



DATE DESPRE IMOBILUL NR. 5103

Oficiul de Cadastru și Publicitate Imobiliară MARAMURES
Biroul de Cadastru și Publicitate Imobiliară Dragomiresti

A. Partea I. Descrierea imobilului

TEREN Extravilan

Adresa: Jud. Maramures, locul numit "Valea Slatinii"

Nr. Crt	Nr cadastral Nr. topografic	Suprafața* (mp)	Observații / Referințe
A1	55645	5.083	Sector cadastral:50 Teren neimprejmut;

B. Partea II. Proprietari și acte

Inscrieri privitoare la dreptul de proprietate și alte drepturi reale	Referințe
5103 / 28/07/2022	
Act Normativ nr. _____, din 13/03/1996 emis de Legea nr. _____ de Parlamentul României	7
B1 Intabulare, drept de PROPRIETATE, dobândit prin Lege, cota actuală 1/1 1) NEIDENTIFICAT NEIDENTIFICAT	A1
Act Administrativ nr. Adeverința nr. 2877, din 03/06/2022 emis de Primăria Comunei Bârsana (Act Administrativ nr. Documentație cadastrală avizată sub nr.4223, din 22/07/2022 emis de OCPI MM; Înscris Sub Semnătură Privată nr. Proces verbal de vecinătate, din 27/05/2022 emis de -; Act Notarial nr. Declarație autentificată sub nr.3576, din 03/06/2022 emis de NP Sas Gheorghe);	
B2 Asupra imobilului de sub A1 se notează posesia în favoarea 1) STOICA MIHAI-BOGDAN 2) STOICA MARINELA-OANA <i>OBSERVATII: poziție transcrisă din CF 55645 Bârsana, sub rangul înscrierii 4223 / 22/07/2022</i>	A1

C. Partea III. SARCINI .

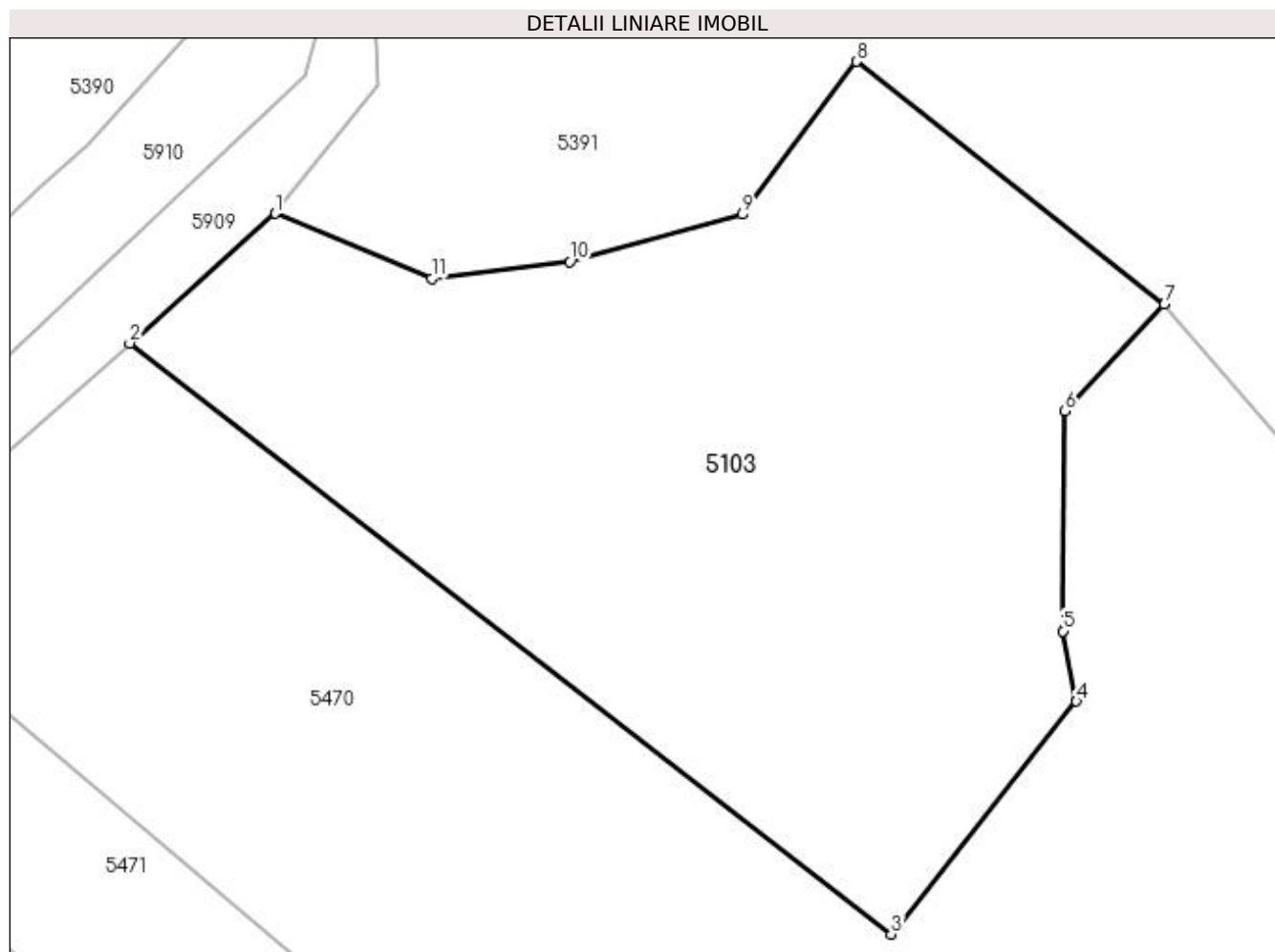
Inscrieri privind dezmembramentele dreptului de proprietate, drepturi reale de garanție și sarcini	Referințe
NU SUNT	

Anexa Nr. 1 La Partea I

Teren

Nr cadastral	Suprafața (mp)*	Observații / Referințe
55645	5.083	

* Suprafața este determinată în planul de proiecție Stereo 70.



Date referitoare la teren

Crt	Categorie folosință	Intravilan	Suprafața (mp)	Tarla	Parcelă	Nr. topo	Observații / Referințe
1	faneata	NU	5.083	-	-	-	

Lungime Segmente

1) Valorile lungimilor segmentelor sunt obținute din proiecție în plan.

Punct început	X / Y	Punct sfârșit	X / Y	Lungime segment (** (m)
1	429.920,467 700.418,062	2	429.904,731 700.404,055	21.067
2	429.904,731 700.404,055	3	429.986,974 700.340,257	104.087
3	429.986,974 700.340,257	4	430.006,965 700.365,412	32.131
4	430.006,965 700.365,412	5	430.005,527 700.372,973	7.697
5	430.005,527 700.372,973	6	430.005,705 700.396,733	23.761

Punct început	X / Y	Punct sfârșit	X / Y	Lungime segment (** (m)
6	430.005,705 700.396,733	7	430.016,486 700.408,236	15.765
7	430.016,486 700.408,236	8	429.983,22 700.434,464	42.362
8	429.983,22 700.434,464	9	429.970,856 700.417,96	20.622
9	429.970,856 700.417,96	10	429.952,272 700.412,837	19.277
10	429.952,272 700.412,837	11	429.937,349 700.411,05	15.03
11	429.937,349 700.411,05	1	429.920,467 700.418,062	18.28

** Lungimile segmentelor sunt determinate în planul de proiecție Stereo 70 și sunt rotunjite la 1 milimetru.

*** Distanța dintre puncte este formată din segmente cumulate ce sunt mai mici decât valoarea 1 milimetru.

**DATE DESPRE IMOBILUL NR. 5379**

Oficiul de Cadastru și Publicitate Imobiliară MARAMURES
Biroul de Cadastru și Publicitate Imobiliară Dragomirești

A. Partea I. Descrierea imobilului

TEREN Intravilan

Nr. CF vechi:4555
Nr. topografic:5710

Adresa: Loc. Bârsana, Jud. Maramures

Nr. Crt	Nr cadastral Nr. topografic	Suprafața* (mp)	Observații / Referințe
A1		317	Sector cadastral:50 Teren imprejmuit;

B. Partea II. Proprietari și acte

Inscrieri privitoare la dreptul de proprietate și alte drepturi reale		Referințe
5379 / 27/03/2023		
Act Normativ nr. Legea nr. 7, din 13/03/1996 emis de Parlamentul României;		
B1	Inscrierea provizorie, drept de PROPRIETATE, dobandit prin Lege, cota actuala 1/1 1) COMUNA BÂRSANA, CIF:3694810	A1

C. Partea III. SARCINI .

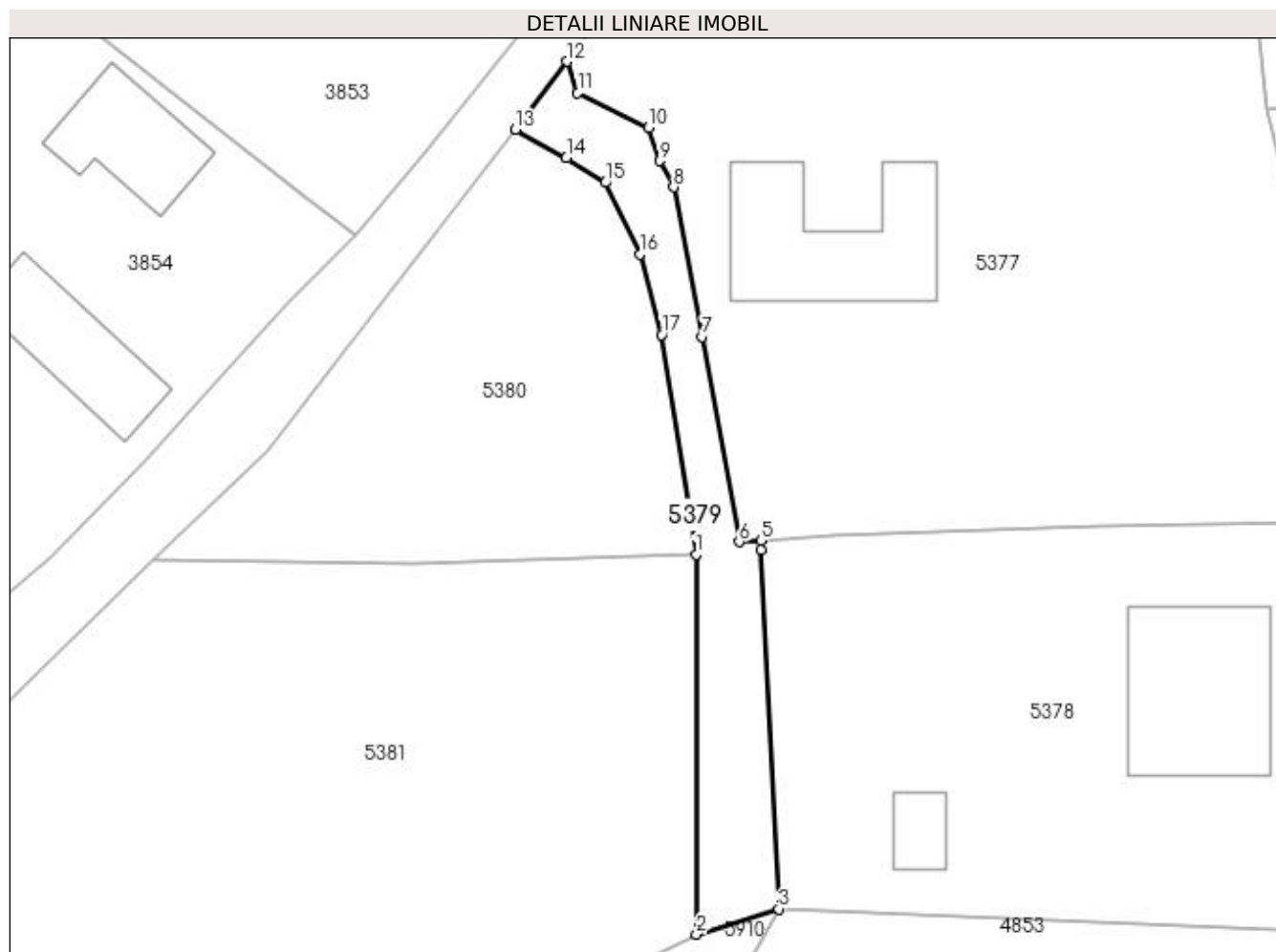
Inscrieri privind dezmembramintele dreptului de proprietate, drepturi reale de garanție și sarcini	Referințe
NU SUNT	

Anexa Nr. 1 La Partea I

Teren

Nr cadastral	Suprafața (mp)*	Observații / Referințe
	317	

* Suprafața este determinată în planul de proiecție Stereo 70.



Date referitoare la teren

Crt	Categorie folosință	Intravilan	Suprafața (mp)	Tarla	Parcelă	Nr. topo	Observații / Referințe
1	drum	DA	317	-	-	-	

Lungime Segmente

1) Valorile lungimilor segmentelor sunt obținute din proiecție în plan.

Punct început	X / Y	Punct sfârșit	X / Y	Lungime segment (** (m)
1	430.218,16 700.743,516	2	430.218,217 700.714,21	29.306
2	430.218,217 700.714,21	3	430.224,543 700.716,171	6.623
3	430.224,543 700.716,171	4	430.223,185 700.743,845	27.707
4	430.223,185 700.743,845	5	430.223,148 700.744,598	0.754
5	430.223,148 700.744,598	6	430.221,508 700.744,496	1.643

Punct început	X / Y	Punct sfârșit	X / Y	Lungime segment (** (m)
6	430.221,508 700.744,496	7	430.218,653 700.760,327	16.086
7	430.218,653 700.760,327	8	430.216,428 700.771,872	11.757
8	430.216,428 700.771,872	9	430.215,349 700.773,903	2.3
9	430.215,349 700.773,903	10	430.214,487 700.776,444	2.683
10	430.214,487 700.776,444	11	430.209,015 700.779,143	6.101
11	430.209,015 700.779,143	12	430.208,201 700.781,569	2.559
12	430.208,201 700.781,569	13	430.204,233 700.776,306	6.591
13	430.204,233 700.776,306	14	430.208,162 700.774,141	4.486
14	430.208,162 700.774,141	15	430.211,17 700.772,218	3.57
15	430.211,17 700.772,218	16	430.213,82 700.766,674	6.145
16	430.213,82 700.766,674	17	430.215,504 700.760,483	6.416
17	430.215,504 700.760,483	1	430.218,16 700.743,516	17.174

** Lungimile segmentelor sunt determinate în planul de proiecție Stereo 70 și sunt rotunjite la 1 milimetru.

*** Distanța dintre puncte este formată din segmente cumulate ce sunt mai mici decât valoarea 1 milimetru.

**DATE DESPRE IMOBILUL NR. 5380**

Oficiul de Cadastru și Publicitate Imobiliară MARAMURES
Biroul de Cadastru și Publicitate Imobiliară Dragomirești

A. Partea I. Descrierea imobilului

TEREN Intravilan

Nr. CF vechi:4555

Adresa: Loc. Bârsana, Jud. Maramures

Nr. Crt	Nr cadastral Nr. topografic	Suprafața* (mp)	Observații / Referințe
A1		782	Sector cadastral:50 Teren imprejmuit; Parte din nr.topo:5710

B. Partea II. Proprietari și acte

Inscrieri privitoare la dreptul de proprietate și alte drepturi reale	Referințe
5380 / 27/03/2023	
Act Normativ nr. Legea nr. 7, din 13/03/1996 emis de Parlamentul României;	
B1	A1
Intabulare, drept de PROPRIETATE, dobândit prin Lege, cota actuala 1/1 1) NEIDENTIFICAT NEIDENTIFICAT	
Act Administrativ nr. Adeverința nr. 5189, din 15/03/2023 emis de Primăria Comunei Bârsana	
B2	A1
Se notează posesia faptică în favoarea lui 1) ȘTEOPEI GHEORGHE	

C. Partea III. SARCINI .

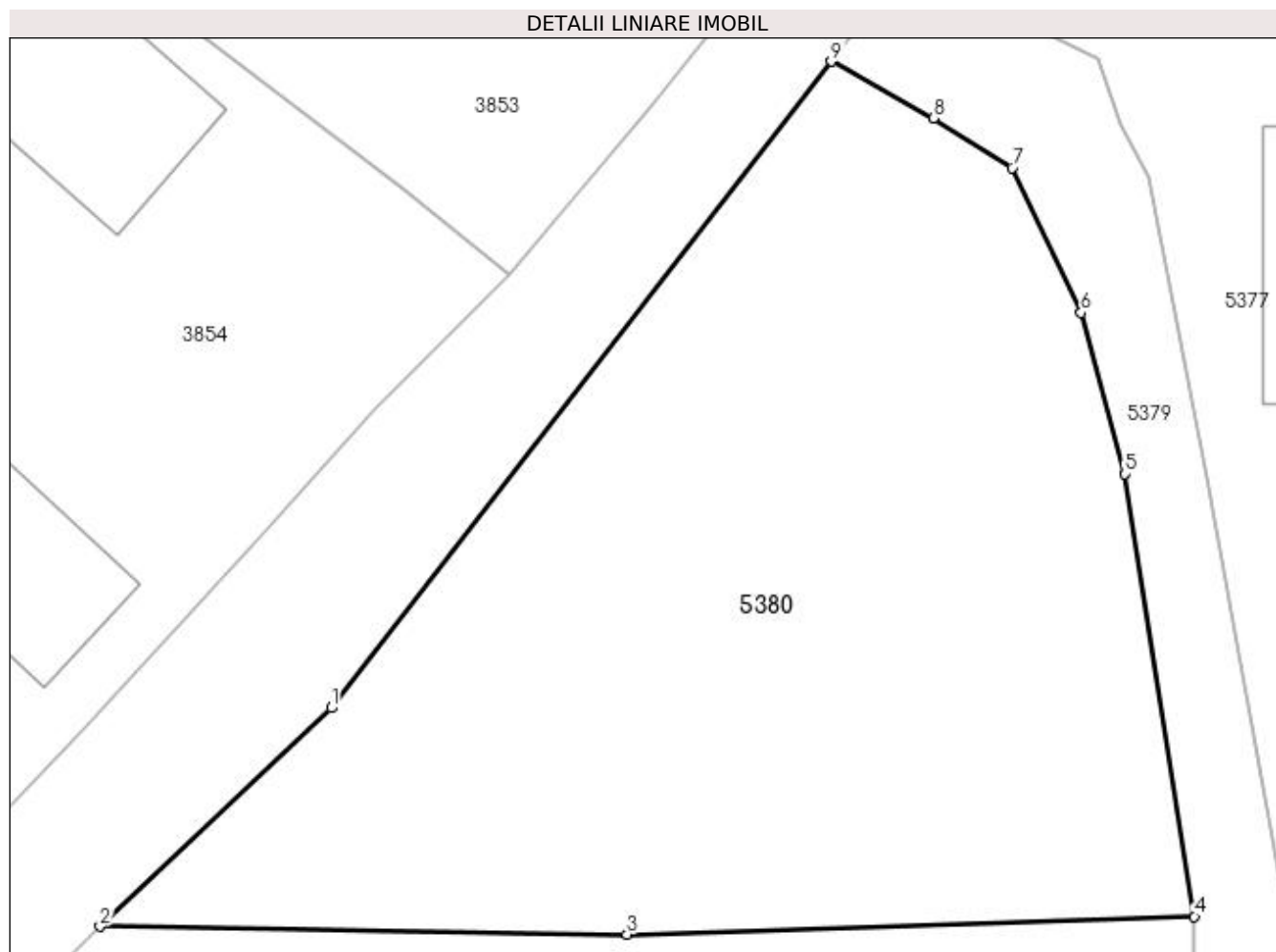
Inscrieri privind dezmembramintele dreptului de proprietate, drepturi reale de garanție și sarcini	Referințe
NU SUNT	

Anexa Nr. 1 La Partea I

Teren

Nr cadastral	Suprafața (mp)*	Observații / Referințe
	782	Parte din nr.topo:5710

* Suprafața este determinată în planul de proiecție Stereo 70.



Date referitoare la teren

Crt	Categorie folosință	Intra vilan	Suprafața (mp)	Tarla	Parcelă	Nr. topo	Observații / Referințe
1	faneata	DA	782	-	-	-	

Lungime Segmente

1) Valorile lungimilor segmentelor sunt obținute din proiecție în plan.

Punct început	X / Y	Punct sfârșit	X / Y	Lungime segment (** (m)
1	430.185,046 700.751,517	2	430.176,17 700.743,133	12.21
2	430.176,17 700.743,133	3	430.196,395 700.742,832	20.227
3	430.196,395 700.742,832	4	430.218,16 700.743,516	21.776
4	430.218,16 700.743,516	5	430.215,504 700.760,483	17.174
5	430.215,504 700.760,483	6	430.213,82 700.766,674	6.416

Punct început	X / Y	Punct sfârșit	X / Y	Lungime segment (** (m)
6	430.213,82 700.766,674	7	430.211,17 700.772,218	6.145
7	430.211,17 700.772,218	8	430.208,162 700.774,141	3.57
8	430.208,162 700.774,141	9	430.204,233 700.776,306	4.486
9	430.204,233 700.776,306	1	430.185,046 700.751,517	31.347

** Lungimile segmentelor sunt determinate în planul de proiecție Stereo 70 și sunt rotunjite la 1 milimetru.

*** Distanța dintre puncte este formată din segmente cumulate ce sunt mai mici decât valoarea 1 milimetru.

**DATE DESPRE IMOBILUL NR. 5381**

Oficiul de Cadastru și Publicitate Imobiliară MARAMURES
Biroul de Cadastru și Publicitate Imobiliară Dragomirești

A. Partea I. Descrierea imobilului

TEREN Necunoscut

Nr. CF vechi:4010

Adresa: Loc. Bârsana, Jud. Maramures

Nr. Crt	Nr cadastral Nr. topografic	Suprafața* (mp)	Observații / Referințe
A1		3.155	Sector cadastral:50 Teren neimprejmuit; Parte din nr.topo 5711

B. Partea II. Proprietari și acte

Inscrieri privitoare la dreptul de proprietate și alte drepturi reale	Referințe
5381 / 27/03/2023	
Act Normativ nr. Legea nr. 7, din 13/03/1996 emis de Parlamentul României;	
B1	A1
Intabulare, drept de PROPRIETATE, dobândit prin Lege, cota actuala 1/1 1) NEIDENTIFICAT NEIDENTIFICAT	
Act Administrativ nr. Adeverința nr. 1509, din 15/03/2023 emis de Primăria Comunei Bârsana	
B2	A1
Se notează posesia faptică în favoarea lui 1) BAIAS MARIA-ANUȚA	

C. Partea III. SARCINI .

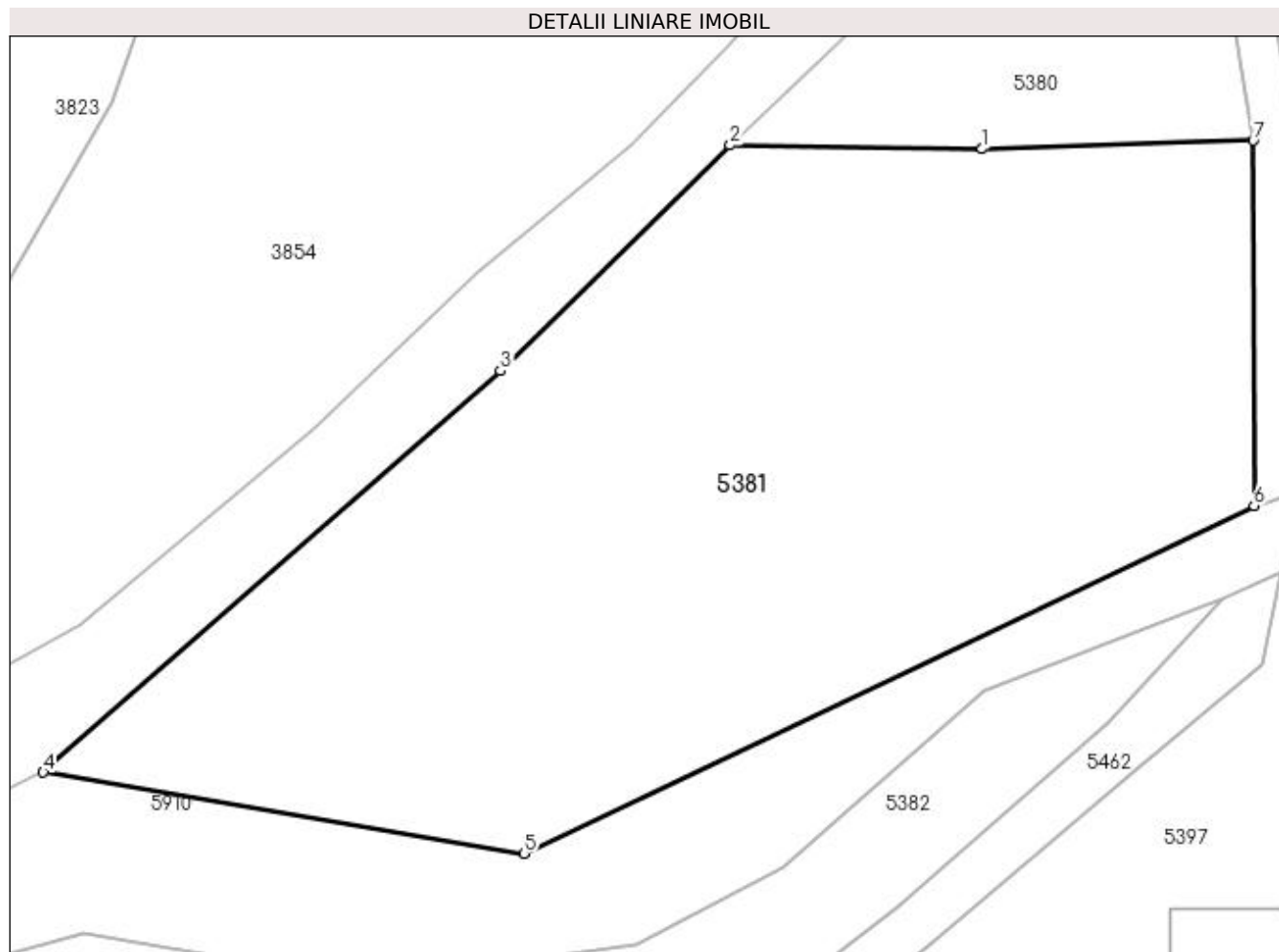
Inscrieri privind dezmembramintele dreptului de proprietate, drepturi reale de garanție și sarcini	Referințe
NU SUNT	

Anexa Nr. 1 La Partea I

Teren

Nr cadastral	Suprafața (mp)*	Observații / Referințe
	3.155	Parte din nr.topo 5711

* Suprafața este determinată în planul de proiecție Stereo 70.



Date referitoare la teren

Crt	Categorie folosință	Intra vilan	Suprafața (mp)	Tarla	Parcelă	Nr. topo	Observații / Referințe
1	faneata	DA	3.017	-	-	-	
2	faneata	NU	138	-	-	-	

Lungime Segmente

1) Valorile lungimilor segmentelor sunt obținute din proiecție în plan.

Punct început	X / Y	Punct sfârșit	X / Y	Lungime segment (** (m)
1	430.196,395 700.742,832	2	430.176,17 700.743,133	20.227
2	430.176,17 700.743,133	3	430.157,722 700.725,033	25.845
3	430.157,722 700.725,033	4	430.121,031 700.692,812	48.831
4	430.121,031 700.692,812	5	430.159,62 700.686,299	39.135

Punct început	X / Y	Punct sfârșit	X / Y	Lungime segment (** (m)
5	430.159,62 700.686,299	6	430.218,217 700.714,21	64.905
6	430.218,217 700.714,21	7	430.218,16 700.743,516	29.306
7	430.218,16 700.743,516	1	430.196,395 700.742,832	21.776

** Lungimile segmentelor sunt determinate în planul de proiecție Stereo 70 și sunt rotunjite la 1 milimetru.

*** Distanța dintre puncte este formată din segmente cumulate ce sunt mai mici decât valoarea 1 milimetru.

**DATE DESPRE IMOBILUL NR. 5382**

Oficiul de Cadastru și Publicitate Imobiliară MARAMURES
Biroul de Cadastru și Publicitate Imobiliară Dragomiresti

A. Partea I. Descrierea imobilului

TEREN Necunoscut

Nr. CF vechi:4577
Nr. topografic:5510

Adresa: Loc. Bârsana, Jud. Maramures

Nr. Crt	Nr cadastral Nr. topografic	Suprafața* (mp)	Observații / Referințe
A1		3.519	Sector cadastral:50 Teren neimprejmuit;

B. Partea II. Proprietari și acte

Inscrieri privitoare la dreptul de proprietate și alte drepturi reale		Referințe
5382 / 14/07/2022		
Act Normativ nr. Legea nr. 7, din 13/03/1996 emis de Parlamentul României;		
B1	Intabulare, drept de PROPRIETATE, dobândit prin Lege, cota actuală 1/1 1) NEIDENTIFICAT NEIDENTIFICAT	A1
5382 / 27/03/2023		
Act Administrativ nr. Adeverința nr. 1510, din 15/03/2023 emis de Primăria Comunei Bârsana		
B2	Se notează posesia faptică în favoarea lui 1) ȘTEOPEI TOADER	A1

C. Partea III. SARCINI .

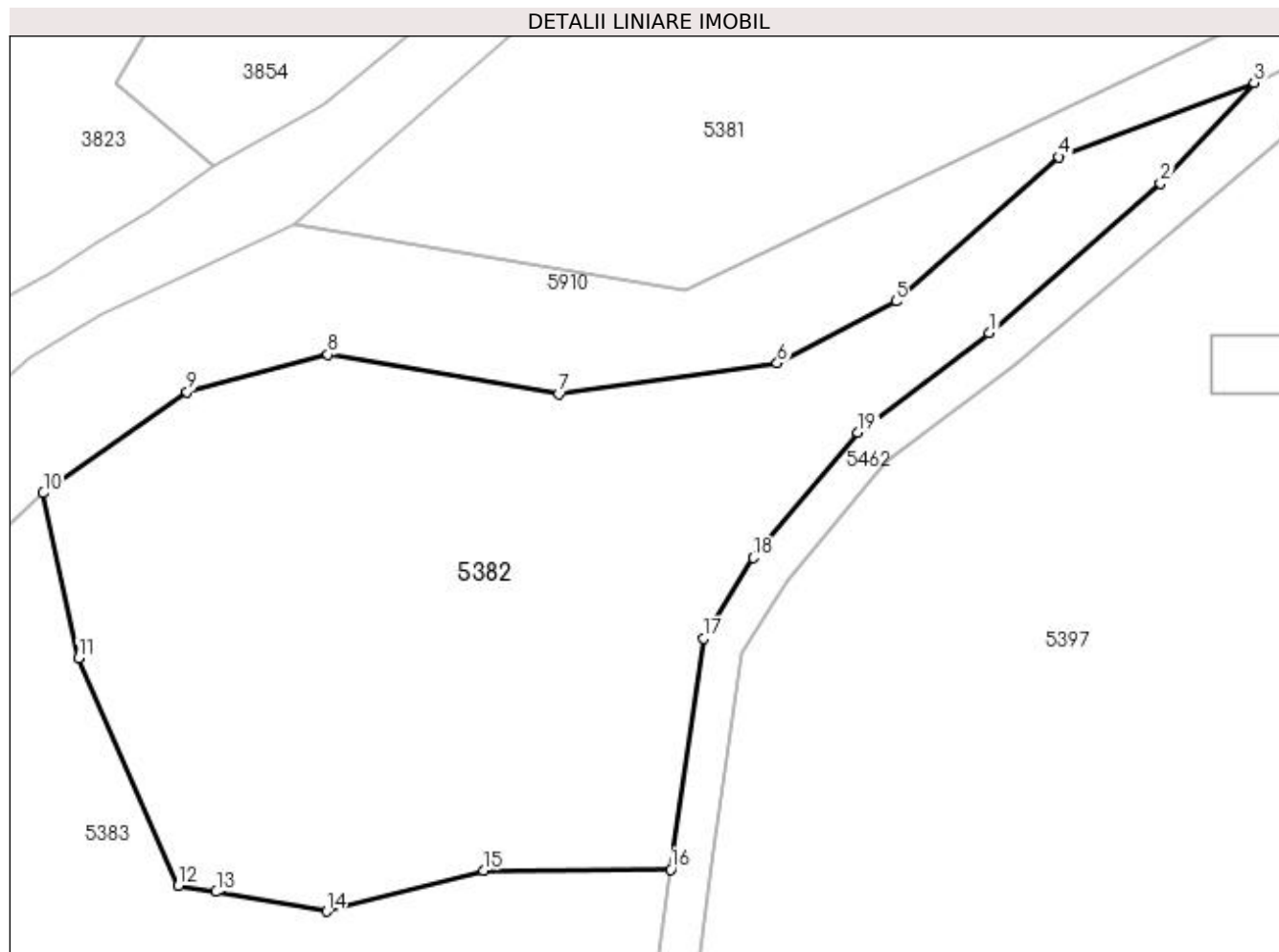
Inscrieri privind dezmembramintele dreptului de proprietate, drepturi reale de garanție și sarcini	Referințe
NU SUNT	

Anexa Nr. 1 La Partea I

Teren

Nr cadastral	Suprafața (mp)*	Observații / Referințe
	3.519	

* Suprafața este determinată în planul de proiecție Stereo 70.



Date referitoare la teren

Crt	Categorie folosință	Intra vilan	Suprafața (mp)	Tarla	Parcelă	Nr. topo	Observații / Referințe
1	faneata	DA	227	-	-	-	
2	faneata	NU	3.292	-	-	-	

Lungime Segmente

1) Valorile lungimilor segmentelor sunt obținute din proiecție în plan.

Punct început	X / Y	Punct sfârșit	X / Y	Lungime segment (** (m)
1	430.189,599 700.682,028	2	430.206,483 700.696,813	22.442
2	430.206,483 700.696,813	3	430.215,746 700.706,751	13.586
3	430.215,746 700.706,751	4	430.196,479 700.699,391	20.625
4	430.196,479 700.699,391	5	430.180,371 700.685,141	21.507

Punct început	X / Y	Punct sfârșit	X / Y	Lungime segment (** (m)
5	430.180,371 700.685,141	6	430.168,665 700.679,036	13.202
6	430.168,665 700.679,036	7	430.147,088 700.676,013	21.788
7	430.147,088 700.676,013	8	430.124,279 700.679,874	23.133
8	430.124,279 700.679,874	9	430.110,386 700.676,187	14.374
9	430.110,386 700.676,187	10	430.096,172 700.666,212	17.365
10	430.096,172 700.666,212	11	430.099,661 700.649,908	16.673
11	430.099,661 700.649,908	12	430.109,501 700.627,449	24.52
12	430.109,501 700.627,449	13	430.113,251 700.626,837	3.8
13	430.113,251 700.626,837	14	430.124,156 700.624,895	11.077
14	430.124,156 700.624,895	15	430.139,643 700.628,956	16.011
15	430.139,643 700.628,956	16	430.158,134 700.629,037	18.491
16	430.158,134 700.629,037	17	430.161,377 700.651,842	23.034
17	430.161,377 700.651,842	18	430.166,274 700.659,838	9.376
18	430.166,274 700.659,838	19	430.176,637 700.672,185	16.12
19	430.176,637 700.672,185	1	430.189,599 700.682,028	16.276

** Lungimile segmentelor sunt determinate în planul de proiecție Stereo 70 și sunt rotunjite la 1 milimetru.

*** Distanța dintre puncte este formată din segmente cumulate ce sunt mai mici decât valoarea 1 milimetru.

**DATE DESPRE IMOBILUL NR. 5383**

Oficiul de Cadastru și Publicitate Imobiliară MARAMURES
Biroul de Cadastru și Publicitate Imobiliară Dragomirești

A. Partea I. Descrierea imobilului

TEREN Extravilan

Nr. CF vechi:5492

Adresa: Jud. Maramures

Nr. Crt	Nr cadastral Nr. topografic	Suprafața* (mp)	Observații / Referințe
A1		5.546	Sector cadastral:50 Teren neimprejmuit; Parte din nr.topo:5509

B. Partea II. Proprietari și acte

Inscrieri privitoare la dreptul de proprietate și alte drepturi reale		Referințe
5383 / 27/03/2023		
Act Normativ nr. Legea nr. 7, din 13/03/1996 emis de Parlamentul României;		
B1	Inscrierea provizorie, drept de PROPRIETATE, dobandit prin Lege, cota actuala 1/1 1) COMUNA BÂRSANA, CIF:3694810, Neidentificat	A1

C. Partea III. SARCINI .

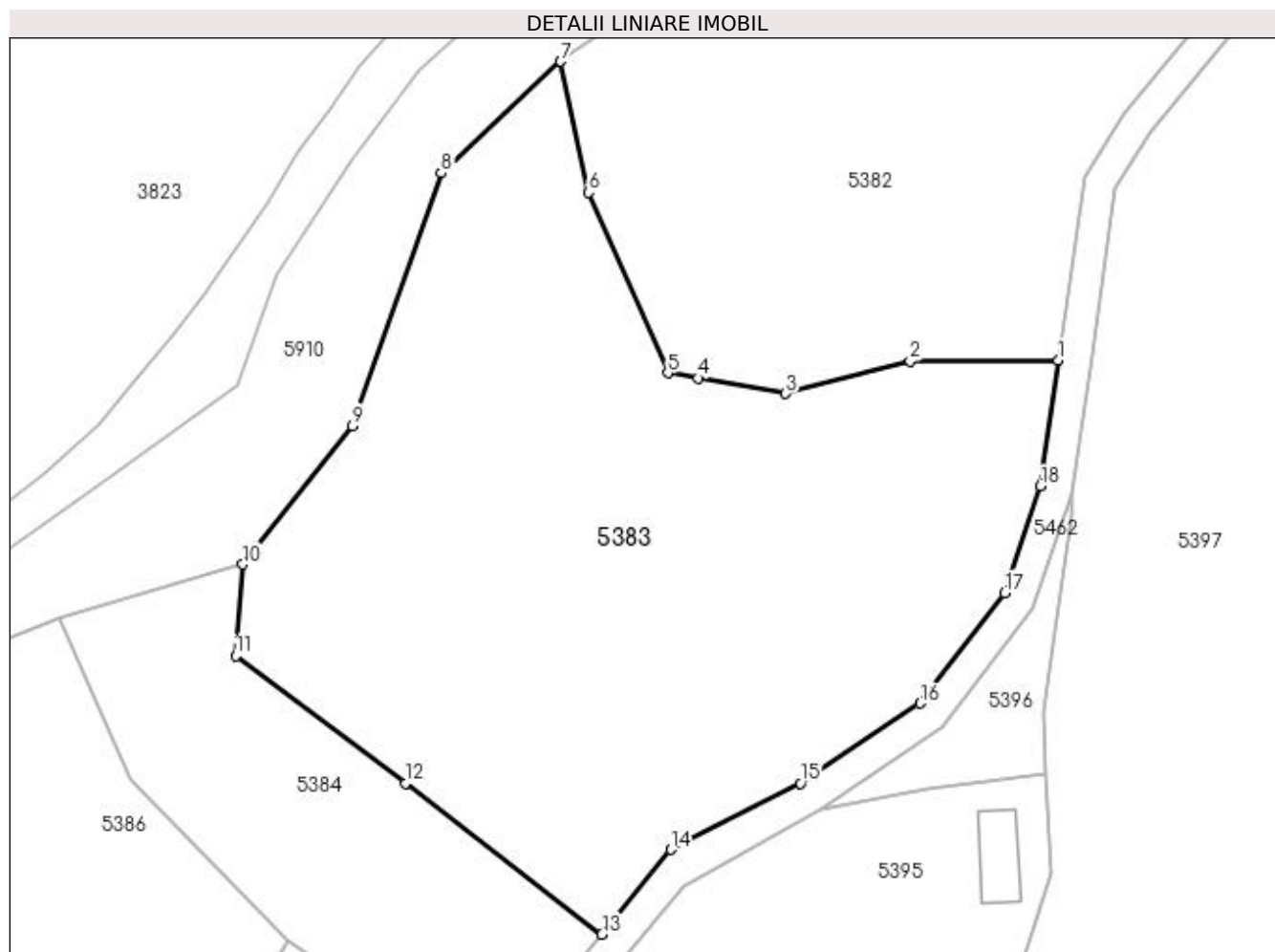
Inscrieri privind dezmembramintele dreptului de proprietate, drepturi reale de garanție și sarcini	Referințe
NU SUNT	

Anexa Nr. 1 La Partea I

Teren

Nr cadastral	Suprafața (mp)*	Observații / Referințe
	5.546	Parte din nr.topo:5509

* Suprafața este determinată în planul de proiecție Stereo 70.



Date referitoare la teren

Crt	Categorie folosință	Intra vilan	Suprafața (mp)	Tarla	Parcelă	Nr. topo	Observații / Referințe
1	faneata	NU	5.546	-	-	-	

Lungime Segmente

1) Valorile lungimilor segmentelor sunt obținute din proiecție în plan.

Punct început	X / Y	Punct sfârșit	X / Y	Lungime segment (** (m)
1	430.158,134 700.629,037	2	430.139,643 700.628,956	18.491
2	430.139,643 700.628,956	3	430.124,156 700.624,895	16.011
3	430.124,156 700.624,895	4	430.113,251 700.626,837	11.077
4	430.113,251 700.626,837	5	430.109,501 700.627,449	3.8
5	430.109,501 700.627,449	6	430.099,661 700.649,908	24.52

Punct început	X / Y	Punct sfârșit	X / Y	Lungime segment (** (m)
6	430.099,661 700.649,908	7	430.096,172 700.666,212	16.673
7	430.096,172 700.666,212	8	430.081,298 700.652,339	20.34
8	430.081,298 700.652,339	9	430.070,248 700.620,872	33.351
9	430.070,248 700.620,872	10	430.056,613 700.603,633	21.979
10	430.056,613 700.603,633	11	430.055,709 700.592,281	11.388
11	430.055,709 700.592,281	12	430.076,849 700.576,405	26.438
12	430.076,849 700.576,405	13	430.101,302 700.557,623	30.834
13	430.101,302 700.557,623	14	430.109,922 700.568,154	13.609
14	430.109,922 700.568,154	15	430.126,032 700.576,414	18.104
15	430.126,032 700.576,414	16	430.140,919 700.586,363	17.905
16	430.140,919 700.586,363	17	430.151,395 700.600,095	17.272
17	430.151,395 700.600,095	18	430.155,906 700.613,373	14.023
18	430.155,906 700.613,373	1	430.158,134 700.629,037	15.822

** Lungimile segmentelor sunt determinate în planul de proiecție Stereo 70 și sunt rotunjite la 1 milimetru.

*** Distanța dintre puncte este formată din segmente cumulate ce sunt mai mici decât valoarea 1 milimetru.

**DATE DESPRE IMOBILUL NR. 5384**

Oficiul de Cadastru și Publicitate Imobiliară MARAMURES
Biroul de Cadastru și Publicitate Imobiliară Dragomiresti

A. Partea I. Descrierea imobilului

TEREN Extravilan

Nr. CF vechi:27

Adresa: Jud. Maramures

Nr. Crt	Nr cadastral Nr. topografic	Suprafața* (mp)	Observații / Referințe
A1		1.648	Sector cadastral:50 Teren neimprejmuit; Parte din nr.topo:5514

B. Partea II. Proprietari și acte

Inscrieri privitoare la dreptul de proprietate și alte drepturi reale		Referințe
5384 / 27/03/2023		
Act Normativ nr. Legea nr. 7, din 13/03/1996 emis de Parlamentul României;		
B1	Inscrierea provizorie, drept de PROPRIETATE, dobandit prin Lege, cota actuala 1/1 1) COMUNA BÂRSANA, CIF:3694810, Neidentificat	A1

C. Partea III. SARCINI .

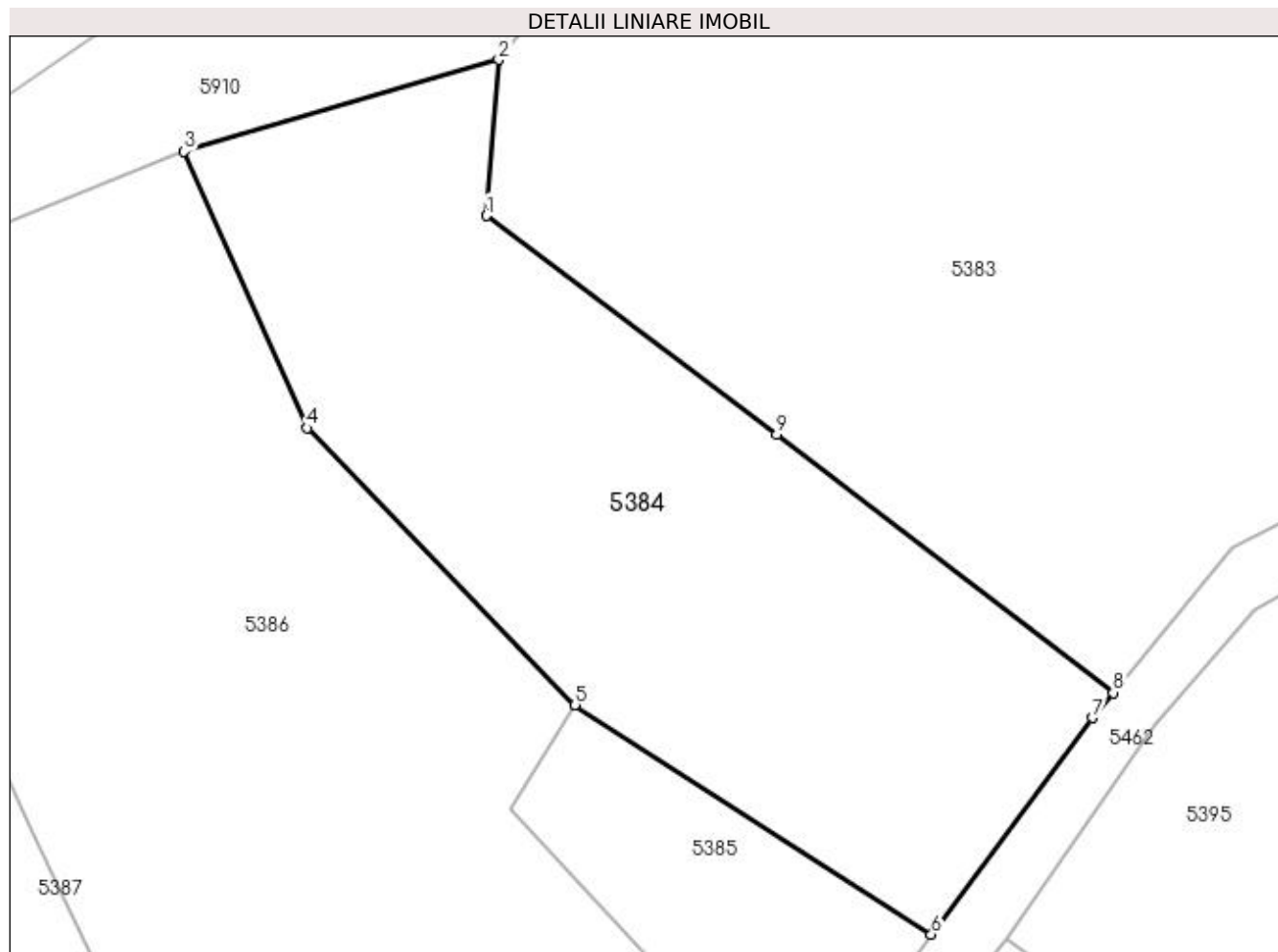
Inscrieri privind dezmembramintele dreptului de proprietate, drepturi reale de garanție și sarcini	Referințe
NU SUNT	

Anexa Nr. 1 La Partea I

Teren

Nr cadastral	Suprafața (mp)*	Observații / Referințe
	1.648	Parte din nr.topo:5514

* Suprafața este determinată în planul de proiecție Stereo 70.



Date referitoare la teren

Crt	Categorie folosință	Intra vilan	Suprafața (mp)	Tarla	Parcelă	Nr. topo	Observații / Referințe
1	faneata	NU	1.648	-	-	-	

Lungime Segmente

1) Valorile lungimilor segmentelor sunt obținute din proiecție în plan.

Punct început	X / Y	Punct sfârșit	X / Y	Lungime segment (** (m)
1	430.055,709 700.592,281	2	430.056,613 700.603,633	11.388
2	430.056,613 700.603,633	3	430.033,733 700.596,951	23.836
3	430.033,733 700.596,951	4	430.042,696 700.576,854	22.005
4	430.042,696 700.576,854	5	430.062,172 700.556,726	28.008
5	430.062,172 700.556,726	6	430.088,075 700.540,047	30.808

Punct început	X / Y	Punct sfârșit	X / Y	Lungime segment (** (m)
6	430.088,075 700.540,047	7	430.099,796 700.555,782	19.621
7	430.099,796 700.555,782	8	430.101,302 700.557,623	2.379
8	430.101,302 700.557,623	9	430.076,849 700.576,405	30.834
9	430.076,849 700.576,405	1	430.055,709 700.592,281	26.438

** Lungimile segmentelor sunt determinate în planul de proiecție Stereo 70 și sunt rotunjite la 1 milimetru.

*** Distanța dintre puncte este formată din segmente cumulate ce sunt mai mici decât valoarea 1 milimetru.

**DATE DESPRE IMOBILUL NR. 5385**

Oficiul de Cadastru și Publicitate Imobiliară MARAMURES
Biroul de Cadastru și Publicitate Imobiliară Dragomirești

A. Partea I. Descrierea imobilului

TEREN Extravilan

Nr. CF vechi:453

Adresa: Jud. Maramures

Nr. Crt	Nr cadastral Nr. topografic	Suprafața* (mp)	Observații / Referințe
A1		384	Sector cadastral:50 Teren neimprejmuit; Parte din nr.topo:5513

B. Partea II. Proprietari și acte

Inscrieri privitoare la dreptul de proprietate și alte drepturi reale	Referințe
5385 / 27/03/2023	
Act Normativ nr. Legea nr. 7, din 13/03/1996 emis de Parlamentul României;	
B1	A1
Intabulare, drept de PROPRIETATE, dobândit prin Lege, cota actuala 1/1 1) NEIDENTIFICAT NEIDENTIFICAT	
Act Administrativ nr. Adeverința nr. 1511, din 15/03/2023 emis de Primăria Comunei Bârsana	
B2	A1
Se notează posesia faptică în favoarea lui 1) BAIAS PETRU	

C. Partea III. SARCINI .

Inscrieri privind dezmembramintele dreptului de proprietate, drepturi reale de garanție și sarcini	Referințe
NU SUNT	

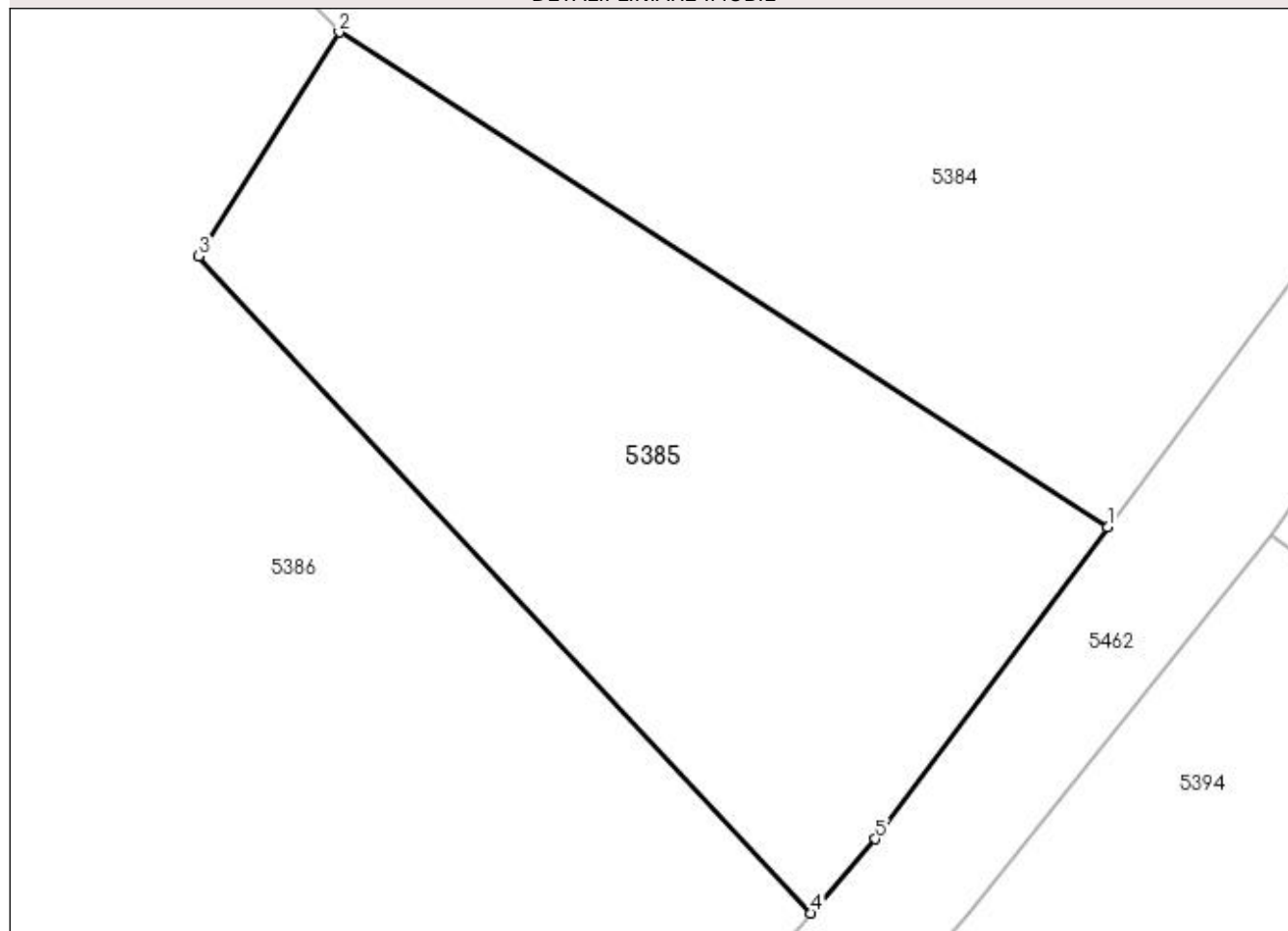
Anexa Nr. 1 La Partea I

Teren

Nr cadastral	Suprafața (mp)*	Observații / Referințe
	384	Parte din nr.topo:5513

* Suprafața este determinată în planul de proiecție Stereo 70.

DETALII LINIARE IMOBIL



Date referitoare la teren

Crt	Categorie folosință	Intravilan	Suprafața (mp)	Tarla	Parcelă	Nr. topo	Observații / Referințe
1	faneata	NU	384	-	-	-	

Lungime Segmente

1) Valorile lungimilor segmentelor sunt obținute din proiecție în plan.

Punct început	X / Y	Punct sfârșit	X / Y	Lungime segment (** (m)
1	430.088,075 700.540,047	2	430.062,172 700.556,726	30.808
2	430.062,172 700.556,726	3	430.057,438 700.549,177	8.911
3	430.057,438 700.549,177	4	430.078,082 700.527,045	30.265
4	430.078,082 700.527,045	5	430.080,251 700.529,544	3.309
5	430.080,251 700.529,544	1	430.088,075 700.540,047	13.097

**** Lungimile segmentelor sunt determinate în planul de proiecție Stereo 70 și sunt rotunjite la 1 milimetru.**

***** Distanța dintre puncte este formată din segmente cumulate ce sunt mai mici decât valoarea 1 milimetru.**

**DATE DESPRE IMOBILUL NR. 5386**

Oficiul de Cadastru și Publicitate Imobiliară MARAMURES
Biroul de Cadastru și Publicitate Imobiliară Dragomiresti

A. Partea I. Descrierea imobilului

TEREN Extravilan

Nr. CF vechi:182

Adresa: Jud. Maramures

Nr. Crt	Nr cadastral Nr. topografic	Suprafața* (mp)	Observații / Referințe
A1		3.171	Sector cadastral:50 Teren neimprejmuit; Parte din nr.topo:5503

B. Partea II. Proprietari și acte

Inscrieri privitoare la dreptul de proprietate și alte drepturi reale	Referințe
5386 / 27/03/2023	
Act Normativ nr. Legea nr. 7, din 13/03/1996 emis de Parlamentul României;	
B1	A1
Intabulare, drept de PROPRIETATE, dobândit prin Lege, cota actuala 1/1 1) NEIDENTIFICAT NEIDENTIFICAT	
Act Administrativ nr. Adeverința nr. 1512, din 15/03/2023 emis de Primăria Comunei Bârsana	
B2	A1
Se notează posesia faptică în favoarea lui 1) PASERE ILEANA	

C. Partea III. SARCINI .

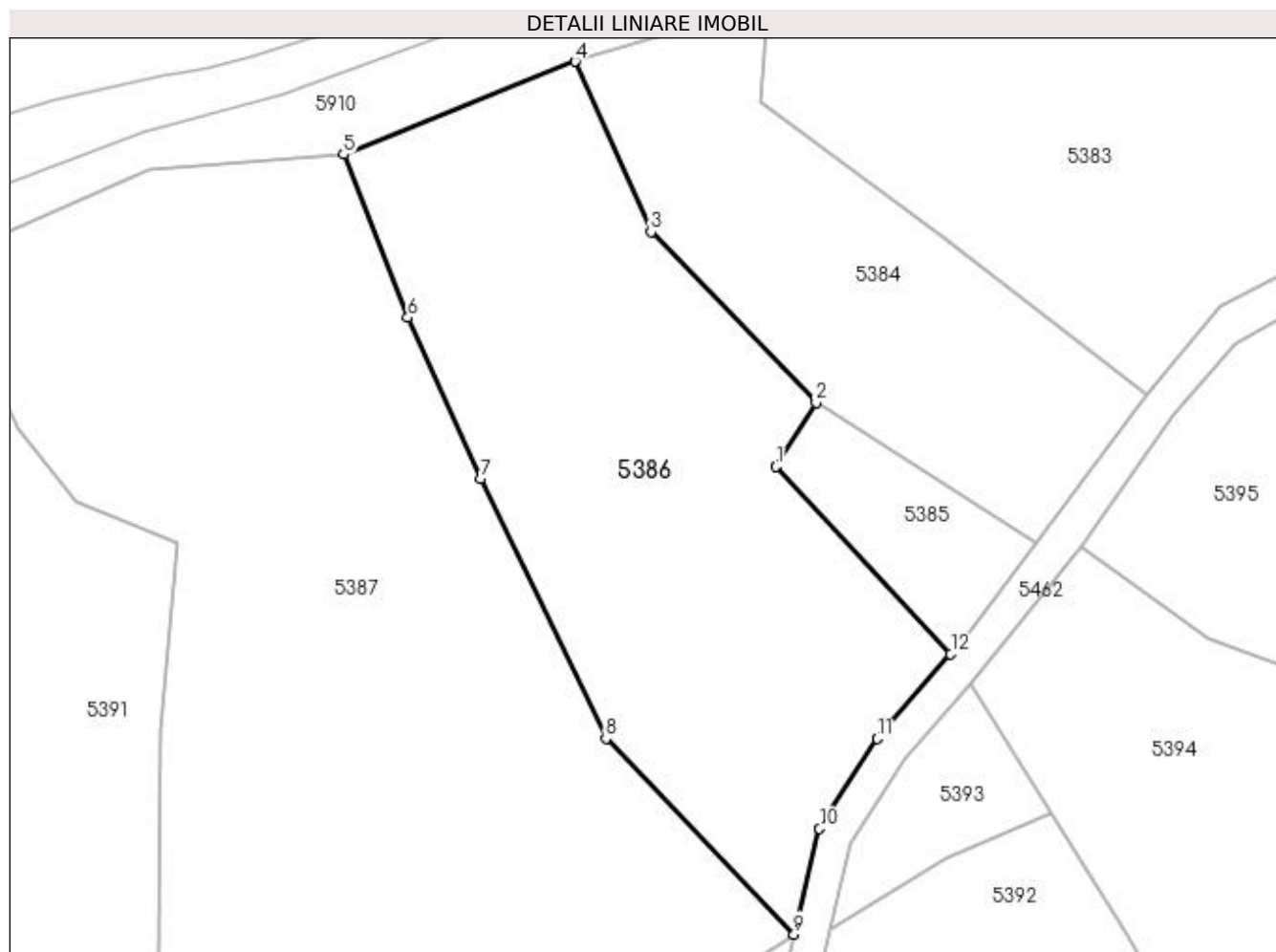
Inscrieri privind dezmembramintele dreptului de proprietate, drepturi reale de garanție și sarcini	Referințe
NU SUNT	

Anexa Nr. 1 La Partea I

Teren

Nr cadastral	Suprafața (mp)*	Observații / Referințe
	3.171	Parte din nr.topo:5503

* Suprafața este determinată în planul de proiecție Stereo 70.



Date referitoare la teren

Crt	Categorie folosință	Intravilan	Suprafața (mp)	Tarla	Parcelă	Nr. topo	Observații / Referințe
1	faneata	NU	3.171	-	-	-	

Lungime Segmente

1) Valorile lungimilor segmentelor sunt obținute din proiecție în plan.

Punct început	X / Y	Punct sfârșit	X / Y	Lungime segment (** (m)
1	430.057,438 700.549,177	2	430.062,172 700.556,726	8.911
2	430.062,172 700.556,726	3	430.042,696 700.576,854	28.008
3	430.042,696 700.576,854	4	430.033,733 700.596,951	22.005
4	430.033,733 700.596,951	5	430.006,418 700.585,977	29.437
5	430.006,418 700.585,977	6	430.014,005 700.566,739	20.68

Punct început	X / Y	Punct sfârșit	X / Y	Lungime segment (** (m)
6	430.014,005 700.566,739	7	430.022,56 700.547,703	20.87
7	430.022,56 700.547,703	8	430.037,383 700.517,065	34.035
8	430.037,383 700.517,065	9	430.059,595 700.493,979	32.036
9	430.059,595 700.493,979	10	430.062,611 700.506,435	12.816
10	430.062,611 700.506,435	11	430.069,424 700.517,069	12.629
11	430.069,424 700.517,069	12	430.078,082 700.527,045	13.209
12	430.078,082 700.527,045	1	430.057,438 700.549,177	30.265

** Lungimile segmentelor sunt determinate în planul de proiecție Stereo 70 și sunt rotunjite la 1 milimetru.

*** Distanța dintre puncte este formată din segmente cumulate ce sunt mai mici decât valoarea 1 milimetru.

**DATE DESPRE IMOBILUL NR. 5387**

Oficiul de Cadastru și Publicitate Imobiliară MARAMURES
Biroul de Cadastru și Publicitate Imobiliară Dragomiresti

A. Partea I. Descrierea imobilului

TEREN Extravilan

Nr. CF vechi:453
Nr. topografic:5515

Adresa: Jud. Maramures

Nr. Crt	Nr cadastral Nr. topografic	Suprafata* (mp)	Observatii / Referinta
A1		5.836	Sector cadastral:50 Teren neimprejmuit;

B. Partea II. Proprietari și acte

Inscrieri privitoare la dreptul de proprietate și alte drepturi reale		Referințe
5387 / 27/03/2023		
Act Normativ nr. Legea nr. 7, din 13/03/1996 emis de Parlamentul României;		
B1	Intabulare, drept de PROPRIETATE, dobândit prin Lege, cota actuala 1/1 1) NEIDENTIFICAT NEIDENTIFICAT	A1
Act Administrativ nr. Adeverința nr. 1513, din 15/03/2023 emis de Primăria Comunei Bârsana		
B2	Se notează posesia faptică în favoarea lui 1) BODEA VASILE	A1

C. Partea III. SARCINI .

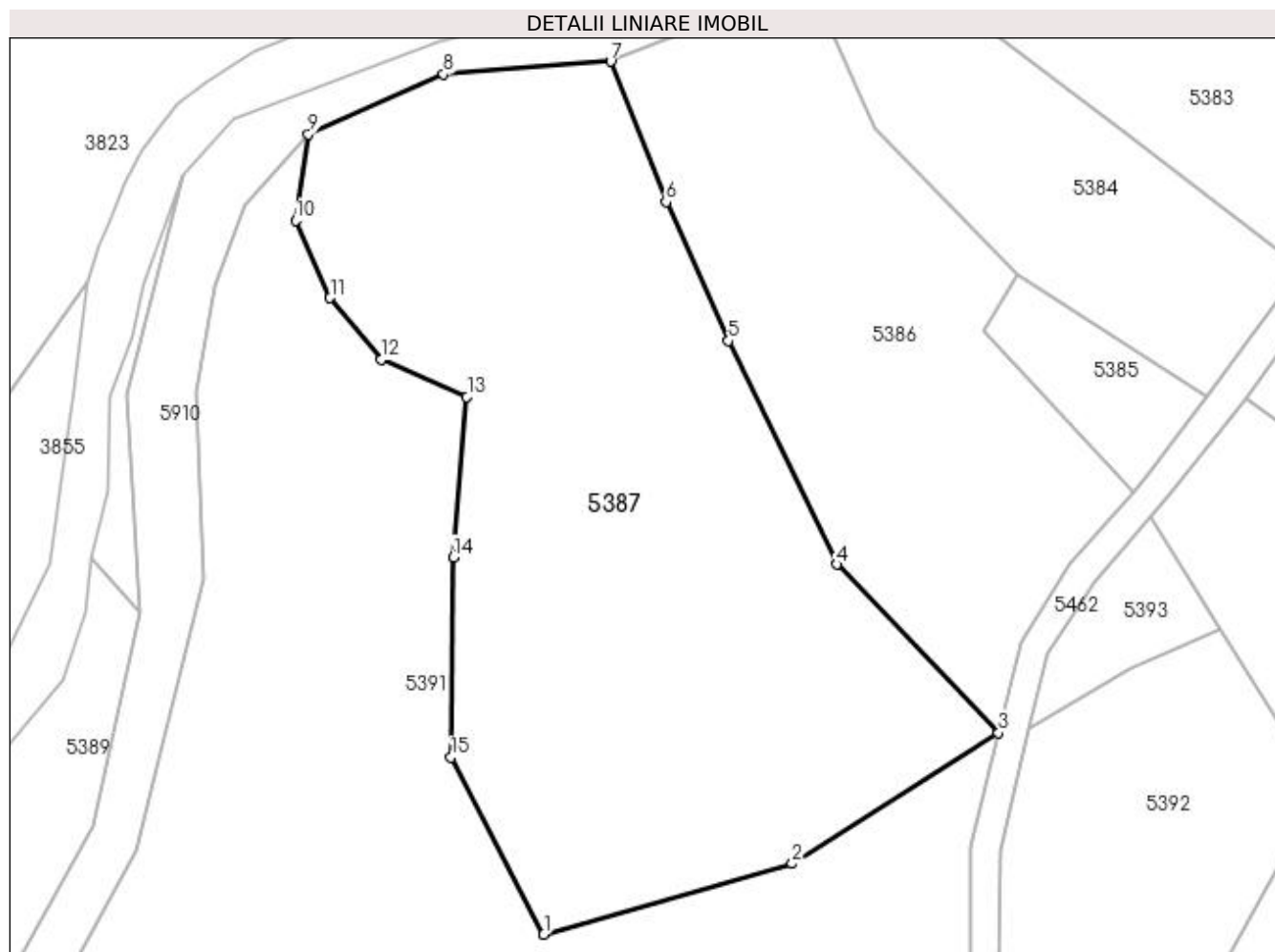
Inscrieri privind dezmembramintele dreptului de proprietate, drepturi reale de garanție și sarcini	Referințe
NU SUNT	

Anexa Nr. 1 La Partea I

Teren

Nr cadastral	Suprafața (mp)*	Observații / Referințe
	5.836	

* Suprafața este determinată în planul de proiecție Stereo 70.



Date referitoare la teren

Crt	Categorie folosință	Intra vilan	Suprafața (mp)	Tarla	Parcelă	Nr. topo	Observații / Referințe
1	faneata	NU	5.836	-	-	-	

Lungime Segmente

1) Valorile lungimilor segmentelor sunt obținute din proiecție în plan.

Punct început	X / Y	Punct sfârșit	X / Y	Lungime segment (** (m)
1	429.997,248 700.466,397	2	430.031,297 700.476,099	35.404
2	430.031,297 700.476,099	3	430.059,595 700.493,979	33.473
3	430.059,595 700.493,979	4	430.037,383 700.517,065	32.036
4	430.037,383 700.517,065	5	430.022,56 700.547,703	34.035
5	430.022,56 700.547,703	6	430.014,005 700.566,739	20.87

Punct început	X / Y	Punct sfârșit	X / Y	Lungime segment (** (m)
6	430.014,005 700.566,739	7	430.006,418 700.585,977	20.68
7	430.006,418 700.585,977	8	429.983,512 700.584,236	22.972
8	429.983,512 700.584,236	9	429.964,954 700.576,008	20.3
9	429.964,954 700.576,008	10	429.963,22 700.564,175	11.959
10	429.963,22 700.564,175	11	429.967,97 700.553,595	11.597
11	429.967,97 700.553,595	12	429.974,951 700.545,131	10.971
12	429.974,951 700.545,131	13	429.986,707 700.540,051	12.807
13	429.986,707 700.540,051	14	429.984,813 700.518,074	22.058
14	429.984,813 700.518,074	15	429.984,543 700.490,668	27.407
15	429.984,543 700.490,668	1	429.997,248 700.466,397	27.395

** Lungimile segmentelor sunt determinate în planul de proiecție Stereo 70 și sunt rotunjite la 1 milimetru.

*** Distanța dintre puncte este formată din segmente cumulate ce sunt mai mici decât valoarea 1 milimetru.

**DATE DESPRE IMOBILUL NR. 5388**

Oficiul de Cadastru și Publicitate Imobiliară MARAMURES
Biroul de Cadastru și Publicitate Imobiliară Dragomirești

A. Partea I. Descrierea imobilului

TEREN Intravilan

Nr. CF vechi:2793

Adresa: Loc. Bârsana, Jud. Maramures

Nr. Crt	Nr cadastral Nr. topografic	Suprafața* (mp)	Observații / Referințe
A1		141	Sector cadastral:50 Teren neimprejmuit; Parte din nr.topo:5669

B. Partea II. Proprietari și acte

Inscrieri privitoare la dreptul de proprietate și alte drepturi reale	Referințe
5388 / 27/03/2023	
Act Normativ nr. Legea nr. 7, din 13/03/1996 emis de Parlamentul României;	
B1	A1
Intabulare, drept de PROPRIETATE, dobândit prin Lege, cota actuala 1/1 1) NEIDENTIFICAT NEIDENTIFICAT	
Act Administrativ nr. Adeverința nr. 1514, din 15/03/2023 emis de Primăria Comunei Bârsana	
B2	A1
Se notează posesia faptică în favoarea lui 1) ROȘCA ADRIANA-FLORENTINA	

C. Partea III. SARCINI .

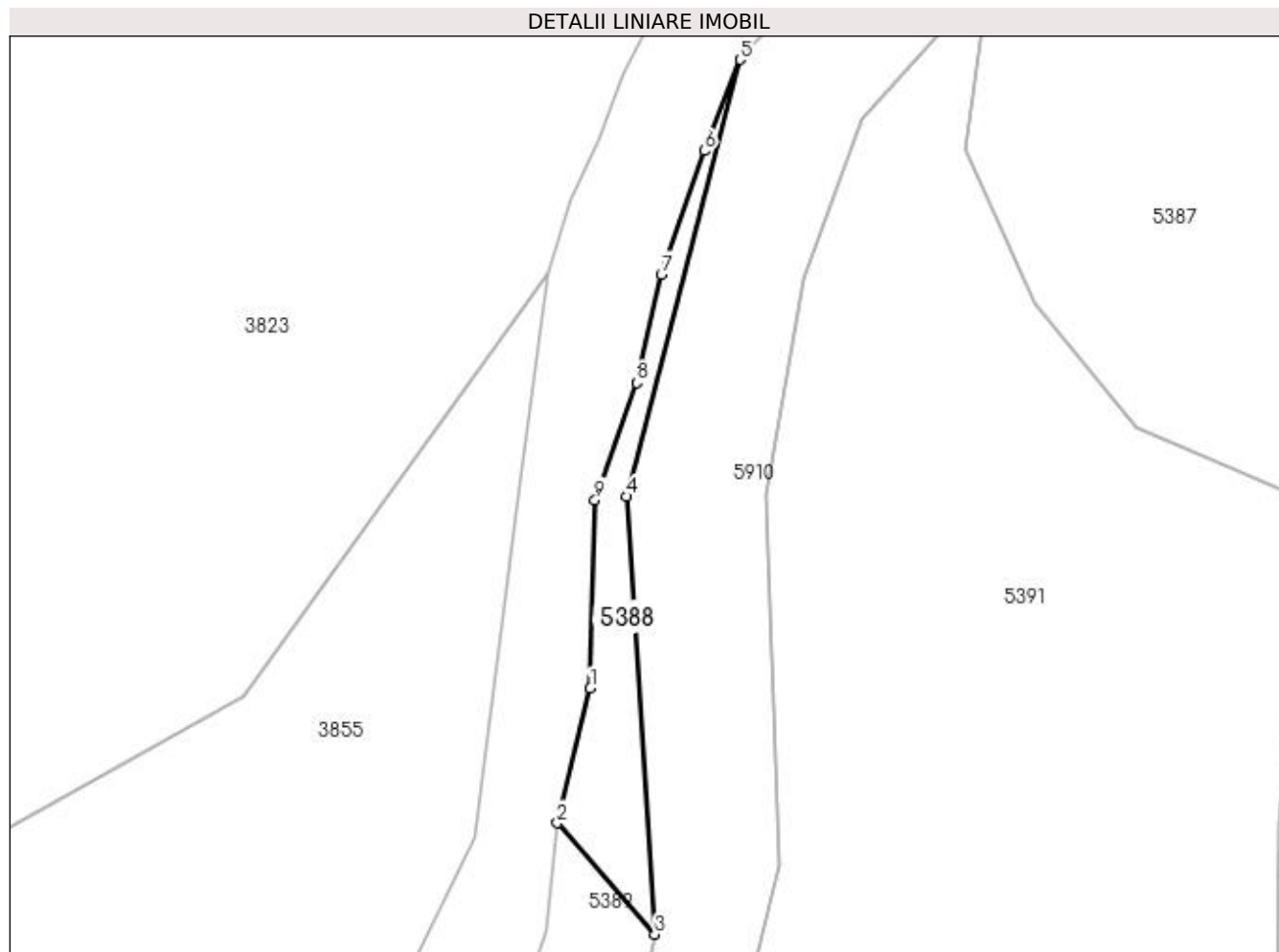
Inscrieri privind dezmembramintele dreptului de proprietate, drepturi reale de garanție și sarcini	Referințe
NU SUNT	

Anexa Nr. 1 La Partea I

Teren

Nr cadastral	Suprafața (mp)*	Observații / Referințe
	141	Parte din nr.topo:5669

* Suprafața este determinată în planul de proiecție Stereo 70.



Date referitoare la teren

Crt	Categorie folosință	Intravilan	Suprafața (mp)	Tarla	Parcelă	Nr. topo	Observații / Referințe
1	faneata	DA	141	-	-	-	

Lungime Segmente

1) Valorile lungimilor segmentelor sunt obținute din proiecție în plan.

Punct început	X / Y	Punct sfârșit	X / Y	Lungime segment (** (m)
1	429.937,559 700.527,227	2	429.935,298 700.517,994	9.506
2	429.935,298 700.517,994	3	429.941,972 700.510,377	10.127
3	429.941,972 700.510,377	4	429.940,08 700.540,366	30.049
4	429.940,08 700.540,366	5	429.947,825 700.570,301	30.921
5	429.947,825 700.570,301	6	429.945,391 700.564,057	6.702

Punct început	X / Y	Punct sfârșit	X / Y	Lungime segment (** (m)
6	429.945,391 700.564,057	7	429.942,427 700.555,59	8.971
7	429.942,427 700.555,59	8	429.940,734 700.548,182	7.599
8	429.940,734 700.548,182	9	429.937,876 700.540,139	8.536
9	429.937,876 700.540,139	1	429.937,559 700.527,227	12.916

** Lungimile segmentelor sunt determinate în planul de proiecție Stereo 70 și sunt rotunjite la 1 milimetru.

*** Distanța dintre puncte este formată din segmente cumulate ce sunt mai mici decât valoarea 1 milimetru.

**DATE DESPRE IMOBILUL NR. 5389**

Oficiul de Cadastru și Publicitate Imobiliară MARAMURES
Biroul de Cadastru și Publicitate Imobiliară Dragomirești

A. Partea I. Descrierea imobilului

TEREN Intravilan

Adresa: Loc. Bârsana, Jud. Maramures

Nr. Crt	Nr cadastral Nr. topografic	Suprafața* (mp)	Observații / Referințe
A1	50821	930	Sector cadastral:50 Teren imprejmuit;

B. Partea II. Proprietari și acte

Inscrieri privitoare la dreptul de proprietate și alte drepturi reale	Referințe
5389 / 15/07/2022	
Act Notarial nr. Contract de intretinere imobiliar nr. 4528, din 25/08/2021 emis de NP Sas Gheorghe;	
B1	Intabulare, drept de PROPRIETATEcu titlu de drept intretinere, dobandit prin Conventie, cota actuala 1/1
	1) ROȘCA PETRU, și soția
	2) ROȘCA NASTA, bun comun
	<i>OBSERVATII: Poziție transcrisă din CF 50821 Bârsana, sub rangul înscrierii 6613 / 26/08/2021</i>

C. Partea III. SARCINI

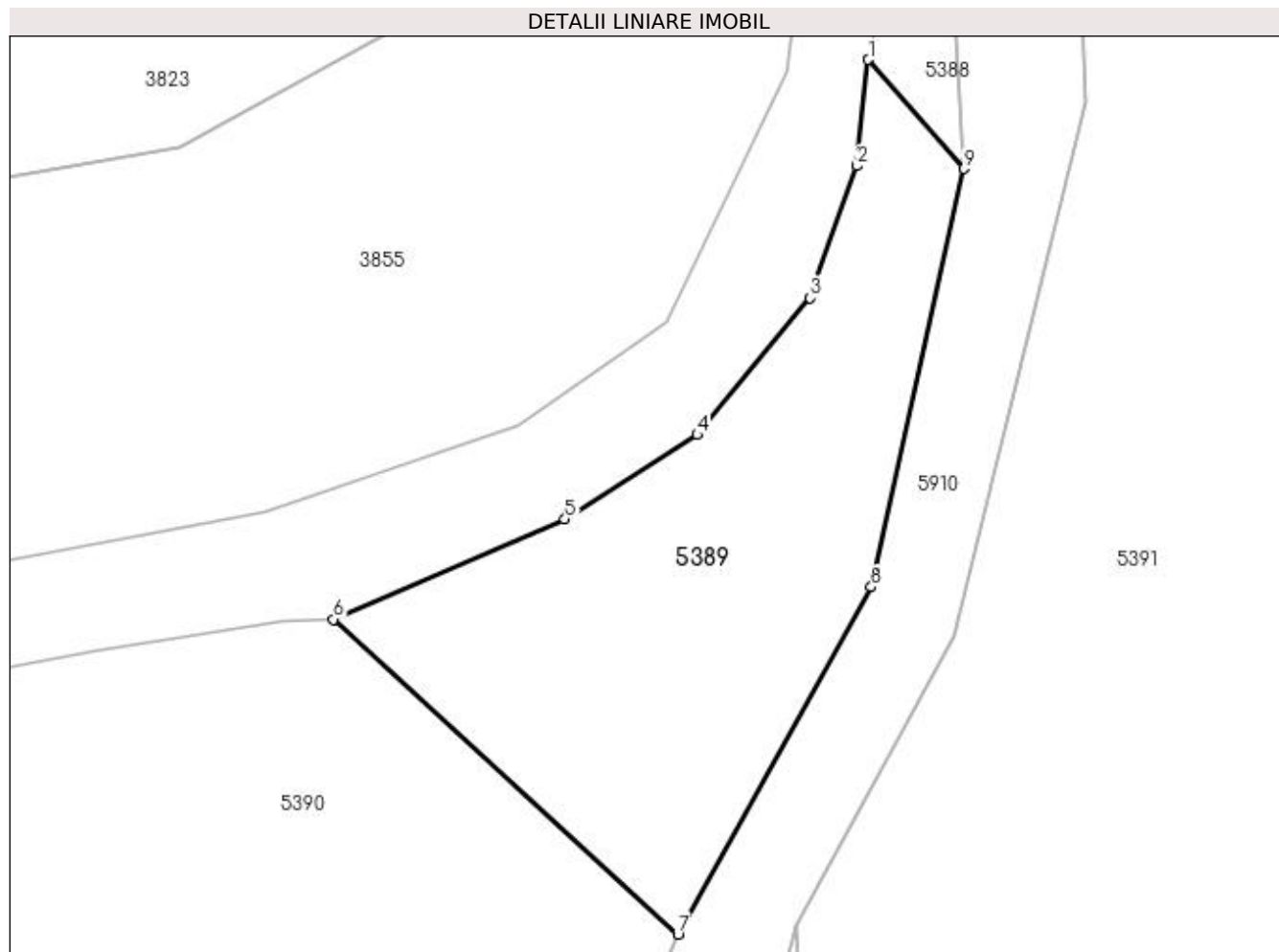
Inscrieri privind dezmembramentele dreptului de proprietate, drepturi reale de garanție și sarcini	Referințe
5389 / 27/03/2023	
Act Notarial nr. Contract de intretinere imobiliar nr. 4528, din 25/08/2021 emis de NP Sas Gheroghe;	
C1	Intabulare, drept de IPOTECA LEGALA, Valoare:0 Valoare: pentru plata rentei în bani corespunzătoare intretinerii conform art.2386 alin.4 Cod civil, dobandit prin Conventie, cota actuala 1/1
	1) ROȘCA VASILE
	2) ROȘCA MĂRIȘCA
	<i>OBSERVATII: Poziție transcrisă din CF 50821 Bârsana, sub rangul înscrierii 6613 / 26/08/2021</i>

Anexa Nr. 1 La Partea I

Teren

Nr cadastral	Suprafața (mp)*	Observații / Referințe
50821	930	

* Suprafața este determinată în planul de proiecție Stereo 70.



Date referitoare la teren

Crt	Categorie folosință	Intra vilan	Suprafața (mp)	Tarla	Parcelă	Nr. topo	Observații / Referințe
1	livada	DA	930	-	-	-	

Lungime Segmente

1) Valorile lungimilor segmentelor sunt obținute din proiecție în plan.

Punct început	X / Y	Punct sfârșit	X / Y	Lungime segment (** (m)
1	429.935,298 700.517,994	2	429.934,479 700.510,565	7.474
2	429.934,479 700.510,565	3	429.931,229 700.501,35	9.771
3	429.931,229 700.501,35	4	429.923,342 700.491,773	12.407
4	429.923,342 700.491,773	5	429.914,076 700.485,887	10.977
5	429.914,076 700.485,887	6	429.897,901 700.478,884	17.626

Punct început	X / Y	Punct sfârșit	X / Y	Lungime segment (** (m)
6	429.897,901 700.478,884	7	429.921,975 700.456,877	32.617
7	429.921,975 700.456,877	8	429.935,5 700.481,137	27.775
8	429.935,5 700.481,137	9	429.941,972 700.510,377	29.948
9	429.941,972 700.510,377	1	429.935,298 700.517,994	10.127

** Lungimile segmentelor sunt determinate în planul de proiecție Stereo 70 și sunt rotunjite la 1 milimetru.

*** Distanța dintre puncte este formată din segmente cumulate ce sunt mai mici decât valoarea 1 milimetru.

**DATE DESPRE IMOBILUL NR. 5390**

Oficiul de Cadastru și Publicitate Imobiliară MARAMURES
Biroul de Cadastru și Publicitate Imobiliară Dragomiresti

A. Partea I. Descrierea imobilului

TEREN Intravilan

Nr. CF vechi:5708

Nr. cadastral vechi:7845

Adresa: Loc. Bârsana, Jud. Maramures

Nr. Crt	Nr cadastral Nr. topografic	Suprafața* (mp)	Observații / Referințe
A1	53021	14.290	Sector cadastral:50 Teren imprejmuit;

B. Partea II. Proprietari și acte

Inscrieri privitoare la dreptul de proprietate și alte drepturi reale		Referințe
5390 / 27/03/2023		
Act Notarial nr. Contract de Vânzare-Cumpărare aut. sub nr. 3236, din 19/08/2008 emis de NP Sas Gheorghe;		
B1	Intabulare, drept de PROPRIETATEcu titlu de drept cumpărare, dobandit prin Conventie, cota actuala 1/2 1) ROȘCA ALEXANDRU 2) ROȘCA ANA-EMILIA <i>OBSERVATII: Poziție transcrisă din CF 53021 Bârsana, sub rangul înscrierii 8187/ 20.08.2008</i>	A1
B2	Intabulare, drept de PROPRIETATE, dobandit prin Conventie, cota actuala 1/2 1) ROȘCA ION 2) ROȘCA LIVIA-AURELIA <i>OBSERVATII: Poziție transcrisă din CF 53021 Bârsana, sub rangul înscrierii 8187/ 20.08.2008</i>	A1

C. Partea III. SARCINI .

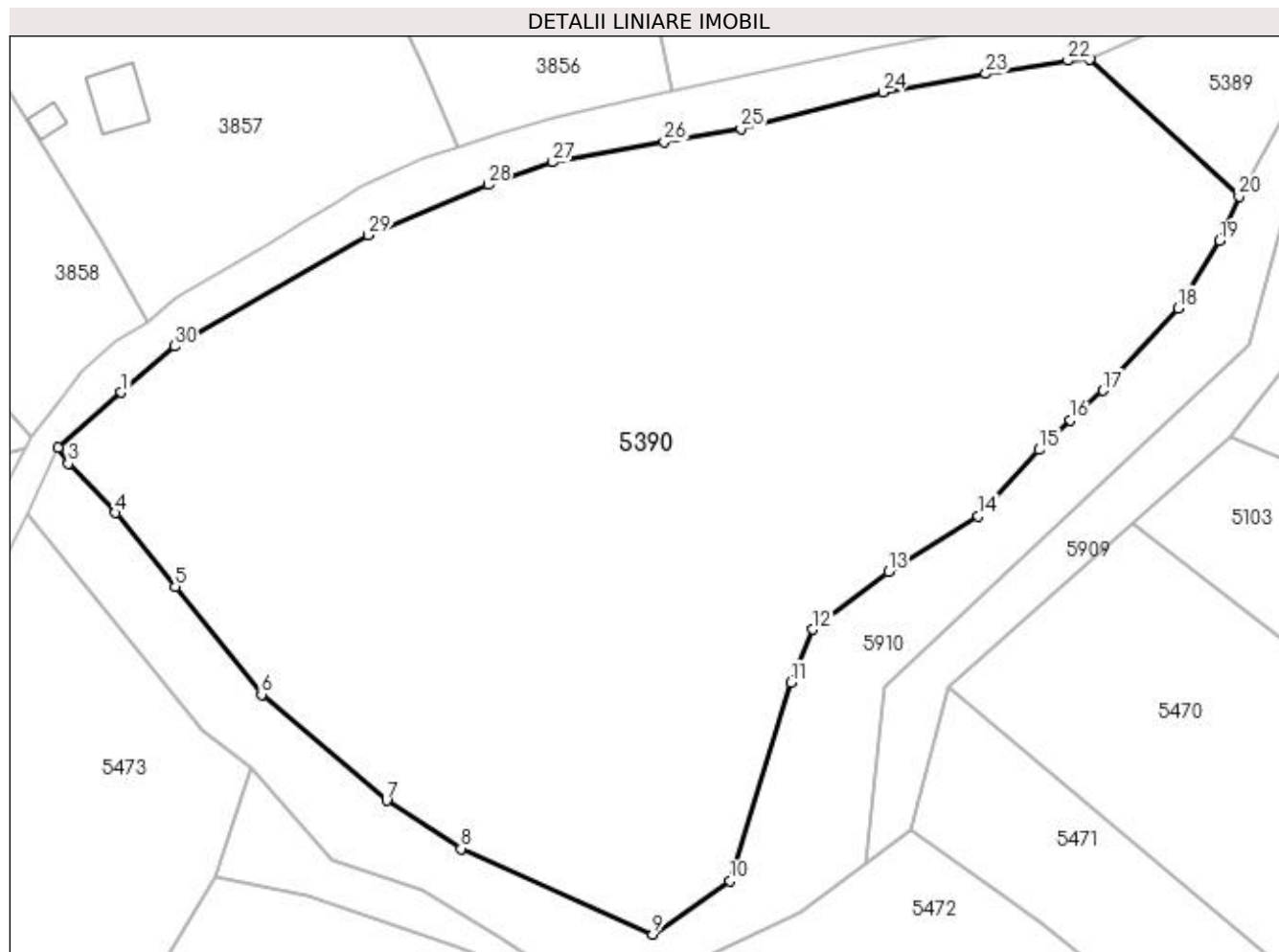
Inscrieri privind dezmembramintele dreptului de proprietate, drepturi reale de garanție și sarcini	Referințe
NU SUNT	

Anexa Nr. 1 La Partea I

Teren

Nr cadastral	Suprafața (mp)*	Observații / Referințe
53021	14.290	

* Suprafața este determinată în planul de proiecție Stereo 70.



Date referitoare la teren

Crt	Categorie folosință	Intravilan	Suprafața (mp)	Tarla	Parcelă	Nr. topo	Observații / Referințe
1	faneata	DA	14.290	-	-	-	

Lungime Segmente

1) Valorile lungimilor segmentelor sunt obținute din proiecție în plan.

Punct început	X / Y	Punct sfârșit	X / Y	Lungime segment (** (m)
1	429.741,749 700.425,208	2	429.731,644 700.416,362	13.43
3	429.733,213 700.413,78	4	429.740,792 700.405,817	10.993
5	429.750,504 700.393,893	6	429.764,38 700.376,547	22.213
7	429.784,55 700.359,433	8	429.796,542 700.351,689	14.275
9	429.827,453 700.337,882	10	429.839,92 700.346,453	15.129

Punct început	X / Y	Punct sfârșit	X / Y	Lungime segment (** (m)
2	429.731,644 700.416,362	3	429.733,213 700.413,78	3.021
4	429.740,792 700.405,817	5	429.750,504 700.393,893	15.379
6	429.764,38 700.376,547	7	429.784,55 700.359,433	26.452
8	429.796,542 700.351,689	9	429.827,453 700.337,882	33.854
10	429.839,92 700.346,453	11	429.849,7 700.378,496	33.502

Punct început	X / Y	Punct sfârșit	X / Y	Lungime segment (** (m)	Punct început	X / Y	Punct sfârșit	X / Y	Lungime segment (** (m)
11	429.849,7 700.378,496	12	429.853,179 700.387,061	9.245	12	429.853,179 700.387,061	13	429.865,452 700.396,309	15.367
13	429.865,452 700.396,309	14	429.879,955 700.405,256	17.041	14	429.879,955 700.405,256	15	429.889,752 700.415,996	14.537
15	429.889,752 700.415,996	16	429.894,843 700.420,803	7.002	16	429.894,843 700.420,803	17	429.900,083 700.425,52	7.05
17	429.900,083 700.425,52	18	429.912,23 700.438,802	17.999	18	429.912,23 700.438,802	19	429.918,891 700.449,683	12.758
19	429.918,891 700.449,683	20	429.921,975 700.456,877	7.827	20	429.921,975 700.456,877	21	429.897,901 700.478,884	32.617
21	429.897,901 700.478,884	22	429.894,407 700.478,713	3.498	22	429.894,407 700.478,713	23	429.881,166 700.476,615	13.406
23	429.881,166 700.476,615	24	429.864,573 700.473,663	16.854	24	429.864,573 700.473,663	25	429.841,709 700.467,751	23.616
25	429.841,709 700.467,751	26	429.829,291 700.465,671	12.591	26	429.829,291 700.465,671	27	429.811,348 700.462,387	18.241
27	429.811,348 700.462,387	28	429.800,917 700.458,748	11.048	28	429.800,917 700.458,748	29	429.781,614 700.450,621	20.944
29	429.781,614 700.450,621	30	429.750,353 700.432,664	36.051	30	429.750,353 700.432,664	1	429.741,749 700.425,208	11.385

** Lungimile segmentelor sunt determinate în planul de proiecție Stereo 70 și sunt rotunjite la 1 milimetru.

*** Distanța dintre puncte este formată din segmente cumulate ce sunt mai mici decât valoarea 1 milimetru.

**DATE DESPRE IMOBILUL NR. 5391**

Oficiul de Cadastru și Publicitate Imobiliară MARAMURES
Biroul de Cadastru și Publicitate Imobiliară Dragomiresti

A. Partea I. Descrierea imobilului

TEREN Extravilan

Nr. CF vechi:2020
Nr. topografic:5517

Adresa: Jud. Maramures

Nr. Crt	Nr cadastral Nr. topografic	Suprafata* (mp)	Observatii / Referinte
A1		12.838	Sector cadastral:50 Teren neimprejmuit;

B. Partea II. Proprietari și acte

Inscrieri privitoare la dreptul de proprietate și alte drepturi reale		Referințe
5391 / 27/03/2023		
Act Normativ nr. Legea nr. 7, din 13/03/1996 emis de Parlamentul României;		
B1	Intabulare, drept de PROPRIETATE, dobândit prin Lege, cota actuala 1/1 1) NEIDENTIFICAT NEIDENTIFICAT	A1
Act Administrativ nr. Adeverința nr. 1515, din 15/03/2023 emis de Primăria Comunei Bârsana		
B2	Se notează posesia faptică în favoarea lui 1) ROȘCA ADRIANA-FLORENTINA	A1

C. Partea III. SARCINI .

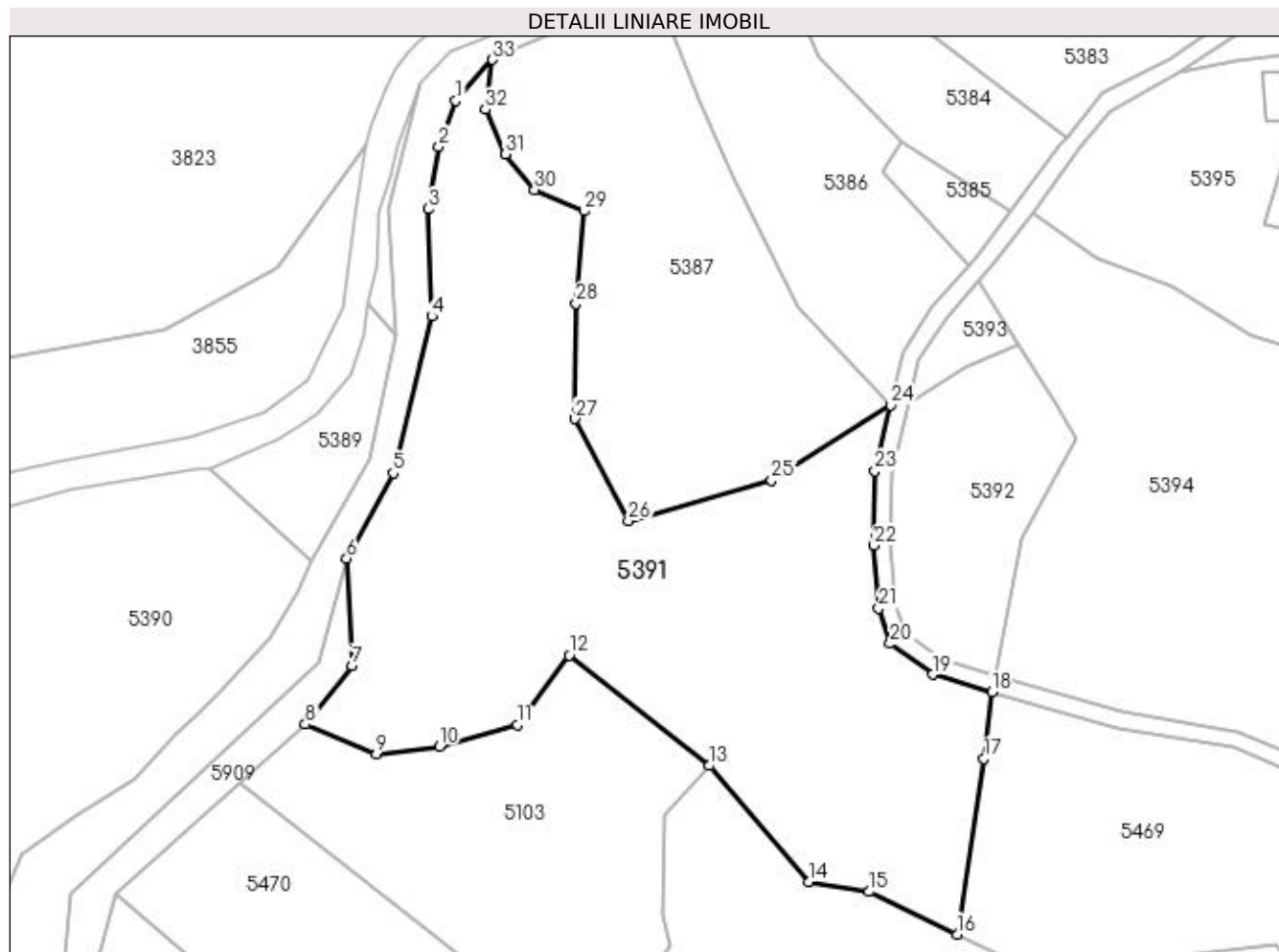
Inscrieri privind dezmembramintele dreptului de proprietate, drepturi reale de garanție și sarcini	Referințe
NU SUNT	

Anexa Nr. 1 La Partea I

Teren

Nr cadastral	Suprafața (mp)*	Observații / Referințe
	12.838	

* Suprafața este determinată în planul de proiecție Stereo 70.



Date referitoare la teren

Crt	Categorie folosință	Intra vilan	Suprafața (mp)	Tarla	Parcelă	Nr. topo	Observații / Referințe
1	faneata	NU	12.838	-	-	-	

Lungime Segmente

1) Valorile lungimilor segmentelor sunt obținute din proiecție în plan.

Punct început	X / Y	Punct sfârșit	X / Y	Lungime segment (** (m)
1	429.956,234 700.566,23	2	429.952,233 700.555,279	11.659
3	429.949,624 700.540,504	4	429.950,515 700.515,037	25.483
5	429.941,34 700.477,753	6	429.930,222 700.457,474	23.127
7	429.931,544 700.432,015	8	429.920,467 700.418,062	17.815
9	429.937,349 700.411,05	10	429.952,272 700.412,837	15.03

Punct început	X / Y	Punct sfârșit	X / Y	Lungime segment (** (m)
2	429.952,233 700.555,279	3	429.949,624 700.540,504	15.004
4	429.950,515 700.515,037	5	429.941,34 700.477,753	38.396
6	429.930,222 700.457,474	7	429.931,544 700.432,015	25.493
8	429.920,467 700.418,062	9	429.937,349 700.411,05	18.28
10	429.952,272 700.412,837	11	429.970,856 700.417,96	19.277

Punct început	X / Y	Punct sfârșit	X / Y	Lungime segment (** (m)
11	429.970,856 700.417,96	12	429.983,22 700.434,464	20.622
13	430.016,486 700.408,236	14	430.040,058 700.380,597	36.326
15	430.054,474 700.378,335	16	430.075,315 700.368,175	23.186
17	430.081,721 700.409,929	18	430.083,627 700.425,699	15.885
19	430.069,53 700.429,931	20	430.059,425 700.437,248	12.476
21	430.056,741 700.445,621	22	430.055,625 700.460,627	15.047
23	430.055,803 700.478,32	24	430.059,595 700.493,979	16.112
25	430.031,297 700.476,099	26	429.997,248 700.466,397	35.404
27	429.984,543 700.490,668	28	429.984,813 700.518,074	27.407
29	429.986,707 700.540,051	30	429.974,951 700.545,131	12.807
31	429.967,97 700.553,595	32	429.963,22 700.564,175	11.597
33	429.964,954 700.576,008	1	429.956,234 700.566,23	13.101

Punct început	X / Y	Punct sfârșit	X / Y	Lungime segment (** (m)
12	429.983,22 700.434,464	13	430.016,486 700.408,236	42.362
14	430.040,058 700.380,597	15	430.054,474 700.378,335	14.592
16	430.075,315 700.368,175	17	430.081,721 700.409,929	42.243
18	430.083,627 700.425,699	19	430.069,53 700.429,931	14.719
20	430.059,425 700.437,248	21	430.056,741 700.445,621	8.793
22	430.055,625 700.460,627	23	430.055,803 700.478,32	17.694
24	430.059,595 700.493,979	25	430.031,297 700.476,099	33.473
26	429.997,248 700.466,397	27	429.984,543 700.490,668	27.395
28	429.984,813 700.518,074	29	429.986,707 700.540,051	22.058
30	429.974,951 700.545,131	31	429.967,97 700.553,595	10.971
32	429.963,22 700.564,175	33	429.964,954 700.576,008	11.959

** Lungimile segmentelor sunt determinate în planul de proiecție Stereo 70 și sunt rotunjite la 1 milimetru.

*** Distanța dintre puncte este formată din segmente cumulate ce sunt mai mici decât valoarea 1 milimetru.

**DATE DESPRE IMOBILUL NR. 5460**

Oficiul de Cadastru și Publicitate Imobiliară MARAMURES
Biroul de Cadastru și Publicitate Imobiliară Dragomiresti

A. Partea I. Descrierea imobilului

TEREN Extravilan

Nr. CF vechi:4913

Adresa: Jud. Maramures

Nr. Crt	Nr cadastral Nr. topografic	Suprafața* (mp)	Observații / Referințe
A1		783	Sector cadastral:50 Teren neimprejmuit; Parte din nr.topo:5131

B. Partea II. Proprietari și acte

Inscrieri privitoare la dreptul de proprietate și alte drepturi reale	Referințe
5460 / 27/03/2023	
Act Normativ nr. Legea nr. 7, din 13/03/1996 emis de Parlamentul României;	
B1	A1
Intabulare, drept de PROPRIETATE, dobândit prin Lege, cota actuala 1/1 1) NEIDENTIFICAT NEIDENTIFICAT	
Act Administrativ nr. Adeverința nr.1559, din 15/03/2023 emis de Primăria Comunei Bârsana	
B2	A1
Se notează posesia faptică în favoarea lui 1) ROȘCA VASILE	

C. Partea III. SARCINI .

Inscrieri privind dezmembramintele dreptului de proprietate, drepturi reale de garanție și sarcini	Referințe
NU SUNT	

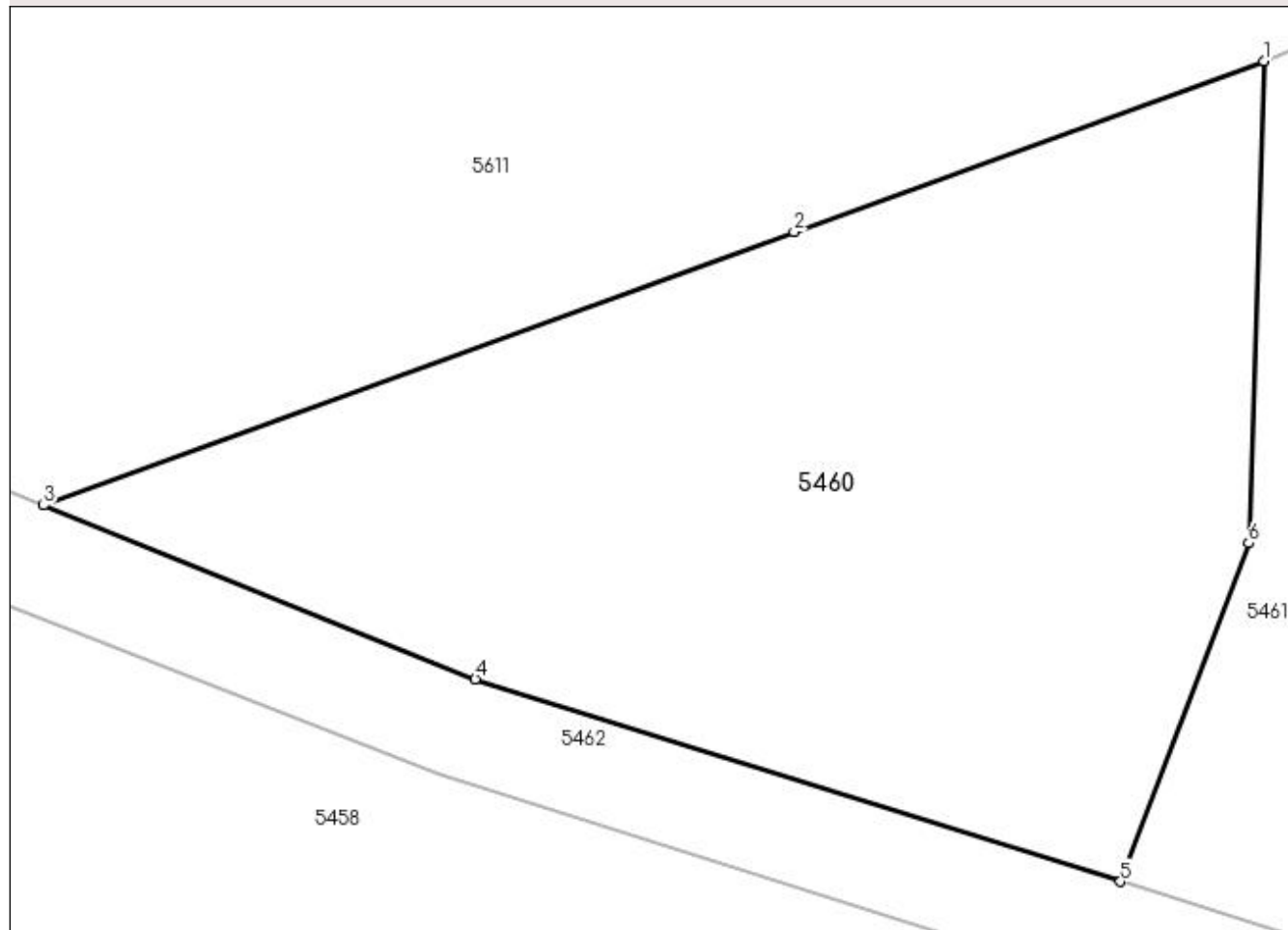
Anexa Nr. 1 La Partea I

Teren

Nr cadastral	Suprafața (mp)*	Observații / Referințe
	783	Parte din nr.topo:5131

* Suprafața este determinată în planul de proiecție Stereo 70.

DETALII LINIARE IMOBIL



Date referitoare la teren

Crt	Categorie folosință	Intra vilan	Suprafața (mp)	Tarla	Parcelă	Nr. topo	Observații / Referințe
1	faneata	NU	783	-	-	-	

Lungime Segmente

1) Valorile lungimilor segmentelor sunt obținute din proiecție în plan.

Punct început	X / Y	Punct sfârșit	X / Y	Lungime segment (** (m)
1	430.374,971 699.838,998	2	430.356,563 699.832,299	19.589
2	430.356,563 699.832,299	3	430.327,139 699.821,589	31.313
3	430.327,139 699.821,589	4	430.344,06 699.814,782	18.239
4	430.344,06 699.814,782	5	430.369,356 699.806,847	26.511
5	430.369,356 699.806,847	6	430.374,38 699.820,103	14.176

Punct început	X / Y	Punct sfârșit	X / Y	Lungime segment (** (m)
6	430.374,38 699.820,103	1	430.374,971 699.838,998	18.904

** Lungimile segmentelor sunt determinate în planul de proiecție Stereo 70 și sunt rotunjite la 1 milimetru.

*** Distanța dintre puncte este formată din segmente cumulate ce sunt mai mici decât valoarea 1 milimetru.

**DATE DESPRE IMOBILUL NR. 5461**

Oficiul de Cadastru și Publicitate Imobiliară MARAMURES
Biroul de Cadastru și Publicitate Imobiliară Dragomiresti

A. Partea I. Descrierea imobilului

TEREN Extravilan

Nr. CF vechi:4913

Adresa: Jud. Maramures

Nr. Crt	Nr cadastral Nr. topografic	Suprafața* (mp)	Observații / Referințe
A1		1.874	Sector cadastral:50 Teren neimprejmuit; Parte din nr.topo:5131

B. Partea II. Proprietari și acte

Inscrieri privitoare la dreptul de proprietate și alte drepturi reale	Referințe
5461 / 27/03/2023	
Act Normativ nr. Legea nr. 7, din 13/03/1996 emis de Parlamentul României;	
B1	A1
Intabulare, drept de PROPRIETATE, dobandit prin Lege, cota actuala 1/1 1) NEIDENTIFICAT NEIDENTIFICAT	
Act Administrativ nr. Adeverința nr. 1560, din 15/03/2023 emis de Primăria Comunei Bârsana	
B2	A1
Se notează posesia faptică în favoarea lui 1) MAN PETRU-MARIAN	

C. Partea III. SARCINI .

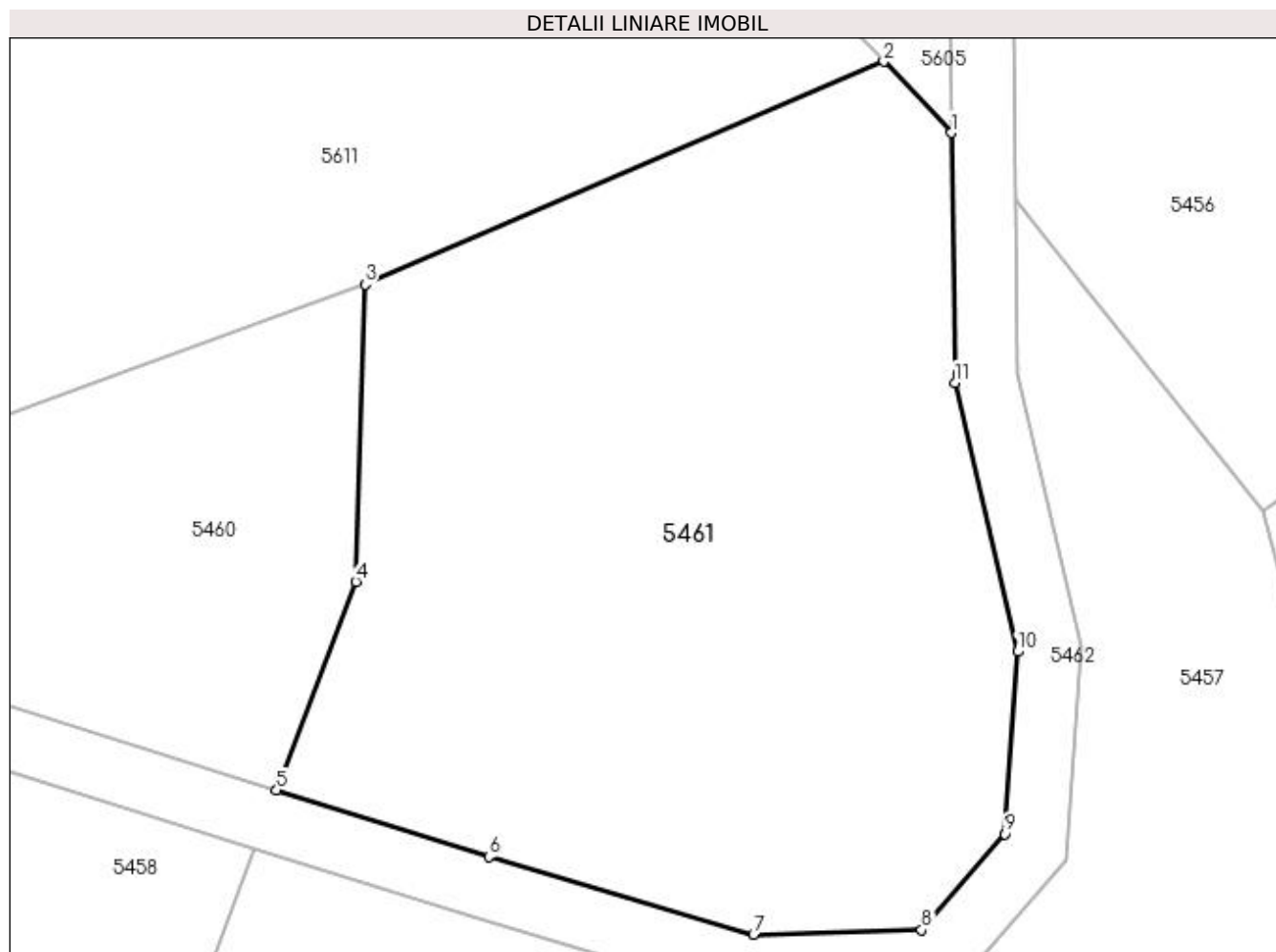
Inscrieri privind dezmembramintele dreptului de proprietate, drepturi reale de garanție și sarcini	Referințe
NU SUNT	

Anexa Nr. 1 La Partea I

Teren

Nr cadastral	Suprafața (mp)*	Observații / Referințe
	1.874	Parte din nr.topo:5131

* Suprafața este determinată în planul de proiecție Stereo 70.



Date referitoare la teren

Crt	Categorie folosință	Intra vilan	Suprafața (mp)	Tarla	Parcelă	Nr. topo	Observații / Referințe
1	faneata	NU	1.874	-	-	-	

Lungime Segmente

1) Valorile lungimilor segmentelor sunt obținute din proiecție în plan.

Punct început	X / Y	Punct sfârșit	X / Y	Lungime segment (** (m)
1	430.412,287 699.848,641	2	430.407,974 699.853,166	6.251
2	430.407,974 699.853,166	3	430.374,971 699.838,998	35.916
3	430.374,971 699.838,998	4	430.374,38 699.820,103	18.904
4	430.374,38 699.820,103	5	430.369,356 699.806,847	14.176
5	430.369,356 699.806,847	6	430.382,869 699.802,608	14.162

Punct început	X / Y	Punct sfârșit	X / Y	Lungime segment (** (m)
6	430.382,869 699.802,608	7	430.399,678 699.797,679	17.517
7	430.399,678 699.797,679	8	430.410,38 699.797,95	10.705
8	430.410,38 699.797,95	9	430.415,693 699.804,045	8.086
9	430.415,693 699.804,045	10	430.416,478 699.815,648	11.63
10	430.416,478 699.815,648	11	430.412,492 699.832,758	17.568
11	430.412,492 699.832,758	1	430.412,287 699.848,641	15.884

** Lungimile segmentelor sunt determinate în planul de proiecție Stereo 70 și sunt rotunjite la 1 milimetru.

*** Distanța dintre puncte este formată din segmente cumulate ce sunt mai mici decât valoarea 1 milimetru.

**DATE DESPRE IMOBILUL NR. 5462**

Oficiul de Cadastru și Publicitate Imobiliară MARAMURES
Biroul de Cadastru și Publicitate Imobiliară Dragomiresti

A. Partea I. Descrierea imobilului

TEREN Necunoscut

Nr. CF vechi:5492

Adresa: Loc. Bârsana, Jud. Maramures

Nr. Crt	Nr cadastral Nr. topografic	Suprafața* (mp)	Observații / Referințe
A1		6.170	Sector cadastral:50 Teren neimprejmuit; Parte din nr.topo:5509

B. Partea II. Proprietari și acte

Inscrieri privitoare la dreptul de proprietate și alte drepturi reale		Referințe
5462 / 27/03/2023		
Act Normativ nr. Legea nr. 7, din 13/03/1996 emis de Parlamentul României;		
B1	Inscrierea provizorie, drept de PROPRIETATE, dobandit prin Lege, cota actuala 1/1 1) COMUNA BÂRSANA, CIF:3694810	A1

C. Partea III. SARCINI .

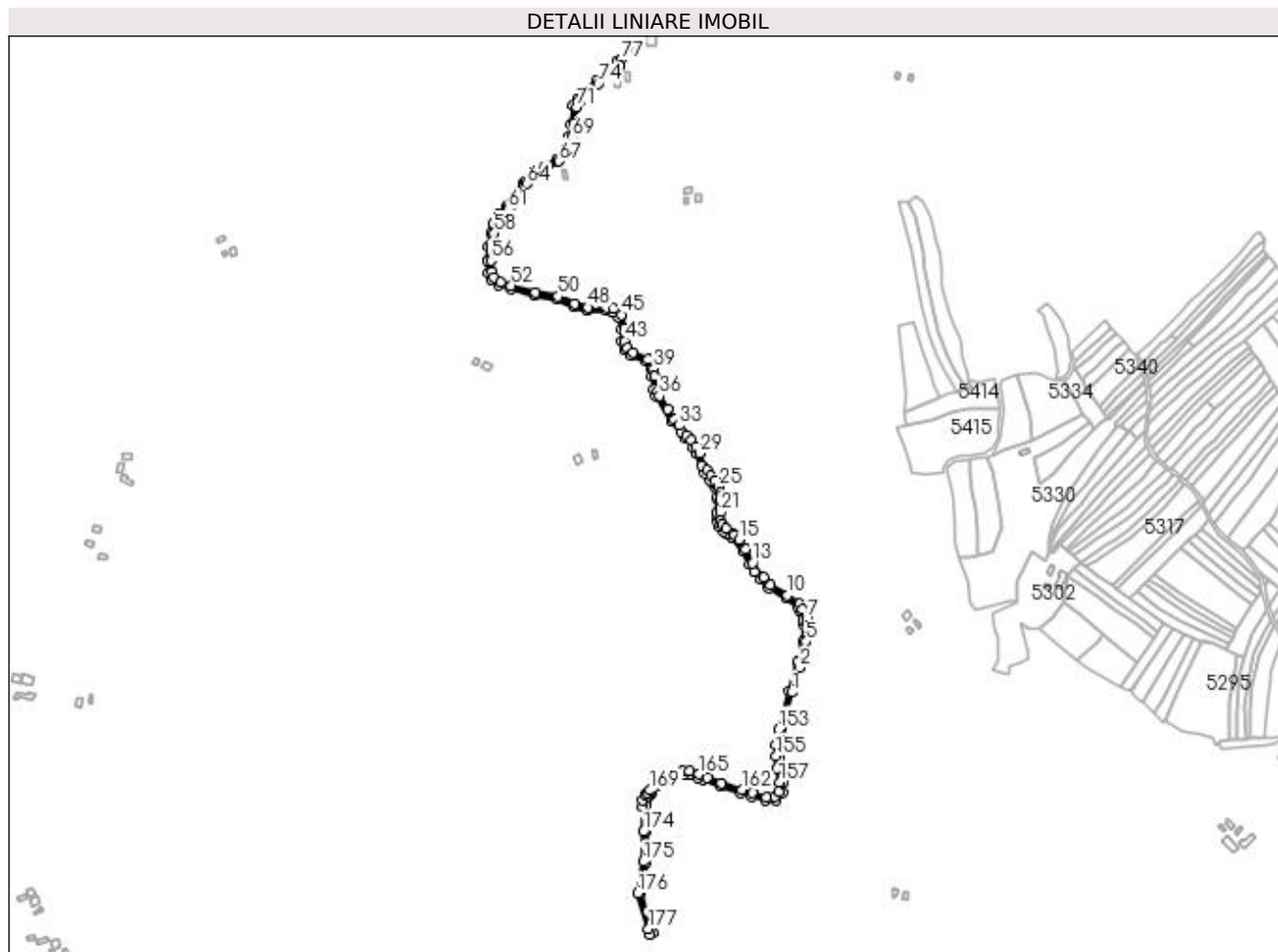
Inscrieri privind dezmembramintele dreptului de proprietate, drepturi reale de garanție și sarcini	Referințe
NU SUNT	

Anexa Nr. 1 La Partea I

Teren

Nr cadastral	Suprafața (mp)*	Observații / Referințe
	6.170	Parte din nr.topo:5509

* Suprafața este determinată în planul de proiecție Stereo 70.



Date referitoare la teren

Crt	Categorie folosință	Intravilan	Suprafața (mp)	Tarla	Parcelă	Nr. topo	Observații / Referințe
1	drum	DA	165	-	-	-	
2	drum	NU	6.005	-	-	-	

Lungime Segmente

1) Valorile lungimilor segmentelor sunt obținute din proiecție în plan.

Punct început	X / Y	Punct sfârșit	X / Y	Lungime segment	Punct început	X / Y	Punct sfârșit	X / Y	Lungime segment	Punct început	X / Y	Punct sfârșit	X / Y	Lungime segment
1	430.431,499 699.926,841	2	430.440,864 699.957,442	32.00 2	2	430.440,864 699.957,442	3	430.442,739 699.963,567	6.406	3	430.442,739 699.963,567	4	430.445,46 699.974,458	11.22 6
4	430.445,46 699.974,458	5	430.449,375 699.989,478	15.52 2	5	430.449,375 699.989,478	6	430.450,73 700.009,587	20.15 5	6	430.450,73 700.009,587	7	430.449,699 700.017,762	8.24
7	430.449,699 700.017,762	8	430.444,823 700.030,073	13.24 1	8	430.444,823 700.030,073	9	430.440,876 700.035,933	7.065	9	430.440,876 700.035,933	10	430.426,218 700.046,947	18.33 5
10	430.426,218 700.046,947	11	430.405,257 700.059,15	24.25 4	11	430.405,257 700.059,15	12	430.396,785 700.068,873	12.89 6	12	430.396,785 700.068,873	13	430.382,629 700.086,604	22.68 9
13	430.382,629 700.086,604	14	430.374,372 700.104,033	19.28 6	14	430.374,372 700.104,033	15	430.366,352 700.116,012	14.41 6	15	430.366,352 700.116,012	16	430.360,672 700.121,672	8.019

Punct început	X / Y	Punct sfârșit	X / Y	Lungime segment	Punct început	X / Y	Punct sfârșit	X / Y	Lungime segment	Punct început	X / Y	Punct sfârșit	X / Y	Lungime segment
16	430.360,672 700.121,672	17	430.359,218 700.122,654	1.755	17	430.359,218 700.122,654	18	430.349,648 700.129,117	11.548	18	430.349,648 700.129,117	19	430.345,801 700.134,111	6.304
19	430.345,801 700.134,111	20	430.343,574 700.139,145	5.505	20	430.343,574 700.139,145	21	430.342,657 700.149,063	9.96	21	430.342,657 700.149,063	22	430.343,586 700.164,218	15.183
22	430.343,586 700.164,218	23	430.343,909 700.169,917	5.708	23	430.343,909 700.169,917	24	430.343,771 700.173,271	3.357	24	430.343,771 700.173,271	25	430.341,071 700.180,949	8.139
25	430.341,071 700.180,949	26	430.336,003 700.188,437	9.042	26	430.336,003 700.188,437	27	430.331,151 700.194,417	7.701	27	430.331,151 700.194,417	28	430.326,453 700.201,606	8.588
28	430.326,453 700.201,606	29	430.317,197 700.222,477	22.831	29	430.317,197 700.222,477	30	430.312,886 700.230,402	9.022	30	430.312,886 700.230,402	31	430.306,844 700.238,44	10.056
31	430.306,844 700.238,44	32	430.301,929 700.244,298	7.647	32	430.301,929 700.244,298	33	430.292,011 700.256,708	15.886	33	430.292,011 700.256,708	34	430.285,895 700.263,712	9.298
34	430.285,895 700.263,712	35	430.277,86 700.276,881	15.427	35	430.277,86 700.276,881	36	430.267,995 700.293,058	18.948	36	430.267,995 700.293,058	37	430.265,018 700.298,936	6.589
37	430.265,018 700.298,936	38	430.261,385 700.317,445	18.862	38	430.261,385 700.317,445	39	430.260,909 700.327,005	9.572	39	430.260,909 700.327,005	40	430.253,947 700.338,889	13.773
40	430.253,947 700.338,889	41	430.235,372 700.347,234	20.363	41	430.235,372 700.347,234	42	430.228,297 700.352,721	8.953	42	430.228,297 700.352,721	43	430.225,019 700.361,115	9.011
43	430.225,019 700.361,115	44	430.224,943 700.376,35	15.235	44	430.224,943 700.376,35	45	430.220,697 700.393,692	17.854	45	430.220,697 700.393,692	46	430.211,23 700.400,786	11.83
46	430.211,23 700.400,786	47	430.202,122 700.402,671	9.301	47	430.202,122 700.402,671	48	430.178,894 700.402,547	23.228	48	430.178,894 700.402,547	49	430.162,953 700.407,496	16.692
49	430.162,953 700.407,496	50	430.142,213 700.416,439	22.586	50	430.142,213 700.416,439	51	430.114,455 700.421,16	28.157	51	430.114,455 700.421,16	52	430.084,39 700.429,646	31.24
52	430.084,39 700.429,646	53	430.071,328 700.433,568	13.638	53	430.071,328 700.433,568	54	430.062,834 700.439,719	10.487	54	430.062,834 700.439,719	55	430.060,695 700.446,391	7.006
55	430.060,695 700.446,391	56	430.059,627 700.460,755	14.404	56	430.059,627 700.460,755	57	430.059,798 700.477,823	17.069	57	430.059,798 700.477,823	58	430.063,826 700.494,457	17.115
58	430.063,826 700.494,457	59	430.066,341 700.504,842	10.685	59	430.066,341 700.504,842	60	430.072,635 700.514,667	11.668	60	430.072,635 700.514,667	61	430.080,389 700.523,6	11.829
61	430.080,389 700.523,6	62	430.083,369 700.527,034	4.547	62	430.083,369 700.527,034	63	430.093,554 700.539,76	16.3	63	430.093,554 700.539,76	64	430.104,414 700.555,285	18.946
64	430.104,414 700.555,285	65	430.111,578 700.563,699	11.051	65	430.111,578 700.563,699	66	430.128,41 700.573,142	19.3	66	430.128,41 700.573,142	67	430.143,701 700.583,415	18.421
67	430.143,701 700.583,415	68	430.154,972 700.598,189	18.582	68	430.154,972 700.598,189	69	430.159,814 700.612,44	15.051	69	430.159,814 700.612,44	70	430.162,259 700.629,639	17.372
70	430.162,259 700.629,639	71	430.165,22 700.650,459	21.03	71	430.165,22 700.650,459	72	430.169,529 700.657,494	8.25	72	430.169,529 700.657,494	73	430.179,413 700.669,271	15.375
73	430.179,413 700.669,271	74	430.192,1 700.678,905	15.93	74	430.192,1 700.678,905	75	430.208,982 700.693,157	22.093	75	430.208,982 700.693,157	76	430.218,806 700.701,446	12.854
76	430.218,806 700.701,446	77	430.220,443 700.708,806	7.54	77	430.220,443 700.708,806	78	430.215,746 700.706,751	5.127	78	430.215,746 700.706,751	79	430.206,483 700.696,813	13.586
79	430.206,483 700.696,813	80	430.189,599 700.682,028	22.442	80	430.189,599 700.682,028	81	430.176,637 700.672,185	16.276	81	430.176,637 700.672,185	82	430.166,274 700.659,838	16.12
82	430.166,274 700.659,838	83	430.161,377 700.651,842	9.376	83	430.161,377 700.651,842	84	430.158,134 700.629,037	23.034	84	430.158,134 700.629,037	85	430.155,906 700.613,373	15.822
85	430.155,906 700.613,373	86	430.151,395 700.600,095	14.023	86	430.151,395 700.600,095	87	430.140,919 700.586,363	17.272	87	430.140,919 700.586,363	88	430.126,032 700.576,414	17.905
88	430.126,032 700.576,414	89	430.109,922 700.568,154	18.104	89	430.109,922 700.568,154	90	430.101,302 700.557,623	13.609	90	430.101,302 700.557,623	91	430.099,796 700.555,782	2.379
91	430.099,796 700.555,782	92	430.088,075 700.540,047	19.621	92	430.088,075 700.540,047	93	430.080,251 700.529,544	13.097	93	430.080,251 700.529,544	94	430.078,082 700.527,045	3.309
94	430.078,082 700.527,045	95	430.069,424 700.517,069	13.209	95	430.069,424 700.517,069	96	430.062,611 700.506,435	12.629	96	430.062,611 700.506,435	97	430.059,595 700.493,979	12.816
97	430.059,595 700.493,979	98	430.055,803 700.478,32	16.112	98	430.055,803 700.478,32	99	430.055,625 700.460,627	17.694	99	430.055,625 700.460,627	100	430.056,741 700.445,621	15.047
100	430.056,741 700.445,621	101	430.059,425 700.437,248	8.793	101	430.059,425 700.437,248	102	430.069,53 700.429,931	12.476	102	430.069,53 700.429,931	103	430.083,627 700.425,699	14.719
103	430.083,627 700.425,699	104	430.113,576 700.417,252	31.117	104	430.113,576 700.417,252	105	430.141,069 700.412,576	27.888	105	430.141,069 700.412,576	106	430.161,564 700.403,739	22.319
106	430.161,564 700.403,739	107	430.178,298 700.398,543	17.522	107	430.178,298 700.398,543	108	430.201,723 700.398,669	23.425	108	430.201,723 700.398,669	109	430.209,546 700.397,05	7.989
109	430.209,546 700.397,05	110	430.217,152 700.391,35	9.505	110	430.217,152 700.391,35	111	430.220,945 700.375,858	15.95	111	430.220,945 700.375,858	112	430.221,022 700.360,352	15.506
112	430.221,022 700.360,352	113	430.224,973 700.350,237	10.859	113	430.224,973 700.350,237	114	430.233,298 700.343,78	10.536	114	430.233,298 700.343,78	115	430.251,17 700.335,752	19.592

Punct început	X / Y	Punct sfârșit	X / Y	Lungime segment	Punct început	X / Y	Punct sfârșit	X / Y	Lungime segment	Punct început	X / Y	Punct sfârșit	X / Y	Lungime segment
115	430.251,17 700.335,752	116	430.256,976 700.327,492	10.096	116	430.256,976 700.327,492	117	430.257,839 700.317,153	10.375	117	430.257,839 700.317,153	118	430.260,219 700.300,818	16.507
118	430.260,219 700.300,818	119	430.263,198 700.293,378	8.014	119	430.263,198 700.293,378	120	430.282,813 700.261,654	37.298	120	430.282,813 700.261,654	121	430.293,913 700.248,934	16.882
121	430.293,913 700.248,934	122	430.300,513 700.240,828	10.453	122	430.300,513 700.240,828	123	430.309,348 700.229,781	14.145	123	430.309,348 700.229,781	124	430.313,275 700.222,276	8.47
124	430.313,275 700.222,276	125	430.319,505 700.207,072	16.431	125	430.319,505 700.207,072	126	430.323,933 700.197,632	10.427	126	430.323,933 700.197,632	127	430.330,598 700.188,655	11.181
127	430.330,598 700.188,655	128	430.333,938 700.184,652	5.213	128	430.333,938 700.184,652	129	430.337,198 700.179,295	6.271	129	430.337,198 700.179,295	130	430.339,865 700.169,292	10.352
130	430.339,865 700.169,292	131	430.339,64 700.165,543	3.756	131	430.339,64 700.165,543	132	430.338,632 700.148,751	16.822	132	430.338,632 700.148,751	133	430.339,225 700.144,738	4.057
133	430.339,225 700.144,738	134	430.339,916 700.137,527	7.244	134	430.339,916 700.137,527	135	430.342,338 700.132,052	5.987	135	430.342,338 700.132,052	136	430.346,881 700.126,154	7.445
136	430.346,881 700.126,154	137	430.351,619 700.122,887	5.755	137	430.351,619 700.122,887	138	430.357,284 700.119,216	6.75	138	430.357,284 700.119,216	139	430.357,84 700.118,798	0.696
139	430.357,84 700.118,798	140	430.370,945 700.101,925	21.364	140	430.370,945 700.101,925	141	430.379,104 700.084,703	19.057	141	430.379,104 700.084,703	142	430.384,946 700.075,728	10.709
142	430.384,946 700.075,728	143	430.393,713 700.066,31	12.867	143	430.393,713 700.066,31	144	430.402,675 700.056,025	13.642	144	430.402,675 700.056,025	145	430.424,003 700.043,609	24.679
145	430.424,003 700.043,609	146	430.437,934 700.033,14	17.426	146	430.437,934 700.033,14	147	430.441,264 700.028,197	5.96	147	430.441,264 700.028,197	148	430.445,793 700.016,759	12.302
148	430.445,793 700.016,759	149	430.446,713 700.009,47	7.347	149	430.446,713 700.009,47	150	430.445,408 699.990,114	19.4	150	430.445,408 699.990,114	151	430.438,887 699.964,649	26.287
151	430.438,887 699.964,649	152	430.427,653 699.927,942	38.388	152	430.427,653 699.927,942	153	430.415,215 699.881,318	48.255	153	430.415,215 699.881,318	154	430.412,116 699.861,82	19.743
154	430.412,116 699.861,82	155	430.412,287 699.848,641	13.18	155	430.412,287 699.848,641	156	430.412,492 699.832,758	15.884	156	430.412,492 699.832,758	157	430.416,478 699.815,648	17.568
157	430.416,478 699.815,648	158	430.415,693 699.804,045	11.63	158	430.415,693 699.804,045	159	430.410,38 699.797,95	8.086	159	430.410,38 699.797,95	160	430.399,678 699.797,679	10.705
160	430.399,678 699.797,679	161	430.382,869 699.802,608	17.517	161	430.382,869 699.802,608	162	430.369,356 699.806,847	14.162	162	430.369,356 699.806,847	163	430.344,06 699.814,782	26.511
163	430.344,06 699.814,782	164	430.327,139 699.821,589	18.239	164	430.327,139 699.821,589	165	430.316,916 699.825,702	11.019	165	430.316,916 699.825,702	166	430.305,299 699.829,485	12.217
166	430.305,299 699.829,485	167	430.297,058 699.830,042	8.26	167	430.297,058 699.830,042	168	430.281,533 699.824,344	16.538	168	430.281,533 699.824,344	169	430.255,916 699.805,932	31.547
169	430.255,916 699.805,932	170	430.252,859 699.803,003	4.234	170	430.252,859 699.803,003	171	430.250,02 699.800,284	3.931	171	430.250,02 699.800,284	172	430.247,036 699.793,871	7.073
172	430.247,036 699.793,871	173	430.247,177 699.786,081	7.791	173	430.247,177 699.786,081	174	430.247,743 699.754,811	31.275	174	430.247,743 699.754,811	175	430.247,694 699.717,794	37.017
175	430.247,694 699.717,794	176	430.240,707 699.678,537	39.874	176	430.240,707 699.678,537	177	430.253,714 699.634,684	45.741	177	430.253,714 699.634,684	178	430.256,25 699.627,903	7.24
178	430.256,25 699.627,903	179	430.259,625 699.629,59	3.773	179	430.259,625 699.629,59	180	430.257,53 699.635,884	6.634	180	430.257,53 699.635,884	181	430.244,811 699.678,767	44.729
181	430.244,811 699.678,767	182	430.251,693 699.717,439	39.28	182	430.251,693 699.717,439	183	430.251,743 699.754,845	37.406	183	430.251,743 699.754,845	184	430.251,169 699.786,602	31.762
184	430.251,169 699.786,602	185	430.251,053 699.793,02	6.419	185	430.251,053 699.793,02	186	430.253,33 699.797,915	5.399	186	430.253,33 699.797,915	187	430.254,748 699.799,273	1.963
187	430.254,748 699.799,273	188	430.258,479 699.802,848	5.167	188	430.258,479 699.802,848	189	430.283,424 699.820,777	30.72	189	430.283,424 699.820,777	190	430.297,637 699.825,993	15.14
190	430.297,637 699.825,993	191	430.304,533 699.825,527	6.912	191	430.304,533 699.825,527	192	430.315,549 699.821,94	11.585	192	430.315,549 699.821,94	193	430.321,165 699.819,415	6.158
193	430.321,165 699.819,415	194	430.342,713 699.811,012	23.128	194	430.342,713 699.811,012	195	430.367,936 699.803,1	26.435	195	430.367,936 699.803,1	196	430.381,707 699.798,78	14.433
196	430.381,707 699.798,78	197	430.399,153 699.793,664	18.181	197	430.399,153 699.793,664	198	430.412,24 699.793,996	13.091	198	430.412,24 699.793,996	199	430.419,593 699.802,432	11.191
199	430.419,593 699.802,432	200	430.420,51 699.815,974	13.573	200	430.420,51 699.815,974	201	430.416,486 699.833,244	17.733	201	430.416,486 699.833,244	202	430.416,343 699.844,336	11.093
202	430.416,343 699.844,336	203	430.416,12 699.861,53	17.195	203	430.416,12 699.861,53	204	430.419,133 699.880,486	19.194	204	430.419,133 699.880,486	1	430.431,499 699.926,841	47.976

** Lungimile segmentelor sunt determinate în planul de proiecție Stereo 70 și sunt rotunjite la 1 milimetru.

*** Distanța dintre puncte este formată din segmente cumulate ce sunt mai mici decât valoarea 1 milimetru.

**DATE DESPRE IMOBILUL NR. 5463**

Oficiul de Cadastru și Publicitate Imobiliară MARAMURES
Biroul de Cadastru și Publicitate Imobiliară Dragomirești

A. Partea I. Descrierea imobilului

TEREN Extravilan

Adresa: Jud. Maramures

Nr. Crt	Nr cadastral Nr. topografic	Suprafața* (mp)	Observații / Referințe
A1		11.213	Sector cadastral:50 Teren neimprejmuit;

B. Partea II. Proprietari și acte

Inscrieri privitoare la dreptul de proprietate și alte drepturi reale		Referințe
5463 / 27/03/2023		
Act Administrativ nr. TITLU DE PROPRIETATE nr. 13392, din 11/04/2016 emis de COMISIA JUDEȚEANĂ MARAMUREȘ;		
B1	Intabulare, drept de PROPRIETATEcu titlu de drept aplicarea Legii 247/2005, dobandit prin Reconstituire, cota actuala 1/1 1) NEMEȘ GHEORGHE	A1

C. Partea III. SARCINI .

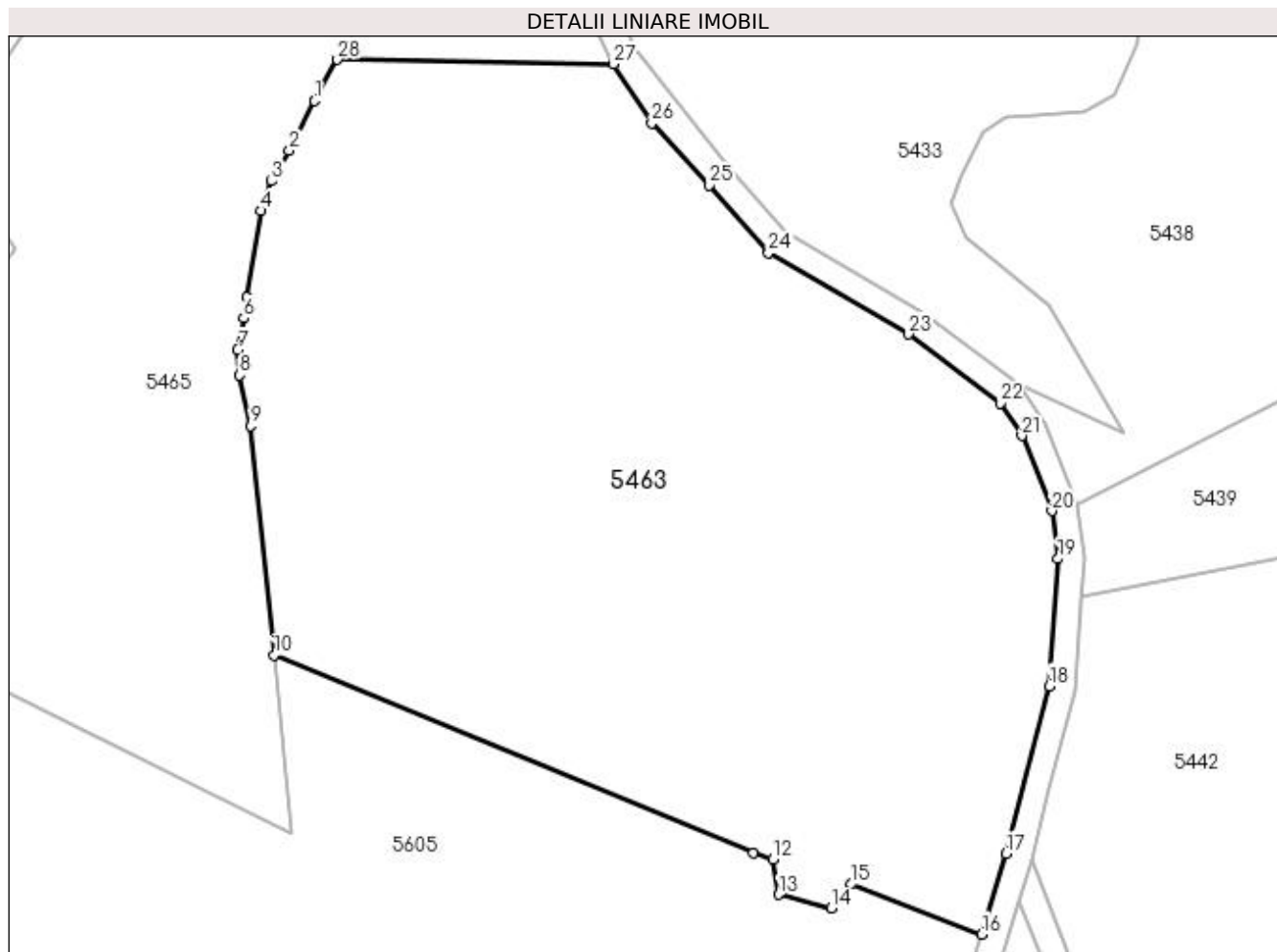
Inscrieri privind dezmembramintele dreptului de proprietate, drepturi reale de garanție și sarcini	Referințe
NU SUNT	

Anexa Nr. 1 La Partea I

Teren

Nr cadastral	Suprafața (mp)*	Observații / Referințe
	11.213	

* Suprafața este determinată în planul de proiecție Stereo 70.



Date referitoare la teren

Crt	Categorie folosință	Intra vilan	Suprafața (mp)	Tarla	Parcelă	Nr. topo	Observații / Referințe
1	faneata	NU	11.213	-	BOSORCII	-	

Lungime Segmente

1) Valorile lungimilor segmentelor sunt obținute din proiecție în plan.

Punct început	X / Y	Punct sfârșit	X / Y	Lungime segment (** (m)
1	430.333,657 700.079,115	2	430.329,811 700.071,559	8.478
3	430.327,122 700.066,923	4	430.325,498 700.062,402	4.804
5	430.323,37 700.049,225	6	430.322,858 700.046,054	3.212
7	430.321,929 700.041,243	8	430.322,26 700.037,365	3.892
9	430.323,903 700.029,689	10	430.327,499 699.994,804	35.07

Punct început	X / Y	Punct sfârșit	X / Y	Lungime segment (** (m)
2	430.329,811 700.071,559	3	430.327,122 700.066,923	5.359
4	430.325,498 700.062,402	5	430.323,37 700.049,225	13.348
6	430.322,858 700.046,054	7	430.321,929 700.041,243	4.9
8	430.322,26 700.037,365	9	430.323,903 700.029,689	7.85
10	430.327,499 699.994,804	11	430.400,433 699.964,807	78.862

Punct început	X / Y	Punct sfârșit	X / Y	Lungime segment (** (m))
11	430.400,433 699.964,807	12	430.403,378 699.963,741	3.132
13	430.404,258 699.958,385	14	430.412,297 699.956,376	8.286
15	430.415,312 699.959,993	16	430.435,123 699.952,352	21.233
17	430.438,887 699.964,649	18	430.445,408 699.990,114	26.287
19	430.446,713 700.009,47	20	430.445,793 700.016,759	7.347
21	430.441,264 700.028,197	22	430.437,934 700.033,14	5.96
23	430.424,003 700.043,609	24	430.402,675 700.056,025	24.679
25	430.393,713 700.066,31	26	430.384,946 700.075,728	12.867
27	430.379,104 700.084,703	28	430.337,126 700.085,372	41.983

Punct început	X / Y	Punct sfârșit	X / Y	Lungime segment (** (m))
12	430.403,378 699.963,741	13	430.404,258 699.958,385	5.428
14	430.412,297 699.956,376	15	430.415,312 699.959,993	4.709
16	430.435,123 699.952,352	17	430.438,887 699.964,649	12.86
18	430.445,408 699.990,114	19	430.446,713 700.009,47	19.4
20	430.445,793 700.016,759	21	430.441,264 700.028,197	12.302
22	430.437,934 700.033,14	23	430.424,003 700.043,609	17.426
24	430.402,675 700.056,025	25	430.393,713 700.066,31	13.642
26	430.384,946 700.075,728	27	430.379,104 700.084,703	10.709
28	430.337,126 700.085,372	1	430.333,657 700.079,115	7.154

** Lungimile segmentelor sunt determinate în planul de proiecție Stereo 70 și sunt rotunjite la 1 milimetru.

*** Distanța dintre puncte este formată din segmente cumulate ce sunt mai mici decât valoarea 1 milimetru.

**DATE DESPRE IMOBILUL NR. 5464**

Oficiul de Cadastru și Publicitate Imobiliară MARAMURES
Biroul de Cadastru și Publicitate Imobiliară Dragomirești

A. Partea I. Descrierea imobilului

TEREN Extravilan

Nr. CF vechi:2516

Adresa: Jud. Maramures

Nr. Crt	Nr cadastral Nr. topografic	Suprafața* (mp)	Observații / Referințe
A1		719	Sector cadastral:50 Teren neimprejmuit; Parte din nr.topo:5480

B. Partea II. Proprietari și acte

Inscrieri privitoare la dreptul de proprietate și alte drepturi reale	Referințe
5464 / 27/03/2023	
Act Normativ nr. Legea nr. 7, din 13/03/1996 emis de Parlamentul României;	
B1	A1
Intabulare, drept de PROPRIETATE, dobândit prin Lege, cota actuala 1/1 1) NEIDENTIFICAT NEIDENTIFICAT	
5464 / 15/07/2022	
Act Administrativ nr. Adeverința nr. 1561, din 15/03/2023 emis de Primăria Comunei Bârsana	
B2	A1
Se notează posesia faptică în favoarea lui 1) ROȘCA IOAN	

C. Partea III. SARCINI .

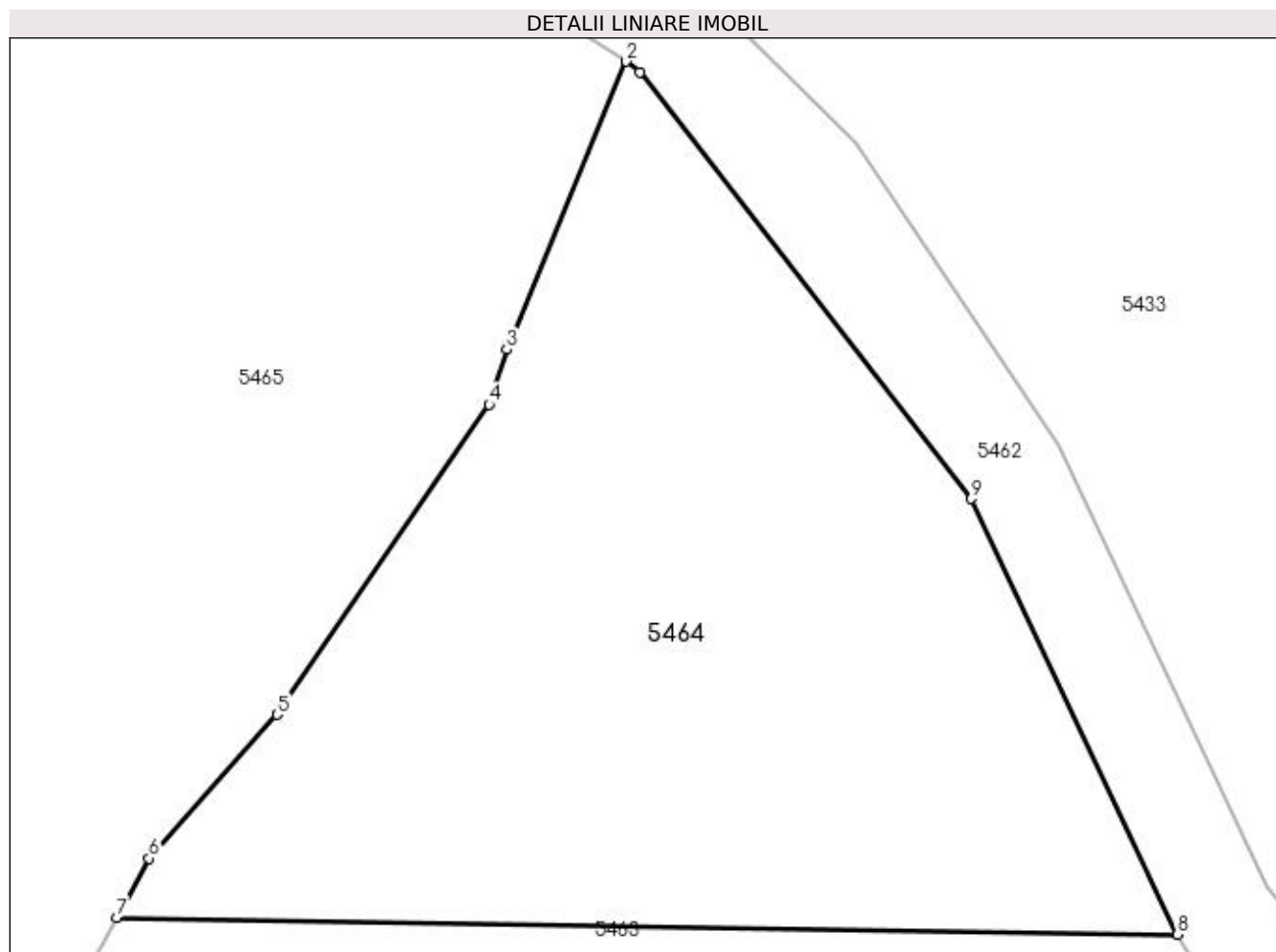
Inscrieri privind dezmembramintele dreptului de proprietate, drepturi reale de garanție și sarcini	Referințe
NU SUNT	

Anexa Nr. 1 La Partea I

Teren

Nr cadastral	Suprafața (mp)*	Observații / Referințe
	719	Parte din nr.topo:5480

* Suprafața este determinată în planul de proiecție Stereo 70.



Date referitoare la teren

Crt	Categorie folosință	Intra vilan	Suprafața (mp)	Tarla	Parcelă	Nr. topo	Observații / Referințe
1	faneata	NU	719	-	-	-	

Lungime Segmente

1) Valorile lungimilor segmentelor sunt obținute din proiecție în plan.

Punct început	X / Y	Punct sfârșit	X / Y	Lungime segment (** (m)
1	430.357,84 700.118,798	2	430.357,284 700.119,216	0.696
2	430.357,284 700.119,216	3	430.352,555 700.107,832	12.327
3	430.352,555 700.107,832	4	430.351,868 700.105,654	2.284
4	430.351,868 700.105,654	5	430.343,482 700.093,394	14.854
5	430.343,482 700.093,394	6	430.338,42 700.087,705	7.615

Punct început	X / Y	Punct sfârșit	X / Y	Lungime segment (** (m)
6	430.338,42 700.087,705	7	430.337,126 700.085,372	2.668
7	430.337,126 700.085,372	8	430.379,104 700.084,703	41.983
8	430.379,104 700.084,703	9	430.370,945 700.101,925	19.057
9	430.370,945 700.101,925	1	430.357,84 700.118,798	21.364

** Lungimile segmentelor sunt determinate în planul de proiecție Stereo 70 și sunt rotunjite la 1 milimetru.

*** Distanța dintre puncte este formată din segmente cumulate ce sunt mai mici decât valoarea 1 milimetru.

**DATE DESPRE IMOBILUL NR. 5465**

Oficiul de Cadastru și Publicitate Imobiliară MARAMURES
Biroul de Cadastru și Publicitate Imobiliară Dragomiresti

A. Partea I. Descrierea imobilului

TEREN Extravilan

Nr. CF vechi:4694

Adresa: Jud. Maramures

Nr. Crt	Nr cadastral Nr. topografic	Suprafața* (mp)	Observații / Referințe
A1		8.090	Sector cadastral:50 Teren neimprejmuit; Parte din nr.topo:5480/1

B. Partea II. Proprietari și acte

Inscrieri privitoare la dreptul de proprietate și alte drepturi reale	Referințe
5465 / 27/03/2023	
Act Normativ nr. Legea nr. 7, din 13/03/1996 emis de Parlamentul României;	
B1	A1
Intabulare, drept de PROPRIETATE, dobândit prin Lege, cota actuala 1/1 1) NEIDENTIFICAT NEIDENTIFICAT	
5465 / 15/07/2022	
Act Administrativ nr. Adeverința nr. 5192, din 15/03/2023 emis de Primăria Comunei Bârsana	
B2	A1
Se notează posesia faptică în favoarea lui 1) OFRIM PETRU	

C. Partea III. SARCINI .

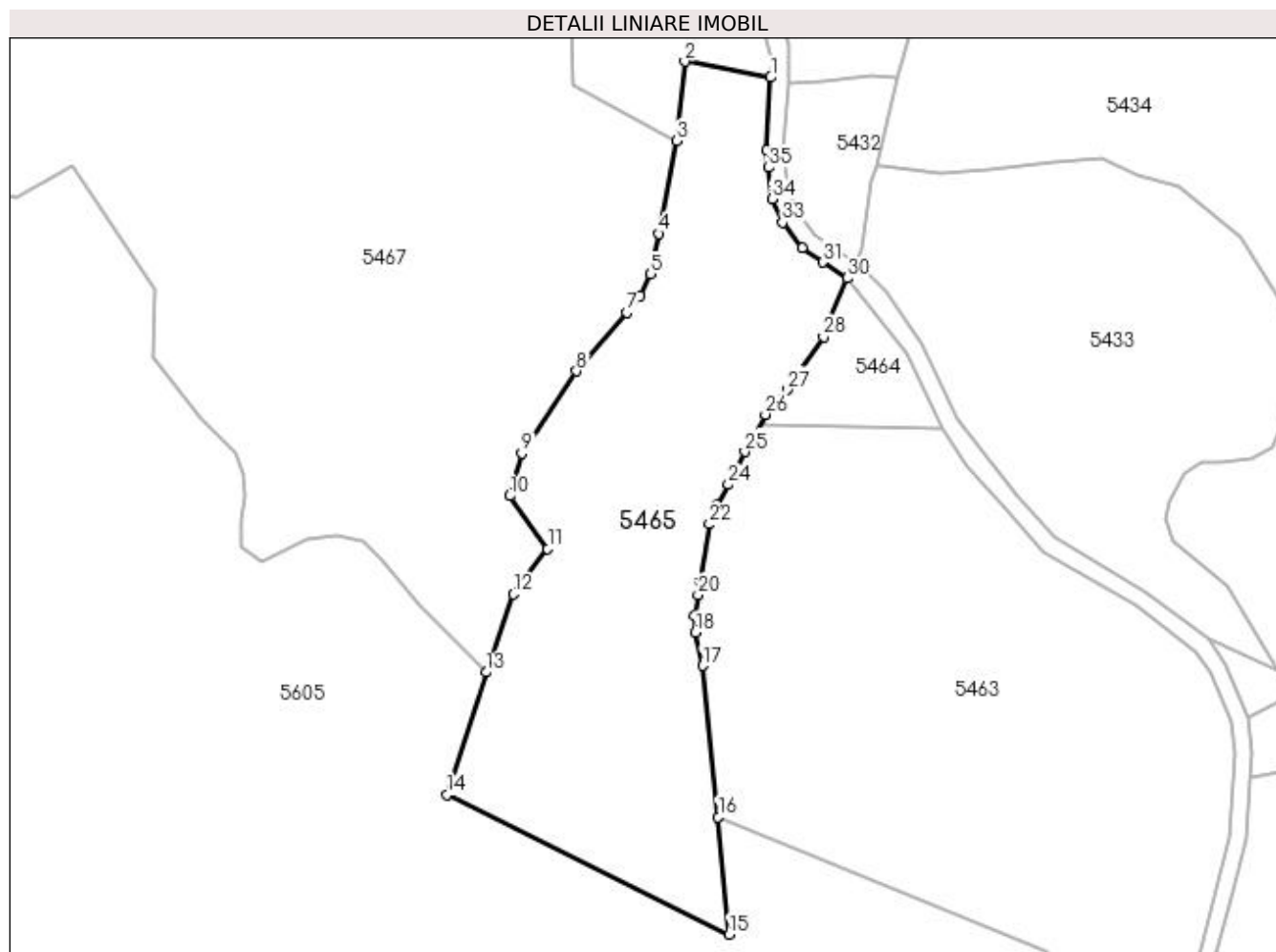
Inscrieri privind dezmembramintele dreptului de proprietate, drepturi reale de garanție și sarcini	Referințe
NU SUNT	

Anexa Nr. 1 La Partea I

Teren

Nr cadastral	Suprafața (mp)*	Observații / Referințe
	8.090	Parte din nr.topo:5480/1

* Suprafața este determinată în planul de proiecție Stereo 70.



Date referitoare la teren

Crt	Categorie folosință	Intra vilan	Suprafața (mp)	Tarla	Parcelă	Nr. topo	Observații / Referințe
1	faneata	NU	8.090	-	-	-	

Lungime Segmente

1) Valorile lungimilor segmentelor sunt obținute din proiecție în plan.

Punct început	X / Y	Punct sfârșit	X / Y	Lungime segment (** (m)	Punct început	X / Y	Punct sfârșit	X / Y	Lungime segment (** (m)
1	430.339,64 700.165,543	2	430.319,773 700.169,22	20.204	2	430.319,773 700.169,22	3	430.317,906 700.150,884	18.431
3	430.317,906 700.150,884	4	430.313,755 700.129,485	21.798	4	430.313,755 700.129,485	5	430.311,947 700.120,093	9.564
5	430.311,947 700.120,093	6	430.309,481 700.115,129	5.543	6	430.309,481 700.115,129	7	430.306,438 700.111,212	4.96
7	430.306,438 700.111,212	8	430.294,752 700.097,736	17.837	8	430.294,752 700.097,736	9	430.282,151 700.078,73	22.804
9	430.282,151 700.078,73	10	430.279,415 700.068,925	10.18	10	430.279,415 700.068,925	11	430.288,117 700.056,703	15.003

Punct început	X / Y	Punct sfârșit	X / Y	Lungime segment (** (m)
11	430.288,117 700.056,703	12	430.280,152 700.046,246	13.145
13	430.273,903 700.028,224	14	430.264,887 700.000,0	29.629
15	430.330,092 699.967,704	16	430.327,499 699.994,804	27.224
17	430.323,903 700.029,689	18	430.322,26 700.037,365	7.85
19	430.321,929 700.041,243	20	430.322,858 700.046,054	4.9
21	430.323,37 700.049,225	22	430.325,498 700.062,402	13.348
23	430.327,122 700.066,923	24	430.329,811 700.071,559	5.359
25	430.333,657 700.079,115	26	430.338,42 700.087,705	9.822
27	430.343,482 700.093,394	28	430.351,868 700.105,654	14.854
29	430.352,555 700.107,832	30	430.357,284 700.119,216	12.327
31	430.351,619 700.122,887	32	430.346,881 700.126,154	5.755
33	430.342,338 700.132,052	34	430.339,916 700.137,527	5.987
35	430.339,225 700.144,738	36	430.338,632 700.148,751	4.057

Punct început	X / Y	Punct sfârșit	X / Y	Lungime segment (** (m)
12	430.280,152 700.046,246	13	430.273,903 700.028,224	19.075
14	430.264,887 700.000,0	15	430.330,092 699.967,704	72.765
16	430.327,499 699.994,804	17	430.323,903 700.029,689	35.07
18	430.322,26 700.037,365	19	430.321,929 700.041,243	3.892
20	430.322,858 700.046,054	21	430.323,37 700.049,225	3.212
22	430.325,498 700.062,402	23	430.327,122 700.066,923	4.804
24	430.329,811 700.071,559	25	430.333,657 700.079,115	8.478
26	430.338,42 700.087,705	27	430.343,482 700.093,394	7.615
28	430.351,868 700.105,654	29	430.352,555 700.107,832	2.284
30	430.357,284 700.119,216	31	430.351,619 700.122,887	6.75
32	430.346,881 700.126,154	33	430.342,338 700.132,052	7.445
34	430.339,916 700.137,527	35	430.339,225 700.144,738	7.244
36	430.338,632 700.148,751	1	430.339,64 700.165,543	16.822

** Lungimile segmentelor sunt determinate în planul de proiecție Stereo 70 și sunt rotunjite la 1 milimetru.

*** Distanța dintre puncte este formată din segmente cumulate ce sunt mai mici decât valoarea 1 milimetru.

**DATE DESPRE IMOBILUL NR. 5466**

Oficiul de Cadastru și Publicitate Imobiliară MARAMURES
Biroul de Cadastru și Publicitate Imobiliară Dragomirești

A. Partea I. Descrierea imobilului

TEREN Extravilan

Nr. CF vechi:2692

Adresa: Jud. Maramures

Nr. Crt	Nr cadastral Nr. topografic	Suprafața* (mp)	Observații / Referințe
A1		2.165	Sector cadastral:50 Teren neimprejmuit; Parte din nr.topo:5483

B. Partea II. Proprietari și acte

Inscrieri privitoare la dreptul de proprietate și alte drepturi reale	Referințe
5466 / 27/03/2023	
Act Normativ nr. Legea nr. 7, din 13/03/1996 emis de Parlamentul României;	
B1	A1
Intabulare, drept de PROPRIETATE, dobândit prin Lege, cota actuala 1/1 1) NEIDENTIFICAT NEIDENTIFICAT	
Act Administrativ nr. Adeverința nr. 1562, din 15/03/2023 emis de Primăria Comunei Bârsana	
B2	A1
Se notează posesia faptică în favoarea lui 1) ȘTIOPEI PETRU	

C. Partea III. SARCINI .

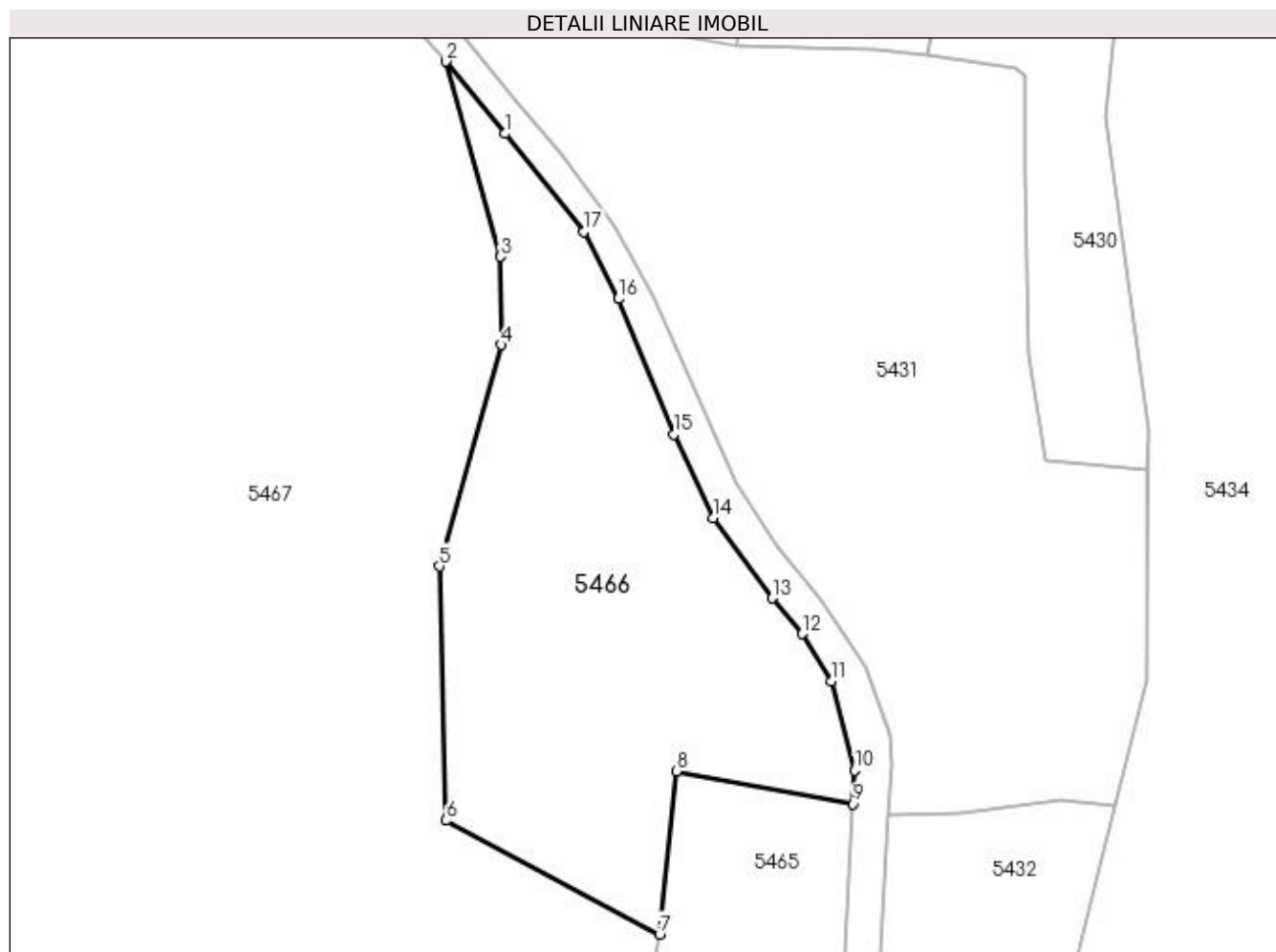
Inscrieri privind dezmembramintele dreptului de proprietate, drepturi reale de garanție și sarcini	Referințe
NU SUNT	

Anexa Nr. 1 La Partea I

Teren

Nr cadastral	Suprafața (mp)*	Observații / Referințe
	2.165	Parte din nr.topo:5483

* Suprafața este determinată în planul de proiecție Stereo 70.



Date referitoare la teren

Crt	Categorie folosință	Intra vilan	Suprafața (mp)	Tarla	Parcelă	Nr. topo	Observații / Referințe
1	faneata	NU	2.165	-	-	-	

Lungime Segmente

1) Valorile lungimilor segmentelor sunt obținute din proiecție în plan.

Punct început	X / Y	Punct sfârșit	X / Y	Lungime segment (** (m)
1	430.300,513 700.240,828	2	430.293,913 700.248,934	10.453
2	430.293,913 700.248,934	3	430.300,063 700.227,027	22.754
3	430.300,063 700.227,027	4	430.300,082 700.217,101	9.926
4	430.300,082 700.217,101	5	430.293,142 700.192,216	25.835
5	430.293,142 700.192,216	6	430.293,881 700.163,68	28.546

Punct început	X / Y	Punct sfârșit	X / Y	Lungime segment (** (m)
6	430.293,881 700.163,68	7	430.317,906 700.150,884	27.22
7	430.317,906 700.150,884	8	430.319,773 700.169,22	18.431
8	430.319,773 700.169,22	9	430.339,64 700.165,543	20.204
9	430.339,64 700.165,543	10	430.339,865 700.169,292	3.756
10	430.339,865 700.169,292	11	430.337,198 700.179,295	10.352
11	430.337,198 700.179,295	12	430.333,938 700.184,652	6.271
12	430.333,938 700.184,652	13	430.330,598 700.188,655	5.213
13	430.330,598 700.188,655	14	430.323,933 700.197,632	11.181
14	430.323,933 700.197,632	15	430.319,505 700.207,072	10.427
15	430.319,505 700.207,072	16	430.313,275 700.222,276	16.431
16	430.313,275 700.222,276	17	430.309,348 700.229,781	8.47
17	430.309,348 700.229,781	1	430.300,513 700.240,828	14.145

** Lungimile segmentelor sunt determinate în planul de proiecție Stereo 70 și sunt rotunjite la 1 milimetru.

*** Distanța dintre puncte este formată din segmente cumulate ce sunt mai mici decât valoarea 1 milimetru.

**DATE DESPRE IMOBILUL NR. 5467**

Oficiul de Cadastru și Publicitate Imobiliară MARAMURES
Biroul de Cadastru și Publicitate Imobiliară Dragomirești

A. Partea I. Descrierea imobilului

TEREN Extravilan

Nr. CF vechi:2516
Nr. topografic:5480

Adresa: Jud. Maramures

Nr. Crt	Nr cadastral Nr. topografic	Suprafața* (mp)	Observații / Referințe
A1		43.467	Sector cadastral:50 Teren neimprejmuit;

Construcții

Crt	Nr cadastral Nr. topografic	Adresa	Observații / Referințe
A1.1		Jud. Maramures	Nr. niveluri:1; S. construita la sol:87 mp; S. construita desfasurata:87 mp; Casa de locuit P
A1.2		Jud. Maramures	Nr. niveluri:1; S. construita la sol:61 mp; S. construita desfasurata:61 mp; Anexă P

B. Partea II. Proprietari și acte

Inscrieri privitoare la dreptul de proprietate și alte drepturi reale		Referințe
5467 / 27/03/2023		
Act	Normativ nr. _____, din 13/03/1996 emis de _____	Legea nr. 7 Parlamentul României
B1	Intabulare, drept de PROPRIETATE, dobandit prin Lege, cota actuala 1/1 1) NEIDENTIFICAT NEIDENTIFICAT	A1
Act	Administrativ nr. Adeverința nr. 1563, din 15/03/2023 emis de Primăria Comunei Bârsana	
B2	Se notează posesia faptică în favoarea lui _____ 1) ȘTEOPEI GHEORGHE	A1
5467 / 15/07/2022		
Act	Normativ nr. Legea nr. 7, din 13/03/1996 emis de Parlamentul României;	
B3	Intabulare, drept de PROPRIETATE, dobandit prin Lege, cota actuala 1/1 1) ȘTEOPEI GHEORGHE	A1.1, A1.2

C. Partea III. SARCINI .

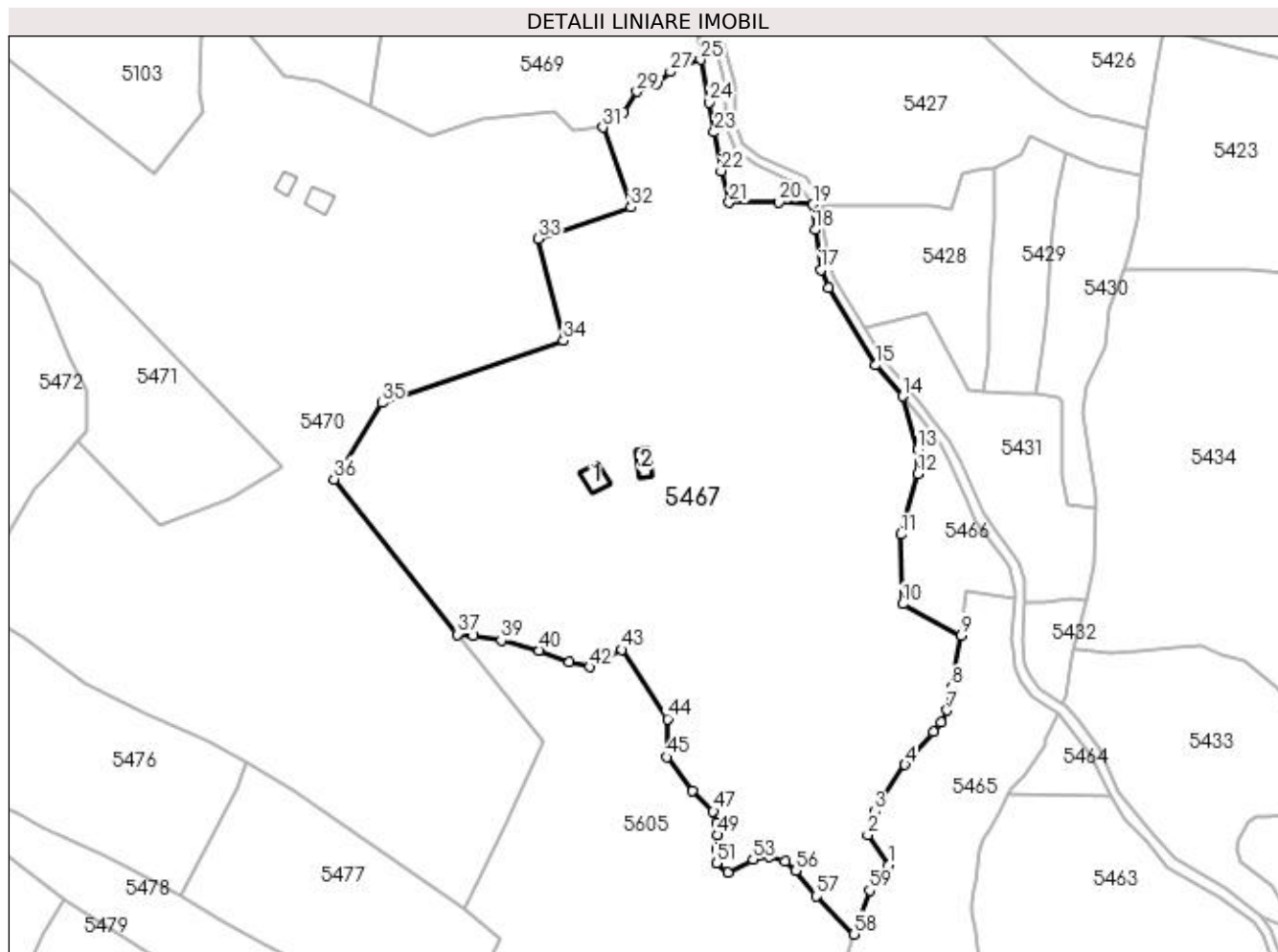
Inscrieri privind dezmembramintele dreptului de proprietate, drepturi reale de garanție și sarcini	Referințe
NU SUNT	

Anexa Nr. 1 La Partea I

Teren

Nr cadastral	Suprafața (mp)*	Observații / Referințe
	43.467	

* Suprafața este determinată în planul de proiecție Stereo 70.



Date referitoare la teren

Crt	Categorie folosință	Intravilan	Suprafața (mp)	Tarla	Parcelă	Nr. topo	Observații / Referințe
1	curți constructii	NU	200	-	-	-	
2	faneata	NU	43.267	-	-	-	

Date referitoare la construcții

Crt	Număr	Destinație construcție	Supraf. (mp)	Situație juridică	Observații / Referințe
A1.1		construcții de locuințe	87	Cu acte	Nr. niveluri:1; S. construita la sol:87 mp; S. construita desfasurata:87 mp; Casa de locuit P
A1.2		construcții anexa	61	Cu acte	Nr. niveluri:1; S. construita la sol:61 mp; S. construita desfasurata:61 mp; Anexă P

Lungime Segmente

1) Valorile lungimilor segmentelor sunt obținute din proiecție în plan.

Punct început	X / Y	Punct sfârșit	X / Y	Lungime segment	Punct început	X / Y	Punct sfârșit	X / Y	Lungime segment	Punct început	X / Y	Punct sfârșit	X / Y	Lungime segment
1	430.288,117 700.056,703	2	430.279,415 700.068,925	15.003	2	430.279,415 700.068,925	3	430.282,151 700.078,73	10.18	3	430.282,151 700.078,73	4	430.294,752 700.097,736	22.804
4	430.294,752 700.097,736	5	430.306,438 700.111,212	17.837	5	430.306,438 700.111,212	6	430.309,481 700.115,129	4.96	6	430.309,481 700.115,129	7	430.311,947 700.120,093	5.543

Punct început	X / Y	Punct sfârșit	X / Y	Lungime segment	Punct început	X / Y	Punct sfârșit	X / Y	Lungime segment	Punct început	X / Y	Punct sfârșit	X / Y	Lungime segment
7	430.311,947 700.120,093	8	430.313,755 700.129,485	9.564	8	430.313,755 700.129,485	9	430.317,906 700.150,884	21.798	9	430.317,906 700.150,884	10	430.293,881 700.163,68	27.22
10	430.293,881 700.163,68	11	430.293,142 700.192,216	28.546	11	430.293,142 700.192,216	12	430.300,082 700.217,101	25.835	12	430.300,082 700.217,101	13	430.300,063 700.227,027	9.926
13	430.300,063 700.227,027	14	430.293,913 700.248,934	22.754	14	430.293,913 700.248,934	15	430.282,813 700.261,654	16.882	15	430.282,813 700.261,654	16	430.263,198 700.293,378	37.298
16	430.263,198 700.293,378	17	430.260,219 700.300,818	8.014	17	430.260,219 700.300,818	18	430.257,839 700.317,153	16.507	18	430.257,839 700.317,153	19	430.256,976 700.327,492	10.375
19	430.256,976 700.327,492	20	430.243,086 700.328,422	13.921	20	430.243,086 700.328,422	21	430.222,556 700.328,26	20.531	21	430.222,556 700.328,26	22	430.219,346 700.341,328	13.456
22	430.219,346 700.341,328	23	430.216,498 700.357,174	16.1	23	430.216,498 700.357,174	24	430.214,445 700.369,439	12.436	24	430.214,445 700.369,439	25	430.210,833 700.386,908	17.839
25	430.210,833 700.386,908	26	430.203,447 700.384,489	7.772	26	430.203,447 700.384,489	27	430.198,526 700.381,91	5.556	27	430.198,526 700.381,91	28	430.192,795 700.376,975	7.563
28	430.192,795 700.376,975	29	430.184,686 700.373,81	8.705	29	430.184,686 700.373,81	30	430.179,286 700.365,27	10.104	30	430.179,286 700.365,27	31	430.170,836 700.359,179	10.416
31	430.170,836 700.359,179	32	430.182,24 700.326,373	34.732	32	430.182,24 700.326,373	33	430.144,317 700.313,443	40.067	33	430.144,317 700.313,443	34	430.154,706 700.271,586	43.127
34	430.154,706 700.271,586	35	430.080,126 700.246,156	78.796	35	430.080,126 700.246,156	36	430.060,433 700.214,886	36.954	36	430.060,433 700.214,886	37	430.111,084 700.151,214	81.361
37	430.111,084 700.151,214	38	430.117,797 700.150,66	6.736	38	430.117,797 700.150,66	39	430.129,067 700.148,782	11.425	39	430.129,067 700.148,782	40	430.144,719 700.144,714	16.172
40	430.144,719 700.144,714	41	430.156,928 700.140,02	13.08	41	430.156,928 700.140,02	42	430.165,38 700.137,83	8.731	42	430.165,38 700.137,83	43	430.178,528 700.145,027	14.989
43	430.178,528 700.145,027	44	430.197,311 700.116,551	34.113	44	430.197,311 700.116,551	45	430.196,998 700.100,905	15.649	45	430.196,998 700.100,905	46	430.207,641 700.087,136	17.403
46	430.207,641 700.087,136	47	430.216,093 700.078,687	11.951	47	430.216,093 700.078,687	48	430.217,659 700.073,993	4.948	48	430.217,659 700.073,993	49	430.217,972 700.068,986	5.017
49	430.217,972 700.068,986	50	430.217,346 700.063,354	5.667	50	430.217,346 700.063,354	51	430.217,346 700.057,408	5.946	51	430.217,346 700.057,408	52	430.222,041 700.053,653	6.012
52	430.222,041 700.053,653	53	430.232,372 700.058,972	11.62	53	430.232,372 700.058,972	54	430.239,259 700.059,911	6.951	54	430.239,259 700.059,911	55	430.245,52 700.058,347	6.453
55	430.245,52 700.058,347	56	430.249,902 700.054,279	5.979	56	430.249,902 700.054,279	57	430.258,355 700.043,952	13.345	57	430.258,355 700.043,952	58	430.273,903 700.028,224	22.116
58	430.273,903 700.028,224	59	430.280,152 700.046,246	19.075	59	430.280,152 700.046,246	1	430.288,117 700.056,703	13.145					

** Lungimile segmentelor sunt determinate în planul de proiecție Stereo 70 și sunt rotunjite la 1 milimetru.

*** Distanța dintre puncte este formată din segmente cumulate ce sunt mai mici decât valoarea 1 milimetru.

**DATE DESPRE IMOBILUL NR. 5468**

Oficiul de Cadastru și Publicitate Imobiliară MARAMURES
Biroul de Cadastru și Publicitate Imobiliară Dragomiresti

A. Partea I. Descrierea imobilului

TEREN Extravilan

Nr. CF vechi:55644

Adresa: Jud. Maramures

Nr. Crt	Nr cadastral Nr. topografic	Suprafața* (mp)	Observații / Referințe
A1		790	Sector cadastral:50 Teren neimprejmuit;

B. Partea II. Proprietari și acte

Inscrieri privitoare la dreptul de proprietate și alte drepturi reale		Referințe
5468 / 27/03/2023		
Act Normativ nr. Legea nr. 7, din 13/03/1996 emis de Parlamentul României;		
B1	Inscrierea provizorie, drept de PROPRIETATE, dobandit prin Lege, cota actuala 1/1	A1
	1) COMUNA BÂRSANA , CIF:3694810, Neidentificat	
	<i>OBSERVATII: Proprietar neidentificat</i>	

C. Partea III. SARCINI .

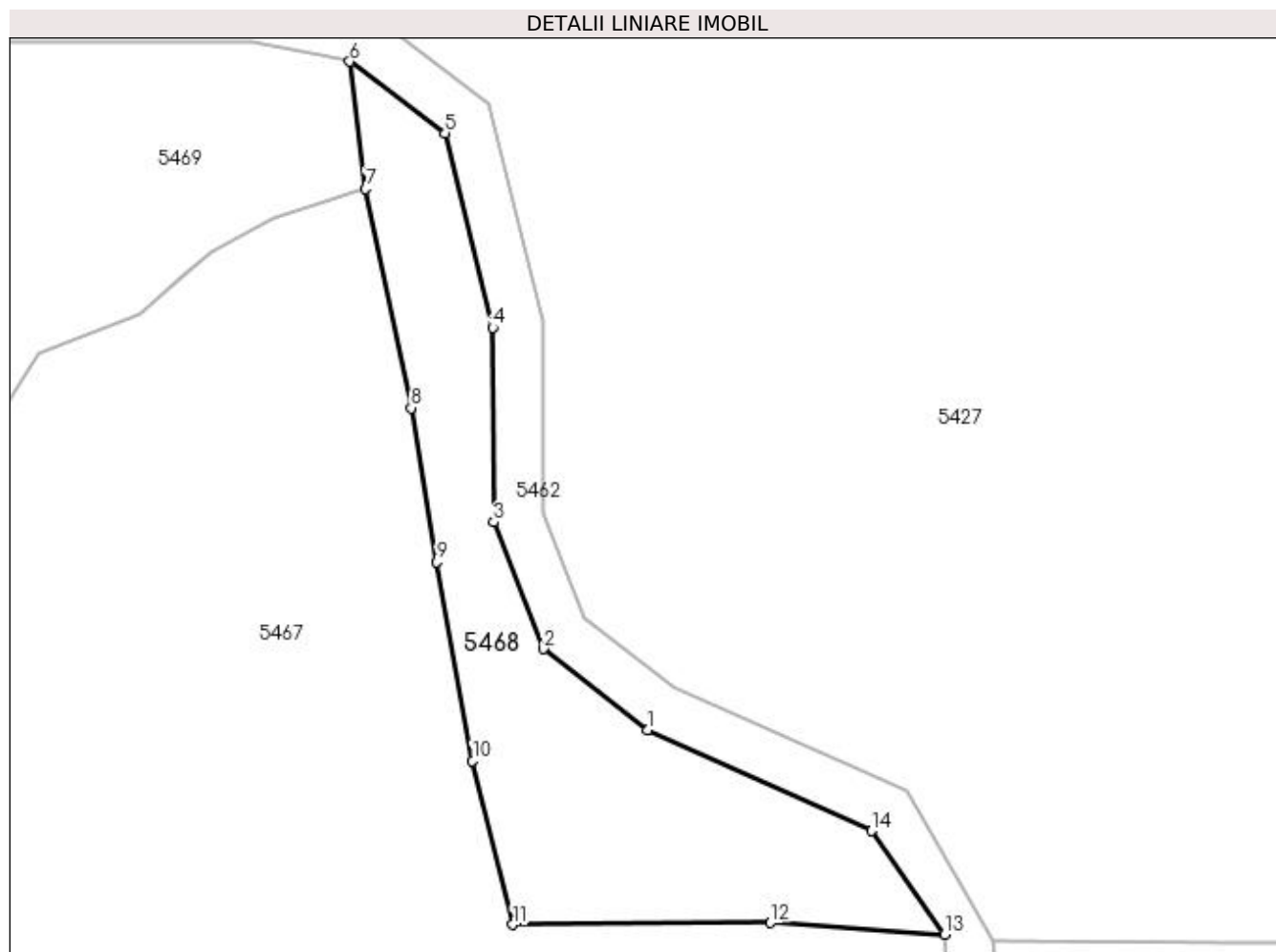
Inscrieri privind dezmembramintele dreptului de proprietate, drepturi reale de garanție și sarcini	Referințe
NU SUNT	

Anexa Nr. 1 La Partea I

Teren

Nr cadastral	Suprafața (mp)*	Observații / Referințe
	790	

* Suprafața este determinată în planul de proiecție Stereo 70.



Date referitoare la teren

Crt	Categorie folosință	Intravilan	Suprafața (mp)	Tarla	Parcelă	Nr. topo	Observații / Referințe
1	faneata	NU	790	-	-	-	

Lungime Segmente

1) Valorile lungimilor segmentelor sunt obținute din proiecție în plan.

Punct început	X / Y	Punct sfârșit	X / Y	Lungime segment (** (m)
1	430.233,298 700.343,78	2	430.224,973 700.350,237	10.536
2	430.224,973 700.350,237	3	430.221,022 700.360,352	10.859
3	430.221,022 700.360,352	4	430.220,945 700.375,858	15.506
4	430.220,945 700.375,858	5	430.217,152 700.391,35	15.95
5	430.217,152 700.391,35	6	430.209,546 700.397,05	9.505

Punct început	X / Y	Punct sfârșit	X / Y	Lungime segment (** (m)
6	430.209,546 700.397,05	7	430.210,833 700.386,908	10.223
7	430.210,833 700.386,908	8	430.214,445 700.369,439	17.839
8	430.214,445 700.369,439	9	430.216,498 700.357,174	12.436
9	430.216,498 700.357,174	10	430.219,346 700.341,328	16.1
10	430.219,346 700.341,328	11	430.222,556 700.328,26	13.456
11	430.222,556 700.328,26	12	430.243,086 700.328,422	20.531
12	430.243,086 700.328,422	13	430.256,976 700.327,492	13.921
13	430.256,976 700.327,492	14	430.251,17 700.335,752	10.096
14	430.251,17 700.335,752	1	430.233,298 700.343,78	19.592

** Lungimile segmentelor sunt determinate în planul de proiecție Stereo 70 și sunt rotunjite la 1 milimetru.

*** Distanța dintre puncte este formată din segmente cumulate ce sunt mai mici decât valoarea 1 milimetru.

**DATE DESPRE IMOBILUL NR. 5469**

Oficiul de Cadastru și Publicitate Imobiliară MARAMURES
Biroul de Cadastru și Publicitate Imobiliară Dragomiresti

A. Partea I. Descrierea imobilului

TEREN Extravilan

Nr. CF vechi:649
Nr. topografic:5506

Adresa: Jud. Maramures

Nr. Crt	Nr cadastral Nr. topografic	Suprafata* (mp)	Observatii / Referinte
A1		5.798	Sector cadastral:50 Teren neimprejmuit;

B. Partea II. Proprietari și acte

Inscrieri privitoare la dreptul de proprietate și alte drepturi reale		Referințe
5469 / 27/03/2023		
Act Normativ nr. Legea nr. 7, din 13/03/1996 emis de Parlamentul României;		
B1	Intabulare, drept de PROPRIETATE, dobândit prin Lege, cota actuala 1/1 1) NEIDENTIFICAT NEIDENTIFICAT	A1
Act Administrativ nr. Adeverința nr. 1564, din 15/03/2023 emis de Primăria Comunei Bârsana		
B2	Se notează posesia faptică în favoarea lui 1) BAIAS PETRU	A1

C. Partea III. SARCINI .

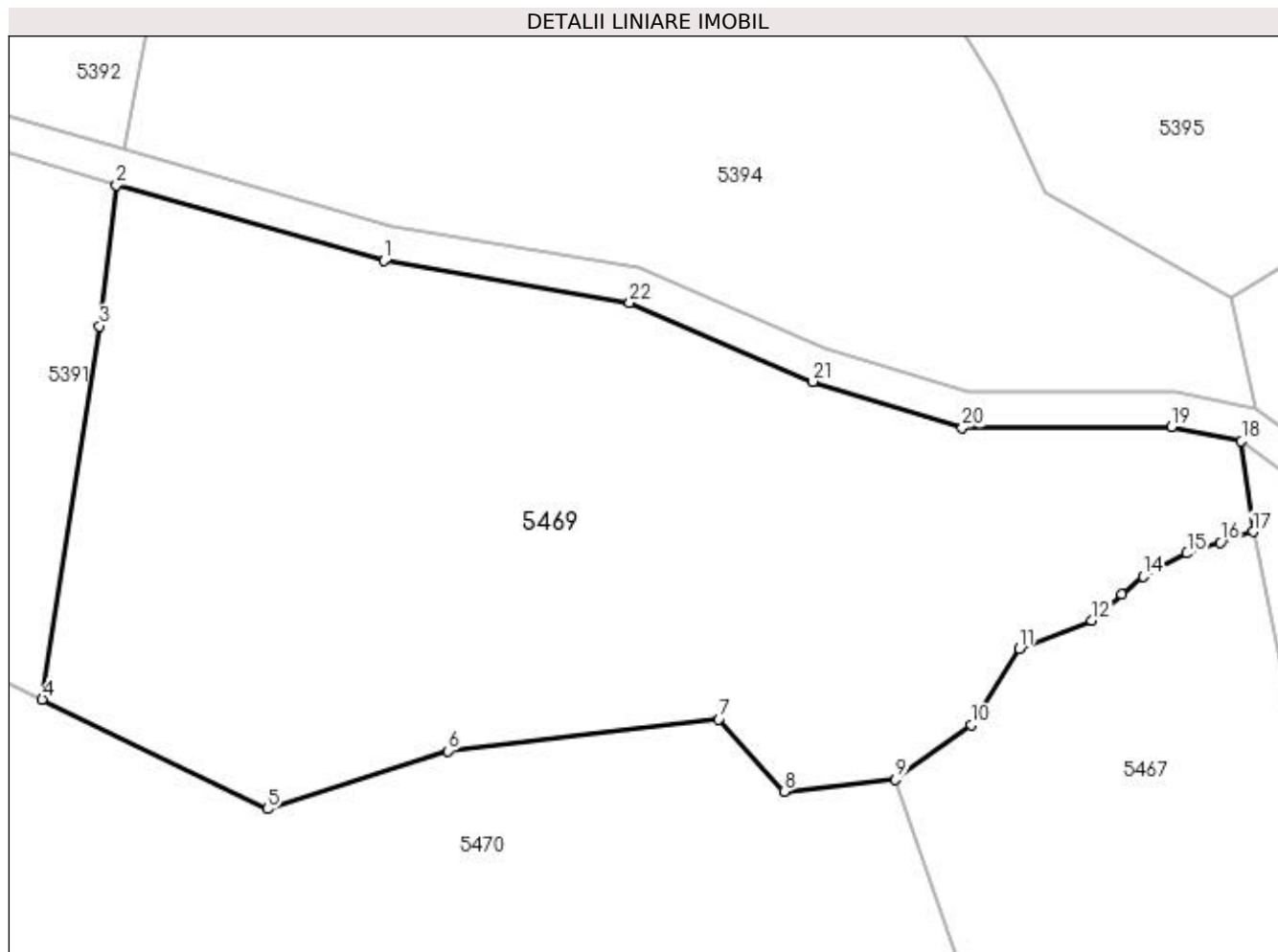
Inscrieri privind dezmembramintele dreptului de proprietate, drepturi reale de garanție și sarcini	Referințe
NU SUNT	

Anexa Nr. 1 La Partea I

Teren

Nr cadastral	Suprafața (mp)*	Observații / Referințe
	5.798	

* Suprafața este determinată în planul de proiecție Stereo 70.



Date referitoare la teren

Crt	Categorie folosință	Intravilan	Suprafața (mp)	Tarla	Parcelă	Nr. topo	Observații / Referințe
1	faneata	NU	5.798	-	-	-	

Lungime Segmente

1) Valorile lungimilor segmentelor sunt obținute din proiecție în plan.

Punct început	X / Y	Punct sfârșit	X / Y	Lungime segment (** (m)
1	430.113,576 700.417,252	2	430.083,627 700.425,699	31.117
3	430.081,721 700.409,929	4	430.075,315 700.368,175	42.243
5	430.100,494 700.355,901	6	430.120,717 700.362,38	21.236
7	430.151,04 700.365,933	8	430.158,377 700.357,86	10.909
9	430.170,836 700.359,179	10	430.179,286 700.365,27	10.416

Punct început	X / Y	Punct sfârșit	X / Y	Lungime segment (** (m)
2	430.083,627 700.425,699	3	430.081,721 700.409,929	15.885
4	430.075,315 700.368,175	5	430.100,494 700.355,901	28.011
6	430.120,717 700.362,38	7	430.151,04 700.365,933	30.53
8	430.158,377 700.357,86	9	430.170,836 700.359,179	12.529
10	430.179,286 700.365,27	11	430.184,686 700.373,81	10.104

Punct început	X / Y	Punct sfârșit	X / Y	Lungime segment (** (m)
11	430.184,686 700.373,81	12	430.192,795 700.376,975	8.705
13	430.196,18 700.379,89	14	430.198,526 700.381,91	3.096
15	430.203,447 700.384,489	16	430.207,176 700.385,71	3.924
17	430.210,833 700.386,908	18	430.209,546 700.397,05	10.223
19	430.201,723 700.398,669	20	430.178,298 700.398,543	23.425
21	430.161,564 700.403,739	22	430.141,069 700.412,576	22.319

Punct început	X / Y	Punct sfârșit	X / Y	Lungime segment (** (m)
12	430.192,795 700.376,975	13	430.196,18 700.379,89	4.467
14	430.198,526 700.381,91	15	430.203,447 700.384,489	5.556
16	430.207,176 700.385,71	17	430.210,833 700.386,908	3.848
18	430.209,546 700.397,05	19	430.201,723 700.398,669	7.989
20	430.178,298 700.398,543	21	430.161,564 700.403,739	17.522
22	430.141,069 700.412,576	1	430.113,576 700.417,252	27.888

** Lungimile segmentelor sunt determinate în planul de proiecție Stereo 70 și sunt rotunjite la 1 milimetru.

*** Distanța dintre puncte este formată din segmente cumulate ce sunt mai mici decât valoarea 1 milimetru.

**DATE DESPRE IMOBILUL NR. 5470**

Oficiul de Cadastru și Publicitate Imobiliară MARAMURES
Biroul de Cadastru și Publicitate Imobiliară Dragomiresti

A. Partea I. Descrierea imobilului

TEREN Extravilan

Adresa: Jud. Maramures

Nr. Crt	Nr cadastral Nr. topografic	Suprafața* (mp)	Observații / Referințe
A1	55646	48.581	Sector cadastral:50 Teren neimprijmit;

Construcții

Crt	Nr cadastral Nr. topografic	Adresa	Observații / Referințe
A1.1		Jud. Maramures	Nr. niveluri:1; S. construita la sol:82 mp; S. construita desfasurata:82 mp; S. construită la sol:82 mp; S. construită desfășurată:82 mp; Casă de locuit
A1.2		Jud. Maramures	Nr. niveluri:1; S. construita la sol:47 mp; S. construita desfasurata:47 mp; Anexă P

B. Partea II. Proprietari și acte

Inscrieri privitoare la dreptul de proprietate și alte drepturi reale		Referințe
5470 / 27/03/2023		
Act	Normativ	nr. 7 Legea nr. 13/03/1996 emis de Parlamentul României
B1	Intabulare, drept de PROPRIETATE, dobândit prin Lege, cota actuala 1/1 1) NEIDENTIFICAT NEIDENTIFICAT	A1
5470 / 28/07/2022		
Act	Administrativ nr. Adeverința nr. 2880, din 03/06/2022 emis de Primăria Comunei Bârsana (Act Notarial nr. Declarație autentificată sub nr.3577, din 03/06/2022 emis de NP Sas Gheorghe; înscris Sub Semnătură Privată nr. Proces verbal de vecinătate, din 27/05/2022 emis de -; Act Administrativ nr. Documentație cadastrală avizată sub nr.4235, din 25/07/2022 emis de OCPI MM);	
B2	Asupra imobilului de sub A1 se notează posesia în favoarea 1) VASILE MARIOARA, căsătorită cu 2) VASILE MIHAI OBSERVATII: poziție transcrisă din CF 55646 Bârsana, sub rangul înscrierii 4235 / 25/07/2022	A1
5470 / 27/03/2023		
Act	Normativ nr. Legea nr. 7, din 13/03/1996 emis de Parlamentul României;	
B3	Intabulare, drept de PROPRIETATE, dobândit prin Lege, cota actuala 1/1 1) VASILE MARIOARA 2) VASILE MIHAI	A1.1, A1.2

C. Partea III. SARCINI .

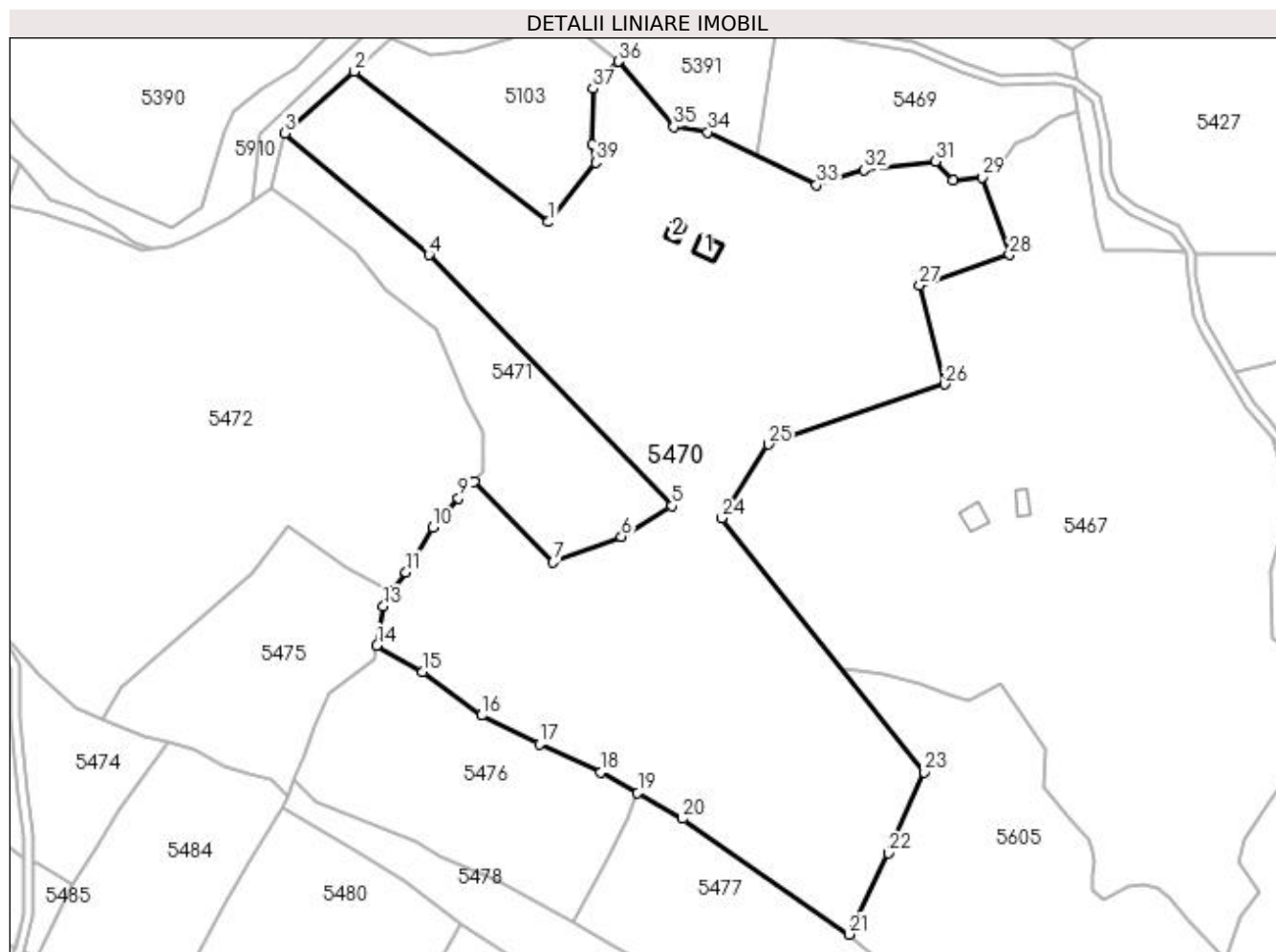
Inscrieri privind dezmembramentele dreptului de proprietate, drepturi reale de garanție și sarcini	Referințe
NU SUNT	

Anexa Nr. 1 La Partea I

Teren

Nr cadastral	Suprafața (mp)*	Observații / Referințe
55646	48.581	

* Suprafața este determinată în planul de proiecție Stereo 70.



Date referitoare la teren

Crt	Categorie folosință	Intra vilan	Suprafața (mp)	Tarla	Parcelă	Nr. topo	Observații / Referințe
1	faneata	NU	48.213	-	-	-	
2	curți construcții	NU	368	-	-	-	

Date referitoare la construcții

Crt	Număr	Destinație construcție	Supraf. (mp)	Situație juridică	Observații / Referințe
A1.1		construcții de locuințe	82	Cu acte	Nr. niveluri:1; S. construita la sol:82 mp; S. construita desfasurata:82 mp; S. construită la sol:82 mp; S. construită desfășurată:82 mp; Casă de locuit
A1.2		construcții anexa	47	Cu acte	Nr. niveluri:1; S. construita la sol:47 mp; S. construita desfasurata:47 mp; Anexă P

Lungime Segmente

1) Valorile lungimilor segmentelor sunt obținute din proiecție în plan.

Punct început	X / Y	Punct sfârșit	X / Y	Lungime segment (** (m)	Punct început	X / Y	Punct sfârșit	X / Y	Lungime segment (** (m)
1	429.986,974 700.340,257	2	429.904,731 700.404,055	104.087	2	429.904,731 700.404,055	3	429.875,246 700.377,812	39.472

Punct început	X / Y	Punct sfârșit	X / Y	Lungime segment (** (m)
3	429.875,246 700.377,812	4	429.936,26 700.326,447	79.756
5	430.039,309 700.220,094	6	430.017,819 700.207,042	25.143
7	429.988,93 700.196,206	8	429.955,384 700.230,372	47.882
9	429.948,807 700.223,338	10	429.937,79 700.210,919	16.601
11	429.926,574 700.191,978	12	429.920,312 700.183,843	10.266
13	429.917,095 700.177,48	14	429.914,295 700.161,001	16.715
15	429.933,484 700.149,679	16	429.958,549 700.131,277	31.095
17	429.983,192 700.119,051	18	430.008,988 700.107,122	28.421
19	430.024,706 700.098,526	20	430.043,74 700.087,557	21.968
21	430.114,171 700.038,586	22	430.130,9 700.073,013	38.276
23	430.146,036 700.107,275	24	430.060,433 700.214,886	137.506
25	430.080,126 700.246,156	26	430.154,706 700.271,586	78.796
27	430.144,317 700.313,443	28	430.182,24 700.326,373	40.067
29	430.170,836 700.359,179	30	430.158,377 700.357,86	12.529
31	430.151,04 700.365,933	32	430.120,717 700.362,38	30.53
33	430.100,494 700.355,901	34	430.054,474 700.378,335	51.197
35	430.040,058 700.380,597	36	430.016,486 700.408,236	36.326
37	430.005,705 700.396,733	38	430.005,527 700.372,973	23.761
39	430.006,965 700.365,412	1	429.986,974 700.340,257	32.131

Punct început	X / Y	Punct sfârșit	X / Y	Lungime segment (** (m)
4	429.936,26 700.326,447	5	430.039,309 700.220,094	148.088
6	430.017,819 700.207,042	7	429.988,93 700.196,206	30.854
8	429.955,384 700.230,372	9	429.948,807 700.223,338	9.63
10	429.937,79 700.210,919	11	429.926,574 700.191,978	22.013
12	429.920,312 700.183,843	13	429.917,095 700.177,48	7.13
14	429.914,295 700.161,001	15	429.933,484 700.149,679	22.28
16	429.958,549 700.131,277	17	429.983,192 700.119,051	27.509
18	430.008,988 700.107,122	19	430.024,706 700.098,526	17.915
20	430.043,74 700.087,557	21	430.114,171 700.038,586	85.783
22	430.130,9 700.073,013	23	430.146,036 700.107,275	37.456
24	430.060,433 700.214,886	25	430.080,126 700.246,156	36.954
26	430.154,706 700.271,586	27	430.144,317 700.313,443	43.127
28	430.182,24 700.326,373	29	430.170,836 700.359,179	34.732
30	430.158,377 700.357,86	31	430.151,04 700.365,933	10.909
32	430.120,717 700.362,38	33	430.100,494 700.355,901	21.236
34	430.054,474 700.378,335	35	430.040,058 700.380,597	14.592
36	430.016,486 700.408,236	37	430.005,705 700.396,733	15.765
38	430.005,527 700.372,973	39	430.006,965 700.365,412	7.697

** Lungimile segmentelor sunt determinate în planul de proiecție Stereo 70 și sunt rotunjite la 1 milimetru.

*** Distanța dintre puncte este formată din segmente cumulate ce sunt mai mici decât valoarea 1 milimetru.

**DATE DESPRE IMOBILUL NR. 5471**

Oficiul de Cadastru și Publicitate Imobiliară MARAMURES
Biroul de Cadastru și Publicitate Imobiliară Dragomiresti

A. Partea I. Descrierea imobilului

TEREN Extravilan

Nr. CF vechi:27

Adresa: Jud. Maramures

Nr. Crt	Nr cadastral Nr. topografic	Suprafața* (mp)	Observații / Referințe
A1		6.915	Sector cadastral:50 Teren neimprejmuit; Parte din nr.topo:5520

B. Partea II. Proprietari și acte

Inscrieri privitoare la dreptul de proprietate și alte drepturi reale	Referințe
5471 / 27/03/2023	
Act Normativ nr. Legea nr. 7, din 13/03/1996 emis de Parlamentul României;	
B1	A1
Intabulare, drept de PROPRIETATE, dobândit prin Lege, cota actuala 1/1 1) NEIDENTIFICAT NEIDENTIFICAT	
Act Administrativ nr. Adeverința nr. 5493, din 15/03/2023 emis de Primăria Comunei Bârsana	
B2	A1
Se notează posesia faptică în favoarea lui 1) PAȘCA PETRU	

C. Partea III. SARCINI .

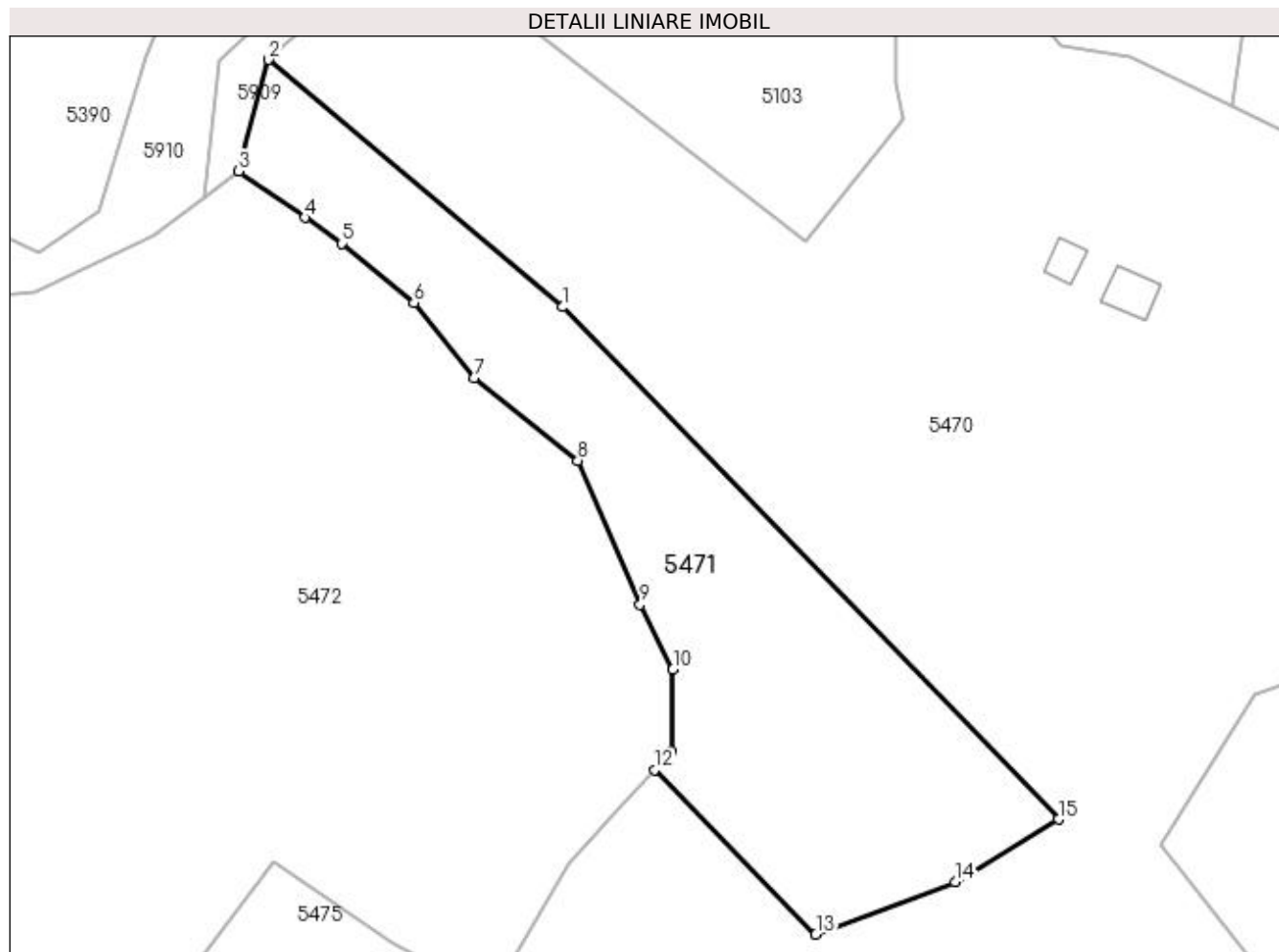
Inscrieri privind dezmembramintele dreptului de proprietate, drepturi reale de garanție și sarcini	Referințe
NU SUNT	

Anexa Nr. 1 La Partea I

Teren

Nr cadastral	Suprafața (mp)*	Observații / Referințe
	6.915	Parte din nr.topo:5520

* Suprafața este determinată în planul de proiecție Stereo 70.



Date referitoare la teren

Crt	Categorie folosință	Intravilan	Suprafața (mp)	Tarla	Parcelă	Nr. topo	Observații / Referințe
1	faneata	NU	6.915	-	-	-	

Lungime Segmente

1) Valorile lungimilor segmentelor sunt obținute din proiecție în plan.

Punct început	X / Y	Punct sfârșit	X / Y	Lungime segment (** (m)
1	429.936,26 700.326,447	2	429.875,246 700.377,812	79.756
2	429.875,246 700.377,812	3	429.869,08 700.354,663	23.956
3	429.869,08 700.354,663	4	429.882,772 700.344,989	16.765
4	429.882,772 700.344,989	5	429.890,445 700.339,675	9.333
5	429.890,445 700.339,675	6	429.905,454 700.327,333	19.432

Punct început	X / Y	Punct sfârșit	X / Y	Lungime segment (** (m)
6	429.905,454 700.327,333	7	429.917,894 700.311,735	19.951
7	429.917,894 700.311,735	8	429.939,482 700.294,541	27.598
8	429.939,482 700.294,541	9	429.952,406 700.264,648	32.567
9	429.952,406 700.264,648	10	429.959,228 700.251,177	15.1
10	429.959,228 700.251,177	11	429.959,043 700.234,285	16.893
11	429.959,043 700.234,285	12	429.955,384 700.230,372	5.357
12	429.955,384 700.230,372	13	429.988,93 700.196,206	47.882
13	429.988,93 700.196,206	14	430.017,819 700.207,042	30.854
14	430.017,819 700.207,042	15	430.039,309 700.220,094	25.143
15	430.039,309 700.220,094	1	429.936,26 700.326,447	148.088

** Lungimile segmentelor sunt determinate în planul de proiecție Stereo 70 și sunt rotunjite la 1 milimetru.

*** Distanța dintre puncte este formată din segmente cumulate ce sunt mai mici decât valoarea 1 milimetru.

**DATE DESPRE IMOBILUL NR. 5472**

Oficiul de Cadastru și Publicitate Imobiliară MARAMURES
Biroul de Cadastru și Publicitate Imobiliară Dragomiresti

A. Partea I. Descrierea imobilului

TEREN Extravilan

Adresa: Jud. Maramures, PODEREI

Nr. Crt	Nr cadastral Nr. topografic	Suprafața* (mp)	Observații / Referințe
A1	50714	34.884	Sector cadastral:50 Teren neimprejmit;

B. Partea II. Proprietari și acte

Inscrieri privitoare la dreptul de proprietate și alte drepturi reale	Referințe
5472 / 27/03/2023	
Act Administrativ nr. Titlu de proprietate nr. 14436, din 01/11/2016 emis de Comisia Judeteana Maramures;	
B1	A1
Intabulare, drept de PROPRIETATEcu titlude drept aplicarea Legii nr. 18/1991, Legii nr.1/2000, Legii nr. 247/2005, dobandit prin Reconstituire, cota actuala 1/1	
1) MUNTEAN GHEORGHE	
<i>OBSERVATII: Poziție transcrisă din CF 50714 Bârsana, sub rangul înscrierii 1115 / 01/02/2017</i>	

C. Partea III. SARCINI .

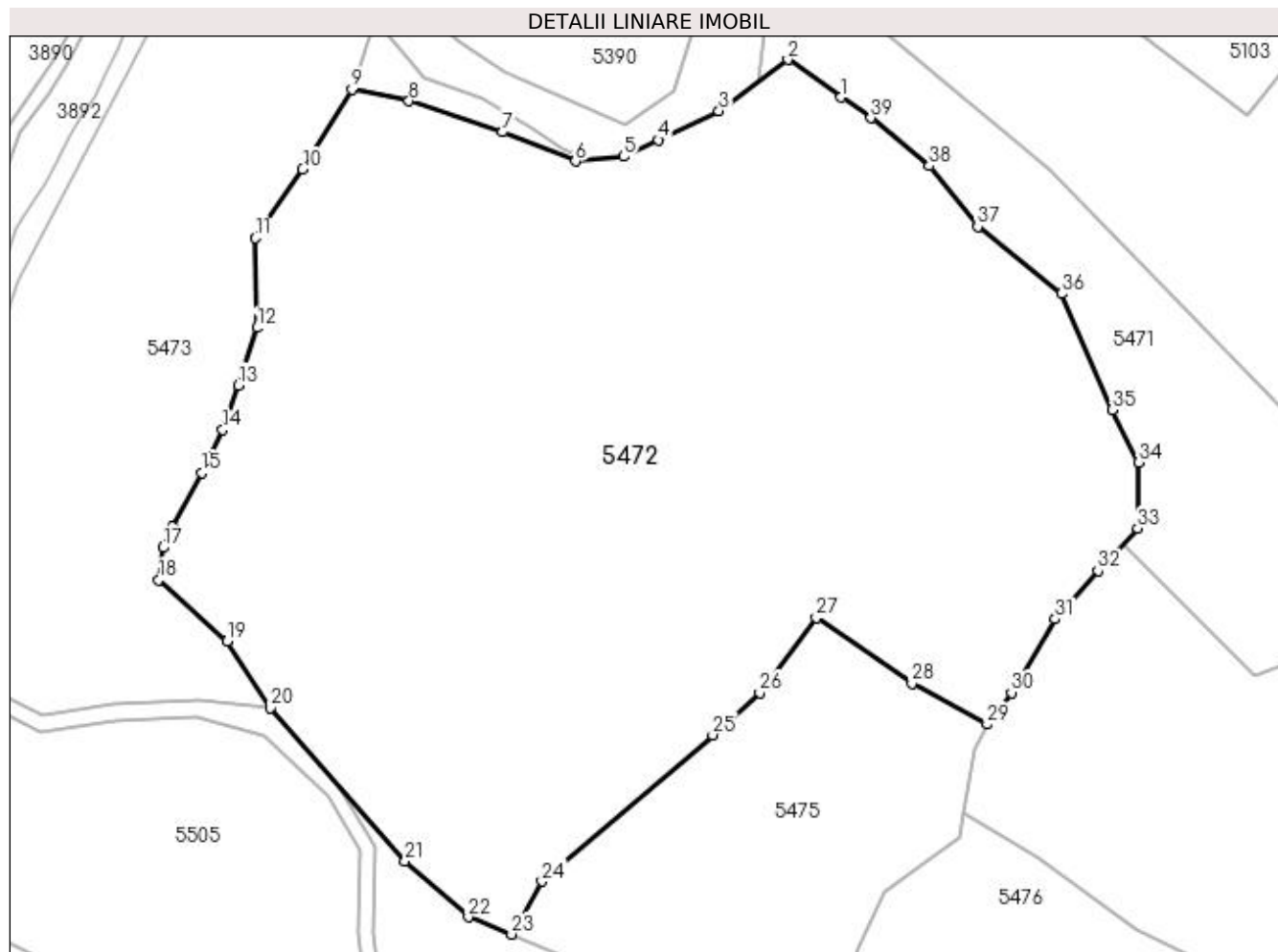
Inscrieri privind dezmembramintele dreptului de proprietate, drepturi reale de garanție și sarcini	Referințe
NU SUNT	

Anexa Nr. 1 La Partea I

Teren

Nr cadastral	Suprafața (mp)*	Observații / Referințe
50714	34.884	

* Suprafața este determinată în planul de proiecție Stereo 70.



Date referitoare la teren

Crt	Categorie folosință	Intra vilan	Suprafața (mp)	Tarla	Parcelă	Nr. topo	Observații / Referințe
1	faneata	NU	34.884	-	-	-	

Lungime Segmente

1) Valorile lungimilor segmentelor sunt obținute din proiecție în plan.

Punct început	X / Y	Punct sfârșit	X / Y	Lungime segment (** (m)
1	429.882,772 700.344,989	2	429.869,08 700.354,663	16.765
3	429.851,357 700.341,471	4	429.835,846 700.333,977	17.226
5	429.826,932 700.329,744	6	429.814,511 700.328,576	12.476
7	429.795,661 700.336,021	8	429.771,696 700.344,051	25.275
9	429.756,984 700.347,017	10	429.744,397 700.326,5	24.07

Punct început	X / Y	Punct sfârșit	X / Y	Lungime segment (** (m)
2	429.869,08 700.354,663	3	429.851,357 700.341,471	22.094
4	429.835,846 700.333,977	5	429.826,932 700.329,744	9.868
6	429.814,511 700.328,576	7	429.795,661 700.336,021	20.267
8	429.771,696 700.344,051	9	429.756,984 700.347,017	15.008
10	429.744,397 700.326,5	11	429.732,182 700.308,809	21.498

Punct început	X / Y	Punct sfârșit	X / Y	Lungime segment (** (m))
11	429.732,182 700.308,809	12	429.732,614 700.285,779	23.034
13	429.727,842 700.270,986	14	429.723,81 700.259,545	12.131
15	429.718,498 700.248,477	16	429.711,06 700.234,592	15.752
17	429.708,438 700.229,256	18	429.707,387 700.220,999	8.324
19	429.724,96 700.205,222	20	429.735,989 700.188,003	20.448
21	429.770,676 700.148,75	22	429.786,973 700.134,301	21.78
23	429.798,117 700.129,874	24	429.805,898 700.143,496	15.688
25	429.849,752 700.181,119	26	429.861,821 700.191,962	16.224
27	429.876,411 700.211,194	28	429.901,028 700.194,366	29.819
29	429.920,312 700.183,843	30	429.926,574 700.191,978	10.266
31	429.937,79 700.210,919	32	429.948,807 700.223,338	16.601
33	429.959,043 700.234,285	34	429.959,228 700.251,177	16.893
35	429.952,406 700.264,648	36	429.939,482 700.294,541	32.567
37	429.917,894 700.311,735	38	429.905,454 700.327,333	19.951
39	429.890,445 700.339,675	1	429.882,772 700.344,989	9.333

Punct început	X / Y	Punct sfârșit	X / Y	Lungime segment (** (m))
12	429.732,614 700.285,779	13	429.727,842 700.270,986	15.544
14	429.723,81 700.259,545	15	429.718,498 700.248,477	12.277
16	429.711,06 700.234,592	17	429.708,438 700.229,256	5.945
18	429.707,387 700.220,999	19	429.724,96 700.205,222	23.616
20	429.735,989 700.188,003	21	429.770,676 700.148,75	52.383
22	429.786,973 700.134,301	23	429.798,117 700.129,874	11.991
24	429.805,898 700.143,496	25	429.849,752 700.181,119	57.781
26	429.861,821 700.191,962	27	429.876,411 700.211,194	24.14
28	429.901,028 700.194,366	29	429.920,312 700.183,843	21.968
30	429.926,574 700.191,978	31	429.937,79 700.210,919	22.013
32	429.948,807 700.223,338	33	429.959,043 700.234,285	14.987
34	429.959,228 700.251,177	35	429.952,406 700.264,648	15.1
36	429.939,482 700.294,541	37	429.917,894 700.311,735	27.598
38	429.905,454 700.327,333	39	429.890,445 700.339,675	19.432

** Lungimile segmentelor sunt determinate în planul de proiecție Stereo 70 și sunt rotunjite la 1 milimetru.

*** Distanța dintre puncte este formată din segmente cumulate ce sunt mai mici decât valoarea 1 milimetru.

**DATE DESPRE IMOBILUL NR. 5473**

Oficiul de Cadastru și Publicitate Imobiliară MARAMURES
Biroul de Cadastru și Publicitate Imobiliară Dragomirești

A. Partea I. Descrierea imobilului

TEREN Necunoscut

Nr. CF vechi:2294
Nr. topografic:5528

Adresa: Loc. Bârsana, Jud. Maramures

Nr. Crt	Nr cadastral Nr. topografic	Suprafața* (mp)	Observații / Referințe
A1		13.002	Sector cadastral:50 Teren neimprejmuit;

B. Partea II. Proprietari și acte

Inscrieri privitoare la dreptul de proprietate și alte drepturi reale		Referințe
5473 / 27/03/2023		
Act Normativ nr. Legea nr. 7, din 13/03/1996 emis de Parlamentul României;		
B1	Intabulare, drept de PROPRIETATE, dobândit prin Lege, cota actuală 1/1 1) NEIDENTIFICAT NEIDENTIFICAT	A1
Act Administrativ nr. Adeverința nr. 1565, din 15/03/2023 emis de Primăria Comunei Bârsana		
B2	Se notează posesia faptică în favoarea lui 1) OFRIM VASILE	A1

C. Partea III. SARCINI .

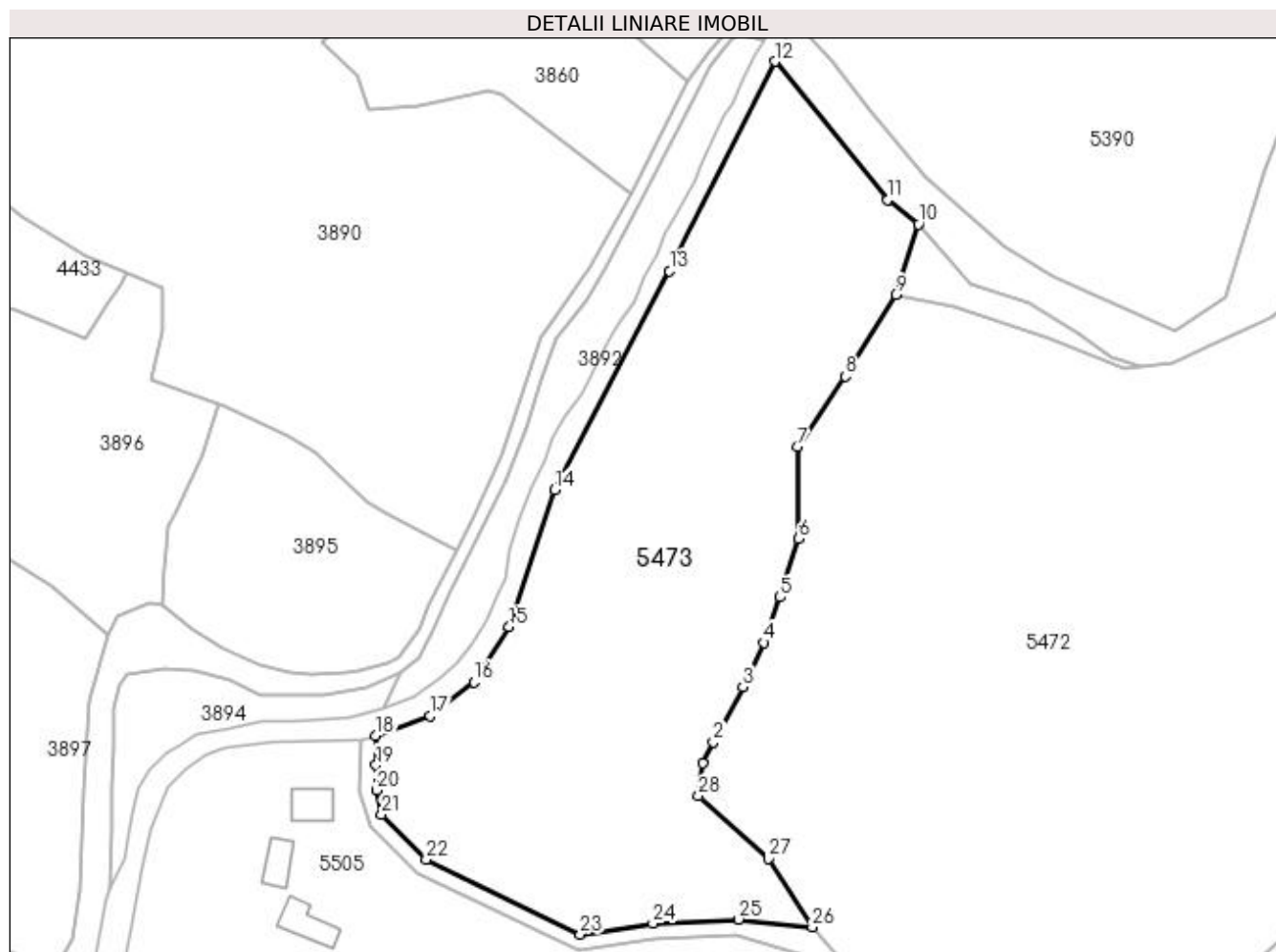
Inscrieri privind dezmembramintele dreptului de proprietate, drepturi reale de garanție și sarcini	Referințe
NU SUNT	

Anexa Nr. 1 La Partea I

Teren

Nr cadastral	Suprafața (mp)*	Observații / Referințe
	13.002	

* Suprafața este determinată în planul de proiecție Stereo 70.



Date referitoare la teren

Crt	Categorie folosință	Intra vilan	Suprafața (mp)	Tarla	Parcelă	Nr. topo	Observații / Referințe
1	faneata	DA	8.503	-	-	-	
2	faneata	NU	4.499	-	-	-	

Lungime Segmente

1) Valorile lungimilor segmentelor sunt obținute din proiecție în plan.

Punct început	X / Y	Punct sfârșit	X / Y	Lungime segment (** (m)
1	429.708,438 700.229,256	2	429.711,06 700.234,592	5.945
3	429.718,498 700.248,477	4	429.723,81 700.259,545	12.277
5	429.727,842 700.270,986	6	429.732,614 700.285,779	15.544
7	429.732,182 700.308,809	8	429.744,397 700.326,5	21.498

Punct început	X / Y	Punct sfârșit	X / Y	Lungime segment (** (m)
2	429.711,06 700.234,592	3	429.718,498 700.248,477	15.752
4	429.723,81 700.259,545	5	429.727,842 700.270,986	12.131
6	429.732,614 700.285,779	7	429.732,182 700.308,809	23.034
8	429.744,397 700.326,5	9	429.756,984 700.347,017	24.07

Punct început	X / Y	Punct sfârșit	X / Y	Lungime segment (** (m))	Punct început	X / Y	Punct sfârșit	X / Y	Lungime segment (** (m))
9	429.756,984 700.347,017	10	429.762,774 700.364,777	18.68	10	429.762,774 700.364,777	11	429.754,97 700.370,938	9.943
11	429.754,97 700.370,938	12	429.726,576 700.405,735	44.912	12	429.726,576 700.405,735	13	429.700,071 700.353,0	59.021
13	429.700,071 700.353,0	14	429.671,209 700.297,976	62.134	14	429.671,209 700.297,976	15	429.659,681 700.263,552	36.303
15	429.659,681 700.263,552	16	429.650,82 700.249,644	16.491	16	429.650,82 700.249,644	17	429.639,922 700.241,112	13.841
17	429.639,922 700.241,112	18	429.626,075 700.236,175	14.701	18	429.626,075 700.236,175	19	429.626,206 700.228,703	7.473
19	429.626,206 700.228,703	20	429.626,29 700.222,456	6.248	20	429.626,29 700.222,456	21	429.627,56 700.216,378	6.209
21	429.627,56 700.216,378	22	429.638,879 700.205,086	15.988	22	429.638,879 700.205,086	23	429.677,616 700.186,186	43.102
23	429.677,616 700.186,186	24	429.695,86 700.188,942	18.451	24	429.695,86 700.188,942	25	429.717,437 700.189,96	21.601
25	429.717,437 700.189,96	26	429.735,989 700.188,003	18.655	26	429.735,989 700.188,003	27	429.724,96 700.205,222	20.448
27	429.724,96 700.205,222	28	429.707,387 700.220,999	23.616	28	429.707,387 700.220,999	1	429.708,438 700.229,256	8.324

** Lungimile segmentelor sunt determinate în planul de proiecție Stereo 70 și sunt rotunjite la 1 milimetru.

*** Distanța dintre puncte este formată din segmente cumulate ce sunt mai mici decât valoarea 1 milimetru.

**DATE DESPRE IMOBILUL NR. 5474**

Oficiul de Cadastru și Publicitate Imobiliară MARAMURES
Biroul de Cadastru și Publicitate Imobiliară Dragomirești

A. Partea I. Descrierea imobilului

TEREN Extravilan

Nr. CF vechi:235

Adresa: Jud. Maramures

Nr. Crt	Nr cadastral Nr. topografic	Suprafața* (mp)	Observații / Referințe
A1		3.096	Sector cadastral:50 Teren neimprejmuit; Parte din nr.topo:5525

B. Partea II. Proprietari și acte

Inscrieri privitoare la dreptul de proprietate și alte drepturi reale		Referințe
5474 / 27/03/2023		
Act Normativ nr. Legea nr. 7, din 13/03/1996 emis de Parlamentul României;		
B1	Intabulare, drept de PROPRIETATE, dobandit prin Lege, cota actuala 1/1 1) NEIDENTIFICAT NEIDENTIFICAT	A1
Act Administrativ nr. Adeverința nr. 1566, din 15/03/2023 emis de Primăria Comunei Bârsana		
B2	Se notează posesia faptică în favoarea lui 1) OFRIM VASILE	A1

C. Partea III. SARCINI .

Inscrieri privind dezmembramintele dreptului de proprietate, drepturi reale de garanție și sarcini	Referințe
NU SUNT	

Anexa Nr. 1 La Partea I

Teren

Nr cadastral	Suprafața (mp)*	Observații / Referințe
	3.096	Parte din nr.topo:5525

* Suprafața este determinată în planul de proiecție Stereo 70.

DETALII LINIARE IMOBIL



Date referitoare la teren

Crt	Categorie folosință	Intra vilan	Suprafața (mp)	Tarla	Parcelă	Nr. topo	Observații / Referințe
1	faneata	NU	3.096	-	-	-	

Lungime Segmente

1) Valorile lungimilor segmentelor sunt obținute din proiecție în plan.

Punct început	X / Y	Punct sfârșit	X / Y	Lungime segment (** (m)
1	429.825,712 700.120,001	2	429.815,704 700.122,507	10.317
2	429.815,704 700.122,507	3	429.798,117 700.129,874	19.068
3	429.798,117 700.129,874	4	429.786,973 700.134,301	11.991
4	429.786,973 700.134,301	5	429.770,676 700.148,75	21.78
5	429.770,676 700.148,75	6	429.753,48 700.168,209	25.968

Punct început	X / Y	Punct sfârșit	X / Y	Lungime segment (** (m)
6	429.753,48 700.168,209	7	429.763,062 700.152,404	18.483
7	429.763,062 700.152,404	8	429.762,754 700.130,257	22.149
8	429.762,754 700.130,257	9	429.766,325 700.098,369	32.087
9	429.766,325 700.098,369	10	429.768,86 700.080,043	18.501
10	429.768,86 700.080,043	11	429.768,759 700.069,154	10.889
11	429.768,759 700.069,154	12	429.770,701 700.068,269	2.134
12	429.770,701 700.068,269	13	429.784,905 700.059,444	16.722
13	429.784,905 700.059,444	14	429.795,813 700.075,379	19.311
14	429.795,813 700.075,379	15	429.805,175 700.091,131	18.324
15	429.805,175 700.091,131	16	429.824,458 700.118,052	33.115
16	429.824,458 700.118,052	1	429.825,712 700.120,001	2.318

** Lungimile segmentelor sunt determinate în planul de proiecție Stereo 70 și sunt rotunjite la 1 milimetru.

*** Distanța dintre puncte este formată din segmente cumulate ce sunt mai mici decât valoarea 1 milimetru.

**DATE DESPRE IMOBILUL NR. 5475**

Oficiul de Cadastru și Publicitate Imobiliară MARAMURES
Biroul de Cadastru și Publicitate Imobiliară Dragomiresti

A. Partea I. Descrierea imobilului

TEREN Extravilan

Nr. CF vechi:235

Adresa: Jud. Maramures

Nr. Crt	Nr cadastral Nr. topografic	Suprafața* (mp)	Observații / Referințe
A1		6.825	Sector cadastral:50 Teren neimprejmuit; Parte din nr.topo:5525

B. Partea II. Proprietari și acte

Inscrieri privitoare la dreptul de proprietate și alte drepturi reale		Referințe
5475 / 27/03/2023		
Act Normativ nr. Legea nr. 7, din 13/03/1996 emis de Parlamentul României;		
B1	Intabulare, drept de PROPRIETATE, dobândit prin Lege, cota actuala 1/1 1) NEIDENTIFICAT NEIDENTIFICAT	A1
Act Administrativ nr. Adeverința nr. 1567, din 15/03/2023 emis de Primăria Comunei Bârsana		
B2	Se notează posesia faptică în favoarea lui 1) MUNTEAN ANUȚA	A1

C. Partea III. SARCINI .

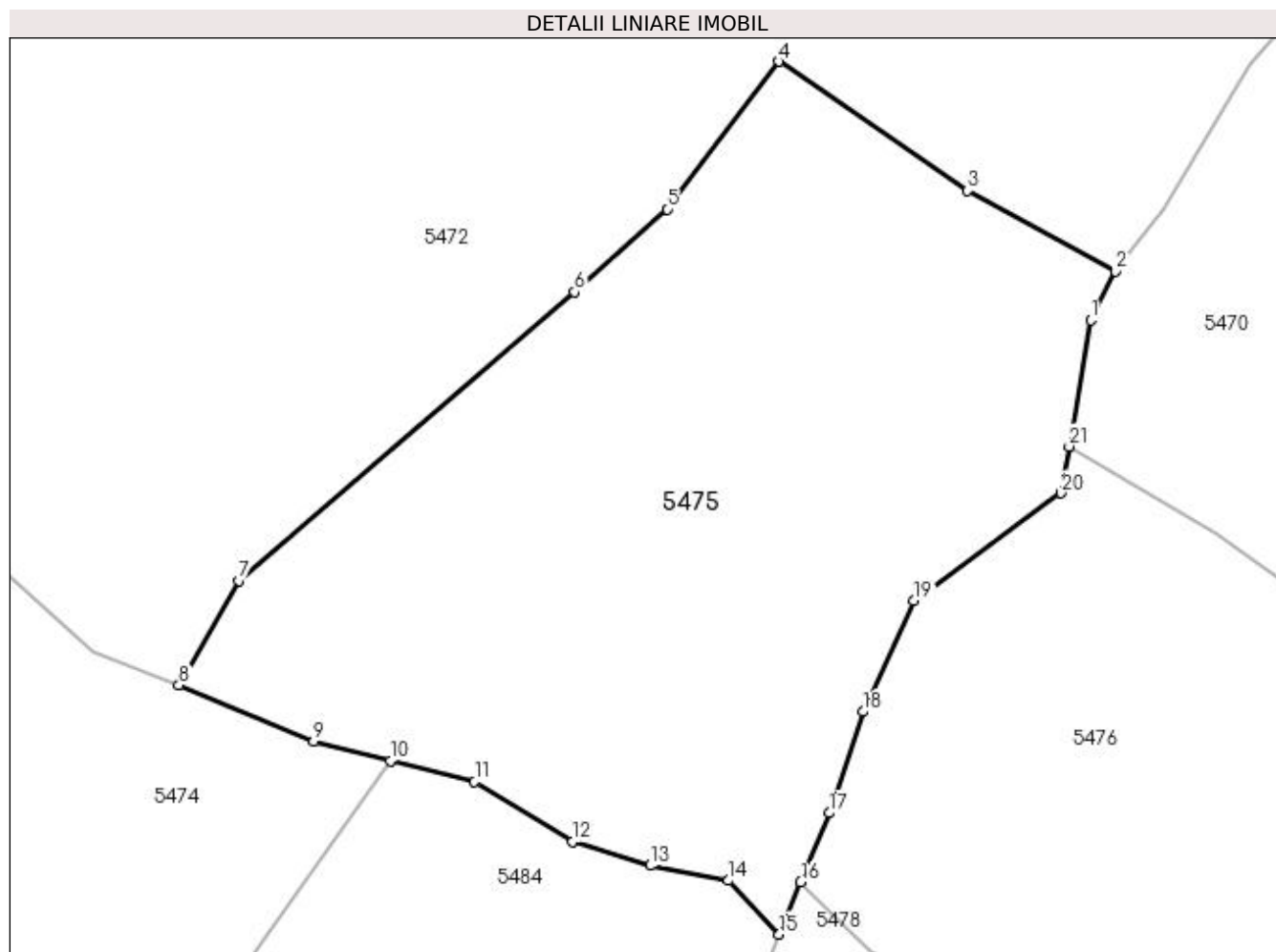
Inscrieri privind dezmembramintele dreptului de proprietate, drepturi reale de garanție și sarcini	Referințe
NU SUNT	

Anexa Nr. 1 La Partea I

Teren

Nr cadastral	Suprafața (mp)*	Observații / Referințe
	6.825	Parte din nr.topo:5525

* Suprafața este determinată în planul de proiecție Stereo 70.



Date referitoare la teren

Crt	Categorie folosință	Intra vilan	Suprafața (mp)	Tarla	Parcelă	Nr. topo	Observații / Referințe
1	faneata	NU	6.825	-	-	-	

Lungime Segmente

1) Valorile lungimilor segmentelor sunt obținute din proiecție în plan.

Punct început	X / Y	Punct sfârșit	X / Y	Lungime segment (** (m)
1	429.917,095 700.177,48	2	429.920,312 700.183,843	7.13
3	429.901,028 700.194,366	4	429.876,411 700.211,194	29.819
5	429.861,821 700.191,962	6	429.849,752 700.181,119	16.224
7	429.805,898 700.143,496	8	429.798,117 700.129,874	15.688
9	429.815,704 700.122,507	10	429.825,712 700.120,001	10.317

Punct început	X / Y	Punct sfârșit	X / Y	Lungime segment (** (m)
2	429.920,312 700.183,843	3	429.901,028 700.194,366	21.968
4	429.876,411 700.211,194	5	429.861,821 700.191,962	24.14
6	429.849,752 700.181,119	7	429.805,898 700.143,496	57.781
8	429.798,117 700.129,874	9	429.815,704 700.122,507	19.068
10	429.825,712 700.120,001	11	429.836,699 700.117,249	11.326

Punct început	X / Y	Punct sfârșit	X / Y	Lungime segment (** (m)
11	429.836,699 700.117,249	12	429.849,428 700.109,449	14.929
13	429.859,6 700.106,317	14	429.869,826 700.104,373	10.409
15	429.876,425 700.097,36	16	429.879,253 700.104,177	7.38
17	429.882,995 700.113,195	18	429.887,393 700.126,408	13.926
19	429.894,008 700.140,857	20	429.913,262 700.154,922	23.844
21	429.914,295 700.161,001	1	429.917,095 700.177,48	16.715

Punct început	X / Y	Punct sfârșit	X / Y	Lungime segment (** (m)
12	429.849,428 700.109,449	13	429.859,6 700.106,317	10.643
14	429.869,826 700.104,373	15	429.876,425 700.097,36	9.63
16	429.879,253 700.104,177	17	429.882,995 700.113,195	9.764
18	429.887,393 700.126,408	19	429.894,008 700.140,857	15.891
20	429.913,262 700.154,922	21	429.914,295 700.161,001	6.166

** Lungimile segmentelor sunt determinate în planul de proiecție Stereo 70 și sunt rotunjite la 1 milimetru.

*** Distanța dintre puncte este formată din segmente cumulate ce sunt mai mici decât valoarea 1 milimetru.

**DATE DESPRE IMOBILUL NR. 5476**

Oficiul de Cadastru și Publicitate Imobiliară MARAMURES
Biroul de Cadastru și Publicitate Imobiliară Dragomiresti

A. Partea I. Descrierea imobilului

TEREN Extravilan

Nr. CF vechi:3249

Adresa: Jud. Maramures

Nr. Crt	Nr cadastral Nr. topografic	Suprafața* (mp)	Observații / Referințe
A1		8.400	Sector cadastral:50 Teren neimprejmuit; Parte din nr.topo:5523

B. Partea II. Proprietari și acte

Inscrieri privitoare la dreptul de proprietate și alte drepturi reale		Referințe
5476 / 27/03/2023		
Act Normativ nr. Legea nr. 7, din 13/03/1996 emis de Parlamentul României;		
B1	Intabulare, drept de PROPRIETATE, dobandit prin Lege, cota actuala 1/1 1) NEIDENTIFICAT NEIDENTIFICAT	A1
Act Administrativ nr. Adeverința nr. 1568, din 15/03/2023 emis de Primăria Comunei Bârsana		
B2	Se notează posesia faptică în favoarea lui 1) GIURGI VASILE	A1

C. Partea III. SARCINI .

Inscrieri privind dezmembramintele dreptului de proprietate, drepturi reale de garanție și sarcini	Referințe
NU SUNT	

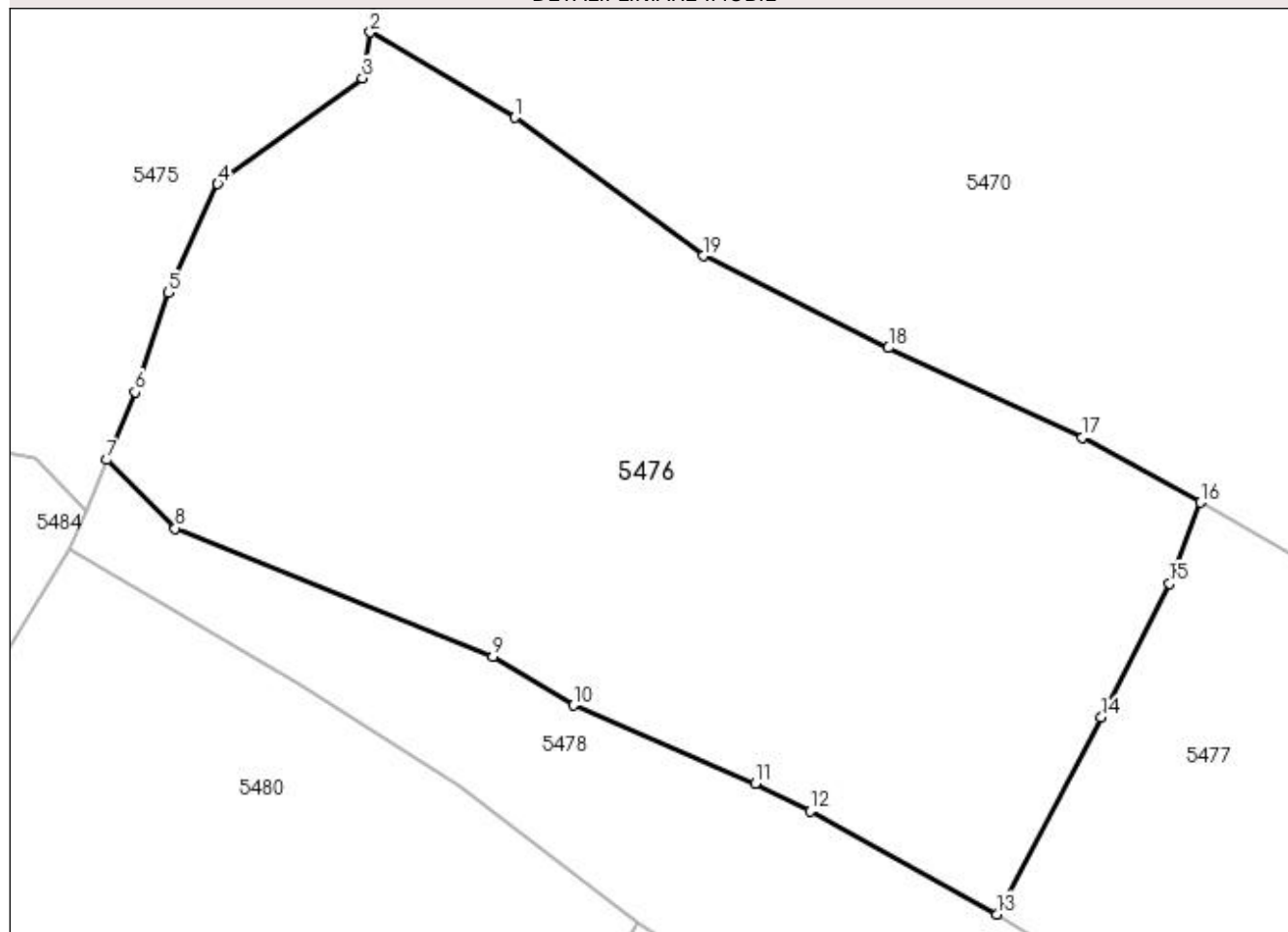
Anexa Nr. 1 La Partea I

Teren

Nr cadastral	Suprafața (mp)*	Observații / Referințe
	8.400	Parte din nr.topo:5523

* Suprafața este determinată în planul de proiecție Stereo 70.

DETALII LINIARE IMOBIL



Date referitoare la teren

Crt	Categorie folosință	Intravilan	Suprafața (mp)	Tarla	Parcelă	Nr. topo	Observații / Referințe
1	faneata	NU	8.400	-	-	-	

Lungime Segmente

1) Valorile lungimilor segmentelor sunt obținute din proiecție în plan.

Punct început	X / Y	Punct sfârșit	X / Y	Lungime segment (** (m)
1	429.933,484 700.149,679	2	429.914,295 700.161,001	22.28
2	429.914,295 700.161,001	3	429.913,262 700.154,922	6.166
3	429.913,262 700.154,922	4	429.894,008 700.140,857	23.844
4	429.894,008 700.140,857	5	429.887,393 700.126,408	15.891
5	429.887,393 700.126,408	6	429.882,995 700.113,195	13.926

Punct început	X / Y	Punct sfârșit	X / Y	Lungime segment (** (m)
6	429.882,995 700.113,195	7	429.879,253 700.104,177	9.764
7	429.879,253 700.104,177	8	429.888,341 700.095,067	12.868
8	429.888,341 700.095,067	9	429.930,574 700.078,007	45.549
9	429.930,574 700.078,007	10	429.941,336 700.071,558	12.546
10	429.941,336 700.071,558	11	429.965,521 700.061,19	26.314
11	429.965,521 700.061,19	12	429.972,766 700.057,499	8.131
12	429.972,766 700.057,499	13	429.997,649 700.043,794	28.408
13	429.997,649 700.043,794	14	430.011,527 700.069,943	29.604
14	430.011,527 700.069,943	15	430.020,579 700.087,759	19.984
15	430.020,579 700.087,759	16	430.024,706 700.098,526	11.531
16	430.024,706 700.098,526	17	430.008,988 700.107,122	17.915
17	430.008,988 700.107,122	18	429.983,192 700.119,051	28.421
18	429.983,192 700.119,051	19	429.958,549 700.131,277	27.509
19	429.958,549 700.131,277	1	429.933,484 700.149,679	31.095

** Lungimile segmentelor sunt determinate în planul de proiecție Stereo 70 și sunt rotunjite la 1 milimetru.

*** Distanța dintre puncte este formată din segmente cumulate ce sunt mai mici decât valoarea 1 milimetru.

**DATE DESPRE IMOBILUL NR. 5477**

Oficiul de Cadastru și Publicitate Imobiliară MARAMURES
Biroul de Cadastru și Publicitate Imobiliară Dragomiresti

A. Partea I. Descrierea imobilului

TEREN Extravilan

Nr. CF vechi:3249

Adresa: Jud. Maramures

Nr. Crt	Nr cadastral Nr. topografic	Suprafața* (mp)	Observații / Referințe
A1		7.268	Sector cadastral:50 Teren neimprejmuit; Parte din nr.topo:5523

B. Partea II. Proprietari și acte

Inscrieri privitoare la dreptul de proprietate și alte drepturi reale	Referințe
5477 / 27/03/2023	
Act Normativ nr. Legea nr. 7, din 13/03/1996 emis de Parlamentul României;	
B1	A1
Intabulare, drept de PROPRIETATE, dobandit prin Lege, cota actuala 1/1 1) NEIDENTIFICAT NEIDENTIFICAT	
Act Administrativ nr. Adeverința nr. 1569, din 15/03/2023 emis de Primăria Comunei Bârsana	
B2	A1
Se notează posesia faptică în favoarea lui 1) ȘTEOPEI PETRU	

C. Partea III. SARCINI .

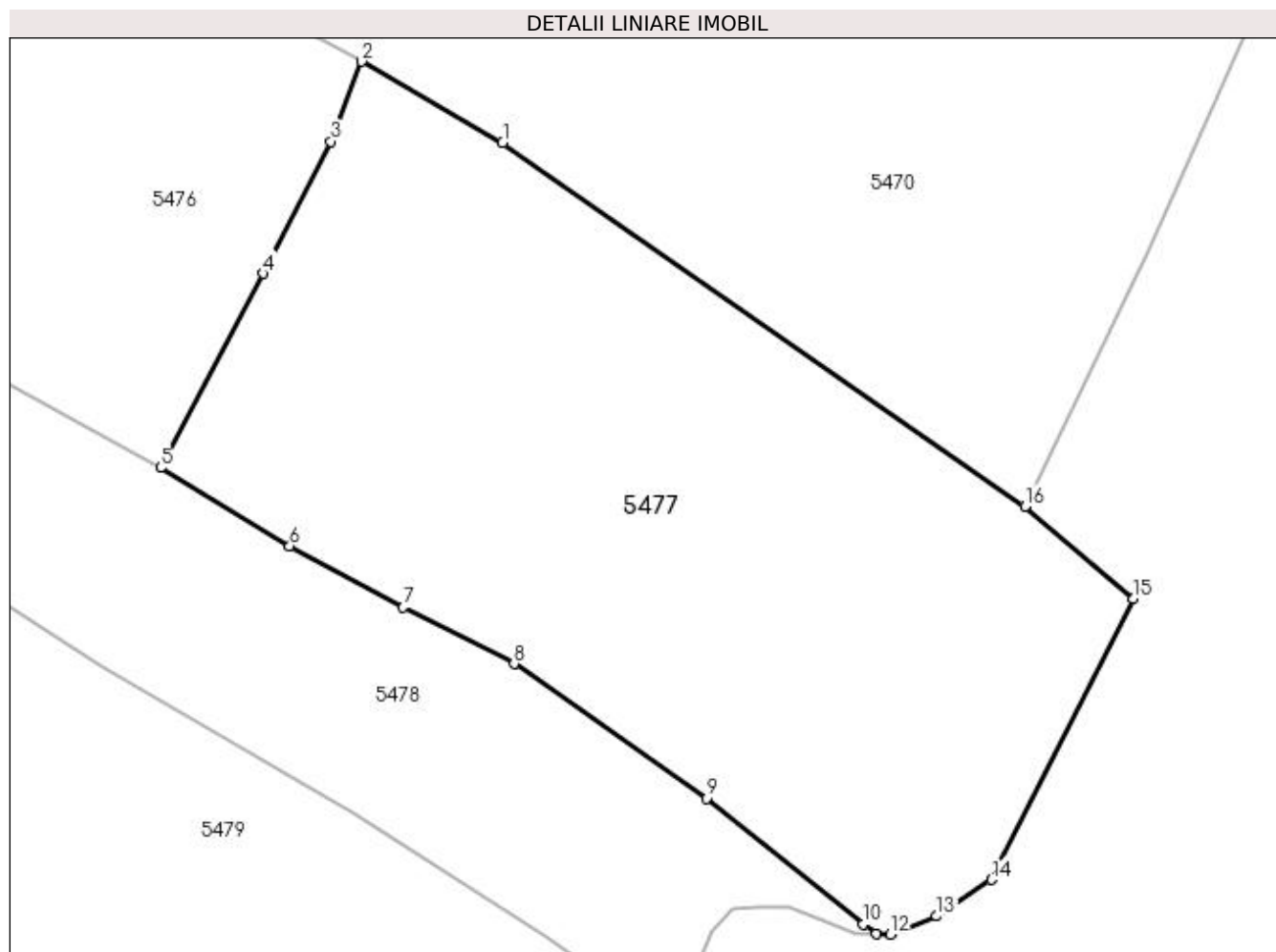
Inscrieri privind dezmembramintele dreptului de proprietate, drepturi reale de garanție și sarcini	Referințe
NU SUNT	

Anexa Nr. 1 La Partea I

Teren

Nr cadastral	Suprafața (mp)*	Observații / Referințe
	7.268	Parte din nr.topo:5523

* Suprafața este determinată în planul de proiecție Stereo 70.



Date referitoare la teren

Crt	Categorie folosință	Intra vilan	Suprafața (mp)	Tarla	Parcelă	Nr. topo	Observații / Referințe
1	faneata	NU	7.268	-	-	-	

Lungime Segmente

1) Valorile lungimilor segmentelor sunt obținute din proiecție în plan.

Punct început	X / Y	Punct sfârșit	X / Y	Lungime segment (** (m)
1	430.043,74 700.087,557	2	430.024,706 700.098,526	21.968
2	430.024,706 700.098,526	3	430.020,579 700.087,759	11.531
3	430.020,579 700.087,759	4	430.011,527 700.069,943	19.984
4	430.011,527 700.069,943	5	429.997,649 700.043,794	29.604
5	429.997,649 700.043,794	6	430.015,047 700.033,219	20.36

Punct început	X / Y	Punct sfârșit	X / Y	Lungime segment (** (m)
6	430.015,047 700.033,219	7	430.030,364 700.024,99	17.388
7	430.030,364 700.024,99	8	430.045,295 700.017,38	16.758
8	430.045,295 700.017,38	9	430.071,207 699.999,252	31.624
9	430.071,207 699.999,252	10	430.092,337 699.982,262	27.113
10	430.092,337 699.982,262	11	430.094,088 699.981,014	2.15
11	430.094,088 699.981,014	12	430.095,995 699.980,927	1.909
12	430.095,995 699.980,927	13	430.102,258 699.983,386	6.728
13	430.102,258 699.983,386	14	430.109,639 699.988,305	8.87
14	430.109,639 699.988,305	15	430.128,806 700.026,133	42.407
15	430.128,806 700.026,133	16	430.114,171 700.038,586	19.216
16	430.114,171 700.038,586	1	430.043,74 700.087,557	85.783

** Lungimile segmentelor sunt determinate în planul de proiecție Stereo 70 și sunt rotunjite la 1 milimetru.

*** Distanța dintre puncte este formată din segmente cumulate ce sunt mai mici decât valoarea 1 milimetru.

**DATE DESPRE IMOBILUL NR. 5478**

Oficiul de Cadastru și Publicitate Imobiliară MARAMURES
Biroul de Cadastru și Publicitate Imobiliară Dragomiresti

A. Partea I. Descrierea imobilului

TEREN Extravilan

Nr. CF vechi:3249

Adresa: Jud. Maramures

Nr. Crt	Nr cadastral Nr. topografic	Suprafața* (mp)	Observații / Referințe
A1		5.154	Sector cadastral:50 Teren neimprejmuit; Parte din nr.topo:5523

B. Partea II. Proprietari și acte

Inscrieri privitoare la dreptul de proprietate și alte drepturi reale	Referințe
5478 / 27/03/2023	
Act Normativ nr. Legea nr. 7, din 13/03/1996 emis de Parlamentul României;	
B1	A1
Intabulare, drept de PROPRIETATE, dobândit prin Lege, cota actuala 1/1 1) NEIDENTIFICAT NEIDENTIFICAT	
Act Administrativ nr. Adeverința nr. 1570, din 15/03/2023 emis de Primăria Comunei Bârsana	
B2	A1
Se notează posesia faptică în favoarea lui 1) HUSAR IOAN	

C. Partea III. SARCINI .

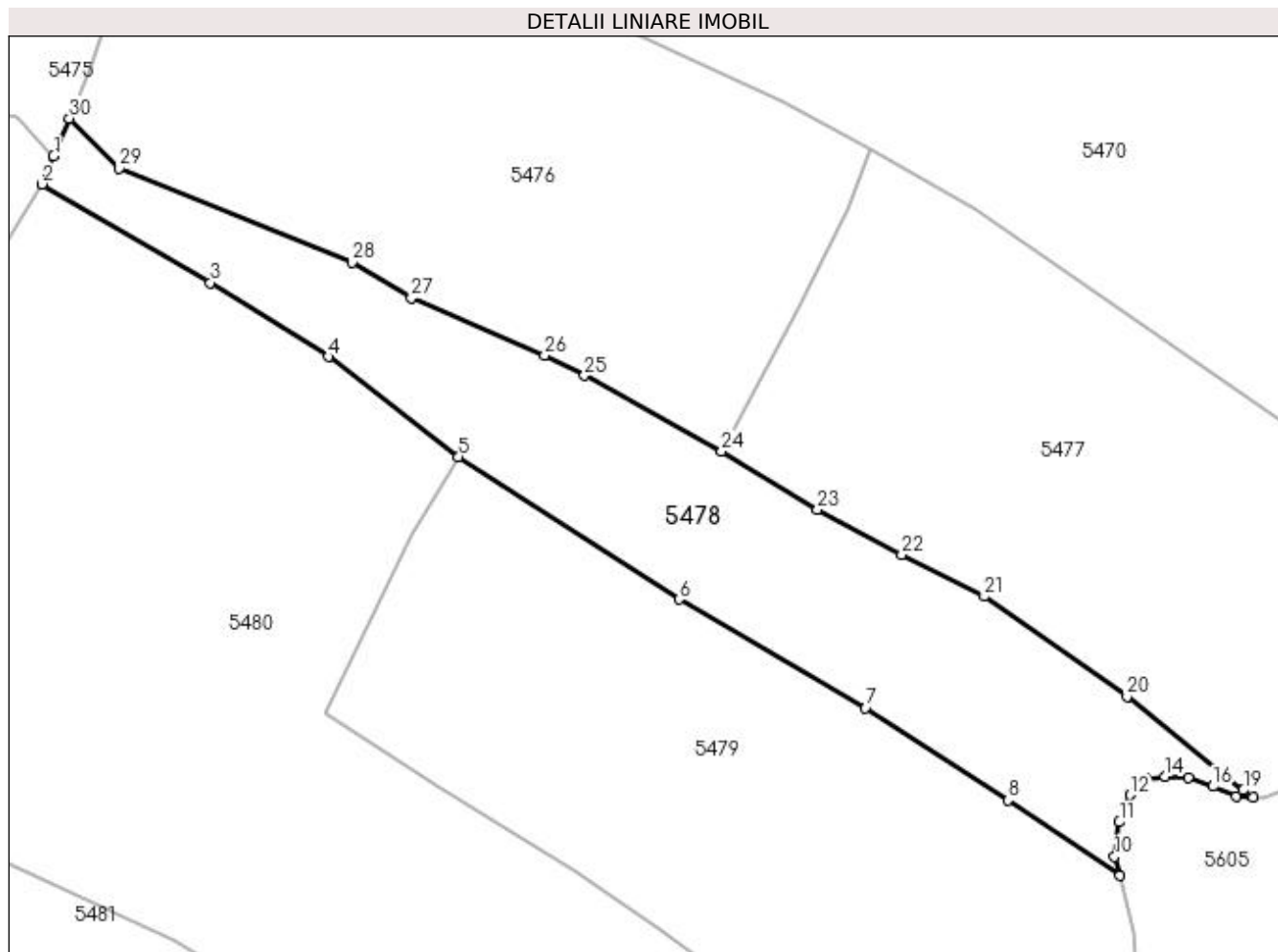
Inscrieri privind dezmembramintele dreptului de proprietate, drepturi reale de garanție și sarcini	Referințe
NU SUNT	

Anexa Nr. 1 La Partea I

Teren

Nr cadastral	Suprafața (mp)*	Observații / Referințe
	5.154	Parte din nr.topo:5523

* Suprafața este determinată în planul de proiecție Stereo 70.



Date referitoare la teren

Crt	Categorie folosință	Intravilan	Suprafața (mp)	Tarla	Parcelă	Nr. topo	Observații / Referințe
1	faneata	NU	5.154	-	-	-	

Lungime Segmente

1) Valorile lungimilor segmentelor sunt obținute din proiecție în plan.

Punct început	X / Y	Punct sfârșit	X / Y	Lungime segment (** (m)
1	429.876,425 700.097,36	2	429.874,346 700.092,215	5.549
3	429.904,863 700.074,33	4	429.926,247 700.060,904	25.249
5	429.949,896 700.042,769	6	429.989,914 700.016,849	47.679
7	430.023,746 699.997,156	8	430.049,604 699.980,468	30.775
9	430.069,847 699.966,704	10	430.068,931 699.970,195	3.609

Punct început	X / Y	Punct sfârșit	X / Y	Lungime segment (** (m)
2	429.874,346 700.092,215	3	429.904,863 700.074,33	35.372
4	429.926,247 700.060,904	5	429.949,896 700.042,769	29.802
6	429.989,914 700.016,849	7	430.023,746 699.997,156	39.146
8	430.049,604 699.980,468	9	430.069,847 699.966,704	24.479
10	430.068,931 699.970,195	11	430.069,826 699.976,455	6.324

Punct început	X / Y	Punct sfârșit	X / Y	Lungime segment (** (m)
11	430.069,826 699.976,455	12	430.071,839 699.981,374	5.315
13	430.074,747 699.984,281	14	430.078,102 699.984,728	3.385
15	430.082,352 699.984,505	16	430.086,825 699.982,939	4.739
17	430.091,075 699.981,151	18	430.094,088 699.981,014	3.016
19	430.092,337 699.982,262	20	430.071,207 699.999,252	27.113
21	430.045,295 700.017,38	22	430.030,364 700.024,99	16.758
23	430.015,047 700.033,219	24	429.997,649 700.043,794	20.36
25	429.972,766 700.057,499	26	429.965,521 700.061,19	8.131
27	429.941,336 700.071,558	28	429.930,574 700.078,007	12.546
29	429.888,341 700.095,067	30	429.879,253 700.104,177	12.868

Punct început	X / Y	Punct sfârșit	X / Y	Lungime segment (** (m)
12	430.071,839 699.981,374	13	430.074,747 699.984,281	4.112
14	430.078,102 699.984,728	15	430.082,352 699.984,505	4.256
16	430.086,825 699.982,939	17	430.091,075 699.981,151	4.611
18	430.094,088 699.981,014	19	430.092,337 699.982,262	2.15
20	430.071,207 699.999,252	21	430.045,295 700.017,38	31.624
22	430.030,364 700.024,99	23	430.015,047 700.033,219	17.388
24	429.997,649 700.043,794	25	429.972,766 700.057,499	28.408
26	429.965,521 700.061,19	27	429.941,336 700.071,558	26.314
28	429.930,574 700.078,007	29	429.888,341 700.095,067	45.549
30	429.879,253 700.104,177	1	429.876,425 700.097,36	7.38

** Lungimile segmentelor sunt determinate în planul de proiecție Stereo 70 și sunt rotunjite la 1 milimetru.

*** Distanța dintre puncte este formată din segmente cumulate ce sunt mai mici decât valoarea 1 milimetru.

**DATE DESPRE IMOBILUL NR. 5479**

Oficiul de Cadastru și Publicitate Imobiliară MARAMURES
Biroul de Cadastru și Publicitate Imobiliară Dragomiresti

A. Partea I. Descrierea imobilului

TEREN Extravilan

Nr. CF vechi:5178

Adresa: Jud. Maramures

Nr. Crt	Nr cadastral Nr. topografic	Suprafața* (mp)	Observații / Referințe
A1		8.084	Sector cadastral:50 Teren neimprejmuit; Parte din nr.topo:5533

B. Partea II. Proprietari și acte

Inscrieri privitoare la dreptul de proprietate și alte drepturi reale	Referințe
5479 / 27/03/2023	
Act Normativ nr. Legea nr. 7, din 13/03/1996 emis de Parlamentul României;	
B1	A1
Intabulare, drept de PROPRIETATE, dobândit prin Lege, cota actuala 1/1 1) NEIDENTIFICAT NEIDENTIFICAT	
Act Administrativ nr. Adeverința nr.1571, din 15/03/2023 emis de Primăria Comunei Bârsana	
B2	A1
Se notează posesia faptică în favoarea lui 1) GIURGI VASILE	

C. Partea III. SARCINI .

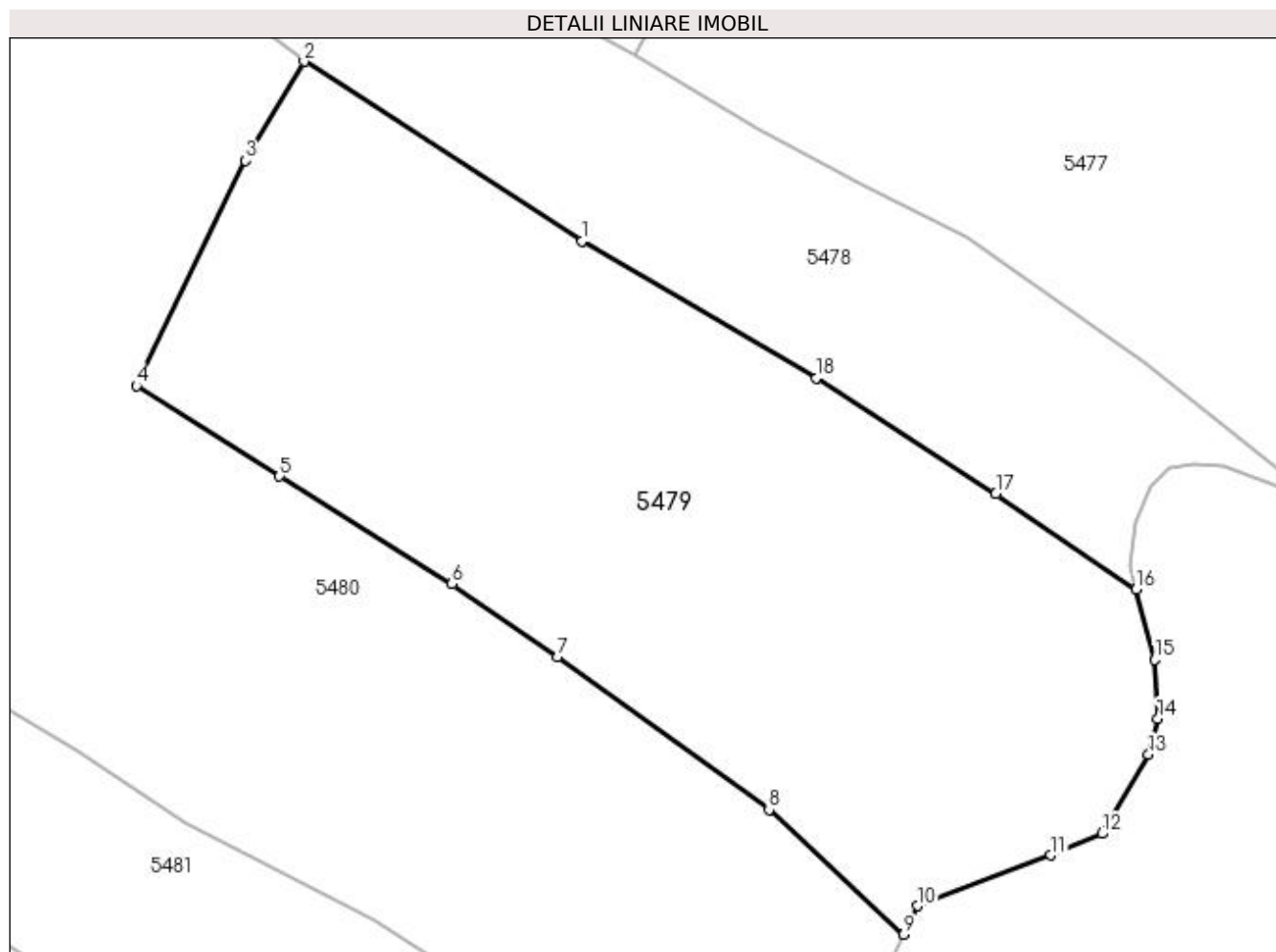
Inscrieri privind dezmembramintele dreptului de proprietate, drepturi reale de garanție și sarcini	Referințe
NU SUNT	

Anexa Nr. 1 La Partea I

Teren

Nr cadastral	Suprafața (mp)*	Observații / Referințe
	8.084	Parte din nr.topo:5533

* Suprafața este determinată în planul de proiecție Stereo 70.



Date referitoare la teren

Crt	Categorie folosință	Intravilan	Suprafața (mp)	Tarla	Parcelă	Nr. topo	Observații / Referințe
1	faneata	NU	8.084	-	-	-	

Lungime Segmente

1) Valorile lungimilor segmentelor sunt obținute din proiecție în plan.

Punct început	X / Y	Punct sfârșit	X / Y	Lungime segment (** (m)
1	429.989,914 700.016,849	2	429.949,896 700.042,769	47.679
2	429.949,896 700.042,769	3	429.941,457 700.028,468	16.605
3	429.941,457 700.028,468	4	429.925,707 699.996,039	36.051
4	429.925,707 699.996,039	5	429.946,331 699.983,0	24.4
5	429.946,331 699.983,0	6	429.971,183 699.967,491	29.294

Punct început	X / Y	Punct sfârșit	X / Y	Lungime segment (** (m)
6	429.971,183 699.967,491	7	429.986,421 699.956,974	18.515
7	429.986,421 699.956,974	8	430.016,912 699.934,99	37.59
8	430.016,912 699.934,99	9	430.036,348 699.916,988	26.492
9	430.036,348 699.916,988	10	430.038,276 699.921,099	4.541
10	430.038,276 699.921,099	11	430.057,524 699.928,384	20.58
11	430.057,524 699.928,384	12	430.064,905 699.931,514	8.017
12	430.064,905 699.931,514	13	430.071,615 699.942,917	13.231
13	430.071,615 699.942,917	14	430.072,957 699.948,06	5.315
14	430.072,957 699.948,06	15	430.072,51 699.956,556	8.508
15	430.072,51 699.956,556	16	430.069,847 699.966,704	10.492
16	430.069,847 699.966,704	17	430.049,604 699.980,468	24.479
17	430.049,604 699.980,468	18	430.023,746 699.997,156	30.775
18	430.023,746 699.997,156	1	429.989,914 700.016,849	39.146

** Lungimile segmentelor sunt determinate în planul de proiecție Stereo 70 și sunt rotunjite la 1 milimetru.

*** Distanța dintre puncte este formată din segmente cumulate ce sunt mai mici decât valoarea 1 milimetru.

**DATE DESPRE IMOBILUL NR. 5480**

Oficiul de Cadastru și Publicitate Imobiliară MARAMURES
Biroul de Cadastru și Publicitate Imobiliară Dragomirești

A. Partea I. Descrierea imobilului

TEREN Extravilan

Nr. CF vechi:384

Adresa: Jud. Maramures

Nr. Crt	Nr cadastral Nr. topografic	Suprafața* (mp)	Observații / Referințe
A1		16.824	Sector cadastral:50 Teren neimprejmuit; Parte din nr.topo:5530

B. Partea II. Proprietari și acte

Inscrieri privitoare la dreptul de proprietate și alte drepturi reale	Referințe
5480 / 27/03/2023	
Act Normativ nr. Legea nr. 7, din 13/03/1996 emis de Parlamentul României;	
B1	A1
Intabulare, drept de PROPRIETATE, dobândit prin Lege, cota actuala 1/1 1) NEIDENTIFICAT NEIDENTIFICAT	
Act Administrativ nr. Adeverința nr. 1572, din 15/03/2023 emis de Primăria Comunei Bârsana	
B2	A1
Se notează posesia faptică în favoarea lui 1) OFRIM VASILE	

C. Partea III. SARCINI .

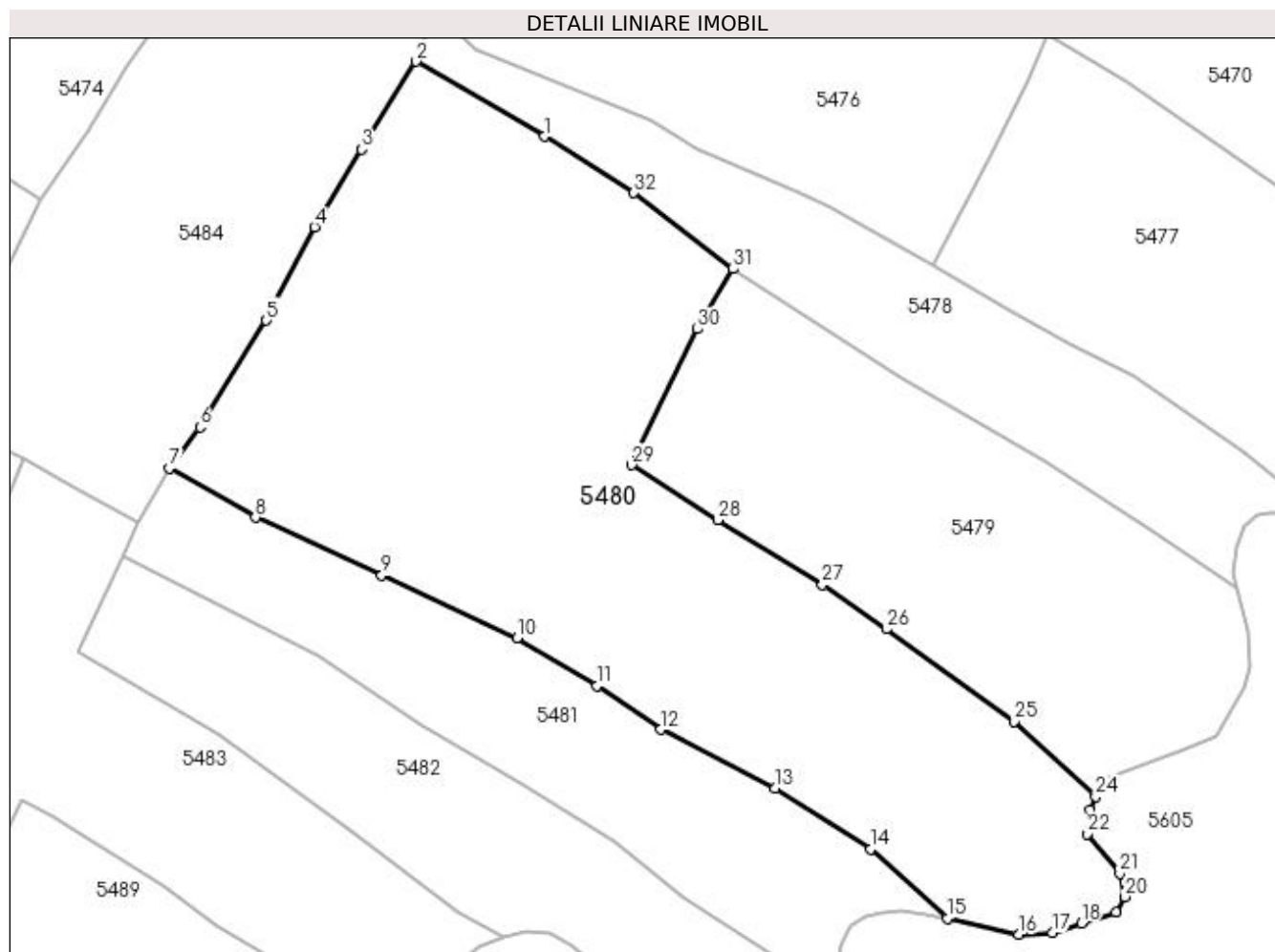
Inscrieri privind dezmembramintele dreptului de proprietate, drepturi reale de garanție și sarcini	Referințe
NU SUNT	

Anexa Nr. 1 La Partea I

Teren

Nr cadastral	Suprafața (mp)*	Observații / Referințe
	16.824	Parte din nr.topo:5530

* Suprafața este determinată în planul de proiecție Stereo 70.



Date referitoare la teren

Crt	Categorie folosință	Intra vilan	Suprafața (mp)	Tarla	Parcelă	Nr. topo	Observații / Referințe
1	faneata	NU	16.824	-	-	-	

Lungime Segmente

1) Valorile lungimilor segmentelor sunt obținute din proiecție în plan.

Punct început	X / Y	Punct sfârșit	X / Y	Lungime segment (** (m)
1	429.904,863 700.074,33	2	429.874,346 700.092,215	35.372
3	429.861,359 700.071,266	4	429.850,052 700.052,824	21.632
5	429.838,618 700.030,483	6	429.822,785 700.005,117	29.902
7	429.815,523 699.995,217	8	429.836,034 699.983,57	23.587
9	429.866,128 699.969,766	10	429.898,329 699.954,756	35.528

Punct început	X / Y	Punct sfârșit	X / Y	Lungime segment (** (m)
2	429.874,346 700.092,215	3	429.861,359 700.071,266	24.648
4	429.850,052 700.052,824	5	429.838,618 700.030,483	25.097
6	429.822,785 700.005,117	7	429.815,523 699.995,217	12.278
8	429.836,034 699.983,57	9	429.866,128 699.969,766	33.109
10	429.898,329 699.954,756	11	429.917,382 699.943,454	22.153

Punct început	X / Y	Punct sfârșit	X / Y	Lungime segment (** (m)
11	429.917,382 699.943,454	12	429.932,625 699.932,992	18.488
13	429.959,918 699.919,077	14	429.982,701 699.904,55	27.02
15	430.000,942 699.888,018	16	430.017,922 699.884,208	17.402
17	430.025,974 699.884,655	18	430.032,908 699.886,891	7.286
19	430.041,184 699.889,574	20	430.043,275 699.893,158	4.149
21	430.042,078 699.898,741	22	430.034,25 699.908,132	12.226
23	430.034,921 699.913,945	24	430.036,348 699.916,988	3.361
25	430.016,912 699.934,99	26	429.986,421 699.956,974	37.59
27	429.971,183 699.967,491	28	429.946,331 699.983,0	29.294
29	429.925,707 699.996,039	30	429.941,457 700.028,468	36.051
31	429.949,896 700.042,769	32	429.926,247 700.060,904	29.802

Punct început	X / Y	Punct sfârșit	X / Y	Lungime segment (** (m)
12	429.932,625 699.932,992	13	429.959,918 699.919,077	30.636
14	429.982,701 699.904,55	15	430.000,942 699.888,018	24.618
16	430.017,922 699.884,208	17	430.025,974 699.884,655	8.064
18	430.032,908 699.886,891	19	430.041,184 699.889,574	8.7
20	430.043,275 699.893,158	21	430.042,078 699.898,741	5.71
22	430.034,25 699.908,132	23	430.034,921 699.913,945	5.852
24	430.036,348 699.916,988	25	430.016,912 699.934,99	26.492
26	429.986,421 699.956,974	27	429.971,183 699.967,491	18.515
28	429.946,331 699.983,0	29	429.925,707 699.996,039	24.4
30	429.941,457 700.028,468	31	429.949,896 700.042,769	16.605
32	429.926,247 700.060,904	1	429.904,863 700.074,33	25.249

** Lungimile segmentelor sunt determinate în planul de proiecție Stereo 70 și sunt rotunjite la 1 milimetru.

*** Distanța dintre puncte este formată din segmente cumulate ce sunt mai mici decât valoarea 1 milimetru.

**DATE DESPRE IMOBILUL NR. 5481**

Oficiul de Cadastru și Publicitate Imobiliară MARAMURES
Biroul de Cadastru și Publicitate Imobiliară Dragomiresti

A. Partea I. Descrierea imobilului

TEREN Extravilan

Nr. CF vechi:5178

Adresa: Jud. Maramures

Nr. Crt	Nr cadastral Nr. topografic	Suprafața* (mp)	Observații / Referințe
A1		5.647	Sector cadastral:50 Teren neimprejmuit; Parte din nr.topo:5533

B. Partea II. Proprietari și acte

Inscrieri privitoare la dreptul de proprietate și alte drepturi reale		Referințe
5481 / 27/03/2023		
Act Normativ nr. Legea nr. 7, din 13/03/1996 emis de Parlamentul României;		
B1	Intabulare, drept de PROPRIETATE, dobandit prin Lege, cota actuala 1/1 1) NEIDENTIFICAT NEIDENTIFICAT	A1
Act Administrativ nr. Adeverința nr. 1573, din 15/03/2023 emis de Primăria Comunei Bârsana		
B2	Se notează posesia faptică în favoarea lui 1) OFRIM ALEXANDRU	A1

C. Partea III. SARCINI .

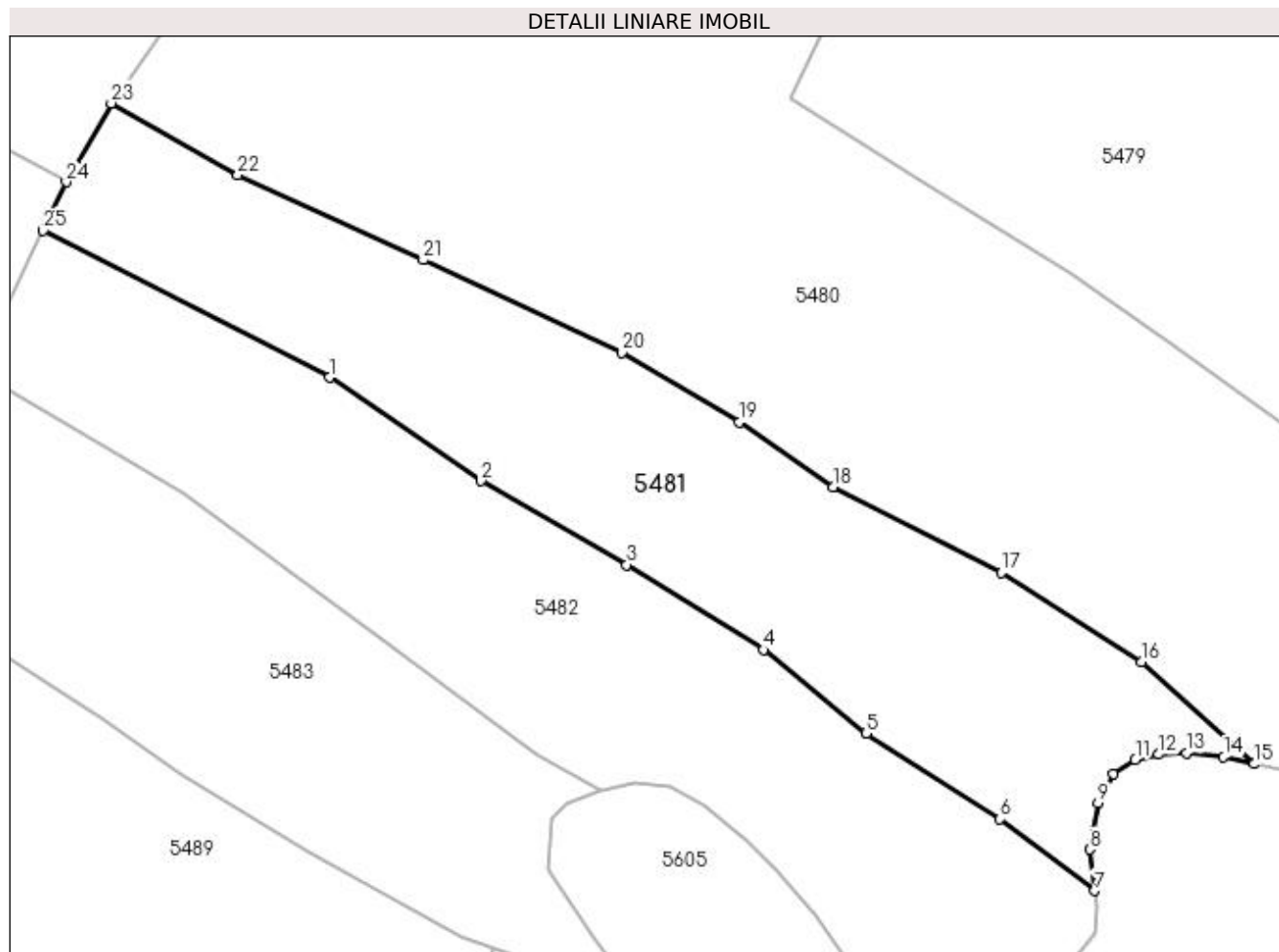
Inscrieri privind dezmembramintele dreptului de proprietate, drepturi reale de garanție și sarcini	Referințe
NU SUNT	

Anexa Nr. 1 La Partea I

Teren

Nr cadastral	Suprafața (mp)*	Observații / Referințe
	5.647	Parte din nr.topo:5533

* Suprafața este determinată în planul de proiecție Stereo 70.



Date referitoare la teren

Crt	Categorie folosință	Intra vilan	Suprafața (mp)	Tarla	Parcelă	Nr. topo	Observații / Referințe
1	faneata	NU	5.647	-	-	-	

Lungime Segmente

1) Valorile lungimilor segmentelor sunt obținute din proiecție în plan.

Punct început	X / Y	Punct sfârșit	X / Y	Lungime segment (** (m)
1	429.850,907 699.950,744	2	429.875,438 699.933,934	29.738
3	429.899,127 699.920,323	4	429.921,353 699.906,53	26.158
5	429.938,017 699.892,986	6	429.959,721 699.879,082	25.776
7	429.975,105 699.867,433	8	429.974,306 699.874,146	6.76
9	429.975,648 699.881,748	10	429.978,108 699.886,443	5.3

Punct început	X / Y	Punct sfârșit	X / Y	Lungime segment (** (m)
2	429.875,438 699.933,934	3	429.899,127 699.920,323	27.321
4	429.921,353 699.906,53	5	429.938,017 699.892,986	21.474
6	429.959,721 699.879,082	7	429.975,105 699.867,433	19.297
8	429.974,306 699.874,146	9	429.975,648 699.881,748	7.72
10	429.978,108 699.886,443	11	429.981,687 699.888,679	4.22

Punct început	X / Y	Punct sfârșit	X / Y	Lungime segment (** (m)
11	429.981,687 699.888,679	12	429.985,49 699.889,574	3.907
13	429.989,963 699.889,797	14	429.996,002 699.889,127	6.076
15	430.000,942 699.888,018	16	429.982,701 699.904,55	24.618
17	429.959,918 699.919,077	18	429.932,625 699.932,992	30.636
19	429.917,382 699.943,454	20	429.898,329 699.954,756	22.153
21	429.866,128 699.969,766	22	429.836,034 699.983,57	33.109
23	429.815,523 699.995,217	24	429.808,167 699.982,463	14.723
25	429.804,47 699.974,562	1	429.850,907 699.950,744	52.189

Punct început	X / Y	Punct sfârșit	X / Y	Lungime segment (** (m)
12	429.985,49 699.889,574	13	429.989,963 699.889,797	4.479
14	429.996,002 699.889,127	15	430.000,942 699.888,018	5.063
16	429.982,701 699.904,55	17	429.959,918 699.919,077	27.02
18	429.932,625 699.932,992	19	429.917,382 699.943,454	18.488
20	429.898,329 699.954,756	21	429.866,128 699.969,766	35.528
22	429.836,034 699.983,57	23	429.815,523 699.995,217	23.587
24	429.808,167 699.982,463	25	429.804,47 699.974,562	8.723

** Lungimile segmentelor sunt determinate în planul de proiecție Stereo 70 și sunt rotunjite la 1 milimetru.

*** Distanța dintre puncte este formată din segmente cumulate ce sunt mai mici decât valoarea 1 milimetru.

**DATE DESPRE IMOBILUL NR. 5482**

Oficiul de Cadastru și Publicitate Imobiliară MARAMURES
Biroul de Cadastru și Publicitate Imobiliară Dragomiresti

A. Partea I. Descrierea imobilului

TEREN Extravilan

Nr. CF vechi:5178

Adresa: Jud. Maramures

Nr. Crt	Nr cadastral Nr. topografic	Suprafața* (mp)	Observații / Referințe
A1		5.863	Sector cadastral:50 Teren neimprejmuit; Parte din nr.topo:5533

B. Partea II. Proprietari și acte

Inscrieri privitoare la dreptul de proprietate și alte drepturi reale	Referințe
5482 / 27/03/2023	
Act Normativ nr. Legea nr. 7, din 13/03/1996 emis de Parlamentul României;	
B1	A1
Intabulare, drept de PROPRIETATE, dobandit prin Lege, cota actuala 1/1 1) NEIDENTIFICAT NEIDENTIFICAT	
Act Administrativ nr. Adeverința nr. 1574, din 15/03/2023 emis de Primăria Comunei Bârsana	
B2	A1
Se notează posesia faptică în favoarea lui 1) OFRIM MIHAI	

C. Partea III. SARCINI .

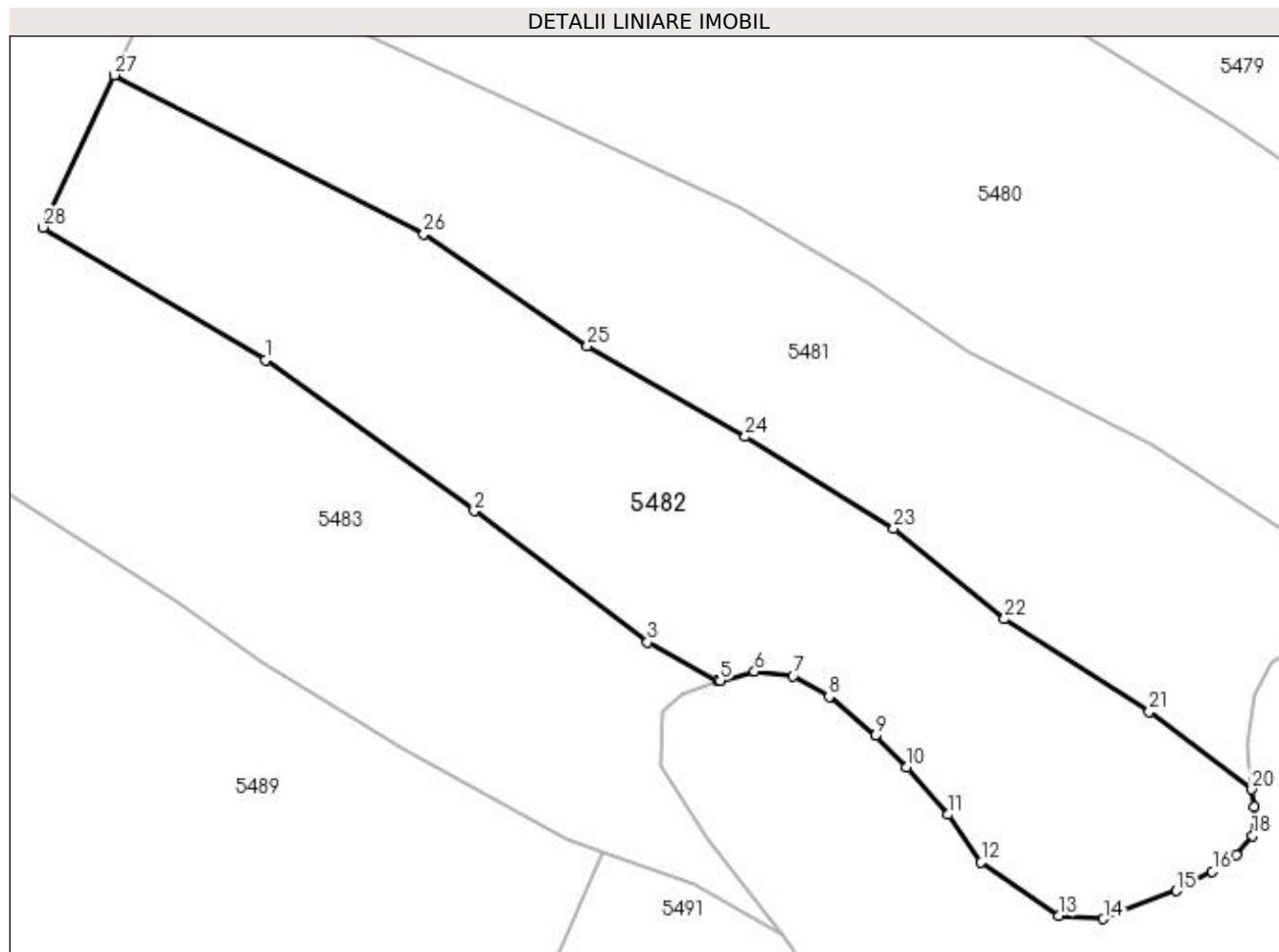
Inscrieri privind dezmembramintele dreptului de proprietate, drepturi reale de garanție și sarcini	Referințe
NU SUNT	

Anexa Nr. 1 La Partea I

Teren

Nr cadastral	Suprafața (mp)*	Observații / Referințe
	5.863	Parte din nr.topo:5533

* Suprafața este determinată în planul de proiecție Stereo 70.



Date referitoare la teren

Crt	Categorie folosință	Intravilan	Suprafața (mp)	Tarla	Parcelă	Nr. topo	Observații / Referințe
1	faneata	NU	5.863	-	-	-	

Lungime Segmente

1) Valorile lungimilor segmentelor sunt obținute din proiecție în plan.

Punct început	X / Y	Punct sfârșit	X / Y	Lungime segment (** (m)
1	429.827,126 699.931,817	2	429.858,442 699.909,191	38.635
3	429.884,444 699.889,515	4	429.895,033 699.883,639	12.11
5	429.895,349 699.883,76	6	429.900,494 699.885,102	5.317
7	429.906,31 699.884,431	8	429.911,678 699.881,301	6.214
9	429.918,612 699.875,488	10	429.923,309 699.870,792	6.642

Punct început	X / Y	Punct sfârșit	X / Y	Lungime segment (** (m)
2	429.858,442 699.909,191	3	429.884,444 699.889,515	32.607
4	429.895,033 699.883,639	5	429.895,349 699.883,76	0.338
6	429.900,494 699.885,102	7	429.906,31 699.884,431	5.855
8	429.911,678 699.881,301	9	429.918,612 699.875,488	9.048
10	429.923,309 699.870,792	11	429.929,571 699.863,638	9.507

Punct început	X / Y	Punct sfârșit	X / Y	Lungime segment (** (m)
11	429.929,571 699.863,638	12	429.934,492 699.856,483	8.684
13	429.946,123 699.848,434	14	429.952,834 699.847,987	6.726
15	429.963,793 699.852,235	16	429.969,161 699.855,141	6.104
17	429.972,74 699.857,601	18	429.975,201 699.860,508	3.809
19	429.975,424 699.864,756	20	429.975,105 699.867,433	2.696
21	429.959,721 699.879,082	22	429.938,017 699.892,986	25.776
23	429.921,353 699.906,53	24	429.899,127 699.920,323	26.158
25	429.875,438 699.933,934	26	429.850,907 699.950,744	29.738
27	429.804,47 699.974,562	28	429.793,791 699.951,737	25.2

Punct început	X / Y	Punct sfârșit	X / Y	Lungime segment (** (m)
12	429.934,492 699.856,483	13	429.946,123 699.848,434	14.144
14	429.952,834 699.847,987	15	429.963,793 699.852,235	11.754
16	429.969,161 699.855,141	17	429.972,74 699.857,601	4.343
18	429.975,201 699.860,508	19	429.975,424 699.864,756	4.254
20	429.975,105 699.867,433	21	429.959,721 699.879,082	19.297
22	429.938,017 699.892,986	23	429.921,353 699.906,53	21.474
24	429.899,127 699.920,323	25	429.875,438 699.933,934	27.321
26	429.850,907 699.950,744	27	429.804,47 699.974,562	52.189
28	429.793,791 699.951,737	1	429.827,126 699.931,817	38.833

** Lungimile segmentelor sunt determinate în planul de proiecție Stereo 70 și sunt rotunjite la 1 milimetru.

*** Distanța dintre puncte este formată din segmente cumulate ce sunt mai mici decât valoarea 1 milimetru.

**DATE DESPRE IMOBILUL NR. 5483**

Oficiul de Cadastru și Publicitate Imobiliară MARAMURES
Biroul de Cadastru și Publicitate Imobiliară Dragomiresti

A. Partea I. Descrierea imobilului

TEREN Extravilan

Nr. CF vechi:3760

Adresa: Jud. Maramures

Nr. Crt	Nr cadastral Nr. topografic	Suprafața* (mp)	Observații / Referințe
A1		7.983	Sector cadastral:50 Teren neimprejmuit; Parte din nr.topo:5535

B. Partea II. Proprietari și acte

Inscrieri privitoare la dreptul de proprietate și alte drepturi reale		Referințe
5483 / 27/03/2023		
Act Normativ nr. Legea nr. 7, din 13/03/1996 emis de Parlamentul României;		
B1	Intabulare, drept de PROPRIETATE, dobândit prin Lege, cota actuala 1/1 1) NEIDENTIFICAT NEIDENTIFICAT	A1
Act Administrativ nr. Adeverința nr. 1575, din 15/03/2023 emis de Primăria Comunei Bârsana		
B2	Se notează posesia faptică în favoarea lui 1) OFRIM VASILE	A1

C. Partea III. SARCINI .

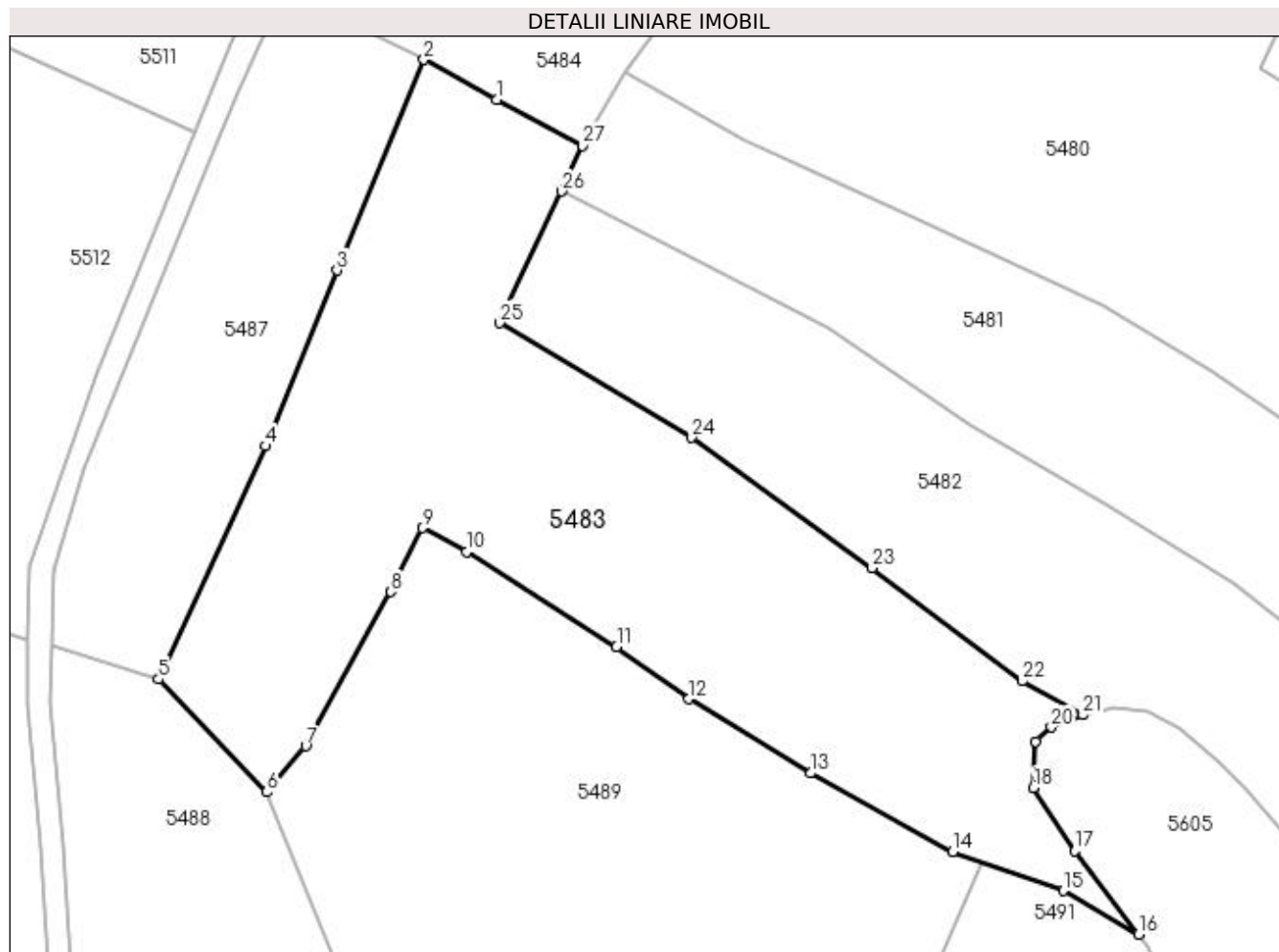
Inscrieri privind dezmembramintele dreptului de proprietate, drepturi reale de garanție și sarcini	Referințe
NU SUNT	

Anexa Nr. 1 La Partea I

Teren

Nr cadastral	Suprafața (mp)*	Observații / Referințe
	7.983	Parte din nr.topo:5535

* Suprafața este determinată în planul de proiecție Stereo 70.



Date referitoare la teren

Crt	Categorie folosință	Intra vilan	Suprafața (mp)	Tarla	Parcelă	Nr. topo	Observații / Referințe
1	faneata	NU	7.983	-	-	-	

Lungime Segmente

1) Valorile lungimilor segmentelor sunt obținute din proiecție în plan.

Punct început	X / Y	Punct sfârșit	X / Y	Lungime segment (** (m)
1	429.793,223 699.990,473	2	429.780,58 699.997,411	14.422
3	429.765,566 699.960,832	4	429.753,157 699.930,336	32.924
5	429.734,557 699.889,859	6	429.753,362 699.870,293	27.138
7	429.760,11 699.878,269	8	429.774,925 699.905,026	30.585
9	429.780,334 699.916,132	10	429.788,024 699.911,986	8.736

Punct început	X / Y	Punct sfârșit	X / Y	Lungime segment (** (m)
2	429.780,58 699.997,411	3	429.765,566 699.960,832	39.54
4	429.753,157 699.930,336	5	429.734,557 699.889,859	44.546
6	429.753,362 699.870,293	7	429.760,11 699.878,269	10.448
8	429.774,925 699.905,026	9	429.780,334 699.916,132	12.353
10	429.788,024 699.911,986	11	429.814,076 699.895,459	30.852

Punct început	X / Y	Punct sfârșit	X / Y	Lungime segment (** (m)
11	429.814,076 699.895,459	12	429.826,612 699.886,452	15.436
13	429.847,761 699.873,553	14	429.872,442 699.859,923	28.194
15	429.891,603 699.853,16	16	429.904,713 699.845,587	15.14
17	429.893,56 699.860,06	18	429.886,403 699.871,016	13.087
19	429.886,85 699.879,065	20	429.889,534 699.881,524	3.64
21	429.895,033 699.883,639	22	429.884,444 699.889,515	12.11
23	429.858,442 699.909,191	24	429.827,126 699.931,817	38.635
25	429.793,791 699.951,737	26	429.804,47 699.974,562	25.2
27	429.808,167 699.982,463	1	429.793,223 699.990,473	16.955

Punct început	X / Y	Punct sfârșit	X / Y	Lungime segment (** (m)
12	429.826,612 699.886,452	13	429.847,761 699.873,553	24.772
14	429.872,442 699.859,923	15	429.891,603 699.853,16	20.32
16	429.904,713 699.845,587	17	429.893,56 699.860,06	18.272
18	429.886,403 699.871,016	19	429.886,85 699.879,065	8.061
20	429.889,534 699.881,524	21	429.895,033 699.883,639	5.892
22	429.884,444 699.889,515	23	429.858,442 699.909,191	32.607
24	429.827,126 699.931,817	25	429.793,791 699.951,737	38.833
26	429.804,47 699.974,562	27	429.808,167 699.982,463	8.723

** Lungimile segmentelor sunt determinate în planul de proiecție Stereo 70 și sunt rotunjite la 1 milimetru.

*** Distanța dintre puncte este formată din segmente cumulate ce sunt mai mici decât valoarea 1 milimetru.

**DATE DESPRE IMOBILUL NR. 5484**

Oficiul de Cadastru și Publicitate Imobiliară MARAMURES
Biroul de Cadastru și Publicitate Imobiliară Dragomiresti

A. Partea I. Descrierea imobilului

TEREN Extravilan

Nr. CF vechi:384
Nr. topografic:5530

Adresa: Jud. Maramures

Nr. Crt	Nr cadastral Nr. topografic	Suprafata* (mp)	Observatii / Referinta
A1		7.754	Sector cadastral:50 Teren neimprejmuit;

B. Partea II. Proprietari și acte

Inscrieri privitoare la dreptul de proprietate și alte drepturi reale		Referințe
5484 / 27/03/2023		
Act Normativ nr. Legea nr. 7, din 13/03/1996 emis de Parlamentul României;		
B1	Intabulare, drept de PROPRIETATE, dobândit prin Lege, cota actuala 1/1 1) NEIDENTIFICAT NEIDENTIFICAT	A1
Act Administrativ nr. Adeverința nr. 1576, din 15/03/2023 emis de Primăria Comunei Bârsana		
B2	Se notează posesia faptică în favoarea lui 1) ROȘCA MIHAI	A1

C. Partea III. SARCINI .

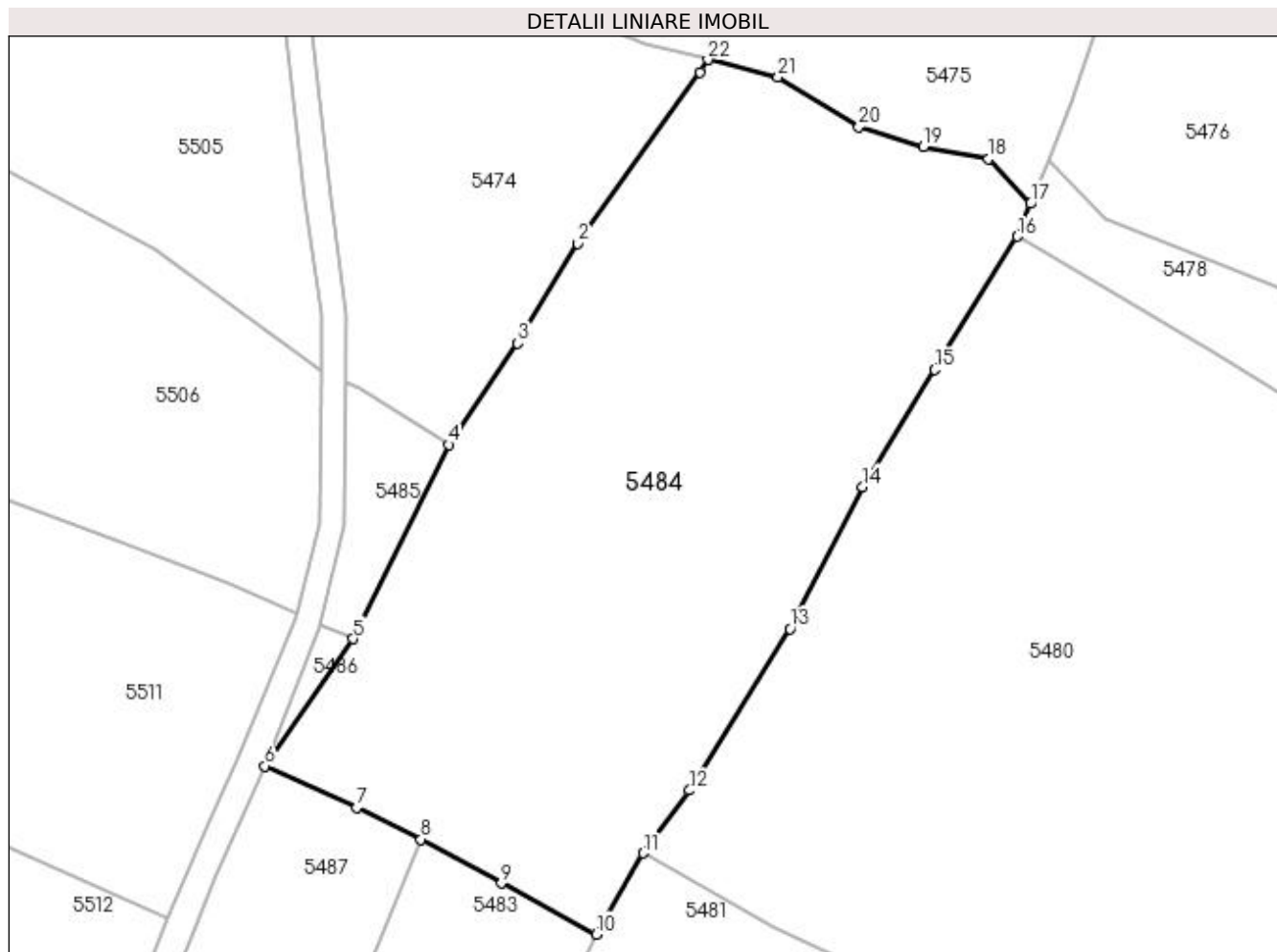
Inscrieri privind dezmembramintele dreptului de proprietate, drepturi reale de garanție și sarcini	Referințe
NU SUNT	

Anexa Nr. 1 La Partea I

Teren

Nr cadastral	Suprafața (mp)*	Observații / Referințe
	7.754	

* Suprafața este determinată în planul de proiecție Stereo 70.



Date referitoare la teren

Crt	Categorie folosință	Intra vilan	Suprafața (mp)	Tarla	Parcelă	Nr. topo	Observații / Referințe
1	faneata	NU	7.754	-	-	-	

Lungime Segmente

1) Valorile lungimilor segmentelor sunt obținute din proiecție în plan.

Punct început	X / Y	Punct sfârșit	X / Y	Lungime segment (** (m)
1	429.824,458 700.118,052	2	429.805,175 700.091,131	33.115
3	429.795,813 700.075,379	4	429.784,905 700.059,444	19.311
5	429.769,883 700.028,954	6	429.756,0 700.008,933	24.363
7	429.770,493 700.002,442	8	429.780,58 699.997,411	11.272
9	429.793,223 699.990,473	10	429.808,167 699.982,463	16.955

Punct început	X / Y	Punct sfârșit	X / Y	Lungime segment (** (m)
2	429.805,175 700.091,131	3	429.795,813 700.075,379	18.324
4	429.784,905 700.059,444	5	429.769,883 700.028,954	33.99
6	429.756,0 700.008,933	7	429.770,493 700.002,442	15.88
8	429.780,58 699.997,411	9	429.793,223 699.990,473	14.422
10	429.808,167 699.982,463	11	429.815,523 699.995,217	14.723

Punct început	X / Y	Punct sfârșit	X / Y	Lungime segment (** (m)
11	429.815,523 699.995,217	12	429.822,785 700.005,117	12.278
13	429.838,618 700.030,483	14	429.850,052 700.052,824	25.097
15	429.861,359 700.071,266	16	429.874,346 700.092,215	24.648
17	429.876,425 700.097,36	18	429.869,826 700.104,373	9.63
19	429.859,6 700.106,317	20	429.849,428 700.109,449	10.643
21	429.836,699 700.117,249	22	429.825,712 700.120,001	11.326

Punct început	X / Y	Punct sfârșit	X / Y	Lungime segment (** (m)
12	429.822,785 700.005,117	13	429.838,618 700.030,483	29.902
14	429.850,052 700.052,824	15	429.861,359 700.071,266	21.632
16	429.874,346 700.092,215	17	429.876,425 700.097,36	5.549
18	429.869,826 700.104,373	19	429.859,6 700.106,317	10.409
20	429.849,428 700.109,449	21	429.836,699 700.117,249	14.929
22	429.825,712 700.120,001	1	429.824,458 700.118,052	2.318

** Lungimile segmentelor sunt determinate în planul de proiecție Stereo 70 și sunt rotunjite la 1 milimetru.

*** Distanța dintre puncte este formată din segmente cumulate ce sunt mai mici decât valoarea 1 milimetru.

**DATE DESPRE IMOBILUL NR. 5485**

Oficiul de Cadastru și Publicitate Imobiliară MARAMURES
Biroul de Cadastru și Publicitate Imobiliară Dragomiresti

A. Partea I. Descrierea imobilului

TEREN Extravilan

Nr. CF vechi:2376

Adresa: Jud. Maramures

Nr. Crt	Nr cadastral Nr. topografic	Suprafața* (mp)	Observații / Referințe
A1		382	Sector cadastral:50 Teren neimprejmuit; Parte din nr.topo:5539

B. Partea II. Proprietari și acte

Inscrieri privitoare la dreptul de proprietate și alte drepturi reale	Referințe
5485 / 27/03/2023	
Act Normativ nr. Legea nr. 7, din 13/03/1996 emis de Parlamentul României;	
B1	A1
Intabulare, drept de PROPRIETATE, dobândit prin Lege, cota actuala 1/1 1) NEIDENTIFICAT NEIDENTIFICAT	
Act Administrativ nr. Adeverința nr. 1577, din 15/03/2023 emis de Primăria Comunei Bârsana	
B2	A1
Se notează posesia faptică în favoarea lui 1) OFRIM ALEXANDRU	

C. Partea III. SARCINI .

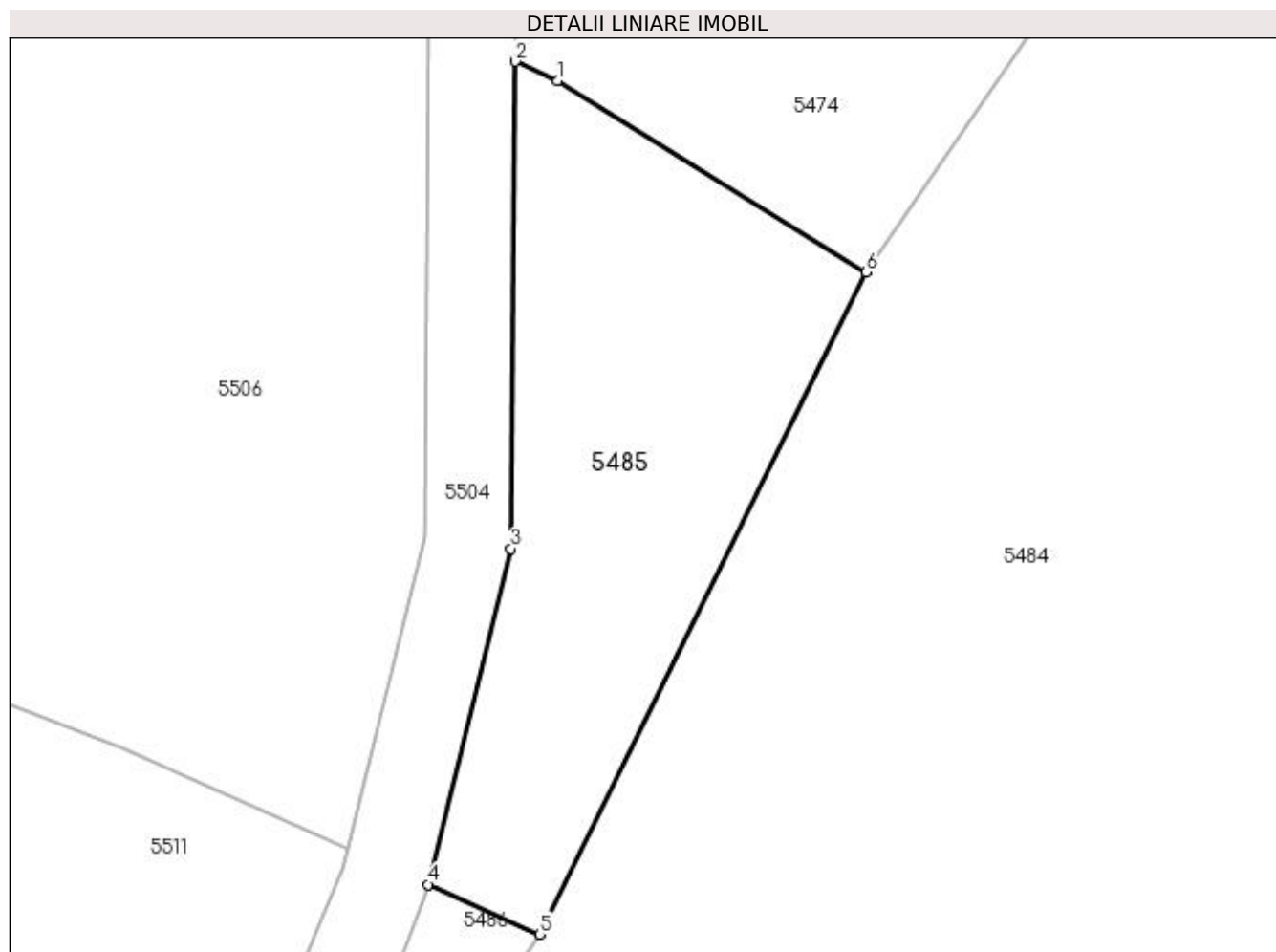
Inscrieri privind dezmembramintele dreptului de proprietate, drepturi reale de garanție și sarcini	Referințe
NU SUNT	

Anexa Nr. 1 La Partea I

Teren

Nr cadastral	Suprafața (mp)*	Observații / Referințe
	382	Parte din nr.topo:5539

* Suprafața este determinată în planul de proiecție Stereo 70.



Date referitoare la teren

Crt	Categorie folosință	Intra vilan	Suprafața (mp)	Tarla	Parcelă	Nr. topo	Observații / Referințe
1	faneata	NU	382	-	-	-	

Lungime Segmente

1) Valorile lungimilor segmentelor sunt obținute din proiecție în plan.

Punct început	X / Y	Punct sfârșit	X / Y	Lungime segment (** (m)
1	429.770,701 700.068,269	2	429.768,759 700.069,154	2.134
2	429.768,759 700.069,154	3	429.768,552 700.046,719	22.436
3	429.768,552 700.046,719	4	429.764,748 700.031,247	15.933
4	429.764,748 700.031,247	5	429.769,883 700.028,954	5.624
5	429.769,883 700.028,954	6	429.784,905 700.059,444	33.99

Punct început	X / Y	Punct sfârșit	X / Y	Lungime segment (** (m)
6	429.784,905 700.059,444	1	429.770,701 700.068,269	16.722

** Lungimile segmentelor sunt determinate în planul de proiecție Stereo 70 și sunt rotunjite la 1 milimetru.

*** Distanța dintre puncte este formată din segmente cumulate ce sunt mai mici decât valoarea 1 milimetru.

**DATE DESPRE IMOBILUL NR. 5486**

Oficiul de Cadastru și Publicitate Imobiliară MARAMURES
Biroul de Cadastru și Publicitate Imobiliară Dragomirești

A. Partea I. Descrierea imobilului

TEREN Extravilan

Nr. CF vechi:2376

Adresa: Jud. Maramures

Nr. Crt	Nr cadastral Nr. topografic	Suprafața* (mp)	Observații / Referințe
A1		66	Sector cadastral:50 Teren neimprejmuit; Parte din nr.topo:5539

B. Partea II. Proprietari și acte

Inscrieri privitoare la dreptul de proprietate și alte drepturi reale		Referințe
5486 / 27/03/2023		
Act Normativ nr. Legea nr. 7, din 13/03/1996 emis de Parlamentul României;		
B1	Intabulare, drept de PROPRIETATE, dobândit prin Lege, cota actuala 1/1 1) NEIDENTIFICAT NEIDENTIFICAT	A1
Act Administrativ nr. Adeverința nr. 1578, din 27/03/2023 emis de Primăria Comunei Bârsana		
B2	Se notează posesia faptică în favoarea lui 1) MUNTEAN ANUȚA	A1

C. Partea III. SARCINI .

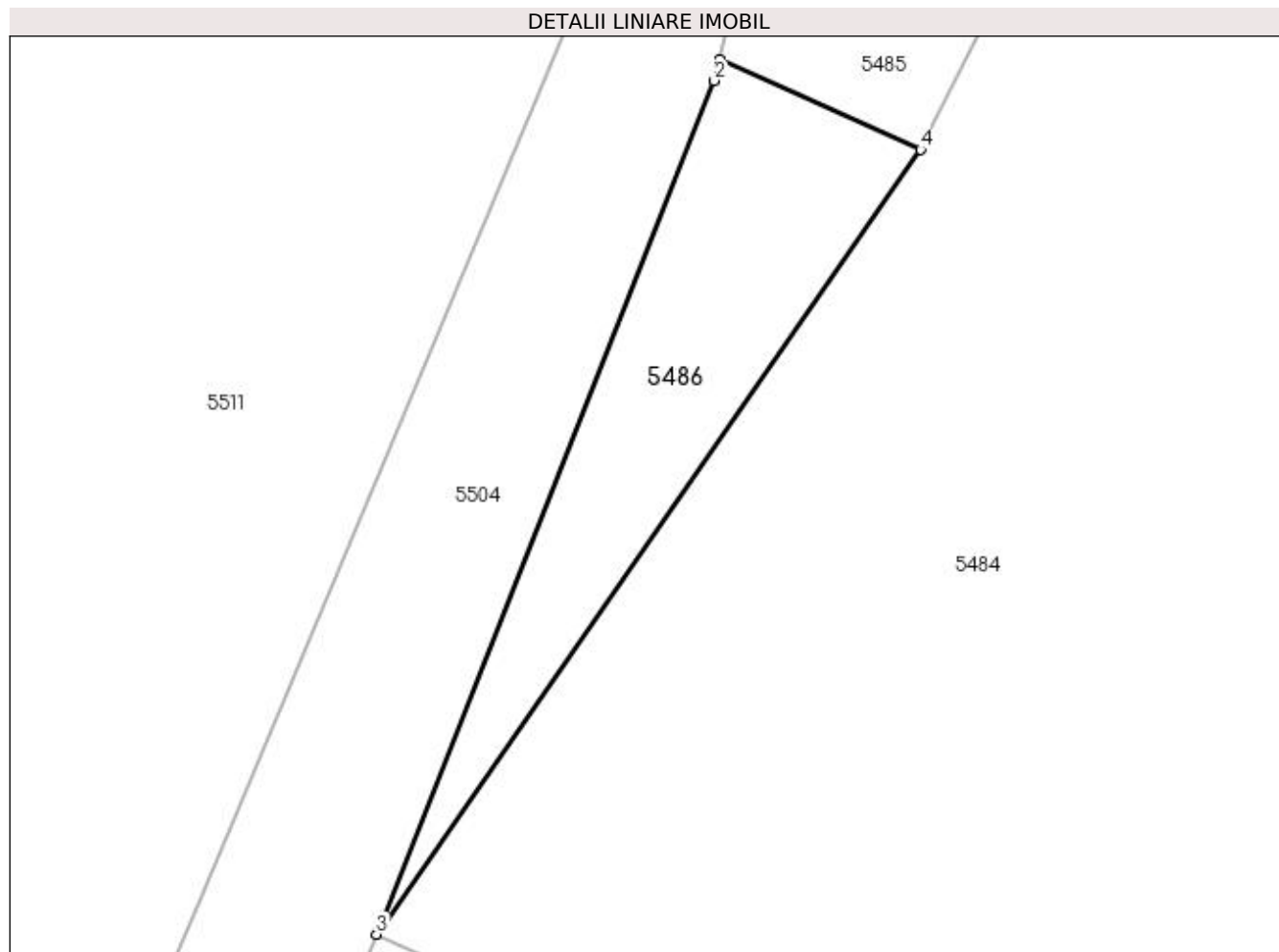
Inscrieri privind dezmembramintele dreptului de proprietate, drepturi reale de garanție și sarcini	Referințe
NU SUNT	

Anexa Nr. 1 La Partea I

Teren

Nr cadastral	Suprafața (mp)*	Observații / Referințe
	66	Parte din nr.topo:5539

* Suprafața este determinată în planul de proiecție Stereo 70.



Date referitoare la teren

Crt	Categorie folosință	Intra vilan	Suprafața (mp)	Tarla	Parcelă	Nr. topo	Observații / Referințe
1	faneata	NU	66	-	-	-	

Lungime Segmente

1) Valorile lungimilor segmentelor sunt obținute din proiecție în plan.

Punct început	X / Y	Punct sfârșit	X / Y	Lungime segment (** (m)
1	429.764,748 700.031,247	2	429.764,616 700.030,711	0.552
2	429.764,616 700.030,711	3	429.756,0 700.008,933	23.42
3	429.756,0 700.008,933	4	429.769,883 700.028,954	24.363
4	429.769,883 700.028,954	1	429.764,748 700.031,247	5.624

**** Lungimile segmentelor sunt determinate în planul de proiecție Stereo 70 și sunt rotunjite la 1 milimetru.**

***** Distanța dintre puncte este formată din segmente cumulate ce sunt mai mici decât valoarea 1 milimetru.**

**DATE DESPRE IMOBILUL NR. 5487**

Oficiul de Cadastru și Publicitate Imobiliară MARAMURES
Biroul de Cadastru și Publicitate Imobiliară Dragomiresti

A. Partea I. Descrierea imobilului

TEREN Extravilan

Nr. CF vechi:376
Nr. topografic:5538

Adresa: Jud. Maramures

Nr. Crt	Nr cadastral Nr. topografic	Suprafata* (mp)	Observatii / Referinte
A1		3.179	Sector cadastral:50 Teren neimprejmuit;

B. Partea II. Proprietari și acte

Inscrieri privitoare la dreptul de proprietate și alte drepturi reale		Referințe
5487 / 27/03/2023		
Act Normativ nr. Legea nr. 7, din 13/03/1996 emis de Parlamentul României;		
B1	Intabulare, drept de PROPRIETATE, dobândit prin Lege, cota actuala 1/1 1) NEIDENTIFICAT NEIDENTIFICAT	A1
Act Administrativ nr. Adeverința nr. 1579, din 15/03/2023 emis de Primăria Comunei Bârsana		
B2	Se notează posesia faptică în favoarea lui 1) FRINC MIHAI	A1

C. Partea III. SARCINI .

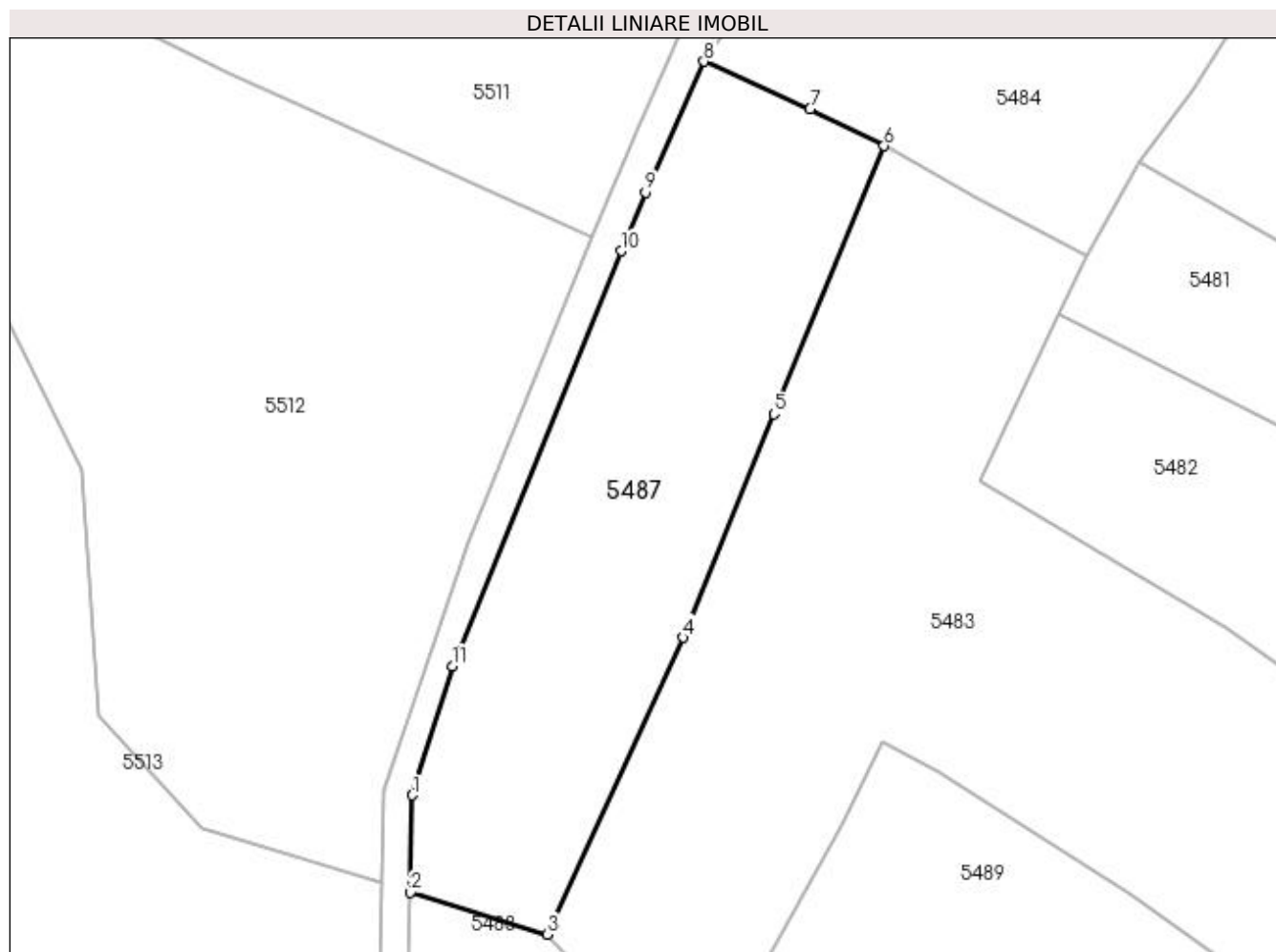
Inscrieri privind dezmembramintele dreptului de proprietate, drepturi reale de garanție și sarcini	Referințe
NU SUNT	

Anexa Nr. 1 La Partea I

Teren

Nr cadastral	Suprafața (mp)*	Observații / Referințe
	3.179	

* Suprafața este determinată în planul de proiecție Stereo 70.



Date referitoare la teren

Crt	Categorie folosință	Intra vilan	Suprafața (mp)	Tarla	Parcelă	Nr. topo	Observații / Referințe
1	faneata	NU	3.179	-	-	-	

Lungime Segmente

1) Valorile lungimilor segmentelor sunt obținute din proiecție în plan.

Punct început	X / Y	Punct sfârșit	X / Y	Lungime segment (** (m)
1	429.716,211 699.908,837	2	429.715,906 699.895,575	13.266
2	429.715,906 699.895,575	3	429.734,557 699.889,859	19.507
3	429.734,557 699.889,859	4	429.753,157 699.930,336	44.546
4	429.753,157 699.930,336	5	429.765,566 699.960,832	32.924
5	429.765,566 699.960,832	6	429.780,58 699.997,411	39.54

Punct început	X / Y	Punct sfârșit	X / Y	Lungime segment (** (m)
6	429.780,58 699.997,411	7	429.770,493 700.002,442	11.272
7	429.770,493 700.002,442	8	429.756,0 700.008,933	15.88
8	429.756,0 700.008,933	9	429.748,035 699.991,083	19.546
9	429.748,035 699.991,083	10	429.744,704 699.983,069	8.679
10	429.744,704 699.983,069	11	429.721,685 699.926,476	61.095
11	429.721,685 699.926,476	1	429.716,211 699.908,837	18.469

** Lungimile segmentelor sunt determinate în planul de proiecție Stereo 70 și sunt rotunjite la 1 milimetru.

*** Distanța dintre puncte este formată din segmente cumulate ce sunt mai mici decât valoarea 1 milimetru.

**DATE DESPRE IMOBILUL NR. 5488**

Oficiul de Cadastru și Publicitate Imobiliară MARAMURES
Biroul de Cadastru și Publicitate Imobiliară Dragomirești

A. Partea I. Descrierea imobilului

TEREN Extravilan

Adresa: Jud. Maramures

Nr. Crt	Nr cadastral Nr. topografic	Suprafața* (mp)	Observații / Referințe
A1	50734	5.154	Sector cadastral:50 Teren neimprejmuit; Imobil despartit de drum

B. Partea II. Proprietari și acte

Inscrieri privitoare la dreptul de proprietate și alte drepturi reale		Referințe
5488 / 27/03/2023		
Act Administrativ nr. Titlu de proprietate nr. 13931, din 12/08/2016 emis de Comisia Judeteana Maramures;		
B1	Intabulare, drept de PROPRIETATEcu titlu de drept aplicarea Legii nr. 247/2005, dobandit prin Reconstituire, cota actuala 1/1	A1
	1) GLODEAN ANUȚA <i>OBSERVATII: Poziție transcrisă din CF 50734 Bârsana, sub rangul înscrierii 3970 / 20/03/2017</i> ;	

C. Partea III. SARCINI .

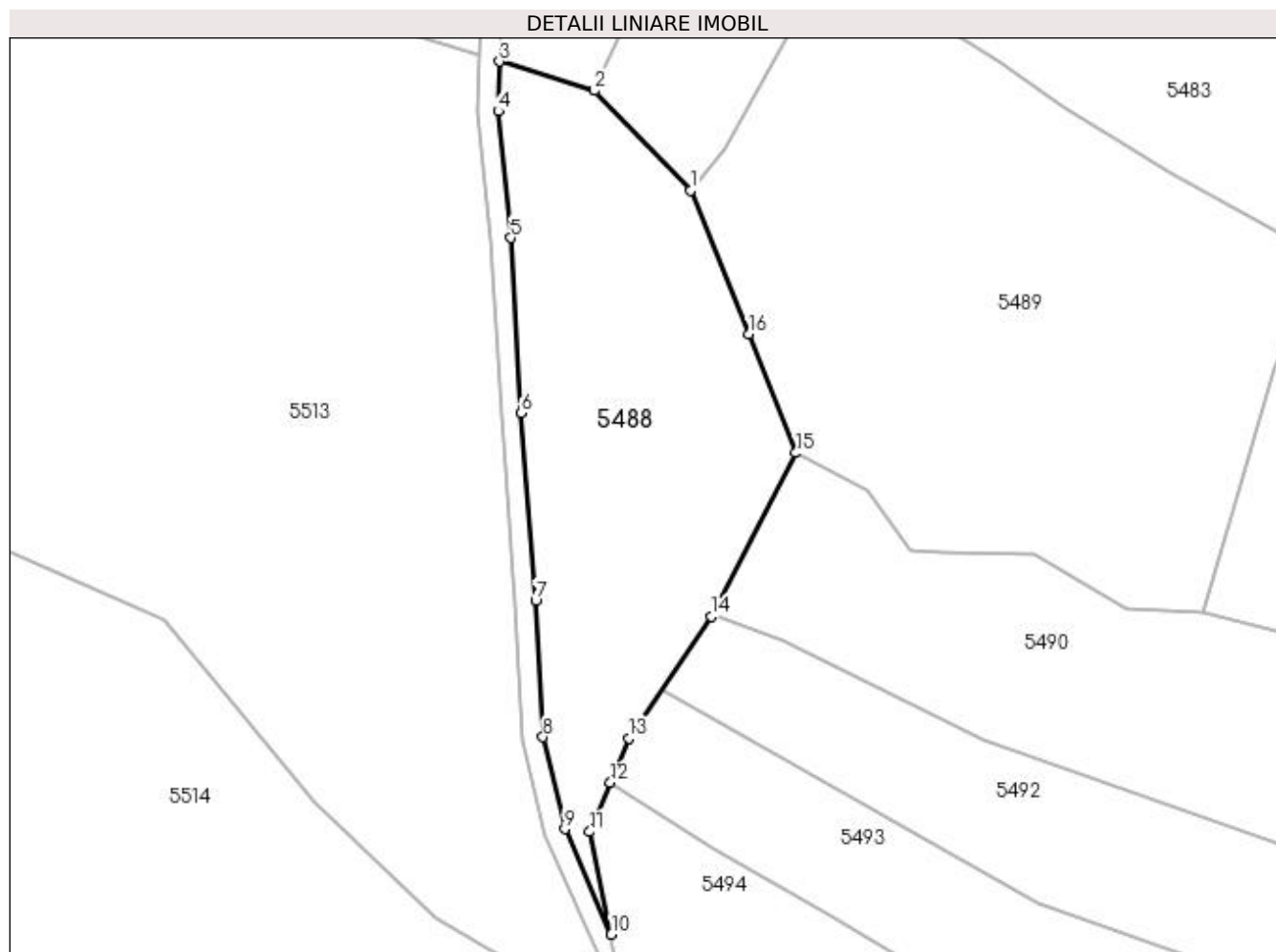
Inscrieri privind dezmembramintele dreptului de proprietate, drepturi reale de garanție și sarcini	Referințe
NU SUNT	

Anexa Nr. 1 La Partea I

Teren

Nr cadastral	Suprafața (mp)*	Observații / Referințe
50734	5.154	Imobil despartit de drum

* Suprafața este determinată în planul de proiecție Stereo 70.



Date referitoare la teren

Crt	Categorie folosință	Intra vilan	Suprafața (mp)	Tarla	Parcelă	Nr. topo	Observații / Referințe
1	faneata	NU	5.154	-	-	-	

Lungime Segmente

1) Valorile lungimilor segmentelor sunt obținute din proiecție în plan.

Punct început	X / Y	Punct sfârșit	X / Y	Lungime segment (** (m)
1	429.753,362 699.870,293	2	429.734,557 699.889,859	27.138
2	429.734,557 699.889,859	3	429.715,906 699.895,575	19.507
3	429.715,906 699.895,575	4	429.715,683 699.885,848	9.73
4	429.715,683 699.885,848	5	429.718,107 699.861,014	24.952
5	429.718,107 699.861,014	6	429.720,193 699.826,618	34.459

Punct început	X / Y	Punct sfârșit	X / Y	Lungime segment (** (m)
6	429.720,193 699.826,618	7	429.723,012 699.789,759	36.967
7	429.723,012 699.789,759	8	429.724,41 699.763,129	26.667
8	429.724,41 699.763,129	9	429.728,717 699.745,067	18.568
9	429.728,717 699.745,067	10	429.737,832 699.724,408	22.58
10	429.737,832 699.724,408	11	429.733,589 699.744,531	20.565
11	429.733,589 699.744,531	12	429.737,637 699.754,155	10.441
12	429.737,637 699.754,155	13	429.741,303 699.762,87	9.455
13	429.741,303 699.762,87	14	429.757,53 699.786,727	28.853
14	429.757,53 699.786,727	15	429.774,039 699.818,839	36.107
15	429.774,039 699.818,839	16	429.764,775 699.842,104	25.042
16	429.764,775 699.842,104	1	429.753,362 699.870,293	30.412

** Lungimile segmentelor sunt determinate în planul de proiecție Stereo 70 și sunt rotunjite la 1 milimetru.

*** Distanța dintre puncte este formată din segmente cumulate ce sunt mai mici decât valoarea 1 milimetru.

**DATE DESPRE IMOBILUL NR. 5489**

Oficiul de Cadastru și Publicitate Imobiliară MARAMURES
Biroul de Cadastru și Publicitate Imobiliară Dragomiresti

A. Partea I. Descrierea imobilului

TEREN Extravilan

Nr. CF vechi:1021

Adresa: Jud. Maramures

Nr. Crt	Nr cadastral Nr. topografic	Suprafața* (mp)	Observații / Referințe
A1		9.341	Sector cadastral:50 Teren neimprejmuit; Parte din nr.topo:5548

B. Partea II. Proprietari și acte

Inscrieri privitoare la dreptul de proprietate și alte drepturi reale	Referințe
5489 / 27/03/2023	
Act Normativ nr. Legea nr. 7, din 13/03/1996 emis de Parlamentul României;	
B1	A1
Intabulare, drept de PROPRIETATE, dobândit prin Lege, cota actuala 1/1 1) NEIDENTIFICAT NEIDENTIFICAT	
Act Administrativ nr. Adeverința nr. 1580, din 15/03/2023 emis de Primăria Comunei Bârsana	
B2	A1
Se notează posesia faptică în favoarea lui 1) RUS ȘTEFAN	

C. Partea III. SARCINI .

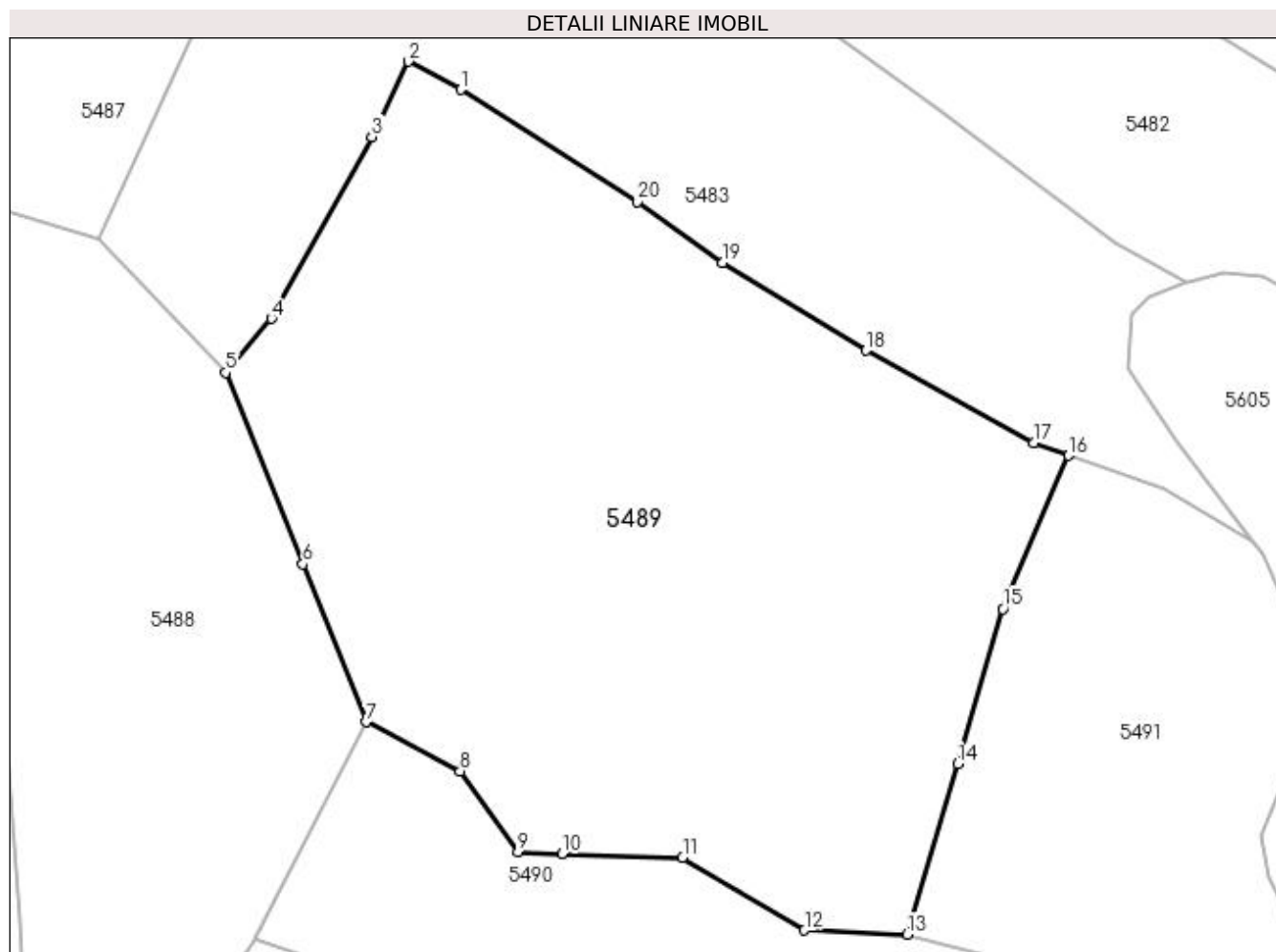
Inscrieri privind dezmembramintele dreptului de proprietate, drepturi reale de garanție și sarcini	Referințe
NU SUNT	

Anexa Nr. 1 La Partea I

Teren

Nr cadastral	Suprafața (mp)*	Observații / Referințe
	9.341	Parte din nr.topo:5548

* Suprafața este determinată în planul de proiecție Stereo 70.



Date referitoare la teren

Crt	Categorie folosință	Intravilan	Suprafața (mp)	Tarla	Parcelă	Nr. topo	Observații / Referințe
1	faneata	NU	9.341	-	-	-	

Lungime Segmente

1) Valorile lungimilor segmentelor sunt obținute din proiecție în plan.

Punct început	X / Y	Punct sfârșit	X / Y	Lungime segment (** (m)
1	429.788,024 699.911,986	2	429.780,334 699.916,132	8.736
2	429.780,334 699.916,132	3	429.774,925 699.905,026	12.353
3	429.774,925 699.905,026	4	429.760,11 699.878,269	30.585
4	429.760,11 699.878,269	5	429.753,362 699.870,293	10.448
5	429.753,362 699.870,293	6	429.764,775 699.842,104	30.412

Punct început	X / Y	Punct sfârşit	X / Y	Lungime segment (** (m)
6	429.764,775 699.842,104	7	429.774,039 699.818,839	25.042
7	429.774,039 699.818,839	8	429.787,937 699.811,581	15.679
8	429.787,937 699.811,581	9	429.796,467 699.799,724	14.606
9	429.796,467 699.799,724	10	429.802,939 699.799,385	6.481
10	429.802,939 699.799,385	11	429.820,738 699.798,876	17.806
11	429.820,738 699.798,876	12	429.838,674 699.788,128	20.91
12	429.838,674 699.788,128	13	429.853,782 699.787,547	15.119
13	429.853,782 699.787,547	14	429.861,256 699.812,672	26.213
14	429.861,256 699.812,672	15	429.867,911 699.835,5	23.778
15	429.867,911 699.835,5	16	429.877,62 699.858,096	24.594
16	429.877,62 699.858,096	17	429.872,442 699.859,923	5.491
17	429.872,442 699.859,923	18	429.847,761 699.873,553	28.194
18	429.847,761 699.873,553	19	429.826,612 699.886,452	24.772
19	429.826,612 699.886,452	20	429.814,076 699.895,459	15.436
20	429.814,076 699.895,459	1	429.788,024 699.911,986	30.852

** Lungimile segmentelor sunt determinate în planul de proiecție Stereo 70 și sunt rotunjite la 1 milimetru.

*** Distanța dintre puncte este formată din segmente cumulate ce sunt mai mici decât valoarea 1 milimetru.

**DATE DESPRE IMOBILUL NR. 5490**

Oficiul de Cadastru și Publicitate Imobiliară MARAMURES
Biroul de Cadastru și Publicitate Imobiliară Dragomiresti

A. Partea I. Descrierea imobilului

TEREN Extravilan

Nr. CF vechi:1940

Adresa: Jud. Maramures

Nr. Crt	Nr cadastral Nr. topografic	Suprafața* (mp)	Observații / Referințe
A1		9.647	Sector cadastral:50 Teren neimprejmuit; Parte din nr.topo 5552

B. Partea II. Proprietari și acte

Inscrieri privitoare la dreptul de proprietate și alte drepturi reale	Referințe
5490 / 27/03/2023	
Act Normativ nr. Legea nr. 7, din 13/03/1996 emis de Parlamentul României;	
B1	A1
Intabulare, drept de PROPRIETATE, dobandit prin Lege, cota actuala 1/1 1) NEIDENTIFICAT NEIDENTIFICAT	
Act Administrativ nr. Adeverința nr. 5633, din 15/03/2023 emis de Primăria Comunei Bârsana	
B2	A1
Se notează posesia faptică în favoarea lui 1) ILIEȘ ILEANA	

C. Partea III. SARCINI .

Inscrieri privind dezmembramintele dreptului de proprietate, drepturi reale de garanție și sarcini	Referințe
NU SUNT	

Anexa Nr. 1 La Partea I

Teren

Nr cadastral	Suprafața (mp)*	Observații / Referințe
	9.647	Parte din nr.topo 5552

* Suprafața este determinată în planul de proiecție Stereo 70.

DETALII LINIARE IMOBIL



Date referitoare la teren

Crt	Categorie folosință	Intra vilan	Suprafața (mp)	Tarla	Parcelă	Nr. topo	Observații / Referințe
1	faneata	NU	9.647	-	-	-	

Lungime Segmente

1) Valorile lungimilor segmentelor sunt obținute din proiecție în plan.

Punct început	X / Y	Punct sfârșit	X / Y	Lungime segment (** (m)
1	429.994,711 699.751,86	2	429.853,782 699.787,547	145.377
2	429.853,782 699.787,547	3	429.838,674 699.788,128	15.119
3	429.838,674 699.788,128	4	429.820,738 699.798,876	20.91
4	429.820,738 699.798,876	5	429.802,939 699.799,385	17.806
5	429.802,939 699.799,385	6	429.796,467 699.799,724	6.481

Punct început	X / Y	Punct sfârşit	X / Y	Lungime segment (** (m)
6	429.796,467 699.799,724	7	429.787,937 699.811,581	14.606
7	429.787,937 699.811,581	8	429.774,039 699.818,839	15.679
8	429.774,039 699.818,839	9	429.757,671 699.787,002	35.798
9	429.757,671 699.787,002	10	429.771,404 699.782,196	14.55
10	429.771,404 699.782,196	11	429.810,819 699.762,345	44.132
11	429.810,819 699.762,345	12	429.871,714 699.741,153	64.477
12	429.871,714 699.741,153	13	429.909,226 699.729,265	39.351
13	429.909,226 699.729,265	14	429.984,514 699.707,335	78.417
14	429.984,514 699.707,335	15	429.995,5 699.722,405	18.649
15	429.995,5 699.722,405	16	430.010,049 699.731,788	17.312
16	430.010,049 699.731,788	1	429.994,711 699.751,86	25.261

** Lungimile segmentelor sunt determinate în planul de proiecție Stereo 70 și sunt rotunjite la 1 milimetru.

*** Distanța dintre puncte este formată din segmente cumulate ce sunt mai mici decât valoarea 1 milimetru.

**DATE DESPRE IMOBILUL NR. 5491**

Oficiul de Cadastru și Publicitate Imobiliară MARAMURES
Biroul de Cadastru și Publicitate Imobiliară Dragomiresti

A. Partea I. Descrierea imobilului

TEREN Extravilan

Nr. CF vechi:2709
Nr. topografic:5549

Adresa: Jud. Maramures

Nr. Crt	Nr cadastral Nr. topografic	Suprafata* (mp)	Observatii / Referinte
A1		9.232	Sector cadastral:50 Teren neimprejmuit;

B. Partea II. Proprietari și acte

Inscrieri privitoare la dreptul de proprietate și alte drepturi reale		Referințe
5491 / 27/03/2023		
Act Normativ nr. Legea nr. 7, din 13/03/1996 emis de Parlamentul României;		
B1	Intabulare, drept de PROPRIETATE, dobândit prin Lege, cota actuala 1/1 1) NEIDENTIFICAT NEIDENTIFICAT	A1
Act Administrativ nr. Adeverința nr.1581, din 27/03/2023 emis de Primăria Comunei Bârsana		
B2	Se notează posesia faptică în favoarea lui 1) ILIEȘ VASILE	A1

C. Partea III. SARCINI .

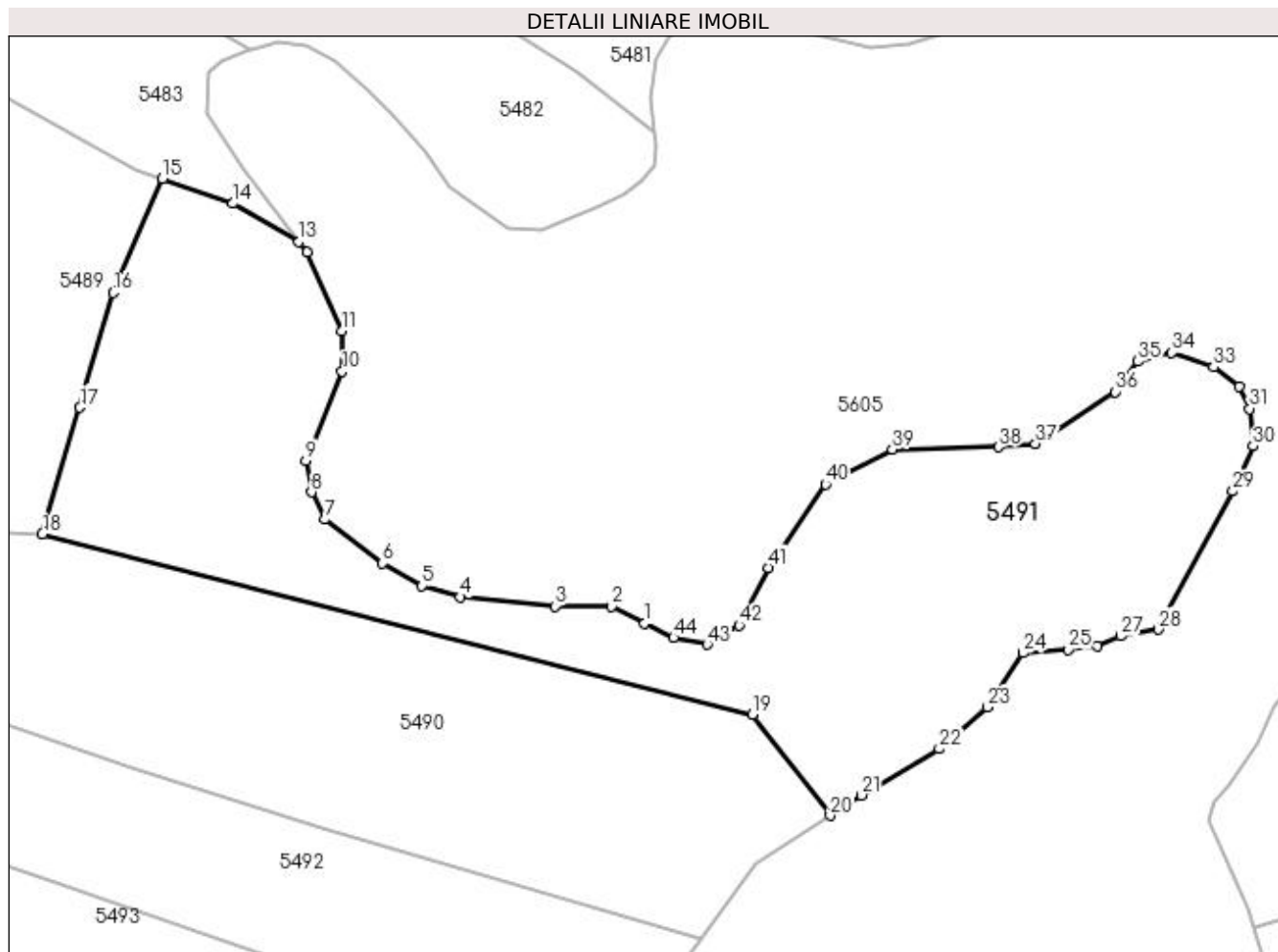
Inscrieri privind dezmembramintele dreptului de proprietate, drepturi reale de garanție și sarcini	Referințe
NU SUNT	

Anexa Nr. 1 La Partea I

Teren

Nr cadastral	Suprafața (mp)*	Observații / Referințe
	9.232	

* Suprafața este determinată în planul de proiecție Stereo 70.



Date referitoare la teren

Crt	Categorie folosință	Intra vilan	Suprafața (mp)	Tarla	Parcelă	Nr. topo	Observații / Referințe
1	faneata	NU	9.232	-	-	-	

Lungime Segmente

1) Valorile lungimilor segmentelor sunt obținute din proiecție în plan.

Punct început	X / Y	Punct sfârșit	X / Y	Lungime segment	Punct început	X / Y	Punct sfârșit	X / Y	Lungime segment	Punct început	X / Y	Punct sfârșit	X / Y	Lungime segment
1	429.973,295 699.769,953	2	429.966,701 699.773,309	7.399	2	429.966,701 699.773,309	3	429.955,518 699.773,309	11.183	3	429.955,518 699.773,309	4	429.936,729 699.775,097	18.874
4	429.936,729 699.775,097	5	429.929,124 699.777,333	7.927	5	429.929,124 699.777,333	6	429.921,295 699.781,805	9.016	6	429.921,295 699.781,805	7	429.909,888 699.790,525	14.358
7	429.909,888 699.790,525	8	429.907,204 699.795,891	6.0	8	429.907,204 699.795,891	9	429.906,086 699.802,151	6.359	9	429.906,086 699.802,151	10	429.913,243 699.819,815	19.059
10	429.913,243 699.819,815	11	429.913,243 699.827,864	8.049	11	429.913,243 699.827,864	12	429.906,31 699.843,515	17.118	12	429.906,31 699.843,515	13	429.904,713 699.845,587	2.616
13	429.904,713 699.845,587	14	429.891,603 699.853,16	15.14	14	429.891,603 699.853,16	15	429.877,62 699.858,096	14.829	15	429.877,62 699.858,096	16	429.867,911 699.835,5	24.594
16	429.867,911 699.835,5	17	429.861,256 699.812,672	23.778	17	429.861,256 699.812,672	18	429.853,782 699.787,547	26.213	18	429.853,782 699.787,547	19	429.994,711 699.751,86	145.377

Punct început	X / Y	Punct sfârșit	X / Y	Lungime segment	Punct început	X / Y	Punct sfârșit	X / Y	Lungime segment	Punct început	X / Y	Punct sfârșit	X / Y	Lungime segment
19	429.994,711 699.751,86	20	430.010,049 699.731,788	25.261	20	430.010,049 699.731,788	21	430.016,302 699.735,82	7.44	21	430.016,302 699.735,82	22	430.031,735 699.744,987	17.95
22	430.031,735 699.744,987	23	430.041,353 699.753,26	12.687	23	430.041,353 699.753,26	24	430.048,287 699.763,992	12.777	24	430.048,287 699.763,992	25	430.057,234 699.764,663	8.972
25	430.057,234 699.764,663	26	430.063,049 699.765,334	5.854	26	430.063,049 699.765,334	27	430.067,746 699.767,346	5.11	27	430.067,746 699.767,346	28	430.075,127 699.768,688	7.502
28	430.075,127 699.768,688	29	430.089,944 699.796,115	31.173	29	430.089,944 699.796,115	30	430.093,97 699.805,058	9.807	30	430.093,97 699.805,058	31	430.093,299 699.812,436	7.408
31	430.093,299 699.812,436	32	430.091,286 699.816,908	4.904	32	430.091,286 699.816,908	33	430.086,142 699.820,709	6.396	33	430.086,142 699.820,709	34	430.077,866 699.823,616	8.772
34	430.077,866 699.823,616	35	430.071,156 699.821,827	6.944	35	430.071,156 699.821,827	36	430.066,682 699.815,79	7.514	36	430.066,682 699.815,79	37	430.050,802 699.805,505	18.92
37	430.050,802 699.805,505	38	430.043,42 699.804,834	7.412	38	430.043,42 699.804,834	39	430.022,395 699.804,387	21.03	39	430.022,395 699.804,387	40	430.009,199 699.797,456	14.905
40	430.009,199 699.797,456	41	429.997,791 699.780,911	20.097	41	429.997,791 699.780,911	42	429.991,976 699.769,508	12.8	42	429.991,976 699.769,508	43	429.985,713 699.765,707	7.326
43	429.985,713 699.765,707	44	429.979,003 699.767,049	6.843	44	429.979,003 699.767,049	1	429.973,295 699.769,953	6.404					

** Lungimile segmentelor sunt determinate în planul de proiecție Stereo 70 și sunt rotunjite la 1 milimetru.

*** Distanța dintre puncte este formată din segmente cumulate ce sunt mai mici decât valoarea 1 milimetru.

**DATE DESPRE IMOBILUL NR. 5492**

Oficiul de Cadastru și Publicitate Imobiliară MARAMURES
Biroul de Cadastru și Publicitate Imobiliară Dragomiresti

A. Partea I. Descrierea imobilului

TEREN Extravilan

Nr. CF vechi:1940

Adresa: Jud. Maramures

Nr. Crt	Nr cadastral Nr. topografic	Suprafața* (mp)	Observații / Referințe
A1		6.208	Sector cadastral:50 Teren neimprejmuit; Parte din nr.topo:5552

B. Partea II. Proprietari și acte

Inscrieri privitoare la dreptul de proprietate și alte drepturi reale	Referințe
5492 / 27/03/2023	
Act Normativ nr. Legea nr. 7, din 13/03/1996 emis de Parlamentul României;	
B1	A1
Intabulare, drept de PROPRIETATE, dobândit prin Lege, cota actuala 1/1 1) NEIDENTIFICAT NEIDENTIFICAT	
Act Administrativ nr. Adeverința nr. 1582, din 15/03/2023 emis de Primăria Comunei Bârsana	
B2	A1
Se notează posesia faptică în favoarea lui 1) GHERHEȘ IOAN	

C. Partea III. SARCINI .

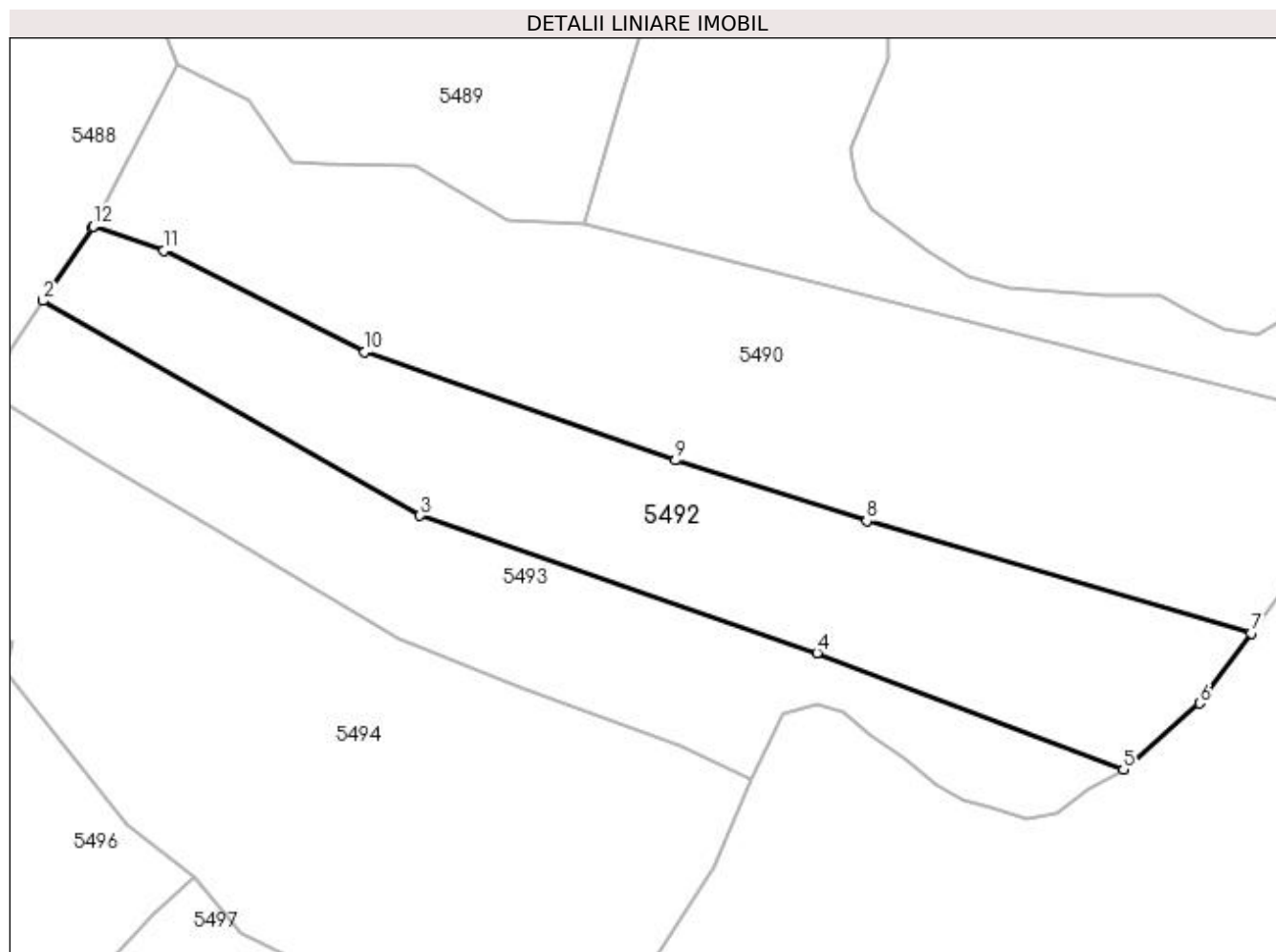
Inscrieri privind dezmembramintele dreptului de proprietate, drepturi reale de garanție și sarcini	Referințe
NU SUNT	

Anexa Nr. 1 La Partea I

Teren

Nr cadastral	Suprafața (mp)*	Observații / Referințe
	6.208	Parte din nr.topo:5552

* Suprafața este determinată în planul de proiecție Stereo 70.



Date referitoare la teren

Crt	Categorie folosință	Intravilan	Suprafața (mp)	Tarla	Parcelă	Nr. topo	Observații / Referințe
1	faneata	NU	6.208	-	-	-	

Lungime Segmente

1) Valorile lungimilor segmentelor sunt obținute din proiecție în plan.

Punct început	X / Y	Punct sfârșit	X / Y	Lungime segment (** (m)
1	429.757,53 699.786,727	2	429.747,796 699.772,416	17.308
2	429.747,796 699.772,416	3	429.821,664 699.730,357	85.003
3	429.821,664 699.730,357	4	429.899,42 699.703,405	82.295
4	429.899,42 699.703,405	5	429.959,489 699.680,594	64.254
5	429.959,489 699.680,594	6	429.974,475 699.693,562	19.818

Punct început	X / Y	Punct sfârșit	X / Y	Lungime segment (** (m)
6	429.974,475 699.693,562	7	429.984,514 699.707,335	17.043
7	429.984,514 699.707,335	8	429.909,226 699.729,265	78.417
8	429.909,226 699.729,265	9	429.871,714 699.741,153	39.351
9	429.871,714 699.741,153	10	429.810,819 699.762,345	64.477
10	429.810,819 699.762,345	11	429.771,404 699.782,196	44.132
11	429.771,404 699.782,196	12	429.757,671 699.787,002	14.55
12	429.757,671 699.787,002	1	429.757,53 699.786,727	0.309

** Lungimile segmentelor sunt determinate în planul de proiecție Stereo 70 și sunt rotunjite la 1 milimetru.

*** Distanța dintre puncte este formată din segmente cumulate ce sunt mai mici decât valoarea 1 milimetru.

**DATE DESPRE IMOBILUL NR. 5493**

Oficiul de Cadastru și Publicitate Imobiliară MARAMURES
Biroul de Cadastru și Publicitate Imobiliară Dragomiresti

A. Partea I. Descrierea imobilului

TEREN Extravilan

Nr. CF vechi:1940

Adresa: Jud. Maramures

Nr. Crt	Nr cadastral Nr. topografic	Suprafața* (mp)	Observații / Referințe
A1		4.786	Sector cadastral:50 Teren neimprejmuit; Parte din nr.topo:5552

B. Partea II. Proprietari și acte

Inscrieri privitoare la dreptul de proprietate și alte drepturi reale	Referințe
5493 / 27/03/2023	
Act Normativ nr. Legea nr. 7, din 13/03/1996 emis de Parlamentul României;	
B1	A1
Intabulare, drept de PROPRIETATE, dobandit prin Lege, cota actuala 1/1 1) NEIDENTIFICAT NEIDENTIFICAT	
Act Administrativ nr. Adeverința nr. 1583, din 15/03/2023 emis de Primăria Comunei Bârsana	
B2	A1
Se notează posesia faptică în favoarea lui 1) ILIES MIHAI	

C. Partea III. SARCINI .

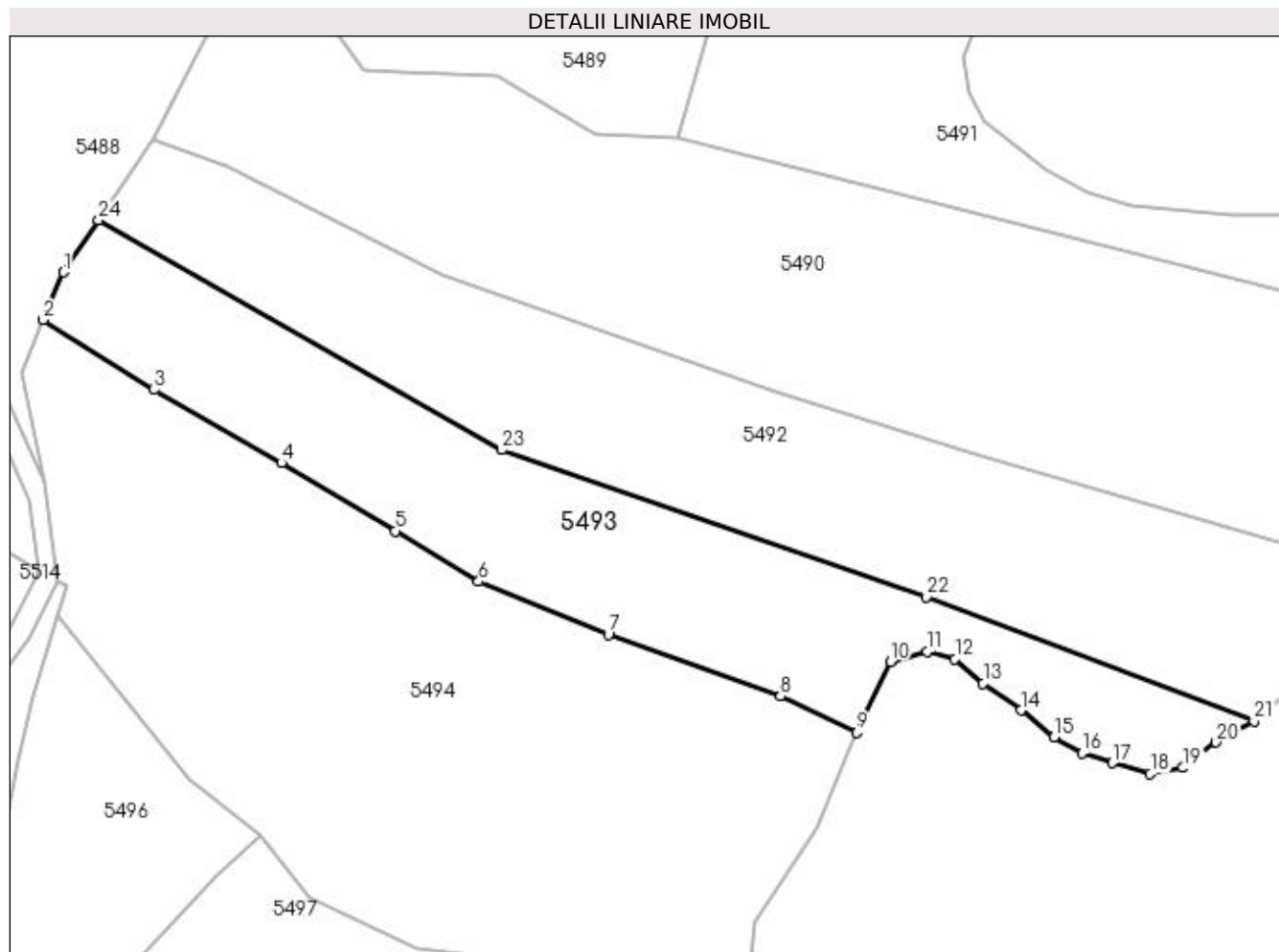
Inscrieri privind dezmembramintele dreptului de proprietate, drepturi reale de garanție și sarcini	Referințe
NU SUNT	

Anexa Nr. 1 La Partea I

Teren

Nr cadastral	Suprafața (mp)*	Observații / Referințe
	4.786	Parte din nr.topo:5552

* Suprafața este determinată în planul de proiecție Stereo 70.



Date referitoare la teren

Crt	Categorie folosință	Intra vilan	Suprafața (mp)	Tarla	Parcelă	Nr. topo	Observații / Referințe
1	faneata	NU	4.786	-	-	-	

Lungime Segmente

1) Valorile lungimilor segmentelor sunt obținute din proiecție în plan.

Punct început	X / Y	Punct sfârșit	X / Y	Lungime segment (** (m)
1	429.741,303 699.762,87	2	429.737,637 699.754,155	9.455
3	429.757,981 699.741,352	4	429.781,266 699.727,93	26.876
5	429.802,146 699.715,461	6	429.817,396 699.706,21	17.837
7	429.841,201 699.696,517	8	429.872,73 699.685,229	33.489
9	429.886,673 699.678,598	10	429.892,835 699.691,55	14.343

Punct început	X / Y	Punct sfârșit	X / Y	Lungime segment (** (m)
2	429.737,637 699.754,155	3	429.757,981 699.741,352	24.037
4	429.781,266 699.727,93	5	429.802,146 699.715,461	24.32
6	429.817,396 699.706,21	7	429.841,201 699.696,517	25.703
8	429.872,73 699.685,229	9	429.886,673 699.678,598	15.439
10	429.892,835 699.691,55	11	429.899,545 699.693,339	6.944

Punct început	X / Y	Punct sfârșit	X / Y	Lungime segment (** (m)
11	429.899,545 699.693,339	12	429.904,689 699.691,997	5.316
13	429.909,834 699.687,526	14	429.916,768 699.682,607	8.502
15	429.922,807 699.677,688	16	429.927,951 699.674,781	5.909
17	429.933,543 699.672,993	18	429.940,477 699.670,981	7.22
19	429.946,516 699.672,098	20	429.952,555 699.676,794	7.65
21	429.959,489 699.680,594	22	429.899,42 699.703,405	64.254
23	429.821,664 699.730,357	24	429.747,796 699.772,416	85.003

Punct început	X / Y	Punct sfârșit	X / Y	Lungime segment (** (m)
12	429.904,689 699.691,997	13	429.909,834 699.687,526	6.816
14	429.916,768 699.682,607	15	429.922,807 699.677,688	7.789
16	429.927,951 699.674,781	17	429.933,543 699.672,993	5.871
18	429.940,477 699.670,981	19	429.946,516 699.672,098	6.141
20	429.952,555 699.676,794	21	429.959,489 699.680,594	7.907
22	429.899,42 699.703,405	23	429.821,664 699.730,357	82.295
24	429.747,796 699.772,416	1	429.741,303 699.762,87	11.545

** Lungimile segmentelor sunt determinate în planul de proiecție Stereo 70 și sunt rotunjite la 1 milimetru.

*** Distanța dintre puncte este formată din segmente cumulate ce sunt mai mici decât valoarea 1 milimetru.

**DATE DESPRE IMOBILUL NR. 5494**

Oficiul de Cadastru și Publicitate Imobiliară MARAMURES
Biroul de Cadastru și Publicitate Imobiliară Dragomiresti

A. Partea I. Descrierea imobilului

TEREN Extravilan

Nr. CF vechi:1940

Adresa: Jud. Maramures

Nr. Crt	Nr cadastral Nr. topografic	Suprafața* (mp)	Observații / Referințe
A1		9.232	Sector cadastral:50 Teren neimprejmuit; Parte din nr.topo:5552

B. Partea II. Proprietari și acte

Inscrieri privitoare la dreptul de proprietate și alte drepturi reale	Referințe
5494 / 27/03/2023	
Act Normativ nr. Legea nr. 7, din 13/03/1996 emis de Parlamentul României;	
B1	A1
Intabulare, drept de PROPRIETATE, dobândit prin Lege, cota actuala 1/1 1) NEIDENTIFICAT NEIDENTIFICAT	
Act Administrativ nr. Adeverința nr. 1584, din 15/03/2023 emis de Primăria Comunei Bârsana	
B2	A1
Se notează posesia faptică în favoarea lui 1) BLEDEA VASILE	

C. Partea III. SARCINI .

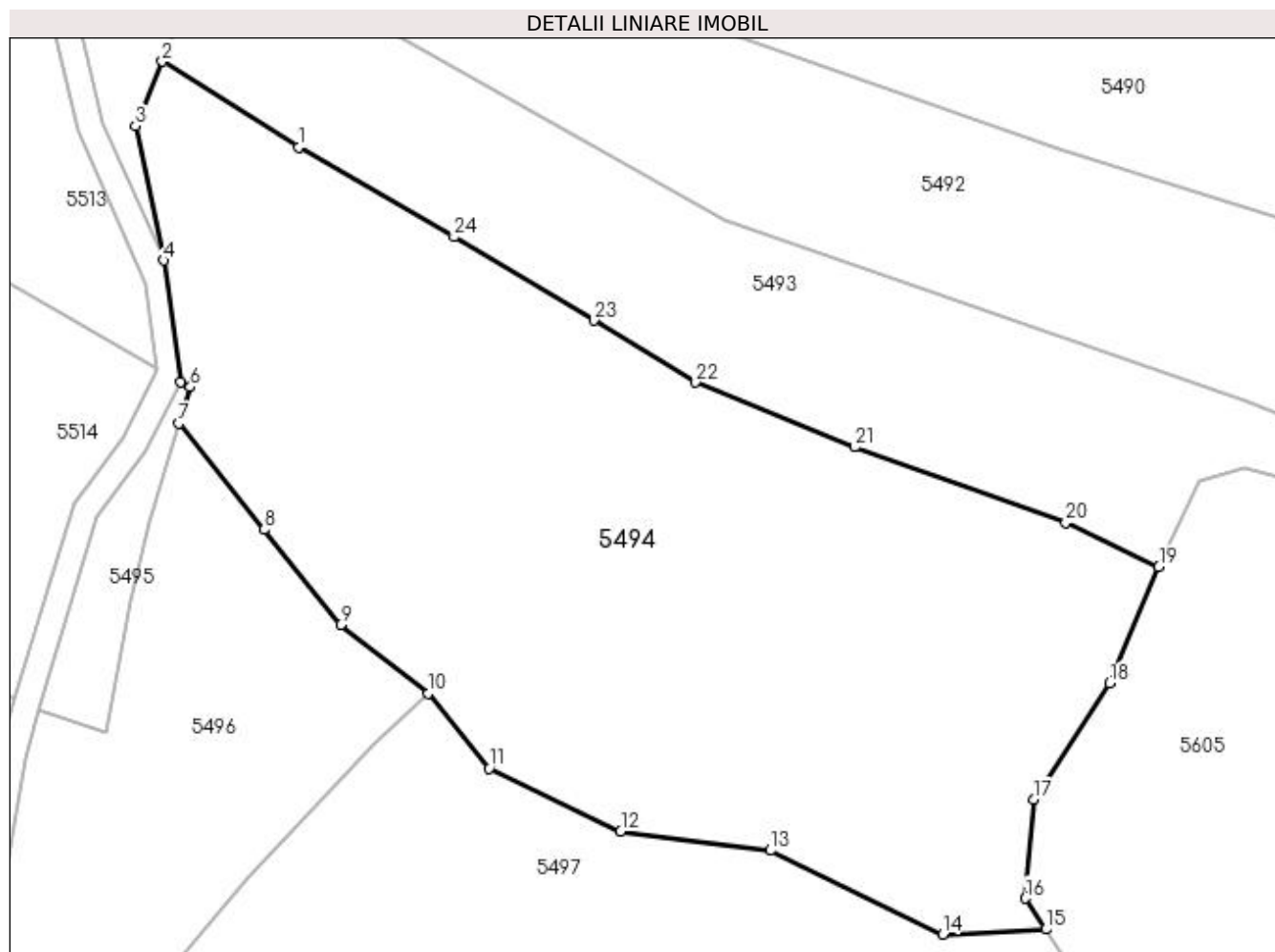
Inscrieri privind dezmembramintele dreptului de proprietate, drepturi reale de garanție și sarcini	Referințe
NU SUNT	

Anexa Nr. 1 La Partea I

Teren

Nr cadastral	Suprafața (mp)*	Observații / Referințe
	9.232	Parte din nr.topo:5552

* Suprafața este determinată în planul de proiecție Stereo 70.



Date referitoare la teren

Crt	Categorie folosință	Intra vilan	Suprafața (mp)	Tarla	Parcelă	Nr. topo	Observații / Referințe
1	faneata	NU	9.232	-	-	-	

Lungime Segmente

1) Valorile lungimilor segmentelor sunt obținute din proiecție în plan.

Punct început	X / Y	Punct sfârșit	X / Y	Lungime segment (** (m)
1	429.757,981 699.741,352	2	429.737,637 699.754,155	24.037
3	429.733,589 699.744,531	4	429.737,832 699.724,408	20.565
5	429.740,424 699.706,307	6	429.741,816 699.705,515	1.602
7	429.740,156 699.700,068	8	429.752,887 699.684,191	20.351
9	429.764,299 699.669,969	10	429.777,436 699.659,72	16.662

Punct început	X / Y	Punct sfârșit	X / Y	Lungime segment (** (m)
2	429.737,637 699.754,155	3	429.733,589 699.744,531	10.441
4	429.737,832 699.724,408	5	429.740,424 699.706,307	18.286
6	429.741,816 699.705,515	7	429.740,156 699.700,068	5.694
8	429.752,887 699.684,191	9	429.764,299 699.669,969	18.235
10	429.777,436 699.659,72	11	429.786,485 699.648,491	14.421

Punct început	X / Y	Punct sfârșit	X / Y	Lungime segment (** (m)
11	429.786,485 699.648,491	12	429.806,183 699.639,096	21.824
13	429.828,582 699.636,236	14	429.854,368 699.623,69	28.676
15	429.869,75 699.624,437	16	429.866,673 699.629,051	5.546
17	429.867,977 699.643,828	18	429.879,282 699.661,213	20.737
19	429.886,673 699.678,598	20	429.872,73 699.685,229	15.439
21	429.841,201 699.696,517	22	429.817,396 699.706,21	25.703
23	429.802,146 699.715,461	24	429.781,266 699.727,93	24.32

Punct început	X / Y	Punct sfârșit	X / Y	Lungime segment (** (m)
12	429.806,183 699.639,096	13	429.828,582 699.636,236	22.581
14	429.854,368 699.623,69	15	429.869,75 699.624,437	15.4
16	429.866,673 699.629,051	17	429.867,977 699.643,828	14.834
18	429.879,282 699.661,213	19	429.886,673 699.678,598	18.891
20	429.872,73 699.685,229	21	429.841,201 699.696,517	33.489
22	429.817,396 699.706,21	23	429.802,146 699.715,461	17.837
24	429.781,266 699.727,93	1	429.757,981 699.741,352	26.876

** Lungimile segmentelor sunt determinate în planul de proiecție Stereo 70 și sunt rotunjite la 1 milimetru.

*** Distanța dintre puncte este formată din segmente cumulate ce sunt mai mici decât valoarea 1 milimetru.

**DATE DESPRE IMOBILUL NR. 5495**

Oficiul de Cadastru și Publicitate Imobiliară MARAMURES
Biroul de Cadastru și Publicitate Imobiliară Dragomirești

A. Partea I. Descrierea imobilului

TEREN Extravilan

Adresa: Jud. Maramures

Nr. Crt	Nr cadastral Nr. topografic	Suprafața* (mp)	Observații / Referințe
A1	50721	366	Sector cadastral:50 Teren neimprejmuit; Imobil despartit de drum

B. Partea II. Proprietari și acte

Inscrieri privitoare la dreptul de proprietate și alte drepturi reale	Referințe
5495 / 27/03/2023	
Act Administrativ nr. Titlu de proprietate nr. 14436, din 01/11/2016 emis de Comisia Judeteana Maramures;	
B1	Intabulare, drept de PROPRIETATEcu titlu de drept aplicarea Legii nr. 18/1991, Legii nr.1/2000 si Legii nr. 247/2005, dobandit prin Reconstituire, cota actuala 1/1
1) MUNTEAN GHEORGHE	
OBSERVATII: Poziție transcrisă din CF 50721 Bârsana, sub rangul înscrierii 1112 / 01/02/2017	

C. Partea III. SARCINI .

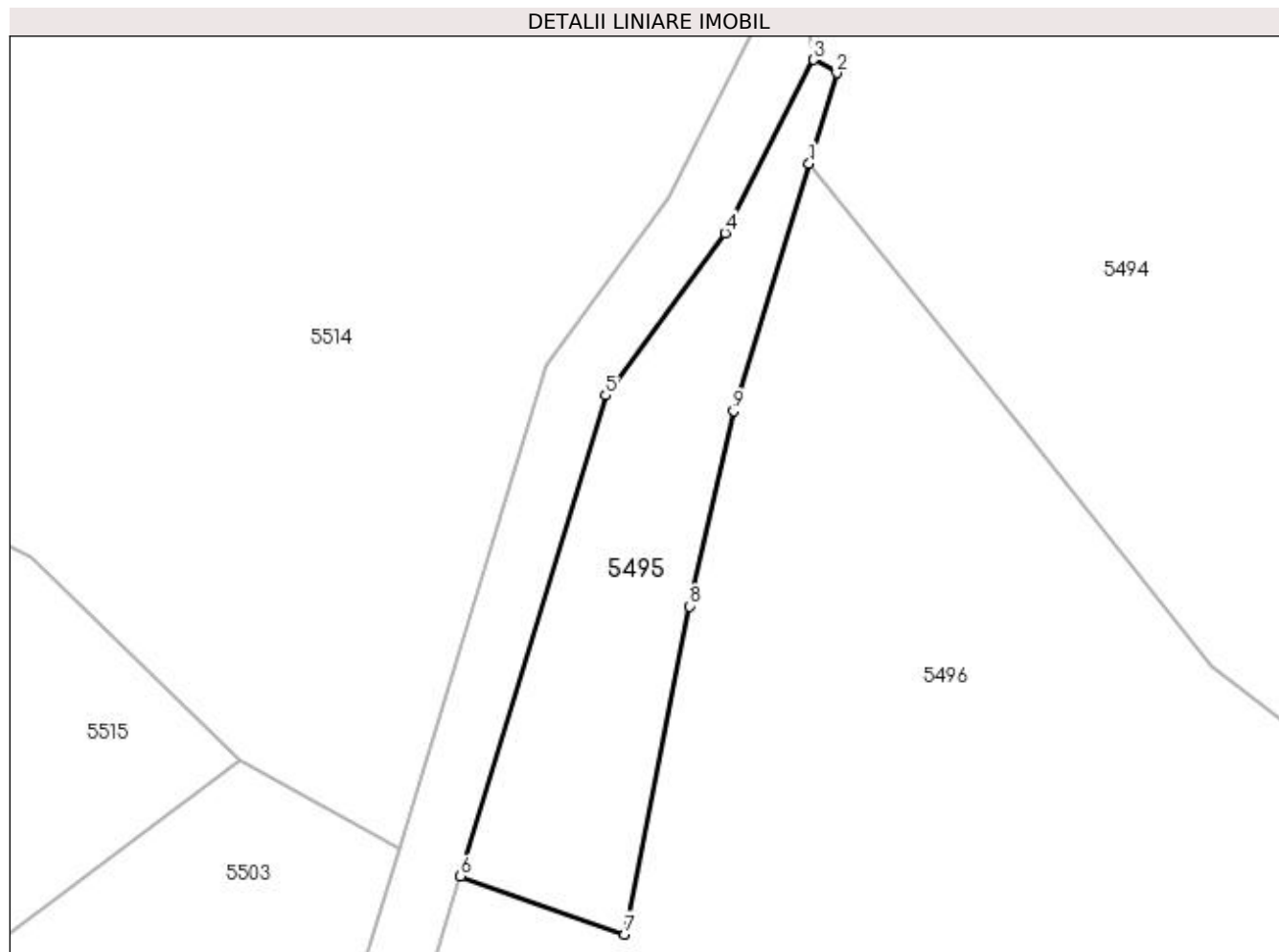
Inscrieri privind dezmembramintele dreptului de proprietate, drepturi reale de garanție și sarcini	Referințe
NU SUNT	

Anexa Nr. 1 La Partea I

Teren

Nr cadastral	Suprafața (mp)*	Observații / Referințe
50721	366	Imobil despartit de drum

* Suprafața este determinată în planul de proiecție Stereo 70.



Date referitoare la teren

Crt	Categorie folosință	Intra vilan	Suprafața (mp)	Tarla	Parcelă	Nr. topo	Observații / Referințe
1	faneata	NU	366	-	-	-	

Lungime Segmente

1) Valorile lungimilor segmentelor sunt obținute din proiecție în plan.

Punct început	X / Y	Punct sfârșit	X / Y	Lungime segment (** (m)
1	429.740,156 699.700,068	2	429.741,816 699.705,515	5.694
2	429.741,816 699.705,515	3	429.740,424 699.706,307	1.602
3	429.740,424 699.706,307	4	429.735,113 699.695,907	11.678
4	429.735,113 699.695,907	5	429.727,961 699.686,168	12.083
5	429.727,961 699.686,168	6	429.719,245 699.657,334	30.123

Punct început	X / Y	Punct sfârșit	X / Y	Lungime segment (** (m)
6	429.719,245 699.657,334	7	429.729,109 699.653,83	10.468
7	429.729,109 699.653,83	8	429.732,999 699.673,515	20.066
8	429.732,999 699.673,515	9	429.735,632 699.685,226	12.003
9	429.735,632 699.685,226	1	429.740,156 699.700,068	15.516

** Lungimile segmentelor sunt determinate în planul de proiecție Stereo 70 și sunt rotunjite la 1 milimetru.

*** Distanța dintre puncte este formată din segmente cumulate ce sunt mai mici decât valoarea 1 milimetru.

**DATE DESPRE IMOBILUL NR. 5496**

Oficiul de Cadastru și Publicitate Imobiliară MARAMURES
Biroul de Cadastru și Publicitate Imobiliară Dragomiresti

A. Partea I. Descrierea imobilului

TEREN Extravilan

Nr. CF vechi:1940

Adresa: Jud. Maramures

Nr. Crt	Nr cadastral Nr. topografic	Suprafața* (mp)	Observații / Referințe
A1		3.404	Sector cadastral:50 Teren neimprejmuit; Parte din nr.topo:5552

B. Partea II. Proprietari și acte

Inscrieri privitoare la dreptul de proprietate și alte drepturi reale	Referințe
5496 / 27/03/2023	
Act Normativ nr. Legea nr. 7, din 13/03/1996 emis de Parlamentul României;	
B1	A1
Intabulare, drept de PROPRIETATE, dobandit prin Lege, cota actuala 1/1 1) NEIDENTIFICAT NEIDENTIFICAT	
Act Administrativ nr. Adeverința nr. 1585, din 15/03/2023 emis de Primăria Comunei Bârsana	
B2	A1
Se notează posesia faptică în favoarea lui 1) RUS ILEANA	

C. Partea III. SARCINI .

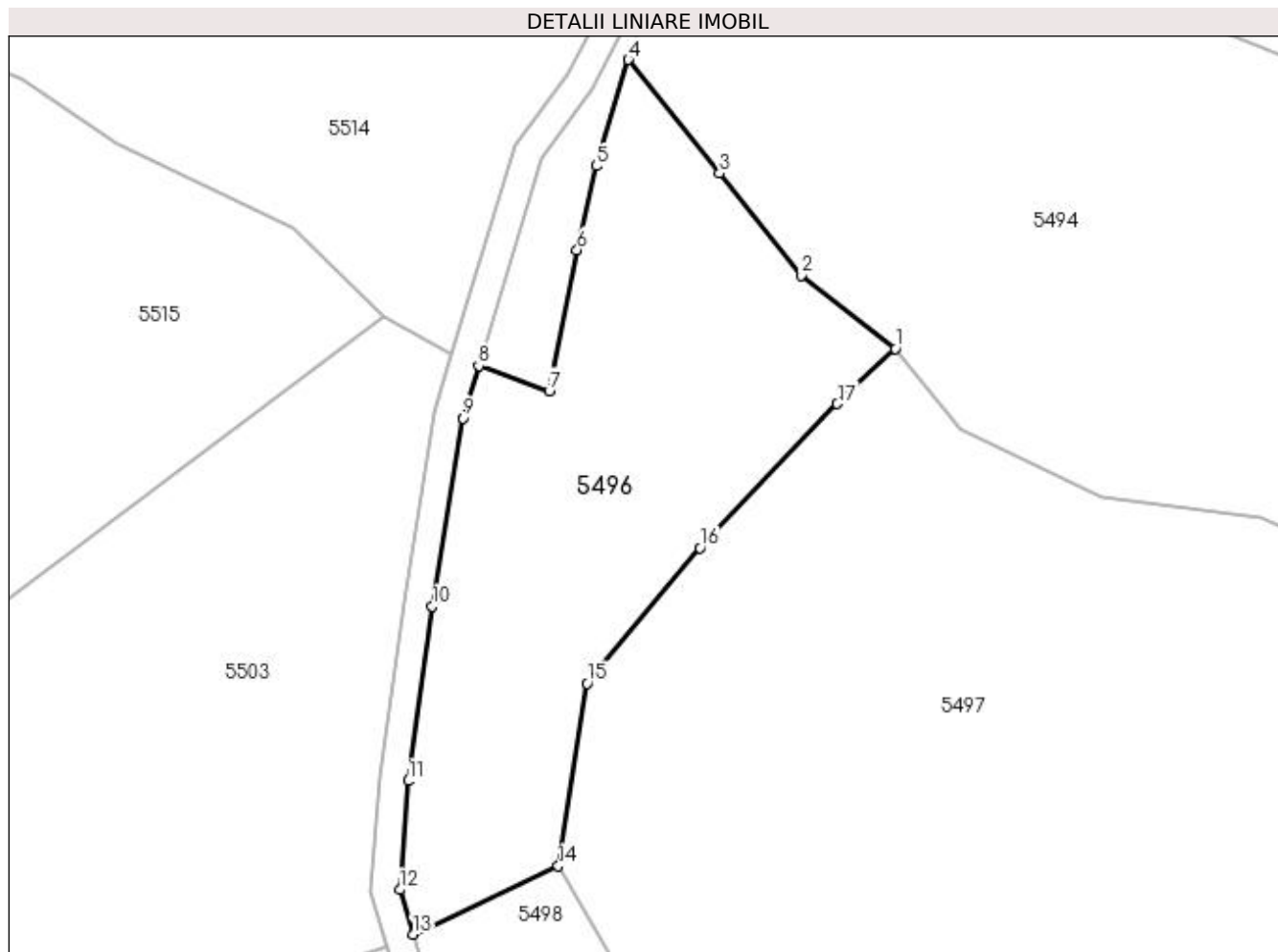
Inscrieri privind dezmembramintele dreptului de proprietate, drepturi reale de garanție și sarcini	Referințe
NU SUNT	

Anexa Nr. 1 La Partea I

Teren

Nr cadastral	Suprafața (mp)*	Observații / Referințe
	3.404	Parte din nr.topo:5552

* Suprafața este determinată în planul de proiecție Stereo 70.



Date referitoare la teren

Crt	Categorie folosință	Intra vilan	Suprafața (mp)	Tarla	Parcelă	Nr. topo	Observații / Referințe
1	faneata	NU	3.404	-	-	-	

Lungime Segmente

1) Valorile lungimilor segmentelor sunt obținute din proiecție în plan.

Punct început	X / Y	Punct sfârșit	X / Y	Lungime segment (** (m)
1	429.777,436 699.659,72	2	429.764,299 699.669,969	16.662
2	429.764,299 699.669,969	3	429.752,887 699.684,191	18.235
3	429.752,887 699.684,191	4	429.740,156 699.700,068	20.351
4	429.740,156 699.700,068	5	429.735,632 699.685,226	15.516
5	429.735,632 699.685,226	6	429.732,999 699.673,515	12.003

Punct început	X / Y	Punct sfârșit	X / Y	Lungime segment (** (m)
6	429.732,999 699.673,515	7	429.729,109 699.653,83	20.066
7	429.729,109 699.653,83	8	429.719,245 699.657,334	10.468
8	429.719,245 699.657,334	9	429.717,043 699.650,049	7.611
9	429.717,043 699.650,049	10	429.712,773 699.623,8	26.594
10	429.712,773 699.623,8	11	429.709,404 699.599,421	24.611
11	429.709,404 699.599,421	12	429.708,25 699.584,238	15.227
12	429.708,25 699.584,238	13	429.710,102 699.578,01	6.498
13	429.710,102 699.578,01	14	429.730,374 699.587,541	22.401
14	429.730,374 699.587,541	15	429.734,373 699.613,017	25.788
15	429.734,373 699.613,017	16	429.750,15 699.631,944	24.64
16	429.750,15 699.631,944	17	429.769,311 699.652,056	27.778
17	429.769,311 699.652,056	1	429.777,436 699.659,72	11.169

** Lungimile segmentelor sunt determinate în planul de proiecție Stereo 70 și sunt rotunjite la 1 milimetru.

*** Distanța dintre puncte este formată din segmente cumulate ce sunt mai mici decât valoarea 1 milimetru.

**DATE DESPRE IMOBILUL NR. 5497**

Oficiul de Cadastru și Publicitate Imobiliară MARAMURES
Biroul de Cadastru și Publicitate Imobiliară Dragomiresti

A. Partea I. Descrierea imobilului

TEREN Extravilan

Nr. CF vechi:1940

Adresa: Jud. Maramures

Nr. Crt	Nr cadastral Nr. topografic	Suprafața* (mp)	Observații / Referințe
A1		17.515	Sector cadastral:50 Teren neimprejmuit; Parte din nr.topo:5552

B. Partea II. Proprietari și acte

Inscrieri privitoare la dreptul de proprietate și alte drepturi reale	Referințe
5497 / 27/03/2023	
Act Normativ nr. Legea nr. 7, din 13/03/1996 emis de Parlamentul României;	
B1	A1
Intabulare, drept de PROPRIETATE, dobandit prin Lege, cota actuala 1/1 1) NEIDENTIFICAT NEIDENTIFICAT	
Act Administrativ nr. Adeverința nr.1586, din 15/03/2023 emis de Primăria Comunei Bârsana	
B2	A1
Se notează posesia faptică în favoarea lui 1) IUSCO MIHAI	

C. Partea III. SARCINI .

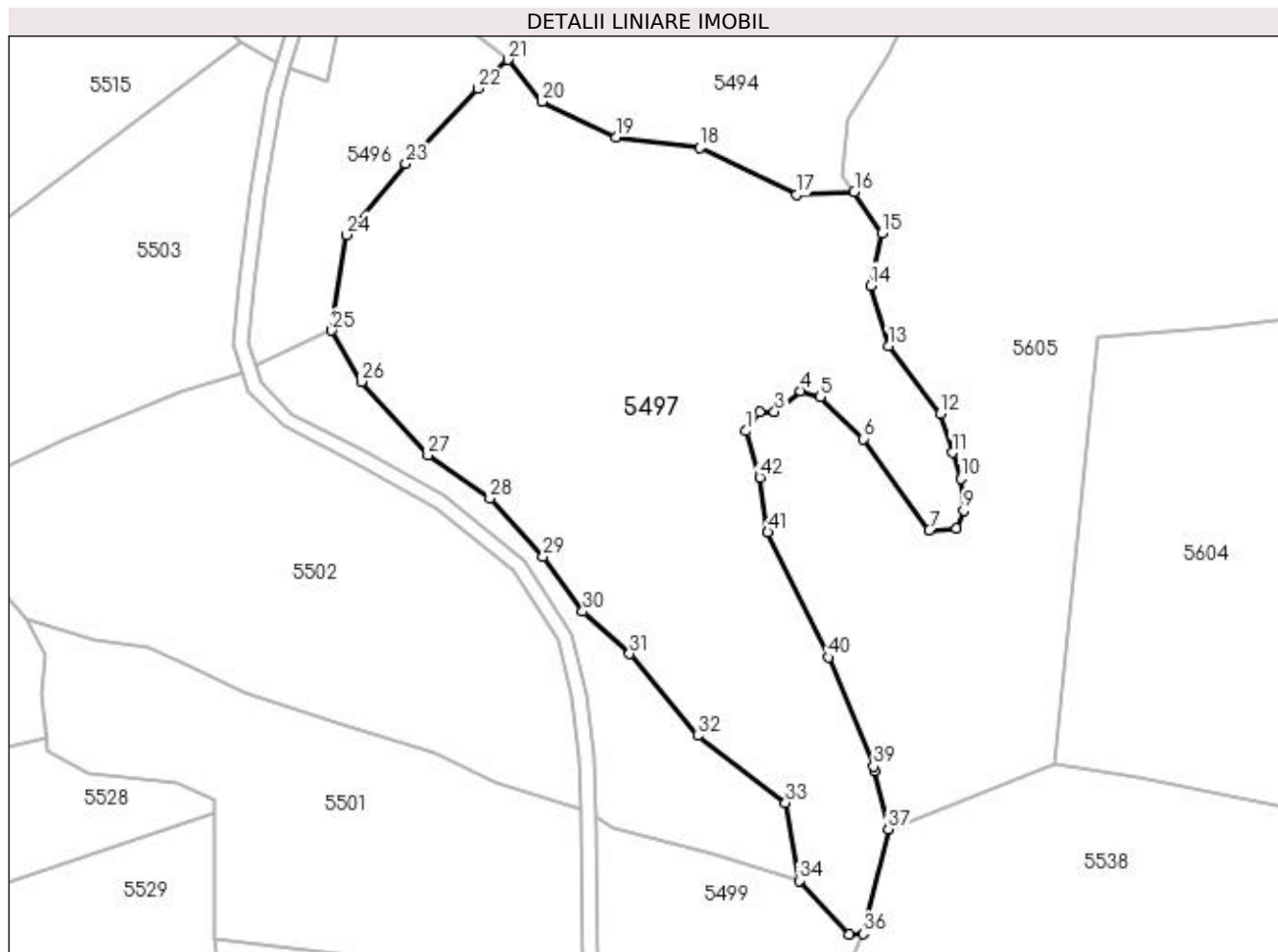
Inscrieri privind dezmembramintele dreptului de proprietate, drepturi reale de garanție și sarcini	Referințe
NU SUNT	

Anexa Nr. 1 La Partea I

Teren

Nr cadastral	Suprafața (mp)*	Observații / Referințe
	17.515	Parte din nr.topo:5552

* Suprafața este determinată în planul de proiecție Stereo 70.



Date referitoare la teren

Crt	Categorie folosință	Intra vilan	Suprafața (mp)	Tarla	Parcelă	Nr. topo	Observații / Referințe
1	faneata	NU	17.515	-	-	-	

Lungime Segmente

1) Valorile lungimilor segmentelor sunt obținute din proiecție în plan.

Punct început	X / Y	Punct sfârșit	X / Y	Lungime segment	Punct început	X / Y	Punct sfârșit	X / Y	Lungime segment	Punct început	X / Y	Punct sfârșit	X / Y	Lungime segment
1	429.840,922 699.560,705	2	429.844,554 699.565,87	6.314	2	429.844,554 699.565,87	3	429.848,475 699.565,825	3.921	3	429.848,475 699.565,825	4	429.855,493 699.571,326	8.917
4	429.855,493 699.571,326	5	429.860,654 699.569,809	5.379	5	429.860,654 699.569,809	6	429.872,189 699.558,581	16.097	6	429.872,189 699.558,581	7	429.889,796 699.534,305	29.989
7	429.889,796 699.534,305	8	429.897,082 699.534,608	7.292	8	429.897,082 699.534,608	9	429.898,904 699.539,463	5.186	9	429.898,904 699.539,463	10	429.898,296 699.547,96	8.519
10	429.898,296 699.547,96	11	429.895,868 699.554,94	7.39	11	429.895,868 699.554,94	12	429.892,767 699.565,313	10.827	12	429.892,767 699.565,313	13	429.878,847 699.583,416	22.836
13	429.878,847 699.583,416	14	429.874,065 699.599,497	16.777	14	429.874,065 699.599,497	15	429.877,108 699.613,404	14.236	15	429.877,108 699.613,404	16	429.869,75 699.624,437	13.261
16	429.869,75 699.624,437	17	429.854,368 699.623,69	15.4	17	429.854,368 699.623,69	18	429.828,582 699.636,236	28.676	18	429.828,582 699.636,236	19	429.806,183 699.639,096	22.581

Punct început	X / Y	Punct sfârșit	X / Y	Lungime segment	Punct început	X / Y	Punct sfârșit	X / Y	Lungime segment	Punct început	X / Y	Punct sfârșit	X / Y	Lungime segment
19	429.806,183 699.639,096	20	429.786,485 699.648,491	21.824	20	429.786,485 699.648,491	21	429.777,436 699.659,72	14.421	21	429.777,436 699.659,72	22	429.769,311 699.652,056	11.169
22	429.769,311 699.652,056	23	429.750,15 699.631,944	27.778	23	429.750,15 699.631,944	24	429.734,373 699.613,017	24.64	24	429.734,373 699.613,017	25	429.730,374 699.587,541	25.788
25	429.730,374 699.587,541	26	429.738,28 699.573,911	15.757	26	429.738,28 699.573,911	27	429.756,036 699.554,27	26.477	27	429.756,036 699.554,27	28	429.772,601 699.542,698	20.207
28	429.772,601 699.542,698	29	429.786,799 699.527,201	21.018	29	429.786,799 699.527,201	30	429.797,335 699.512,522	18.069	30	429.797,335 699.512,522	31	429.809,843 699.501,241	16.844
31	429.809,843 699.501,241	32	429.827,934 699.479,427	28.34	32	429.827,934 699.479,427	33	429.851,434 699.461,54	29.533	33	429.851,434 699.461,54	34	429.855,097 699.440,775	21.086
34	429.855,097 699.440,775	35	429.868,348 699.426,463	19.504	35	429.868,348 699.426,463	36	429.872,157 699.426,658	3.814	36	429.872,157 699.426,658	37	429.878,835 699.454,576	28.706
37	429.878,835 699.454,576	38	429.875,173 699.470,066	15.917	38	429.875,173 699.470,066	39	429.874,889 699.471,266	1.233	39	429.874,889 699.471,266	40	429.862,779 699.500,318	31.475
40	429.862,779 699.500,318	41	429.846,689 699.533,698	37.056	41	429.846,689 699.533,698	42	429.844,564 699.548,264	14.72	42	429.844,564 699.548,264	1	429.840,922 699.560,705	12.963

** Lungimile segmentelor sunt determinate în planul de proiecție Stereo 70 și sunt rotunjite la 1 milimetru.

*** Distanța dintre puncte este formată din segmente cumulate ce sunt mai mici decât valoarea 1 milimetru.

**DATE DESPRE IMOBILUL NR. 5498**

Oficiul de Cadastru și Publicitate Imobiliară MARAMURES
Biroul de Cadastru și Publicitate Imobiliară Dragomirești

A. Partea I. Descrierea imobilului

TEREN Extravilan

Nr. CF vechi:1940

Adresa: Jud. Maramures

Nr. Crt	Nr cadastral Nr. topografic	Suprafața* (mp)	Observații / Referințe
A1		2.980	Sector cadastral:50 Teren neimprejmuit; Parte din nr.topo:5552

B. Partea II. Proprietari și acte

Inscrieri privitoare la dreptul de proprietate și alte drepturi reale	Referințe
5498 / 27/03/2023	
Act Normativ nr. Legea nr. 7, din 13/03/1996 emis de Parlamentul României;	
B1	A1
Intabulare, drept de PROPRIETATE, dobândit prin Lege, cota actuala 1/1 1) NEIDENTIFICAT NEIDENTIFICAT	
Act Administrativ nr. Adeverința nr. 1587, din 15/03/2023 emis de Primăria Comunei Bârsana	
B2	A1
Se notează posesia faptică în favoarea lui 1) BAIAS VASILE	

C. Partea III. SARCINI .

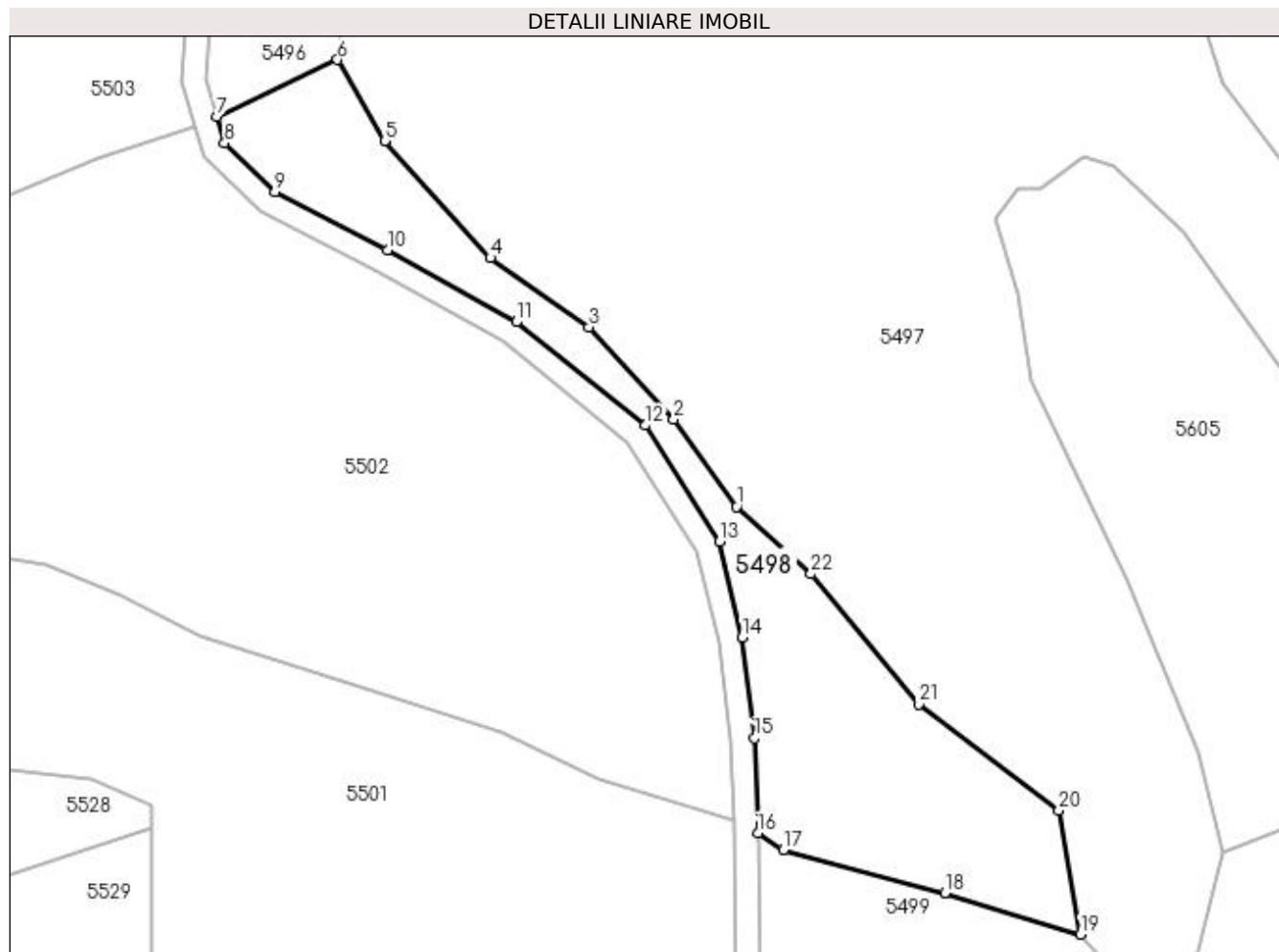
Inscrieri privind dezmembramintele dreptului de proprietate, drepturi reale de garanție și sarcini	Referințe
NU SUNT	

Anexa Nr. 1 La Partea I

Teren

Nr cadastral	Suprafața (mp)*	Observații / Referințe
	2.980	Parte din nr.topo:5552

* Suprafața este determinată în planul de proiecție Stereo 70.



Date referitoare la teren

Crt	Categorie folosință	Intra vilan	Suprafața (mp)	Tarla	Parcelă	Nr. topo	Observații / Referințe
1	faneata	NU	2.980	-	-	-	

Lungime Segmente

1) Valorile lungimilor segmentelor sunt obținute din proiecție în plan.

Punct început	X / Y	Punct sfârșit	X / Y	Lungime segment (** (m)
1	429.797,335 699.512,522	2	429.786,799 699.527,201	18.069
3	429.772,601 699.542,698	4	429.756,036 699.554,27	20.207
5	429.738,28 699.573,911	6	429.730,374 699.587,541	15.757
7	429.710,102 699.578,01	8	429.711,43 699.573,546	4.657
9	429.719,869 699.565,318	10	429.738,768 699.555,603	21.25

Punct început	X / Y	Punct sfârșit	X / Y	Lungime segment (** (m)
2	429.786,799 699.527,201	3	429.772,601 699.542,698	21.018
4	429.756,036 699.554,27	5	429.738,28 699.573,911	26.477
6	429.730,374 699.587,541	7	429.710,102 699.578,01	22.401
8	429.711,43 699.573,546	9	429.719,869 699.565,318	11.786
10	429.738,768 699.555,603	11	429.760,393 699.543,551	24.757

Punct început	X / Y	Punct sfârșit	X / Y	Lungime segment (** (m)
11	429.760,393 699.543,551	12	429.782,015 699.526,171	27.741
13	429.794,517 699.506,676	14	429.798,314 699.490,617	16.502
15	429.800,35 699.473,687	16	429.800,943 699.457,759	15.939
17	429.805,201 699.454,903	18	429.832,309 699.447,687	28.052
19	429.855,097 699.440,775	20	429.851,434 699.461,54	21.086
21	429.827,934 699.479,427	22	429.809,843 699.501,241	28.34

Punct început	X / Y	Punct sfârșit	X / Y	Lungime segment (** (m)
12	429.782,015 699.526,171	13	429.794,517 699.506,676	23.159
14	429.798,314 699.490,617	15	429.800,35 699.473,687	17.052
16	429.800,943 699.457,759	17	429.805,201 699.454,903	5.127
18	429.832,309 699.447,687	19	429.855,097 699.440,775	23.813
20	429.851,434 699.461,54	21	429.827,934 699.479,427	29.533
22	429.809,843 699.501,241	1	429.797,335 699.512,522	16.844

** Lungimile segmentelor sunt determinate în planul de proiecție Stereo 70 și sunt rotunjite la 1 milimetru.

*** Distanța dintre puncte este formată din segmente cumulate ce sunt mai mici decât valoarea 1 milimetru.

**DATE DESPRE IMOBILUL NR. 5499**

Oficiul de Cadastru și Publicitate Imobiliară MARAMURES
Biroul de Cadastru și Publicitate Imobiliară Dragomiresti

A. Partea I. Descrierea imobilului

TEREN Extravilan

Nr. CF vechi:1940

Adresa: Jud. Maramures

Nr. Crt	Nr cadastral Nr. topografic	Suprafața* (mp)	Observații / Referințe
A1		2.367	Sector cadastral:50 Teren neimprejmuit; Parte din nr.topo:5552

B. Partea II. Proprietari și acte

Inscrieri privitoare la dreptul de proprietate și alte drepturi reale	Referințe
5499 / 27/03/2023	
Act Normativ nr. Legea nr. 7, din 13/03/1996 emis de Parlamentul României;	
B1	A1
Intabulare, drept de PROPRIETATE, dobandit prin Lege, cota actuala 1/1 1) NEIDENTIFICAT NEIDENTIFICAT	
Act Administrativ nr. Adeverința nr. 1588, din 15/03/2023 emis de Primăria Comunei Bârsana	
B2	A1
Se notează posesia faptică în favoarea lui 1) ARDELEAN IOAN	

C. Partea III. SARCINI .

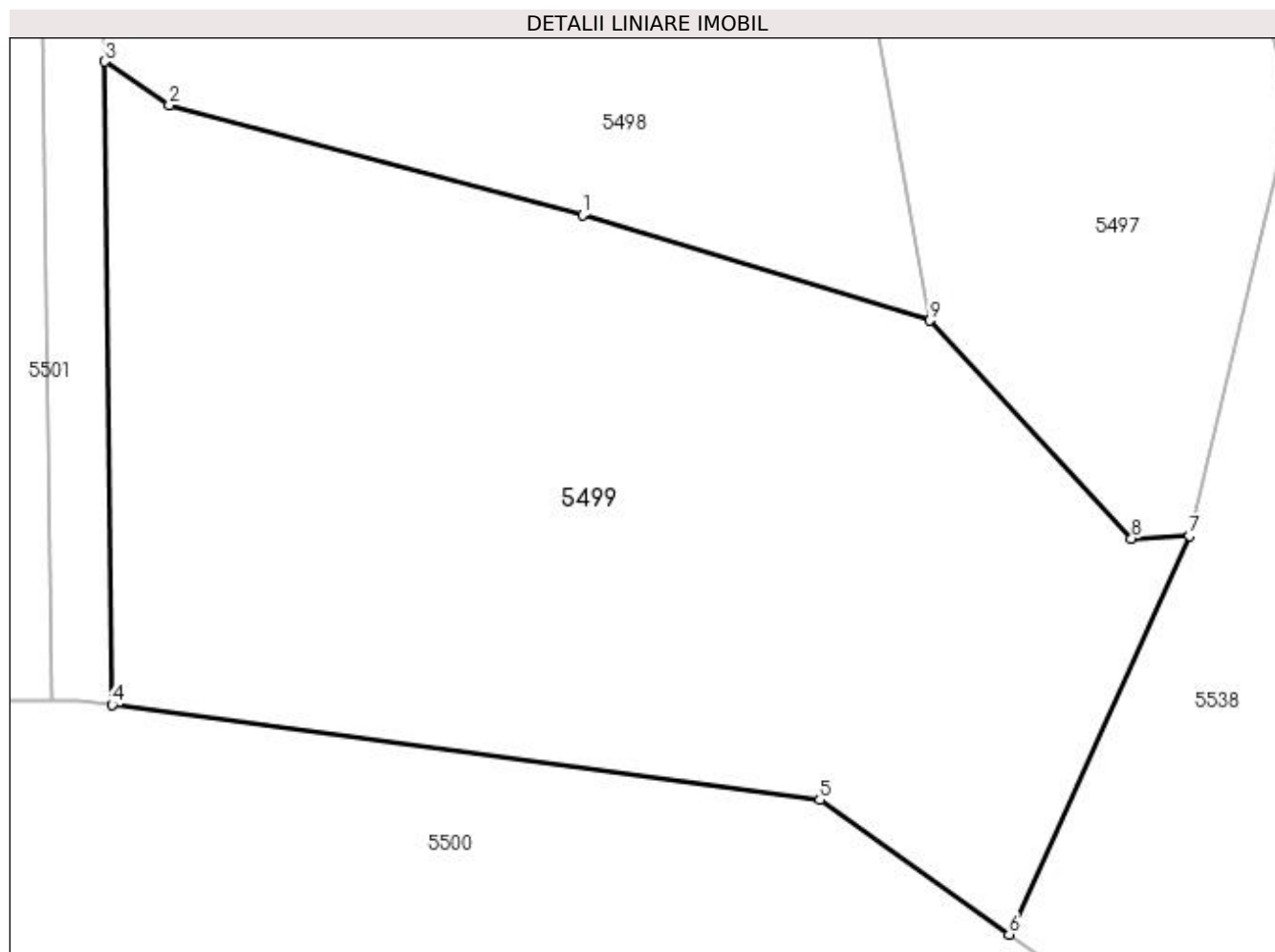
Inscrieri privind dezmembramintele dreptului de proprietate, drepturi reale de garanție și sarcini	Referințe
NU SUNT	

Anexa Nr. 1 La Partea I

Teren

Nr cadastral	Suprafața (mp)*	Observații / Referințe
	2.367	Parte din nr.topo:5552

* Suprafața este determinată în planul de proiecție Stereo 70.



Date referitoare la teren

Crt	Categorie folosință	Intra vilan	Suprafața (mp)	Tarla	Parcelă	Nr. topo	Observații / Referințe
1	faneata	NU	2.367	-	-	-	

Lungime Segmente

1) Valorile lungimilor segmentelor sunt obținute din proiecție în plan.

Punct început	X / Y	Punct sfârșit	X / Y	Lungime segment (** (m))
1	429.832,309 699.447,687	2	429.805,201 699.454,903	28.052
2	429.805,201 699.454,903	3	429.800,943 699.457,759	5.127
3	429.800,943 699.457,759	4	429.801,438 699.415,558	42.204
4	429.801,438 699.415,558	5	429.847,885 699.409,332	46.862
5	429.847,885 699.409,332	6	429.860,306 699.400,502	15.24

Punct început	X / Y	Punct sfârșit	X / Y	Lungime segment (** (m)
6	429.860,306 699.400,502	7	429.872,157 699.426,658	28.716
7	429.872,157 699.426,658	8	429.868,348 699.426,463	3.814
8	429.868,348 699.426,463	9	429.855,097 699.440,775	19.504
9	429.855,097 699.440,775	1	429.832,309 699.447,687	23.813

** Lungimile segmentelor sunt determinate în planul de proiecție Stereo 70 și sunt rotunjite la 1 milimetru.

*** Distanța dintre puncte este formată din segmente cumulate ce sunt mai mici decât valoarea 1 milimetru.



DATE DESPRE IMOBILUL NR. 5500

Oficiul de Cadastru și Publicitate Imobiliară MARAMURES
Biroul de Cadastru și Publicitate Imobiliară Dragomiresti

A. Partea I. Descrierea imobilului

TEREN Necunoscut

Adresa: Loc. Bârsana, Nr. 1300, Jud. Maramures

Nr. Crt	Nr cadastral Nr. topografic	Suprafața* (mp)	Observații / Referințe
A1	50735	22.322	Sector cadastral:50 Teren neimprejmuit;

Construcții

Crt	Nr cadastral Nr. topografic	Adresa	Observații / Referințe
A1.1		Loc. Bârsana, Nr. 1300, Jud. Maramures	Nr. niveluri:1; S. construita la sol:61 mp; S. construita desfasurata:61 mp; S. CONSTRUITĂ LA SOL:61 MP, S. CONSTRUITĂ DESFĂȘURATĂ 61 MP; CASĂ DE LOCUIT P

B. Partea II. Proprietari și acte

Inscrieri privitoare la dreptul de proprietate și alte drepturi reale		Referințe
5500 / 27/03/2023		
Act Administrativ nr. Titlu de proprietate nr. 13931, din 12/08/2016 emis de Comisia Județeană;		
B1	Intabulare, drept de PROPRIETATEtitlu de drept aplicarea Legii nr. 247/2005, dobandit prin Reconstituire, cota actuala 1/1 1) GLODEAN ANUȚA <i>OBSERVATII: poziție transcrisă din CF50735 ,sub rangul inscrierii nr.3962 / 20/03/2017</i>	A1
Act Normativ nr. Legea nr. 7, din 13/03/1996 emis de Parlamentul României;		
B2	Intabulare, drept de PROPRIETATE, dobandit prin Lege, cota actuala 1/1 1) GLODEAN ANUȚA	A1.1

C. Partea III. SARCINI .

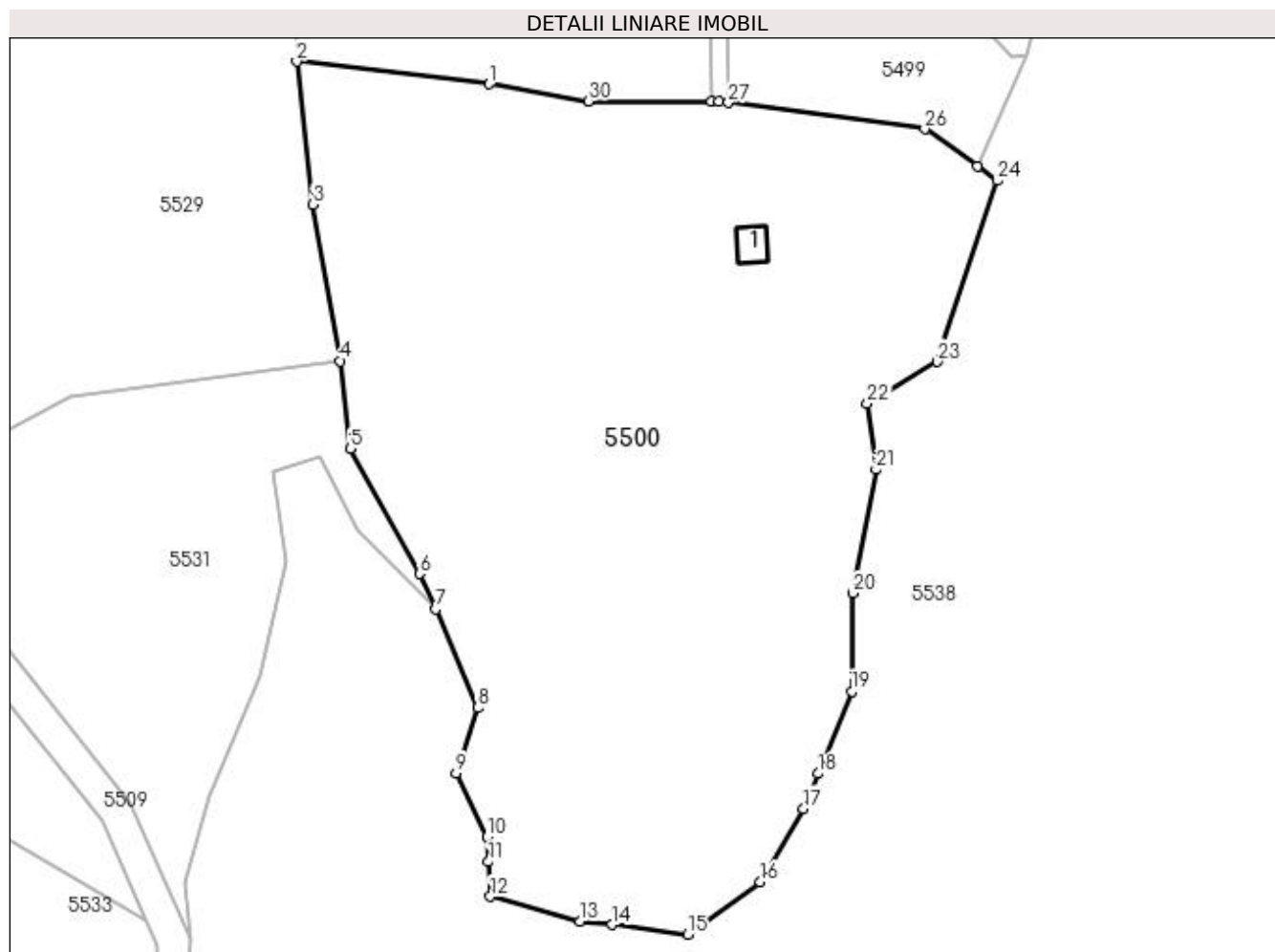
Inscrieri privind dezmembramintele dreptului de proprietate, drepturi reale de garanție și sarcini	Referințe
NU SUNT	

Anexa Nr. 1 La Partea I

Teren

Nr cadastral	Suprafața (mp)*	Observații / Referințe
50735	22.322	

* Suprafața este determinată în planul de proiecție Stereo 70.



Date referitoare la teren

Crt	Categorie folosință	Intra vilan	Suprafața (mp)	Tarla	Parcelă	Nr. topo	Observații / Referințe
1	curți constructii	DA	138	-	-	-	
2	faneata	NU	19.184	-	-	-	
3	faneata	DA	3.000	-	-	-	

Date referitoare la construcții

Crt	Număr	Destinație construcție	Supraf. (mp)	Situație juridică	Observații / Referințe
A1.1		construcții de locuințe	61	Cu acte	Nr. niveluri:1; S. construita la sol:61 mp; S. construita desfasurata:61 mp; S. CONSTRUITĂ LA SOL:61 MP, S. CONSTRUITĂ DESFĂȘURATĂ 61 MP; CASĂ DE LOCUIT P

Lungime Segmente

1) Valorile lungimilor segmentelor sunt obținute din proiecție în plan.

Punct început	X / Y	Punct sfârșit	X / Y	Lungime segment (** (m)	Punct început	X / Y	Punct sfârșit	X / Y	Lungime segment (** (m)
1	429.744,882 699.419,963	2	429.699,295 699.425,282	45.896	2	429.699,295 699.425,282	3	429.703,182 699.391,497	34.008

Punct început	X / Y	Punct sfârșit	X / Y	Lungime segment (** (m)
3	429.703,182 699.391,497	4	429.709,698 699.354,425	37.64
5	429.712,048 699.333,781	6	429.728,372 699.304,184	33.8
7	429.732,152 699.295,821	8	429.742,088 699.272,5	25.349
9	429.736,989 699.257,111	10	429.744,34 699.242,075	16.737
11	429.744,674 699.236,146	12	429.745,138 699.227,91	8.249
13	429.766,306 699.222,079	14	429.773,911 699.221,304	7.644
15	429.791,755 699.218,991	16	429.809,005 699.231,351	21.221
17	429.819,192 699.248,706	18	429.822,596 699.256,993	8.959
19	429.830,582 699.276,434	20	429.830,92 699.299,609	23.177
21	429.836,361 699.328,829	22	429.834,246 699.344,464	15.777
23	429.850,814 699.354,292	24	429.865,09 699.397,101	45.127
25	429.860,306 699.400,502	26	429.847,885 699.409,332	15.24
27	429.801,438 699.415,558	28	429.799,166 699.415,862	2.292
29	429.797,429 699.415,865	30	429.768,357 699.415,906	29.072

Punct început	X / Y	Punct sfârșit	X / Y	Lungime segment (** (m)
4	429.709,698 699.354,425	5	429.712,048 699.333,781	20.777
6	429.728,372 699.304,184	7	429.732,152 699.295,821	9.178
8	429.742,088 699.272,5	9	429.736,989 699.257,111	16.212
10	429.744,34 699.242,075	11	429.744,674 699.236,146	5.938
12	429.745,138 699.227,91	13	429.766,306 699.222,079	21.956
14	429.773,911 699.221,304	15	429.791,755 699.218,991	17.993
16	429.809,005 699.231,351	17	429.819,192 699.248,706	20.124
18	429.822,596 699.256,993	19	429.830,582 699.276,434	21.017
20	429.830,92 699.299,609	21	429.836,361 699.328,829	29.722
22	429.834,246 699.344,464	23	429.850,814 699.354,292	19.264
24	429.865,09 699.397,101	25	429.860,306 699.400,502	5.87
26	429.847,885 699.409,332	27	429.801,438 699.415,558	46.862
28	429.799,166 699.415,862	29	429.797,429 699.415,865	1.737
30	429.768,357 699.415,906	1	429.744,882 699.419,963	23.823

** Lungimile segmentelor sunt determinate în planul de proiecție Stereo 70 și sunt rotunjite la 1 milimetru.

*** Distanța dintre puncte este formată din segmente cumulate ce sunt mai mici decât valoarea 1 milimetru.

**DATE DESPRE IMOBILUL NR. 5501**

Oficiul de Cadastru și Publicitate Imobiliară MARAMURES
Biroul de Cadastru și Publicitate Imobiliară Dragomiresti

A. Partea I. Descrierea imobilului

TEREN Extravilan

Nr. CF vechi:1940

Adresa: Jud. Maramures

Nr. Crt	Nr cadastral Nr. topografic	Suprafața* (mp)	Observații / Referințe
A1		7.215	Sector cadastral:50 Teren neimprejmuit; Parte din nr.topo:5552

B. Partea II. Proprietari și acte

Inscrieri privitoare la dreptul de proprietate și alte drepturi reale	Referințe
5501 / 27/03/2023	
Act Normativ nr. Legea nr. 7, din 13/03/1996 emis de Parlamentul României;	
B1	A1
Intabulare, drept de PROPRIETATE, dobândit prin Lege, cota actuala 1/1 1) NEIDENTIFICAT NEIDENTIFICAT	
Act Administrativ nr. Adeverința nr. 1589, din 15/03/2023 emis de Primăria Comunei Bârsana	
B2	A1
Se notează posesia faptică în favoarea lui 1) ARDELEAN IOAN	

C. Partea III. SARCINI .

Inscrieri privind dezmembramintele dreptului de proprietate, drepturi reale de garanție și sarcini	Referințe
NU SUNT	

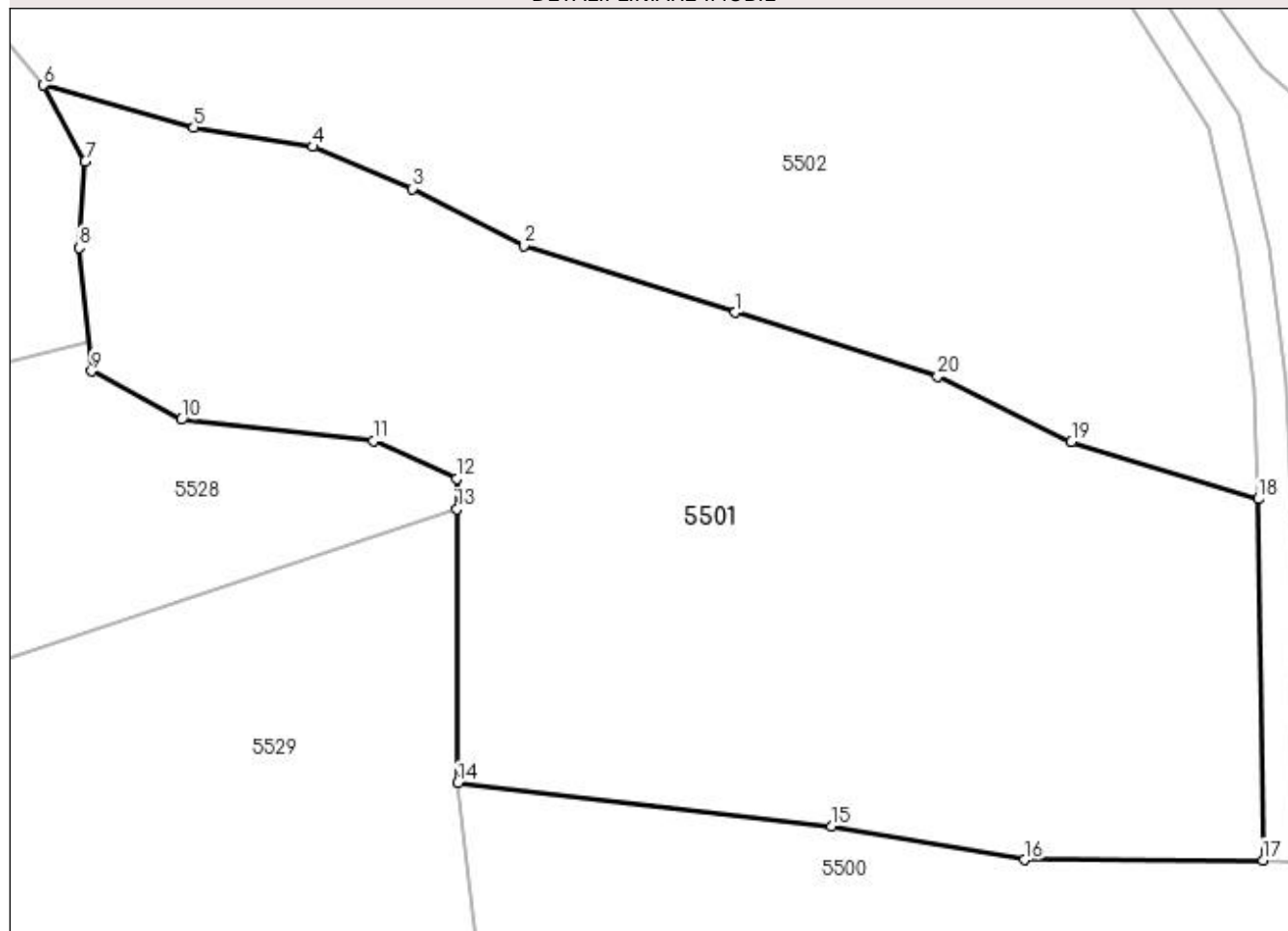
Anexa Nr. 1 La Partea I

Teren

Nr cadastral	Suprafața (mp)*	Observații / Referințe
	7.215	Parte din nr.topo:5552

* Suprafața este determinată în planul de proiecție Stereo 70.

DETALII LINIARE IMOBIL



Date referitoare la teren

Crt	Categorie folosință	Intra vilan	Suprafața (mp)	Tarla	Parcelă	Nr. topo	Observații / Referințe
1	faneata	NU	7.215	-	-	-	

Lungime Segmente

1) Valorile lungimilor segmentelor sunt obținute din proiecție în plan.

Punct început	X / Y	Punct sfârșit	X / Y	Lungime segment (** (m)
1	429.733,092 699.482,612	2	429.707,351 699.490,738	26.993
2	429.707,351 699.490,738	3	429.693,75 699.497,7	15.279
3	429.693,75 699.497,7	4	429.681,617 699.502,822	13.17
4	429.681,617 699.502,822	5	429.667,088 699.505,163	14.716
5	429.667,088 699.505,163	6	429.648,768 699.510,311	19.03

Punct început	X / Y	Punct sfârșit	X / Y	Lungime segment (** (m)
6	429.648,768 699.510,311	7	429.653,839 699.501,033	10.573
7	429.653,839 699.501,033	8	429.653,14 699.490,496	10.56
8	429.653,14 699.490,496	9	429.654,63 699.475,452	15.118
9	429.654,63 699.475,452	10	429.665,573 699.469,556	12.43
10	429.665,573 699.469,556	11	429.688,963 699.466,957	23.534
11	429.688,963 699.466,957	12	429.699,144 699.462,387	11.16
12	429.699,144 699.462,387	13	429.699,159 699.458,654	3.733
13	429.699,159 699.458,654	14	429.699,295 699.425,282	33.372
14	429.699,295 699.425,282	15	429.744,882 699.419,963	45.896
15	429.744,882 699.419,963	16	429.768,357 699.415,906	23.823
16	429.768,357 699.415,906	17	429.797,429 699.415,865	29.072
17	429.797,429 699.415,865	18	429.796,861 699.459,893	44.032
18	429.796,861 699.459,893	19	429.774,095 699.466,875	23.813
19	429.774,095 699.466,875	20	429.757,766 699.474,812	18.156
20	429.757,766 699.474,812	1	429.733,092 699.482,612	25.878

** Lungimile segmentelor sunt determinate în planul de proiecție Stereo 70 și sunt rotunjite la 1 milimetru.

*** Distanța dintre puncte este formată din segmente cumulate ce sunt mai mici decât valoarea 1 milimetru.

**DATE DESPRE IMOBILUL NR. 5502**

Oficiul de Cadastru și Publicitate Imobiliară MARAMURES
Biroul de Cadastru și Publicitate Imobiliară Dragomirești

A. Partea I. Descrierea imobilului

TEREN Extravilan

Nr. CF vechi:1940

Adresa: Jud. Maramures

Nr. Crt	Nr cadastral Nr. topografic	Suprafața* (mp)	Observații / Referințe
A1		10.010	Sector cadastral:50 Teren neimprejmuit; Parte din nr.topo:5552

B. Partea II. Proprietari și acte

Inscrieri privitoare la dreptul de proprietate și alte drepturi reale	Referințe
5502 / 27/03/2023	
Act Normativ nr. Legea nr. 7, din 13/03/1996 emis de Parlamentul României;	
B1	A1
Intabulare, drept de PROPRIETATE, dobândit prin Lege, cota actuala 1/1 1) NEIDENTIFICAT NEIDENTIFICAT	
5502 / 27/02/2023	
Act Administrativ nr. Adeverința nr. 1590, din 27/03/2023 emis de Primăria Comunei Bârsana	
B2	A1
Se notează posesia faptică în favoarea lui 1) BAIAS VASILE	

C. Partea III. SARCINI .

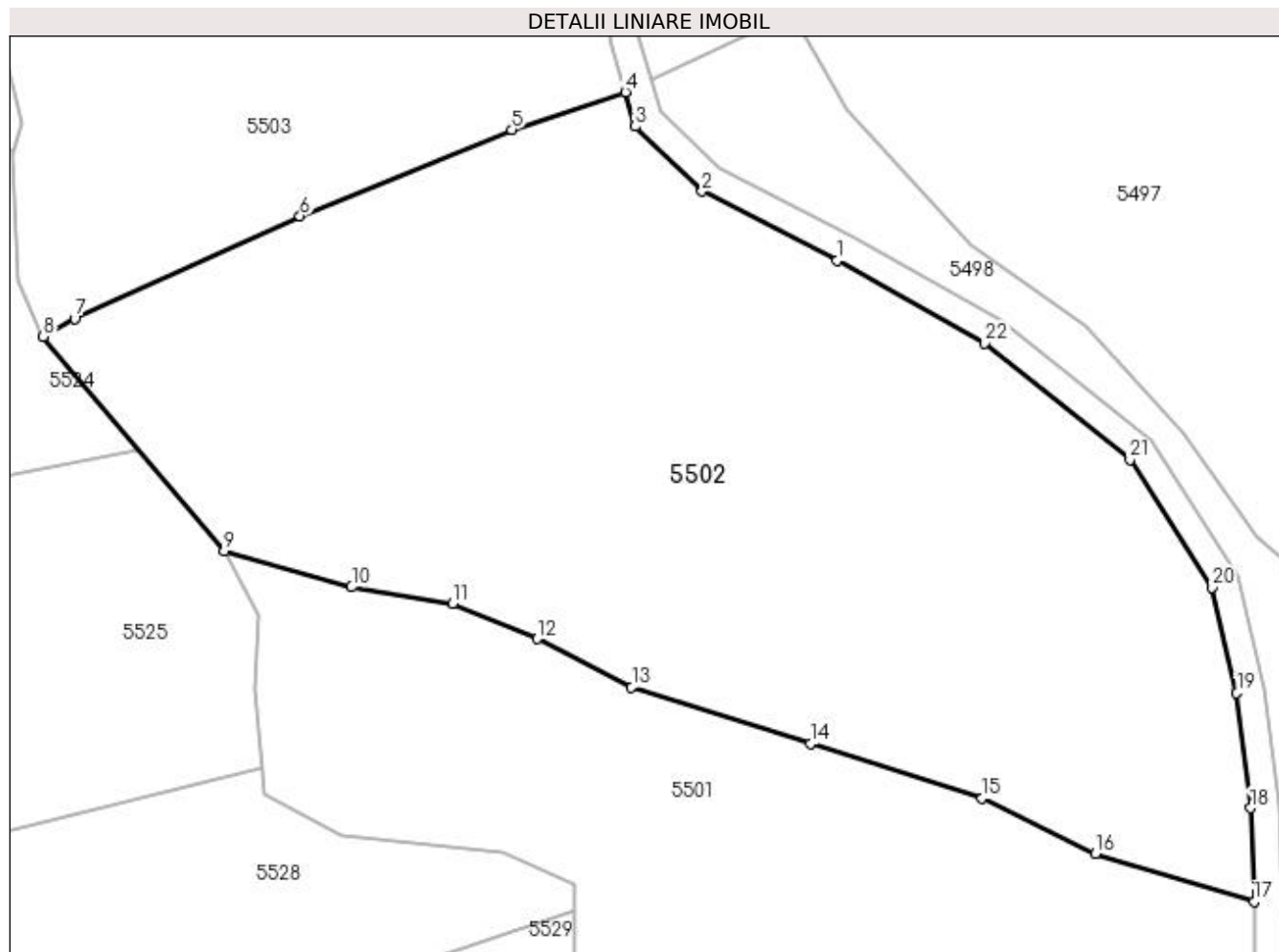
Inscrieri privind dezmembramintele dreptului de proprietate, drepturi reale de garanție și sarcini	Referințe
NU SUNT	

Anexa Nr. 1 La Partea I

Teren

Nr cadastral	Suprafața (mp)*	Observații / Referințe
	10.010	Parte din nr.topo:5552

* Suprafața este determinată în planul de proiecție Stereo 70.



Date referitoare la teren

Crt	Categorie folosință	Intra vilan	Suprafața (mp)	Tarla	Parcelă	Nr. topo	Observații / Referințe
1	faneata	NU	10.010	-	-	-	

Lungime Segmente

1) Valorile lungimilor segmentelor sunt obținute din proiecție în plan.

Punct început	X / Y	Punct sfârșit	X / Y	Lungime segment (** (m)
1	429.736,879 699.552,076	2	429.717,506 699.562,035	21.783
3	429.707,893 699.571,408	4	429.706,434 699.576,313	5.117
5	429.690,126 699.570,925	6	429.659,656 699.558,509	32.903
7	429.627,275 699.543,744	8	429.622,751 699.541,183	5.199
9	429.648,768 699.510,311	10	429.667,088 699.505,163	19.03

Punct început	X / Y	Punct sfârșit	X / Y	Lungime segment (** (m)
2	429.717,506 699.562,035	3	429.707,893 699.571,408	13.426
4	429.706,434 699.576,313	5	429.690,126 699.570,925	17.175
6	429.659,656 699.558,509	7	429.627,275 699.543,744	35.588
8	429.622,751 699.541,183	9	429.648,768 699.510,311	40.373
10	429.667,088 699.505,163	11	429.681,617 699.502,822	14.716

Punct început	X / Y	Punct sfârșit	X / Y	Lungime segment (** (m)
11	429.681,617 699.502,822	12	429.693,75 699.497,7	13.17
13	429.707,351 699.490,738	14	429.733,092 699.482,612	26.993
15	429.757,766 699.474,812	16	429.774,095 699.466,875	18.156
17	429.796,861 699.459,893	18	429.796,359 699.473,373	13.489
19	429.794,369 699.489,916	20	429.790,781 699.505,092	15.594
21	429.779,0 699.523,462	22	429.758,151 699.540,221	26.75

Punct început	X / Y	Punct sfârșit	X / Y	Lungime segment (** (m)
12	429.693,75 699.497,7	13	429.707,351 699.490,738	15.279
14	429.733,092 699.482,612	15	429.757,766 699.474,812	25.878
16	429.774,095 699.466,875	17	429.796,861 699.459,893	23.813
18	429.796,359 699.473,373	19	429.794,369 699.489,916	16.662
20	429.790,781 699.505,092	21	429.779,0 699.523,462	21.823
22	429.758,151 699.540,221	1	429.736,879 699.552,076	24.352

** Lungimile segmentelor sunt determinate în planul de proiecție Stereo 70 și sunt rotunjite la 1 milimetru.

*** Distanța dintre puncte este formată din segmente cumulate ce sunt mai mici decât valoarea 1 milimetru.

**DATE DESPRE IMOBILUL NR. 5503**

Oficiul de Cadastru și Publicitate Imobiliară MARAMURES
Biroul de Cadastru și Publicitate Imobiliară Dragomirești

A. Partea I. Descrierea imobilului

TEREN Extravilan

Nr. CF vechi:4108

Adresa: Jud. Maramures

Nr. Crt	Nr cadastral Nr. topografic	Suprafața* (mp)	Observații / Referințe
A1		Din acte: 4.001 Masurata: 6.587	Sector cadastral:49 Teren neimprejmuit; Parte din nr.topo:5553

B. Partea II. Proprietari și acte

Inscrieri privitoare la dreptul de proprietate și alte drepturi reale	Referințe
5503 / 18/07/2022	
Act Normativ nr. Legea nr. 7, din 13/03/1996 emis de Parlamentul României;	
B1	A1
Intabulare, drept de PROPRIETATE, dobandit prin Lege, cota actuala 1/1 1) NEIDENTIFICAT NEIDENTIFICAT	
Act Administrativ nr. Adeverința nr. 3859, din 13/07/2022 emis de Primăria Comunei Bârsana	
B2	A1
Se notează posesia faptică în favoarea lui 1) RUS ILEANA	

C. Partea III. SARCINI .

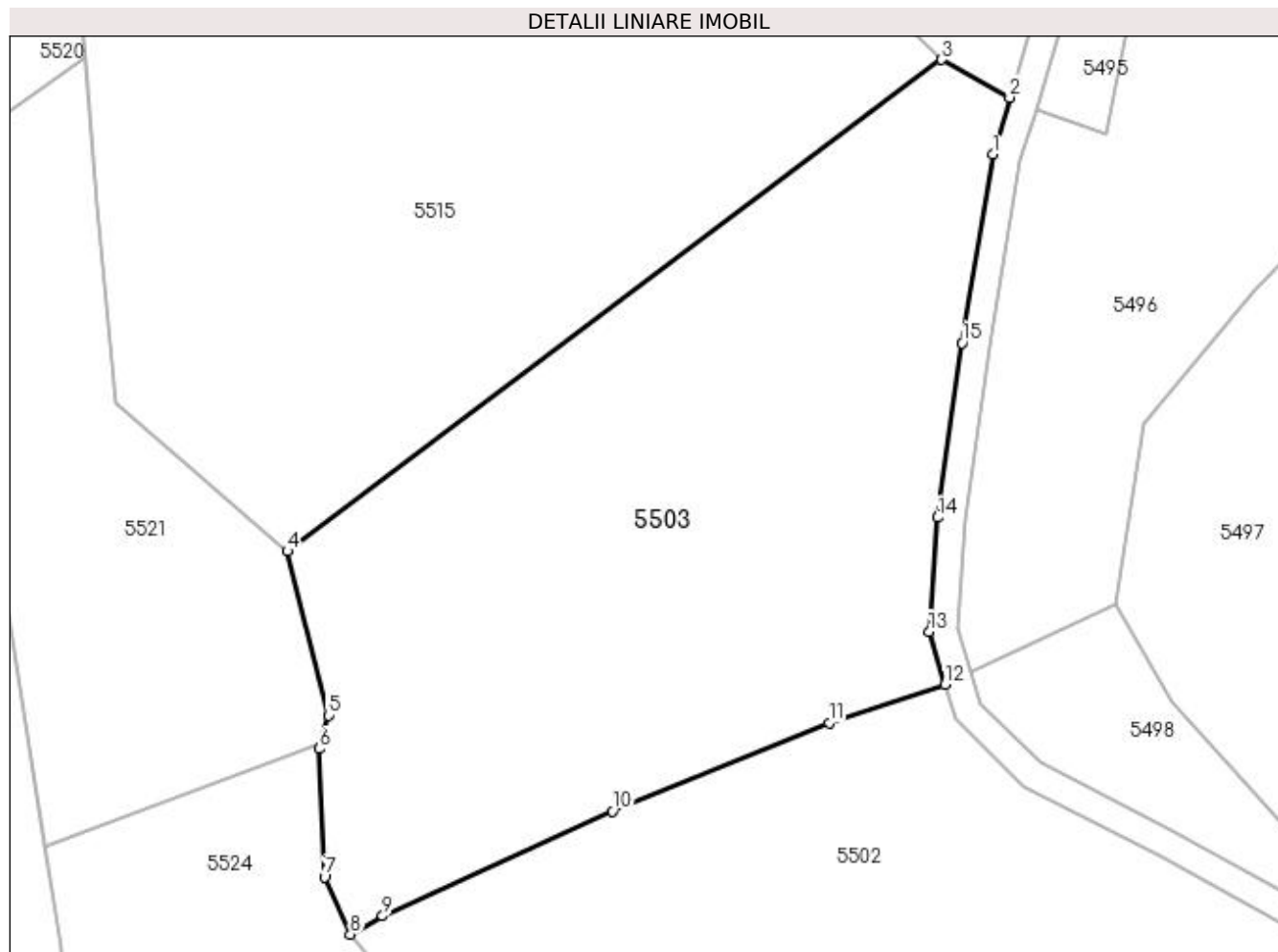
Inscrieri privind dezmembramintele dreptului de proprietate, drepturi reale de garanție și sarcini	Referințe
NU SUNT	

Anexa Nr. 1 La Partea I

Teren

Nr cadastral	Suprafața (mp)*	Observații / Referințe
	Din acte: 4.001 Masurata: 6.587	Parte din nr.topo:5553

* Suprafața este determinată în planul de proiecție Stereo 70.



Date referitoare la teren

Crt	Categorie folosință	Intravilan	Suprafața (mp)	Tarla	Parcelă	Nr. topo	Observații / Referințe
1	faneata	NU	6.587	-	-	-	

Lungime Segmente

1) Valorile lungimilor segmentelor sunt obținute din proiecție în plan.

Punct început	X / Y	Punct sfârșit	X / Y	Lungime segment (** (m)
1	429.713,138 699.650,953	2	429.715,551 699.658,936	8.34
2	429.715,551 699.658,936	3	429.705,954 699.664,269	10.979
3	429.705,954 699.664,269	4	429.613,888 699.595,093	115.158
4	429.613,888 699.595,093	5	429.619,642 699.571,99	23.809
5	429.619,642 699.571,99	6	429.618,386 699.567,305	4.85

Punct început	X / Y	Punct sfârșit	X / Y	Lungime segment (** (m)
6	429.618,386 699.567,305	7	429.619,123 699.549,248	18.072
7	429.619,123 699.549,248	8	429.622,751 699.541,183	8.843
8	429.622,751 699.541,183	9	429.627,275 699.543,744	5.199
9	429.627,275 699.543,744	10	429.659,656 699.558,509	35.588
10	429.659,656 699.558,509	11	429.690,126 699.570,925	32.903
11	429.690,126 699.570,925	12	429.706,434 699.576,313	17.175
12	429.706,434 699.576,313	13	429.704,205 699.583,805	7.817
13	429.704,205 699.583,805	14	429.705,425 699.599,847	16.088
14	429.705,425 699.599,847	15	429.708,817 699.624,395	24.781
15	429.708,817 699.624,395	1	429.713,138 699.650,953	26.907

** Lungimile segmentelor sunt determinate în planul de proiecție Stereo 70 și sunt rotunjite la 1 milimetru.

*** Distanța dintre puncte este formată din segmente cumulate ce sunt mai mici decât valoarea 1 milimetru.

**DATE DESPRE IMOBILUL NR. 5504**

Oficiul de Cadastru și Publicitate Imobiliară MARAMURES
Biroul de Cadastru și Publicitate Imobiliară Dragomirești

A. Partea I. Descrierea imobilului

TEREN Necunoscut

Nr. CF vechi:1940

Adresa: Loc. Bârsana, Jud. Maramures

Nr. Crt	Nr cadastral Nr. topografic	Suprafața* (mp)	Observații / Referințe
A1		3.979	Sector cadastral:50 Teren neimprejmuit; Parte din nr.topo:5552

B. Partea II. Proprietari și acte

Inscrieri privitoare la dreptul de proprietate și alte drepturi reale		Referințe
5504 / 27/03/2023		
Act Normativ nr. Legea nr. 7, din 13/03/1996 emis de Parlamentul României;		
B1	Inscrierea provizorie, drept de PROPRIETATE, dobandit prin Lege, cota actuala 1/1 1) COMUNA BÂRSANA, CIF:3694810	A1

C. Partea III. SARCINI .

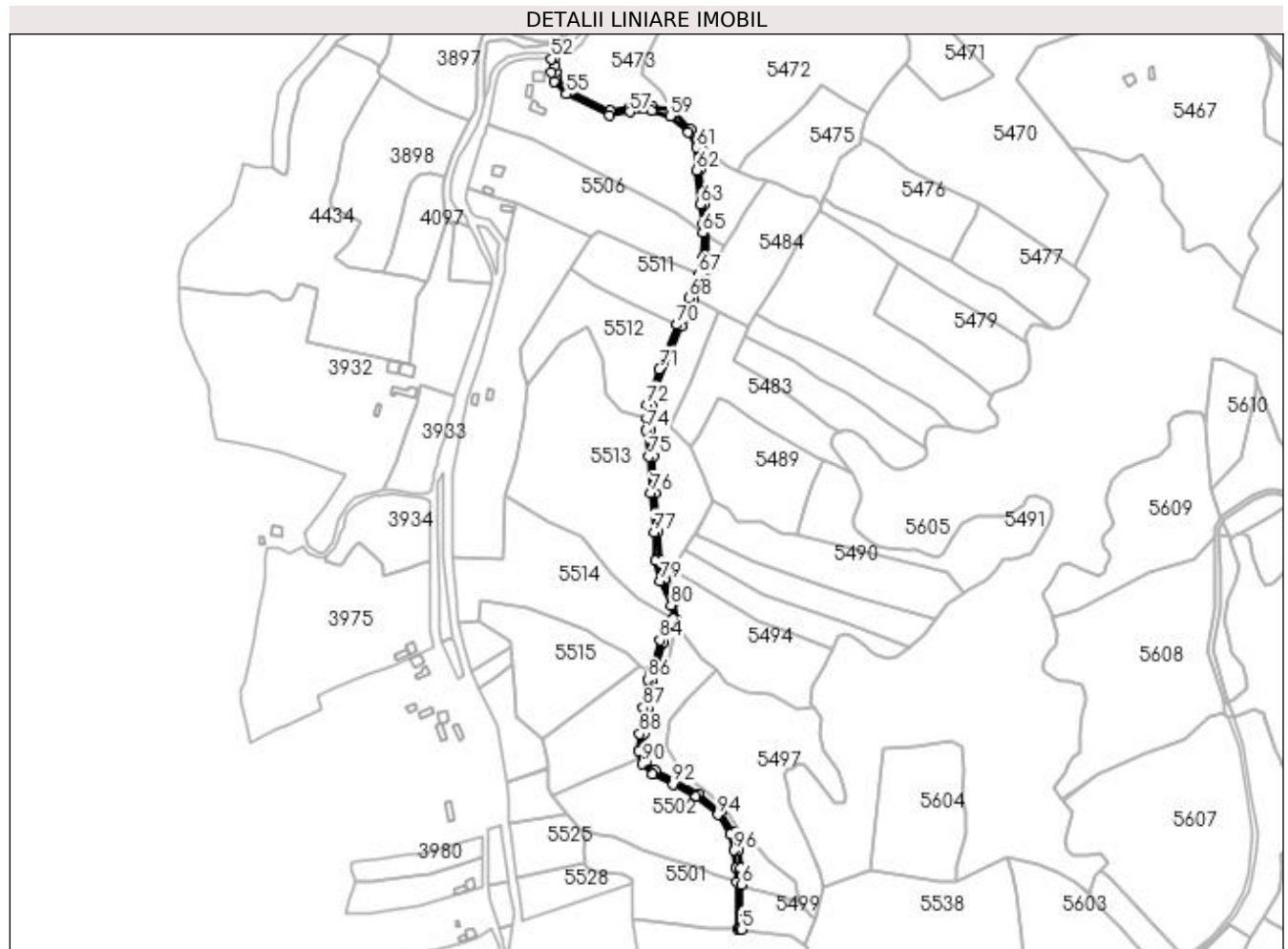
Inscrieri privind dezmembramintele dreptului de proprietate, drepturi reale de garanție și sarcini	Referințe
NU SUNT	

Anexa Nr. 1 La Partea I

Teren

Nr cadastral	Suprafața (mp)*	Observații / Referințe
	3.979	Parte din nr.topo:5552

* Suprafața este determinată în planul de proiecție Stereo 70.



Date referitoare la teren

Crt	Categorie folosință	Intravilan	Suprafața (mp)	Tarla	Parcelă	Nr. topo	Observații / Referințe
1	drum	NU	3.850	-	-	-	
2	drum	DA	129	-	-	-	

Lungime Segmente

1) Valorile lungimilor segmentelor sunt obținute din proiecție în plan.

Punct început	X / Y	Punct sfârșit	X / Y	Lungime segment	Punct început	X / Y	Punct sfârșit	X / Y	Lungime segment	Punct început	X / Y	Punct sfârșit	X / Y	Lungime segment
1	429.796,359 699.473,373	2	429.796,861 699.459,893	13.489	2	429.796,861 699.459,893	3	429.797,429 699.415,865	44.032	3	429.797,429 699.415,865	4	429.799,166 699.415,862	1.737
4	429.799,166 699.415,862	5	429.801,438 699.415,558	2.292	5	429.801,438 699.415,558	6	429.800,943 699.457,759	42.204	6	429.800,943 699.457,759	7	429.800,35 699.473,687	15.939
7	429.800,35 699.473,687	8	429.798,314 699.490,617	17.052	8	429.798,314 699.490,617	9	429.794,517 699.506,676	16.502	9	429.794,517 699.506,676	10	429.782,015 699.526,171	23.159
10	429.782,015 699.526,171	11	429.760,393 699.543,551	27.741	11	429.760,393 699.543,551	12	429.738,768 699.555,603	24.757	12	429.738,768 699.555,603	13	429.719,869 699.565,318	21.25
13	429.719,869 699.565,318	14	429.711,43 699.573,546	11.786	14	429.711,43 699.573,546	15	429.708,25 699.584,238	11.155	15	429.708,25 699.584,238	16	429.709,404 699.599,421	15.227

Punct început	X / Y	Punct sfârșit	X / Y	Lungime segment	Punct început	X / Y	Punct sfârșit	X / Y	Lungime segment	Punct început	X / Y	Punct sfârșit	X / Y	Lungime segment
16	429.709,404 699.599,421	17	429.712,773 699.623,8	24.611	17	429.712,773 699.623,8	18	429.717,043 699.650,049	26.594	18	429.717,043 699.650,049	19	429.719,245 699.657,334	7.611
19	429.719,245 699.657,334	20	429.727,961 699.686,168	30.123	20	429.727,961 699.686,168	21	429.735,113 699.695,907	12.083	21	429.735,113 699.695,907	22	429.740,424 699.706,307	11.678
22	429.740,424 699.706,307	23	429.737,832 699.724,408	18.286	23	429.737,832 699.724,408	24	429.728,717 699.745,067	22.58	24	429.728,717 699.745,067	25	429.724,41 699.763,129	18.568
25	429.724,41 699.763,129	26	429.723,012 699.789,759	26.667	26	429.723,012 699.789,759	27	429.720,193 699.826,618	36.967	27	429.720,193 699.826,618	28	429.718,107 699.861,014	34.459
28	429.718,107 699.861,014	29	429.715,683 699.885,848	24.952	29	429.715,683 699.885,848	30	429.715,906 699.895,575	9.73	30	429.715,906 699.895,575	31	429.716,211 699.908,837	13.266
31	429.716,211 699.908,837	32	429.721,685 699.926,476	18.469	32	429.721,685 699.926,476	33	429.744,704 699.983,069	61.095	33	429.744,704 699.983,069	34	429.748,035 699.991,083	8.679
34	429.748,035 699.991,083	35	429.756,0 700.008,933	19.546	35	429.756,0 700.008,933	36	429.764,616 700.030,711	23.42	36	429.764,616 700.030,711	37	429.768,552 700.046,719	16.485
37	429.768,552 700.046,719	38	429.768,86 700.080,043	33.325	38	429.768,86 700.080,043	39	429.766,325 700.098,369	18.501	39	429.766,325 700.098,369	40	429.762,754 700.130,257	32.087
40	429.762,754 700.130,257	41	429.763,062 700.152,404	22.149	41	429.763,062 700.152,404	42	429.753,48 700.168,209	18.483	42	429.753,48 700.168,209	43	429.735,989 700.188,003	26.415
43	429.735,989 700.188,003	44	429.717,437 700.189,96	18.655	44	429.717,437 700.189,96	45	429.695,86 700.188,942	21.601	45	429.695,86 700.188,942	46	429.677,616 700.186,186	18.451
46	429.677,616 700.186,186	47	429.638,879 700.205,086	43.102	47	429.638,879 700.205,086	48	429.627,56 700.216,378	15.988	48	429.627,56 700.216,378	49	429.626,29 700.222,456	6.209
49	429.626,29 700.222,456	50	429.626,206 700.228,703	6.248	50	429.626,206 700.228,703	51	429.626,075 700.236,175	7.473	51	429.626,075 700.236,175	52	429.622,27 700.234,893	4.015
52	429.622,27 700.234,893	53	429.622,155 700.222,331	12.563	53	429.622,155 700.222,331	54	429.624,735 700.213,546	9.156	54	429.624,735 700.213,546	55	429.636,526 700.201,783	16.655
55	429.636,526 700.201,783	56	429.676,982 700.182,045	45.014	56	429.676,982 700.182,045	57	429.696,254 700.184,956	19.491	57	429.696,254 700.184,956	58	429.716,957 700.185,933	20.726
58	429.716,957 700.185,933	59	429.734,277 700.180,865	18.046	59	429.734,277 700.180,865	60	429.751,137 700.165,653	22.708	60	429.751,137 700.165,653	61	429.759,048 700.151,394	16.307
61	429.759,048 700.151,394	62	429.758,751 700.130,062	21.334	62	429.758,751 700.130,062	63	429.762,356 700.097,872	32.391	63	429.762,356 700.097,872	64	429.764,857 700.079,786	18.258
64	429.764,857 700.079,786	65	429.764,778 700.071,165	8.621	65	429.764,778 700.071,165	66	429.764,557 700.047,222	23.944	66	429.764,557 700.047,222	67	429.760,807 700.031,971	15.705
67	429.760,807 700.031,971	68	429.751,494 700.009,828	24.022	68	429.751,494 700.009,828	69	429.747,186 700.000,0	10.731	69	429.747,186 700.000,0	70	429.740,74 699.984,862	16.453
70	429.740,74 699.984,862	71	429.723,73 699.943,181	45.018	71	429.723,73 699.943,181	72	429.712,226 699.909,547	35.547	72	429.712,226 699.909,547	73	429.711,933 699.896,792	12.758
73	429.711,933 699.896,792	74	429.711,679 699.885,699	11.096	74	429.711,679 699.885,699	75	429.714,119 699.860,699	25.119	75	429.714,119 699.860,699	76	429.716,203 699.826,344	34.418
76	429.716,203 699.826,344	77	429.719,02 699.789,502	36.95	77	429.719,02 699.789,502	78	429.720,435 699.762,555	26.984	78	429.720,435 699.762,555	79	429.724,911 699.743,785	19.296
79	429.724,911 699.743,785	80	429.735,011 699.720,892	25.022	80	429.735,011 699.720,892	81	429.736,761 699.708,391	12.623	81	429.736,761 699.708,391	82	429.736,811 699.708,028	0.366
82	429.736,811 699.708,028	83	429.731,698 699.698,014	11.244	83	429.731,698 699.698,014	84	429.724,331 699.687,982	12.446	84	429.724,331 699.687,982	85	429.715,551 699.658,936	30.344
85	429.715,551 699.658,936	86	429.713,138 699.650,953	8.34	86	429.713,138 699.650,953	87	429.708,817 699.624,395	26.907	87	429.708,817 699.624,395	88	429.705,425 699.599,847	24.781
88	429.705,425 699.599,847	89	429.704,205 699.583,805	16.088	89	429.704,205 699.583,805	90	429.707,893 699.571,408	12.934	90	429.707,893 699.571,408	91	429.717,506 699.562,035	13.426
91	429.717,506 699.562,035	92	429.736,879 699.552,076	21.783	92	429.736,879 699.552,076	93	429.758,151 699.540,221	24.352	93	429.758,151 699.540,221	94	429.779,0 699.523,462	26.75
94	429.779,0 699.523,462	95	429.790,781 699.505,092	21.823	95	429.790,781 699.505,092	96	429.794,369 699.489,916	15.594	96	429.794,369 699.489,916	1	429.796,359 699.473,373	16.662

** Lungimile segmentelor sunt determinate în planul de proiecție Stereo 70 și sunt rotunjite la 1 milimetru.

*** Distanța dintre puncte este formată din segmente cumulate ce sunt mai mici decât valoarea 1 milimetru.



DATE DESPRE IMOBILUL NR. 5505

Oficiul de Cadastru și Publicitate Imobiliară MARAMURES
Biroul de Cadastru și Publicitate Imobiliară Dragomirești

A. Partea I. Descrierea imobilului

TEREN Necunoscut

Nr. CF vechi:1452
Nr. topografic:5540

Adresa: Loc. Bârsana, Nr. 1298, Jud. Maramures

Nr. Crt	Nr cadastral Nr. topografic	Suprafața* (mp)	Observații / Referințe
A1		13.746	Sector cadastral:50 Teren imprejmuit;

Construcții

Crt	Nr cadastral Nr. topografic	Adresa	Observații / Referințe
A1.1		Loc. Bârsana, Jud. Maramures	Nr. niveluri:1; S. construita la sol:83 mp; S. construita desfasurata:83 mp; Casa de locuit P
A1.2		Loc. Bârsana, Jud. Maramures	Nr. niveluri:1; S. construita la sol:73 mp; S. construita desfasurata:73 mp; Anexă P
A1.3		Loc. Bârsana, Jud. Maramures	Nr. niveluri:1; S. construita la sol:98 mp; S. construita desfasurata:98 mp; Anexă P

B. Partea II. Proprietari și acte

Inscrieri privitoare la dreptul de proprietate și alte drepturi reale		Referințe
5505 / 27/03/2023		
Act	Normativ nr. _____, Legea nr. 7 din 13/03/1996 emis de Parlamentul României	
B1	Intabulare, drept de PROPRIETATE, dobandit prin Lege, cota actuala 1/1 1) NEIDENTIFICAT NEIDENTIFICAT	A1
Act	Administrativ nr. Adeverința nr.1592, din 15/03/2023 emis de Primăria Comunei Bârsana	
B2	Se notează posesia faptică în favoarea lui 1) OFRIM VASILE	A1
Act	Normativ nr. Legea nr. 7, din 13/03/1996 emis de Parlamentul României;	
B3	Intabulare, drept de PROPRIETATE, dobandit prin Lege, cota actuala 1/1 1) OFRIM VASILE	A1.1, A1.2, A1.3

C. Partea III. SARCINI .

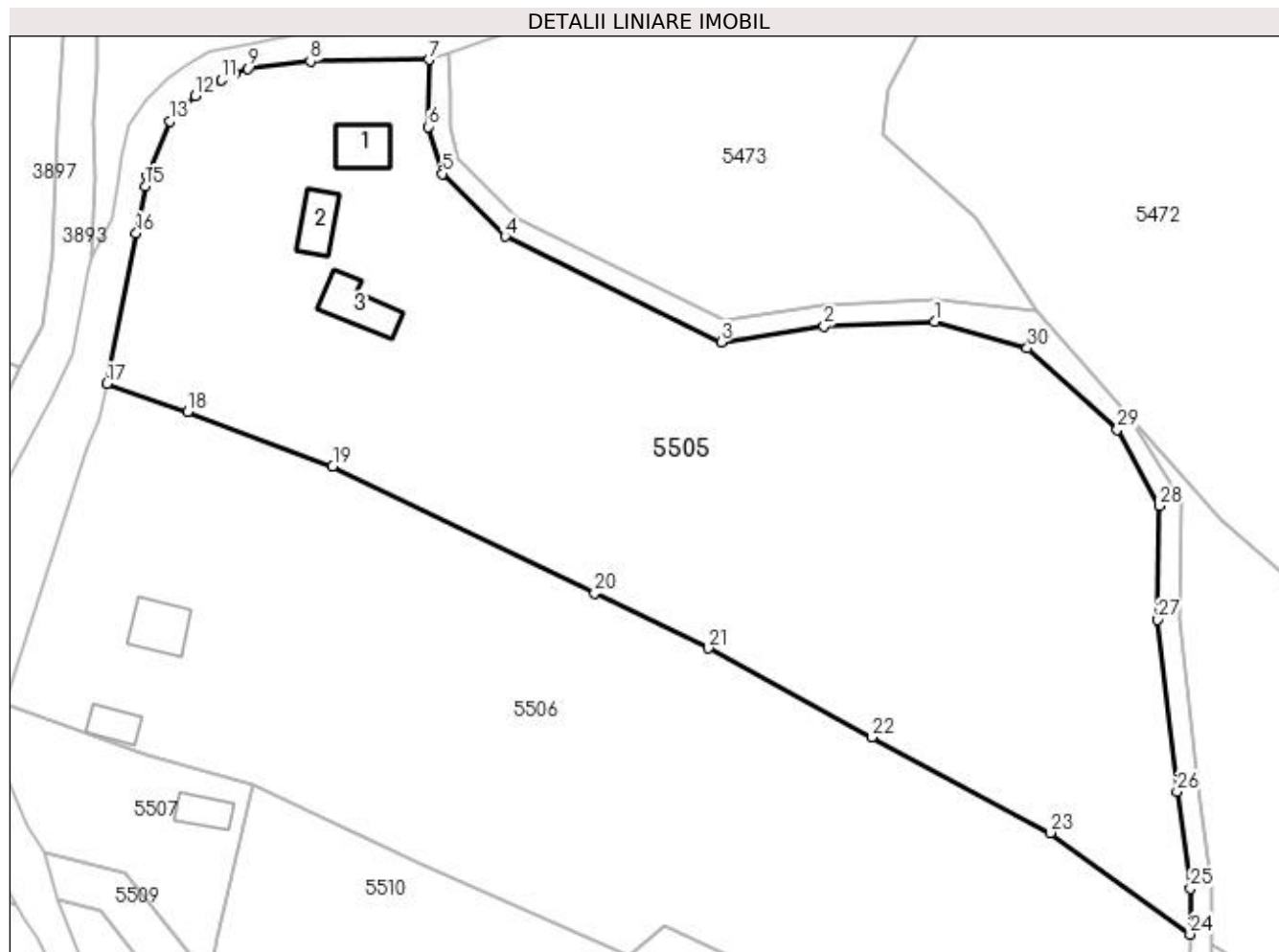
Inscrieri privind dezmembramintele dreptului de proprietate, drepturi reale de garanție și sarcini	Referințe
NU SUNT	

Anexa Nr. 1 La Partea I

Teren

Nr cadastral	Suprafața (mp)*	Observații / Referințe
	13.746	

* Suprafața este determinată în planul de proiecție Stereo 70.



Date referitoare la teren

Crt	Categorie folosință	Intra vilan	Suprafața (mp)	Tarla	Parcelă	Nr. topo	Observații / Referințe
1	curți construcții	DA	748	-	-	-	
2	faneata	DA	3.000	-	-	-	
3	faneata	NU	9.998	-	-	-	

Date referitoare la construcții

Crt	Număr	Destinație construcție	Supraf. (mp)	Situație juridică	Observații / Referințe
A1.1		construcții de locuințe	83	Cu acte	Nr. niveluri:1; S. construita la sol:83 mp; S. construita desfasurata:83 mp; Casa de locuit P
A1.2		construcții anexa	73	Cu acte	Nr. niveluri:1; S. construita la sol:73 mp; S. construita desfasurata:73 mp; Anexă P
A1.3		construcții anexa	98	Cu acte	Nr. niveluri:1; S. construita la sol:98 mp; S. construita desfasurata:98 mp; Anexă P

Lungime Segmente

1) Valorile lungimilor segmentelor sunt obținute din proiecție în plan.

Punct început	X / Y	Punct sfârșit	X / Y	Lungime segment (** (m)	Punct început	X / Y	Punct sfârșit	X / Y	Lungime segment (** (m)

Punct început	X / Y	Punct sfârșit	X / Y	Lungime segment (** (m))
1	429.716,957 700.185,933	2	429.696,254 700.184,956	20.726
3	429.676,982 700.182,045	4	429.636,526 700.201,783	45.014
5	429.624,735 700.213,546	6	429.622,155 700.222,331	9.156
7	429.622,27 700.234,893	8	429.600,076 700.234,615	22.196
9	429.588,446 700.233,249	10	429.585,867 700.232,332	2.737
11	429.583,359 700.231,131	12	429.578,524 700.228,099	5.707
13	429.573,759 700.223,393	14	429.569,529 700.213,054	11.171
15	429.569,152 700.211,208	16	429.567,459 700.202,424	8.946
17	429.561,955 700.174,248	18	429.577,091 700.168,983	16.026
19	429.604,245 700.158,771	20	429.653,302 700.135,042	54.495
21	429.674,566 700.124,728	22	429.705,178 700.108,073	34.849
23	429.738,578 700.090,169	24	429.764,778 700.071,165	32.367
25	429.764,857 700.079,786	26	429.762,356 700.097,872	18.258
27	429.758,751 700.130,062	28	429.759,048 700.151,394	21.334
29	429.751,137 700.165,653	30	429.734,277 700.180,865	22.708

Punct început	X / Y	Punct sfârșit	X / Y	Lungime segment (** (m))
2	429.696,254 700.184,956	3	429.676,982 700.182,045	19.491
4	429.636,526 700.201,783	5	429.624,735 700.213,546	16.655
6	429.622,155 700.222,331	7	429.622,27 700.234,893	12.563
8	429.600,076 700.234,615	9	429.588,446 700.233,249	11.71
10	429.585,867 700.232,332	11	429.583,359 700.231,131	2.781
12	429.578,524 700.228,099	13	429.573,759 700.223,393	6.697
14	429.569,529 700.213,054	15	429.569,152 700.211,208	1.884
16	429.567,459 700.202,424	17	429.561,955 700.174,248	28.709
18	429.577,091 700.168,983	19	429.604,245 700.158,771	29.011
20	429.653,302 700.135,042	21	429.674,566 700.124,728	23.633
22	429.705,178 700.108,073	23	429.738,578 700.090,169	37.896
24	429.764,778 700.071,165	25	429.764,857 700.079,786	8.621
26	429.762,356 700.097,872	27	429.758,751 700.130,062	32.391
28	429.759,048 700.151,394	29	429.751,137 700.165,653	16.307
30	429.734,277 700.180,865	1	429.716,957 700.185,933	18.046

** Lungimile segmentelor sunt determinate în planul de proiecție Stereo 70 și sunt rotunjite la 1 milimetru.

*** Distanța dintre puncte este formată din segmente cumulate ce sunt mai mici decât valoarea 1 milimetru.

**DATE DESPRE IMOBILUL NR. 5506**

Oficiul de Cadastru și Publicitate Imobiliară MARAMURES
Biroul de Cadastru și Publicitate Imobiliară Dragomiresti

A. Partea I. Descrierea imobilului

TEREN Necunoscut

Nr. CF vechi:2617
Nr. topografic:5529

Adresa: Loc. Bârsana, Jud. Maramures

Nr. Crt	Nr cadastral Nr. topografic	Suprafața* (mp)	Observații / Referințe
A1		12.422	Sector cadastral:50 Teren imprejmuit;

Construcții

Crt	Nr cadastral Nr. topografic	Adresa	Observații / Referințe
A1.1		Loc. Bârsana, Jud. Maramures	Nr. niveluri:1; S. construita la sol:91 mp; S. construita desfasurata:91 mp; Casa de locuit P
A1.2		Loc. Bârsana, Jud. Maramures	Nr. niveluri:1; S. construita la sol:52 mp; S. construita desfasurata:52 mp; Anexă P

B. Partea II. Proprietari și acte

Inscrieri privitoare la dreptul de proprietate și alte drepturi reale		Referințe
5506 / 27/03/2023		
Act	Normativ nr. _____, din 13/03/1996 emis de _____	Legea nr. 7 Parlamentul României
B1	Intabulare, drept de PROPRIETATE, dobandit prin Lege, cota actuala 1/1 1) NEIDENTIFICAT NEIDENTIFICAT	A1
Act	Administrativ nr. Adeverința nr. 1593, din 15/03/2023 emis de Primăria Comunei Bârsana	
B2	Se notează posesia faptică în favoarea lui _____ 1) OFRIM ALEXANDRU	A1
Act	Normativ nr. Legea nr. 7, din 13/03/1996 emis de Parlamentul României;	
B3	Intabulare, drept de PROPRIETATE, dobandit prin Lege, cota actuala 1/1 1) OFRIM ALEXANDRU	A1.1, A1.2

C. Partea III. SARCINI .

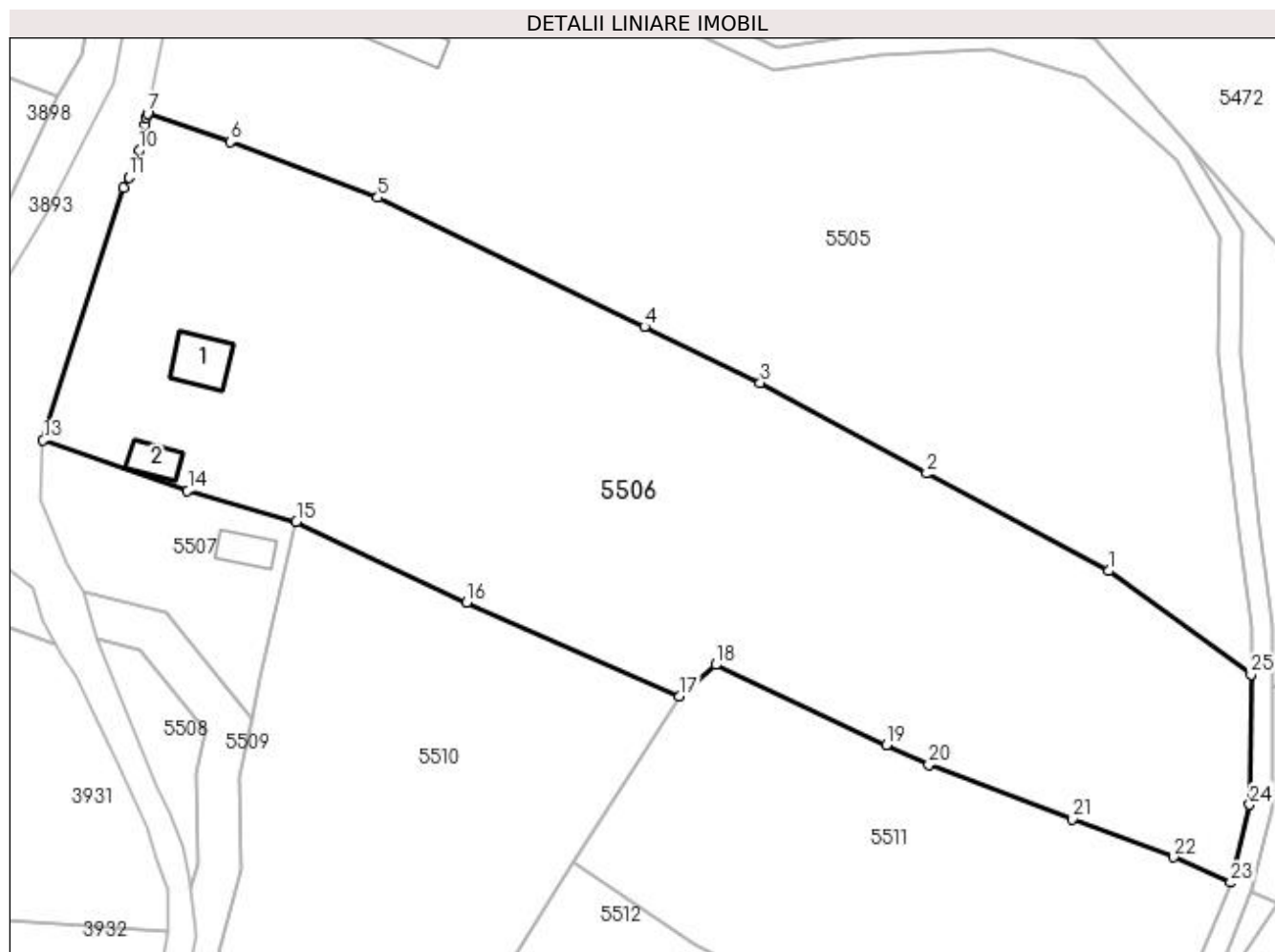
Inscrieri privind dezmembramintele dreptului de proprietate, drepturi reale de garanție și sarcini	Referințe
NU SUNT	

Anexa Nr. 1 La Partea I

Teren

Nr cadastral	Suprafața (mp)*	Observații / Referințe
	12.422	

* Suprafața este determinată în planul de proiecție Stereo 70.



Date referitoare la teren

Crt	Categorie folosință	Intra vilan	Suprafața (mp)	Tarla	Parcelă	Nr. topo	Observații / Referințe
1	curți construcții	DA	296	-	-	-	
2	faneata	NU	9.226	-	-	-	
3	faneata	DA	2.900	-	-	-	

Date referitoare la construcții

Crt	Număr	Destinație construcție	Supraf. (mp)	Situație juridică	Observații / Referințe
A1.1		construcții de locuințe	91	Cu acte	Nr. niveluri:1; S. construita la sol:91 mp; S. construita desfasurata:91 mp; Casa de locuit P
A1.2		construcții anexa	52	Cu acte	Nr. niveluri:1; S. construita la sol:52 mp; S. construita desfasurata:52 mp; Anexă P

Lungime Segmente

1) Valorile lungimilor segmentelor sunt obținute din proiecție în plan.

Punct început	X / Y	Punct sfârșit	X / Y	Lungime segment (** (m)	Punct început	X / Y	Punct sfârșit	X / Y	Lungime segment (** (m)
1	429.738,578 700.090,169	2	429.705,178 700.108,073	37.896	2	429.705,178 700.108,073	3	429.674,566 700.124,728	34.849

Punct început	X / Y	Punct sfârșit	X / Y	Lungime segment (** (m))
3	429.674,566 700.124,728	4	429.653,302 700.135,042	23.633
5	429.604,245 700.158,771	6	429.577,091 700.168,983	29.011
7	429.561,955 700.174,248	8	429.561,712 700.173,487	0.799
9	429.561,532 700.172,156	10	429.560,368 700.167,393	4.903
11	429.558,463 700.162,525	12	429.557,573 700.160,541	2.174
13	429.542,74 700.114,149	14	429.569,312 700.104,918	28.13
15	429.589,284 700.099,204	16	429.620,586 700.084,379	34.635
17	429.659,689 700.067,192	18	429.666,413 700.072,922	8.834
19	429.697,729 700.058,222	20	429.705,561 700.054,562	8.645
21	429.731,878 700.044,592	22	429.750,556 700.037,586	19.949
23	429.761,036 700.032,905	24	429.764,557 700.047,222	14.744
25	429.764,778 700.071,165	1	429.738,578 700.090,169	32.367

Punct început	X / Y	Punct sfârșit	X / Y	Lungime segment (** (m))
4	429.653,302 700.135,042	5	429.604,245 700.158,771	54.495
6	429.577,091 700.168,983	7	429.561,955 700.174,248	16.026
8	429.561,712 700.173,487	9	429.561,532 700.172,156	1.343
10	429.560,368 700.167,393	11	429.558,463 700.162,525	5.227
12	429.557,573 700.160,541	13	429.542,74 700.114,149	48.706
14	429.569,312 700.104,918	15	429.589,284 700.099,204	20.773
16	429.620,586 700.084,379	17	429.659,689 700.067,192	42.713
18	429.666,413 700.072,922	19	429.697,729 700.058,222	34.595
20	429.705,561 700.054,562	21	429.731,878 700.044,592	28.142
22	429.750,556 700.037,586	23	429.761,036 700.032,905	11.478
24	429.764,557 700.047,222	25	429.764,778 700.071,165	23.944

** Lungimile segmentelor sunt determinate în planul de proiecție Stereo 70 și sunt rotunjite la 1 milimetru.

*** Distanța dintre puncte este formată din segmente cumulate ce sunt mai mici decât valoarea 1 milimetru.



DATE DESPRE IMOBILUL NR. 5507

Oficiul de Cadastru și Publicitate Imobiliară MARAMURES
Biroul de Cadastru și Publicitate Imobiliară Dragomirești

A. Partea I. Descrierea imobilului

TEREN Intravilan

Nr. CF vechi:1452

Adresa: Loc. Bârsana, Jud. Maramures

Nr. Crt	Nr cadastral Nr. topografic	Suprafața* (mp)	Observații / Referințe
A1		1.165	Sector cadastral:50 Teren imprejmuit; Parte din nr.topo:5541

Construcții

Crt	Nr cadastral Nr. topografic	Adresa	Observații / Referințe
A1.1		Loc. Bârsana, Jud. Maramures	Nr. niveluri:1; S. construita la sol:55 mp; S. construita desfasurata:55 mp; Casa de locuit P

B. Partea II. Proprietari și acte

Inscrieri privitoare la dreptul de proprietate și alte drepturi reale		Referințe
5507 / 27/03/2023		
Act	Normativ	nr. Legea nr. 7 din 13/03/1996 emis de Parlamentul României
B1	Intabulare, drept de PROPRIETATE, dobandit prin Lege, cota actuala 1/1 1) NEIDENTIFICAT NEIDENTIFICAT	A1
Act	Administrativ nr. Adeverința nr.1594, din 15/03/2023 emis de Primăria Comunei Bârsana	
B2	Se notează posesia faptică în favoarea lui 1) TOMOIAGĂ ANIȘCA	A1
Act	Normativ nr. Legea nr. 7, din 13/03/1996 emis de Parlamentul României;	
B3	Intabulare, drept de PROPRIETATE, dobandit prin Lege, cota actuala 1/1 1) TOMOIAGĂ ANIȘCA	A1.1

C. Partea III. SARCINI .

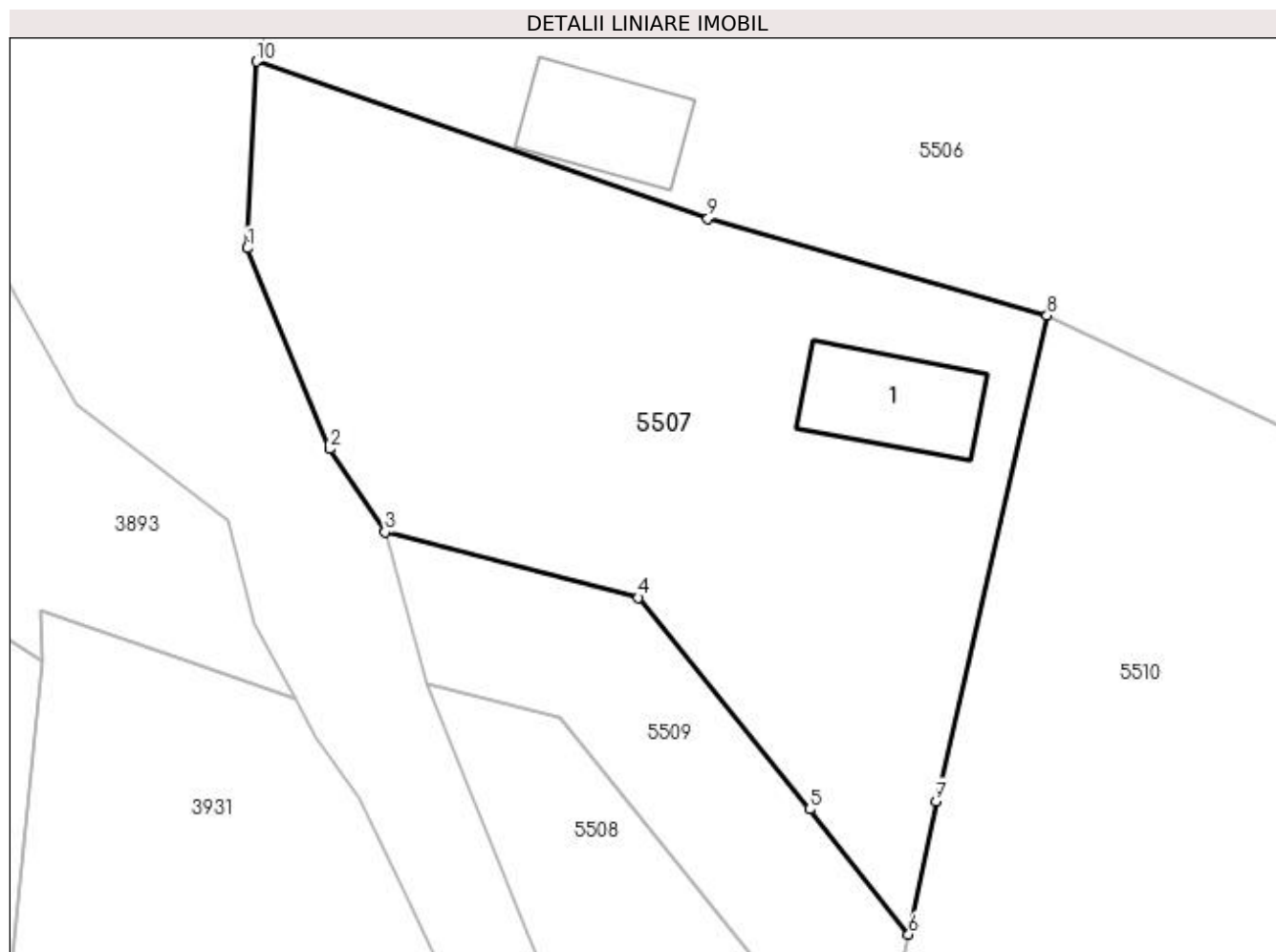
Inscrieri privind dezmembramintele dreptului de proprietate, drepturi reale de garanție și sarcini	Referințe
NU SUNT	

Anexa Nr. 1 La Partea I

Teren

Nr cadastral	Suprafața (mp)*	Observații / Referințe
	1.165	Parte din nr.topo:5541

* Suprafața este determinată în planul de proiecție Stereo 70.



Date referitoare la teren

Crt	Categorie folosință	Intra vilan	Suprafața (mp)	Tarla	Parcelă	Nr. topo	Observații / Referințe
1	curți constructii	DA	1.165	-	-	-	

Date referitoare la construcții

Crt	Număr	Destinație construcție	Supraf. (mp)	Situație juridică	Observații / Referințe
A1.1		construcții de locuințe	55	Cu acte	Nr. niveluri:1; S. construita la sol:55 mp; S. construita desfasurata:55 mp; Casa de locuit P

Lungime Segmente

1) Valorile lungimilor segmentelor sunt obținute din proiecție în plan.

Punct început	X / Y	Punct sfârșit	X / Y	Lungime segment (** (m)
1	429.542,194 700.103,161	2	429.547,048 700.091,358	12.762
2	429.547,048 700.091,358	3	429.550,311 700.086,449	5.895
3	429.550,311 700.086,449	4	429.565,231 700.082,603	15.408
4	429.565,231 700.082,603	5	429.575,3 700.070,148	16.016

Punct început	X / Y	Punct sfârșit	X / Y	Lungime segment (** (m)
5	429.575,3 700.070,148	6	429.581,133 700.062,791	9.389
6	429.581,133 700.062,791	7	429.582,748 700.070,635	8.009
7	429.582,748 700.070,635	8	429.589,284 700.099,204	29.307
8	429.589,284 700.099,204	9	429.569,312 700.104,918	20.773
9	429.569,312 700.104,918	10	429.542,74 700.114,149	28.13
10	429.542,74 700.114,149	1	429.542,194 700.103,161	11.002

** Lungimile segmentelor sunt determinate în planul de proiecție Stereo 70 și sunt rotunjite la 1 milimetru.

*** Distanța dintre puncte este formată din segmente cumulate ce sunt mai mici decât valoarea 1 milimetru.

**DATE DESPRE IMOBILUL NR. 5508**

Oficiul de Cadastru și Publicitate Imobiliară MARAMURES
Biroul de Cadastru și Publicitate Imobiliară Dragomirești

A. Partea I. Descrierea imobilului

TEREN Intravilan

Nr. CF vechi:1452

Adresa: Loc. Bârsana, Jud. Maramures

Nr. Crt	Nr cadastral Nr. topografic	Suprafața* (mp)	Observații / Referințe
A1		323	Sector cadastral:50 Teren neimprejmuit; Parte din nr.topo:5541

B. Partea II. Proprietari și acte

Inscrieri privitoare la dreptul de proprietate și alte drepturi reale		Referințe
5508 / 27/03/2023		
Act Normativ nr. Legea nr. 7, din 13/03/1996 emis de Parlamentul României;		
B1	Inscrierea provizorie, drept de PROPRIETATE, dobandit prin Lege, cota actuala 1/1 1) COMUNA BÂRSANA, CIF:3694810, Neidentificat	A1

C. Partea III. SARCINI .

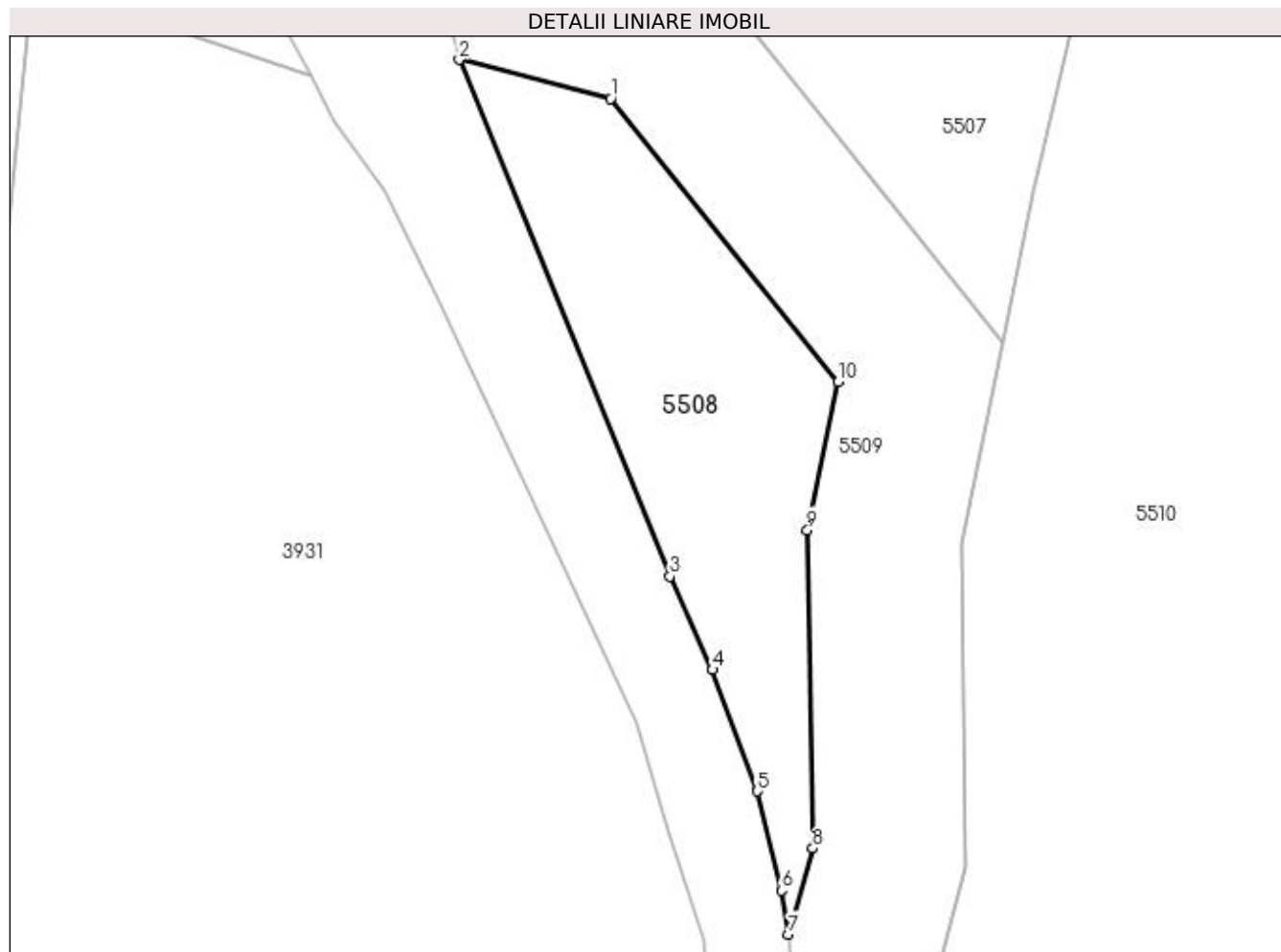
Inscrieri privind dezmembramintele dreptului de proprietate, drepturi reale de garanție și sarcini	Referințe
NU SUNT	

Anexa Nr. 1 La Partea I

Teren

Nr cadastral	Suprafața (mp)*	Observații / Referințe
	323	Parte din nr.topo:5541

* Suprafața este determinată în planul de proiecție Stereo 70.



Date referitoare la teren

Crt	Categorie folosință	Intravilan	Suprafața (mp)	Tarla	Parcelă	Nr. topo	Observații / Referințe
1	faneata	DA	323	-	-	-	

Lungime Segmente

1) Valorile lungimilor segmentelor sunt obținute din proiecție în plan.

Punct început	X / Y	Punct sfârșit	X / Y	Lungime segment (** (m)
1	429.560,658 700.075,52	2	429.552,754 700.077,558	8.163
2	429.552,754 700.077,558	3	429.563,755 700.050,553	29.16
3	429.563,755 700.050,553	4	429.565,977 700.045,685	5.351
4	429.565,977 700.045,685	5	429.568,306 700.039,334	6.765
5	429.568,306 700.039,334	6	429.569,576 700.034,149	5.338

Punct început	X / Y	Punct sfârșit	X / Y	Lungime segment (** (m)
6	429.569,576 700.034,149	7	429.569,958 700.031,856	2.325
7	429.569,958 700.031,856	8	429.571,224 700.036,352	4.671
8	429.571,224 700.036,352	9	429.570,944 700.052,976	16.626
9	429.570,944 700.052,976	10	429.572,538 700.060,718	7.904
10	429.572,538 700.060,718	1	429.560,658 700.075,52	18.98

** Lungimile segmentelor sunt determinate în planul de proiecție Stereo 70 și sunt rotunjite la 1 milimetru.

*** Distanța dintre puncte este formată din segmente cumulate ce sunt mai mici decât valoarea 1 milimetru.

**DATE DESPRE IMOBILUL NR. 5509**

Oficiul de Cadastru și Publicitate Imobiliară MARAMURES
Biroul de Cadastru și Publicitate Imobiliară Dragomirești

A. Partea I. Descrierea imobilului

TEREN Necunoscut

Nr. CF vechi:1452

Adresa: Loc. Bârsana, Jud. Maramures

Nr. Crt	Nr cadastral Nr. topografic	Suprafața* (mp)	Observații / Referințe
A1		33.200	Sector cadastral:50 Teren neimprejmuit; parte din nr.topo:5541; imobil traversat de limita UAT

B. Partea II. Proprietari și acte

Inscrieri privitoare la dreptul de proprietate și alte drepturi reale		Referințe
5509 / 27/03/2023		
Act Normativ nr. Legea nr.7, din 13/03/1996 emis de Parlamentul României;		
B1	Inscrierea provizorie, drept de PROPRIETATE, dobandit prin Lege, cota actuala 1/1 1) COMUNA BÂRSANA, CIF:3694810	A1

C. Partea III. SARCINI .

Inscrieri privind dezmembramintele dreptului de proprietate, drepturi reale de garanție și sarcini	Referințe
NU SUNT	

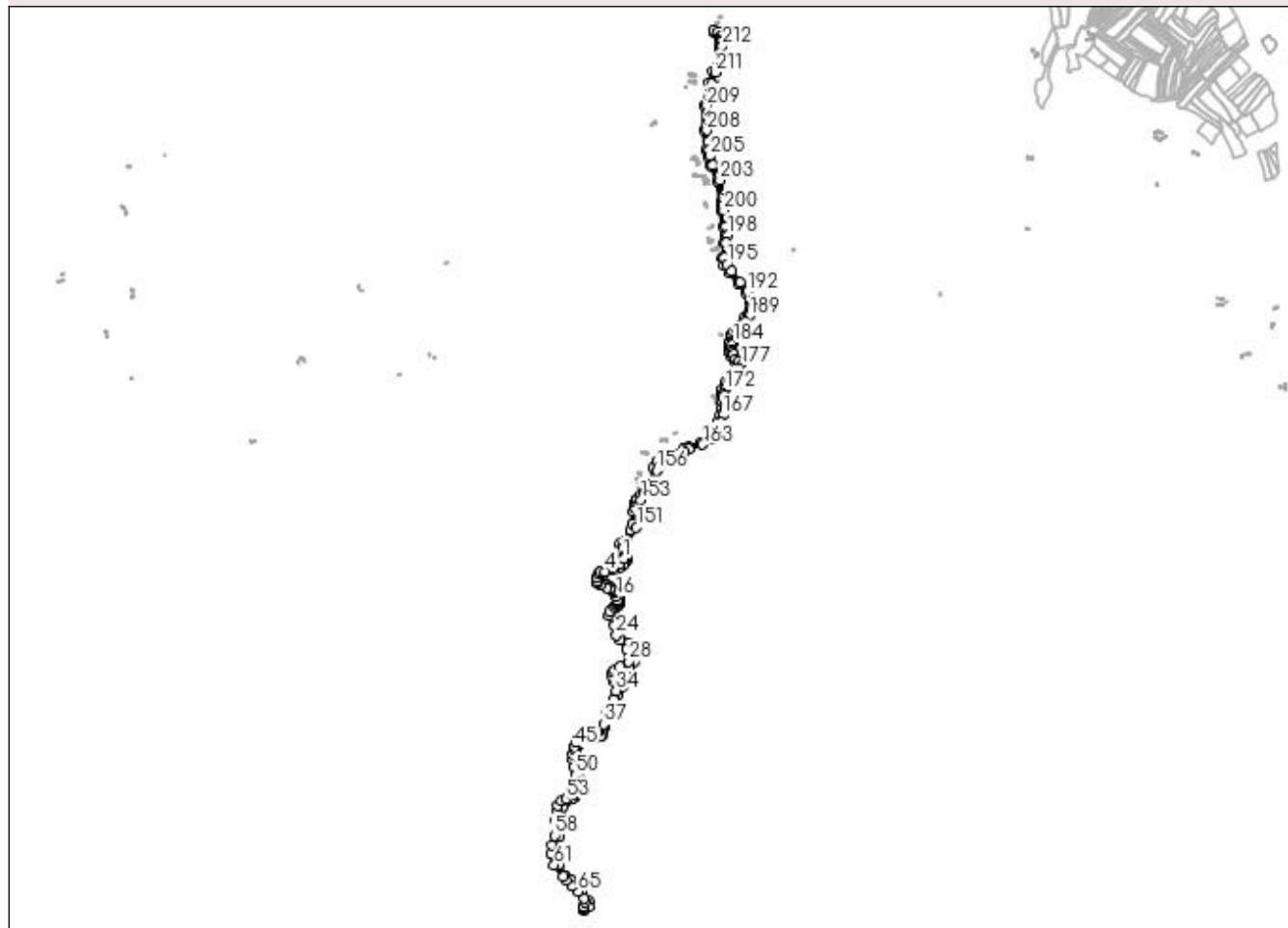
Anexa Nr. 1 La Partea I

Teren

Nr cadastral	Suprafața (mp)*	Observații / Referințe
	33.200	parte din nr.topo:5541; imobil traversat de limita UAT

* Suprafața este determinată în planul de proiecție Stereo 70.

DETALII LINIARE IMOBIL



Date referitoare la teren

Crt	Categorie folosință	Intravilan	Suprafața (mp)	Tarla	Parcelă	Nr. topo	Observații / Referințe
1	ape curgătoare	DA	5.138	-	-	-	
2	ape curgătoare	NU	28.062	-	-	-	

Lungime Segmente

1) Valorile lungimilor segmentelor sunt obținute din proiecție în plan.

Punct început	X / Y	Punct sfârșit	X / Y	Lungime segment
1	429.262,993 698.394,704	2	429.252,331 698.379,784	18.338
4	429.203,994 698.353,517	5	429.186,132 698.351,327	17.996
7	429.175,64 698.335,192	8	429.178,995 698.322,191	13.427
10	429.186,333 698.308,432	11	429.210,259 698.300,515	25.202
2	429.228,894 698.365,739	3	429.228,894 698.365,739	27.323
5	429.186,132 698.351,327	6	429.182,715 698.347,105	5.431
8	429.178,995 698.322,191	9	429.179,409 698.315,32	6.883
11	429.210,259 698.300,515	12	429.218,901 698.298,997	8.774
3	429.228,894 698.365,739	4	429.203,994 698.353,517	27.738
6	429.182,715 698.347,105	7	429.175,64 698.335,192	13.856
9	429.179,409 698.315,32	10	429.186,333 698.308,432	9.767
12	429.218,901 698.298,997	13	429.224,433 698.296,552	6.048

Punct început	X / Y	Punct sfârşit	X / Y	Lungime segment
13	429.224,433 698.296,552	14	429.229,003 698.292,236	6.286
16	429.239,494 698.272,766	17	429.241,882 698.262,174	10.858
19	429.241,323 698.252,627	20	429.237,986 698.246,697	6.804
22	429.218,351 698.225,849	23	429.215,492 698.212,102	14.041
25	429.250,914 698.133,523	26	429.272,529 698.104,501	36.187
28	429.278,555 698.065,345	29	429.251,091 698.050,057	31.432
31	429.225,641 698.030,603	32	429.225,783 698.017,039	13.565
34	429.237,876 697.971,971	35	429.230,343 697.943,859	29.104
37	429.198,703 697.864,04	38	429.177,492 697.837,598	33.898
40	429.146,187 697.836,511	41	429.135,622 697.834,79	10.704
43	429.117,708 697.820,79	44	429.110,194 697.805,972	16.614
46	429.104,231 697.785,413	47	429.100,842 697.767,021	18.702
49	429.101,91 697.728,78	50	429.107,37 697.700,562	28.741
52	429.099,498 697.637,56	53	429.077,059 697.624,171	26.13
55	429.052,783 697.605,261	56	429.052,467 697.585,872	19.392
58	429.041,418 697.508,062	59	429.033,88 697.475,286	33.632
61	429.040,689 697.413,666	62	429.069,871 697.375,744	47.85
64	429.097,159 697.346,773	65	429.116,662 697.328,48	26.739
67	429.138,279 697.295,857	68	429.133,828 697.280,648	15.847
70	429.133,945 697.277,719	71	429.137,167 697.268,851	9.435
73	429.151,487 697.298,418	74	429.128,708 697.331,207	39.925
76	429.076,507 697.380,212	77	429.053,491 697.414,399	41.213
79	429.043,499 697.477,201	80	429.057,383 697.503,206	29.479
82	429.062,975 697.534,506	83	429.066,363 697.563,293	28.986
85	429.072,671 697.610,511	86	429.082,292 697.617,977	12.178
88	429.105,086 697.631,578	89	429.107,857 697.634,567	4.076
91	429.131,623 697.669,867	92	429.120,172 697.692,336	25.219
94	429.109,847 697.729,87	95	429.108,103 697.751,135	21.336
97	429.112,108 697.784,013	98	429.113,367 697.791,368	7.462
100	429.115,897 697.804,122	101	429.133,297 697.821,032	24.263
103	429.157,466 697.826,929	104	429.173,706 697.823,426	16.614
106	429.192,418 697.828,568	107	429.194,991 697.839,086	10.828
109	429.202,313 697.855,578	110	429.214,548 697.886,625	33.371

Punct început	X / Y	Punct sfârşit	X / Y	Lungime segment
14	429.229,003 698.292,236	15	429.233,594 698.284,994	8.575
17	429.241,882 698.262,174	18	429.242,271 698.256,64	5.548
20	429.237,986 698.246,697	21	429.233,36 698.239,56	8.505
23	429.215,492 698.212,102	24	429.239,386 698.149,0	67.474
26	429.272,529 698.104,501	27	429.282,573 698.089,441	18.102
29	429.251,091 698.050,057	30	429.232,713 698.038,098	21.926
32	429.225,783 698.017,039	33	429.232,854 698.001,088	17.448
35	429.230,343 697.943,859	36	429.208,245 697.903,699	45.838
38	429.177,492 697.837,598	39	429.165,969 697.833,279	12.306
41	429.135,622 697.834,79	42	429.126,436 697.829,741	10.482
44	429.110,194 697.805,972	45	429.105,668 697.792,974	13.763
47	429.100,842 697.767,021	48	429.100,088 697.750,996	16.043
50	429.107,37 697.700,562	51	429.122,351 697.670,533	33.558
53	429.077,059 697.624,171	54	429.064,8 697.618,563	13.481
56	429.052,467 697.585,872	57	429.046,44 697.555,752	30.717
59	429.033,88 697.475,286	60	429.031,05 697.450,134	25.311
62	429.069,871 697.375,744	63	429.078,075 697.364,343	14.046
65	429.116,662 697.328,48	66	429.135,118 697.307,451	27.979
68	429.133,828 697.280,648	69	429.135,005 697.277,98	2.916
71	429.137,167 697.268,851	72	429.151,241 697.281,255	18.76
74	429.128,708 697.331,207	75	429.093,557 697.368,57	51.299
77	429.053,491 697.414,399	78	429.042,376 697.455,27	42.355
80	429.057,383 697.503,206	81	429.060,889 697.523,841	20.931
83	429.066,363 697.563,293	84	429.067,556 697.599,103	35.83
86	429.082,292 697.617,977	87	429.099,519 697.628,139	20.001
89	429.107,857 697.634,567	90	429.116,885 697.648,597	16.684
92	429.120,172 697.692,336	93	429.115,017 697.703,155	11.984
95	429.108,103 697.751,135	96	429.108,808 697.766,104	14.986
98	429.113,367 697.791,368	99	429.113,483 697.795,045	3.679
101	429.133,297 697.821,032	102	429.152,833 697.828,355	20.863
104	429.173,706 697.823,426	105	429.186,57 697.824,127	12.883
107	429.194,991 697.839,086	108	429.197,09 697.846,97	8.159
110	429.214,548 697.886,625	111	429.219,82 697.888,056	5.463

Punct început	X / Y	Punct sfârşit	X / Y	Lungime segment
15	429.233,594 698.284,994	16	429.239,494 698.272,766	13.577
18	429.242,271 698.256,64	19	429.241,323 698.252,627	4.123
21	429.233,36 698.239,56	22	429.218,351 698.225,849	20.329
24	429.239,386 698.149,0	25	429.250,914 698.133,523	19.299
27	429.282,573 698.089,441	28	429.278,555 698.065,345	24.429
30	429.232,713 698.038,098	31	429.225,641 698.030,603	10.305
33	429.232,854 698.001,088	34	429.237,876 697.971,971	29.547
36	429.208,245 697.903,699	37	429.198,703 697.864,04	40.791
39	429.165,969 697.833,279	40	429.146,187 697.836,511	20.044
42	429.126,436 697.829,741	43	429.117,708 697.820,79	12.502
45	429.105,668 697.792,974	46	429.104,231 697.785,413	7.696
48	429.100,088 697.750,996	49	429.101,91 697.728,78	22.291
51	429.122,351 697.670,533	52	429.099,498 697.637,56	40.118
54	429.064,8 697.618,563	55	429.052,783 697.605,261	17.926
57	429.046,44 697.555,752	58	429.041,418 697.508,062	47.954
60	429.031,05 697.450,134	61	429.040,689 697.413,666	37.72
63	429.078,075 697.364,343	64	429.097,159 697.346,773	25.94
66	429.135,118 697.307,451	67	429.138,279 697.295,857	12.017
69	429.135,005 697.277,98	70	429.133,945 697.277,719	1.092
72	429.151,241 697.281,255	73	429.151,487 697.298,418	17.165
75	429.093,557 697.368,57	76	429.076,507 697.380,212	20.646
78	429.042,376 697.455,27	79	429.043,499 697.477,201	21.96
81	429.060,889 697.523,841	82	429.062,975 697.534,506	10.867
84	429.067,556 697.599,103	85	429.072,671 697.610,511	12.502
87	429.099,519 697.628,139	88	429.105,086 697.631,578	6.544
90	429.116,885 697.648,597	91	429.131,623 697.669,867	25.877
93	429.115,017 697.703,155	94	429.109,847 697.729,87	27.211
96	429.108,808 697.766,104	97	429.112,108 697.784,013	18.21
99	429.113,483 697.795,045	100	429.115,897 697.804,122	9.393
102	429.152,833 697.828,355	103	429.157,466 697.826,929	4.847
105	429.186,57 697.824,127	106	429.192,418 697.828,568	7.343
108	429.197,09 697.846,97	109	429.202,313 697.855,578	10.069
111	429.219,82 697.888,056	112	429.224,796 697.908,939	21.468

Punct început	X / Y	Punct sfârşit	X / Y	Lungime segment	Punct început	X / Y	Punct sfârşit	X / Y	Lungime segment	Punct început	X / Y	Punct sfârşit	X / Y	Lungime segment
112	429.224,796 697.908,939	113	429.235,105 697.926,413	20.288	113	429.235,105 697.926,413	114	429.245,279 697.958,542	33.701	114	429.245,279 697.958,542	115	429.261,66 697.986,911	32.759
115	429.261,66 697.986,911	116	429.252,466 698.001,551	17.288	116	429.252,466 698.001,551	117	429.241,34 698.009,881	13.899	117	429.241,34 698.009,881	118	429.234,36 698.022,172	14.135
118	429.234,36 698.022,172	119	429.241,894 698.031,208	11.765	119	429.241,894 698.031,208	120	429.281,942 698.047,374	43.188	120	429.281,942 698.047,374	121	429.295,884 698.062,899	20.866
121	429.295,884 698.062,899	122	429.293,737 698.095,144	32.316	122	429.293,737 698.095,144	123	429.279,496 698.125,88	33.875	123	429.279,496 698.125,88	124	429.250,073 698.148,846	37.325
124	429.250,073 698.148,846	125	429.233,36 698.180,627	35.908	125	429.233,36 698.180,627	126	429.233,36 698.224,912	44.285	126	429.233,36 698.224,912	127	429.244,835 698.242,555	21.046
127	429.244,835 698.242,555	128	429.248,849 698.249,688	8.185	128	429.248,849 698.249,688	129	429.250,337 698.255,986	6.471	129	429.250,337 698.255,986	130	429.249,82 698.263,341	7.373
130	429.249,82 698.263,341	131	429.247,097 698.275,418	12.38	131	429.247,097 698.275,418	132	429.240,598 698.288,887	14.955	132	429.240,598 698.288,887	133	429.235,224 698.297,365	10.038
133	429.235,224 698.297,365	134	429.228,925 698.303,313	8.663	134	429.228,925 698.303,313	135	429.221,245 698.306,708	8.397	135	429.221,245 698.306,708	136	429.208,402 698.308,964	13.04
136	429.208,402 698.308,964	137	429.197,982 698.309,124	10.421	137	429.197,982 698.309,124	138	429.183,64 698.319,18	17.516	138	429.183,64 698.319,18	139	429.183,64 698.331,229	12.049
139	429.183,64 698.331,229	140	429.194,187 698.339,26	13.257	140	429.194,187 698.339,26	141	429.233,942 698.356,922	43.502	141	429.233,942 698.356,922	142	429.248,426 698.363,357	15.849
142	429.248,426 698.363,357	143	429.261,484 698.374,401	17.102	143	429.261,484 698.374,401	144	429.261,805 698.378,713	4.324	144	429.261,805 698.378,713	145	429.270,115 698.384,432	10.088
145	429.270,115 698.384,432	146	429.274,587 698.392,834	9.518	146	429.274,587 698.392,834	147	429.273,06 698.407,712	14.956	147	429.273,06 698.407,712	148	429.258,739 698.428,191	24.99
148	429.258,739 698.428,191	149	429.259,502 698.438,3	10.138	149	429.259,502 698.438,3	150	429.271,414 698.442,402	12.598	150	429.271,414 698.442,402	151	429.303,617 698.495,907	62.449
151	429.303,617 698.495,907	152	429.309,849 698.547,898	52.363	152	429.309,849 698.547,898	153	429.319,161 698.583,162	36.473	153	429.319,161 698.583,162	154	429.358,213 698.614,137	49.845
154	429.358,213 698.614,137	155	429.367,483 698.641,33	28.73	155	429.367,483 698.641,33	156	429.368,022 698.677,561	36.235	156	429.368,022 698.677,561	157	429.375,07 698.688,83	13.292
157	429.375,07 698.688,83	158	429.395,073 698.708,441	28.013	158	429.395,073 698.708,441	159	429.398,974 698.719,125	11.374	159	429.398,974 698.719,125	160	429.419,139 698.725,844	21.255
160	429.419,139 698.725,844	161	429.456,589 698.737,683	39.277	161	429.456,589 698.737,683	162	429.471,314 698.744,722	16.321	162	429.471,314 698.744,722	163	429.515,486 698.760,4	46.872
163	429.515,486 698.760,4	164	429.547,495 698.779,918	37.49	164	429.547,495 698.779,918	165	429.557,768 698.794,731	18.027	165	429.557,768 698.794,731	166	429.574,415 698.830,06	39.055
166	429.574,415 698.830,06	167	429.581,287 698.853,757	24.673	167	429.581,287 698.853,757	168	429.586,566 698.878,545	25.344	168	429.586,566 698.878,545	169	429.587,41 698.899,055	20.527
169	429.587,41 698.899,055	170	429.585,104 698.914,534	15.65	170	429.585,104 698.914,534	171	429.584,191 698.923,888	9.398	171	429.584,191 698.923,888	172	429.586,382 698.935,166	11.489
172	429.586,382 698.935,166	173	429.595,101 698.953,013	19.863	173	429.595,101 698.953,013	174	429.607,015 698.970,683	21.311	174	429.607,015 698.970,683	175	429.622,163 698.989,373	24.058
175	429.622,163 698.989,373	176	429.632,782 698.999,44	14.632	176	429.632,782 698.999,44	177	429.640,182 699.011,844	14.444	177	429.640,182 699.011,844	178	429.630,492 699.024,474	15.919
178	429.630,492 699.024,474	179	429.621,441 699.034,315	13.37	179	429.621,441 699.034,315	180	429.613,714 699.047,378	15.177	180	429.613,714 699.047,378	181	429.610,501 699.056,408	9.585
181	429.610,501 699.056,408	182	429.607,25 699.064,322	8.556	182	429.607,25 699.064,322	183	429.607,906 699.078,535	14.228	183	429.607,906 699.078,535	184	429.613,503 699.086,817	9.996
184	429.613,503 699.086,817	185	429.614,39 699.089,351	2.685	185	429.614,39 699.089,351	186	429.630,868 699.122,276	36.818	186	429.630,868 699.122,276	187	429.637,953 699.134,093	13.778
187	429.637,953 699.134,093	188	429.651,11 699.152,66	22.756	188	429.651,11 699.152,66	189	429.666,238 699.171,818	24.411	189	429.666,238 699.171,818	190	429.672,989 699.194,023	23.209
190	429.672,989 699.194,023	191	429.674,15 699.217,934	23.939	191	429.674,15 699.217,934	192	429.660,261 699.250,068	35.007	192	429.660,261 699.250,068	193	429.636,598 699.279,704	37.924
193	429.636,598 699.279,704	194	429.608,323 699.314,521	44.852	194	429.608,323 699.314,521	195	429.592,483 699.337,314	27.757	195	429.592,483 699.337,314	196	429.585,513 699.358,841	22.627
196	429.585,513 699.358,841	197	429.591,532 699.406,327	47.866	197	429.591,532 699.406,327	198	429.594,988 699.431,391	25.301	198	429.594,988 699.431,391	199	429.590,613 699.457,424	26.398
199	429.590,613 699.457,424	200	429.583,572 699.508,664	51.721	200	429.583,572 699.508,664	201	429.581,982 699.525,194	16.606	201	429.581,982 699.525,194	202	429.581,982 699.539,18	13.986
202	429.581,982 699.539,18	203	429.571,358 699.606,329	67.984	203	429.571,358 699.606,329	204	429.548,786 699.655,069	53.713	204	429.548,786 699.655,069	205	429.539,793 699.683,676	29.987
205	429.539,793 699.683,676	206	429.535,224 699.704,044	20.874	206	429.535,224 699.704,044	207	429.532,542 699.728,937	25.037	207	429.532,542 699.728,937	208	429.528,395 699.765,827	37.122
208	429.528,395 699.765,827	209	429.529,001 699.844,422	78.597	209	429.529,001 699.844,422	210	429.543,915 699.915,798	72.917	210	429.543,915 699.915,798	211	429.555,695 699.951,704	37.789

Punct început	X / Y	Punct sfârșit	X / Y	Lungime segment	Punct început	X / Y	Punct sfârșit	X / Y	Lungime segment	Punct început	X / Y	Punct sfârșit	X / Y	Lungime segment
211	429.555,695 699.951,704	212	429.579,243 700.035,313	86.86 2	212	429.579,243 700.035,313	213	429.578,958 700.052,228	16.91 7	213	429.578,958 700.052,228	214	429.581,133 700.062,791	10.78 5
214	429.581,133 700.062,791	215	429.575,3 700.070,148	9.389	215	429.575,3 700.070,148	216	429.565,231 700.082,603	16.01 6	216	429.565,231 700.082,603	217	429.550,311 700.086,449	15.40 8
217	429.550,311 700.086,449	218	429.552,754 700.077,558	9.221	218	429.552,754 700.077,558	219	429.560,658 700.075,52	8.163	219	429.560,658 700.075,52	220	429.572,538 700.060,718	18.98
220	429.572,538 700.060,718	221	429.570,944 700.052,976	7.904	221	429.570,944 700.052,976	222	429.571,224 700.036,352	16.62 6	222	429.571,224 700.036,352	223	429.569,958 700.031,856	4.671
223	429.569,958 700.031,856	224	429.570,757 700.023,083	8.809	224	429.570,757 700.023,083	225	429.568,352 700.009,721	13.57 7	225	429.568,352 700.009,721	226	429.548,041 699.954,036	59.27 4
226	429.548,041 699.954,036	227	429.536,175 699.917,869	38.06 4	227	429.536,175 699.917,869	228	429.521,007 699.845,279	74.15 8	228	429.521,007 699.845,279	229	429.520,392 699.765,417	79.86 4
229	429.520,392 699.765,417	230	429.527,321 699.702,725	63.07 4	230	429.527,321 699.702,725	231	429.532,061 699.681,598	21.65 2	231	429.532,061 699.681,598	232	429.541,309 699.652,177	30.84
232	429.541,309 699.652,177	233	429.563,631 699.603,978	53.11 7	233	429.563,631 699.603,978	234	429.573,982 699.538,551	66.24 1	234	429.573,982 699.538,551	235	429.573,982 699.524,81	13.74 1
235	429.573,982 699.524,81	236	429.575,625 699.507,736	17.15 3	236	429.575,625 699.507,736	237	429.582,704 699.456,216	52.00 4	237	429.582,704 699.456,216	238	429.586,896 699.431,272	25.29 4
238	429.586,896 699.431,272	239	429.583,601 699.407,376	24.12 2	239	429.583,601 699.407,376	240	429.577,352 699.358,076	49.69 4	240	429.577,352 699.358,076	241	429.585,237 699.333,722	25.59 9
241	429.585,237 699.333,722	242	429.601,924 699.309,71	29.24 1	242	429.601,924 699.309,71	243	429.630,367 699.274,686	45.11 9	243	429.630,367 699.274,686	244	429.653,342 699.245,912	36.82 1
244	429.653,342 699.245,912	245	429.666,07 699.216,466	32.07 9	245	429.666,07 699.216,466	246	429.667,04 699.191,09	25.39 5	246	429.667,04 699.191,09	247	429.659,793 699.176,482	16.30 7
247	429.659,793 699.176,482	248	429.647,372 699.162,573	18.64 8	248	429.647,372 699.162,573	249	429.632,469 699.143,201	24.44 1	249	429.632,469 699.143,201	250	429.623,722 699.130,636	15.31
250	429.623,722 699.130,636	251	429.614,544 699.120,219	13.88 3	251	429.614,544 699.120,219	252	429.607,751 699.110,829	11.59	252	429.607,751 699.110,829	253	429.604,586 699.103,116	8.337
253	429.604,586 699.103,116	254	429.600,386 699.086,033	17.59 2	254	429.600,386 699.086,033	255	429.600,018 699.081,151	4.896	255	429.600,018 699.081,151	256	429.599,177 699.062,921	18.24 9
256	429.599,177 699.062,921	257	429.603,028 699.053,546	10.13 5	257	429.603,028 699.053,546	258	429.606,436 699.043,969	10.16 5	258	429.606,436 699.043,969	259	429.616,705 699.026,609	20.17
259	429.616,705 699.026,609	260	429.624,516 699.019,121	10.82	260	429.624,516 699.019,121	261	429.630,531 699.011,281	9.882	261	429.630,531 699.011,281	262	429.626,477 699.004,486	7.912
262	429.626,477 699.004,486	263	429.616,278 698.994,818	14.05 3	263	429.616,278 698.994,818	264	429.600,578 698.975,447	24.93 4	264	429.600,578 698.975,447	265	429.588,157 698.957,024	22.21 9
265	429.588,157 698.957,024	266	429.578,731 698.937,728	21.47 5	266	429.578,731 698.937,728	267	429.576,115 698.924,27	13.71	267	429.576,115 698.924,27	268	429.577,162 698.913,556	10.76 5
268	429.577,162 698.913,556	269	429.579,385 698.898,627	15.09 4	269	429.579,385 698.898,627	270	429.578,601 698.879,55	19.09 3	270	429.578,601 698.879,55	271	429.573,522 698.855,706	24.37 9
271	429.573,522 698.855,706	272	429.566,908 698.832,897	23.74 9	272	429.566,908 698.832,897	273	429.551,303 698.799,778	36.61 1	273	429.551,303 698.799,778	274	429.512,029 698.767,662	50.73 3
274	429.512,029 698.767,662	275	429.468,242 698.752,121	46.46 3	275	429.468,242 698.752,121	276	429.453,624 698.745,132	16.20 3	276	429.453,624 698.745,132	277	429.394,202 698.725,992	62.42 8
277	429.394,202 698.725,992	278	429.368,968 698.707,867	31.06 9	278	429.368,968 698.707,867	279	429.356,886 698.686,159	24.84 4	279	429.356,886 698.686,159	280	429.356,657 698.639,377	46.78 3
280	429.356,657 698.639,377	281	429.348,655 698.622,129	19.01 4	281	429.348,655 698.622,129	282	429.334,159 698.611,173	18.17 1	282	429.334,159 698.611,173	283	429.327,223 698.605,039	9.259
283	429.327,223 698.605,039	284	429.319,187 698.597,592	10.95 6	284	429.319,187 698.597,592	285	429.307,016 698.584,892	17.59	285	429.307,016 698.584,892	286	429.301,46 698.576,69	9.907
286	429.301,46 698.576,69	287	429.300,005 698.571,796	5.106	287	429.300,005 698.571,796	288	429.297,491 698.558,434	13.59 6	288	429.297,491 698.558,434	289	429.294,433 698.545,749	13.04 8
289	429.294,433 698.545,749	290	429.291,098 698.505,181	40.70 5	290	429.291,098 698.505,181	291	429.285,382 698.484,649	21.31 3	291	429.285,382 698.484,649	292	429.266,059 698.449,019	40.53 2
292	429.266,059 698.449,019	293	429.251,921 698.444,15	14.95 3	293	429.251,921 698.444,15	294	429.250,554 698.426,044	18.15 8	294	429.250,554 698.426,044	295	429.256,737 698.416,775	11.14 2
295	429.256,737 698.416,775	296	429.258,975 698.413,78	3.739	296	429.258,975 698.413,78	1	429.262,993 698.394,704	19.49 5					

** Lungimile segmentelor sunt determinate în planul de proiecție Stereo 70 și sunt rotunjite la 1 milimetru.

*** Distanța dintre puncte este formată din segmente cumulate ce sunt mai mici decât valoarea 1 milimetru.



DATE DESPRE IMOBILUL NR. 5510

Oficiul de Cadastru și Publicitate Imobiliară MARAMURES
Biroul de Cadastru și Publicitate Imobiliară Dragomirești

A. Partea I. Descrierea imobilului

TEREN Necunoscut

Adresa: Loc. Bârsana, Jud. Maramures

Nr. Crt	Nr cadastral Nr. topografic	Suprafața* (mp)	Observații / Referințe
A1	50625	17.001	Sector cadastral:50 Teren imprejmuit;

Construcții

Crt	Nr cadastral Nr. topografic	Adresa	Observații / Referințe
A1.1		Loc. Bârsana, Jud. Maramures	Nr. niveluri:1; S. construita la sol:60 mp; S. construita desfasurata:60 mp; Nr. niveluri:1; S. construita la sol:60 mp; Casa de locuit P.
A1.2		Loc. Bârsana, Jud. Maramures	Nr. niveluri:1; S. construita la sol:40 mp; S. construita desfasurata:40 mp; Nr. niveluri:1; S. construita la sol:40 mp; Anexa P.

B. Partea II. Proprietari și acte

Inscrieri privitoare la dreptul de proprietate și alte drepturi reale		Referințe
5510 / 27/03/2023		
Act Notarial nr. Titlu de proprietate nr. 12842, din 19/11/2015 emis de Comisia Județeană Maramureș		
B1	Intabulare, drept de PROPRIETATEcu titlu de drept aplicarea Legii nr. 247/2005, dobandit prin Reconstituire, cota actuala 1/1 1) PASCU MIHAI, Lipsă CNP 2) PASCU MARIA <i>OBSERVATII: pozitie transcrisă din cf 50625 Bârsana , sub rangul încrierii 4026 / 25/03/2016</i>	A1
Act Administrativ nr. Certificat de atestare fiscala nr. 873, din 24/03/2016 emis de Primăria Bârsana ((Certificat de atestare edificarii constructiei nr. 334/18.02.2016 emisa de Primaria Barsana));		
B3	Intabulare, drept de PROPRIETATEbaza art. 37 alin. 2 din Legea nr. 7/1996, dobandit prin Lege, cota actuala 1/1 1) PASCU MIHAI 2) PASCU MARIA <i>OBSERVATII: pozitie transcrisă din CF 50625 sub rangul încrierii 4026 / 25/03/2016</i>	A1.1, A1.2

C. Partea III. SARCINI .

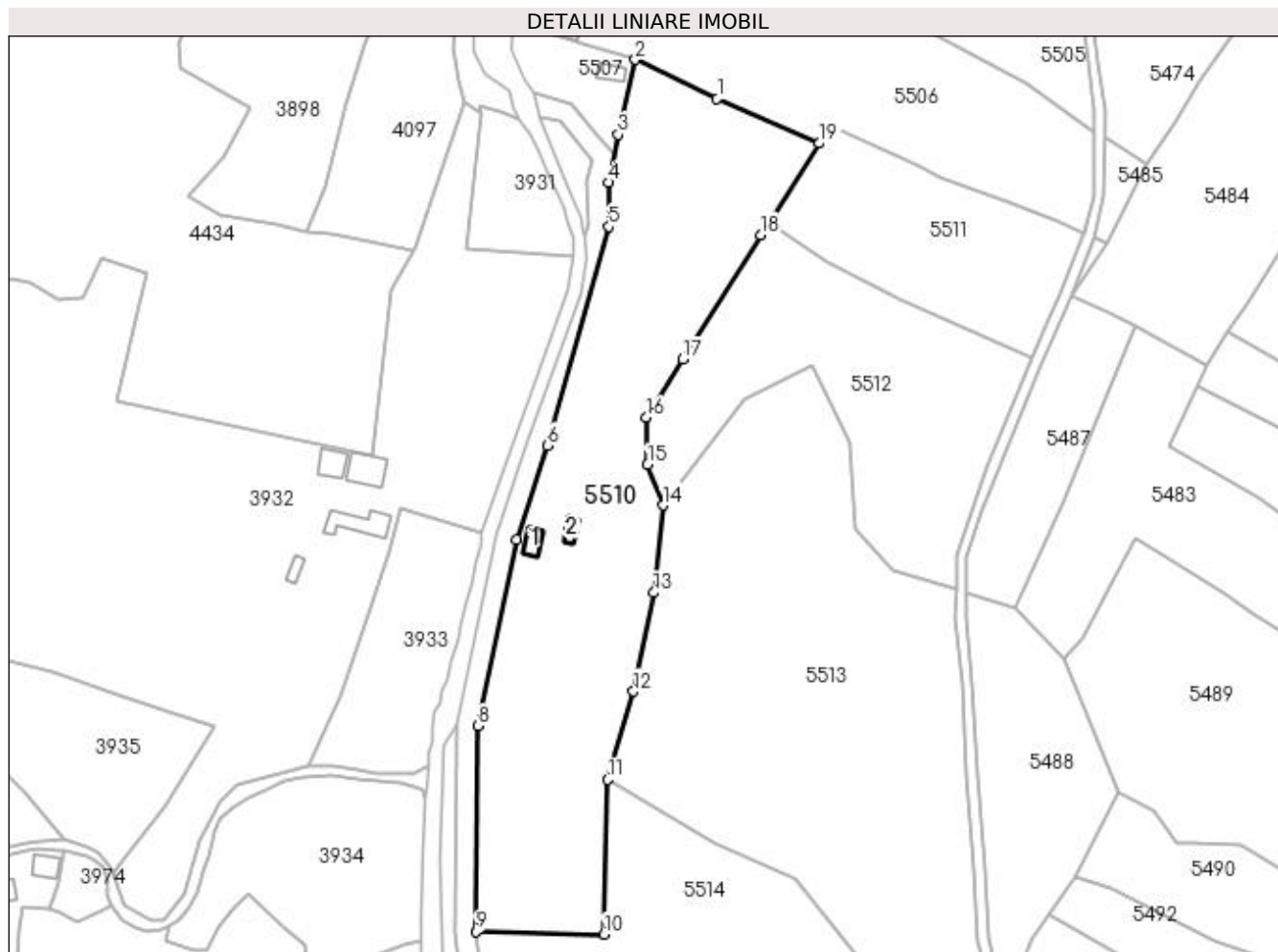
Inscrieri privind dezmembramintele dreptului de proprietate, drepturi reale de garanție și sarcini	Referințe
NU SUNT	

Anexa Nr. 1 La Partea I

Teren

Nr cadastral	Suprafața (mp)*	Observații / Referințe
50625	17.001	

* Suprafața este determinată în planul de proiecție Stereo 70.



Date referitoare la teren

Crt	Categorie folosință	Intra vilan	Suprafața (mp)	Tarla	Parcelă	Nr. topo	Observații / Referințe
1	curți constructii	DA	473	-	-	-	
2	faneata	NU	14.528	-	-	-	
3	faneata	DA	2.000	-	-	-	

Date referitoare la construcții

Crt	Număr	Destinație construcție	Supraf. (mp)	Situație juridică	Observații / Referințe
A1.1		construcții de locuințe	60	Cu acte	Nr. niveluri:1; S. construita la sol:60 mp; S. construita desfasurata:60 mp; Nr. niveluri:1; S. construita la sol:60 mp; Casa de locuit P.
A1.2		construcții anexa	40	Cu acte	Nr. niveluri:1; S. construita la sol:40 mp; S. construita desfasurata:40 mp; Nr. niveluri:1; S. construita la sol:40 mp; Anexa P.

Lungime Segmente

1) Valorile lungimilor segmentelor sunt obținute din proiecție în plan.

Punct început	X / Y	Punct sfârșit	X / Y	Lungime segment (** (m)
1	429.620,586 700.084,379	2	429.589,284 700.099,204	34.635
2	429.589,284 700.099,204	3	429.582,748 700.070,635	29.307
3	429.582,748 700.070,635	4	429.578,958 700.052,228	18.793
4	429.578,958 700.052,228	5	429.579,243 700.035,313	16.917
5	429.579,243 700.035,313	6	429.555,695 699.951,704	86.862
6	429.555,695 699.951,704	7	429.543,915 699.915,798	37.789
7	429.543,915 699.915,798	8	429.529,001 699.844,422	72.917
8	429.529,001 699.844,422	9	429.528,395 699.765,827	78.597
9	429.528,395 699.765,827	10	429.577,42 699.764,765	49.037
10	429.577,42 699.764,765	11	429.578,692 699.823,895	59.144
11	429.578,692 699.823,895	12	429.588,566 699.857,641	35.161
12	429.588,566 699.857,641	13	429.596,395 699.895,414	38.576
13	429.596,395 699.895,414	14	429.599,893 699.928,811	33.58
14	429.599,893 699.928,811	15	429.594,014 699.944,386	16.648
15	429.594,014 699.944,386	16	429.593,612 699.962,393	18.011
16	429.593,612 699.962,393	17	429.607,525 699.984,622	26.224
17	429.607,525 699.984,622	18	429.637,287 700.032,174	56.098
18	429.637,287 700.032,174	19	429.659,689 700.067,192	41.571
19	429.659,689 700.067,192	1	429.620,586 700.084,379	42.713

** Lungimile segmentelor sunt determinate în planul de proiecție Stereo 70 și sunt rotunjite la 1 milimetru.

*** Distanța dintre puncte este formată din segmente cumulate ce sunt mai mici decât valoarea 1 milimetru.

**DATE DESPRE IMOBILUL NR. 5511**

Oficiul de Cadastru și Publicitate Imobiliară MARAMURES
Biroul de Cadastru și Publicitate Imobiliară Dragomiresti

A. Partea I. Descrierea imobilului

TEREN Extravilan

Nr. CF vechi:2376
Nr. topografic:5539

Adresa: Jud. Maramures

Nr. Crt	Nr cadastral Nr. topografic	Suprafata* (mp)	Observatii / Referinte
A1		5.374	Sector cadastral:50 Teren neimprejmuit;

B. Partea II. Proprietari și acte

Inscrieri privitoare la dreptul de proprietate și alte drepturi reale		Referințe
5511 / 27/03/2023		
Act Normativ nr. Legea nr. 7, din 13/03/1996 emis de Parlamentul României;		
B1	Intabulare, drept de PROPRIETATE, dobândit prin Lege, cota actuala 1/1 1) NEIDENTIFICAT NEIDENTIFICAT	A1
Act Administrativ nr. Adeverința nr. 1595, din 15/03/2023 emis de Primăria Comunei Bârsana		
B2	Se notează posesia faptică în favoarea lui 1) MUNTEAN ANUȚA	A1

C. Partea III. SARCINI .

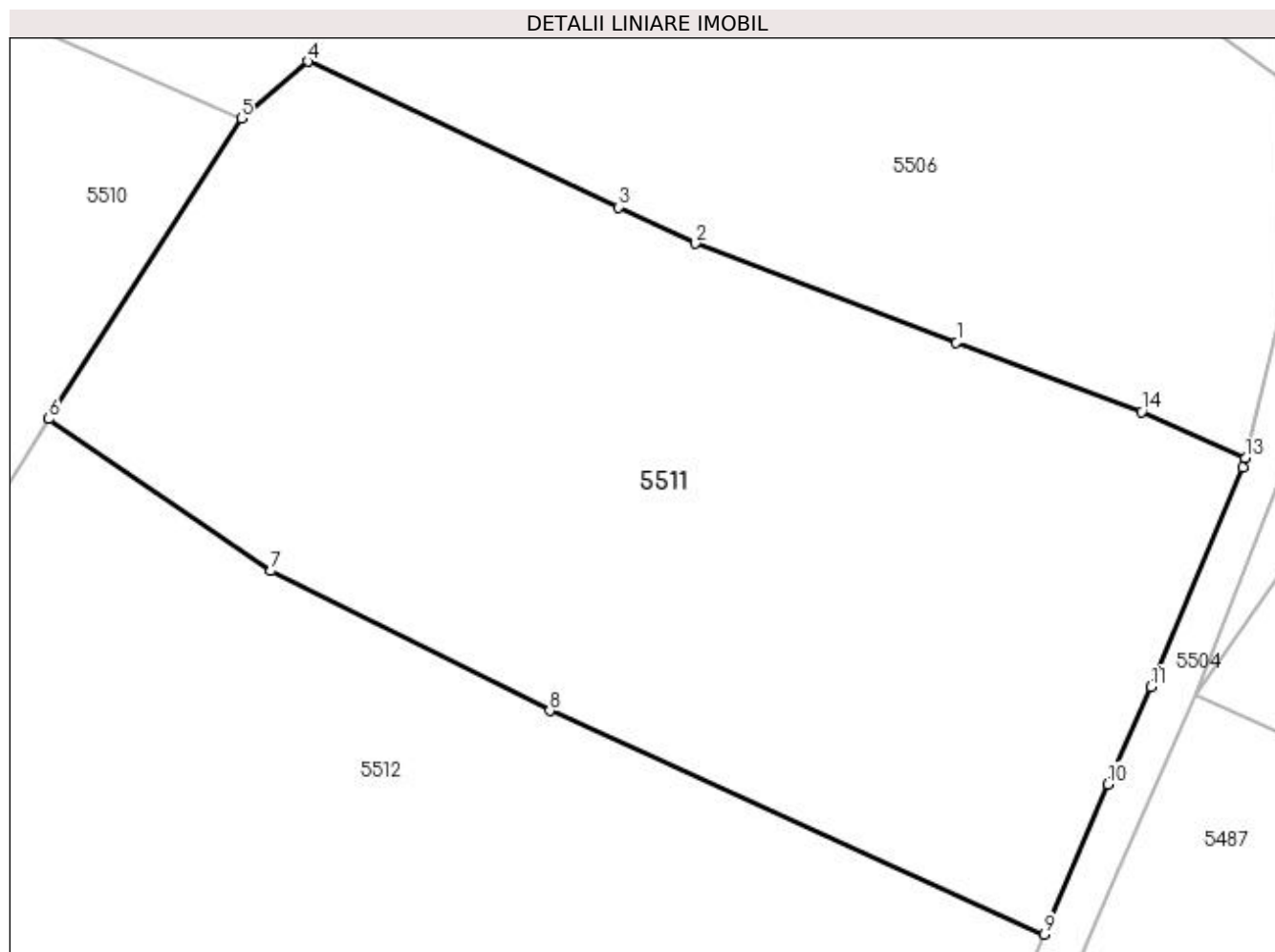
Inscrieri privind dezmembramintele dreptului de proprietate, drepturi reale de garanție și sarcini	Referințe
NU SUNT	

Anexa Nr. 1 La Partea I

Teren

Nr cadastral	Suprafața (mp)*	Observații / Referințe
	5.374	

* Suprafața este determinată în planul de proiecție Stereo 70.



Date referitoare la teren

Crt	Categorie folosință	Intravilan	Suprafața (mp)	Tarla	Parcelă	Nr. topo	Observații / Referințe
1	faneata	NU	5.374	-	-	-	

Lungime Segmente

1) Valorile lungimilor segmentelor sunt obținute din proiecție în plan.

Punct început	X / Y	Punct sfârșit	X / Y	Lungime segment (** (m)
1	429.731,878 700.044,592	2	429.705,561 700.054,562	28.142
2	429.705,561 700.054,562	3	429.697,729 700.058,222	8.645
3	429.697,729 700.058,222	4	429.666,413 700.072,922	34.595
4	429.666,413 700.072,922	5	429.659,689 700.067,192	8.834
5	429.659,689 700.067,192	6	429.640,28 700.036,853	36.016

Punct început	X / Y	Punct sfârșit	X / Y	Lungime segment (** (m)
6	429.640,28 700.036,853	7	429.662,707 700.021,514	27.171
7	429.662,707 700.021,514	8	429.690,84 700.007,424	31.464
8	429.690,84 700.007,424	9	429.740,74 699.984,862	54.764
9	429.740,74 699.984,862	10	429.747,186 700.000,0	16.453
10	429.747,186 700.000,0	11	429.751,494 700.009,828	10.731
11	429.751,494 700.009,828	12	429.760,807 700.031,971	24.022
12	429.760,807 700.031,971	13	429.761,036 700.032,905	0.962
13	429.761,036 700.032,905	14	429.750,556 700.037,586	11.478
14	429.750,556 700.037,586	1	429.731,878 700.044,592	19.949

** Lungimile segmentelor sunt determinate în planul de proiecție Stereo 70 și sunt rotunjite la 1 milimetru.

*** Distanța dintre puncte este formată din segmente cumulate ce sunt mai mici decât valoarea 1 milimetru.

**DATE DESPRE IMOBILUL NR. 5512**

Oficiul de Cadastru și Publicitate Imobiliară MARAMURES
Biroul de Cadastru și Publicitate Imobiliară Dragomiresti

A. Partea I. Descrierea imobilului

TEREN Extravilan

Nr. CF vechi:1652

Adresa: Jud. Maramures

Nr. Crt	Nr cadastral Nr. topografic	Suprafața* (mp)	Observații / Referințe
A1		Din acte: 4.001 Masurata: 9.228	Sector cadastral:50 Teren neimprejmuit; Parte din nr.topo:5546

B. Partea II. Proprietari și acte

Inscrieri privitoare la dreptul de proprietate și alte drepturi reale	Referințe
5512 / 27/03/2023	
Act Normativ nr. Legea nr. 7, din 13/03/1996 emis de Parlamentul României;	
B1	A1
Intabulare, drept de PROPRIETATE, dobandit prin Lege, cota actuala 1/1 1) NEIDENTIFICAT NEIDENTIFICAT	
Act Administrativ nr. Adeverința nr. 1596, din 15/03/2023 emis de Primăria Comunei Bârsana	
B2	A1
Se notează posesia faptică în favoarea lui 1) BOLOGA MARIA	

C. Partea III. SARCINI .

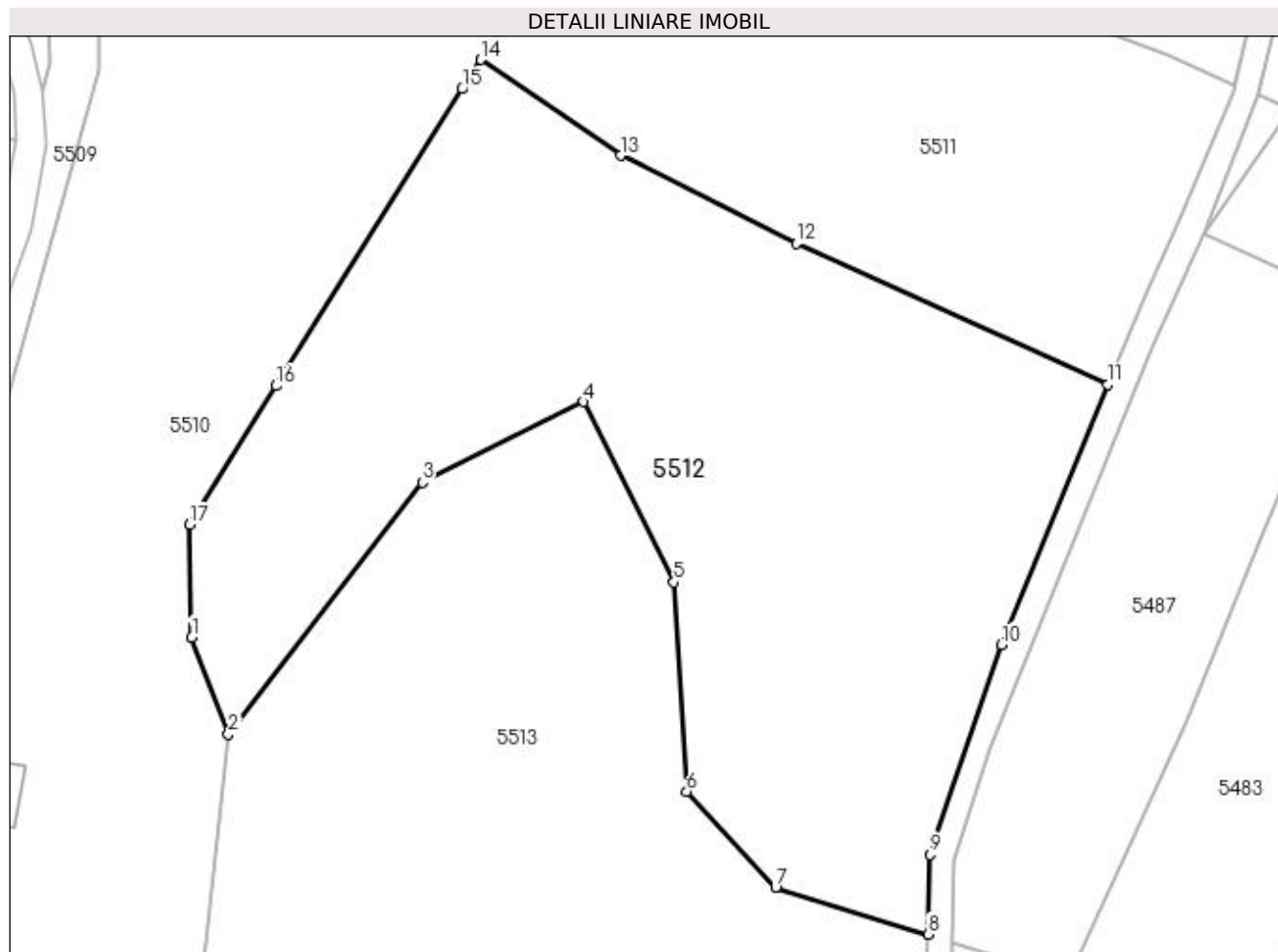
Inscrieri privind dezmembramintele dreptului de proprietate, drepturi reale de garanție și sarcini	Referințe
NU SUNT	

Anexa Nr. 1 La Partea I

Teren

Nr cadastral	Suprafața (mp)*	Observații / Referințe
	Din acte: 4.001 Masurata: 9.228	Parte din nr.topo:5546

* Suprafața este determinată în planul de proiecție Stereo 70.



Date referitoare la teren

Crt	Categorie folosință	Intra vilan	Suprafața (mp)	Tarla	Parcelă	Nr. topo	Observații / Referințe
1	faneata	NU	9.228	-	-	-	

Lungime Segmente

1) Valorile lungimilor segmentelor sunt obținute din proiecție în plan.

Punct început	X / Y	Punct sfârșit	X / Y	Lungime segment (** (m)
1	429.594,014 699.944,386	2	429.599,893 699.928,811	16.648
2	429.599,893 699.928,811	3	429.630,929 699.969,153	50.899
3	429.630,929 699.969,153	4	429.656,788 699.982,068	28.905
4	429.656,788 699.982,068	5	429.671,202 699.953,172	32.292
5	429.671,202 699.953,172	6	429.673,263 699.919,672	33.563

Punct început	X / Y	Punct sfârșit	X / Y	Lungime segment (** (m)
6	429.673,263 699.919,672	7	429.687,498 699.904,281	20.965
7	429.687,498 699.904,281	8	429.711,933 699.896,792	25.557
8	429.711,933 699.896,792	9	429.712,226 699.909,547	12.758
9	429.712,226 699.909,547	10	429.723,73 699.943,181	35.547
10	429.723,73 699.943,181	11	429.740,74 699.984,862	45.018
11	429.740,74 699.984,862	12	429.690,84 700.007,424	54.764
12	429.690,84 700.007,424	13	429.662,707 700.021,514	31.464
13	429.662,707 700.021,514	14	429.640,28 700.036,853	27.171
14	429.640,28 700.036,853	15	429.637,287 700.032,174	5.554
15	429.637,287 700.032,174	16	429.607,525 699.984,622	56.098
16	429.607,525 699.984,622	17	429.593,612 699.962,393	26.224
17	429.593,612 699.962,393	1	429.594,014 699.944,386	18.011

** Lungimile segmentelor sunt determinate în planul de proiecție Stereo 70 și sunt rotunjite la 1 milimetru.

*** Distanța dintre puncte este formată din segmente cumulate ce sunt mai mici decât valoarea 1 milimetru.

**DATE DESPRE IMOBILUL NR. 5513**

Oficiul de Cadastru și Publicitate Imobiliară MARAMURES
Biroul de Cadastru și Publicitate Imobiliară Dragomirești

A. Partea I. Descrierea imobilului

TEREN Extravilan

Adresa: Jud. Maramures

Nr. Crt	Nr cadastral Nr. topografic	Suprafața* (mp)	Observații / Referințe
A1	50734	21.379	Sector cadastral:50 Teren neimprejmuit; Imobil despartit de drum

B. Partea II. Proprietari și acte

Inscrieri privitoare la dreptul de proprietate și alte drepturi reale	Referințe
5513 / 27/03/2023	
Act Administrativ nr. Titlu de proprietate nr. 13931, din 12/08/2016 emis de Comisia Judeteana Maramures;	
B1	Intabulare, drept de PROPRIETATEcu titlu de drept aplicarea Legii nr. 247/2005, dobandit prin Reconstituire, cota actuala 1/1
	1) GLODEAN ANUȚA
	<i>OBSERVATII: Poziție transcrisă din CF 50734 Bârsana, sub rangul înscrierii 3970 / 20/03/2017</i>

C. Partea III. SARCINI .

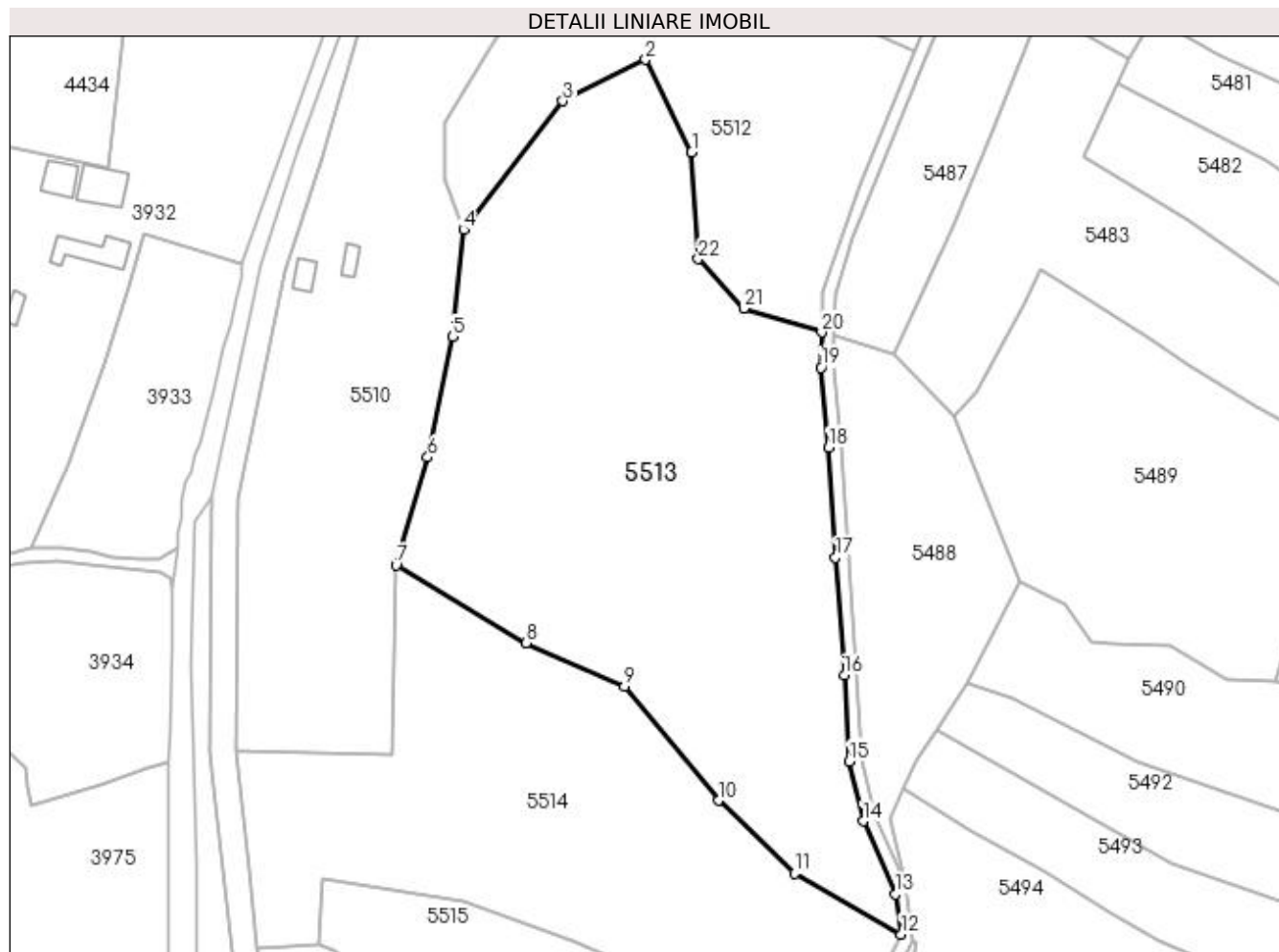
Inscrieri privind dezmembramintele dreptului de proprietate, drepturi reale de garanție și sarcini	Referințe
NU SUNT	

Anexa Nr. 1 La Partea I

Teren

Nr cadastral	Suprafața (mp)*	Observații / Referințe
50734	21.379	Imobil despartit de drum

* Suprafața este determinată în planul de proiecție Stereo 70.



Date referitoare la teren

Crt	Categorie folosință	Intra vilan	Suprafața (mp)	Tarla	Parcelă	Nr. topo	Observații / Referințe
1	faneata	NU	21.379	-	-	-	

Lungime Segmente

1) Valorile lungimilor segmentelor sunt obținute din proiecție în plan.

Punct început	X / Y	Punct sfârșit	X / Y	Lungime segment (** (m)
1	429.671,202 699.953,172	2	429.656,788 699.982,068	32.292
3	429.630,929 699.969,153	4	429.599,893 699.928,811	50.899
5	429.596,395 699.895,414	6	429.588,566 699.857,641	38.576
7	429.578,692 699.823,895	8	429.619,392 699.799,545	47.428
9	429.650,196 699.785,997	10	429.679,541 699.750,281	46.225

Punct început	X / Y	Punct sfârșit	X / Y	Lungime segment (** (m)
2	429.656,788 699.982,068	3	429.630,929 699.969,153	28.905
4	429.599,893 699.928,811	5	429.596,395 699.895,414	33.58
6	429.588,566 699.857,641	7	429.578,692 699.823,895	35.161
8	429.619,392 699.799,545	9	429.650,196 699.785,997	33.652
10	429.679,541 699.750,281	11	429.703,378 699.727,382	33.054

Punct început	X / Y	Punct sfârșit	X / Y	Lungime segment (** (m)
11	429.703,378 699.727,382	12	429.736,761 699.708,391	38.407
13	429.735,011 699.720,892	14	429.724,911 699.743,785	25.022
15	429.720,435 699.762,555	16	429.719,02 699.789,502	26.984
17	429.716,203 699.826,344	18	429.714,119 699.860,699	34.418
19	429.711,679 699.885,699	20	429.711,933 699.896,792	11.096
21	429.687,498 699.904,281	22	429.673,263 699.919,672	20.965

Punct început	X / Y	Punct sfârșit	X / Y	Lungime segment (** (m)
12	429.736,761 699.708,391	13	429.735,011 699.720,892	12.623
14	429.724,911 699.743,785	15	429.720,435 699.762,555	19.296
16	429.719,02 699.789,502	17	429.716,203 699.826,344	36.95
18	429.714,119 699.860,699	19	429.711,679 699.885,699	25.119
20	429.711,933 699.896,792	21	429.687,498 699.904,281	25.557
22	429.673,263 699.919,672	1	429.671,202 699.953,172	33.563

** Lungimile segmentelor sunt determinate în planul de proiecție Stereo 70 și sunt rotunjite la 1 milimetru.

*** Distanța dintre puncte este formată din segmente cumulate ce sunt mai mici decât valoarea 1 milimetru.

**DATE DESPRE IMOBILUL NR. 5514**

Oficiul de Cadastru și Publicitate Imobiliară MARAMURES
Biroul de Cadastru și Publicitate Imobiliară Dragomirești

A. Partea I. Descrierea imobilului

TEREN Extravilan

Adresa: Jud. Maramures

Nr. Crt	Nr cadastral Nr. topografic	Suprafața* (mp)	Observații / Referințe
A1	50721	13.977	Sector cadastral:50 Teren neimprejmuit; Imobil despartit de drum

B. Partea II. Proprietari și acte

Inscrieri privitoare la dreptul de proprietate și alte drepturi reale	Referințe
5514 / 27/03/2023	
Act Administrativ nr. Titlu de proprietate nr. 14436, din 01/11/2016 emis de Comisia Judeteana Maramures;	
B1	Intabulare, drept de PROPRIETATEcu titlu de drept aplicarea Legii nr. 18/1991, Legii nr.1/2000 si Legii nr. 247/2005, dobandit prin Reconstituire, cota actuala 1/1
1) MUNTEAN GHEORGHE	
OBSERVATII: Poziție transcrisă din CF 50721 Bârsana, sub rangul înscrierii 1112 / 01/02/2017	

C. Partea III. SARCINI .

Inscrieri privind dezmembramintele dreptului de proprietate, drepturi reale de garanție și sarcini	Referințe
NU SUNT	

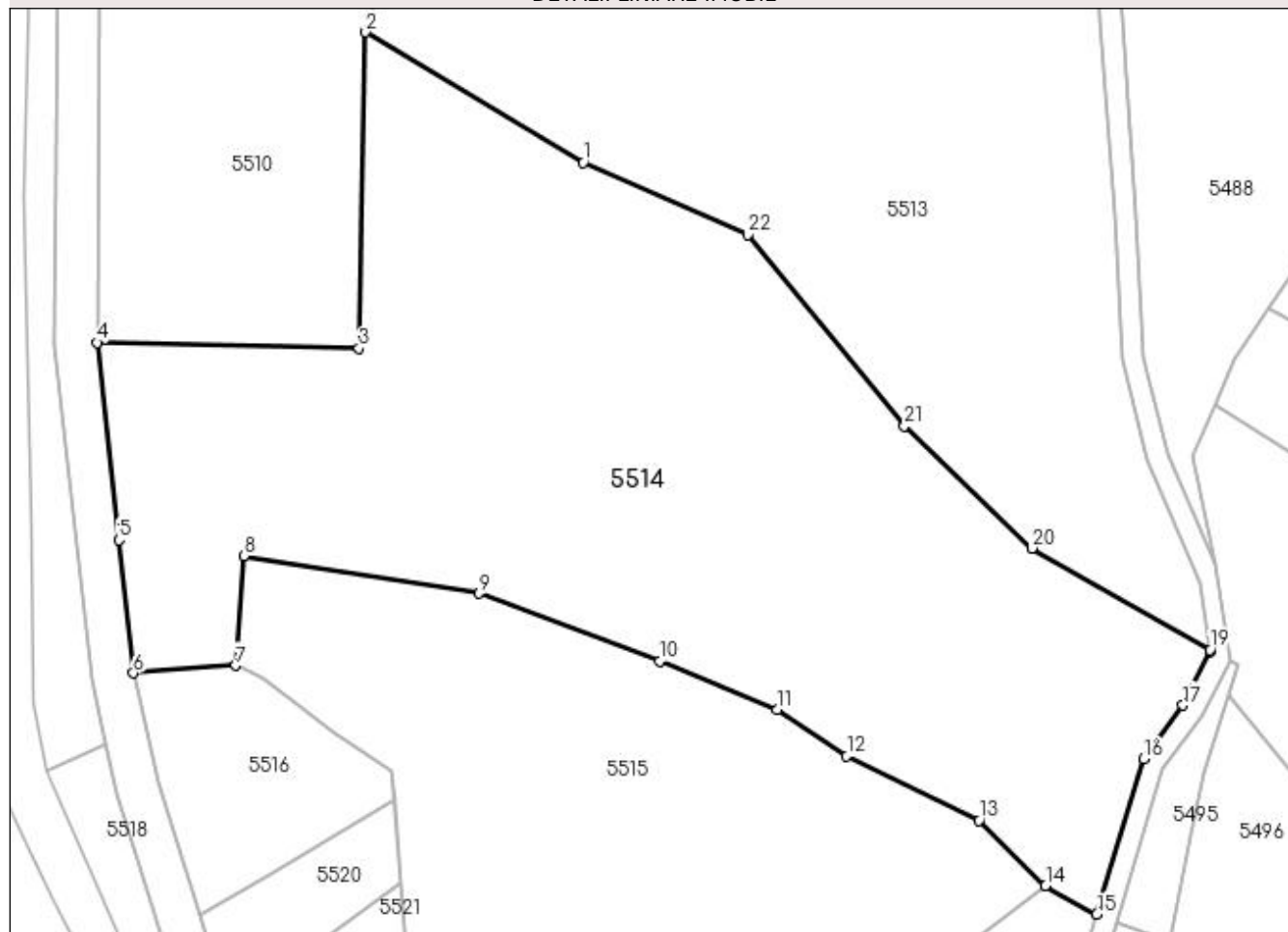
Anexa Nr. 1 La Partea I

Teren

Nr cadastral	Suprafața (mp)*	Observații / Referințe
50721	13.977	Imobil despartit de drum

* Suprafața este determinată în planul de proiecție Stereo 70.

DETALII LINIARE IMOBIL



Date referitoare la teren

Crt	Categorie folosință	Intravilan	Suprafața (mp)	Tarla	Parcelă	Nr. topo	Observații / Referințe
1	faneata	NU	13.977	-	-	-	

Lungime Segmente

1) Valorile lungimilor segmentelor sunt obținute din proiecție în plan.

Punct început	X / Y	Punct sfârșit	X / Y	Lungime segment (** (m)
1	429.619,392 699.799,545	2	429.578,692 699.823,895	47.428
3	429.577,42 699.764,765	4	429.528,395 699.765,827	49.037
5	429.532,542 699.728,937	6	429.535,224 699.704,044	25.037
7	429.554,396 699.705,43	8	429.555,865 699.725,983	20.605
9	429.599,946 699.718,9	10	429.633,672 699.706,245	36.022

Punct început	X / Y	Punct sfârșit	X / Y	Lungime segment (** (m)
2	429.578,692 699.823,895	3	429.577,42 699.764,765	59.144
4	429.528,395 699.765,827	5	429.532,542 699.728,937	37.122
6	429.535,224 699.704,044	7	429.554,396 699.705,43	19.222
8	429.555,865 699.725,983	9	429.599,946 699.718,9	44.646
10	429.633,672 699.706,245	11	429.655,707 699.697,173	23.829

Punct început	X / Y	Punct sfârșit	X / Y	Lungime segment (** (m)
11	429.655,707 699.697,173	12	429.668,737 699.688,463	15.673
13	429.693,501 699.676,474	14	429.705,954 699.664,269	17.437
15	429.715,551 699.658,936	16	429.724,331 699.687,982	30.344
17	429.731,698 699.698,014	18	429.736,811 699.708,028	11.244
19	429.736,761 699.708,391	20	429.703,378 699.727,382	38.407
21	429.679,541 699.750,281	22	429.650,196 699.785,997	46.225

Punct început	X / Y	Punct sfârșit	X / Y	Lungime segment (** (m)
12	429.668,737 699.688,463	13	429.693,501 699.676,474	27.513
14	429.705,954 699.664,269	15	429.715,551 699.658,936	10.979
16	429.724,331 699.687,982	17	429.731,698 699.698,014	12.446
18	429.736,811 699.708,028	19	429.736,761 699.708,391	0.366
20	429.703,378 699.727,382	21	429.679,541 699.750,281	33.054
22	429.650,196 699.785,997	1	429.619,392 699.799,545	33.652

** Lungimile segmentelor sunt determinate în planul de proiecție Stereo 70 și sunt rotunjite la 1 milimetru.

*** Distanța dintre puncte este formată din segmente cumulate ce sunt mai mici decât valoarea 1 milimetru.

**DATE DESPRE IMOBILUL NR. 5515**

Oficiul de Cadastru și Publicitate Imobiliară MARAMURES
Biroul de Cadastru și Publicitate Imobiliară Dragomiresti

A. Partea I. Descrierea imobilului

TEREN Extravilan

Nr. CF vechi:4108

Adresa: Jud. Maramures

Nr. Crt	Nr cadastral Nr. topografic	Suprafața* (mp)	Observații / Referințe
A1		9.767	Sector cadastral:50 Teren neimprejmuit; Parte din nr.topo:5553

B. Partea II. Proprietari și acte

Inscrieri privitoare la dreptul de proprietate și alte drepturi reale	Referințe
5515 / 27/03/2023	
Act Normativ nr. Legea nr. 7, din 13/03/1996 emis de Parlamentul României;	
B1	A1
Intabulare, drept de PROPRIETATE, dobândit prin Lege, cota actuala 1/1 1) NEIDENTIFICAT NEIDENTIFICAT	
Act Administrativ nr. Adeverința nr. 1597, din 15/03/2023 emis de Primăria Comunei Bârsana	
B2	A1
Se notează posesia faptică în favoarea lui 1) DRĂGUȘ MARIA	

C. Partea III. SARCINI .

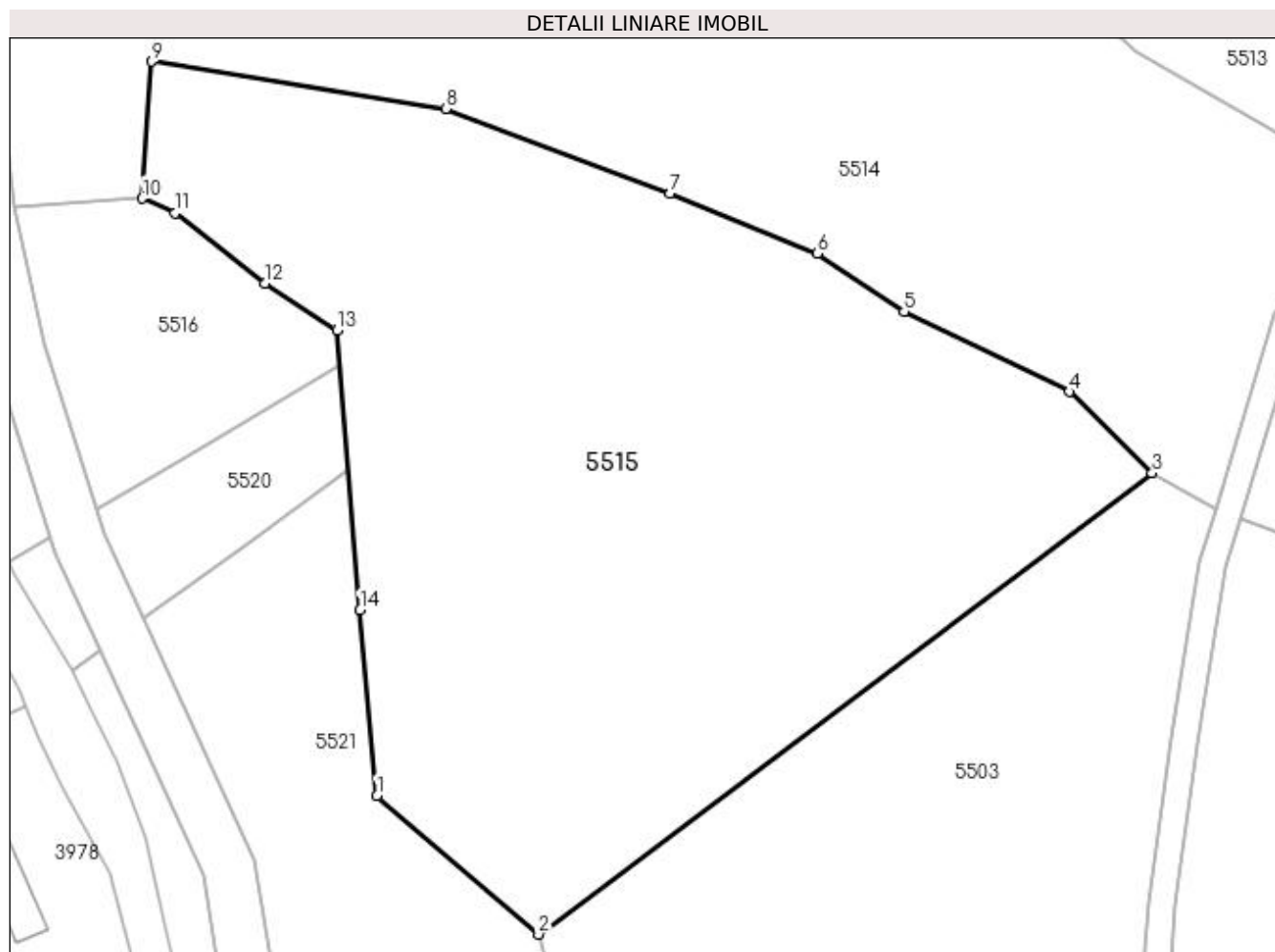
Inscrieri privind dezmembramintele dreptului de proprietate, drepturi reale de garanție și sarcini	Referințe
NU SUNT	

Anexa Nr. 1 La Partea I

Teren

Nr cadastral	Suprafața (mp)*	Observații / Referințe
	9.767	Parte din nr.topo:5553

* Suprafața este determinată în planul de proiecție Stereo 70.



Date referitoare la teren

Crt	Categorie folosință	Intravilan	Suprafața (mp)	Tarla	Parcelă	Nr. topo	Observații / Referințe
1	faneata	NU	9.767	-	-	-	

Lungime Segmente

1) Valorile lungimilor segmentelor sunt obținute din proiecție în plan.

Punct început	X / Y	Punct sfârșit	X / Y	Lungime segment (** (m)
1	429.589,651 699.615,882	2	429.613,888 699.595,093	31.931
2	429.613,888 699.595,093	3	429.705,954 699.664,269	115.158
3	429.705,954 699.664,269	4	429.693,501 699.676,474	17.437
4	429.693,501 699.676,474	5	429.668,737 699.688,463	27.513
5	429.668,737 699.688,463	6	429.655,707 699.697,173	15.673

Punct început	X / Y	Punct sfârșit	X / Y	Lungime segment (** (m)
6	429.655,707 699.697,173	7	429.633,672 699.706,245	23.829
7	429.633,672 699.706,245	8	429.599,946 699.718,9	36.022
8	429.599,946 699.718,9	9	429.555,865 699.725,983	44.646
9	429.555,865 699.725,983	10	429.554,396 699.705,43	20.605
10	429.554,396 699.705,43	11	429.559,348 699.703,248	5.411
11	429.559,348 699.703,248	12	429.572,796 699.692,677	17.105
12	429.572,796 699.692,677	13	429.583,624 699.685,636	12.916
13	429.583,624 699.685,636	14	429.587,113 699.643,731	42.05
14	429.587,113 699.643,731	1	429.589,651 699.615,882	27.964

** Lungimile segmentelor sunt determinate în planul de proiecție Stereo 70 și sunt rotunjite la 1 milimetru.

*** Distanța dintre puncte este formată din segmente cumulate ce sunt mai mici decât valoarea 1 milimetru.

**DATE DESPRE IMOBILUL NR. 5516**

Oficiul de Cadastru și Publicitate Imobiliară MARAMURES
Biroul de Cadastru și Publicitate Imobiliară Dragomiresti

A. Partea I. Descrierea imobilului

TEREN Extravilan

Nr. CF vechi:2760

Adresa: Jud. Maramures

Nr. Crt	Nr cadastral Nr. topografic	Suprafața* (mp)	Observații / Referințe
A1		Din acte: 4.001 Masurata: 1.323	Sector cadastral:50 Teren neimprejmuit; Parte din nr.topo:5554

B. Partea II. Proprietari și acte

Inscrieri privitoare la dreptul de proprietate și alte drepturi reale	Referințe
5516 / 27/03/2023	
Act Normativ nr. Legea nr. 7, din 13/03/1996 emis de Parlamentul României;	
B1	A1
Intabulare, drept de PROPRIETATE, dobandit prin Lege, cota actuala 1/1 1) NEIDENTIFICAT NEIDENTIFICAT	
Act Administrativ nr. Adeverința nr.1598, din 15/03/2023 emis de Primăria Comunei Bârsana	
B2	A1
Se notează posesia faptică în favoarea lui 1) BLEDEA PETRU	

C. Partea III. SARCINI .

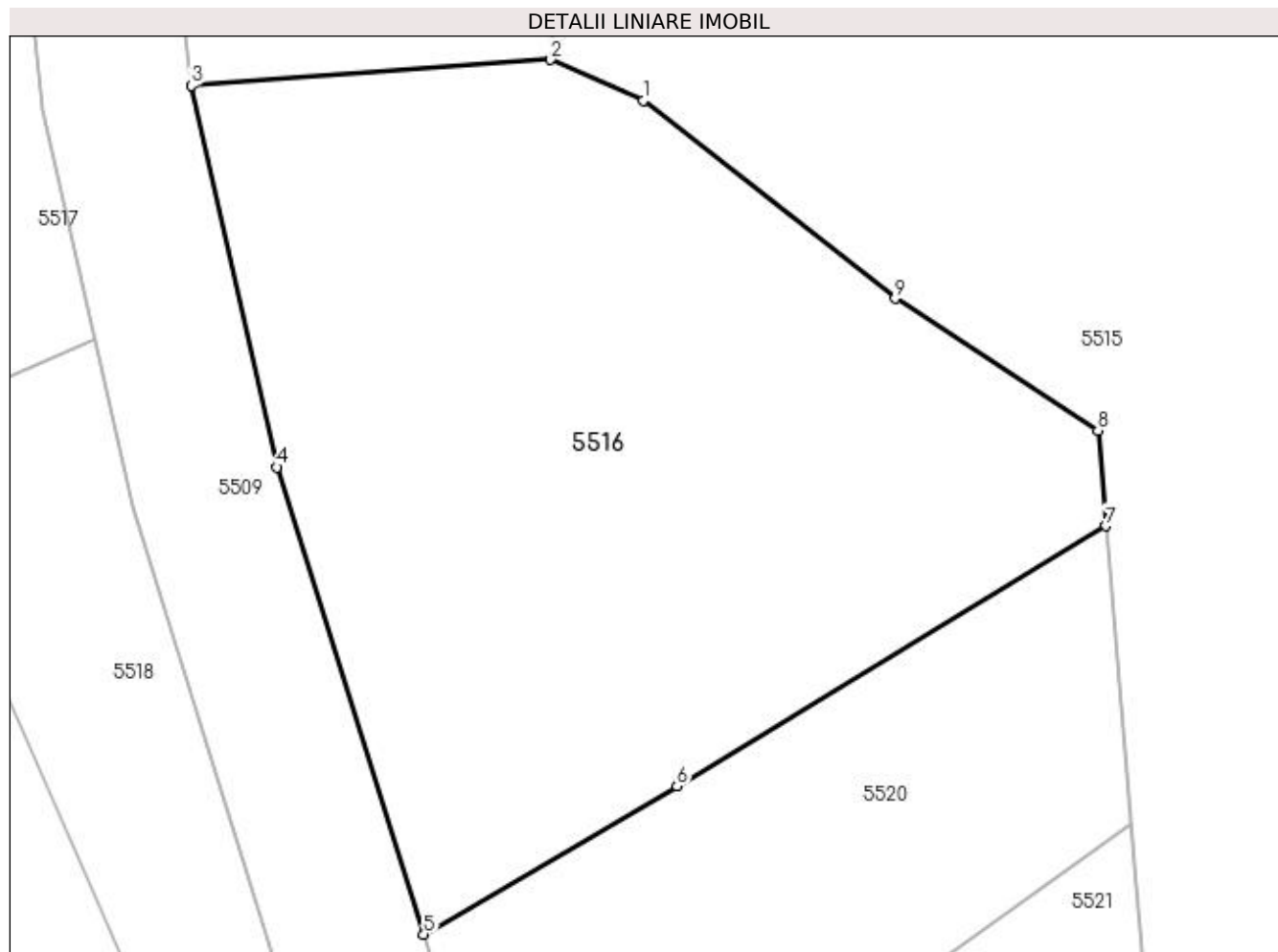
Inscrieri privind dezmembramintele dreptului de proprietate, drepturi reale de garanție și sarcini	Referințe
NU SUNT	

Anexa Nr. 1 La Partea I

Teren

Nr cadastral	Suprafața (mp)*	Observații / Referințe
	Din acte: 4.001 Masurata: 1.323	Parte din nr.topo:5554

* Suprafața este determinată în planul de proiecție Stereo 70.



Date referitoare la teren

Crt	Categorie folosință	Intravilan	Suprafața (mp)	Tarla	Parcelă	Nr. topo	Observații / Referințe
1	faneata	NU	1.323	-	-	-	

Lungime Segmente

1) Valorile lungimilor segmentelor sunt obținute din proiecție în plan.

Punct început	X / Y	Punct sfârșit	X / Y	Lungime segment (** (m)
1	429.559,348 699.703,248	2	429.554,396 699.705,43	5.411
2	429.554,396 699.705,43	3	429.535,224 699.704,044	19.222
3	429.535,224 699.704,044	4	429.539,793 699.683,676	20.874
4	429.539,793 699.683,676	5	429.547,63 699.658,746	26.133
5	429.547,63 699.658,746	6	429.561,159 699.666,652	15.67

Punct început	X / Y	Punct sfârșit	X / Y	Lungime segment (** (m)
6	429.561,159 699.666,652	7	429.584,049 699.680,533	26.77
7	429.584,049 699.680,533	8	429.583,624 699.685,636	5.121
8	429.583,624 699.685,636	9	429.572,796 699.692,677	12.916
9	429.572,796 699.692,677	1	429.559,348 699.703,248	17.105

** Lungimile segmentelor sunt determinate în planul de proiecție Stereo 70 și sunt rotunjite la 1 milimetru.

*** Distanța dintre puncte este formată din segmente cumulate ce sunt mai mici decât valoarea 1 milimetru.

**DATE DESPRE IMOBILUL NR. 5517**

Oficiul de Cadastru și Publicitate Imobiliară MARAMURES
Biroul de Cadastru și Publicitate Imobiliară Dragomiresti

A. Partea I. Descrierea imobilului

TEREN Intravilan

Nr. CF vechi:2760

Adresa: Loc. Bârsana, Jud. Maramures

Nr. Crt	Nr cadastral Nr. topografic	Suprafața* (mp)	Observații / Referințe
A1		1.088	Sector cadastral:50 Teren neimprejmuit; Parte din nr.topo:5554

B. Partea II. Proprietari și acte

Inscrieri privitoare la dreptul de proprietate și alte drepturi reale		Referințe
5517 / 27/03/2023		
Act Normativ nr. Legea nr. 7, din 13/03/1996 emis de Parlamentul României;		
B1	Inscrierea provizorie, drept de PROPRIETATE, dobandit prin Lege, cota actuala 1/1 1) COMUNA BÂRSANA, CIF:3694810, Neidentificat	A1

C. Partea III. SARCINI .

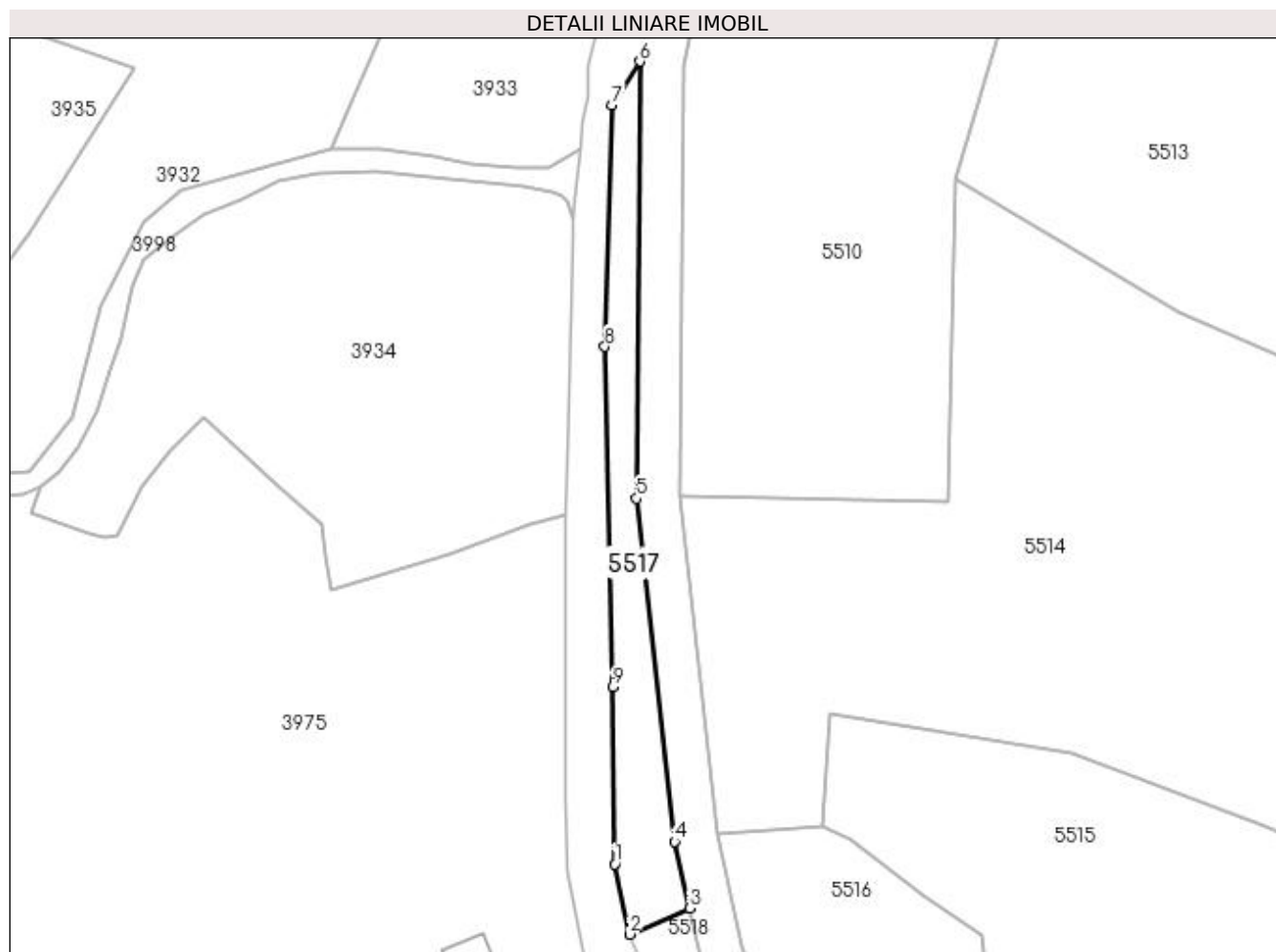
Inscrieri privind dezmembramintele dreptului de proprietate, drepturi reale de garanție și sarcini	Referințe
NU SUNT	

Anexa Nr. 1 La Partea I

Teren

Nr cadastral	Suprafața (mp)*	Observații / Referințe
	1.088	Parte din nr.topo:5554

* Suprafața este determinată în planul de proiecție Stereo 70.



Date referitoare la teren

Crt	Categorie folosință	Intra vilan	Suprafața (mp)	Tarla	Parcelă	Nr. topo	Observații / Referințe
1	faneata	DA	1.088	-	-	-	

Lungime Segmente

1) Valorile lungimilor segmentelor sunt obținute din proiecție în plan.

Punct început	X / Y	Punct sfârșit	X / Y	Lungime segment (** (m)
1	429.516,453 699.698,638	2	429.519,088 699.685,787	13.118
2	429.519,088 699.685,787	3	429.530,054 699.690,543	11.953
3	429.530,054 699.690,543	4	429.527,321 699.702,725	12.485
4	429.527,321 699.702,725	5	429.520,392 699.765,417	63.074
5	429.520,392 699.765,417	6	429.521,007 699.845,279	79.864

Punct început	X / Y	Punct sfârșit	X / Y	Lungime segment (** (m)
6	429.521,007 699.845,279	7	429.515,918 699.837,325	9.443
7	429.515,918 699.837,325	8	429.514,595 699.793,139	44.206
8	429.514,595 699.793,139	9	429.516,038 699.730,987	62.169
9	429.516,038 699.730,987	1	429.516,453 699.698,638	32.352

** Lungimile segmentelor sunt determinate în planul de proiecție Stereo 70 și sunt rotunjite la 1 milimetru.

*** Distanța dintre puncte este formată din segmente cumulate ce sunt mai mici decât valoarea 1 milimetru.

**DATE DESPRE IMOBILUL NR. 5518**

Oficiul de Cadastru și Publicitate Imobiliară MARAMURES
Biroul de Cadastru și Publicitate Imobiliară Dragomirești

A. Partea I. Descrierea imobilului

TEREN Intravilan

Nr. CF vechi:2760

Adresa: Loc. Bârsana, Jud. Maramures

Nr. Crt	Nr cadastral Nr. topografic	Suprafața* (mp)	Observații / Referințe
A1		346	Sector cadastral:50 Teren neimprejmuit; Parte din nr.topo:5554

B. Partea II. Proprietari și acte

Inscrieri privitoare la dreptul de proprietate și alte drepturi reale	Referințe
5518 / 27/03/2023	
Act Normativ nr. Legea nr. 7, din 13/03/1996 emis de Parlamentul României;	
B1	A1
Intabulare, drept de PROPRIETATE, dobândit prin Lege, cota actuala 1/1 1) NEIDENTIFICAT NEIDENTIFICAT	
Act Administrativ nr. Adeverința nr. 1599, din 15/03/2023 emis de Primăria Comunei Bârsana	
B2	A1
Se notează posesia faptică în favoarea lui 1) BLEDEA PETRU	

C. Partea III. SARCINI .

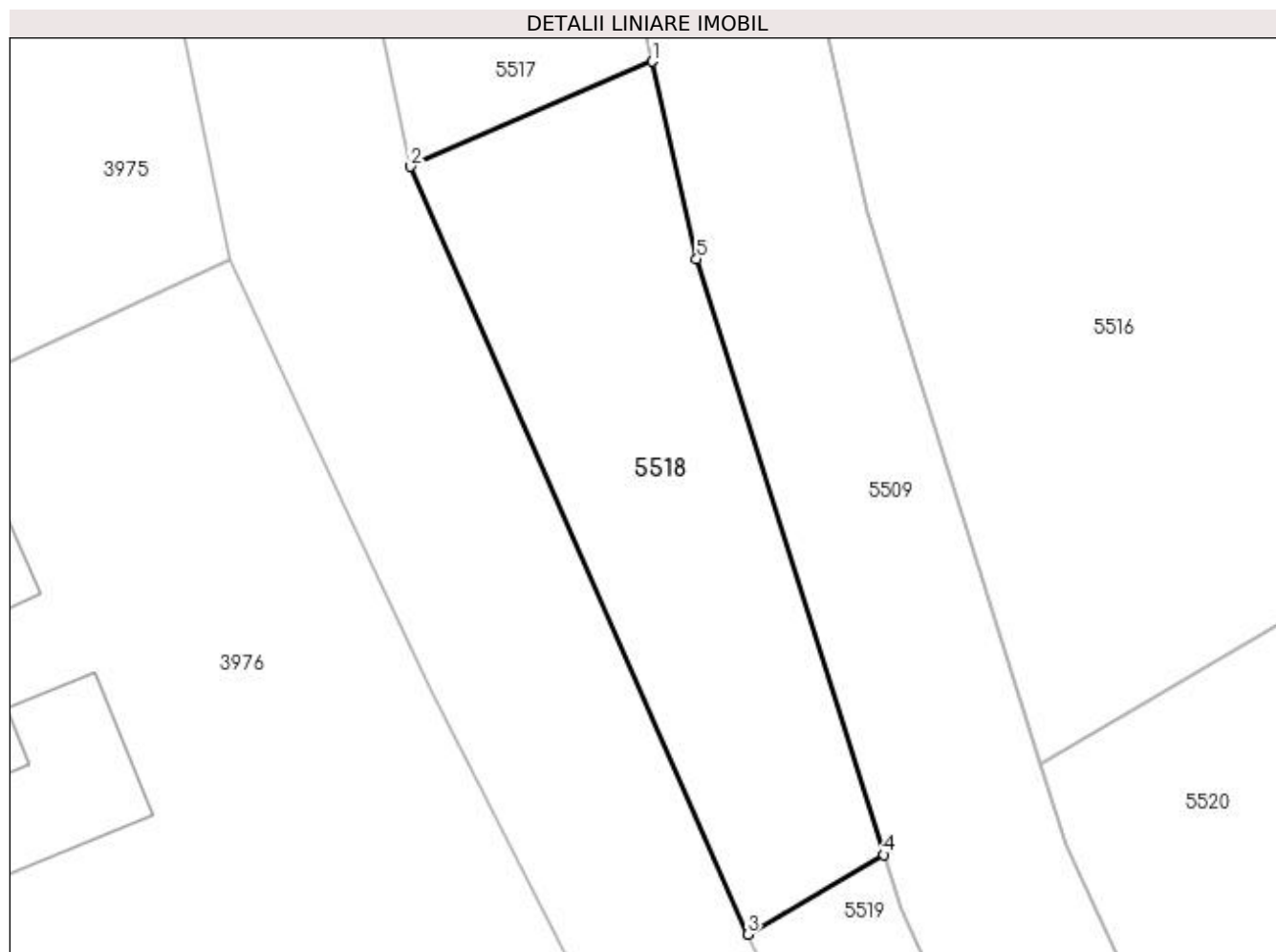
Inscrieri privind dezmembramintele dreptului de proprietate, drepturi reale de garanție și sarcini	Referințe
NU SUNT	

Anexa Nr. 1 La Partea I

Teren

Nr cadastral	Suprafața (mp)*	Observații / Referințe
	346	Parte din nr.topo:5554

* Suprafața este determinată în planul de proiecție Stereo 70.



Date referitoare la teren

Crt	Categorie folosință	Intravilan	Suprafața (mp)	Tarla	Parcelă	Nr. topo	Observații / Referințe
1	faneata	DA	346	-	-	-	

Lungime Segmente

1) Valorile lungimilor segmentelor sunt obținute din proiecție în plan.

Punct început	X / Y	Punct sfârșit	X / Y	Lungime segment (** (m)
1	429.530,054 699.690,543	2	429.519,088 699.685,787	11.953
2	429.519,088 699.685,787	3	429.534,385 699.651,006	37.996
3	429.534,385 699.651,006	4	429.540,545 699.654,606	7.135
4	429.540,545 699.654,606	5	429.532,061 699.681,598	28.294
5	429.532,061 699.681,598	1	429.530,054 699.690,543	9.167

**** Lungimile segmentelor sunt determinate în planul de proiecție Stereo 70 și sunt rotunjite la 1 milimetru.**

***** Distanța dintre puncte este formată din segmente cumulate ce sunt mai mici decât valoarea 1 milimetru.**

**DATE DESPRE IMOBILUL NR. 5519**

Oficiul de Cadastru și Publicitate Imobiliară MARAMURES
Biroul de Cadastru și Publicitate Imobiliară Dragomirești

A. Partea I. Descrierea imobilului

TEREN Intravilan

Nr. CF vechi:2760

Adresa: Loc. Bârsana, Jud. Maramures

Nr. Crt	Nr cadastral Nr. topografic	Suprafața* (mp)	Observații / Referințe
A1		112	Sector cadastral:50 Teren neimprejmuit; Parte din nr.topo:5554

B. Partea II. Proprietari și acte

Inscrieri privitoare la dreptul de proprietate și alte drepturi reale	Referințe
5519 / 27/03/2023	
Act Normativ nr. Legea nr. 7, din 13/03/1996 emis de Parlamentul României;	
B1	A1
Intabulare, drept de PROPRIETATE, dobândit prin Lege, cota actuala 1/1 1) NEIDENTIFICAT NEIDENTIFICAT	
Act Administrativ nr. Adeverința nr. 1600, din 15/03/2023 emis de Primăria Comunei Bârsana	
B2	A1
Se notează posesia faptică în favoarea lui 1) MUNTEAN VOICHIȚA	

C. Partea III. SARCINI .

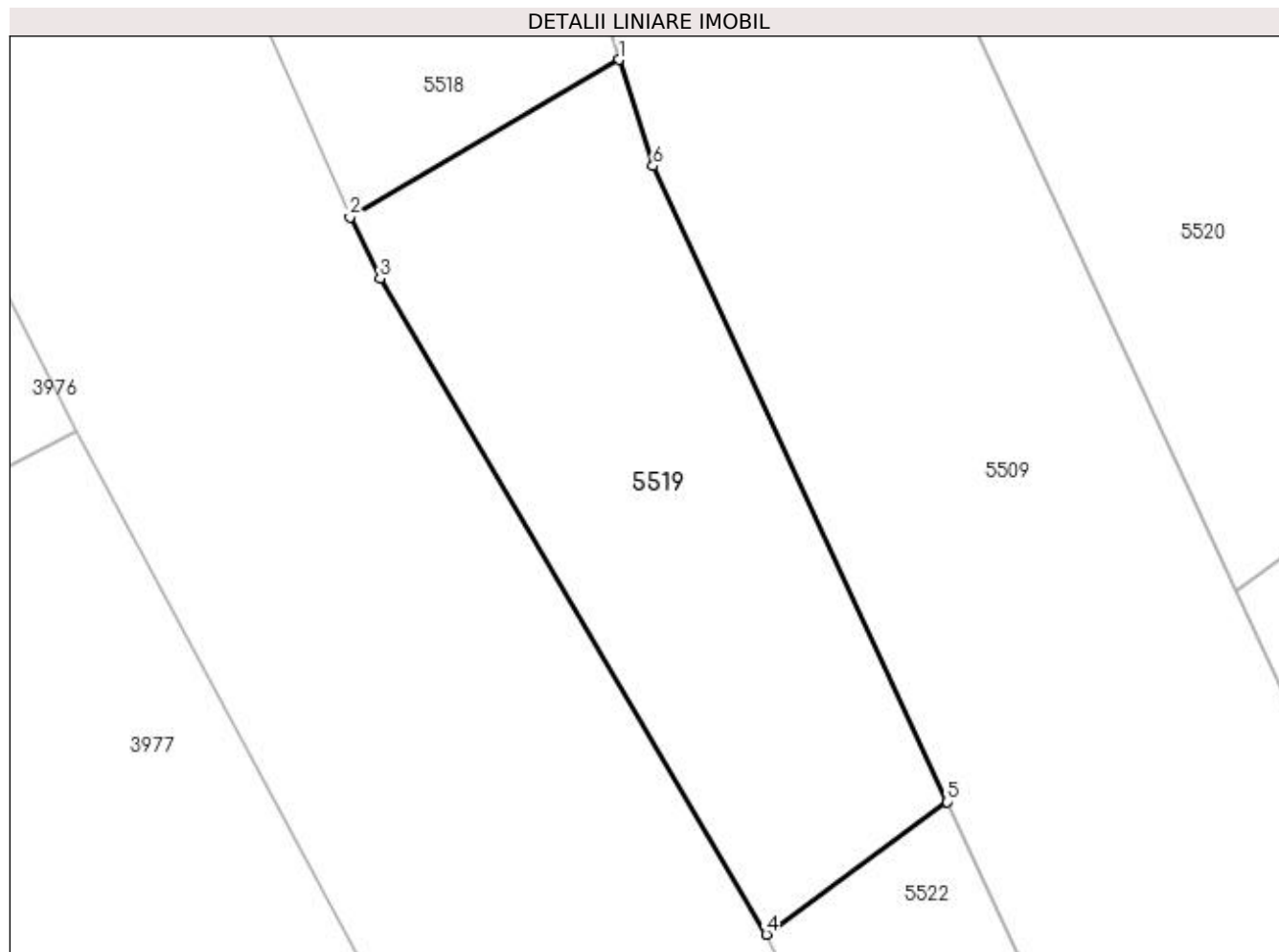
Inscrieri privind dezmembramintele dreptului de proprietate, drepturi reale de garanție și sarcini	Referințe
NU SUNT	

Anexa Nr. 1 La Partea I

Teren

Nr cadastral	Suprafața (mp)*	Observații / Referințe
	112	Parte din nr.topo:5554

* Suprafața este determinată în planul de proiecție Stereo 70.



Date referitoare la teren

Crt	Categorie folosință	Intra vilan	Suprafața (mp)	Tarla	Parcelă	Nr. topo	Observații / Referințe
1	faneata	DA	112	-	-	-	

Lungime Segmente

1) Valorile lungimilor segmentelor sunt obținute din proiecție în plan.

Punct început	X / Y	Punct sfârșit	X / Y	Lungime segment (** (m)
1	429.540,545 699.654,606	2	429.534,385 699.651,006	7.135
2	429.534,385 699.651,006	3	429.535,074 699.649,608	1.559
3	429.535,074 699.649,608	4	429.543,901 699.634,616	17.398
4	429.543,901 699.634,616	5	429.548,043 699.637,636	5.126
5	429.548,043 699.637,636	6	429.541,309 699.652,177	16.025

Punct început	X / Y	Punct sfârșit	X / Y	Lungime segment (** (m)
6	429.541,309 699.652,177	1	429.540,545 699.654,606	2.546

** Lungimile segmentelor sunt determinate în planul de proiecție Stereo 70 și sunt rotunjite la 1 milimetru.

*** Distanța dintre puncte este formată din segmente cumulate ce sunt mai mici decât valoarea 1 milimetru.

**DATE DESPRE IMOBILUL NR. 5520**

Oficiul de Cadastru și Publicitate Imobiliară MARAMURES
Biroul de Cadastru și Publicitate Imobiliară Dragomiresti

A. Partea I. Descrierea imobilului

TEREN Extravilan

Nr. CF vechi:2760

Adresa: Jud. Maramures

Nr. Crt	Nr cadastral Nr. topografic	Suprafața* (mp)	Observații / Referințe
A1		630	Sector cadastral:50 Teren neimprejmuit; Parte din nr.topo:5554

B. Partea II. Proprietari și acte

Inscrieri privitoare la dreptul de proprietate și alte drepturi reale	Referințe
5520 / 27/03/2023	
Act Normativ nr. Legea nr. 7, din 13/03/1996 emis de Parlamentul României;	
B1	A1
Intabulare, drept de PROPRIETATE, dobandit prin Lege, cota actuala 1/1 1) NEIDENTIFICAT NEIDENTIFICAT	
Act Administrativ nr. Adeverința nr. 1601, din 15/03/2023 emis de Primăria Comunei Bârsana	
B2	A1
Se notează posesia faptică în favoarea lui 1) MUNTEAN VOICHIȚA	

C. Partea III. SARCINI .

Inscrieri privind dezmembramintele dreptului de proprietate, drepturi reale de garanție și sarcini	Referințe
NU SUNT	

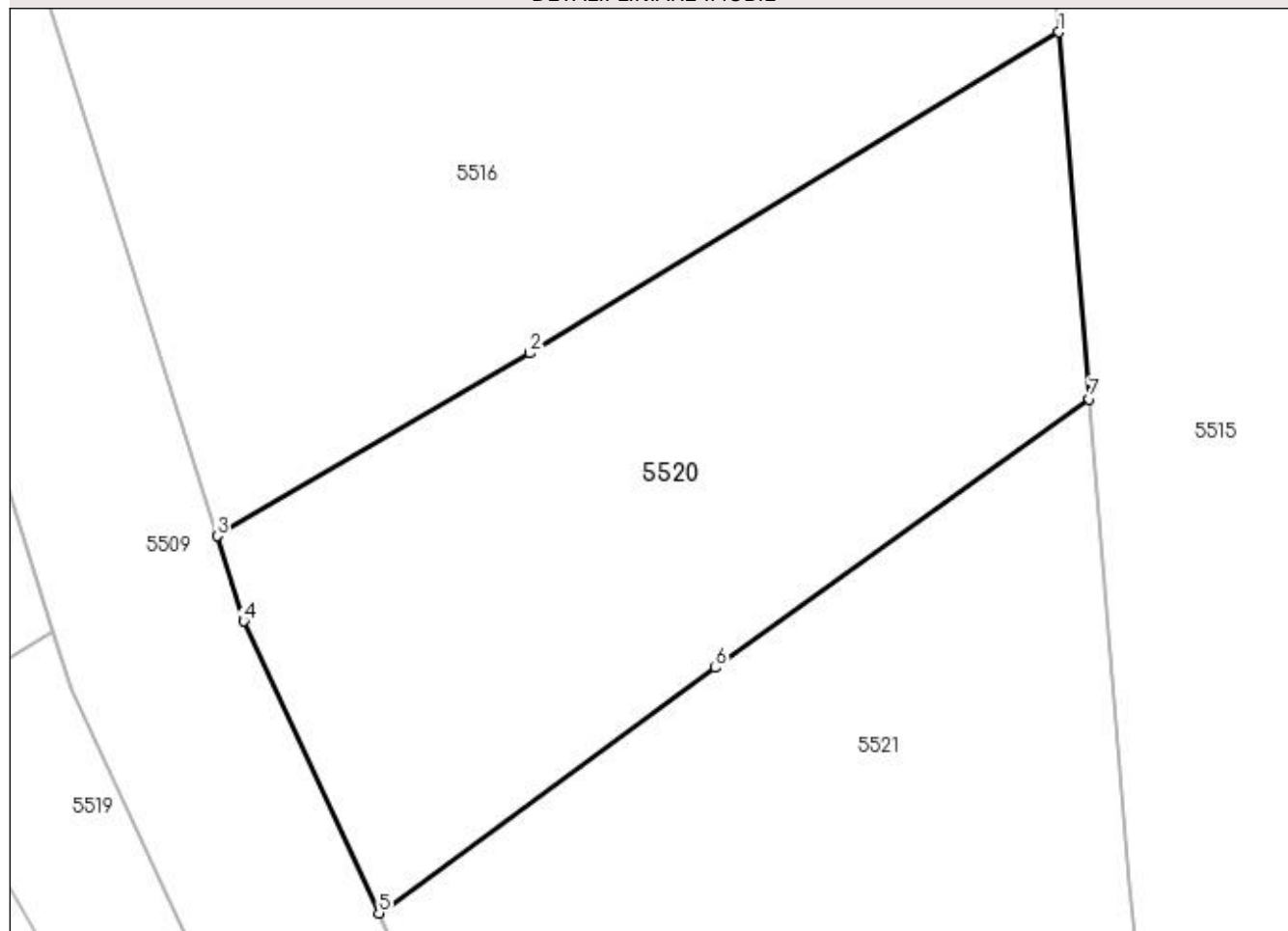
Anexa Nr. 1 La Partea I

Teren

Nr cadastral	Suprafața (mp)*	Observații / Referințe
	630	Parte din nr.topo:5554

* Suprafața este determinată în planul de proiecție Stereo 70.

DETALII LINIARE IMOBIL



Date referitoare la teren

Crt	Categorie folosință	Intravilan	Suprafața (mp)	Tarla	Parcelă	Nr. topo	Observații / Referințe
1	faneata	NU	630	-	-	-	

Lungime Segmente

1) Valorile lungimilor segmentelor sunt obținute din proiecție în plan.

Punct început	X / Y	Punct sfârșit	X / Y	Lungime segment (** (m)
1	429.584,049 699.680,533	2	429.561,159 699.666,652	26.77
2	429.561,159 699.666,652	3	429.547,63 699.658,746	15.67
3	429.547,63 699.658,746	4	429.548,786 699.655,069	3.854
4	429.548,786 699.655,069	5	429.554,634 699.642,442	13.915
5	429.554,634 699.642,442	6	429.569,188 699.653,054	18.012

Punct început	X / Y	Punct sfârșit	X / Y	Lungime segment (** (m)
6	429.569,188 699.653,054	7	429.585,37 699.664,664	19.916
7	429.585,37 699.664,664	1	429.584,049 699.680,533	15.924

** Lungimile segmentelor sunt determinate în planul de proiecție Stereo 70 și sunt rotunjite la 1 milimetru.

*** Distanța dintre puncte este formată din segmente cumulate ce sunt mai mici decât valoarea 1 milimetru.

**DATE DESPRE IMOBILUL NR. 5521**

Oficiul de Cadastru și Publicitate Imobiliară MARAMURES
Biroul de Cadastru și Publicitate Imobiliară Dragomiresti

A. Partea I. Descrierea imobilului

TEREN Extravilan

Nr. CF vechi:4108

Adresa: Jud. Maramures

Nr. Crt	Nr cadastral Nr. topografic	Suprafața* (mp)	Observații / Referințe
A1		3.174	Sector cadastral:50 Teren neimprejmuit; Parte din nr.topo:5553

B. Partea II. Proprietari și acte

Inscrieri privitoare la dreptul de proprietate și alte drepturi reale		Referințe
5521 / 27/03/2023		
Act Normativ nr. Legea nr. 7, din 13/03/1996 emis de Parlamentul României;		
B1	Intabulare, drept de PROPRIETATE, dobândit prin Lege, cota actuala 1/1 1) NEIDENTIFICAT NEIDENTIFICAT	A1
Act Administrativ nr. Adeverința nr. 1602, din 15/03/2023 emis de Primăria Comunei Bârsana		
B2	Se notează posesia faptică în favoarea lui 1) MUNTEAN ANUȚA	A1

C. Partea III. SARCINI .

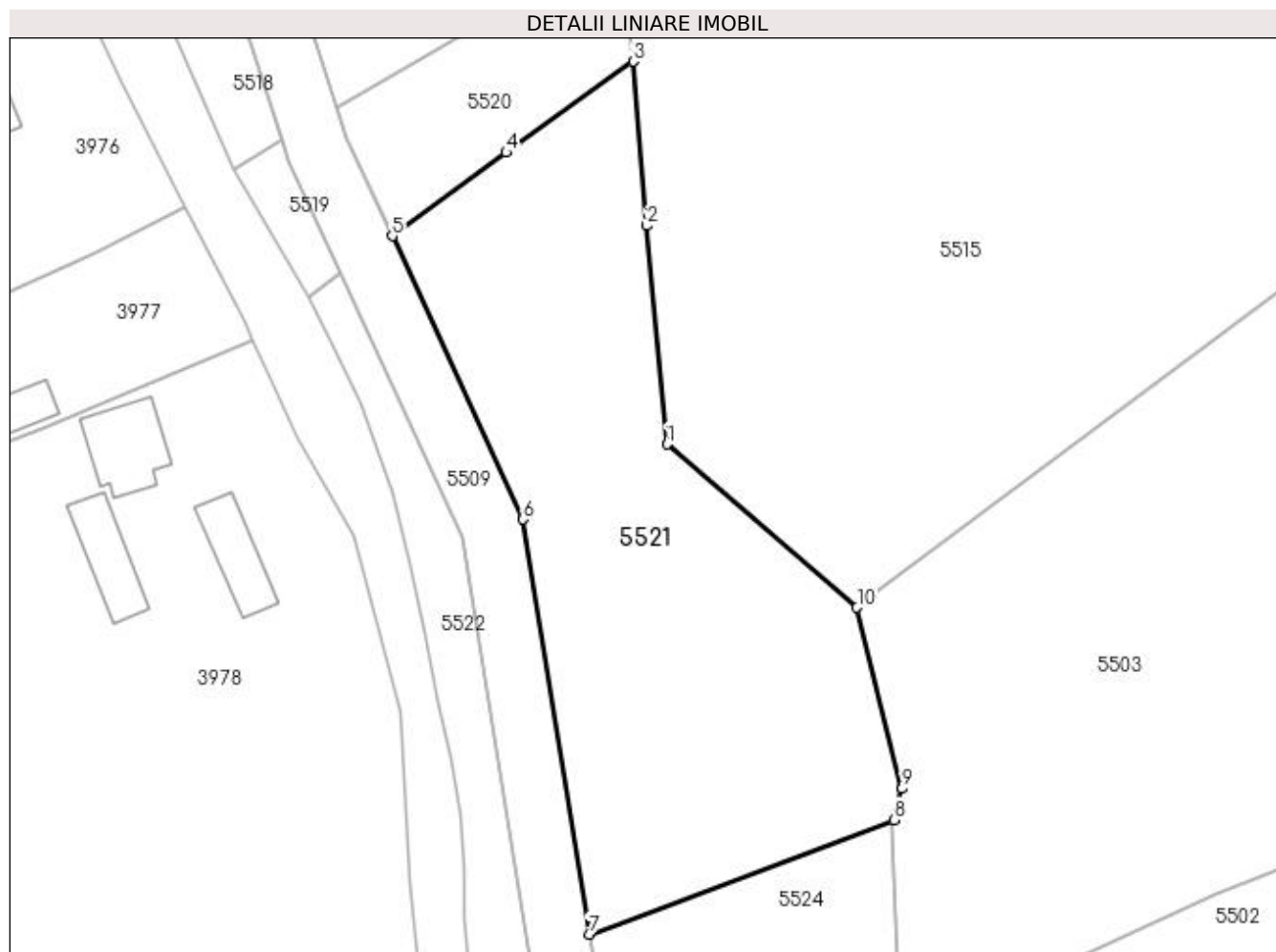
Inscrieri privind dezmembramintele dreptului de proprietate, drepturi reale de garanție și sarcini	Referințe
NU SUNT	

Anexa Nr. 1 La Partea I

Teren

Nr cadastral	Suprafața (mp)*	Observații / Referințe
	3.174	Parte din nr.topo:5553

* Suprafața este determinată în planul de proiecție Stereo 70.



Date referitoare la teren

Crt	Categorie folosință	Intravilan	Suprafața (mp)	Tarla	Parcelă	Nr. topo	Observații / Referințe
1	faneata	NU	3.174	-	-	-	

Lungime Segmente

1) Valorile lungimilor segmentelor sunt obținute din proiecție în plan.

Punct început	X / Y	Punct sfârșit	X / Y	Lungime segment (** (m)
1	429.589,651 699.615,882	2	429.587,113 699.643,731	27.964
2	429.587,113 699.643,731	3	429.585,37 699.664,664	21.005
3	429.585,37 699.664,664	4	429.569,188 699.653,054	19.916
4	429.569,188 699.653,054	5	429.554,634 699.642,442	18.012
5	429.554,634 699.642,442	6	429.571,358 699.606,329	39.797

Punct început	X / Y	Punct sfârșit	X / Y	Lungime segment (** (m)
6	429.571,358 699.606,329	7	429.579,727 699.553,433	53.554
7	429.579,727 699.553,433	8	429.618,576 699.568,014	41.495
8	429.618,576 699.568,014	9	429.619,642 699.571,99	4.116
9	429.619,642 699.571,99	10	429.613,888 699.595,093	23.809
10	429.613,888 699.595,093	1	429.589,651 699.615,882	31.931

** Lungimile segmentelor sunt determinate în planul de proiecție Stereo 70 și sunt rotunjite la 1 milimetru.

*** Distanța dintre puncte este formată din segmente cumulate ce sunt mai mici decât valoarea 1 milimetru.

**DATE DESPRE IMOBILUL NR. 5522**

Oficiul de Cadastru și Publicitate Imobiliară MARAMURES
Biroul de Cadastru și Publicitate Imobiliară Dragomirești

A. Partea I. Descrierea imobilului

TEREN Intravilan

Nr. CF vechi:4108

Adresa: Loc. Bârsana, Jud. Maramures

Nr. Crt	Nr cadastral Nr. topografic	Suprafața* (mp)	Observații / Referințe
A1		552	Sector cadastral:50 Teren neimprejmuit; Parte din nr.topo:5553

B. Partea II. Proprietari și acte

Inscrieri privitoare la dreptul de proprietate și alte drepturi reale	Referințe
5522 / 27/03/2023	
Act Normativ nr. Legea nr. 7, din 13/03/1996 emis de Parlamentul României;	
B1	A1
Intabulare, drept de PROPRIETATE, dobândit prin Lege, cota actuala 1/1 1) NEIDENTIFICAT NEIDENTIFICAT	
Act Administrativ nr. Adeverința nr. 1603, din 15/03/2023 emis de Primăria Comunei Bârsana	
B2	A1
Se notează posesia faptică în favoarea lui 1) MUNTEAN ANUȚA	

C. Partea III. SARCINI .

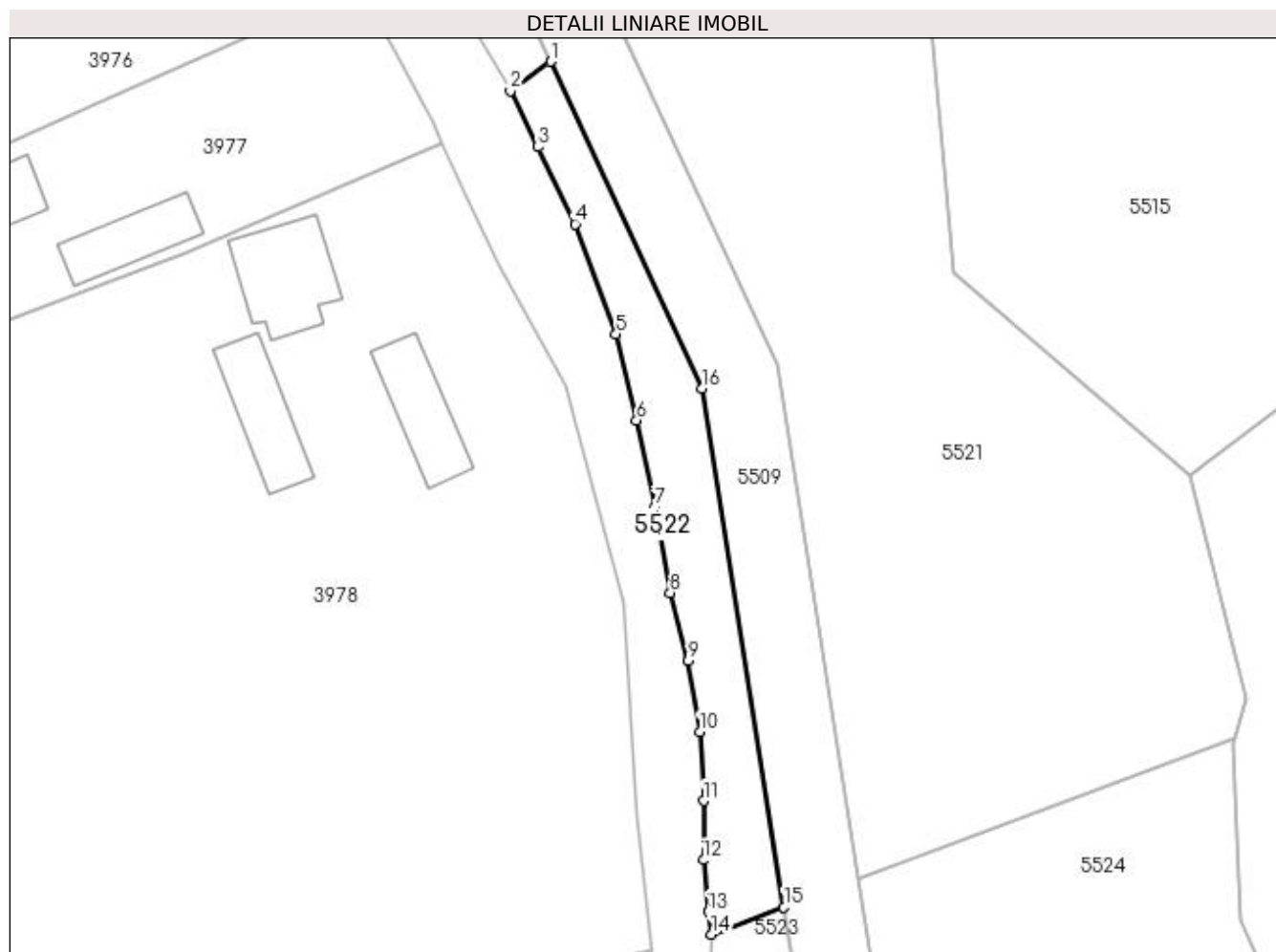
Inscrieri privind dezmembramintele dreptului de proprietate, drepturi reale de garanție și sarcini	Referințe
NU SUNT	

Anexa Nr. 1 La Partea I

Teren

Nr cadastral	Suprafața (mp)*	Observații / Referințe
	552	Parte din nr.topo:5553

* Suprafața este determinată în planul de proiecție Stereo 70.



Date referitoare la teren

Crt	Categorie folosință	Intra vilan	Suprafața (mp)	Tarla	Parcelă	Nr. topo	Observații / Referințe
1	faneata	DA	552	-	-	-	

Lungime Segmente

1) Valorile lungimilor segmentelor sunt obținute din proiecție în plan.

Punct început	X / Y	Punct sfârșit	X / Y	Lungime segment (** (m)
1	429.548,043 699.637,636	2	429.543,901 699.634,616	5.126
2	429.543,901 699.634,616	3	429.546,742 699.628,833	6.443
3	429.546,742 699.628,833	4	429.550,579 699.620,895	8.817
4	429.550,579 699.620,895	5	429.554,797 699.609,579	12.077
5	429.554,797 699.609,579	6	429.556,909 699.600,679	9.147

Punct început	X / Y	Punct sfârșit	X / Y	Lungime segment (** (m)
6	429.556,909 699.600,679	7	429.558,781 699.591,791	9.083
7	429.558,781 699.591,791	8	429.560,368 699.582,927	9.005
8	429.560,368 699.582,927	9	429.562,22 699.575,916	7.251
9	429.562,22 699.575,916	10	429.563,411 699.568,64	7.373
10	429.563,411 699.568,64	11	429.563,808 699.561,496	7.155
11	429.563,808 699.561,496	12	429.563,808 699.555,411	6.085
12	429.563,808 699.555,411	13	429.564,279 699.550,113	5.319
13	429.564,279 699.550,113	14	429.564,604 699.547,757	2.378
14	429.564,604 699.547,757	15	429.572,082 699.550,563	7.987
15	429.572,082 699.550,563	16	429.563,631 699.603,978	54.079
16	429.563,631 699.603,978	1	429.548,043 699.637,636	37.092

** Lungimile segmentelor sunt determinate în planul de proiecție Stereo 70 și sunt rotunjite la 1 milimetru.

*** Distanța dintre puncte este formată din segmente cumulate ce sunt mai mici decât valoarea 1 milimetru.

**DATE DESPRE IMOBILUL NR. 5523**

Oficiul de Cadastru și Publicitate Imobiliară MARAMURES
Biroul de Cadastru și Publicitate Imobiliară Dragomirești

A. Partea I. Descrierea imobilului

TEREN Intravilan

Nr. CF vechi:554

Adresa: Loc. Bârsana, Jud. Maramures

Nr. Crt	Nr cadastral Nr. topografic	Suprafața* (mp)	Observații / Referințe
A1		370	Sector cadastral:50 Teren neimprejmuit; Parte din nr.topo:5551

B. Partea II. Proprietari și acte

Inscrieri privitoare la dreptul de proprietate și alte drepturi reale	Referințe
5523 / 27/03/2023	
Act Normativ nr. Legea nr. 7, din 13/03/1996 emis de Parlamentul României;	
B1	A1
Intabulare, drept de PROPRIETATE, dobândit prin Lege, cota actuala 1/1 1) NEIDENTIFICAT NEIDENTIFICAT	
Act Administrativ nr. Adeverința nr. 1604, din 15/03/2023 emis de Primăria Comunei Bârsana	
B2	A1
Se notează posesia faptică în favoarea lui 1) MUNTEAN IOAN	

C. Partea III. SARCINI .

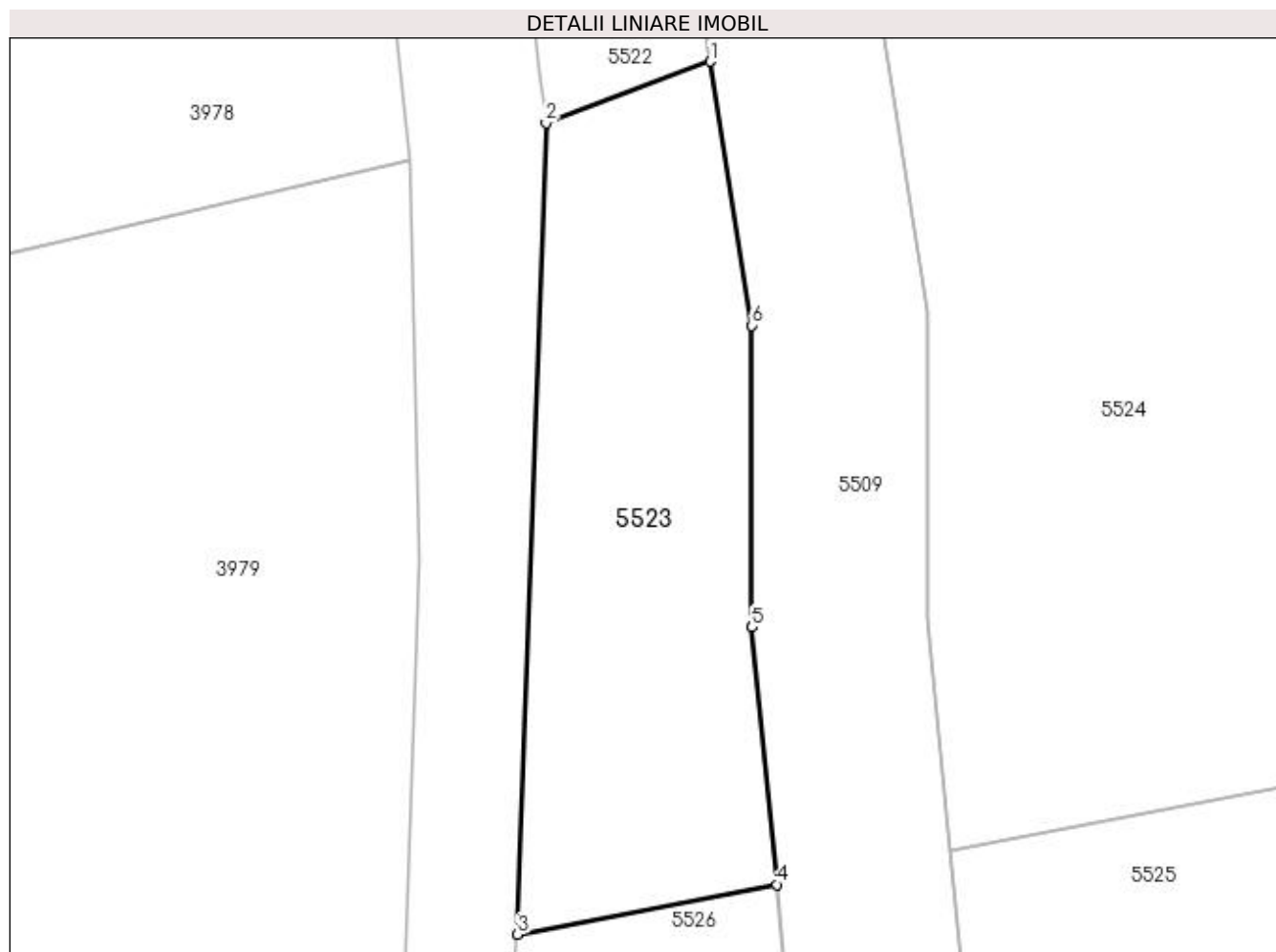
Inscrieri privind dezmembramintele dreptului de proprietate, drepturi reale de garanție și sarcini	Referințe
NU SUNT	

Anexa Nr. 1 La Partea I

Teren

Nr cadastral	Suprafața (mp)*	Observații / Referințe
	370	Parte din nr.topo:5551

* Suprafața este determinată în planul de proiecție Stereo 70.



Date referitoare la teren

Crt	Categorie folosință	Intravilan	Suprafața (mp)	Tarla	Parcelă	Nr. topo	Observații / Referințe
1	faneata	DA	370	-	-	-	

Lungime Segmente

1) Valorile lungimilor segmentelor sunt obținute din proiecție în plan.

Punct început	X / Y	Punct sfârșit	X / Y	Lungime segment (** (m)
1	429.572,082 699.550,563	2	429.564,604 699.547,757	7.987
2	429.564,604 699.547,757	3	429.563,319 699.510,84	36.939
3	429.563,319 699.510,84	4	429.575,108 699.513,105	12.005
4	429.575,108 699.513,105	5	429.573,982 699.524,81	11.759
5	429.573,982 699.524,81	6	429.573,982 699.538,551	13.741

Punct început	X / Y	Punct sfârșit	X / Y	Lungime segment (** (m)
6	429.573,982 699.538,551	1	429.572,082 699.550,563	12.161

** Lungimile segmentelor sunt determinate în planul de proiecție Stereo 70 și sunt rotunjite la 1 milimetru.

*** Distanța dintre puncte este formată din segmente cumulate ce sunt mai mici decât valoarea 1 milimetru.

**DATE DESPRE IMOBILUL NR. 5524**

Oficiul de Cadastru și Publicitate Imobiliară MARAMURES
Biroul de Cadastru și Publicitate Imobiliară Dragomiresti

A. Partea I. Descrierea imobilului

TEREN Extravilan

Nr. CF vechi:554

Adresa: Jud. Maramures

Nr. Crt	Nr cadastral Nr. topografic	Suprafața* (mp)	Observații / Referințe
A1		1.825	Sector cadastral:50 Teren neimprejmuit; Parte din nr.topo:5551

B. Partea II. Proprietari și acte

Inscrieri privitoare la dreptul de proprietate și alte drepturi reale	Referințe
5524 / 27/03/2023	
Act Normativ nr. Legea nr. 7, din 13/03/1996 emis de Parlamentul României;	
B1	A1
Intabulare, drept de PROPRIETATE, dobandit prin Lege, cota actuala 1/1 1) NEIDENTIFICAT NEIDENTIFICAT	
Act Administrativ nr. Adeverința nr. 1605, din 15/03/2023 emis de Primăria Comunei Bârsana	
B2	A1
Se notează posesia faptică în favoarea lui 1) MUNTEAN IOAN	

C. Partea III. SARCINI .

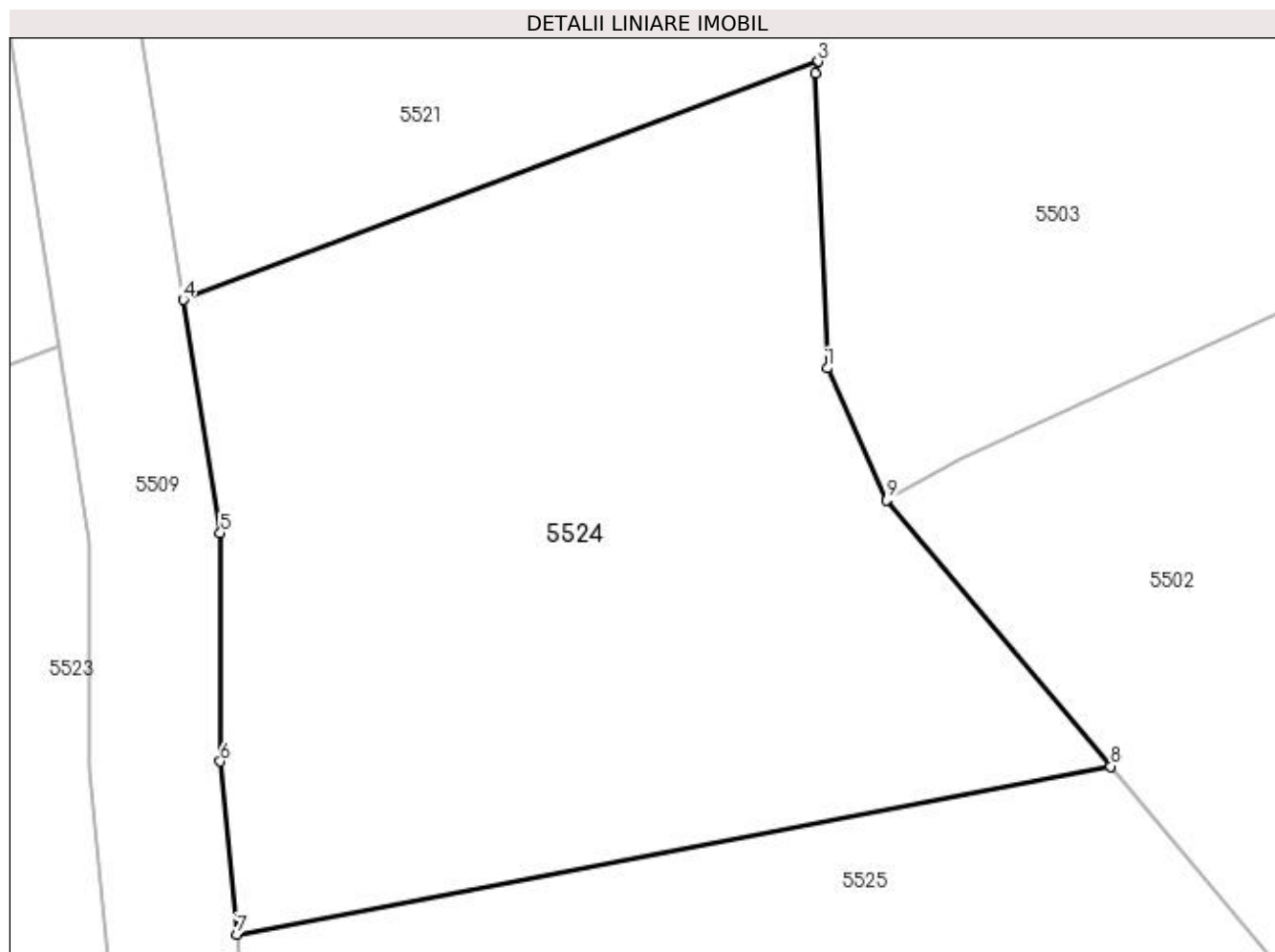
Inscrieri privind dezmembramintele dreptului de proprietate, drepturi reale de garanție și sarcini	Referințe
NU SUNT	

Anexa Nr. 1 La Partea I

Teren

Nr cadastral	Suprafața (mp)*	Observații / Referințe
	1.825	Parte din nr.topo:5551

* Suprafața este determinată în planul de proiecție Stereo 70.



Date referitoare la teren

Crt	Categorie folosință	Intra vilan	Suprafața (mp)	Tarla	Parcelă	Nr. topo	Observații / Referințe
1	faneata	NU	1.825	-	-	-	

Lungime Segmente

1) Valorile lungimilor segmentelor sunt obținute din proiecție în plan.

Punct început	X / Y	Punct sfârșit	X / Y	Lungime segment (** (m)
1	429.619,123 699.549,248	2	429.618,386 699.567,305	18.072
2	429.618,386 699.567,305	3	429.618,576 699.568,014	0.734
3	429.618,576 699.568,014	4	429.579,727 699.553,433	41.495
4	429.579,727 699.553,433	5	429.581,982 699.539,18	14.43
5	429.581,982 699.539,18	6	429.581,982 699.525,194	13.986

Punct început	X / Y	Punct sfârșit	X / Y	Lungime segment (** (m)
6	429.581,982 699.525,194	7	429.582,999 699.514,621	10.622
7	429.582,999 699.514,621	8	429.636,477 699.524,896	54.456
8	429.636,477 699.524,896	9	429.622,751 699.541,183	21.3
9	429.622,751 699.541,183	1	429.619,123 699.549,248	8.843

** Lungimile segmentelor sunt determinate în planul de proiecție Stereo 70 și sunt rotunjite la 1 milimetru.

*** Distanța dintre puncte este formată din segmente cumulate ce sunt mai mici decât valoarea 1 milimetru.

**DATE DESPRE IMOBILUL NR. 5525**

Oficiul de Cadastru și Publicitate Imobiliară MARAMURES
Biroul de Cadastru și Publicitate Imobiliară Dragomiresti

A. Partea I. Descrierea imobilului

TEREN Extravilan

Nr. CF vechi:554

Adresa: Jud. Maramures

Nr. Crt	Nr cadastral Nr. topografic	Suprafața* (mp)	Observații / Referințe
A1		Din acte: 4.001 Masurata: 3.224	Sector cadastral:50 Teren neimprejmuit; Parte din nr.topo:5551

B. Partea II. Proprietari și acte

Inscrieri privitoare la dreptul de proprietate și alte drepturi reale	Referințe
5525 / 27/03/2023	
Act Normativ nr. Legea nr. 7, din 13/03/1996 emis de Parlamentul României;	
B1	A1
Intabulare, drept de PROPRIETATE, dobandit prin Lege, cota actuala 1/1 1) NEIDENTIFICAT NEIDENTIFICAT	
Act Administrativ nr. Adeverința nr. 1606, din 15/03/2023 emis de Primăria Comunei Bârsana	
B2	A1
Se notează posesia faptică în favoarea lui 1) MICHNIA VASILE	

C. Partea III. SARCINI .

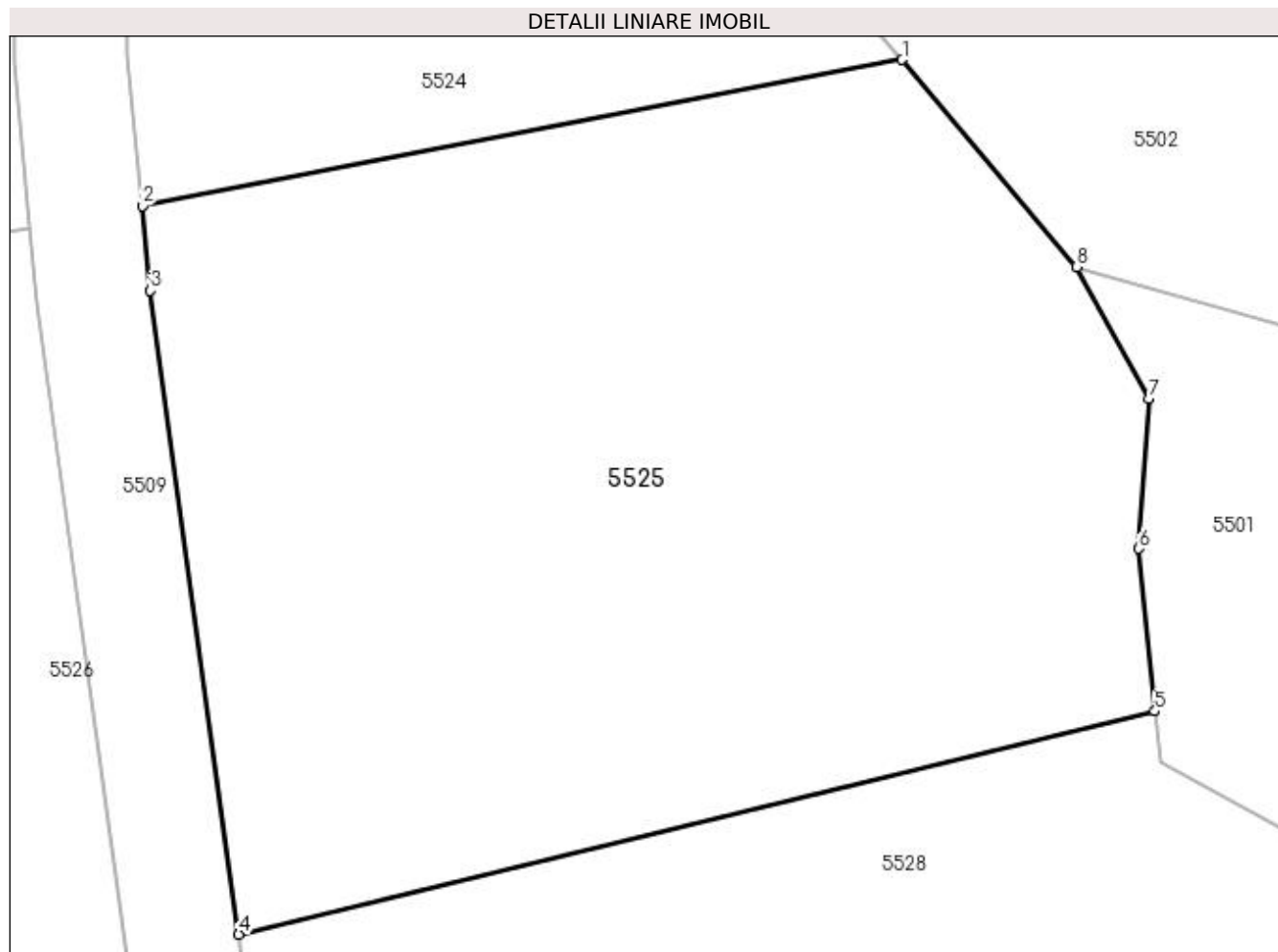
Inscrieri privind dezmembramintele dreptului de proprietate, drepturi reale de garanție și sarcini	Referințe
NU SUNT	

Anexa Nr. 1 La Partea I

Teren

Nr cadastral	Suprafața (mp)*	Observații / Referințe
	Din acte: 4.001 Masurata: 3.224	Parte din nr.topo:5551

* Suprafața este determinată în planul de proiecție Stereo 70.



Date referitoare la teren

Crt	Categorie folosință	Intra vilan	Suprafața (mp)	Tarla	Parcelă	Nr. topo	Observații / Referințe
1	faneata	NU	3.224	-	-	-	

Lungime Segmente

1) Valorile lungimilor segmentelor sunt obținute din proiecție în plan.

Punct început	X / Y	Punct sfârșit	X / Y	Lungime segment (** (m)
1	429.636,477 699.524,896	2	429.582,999 699.514,621	54.456
2	429.582,999 699.514,621	3	429.583,572 699.508,664	5.984
3	429.583,572 699.508,664	4	429.589,798 699.463,356	45.734
4	429.589,798 699.463,356	5	429.654,272 699.479,063	66.36
5	429.654,272 699.479,063	6	429.653,14 699.490,496	11.489

Punct început	X / Y	Punct sfârșit	X / Y	Lungime segment (** (m)
6	429.653,14 699.490,496	7	429.653,839 699.501,033	10.56
7	429.653,839 699.501,033	8	429.648,768 699.510,311	10.573
8	429.648,768 699.510,311	1	429.636,477 699.524,896	19.073

** Lungimile segmentelor sunt determinate în planul de proiecție Stereo 70 și sunt rotunjite la 1 milimetru.

*** Distanța dintre puncte este formată din segmente cumulate ce sunt mai mici decât valoarea 1 milimetru.

**DATE DESPRE IMOBILUL NR. 5526**

Oficiul de Cadastru și Publicitate Imobiliară MARAMURES
Biroul de Cadastru și Publicitate Imobiliară Dragomirești

A. Partea I. Descrierea imobilului

TEREN Intravilan

Nr. CF vechi:554

Adresa: Loc. Bârsana, Jud. Maramures

Nr. Crt	Nr cadastral Nr. topografic	Suprafața* (mp)	Observații / Referințe
A1		854	Sector cadastral:50 Teren neimprejmuit; Parte din nr.topo:5551

B. Partea II. Proprietari și acte

Inscrieri privitoare la dreptul de proprietate și alte drepturi reale	Referințe
5526 / 27/03/2023	
Act Normativ nr. Legea nr. 7, din 13/03/1996 emis de Parlamentul României;	
B1	A1
Intabulare, drept de PROPRIETATE, dobândit prin Lege, cota actuala 1/1 1) NEIDENTIFICAT NEIDENTIFICAT	
Act Administrativ nr. Adeverința nr. 1607, din 15/03/2023 emis de Primăria Comunei Bârsana	
B2	A1
Se notează posesia faptică în favoarea lui 1) MICHNIA VASILE	

C. Partea III. SARCINI .

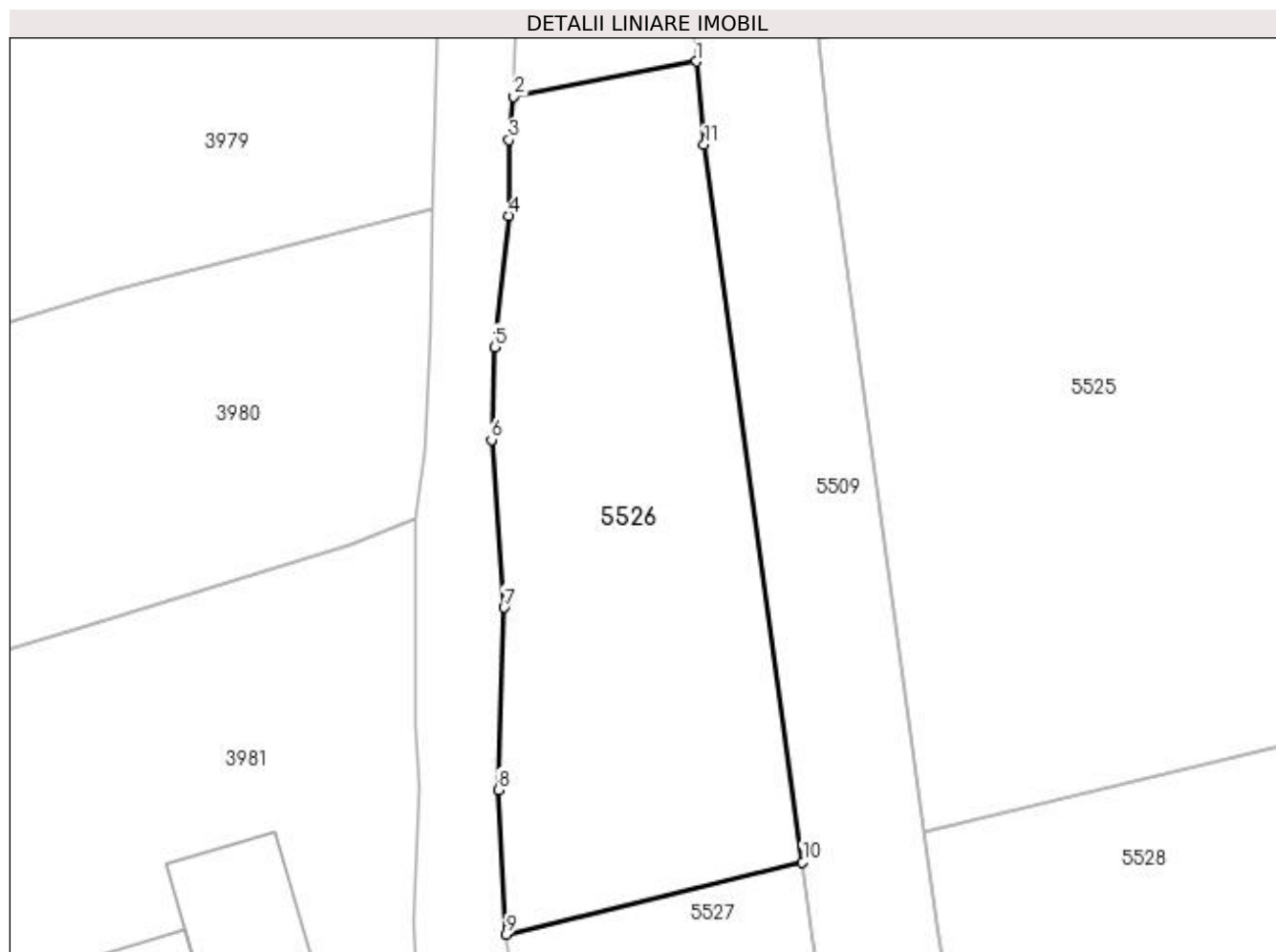
Inscrieri privind dezmembramintele dreptului de proprietate, drepturi reale de garanție și sarcini	Referințe
NU SUNT	

Anexa Nr. 1 La Partea I

Teren

Nr cadastral	Suprafața (mp)*	Observații / Referințe
	854	Parte din nr.topo:5551

* Suprafața este determinată în planul de proiecție Stereo 70.



Date referitoare la teren

Crt	Categorie folosință	Intra vilan	Suprafața (mp)	Tarla	Parcelă	Nr. topo	Observații / Referințe
1	faneata	DA	854	-	-	-	

Lungime Segmente

1) Valorile lungimilor segmentelor sunt obținute din proiecție în plan.

Punct început	X / Y	Punct sfârșit	X / Y	Lungime segment (** (m)
1	429.575,108 699.513,105	2	429.563,319 699.510,84	12.005
2	429.563,319 699.510,84	3	429.563,014 699.508,044	2.813
3	429.563,014 699.508,044	4	429.563,014 699.503,155	4.889
4	429.563,014 699.503,155	5	429.562,088 699.494,689	8.516
5	429.562,088 699.494,689	6	429.561,892 699.488,694	5.998

Punct început	X / Y	Punct sfârșit	X / Y	Lungime segment (** (m)
6	429.561,892 699.488,694	7	429.562,699 699.477,873	10.851
7	429.562,699 699.477,873	8	429.562,336 699.466,108	11.771
8	429.562,336 699.466,108	9	429.562,84 699.456,788	9.334
9	429.562,84 699.456,788	10	429.581,984 699.461,452	19.704
10	429.581,984 699.461,452	11	429.575,625 699.507,736	46.719
11	429.575,625 699.507,736	1	429.575,108 699.513,105	5.394

** Lungimile segmentelor sunt determinate în planul de proiecție Stereo 70 și sunt rotunjite la 1 milimetru.

*** Distanța dintre puncte este formată din segmente cumulate ce sunt mai mici decât valoarea 1 milimetru.

**DATE DESPRE IMOBILUL NR. 5527**

Oficiul de Cadastru și Publicitate Imobiliară MARAMURES
Biroul de Cadastru și Publicitate Imobiliară Dragomirești

A. Partea I. Descrierea imobilului

TEREN Intravilan

Nr. CF vechi:554

Adresa: Loc. Bârsana, Jud. Maramures

Nr. Crt	Nr cadastral Nr. topografic	Suprafața* (mp)	Observații / Referințe
A1		747	Sector cadastral:50 Teren neimprejmuit; Parte din nr.topo:5551

B. Partea II. Proprietari și acte

Inscrieri privitoare la dreptul de proprietate și alte drepturi reale	Referințe
5527 / 27/03/2023	
Act Normativ nr. Legea nr. 7, din 13/03/1996 emis de Parlamentul României;	
B1	A1
Intabulare, drept de PROPRIETATE, dobândit prin Lege, cota actuala 1/1 1) NEIDENTIFICAT NEIDENTIFICAT	
Act Administrativ nr. Adeverința nr. 1608, din 15/03/2023 emis de Primăria Comunei Bârsana	
B2	A1
Se notează posesia faptică în favoarea lui 1) BLEDEA VASILE	

C. Partea III. SARCINI .

Inscrieri privind dezmembramintele dreptului de proprietate, drepturi reale de garanție și sarcini	Referințe
NU SUNT	

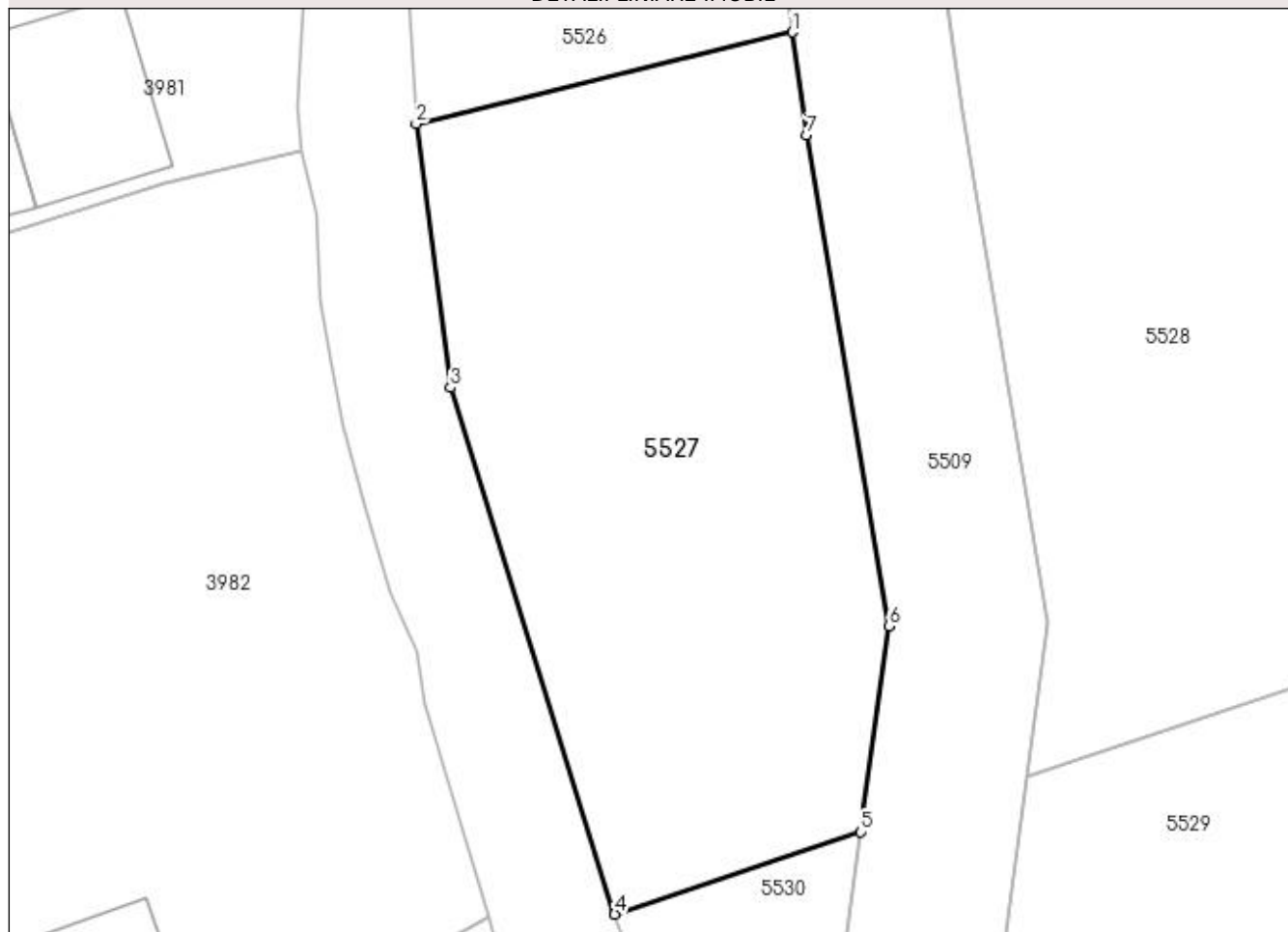
Anexa Nr. 1 La Partea I

Teren

Nr cadastral	Suprafața (mp)*	Observații / Referințe
	747	Parte din nr.topo:5551

* Suprafața este determinată în planul de proiecție Stereo 70.

DETALII LINIARE IMOBIL



Date referitoare la teren

Crt	Categorie folosință	Intravilan	Suprafața (mp)	Tarla	Parcelă	Nr. topo	Observații / Referințe
1	faneata	DA	747	-	-	-	

Lungime Segmente

1) Valorile lungimilor segmentelor sunt obținute din proiecție în plan.

Punct început	X / Y	Punct sfârșit	X / Y	Lungime segment (** (m)
1	429.581,984 699.461,452	2	429.562,84 699.456,788	19.704
2	429.562,84 699.456,788	3	429.564,599 699.443,386	13.517
3	429.564,599 699.443,386	4	429.572,936 699.416,636	28.019
4	429.572,936 699.416,636	5	429.585,452 699.420,803	13.191
5	429.585,452 699.420,803	6	429.586,896 699.431,272	10.568

Punct început	X / Y	Punct sfârșit	X / Y	Lungime segment (** (m)
6	429.586,896 699.431,272	7	429.582,704 699.456,216	25.294
7	429.582,704 699.456,216	1	429.581,984 699.461,452	5.285

** Lungimile segmentelor sunt determinate în planul de proiecție Stereo 70 și sunt rotunjite la 1 milimetru.

*** Distanța dintre puncte este formată din segmente cumulate ce sunt mai mici decât valoarea 1 milimetru.

**DATE DESPRE IMOBILUL NR. 5528**

Oficiul de Cadastru și Publicitate Imobiliară MARAMURES
Biroul de Cadastru și Publicitate Imobiliară Dragomiresti

A. Partea I. Descrierea imobilului

TEREN Extravilan

Nr. CF vechi:554

Adresa: Jud. Maramures

Nr. Crt	Nr cadastral Nr. topografic	Suprafața* (mp)	Observații / Referințe
A1		3.125	Sector cadastral:50 Teren neimprejmuit; Parte din nr.topo:5551

B. Partea II. Proprietari și acte

Inscrieri privitoare la dreptul de proprietate și alte drepturi reale	Referințe
5528 / 27/03/2023	
Act Normativ nr. Legea nr. 7, din 13/03/1996 emis de Parlamentul României;	
B1	A1
Intabulare, drept de PROPRIETATE, dobândit prin Lege, cota actuala 1/1 1) NEIDENTIFICAT NEIDENTIFICAT	
Act Administrativ nr. Adeverința nr. 1609, din 15/03/2023 emis de Primăria Comunei Bârsana	
B2	A1
Se notează posesia faptică în favoarea lui 1) BLEDEA VASILE	

C. Partea III. SARCINI .

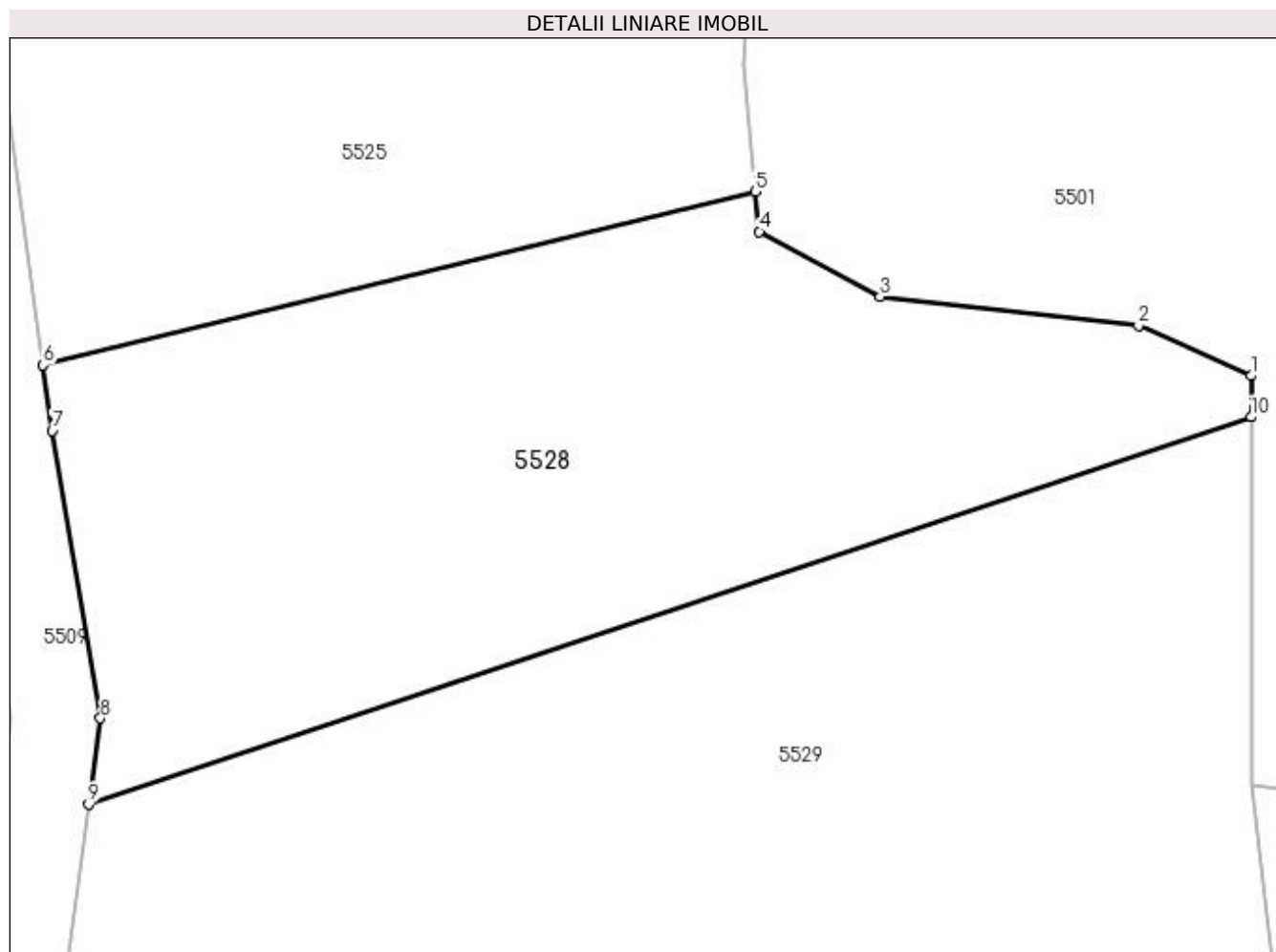
Inscrieri privind dezmembramintele dreptului de proprietate, drepturi reale de garanție și sarcini	Referințe
NU SUNT	

Anexa Nr. 1 La Partea I

Teren

Nr cadastral	Suprafața (mp)*	Observații / Referințe
	3.125	Parte din nr.topo:5551

* Suprafața este determinată în planul de proiecție Stereo 70.



Date referitoare la teren

Crt	Categorie folosință	Intra vilan	Suprafața (mp)	Tarla	Parcelă	Nr. topo	Observații / Referințe
1	faneata	NU	3.125	-	-	-	

Lungime Segmente

1) Valorile lungimilor segmentelor sunt obținute din proiecție în plan.

Punct început	X / Y	Punct sfârșit	X / Y	Lungime segment (** (m)
1	429.699,144 699.462,387	2	429.688,963 699.466,957	11.16
2	429.688,963 699.466,957	3	429.665,573 699.469,556	23.534
3	429.665,573 699.469,556	4	429.654,63 699.475,452	12.43
4	429.654,63 699.475,452	5	429.654,272 699.479,063	3.629
5	429.654,272 699.479,063	6	429.589,798 699.463,356	66.36

Punct început	X / Y	Punct sfârșit	X / Y	Lungime segment (** (m)
6	429.589,798 699.463,356	7	429.590,613 699.457,424	5.988
7	429.590,613 699.457,424	8	429.594,988 699.431,391	26.398
8	429.594,988 699.431,391	9	429.593,917 699.423,62	7.844
9	429.593,917 699.423,62	10	429.699,159 699.458,654	110.92
10	429.699,159 699.458,654	1	429.699,144 699.462,387	3.733

** Lungimile segmentelor sunt determinate în planul de proiecție Stereo 70 și sunt rotunjite la 1 milimetru.

*** Distanța dintre puncte este formată din segmente cumulate ce sunt mai mici decât valoarea 1 milimetru.

**DATE DESPRE IMOBILUL NR. 5529**

Oficiul de Cadastru și Publicitate Imobiliară MARAMURES
Biroul de Cadastru și Publicitate Imobiliară Dragomirești

A. Partea I. Descrierea imobilului

TEREN Extravilan

Nr. CF vechi:554

Adresa: Jud. Maramures

Nr. Crt	Nr cadastral Nr. topografic	Suprafața* (mp)	Observații / Referințe
A1		11.121	Sector cadastral:50 Teren neimprejmuit; Parte din nr.topo:5551

B. Partea II. Proprietari și acte

Inscrieri privitoare la dreptul de proprietate și alte drepturi reale	Referințe
5529 / 27/03/2023	
Act Normativ nr. Legea nr. 7, din 13/03/1996 emis de Parlamentul României;	
B1	A1
Intabulare, drept de PROPRIETATE, dobândit prin Lege, cota actuala 1/1 1) NEIDENTIFICAT NEIDENTIFICAT	
Act Administrativ nr. Adeverința nr.1610, din 15/03/2023 emis de Primăria Comunei Bârsana	
B2	A1
Se notează posesia faptică în favoarea lui 1) MUNTEAN IOAN	

C. Partea III. SARCINI .

Inscrieri privind dezmembramintele dreptului de proprietate, drepturi reale de garanție și sarcini	Referințe
NU SUNT	

Anexa Nr. 1 La Partea I

Teren

Nr cadastral	Suprafața (mp)*	Observații / Referințe
	11.121	Parte din nr.topo:5551

* Suprafața este determinată în planul de proiecție Stereo 70.

DETALII LINIARE IMOBIL



Date referitoare la teren

Crt	Categorie folosință	Intra vilan	Suprafața (mp)	Tarla	Parcelă	Nr. topo	Observații / Referințe
1	faneata	NU	11.121	-	-	-	

Lungime Segmente

1) Valorile lungimilor segmentelor sunt obținute din proiecție în plan.

Punct început	X / Y	Punct sfârșit	X / Y	Lungime segment (** (m)
1	429.699,159 699.458,654	2	429.593,917 699.423,62	110.92
2	429.593,917 699.423,62	3	429.591,532 699.406,327	17.457
3	429.591,532 699.406,327	4	429.585,513 699.358,841	47.866
4	429.585,513 699.358,841	5	429.592,483 699.337,314	22.627
5	429.592,483 699.337,314	6	429.599,04 699.327,878	11.491

Punct început	X / Y	Punct sfârșit	X / Y	Lungime segment (** (m)
6	429.599,04 699.327,878	7	429.625,067 699.335,084	27.006
7	429.625,067 699.335,084	8	429.645,635 699.346,028	23.298
8	429.645,635 699.346,028	9	429.709,698 699.354,425	64.611
9	429.709,698 699.354,425	10	429.703,182 699.391,497	37.64
10	429.703,182 699.391,497	11	429.699,295 699.425,282	34.008
11	429.699,295 699.425,282	1	429.699,159 699.458,654	33.372

** Lungimile segmentelor sunt determinate în planul de proiecție Stereo 70 și sunt rotunjite la 1 milimetru.

*** Distanța dintre puncte este formată din segmente cumulate ce sunt mai mici decât valoarea 1 milimetru.

**DATE DESPRE IMOBILUL NR. 5530**

Oficiul de Cadastru și Publicitate Imobiliară MARAMURES
Biroul de Cadastru și Publicitate Imobiliară Dragomirești

A. Partea I. Descrierea imobilului

TEREN Intravilan

Nr. CF vechi:554

Adresa: Loc. Bârsana, Jud. Maramures

Nr. Crt	Nr cadastral Nr. topografic	Suprafața* (mp)	Observații / Referințe
A1		502	Sector cadastral:50 Teren neimprejmuit; Parte din nr.topo:5551

B. Partea II. Proprietari și acte

Inscrieri privitoare la dreptul de proprietate și alte drepturi reale	Referințe
5530 / 27/03/2023	
Act Normativ nr. Legea nr. 7, din 13/03/1996 emis de Parlamentul României;	
B1	A1
Intabulare, drept de PROPRIETATE, dobândit prin Lege, cota actuala 1/1 1) NEIDENTIFICAT NEIDENTIFICAT	
Act Administrativ nr. Adeverința nr. 1611, din 15/03/2023 emis de Primăria Comunei Bârsana	
B2	A1
Se notează posesia faptică în favoarea lui 1) MUNTEAN IOAN	

C. Partea III. SARCINI .

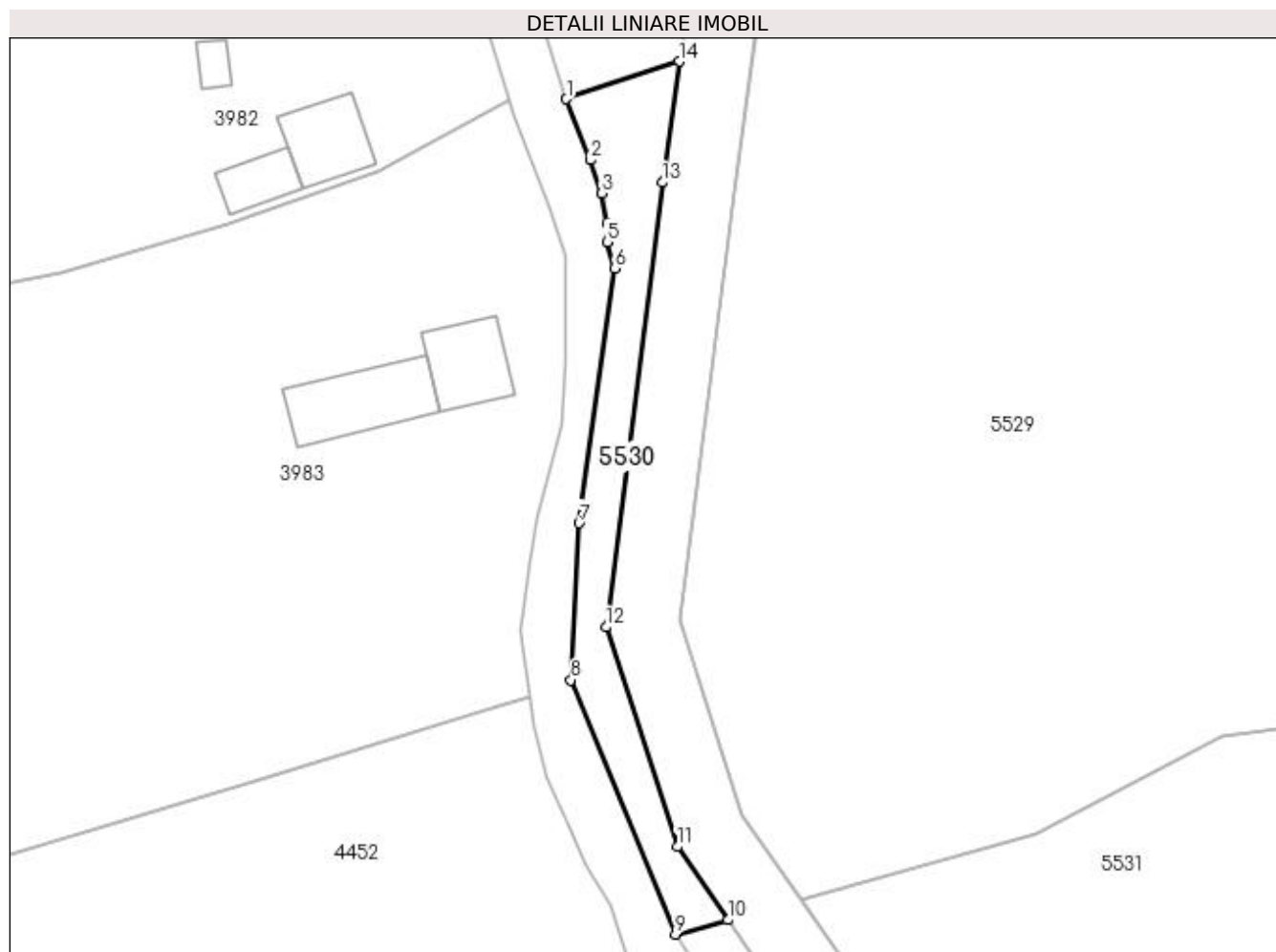
Inscrieri privind dezmembramintele dreptului de proprietate, drepturi reale de garanție și sarcini	Referințe
NU SUNT	

Anexa Nr. 1 La Partea I

Teren

Nr cadastral	Suprafața (mp)*	Observații / Referințe
	502	Parte din nr.topo:5551

* Suprafața este determinată în planul de proiecție Stereo 70.



Date referitoare la teren

Crt	Categorie folosință	Intra vilan	Suprafața (mp)	Tarla	Parcelă	Nr. topo	Observații / Referințe
1	faneata	DA	502	-	-	-	

Lungime Segmente

1) Valorile lungimilor segmentelor sunt obținute din proiecție în plan.

Punct început	X / Y	Punct sfârșit	X / Y	Lungime segment (** (m)
1	429.572,936 699.416,636	2	429.575,582 699.409,89	7.246
2	429.575,582 699.409,89	3	429.576,905 699.406,185	3.934
3	429.576,905 699.406,185	4	429.577,434 699.402,878	3.349
4	429.577,434 699.402,878	5	429.577,434 699.400,795	2.083
5	429.577,434 699.400,795	6	429.578,277 699.397,894	3.021

Punct început	X / Y	Punct sfârșit	X / Y	Lungime segment (** (m)
6	429.578,277 699.397,894	7	429.574,361 699.369,619	28.545
7	429.574,361 699.369,619	8	429.573,465 699.352,21	17.432
8	429.573,465 699.352,21	9	429.585,06 699.324,007	30.493
9	429.585,06 699.324,007	10	429.590,87 699.325,616	6.029
10	429.590,87 699.325,616	11	429.585,237 699.333,722	9.871
11	429.585,237 699.333,722	12	429.577,352 699.358,076	25.599
12	429.577,352 699.358,076	13	429.583,601 699.407,376	49.694
13	429.583,601 699.407,376	14	429.585,452 699.420,803	13.554
14	429.585,452 699.420,803	1	429.572,936 699.416,636	13.191

** Lungimile segmentelor sunt determinate în planul de proiecție Stereo 70 și sunt rotunjite la 1 milimetru.

*** Distanța dintre puncte este formată din segmente cumulate ce sunt mai mici decât valoarea 1 milimetru.

**DATE DESPRE IMOBILUL NR. 5531**

Oficiul de Cadastru și Publicitate Imobiliară MARAMURES
Biroul de Cadastru și Publicitate Imobiliară Dragomiresti

A. Partea I. Descrierea imobilului

TEREN Extravilan

Nr. CF vechi:554

Adresa: Jud. Maramures

Nr. Crt	Nr cadastral Nr. topografic	Suprafața* (mp)	Observații / Referințe
A1		7.029	Sector cadastral:50 Teren neimprejmuit; Parte din nr.topo:5551

B. Partea II. Proprietari și acte

Inscrieri privitoare la dreptul de proprietate și alte drepturi reale		Referințe
5531 / 27/03/2023		
Act Normativ nr. Legea nr. 7, din 13/03/1996 emis de Parlamentul României;		
B1	Intabulare, drept de PROPRIETATE, dobandit prin Lege, cota actuala 1/1 1) NEIDENTIFICAT NEIDENTIFICAT	A1
Act Administrativ nr. Adeverința nr. 1612, din 15/03/2023 emis de Primăria Comunei Bârsana		
B2	Se notează posesia faptică în favoarea lui 1) BLEDEA VASILE	A1

C. Partea III. SARCINI .

Inscrieri privind dezmembramintele dreptului de proprietate, drepturi reale de garanție și sarcini	Referințe
NU SUNT	

Anexa Nr. 1 La Partea I

Teren

Nr cadastral	Suprafața (mp)*	Observații / Referințe
	7.029	Parte din nr.topo:5551

* Suprafața este determinată în planul de proiecție Stereo 70.

DETALII LINIARE IMOBIL



Date referitoare la teren

Crt	Categorie folosință	Intra vilan	Suprafața (mp)	Tarla	Parcelă	Nr. topo	Observații / Referințe
1	faneata	NU	7.029	-	-	-	

Lungime Segmente

1) Valorile lungimilor segmentelor sunt obținute din proiecție în plan.

Punct început	X / Y	Punct sfârșit	X / Y	Lungime segment (** (m)
1	429.625,067 699.335,084	2	429.599,04 699.327,878	27.006
2	429.599,04 699.327,878	3	429.608,323 699.314,521	16.266
3	429.608,323 699.314,521	4	429.636,598 699.279,704	44.852
4	429.636,598 699.279,704	5	429.660,261 699.250,068	37.924
5	429.660,261 699.250,068	6	429.674,15 699.217,934	35.007

Punct început	X / Y	Punct sfârșit	X / Y	Lungime segment (** (m)
6	429.674,15 699.217,934	7	429.672,989 699.231,398	13.514
7	429.672,989 699.231,398	8	429.678,563 699.251,595	20.952
8	429.678,563 699.251,595	9	429.690,639 699.279,917	30.789
9	429.690,639 699.279,917	10	429.696,677 699.306,846	27.598
10	429.696,677 699.306,846	11	429.693,891 699.328,436	21.769
11	429.693,891 699.328,436	12	429.705,038 699.331,686	11.611
12	429.705,038 699.331,686	13	429.713,644 699.314,494	19.226
13	429.713,644 699.314,494	14	429.732,152 699.295,821	26.291
14	429.732,152 699.295,821	15	429.728,372 699.304,184	9.178
15	429.728,372 699.304,184	16	429.712,048 699.333,781	33.8
16	429.712,048 699.333,781	17	429.709,698 699.354,425	20.777
17	429.709,698 699.354,425	18	429.645,635 699.346,028	64.611
18	429.645,635 699.346,028	1	429.625,067 699.335,084	23.298

** Lungimile segmentelor sunt determinate în planul de proiecție Stereo 70 și sunt rotunjite la 1 milimetru.

*** Distanța dintre puncte este formată din segmente cumulate ce sunt mai mici decât valoarea 1 milimetru.

**DATE DESPRE IMOBILUL NR. 5532**

Oficiul de Cadastru și Publicitate Imobiliară MARAMURES
Biroul de Cadastru și Publicitate Imobiliară Dragomirești

A. Partea I. Descrierea imobilului

TEREN Intravilan

Nr. CF vechi:27

Adresa: Loc. Bârsana, Jud. Maramures

Nr. Crt	Nr cadastral Nr. topografic	Suprafața* (mp)	Observații / Referințe
A1		1.349	Sector cadastral:50 Teren neimprejmuit; Parte din nr.topo:5573

B. Partea II. Proprietari și acte

Inscrieri privitoare la dreptul de proprietate și alte drepturi reale	Referințe
5532 / 27/03/2023	
Act Normativ nr. Legea nr. 7, din 13/03/1996 emis de Parlamentul României;	
B1	A1
Intabulare, drept de PROPRIETATE, dobandit prin Lege, cota actuala 1/1 1) NEIDENTIFICAT NEIDENTIFICAT	
Act Administrativ nr. Adeverința nr. 1613, din 15/03/2023 emis de Primăria Comunei Bârsana	
B2	A1
Se notează posesia faptică în favoarea lui 1) BLEDEA VASILE	

C. Partea III. SARCINI .

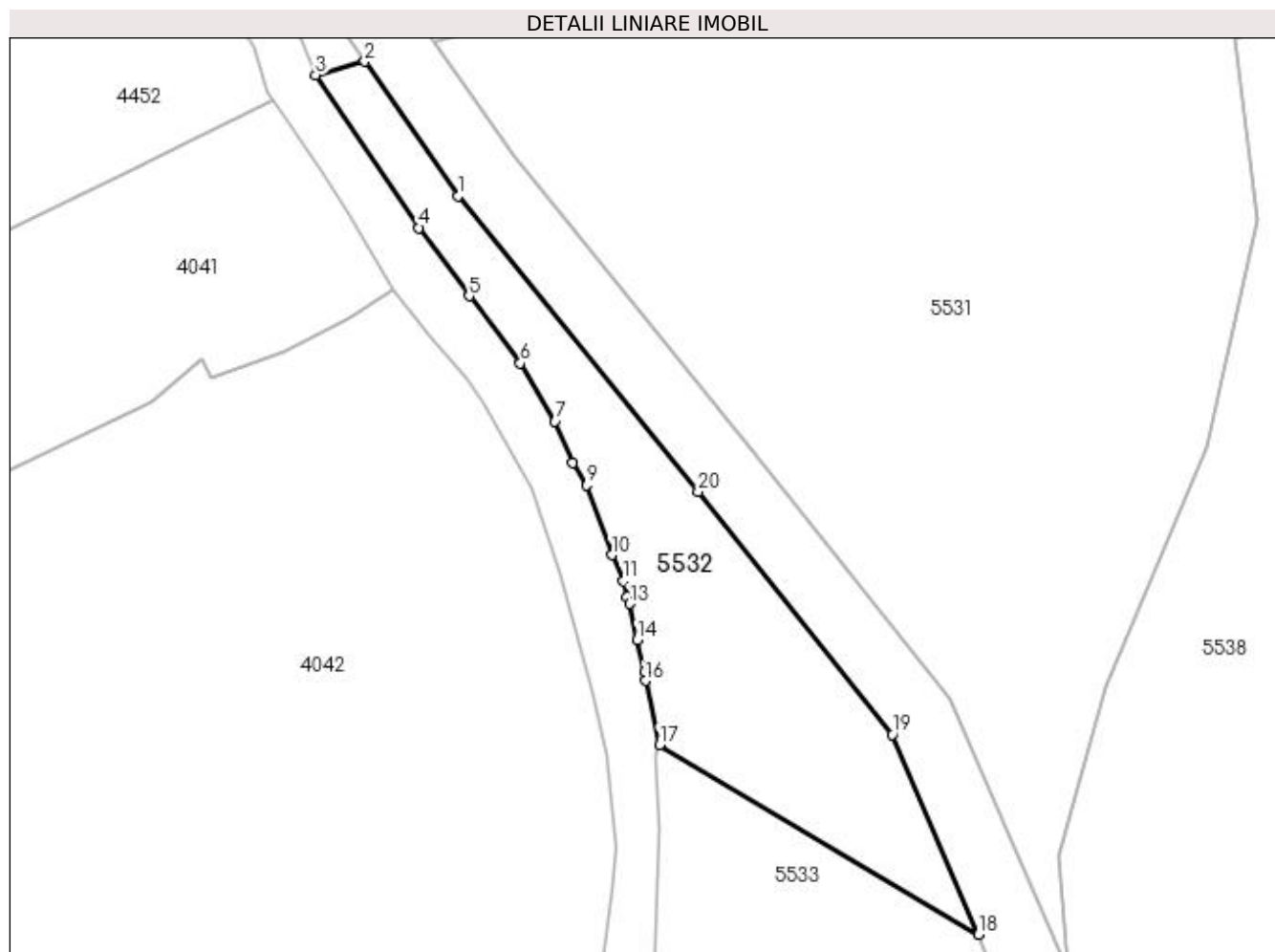
Inscrieri privind dezmembramintele dreptului de proprietate, drepturi reale de garanție și sarcini	Referințe
NU SUNT	

Anexa Nr. 1 La Partea I

Teren

Nr cadastral	Suprafața (mp)*	Observații / Referințe
	1.349	Parte din nr.topo:5573

* Suprafața este determinată în planul de proiecție Stereo 70.



Date referitoare la teren

Crt	Categorie folosință	Intra vilan	Suprafața (mp)	Tarla	Parcelă	Nr. topo	Observații / Referințe
1	faneata	DA	1.349	-	-	-	

Lungime Segmente

1) Valorile lungimilor segmentelor sunt obținute din proiecție în plan.

Punct început	X / Y	Punct sfârșit	X / Y	Lungime segment (** (m)
1	429.601,924 699.309,71	2	429.590,87 699.325,616	19.37
2	429.590,87 699.325,616	3	429.585,06 699.324,007	6.029
3	429.585,06 699.324,007	4	429.597,29 699.305,917	21.836
4	429.597,29 699.305,917	5	429.603,231 699.297,838	10.028
5	429.603,231 699.297,838	6	429.609,316 699.289,901	10.001

Punct început	X / Y	Punct sfârșit	X / Y	Lungime segment (** (m)
6	429.609,316 699.289,901	7	429.613,417 699.283,022	8.009
7	429.613,417 699.283,022	8	429.615,49 699.278,075	5.364
8	429.615,49 699.278,075	9	429.617,178 699.275,476	3.099
9	429.617,178 699.275,476	10	429.620,152 699.267,173	8.82
10	429.620,152 699.267,173	11	429.621,487 699.264,104	3.347
11	429.621,487 699.264,104	12	429.621,932 699.262,207	1.948
12	429.621,932 699.262,207	13	429.622,217 699.261,411	0.845
13	429.622,217 699.261,411	14	429.623,129 699.257,106	4.401
14	429.623,129 699.257,106	15	429.624,001 699.253,388	3.819
15	429.624,001 699.253,388	16	429.624,145 699.252,303	1.095
16	429.624,145 699.252,303	17	429.625,759 699.244,681	7.791
17	429.625,759 699.244,681	18	429.663,562 699.222,268	43.948
18	429.663,562 699.222,268	19	429.653,342 699.245,912	25.758
19	429.653,342 699.245,912	20	429.630,367 699.274,686	36.821
20	429.630,367 699.274,686	1	429.601,924 699.309,71	45.119

** Lungimile segmentelor sunt determinate în planul de proiecție Stereo 70 și sunt rotunjite la 1 milimetru.

*** Distanța dintre puncte este formată din segmente cumulate ce sunt mai mici decât valoarea 1 milimetru.

**DATE DESPRE IMOBILUL NR. 5533**

Oficiul de Cadastru și Publicitate Imobiliară MARAMURES
Biroul de Cadastru și Publicitate Imobiliară Dragomiresti

A. Partea I. Descrierea imobilului

TEREN Intravilan

Nr. CF vechi:27

Adresa: Loc. Bârsana, Jud. Maramures

Nr. Crt	Nr cadastral Nr. topografic	Suprafața* (mp)	Observații / Referințe
A1		1.722	Sector cadastral:50 Teren neimprejmuit; Parte din nr.topo:5573

B. Partea II. Proprietari și acte

Inscrieri privitoare la dreptul de proprietate și alte drepturi reale		Referințe
5533 / 27/03/2023		
Act Normativ nr. Legea nr. 7, din 13/03/1996 emis de Parlamentul României;		
B1	Inscrierea provizorie, drept de PROPRIETATE, dobandit prin Lege, cota actuala 1/1 1) COMUNA BÂRSANA, CIF:3694810, Neidentificat	A1

C. Partea III. SARCINI .

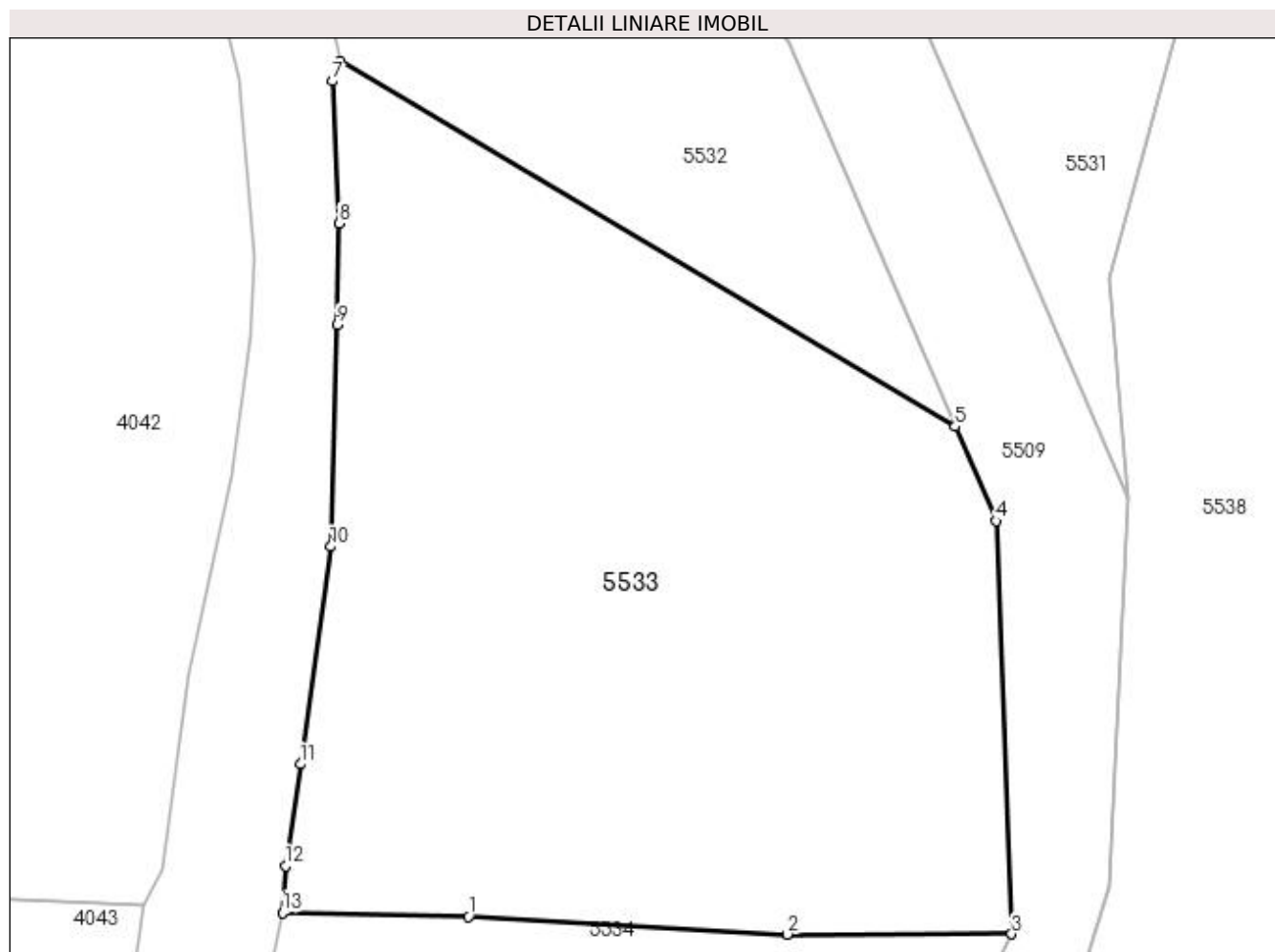
Inscrieri privind dezmembramintele dreptului de proprietate, drepturi reale de garanție și sarcini	Referințe
NU SUNT	

Anexa Nr. 1 La Partea I

Teren

Nr cadastral	Suprafața (mp)*	Observații / Referințe
	1.722	Parte din nr.topo:5573

* Suprafața este determinată în planul de proiecție Stereo 70.



Date referitoare la teren

Crt	Categorie folosință	Intra vilan	Suprafața (mp)	Tarla	Parcelă	Nr. topo	Observații / Referințe
1	faneata	DA	1.722	-	-	-	

Lungime Segmente

1) Valorile lungimilor segmentelor sunt obținute din proiecție în plan.

Punct început	X / Y	Punct sfârșit	X / Y	Lungime segment (** (m)
1	429.633,655 699.192,163	2	429.653,243 699.191,078	19.618
2	429.653,243 699.191,078	3	429.667,04 699.191,09	13.797
3	429.667,04 699.191,09	4	429.666,07 699.216,466	25.395
4	429.666,07 699.216,466	5	429.663,562 699.222,268	6.321
5	429.663,562 699.222,268	6	429.625,759 699.244,681	43.948

Punct început	X / Y	Punct sfârșit	X / Y	Lungime segment (** (m)
6	429.625,759 699.244,681	7	429.625,324 699.243,466	1.291
7	429.625,324 699.243,466	8	429.625,72 699.234,735	8.74
8	429.625,72 699.234,735	9	429.625,588 699.228,517	6.219
9	429.625,588 699.228,517	10	429.625,191 699.214,891	13.632
10	429.625,191 699.214,891	11	429.623,339 699.201,53	13.489
11	429.623,339 699.201,53	12	429.622,407 699.195,285	6.314
12	429.622,407 699.195,285	13	429.622,229 699.192,412	2.879
13	429.622,229 699.192,412	1	429.633,655 699.192,163	11.429

** Lungimile segmentelor sunt determinate în planul de proiecție Stereo 70 și sunt rotunjite la 1 milimetru.

*** Distanța dintre puncte este formată din segmente cumulate ce sunt mai mici decât valoarea 1 milimetru.

**DATE DESPRE IMOBILUL NR. 5534**

Oficiul de Cadastru și Publicitate Imobiliară MARAMURES
Biroul de Cadastru și Publicitate Imobiliară Dragomirești

A. Partea I. Descrierea imobilului

TEREN Intravilan

Nr. CF vechi:27

Adresa: Loc. Bârsana, Jud. Maramures

Nr. Crt	Nr cadastral Nr. topografic	Suprafața* (mp)	Observații / Referințe
A1		1.913	Sector cadastral:50 Teren neimprejmuit; Parte din nr.topo:5573

B. Partea II. Proprietari și acte

Inscrieri privitoare la dreptul de proprietate și alte drepturi reale	Referințe
5534 / 27/03/2023	
Act Normativ nr. Legea nr. 7, din 13/03/1996 emis de Parlamentul României;	
B1	A1
Intabulare, drept de PROPRIETATE, dobândit prin Lege, cota actuala 1/1 1) NEIDENTIFICAT NEIDENTIFICAT	
Act Administrativ nr. Adeverința nr. 1614, din 15/03/2023 emis de Primăria Comunei Bârsana	
B2	A1
Se notează posesia faptică în favoarea lui 1) ARDELEAN PETRU	

C. Partea III. SARCINI .

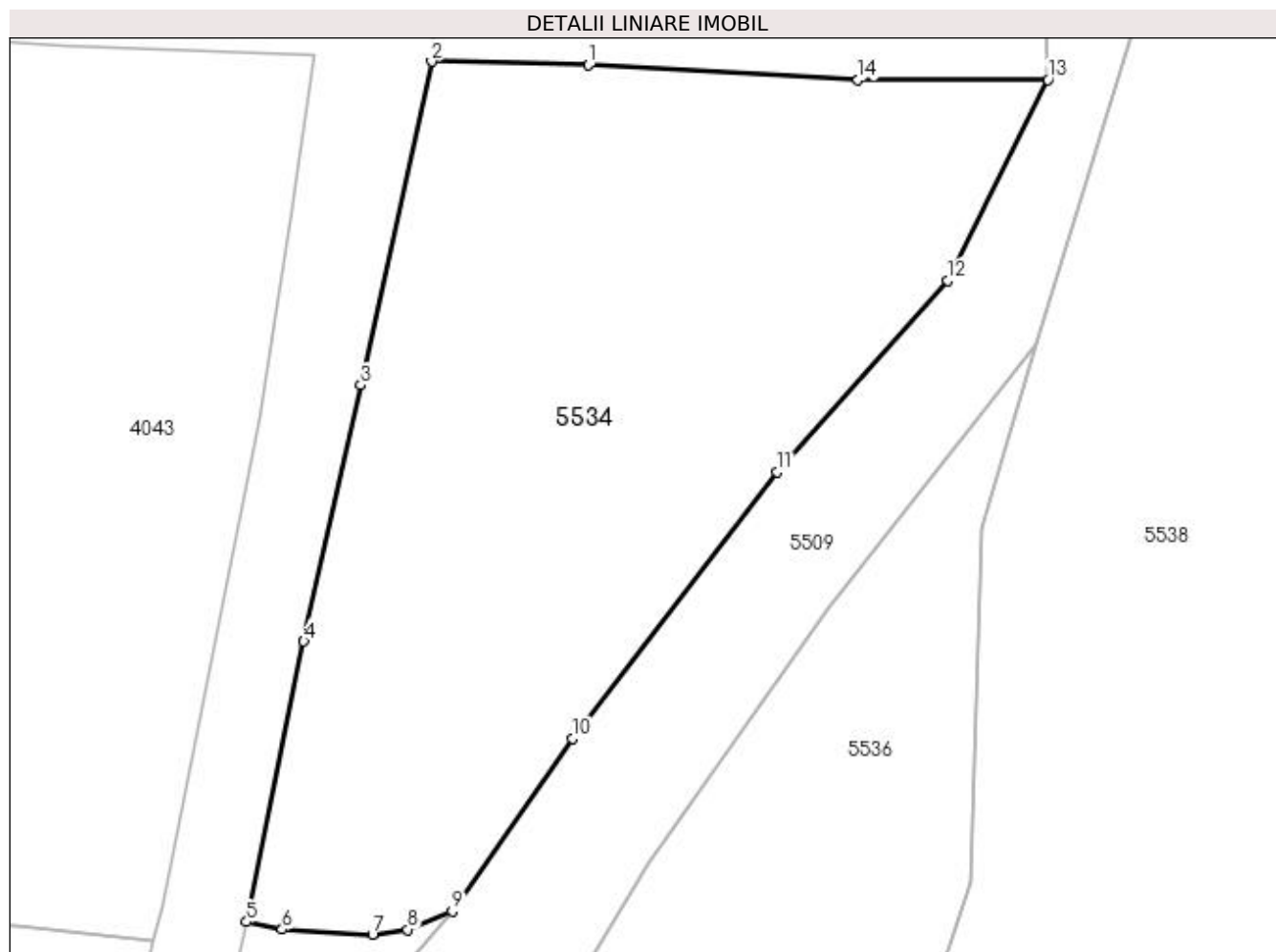
Inscrieri privind dezmembramintele dreptului de proprietate, drepturi reale de garanție și sarcini	Referințe
NU SUNT	

Anexa Nr. 1 La Partea I

Teren

Nr cadastral	Suprafața (mp)*	Observații / Referințe
	1.913	Parte din nr.topo:5573

* Suprafața este determinată în planul de proiecție Stereo 70.



Date referitoare la teren

Crt	Categorie folosință	Intra vilan	Suprafața (mp)	Tarla	Parcelă	Nr. topo	Observații / Referințe
1	faneata	DA	1.913	-	-	-	

Lungime Segmente

1) Valorile lungimilor segmentelor sunt obținute din proiecție în plan.

Punct început	X / Y	Punct sfârșit	X / Y	Lungime segment (** (m)
1	429.633,655 699.192,163	2	429.622,229 699.192,412	11.429
2	429.622,229 699.192,412	3	429.617,081 699.168,896	24.073
3	429.617,081 699.168,896	4	429.612,944 699.150,265	19.085
4	429.612,944 699.150,265	5	429.608,772 699.129,859	20.828
5	429.608,772 699.129,859	6	429.611,355 699.129,314	2.64

Punct început	X / Y	Punct sfârșit	X / Y	Lungime segment (** (m)
6	429.611,355 699.129,314	7	429.617,932 699.128,956	6.587
7	429.617,932 699.128,956	8	429.620,485 699.129,305	2.577
8	429.620,485 699.129,305	9	429.623,722 699.130,636	3.5
9	429.623,722 699.130,636	10	429.632,469 699.143,201	15.31
10	429.632,469 699.143,201	11	429.647,372 699.162,573	24.441
11	429.647,372 699.162,573	12	429.659,793 699.176,482	18.648
12	429.659,793 699.176,482	13	429.667,04 699.191,09	16.307
13	429.667,04 699.191,09	14	429.653,243 699.191,078	13.797
14	429.653,243 699.191,078	1	429.633,655 699.192,163	19.618

** Lungimile segmentelor sunt determinate în planul de proiecție Stereo 70 și sunt rotunjite la 1 milimetru.

*** Distanța dintre puncte este formată din segmente cumulate ce sunt mai mici decât valoarea 1 milimetru.

**DATE DESPRE IMOBILUL NR. 5535**

Oficiul de Cadastru și Publicitate Imobiliară MARAMURES
Biroul de Cadastru și Publicitate Imobiliară Dragomiresti

A. Partea I. Descrierea imobilului

TEREN Intravilan

Nr. CF vechi:2495

Adresa: Loc. Bârsana, Jud. Maramures

Nr. Crt	Nr cadastral Nr. topografic	Suprafața* (mp)	Observații / Referințe
A1		210	Sector cadastral:50 Teren neimprejmuit; Parte din nr.topo:5578

B. Partea II. Proprietari și acte

Inscrieri privitoare la dreptul de proprietate și alte drepturi reale	Referințe
5535 / 27/03/2023	
Act Normativ nr. Legea nr. 7, din 13/03/1996 emis de Parlamentul României;	
B1	A1
Intabulare, drept de PROPRIETATE, dobândit prin Lege, cota actuala 1/1 1) NEIDENTIFICAT NEIDENTIFICAT	
Act Administrativ nr. Adeverința nr. 1615, din 15/03/2023 emis de Primăria Comunei Bârsana	
B2	A1
Se notează posesia faptică în favoarea lui 1) HOZA ILEANA	

C. Partea III. SARCINI .

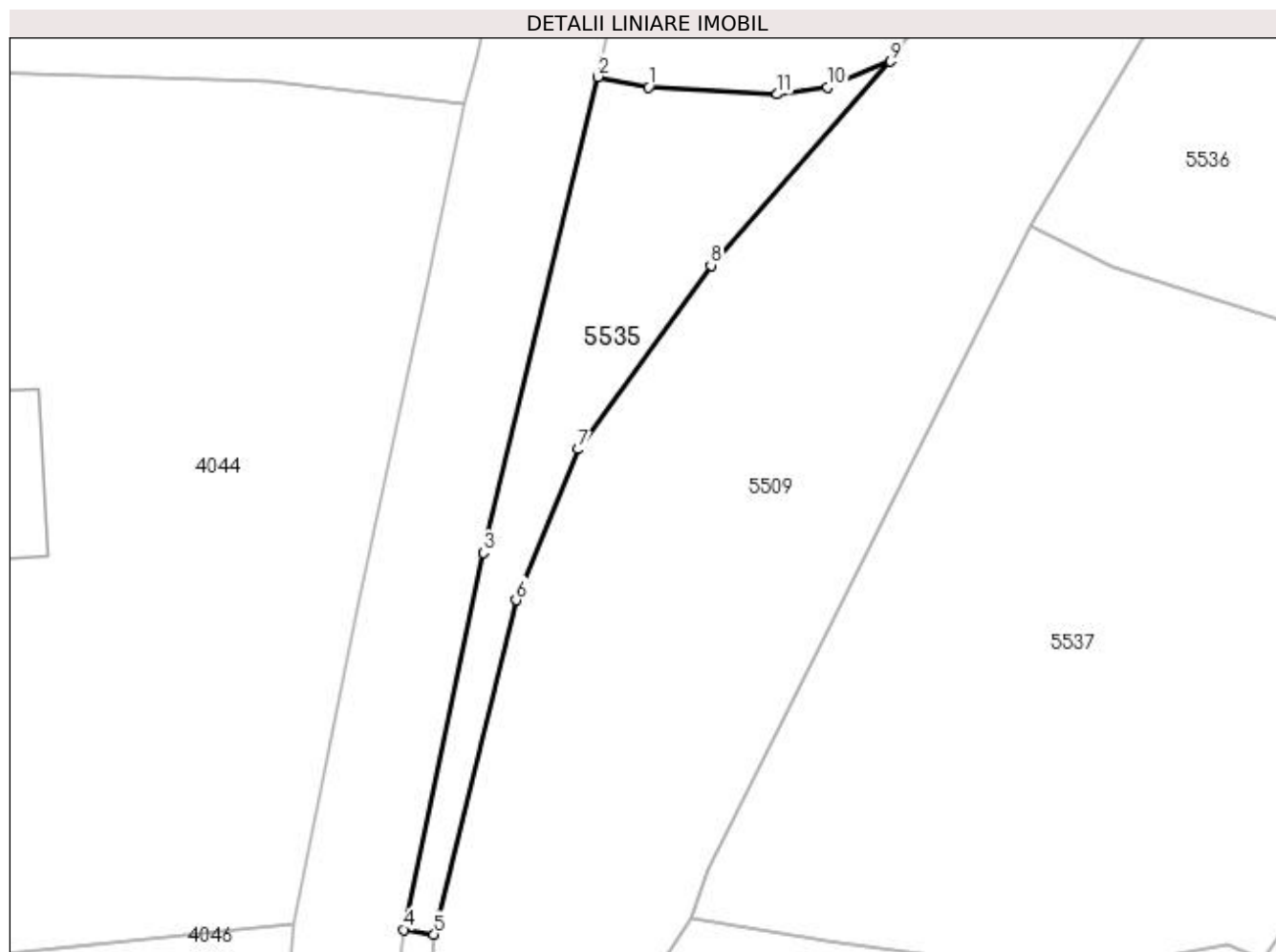
Inscrieri privind dezmembramintele dreptului de proprietate, drepturi reale de garanție și sarcini	Referințe
NU SUNT	

Anexa Nr. 1 La Partea I

Teren

Nr cadastral	Suprafața (mp)*	Observații / Referințe
	210	Parte din nr.topo:5578

* Suprafața este determinată în planul de proiecție Stereo 70.



Date referitoare la teren

Crt	Categorie folosință	Intra vilan	Suprafața (mp)	Tarla	Parcelă	Nr. topo	Observații / Referințe
1	faneata	DA	210	-	-	-	

Lungime Segmente

1) Valorile lungimilor segmentelor sunt obținute din proiecție în plan.

Punct început	X / Y	Punct sfârșit	X / Y	Lungime segment (** (m)
1	429.611,355 699.129,314	2	429.608,772 699.129,859	2.64
2	429.608,772 699.129,859	3	429.602,91 699.105,542	25.014
3	429.602,91 699.105,542	4	429.598,837 699.086,272	19.696
4	429.598,837 699.086,272	5	429.600,386 699.086,033	1.567
5	429.600,386 699.086,033	6	429.604,586 699.103,116	17.592

Punct început	X / Y	Punct sfârșit	X / Y	Lungime segment (** (m)
6	429.604,586 699.103,116	7	429.607,751 699.110,829	8.337
7	429.607,751 699.110,829	8	429.614,544 699.120,219	11.59
8	429.614,544 699.120,219	9	429.623,722 699.130,636	13.883
9	429.623,722 699.130,636	10	429.620,485 699.129,305	3.5
10	429.620,485 699.129,305	11	429.617,932 699.128,956	2.577
11	429.617,932 699.128,956	1	429.611,355 699.129,314	6.587

** Lungimile segmentelor sunt determinate în planul de proiecție Stereo 70 și sunt rotunjite la 1 milimetru.

*** Distanța dintre puncte este formată din segmente cumulate ce sunt mai mici decât valoarea 1 milimetru.

**DATE DESPRE IMOBILUL NR. 5536**

Oficiul de Cadastru și Publicitate Imobiliară MARAMURES
Biroul de Cadastru și Publicitate Imobiliară Dragomiresti

A. Partea I. Descrierea imobilului

TEREN Extravilan

Nr. CF vechi:2495

Adresa: Jud. Maramures

Nr. Crt	Nr cadastral Nr. topografic	Suprafața* (mp)	Observații / Referințe
A1		837	Sector cadastral:50 Teren neimprejmuit; Parte din nr.topo:5578

B. Partea II. Proprietari și acte

Inscrieri privitoare la dreptul de proprietate și alte drepturi reale	Referințe
5536 / 27/03/2023	
Act Normativ nr. Legea nr. 7, din 13/03/1996 emis de Parlamentul României;	
B1	A1
Intabulare, drept de PROPRIETATE, dobândit prin Lege, cota actuala 1/1 1) NEIDENTIFICAT NEIDENTIFICAT	
Act Administrativ nr. Adeverința nr. 1616, din 15/03/2023 emis de Primăria Comunei Bârsana	
B2	A1
Se notează posesia faptică în favoarea lui 1) ARDELEAN PETRU	

C. Partea III. SARCINI .

Inscrieri privind dezmembramintele dreptului de proprietate, drepturi reale de garanție și sarcini	Referințe
NU SUNT	

Anexa Nr. 1 La Partea I

Teren

Nr cadastral	Suprafața (mp)*	Observații / Referințe
	837	Parte din nr.topo:5578

* Suprafața este determinată în planul de proiecție Stereo 70.



Date referitoare la teren

Crt	Categorie folosință	Intra vilan	Suprafața (mp)	Tarla	Parcelă	Nr. topo	Observații / Referințe
1	faneata	NU	837	-	-	-	

Lungime Segmente

1) Valorile lungimilor segmentelor sunt obținute din proiecție în plan.

Punct început	X / Y	Punct sfârșit	X / Y	Lungime segment (** (m)
1	429.661,377 699.132,685	2	429.662,207 699.158,561	25.889
2	429.662,207 699.158,561	3	429.666,238 699.171,818	13.856
3	429.666,238 699.171,818	4	429.651,11 699.152,66	24.411
4	429.651,11 699.152,66	5	429.637,953 699.134,093	22.756
5	429.637,953 699.134,093	6	429.630,868 699.122,276	13.778

Punct început	X / Y	Punct sfârșit	X / Y	Lungime segment (** (m)
6	429.630,868 699.122,276	7	429.635,092 699.120,166	4.722
7	429.635,092 699.120,166	8	429.652,72 699.114,505	18.515
8	429.652,72 699.114,505	9	429.655,069 699.113,688	2.487
9	429.655,069 699.113,688	10	429.660,554 699.130,207	17.406
10	429.660,554 699.130,207	1	429.661,377 699.132,685	2.611

** Lungimile segmentelor sunt determinate în planul de proiecție Stereo 70 și sunt rotunjite la 1 milimetru.

*** Distanța dintre puncte este formată din segmente cumulate ce sunt mai mici decât valoarea 1 milimetru.

**DATE DESPRE IMOBILUL NR. 5537**

Oficiul de Cadastru și Publicitate Imobiliară MARAMURES
Biroul de Cadastru și Publicitate Imobiliară Dragomiresti

A. Partea I. Descrierea imobilului

TEREN Extravilan

Nr. CF vechi:2495

Adresa: Jud. Maramures

Nr. Crt	Nr cadastral Nr. topografic	Suprafața* (mp)	Observații / Referințe
A1		985	Sector cadastral:50 Teren neimprejmuit; Parte din nr.topo:5578

B. Partea II. Proprietari și acte

Inscrieri privitoare la dreptul de proprietate și alte drepturi reale	Referințe
5537 / 27/03/2023	
Act Normativ nr. Legea nr. 7, din 13/03/1996 emis de Parlamentul României;	
B1	A1
Intabulare, drept de PROPRIETATE, dobandit prin Lege, cota actuala 1/1 1) NEIDENTIFICAT NEIDENTIFICAT	
Act Administrativ nr. Adeverința nr.1617, din 15/03/2023 emis de Primăria Comunei Bârsana	
B2	A1
Se notează posesia faptică în favoarea lui 1) HOZA ILEANA	

C. Partea III. SARCINI .

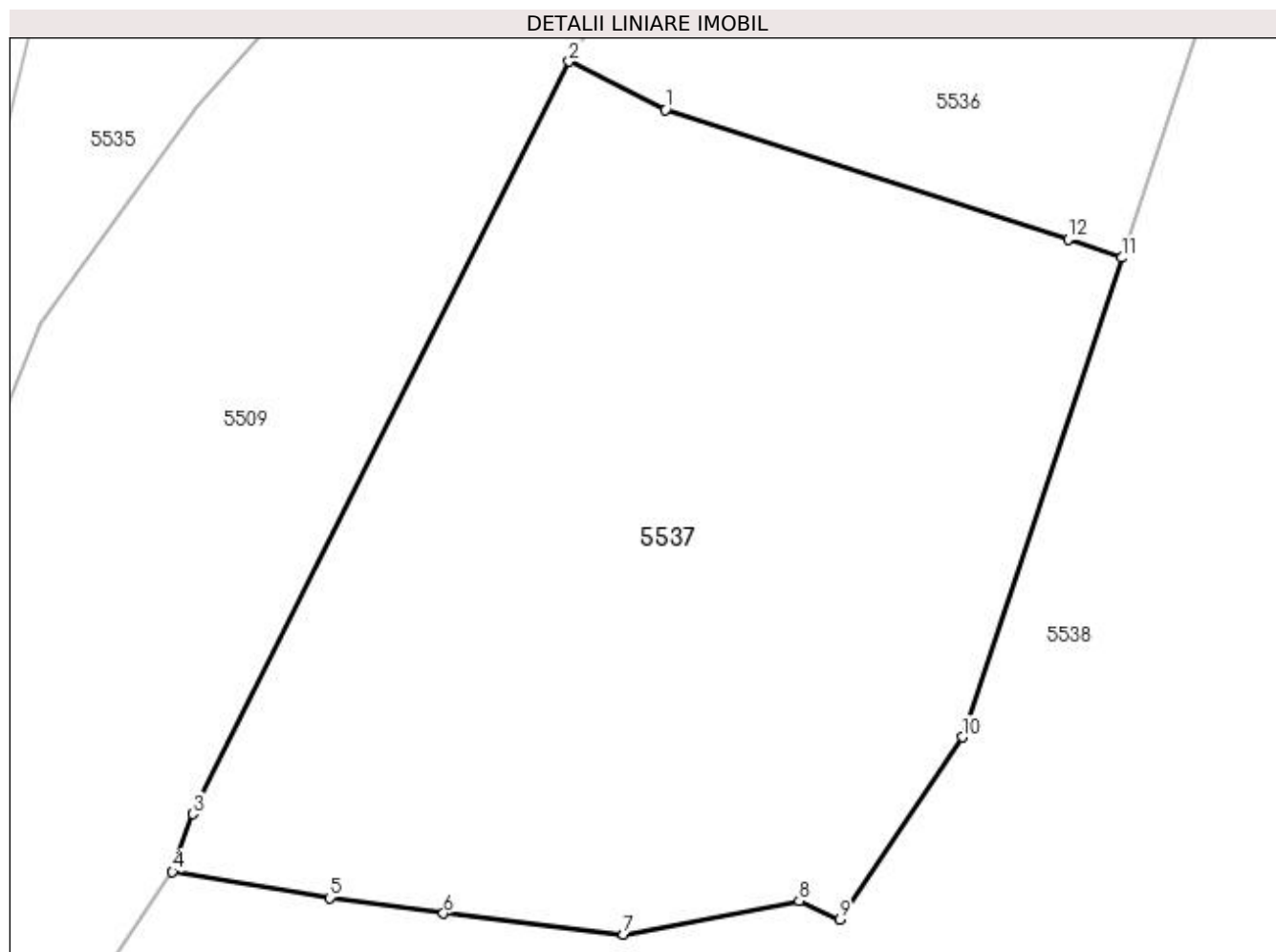
Inscrieri privind dezmembramintele dreptului de proprietate, drepturi reale de garanție și sarcini	Referințe
NU SUNT	

Anexa Nr. 1 La Partea I

Teren

Nr cadastral	Suprafața (mp)*	Observații / Referințe
	985	Parte din nr.topo:5578

* Suprafața este determinată în planul de proiecție Stereo 70.



Date referitoare la teren

Crt	Categorie folosință	Intravilan	Suprafața (mp)	Tarla	Parcelă	Nr. topo	Observații / Referințe
1	faneata	NU	985	-	-	-	

Lungime Segmente

1) Valorile lungimilor segmentelor sunt obținute din proiecție în plan.

Punct început	X / Y	Punct sfârșit	X / Y	Lungime segment (** (m)
1	429.635,092 699.120,166	2	429.630,868 699.122,276	4.722
2	429.630,868 699.122,276	3	429.614,39 699.089,351	36.818
3	429.614,39 699.089,351	4	429.613,503 699.086,817	2.685
4	429.613,503 699.086,817	5	429.620,389 699.085,674	6.98
5	429.620,389 699.085,674	6	429.625,37 699.084,995	5.027

Punct început	X / Y	Punct sfârșit	X / Y	Lungime segment (** (m)
6	429.625,37 699.084,995	7	429.633,259 699.084,076	7.942
7	429.633,259 699.084,076	8	429.640,946 699.085,539	7.825
8	429.640,946 699.085,539	9	429.642,726 699.084,733	1.954
9	429.642,726 699.084,733	10	429.648,102 699.092,71	9.619
10	429.648,102 699.092,71	11	429.655,069 699.113,688	22.105
11	429.655,069 699.113,688	12	429.652,72 699.114,505	2.487
12	429.652,72 699.114,505	1	429.635,092 699.120,166	18.515

** Lungimile segmentelor sunt determinate în planul de proiecție Stereo 70 și sunt rotunjite la 1 milimetru.

*** Distanța dintre puncte este formată din segmente cumulate ce sunt mai mici decât valoarea 1 milimetru.

**DATE DESPRE IMOBILUL NR. 5538**

Oficiul de Cadastru și Publicitate Imobiliară MARAMURES
Biroul de Cadastru și Publicitate Imobiliară Dragomiresti

A. Partea I. Descrierea imobilului

TEREN Necunoscut

Nr. CF vechi:3469

Adresa: Loc. Bârsana, Jud. Maramures

Nr. Crt	Nr cadastral Nr. topografic	Suprafața* (mp)	Observații / Referințe
A1		227.205	Sector cadastral:50 Teren neimprejmuit; Parte din nr.topo:5109

B. Partea II. Proprietari și acte

Inscrieri privitoare la dreptul de proprietate și alte drepturi reale		Referințe
5538 / 27/03/2023		
Act Normativ nr. Legea nr. 7, din 13/03/1996 emis de Parlamentul României;		
B1	Inscrierea provizorie, drept de PROPRIETATE, dobandit prin Lege, cota actuala 1/1 1) COMUNA BÂRSANA, CIF:3694810, Neidentificat	A1

C. Partea III. SARCINI .

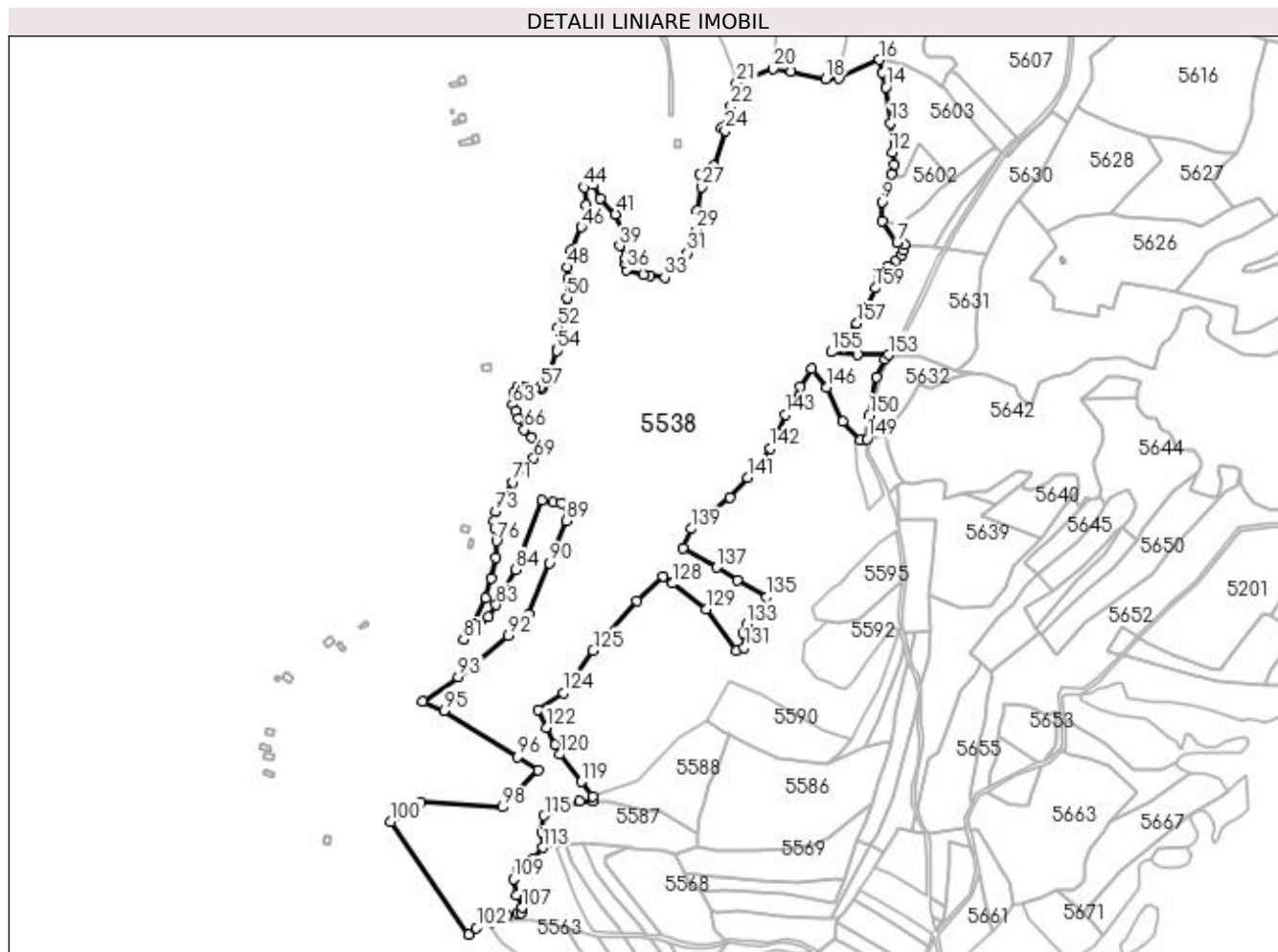
Inscrieri privind dezmembramintele dreptului de proprietate, drepturi reale de garanție și sarcini	Referințe
NU SUNT	

Anexa Nr. 1 La Partea I

Teren

Nr cadastral	Suprafața (mp)*	Observații / Referințe
	227.205	Parte din nr.topo:5109

* Suprafața este determinată în planul de proiecție Stereo 70.



Date referitoare la teren

Crt	Categorie folosință	Intra vilan	Suprafața (mp)	Tarla	Parcelă	Nr. topo	Observații / Referințe
1	padure	DA	242	-	-	-	
2	padure	NU	226.963	-	-	-	

Lungime Segmente

1) Valorile lungimilor segmentelor sunt obținute din proiecție în plan.

Punct început	X / Y	Punct sfârșit	X / Y	Lungime segment	Punct început	X / Y	Punct sfârșit	X / Y	Lungime segment	Punct început	X / Y	Punct sfârșit	X / Y	Lungime segment
1	430.050,983 699.224,956	2	430.062,266 699.232,721	13.697	2	430.062,266 699.232,721	3	430.072,791 699.239,643	12.597	3	430.072,791 699.239,643	4	430.079,993 699.245,734	9.432
4	430.079,993 699.245,734	5	430.082,209 699.251,826	6.483	5	430.082,209 699.251,826	6	430.082,486 699.258,471	6.651	6	430.082,486 699.258,471	7	430.073,73 699.261,347	9.216
7	430.073,73 699.261,347	8	430.055,694 699.287,709	31.941	8	430.055,694 699.287,709	9	430.055,735 699.310,703	22.994	9	430.055,735 699.310,703	10	430.067,252 699.344,583	35.784
10	430.067,252 699.344,583	11	430.069,794 699.356,243	11.934	11	430.069,794 699.356,243	12	430.067,492 699.370,668	14.608	12	430.067,492 699.370,668	13	430.065,744 699.406,367	35.742
13	430.065,744 699.406,367	14	430.059,853 699.449,669	43.701	14	430.059,853 699.449,669	15	430.056,025 699.467,253	17.996	15	430.056,025 699.467,253	16	430.052,182 699.483,133	16.338

Punct început	X / Y	Punct sfârşit	X / Y	Lungime segmen t	Punct început	X / Y	Punct sfârşit	X / Y	Lungime segmen t	Punct început	X / Y	Punct sfârşit	X / Y	Lungime segmen t
16	430.052,182 699.483,133	17	430.003,536 699.460,168	53.79 4	17	430.003,536 699.460,168	18	429.987,172 699.459,942	16.36 6	18	429.987,172 699.459,942	19	429.945,402 699.468,573	42.65 2
19	429.945,402 699.468,573	20	429.923,254 699.472,035	22.41 7	20	429.923,254 699.472,035	21	429.878,835 699.454,576	47.72 7	21	429.878,835 699.454,576	22	429.872,157 699.426,658	28.70 6
22	429.872,157 699.426,658	23	429.860,306 699.400,502	28.71 6	23	429.860,306 699.400,502	24	429.865,09 699.397,101	5.87	24	429.865,09 699.397,101	25	429.850,814 699.354,292	45.12 7
25	429.850,814 699.354,292	26	429.834,246 699.344,464	19.26 4	26	429.834,246 699.344,464	27	429.836,361 699.328,829	15.77 7	27	429.836,361 699.328,829	28	429.830,92 699.299,609	29.72 2
28	429.830,92 699.299,609	29	429.830,582 699.276,434	23.17 7	29	429.830,582 699.276,434	30	429.822,596 699.256,993	21.01 7	30	429.822,596 699.256,993	31	429.819,192 699.248,706	8.959
31	429.819,192 699.248,706	32	429.809,005 699.231,351	20.12 4	32	429.809,005 699.231,351	33	429.791,755 699.218,991	21.22 1	33	429.791,755 699.218,991	34	429.773,911 699.221,304	17.99 3
34	429.773,911 699.221,304	35	429.766,306 699.222,079	7.644	35	429.766,306 699.222,079	36	429.745,138 699.227,91	21.95 6	36	429.745,138 699.227,91	37	429.744,674 699.236,146	8.249
37	429.744,674 699.236,146	38	429.744,34 699.242,075	5.938	38	429.744,34 699.242,075	39	429.736,989 699.257,111	16.73 7	39	429.736,989 699.257,111	40	429.742,088 699.272,5	16.21 2
40	429.742,088 699.272,5	41	429.732,152 699.295,821	25.34 9	41	429.732,152 699.295,821	42	429.713,644 699.314,494	26.29 1	42	429.713,644 699.314,494	43	429.705,038 699.331,686	19.22 6
43	429.705,038 699.331,686	44	429.693,891 699.328,436	11.61 1	44	429.693,891 699.328,436	45	429.696,677 699.306,846	21.76 9	45	429.696,677 699.306,846	46	429.690,639 699.279,917	27.59 8
46	429.690,639 699.279,917	47	429.678,563 699.251,595	30.78 9	47	429.678,563 699.251,595	48	429.672,989 699.231,398	20.95 2	48	429.672,989 699.231,398	49	429.674,15 699.217,934	13.51 4
49	429.674,15 699.217,934	50	429.672,989 699.194,023	23.93 9	50	429.672,989 699.194,023	51	429.666,238 699.171,818	23.20 9	51	429.666,238 699.171,818	52	429.662,207 699.158,561	13.85 6
52	429.662,207 699.158,561	53	429.661,377 699.132,685	25.88 9	53	429.661,377 699.132,685	54	429.660,554 699.130,207	2.611	54	429.660,554 699.130,207	55	429.648,102 699.092,71	39.51
55	429.648,102 699.092,71	56	429.642,726 699.084,733	9.619	56	429.642,726 699.084,733	57	429.640,946 699.085,539	1.954	57	429.640,946 699.085,539	58	429.633,259 699.084,076	7.825
58	429.633,259 699.084,076	59	429.625,37 699.084,995	7.942	59	429.625,37 699.084,995	60	429.620,389 699.085,674	5.027	60	429.620,389 699.085,674	61	429.613,503 699.086,817	6.98
61	429.613,503 699.086,817	62	429.607,906 699.078,535	9.996	62	429.607,906 699.078,535	63	429.607,25 699.064,322	14.22 8	63	429.607,25 699.064,322	64	429.610,501 699.056,408	8.556
64	429.610,501 699.056,408	65	429.613,714 699.047,378	9.585	65	429.613,714 699.047,378	66	429.621,441 699.034,315	15.17 7	66	429.621,441 699.034,315	67	429.630,492 699.024,474	13.37
67	429.630,492 699.024,474	68	429.640,182 699.011,844	15.91 9	68	429.640,182 699.011,844	69	429.632,782 698.999,44	14.44 4	69	429.632,782 698.999,44	70	429.622,163 698.989,373	14.63 2
70	429.622,163 698.989,373	71	429.607,015 698.970,683	24.05 8	71	429.607,015 698.970,683	72	429.595,101 698.953,013	21.31 1	72	429.595,101 698.953,013	73	429.586,382 698.935,166	19.86 3
73	429.586,382 698.935,166	74	429.584,191 698.923,888	11.48 9	74	429.584,191 698.923,888	75	429.585,104 698.914,534	9.398	75	429.585,104 698.914,534	76	429.587,41 698.899,055	15.65
76	429.587,41 698.899,055	77	429.586,566 698.878,545	20.52 7	77	429.586,566 698.878,545	78	429.581,287 698.853,757	25.34 4	78	429.581,287 698.853,757	79	429.574,415 698.830,06	24.67 3
79	429.574,415 698.830,06	80	429.557,768 698.794,731	39.05 5	80	429.557,768 698.794,731	81	429.547,495 698.779,918	18.02 7	81	429.547,495 698.779,918	82	429.578,224 698.807,116	41.03 7
82	429.578,224 698.807,116	83	429.587,186 698.821,514	16.95 9	83	429.587,186 698.821,514	84	429.610,714 698.864,432	48.94 4	84	429.610,714 698.864,432	85	429.642,673 698.949,089	90.48 9
85	429.642,673 698.949,089	86	429.655,856 698.946,693	13.39 9	86	429.655,856 698.946,693	87	429.666,642 698.945,495	10.85 2	87	429.666,642 698.945,495	88	429.674,631 698.935,911	12.47 7
88	429.674,631 698.935,911	89	429.672,234 698.923,532	12.60 9	89	429.672,234 698.923,532	90	429.651,461 698.872,418	55.17 4	90	429.651,461 698.872,418	91	429.626,294 698.810,123	67.18 7
91	429.626,294 698.810,123	92	429.602,008 698.784,621	35.21 6	92	429.602,008 698.784,621	93	429.541,212 698.734,119	79.03 5	93	429.541,212 698.734,119	94	429.498,398 698.704,446	52.09 2
94	429.498,398 698.704,446	95	429.523,91 698.693,23	27.86 9	95	429.523,91 698.693,23	96	429.612,96 698.637,062	105.2 84	96	429.612,96 698.637,062	97	429.637,699 698.621,458	29.24 9
97	429.637,699 698.621,458	98	429.595,03 698.576,17	62.22 3	98	429.595,03 698.576,17	99	429.496,09 698.581,829	99.10 2	99	429.496,09 698.581,829	100	429.459,464 698.558,979	43.16 9
100	429.459,464 698.558,979	101	429.554,103 698.421,928	166.5 52	101	429.554,103 698.421,928	102	429.563,34 698.429,337	11.84 1	102	429.563,34 698.429,337	103	429.581,387 698.436,923	19.57 7
103	429.581,387 698.436,923	104	429.601,047 698.444,596	21.10 4	104	429.601,047 698.444,596	105	429.612,78 698.447,541	12.09 7	105	429.612,78 698.447,541	106	429.617,938 698.448,104	5.189
106	429.617,938 698.448,104	107	429.618,67 698.454,348	6.287	107	429.618,67 698.454,348	108	429.611,967 698.469,121	16.22 3	108	429.611,967 698.469,121	109	429.608,128 698.488,907	20.15 5
109	429.608,128 698.488,907	110	429.612,82 698.505,32	17.07	110	429.612,82 698.505,32	111	429.622,125 698.506,278	9.354	111	429.622,125 698.506,278	112	429.632,816 698.514,051	13.21 8
112	429.632,816 698.514,051	113	429.643,471 698.527,266	16.97 5	113	429.643,471 698.527,266	114	429.642,724 698.545,519	18.26 8	114	429.642,724 698.545,519	115	429.645,319 698.566,088	20.73 2

Punct început	X / Y	Punct sfârșit	X / Y	Lungime segment	Punct început	X / Y	Punct sfârșit	X / Y	Lungime segment	Punct început	X / Y	Punct sfârșit	X / Y	Lungime segment
115	429.645,319 698.566,088	116	429.688,848 698.584,082	47.10 2	116	429.688,848 698.584,082	117	429.703,848 698.583,289	15.02 1	117	429.703,848 698.583,289	118	429.704,114 698.589,719	6.435
118	429.704,114 698.589,719	119	429.690,636 698.606,931	21.86 1	119	429.690,636 698.606,931	120	429.664,398 698.640,214	42.38 1	120	429.664,398 698.640,214	121	429.658,668 698.651,571	12.72 1
121	429.658,668 698.651,571	122	429.647,855 698.673,004	24.00 6	122	429.647,855 698.673,004	123	429.637,67 698.694,495	23.78 2	123	429.637,67 698.694,495	124	429.668,843 698.714,583	37.08 5
124	429.668,843 698.714,583	125	429.704,624 698.766,263	62.85 8	125	429.704,624 698.766,263	126	429.758,076 698.826,864	80.80 6	126	429.758,076 698.826,864	127	429.789,384 698.856,521	43.12 5
127	429.789,384 698.856,521	128	429.800,879 698.847,664	14.51 1	128	429.800,879 698.847,664	129	429.842,069 698.816,38	51.72 3	129	429.842,069 698.816,38	130	429.878,56 698.766,088	62.13 6
130	429.878,56 698.766,088	131	429.888,397 698.769,689	10.47 5	131	429.888,397 698.769,689	132	429.887,154 698.787,698	18.05 2	132	429.887,154 698.787,698	133	429.891,503 698.798,256	11.41 9
133	429.891,503 698.798,256	134	429.904,239 698.813,471	19.84 2	134	429.904,239 698.813,471	135	429.915,237 698.830,919	20.62 5	135	429.915,237 698.830,919	136	429.879,85 698.851,897	41.13 8
136	429.879,85 698.851,897	137	429.855,033 698.867,101	29.10 4	137	429.855,033 698.867,101	138	429.814,211 698.890,833	47.21 9	138	429.814,211 698.890,833	139	429.824,135 698.913,866	25.08
139	429.824,135 698.913,866	140	429.871,051 698.952,066	60.50 1	140	429.871,051 698.952,066	141	429.892,777 698.975,885	32.23 9	141	429.892,777 698.975,885	142	429.919,322 699.011,335	44.28 7
142	429.919,322 699.011,335	143	429.937,673 699.052,161	44.76 1	143	429.937,673 699.052,161	144	429.956,089 699.086,31	38.79 8	144	429.956,089 699.086,31	145	429.970,417 699.107,697	25.74 3
145	429.970,417 699.107,697	146	429.988,599 699.085,474	28.71 3	146	429.988,599 699.085,474	147	430.008,084 699.044,395	45.46 6	147	430.008,084 699.044,395	148	430.029,008 699.021,657	30.9
148	430.029,008 699.021,657	149	430.037,091 699.022,927	8.182	149	430.037,091 699.022,927	150	430.039,894 699.051,42	28.63 1	150	430.039,894 699.051,42	151	430.048,695 699.098,132	47.53 4
151	430.048,695 699.098,132	152	430.058,818 699.119,098	23.28 2	152	430.058,818 699.119,098	153	430.063,012 699.124,812	7.088	153	430.063,012 699.124,812	154	430.026,013 699.125,821	37.01 3
154	430.026,013 699.125,821	155	429.994,049 699.128,487	32.07 5	155	429.994,049 699.128,487	156	430.010,589 699.146,195	24.23 1	156	430.010,589 699.146,195	157	430.025,237 699.162,834	22.16 8
157	430.025,237 699.162,834	158	430.037,445 699.182,802	23.40 4	158	430.037,445 699.182,802	159	430.046,988 699.205,875	24.96 9	159	430.046,988 699.205,875	1	430.050,983 699.224,956	19.49 5

** Lungimile segmentelor sunt determinate în planul de proiecție Stereo 70 și sunt rotunjite la 1 milimetru.

*** Distanța dintre puncte este formată din segmente cumulate ce sunt mai mici decât valoarea 1 milimetru.

**DATE DESPRE IMOBILUL NR. 5540**

Oficiul de Cadastru și Publicitate Imobiliară MARAMURES
Biroul de Cadastru și Publicitate Imobiliară Dragomirești

A. Partea I. Descrierea imobilului

TEREN Intravilan

Nr. CF vechi:2495

Adresa: Loc. Bârsana, Jud. Maramures

Nr. Crt	Nr cadastral Nr. topografic	Suprafața* (mp)	Observații / Referințe
A1		957	Sector cadastral:50 Teren imprejmuit; Parte din nr.topo:5578

B. Partea II. Proprietari și acte

Inscrieri privitoare la dreptul de proprietate și alte drepturi reale		Referințe
5540 / 27/03/2023		
Act Normativ nr. Legea nr. 7, din 13/03/1996 emis de Parlamentul României;		
B1	Inscrierea provizorie, drept de PROPRIETATE, dobandit prin Lege, cota actuala 1/1 1) COMUNA BÂRSANA, CIF:3694810, Neidentificat	A1

C. Partea III. SARCINI .

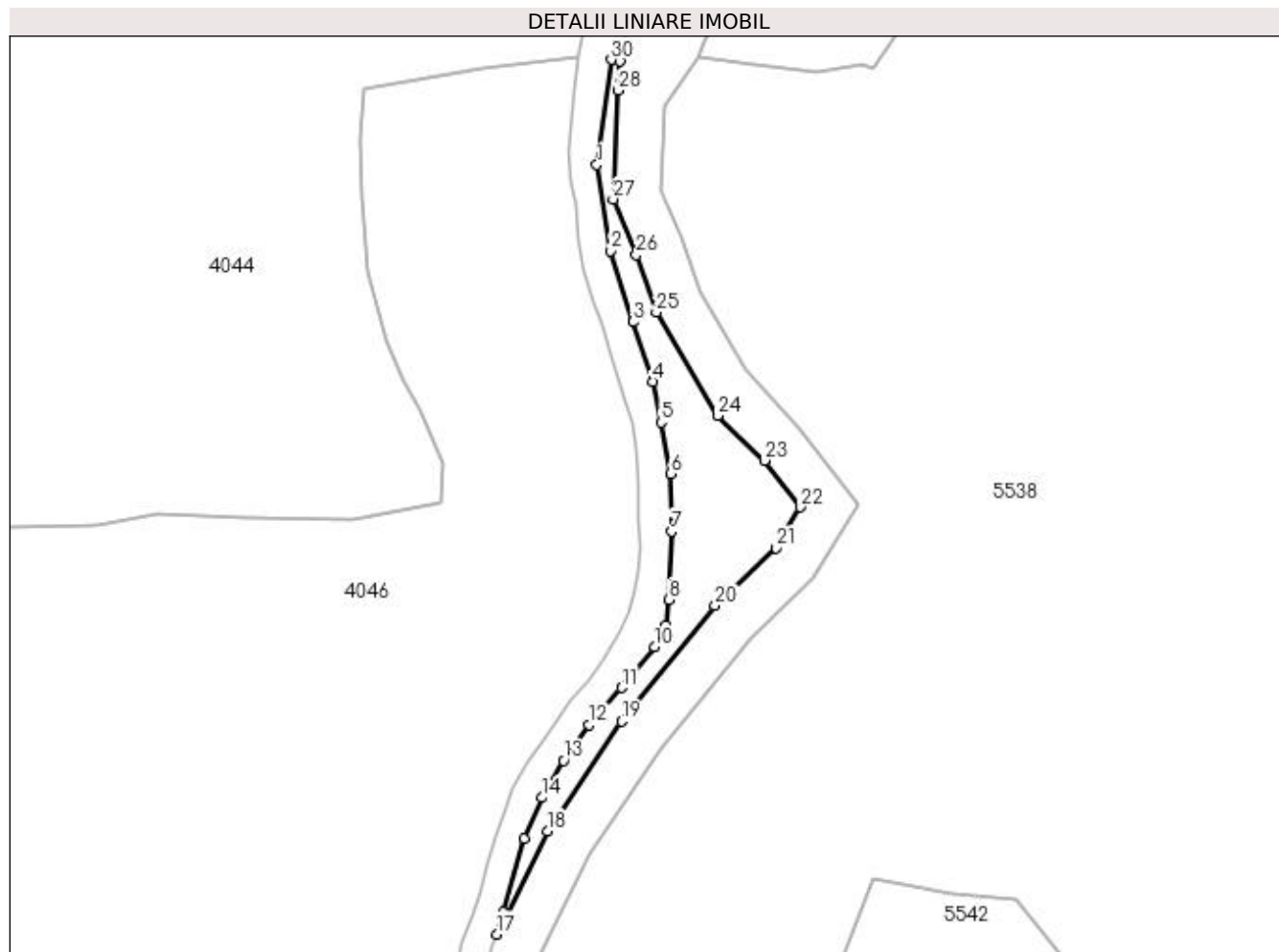
Inscrieri privind dezmembramintele dreptului de proprietate, drepturi reale de garanție și sarcini	Referințe
NU SUNT	

Anexa Nr. 1 La Partea I

Teren

Nr cadastral	Suprafața (mp)*	Observații / Referințe
	957	Parte din nr.topo:5578

* Suprafața este determinată în planul de proiecție Stereo 70.



Date referitoare la teren

Crt	Categorie folosință	Intra vilan	Suprafața (mp)	Tarla	Parcelă	Nr. topo	Observații / Referințe
1	faneata	DA	957	-	-	-	

Lungime Segmente

1) Valorile lungimilor segmentelor sunt obținute din proiecție în plan.

Punct început	X / Y	Punct sfârșit	X / Y	Lungime segment (** (m)
1	429.596,432 699.068,688	2	429.598,813 699.054,242	14.641
3	429.602,464 699.042,336	4	429.605,798 699.032,335	10.542
5	429.607,227 699.025,508	6	429.608,814 699.016,936	8.718
7	429.608,973 699.007,252	8	429.608,497 698.995,822	11.44
9	429.608,02 698.991,536	10	429.606,115 698.987,885	4.118

Punct început	X / Y	Punct sfârșit	X / Y	Lungime segment (** (m)
2	429.598,813 699.054,242	3	429.602,464 699.042,336	12.453
4	429.605,798 699.032,335	5	429.607,227 699.025,508	6.975
6	429.608,814 699.016,936	7	429.608,973 699.007,252	9.685
8	429.608,497 698.995,822	9	429.608,02 698.991,536	4.312
10	429.606,115 698.987,885	11	429.600,559 698.981,058	8.802

Punct început	X / Y	Punct sfârșit	X / Y	Lungime segment (** (m))	Punct început	X / Y	Punct sfârșit	X / Y	Lungime segment (** (m))
11	429.600,559 698.981,058	12	429.595,162 698.974,867	8.213	12	429.595,162 698.974,867	13	429.590,875 698.968,835	7.4
13	429.590,875 698.968,835	14	429.587,224 698.962,643	7.188	14	429.587,224 698.962,643	15	429.584,208 698.955,817	7.463
15	429.584,208 698.955,817	16	429.580,715 698.943,434	12.866	16	429.580,715 698.943,434	17	429.579,714 698.939,741	3.826
17	429.579,714 698.939,741	18	429.588,157 698.957,024	19.235	18	429.588,157 698.957,024	19	429.600,578 698.975,447	22.219
19	429.600,578 698.975,447	20	429.616,278 698.994,818	24.934	20	429.616,278 698.994,818	21	429.626,477 699.004,486	14.053
21	429.626,477 699.004,486	22	429.630,531 699.011,281	7.912	22	429.630,531 699.011,281	23	429.624,516 699.019,121	9.882
23	429.624,516 699.019,121	24	429.616,705 699.026,609	10.82	24	429.616,705 699.026,609	25	429.606,436 699.043,969	20.17
25	429.606,436 699.043,969	26	429.603,028 699.053,546	10.165	26	429.603,028 699.053,546	27	429.599,177 699.062,921	10.135
27	429.599,177 699.062,921	28	429.600,018 699.081,151	18.249	28	429.600,018 699.081,151	29	429.600,386 699.086,033	4.896
29	429.600,386 699.086,033	30	429.598,837 699.086,272	1.567	30	429.598,837 699.086,272	1	429.596,432 699.068,688	17.748

** Lungimile segmentelor sunt determinate în planul de proiecție Stereo 70 și sunt rotunjite la 1 milimetru.

*** Distanța dintre puncte este formată din segmente cumulate ce sunt mai mici decât valoarea 1 milimetru.

**DATE DESPRE IMOBILUL NR. 5541**

Oficiul de Cadastru și Publicitate Imobiliară MARAMURES
Biroul de Cadastru și Publicitate Imobiliară Dragomirești

A. Partea I. Descrierea imobilului

TEREN Intravilan

Nr. CF vechi:35

Adresa: Loc. Bârsana, Jud. Maramures

Nr. Crt	Nr cadastral Nr. topografic	Suprafața* (mp)	Observații / Referințe
A1		777	Sector cadastral:50 Teren neimprejmuit; Parte din nr.topo:5581

B. Partea II. Proprietari și acte

Inscrieri privitoare la dreptul de proprietate și alte drepturi reale		Referințe
5541 / 27/03/2023		
Act Normativ nr. Legea nr. 7, din 13/03/1996 emis de Parlamentul României;		
B1	Inscrierea provizorie, drept de PROPRIETATE, dobandit prin Lege, cota actuala 1/1 1) COMUNA BÂRSANA, CIF:3694810, Neidentificat	A1

C. Partea III. SARCINI .

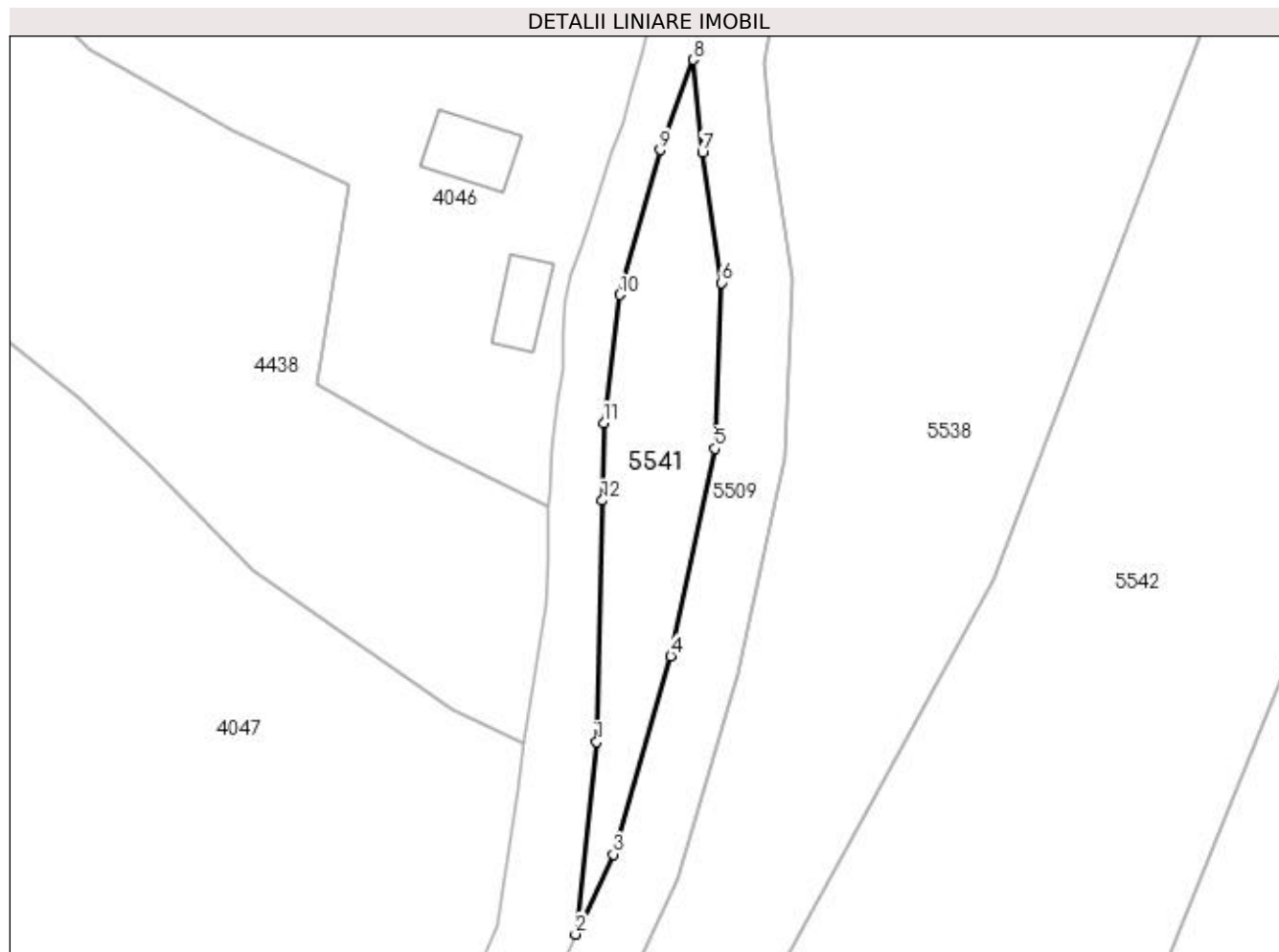
Inscrieri privind dezmembramintele dreptului de proprietate, drepturi reale de garanție și sarcini	Referințe
NU SUNT	

Anexa Nr. 1 La Partea I

Teren

Nr cadastral	Suprafața (mp)*	Observații / Referințe
	777	Parte din nr.topo:5581

* Suprafața este determinată în planul de proiecție Stereo 70.



Date referitoare la teren

Crt	Categorie folosință	Intra vilan	Suprafața (mp)	Tarla	Parcelă	Nr. topo	Observații / Referințe
1	faneata	DA	777	-	-	-	

Lungime Segmente

1) Valorile lungimilor segmentelor sunt obținute din proiecție în plan.

Punct început	X / Y	Punct sfârșit	X / Y	Lungime segment (** (m)
1	429.564,999 698.845,803	2	429.562,572 698.823,695	22.241
2	429.562,572 698.823,695	3	429.566,908 698.832,897	10.172
3	429.566,908 698.832,897	4	429.573,522 698.855,706	23.749
4	429.573,522 698.855,706	5	429.578,601 698.879,55	24.379
5	429.578,601 698.879,55	6	429.579,385 698.898,627	19.093

Punct început	X / Y	Punct sfârșit	X / Y	Lungime segment (** (m)
6	429.579,385 698.898,627	7	429.577,162 698.913,556	15.094
7	429.577,162 698.913,556	8	429.576,115 698.924,27	10.765
8	429.576,115 698.924,27	9	429.572,302 698.913,907	11.042
9	429.572,302 698.913,907	10	429.567,698 698.897,238	17.293
10	429.567,698 698.897,238	11	429.565,793 698.882,474	14.886
11	429.565,793 698.882,474	12	429.565,634 698.873,584	8.891
12	429.565,634 698.873,584	1	429.564,999 698.845,803	27.788

** Lungimile segmentelor sunt determinate în planul de proiecție Stereo 70 și sunt rotunjite la 1 milimetru.

*** Distanța dintre puncte este formată din segmente cumulate ce sunt mai mici decât valoarea 1 milimetru.

**DATE DESPRE IMOBILUL NR. 5542**

Oficiul de Cadastru și Publicitate Imobiliară MARAMURES
Biroul de Cadastru și Publicitate Imobiliară Dragomiresti

A. Partea I. Descrierea imobilului

TEREN Extravilan

Nr. CF vechi:554

Adresa: Jud. Maramures

Nr. Crt	Nr cadastral Nr. topografic	Suprafața* (mp)	Observații / Referințe
A1		12.327	Sector cadastral:50 Teren neimprejmuit; Parte din nr. topo. 5551

B. Partea II. Proprietari și acte

Inscrieri privitoare la dreptul de proprietate și alte drepturi reale		Referințe
5542 / 27/03/2023		
Act Normativ nr. HG 1705, din 29/11/2006 emis de GUVERNUL ROMÂNIEI;		
B1	Intabulare, drept de PROPRIETATE, dobandit prin Lege, cota actuala 1/1 1) STATUL ROMÂN , CIF:9999999999999, Domeniul public	A1
B2	Intabulare, drept de ADMINISTRARE, dobandit prin Lege, cota actuala 1/1 1) REGIA NATIONALA A PADURILOR ROMSILVA RA, CIF:1590120	A1

C. Partea III. SARCINI .

Inscrieri privind dezmembramintele dreptului de proprietate, drepturi reale de garanție și sarcini	Referințe
NU SUNT	

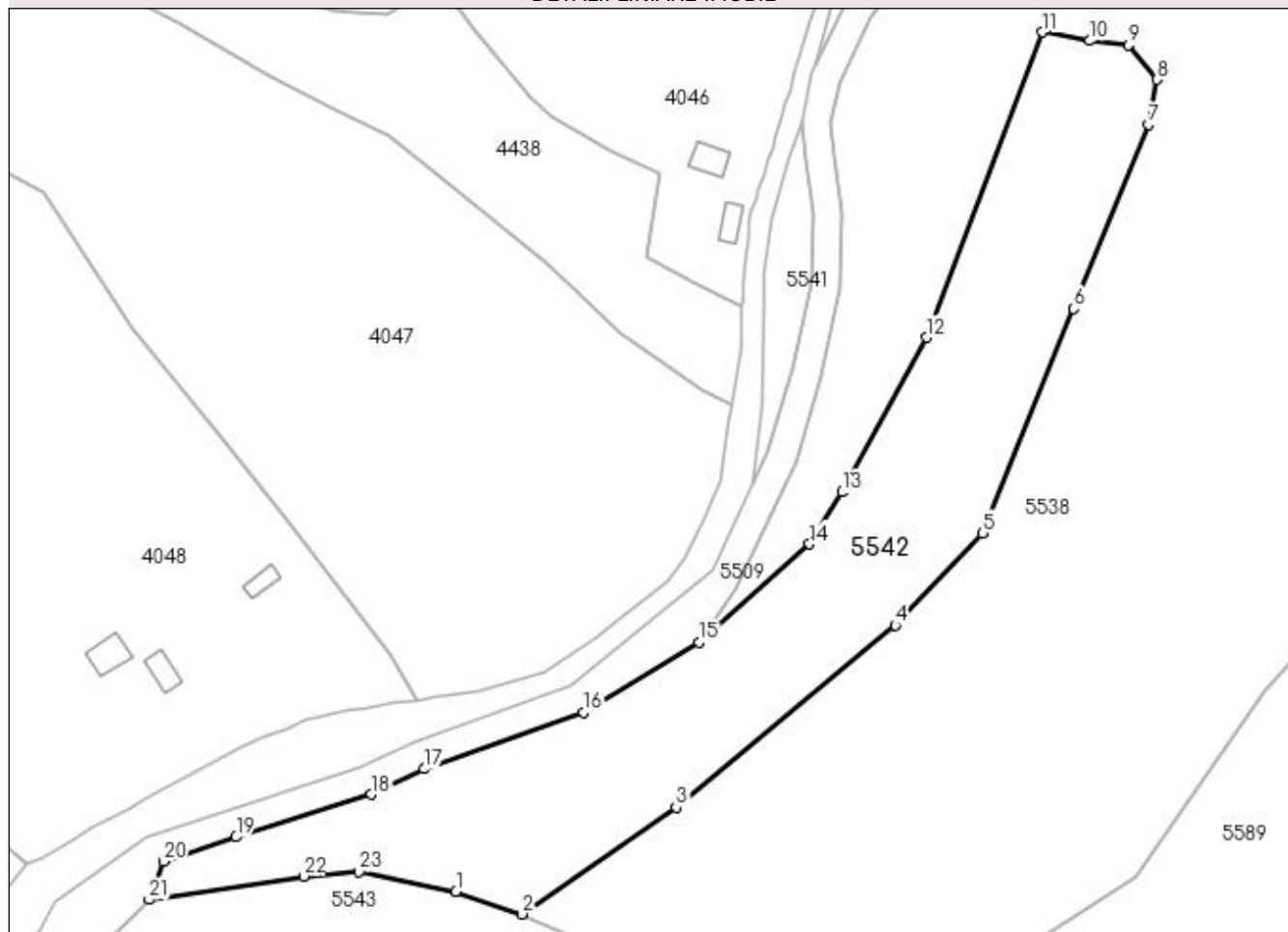
Anexa Nr. 1 La Partea I

Teren

Nr cadastral	Suprafața (mp)*	Observații / Referințe
	12.327	Parte din nr. topo. 5551

* Suprafața este determinată în planul de proiecție Stereo 70.

DETALII LINIARE IMOBIL



Date referitoare la teren

Crt	Categorie folosință	Intra vilan	Suprafața (mp)	Tarla	Parcelă	Nr. topo	Observații / Referințe
1	padure	NU	12.327	-	-	-	

Lungime Segmente

1) Valorile lungimilor segmentelor sunt obținute din proiecție în plan.

Punct început	X / Y	Punct sfârșit	X / Y	Lungime segment (** (m)
1	429.480,13 698.710,723	2	429.498,398 698.704,446	19.316
3	429.541,212 698.734,119	4	429.602,008 698.784,621	79.035
5	429.626,294 698.810,123	6	429.651,461 698.872,418	67.187
7	429.672,234 698.923,532	8	429.674,631 698.935,911	12.609
9	429.666,642 698.945,495	10	429.655,856 698.946,693	10.852

Punct început	X / Y	Punct sfârșit	X / Y	Lungime segment (** (m)
2	429.498,398 698.704,446	3	429.541,212 698.734,119	52.092
4	429.602,008 698.784,621	5	429.626,294 698.810,123	35.216
6	429.651,461 698.872,418	7	429.672,234 698.923,532	55.174
8	429.674,631 698.935,911	9	429.666,642 698.945,495	12.477
10	429.655,856 698.946,693	11	429.642,673 698.949,089	13.399

Punct început	X / Y	Punct sfârșit	X / Y	Lungime segment (** (m)
11	429.642,673 698.949,089	12	429.610,714 698.864,432	90.489
13	429.587,186 698.821,514	14	429.578,224 698.807,116	16.959
15	429.547,495 698.779,918	16	429.515,486 698.760,4	37.49
17	429.471,314 698.744,722	18	429.456,589 698.737,683	16.321
19	429.419,139 698.725,844	20	429.398,974 698.719,125	21.255
21	429.395,073 698.708,441	22	429.437,887 698.715,003	43.314
23	429.453,3 698.716,144	1	429.480,13 698.710,723	27.372

Punct început	X / Y	Punct sfârșit	X / Y	Lungime segment (** (m)
12	429.610,714 698.864,432	13	429.587,186 698.821,514	48.944
14	429.578,224 698.807,116	15	429.547,495 698.779,918	41.037
16	429.515,486 698.760,4	17	429.471,314 698.744,722	46.872
18	429.456,589 698.737,683	19	429.419,139 698.725,844	39.277
20	429.398,974 698.719,125	21	429.395,073 698.708,441	11.374
22	429.437,887 698.715,003	23	429.453,3 698.716,144	15.455

** Lungimile segmentelor sunt determinate în planul de proiecție Stereo 70 și sunt rotunjite la 1 milimetru.

*** Distanța dintre puncte este formată din segmente cumulate ce sunt mai mici decât valoarea 1 milimetru.

**DATE DESPRE IMOBILUL NR. 5543**

Oficiul de Cadastru și Publicitate Imobiliară MARAMURES
Biroul de Cadastru și Publicitate Imobiliară Dragomirești

A. Partea I. Descrierea imobilului

TEREN Extravilan

Nr. CF vechi:1469

Adresa: Jud. Maramures

Nr. Crt	Nr cadastral Nr. topografic	Suprafața* (mp)	Observații / Referințe
A1	51002	24.370	Sector cadastral:50 Teren neimprejmuit; parte din nr.topo 5015

B. Partea II. Proprietari și acte

Inscrieri privitoare la dreptul de proprietate și alte drepturi reale		Referințe
5543 / 27/03/2023		
Act Administrativ nr. T.P. nr.13407, din 11/04/2016 emis de Comisia Judeteana Maramures (Act Administrativ nr.Documentatie cadastrala avizata sub nr.9473, din 05/06/2019 emis de OCPI Maramures ;Act Administrativ nr.Adeverinta nr.5011 ,din 14/06/2019 emis de Primăria Comunei Bârsana);		
B1	Intabulare, drept de PROPRIETATEcu titlu de drept cumpărare, dobandit prin Conventie, cota actuala 23667/24370 1) BAIAS DORINA <i>OBSERVATII: Poziție transcrisă din CF 51002 Bârsana, sub rangul înscrierii 9473/05.06.2019</i>	A1
Act Normativ nr. LEGEA nr.7 din 13.03.1996, din 13/03/1996 emis de Parlamentul României;		
B2	Intabulare, drept de PROPRIETATE, dobandit prin Lege, cota actuala 703/24370 1) NEIDENTIFICAT NEIDENTIFICAT	A1
Act Administrativ nr. Adeverința nr.1618, din 15/03/2023 emis de Primăria Bârsana;		
B3	Se notează posesia faptică asupra cotei de 703/24370 în favoarea lui 1) BAIAS DORINA	A1

C. Partea III. SARCINI .

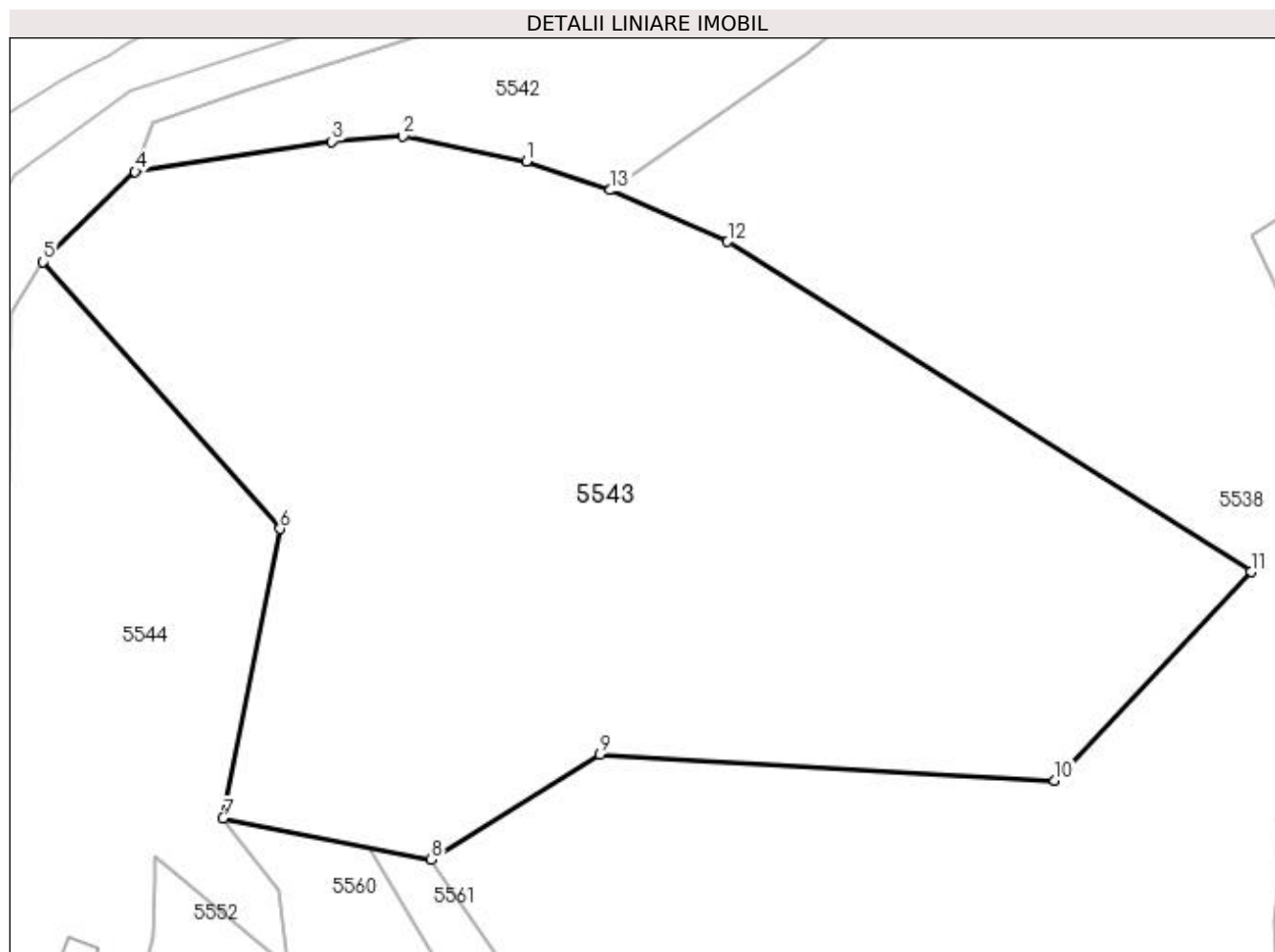
Inscrieri privind dezmembramintele dreptului de proprietate, drepturi reale de garanție și sarcini	Referințe
NU SUNT	

Anexa Nr. 1 La Partea I

Teren

Nr cadastral	Suprafața (mp)*	Observații / Referințe
51002	24.370	parte din nr.topo 5015

* Suprafața este determinată în planul de proiecție Stereo 70.



Date referitoare la teren

Crt	Categorie folosință	Intra vilan	Suprafața (mp)	Tarla	Parcelă	Nr. topo	Observații / Referințe
1	faneata	NU	24.370	-	-	-	

Lungime Segmente

1) Valorile lungimilor segmentelor sunt obținute din proiecție în plan.

Punct început	X / Y	Punct sfârșit	X / Y	Lungime segment (** (m)
1	429.480,13 698.710,723	2	429.453,3 698.716,144	27.372
2	429.453,3 698.716,144	3	429.437,887 698.715,003	15.455
3	429.437,887 698.715,003	4	429.395,073 698.708,441	43.314
4	429.395,073 698.708,441	5	429.375,07 698.688,83	28.013
5	429.375,07 698.688,83	6	429.426,58 698.630,86	77.549

Punct început	X / Y	Punct sfârșit	X / Y	Lungime segment (** (m)
6	429.426,58 698.630,86	7	429.414,187 698.567,917	64.151
7	429.414,187 698.567,917	8	429.459,464 698.558,979	46.151
8	429.459,464 698.558,979	9	429.496,09 698.581,829	43.169
9	429.496,09 698.581,829	10	429.595,03 698.576,17	99.102
10	429.595,03 698.576,17	11	429.637,699 698.621,458	62.223
11	429.637,699 698.621,458	12	429.523,91 698.693,23	134.533
12	429.523,91 698.693,23	13	429.498,398 698.704,446	27.869
13	429.498,398 698.704,446	1	429.480,13 698.710,723	19.316

** Lungimile segmentelor sunt determinate în planul de proiecție Stereo 70 și sunt rotunjite la 1 milimetru.

*** Distanța dintre puncte este formată din segmente cumulate ce sunt mai mici decât valoarea 1 milimetru.

**DATE DESPRE IMOBILUL NR. 5544**

Oficiul de Cadastru și Publicitate Imobiliară MARAMURES
Biroul de Cadastru și Publicitate Imobiliară Dragomirești

A. Partea I. Descrierea imobilului

TEREN Extravilan

Nr. CF vechi:1469

Adresa: Jud. Maramures

Nr. Crt	Nr cadastral Nr. topografic	Suprafața* (mp)	Observații / Referințe
A1		22.300	Sector cadastral:50 Teren neimprejmuit; Parte din nr.topo:5015

Construcții

Crt	Nr cadastral Nr. topografic	Adresa	Observații / Referințe
A1.1		Jud. Maramures	Nr. niveluri:1; S. construita la sol:68 mp; S. construita desfasurata:68 mp; Casa de locuit P

B. Partea II. Proprietari și acte

Inscrieri privitoare la dreptul de proprietate și alte drepturi reale		Referințe
5544 / 27/03/2023		
Act	Normativ	nr. Legea nr. 7 din 13/03/1996 emis de Parlamentul României
B1	Intabulare, drept de PROPRIETATE, dobandit prin Lege, cota actuala 1/1 1) NEIDENTIFICAT NEIDENTIFICAT	A1
Act	Administrativ nr. Adeverința nr. 1619, din 15/03/2023 emis de Primăria Comunei Bârsana	
B2	Se notează posesia faptică în favoarea lui 1) BAIAS VASILE	A1
Act	Normativ nr. Legea nr. 7, din 13/03/1996 emis de Parlamentul României;	
B3	Intabulare, drept de PROPRIETATE, dobandit prin Lege, cota actuala 1/1 1) BAIAS VASILE	A1.1

C. Partea III. SARCINI .

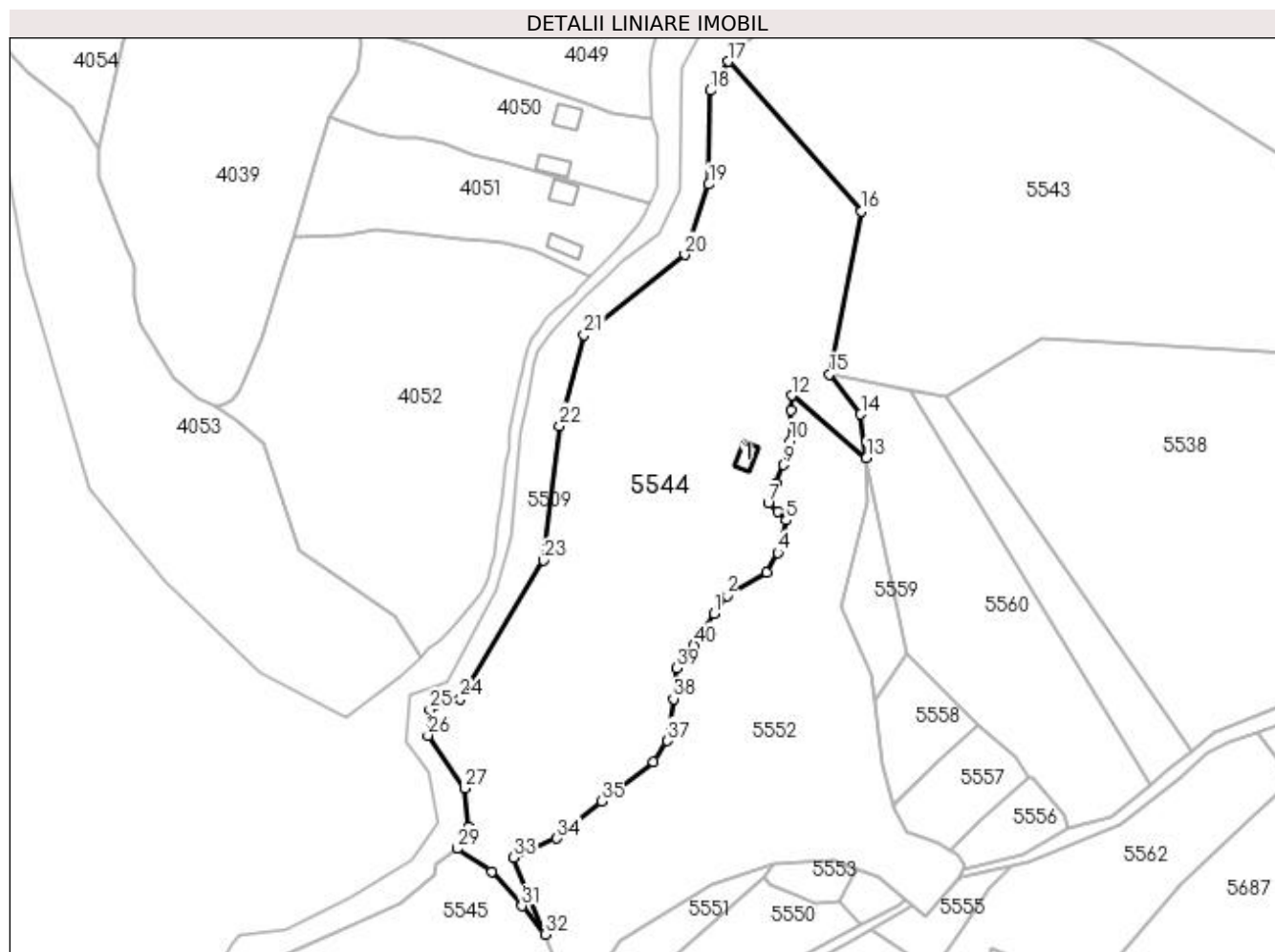
Inscrieri privind dezmembramintele dreptului de proprietate, drepturi reale de garanție și sarcini	Referințe
NU SUNT	

Anexa Nr. 1 La Partea I

Teren

Nr cadastral	Suprafața (mp)*	Observații / Referințe
	22.300	Parte din nr.topo:5015

* Suprafața este determinată în planul de proiecție Stereo 70.



Date referitoare la teren

Crt	Categorie folosință	Intra vilan	Suprafața (mp)	Tarla	Parcelă	Nr. topo	Observații / Referințe
1	curți constructii	NU	100	-	-	-	
2	faneata	NU	22.200	-	-	-	

Date referitoare la construcții

Crt	Număr	Destinație construcție	Supraf. (mp)	Situație juridică	Observații / Referințe
A1.1		construcții de locuinte	68	Cu acte	Nr. niveluri:1; S. construita la sol:68 mp; S. construita desfasurata:68 mp; Casa de locuit P

Lungime Segmente

1) Valorile lungimilor segmentelor sunt obținute din proiecție în plan.

Punct început	X / Y	Punct sfârșit	X / Y	Lungime segment (** (m)
1	429.369,417 698.475,417	2	429.374,473 698.482,291	8.533
3	429.389,844 698.491,186	4	429.394,091 698.498,869	8.779
5	429.397,327 698.511,403	6	429.394,293 698.514,841	4.585

Punct început	X / Y	Punct sfârșit	X / Y	Lungime segment (** (m)
2	429.374,473 698.482,291	3	429.389,844 698.491,186	17.759
4	429.394,091 698.498,869	5	429.397,327 698.511,403	12.945
6	429.394,293 698.514,841	7	429.390,451 698.518,075	5.022

Punct început	X / Y	Punct sfârșit	X / Y	Lungime segment (** (m)	Punct început	X / Y	Punct sfârșit	X / Y	Lungime segment (** (m)
7	429.390,451 698.518,075	8	429.393,484 698.525,758	8.26	8	429.393,484 698.525,758	9	429.396,316 698.532,834	7.622
9	429.396,316 698.532,834	10	429.398,945 698.542,134	9.664	10	429.398,945 698.542,134	11	429.399,35 698.553,86	11.733
11	429.399,35 698.553,86	12	429.399,552 698.559,723	5.866	12	429.399,552 698.559,723	13	429.428,474 698.535,462	37.75
13	429.428,474 698.535,462	14	429.426,231 698.552,395	17.081	14	429.426,231 698.552,395	15	429.414,187 698.567,917	19.647
15	429.414,187 698.567,917	16	429.426,58 698.630,86	64.151	16	429.426,58 698.630,86	17	429.375,07 698.688,83	77.549
17	429.375,07 698.688,83	18	429.368,022 698.677,561	13.292	18	429.368,022 698.677,561	19	429.367,483 698.641,33	36.235
19	429.367,483 698.641,33	20	429.358,213 698.614,137	28.73	20	429.358,213 698.614,137	21	429.319,161 698.583,162	49.845
21	429.319,161 698.583,162	22	429.309,849 698.547,898	36.473	22	429.309,849 698.547,898	23	429.303,617 698.495,907	52.363
23	429.303,617 698.495,907	24	429.271,414 698.442,402	62.449	24	429.271,414 698.442,402	25	429.259,502 698.438,3	12.598
25	429.259,502 698.438,3	26	429.258,739 698.428,191	10.138	26	429.258,739 698.428,191	27	429.273,06 698.407,712	24.99
27	429.273,06 698.407,712	28	429.274,587 698.392,834	14.956	28	429.274,587 698.392,834	29	429.270,115 698.384,432	9.518
29	429.270,115 698.384,432	30	429.283,631 698.375,649	16.119	30	429.283,631 698.375,649	31	429.295,225 698.362,268	17.705
31	429.295,225 698.362,268	32	429.304,178 698.351,287	14.168	32	429.304,178 698.351,287	33	429.291,912 698.381,038	32.18
33	429.291,912 698.381,038	34	429.308,723 698.388,386	18.347	34	429.308,723 698.388,386	35	429.326,117 698.402,74	22.552
35	429.326,117 698.402,74	36	429.346,14 698.417,903	25.116	36	429.346,14 698.417,903	37	429.351,398 698.426,192	9.816
37	429.351,398 698.426,192	38	429.353,825 698.442,366	16.355	38	429.353,825 698.442,366	39	429.355,057 698.454,189	11.887
39	429.355,057 698.454,189	40	429.361,731 698.463,084	11.12	40	429.361,731 698.463,084	1	429.369,417 698.475,417	14.532

** Lungimile segmentelor sunt determinate în planul de proiecție Stereo 70 și sunt rotunjite la 1 milimetru.

*** Distanța dintre puncte este formată din segmente cumulate ce sunt mai mici decât valoarea 1 milimetru.

**DATE DESPRE IMOBILUL NR. 5545**

Oficiul de Cadastru și Publicitate Imobiliară MARAMURES
Biroul de Cadastru și Publicitate Imobiliară Dragomirești

A. Partea I. Descrierea imobilului

TEREN Extravilan

Nr. CF vechi:129

Adresa: Jud. Maramures

Nr. Crt	Nr cadastral Nr. topografic	Suprafața* (mp)	Observații / Referințe
A1		11.520	Sector cadastral:50 Teren neimprejmuit; Parte din nr.topo:5009

B. Partea II. Proprietari și acte

Inscrieri privitoare la dreptul de proprietate și alte drepturi reale	Referințe
5545 / 27/03/2023	
Act Normativ nr. Legea nr. 7, din 13/03/1996 emis de Parlamentul României;	
B1	A1
Intabulare, drept de PROPRIETATE, dobândit prin Lege, cota actuala 1/1 1) NEIDENTIFICAT NEIDENTIFICAT	
Act Administrativ nr. Adeverința nr. 5634, din 15/03/2023 emis de Primăria Comunei Bârsana	
B2	A1
Se notează posesia faptică în favoarea lui 1) ROMAN TEODOR	

C. Partea III. SARCINI .

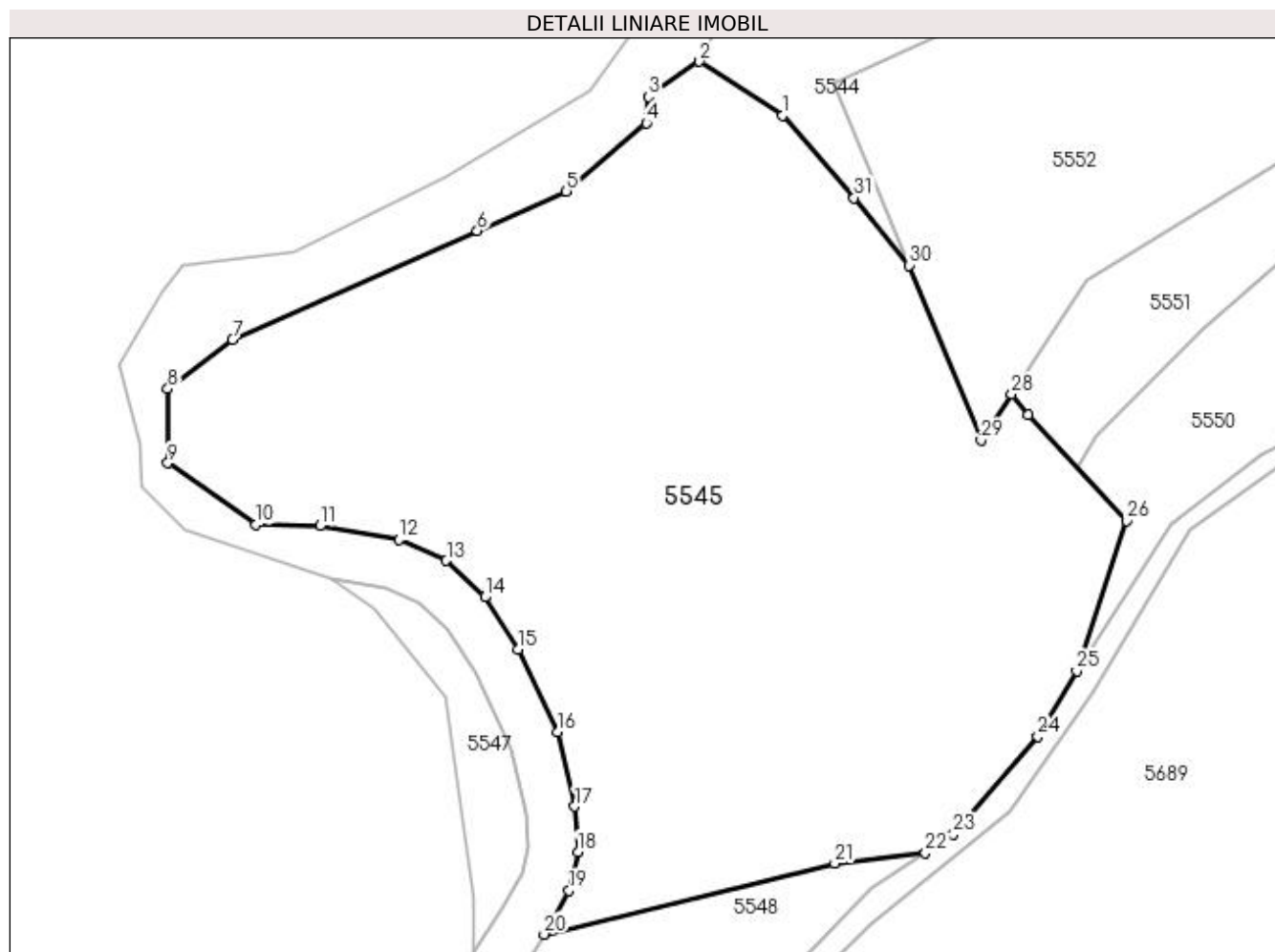
Inscrieri privind dezmembramintele dreptului de proprietate, drepturi reale de garanție și sarcini	Referințe
NU SUNT	

Anexa Nr. 1 La Partea I

Teren

Nr cadastral	Suprafața (mp)*	Observații / Referințe
	11.520	Parte din nr.topo:5009

* Suprafața este determinată în planul de proiecție Stereo 70.



Date referitoare la teren

Crt	Categorie folosință	Intravilan	Suprafața (mp)	Tarla	Parcelă	Nr. topo	Observații / Referințe
1	faneata	NU	11.520	-	-	-	

Lungime Segmente

1) Valorile lungimilor segmentelor sunt obținute din proiecție în plan.

Punct început	X / Y	Punct sfârșit	X / Y	Lungime segment (** (m)
1	429.283,631 698.375,649	2	429.270,115 698.384,432	16.119
3	429.261,805 698.378,713	4	429.261,484 698.374,401	4.324
5	429.248,426 698.363,357	6	429.233,942 698.356,922	15.849
7	429.194,187 698.339,26	8	429.183,64 698.331,229	13.257
9	429.183,64 698.319,18	10	429.197,982 698.309,124	17.516

Punct început	X / Y	Punct sfârșit	X / Y	Lungime segment (** (m)
2	429.270,115 698.384,432	3	429.261,805 698.378,713	10.088
4	429.261,484 698.374,401	5	429.248,426 698.363,357	17.102
6	429.233,942 698.356,922	7	429.194,187 698.339,26	43.502
8	429.183,64 698.331,229	9	429.183,64 698.319,18	12.049
10	429.197,982 698.309,124	11	429.208,402 698.308,964	10.421

Punct început	X / Y	Punct sfârșit	X / Y	Lungime segment (** (m)
11	429.208,402 698.308,964	12	429.221,245 698.306,708	13.04
13	429.228,925 698.303,313	14	429.235,224 698.297,365	8.663
15	429.240,598 698.288,887	16	429.247,097 698.275,418	14.955
17	429.249,82 698.263,341	18	429.250,337 698.255,986	7.373
19	429.248,849 698.249,688	20	429.244,835 698.242,555	8.185
21	429.292,13 698.254,092	22	429.306,816 698.255,748	14.779
23	429.311,417 698.258,798	24	429.325,155 698.274,741	21.045
25	429.331,449 698.285,402	26	429.339,528 698.309,791	25.692
27	429.323,527 698.327,045	28	429.320,884 698.330,357	4.237
29	429.315,893 698.322,875	30	429.304,178 698.351,287	30.732
31	429.295,225 698.362,268	1	429.283,631 698.375,649	17.705

Punct început	X / Y	Punct sfârșit	X / Y	Lungime segment (** (m)
12	429.221,245 698.306,708	13	429.228,925 698.303,313	8.397
14	429.235,224 698.297,365	15	429.240,598 698.288,887	10.038
16	429.247,097 698.275,418	17	429.249,82 698.263,341	12.38
18	429.250,337 698.255,986	19	429.248,849 698.249,688	6.471
20	429.244,835 698.242,555	21	429.292,13 698.254,092	48.682
22	429.306,816 698.255,748	23	429.311,417 698.258,798	5.52
24	429.325,155 698.274,741	25	429.331,449 698.285,402	12.38
26	429.339,528 698.309,791	27	429.323,527 698.327,045	23.532
28	429.320,884 698.330,357	29	429.315,893 698.322,875	8.994
30	429.304,178 698.351,287	31	429.295,225 698.362,268	14.168

** Lungimile segmentelor sunt determinate în planul de proiecție Stereo 70 și sunt rotunjite la 1 milimetru.

*** Distanța dintre puncte este formată din segmente cumulate ce sunt mai mici decât valoarea 1 milimetru.

**DATE DESPRE IMOBILUL NR. 5547**

Oficiul de Cadastru și Publicitate Imobiliară MARAMURES
Biroul de Cadastru și Publicitate Imobiliară Dragomiresti

A. Partea I. Descrierea imobilului

TEREN Extravilan

Nr. CF vechi:3851

Adresa: Jud. Maramures

Nr. Crt	Nr cadastral Nr. topografic	Suprafața* (mp)	Observații / Referințe
A1		472	Sector cadastral:50 Teren neimprejmuit; Parte din nr.topo:5011

B. Partea II. Proprietari și acte

Inscrieri privitoare la dreptul de proprietate și alte drepturi reale		Referințe
5547 / 27/03/2023		
Act Normativ nr. Legea nr. 7, din 13/03/1996 emis de Parlamentul României;		
B1	Inscrierea provizorie, drept de PROPRIETATE, dobandit prin Lege, cota actuala 1/1 1) COMUNA BÂRSANA, CIF:3694810, Neidentificat	A1

C. Partea III. SARCINI .

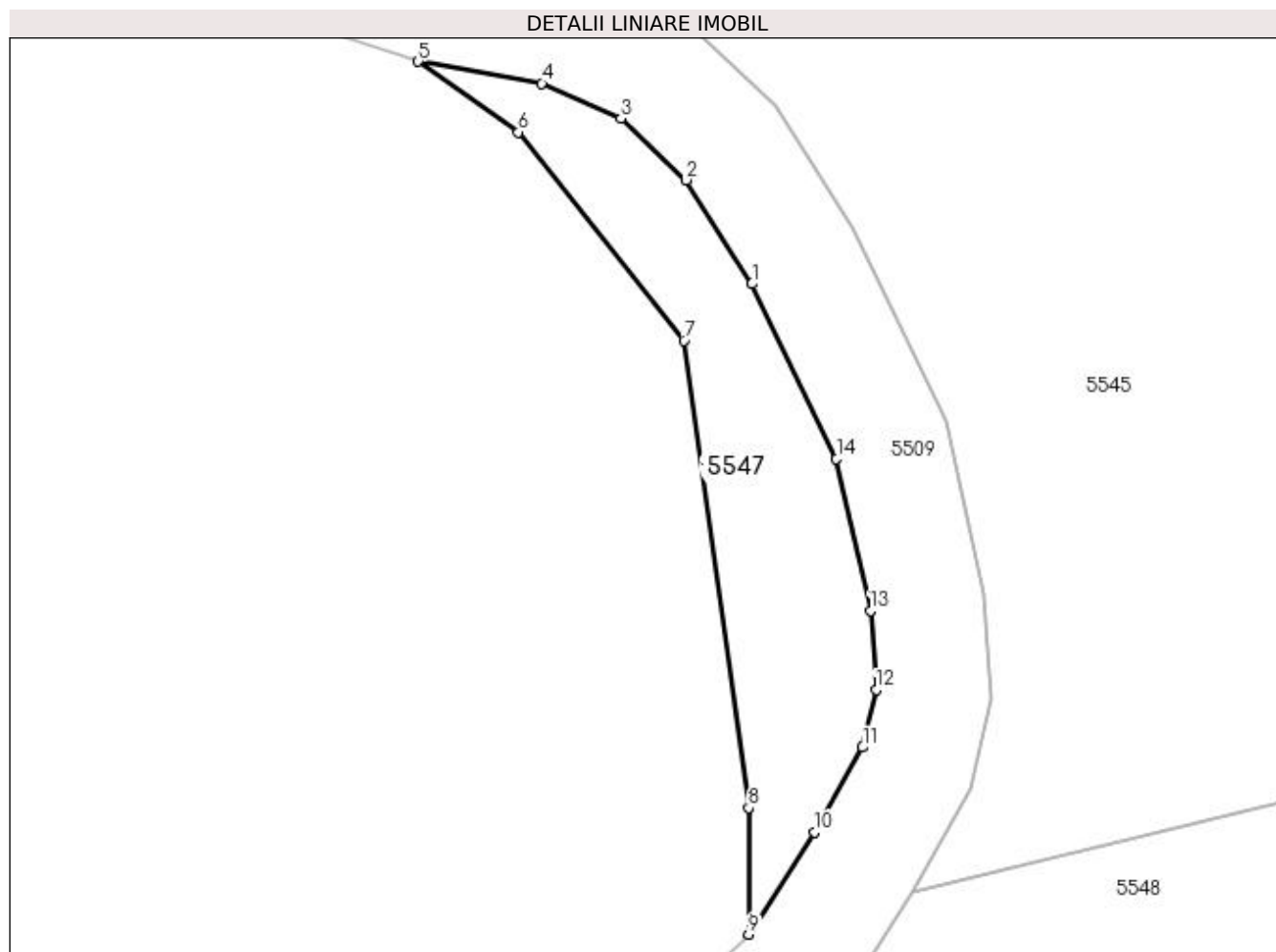
Inscrieri privind dezmembramintele dreptului de proprietate, drepturi reale de garanție și sarcini	Referințe
NU SUNT	

Anexa Nr. 1 La Partea I

Teren

Nr cadastral	Suprafața (mp)*	Observații / Referințe
	472	Parte din nr.topo:5011

* Suprafața este determinată în planul de proiecție Stereo 70.



Date referitoare la teren

Crt	Categorie folosință	Intra vilan	Suprafața (mp)	Tarla	Parcelă	Nr. topo	Observații / Referințe
1	faneata	NU	472	-	-	-	

Lungime Segmente

1) Valorile lungimilor segmentelor sunt obținute din proiecție în plan.

Punct început	X / Y	Punct sfârșit	X / Y	Lungime segment (** (m)
1	429.233,594 698.284,994	2	429.229,003 698.292,236	8.575
2	429.229,003 698.292,236	3	429.224,433 698.296,552	6.286
3	429.224,433 698.296,552	4	429.218,901 698.298,997	6.048
4	429.218,901 698.298,997	5	429.210,259 698.300,515	8.774
5	429.210,259 698.300,515	6	429.217,289 698.295,586	8.586

Punct început	X / Y	Punct sfârșit	X / Y	Lungime segment (** (m)
6	429.217,289 698.295,586	7	429.228,84 698.281,028	18.584
7	429.228,84 698.281,028	8	429.233,36 698.248,398	32.942
8	429.233,36 698.248,398	9	429.233,36 698.239,56	8.838
9	429.233,36 698.239,56	10	429.237,986 698.246,697	8.505
10	429.237,986 698.246,697	11	429.241,323 698.252,627	6.804
11	429.241,323 698.252,627	12	429.242,271 698.256,64	4.123
12	429.242,271 698.256,64	13	429.241,882 698.262,174	5.548
13	429.241,882 698.262,174	14	429.239,494 698.272,766	10.858
14	429.239,494 698.272,766	1	429.233,594 698.284,994	13.577

** Lungimile segmentelor sunt determinate în planul de proiecție Stereo 70 și sunt rotunjite la 1 milimetru.

*** Distanța dintre puncte este formată din segmente cumulate ce sunt mai mici decât valoarea 1 milimetru.

**DATE DESPRE IMOBILUL NR. 5548**

Oficiul de Cadastru și Publicitate Imobiliară MARAMURES
Biroul de Cadastru și Publicitate Imobiliară Dragomiresti

A. Partea I. Descrierea imobilului

TEREN Extravilan

Nr. CF vechi:3851

Adresa: Jud. Maramures

Nr. Crt	Nr cadastral Nr. topografic	Suprafața* (mp)	Observații / Referințe
A1		1.526	Sector cadastral:50 Teren neimprejmuit; Parte din nr.topo:5011

B. Partea II. Proprietari și acte

Inscrieri privitoare la dreptul de proprietate și alte drepturi reale	Referințe
5548 / 27/03/2023	
Act Normativ nr. Legea nr. 7, din 13/03/1996 emis de Parlamentul României;	
B1	A1
Intabulare, drept de PROPRIETATE, dobândit prin Lege, cota actuala 1/1 1) NEIDENTIFICAT NEIDENTIFICAT	
Act Administrativ nr. Adeverința nr. 1620, din 15/03/2023 emis de Primăria Comunei Bârsana	
B2	A1
Se notează posesia faptică în favoarea lui 1) ROMAN VASILE	

C. Partea III. SARCINI .

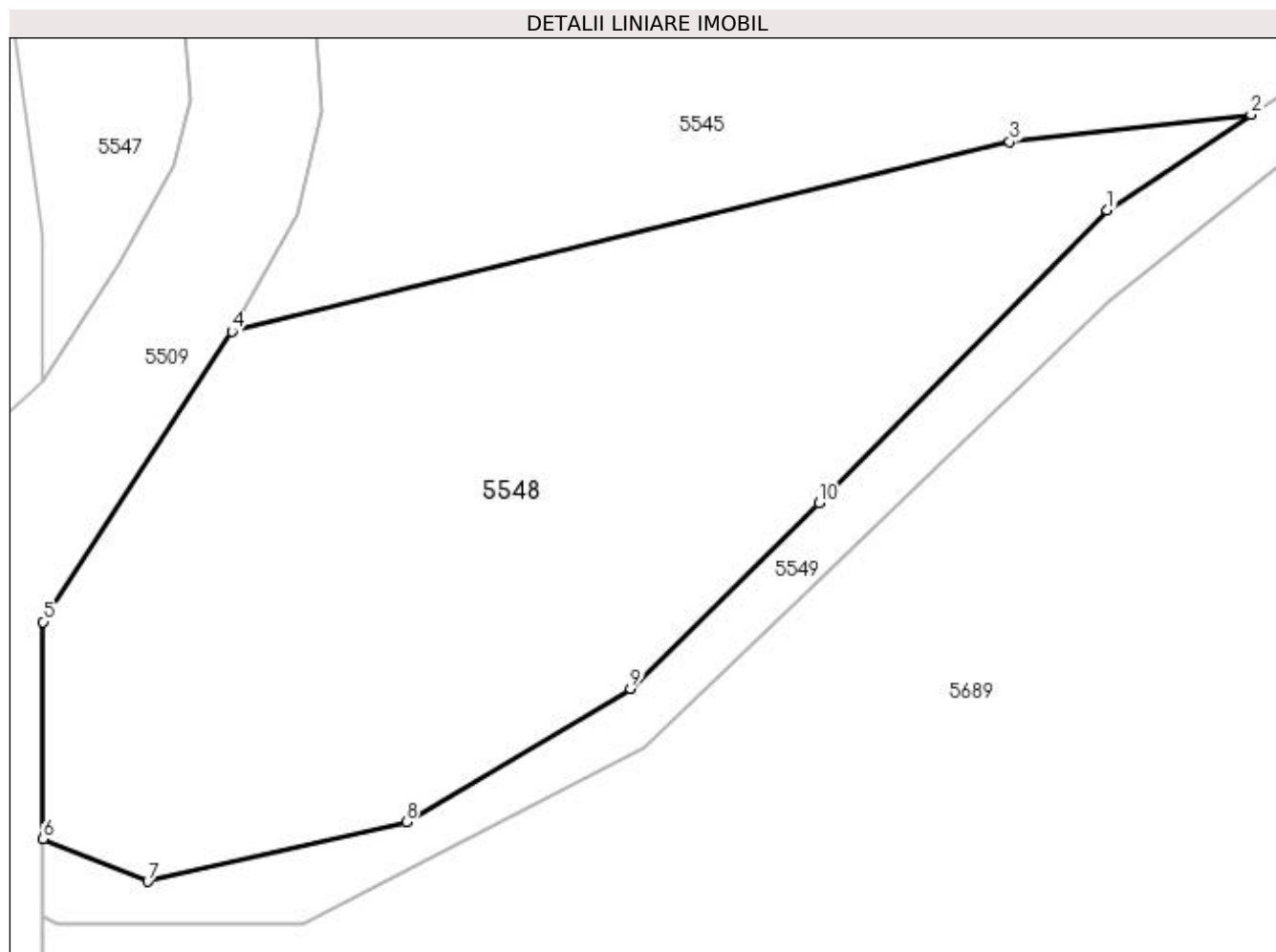
Inscrieri privind dezmembramintele dreptului de proprietate, drepturi reale de garanție și sarcini	Referințe
NU SUNT	

Anexa Nr. 1 La Partea I

Teren

Nr cadastral	Suprafața (mp)*	Observații / Referințe
	1.526	Parte din nr.topo:5011

* Suprafața este determinată în planul de proiecție Stereo 70.



Date referitoare la teren

Crt	Categorie folosință	Intra vilan	Suprafața (mp)	Tarla	Parcelă	Nr. topo	Observații / Referințe
1	faneata	NU	1.526	-	-	-	

Lungime Segmente

1) Valorile lungimilor segmentelor sunt obținute din proiecție în plan.

Punct început	X / Y	Punct sfârșit	X / Y	Lungime segment (** (m)
1	429.298,06 698.249,944	2	429.306,816 698.255,748	10.505
2	429.306,816 698.255,748	3	429.292,13 698.254,092	14.779
3	429.292,13 698.254,092	4	429.244,835 698.242,555	48.682
4	429.244,835 698.242,555	5	429.233,36 698.224,912	21.046
5	429.233,36 698.224,912	6	429.233,36 698.211,727	13.185

Punct început	X / Y	Punct sfârșit	X / Y	Lungime segment (** (m)
6	429.233,36 698.211,727	7	429.239,727 698.209,137	6.874
7	429.239,727 698.209,137	8	429.255,456 698.212,74	16.136
8	429.255,456 698.212,74	9	429.269,069 698.220,863	15.852
9	429.269,069 698.220,863	10	429.280,553 698.232,156	16.106
10	429.280,553 698.232,156	1	429.298,06 698.249,944	24.958

** Lungimile segmentelor sunt determinate în planul de proiecție Stereo 70 și sunt rotunjite la 1 milimetru.

*** Distanța dintre puncte este formată din segmente cumulate ce sunt mai mici decât valoarea 1 milimetru.

**DATE DESPRE IMOBILUL NR. 5549**

Oficiul de Cadastru și Publicitate Imobiliară MARAMURES
Biroul de Cadastru și Publicitate Imobiliară Dragomiresti

A. Partea I. Descrierea imobilului

TEREN Extravilan

Nr. CF vechi:3851

Adresa: Jud. Maramures

Nr. Crt	Nr cadastral Nr. topografic	Suprafața* (mp)	Observații / Referințe
A1		962	Sector cadastral:50 Teren neimprejmuit; Parte din nr.topo:5011

B. Partea II. Proprietari și acte

Inscrieri privitoare la dreptul de proprietate și alte drepturi reale		Referințe
5549 / 27/03/2023		
Act Normativ nr. Legea nr. 7, din 13/03/1996 emis de Parlamentul României;		
B1	Inscrierea provizorie, drept de PROPRIETATE, dobandit prin Lege, cota actuala 1/1 1) COMUNA BÂRSANA, CIF:3694810	A1

C. Partea III. SARCINI .

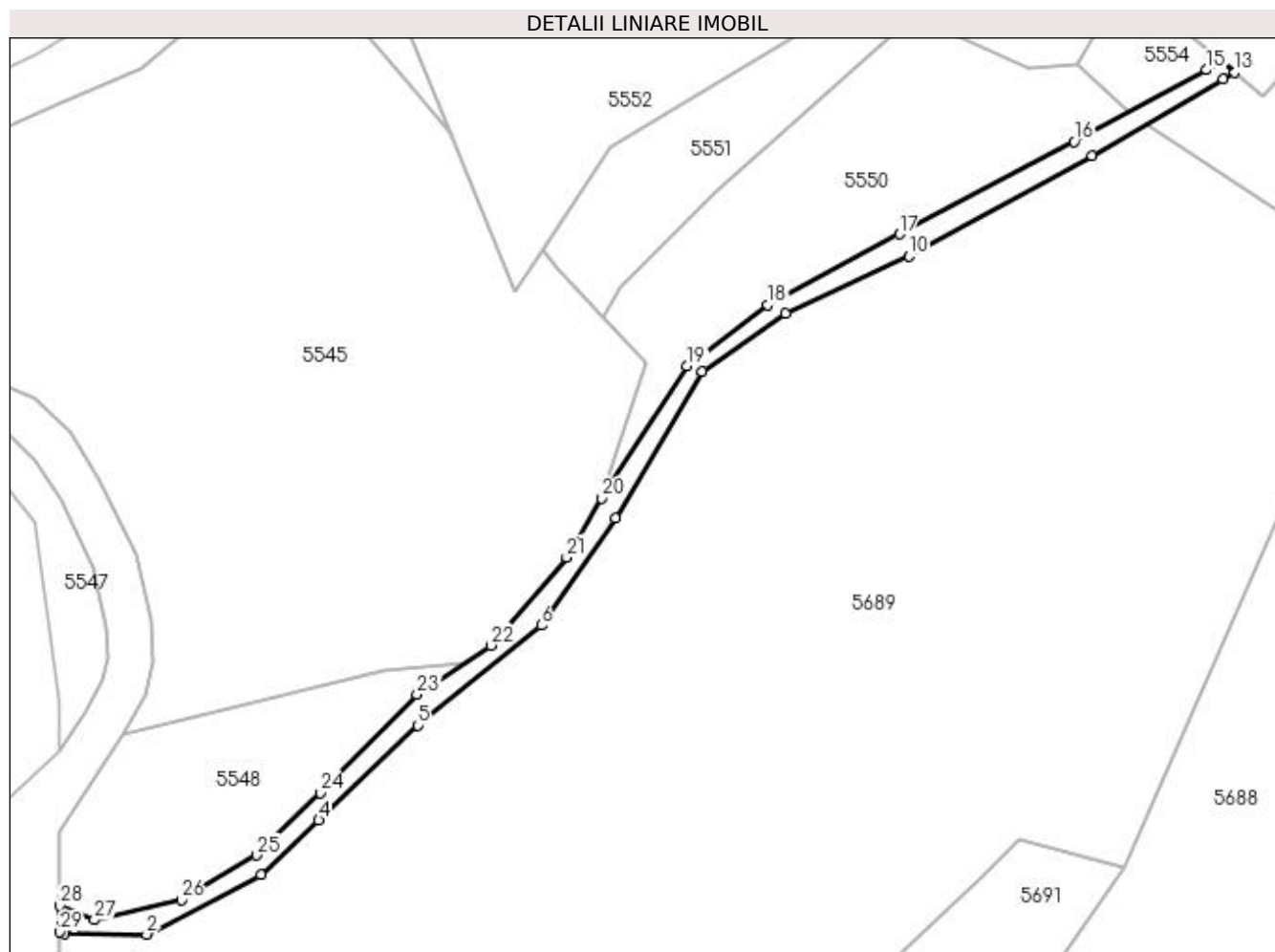
Inscrieri privind dezmembramintele dreptului de proprietate, drepturi reale de garanție și sarcini	Referințe
NU SUNT	

Anexa Nr. 1 La Partea I

Teren

Nr cadastral	Suprafața (mp)*	Observații / Referințe
	962	Parte din nr.topo:5011

* Suprafața este determinată în planul de proiecție Stereo 70.



Date referitoare la teren

Crt	Categorie folosință	Intravilan	Suprafața (mp)	Tarla	Parcelă	Nr. topo	Observații / Referințe
1	drum	NU	962	-	-	-	

Lungime Segmente

1) Valorile lungimilor segmentelor sunt obținute din proiecție în plan.

Punct început	X / Y	Punct sfârșit	X / Y	Lungime segment (** (m)
1	429.234,245 698.206,593	2	429.249,15 698.206,543	14.905
3	429.269,923 698.217,315	4	429.280,314 698.227,174	14.324
5	429.298,167 698.244,362	6	429.320,586 698.262,424	28.79
7	429.333,984 698.281,844	8	429.349,72 698.308,314	30.794
9	429.364,811 698.318,842	10	429.387,09 698.329,16	24.552

Punct început	X / Y	Punct sfârșit	X / Y	Lungime segment (** (m)
2	429.249,15 698.206,543	3	429.269,923 698.217,315	23.4
4	429.280,314 698.227,174	5	429.298,167 698.244,362	24.782
6	429.320,586 698.262,424	7	429.333,984 698.281,844	23.593
8	429.349,72 698.308,314	9	429.364,811 698.318,842	18.4
10	429.387,09 698.329,16	11	429.420,21 698.347,364	37.793

Punct început	X / Y	Punct sfârșit	X / Y	Lungime segment (** (m)
11	429.420,21 698.347,364	12	429.443,938 698.361,191	27.463
13	429.446,094 698.362,408	14	429.443,669 698.364,41	3.145
15	429.440,988 698.362,872	16	429.417,03 698.349,937	27.227
17	429.385,379 698.333,18	18	429.361,548 698.320,416	27.034
19	429.346,931 698.309,347	20	429.331,449 698.285,402	28.514
21	429.325,155 698.274,741	22	429.311,417 698.258,798	21.045
23	429.298,06 698.249,944	24	429.280,553 698.232,156	24.958
25	429.269,069 698.220,863	26	429.255,456 698.212,74	15.852
27	429.239,727 698.209,137	28	429.233,36 698.211,727	6.874
29	429.233,36 698.206,97	1	429.234,245 698.206,593	0.962

Punct început	X / Y	Punct sfârșit	X / Y	Lungime segment (** (m)
12	429.443,938 698.361,191	13	429.446,094 698.362,408	2.476
14	429.443,669 698.364,41	15	429.440,988 698.362,872	3.091
16	429.417,03 698.349,937	17	429.385,379 698.333,18	35.813
18	429.361,548 698.320,416	19	429.346,931 698.309,347	18.335
20	429.331,449 698.285,402	21	429.325,155 698.274,741	12.38
22	429.311,417 698.258,798	23	429.298,06 698.249,944	16.025
24	429.280,553 698.232,156	25	429.269,069 698.220,863	16.106
26	429.255,456 698.212,74	27	429.239,727 698.209,137	16.136
28	429.233,36 698.211,727	29	429.233,36 698.206,97	4.757

** Lungimile segmentelor sunt determinate în planul de proiecție Stereo 70 și sunt rotunjite la 1 milimetru.

*** Distanța dintre puncte este formată din segmente cumulate ce sunt mai mici decât valoarea 1 milimetru.

**DATE DESPRE IMOBILUL NR. 5550**

Oficiul de Cadastru și Publicitate Imobiliară MARAMURES
Biroul de Cadastru și Publicitate Imobiliară Dragomiresti

A. Partea I. Descrierea imobilului

TEREN Extravilan

Nr. CF vechi:129

Adresa: Jud. Maramures

Nr. Crt	Nr cadastral Nr. topografic	Suprafața* (mp)	Observații / Referințe
A1		2.411	Sector cadastral:50 Teren neimprejmuit; Parte din nr.topo:5009

B. Partea II. Proprietari și acte

Inscrieri privitoare la dreptul de proprietate și alte drepturi reale	Referințe
5550 / 27/03/2023	
Act Normativ nr. Legea nr. 7, din 13/03/1996 emis de Parlamentul României;	
B1	A1
Intabulare, drept de PROPRIETATE, dobandit prin Lege, cota actuala 1/1 1) NEIDENTIFICAT NEIDENTIFICAT	
Act Administrativ nr. Adeverința nr. 1621, din 15/03/2023 emis de Primăria Comunei Bârsana	
B2	A1
Se notează posesia faptică în favoarea lui 1) ROMAN VASILE	

C. Partea III. SARCINI .

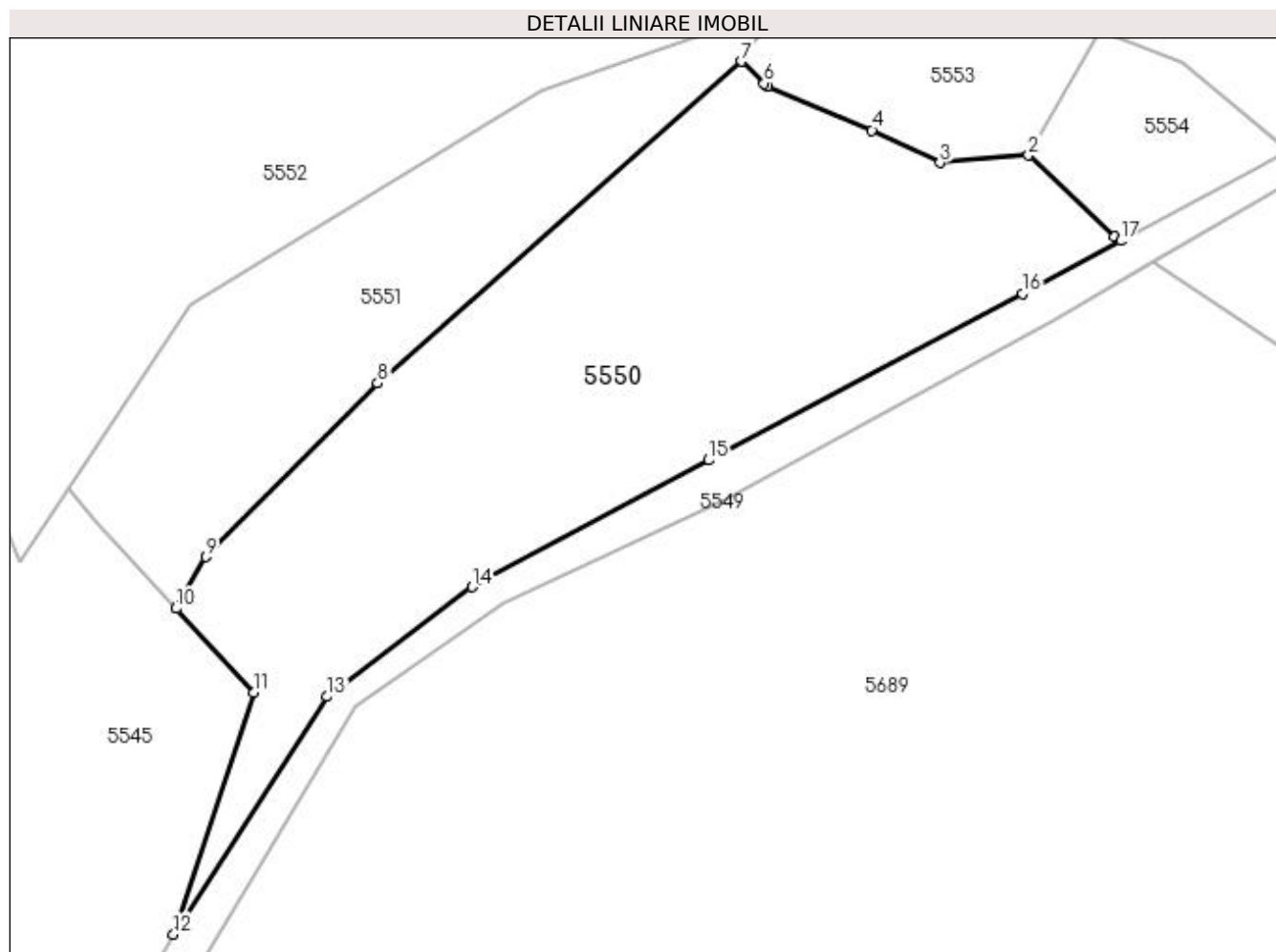
Inscrieri privind dezmembramintele dreptului de proprietate, drepturi reale de garanție și sarcini	Referințe
NU SUNT	

Anexa Nr. 1 La Partea I

Teren

Nr cadastral	Suprafața (mp)*	Observații / Referințe
	2.411	Parte din nr.topo:5009

* Suprafața este determinată în planul de proiecție Stereo 70.



Date referitoare la teren

Crt	Categorie folosință	Intra vilan	Suprafața (mp)	Tarla	Parcelă	Nr. topo	Observații / Referințe
1	faneata	NU	2.411	-	-	-	

Lungime Segmente

1) Valorile lungimilor segmentelor sunt obținute din proiecție în plan.

Punct început	X / Y	Punct sfârșit	X / Y	Lungime segment (** (m)
1	429.426,289 698.355,688	2	429.417,643 698.363,887	11.915
2	429.417,643 698.363,887	3	429.408,71 698.363,145	8.964
3	429.408,71 698.363,145	4	429.401,861 698.366,414	7.589
4	429.401,861 698.366,414	5	429.391,308 698.370,848	11.447
5	429.391,308 698.370,848	6	429.390,994 698.371,145	0.432

Punct început	X / Y	Punct sfârșit	X / Y	Lungime segment (** (m)
6	429.390,994 698.371,145	7	429.388,672 698.373,341	3.196
7	429.388,672 698.373,341	8	429.352,017 698.340,922	48.934
8	429.352,017 698.340,922	9	429.334,725 698.323,427	24.599
9	429.334,725 698.323,427	10	429.331,705 698.318,227	6.013
10	429.331,705 698.318,227	11	429.339,528 698.309,791	11.505
11	429.339,528 698.309,791	12	429.331,449 698.285,402	25.692
12	429.331,449 698.285,402	13	429.346,931 698.309,347	28.514
13	429.346,931 698.309,347	14	429.361,548 698.320,416	18.335
14	429.361,548 698.320,416	15	429.385,379 698.333,18	27.034
15	429.385,379 698.333,18	16	429.417,03 698.349,937	35.813
16	429.417,03 698.349,937	17	429.426,913 698.355,273	11.231
17	429.426,913 698.355,273	1	429.426,289 698.355,688	0.749

** Lungimile segmentelor sunt determinate în planul de proiecție Stereo 70 și sunt rotunjite la 1 milimetru.

*** Distanța dintre puncte este formată din segmente cumulate ce sunt mai mici decât valoarea 1 milimetru.

**DATE DESPRE IMOBILUL NR. 5551**

Oficiul de Cadastru și Publicitate Imobiliară MARAMURES
Biroul de Cadastru și Publicitate Imobiliară Dragomiresti

A. Partea I. Descrierea imobilului

TEREN Extravilan

Nr. CF vechi:129

Adresa: Jud. Maramures

Nr. Crt	Nr cadastral Nr. topografic	Suprafața* (mp)	Observații / Referințe
A1		1.115	Sector cadastral:50 Teren neimprejmuit; Parte din nr.topo:5009

B. Partea II. Proprietari și acte

Inscrieri privitoare la dreptul de proprietate și alte drepturi reale		Referințe
5551 / 27/03/2023		
Act Normativ nr. Legea nr. 7, din 13/03/1996 emis de Parlamentul României;		
B1	Intabulare, drept de PROPRIETATE, dobandit prin Lege, cota actuala 1/1 1) NEIDENTIFICAT NEIDENTIFICAT	A1
Act Administrativ nr. Adeverința nr. 1622, din 15/03/2023 emis de Primăria Comunei Bârsana		
B2	Se notează posesia faptică în favoarea lui 1) BAIAS VASILE	A1

C. Partea III. SARCINI .

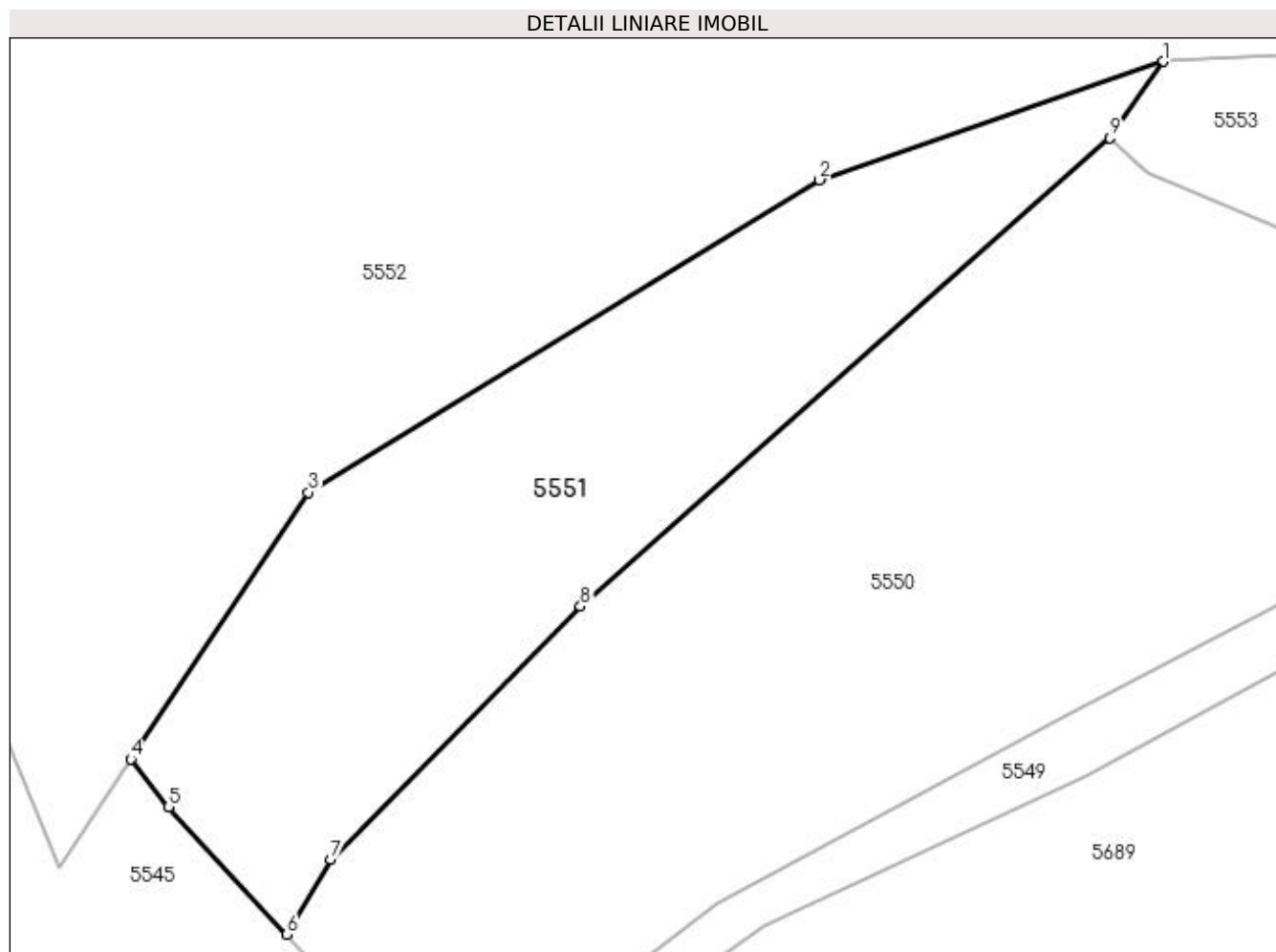
Inscrieri privind dezmembramintele dreptului de proprietate, drepturi reale de garanție și sarcini	Referințe
NU SUNT	

Anexa Nr. 1 La Partea I

Teren

Nr cadastral	Suprafața (mp)*	Observații / Referințe
	1.115	Parte din nr.topo:5009

* Suprafața este determinată în planul de proiecție Stereo 70.



Date referitoare la teren

Crt	Categorie folosință	Intra vilan	Suprafața (mp)	Tarla	Parcelă	Nr. topo	Observații / Referințe
1	faneata	NU	1.115	-	-	-	

Lungime Segmente

1) Valorile lungimilor segmentelor sunt obținute din proiecție în plan.

Punct început	X / Y	Punct sfârșit	X / Y	Lungime segment (** (m)
1	429.392,389 698.378,622	2	429.368,575 698.370,427	25.185
2	429.368,575 698.370,427	3	429.333,192 698.348,812	41.463
3	429.333,192 698.348,812	4	429.320,884 698.330,357	22.183
4	429.320,884 698.330,357	5	429.323,527 698.327,045	4.237
5	429.323,527 698.327,045	6	429.331,705 698.318,227	12.027

Punct început	X / Y	Punct sfârşit	X / Y	Lungime segment (** (m)
6	429.331,705 698.318,227	7	429.334,725 698.323,427	6.013
7	429.334,725 698.323,427	8	429.352,017 698.340,922	24.599
8	429.352,017 698.340,922	9	429.388,672 698.373,341	48.934
9	429.388,672 698.373,341	1	429.392,389 698.378,622	6.458

** Lungimile segmentelor sunt determinate în planul de proiecție Stereo 70 și sunt rotunjite la 1 milimetru.

*** Distanța dintre puncte este formată din segmente cumulate ce sunt mai mici decât valoarea 1 milimetru.

**DATE DESPRE IMOBILUL NR. 5552**

Oficiul de Cadastru și Publicitate Imobiliară MARAMURES
Biroul de Cadastru și Publicitate Imobiliară Dragomiresti

A. Partea I. Descrierea imobilului

TEREN Extravilan

Nr. CF vechi:129

Adresa: Jud. Maramures

Nr. Crt	Nr cadastral Nr. topografic	Suprafața* (mp)	Observații / Referințe
A1		14.155	Sector cadastral:50 Teren neimprejmuit; Parte din nr. topo. 5009

B. Partea II. Proprietari și acte

Inscrieri privitoare la dreptul de proprietate și alte drepturi reale		Referințe
5552 / 27/03/2023		
Act Normativ nr. HG 1705, din 29/11/2006 emis de GUVERNUL ROMÂNIEI;		
B1	Intabulare, drept de PROPRIETATE, dobandit prin Lege, cota actuala 1/1 1) STATUL ROMÂN , CIF:9999999999999, Domeniul public	A1
B2	Intabulare, drept de ADMINISTRARE, dobandit prin Lege, cota actuala 1/1 1) REGIA NATIONALA A PADURILOR ROMSILVA RA, CIF:1590120	A1

C. Partea III. SARCINI .

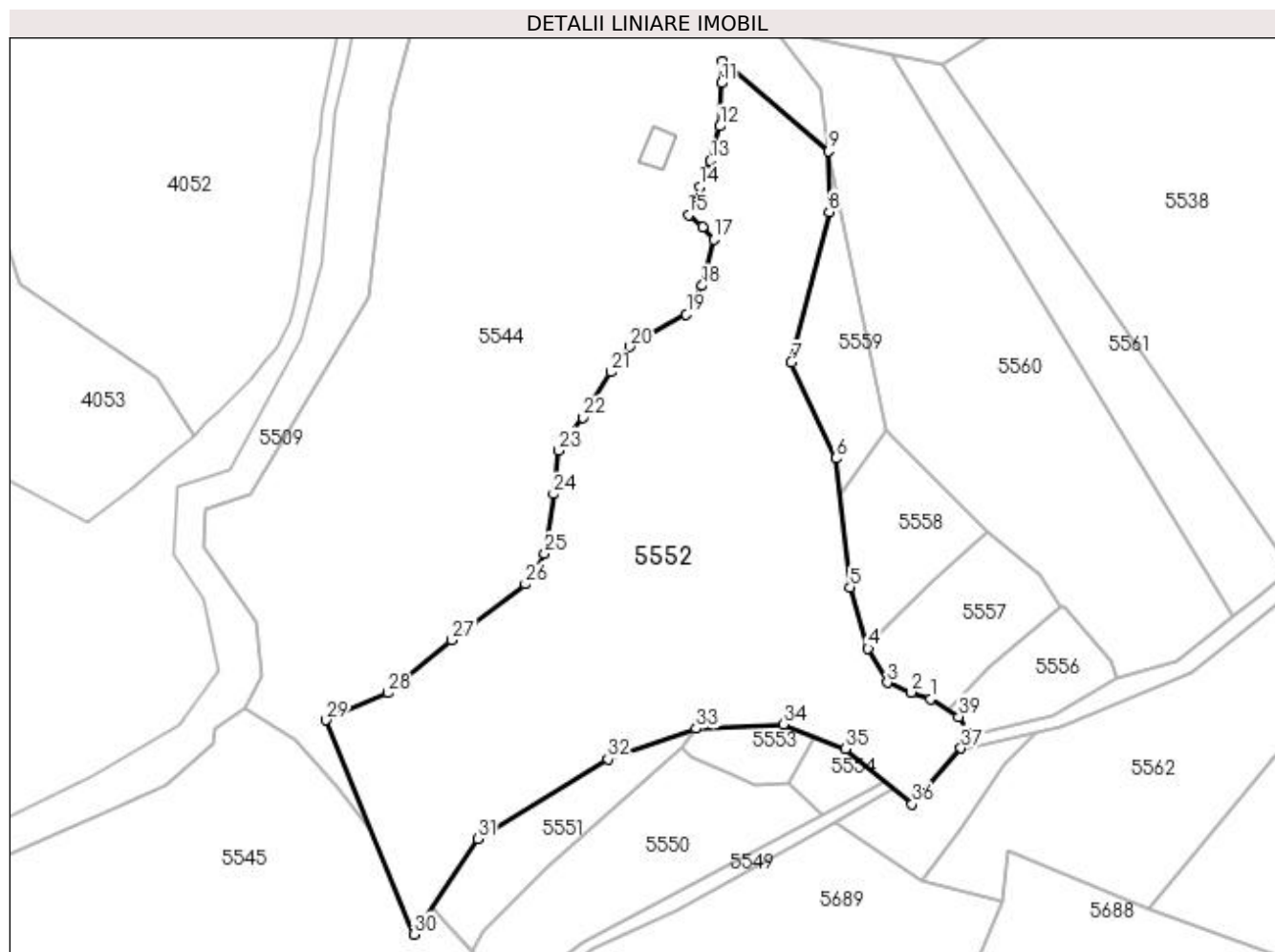
Inscrieri privind dezmembramintele dreptului de proprietate, drepturi reale de garanție și sarcini	Referințe
NU SUNT	

Anexa Nr. 1 La Partea I

Teren

Nr cadastral	Suprafața (mp)*	Observații / Referințe
	14.155	Parte din nr. topo. 5009

* Suprafața este determinată în planul de proiecție Stereo 70.



Date referitoare la teren

Crt	Categorie folosință	Intra vilan	Suprafața (mp)	Tarla	Parcelă	Nr. topo	Observații / Referințe
1	padure	NU	14.155	-	-	-	

Lungime Segmente

1) Valorile lungimilor segmentelor sunt obținute din proiecție în plan.

Punct început	X / Y	Punct sfârșit	X / Y	Lungime segment (** (m)
1	429.456,152 698.386,732	2	429.450,894 698.388,552	5.564
3	429.444,422 698.391,18	4	429.439,163 698.400,48	10.684
5	429.434,309 698.417,058	6	429.430,466 698.452,034	35.186
7	429.418,361 698.478,045	8	429.428,676 698.518,884	42.122
9	429.428,474 698.535,462	10	429.399,552 698.559,723	37.75

Punct început	X / Y	Punct sfârșit	X / Y	Lungime segment (** (m)
2	429.450,894 698.388,552	3	429.444,422 698.391,18	6.985
4	429.439,163 698.400,48	5	429.434,309 698.417,058	17.274
6	429.430,466 698.452,034	7	429.418,361 698.478,045	28.69
8	429.428,676 698.518,884	9	429.428,474 698.535,462	16.579
10	429.399,552 698.559,723	11	429.399,35 698.553,86	5.866

Punct început	X / Y	Punct sfârșit	X / Y	Lungime segment (** (m))
11	429.399,35 698.553,86	12	429.398,945 698.542,134	11.733
13	429.396,316 698.532,834	14	429.393,484 698.525,758	7.622
15	429.390,451 698.518,075	16	429.394,293 698.514,841	5.022
17	429.397,327 698.511,403	18	429.394,091 698.498,869	12.945
19	429.389,844 698.491,186	20	429.374,473 698.482,291	17.759
21	429.369,417 698.475,417	22	429.361,731 698.463,084	14.532
23	429.355,057 698.454,189	24	429.353,825 698.442,366	11.887
25	429.351,398 698.426,192	26	429.346,14 698.417,903	9.816
27	429.326,117 698.402,74	28	429.308,723 698.388,386	22.552
29	429.291,912 698.381,038	30	429.315,893 698.322,875	62.913
31	429.333,192 698.348,812	32	429.368,575 698.370,427	41.463
33	429.392,557 698.378,68	34	429.416,146 698.379,859	23.618
35	429.433,051 698.373,178	36	429.451,136 698.358,244	23.454
37	429.464,445 698.373,389	38	429.466,467 698.377,837	4.886
39	429.463,838 698.381,88	1	429.456,152 698.386,732	9.089

Punct început	X / Y	Punct sfârșit	X / Y	Lungime segment (** (m))
12	429.398,945 698.542,134	13	429.396,316 698.532,834	9.664
14	429.393,484 698.525,758	15	429.390,451 698.518,075	8.26
16	429.394,293 698.514,841	17	429.397,327 698.511,403	4.585
18	429.394,091 698.498,869	19	429.389,844 698.491,186	8.779
20	429.374,473 698.482,291	21	429.369,417 698.475,417	8.533
22	429.361,731 698.463,084	23	429.355,057 698.454,189	11.12
24	429.353,825 698.442,366	25	429.351,398 698.426,192	16.355
26	429.346,14 698.417,903	27	429.326,117 698.402,74	25.116
28	429.308,723 698.388,386	29	429.291,912 698.381,038	18.347
30	429.315,893 698.322,875	31	429.333,192 698.348,812	31.177
32	429.368,575 698.370,427	33	429.392,557 698.378,68	25.362
34	429.416,146 698.379,859	35	429.433,051 698.373,178	18.177
36	429.451,136 698.358,244	37	429.464,445 698.373,389	20.162
38	429.466,467 698.377,837	39	429.463,838 698.381,88	4.823

** Lungimile segmentelor sunt determinate în planul de proiecție Stereo 70 și sunt rotunjite la 1 milimetru.

*** Distanța dintre puncte este formată din segmente cumulate ce sunt mai mici decât valoarea 1 milimetru.

**DATE DESPRE IMOBILUL NR. 5553**

Oficiul de Cadastru și Publicitate Imobiliară MARAMURES
Biroul de Cadastru și Publicitate Imobiliară Dragomiresti

A. Partea I. Descrierea imobilului

TEREN Extravilan

Nr. CF vechi:129

Adresa: Jud. Maramures

Nr. Crt	Nr cadastral Nr. topografic	Suprafața* (mp)	Observații / Referințe
A1		415	Sector cadastral:50 Teren neimprejmuit; Parte din nr.topo:5009

B. Partea II. Proprietari și acte

Inscrieri privitoare la dreptul de proprietate și alte drepturi reale	Referințe
5553 / 27/03/2023	
Act Normativ nr. Legea nr. 7, din 13/03/1996 emis de Parlamentul României;	
B1	A1
Intabulare, drept de PROPRIETATE, dobandit prin Lege, cota actuala 1/1 1) NEIDENTIFICAT NEIDENTIFICAT	
Act Administrativ nr. Adeverința nr.1623, din 15/03/2023 emis de Primăria Comunei Bârsana	
B2	A1
Se notează posesia faptică în favoarea lui 1) BLEDEA VASILE	

C. Partea III. SARCINI .

Inscrieri privind dezmembramintele dreptului de proprietate, drepturi reale de garanție și sarcini	Referințe
NU SUNT	

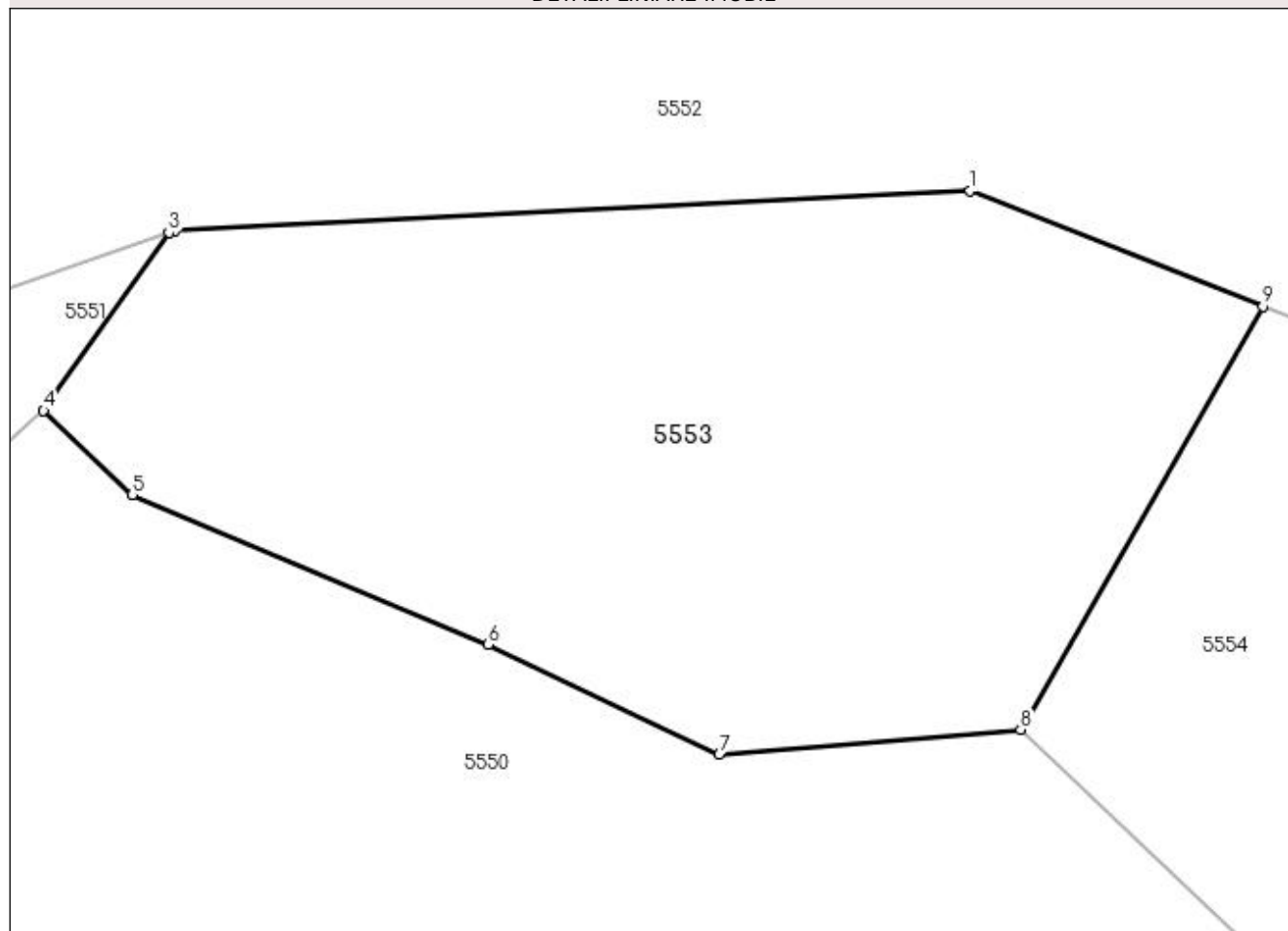
Anexa Nr. 1 La Partea I

Teren

Nr cadastral	Suprafața (mp)*	Observații / Referințe
	415	Parte din nr.topo:5009

* Suprafața este determinată în planul de proiecție Stereo 70.

DETALII LINIARE IMOBIL



Date referitoare la teren

Crt	Categorie folosință	Intra vilan	Suprafața (mp)	Tarla	Parcelă	Nr. topo	Observații / Referințe
1	faneata	NU	415	-	-	-	

Lungime Segmente

1) Valorile lungimilor segmentelor sunt obținute din proiecție în plan.

Punct început	X / Y	Punct sfârșit	X / Y	Lungime segment (** (m)
1	429.416,146 698.379,859	2	429.392,557 698.378,68	23.618
2	429.392,557 698.378,68	3	429.392,389 698.378,622	0.178
3	429.392,389 698.378,622	4	429.388,672 698.373,341	6.458
4	429.388,672 698.373,341	5	429.391,308 698.370,848	3.628
5	429.391,308 698.370,848	6	429.401,861 698.366,414	11.447

Punct început	X / Y	Punct sfârșit	X / Y	Lungime segment (** (m)
6	429.401,861 698.366,414	7	429.408,71 698.363,145	7.589
7	429.408,71 698.363,145	8	429.417,643 698.363,887	8.964
8	429.417,643 698.363,887	9	429.424,826 698.376,429	14.453
9	429.424,826 698.376,429	1	429.416,146 698.379,859	9.333

** Lungimile segmentelor sunt determinate în planul de proiecție Stereo 70 și sunt rotunjite la 1 milimetru.

*** Distanța dintre puncte este formată din segmente cumulate ce sunt mai mici decât valoarea 1 milimetru.

**DATE DESPRE IMOBILUL NR. 5554**

Oficiul de Cadastru și Publicitate Imobiliară MARAMURES
Biroul de Cadastru și Publicitate Imobiliară Dragomirești

A. Partea I. Descrierea imobilului

TEREN Extravilan

Nr. CF vechi:129

Adresa: Jud. Maramures

Nr. Crt	Nr cadastral Nr. topografic	Suprafața* (mp)	Observații / Referințe
A1		296	Sector cadastral:50 Teren neimprejmuit; Parte din nr.topo:5009

B. Partea II. Proprietari și acte

Inscrieri privitoare la dreptul de proprietate și alte drepturi reale	Referințe
5554 / 27/03/2023	
Act Normativ nr. Legea nr. 7, din 13/03/1996 emis de Parlamentul României;	
B1	A1
Intabulare, drept de PROPRIETATE, dobandit prin Lege, cota actuala 1/1 1) NEIDENTIFICAT NEIDENTIFICAT	
Act Administrativ nr. Adeverința nr.1624, din 15/03/2023 emis de Primăria Comunei Bârsana	
B2	A1
Se notează posesia faptică în favoarea lui 1) ROMAN VASILE	

C. Partea III. SARCINI .

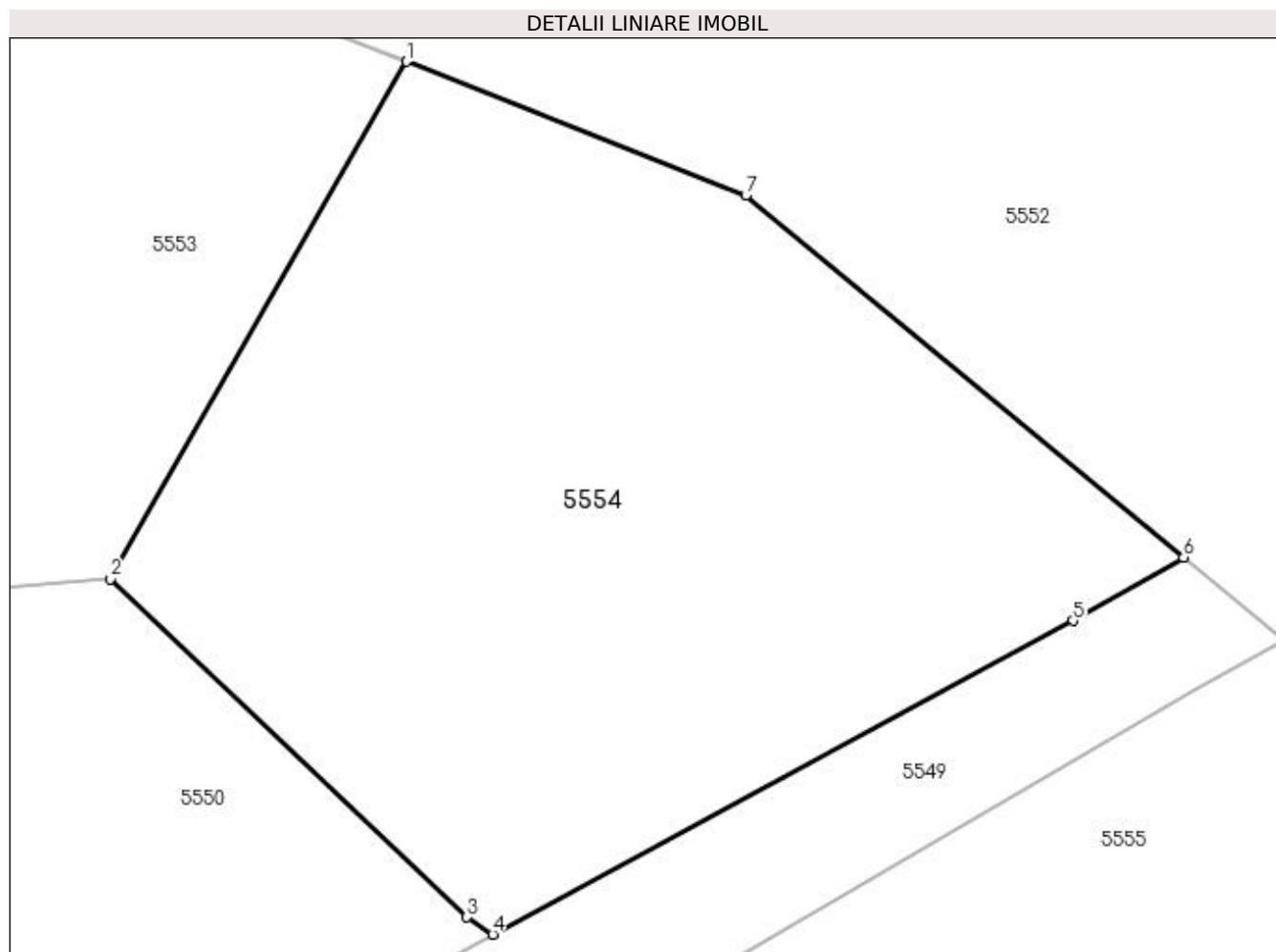
Inscrieri privind dezmembramintele dreptului de proprietate, drepturi reale de garanție și sarcini	Referințe
NU SUNT	

Anexa Nr. 1 La Partea I

Teren

Nr cadastral	Suprafața (mp)*	Observații / Referințe
	296	Parte din nr.topo:5009

* Suprafața este determinată în planul de proiecție Stereo 70.



Date referitoare la teren

Crt	Categorie folosință	Intra vilan	Suprafața (mp)	Tarla	Parcelă	Nr. topo	Observații / Referințe
1	faneata	NU	296	-	-	-	

Lungime Segmente

1) Valorile lungimilor segmentelor sunt obținute din proiecție în plan.

Punct început	X / Y	Punct sfârșit	X / Y	Lungime segment (** (m)
1	429.424,826 698.376,429	2	429.417,643 698.363,887	14.453
2	429.417,643 698.363,887	3	429.426,289 698.355,688	11.915
3	429.426,289 698.355,688	4	429.426,913 698.355,273	0.749
4	429.426,913 698.355,273	5	429.440,988 698.362,872	15.995
5	429.440,988 698.362,872	6	429.443,669 698.364,41	3.091

Punct început	X / Y	Punct sfârșit	X / Y	Lungime segment (** (m)
6	429.443,669 698.364,41	7	429.433,051 698.373,178	13.77
7	429.433,051 698.373,178	1	429.424,826 698.376,429	8.844

** Lungimile segmentelor sunt determinate în planul de proiecție Stereo 70 și sunt rotunjite la 1 milimetru.

*** Distanța dintre puncte este formată din segmente cumulate ce sunt mai mici decât valoarea 1 milimetru.

**DATE DESPRE IMOBILUL NR. 5555**

Oficiul de Cadastru și Publicitate Imobiliară MARAMURES
Biroul de Cadastru și Publicitate Imobiliară Dragomiresti

A. Partea I. Descrierea imobilului

TEREN Extravilan

Nr. CF vechi:129

Adresa: Jud. Maramures

Nr. Crt	Nr cadastral Nr. topografic	Suprafața* (mp)	Observații / Referințe
A1		756	Sector cadastral:50 Teren neimprejmuit; Parte din nr.topo:5009

B. Partea II. Proprietari și acte

Inscrieri privitoare la dreptul de proprietate și alte drepturi reale	Referințe
5555 / 27/03/2023	
Act Normativ nr. Legea nr. 7, din 13/03/1996 emis de Parlamentul României;	
B1	A1
Intabulare, drept de PROPRIETATE, dobândit prin Lege, cota actuala 1/1 1) NEIDENTIFICAT NEIDENTIFICAT	
Act Administrativ nr. Adeverința nr. 1625, din 15/03/2023 emis de Primăria Comunei Bârsana	
B2	A1
Se notează posesia faptică în favoarea lui 1) BLEDEA PETRU	

C. Partea III. SARCINI .

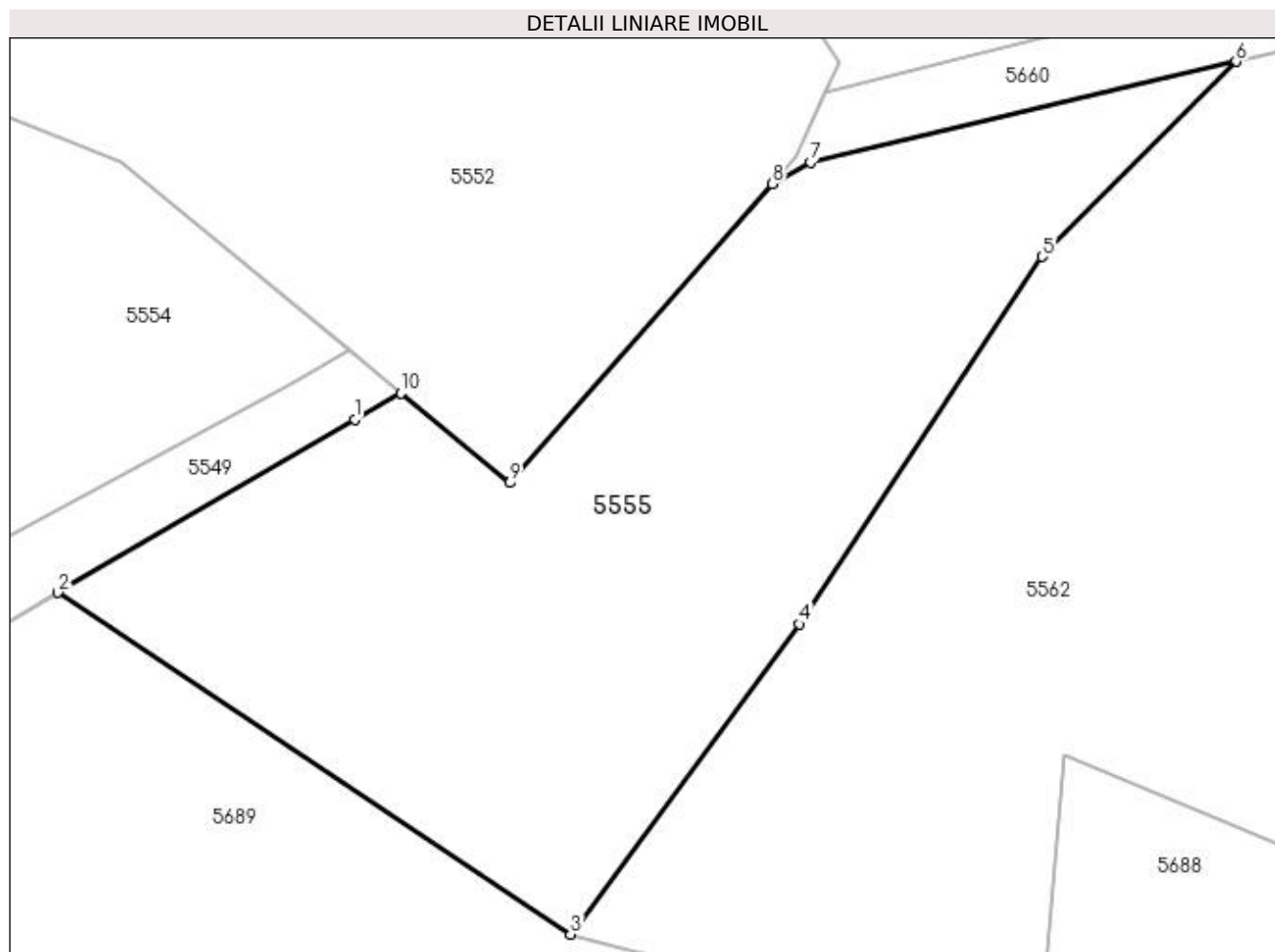
Inscrieri privind dezmembramintele dreptului de proprietate, drepturi reale de garanție și sarcini	Referințe
NU SUNT	

Anexa Nr. 1 La Partea I

Teren

Nr cadastral	Suprafața (mp)*	Observații / Referințe
	756	Parte din nr.topo:5009

* Suprafața este determinată în planul de proiecție Stereo 70.



Date referitoare la teren

Crt	Categorie folosință	Intravilan	Suprafața (mp)	Tarla	Parcelă	Nr. topo	Observații / Referințe
1	faneata	NU	756	-	-	-	

Lungime Segmente

1) Valorile lungimilor segmentelor sunt obținute din proiecție în plan.

Punct început	X / Y	Punct sfârșit	X / Y	Lungime segment (** (m)
1	429.443,938 698.361,191	2	429.430,118 698.353,137	15.996
2	429.430,118 698.353,137	3	429.453,983 698.337,239	28.676
3	429.453,983 698.337,239	4	429.464,633 698.351,671	17.936
4	429.464,633 698.351,671	5	429.475,932 698.368,766	20.492
5	429.475,932 698.368,766	6	429.484,963 698.377,848	12.808

Punct început	X / Y	Punct sfârșit	X / Y	Lungime segment (** (m)
6	429.484,963 698.377,848	7	429.465,141 698.373,163	20.368
7	429.465,141 698.373,163	8	429.463,364 698.372,16	2.041
8	429.463,364 698.372,16	9	429.451,136 698.358,244	18.525
9	429.451,136 698.358,244	10	429.446,094 698.362,408	6.539
10	429.446,094 698.362,408	1	429.443,938 698.361,191	2.476

** Lungimile segmentelor sunt determinate în planul de proiecție Stereo 70 și sunt rotunjite la 1 milimetru.

*** Distanța dintre puncte este formată din segmente cumulate ce sunt mai mici decât valoarea 1 milimetru.

**DATE DESPRE IMOBILUL NR. 5556**

Oficiul de Cadastru și Publicitate Imobiliară MARAMURES
Biroul de Cadastru și Publicitate Imobiliară Dragomirești

A. Partea I. Descrierea imobilului

TEREN Extravilan

Nr. CF vechi:129

Adresa: Jud. Maramures

Nr. Crt	Nr cadastral Nr. topografic	Suprafața* (mp)	Observații / Referințe
A1		809	Sector cadastral:50 Teren neimprejmuit; Parte din nr.topo:5009

B. Partea II. Proprietari și acte

Inscrieri privitoare la dreptul de proprietate și alte drepturi reale	Referințe
5556 / 27/03/2023	
Act Normativ nr. Legea nr. 7, din 13/03/1996 emis de Parlamentul României;	
B1	A1
Intabulare, drept de PROPRIETATE, dobândit prin Lege, cota actuala 1/1 1) NEIDENTIFICAT NEIDENTIFICAT	
Act Administrativ nr. Adeverința nr.1626, din 15/03/2023 emis de Primăria Comunei Bârsana	
B2	A1
Se notează posesia faptică în favoarea lui 1) BLEDEA PETRU	

C. Partea III. SARCINI .

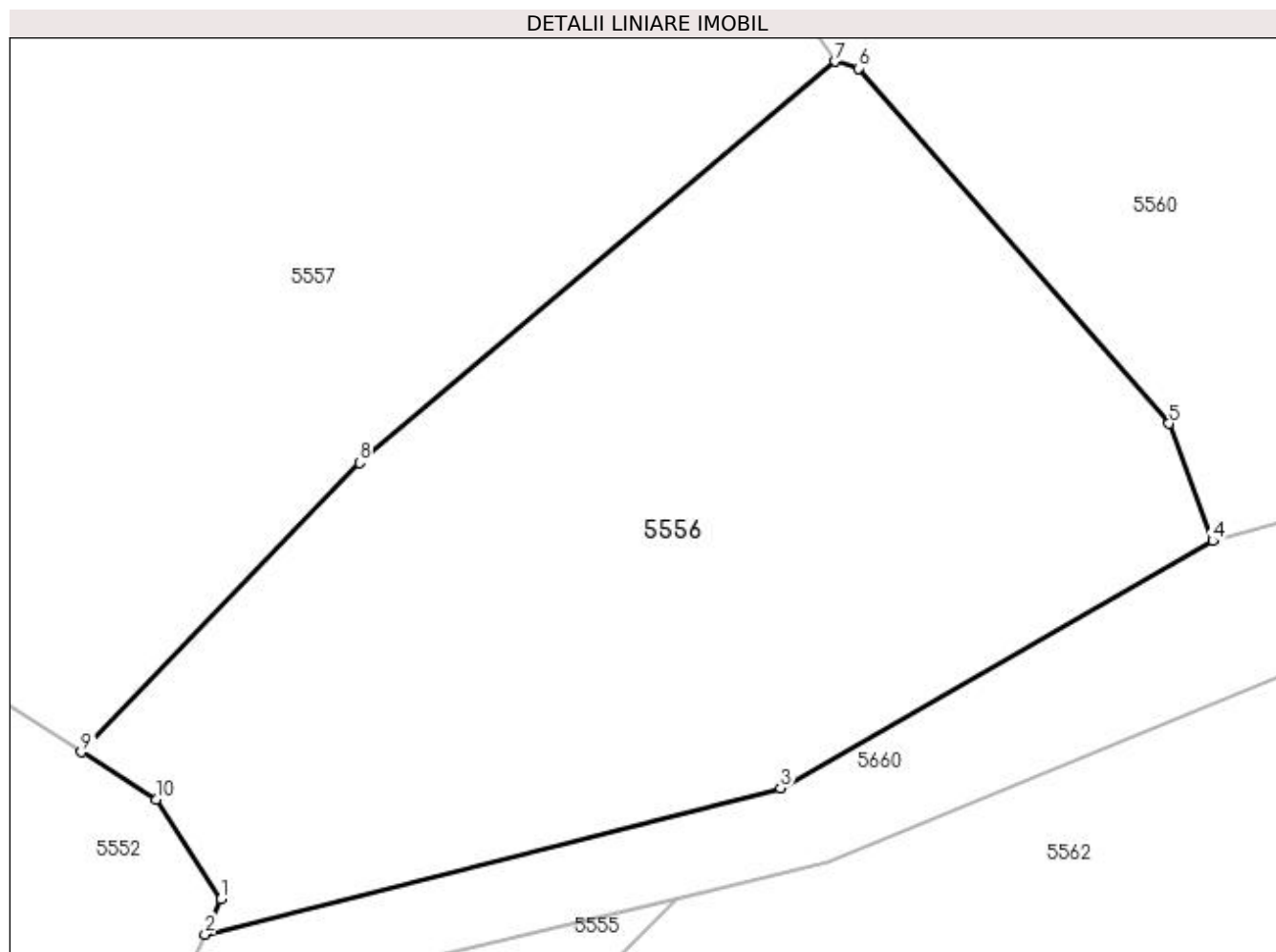
Inscrieri privind dezmembramintele dreptului de proprietate, drepturi reale de garanție și sarcini	Referințe
NU SUNT	

Anexa Nr. 1 La Partea I

Teren

Nr cadastral	Suprafața (mp)*	Observații / Referințe
	809	Parte din nr.topo:5009

* Suprafața este determinată în planul de proiecție Stereo 70.



Date referitoare la teren

Crt	Categorie folosință	Intra vilan	Suprafața (mp)	Tarla	Parcelă	Nr. topo	Observații / Referințe
1	faneata	NU	809	-	-	-	

Lungime Segmente

1) Valorile lungimilor segmentelor sunt obținute din proiecție în plan.

Punct început	X / Y	Punct sfârșit	X / Y	Lungime segment (** (m)
1	429.466,467 698.377,837	2	429.465,813 698.376,398	1.581
2	429.465,813 698.376,398	3	429.489,225 698.382,345	24.156
3	429.489,225 698.382,345	4	429.506,82 698.392,397	20.264
4	429.506,82 698.392,397	5	429.505,035 698.397,171	5.097
5	429.505,035 698.397,171	6	429.492,391 698.411,612	19.194

Punct început	X / Y	Punct sfârșit	X / Y	Lungime segment (** (m)
6	429.492,391 698.411,612	7	429.491,433 698.411,895	0.999
7	429.491,433 698.411,895	8	429.472,104 698.395,575	25.297
8	429.472,104 698.395,575	9	429.460,784 698.383,808	16.328
9	429.460,784 698.383,808	10	429.463,838 698.381,88	3.612
10	429.463,838 698.381,88	1	429.466,467 698.377,837	4.823

** Lungimile segmentelor sunt determinate în planul de proiecție Stereo 70 și sunt rotunjite la 1 milimetru.

*** Distanța dintre puncte este formată din segmente cumulate ce sunt mai mici decât valoarea 1 milimetru.

**DATE DESPRE IMOBILUL NR. 5557**

Oficiul de Cadastru și Publicitate Imobiliară MARAMURES
Biroul de Cadastru și Publicitate Imobiliară Dragomiresti

A. Partea I. Descrierea imobilului

TEREN Extravilan

Nr. CF vechi:129

Adresa: Jud. Maramures

Nr. Crt	Nr cadastral Nr. topografic	Suprafața* (mp)	Observații / Referințe
A1		1.290	Sector cadastral:50 Teren neimprejmuit; Parte din nr.topo:5009

B. Partea II. Proprietari și acte

Inscrieri privitoare la dreptul de proprietate și alte drepturi reale	Referințe
5557 / 27/03/2023	
Act Normativ nr. Legea nr. 7, din 13/03/1996 emis de Parlamentul României;	
B1	A1
Intabulare, drept de PROPRIETATE, dobandit prin Lege, cota actuala 1/1 1) NEIDENTIFICAT NEIDENTIFICAT	
Act Administrativ nr. Adeverința nr. 1627, din 15/03/2023 emis de Primăria Comunei Bârsana	
B2	A1
Se notează posesia faptică în favoarea lui 1) ROMAN VASILE	

C. Partea III. SARCINI .

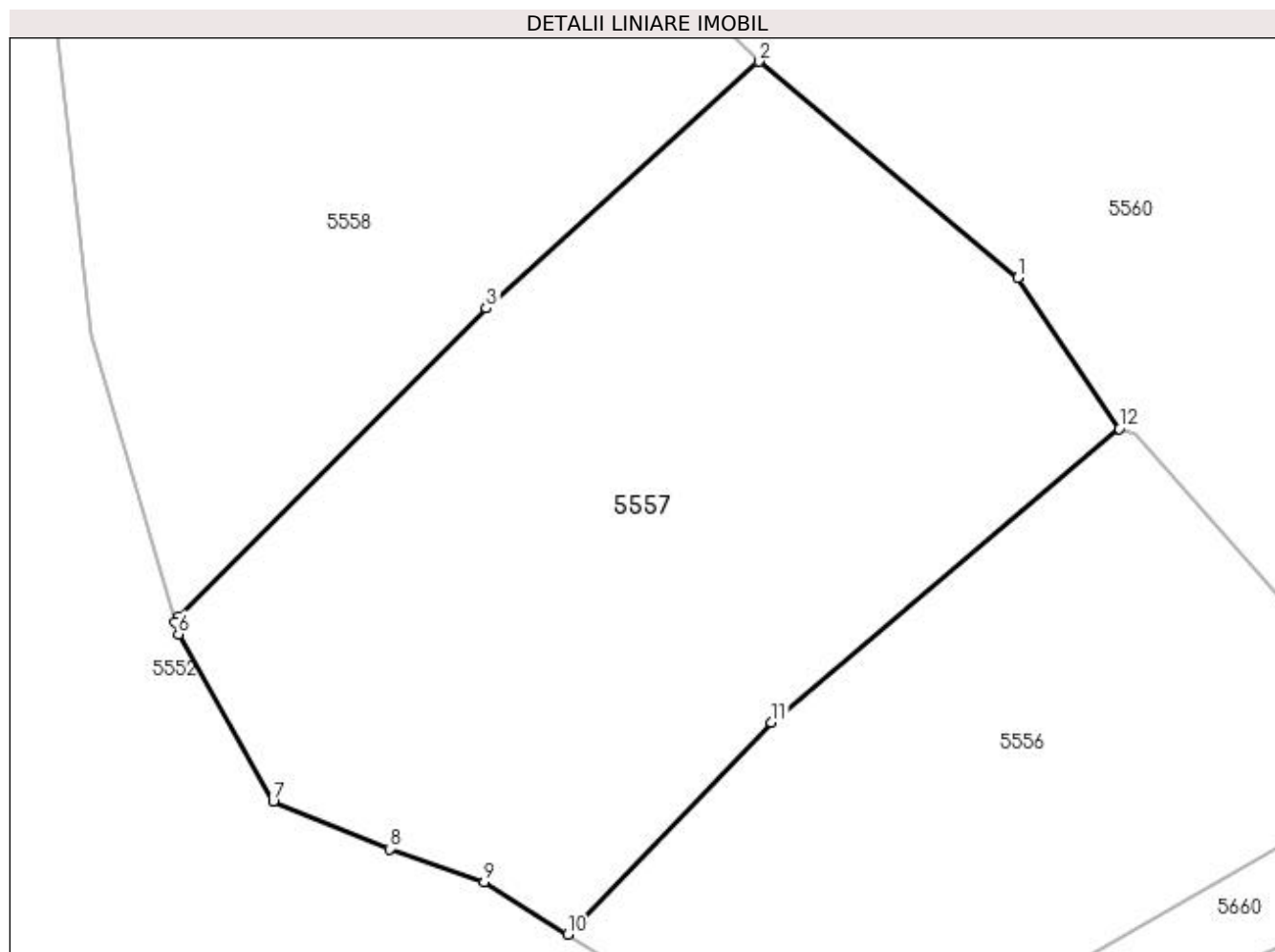
Inscrieri privind dezmembramintele dreptului de proprietate, drepturi reale de garanție și sarcini	Referințe
NU SUNT	

Anexa Nr. 1 La Partea I

Teren

Nr cadastral	Suprafața (mp)*	Observații / Referințe
	1.290	Parte din nr.topo:5009

* Suprafața este determinată în planul de proiecție Stereo 70.



Date referitoare la teren

Crt	Categorie folosință	Intra vilan	Suprafața (mp)	Tarla	Parcelă	Nr. topo	Observații / Referințe
1	faneata	NU	1.290	-	-	-	

Lungime Segmente

1) Valorile lungimilor segmentelor sunt obținute din proiecție în plan.

Punct început	X / Y	Punct sfârșit	X / Y	Lungime segment (** (m)
1	429.485,807 698.420,252	2	429.471,405 698.432,274	18.76
2	429.471,405 698.432,274	3	429.456,277 698.418,565	20.416
3	429.456,277 698.418,565	4	429.439,167 698.401,467	24.189
4	429.439,167 698.401,467	5	429.438,974 698.401,129	0.389
5	429.438,974 698.401,129	6	429.439,163 698.400,48	0.676

Punct început	X / Y	Punct sfârșit	X / Y	Lungime segment (** (m)
6	429.439,163 698.400,48	7	429.444,422 698.391,18	10.684
7	429.444,422 698.391,18	8	429.450,894 698.388,552	6.985
8	429.450,894 698.388,552	9	429.456,152 698.386,732	5.564
9	429.456,152 698.386,732	10	429.460,784 698.383,808	5.478
10	429.460,784 698.383,808	11	429.472,104 698.395,575	16.328
11	429.472,104 698.395,575	12	429.491,433 698.411,895	25.297
12	429.491,433 698.411,895	1	429.485,807 698.420,252	10.074

** Lungimile segmentelor sunt determinate în planul de proiecție Stereo 70 și sunt rotunjite la 1 milimetru.

*** Distanța dintre puncte este formată din segmente cumulate ce sunt mai mici decât valoarea 1 milimetru.

**DATE DESPRE IMOBILUL NR. 5558**

Oficiul de Cadastru și Publicitate Imobiliară MARAMURES
Biroul de Cadastru și Publicitate Imobiliară Dragomiresti

A. Partea I. Descrierea imobilului

TEREN Extravilan

Nr. CF vechi:129

Adresa: Jud. Maramures

Nr. Crt	Nr cadastral Nr. topografic	Suprafața* (mp)	Observații / Referințe
A1		1.213	Sector cadastral:50 Teren neimprejmuit; Parte din nr.topo:5009

B. Partea II. Proprietari și acte

Inscrieri privitoare la dreptul de proprietate și alte drepturi reale	Referințe
5558 / 27/03/2023	
Act Normativ nr. Legea nr. 7, din 13/03/1996 emis de Parlamentul României;	
B1	A1
Intabulare, drept de PROPRIETATE, dobandit prin Lege, cota actuala 1/1 1) NEIDENTIFICAT NEIDENTIFICAT	
Act Administrativ nr. Adeverința nr. 1628, din 15/03/2023 emis de Primăria Comunei Bârsana	
B2	A1
Se notează posesia faptică în favoarea lui 1) BLEDEA VASILE	

C. Partea III. SARCINI .

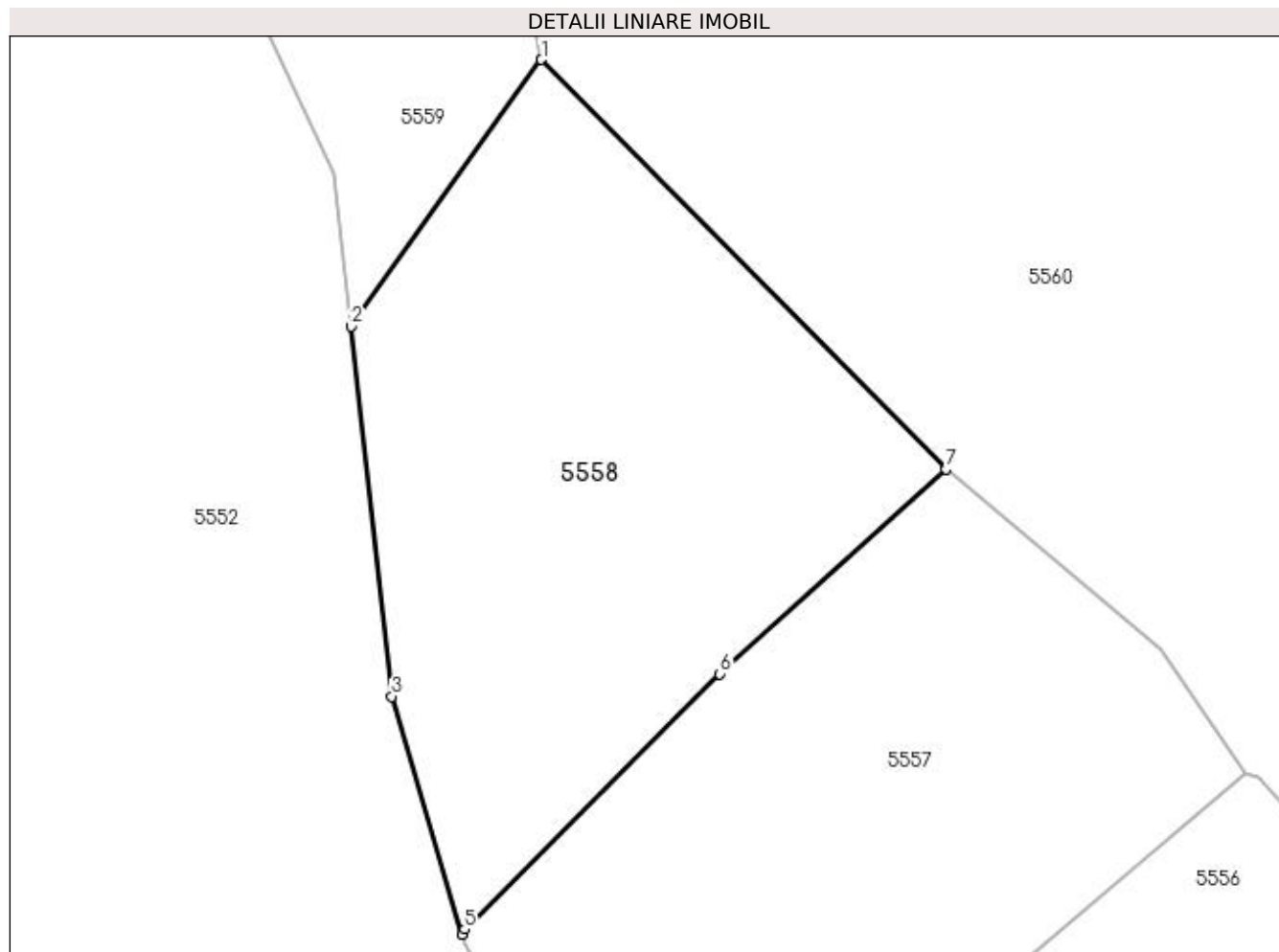
Inscrieri privind dezmembramintele dreptului de proprietate, drepturi reale de garanție și sarcini	Referințe
NU SUNT	

Anexa Nr. 1 La Partea I

Teren

Nr cadastral	Suprafața (mp)*	Observații / Referințe
	1.213	Parte din nr.topo:5009

* Suprafața este determinată în planul de proiecție Stereo 70.



Date referitoare la teren

Crt	Categorie folosință	Intra vilan	Suprafața (mp)	Tarla	Parcelă	Nr. topo	Observații / Referințe
1	faneata	NU	1.213	-	-	-	

Lungime Segmente

1) Valorile lungimilor segmentelor sunt obținute din proiecție în plan.

Punct început	X / Y	Punct sfârșit	X / Y	Lungime segment (** (m)
1	429.444,313 698.459,688	2	429.431,588 698.441,826	21.931
2	429.431,588 698.441,826	3	429.434,309 698.417,058	24.917
3	429.434,309 698.417,058	4	429.438,974 698.401,129	16.598
4	429.438,974 698.401,129	5	429.439,167 698.401,467	0.389
5	429.439,167 698.401,467	6	429.456,277 698.418,565	24.189

Punct început	X / Y	Punct sfârșit	X / Y	Lungime segment (** (m)
6	429.456,277 698.418,565	7	429.471,405 698.432,274	20.416
7	429.471,405 698.432,274	1	429.444,313 698.459,688	38.542

** Lungimile segmentelor sunt determinate în planul de proiecție Stereo 70 și sunt rotunjite la 1 milimetru.

*** Distanța dintre puncte este formată din segmente cumulate ce sunt mai mici decât valoarea 1 milimetru.

**DATE DESPRE IMOBILUL NR. 5559**

Oficiul de Cadastru și Publicitate Imobiliară MARAMURES
Biroul de Cadastru și Publicitate Imobiliară Dragomiresti

A. Partea I. Descrierea imobilului

TEREN Extravilan

Nr. CF vechi:2706

Adresa: Jud. Maramures

Nr. Crt	Nr cadastral Nr. topografic	Suprafața* (mp)	Observații / Referințe
A1		1.050	Sector cadastral:50 Teren neimprejmuit; Parte din nr.topo:5017

B. Partea II. Proprietari și acte

Inscrieri privitoare la dreptul de proprietate și alte drepturi reale	Referințe
5559 / 27/03/2023	
Act Normativ nr. Legea nr. 7, din 13/03/1996 emis de Parlamentul României;	
B1	A1
Intabulare, drept de PROPRIETATE, dobândit prin Lege, cota actuala 1/1 1) NEIDENTIFICAT NEIDENTIFICAT	
Act Administrativ nr. Adeverința nr. 1629, din 15/03/2023 emis de Primăria Comunei Bârsana	
B2	A1
Se notează posesia faptică în favoarea lui 1) BAIAS VASILE	

C. Partea III. SARCINI .

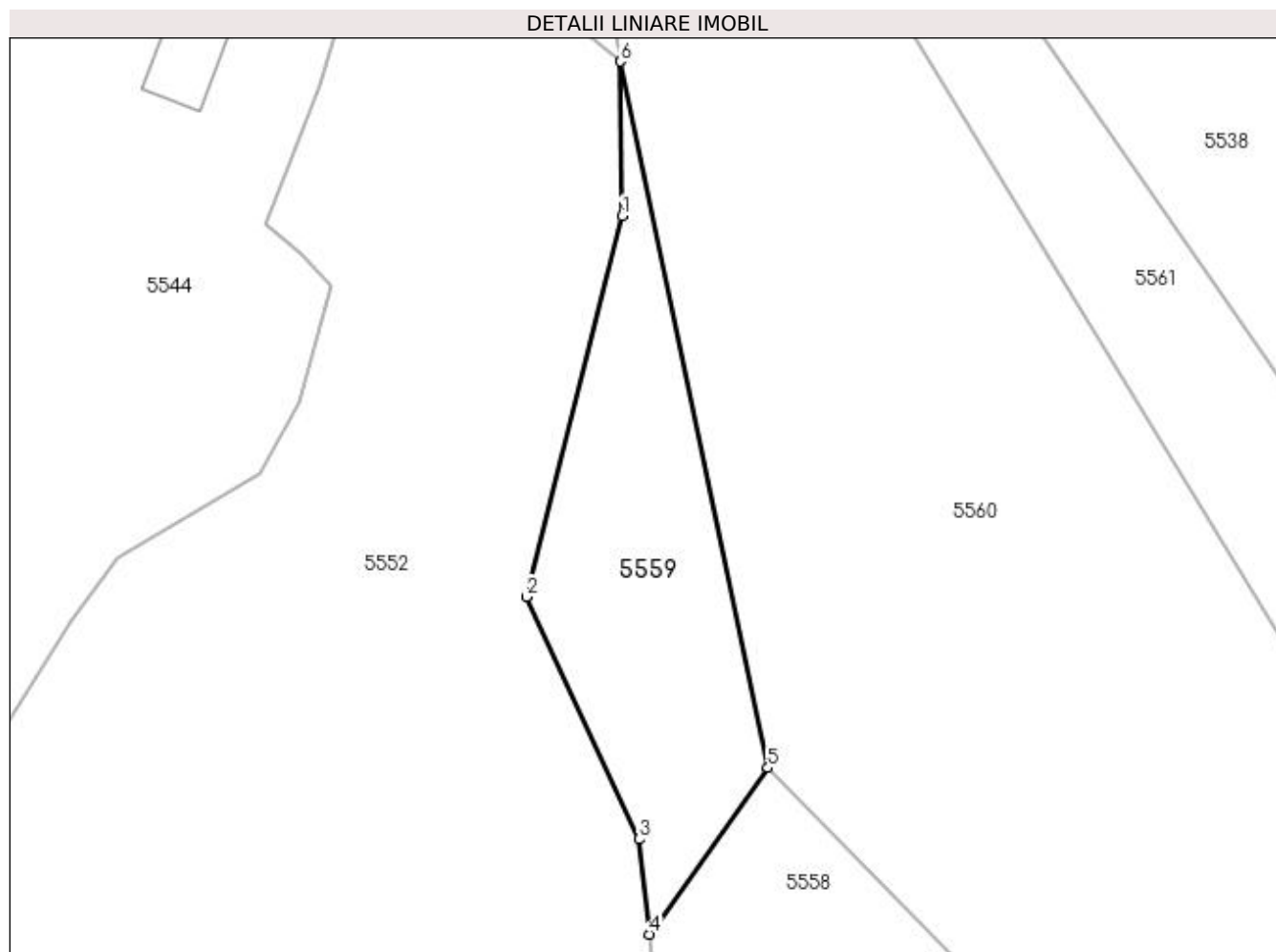
Inscrieri privind dezmembramintele dreptului de proprietate, drepturi reale de garanție și sarcini	Referințe
NU SUNT	

Anexa Nr. 1 La Partea I

Teren

Nr cadastral	Suprafața (mp)*	Observații / Referințe
	1.050	Parte din nr.topo:5017

* Suprafața este determinată în planul de proiecție Stereo 70.



Date referitoare la teren

Crt	Categorie folosință	Intra vilan	Suprafața (mp)	Tarla	Parcelă	Nr. topo	Observații / Referințe
1	faneata	NU	1.050	-	-	-	

Lungime Segmente

1) Valorile lungimilor segmentelor sunt obținute din proiecție în plan.

Punct început	X / Y	Punct sfârșit	X / Y	Lungime segment (** (m)
1	429.428,676 698.518,884	2	429.418,361 698.478,045	42.122
2	429.418,361 698.478,045	3	429.430,466 698.452,034	28.69
3	429.430,466 698.452,034	4	429.431,588 698.441,826	10.269
4	429.431,588 698.441,826	5	429.444,313 698.459,688	21.931
5	429.444,313 698.459,688	6	429.428,474 698.535,462	77.412

Punct început	X / Y	Punct sfârșit	X / Y	Lungime segment (** (m)
6	429.428,474 698.535,462	1	429.428,676 698.518,884	16.579

** Lungimile segmentelor sunt determinate în planul de proiecție Stereo 70 și sunt rotunjite la 1 milimetru.

*** Distanța dintre puncte este formată din segmente cumulate ce sunt mai mici decât valoarea 1 milimetru.

**DATE DESPRE IMOBILUL NR. 5560**

Oficiul de Cadastru și Publicitate Imobiliară MARAMURES
Biroul de Cadastru și Publicitate Imobiliară Dragomirești

A. Partea I. Descrierea imobilului

TEREN Extravilan

Nr. CF vechi:2706

Adresa: Jud. Maramures

Nr. Crt	Nr cadastral Nr. topografic	Suprafața* (mp)	Observații / Referințe
A1		7.594	Sector cadastral:50 Teren neimprejmuit; Parte din nr.topo:5017

B. Partea II. Proprietari și acte

Inscrieri privitoare la dreptul de proprietate și alte drepturi reale		Referințe
5560 / 27/03/2023		
Act Normativ nr. Legea nr. 7, din 13/03/1996 emis de Parlamentul României;		
B1	Inscrierea provizorie, drept de PROPRIETATE, dobandit prin Lege, cota actuala 1/1 1) COMUNA BÂRSANA, CIF:3694810, Neidentificat	A1

C. Partea III. SARCINI .

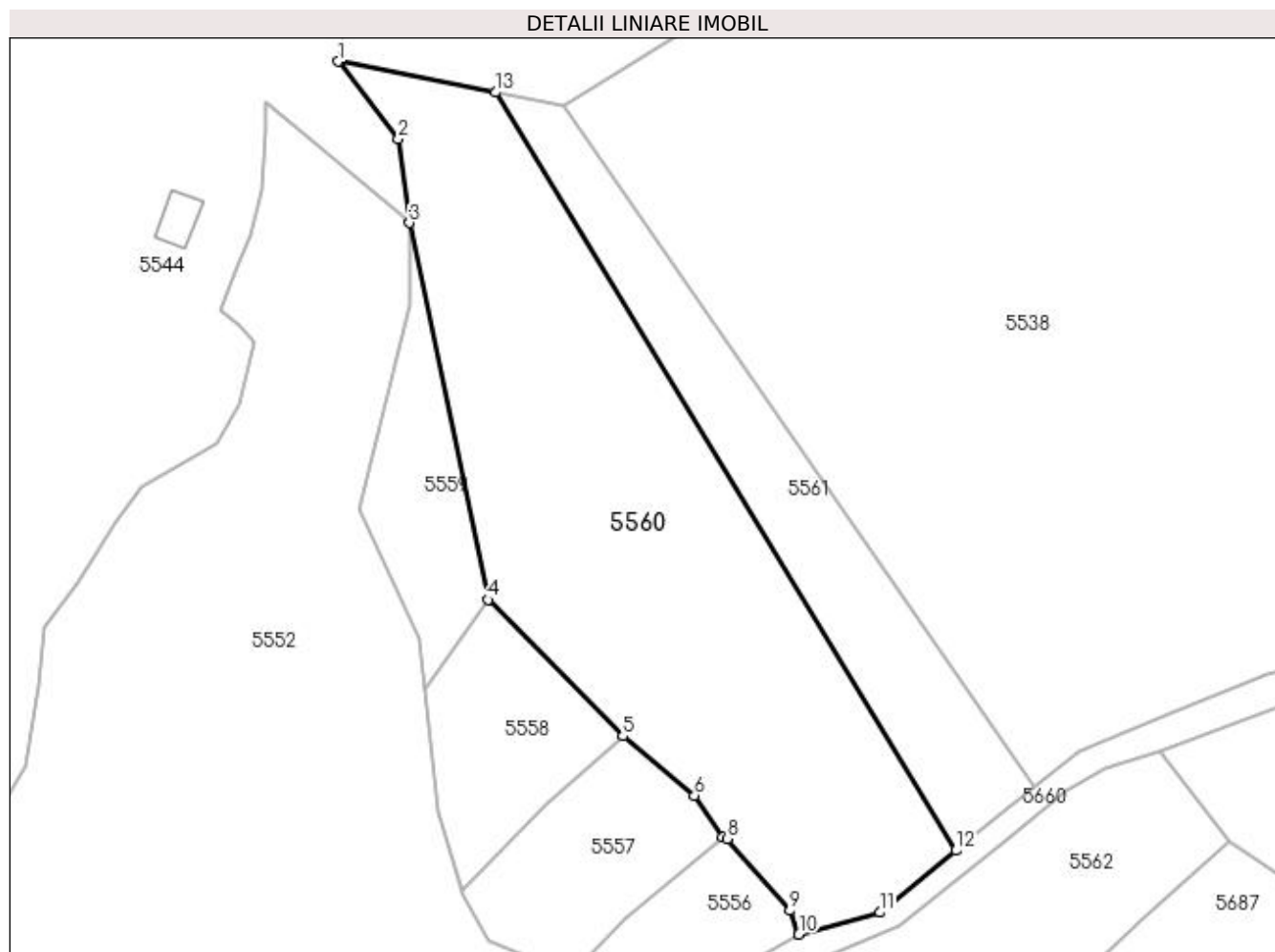
Inscrieri privind dezmembramintele dreptului de proprietate, drepturi reale de garanție și sarcini	Referințe
NU SUNT	

Anexa Nr. 1 La Partea I

Teren

Nr cadastral	Suprafața (mp)*	Observații / Referințe
	7.594	Parte din nr.topo:5017

* Suprafața este determinată în planul de proiecție Stereo 70.



Date referitoare la teren

Crt	Categorie folosință	Intravilan	Suprafața (mp)	Tarla	Parcelă	Nr. topo	Observații / Referințe
1	faneata	NU	7.594	-	-	-	

Lungime Segmente

1) Valorile lungimilor segmentelor sunt obținute din proiecție în plan.

Punct început	X / Y	Punct sfârșit	X / Y	Lungime segment (** (m)
1	429.414,187 698.567,917	2	429.426,231 698.552,395	19.647
2	429.426,231 698.552,395	3	429.428,474 698.535,462	17.081
3	429.428,474 698.535,462	4	429.444,313 698.459,688	77.412
4	429.444,313 698.459,688	5	429.471,405 698.432,274	38.542
5	429.471,405 698.432,274	6	429.485,807 698.420,252	18.76

Punct început	X / Y	Punct sfârșit	X / Y	Lungime segment (** (m)
6	429.485,807 698.420,252	7	429.491,433 698.411,895	10.074
7	429.491,433 698.411,895	8	429.492,391 698.411,612	0.999
8	429.492,391 698.411,612	9	429.505,035 698.397,171	19.194
9	429.505,035 698.397,171	10	429.506,82 698.392,397	5.097
10	429.506,82 698.392,397	11	429.523,125 698.396,812	16.892
11	429.523,125 698.396,812	12	429.538,39 698.409,244	19.687
12	429.538,39 698.409,244	13	429.445,778 698.561,681	178.365
13	429.445,778 698.561,681	1	429.414,187 698.567,917	32.201

** Lungimile segmentelor sunt determinate în planul de proiecție Stereo 70 și sunt rotunjite la 1 milimetru.

*** Distanța dintre puncte este formată din segmente cumulate ce sunt mai mici decât valoarea 1 milimetru.

**DATE DESPRE IMOBILUL NR. 5561**

Oficiul de Cadastru și Publicitate Imobiliară MARAMURES
Biroul de Cadastru și Publicitate Imobiliară Dragomirești

A. Partea I. Descrierea imobilului

TEREN Extravilan

Nr. CF vechi:2706

Adresa: Jud. Maramures

Nr. Crt	Nr cadastral Nr. topografic	Suprafața* (mp)	Observații / Referințe
A1		2.595	Sector cadastral:50 Teren neimprejmuit; Parte din nr.topo:5017

B. Partea II. Proprietari și acte

Inscrieri privitoare la dreptul de proprietate și alte drepturi reale	Referințe
5561 / 27/03/2023	
Act Normativ nr. Legea nr. 7, din 13/03/1996 emis de Parlamentul României;	
B1	A1
Intabulare, drept de PROPRIETATE, dobândit prin Lege, cota actuala 1/1 1) NEIDENTIFICAT NEIDENTIFICAT	
Act Administrativ nr. Adeverința nr.1630, din 15/03/2023 emis de Primăria Comunei Bârsana	
B2	A1
Se notează posesia faptică în favoarea lui 1) NAN IOANA	

C. Partea III. SARCINI .

Inscrieri privind dezmembramintele dreptului de proprietate, drepturi reale de garanție și sarcini	Referințe
NU SUNT	

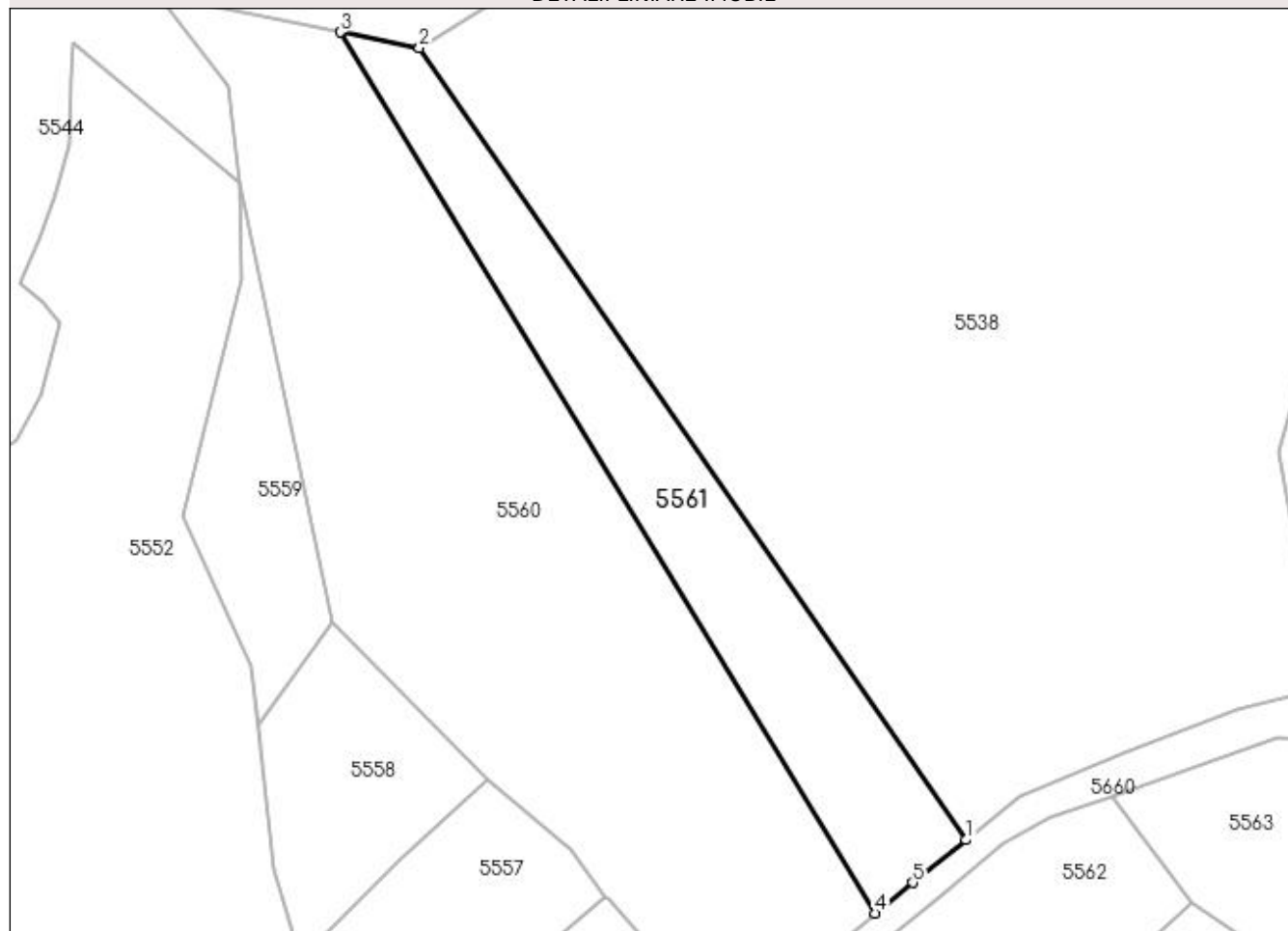
Anexa Nr. 1 La Partea I

Teren

Nr cadastral	Suprafața (mp)*	Observații / Referințe
	2.595	Parte din nr.topo:5017

* Suprafața este determinată în planul de proiecție Stereo 70.

DETALII LINIARE IMOBIL



Date referitoare la teren

Crt	Categorie folosință	Intra vilan	Suprafața (mp)	Tarla	Parcelă	Nr. topo	Observații / Referințe
1	faneata	NU	2.595	-	-	-	

Lungime Segmente

1) Valorile lungimilor segmentelor sunt obținute din proiecție în plan.

Punct început	X / Y	Punct sfârșit	X / Y	Lungime segment (** (m)
1	429.554,103 698.421,928	2	429.459,464 698.558,979	166.552
2	429.459,464 698.558,979	3	429.445,778 698.561,681	13.95
3	429.445,778 698.561,681	4	429.538,39 698.409,244	178.365
4	429.538,39 698.409,244	5	429.544,866 698.414,518	8.352
5	429.544,866 698.414,518	1	429.554,103 698.421,928	11.842

**** Lungimile segmentelor sunt determinate în planul de proiecție Stereo 70 și sunt rotunjite la 1 milimetru.**

***** Distanța dintre puncte este formată din segmente cumulate ce sunt mai mici decât valoarea 1 milimetru.**

**DATE DESPRE IMOBILUL NR. 5562**

Oficiul de Cadastru și Publicitate Imobiliară MARAMURES
Biroul de Cadastru și Publicitate Imobiliară Dragomiresti

A. Partea I. Descrierea imobilului

TEREN Extravilan

Nr. CF vechi:2706

Adresa: Jud. Maramures

Nr. Crt	Nr cadastral Nr. topografic	Suprafața* (mp)	Observații / Referințe
A1		5.118	Sector cadastral:50 Teren neimprejmuit; Parte din nr.topo:5017

B. Partea II. Proprietari și acte

Inscrieri privitoare la dreptul de proprietate și alte drepturi reale		Referințe
5562 / 27/03/2023		
Act Normativ nr. Legea nr. 7, din 13/03/1996 emis de Parlamentul României;		
B1	Intabulare, drept de PROPRIETATE, dobândit prin Lege, cota actuala 1/1 1) NEIDENTIFICAT NEIDENTIFICAT	A1
Act Administrativ nr. Adeverința nr. 1631, din 15/03/2023 emis de Primăria Comunei Bârsana		
B2	Se notează posesia faptică în favoarea lui 1) IURA MIHAI	A1

C. Partea III. SARCINI .

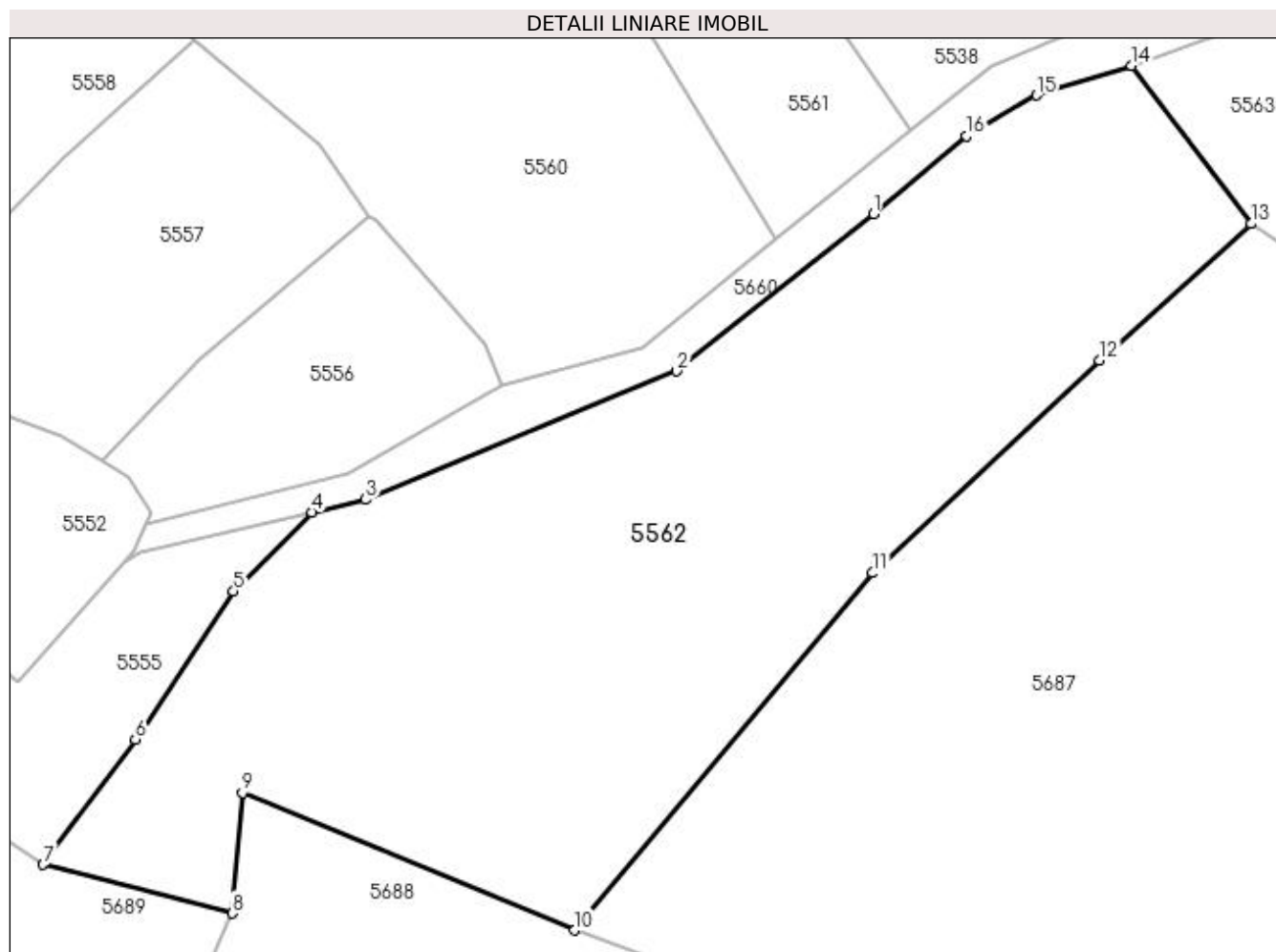
Inscrieri privind dezmembramintele dreptului de proprietate, drepturi reale de garanție și sarcini	Referințe
NU SUNT	

Anexa Nr. 1 La Partea I

Teren

Nr cadastral	Suprafața (mp)*	Observații / Referințe
	5.118	Parte din nr.topo:5017

* Suprafața este determinată în planul de proiecție Stereo 70.



Date referitoare la teren

Crt	Categorie folosință	Intravilan	Suprafața (mp)	Tarla	Parcelă	Nr. topo	Observații / Referințe
1	faneata	NU	5.118	-	-	-	

Lungime Segmente

1) Valorile lungimilor segmentelor sunt obținute din proiecție în plan.

Punct început	X / Y	Punct sfârșit	X / Y	Lungime segment (** (m)
1	429.549,757 698.412,256	2	429.527,069 698.394,115	29.049
2	429.527,069 698.394,115	3	429.491,19 698.379,32	38.81
3	429.491,19 698.379,32	4	429.484,963 698.377,848	6.399
4	429.484,963 698.377,848	5	429.475,932 698.368,766	12.808
5	429.475,932 698.368,766	6	429.464,633 698.351,671	20.492

Punct început	X / Y	Punct sfârșit	X / Y	Lungime segment (** (m)
6	429.464,633 698.351,671	7	429.453,983 698.337,239	17.936
7	429.453,983 698.337,239	8	429.475,78 698.331,623	22.509
8	429.475,78 698.331,623	9	429.476,967 698.345,541	13.969
9	429.476,967 698.345,541	10	429.515,252 698.329,655	41.45
10	429.515,252 698.329,655	11	429.549,666 698.370,854	53.681
11	429.549,666 698.370,854	12	429.575,784 698.395,394	35.838
12	429.575,784 698.395,394	13	429.593,279 698.411,107	23.515
13	429.593,279 698.411,107	14	429.579,503 698.429,348	22.859
14	429.579,503 698.429,348	15	429.568,563 698.425,909	11.468
15	429.568,563 698.425,909	16	429.560,497 698.421,206	9.337
16	429.560,497 698.421,206	1	429.549,757 698.412,256	13.98

** Lungimile segmentelor sunt determinate în planul de proiecție Stereo 70 și sunt rotunjite la 1 milimetru.

*** Distanța dintre puncte este formată din segmente cumulate ce sunt mai mici decât valoarea 1 milimetru.

**DATE DESPRE IMOBILUL NR. 5563**

Oficiul de Cadastru și Publicitate Imobiliară MARAMURES
Biroul de Cadastru și Publicitate Imobiliară Dragomiresti

A. Partea I. Descrierea imobilului

TEREN Extravilan

Nr. CF vechi:5560

Adresa: Jud. Maramures

Nr. Crt	Nr cadastral Nr. topografic	Suprafața* (mp)	Observații / Referințe
A1		6.025	Sector cadastral:50 Teren neimprejmuit; Parte din nr.topo:5022

B. Partea II. Proprietari și acte

Inscrieri privitoare la dreptul de proprietate și alte drepturi reale	Referințe
5563 / 27/03/2023	
Act Normativ nr. Legea nr. 7, din 13/03/1996 emis de Parlamentul României;	
B1	A1
Intabulare, drept de PROPRIETATE, dobandit prin Lege, cota actuala 1/1 1) NEIDENTIFICAT NEIDENTIFICAT	
Act Administrativ nr. Adeverința nr.1632, din 15/03/2023 emis de Primăria Comunei Bârsana	
B2	A1
Se notează posesia faptică în favoarea lui 1) MICHNIA VASILE	

C. Partea III. SARCINI .

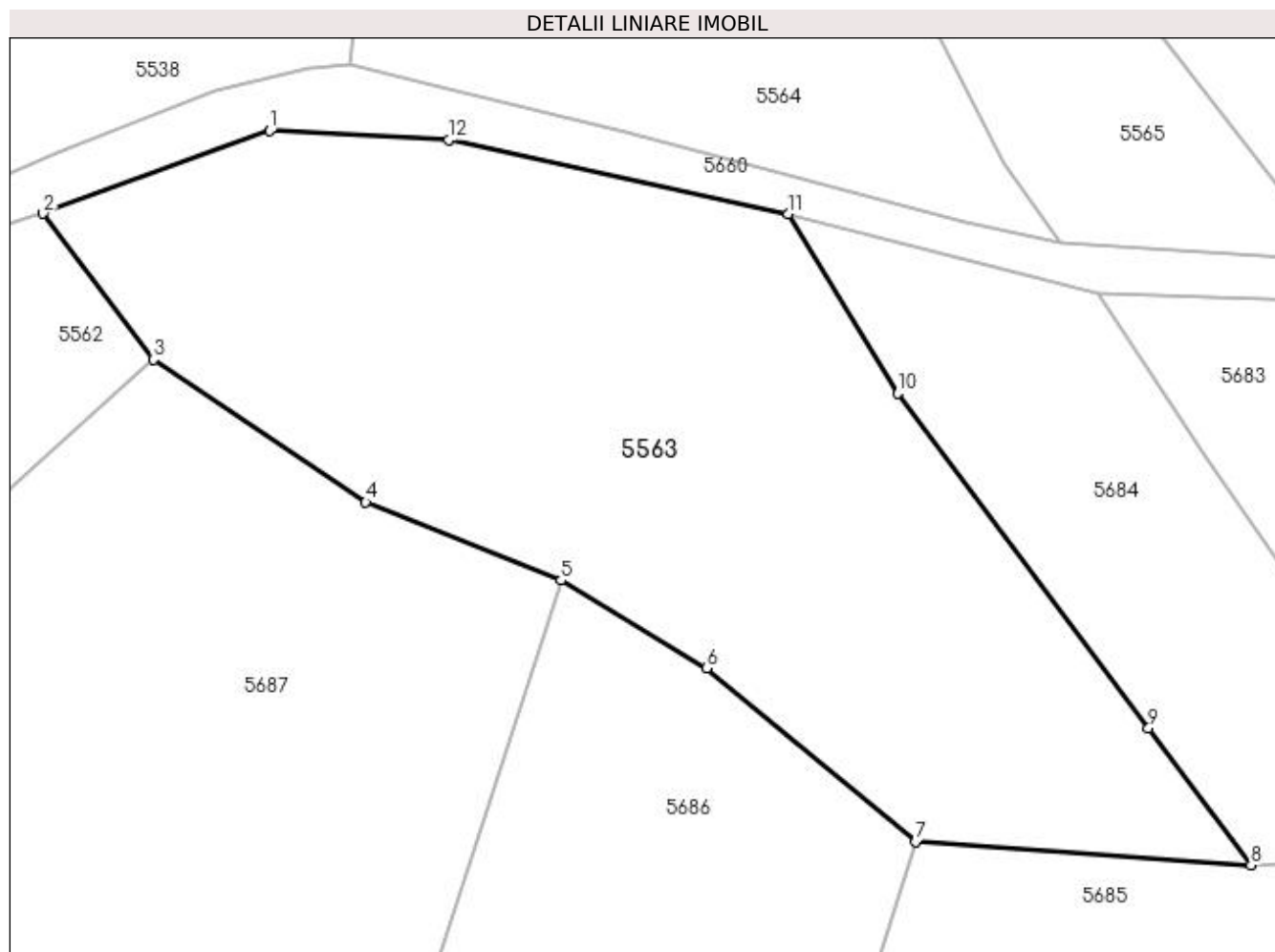
Inscrieri privind dezmembramintele dreptului de proprietate, drepturi reale de garanție și sarcini	Referințe
NU SUNT	

Anexa Nr. 1 La Partea I

Teren

Nr cadastral	Suprafața (mp)*	Observații / Referințe
	6.025	Parte din nr.topo:5022

* Suprafața este determinată în planul de proiecție Stereo 70.



Date referitoare la teren

Crt	Categorie folosință	Intravilan	Suprafața (mp)	Tarla	Parcelă	Nr. topo	Observații / Referințe
1	faneata	NU	6.025	-	-	-	

Lungime Segmente

1) Valorile lungimilor segmentelor sunt obținute din proiecție în plan.

Punct început	X / Y	Punct sfârșit	X / Y	Lungime segment (** (m)
1	429.607,852 698.439,72	2	429.579,503 698.429,348	30.187
2	429.579,503 698.429,348	3	429.593,279 698.411,107	22.859
3	429.593,279 698.411,107	4	429.619,868 698.393,265	32.02
4	429.619,868 698.393,265	5	429.644,276 698.383,478	26.297
5	429.644,276 698.383,478	6	429.662,471 698.372,489	21.256

Punct început	X / Y	Punct sfârșit	X / Y	Lungime segment (** (m)
6	429.662,471 698.372,489	7	429.688,643 698.350,792	33.996
7	429.688,643 698.350,792	8	429.730,617 698.347,879	42.075
8	429.730,617 698.347,879	9	429.717,802 698.365,038	21.416
9	429.717,802 698.365,038	10	429.686,413 698.406,868	52.297
10	429.686,413 698.406,868	11	429.672,699 698.429,327	26.315
11	429.672,699 698.429,327	12	429.630,231 698.438,581	43.465
12	429.630,231 698.438,581	1	429.607,852 698.439,72	22.408

** Lungimile segmentelor sunt determinate în planul de proiecție Stereo 70 și sunt rotunjite la 1 milimetru.

*** Distanța dintre puncte este formată din segmente cumulate ce sunt mai mici decât valoarea 1 milimetru.

**DATE DESPRE IMOBILUL NR. 5564**

Oficiul de Cadastru și Publicitate Imobiliară MARAMURES
Biroul de Cadastru și Publicitate Imobiliară Dragomiresti

A. Partea I. Descrierea imobilului

TEREN Extravilan

Nr. CF vechi:5560

Adresa: Jud. Maramures

Nr. Crt	Nr cadastral Nr. topografic	Suprafața* (mp)	Observații / Referințe
A1		5.448	Sector cadastral:50 Teren neimprejmuit; Parte din nr.topo:5022

B. Partea II. Proprietari și acte

Inscrieri privitoare la dreptul de proprietate și alte drepturi reale	Referințe
5564 / 27/03/2023	
Act Normativ nr. Legea nr. 7, din 13/03/1996 emis de Parlamentul României;	
B1	A1
Intabulare, drept de PROPRIETATE, dobândit prin Lege, cota actuala 1/1 1) NEIDENTIFICAT NEIDENTIFICAT	
Act Administrativ nr. Adeverința nr. 1633, din 15/03/2023 emis de Primăria Comunei Bârsana	
B2	A1
Se notează posesia faptică în favoarea lui 1) BODEA MARIA	

C. Partea III. SARCINI .

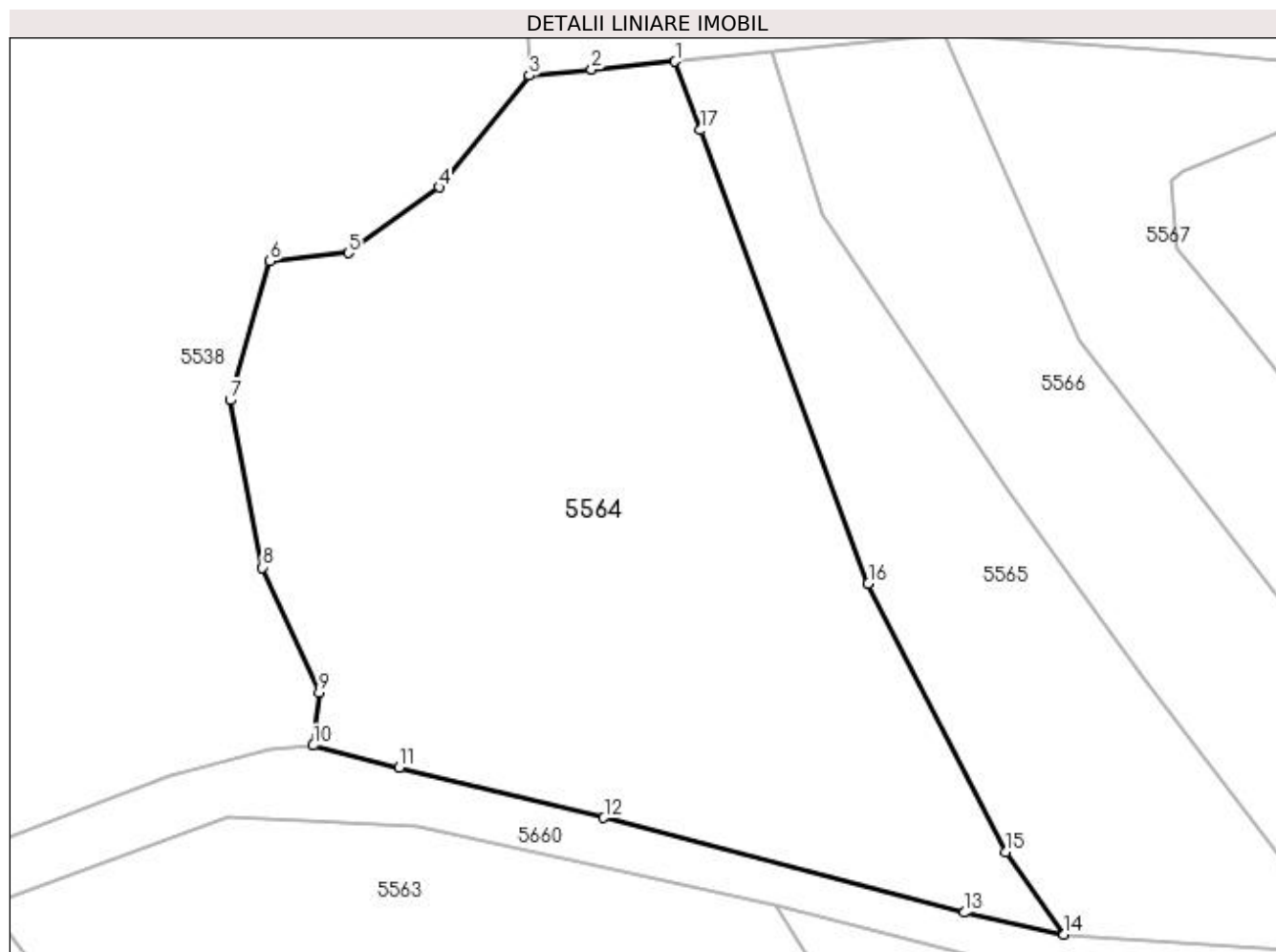
Inscrieri privind dezmembramintele dreptului de proprietate, drepturi reale de garanție și sarcini	Referințe
NU SUNT	

Anexa Nr. 1 La Partea I

Teren

Nr cadastral	Suprafața (mp)*	Observații / Referințe
	5.448	Parte din nr.topo:5022

* Suprafața este determinată în planul de proiecție Stereo 70.



Date referitoare la teren

Crt	Categorie folosință	Intravilan	Suprafața (mp)	Tarla	Parcelă	Nr. topo	Observații / Referințe
1	faneata	NU	5.448	-	-	-	

Lungime Segmente

1) Valorile lungimilor segmentelor sunt obținute din proiecție în plan.

Punct început	X / Y	Punct sfârșit	X / Y	Lungime segment (** (m)
1	429.660,72 698.528,904	2	429.650,863 698.527,926	9.905
2	429.650,863 698.527,926	3	429.643,471 698.527,266	7.421
3	429.643,471 698.527,266	4	429.632,816 698.514,051	16.975
4	429.632,816 698.514,051	5	429.622,125 698.506,278	13.218
5	429.622,125 698.506,278	6	429.612,82 698.505,32	9.354

Punct început	X / Y	Punct sfârșit	X / Y	Lungime segment (** (m)
6	429.612,82 698.505,32	7	429.608,128 698.488,907	17.07
7	429.608,128 698.488,907	8	429.611,967 698.469,121	20.155
8	429.611,967 698.469,121	9	429.618,67 698.454,348	16.223
9	429.618,67 698.454,348	10	429.617,938 698.448,104	6.287
10	429.617,938 698.448,104	11	429.628,118 698.445,521	10.503
11	429.628,118 698.445,521	12	429.652,305 698.439,554	24.912
12	429.652,305 698.439,554	13	429.694,897 698.428,362	44.038
13	429.694,897 698.428,362	14	429.706,69 698.425,79	12.07
14	429.706,69 698.425,79	15	429.699,806 698.435,539	11.935
15	429.699,806 698.435,539	16	429.683,557 698.467,244	35.626
16	429.683,557 698.467,244	17	429.663,722 698.520,799	57.11
17	429.663,722 698.520,799	1	429.660,72 698.528,904	8.643

** Lungimile segmentelor sunt determinate în planul de proiecție Stereo 70 și sunt rotunjite la 1 milimetru.

*** Distanța dintre puncte este formată din segmente cumulate ce sunt mai mici decât valoarea 1 milimetru.

**DATE DESPRE IMOBILUL NR. 5565**

Oficiul de Cadastru și Publicitate Imobiliară MARAMURES
Biroul de Cadastru și Publicitate Imobiliară Dragomirești

A. Partea I. Descrierea imobilului

TEREN Extravilan

Nr. CF vechi:5560

Adresa: Jud. Maramures

Nr. Crt	Nr cadastral Nr. topografic	Suprafața* (mp)	Observații / Referințe
A1		2.206	Sector cadastral:50 Teren neimprejmuit; Parte din nr.topo:5022

B. Partea II. Proprietari și acte

Inscrieri privitoare la dreptul de proprietate și alte drepturi reale		Referințe
5565 / 27/03/2023		
Act Normativ nr. Legea nr. 7, din 13/03/1996 emis de Parlamentul României;		
B1	Intabulare, drept de PROPRIETATE, dobândit prin Lege, cota actuala 1/1 1) NEIDENTIFICAT NEIDENTIFICAT	A1
Act Administrativ nr. Adeverința nr.1634, din 15/03/2023 emis de Primăria Comunei Bârsana		
B2	Se notează posesia faptică în favoarea lui 1) ȘTEOPEI VASILE	A1

C. Partea III. SARCINI .

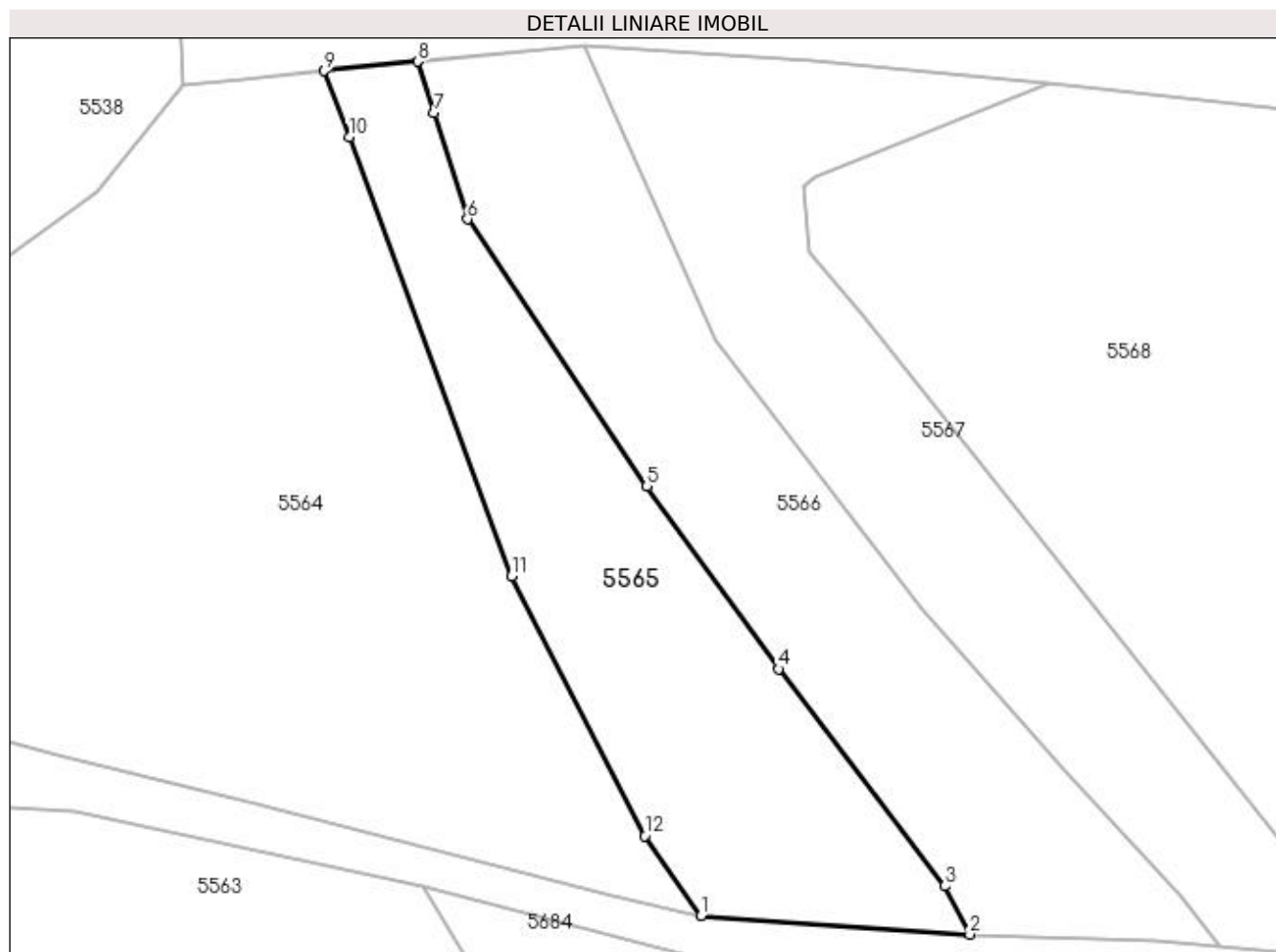
Inscrieri privind dezmembramintele dreptului de proprietate, drepturi reale de garanție și sarcini	Referințe
NU SUNT	

Anexa Nr. 1 La Partea I

Teren

Nr cadastral	Suprafața (mp)*	Observații / Referințe
	2.206	Parte din nr.topo:5022

* Suprafața este determinată în planul de proiecție Stereo 70.



Date referitoare la teren

Crt	Categorie folosință	Intra vilan	Suprafața (mp)	Tarla	Parcelă	Nr. topo	Observații / Referințe
1	faneata	NU	2.206	-	-	-	

Lungime Segmente

1) Valorile lungimilor segmentelor sunt obținute din proiecție în plan.

Punct început	X / Y	Punct sfârșit	X / Y	Lungime segment (** (m)
1	429.706,69 698.425,79	2	429.739,502 698.423,535	32.889
2	429.739,502 698.423,535	3	429.736,468 698.429,408	6.61
3	429.736,468 698.429,408	4	429.716,152 698.455,925	33.405
4	429.716,152 698.455,925	5	429.700,09 698.478,205	27.466
5	429.700,09 698.478,205	6	429.678,194 698.510,787	39.256

Punct început	X / Y	Punct sfârșit	X / Y	Lungime segment (** (m)
6	429.678,194 698.510,787	7	429.674,116 698.523,736	13.576
7	429.674,116 698.523,736	8	429.672,132 698.530,037	6.606
8	429.672,132 698.530,037	9	429.660,72 698.528,904	11.468
9	429.660,72 698.528,904	10	429.663,722 698.520,799	8.643
10	429.663,722 698.520,799	11	429.683,557 698.467,244	57.11
11	429.683,557 698.467,244	12	429.699,806 698.435,539	35.626
12	429.699,806 698.435,539	1	429.706,69 698.425,79	11.935

** Lungimile segmentelor sunt determinate în planul de proiecție Stereo 70 și sunt rotunjite la 1 milimetru.

*** Distanța dintre puncte este formată din segmente cumulate ce sunt mai mici decât valoarea 1 milimetru.

**DATE DESPRE IMOBILUL NR. 5566**

Oficiul de Cadastru și Publicitate Imobiliară MARAMURES
Biroul de Cadastru și Publicitate Imobiliară Dragomiresti

A. Partea I. Descrierea imobilului

TEREN Extravilan

Nr. CF vechi:5560

Adresa: Jud. Maramures

Nr. Crt	Nr cadastral Nr. topografic	Suprafața* (mp)	Observații / Referințe
A1		2.534	Sector cadastral:50 Teren neimprejmuit; Parte din nr.topo:5022

B. Partea II. Proprietari și acte

Inscrieri privitoare la dreptul de proprietate și alte drepturi reale	Referințe
5566 / 27/03/2023	
Act Normativ nr. Legea nr. 7, din 13/03/1996 emis de Parlamentul României;	
B1	A1
Intabulare, drept de PROPRIETATE, dobandit prin Lege, cota actuala 1/1 1) NEIDENTIFICAT NEIDENTIFICAT	
Act Administrativ nr. Adeverința nr.1635, din 15/03/2023 emis de Primăria Comunei Bârsana	
B2	A1
Se notează posesia faptică în favoarea lui 1) MĂRAN MARIA	

C. Partea III. SARCINI .

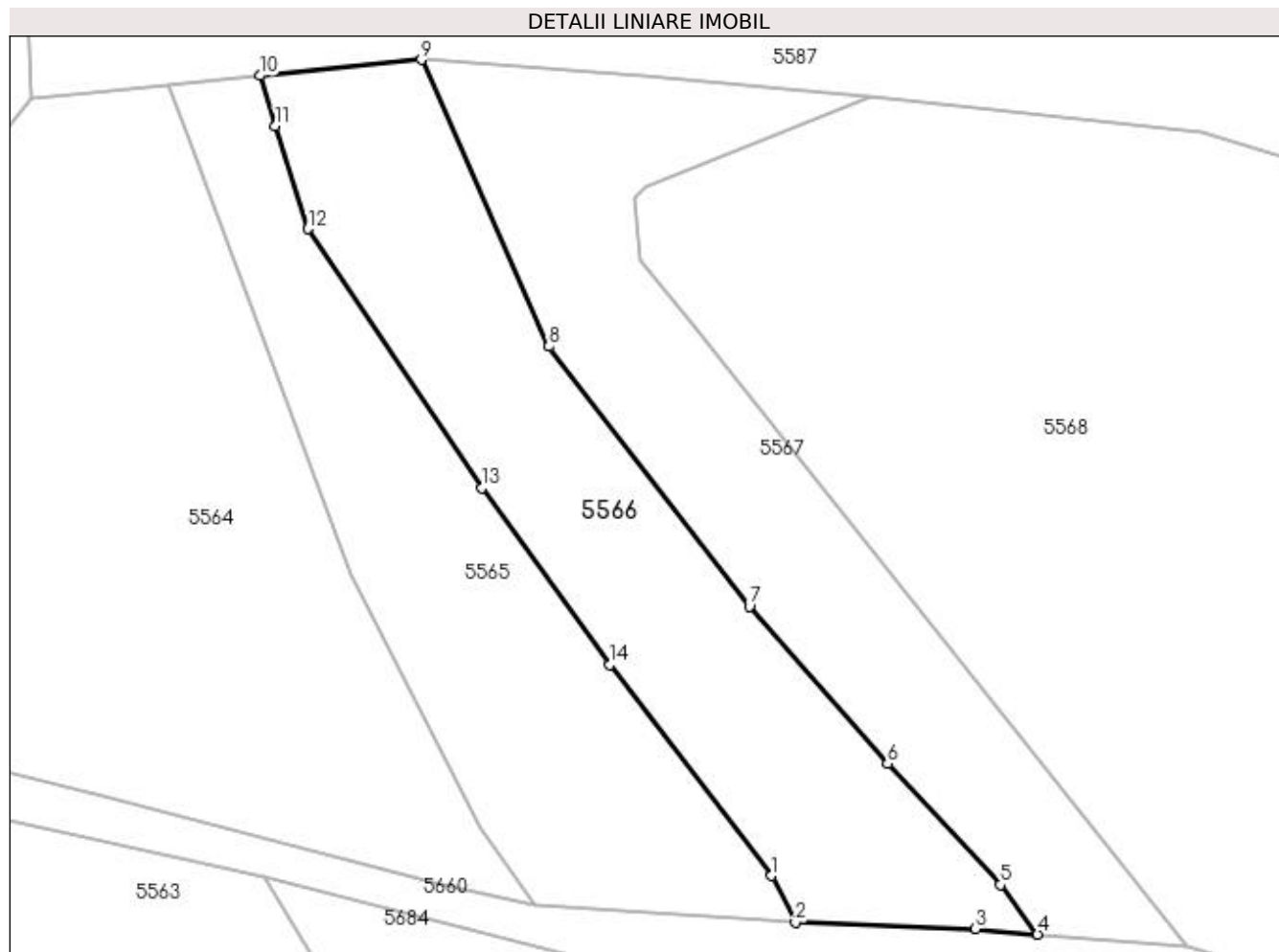
Inscrieri privind dezmembramintele dreptului de proprietate, drepturi reale de garanție și sarcini	Referințe
NU SUNT	

Anexa Nr. 1 La Partea I

Teren

Nr cadastral	Suprafața (mp)*	Observații / Referințe
	2.534	Parte din nr.topo:5022

* Suprafața este determinată în planul de proiecție Stereo 70.



Date referitoare la teren

Crt	Categorie folosință	Intra vilan	Suprafața (mp)	Tarla	Parcelă	Nr. topo	Observații / Referințe
1	faneata	NU	2.534	-	-	-	

Lungime Segmente

1) Valorile lungimilor segmentelor sunt obținute din proiecție în plan.

Punct început	X / Y	Punct sfârșit	X / Y	Lungime segment (** (m)
1	429.736,468 698.429,408	2	429.739,502 698.423,535	6.61
2	429.739,502 698.423,535	3	429.762,15 698.422,724	22.663
3	429.762,15 698.422,724	4	429.769,967 698.422,048	7.846
4	429.769,967 698.422,048	5	429.765,289 698.428,288	7.799
5	429.765,289 698.428,288	6	429.751,091 698.443,516	20.82

Punct început	X / Y	Punct sfârșit	X / Y	Lungime segment (** (m)
6	429.751,091 698.443,516	7	429.733,727 698.463,276	26.305
7	429.733,727 698.463,276	8	429.708,504 698.495,976	41.298
8	429.708,504 698.495,976	9	429.692,445 698.532,053	39.49
9	429.692,445 698.532,053	10	429.672,132 698.530,037	20.413
10	429.672,132 698.530,037	11	429.674,116 698.523,736	6.606
11	429.674,116 698.523,736	12	429.678,194 698.510,787	13.576
12	429.678,194 698.510,787	13	429.700,09 698.478,205	39.256
13	429.700,09 698.478,205	14	429.716,152 698.455,925	27.466
14	429.716,152 698.455,925	1	429.736,468 698.429,408	33.405

** Lungimile segmentelor sunt determinate în planul de proiecție Stereo 70 și sunt rotunjite la 1 milimetru.

*** Distanța dintre puncte este formată din segmente cumulate ce sunt mai mici decât valoarea 1 milimetru.

**DATE DESPRE IMOBILUL NR. 5567**

Oficiul de Cadastru și Publicitate Imobiliară MARAMURES
Biroul de Cadastru și Publicitate Imobiliară Dragomiresti

A. Partea I. Descrierea imobilului

TEREN Extravilan

Nr. CF vechi:5560

Adresa: Jud. Maramures

Nr. Crt	Nr cadastral Nr. topografic	Suprafața* (mp)	Observații / Referințe
A1		2.411	Sector cadastral:50 Teren neimprejmuit; Parte din nr.topo:5022

B. Partea II. Proprietari și acte

Inscrieri privitoare la dreptul de proprietate și alte drepturi reale		Referințe
5567 / 27/03/2023		
Act Normativ nr. Legea nr. 7, din 13/03/1996 emis de Parlamentul României;		
B1	Inscrierea provizorie, drept de PROPRIETATE, dobandit prin Lege, cota actuala 1/1 1) COMUNA BÂRSANA, CIF:3694810, Neidentificat	A1

C. Partea III. SARCINI .


Inscrieri privind dezmembramintele dreptului de proprietate, drepturi reale de garanție și sarcini	Referințe
NU SUNT	

Anexa Nr. 1 La Partea I

Teren

Nr cadastral	Suprafața (mp)*	Observații / Referințe
	2.411	Parte din nr.topo:5022

* Suprafața este determinată în planul de proiecție Stereo 70.



Date referitoare la teren

Crt	Categorie folosință	Intra vilan	Suprafața (mp)	Tarla	Parcelă	Nr. topo	Observații / Referințe
1	faneata	NU	2.411	-	-	-	

Lungime Segmente

1) Valorile lungimilor segmentelor sunt obținute din proiecție în plan.

Punct început	X / Y	Punct sfârșit	X / Y	Lungime segment (** (m)
1	429.719,968 698.506,843	2	429.719,297 698.514,717	7.903
2	429.719,297 698.514,717	3	429.720,668 698.516,009	1.884
3	429.720,668 698.516,009	4	429.749,15 698.527,414	30.681
4	429.749,15 698.527,414	5	429.720,38 698.530,039	28.89
5	429.720,38 698.530,039	6	429.692,445 698.532,053	28.008

Punct început	X / Y	Punct sfârșit	X / Y	Lungime segment (** (m)
6	429.692,445 698.532,053	7	429.708,504 698.495,976	39.49
7	429.708,504 698.495,976	8	429.733,727 698.463,276	41.298
8	429.733,727 698.463,276	9	429.751,091 698.443,516	26.305
9	429.751,091 698.443,516	10	429.765,289 698.428,288	20.82
10	429.765,289 698.428,288	11	429.769,967 698.422,048	7.799
11	429.769,967 698.422,048	12	429.788,772 698.420,421	18.875
12	429.788,772 698.420,421	13	429.726,384 698.499,157	100.457
13	429.726,384 698.499,157	1	429.719,968 698.506,843	10.012

** Lungimile segmentelor sunt determinate în planul de proiecție Stereo 70 și sunt rotunjite la 1 milimetru.

*** Distanța dintre puncte este formată din segmente cumulate ce sunt mai mici decât valoarea 1 milimetru.

**DATE DESPRE IMOBILUL NR. 5568**

Oficiul de Cadastru și Publicitate Imobiliară MARAMURES
Biroul de Cadastru și Publicitate Imobiliară Dragomiresti

A. Partea I. Descrierea imobilului

TEREN Extravilan

Nr. CF vechi:5560

Adresa: Jud. Maramures

Nr. Crt	Nr cadastral Nr. topografic	Suprafața* (mp)	Observații / Referințe
A1		9.142	Sector cadastral:50 Teren neimprejmuit; Parte din nr.topo:5022

B. Partea II. Proprietari și acte

Inscrieri privitoare la dreptul de proprietate și alte drepturi reale	Referințe
5568 / 27/03/2023	
Act Normativ nr. Legea nr. 7, din 13/03/1996 emis de Parlamentul României;	
B1	A1
Intabulare, drept de PROPRIETATE, dobandit prin Lege, cota actuala 1/1 1) NEIDENTIFICAT NEIDENTIFICAT	
Act Administrativ nr. Adeverința nr. 1636, din 15/03/2023 emis de Primăria Comunei Bârsana	
B2	A1
Se notează posesia faptică în favoarea lui 1) ȘTEFANCA VASILE	

C. Partea III. SARCINI .

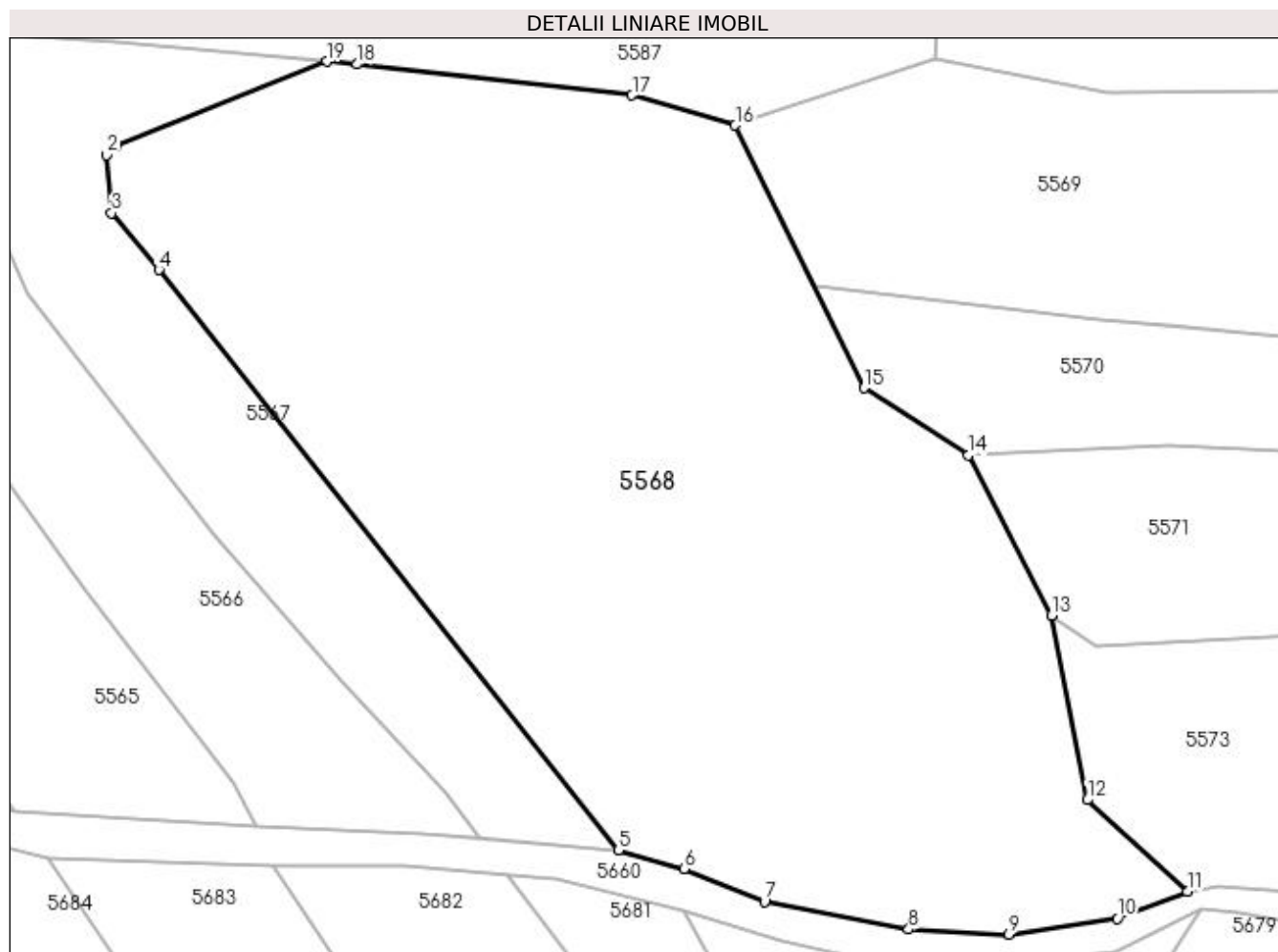
Inscrieri privind dezmembramintele dreptului de proprietate, drepturi reale de garanție și sarcini	Referințe
NU SUNT	

Anexa Nr. 1 La Partea I

Teren

Nr cadastral	Suprafața (mp)*	Observații / Referințe
	9.142	Parte din nr.topo:5022

* Suprafața este determinată în planul de proiecție Stereo 70.



Date referitoare la teren

Crt	Categorie folosință	Intravilan	Suprafața (mp)	Tarla	Parcelă	Nr. topo	Observații / Referințe
1	faneata	NU	9.142	-	-	-	

Lungime Segmente

1) Valorile lungimilor segmentelor sunt obținute din proiecție în plan.

Punct început	X / Y	Punct sfârșit	X / Y	Lungime segment (** (m)
1	429.720,668 698.516,009	2	429.719,297 698.514,717	1.884
2	429.719,297 698.514,717	3	429.719,968 698.506,843	7.903
3	429.719,968 698.506,843	4	429.726,384 698.499,157	10.012
4	429.726,384 698.499,157	5	429.788,772 698.420,421	100.457
5	429.788,772 698.420,421	6	429.797,644 698.417,855	9.236

Punct început	X / Y	Punct sfârșit	X / Y	Lungime segment (** (m)
6	429.797,644 698.417,855	7	429.808,581 698.413,44	11.794
7	429.808,581 698.413,44	8	429.828,138 698.409,68	19.915
8	429.828,138 698.409,68	9	429.841,767 698.408,985	13.647
9	429.841,767 698.408,985	10	429.856,456 698.411,14	14.846
10	429.856,456 698.411,14	11	429.866,0 698.414,781	10.215
11	429.866,0 698.414,781	12	429.852,372 698.427,214	18.447
12	429.852,372 698.427,214	13	429.847,523 698.452,284	25.535
13	429.847,523 698.452,284	14	429.836,253 698.473,995	24.462
14	429.836,253 698.473,995	15	429.822,098 698.483,12	16.841
15	429.822,098 698.483,12	16	429.804,59 698.518,759	39.707
16	429.804,59 698.518,759	17	429.790,61 698.522,842	14.564
17	429.790,61 698.522,842	18	429.753,298 698.527,036	37.547
18	429.753,298 698.527,036	19	429.749,15 698.527,414	4.165
19	429.749,15 698.527,414	1	429.720,668 698.516,009	30.681

** Lungimile segmentelor sunt determinate în planul de proiecție Stereo 70 și sunt rotunjite la 1 milimetru.

*** Distanța dintre puncte este formată din segmente cumulate ce sunt mai mici decât valoarea 1 milimetru.

**DATE DESPRE IMOBILUL NR. 5569**

Oficiul de Cadastru și Publicitate Imobiliară MARAMURES
Biroul de Cadastru și Publicitate Imobiliară Dragomiresti

A. Partea I. Descrierea imobilului

TEREN Extravilan

Nr. CF vechi:1927

Adresa: Jud. Maramures

Nr. Crt	Nr cadastral Nr. topografic	Suprafața* (mp)	Observații / Referințe
A1		8.684	Sector cadastral:50 Teren neimprejmuit; Parte din nr.topo:5061

B. Partea II. Proprietari și acte

Inscrieri privitoare la dreptul de proprietate și alte drepturi reale	Referințe
5569 / 27/03/2023	
Act Normativ nr. Legea nr. 7, din 13/03/1996 emis de Parlamentul României;	
B1	A1
Intabulare, drept de PROPRIETATE, dobandit prin Lege, cota actuala 1/1 1) NEIDENTIFICAT NEIDENTIFICAT	
Act Administrativ nr. Adeverința nr.1637, din 15/03/2023 emis de Primăria Comunei Bârsana	
B2	A1
Se notează posesia faptică în favoarea lui 1) BODEA PETRU	

C. Partea III. SARCINI .

Inscrieri privind dezmembramintele dreptului de proprietate, drepturi reale de garanție și sarcini	Referințe
NU SUNT	

Anexa Nr. 1 La Partea I

Teren

Nr cadastral	Suprafața (mp)*	Observații / Referințe
	8.684	Parte din nr.topo:5061

* Suprafața este determinată în planul de proiecție Stereo 70.

DETALII LINIARE IMOBIL



Date referitoare la teren

Crt	Categorie folosință	Intravilan	Suprafața (mp)	Tarla	Parcelă	Nr. topo	Observații / Referințe
1	faneata	NU	8.684	-	-	-	

Lungime Segmente

1) Valorile lungimilor segmentelor sunt obținute din proiecție în plan.

Punct început	X / Y	Punct sfârșit	X / Y	Lungime segment (** (m)
1	430.001,012 698.490,404	2	430.009,529 698.487,328	9.055
2	430.009,529 698.487,328	3	430.024,592 698.537,831	52.701
3	430.024,592 698.537,831	4	430.035,177 698.556,41	21.383
4	430.035,177 698.556,41	5	430.042,593 698.580,798	25.491
5	430.042,593 698.580,798	6	430.033,278 698.574,08	11.485

Punct început	X / Y	Punct sfârșit	X / Y	Lungime segment (** (m)
6	430.033,278 698.574,08	7	430.025,72 698.567,06	10.315
7	430.025,72 698.567,06	8	429.990,538 698.539,157	44.904
8	429.990,538 698.539,157	9	429.973,45 698.531,12	18.884
9	429.973,45 698.531,12	10	429.940,307 698.525,294	33.651
10	429.940,307 698.525,294	11	429.902,261 698.523,722	38.078
11	429.902,261 698.523,722	12	429.855,08 698.523,292	47.183
12	429.855,08 698.523,292	13	429.831,821 698.527,869	23.705
13	429.831,821 698.527,869	14	429.804,59 698.518,759	28.714
14	429.804,59 698.518,759	15	429.812,571 698.502,512	18.101
15	429.812,571 698.502,512	16	429.815,339 698.496,879	6.276
16	429.815,339 698.496,879	17	429.854,096 698.492,435	39.011
17	429.854,096 698.492,435	18	429.907,469 698.487,359	53.614
18	429.907,469 698.487,359	19	429.953,198 698.485,551	45.765
19	429.953,198 698.485,551	1	430.001,012 698.490,404	48.06

** Lungimile segmentelor sunt determinate în planul de proiecție Stereo 70 și sunt rotunjite la 1 milimetru.

*** Distanța dintre puncte este formată din segmente cumulate ce sunt mai mici decât valoarea 1 milimetru.

**DATE DESPRE IMOBILUL NR. 5570**

Oficiul de Cadastru și Publicitate Imobiliară MARAMURES
Biroul de Cadastru și Publicitate Imobiliară Dragomiresti

A. Partea I. Descrierea imobilului

TEREN Extravilan

Nr. CF vechi:1927

Adresa: Jud. Maramures

Nr. Crt	Nr cadastral Nr. topografic	Suprafața* (mp)	Observații / Referințe
A1		3.364	Sector cadastral:50 Teren neimprejmuit; Parte din nr.topo:5061

B. Partea II. Proprietari și acte

Inscrieri privitoare la dreptul de proprietate și alte drepturi reale		Referințe
5570 / 27/03/2023		
Act Normativ nr. Legea nr. 7, din 13/03/1996 emis de Parlamentul României;		
B1	Intabulare, drept de PROPRIETATE, dobândit prin Lege, cota actuala 1/1 1) NEIDENTIFICAT NEIDENTIFICAT	A1
Act Administrativ nr. Adeverința nr.1638, din 15/03/2023 emis de Primăria Comunei Bârsana		
B2	Se notează posesia faptică în favoarea lui 1) LENDEL MARIA	A1

C. Partea III. SARCINI .

Inscrieri privind dezmembramintele dreptului de proprietate, drepturi reale de garanție și sarcini	Referințe
NU SUNT	

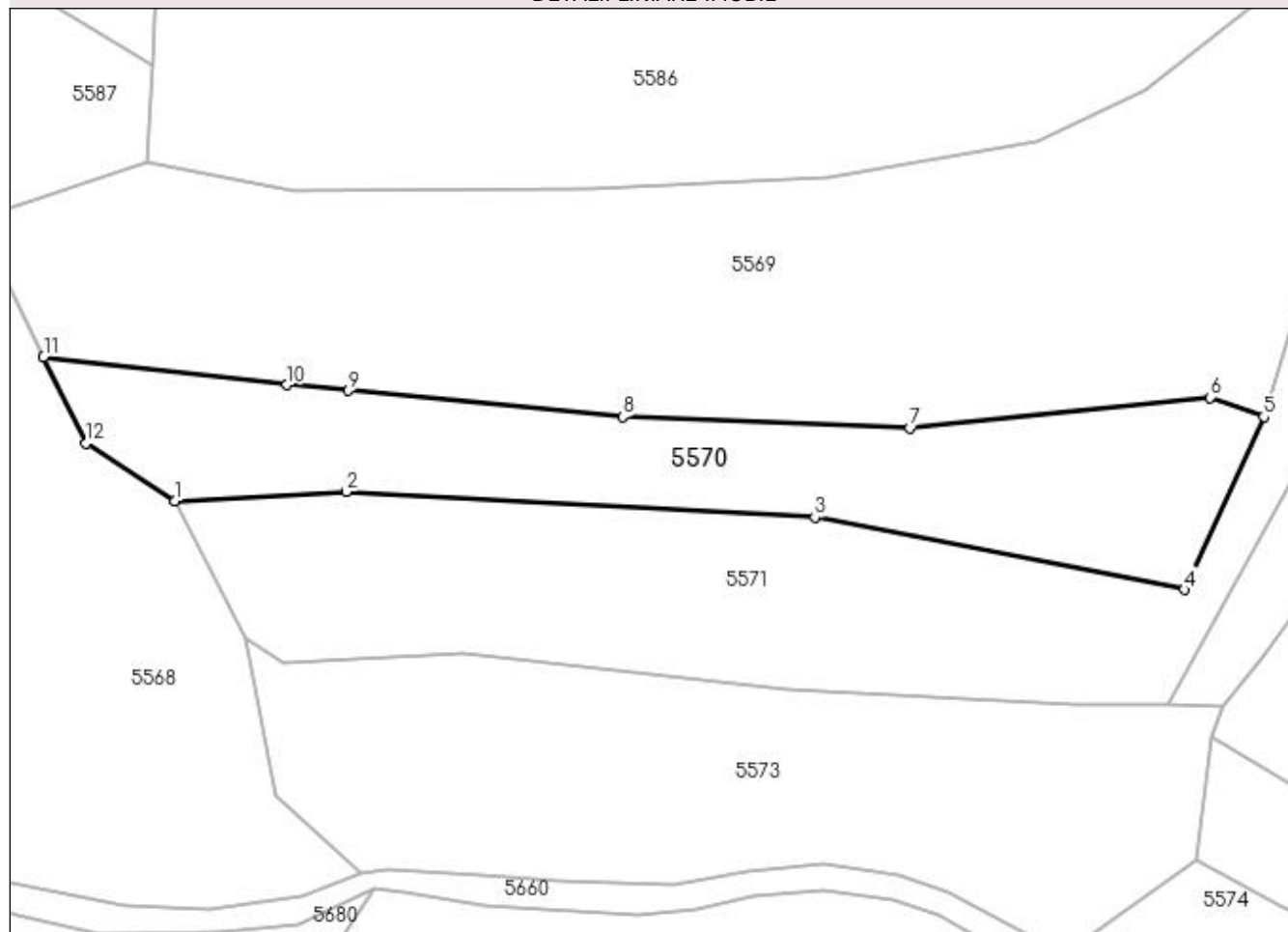
Anexa Nr. 1 La Partea I

Teren

Nr cadastral	Suprafața (mp)*	Observații / Referințe
	3.364	Parte din nr.topo:5061

* Suprafața este determinată în planul de proiecție Stereo 70.

DETALII LINIARE IMOBIL



Date referitoare la teren

Crt	Categorie folosință	Intra vilan	Suprafața (mp)	Tarla	Parcelă	Nr. topo	Observații / Referințe
1	faneata	NU	3.364	-	-	-	

Lungime Segmente

1) Valorile lungimilor segmentelor sunt obținute din proiecție în plan.

Punct început	X / Y	Punct sfârșit	X / Y	Lungime segment (** (m)
1	429.836,253 698.473,995	2	429.863,469 698.475,417	27.253
2	429.863,469 698.475,417	3	429.938,087 698.471,38	74.727
3	429.938,087 698.471,38	4	429.996,888 698.459,871	59.917
4	429.996,888 698.459,871	5	430.009,529 698.487,328	30.227
5	430.009,529 698.487,328	6	430.001,012 698.490,404	9.055

Punct început	X / Y	Punct sfârșit	X / Y	Lungime segment (** (m)
6	430.001,012 698.490,404	7	429.953,198 698.485,551	48.06
7	429.953,198 698.485,551	8	429.907,469 698.487,359	45.765
8	429.907,469 698.487,359	9	429.863,866 698.491,506	43.8
9	429.863,866 698.491,506	10	429.854,096 698.492,435	9.814
10	429.854,096 698.492,435	11	429.815,339 698.496,879	39.011
11	429.815,339 698.496,879	12	429.822,098 698.483,12	15.33
12	429.822,098 698.483,12	1	429.836,253 698.473,995	16.841

** Lungimile segmentelor sunt determinate în planul de proiecție Stereo 70 și sunt rotunjite la 1 milimetru.

*** Distanța dintre puncte este formată din segmente cumulate ce sunt mai mici decât valoarea 1 milimetru.

**DATE DESPRE IMOBILUL NR. 5571**

Oficiul de Cadastru și Publicitate Imobiliară MARAMURES
Biroul de Cadastru și Publicitate Imobiliară Dragomirești

A. Partea I. Descrierea imobilului

TEREN Extravilan

Nr. CF vechi:1927

Adresa: Jud. Maramures

Nr. Crt	Nr cadastral Nr. topografic	Suprafața* (mp)	Observații / Referințe
A1		4.844	Sector cadastral:50 Teren neimprejmuit; Parte din nr.topo:5061

B. Partea II. Proprietari și acte

Inscrieri privitoare la dreptul de proprietate și alte drepturi reale	Referințe
5571 / 27/03/2023	
Act Normativ nr. Legea nr. 7, din 13/03/1996 emis de Parlamentul României;	
B1	A1
Intabulare, drept de PROPRIETATE, dobândit prin Lege, cota actuala 1/1 1) NEIDENTIFICAT NEIDENTIFICAT	
Act Administrativ nr. Adeverința nr.1639, din 15/03/2023 emis de Primăria Comunei Bârsana	
B2	A1
Se notează posesia faptică în favoarea lui 1) HODOR MARIA	

C. Partea III. SARCINI .

Inscrieri privind dezmembramintele dreptului de proprietate, drepturi reale de garanție și sarcini	Referințe
NU SUNT	

Anexa Nr. 1 La Partea I**Teren**

Nr cadastral	Suprafața (mp)*	Observații / Referințe
	4.844	Parte din nr.topo:5061

* Suprafața este determinată în planul de proiecție Stereo 70.

DETALII LINIARE IMOBIL**Date referitoare la teren**

Crt	Categorie folosință	Intra vilan	Suprafața (mp)	Tarla	Parcelă	Nr. topo	Observații / Referințe
1	faneata	NU	4.844	-	-	-	

Lungime Segmente

1) Valorile lungimilor segmentelor sunt obținute din proiecție în plan.

Punct început	X / Y	Punct sfârșit	X / Y	Lungime segment (** (m)
1	429.836,253 698.473,995	2	429.847,523 698.452,284	24.462
2	429.847,523 698.452,284	3	429.853,509 698.448,175	7.261
3	429.853,509 698.448,175	4	429.881,995 698.449,672	28.525
4	429.881,995 698.449,672	5	429.933,535 698.444,148	51.835
5	429.933,535 698.444,148	6	429.979,645 698.441,687	46.176

Punct început	X / Y	Punct sfârșit	X / Y	Lungime segment (** (m)
6	429.979,645 698.441,687	7	429.994,129 698.441,578	14.484
7	429.994,129 698.441,578	8	430.008,16 698.466,481	28.584
8	430.008,16 698.466,481	9	430.042,094 698.529,365	71.456
9	430.042,094 698.529,365	10	430.033,225 698.533,388	9.739
10	430.033,225 698.533,388	11	430.024,592 698.537,831	9.709
11	430.024,592 698.537,831	12	430.009,529 698.487,328	52.701
12	430.009,529 698.487,328	13	429.996,888 698.459,871	30.227
13	429.996,888 698.459,871	14	429.938,087 698.471,38	59.917
14	429.938,087 698.471,38	15	429.863,469 698.475,417	74.727
15	429.863,469 698.475,417	1	429.836,253 698.473,995	27.253

** Lungimile segmentelor sunt determinate în planul de proiecție Stereo 70 și sunt rotunjite la 1 milimetru.

*** Distanța dintre puncte este formată din segmente cumulate ce sunt mai mici decât valoarea 1 milimetru.

**DATE DESPRE IMOBILUL NR. 5572**

Oficiul de Cadastru și Publicitate Imobiliară MARAMURES
Biroul de Cadastru și Publicitate Imobiliară Dragomiresti

A. Partea I. Descrierea imobilului

TEREN Extravilan

Nr. CF vechi:1927

Adresa: Jud. Maramures

Nr. Crt	Nr cadastral Nr. topografic	Suprafața* (mp)	Observații / Referințe
A1		Din acte: 4.844 Masurata: 1.316	Sector cadastral:50 Teren neimprejmuit; Parte din nr.topo:5061

B. Partea II. Proprietari și acte

Inscrieri privitoare la dreptul de proprietate și alte drepturi reale	Referințe
5572 / 27/03/2023	
Act Normativ nr. Legea nr. 7, din 13/03/1996 emis de Parlamentul României;	
B1	A1
Intabulare, drept de PROPRIETATE, dobandit prin Lege, cota actuala 1/1 1) NEIDENTIFICAT NEIDENTIFICAT	
Act Administrativ nr. Adeverința nr. 1640, din 15/03/2023 emis de Primăria Comunei Bârsana	
B2	A1
Se notează posesia faptică în favoarea lui 1) LENDEL MARIA	

C. Partea III. SARCINI .

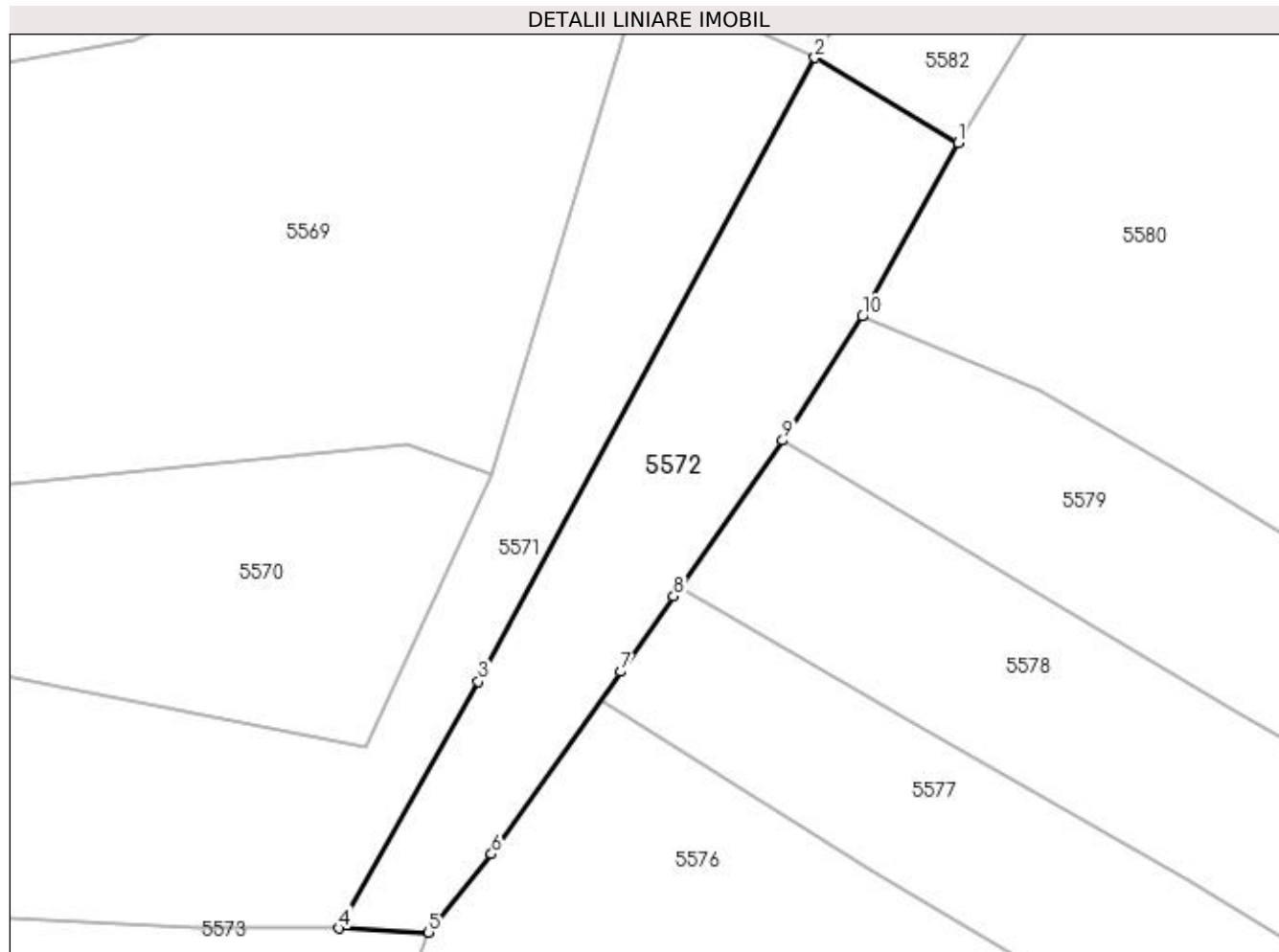
Inscrieri privind dezmembramintele dreptului de proprietate, drepturi reale de garanție și sarcini	Referințe
NU SUNT	

Anexa Nr. 1 La Partea I

Teren

Nr cadastral	Suprafața (mp)*	Observații / Referințe
	Din acte: 4.844 Masurata: 1.316	Parte din nr.topo:5061

* Suprafața este determinată în planul de proiecție Stereo 70.



Date referitoare la teren

Crt	Categorie folosință	Intravilan	Suprafața (mp)	Tarla	Parcelă	Nr. topo	Observații / Referințe
1	faneata	NU	1.316	-	-	-	

Lungime Segmente

1) Valorile lungimilor segmentelor sunt obținute din proiecție în plan.

Punct început	X / Y	Punct sfârșit	X / Y	Lungime segment (** (m)
1	430.056,528 698.520,804	2	430.042,094 698.529,365	16.782
2	430.042,094 698.529,365	3	430.008,16 698.466,481	71.456
3	430.008,16 698.466,481	4	429.994,129 698.441,578	28.584
4	429.994,129 698.441,578	5	430.003,144 698.441,179	9.024
5	430.003,144 698.441,179	6	430.009,483 698.449,089	10.137

Punct început	X / Y	Punct sfârșit	X / Y	Lungime segment (** (m)
6	430.009,483 698.449,089	7	430.022,54 698.467,463	22.541
7	430.022,54 698.467,463	8	430.027,839 698.475,074	9.274
8	430.027,839 698.475,074	9	430.038,853 698.490,784	19.186
9	430.038,853 698.490,784	10	430.046,897 698.503,289	14.869
10	430.046,897 698.503,289	1	430.056,528 698.520,804	19.988

** Lungimile segmentelor sunt determinate în planul de proiecție Stereo 70 și sunt rotunjite la 1 milimetru.

*** Distanța dintre puncte este formată din segmente cumulate ce sunt mai mici decât valoarea 1 milimetru.

**DATE DESPRE IMOBILUL NR. 5573**

Oficiul de Cadastru și Publicitate Imobiliară MARAMURES
Biroul de Cadastru și Publicitate Imobiliară Dragomiresti

A. Partea I. Descrierea imobilului

TEREN Extravilan

Nr. CF vechi:1927

Adresa: Jud. Maramures

Nr. Crt	Nr cadastral Nr. topografic	Suprafața* (mp)	Observații / Referințe
A1		4.791	Sector cadastral:50 Teren neimprejmuit; Parte din nr.topo:5061

B. Partea II. Proprietari și acte

Inscrieri privitoare la dreptul de proprietate și alte drepturi reale	Referințe
5573 / 27/03/2023	
Act Normativ nr. Legea nr. 7, din 13/03/1996 emis de Parlamentul României;	
B1	A1
Intabulare, drept de PROPRIETATE, dobândit prin Lege, cota actuala 1/1 1) NEIDENTIFICAT NEIDENTIFICAT	
Act Administrativ nr. Adeverința nr.1641, din 15/03/2023 emis de Primăria Comunei Bârsana	
B2	A1
Se notează posesia faptică în favoarea lui 1) POP MARIA	

C. Partea III. SARCINI .

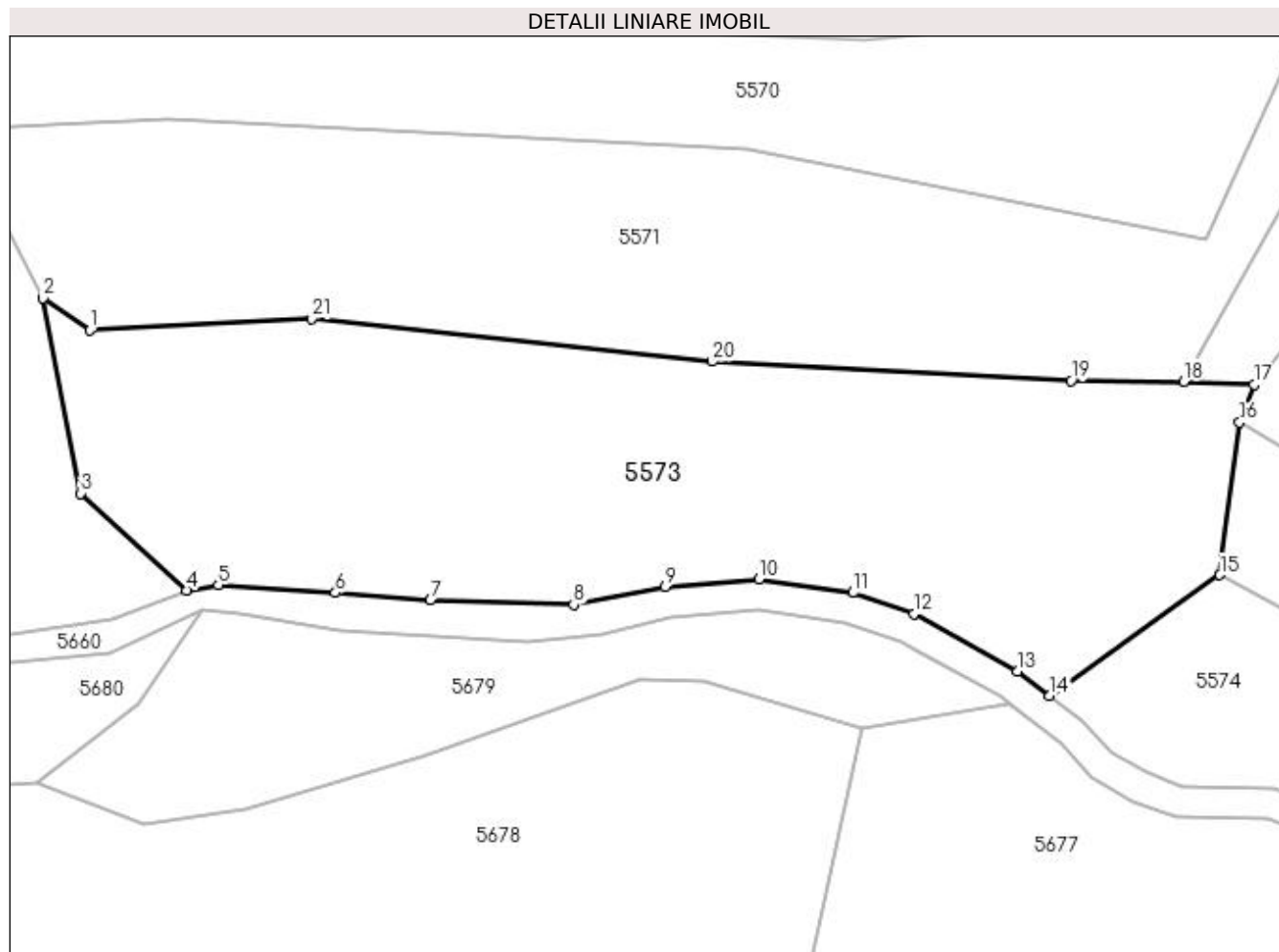
Inscrieri privind dezmembramintele dreptului de proprietate, drepturi reale de garanție și sarcini	Referințe
NU SUNT	

Anexa Nr. 1 La Partea I

Teren

Nr cadastral	Suprafața (mp)*	Observații / Referințe
	4.791	Parte din nr.topo:5061

* Suprafața este determinată în planul de proiecție Stereo 70.



Date referitoare la teren

Crt	Categorie folosință	Intra vilan	Suprafața (mp)	Tarla	Parcelă	Nr. topo	Observații / Referințe
1	faneata	NU	4.791	-	-	-	

Lungime Segmente

1) Valorile lungimilor segmentelor sunt obținute din proiecție în plan.

Punct început	X / Y	Punct sfârșit	X / Y	Lungime segment (** (m)
1	429.853,509 698.448,175	2	429.847,523 698.452,284	7.261
3	429.852,372 698.427,214	4	429.866,0 698.414,781	18.447
5	429.870,04 698.415,454	6	429.885,07 698.414,464	15.063
7	429.897,256 698.413,497	8	429.915,694 698.412,916	18.447
9	429.927,465 698.415,195	10	429.939,518 698.416,179	12.093

Punct început	X / Y	Punct sfârșit	X / Y	Lungime segment (** (m)
2	429.847,523 698.452,284	3	429.852,372 698.427,214	25.535
4	429.866,0 698.414,781	5	429.870,04 698.415,454	4.096
6	429.885,07 698.414,464	7	429.897,256 698.413,497	12.224
8	429.915,694 698.412,916	9	429.927,465 698.415,195	11.99
10	429.939,518 698.416,179	11	429.951,571 698.414,458	12.175

Punct început	X / Y	Punct sfârșit	X / Y	Lungime segment (** (m))
11	429.951,571 698.414,458	12	429.959,443 698.411,754	8.323
13	429.972,726 698.404,379	14	429.976,871 698.401,212	5.216
15	429.998,743 698.416,746	16	430.001,27 698.436,351	19.767
17	430.003,144 698.441,179	18	429.994,129 698.441,578	9.024
19	429.979,645 698.441,687	20	429.933,535 698.444,148	46.176
21	429.881,995 698.449,672	1	429.853,509 698.448,175	28.525

Punct început	X / Y	Punct sfârșit	X / Y	Lungime segment (** (m))
12	429.959,443 698.411,754	13	429.972,726 698.404,379	15.193
14	429.976,871 698.401,212	15	429.998,743 698.416,746	26.827
16	430.001,27 698.436,351	17	430.003,144 698.441,179	5.179
18	429.994,129 698.441,578	19	429.979,645 698.441,687	14.484
20	429.933,535 698.444,148	21	429.881,995 698.449,672	51.835

** Lungimile segmentelor sunt determinate în planul de proiecție Stereo 70 și sunt rotunjite la 1 milimetru.

*** Distanța dintre puncte este formată din segmente cumulate ce sunt mai mici decât valoarea 1 milimetru.

**DATE DESPRE IMOBILUL NR. 5574**

Oficiul de Cadastru și Publicitate Imobiliară MARAMURES
Biroul de Cadastru și Publicitate Imobiliară Dragomiresti

A. Partea I. Descrierea imobilului

TEREN Extravilan

Nr. CF vechi:1006

Adresa: Jud. Maramures

Nr. Crt	Nr cadastral Nr. topografic	Suprafața* (mp)	Observații / Referințe
A1		1.820	Sector cadastral:50 Teren neimprejmuit; Parte din nr.topo:5056

B. Partea II. Proprietari și acte

Inscrieri privitoare la dreptul de proprietate și alte drepturi reale		Referințe
5574 / 27/03/2023		
Act Normativ nr. Legea nr. 7, din 13/03/1996 emis de Parlamentul României;		
B1	Inscrierea provizorie, drept de PROPRIETATE, dobandit prin Lege, cota actuala 1/1 1) COMUNA BÂRSANA, CIF:3694810, Neidentificat	A1

C. Partea III. SARCINI .

Inscrieri privind dezmembramintele dreptului de proprietate, drepturi reale de garanție și sarcini	Referințe
NU SUNT	

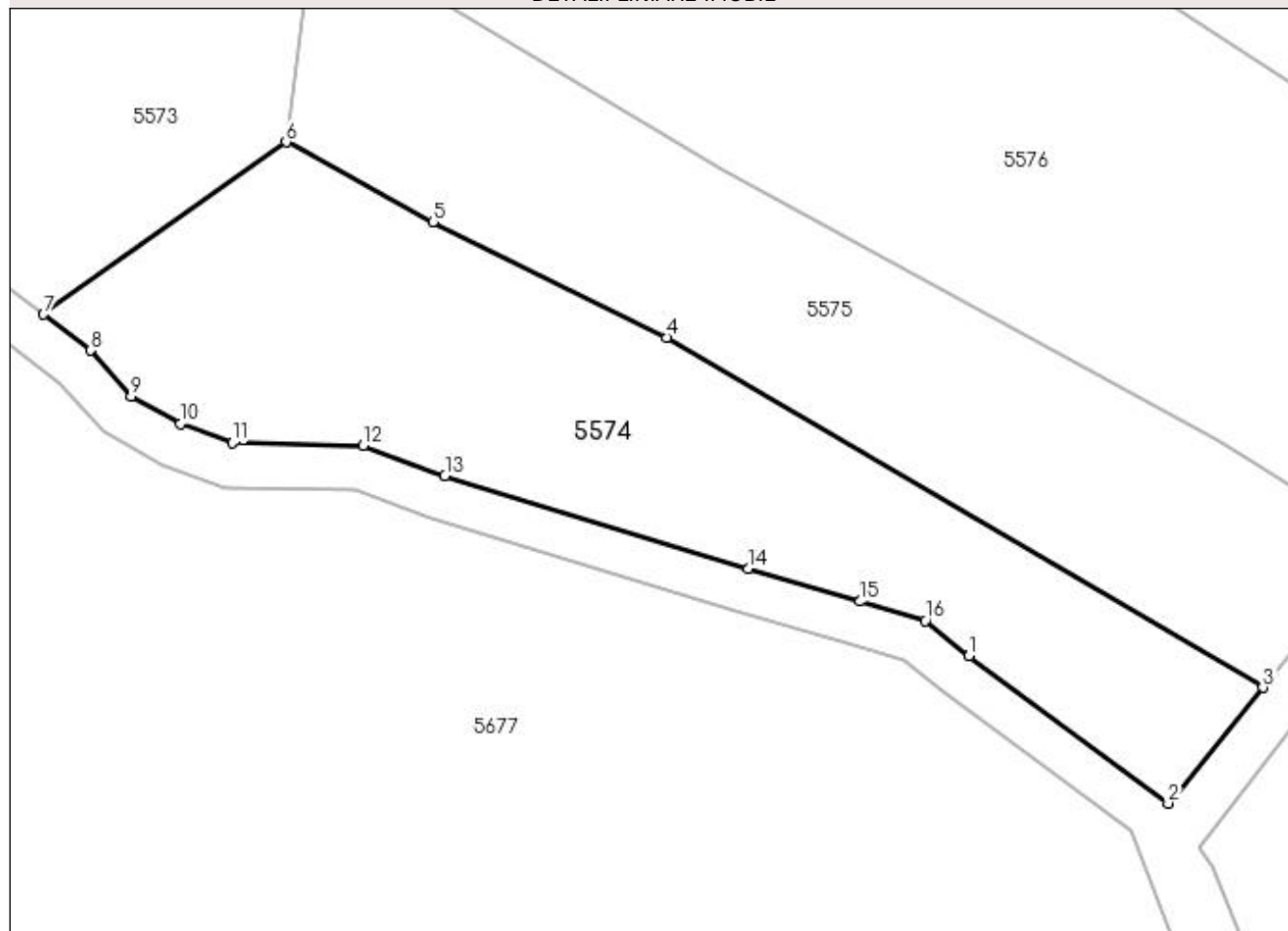
Anexa Nr. 1 La Partea I

Teren

Nr cadastral	Suprafața (mp)*	Observații / Referințe
	1.820	Parte din nr.topo:5056

* Suprafața este determinată în planul de proiecție Stereo 70.

DETALII LINIARE IMOBIL



Date referitoare la teren

Crt	Categorie folosință	Intra vilan	Suprafața (mp)	Tarla	Parcelă	Nr. topo	Observații / Referințe
1	faneata	NU	1.820	-	-	-	

Lungime Segmente

1) Valorile lungimilor segmentelor sunt obținute din proiecție în plan.

Punct început	X / Y	Punct sfârșit	X / Y	Lungime segment (** (m)
1	430.060,334 698.370,426	2	430.078,29 698.357,152	22.33
2	430.078,29 698.357,152	3	430.086,834 698.367,598	13.495
3	430.086,834 698.367,598	4	430.033,071 698.399,151	62.338
4	430.033,071 698.399,151	5	430.011,988 698.409,551	23.509
5	430.011,988 698.409,551	6	429.998,743 698.416,746	15.073

Punct început	X / Y	Punct sfârşit	X / Y	Lungime segment (** (m)
6	429.998,743 698.416,746	7	429.976,871 698.401,212	26.827
7	429.976,871 698.401,212	8	429.981,089 698.397,988	5.309
8	429.981,089 698.397,988	9	429.984,779 698.393,809	5.575
9	429.984,779 698.393,809	10	429.989,207 698.391,351	5.064
10	429.989,207 698.391,351	11	429.993,88 698.389,63	4.98
11	429.993,88 698.389,63	12	430.005,687 698.389,384	11.81
12	430.005,687 698.389,384	13	430.013,067 698.386,68	7.86
13	430.013,067 698.386,68	14	430.040,409 698.378,293	28.599
14	430.040,409 698.378,293	15	430.050,494 698.375,343	10.508
15	430.050,494 698.375,343	16	430.056,398 698.373,622	6.15
16	430.056,398 698.373,622	1	430.060,334 698.370,426	5.07

** Lungimile segmentelor sunt determinate în planul de proiecție Stereo 70 și sunt rotunjite la 1 milimetru.

*** Distanța dintre puncte este formată din segmente cumulate ce sunt mai mici decât valoarea 1 milimetru.

**DATE DESPRE IMOBILUL NR. 5575**

Oficiul de Cadastru și Publicitate Imobiliară MARAMURES
Biroul de Cadastru și Publicitate Imobiliară Dragomirești

A. Partea I. Descrierea imobilului

TEREN Extravilan

Nr. CF vechi:1006

Adresa: Jud. Maramures

Nr. Crt	Nr cadastral Nr. topografic	Suprafața* (mp)	Observații / Referințe
A1		1.770	Sector cadastral:50 Teren neimprejmuit; Parte din nr.topo:5056

B. Partea II. Proprietari și acte

Inscrieri privitoare la dreptul de proprietate și alte drepturi reale		Referințe
5575 / 27/03/2023		
Act Normativ nr. Legea nr. 7, din 13/03/1996 emis de Parlamentul României;		
B1	Intabulare, drept de PROPRIETATE, dobândit prin Lege, cota actuala 1/1 1) NEIDENTIFICAT NEIDENTIFICAT	A1
Act Administrativ nr. Adeverința nr. 1642, din 15/03/2023 emis de Primăria Comunei Bârsana		
B2	Se notează posesia faptică în favoarea lui 1) BOLOGA TEODOR	A1

C. Partea III. SARCINI .

Inscrieri privind dezmembramintele dreptului de proprietate, drepturi reale de garanție și sarcini	Referințe
NU SUNT	

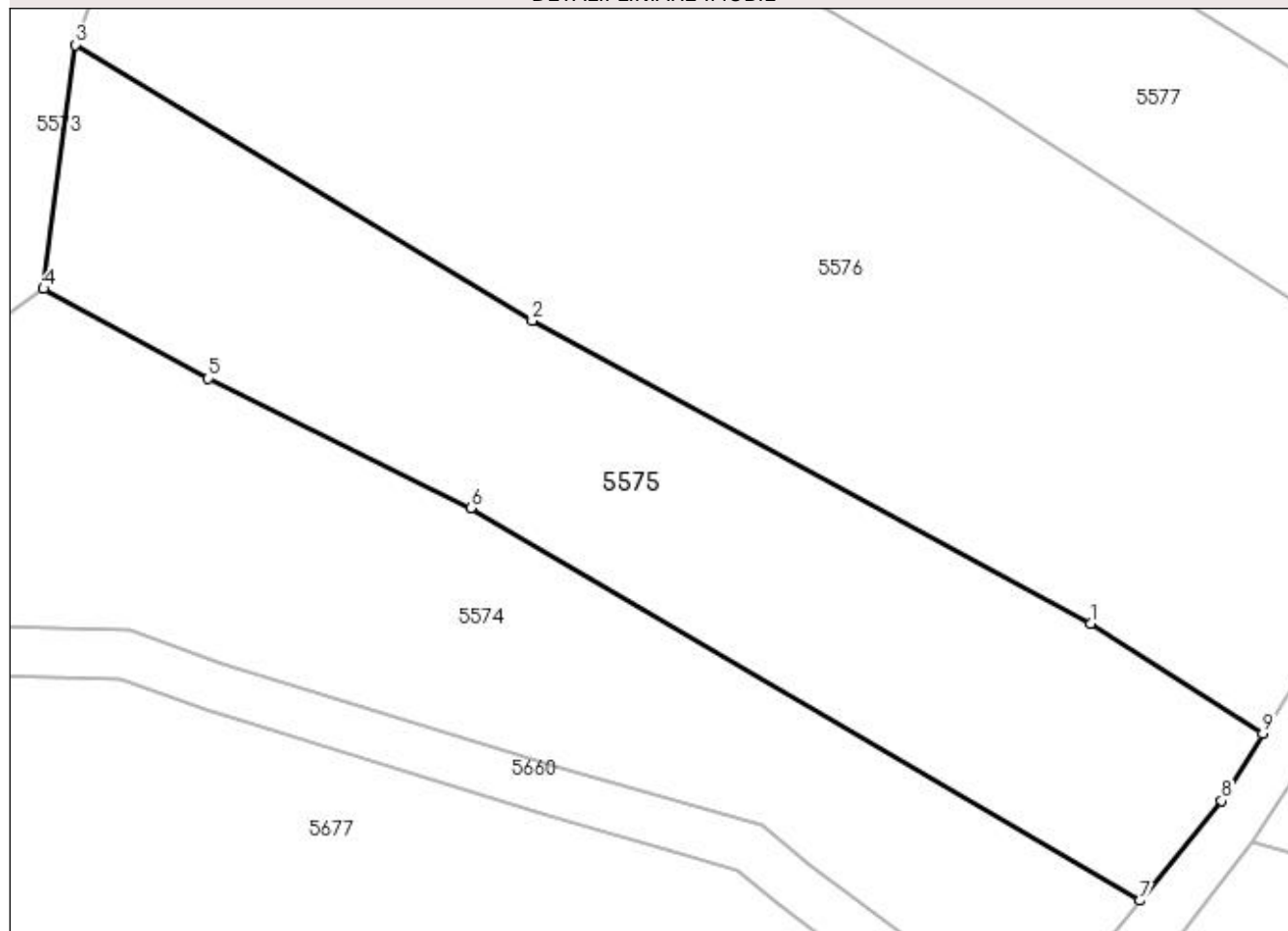
Anexa Nr. 1 La Partea I

Teren

Nr cadastral	Suprafața (mp)*	Observații / Referințe
	1.770	Parte din nr.topo:5056

* Suprafața este determinată în planul de proiecție Stereo 70.

DETALII LINIARE IMOBIL



Date referitoare la teren

Crt	Categorie folosință	Intra vilan	Suprafața (mp)	Tarla	Parcelă	Nr. topo	Observații / Referințe
1	faneata	NU	1.770	-	-	-	

Lungime Segmente

1) Valorile lungimilor segmentelor sunt obținute din proiecție în plan.

Punct început	X / Y	Punct sfârșit	X / Y	Lungime segment (** (m)
1	430.082,871 698.389,865	2	430.037,998 698.414,181	51.038
2	430.037,998 698.414,181	3	430.001,27 698.436,351	42.901
3	430.001,27 698.436,351	4	429.998,743 698.416,746	19.767
4	429.998,743 698.416,746	5	430.011,988 698.409,551	15.073
5	430.011,988 698.409,551	6	430.033,071 698.399,151	23.509

Punct început	X / Y	Punct sfârșit	X / Y	Lungime segment (** (m)
6	430.033,071 698.399,151	7	430.086,834 698.367,598	62.338
7	430.086,834 698.367,598	8	430.093,399 698.375,625	10.37
8	430.093,399 698.375,625	9	430.096,715 698.381,01	6.324
9	430.096,715 698.381,01	1	430.082,871 698.389,865	16.434

** Lungimile segmentelor sunt determinate în planul de proiecție Stereo 70 și sunt rotunjite la 1 milimetru.

*** Distanța dintre puncte este formată din segmente cumulate ce sunt mai mici decât valoarea 1 milimetru.

**DATE DESPRE IMOBILUL NR. 5576**

Oficiul de Cadastru și Publicitate Imobiliară MARAMURES
Biroul de Cadastru și Publicitate Imobiliară Dragomiresti

A. Partea I. Descrierea imobilului

TEREN Extravilan

Nr. CF vechi:1005

Adresa: Jud. Maramures

Nr. Crt	Nr cadastral Nr. topografic	Suprafața* (mp)	Observații / Referințe
A1		3.568	Sector cadastral:50 Teren neimprejmuit; Parte din nr.topo:5055

B. Partea II. Proprietari și acte

Inscrieri privitoare la dreptul de proprietate și alte drepturi reale	Referințe
5576 / 27/03/2023	
Act Normativ nr. Legea nr. 7, din 13/03/1996 emis de Parlamentul României;	
B1	A1
Intabulare, drept de PROPRIETATE, dobandit prin Lege, cota actuala 1/1 1) NEIDENTIFICAT NEIDENTIFICAT	
Act Administrativ nr. Adeverința nr. 1643, din 15/03/2023 emis de Primăria Comunei Bârsana	
B2	A1
Se notează posesia faptică în favoarea lui 1) ROMAN VASILE	

C. Partea III. SARCINI .

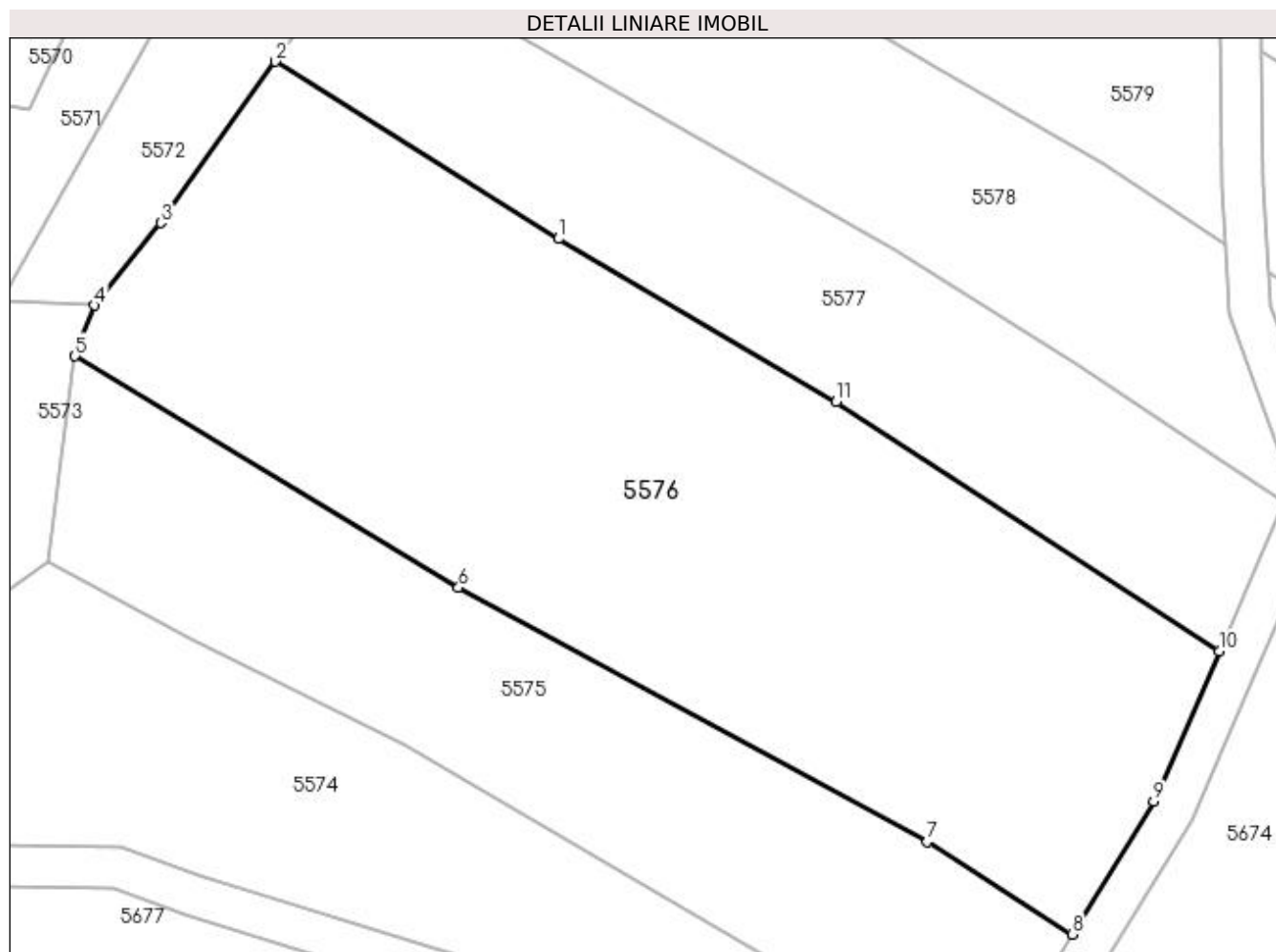
Inscrieri privind dezmembramintele dreptului de proprietate, drepturi reale de garanție și sarcini	Referințe
NU SUNT	

Anexa Nr. 1 La Partea I

Teren

Nr cadastral	Suprafața (mp)*	Observații / Referințe
	3.568	Parte din nr.topo:5055

* Suprafața este determinată în planul de proiecție Stereo 70.



Date referitoare la teren

Crt	Categorie folosință	Intra vilan	Suprafața (mp)	Tarla	Parcelă	Nr. topo	Observații / Referințe
1	faneata	NU	3.568	-	-	-	

Lungime Segmente

1) Valorile lungimilor segmentelor sunt obținute din proiecție în plan.

Punct început	X / Y	Punct sfârșit	X / Y	Lungime segment (** (m)
1	430.047,55 698.447,568	2	430.020,451 698.464,524	31.967
2	430.020,451 698.464,524	3	430.009,483 698.449,089	18.935
3	430.009,483 698.449,089	4	430.003,144 698.441,179	10.137
4	430.003,144 698.441,179	5	430.001,27 698.436,351	5.179
5	430.001,27 698.436,351	6	430.037,998 698.414,181	42.901

Punct început	X / Y	Punct sfârșit	X / Y	Lungime segment (** (m)
6	430.037,998 698.414,181	7	430.082,871 698.389,865	51.038
7	430.082,871 698.389,865	8	430.096,715 698.381,01	16.434
8	430.096,715 698.381,01	9	430.104,552 698.393,738	14.947
9	430.104,552 698.393,738	10	430.110,828 698.408,101	15.674
10	430.110,828 698.408,101	11	430.074,127 698.431,954	43.771
11	430.074,127 698.431,954	1	430.047,55 698.447,568	30.824

** Lungimile segmentelor sunt determinate în planul de proiecție Stereo 70 și sunt rotunjite la 1 milimetru.

*** Distanța dintre puncte este formată din segmente cumulate ce sunt mai mici decât valoarea 1 milimetru.

**DATE DESPRE IMOBILUL NR. 5577**

Oficiul de Cadastru și Publicitate Imobiliară MARAMURES
Biroul de Cadastru și Publicitate Imobiliară Dragomirești

A. Partea I. Descrierea imobilului

TEREN Extravilan

Nr. CF vechi:1005

Adresa: Jud. Maramures

Nr. Crt	Nr cadastral Nr. topografic	Suprafața* (mp)	Observații / Referințe
A1		1.583	Sector cadastral:50 Teren neimprejmuit; Parte din nr.topo:5055

B. Partea II. Proprietari și acte

Inscrieri privitoare la dreptul de proprietate și alte drepturi reale	Referințe
5577 / 27/03/2023	
Act Normativ nr. Legea nr. 7, din 13/03/1996 emis de Parlamentul României;	
B1	A1
Intabulare, drept de PROPRIETATE, dobândit prin Lege, cota actuala 1/1 1) NEIDENTIFICAT NEIDENTIFICAT	
5577 / 19/07/2022	
Act Administrativ nr. Adeverința nr. 1644, din 15/03/2023 emis de Primăria Comunei Bârsana	
B2	A1
Se notează posesia faptică în favoarea lui 1) RUS IOAN	

C. Partea III. SARCINI .

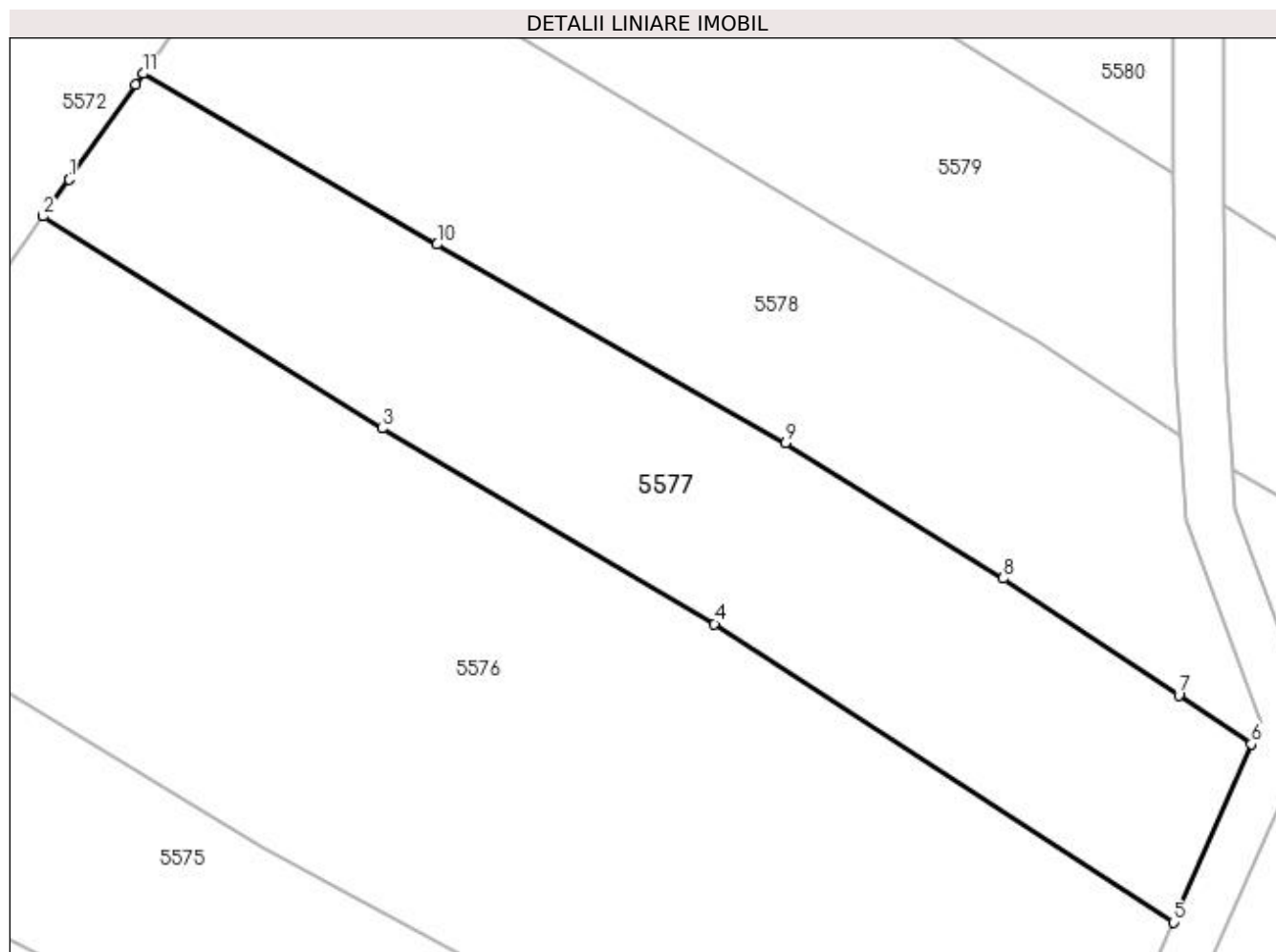
Inscrieri privind dezmembramintele dreptului de proprietate, drepturi reale de garanție și sarcini	Referințe
NU SUNT	

Anexa Nr. 1 La Partea I

Teren

Nr cadastral	Suprafața (mp)*	Observații / Referințe
	1.583	Parte din nr.topo:5055

* Suprafața este determinată în planul de proiecție Stereo 70.



Date referitoare la teren

Crt	Categorie folosință	Intra vilan	Suprafața (mp)	Tarla	Parcelă	Nr. topo	Observații / Referințe
1	faneata	NU	1.583	-	-	-	

Lungime Segmente

1) Valorile lungimilor segmentelor sunt obținute din proiecție în plan.

Punct început	X / Y	Punct sfârșit	X / Y	Lungime segment (** (m)
1	430.022,54 698.467,463	2	430.020,451 698.464,524	3.606
2	430.020,451 698.464,524	3	430.047,55 698.447,568	31.967
3	430.047,55 698.447,568	4	430.074,127 698.431,954	30.824
4	430.074,127 698.431,954	5	430.110,828 698.408,101	43.771
5	430.110,828 698.408,101	6	430.117,051 698.422,342	15.541

Punct început	X / Y	Punct sfârșit	X / Y	Lungime segment (** (m)
6	430.117,051 698.422,342	7	430.111,268 698.426,257	6.984
7	430.111,268 698.426,257	8	430.097,225 698.435,58	16.856
8	430.097,225 698.435,58	9	430.079,825 698.446,415	20.498
9	430.079,825 698.446,415	10	430.051,948 698.462,275	32.073
10	430.051,948 698.462,275	11	430.028,439 698.475,929	27.186
11	430.028,439 698.475,929	12	430.027,839 698.475,074	1.045
12	430.027,839 698.475,074	1	430.022,54 698.467,463	9.274

** Lungimile segmentelor sunt determinate în planul de proiecție Stereo 70 și sunt rotunjite la 1 milimetru.

*** Distanța dintre puncte este formată din segmente cumulate ce sunt mai mici decât valoarea 1 milimetru.

**DATE DESPRE IMOBILUL NR. 5578**

Oficiul de Cadastru și Publicitate Imobiliară MARAMURES
Biroul de Cadastru și Publicitate Imobiliară Dragomiresti

A. Partea I. Descrierea imobilului

TEREN Extravilan

Nr. CF vechi:1005

Adresa: Jud. Maramures

Nr. Crt	Nr cadastral Nr. topografic	Suprafața* (mp)	Observații / Referințe
A1		1.648	Sector cadastral:50 Teren neimprejmuit; Parte din nr.topo:5055

B. Partea II. Proprietari și acte

Inscrieri privitoare la dreptul de proprietate și alte drepturi reale	Referințe
5578 / 27/03/2023	
Act Normativ nr. Legea nr. 7, din 13/03/1996 emis de Parlamentul României;	
B1	A1
Intabulare, drept de PROPRIETATE, dobândit prin Lege, cota actuala 1/1 1) NEIDENTIFICAT NEIDENTIFICAT	
Act Administrativ nr. Adeverința nr.1645, din 15/03/2023 emis de Primăria Comunei Bârsana	
B2	A1
Se notează posesia faptică în favoarea lui 1) BODEA MARIA	

C. Partea III. SARCINI .

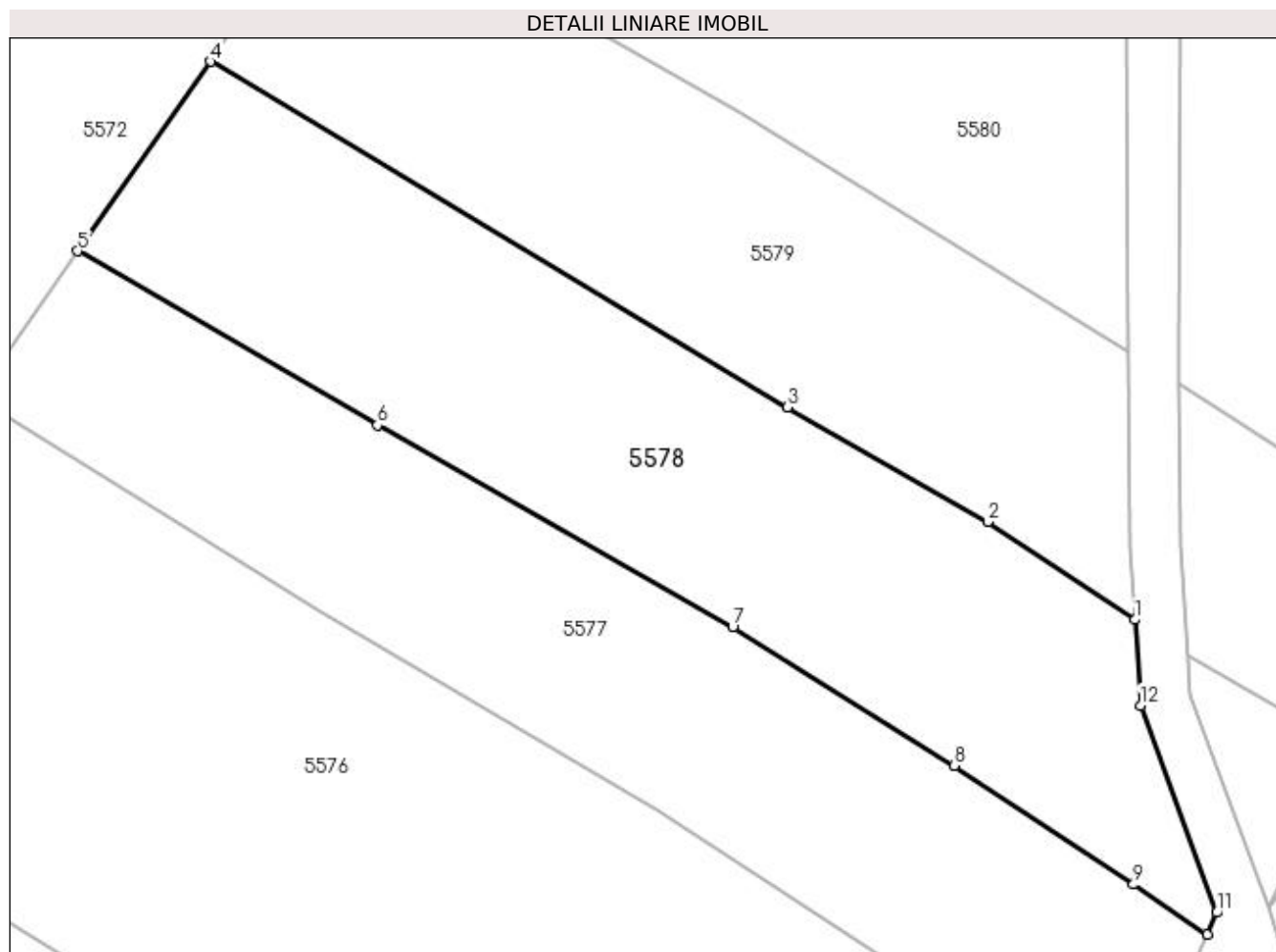
Inscrieri privind dezmembramintele dreptului de proprietate, drepturi reale de garanție și sarcini	Referințe
NU SUNT	

Anexa Nr. 1 La Partea I

Teren

Nr cadastral	Suprafața (mp)*	Observații / Referințe
	1.648	Parte din nr.topo:5055

* Suprafața este determinată în planul de proiecție Stereo 70.



Date referitoare la teren

Crt	Categorie folosință	Intra vilan	Suprafața (mp)	Tarla	Parcelă	Nr. topo	Observații / Referințe
1	faneata	NU	1.648	-	-	-	

Lungime Segmente

1) Valorile lungimilor segmentelor sunt obținute din proiecție în plan.

Punct început	X / Y	Punct sfârșit	X / Y	Lungime segment (** (m)
1	430.111,389 698.447,015	2	430.099,826 698.454,688	13.877
2	430.099,826 698.454,688	3	430.084,128 698.463,675	18.088
3	430.084,128 698.463,675	4	430.038,853 698.490,784	52.77
4	430.038,853 698.490,784	5	430.028,439 698.475,929	18.142
5	430.028,439 698.475,929	6	430.051,948 698.462,275	27.186

Punct început	X / Y	Punct sfârșit	X / Y	Lungime segment (** (m)
6	430.051,948 698.462,275	7	430.079,825 698.446,415	32.073
7	430.079,825 698.446,415	8	430.097,225 698.435,58	20.498
8	430.097,225 698.435,58	9	430.111,268 698.426,257	16.856
9	430.111,268 698.426,257	10	430.117,051 698.422,342	6.984
10	430.117,051 698.422,342	11	430.117,796 698.424,048	1.862
11	430.117,796 698.424,048	12	430.111,81 698.440,277	17.298
12	430.111,81 698.440,277	1	430.111,389 698.447,015	6.751

** Lungimile segmentelor sunt determinate în planul de proiecție Stereo 70 și sunt rotunjite la 1 milimetru.

*** Distanța dintre puncte este formată din segmente cumulate ce sunt mai mici decât valoarea 1 milimetru.

**DATE DESPRE IMOBILUL NR. 5579**

Oficiul de Cadastru și Publicitate Imobiliară MARAMURES
Biroul de Cadastru și Publicitate Imobiliară Dragomiresti

A. Partea I. Descrierea imobilului

TEREN Extravilan

Nr. CF vechi:1005

Adresa: Jud. Maramures

Nr. Crt	Nr cadastral Nr. topografic	Suprafața* (mp)	Observații / Referințe
A1		1.358	Sector cadastral:50 Teren neimprejmuit; Parte din nr.topo:5055

B. Partea II. Proprietari și acte

Inscrieri privitoare la dreptul de proprietate și alte drepturi reale	Referințe
5579 / 27/03/2023	
Act Normativ nr. Legea nr. 7, din 13/03/1996 emis de Parlamentul României;	
B1	A1
Intabulare, drept de PROPRIETATE, dobandit prin Lege, cota actuala 1/1 1) NEIDENTIFICAT NEIDENTIFICAT	
Act Administrativ nr. Adeverința nr. 1646, din 15/03/2023 emis de Primăria Comunei Bârsana	
B2	A1
Se notează posesia faptică în favoarea lui 1) ROȘCA VASILE	

C. Partea III. SARCINI .

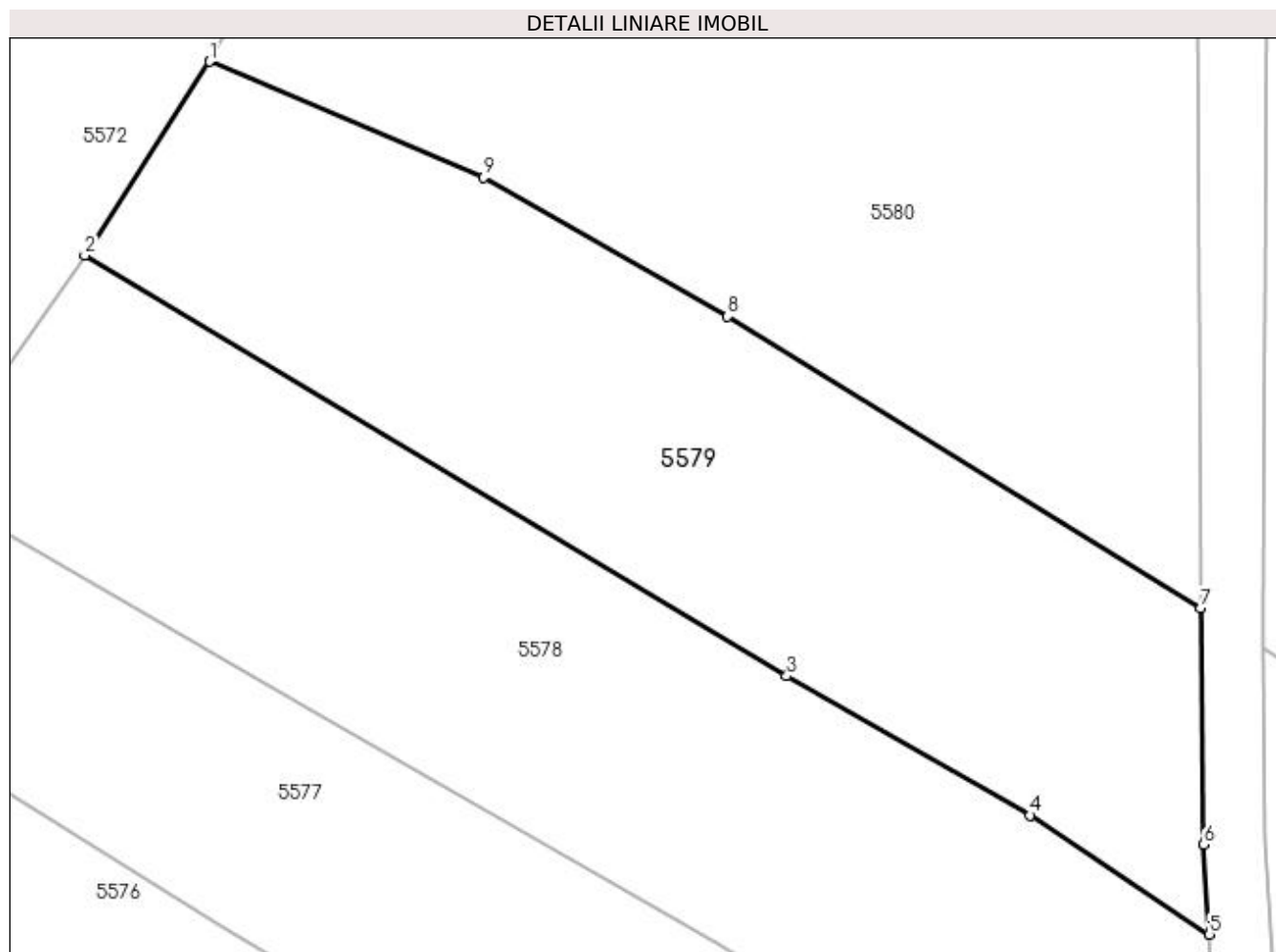
Inscrieri privind dezmembramintele dreptului de proprietate, drepturi reale de garanție și sarcini	Referințe
NU SUNT	

Anexa Nr. 1 La Partea I

Teren

Nr cadastral	Suprafața (mp)*	Observații / Referințe
	1.358	Parte din nr.topo:5055

* Suprafața este determinată în planul de proiecție Stereo 70.



Date referitoare la teren

Crt	Categorie folosință	Intra vilan	Suprafața (mp)	Tarla	Parcelă	Nr. topo	Observații / Referințe
1	faneata	NU	1.358	-	-	-	

Lungime Segmente

1) Valorile lungimilor segmentelor sunt obținute din proiecție în plan.

Punct început	X / Y	Punct sfârșit	X / Y	Lungime segment (** (m)
1	430.046,897 698.503,289	2	430.038,853 698.490,784	14.869
2	430.038,853 698.490,784	3	430.084,128 698.463,675	52.77
3	430.084,128 698.463,675	4	430.099,826 698.454,688	18.088
4	430.099,826 698.454,688	5	430.111,389 698.447,015	13.877
5	430.111,389 698.447,015	6	430.111,027 698.452,804	5.8

Punct început	X / Y	Punct sfârșit	X / Y	Lungime segment (** (m)
6	430.111,027 698.452,804	7	430.110,815 698.468,037	15.234
7	430.110,815 698.468,037	8	430.080,314 698.486,868	35.846
8	430.080,314 698.486,868	9	430.064,587 698.495,822	18.097
9	430.064,587 698.495,822	1	430.046,897 698.503,289	19.201

** Lungimile segmentelor sunt determinate în planul de proiecție Stereo 70 și sunt rotunjite la 1 milimetru.

*** Distanța dintre puncte este formată din segmente cumulate ce sunt mai mici decât valoarea 1 milimetru.

**DATE DESPRE IMOBILUL NR. 5580**

Oficiul de Cadastru și Publicitate Imobiliară MARAMURES
Biroul de Cadastru și Publicitate Imobiliară Dragomiresti

A. Partea I. Descrierea imobilului

TEREN Extravilan

Nr. CF vechi:1927

Adresa: Jud. Maramures

Nr. Crt	Nr cadastral Nr. topografic	Suprafața* (mp)	Observații / Referințe
A1		3.255	Sector cadastral:50 Teren neimprejmuit; Parte din nr.topo:5061

B. Partea II. Proprietari și acte

Inscrieri privitoare la dreptul de proprietate și alte drepturi reale	Referințe
5580 / 27/03/2023	
Act Normativ nr. Legea nr. 7, din 13/03/1996 emis de Parlamentul României;	
B1	A1
Intabulare, drept de PROPRIETATE, dobandit prin Lege, cota actuala 1/1 1) NEIDENTIFICAT NEIDENTIFICAT	
Act Administrativ nr. Adeverința nr. 1647, din 15/03/2023 emis de Primăria Comunei Bârsana	
B2	A1
Se notează posesia faptică în favoarea lui 1) BARSAN MIHAI	

C. Partea III. SARCINI .

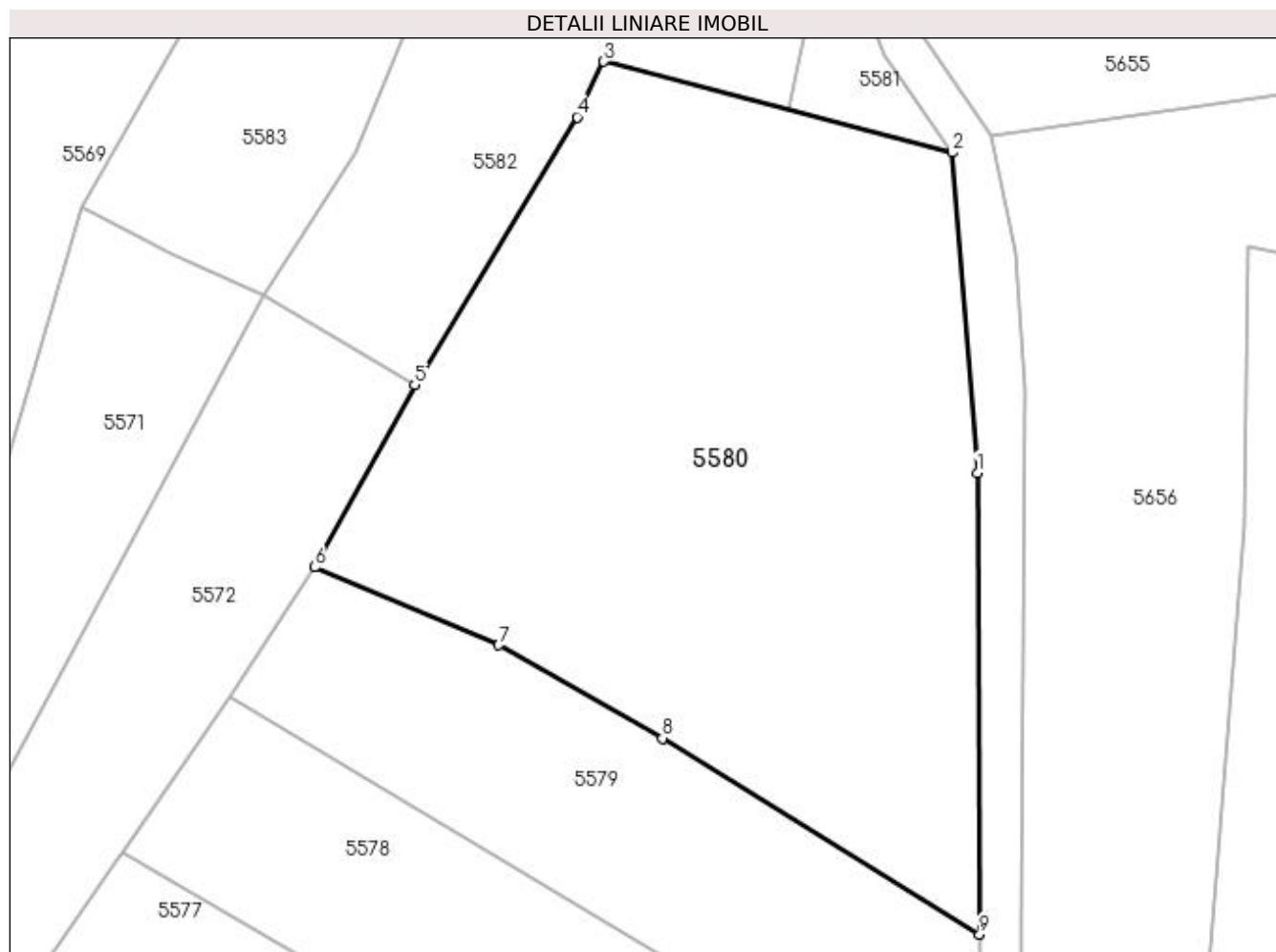
Inscrieri privind dezmembramintele dreptului de proprietate, drepturi reale de garanție și sarcini	Referințe
NU SUNT	

Anexa Nr. 1 La Partea I

Teren

Nr cadastral	Suprafața (mp)*	Observații / Referințe
	3.255	Parte din nr.topo:5061

* Suprafața este determinată în planul de proiecție Stereo 70.



Date referitoare la teren

Crt	Categorie folosință	Intra vilan	Suprafața (mp)	Tarla	Parcelă	Nr. topo	Observații / Referințe
1	faneata	NU	3.255	-	-	-	

Lungime Segmente

1) Valorile lungimilor segmentelor sunt obținute din proiecție în plan.

Punct început	X / Y	Punct sfârșit	X / Y	Lungime segment (** (m)
1	430.110,594 698.512,351	2	430.108,224 698.543,114	30.854
2	430.108,224 698.543,114	3	430.074,682 698.551,869	34.666
3	430.074,682 698.551,869	4	430.072,127 698.546,529	5.92
4	430.072,127 698.546,529	5	430.056,528 698.520,804	30.085
5	430.056,528 698.520,804	6	430.046,897 698.503,289	19.988

Punct început	X / Y	Punct sfârșit	X / Y	Lungime segment (** (m)
6	430.046,897 698.503,289	7	430.064,587 698.495,822	19.201
7	430.064,587 698.495,822	8	430.080,314 698.486,868	18.097
8	430.080,314 698.486,868	9	430.110,815 698.468,037	35.846
9	430.110,815 698.468,037	1	430.110,594 698.512,351	44.315

** Lungimile segmentelor sunt determinate în planul de proiecție Stereo 70 și sunt rotunjite la 1 milimetru.

*** Distanța dintre puncte este formată din segmente cumulate ce sunt mai mici decât valoarea 1 milimetru.

**DATE DESPRE IMOBILUL NR. 5581**

Oficiul de Cadastru și Publicitate Imobiliară MARAMURES
Biroul de Cadastru și Publicitate Imobiliară Dragomiresti

A. Partea I. Descrierea imobilului

TEREN Extravilan

Nr. CF vechi:1927

Adresa: Jud. Maramures

Nr. Crt	Nr cadastral Nr. topografic	Suprafața* (mp)	Observații / Referințe
A1		137	Sector cadastral:50 Teren neimprejmuit; Parte din nr.topo:5061

B. Partea II. Proprietari și acte

Inscrieri privitoare la dreptul de proprietate și alte drepturi reale	Referințe
5581 / 27/03/2023	
Act Normativ nr. Legea nr. 7, din 13/03/1996 emis de Parlamentul României;	
B1	A1
Intabulare, drept de PROPRIETATE, dobândit prin Lege, cota actuala 1/1 1) NEIDENTIFICAT NEIDENTIFICAT	
Act Administrativ nr. Adeverința nr.1648, din 15/03/2023 emis de Primăria Comunei Bârsana	
B2	A1
Se notează posesia faptică în favoarea lui 1) BODEA VASILE	

C. Partea III. SARCINI .

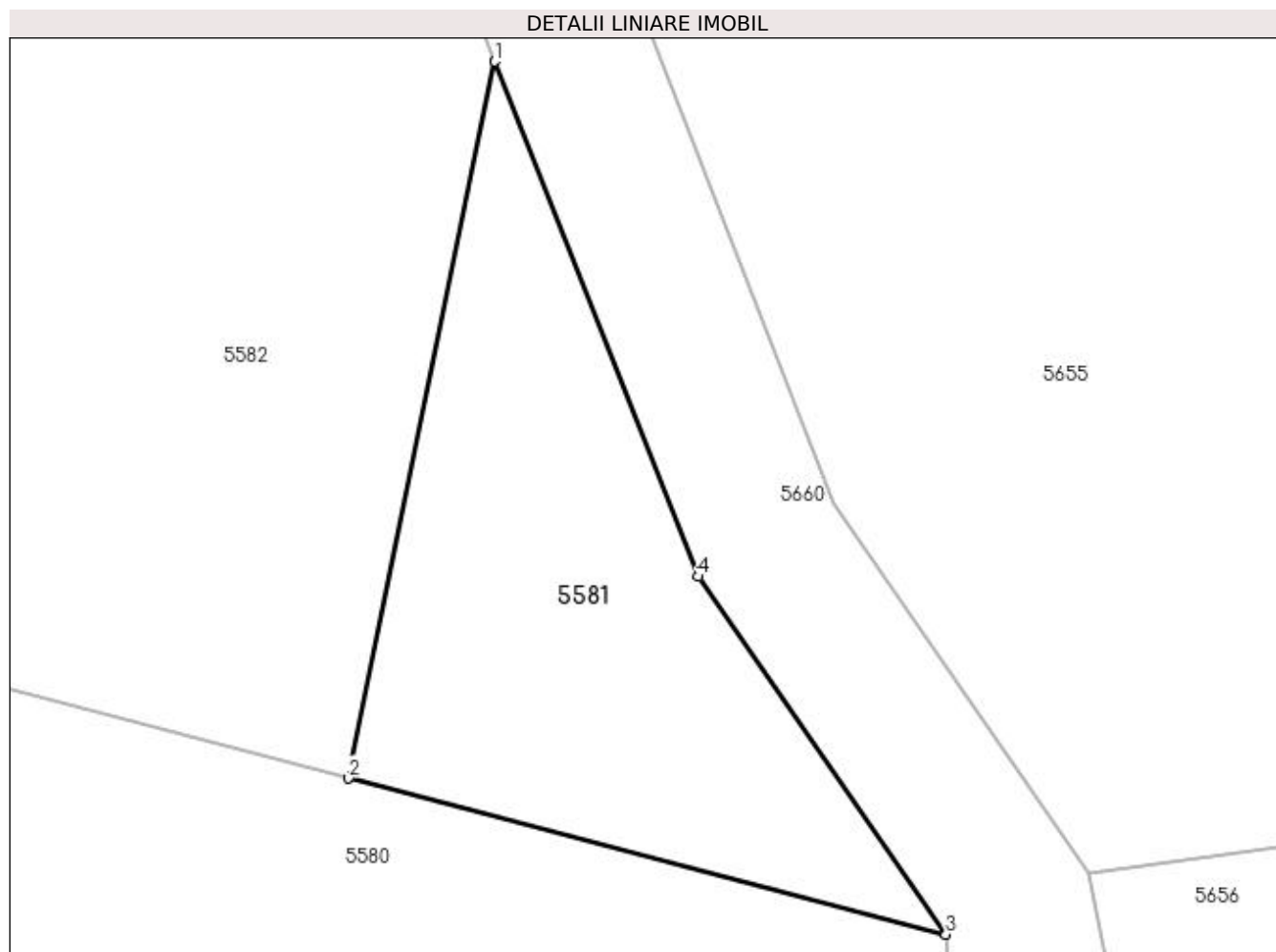
Inscrieri privind dezmembramintele dreptului de proprietate, drepturi reale de garanție și sarcini	Referințe
NU SUNT	

Anexa Nr. 1 La Partea I

Teren

Nr cadastral	Suprafața (mp)*	Observații / Referințe
	137	Parte din nr.topo:5061

* Suprafața este determinată în planul de proiecție Stereo 70.



Date referitoare la teren

Crt	Categorie folosință	Intra vilan	Suprafața (mp)	Tarla	Parcelă	Nr. topo	Observații / Referințe
1	faneata	NU	137	-	-	-	

Lungime Segmente

1) Valorile lungimilor segmentelor sunt obținute din proiecție în plan.

Punct început	X / Y	Punct sfârșit	X / Y	Lungime segment (** (m)
1	430.096,372 698.566,036	2	430.092,516 698.547,214	19.213
2	430.092,516 698.547,214	3	430.108,224 698.543,114	16.234
3	430.108,224 698.543,114	4	430.101,723 698.552,513	11.428
4	430.101,723 698.552,513	1	430.096,372 698.566,036	14.543

**** Lungimile segmentelor sunt determinate în planul de proiecție Stereo 70 și sunt rotunjite la 1 milimetru.**

***** Distanța dintre puncte este formată din segmente cumulate ce sunt mai mici decât valoarea 1 milimetru.**

**DATE DESPRE IMOBILUL NR. 5582**

Oficiul de Cadastru și Publicitate Imobiliară MARAMURES
Biroul de Cadastru și Publicitate Imobiliară Dragomiresti

A. Partea I. Descrierea imobilului

TEREN Extravilan

Nr. CF vechi:1927

Adresa: Jud. Maramures

Nr. Crt	Nr cadastral Nr. topografic	Suprafața* (mp)	Observații / Referințe
A1		3.269	Sector cadastral:50 Teren neimprejmuit; Parte din nr.topo:5061

B. Partea II. Proprietari și acte

Inscrieri privitoare la dreptul de proprietate și alte drepturi reale		Referințe
5582 / 27/03/2023		
Act Normativ nr. Legea nr. 7, din 13/03/1996 emis de Parlamentul României;		
B1	Inscrierea provizorie, drept de PROPRIETATE, dobandit prin Lege, cota actuala 1/1 1) COMUNA BÂRSANA, CIF:3694810, Neidentificat	A1

C. Partea III. SARCINI .

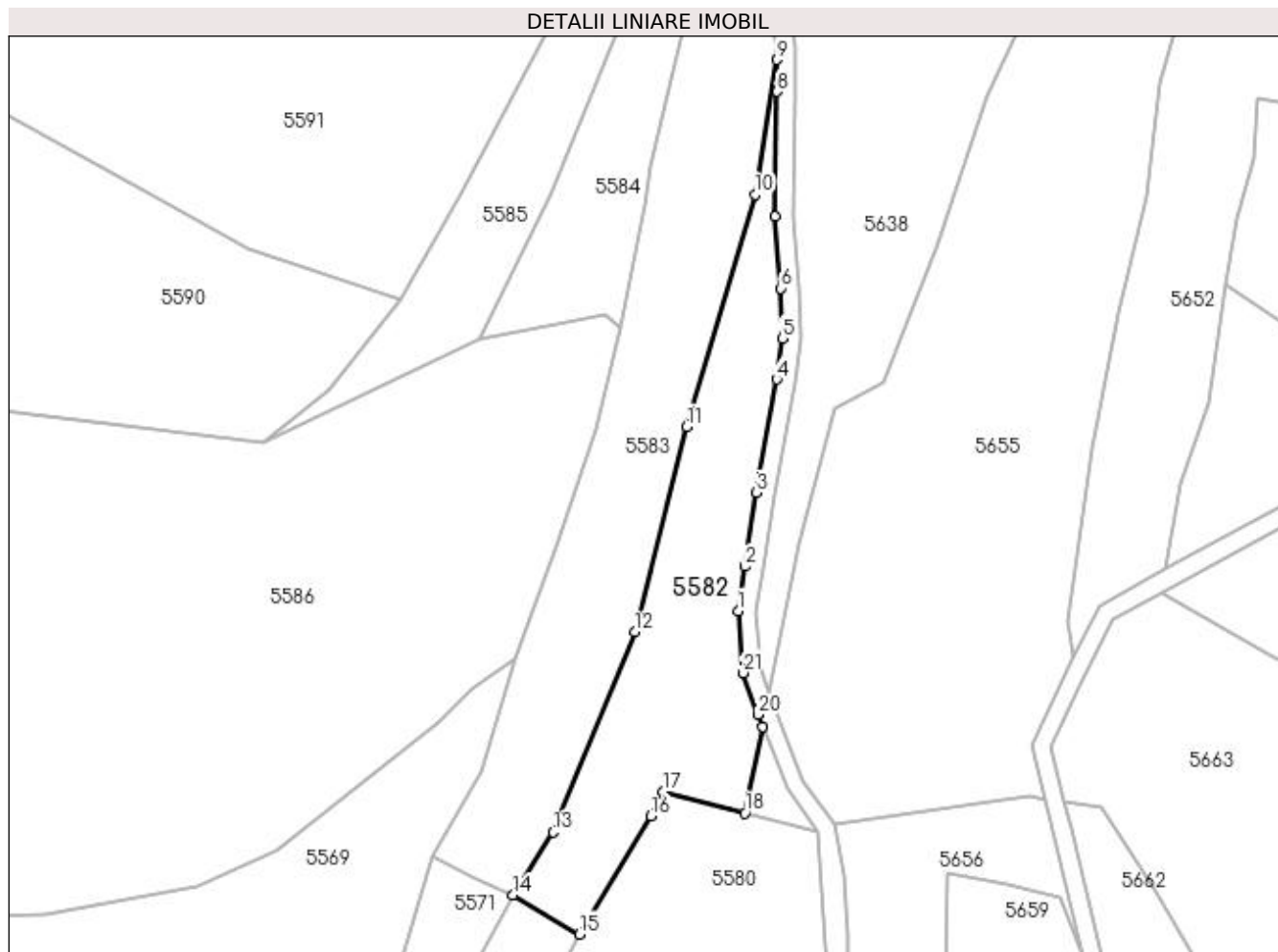
Inscrieri privind dezmembramintele dreptului de proprietate, drepturi reale de garanție și sarcini	Referințe
NU SUNT	

Anexa Nr. 1 La Partea I

Teren

Nr cadastral	Suprafața (mp)*	Observații / Referințe
	3.269	Parte din nr.topo:5061

* Suprafața este determinată în planul de proiecție Stereo 70.



Date referitoare la teren

Crt	Categorie folosință	Intravilan	Suprafața (mp)	Tarla	Parcelă	Nr. topo	Observații / Referințe
1	faneata	NU	3.269	-	-	-	

Lungime Segmente

1) Valorile lungimilor segmentelor sunt obținute din proiecție în plan.

Punct început	X / Y	Punct sfârșit	X / Y	Lungime segment (** (m)
1	430.091,066 698.591,212	2	430.092,482 698.600,937	9.828
3	430.095,111 698.617,009	4	430.099,498 698.641,673	25.051
5	430.100,639 698.650,617	6	430.100,365 698.661,479	10.865
7	430.099,108 698.677,124	8	430.099,608 698.704,297	27.178
9	430.099,506 698.711,28	10	430.094,734 698.681,94	29.726

Punct început	X / Y	Punct sfârșit	X / Y	Lungime segment (** (m)
2	430.092,482 698.600,937	3	430.095,111 698.617,009	16.286
4	430.099,498 698.641,673	5	430.100,639 698.650,617	9.016
6	430.100,365 698.661,479	7	430.099,108 698.677,124	15.695
8	430.099,608 698.704,297	9	430.099,506 698.711,28	6.984
10	430.094,734 698.681,94	11	430.079,896 698.631,346	52.725

Punct început	X / Y	Punct sfârșit	X / Y	Lungime segment (** (m)
11	430.079,896 698.631,346	12	430.068,56 698.586,646	46.115
13	430.050,787 698.543,031	14	430.042,094 698.529,365	16.197
15	430.056,528 698.520,804	16	430.072,127 698.546,529	30.085
17	430.074,682 698.551,869	18	430.092,516 698.547,214	18.432
19	430.096,372 698.566,036	20	430.095,332 698.568,665	2.827
21	430.092,114 698.577,734	1	430.091,066 698.591,212	13.519

Punct început	X / Y	Punct sfârșit	X / Y	Lungime segment (** (m)
12	430.068,56 698.586,646	13	430.050,787 698.543,031	47.097
14	430.042,094 698.529,365	15	430.056,528 698.520,804	16.782
16	430.072,127 698.546,529	17	430.074,682 698.551,869	5.92
18	430.092,516 698.547,214	19	430.096,372 698.566,036	19.213
20	430.095,332 698.568,665	21	430.092,114 698.577,734	9.623

** Lungimile segmentelor sunt determinate în planul de proiecție Stereo 70 și sunt rotunjite la 1 milimetru.

*** Distanța dintre puncte este formată din segmente cumulate ce sunt mai mici decât valoarea 1 milimetru.

**DATE DESPRE IMOBILUL NR. 5583**

Oficiul de Cadastru și Publicitate Imobiliară MARAMURES
Biroul de Cadastru și Publicitate Imobiliară Dragomiresti

A. Partea I. Descrierea imobilului

TEREN Extravilan

Nr. CF vechi:1927

Adresa: Jud. Maramures

Nr. Crt	Nr cadastral Nr. topografic	Suprafața* (mp)	Observații / Referințe
A1		4.432	Sector cadastral:50 Teren neimprejmuit; Parte din nr.topo:5061

B. Partea II. Proprietari și acte

Inscrieri privitoare la dreptul de proprietate și alte drepturi reale	Referințe
5583 / 27/03/2023	
Act Normativ nr. Legea nr. 7, din 13/03/1996 emis de Parlamentul României;	
B1	A1
Intabulare, drept de PROPRIETATE, dobandit prin Lege, cota actuala 1/1 1) NEIDENTIFICAT NEIDENTIFICAT	
Act Administrativ nr. Adeverința nr.1649, din 15/03/2023 emis de Primăria Comunei Bârsana	
B2	A1
Se notează posesia faptică în favoarea lui 1) BARSAN MIHAI	

C. Partea III. SARCINI .

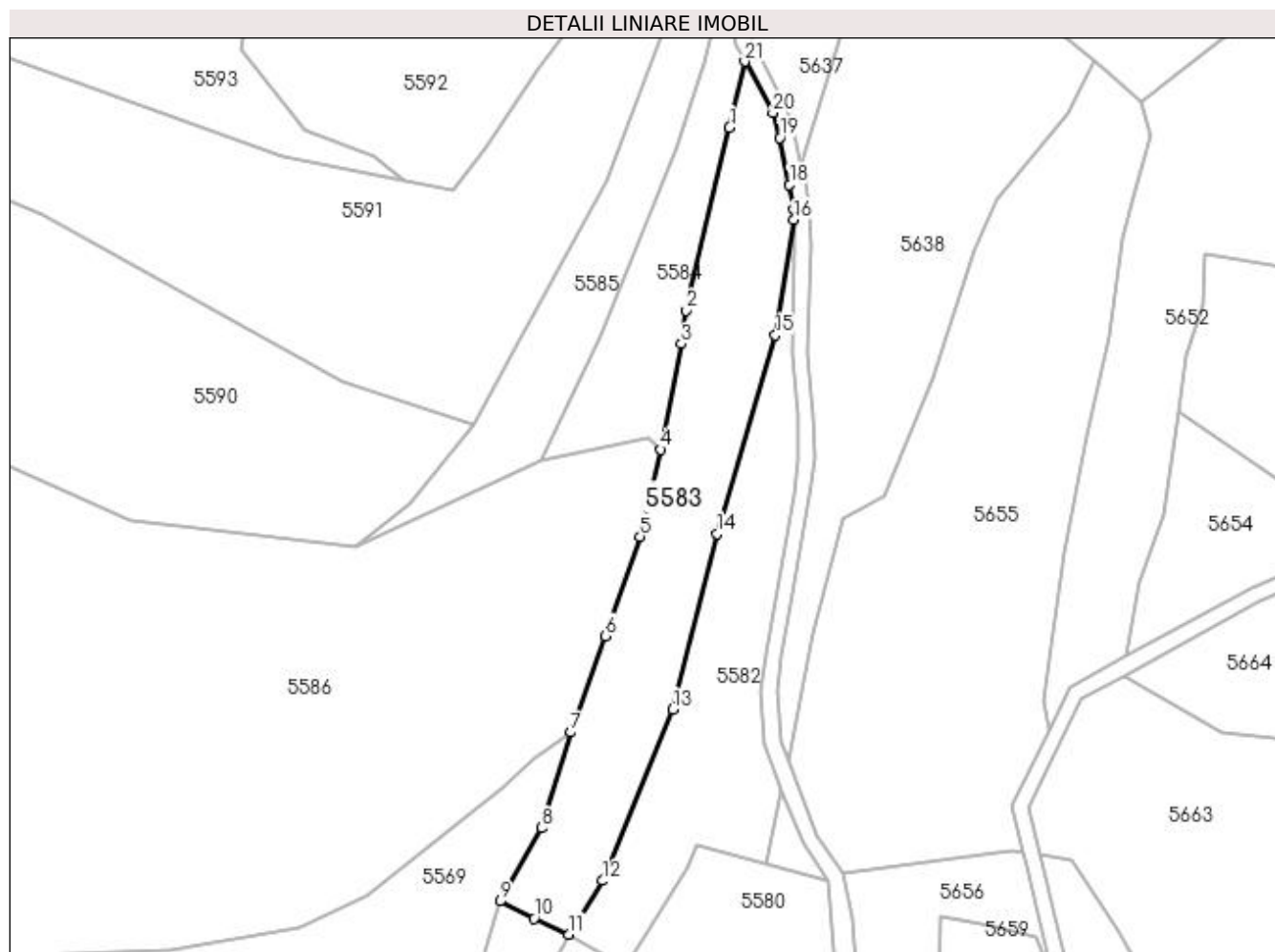
Inscrieri privind dezmembramintele dreptului de proprietate, drepturi reale de garanție și sarcini	Referințe
NU SUNT	

Anexa Nr. 1 La Partea I

Teren

Nr cadastral	Suprafața (mp)*	Observații / Referințe
	4.432	Parte din nr.topo:5061

* Suprafața este determinată în planul de proiecție Stereo 70.



Date referitoare la teren

Crt	Categorie folosință	Intravilan	Suprafața (mp)	Tarla	Parcelă	Nr. topo	Observații / Referințe
1	faneata	NU	4.432	-	-	-	

Lungime Segmente

1) Valorile lungimilor segmentelor sunt obținute din proiecție în plan.

Punct început	X / Y	Punct sfârșit	X / Y	Lungime segment (** (m)	Punct început	X / Y	Punct sfârșit	X / Y	Lungime segment (** (m)
1	430.083,032 698.734,754	2	430.072,048 698.688,231	47.802	2	430.072,048 698.688,231	3	430.070,828 698.679,667	8.65
3	430.070,828 698.679,667	4	430.065,445 698.652,817	27.384	4	430.065,445 698.652,817	5	430.060,273 698.630,688	22.725
5	430.060,273 698.630,688	6	430.051,431 698.605,347	26.839	6	430.051,431 698.605,347	7	430.042,593 698.580,798	26.091
7	430.042,593 698.580,798	8	430.035,177 698.556,41	25.491	8	430.035,177 698.556,41	9	430.024,592 698.537,831	21.383
9	430.024,592 698.537,831	10	430.033,225 698.533,388	9.709	10	430.033,225 698.533,388	11	430.042,094 698.529,365	9.739

Punct început	X / Y	Punct sfârșit	X / Y	Lungime segment (** (m)
11	430.042,094 698.529,365	12	430.050,787 698.543,031	16.197
13	430.068,56 698.586,646	14	430.079,896 698.631,346	46.115
15	430.094,734 698.681,94	16	430.099,506 698.711,28	29.726
17	430.099,468 698.713,852	18	430.098,35 698.720,263	6.508
19	430.095,854 698.732,151	20	430.094,134 698.738,573	6.648
21	430.086,926 698.751,61	1	430.083,032 698.734,754	17.3

Punct început	X / Y	Punct sfârșit	X / Y	Lungime segment (** (m)
12	430.050,787 698.543,031	13	430.068,56 698.586,646	47.097
14	430.079,896 698.631,346	15	430.094,734 698.681,94	52.725
16	430.099,506 698.711,28	17	430.099,468 698.713,852	2.572
18	430.098,35 698.720,263	19	430.095,854 698.732,151	12.147
20	430.094,134 698.738,573	21	430.086,926 698.751,61	14.897

** Lungimile segmentelor sunt determinate în planul de proiecție Stereo 70 și sunt rotunjite la 1 milimetru.

*** Distanța dintre puncte este formată din segmente cumulate ce sunt mai mici decât valoarea 1 milimetru.

**DATE DESPRE IMOBILUL NR. 5584**

Oficiul de Cadastru și Publicitate Imobiliară MARAMURES
Biroul de Cadastru și Publicitate Imobiliară Dragomiresti

A. Partea I. Descrierea imobilului

TEREN Extravilan

Nr. CF vechi:2296

Adresa: Jud. Maramures

Nr. Crt	Nr cadastral Nr. topografic	Suprafața* (mp)	Observații / Referințe
A1		1.835	Sector cadastral:50 Teren neimprejmuit; Parte din nr.topo:5038

B. Partea II. Proprietari și acte

Inscrieri privitoare la dreptul de proprietate și alte drepturi reale	Referințe
5583 / 27/03/2023	
Act Normativ nr. Legea nr. 7, din 13/03/1996 emis de Parlamentul României;	
B1	A1
Intabulare, drept de PROPRIETATE, dobândit prin Lege, cota actuala 1/1 1) NEIDENTIFICAT NEIDENTIFICAT	
5584 / 27/03/2023	
Act Administrativ nr. Adeverința nr.1650, din 15/03/2023 emis de Primăria Comunei Bârsana	
B2	A1
Se notează posesia faptică în favoarea lui 1) RAD ION	

C. Partea III. SARCINI .

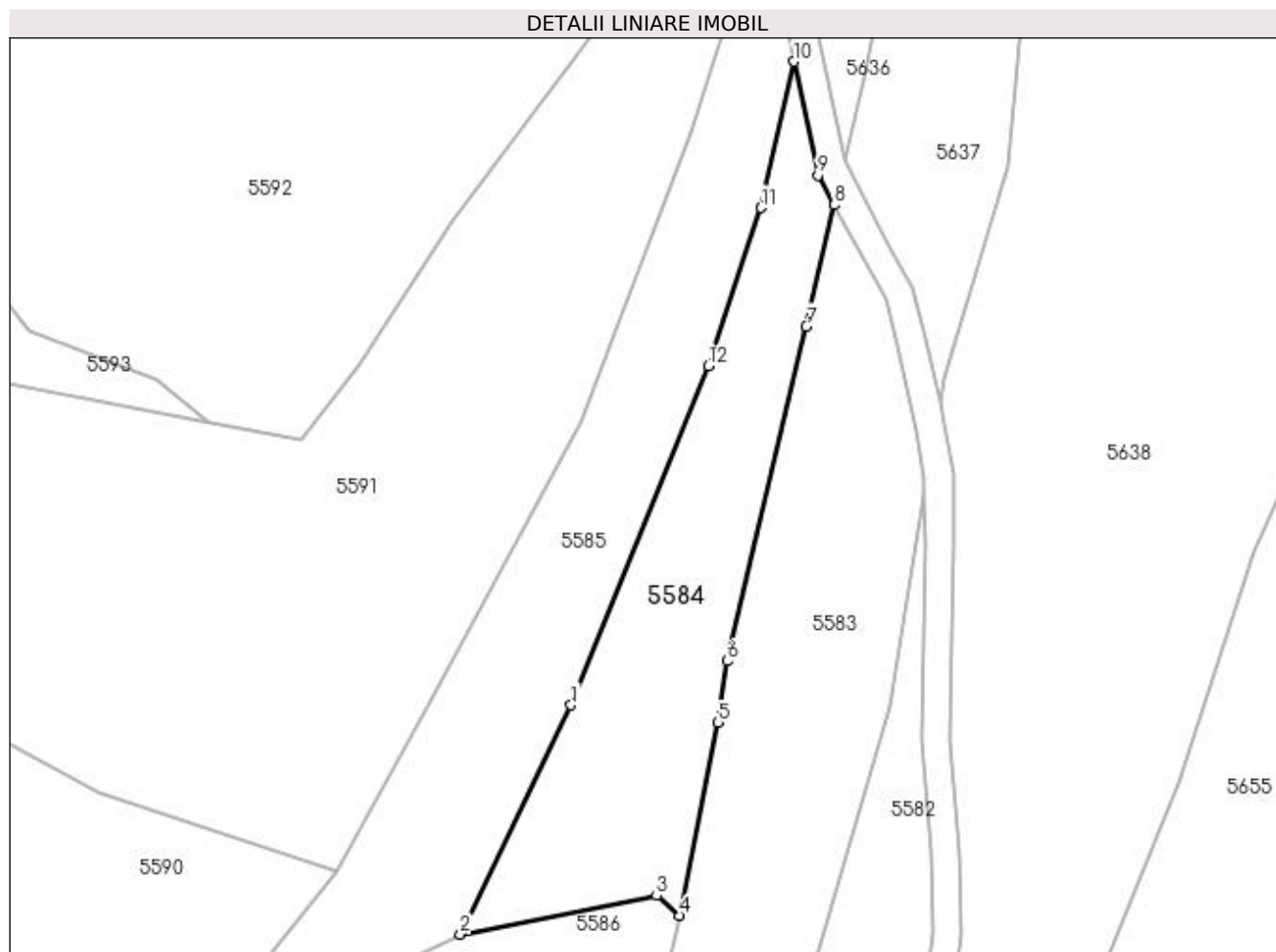
Inscrieri privind dezmembramintele dreptului de proprietate, drepturi reale de garanție și sarcini	Referințe
NU SUNT	

Anexa Nr. 1 La Partea I

Teren

Nr cadastral	Suprafața (mp)*	Observații / Referințe
	1.835	Parte din nr.topo:5038

* Suprafața este determinată în planul de proiecție Stereo 70.



Date referitoare la teren

Crt	Categorie folosință	Intra vilan	Suprafața (mp)	Tarla	Parcelă	Nr. topo	Observații / Referințe
1	faneata	NU	1.835	-	-	-	

Lungime Segmente

1) Valorile lungimilor segmentelor sunt obținute din proiecție în plan.

Punct început	X / Y	Punct sfârșit	X / Y	Lungime segment (** (m)
1	430.050,363 698.682,08	2	430.034,925 698.650,237	35.388
2	430.034,925 698.650,237	3	430.062,241 698.655,611	27.84
3	430.062,241 698.655,611	4	430.065,445 698.652,817	4.251
4	430.065,445 698.652,817	5	430.070,828 698.679,667	27.384
5	430.070,828 698.679,667	6	430.072,048 698.688,231	8.65

Punct început	X / Y	Punct sfârșit	X / Y	Lungime segment (** (m)
6	430.072,048 698.688,231	7	430.083,032 698.734,754	47.802
7	430.083,032 698.734,754	8	430.086,926 698.751,61	17.3
8	430.086,926 698.751,61	9	430.084,677 698.755,757	4.718
9	430.084,677 698.755,757	10	430.081,378 698.771,568	16.152
10	430.081,378 698.771,568	11	430.076,742 698.751,214	20.875
11	430.076,742 698.751,214	12	430.069,422 698.729,235	23.166
12	430.069,422 698.729,235	1	430.050,363 698.682,08	50.861

** Lungimile segmentelor sunt determinate în planul de proiecție Stereo 70 și sunt rotunjite la 1 milimetru.

*** Distanța dintre puncte este formată din segmente cumulate ce sunt mai mici decât valoarea 1 milimetru.

**DATE DESPRE IMOBILUL NR. 5585**

Oficiul de Cadastru și Publicitate Imobiliară MARAMURES
Biroul de Cadastru și Publicitate Imobiliară Dragomiresti

A. Partea I. Descrierea imobilului

TEREN Extravilan

Nr. CF vechi:2296

Adresa: Jud. Maramures

Nr. Crt	Nr cadastral Nr. topografic	Suprafața* (mp)	Observații / Referințe
A1		2.398	Sector cadastral:50 Teren neimprejmuit; Parte din nr.topo:5038

B. Partea II. Proprietari și acte

Inscrieri privitoare la dreptul de proprietate și alte drepturi reale	Referințe
5585 / 27/03/2023	
Act Normativ nr. Legea nr. 7, din 13/03/1996 emis de Parlamentul României;	
B1	A1
Intabulare, drept de PROPRIETATE, dobandit prin Lege, cota actuala 1/1 1) NEIDENTIFICAT NEIDENTIFICAT	
Act Administrativ nr. Adeverința nr. 1651, din 15/03/2023 emis de Primăria Comunei Bârsana	
B2	A1
Se notează posesia faptică în favoarea lui 1) RUS IOAN	

C. Partea III. SARCINI .

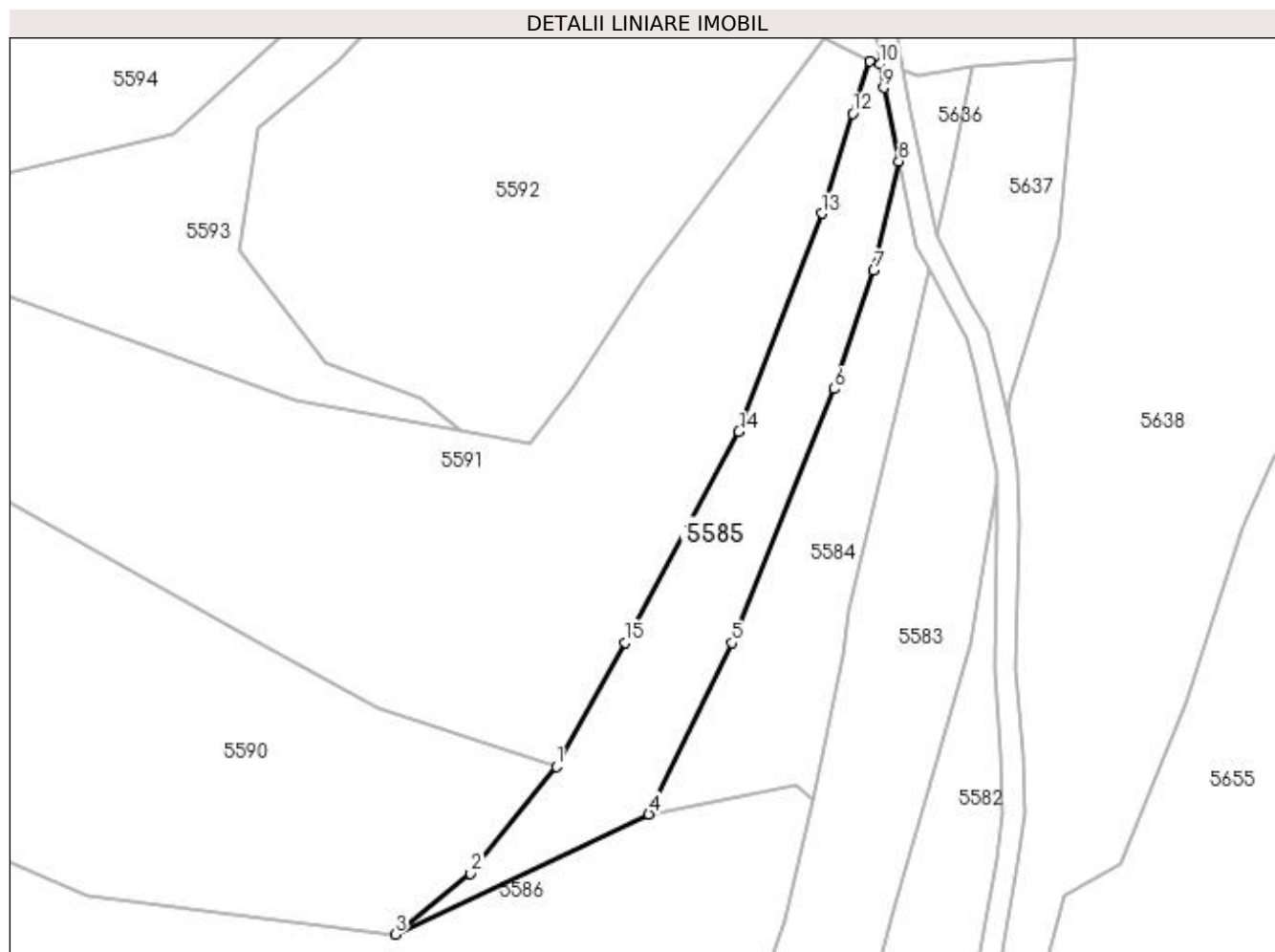
Inscrieri privind dezmembramintele dreptului de proprietate, drepturi reale de garanție și sarcini	Referințe
NU SUNT	

Anexa Nr. 1 La Partea I

Teren

Nr cadastral	Suprafața (mp)*	Observații / Referințe
	2.398	Parte din nr.topo:5038

* Suprafața este determinată în planul de proiecție Stereo 70.



Date referitoare la teren

Crt	Categorie folosință	Intra vilan	Suprafața (mp)	Tarla	Parcelă	Nr. topo	Observații / Referințe
1	faneata	NU	2.398	-	-	-	

Lungime Segmente

1) Valorile lungimilor segmentelor sunt obținute din proiecție în plan.

Punct început	X / Y	Punct sfârșit	X / Y	Lungime segment (** (m)
1	430.017,714 698.659,083	2	430.001,816 698.639,208	25.451
2	430.001,816 698.639,208	3	429.987,786 698.627,937	17.997
3	429.987,786 698.627,937	4	430.034,925 698.650,237	52.148
4	430.034,925 698.650,237	5	430.050,363 698.682,08	35.388
5	430.050,363 698.682,08	6	430.069,422 698.729,235	50.861

Punct început	X / Y	Punct sfârșit	X / Y	Lungime segment (** (m)
6	430.069,422 698.729,235	7	430.076,742 698.751,214	23.166
7	430.076,742 698.751,214	8	430.081,378 698.771,568	20.875
8	430.081,378 698.771,568	9	430.078,538 698.785,181	13.906
9	430.078,538 698.785,181	10	430.077,854 698.789,543	4.415
10	430.077,854 698.789,543	11	430.076,004 698.790,078	1.926
11	430.076,004 698.790,078	12	430.072,828 698.780,389	10.196
12	430.072,828 698.780,389	13	430.067,059 698.761,849	19.417
13	430.067,059 698.761,849	14	430.051,628 698.721,347	43.342
14	430.051,628 698.721,347	15	430.030,522 698.682,148	44.52
15	430.030,522 698.682,148	1	430.017,714 698.659,083	26.383

** Lungimile segmentelor sunt determinate în planul de proiecție Stereo 70 și sunt rotunjite la 1 milimetru.

*** Distanța dintre puncte este formată din segmente cumulate ce sunt mai mici decât valoarea 1 milimetru.

**DATE DESPRE IMOBILUL NR. 5586**

Oficiul de Cadastru și Publicitate Imobiliară MARAMURES
Biroul de Cadastru și Publicitate Imobiliară Dragomiresti

A. Partea I. Descrierea imobilului

TEREN Extravilan

Nr. CF vechi:2296

Adresa: Jud. Maramures

Nr. Crt	Nr cadastral Nr. topografic	Suprafața* (mp)	Observații / Referințe
A1		22.166	Sector cadastral:50 Teren neimprejmuit; Parte din nr.topo:5038

B. Partea II. Proprietari și acte

Inscrieri privitoare la dreptul de proprietate și alte drepturi reale	Referințe
5586 / 27/03/2023	
Act Normativ nr. Legea nr. 7, din 13/03/1996 emis de Parlamentul României;	
B1	A1
Intabulare, drept de PROPRIETATE, dobândit prin Lege, cota actuala 1/1 1) NEIDENTIFICAT NEIDENTIFICAT	
Act Administrativ nr. Adeverința nr.1652, din 15/03/2023 emis de Primăria Comunei Bârsana	
B2	A1
Se notează posesia faptică în favoarea lui 1) RUS IOAN	

C. Partea III. SARCINI .

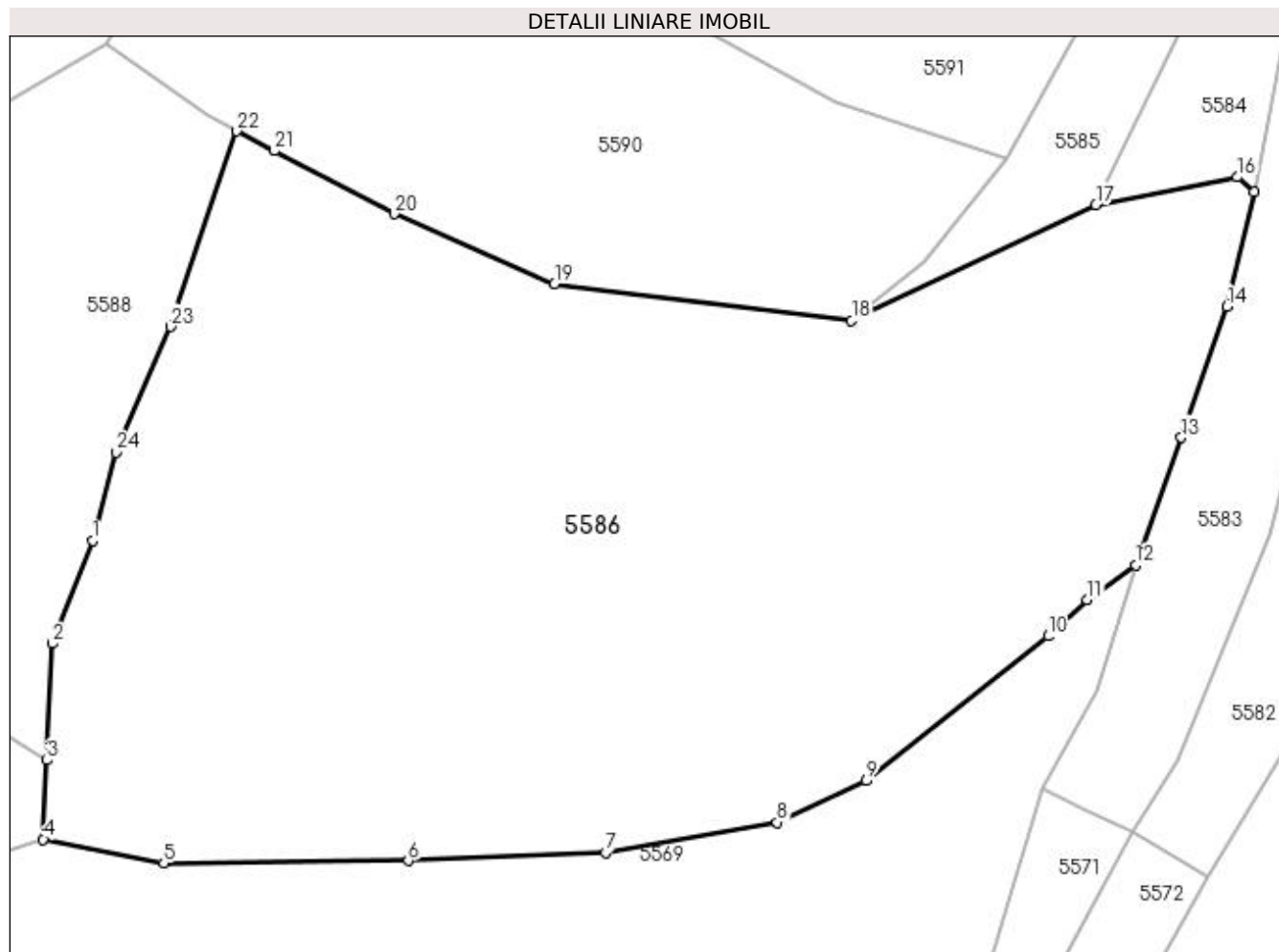
Inscrieri privind dezmembramintele dreptului de proprietate, drepturi reale de garanție și sarcini	Referințe
NU SUNT	

Anexa Nr. 1 La Partea I

Teren

Nr cadastral	Suprafața (mp)*	Observații / Referințe
	22.166	Parte din nr.topo:5038

* Suprafața este determinată în planul de proiecție Stereo 70.



Date referitoare la teren

Crt	Categorie folosință	Intra vilan	Suprafața (mp)	Tarla	Parcelă	Nr. topo	Observații / Referințe
1	faneata	NU	22.166	-	-	-	

Lungime Segmente

1) Valorile lungimilor segmentelor sunt obținute din proiecție în plan.

Punct început	X / Y	Punct sfârșit	X / Y	Lungime segment (** (m)
1	429.841,292 698.585,478	2	429.833,633 698.565,605	21.298
3	429.832,554 698.543,126	4	429.831,821 698.527,869	15.275
5	429.855,08 698.523,292	6	429.902,261 698.523,722	47.183
7	429.940,307 698.525,294	8	429.973,45 698.531,12	33.651
9	429.990,538 698.539,157	10	430.025,72 698.567,06	44.904

Punct început	X / Y	Punct sfârșit	X / Y	Lungime segment (** (m)
2	429.833,633 698.565,605	3	429.832,554 698.543,126	22.505
4	429.831,821 698.527,869	5	429.855,08 698.523,292	23.705
6	429.902,261 698.523,722	7	429.940,307 698.525,294	38.078
8	429.973,45 698.531,12	9	429.990,538 698.539,157	18.884
10	430.025,72 698.567,06	11	430.033,278 698.574,08	10.315

Punct început	X / Y	Punct sfârșit	X / Y	Lungime segment (** (m)
11	430.033,278 698.574,08	12	430.042,593 698.580,798	11.485
13	430.051,431 698.605,347	14	430.060,273 698.630,688	26.839
15	430.065,445 698.652,817	16	430.062,241 698.655,611	4.251
17	430.034,925 698.650,237	18	429.987,786 698.627,937	52.148
19	429.930,491 698.634,957	20	429.899,592 698.648,51	33.741
21	429.876,401 698.660,642	22	429.869,193 698.664,501	8.176
23	429.856,394 698.626,76	24	429.845,836 698.602,533	26.428

Punct început	X / Y	Punct sfârșit	X / Y	Lungime segment (** (m)
12	430.042,593 698.580,798	13	430.051,431 698.605,347	26.091
14	430.060,273 698.630,688	15	430.065,445 698.652,817	22.725
16	430.062,241 698.655,611	17	430.034,925 698.650,237	27.84
18	429.987,786 698.627,937	19	429.930,491 698.634,957	57.723
20	429.899,592 698.648,51	21	429.876,401 698.660,642	26.173
22	429.869,193 698.664,501	23	429.856,394 698.626,76	39.852
24	429.845,836 698.602,533	1	429.841,292 698.585,478	17.65

** Lungimile segmentelor sunt determinate în planul de proiecție Stereo 70 și sunt rotunjite la 1 milimetru.

*** Distanța dintre puncte este formată din segmente cumulate ce sunt mai mici decât valoarea 1 milimetru.

**DATE DESPRE IMOBILUL NR. 5587**

Oficiul de Cadastru și Publicitate Imobiliară MARAMURES
Biroul de Cadastru și Publicitate Imobiliară Dragomiresti

A. Partea I. Descrierea imobilului

TEREN Extravilan

Nr. CF vechi:194

Adresa: Jud. Maramures

Nr. Crt	Nr cadastral Nr. topografic	Suprafața* (mp)	Observații / Referințe
A1		8.499	Sector cadastral:50 Teren neimprejmuit; Parte din nr.topo:5030

B. Partea II. Proprietari și acte

Inscrieri privitoare la dreptul de proprietate și alte drepturi reale		Referințe
5587 / 27/03/2023		
Act Normativ nr. Legea nr. 7, din 13/03/1996 emis de Parlamentul României;		
B1	Inscrierea provizorie, drept de PROPRIETATE, dobandit prin Lege, cota actuala 1/1 1) COMUNA BÂRSANA, CIF:3694810, Neidentificat	A1

C. Partea III. SARCINI .

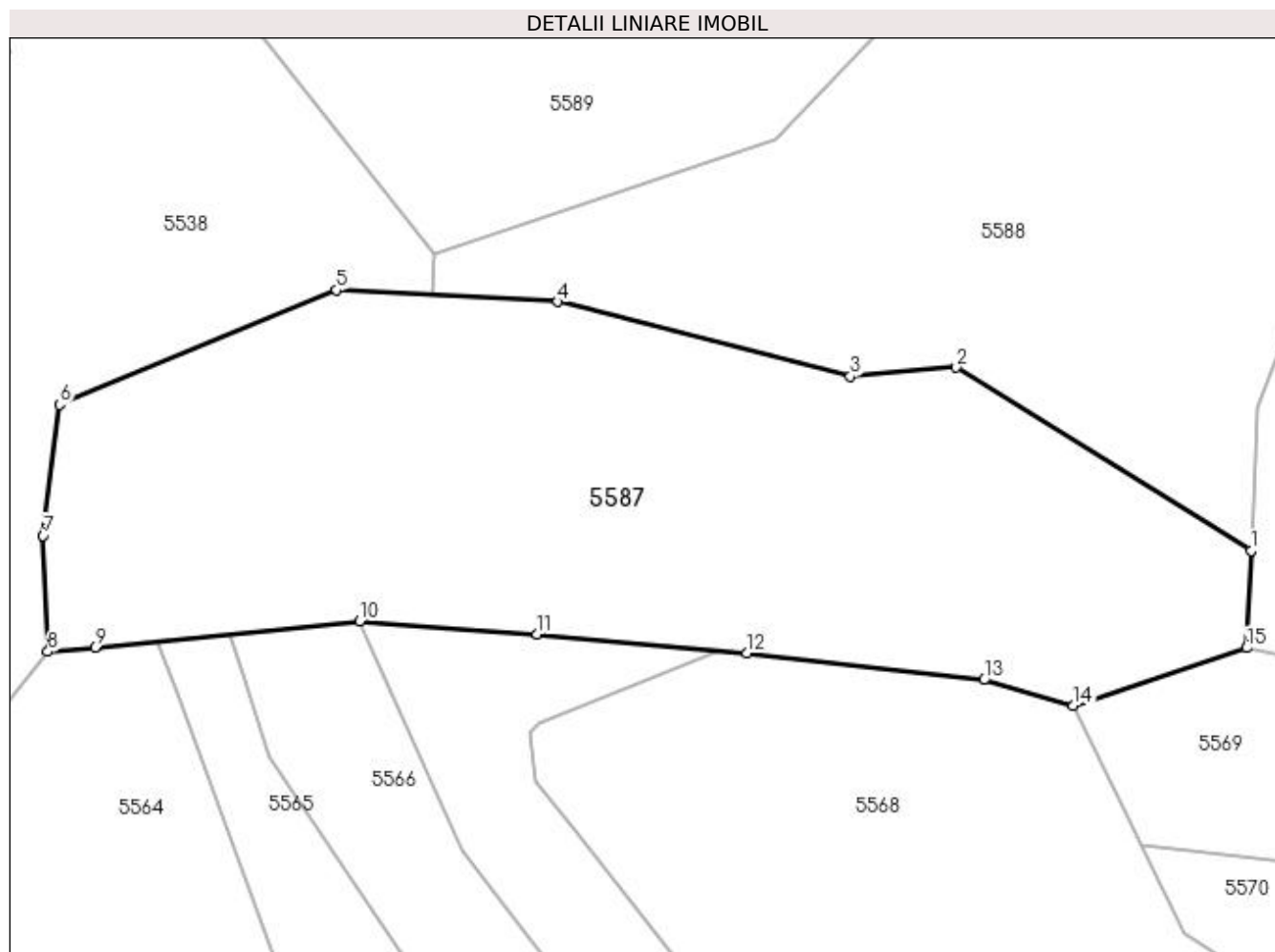
Inscrieri privind dezmembramintele dreptului de proprietate, drepturi reale de garanție și sarcini	Referințe
NU SUNT	

Anexa Nr. 1 La Partea I

Teren

Nr cadastral	Suprafața (mp)*	Observații / Referințe
	8.499	Parte din nr.topo:5030

* Suprafața este determinată în planul de proiecție Stereo 70.



Date referitoare la teren

Crt	Categorie folosință	Intra vilan	Suprafața (mp)	Tarla	Parcelă	Nr. topo	Observații / Referințe
1	faneata	NU	8.499	-	-	-	

Lungime Segmente

1) Valorile lungimilor segmentelor sunt obținute din proiecție în plan.

Punct început	X / Y	Punct sfârșit	X / Y	Lungime segment (** (m)
1	429.832,554 698.543,126	2	429.786,246 698.571,914	54.527
2	429.786,246 698.571,914	3	429.769,567 698.570,514	16.738
3	429.769,567 698.570,514	4	429.723,629 698.582,243	47.412
4	429.723,629 698.582,243	5	429.688,848 698.584,082	34.83
5	429.688,848 698.584,082	6	429.645,319 698.566,088	47.102

Punct început	X / Y	Punct sfârșit	X / Y	Lungime segment (** (m)
6	429.645,319 698.566,088	7	429.642,724 698.545,519	20.732
7	429.642,724 698.545,519	8	429.643,471 698.527,266	18.268
8	429.643,471 698.527,266	9	429.650,863 698.527,926	7.421
9	429.650,863 698.527,926	10	429.692,445 698.532,053	41.786
10	429.692,445 698.532,053	11	429.720,38 698.530,039	28.008
11	429.720,38 698.530,039	12	429.753,298 698.527,036	33.055
12	429.753,298 698.527,036	13	429.790,61 698.522,842	37.547
13	429.790,61 698.522,842	14	429.804,59 698.518,759	14.564
14	429.804,59 698.518,759	15	429.831,821 698.527,869	28.714
15	429.831,821 698.527,869	1	429.832,554 698.543,126	15.275

** Lungimile segmentelor sunt determinate în planul de proiecție Stereo 70 și sunt rotunjite la 1 milimetru.

*** Distanța dintre puncte este formată din segmente cumulate ce sunt mai mici decât valoarea 1 milimetru.

**DATE DESPRE IMOBILUL NR. 5588**

Oficiul de Cadastru și Publicitate Imobiliară MARAMURES
Biroul de Cadastru și Publicitate Imobiliară Dragomiresti

A. Partea I. Descrierea imobilului

TEREN Extravilan

Nr. CF vechi:194

Adresa: Jud. Maramures

Nr. Crt	Nr cadastral Nr. topografic	Suprafața* (mp)	Observații / Referințe
A1		9.414	Sector cadastral:50 Teren neimprejmuit; Parte din nr.topo:5030

B. Partea II. Proprietari și acte

Inscrieri privitoare la dreptul de proprietate și alte drepturi reale	Referințe
5588 / 27/03/2023	
Act Normativ nr. Legea nr. 7, din 13/03/1996 emis de Parlamentul României;	
B1	A1
Intabulare, drept de PROPRIETATE, dobândit prin Lege, cota actuala 1/1 1) NEIDENTIFICAT NEIDENTIFICAT	
Act Administrativ nr. Adeverința nr.1653, din 15/03/2023 emis de Primăria Comunei Bârsana	
B2	A1
Se notează posesia faptică în favoarea lui 1) BOT MARIA	

C. Partea III. SARCINI .

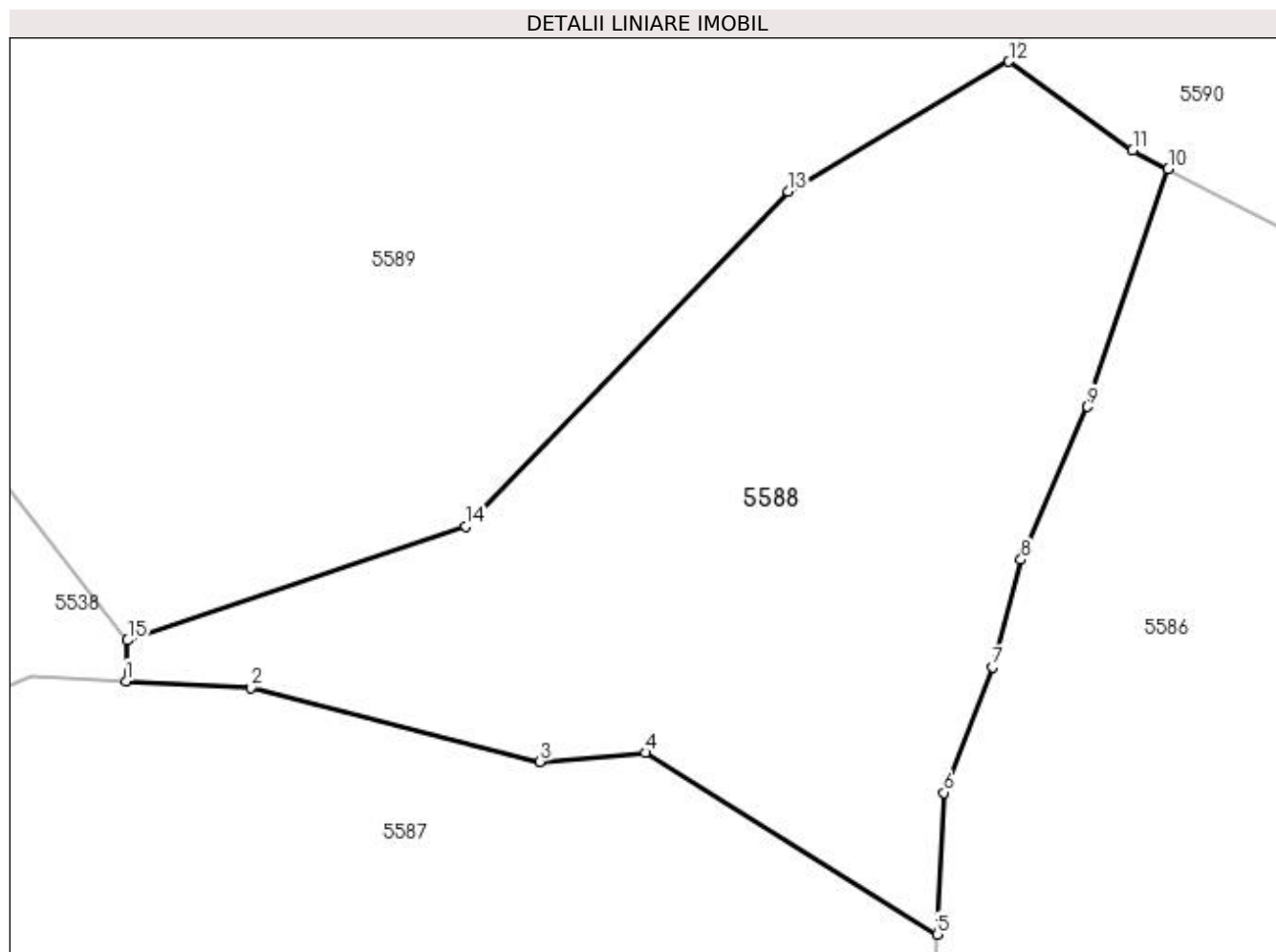
Inscrieri privind dezmembramintele dreptului de proprietate, drepturi reale de garanție și sarcini	Referințe
NU SUNT	

Anexa Nr. 1 La Partea I

Teren

Nr cadastral	Suprafața (mp)*	Observații / Referințe
	9.414	Parte din nr.topo:5030

* Suprafața este determinată în planul de proiecție Stereo 70.



Date referitoare la teren

Crt	Categorie folosință	Intra vilan	Suprafața (mp)	Tarla	Parcelă	Nr. topo	Observații / Referințe
1	faneata	NU	9.414	-	-	-	

Lungime Segmente

1) Valorile lungimilor segmentelor sunt obținute din proiecție în plan.

Punct început	X / Y	Punct sfârșit	X / Y	Lungime segment (** (m)
1	429.703,848 698.583,289	2	429.723,629 698.582,243	19.809
2	429.723,629 698.582,243	3	429.769,567 698.570,514	47.412
3	429.769,567 698.570,514	4	429.786,246 698.571,914	16.738
4	429.786,246 698.571,914	5	429.832,554 698.543,126	54.527
5	429.832,554 698.543,126	6	429.833,633 698.565,605	22.505

Punct început	X / Y	Punct sfârșit	X / Y	Lungime segment (** (m)
6	429.833,633 698.565,605	7	429.841,292 698.585,478	21.298
7	429.841,292 698.585,478	8	429.845,836 698.602,533	17.65
8	429.845,836 698.602,533	9	429.856,394 698.626,76	26.428
9	429.856,394 698.626,76	10	429.869,193 698.664,501	39.852
10	429.869,193 698.664,501	11	429.863,522 698.667,409	6.373
11	429.863,522 698.667,409	12	429.843,901 698.681,488	24.15
12	429.843,901 698.681,488	13	429.808,881 698.660,893	40.627
13	429.808,881 698.660,893	14	429.757,751 698.607,824	73.693
14	429.757,751 698.607,824	15	429.704,114 698.589,719	56.61
15	429.704,114 698.589,719	1	429.703,848 698.583,289	6.435

** Lungimile segmentelor sunt determinate în planul de proiecție Stereo 70 și sunt rotunjite la 1 milimetru.

*** Distanța dintre puncte este formată din segmente cumulate ce sunt mai mici decât valoarea 1 milimetru.

**DATE DESPRE IMOBILUL NR. 5589**

Oficiul de Cadastru și Publicitate Imobiliară MARAMURES
Biroul de Cadastru și Publicitate Imobiliară Dragomiresti

A. Partea I. Descrierea imobilului

TEREN Extravilan

Nr. CF vechi:194

Adresa: Jud. Maramures

Nr. Crt	Nr cadastral Nr. topografic	Suprafața* (mp)	Observații / Referințe
A1		35.317	Sector cadastral:50 Teren neimprejmuit; Parte din nr.topo:5030

B. Partea II. Proprietari și acte

Inscrieri privitoare la dreptul de proprietate și alte drepturi reale	Referințe
5589 / 27/03/2023	
Act Normativ nr. Legea nr. 7, din 13/03/1996 emis de Parlamentul României;	
B1	A1
Intabulare, drept de PROPRIETATE, dobandit prin Lege, cota actuala 1/1 1) NEIDENTIFICAT NEIDENTIFICAT	
Act Administrativ nr. Adeverința nr.1654, din 15/03/2023 emis de Primăria Comunei Bârsana	
B2	A1
Se notează posesia faptică în favoarea lui 1) ȘTIOPEI IOANA	

C. Partea III. SARCINI .

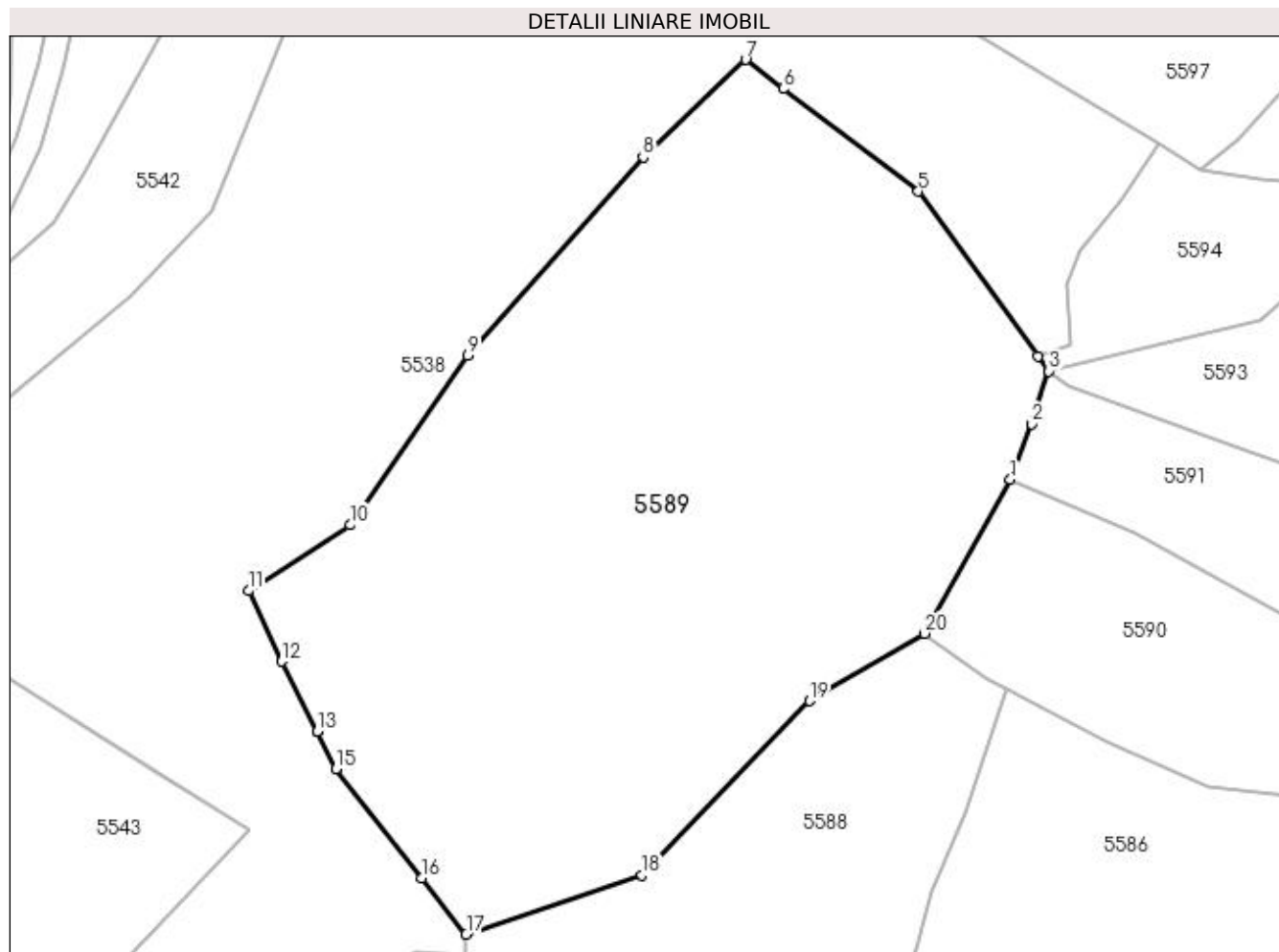
Inscrieri privind dezmembramintele dreptului de proprietate, drepturi reale de garanție și sarcini	Referințe
NU SUNT	

Anexa Nr. 1 La Partea I

Teren

Nr cadastral	Suprafața (mp)*	Observații / Referințe
	35.317	Parte din nr.topo:5030

* Suprafața este determinată în planul de proiecție Stereo 70.



Date referitoare la teren

Crt	Categorie folosință	Intra vilan	Suprafața (mp)	Tarla	Parcelă	Nr. topo	Observații / Referințe
1	padure	NU	18.320	-	-	-	
2	faneata	NU	16.997	-	-	-	

Lungime Segmente

1) Valorile lungimilor segmentelor sunt obținute din proiecție în plan.

Punct început	X / Y	Punct sfârșit	X / Y	Lungime segment (** (m)
1	429.870,164 698.728,418	2	429.876,634 698.745,472	18.24
2	429.876,634 698.745,472	3	429.881,89 698.761,499	16.867
3	429.881,89 698.761,499	4	429.878,56 698.766,088	5.67
4	429.878,56 698.766,088	5	429.842,069 698.816,38	62.136

Punct început	X / Y	Punct sfârșit	X / Y	Lungime segment (** (m)
5	429.842,069 698.816,38	6	429.800,879 698.847,664	51.723
6	429.800,879 698.847,664	7	429.789,384 698.856,521	14.511
7	429.789,384 698.856,521	8	429.758,076 698.826,864	43.125
8	429.758,076 698.826,864	9	429.704,624 698.766,263	80.806
9	429.704,624 698.766,263	10	429.668,843 698.714,583	62.858
10	429.668,843 698.714,583	11	429.637,67 698.694,495	37.085
11	429.637,67 698.694,495	12	429.647,855 698.673,004	23.782
12	429.647,855 698.673,004	13	429.658,668 698.651,571	24.006
13	429.658,668 698.651,571	14	429.658,713 698.651,482	0.1
14	429.658,713 698.651,482	15	429.664,398 698.640,214	12.621
15	429.664,398 698.640,214	16	429.690,636 698.606,931	42.381
16	429.690,636 698.606,931	17	429.704,114 698.589,719	21.861
17	429.704,114 698.589,719	18	429.757,751 698.607,824	56.61
18	429.757,751 698.607,824	19	429.808,881 698.660,893	73.693
19	429.808,881 698.660,893	20	429.843,901 698.681,488	40.627
20	429.843,901 698.681,488	1	429.870,164 698.728,418	53.779

** Lungimile segmentelor sunt determinate în planul de proiecție Stereo 70 și sunt rotunjite la 1 milimetru.

*** Distanța dintre puncte este formată din segmente cumulate ce sunt mai mici decât valoarea 1 milimetru.

**DATE DESPRE IMOBILUL NR. 5590**

Oficiul de Cadastru și Publicitate Imobiliară MARAMURES
Biroul de Cadastru și Publicitate Imobiliară Dragomiresti

A. Partea I. Descrierea imobilului

TEREN Extravilan

Nr. CF vechi:194

Adresa: Jud. Maramures

Nr. Crt	Nr cadastral Nr. topografic	Suprafața* (mp)	Observații / Referințe
A1		8.541	Sector cadastral:50 Teren neimprejmuit; Parte din nr.topo:5030

B. Partea II. Proprietari și acte

Inscrieri privitoare la dreptul de proprietate și alte drepturi reale		Referințe
5590 / 27/03/2023		
Act Normativ nr. Legea nr. 7, din 13/03/1996 emis de Parlamentul României;		
B1	Intabulare, drept de PROPRIETATE, dobândit prin Lege, cota actuala 1/1 1) NEIDENTIFICAT NEIDENTIFICAT	A1
Act Administrativ nr. Adeverința nr. 1655, din 15/03/2023 emis de Primăria Comunei Bârsana		
B2	Se notează posesia faptică în favoarea lui 1) BLEDEA VASILE GHEORGHE	A1

C. Partea III. SARCINI .

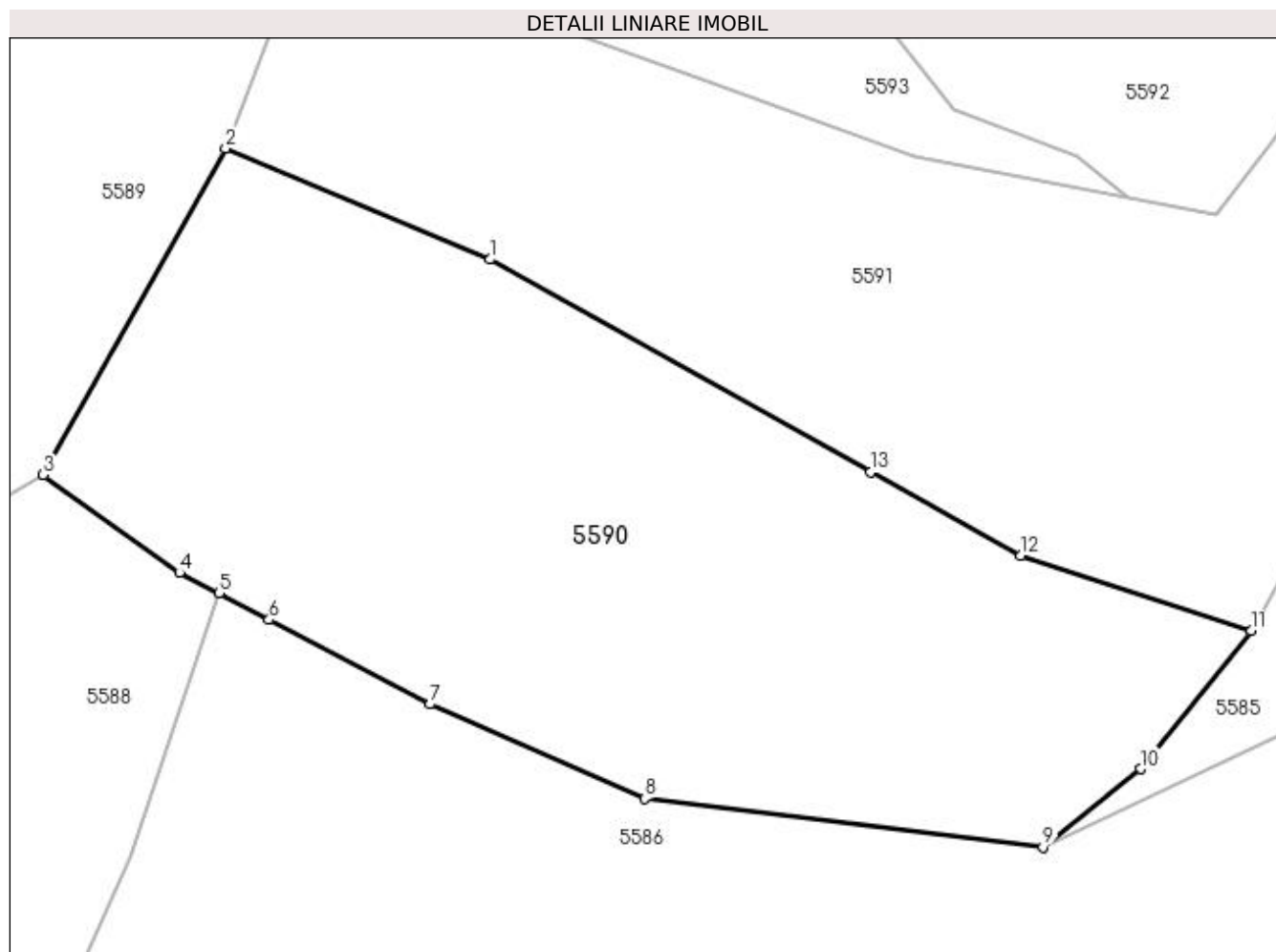
Inscrieri privind dezmembramintele dreptului de proprietate, drepturi reale de garanție și sarcini	Referințe
NU SUNT	

Anexa Nr. 1 La Partea I

Teren

Nr cadastral	Suprafața (mp)*	Observații / Referințe
	8.541	Parte din nr.topo:5030

* Suprafața este determinată în planul de proiecție Stereo 70.



Date referitoare la teren

Crt	Categorie folosință	Intra vilan	Suprafața (mp)	Tarla	Parcelă	Nr. topo	Observații / Referințe
1	faneata	NU	8.541	-	-	-	

Lungime Segmente

1) Valorile lungimilor segmentelor sunt obținute din proiecție în plan.

Punct început	X / Y	Punct sfârșit	X / Y	Lungime segment (** (m)
1	429.908,2 698.712,474	2	429.870,164 698.728,418	41.243
2	429.870,164 698.728,418	3	429.843,901 698.681,488	53.779
3	429.843,901 698.681,488	4	429.863,522 698.667,409	24.15
4	429.863,522 698.667,409	5	429.869,193 698.664,501	6.373
5	429.869,193 698.664,501	6	429.876,401 698.660,642	8.176

Punct început	X / Y	Punct sfârșit	X / Y	Lungime segment (** (m)
6	429.876,401 698.660,642	7	429.899,592 698.648,51	26.173
7	429.899,592 698.648,51	8	429.930,491 698.634,957	33.741
8	429.930,491 698.634,957	9	429.987,786 698.627,937	57.723
9	429.987,786 698.627,937	10	430.001,816 698.639,208	17.997
10	430.001,816 698.639,208	11	430.017,714 698.659,083	25.451
11	430.017,714 698.659,083	12	429.984,572 698.669,91	34.866
12	429.984,572 698.669,91	13	429.962,949 698.681,867	24.709
13	429.962,949 698.681,867	1	429.908,2 698.712,474	62.724

** Lungimile segmentelor sunt determinate în planul de proiecție Stereo 70 și sunt rotunjite la 1 milimetru.

*** Distanța dintre puncte este formată din segmente cumulate ce sunt mai mici decât valoarea 1 milimetru.

**DATE DESPRE IMOBILUL NR. 5591**

Oficiul de Cadastru și Publicitate Imobiliară MARAMURES
Biroul de Cadastru și Publicitate Imobiliară Dragomirești

A. Partea I. Descrierea imobilului

TEREN Extravilan

Nr. CF vechi:194

Adresa: Jud. Maramures

Nr. Crt	Nr cadastral Nr. topografic	Suprafața* (mp)	Observații / Referințe
A1		9.305	Sector cadastral:50 Teren neimprejmuit; Parte din nr.topo:5030

B. Partea II. Proprietari și acte

Inscrieri privitoare la dreptul de proprietate și alte drepturi reale		Referințe
5591 / 27/03/2023		
Act Normativ nr. Legea nr. 7, din 13/03/1996 emis de Parlamentul României;		
B1	Intabulare, drept de PROPRIETATE, dobândit prin Lege, cota actuala 1/1 1) NEIDENTIFICAT NEIDENTIFICAT	A1
Act Administrativ nr. Adeverința nr. 1656, din 15/03/2023 emis de Primăria Comunei Bârsana		
B2	Se notează posesia faptică în favoarea lui 1) BOILĂ VASILE	A1

C. Partea III. SARCINI .

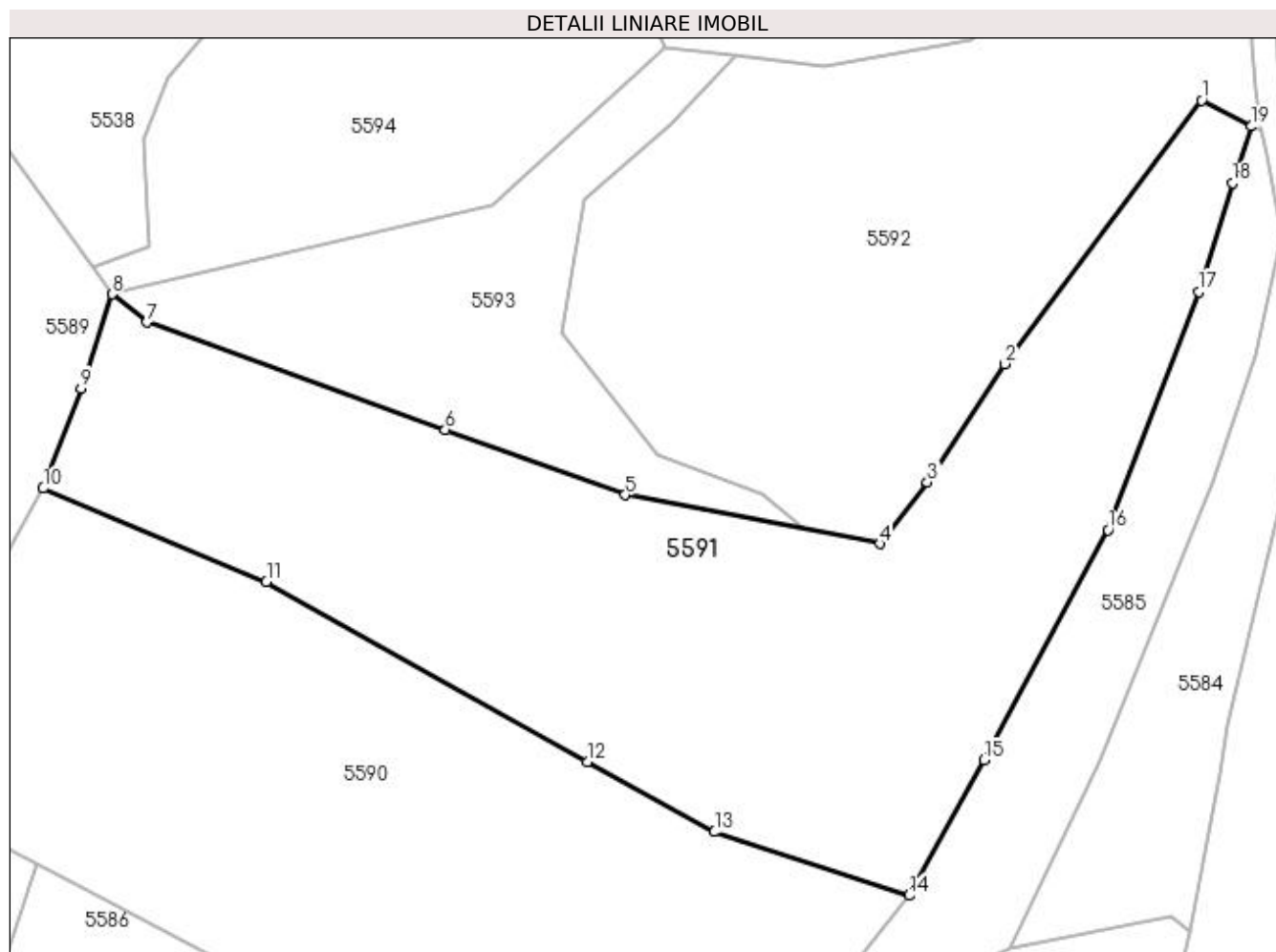
Inscrieri privind dezmembramintele dreptului de proprietate, drepturi reale de garanție și sarcini	Referințe
NU SUNT	

Anexa Nr. 1 La Partea I

Teren

Nr cadastral	Suprafața (mp)*	Observații / Referințe
	9.305	Parte din nr.topo:5030

* Suprafața este determinată în planul de proiecție Stereo 70.



Date referitoare la teren

Crt	Categorie folosință	Intravilan	Suprafața (mp)	Tarla	Parcelă	Nr. topo	Observații / Referințe
1	faneata	NU	9.305	-	-	-	

Lungime Segmente

1) Valorile lungimilor segmentelor sunt obținute din proiecție în plan.

Punct început	X / Y	Punct sfârșit	X / Y	Lungime segment (** (m)
1	430.067,564 698.794,493	2	430.034,051 698.749,617	56.009
2	430.034,051 698.749,617	3	430.020,805 698.729,492	24.093
3	430.020,805 698.729,492	4	430.012,708 698.718,961	13.284
4	430.012,708 698.718,961	5	429.969,307 698.727,305	44.196
5	429.969,307 698.727,305	6	429.938,681 698.738,413	32.578

Punct început	X / Y	Punct sfârșit	X / Y	Lungime segment (** (m)
6	429.938,681 698.738,413	7	429.887,796 698.756,687	54.067
7	429.887,796 698.756,687	8	429.881,89 698.761,499	7.618
8	429.881,89 698.761,499	9	429.876,634 698.745,472	16.867
9	429.876,634 698.745,472	10	429.870,164 698.728,418	18.24
10	429.870,164 698.728,418	11	429.908,2 698.712,474	41.243
11	429.908,2 698.712,474	12	429.962,949 698.681,867	62.724
12	429.962,949 698.681,867	13	429.984,572 698.669,91	24.709
13	429.984,572 698.669,91	14	430.017,714 698.659,083	34.866
14	430.017,714 698.659,083	15	430.030,522 698.682,148	26.383
15	430.030,522 698.682,148	16	430.051,628 698.721,347	44.52
16	430.051,628 698.721,347	17	430.067,059 698.761,849	43.342
17	430.067,059 698.761,849	18	430.072,828 698.780,389	19.417
18	430.072,828 698.780,389	19	430.076,004 698.790,078	10.196
19	430.076,004 698.790,078	1	430.067,564 698.794,493	9.525

** Lungimile segmentelor sunt determinate în planul de proiecție Stereo 70 și sunt rotunjite la 1 milimetru.

*** Distanța dintre puncte este formată din segmente cumulate ce sunt mai mici decât valoarea 1 milimetru.

**DATE DESPRE IMOBILUL NR. 5592**

Oficiul de Cadastru și Publicitate Imobiliară MARAMURES
Biroul de Cadastru și Publicitate Imobiliară Dragomiresti

A. Partea I. Descrierea imobilului

TEREN Extravilan

Nr. CF vechi:194

Adresa: Jud. Maramures

Nr. Crt	Nr cadastral Nr. topografic	Suprafața* (mp)	Observații / Referințe
A1		7.117	Sector cadastral:50 Teren neimprejmuit; Parte din nr.topo:5108

B. Partea II. Proprietari și acte

Inscrieri privitoare la dreptul de proprietate și alte drepturi reale	Referințe
5592 / 27/03/2023	
Act Normativ nr. Legea nr. 7, din 13/03/1996 emis de Parlamentul României;	
B1	A1
Intabulare, drept de PROPRIETATE, dobandit prin Lege, cota actuala 1/1 1) NEIDENTIFICAT NEIDENTIFICAT	
Act Administrativ nr. Adeverința nr. 1657, din 15/03/2023 emis de Primăria Comunei Bârsana	
B2	A1
Se notează posesia faptică în favoarea lui 1) BĂRSAN PETRU	

C. Partea III. SARCINI .

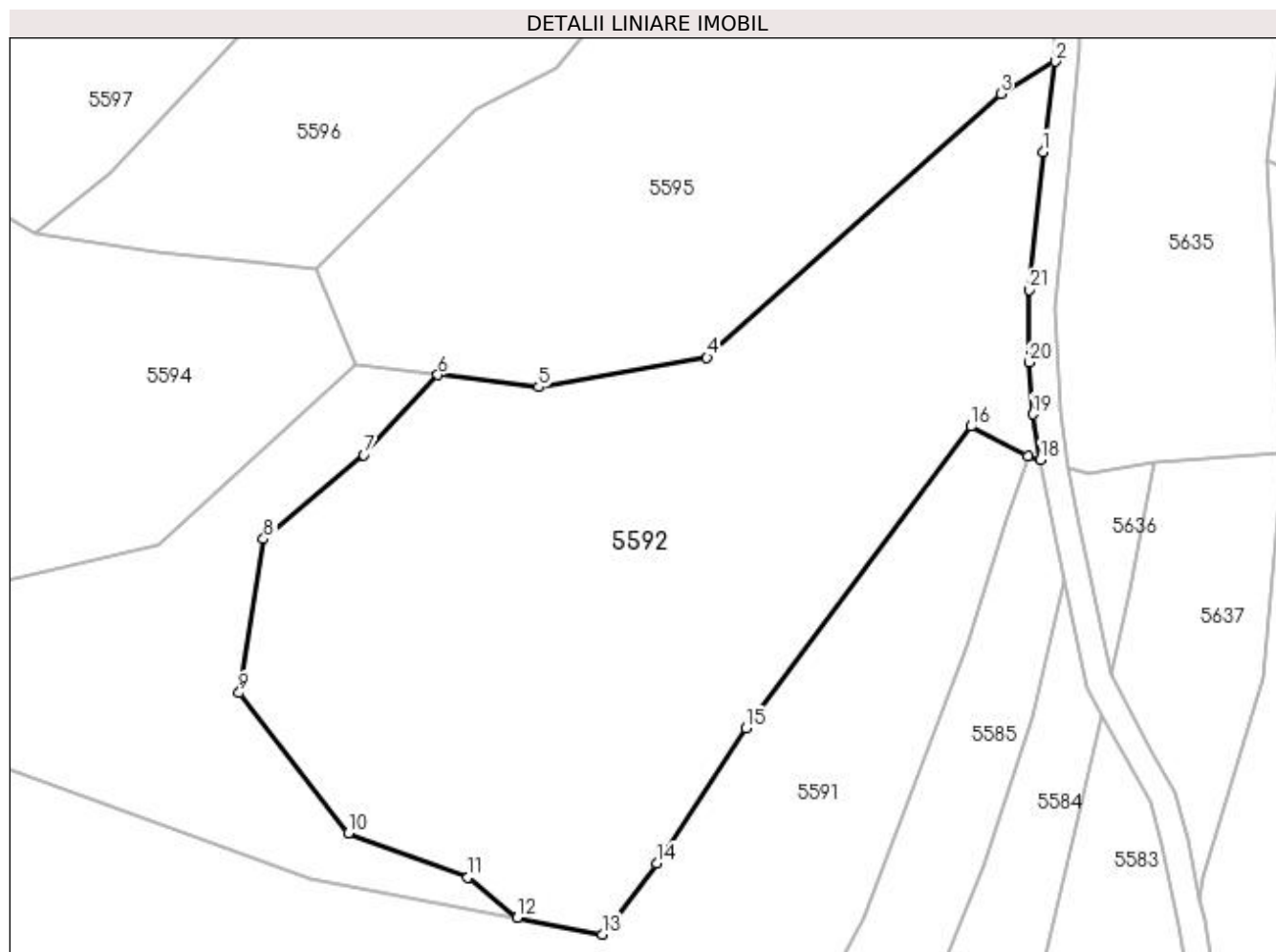
Inscrieri privind dezmembramintele dreptului de proprietate, drepturi reale de garanție și sarcini	Referințe
NU SUNT	

Anexa Nr. 1 La Partea I

Teren

Nr cadastral	Suprafața (mp)*	Observații / Referințe
	7.117	Parte din nr.topo:5108

* Suprafața este determinată în planul de proiecție Stereo 70.



Date referitoare la teren

Crt	Categorie folosință	Intra vilan	Suprafața (mp)	Tarla	Parcelă	Nr. topo	Observații / Referințe
1	faneata	NU	7.117	-	-	-	

Lungime Segmente

1) Valorile lungimilor segmentelor sunt obținute din proiecție în plan.

Punct început	X / Y	Punct sfârșit	X / Y	Lungime segment (** (m)
1	430.078,282 698.835,283	2	430.080,05 698.848,733	13.566
3	430.071,968 698.843,963	4	430.028,285 698.804,708	58.73
5	430.003,249 698.800,337	6	429.988,246 698.802,161	15.113
7	429.977,206 698.790,255	8	429.962,327 698.777,732	19.448
9	429.958,692 698.754,858	10	429.974,969 698.733,996	26.461

Punct început	X / Y	Punct sfârșit	X / Y	Lungime segment (** (m)
2	430.080,05 698.848,733	3	430.071,968 698.843,963	9.385
4	430.028,285 698.804,708	5	430.003,249 698.800,337	25.415
6	429.988,246 698.802,161	7	429.977,206 698.790,255	16.237
8	429.962,327 698.777,732	9	429.958,692 698.754,858	23.161
10	429.974,969 698.733,996	11	429.992,727 698.727,412	18.939

Punct început	X / Y	Punct sfârșit	X / Y	Lungime segment (** (m)
11	429.992,727 698.727,412	12	430.000,0 698.721,404	9.434
13	430.012,708 698.718,961	14	430.020,805 698.729,492	13.284
15	430.034,051 698.749,617	16	430.067,564 698.794,493	56.009
17	430.076,004 698.790,078	18	430.077,854 698.789,543	1.926
19	430.076,794 698.796,301	20	430.076,136 698.803,998	7.725
21	430.076,232 698.814,795	1	430.078,282 698.835,283	20.59

Punct început	X / Y	Punct sfârșit	X / Y	Lungime segment (** (m)
12	430.000,0 698.721,404	13	430.012,708 698.718,961	12.941
14	430.020,805 698.729,492	15	430.034,051 698.749,617	24.093
16	430.067,564 698.794,493	17	430.076,004 698.790,078	9.525
18	430.077,854 698.789,543	19	430.076,794 698.796,301	6.841
20	430.076,136 698.803,998	21	430.076,232 698.814,795	10.797

** Lungimile segmentelor sunt determinate în planul de proiecție Stereo 70 și sunt rotunjite la 1 milimetru.

*** Distanța dintre puncte este formată din segmente cumulate ce sunt mai mici decât valoarea 1 milimetru.

**DATE DESPRE IMOBILUL NR. 5593**

Oficiul de Cadastru și Publicitate Imobiliară MARAMURES
Biroul de Cadastru și Publicitate Imobiliară Dragomirești

A. Partea I. Descrierea imobilului

TEREN Extravilan

Nr. CF vechi:194

Adresa: Jud. Maramures

Nr. Crt	Nr cadastral Nr. topografic	Suprafața* (mp)	Observații / Referințe
A1		2.758	Sector cadastral:50 Teren neimprejmuit; Parte din nr.topo:5108

B. Partea II. Proprietari și acte

Inscrieri privitoare la dreptul de proprietate și alte drepturi reale		Referințe
5593 / 27/03/2023		
Act Normativ nr. Legea nr. 7, din 13/03/1996 emis de Parlamentul României;		
B1	Inscrierea provizorie, drept de PROPRIETATE, dobandit prin Lege, cota actuala 1/1 1) COMUNA BÂRSANA, CIF:3694810, Neidentificat	A1

C. Partea III. SARCINI .

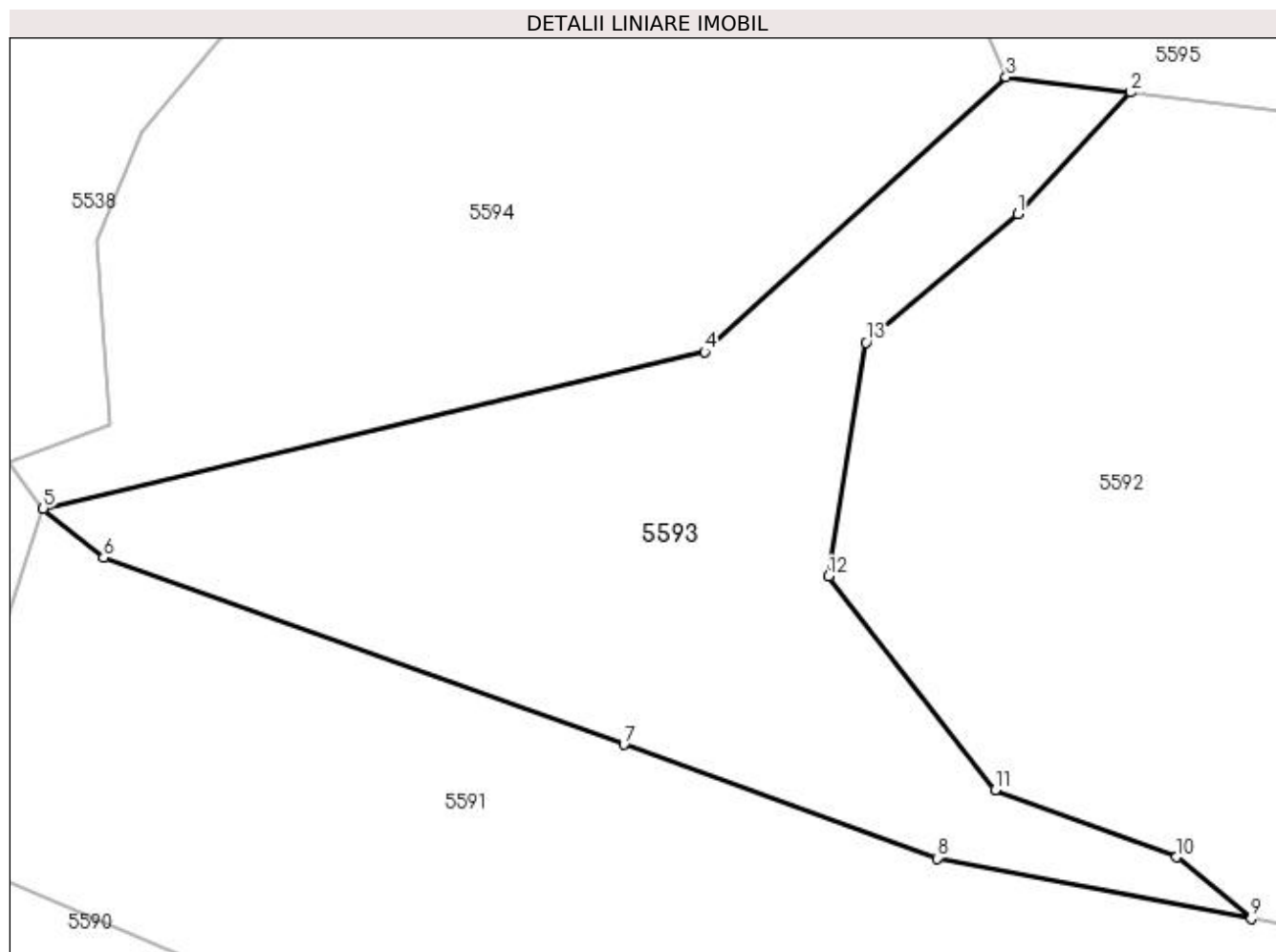
Inscrieri privind dezmembramintele dreptului de proprietate, drepturi reale de garanție și sarcini	Referințe
NU SUNT	

Anexa Nr. 1 La Partea I

Teren

Nr cadastral	Suprafața (mp)*	Observații / Referințe
	2.758	Parte din nr.topo:5108

* Suprafața este determinată în planul de proiecție Stereo 70.



Date referitoare la teren

Crt	Categorie folosință	Intra vilan	Suprafața (mp)	Tarla	Parcelă	Nr. topo	Observații / Referințe
1	faneata	NU	2.758	-	-	-	

Lungime Segmente

1) Valorile lungimilor segmentelor sunt obținute din proiecție în plan.

Punct început	X / Y	Punct sfârșit	X / Y	Lungime segment (** (m)
1	429.977,206 698.790,255	2	429.988,246 698.802,161	16.237
2	429.988,246 698.802,161	3	429.976,046 698.803,645	12.29
3	429.976,046 698.803,645	4	429.946,581 698.776,799	39.861
4	429.946,581 698.776,799	5	429.881,89 698.761,499	66.476
5	429.881,89 698.761,499	6	429.887,796 698.756,687	7.618

Punct început	X / Y	Punct sfârșit	X / Y	Lungime segment (** (m)
6	429.887,796 698.756,687	7	429.938,681 698.738,413	54.067
7	429.938,681 698.738,413	8	429.969,307 698.727,305	32.578
8	429.969,307 698.727,305	9	430.000,0 698.721,404	31.255
9	430.000,0 698.721,404	10	429.992,727 698.727,412	9.434
10	429.992,727 698.727,412	11	429.974,969 698.733,996	18.939
11	429.974,969 698.733,996	12	429.958,692 698.754,858	26.461
12	429.958,692 698.754,858	13	429.962,327 698.777,732	23.161
13	429.962,327 698.777,732	1	429.977,206 698.790,255	19.448

** Lungimile segmentelor sunt determinate în planul de proiecție Stereo 70 și sunt rotunjite la 1 milimetru.

*** Distanța dintre puncte este formată din segmente cumulate ce sunt mai mici decât valoarea 1 milimetru.

**DATE DESPRE IMOBILUL NR. 5594**

Oficiul de Cadastru și Publicitate Imobiliară MARAMURES
Biroul de Cadastru și Publicitate Imobiliară Dragomiresti

A. Partea I. Descrierea imobilului

TEREN Extravilan

Nr. CF vechi:194

Adresa: Jud. Maramures

Nr. Crt	Nr cadastral Nr. topografic	Suprafața* (mp)	Observații / Referințe
A1		3.668	Sector cadastral:50 Teren neimprejmuit; Parte din nr.topo:5108

B. Partea II. Proprietari și acte

Inscrieri privitoare la dreptul de proprietate și alte drepturi reale	Referințe
5594 / 27/03/2023	
Act Normativ nr. Legea nr. 7, din 13/03/1996 emis de Parlamentul României;	
B1	A1
Intabulare, drept de PROPRIETATE, dobandit prin Lege, cota actuala 1/1 1) NEIDENTIFICAT NEIDENTIFICAT	
Act Administrativ nr. Adeverința nr.1658, din 15/03/2023 emis de Primăria Comunei Bârsana	
B2	A1
Se notează posesia faptică în favoarea lui 1) RAD ION	

C. Partea III. SARCINI .

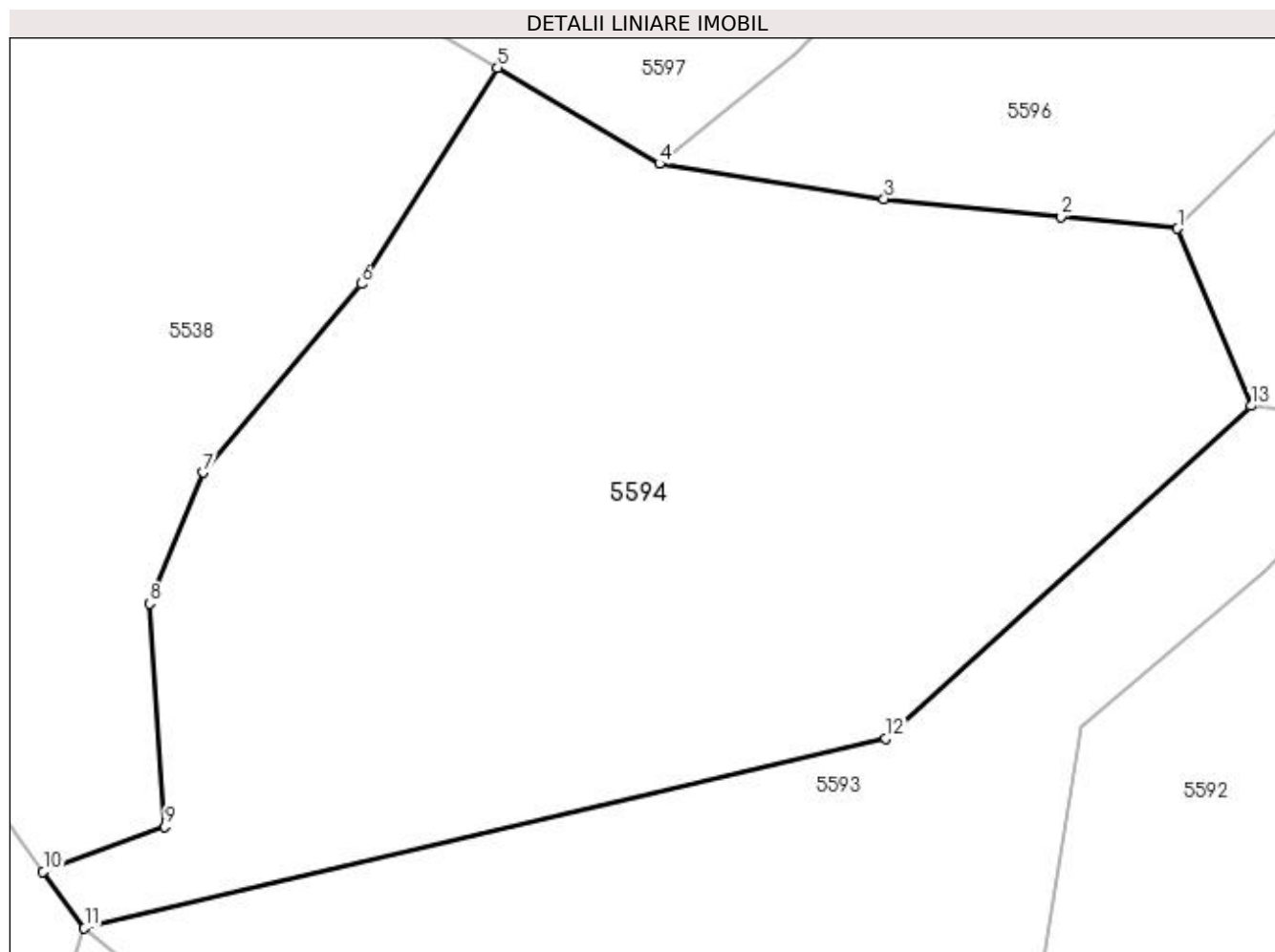
Inscrieri privind dezmembramintele dreptului de proprietate, drepturi reale de garanție și sarcini	Referințe
NU SUNT	

Anexa Nr. 1 La Partea I

Teren

Nr cadastral	Suprafața (mp)*	Observații / Referințe
	3.668	Parte din nr.topo:5108

* Suprafața este determinată în planul de proiecție Stereo 70.



Date referitoare la teren

Crt	Categorie folosință	Intra vilan	Suprafața (mp)	Tarla	Parcelă	Nr. topo	Observații / Referințe
1	faneata	NU	3.668	-	-	-	

Lungime Segmente

1) Valorile lungimilor segmentelor sunt obținute din proiecție în plan.

Punct început	X / Y	Punct sfârșit	X / Y	Lungime segment (** (m)
1	429.970,125 698.817,936	2	429.960,7 698.818,887	9.473
2	429.960,7 698.818,887	3	429.946,423 698.820,328	14.35
3	429.946,423 698.820,328	4	429.928,3 698.823,175	18.345
4	429.928,3 698.823,175	5	429.915,237 698.830,919	15.186
5	429.915,237 698.830,919	6	429.904,239 698.813,471	20.625

Punct început	X / Y	Punct sfârșit	X / Y	Lungime segment (** (m)
6	429.904,239 698.813,471	7	429.891,503 698.798,256	19.842
7	429.891,503 698.798,256	8	429.887,154 698.787,698	11.419
8	429.887,154 698.787,698	9	429.888,397 698.769,689	18.052
9	429.888,397 698.769,689	10	429.878,56 698.766,088	10.475
10	429.878,56 698.766,088	11	429.881,89 698.761,499	5.67
11	429.881,89 698.761,499	12	429.946,581 698.776,799	66.476
12	429.946,581 698.776,799	13	429.976,046 698.803,645	39.861
13	429.976,046 698.803,645	1	429.970,125 698.817,936	15.469

** Lungimile segmentelor sunt determinate în planul de proiecție Stereo 70 și sunt rotunjite la 1 milimetru.

*** Distanța dintre puncte este formată din segmente cumulate ce sunt mai mici decât valoarea 1 milimetru.

**DATE DESPRE IMOBILUL NR. 5595**

Oficiul de Cadastru și Publicitate Imobiliară MARAMURES
Biroul de Cadastru și Publicitate Imobiliară Dragomiresti

A. Partea I. Descrierea imobilului

TEREN Extravilan

Nr. CF vechi:194

Adresa: Jud. Maramures

Nr. Crt	Nr cadastral Nr. topografic	Suprafața* (mp)	Observații / Referințe
A1		5.804	Sector cadastral:50 Teren neimprejmuit; Parte din nr.topo:5108

B. Partea II. Proprietari și acte

Inscrieri privitoare la dreptul de proprietate și alte drepturi reale	Referințe
5595 / 27/03/2023	
Act Normativ nr. Legea nr. 7, din 13/03/1996 emis de Parlamentul României;	
B1	A1
Intabulare, drept de PROPRIETATE, dobândit prin Lege, cota actuala 1/1 1) NEIDENTIFICAT NEIDENTIFICAT	
Act Administrativ nr. Adeverința nr.1659, din 15/03/2023 emis de Primăria Comunei Bârsana	
B2	A1
Se notează posesia faptică în favoarea lui 1) POP VASILE	

C. Partea III. SARCINI .

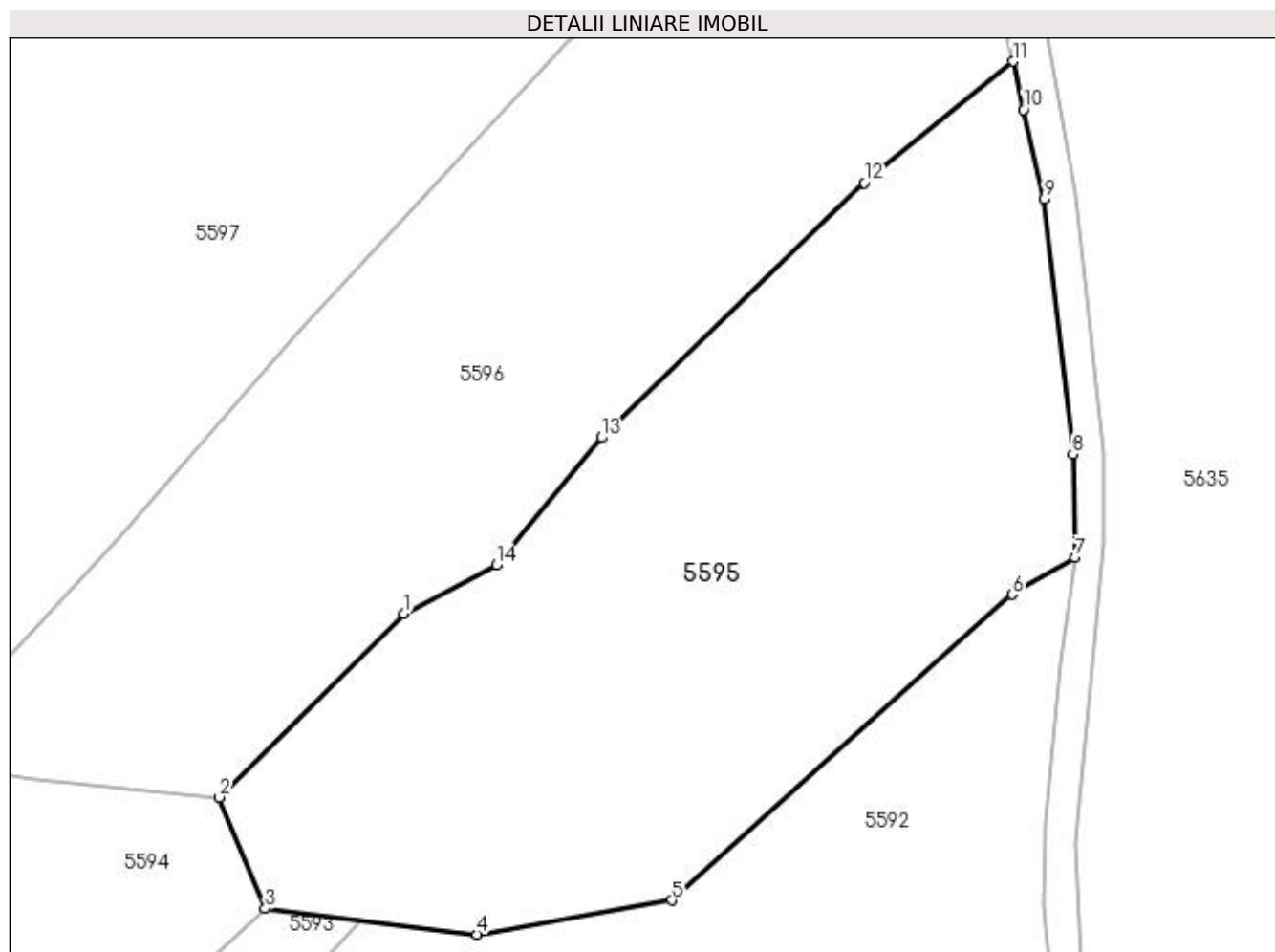
Inscrieri privind dezmembramintele dreptului de proprietate, drepturi reale de garanție și sarcini	Referințe
NU SUNT	

Anexa Nr. 1 La Partea I

Teren

Nr cadastral	Suprafața (mp)*	Observații / Referințe
	5.804	Parte din nr.topo:5108

* Suprafața este determinată în planul de proiecție Stereo 70.



Date referitoare la teren

Crt	Categorie folosință	Intravilan	Suprafața (mp)	Tarla	Parcelă	Nr. topo	Observații / Referințe
1	faneata	NU	5.804	-	-	-	

Lungime Segmente

1) Valorile lungimilor segmentelor sunt obținute din proiecție în plan.

Punct început	X / Y	Punct sfârșit	X / Y	Lungime segment (** (m)
1	429.993,88 698.841,484	2	429.970,125 698.817,936	33.449
2	429.970,125 698.817,936	3	429.976,046 698.803,645	15.469
3	429.976,046 698.803,645	4	430.003,249 698.800,337	27.403
4	430.003,249 698.800,337	5	430.028,285 698.804,708	25.415
5	430.028,285 698.804,708	6	430.071,968 698.843,963	58.73

Punct început	X / Y	Punct sfârșit	X / Y	Lungime segment (** (m)
6	430.071,968 698.843,963	7	430.080,05 698.848,733	9.385
7	430.080,05 698.848,733	8	430.079,76 698.862,01	13.28
8	430.079,76 698.862,01	9	430.076,057 698.894,747	32.946
9	430.076,057 698.894,747	10	430.073,453 698.906,229	11.774
10	430.073,453 698.906,229	11	430.072,055 698.912,393	6.321
11	430.072,055 698.912,393	12	430.052,953 698.896,831	24.639
12	430.052,953 698.896,831	13	430.019,212 698.864,107	47.003
13	430.019,212 698.864,107	14	430.005,757 698.847,768	21.166
14	430.005,757 698.847,768	1	429.993,88 698.841,484	13.437

** Lungimile segmentelor sunt determinate în planul de proiecție Stereo 70 și sunt rotunjite la 1 milimetru.

*** Distanța dintre puncte este formată din segmente cumulate ce sunt mai mici decât valoarea 1 milimetru.

**DATE DESPRE IMOBILUL NR. 5596**

Oficiul de Cadastru și Publicitate Imobiliară MARAMURES
Biroul de Cadastru și Publicitate Imobiliară Dragomiresti

A. Partea I. Descrierea imobilului

TEREN Extravilan

Nr. CF vechi:194

Adresa: Jud. Maramures

Nr. Crt	Nr cadastral Nr. topografic	Suprafața* (mp)	Observații / Referințe
A1		6.058	Sector cadastral:50 Teren neimprejmuit; Parte din nr.topo:5108

B. Partea II. Proprietari și acte

Inscrieri privitoare la dreptul de proprietate și alte drepturi reale	Referințe
5596 / 27/03/2023	
Act Normativ nr. Legea nr. 7, din 13/03/1996 emis de Parlamentul României;	
B1	A1
Intabulare, drept de PROPRIETATE, dobandit prin Lege, cota actuala 1/1 1) NEIDENTIFICAT NEIDENTIFICAT	
Act Administrativ nr. Adeverința nr. 5635, din 15/03/2023 emis de Primăria Comunei Bârsana	
B2	A1
Se notează posesia faptică în favoarea lui 1) PAȘCU ION	

C. Partea III. SARCINI .

Inscrieri privind dezmembramintele dreptului de proprietate, drepturi reale de garanție și sarcini	Referințe
NU SUNT	

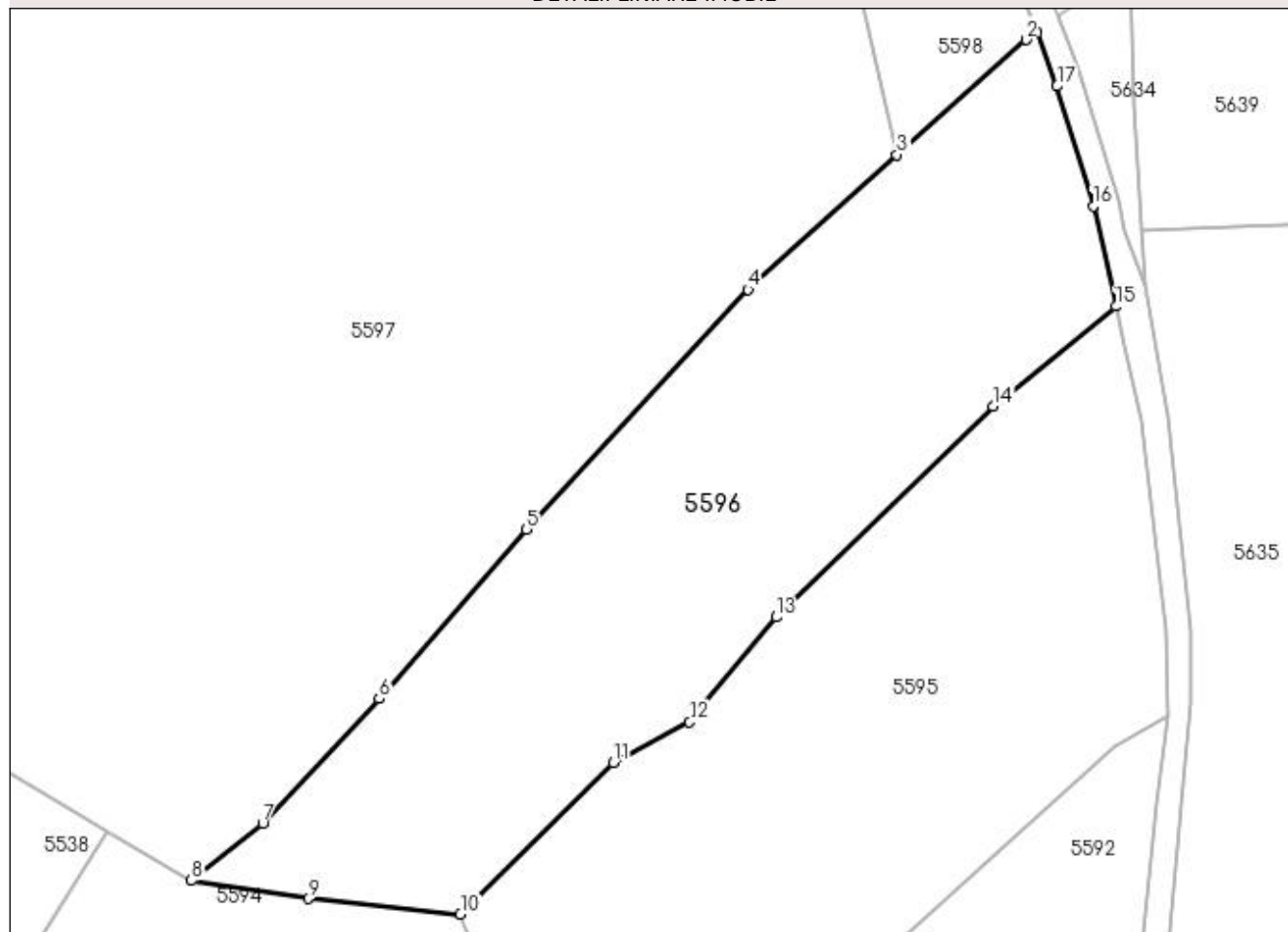
Anexa Nr. 1 La Partea I

Teren

Nr cadastral	Suprafața (mp)*	Observații / Referințe
	6.058	Parte din nr.topo:5108

* Suprafața este determinată în planul de proiecție Stereo 70.

DETALII LINIARE IMOBIL



Date referitoare la teren

Crt	Categorie folosință	Intra vilan	Suprafața (mp)	Tarla	Parcelă	Nr. topo	Observații / Referințe
1	faneata	NU	6.058	-	-	-	

Lungime Segmente

1) Valorile lungimilor segmentelor sunt obținute din proiecție în plan.

Punct început	X / Y	Punct sfârșit	X / Y	Lungime segment (** (m)
1	430.059,701 698.954,979	2	430.058,071 698.953,805	2.009
2	430.058,071 698.953,805	3	430.037,992 698.935,938	26.877
3	430.037,992 698.935,938	4	430.014,856 698.915,004	31.201
4	430.014,856 698.915,004	5	429.980,339 698.877,761	50.779
5	429.980,339 698.877,761	6	429.957,475 698.851,438	34.866

Punct început	X / Y	Punct sfârșit	X / Y	Lungime segment (** (m)
6	429.957,475 698.851,438	7	429.939,368 698.832,064	26.518
7	429.939,368 698.832,064	8	429.928,3 698.823,175	14.196
8	429.928,3 698.823,175	9	429.946,423 698.820,328	18.345
9	429.946,423 698.820,328	10	429.970,125 698.817,936	23.822
10	429.970,125 698.817,936	11	429.993,88 698.841,484	33.449
11	429.993,88 698.841,484	12	430.005,757 698.847,768	13.437
12	430.005,757 698.847,768	13	430.019,212 698.864,107	21.166
13	430.019,212 698.864,107	14	430.052,953 698.896,831	47.003
14	430.052,953 698.896,831	15	430.072,055 698.912,393	24.639
15	430.072,055 698.912,393	16	430.068,522 698.927,969	15.972
16	430.068,522 698.927,969	17	430.062,892 698.946,601	19.464
17	430.062,892 698.946,601	1	430.059,701 698.954,979	8.965

** Lungimile segmentelor sunt determinate în planul de proiecție Stereo 70 și sunt rotunjite la 1 milimetru.

*** Distanța dintre puncte este formată din segmente cumulate ce sunt mai mici decât valoarea 1 milimetru.

**DATE DESPRE IMOBILUL NR. 5597**

Oficiul de Cadastru și Publicitate Imobiliară MARAMURES
Biroul de Cadastru și Publicitate Imobiliară Dragomirești

A. Partea I. Descrierea imobilului

TEREN Extravilan

Nr. CF vechi:3469

Adresa: Jud. Maramures

Nr. Crt	Nr cadastral Nr. topografic	Suprafața* (mp)	Observații / Referințe
A1		30.756	Sector cadastral:50 Teren neimprejmuit; Parte din nr.topo:5109

B. Partea II. Proprietari și acte

Inscrieri privitoare la dreptul de proprietate și alte drepturi reale	Referințe
5597 / 27/03/2023	
Act Normativ nr. Legea nr. 7, din 13/03/1996 emis de Parlamentul României;	
B1	A1
Intabulare, drept de PROPRIETATE, dobândit prin Lege, cota actuala 1/1 1) NEIDENTIFICAT NEIDENTIFICAT	
Act Administrativ nr. Adeverința nr. 1660, din 15/03/2023 emis de Primăria Comunei Bârsana	
B2	A1
Se notează posesia faptică în favoarea lui 1) POP VASILE	

C. Partea III. SARCINI .

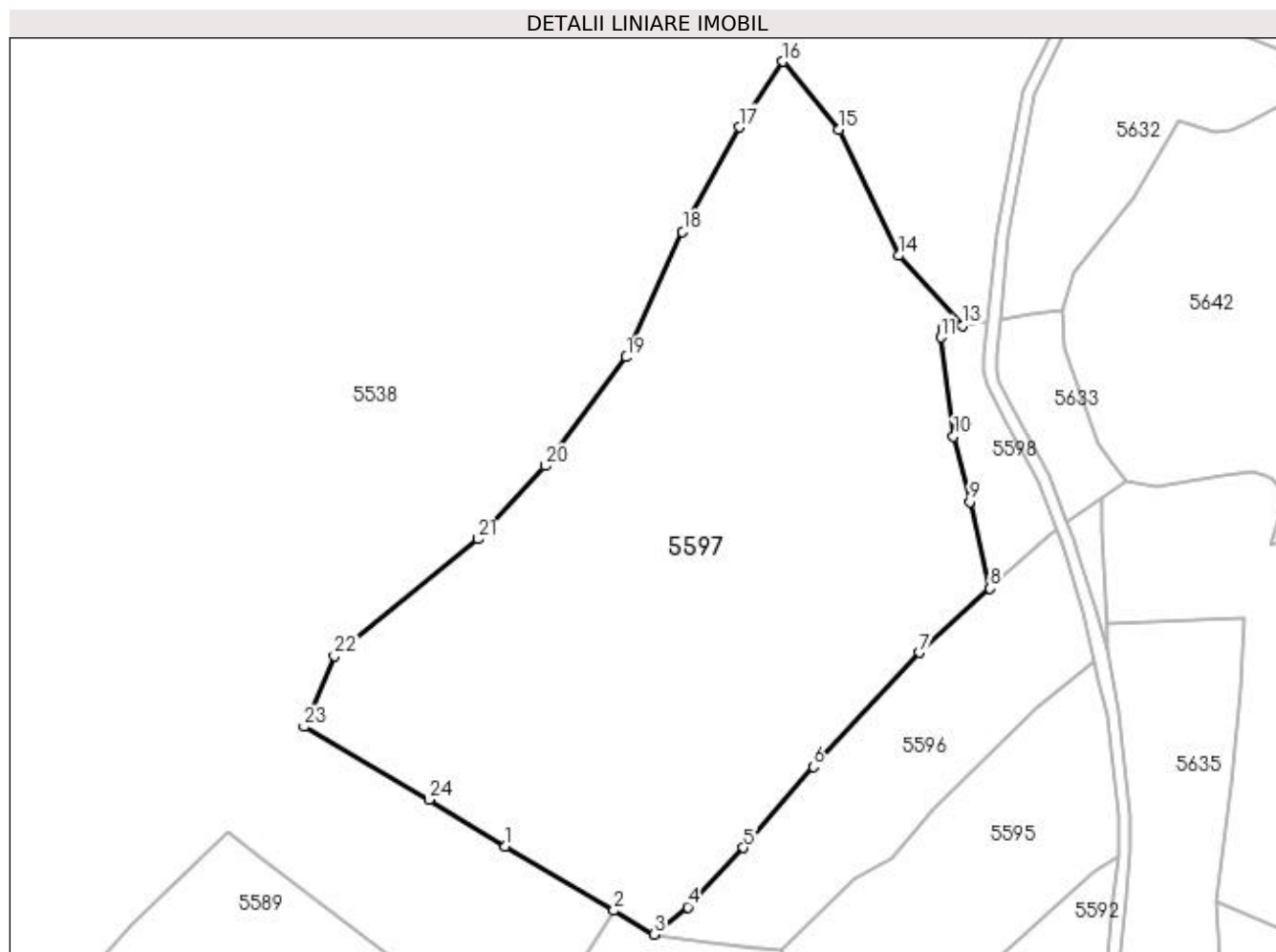
Inscrieri privind dezmembramintele dreptului de proprietate, drepturi reale de garanție și sarcini	Referințe
NU SUNT	

Anexa Nr. 1 La Partea I

Teren

Nr cadastral	Suprafața (mp)*	Observații / Referințe
	30.756	Parte din nr.topo:5109

* Suprafața este determinată în planul de proiecție Stereo 70.



Date referitoare la teren

Crt	Categorie folosință	Intra vilan	Suprafața (mp)	Tarla	Parcelă	Nr. topo	Observații / Referințe
1	padure	NU	21.946	-	-	-	
2	faneata	NU	8.810	-	-	-	

Lungime Segmente

1) Valorile lungimilor segmentelor sunt obținute din proiecție în plan.

Punct început	X / Y	Punct sfârșit	X / Y	Lungime segment (** (m)
1	429.879,85 698.851,897	2	429.915,237 698.830,919	41.138
3	429.928,3 698.823,175	4	429.939,368 698.832,064	14.196
5	429.957,475 698.851,438	6	429.980,339 698.877,761	34.866
7	430.014,856 698.915,004	8	430.037,992 698.935,938	31.201

Punct început	X / Y	Punct sfârșit	X / Y	Lungime segment (** (m)
2	429.915,237 698.830,919	3	429.928,3 698.823,175	15.186
4	429.939,368 698.832,064	5	429.957,475 698.851,438	26.518
6	429.980,339 698.877,761	7	430.014,856 698.915,004	50.779
8	430.037,992 698.935,938	9	430.031,43 698.964,204	29.018

Punct început	X / Y	Punct sfârșit	X / Y	Lungime segment (** (m)
9	430.031,43 698.964,204	10	430.025,995 698.985,497	21.976
11	430.021,887 699.017,821	12	430.022,532 699.020,641	2.893
13	430.029,008 699.021,657	14	430.008,084 699.044,395	30.9
15	429.988,599 699.085,474	16	429.970,417 699.107,697	28.713
17	429.956,089 699.086,31	18	429.937,673 699.052,161	38.798
19	429.919,322 699.011,335	20	429.892,777 698.975,885	44.287
21	429.871,051 698.952,066	22	429.824,135 698.913,866	60.501
23	429.814,211 698.890,833	24	429.855,033 698.867,101	47.219

Punct început	X / Y	Punct sfârșit	X / Y	Lungime segment (** (m)
10	430.025,995 698.985,497	11	430.021,887 699.017,821	32.584
12	430.022,532 699.020,641	13	430.029,008 699.021,657	6.555
14	430.008,084 699.044,395	15	429.988,599 699.085,474	45.466
16	429.970,417 699.107,697	17	429.956,089 699.086,31	25.743
18	429.937,673 699.052,161	19	429.919,322 699.011,335	44.761
20	429.892,777 698.975,885	21	429.871,051 698.952,066	32.239
22	429.824,135 698.913,866	23	429.814,211 698.890,833	25.08
24	429.855,033 698.867,101	1	429.879,85 698.851,897	29.104

** Lungimile segmentelor sunt determinate în planul de proiecție Stereo 70 și sunt rotunjite la 1 milimetru.

*** Distanța dintre puncte este formată din segmente cumulate ce sunt mai mici decât valoarea 1 milimetru.

**DATE DESPRE IMOBILUL NR. 5598**

Oficiul de Cadastru și Publicitate Imobiliară MARAMURES
Biroul de Cadastru și Publicitate Imobiliară Dragomiresti

A. Partea I. Descrierea imobilului

TEREN Extravilan

Nr. CF vechi:194

Adresa: Jud. Maramures

Nr. Crt	Nr cadastral Nr. topografic	Suprafața* (mp)	Observații / Referințe
A1		1.499	Sector cadastral:50 Teren neimprejmuit; Parte din nr.topo:5109

B. Partea II. Proprietari și acte

Inscrieri privitoare la dreptul de proprietate și alte drepturi reale	Referințe
5598 / 27/03/2023	
Act Normativ nr. Legea nr. 7, din 13/03/1996 emis de Parlamentul României;	
B1	A1
Intabulare, drept de PROPRIETATE, dobandit prin Lege, cota actuala 1/1 1) NEIDENTIFICAT NEIDENTIFICAT	
Act Administrativ nr. Adeverința nr. 1661, din 15/03/2023 emis de Primăria Comunei Bârsana	
B2	A1
Se notează posesia faptică în favoarea lui 1) ȘTEFANCA MARIA	

C. Partea III. SARCINI .

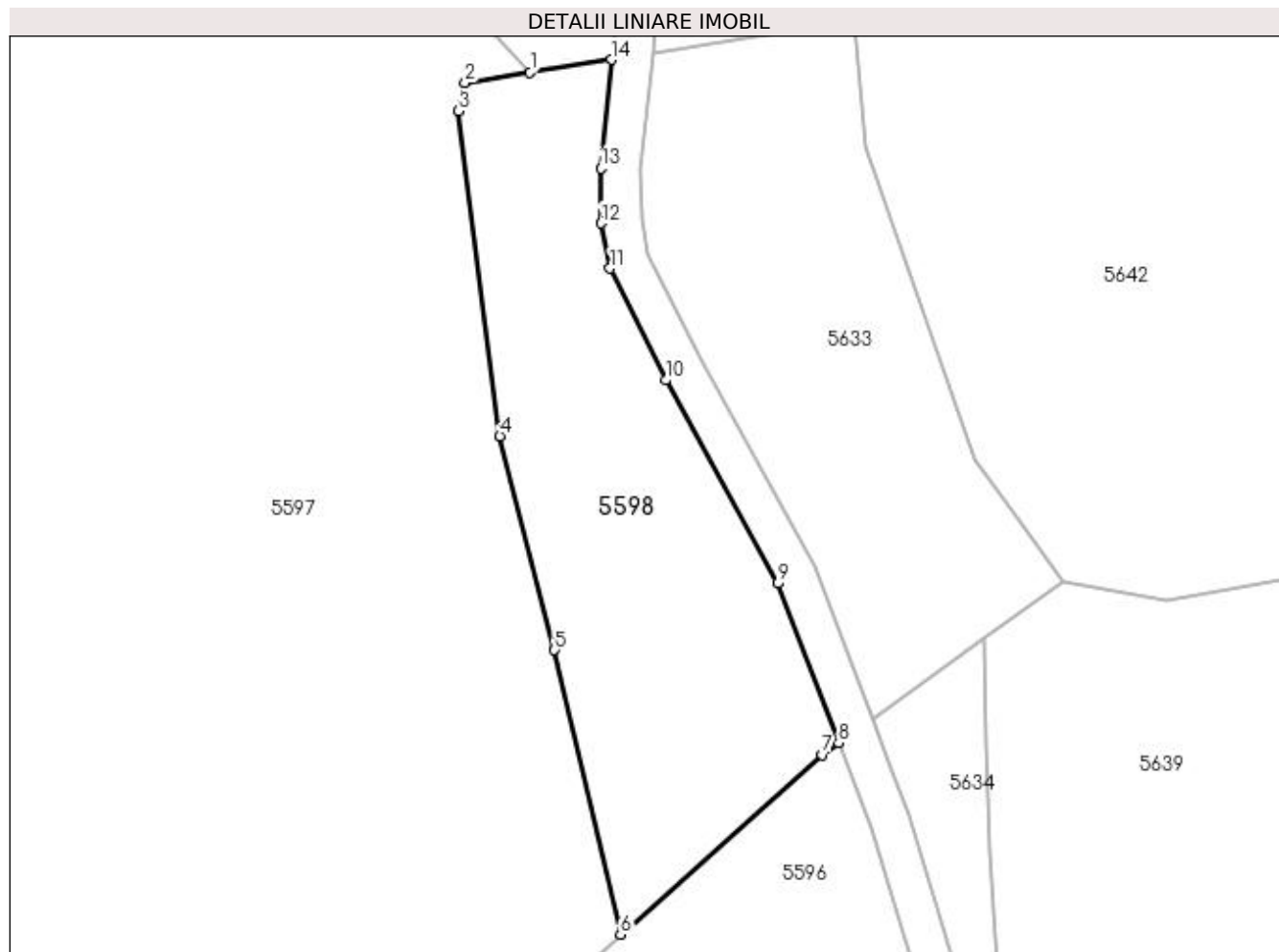
Inscrieri privind dezmembramintele dreptului de proprietate, drepturi reale de garanție și sarcini	Referințe
NU SUNT	

Anexa Nr. 1 La Partea I

Teren

Nr cadastral	Suprafața (mp)*	Observații / Referințe
	1.499	Parte din nr.topo:5109

* Suprafața este determinată în planul de proiecție Stereo 70.



Date referitoare la teren

Crt	Categorie folosință	Intra vilan	Suprafața (mp)	Tarla	Parcelă	Nr. topo	Observații / Referințe
1	faneata	NU	1.499	-	-	-	

Lungime Segmente

1) Valorile lungimilor segmentelor sunt obținute din proiecție în plan.

Punct început	X / Y	Punct sfârșit	X / Y	Lungime segment (** (m)
1	430.029,008 699.021,657	2	430.022,532 699.020,641	6.555
2	430.022,532 699.020,641	3	430.021,887 699.017,821	2.893
3	430.021,887 699.017,821	4	430.025,995 698.985,497	32.584
4	430.025,995 698.985,497	5	430.031,43 698.964,204	21.976
5	430.031,43 698.964,204	6	430.037,992 698.935,938	29.018

Punct început	X / Y	Punct sfârșit	X / Y	Lungime segment (** (m)
6	430.037,992 698.935,938	7	430.058,071 698.953,805	26.877
7	430.058,071 698.953,805	8	430.059,701 698.954,979	2.009
8	430.059,701 698.954,979	9	430.053,656 698.970,853	16.986
9	430.053,656 698.970,853	10	430.042,51 698.991,043	23.062
10	430.042,51 698.991,043	11	430.036,96 699.002,163	12.428
11	430.036,96 699.002,163	12	430.036,055 699.006,644	4.571
12	430.036,055 699.006,644	13	430.036,028 699.012,121	5.477
13	430.036,028 699.012,121	14	430.037,091 699.022,927	10.858
14	430.037,091 699.022,927	1	430.029,008 699.021,657	8.182

** Lungimile segmentelor sunt determinate în planul de proiecție Stereo 70 și sunt rotunjite la 1 milimetru.

*** Distanța dintre puncte este formată din segmente cumulate ce sunt mai mici decât valoarea 1 milimetru.

**DATE DESPRE IMOBILUL NR. 5599**

Oficiul de Cadastru și Publicitate Imobiliară MARAMURES
Biroul de Cadastru și Publicitate Imobiliară Dragomiresti

A. Partea I. Descrierea imobilului

TEREN Extravilan

Nr. CF vechi:554

Adresa: Jud. Maramures

Nr. Crt	Nr cadastral Nr. topografic	Suprafața* (mp)	Observații / Referințe
A1		7.779	Sector cadastral:50 Teren neimprejmuit; Parte din nr.topo:5551

B. Partea II. Proprietari și acte

Inscrieri privitoare la dreptul de proprietate și alte drepturi reale		Referințe
5599 / 27/03/2023		
Act Normativ nr. Legea nr. 7, din 13/03/1996 emis de Parlamentul României;		
B1	Intabulare, drept de PROPRIETATE, dobandit prin Lege, cota actuala 1/1 1) NEIDENTIFICAT NEIDENTIFICAT	A1
Act Administrativ nr. Adeverința nr.1662, din 15/03/2023 emis de Primăria Comunei Bârsana		
B2	Se notează posesia faptică în favoarea lui 1) MAN ILEANA	A1

C. Partea III. SARCINI .

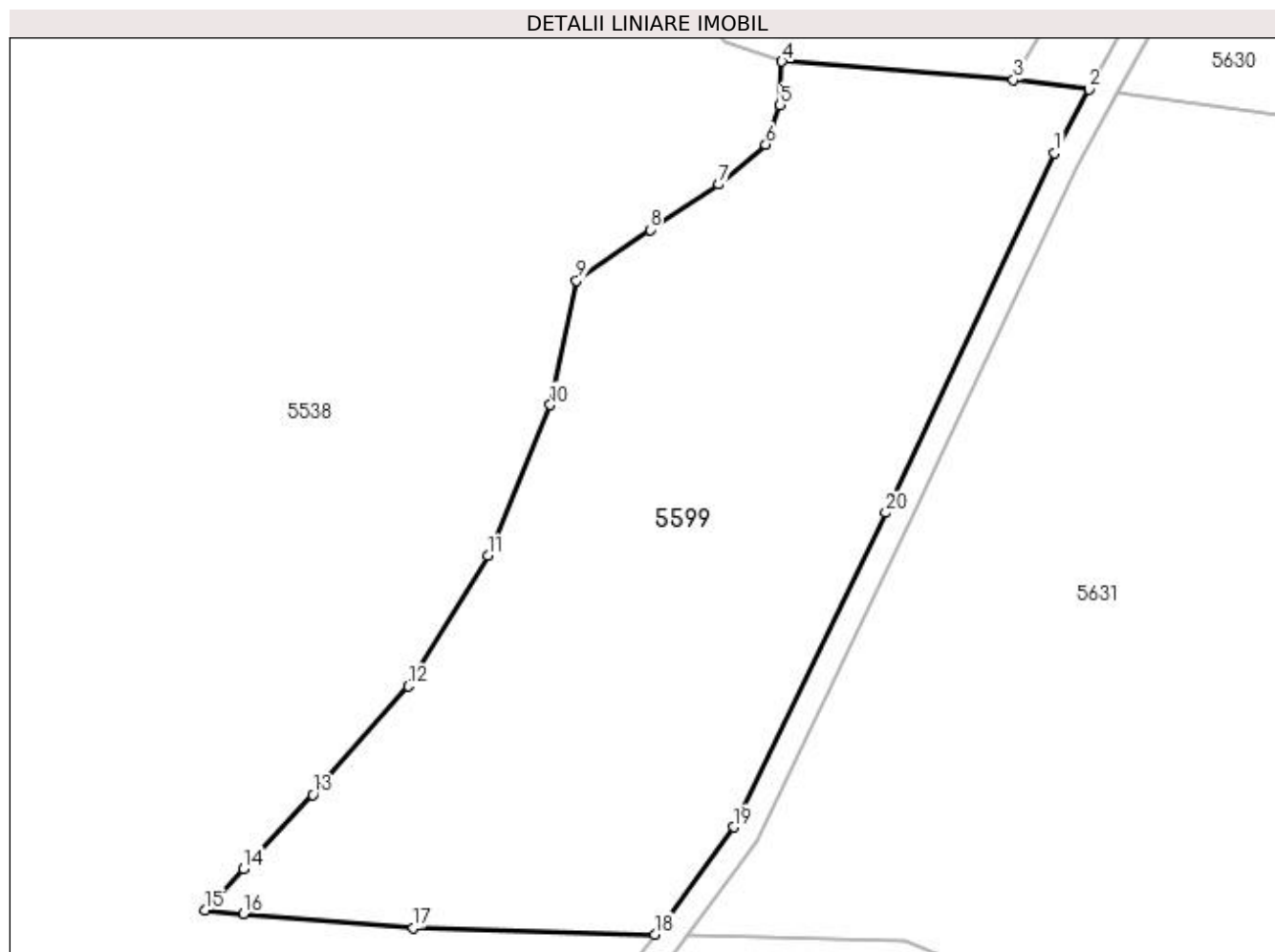
Inscrieri privind dezmembramintele dreptului de proprietate, drepturi reale de garanție și sarcini	Referințe
NU SUNT	

Anexa Nr. 1 La Partea I

Teren

Nr cadastral	Suprafața (mp)*	Observații / Referințe
	7.779	Parte din nr.topo:5551

* Suprafața este determinată în planul de proiecție Stereo 70.



Date referitoare la teren

Crt	Categorie folosință	Intra vilan	Suprafața (mp)	Tarla	Parcelă	Nr. topo	Observații / Referințe
1	faneata	NU	7.779	-	-	-	

Lungime Segmente

1) Valorile lungimilor segmentelor sunt obținute din proiecție în plan.

Punct început	X / Y	Punct sfârșit	X / Y	Lungime segment (** (m)
1	430.124,217 699.244,434	2	430.129,579 699.254,192	11.134
2	430.129,579 699.254,192	3	430.117,951 699.255,682	11.723
3	430.117,951 699.255,682	4	430.082,486 699.258,471	35.574
4	430.082,486 699.258,471	5	430.082,209 699.251,826	6.651
5	430.082,209 699.251,826	6	430.079,993 699.245,734	6.483

Punct început	X / Y	Punct sfârșit	X / Y	Lungime segment (** (m)
6	430.079,993 699.245,734	7	430.072,791 699.239,643	9.432
7	430.072,791 699.239,643	8	430.062,266 699.232,721	12.597
8	430.062,266 699.232,721	9	430.050,983 699.224,956	13.697
9	430.050,983 699.224,956	10	430.046,988 699.205,875	19.495
10	430.046,988 699.205,875	11	430.037,445 699.182,802	24.969
11	430.037,445 699.182,802	12	430.025,237 699.162,834	23.404
12	430.025,237 699.162,834	13	430.010,589 699.146,195	22.168
13	430.010,589 699.146,195	14	430.000,0 699.134,859	15.512
14	430.000,0 699.134,859	15	429.994,049 699.128,487	8.719
15	429.994,049 699.128,487	16	430.000,0 699.127,991	5.972
16	430.000,0 699.127,991	17	430.026,013 699.125,821	26.103
17	430.026,013 699.125,821	18	430.063,012 699.124,812	37.013
18	430.063,012 699.124,812	19	430.075,066 699.141,232	20.369
19	430.075,066 699.141,232	20	430.098,362 699.189,385	53.492
20	430.098,362 699.189,385	1	430.124,217 699.244,434	60.818

** Lungimile segmentelor sunt determinate în planul de proiecție Stereo 70 și sunt rotunjite la 1 milimetru.

*** Distanța dintre puncte este formată din segmente cumulate ce sunt mai mici decât valoarea 1 milimetru.

**DATE DESPRE IMOBILUL NR. 5600**

Oficiul de Cadastru și Publicitate Imobiliară MARAMURES
Biroul de Cadastru și Publicitate Imobiliară Dragomiresti

A. Partea I. Descrierea imobilului

TEREN Extravilan

Nr. CF vechi:3531

Adresa: Jud. Maramures

Nr. Crt	Nr cadastral Nr. topografic	Suprafața* (mp)	Observații / Referințe
A1		931	Sector cadastral:50 Teren neimprejmuit; Parte din nr.topo:5125

B. Partea II. Proprietari și acte

Inscrieri privitoare la dreptul de proprietate și alte drepturi reale	Referințe
5600 / 27/03/2023	
Act Normativ nr. Legea nr. 7, din 13/03/1996 emis de Parlamentul României;	
B1	A1
Intabulare, drept de PROPRIETATE, dobândit prin Lege, cota actuala 1/1 1) NEIDENTIFICAT NEIDENTIFICAT	
Act Administrativ nr. Adeverința nr. 1663, din 15/03/2023 emis de Primăria Comunei Bârsana	
B2	A1
Se notează posesia faptică în favoarea lui 1) BARSAN MIHAI	

C. Partea III. SARCINI .

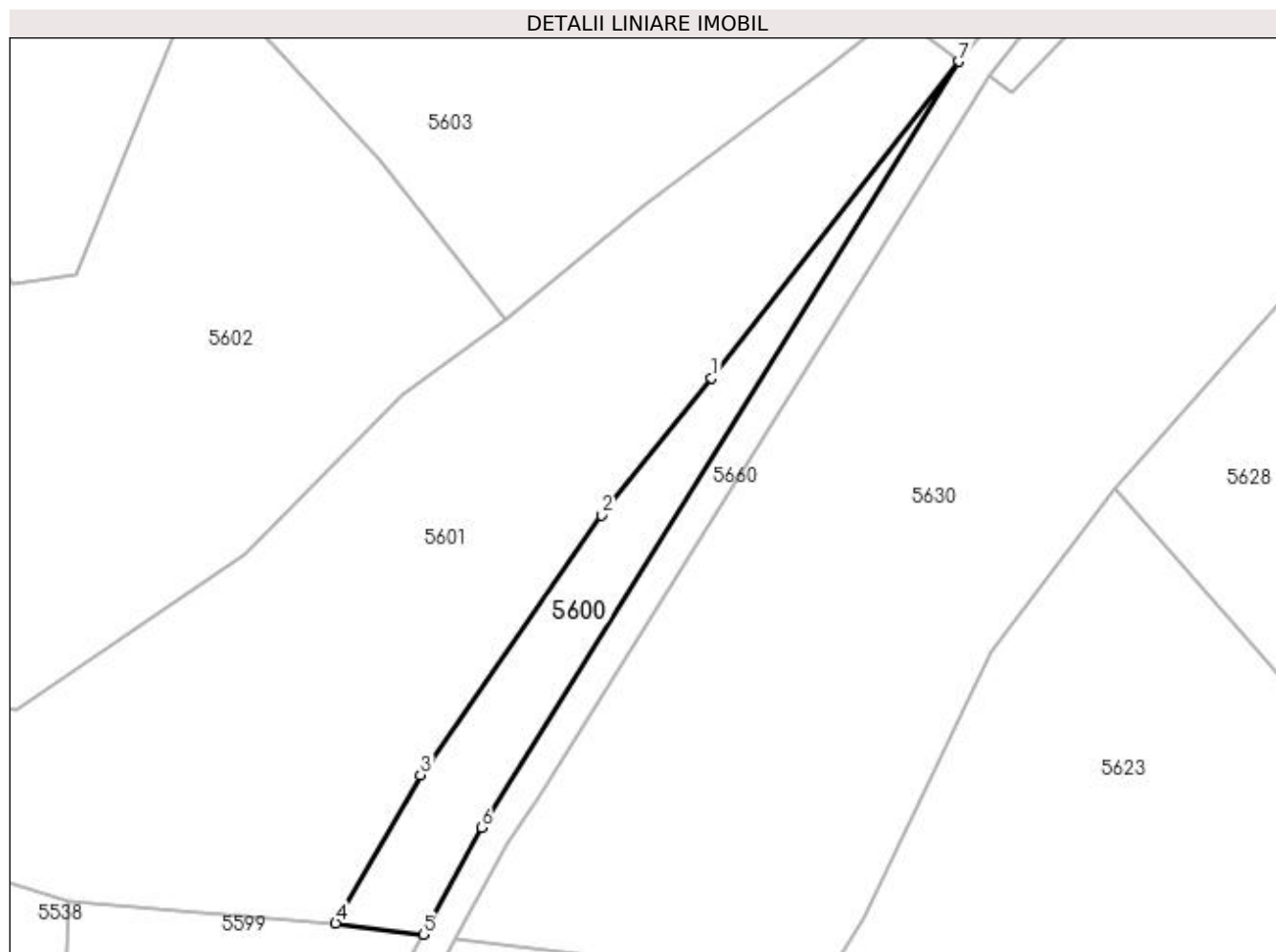
Inscrieri privind dezmembramintele dreptului de proprietate, drepturi reale de garanție și sarcini	Referințe
NU SUNT	

Anexa Nr. 1 La Partea I

Teren

Nr cadastral	Suprafața (mp)*	Observații / Referințe
	931	Parte din nr.topo:5125

* Suprafața este determinată în planul de proiecție Stereo 70.



Date referitoare la teren

Crt	Categorie folosință	Intra vilan	Suprafața (mp)	Tarla	Parcelă	Nr. topo	Observații / Referințe
1	faneata	NU	931	-	-	-	

Lungime Segmente

1) Valorile lungimilor segmentelor sunt obținute din proiecție în plan.

Punct început	X / Y	Punct sfârșit	X / Y	Lungime segment (** (m)
1	430.167,975 699.328,238	2	430.153,333 699.309,964	23.416
2	430.153,333 699.309,964	3	430.129,249 699.275,385	42.14
3	430.129,249 699.275,385	4	430.117,951 699.255,682	22.712
4	430.117,951 699.255,682	5	430.129,579 699.254,192	11.723
5	430.129,579 699.254,192	6	430.137,387 699.268,402	16.214

Punct început	X / Y	Punct sfârșit	X / Y	Lungime segment (** (m)
6	430.137,387 699.268,402	7	430.200,864 699.370,34	120.086
7	430.200,864 699.370,34	1	430.167,975 699.328,238	53.425

** Lungimile segmentelor sunt determinate în planul de proiecție Stereo 70 și sunt rotunjite la 1 milimetru.

*** Distanța dintre puncte este formată din segmente cumulate ce sunt mai mici decât valoarea 1 milimetru.

**DATE DESPRE IMOBILUL NR. 5601**

Oficiul de Cadastru și Publicitate Imobiliară MARAMURES
Biroul de Cadastru și Publicitate Imobiliară Dragomiresti

A. Partea I. Descrierea imobilului

TEREN Extravilan

Nr. CF vechi:2249
Nr. topografic:5126

Adresa: Jud. Maramures

Nr. Crt	Nr cadastral Nr. topografic	Suprafața* (mp)	Observații / Referințe
A1		4.860	Sector cadastral:50 Teren neimprejmuit;

B. Partea II. Proprietari și acte

Inscrieri privitoare la dreptul de proprietate și alte drepturi reale		Referințe
5601 / 27/03/2023		
Act Normativ nr. Legea nr. 7, din 13/03/1996 emis de Parlamentul României;		
B1	Inscrierea provizorie, drept de PROPRIETATE, dobandit prin Lege, cota actuala 1/1 1) COMUNA BÂRSANA, CIF:3694810, Neidentificat	A1

C. Partea III. SARCINI .

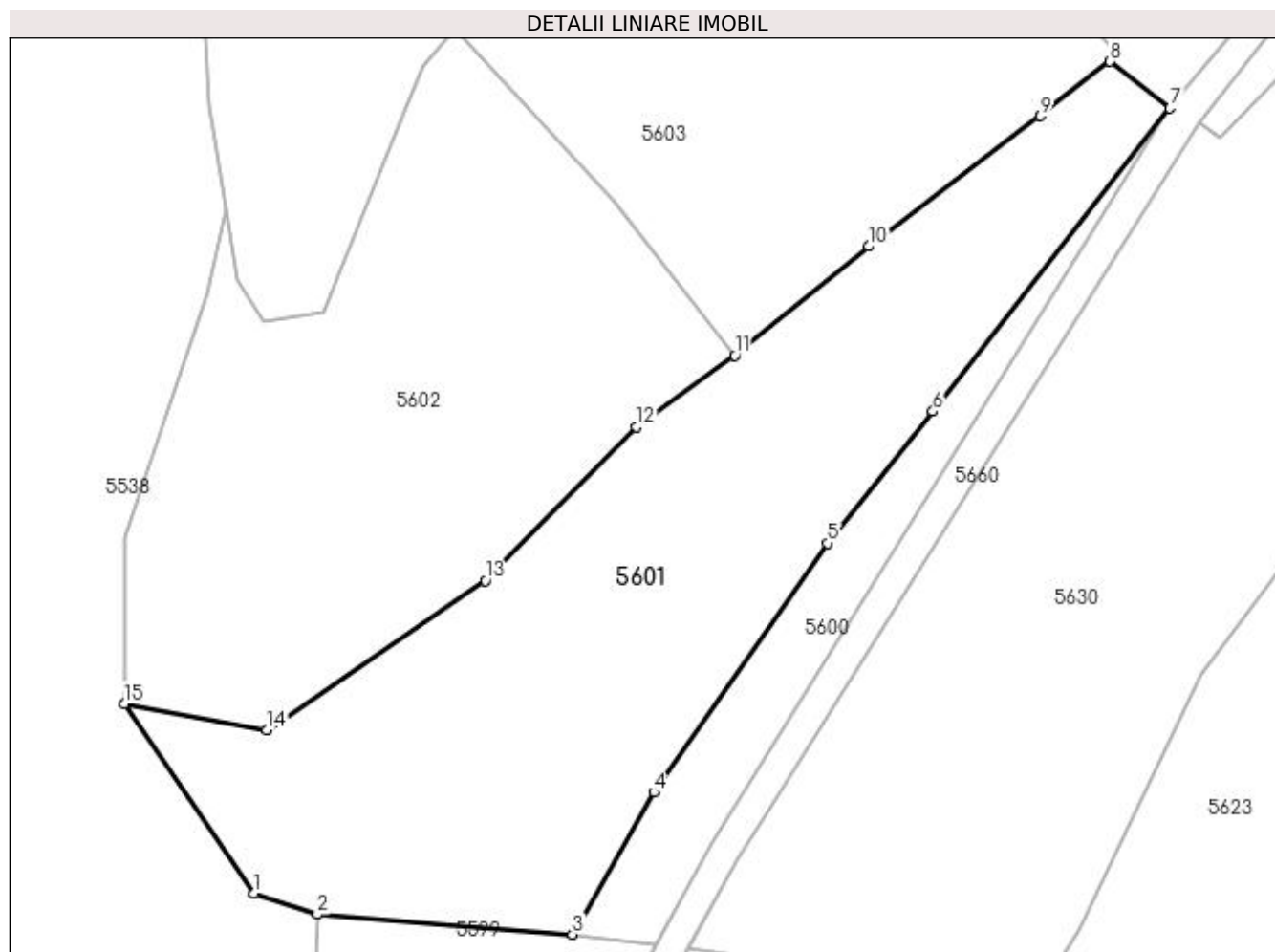
Inscrieri privind dezmembramintele dreptului de proprietate, drepturi reale de garanție și sarcini	Referințe
NU SUNT	

Anexa Nr. 1 La Partea I

Teren

Nr cadastral	Suprafața (mp)*	Observații / Referințe
	4.860	

* Suprafața este determinată în planul de proiecție Stereo 70.



Date referitoare la teren

Crt	Categorie folosință	Intravilan	Suprafața (mp)	Tarla	Parcelă	Nr. topo	Observații / Referințe
1	faneata	NU	4.860	-	-	-	

Lungime Segmente

1) Valorile lungimilor segmentelor sunt obținute din proiecție în plan.

Punct început	X / Y	Punct sfârșit	X / Y	Lungime segment (** (m)
1	430.073,73 699.261,347	2	430.082,486 699.258,471	9.216
2	430.082,486 699.258,471	3	430.117,951 699.255,682	35.574
3	430.117,951 699.255,682	4	430.129,249 699.275,385	22.712
4	430.129,249 699.275,385	5	430.153,333 699.309,964	42.14
5	430.153,333 699.309,964	6	430.167,975 699.328,238	23.416

Punct început	X / Y	Punct sfârșit	X / Y	Lungime segment (** (m)
6	430.167,975 699.328,238	7	430.200,864 699.370,34	53.425
7	430.200,864 699.370,34	8	430.192,557 699.376,806	10.527
8	430.192,557 699.376,806	9	430.182,896 699.369,256	12.261
9	430.182,896 699.369,256	10	430.159,083 699.351,174	29.9
10	430.159,083 699.351,174	11	430.140,459 699.335,987	24.031
11	430.140,459 699.335,987	12	430.126,719 699.326,115	16.919
12	430.126,719 699.326,115	13	430.105,85 699.304,746	29.869
13	430.105,85 699.304,746	14	430.075,467 699.284,081	36.745
14	430.075,467 699.284,081	15	430.055,694 699.287,709	20.103
15	430.055,694 699.287,709	1	430.073,73 699.261,347	31.941

** Lungimile segmentelor sunt determinate în planul de proiecție Stereo 70 și sunt rotunjite la 1 milimetru.

*** Distanța dintre puncte este formată din segmente cumulate ce sunt mai mici decât valoarea 1 milimetru.

**DATE DESPRE IMOBILUL NR. 5602**

Oficiul de Cadastru și Publicitate Imobiliară MARAMURES
Biroul de Cadastru și Publicitate Imobiliară Dragomirești

A. Partea I. Descrierea imobilului

TEREN Extravilan

Nr. CF vechi:1848

Adresa: Jud. Maramures

Nr. Crt	Nr cadastral Nr. topografic	Suprafața* (mp)	Observații / Referințe
A1		4.209	Sector cadastral:50 Teren neimprejmuit; Parte din nr.topo:5128

B. Partea II. Proprietari și acte

Inscrieri privitoare la dreptul de proprietate și alte drepturi reale		Referințe
5602 / 27/03/2023		
Act Normativ nr. Legea nr. 7, din 13/03/1996 emis de Parlamentul României;		
B1	Intabulare, drept de PROPRIETATE, dobândit prin Lege, cota actuala 1/1 1) NEIDENTIFICAT NEIDENTIFICAT	A1
Act Administrativ nr. Adeverința nr. 1664, din 15/03/2023 emis de Primăria Comunei Bârsana		
B2	Se notează posesia faptică în favoarea lui 1) BERCIU GHEORGHE-ȘTEFAN	A1

C. Partea III. SARCINI .

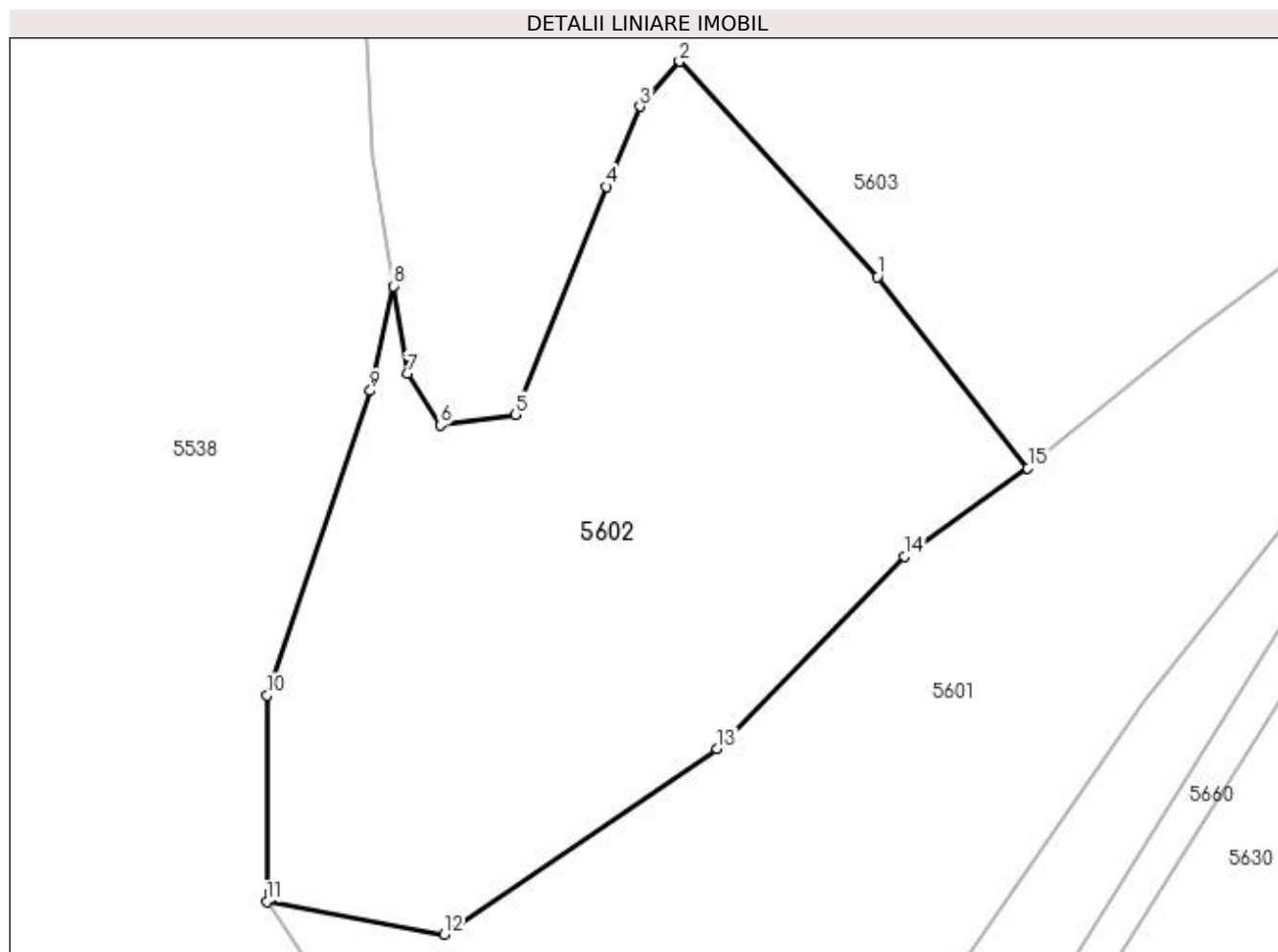
Inscrieri privind dezmembramintele dreptului de proprietate, drepturi reale de garanție și sarcini	Referințe
NU SUNT	

Anexa Nr. 1 La Partea I

Teren

Nr cadastral	Suprafața (mp)*	Observații / Referințe
	4.209	Parte din nr.topo:5128

* Suprafața este determinată în planul de proiecție Stereo 70.



Date referitoare la teren

Crt	Categorie folosință	Intra vilan	Suprafața (mp)	Tarla	Parcelă	Nr. topo	Observații / Referințe
1	faneata	NU	4.209	-	-	-	

Lungime Segmente

1) Valorile lungimilor segmentelor sunt obținute din proiecție în plan.

Punct început	X / Y	Punct sfârșit	X / Y	Lungime segment (** (m)
1	430.123,725 699.357,262	2	430.101,687 699.381,235	32.563
2	430.101,687 699.381,235	3	430.097,279 699.376,223	6.675
3	430.097,279 699.376,223	4	430.093,541 699.367,306	9.669
4	430.093,541 699.367,306	5	430.083,366 699.341,938	27.333
5	430.083,366 699.341,938	6	430.075,021 699.340,752	8.429

Punct început	X / Y	Punct sfârșit	X / Y	Lungime segment (** (m)
6	430.075,021 699.340,752	7	430.071,349 699.346,494	6.816
7	430.071,349 699.346,494	8	430.069,794 699.356,243	9.872
8	430.069,794 699.356,243	9	430.067,252 699.344,583	11.934
9	430.067,252 699.344,583	10	430.055,735 699.310,703	35.784
10	430.055,735 699.310,703	11	430.055,694 699.287,709	22.994
11	430.055,694 699.287,709	12	430.075,467 699.284,081	20.103
12	430.075,467 699.284,081	13	430.105,85 699.304,746	36.745
13	430.105,85 699.304,746	14	430.126,719 699.326,115	29.869
14	430.126,719 699.326,115	15	430.140,459 699.335,987	16.919
15	430.140,459 699.335,987	1	430.123,725 699.357,262	27.068

** Lungimile segmentelor sunt determinate în planul de proiecție Stereo 70 și sunt rotunjite la 1 milimetru.

*** Distanța dintre puncte este formată din segmente cumulate ce sunt mai mici decât valoarea 1 milimetru.

**DATE DESPRE IMOBILUL NR. 5603**

Oficiul de Cadastru și Publicitate Imobiliară MARAMURES
Biroul de Cadastru și Publicitate Imobiliară Dragomiresti

A. Partea I. Descrierea imobilului

TEREN Extravilan

Adresa: Jud. Maramures

Nr. Crt	Nr cadastral Nr. topografic	Suprafața* (mp)	Observații / Referințe
A1	50722	10.995	Sector cadastral:50 Teren neimprejmuit;

B. Partea II. Proprietari și acte

Inscrieri privitoare la dreptul de proprietate și alte drepturi reale	Referințe
5603 / 27/03/2023	
Act Administrativ nr. Titlu de proprietate nr.14436, din 01/11/2016 emis de Comisia Județeană Maramureș;	
B1	A1
Intabulare, drept de PROPRIETATEcu titlu de drept aplicarea Legii nr. 18/1991 ,Legii nr.1/2000 si Legii nr.247/2005 , dobandit prin Reconstituire, cota actuala 1/1	
1) MUNTEAN GHEORGHE	
<i>OBSERVATII: Poziție transcrisă din CF 50722 Bârsana, sub rangul înscrierii 1093/31/01/2017</i>	

C. Partea III. SARCINI .

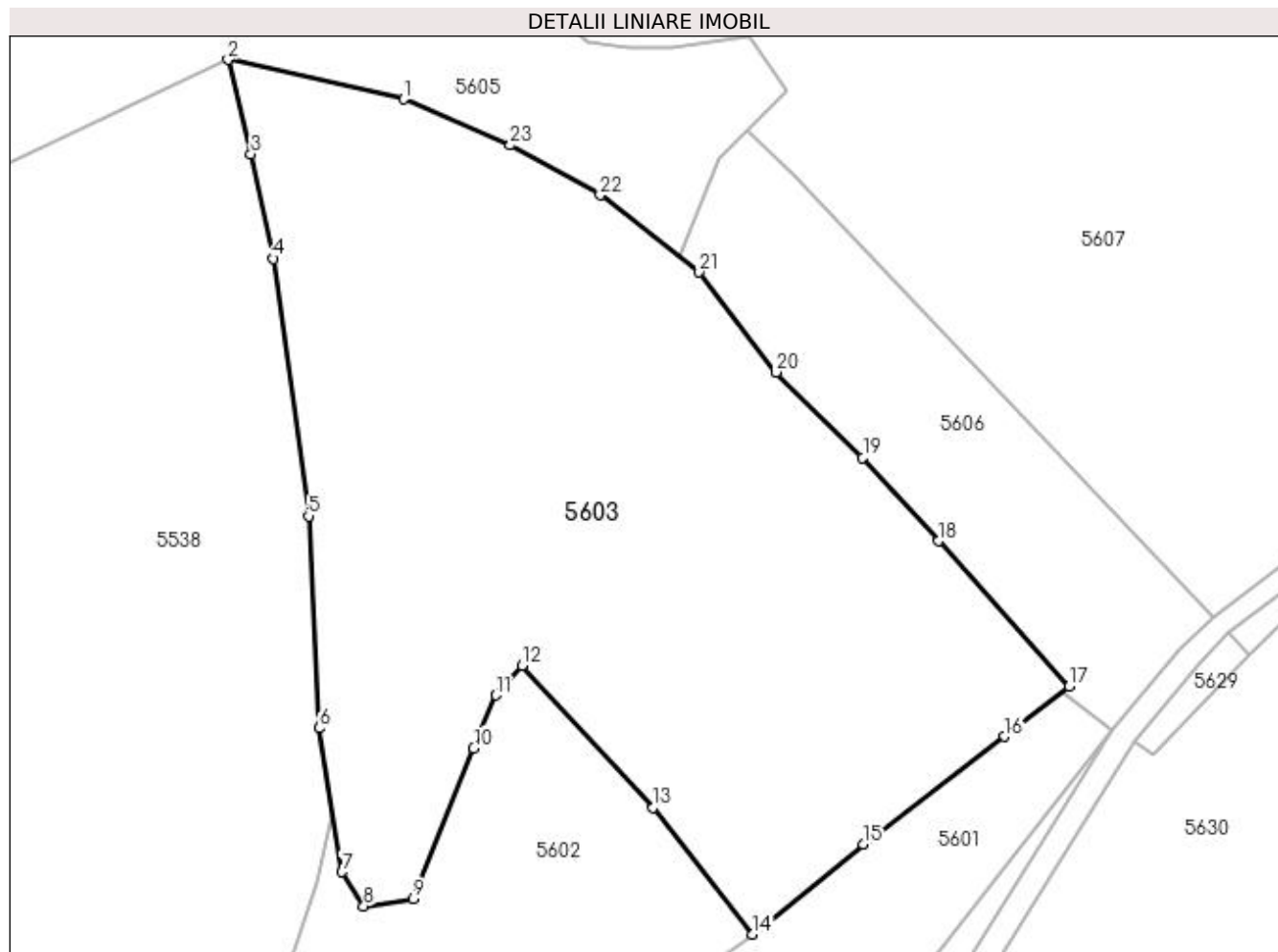
Inscrieri privind dezmembramintele dreptului de proprietate, drepturi reale de garanție și sarcini	Referințe
NU SUNT	

Anexa Nr. 1 La Partea I

Teren

Nr cadastral	Suprafața (mp)*	Observații / Referințe
50722	10.995	

* Suprafața este determinată în planul de proiecție Stereo 70.



Date referitoare la teren

Crt	Categorie folosință	Intra vilan	Suprafața (mp)	Tarla	Parcelă	Nr. topo	Observații / Referințe
1	faneata	NU	10.995	-	-	-	

Lungime Segmente

1) Valorile lungimilor segmentelor sunt obținute din proiecție în plan.

Punct început	X / Y	Punct sfârșit	X / Y	Lungime segment (** (m)
1	430.081,797 699.476,513	2	430.052,182 699.483,133	30.346
3	430.056,025 699.467,253	4	430.059,853 699.449,669	17.996
5	430.065,744 699.406,367	6	430.067,492 699.370,668	35.742
7	430.071,349 699.346,494	8	430.075,021 699.340,752	6.816
9	430.083,366 699.341,938	10	430.093,541 699.367,306	27.333

Punct început	X / Y	Punct sfârșit	X / Y	Lungime segment (** (m)
2	430.052,182 699.483,133	3	430.056,025 699.467,253	16.338
4	430.059,853 699.449,669	5	430.065,744 699.406,367	43.701
6	430.067,492 699.370,668	7	430.071,349 699.346,494	24.48
8	430.075,021 699.340,752	9	430.083,366 699.341,938	8.429
10	430.093,541 699.367,306	11	430.097,279 699.376,223	9.669

Punct început	X / Y	Punct sfârșit	X / Y	Lungime segment (** (m)
11	430.097,279 699.376,223	12	430.101,687 699.381,235	6.675
13	430.123,725 699.357,262	14	430.140,459 699.335,987	27.068
15	430.159,083 699.351,174	16	430.182,896 699.369,256	29.9
17	430.193,746 699.377,735	18	430.171,762 699.402,171	32.87
19	430.159,012 699.416,156	20	430.144,411 699.430,564	20.513
21	430.131,489 699.447,366	22	430.114,815 699.460,367	21.144
23	430.099,703 699.468,755	1	430.081,797 699.476,513	19.514

Punct început	X / Y	Punct sfârșit	X / Y	Lungime segment (** (m)
12	430.101,687 699.381,235	13	430.123,725 699.357,262	32.563
14	430.140,459 699.335,987	15	430.159,083 699.351,174	24.031
16	430.182,896 699.369,256	17	430.193,746 699.377,735	13.77
18	430.171,762 699.402,171	19	430.159,012 699.416,156	18.925
20	430.144,411 699.430,564	21	430.131,489 699.447,366	21.196
22	430.114,815 699.460,367	23	430.099,703 699.468,755	17.284

** Lungimile segmentelor sunt determinate în planul de proiecție Stereo 70 și sunt rotunjite la 1 milimetru.

*** Distanța dintre puncte este formată din segmente cumulate ce sunt mai mici decât valoarea 1 milimetru.

**DATE DESPRE IMOBILUL NR. 5604**

Oficiul de Cadastru și Publicitate Imobiliară MARAMURES
Biroul de Cadastru și Publicitate Imobiliară Dragomiresti

A. Partea I. Descrierea imobilului

TEREN Extravilan

Nr. CF vechi:1940

Adresa: Jud. Maramures

Nr. Crt	Nr cadastral Nr. topografic	Suprafața* (mp)	Observații / Referințe
A1		10.000	Sector cadastral:50 Teren neimprejmuit; Parte din nr.topo:5552

B. Partea II. Proprietari și acte

Inscrieri privitoare la dreptul de proprietate și alte drepturi reale		Referințe
5604 / 27/03/2023		
Act Administrativ nr. TITLU DE PROPRIETATE nr.7, din 15/08/2002 emis de COMISIA JUDEȚEANĂ MARAMUREȘ;		
B1	Intabulare, drept de PROPRIETATEcu titlu de drept aplicarea Legii 18/1991, Legii nr. 169/1997 și Legii nr. 1/2000, dobandit prin Reconstituire, cota actuala 1/1 1) CORNEȘTEAN MIHAI DEFUNCT:Da	A1

C. Partea III. SARCINI .

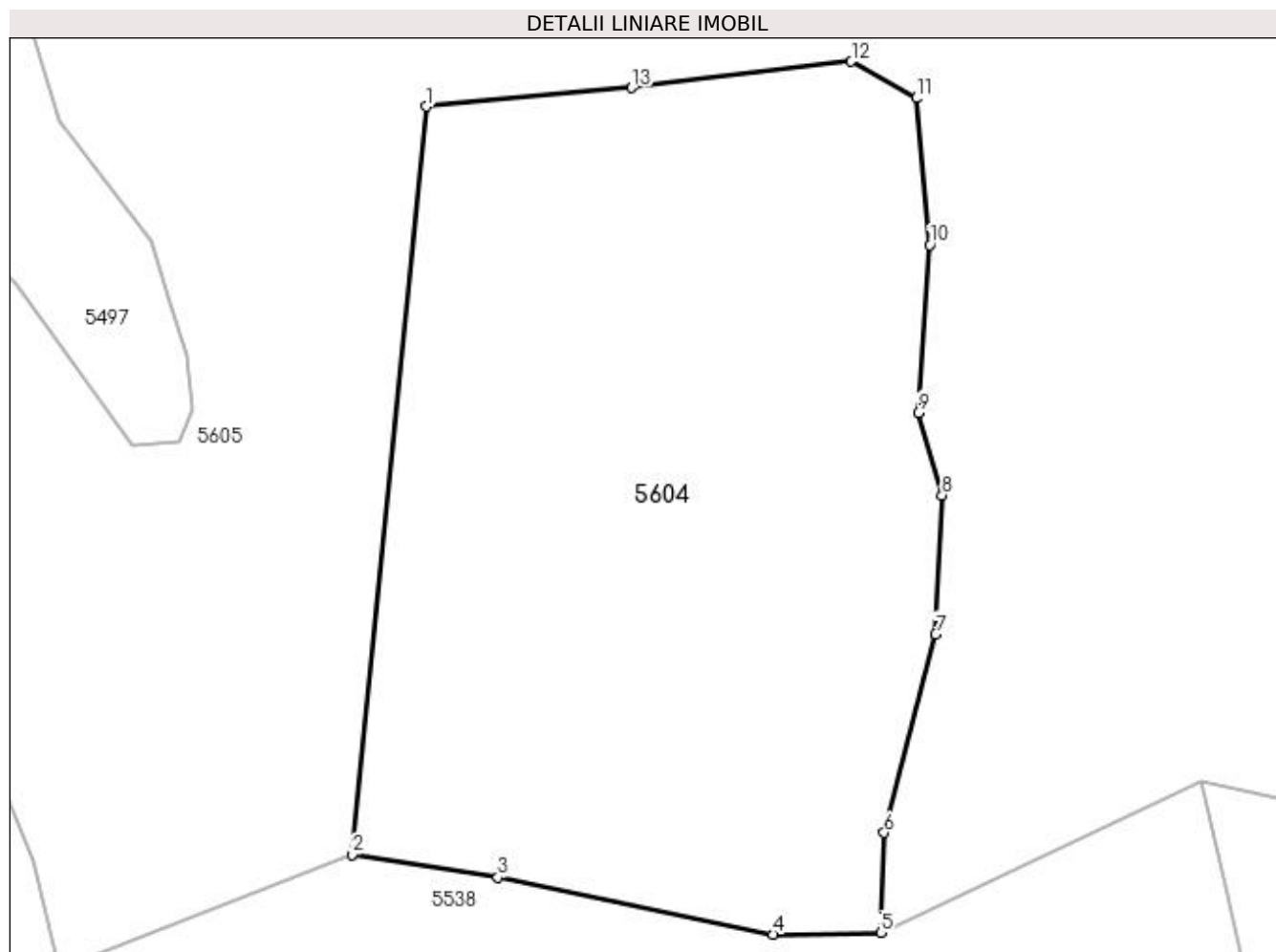
Inscrieri privind dezmembramintele dreptului de proprietate, drepturi reale de garanție și sarcini	Referințe
NU SUNT	

Anexa Nr. 1 La Partea I

Teren

Nr cadastral	Suprafața (mp)*	Observații / Referințe
	10.000	Parte din nr.topo:5552

* Suprafața este determinată în planul de proiecție Stereo 70.



Date referitoare la teren

Crt	Categorie folosință	Intra vilan	Suprafața (mp)	Tarla	Parcelă	Nr. topo	Observații / Referințe
1	padure	NU	10.000	-	Poderei	-	

Lungime Segmente

1) Valorile lungimilor segmentelor sunt obținute din proiecție în plan.

Punct început	X / Y	Punct sfârșit	X / Y	Lungime segment (** (m)
1	429.934,59 699.585,602	2	429.923,254 699.472,035	114.131
2	429.923,254 699.472,035	3	429.945,402 699.468,573	22.417
3	429.945,402 699.468,573	4	429.987,172 699.459,942	42.652
4	429.987,172 699.459,942	5	430.003,536 699.460,168	16.366
5	430.003,536 699.460,168	6	430.004,069 699.475,357	15.198

Punct început	X / Y	Punct sfârșit	X / Y	Lungime segment (** (m)
6	430.004,069 699.475,357	7	430.011,866 699.505,521	31.155
7	430.011,866 699.505,521	8	430.012,884 699.526,566	21.07
8	430.012,884 699.526,566	9	430.009,239 699.539,123	13.075
9	430.009,239 699.539,123	10	430.010,99 699.564,613	25.55
10	430.010,99 699.564,613	11	430.008,944 699.586,868	22.349
11	430.008,944 699.586,868	12	429.999,079 699.592,433	11.326
12	429.999,079 699.592,433	13	429.965,757 699.588,438	33.561
13	429.965,757 699.588,438	1	429.934,59 699.585,602	31.296

** Lungimile segmentelor sunt determinate în planul de proiecție Stereo 70 și sunt rotunjite la 1 milimetru.

*** Distanța dintre puncte este formată din segmente cumulate ce sunt mai mici decât valoarea 1 milimetru.

**DATE DESPRE IMOBILUL NR. 5605**

Oficiul de Cadastru și Publicitate Imobiliară MARAMURES
Biroul de Cadastru și Publicitate Imobiliară Dragomirești

A. Partea I. Descrierea imobilului

TEREN Extravilan

Nr. CF vechi:1940

Adresa: Jud. Maramures

Nr. Crt	Nr cadastral Nr. topografic	Suprafața* (mp)	Observații / Referințe
A1		124.879	Sector cadastral:50 Teren neimprejmuit; Parte din nr.topo:5552

B. Partea II. Proprietari și acte

Inscrieri privitoare la dreptul de proprietate și alte drepturi reale		Referințe
5605 / 27/03/2023		
Act Normativ nr. Legea nr. 7, din 13/03/1996 emis de Parlamentul României;		
B1	Inscrierea provizorie, drept de PROPRIETATE, dobandit prin Lege, cota actuala 1/1 1) COMUNA BÂRSANA, CIF:3694810, Neidentificat	A1

C. Partea III. SARCINI .

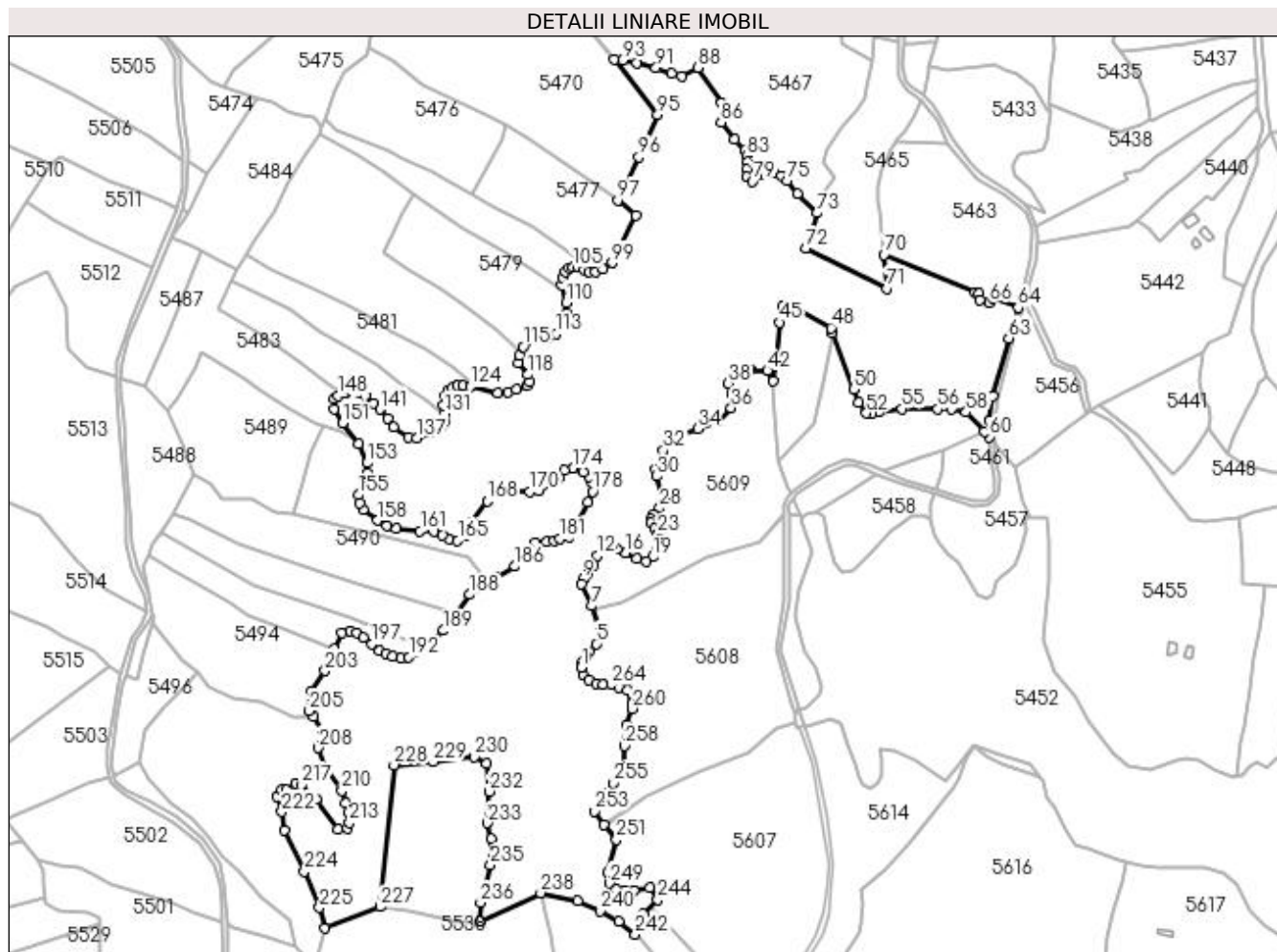
Inscrieri privind dezmembramintele dreptului de proprietate, drepturi reale de garanție și sarcini	Referințe
NU SUNT	

Anexa Nr. 1 La Partea I

Teren

Nr cadastral	Suprafața (mp)*	Observații / Referințe
	124.879	Parte din nr.topo:5552

* Suprafața este determinată în planul de proiecție Stereo 70.



Date referitoare la teren

Crt	Categorie folosință	Intravilan	Suprafața (mp)	Tarla	Parcelă	Nr. topo	Observații / Referințe
1	padure	NU	124.879	-	-	-	

Lungime Segmente

1) Valorile lungimilor segmentelor sunt obținute din proiecție în plan.

Punct început	X / Y	Punct sfârșit	X / Y	Lungime segment	Punct început	X / Y	Punct sfârșit	X / Y	Lungime segment	Punct început	X / Y	Punct sfârșit	X / Y	Lungime segment
1	430.084,755 699.664,045	2	430.085,882 699.668,326	4.427	2	430.085,882 699.668,326	3	430.088,361 699.673,057	5.341	3	430.088,361 699.673,057	4	430.091,291 699.676,887	4.822
4	430.091,291 699.676,887	5	430.096,7 699.682,971	8.141	5	430.096,7 699.682,971	6	430.099,18 699.693,56	10.876	6	430.099,18 699.693,56	7	430.092,869 699.713,161	20.592
7	430.092,869 699.713,161	8	430.085,22 699.730,838	19.261	8	430.085,22 699.730,838	9	430.086,121 699.734,443	3.716	9	430.086,121 699.734,443	10	430.089,277 699.738,048	4.791
10	430.089,277 699.738,048	11	430.094,686 699.746,159	9.749	11	430.094,686 699.746,159	12	430.098,067 699.753,594	8.168	12	430.098,067 699.753,594	13	430.102,8 699.758,776	7.018
13	430.102,8 699.758,776	14	430.108,878 699.760,206	6.244	14	430.108,878 699.760,206	15	430.113,168 699.758,776	4.522	15	430.113,168 699.758,776	16	430.120,156 699.755,622	7.667
16	430.120,156 699.755,622	17	430.129,171 699.751,116	10.078	17	430.129,171 699.751,116	18	430.137,06 699.748,863	8.204	18	430.137,06 699.748,863	19	430.142,244 699.752,468	6.314

Punct început	X / Y	Punct sfârșit	X / Y	Lungime segmen t	Punct început	X / Y	Punct sfârșit	X / Y	Lungime segmen t	Punct început	X / Y	Punct sfârșit	X / Y	Lungime segmen t
19	430.142,244 699.752,468	20	430.145,625 699.759,002	7.357	20	430.145,625 699.759,002	21	430.147,879 699.763,508	5.038	21	430.147,879 699.763,508	22	430.148,555 699.767,338	3.889
22	430.148,555 699.767,338	23	430.146,076 699.770,492	4.012	23	430.146,076 699.770,492	24	430.143,371 699.774,998	5.256	24	430.143,371 699.774,998	25	430.140,666 699.779,955	5.647
25	430.140,666 699.779,955	26	430.140,892 699.782,884	2.938	26	430.140,892 699.782,884	27	430.142,92 699.786,489	4.136	27	430.142,92 699.786,489	28	430.147,653 699.791,671	7.018
28	430.147,653 699.791,671	29	430.151,034 699.797,078	6.377	29	430.151,034 699.797,078	30	430.145,268 699.817,184	20.91 6	30	430.145,268 699.817,184	31	430.144,592 699.822,591	5.449
31	430.144,592 699.822,591	32	430.150,677 699.837,912	16.48 5	32	430.150,677 699.837,912	33	430.160,144 699.848,276	14.03 7	33	430.160,144 699.848,276	34	430.178,175 699.855,261	19.33 7
34	430.178,175 699.855,261	35	430.193,953 699.861,344	16.91	35	430.193,953 699.861,344	36	430.204,997 699.871,933	15.3	36	430.204,997 699.871,933	37	430.205,495 699.883,441	11.51 9
37	430.205,495 699.883,441	38	430.202,791 699.891,778	8.765	38	430.202,791 699.891,778	39	430.208,877 699.897,861	8.605	39	430.208,877 699.897,861	40	430.219,695 699.901,691	11.47 6
40	430.219,695 699.901,691	41	430.220,824 699.902,678	1.5	41	430.220,824 699.902,678	42	430.234,119 699.901,983	13.31 3	42	430.234,119 699.901,983	43	430.238,706 699.893,363	9.764
43	430.238,706 699.893,363	44	430.240,742 699.909,479	16.24 4	44	430.240,742 699.909,479	45	430.243,547 699.940,537	31.18 4	45	430.243,547 699.940,537	46	430.246,179 699.953,51	13.23 7
46	430.246,179 699.953,51	47	430.258,237 699.950,583	12.40 8	47	430.258,237 699.950,583	48	430.285,059 699.936,163	30.45 3	48	430.285,059 699.936,163	49	430.286,463 699.932,432	3.986
49	430.286,463 699.932,432	50	430.303,541 699.887,046	48.49 3	50	430.303,541 699.887,046	51	430.306,922 699.876,231	11.33 1	51	430.306,922 699.876,231	52	430.313,458 699.867,895	10.59 3
52	430.313,458 699.867,895	53	430.317,516 699.867,219	4.114	53	430.317,516 699.867,219	54	430.324,052 699.868,796	6.724	54	430.324,052 699.868,796	55	430.342,17 699.871,229	18.28 1
55	430.342,17 699.871,229	56	430.370,794 699.871,003	28.62 5	56	430.370,794 699.871,003	57	430.381,839 699.870,778	11.04 7	57	430.381,839 699.870,778	58	430.393,333 699.868,525	11.71 3
58	430.393,333 699.868,525	59	430.407,974 699.853,166	21.21 9	59	430.407,974 699.853,166	60	430.412,287 699.848,641	6.251	60	430.412,287 699.848,641	61	430.412,116 699.861,82	13.18
61	430.412,116 699.861,82	62	430.415,215 699.881,318	19.74 3	62	430.415,215 699.881,318	63	430.427,653 699.927,942	48.25 5	63	430.427,653 699.927,942	64	430.435,123 699.952,352	25.52 7
64	430.435,123 699.952,352	65	430.415,312 699.959,993	21.23 3	65	430.415,312 699.959,993	66	430.412,297 699.956,376	4.709	66	430.412,297 699.956,376	67	430.404,258 699.958,385	8.286
67	430.404,258 699.958,385	68	430.403,378 699.963,741	5.428	68	430.403,378 699.963,741	69	430.400,433 699.964,807	3.132	69	430.400,433 699.964,807	70	430.327,499 699.994,804	78.86 2
70	430.327,499 699.994,804	71	430.330,092 699.967,704	27.22 4	71	430.330,092 699.967,704	72	430.264,887 700.000,0	72.76 5	72	430.264,887 700.000,0	73	430.273,903 700.028,224	29.62 9
73	430.273,903 700.028,224	74	430.258,355 700.043,952	22.11 6	74	430.258,355 700.043,952	75	430.249,902 700.054,279	13.34 5	75	430.249,902 700.054,279	76	430.245,52 700.058,347	5.979
76	430.245,52 700.058,347	77	430.239,259 700.059,911	6.453	77	430.239,259 700.059,911	78	430.232,372 700.058,972	6.951	78	430.232,372 700.058,972	79	430.222,041 700.053,653	11.62
79	430.222,041 700.053,653	80	430.217,346 700.057,408	6.012	80	430.217,346 700.057,408	81	430.217,346 700.063,354	5.946	81	430.217,346 700.063,354	82	430.217,972 700.068,986	5.667
82	430.217,972 700.068,986	83	430.217,659 700.073,993	5.017	83	430.217,659 700.073,993	84	430.216,093 700.078,687	4.948	84	430.216,093 700.078,687	85	430.207,641 700.087,136	11.95 1
85	430.207,641 700.087,136	86	430.196,998 700.100,905	17.40 3	86	430.196,998 700.100,905	87	430.197,311 700.116,551	15.64 9	87	430.197,311 700.116,551	88	430.178,528 700.145,027	34.11 3
88	430.178,528 700.145,027	89	430.165,38 700.137,83	14.98 9	89	430.165,38 700.137,83	90	430.156,928 700.140,02	8.731	90	430.156,928 700.140,02	91	430.144,719 700.144,714	13.08
91	430.144,719 700.144,714	92	430.129,067 700.148,782	16.17 2	92	430.129,067 700.148,782	93	430.117,797 700.150,66	11.42 5	93	430.117,797 700.150,66	94	430.111,084 700.151,214	6.736
94	430.111,084 700.151,214	95	430.146,036 700.107,275	56.14 5	95	430.146,036 700.107,275	96	430.130,9 700.073,013	37.45 6	96	430.130,9 700.073,013	97	430.114,171 700.038,586	38.27 6
97	430.114,171 700.038,586	98	430.128,806 700.026,133	19.21 6	98	430.128,806 700.026,133	99	430.109,639 699.988,305	42.40 7	99	430.109,639 699.988,305	100	430.102,258 699.983,386	8.87
100	430.102,258 699.983,386	101	430.095,995 699.980,927	6.728	101	430.095,995 699.980,927	102	430.091,075 699.981,151	4.925	102	430.091,075 699.981,151	103	430.086,825 699.982,939	4.611
103	430.086,825 699.982,939	104	430.082,352 699.984,505	4.739	104	430.082,352 699.984,505	105	430.078,102 699.984,728	4.256	105	430.078,102 699.984,728	106	430.074,747 699.984,281	3.385
106	430.074,747 699.984,281	107	430.071,839 699.981,374	4.112	107	430.071,839 699.981,374	108	430.069,826 699.976,455	5.315	108	430.069,826 699.976,455	109	430.068,931 699.970,195	6.324
109	430.068,931 699.970,195	110	430.072,51 699.956,556	14.10 1	110	430.072,51 699.956,556	111	430.072,957 699.948,06	8.508	111	430.072,957 699.948,06	112	430.071,615 699.942,917	5.315
112	430.071,615 699.942,917	113	430.064,905 699.931,514	13.23 1	113	430.064,905 699.931,514	114	430.057,524 699.928,384	8.017	114	430.057,524 699.928,384	115	430.038,276 699.921,099	20.58
115	430.038,276 699.921,099	116	430.034,921 699.913,945	7.902	116	430.034,921 699.913,945	117	430.034,25 699.908,132	5.852	117	430.034,25 699.908,132	118	430.042,078 699.898,741	12.22 6

Punct început	X / Y	Punct sfârşit	X / Y	Lungime segment	Punct început	X / Y	Punct sfârşit	X / Y	Lungime segment	Punct început	X / Y	Punct sfârşit	X / Y	Lungime segment
118	430.042,078 699.898,741	119	430.043,275 699.893,158	5.71	119	430.043,275 699.893,158	120	430.041,184 699.889,574	4.149	120	430.041,184 699.889,574	121	430.032,908 699.886,891	8.7
121	430.032,908 699.886,891	122	430.025,974 699.884,655	7.286	122	430.025,974 699.884,655	123	430.017,922 699.884,208	8.064	123	430.017,922 699.884,208	124	429.996,002 699.889,127	22.46 5
124	429.996,002 699.889,127	125	429.989,963 699.889,797	6.076	125	429.989,963 699.889,797	126	429.985,49 699.889,574	4.479	126	429.985,49 699.889,574	127	429.981,687 699.888,679	3.907
127	429.981,687 699.888,679	128	429.978,108 699.886,443	4.22	128	429.978,108 699.886,443	129	429.975,648 699.881,748	5.3	129	429.975,648 699.881,748	130	429.974,306 699.874,146	7.72
130	429.974,306 699.874,146	131	429.975,105 699.867,433	6.76	131	429.975,105 699.867,433	132	429.975,424 699.864,756	2.696	132	429.975,424 699.864,756	133	429.975,201 699.860,508	4.254
133	429.975,201 699.860,508	134	429.972,74 699.857,601	3.809	134	429.972,74 699.857,601	135	429.969,161 699.855,141	4.343	135	429.969,161 699.855,141	136	429.963,793 699.852,235	6.104
136	429.963,793 699.852,235	137	429.952,833 699.847,987	11.75 4	137	429.952,833 699.847,987	138	429.946,123 699.848,434	6.725	138	429.946,123 699.848,434	139	429.934,492 699.856,483	14.14 4
139	429.934,492 699.856,483	140	429.929,571 699.863,638	8.684	140	429.929,571 699.863,638	141	429.923,309 699.870,792	9.507	141	429.923,309 699.870,792	142	429.918,612 699.875,488	6.642
142	429.918,612 699.875,488	143	429.911,678 699.881,301	9.048	143	429.911,678 699.881,301	144	429.906,31 699.884,431	6.214	144	429.906,31 699.884,431	145	429.900,494 699.885,102	5.855
145	429.900,494 699.885,102	146	429.895,349 699.883,76	5.317	146	429.895,349 699.883,76	147	429.895,033 699.883,639	0.338	147	429.895,033 699.883,639	148	429.889,534 699.881,524	5.892
148	429.889,534 699.881,524	149	429.886,85 699.879,065	3.64	149	429.886,85 699.879,065	150	429.886,403 699.871,016	8.061	150	429.886,403 699.871,016	151	429.893,56 699.860,06	13.08 7
151	429.893,56 699.860,06	152	429.906,31 699.843,515	20.88 8	152	429.906,31 699.843,515	153	429.913,243 699.827,864	17.11 8	153	429.913,243 699.827,864	154	429.913,243 699.819,815	8.049
154	429.913,243 699.819,815	155	429.906,086 699.802,151	19.05 9	155	429.906,086 699.802,151	156	429.907,204 699.795,891	6.359	156	429.907,204 699.795,891	157	429.909,888 699.790,525	6.0
157	429.909,888 699.790,525	158	429.921,295 699.781,805	14.35 8	158	429.921,295 699.781,805	159	429.929,124 699.777,333	9.016	159	429.929,124 699.777,333	160	429.936,729 699.775,097	7.927
160	429.936,729 699.775,097	161	429.955,518 699.773,309	18.87 4	161	429.955,518 699.773,309	162	429.966,701 699.773,309	11.18 3	162	429.966,701 699.773,309	163	429.973,295 699.769,953	7.399
163	429.973,295 699.769,953	164	429.979,003 699.767,049	6.404	164	429.979,003 699.767,049	165	429.985,713 699.765,707	6.843	165	429.985,713 699.765,707	166	429.991,976 699.769,508	7.326
166	429.991,976 699.769,508	167	429.997,791 699.780,911	12.8	167	429.997,791 699.780,911	168	430.009,199 699.797,456	20.09 7	168	430.009,199 699.797,456	169	430.022,395 699.804,387	14.90 5
169	430.022,395 699.804,387	170	430.043,42 699.804,834	21.03	170	430.043,42 699.804,834	171	430.050,802 699.805,505	7.412	171	430.050,802 699.805,505	172	430.066,682 699.815,79	18.92
172	430.066,682 699.815,79	173	430.071,156 699.821,827	7.514	173	430.071,156 699.821,827	174	430.077,866 699.823,616	6.944	174	430.077,866 699.823,616	175	430.086,142 699.820,709	8.772
175	430.086,142 699.820,709	176	430.091,286 699.816,908	6.396	176	430.091,286 699.816,908	177	430.093,299 699.812,436	4.904	177	430.093,299 699.812,436	178	430.093,97 699.805,058	7.408
178	430.093,97 699.805,058	179	430.089,944 699.796,115	9.807	179	430.089,944 699.796,115	180	430.075,127 699.768,688	31.17 3	180	430.075,127 699.768,688	181	430.067,746 699.767,346	7.502
181	430.067,746 699.767,346	182	430.063,049 699.765,334	5.11	182	430.063,049 699.765,334	183	430.057,234 699.764,663	5.854	183	430.057,234 699.764,663	184	430.048,287 699.763,992	8.972
184	430.048,287 699.763,992	185	430.041,353 699.753,26	12.77 7	185	430.041,353 699.753,26	186	430.031,735 699.744,987	12.68 7	186	430.031,735 699.744,987	187	430.016,302 699.735,82	17.95
187	430.016,302 699.735,82	188	429.995,5 699.722,405	24.75 2	188	429.995,5 699.722,405	189	429.974,475 699.693,562	35.69 3	189	429.974,475 699.693,562	190	429.959,489 699.680,594	19.81 8
190	429.959,489 699.680,594	191	429.952,555 699.676,794	7.907	191	429.952,555 699.676,794	192	429.946,516 699.672,098	7.65	192	429.946,516 699.672,098	193	429.940,477 699.670,981	6.141
193	429.940,477 699.670,981	194	429.933,543 699.672,993	7.22	194	429.933,543 699.672,993	195	429.927,951 699.674,781	5.871	195	429.927,951 699.674,781	196	429.922,807 699.677,688	5.909
196	429.922,807 699.677,688	197	429.916,768 699.682,607	7.789	197	429.916,768 699.682,607	198	429.909,834 699.687,526	8.502	198	429.909,834 699.687,526	199	429.904,689 699.691,997	6.816
199	429.904,689 699.691,997	200	429.899,545 699.693,339	5.316	200	429.899,545 699.693,339	201	429.892,835 699.691,55	6.944	201	429.892,835 699.691,55	202	429.886,673 699.678,598	14.34 3
202	429.886,673 699.678,598	203	429.879,282 699.661,213	18.89 1	203	429.879,282 699.661,213	204	429.867,977 699.643,828	20.73 7	204	429.867,977 699.643,828	205	429.866,673 699.629,051	14.83 4
205	429.866,673 699.629,051	206	429.869,75 699.624,437	5.546	206	429.869,75 699.624,437	207	429.877,108 699.613,404	13.26 1	207	429.877,108 699.613,404	208	429.874,065 699.599,497	14.23 6
208	429.874,065 699.599,497	209	429.878,847 699.583,416	16.77 7	209	429.878,847 699.583,416	210	429.892,767 699.565,313	22.83 6	210	429.892,767 699.565,313	211	429.895,868 699.554,94	10.82 7
211	429.895,868 699.554,94	212	429.898,296 699.547,96	7.39	212	429.898,296 699.547,96	213	429.898,904 699.539,463	8.519	213	429.898,904 699.539,463	214	429.897,082 699.534,608	5.186
214	429.897,082 699.534,608	215	429.889,796 699.534,305	7.292	215	429.889,796 699.534,305	216	429.872,189 699.558,581	29.98 9	216	429.872,189 699.558,581	217	429.860,654 699.569,809	16.09 7

Punct început	X / Y	Punct sfârșit	X / Y	Lungime segment	Punct început	X / Y	Punct sfârșit	X / Y	Lungime segment	Punct început	X / Y	Punct sfârșit	X / Y	Lungime segment
217	429.860,654 699.569,809	218	429.855,493 699.571,326	5.379	218	429.855,493 699.571,326	219	429.848,475 699.565,825	8.917	219	429.848,475 699.565,825	220	429.844,554 699.565,87	3.921
220	429.844,554 699.565,87	221	429.840,922 699.560,705	6.314	221	429.840,922 699.560,705	222	429.844,564 699.548,264	12.963	222	429.844,564 699.548,264	223	429.846,689 699.533,698	14.72
223	429.846,689 699.533,698	224	429.862,779 699.500,318	37.056	224	429.862,779 699.500,318	225	429.874,889 699.471,265	31.476	225	429.874,889 699.471,265	226	429.878,835 699.454,576	17.149
226	429.878,835 699.454,576	227	429.923,254 699.472,035	47.727	227	429.923,254 699.472,035	228	429.934,59 699.585,602	114.131	228	429.934,59 699.585,602	229	429.965,757 699.588,438	31.296
229	429.965,757 699.588,438	230	429.999,079 699.592,433	33.561	230	429.999,079 699.592,433	231	430.008,944 699.586,868	11.326	231	430.008,944 699.586,868	232	430.010,99 699.564,613	22.349
232	430.010,99 699.564,613	233	430.009,239 699.539,123	25.55	233	430.009,239 699.539,123	234	430.012,884 699.526,566	13.075	234	430.012,884 699.526,566	235	430.011,866 699.505,521	21.07
235	430.011,866 699.505,521	236	430.004,069 699.475,357	31.155	236	430.004,069 699.475,357	237	430.003,536 699.460,168	15.198	237	430.003,536 699.460,168	238	430.052,182 699.483,133	53.794
238	430.052,182 699.483,133	239	430.081,797 699.476,513	30.346	239	430.081,797 699.476,513	240	430.099,703 699.468,755	19.514	240	430.099,703 699.468,755	241	430.114,815 699.460,367	17.284
241	430.114,815 699.460,367	242	430.128,205 699.449,927	16.979	242	430.128,205 699.449,927	243	430.134,81 699.466,497	17.838	243	430.134,81 699.466,497	244	430.146,215 699.477,898	16.126
244	430.146,215 699.477,898	245	430.139,742 699.487,143	11.286	245	430.139,742 699.487,143	246	430.126,795 699.485,294	13.078	246	430.126,795 699.485,294	247	430.119,705 699.485,294	7.09
247	430.119,705 699.485,294	248	430.112,615 699.486,218	7.15	248	430.112,615 699.486,218	249	430.107,374 699.490,84	6.988	249	430.107,374 699.490,84	250	430.105,833 699.499,468	8.765
250	430.105,833 699.499,468	251	430.112,923 699.525,968	27.432	251	430.112,923 699.525,968	252	430.102,75 699.537,678	15.512	252	430.102,75 699.537,678	253	430.095,352 699.548,771	13.334
253	430.095,352 699.548,771	254	430.106,19 699.562,848	17.766	254	430.106,19 699.562,848	255	430.110,223 699.571,095	9.18	255	430.110,223 699.571,095	256	430.113,829 699.577,404	7.267
256	430.113,829 699.577,404	257	430.119,914 699.582,811	8.14	257	430.119,914 699.582,811	258	430.119,464 699.601,061	18.256	258	430.119,464 699.601,061	259	430.121,042 699.617,959	16.972
259	430.121,042 699.617,959	260	430.125,551 699.630,925	13.728	260	430.125,551 699.630,925	261	430.125,325 699.634,755	3.837	261	430.125,325 699.634,755	262	430.121,944 699.645,795	11.546
262	430.121,944 699.645,795	263	430.114,957 699.648,273	7.413	263	430.114,957 699.648,273	264	430.109,097 699.649,851	6.069	264	430.109,097 699.649,851	265	430.102,335 699.650,301	6.777
265	430.102,335 699.650,301	266	430.096,7 699.650,752	5.653	266	430.096,7 699.650,752	267	430.091,065 699.653,906	6.458	267	430.091,065 699.653,906	268	430.086,558 699.657,961	6.063
268	430.086,558 699.657,961	1	430.084,755 699.664,045	6.346										

** Lungimile segmentelor sunt determinate în planul de proiecție Stereo 70 și sunt rotunjite la 1 milimetru.

*** Distanța dintre puncte este formată din segmente cumulate ce sunt mai mici decât valoarea 1 milimetru.

**DATE DESPRE IMOBILUL NR. 5606**

Oficiul de Cadastru și Publicitate Imobiliară MARAMURES
Biroul de Cadastru și Publicitate Imobiliară Dragomiresti

A. Partea I. Descrierea imobilului

TEREN Extravilan

Nr. CF vechi:204

Adresa: Jud. Maramures

Nr. Crt	Nr cadastral Nr. topografic	Suprafața* (mp)	Observații / Referințe
A1		2.746	Sector cadastral:50 Teren neimprejmuit; Parte din nr.topo:5129

B. Partea II. Proprietari și acte

Inscrieri privitoare la dreptul de proprietate și alte drepturi reale	Referințe
5606 / 27/03/2023	
Act Normativ nr. Legea nr. 7, din 13/03/1996 emis de Parlamentul României;	
B1	A1
Intabulare, drept de PROPRIETATE, dobândit prin Lege, cota actuala 1/1 1) NEIDENTIFICAT NEIDENTIFICAT	
Act Administrativ nr. Adeverința nr. 1665, din 15/03/2023 emis de Primăria Comunei Bârsana	
B2	A1
Se notează posesia faptică în favoarea lui 1) BERCIU GHEORGHE-ȘTEFAN	

C. Partea III. SARCINI .

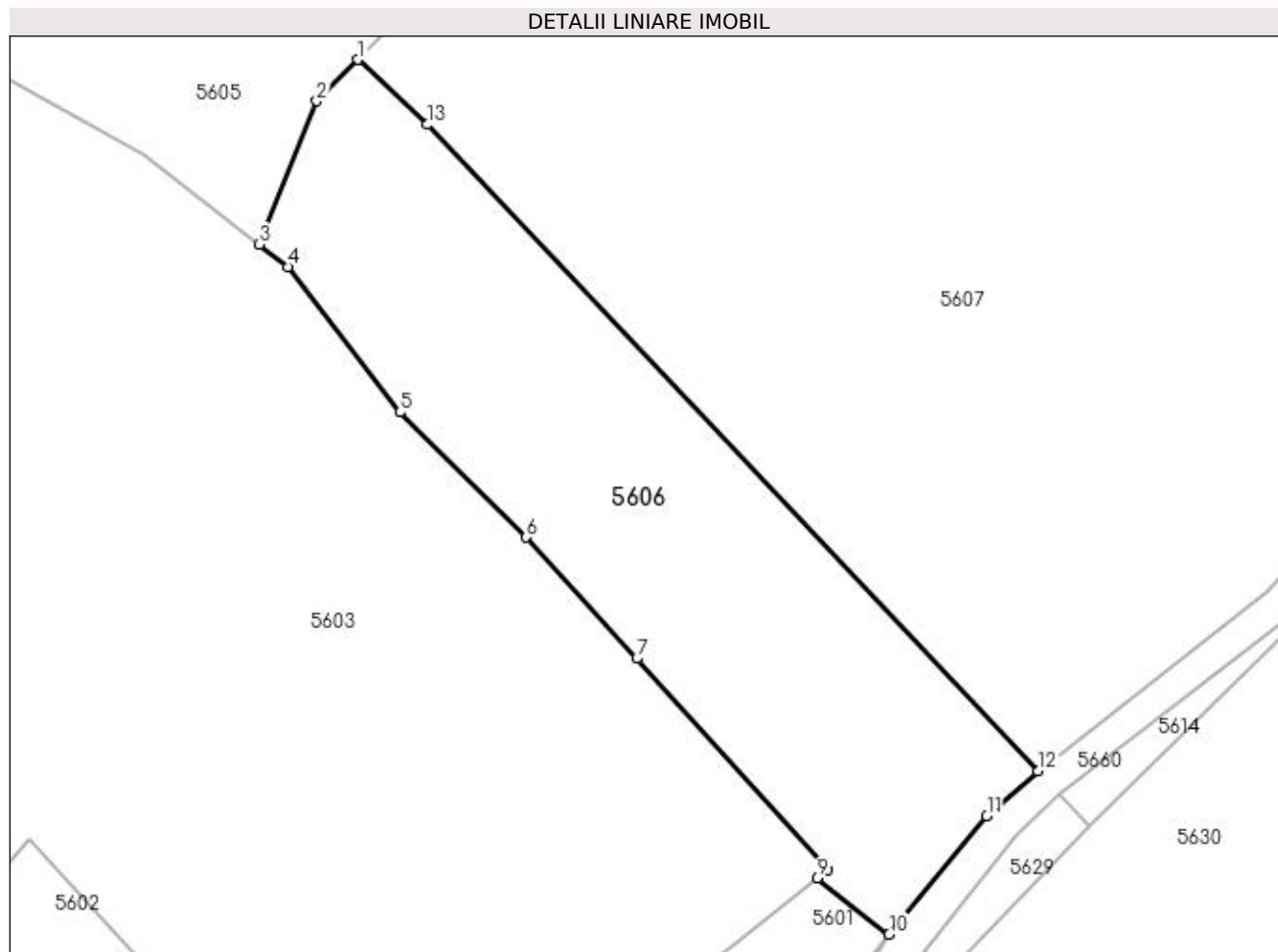
Inscrieri privind dezmembramintele dreptului de proprietate, drepturi reale de garanție și sarcini	Referințe
NU SUNT	

Anexa Nr. 1 La Partea I

Teren

Nr cadastral	Suprafața (mp)*	Observații / Referințe
	2.746	Parte din nr.topo:5129

* Suprafața este determinată în planul de proiecție Stereo 70.



Date referitoare la teren

Crt	Categorie folosință	Intra vilan	Suprafața (mp)	Tarla	Parcelă	Nr. topo	Observații / Referințe
1	faneata	NU	2.746	-	-	-	

Lungime Segmente

1) Valorile lungimilor segmentelor sunt obținute din proiecție în plan.

Punct început	X / Y	Punct sfârșit	X / Y	Lungime segment (** (m)
1	430.139,571 699.471,256	2	430.134,81 699.466,497	6.732
2	430.134,81 699.466,497	3	430.128,205 699.449,927	17.838
3	430.128,205 699.449,927	4	430.131,489 699.447,366	4.165
4	430.131,489 699.447,366	5	430.144,411 699.430,564	21.196
5	430.144,411 699.430,564	6	430.159,012 699.416,156	20.513

Punct început	X / Y	Punct sfârșit	X / Y	Lungime segment (** (m)
6	430.159,012 699.416,156	7	430.171,762 699.402,171	18.925
7	430.171,762 699.402,171	8	430.193,746 699.377,735	32.87
8	430.193,746 699.377,735	9	430.192,557 699.376,806	1.509
9	430.192,557 699.376,806	10	430.200,864 699.370,34	10.527
10	430.200,864 699.370,34	11	430.212,159 699.383,967	17.699
11	430.212,159 699.383,967	12	430.218,046 699.389,159	7.849
12	430.218,046 699.389,159	13	430.147,563 699.463,756	102.628
13	430.147,563 699.463,756	1	430.139,571 699.471,256	10.96

** Lungimile segmentelor sunt determinate în planul de proiecție Stereo 70 și sunt rotunjite la 1 milimetru.

*** Distanța dintre puncte este formată din segmente cumulate ce sunt mai mici decât valoarea 1 milimetru.

**DATE DESPRE IMOBILUL NR. 5607**

Oficiul de Cadastru și Publicitate Imobiliară MARAMURES
Biroul de Cadastru și Publicitate Imobiliară Dragomiresti

A. Partea I. Descrierea imobilului

TEREN Extravilan

Nr. CF vechi:204

Adresa: Jud. Maramures

Nr. Crt	Nr cadastral Nr. topografic	Suprafața* (mp)	Observații / Referințe
A1		24.997	Sector cadastral:50 Teren neimprejmuit; Parte din nr.topo:5129

B. Partea II. Proprietari și acte

Inscrieri privitoare la dreptul de proprietate și alte drepturi reale		Referințe
5607 / 27/03/2023		
Act Administrativ nr. TITLU DE PROPRIETATE nr. 13407, din 11/04/2016 emis de COMISIA JUDEȚEANĂ MARAMUREȘ;		
B1	Intabulare, drept de PROPRIETATEcu titlu de drept aplicarea Legii 247/2005, dobandit prin Reconstituire, cota actuala 1/1 1) BAIAS DORINA	A1

C. Partea III. SARCINI .

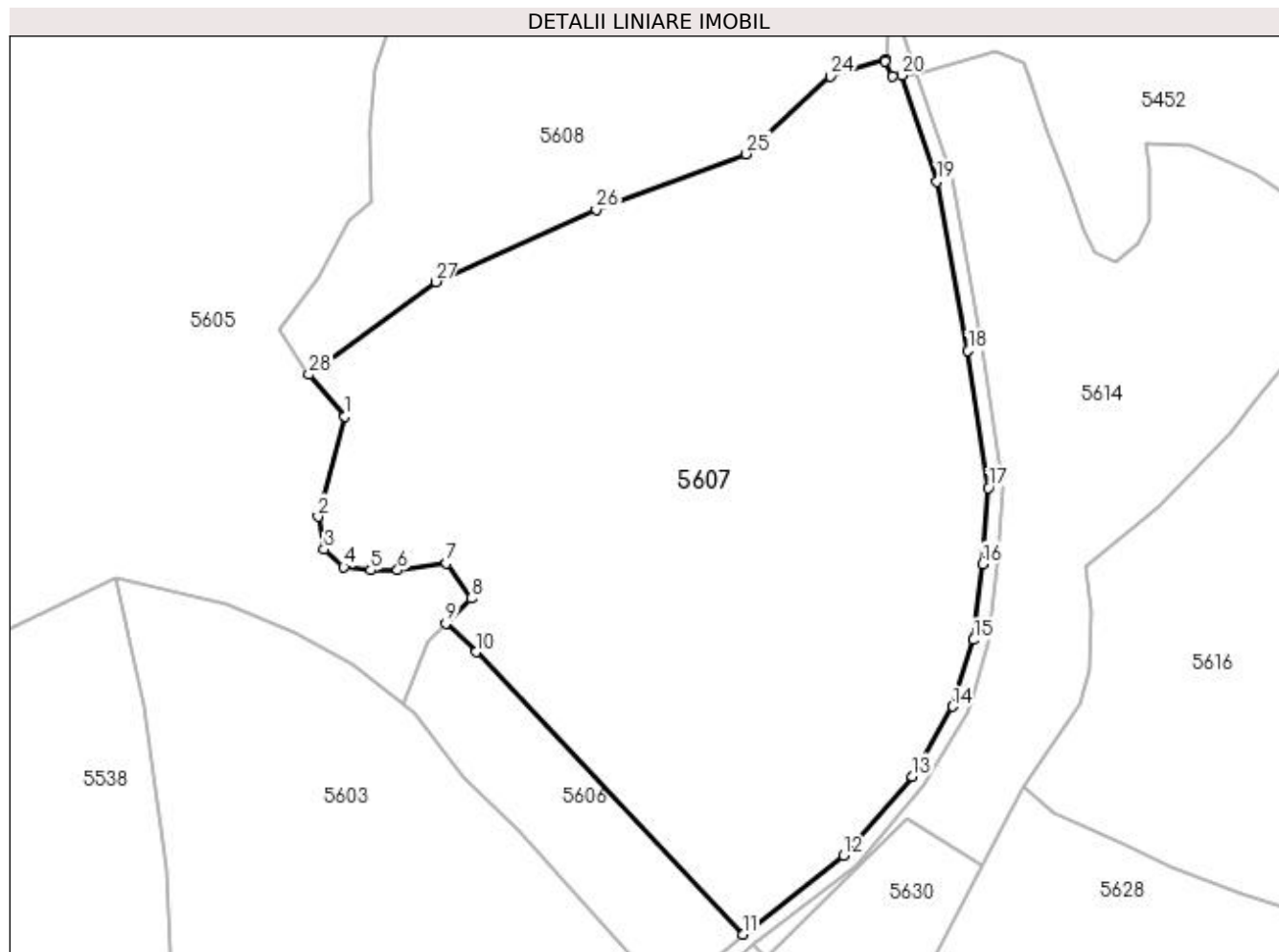
Inscrieri privind dezmembramintele dreptului de proprietate, drepturi reale de garanție și sarcini	Referințe
NU SUNT	

Anexa Nr. 1 La Partea I

Teren

Nr cadastral	Suprafața (mp)*	Observații / Referințe
	24.997	Parte din nr.topo:5129

* Suprafața este determinată în planul de proiecție Stereo 70.



Date referitoare la teren

Crt	Categorie folosință	Intra vilan	Suprafața (mp)	Tarla	Parcelă	Nr. topo	Observații / Referințe
1	faneata	NU	24.997	-	DEALU MORII	-	

Lungime Segmente

1) Valorile lungimilor segmentelor sunt obținute din proiecție în plan.

Punct început	X / Y	Punct sfârșit	X / Y	Lungime segment (** (m)
1	430.112,923 699.525,968	2	430.105,833 699.499,468	27.432
3	430.107,374 699.490,84	4	430.112,615 699.486,218	6.988
5	430.119,705 699.485,294	6	430.126,795 699.485,294	7.09
7	430.139,742 699.487,143	8	430.146,215 699.477,898	11.286
9	430.139,571 699.471,256	10	430.147,563 699.463,756	10.96

Punct început	X / Y	Punct sfârșit	X / Y	Lungime segment (** (m)
2	430.105,833 699.499,468	3	430.107,374 699.490,84	8.765
4	430.112,615 699.486,218	5	430.119,705 699.485,294	7.15
6	430.126,795 699.485,294	7	430.139,742 699.487,143	13.078
8	430.146,215 699.477,898	9	430.139,571 699.471,256	9.395
10	430.147,563 699.463,756	11	430.218,046 699.389,159	102.628

Punct început	X / Y	Punct sfârșit	X / Y	Lungime segment (** (m)
11	430.218,046 699.389,159	12	430.244,662 699.410,016	33.815
13	430.262,753 699.430,891	14	430.273,476 699.449,287	21.293
15	430.278,95 699.466,925	16	430.281,298 699.486,943	20.155
17	430.282,873 699.507,018	18	430.277,498 699.543,238	36.617
19	430.269,266 699.587,952	20	430.259,923 699.616,027	29.589
21	430.257,464 699.615,763	22	430.255,642 699.619,709	4.346
23	430.255,674 699.620,13	24	430.241,14 699.615,711	15.191
25	430.218,893 699.595,25	26	430.179,268 699.580,528	42.271
27	430.136,855 699.561,479	28	430.103,368 699.536,967	41.5

Punct început	X / Y	Punct sfârșit	X / Y	Lungime segment (** (m)
12	430.244,662 699.410,016	13	430.262,753 699.430,891	27.623
14	430.273,476 699.449,287	15	430.278,95 699.466,925	18.468
16	430.281,298 699.486,943	17	430.282,873 699.507,018	20.137
18	430.277,498 699.543,238	19	430.269,266 699.587,952	45.465
20	430.259,923 699.616,027	21	430.257,464 699.615,763	2.473
22	430.255,642 699.619,709	23	430.255,674 699.620,13	0.422
24	430.241,14 699.615,711	25	430.218,893 699.595,25	30.226
26	430.179,268 699.580,528	27	430.136,855 699.561,479	46.494
28	430.103,368 699.536,967	1	430.112,923 699.525,968	14.57

** Lungimile segmentelor sunt determinate în planul de proiecție Stereo 70 și sunt rotunjite la 1 milimetru.

*** Distanța dintre puncte este formată din segmente cumulate ce sunt mai mici decât valoarea 1 milimetru.

**DATE DESPRE IMOBILUL NR. 5608**

Oficiul de Cadastru și Publicitate Imobiliară MARAMURES
Biroul de Cadastru și Publicitate Imobiliară Dragomiresti

A. Partea I. Descrierea imobilului

TEREN Extravilan

Nr. CF vechi:204

Adresa: Jud. Maramures

Nr. Crt	Nr cadastral Nr. topografic	Suprafața* (mp)	Observații / Referințe
A1		23.456	Sector cadastral:50 Teren neimprejmuit; Parte din nr.topo:5129

B. Partea II. Proprietari și acte

Inscrieri privitoare la dreptul de proprietate și alte drepturi reale	Referințe
5608 / 27/03/2023	
Act Normativ nr. Legea nr. 7, din 13/03/1996 emis de Parlamentul României;	
B1	A1
Intabulare, drept de PROPRIETATE, dobândit prin Lege, cota actuala 1/1 1) NEIDENTIFICAT NEIDENTIFICAT	
Act Administrativ nr. Adeverința nr. 1906, din 27/03/2023 emis de Primăria Comunei Bârsana	
B2	A1
Se notează posesia faptică în favoarea lui 1) BOILĂ VASILE	

C. Partea III. SARCINI .

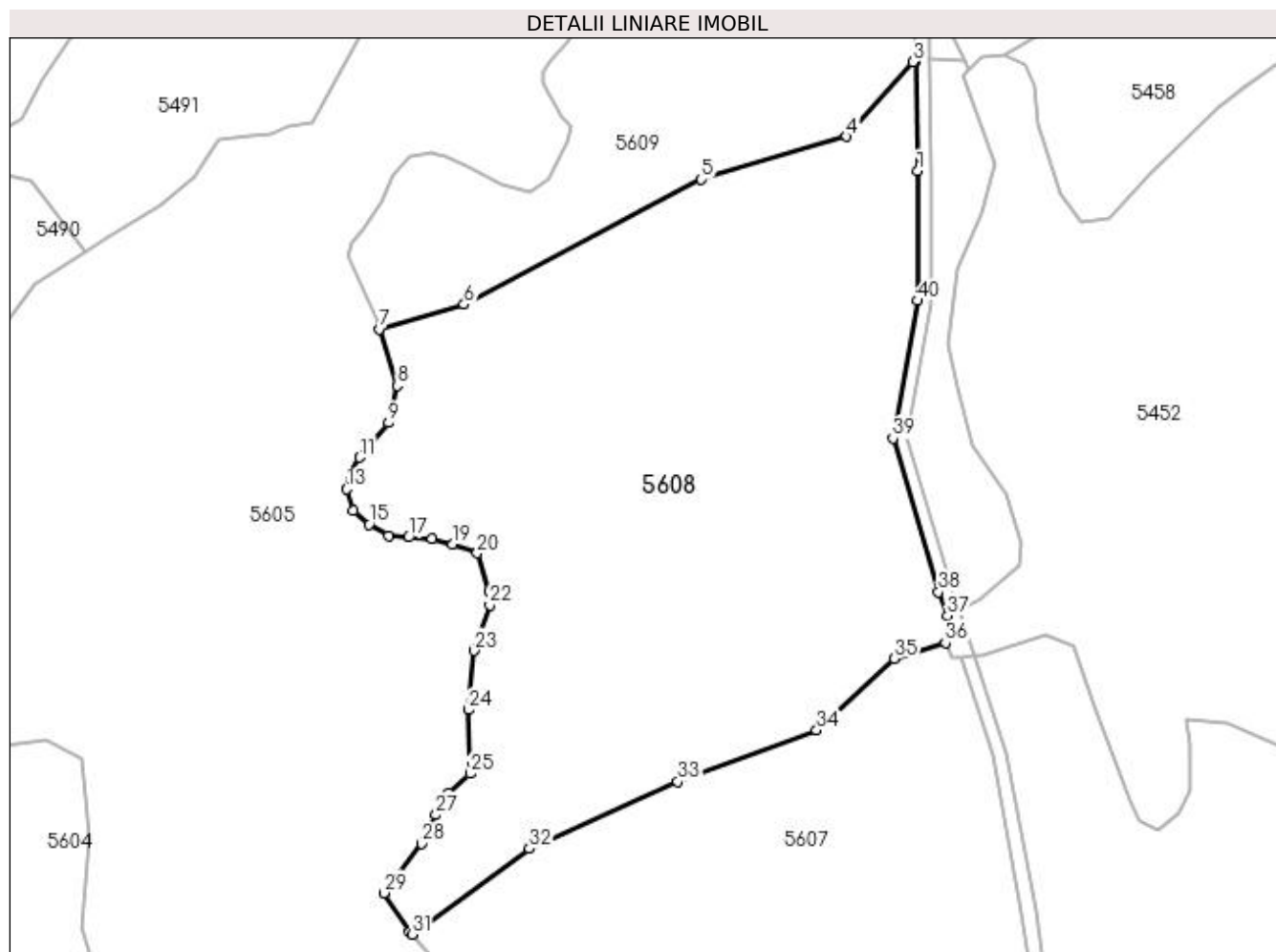
Inscrieri privind dezmembramintele dreptului de proprietate, drepturi reale de garanție și sarcini	Referințe
NU SUNT	

Anexa Nr. 1 La Partea I

Teren

Nr cadastral	Suprafața (mp)*	Observații / Referințe
	23.456	Parte din nr.topo:5129

* Suprafața este determinată în planul de proiecție Stereo 70.



Date referitoare la teren

Crt	Categorie folosință	Intra vilan	Suprafața (mp)	Tarla	Parcelă	Nr. topo	Observații / Referințe
1	faneata	NU	23.456	-	-	-	

Lungime Segmente

1) Valorile lungimilor segmentelor sunt obținute din proiecție în plan.

Punct început	X / Y	Punct sfârșit	X / Y	Lungime segment (** (m)
1	430.247,743 699.754,811	2	430.247,177 699.786,081	31.275
3	430.246,374 699.785,895	4	430.227,439 699.764,688	28.43
5	430.185,941 699.752,452	6	430.118,242 699.716,753	76.535
7	430.093,978 699.709,716	8	430.099,18 699.693,56	16.973
9	430.096,7 699.682,971	10	430.091,291 699.676,887	8.141

Punct început	X / Y	Punct sfârșit	X / Y	Lungime segment (** (m)
2	430.247,177 699.786,081	3	430.246,374 699.785,895	0.824
4	430.227,439 699.764,688	5	430.185,941 699.752,452	43.264
6	430.118,242 699.716,753	7	430.093,978 699.709,716	25.264
8	430.099,18 699.693,56	9	430.096,7 699.682,971	10.876
10	430.091,291 699.676,887	11	430.088,361 699.673,057	4.822

Punct început	X / Y	Punct sfârșit	X / Y	Lungime segment (** (m))
11	430.088,361 699.673,057	12	430.085,882 699.668,326	5.341
13	430.084,755 699.664,045	14	430.086,558 699.657,961	6.346
15	430.091,065 699.653,906	16	430.096,7 699.650,752	6.458
17	430.102,335 699.650,301	18	430.109,097 699.649,851	6.777
19	430.114,957 699.648,273	20	430.121,944 699.645,795	7.413
21	430.125,325 699.634,755	22	430.125,551 699.630,925	3.837
23	430.121,042 699.617,959	24	430.119,464 699.601,061	16.972
25	430.119,914 699.582,811	26	430.113,829 699.577,404	8.14
27	430.110,223 699.571,095	28	430.106,19 699.562,848	9.18
29	430.095,352 699.548,771	30	430.102,75 699.537,678	13.334
31	430.103,368 699.536,967	32	430.136,855 699.561,479	41.5
33	430.179,268 699.580,528	34	430.218,893 699.595,25	42.271
35	430.241,14 699.615,711	36	430.255,674 699.620,13	15.191
37	430.256,25 699.627,903	38	430.253,714 699.634,684	7.24
39	430.240,707 699.678,537	40	430.247,694 699.717,794	39.874

Punct început	X / Y	Punct sfârșit	X / Y	Lungime segment (** (m))
12	430.085,882 699.668,326	13	430.084,755 699.664,045	4.427
14	430.086,558 699.657,961	15	430.091,065 699.653,906	6.063
16	430.096,7 699.650,752	17	430.102,335 699.650,301	5.653
18	430.109,097 699.649,851	19	430.114,957 699.648,273	6.069
20	430.121,944 699.645,795	21	430.125,325 699.634,755	11.546
22	430.125,551 699.630,925	23	430.121,042 699.617,959	13.728
24	430.119,464 699.601,061	25	430.119,914 699.582,811	18.256
26	430.113,829 699.577,404	27	430.110,223 699.571,095	7.267
28	430.106,19 699.562,848	29	430.095,352 699.548,771	17.766
30	430.102,75 699.537,678	31	430.103,368 699.536,967	0.942
32	430.136,855 699.561,479	33	430.179,268 699.580,528	46.494
34	430.218,893 699.595,25	35	430.241,14 699.615,711	30.226
36	430.255,674 699.620,13	37	430.256,25 699.627,903	7.794
38	430.253,714 699.634,684	39	430.240,707 699.678,537	45.741
40	430.247,694 699.717,794	1	430.247,743 699.754,811	37.017

** Lungimile segmentelor sunt determinate în planul de proiecție Stereo 70 și sunt rotunjite la 1 milimetru.

*** Distanța dintre puncte este formată din segmente cumulate ce sunt mai mici decât valoarea 1 milimetru.

**DATE DESPRE IMOBILUL NR. 5609**

Oficiul de Cadastru și Publicitate Imobiliară MARAMURES
Biroul de Cadastru și Publicitate Imobiliară Dragomiresti

A. Partea I. Descrierea imobilului

TEREN Extravilan

Nr. CF vechi:554

Adresa: Jud. Maramures

Nr. Crt	Nr cadastral Nr. topografic	Suprafața* (mp)	Observații / Referințe
A1		13.428	Sector cadastral:50 Teren neimprejmuit; Parte din nr.topo:5132

B. Partea II. Proprietari și acte

Inscrieri privitoare la dreptul de proprietate și alte drepturi reale	Referințe
5609 / 29/03/2023	
Act Normativ nr. Legea nr. 7, din 13/03/1996 emis de Parlamentul României;	
B1	A1
Intabulare, drept de PROPRIETATE, dobandit prin Lege, cota actuala 1/1 1) NEIDENTIFICAT NEIDENTIFICAT	
5609 / 27/03/2023	
Act Administrativ nr. Adeverința nr. 1907, din 27/03/2023 emis de Primăria Comunei Bârsana	
B2	A1
Se notează posesia faptică în favoarea lui 1) ILIEȘ VASILE	

C. Partea III. SARCINI .

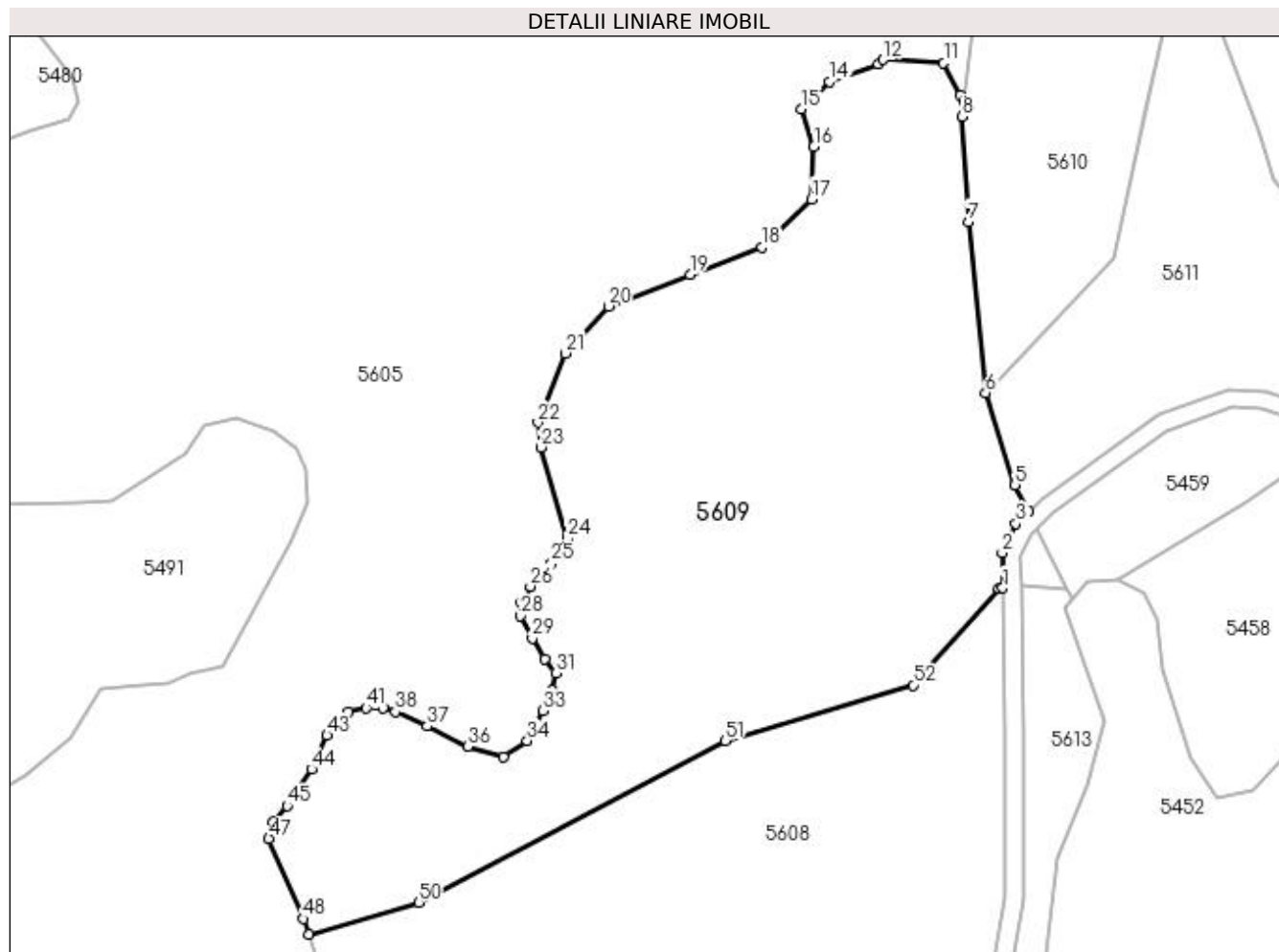
Inscrieri privind dezmembramintele dreptului de proprietate, drepturi reale de garanție și sarcini	Referințe
NU SUNT	

Anexa Nr. 1 La Partea I

Teren

Nr cadastral	Suprafața (mp)*	Observații / Referințe
	13.428	Parte din nr.topo:5132

* Suprafața este determinată în planul de proiecție Stereo 70.



Date referitoare la teren

Crt	Categorie folosință	Intra vilan	Suprafața (mp)	Tarla	Parcelă	Nr. topo	Observații / Referințe
1	faneata	NU	13.428	-	-	-	

Lungime Segmente

1) Valorile lungimilor segmentelor sunt obținute din proiecție în plan.

Punct început	X / Y	Punct sfârșit	X / Y	Lungime segment	Punct început	X / Y	Punct sfârșit	X / Y	Lungime segment	Punct început	X / Y	Punct sfârșit	X / Y	Lungime segment
1	430.247,177 699.786,081	2	430.247,036 699.793,871	7.791	2	430.247,036 699.793,871	3	430.250,02 699.800,284	7.073	3	430.250,02 699.800,284	4	430.252,859 699.803,003	3.931
4	430.252,859 699.803,003	5	430.249,897 699.808,852	6.556	5	430.249,897 699.808,852	6	430.243,364 699.829,15	21.323	6	430.243,364 699.829,15	7	430.239,591 699.866,909	37.947
7	430.239,591 699.866,909	8	430.238,297 699.890,129	23.256	8	430.238,297 699.890,129	9	430.238,706 699.893,363	3.26	9	430.238,706 699.893,363	10	430.237,882 699.894,911	1.754
10	430.237,882 699.894,911	11	430.234,119 699.901,983	8.011	11	430.234,119 699.901,983	12	430.220,824 699.902,678	13.313	12	430.220,824 699.902,678	13	430.219,695 699.901,691	1.5
13	430.219,695 699.901,691	14	430.208,877 699.897,861	11.476	14	430.208,877 699.897,861	15	430.202,791 699.891,778	8.605	15	430.202,791 699.891,778	16	430.205,495 699.883,441	8.765
16	430.205,495 699.883,441	17	430.204,997 699.871,933	11.519	17	430.204,997 699.871,933	18	430.193,953 699.861,344	15.3	18	430.193,953 699.861,344	19	430.178,175 699.855,261	16.91

Punct început	X / Y	Punct sfârșit	X / Y	Lungime segment	Punct început	X / Y	Punct sfârșit	X / Y	Lungime segment	Punct început	X / Y	Punct sfârșit	X / Y	Lungime segment
19	430.178,175 699.855,261	20	430.160,144 699.848,276	19.337	20	430.160,144 699.848,276	21	430.150,677 699.837,912	14.037	21	430.150,677 699.837,912	22	430.144,592 699.822,591	16.485
22	430.144,592 699.822,591	23	430.145,268 699.817,184	5.449	23	430.145,268 699.817,184	24	430.151,034 699.797,078	20.916	24	430.151,034 699.797,078	25	430.147,653 699.791,671	6.377
25	430.147,653 699.791,671	26	430.142,92 699.786,489	7.018	26	430.142,92 699.786,489	27	430.140,892 699.782,884	4.136	27	430.140,892 699.782,884	28	430.140,666 699.779,955	2.938
28	430.140,666 699.779,955	29	430.143,371 699.774,998	5.647	29	430.143,371 699.774,998	30	430.146,076 699.770,492	5.256	30	430.146,076 699.770,492	31	430.148,555 699.767,338	4.012
31	430.148,555 699.767,338	32	430.147,879 699.763,508	3.889	32	430.147,879 699.763,508	33	430.145,625 699.759,002	5.038	33	430.145,625 699.759,002	34	430.142,244 699.752,468	7.357
34	430.142,244 699.752,468	35	430.137,06 699.748,863	6.314	35	430.137,06 699.748,863	36	430.129,171 699.751,116	8.204	36	430.129,171 699.751,116	37	430.120,156 699.755,622	10.078
37	430.120,156 699.755,622	38	430.113,168 699.758,776	7.667	38	430.113,168 699.758,776	39	430.110,464 699.759,677	2.85	39	430.110,464 699.759,677	40	430.108,878 699.760,206	1.672
40	430.108,878 699.760,206	41	430.106,632 699.759,677	2.307	41	430.106,632 699.759,677	42	430.102,8 699.758,776	3.936	42	430.102,8 699.758,776	43	430.098,067 699.753,594	7.018
43	430.098,067 699.753,594	44	430.094,686 699.746,159	8.168	44	430.094,686 699.746,159	45	430.089,277 699.738,048	9.749	45	430.089,277 699.738,048	46	430.086,121 699.734,443	4.791
46	430.086,121 699.734,443	47	430.085,22 699.730,838	3.716	47	430.085,22 699.730,838	48	430.092,869 699.713,161	19.261	48	430.092,869 699.713,161	49	430.093,978 699.709,716	3.619
49	430.093,978 699.709,716	50	430.118,242 699.716,753	25.264	50	430.118,242 699.716,753	51	430.185,941 699.752,452	76.535	51	430.185,941 699.752,452	52	430.227,439 699.764,688	43.264
52	430.227,439 699.764,688	53	430.246,374 699.785,895	28.43	53	430.246,374 699.785,895	1	430.247,177 699.786,081	0.824					

** Lungimile segmentelor sunt determinate în planul de proiecție Stereo 70 și sunt rotunjite la 1 milimetru.

*** Distanța dintre puncte este formată din segmente cumulate ce sunt mai mici decât valoarea 1 milimetru.

**DATE DESPRE IMOBILUL NR. 5610**

Oficiul de Cadastru și Publicitate Imobiliară MARAMURES
Biroul de Cadastru și Publicitate Imobiliară Dragomiresti

A. Partea I. Descrierea imobilului

TEREN Extravilan

Nr. CF vechi:554

Adresa: Jud. Maramures

Nr. Crt	Nr cadastral Nr. topografic	Suprafața* (mp)	Observații / Referințe
A1		3.941	Sector cadastral:50 Teren neimprejmuit; Parte din nr.topo:5132

B. Partea II. Proprietari și acte

Inscrieri privitoare la dreptul de proprietate și alte drepturi reale	Referințe
5610 / 27/03/2023	
Act Normativ nr. Legea nr. 7, din 13/03/1996 emis de Parlamentul României;	
B1	A1
Intabulare, drept de PROPRIETATE, dobandit prin Lege, cota actuala 1/1 1) NEIDENTIFICAT NEIDENTIFICAT	
Act Administrativ nr. Adeverința nr. 1908, din 27/03/2023 emis de Primăria Comunei Bârsana	
B2	A1
Se notează posesia faptică în favoarea lui 1) MAN VASILE-IOAN	

C. Partea III. SARCINI .

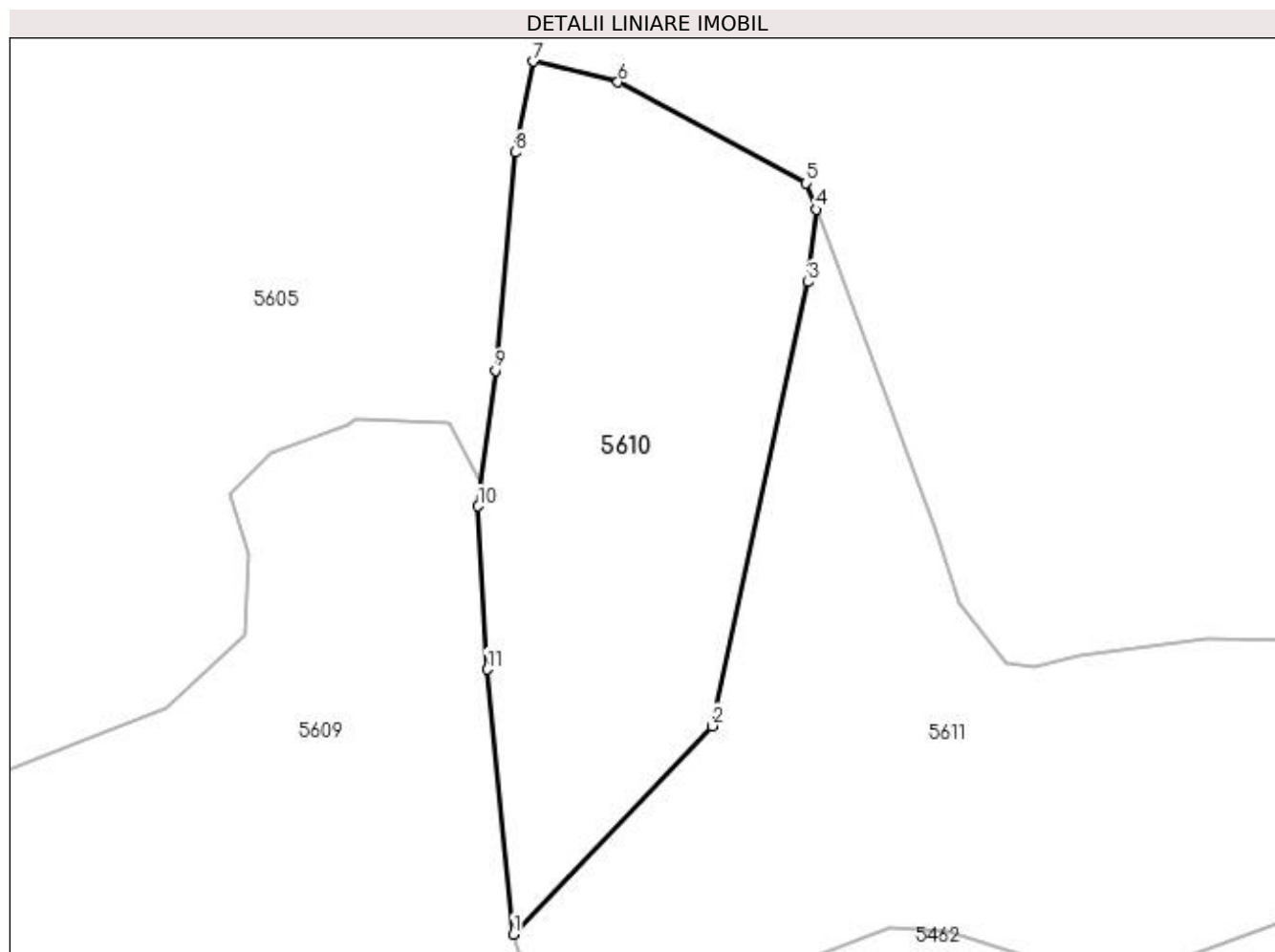
Inscrieri privind dezmembramintele dreptului de proprietate, drepturi reale de garanție și sarcini	Referințe
NU SUNT	

Anexa Nr. 1 La Partea I

Teren

Nr cadastral	Suprafața (mp)*	Observații / Referințe
	3.941	Parte din nr.topo:5132

* Suprafața este determinată în planul de proiecție Stereo 70.



Date referitoare la teren

Crt	Categorie folosință	Intra vilan	Suprafața (mp)	Tarla	Parcelă	Nr. topo	Observații / Referințe
1	faneata	NU	3.941	-	-	-	

Lungime Segmente

1) Valorile lungimilor segmentelor sunt obținute din proiecție în plan.

Punct început	X / Y	Punct sfârșit	X / Y	Lungime segment (** (m)
1	430.243,364 699.829,15	2	430.271,659 699.858,833	41.008
2	430.271,659 699.858,833	3	430.285,346 699.922,083	64.714
3	430.285,346 699.922,083	4	430.286,463 699.932,432	10.409
4	430.286,463 699.932,432	5	430.285,059 699.936,163	3.986
5	430.285,059 699.936,163	6	430.258,237 699.950,583	30.453

Punct început	X / Y	Punct sfârșit	X / Y	Lungime segment (** (m)
6	430.258,237 699.950,583	7	430.246,179 699.953,51	12.408
7	430.246,179 699.953,51	8	430.243,547 699.940,537	13.237
8	430.243,547 699.940,537	9	430.240,742 699.909,479	31.184
9	430.240,742 699.909,479	10	430.238,297 699.890,129	19.504
10	430.238,297 699.890,129	11	430.239,591 699.866,909	23.256
11	430.239,591 699.866,909	1	430.243,364 699.829,15	37.947

** Lungimile segmentelor sunt determinate în planul de proiecție Stereo 70 și sunt rotunjite la 1 milimetru.

*** Distanța dintre puncte este formată din segmente cumulate ce sunt mai mici decât valoarea 1 milimetru.

**DATE DESPRE IMOBILUL NR. 5611**

Oficiul de Cadastru și Publicitate Imobiliară MARAMURES
Biroul de Cadastru și Publicitate Imobiliară Dragomiresti

A. Partea I. Descrierea imobilului

TEREN Extravilan

Nr. CF vechi:4913

Adresa: Jud. Maramures

Nr. Crt	Nr cadastral Nr. topografic	Suprafața* (mp)	Observații / Referințe
A1		7.001	Sector cadastral:50 Teren neimprejmuit; Parte din nr.topo:5131

B. Partea II. Proprietari și acte

Inscrieri privitoare la dreptul de proprietate și alte drepturi reale	Referințe
5611 / 27/03/2023	
Act Normativ nr. Legea nr. 7, din 13/03/1996 emis de Parlamentul României;	
B1	A1
Intabulare, drept de PROPRIETATE, dobandit prin Lege, cota actuala 1/1 1) NEIDENTIFICAT NEIDENTIFICAT	
Act Administrativ nr. Adeverința nr. 1909, din 27/03/2023 emis de Primăria Comunei Bârsana	
B2	A1
Se notează posesia faptică în favoarea lui 1) ROȘCA MIHAI	

C. Partea III. SARCINI .

Inscrieri privind dezmembramintele dreptului de proprietate, drepturi reale de garanție și sarcini	Referințe
NU SUNT	

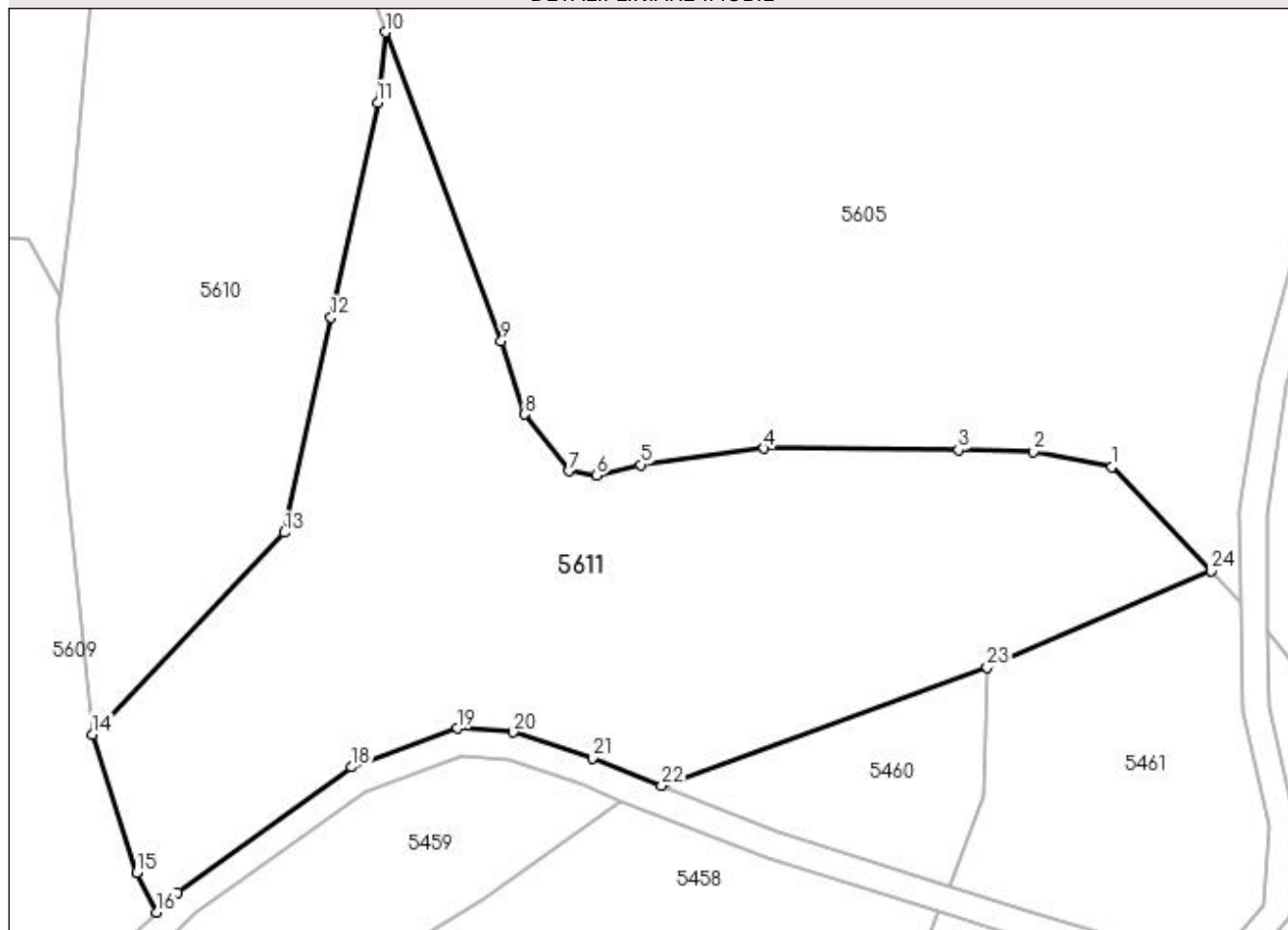
Anexa Nr. 1 La Partea I

Teren

Nr cadastral	Suprafața (mp)*	Observații / Referințe
	7.001	Parte din nr.topo:5131

* Suprafața este determinată în planul de proiecție Stereo 70.

DETALII LINIARE IMOBIL



Date referitoare la teren

Crt	Categorie folosință	Intra vilan	Suprafața (mp)	Tarla	Parcelă	Nr. topo	Observații / Referințe
1	faneata	NU	7.001	-	-	-	

Lungime Segmente

1) Valorile lungimilor segmentelor sunt obținute din proiecție în plan.

Punct început	X / Y	Punct sfârșit	X / Y	Lungime segment (** (m)
1	430.393,333 699.868,525	2	430.381,839 699.870,778	11.713
3	430.370,794 699.871,003	4	430.342,17 699.871,229	28.625
5	430.324,052 699.868,796	6	430.317,516 699.867,219	6.724
7	430.313,458 699.867,895	8	430.306,922 699.876,231	10.593
9	430.303,541 699.887,046	10	430.286,463 699.932,432	48.493

Punct început	X / Y	Punct sfârșit	X / Y	Lungime segment (** (m)
2	430.381,839 699.870,778	3	430.370,794 699.871,003	11.047
4	430.342,17 699.871,229	5	430.324,052 699.868,796	18.281
6	430.317,516 699.867,219	7	430.313,458 699.867,895	4.114
8	430.306,922 699.876,231	9	430.303,541 699.887,046	11.331
10	430.286,463 699.932,432	11	430.285,346 699.922,083	10.409

Punct început	X / Y	Punct sfârșit	X / Y	Lungime segment (** (m)
11	430.285,346 699.922,083	12	430.278,502 699.890,458	32.357
13	430.271,659 699.858,833	14	430.243,364 699.829,15	41.008
15	430.249,897 699.808,852	16	430.252,859 699.803,003	6.556
17	430.255,916 699.805,932	18	430.281,533 699.824,344	31.547
19	430.297,058 699.830,042	20	430.305,299 699.829,485	8.26
21	430.316,916 699.825,702	22	430.327,139 699.821,589	11.019
23	430.374,971 699.838,998	24	430.407,974 699.853,166	35.916

Punct început	X / Y	Punct sfârșit	X / Y	Lungime segment (** (m)
12	430.278,502 699.890,458	13	430.271,659 699.858,833	32.357
14	430.243,364 699.829,15	15	430.249,897 699.808,852	21.323
16	430.252,859 699.803,003	17	430.255,916 699.805,932	4.234
18	430.281,533 699.824,344	19	430.297,058 699.830,042	16.538
20	430.305,299 699.829,485	21	430.316,916 699.825,702	12.217
22	430.327,139 699.821,589	23	430.374,971 699.838,998	50.902
24	430.407,974 699.853,166	1	430.393,333 699.868,525	21.219

** Lungimile segmentelor sunt determinate în planul de proiecție Stereo 70 și sunt rotunjite la 1 milimetru.

*** Distanța dintre puncte este formată din segmente cumulate ce sunt mai mici decât valoarea 1 milimetru.

**DATE DESPRE IMOBILUL NR. 5660**

Oficiul de Cadastru și Publicitate Imobiliară MARAMURES
Biroul de Cadastru și Publicitate Imobiliară Dragomiresti

A. Partea I. Descrierea imobilului

Nr. CF vechi: 768, 1298, 554, 194, 5396, 71,
194, 1001

TEREN Extravilan

Adresa: Jud. Maramures

Nr. Crt	Nr cadastral Nr. topografic	Suprafața* (mp)	Observații / Referințe
A1		18.762	Sector cadastral:50 Teren neimprejmuit; parte nr topo 5135/1, 5124, 5551, 5108, 4910, 4911, 5053, 5018

B. Partea II. Proprietari și acte

Inscrieri privitoare la dreptul de proprietate și alte drepturi reale		Referințe
5660 / 27/03/2023		
Act Normativ nr. Legea nr. 7, din 13/03/1996 emis de Parlamentul României;		
B1	Inscrierea provizorie, drept de PROPRIETATE, dobandit prin Lege, cota actuala 1/1 1) COMUNA BÂRSANA, CIF:3694810	A1

C. Partea III. SARCINI .


Inscrieri privind dezmembramintele dreptului de proprietate, drepturi reale de garanție și sarcini	Referințe
NU SUNT	

Anexa Nr. 1 La Partea I

Teren

Nr cadastral	Suprafața (mp)*	Observații / Referințe
	18.762	parte nr topo 5135/1, 5124, 5551, 5108, 4910, 4911, 5053, 5018

* Suprafața este determinată în planul de proiecție Stereo 70.



Date referitoare la teren

Crt	Categorie folosință	Intra vilan	Suprafața (mp)	Tarla	Parcelă	Nr. topo	Observații / Referințe
1	drum	NU	18.762	-	-	-	

Lungime Segmente

1) Valorile lungimilor segmentelor sunt obținute din proiecție în plan.

Punct început	X / Y	Punct sfârșit	X / Y	Lungime segment	Punct început	X / Y	Punct sfârșit	X / Y	Lungime segment	Punct început	X / Y	Punct sfârșit	X / Y	Lungime segment
1	430.115,766 698.441,111	2	430.115,025 698.452,957	11.869	2	430.115,025 698.452,957	3	430.114,851 698.465,484	12.528	3	430.114,851 698.465,484	4	430.114,807 698.468,645	3.161
4	430.114,807 698.468,645	5	430.115,157 698.520,486	51.842	5	430.115,157 698.520,486	6	430.114,26 698.533,556	13.101	6	430.114,26 698.533,556	7	430.111,979 698.544,716	11.391
7	430.111,979 698.544,716	8	430.105,274 698.554,411	11.788	8	430.105,274 698.554,411	9	430.097,878 698.573,452	20.427	9	430.097,878 698.573,452	10	430.096,061 698.578,572	5.433
10	430.096,061 698.578,572	11	430.095,089 698.591,077	12.543	11	430.095,089 698.591,077	12	430.096,435 698.600,326	9.346	12	430.096,435 698.600,326	13	430.099,054 698.616,336	16.223
13	430.099,054 698.616,336	14	430.103,453 698.641,07	25.122	14	430.103,453 698.641,07	15	430.104,645 698.650,413	9.419	15	430.104,645 698.650,413	16	430.104,361 698.661,69	11.281
16	430.104,361 698.661,69	17	430.103,111 698.677,248	15.608	17	430.103,111 698.677,248	18	430.103,609 698.704,289	27.046	18	430.103,609 698.704,289	19	430.103,463 698.714,227	9.939

Punct început	X / Y	Punct sfârşit	X / Y	Lungime segment	Punct început	X / Y	Punct sfârşit	X / Y	Lungime segment	Punct început	X / Y	Punct sfârşit	X / Y	Lungime segment
19	430.103,463 698.714,227	20	430.102,278 698.721,018	6.894	20	430.102,278 698.721,018	21	430.101,609 698.724,208	3.259	21	430.101,609 698.724,208	22	430.099,746 698.733,08	9.065
22	430.099,746 698.733,08	23	430.097,865 698.740,102	7.27	23	430.097,865 698.740,102	24	430.094,509 698.746,016	6.8	24	430.094,509 698.746,016	25	430.088,346 698.757,759	13.26 2
25	430.088,346 698.757,759	26	430.083,51 698.780,931	23.67 1	26	430.083,51 698.780,931	27	430.082,095 698.788,316	7.519	27	430.082,095 698.788,316	28	430.080,78 698.796,705	8.491
28	430.080,78 698.796,705	29	430.080,067 698.811,992	15.30 4	29	430.080,067 698.811,992	30	430.082,271 698.834,982	23.09 5	30	430.082,271 698.834,982	31	430.083,695 698.850,681	15.76 3
31	430.083,695 698.850,681	32	430.083,772 698.862,125	11.44 4	32	430.083,772 698.862,125	33	430.080,007 698.895,416	33.50 3	33	430.080,007 698.895,416	34	430.076,499 698.915,64	20.52 6
34	430.076,499 698.915,64	35	430.073,487 698.924,16	9.037	35	430.073,487 698.924,16	36	430.072,391 698.928,991	4.954	36	430.072,391 698.928,991	37	430.066,68 698.947,893	19.74 6
37	430.066,68 698.947,893	38	430.065,096 698.952,053	4.451	38	430.065,096 698.952,053	39	430.057,294 698.972,539	21.92 1	39	430.057,294 698.972,539	40	430.046,051 698.992,904	23.26 2
40	430.046,051 698.992,904	41	430.040,776 699.003,475	11.81 4	41	430.040,776 699.003,475	42	430.040,053 699.007,054	3.651	42	430.040,053 699.007,054	43	430.040,028 699.011,934	4.88
43	430.040,028 699.011,934	44	430.041,173 699.023,568	11.69	44	430.041,173 699.023,568	45	430.043,858 699.050,852	27.41 6	45	430.043,858 699.050,852	46	430.052,527 699.096,87	46.82 7
46	430.052,527 699.096,87	47	430.062,26 699.117,028	22.38 5	47	430.062,26 699.117,028	48	430.067,877 699.124,679	9.491	48	430.067,877 699.124,679	49	430.078,507 699.139,161	17.96 5
49	430.078,507 699.139,161	50	430.101,973 699.187,664	53.88 1	50	430.101,973 699.187,664	51	430.127,784 699.242,619	60.71 5	51	430.127,784 699.242,619	52	430.140,815 699.266,334	27.05 9
52	430.140,815 699.266,334	53	430.144,997 699.272,669	7.591	53	430.144,997 699.272,669	54	430.204,854 699.368,332	112.8 46	54	430.204,854 699.368,332	55	430.215,634 699.381,853	17.29 2
55	430.215,634 699.381,853	56	430.220,439 699.386,627	6.773	56	430.220,439 699.386,627	57	430.247,767 699.407,491	34.38 2	57	430.247,767 699.407,491	58	430.266,021 699.428,554	27.87 2
58	430.266,021 699.428,554	59	430.277,038 699.447,455	21.87 7	59	430.277,038 699.447,455	60	430.278,275 699.450,211	3.021	60	430.278,275 699.450,211	61	430.282,884 699.466,13	16.57 3
61	430.282,884 699.466,13	62	430.285,28 699.486,554	20.56 4	62	430.285,28 699.486,554	63	430.286,897 699.507,157	20.66 6	63	430.286,897 699.507,157	64	430.281,444 699.543,894	37.13 9
64	430.281,444 699.543,894	65	430.273,15 699.588,951	45.81 4	65	430.273,15 699.588,951	66	430.263,994 699.616,463	28.99 6	66	430.263,994 699.616,463	67	430.259,923 699.616,027	4.094
67	430.259,923 699.616,027	68	430.269,266 699.587,952	29.58 9	68	430.269,266 699.587,952	69	430.277,498 699.543,238	45.46 5	69	430.277,498 699.543,238	70	430.282,873 699.507,018	36.61 7
70	430.282,873 699.507,018	71	430.281,298 699.486,943	20.13 7	71	430.281,298 699.486,943	72	430.278,95 699.466,925	20.15 5	72	430.278,95 699.466,925	73	430.273,476 699.449,287	18.46 8
73	430.273,476 699.449,287	74	430.262,753 699.430,891	21.29 3	74	430.262,753 699.430,891	75	430.244,662 699.410,016	27.62 3	75	430.244,662 699.410,016	76	430.218,046 699.389,159	33.81 5
76	430.218,046 699.389,159	77	430.212,159 699.383,967	7.849	77	430.212,159 699.383,967	78	430.200,864 699.370,34	17.69 9	78	430.200,864 699.370,34	79	430.137,387 699.268,402	120.0 86
79	430.137,387 699.268,402	80	430.124,217 699.244,434	27.34 8	80	430.124,217 699.244,434	81	430.098,362 699.189,385	60.81 8	81	430.098,362 699.189,385	82	430.075,066 699.141,232	53.49 2
82	430.075,066 699.141,232	83	430.063,012 699.124,812	20.36 9	83	430.063,012 699.124,812	84	430.058,818 699.119,098	7.088	84	430.058,818 699.119,098	85	430.048,695 699.098,132	23.28 2
85	430.048,695 699.098,132	86	430.039,894 699.051,42	47.53 4	86	430.039,894 699.051,42	87	430.037,091 699.022,927	28.63 1	87	430.037,091 699.022,927	88	430.036,028 699.012,121	10.85 8
88	430.036,028 699.012,121	89	430.036,055 699.006,644	5.477	89	430.036,055 699.006,644	90	430.036,96 699.002,163	4.571	90	430.036,96 699.002,163	91	430.042,51 698.991,043	12.42 8
91	430.042,51 698.991,043	92	430.053,656 698.970,853	23.06 2	92	430.053,656 698.970,853	93	430.059,72 698.954,93	17.03 9	93	430.059,72 698.954,93	94	430.061,422 698.950,46	4.783
94	430.061,422 698.950,46	95	430.062,892 698.946,601	4.13	95	430.062,892 698.946,601	96	430.068,522 698.927,969	19.46 4	96	430.068,522 698.927,969	97	430.073,453 698.906,229	22.29 2
97	430.073,453 698.906,229	98	430.076,057 698.894,747	11.77 4	98	430.076,057 698.894,747	99	430.079,76 698.862,01	32.94 6	99	430.079,76 698.862,01	100	430.080,05 698.848,733	13.28
100	430.080,05 698.848,733	101	430.078,282 698.835,283	13.56 6	101	430.078,282 698.835,283	102	430.076,232 698.814,795	20.59	102	430.076,232 698.814,795	103	430.076,136 698.803,998	10.79 7
103	430.076,136 698.803,998	104	430.076,794 698.796,301	7.725	104	430.076,794 698.796,301	105	430.077,854 698.789,543	6.841	105	430.077,854 698.789,543	106	430.078,538 698.785,181	4.415
106	430.078,538 698.785,181	107	430.081,378 698.771,568	13.90 6	107	430.081,378 698.771,568	108	430.084,677 698.755,757	16.15 2	108	430.084,677 698.755,757	109	430.086,926 698.751,61	4.718
109	430.086,926 698.751,61	110	430.094,134 698.738,573	14.89 7	110	430.094,134 698.738,573	111	430.095,854 698.732,151	6.648	111	430.095,854 698.732,151	112	430.098,35 698.720,263	12.14 7
112	430.098,35 698.720,263	113	430.099,468 698.713,852	6.508	113	430.099,468 698.713,852	114	430.099,506 698.711,28	2.572	114	430.099,506 698.711,28	115	430.099,608 698.704,297	6.984
115	430.099,608 698.704,297	116	430.099,108 698.677,124	27.17 8	116	430.099,108 698.677,124	117	430.100,365 698.661,479	15.69 5	117	430.100,365 698.661,479	118	430.100,639 698.650,617	10.86 5

Punct început	X / Y	Punct sfârșit	X / Y	Lungime segment	Punct început	X / Y	Punct sfârșit	X / Y	Lungime segment	Punct început	X / Y	Punct sfârșit	X / Y	Lungime segment
118	430.100,639 698.650,617	119	430.099,498 698.641,673	9.016	119	430.099,498 698.641,673	120	430.095,111 698.617,009	25.051	120	430.095,111 698.617,009	121	430.092,482 698.600,937	16.286
121	430.092,482 698.600,937	122	430.091,066 698.591,212	9.828	122	430.091,066 698.591,212	123	430.092,114 698.577,734	13.519	123	430.092,114 698.577,734	124	430.095,332 698.568,665	9.623
124	430.095,332 698.568,665	125	430.096,372 698.566,036	2.827	125	430.096,372 698.566,036	126	430.101,723 698.552,513	14.543	126	430.101,723 698.552,513	127	430.108,224 698.543,114	11.428
127	430.108,224 698.543,114	128	430.110,594 698.512,351	30.854	128	430.110,594 698.512,351	129	430.110,815 698.468,037	44.315	129	430.110,815 698.468,037	130	430.111,027 698.452,804	15.234
130	430.111,027 698.452,804	131	430.111,81 698.440,277	12.551	131	430.111,81 698.440,277	132	430.117,796 698.424,048	17.298	132	430.117,796 698.424,048	133	430.110,828 698.408,101	17.403
133	430.110,828 698.408,101	134	430.104,552 698.393,738	15.674	134	430.104,552 698.393,738	135	430.096,715 698.381,01	14.947	135	430.096,715 698.381,01	136	430.093,399 698.375,625	6.324
136	430.093,399 698.375,625	137	430.086,834 698.367,598	10.37	137	430.086,834 698.367,598	138	430.078,29 698.357,152	13.495	138	430.078,29 698.357,152	139	430.060,334 698.370,426	22.33
139	430.060,334 698.370,426	140	430.056,398 698.373,622	5.07	140	430.056,398 698.373,622	141	430.050,494 698.375,343	6.15	141	430.050,494 698.375,343	142	430.040,409 698.378,293	10.508
142	430.040,409 698.378,293	143	430.013,067 698.386,68	28.599	143	430.013,067 698.386,68	144	430.005,687 698.389,384	7.86	144	430.005,687 698.389,384	145	429.993,88 698.389,63	11.81
145	429.993,88 698.389,63	146	429.989,207 698.391,351	4.98	146	429.989,207 698.391,351	147	429.984,779 698.393,809	5.064	147	429.984,779 698.393,809	148	429.981,089 698.397,988	5.575
148	429.981,089 698.397,988	149	429.972,726 698.404,379	10.525	149	429.972,726 698.404,379	150	429.959,443 698.411,754	15.193	150	429.959,443 698.411,754	151	429.951,571 698.414,458	8.323
151	429.951,571 698.414,458	152	429.939,518 698.416,179	12.175	152	429.939,518 698.416,179	153	429.927,465 698.415,195	12.093	153	429.927,465 698.415,195	154	429.915,694 698.412,916	11.99
154	429.915,694 698.412,916	155	429.897,256 698.413,497	18.447	155	429.897,256 698.413,497	156	429.885,07 698.414,464	12.224	156	429.885,07 698.414,464	157	429.870,04 698.415,454	15.063
157	429.870,04 698.415,454	158	429.866,0 698.414,781	4.096	158	429.866,0 698.414,781	159	429.856,456 698.411,14	10.215	159	429.856,456 698.411,14	160	429.841,767 698.408,985	14.846
160	429.841,767 698.408,985	161	429.828,138 698.409,68	13.647	161	429.828,138 698.409,68	162	429.808,581 698.413,44	19.915	162	429.808,581 698.413,44	163	429.797,644 698.417,855	11.794
163	429.797,644 698.417,855	164	429.788,772 698.420,421	9.236	164	429.788,772 698.420,421	165	429.762,15 698.422,724	26.721	165	429.762,15 698.422,724	166	429.739,502 698.423,535	22.663
166	429.739,502 698.423,535	167	429.706,69 698.425,79	32.889	167	429.706,69 698.425,79	168	429.694,897 698.428,362	12.07	168	429.694,897 698.428,362	169	429.652,305 698.439,554	44.038
169	429.652,305 698.439,554	170	429.628,118 698.445,521	24.912	170	429.628,118 698.445,521	171	429.617,938 698.448,104	10.503	171	429.617,938 698.448,104	172	429.612,78 698.447,541	5.189
172	429.612,78 698.447,541	173	429.601,047 698.444,596	12.097	173	429.601,047 698.444,596	174	429.581,387 698.436,923	21.104	174	429.581,387 698.436,923	175	429.563,34 698.429,337	19.577
175	429.563,34 698.429,337	176	429.554,103 698.421,928	11.841	176	429.554,103 698.421,928	177	429.544,866 698.414,518	11.842	177	429.544,866 698.414,518	178	429.538,39 698.409,244	8.352
178	429.538,39 698.409,244	179	429.523,125 698.396,812	19.687	179	429.523,125 698.396,812	180	429.506,82 698.392,397	16.892	180	429.506,82 698.392,397	181	429.489,225 698.382,345	20.264
181	429.489,225 698.382,345	182	429.465,813 698.376,398	24.156	182	429.465,813 698.376,398	183	429.464,445 698.373,389	3.305	183	429.464,445 698.373,389	184	429.463,364 698.372,16	1.637
184	429.463,364 698.372,16	185	429.465,141 698.373,163	2.041	185	429.465,141 698.373,163	186	429.491,19 698.379,32	26.767	186	429.491,19 698.379,32	187	429.527,069 698.394,115	38.81
187	429.527,069 698.394,115	188	429.549,757 698.412,256	29.049	188	429.549,757 698.412,256	189	429.560,497 698.421,206	13.98	189	429.560,497 698.421,206	190	429.568,563 698.425,909	9.337
190	429.568,563 698.425,909	191	429.579,503 698.429,348	11.468	191	429.579,503 698.429,348	192	429.607,852 698.439,72	30.187	192	429.607,852 698.439,72	193	429.630,231 698.438,581	22.408
193	429.630,231 698.438,581	194	429.672,699 698.429,327	43.465	194	429.672,699 698.429,327	195	429.711,383 698.419,33	39.955	195	429.711,383 698.419,33	196	429.741,932 698.418,354	30.565
196	429.741,932 698.418,354	197	429.759,789 698.418,414	17.857	197	429.759,789 698.418,414	198	429.780,352 698.416,426	20.659	198	429.780,352 698.416,426	199	429.797,654 698.412,298	17.788
199	429.797,654 698.412,298	200	429.810,853 698.408,212	13.817	200	429.810,853 698.408,212	201	429.824,25 698.405,146	13.743	201	429.824,25 698.405,146	202	429.843,264 698.405,39	19.016
202	429.843,264 698.405,39	203	429.856,03 698.406,66	12.829	203	429.856,03 698.406,66	204	429.867,906 698.412,318	13.155	204	429.867,906 698.412,318	205	429.872,887 698.411,831	5.005
205	429.872,887 698.411,831	206	429.885,484 698.409,578	12.797	206	429.885,484 698.409,578	207	429.909,76 698.408,253	24.312	207	429.909,76 698.408,253	208	429.919,308 698.409,01	9.578
208	429.919,308 698.409,01	209	429.928,151 698.411,238	9.119	209	429.928,151 698.411,238	210	429.939,397 698.412,155	11.283	210	429.939,397 698.412,155	211	429.950,63 698.410,552	11.347
211	429.950,63 698.410,552	212	429.957,81 698.408,085	7.592	212	429.957,81 698.408,085	213	429.970,529 698.401,024	14.548	213	429.970,529 698.401,024	214	429.978,35 698.395,047	9.843
214	429.978,35 698.395,047	215	429.982,236 698.390,646	5.871	215	429.982,236 698.390,646	216	429.987,535 698.387,704	6.061	216	429.987,535 698.387,704	217	429.993,127 698.385,645	5.959

Punct început	X / Y	Punct sfârșit	X / Y	Lungime segmen t	Punct început	X / Y	Punct sfârșit	X / Y	Lungime segmen t	Punct început	X / Y	Punct sfârșit	X / Y	Lungime segmen t
217	429.993,127 698.385,645	218	430.004,937 698.385,399	11.81 3	218	430.004,937 698.385,399	219	430.011,791 698.382,887	7.3	219	430.011,791 698.382,887	220	430.039,261 698.374,461	28.73 3
220	430.039,261 698.374,461	221	430.049,371 698.371,504	10.53 4	221	430.049,371 698.371,504	222	430.054,503 698.370,008	5.346	222	430.054,503 698.370,008	223	430.057,883 698.367,264	4.354
223	430.057,883 698.367,264	224	430.074,972 698.354,631	21.25 2	224	430.074,972 698.354,631	225	430.078,375 698.345,732	9.527	225	430.078,375 698.345,732	226	430.080,948 698.336,961	9.141
226	430.080,948 698.336,961	227	430.086,168 698.333,763	6.122	227	430.086,168 698.333,763	228	430.090,178 698.337,519	5.494	228	430.090,178 698.337,519	229	430.087,423 698.339,052	3.153
229	430.087,423 698.339,052	230	430.082,23 698.351,377	13.37 4	230	430.082,23 698.351,377	231	430.081,014 698.353,16	2.158	231	430.081,014 698.353,16	232	430.095,853 698.372,307	24.22 4
232	430.095,853 698.372,307	233	430.100,107 698.378,841	7.797	233	430.100,107 698.378,841	234	430.108,105 698.391,879	15.29 6	234	430.108,105 698.391,879	235	430.114,268 698.405,984	15.39 3
235	430.114,268 698.405,984	236	430.119,586 698.418,154	13.28 1	236	430.119,586 698.418,154	237	430.122,226 698.406,808	11.64 9	237	430.122,226 698.406,808	238	430.127,008 698.383,243	24.04 5
238	430.127,008 698.383,243	239	430.142,855 698.352,581	34.51 5	239	430.142,855 698.352,581	240	430.150,577 698.311,945	41.36 3	240	430.150,577 698.311,945	241	430.158,538 698.285,657	27.46 7
241	430.158,538 698.285,657	242	430.192,537 698.255,753	45.27 9	242	430.192,537 698.255,753	243	430.203,126 698.238,361	20.36 2	243	430.203,126 698.238,361	244	430.237,954 698.178,107	69.59 6
244	430.237,954 698.178,107	245	430.262,355 698.115,954	66.77 1	245	430.262,355 698.115,954	246	430.269,264 698.100,601	16.83 6	246	430.269,264 698.100,601	247	430.275,623 698.090,333	12.07 8
247	430.275,623 698.090,333	248	430.285,979 698.078,328	15.85 5	248	430.285,979 698.078,328	249	430.291,451 698.074,151	6.884	249	430.291,451 698.074,151	250	430.295,922 698.070,738	5.625
250	430.295,922 698.070,738	251	430.299,098 698.063,424	7.974	251	430.299,098 698.063,424	252	430.299,65 698.053,764	9.676	252	430.299,65 698.053,764	253	430.298,684 698.039,964	13.83 4
253	430.298,684 698.039,964	254	430.296,198 698.034,583	5.928	254	430.296,198 698.034,583	255	430.292,15 698.028,788	7.069	255	430.292,15 698.028,788	256	430.291,786 698.028,268	0.635
256	430.291,786 698.028,268	257	430.274,096 698.010,095	25.36 1	257	430.274,096 698.010,095	258	430.265,631 698.002,68	11.25 3	258	430.265,631 698.002,68	259	430.261,713 697.996,001	7.743
259	430.261,713 697.996,001	260	430.260,951 697.994,702	1.506	260	430.260,951 697.994,702	261	430.258,06 697.983,146	11.91 2	261	430.258,06 697.983,146	262	430.257,096 697.972,409	10.78
262	430.257,096 697.972,409	263	430.248,53 697.943,711	29.94 9	263	430.248,53 697.943,711	264	430.247,297 697.930,566	13.20 3	264	430.247,297 697.930,566	265	430.245,435 697.907,163	23.47 7
265	430.245,435 697.907,163	266	430.244,452 697.897,694	9.52	266	430.244,452 697.897,694	267	430.243,412 697.891,547	6.234	267	430.243,412 697.891,547	268	430.234,423 697.877,441	16.72 7
268	430.234,423 697.877,441	269	430.228,74 697.864,164	14.44 2	269	430.228,74 697.864,164	270	430.226,217 697.852,975	11.47	270	430.226,217 697.852,975	271	430.224,432 697.844,144	9.01
271	430.224,432 697.844,144	272	430.213,252 697.827,542	20.01 5	272	430.213,252 697.827,542	273	430.206,44 697.814,321	14.87 3	273	430.206,44 697.814,321	274	430.198,974 697.805,289	11.71 8
274	430.198,974 697.805,289	275	430.169,68 697.823,677	34.58 7	275	430.169,68 697.823,677	276	430.138,934 697.835,894	33.08 4	276	430.138,934 697.835,894	277	430.129,421 697.846,275	14.08 1
277	430.129,421 697.846,275	278	430.126,565 697.855,491	9.648	278	430.126,565 697.855,491	279	430.124,269 697.866,309	11.05 9	279	430.124,269 697.866,309	280	430.116,396 697.871,882	9.646
280	430.116,396 697.871,882	281	430.099,446 697.879,203	18.46 3	281	430.099,446 697.879,203	282	430.086,434 697.880,624	13.08 9	282	430.086,434 697.880,624	283	430.075,279 697.883,137	11.43 5
283	430.075,279 697.883,137	284	430.066,422 697.889,038	10.64 3	284	430.066,422 697.889,038	285	430.055,993 697.894,394	11.72 4	285	430.055,993 697.894,394	286	430.045,397 697.898,284	11.28 7
286	430.045,397 697.898,284	287	430.035,126 697.901,201	10.67 7	287	430.035,126 697.901,201	288	430.015,772 697.902,929	19.43 1	288	430.015,772 697.902,929	289	430.008,092 697.902,81	7.681
289	430.008,092 697.902,81	290	430.000,0 697.905,048	8.396	290	430.000,0 697.905,048	291	429.996,029 697.906,147	4.12	291	429.996,029 697.906,147	292	429.990,212 697.907,008	5.88
292	429.990,212 697.907,008	293	429.978,041 697.906,039	12.21	293	429.978,041 697.906,039	294	429.966,408 697.905,393	11.65 1	294	429.966,408 697.905,393	295	429.956,929 697.906,147	9.509
295	429.956,929 697.906,147	296	429.928,863 697.911,412	28.55 6	296	429.928,863 697.911,412	297	429.903,767 697.913,134	25.15 5	297	429.903,767 697.913,134	298	429.890,733 697.912,596	13.04 5
298	429.890,733 697.912,596	299	429.876,515 697.909,259	14.60 4	299	429.876,515 697.909,259	300	429.860,036 697.907,322	16.59 2	300	429.860,036 697.907,322	301	429.839,417 697.907,414	20.61 9
301	429.839,417 697.907,414	302	429.827,533 697.906,134	11.95 3	302	429.827,533 697.906,134	303	429.815,459 697.900,918	13.15 2	303	429.815,459 697.900,918	304	429.800,764 697.890,752	17.86 9
304	429.800,764 697.890,752	305	429.791,763 697.883,666	11.45 6	305	429.791,763 697.883,666	306	429.785,891 697.876,54	9.234	306	429.785,891 697.876,54	307	429.783,514 697.869,274	7.645
307	429.783,514 697.869,274	308	429.783,445 697.860,821	8.453	308	429.783,445 697.860,821	309	429.778,164 697.857,406	6.289	309	429.778,164 697.857,406	310	429.773,272 697.851,302	7.822
310	429.773,272 697.851,302	311	429.771,651 697.841,127	10.30 3	311	429.771,651 697.841,127	312	429.770,594 697.832,789	8.405	312	429.770,594 697.832,789	313	429.771,05 697.826,042	6.762
313	429.771,05 697.826,042	314	429.769,579 697.817,468	8.699	314	429.769,579 697.817,468	315	429.765,389 697.809,159	9.306	315	429.765,389 697.809,159	316	429.763,917 697.806,768	2.808

Punct început	X / Y	Punct sfârșit	X / Y	Lungime segmen t	Punct început	X / Y	Punct sfârșit	X / Y	Lungime segmen t	Punct început	X / Y	Punct sfârșit	X / Y	Lungime segmen t
316	429.763,917 697.806,768	317	429.744,845 697.798,95	20.61 2	317	429.744,845 697.798,95	318	429.734,909 697.798,527	9.945	318	429.734,909 697.798,527	319	429.718,208 697.796,837	16.78 6
319	429.718,208 697.796,837	320	429.709,118 697.794,725	9.332	320	429.709,118 697.794,725	321	429.677,829 697.782,683	33.52 6	321	429.677,829 697.782,683	322	429.654,386 697.773,571	25.15 2
322	429.654,386 697.773,571	323	429.654,7 697.773,486	0.325	323	429.654,7 697.773,486	324	429.663,862 697.772,963	9.177	324	429.663,862 697.772,963	325	429.679,272 697.778,953	16.53 3
325	429.679,272 697.778,953	326	429.710,294 697.790,892	33.24	326	429.710,294 697.790,892	327	429.718,865 697.792,883	8.799	327	429.718,865 697.792,883	328	429.735,196 697.794,536	16.41 4
328	429.735,196 697.794,536	329	429.745,715 697.794,983	10.52 8	329	429.745,715 697.794,983	330	429.766,64 697.803,561	22.61 5	330	429.766,64 697.803,561	331	429.771,065 697.811,833	9.381
331	429.771,065 697.811,833	332	429.773,409 697.816,137	4.901	332	429.773,409 697.816,137	333	429.775,073 697.825,836	9.841	333	429.775,073 697.825,836	334	429.774,611 697.832,671	6.851
334	429.774,611 697.832,671	335	429.775,611 697.840,56	7.952	335	429.775,611 697.840,56	336	429.777,062 697.849,664	9.219	336	429.777,062 697.849,664	337	429.778,619 697.851,676	2.544
337	429.778,619 697.851,676	338	429.788,121 697.856,215	10.53	338	429.788,121 697.856,215	339	429.794,907 697.881,26	25.94 8	339	429.794,907 697.881,26	340	429.801,581 697.888,236	9.654
340	429.801,581 697.888,236	341	429.814,402 697.894,892	14.44 6	341	429.814,402 697.894,892	342	429.828,789 697.902,736	16.38 6	342	429.828,789 697.902,736	343	429.835,203 697.904,706	6.71
343	429.835,203 697.904,706	344	429.842,29 697.905,171	7.102	344	429.842,29 697.905,171	345	429.860,261 697.903,321	18.06 6	345	429.860,261 697.903,321	346	429.877,208 697.905,313	17.06 4
346	429.877,208 697.905,313	347	429.891,278 697.908,615	14.45 2	347	429.891,278 697.908,615	348	429.903,712 697.909,129	12.44 5	348	429.903,712 697.909,129	349	429.928,355 697.907,438	24.70 1
349	429.928,355 697.907,438	350	429.956,4 697.902,176	28.53 4	350	429.956,4 697.902,176	351	429.966,36 697.901,385	9.991	351	429.966,36 697.901,385	352	429.978,311 697.902,048	11.96 9
352	429.978,311 697.902,048	353	429.990,076 697.902,984	11.80 2	353	429.990,076 697.902,984	354	429.995,2 697.902,226	5.18	354	429.995,2 697.902,226	355	430.000,0 697.900,898	4.98
355	430.000,0 697.900,898	356	430.007,58 697.898,802	7.864	356	430.007,58 697.898,802	357	430.015,625 697.898,927	8.046	357	430.015,625 697.898,927	358	430.034,395 697.897,25	18.84 5
358	430.034,395 697.897,25	359	430.044,159 697.894,477	10.15	359	430.044,159 697.894,477	360	430.054,384 697.890,724	10.89 2	360	430.054,384 697.890,724	361	430.064,393 697.885,584	11.25 2
361	430.064,393 697.885,584	362	430.073,678 697.879,398	11.15 7	362	430.073,678 697.879,398	363	430.085,775 697.876,672	12.4	363	430.085,775 697.876,672	364	430.098,413 697.875,292	12.71 3
364	430.098,413 697.875,292	365	430.114,426 697.868,376	17.44 3	365	430.114,426 697.868,376	366	430.120,681 697.863,948	7.664	366	430.120,681 697.863,948	367	430.122,691 697.854,482	9.677
367	430.122,691 697.854,482	368	430.125,866 697.844,234	10.72 9	368	430.125,866 697.844,234	369	430.136,605 697.832,515	15.89 5	369	430.136,605 697.832,515	370	430.167,863 697.820,095	33.63 5
370	430.167,863 697.820,095	371	430.196,115 697.802,361	33.35 7	371	430.196,115 697.802,361	372	430.186,653 697.792,671	13.54 3	372	430.186,653 697.792,671	373	430.177,873 697.784,004	12.33 7
373	430.177,873 697.784,004	374	430.164,381 697.776,15	15.61 2	374	430.164,381 697.776,15	375	430.156,26 697.772,878	8.755	375	430.156,26 697.772,878	376	430.154,769 697.769,526	3.669
376	430.154,769 697.769,526	377	430.161,425 697.744,493	25.90 3	377	430.161,425 697.744,493	378	430.175,974 697.702,242	44.68 6	378	430.175,974 697.702,242	379	430.187,735 697.661,61	42.3
379	430.187,735 697.661,61	380	430.195,562 697.636,813	26.00 3	380	430.195,562 697.636,813	381	430.206,618 697.601,789	36.72 8	381	430.206,618 697.601,789	382	430.210,559 697.595,174	7.7
382	430.210,559 697.595,174	383	430.221,914 697.576,113	22.18 7	383	430.221,914 697.576,113	384	430.228,79 697.564,571	13.43 5	384	430.228,79 697.564,571	385	430.242,816 697.516,5	50.07 5
385	430.242,816 697.516,5	386	430.261,945 697.490,763	32.06 7	386	430.261,945 697.490,763	387	430.285,546 697.477,85	26.90 3	387	430.285,546 697.477,85	388	430.303,837 697.453,123	30.75 7
388	430.303,837 697.453,123	389	430.305,442 697.450,494	3.08	389	430.305,442 697.450,494	390	430.314,819 697.435,13	17.99 9	390	430.314,819 697.435,13	391	430.330,565 697.370,349	66.66 7
391	430.330,565 697.370,349	392	430.326,219 697.328,201	42.37 1	392	430.326,219 697.328,201	393	430.323,956 697.311,975	16.38 3	393	430.323,956 697.311,975	394	430.316,986 697.292,023	21.13 4
394	430.316,986 697.292,023	395	430.312,973 697.252,986	39.24 3	395	430.312,973 697.252,986	396	430.315,785 697.236,556	16.66 9	396	430.315,785 697.236,556	397	430.340,19 697.198,946	44.83 4
397	430.340,19 697.198,946	398	430.340,43 697.175,026	23.92 1	398	430.340,43 697.175,026	399	430.335,004 697.132,408	42.96 2	399	430.335,004 697.132,408	400	430.332,26 697.102,998	29.53 8
400	430.332,26 697.102,998	401	430.336,236 697.034,434	68.67 9	401	430.336,236 697.034,434	402	430.335,588 697.017,75	16.69 7	402	430.335,588 697.017,75	403	430.334,026 696.987,084	30.70 6
403	430.334,026 696.987,084	404	430.334,117 696.970,685	16.39 9	404	430.334,117 696.970,685	405	430.331,508 696.930,727	40.04 3	405	430.331,508 696.930,727	406	430.321,247 696.915,063	18.72 6
406	430.321,247 696.915,063	407	430.314,831 696.889,034	26.80 8	407	430.314,831 696.889,034	408	430.299,539 696.850,831	41.15	408	430.299,539 696.850,831	409	430.298,953 696.848,839	2.076
409	430.298,953 696.848,839	410	430.291,973 696.825,111	24.73 3	410	430.291,973 696.825,111	411	430.289,229 696.805,461	19.84 1	411	430.289,229 696.805,461	412	430.285,887 696.771,62	34.00 6
412	430.285,887 696.771,62	413	430.282,878 696.737,285	34.46 7	413	430.282,878 696.737,285	414	430.281,24 696.718,599	18.75 8	414	430.281,24 696.718,599	415	430.281,162 696.715,318	3.282

Punct început	X / Y	Punct sfârșit	X / Y	Lungime segment	Punct început	X / Y	Punct sfârșit	X / Y	Lungime segment	Punct început	X / Y	Punct sfârșit	X / Y	Lungime segment
415	430.281,162 696.715,318	416	430.285,147 696.714,6	4.049	416	430.285,147 696.714,6	417	430.285,236 696.718,377	3.778	417	430.285,236 696.718,377	418	430.289,869 696.771,248	53.074
418	430.289,869 696.771,248	419	430.295,893 696.824,265	53.358	419	430.295,893 696.824,265	420	430.303,323 696.849,521	26.326	420	430.303,323 696.849,521	421	430.318,649 696.887,806	41.239
421	430.318,649 696.887,806	422	430.324,967 696.913,443	26.404	422	430.324,967 696.913,443	423	430.335,314 696.929,237	18.881	423	430.335,314 696.929,237	424	430.338,137 696.966,921	37.79
424	430.338,137 696.966,921	425	430.338,027 696.987,002	20.081	425	430.338,027 696.987,002	426	430.340,241 697.034,456	47.506	426	430.340,241 697.034,456	427	430.340,128 697.053,16	18.704
427	430.340,128 697.053,16	428	430.336,718 697.100,473	47.436	428	430.336,718 697.100,473	429	430.337,262 697.113,134	12.673	429	430.337,262 697.113,134	430	430.338,986 697.132,014	18.959
430	430.338,986 697.132,014	431	430.344,433 697.174,793	43.124	431	430.344,433 697.174,793	432	430.344,179 697.200,148	25.356	432	430.344,179 697.200,148	433	430.321,32 697.235,375	41.994
433	430.321,32 697.235,375	434	430.317,03 697.253,019	18.158	434	430.317,03 697.253,019	435	430.320,915 697.291,14	38.318	435	430.320,915 697.291,14	436	430.327,732 697.310,656	20.672
436	430.327,732 697.310,656	437	430.330,211 697.326,628	16.163	437	430.330,211 697.326,628	438	430.336,3 697.374,294	48.053	438	430.336,3 697.374,294	439	430.318,543 697.436,708	64.891
439	430.318,543 697.436,708	440	430.315,324 697.442,992	7.06	440	430.315,324 697.442,992	441	430.311,371 697.448,457	6.745	441	430.311,371 697.448,457	442	430.307,159 697.455,359	8.086
442	430.307,159 697.455,359	443	430.288,238 697.480,936	31.815	443	430.288,238 697.480,936	444	430.284,74 697.482,85	3.987	444	430.284,74 697.482,85	445	430.264,633 697.493,851	22.92
445	430.264,633 697.493,851	446	430.246,454 697.518,31	30.475	446	430.246,454 697.518,31	447	430.232,488 697.566,181	49.867	447	430.232,488 697.566,181	448	430.224,663 697.579,316	15.289
448	430.224,663 697.579,316	449	430.210,292 697.603,437	28.078	449	430.210,292 697.603,437	450	430.190,45 697.666,679	66.282	450	430.190,45 697.666,679	451	430.180,396 697.701,986	36.711
451	430.180,396 697.701,986	452	430.165,79 697.745,276	45.688	452	430.165,79 697.745,276	453	430.162,666 697.770,323	25.241	453	430.162,666 697.770,323	454	430.165,703 697.773,449	4.358
454	430.165,703 697.773,449	455	430.179,71 697.781,603	16.208	455	430.179,71 697.781,603	456	430.188,78 697.790,555	12.744	456	430.188,78 697.790,555	457	430.201,207 697.803,282	17.788
457	430.201,207 697.803,282	458	430.208,959 697.812,66	12.167	458	430.208,959 697.812,66	459	430.215,838 697.826,012	15.02	459	430.215,838 697.826,012	460	430.227,048 697.841,692	19.275
460	430.227,048 697.841,692	461	430.229,098 697.848,246	6.867	461	430.229,098 697.848,246	462	430.230,244 697.856,999	8.828	462	430.230,244 697.856,999	463	430.232,7 697.865,915	9.248
463	430.232,7 697.865,915	464	430.234,51 697.869,886	4.364	464	430.234,51 697.869,886	465	430.241,304 697.881,256	13.245	465	430.241,304 697.881,256	466	430.245,642 697.889,518	9.332
466	430.245,642 697.889,518	467	430.247,436 697.897,384	8.068	467	430.247,436 697.897,384	468	430.249,19 697.914,288	16.995	468	430.249,19 697.914,288	469	430.250,287 697.930,323	16.072
469	430.250,287 697.930,323	470	430.251,489 697.943,136	12.869	470	430.251,489 697.943,136	471	430.260,057 697.971,84	29.955	471	430.260,057 697.971,84	472	430.261,027 697.982,645	10.848
472	430.261,027 697.982,645	473	430.263,757 697.993,555	11.246	473	430.263,757 697.993,555	474	430.264,524 697.994,863	1.516	474	430.264,524 697.994,863	475	430.267,973 698.000,744	6.818
475	430.267,973 698.000,744	476	430.278,152 698.009,66	13.532	476	430.278,152 698.009,66	477	430.278,863 698.010,283	0.945	477	430.278,863 698.010,283	478	430.294,117 698.026,366	22.166
478	430.294,117 698.026,366	479	430.295,312 698.028,077	2.087	479	430.295,312 698.028,077	480	430.298,81 698.033,083	6.107	480	430.298,81 698.033,083	481	430.301,638 698.039,206	6.745
481	430.301,638 698.039,206	482	430.302,656 698.053,745	14.575	482	430.302,656 698.053,745	483	430.302,062 698.064,129	10.401	483	430.302,062 698.064,129	484	430.298,363 698.072,649	9.288
484	430.298,363 698.072,649	485	430.296,007 698.074,447	2.964	485	430.296,007 698.074,447	486	430.288,048 698.080,523	10.013	486	430.288,048 698.080,523	487	430.278,059 698.092,102	15.292
487	430.278,059 698.092,102	488	430.271,897 698.102,047	11.699	488	430.271,897 698.102,047	489	430.267,153 698.114,678	13.493	489	430.267,153 698.114,678	490	430.242,396 698.177,737	67.745
490	430.242,396 698.177,737	491	430.195,669 698.258,3	93.133	491	430.195,669 698.258,3	492	430.182,15 698.270,951	18.515	492	430.182,15 698.270,951	493	430.162,023 698.287,949	26.344
493	430.162,023 698.287,949	494	430.154,471 698.312,885	26.054	494	430.154,471 698.312,885	495	430.151,117 698.331,323	18.741	495	430.151,117 698.331,323	496	430.146,67 698.353,912	23.023
496	430.146,67 698.353,912	497	430.130,817 698.384,585	34.528	497	430.130,817 698.384,585	498	430.125,996 698.408,517	24.413	498	430.125,996 698.408,517	499	430.123,092 698.420,697	12.521
499	430.123,092 698.420,697	500	430.121,922 698.424,421	3.903	500	430.121,922 698.424,421	1	430.115,766 698.441,111	17.789					

** Lungimile segmentelor sunt determinate în planul de proiecție Stereo 70 și sunt rotunjite la 1 milimetru.

*** Distanța dintre puncte este formată din segmente cumulate ce sunt mai mici decât valoarea 1 milimetru.

**DATE DESPRE IMOBILUL NR. 5674**

Oficiul de Cadastru și Publicitate Imobiliară MARAMURES
Biroul de Cadastru și Publicitate Imobiliară Dragomiresti

A. Partea I. Descrierea imobilului

TEREN Extravilan

Nr. CF vechi:1006

Adresa: Jud. Maramures

Nr. Crt	Nr cadastral Nr. topografic	Suprafața* (mp)	Observații / Referințe
A1		926	Sector cadastral:50 Teren neimprejmuit; parte nr topo 5056

B. Partea II. Proprietari și acte

Inscrieri privitoare la dreptul de proprietate și alte drepturi reale	Referințe
5674 / 27/03/2023	
Act Normativ nr. Legea nr. 7, din 13/03/1996 emis de Parlamentul României;	
B1	A1
Intabulare, drept de PROPRIETATE, dobandit prin Lege, cota actuala 1/1	
1) NEIDENTIFICAT NEIDENTIFICAT	
Act Administrativ nr. Adeverința nr. 1331, din 15/03/2023 emis de Primăria Comunei Bârsana	
B2	A1
Se notează posesia faptică în favoarea lui	
1) BODEA MARIA	

C. Partea III. SARCINI .

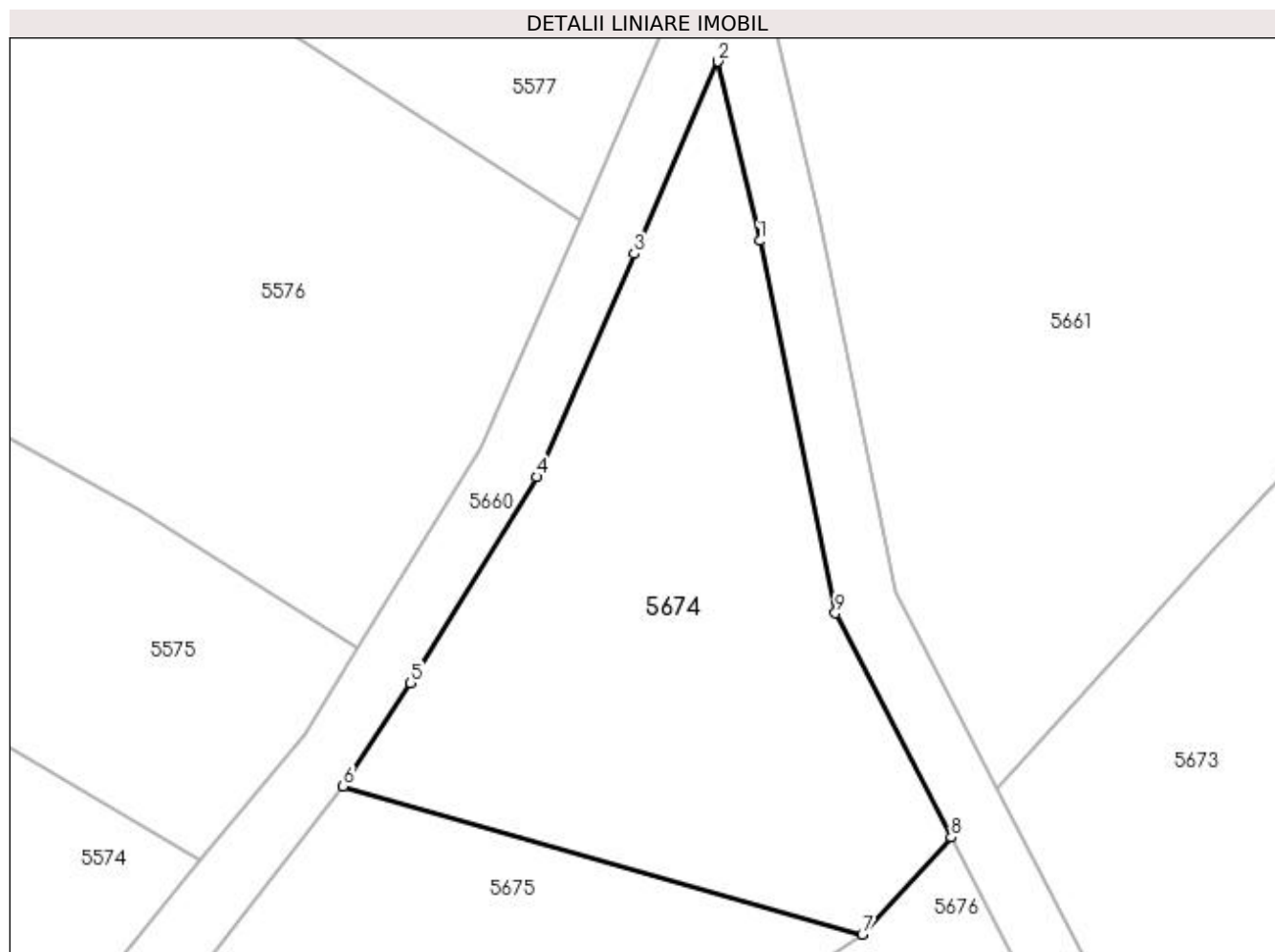
Inscrieri privind dezmembramintele dreptului de proprietate, drepturi reale de garanție și sarcini	Referințe
NU SUNT	

Anexa Nr. 1 La Partea I

Teren

Nr cadastral	Suprafața (mp)*	Observații / Referințe
	926	parte nr topo 5056

* Suprafața este determinată în planul de proiecție Stereo 70.



Date referitoare la teren

Crt	Categorie folosință	Intra vilan	Suprafața (mp)	Tarla	Parcelă	Nr. topo	Observații / Referințe
1	faneata	NU	926	-	-	-	

Lungime Segmente

1) Valorile lungimilor segmentelor sunt obținute din proiecție în plan.

Punct început	X / Y	Punct sfârșit	X / Y	Lungime segment (** (m)
1	430.122,226 698.406,808	2	430.119,586 698.418,154	11.649
2	430.119,586 698.418,154	3	430.114,268 698.405,984	13.281
3	430.114,268 698.405,984	4	430.108,105 698.391,879	15.393
4	430.108,105 698.391,879	5	430.100,107 698.378,841	15.296
5	430.100,107 698.378,841	6	430.095,853 698.372,307	7.797

Punct început	X / Y	Punct sfârșit	X / Y	Lungime segment (** (m)
6	430.095,853 698.372,307	7	430.128,719 698.362,927	34.178
7	430.128,719 698.362,927	8	430.134,342 698.369,054	8.316
8	430.134,342 698.369,054	9	430.127,008 698.383,243	15.972
9	430.127,008 698.383,243	1	430.122,226 698.406,808	24.045

** Lungimile segmentelor sunt determinate în planul de proiecție Stereo 70 și sunt rotunjite la 1 milimetru.

*** Distanța dintre puncte este formată din segmente cumulate ce sunt mai mici decât valoarea 1 milimetru.

**DATE DESPRE IMOBILUL NR. 5675**

Oficiul de Cadastru și Publicitate Imobiliară MARAMURES
Biroul de Cadastru și Publicitate Imobiliară Dragomiresti

A. Partea I. Descrierea imobilului

TEREN Extravilan

Nr. CF vechi:1006

Adresa: Jud. Maramures

Nr. Crt	Nr cadastral Nr. topografic	Suprafața* (mp)	Observații / Referințe
A1		814	Sector cadastral:50 Teren neimprejmuit; parte nr topo 5056

B. Partea II. Proprietari și acte

Inscrieri privitoare la dreptul de proprietate și alte drepturi reale	Referințe
5675 / 27/03/2023	
Act Normativ nr. Legea nr. 7, din 13/03/1996 emis de Parlamentul României;	
B1	A1
Intabulare, drept de PROPRIETATE, dobandit prin Lege, cota actuala 1/1	
1) NEIDENTIFICAT NEIDENTIFICAT	
Act Administrativ nr. Adeverința nr. 1332, din 15/03/2023 emis de Primăria Comunei Bârsana	
B2	A1
Se notează posesia faptică în favoarea lui	
1) RADU VASILE	

C. Partea III. SARCINI .

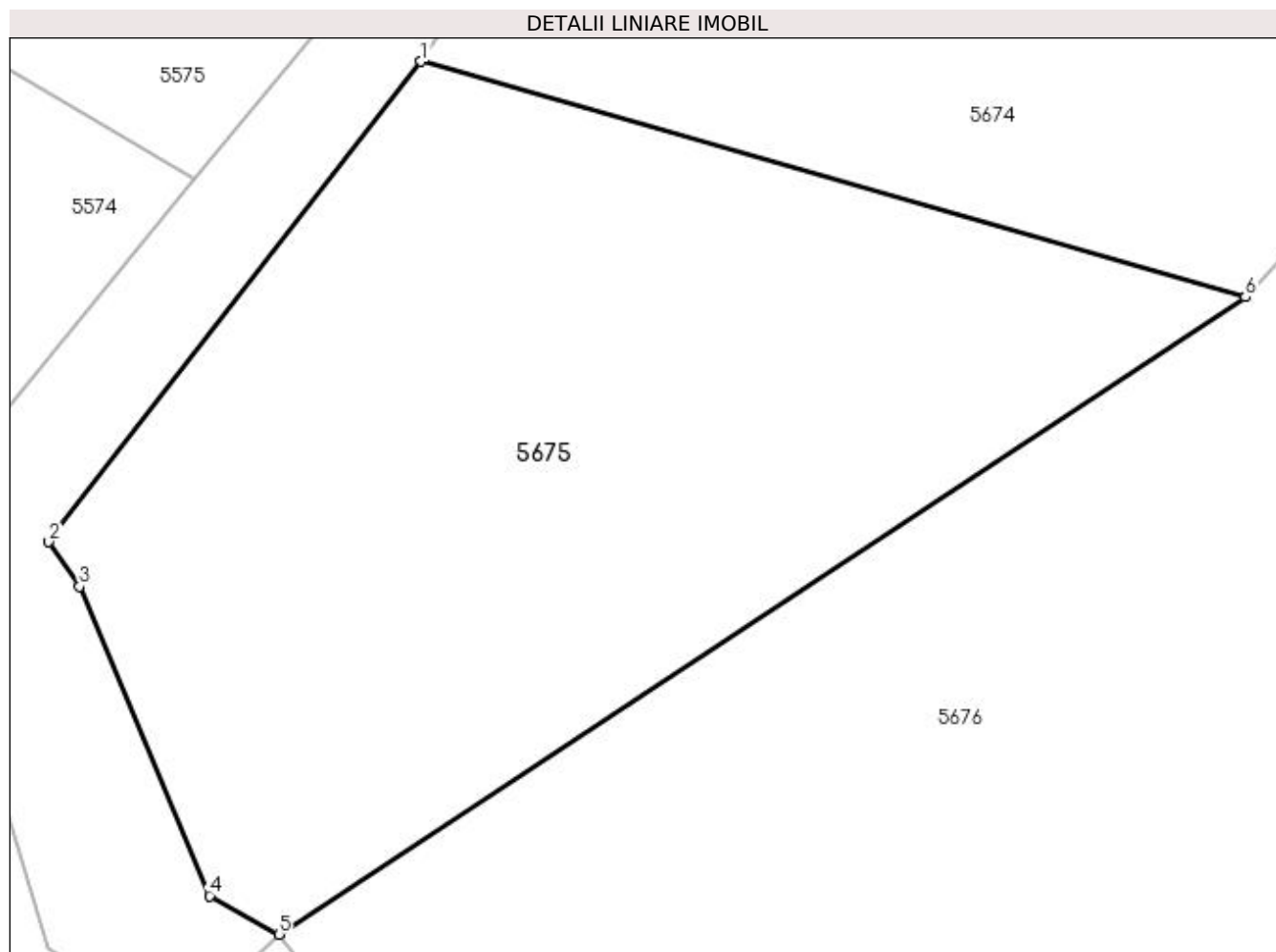
Inscrieri privind dezmembramintele dreptului de proprietate, drepturi reale de garanție și sarcini	Referințe
NU SUNT	

Anexa Nr. 1 La Partea I

Teren

Nr cadastral	Suprafața (mp)*	Observații / Referințe
	814	parte nr topo 5056

* Suprafața este determinată în planul de proiecție Stereo 70.



Date referitoare la teren

Crt	Categorie folosință	Intra vilan	Suprafața (mp)	Tarla	Parcelă	Nr. topo	Observații / Referințe
1	faneata	NU	814	-	-	-	

Lungime Segmente

1) Valorile lungimilor segmentelor sunt obținute din proiecție în plan.

Punct început	X / Y	Punct sfârșit	X / Y	Lungime segment (** (m)
1	430.095,853 698.372,307	2	430.081,014 698.353,16	24.224
2	430.081,014 698.353,16	3	430.082,23 698.351,377	2.158
3	430.082,23 698.351,377	4	430.087,423 698.339,052	13.374
4	430.087,423 698.339,052	5	430.090,178 698.337,519	3.153
5	430.090,178 698.337,519	6	430.128,719 698.362,927	46.162

Punct început	X / Y	Punct sfârșit	X / Y	Lungime segment (** (m)
6	430.128,719 698.362,927	1	430.095,853 698.372,307	34.178

** Lungimile segmentelor sunt determinate în planul de proiecție Stereo 70 și sunt rotunjite la 1 milimetru.

*** Distanța dintre puncte este formată din segmente cumulate ce sunt mai mici decât valoarea 1 milimetru.

**DATE DESPRE IMOBILUL NR. 5676**

Oficiul de Cadastru și Publicitate Imobiliară MARAMURES
Biroul de Cadastru și Publicitate Imobiliară Dragomiresti

A. Partea I. Descrierea imobilului

TEREN Extravilan

Nr. CF vechi:1005

Adresa: Jud. Maramures

Nr. Crt	Nr cadastral Nr. topografic	Suprafața* (mp)	Observații / Referințe
A1		4.173	Sector cadastral:50 Teren neimprejmuit; parte nr topo 5055

B. Partea II. Proprietari și acte

Inscrieri privitoare la dreptul de proprietate și alte drepturi reale		Referințe
5676 / 27/03/2023		
Act Normativ nr. Legea nr. 7, din 13/03/1996 emis de Parlamentul României;		
B1	Intabulare, drept de PROPRIETATE, dobândit prin Lege, cota actuala 1/1 1) NEIDENTIFICAT NEIDENTIFICAT	A1
Act Administrativ nr. Adeverința nr. 1333, din 15/03/2023 emis de Primăria Comunei Bârsana		
B2	Se notează posesia faptică în favoarea lui 1) CORA PETRU	A1

C. Partea III. SARCINI .

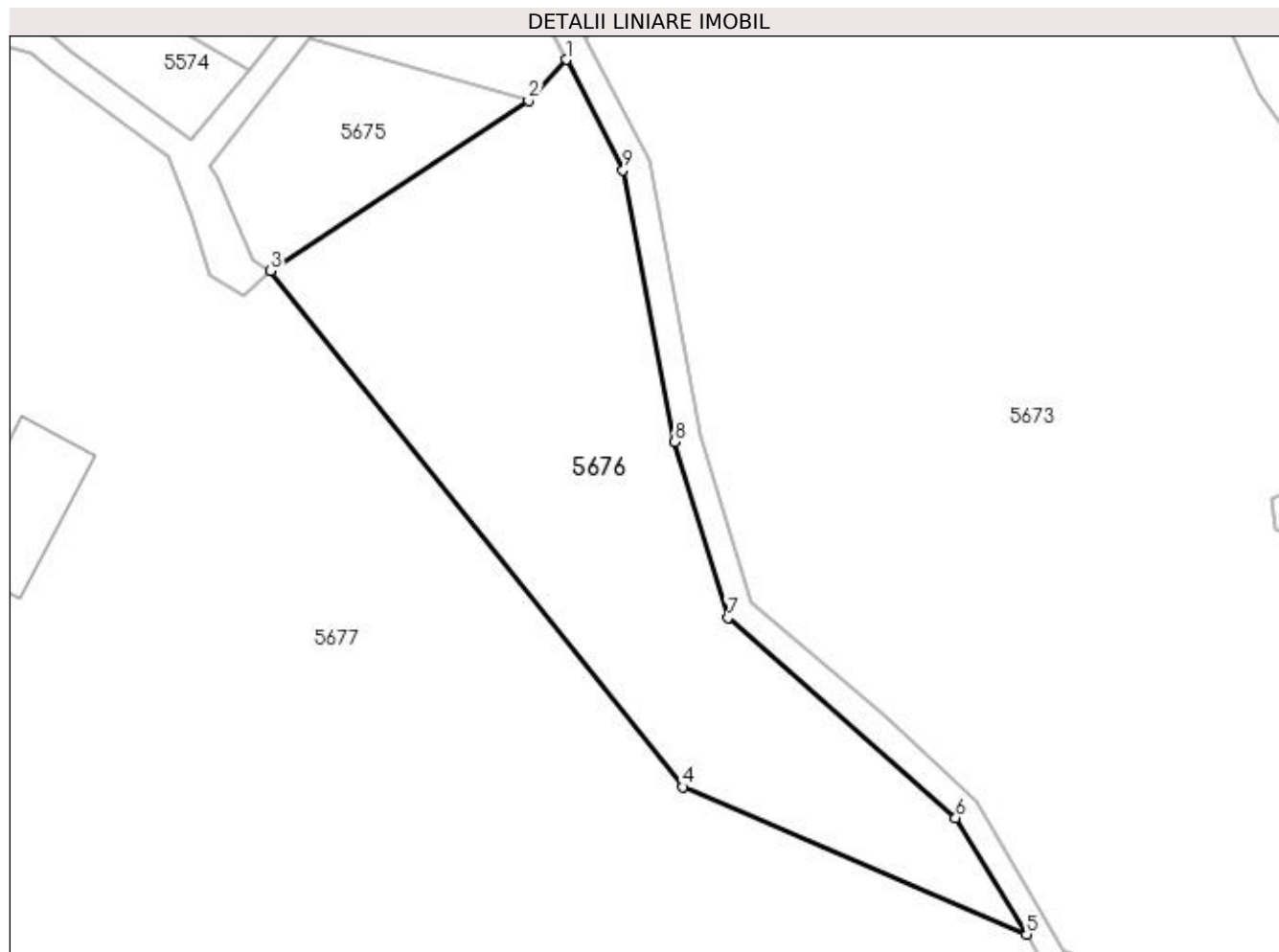
Inscrieri privind dezmembramintele dreptului de proprietate, drepturi reale de garanție și sarcini	Referințe
NU SUNT	

Anexa Nr. 1 La Partea I

Teren

Nr cadastral	Suprafața (mp)*	Observații / Referințe
	4.173	parte nr topo 5055

* Suprafața este determinată în planul de proiecție Stereo 70.



Date referitoare la teren

Crt	Categorie folosință	Intra vilan	Suprafața (mp)	Tarla	Parcelă	Nr. topo	Observații / Referințe
1	fâneața	NU	4.173	-	-	-	fâneață împădurită

Lungime Segmente

1) Valorile lungimilor segmentelor sunt obținute din proiecție în plan.

Punct început	X / Y	Punct sfârșit	X / Y	Lungime segment (** (m)
1	430.134,342 698.369,054	2	430.128,719 698.362,927	8.316
2	430.128,719 698.362,927	3	430.090,178 698.337,519	46.162
3	430.090,178 698.337,519	4	430.151,727 698.260,397	98.672
4	430.151,727 698.260,397	5	430.203,126 698.238,361	55.924
5	430.203,126 698.238,361	6	430.192,537 698.255,753	20.362

Punct început	X / Y	Punct sfârșit	X / Y	Lungime segment (** (m)
6	430.192,537 698.255,753	7	430.158,538 698.285,657	45.279
7	430.158,538 698.285,657	8	430.150,577 698.311,945	27.467
8	430.150,577 698.311,945	9	430.142,855 698.352,581	41.363
9	430.142,855 698.352,581	1	430.134,342 698.369,054	18.543

** Lungimile segmentelor sunt determinate în planul de proiecție Stereo 70 și sunt rotunjite la 1 milimetru.

*** Distanța dintre puncte este formată din segmente cumulate ce sunt mai mici decât valoarea 1 milimetru.

**DATE DESPRE IMOBILUL NR. 5677**

Oficiul de Cadastru și Publicitate Imobiliară MARAMURES
Biroul de Cadastru și Publicitate Imobiliară Dragomiresti

A. Partea I. Descrierea imobilului

TEREN Extravilan

Nr. CF vechi:3248, 194
Nr. topografic:5052, 5054

Adresa: Jud. Maramures

Nr. Crt	Nr cadastral Nr. topografic	Suprafața* (mp)	Observații / Referințe
A1		38.741	Sector cadastral:50 Teren neimprejmuț; parte nr topo 5053

Construcții

Crt	Nr cadastral Nr. topografic	Adresa	Observații / Referințe
A1.1		Jud. Maramures	Nr. niveluri:1; S. construita la sol:303 mp; S. construita desfasurata:303 mp; Anexa P

B. Partea II. Proprietari și acte

Inscrieri privitoare la dreptul de proprietate și alte drepturi reale		Referințe
5677 / 27/03/2023		
Act	Normativ nr. Legea nr. 7 din 13/03/1996 emis de Parlamentul României	
B1	Intabulare, drept de PROPRIETATE, dobandit prin Lege, cota actuala 1/1 1) NEIDENTIFICAT NEIDENTIFICAT	A1
Act	Administrativ nr. Adeverința nr. 1334, din 15/03/2023 emis de Primăria Comunei Bârsana	
B2	Se notează posesia faptică în favoarea lui 1) ROMAN VASILE	A1
Act	Normativ nr. Legea nr. 7, din 13/03/1996 emis de Parlamentul României;	
B3	Intabulare, drept de PROPRIETATE, dobandit prin Lege, cota actuala 1/1 1) ROMAN VASILE	A1.1

C. Partea III. SARCINI .

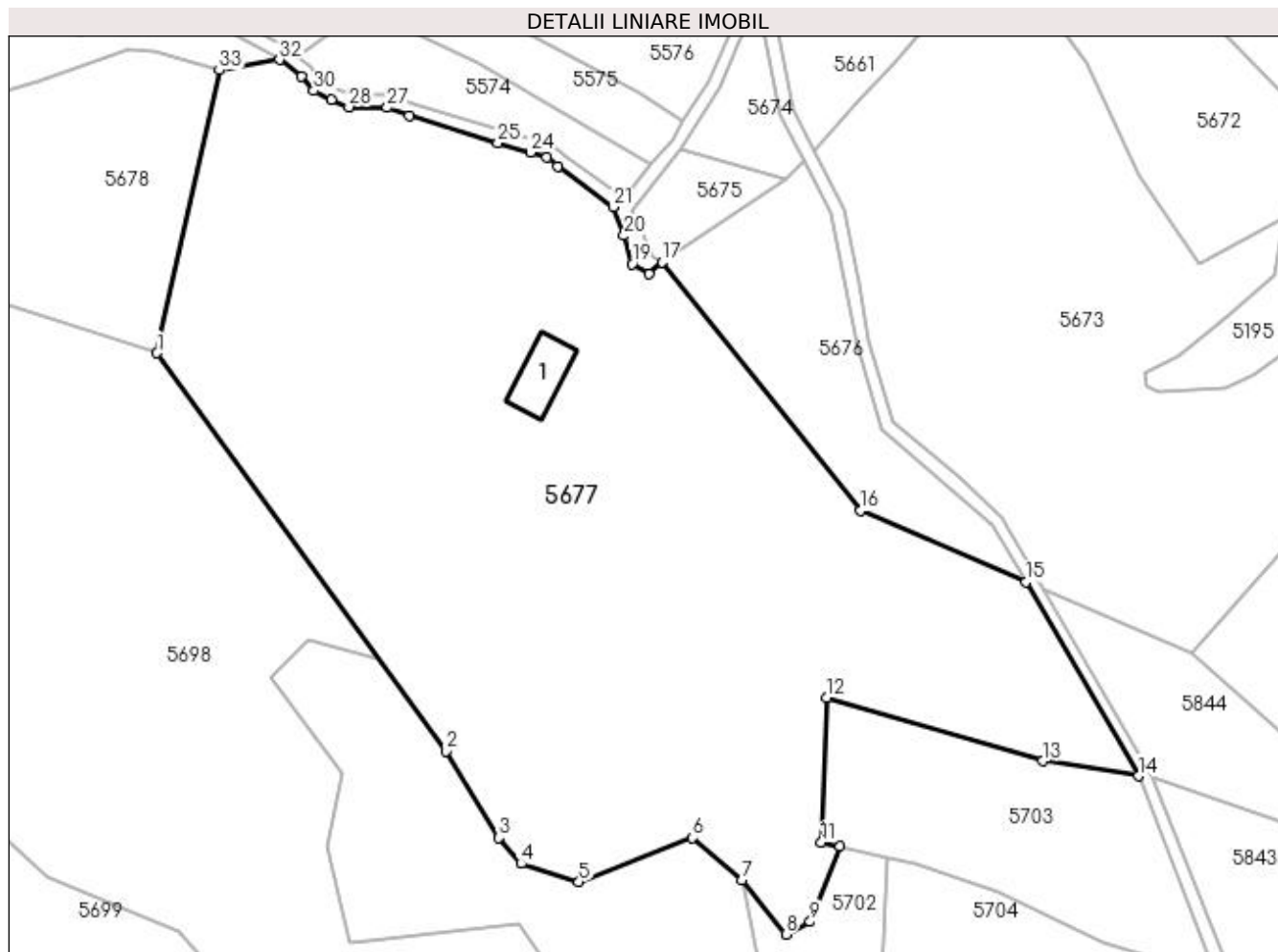
Inscrieri privind dezmembramintele dreptului de proprietate, drepturi reale de garanție și sarcini	Referințe
NU SUNT	

Anexa Nr. 1 La Partea I

Teren

Nr cadastral	Suprafața (mp)*	Observații / Referințe
	38.741	parte nr topo 5053

* Suprafața este determinată în planul de proiecție Stereo 70.



Date referitoare la teren

Crt	Categorie folosință	Intravilan	Suprafața (mp)	Tarla	Parcelă	Nr. topo	Observații / Referințe
1	curți constructii	NU	400	-	-	-	
2	faneata	NU	38.341	-	-	-	

Date referitoare la construcții

Crt	Număr	Destinație construcție	Supraf. (mp)	Situație juridică	Observații / Referințe
A1.1		construcții anexa	303	Cu acte	Nr. niveluri:1; S. construita la sol:303 mp; S. construita desfasurata:303 mp; Anexa P

Lungime Segmente

1) Valorile lungimilor segmentelor sunt obținute din proiecție în plan.

Punct început	X / Y	Punct sfârșit	X / Y	Lungime segment (** (m)
1	429.933,546 698.309,27	2	430.023,284 698.185,92	152.539
3	430.039,567 698.158,977	4	430.046,517 698.150,953	10.615
5	430.064,435 698.145,243	6	430.099,687 698.159,02	37.849

Punct început	X / Y	Punct sfârșit	X / Y	Lungime segment (** (m)
2	430.023,284 698.185,92	3	430.039,567 698.158,977	31.481
4	430.046,517 698.150,953	5	430.064,435 698.145,243	18.806
6	430.099,687 698.159,02	7	430.114,94 698.145,99	20.061

Punct început	X / Y	Punct sfârșit	X / Y	Lungime segment (** (m)
7	430.114,94 698.145,99	8	430.128,679 698.129,038	21.82
9	430.136,167 698.132,937	10	430.145,404 698.156,242	25.069
11	430.139,672 698.157,529	12	430.141,347 698.202,524	45.026
13	430.208,205 698.182,738	14	430.237,954 698.178,107	30.107
15	430.203,126 698.238,361	16	430.151,727 698.260,397	55.924
17	430.090,178 698.337,519	18	430.086,168 698.333,763	5.494
19	430.080,948 698.336,961	20	430.078,375 698.345,732	9.141
21	430.074,972 698.354,631	22	430.057,883 698.367,264	21.252
23	430.054,503 698.370,008	24	430.049,371 698.371,504	5.346
25	430.039,261 698.374,461	26	430.011,791 698.382,887	28.733
27	430.004,937 698.385,399	28	429.993,127 698.385,645	11.813
29	429.987,535 698.387,704	30	429.982,236 698.390,646	6.061
31	429.978,35 698.395,047	32	429.971,504 698.400,279	8.616
33	429.952,833 698.397,034	1	429.933,546 698.309,27	89.858

Punct început	X / Y	Punct sfârșit	X / Y	Lungime segment (** (m)
8	430.128,679 698.129,038	9	430.136,167 698.132,937	8.442
10	430.145,404 698.156,242	11	430.139,672 698.157,529	5.875
12	430.141,347 698.202,524	13	430.208,205 698.182,738	69.724
14	430.237,954 698.178,107	15	430.203,126 698.238,361	69.596
16	430.151,727 698.260,397	17	430.090,178 698.337,519	98.672
18	430.086,168 698.333,763	19	430.080,948 698.336,961	6.122
20	430.078,375 698.345,732	21	430.074,972 698.354,631	9.527
22	430.057,883 698.367,264	23	430.054,503 698.370,008	4.354
24	430.049,371 698.371,504	25	430.039,261 698.374,461	10.534
26	430.011,791 698.382,887	27	430.004,937 698.385,399	7.3
28	429.993,127 698.385,645	29	429.987,535 698.387,704	5.959
30	429.982,236 698.390,646	31	429.978,35 698.395,047	5.871
32	429.971,504 698.400,279	33	429.952,833 698.397,034	18.951

** Lungimile segmentelor sunt determinate în planul de proiecție Stereo 70 și sunt rotunjite la 1 milimetru.

*** Distanța dintre puncte este formată din segmente cumulate ce sunt mai mici decât valoarea 1 milimetru.

**DATE DESPRE IMOBILUL NR. 5678**

Oficiul de Cadastru și Publicitate Imobiliară MARAMURES
Biroul de Cadastru și Publicitate Imobiliară Dragomiresti

A. Partea I. Descrierea imobilului

TEREN Extravilan

Nr. CF vechi:502, 1004
Nr. topografic:5050, 5051

Adresa: Jud. Maramures

Nr. Crt	Nr cadastral Nr. topografic	Suprafata* (mp)	Observatii / Referinta
A1		8.372	Sector cadastral:50 Teren neimprejmuit;

B. Partea II. Proprietari și acte

Inscrieri privitoare la dreptul de proprietate și alte drepturi reale		Referințe
5678 / 27/03/2023		
Act Normativ nr. Legea nr. 7, din 13/03/1996 emis de Parlamentul României;		
B1	Intabulare, drept de PROPRIETATE, dobândit prin Lege, cota actuala 1/1 1) NEIDENTIFICAT NEIDENTIFICAT	A1
5678 / 25/03/2023		
Act Administrativ nr. Adeverința nr. 1335, din 15/03/2023 emis de Primăria Comunei Bârsana		
B2	Se notează posesia faptică în favoarea lui 1) CIONTOȘ MARIA	A1

C. Partea III. SARCINI .

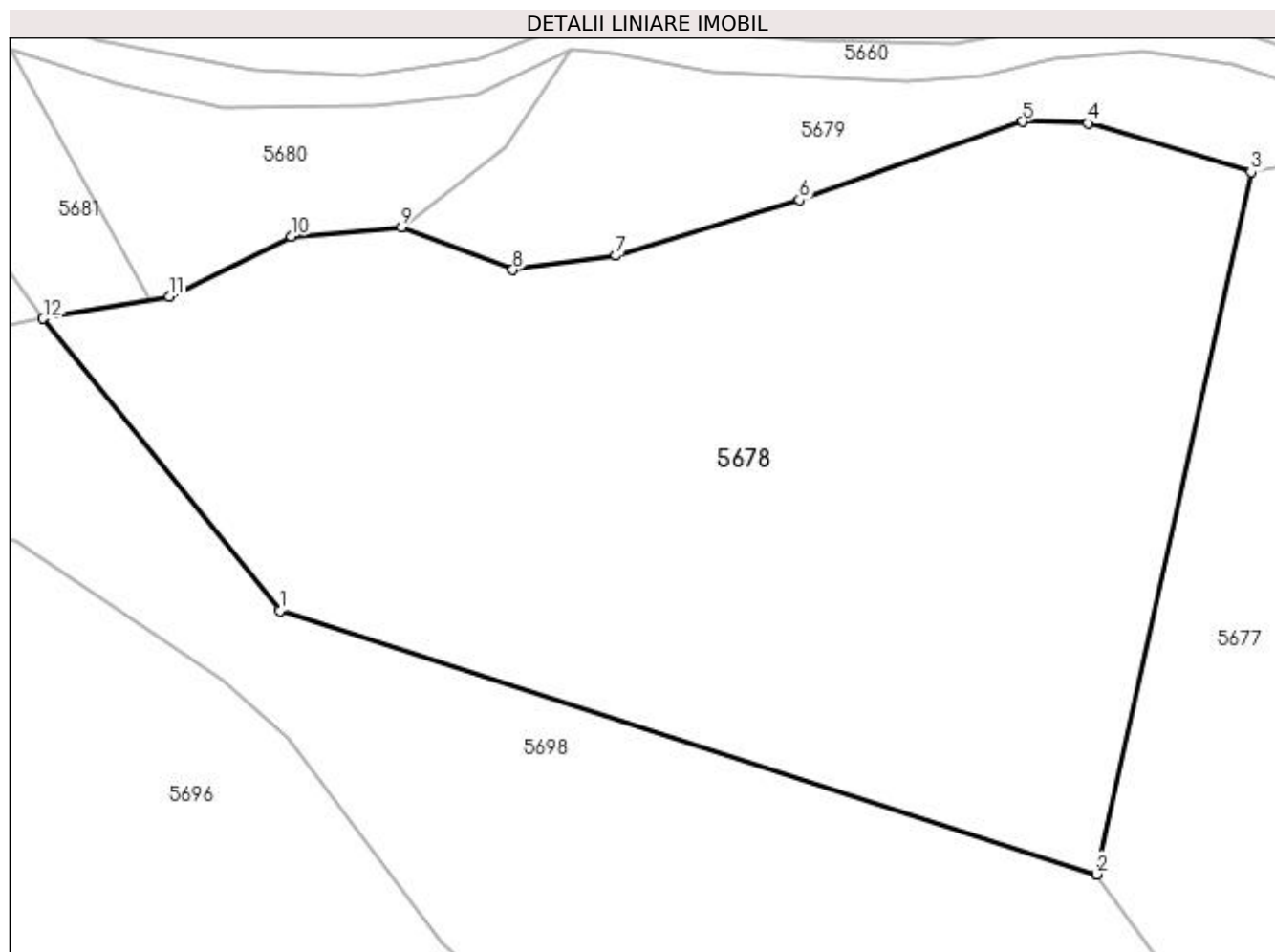
Inscrieri privind dezmembramintele dreptului de proprietate, drepturi reale de garanție și sarcini	Referințe
NU SUNT	

Anexa Nr. 1 La Partea I

Teren

Nr cadastral	Suprafața (mp)*	Observații / Referințe
	8.372	

* Suprafața este determinată în planul de proiecție Stereo 70.



Date referitoare la teren

Crt	Categorie folosință	Intra vilan	Suprafața (mp)	Tarla	Parcelă	Nr. topo	Observații / Referințe
1	faneata	NU	8.372	-	-	-	

Lungime Segmente

1) Valorile lungimilor segmentelor sunt obținute din proiecție în plan.

Punct început	X / Y	Punct sfârșit	X / Y	Lungime segment (** (m)
1	429.831,415 698.342,184	2	429.933,546 698.309,27	107.304
2	429.933,546 698.309,27	3	429.952,833 698.397,034	89.858
3	429.952,833 698.397,034	4	429.932,456 698.403,107	21.263
4	429.932,456 698.403,107	5	429.924,294 698.403,311	8.165
5	429.924,294 698.403,311	6	429.896,338 698.393,522	29.62

Punct început	X / Y	Punct sfârșit	X / Y	Lungime segment (** (m)
6	429.896,338 698.393,522	7	429.873,468 698.386,564	23.905
7	429.873,468 698.386,564	8	429.860,566 698.384,777	13.025
8	429.860,566 698.384,777	9	429.846,643 698.390,139	14.92
9	429.846,643 698.390,139	10	429.832,848 698.388,99	13.843
10	429.832,848 698.388,99	11	429.817,59 698.381,47	17.01
11	429.817,59 698.381,47	12	429.801,846 698.378,706	15.985
12	429.801,846 698.378,706	1	429.831,415 698.342,184	46.991

** Lungimile segmentelor sunt determinate în planul de proiecție Stereo 70 și sunt rotunjite la 1 milimetru.

*** Distanța dintre puncte este formată din segmente cumulate ce sunt mai mici decât valoarea 1 milimetru.

**DATE DESPRE IMOBILUL NR. 5679**

Oficiul de Cadastru și Publicitate Imobiliară MARAMURES
Biroul de Cadastru și Publicitate Imobiliară Dragomiresti

A. Partea I. Descrierea imobilului

TEREN Extravilan

Nr. CF vechi:3775
Nr. topografic:5049

Adresa: Jud. Maramures

Nr. Crt	Nr cadastral Nr. topografic	Suprafata* (mp)	Observatii / Referinta
A1		1.583	Sector cadastral:50 Teren neimprejmuit;

B. Partea II. Proprietari și acte

Inscrieri privitoare la dreptul de proprietate și alte drepturi reale		Referințe
5679 / 27/03/2023		
Act Normativ nr. Legea nr. 7, din 13/03/1996 emis de Parlamentul României;		
B1	Intabulare, drept de PROPRIETATE, dobândit prin Lege, cota actuala 1/1 1) NEIDENTIFICAT NEIDENTIFICAT	A1
Act Administrativ nr. Adeverința nr.1336, din 15/03/2023 emis de Primăria Comunei Bârsana		
B2	Se notează posesia faptică în favoarea lui 1) POP MARIA	A1

C. Partea III. SARCINI .

Inscrieri privind dezmembramintele dreptului de proprietate, drepturi reale de garanție și sarcini	Referințe
NU SUNT	

Anexa Nr. 1 La Partea I

Teren

Nr cadastral	Suprafața (mp)*	Observații / Referințe
	1.583	

* Suprafața este determinată în planul de proiecție Stereo 70.

DETALII LINIARE IMOBIL



Date referitoare la teren

Crt	Categorie folosință	Intra vilan	Suprafața (mp)	Tarla	Parcelă	Nr. topo	Observații / Referințe
1	fâneata	NU	1.583	-	-	-	fâneată împădurită

Lungime Segmente

1) Valorile lungimilor segmentelor sunt obținute din proiecție în plan.

Punct început	X / Y	Punct sfârșit	X / Y	Lungime segment (** (m)
1	429.932,456 698.403,107	2	429.952,833 698.397,034	21.263
2	429.952,833 698.397,034	3	429.971,504 698.400,279	18.951
3	429.971,504 698.400,279	4	429.970,529 698.401,024	1.227
4	429.970,529 698.401,024	5	429.959,767 698.406,999	12.309
5	429.959,767 698.406,999	6	429.957,81 698.408,085	2.238

Punct început	X / Y	Punct sfârșit	X / Y	Lungime segment (** (m)
6	429.957,81 698.408,085	7	429.950,63 698.410,552	7.592
7	429.950,63 698.410,552	8	429.939,397 698.412,155	11.347
8	429.939,397 698.412,155	9	429.928,151 698.411,238	11.283
9	429.928,151 698.411,238	10	429.919,308 698.409,01	9.119
10	429.919,308 698.409,01	11	429.909,76 698.408,253	9.578
11	429.909,76 698.408,253	12	429.885,484 698.409,578	24.312
12	429.885,484 698.409,578	13	429.872,887 698.411,831	12.797
13	429.872,887 698.411,831	14	429.867,906 698.412,318	5.005
14	429.867,906 698.412,318	15	429.859,728 698.400,058	14.737
15	429.859,728 698.400,058	16	429.846,643 698.390,139	16.42
16	429.846,643 698.390,139	17	429.860,566 698.384,777	14.92
17	429.860,566 698.384,777	18	429.873,468 698.386,564	13.025
18	429.873,468 698.386,564	19	429.896,338 698.393,522	23.905
19	429.896,338 698.393,522	20	429.924,294 698.403,311	29.62
20	429.924,294 698.403,311	1	429.932,456 698.403,107	8.165

** Lungimile segmentelor sunt determinate în planul de proiecție Stereo 70 și sunt rotunjite la 1 milimetru.

*** Distanța dintre puncte este formată din segmente cumulate ce sunt mai mici decât valoarea 1 milimetru.

**DATE DESPRE IMOBILUL NR. 5680**

Oficiul de Cadastru și Publicitate Imobiliară MARAMURES
Biroul de Cadastru și Publicitate Imobiliară Dragomiresti

A. Partea I. Descrierea imobilului

TEREN Extravilan

Nr. CF vechi:4973

Adresa: Jud. Maramures

Nr. Crt	Nr cadastral Nr. topografic	Suprafața* (mp)	Observații / Referințe
A1		1.003	Sector cadastral:50 Teren neimprejmuit; parte nr topo 5026/a

B. Partea II. Proprietari și acte

Inscrieri privitoare la dreptul de proprietate și alte drepturi reale		Referințe
5680 / 27/03/2023		
Act Normativ nr. Legea nr. 7, din 13/03/1996 emis de Parlamentul României;		
B1	Intabulare, drept de PROPRIETATE, dobandit prin Lege, cota actuala 1/1 1) NEIDENTIFICAT NEIDENTIFICAT	A1
Act Administrativ nr. Adeverința nr. 1337, din 15/03/2023 emis de Primăria Comunei Bârsana		
B2	Se notează posesia faptică în favoarea lui 1) ȘTEFANCA VASILE	A1

C. Partea III. SARCINI .

Inscrieri privind dezmembramintele dreptului de proprietate, drepturi reale de garanție și sarcini	Referințe
NU SUNT	

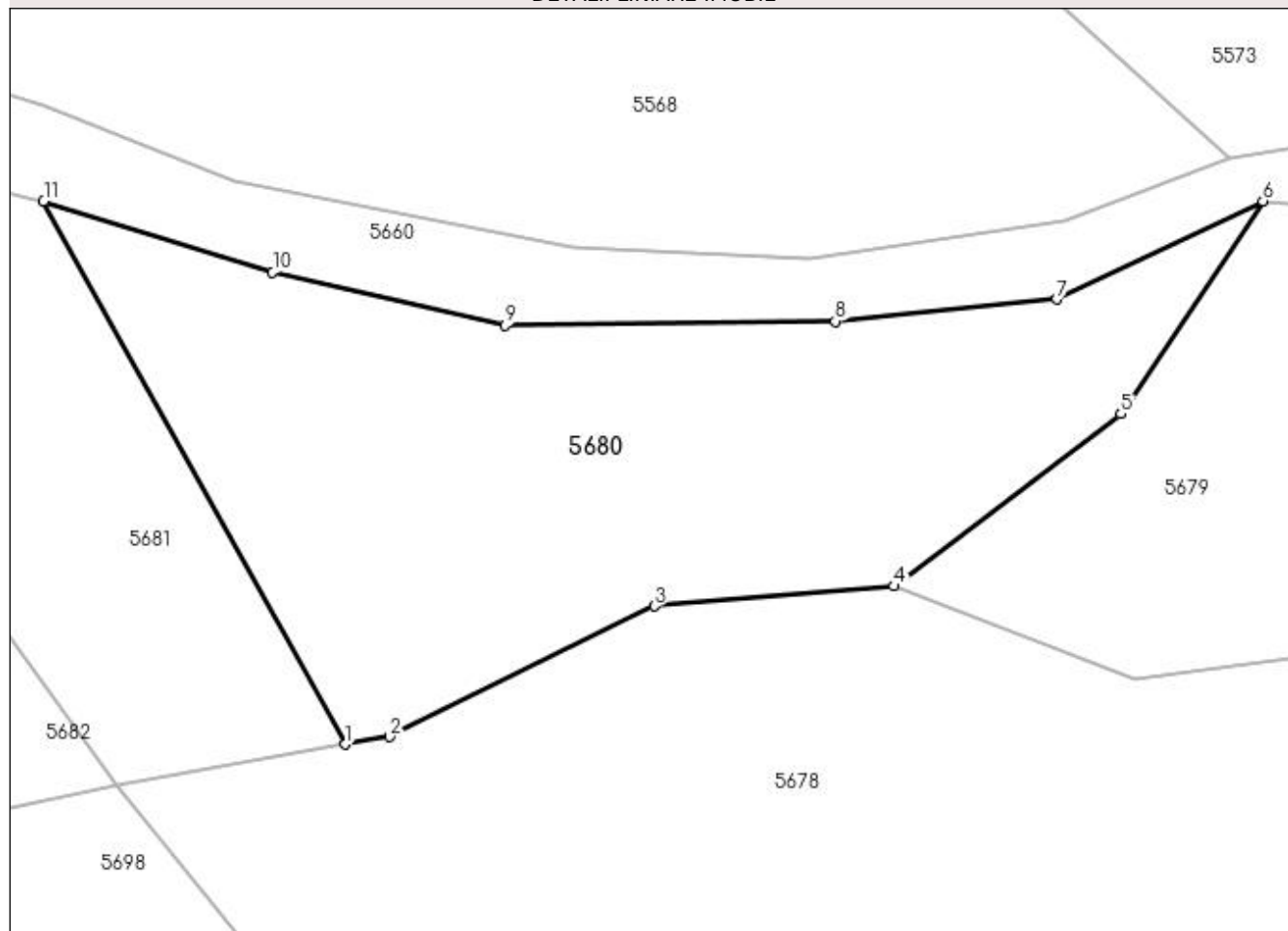
Anexa Nr. 1 La Partea I

Teren

Nr cadastral	Suprafața (mp)*	Observații / Referințe
	1.003	parte nr topo 5026/a

* Suprafața este determinată în planul de proiecție Stereo 70.

DETALII LINIARE IMOBIL



Date referitoare la teren

Crt	Categorie folosință	Intra vilan	Suprafața (mp)	Tarla	Parcelă	Nr. topo	Observații / Referințe
1	fâneata	NU	1.003	-	-	-	fâneată împădurită

Lungime Segmente

1) Valorile lungimilor segmentelor sunt obținute din proiecție în plan.

Punct început	X / Y	Punct sfârșit	X / Y	Lungime segment (** (m)
1	429.815,055 698.381,025	2	429.817,59 698.381,47	2.574
2	429.817,59 698.381,47	3	429.832,848 698.388,99	17.01
3	429.832,848 698.388,99	4	429.846,643 698.390,139	13.843
4	429.846,643 698.390,139	5	429.859,728 698.400,058	16.42
5	429.859,728 698.400,058	6	429.867,906 698.412,318	14.737

Punct început	X / Y	Punct sfârșit	X / Y	Lungime segment (** (m)
6	429.867,906 698.412,318	7	429.856,03 698.406,66	13.155
7	429.856,03 698.406,66	8	429.843,264 698.405,39	12.829
8	429.843,264 698.405,39	9	429.824,25 698.405,146	19.016
9	429.824,25 698.405,146	10	429.810,853 698.408,212	13.743
10	429.810,853 698.408,212	11	429.797,654 698.412,298	13.817
11	429.797,654 698.412,298	1	429.815,055 698.381,025	35.788

** Lungimile segmentelor sunt determinate în planul de proiecție Stereo 70 și sunt rotunjite la 1 milimetru.

*** Distanța dintre puncte este formată din segmente cumulate ce sunt mai mici decât valoarea 1 milimetru.

**DATE DESPRE IMOBILUL NR. 5681**

Oficiul de Cadastru și Publicitate Imobiliară MARAMURES
Biroul de Cadastru și Publicitate Imobiliară Dragomiresti

A. Partea I. Descrierea imobilului

TEREN Extravilan

Nr. CF vechi:4973

Adresa: Jud. Maramures

Nr. Crt	Nr cadastral Nr. topografic	Suprafața* (mp)	Observații / Referințe
A1		624	Sector cadastral:50 Teren neimprejmuit; parte nr topo 5026/a

B. Partea II. Proprietari și acte

Inscrieri privitoare la dreptul de proprietate și alte drepturi reale		Referințe
5681 / 27/03/2023		
Act Normativ nr. Legea nr. 7, din 13/03/1996 emis de Parlamentul României;		
B1	Inscrierea provizorie, drept de PROPRIETATE, dobandit prin Lege, cota actuala 1/1 1) COMUNA BÂRSANA, CIF:3694810, Neidentificat	A1

C. Partea III. SARCINI .

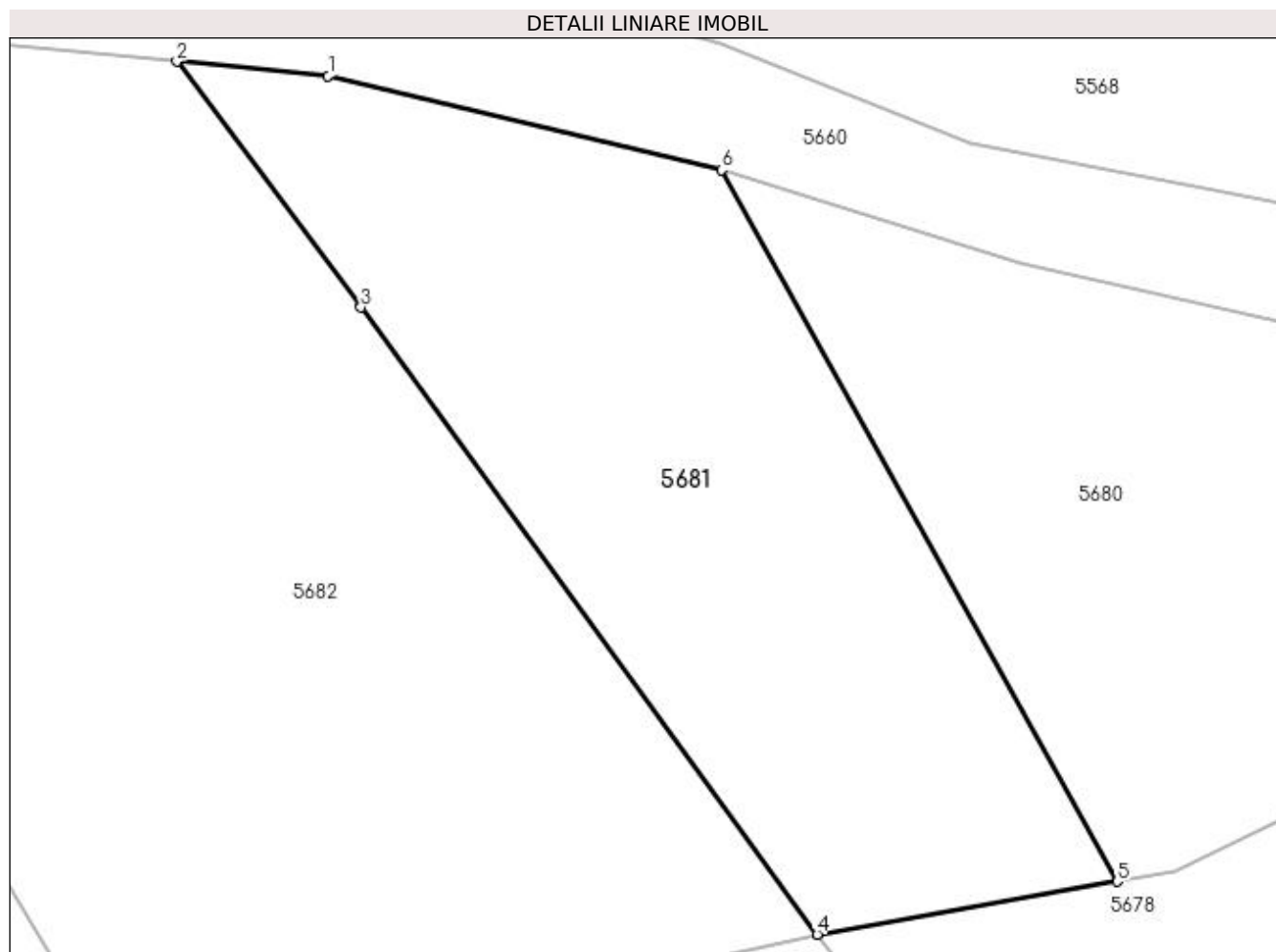
Inscrieri privind dezmembramintele dreptului de proprietate, drepturi reale de garanție și sarcini	Referințe
NU SUNT	

Anexa Nr. 1 La Partea I

Teren

Nr cadastral	Suprafața (mp)*	Observații / Referințe
	624	parte nr topo 5026/a

* Suprafața este determinată în planul de proiecție Stereo 70.



Date referitoare la teren

Crt	Categorie folosință	Intravilan	Suprafața (mp)	Tarla	Parcelă	Nr. topo	Observații / Referințe
1	fâneata	NU	624	-	-	-	fâneată împădurită

Lungime Segmente

1) Valorile lungimilor segmentelor sunt obținute din proiecție în plan.

Punct început	X / Y	Punct sfârșit	X / Y	Lungime segment (** (m)
1	429.780,352 698.416,426	2	429.773,699 698.417,069	6.684
2	429.773,699 698.417,069	3	429.781,796 698.406,267	13.5
3	429.781,796 698.406,267	4	429.801,846 698.378,706	34.082
4	429.801,846 698.378,706	5	429.815,055 698.381,025	13.411
5	429.815,055 698.381,025	6	429.797,654 698.412,298	35.788

Punct început	X / Y	Punct sfârșit	X / Y	Lungime segment (** (m)
6	429.797,654 698.412,298	1	429.780,352 698.416,426	17.788

** Lungimile segmentelor sunt determinate în planul de proiecție Stereo 70 și sunt rotunjite la 1 milimetru.

*** Distanța dintre puncte este formată din segmente cumulate ce sunt mai mici decât valoarea 1 milimetru.

**DATE DESPRE IMOBILUL NR. 5682**

Oficiul de Cadastru și Publicitate Imobiliară MARAMURES
Biroul de Cadastru și Publicitate Imobiliară Dragomiresti

A. Partea I. Descrierea imobilului

TEREN Extravilan

Nr. CF vechi:573

Adresa: Jud. Maramures

Nr. Crt	Nr cadastral Nr. topografic	Suprafața* (mp)	Observații / Referințe
A1		1.389	Sector cadastral:50 Teren neimprejmuit; parte nr topo 5025

B. Partea II. Proprietari și acte

Inscrieri privitoare la dreptul de proprietate și alte drepturi reale	Referințe
5682 / 27/03/2023	
Act Normativ nr. Legea nr. 7, din 13/03/1996 emis de Parlamentul României;	
B1	A1
Intabulare, drept de PROPRIETATE, dobandit prin Lege, cota actuala 1/1	
1) NEIDENTIFICAT NEIDENTIFICAT	
Act Administrativ nr. Adeverința nr. 1338, din 15/03/2023 emis de Primăria Comunei Bârsana	
B2	A1
Se notează posesia faptică în favoarea lui	
1) MĂRAN MARIA	

C. Partea III. SARCINI .

Inscrieri privind dezmembramintele dreptului de proprietate, drepturi reale de garanție și sarcini	Referințe
NU SUNT	

Anexa Nr. 1 La Partea I

Teren

Nr cadastral	Suprafața (mp)*	Observații / Referințe
	1.389	parte nr topo 5025

* Suprafața este determinată în planul de proiecție Stereo 70.



Date referitoare la teren

Crt	Categorie folosință	Intra vilan	Suprafața (mp)	Tarla	Parcelă	Nr. topo	Observații / Referințe
1	faneata	NU	1.389	-	-	-	

Lungime Segmente

1) Valorile lungimilor segmentelor sunt obținute din proiecție în plan.

Punct început	X / Y	Punct sfârșit	X / Y	Lungime segment (** (m)
1	429.781,796 698.406,267	2	429.773,699 698.417,069	13.5
2	429.773,699 698.417,069	3	429.759,789 698.418,414	13.975
3	429.759,789 698.418,414	4	429.741,932 698.418,354	17.857
4	429.741,932 698.418,354	5	429.759,807 698.391,576	32.196
5	429.759,807 698.391,576	6	429.771,552 698.372,089	22.753

Punct început	X / Y	Punct sfârșit	X / Y	Lungime segment (** (m)
6	429.771,552 698.372,089	7	429.801,846 698.378,706	31.008
7	429.801,846 698.378,706	1	429.781,796 698.406,267	34.082

** Lungimile segmentelor sunt determinate în planul de proiecție Stereo 70 și sunt rotunjite la 1 milimetru.

*** Distanța dintre puncte este formată din segmente cumulate ce sunt mai mici decât valoarea 1 milimetru.

**DATE DESPRE IMOBILUL NR. 5683**

Oficiul de Cadastru și Publicitate Imobiliară MARAMURES
Biroul de Cadastru și Publicitate Imobiliară Dragomiresti

A. Partea I. Descrierea imobilului

TEREN Extravilan

Nr. CF vechi:1002

Adresa: Jud. Maramures

Nr. Crt	Nr cadastral Nr. topografic	Suprafața* (mp)	Observații / Referințe
A1		1.538	Sector cadastral:50 Teren neimprejmuit; parte nr topo 5027

B. Partea II. Proprietari și acte

Inscrieri privitoare la dreptul de proprietate și alte drepturi reale	Referințe
5683 / 27/03/2023	
Act Normativ nr. Legea nr. 7, din 13/03/1996 emis de Parlamentul României;	
B1	A1
Intabulare, drept de PROPRIETATE, dobândit prin Lege, cota actuala 1/1	
1) NEIDENTIFICAT NEIDENTIFICAT	
Act Administrativ nr. Adeverința nr. 1339, din 15/03/2023 emis de Primăria Comunei Bârsana	
B2	A1
Se notează posesia faptică în favoarea lui	
1) ȘTEOPEI VASILE	

C. Partea III. SARCINI .

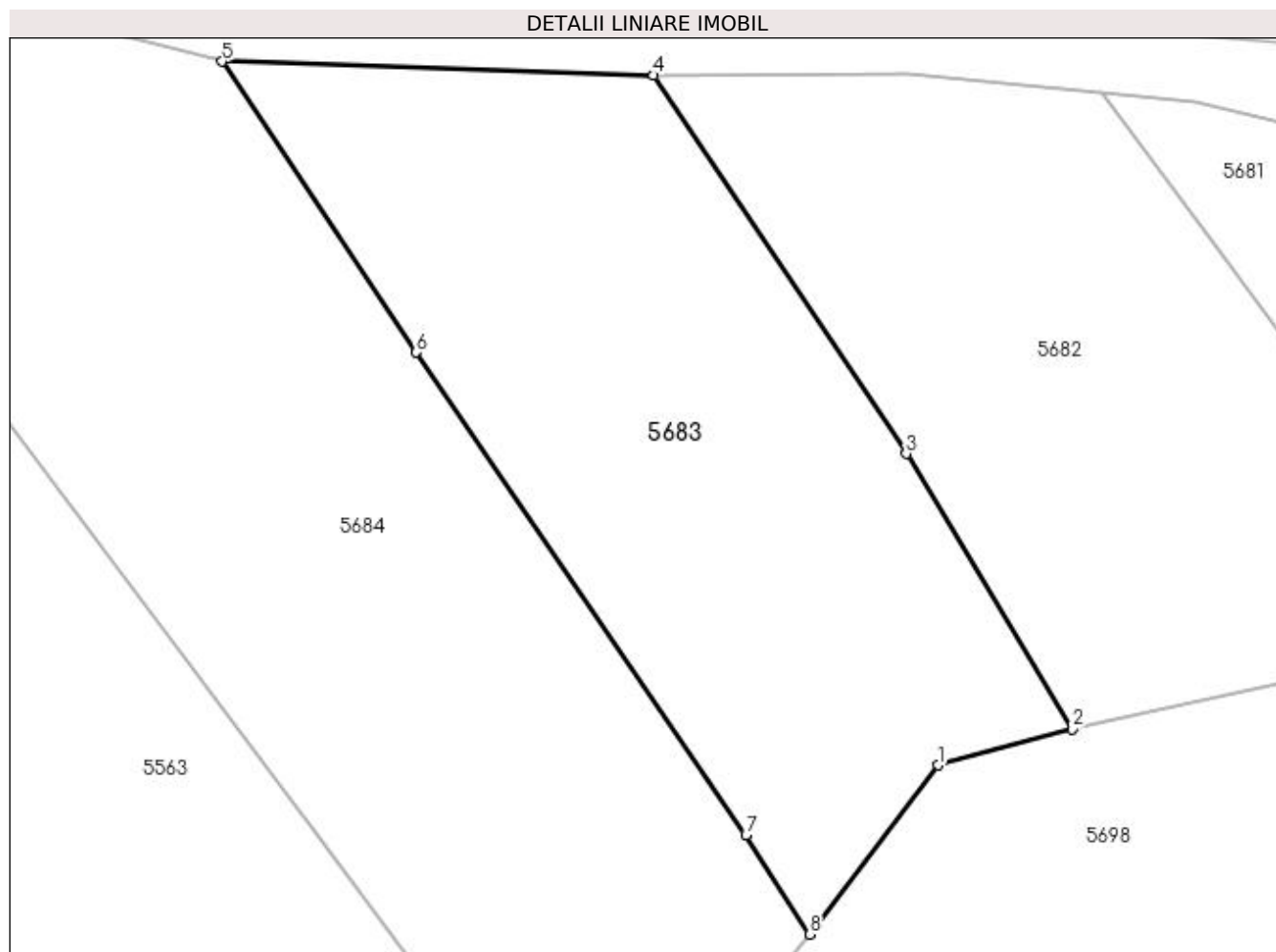
Inscrieri privind dezmembramintele dreptului de proprietate, drepturi reale de garanție și sarcini	Referințe
NU SUNT	

Anexa Nr. 1 La Partea I

Teren

Nr cadastral	Suprafața (mp)*	Observații / Referințe
	1.538	parte nr topo 5027

* Suprafața este determinată în planul de proiecție Stereo 70.



Date referitoare la teren

Crt	Categorie folosință	Intra vilan	Suprafața (mp)	Tarla	Parcelă	Nr. topo	Observații / Referințe
1	faneata	NU	1.538	-	-	-	

Lungime Segmente

1) Valorile lungimilor segmentelor sunt obținute din proiecție în plan.

Punct început	X / Y	Punct sfârșit	X / Y	Lungime segment (** (m)
1	429.762,055 698.369,534	2	429.771,552 698.372,089	9.835
2	429.771,552 698.372,089	3	429.759,807 698.391,576	22.753
3	429.759,807 698.391,576	4	429.741,932 698.418,354	32.196
4	429.741,932 698.418,354	5	429.711,383 698.419,33	30.565
5	429.711,383 698.419,33	6	429.725,129 698.398,748	24.75

Punct început	X / Y	Punct sfârșit	X / Y	Lungime segment (** (m)
6	429.725,129 698.398,748	7	429.748,468 698.364,591	41.369
7	429.748,468 698.364,591	8	429.752,98 698.357,567	8.348
8	429.752,98 698.357,567	1	429.762,055 698.369,534	15.019

** Lungimile segmentelor sunt determinate în planul de proiecție Stereo 70 și sunt rotunjite la 1 milimetru.

*** Distanța dintre puncte este formată din segmente cumulate ce sunt mai mici decât valoarea 1 milimetru.

**DATE DESPRE IMOBILUL NR. 5684**

Oficiul de Cadastru și Publicitate Imobiliară MARAMURES
Biroul de Cadastru și Publicitate Imobiliară Dragomiresti

A. Partea I. Descrierea imobilului

TEREN Extravilan

Nr. CF vechi:3864

Adresa: Jud. Maramures

Nr. Crt	Nr cadastral Nr. topografic	Suprafața* (mp)	Observații / Referințe
A1		2.323	Sector cadastral:50 Teren neimprejmuit; parte nr topo 5023

B. Partea II. Proprietari și acte

Inscrieri privitoare la dreptul de proprietate și alte drepturi reale	Referințe
5684 / 27/03/2023	
Act Normativ nr. Legea nr. 7, din 13/03/1996 emis de Parlamentul României;	
B1	A1
Intabulare, drept de PROPRIETATE, dobandit prin Lege, cota actuala 1/1	
1) NEIDENTIFICAT NEIDENTIFICAT	
Act Administrativ nr. Adeverința nr. 1340, din 15/03/2023 emis de Primăria Comunei Bârsana	
B2	A1
Se notează posesia faptică în favoarea lui	
1) BODEA MARIA	

C. Partea III. SARCINI .

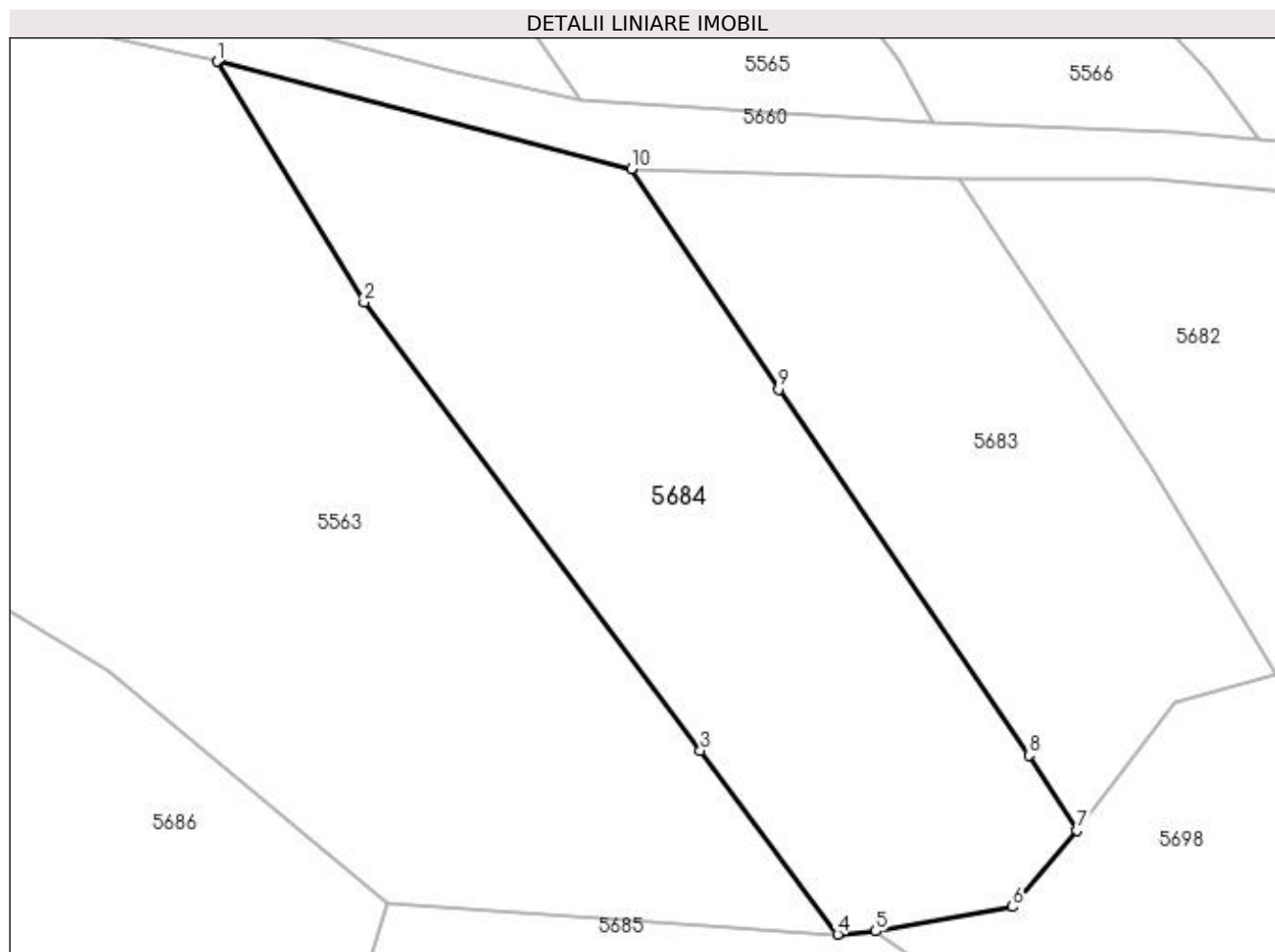
Inscrieri privind dezmembramintele dreptului de proprietate, drepturi reale de garanție și sarcini	Referințe
NU SUNT	

Anexa Nr. 1 La Partea I

Teren

Nr cadastral	Suprafața (mp)*	Observații / Referințe
	2.323	parte nr topo 5023

* Suprafața este determinată în planul de proiecție Stereo 70.



Date referitoare la teren

Crt	Categorie folosință	Intra vilan	Suprafața (mp)	Tarla	Parcelă	Nr. topo	Observații / Referințe
1	faneata	NU	2.323	-	-	-	

Lungime Segmente

1) Valorile lungimilor segmentelor sunt obținute din proiecție în plan.

Punct început	X / Y	Punct sfârșit	X / Y	Lungime segment (** (m)
1	429.672,699 698.429,327	2	429.686,413 698.406,868	26.315
2	429.686,413 698.406,868	3	429.717,802 698.365,038	52.297
3	429.717,802 698.365,038	4	429.730,617 698.347,879	21.416
4	429.730,617 698.347,879	5	429.734,174 698.348,163	3.568
5	429.734,174 698.348,163	6	429.746,931 698.350,444	12.959

Punct început	X / Y	Punct sfârșit	X / Y	Lungime segment (** (m)
6	429.746,931 698.350,444	7	429.752,98 698.357,567	9.345
7	429.752,98 698.357,567	8	429.748,468 698.364,591	8.348
8	429.748,468 698.364,591	9	429.725,129 698.398,748	41.369
9	429.725,129 698.398,748	10	429.711,383 698.419,33	24.75
10	429.711,383 698.419,33	1	429.672,699 698.429,327	39.955

** Lungimile segmentelor sunt determinate în planul de proiecție Stereo 70 și sunt rotunjite la 1 milimetru.

*** Distanța dintre puncte este formată din segmente cumulate ce sunt mai mici decât valoarea 1 milimetru.

**DATE DESPRE IMOBILUL NR. 5685**

Oficiul de Cadastru și Publicitate Imobiliară MARAMURES
Biroul de Cadastru și Publicitate Imobiliară Dragomiresti

A. Partea I. Descrierea imobilului

TEREN Extravilan

Nr. CF vechi:2248
Nr. topografic:5002

Adresa: Jud. Maramures

Nr. Crt	Nr cadastral Nr. topografic	Suprafata* (mp)	Observatii / Referinte
A1		3.414	Sector cadastral:50 Teren neimprejmuit;

B. Partea II. Proprietari și acte

Inscrieri privitoare la dreptul de proprietate și alte drepturi reale		Referințe
5685 / 27/03/2023		
Act Normativ nr. Legea nr. 7, din 13/03/1996 emis de Parlamentul României;		
B1	Intabulare, drept de PROPRIETATE, dobândit prin Lege, cota actuala 1/1 1) NEIDENTIFICAT NEIDENTIFICAT	A1
Act Administrativ nr. Adeverința nr. 1341, din 15/03/2023 emis de Primăria Comunei Bârsana		
B2	Se notează posesia faptică în favoarea lui 1) MIHNEA VASILE	A1

C. Partea III. SARCINI .

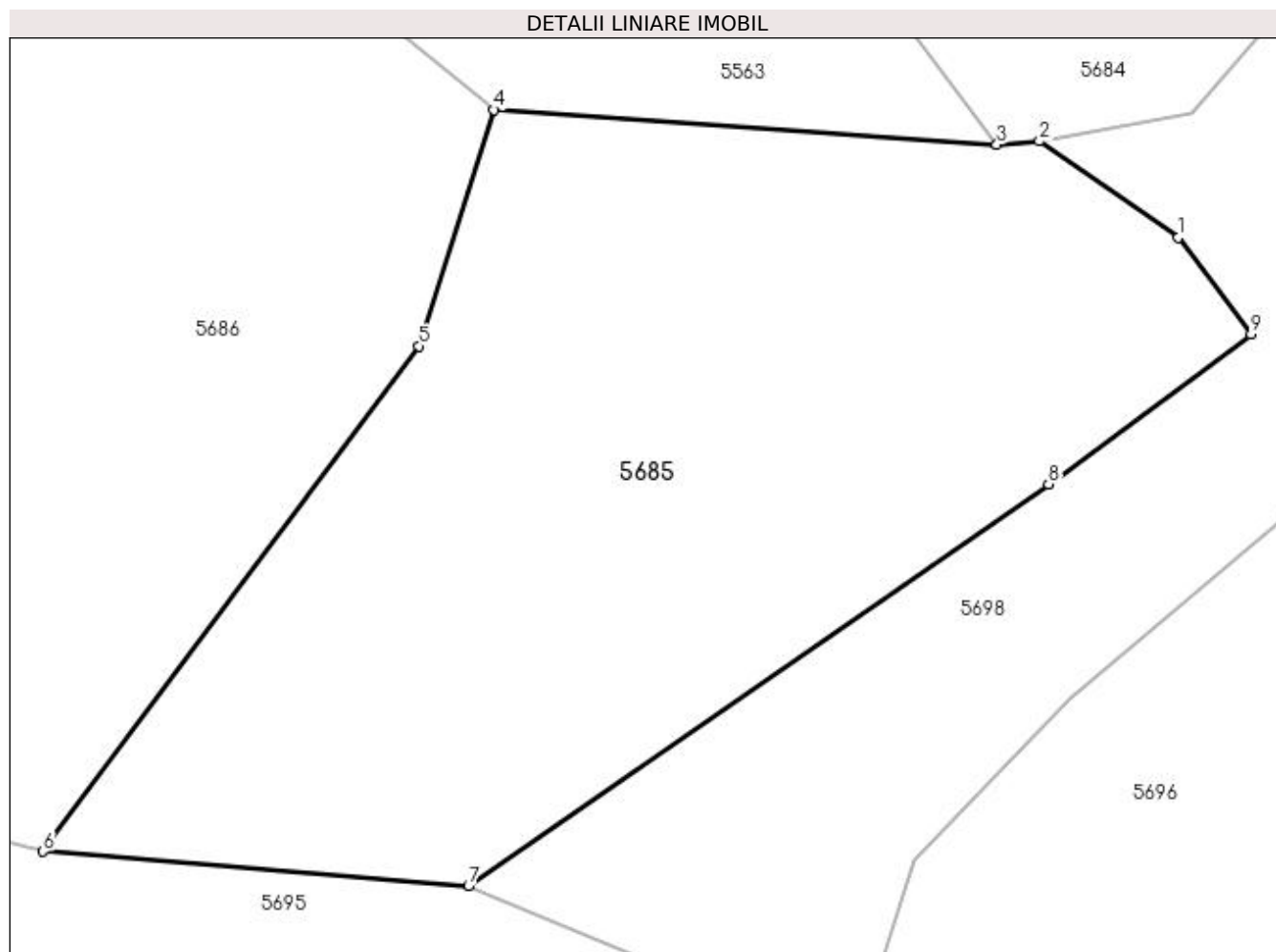
Inscrieri privind dezmembramintele dreptului de proprietate, drepturi reale de garanție și sarcini	Referințe
NU SUNT	

Anexa Nr. 1 La Partea I

Teren

Nr cadastral	Suprafața (mp)*	Observații / Referințe
	3.414	

* Suprafața este determinată în planul de proiecție Stereo 70.



Date referitoare la teren

Crt	Categorie folosință	Intra vilan	Suprafața (mp)	Tarla	Parcelă	Nr. topo	Observații / Referințe
1	padure	NU	3.414	-	-	-	

Lungime Segmente

1) Valorile lungimilor segmentelor sunt obținute din proiecție în plan.

Punct început	X / Y	Punct sfârșit	X / Y	Lungime segment (** (m)
1	429.745,728 698.340,129	2	429.734,174 698.348,163	14.073
2	429.734,174 698.348,163	3	429.730,617 698.347,879	3.568
3	429.730,617 698.347,879	4	429.688,643 698.350,792	42.075
4	429.688,643 698.350,792	5	429.682,391 698.331,09	20.67
5	429.682,391 698.331,09	6	429.651,037 698.288,933	52.538

Punct început	X / Y	Punct sfârșit	X / Y	Lungime segment (** (m)
6	429.651,037 698.288,933	7	429.686,527 698.286,035	35.608
7	429.686,527 698.286,035	8	429.734,929 698.319,559	58.878
8	429.734,929 698.319,559	9	429.751,836 698.332,077	21.037
9	429.751,836 698.332,077	1	429.745,728 698.340,129	10.107

** Lungimile segmentelor sunt determinate în planul de proiecție Stereo 70 și sunt rotunjite la 1 milimetru.

*** Distanța dintre puncte este formată din segmente cumulate ce sunt mai mici decât valoarea 1 milimetru.

**DATE DESPRE IMOBILUL NR. 5686**

Oficiul de Cadastru și Publicitate Imobiliară MARAMURES
Biroul de Cadastru și Publicitate Imobiliară Dragomiresti

A. Partea I. Descrierea imobilului

TEREN Extravilan

Nr. CF vechi:4098
Nr. topografic:5003

Adresa: Jud. Maramures

Nr. Crt	Nr cadastral Nr. topografic	Suprafata* (mp)	Observatii / Referinte
A1		4.021	Sector cadastral:50 Teren neimprejmuit;

B. Partea II. Proprietari și acte

Inscrieri privitoare la dreptul de proprietate și alte drepturi reale		Referințe
5686 / 27/03/2023		
Act Normativ nr. Legea nr. 7, din 13/03/1996 emis de Parlamentul României;		
B1	Intabulare, drept de PROPRIETATE, dobândit prin Lege, cota actuala 1/1 1) NEIDENTIFICAT NEIDENTIFICAT	A1
Act Administrativ nr. Adeverința nr. 1342, din 15/03/2023 emis de Primăria Comunei Bârsana		
B2	Se notează posesia faptică în favoarea lui 1) ROȘCA VASILE	A1

C. Partea III. SARCINI .

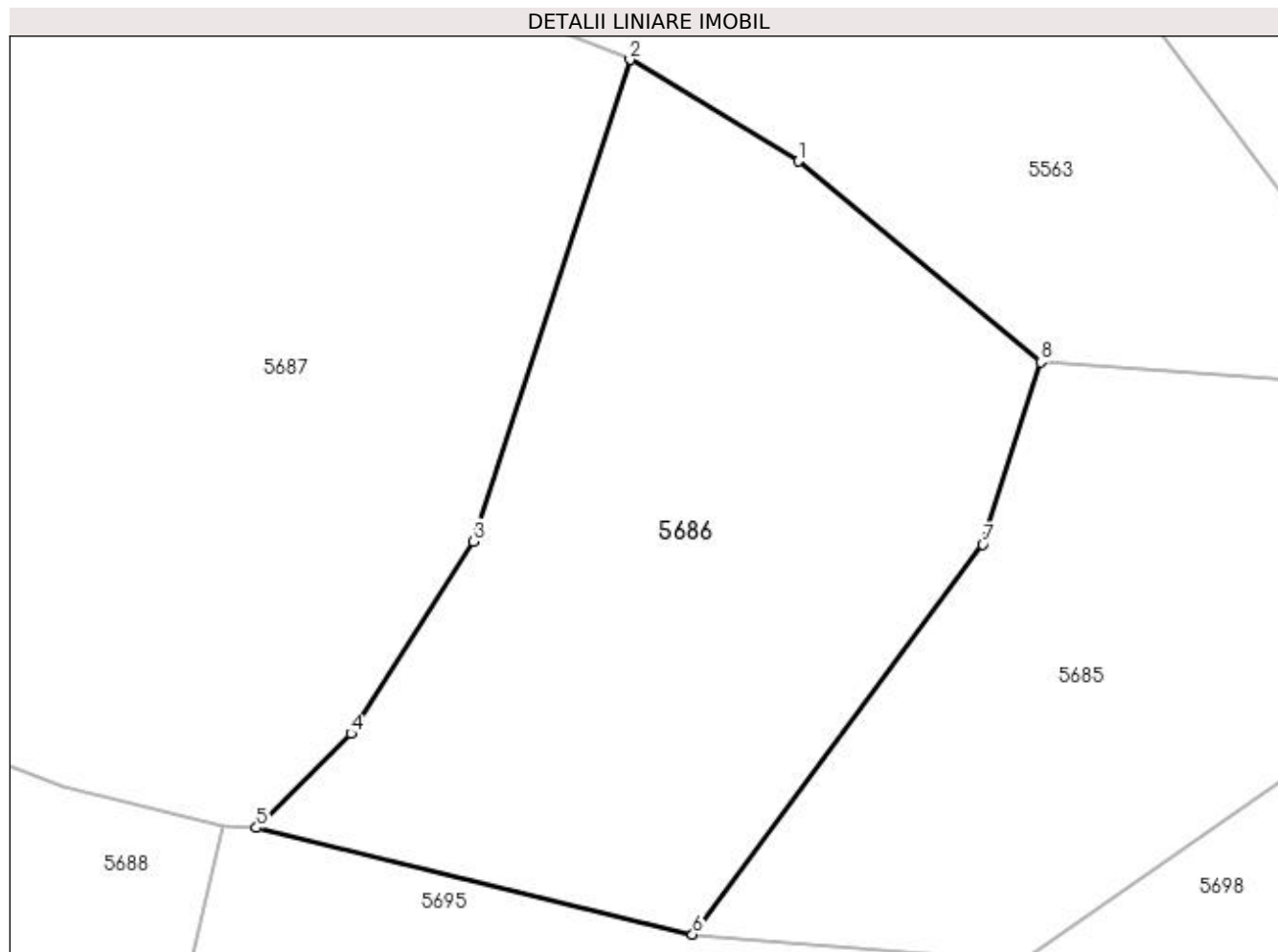
Inscrieri privind dezmembramintele dreptului de proprietate, drepturi reale de garanție și sarcini	Referințe
NU SUNT	

Anexa Nr. 1 La Partea I

Teren

Nr cadastral	Suprafața (mp)*	Observații / Referințe
	4.021	

* Suprafața este determinată în planul de proiecție Stereo 70.



Date referitoare la teren

Crt	Categorie folosință	Intra vilan	Suprafața (mp)	Tarla	Parcelă	Nr. topo	Observații / Referințe
1	faneata	NU	4.021	-	-	-	

Lungime Segmente

1) Valorile lungimilor segmentelor sunt obținute din proiecție în plan.

Punct început	X / Y	Punct sfârșit	X / Y	Lungime segment (** (m)
1	429.662,471 698.372,489	2	429.644,276 698.383,478	21.256
2	429.644,276 698.383,478	3	429.627,323 698.331,409	54.759
3	429.627,323 698.331,409	4	429.614,079 698.310,653	24.621
4	429.614,079 698.310,653	5	429.603,905 698.300,447	14.411
5	429.603,905 698.300,447	6	429.651,037 698.288,933	48.518

Punct început	X / Y	Punct sfârșit	X / Y	Lungime segment (** (m)
6	429.651,037 698.288,933	7	429.682,391 698.331,09	52.538
7	429.682,391 698.331,09	8	429.688,643 698.350,792	20.67
8	429.688,643 698.350,792	1	429.662,471 698.372,489	33.996

** Lungimile segmentelor sunt determinate în planul de proiecție Stereo 70 și sunt rotunjite la 1 milimetru.

*** Distanța dintre puncte este formată din segmente cumulate ce sunt mai mici decât valoarea 1 milimetru.

**DATE DESPRE IMOBILUL NR. 5687**

Oficiul de Cadastru și Publicitate Imobiliară MARAMURES
Biroul de Cadastru și Publicitate Imobiliară Dragomiresti

A. Partea I. Descrierea imobilului

TEREN Extravilan

Nr. CF vechi:3093
Nr. topografic:5020

Adresa: Jud. Maramures

Nr. Crt	Nr cadastral Nr. topografic	Suprafata* (mp)	Observatii / Referinta
A1		8.043	Sector cadastral:50 Teren neimprejmuit;

B. Partea II. Proprietari și acte

Inscrieri privitoare la dreptul de proprietate și alte drepturi reale		Referințe
5687 / 27/03/2023		
Act Normativ nr. Legea nr. 7, din 13/03/1996 emis de Parlamentul României;		
B1	Intabulare, drept de PROPRIETATE, dobândit prin Lege, cota actuala 1/1 1) NEIDENTIFICAT NEIDENTIFICAT	A1
Act Administrativ nr. Adeverința nr. 1343, din 15/03/2023 emis de Primăria Comunei Bârsana		
B2	Se notează posesia faptică în favoarea lui 1) ROMAN MARIA	A1

C. Partea III. SARCINI .

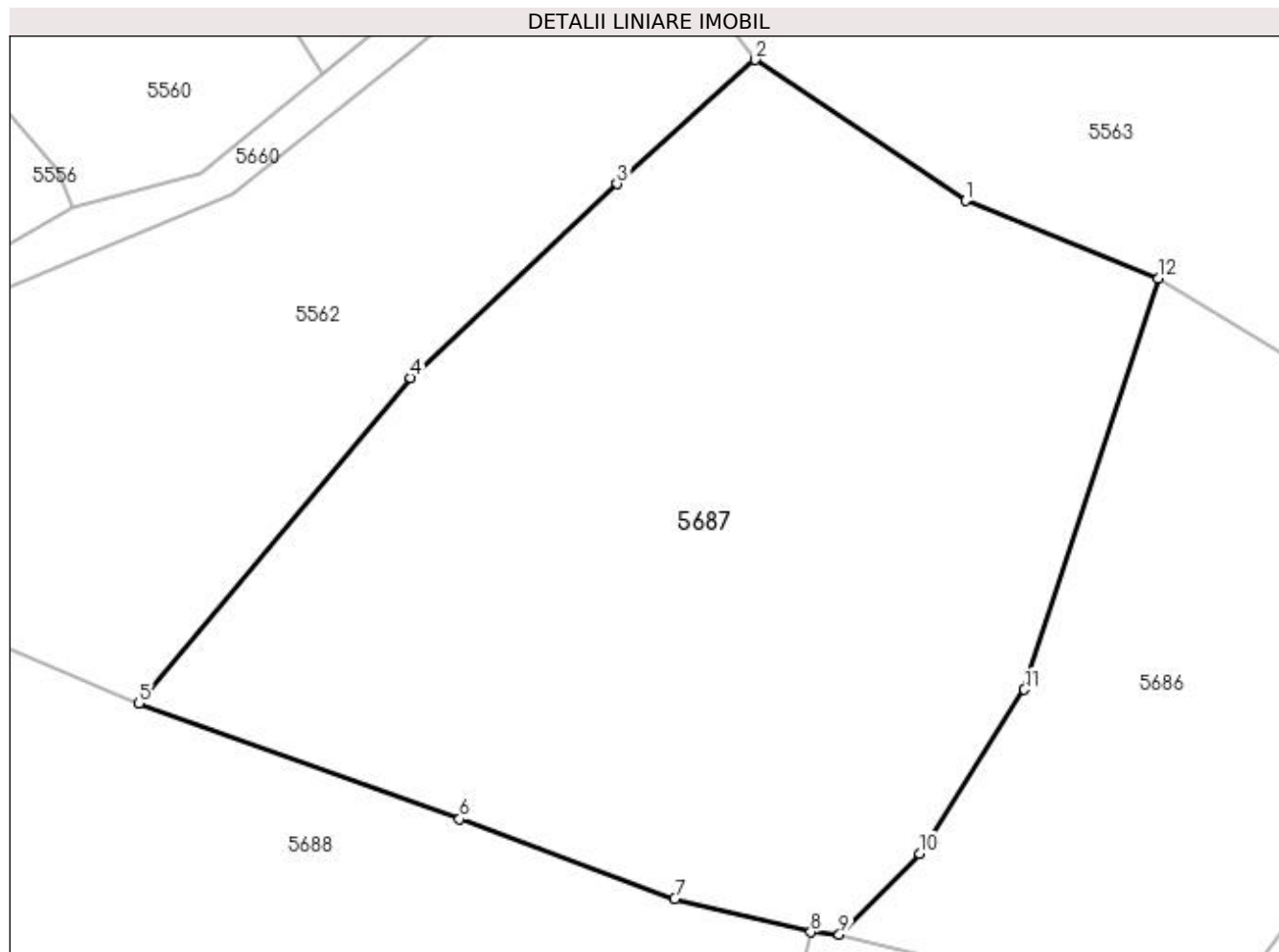
Inscrieri privind dezmembramintele dreptului de proprietate, drepturi reale de garanție și sarcini	Referințe
NU SUNT	

Anexa Nr. 1 La Partea I

Teren

Nr cadastral	Suprafața (mp)*	Observații / Referințe
	8.043	

* Suprafața este determinată în planul de proiecție Stereo 70.



Date referitoare la teren

Crt	Categorie folosință	Intra vilan	Suprafața (mp)	Tarla	Parcelă	Nr. topo	Observații / Referințe
1	faneata	NU	8.043	-	-	-	

Lungime Segmente

1) Valorile lungimilor segmentelor sunt obținute din proiecție în plan.

Punct început	X / Y	Punct sfârșit	X / Y	Lungime segment (** (m)
1	429.619,868 698.393,265	2	429.593,279 698.411,107	32.02
2	429.593,279 698.411,107	3	429.575,784 698.395,394	23.515
3	429.575,784 698.395,394	4	429.549,666 698.370,854	35.838
4	429.549,666 698.370,854	5	429.515,252 698.329,655	53.681
5	429.515,252 698.329,655	6	429.555,855 698.315,023	43.159

Punct început	X / Y	Punct sfârșit	X / Y	Lungime segment (** (m)
6	429.555,855 698.315,023	7	429.583,06 698.304,918	29.021
7	429.583,06 698.304,918	8	429.600,288 698.300,707	17.735
8	429.600,288 698.300,707	9	429.603,905 698.300,447	3.626
9	429.603,905 698.300,447	10	429.614,079 698.310,653	14.411
10	429.614,079 698.310,653	11	429.627,323 698.331,409	24.621
11	429.627,323 698.331,409	12	429.644,276 698.383,478	54.759
12	429.644,276 698.383,478	1	429.619,868 698.393,265	26.297

** Lungimile segmentelor sunt determinate în planul de proiecție Stereo 70 și sunt rotunjite la 1 milimetru.

*** Distanța dintre puncte este formată din segmente cumulate ce sunt mai mici decât valoarea 1 milimetru.

**DATE DESPRE IMOBILUL NR. 5688**

Oficiul de Cadastru și Publicitate Imobiliară MARAMURES
Biroul de Cadastru și Publicitate Imobiliară Dragomiresti

A. Partea I. Descrierea imobilului

TEREN Extravilan

Nr. CF vechi:1000, 979, 120
Nr. topografic:5004,5005,5006

Adresa: Jud. Maramures

Nr. Crt	Nr cadastral Nr. topografic	Suprafata* (mp)	Observatii / Referinte
A1		27.932	Sector cadastral:50 Teren neimprejmuit;

B. Partea II. Proprietari și acte

Inscrieri privitoare la dreptul de proprietate și alte drepturi reale		Referințe
5688 / 27/03/2023		
Act Normativ nr. Legea nr. 7, din 13/03/1996 emis de Parlamentul României;		
B1	Intabulare, drept de PROPRIETATE, dobândit prin Lege, cota actuala 1/1 1) NEIDENTIFICAT NEIDENTIFICAT	A1
Act Administrativ nr. Adeverința nr. 1344, din 15/03/2023 emis de Primăria Comunei Bârsana		
B2	Se notează posesia faptică în favoarea lui 1) BAIAS PETRU	A1

C. Partea III. SARCINI .

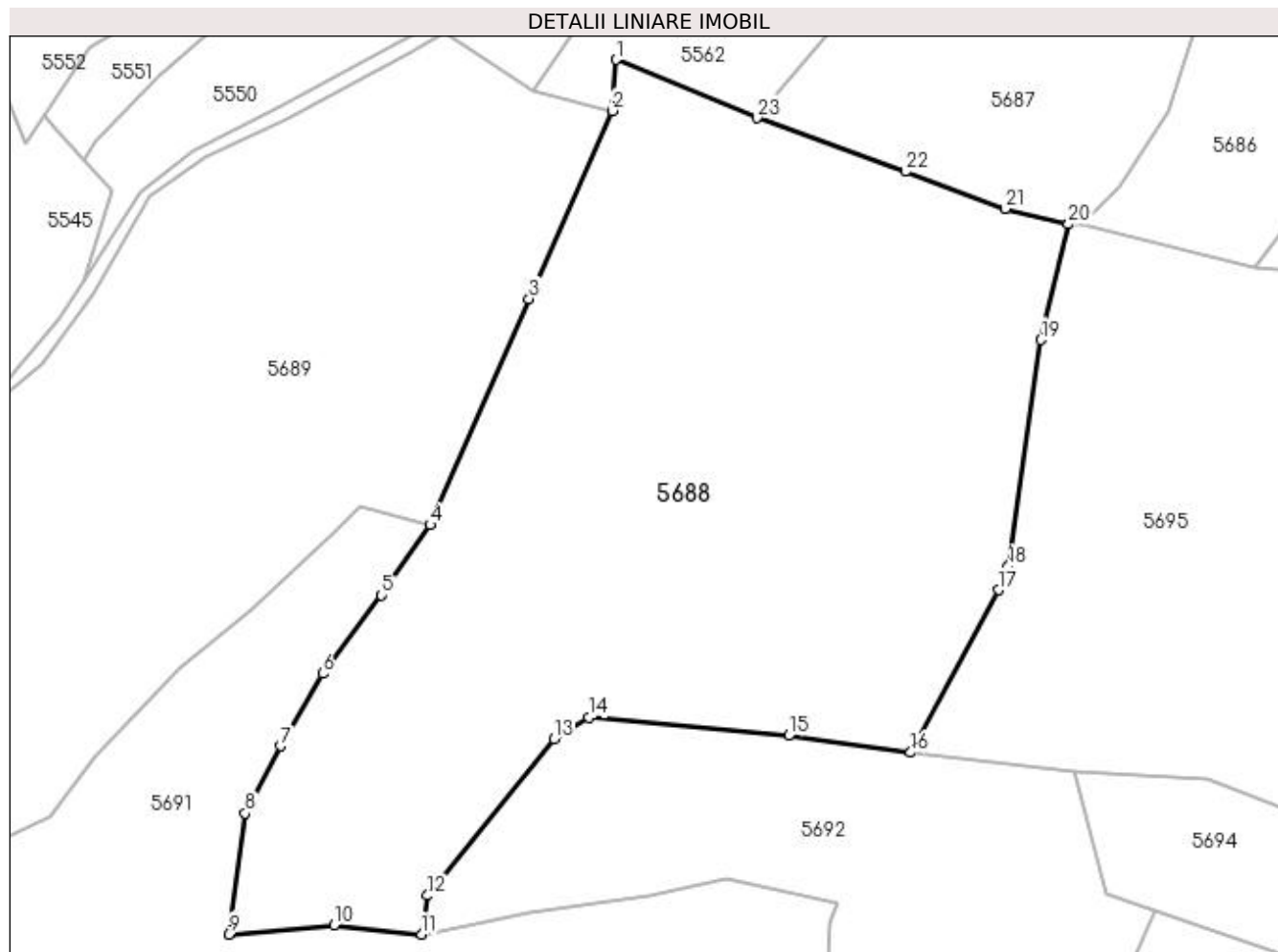
Inscrieri privind dezmembramintele dreptului de proprietate, drepturi reale de garanție și sarcini	Referințe
NU SUNT	

Anexa Nr. 1 La Partea I

Teren

Nr cadastral	Suprafața (mp)*	Observații / Referințe
	27.932	

* Suprafața este determinată în planul de proiecție Stereo 70.



Date referitoare la teren

Crt	Categorie folosință	Intra vilan	Suprafața (mp)	Tarla	Parcelă	Nr. topo	Observații / Referințe
1	faneata	NU	27.932	-	-	-	

Lungime Segmente

1) Valorile lungimilor segmentelor sunt obținute din proiecție în plan.

Punct început	X / Y	Punct sfârșit	X / Y	Lungime segment (** (m)
1	429.476,967 698.345,541	2	429.475,78 698.331,623	13.969
3	429.453,118 698.280,283	4	429.426,181 698.218,661	67.252
5	429.412,904 698.199,504	6	429.396,806 698.178,11	26.774
7	429.385,403 698.158,326	8	429.375,721 698.139,943	20.777
9	429.371,199 698.106,997	10	429.399,896 698.109,502	28.806

Punct început	X / Y	Punct sfârșit	X / Y	Lungime segment (** (m)
2	429.475,78 698.331,623	3	429.453,118 698.280,283	56.119
4	429.426,181 698.218,661	5	429.412,904 698.199,504	23.308
6	429.396,806 698.178,11	7	429.385,403 698.158,326	22.835
8	429.375,721 698.139,943	9	429.371,199 698.106,997	33.255
10	429.399,896 698.109,502	11	429.423,817 698.107,01	24.05

Punct început	X / Y	Punct sfârșit	X / Y	Lungime segment (** (m)
11	429.423,817 698.107,01	12	429.425,401 698.117,561	10.669
13	429.459,978 698.160,244	14	429.469,354 698.166,143	11.077
15	429.523,948 698.161,164	16	429.557,196 698.156,558	33.566
17	429.581,177 698.200,916	18	429.583,923 698.207,402	7.043
19	429.592,742 698.269,135	20	429.600,288 698.300,707	32.461
21	429.583,06 698.304,918	22	429.555,855 698.315,023	29.021
23	429.515,252 698.329,655	1	429.476,967 698.345,541	41.45

Punct început	X / Y	Punct sfârșit	X / Y	Lungime segment (** (m)
12	429.425,401 698.117,561	13	429.459,978 698.160,244	54.931
14	429.469,354 698.166,143	15	429.523,948 698.161,164	54.821
16	429.557,196 698.156,558	17	429.581,177 698.200,916	50.425
18	429.583,923 698.207,402	19	429.592,742 698.269,135	62.36
20	429.600,288 698.300,707	21	429.583,06 698.304,918	17.735
22	429.555,855 698.315,023	23	429.515,252 698.329,655	43.159

** Lungimile segmentelor sunt determinate în planul de proiecție Stereo 70 și sunt rotunjite la 1 milimetru.

*** Distanța dintre puncte este formată din segmente cumulate ce sunt mai mici decât valoarea 1 milimetru.

**DATE DESPRE IMOBILUL NR. 5689**

Oficiul de Cadastru și Publicitate Imobiliară MARAMURES
Biroul de Cadastru și Publicitate Imobiliară Dragomiresti

A. Partea I. Descrierea imobilului

TEREN Extravilan

Nr. CF vechi:27, 129
Nr. topografic:5008/1

Adresa: Jud. Maramures

Nr. Crt	Nr cadastral Nr. topografic	Suprafata* (mp)	Observatii / Referinte
A1		24.450	Sector cadastral:50 Teren neimprejmuit; parte nr topo 5007, 5009

B. Partea II. Proprietari și acte

Inscrieri privitoare la dreptul de proprietate și alte drepturi reale		Referințe
5689 / 27/03/2023		
Act Normativ nr. Legea nr. 7, din 13/03/1996 emis de Parlamentul României;		
B1	Intabulare, drept de PROPRIETATE, dobandit prin Lege, cota actuala 1/1 1) NEIDENTIFICAT NEIDENTIFICAT	A1
Act Administrativ nr. Adeverința nr. 4045, din 13/07/2022 emis de Primăria Comunei Bârsana		
B2	Se notează posesia faptică în favoarea lui 1) ROMAN VASILE	A1

C. Partea III. SARCINI .

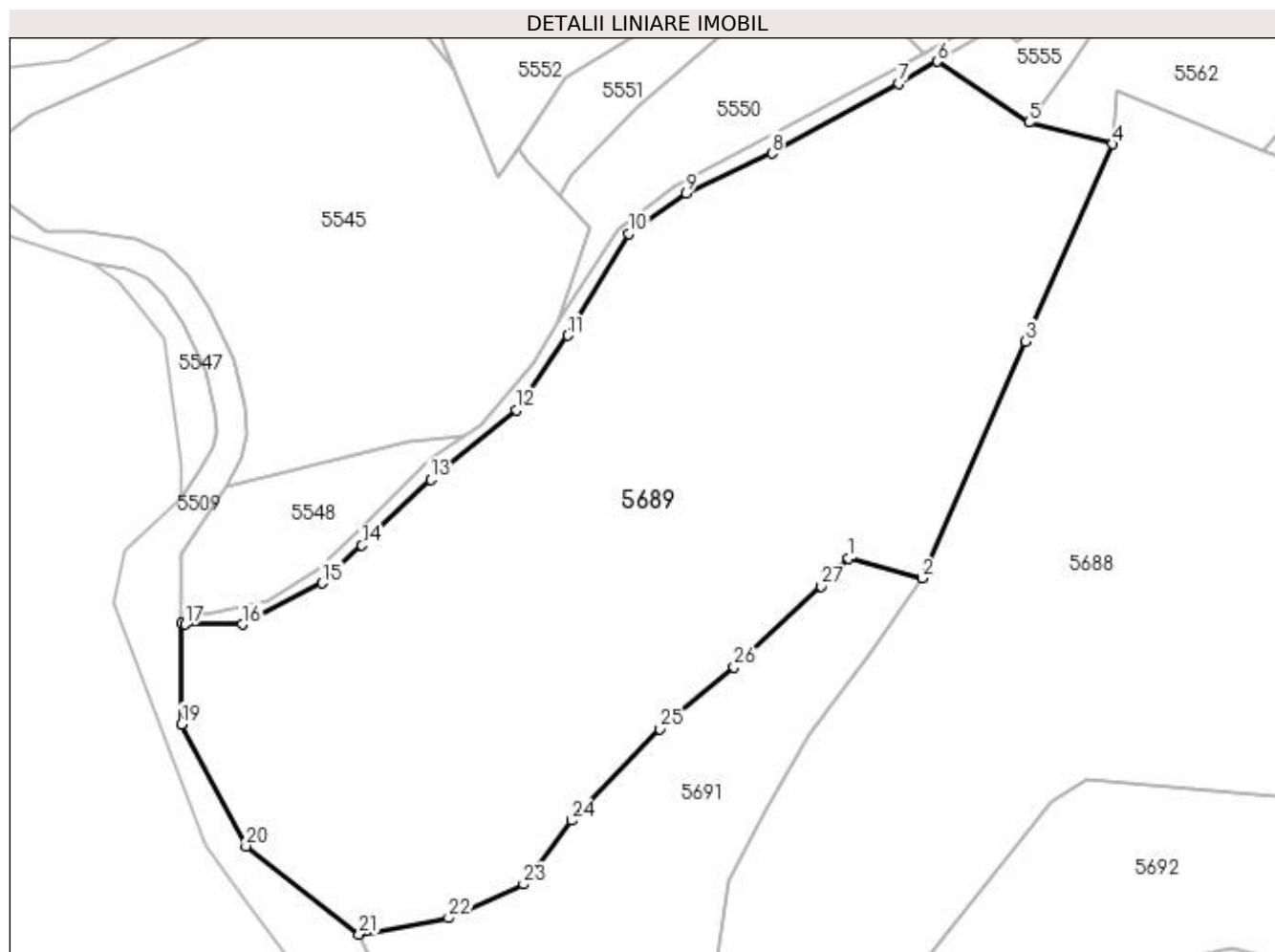
Inscrieri privind dezmembramintele dreptului de proprietate, drepturi reale de garanție și sarcini	Referințe
NU SUNT	

Anexa Nr. 1 La Partea I

Teren

Nr cadastral	Suprafața (mp)*	Observații / Referințe
	24.450	parte nr topo 5007, 5009

* Suprafața este determinată în planul de proiecție Stereo 70.



Date referitoare la teren

Crt	Categorie folosință	Intra vilan	Suprafața (mp)	Tarla	Parcelă	Nr. topo	Observații / Referințe
1	faneata	NU	24.450	-	-	-	

Lungime Segmente

1) Valorile lungimilor segmentelor sunt obținute din proiecție în plan.

Punct început	X / Y	Punct sfârșit	X / Y	Lungime segment (** (m)
1	429.407,063 698.223,728	2	429.426,181 698.218,661	19.778
3	429.453,118 698.280,283	4	429.475,78 698.331,623	56.119
5	429.453,983 698.337,239	6	429.430,118 698.353,137	28.676
7	429.420,21 698.347,364	8	429.387,09 698.329,16	37.793
9	429.364,811 698.318,842	10	429.349,72 698.308,314	18.4

Punct început	X / Y	Punct sfârșit	X / Y	Lungime segment (** (m)
2	429.426,181 698.218,661	3	429.453,118 698.280,283	67.252
4	429.475,78 698.331,623	5	429.453,983 698.337,239	22.509
6	429.430,118 698.353,137	7	429.420,21 698.347,364	11.467
8	429.387,09 698.329,16	9	429.364,811 698.318,842	24.552
10	429.349,72 698.308,314	11	429.333,984 698.281,844	30.794

Punct început	X / Y	Punct sfârșit	X / Y	Lungime segment (** (m)
11	429.333,984 698.281,844	12	429.320,586 698.262,424	23.593
13	429.298,167 698.244,362	14	429.280,314 698.227,174	24.782
15	429.269,923 698.217,315	16	429.249,15 698.206,543	23.4
17	429.234,245 698.206,593	18	429.233,36 698.206,97	0.962
19	429.233,36 698.180,627	20	429.250,073 698.148,846	35.908
21	429.279,496 698.125,88	22	429.302,884 698.130,106	23.767
23	429.322,381 698.138,887	24	429.334,885 698.155,541	20.826
25	429.357,906 698.179,382	26	429.377,258 698.195,392	25.116
27	429.399,975 698.216,527	1	429.407,063 698.223,728	10.104

Punct început	X / Y	Punct sfârșit	X / Y	Lungime segment (** (m)
12	429.320,586 698.262,424	13	429.298,167 698.244,362	28.79
14	429.280,314 698.227,174	15	429.269,923 698.217,315	14.324
16	429.249,15 698.206,543	17	429.234,245 698.206,593	14.905
18	429.233,36 698.206,97	19	429.233,36 698.180,627	26.343
20	429.250,073 698.148,846	21	429.279,496 698.125,88	37.325
22	429.302,884 698.130,106	23	429.322,381 698.138,887	21.383
24	429.334,885 698.155,541	25	429.357,906 698.179,382	33.142
26	429.377,258 698.195,392	27	429.399,975 698.216,527	31.028

** Lungimile segmentelor sunt determinate în planul de proiecție Stereo 70 și sunt rotunjite la 1 milimetru.

*** Distanța dintre puncte este formată din segmente cumulate ce sunt mai mici decât valoarea 1 milimetru.

**DATE DESPRE IMOBILUL NR. 5691**

Oficiul de Cadastru și Publicitate Imobiliară MARAMURES
Biroul de Cadastru și Publicitate Imobiliară Dragomiresti

A. Partea I. Descrierea imobilului

TEREN Extravilan

Nr. CF vechi:1699,1419

Nr. topografic:4986/a,4986/b,4987

Adresa: Jud. Maramures

Nr. Crt	Nr cadastral Nr. topografic	Suprafata* (mp)	Observatii / Referinte
A1		20.665	Sector cadastral:50 Teren neimprejmuit;

B. Partea II. Proprietari și acte

Inscrieri privitoare la dreptul de proprietate și alte drepturi reale		Referințe
5691 / 27/03/2023		
Act Normativ nr. Legea nr. 7, din 13/03/1996 emis de Parlamentul României;		
B1	Intabulare, drept de PROPRIETATE, dobândit prin Lege, cota actuala 1/1 1) NEIDENTIFICAT NEIDENTIFICAT	A1
Act Administrativ nr. Adeverința nr. 1346, din 15/03/2023 emis de Primăria Comunei Bârsana		
B2	Se notează posesia faptică în favoarea lui 1) NEMEȘ GHEORGHE	A1

C. Partea III. SARCINI .

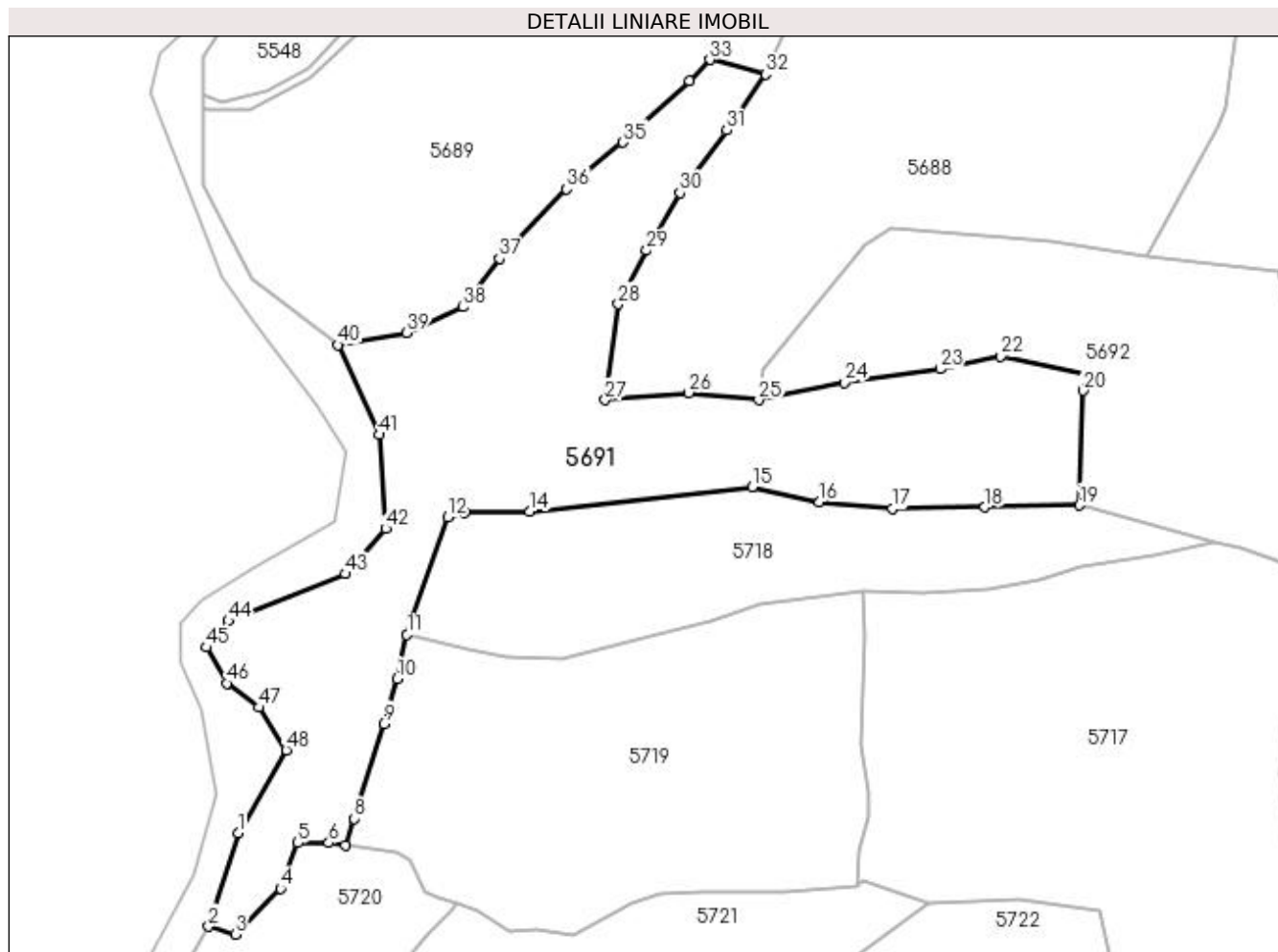
Inscrieri privind dezmembramintele dreptului de proprietate, drepturi reale de garanție și sarcini	Referințe
NU SUNT	

Anexa Nr. 1 La Partea I

Teren

Nr cadastral	Suprafața (mp)*	Observații / Referințe
	20.665	

* Suprafața este determinată în planul de proiecție Stereo 70.



Date referitoare la teren

Crt	Categorie folosință	Intra vilan	Suprafața (mp)	Tarla	Parcelă	Nr. topo	Observații / Referințe
1	faneata	NU	5.000	-	-	-	
2	padure	NU	15.665	-	-	-	

Lungime Segmente

1) Valorile lungimilor segmentelor sunt obținute din proiecție în plan.

Punct început	X / Y	Punct sfârșit	X / Y	Lungime segment	Punct început	X / Y	Punct sfârșit	X / Y	Lungime segment	Punct început	X / Y	Punct sfârșit	X / Y	Lungime segment
1	429.245,279 697.958,542	2	429.235,105 697.926,413	33.70 1	2	429.235,105 697.926,413	3	429.244,216 697.923,772	9.486	3	429.244,216 697.923,772	4	429.259,734 697.939,435	22.04 9
4	429.259,734 697.939,435	5	429.265,721 697.955,114	16.78 3	5	429.265,721 697.955,114	6	429.276,331 697.955,122	10.61	6	429.276,331 697.955,122	7	429.282,036 697.954,24	5.773
7	429.282,036 697.954,24	8	429.285,048 697.963,47	9.709	8	429.285,048 697.963,47	9	429.295,174 697.995,986	34.05 6	9	429.295,174 697.995,986	10	429.299,888 698.011,397	16.11 6
10	429.299,888 698.011,397	11	429.303,188 698.026,557	15.51 5	11	429.303,188 698.026,557	12	429.317,162 698.066,971	42.76 2	12	429.317,162 698.066,971	13	429.322,975 698.068,591	6.035
13	429.322,975 698.068,591	14	429.345,179 698.068,698	22.20 4	14	429.345,179 698.068,698	15	429.421,605 698.077,247	76.90 3	15	429.421,605 698.077,247	16	429.444,613 698.071,935	23.61 3

Punct început	X / Y	Punct sfârșit	X / Y	Lungime segment	Punct început	X / Y	Punct sfârșit	X / Y	Lungime segment	Punct început	X / Y	Punct sfârșit	X / Y	Lungime segment
16	429.444,613 698.071,935	17	429.469,581 698.069,716	25.066	17	429.469,581 698.069,716	18	429.501,367 698.070,258	31.791	18	429.501,367 698.070,258	19	429.533,76 698.070,899	32.399
19	429.533,76 698.070,899	20	429.535,045 698.110,241	39.363	20	429.535,045 698.110,241	21	429.537,093 698.115,361	5.514	21	429.537,093 698.115,361	22	429.506,84 698.122,043	30.982
22	429.506,84 698.122,043	23	429.486,012 698.117,634	21.29	23	429.486,012 698.117,634	24	429.453,199 698.112,954	33.145	24	429.453,199 698.112,954	25	429.423,817 698.107,01	29.977
25	429.423,817 698.107,01	26	429.399,896 698.109,502	24.05	26	429.399,896 698.109,502	27	429.371,199 698.106,997	28.806	27	429.371,199 698.106,997	28	429.375,721 698.139,943	33.255
28	429.375,721 698.139,943	29	429.385,403 698.158,326	20.777	29	429.385,403 698.158,326	30	429.396,806 698.178,11	22.835	30	429.396,806 698.178,11	31	429.412,904 698.199,504	26.774
31	429.412,904 698.199,504	32	429.426,181 698.218,661	23.308	32	429.426,181 698.218,661	33	429.407,063 698.223,728	19.778	33	429.407,063 698.223,728	34	429.399,975 698.216,527	10.104
34	429.399,975 698.216,527	35	429.377,258 698.195,392	31.028	35	429.377,258 698.195,392	36	429.357,906 698.179,382	25.116	36	429.357,906 698.179,382	37	429.334,885 698.155,541	33.142
37	429.334,885 698.155,541	38	429.322,381 698.138,887	20.826	38	429.322,381 698.138,887	39	429.302,884 698.130,106	21.383	39	429.302,884 698.130,106	40	429.279,496 698.125,88	23.767
40	429.279,496 698.125,88	41	429.293,737 698.095,144	33.875	41	429.293,737 698.095,144	42	429.295,884 698.062,899	32.316	42	429.295,884 698.062,899	43	429.281,942 698.047,374	20.866
43	429.281,942 698.047,374	44	429.241,894 698.031,208	43.188	44	429.241,894 698.031,208	45	429.234,36 698.022,172	11.765	45	429.234,36 698.022,172	46	429.241,34 698.009,881	14.135
46	429.241,34 698.009,881	47	429.252,466 698.001,551	13.899	47	429.252,466 698.001,551	48	429.261,66 697.986,911	17.288	48	429.261,66 697.986,911	1	429.245,279 697.958,542	32.759

** Lungimile segmentelor sunt determinate în planul de proiecție Stereo 70 și sunt rotunjite la 1 milimetru.

*** Distanța dintre puncte este formată din segmente cumulate ce sunt mai mici decât valoarea 1 milimetru.

**DATE DESPRE IMOBILUL NR. 5692**

Oficiul de Cadastru și Publicitate Imobiliară MARAMURES
Biroul de Cadastru și Publicitate Imobiliară Dragomiresti

A. Partea I. Descrierea imobilului

TEREN Extravilan

Nr. CF vechi:3390,471,608,995

Nr. topografic:4988,4984,4983

Adresa: Jud. Maramures

Nr. Crt	Nr cadastral Nr. topografic	Suprafața* (mp)	Observații / Referințe
A1		15.234	Sector cadastral:50 Teren neimprejmuit; parte nr topo 4989

B. Partea II. Proprietari și acte

Inscrieri privitoare la dreptul de proprietate și alte drepturi reale		Referințe
5692 / 27/03/2023		
Act Normativ nr. Legea nr. 7, din 13/03/1996 emis de Parlamentul României;		
B1	Intabulare, drept de PROPRIETATE, dobândit prin Lege, cota actuala 1/1 1) NEIDENTIFICAT NEIDENTIFICAT	A1
Act Administrativ nr. Adeverința nr. 1347, din 15/03/2023 emis de Primăria Comunei Bârsana		
B2	Se notează posesia faptică în favoarea lui 1) MĂRGINEAN MATEI-ILIE	A1

C. Partea III. SARCINI .

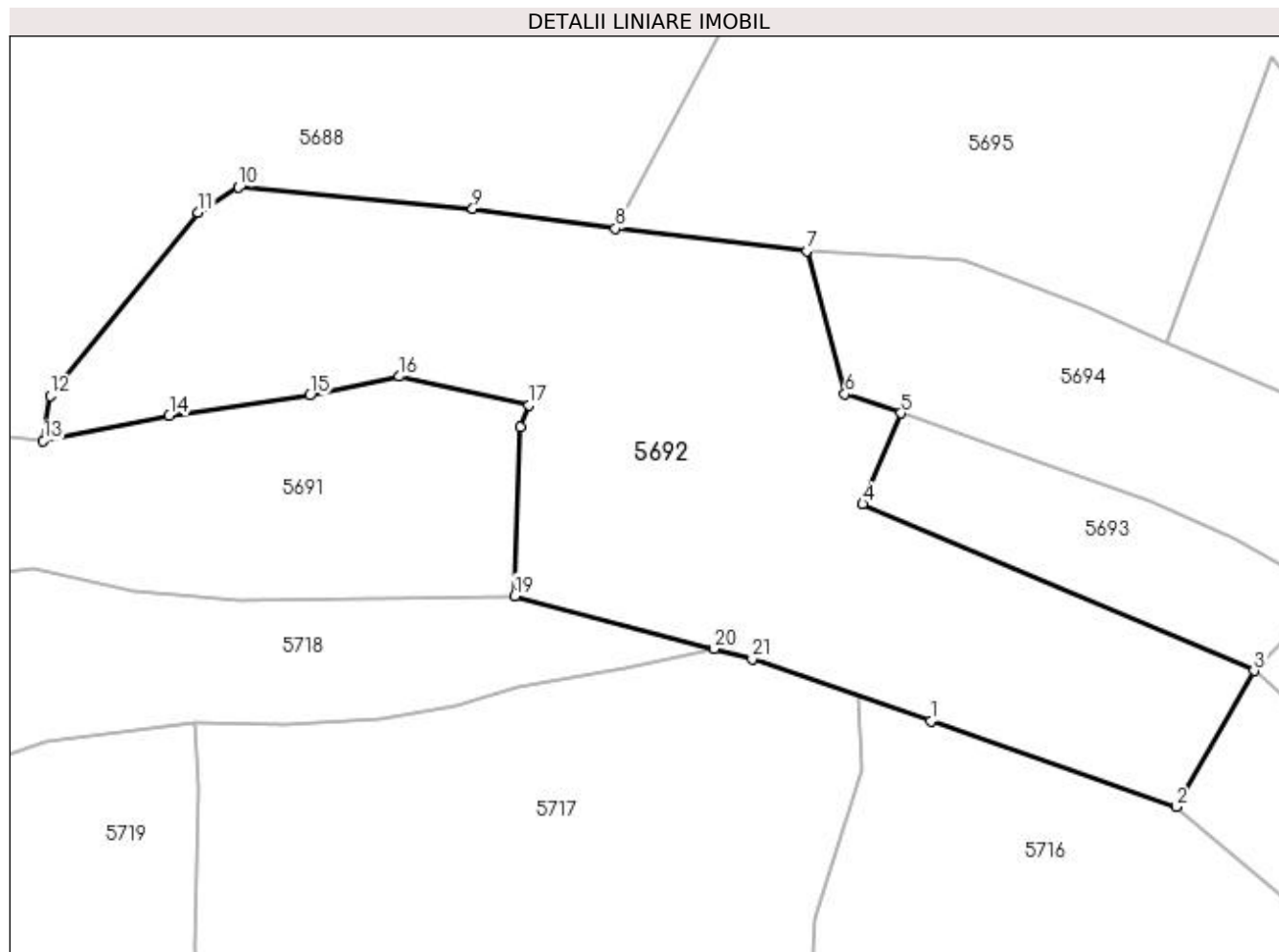
Inscrieri privind dezmembramintele dreptului de proprietate, drepturi reale de garanție și sarcini	Referințe
NU SUNT	

Anexa Nr. 1 La Partea I

Teren

Nr cadastral	Suprafața (mp)*	Observații / Referințe
	15.234	parte nr topo 4989

* Suprafața este determinată în planul de proiecție Stereo 70.



Date referitoare la teren

Crt	Categorie folosință	Intra vilan	Suprafața (mp)	Tarla	Parcelă	Nr. topo	Observații / Referințe
1	padure	NU	15.234	-	-	-	

Lungime Segmente

1) Valorile lungimilor segmentelor sunt obținute din proiecție în plan.

Punct început	X / Y	Punct sfârșit	X / Y	Lungime segment (** (m)
1	429.630,731 698.041,703	2	429.687,913 698.021,765	60.558
3	429.706,123 698.053,462	4	429.614,896 698.092,292	99.147
5	429.623,75 698.113,477	6	429.610,734 698.117,957	13.765
7	429.601,939 698.151,372	8	429.557,196 698.156,558	45.043
9	429.523,948 698.161,164	10	429.469,354 698.166,143	54.821

Punct început	X / Y	Punct sfârșit	X / Y	Lungime segment (** (m)
2	429.687,913 698.021,765	3	429.706,123 698.053,462	36.555
4	429.614,896 698.092,292	5	429.623,75 698.113,477	22.961
6	429.610,734 698.117,957	7	429.601,939 698.151,372	34.553
8	429.557,196 698.156,558	9	429.523,948 698.161,164	33.566
10	429.469,354 698.166,143	11	429.459,978 698.160,244	11.077

Punct început	X / Y	Punct sfârșit	X / Y	Lungime segment (** (m)
11	429.459,978 698.160,244	12	429.425,401 698.117,561	54.931
13	429.423,817 698.107,01	14	429.453,199 698.112,954	29.977
15	429.486,012 698.117,634	16	429.506,84 698.122,043	21.29
17	429.537,093 698.115,361	18	429.535,045 698.110,241	5.514
19	429.533,76 698.070,899	20	429.580,217 698.058,573	48.064
21	429.589,138 698.056,206	1	429.630,731 698.041,703	44.049

Punct început	X / Y	Punct sfârșit	X / Y	Lungime segment (** (m)
12	429.425,401 698.117,561	13	429.423,817 698.107,01	10.669
14	429.453,199 698.112,954	15	429.486,012 698.117,634	33.145
16	429.506,84 698.122,043	17	429.537,093 698.115,361	30.982
18	429.535,045 698.110,241	19	429.533,76 698.070,899	39.363
20	429.580,217 698.058,573	21	429.589,138 698.056,206	9.23

** Lungimile segmentelor sunt determinate în planul de proiecție Stereo 70 și sunt rotunjite la 1 milimetru.

*** Distanța dintre puncte este formată din segmente cumulate ce sunt mai mici decât valoarea 1 milimetru.

**DATE DESPRE IMOBILUL NR. 5693**

Oficiul de Cadastru și Publicitate Imobiliară MARAMURES
Biroul de Cadastru și Publicitate Imobiliară Dragomirești

A. Partea I. Descrierea imobilului

TEREN Extravilan

Nr. CF vechi:471

Adresa: Jud. Maramures

Nr. Crt	Nr cadastral Nr. topografic	Suprafața* (mp)	Observații / Referințe
A1		2.636	Sector cadastral:50 Teren neimprejmuit; parte nr topo 4989

B. Partea II. Proprietari și acte

Inscrieri privitoare la dreptul de proprietate și alte drepturi reale		Referințe
5693 / 27/03/2023		
Act Normativ nr. Legea nr. 7, din 13/03/1996 emis de Parlamentul României;		
B1	Intabulare, drept de PROPRIETATE, dobândit prin Lege, cota actuala 1/1 1) NEIDENTIFICAT NEIDENTIFICAT	A1
Act Administrativ nr. Adeverința nr. 1348, din 15/03/2023 emis de Primăria Comunei Bârsana		
B2	Se notează posesia faptică în favoarea lui 1) POP VASILE	A1

C. Partea III. SARCINI .

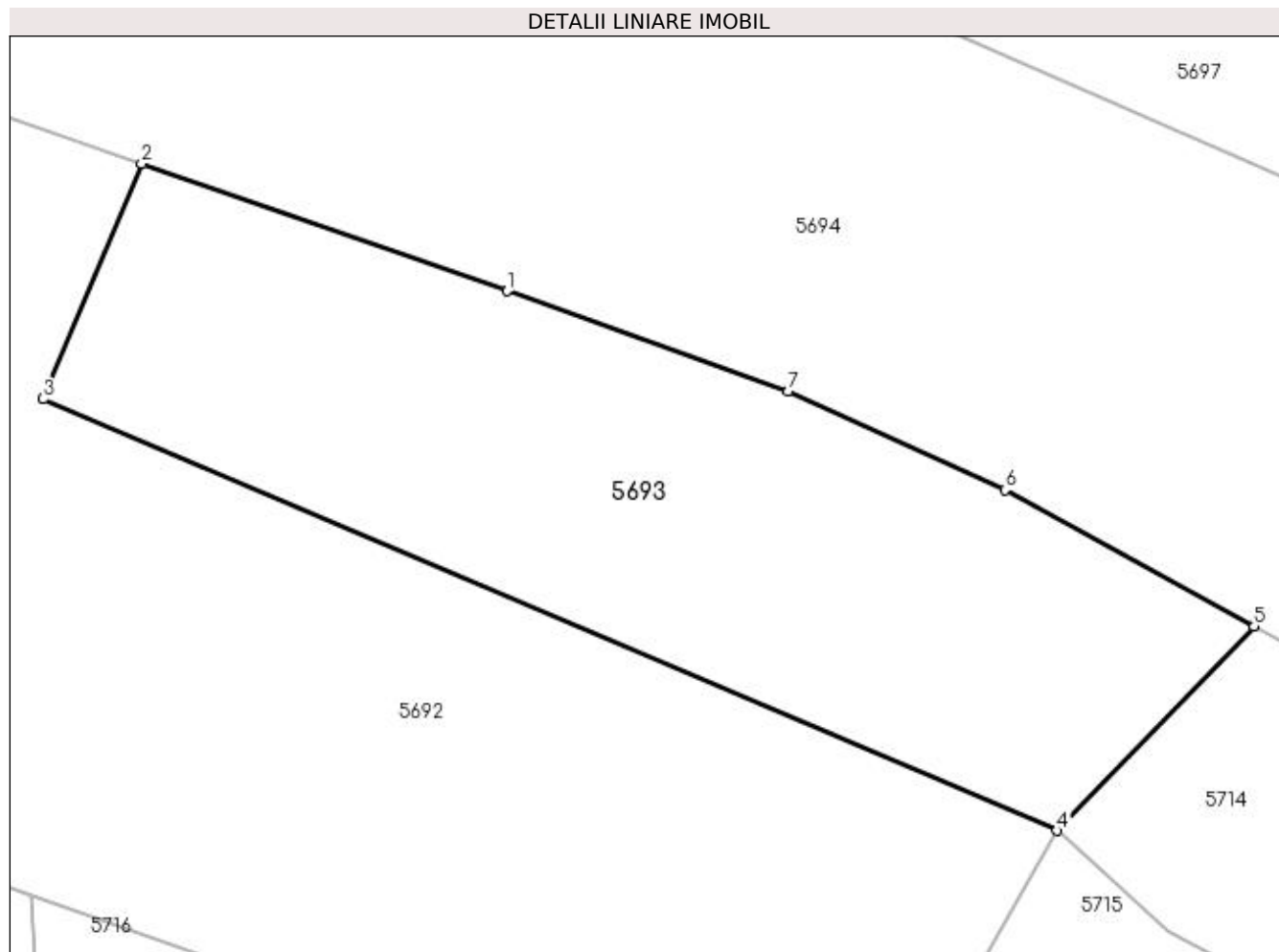
Inscrieri privind dezmembramintele dreptului de proprietate, drepturi reale de garanție și sarcini	Referințe
NU SUNT	

Anexa Nr. 1 La Partea I

Teren

Nr cadastral	Suprafața (mp)*	Observații / Referințe
	2.636	parte nr topo 4989

* Suprafața este determinată în planul de proiecție Stereo 70.



Date referitoare la teren

Crt	Categorie folosință	Intravilan	Suprafața (mp)	Tarla	Parcelă	Nr. topo	Observații / Referințe
1	padure	NU	2.636	-	-	-	

Lungime Segmente

1) Valorile lungimilor segmentelor sunt obținute din proiecție în plan.

Punct început	X / Y	Punct sfârșit	X / Y	Lungime segment (** (m)
1	429.656,66 698.102,0	2	429.623,75 698.113,477	34.854
2	429.623,75 698.113,477	3	429.614,896 698.092,292	22.961
3	429.614,896 698.092,292	4	429.706,123 698.053,462	99.147
4	429.706,123 698.053,462	5	429.723,829 698.071,834	25.515
5	429.723,829 698.071,834	6	429.701,411 698.084,107	25.558

Punct început	X / Y	Punct sfârșit	X / Y	Lungime segment (** (m)
6	429.701,411 698.084,107	7	429.681,953 698.092,981	21.386
7	429.681,953 698.092,981	1	429.656,66 698.102,0	26.853

** Lungimile segmentelor sunt determinate în planul de proiecție Stereo 70 și sunt rotunjite la 1 milimetru.

*** Distanța dintre puncte este formată din segmente cumulate ce sunt mai mici decât valoarea 1 milimetru.

**DATE DESPRE IMOBILUL NR. 5694**

Oficiul de Cadastru și Publicitate Imobiliară MARAMURES
Biroul de Cadastru și Publicitate Imobiliară Dragomiresti

A. Partea I. Descrierea imobilului

TEREN Extravilan

Nr. CF vechi:566,2569
Nr. topografic:4990,4991

Adresa: Jud. Maramures

Nr. Crt	Nr cadastral Nr. topografic	Suprafata* (mp)	Observatii / Referinta
A1		6.770	Sector cadastral:50 Teren neimprejmuit;

B. Partea II. Proprietari și acte

Inscrieri privitoare la dreptul de proprietate și alte drepturi reale		Referințe
5694 / 27/03/2023		
Act Normativ nr. Legea nr. 7, din 13/03/1996 emis de Parlamentul României;		
B1	Intabulare, drept de PROPRIETATE, dobândit prin Lege, cota actuala 1/1 1) NEIDENTIFICAT NEIDENTIFICAT	A1
Act Administrativ nr. Adeverința nr. 1349, din 15/03/2023 emis de Primăria Comunei Bârsana		
B2	Se notează posesia faptică în favoarea lui 1) DUDAȘ MARIA	A1

C. Partea III. SARCINI .

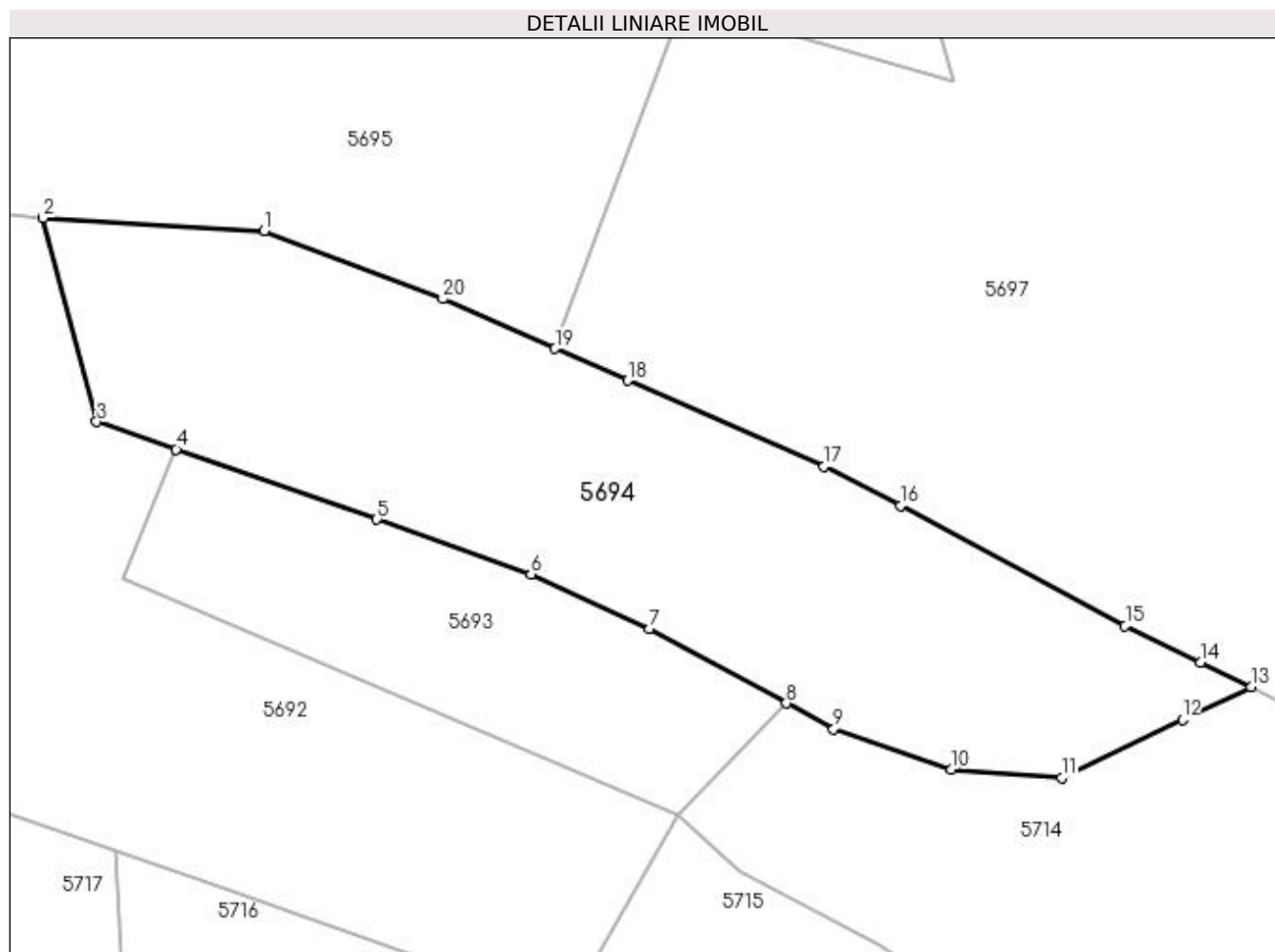
Inscrieri privind dezmembramintele dreptului de proprietate, drepturi reale de garanție și sarcini	Referințe
NU SUNT	

Anexa Nr. 1 La Partea I

Teren

Nr cadastral	Suprafața (mp)*	Observații / Referințe
	6.770	

* Suprafața este determinată în planul de proiecție Stereo 70.



Date referitoare la teren

Crt	Categorie folosință	Intra vilan	Suprafața (mp)	Tarla	Parcelă	Nr. topo	Observații / Referințe
1	livada	NU	6.770	-	-	-	

Lungime Segmente

1) Valorile lungimilor segmentelor sunt obținute din proiecție în plan.

Punct început	X / Y	Punct sfârșit	X / Y	Lungime segment (** (m)
1	429.638,212 698.149,295	2	429.601,939 698.151,372	36.332
2	429.601,939 698.151,372	3	429.610,734 698.117,957	34.553
3	429.610,734 698.117,957	4	429.623,75 698.113,477	13.765
4	429.623,75 698.113,477	5	429.656,66 698.102,0	34.854
5	429.656,66 698.102,0	6	429.681,953 698.092,981	26.853

Punct început	X / Y	Punct sfârșit	X / Y	Lungime segment (** (m)
6	429.681,953 698.092,981	7	429.701,411 698.084,107	21.386
7	429.701,411 698.084,107	8	429.723,829 698.071,834	25.558
8	429.723,829 698.071,834	9	429.731,577 698.067,592	8.833
9	429.731,577 698.067,592	10	429.750,939 698.061,033	20.443
10	429.750,939 698.061,033	11	429.768,991 698.059,612	18.108
11	429.768,991 698.059,612	12	429.788,799 698.069,117	21.97
12	429.788,799 698.069,117	13	429.800,026 698.074,504	12.453
13	429.800,026 698.074,504	14	429.791,731 698.078,544	9.227
14	429.791,731 698.078,544	15	429.779,372 698.084,563	13.747
15	429.779,372 698.084,563	16	429.742,495 698.104,197	41.778
16	429.742,495 698.104,197	17	429.730,002 698.110,646	14.059
17	429.730,002 698.110,646	18	429.697,777 698.124,729	35.168
18	429.697,777 698.124,729	19	429.685,896 698.129,979	12.989
19	429.685,896 698.129,979	20	429.667,513 698.138,101	20.097
20	429.667,513 698.138,101	1	429.638,212 698.149,295	31.366

** Lungimile segmentelor sunt determinate în planul de proiecție Stereo 70 și sunt rotunjite la 1 milimetru.

*** Distanța dintre puncte este formată din segmente cumulate ce sunt mai mici decât valoarea 1 milimetru.

**DATE DESPRE IMOBILUL NR. 5695**

Oficiul de Cadastru și Publicitate Imobiliară MARAMURES
Biroul de Cadastru și Publicitate Imobiliară Dragomiresti

A. Partea I. Descrierea imobilului

TEREN Extravilan

Nr. CF vechi:2899, 2090

Adresa: Jud. Maramures

Nr. Crt	Nr cadastral Nr. topografic	Suprafața* (mp)	Observații / Referințe
A1		18.487	Sector cadastral:50 Teren neimprejmuit; parte nr topo 4992, 4999

B. Partea II. Proprietari și acte

Inscrieri privitoare la dreptul de proprietate și alte drepturi reale	Referințe
5695 / 27/03/2023	
Act Normativ nr. Legea nr. 7, din 13/03/1996 emis de Parlamentul României;	
B1	A1
Intabulare, drept de PROPRIETATE, dobândit prin Lege, cota actuala 1/1	
1) NEIDENTIFICAT NEIDENTIFICAT	
Act Administrativ nr. Adeverința nr. 1350, din 15/03/2023 emis de Primăria Comunei Bârsana	
B2	A1
Se notează posesia faptică în favoarea lui	
1) NEMEȘ GHEORGHE	

C. Partea III. SARCINI .

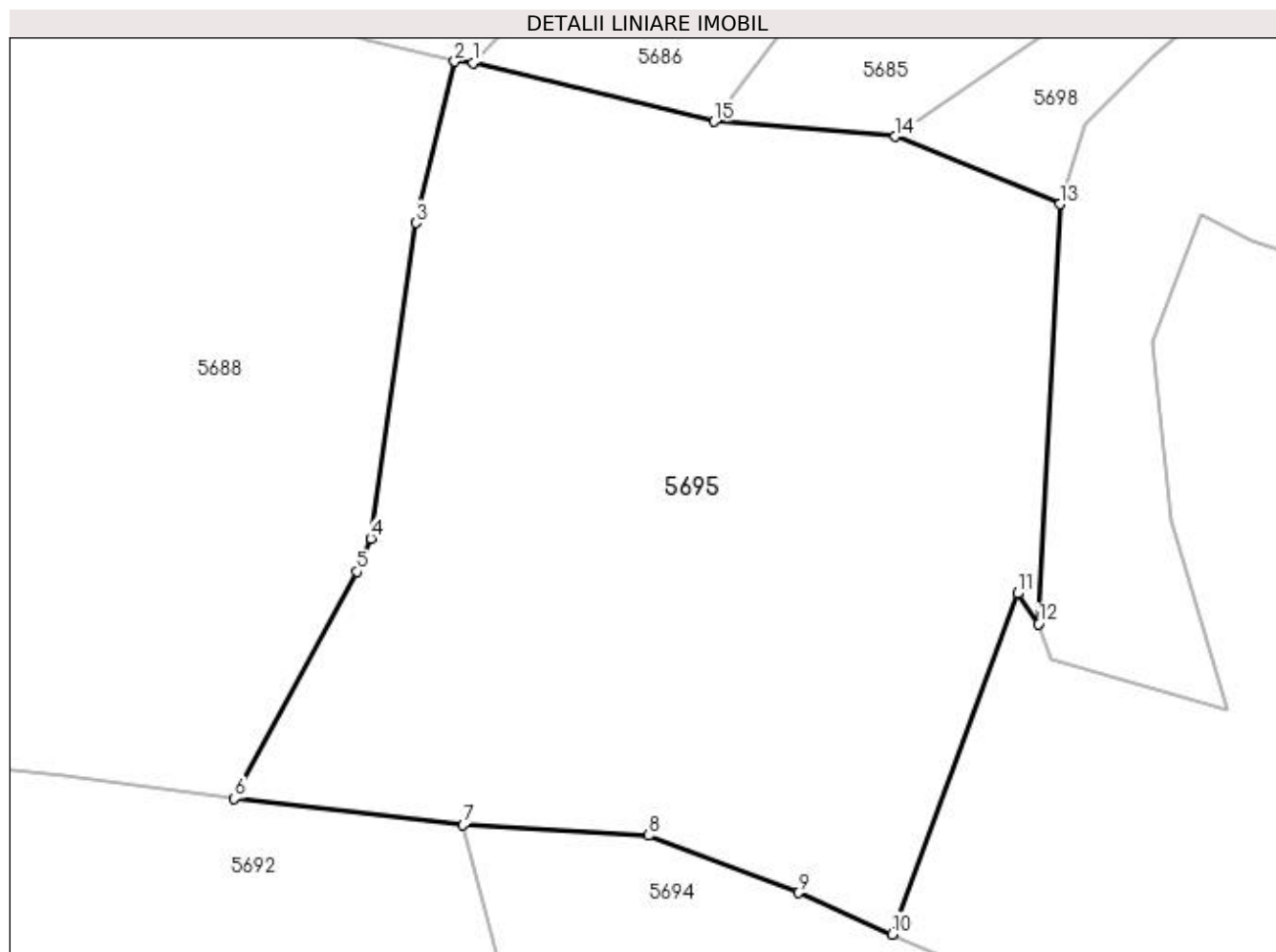
Inscrieri privind dezmembramintele dreptului de proprietate, drepturi reale de garanție și sarcini	Referințe
NU SUNT	

Anexa Nr. 1 La Partea I

Teren

Nr cadastral	Suprafața (mp)*	Observații / Referințe
	18.487	parte nr topo 4992, 4999

* Suprafața este determinată în planul de proiecție Stereo 70.



Date referitoare la teren

Crt	Categorie folosință	Intra vilan	Suprafața (mp)	Tarla	Parcelă	Nr. topo	Observații / Referințe
1	padure	NU	5.579	-	-	-	
2	faneata	NU	12.908	-	-	-	

Lungime Segmente

1) Valorile lungimilor segmentelor sunt obținute din proiecție în plan.

Punct început	X / Y	Punct sfârșit	X / Y	Lungime segment (** (m)
1	429.603,905 698.300,447	2	429.600,288 698.300,707	3.626
2	429.600,288 698.300,707	3	429.592,742 698.269,135	32.461
3	429.592,742 698.269,135	4	429.583,923 698.207,402	62.36
4	429.583,923 698.207,402	5	429.581,177 698.200,916	7.043

Punct început	X / Y	Punct sfârșit	X / Y	Lungime segment (** (m)
5	429.581,177 698.200,916	6	429.557,196 698.156,558	50.425
6	429.557,196 698.156,558	7	429.601,939 698.151,372	45.043
7	429.601,939 698.151,372	8	429.638,212 698.149,295	36.332
8	429.638,212 698.149,295	9	429.667,513 698.138,101	31.366
9	429.667,513 698.138,101	10	429.685,896 698.129,979	20.097
10	429.685,896 698.129,979	11	429.710,453 698.196,657	71.056
11	429.710,453 698.196,657	12	429.714,581 698.190,724	7.228
12	429.714,581 698.190,724	13	429.718,719 698.272,796	82.176
13	429.718,719 698.272,796	14	429.686,527 698.286,035	34.808
14	429.686,527 698.286,035	15	429.651,037 698.288,933	35.608
15	429.651,037 698.288,933	1	429.603,905 698.300,447	48.518

** Lungimile segmentelor sunt determinate în planul de proiecție Stereo 70 și sunt rotunjite la 1 milimetru.

*** Distanța dintre puncte este formată din segmente cumulate ce sunt mai mici decât valoarea 1 milimetru.

**DATE DESPRE IMOBILUL NR. 5696**

Oficiul de Cadastru și Publicitate Imobiliară MARAMURES
Biroul de Cadastru și Publicitate Imobiliară Dragomirești

A. Partea I. Descrierea imobilului

TEREN Extravilan

Nr. CF vechi:177,3616, 2090

Adresa: Jud. Maramures

Nr. Crt	Nr cadastral Nr. topografic	Suprafața* (mp)	Observații / Referințe
A1		14.760	Sector cadastral:50 Teren neimprejmuit; parte nr topo 5000, 5001, 4999

B. Partea II. Proprietari și acte

Inscrieri privitoare la dreptul de proprietate și alte drepturi reale	Referințe
5696 / 29/03/2023	
Act Normativ nr. Legea nr. 7, din 13/03/1996 emis de Parlamentul României;	
B1	A1
Intabulare, drept de PROPRIETATE, dobandit prin Lege, cota actuala 1/1 1) NEIDENTIFICAT NEIDENTIFICAT	
5696 / 27/03/2023	
Act Administrativ nr. Adeverința nr. 1351, din 15/03/2023 emis de Primăria Comunei Bârsana	
B2	A1
Se notează posesia faptică în favoarea lui 1) IURA MIHAI	

C. Partea III. SARCINI .

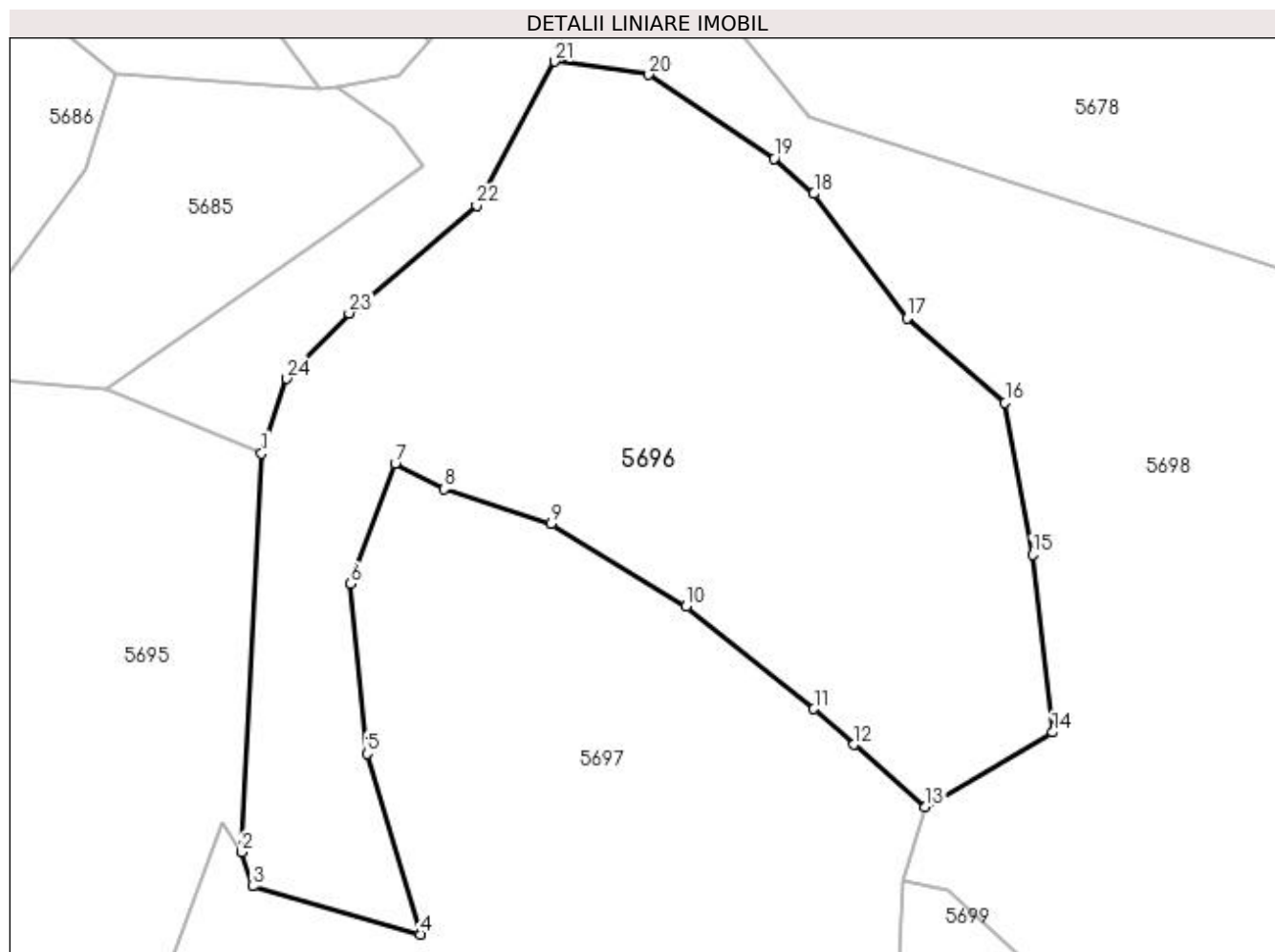
Inscrieri privind dezmembramintele dreptului de proprietate, drepturi reale de garanție și sarcini	Referințe
NU SUNT	

Anexa Nr. 1 La Partea I

Teren

Nr cadastral	Suprafața (mp)*	Observații / Referințe
	14.760	parte nr topo 5000, 5001, 4999

* Suprafața este determinată în planul de proiecție Stereo 70.



Date referitoare la teren

Crt	Categorie folosință	Intra vilan	Suprafața (mp)	Tarla	Parcelă	Nr. topo	Observații / Referințe
1	padure	NU	14.760	-	-	-	

Lungime Segmente

1) Valorile lungimilor segmentelor sunt obținute din proiecție în plan.

Punct început	X / Y	Punct sfârșit	X / Y	Lungime segment (** (m)
1	429.718,719 698.272,796	2	429.714,581 698.190,724	82.176
3	429.716,892 698.183,692	4	429.751,404 698.173,796	35.903
5	429.740,451 698.211,033	6	429.737,028 698.245,953	35.087
7	429.746,241 698.270,77	8	429.756,269 698.265,498	11.329
9	429.778,414 698.258,36	10	429.806,182 698.241,31	32.585

Punct început	X / Y	Punct sfârșit	X / Y	Lungime segment (** (m)
2	429.714,581 698.190,724	3	429.716,892 698.183,692	7.402
4	429.751,404 698.173,796	5	429.740,451 698.211,033	38.814
6	429.737,028 698.245,953	7	429.746,241 698.270,77	26.472
8	429.756,269 698.265,498	9	429.778,414 698.258,36	23.267
10	429.806,182 698.241,31	11	429.832,48 698.220,202	33.721

Punct început	X / Y	Punct sfârșit	X / Y	Lungime segment (** (m)
11	429.832,48 698.220,202	12	429.840,779 698.212,895	11.057
13	429.855,402 698.200,021	14	429.881,661 698.215,415	30.439
15	429.877,519 698.251,933	16	429.871,882 698.283,23	31.801
17	429.851,65 698.300,64	18	429.832,469 698.326,287	32.026
19	429.824,315 698.333,534	20	429.798,416 698.350,799	31.126
21	429.779,044 698.353,508	22	429.762,983 698.323,833	33.743
23	429.736,726 698.301,689	24	429.723,81 698.288,241	18.646

Punct început	X / Y	Punct sfârșit	X / Y	Lungime segment (** (m)
12	429.840,779 698.212,895	13	429.855,402 698.200,021	19.483
14	429.881,661 698.215,415	15	429.877,519 698.251,933	36.752
16	429.871,882 698.283,23	17	429.851,65 698.300,64	26.692
18	429.832,469 698.326,287	19	429.824,315 698.333,534	10.909
20	429.798,416 698.350,799	21	429.779,044 698.353,508	19.56
22	429.762,983 698.323,833	23	429.736,726 698.301,689	34.348
24	429.723,81 698.288,241	1	429.718,719 698.272,796	16.262

** Lungimile segmentelor sunt determinate în planul de proiecție Stereo 70 și sunt rotunjite la 1 milimetru.

*** Distanța dintre puncte este formată din segmente cumulate ce sunt mai mici decât valoarea 1 milimetru.

**DATE DESPRE IMOBILUL NR. 5697**

Oficiul de Cadastru și Publicitate Imobiliară MARAMURES
Biroul de Cadastru și Publicitate Imobiliară Dragomiresti

A. Partea I. Descrierea imobilului

TEREN Extravilan

Nr. CF vechi:2899, 566, 2538

Adresa: Jud. Maramures

Nr. Crt	Nr cadastral Nr. topografic	Suprafața* (mp)	Observații / Referințe
A1		20.932	Sector cadastral:50 Teren neimprejmuit; parte nr topo 4992,4998,4993

B. Partea II. Proprietari și acte

Inscrieri privitoare la dreptul de proprietate și alte drepturi reale	Referințe
5697 / 27/03/2023	
Act Normativ nr. Legea nr. 7, din 13/03/1996 emis de Parlamentul României;	
B1	A1
Intabulare, drept de PROPRIETATE, dobandit prin Lege, cota actuala 1/1 1) NEIDENTIFICAT NEIDENTIFICAT	
Act Administrativ nr. Adeverința nr. 1352, din 15/03/2023 emis de Primăria Comunei Bârsana	
B2	A1
Se notează posesia faptică în favoarea lui 1) ROMAN VASILE	

C. Partea III. SARCINI .

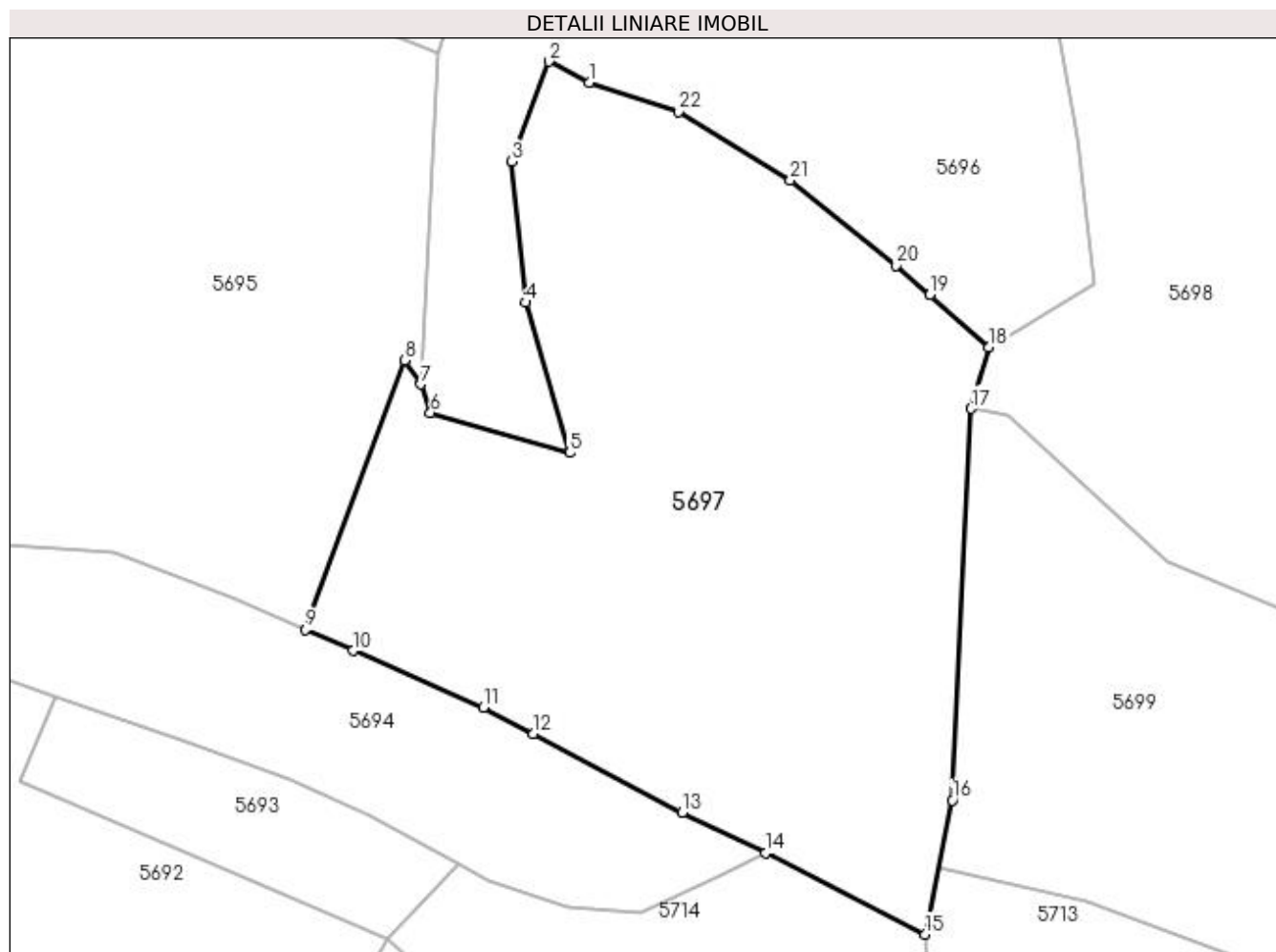
Inscrieri privind dezmembramintele dreptului de proprietate, drepturi reale de garanție și sarcini	Referințe
NU SUNT	

Anexa Nr. 1 La Partea I

Teren

Nr cadastral	Suprafața (mp)*	Observații / Referințe
	20.932	parte nr topo 4992,4998,4993

* Suprafața este determinată în planul de proiecție Stereo 70.



Date referitoare la teren

Crt	Categorie folosință	Intravilan	Suprafața (mp)	Tarla	Parcelă	Nr. topo	Observații / Referințe
1	padure	NU	15.269	-	-	-	
2	faneata	NU	5.663	-	-	-	

Lungime Segmente

1) Valorile lungimilor segmentelor sunt obținute din proiecție în plan.

Punct început	X / Y	Punct sfârșit	X / Y	Lungime segment (** (m)
1	429.756,269 698.265,498	2	429.746,241 698.270,77	11.329
3	429.737,028 698.245,953	4	429.740,451 698.211,033	35.087
5	429.751,404 698.173,796	6	429.716,892 698.183,692	35.903
7	429.714,581 698.190,724	8	429.710,453 698.196,657	7.228

Punct început	X / Y	Punct sfârșit	X / Y	Lungime segment (** (m)
2	429.746,241 698.270,77	3	429.737,028 698.245,953	26.472
4	429.740,451 698.211,033	5	429.751,404 698.173,796	38.814
6	429.716,892 698.183,692	7	429.714,581 698.190,724	7.402
8	429.710,453 698.196,657	9	429.685,896 698.129,979	71.056

Punct început	X / Y	Punct sfârșit	X / Y	Lungime segment (** (m)
9	429.685,896 698.129,979	10	429.697,777 698.124,729	12.989
11	429.730,002 698.110,646	12	429.742,495 698.104,197	14.059
13	429.779,372 698.084,563	14	429.800,026 698.074,504	22.973
15	429.839,593 698.054,389	16	429.846,356 698.087,634	33.926
17	429.850,978 698.184,736	18	429.855,402 698.200,021	15.912
19	429.840,779 698.212,895	20	429.832,48 698.220,202	11.057
21	429.806,182 698.241,31	22	429.778,414 698.258,36	32.585

Punct început	X / Y	Punct sfârșit	X / Y	Lungime segment (** (m)
10	429.697,777 698.124,729	11	429.730,002 698.110,646	35.168
12	429.742,495 698.104,197	13	429.779,372 698.084,563	41.778
14	429.800,026 698.074,504	15	429.839,593 698.054,389	44.386
16	429.846,356 698.087,634	17	429.850,978 698.184,736	97.212
18	429.855,402 698.200,021	19	429.840,779 698.212,895	19.483
20	429.832,48 698.220,202	21	429.806,182 698.241,31	33.721
22	429.778,414 698.258,36	1	429.756,269 698.265,498	23.267

** Lungimile segmentelor sunt determinate în planul de proiecție Stereo 70 și sunt rotunjite la 1 milimetru.

*** Distanța dintre puncte este formată din segmente cumulate ce sunt mai mici decât valoarea 1 milimetru.

**DATE DESPRE IMOBILUL NR. 5698**

Oficiul de Cadastru și Publicitate Imobiliară MARAMURES
Biroul de Cadastru și Publicitate Imobiliară Dragomiresti

A. Partea I. Descrierea imobilului

TEREN Extravilan

Nr. CF vechi:177, 3616, 213, 4309

Adresa: Jud. Maramures

Nr. Crt	Nr cadastral Nr. topografic	Suprafața* (mp)	Observații / Referințe
A1		25.931	Sector cadastral:50 Teren neimprejmuit; parte nr topo 5000,5001,4996,4997

B. Partea II. Proprietari și acte

Inscrieri privitoare la dreptul de proprietate și alte drepturi reale		Referințe
5698 / 27/03/2023		
Act Normativ nr. Legea nr. 7, din 13/03/1996 emis de Parlamentul României;		
B1	Inscrierea provizorie, drept de PROPRIETATE, dobandit prin Lege, cota actuala 1/1 1) COMUNA BÂRSANA, CIF:3694810, Neidentificat	A1

C. Partea III. SARCINI .

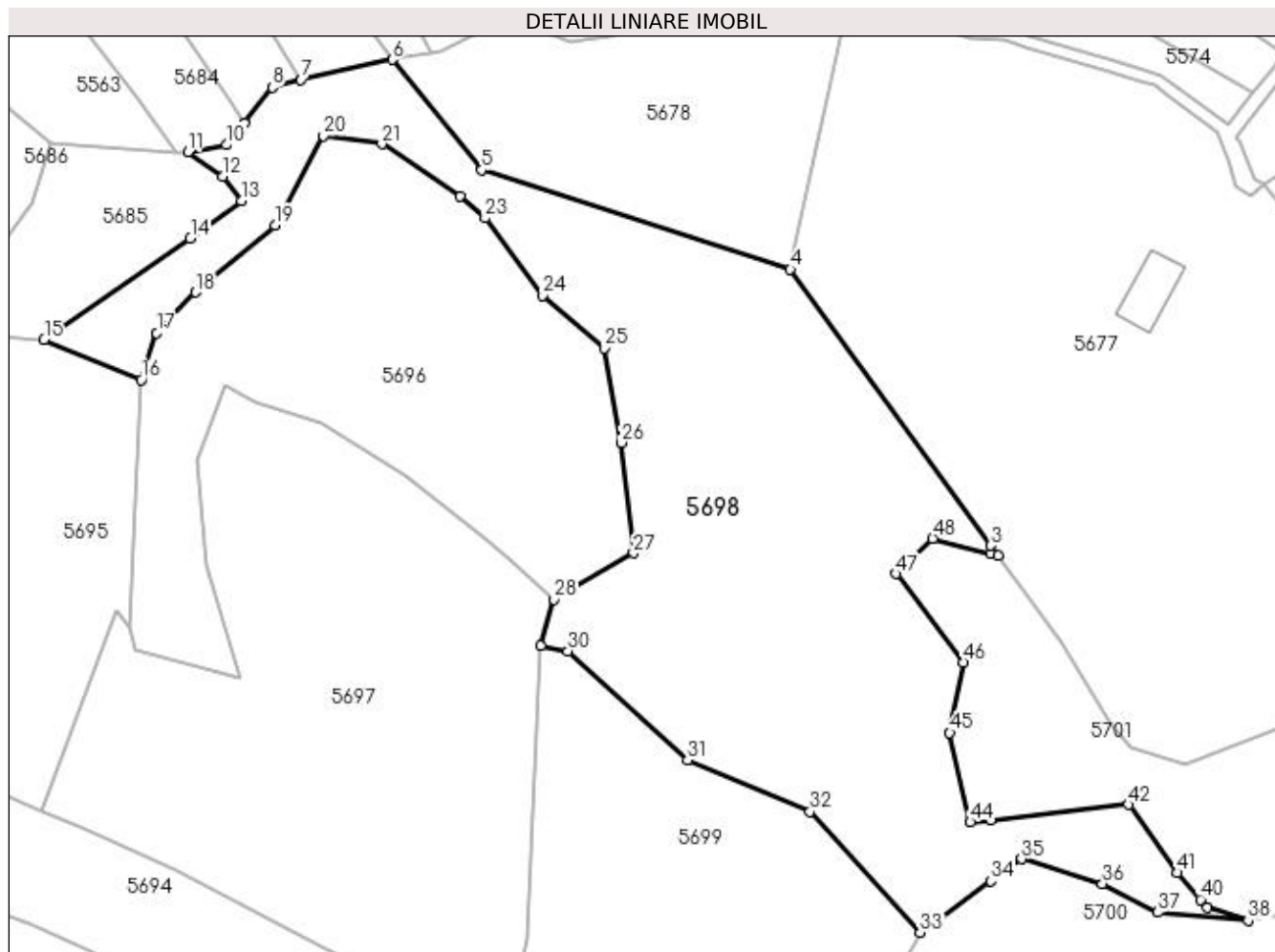
Inscrieri privind dezmembramintele dreptului de proprietate, drepturi reale de garanție și sarcini	Referințe
NU SUNT	

Anexa Nr. 1 La Partea I

Teren

Nr cadastral	Suprafața (mp)*	Observații / Referințe
	25.931	parte nr topo 5000,5001,4996,4997

* Suprafața este determinată în planul de proiecție Stereo 70.



Date referitoare la teren

Crt	Categorie folosință	Intravilan	Suprafața (mp)	Tarla	Parcelă	Nr. topo	Observații / Referințe
1	padure	NU	25.931	-	-	-	

Lungime Segmente

1) Valorile lungimilor segmentelor sunt obținute din proiecție în plan.

Punct început	X / Y	Punct sfârșit	X / Y	Lungime segment
1	430.000,0 698.215,29	2	430.002,358 698.214,684	2.435
4	429.933,546 698.309,27	5	429.831,415 698.342,184	107.304
7	429.771,552 698.372,089	8	429.762,055 698.369,534	9.835
10	429.746,931 698.350,444	11	429.734,174 698.348,163	12.959
13	429.751,836 698.332,077	14	429.734,929 698.319,559	21.037
16	429.718,719 698.272,796	17	429.723,81 698.288,241	16.262

Punct început	X / Y	Punct sfârșit	X / Y	Lungime segment
2	430.002,358 698.214,684	3	430.000,0 698.217,925	4.008
5	429.831,415 698.342,184	6	429.801,846 698.378,706	46.991
8	429.762,055 698.369,534	9	429.752,98 698.357,567	15.019
11	429.734,174 698.348,163	12	429.745,728 698.340,129	14.073
14	429.734,929 698.319,559	15	429.686,527 698.286,035	58.878
17	429.723,81 698.288,241	18	429.736,726 698.301,689	18.646

Punct început	X / Y	Punct sfârșit	X / Y	Lungime segment
3	430.000,0 698.217,925	4	429.933,546 698.309,27	112.96
6	429.801,846 698.378,706	7	429.771,552 698.372,089	31.008
9	429.752,98 698.357,567	10	429.746,931 698.350,444	9.345
12	429.745,728 698.340,129	13	429.751,836 698.332,077	10.107
15	429.686,527 698.286,035	16	429.718,719 698.272,796	34.808
18	429.736,726 698.301,689	19	429.762,983 698.323,833	34.348

Punct început	X / Y	Punct sfârșit	X / Y	Lungime segment	Punct început	X / Y	Punct sfârșit	X / Y	Lungime segment	Punct început	X / Y	Punct sfârșit	X / Y	Lungime segment
19	429.762,983 698.323,833	20	429.779,044 698.353,508	33.74 3	20	429.779,044 698.353,508	21	429.798,416 698.350,799	19.56	21	429.798,416 698.350,799	22	429.824,315 698.333,534	31.12 6
22	429.824,315 698.333,534	23	429.832,469 698.326,287	10.90 9	23	429.832,469 698.326,287	24	429.851,65 698.300,64	32.02 6	24	429.851,65 698.300,64	25	429.871,882 698.283,23	26.69 2
25	429.871,882 698.283,23	26	429.877,519 698.251,933	31.80 1	26	429.877,519 698.251,933	27	429.881,661 698.215,415	36.75 2	27	429.881,661 698.215,415	28	429.855,402 698.200,021	30.43 9
28	429.855,402 698.200,021	29	429.850,978 698.184,736	15.91 2	29	429.850,978 698.184,736	30	429.859,957 698.182,991	9.147	30	429.859,957 698.182,991	31	429.899,493 698.146,887	53.54 1
31	429.899,493 698.146,887	32	429.940,102 698.129,853	44.03 7	32	429.940,102 698.129,853	33	429.976,509 698.089,897	54.05 5	33	429.976,509 698.089,897	34	430.000,0 698.106,924	29.01 3
34	430.000,0 698.106,924	35	430.010,109 698.114,251	12.48 5	35	430.010,109 698.114,251	36	430.036,933 698.106,047	28.05 1	36	430.036,933 698.106,047	37	430.055,203 698.096,521	20.60 4
37	430.055,203 698.096,521	38	430.085,144 698.093,81	30.06 3	38	430.085,144 698.093,81	39	430.071,621 698.098,235	14.22 9	39	430.071,621 698.098,235	40	430.069,376 698.100,764	3.382
40	430.069,376 698.100,764	41	430.061,515 698.109,615	11.83 8	41	430.061,515 698.109,615	42	430.045,614 698.132,197	27.61 9	42	430.045,614 698.132,197	43	430.000,0 698.127,187	45.88 8
43	430.000,0 698.127,187	44	429.993,131 698.126,432	6.91	44	429.993,131 698.126,432	45	429.986,363 698.155,956	30.29	45	429.986,363 698.155,956	46	429.991,01 698.179,224	23.72 8
46	429.991,01 698.179,224	47	429.968,627 698.208,596	36.92 8	47	429.968,627 698.208,596	48	429.980,69 698.220,249	16.77 2	48	429.980,69 698.220,249	1	430.000,0 698.215,29	19.93 7

** Lungimile segmentelor sunt determinate în planul de proiecție Stereo 70 și sunt rotunjite la 1 milimetru.

*** Distanța dintre puncte este formată din segmente cumulate ce sunt mai mici decât valoarea 1 milimetru.

**DATE DESPRE IMOBILUL NR. 5699**

Oficiul de Cadastru și Publicitate Imobiliară MARAMURES
Biroul de Cadastru și Publicitate Imobiliară Dragomiresti

A. Partea I. Descrierea imobilului

TEREN Extravilan

Nr. CF vechi:997
Nr. topografic:4994

Adresa: Jud. Maramures

Nr. Crt	Nr cadastral Nr. topografic	Suprafata* (mp)	Observatii / Referinta
A1		11.404	Sector cadastral:50 Teren neimprejmuit;

B. Partea II. Proprietari și acte

Inscrieri privitoare la dreptul de proprietate și alte drepturi reale		Referințe
5699 / 27/03/2023		
Act Normativ nr. Legea nr. 7, din 13/03/1996 emis de Parlamentul României;		
B1	Intabulare, drept de PROPRIETATE, dobândit prin Lege, cota actuala 1/1 1) NEIDENTIFICAT NEIDENTIFICAT	A1
Act Administrativ nr. Adeverința nr. 1353, din 15/03/2023 emis de Primăria Comunei Bârsana		
B2	Se notează posesia faptică în favoarea lui 1) POP VASILE	A1

C. Partea III. SARCINI .

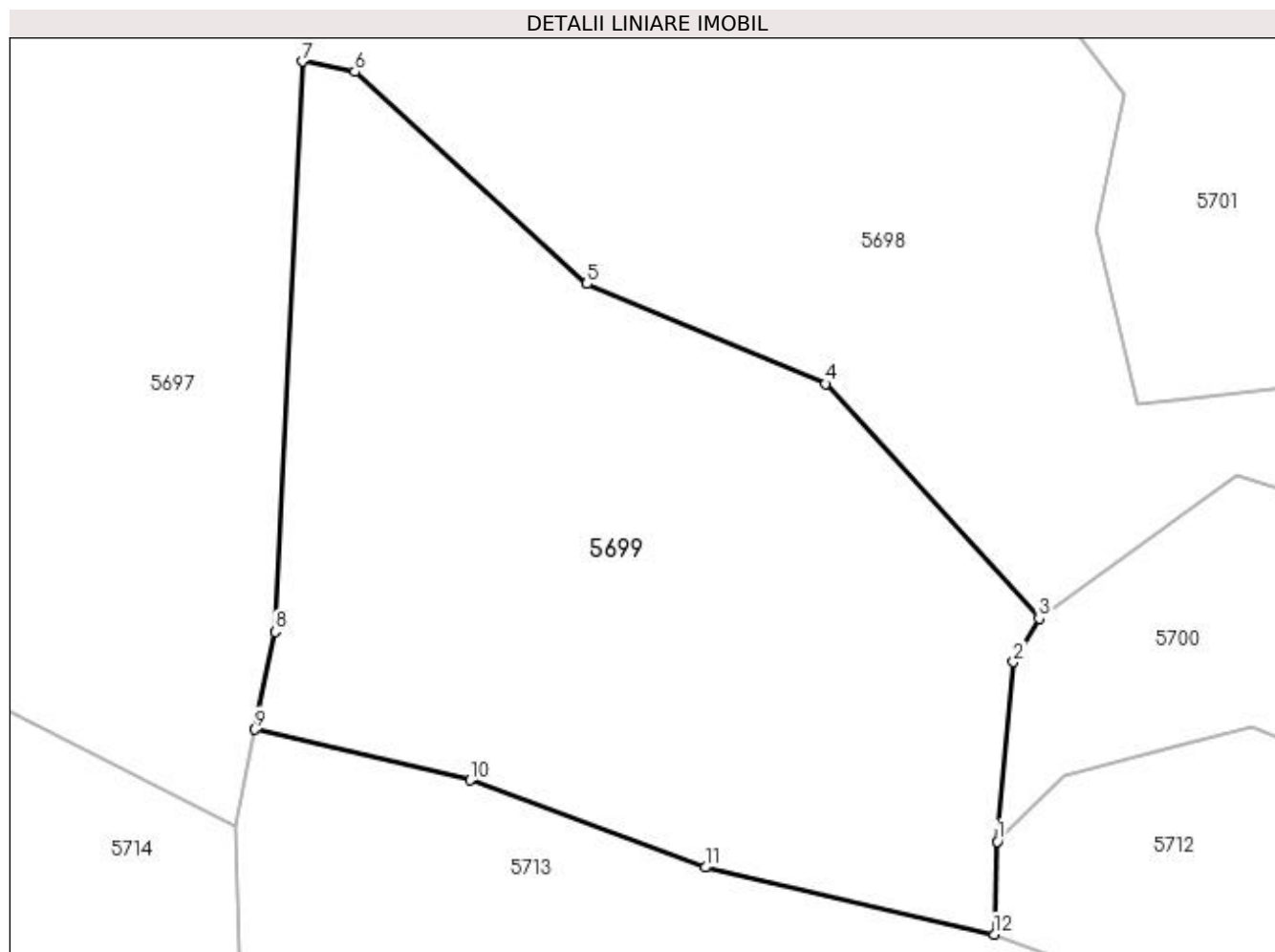
Inscrieri privind dezmembramintele dreptului de proprietate, drepturi reale de garanție și sarcini	Referințe
NU SUNT	

Anexa Nr. 1 La Partea I

Teren

Nr cadastral	Suprafața (mp)*	Observații / Referințe
	11.404	

* Suprafața este determinată în planul de proiecție Stereo 70.



Date referitoare la teren

Crt	Categorie folosință	Intra vilan	Suprafața (mp)	Tarla	Parcelă	Nr. topo	Observații / Referințe
1	faneata	NU	11.404	-	-	-	

Lungime Segmente

1) Valorile lungimilor segmentelor sunt obținute din proiecție în plan.

Punct început	X / Y	Punct sfârșit	X / Y	Lungime segment (** (m)
1	429.969,41 698.051,918	2	429.972,137 698.082,484	30.687
2	429.972,137 698.082,484	3	429.976,509 698.089,897	8.606
3	429.976,509 698.089,897	4	429.940,102 698.129,853	54.055
4	429.940,102 698.129,853	5	429.899,493 698.146,887	44.037
5	429.899,493 698.146,887	6	429.859,957 698.182,991	53.541

Punct început	X / Y	Punct sfârșit	X / Y	Lungime segment (** (m)
6	429.859,957 698.182,991	7	429.850,978 698.184,736	9.147
7	429.850,978 698.184,736	8	429.846,356 698.087,634	97.212
8	429.846,356 698.087,634	9	429.842,974 698.071,012	16.963
9	429.842,974 698.071,012	10	429.879,588 698.062,376	37.619
10	429.879,588 698.062,376	11	429.919,672 698.047,499	42.756
11	429.919,672 698.047,499	12	429.968,904 698.036,115	50.531
12	429.968,904 698.036,115	1	429.969,41 698.051,918	15.811

** Lungimile segmentelor sunt determinate în planul de proiecție Stereo 70 și sunt rotunjite la 1 milimetru.

*** Distanța dintre puncte este formată din segmente cumulate ce sunt mai mici decât valoarea 1 milimetru.

**DATE DESPRE IMOBILUL NR. 5700**

Oficiul de Cadastru și Publicitate Imobiliară MARAMURES
Biroul de Cadastru și Publicitate Imobiliară Dragomiresti

A. Partea I. Descrierea imobilului

TEREN Extravilan

Nr. CF vechi:5396

Adresa: Jud. Maramures

Nr. Crt	Nr cadastral Nr. topografic	Suprafața* (mp)	Observații / Referințe
A1		8.060	Sector cadastral:50 Teren neimprejmuit; parte nr topo 4910

B. Partea II. Proprietari și acte

Inscrieri privitoare la dreptul de proprietate și alte drepturi reale	Referințe
5700 / 27/03/2023	
Act Normativ nr. Legea nr. 7, din 13/03/1996 emis de Parlamentul României;	
B1	A1
Intabulare, drept de PROPRIETATE, dobandit prin Lege, cota actuala 1/1	
1) NEIDENTIFICAT NEIDENTIFICAT	
Act Administrativ nr. Adeverința nr. 1354, din 15/03/2023 emis de Primăria Comunei Bârsana	
B2	A1
Se notează posesia faptică în favoarea lui	
1) ȘTEFANCA MIHAI	

C. Partea III. SARCINI .

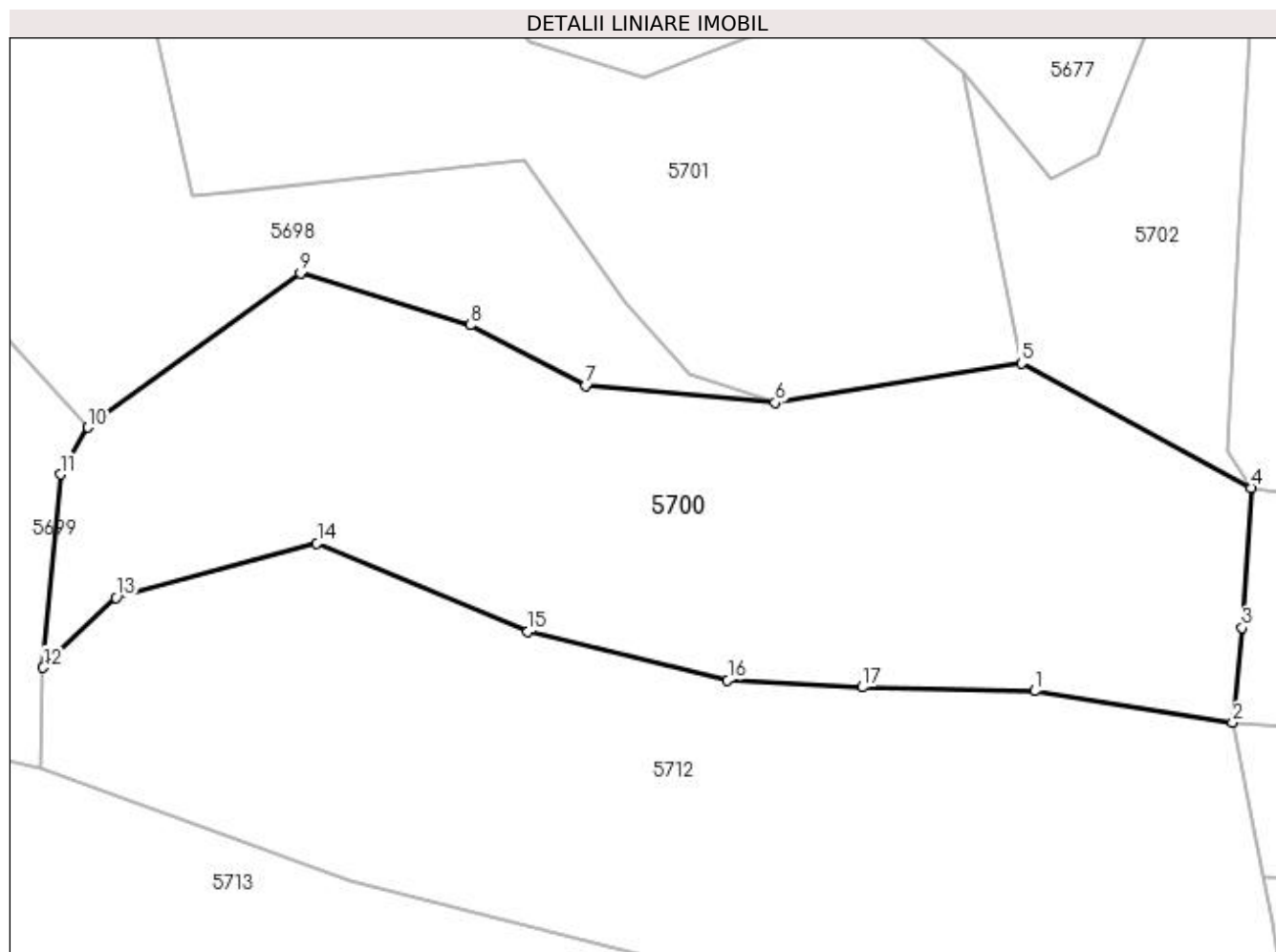
Inscrieri privind dezmembramintele dreptului de proprietate, drepturi reale de garanție și sarcini	Referințe
NU SUNT	

Anexa Nr. 1 La Partea I

Teren

Nr cadastral	Suprafața (mp)*	Observații / Referințe
	8.060	parte nr topo 4910

* Suprafața este determinată în planul de proiecție Stereo 70.



Date referitoare la teren

Crt	Categorie folosință	Intra vilan	Suprafața (mp)	Tarla	Parcelă	Nr. topo	Observații / Referințe
1	faneata	NU	8.060	-	-	-	

Lungime Segmente

1) Valorile lungimilor segmentelor sunt obținute din proiecție în plan.

Punct început	X / Y	Punct sfârșit	X / Y	Lungime segment (** (m)
1	430.126,19 698.048,236	2	430.157,46 698.043,251	31.665
2	430.157,46 698.043,251	3	430.158,965 698.058,243	15.067
3	430.158,965 698.058,243	4	430.160,388 698.080,344	22.147
4	430.160,388 698.080,344	5	430.124,07 698.100,033	41.312
5	430.124,07 698.100,033	6	430.085,144 698.093,81	39.42

Punct început	X / Y	Punct sfârșit	X / Y	Lungime segment (** (m)
6	430.085,144 698.093,81	7	430.055,203 698.096,521	30.063
7	430.055,203 698.096,521	8	430.036,933 698.106,047	20.604
8	430.036,933 698.106,047	9	430.010,109 698.114,251	28.051
9	430.010,109 698.114,251	10	429.976,509 698.089,897	41.498
10	429.976,509 698.089,897	11	429.972,137 698.082,484	8.606
11	429.972,137 698.082,484	12	429.969,41 698.051,918	30.687
12	429.969,41 698.051,918	13	429.980,933 698.062,988	15.979
13	429.980,933 698.062,988	14	430.012,696 698.071,579	32.904
14	430.012,696 698.071,579	15	430.046,036 698.057,614	36.147
15	430.046,036 698.057,614	16	430.077,627 698.049,951	32.507
16	430.077,627 698.049,951	17	430.098,923 698.048,823	21.326
17	430.098,923 698.048,823	1	430.126,19 698.048,236	27.273

** Lungimile segmentelor sunt determinate în planul de proiecție Stereo 70 și sunt rotunjite la 1 milimetru.

*** Distanța dintre puncte este formată din segmente cumulate ce sunt mai mici decât valoarea 1 milimetru.

**DATE DESPRE IMOBILUL NR. 5701**

Oficiul de Cadastru și Publicitate Imobiliară MARAMURES
Biroul de Cadastru și Publicitate Imobiliară Dragomiresti

A. Partea I. Descrierea imobilului

TEREN Extravilan

Nr. CF vechi:3058
Nr. topografic:4907

Adresa: Jud. Maramures

Nr. Crt	Nr cadastral Nr. topografic	Suprafata* (mp)	Observatii / Referinta
A1		7.493	Sector cadastral:50 Teren neimprejmuit;

B. Partea II. Proprietari și acte

Inscrieri privitoare la dreptul de proprietate și alte drepturi reale		Referințe
5701 / 27/03/2023		
Act Normativ nr. Legea nr. 7, din 13/03/1996 emis de Parlamentul României;		
B1	Intabulare, drept de PROPRIETATE, dobândit prin Lege, cota actuala 1/1 1) NEIDENTIFICAT NEIDENTIFICAT	A1
5701 / 25/03/2023		
Act Administrativ nr. Adeverința nr. 1355, din 15/03/2023 emis de Primăria Comunei Bârsana		
B2	Se notează posesia faptică în favoarea lui 1) OFRIM MARIA	A1

C. Partea III. SARCINI .

Inscrieri privind dezmembramintele dreptului de proprietate, drepturi reale de garanție și sarcini	Referințe
NU SUNT	

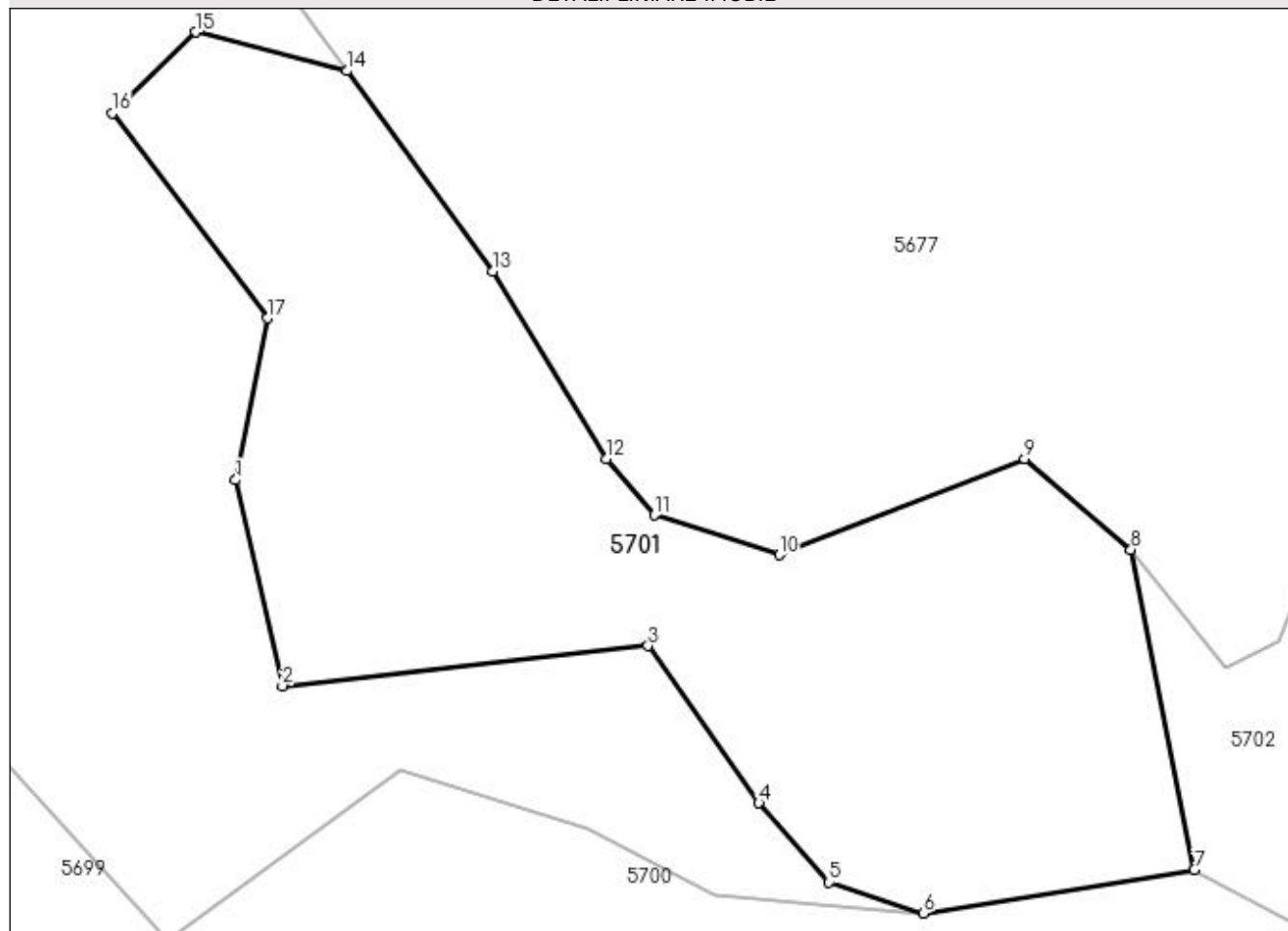
Anexa Nr. 1 La Partea I

Teren

Nr cadastral	Suprafața (mp)*	Observații / Referințe
	7.493	

* Suprafața este determinată în planul de proiecție Stereo 70.

DETALII LINIARE IMOBIL



Date referitoare la teren

Crt	Categorie folosință	Intravilan	Suprafața (mp)	Tarla	Parcelă	Nr. topo	Observații / Referințe
1	faneata	NU	7.493	-	-	-	

Lungime Segmente

1) Valorile lungimilor segmentelor sunt obținute din proiecție în plan.

Punct început	X / Y	Punct sfârșit	X / Y	Lungime segment (** (m)
1	429.986,363 698.155,956	2	429.993,131 698.126,432	30.29
2	429.993,131 698.126,432	3	430.045,614 698.132,197	52.799
3	430.045,614 698.132,197	4	430.061,515 698.109,615	27.619
4	430.061,515 698.109,615	5	430.071,621 698.098,235	15.22
5	430.071,621 698.098,235	6	430.085,144 698.093,81	14.229

Punct început	X / Y	Punct sfârșit	X / Y	Lungime segment (** (m)
6	430.085,144 698.093,81	7	430.124,07 698.100,033	39.42
7	430.124,07 698.100,033	8	430.114,94 698.145,99	46.855
8	430.114,94 698.145,99	9	430.099,687 698.159,02	20.061
9	430.099,687 698.159,02	10	430.064,435 698.145,243	37.849
10	430.064,435 698.145,243	11	430.046,517 698.150,953	18.806
11	430.046,517 698.150,953	12	430.039,567 698.158,977	10.615
12	430.039,567 698.158,977	13	430.023,284 698.185,92	31.481
13	430.023,284 698.185,92	14	430.002,358 698.214,684	35.571
14	430.002,358 698.214,684	15	429.980,69 698.220,249	22.371
15	429.980,69 698.220,249	16	429.968,627 698.208,596	16.772
16	429.968,627 698.208,596	17	429.991,01 698.179,224	36.928
17	429.991,01 698.179,224	1	429.986,363 698.155,956	23.728

** Lungimile segmentelor sunt determinate în planul de proiecție Stereo 70 și sunt rotunjite la 1 milimetru.

*** Distanța dintre puncte este formată din segmente cumulate ce sunt mai mici decât valoarea 1 milimetru.

**DATE DESPRE IMOBILUL NR. 5702**

Oficiul de Cadastru și Publicitate Imobiliară MARAMURES
Biroul de Cadastru și Publicitate Imobiliară Dragomiresti

A. Partea I. Descrierea imobilului

TEREN Extravilan

Nr. CF vechi:3058

Adresa: Jud. Maramures

Nr. Crt	Nr cadastral Nr. topografic	Suprafața* (mp)	Observații / Referințe
A1		1.981	Sector cadastral:50 Teren neimprejmuit; parte nr topo 4908

B. Partea II. Proprietari și acte

Inscrieri privitoare la dreptul de proprietate și alte drepturi reale		Referințe
5702 / 27/03/2023		
Act Normativ nr. Legea nr. 7, din 13/03/1996 emis de Parlamentul României;		
B1	Inscrierea provizorie, drept de PROPRIETATE, dobandit prin Lege, cota actuala 1/1 1) COMUNA BÂRSANA, CIF:3694810, Neidentificat	A1

C. Partea III. SARCINI .

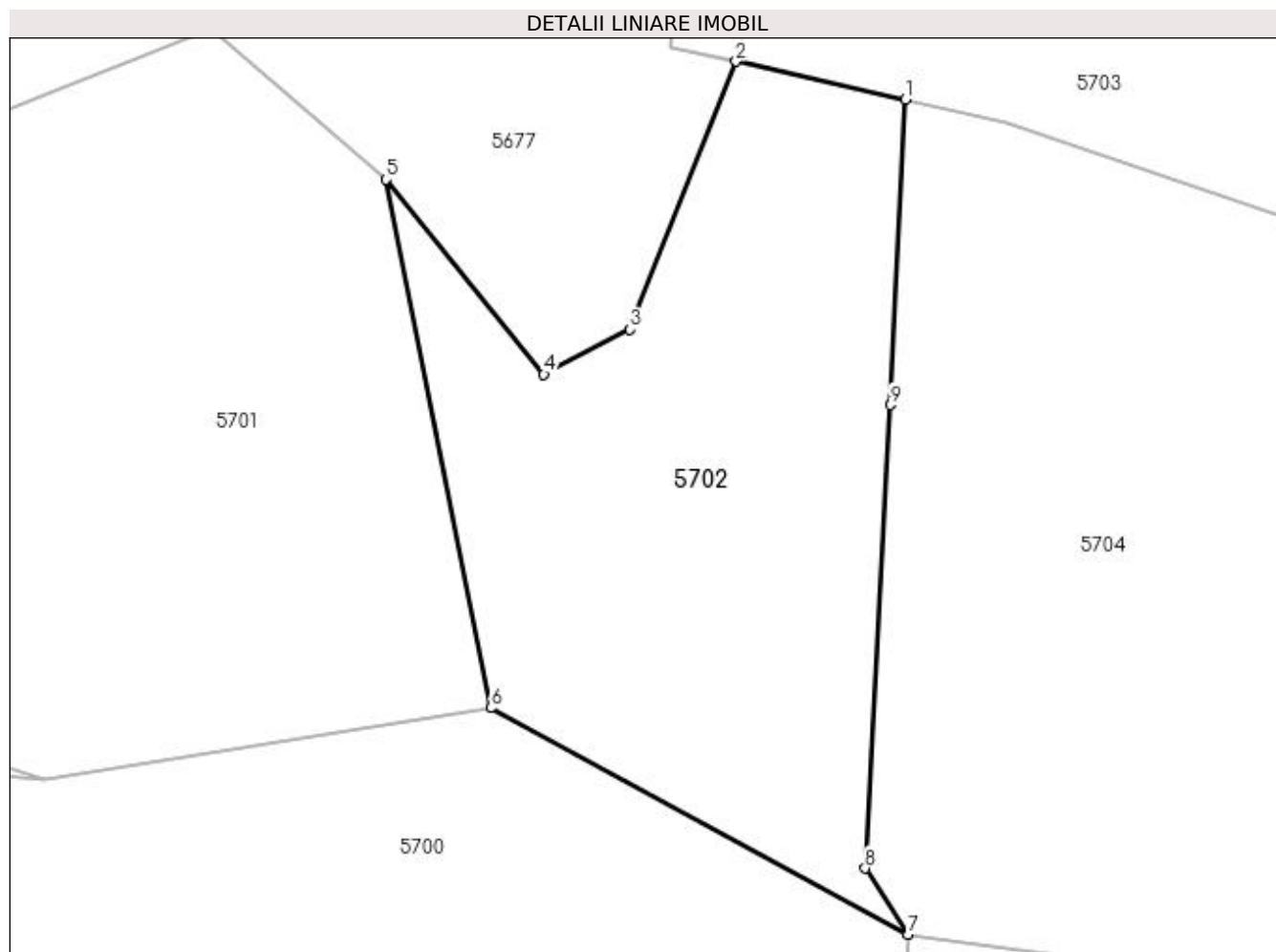
Inscrieri privind dezmembramintele dreptului de proprietate, drepturi reale de garanție și sarcini	Referințe
NU SUNT	

Anexa Nr. 1 La Partea I

Teren

Nr cadastral	Suprafața (mp)*	Observații / Referințe
	1.981	parte nr topo 4908

* Suprafața este determinată în planul de proiecție Stereo 70.



Date referitoare la teren

Crt	Categorie folosință	Intra vilan	Suprafața (mp)	Tarla	Parcelă	Nr. topo	Observații / Referințe
1	faneata	NU	1.981	-	-	-	

Lungime Segmente

1) Valorile lungimilor segmentelor sunt obținute din proiecție în plan.

Punct început	X / Y	Punct sfârșit	X / Y	Lungime segment (** (m)
1	430.160,124 698.152,937	2	430.145,404 698.156,242	15.086
2	430.145,404 698.156,242	3	430.136,167 698.132,937	25.069
3	430.136,167 698.132,937	4	430.128,679 698.129,038	8.442
4	430.128,679 698.129,038	5	430.114,94 698.145,99	21.82
5	430.114,94 698.145,99	6	430.124,07 698.100,033	46.855

Punct început	X / Y	Punct sfârșit	X / Y	Lungime segment (** (m)
6	430.124,07 698.100,033	7	430.160,388 698.080,344	41.312
7	430.160,388 698.080,344	8	430.156,635 698.086,094	6.866
8	430.156,635 698.086,094	9	430.158,828 698.126,373	40.339
9	430.158,828 698.126,373	1	430.160,124 698.152,937	26.596

** Lungimile segmentelor sunt determinate în planul de proiecție Stereo 70 și sunt rotunjite la 1 milimetru.

*** Distanța dintre puncte este formată din segmente cumulate ce sunt mai mici decât valoarea 1 milimetru.

**DATE DESPRE IMOBILUL NR. 5703**

Oficiul de Cadastru și Publicitate Imobiliară MARAMURES
Biroul de Cadastru și Publicitate Imobiliară Dragomiresti

A. Partea I. Descrierea imobilului

TEREN Extravilan

Nr. CF vechi:987

Adresa: Jud. Maramures

Nr. Crt	Nr cadastral Nr. topografic	Suprafața* (mp)	Observații / Referințe
A1		5.220	Sector cadastral:50 Teren neimprejmuit; parte nr topo 4968

B. Partea II. Proprietari și acte

Inscrieri privitoare la dreptul de proprietate și alte drepturi reale		Referințe
5703 / 27/03/2023		
Act Administrativ nr. TITLU DE PROPRIETATE nr. 15962, din 06/09/2017 emis de COMISIA JUDEȚEANĂ MARAMUREȘ;		
B1	Intabulare, drept de PROPRIETATEcu titlu de drept aplicarea Legii 247/2005, dobandit prin Reconstituire, cota actuala 1/1 1) ROMAN IOAN	A1

C. Partea III. SARCINI .

Inscrieri privind dezmembramintele dreptului de proprietate, drepturi reale de garanție și sarcini	Referințe
NU SUNT	

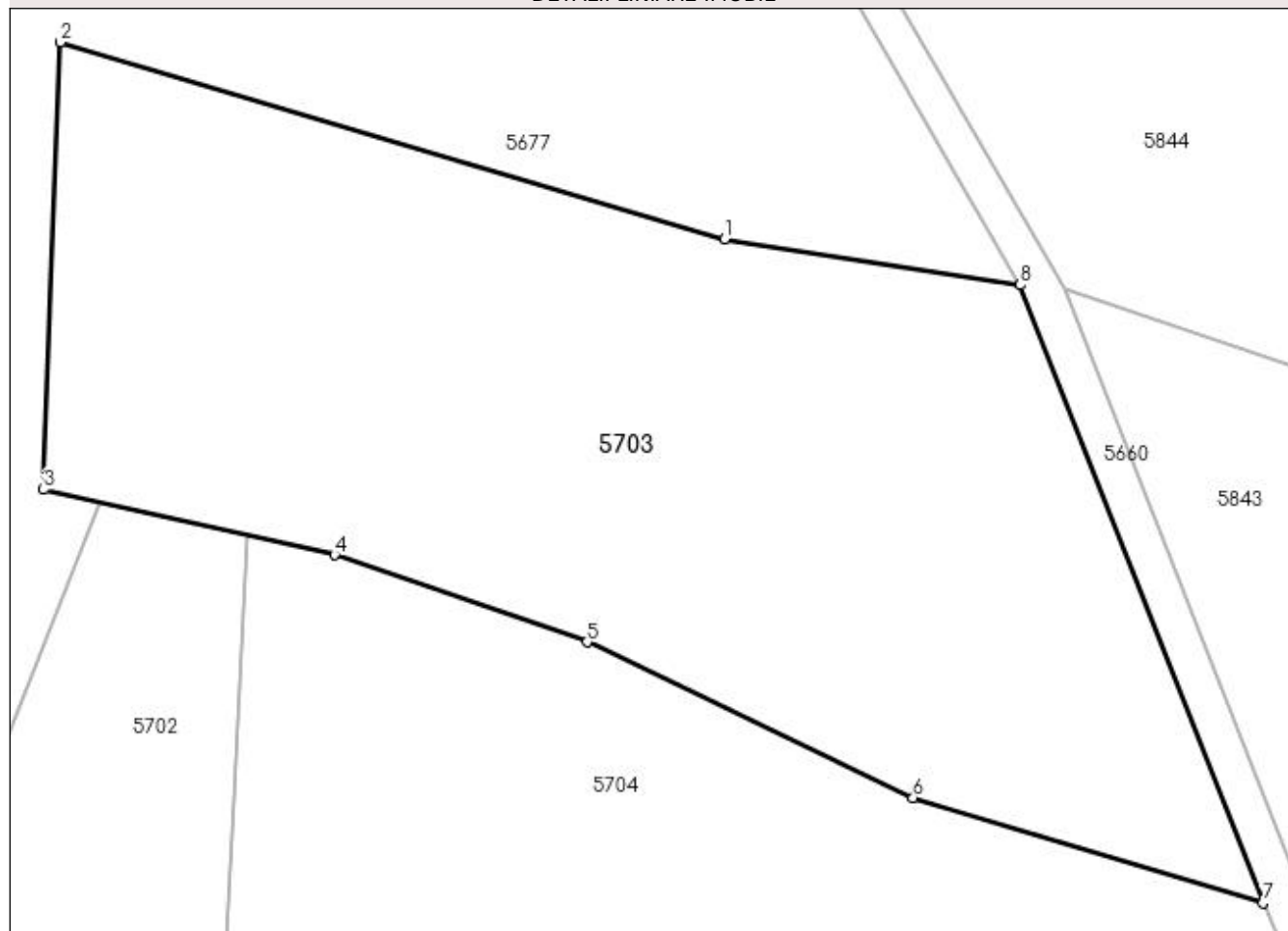
Anexa Nr. 1 La Partea I

Teren

Nr cadastral	Suprafața (mp)*	Observații / Referințe
	5.220	parte nr topo 4968

* Suprafața este determinată în planul de proiecție Stereo 70.

DETALII LINIARE IMOBIL



Date referitoare la teren

Crt	Categorie folosință	Intra vilan	Suprafața (mp)	Tarla	Parcelă	Nr. topo	Observații / Referințe
1	faneata	NU	5.220	-	POIANA MORII	-	

Lungime Segmente

1) Valorile lungimilor segmentelor sunt obținute din proiecție în plan.

Punct început	X / Y	Punct sfârșit	X / Y	Lungime segment (** (m)
1	430.208,205 698.182,738	2	430.141,347 698.202,524	69.724
2	430.141,347 698.202,524	3	430.139,672 698.157,529	45.026
3	430.139,672 698.157,529	4	430.168,945 698.150,956	30.002
4	430.168,945 698.150,956	5	430.194,359 698.142,215	26.875
5	430.194,359 698.142,215	6	430.227,144 698.126,548	36.336

Punct început	X / Y	Punct sfârșit	X / Y	Lungime segment (** (m)
6	430.227,144 698.126,548	7	430.262,355 698.115,954	36.77
7	430.262,355 698.115,954	8	430.237,954 698.178,107	66.771
8	430.237,954 698.178,107	1	430.208,205 698.182,738	30.107

** Lungimile segmentelor sunt determinate în planul de proiecție Stereo 70 și sunt rotunjite la 1 milimetru.

*** Distanța dintre puncte este formată din segmente cumulate ce sunt mai mici decât valoarea 1 milimetru.

**DATE DESPRE IMOBILUL NR. 5704**

Oficiul de Cadastru și Publicitate Imobiliară MARAMURES
Biroul de Cadastru și Publicitate Imobiliară Dragomiresti

A. Partea I. Descrierea imobilului

TEREN Extravilan

Nr. CF vechi:3058

Adresa: Jud. Maramures

Nr. Crt	Nr cadastral Nr. topografic	Suprafața* (mp)	Observații / Referințe
A1		6.725	Sector cadastral:50 Teren neimprejmuit; parte nr topo 4908

B. Partea II. Proprietari și acte

Inscrieri privitoare la dreptul de proprietate și alte drepturi reale	Referințe
5704 / 27/03/2023	
Act Normativ nr. Legea nr. 7, din 13/03/1996 emis de Parlamentul României;	
B1	A1
Intabulare, drept de PROPRIETATE, dobandit prin Lege, cota actuala 1/1	
1) NEIDENTIFICAT NEIDENTIFICAT	
Act Administrativ nr. Adeverința nr. 1356, din 15/03/2023 emis de Primăria Comunei Bârsana	
B2	A1
Se notează posesia faptică în favoarea lui	
1) MUNTEAN ANUȚA	

C. Partea III. SARCINI .

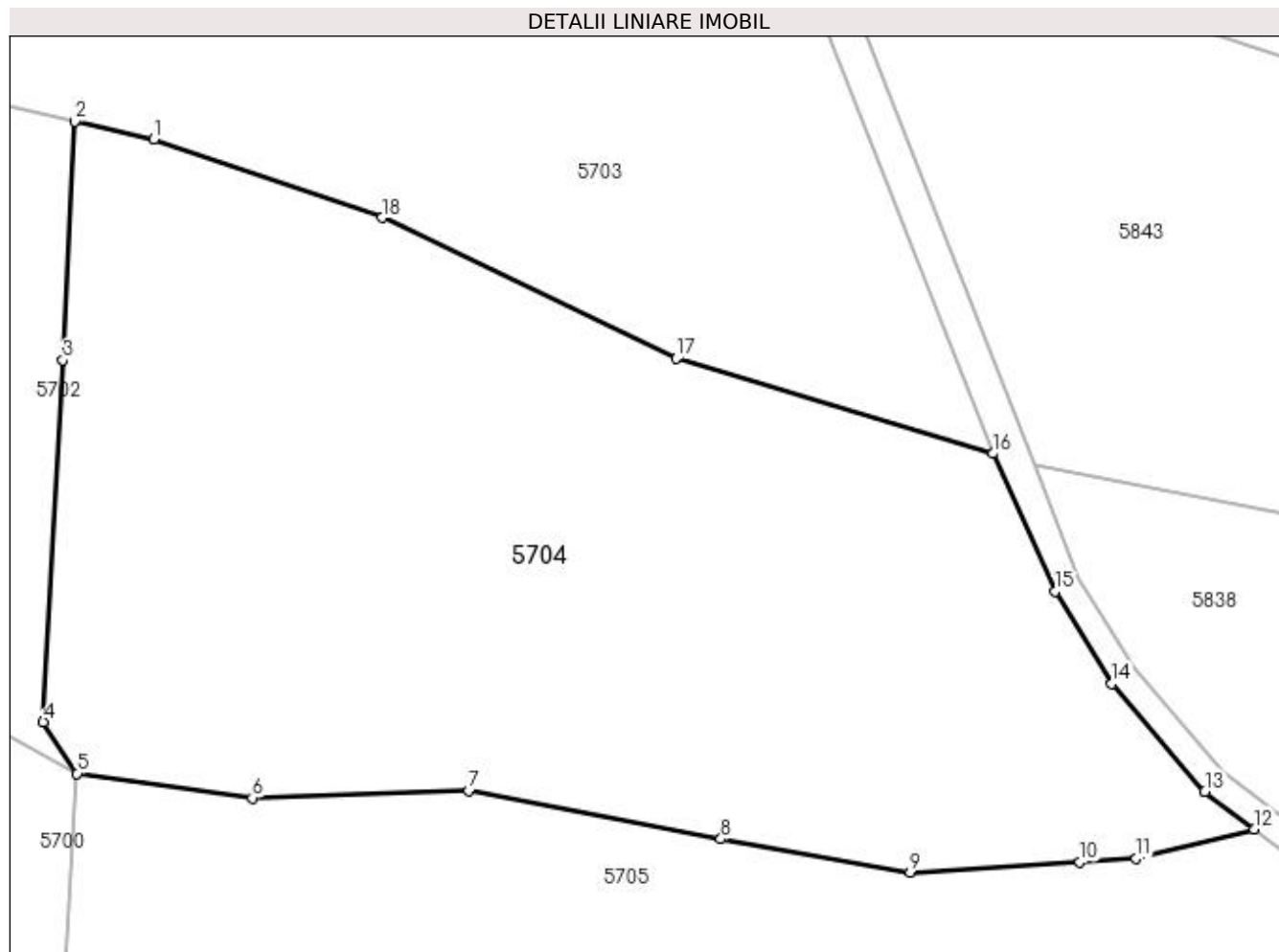
Inscrieri privind dezmembramintele dreptului de proprietate, drepturi reale de garanție și sarcini	Referințe
NU SUNT	

Anexa Nr. 1 La Partea I

Teren

Nr cadastral	Suprafața (mp)*	Observații / Referințe
	6.725	parte nr topo 4908

* Suprafața este determinată în planul de proiecție Stereo 70.



Date referitoare la teren

Crt	Categorie folosință	Intra vilan	Suprafața (mp)	Tarla	Parcelă	Nr. topo	Observații / Referințe
1	faneata	NU	6.725	-	-	-	

Lungime Segmente

1) Valorile lungimilor segmentelor sunt obținute din proiecție în plan.

Punct început	X / Y	Punct sfârșit	X / Y	Lungime segment (** (m)
1	430.168,945 698.150,956	2	430.160,124 698.152,937	9.041
2	430.160,124 698.152,937	3	430.158,828 698.126,373	26.596
3	430.158,828 698.126,373	4	430.156,635 698.086,094	40.339
4	430.156,635 698.086,094	5	430.160,388 698.080,344	6.866
5	430.160,388 698.080,344	6	430.179,9 698.077,618	19.702

Punct început	X / Y	Punct sfârșit	X / Y	Lungime segment (** (m)
6	430.179,9 698.077,618	7	430.204,039 698.078,406	24.152
7	430.204,039 698.078,406	8	430.232,079 698.073,038	28.549
8	430.232,079 698.073,038	9	430.253,173 698.069,305	21.422
9	430.253,173 698.069,305	10	430.272,067 698.070,487	18.931
10	430.272,067 698.070,487	11	430.278,337 698.070,866	6.281
11	430.278,337 698.070,866	12	430.291,451 698.074,151	13.519
12	430.291,451 698.074,151	13	430.285,979 698.078,328	6.884
13	430.285,979 698.078,328	14	430.275,623 698.090,333	15.855
14	430.275,623 698.090,333	15	430.269,264 698.100,601	12.078
15	430.269,264 698.100,601	16	430.262,355 698.115,954	16.836
16	430.262,355 698.115,954	17	430.227,144 698.126,548	36.77
17	430.227,144 698.126,548	18	430.194,359 698.142,215	36.336
18	430.194,359 698.142,215	1	430.168,945 698.150,956	26.875

** Lungimile segmentelor sunt determinate în planul de proiecție Stereo 70 și sunt rotunjite la 1 milimetru.

*** Distanța dintre puncte este formată din segmente cumulate ce sunt mai mici decât valoarea 1 milimetru.

**DATE DESPRE IMOBILUL NR. 5705**

Oficiul de Cadastru și Publicitate Imobiliară MARAMURES
Biroul de Cadastru și Publicitate Imobiliară Dragomiresti

A. Partea I. Descrierea imobilului

TEREN Extravilan

Nr. CF vechi:5396

Adresa: Jud. Maramures

Nr. Crt	Nr cadastral Nr. topografic	Suprafața* (mp)	Observații / Referințe
A1		5.429	Sector cadastral:50 Teren neimprejmuit; parte nr topo 4910

B. Partea II. Proprietari și acte

Inscrieri privitoare la dreptul de proprietate și alte drepturi reale	Referințe
5705 / 27/03/2023	
Act Normativ nr. Legea nr. 7, din 13/03/1996 emis de Parlamentul României;	
B1	A1
Intabulare, drept de PROPRIETATE, dobândit prin Lege, cota actuala 1/1 1) NEIDENTIFICAT NEIDENTIFICAT	
Act Administrativ nr. Adeverința nr. 1357, din 15/03/2023 emis de Primăria Comunei Bârsana	
B2	A1
Se notează posesia faptică în favoarea lui 1) BODEA VASILE	

C. Partea III. SARCINI .

Inscrieri privind dezmembramintele dreptului de proprietate, drepturi reale de garanție și sarcini	Referințe
NU SUNT	

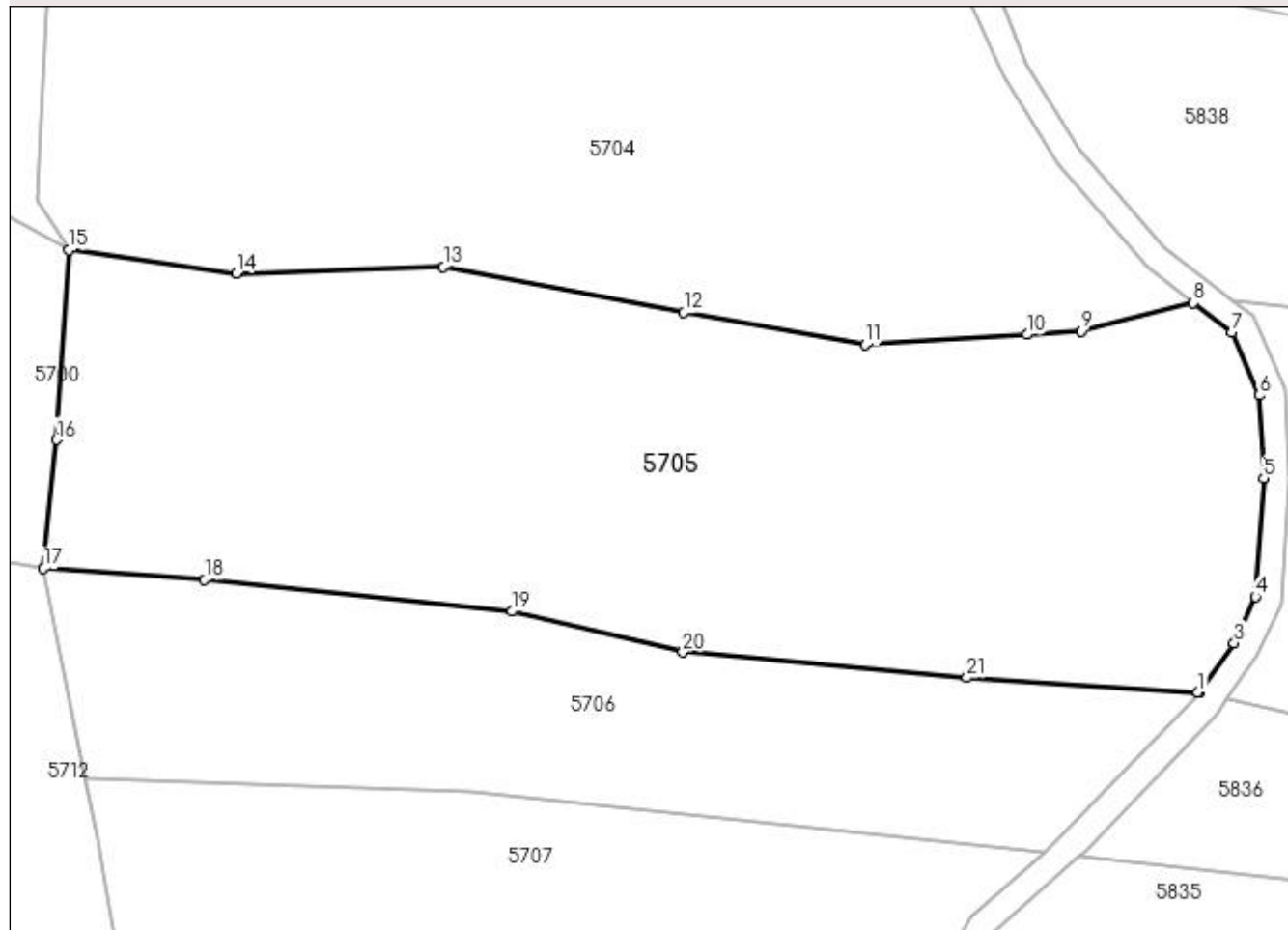
Anexa Nr. 1 La Partea I

Teren

Nr cadastral	Suprafața (mp)*	Observații / Referințe
	5.429	parte nr topo 4910

* Suprafața este determinată în planul de proiecție Stereo 70.

DETALII LINIARE IMOBIL



Date referitoare la teren

Crt	Categorie folosință	Intravilan	Suprafața (mp)	Tarla	Parcelă	Nr. topo	Observații / Referințe
1	faneata	NU	5.429	-	-	-	

Lungime Segmente

1) Valorile lungimilor segmentelor sunt obținute din proiecție în plan.

Punct început	X / Y	Punct sfârșit	X / Y	Lungime segment (** (m)
1	430.291,998 698.028,822	2	430.292,15 698.028,788	0.156
3	430.296,198 698.034,583	4	430.298,684 698.039,964	5.928
5	430.299,65 698.053,764	6	430.299,098 698.063,424	9.676
7	430.295,922 698.070,738	8	430.291,451 698.074,151	5.625
9	430.278,337 698.070,866	10	430.272,067 698.070,487	6.281

Punct început	X / Y	Punct sfârșit	X / Y	Lungime segment (** (m)
2	430.292,15 698.028,788	3	430.296,198 698.034,583	7.069
4	430.298,684 698.039,964	5	430.299,65 698.053,764	13.834
6	430.299,098 698.063,424	7	430.295,922 698.070,738	7.974
8	430.291,451 698.074,151	9	430.278,337 698.070,866	13.519
10	430.272,067 698.070,487	11	430.253,173 698.069,305	18.931

Punct început	X / Y	Punct sfârșit	X / Y	Lungime segment (** (m)
11	430.253,173 698.069,305	12	430.232,079 698.073,038	21.422
13	430.204,039 698.078,406	14	430.179,9 698.077,618	24.152
15	430.160,388 698.080,344	16	430.158,965 698.058,243	22.147
17	430.157,46 698.043,251	18	430.176,235 698.041,92	18.822
19	430.212,037 698.038,25	20	430.231,965 698.033,496	20.487
21	430.265,056 698.030,533	1	430.291,998 698.028,822	26.996

Punct început	X / Y	Punct sfârșit	X / Y	Lungime segment (** (m)
12	430.232,079 698.073,038	13	430.204,039 698.078,406	28.549
14	430.179,9 698.077,618	15	430.160,388 698.080,344	19.702
16	430.158,965 698.058,243	17	430.157,46 698.043,251	15.067
18	430.176,235 698.041,92	19	430.212,037 698.038,25	35.99
20	430.231,965 698.033,496	21	430.265,056 698.030,533	33.223

** Lungimile segmentelor sunt determinate în planul de proiecție Stereo 70 și sunt rotunjite la 1 milimetru.

*** Distanța dintre puncte este formată din segmente cumulate ce sunt mai mici decât valoarea 1 milimetru.

**DATE DESPRE IMOBILUL NR. 5706**

Oficiul de Cadastru și Publicitate Imobiliară MARAMURES
Biroul de Cadastru și Publicitate Imobiliară Dragomiresti

A. Partea I. Descrierea imobilului

TEREN Extravilan

Nr. CF vechi:5396

Adresa: Jud. Maramures

Nr. Crt	Nr cadastral Nr. topografic	Suprafața* (mp)	Observații / Referințe
A1		2.590	Sector cadastral:50 Teren neimprejmuit; parte nr topo 4910

B. Partea II. Proprietari și acte

Inscrieri privitoare la dreptul de proprietate și alte drepturi reale	Referințe
5706 / 27/03/2023	
Act Normativ nr. Legea nr. 7, din 13/03/1996 emis de Parlamentul României;	
B1	A1
Intabulare, drept de PROPRIETATE, dobandit prin Lege, cota actuala 1/1	
1) NEIDENTIFICAT NEIDENTIFICAT	
Act Administrativ nr. Adeverința nr. 1358, din 15/03/2023 emis de Primăria Comunei Bârsana	
B2	A1
Se notează posesia faptică în favoarea lui	
1) ROȘCA VASILE	

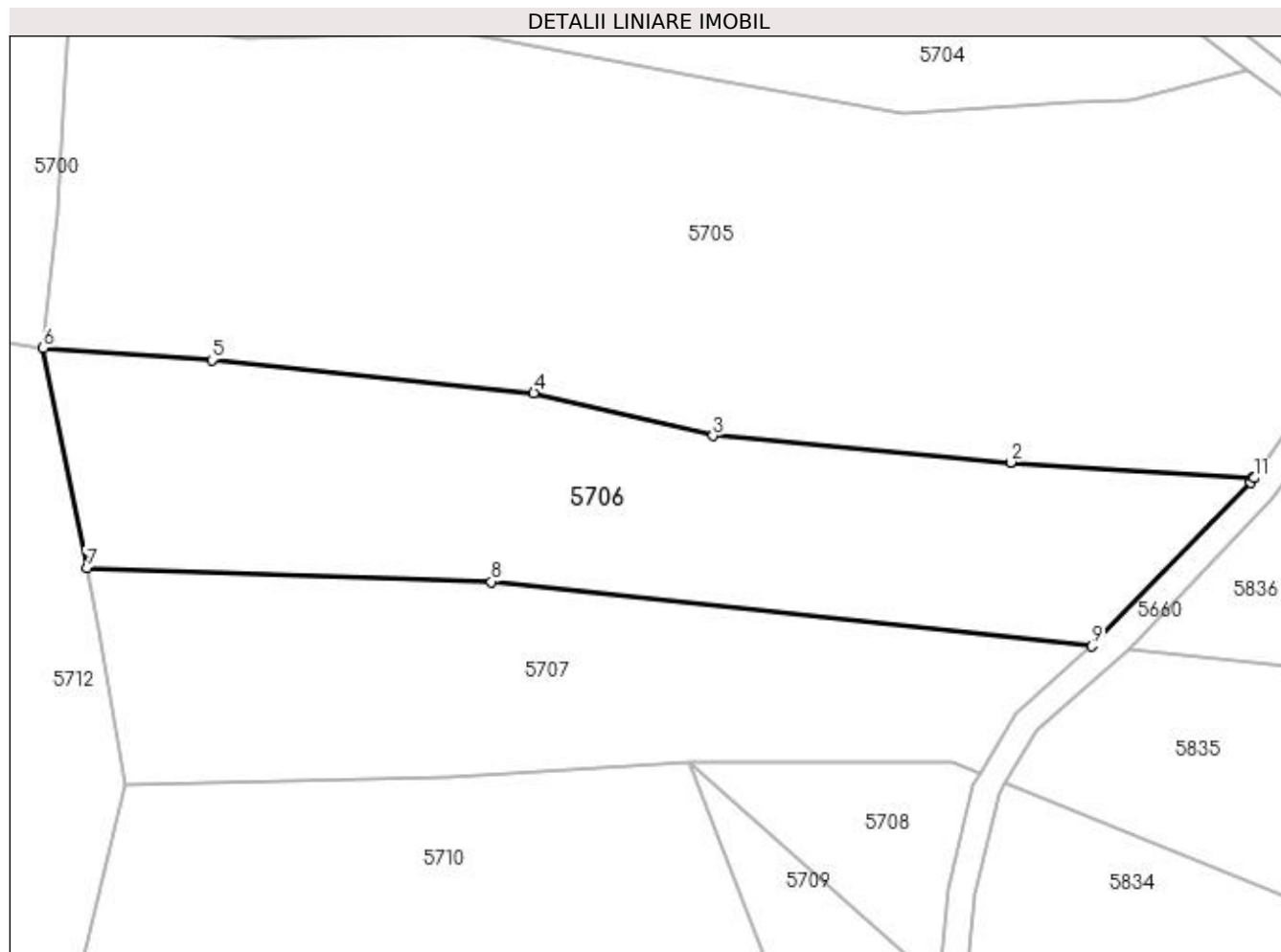
C. Partea III. SARCINI .

Inscrieri privind dezmembramintele dreptului de proprietate, drepturi reale de garanție și sarcini	Referințe
NU SUNT	

Anexa Nr. 1 La Partea I**Teren**

Nr cadastral	Suprafața (mp)*	Observații / Referințe
	2.590	parte nr topo 4910

* Suprafața este determinată în planul de proiecție Stereo 70.

**Date referitoare la teren**

Crt	Categorie folosință	Intra vilan	Suprafața (mp)	Tarla	Parcelă	Nr. topo	Observații / Referințe
1	faneata	NU	2.590	-	-	-	

Lungime Segmente

1) Valorile lungimilor segmentelor sunt obținute din proiecție în plan.

Punct început	X / Y	Punct sfârșit	X / Y	Lungime segment (** (m)
1	430.291,998 698.028,822	2	430.265,056 698.030,533	26.996
2	430.265,056 698.030,533	3	430.231,965 698.033,496	33.223
3	430.231,965 698.033,496	4	430.212,037 698.038,25	20.487
4	430.212,037 698.038,25	5	430.176,235 698.041,92	35.99
5	430.176,235 698.041,92	6	430.157,46 698.043,251	18.822

Punct început	X / Y	Punct sfârșit	X / Y	Lungime segment (** (m)
6	430.157,46 698.043,251	7	430.162,308 698.018,742	24.984
7	430.162,308 698.018,742	8	430.207,327 698.017,252	45.044
8	430.207,327 698.017,252	9	430.274,096 698.010,095	67.151
9	430.274,096 698.010,095	10	430.291,786 698.028,268	25.361
10	430.291,786 698.028,268	11	430.292,15 698.028,788	0.635
11	430.292,15 698.028,788	1	430.291,998 698.028,822	0.156

** Lungimile segmentelor sunt determinate în planul de proiecție Stereo 70 și sunt rotunjite la 1 milimetru.

*** Distanța dintre puncte este formată din segmente cumulate ce sunt mai mici decât valoarea 1 milimetru.

**DATE DESPRE IMOBILUL NR. 5707**

Oficiul de Cadastru și Publicitate Imobiliară MARAMURES
Biroul de Cadastru și Publicitate Imobiliară Dragomiresti

A. Partea I. Descrierea imobilului

TEREN Extravilan

Nr. CF vechi:5396

Adresa: Jud. Maramures

Nr. Crt	Nr cadastral Nr. topografic	Suprafața* (mp)	Observații / Referințe
A1		2.005	Sector cadastral:50 Teren neimprejmuit; parte nr topo 4910

B. Partea II. Proprietari și acte

Inscrieri privitoare la dreptul de proprietate și alte drepturi reale	Referințe
5707 / 27/03/2023	
Act Normativ nr. Legea nr. 7, din 13/03/1996 emis de Parlamentul României;	
B1	A1
Intabulare, drept de PROPRIETATE, dobandit prin Lege, cota actuala 1/1	
1) NEIDENTIFICAT NEIDENTIFICAT	
Act Administrativ nr. Adeverința nr. 1359, din 15/03/2023 emis de Primăria Comunei Bârsana	
B2	A1
Se notează posesia faptică în favoarea lui	
1) REDNIC ILEANA	

C. Partea III. SARCINI .

Inscrieri privind dezmembramintele dreptului de proprietate, drepturi reale de garanție și sarcini	Referințe
NU SUNT	

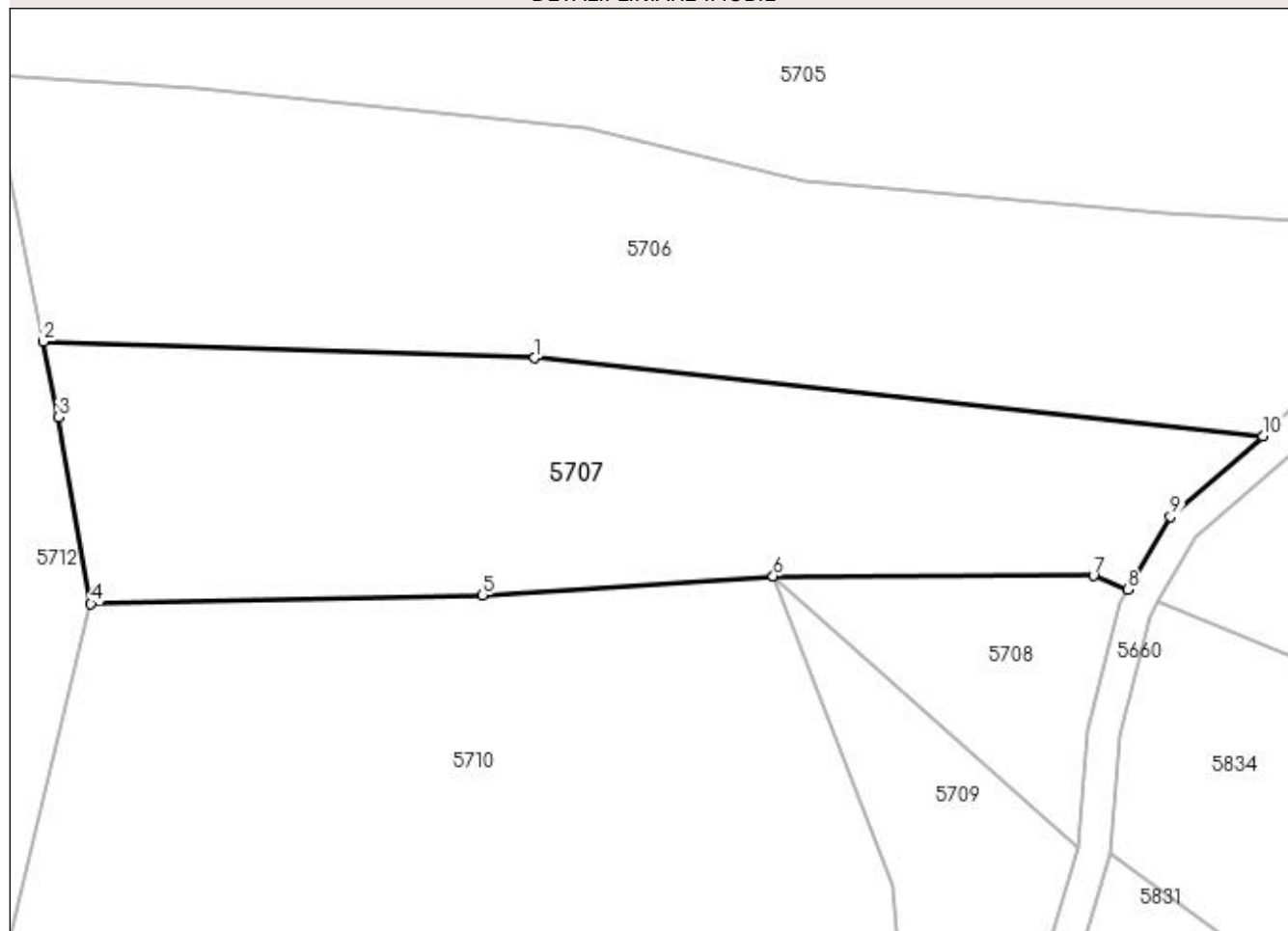
Anexa Nr. 1 La Partea I

Teren

Nr cadastral	Suprafața (mp)*	Observații / Referințe
	2.005	parte nr topo 4910

* Suprafața este determinată în planul de proiecție Stereo 70.

DETALII LINIARE IMOBIL



Date referitoare la teren

Crt	Categorie folosință	Intra vilan	Suprafața (mp)	Tarla	Parcelă	Nr. topo	Observații / Referințe
1	faneata	NU	2.005	-	-	-	

Lungime Segmente

1) Valorile lungimilor segmentelor sunt obținute din proiecție în plan.

Punct început	X / Y	Punct sfârșit	X / Y	Lungime segment (** (m)
1	430.207,327 698.017,252	2	430.162,308 698.018,742	45.044
2	430.162,308 698.018,742	3	430.163,681 698.011,801	7.075
3	430.163,681 698.011,801	4	430.166,646 697.994,706	17.35
4	430.166,646 697.994,706	5	430.202,563 697.995,484	35.925
5	430.202,563 697.995,484	6	430.229,212 697.997,249	26.707

Punct început	X / Y	Punct sfârșit	X / Y	Lungime segment (** (m)
6	430.229,212 697.997,249	7	430.258,565 697.997,276	29.353
7	430.258,565 697.997,276	8	430.261,713 697.996,001	3.396
8	430.261,713 697.996,001	9	430.265,631 698.002,68	7.743
9	430.265,631 698.002,68	10	430.274,096 698.010,095	11.253
10	430.274,096 698.010,095	1	430.207,327 698.017,252	67.151

** Lungimile segmentelor sunt determinate în planul de proiecție Stereo 70 și sunt rotunjite la 1 milimetru.

*** Distanța dintre puncte este formată din segmente cumulate ce sunt mai mici decât valoarea 1 milimetru.

**DATE DESPRE IMOBILUL NR. 5708**

Oficiul de Cadastru și Publicitate Imobiliară MARAMURES
Biroul de Cadastru și Publicitate Imobiliară Dragomiresti

A. Partea I. Descrierea imobilului

TEREN Extravilan

Nr. CF vechi:71

Adresa: Jud. Maramures

Nr. Crt	Nr cadastral Nr. topografic	Suprafața* (mp)	Observații / Referințe
A1		389	Sector cadastral:50 Teren neimprejmuit; parte nr topo 4911

B. Partea II. Proprietari și acte

Inscrieri privitoare la dreptul de proprietate și alte drepturi reale		Referințe
5708 / 27/03/2023		
Act Normativ nr. Legea nr. 7, din 13/03/1996 emis de Parlamentul României;		
B1	Inscrierea provizorie, drept de PROPRIETATE, dobandit prin Lege, cota actuala 1/1 1) COMUNA BÂRSANA, CIF:3694810, Neidentificat	A1

C. Partea III. SARCINI .

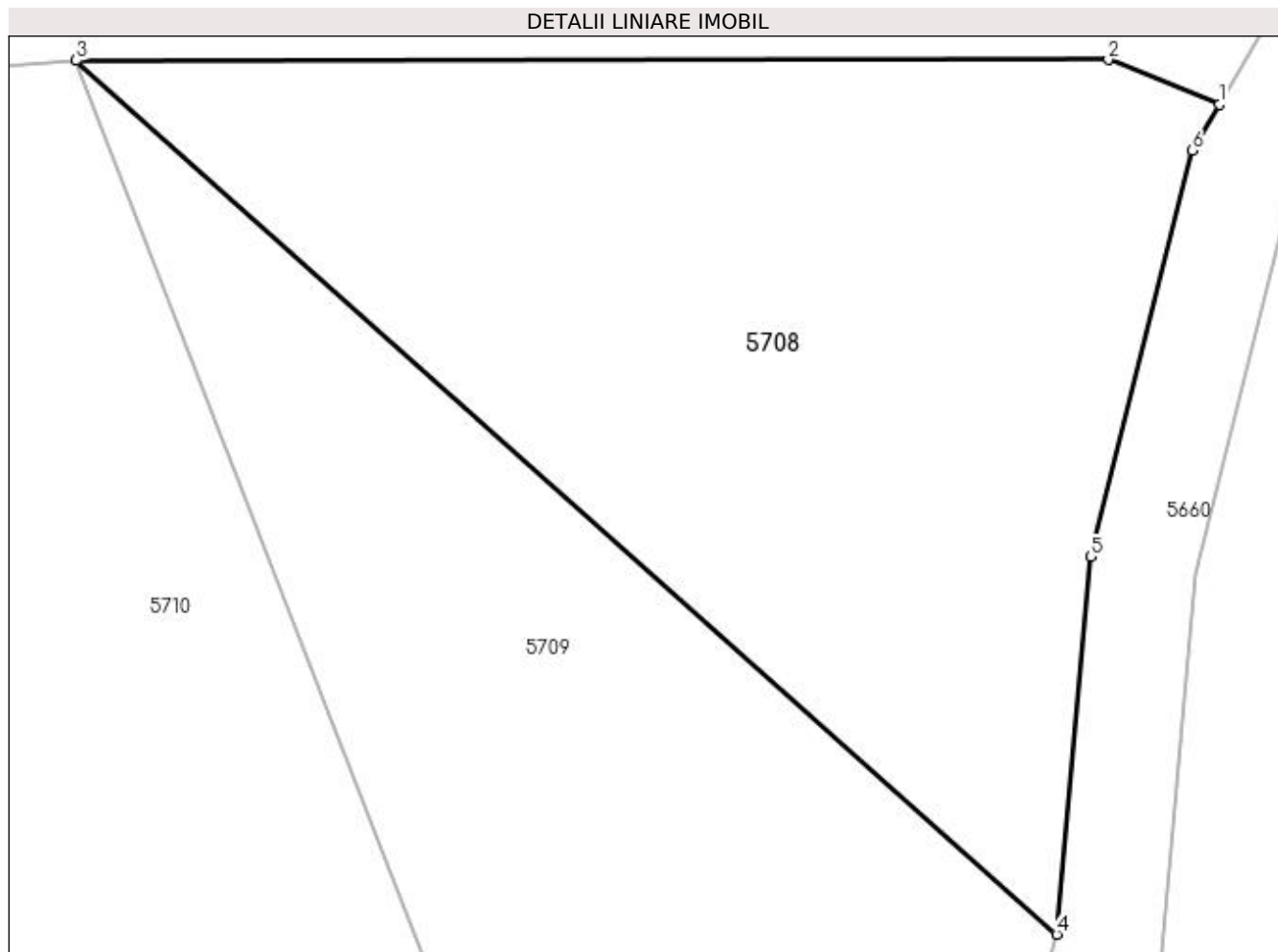
Inscrieri privind dezmembramintele dreptului de proprietate, drepturi reale de garanție și sarcini	Referințe
NU SUNT	

Anexa Nr. 1 La Partea I

Teren

Nr cadastral	Suprafața (mp)*	Observații / Referințe
	389	parte nr topo 4911

* Suprafața este determinată în planul de proiecție Stereo 70.



Date referitoare la teren

Crt	Categorie folosință	Intra vilan	Suprafața (mp)	Tarla	Parcelă	Nr. topo	Observații / Referințe
1	faneata	NU	389	-	-	-	

Lungime Segmente

1) Valorile lungimilor segmentelor sunt obținute din proiecție în plan.

Punct început	X / Y	Punct sfârșit	X / Y	Lungime segment (** (m)
1	430.261,713 697.996,001	2	430.258,565 697.997,276	3.396
2	430.258,565 697.997,276	3	430.229,212 697.997,249	29.353
3	430.229,212 697.997,249	4	430.257,096 697.972,409	37.344
4	430.257,096 697.972,409	5	430.258,06 697.983,146	10.78
5	430.258,06 697.983,146	6	430.260,951 697.994,702	11.912

Punct început	X / Y	Punct sfârșit	X / Y	Lungime segment (** (m)
6	430.260,951 697.994,702	1	430.261,713 697.996,001	1.506

** Lungimile segmentelor sunt determinate în planul de proiecție Stereo 70 și sunt rotunjite la 1 milimetru.

*** Distanța dintre puncte este formată din segmente cumulate ce sunt mai mici decât valoarea 1 milimetru.

**DATE DESPRE IMOBILUL NR. 5709**

Oficiul de Cadastru și Publicitate Imobiliară MARAMURES
Biroul de Cadastru și Publicitate Imobiliară Dragomiresti

A. Partea I. Descrierea imobilului

TEREN Extravilan

Nr. CF vechi:71

Adresa: Jud. Maramures

Nr. Crt	Nr cadastral Nr. topografic	Suprafața* (mp)	Observații / Referințe
A1		675	Sector cadastral:50 Teren neimprejmuit; parte nr topo 4911

B. Partea II. Proprietari și acte

Inscrieri privitoare la dreptul de proprietate și alte drepturi reale		Referințe
5709 / 27/03/2023		
Act Normativ nr. Legea nr. 7, din 13/03/1996 emis de Parlamentul României;		
B1	Intabulare, drept de PROPRIETATE, dobândit prin Lege, cota actuala 1/1 1) NEIDENTIFICAT NEIDENTIFICAT	A1
Act Administrativ nr. Adeverința nr. 1360, din 15/03/2023 emis de Primăria Comunei Bârsana		
B2	Se notează posesia faptică în favoarea lui 1) NEMEȘ IOAN	A1

C. Partea III. SARCINI .

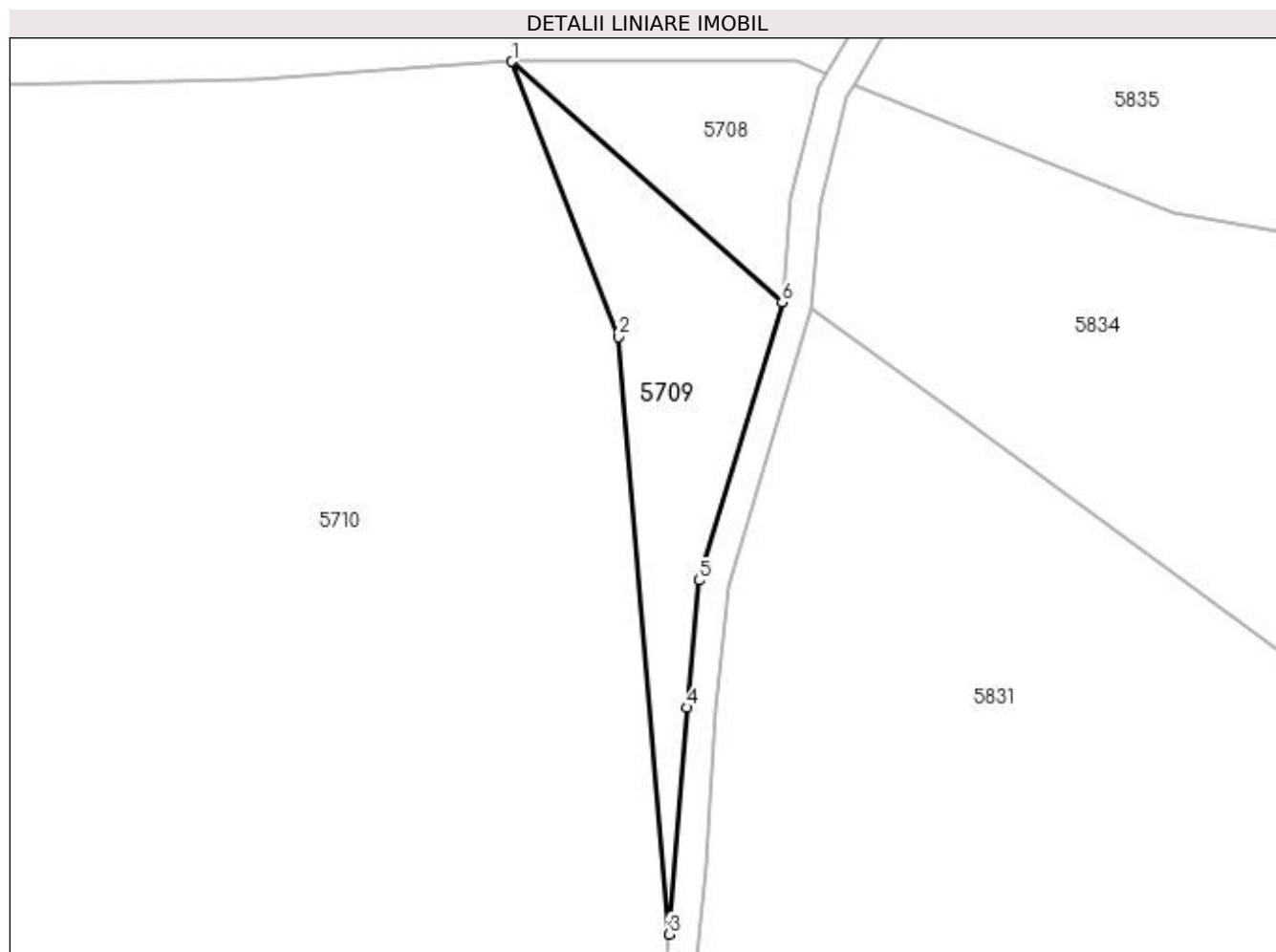
Inscrieri privind dezmembramintele dreptului de proprietate, drepturi reale de garanție și sarcini	Referințe
NU SUNT	

Anexa Nr. 1 La Partea I

Teren

Nr cadastral	Suprafața (mp)*	Observații / Referințe
	675	parte nr topo 4911

* Suprafața este determinată în planul de proiecție Stereo 70.



Date referitoare la teren

Crt	Categorie folosință	Intra vilan	Suprafața (mp)	Tarla	Parcelă	Nr. topo	Observații / Referințe
1	faneata	NU	675	-	-	-	

Lungime Segmente

1) Valorile lungimilor segmentelor sunt obținute din proiecție în plan.

Punct început	X / Y	Punct sfârșit	X / Y	Lungime segment (** (m)
1	430.229,212 697.997,249	2	430.240,211 697.968,829	30.474
2	430.240,211 697.968,829	3	430.245,435 697.907,163	61.887
3	430.245,435 697.907,163	4	430.247,297 697.930,566	23.477
4	430.247,297 697.930,566	5	430.248,53 697.943,711	13.203
5	430.248,53 697.943,711	6	430.257,096 697.972,409	29.949

Punct început	X / Y	Punct sfârșit	X / Y	Lungime segment (** (m)
6	430.257,096 697.972,409	1	430.229,212 697.997,249	37.344

** Lungimile segmentelor sunt determinate în planul de proiecție Stereo 70 și sunt rotunjite la 1 milimetru.

*** Distanța dintre puncte este formată din segmente cumulate ce sunt mai mici decât valoarea 1 milimetru.

**DATE DESPRE IMOBILUL NR. 5710**

Oficiul de Cadastru și Publicitate Imobiliară MARAMURES
Biroul de Cadastru și Publicitate Imobiliară Dragomiresti

A. Partea I. Descrierea imobilului

TEREN Extravilan

Nr. CF vechi:71

Adresa: Jud. Maramures

Nr. Crt	Nr cadastral Nr. topografic	Suprafața* (mp)	Observații / Referințe
A1		8.086	Sector cadastral:50 Teren neimprejmuit; parte nr topo 4911

B. Partea II. Proprietari și acte

Inscrieri privitoare la dreptul de proprietate și alte drepturi reale	Referințe
5710 / 27/03/2023	
Act Normativ nr. Legea nr. 7, din 13/03/1996 emis de Parlamentul României;	
B1	A1
Intabulare, drept de PROPRIETATE, dobândit prin Lege, cota actuala 1/1	
1) NEIDENTIFICAT NEIDENTIFICAT	
Act Administrativ nr. Adeverința nr. 1367, din 27/03/2023 emis de Primăria Comunei Bârsana	
B2	A1
Se notează posesia faptică în favoarea lui	
1) ALBAȘ VASILE	

C. Partea III. SARCINI .

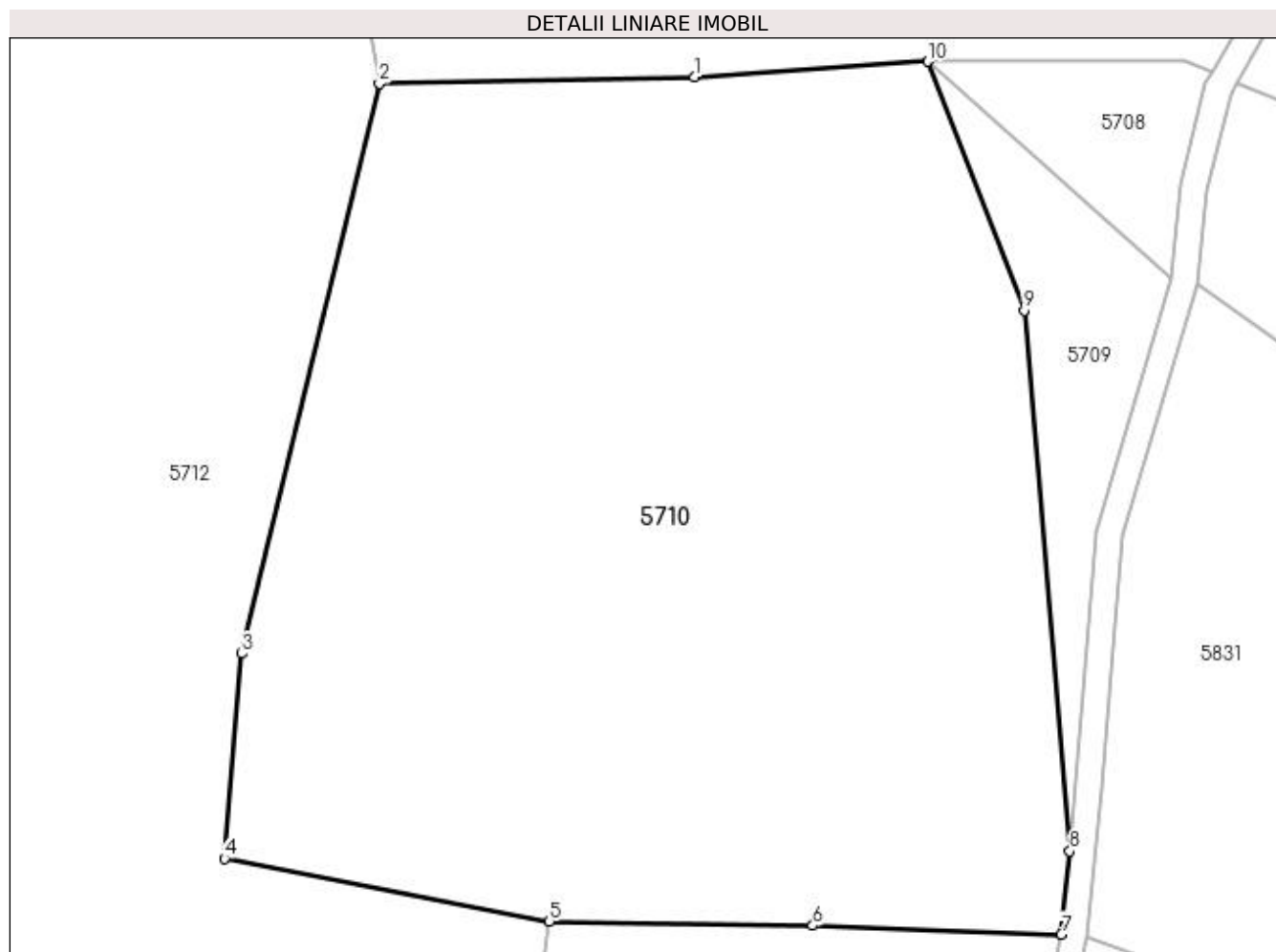
Inscrieri privind dezmembramintele dreptului de proprietate, drepturi reale de garanție și sarcini	Referințe
NU SUNT	

Anexa Nr. 1 La Partea I

Teren

Nr cadastral	Suprafața (mp)*	Observații / Referințe
	8.086	parte nr topo 4911

* Suprafața este determinată în planul de proiecție Stereo 70.



Date referitoare la teren

Crt	Categorie folosință	Intra vilan	Suprafața (mp)	Tarla	Parcelă	Nr. topo	Observații / Referințe
1	faneata	NU	8.086	-	-	-	

Lungime Segmente

1) Valorile lungimilor segmentelor sunt obținute din proiecție în plan.

Punct început	X / Y	Punct sfârșit	X / Y	Lungime segment (** (m)
1	430.202,563 697.995,484	2	430.166,646 697.994,706	35.925
2	430.166,646 697.994,706	3	430.150,966 697.929,714	66.857
3	430.150,966 697.929,714	4	430.148,962 697.906,348	23.452
4	430.148,962 697.906,348	5	430.186,062 697.899,155	37.791
5	430.186,062 697.899,155	6	430.216,105 697.898,68	30.047

Punct început	X / Y	Punct sfârșit	X / Y	Lungime segment (** (m)
6	430.216,105 697.898,68	7	430.244,452 697.897,694	28.364
7	430.244,452 697.897,694	8	430.245,435 697.907,163	9.52
8	430.245,435 697.907,163	9	430.240,211 697.968,829	61.887
9	430.240,211 697.968,829	10	430.229,212 697.997,249	30.474
10	430.229,212 697.997,249	1	430.202,563 697.995,484	26.707

** Lungimile segmentelor sunt determinate în planul de proiecție Stereo 70 și sunt rotunjite la 1 milimetru.

*** Distanța dintre puncte este formată din segmente cumulate ce sunt mai mici decât valoarea 1 milimetru.

**DATE DESPRE IMOBILUL NR. 5711**

Oficiul de Cadastru și Publicitate Imobiliară MARAMURES
Biroul de Cadastru și Publicitate Imobiliară Dragomiresti

A. Partea I. Descrierea imobilului

TEREN Extravilan

Nr. CF vechi:4966

Adresa: Jud. Maramures

Nr. Crt	Nr cadastral Nr. topografic	Suprafața* (mp)	Observații / Referințe
A1		2.465	Sector cadastral:50 Teren neimprejmuit; parte nr topo 4912

B. Partea II. Proprietari și acte

Inscrieri privitoare la dreptul de proprietate și alte drepturi reale		Referințe
5711 / 27/03/2023		
Act Normativ nr. Legea nr. 7, din 13/03/1996 emis de Parlamentul României;		
B1	Intabulare, drept de PROPRIETATE, dobandit prin Lege, cota actuala 1/1 1) NEIDENTIFICAT NEIDENTIFICAT	A1
Act Administrativ nr. Adeverința nr. 1638, din 15/03/2023 emis de Primăria Comunei Bârsana		
B2	Se notează posesia faptică în favoarea lui 1) PĂTREUȘ PETRU	A1

C. Partea III. SARCINI .

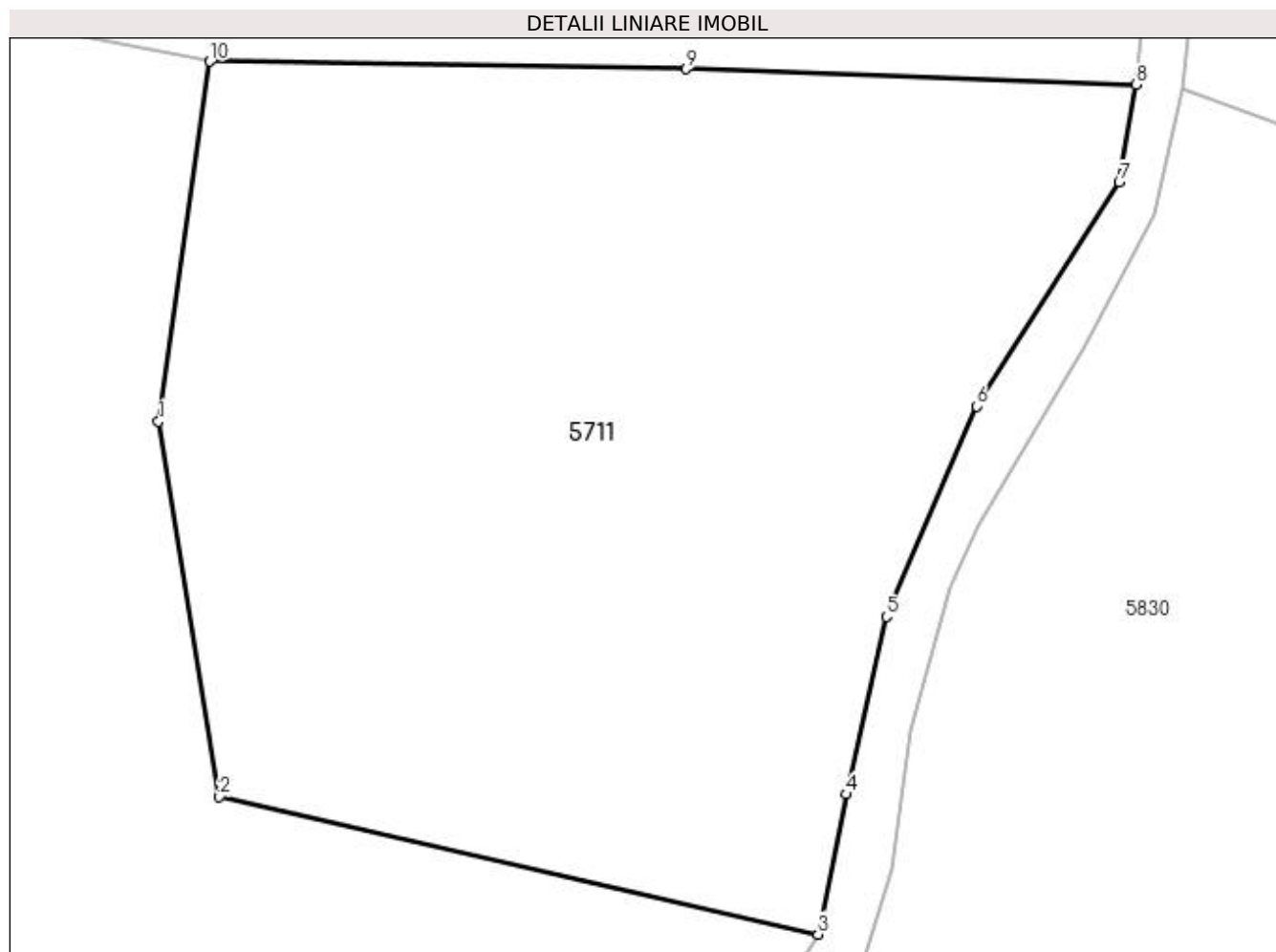
Inscrieri privind dezmembramintele dreptului de proprietate, drepturi reale de garanție și sarcini	Referințe
NU SUNT	

Anexa Nr. 1 La Partea I

Teren

Nr cadastral	Suprafața (mp)*	Observații / Referințe
	2.465	parte nr topo 4912

* Suprafața este determinată în planul de proiecție Stereo 70.



Date referitoare la teren

Crt	Categorie folosință	Intra vilan	Suprafața (mp)	Tarla	Parcelă	Nr. topo	Observații / Referințe
1	faneata	NU	2.465	-	-	-	

Lungime Segmente

1) Valorile lungimilor segmentelor sunt obținute din proiecție în plan.

Punct început	X / Y	Punct sfârșit	X / Y	Lungime segment (** (m)
1	430.182,841 697.876,47	2	430.186,688 697.852,806	23.975
2	430.186,688 697.852,806	3	430.224,432 697.844,144	38.725
3	430.224,432 697.844,144	4	430.226,217 697.852,975	9.01
4	430.226,217 697.852,975	5	430.228,74 697.864,164	11.47
5	430.228,74 697.864,164	6	430.234,423 697.877,441	14.442

Punct început	X / Y	Punct sfârșit	X / Y	Lungime segment (** (m)
6	430.234,423 697.877,441	7	430.243,412 697.891,547	16.727
7	430.243,412 697.891,547	8	430.244,452 697.897,694	6.234
8	430.244,452 697.897,694	9	430.216,105 697.898,68	28.364
9	430.216,105 697.898,68	10	430.186,062 697.899,155	30.047
10	430.186,062 697.899,155	1	430.182,841 697.876,47	22.913

** Lungimile segmentelor sunt determinate în planul de proiecție Stereo 70 și sunt rotunjite la 1 milimetru.

*** Distanța dintre puncte este formată din segmente cumulate ce sunt mai mici decât valoarea 1 milimetru.

**DATE DESPRE IMOBILUL NR. 5712**

Oficiul de Cadastru și Publicitate Imobiliară MARAMURES
Biroul de Cadastru și Publicitate Imobiliară Dragomiresti

A. Partea I. Descrierea imobilului

TEREN Extravilan

Nr. CF vechi:5396, 71, 4966

Adresa: Jud. Maramures

Nr. Crt	Nr cadastral Nr. topografic	Suprafața* (mp)	Observații / Referințe
A1		24.607	Sector cadastral:50 Teren neimprejmuit; parte nr topo 4910, 4911, 4912

B. Partea II. Proprietari și acte

Inscrieri privitoare la dreptul de proprietate și alte drepturi reale		Referințe
5712 / 27/03/2023		
Act Normativ nr. Legea nr. 7, din 13/03/1996 emis de Parlamentul României;		
B1	Inscrierea provizorie, drept de PROPRIETATE, dobandit prin Lege, cota actuala 1/1 1) COMUNA BÂRSANA, CIF:3694810, Neidentificat	A1

C. Partea III. SARCINI .

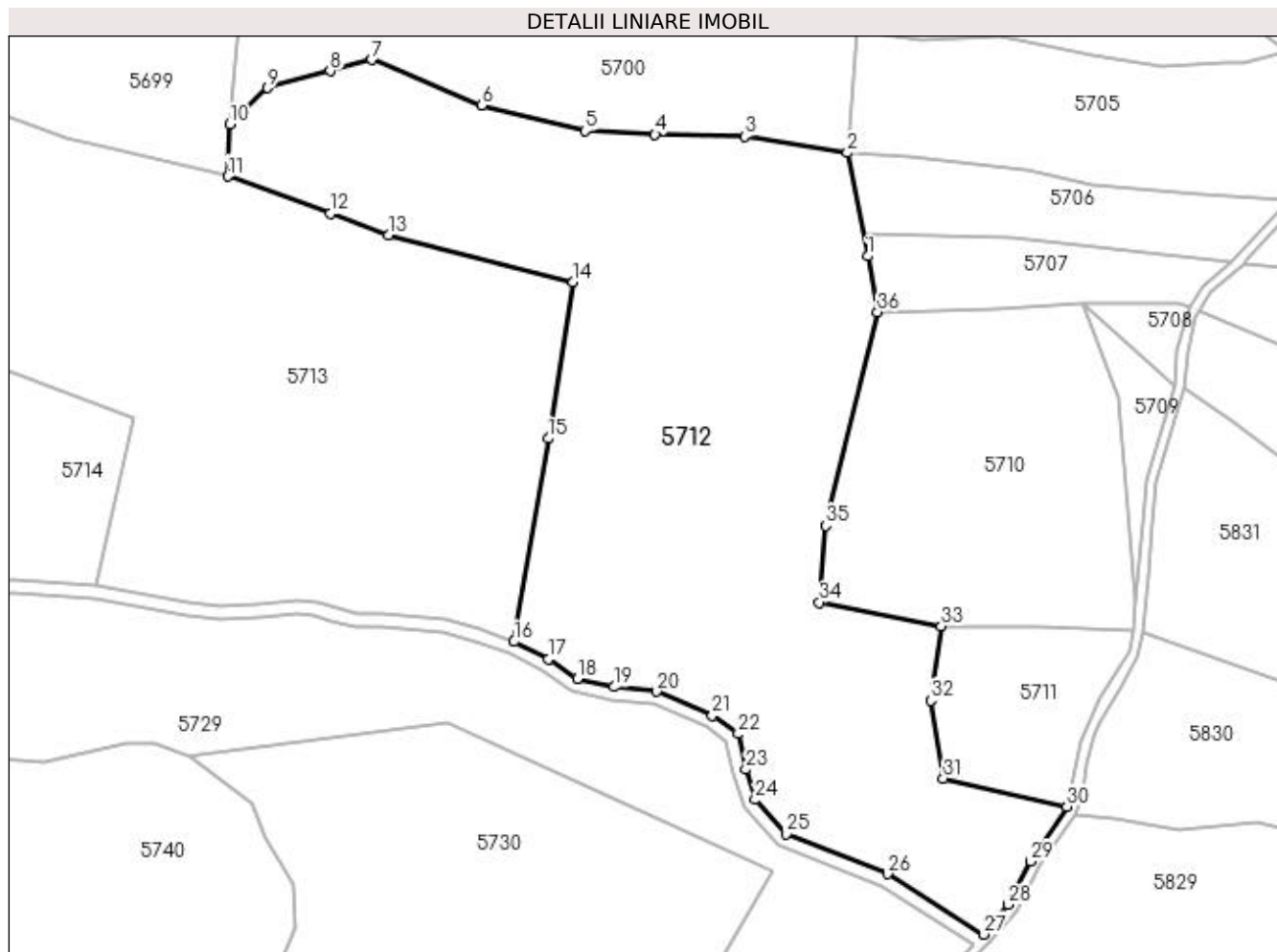
Inscrieri privind dezmembramintele dreptului de proprietate, drepturi reale de garanție și sarcini	Referințe
NU SUNT	

Anexa Nr. 1 La Partea I

Teren

Nr cadastral	Suprafața (mp)*	Observații / Referințe
	24.607	parte nr topo 4910, 4911, 4912

* Suprafața este determinată în planul de proiecție Stereo 70.



Date referitoare la teren

Crt	Categorie folosință	Intra vilan	Suprafața (mp)	Tarla	Parcelă	Nr. topo	Observații / Referințe
1	faneata	NU	24.607	-	-	-	

Lungime Segmente

1) Valorile lungimilor segmentelor sunt obținute din proiecție în plan.

Punct început	X / Y	Punct sfârșit	X / Y	Lungime segment (** (m)
1	430.163,681 698.011,801	2	430.157,46 698.043,251	32.059
3	430.126,19 698.048,236	4	430.098,923 698.048,823	27.273
5	430.077,627 698.049,951	6	430.046,036 698.057,614	32.507
7	430.012,696 698.071,579	8	430.000,0 698.068,145	13.152
9	429.980,933 698.062,988	10	429.969,41 698.051,918	15.979

Punct început	X / Y	Punct sfârșit	X / Y	Lungime segment (** (m)
2	430.157,46 698.043,251	3	430.126,19 698.048,236	31.665
4	430.098,923 698.048,823	5	430.077,627 698.049,951	21.326
6	430.046,036 698.057,614	7	430.012,696 698.071,579	36.147
8	430.000,0 698.068,145	9	429.980,933 698.062,988	19.752
10	429.969,41 698.051,918	11	429.968,904 698.036,115	15.811

Punct început	X / Y	Punct sfârșit	X / Y	Lungime segment (** (m))
11	429.968,904 698.036,115	12	430.000,0 698.024,763	33.103
13	430.017,785 698.018,27	14	430.074,052 698.003,976	58.054
15	430.066,368 697.956,236	16	430.055,993 697.894,394	62.706
17	430.066,422 697.889,038	18	430.075,279 697.883,137	10.643
19	430.086,434 697.880,624	20	430.099,446 697.879,203	13.089
21	430.116,396 697.871,882	22	430.124,269 697.866,309	9.646
23	430.126,565 697.855,491	24	430.129,421 697.846,275	9.648
25	430.138,934 697.835,894	26	430.169,68 697.823,677	33.084
27	430.198,974 697.805,289	28	430.206,44 697.814,321	11.718
29	430.213,252 697.827,542	30	430.224,432 697.844,144	20.015
31	430.186,688 697.852,806	32	430.182,841 697.876,47	23.975
33	430.186,062 697.899,155	34	430.148,962 697.906,348	37.791
35	430.150,966 697.929,714	36	430.166,646 697.994,706	66.857

Punct început	X / Y	Punct sfârșit	X / Y	Lungime segment (** (m))
12	430.000,0 698.024,763	13	430.017,785 698.018,27	18.933
14	430.074,052 698.003,976	15	430.066,368 697.956,236	48.354
16	430.055,993 697.894,394	17	430.066,422 697.889,038	11.724
18	430.075,279 697.883,137	19	430.086,434 697.880,624	11.435
20	430.099,446 697.879,203	21	430.116,396 697.871,882	18.463
22	430.124,269 697.866,309	23	430.126,565 697.855,491	11.059
24	430.129,421 697.846,275	25	430.138,934 697.835,894	14.081
26	430.169,68 697.823,677	27	430.198,974 697.805,289	34.587
28	430.206,44 697.814,321	29	430.213,252 697.827,542	14.873
30	430.224,432 697.844,144	31	430.186,688 697.852,806	38.725
32	430.182,841 697.876,47	33	430.186,062 697.899,155	22.913
34	430.148,962 697.906,348	35	430.150,966 697.929,714	23.452
36	430.166,646 697.994,706	1	430.163,681 698.011,801	17.35

** Lungimile segmentelor sunt determinate în planul de proiecție Stereo 70 și sunt rotunjite la 1 milimetru.

*** Distanța dintre puncte este formată din segmente cumulate ce sunt mai mici decât valoarea 1 milimetru.

**DATE DESPRE IMOBILUL NR. 5713**

Oficiul de Cadastru și Publicitate Imobiliară MARAMURES
Biroul de Cadastru și Publicitate Imobiliară Dragomirești

A. Partea I. Descrierea imobilului

TEREN Extravilan

Nr. CF vechi:71, 194

Adresa: Jud. Maramures

Nr. Crt	Nr cadastral Nr. topografic	Suprafața* (mp)	Observații / Referințe
A1		22.658	Sector cadastral:50 Teren neimprejmuit; parte nr topo 4911, 4971

B. Partea II. Proprietari și acte

Inscrieri privitoare la dreptul de proprietate și alte drepturi reale	Referințe
5713 / 27/03/2023	
Act Normativ nr. Legea nr. 7, din 13/03/1996 emis de Parlamentul României;	
B1	A1
Intabulare, drept de PROPRIETATE, dobandit prin Lege, cota actuala 1/1	
1) NEIDENTIFICAT NEIDENTIFICAT	
Act Administrativ nr. Adeverința nr. 1369, din 15/03/2023 emis de Primăria Comunei Bârsana	
B2	A1
Se notează posesia faptică în favoarea lui	
1) BODEA ION	

C. Partea III. SARCINI .

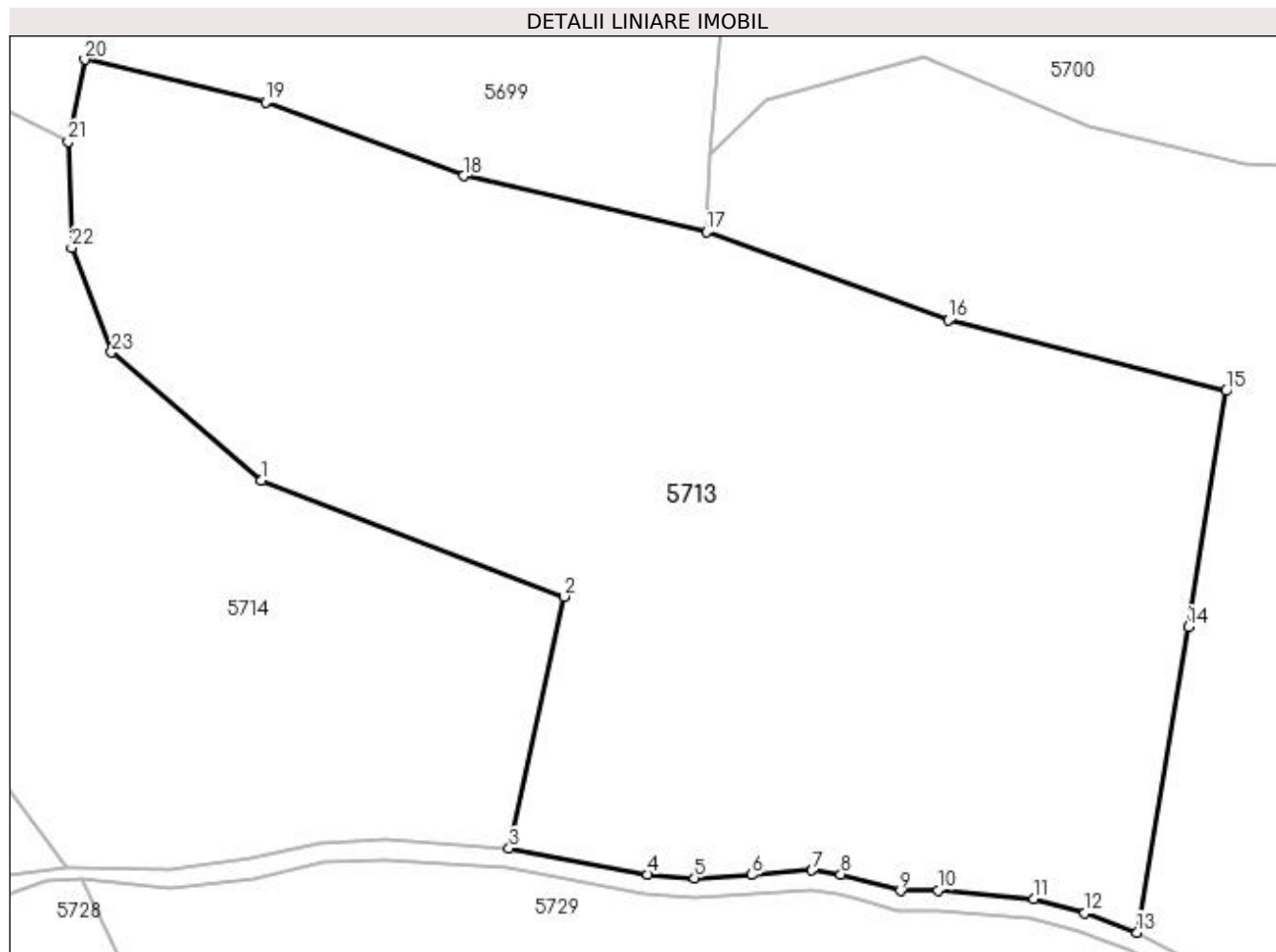
Inscrieri privind dezmembramintele dreptului de proprietate, drepturi reale de garanție și sarcini	Referințe
NU SUNT	

Anexa Nr. 1 La Partea I

Teren

Nr cadastral	Suprafața (mp)*	Observații / Referințe
	22.658	parte nr topo 4911, 4971

* Suprafața este determinată în planul de proiecție Stereo 70.



Date referitoare la teren

Crt	Categorie folosință	Intra vilan	Suprafața (mp)	Tarla	Parcelă	Nr. topo	Observații / Referințe
1	faneata	NU	22.658	-	-	-	

Lungime Segmente

1) Valorile lungimilor segmentelor sunt obținute din proiecție în plan.

Punct început	X / Y	Punct sfârșit	X / Y	Lungime segment (** (m)
1	429.878,657 697.985,803	2	429.940,077 697.962,382	65.734
3	429.928,863 697.911,412	4	429.956,929 697.906,147	28.556
5	429.966,408 697.905,393	6	429.978,041 697.906,039	11.651
7	429.990,212 697.907,008	8	429.996,029 697.906,147	5.88
9	430.008,092 697.902,81	10	430.015,772 697.902,929	7.681

Punct început	X / Y	Punct sfârșit	X / Y	Lungime segment (** (m)
2	429.940,077 697.962,382	3	429.928,863 697.911,412	52.189
4	429.956,929 697.906,147	5	429.966,408 697.905,393	9.509
6	429.978,041 697.906,039	7	429.990,212 697.907,008	12.21
8	429.996,029 697.906,147	9	430.008,092 697.902,81	12.516
10	430.015,772 697.902,929	11	430.035,126 697.901,201	19.431

Punct început	X / Y	Punct sfârșit	X / Y	Lungime segment (** (m)
11	430.035,126 697.901,201	12	430.045,397 697.898,284	10.677
13	430.055,993 697.894,394	14	430.066,368 697.956,236	62.706
15	430.074,052 698.003,976	16	430.017,785 698.018,27	58.054
17	429.968,904 698.036,115	18	429.919,672 698.047,499	50.531
19	429.879,588 698.062,376	20	429.842,974 698.071,012	37.619
21	429.839,593 698.054,389	22	429.840,314 698.032,944	21.457
23	429.848,396 698.011,792	1	429.878,657 697.985,803	39.889

Punct început	X / Y	Punct sfârșit	X / Y	Lungime segment (** (m)
12	430.045,397 697.898,284	13	430.055,993 697.894,394	11.287
14	430.066,368 697.956,236	15	430.074,052 698.003,976	48.354
16	430.017,785 698.018,27	17	429.968,904 698.036,115	52.036
18	429.919,672 698.047,499	19	429.879,588 698.062,376	42.756
20	429.842,974 698.071,012	21	429.839,593 698.054,389	16.963
22	429.840,314 698.032,944	23	429.848,396 698.011,792	22.643

** Lungimile segmentelor sunt determinate în planul de proiecție Stereo 70 și sunt rotunjite la 1 milimetru.

*** Distanța dintre puncte este formată din segmente cumulate ce sunt mai mici decât valoarea 1 milimetru.

**DATE DESPRE IMOBILUL NR. 5714**

Oficiul de Cadastru și Publicitate Imobiliară MARAMURES
Biroul de Cadastru și Publicitate Imobiliară Dragomiresti

A. Partea I. Descrierea imobilului

TEREN Extravilan

Nr. CF vechi:194,988

Adresa: Jud. Maramures

Nr. Crt	Nr cadastral Nr. topografic	Suprafața* (mp)	Observații / Referințe
A1		16.400	Sector cadastral:50 Teren neimprejmuit; parte nr topo 4971, 4972

B. Partea II. Proprietari și acte

Inscrieri privitoare la dreptul de proprietate și alte drepturi reale		Referințe
5714 / 27/03/2023		
Act Normativ nr. Legea nr. 7, din 13/03/1996 emis de Parlamentul României;		
B1	Inscrierea provizorie, drept de PROPRIETATE, dobandit prin Lege, cota actuala 1/1 1) COMUNA BÂRSANA, CIF:3694810, Neidentificat	A1

C. Partea III. SARCINI .

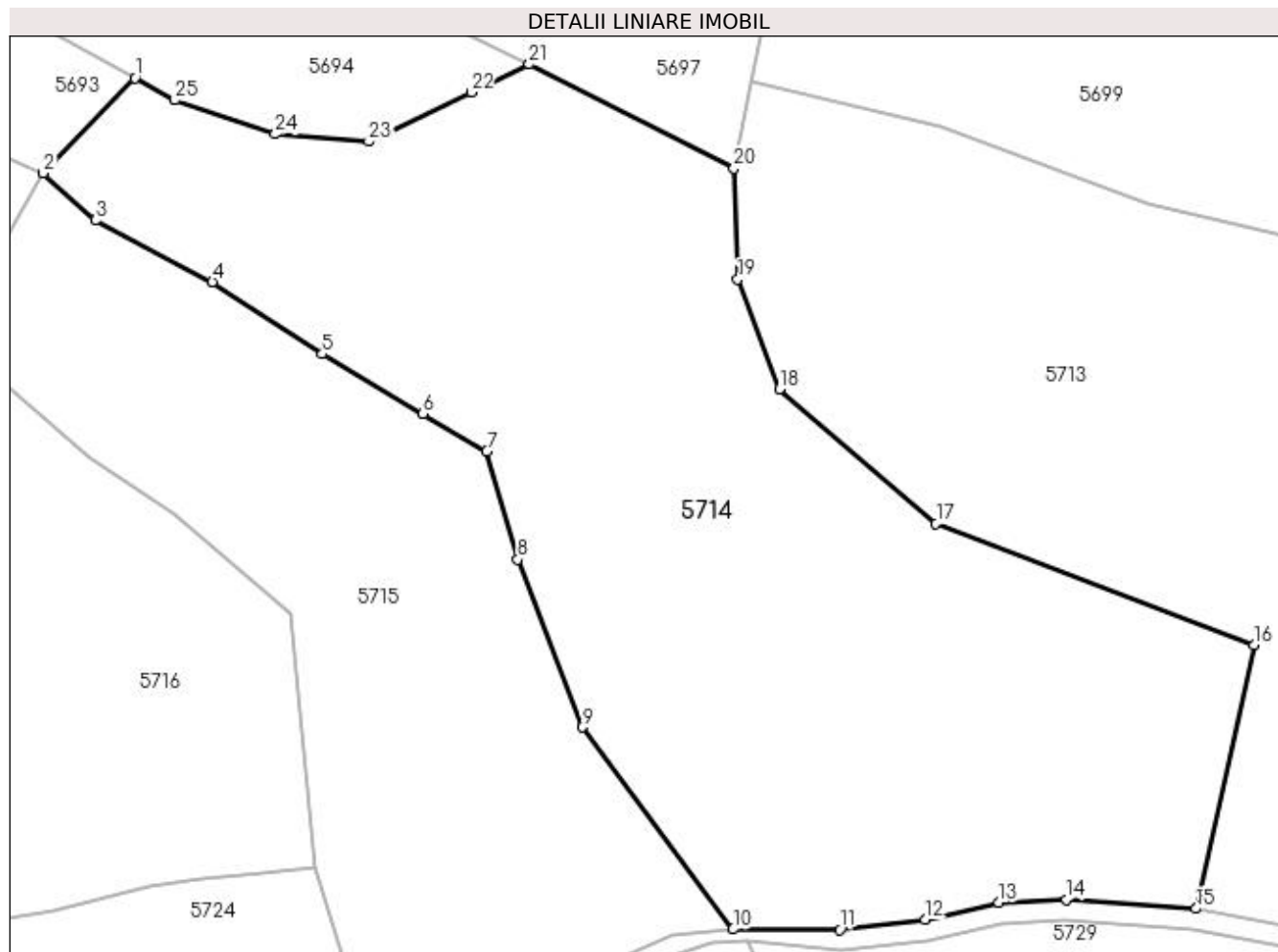
Inscrieri privind dezmembramintele dreptului de proprietate, drepturi reale de garanție și sarcini	Referințe
NU SUNT	

Anexa Nr. 1 La Partea I

Teren

Nr cadastral	Suprafața (mp)*	Observații / Referințe
	16.400	parte nr topo 4971, 4972

* Suprafața este determinată în planul de proiecție Stereo 70.



Date referitoare la teren

Crt	Categorie folosință	Intra vilan	Suprafața (mp)	Tarla	Parcelă	Nr. topo	Observații / Referințe
1	faneata	NU	16.400	-	-	-	

Lungime Segmente

1) Valorile lungimilor segmentelor sunt obținute din proiecție în plan.

Punct început	X / Y	Punct sfârșit	X / Y	Lungime segment (** (m)
1	429.723,829 698.071,834	2	429.706,123 698.053,462	25.515
3	429.716,19 698.044,364	4	429.738,806 698.032,446	25.564
5	429.760,03 698.018,538	6	429.779,519 698.006,989	22.654
7	429.791,802 697.999,707	8	429.797,852 697.978,865	21.702
9	429.810,243 697.946,416	10	429.839,417 697.907,414	48.706

Punct început	X / Y	Punct sfârșit	X / Y	Lungime segment (** (m)
2	429.706,123 698.053,462	3	429.716,19 698.044,364	13.569
4	429.738,806 698.032,446	5	429.760,03 698.018,538	25.375
6	429.779,519 698.006,989	7	429.791,802 697.999,707	14.279
8	429.797,852 697.978,865	9	429.810,243 697.946,416	34.734
10	429.839,417 697.907,414	11	429.860,036 697.907,322	20.619

Punct început	X / Y	Punct sfârșit	X / Y	Lungime segment (** (m)
11	429.860,036 697.907,322	12	429.876,515 697.909,259	16.592
13	429.890,733 697.912,596	14	429.903,767 697.913,134	13.045
15	429.928,863 697.911,412	16	429.940,077 697.962,382	52.189
17	429.878,657 697.985,803	18	429.848,396 698.011,792	39.889
19	429.840,314 698.032,944	20	429.839,593 698.054,389	21.457
21	429.800,026 698.074,504	22	429.788,799 698.069,117	12.453
23	429.768,991 698.059,612	24	429.750,939 698.061,033	18.108
25	429.731,577 698.067,592	1	429.723,829 698.071,834	8.833

Punct început	X / Y	Punct sfârșit	X / Y	Lungime segment (** (m)
12	429.876,515 697.909,259	13	429.890,733 697.912,596	14.604
14	429.903,767 697.913,134	15	429.928,863 697.911,412	25.155
16	429.940,077 697.962,382	17	429.878,657 697.985,803	65.734
18	429.848,396 698.011,792	19	429.840,314 698.032,944	22.643
20	429.839,593 698.054,389	21	429.800,026 698.074,504	44.386
22	429.788,799 698.069,117	23	429.768,991 698.059,612	21.97
24	429.750,939 698.061,033	25	429.731,577 698.067,592	20.443

** Lungimile segmentelor sunt determinate în planul de proiecție Stereo 70 și sunt rotunjite la 1 milimetru.

*** Distanța dintre puncte este formată din segmente cumulate ce sunt mai mici decât valoarea 1 milimetru.

**DATE DESPRE IMOBILUL NR. 5715**

Oficiul de Cadastru și Publicitate Imobiliară MARAMURES
Biroul de Cadastru și Publicitate Imobiliară Dragomiresti

A. Partea I. Descrierea imobilului

TEREN Extravilan

Nr. CF vechi:2744

Adresa: Jud. Maramures

Nr. Crt	Nr cadastral Nr. topografic	Suprafața* (mp)	Observații / Referințe
A1		9.561	Sector cadastral:50 Teren neimprejmuit; parte nr topo 4973

B. Partea II. Proprietari și acte

Inscrieri privitoare la dreptul de proprietate și alte drepturi reale	Referințe
5715 / 19/07/2022	
Act Normativ nr. Legea nr. 7, din 13/03/1996 emis de Parlamentul României;	
B1	A1
Intabulare, drept de PROPRIETATE, dobândit prin Lege, cota actuala 1/1	
1) NEIDENTIFICAT NEIDENTIFICAT	
5715 / 27/03/2023	
Act Administrativ nr. Adeverința nr. 1370, din 15/03/2023 emis de Primăria Comunei Bârsana	
B2	A1
Se notează posesia faptică în favoarea lui	
1) BALIN IOAN	

C. Partea III. SARCINI .

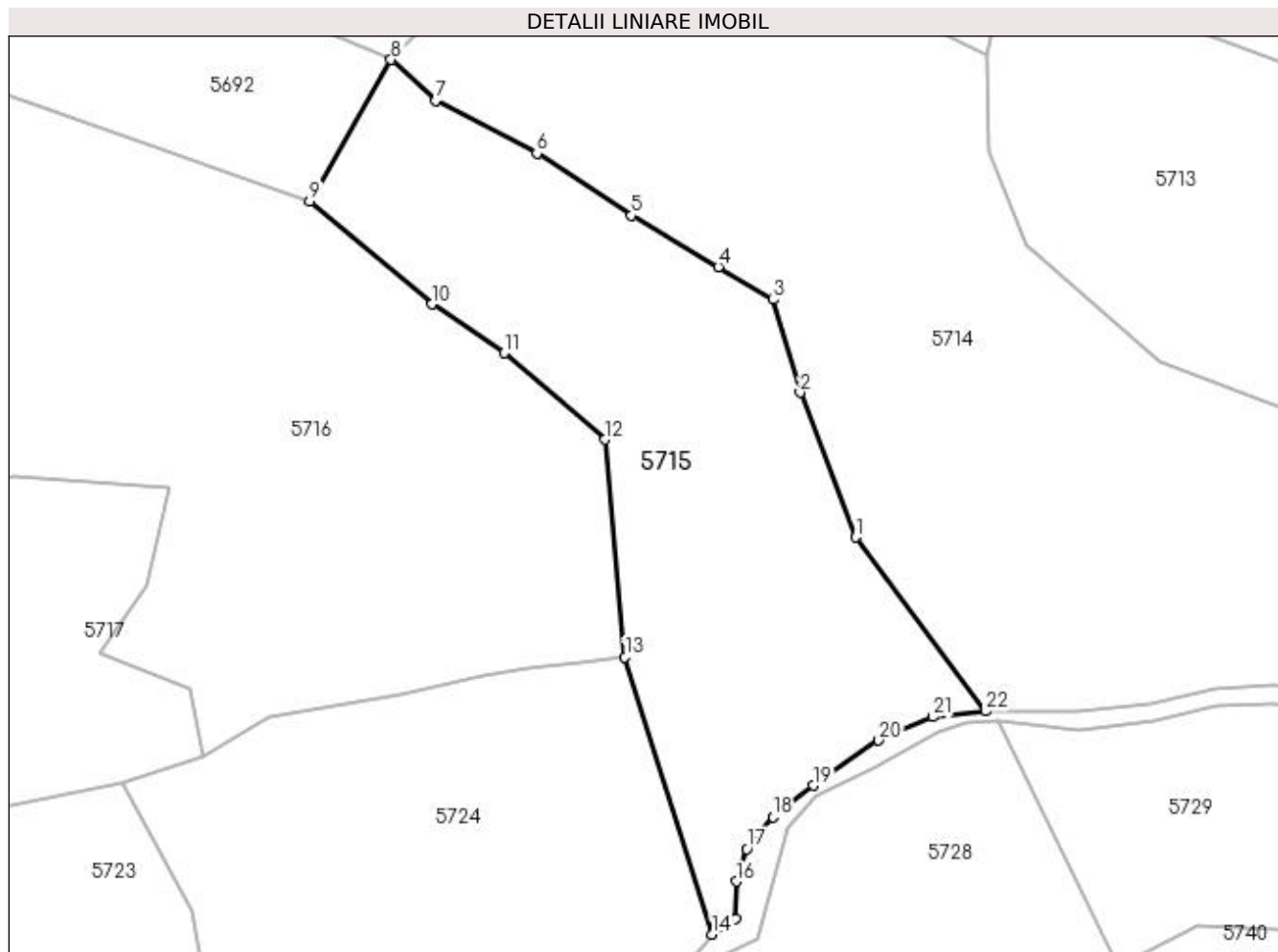
Inscrieri privind dezmembramintele dreptului de proprietate, drepturi reale de garanție și sarcini	Referințe
NU SUNT	

Anexa Nr. 1 La Partea I

Teren

Nr cadastral	Suprafața (mp)*	Observații / Referințe
	9.561	parte nr topo 4973

* Suprafața este determinată în planul de proiecție Stereo 70.



Date referitoare la teren

Crt	Categorie folosință	Intra vilan	Suprafața (mp)	Tarla	Parcelă	Nr. topo	Observații / Referințe
1	faneata	NU	9.561	-	-	-	

Lungime Segmente

1) Valorile lungimilor segmentelor sunt obținute din proiecție în plan.

Punct început	X / Y	Punct sfârșit	X / Y	Lungime segment (** (m)
1	429.810,243 697.946,416	2	429.797,852 697.978,865	34.734
3	429.791,802 697.999,707	4	429.779,519 698.006,989	14.279
5	429.760,03 698.018,538	6	429.738,806 698.032,446	25.375
7	429.716,19 698.044,364	8	429.706,123 698.053,462	13.569
9	429.687,913 698.021,765	10	429.715,236 697.998,656	35.785

Punct început	X / Y	Punct sfârșit	X / Y	Lungime segment (** (m)
2	429.797,852 697.978,865	3	429.791,802 697.999,707	21.702
4	429.779,519 698.006,989	5	429.760,03 698.018,538	22.654
6	429.738,806 698.032,446	7	429.716,19 698.044,364	25.564
8	429.706,123 698.053,462	9	429.687,913 698.021,765	36.555
10	429.715,236 697.998,656	11	429.731,551 697.987,681	19.663

Punct început	X / Y	Punct sfârșit	X / Y	Lungime segment (** (m)
11	429.731,551 697.987,681	12	429.754,09 697.968,3	29.726
13	429.758,565 697.919,524	14	429.778,164 697.857,406	65.137
15	429.783,445 697.860,821	16	429.783,514 697.869,274	8.453
17	429.785,891 697.876,54	18	429.791,763 697.883,666	9.234
19	429.800,764 697.890,752	20	429.815,459 697.900,918	17.869
21	429.827,533 697.906,134	22	429.839,417 697.907,414	11.953

Punct început	X / Y	Punct sfârșit	X / Y	Lungime segment (** (m)
12	429.754,09 697.968,3	13	429.758,565 697.919,524	48.981
14	429.778,164 697.857,406	15	429.783,445 697.860,821	6.289
16	429.783,514 697.869,274	17	429.785,891 697.876,54	7.645
18	429.791,763 697.883,666	19	429.800,764 697.890,752	11.456
20	429.815,459 697.900,918	21	429.827,533 697.906,134	13.152
22	429.839,417 697.907,414	1	429.810,243 697.946,416	48.706

** Lungimile segmentelor sunt determinate în planul de proiecție Stereo 70 și sunt rotunjite la 1 milimetru.

*** Distanța dintre puncte este formată din segmente cumulate ce sunt mai mici decât valoarea 1 milimetru.

**DATE DESPRE IMOBILUL NR. 5716**

Oficiul de Cadastru și Publicitate Imobiliară MARAMURES
Biroul de Cadastru și Publicitate Imobiliară Dragomirești

A. Partea I. Descrierea imobilului

TEREN Extravilan

Nr. CF vechi:986, 987

Nr. topografic:4981

Adresa: Jud. Maramures

Nr. Crt	Nr cadastral Nr. topografic	Suprafața* (mp)	Observații / Referințe
A1		13.557	Sector cadastral:50 Teren neimprejmuit; parte nr topo 4982

B. Partea II. Proprietari și acte

Inscrieri privitoare la dreptul de proprietate și alte drepturi reale		Referințe
5716 / 27/03/2023		
Act Normativ nr. Legea nr. 7, din 13/03/1996 emis de Parlamentul României;		
B1	Intabulare, drept de PROPRIETATE, dobândit prin Lege, cota actuala 1/1 1) NEIDENTIFICAT NEIDENTIFICAT	A1
Act Administrativ nr. Adeverința nr. 1502, din 15/03/2023 emis de Primăria Comunei Bârsana		
B2	Se notează posesia faptică în favoarea lui 1) ȘERBA NĂSTAFĂ	A1

C. Partea III. SARCINI .

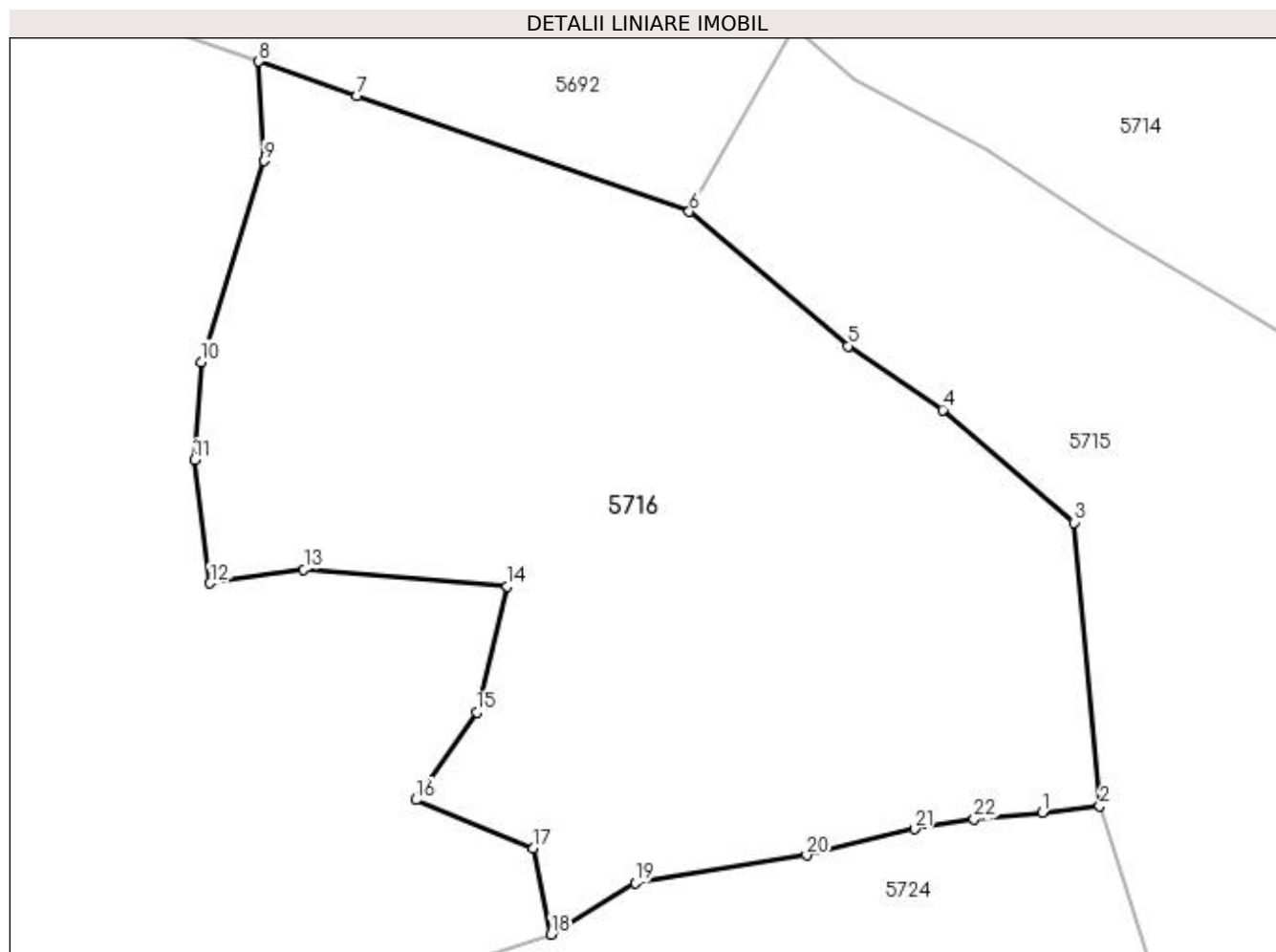
Inscrieri privind dezmembramintele dreptului de proprietate, drepturi reale de garanție și sarcini	Referințe
NU SUNT	

Anexa Nr. 1 La Partea I

Teren

Nr cadastral	Suprafața (mp)*	Observații / Referințe
	13.557	parte nr topo 4982

* Suprafața este determinată în planul de proiecție Stereo 70.



Date referitoare la teren

Crt	Categorie folosință	Intra vilan	Suprafața (mp)	Tarla	Parcelă	Nr. topo	Observații / Referințe
1	padure	NU	13.557	-	-	-	

Lungime Segmente

1) Valorile lungimilor segmentelor sunt obținute din proiecție în plan.

Punct început	X / Y	Punct sfârșit	X / Y	Lungime segment (** (m)
1	429.748,623 697.918,442	2	429.758,565 697.919,524	10.001
3	429.754,09 697.968,3	4	429.731,551 697.987,681	29.726
5	429.715,236 697.998,656	6	429.687,913 698.021,765	35.785
7	429.630,731 698.041,703	8	429.613,862 698.047,586	17.865
9	429.614,827 698.030,458	10	429.603,899 697.995,885	36.259

Punct început	X / Y	Punct sfârșit	X / Y	Lungime segment (** (m)
2	429.758,565 697.919,524	3	429.754,09 697.968,3	48.981
4	429.731,551 697.987,681	5	429.715,236 697.998,656	19.663
6	429.687,913 698.021,765	7	429.630,731 698.041,703	60.558
8	429.613,862 698.047,586	9	429.614,827 698.030,458	17.155
10	429.603,899 697.995,885	11	429.602,779 697.979,086	16.836

Punct început	X / Y	Punct sfârșit	X / Y	Lungime segment (** (m)
11	429.602,779 697.979,086	12	429.605,456 697.957,863	21.391
13	429.621,607 697.960,237	14	429.656,62 697.957,342	35.132
15	429.651,337 697.935,645	16	429.640,937 697.920,591	18.297
17	429.661,148 697.912,319	18	429.664,162 697.897,466	15.156
19	429.678,609 697.906,304	20	429.708,102 697.911,092	29.879
21	429.726,68 697.915,591	22	429.736,935 697.917,234	10.386

Punct început	X / Y	Punct sfârșit	X / Y	Lungime segment (** (m)
12	429.605,456 697.957,863	13	429.621,607 697.960,237	16.325
14	429.656,62 697.957,342	15	429.651,337 697.935,645	22.331
16	429.640,937 697.920,591	17	429.661,148 697.912,319	21.838
18	429.664,162 697.897,466	19	429.678,609 697.906,304	16.936
20	429.708,102 697.911,092	21	429.726,68 697.915,591	19.115
22	429.736,935 697.917,234	1	429.748,623 697.918,442	11.75

** Lungimile segmentelor sunt determinate în planul de proiecție Stereo 70 și sunt rotunjite la 1 milimetru.

*** Distanța dintre puncte este formată din segmente cumulate ce sunt mai mici decât valoarea 1 milimetru.

**DATE DESPRE IMOBILUL NR. 5717**

Oficiul de Cadastru și Publicitate Imobiliară MARAMURES
Biroul de Cadastru și Publicitate Imobiliară Dragomiresti

A. Partea I. Descrierea imobilului

TEREN Extravilan

Nr. CF vechi:3863, 993, 990

Adresa: Jud. Maramures

Nr. Crt	Nr cadastral Nr. topografic	Suprafața* (mp)	Observații / Referințe
A1		23.296	Sector cadastral:50 Teren neimprejmuit; parte nr topo 4980, 4977, 4975

B. Partea II. Proprietari și acte

Inscrieri privitoare la dreptul de proprietate și alte drepturi reale	Referințe
5717 / 27/03/2023	
Act Normativ nr. Legea nr. 7, din 13/03/1996 emis de Parlamentul României;	
B1	A1
Intabulare, drept de PROPRIETATE, dobândit prin Lege, cota actuala 1/1	
1) NEIDENTIFICAT NEIDENTIFICAT	
Act Administrativ nr. Adeverința nr. 4073, din 13/07/2022 emis de Primăria Comunei Bârsana	
B2	A1
Se notează posesia faptică în favoarea lui	
1) ROȘCA VASILE	

C. Partea III. SARCINI .

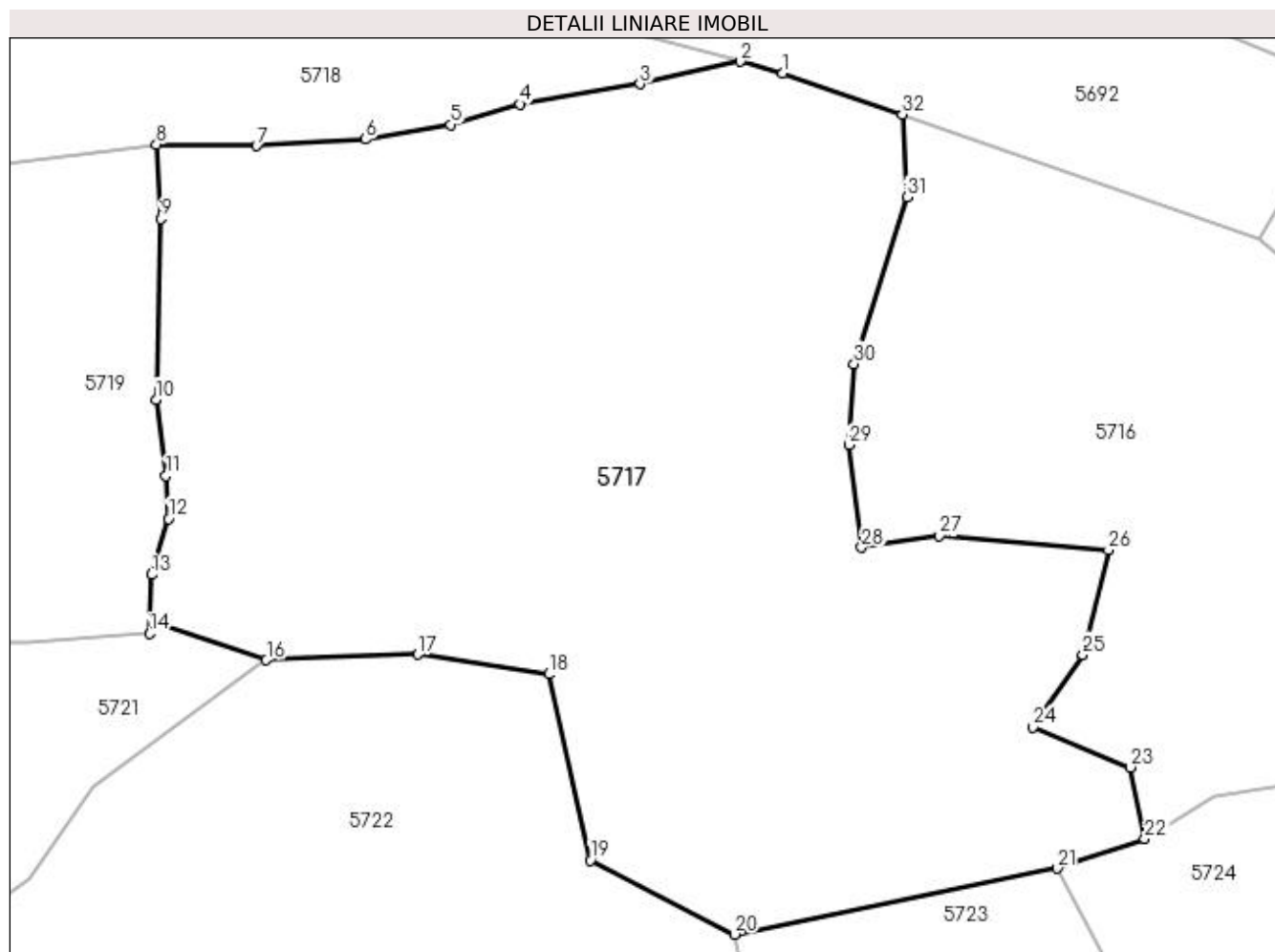
Inscrieri privind dezmembramintele dreptului de proprietate, drepturi reale de garanție și sarcini	Referințe
NU SUNT	

Anexa Nr. 1 La Partea I

Teren

Nr cadastral	Suprafața (mp)*	Observații / Referințe
	23.296	parte nr topo 4980, 4977, 4975

* Suprafața este determinată în planul de proiecție Stereo 70.



Date referitoare la teren

Crt	Categorie folosință	Intravilan	Suprafața (mp)	Tarla	Parcelă	Nr. topo	Observații / Referințe
1	faneata	NU	23.296	-	-	-	

Lungime Segmente

1) Valorile lungimilor segmentelor sunt obținute din proiecție în plan.

Punct început	X / Y	Punct sfârșit	X / Y	Lungime segment (** (m)
1	429.589,138 698.056,206	2	429.580,217 698.058,573	9.23
3	429.559,542 698.053,902	4	429.534,568 698.049,72	25.322
5	429.520,212 698.045,461	6	429.502,629 698.042,415	17.845
7	429.479,974 698.041,103	8	429.459,244 698.041,358	20.732
9	429.460,114 698.025,984	10	429.459,13 697.988,533	37.464

Punct început	X / Y	Punct sfârșit	X / Y	Lungime segment (** (m)
2	429.580,217 698.058,573	3	429.559,542 698.053,902	21.196
4	429.534,568 698.049,72	5	429.520,212 698.045,461	14.974
6	429.502,629 698.042,415	7	429.479,974 698.041,103	22.693
8	429.459,244 698.041,358	9	429.460,114 698.025,984	15.399
10	429.459,13 697.988,533	11	429.461,24 697.972,737	15.936

Punct început	X / Y	Punct sfârșit	X / Y	Lungime segment (** (m)
11	429.461,24 697.972,737	12	429.461,744 697.963,832	8.919
13	429.458,222 697.952,211	14	429.457,767 697.940,008	12.211
15	429.459,855 697.942,235	16	429.482,004 697.934,555	23.443
17	429.513,369 697.935,708	18	429.540,597 697.931,599	27.536
19	429.549,217 697.893,065	20	429.579,044 697.877,698	33.553
21	429.646,038 697.891,392	22	429.664,162 697.897,466	19.115
23	429.661,148 697.912,319	24	429.640,937 697.920,591	21.838
25	429.651,337 697.935,645	26	429.656,62 697.957,342	22.331
27	429.621,607 697.960,237	28	429.605,456 697.957,863	16.325
29	429.602,779 697.979,086	30	429.603,899 697.995,885	16.836
31	429.614,827 698.030,458	32	429.613,862 698.047,586	17.155

Punct început	X / Y	Punct sfârșit	X / Y	Lungime segment (** (m)
12	429.461,744 697.963,832	13	429.458,222 697.952,211	12.143
14	429.457,767 697.940,008	15	429.459,855 697.942,235	3.053
16	429.482,004 697.934,555	17	429.513,369 697.935,708	31.386
18	429.540,597 697.931,599	19	429.549,217 697.893,065	39.486
20	429.579,044 697.877,698	21	429.646,038 697.891,392	68.379
22	429.664,162 697.897,466	23	429.661,148 697.912,319	15.156
24	429.640,937 697.920,591	25	429.651,337 697.935,645	18.297
26	429.656,62 697.957,342	27	429.621,607 697.960,237	35.132
28	429.605,456 697.957,863	29	429.602,779 697.979,086	21.391
30	429.603,899 697.995,885	31	429.614,827 698.030,458	36.259
32	429.613,862 698.047,586	1	429.589,138 698.056,206	26.184

** Lungimile segmentelor sunt determinate în planul de proiecție Stereo 70 și sunt rotunjite la 1 milimetru.

*** Distanța dintre puncte este formată din segmente cumulate ce sunt mai mici decât valoarea 1 milimetru.

**DATE DESPRE IMOBILUL NR. 5718**

Oficiul de Cadastru și Publicitate Imobiliară MARAMURES
Biroul de Cadastru și Publicitate Imobiliară Dragomiresti

A. Partea I. Descrierea imobilului

TEREN Extravilan

Nr. CF vechi:5230
Nr. topografic:4985

Adresa: Jud. Maramures

Nr. Crt	Nr cadastral Nr. topografic	Suprafata* (mp)	Observatii / Referinte
A1		9.109	Sector cadastral:50 Teren neimprejmuit;

B. Partea II. Proprietari și acte

Inscrieri privitoare la dreptul de proprietate și alte drepturi reale		Referințe
5718 / 27/03/2023		
Act Normativ nr. Legea nr. 7, din 13/03/1996 emis de Parlamentul României;		
B1	Intabulare, drept de PROPRIETATE, dobândit prin Lege, cota actuală 1/1 1) NEIDENTIFICAT NEIDENTIFICAT	A1
Act Administrativ nr. Adeverința nr. 1501, din 15/03/2023 emis de Primăria Comunei Bârsana		
B2	Se notează posesia faptică în favoarea lui 1) POP VASILE	A1

C. Partea III. SARCINI .

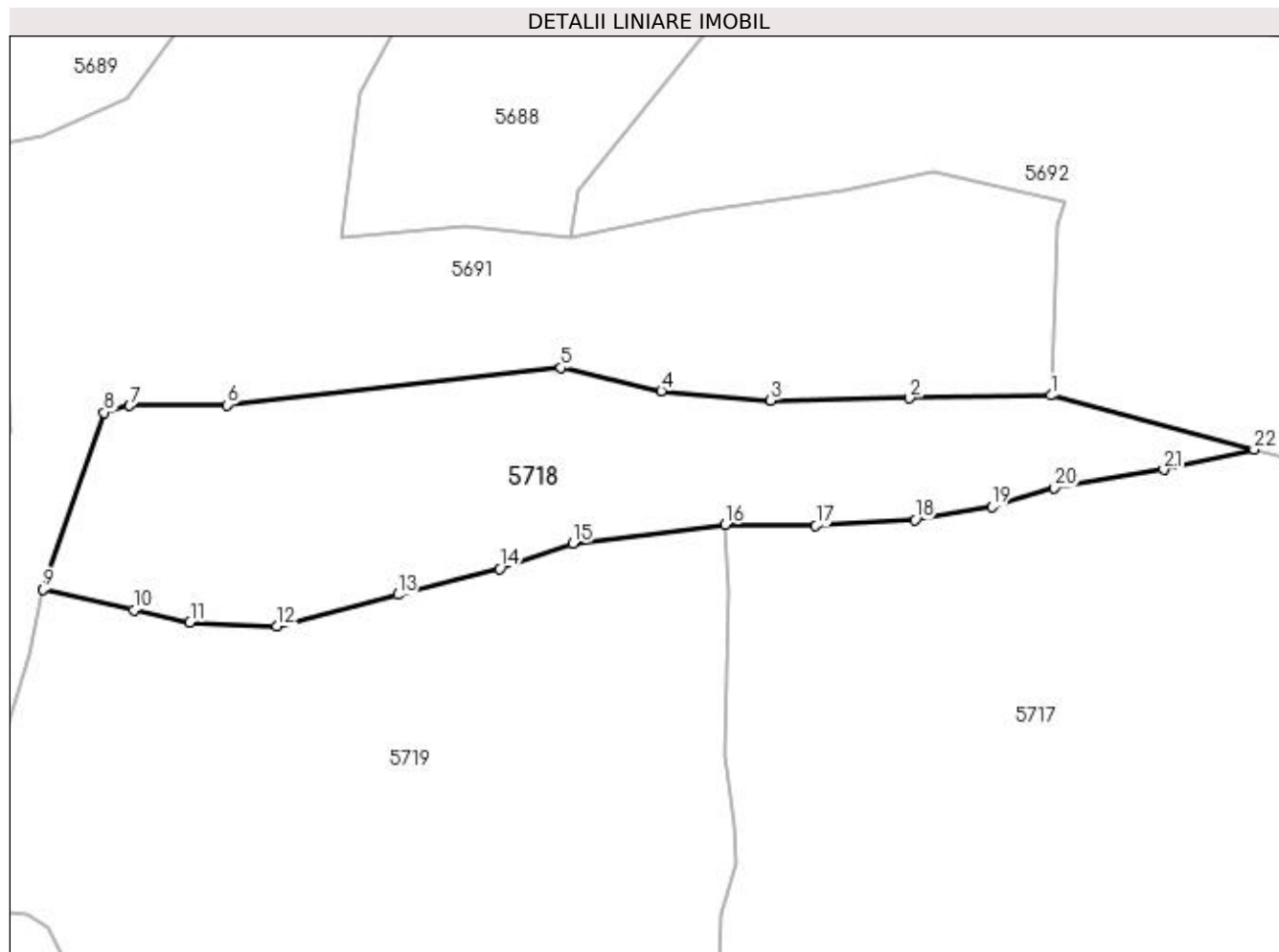
Inscrieri privind dezmembramintele dreptului de proprietate, drepturi reale de garanție și sarcini	Referințe
NU SUNT	

Anexa Nr. 1 La Partea I

Teren

Nr cadastral	Suprafața (mp)*	Observații / Referințe
	9.109	

* Suprafața este determinată în planul de proiecție Stereo 70.



Date referitoare la teren

Crt	Categorie folosință	Intravilan	Suprafața (mp)	Tarla	Parcelă	Nr. topo	Observații / Referințe
1	faneata	NU	9.109	-	-	-	

Lungime Segmente

1) Valorile lungimilor segmentelor sunt obținute din proiecție în plan.

Punct început	X / Y	Punct sfârșit	X / Y	Lungime segment (** (m)
1	429.533,76 698.070,899	2	429.501,367 698.070,258	32.399
3	429.469,581 698.069,716	4	429.444,613 698.071,935	25.066
5	429.421,605 698.077,247	6	429.345,179 698.068,698	76.903
7	429.322,975 698.068,591	8	429.317,162 698.066,971	6.035
9	429.303,188 698.026,557	10	429.323,877 698.021,814	21.226

Punct început	X / Y	Punct sfârșit	X / Y	Lungime segment (** (m)
2	429.501,367 698.070,258	3	429.469,581 698.069,716	31.791
4	429.444,613 698.071,935	5	429.421,605 698.077,247	23.613
6	429.345,179 698.068,698	7	429.322,975 698.068,591	22.204
8	429.317,162 698.066,971	9	429.303,188 698.026,557	42.762
10	429.323,877 698.021,814	11	429.336,765 698.019,012	13.189

Punct început	X / Y	Punct sfârșit	X / Y	Lungime segment (** (m)
11	429.336,765 698.019,012	12	429.356,679 698.018,078	19.936
13	429.384,33 698.025,299	14	429.407,578 698.031,287	24.007
15	429.424,323 698.036,989	16	429.459,244 698.041,358	35.193
17	429.479,974 698.041,103	18	429.502,629 698.042,415	22.693
19	429.520,212 698.045,461	20	429.534,568 698.049,72	14.974
21	429.559,542 698.053,902	22	429.580,217 698.058,573	21.196

Punct început	X / Y	Punct sfârșit	X / Y	Lungime segment (** (m)
12	429.356,679 698.018,078	13	429.384,33 698.025,299	28.578
14	429.407,578 698.031,287	15	429.424,323 698.036,989	17.689
16	429.459,244 698.041,358	17	429.479,974 698.041,103	20.732
18	429.502,629 698.042,415	19	429.520,212 698.045,461	17.845
20	429.534,568 698.049,72	21	429.559,542 698.053,902	25.322
22	429.580,217 698.058,573	1	429.533,76 698.070,899	48.064

** Lungimile segmentelor sunt determinate în planul de proiecție Stereo 70 și sunt rotunjite la 1 milimetru.

*** Distanța dintre puncte este formată din segmente cumulate ce sunt mai mici decât valoarea 1 milimetru.

**DATE DESPRE IMOBILUL NR. 5719**

Oficiul de Cadastru și Publicitate Imobiliară MARAMURES
Biroul de Cadastru și Publicitate Imobiliară Dragomirești

A. Partea I. Descrierea imobilului

TEREN Extravilan

Nr. CF vechi:3863

Adresa: Jud. Maramures

Nr. Crt	Nr cadastral Nr. topografic	Suprafața* (mp)	Observații / Referințe
A1		15.363	Sector cadastral:50 Teren neimprejmuit; parte nr topo 4980

B. Partea II. Proprietari și acte

Inscrieri privitoare la dreptul de proprietate și alte drepturi reale		Referințe
5719 / 27/03/2023		
Act Administrativ nr. TITLU DE PROPRIETATE nr. 18405, din 03/04/2019 emis de COMISIA JUDEȚEANĂ MARAMUREȘ;		
B1	Intabulare, drept de PROPRIETATEcu titlu de drept aplicarea Legii 247/2005, dobandit prin Reconstituire, cota actuala 1/1 1) ROȘCA IOAN	A1

C. Partea III. SARCINI .

Inscrieri privind dezmembramintele dreptului de proprietate, drepturi reale de garanție și sarcini	Referințe
NU SUNT	

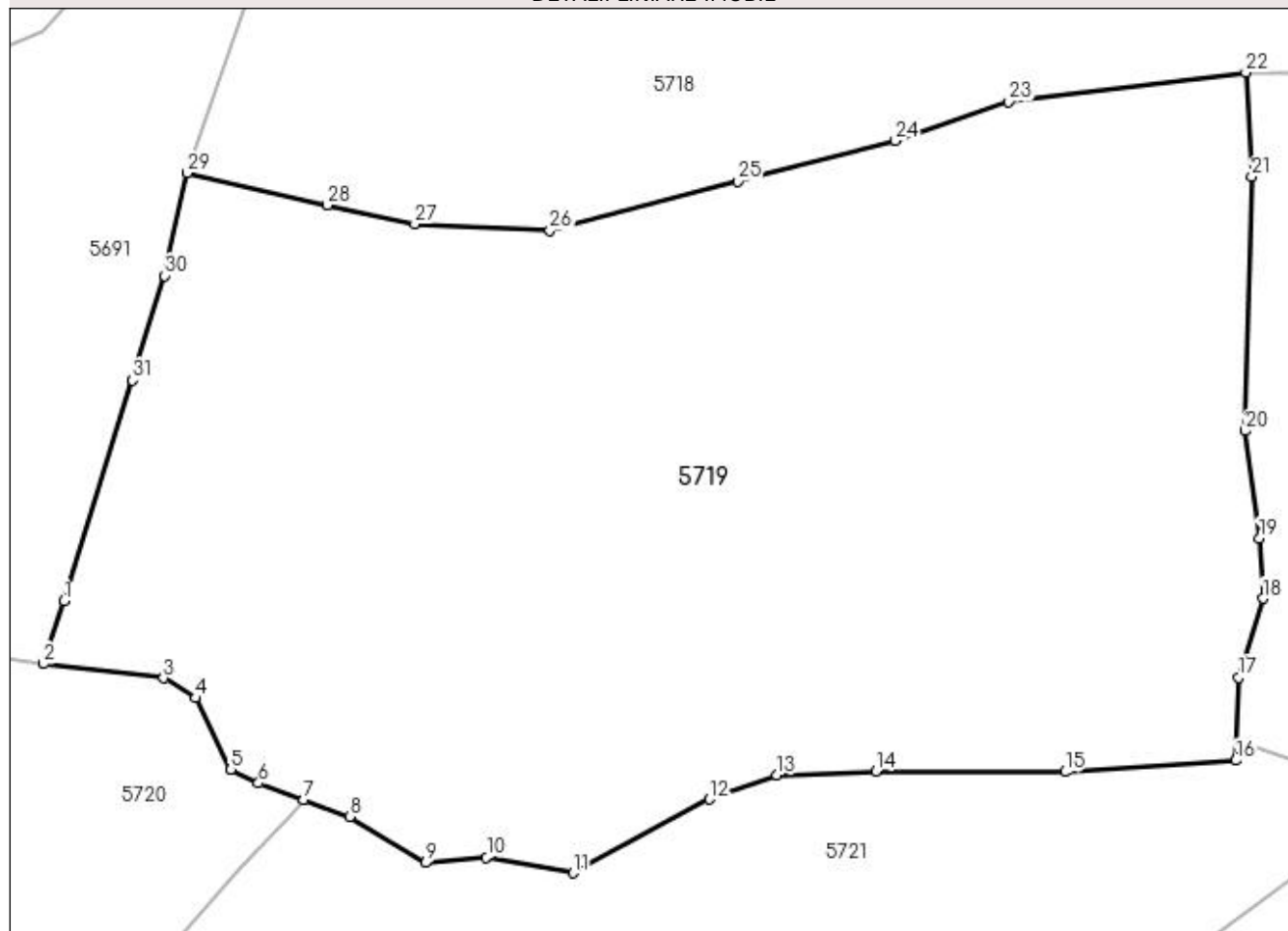
Anexa Nr. 1 La Partea I

Teren

Nr cadastral	Suprafața (mp)*	Observații / Referințe
	15.363	parte nr topo 4980

* Suprafața este determinată în planul de proiecție Stereo 70.

DETALII LINIARE IMOBIL



Date referitoare la teren

Crt	Categorie folosință	Intravilan	Suprafața (mp)	Tarla	Parcelă	Nr. topo	Observații / Referințe
1	faneata	NU	15.363	-	SECATURA	-	

Lungime Segmente

1) Valorile lungimilor segmentelor sunt obținute din proiecție în plan.

Punct început	X / Y	Punct sfârșit	X / Y	Lungime segment (** (m)
1	429.285,048 697.963,47	2	429.282,036 697.954,24	9.709
3	429.299,735 697.952,112	4	429.304,457 697.949,182	5.557
5	429.309,65 697.938,632	6	429.313,711 697.936,668	4.511
7	429.320,403 697.934,206	8	429.327,14 697.931,727	7.179
9	429.338,356 697.924,915	10	429.347,33 697.925,698	9.008

Punct început	X / Y	Punct sfârșit	X / Y	Lungime segment (** (m)
2	429.282,036 697.954,24	3	429.299,735 697.952,112	17.826
4	429.304,457 697.949,182	5	429.309,65 697.938,632	11.759
6	429.313,711 697.936,668	7	429.320,403 697.934,206	7.131
8	429.327,14 697.931,727	9	429.338,356 697.924,915	13.123
10	429.347,33 697.925,698	11	429.360,083 697.923,411	12.956

Punct început	X / Y	Punct sfârșit	X / Y	Lungime segment (** (m))
11	429.360,083 697.923,411	12	429.380,182 697.934,291	22.855
13	429.390,123 697.937,85	14	429.404,739 697.938,438	14.628
15	429.432,569 697.938,303	16	429.457,767 697.940,008	25.256
17	429.458,222 697.952,211	18	429.461,744 697.963,832	12.143
19	429.461,24 697.972,737	20	429.459,13 697.988,533	15.936
21	429.460,114 698.025,984	22	429.459,244 698.041,358	15.399
23	429.424,323 698.036,989	24	429.407,578 698.031,287	17.689
25	429.384,33 698.025,299	26	429.356,679 698.018,078	28.578
27	429.336,765 698.019,012	28	429.323,877 698.021,814	13.189
29	429.303,188 698.026,557	30	429.299,888 698.011,397	15.515
31	429.295,174 697.995,986	1	429.285,048 697.963,47	34.056

Punct început	X / Y	Punct sfârșit	X / Y	Lungime segment (** (m))
12	429.380,182 697.934,291	13	429.390,123 697.937,85	10.559
14	429.404,739 697.938,438	15	429.432,569 697.938,303	27.83
16	429.457,767 697.940,008	17	429.458,222 697.952,211	12.211
18	429.461,744 697.963,832	19	429.461,24 697.972,737	8.919
20	429.459,13 697.988,533	21	429.460,114 698.025,984	37.464
22	429.459,244 698.041,358	23	429.424,323 698.036,989	35.193
24	429.407,578 698.031,287	25	429.384,33 698.025,299	24.007
26	429.356,679 698.018,078	27	429.336,765 698.019,012	19.936
28	429.323,877 698.021,814	29	429.303,188 698.026,557	21.226
30	429.299,888 698.011,397	31	429.295,174 697.995,986	16.116

** Lungimile segmentelor sunt determinate în planul de proiecție Stereo 70 și sunt rotunjite la 1 milimetru.

*** Distanța dintre puncte este formată din segmente cumulate ce sunt mai mici decât valoarea 1 milimetru.

**DATE DESPRE IMOBILUL NR. 5720**

Oficiul de Cadastru și Publicitate Imobiliară MARAMURES
Biroul de Cadastru și Publicitate Imobiliară Dragomiresti

A. Partea I. Descrierea imobilului

TEREN Extravilan

Nr. CF vechi:987
Nr. topografic:4979

Adresa: Jud. Maramures

Nr. Crt	Nr cadastral Nr. topografic	Suprafata* (mp)	Observatii / Referinte
A1		4.092	Sector cadastral:50 Teren neimprejmuit; parte nr topo 4968

B. Partea II. Proprietari și acte

Inscrieri privitoare la dreptul de proprietate și alte drepturi reale		Referințe
5720 / 27/03/2023		
Act Normativ nr. Legea nr. 7, din 13/03/1996 emis de Parlamentul României;		
B1	Intabulare, drept de PROPRIETATE, dobandit prin Lege, cota actuala 1/1 1) NEIDENTIFICAT NEIDENTIFICAT	A1
Act Administrativ nr. Adeverința nr. 1500, din 15/03/2023 emis de Primăria Comunei Bârsana		
B2	Se notează posesia faptică în favoarea lui 1) UTAN MIHAELA	A1

C. Partea III. SARCINI .

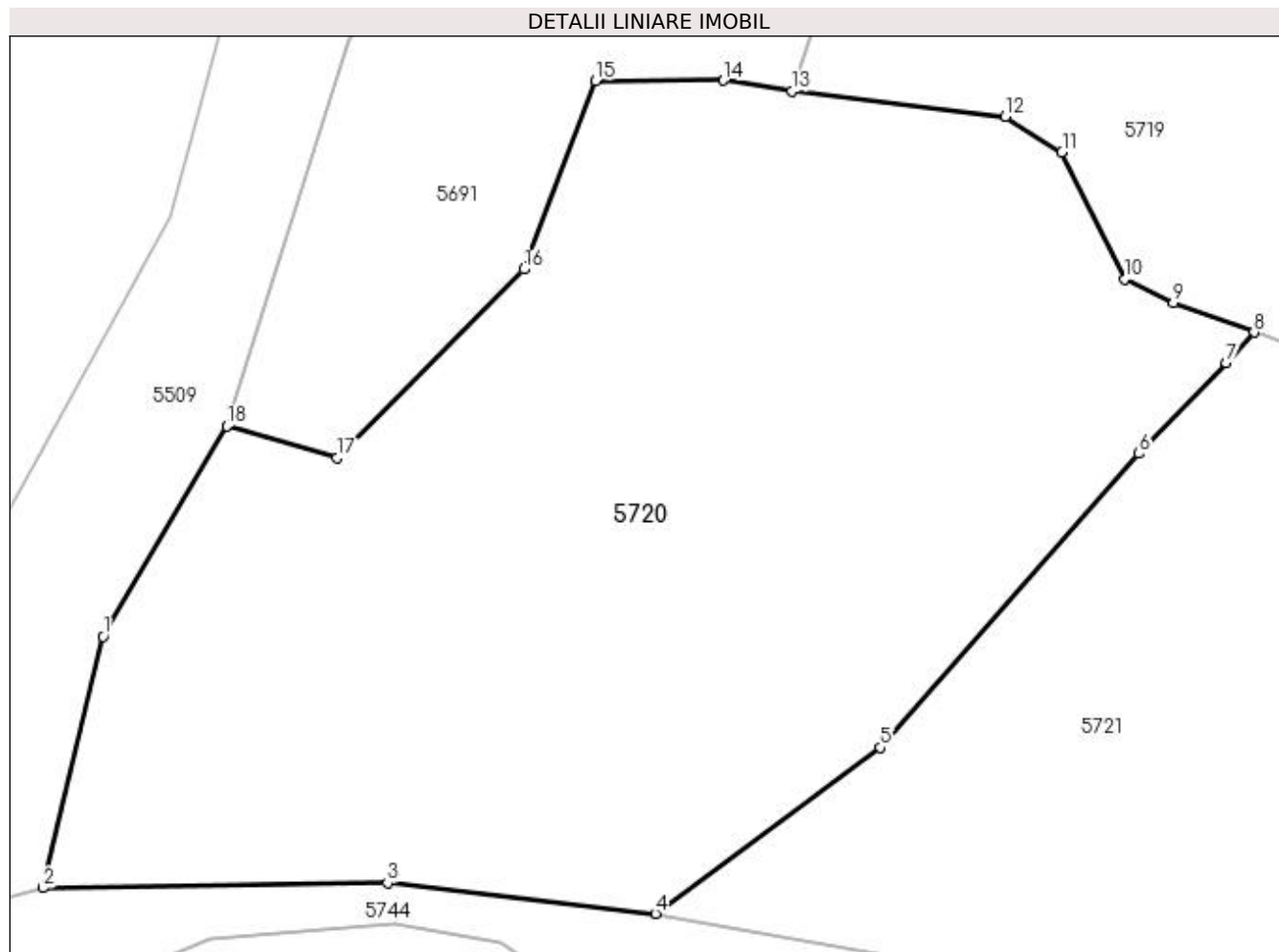
Inscrieri privind dezmembramintele dreptului de proprietate, drepturi reale de garanție și sarcini	Referințe
NU SUNT	

Anexa Nr. 1 La Partea I

Teren

Nr cadastral	Suprafața (mp)*	Observații / Referințe
	4.092	parte nr topo 4968

* Suprafața este determinată în planul de proiecție Stereo 70.



Date referitoare la teren

Crt	Categorie folosință	Intra vilan	Suprafața (mp)	Tarla	Parcelă	Nr. topo	Observații / Referințe
1	faneata	NU	4.092	-	-	-	

Lungime Segmente

1) Valorile lungimilor segmentelor sunt obținute din proiecție în plan.

Punct început	X / Y	Punct sfârșit	X / Y	Lungime segment (** (m)
1	429.224,796 697.908,939	2	429.219,82 697.888,056	21.468
2	429.219,82 697.888,056	3	429.248,414 697.888,474	28.597
3	429.248,414 697.888,474	4	429.270,68 697.885,935	22.41
4	429.270,68 697.885,935	5	429.289,354 697.899,724	23.213
5	429.289,354 697.899,724	6	429.310,841 697.924,129	32.516

Punct început	X / Y	Punct sfârșit	X / Y	Lungime segment (** (m)
6	429.310,841 697.924,129	7	429.318,102 697.931,65	10.454
7	429.318,102 697.931,65	8	429.320,403 697.934,206	3.439
8	429.320,403 697.934,206	9	429.313,711 697.936,668	7.131
9	429.313,711 697.936,668	10	429.309,65 697.938,632	4.511
10	429.309,65 697.938,632	11	429.304,457 697.949,182	11.759
11	429.304,457 697.949,182	12	429.299,735 697.952,112	5.557
12	429.299,735 697.952,112	13	429.282,036 697.954,24	17.826
13	429.282,036 697.954,24	14	429.276,331 697.955,122	5.773
14	429.276,331 697.955,122	15	429.265,721 697.955,114	10.61
15	429.265,721 697.955,114	16	429.259,734 697.939,435	16.783
16	429.259,734 697.939,435	17	429.244,216 697.923,772	22.049
17	429.244,216 697.923,772	18	429.235,105 697.926,413	9.486
18	429.235,105 697.926,413	1	429.224,796 697.908,939	20.288

** Lungimile segmentelor sunt determinate în planul de proiecție Stereo 70 și sunt rotunjite la 1 milimetru.

*** Distanța dintre puncte este formată din segmente cumulate ce sunt mai mici decât valoarea 1 milimetru.

**DATE DESPRE IMOBILUL NR. 5721**

Oficiul de Cadastru și Publicitate Imobiliară MARAMURES
Biroul de Cadastru și Publicitate Imobiliară Dragomiresti

A. Partea I. Descrierea imobilului

TEREN Extravilan

Nr. CF vechi:994

Adresa: Jud. Maramures

Nr. Crt	Nr cadastral Nr. topografic	Suprafața* (mp)	Observații / Referințe
A1		8.663	Sector cadastral:50 Teren neimprejmuit; parte nr topo 4978

B. Partea II. Proprietari și acte

Inscrieri privitoare la dreptul de proprietate și alte drepturi reale	Referințe
5721 / 27/03/2023	
Act Normativ nr. Legea nr. 7, din 13/03/1996 emis de Parlamentul României;	
B1	A1
Intabulare, drept de PROPRIETATE, dobandit prin Lege, cota actuala 1/1	
1) NEIDENTIFICAT NEIDENTIFICAT	
5721 / 19/07/2022	
Act Administrativ nr. Adeverința nr. 1499, din 15/03/2023 emis de Primăria Comunei Bârsana	
B2	A1
Se notează posesia faptică în favoarea lui	
1) POP LIVIU-VASILE	

C. Partea III. SARCINI .

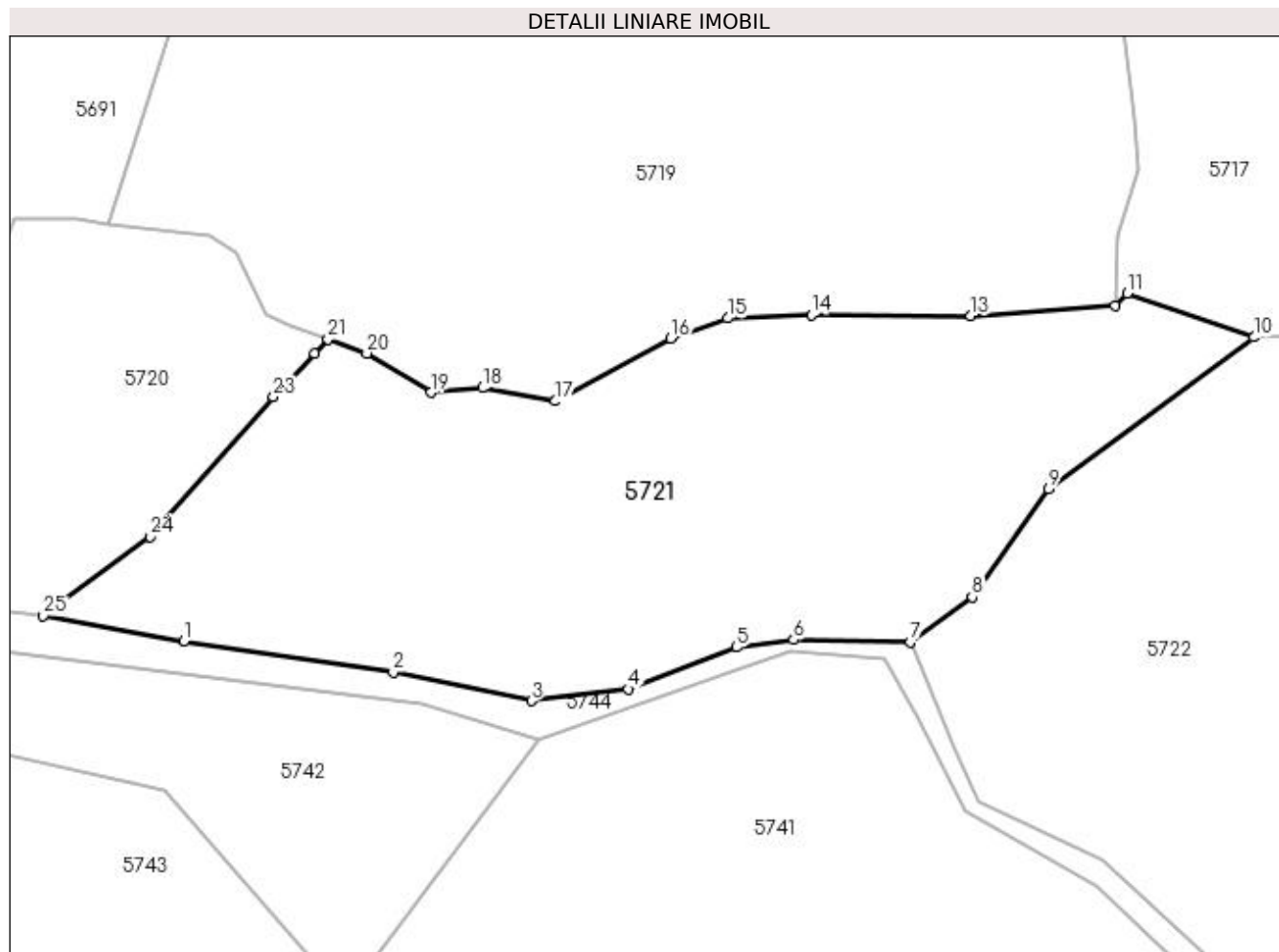
Inscrieri privind dezmembramintele dreptului de proprietate, drepturi reale de garanție și sarcini	Referințe
NU SUNT	

Anexa Nr. 1 La Partea I

Teren

Nr cadastral	Suprafața (mp)*	Observații / Referințe
	8.663	parte nr topo 4978

* Suprafața este determinată în planul de proiecție Stereo 70.



Date referitoare la teren

Crt	Categorie folosință	Intra vilan	Suprafața (mp)	Tarla	Parcelă	Nr. topo	Observații / Referințe
1	faneata	NU	8.663	-	-	-	

Lungime Segmente

1) Valorile lungimilor segmentelor sunt obținute din proiecție în plan.

Punct început	X / Y	Punct sfârșit	X / Y	Lungime segment (** (m)
1	429.295,259 697.881,543	2	429.331,745 697.876,109	36.888
3	429.355,866 697.871,094	4	429.372,754 697.873,139	17.011
5	429.391,658 697.880,461	6	429.401,638 697.881,737	10.061
7	429.422,011 697.881,34	8	429.432,815 697.889,201	13.361
9	429.446,147 697.908,082	10	429.482,004 697.934,555	44.571

Punct început	X / Y	Punct sfârșit	X / Y	Lungime segment (** (m)
2	429.331,745 697.876,109	3	429.355,866 697.871,094	24.637
4	429.372,754 697.873,139	5	429.391,658 697.880,461	20.272
6	429.401,638 697.881,737	7	429.422,011 697.881,34	20.377
8	429.432,815 697.889,201	9	429.446,147 697.908,082	23.114
10	429.482,004 697.934,555	11	429.459,855 697.942,235	23.443

Punct început	X / Y	Punct sfârșit	X / Y	Lungime segment (** (m)
11	429.459,855 697.942,235	12	429.457,767 697.940,008	3.053
13	429.432,569 697.938,303	14	429.404,739 697.938,438	27.83
15	429.390,123 697.937,85	16	429.380,182 697.934,291	10.559
17	429.360,083 697.923,411	18	429.347,33 697.925,698	12.956
19	429.338,356 697.924,915	20	429.327,14 697.931,727	13.123
21	429.320,403 697.934,206	22	429.318,102 697.931,65	3.439
23	429.310,841 697.924,129	24	429.289,354 697.899,724	32.516
25	429.270,68 697.885,935	1	429.295,259 697.881,543	24.968

Punct început	X / Y	Punct sfârșit	X / Y	Lungime segment (** (m)
12	429.457,767 697.940,008	13	429.432,569 697.938,303	25.256
14	429.404,739 697.938,438	15	429.390,123 697.937,85	14.628
16	429.380,182 697.934,291	17	429.360,083 697.923,411	22.855
18	429.347,33 697.925,698	19	429.338,356 697.924,915	9.008
20	429.327,14 697.931,727	21	429.320,403 697.934,206	7.179
22	429.318,102 697.931,65	23	429.310,841 697.924,129	10.454
24	429.289,354 697.899,724	25	429.270,68 697.885,935	23.213

** Lungimile segmentelor sunt determinate în planul de proiecție Stereo 70 și sunt rotunjite la 1 milimetru.

*** Distanța dintre puncte este formată din segmente cumulate ce sunt mai mici decât valoarea 1 milimetru.

**DATE DESPRE IMOBILUL NR. 5722**

Oficiul de Cadastru și Publicitate Imobiliară MARAMURES
Biroul de Cadastru și Publicitate Imobiliară Dragomiresti

A. Partea I. Descrierea imobilului

TEREN Extravilan

Nr. CF vechi:993
Nr. topografic:4977

Adresa: Jud. Maramures

Nr. Crt	Nr cadastral Nr. topografic	Suprafata* (mp)	Observatii / Referinte
A1		15.964	Sector cadastral:50 Teren neimprejmuit;

B. Partea II. Proprietari și acte

Inscrieri privitoare la dreptul de proprietate și alte drepturi reale		Referințe
5722 / 27/03/2023		
Act Normativ nr. Legea nr. 7, din 13/03/1996 emis de Parlamentul României;		
B1	Intabulare, drept de PROPRIETATE, dobândit prin Lege, cota actuala 1/1 1) NEIDENTIFICAT NEIDENTIFICAT	A1
Act Administrativ nr. Adeverința nr. 1498, din 15/03/2023 emis de Primăria Comunei Bârsana		
B2	Se notează posesia faptică în favoarea lui 1) BLEDEA VASILE	A1

C. Partea III. SARCINI .

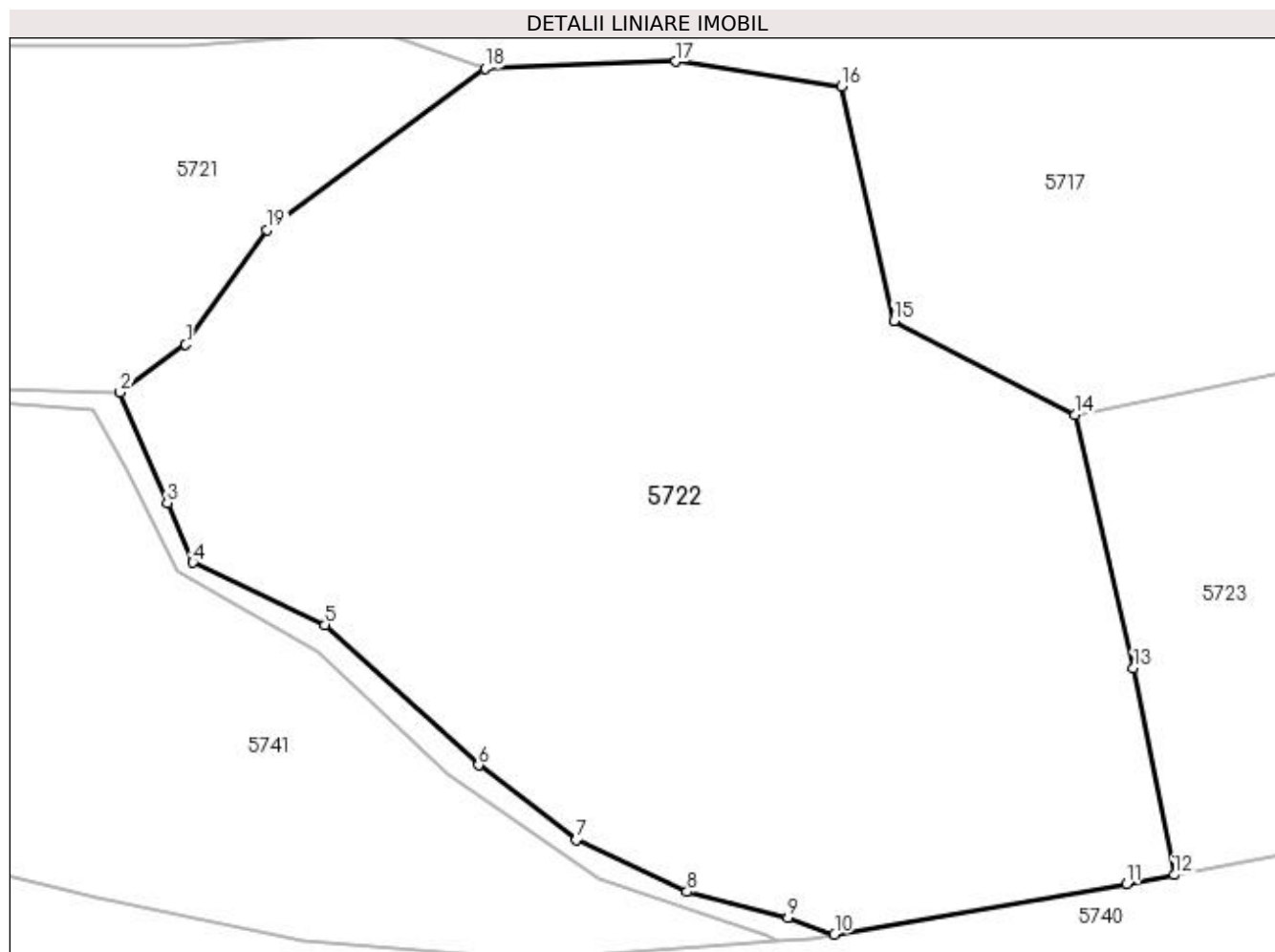
Inscrieri privind dezmembramintele dreptului de proprietate, drepturi reale de garanție și sarcini	Referințe
NU SUNT	

Anexa Nr. 1 La Partea I

Teren

Nr cadastral	Suprafața (mp)*	Observații / Referințe
	15.964	

* Suprafața este determinată în planul de proiecție Stereo 70.



Date referitoare la teren

Crt	Categorie folosință	Intra vilan	Suprafața (mp)	Tarla	Parcelă	Nr. topo	Observații / Referințe
1	faneata	NU	15.964	-	-	-	

Lungime Segmente

1) Valorile lungimilor segmentelor sunt obținute din proiecție în plan.

Punct început	X / Y	Punct sfârșit	X / Y	Lungime segment (** (m)
1	429.432,815 697.889,201	2	429.422,011 697.881,34	13.361
2	429.422,011 697.881,34	3	429.429,783 697.863,171	19.761
3	429.429,783 697.863,171	4	429.433,985 697.853,374	10.66
4	429.433,985 697.853,374	5	429.455,712 697.843,188	23.996
5	429.455,712 697.843,188	6	429.480,949 697.820,084	34.216

Punct început	X / Y	Punct sfârșit	X / Y	Lungime segment (** (m)
6	429.480,949 697.820,084	7	429.497,035 697.807,853	20.208
7	429.497,035 697.807,853	8	429.515,218 697.799,29	20.098
8	429.515,218 697.799,29	9	429.531,8 697.795,03	17.12
9	429.531,8 697.795,03	10	429.539,467 697.792,294	8.141
10	429.539,467 697.792,294	11	429.587,503 697.800,568	48.743
11	429.587,503 697.800,568	12	429.595,297 697.802,069	7.937
12	429.595,297 697.802,069	13	429.588,623 697.836,003	34.584
13	429.588,623 697.836,003	14	429.579,044 697.877,698	42.781
14	429.579,044 697.877,698	15	429.549,217 697.893,065	33.553
15	429.549,217 697.893,065	16	429.540,597 697.931,599	39.486
16	429.540,597 697.931,599	17	429.513,369 697.935,708	27.536
17	429.513,369 697.935,708	18	429.482,004 697.934,555	31.386
18	429.482,004 697.934,555	19	429.446,147 697.908,082	44.571
19	429.446,147 697.908,082	1	429.432,815 697.889,201	23.114

** Lungimile segmentelor sunt determinate în planul de proiecție Stereo 70 și sunt rotunjite la 1 milimetru.

*** Distanța dintre puncte este formată din segmente cumulate ce sunt mai mici decât valoarea 1 milimetru.

**DATE DESPRE IMOBILUL NR. 5723**

Oficiul de Cadastru și Publicitate Imobiliară MARAMURES
Biroul de Cadastru și Publicitate Imobiliară Dragomirești

A. Partea I. Descrierea imobilului

TEREN Extravilan

Nr. CF vechi:990

Adresa: Jud. Maramures

Nr. Crt	Nr cadastral Nr. topografic	Suprafața* (mp)	Observații / Referințe
A1		6.131	Sector cadastral:50 Teren neimprejmuit; parte nr topo 4975

B. Partea II. Proprietari și acte

Inscrieri privitoare la dreptul de proprietate și alte drepturi reale	Referințe
5723 / 27/03/2023	
Act Normativ nr. Legea nr. 7, din 13/03/1996 emis de Parlamentul României;	
B1	A1
Intabulare, drept de PROPRIETATE, dobândit prin Lege, cota actuala 1/1	
1) NEIDENTIFICAT NEIDENTIFICAT	
Act Administrativ nr. Adeverința nr. 1497, din 15/03/2023 emis de Primăria Comunei Bârsana	
B2	A1
Se notează posesia faptică în favoarea lui	
1) MUNTEAN ANUȚA	

C. Partea III. SARCINI .

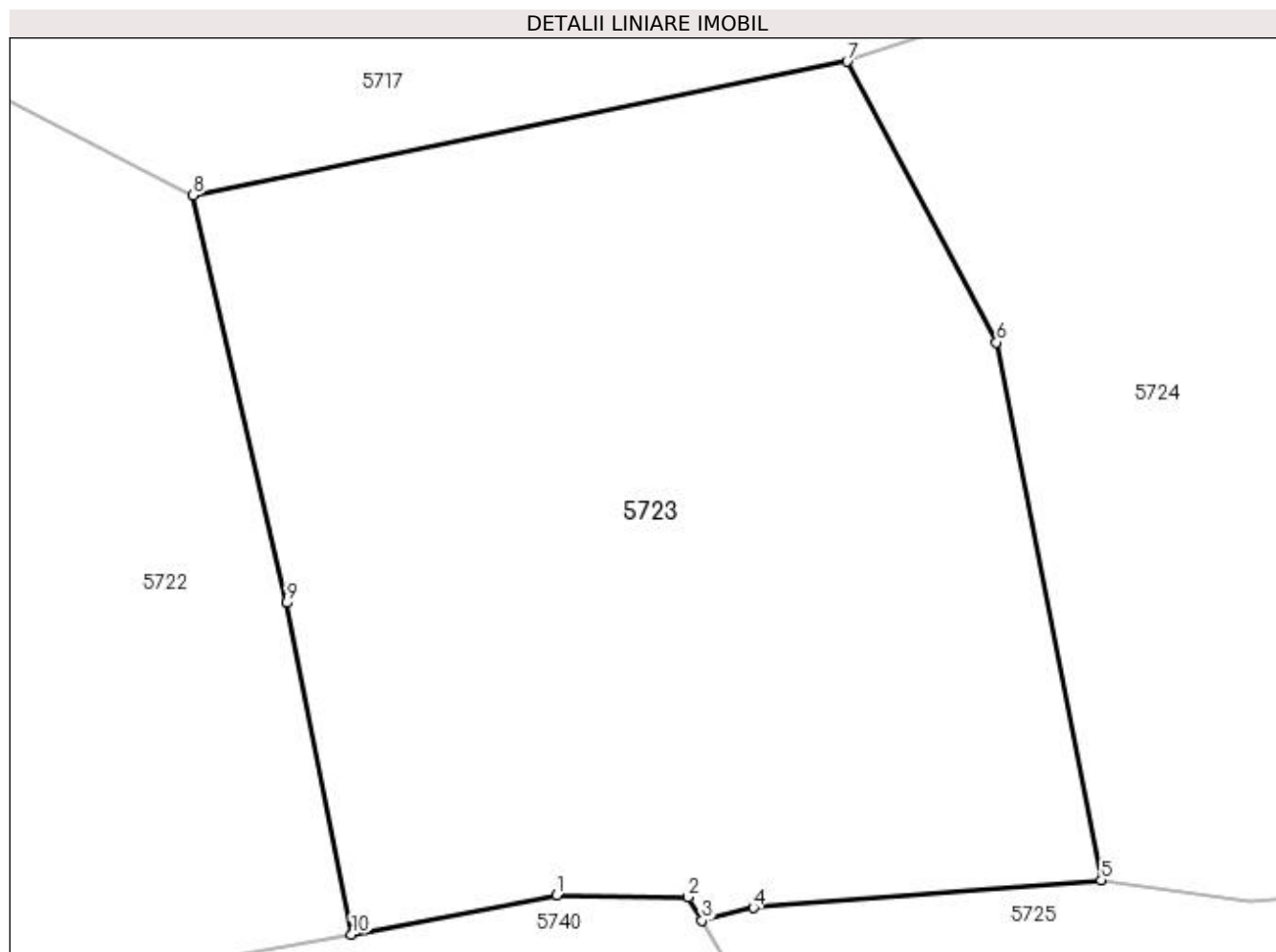
Inscrieri privind dezmembramintele dreptului de proprietate, drepturi reale de garanție și sarcini	Referințe
NU SUNT	

Anexa Nr. 1 La Partea I

Teren

Nr cadastral	Suprafața (mp)*	Observații / Referințe
	6.131	parte nr topo 4975

* Suprafața este determinată în planul de proiecție Stereo 70.



Date referitoare la teren

Crt	Categorie folosință	Intravilan	Suprafața (mp)	Tarla	Parcelă	Nr. topo	Observații / Referințe
1	faneata	NU	6.131	-	-	-	

Lungime Segmente

1) Valorile lungimilor segmentelor sunt obținute din proiecție în plan.

Punct început	X / Y	Punct sfârșit	X / Y	Lungime segment (** (m)
1	429.616,302 697.806,112	2	429.629,741 697.805,899	13.441
2	429.629,741 697.805,899	3	429.631,175 697.803,5	2.795
3	429.631,175 697.803,5	4	429.636,447 697.804,794	5.428
4	429.636,447 697.804,794	5	429.672,062 697.807,626	35.727
5	429.672,062 697.807,626	6	429.661,338 697.862,659	56.068

Punct început	X / Y	Punct sfârșit	X / Y	Lungime segment (** (m)
6	429.661,338 697.862,659	7	429.646,038 697.891,392	32.553
7	429.646,038 697.891,392	8	429.579,044 697.877,698	68.379
8	429.579,044 697.877,698	9	429.588,623 697.836,003	42.781
9	429.588,623 697.836,003	10	429.595,297 697.802,069	34.584
10	429.595,297 697.802,069	1	429.616,302 697.806,112	21.391

** Lungimile segmentelor sunt determinate în planul de proiecție Stereo 70 și sunt rotunjite la 1 milimetru.

*** Distanța dintre puncte este formată din segmente cumulate ce sunt mai mici decât valoarea 1 milimetru.

**DATE DESPRE IMOBILUL NR. 5724**

Oficiul de Cadastru și Publicitate Imobiliară MARAMURES
Biroul de Cadastru și Publicitate Imobiliară Dragomiresti

A. Partea I. Descrierea imobilului

TEREN Extravilan

Nr. CF vechi:991

Adresa: Jud. Maramures

Nr. Crt	Nr cadastral Nr. topografic	Suprafața* (mp)	Observații / Referințe
A1		11.309	Sector cadastral:50 Teren neimprejmuit; parte nr topo 4974

B. Partea II. Proprietari și acte

Inscrieri privitoare la dreptul de proprietate și alte drepturi reale	Referințe
5724 / 27/03/2023	
Act Normativ nr. Legea nr. 7, din 13/03/1996 emis de Parlamentul României;	
B1	A1
Intabulare, drept de PROPRIETATE, dobandit prin Lege, cota actuala 1/1	
1) NEIDENTIFICAT NEIDENTIFICAT	
Act Administrativ nr. Adeverința nr. 1496, din 15/03/2023 emis de Primăria Comunei Bârsana	
B2	A1
Se notează posesia faptică în favoarea lui	
1) CIOCOTIȘ GHEORGHE	

C. Partea III. SARCINI .

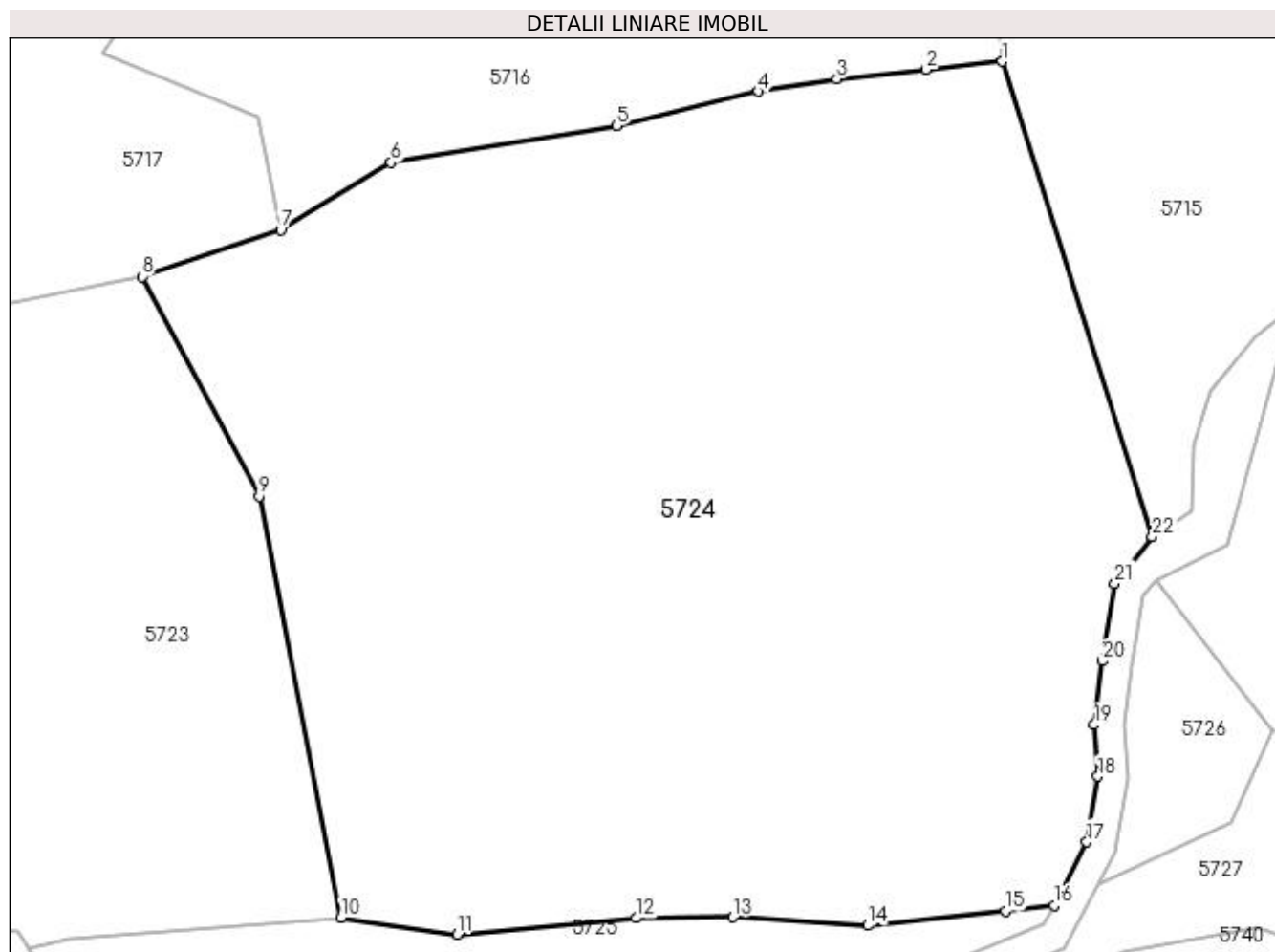
Inscrieri privind dezmembramintele dreptului de proprietate, drepturi reale de garanție și sarcini	Referințe
NU SUNT	

Anexa Nr. 1 La Partea I

Teren

Nr cadastral	Suprafața (mp)*	Observații / Referințe
	11.309	parte nr topo 4974

* Suprafața este determinată în planul de proiecție Stereo 70.



Date referitoare la teren

Crt	Categorie folosință	Intra vilan	Suprafața (mp)	Tarla	Parcelă	Nr. topo	Observații / Referințe
1	faneata	NU	11.309	-	-	-	

Lungime Segmente

1) Valorile lungimilor segmentelor sunt obținute din proiecție în plan.

Punct început	X / Y	Punct sfârșit	X / Y	Lungime segment (** (m)
1	429.758,565 697.919,524	2	429.748,623 697.918,442	10.001
3	429.736,935 697.917,234	4	429.726,68 697.915,591	10.386
5	429.708,102 697.911,092	6	429.678,609 697.906,304	29.879
7	429.664,162 697.897,466	8	429.646,038 697.891,392	19.115
9	429.661,338 697.862,659	10	429.672,062 697.807,626	56.068

Punct început	X / Y	Punct sfârșit	X / Y	Lungime segment (** (m)
2	429.748,623 697.918,442	3	429.736,935 697.917,234	11.75
4	429.726,68 697.915,591	5	429.708,102 697.911,092	19.115
6	429.678,609 697.906,304	7	429.664,162 697.897,466	16.936
8	429.646,038 697.891,392	9	429.661,338 697.862,659	32.553
10	429.672,062 697.807,626	11	429.687,277 697.805,41	15.376

Punct început	X / Y	Punct sfârșit	X / Y	Lungime segment (** (m)
11	429.687,277 697.805,41	12	429.710,65 697.807,536	23.469
13	429.723,308 697.807,667	14	429.740,957 697.806,56	17.684
15	429.758,96 697.808,448	16	429.765,389 697.809,159	6.468
17	429.769,579 697.817,468	18	429.771,05 697.826,042	8.699
19	429.770,594 697.832,789	20	429.771,651 697.841,127	8.405
21	429.773,272 697.851,302	22	429.778,164 697.857,406	7.822

Punct început	X / Y	Punct sfârșit	X / Y	Lungime segment (** (m)
12	429.710,65 697.807,536	13	429.723,308 697.807,667	12.659
14	429.740,957 697.806,56	15	429.758,96 697.808,448	18.102
16	429.765,389 697.809,159	17	429.769,579 697.817,468	9.306
18	429.771,05 697.826,042	19	429.770,594 697.832,789	6.762
20	429.771,651 697.841,127	21	429.773,272 697.851,302	10.303
22	429.778,164 697.857,406	1	429.758,565 697.919,524	65.137

** Lungimile segmentelor sunt determinate în planul de proiecție Stereo 70 și sunt rotunjite la 1 milimetru.

*** Distanța dintre puncte este formată din segmente cumulate ce sunt mai mici decât valoarea 1 milimetru.

**DATE DESPRE IMOBILUL NR. 5725**

Oficiul de Cadastru și Publicitate Imobiliară MARAMURES
Biroul de Cadastru și Publicitate Imobiliară Dragomiresti

A. Partea I. Descrierea imobilului

TEREN Extravilan

Nr. CF vechi:3865

Adresa: Jud. Maramures

Nr. Crt	Nr cadastral Nr. topografic	Suprafața* (mp)	Observații / Referințe
A1		2.141	Sector cadastral:50 Teren neimprejmuit; parte nr topo 4970/a

B. Partea II. Proprietari și acte

Inscrieri privitoare la dreptul de proprietate și alte drepturi reale		Referințe
5725 / 27/03/2023		
Act Normativ nr. Legea nr. 7, din 13/03/1996 emis de Parlamentul României;		
B1	Intabulare, drept de PROPRIETATE, dobandit prin Lege, cota actuala 1/1 1) NEIDENTIFICAT NEIDENTIFICAT	A1
Act Administrativ nr. Adeverința nr. 1495, din 15/03/2023 emis de Primăria Comunei Bârsana		
B2	Se notează posesia faptică în favoarea lui 1) BODEA DUMITRU	A1

C. Partea III. SARCINI .

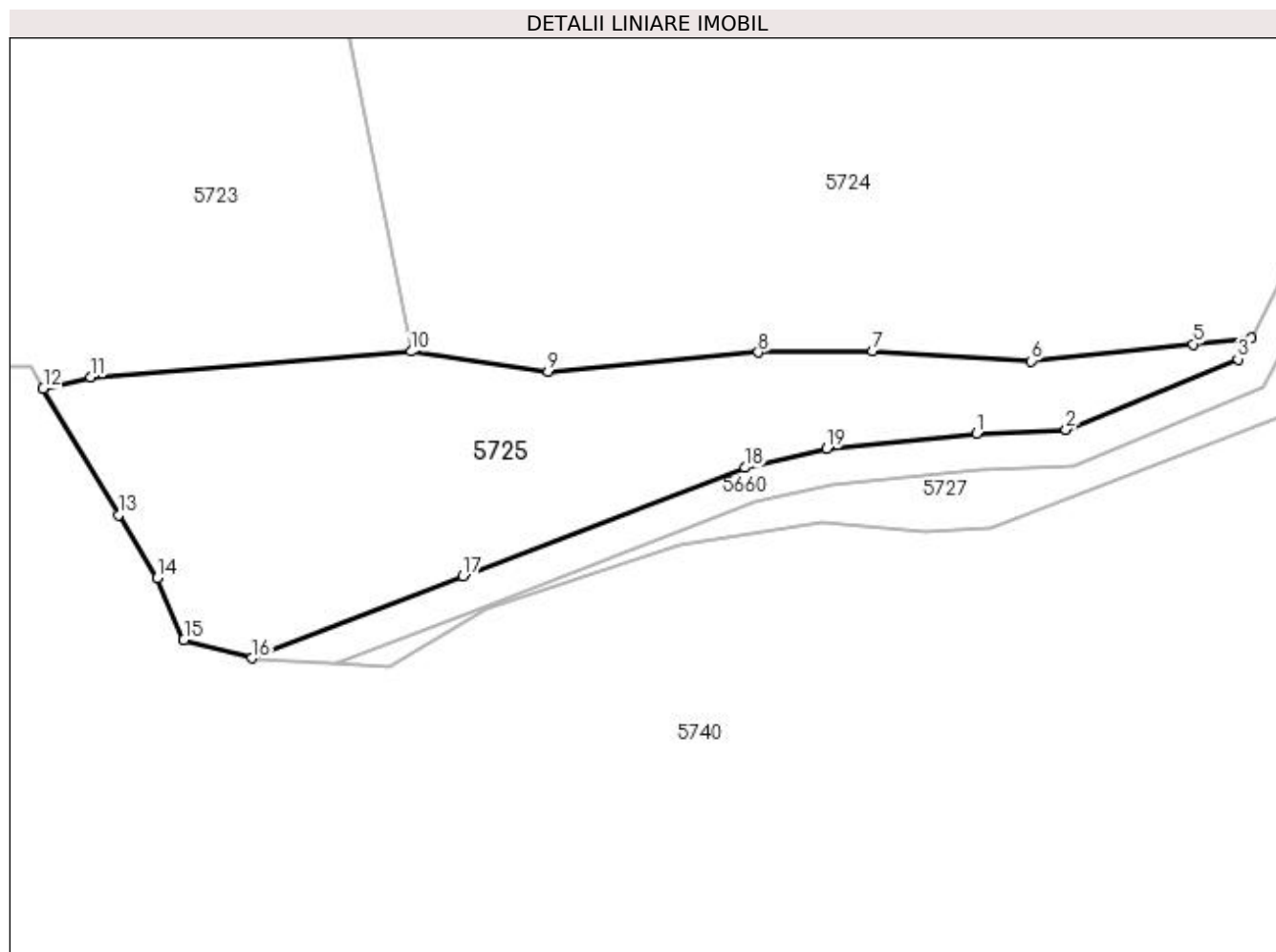
Inscrieri privind dezmembramintele dreptului de proprietate, drepturi reale de garanție și sarcini	Referințe
NU SUNT	

Anexa Nr. 1 La Partea I

Teren

Nr cadastral	Suprafața (mp)*	Observații / Referințe
	2.141	parte nr topo 4970/a

* Suprafața este determinată în planul de proiecție Stereo 70.



Date referitoare la teren

Crt	Categorie folosință	Intra vilan	Suprafața (mp)	Tarla	Parcelă	Nr. topo	Observații / Referințe
1	faneata	NU	2.141	-	-	-	

Lungime Segmente

1) Valorile lungimilor segmentelor sunt obținute din proiecție în plan.

Punct început	X / Y	Punct sfârșit	X / Y	Lungime segment (** (m)
1	429.734,909 697.798,527	2	429.744,845 697.798,95	9.945
2	429.744,845 697.798,95	3	429.763,917 697.806,768	20.612
3	429.763,917 697.806,768	4	429.765,389 697.809,159	2.808
4	429.765,389 697.809,159	5	429.758,96 697.808,448	6.468
5	429.758,96 697.808,448	6	429.740,957 697.806,56	18.102

Punct început	X / Y	Punct sfârșit	X / Y	Lungime segment (** (m)
6	429.740,957 697.806,56	7	429.723,308 697.807,667	17.684
7	429.723,308 697.807,667	8	429.710,65 697.807,536	12.659
8	429.710,65 697.807,536	9	429.687,277 697.805,41	23.469
9	429.687,277 697.805,41	10	429.672,062 697.807,626	15.376
10	429.672,062 697.807,626	11	429.636,447 697.804,794	35.727
11	429.636,447 697.804,794	12	429.631,175 697.803,5	5.428
12	429.631,175 697.803,5	13	429.639,554 697.789,479	16.334
13	429.639,554 697.789,479	14	429.643,82 697.782,442	8.229
14	429.643,82 697.782,442	15	429.646,807 697.775,619	7.448
15	429.646,807 697.775,619	16	429.654,386 697.773,571	7.851
16	429.654,386 697.773,571	17	429.677,829 697.782,683	25.152
17	429.677,829 697.782,683	18	429.709,118 697.794,725	33.526
18	429.709,118 697.794,725	19	429.718,208 697.796,837	9.332
19	429.718,208 697.796,837	1	429.734,909 697.798,527	16.786

** Lungimile segmentelor sunt determinate în planul de proiecție Stereo 70 și sunt rotunjite la 1 milimetru.

*** Distanța dintre puncte este formată din segmente cumulate ce sunt mai mici decât valoarea 1 milimetru.

**DATE DESPRE IMOBILUL NR. 5726**

Oficiul de Cadastru și Publicitate Imobiliară MARAMURES
Biroul de Cadastru și Publicitate Imobiliară Dragomiresti

A. Partea I. Descrierea imobilului

TEREN Extravilan

Nr. CF vechi:991

Adresa: Jud. Maramures

Nr. Crt	Nr cadastral Nr. topografic	Suprafața* (mp)	Observații / Referințe
A1		456	Sector cadastral:50 Teren neimprejmuit; parte nr topo 4974

B. Partea II. Proprietari și acte

Inscrieri privitoare la dreptul de proprietate și alte drepturi reale	Referințe
5726 / 27/03/2023	
Act Normativ nr. Legea nr. 7, din 13/03/1996 emis de Parlamentul României;	
B1	A1
Intabulare, drept de PROPRIETATE, dobândit prin Lege, cota actuala 1/1	
1) NEIDENTIFICAT NEIDENTIFICAT	
Act Administrativ nr. Adeverința nr. 1494, din 15/03/2023 emis de Primăria Comunei Bârsana	
B2	A1
Se notează posesia faptică în favoarea lui	
1) CIOCOTIȘ GHEORGHE	

C. Partea III. SARCINI .

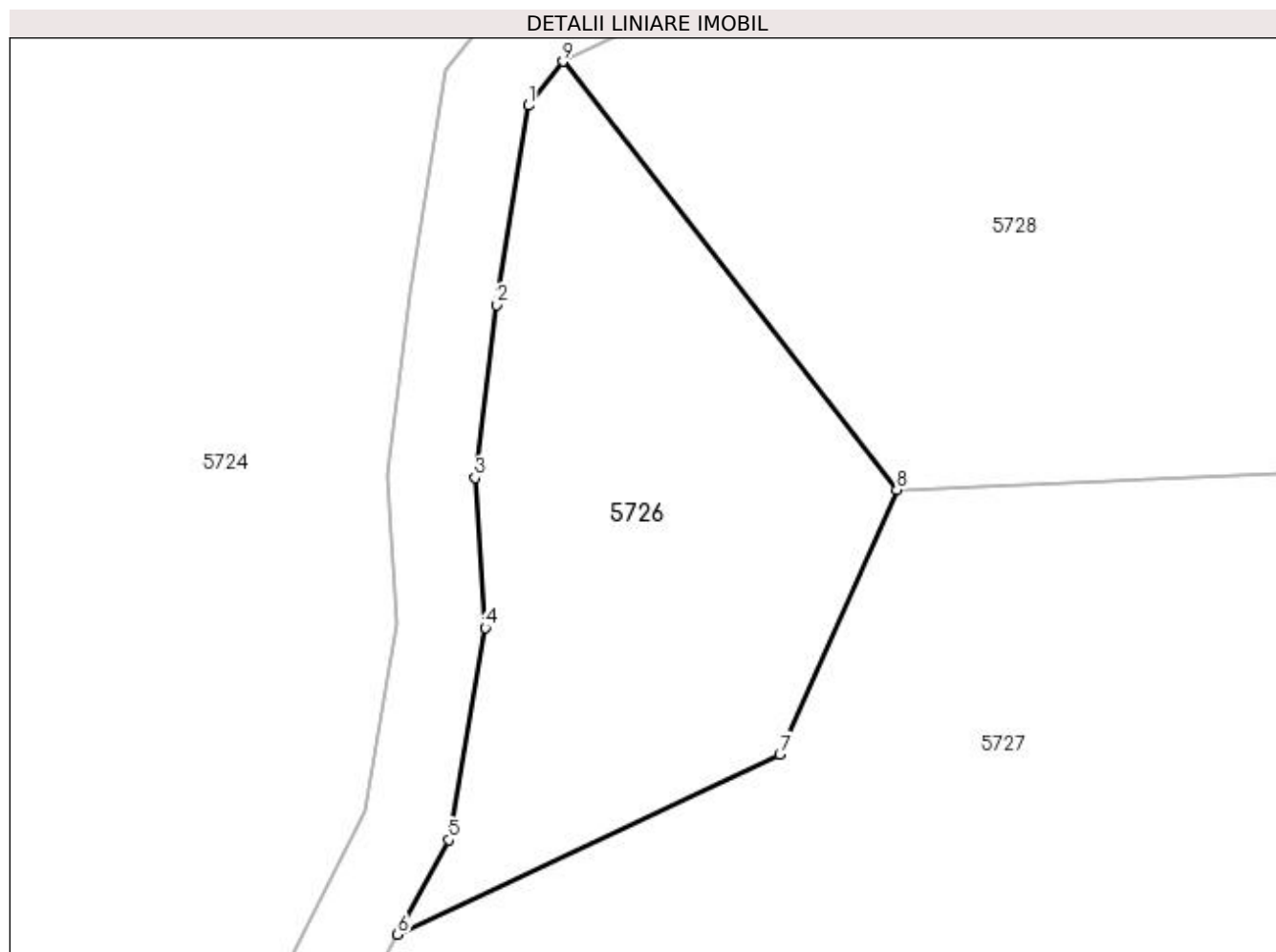
Inscrieri privind dezmembramintele dreptului de proprietate, drepturi reale de garanție și sarcini	Referințe
NU SUNT	

Anexa Nr. 1 La Partea I

Teren

Nr cadastral	Suprafața (mp)*	Observații / Referințe
	456	parte nr topo 4974

* Suprafața este determinată în planul de proiecție Stereo 70.



Date referitoare la teren

Crt	Categorie folosință	Intra vilan	Suprafața (mp)	Tarla	Parcelă	Nr. topo	Observații / Referințe
1	faneata	NU	456	-	-	-	

Lungime Segmente

1) Valorile lungimilor segmentelor sunt obținute din proiecție în plan.

Punct început	X / Y	Punct sfârșit	X / Y	Lungime segment (** (m)
1	429.777,062 697.849,664	2	429.775,611 697.840,56	9.219
2	429.775,611 697.840,56	3	429.774,611 697.832,671	7.952
3	429.774,611 697.832,671	4	429.775,073 697.825,836	6.851
4	429.775,073 697.825,836	5	429.773,409 697.816,137	9.841
5	429.773,409 697.816,137	6	429.771,065 697.811,833	4.901

Punct început	X / Y	Punct sfârșit	X / Y	Lungime segment (** (m)
6	429.771,065 697.811,833	7	429.788,524 697.820,057	19.299
7	429.788,524 697.820,057	8	429.793,872 697.832,134	13.208
8	429.793,872 697.832,134	9	429.778,619 697.851,676	24.79
9	429.778,619 697.851,676	1	429.777,062 697.849,664	2.544

** Lungimile segmentelor sunt determinate în planul de proiecție Stereo 70 și sunt rotunjite la 1 milimetru.

*** Distanța dintre puncte este formată din segmente cumulate ce sunt mai mici decât valoarea 1 milimetru.

**DATE DESPRE IMOBILUL NR. 5727**

Oficiul de Cadastru și Publicitate Imobiliară MARAMURES
Biroul de Cadastru și Publicitate Imobiliară Dragomirești

A. Partea I. Descrierea imobilului

TEREN Extravilan

Nr. CF vechi:194

Adresa: Jud. Maramures

Nr. Crt	Nr cadastral Nr. topografic	Suprafața* (mp)	Observații / Referințe
A1		2.695	Sector cadastral:50 Teren neimprejmuit; parte nr topo 4971

B. Partea II. Proprietari și acte

Inscrieri privitoare la dreptul de proprietate și alte drepturi reale	Referințe
5727 / 27/03/2023	
Act Normativ nr. Legea nr. 7, din 13/03/1996 emis de Parlamentul României;	
B1	A1
Intabulare, drept de PROPRIETATE, dobândit prin Lege, cota actuala 1/1	
1) NEIDENTIFICAT NEIDENTIFICAT	
Act Administrativ nr. Adeverința nr. 1493, din 15/03/2023 emis de Primăria Comunei Bârsana	
B2	A1
Se notează posesia faptică în favoarea lui	
1) BODEA DUMITRU	

C. Partea III. SARCINI .

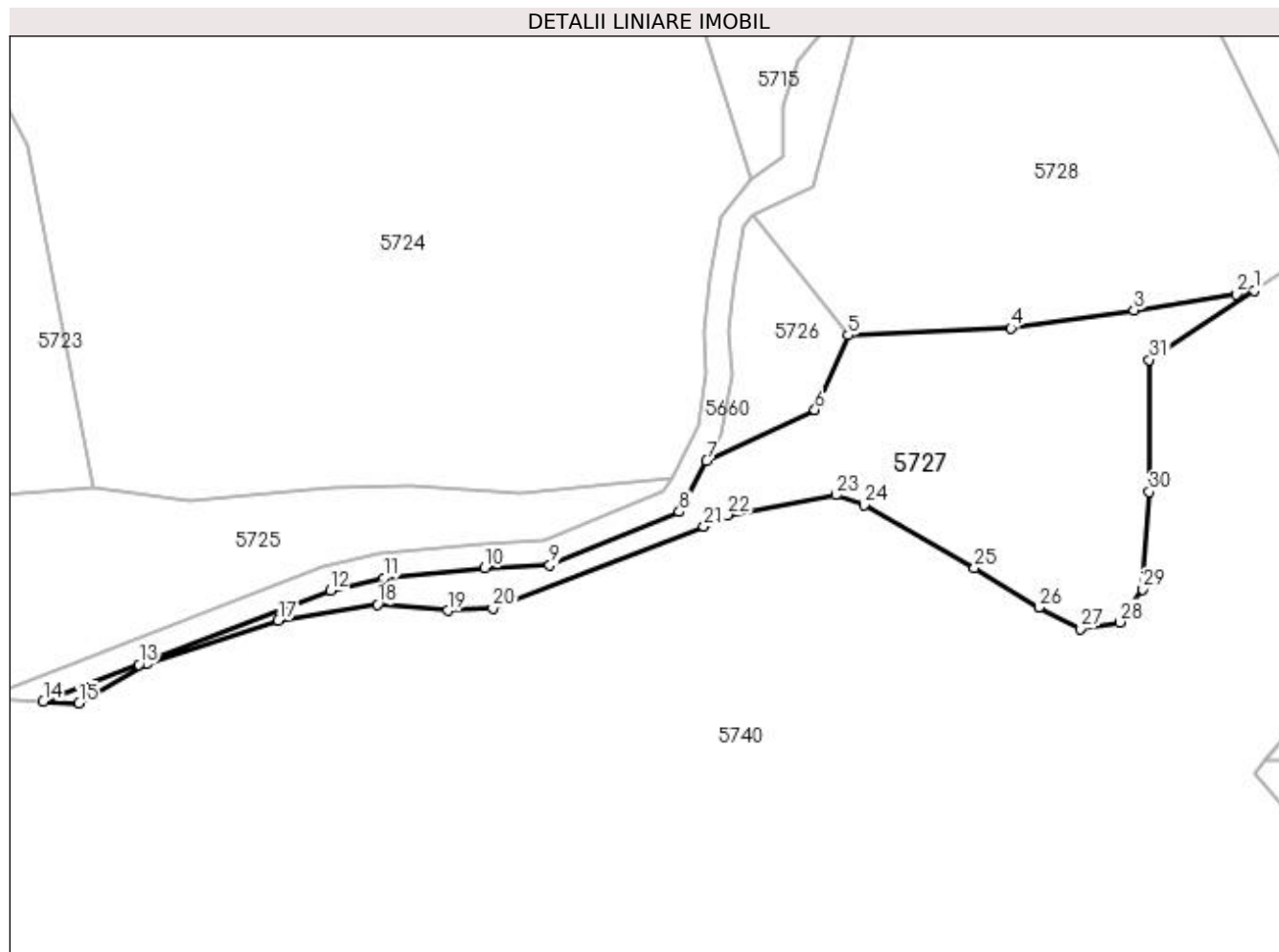
Inscrieri privind dezmembramintele dreptului de proprietate, drepturi reale de garanție și sarcini	Referințe
NU SUNT	

Anexa Nr. 1 La Partea I

Teren

Nr cadastral	Suprafața (mp)*	Observații / Referințe
	2.695	parte nr topo 4971

* Suprafața este determinată în planul de proiecție Stereo 70.



Date referitoare la teren

Crt	Categorie folosință	Intra vilan	Suprafața (mp)	Tarla	Parcelă	Nr. topo	Observații / Referințe
1	padure	NU	2.695	-	-	-	

Lungime Segmente

1) Valorile lungimilor segmentelor sunt obținute din proiecție în plan.

Punct început	X / Y	Punct sfârșit	X / Y	Lungime segment (** (m)
1	429.859,464 697.839,346	2	429.856,55 697.838,727	2.979
3	429.840,074 697.836,186	4	429.820,193 697.833,279	20.092
5	429.793,872 697.832,134	6	429.788,524 697.820,057	13.208
7	429.771,065 697.811,833	8	429.766,64 697.803,561	9.381
9	429.745,715 697.794,983	10	429.735,196 697.794,536	10.528

Punct început	X / Y	Punct sfârșit	X / Y	Lungime segment (** (m)
2	429.856,55 697.838,727	3	429.840,074 697.836,186	16.671
4	429.820,193 697.833,279	5	429.793,872 697.832,134	26.346
6	429.788,524 697.820,057	7	429.771,065 697.811,833	19.299
8	429.766,64 697.803,561	9	429.745,715 697.794,983	22.615
10	429.735,196 697.794,536	11	429.718,865 697.792,883	16.414

Punct început	X / Y	Punct sfârșit	X / Y	Lungime segment (** (m)
11	429.718,865 697.792,883	12	429.710,294 697.790,892	8.799
13	429.679,272 697.778,953	14	429.663,862 697.772,963	16.533
15	429.669,633 697.772,633	16	429.680,512 697.779,031	12.621
17	429.701,844 697.786,067	18	429.717,844 697.788,627	16.204
19	429.729,188 697.787,63	20	429.736,478 697.787,99	7.299
21	429.770,587 697.801,23	22	429.774,32 697.803,096	4.173
23	429.791,914 697.806,294	24	429.796,446 697.804,695	4.806
25	429.814,307 697.794,568	26	429.824,703 697.788,173	12.205
27	429.831,368 697.784,709	28	429.837,766 697.785,774	6.486
29	429.841,498 697.791,104	30	429.842,565 697.806,826	15.758
31	429.842,565 697.828,145	1	429.859,464 697.839,346	20.274

Punct început	X / Y	Punct sfârșit	X / Y	Lungime segment (** (m)
12	429.710,294 697.790,892	13	429.679,272 697.778,953	33.24
14	429.663,862 697.772,963	15	429.669,633 697.772,633	5.78
16	429.680,512 697.779,031	17	429.701,844 697.786,067	22.462
18	429.717,844 697.788,627	19	429.729,188 697.787,63	11.388
20	429.736,478 697.787,99	21	429.770,587 697.801,23	36.589
22	429.774,32 697.803,096	23	429.791,914 697.806,294	17.882
24	429.796,446 697.804,695	25	429.814,307 697.794,568	20.532
26	429.824,703 697.788,173	27	429.831,368 697.784,709	7.511
28	429.837,766 697.785,774	29	429.841,498 697.791,104	6.507
30	429.842,565 697.806,826	31	429.842,565 697.828,145	21.319

** Lungimile segmentelor sunt determinate în planul de proiecție Stereo 70 și sunt rotunjite la 1 milimetru.

*** Distanța dintre puncte este formată din segmente cumulate ce sunt mai mici decât valoarea 1 milimetru.

**DATE DESPRE IMOBILUL NR. 5728**

Oficiul de Cadastru și Publicitate Imobiliară MARAMURES
Biroul de Cadastru și Publicitate Imobiliară Dragomirești

A. Partea I. Descrierea imobilului

TEREN Extravilan

Nr. CF vechi:2744

Adresa: Jud. Maramures

Nr. Crt	Nr cadastral Nr. topografic	Suprafața* (mp)	Observații / Referințe
A1		4.298	Sector cadastral:50 Teren neimprejmuit; parte nr topo 4973

B. Partea II. Proprietari și acte

Inscrieri privitoare la dreptul de proprietate și alte drepturi reale	Referințe
5728 / 27/03/2023	
Act Normativ nr. Legea nr. 7, din 13/03/1996 emis de Parlamentul României;	
B1	A1
Intabulare, drept de PROPRIETATE, dobândit prin Lege, cota actuala 1/1	
1) NEIDENTIFICAT NEIDENTIFICAT	
Act Administrativ nr. Adeverința nr. 1492, din 15/03/2023 emis de Primăria Comunei Bârsana	
B2	A1
Se notează posesia faptică în favoarea lui	
1) BALIN IOAN	

C. Partea III. SARCINI .

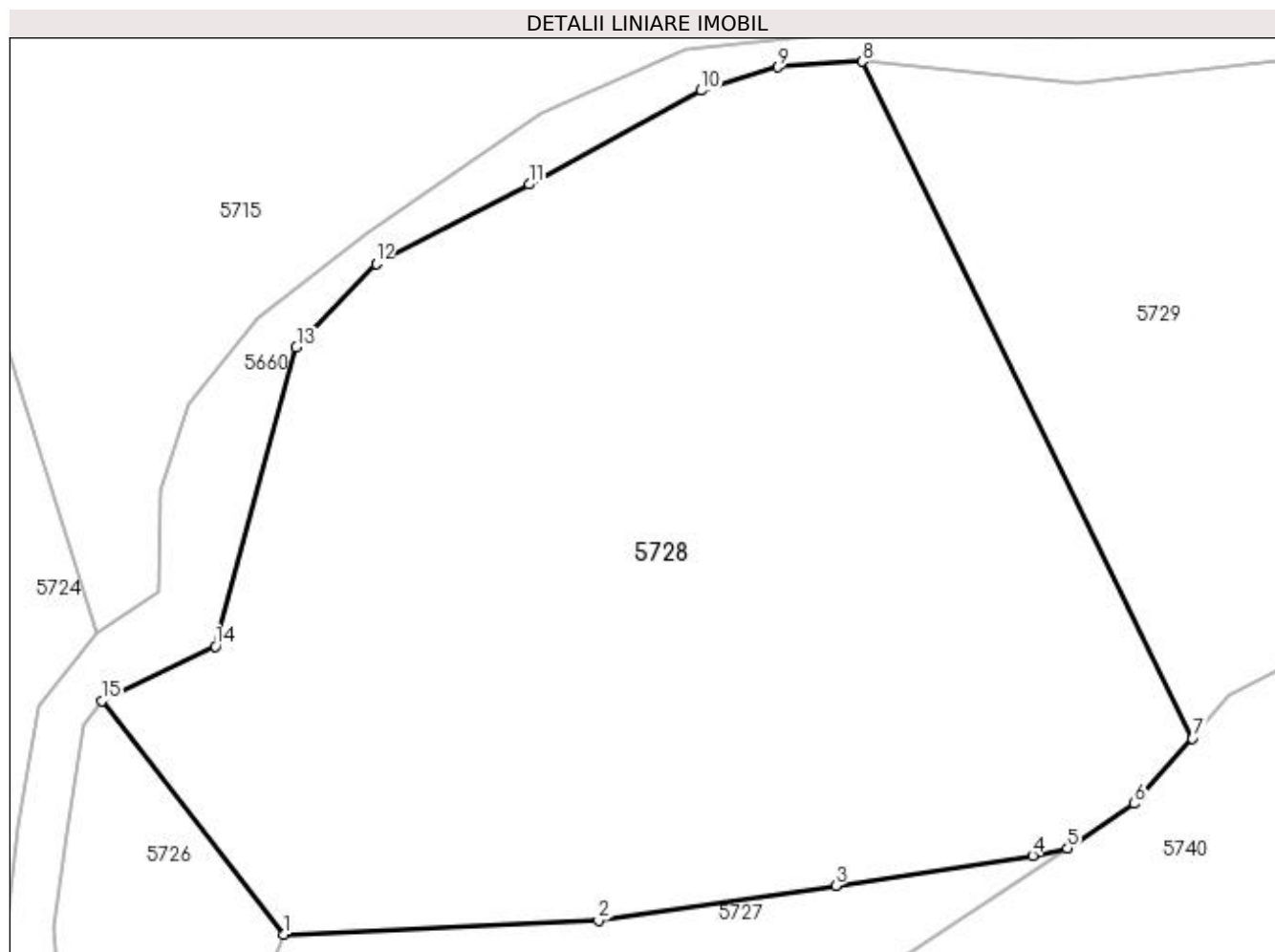
Inscrieri privind dezmembramintele dreptului de proprietate, drepturi reale de garanție și sarcini	Referințe
NU SUNT	

Anexa Nr. 1 La Partea I

Teren

Nr cadastral	Suprafața (mp)*	Observații / Referințe
	4.298	parte nr topo 4973

* Suprafața este determinată în planul de proiecție Stereo 70.



Date referitoare la teren

Crt	Categorie folosință	Intra vilan	Suprafața (mp)	Tarla	Parcelă	Nr. topo	Observații / Referințe
1	faneata	NU	4.298	-	-	-	

Lungime Segmente

1) Valorile lungimilor segmentelor sunt obținute din proiecție în plan.

Punct început	X / Y	Punct sfârșit	X / Y	Lungime segment (** (m)
1	429.793,872 697.832,134	2	429.820,193 697.833,279	26.346
2	429.820,193 697.833,279	3	429.840,074 697.836,186	20.092
3	429.840,074 697.836,186	4	429.856,55 697.838,727	16.671
4	429.856,55 697.838,727	5	429.859,464 697.839,346	2.979
5	429.859,464 697.839,346	6	429.865,071 697.843,063	6.727

Punct început	X / Y	Punct sfârșit	X / Y	Lungime segment (** (m)
6	429.865,071 697.843,063	7	429.869,91 697.848,544	7.311
7	429.869,91 697.848,544	8	429.842,29 697.905,171	63.004
8	429.842,29 697.905,171	9	429.835,203 697.904,706	7.102
9	429.835,203 697.904,706	10	429.828,789 697.902,736	6.71
10	429.828,789 697.902,736	11	429.814,402 697.894,892	16.386
11	429.814,402 697.894,892	12	429.801,581 697.888,236	14.446
12	429.801,581 697.888,236	13	429.794,907 697.881,26	9.654
13	429.794,907 697.881,26	14	429.788,121 697.856,215	25.948
14	429.788,121 697.856,215	15	429.778,619 697.851,676	10.53
15	429.778,619 697.851,676	1	429.793,872 697.832,134	24.79

** Lungimile segmentelor sunt determinate în planul de proiecție Stereo 70 și sunt rotunjite la 1 milimetru.

*** Distanța dintre puncte este formată din segmente cumulate ce sunt mai mici decât valoarea 1 milimetru.

**DATE DESPRE IMOBILUL NR. 5729**

Oficiul de Cadastru și Publicitate Imobiliară MARAMURES
Biroul de Cadastru și Publicitate Imobiliară Dragomiresti

A. Partea I. Descrierea imobilului

TEREN Extravilan

Nr. CF vechi:194, 988, 4966

Adresa: Jud. Maramures

Nr. Crt	Nr cadastral Nr. topografic	Suprafața* (mp)	Observații / Referințe
A1		12.647	Sector cadastral:50 Teren neimprejmuit; parte nr topo 4971, 4972, 4912

B. Partea II. Proprietari și acte

Inscrieri privitoare la dreptul de proprietate și alte drepturi reale		Referințe
5729 / 27/03/2023		
Act Normativ nr. Legea nr. 7, din 13/03/1996 emis de Parlamentul României;		
B1	Inscrierea provizorie, drept de PROPRIETATE, dobandit prin Lege, cota actuala 1/1 1) COMUNA BÂRSANA, CIF:3694810, Neidentificat	A1

C. Partea III. SARCINI .

Inscrieri privind dezmembramintele dreptului de proprietate, drepturi reale de garanție și sarcini	Referințe
NU SUNT	

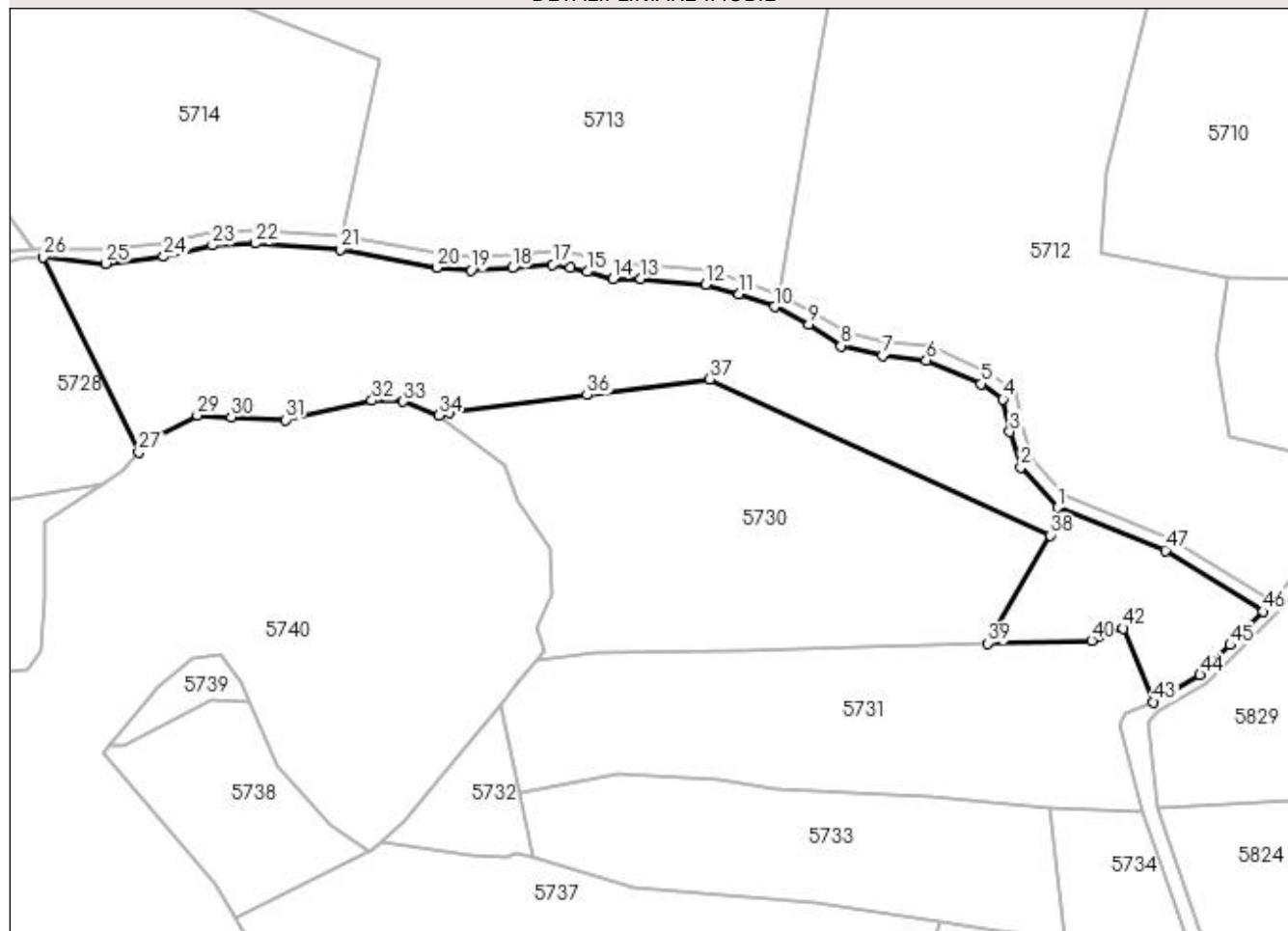
Anexa Nr. 1 La Partea I

Teren

Nr cadastral	Suprafața (mp)*	Observații / Referințe
	12.647	parte nr topo 4971, 4972, 4912

* Suprafața este determinată în planul de proiecție Stereo 70.

DETALII LINIARE IMOBIL



Date referitoare la teren

Crt	Categorie folosință	Intravilan	Suprafața (mp)	Tarla	Parcelă	Nr. topo	Observații / Referințe
1	faneata	NU	5.790	-	-	-	
2	padure	NU	6.857	-	-	-	

Lungime Segmente

1) Valorile lungimilor segmentelor sunt obținute din proiecție în plan.

Punct început	X / Y	Punct sfârșit	X / Y	Lungime segment
1	430.136,605 697.832,515	2	430.125,866 697.844,234	15.895
4	430.120,681 697.863,948	5	430.114,426 697.868,376	7.664
7	430.085,775 697.876,672	8	430.073,678 697.879,398	12.4
10	430.054,384 697.890,724	11	430.044,159 697.894,477	10.892
13	430.015,625 697.898,927	14	430.007,58 697.898,802	8.046
2	430.125,866 697.844,234	3	430.122,691 697.854,482	10.729
5	430.114,426 697.868,376	6	430.098,413 697.875,292	17.443
8	430.073,678 697.879,398	9	430.064,393 697.885,584	11.157
11	430.044,159 697.894,477	12	430.034,395 697.897,25	10.15
14	430.007,58 697.898,802	15	430.000,0 697.900,898	7.864
3	430.122,691 697.854,482	4	430.120,681 697.863,948	9.677
6	430.098,413 697.875,292	7	430.085,775 697.876,672	12.713
9	430.064,393 697.885,584	10	430.054,384 697.890,724	11.252
12	430.034,395 697.897,25	13	430.015,625 697.898,927	18.845
15	430.000,0 697.900,898	16	429.995,2 697.902,226	4.98

Punct început	X / Y	Punct sfârșit	X / Y	Lungime segment	Punct început	X / Y	Punct sfârșit	X / Y	Lungime segment	Punct început	X / Y	Punct sfârșit	X / Y	Lungime segment
16	429.995,2 697.902,226	17	429.990,076 697.902,984	5.18	17	429.990,076 697.902,984	18	429.978,311 697.902,048	11.80 2	18	429.978,311 697.902,048	19	429.966,36 697.901,385	11.96 9
19	429.966,36 697.901,385	20	429.956,4 697.902,176	9.991	20	429.956,4 697.902,176	21	429.928,355 697.907,438	28.53 4	21	429.928,355 697.907,438	22	429.903,712 697.909,129	24.70 1
22	429.903,712 697.909,129	23	429.891,278 697.908,615	12.44 5	23	429.891,278 697.908,615	24	429.877,208 697.905,313	14.45 2	24	429.877,208 697.905,313	25	429.860,261 697.903,321	17.06 4
25	429.860,261 697.903,321	26	429.842,29 697.905,171	18.06 6	26	429.842,29 697.905,171	27	429.869,91 697.848,544	63.00 4	27	429.869,91 697.848,544	28	429.873,069 697.852,123	4.774
28	429.873,069 697.852,123	29	429.886,931 697.859,318	15.61 8	29	429.886,931 697.859,318	30	429.896,795 697.858,785	9.878	30	429.896,795 697.858,785	31	429.912,523 697.857,986	15.74 8
31	429.912,523 697.857,986	32	429.937,582 697.863,582	25.67 6	32	429.937,582 697.863,582	33	429.946,646 697.863,315	9.068	33	429.946,646 697.863,315	34	429.957,042 697.859,318	11.13 8
34	429.957,042 697.859,318	35	429.959,896 697.860,021	2.939	35	429.959,896 697.860,021	36	430.000,0 697.865,169	40.43 3	36	430.000,0 697.865,169	37	430.035,662 697.869,746	35.95 5
37	430.035,662 697.869,746	38	430.134,492 697.824,474	108.7 06	38	430.134,492 697.824,474	39	430.116,232 697.793,162	36.24 7	39	430.116,232 697.793,162	40	430.146,365 697.793,948	30.14 3
40	430.146,365 697.793,948	41	430.148,8 697.795,217	2.746	41	430.148,8 697.795,217	42	430.155,598 697.797,483	7.166	42	430.155,598 697.797,483	43	430.164,381 697.776,15	23.07
43	430.164,381 697.776,15	44	430.177,873 697.784,004	15.61 2	44	430.177,873 697.784,004	45	430.186,653 697.792,671	12.33 7	45	430.186,653 697.792,671	46	430.196,115 697.802,361	13.54 3
46	430.196,115 697.802,361	47	430.167,863 697.820,095	33.35 7	47	430.167,863 697.820,095	1	430.136,605 697.832,515	33.63 5					

** Lungimile segmentelor sunt determinate în planul de proiecție Stereo 70 și sunt rotunjite la 1 milimetru.

*** Distanța dintre puncte este formată din segmente cumulate ce sunt mai mici decât valoarea 1 milimetru.

**DATE DESPRE IMOBILUL NR. 5730**

Oficiul de Cadastru și Publicitate Imobiliară MARAMURES
Biroul de Cadastru și Publicitate Imobiliară Dragomiresti

A. Partea I. Descrierea imobilului

TEREN Extravilan

Nr. CF vechi:4966

Adresa: Jud. Maramures

Nr. Crt	Nr cadastral Nr. topografic	Suprafața* (mp)	Observații / Referințe
A1		9.312	Sector cadastral:50 Teren neimprejmuit; parte nr topo 4912

B. Partea II. Proprietari și acte

Inscrieri privitoare la dreptul de proprietate și alte drepturi reale	Referințe
5730 / 27/03/2023	
Act Normativ nr. Legea nr. 7, din 13/03/1996 emis de Parlamentul României;	
B1	A1
Intabulare, drept de PROPRIETATE, dobandit prin Lege, cota actuala 1/1	
1) NEIDENTIFICAT NEIDENTIFICAT	
Act Administrativ nr. Adeverința nr. 1491, din 15/03/2023 emis de Primăria Comunei Bârsana	
B2	A1
Se notează posesia faptică în favoarea lui	
1) OFRIM VASILE	

C. Partea III. SARCINI .

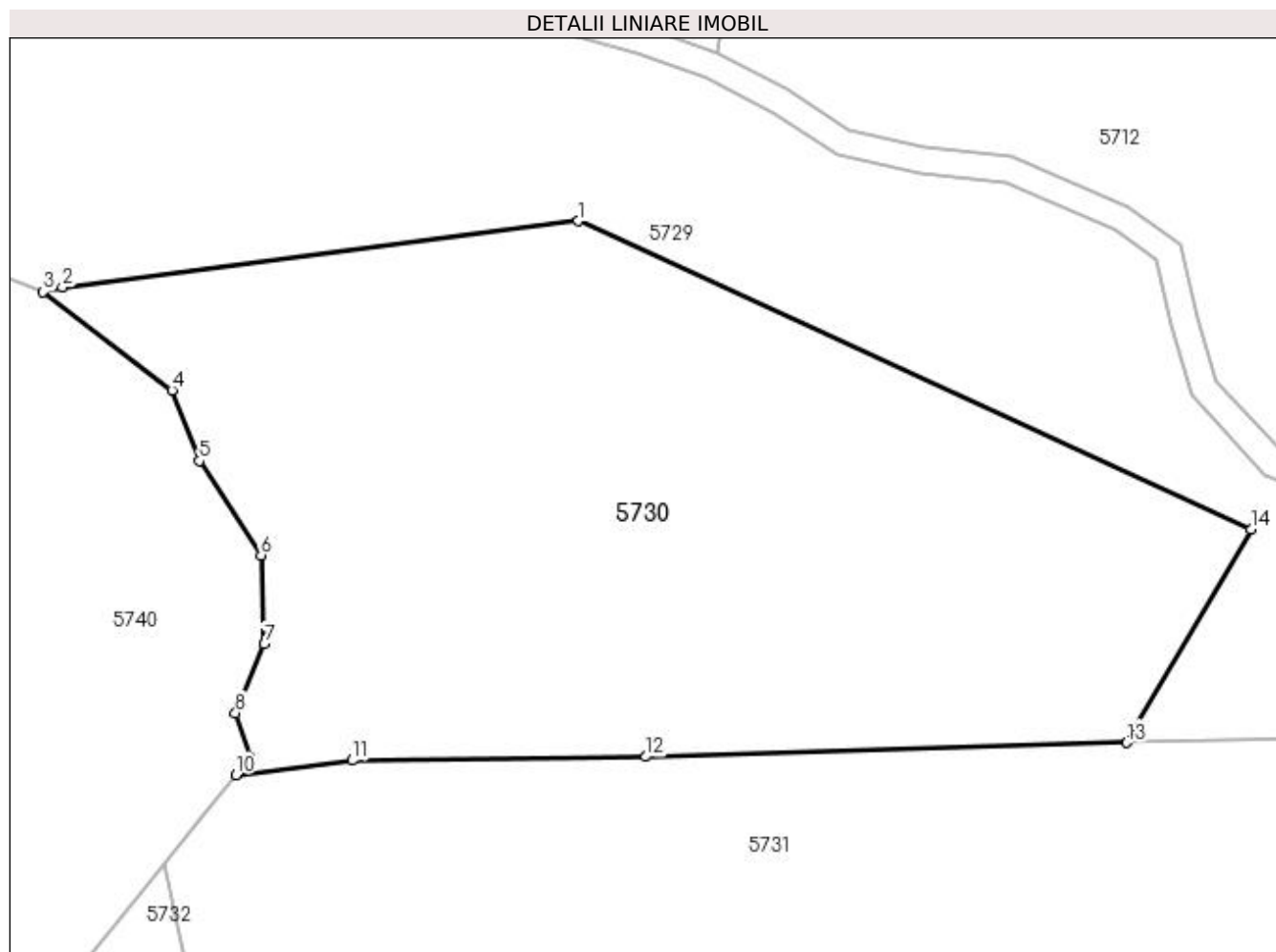
Inscrieri privind dezmembramintele dreptului de proprietate, drepturi reale de garanție și sarcini	Referințe
NU SUNT	

Anexa Nr. 1 La Partea I

Teren

Nr cadastral	Suprafața (mp)*	Observații / Referințe
	9.312	parte nr topo 4912

* Suprafața este determinată în planul de proiecție Stereo 70.



Date referitoare la teren

Crt	Categorie folosință	Intra vilan	Suprafața (mp)	Tarla	Parcelă	Nr. topo	Observații / Referințe
1	padure	NU	9.312	-	-	-	

Lungime Segmente

1) Valorile lungimilor segmentelor sunt obținute din proiecție în plan.

Punct început	X / Y	Punct sfârșit	X / Y	Lungime segment (** (m)
1	430.035,662 697.869,746	2	429.959,896 697.860,021	76.388
2	429.959,896 697.860,021	3	429.957,042 697.859,318	2.939
3	429.957,042 697.859,318	4	429.975,97 697.844,928	23.777
4	429.975,97 697.844,928	5	429.979,968 697.834,535	11.135
5	429.979,968 697.834,535	6	429.989,032 697.820,679	16.557

Punct început	X / Y	Punct sfârșit	X / Y	Lungime segment (** (m)
6	429.989,032 697.820,679	7	429.989,565 697.807,621	13.069
7	429.989,565 697.807,621	8	429.985,3 697.797,495	10.988
8	429.985,3 697.797,495	9	429.987,417 697.790,964	6.866
9	429.987,417 697.790,964	10	429.985,39 697.788,438	3.239
10	429.985,39 697.788,438	11	430.002,46 697.790,545	17.2
11	430.002,46 697.790,545	12	430.045,523 697.791,089	43.066
12	430.045,523 697.791,089	13	430.116,232 697.793,162	70.739
13	430.116,232 697.793,162	14	430.134,492 697.824,474	36.247
14	430.134,492 697.824,474	1	430.035,662 697.869,746	108.706

** Lungimile segmentelor sunt determinate în planul de proiecție Stereo 70 și sunt rotunjite la 1 milimetru.

*** Distanța dintre puncte este formată din segmente cumulate ce sunt mai mici decât valoarea 1 milimetru.

**DATE DESPRE IMOBILUL NR. 5731**

Oficiul de Cadastru și Publicitate Imobiliară MARAMURES
Biroul de Cadastru și Publicitate Imobiliară Dragomirești

A. Partea I. Descrierea imobilului

TEREN Extravilan

Nr. CF vechi:2543, 2450

Adresa: Jud. Maramures

Nr. Crt	Nr cadastral Nr. topografic	Suprafața* (mp)	Observații / Referințe
A1		7.591	Sector cadastral:50 Teren neimprejmuit; parte nr topo 4913/1, 4915

B. Partea II. Proprietari și acte

Inscrieri privitoare la dreptul de proprietate și alte drepturi reale	Referințe
5731 / 27/03/2023	
Act Normativ nr. Legea nr. 7, din 13/03/1996 emis de Parlamentul României;	
B1	A1
Intabulare, drept de PROPRIETATE, dobândit prin Lege, cota actuala 1/1	
1) NEIDENTIFICAT NEIDENTIFICAT	
Act Administrativ nr. Adeverința nr. 1490, din 15/03/2023 emis de Primăria Comunei Bârsana	
B2	A1
Se notează posesia faptică în favoarea lui	
1) GODJA PETRICĂ-GEORGIAN	

C. Partea III. SARCINI .

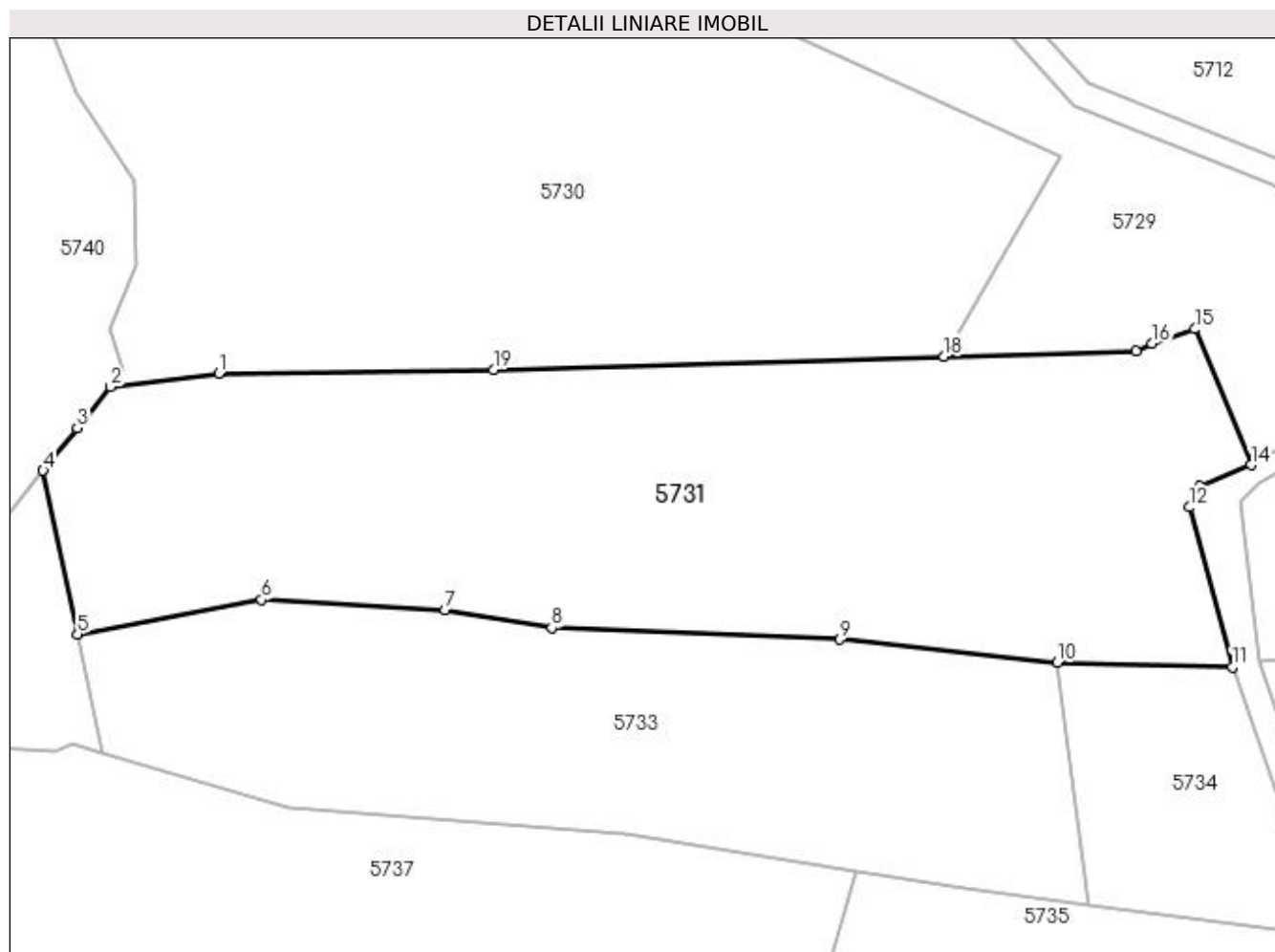
Inscrieri privind dezmembramintele dreptului de proprietate, drepturi reale de garanție și sarcini	Referințe
NU SUNT	

Anexa Nr. 1 La Partea I

Teren

Nr cadastral	Suprafața (mp)*	Observații / Referințe
	7.591	parte nr topo 4913/1, 4915

* Suprafața este determinată în planul de proiecție Stereo 70.



Date referitoare la teren

Crt	Categorie folosință	Intra vilan	Suprafața (mp)	Tarla	Parcelă	Nr. topo	Observații / Referințe
1	padure	NU	7.591	-	-	-	

Lungime Segmente

1) Valorile lungimilor segmentelor sunt obținute din proiecție în plan.

Punct început	X / Y	Punct sfârșit	X / Y	Lungime segment (** (m)
1	430.002,46 697.790,545	2	429.985,39 697.788,438	17.2
2	429.985,39 697.788,438	3	429.980,181 697.781,948	8.322
3	429.980,181 697.781,948	4	429.974,838 697.775,289	8.538
4	429.974,838 697.775,289	5	429.980,26 697.749,624	26.231
5	429.980,26 697.749,624	6	430.009,131 697.755,022	29.371

Punct început	X / Y	Punct sfârșit	X / Y	Lungime segment (** (m)
6	430.009,131 697.755,022	7	430.037,899 697.753,419	28.813
7	430.037,899 697.753,419	8	430.054,665 697.750,622	16.998
8	430.054,665 697.750,622	9	430.099,769 697.748,799	45.141
9	430.099,769 697.748,799	10	430.134,002 697.745,141	34.428
10	430.134,002 697.745,141	11	430.161,425 697.744,493	27.431
11	430.161,425 697.744,493	12	430.154,769 697.769,526	25.903
12	430.154,769 697.769,526	13	430.156,26 697.772,878	3.669
13	430.156,26 697.772,878	14	430.164,381 697.776,15	8.755
14	430.164,381 697.776,15	15	430.155,598 697.797,483	23.07
15	430.155,598 697.797,483	16	430.148,8 697.795,217	7.166
16	430.148,8 697.795,217	17	430.146,365 697.793,948	2.746
17	430.146,365 697.793,948	18	430.116,232 697.793,162	30.143
18	430.116,232 697.793,162	19	430.045,523 697.791,089	70.739
19	430.045,523 697.791,089	1	430.002,46 697.790,545	43.066

** Lungimile segmentelor sunt determinate în planul de proiecție Stereo 70 și sunt rotunjite la 1 milimetru.

*** Distanța dintre puncte este formată din segmente cumulate ce sunt mai mici decât valoarea 1 milimetru.

**DATE DESPRE IMOBILUL NR. 5732**

Oficiul de Cadastru și Publicitate Imobiliară MARAMURES
Biroul de Cadastru și Publicitate Imobiliară Dragomiresti

A. Partea I. Descrierea imobilului

TEREN Extravilan

Nr. CF vechi:2450

Adresa: Jud. Maramures

Nr. Crt	Nr cadastral Nr. topografic	Suprafața* (mp)	Observații / Referințe
A1		938	Sector cadastral:50 Teren neimprejmuit; parte nr topo 4915

B. Partea II. Proprietari și acte

Inscrieri privitoare la dreptul de proprietate și alte drepturi reale	Referințe
5732 / 27/03/2023	
Act Normativ nr. Legea nr. 7, din 13/03/1996 emis de Parlamentul României;	
B1	A1
Intabulare, drept de PROPRIETATE, dobândit prin Lege, cota actuala 1/1	
1) NEIDENTIFICAT NEIDENTIFICAT	
Act Administrativ nr. Adeverința nr. 1489, din 15/03/2023 emis de Primăria Comunei Bârsana	
B2	A1
Se notează posesia faptică în favoarea lui	
1) MOLDOVAN DUMITRU	

C. Partea III. SARCINI .

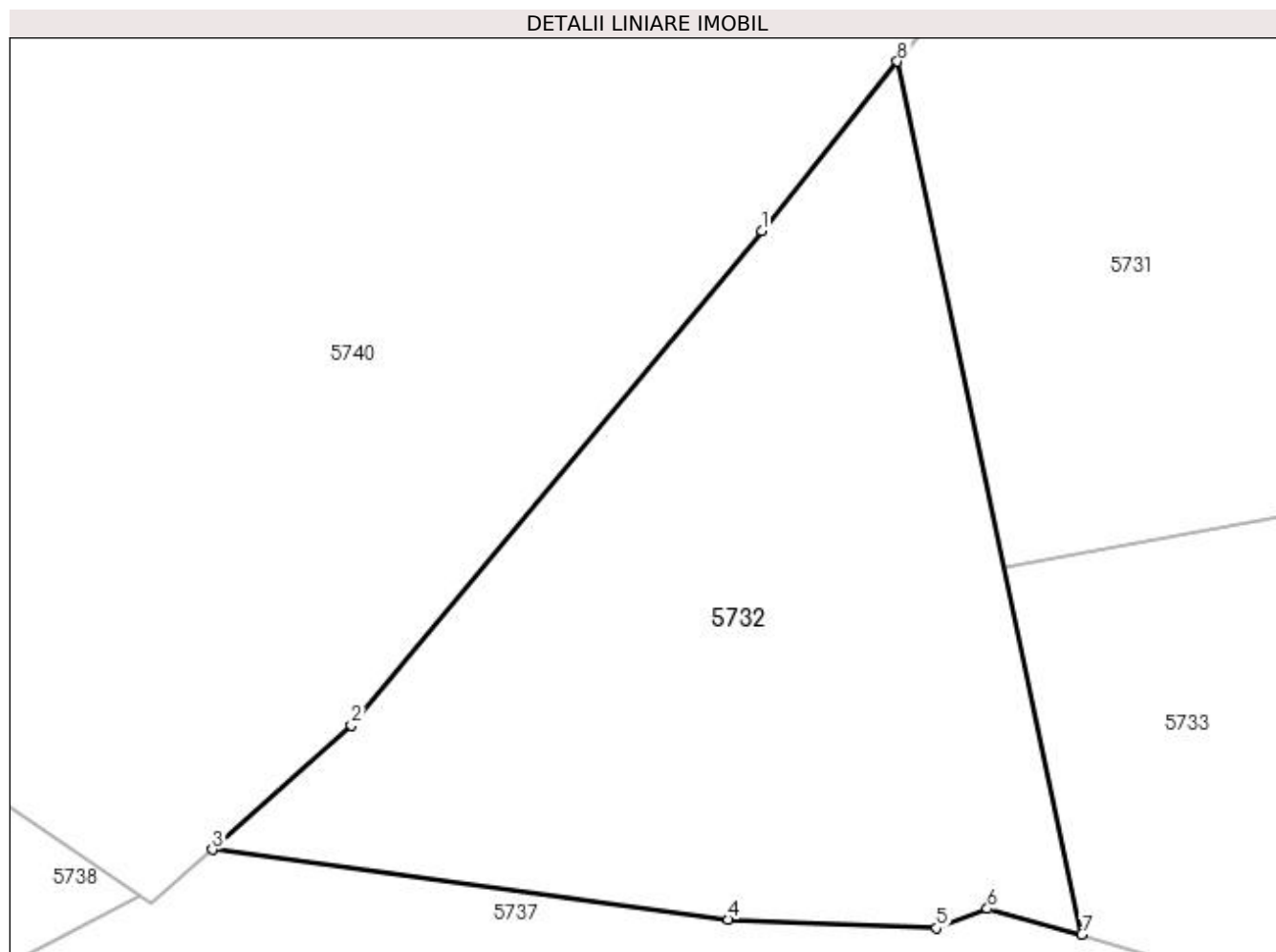
Inscrieri privind dezmembramintele dreptului de proprietate, drepturi reale de garanție și sarcini	Referințe
NU SUNT	

Anexa Nr. 1 La Partea I

Teren

Nr cadastral	Suprafața (mp)*	Observații / Referințe
	938	parte nr topo 4915

* Suprafața este determinată în planul de proiecție Stereo 70.



Date referitoare la teren

Crt	Categorie folosință	Intravilan	Suprafața (mp)	Tarla	Parcelă	Nr. topo	Observații / Referințe
1	padure	NU	938	-	-	-	

Lungime Segmente

1) Valorile lungimilor segmentelor sunt obținute din proiecție în plan.

Punct început	X / Y	Punct sfârșit	X / Y	Lungime segment (** (m)
1	429.967,957 697.766,715	2	429.947,163 697.741,666	32.555
2	429.947,163 697.741,666	3	429.940,123 697.735,369	9.445
3	429.940,123 697.735,369	4	429.966,273 697.731,822	26.389
4	429.966,273 697.731,822	5	429.976,83 697.731,393	10.566
5	429.976,83 697.731,393	6	429.979,398 697.732,369	2.747

Punct început	X / Y	Punct sfârșit	X / Y	Lungime segment (** (m)
6	429.979,398 697.732,369	7	429.984,18 697.731,073	4.955
7	429.984,18 697.731,073	8	429.974,838 697.775,289	45.192
8	429.974,838 697.775,289	1	429.967,957 697.766,715	10.994

** Lungimile segmentelor sunt determinate în planul de proiecție Stereo 70 și sunt rotunjite la 1 milimetru.

*** Distanța dintre puncte este formată din segmente cumulate ce sunt mai mici decât valoarea 1 milimetru.

**DATE DESPRE IMOBILUL NR. 5733**

Oficiul de Cadastru și Publicitate Imobiliară MARAMURES
Biroul de Cadastru și Publicitate Imobiliară Dragomiresti

A. Partea I. Descrierea imobilului

TEREN Extravilan

Nr. CF vechi:2450

Adresa: Jud. Maramures

Nr. Crt	Nr cadastral Nr. topografic	Suprafața* (mp)	Observații / Referințe
A1		5.005	Sector cadastral:50 Teren neimprejmuit; parte nr topo 4915

B. Partea II. Proprietari și acte

Inscrieri privitoare la dreptul de proprietate și alte drepturi reale		Referințe
5733 / 05/03/2023		
Act Normativ nr. Legea nr. 7, din 13/03/1996 emis de Parlamentul României;		
B1	Inscrierea provizorie, drept de PROPRIETATE, dobandit prin Lege, cota actuala 1/1 1) COMUNA BÂRSANA, CIF:3694810, Neidentificat	A1

C. Partea III. SARCINI .

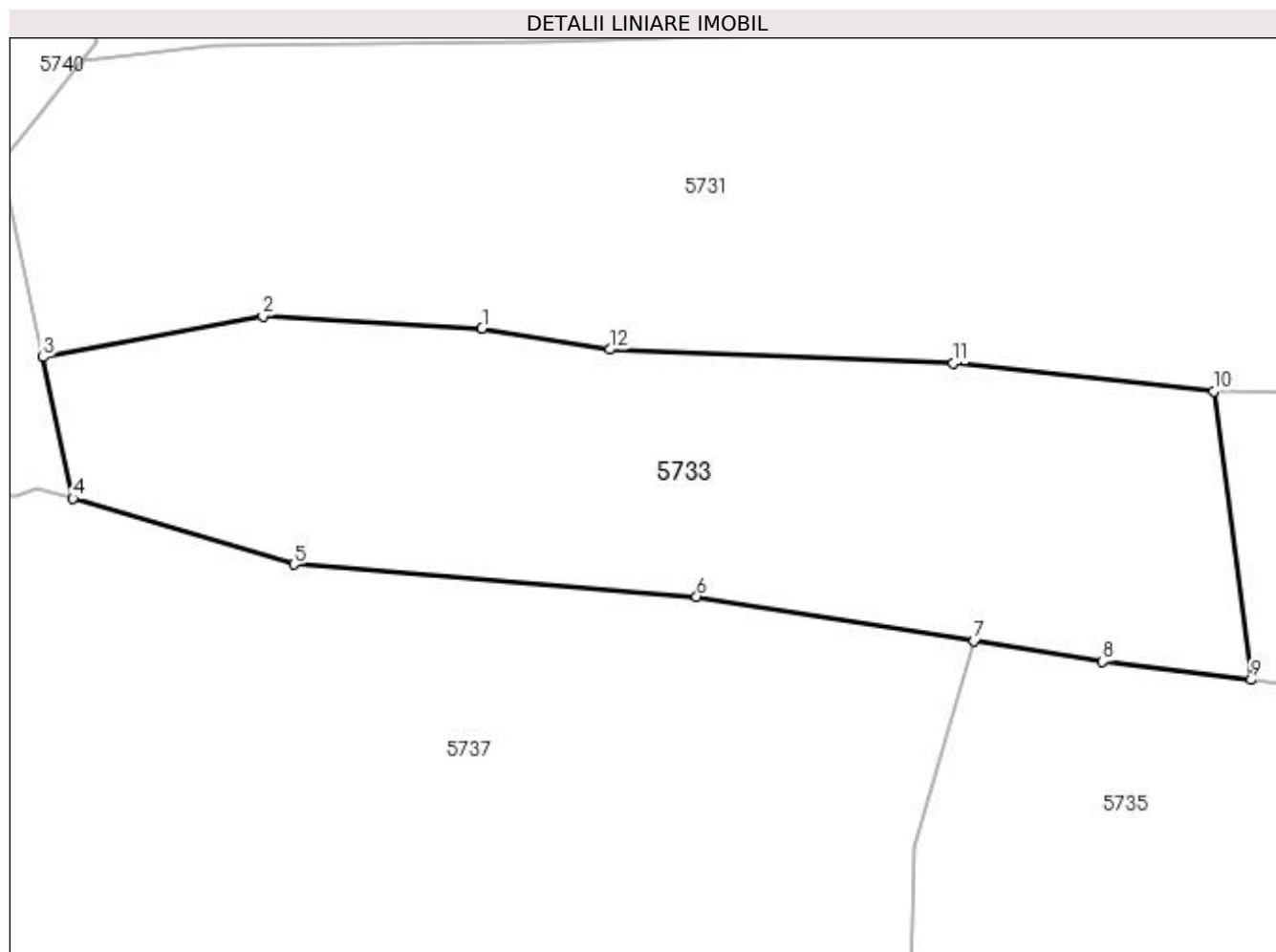
Inscrieri privind dezmembramintele dreptului de proprietate, drepturi reale de garanție și sarcini	Referințe
NU SUNT	

Anexa Nr. 1 La Partea I

Teren

Nr cadastral	Suprafața (mp)*	Observații / Referințe
	5.005	parte nr topo 4915

* Suprafața este determinată în planul de proiecție Stereo 70.



Date referitoare la teren

Crt	Categorie folosință	Intra vilan	Suprafața (mp)	Tarla	Parcelă	Nr. topo	Observații / Referințe
1	faneata	NU	5.005	-	-	-	

Lungime Segmente

1) Valorile lungimilor segmentelor sunt obținute din proiecție în plan.

Punct început	X / Y	Punct sfârșit	X / Y	Lungime segment (** (m)
1	430.037,899 697.753,419	2	430.009,131 697.755,022	28.813
2	430.009,131 697.755,022	3	429.980,26 697.749,624	29.371
3	429.980,26 697.749,624	4	429.984,18 697.731,073	18.961
4	429.984,18 697.731,073	5	430.013,183 697.722,419	30.267
5	430.013,183 697.722,419	6	430.066,104 697.718,203	53.089

Punct început	X / Y	Punct sfârșit	X / Y	Lungime segment (** (m)
6	430.066,104 697.718,203	7	430.102,543 697.712,352	36.906
7	430.102,543 697.712,352	8	430.119,393 697.709,646	17.066
8	430.119,393 697.709,646	9	430.138,9 697.707,25	19.654
9	430.138,9 697.707,25	10	430.134,002 697.745,141	38.206
10	430.134,002 697.745,141	11	430.099,769 697.748,799	34.428
11	430.099,769 697.748,799	12	430.054,665 697.750,622	45.141
12	430.054,665 697.750,622	1	430.037,899 697.753,419	16.998

** Lungimile segmentelor sunt determinate în planul de proiecție Stereo 70 și sunt rotunjite la 1 milimetru.

*** Distanța dintre puncte este formată din segmente cumulate ce sunt mai mici decât valoarea 1 milimetru.

**DATE DESPRE IMOBILUL NR. 5734**

Oficiul de Cadastru și Publicitate Imobiliară MARAMURES
Biroul de Cadastru și Publicitate Imobiliară Dragomiresti

A. Partea I. Descrierea imobilului

TEREN Extravilan

Nr. CF vechi:878

Adresa: Jud. Maramures

Nr. Crt	Nr cadastral Nr. topografic	Suprafața* (mp)	Observații / Referințe
A1		1.265	Sector cadastral:50 Teren neimprejmuit; parte nr topo 4914

B. Partea II. Proprietari și acte

Inscrieri privitoare la dreptul de proprietate și alte drepturi reale	Referințe
5734 / 27/03/2023	
Act Normativ nr. Legea nr. 7, din 13/03/1996 emis de Parlamentul României;	
B1	A1
Intabulare, drept de PROPRIETATE, dobândit prin Lege, cota actuala 1/1	
1) NEIDENTIFICAT NEIDENTIFICAT	
Act Administrativ nr. Adeverința nr. 1420, din 15/03/2023 emis de Primăria Comunei Bârsana	
B2	A1
Se notează posesia faptică în favoarea lui	
1) MIHNEA VASILE	

C. Partea III. SARCINI .

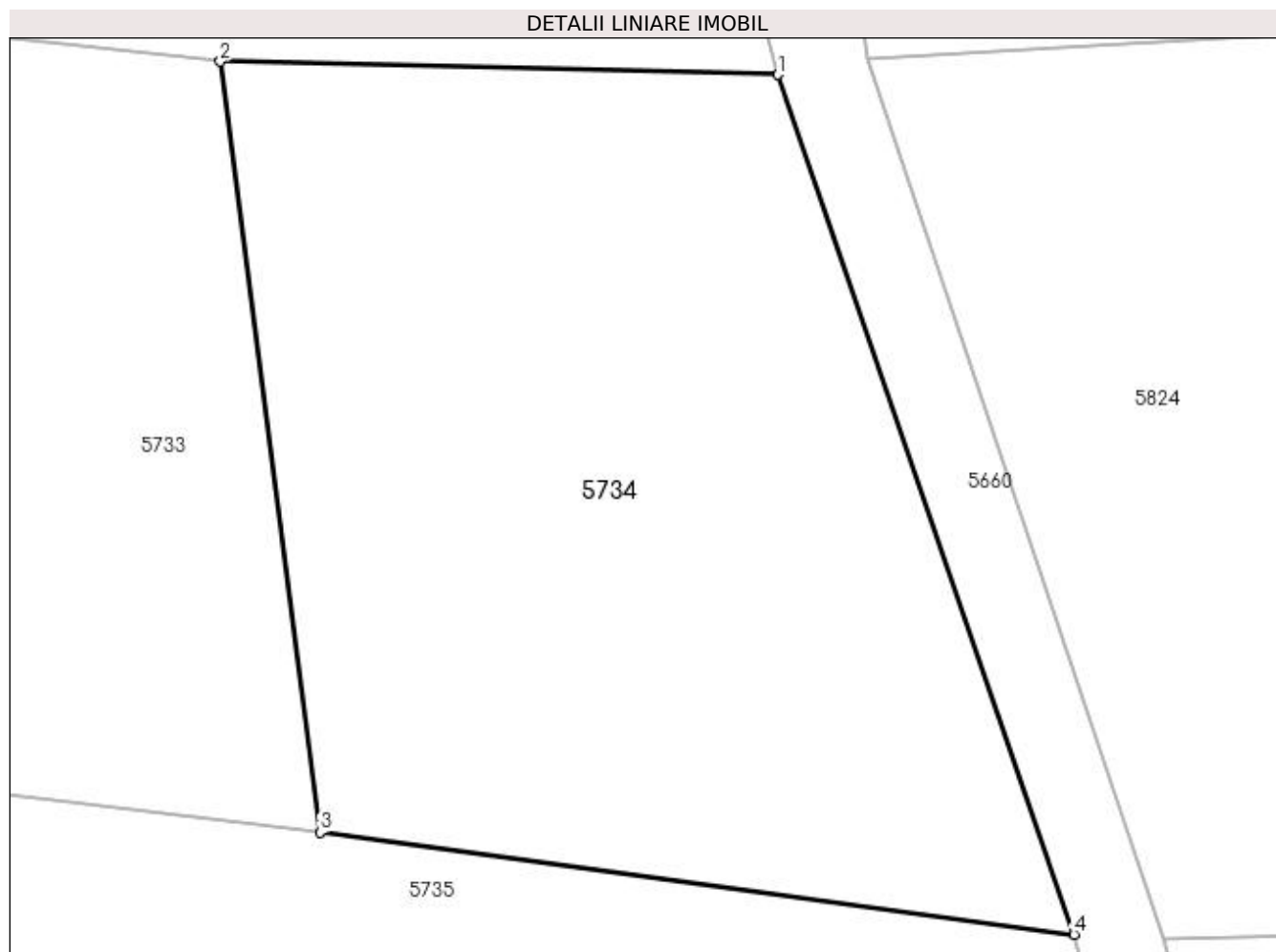
Inscrieri privind dezmembramintele dreptului de proprietate, drepturi reale de garanție și sarcini	Referințe
NU SUNT	

Anexa Nr. 1 La Partea I

Teren

Nr cadastral	Suprafața (mp)*	Observații / Referințe
	1.265	parte nr topo 4914

* Suprafața este determinată în planul de proiecție Stereo 70.



Date referitoare la teren

Crt	Categorie folosință	Intra vilan	Suprafața (mp)	Tarla	Parcelă	Nr. topo	Observații / Referințe
1	faneata	NU	1.265	-	-	-	

Lungime Segmente

1) Valorile lungimilor segmentelor sunt obținute din proiecție în plan.

Punct început	X / Y	Punct sfârșit	X / Y	Lungime segment (** (m)
1	430.161,425 697.744,493	2	430.134,002 697.745,141	27.431
2	430.134,002 697.745,141	3	430.138,9 697.707,25	38.206
3	430.138,9 697.707,25	4	430.175,974 697.702,242	37.411
4	430.175,974 697.702,242	1	430.161,425 697.744,493	44.686

**** Lungimile segmentelor sunt determinate în planul de proiecție Stereo 70 și sunt rotunjite la 1 milimetru.**

***** Distanța dintre puncte este formată din segmente cumulate ce sunt mai mici decât valoarea 1 milimetru.**

**DATE DESPRE IMOBILUL NR. 5735**

Oficiul de Cadastru și Publicitate Imobiliară MARAMURES
Biroul de Cadastru și Publicitate Imobiliară Dragomiresti

A. Partea I. Descrierea imobilului

TEREN Extravilan

Nr. CF vechi:2620

Adresa: Jud. Maramures

Nr. Crt	Nr cadastral Nr. topografic	Suprafața* (mp)	Observații / Referințe
A1		4.240	Sector cadastral:50 Teren neimprejmuit; parte nr topo 4917

B. Partea II. Proprietari și acte

Inscrieri privitoare la dreptul de proprietate și alte drepturi reale	Referințe
5735 / 27/03/2023	
Act Normativ nr. Legea nr. 7, din 13/03/1996 emis de Parlamentul României;	
B1	A1
Intabulare, drept de PROPRIETATE, dobandit prin Lege, cota actuala 1/1	
1) NEIDENTIFICAT NEIDENTIFICAT	
Act Administrativ nr. Adeverința nr. 1422, din 15/03/2023 emis de Primăria Comunei Bârsana	
B2	A1
Se notează posesia faptică în favoarea lui	
1) RUS IOAN	

C. Partea III. SARCINI .

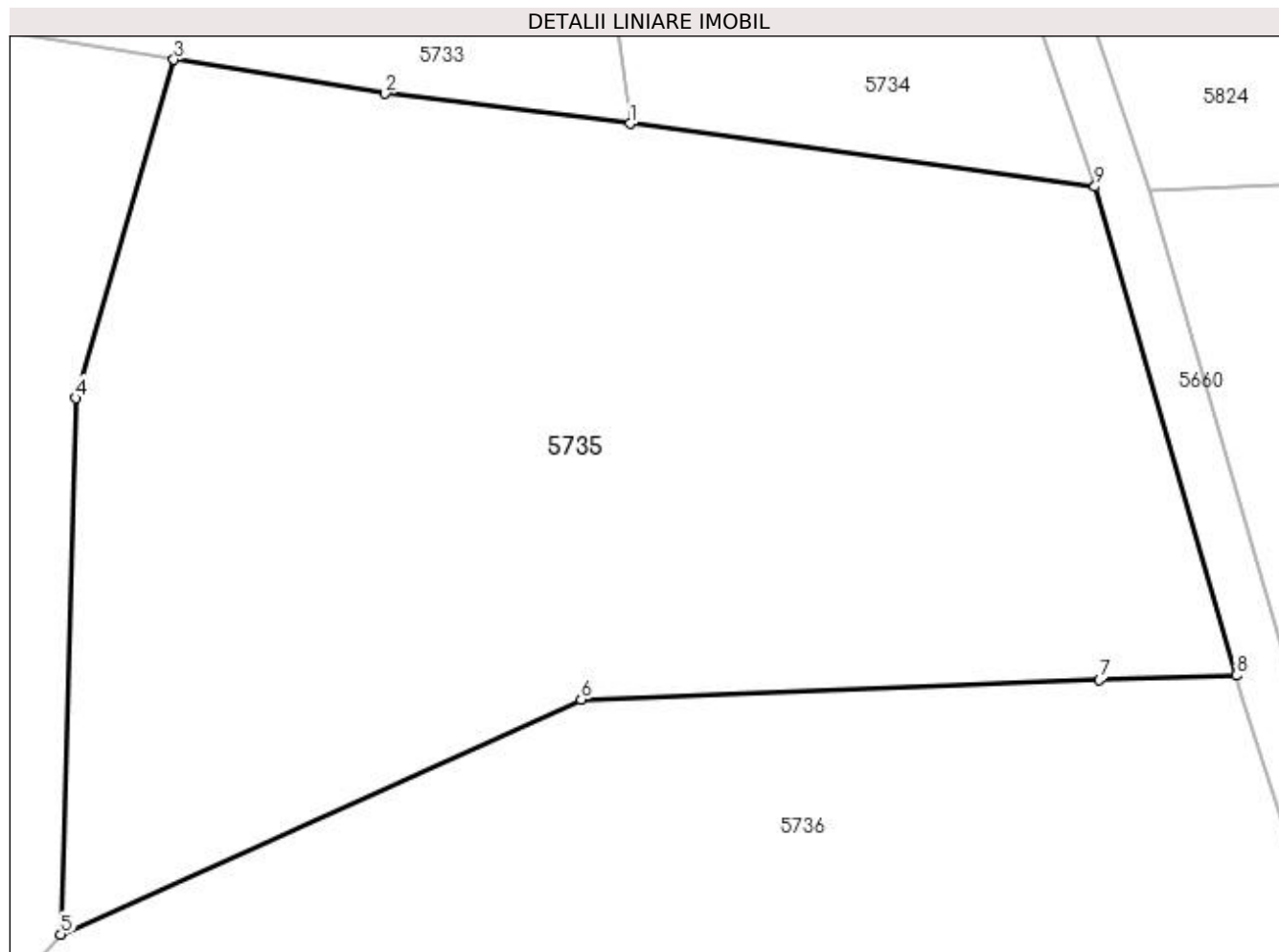
Inscrieri privind dezmembramintele dreptului de proprietate, drepturi reale de garanție și sarcini	Referințe
NU SUNT	

Anexa Nr. 1 La Partea I

Teren

Nr cadastral	Suprafața (mp)*	Observații / Referințe
	4.240	parte nr topo 4917

* Suprafața este determinată în planul de proiecție Stereo 70.



Date referitoare la teren

Crt	Categorie folosință	Intra vilan	Suprafața (mp)	Tarla	Parcelă	Nr. topo	Observații / Referințe
1	padure	NU	4.240	-	-	-	

Lungime Segmente

1) Valorile lungimilor segmentelor sunt obținute din proiecție în plan.

Punct început	X / Y	Punct sfârșit	X / Y	Lungime segment (** (m)
1	430.138,9 697.707,25	2	430.119,393 697.709,646	19.654
2	430.119,393 697.709,646	3	430.102,543 697.712,352	17.066
3	430.102,543 697.712,352	4	430.094,704 697.685,362	28.105
4	430.094,704 697.685,362	5	430.093,529 697.642,622	42.756
5	430.093,529 697.642,622	6	430.135,005 697.661,346	45.507

Punct început	X / Y	Punct sfârșit	X / Y	Lungime segment (** (m)
6	430.135,005 697.661,346	7	430.176,33 697.662,899	41.354
7	430.176,33 697.662,899	8	430.187,256 697.663,266	10.932
8	430.187,256 697.663,266	9	430.175,974 697.702,242	40.576
9	430.175,974 697.702,242	1	430.138,9 697.707,25	37.411

** Lungimile segmentelor sunt determinate în planul de proiecție Stereo 70 și sunt rotunjite la 1 milimetru.

*** Distanța dintre puncte este formată din segmente cumulate ce sunt mai mici decât valoarea 1 milimetru.

**DATE DESPRE IMOBILUL NR. 5736**

Oficiul de Cadastru și Publicitate Imobiliară MARAMURES
Biroul de Cadastru și Publicitate Imobiliară Dragomiresti

A. Partea I. Descrierea imobilului

TEREN Extravilan

Nr. CF vechi:2902

Adresa: Jud. Maramures

Nr. Crt	Nr cadastral Nr. topografic	Suprafața* (mp)	Observații / Referințe
A1		5.974	Sector cadastral:50 Teren neimprejmuit; parte nr topo 4918/1

B. Partea II. Proprietari și acte

Inscrieri privitoare la dreptul de proprietate și alte drepturi reale	Referințe
5736 / 27/03/2023	
Act Normativ nr. Legea nr. 7, din 13/03/1996 emis de Parlamentul României;	
B1	A1
Intabulare, drept de PROPRIETATE, dobandit prin Lege, cota actuala 1/1	
1) NEIDENTIFICAT NEIDENTIFICAT	
Act Administrativ nr. Adeverința nr. 1424, din 15/03/2023 emis de Primăria Comunei Bârsana	
B2	A1
Se notează posesia faptică în favoarea lui	
1) MUNTEAN VASILE	

C. Partea III. SARCINI .

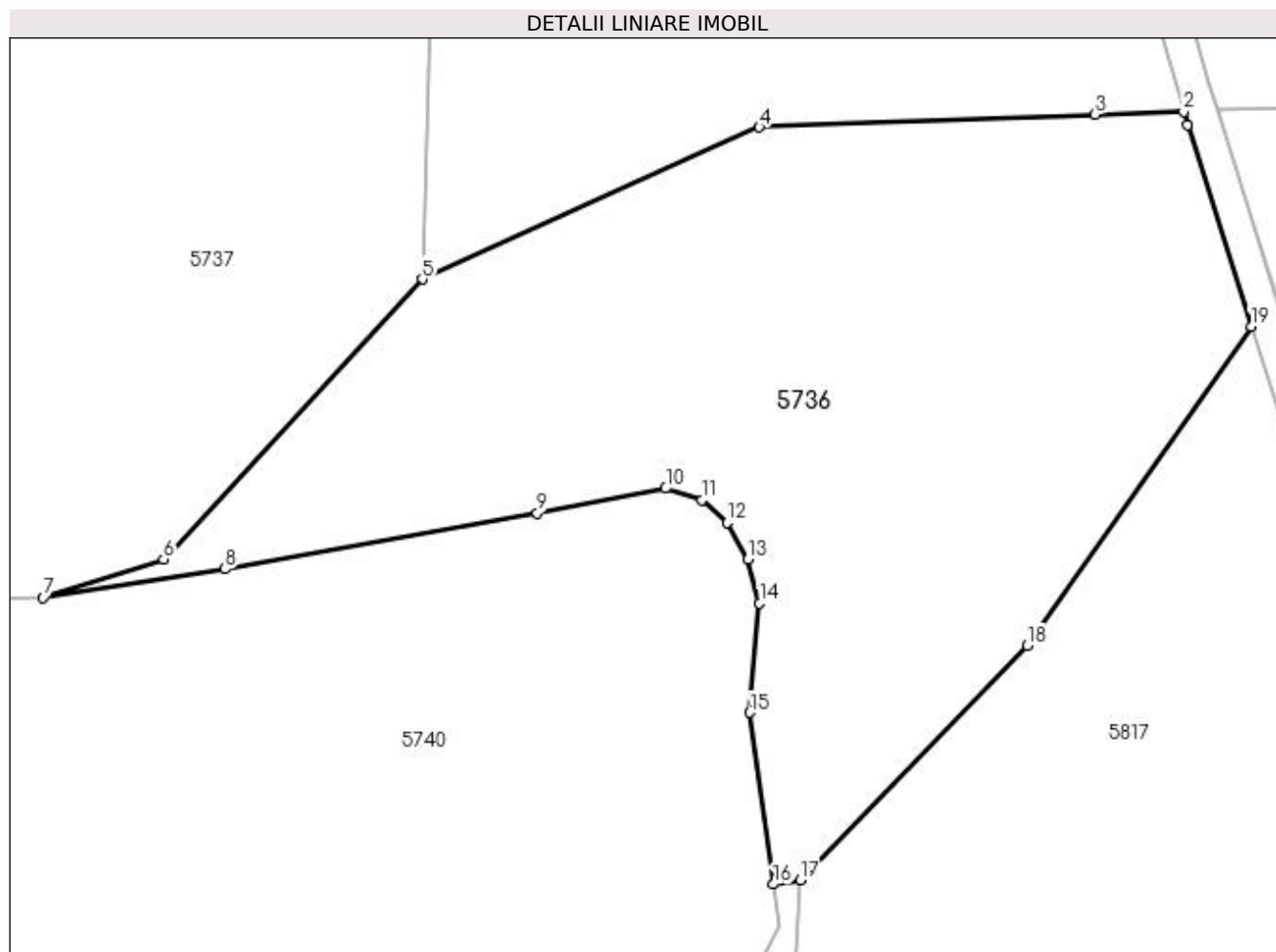
Inscrieri privind dezmembramintele dreptului de proprietate, drepturi reale de garanție și sarcini	Referințe
NU SUNT	

Anexa Nr. 1 La Partea I

Teren

Nr cadastral	Suprafața (mp)*	Observații / Referințe
	5.974	parte nr topo 4918/1

* Suprafața este determinată în planul de proiecție Stereo 70.



Date referitoare la teren

Crt	Categorie folosință	Intra vilan	Suprafața (mp)	Tarla	Parcelă	Nr. topo	Observații / Referințe
1	padure	NU	5.974	-	-	-	

Lungime Segmente

1) Valorile lungimilor segmentelor sunt obținute din proiecție în plan.

Punct început	X / Y	Punct sfârșit	X / Y	Lungime segment (** (m)
1	430.187,735 697.661,61	2	430.187,256 697.663,266	1.724
2	430.187,256 697.663,266	3	430.176,33 697.662,899	10.932
3	430.176,33 697.662,899	4	430.135,005 697.661,346	41.354
4	430.135,005 697.661,346	5	430.093,529 697.642,622	45.507
5	430.093,529 697.642,622	6	430.061,629 697.608,179	46.946

Punct început	X / Y	Punct sfârșit	X / Y	Lungime segment (** (m)
6	430.061,629 697.608,179	7	430.046,81 697.603,446	15.556
7	430.046,81 697.603,446	8	430.069,221 697.606,983	22.688
8	430.069,221 697.606,983	9	430.107,673 697.613,821	39.055
9	430.107,673 697.613,821	10	430.123,478 697.616,887	16.1
10	430.123,478 697.616,887	11	430.127,96 697.615,472	4.7
11	430.127,96 697.615,472	12	430.131,027 697.612,642	4.173
12	430.131,027 697.612,642	13	430.133,622 697.608,162	5.177
13	430.133,622 697.608,162	14	430.135,037 697.602,738	5.606
14	430.135,037 697.602,738	15	430.133,858 697.589,297	13.493
15	430.133,858 697.589,297	16	430.136,715 697.568,161	21.328
16	430.136,715 697.568,161	17	430.140,079 697.568,659	3.401
17	430.140,079 697.568,659	18	430.167,993 697.597,582	40.196
18	430.167,993 697.597,582	19	430.195,562 697.636,813	47.949
19	430.195,562 697.636,813	1	430.187,735 697.661,61	26.003

** Lungimile segmentelor sunt determinate în planul de proiecție Stereo 70 și sunt rotunjite la 1 milimetru.

*** Distanța dintre puncte este formată din segmente cumulate ce sunt mai mici decât valoarea 1 milimetru.

**DATE DESPRE IMOBILUL NR. 5737**

Oficiul de Cadastru și Publicitate Imobiliară MARAMURES
Biroul de Cadastru și Publicitate Imobiliară Dragomiresti

A. Partea I. Descrierea imobilului

TEREN Extravilan

Nr. CF vechi:2620

Adresa: Jud. Maramures

Nr. Crt	Nr cadastral Nr. topografic	Suprafața* (mp)	Observații / Referințe
A1		18.281	Sector cadastral:50 Teren neimprejmuit; parte nr topo 4917

B. Partea II. Proprietari și acte

Inscrieri privitoare la dreptul de proprietate și alte drepturi reale	Referințe
5737 / 27/03/2023	
Act Normativ nr. Legea nr. 7, din 13/03/1996 emis de Parlamentul României;	
B1	A1
Intabulare, drept de PROPRIETATE, dobandit prin Lege, cota actuala 1/1	
1) NEIDENTIFICAT NEIDENTIFICAT	
Act Administrativ nr. Adeverința nr. 1488, din 15/03/2023 emis de Primăria Comunei Bârsana	
B2	A1
Se notează posesia faptică în favoarea lui	
1) PAȘCU GHEROGHE	

C. Partea III. SARCINI .

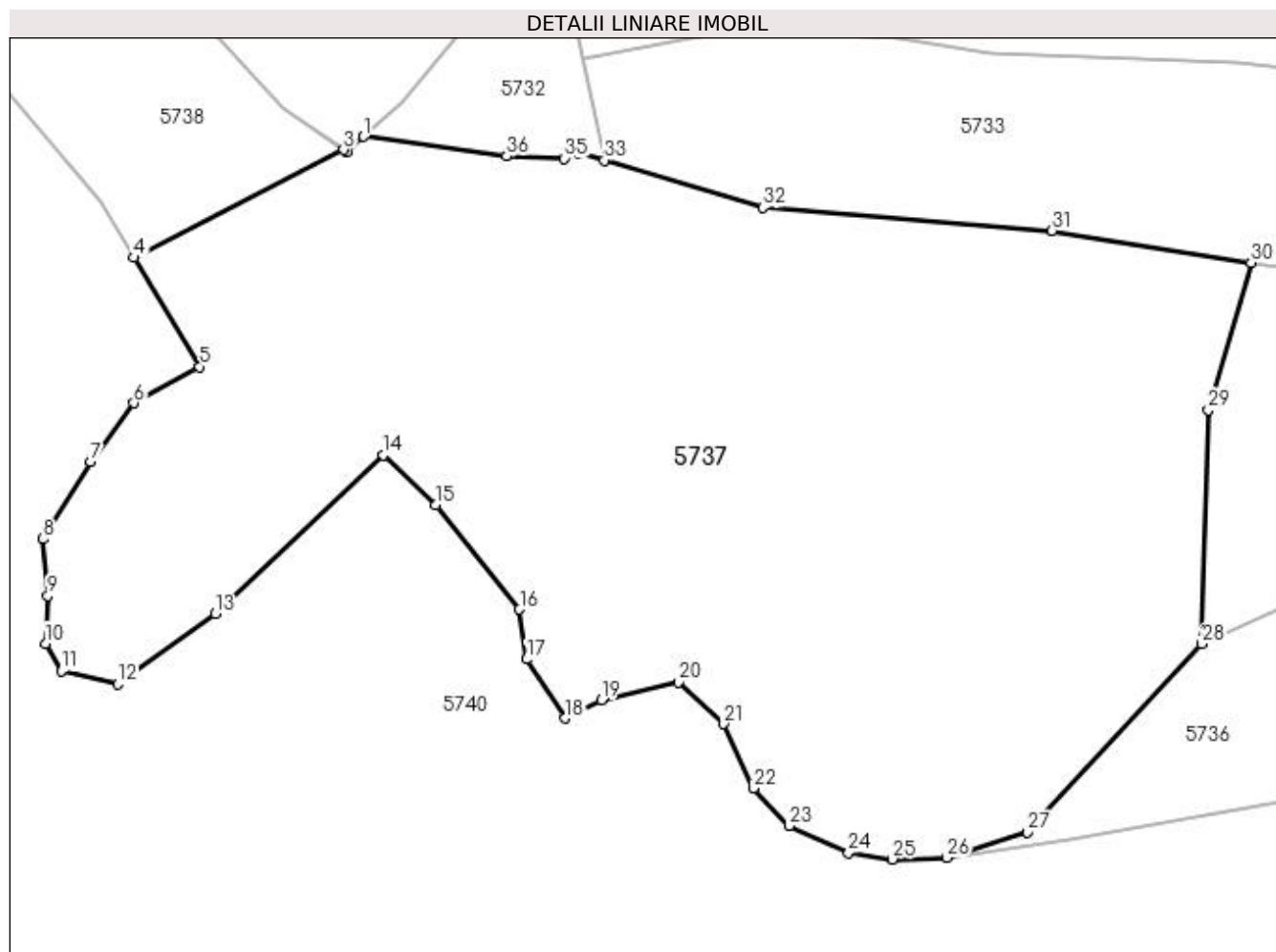
Inscrieri privind dezmembramintele dreptului de proprietate, drepturi reale de garanție și sarcini	Referințe
NU SUNT	

Anexa Nr. 1 La Partea I

Teren

Nr cadastral	Suprafața (mp)*	Observații / Referințe
	18.281	parte nr topo 4917

* Suprafața este determinată în planul de proiecție Stereo 70.



Date referitoare la teren

Crt	Categorie folosință	Intravilan	Suprafața (mp)	Tarla	Parcelă	Nr. topo	Observații / Referințe
1	padure	NU	18.281	-	-	-	

Lungime Segmente

1) Valorile lungimilor segmentelor sunt obținute din proiecție în plan.

Punct început	X / Y	Punct sfârșit	X / Y	Lungime segment (** (m)
1	429.940,123 697.735,369	2	429.937,033 697.732,605	4.146
3	429.936,425 697.733,02	4	429.898,076 697.713,268	43.137
5	429.910,107 697.693,315	6	429.898,066 697.686,674	13.751
7	429.890,177 697.675,882	8	429.881,457 697.661,77	16.589
9	429.882,287 697.651,394	10	429.881,872 697.642,678	8.726

Punct început	X / Y	Punct sfârșit	X / Y	Lungime segment (** (m)
2	429.937,033 697.732,605	3	429.936,425 697.733,02	0.736
4	429.898,076 697.713,268	5	429.910,107 697.693,315	23.3
6	429.898,066 697.686,674	7	429.890,177 697.675,882	13.368
8	429.881,457 697.661,77	9	429.882,287 697.651,394	10.409
10	429.881,872 697.642,678	11	429.884,779 697.637,697	5.767

Punct început	X / Y	Punct sfârșit	X / Y	Lungime segment (** (m))
11	429.884,779 697.637,697	12	429.895,159 697.635,206	10.675
13	429.913,013 697.648,073	14	429.943,739 697.677,127	42.287
15	429.953,289 697.667,996	16	429.968,652 697.648,903	24.506
17	429.969,898 697.639,772	18	429.976,956 697.628,981	12.894
19	429.983,6 697.632,301	20	429.997,717 697.635,622	14.502
21	430.006,0 697.627,97	22	430.011,426 697.616,179	12.98
23	430.018,031 697.609,341	24	430.028,882 697.604,389	11.928
25	430.036,903 697.603,21	26	430.046,81 697.603,446	9.91
27	430.061,629 697.608,179	28	430.093,529 697.642,622	46.946
29	430.094,704 697.685,362	30	430.102,543 697.712,352	28.105
31	430.066,104 697.718,203	32	430.013,183 697.722,419	53.089
33	429.984,18 697.731,073	34	429.979,398 697.732,369	4.955
35	429.976,83 697.731,393	36	429.966,273 697.731,822	10.566

Punct început	X / Y	Punct sfârșit	X / Y	Lungime segment (** (m))
12	429.895,159 697.635,206	13	429.913,013 697.648,073	22.007
14	429.943,739 697.677,127	15	429.953,289 697.667,996	13.213
16	429.968,652 697.648,903	17	429.969,898 697.639,772	9.216
18	429.976,956 697.628,981	19	429.983,6 697.632,301	7.427
20	429.997,717 697.635,622	21	430.006,0 697.627,97	11.277
22	430.011,426 697.616,179	23	430.018,031 697.609,341	9.507
24	430.028,882 697.604,389	25	430.036,903 697.603,21	8.107
26	430.046,81 697.603,446	27	430.061,629 697.608,179	15.556
28	430.093,529 697.642,622	29	430.094,704 697.685,362	42.756
30	430.102,543 697.712,352	31	430.066,104 697.718,203	36.906
32	430.013,183 697.722,419	33	429.984,18 697.731,073	30.267
34	429.979,398 697.732,369	35	429.976,83 697.731,393	2.747
36	429.966,273 697.731,822	1	429.940,123 697.735,369	26.389

** Lungimile segmentelor sunt determinate în planul de proiecție Stereo 70 și sunt rotunjite la 1 milimetru.

*** Distanța dintre puncte este formată din segmente cumulate ce sunt mai mici decât valoarea 1 milimetru.

**DATE DESPRE IMOBILUL NR. 5738**

Oficiul de Cadastru și Publicitate Imobiliară MARAMURES
Biroul de Cadastru și Publicitate Imobiliară Dragomiresti

A. Partea I. Descrierea imobilului

TEREN Extravilan

Nr. CF vechi:5191

Adresa: Jud. Maramures

Nr. Crt	Nr cadastral Nr. topografic	Suprafața* (mp)	Observații / Referințe
A1		2.323	Sector cadastral:50 Teren neimprejmuit; parte nr topo 4916

B. Partea II. Proprietari și acte

Inscrieri privitoare la dreptul de proprietate și alte drepturi reale	Referințe
5738 / 27/03/2023	
Act Normativ nr. Legea nr. 7, din 13/03/1996 emis de Parlamentul României;	
B1	A1
Intabulare, drept de PROPRIETATE, dobândit prin Lege, cota actuala 1/1	
1) NEIDENTIFICAT NEIDENTIFICAT	
Act Administrativ nr. Adeverința nr. 1487, din 15/03/2023 emis de Primăria Comunei Bârsana	
B2	A1
Se notează posesia faptică în favoarea lui	
1) MOLDOVAN DUMITRU	

C. Partea III. SARCINI .

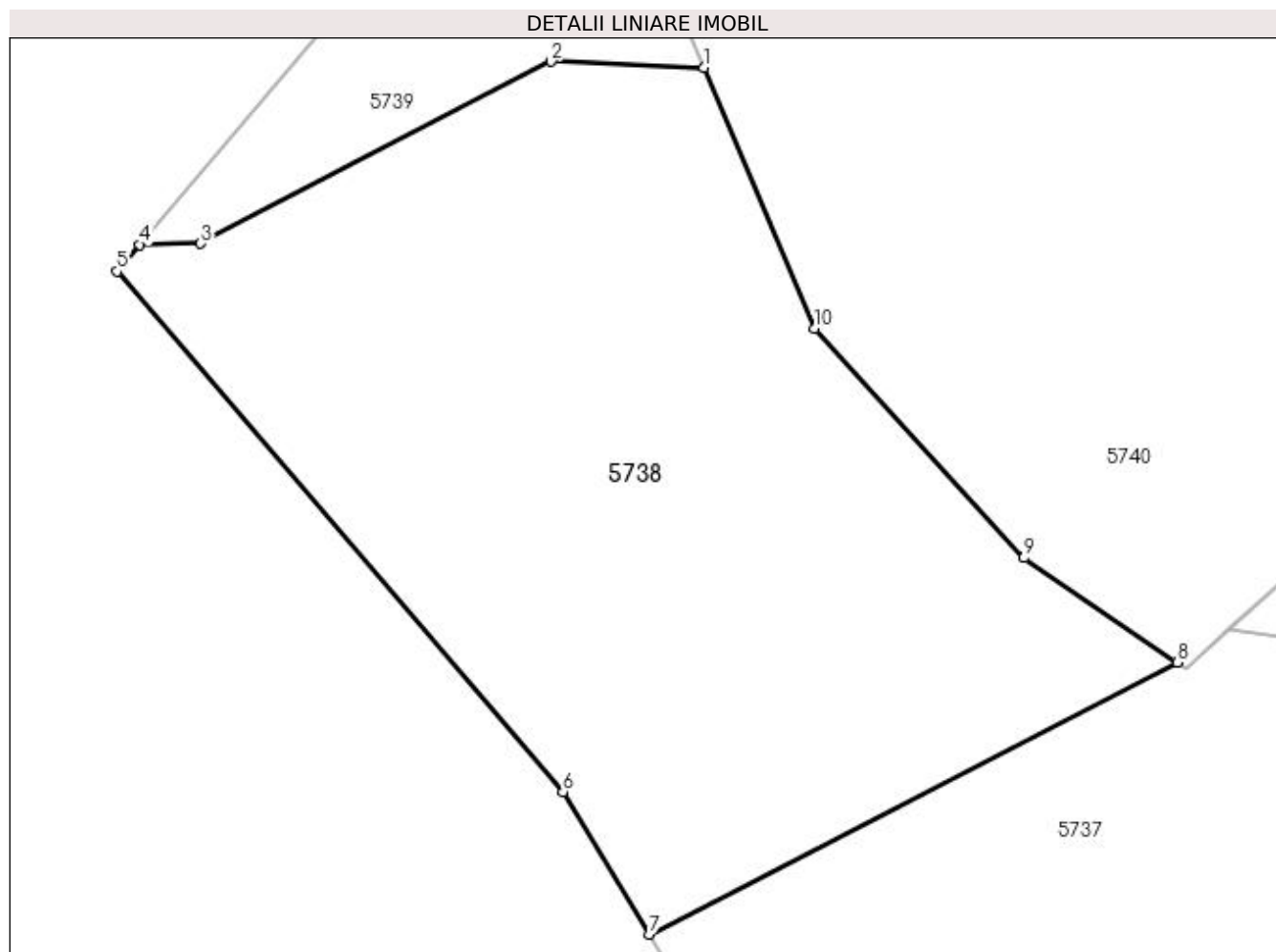
Inscrieri privind dezmembramintele dreptului de proprietate, drepturi reale de garanție și sarcini	Referințe
NU SUNT	

Anexa Nr. 1 La Partea I

Teren

Nr cadastral	Suprafața (mp)*	Observații / Referințe
	2.323	parte nr topo 4916

* Suprafața este determinată în planul de proiecție Stereo 70.



Date referitoare la teren

Crt	Categorie folosință	Intra vilan	Suprafața (mp)	Tarla	Parcelă	Nr. topo	Observații / Referințe
1	padure	NU	2.323	-	-	-	

Lungime Segmente

1) Valorile lungimilor segmentelor sunt obținute din proiecție în plan.

Punct început	X / Y	Punct sfârșit	X / Y	Lungime segment (** (m)
1	429.902,074 697.776,184	2	429.890,961 697.776,623	11.122
2	429.890,961 697.776,623	3	429.865,501 697.763,414	28.683
3	429.865,501 697.763,414	4	429.861,099 697.763,328	4.403
4	429.861,099 697.763,328	5	429.859,45 697.761,384	2.549
5	429.859,45 697.761,384	6	429.891,837 697.723,614	49.754

Punct început	X / Y	Punct sfârșit	X / Y	Lungime segment (** (m)
6	429.891,837 697.723,614	7	429.898,076 697.713,268	12.082
7	429.898,076 697.713,268	8	429.936,425 697.733,02	43.137
8	429.936,425 697.733,02	9	429.925,304 697.740,6	13.459
9	429.925,304 697.740,6	10	429.910,107 697.757,234	22.531
10	429.910,107 697.757,234	1	429.902,074 697.776,184	20.582

** Lungimile segmentelor sunt determinate în planul de proiecție Stereo 70 și sunt rotunjite la 1 milimetru.

*** Distanța dintre puncte este formată din segmente cumulate ce sunt mai mici decât valoarea 1 milimetru.

**DATE DESPRE IMOBILUL NR. 5739**

Oficiul de Cadastru și Publicitate Imobiliară MARAMURES
Biroul de Cadastru și Publicitate Imobiliară Dragomiresti

A. Partea I. Descrierea imobilului

TEREN Extravilan

Nr. CF vechi:5191

Adresa: Jud. Maramures

Nr. Crt	Nr cadastral Nr. topografic	Suprafața* (mp)	Observații / Referințe
A1		404	Sector cadastral:50 Teren neimprejmuit; parte nr topo 4916

B. Partea II. Proprietari și acte

Inscrieri privitoare la dreptul de proprietate și alte drepturi reale	Referințe
5739 / 27/03/2023	
Act Normativ nr. Legea nr. 7, din 13/03/1996 emis de Parlamentul României;	
B1	A1
Intabulare, drept de PROPRIETATE, dobândit prin Lege, cota actuala 1/1	
1) NEIDENTIFICAT NEIDENTIFICAT	
Act Administrativ nr. Adeverința nr. 1486, din 15/03/2023 emis de Primăria Comunei Bârsana	
B2	A1
Se notează posesia faptică în favoarea lui	
1) BODEA DUMITRU	

C. Partea III. SARCINI .

Inscrieri privind dezmembramintele dreptului de proprietate, drepturi reale de garanție și sarcini	Referințe
NU SUNT	

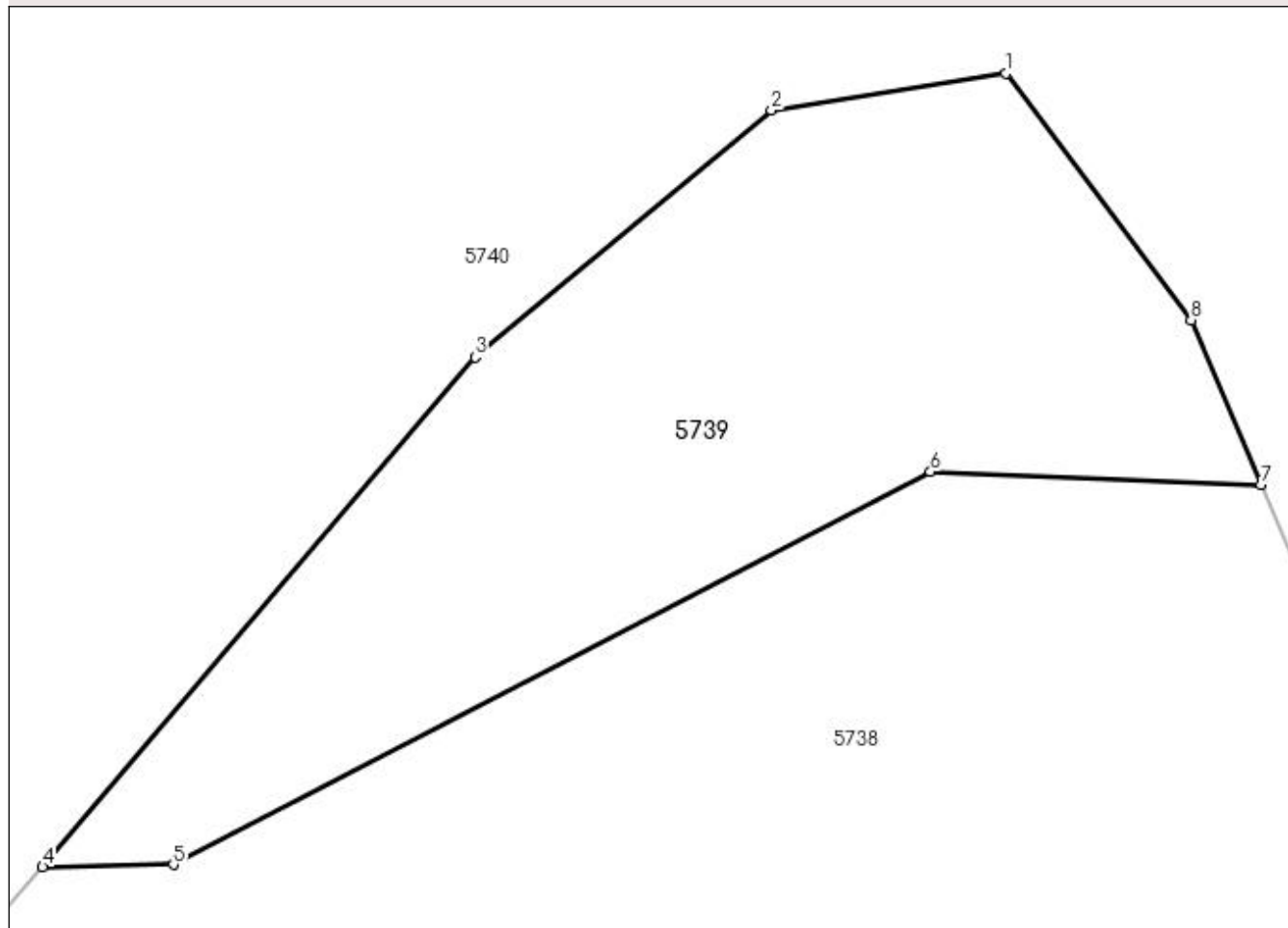
Anexa Nr. 1 La Partea I

Teren

Nr cadastral	Suprafața (mp)*	Observații / Referințe
	404	parte nr topo 4916

* Suprafața este determinată în planul de proiecție Stereo 70.

DETALII LINIARE IMOBIL



Date referitoare la teren

Crt	Categorie folosință	Intra vilan	Suprafața (mp)	Tarla	Parcelă	Nr. topo	Observații / Referințe
1	padure	NU	404	-	-	-	

Lungime Segmente

1) Valorile lungimilor segmentelor sunt obținute din proiecție în plan.

Punct început	X / Y	Punct sfârșit	X / Y	Lungime segment (** (m)
1	429.893,498 697.790,023	2	429.885,609 697.788,778	7.987
2	429.885,609 697.788,778	3	429.875,644 697.780,477	12.969
3	429.875,644 697.780,477	4	429.861,099 697.763,328	22.487
4	429.861,099 697.763,328	5	429.865,501 697.763,414	4.403
5	429.865,501 697.763,414	6	429.890,961 697.776,623	28.683

Punct început	X / Y	Punct sfârșit	X / Y	Lungime segment (** (m)
6	429.890,961 697.776,623	7	429.902,074 697.776,184	11.122
7	429.902,074 697.776,184	8	429.899,727 697.781,722	6.015
8	429.899,727 697.781,722	1	429.893,498 697.790,023	10.378

** Lungimile segmentelor sunt determinate în planul de proiecție Stereo 70 și sunt rotunjite la 1 milimetru.

*** Distanța dintre puncte este formată din segmente cumulate ce sunt mai mici decât valoarea 1 milimetru.

**DATE DESPRE IMOBILUL NR. 5740**

Oficiul de Cadastru și Publicitate Imobiliară MARAMURES
Biroul de Cadastru și Publicitate Imobiliară Dragomiresti

A. Partea I. Descrierea imobilului

TEREN Extravilan

Nr. CF vechi:5191, 2620, 3865

Adresa: Jud. Maramures

Nr. Crt	Nr cadastral Nr. topografic	Suprafața* (mp)	Observații / Referințe
A1		118.064	Sector cadastral:50 Teren neimprejmuit; Parte din nr. topo. 4916, 4917, 4970/a

B. Partea II. Proprietari și acte

Inscrieri privitoare la dreptul de proprietate și alte drepturi reale		Referințe
5740 / 27/03/2023		
Act Normativ nr. HG 1705, din 29/11/2006 emis de GUVERNUL ROMÂNIEI;		
B1	Intabulare, drept de PROPRIETATE, dobandit prin Lege, cota actuala 1/1 1) STATUL ROMÂN , CIF:99999999999999, Domeniul public	A1
B2	Intabulare, drept de ADMINISTRARE, dobandit prin Lege, cota actuala 1/1 1) REGIA NATIONALA A PADURILOR ROMSILVA RA, CIF:1590120	A1

C. Partea III. SARCINI .

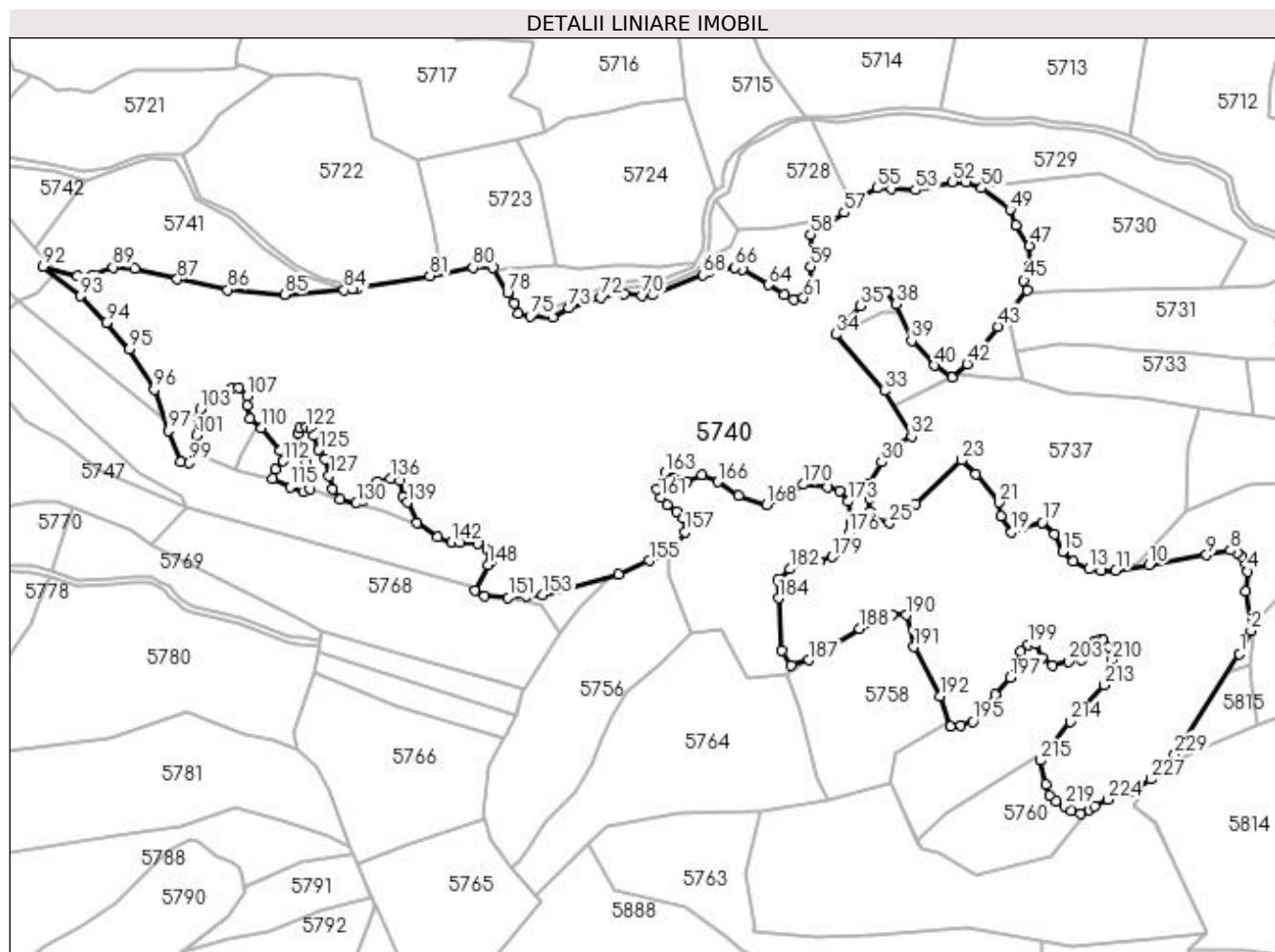
Inscrieri privind dezmembramintele dreptului de proprietate, drepturi reale de garanție și sarcini	Referințe
NU SUNT	

Anexa Nr. 1 La Partea I

Teren

Nr cadastral	Suprafața (mp)*	Observații / Referințe
	118.064	Parte din nr. topo. 4916, 4917, 4970/a

* Suprafața este determinată în planul de proiecție Stereo 70.



Date referitoare la teren

Crt	Categorie folosință	Intra vilan	Suprafața (mp)	Tarla	Parcelă	Nr. topo	Observații / Referințe
1	padure	NU	118.064	-	-	-	

Lungime Segmente

1) Valorile lungimilor segmentelor sunt obținute din proiecție în plan.

Punct început	X / Y	Punct sfârșit	X / Y	Lungime segment	Punct început	X / Y	Punct sfârșit	X / Y	Lungime segment	Punct început	X / Y	Punct sfârșit	X / Y	Lungime segment
1	430.129,612 697.547,559	2	430.137,396 697.563,122	17.40 1	2	430.137,396 697.563,122	3	430.133,858 697.589,297	26.41 3	3	430.133,858 697.589,297	4	430.135,037 697.602,738	13.49 3
4	430.135,037 697.602,738	5	430.133,622 697.608,162	5.606	5	430.133,622 697.608,162	6	430.131,027 697.612,642	5.177	6	430.131,027 697.612,642	7	430.127,96 697.615,472	4.173
7	430.127,96 697.615,472	8	430.123,478 697.616,887	4.7	8	430.123,478 697.616,887	9	430.107,673 697.613,821	16.1	9	430.107,673 697.613,821	10	430.069,221 697.606,983	39.05 5
10	430.069,221 697.606,983	11	430.046,81 697.603,446	22.68 8	11	430.046,81 697.603,446	12	430.036,903 697.603,21	9.91	12	430.036,903 697.603,21	13	430.028,882 697.604,389	8.107
13	430.028,882 697.604,389	14	430.018,031 697.609,341	11.92 8	14	430.018,031 697.609,341	15	430.011,426 697.616,179	9.507	15	430.011,426 697.616,179	16	430.006,0 697.627,97	12.98
16	430.006,0 697.627,97	17	429.997,717 697.635,622	11.27 7	17	429.997,717 697.635,622	18	429.983,6 697.632,301	14.50 2	18	429.983,6 697.632,301	19	429.976,956 697.628,981	7.427

Punct început	X / Y	Punct sfârșit	X / Y	Lungime segment	Punct început	X / Y	Punct sfârșit	X / Y	Lungime segment	Punct început	X / Y	Punct sfârșit	X / Y	Lungime segment
19	429.976,956 697.628,981	20	429.969,898 697.639,772	12.894	20	429.969,898 697.639,772	21	429.968,652 697.648,903	9.216	21	429.968,652 697.648,903	22	429.953,289 697.667,996	24.506
22	429.953,289 697.667,996	23	429.943,739 697.677,127	13.213	23	429.943,739 697.677,127	24	429.913,013 697.648,073	42.287	24	429.913,013 697.648,073	25	429.895,159 697.635,206	22.007
25	429.895,159 697.635,206	26	429.884,779 697.637,697	10.675	26	429.884,779 697.637,697	27	429.881,872 697.642,678	5.767	27	429.881,872 697.642,678	28	429.882,287 697.651,394	8.726
28	429.882,287 697.651,394	29	429.881,457 697.661,77	10.409	29	429.881,457 697.661,77	30	429.890,177 697.675,882	16.589	30	429.890,177 697.675,882	31	429.898,066 697.686,674	13.368
31	429.898,066 697.686,674	32	429.910,107 697.693,315	13.751	32	429.910,107 697.693,315	33	429.891,837 697.723,614	35.381	33	429.891,837 697.723,614	34	429.859,45 697.761,384	49.754
34	429.859,45 697.761,384	35	429.875,644 697.780,477	25.036	35	429.875,644 697.780,477	36	429.885,609 697.788,778	12.969	36	429.885,609 697.788,778	37	429.893,498 697.790,023	7.987
37	429.893,498 697.790,023	38	429.899,727 697.781,722	10.378	38	429.899,727 697.781,722	39	429.910,107 697.757,234	26.597	39	429.910,107 697.757,234	40	429.925,304 697.740,6	22.531
40	429.925,304 697.740,6	41	429.937,033 697.732,605	14.195	41	429.937,033 697.732,605	42	429.947,163 697.741,666	13.591	42	429.947,163 697.741,666	43	429.967,957 697.766,715	32.555
43	429.967,957 697.766,715	44	429.987,417 697.790,964	31.092	44	429.987,417 697.790,964	45	429.985,3 697.797,495	6.866	45	429.985,3 697.797,495	46	429.989,565 697.807,621	10.988
46	429.989,565 697.807,621	47	429.989,032 697.820,679	13.069	47	429.989,032 697.820,679	48	429.979,968 697.834,535	16.557	48	429.979,968 697.834,535	49	429.975,97 697.844,928	11.135
49	429.975,97 697.844,928	50	429.957,042 697.859,318	23.777	50	429.957,042 697.859,318	51	429.946,646 697.863,315	11.138	51	429.946,646 697.863,315	52	429.937,582 697.863,582	9.068
52	429.937,582 697.863,582	53	429.912,523 697.857,986	25.676	53	429.912,523 697.857,986	54	429.896,795 697.858,785	15.748	54	429.896,795 697.858,785	55	429.886,931 697.859,318	9.878
55	429.886,931 697.859,318	56	429.873,069 697.852,123	15.618	56	429.873,069 697.852,123	57	429.865,071 697.843,063	12.085	57	429.865,071 697.843,063	58	429.842,565 697.828,145	27.001
58	429.842,565 697.828,145	59	429.842,565 697.806,826	21.319	59	429.842,565 697.806,826	60	429.841,498 697.791,104	15.758	60	429.841,498 697.791,104	61	429.837,766 697.785,774	6.507
61	429.837,766 697.785,774	62	429.831,368 697.784,709	6.486	62	429.831,368 697.784,709	63	429.824,703 697.788,173	7.511	63	429.824,703 697.788,173	64	429.814,307 697.794,568	12.205
64	429.814,307 697.794,568	65	429.796,446 697.804,695	20.532	65	429.796,446 697.804,695	66	429.791,914 697.806,294	4.806	66	429.791,914 697.806,294	67	429.774,32 697.803,096	17.882
67	429.774,32 697.803,096	68	429.770,587 697.801,23	4.173	68	429.770,587 697.801,23	69	429.736,478 697.787,99	36.589	69	429.736,478 697.787,99	70	429.729,188 697.787,63	7.299
70	429.729,188 697.787,63	71	429.717,844 697.788,627	11.388	71	429.717,844 697.788,627	72	429.701,844 697.786,067	16.204	72	429.701,844 697.786,067	73	429.680,512 697.779,031	22.462
73	429.680,512 697.779,031	74	429.669,633 697.772,633	12.621	74	429.669,633 697.772,633	75	429.654,7 697.773,486	14.957	75	429.654,7 697.773,486	76	429.646,807 697.775,619	8.176
76	429.646,807 697.775,619	77	429.643,82 697.782,442	7.448	77	429.643,82 697.782,442	78	429.639,554 697.789,479	8.229	78	429.639,554 697.789,479	79	429.629,741 697.805,899	19.129
79	429.629,741 697.805,899	80	429.616,302 697.806,112	13.441	80	429.616,302 697.806,112	81	429.587,503 697.800,568	29.328	81	429.587,503 697.800,568	82	429.539,467 697.792,294	48.743
82	429.539,467 697.792,294	83	429.535,534 697.791,616	3.991	83	429.535,534 697.791,616	84	429.530,129 697.791,19	5.422	84	429.530,129 697.791,19	85	429.490,08 697.788,029	40.174
85	429.490,08 697.788,029	86	429.452,042 697.791,377	38.185	86	429.452,042 697.791,377	87	429.418,311 697.798,312	34.437	87	429.418,311 697.798,312	88	429.389,843 697.805,247	29.301
88	429.389,843 697.805,247	89	429.375,25 697.806,443	14.642	89	429.375,25 697.806,443	90	429.361,853 697.800,943	14.482	90	429.361,853 697.800,943	91	429.351,566 697.800,464	10.298
91	429.351,566 697.800,464	92	429.328,485 697.806,697	23.908	92	429.328,485 697.806,697	93	429.353,365 697.787,087	31.679	93	429.353,365 697.787,087	94	429.370,828 697.769,391	24.862
94	429.370,828 697.769,391	95	429.386,139 697.751,456	23.582	95	429.386,139 697.751,456	96	429.402,897 697.724,431	31.799	96	429.402,897 697.724,431	97	429.412,606 697.696,986	29.112
97	429.412,606 697.696,986	98	429.420,307 697.676,235	22.134	98	429.420,307 697.676,235	99	429.426,334 697.675,566	6.064	99	429.426,334 697.675,566	100	429.430,017 697.682,929	8.233
100	429.430,017 697.682,929	101	429.431,356 697.693,974	11.126	101	429.431,356 697.693,974	102	429.432,361 697.705,688	11.757	102	429.432,361 697.705,688	103	429.433,7 697.711,378	5.845
103	429.433,7 697.711,378	104	429.441,736 697.717,403	10.044	104	429.441,736 697.717,403	105	429.454,794 697.725,1	15.158	105	429.454,794 697.725,1	106	429.459,481 697.725,77	4.735
106	429.459,481 697.725,77	107	429.465,173 697.720,415	7.815	107	429.465,173 697.720,415	108	429.465,173 697.713,721	6.694	108	429.465,173 697.713,721	109	429.466,847 697.705,354	8.533
109	429.466,847 697.705,354	110	429.474,883 697.698,994	10.248	110	429.474,883 697.698,994	111	429.487,271 697.683,599	19.76	111	429.487,271 697.683,599	112	429.489,28 697.676,57	7.31
112	429.489,28 697.676,57	113	429.484,258 697.671,215	7.341	113	429.484,258 697.671,215	114	429.482,249 697.664,856	6.669	114	429.482,249 697.664,856	115	429.493,931 697.659,237	12.963
115	429.493,931 697.659,237	116	429.502,529 697.656,228	9.109	116	429.502,529 697.656,228	117	429.507,044 697.657,947	4.831	117	429.507,044 697.657,947	118	429.507,474 697.664,609	6.676

Punct început	X / Y	Punct sfârșit	X / Y	Lungime segment	Punct început	X / Y	Punct sfârșit	X / Y	Lungime segment	Punct început	X / Y	Punct sfârșit	X / Y	Lungime segment
118	429.507,474 697.664,609	119	429.504,464 697.675,568	11.365	119	429.504,464 697.675,568	120	429.498,875 697.694,907	20.13	120	429.498,875 697.694,907	121	429.500,165 697.698,775	4.077
121	429.500,165 697.698,775	122	429.504,464 697.699,205	4.32	122	429.504,464 697.699,205	123	429.507,689 697.698,345	3.338	123	429.507,689 697.698,345	124	429.509,623 697.694,048	4.712
124	429.509,623 697.694,048	125	429.513,063 697.684,163	10.466	125	429.513,063 697.684,163	126	429.517,577 697.678,146	7.522	126	429.517,577 697.678,146	127	429.519,942 697.666,757	11.632
127	429.519,942 697.666,757	128	429.522,091 697.657,732	9.277	128	429.522,091 697.657,732	129	429.527,25 697.650,856	8.596	129	429.527,25 697.650,856	130	429.538,214 697.648,278	11.263
130	429.538,214 697.648,278	131	429.542,943 697.650,211	5.109	131	429.542,943 697.650,211	132	429.544,662 697.652,79	3.099	132	429.544,662 697.652,79	133	429.546,597 697.655,584	3.399
133	429.546,597 697.655,584	134	429.549,607 697.659,666	5.072	134	429.549,607 697.659,666	135	429.552,401 697.662,675	4.106	135	429.552,401 697.662,675	136	429.561,312 697.665,026	9.216
136	429.561,312 697.665,026	137	429.567,331 697.663,307	6.26	137	429.567,331 697.663,307	138	429.569,266 697.652,778	10.705	138	429.569,266 697.652,778	139	429.572,275 697.648,909	4.901
139	429.572,275 697.648,909	140	429.578,724 697.635,372	14.995	140	429.578,724 697.635,372	141	429.592,697 697.625,702	16.993	141	429.592,697 697.625,702	142	429.602,155 697.622,479	9.992
142	429.602,155 697.622,479	143	429.607,529 697.622,049	5.391	143	429.607,529 697.622,049	144	429.619,353 697.621,404	11.842	144	429.619,353 697.621,404	145	429.626,231 697.617,107	8.11
145	429.626,231 697.617,107	146	429.629,241 697.614,099	4.255	146	429.629,241 697.614,099	147	429.629,241 697.610,446	3.653	147	429.629,241 697.610,446	148	429.626,446 697.607,222	4.267
148	429.626,446 697.607,222	149	429.617,848 697.590,032	19.22	149	429.617,848 697.590,032	150	429.624,082 697.586,164	7.336	150	429.624,082 697.586,164	151	429.639,989 697.585,304	15.93
151	429.639,989 697.585,304	152	429.652,242 697.586,379	12.3	152	429.652,242 697.586,379	153	429.662,776 697.587,023	10.554	153	429.662,776 697.587,023	154	429.713,641 697.600,953	52.738
154	429.713,641 697.600,953	155	429.734,351 697.609,972	22.589	155	429.734,351 697.609,972	156	429.749,971 697.615,058	16.427	156	429.749,971 697.615,058	157	429.758,055 697.629,015	16.129
157	429.758,055 697.629,015	158	429.757,32 697.638,197	9.211	158	429.757,32 697.638,197	159	429.752,544 697.642,605	6.499	159	429.752,544 697.642,605	160	429.746,297 697.647,38	7.863
160	429.746,297 697.647,38	161	429.741,888 697.652,154	6.498	161	429.741,888 697.652,154	162	429.739,316 697.658,031	6.415	162	429.739,316 697.658,031	163	429.745,195 697.669,049	12.488
163	429.745,195 697.669,049	164	429.759,524 697.663,173	15.487	164	429.759,524 697.663,173	165	429.769,445 697.667,213	10.712	165	429.769,445 697.667,213	166	429.780,468 697.662,805	11.872
166	429.780,468 697.662,805	167	429.794,063 697.653,256	16.613	167	429.794,063 697.653,256	168	429.812,802 697.647,38	19.639	168	429.812,802 697.647,38	169	429.828,234 697.655,093	17.252
169	429.828,234 697.655,093	170	429.837,787 697.660,969	11.215	170	429.837,787 697.660,969	171	429.853,953 697.659,133	16.27	171	429.853,953 697.659,133	172	429.862,037 697.656,562	8.483
172	429.862,037 697.656,562	173	429.867,548 697.649,583	8.893	173	429.867,548 697.649,583	174	429.869,385 697.638,565	11.17	174	429.869,385 697.638,565	175	429.869,385 697.634,157	4.408
175	429.869,385 697.634,157	176	429.868,283 697.628,281	5.978	176	429.868,283 697.628,281	177	429.866,813 697.623,506	4.996	177	429.866,813 697.623,506	178	429.862,404 697.616,527	8.255
178	429.862,404 697.616,527	179	429.856,893 697.612,487	6.833	179	429.856,893 697.612,487	180	429.848,442 697.609,916	8.833	180	429.848,442 697.609,916	181	429.836,684 697.608,814	11.81
181	429.836,684 697.608,814	182	429.828,601 697.604,407	9.206	182	429.828,601 697.604,407	183	429.820,518 697.597,061	10.922	183	429.820,518 697.597,061	184	429.820,885 697.584,941	12.126
184	429.820,885 697.584,941	185	429.823,089 697.549,681	35.329	185	429.823,089 697.549,681	186	429.829,336 697.540,132	11.411	186	429.829,336 697.540,132	187	429.841,093 697.543,437	12.213
187	429.841,093 697.543,437	188	429.875,264 697.564,373	40.075	188	429.875,264 697.564,373	189	429.896,942 697.573,555	23.542	189	429.896,942 697.573,555	190	429.906,495 697.573,555	9.553
190	429.906,495 697.573,555	191	429.911,664 697.552,205	21.967	191	429.911,664 697.552,205	192	429.928,933 697.519,149	37.295	192	429.928,933 697.519,149	193	429.936,281 697.499,315	21.151
193	429.936,281 697.499,315	194	429.943,263 697.499,682	6.992	194	429.943,263 697.499,682	195	429.950,979 697.502,253	8.133	195	429.950,979 697.502,253	196	429.966,043 697.520,618	23.753
196	429.966,043 697.520,618	197	429.976,331 697.531,636	15.074	197	429.976,331 697.531,636	198	429.983,312 697.549,266	18.962	198	429.983,312 697.549,266	199	429.988,089 697.553,674	6.5
199	429.988,089 697.553,674	200	429.992,865 697.554,408	4.832	200	429.992,865 697.554,408	201	429.997,274 697.545,226	10.186	201	429.997,274 697.545,226	202	430.004,255 697.539,717	8.893
202	430.004,255 697.539,717	203	430.015,278 697.542,655	11.408	203	430.015,278 697.542,655	204	430.023,729 697.543,757	8.523	204	430.023,729 697.543,757	205	430.025,698 697.553,252	9.697
205	430.025,698 697.553,252	206	430.032,539 697.556,081	7.403	206	430.032,539 697.556,081	207	430.035,606 697.556,789	3.148	207	430.035,606 697.556,789	208	430.038,437 697.556,789	2.831
208	430.038,437 697.556,789	209	430.041,975 697.552,308	5.709	209	430.041,975 697.552,308	210	430.044,334 697.543,348	9.265	210	430.044,334 697.543,348	211	430.045,042 697.538,396	5.002
211	430.045,042 697.538,396	212	430.043,627 697.534,151	4.475	212	430.043,627 697.534,151	213	430.039,144 697.526,841	8.575	213	430.039,144 697.526,841	214	430.016,262 697.502,317	33.541
214	430.016,262 697.502,317	215	429.996,516 697.476,249	32.702	215	429.996,516 697.476,249	216	429.999,818 697.460,214	16.371	216	429.999,818 697.460,214	217	430.002,413 697.452,668	7.98

Punct început	X / Y	Punct sfârșit	X / Y	Lungime segment	Punct început	X / Y	Punct sfârșit	X / Y	Lungime segment	Punct început	X / Y	Punct sfârșit	X / Y	Lungime segment
217	430.002,413 697.452,668	218	430.006,895 697.449,131	5.71	218	430.006,895 697.449,131	219	430.012,792 697.445,83	6.758	219	430.012,792 697.445,83	220	430.017,039 697.442,528	5.38
220	430.017,039 697.442,528	221	430.023,408 697.440,406	6.713	221	430.023,408 697.440,406	222	430.028,886 697.443,418	6.251	222	430.028,886 697.443,418	223	430.032,844 697.445,594	4.517
223	430.032,844 697.445,594	224	430.041,572 697.450,074	9.811	224	430.041,572 697.450,074	225	430.050,537 697.454,791	10.13	225	430.050,537 697.454,791	226	430.059,265 697.455,498	8.757
226	430.059,265 697.455,498	227	430.070,116 697.463,751	13.63 3	227	430.070,116 697.463,751	228	430.078,373 697.472,476	12.01 3	228	430.078,373 697.472,476	229	430.086,157 697.480,494	11.17 5
229	430.086,157 697.480,494	1	430.129,612 697.547,559	79.91 3										

** Lungimile segmentelor sunt determinate în planul de proiecție Stereo 70 și sunt rotunjite la 1 milimetru.

*** Distanța dintre puncte este formată din segmente cumulate ce sunt mai mici decât valoarea 1 milimetru.

**DATE DESPRE IMOBILUL NR. 5741**

Oficiul de Cadastru și Publicitate Imobiliară MARAMURES
Biroul de Cadastru și Publicitate Imobiliară Dragomirești

A. Partea I. Descrierea imobilului

TEREN Extravilan

Nr. CF vechi:992

Adresa: Jud. Maramures

Nr. Crt	Nr cadastral Nr. topografic	Suprafața* (mp)	Observații / Referințe
A1		9.212	Sector cadastral:50 Teren neimprejmuit; parte nr topo 4976

B. Partea II. Proprietari și acte

Inscrieri privitoare la dreptul de proprietate și alte drepturi reale		Referințe
5741 / 27/03/2023		
Act Normativ nr. Legea nr. 7, din 13/03/1996 emis de Parlamentul României;		
B1	Intabulare, drept de PROPRIETATE, dobândit prin Lege, cota actuala 1/1 1) NEIDENTIFICAT NEIDENTIFICAT	A1
Act Administrativ nr. Adeverința nr. 1485, din 15/03/2023 emis de Primăria Comunei Bârsana		
B2	Se notează posesia faptică în favoarea lui 1) BLEDEA VASILE	A1

C. Partea III. SARCINI .

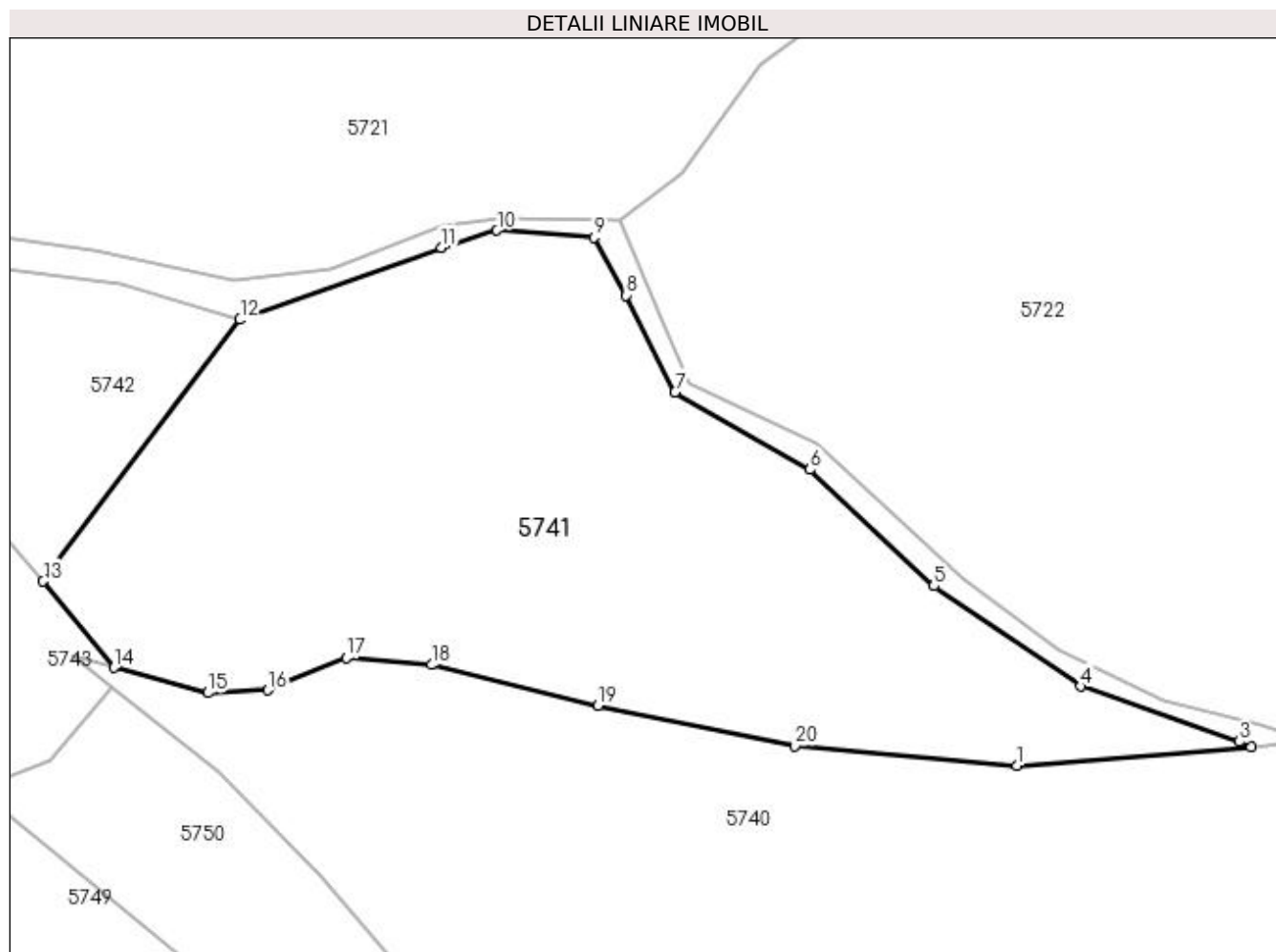
Inscrieri privind dezmembramintele dreptului de proprietate, drepturi reale de garanție și sarcini	Referințe
NU SUNT	

Anexa Nr. 1 La Partea I

Teren

Nr cadastral	Suprafața (mp)*	Observații / Referințe
	9.212	parte nr topo 4976

* Suprafața este determinată în planul de proiecție Stereo 70.



Date referitoare la teren

Crt	Categorie folosință	Intra vilan	Suprafața (mp)	Tarla	Parcelă	Nr. topo	Observații / Referințe
1	faneata	NU	9.212	-	-	-	

Lungime Segmente

1) Valorile lungimilor segmentelor sunt obținute din proiecție în plan.

Punct început	X / Y	Punct sfârșit	X / Y	Lungime segment (** (m)
1	429.490,08 697.788,029	2	429.530,129 697.791,19	40.174
2	429.530,129 697.791,19	3	429.528,118 697.792,132	2.221
3	429.528,118 697.792,132	4	429.500,943 697.801,555	28.762
4	429.500,943 697.801,555	5	429.475,801 697.818,737	30.452
5	429.475,801 697.818,737	6	429.454,626 697.838,668	29.08

Punct început	X / Y	Punct sfârșit	X / Y	Lungime segment (** (m)
6	429.454,626 697.838,668	7	429.431,507 697.851,954	26.665
7	429.431,507 697.851,954	8	429.423,184 697.868,475	18.499
8	429.423,184 697.868,475	9	429.417,636 697.878,41	11.379
9	429.417,636 697.878,41	10	429.401,047 697.879,603	16.632
10	429.401,047 697.879,603	11	429.391,54 697.876,629	9.961
11	429.391,54 697.876,629	12	429.357,075 697.864,321	36.597
12	429.357,075 697.864,321	13	429.323,349 697.819,551	56.052
13	429.323,349 697.819,551	14	429.335,502 697.804,802	19.111
14	429.335,502 697.804,802	15	429.351,566 697.800,464	16.639
15	429.351,566 697.800,464	16	429.361,853 697.800,943	10.298
16	429.361,853 697.800,943	17	429.375,25 697.806,443	14.482
17	429.375,25 697.806,443	18	429.389,843 697.805,247	14.642
18	429.389,843 697.805,247	19	429.418,311 697.798,312	29.301
19	429.418,311 697.798,312	20	429.452,042 697.791,377	34.437
20	429.452,042 697.791,377	1	429.490,08 697.788,029	38.185

** Lungimile segmentelor sunt determinate în planul de proiecție Stereo 70 și sunt rotunjite la 1 milimetru.

*** Distanța dintre puncte este formată din segmente cumulate ce sunt mai mici decât valoarea 1 milimetru.

**DATE DESPRE IMOBILUL NR. 5742**

Oficiul de Cadastru și Publicitate Imobiliară MARAMURES
Biroul de Cadastru și Publicitate Imobiliară Dragomiresti

A. Partea I. Descrierea imobilului

TEREN Extravilan

Nr. CF vechi:994

Adresa: Jud. Maramures

Nr. Crt	Nr cadastral Nr. topografic	Suprafața* (mp)	Observații / Referințe
A1		2.632	Sector cadastral:50 Teren neimprejmuit; parte nr topo 4978

B. Partea II. Proprietari și acte

Inscrieri privitoare la dreptul de proprietate și alte drepturi reale		Referințe
5742 / 27/03/2023		
Act Normativ nr. Legea nr. 7, din 13/03/1996 emis de Parlamentul României;		
B1	Inscrierea provizorie, drept de PROPRIETATE, dobandit prin Lege, cota actuala 1/1 1) COMUNA BÂRSANA, CIF:3694810, Neidentificat	A1

C. Partea III. SARCINI .

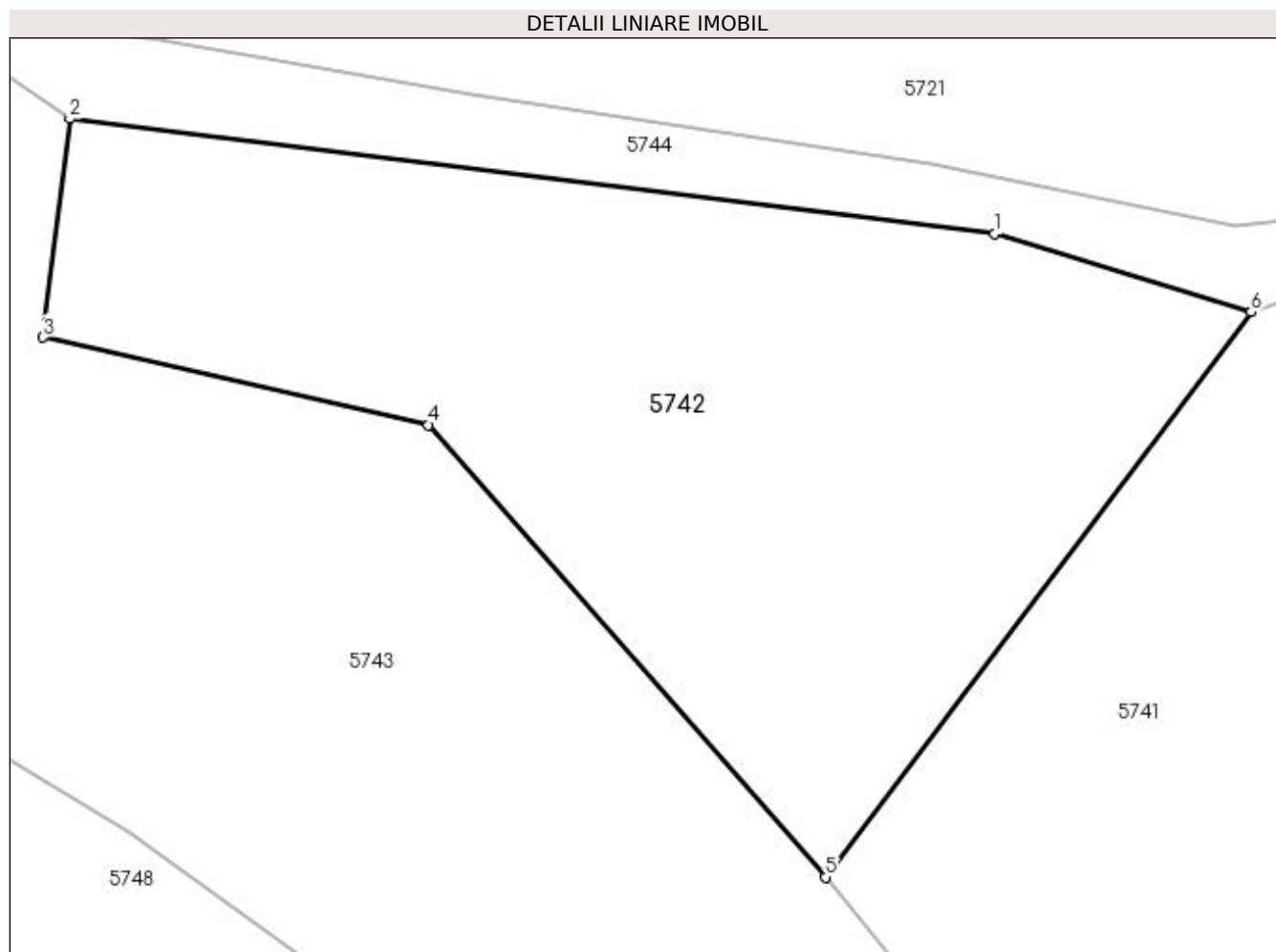
Inscrieri privind dezmembramintele dreptului de proprietate, drepturi reale de garanție și sarcini	Referințe
NU SUNT	

Anexa Nr. 1 La Partea I

Teren

Nr cadastral	Suprafața (mp)*	Observații / Referințe
	2.632	parte nr topo 4978

* Suprafața este determinată în planul de proiecție Stereo 70.



Date referitoare la teren

Crt	Categorie folosință	Intra vilan	Suprafața (mp)	Tarla	Parcelă	Nr. topo	Observații / Referințe
1	faneata	NU	2.632	-	-	-	

Lungime Segmente

1) Valorile lungimilor segmentelor sunt obținute din proiecție în plan.

Punct început	X / Y	Punct sfârșit	X / Y	Lungime segment (** (m)
1	429.336,751 697.870,507	2	429.263,448 697.879,641	73.87
2	429.263,448 697.879,641	3	429.261,343 697.862,327	17.441
3	429.261,343 697.862,327	4	429.291,875 697.855,38	31.312
4	429.291,875 697.855,38	5	429.323,349 697.819,551	47.69
5	429.323,349 697.819,551	6	429.357,075 697.864,321	56.052

Punct început	X / Y	Punct sfârșit	X / Y	Lungime segment (** (m)
6	429.357,075 697.864,321	1	429.336,751 697.870,507	21.245

** Lungimile segmentelor sunt determinate în planul de proiecție Stereo 70 și sunt rotunjite la 1 milimetru.

*** Distanța dintre puncte este formată din segmente cumulate ce sunt mai mici decât valoarea 1 milimetru.

**DATE DESPRE IMOBILUL NR. 5743**

Oficiul de Cadastru și Publicitate Imobiliară MARAMURES
Biroul de Cadastru și Publicitate Imobiliară Dragomiresti

A. Partea I. Descrierea imobilului

TEREN Extravilan

Nr. CF vechi:987

Adresa: Jud. Maramures

Nr. Crt	Nr cadastral Nr. topografic	Suprafața* (mp)	Observații / Referințe
A1		4.689	Sector cadastral:50 Teren neimprejmuit; parte nr topo 4968

B. Partea II. Proprietari și acte

Inscrieri privitoare la dreptul de proprietate și alte drepturi reale	Referințe
5743 / 27/03/2023	
Act Normativ nr. Legea nr. 7, din 13/03/1996 emis de Parlamentul României;	
B1	A1
Intabulare, drept de PROPRIETATE, dobandit prin Lege, cota actuala 1/1	
1) NEIDENTIFICAT NEIDENTIFICAT	
Act Administrativ nr. Adeverința nr. 1484, din 15/03/2023 emis de Primăria Comunei Bârsana	
B2	A1
Se notează posesia faptică în favoarea lui	
1) UTAN MIHAELA	

C. Partea III. SARCINI .

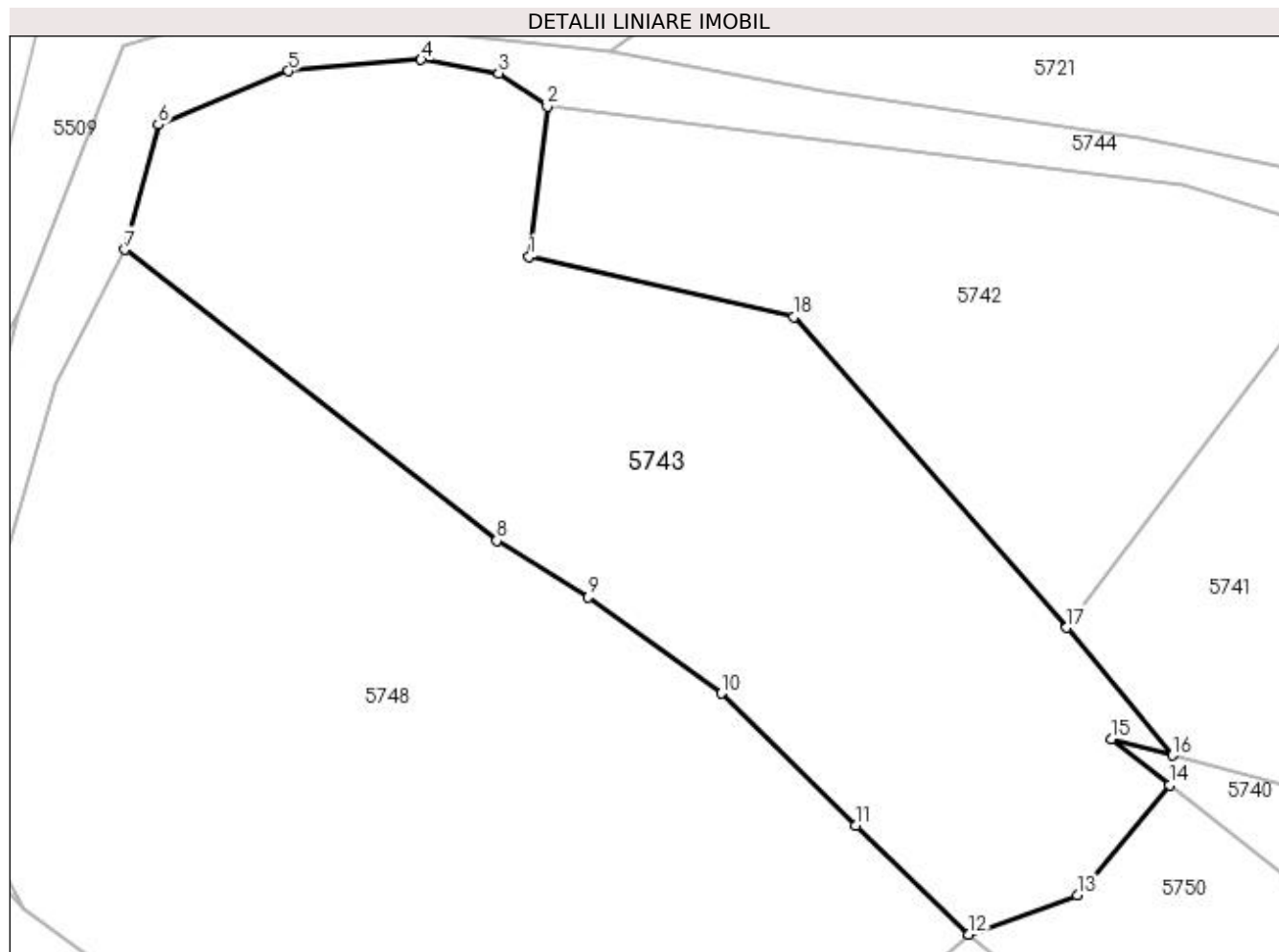
Inscrieri privind dezmembramintele dreptului de proprietate, drepturi reale de garanție și sarcini	Referințe
NU SUNT	

Anexa Nr. 1 La Partea I

Teren

Nr cadastral	Suprafața (mp)*	Observații / Referințe
	4.689	parte nr topo 4968

* Suprafața este determinată în planul de proiecție Stereo 70.



Date referitoare la teren

Crt	Categorie folosință	Intra vilan	Suprafața (mp)	Tarla	Parcelă	Nr. topo	Observații / Referințe
1	faneata	NU	4.689	-	-	-	

Lungime Segmente

1) Valorile lungimilor segmentelor sunt obținute din proiecție în plan.

Punct început	X / Y	Punct sfârșit	X / Y	Lungime segment (** (m)
1	429.261,343 697.862,327	2	429.263,448 697.879,641	17.441
2	429.263,448 697.879,641	3	429.257,836 697.883,459	6.788
3	429.257,836 697.883,459	4	429.248,878 697.885,035	9.096
4	429.248,878 697.885,035	5	429.233,617 697.883,751	15.315
5	429.233,617 697.883,751	6	429.218,56 697.877,544	16.286

Punct început	X / Y	Punct sfârșit	X / Y	Lungime segment (** (m)
6	429.218,56 697.877,544	7	429.214,757 697.863,127	14.91
7	429.214,757 697.863,127	8	429.257,607 697.829,587	54.416
8	429.257,607 697.829,587	9	429.268,18 697.823,073	12.419
9	429.268,18 697.823,073	10	429.283,544 697.811,977	18.952
10	429.283,544 697.811,977	11	429.298,987 697.796,702	21.721
11	429.298,987 697.796,702	12	429.312,087 697.784,182	18.121
12	429.312,087 697.784,182	13	429.324,563 697.788,721	13.276
13	429.324,563 697.788,721	14	429.335,216 697.801,392	16.554
14	429.335,216 697.801,392	15	429.328,485 697.806,697	8.57
15	429.328,485 697.806,697	16	429.335,502 697.804,802	7.268
16	429.335,502 697.804,802	17	429.323,349 697.819,551	19.111
17	429.323,349 697.819,551	18	429.291,875 697.855,38	47.69
18	429.291,875 697.855,38	1	429.261,343 697.862,327	31.312

** Lungimile segmentelor sunt determinate în planul de proiecție Stereo 70 și sunt rotunjite la 1 milimetru.

*** Distanța dintre puncte este formată din segmente cumulate ce sunt mai mici decât valoarea 1 milimetru.

**DATE DESPRE IMOBILUL NR. 5744**

Oficiul de Cadastru și Publicitate Imobiliară MARAMURES
Biroul de Cadastru și Publicitate Imobiliară Dragomiresti

A. Partea I. Descrierea imobilului

TEREN Extravilan

Nr. CF vechi:987, 994, 992, 3865, 993

Adresa: Jud. Maramures

Nr. Crt	Nr cadastral Nr. topografic	Suprafața* (mp)	Observații / Referințe
A1		2.143	Sector cadastral:50 Teren neimprejmuit; parte nr topo 4968,4978,4976,4970/a,4977

B. Partea II. Proprietari și acte

Inscrieri privitoare la dreptul de proprietate și alte drepturi reale		Referințe
5744 / 27/03/2023		
Act Normativ nr. Legea nr. 7, din 13/03/1996 emis de Parlamentul României;		
B1	Inscrierea provizorie, drept de PROPRIETATE, dobandit prin Lege, cota actuala 1/1 1) COMUNA BÂRSANA, CIF:3694810	A1

C. Partea III. SARCINI .

Inscrieri privind dezmembramintele dreptului de proprietate, drepturi reale de garanție și sarcini	Referințe
NU SUNT	

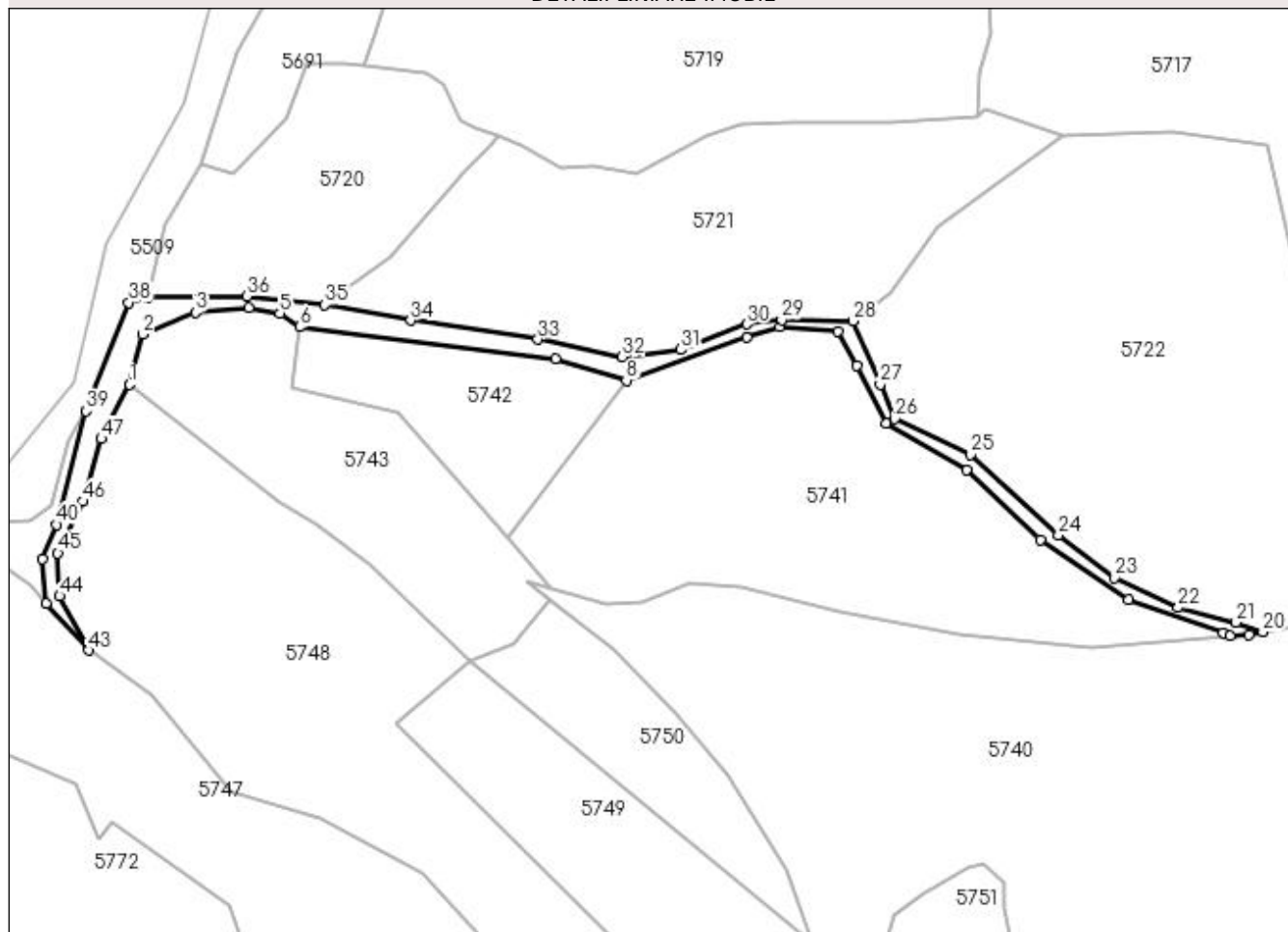
Anexa Nr. 1 La Partea I

Teren

Nr cadastral	Suprafața (mp)*	Observații / Referințe
	2.143	parte nr topo 4968,4978,4976,4970/a,4977

* Suprafața este determinată în planul de proiecție Stereo 70.

DETALII LINIARE IMOBIL



Date referitoare la teren

Crt	Categorie folosință	Intravilan	Suprafața (mp)	Tarla	Parcelă	Nr. topo	Observații / Referințe
1	drum	NU	2.143	-	-	-	

Lungime Segmente

1) Valorile lungimilor segmentelor sunt obținute din proiecție în plan.

Punct început	X / Y	Punct sfârșit	X / Y	Lungime segment	Punct început	X / Y	Punct sfârșit	X / Y	Lungime segment	Punct început	X / Y	Punct sfârșit	X / Y	Lungime segment
1	429.214,757 697.863,127	2	429.218,56 697.877,544	14.91	2	429.218,56 697.877,544	3	429.233,617 697.883,751	16.28	3	429.233,617 697.883,751	4	429.248,878 697.885,035	15.31
4	429.248,878 697.885,035	5	429.257,836 697.883,459	9.096	5	429.257,836 697.883,459	6	429.263,448 697.879,641	6.788	6	429.263,448 697.879,641	7	429.336,751 697.870,507	73.87
7	429.336,751 697.870,507	8	429.357,075 697.864,321	21.24	8	429.357,075 697.864,321	9	429.391,54 697.876,629	36.59	9	429.391,54 697.876,629	10	429.401,047 697.879,603	9.961
10	429.401,047 697.879,603	11	429.417,636 697.878,41	16.63	11	429.417,636 697.878,41	12	429.423,184 697.868,475	11.37	12	429.423,184 697.868,475	13	429.431,507 697.851,954	18.49
13	429.431,507 697.851,954	14	429.454,626 697.838,668	26.66	14	429.454,626 697.838,668	15	429.475,801 697.818,737	29.08	15	429.475,801 697.818,737	16	429.500,943 697.801,555	30.45
16	429.500,943 697.801,555	17	429.528,118 697.792,132	28.76	17	429.528,118 697.792,132	18	429.530,129 697.791,19	2.221	18	429.530,129 697.791,19	19	429.535,534 697.791,616	5.422

Punct început	X / Y	Punct sfârșit	X / Y	Lungime segment	Punct început	X / Y	Punct sfârșit	X / Y	Lungime segment	Punct început	X / Y	Punct sfârșit	X / Y	Lungime segment
19	429.535,534 697.791,616	20	429.539,467 697.792,294	3.991	20	429.539,467 697.792,294	21	429.531,8 697.795,03	8.141	21	429.531,8 697.795,03	22	429.515,218 697.799,29	17.12
22	429.515,218 697.799,29	23	429.497,035 697.807,853	20.098	23	429.497,035 697.807,853	24	429.480,949 697.820,084	20.208	24	429.480,949 697.820,084	25	429.455,712 697.843,188	34.216
25	429.455,712 697.843,188	26	429.433,985 697.853,374	23.996	26	429.433,985 697.853,374	27	429.429,783 697.863,171	10.66	27	429.429,783 697.863,171	28	429.422,011 697.881,34	19.761
28	429.422,011 697.881,34	29	429.401,638 697.881,737	20.377	29	429.401,638 697.881,737	30	429.391,658 697.880,461	10.061	30	429.391,658 697.880,461	31	429.372,754 697.873,139	20.272
31	429.372,754 697.873,139	32	429.355,866 697.871,094	17.011	32	429.355,866 697.871,094	33	429.331,745 697.876,109	24.637	33	429.331,745 697.876,109	34	429.295,259 697.881,543	36.888
34	429.295,259 697.881,543	35	429.270,68 697.885,935	24.968	35	429.270,68 697.885,935	36	429.248,414 697.888,474	22.41	36	429.248,414 697.888,474	37	429.219,82 697.888,056	28.597
37	429.219,82 697.888,056	38	429.214,548 697.886,625	5.463	38	429.214,548 697.886,625	39	429.202,313 697.855,578	33.371	39	429.202,313 697.855,578	40	429.193,875 697.823,038	33.616
40	429.193,875 697.823,038	41	429.189,834 697.813,182	10.652	41	429.189,834 697.813,182	42	429.190,842 697.800,543	12.679	42	429.190,842 697.800,543	43	429.203,039 697.787,063	18.179
43	429.203,039 697.787,063	44	429.194,676 697.802,59	17.636	44	429.194,676 697.802,59	45	429.194,208 697.814,854	12.273	45	429.194,208 697.814,854	46	429.201,523 697.829,697	16.548
46	429.201,523 697.829,697	47	429.206,677 697.847,58	18.611	47	429.206,677 697.847,58	1	429.214,757 697.863,127	17.521					

** Lungimile segmentelor sunt determinate în planul de proiecție Stereo 70 și sunt rotunjite la 1 milimetru.

*** Distanța dintre puncte este formată din segmente cumulate ce sunt mai mici decât valoarea 1 milimetru.

**DATE DESPRE IMOBILUL NR. 5746**

Oficiul de Cadastru și Publicitate Imobiliară MARAMURES
Biroul de Cadastru și Publicitate Imobiliară Dragomiresti

A. Partea I. Descrierea imobilului

TEREN Extravilan

Nr. CF vechi:987

Adresa: Jud. Maramures

Nr. Crt	Nr cadastral Nr. topografic	Suprafața* (mp)	Observații / Referințe
A1		445	Sector cadastral:50 Teren neimprejmuit; parte nr topo 4968

B. Partea II. Proprietari și acte

Inscrieri privitoare la dreptul de proprietate și alte drepturi reale	Referințe
5746 / 27/03/2023	
Act Normativ nr. Legea nr. 7, din 13/03/1996 emis de Parlamentul României;	
B1	A1
Intabulare, drept de PROPRIETATE, dobandit prin Lege, cota actuala 1/1	
1) NEIDENTIFICAT NEIDENTIFICAT	
Act Administrativ nr. Adeverința nr. 1483, din 15/03/2023 emis de Primăria Comunei Bârsana	
B2	A1
Se notează posesia faptică în favoarea lui	
1) BODEA PETRU	

C. Partea III. SARCINI .

Inscrieri privind dezmembramintele dreptului de proprietate, drepturi reale de garanție și sarcini	Referințe
NU SUNT	

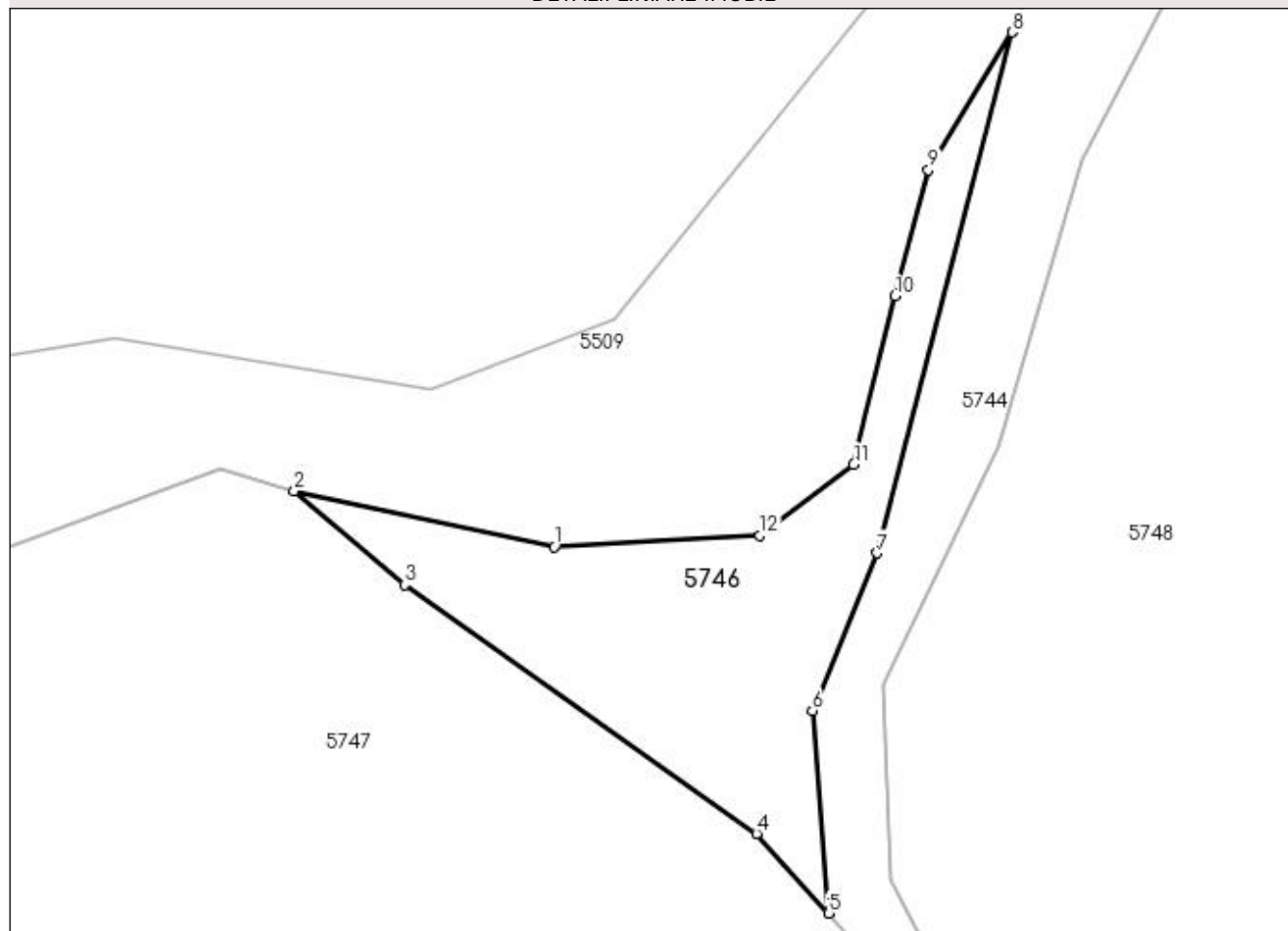
Anexa Nr. 1 La Partea I

Teren

Nr cadastral	Suprafața (mp)*	Observații / Referințe
	445	parte nr topo 4968

* Suprafața este determinată în planul de proiecție Stereo 70.

DETALII LINIARE IMOBIL



Date referitoare la teren

Crt	Categorie folosință	Intravilan	Suprafața (mp)	Tarla	Parcelă	Nr. topo	Observații / Referințe
1	faneata	NU	445	-	-	-	

Lungime Segmente

1) Valorile lungimilor segmentelor sunt obținute din proiecție în plan.

Punct început	X / Y	Punct sfârșit	X / Y	Lungime segment (** (m)
1	429.173,706 697.823,426	2	429.157,466 697.826,929	16.614
2	429.157,466 697.826,929	3	429.164,353 697.821,059	9.049
3	429.164,353 697.821,059	4	429.186,35 697.805,507	26.939
4	429.186,35 697.805,507	5	429.190,842 697.800,543	6.695
5	429.190,842 697.800,543	6	429.189,834 697.813,182	12.679

Punct început	X / Y	Punct sfârșit	X / Y	Lungime segment (** (m)
6	429.189,834 697.813,182	7	429.193,875 697.823,038	10.652
7	429.193,875 697.823,038	8	429.202,313 697.855,578	33.616
8	429.202,313 697.855,578	9	429.197,09 697.846,97	10.069
9	429.197,09 697.846,97	10	429.194,991 697.839,086	8.159
10	429.194,991 697.839,086	11	429.192,418 697.828,568	10.828
11	429.192,418 697.828,568	12	429.186,57 697.824,127	7.343
12	429.186,57 697.824,127	1	429.173,706 697.823,426	12.883

** Lungimile segmentelor sunt determinate în planul de proiecție Stereo 70 și sunt rotunjite la 1 milimetru.

*** Distanța dintre puncte este formată din segmente cumulate ce sunt mai mici decât valoarea 1 milimetru.

**DATE DESPRE IMOBILUL NR. 5747**

Oficiul de Cadastru și Publicitate Imobiliară MARAMURES
Biroul de Cadastru și Publicitate Imobiliară Dragomiresti

A. Partea I. Descrierea imobilului

TEREN Extravilan

Nr. CF vechi:5231, 1571

Nr. topografic:4967

Adresa: Jud. Maramures

Nr. Crt	Nr cadastral Nr. topografic	Suprafata* (mp)	Observatii / Referinta
A1		14.492	Sector cadastral:50 Teren neimprejmuit; parte nr topo 4969

B. Partea II. Proprietari și acte

Inscrieri privitoare la dreptul de proprietate și alte drepturi reale		Referințe
5747 / 27/03/2023		
Act Normativ nr. Legea nr. 7, din 13/03/1996 emis de Parlamentul României;		
B1	Intabulare, drept de PROPRIETATE, dobandit prin Lege, cota actuala 1/1 1) NEIDENTIFICAT NEIDENTIFICAT	A1
Act Administrativ nr. Adeverința nr. 1482, din 15/03/2023 emis de Primăria Comunei Bârsana		
B2	Se notează posesia faptică în favoarea lui 1) NEMEȘ PETRU	A1

C. Partea III. SARCINI .

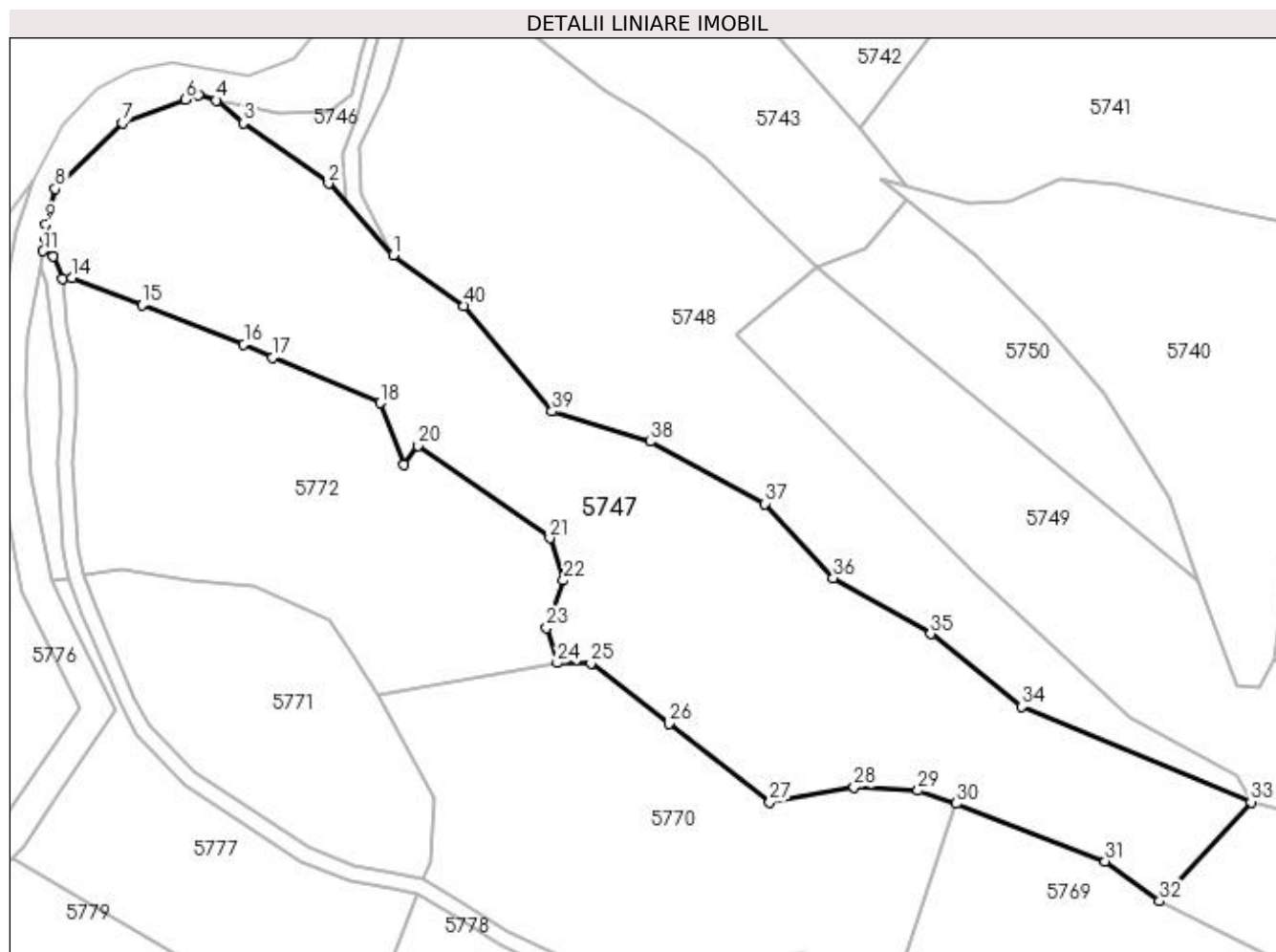
Inscrieri privind dezmembramintele dreptului de proprietate, drepturi reale de garanție și sarcini	Referințe
NU SUNT	

Anexa Nr. 1 La Partea I

Teren

Nr cadastral	Suprafața (mp)*	Observații / Referințe
	14.492	parte nr topo 4969

* Suprafața este determinată în planul de proiecție Stereo 70.



Date referitoare la teren

Crt	Categorie folosință	Intra vilan	Suprafața (mp)	Tarla	Parcelă	Nr. topo	Observații / Referințe
1	faneata	NU	4.518	-	-	-	
2	padure	NU	9.974	-	-	-	

Lungime Segmente

1) Valorile lungimilor segmentelor sunt obținute din proiecție în plan.

Punct început	X / Y	Punct sfârșit	X / Y	Lungime segment (** (m)
1	429.203,039 697.787,063	2	429.186,35 697.805,507	24.874
3	429.164,353 697.821,059	4	429.157,466 697.826,929	9.049
5	429.152,833 697.828,355	6	429.149,545 697.827,122	3.512
7	429.133,297 697.821,032	8	429.115,897 697.804,122	24.263

Punct început	X / Y	Punct sfârșit	X / Y	Lungime segment (** (m)
2	429.186,35 697.805,507	3	429.164,353 697.821,059	26.939
4	429.157,466 697.826,929	5	429.152,833 697.828,355	4.847
6	429.149,545 697.827,122	7	429.133,297 697.821,032	17.352
8	429.115,897 697.804,122	9	429.113,483 697.795,045	9.393

Punct început	X / Y	Punct sfârșit	X / Y	Lungime segment (** (m))	Punct început	X / Y	Punct sfârșit	X / Y	Lungime segment (** (m))
9	429.113,483 697.795,045	10	429.113,367 697.791,368	3.679	10	429.113,367 697.791,368	11	429.112,805 697.788,085	3.331
11	429.112,805 697.788,085	12	429.115,32 697.786,699	2.872	12	429.115,32 697.786,699	13	429.117,737 697.780,918	6.266
13	429.117,737 697.780,918	14	429.120,304 697.781,135	2.576	14	429.120,304 697.781,135	15	429.138,242 697.774,129	19.258
15	429.138,242 697.774,129	16	429.164,516 697.764,091	28.126	16	429.164,516 697.764,091	17	429.171,972 697.760,66	8.208
17	429.171,972 697.760,66	18	429.199,614 697.748,953	30.019	18	429.199,614 697.748,953	19	429.205,868 697.733,101	17.041
19	429.205,868 697.733,101	20	429.209,476 697.737,891	5.997	20	429.209,476 697.737,891	21	429.243,383 697.714,145	41.395
21	429.243,383 697.714,145	22	429.246,964 697.703,296	11.425	22	429.246,964 697.703,296	23	429.242,528 697.691,041	13.033
23	429.242,528 697.691,041	24	429.245,303 697.681,975	9.481	24	429.245,303 697.681,975	25	429.254,004 697.681,961	8.701
25	429.254,004 697.681,961	26	429.274,034 697.666,335	25.404	26	429.274,034 697.666,335	27	429.300,125 697.646,106	33.014
27	429.300,125 697.646,106	28	429.321,852 697.649,923	22.06	28	429.321,852 697.649,923	29	429.338,287 697.649,153	16.453
29	429.338,287 697.649,153	30	429.348,188 697.645,764	10.465	30	429.348,188 697.645,764	31	429.386,549 697.630,938	41.126
31	429.386,549 697.630,938	32	429.400,549 697.620,644	17.377	32	429.400,549 697.620,644	33	429.424,137 697.646,15	34.741
33	429.424,137 697.646,15	34	429.365,071 697.670,768	63.991	34	429.365,071 697.670,768	35	429.341,554 697.689,473	30.049
35	429.341,554 697.689,473	36	429.316,431 697.703,854	28.948	36	429.316,431 697.703,854	37	429.298,778 697.723,044	26.075
37	429.298,778 697.723,044	38	429.269,198 697.739,009	33.613	38	429.269,198 697.739,009	39	429.243,95 697.746,813	26.427
39	429.243,95 697.746,813	40	429.221,292 697.773,999	35.39	40	429.221,292 697.773,999	1	429.203,039 697.787,063	22.446

** Lungimile segmentelor sunt determinate în planul de proiecție Stereo 70 și sunt rotunjite la 1 milimetru.

*** Distanța dintre puncte este formată din segmente cumulate ce sunt mai mici decât valoarea 1 milimetru.

**DATE DESPRE IMOBILUL NR. 5748**

Oficiul de Cadastru și Publicitate Imobiliară MARAMURES
Biroul de Cadastru și Publicitate Imobiliară Dragomiresti

A. Partea I. Descrierea imobilului

TEREN Extravilan

Nr. CF vechi:987, 1571

Adresa: Jud. Maramures

Nr. Crt	Nr cadastral Nr. topografic	Suprafața* (mp)	Observații / Referințe
A1		10.978	Sector cadastral:50 Teren neimprejmuit; parte nr topo 4968,4969

B. Partea II. Proprietari și acte

Inscrieri privitoare la dreptul de proprietate și alte drepturi reale	Referințe
5748 / 27/03/2023	
Act Normativ nr. Legea nr. 7, din 13/03/1996 emis de Parlamentul României;	
B1	A1
Intabulare, drept de PROPRIETATE, dobândit prin Lege, cota actuala 1/1 1) NEIDENTIFICAT NEIDENTIFICAT	
Act Administrativ nr. Adeverința nr. 1481, din 15/03/2023 emis de Primăria Comunei Bârsana	
B2	A1
Se notează posesia faptică în favoarea lui 1) BODEA PETRU	

C. Partea III. SARCINI .

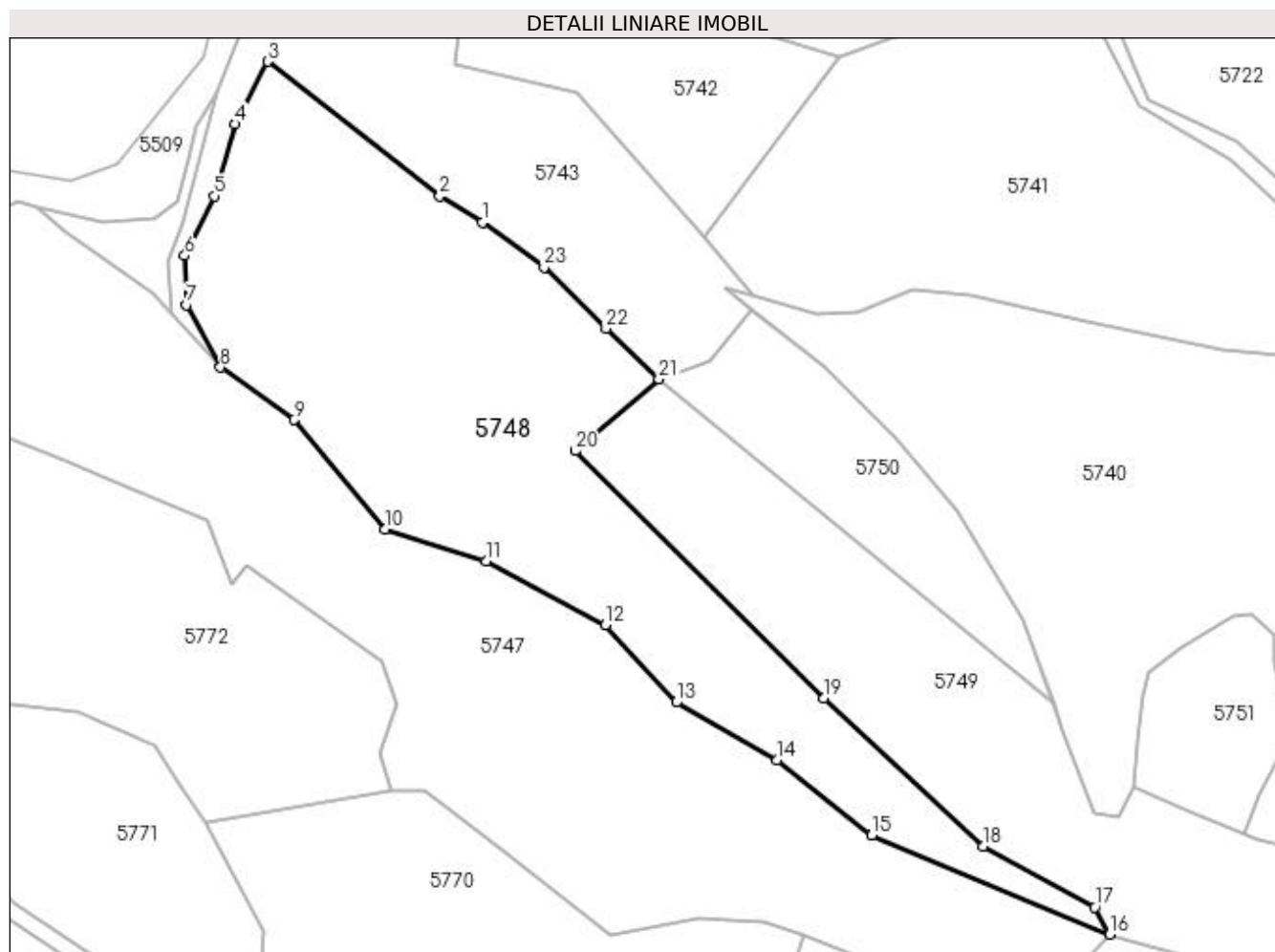
Inscrieri privind dezmembramintele dreptului de proprietate, drepturi reale de garanție și sarcini	Referințe
NU SUNT	

Anexa Nr. 1 La Partea I

Teren

Nr cadastral	Suprafața (mp)*	Observații / Referințe
	10.978	parte nr topo 4968,4969

* Suprafața este determinată în planul de proiecție Stereo 70.



Date referitoare la teren

Crt	Categorie folosință	Intra vilan	Suprafața (mp)	Tarla	Parcelă	Nr. topo	Observații / Referințe
1	faneata	NU	5.920	-	-	-	
2	padure	NU	5.058	-	-	-	

Lungime Segmente

1) Valorile lungimilor segmentelor sunt obținute din proiecție în plan.

Punct început	X / Y	Punct sfârșit	X / Y	Lungime segment (** (m)	Punct început	X / Y	Punct sfârșit	X / Y	Lungime segment (** (m)
1	429.268,18 697.823,073	2	429.257,607 697.829,587	12.419	2	429.257,607 697.829,587	3	429.214,757 697.863,127	54.416
3	429.214,757 697.863,127	4	429.206,677 697.847,58	17.521	4	429.206,677 697.847,58	5	429.201,523 697.829,697	18.611
5	429.201,523 697.829,697	6	429.194,208 697.814,854	16.548	6	429.194,208 697.814,854	7	429.194,676 697.802,59	12.273
7	429.194,676 697.802,59	8	429.203,039 697.787,063	17.636	8	429.203,039 697.787,063	9	429.221,292 697.773,999	22.446

Punct început	X / Y	Punct sfârșit	X / Y	Lungime segment (** (m)
9	429.221,292 697.773,999	10	429.243,95 697.746,813	35.39
11	429.269,198 697.739,009	12	429.298,778 697.723,044	33.613
13	429.316,431 697.703,854	14	429.341,554 697.689,473	28.948
15	429.365,071 697.670,768	16	429.424,137 697.646,15	63.991
17	429.420,468 697.652,845	18	429.392,756 697.668,044	31.606
19	429.353,203 697.704,873	20	429.291,275 697.766,326	87.244
21	429.312,087 697.784,182	22	429.298,987 697.796,702	18.121
23	429.283,544 697.811,977	1	429.268,18 697.823,073	18.952

Punct început	X / Y	Punct sfârșit	X / Y	Lungime segment (** (m)
10	429.243,95 697.746,813	11	429.269,198 697.739,009	26.427
12	429.298,778 697.723,044	13	429.316,431 697.703,854	26.075
14	429.341,554 697.689,473	15	429.365,071 697.670,768	30.049
16	429.424,137 697.646,15	17	429.420,468 697.652,845	7.634
18	429.392,756 697.668,044	19	429.353,203 697.704,873	54.045
20	429.291,275 697.766,326	21	429.312,087 697.784,182	27.422
22	429.298,987 697.796,702	23	429.283,544 697.811,977	21.721

** Lungimile segmentelor sunt determinate în planul de proiecție Stereo 70 și sunt rotunjite la 1 milimetru.

*** Distanța dintre puncte este formată din segmente cumulate ce sunt mai mici decât valoarea 1 milimetru.

**DATE DESPRE IMOBILUL NR. 5749**

Oficiul de Cadastru și Publicitate Imobiliară MARAMURES
Biroul de Cadastru și Publicitate Imobiliară Dragomiresti

A. Partea I. Descrierea imobilului

TEREN Extravilan

Nr. CF vechi:1571

Adresa: Jud. Maramures

Nr. Crt	Nr cadastral Nr. topografic	Suprafața* (mp)	Observații / Referințe
A1		11.775	Sector cadastral:50 Teren neimprejmuit; parte nr topo 4969

B. Partea II. Proprietari și acte

Inscrieri privitoare la dreptul de proprietate și alte drepturi reale	Referințe
5749 / 27/03/2023	
Act Normativ nr. Legea nr. 7, din 13/03/1996 emis de Parlamentul României;	
B1	A1
Intabulare, drept de PROPRIETATE, dobandit prin Lege, cota actuala 1/1	
1) NEIDENTIFICAT NEIDENTIFICAT	
Act Administrativ nr. Adeverința nr. 1480, din 15/03/2023 emis de Primăria Comunei Bârsana	
B2	A1
Se notează posesia faptică în favoarea lui	
1) OFRIM VASILE	

C. Partea III. SARCINI .

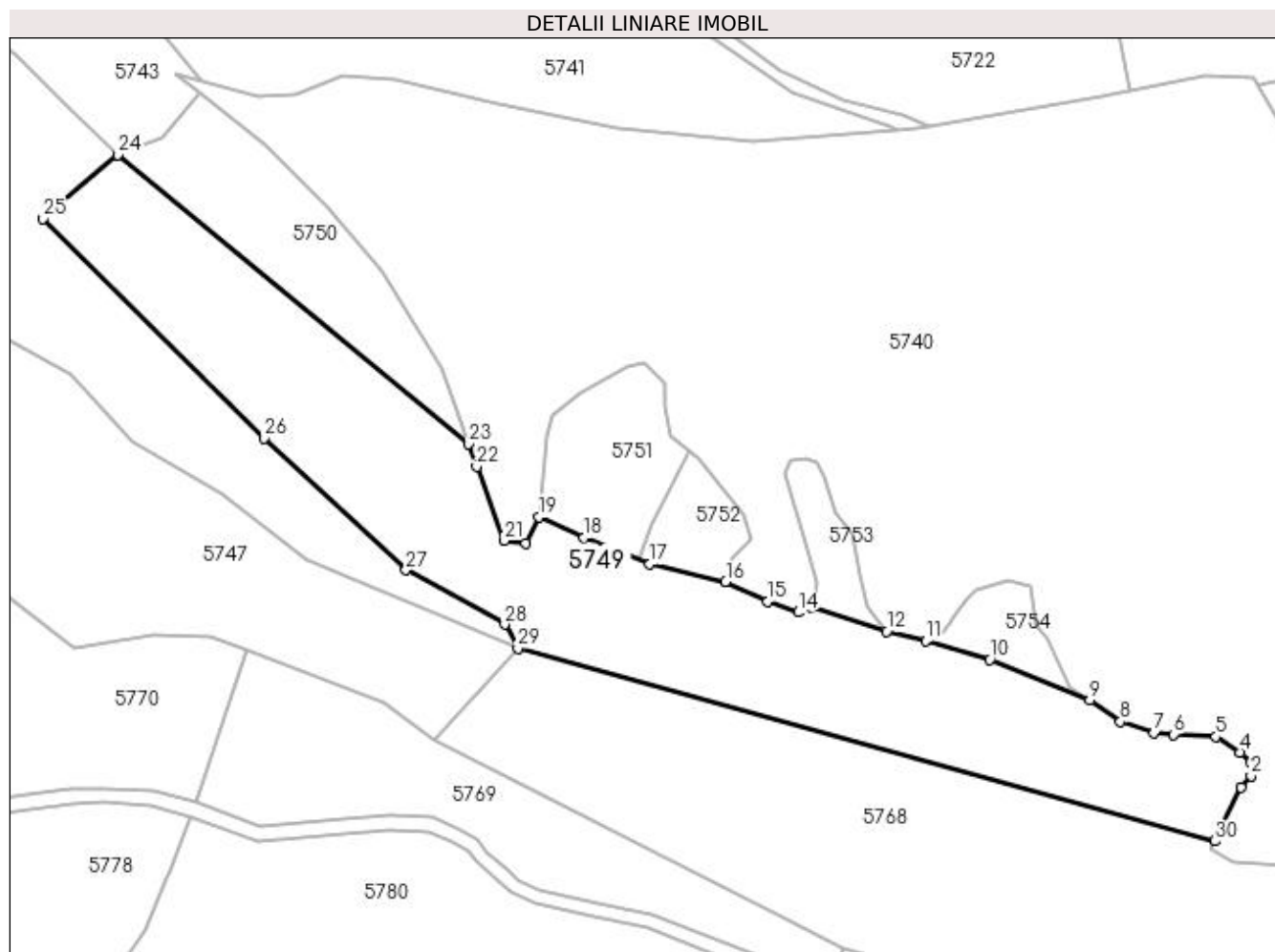
Inscrieri privind dezmembramintele dreptului de proprietate, drepturi reale de garanție și sarcini	Referințe
NU SUNT	

Anexa Nr. 1 La Partea I

Teren

Nr cadastral	Suprafața (mp)*	Observații / Referințe
	11.775	parte nr topo 4969

* Suprafața este determinată în planul de proiecție Stereo 70.



Date referitoare la teren

Crt	Categorie folosință	Intra vilan	Suprafața (mp)	Tarla	Parcelă	Nr. topo	Observații / Referințe
1	faneata	NU	11.775	-	-	-	

Lungime Segmente

1) Valorile lungimilor segmentelor sunt obținute din proiecție în plan.

Punct început	X / Y	Punct sfârșit	X / Y	Lungime segment (** (m)
1	429.626,446 697.607,222	2	429.629,241 697.610,446	4.267
3	429.629,241 697.614,099	4	429.626,231 697.617,107	4.255
5	429.619,353 697.621,404	6	429.607,529 697.622,049	11.842
7	429.602,155 697.622,479	8	429.592,697 697.625,702	9.992
9	429.584,098 697.631,653	10	429.556,2 697.642,988	30.113

Punct început	X / Y	Punct sfârșit	X / Y	Lungime segment (** (m)
2	429.629,241 697.610,446	3	429.629,241 697.614,099	3.653
4	429.626,231 697.617,107	5	429.619,353 697.621,404	8.11
6	429.607,529 697.622,049	7	429.602,155 697.622,479	5.391
8	429.592,697 697.625,702	9	429.584,098 697.631,653	10.457
10	429.556,2 697.642,988	11	429.538,214 697.648,278	18.748

Punct început	X / Y	Punct sfârșit	X / Y	Lungime segment (** (m))	Punct început	X / Y	Punct sfârșit	X / Y	Lungime segment (** (m))
11	429.538,214 697.648,278	12	429.527,25 697.650,856	11.263	12	429.527,25 697.650,856	13	429.506,418 697.657,709	21.93
13	429.506,418 697.657,709	14	429.502,529 697.656,228	4.161	14	429.502,529 697.656,228	15	429.493,931 697.659,237	9.109
15	429.493,931 697.659,237	16	429.482,249 697.664,856	12.963	16	429.482,249 697.664,856	17	429.461,021 697.669,689	21.771
17	429.461,021 697.669,689	18	429.442,596 697.677,15	19.878	18	429.442,596 697.677,15	19	429.430,017 697.682,929	13.843
19	429.430,017 697.682,929	20	429.426,334 697.675,566	8.233	20	429.426,334 697.675,566	21	429.420,307 697.676,235	6.064
21	429.420,307 697.676,235	22	429.412,606 697.696,986	22.134	22	429.412,606 697.696,986	23	429.410,38 697.703,281	6.677
23	429.410,38 697.703,281	24	429.312,087 697.784,182	127.305	24	429.312,087 697.784,182	25	429.291,275 697.766,326	27.422
25	429.291,275 697.766,326	26	429.353,203 697.704,873	87.244	26	429.353,203 697.704,873	27	429.392,756 697.668,044	54.045
27	429.392,756 697.668,044	28	429.420,468 697.652,845	31.606	28	429.420,468 697.652,845	29	429.424,137 697.646,15	7.634
29	429.424,137 697.646,15	30	429.618,956 697.592,246	202.139	30	429.618,956 697.592,246	1	429.626,446 697.607,222	16.745

** Lungimile segmentelor sunt determinate în planul de proiecție Stereo 70 și sunt rotunjite la 1 milimetru.

*** Distanța dintre puncte este formată din segmente cumulate ce sunt mai mici decât valoarea 1 milimetru.

**DATE DESPRE IMOBILUL NR. 5750**

Oficiul de Cadastru și Publicitate Imobiliară MARAMURES
Biroul de Cadastru și Publicitate Imobiliară Dragomiresti

A. Partea I. Descrierea imobilului

TEREN Extravilan

Nr. CF vechi:1571

Adresa: Jud. Maramures

Nr. Crt	Nr cadastral Nr. topografic	Suprafața* (mp)	Observații / Referințe
A1		2.534	Sector cadastral:50 Teren neimprejmuit; parte nr topo 4969

B. Partea II. Proprietari și acte

Inscrieri privitoare la dreptul de proprietate și alte drepturi reale		Referințe
5750 / 27/03/2023		
Act Normativ nr. Legea nr. 7, din 13/03/1996 emis de Parlamentul României;		
B1	Inscrierea provizorie, drept de PROPRIETATE, dobandit prin Lege, cota actuala 1/1 1) COMUNA BÂRSANA, CIF:3694810, Neidentificat	A1

C. Partea III. SARCINI .

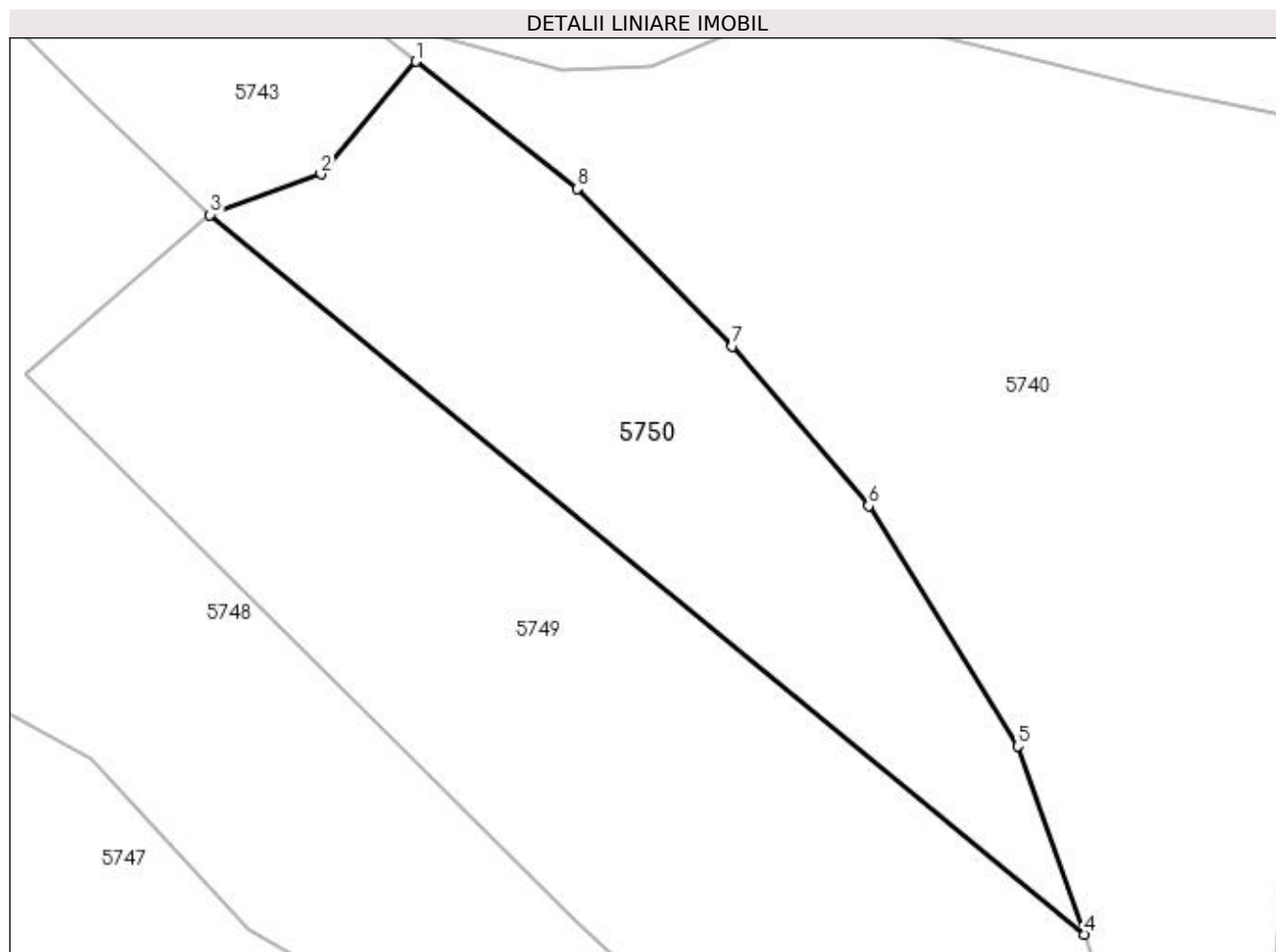
Inscrieri privind dezmembramintele dreptului de proprietate, drepturi reale de garanție și sarcini	Referințe
NU SUNT	

Anexa Nr. 1 La Partea I

Teren

Nr cadastral	Suprafața (mp)*	Observații / Referințe
	2.534	parte nr topo 4969

* Suprafața este determinată în planul de proiecție Stereo 70.



Date referitoare la teren

Crt	Categorie folosință	Intra vilan	Suprafața (mp)	Tarla	Parcelă	Nr. topo	Observații / Referințe
1	faneata	NU	2.534	-	-	-	

Lungime Segmente

1) Valorile lungimilor segmentelor sunt obținute din proiecție în plan.

Punct început	X / Y	Punct sfârșit	X / Y	Lungime segment (** (m)
1	429.335,216 697.801,392	2	429.324,563 697.788,721	16.554
2	429.324,563 697.788,721	3	429.312,087 697.784,182	13.276
3	429.312,087 697.784,182	4	429.410,38 697.703,281	127.305
4	429.410,38 697.703,281	5	429.402,897 697.724,431	22.435
5	429.402,897 697.724,431	6	429.386,139 697.751,456	31.799

Punct început	X / Y	Punct sfârșit	X / Y	Lungime segment (** (m)
6	429.386,139 697.751,456	7	429.370,828 697.769,391	23.582
7	429.370,828 697.769,391	8	429.353,365 697.787,087	24.862
8	429.353,365 697.787,087	1	429.335,216 697.801,392	23.109

** Lungimile segmentelor sunt determinate în planul de proiecție Stereo 70 și sunt rotunjite la 1 milimetru.

*** Distanța dintre puncte este formată din segmente cumulate ce sunt mai mici decât valoarea 1 milimetru.

**DATE DESPRE IMOBILUL NR. 5751**

Oficiul de Cadastru și Publicitate Imobiliară MARAMURES
Biroul de Cadastru și Publicitate Imobiliară Dragomiresti

A. Partea I. Descrierea imobilului

TEREN Extravilan

Nr. CF vechi:3865

Adresa: Jud. Maramures

Nr. Crt	Nr cadastral Nr. topografic	Suprafața* (mp)	Observații / Referințe
A1		1.504	Sector cadastral:50 Teren neimprejmuit; parte nr topo 4970/a

B. Partea II. Proprietari și acte

Inscrieri privitoare la dreptul de proprietate și alte drepturi reale	Referințe
5751 / 19/07/2022	
Act Normativ nr. Legea nr. 7, din 13/03/1996 emis de Parlamentul României;	
B1	A1
Intabulare, drept de PROPRIETATE, dobandit prin Lege, cota actuala 1/1 1) NEIDENTIFICAT NEIDENTIFICAT	
5751 / 27/03/2023	
Act Administrativ nr. Adeverința nr. 1479, din 15/03/2023 emis de Primăria Comunei Bârsana	
B2	A1
Se notează posesia faptică în favoarea lui 1) UTAN GHEROGHE	

C. Partea III. SARCINI .

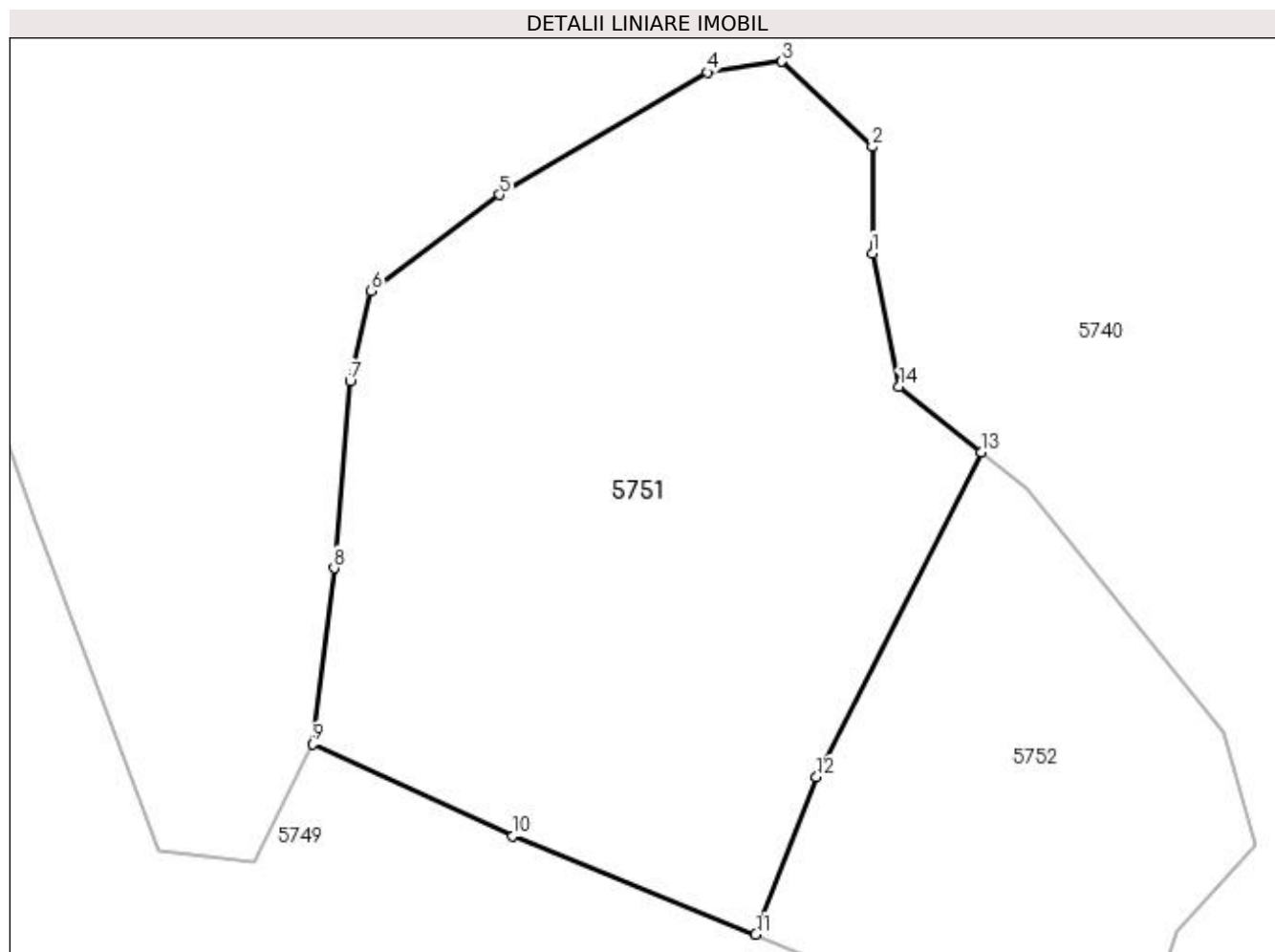
Inscrieri privind dezmembramintele dreptului de proprietate, drepturi reale de garanție și sarcini	Referințe
NU SUNT	

Anexa Nr. 1 La Partea I

Teren

Nr cadastral	Suprafața (mp)*	Observații / Referințe
	1.504	parte nr topo 4970/a

* Suprafața este determinată în planul de proiecție Stereo 70.



Date referitoare la teren

Crt	Categorie folosință	Intra vilan	Suprafața (mp)	Tarla	Parcelă	Nr. topo	Observații / Referințe
1	padure	NU	1.504	-	-	-	

Lungime Segmente

1) Valorile lungimilor segmentelor sunt obținute din proiecție în plan.

Punct început	X / Y	Punct sfârșit	X / Y	Lungime segment (** (m)
1	429.465,173 697.713,721	2	429.465,173 697.720,415	6.694
2	429.465,173 697.720,415	3	429.459,481 697.725,77	7.815
3	429.459,481 697.725,77	4	429.454,794 697.725,1	4.735
4	429.454,794 697.725,1	5	429.441,736 697.717,403	15.158
5	429.441,736 697.717,403	6	429.433,7 697.711,378	10.044

Punct început	X / Y	Punct sfârșit	X / Y	Lungime segment (** (m)
6	429.433,7 697.711,378	7	429.432,361 697.705,688	5.845
7	429.432,361 697.705,688	8	429.431,356 697.693,974	11.757
8	429.431,356 697.693,974	9	429.430,017 697.682,929	11.126
9	429.430,017 697.682,929	10	429.442,596 697.677,15	13.843
10	429.442,596 697.677,15	11	429.457,84 697.670,977	16.446
11	429.457,84 697.670,977	12	429.461,664 697.680,845	10.583
12	429.461,664 697.680,845	13	429.472,022 697.701,258	22.891
13	429.472,022 697.701,258	14	429.466,847 697.705,354	6.6
14	429.466,847 697.705,354	1	429.465,173 697.713,721	8.533

** Lungimile segmentelor sunt determinate în planul de proiecție Stereo 70 și sunt rotunjite la 1 milimetru.

*** Distanța dintre puncte este formată din segmente cumulate ce sunt mai mici decât valoarea 1 milimetru.

**DATE DESPRE IMOBILUL NR. 5752**

Oficiul de Cadastru și Publicitate Imobiliară MARAMURES
Biroul de Cadastru și Publicitate Imobiliară Dragomiresti

A. Partea I. Descrierea imobilului

TEREN Extravilan

Nr. CF vechi:3865

Adresa: Jud. Maramures

Nr. Crt	Nr cadastral Nr. topografic	Suprafața* (mp)	Observații / Referințe
A1		652	Sector cadastral:50 Teren neimprejmuit; parte nr topo 4970/b

B. Partea II. Proprietari și acte

Inscrieri privitoare la dreptul de proprietate și alte drepturi reale		Referințe
5752 / 27/03/2023		
Act Normativ nr. Legea nr. 7, din 13/03/1996 emis de Parlamentul României;		
B1	Intabulare, drept de PROPRIETATE, dobândit prin Lege, cota actuala 1/1 1) NEIDENTIFICAT NEIDENTIFICAT	A1
Act Administrativ nr. Adeverința nr. 1477, din 15/03/2023 emis de Primăria Comunei Bârsana		
B2	Se notează posesia faptică în favoarea lui 1) UTAN EUDOCHIA	A1

C. Partea III. SARCINI .

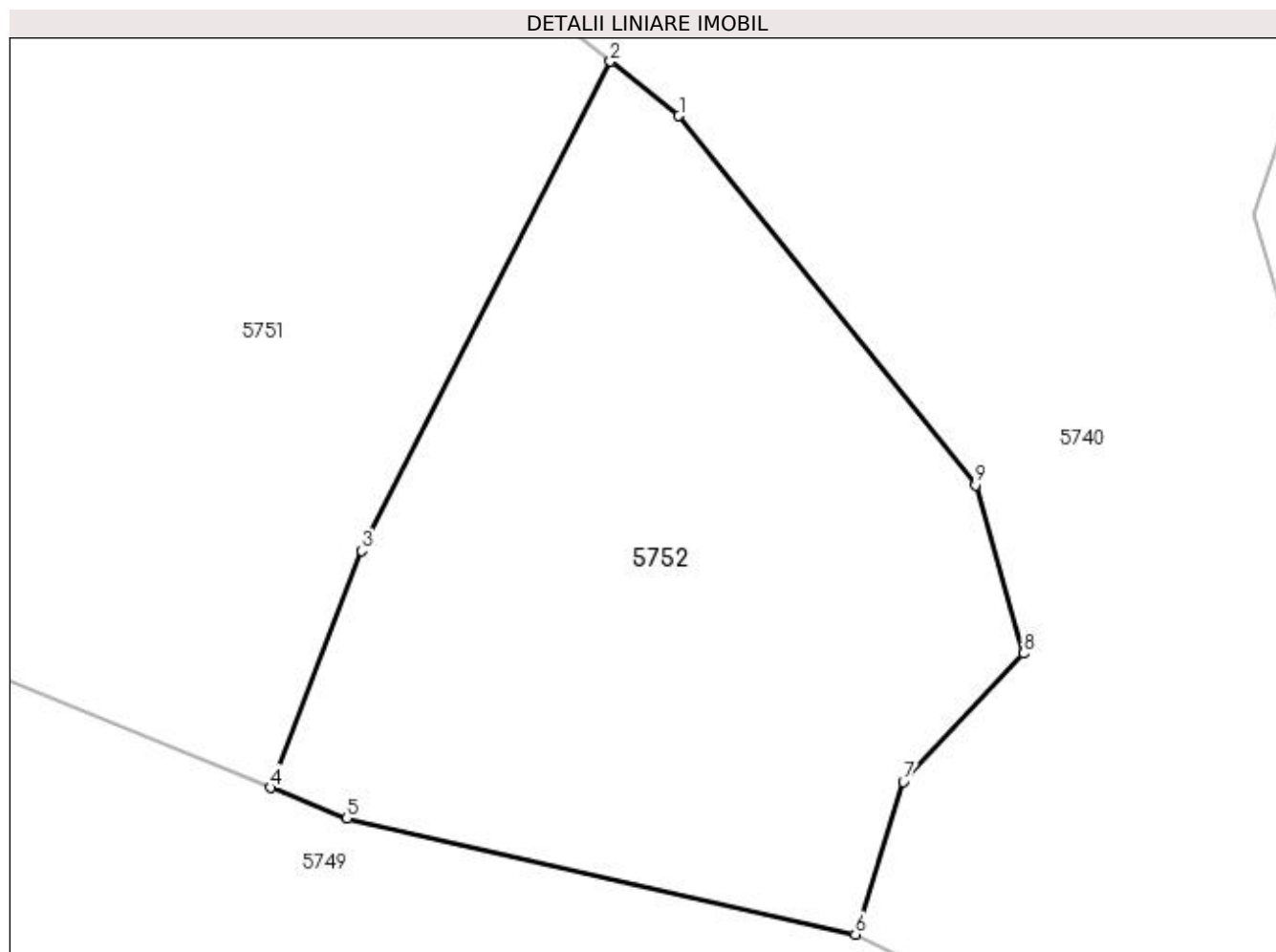
Inscrieri privind dezmembramintele dreptului de proprietate, drepturi reale de garanție și sarcini	Referințe
NU SUNT	

Anexa Nr. 1 La Partea I

Teren

Nr cadastral	Suprafața (mp)*	Observații / Referințe
	652	parte nr topo 4970/b

* Suprafața este determinată în planul de proiecție Stereo 70.



Date referitoare la teren

Crt	Categorie folosință	Intra vilan	Suprafața (mp)	Tarla	Parcelă	Nr. topo	Observații / Referințe
1	padure	NU	652	-	-	-	

Lungime Segmente

1) Valorile lungimilor segmentelor sunt obținute din proiecție în plan.

Punct început	X / Y	Punct sfârșit	X / Y	Lungime segment (** (m)
1	429.474,883 697.698,994	2	429.472,022 697.701,258	3.648
2	429.472,022 697.701,258	3	429.461,664 697.680,845	22.891
3	429.461,664 697.680,845	4	429.457,84 697.670,977	10.583
4	429.457,84 697.670,977	5	429.461,021 697.669,689	3.432
5	429.461,021 697.669,689	6	429.482,249 697.664,856	21.771

Punct început	X / Y	Punct sfârșit	X / Y	Lungime segment (** (m)
6	429.482,249 697.664,856	7	429.484,258 697.671,215	6.669
7	429.484,258 697.671,215	8	429.489,28 697.676,57	7.341
8	429.489,28 697.676,57	9	429.487,271 697.683,599	7.31
9	429.487,271 697.683,599	1	429.474,883 697.698,994	19.76

** Lungimile segmentelor sunt determinate în planul de proiecție Stereo 70 și sunt rotunjite la 1 milimetru.

*** Distanța dintre puncte este formată din segmente cumulate ce sunt mai mici decât valoarea 1 milimetru.

**DATE DESPRE IMOBILUL NR. 5753**

Oficiul de Cadastru și Publicitate Imobiliară MARAMURES
Biroul de Cadastru și Publicitate Imobiliară Dragomirești

A. Partea I. Descrierea imobilului

TEREN Extravilan

Nr. CF vechi:194

Adresa: Jud. Maramures

Nr. Crt	Nr cadastral Nr. topografic	Suprafața* (mp)	Observații / Referințe
A1		558	Sector cadastral:50 Teren neimprejmuit; parte nr topo 4970/C

B. Partea II. Proprietari și acte

Inscrieri privitoare la dreptul de proprietate și alte drepturi reale	Referințe
5753 / 27/03/2023	
Act Normativ nr. Legea nr. 7, din 13/03/1996 emis de Parlamentul României;	
B1	A1
Intabulare, drept de PROPRIETATE, dobandit prin Lege, cota actuala 1/1	
1) NEIDENTIFICAT NEIDENTIFICAT	
Act Administrativ nr. Adeverința nr. 1476, din 15/03/2023 emis de Primăria Comunei Bârsana	
B2	A1
Se notează posesia faptică în favoarea lui	
1) UTAN EUDOCHIA	

C. Partea III. SARCINI .

Inscrieri privind dezmembramintele dreptului de proprietate, drepturi reale de garanție și sarcini	Referințe
NU SUNT	

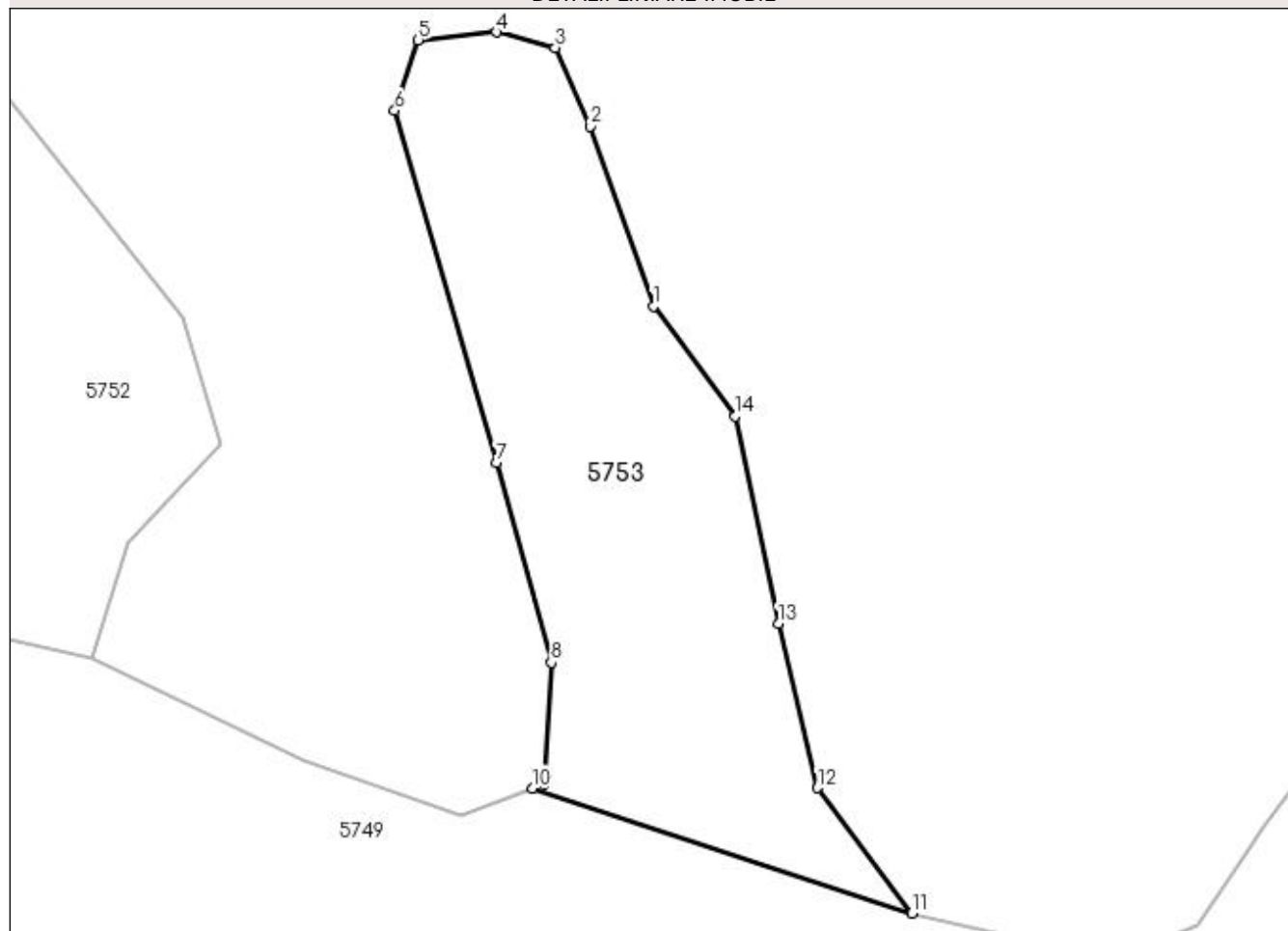
Anexa Nr. 1 La Partea I

Teren

Nr cadastral	Suprafața (mp)*	Observații / Referințe
	558	parte nr topo 4970/C

* Suprafața este determinată în planul de proiecție Stereo 70.

DETALII LINIARE IMOBIL



Date referitoare la teren

Crt	Categorie folosință	Intra vilan	Suprafața (mp)	Tarla	Parcelă	Nr. topo	Observații / Referințe
1	padure	NU	558	-	-	-	

Lungime Segmente

1) Valorile lungimilor segmentelor sunt obținute din proiecție în plan.

Punct început	X / Y	Punct sfârșit	X / Y	Lungime segment (** (m)
1	429.513,063 697.684,163	2	429.509,623 697.694,048	10.466
2	429.509,623 697.694,048	3	429.507,689 697.698,345	4.712
3	429.507,689 697.698,345	4	429.504,464 697.699,205	3.338
4	429.504,464 697.699,205	5	429.500,165 697.698,775	4.32
5	429.500,165 697.698,775	6	429.498,875 697.694,907	4.077

Punct început	X / Y	Punct sfârșit	X / Y	Lungime segment (** (m)
6	429.498,875 697.694,907	7	429.504,464 697.675,568	20.13
7	429.504,464 697.675,568	8	429.507,474 697.664,609	11.365
8	429.507,474 697.664,609	9	429.507,044 697.657,947	6.676
9	429.507,044 697.657,947	10	429.506,418 697.657,709	0.67
10	429.506,418 697.657,709	11	429.527,25 697.650,856	21.93
11	429.527,25 697.650,856	12	429.522,091 697.657,732	8.596
12	429.522,091 697.657,732	13	429.519,942 697.666,757	9.277
13	429.519,942 697.666,757	14	429.517,577 697.678,146	11.632
14	429.517,577 697.678,146	1	429.513,063 697.684,163	7.522

** Lungimile segmentelor sunt determinate în planul de proiecție Stereo 70 și sunt rotunjite la 1 milimetru.

*** Distanța dintre puncte este formată din segmente cumulate ce sunt mai mici decât valoarea 1 milimetru.

**DATE DESPRE IMOBILUL NR. 5754**

Oficiul de Cadastru și Publicitate Imobiliară MARAMURES
Biroul de Cadastru și Publicitate Imobiliară Dragomiresti

A. Partea I. Descrierea imobilului

TEREN Extravilan

Nr. CF vechi:194

Adresa: Jud. Maramures

Nr. Crt	Nr cadastral Nr. topografic	Suprafața* (mp)	Observații / Referințe
A1		581	Sector cadastral:50 Teren neimprejmuit; parte nr topo 4970/C

B. Partea II. Proprietari și acte

Inscrieri privitoare la dreptul de proprietate și alte drepturi reale	Referințe
5754 / 27/03/2023	
Act Normativ nr. Legea nr. 7, din 13/03/1996 emis de Parlamentul României;	
B1	A1
Intabulare, drept de PROPRIETATE, dobandit prin Lege, cota actuala 1/1	
1) NEIDENTIFICAT NEIDENTIFICAT	
Act Administrativ nr. Adeverința nr. 1473, din 15/03/2023 emis de Primăria Comunei Bârsana	
B2	A1
Se notează posesia faptică în favoarea lui	
1) UTAN EUDOCHIA	

C. Partea III. SARCINI .

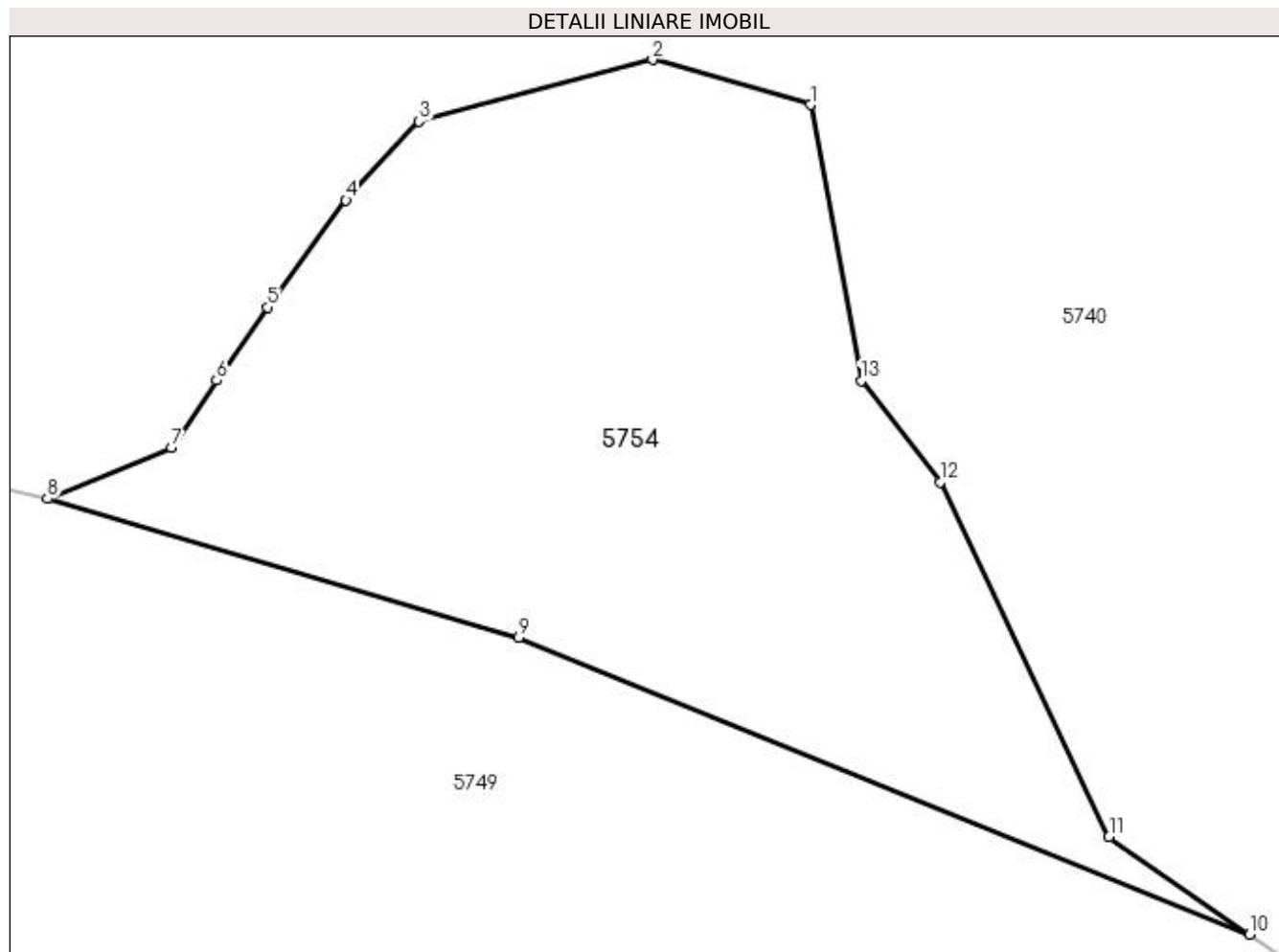
Inscrieri privind dezmembramintele dreptului de proprietate, drepturi reale de garanție și sarcini	Referințe
NU SUNT	

Anexa Nr. 1 La Partea I

Teren

Nr cadastral	Suprafața (mp)*	Observații / Referințe
	581	parte nr topo 4970/C

* Suprafața este determinată în planul de proiecție Stereo 70.



Date referitoare la teren

Crt	Categorie folosință	Intra vilan	Suprafața (mp)	Tarla	Parcelă	Nr. topo	Observații / Referințe
1	padure	NU	581	-	-	-	

Lungime Segmente

1) Valorile lungimilor segmentelor sunt obținute din proiecție în plan.

Punct început	X / Y	Punct sfârșit	X / Y	Lungime segment (** (m)
1	429.567,331 697.663,307	2	429.561,312 697.665,026	6.26
2	429.561,312 697.665,026	3	429.552,401 697.662,675	9.216
3	429.552,401 697.662,675	4	429.549,607 697.659,666	4.106
4	429.549,607 697.659,666	5	429.546,597 697.655,584	5.072
5	429.546,597 697.655,584	6	429.544,662 697.652,79	3.399

Punct început	X / Y	Punct sfârșit	X / Y	Lungime segment (** (m)
6	429.544,662 697.652,79	7	429.542,943 697.650,211	3.099
7	429.542,943 697.650,211	8	429.538,214 697.648,278	5.109
8	429.538,214 697.648,278	9	429.556,2 697.642,988	18.748
9	429.556,2 697.642,988	10	429.584,098 697.631,653	30.113
10	429.584,098 697.631,653	11	429.578,724 697.635,372	6.535
11	429.578,724 697.635,372	12	429.572,275 697.648,909	14.995
12	429.572,275 697.648,909	13	429.569,266 697.652,778	4.901
13	429.569,266 697.652,778	1	429.567,331 697.663,307	10.705

** Lungimile segmentelor sunt determinate în planul de proiecție Stereo 70 și sunt rotunjite la 1 milimetru.

*** Distanța dintre puncte este formată din segmente cumulate ce sunt mai mici decât valoarea 1 milimetru.

**DATE DESPRE IMOBILUL NR. 5755**

Oficiul de Cadastru și Publicitate Imobiliară MARAMURES
Biroul de Cadastru și Publicitate Imobiliară Dragomirești

A. Partea I. Descrierea imobilului

TEREN Extravilan

Nr. CF vechi:1571

Adresa: Jud. Maramures

Nr. Crt	Nr cadastral Nr. topografic	Suprafața* (mp)	Observații / Referințe
A1		752	Sector cadastral:50 Teren neimprejmuit; parte nr topo 4969

B. Partea II. Proprietari și acte

Inscrieri privitoare la dreptul de proprietate și alte drepturi reale		Referințe
5755 / 27/03/2023		
Act Normativ nr. Legea nr. 7, din 13/03/1996 emis de Parlamentul României;		
B1	Inscrierea provizorie, drept de PROPRIETATE, dobandit prin Lege, cota actuala 1/1 1) COMUNA BÂRSANA, CIF:3694810, Neidentificat	A1

C. Partea III. SARCINI .

Inscrieri privind dezmembramintele dreptului de proprietate, drepturi reale de garanție și sarcini	Referințe
NU SUNT	

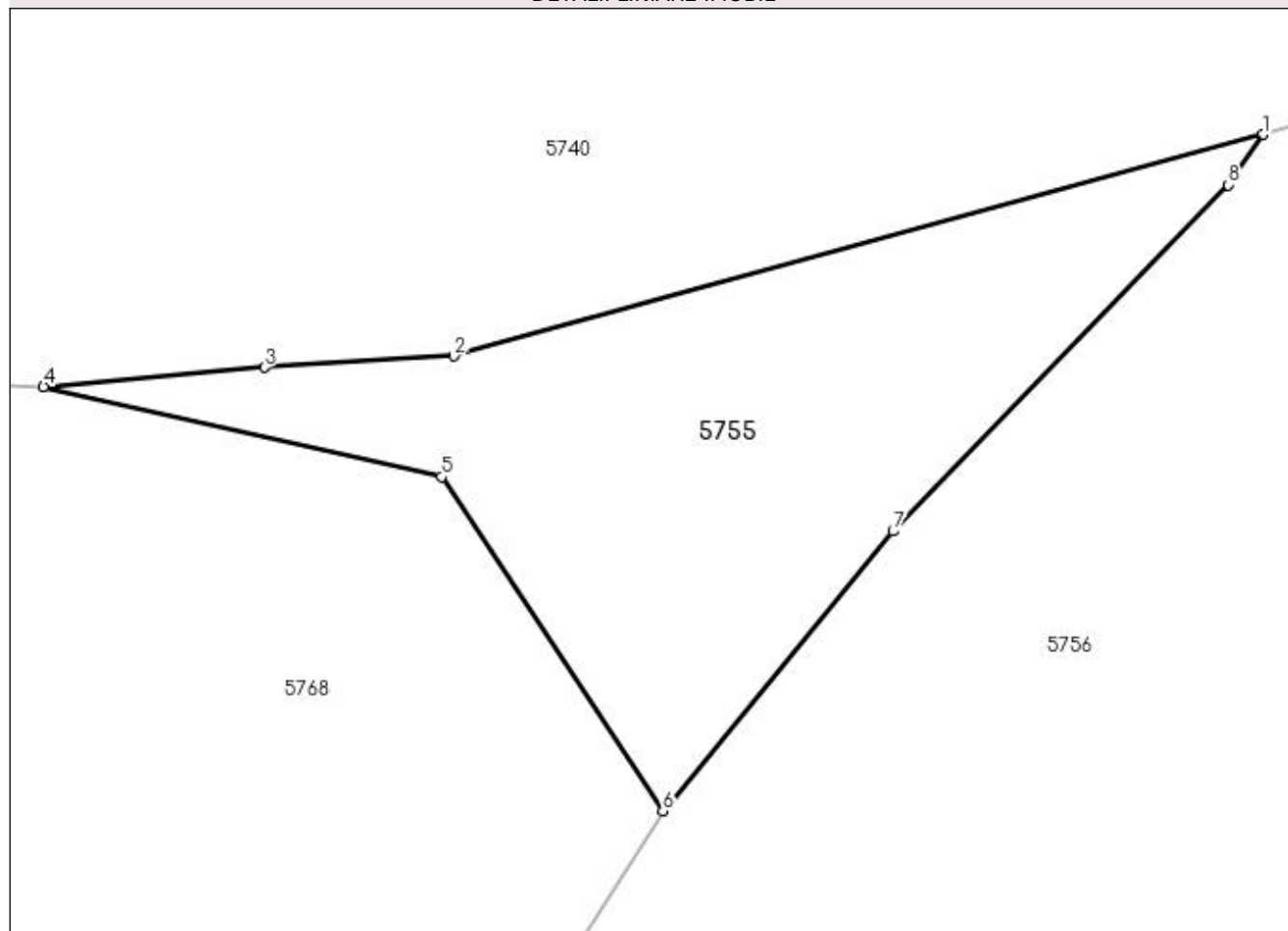
Anexa Nr. 1 La Partea I

Teren

Nr cadastral	Suprafața (mp)*	Observații / Referințe
	752	parte nr topo 4969

* Suprafața este determinată în planul de proiecție Stereo 70.

DETALII LINIARE IMOBIL



Date referitoare la teren

Crt	Categorie folosință	Intravilan	Suprafața (mp)	Tarla	Parcelă	Nr. topo	Observații / Referințe
1	padure	NU	752	-	-	-	

Lungime Segmente

1) Valorile lungimilor segmentelor sunt obținute din proiecție în plan.

Punct început	X / Y	Punct sfârșit	X / Y	Lungime segment (** (m)
1	429.707,664 697.599,316	2	429.662,776 697.587,023	46.541
2	429.662,776 697.587,023	3	429.652,242 697.586,379	10.554
3	429.652,242 697.586,379	4	429.639,989 697.585,304	12.3
4	429.639,989 697.585,304	5	429.662,078 697.580,315	22.645
5	429.662,078 697.580,315	6	429.674,367 697.561,774	22.244

Punct început	X / Y	Punct sfârșit	X / Y	Lungime segment (** (m)
6	429.674,367 697.561,774	7	429.687,139 697.577,291	20.097
7	429.687,139 697.577,291	8	429.705,738 697.596,511	26.746
8	429.705,738 697.596,511	1	429.707,664 697.599,316	3.403

** Lungimile segmentelor sunt determinate în planul de proiecție Stereo 70 și sunt rotunjite la 1 milimetru.

*** Distanța dintre puncte este formată din segmente cumulate ce sunt mai mici decât valoarea 1 milimetru.

**DATE DESPRE IMOBILUL NR. 5756**

Oficiul de Cadastru și Publicitate Imobiliară MARAMURES
Biroul de Cadastru și Publicitate Imobiliară Dragomiresti

A. Partea I. Descrierea imobilului

TEREN Extravilan

Nr. CF vechi:50
Nr. topografic:4956

Adresa: Jud. Maramures

Nr. Crt	Nr cadastral Nr. topografic	Suprafata* (mp)	Observatii / Referinta
A1		12.083	Sector cadastral:50 Teren neimprejmuit;

B. Partea II. Proprietari și acte

Inscrieri privitoare la dreptul de proprietate și alte drepturi reale		Referințe
5756 / 27/03/2023		
Act Normativ nr. Legea nr. 7, din 13/03/1996 emis de Parlamentul României;		
B1	Intabulare, drept de PROPRIETATE, dobândit prin Lege, cota actuala 1/1 1) NEIDENTIFICAT NEIDENTIFICAT	A1
5756 / 19/07/2022		
Act Administrativ nr. Adeverința nr. 1478, din 15/03/2023 emis de Primăria Comunei Bârsana		
B2	Se notează posesia faptică în favoarea lui 1) IEPAN MARIA	A1

C. Partea III. SARCINI .

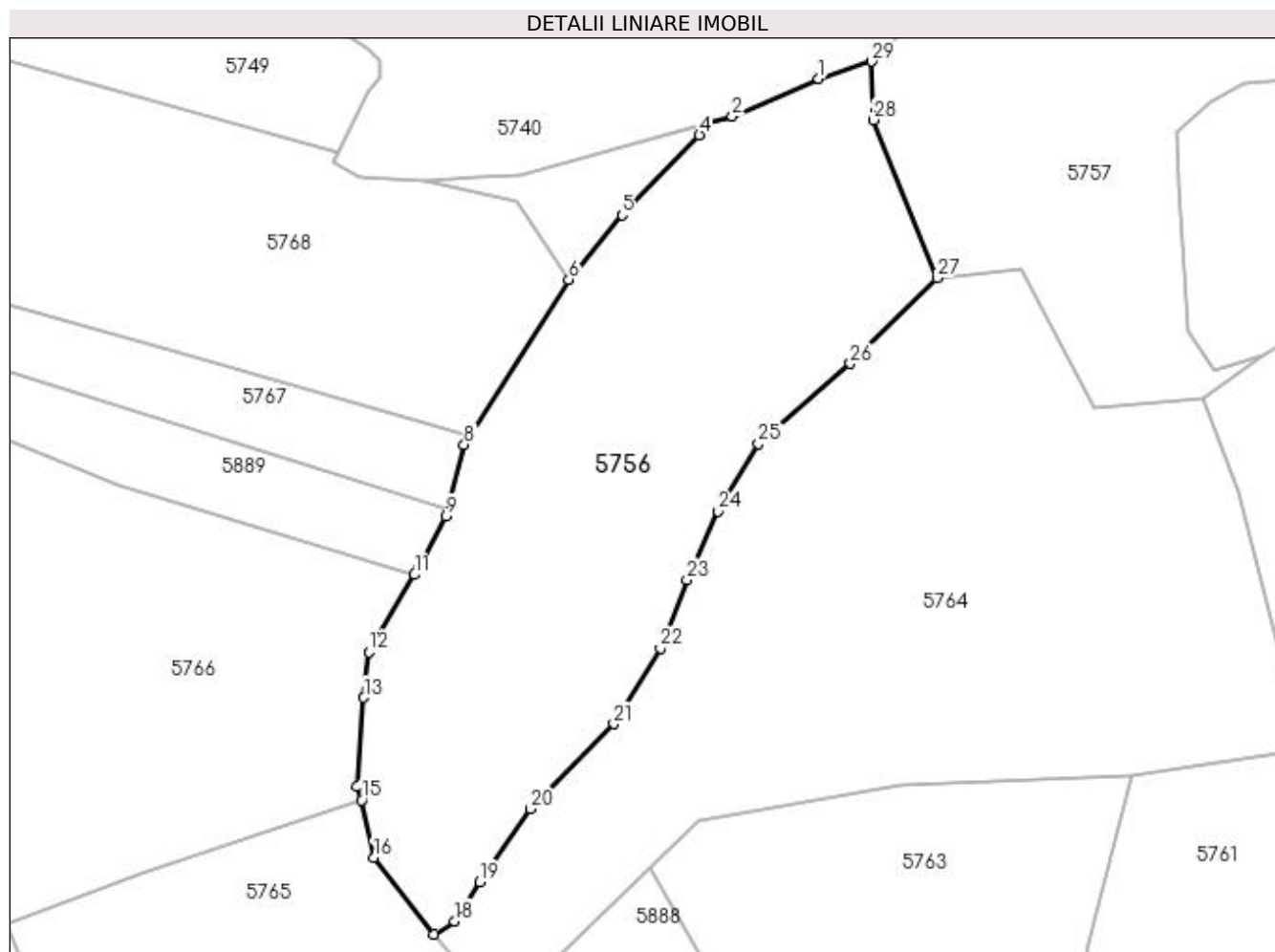
Inscrieri privind dezmembramintele dreptului de proprietate, drepturi reale de garanție și sarcini	Referințe
NU SUNT	

Anexa Nr. 1 La Partea I

Teren

Nr cadastral	Suprafața (mp)*	Observații / Referințe
	12.083	

* Suprafața este determinată în planul de proiecție Stereo 70.



Date referitoare la teren

Crt	Categorie folosință	Intravilan	Suprafața (mp)	Tarla	Parcelă	Nr. topo	Observații / Referințe
1	faneata	NU	6.998	-	-	-	
2	padure	NU	5.085	-	-	-	

Lungime Segmente

1) Valorile lungimilor segmentelor sunt obținute din proiecție în plan.

Punct început	X / Y	Punct sfârșit	X / Y	Lungime segment (** (m)
1	429.734,351 697.609,972	2	429.713,641 697.600,953	22.589
3	429.707,664 697.599,316	4	429.705,738 697.596,511	3.403
5	429.687,139 697.577,291	6	429.674,367 697.561,774	20.097
7	429.650,669 697.524,459	8	429.649,237 697.522,204	2.671

Punct început	X / Y	Punct sfârșit	X / Y	Lungime segment (** (m)
2	429.713,641 697.600,953	3	429.707,664 697.599,316	6.197
4	429.705,738 697.596,511	5	429.687,139 697.577,291	26.746
6	429.674,367 697.561,774	7	429.650,669 697.524,459	44.204
8	429.649,237 697.522,204	9	429.644,84 697.505,025	17.733

Punct început	X / Y	Punct sfârșit	X / Y	Lungime segment (** (m)
9	429.644,84 697.505,025	10	429.638,356 697.492,645	13.975
11	429.637,349 697.490,951	12	429.626,35 697.472,444	21.529
13	429.625,199 697.461,454	14	429.623,543 697.440,22	21.298
15	429.624,6 697.436,874	16	429.627,584 697.423,018	14.174
17	429.642,065 697.404,668	18	429.647,003 697.407,841	5.87
19	429.653,01 697.417,233	20	429.665,085 697.434,798	21.315
21	429.685,194 697.455,16	22	429.696,388 697.473,333	21.344
23	429.702,74 697.489,789	24	429.710,154 697.506,225	18.031
25	429.719,929 697.522,411	26	429.741,936 697.541,594	29.194
27	429.762,806 697.562,159	28	429.747,533 697.600,118	40.916
29	429.747,067 697.614,113	1	429.734,351 697.609,972	13.373

Punct început	X / Y	Punct sfârșit	X / Y	Lungime segment (** (m)
10	429.638,356 697.492,645	11	429.637,349 697.490,951	1.971
12	429.626,35 697.472,444	13	429.625,199 697.461,454	11.05
14	429.623,543 697.440,22	15	429.624,6 697.436,874	3.509
16	429.627,584 697.423,018	17	429.642,065 697.404,668	23.376
18	429.647,003 697.407,841	19	429.653,01 697.417,233	11.149
20	429.665,085 697.434,798	21	429.685,194 697.455,16	28.618
22	429.696,388 697.473,333	23	429.702,74 697.489,789	17.639
24	429.710,154 697.506,225	25	429.719,929 697.522,411	18.909
26	429.741,936 697.541,594	27	429.762,806 697.562,159	29.3
28	429.747,533 697.600,118	29	429.747,067 697.614,113	14.003

** Lungimile segmentelor sunt determinate în planul de proiecție Stereo 70 și sunt rotunjite la 1 milimetru.

*** Distanța dintre puncte este formată din segmente cumulate ce sunt mai mici decât valoarea 1 milimetru.

**DATE DESPRE IMOBILUL NR. 5757**

Oficiul de Cadastru și Publicitate Imobiliară MARAMURES
Biroul de Cadastru și Publicitate Imobiliară Dragomiresti

A. Partea I. Descrierea imobilului

TEREN Extravilan

Nr. CF vechi:2620

Adresa: Jud. Maramures

Nr. Crt	Nr cadastral Nr. topografic	Suprafața* (mp)	Observații / Referințe
A1		9.929	Sector cadastral:50 Teren neimprejmuit; parte nr topo 4917

B. Partea II. Proprietari și acte

Inscrieri privitoare la dreptul de proprietate și alte drepturi reale	Referințe
5757 / 27/03/2023	
Act Normativ nr. Legea nr. 7, din 13/03/1996 emis de Parlamentul României;	
B1	A1
Intabulare, drept de PROPRIETATE, dobândit prin Lege, cota actuala 1/1	
1) NEIDENTIFICAT NEIDENTIFICAT	
Act Administrativ nr. Adeverința nr. 1475, din 15/03/2023 emis de Primăria Comunei Bârsana	
B2	A1
Se notează posesia faptică în favoarea lui	
1) PAȘCU GHEROGHE	

C. Partea III. SARCINI .

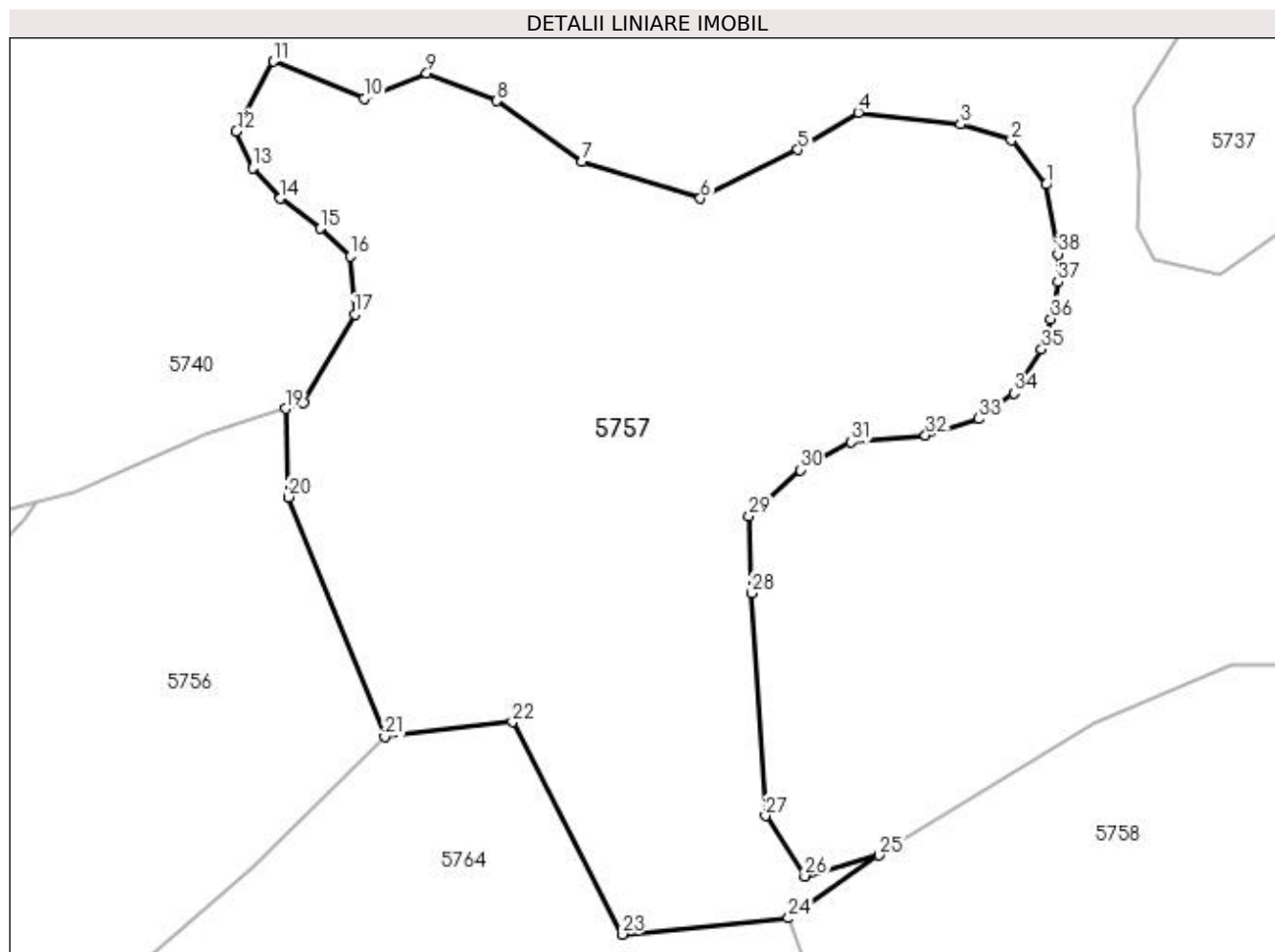
Inscrieri privind dezmembramintele dreptului de proprietate, drepturi reale de garanție și sarcini	Referințe
NU SUNT	

Anexa Nr. 1 La Partea I

Teren

Nr cadastral	Suprafața (mp)*	Observații / Referințe
	9.929	parte nr topo 4917

* Suprafața este determinată în planul de proiecție Stereo 70.



Date referitoare la teren

Crt	Categorie folosință	Intravilan	Suprafața (mp)	Tarla	Parcelă	Nr. topo	Observații / Referințe
1	padure	NU	8.137	-	-	-	
2	faneata	NU	1.792	-	-	-	

Lungime Segmente

1) Valorile lungimilor segmentelor sunt obținute din proiecție în plan.

Punct început	X / Y	Punct sfârșit	X / Y	Lungime segment (** (m)
1	429.867,548 697.649,583	2	429.862,037 697.656,562	8.893
3	429.853,953 697.659,133	4	429.837,787 697.660,969	16.27
5	429.828,234 697.655,093	6	429.812,802 697.647,38	17.252
7	429.794,063 697.653,256	8	429.780,468 697.662,805	16.613

Punct început	X / Y	Punct sfârșit	X / Y	Lungime segment (** (m)
2	429.862,037 697.656,562	3	429.853,953 697.659,133	8.483
4	429.837,787 697.660,969	5	429.828,234 697.655,093	11.215
6	429.812,802 697.647,38	7	429.794,063 697.653,256	19.639
8	429.780,468 697.662,805	9	429.769,445 697.667,213	11.872

Punct început	X / Y	Punct sfârșit	X / Y	Lungime segment (** (m))
9	429.769,445 697.667,213	10	429.759,524 697.663,173	10.712
11	429.745,195 697.669,049	12	429.739,316 697.658,031	12.488
13	429.741,888 697.652,154	14	429.746,297 697.647,38	6.498
15	429.752,544 697.642,605	16	429.757,32 697.638,197	6.499
17	429.758,055 697.629,015	18	429.749,971 697.615,058	16.129
19	429.747,067 697.614,113	20	429.747,533 697.600,118	14.003
21	429.762,806 697.562,159	22	429.783,039 697.564,499	20.368
23	429.800,398 697.530,902	24	429.826,733 697.533,458	26.459
25	429.841,093 697.543,437	26	429.829,336 697.540,132	12.213
27	429.823,089 697.549,681	28	429.820,885 697.584,941	35.329
29	429.820,518 697.597,061	30	429.828,601 697.604,407	10.922
31	429.836,684 697.608,814	32	429.848,442 697.609,916	11.81
33	429.856,893 697.612,487	34	429.862,404 697.616,527	6.833
35	429.866,813 697.623,506	36	429.868,283 697.628,281	4.996
37	429.869,385 697.634,157	38	429.869,385 697.638,565	4.408

Punct început	X / Y	Punct sfârșit	X / Y	Lungime segment (** (m))
10	429.759,524 697.663,173	11	429.745,195 697.669,049	15.487
12	429.739,316 697.658,031	13	429.741,888 697.652,154	6.415
14	429.746,297 697.647,38	15	429.752,544 697.642,605	7.863
16	429.757,32 697.638,197	17	429.758,055 697.629,015	9.211
18	429.749,971 697.615,058	19	429.747,067 697.614,113	3.054
20	429.747,533 697.600,118	21	429.762,806 697.562,159	40.916
22	429.783,039 697.564,499	23	429.800,398 697.530,902	37.817
24	429.826,733 697.533,458	25	429.841,093 697.543,437	17.487
26	429.829,336 697.540,132	27	429.823,089 697.549,681	11.411
28	429.820,885 697.584,941	29	429.820,518 697.597,061	12.126
30	429.828,601 697.604,407	31	429.836,684 697.608,814	9.206
32	429.848,442 697.609,916	33	429.856,893 697.612,487	8.833
34	429.862,404 697.616,527	35	429.866,813 697.623,506	8.255
36	429.868,283 697.628,281	37	429.869,385 697.634,157	5.978
38	429.869,385 697.638,565	1	429.867,548 697.649,583	11.17

** Lungimile segmentelor sunt determinate în planul de proiecție Stereo 70 și sunt rotunjite la 1 milimetru.

*** Distanța dintre puncte este formată din segmente cumulate ce sunt mai mici decât valoarea 1 milimetru.

**DATE DESPRE IMOBILUL NR. 5758**

Oficiul de Cadastru și Publicitate Imobiliară MARAMURES
Biroul de Cadastru și Publicitate Imobiliară Dragomiresti

A. Partea I. Descrierea imobilului

TEREN Extravilan

Nr. CF vechi:239

Adresa: Jud. Maramures

Nr. Crt	Nr cadastral Nr. topografic	Suprafața* (mp)	Observații / Referințe
A1		8.122	Sector cadastral:50 Teren neimprejmuit; parte nr topo 4918/2

B. Partea II. Proprietari și acte

Inscrieri privitoare la dreptul de proprietate și alte drepturi reale	Referințe
5758 / 27/03/2023	
Act Normativ nr. Legea nr. 7, din 13/03/1996 emis de Parlamentul României;	
B1	A1
Intabulare, drept de PROPRIETATE, dobândit prin Lege, cota actuala 1/1 1) NEIDENTIFICAT NEIDENTIFICAT	
Act Administrativ nr. Adeverința nr. 1474, din 15/03/2023 emis de Primăria Comunei Bârsana	
B2	A1
Se notează posesia faptică în favoarea lui 1) POP ILEANA	

C. Partea III. SARCINI .

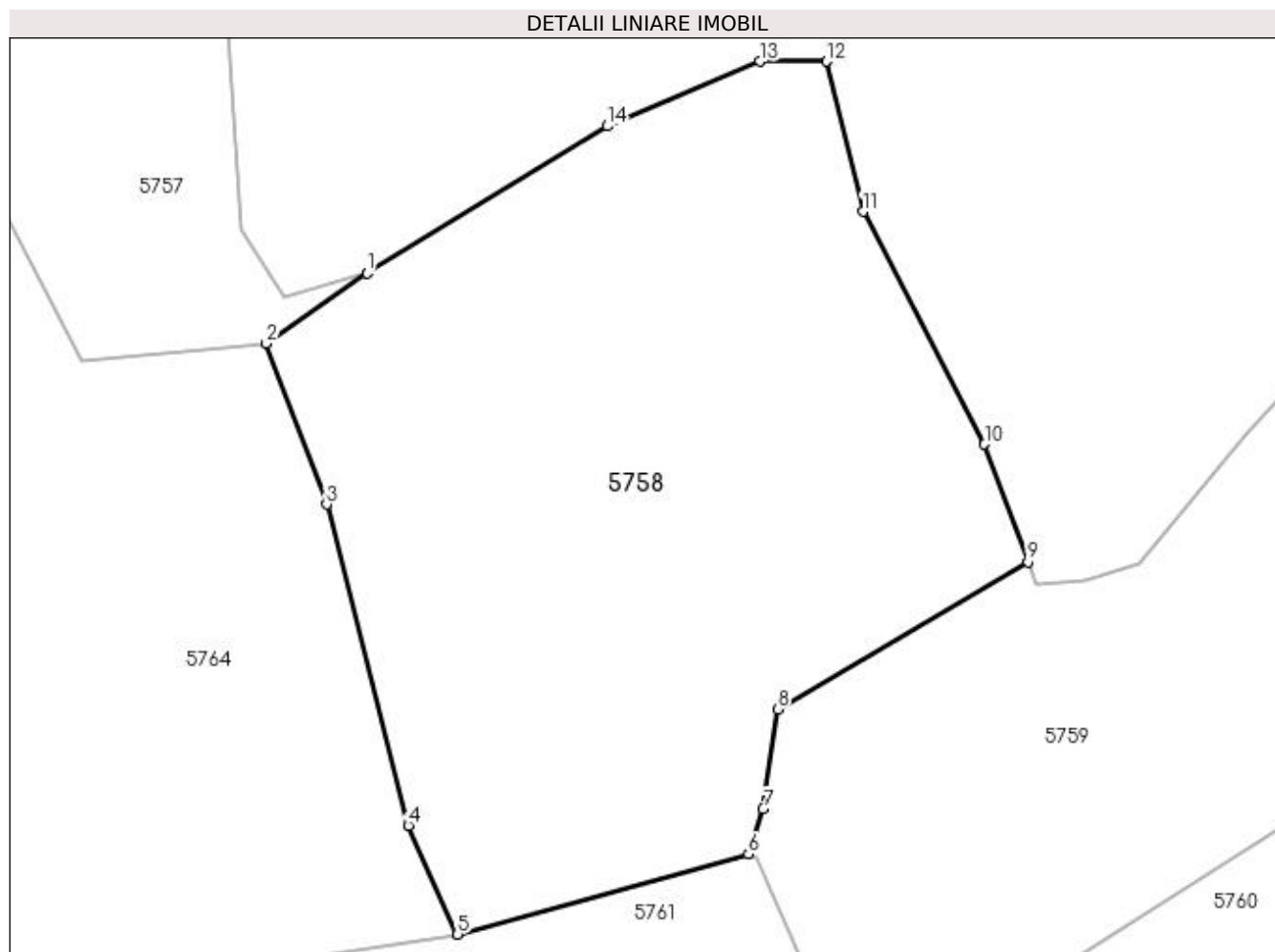
Inscrieri privind dezmembramintele dreptului de proprietate, drepturi reale de garanție și sarcini	Referințe
NU SUNT	

Anexa Nr. 1 La Partea I

Teren

Nr cadastral	Suprafața (mp)*	Observații / Referințe
	8.122	parte nr topo 4918/2

* Suprafața este determinată în planul de proiecție Stereo 70.



Date referitoare la teren

Crt	Categorie folosință	Intra vilan	Suprafața (mp)	Tarla	Parcelă	Nr. topo	Observații / Referințe
1	padure	NU	8.122	-	-	-	

Lungime Segmente

1) Valorile lungimilor segmentelor sunt obținute din proiecție în plan.

Punct început	X / Y	Punct sfârșit	X / Y	Lungime segment (** (m)
1	429.841,09 697.543,435	2	429.826,733 697.533,458	17.483
2	429.826,733 697.533,458	3	429.835,34 697.510,591	24.433
3	429.835,34 697.510,591	4	429.846,994 697.464,95	47.105
4	429.846,994 697.464,95	5	429.853,988 697.449,464	16.992
5	429.853,988 697.449,464	6	429.895,373 697.460,88	42.931

Punct început	X / Y	Punct sfârșit	X / Y	Lungime segment (** (m)
6	429.895,373 697.460,88	7	429.897,418 697.467,289	6.727
7	429.897,418 697.467,289	8	429.899,524 697.481,478	14.344
8	429.899,524 697.481,478	9	429.935,142 697.502,391	41.304
9	429.935,142 697.502,391	10	429.928,933 697.519,149	17.871
10	429.928,933 697.519,149	11	429.911,664 697.552,205	37.295
11	429.911,664 697.552,205	12	429.906,495 697.573,555	21.967
12	429.906,495 697.573,555	13	429.896,942 697.573,555	9.553
13	429.896,942 697.573,555	14	429.875,264 697.564,373	23.542
14	429.875,264 697.564,373	1	429.841,09 697.543,435	40.078

** Lungimile segmentelor sunt determinate în planul de proiecție Stereo 70 și sunt rotunjite la 1 milimetru.

*** Distanța dintre puncte este formată din segmente cumulate ce sunt mai mici decât valoarea 1 milimetru.

**DATE DESPRE IMOBILUL NR. 5759**

Oficiul de Cadastru și Publicitate Imobiliară MARAMURES
Biroul de Cadastru și Publicitate Imobiliară Dragomiresti

A. Partea I. Descrierea imobilului

TEREN Extravilan

Nr. CF vechi:3863

Adresa: Jud. Maramures

Nr. Crt	Nr cadastral Nr. topografic	Suprafața* (mp)	Observații / Referințe
A1		7.837	Sector cadastral:50 Teren neimprejmuit; parte nr topo 4921

B. Partea II. Proprietari și acte

Inscrieri privitoare la dreptul de proprietate și alte drepturi reale	Referințe
5759 / 27/03/2023	
Act Normativ nr. Legea nr. 7, din 13/03/1996 emis de Parlamentul României;	
B1	A1
Intabulare, drept de PROPRIETATE, dobândit prin Lege, cota actuala 1/1	
1) NEIDENTIFICAT NEIDENTIFICAT	
Act Administrativ nr. Adeverința nr. 1472, din 15/03/2023 emis de Primăria Comunei Bârsana	
B2	A1
Se notează posesia faptică în favoarea lui	
1) BALIN IOAN	

C. Partea III. SARCINI .

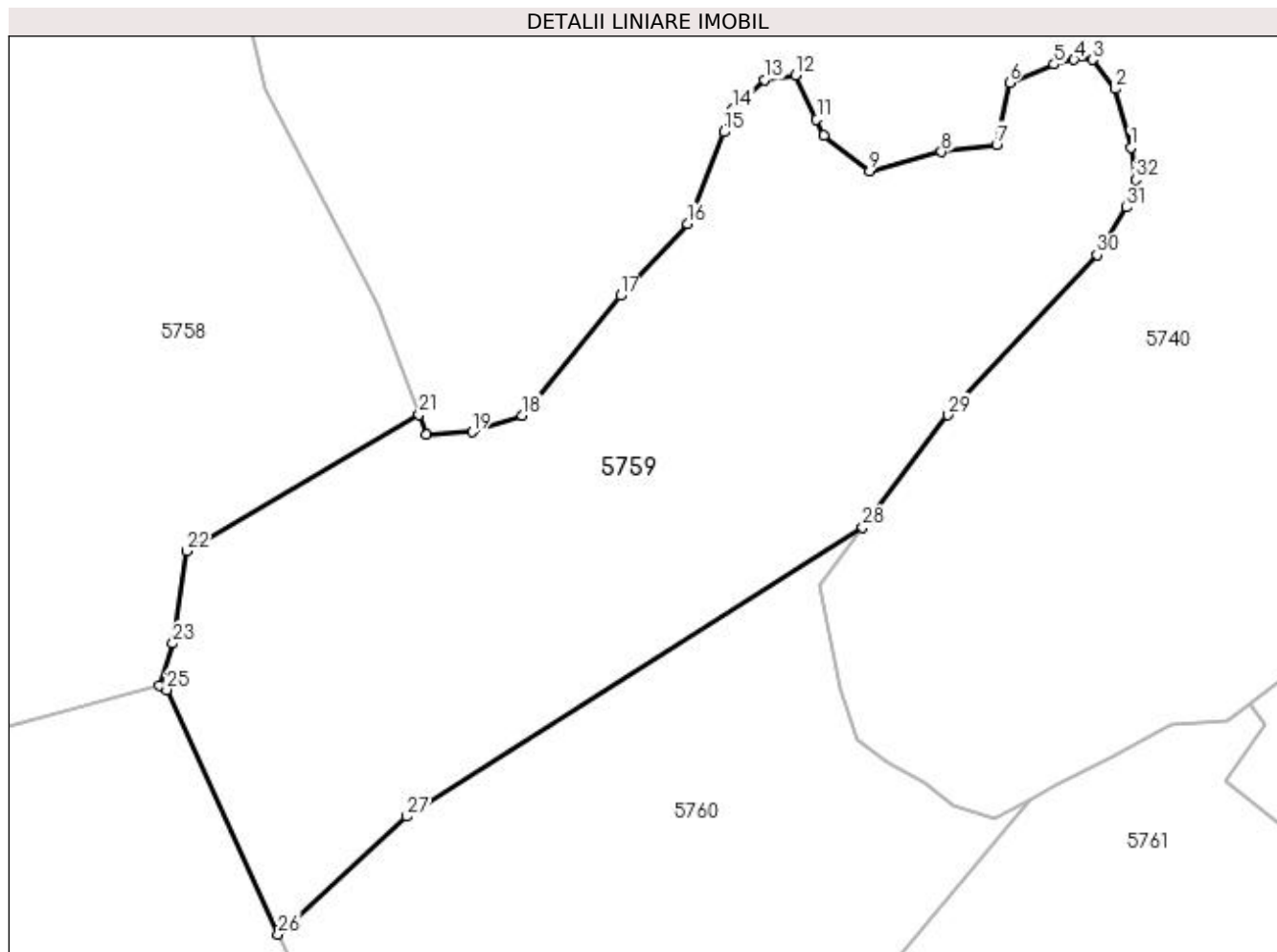
Inscrieri privind dezmembramintele dreptului de proprietate, drepturi reale de garanție și sarcini	Referințe
NU SUNT	

Anexa Nr. 1 La Partea I

Teren

Nr cadastral	Suprafața (mp)*	Observații / Referințe
	7.837	parte nr topo 4921

* Suprafața este determinată în planul de proiecție Stereo 70.



Date referitoare la teren

Crt	Categorie folosință	Intra vilan	Suprafața (mp)	Tarla	Parcelă	Nr. topo	Observații / Referințe
1	padure	NU	4.715	-	-	-	
2	faneata	NU	3.122	-	-	-	

Lungime Segmente

1) Valorile lungimilor segmentelor sunt obținute din proiecție în plan.

Punct început	X / Y	Punct sfârșit	X / Y	Lungime segment (** (m)
1	430.044,334 697.543,348	2	430.041,975 697.552,308	9.265
3	430.038,437 697.556,789	4	430.035,606 697.556,789	2.831
5	430.032,539 697.556,081	6	430.025,698 697.553,252	7.403
7	430.023,729 697.543,757	8	430.015,278 697.542,655	8.523

Punct început	X / Y	Punct sfârșit	X / Y	Lungime segment (** (m)
2	430.041,975 697.552,308	3	430.038,437 697.556,789	5.709
4	430.035,606 697.556,789	5	430.032,539 697.556,081	3.148
6	430.025,698 697.553,252	7	430.023,729 697.543,757	9.697
8	430.015,278 697.542,655	9	430.004,255 697.539,717	11.408

Punct început	X / Y	Punct sfârșit	X / Y	Lungime segment (** (m))
9	430.004,255 697.539,717	10	429.997,274 697.545,226	8.893
11	429.996,126 697.547,618	12	429.992,865 697.554,408	7.532
13	429.988,089 697.553,674	14	429.983,312 697.549,266	6.5
15	429.981,903 697.545,707	16	429.976,331 697.531,636	15.134
17	429.966,043 697.520,618	18	429.950,979 697.502,253	23.753
19	429.943,263 697.499,682	20	429.936,281 697.499,315	6.992
21	429.935,142 697.502,391	22	429.899,524 697.481,478	41.304
23	429.897,418 697.467,289	24	429.895,373 697.460,88	6.727
25	429.896,419 697.460,177	26	429.913,518 697.422,678	41.213
27	429.933,276 697.440,752	28	430.003,2 697.485,073	82.787
29	430.016,262 697.502,317	30	430.039,144 697.526,841	33.541
31	430.043,627 697.534,151	32	430.045,042 697.538,396	4.475

Punct început	X / Y	Punct sfârșit	X / Y	Lungime segment (** (m))
10	429.997,274 697.545,226	11	429.996,126 697.547,618	2.653
12	429.992,865 697.554,408	13	429.988,089 697.553,674	4.832
14	429.983,312 697.549,266	15	429.981,903 697.545,707	3.828
16	429.976,331 697.531,636	17	429.966,043 697.520,618	15.074
18	429.950,979 697.502,253	19	429.943,263 697.499,682	8.133
20	429.936,281 697.499,315	21	429.935,142 697.502,391	3.28
22	429.899,524 697.481,478	23	429.897,418 697.467,289	14.344
24	429.895,373 697.460,88	25	429.896,419 697.460,177	1.26
26	429.913,518 697.422,678	27	429.933,276 697.440,752	26.778
28	430.003,2 697.485,073	29	430.016,262 697.502,317	21.633
30	430.039,144 697.526,841	31	430.043,627 697.534,151	8.575
32	430.045,042 697.538,396	1	430.044,334 697.543,348	5.002

** Lungimile segmentelor sunt determinate în planul de proiecție Stereo 70 și sunt rotunjite la 1 milimetru.

*** Distanța dintre puncte este formată din segmente cumulate ce sunt mai mici decât valoarea 1 milimetru.

**DATE DESPRE IMOBILUL NR. 5760**

Oficiul de Cadastru și Publicitate Imobiliară MARAMURES
Biroul de Cadastru și Publicitate Imobiliară Dragomiresti

A. Partea I. Descrierea imobilului

TEREN Extravilan

Nr. CF vechi:3863

Adresa: Jud. Maramures

Nr. Crt	Nr cadastral Nr. topografic	Suprafața* (mp)	Observații / Referințe
A1		4.587	Sector cadastral:50 Teren neimprejmuit; parte nr topo 4921

B. Partea II. Proprietari și acte

Inscrieri privitoare la dreptul de proprietate și alte drepturi reale	Referințe
5760 / 27/03/2023	
Act Normativ nr. Legea nr. 7, din 13/03/1996 emis de Parlamentul României;	
B1	A1
Intabulare, drept de PROPRIETATE, dobandit prin Lege, cota actuala 1/1	
1) NEIDENTIFICAT NEIDENTIFICAT	
Act Administrativ nr. Adeverința nr. 1471, din 15/03/2023 emis de Primăria Comunei Bârsana	
B2	A1
Se notează posesia faptică în favoarea lui	
1) ROȘCA PETRU	

C. Partea III. SARCINI .

Inscrieri privind dezmembramintele dreptului de proprietate, drepturi reale de garanție și sarcini	Referințe
NU SUNT	

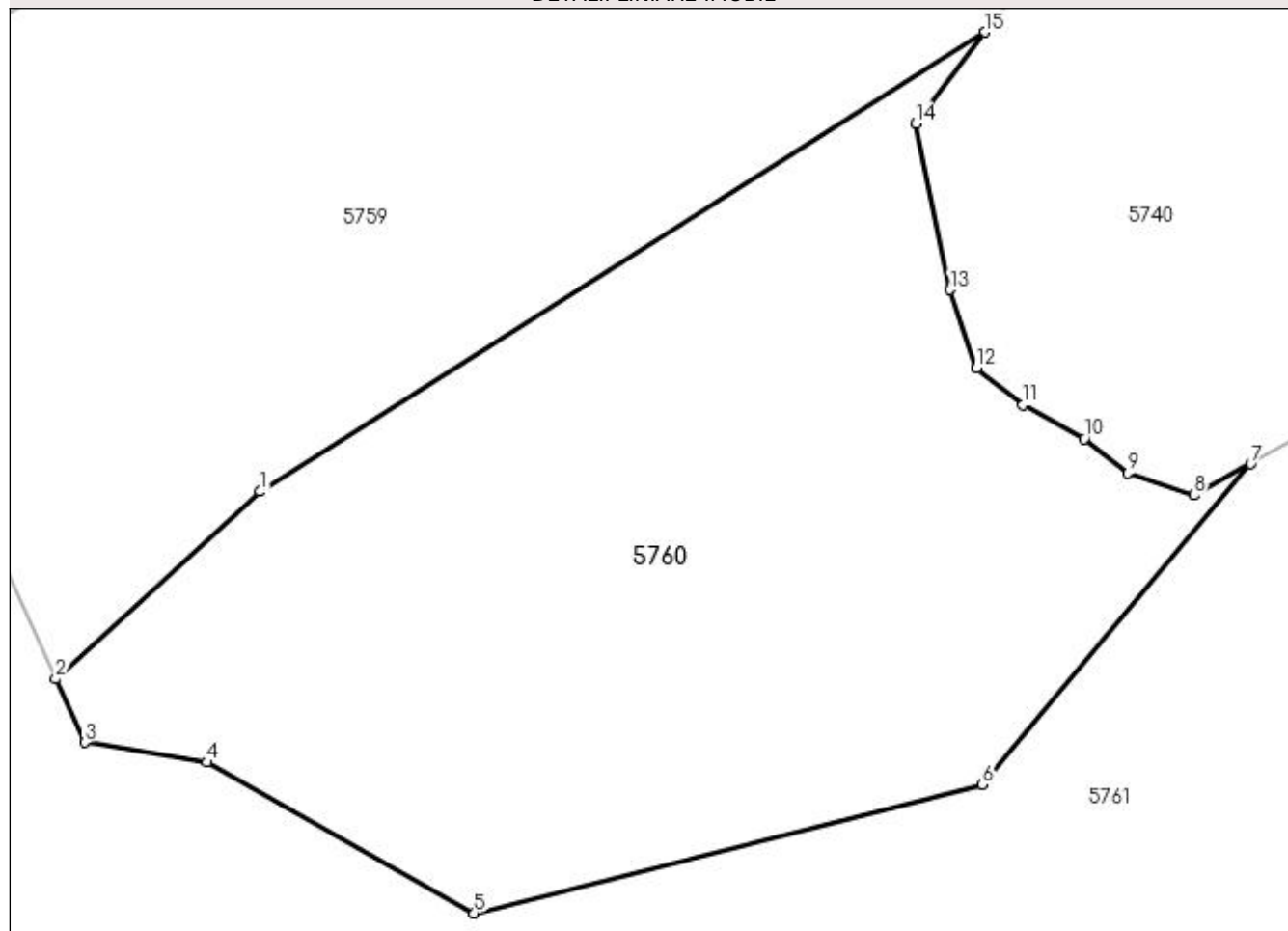
Anexa Nr. 1 La Partea I

Teren

Nr cadastral	Suprafața (mp)*	Observații / Referințe
	4.587	parte nr topo 4921

* Suprafața este determinată în planul de proiecție Stereo 70.

DETALII LINIARE IMOBIL



Date referitoare la teren

Crt	Categorie folosință	Intra vilan	Suprafața (mp)	Tarla	Parcelă	Nr. topo	Observații / Referințe
1	faneata	NU	4.587	-	-	-	

Lungime Segmente

1) Valorile lungimilor segmentelor sunt obținute din proiecție în plan.

Punct început	X / Y	Punct sfârșit	X / Y	Lungime segment (** (m)
1	429.933,276 697.440,752	2	429.913,518 697.422,678	26.778
2	429.913,518 697.422,678	3	429.916,317 697.416,54	6.746
3	429.916,317 697.416,54	4	429.928,113 697.414,64	11.948
4	429.928,113 697.414,64	5	429.953,931 697.400,071	29.645
5	429.953,931 697.400,071	6	430.002,974 697.412,479	50.588

Punct început	X / Y	Punct sfârșit	X / Y	Lungime segment (** (m)
6	430.002,974 697.412,479	7	430.028,886 697.443,418	40.357
7	430.028,886 697.443,418	8	430.023,408 697.440,406	6.251
8	430.023,408 697.440,406	9	430.017,039 697.442,528	6.713
9	430.017,039 697.442,528	10	430.012,792 697.445,83	5.38
10	430.012,792 697.445,83	11	430.006,895 697.449,131	6.758
11	430.006,895 697.449,131	12	430.002,413 697.452,668	5.71
12	430.002,413 697.452,668	13	429.999,818 697.460,214	7.98
13	429.999,818 697.460,214	14	429.996,516 697.476,249	16.371
14	429.996,516 697.476,249	15	430.003,2 697.485,073	11.07
15	430.003,2 697.485,073	1	429.933,276 697.440,752	82.787

** Lungimile segmentelor sunt determinate în planul de proiecție Stereo 70 și sunt rotunjite la 1 milimetru.

*** Distanța dintre puncte este formată din segmente cumulate ce sunt mai mici decât valoarea 1 milimetru.

**DATE DESPRE IMOBILUL NR. 5761**

Oficiul de Cadastru și Publicitate Imobiliară MARAMURES
 Biroul de Cadastru și Publicitate Imobiliară Dragomiresti

A. Partea I. Descrierea imobilului

TEREN Extravilan

Nr. CF vechi:2841

Adresa: Jud. Maramures

Nr. Crt	Nr cadastral Nr. topografic	Suprafața* (mp)	Observații / Referințe
A1		21.575	Sector cadastral:50 Teren neimprejmuit; parte nr topo 4955

B. Partea II. Proprietari și acte

Inscrieri privitoare la dreptul de proprietate și alte drepturi reale		Referințe
5761 / 27/03/2023		
Act Administrativ nr. TITLU DE PROPRIETATE nr. 13499, din 26/04/2016 emis de COMISIA JUDEȚEANĂ MARAMUREȘ;		
B1	Intabulare, drept de PROPRIETATEcu titlu de drept aplicarea Legii 247/2005, dobandit prin Reconstituire, cota actuala 1/1 1) POP MIHAI	A1

C. Partea III. SARCINI .

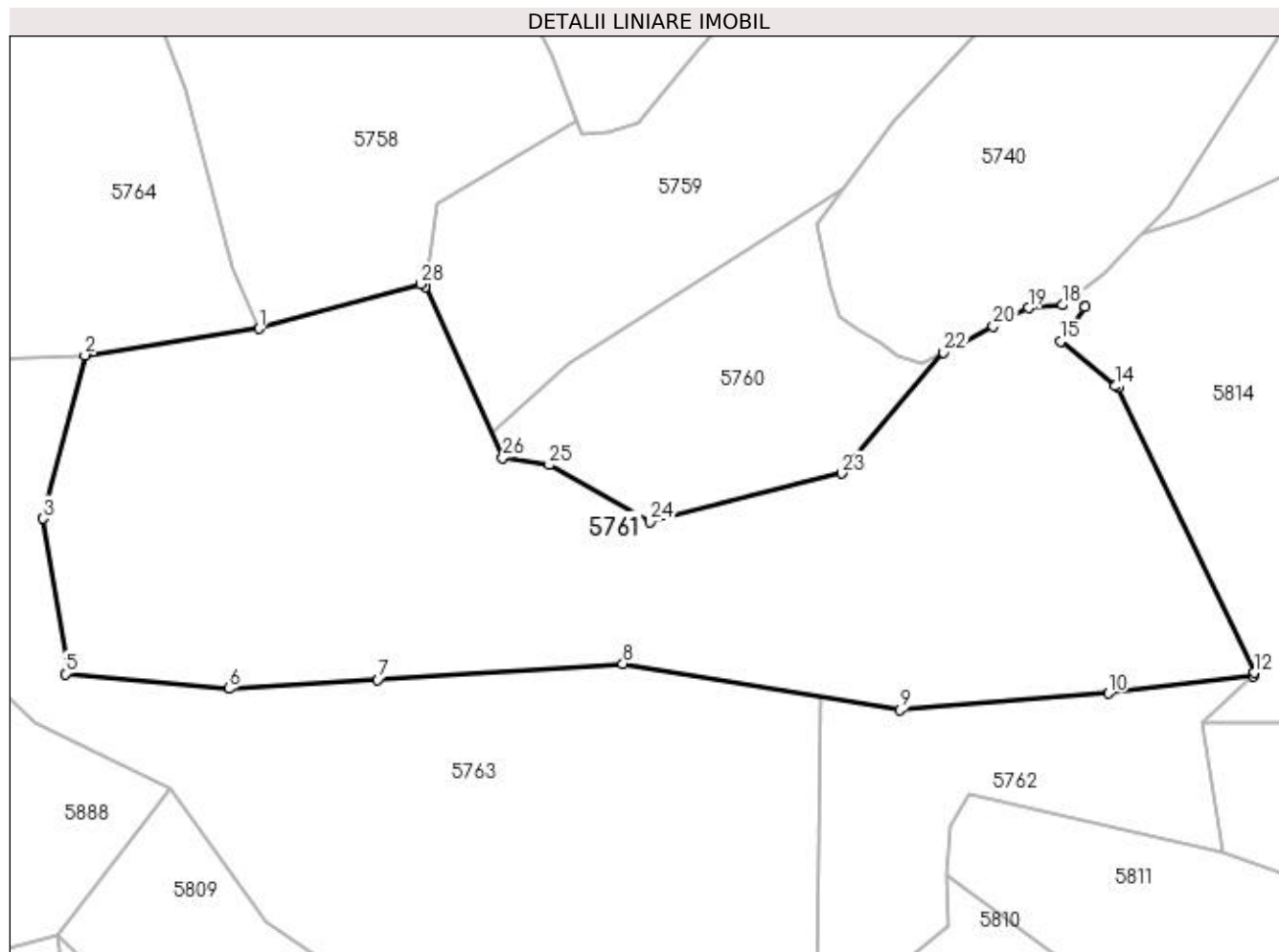
Inscrieri privind dezmembramintele dreptului de proprietate, drepturi reale de garanție și sarcini	Referințe
NU SUNT	

Anexa Nr. 1 La Partea I

Teren

Nr cadastral	Suprafața (mp)*	Observații / Referințe
	21.575	parte nr topo 4955

* Suprafața este determinată în planul de proiecție Stereo 70.



Date referitoare la teren

Crt	Categorie folosință	Intra vilan	Suprafața (mp)	Tarla	Parcelă	Nr. topo	Observații / Referințe
1	faneata	NU	21.575	-	SECATURA	-	

Lungime Segmente

1) Valorile lungimilor segmentelor sunt obținute din proiecție în plan.

Punct început	X / Y	Punct sfârșit	X / Y	Lungime segment (** (m)
1	429.853,988 697.449,464	2	429.809,533 697.442,724	44.963
3	429.798,867 697.400,978	4	429.804,966 697.364,636	36.85
5	429.804,486 697.361,302	6	429.846,306 697.357,525	41.99
7	429.884,383 697.359,833	8	429.946,937 697.363,896	62.686
9	430.017,762 697.352,069	10	430.070,986 697.356,321	53.394

Punct început	X / Y	Punct sfârșit	X / Y	Lungime segment (** (m)
2	429.809,533 697.442,724	3	429.798,867 697.400,978	43.087
4	429.804,966 697.364,636	5	429.804,486 697.361,302	3.368
6	429.846,306 697.357,525	7	429.884,383 697.359,833	38.147
8	429.946,937 697.363,896	9	430.017,762 697.352,069	71.806
10	430.070,986 697.356,321	11	430.108,069 697.360,764	37.348

Punct început	X / Y	Punct sfârșit	X / Y	Lungime segment (** (m)
11	430.108,069 697.360,764	12	430.108,198 697.361,624	0.87
13	430.073,464 697.434,413	14	430.072,836 697.434,821	0.749
15	430.058,796 697.446,183	16	430.064,983 697.454,986	10.76
17	430.062,506 697.457,963	18	430.059,265 697.455,498	4.072
19	430.050,537 697.454,791	20	430.041,572 697.450,074	10.13
21	430.032,844 697.445,594	22	430.028,886 697.443,418	4.517
23	430.002,974 697.412,479	24	429.953,931 697.400,071	50.588
25	429.928,113 697.414,64	26	429.916,317 697.416,54	11.948
27	429.896,419 697.460,177	28	429.895,373 697.460,88	1.26

Punct început	X / Y	Punct sfârșit	X / Y	Lungime segment (** (m)
12	430.108,198 697.361,624	13	430.073,464 697.434,413	80.652
14	430.072,836 697.434,821	15	430.058,796 697.446,183	18.061
16	430.064,983 697.454,986	17	430.062,506 697.457,963	3.873
18	430.059,265 697.455,498	19	430.050,537 697.454,791	8.757
20	430.041,572 697.450,074	21	430.032,844 697.445,594	9.811
22	430.028,886 697.443,418	23	430.002,974 697.412,479	40.357
24	429.953,931 697.400,071	25	429.928,113 697.414,64	29.645
26	429.916,317 697.416,54	27	429.896,419 697.460,177	47.96
28	429.895,373 697.460,88	1	429.853,988 697.449,464	42.931

** Lungimile segmentelor sunt determinate în planul de proiecție Stereo 70 și sunt rotunjite la 1 milimetru.

*** Distanța dintre puncte este formată din segmente cumulate ce sunt mai mici decât valoarea 1 milimetru.

**DATE DESPRE IMOBILUL NR. 5762**

Oficiul de Cadastru și Publicitate Imobiliară MARAMURES
Biroul de Cadastru și Publicitate Imobiliară Dragomiresti

A. Partea I. Descrierea imobilului

TEREN Extravilan

Nr. CF vechi:2841

Adresa: Jud. Maramures

Nr. Crt	Nr cadastral Nr. topografic	Suprafața* (mp)	Observații / Referințe
A1		4.528	Sector cadastral:50 Teren neimprejmuit; parte nr topo 4955

B. Partea II. Proprietari și acte

Inscrieri privitoare la dreptul de proprietate și alte drepturi reale		Referințe
5762 / 27/03/2023		
Act Normativ nr. Legea nr. 7, din 13/03/1996 emis de Parlamentul României;		
B1	Inscrierea provizorie, drept de PROPRIETATE, dobandit prin Lege, cota actuala 1/1 1) COMUNA BÂRSANA, CIF:3694810, Neidentificat	A1

C. Partea III. SARCINI .

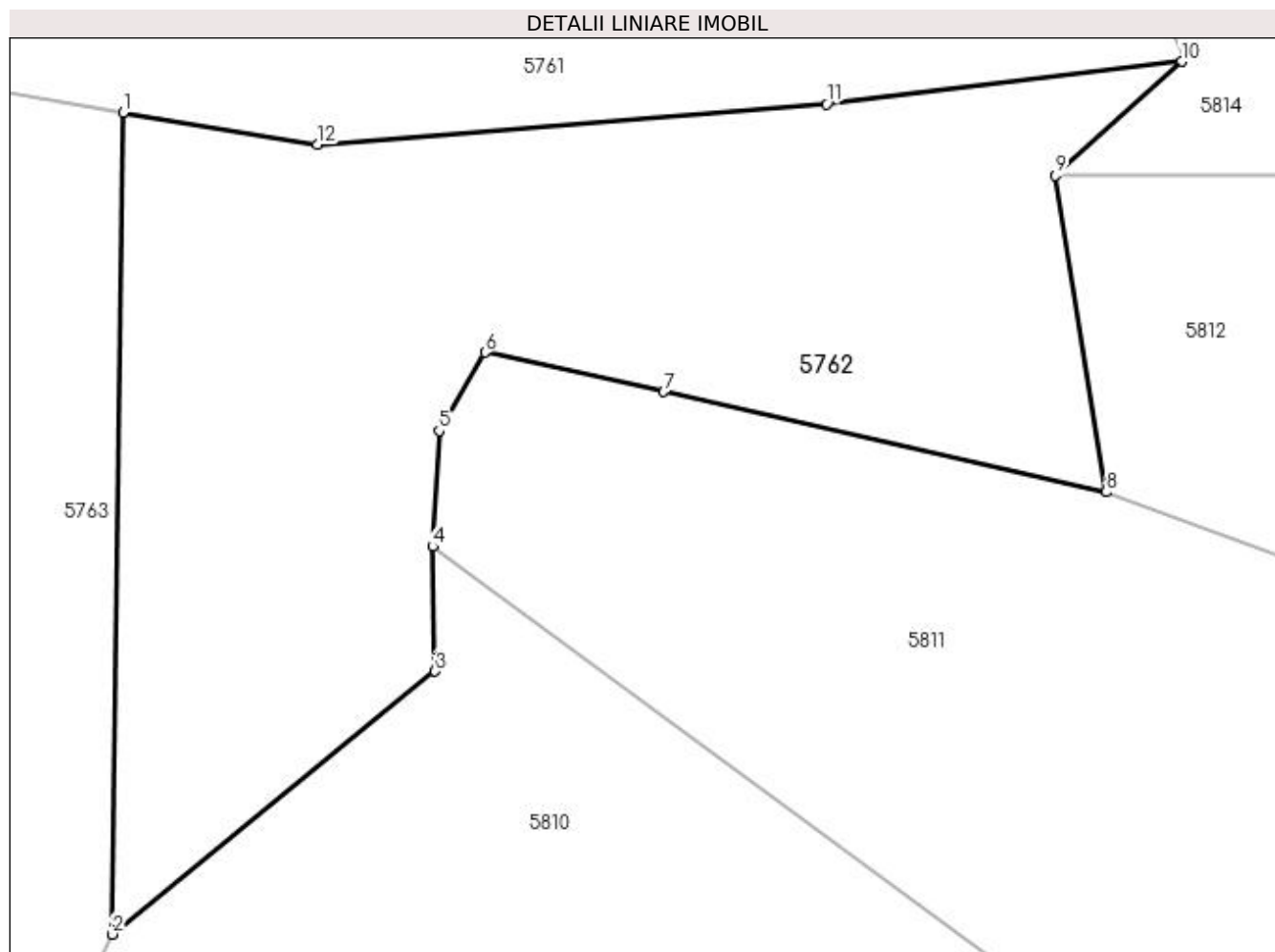
Inscrieri privind dezmembramintele dreptului de proprietate, drepturi reale de garanție și sarcini	Referințe
NU SUNT	

Anexa Nr. 1 La Partea I

Teren

Nr cadastral	Suprafața (mp)*	Observații / Referințe
	4.528	parte nr topo 4955

* Suprafața este determinată în planul de proiecție Stereo 70.



Date referitoare la teren

Crt	Categorie folosință	Intravilan	Suprafața (mp)	Tarla	Parcelă	Nr. topo	Observații / Referințe
1	padure	NU	4.528	-	-	-	

Lungime Segmente

1) Valorile lungimilor segmentelor sunt obținute din proiecție în plan.

Punct început	X / Y	Punct sfârșit	X / Y	Lungime segment (** (m)
1	429.997,485 697.355,455	2	429.996,367 697.269,646	85.816
2	429.996,367 697.269,646	3	430.030,075 697.297,104	43.476
3	430.030,075 697.297,104	4	430.029,81 697.310,125	13.024
4	430.029,81 697.310,125	5	430.030,49 697.322,214	12.108
5	430.030,49 697.322,214	6	430.035,327 697.330,389	9.499

Punct început	X / Y	Punct sfârșit	X / Y	Lungime segment (** (m)
6	430.035,327 697.330,389	7	430.053,955 697.326,302	19.071
7	430.053,955 697.326,302	8	430.100,165 697.315,832	47.381
8	430.100,165 697.315,832	9	430.094,849 697.348,868	33.461
9	430.094,849 697.348,868	10	430.108,069 697.360,764	17.784
10	430.108,069 697.360,764	11	430.070,986 697.356,321	37.348
11	430.070,986 697.356,321	12	430.017,762 697.352,069	53.394
12	430.017,762 697.352,069	1	429.997,485 697.355,455	20.558

** Lungimile segmentelor sunt determinate în planul de proiecție Stereo 70 și sunt rotunjite la 1 milimetru.

*** Distanța dintre puncte este formată din segmente cumulate ce sunt mai mici decât valoarea 1 milimetru.

**DATE DESPRE IMOBILUL NR. 5763**

Oficiul de Cadastru și Publicitate Imobiliară MARAMURES
Biroul de Cadastru și Publicitate Imobiliară Dragomiresti

A. Partea I. Descrierea imobilului

TEREN Extravilan

Nr. CF vechi:2841

Adresa: Jud. Maramures

Nr. Crt	Nr cadastral Nr. topografic	Suprafața* (mp)	Observații / Referințe
A1		22.967	Sector cadastral:50 Teren neimprejmuit; parte nr topo 4955

B. Partea II. Proprietari și acte

Inscrieri privitoare la dreptul de proprietate și alte drepturi reale	Referințe
5763 / 27/03/2023	
Act Normativ nr. Legea nr. 7, din 13/03/1996 emis de Parlamentul României;	
B1	A1
Intabulare, drept de PROPRIETATE, dobândit prin Lege, cota actuala 1/1	
1) NEIDENTIFICAT NEIDENTIFICAT	
Act Administrativ nr. Adeverința nr.1470, din 15/03/2023 emis de Primăria Comunei Bârsana	
B2	A1
Se notează posesia faptică în favoarea lui	
1) LENGHEL-BOLOGA IOAN	

C. Partea III. SARCINI .

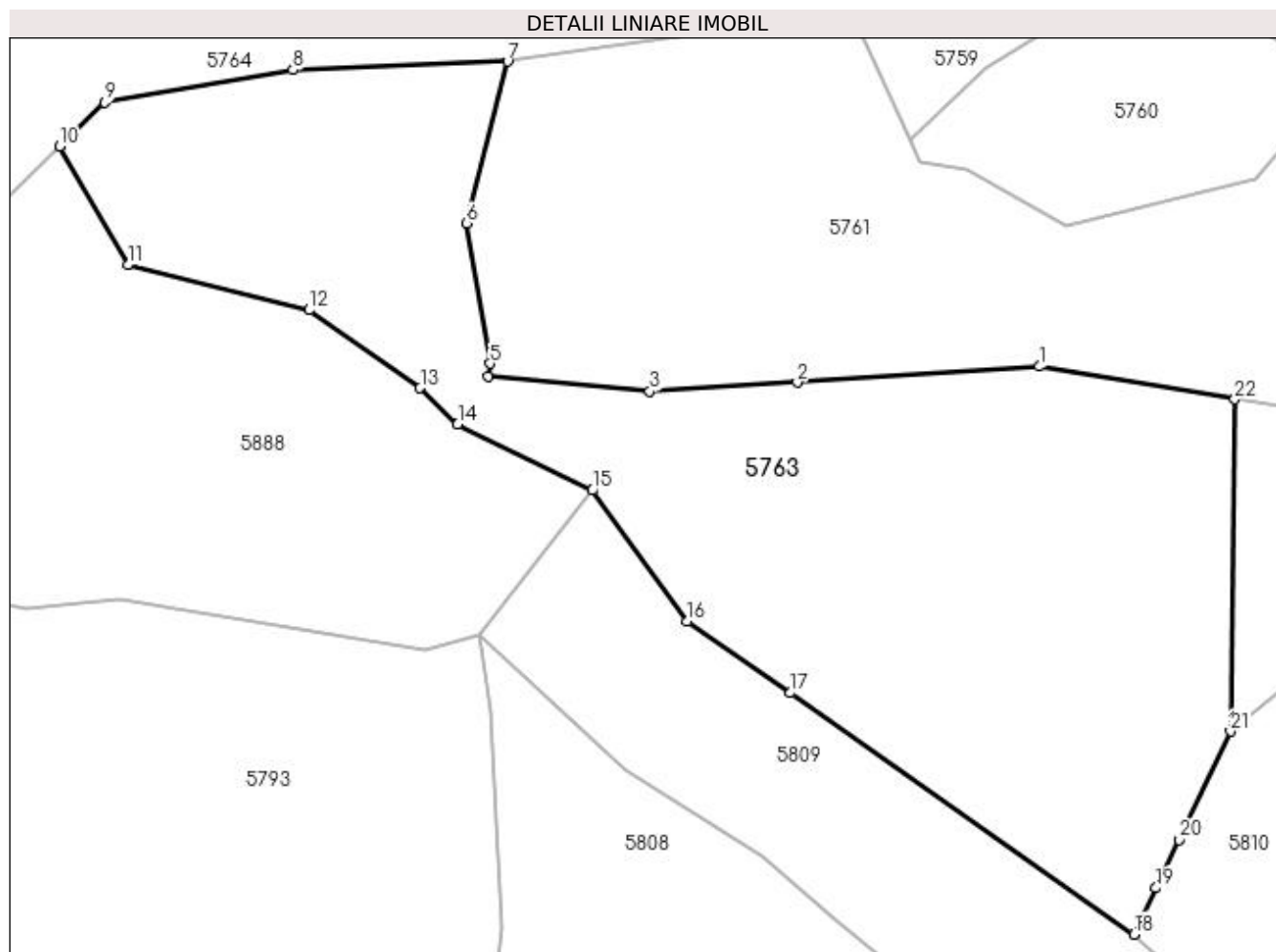
Inscrieri privind dezmembramintele dreptului de proprietate, drepturi reale de garanție și sarcini	Referințe
NU SUNT	

Anexa Nr. 1 La Partea I

Teren

Nr cadastral	Suprafața (mp)*	Observații / Referințe
	22.967	parte nr topo 4955

* Suprafața este determinată în planul de proiecție Stereo 70.



Date referitoare la teren

Crt	Categorie folosință	Intra vilan	Suprafața (mp)	Tarla	Parcelă	Nr. topo	Observații / Referințe
1	faneata	NU	4.945	-	-	-	
2	padure	NU	18.022	-	-	-	

Lungime Segmente

1) Valorile lungimilor segmentelor sunt obținute din proiecție în plan.

Punct început	X / Y	Punct sfârșit	X / Y	Lungime segment (** (m)
1	429.946,937 697.363,896	2	429.884,383 697.359,833	62.686
3	429.846,306 697.357,525	4	429.804,486 697.361,302	41.99
5	429.804,966 697.364,636	6	429.798,867 697.400,978	36.85
7	429.809,533 697.442,724	8	429.754,04 697.440,604	55.533

Punct început	X / Y	Punct sfârșit	X / Y	Lungime segment (** (m)
2	429.884,383 697.359,833	3	429.846,306 697.357,525	38.147
4	429.804,486 697.361,302	5	429.804,966 697.364,636	3.368
6	429.798,867 697.400,978	7	429.809,533 697.442,724	43.087
8	429.754,04 697.440,604	9	429.705,359 697.432,146	49.41

Punct început	X / Y	Punct sfârșit	X / Y	Lungime segment (** (m)
9	429.705,359 697.432,146	10	429.693,679 697.420,801	16.283
11	429.711,316 697.390,128	12	429.758,174 697.378,506	48.278
13	429.786,89 697.358,36	14	429.796,611 697.348,935	13.54
15	429.831,424 697.331,887	16	429.855,976 697.298,022	41.829
17	429.882,648 697.279,562	18	429.971,534 697.217,162	108.602
19	429.977,189 697.229,114	20	429.983,111 697.241,631	13.847
21	429.996,367 697.269,646	22	429.997,485 697.355,455	85.816

Punct început	X / Y	Punct sfârșit	X / Y	Lungime segment (** (m)
10	429.693,679 697.420,801	11	429.711,316 697.390,128	35.382
12	429.758,174 697.378,506	13	429.786,89 697.358,36	35.078
14	429.796,611 697.348,935	15	429.831,424 697.331,887	38.763
16	429.855,976 697.298,022	17	429.882,648 697.279,562	32.437
18	429.971,534 697.217,162	19	429.977,189 697.229,114	13.222
20	429.983,111 697.241,631	21	429.996,367 697.269,646	30.993
22	429.997,485 697.355,455	1	429.946,937 697.363,896	51.248

** Lungimile segmentelor sunt determinate în planul de proiecție Stereo 70 și sunt rotunjite la 1 milimetru.

*** Distanța dintre puncte este formată din segmente cumulate ce sunt mai mici decât valoarea 1 milimetru.

**DATE DESPRE IMOBILUL NR. 5764**

Oficiul de Cadastru și Publicitate Imobiliară MARAMURES
Biroul de Cadastru și Publicitate Imobiliară Dragomiresti

A. Partea I. Descrierea imobilului

TEREN Extravilan

Nr. CF vechi:2907

Adresa: Jud. Maramures

Nr. Crt	Nr cadastral Nr. topografic	Suprafața* (mp)	Observații / Referințe
A1		15.811	Sector cadastral:50 Teren neimprejmuit; parte nr topo 4918/3

B. Partea II. Proprietari și acte

Inscrieri privitoare la dreptul de proprietate și alte drepturi reale	Referințe
5764 / 27/03/2023	
Act Normativ nr. Legea nr. 7, din 13/03/1996 emis de Parlamentul României;	
B1	A1
Intabulare, drept de PROPRIETATE, dobândit prin Lege, cota actuala 1/1 1) NEIDENTIFICAT NEIDENTIFICAT	
Act Administrativ nr. Adeverința nr. 1469, din 15/03/2023 emis de Primăria Comunei Bârsana	
B2	A1
Se notează posesia faptică în favoarea lui 1) ȘTIOPEI VASILE	

C. Partea III. SARCINI .

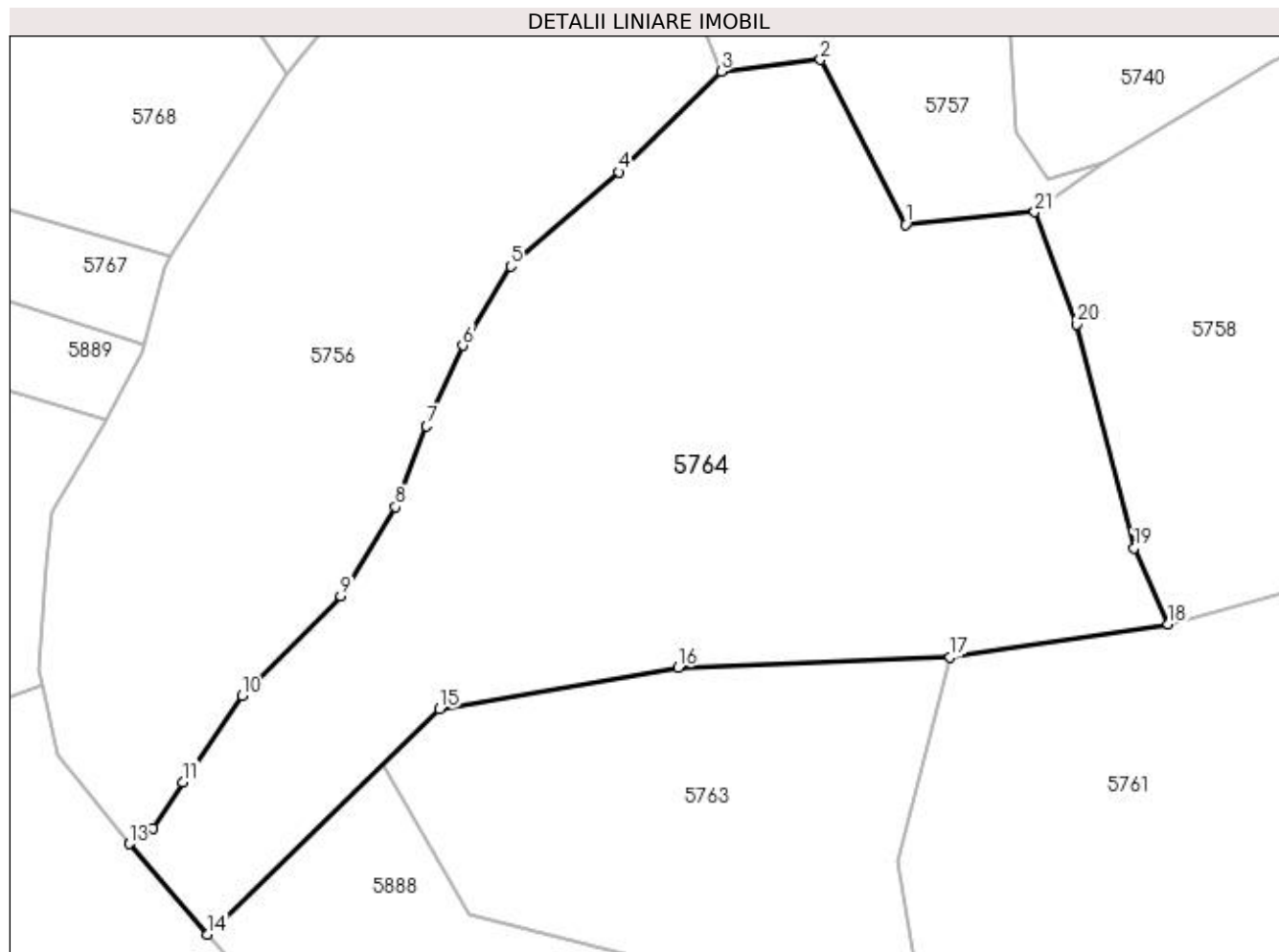
Inscrieri privind dezmembramintele dreptului de proprietate, drepturi reale de garanție și sarcini	Referințe
NU SUNT	

Anexa Nr. 1 La Partea I

Teren

Nr cadastral	Suprafața (mp)*	Observații / Referințe
	15.811	parte nr topo 4918/3

* Suprafața este determinată în planul de proiecție Stereo 70.



Date referitoare la teren

Crt	Categorie folosință	Intra vilan	Suprafața (mp)	Tarla	Parcelă	Nr. topo	Observații / Referințe
1	faneata	NU	15.811	-	-	-	

Lungime Segmente

1) Valorile lungimilor segmentelor sunt obținute din proiecție în plan.

Punct început	X / Y	Punct sfârșit	X / Y	Lungime segment (** (m)
1	429.800,398 697.530,902	2	429.783,039 697.564,499	37.817
3	429.762,806 697.562,159	4	429.741,936 697.541,594	29.3
5	429.719,929 697.522,411	6	429.710,154 697.506,225	18.909
7	429.702,74 697.489,789	8	429.696,388 697.473,333	17.639
9	429.685,194 697.455,16	10	429.665,085 697.434,798	28.618

Punct început	X / Y	Punct sfârșit	X / Y	Lungime segment (** (m)
2	429.783,039 697.564,499	3	429.762,806 697.562,159	20.368
4	429.741,936 697.541,594	5	429.719,929 697.522,411	29.194
6	429.710,154 697.506,225	7	429.702,74 697.489,789	18.031
8	429.696,388 697.473,333	9	429.685,194 697.455,16	21.344
10	429.665,085 697.434,798	11	429.653,01 697.417,233	21.315

Punct început	X / Y	Punct sfârșit	X / Y	Lungime segment (** (m)
11	429.653,01 697.417,233	12	429.647,003 697.407,841	11.149
13	429.642,065 697.404,668	14	429.658,053 697.386,196	24.43
15	429.705,359 697.432,146	16	429.754,04 697.440,604	49.41
17	429.809,533 697.442,724	18	429.853,988 697.449,464	44.963
19	429.846,994 697.464,95	20	429.835,34 697.510,591	47.105
21	429.826,733 697.533,458	1	429.800,398 697.530,902	26.459

Punct început	X / Y	Punct sfârșit	X / Y	Lungime segment (** (m)
12	429.647,003 697.407,841	13	429.642,065 697.404,668	5.87
14	429.658,053 697.386,196	15	429.705,359 697.432,146	65.949
16	429.754,04 697.440,604	17	429.809,533 697.442,724	55.533
18	429.853,988 697.449,464	19	429.846,994 697.464,95	16.992
20	429.835,34 697.510,591	21	429.826,733 697.533,458	24.433

** Lungimile segmentelor sunt determinate în planul de proiecție Stereo 70 și sunt rotunjite la 1 milimetru.

*** Distanța dintre puncte este formată din segmente cumulate ce sunt mai mici decât valoarea 1 milimetru.

**DATE DESPRE IMOBILUL NR. 5765**

Oficiul de Cadastru și Publicitate Imobiliară MARAMURES
Biroul de Cadastru și Publicitate Imobiliară Dragomiresti

A. Partea I. Descrierea imobilului

TEREN Extravilan

Adresa: Jud. Maramures

Nr. Crt	Nr cadastral Nr. topografic	Suprafața* (mp)	Observații / Referințe
A1	50818	8.907	Sector cadastral:50 Teren neimprejmit;

B. Partea II. Proprietari și acte

Inscrieri privitoare la dreptul de proprietate și alte drepturi reale	Referințe
5765 / 27/03/2023	
Act Notarial nr. Contract de intretinere imobiliar nr. 4528, din 25/08/2021 emis de NP Sas Gheorghe;	
B1	Intabulare, drept de PROPRIETATEcu titlu de drept intretinere, dobandit prin Conventie, cota actuala 1/1
	1) ROȘCA PETRU 2) ROȘCA NASTA, lipsă CNP
	<i>OBSERVATII: Poziție transcrisă din CF 50818 Bârsana, sub rangul înscrierii 6611/ 26.08.2021</i>

C. Partea III. SARCINI

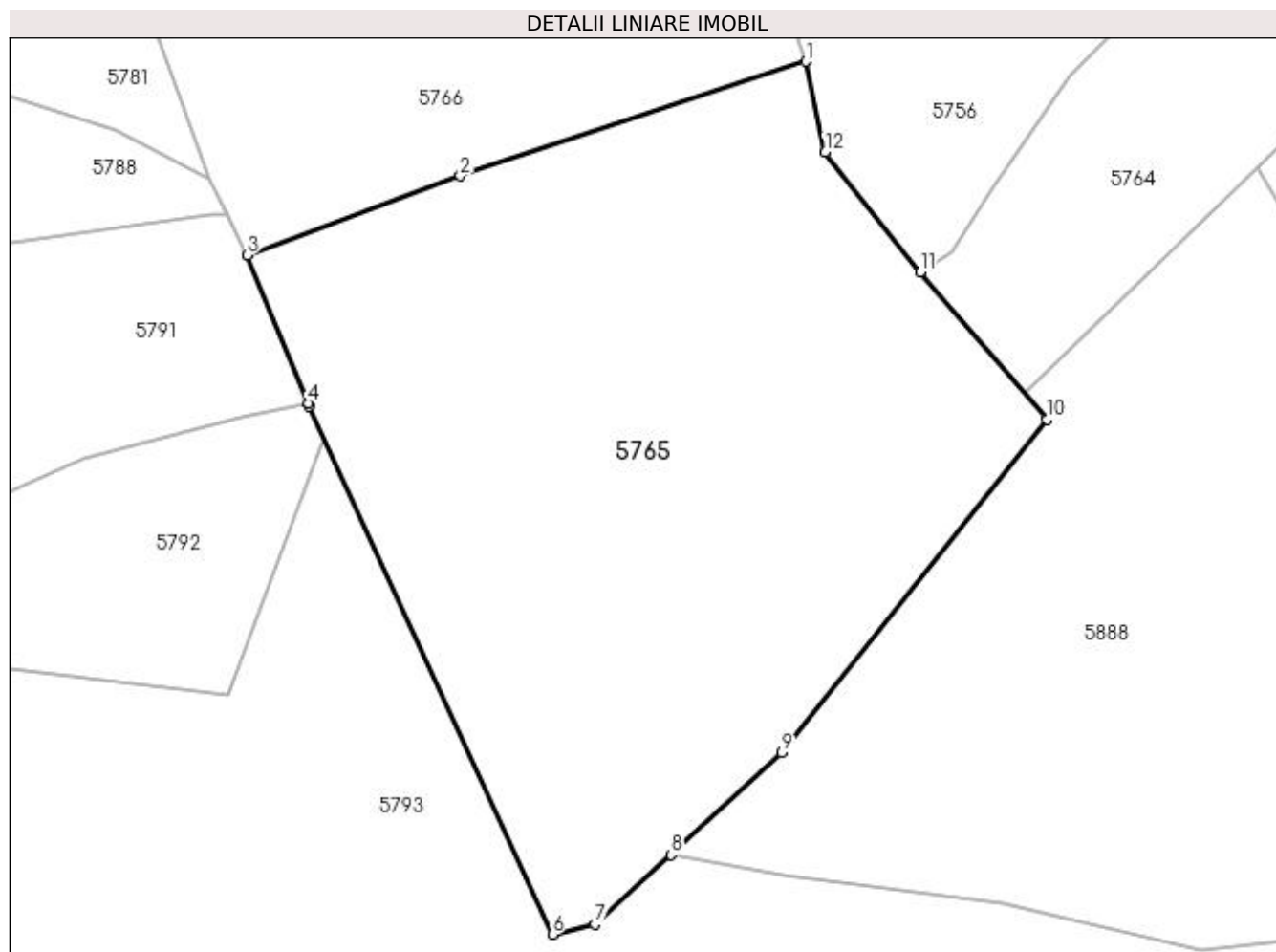
Inscrieri privind dezmembramintele dreptului de proprietate, drepturi reale de garanție și sarcini	Referințe
5765 / 27/03/2023	
Act Notarial nr. Contract de intretinere imobiliar nr. 4528, din 25/08/2021 emis de NP Sas Gheroghe;	
C1	Intabulare, drept de IPOTECA LEGALA, Valoare:0 Valoare: pentru plata rentei în bani corespunzătoare intretinerii conform art.2386 alin.4 Cod civil, dobandit prin Conventie, cota actuala 1/1
	1) ROȘCA VASILE 2) ROȘCA MĂRIȘCA
	<i>OBSERVATII: Poziție transcrisă din CF 50818 Bârsana, sub rangul înscrierii 6611/ 26.08.2021</i>

Anexa Nr. 1 La Partea I

Teren

Nr cadastral	Suprafața (mp)*	Observații / Referințe
50818	8.907	

* Suprafața este determinată în planul de proiecție Stereo 70.



Date referitoare la teren

Crt	Categorie folosință	Intra vilan	Suprafața (mp)	Tarla	Parcelă	Nr. topo	Observații / Referințe
1	livada	NU	8.907	-	-	-	

Lungime Segmente

1) Valorile lungimilor segmentelor sunt obținute din proiecție în plan.

Punct început	X / Y	Punct sfârșit	X / Y	Lungime segment (** (m)
1	429.624,6 697.436,874	2	429.571,834 697.419,419	55.578
2	429.571,834 697.419,419	3	429.539,298 697.407,309	34.717
3	429.539,298 697.407,309	4	429.548,639 697.384,676	24.485
4	429.548,639 697.384,676	5	429.548,809 697.384,264	0.446
5	429.548,809 697.384,264	6	429.585,923 697.303,61	88.784

Punct început	X / Y	Punct sfârșit	X / Y	Lungime segment (** (m)
6	429.585,923 697.303,61	7	429.592,421 697.305,135	6.675
7	429.592,421 697.305,135	8	429.603,984 697.315,773	15.712
8	429.603,984 697.315,773	9	429.620,937 697.331,369	23.036
9	429.620,937 697.331,369	10	429.661,476 697.382,241	65.049
10	429.661,476 697.382,241	11	429.642,065 697.404,668	29.661
11	429.642,065 697.404,668	12	429.627,584 697.423,018	23.376
12	429.627,584 697.423,018	1	429.624,6 697.436,874	14.174

** Lungimile segmentelor sunt determinate în planul de proiecție Stereo 70 și sunt rotunjite la 1 milimetru.

*** Distanța dintre puncte este formată din segmente cumulate ce sunt mai mici decât valoarea 1 milimetru.

**DATE DESPRE IMOBILUL NR. 5766**

Oficiul de Cadastru și Publicitate Imobiliară MARAMURES
Biroul de Cadastru și Publicitate Imobiliară Dragomiresti

A. Partea I. Descrierea imobilului

TEREN Extravilan

Nr. CF vechi:1297

Adresa: Jud. Maramures

Nr. Crt	Nr cadastral Nr. topografic	Suprafața* (mp)	Observații / Referințe
A1		10.494	Sector cadastral:50 Teren neimprejmuit; parte nr topo 4957

B. Partea II. Proprietari și acte

Inscrieri privitoare la dreptul de proprietate și alte drepturi reale	Referințe
5766 / 27/03/2023	
Act Normativ nr. Legea nr. 7, din 13/03/1996 emis de Parlamentul României;	
B1	A1
Intabulare, drept de PROPRIETATE, dobandit prin Lege, cota actuala 1/1	
1) NEIDENTIFICAT NEIDENTIFICAT	
Act Administrativ nr. Adeverința nr. 1468, din 15/03/2023 emis de Primăria Comunei Bârsana	
B2	A1
Se notează posesia faptică în favoarea lui	
1) POP LIVIU-VASILE	

C. Partea III. SARCINI .

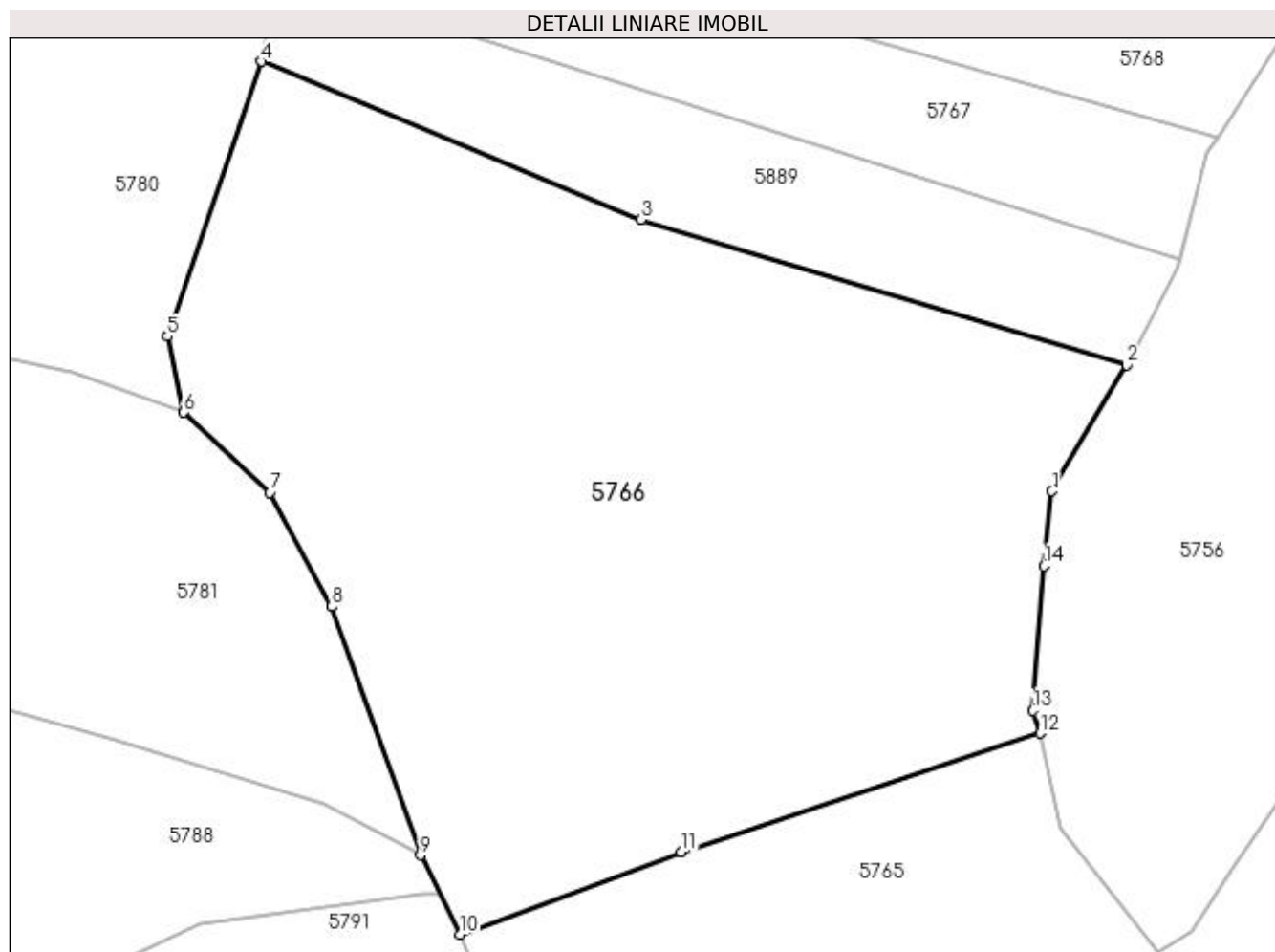
Inscrieri privind dezmembramintele dreptului de proprietate, drepturi reale de garanție și sarcini	Referințe
NU SUNT	

Anexa Nr. 1 La Partea I

Teren

Nr cadastral	Suprafața (mp)*	Observații / Referințe
	10.494	parte nr topo 4957

* Suprafața este determinată în planul de proiecție Stereo 70.



Date referitoare la teren

Crt	Categorie folosință	Intra vilan	Suprafața (mp)	Tarla	Parcelă	Nr. topo	Observații / Referințe
1	faneata	NU	2.127	-	-	-	
2	padure	NU	8.367	-	-	-	

Lungime Segmente

1) Valorile lungimilor segmentelor sunt obținute din proiecție în plan.

Punct început	X / Y	Punct sfârșit	X / Y	Lungime segment (** (m)
1	429.626,35 697.472,444	2	429.637,349 697.490,951	21.529
2	429.637,349 697.490,951	3	429.565,882 697.512,385	74.612
3	429.565,882 697.512,385	4	429.510,124 697.535,599	60.397
4	429.510,124 697.535,599	5	429.496,268 697.495,195	42.714

Punct început	X / Y	Punct sfârșit	X / Y	Lungime segment (** (m)
5	429.496,268 697.495,195	6	429.498,699 697.484,022	11.434
6	429.498,699 697.484,022	7	429.511,371 697.472,249	17.297
7	429.511,371 697.472,249	8	429.520,347 697.455,466	19.033
8	429.520,347 697.455,466	9	429.533,445 697.418,934	38.809
9	429.533,445 697.418,934	10	429.539,298 697.407,309	13.015
10	429.539,298 697.407,309	11	429.571,834 697.419,419	34.717
11	429.571,834 697.419,419	12	429.624,6 697.436,874	55.578
12	429.624,6 697.436,874	13	429.623,543 697.440,22	3.509
13	429.623,543 697.440,22	14	429.625,199 697.461,454	21.298
14	429.625,199 697.461,454	1	429.626,35 697.472,444	11.05

** Lungimile segmentelor sunt determinate în planul de proiecție Stereo 70 și sunt rotunjite la 1 milimetru.

*** Distanța dintre puncte este formată din segmente cumulate ce sunt mai mici decât valoarea 1 milimetru.

**DATE DESPRE IMOBILUL NR. 5767**

Oficiul de Cadastru și Publicitate Imobiliară MARAMURES
Biroul de Cadastru și Publicitate Imobiliară Dragomiresti

A. Partea I. Descrierea imobilului

TEREN Extravilan

Nr. CF vechi:1927

Adresa: Jud. Maramures

Nr. Crt	Nr cadastral Nr. topografic	Suprafața* (mp)	Observații / Referințe
A1		2.302	Sector cadastral:50 Teren neimprejmuit; parte nr topo 4957

B. Partea II. Proprietari și acte

Inscrieri privitoare la dreptul de proprietate și alte drepturi reale	Referințe
5767 / 27/03/2023	
Act Normativ nr. Legea nr. 7, din 13/03/1996 emis de Parlamentul României;	
B1	A1
Intabulare, drept de PROPRIETATE, dobândit prin Lege, cota actuala 1/1	
1) NEIDENTIFICAT NEIDENTIFICAT	
Act Administrativ nr. Adeverința nr. 1467, din 15/03/2023 emis de Primăria Comunei Bârsana	
B2	A1
Se notează posesia faptică în favoarea lui	
1) BÂRSAN IONUȚ-BOGDAN	

C. Partea III. SARCINI .

Inscrieri privind dezmembramintele dreptului de proprietate, drepturi reale de garanție și sarcini	Referințe
NU SUNT	

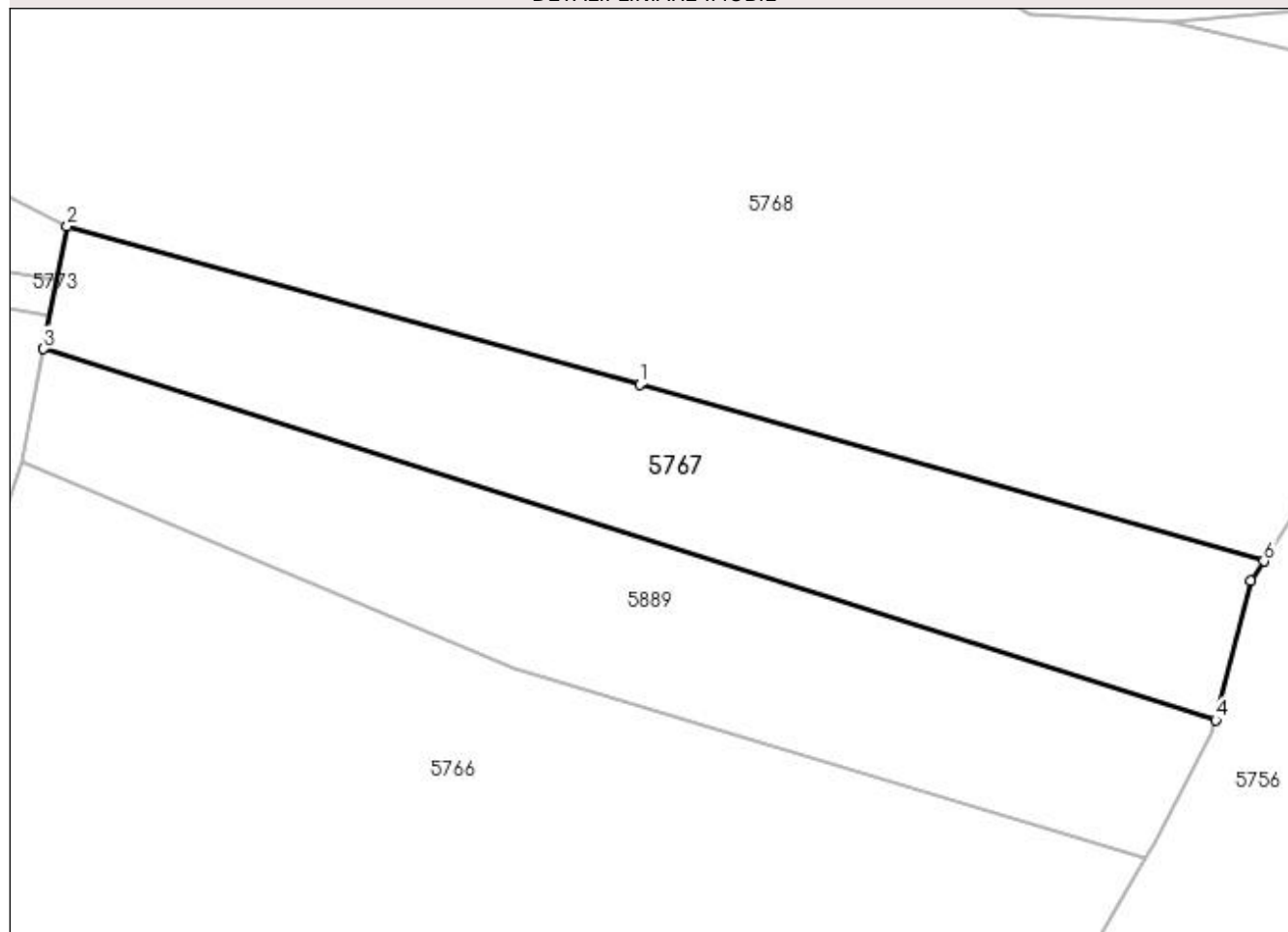
Anexa Nr. 1 La Partea I

Teren

Nr cadastral	Suprafața (mp)*	Observații / Referințe
	2.302	parte nr topo 4957

* Suprafața este determinată în planul de proiecție Stereo 70.

DETALII LINIARE IMOBIL



Date referitoare la teren

Crt	Categorie folosință	Intravilan	Suprafața (mp)	Tarla	Parcelă	Nr. topo	Observații / Referințe
1	faneata	NU	2.302	-	-	-	

Lungime Segmente

1) Valorile lungimilor segmentelor sunt obținute din proiecție în plan.

Punct început	X / Y	Punct sfârșit	X / Y	Lungime segment (** (m)
1	429.580,066 697.544,398	2	429.515,326 697.562,3	67.17
2	429.515,326 697.562,3	3	429.512,625 697.548,439	14.122
3	429.512,625 697.548,439	4	429.645,213 697.506,483	139.068
4	429.645,213 697.506,483	5	429.649,237 697.522,204	16.228
5	429.649,237 697.522,204	6	429.650,669 697.524,459	2.671

Punct început	X / Y	Punct sfârșit	X / Y	Lungime segment (** (m)
6	429.650,669 697.524,459	1	429.580,066 697.544,398	73.364

** Lungimile segmentelor sunt determinate în planul de proiecție Stereo 70 și sunt rotunjite la 1 milimetru.

*** Distanța dintre puncte este formată din segmente cumulate ce sunt mai mici decât valoarea 1 milimetru.

**DATE DESPRE IMOBILUL NR. 5768**

Oficiul de Cadastru și Publicitate Imobiliară MARAMURES
Biroul de Cadastru și Publicitate Imobiliară Dragomiresti

A. Partea I. Descrierea imobilului

TEREN Extravilan

Nr. CF vechi:1571

Adresa: Jud. Maramures

Nr. Crt	Nr cadastral Nr. topografic	Suprafața* (mp)	Observații / Referințe
A1		13.475	Sector cadastral:50 Teren neimprejmuit; parte nr topo 4969

B. Partea II. Proprietari și acte

Inscrieri privitoare la dreptul de proprietate și alte drepturi reale	Referințe
5768 / 27/03/2023	
Act Normativ nr. Legea nr. 7, din 13/03/1996 emis de Parlamentul României;	
B1	A1
Intabulare, drept de PROPRIETATE, dobandit prin Lege, cota actuala 1/1	
1) NEIDENTIFICAT NEIDENTIFICAT	
Act Administrativ nr. Adeverința nr. 1466, din 15/03/2023 emis de Primăria Comunei Bârsana	
B2	A1
Se notează posesia faptică în favoarea lui	
1) MICHNIA VASILE	

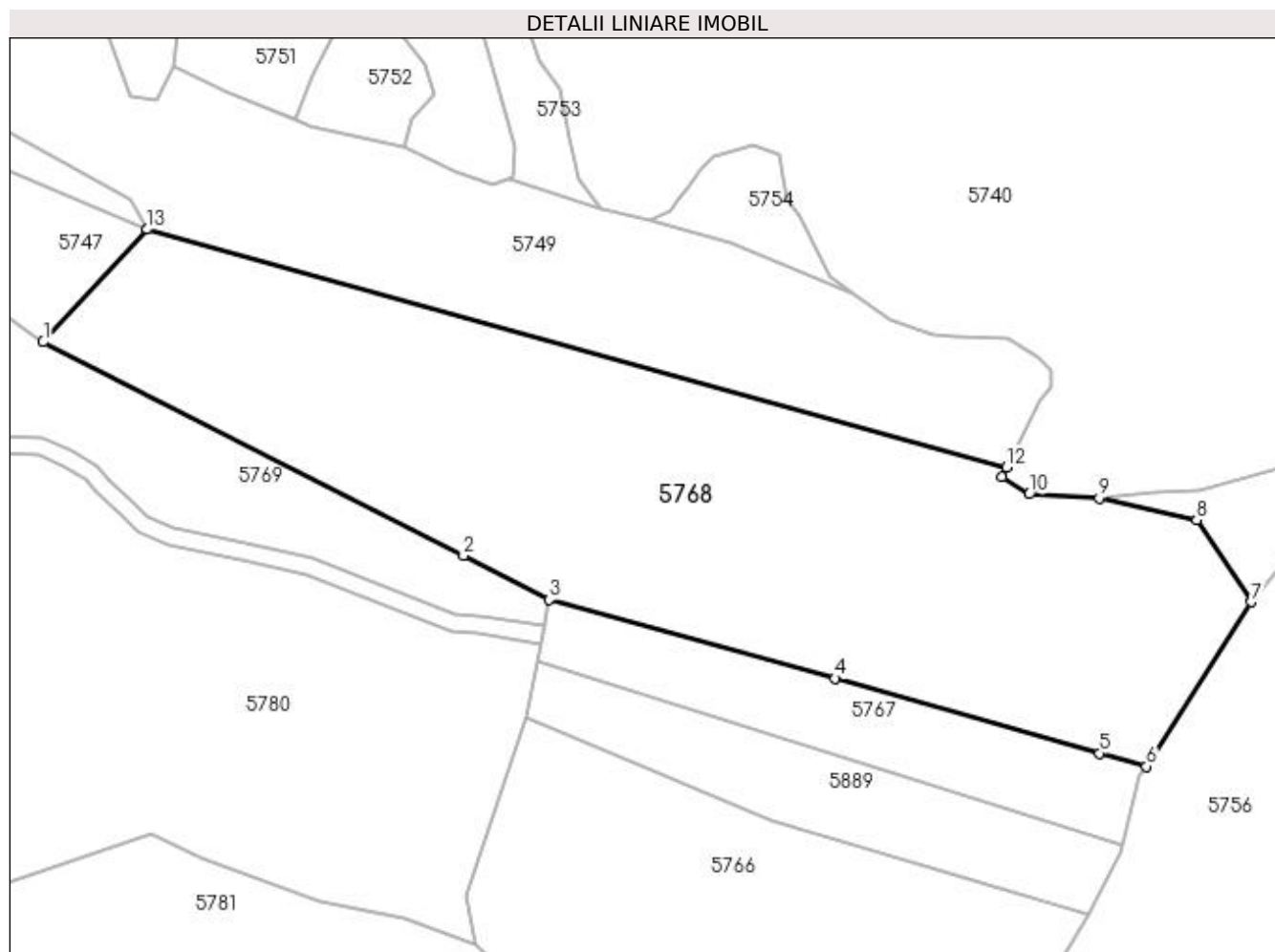
C. Partea III. SARCINI .

Inscrieri privind dezmembramintele dreptului de proprietate, drepturi reale de garanție și sarcini	Referințe
NU SUNT	

Anexa Nr. 1 La Partea I**Teren**

Nr cadastral	Suprafața (mp)*	Observații / Referințe
	13.475	parte nr topo 4969

* Suprafața este determinată în planul de proiecție Stereo 70.

**Date referitoare la teren**

Crt	Categorie folosință	Intra vilan	Suprafața (mp)	Tarla	Parcelă	Nr. topo	Observații / Referințe
1	faneata	NU	13.475	-	-	-	

Lungime Segmente

1) Valorile lungimilor segmentelor sunt obținute din proiecție în plan.

Punct început	X / Y	Punct sfârșit	X / Y	Lungime segment (** (m)
1	429.400,549 697.620,644	2	429.495,847 697.572,253	106.88
2	429.495,847 697.572,253	3	429.515,326 697.562,3	21.874
3	429.515,326 697.562,3	4	429.580,066 697.544,398	67.17
4	429.580,066 697.544,398	5	429.640,004 697.527,471	62.282
5	429.640,004 697.527,471	6	429.650,669 697.524,459	11.082

Punct început	X / Y	Punct sfârșit	X / Y	Lungime segment (** (m)
6	429.650,669 697.524,459	7	429.674,367 697.561,774	44.204
7	429.674,367 697.561,774	8	429.662,078 697.580,315	22.244
8	429.662,078 697.580,315	9	429.639,989 697.585,304	22.645
9	429.639,989 697.585,304	10	429.624,082 697.586,164	15.93
10	429.624,082 697.586,164	11	429.617,848 697.590,032	7.336
11	429.617,848 697.590,032	12	429.618,956 697.592,246	2.476
12	429.618,956 697.592,246	13	429.424,137 697.646,15	202.139
13	429.424,137 697.646,15	1	429.400,549 697.620,644	34.741

** Lungimile segmentelor sunt determinate în planul de proiecție Stereo 70 și sunt rotunjite la 1 milimetru.

*** Distanța dintre puncte este formată din segmente cumulate ce sunt mai mici decât valoarea 1 milimetru.

**DATE DESPRE IMOBILUL NR. 5769**

Oficiul de Cadastru și Publicitate Imobiliară MARAMURES
Biroul de Cadastru și Publicitate Imobiliară Dragomiresti

A. Partea I. Descrierea imobilului

TEREN Extravilan

Nr. CF vechi:1927

Adresa: Jud. Maramures

Nr. Crt	Nr cadastral Nr. topografic	Suprafața* (mp)	Observații / Referințe
A1		4.418	Sector cadastral:50 Teren neimprejmuit; parte nr topo 4966

B. Partea II. Proprietari și acte

Inscrieri privitoare la dreptul de proprietate și alte drepturi reale	Referințe
5769 / 27/03/2023	
Act Normativ nr. Legea nr. 7, din 13/03/1996 emis de Parlamentul României;	
B1	A1
Intabulare, drept de PROPRIETATE, dobândit prin Lege, cota actuala 1/1	
1) NEIDENTIFICAT NEIDENTIFICAT	
Act Administrativ nr. Adeverința nr. 1465, din 15/03/2023 emis de Primăria Comunei Bârsana	
B2	A1
Se notează posesia faptică în favoarea lui	
1) ȘTIOPEI VASILE	

C. Partea III. SARCINI .

Inscrieri privind dezmembramintele dreptului de proprietate, drepturi reale de garanție și sarcini	Referințe
NU SUNT	

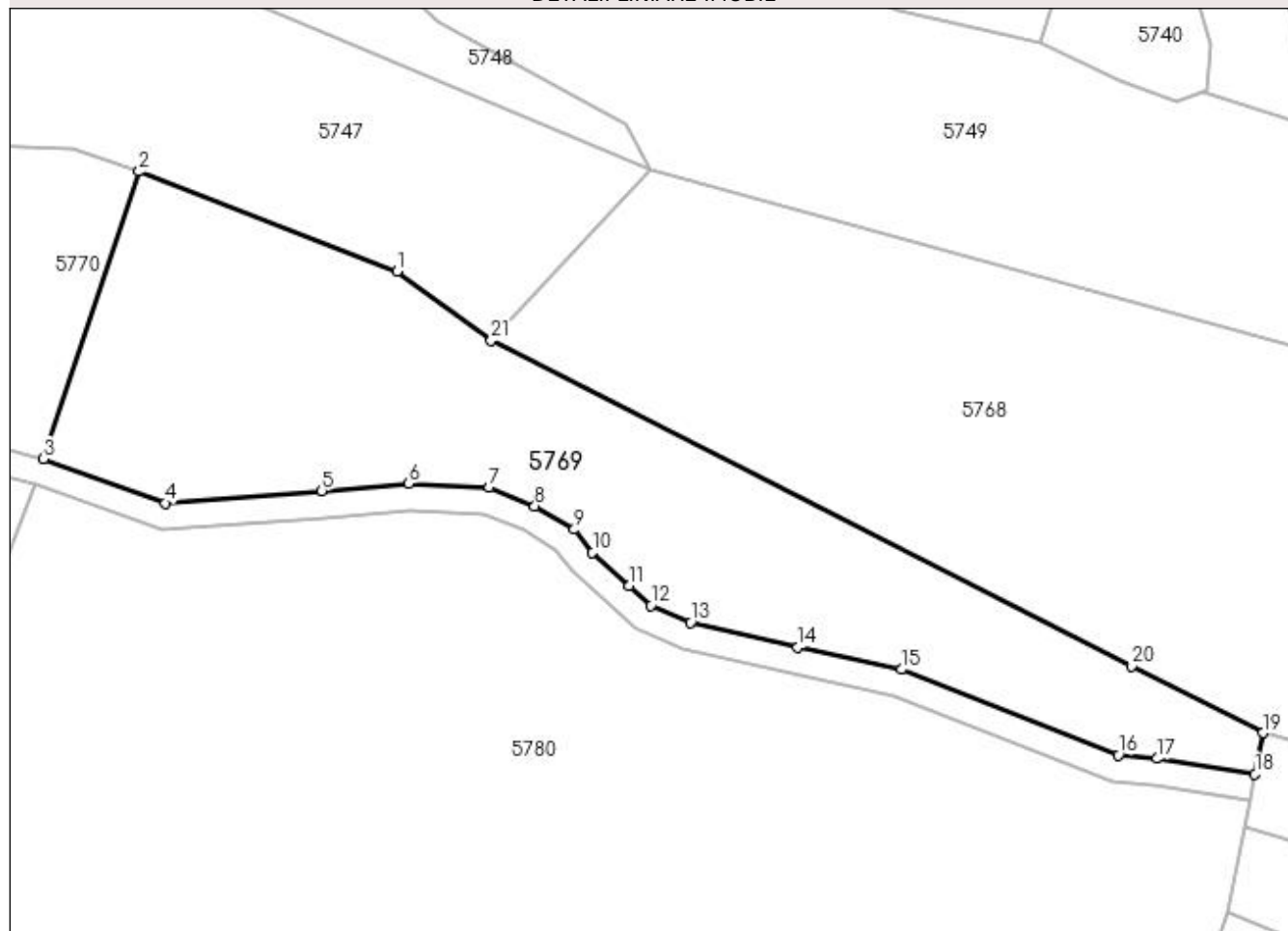
Anexa Nr. 1 La Partea I

Teren

Nr cadastral	Suprafața (mp)*	Observații / Referințe
	4.418	parte nr topo 4966

* Suprafața este determinată în planul de proiecție Stereo 70.

DETALII LINIARE IMOBIL



Date referitoare la teren

Crt	Categorie folosință	Intra vilan	Suprafața (mp)	Tarla	Parcelă	Nr. topo	Observații / Referințe
1	padure	NU	4.418	-	-	-	

Lungime Segmente

1) Valorile lungimilor segmentelor sunt obținute din proiecție în plan.

Punct început	X / Y	Punct sfârșit	X / Y	Lungime segment (** (m)
1	429.386,549 697.630,938	2	429.348,188 697.645,764	41.126
3	429.333,97 697.603,035	4	429.352,05 697.596,476	19.233
5	429.375,337 697.598,282	6	429.388,286 697.599,424	12.999
7	429.400,284 697.598,853	8	429.407,048 697.596,008	7.338
9	429.412,913 697.592,55	10	429.415,633 697.589,132	4.368

Punct început	X / Y	Punct sfârșit	X / Y	Lungime segment (** (m)
2	429.348,188 697.645,764	3	429.333,97 697.603,035	45.032
4	429.352,05 697.596,476	5	429.375,337 697.598,282	23.357
6	429.388,286 697.599,424	7	429.400,284 697.598,853	12.012
8	429.407,048 697.596,008	9	429.412,913 697.592,55	6.809
10	429.415,633 697.589,132	11	429.421,122 697.584,222	7.365

Punct început	X / Y	Punct sfârșit	X / Y	Lungime segment (** (m)
11	429.421,122 697.584,222	12	429.424,322 697.581,221	4.387
13	429.430,182 697.578,682	14	429.446,179 697.575,066	16.401
15	429.461,606 697.571,729	16	429.493,839 697.559,014	34.65
17	429.499,566 697.558,477	18	429.514,14 697.556,215	14.748
19	429.515,326 697.562,3	20	429.495,847 697.572,253	21.874
21	429.400,549 697.620,644	1	429.386,549 697.630,938	17.377

Punct început	X / Y	Punct sfârșit	X / Y	Lungime segment (** (m)
12	429.424,322 697.581,221	13	429.430,182 697.578,682	6.386
14	429.446,179 697.575,066	15	429.461,606 697.571,729	15.784
16	429.493,839 697.559,014	17	429.499,566 697.558,477	5.752
18	429.514,14 697.556,215	19	429.515,326 697.562,3	6.2
20	429.495,847 697.572,253	21	429.400,549 697.620,644	106.88

** Lungimile segmentelor sunt determinate în planul de proiecție Stereo 70 și sunt rotunjite la 1 milimetru.

*** Distanța dintre puncte este formată din segmente cumulate ce sunt mai mici decât valoarea 1 milimetru.

**DATE DESPRE IMOBILUL NR. 5770**

Oficiul de Cadastru și Publicitate Imobiliară MARAMURES
Biroul de Cadastru și Publicitate Imobiliară Dragomirești

A. Partea I. Descrierea imobilului

TEREN Extravilan

Nr. CF vechi:1927

Adresa: Jud. Maramures

Nr. Crt	Nr cadastral Nr. topografic	Suprafața* (mp)	Observații / Referințe
A1		7.457	Sector cadastral:50 Teren neimprejmuit; parte nr topo 4966

B. Partea II. Proprietari și acte

Inscrieri privitoare la dreptul de proprietate și alte drepturi reale		Referințe
5770 / 27/03/2023		
Act Normativ nr. Legea nr. 7, din 13/03/1996 emis de Parlamentul României;		
B1	Intabulare, drept de PROPRIETATE, dobândit prin Lege, cota actuala 1/1 1) NEIDENTIFICAT NEIDENTIFICAT	A1
Act Administrativ nr. Adeverința nr. 1464, din 15/03/2023 emis de Primăria Comunei Bârsana		
B2	Se notează posesia faptică în favoarea lui 1) PETROVAI MARIA	A1

C. Partea III. SARCINI .

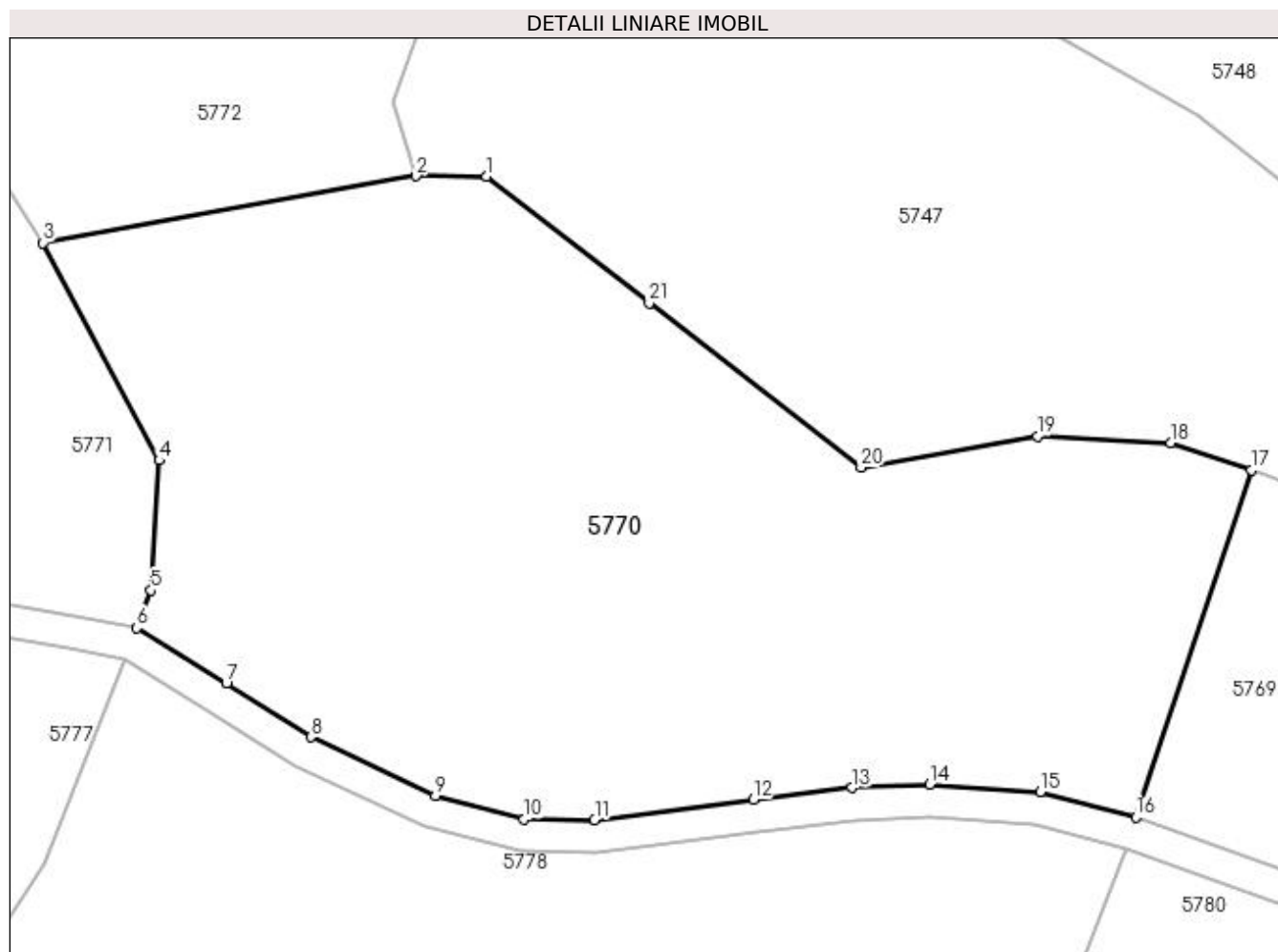
Inscrieri privind dezmembramintele dreptului de proprietate, drepturi reale de garanție și sarcini	Referințe
NU SUNT	

Anexa Nr. 1 La Partea I

Teren

Nr cadastral	Suprafața (mp)*	Observații / Referințe
	7.457	parte nr topo 4966

* Suprafața este determinată în planul de proiecție Stereo 70.



Date referitoare la teren

Crt	Categorie folosință	Intra vilan	Suprafața (mp)	Tarla	Parcelă	Nr. topo	Observații / Referințe
1	padure	NU	7.457	-	-	-	

Lungime Segmente

1) Valorile lungimilor segmentelor sunt obținute din proiecție în plan.

Punct început	X / Y	Punct sfârșit	X / Y	Lungime segment (** (m)
1	429.254,004 697.681,961	2	429.245,303 697.681,975	8.701
3	429.199,345 697.673,763	4	429.213,654 697.646,961	30.382
5	429.212,647 697.630,951	6	429.210,844 697.626,316	4.973
7	429.221,926 697.619,469	8	429.232,322 697.612,893	12.301
9	429.247,699 697.605,679	10	429.258,622 697.602,792	11.298

Punct început	X / Y	Punct sfârșit	X / Y	Lungime segment (** (m)
2	429.245,303 697.681,975	3	429.199,345 697.673,763	46.686
4	429.213,654 697.646,961	5	429.212,647 697.630,951	16.042
6	429.210,844 697.626,316	7	429.221,926 697.619,469	13.027
8	429.232,322 697.612,893	9	429.247,699 697.605,679	16.985
10	429.258,622 697.602,792	11	429.267,273 697.602,703	8.651

Punct început	X / Y	Punct sfârșit	X / Y	Lungime segment (** (m)
11	429.267,273 697.602,703	12	429.286,853 697.605,191	19.737
13	429.298,969 697.606,668	14	429.308,575 697.607,072	9.614
15	429.322,196 697.606,158	16	429.333,97 697.603,035	12.181
17	429.348,188 697.645,764	18	429.338,287 697.649,153	10.465
19	429.321,852 697.649,923	20	429.300,125 697.646,106	22.06
21	429.274,034 697.666,335	1	429.254,004 697.681,961	25.404

Punct început	X / Y	Punct sfârșit	X / Y	Lungime segment (** (m)
12	429.286,853 697.605,191	13	429.298,969 697.606,668	12.206
14	429.308,575 697.607,072	15	429.322,196 697.606,158	13.652
16	429.333,97 697.603,035	17	429.348,188 697.645,764	45.032
18	429.338,287 697.649,153	19	429.321,852 697.649,923	16.453
20	429.300,125 697.646,106	21	429.274,034 697.666,335	33.014

** Lungimile segmentelor sunt determinate în planul de proiecție Stereo 70 și sunt rotunjite la 1 milimetru.

*** Distanța dintre puncte este formată din segmente cumulate ce sunt mai mici decât valoarea 1 milimetru.

**DATE DESPRE IMOBILUL NR. 5771**

Oficiul de Cadastru și Publicitate Imobiliară MARAMURES
Biroul de Cadastru și Publicitate Imobiliară Dragomiresti

A. Partea I. Descrierea imobilului

TEREN Extravilan

Nr. CF vechi:3364

Adresa: Jud. Maramures

Nr. Crt	Nr cadastral Nr. topografic	Suprafața* (mp)	Observații / Referințe
A1		4.004	Sector cadastral:50 Teren neimprejmuit; parte nr topo 4965

B. Partea II. Proprietari și acte

Inscrieri privitoare la dreptul de proprietate și alte drepturi reale		Referințe
5771 / 27/03/2023		
Act Normativ nr. Legea nr. 7, din 13/03/1996 emis de Parlamentul României;		
B1	Inscrierea provizorie, drept de PROPRIETATE, dobandit prin Lege, cota actuala 1/1 1) COMUNA BÂRSANA, CIF:3694810, Neidentificat	A1

C. Partea III. SARCINI .

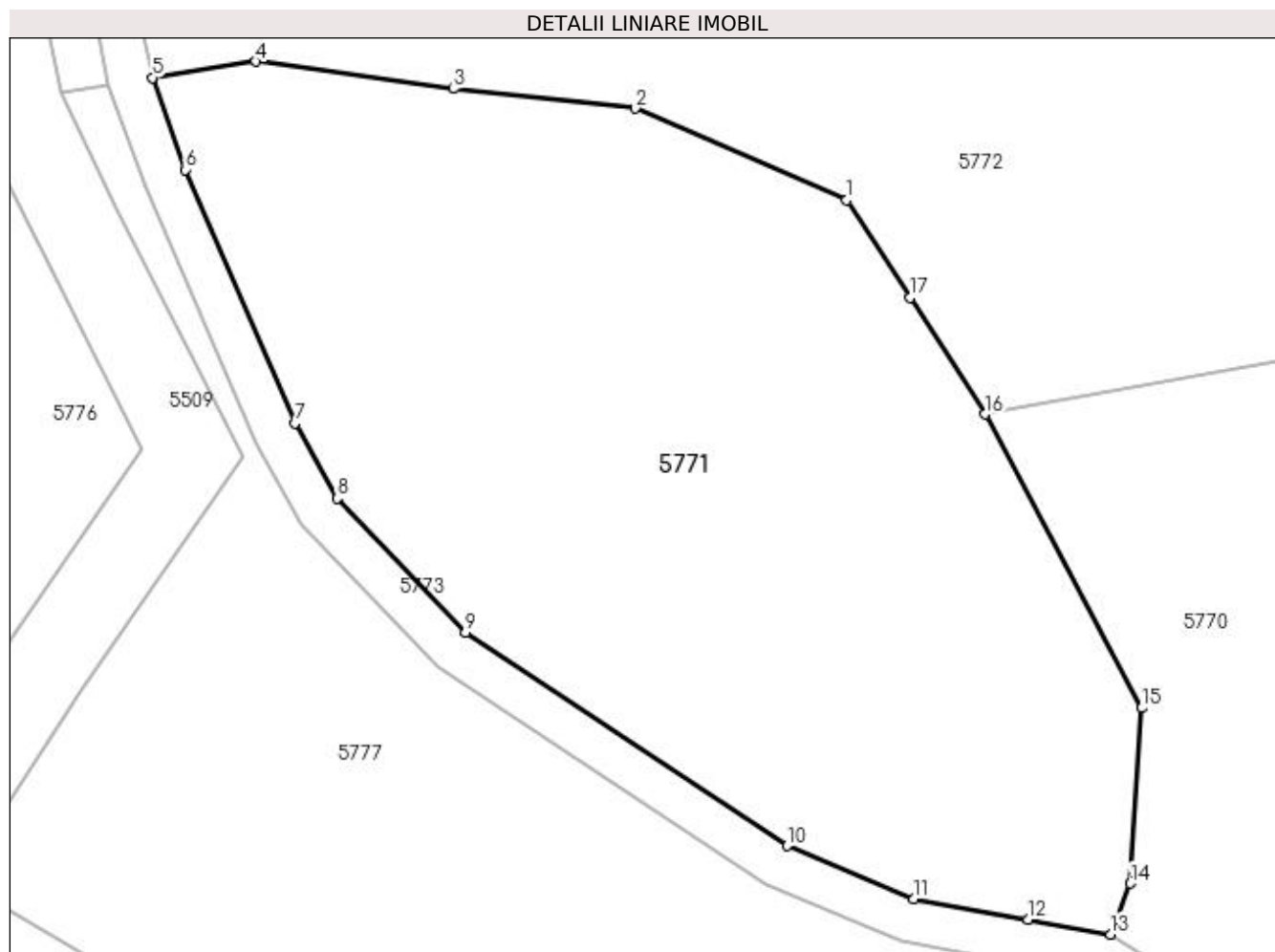
Inscrieri privind dezmembramintele dreptului de proprietate, drepturi reale de garanție și sarcini	Referințe
NU SUNT	

Anexa Nr. 1 La Partea I

Teren

Nr cadastral	Suprafața (mp)*	Observații / Referințe
	4.004	parte nr topo 4965

* Suprafața este determinată în planul de proiecție Stereo 70.



Date referitoare la teren

Crt	Categorie folosință	Intra vilan	Suprafața (mp)	Tarla	Parcelă	Nr. topo	Observații / Referințe
1	faneata	NU	4.004	-	-	-	

Lungime Segmente

1) Valorile lungimilor segmentelor sunt obținute din proiecție în plan.

Punct început	X / Y	Punct sfârșit	X / Y	Lungime segment (** (m)
1	429.186,738 697.693,282	2	429.167,456 697.701,664	21.025
2	429.167,456 697.701,664	3	429.150,835 697.703,436	16.715
3	429.150,835 697.703,436	4	429.132,844 697.705,929	18.163
4	429.132,844 697.705,929	5	429.123,394 697.704,459	9.564
5	429.123,394 697.704,459	6	429.126,39 697.696,058	8.919

Punct început	X / Y	Punct sfârșit	X / Y	Lungime segment (** (m)
6	429.126,39 697.696,058	7	429.136,391 697.672,943	25.186
7	429.136,391 697.672,943	8	429.140,255 697.666,078	7.878
8	429.140,255 697.666,078	9	429.151,956 697.653,853	16.922
9	429.151,956 697.653,853	10	429.181,333 697.634,398	35.235
10	429.181,333 697.634,398	11	429.192,855 697.629,559	12.497
11	429.192,855 697.629,559	12	429.203,272 697.627,681	10.585
12	429.203,272 697.627,681	13	429.210,844 697.626,316	7.694
13	429.210,844 697.626,316	14	429.212,647 697.630,951	4.973
14	429.212,647 697.630,951	15	429.213,654 697.646,961	16.042
15	429.213,654 697.646,961	16	429.199,345 697.673,763	30.382
16	429.199,345 697.673,763	17	429.192,486 697.684,382	12.642
17	429.192,486 697.684,382	1	429.186,738 697.693,282	10.595

** Lungimile segmentelor sunt determinate în planul de proiecție Stereo 70 și sunt rotunjite la 1 milimetru.

*** Distanța dintre puncte este formată din segmente cumulate ce sunt mai mici decât valoarea 1 milimetru.

**DATE DESPRE IMOBILUL NR. 5772**

Oficiul de Cadastru și Publicitate Imobiliară MARAMURES
Biroul de Cadastru și Publicitate Imobiliară Dragomiresti

A. Partea I. Descrierea imobilului

TEREN Extravilan

Nr. CF vechi:1927

Adresa: Jud. Maramures

Nr. Crt	Nr cadastral Nr. topografic	Suprafața* (mp)	Observații / Referințe
A1		7.521	Sector cadastral:50 Teren neimprejmuit; parte nr topo 4966

B. Partea II. Proprietari și acte

Inscrieri privitoare la dreptul de proprietate și alte drepturi reale	Referințe
5772 / 27/03/2023	
Act Normativ nr. Legea nr. 7, din 13/03/1996 emis de Parlamentul României;	
B1	A1
Intabulare, drept de PROPRIETATE, dobândit prin Lege, cota actuala 1/1	
1) NEIDENTIFICAT NEIDENTIFICAT	
Act Administrativ nr. Adeverința nr. 1463, din 15/03/2023 emis de Primăria Comunei Bârsana	
B2	A1
Se notează posesia faptică în favoarea lui	
1) UTAN GHEORGHE, în cotă nedeterminată	
2) UTAN NASTAFA, în cotă nedeterminată	

C. Partea III. SARCINI .

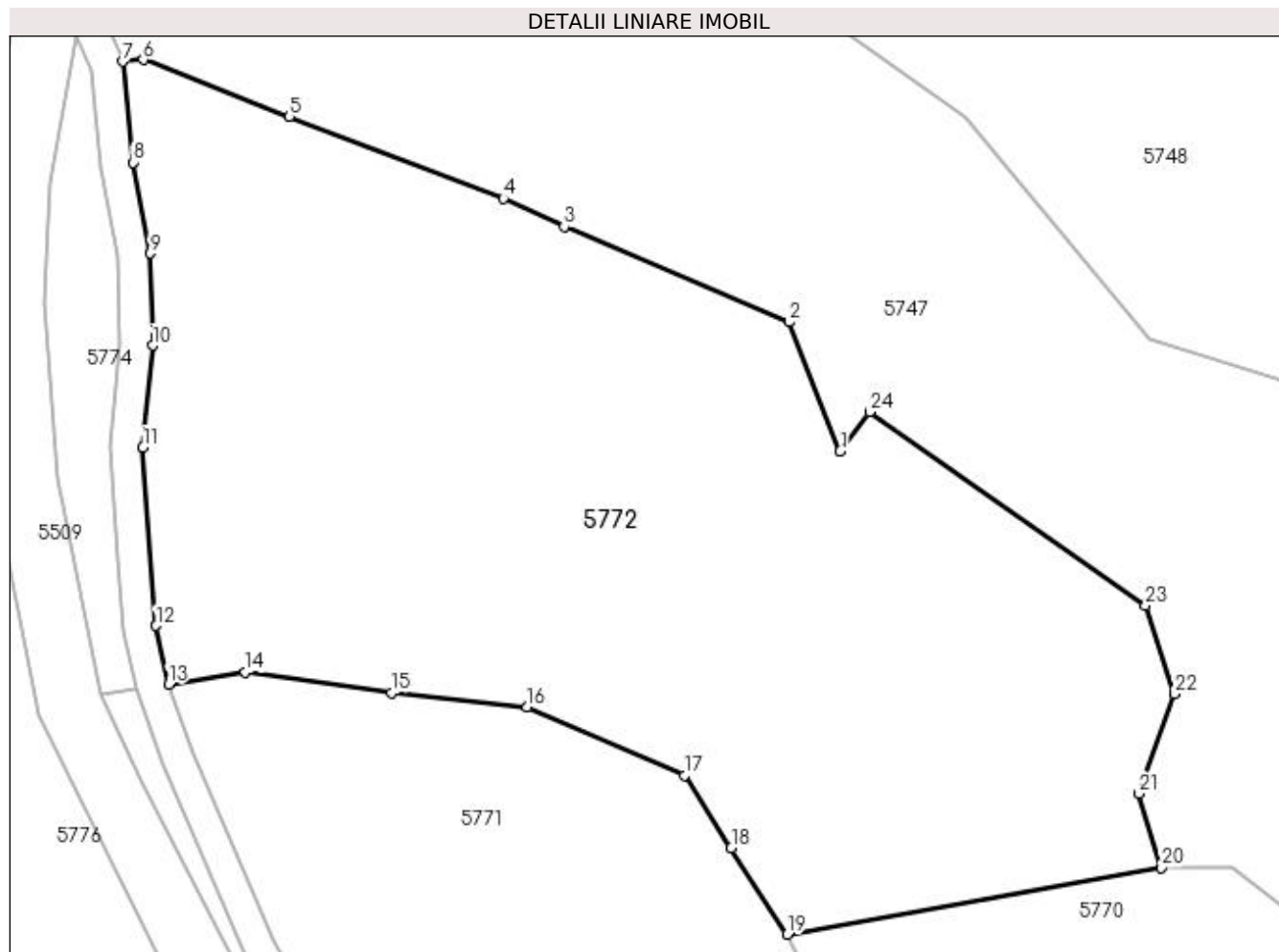
Inscrieri privind dezmembramintele dreptului de proprietate, drepturi reale de garanție și sarcini	Referințe
NU SUNT	

Anexa Nr. 1 La Partea I

Teren

Nr cadastral	Suprafața (mp)*	Observații / Referințe
	7.521	parte nr topo 4966

* Suprafața este determinată în planul de proiecție Stereo 70.



Date referitoare la teren

Crt	Categorie folosință	Intra vilan	Suprafața (mp)	Tarla	Parcelă	Nr. topo	Observații / Referințe
1	faneata	NU	7.521	-	-	-	

Lungime Segmente

1) Valorile lungimilor segmentelor sunt obținute din proiecție în plan.

Punct început	X / Y	Punct sfârșit	X / Y	Lungime segment (** (m)
1	429.205,868 697.733,101	2	429.199,614 697.748,953	17.041
3	429.171,972 697.760,66	4	429.164,516 697.764,091	8.208
5	429.138,242 697.774,129	6	429.120,304 697.781,135	19.258
7	429.117,737 697.780,918	8	429.119,035 697.768,521	12.465
9	429.121,137 697.757,373	10	429.121,427 697.746,065	11.312

Punct început	X / Y	Punct sfârșit	X / Y	Lungime segment (** (m)
2	429.199,614 697.748,953	3	429.171,972 697.760,66	30.019
4	429.164,516 697.764,091	5	429.138,242 697.774,129	28.126
6	429.120,304 697.781,135	7	429.117,737 697.780,918	2.576
8	429.119,035 697.768,521	9	429.121,137 697.757,373	11.344
10	429.121,427 697.746,065	11	429.120,263 697.733,526	12.593

Punct început	X / Y	Punct sfârșit	X / Y	Lungime segment (** (m)
11	429.120,263 697.733,526	12	429.121,873 697.711,642	21.943
13	429.123,394 697.704,459	14	429.132,844 697.705,929	9.564
15	429.150,835 697.703,436	16	429.167,456 697.701,664	16.715
17	429.186,738 697.693,282	18	429.192,486 697.684,382	10.595
19	429.199,345 697.673,763	20	429.245,303 697.681,975	46.686
21	429.242,528 697.691,041	22	429.246,964 697.703,296	13.033
23	429.243,383 697.714,145	24	429.209,476 697.737,891	41.395

Punct început	X / Y	Punct sfârșit	X / Y	Lungime segment (** (m)
12	429.121,873 697.711,642	13	429.123,394 697.704,459	7.342
14	429.132,844 697.705,929	15	429.150,835 697.703,436	18.163
16	429.167,456 697.701,664	17	429.186,738 697.693,282	21.025
18	429.192,486 697.684,382	19	429.199,345 697.673,763	12.642
20	429.245,303 697.681,975	21	429.242,528 697.691,041	9.481
22	429.246,964 697.703,296	23	429.243,383 697.714,145	11.425
24	429.209,476 697.737,891	1	429.205,868 697.733,101	5.997

** Lungimile segmentelor sunt determinate în planul de proiecție Stereo 70 și sunt rotunjite la 1 milimetru.

*** Distanța dintre puncte este formată din segmente cumulate ce sunt mai mici decât valoarea 1 milimetru.

**DATE DESPRE IMOBILUL NR. 5773**

Oficiul de Cadastru și Publicitate Imobiliară MARAMURES
Biroul de Cadastru și Publicitate Imobiliară Dragomiresti

A. Partea I. Descrierea imobilului

TEREN Extravilan

Nr. CF vechi:1927

Adresa: Jud. Maramures

Nr. Crt	Nr cadastral Nr. topografic	Suprafața* (mp)	Observații / Referințe
A1		2.130	Sector cadastral:50 Teren neimprejmuit; parte nr topo 4966

B. Partea II. Proprietari și acte

Inscrieri privitoare la dreptul de proprietate și alte drepturi reale		Referințe
5773 / 27/03/2023		
Act Normativ nr. Legea nr. 7, din 13/03/1996 emis de Parlamentul României;		
B1	Inscrierea provizorie, drept de PROPRIETATE, dobandit prin Lege, cota actuala 1/1 1) COMUNA BÂRSANA, CIF:3694810	A1

C. Partea III. SARCINI .

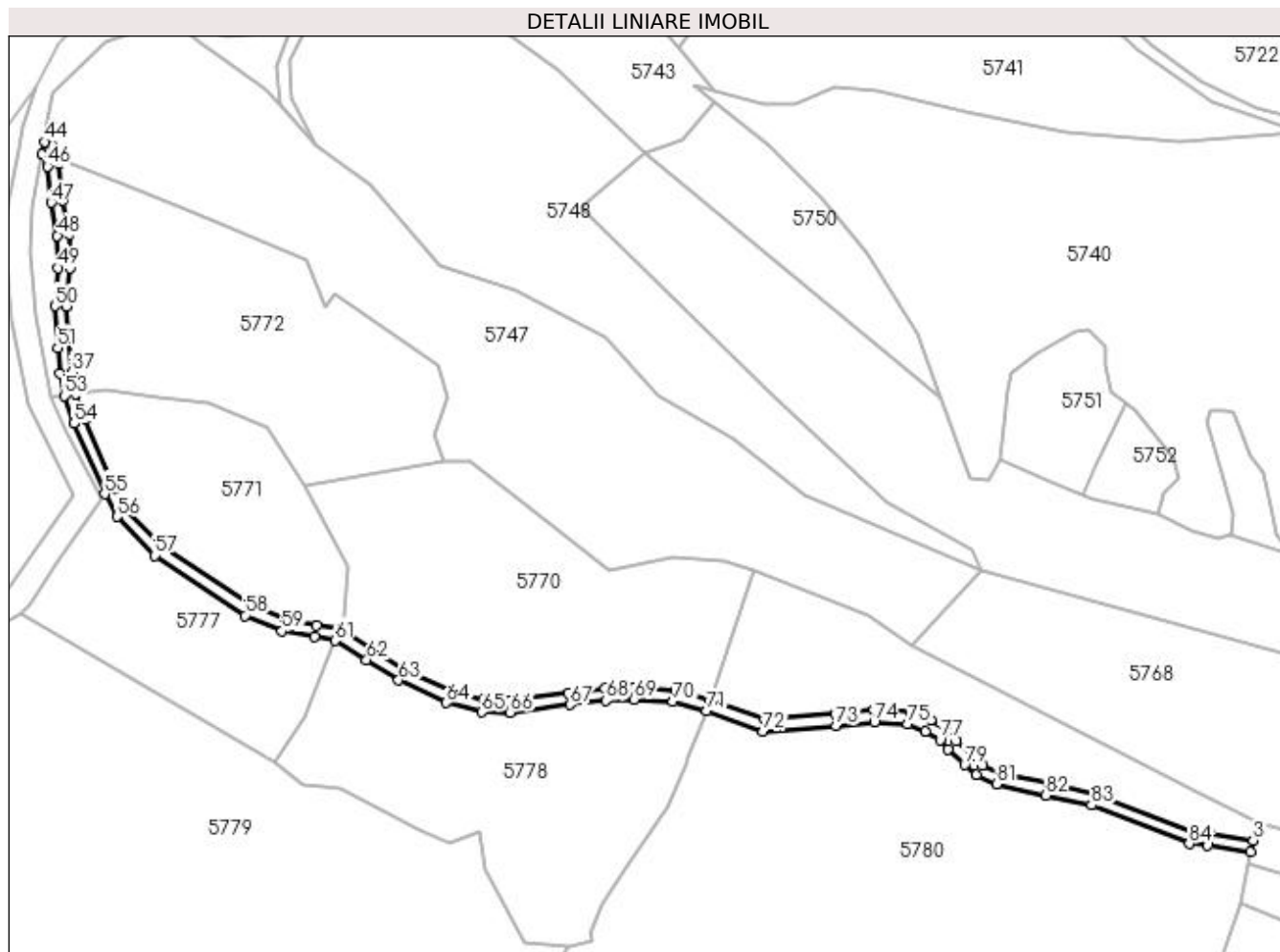
Inscrieri privind dezmembramintele dreptului de proprietate, drepturi reale de garanție și sarcini	Referințe
NU SUNT	

Anexa Nr. 1 La Partea I

Teren

Nr cadastral	Suprafața (mp)*	Observații / Referințe
	2.130	parte nr topo 4966

* Suprafața este determinată în planul de proiecție Stereo 70.



Date referitoare la teren

Crt	Categorie folosință	Intra vilan	Suprafața (mp)	Tarla	Parcelă	Nr. topo	Observații / Referințe
1	drum	NU	2.130	-	-	-	

Lungime Segmente

1) Valorile lungimilor segmentelor sunt obținute din proiecție în plan.

Punct început	X / Y	Punct sfârșit	X / Y	Lungime segment	Punct început	X / Y	Punct sfârșit	X / Y	Lungime segment	Punct început	X / Y	Punct sfârșit	X / Y	Lungime segment
1	429.499,072 697.554,506	2	429.513,375 697.552,286	14.474	2	429.513,375 697.552,286	3	429.514,14 697.556,215	4.003	3	429.514,14 697.556,215	4	429.499,566 697.558,477	14.748
4	429.499,566 697.558,477	5	429.493,839 697.559,014	5.752	5	429.493,839 697.559,014	6	429.461,606 697.571,729	34.65	6	429.461,606 697.571,729	7	429.446,179 697.575,066	15.784
7	429.446,179 697.575,066	8	429.430,182 697.578,682	16.401	8	429.430,182 697.578,682	9	429.424,322 697.581,221	6.386	9	429.424,322 697.581,221	10	429.421,122 697.584,222	4.387
10	429.421,122 697.584,222	11	429.415,633 697.589,132	7.365	11	429.415,633 697.589,132	12	429.412,913 697.592,55	4.368	12	429.412,913 697.592,55	13	429.407,048 697.596,008	6.809
13	429.407,048 697.596,008	14	429.400,284 697.598,853	7.338	14	429.400,284 697.598,853	15	429.388,286 697.599,424	12.012	15	429.388,286 697.599,424	16	429.375,337 697.598,282	12.999
16	429.375,337 697.598,282	17	429.352,05 697.596,476	23.357	17	429.352,05 697.596,476	18	429.333,97 697.603,035	19.233	18	429.333,97 697.603,035	19	429.322,196 697.606,158	12.181

Punct început	X / Y	Punct sfârșit	X / Y	Lungime segment	Punct început	X / Y	Punct sfârșit	X / Y	Lungime segment	Punct început	X / Y	Punct sfârșit	X / Y	Lungime segment
19	429.322,196 697.606,158	20	429.308,575 697.607,072	13.652	20	429.308,575 697.607,072	21	429.298,969 697.606,668	9.614	21	429.298,969 697.606,668	22	429.286,853 697.605,191	12.206
22	429.286,853 697.605,191	23	429.267,273 697.602,703	19.737	23	429.267,273 697.602,703	24	429.258,622 697.602,792	8.651	24	429.258,622 697.602,792	25	429.247,699 697.605,679	11.298
25	429.247,699 697.605,679	26	429.232,322 697.612,893	16.985	26	429.232,322 697.612,893	27	429.221,926 697.619,469	12.301	27	429.221,926 697.619,469	28	429.210,844 697.626,316	13.027
28	429.210,844 697.626,316	29	429.203,272 697.627,681	7.694	29	429.203,272 697.627,681	30	429.192,855 697.629,559	10.585	30	429.192,855 697.629,559	31	429.181,333 697.634,398	12.497
31	429.181,333 697.634,398	32	429.151,956 697.653,853	35.235	32	429.151,956 697.653,853	33	429.140,255 697.666,078	16.922	33	429.140,255 697.666,078	34	429.136,391 697.672,943	7.878
34	429.136,391 697.672,943	35	429.126,39 697.696,058	25.186	35	429.126,39 697.696,058	36	429.123,394 697.704,459	8.919	36	429.123,394 697.704,459	37	429.121,873 697.711,642	7.342
37	429.121,873 697.711,642	38	429.120,263 697.733,526	21.943	38	429.120,263 697.733,526	39	429.121,427 697.746,065	12.593	39	429.121,427 697.746,065	40	429.121,137 697.757,373	11.312
40	429.121,137 697.757,373	41	429.119,035 697.768,521	11.344	41	429.119,035 697.768,521	42	429.117,737 697.780,918	12.465	42	429.117,737 697.780,918	43	429.115,32 697.786,699	6.266
43	429.115,32 697.786,699	44	429.112,805 697.788,085	2.872	44	429.112,805 697.788,085	45	429.112,108 697.784,013	4.131	45	429.112,108 697.784,013	46	429.113,82 697.779,917	4.439
46	429.113,82 697.779,917	47	429.115,073 697.767,942	12.04	47	429.115,073 697.767,942	48	429.117,147 697.756,948	11.188	48	429.117,147 697.756,948	49	429.117,422 697.746,199	10.753
49	429.117,422 697.746,199	50	429.116,25 697.733,572	12.681	50	429.116,25 697.733,572	51	429.117,215 697.719,722	13.884	51	429.117,215 697.719,722	52	429.117,905 697.711,084	8.666
52	429.117,905 697.711,084	53	429.119,371 697.703,832	7.399	53	429.119,371 697.703,832	54	429.122,667 697.694,591	9.811	54	429.122,667 697.694,591	55	429.132,803 697.671,164	25.526
55	429.132,803 697.671,164	56	429.137,016 697.663,677	8.591	56	429.137,016 697.663,677	57	429.149,375 697.650,764	17.874	57	429.149,375 697.650,764	58	429.179,437 697.630,855	36.057
58	429.179,437 697.630,855	59	429.191,712 697.625,7	13.314	59	429.191,712 697.625,7	60	429.202,563 697.623,745	11.026	60	429.202,563 697.623,745	61	429.209,366 697.622,518	6.913
61	429.209,366 697.622,518	62	429.219,807 697.616,077	12.268	62	429.219,807 697.616,077	63	429.230,396 697.609,378	12.53	63	429.230,396 697.609,378	64	429.246,328 697.601,904	17.598
64	429.246,328 697.601,904	65	429.258,082 697.598,797	12.158	65	429.258,082 697.598,797	66	429.267,506 697.598,7	9.424	66	429.267,506 697.598,7	67	429.287,347 697.601,222	20.001
67	429.287,347 697.601,222	68	429.299,296 697.602,678	12.037	68	429.299,296 697.602,678	69	429.308,525 697.603,067	9.237	69	429.308,525 697.603,067	70	429.321,543 697.602,193	13.047
70	429.321,543 697.602,193	71	429.332,705 697.599,232	11.548	71	429.332,705 697.599,232	72	429.351,496 697.592,421	19.987	72	429.351,496 697.592,421	73	429.375,667 697.594,296	24.244
73	429.375,667 697.594,296	74	429.388,367 697.595,416	12.749	74	429.388,367 697.595,416	75	429.399,386 697.594,892	11.031	75	429.399,386 697.594,892	76	429.405,248 697.592,425	6.36
76	429.405,248 697.592,425	77	429.410,244 697.589,48	5.799	77	429.410,244 697.589,48	78	429.412,714 697.586,377	3.966	78	429.412,714 697.586,377	79	429.418,42 697.581,272	7.656
79	429.418,42 697.581,272	80	429.422,094 697.577,827	5.036	80	429.422,094 697.577,827	81	429.428,935 697.574,863	7.456	81	429.428,935 697.574,863	82	429.445,315 697.571,16	16.793
82	429.445,315 697.571,16	83	429.460,441 697.567,888	15.476	83	429.460,441 697.567,888	84	429.492,9 697.555,085	34.893	84	429.492,9 697.555,085	1	429.499,072 697.554,506	6.199

** Lungimile segmentelor sunt determinate în planul de proiecție Stereo 70 și sunt rotunjite la 1 milimetru.

*** Distanța dintre puncte este formată din segmente cumulate ce sunt mai mici decât valoarea 1 milimetru.

**DATE DESPRE IMOBILUL NR. 5774**

Oficiul de Cadastru și Publicitate Imobiliară MARAMURES
Biroul de Cadastru și Publicitate Imobiliară Dragomiresti

A. Partea I. Descrierea imobilului

TEREN Extravilan

Nr. CF vechi:1927

Adresa: Jud. Maramures

Nr. Crt	Nr cadastral Nr. topografic	Suprafața* (mp)	Observații / Referințe
A1		495	Sector cadastral:50 Teren neimprejmuit; parte nr topo 4966

B. Partea II. Proprietari și acte

Inscrieri privitoare la dreptul de proprietate și alte drepturi reale	Referințe
5774 / 27/03/2023	
Act Normativ nr. Legea nr. 7, din 13/03/1996 emis de Parlamentul României;	
B1	A1
Intabulare, drept de PROPRIETATE, dobandit prin Lege, cota actuala 1/1	
1) NEIDENTIFICAT NEIDENTIFICAT	
Act Administrativ nr. Adeverința nr. 1462, din 15/03/2023 emis de Primăria Comunei Bârsana	
B2	A1
Se notează posesia faptică în favoarea lui	
1) UTAN GHEORGHE, în cotă nedeterminată	
2) UTAN NASTAFA, în cotă nedeterminată	

C. Partea III. SARCINI .

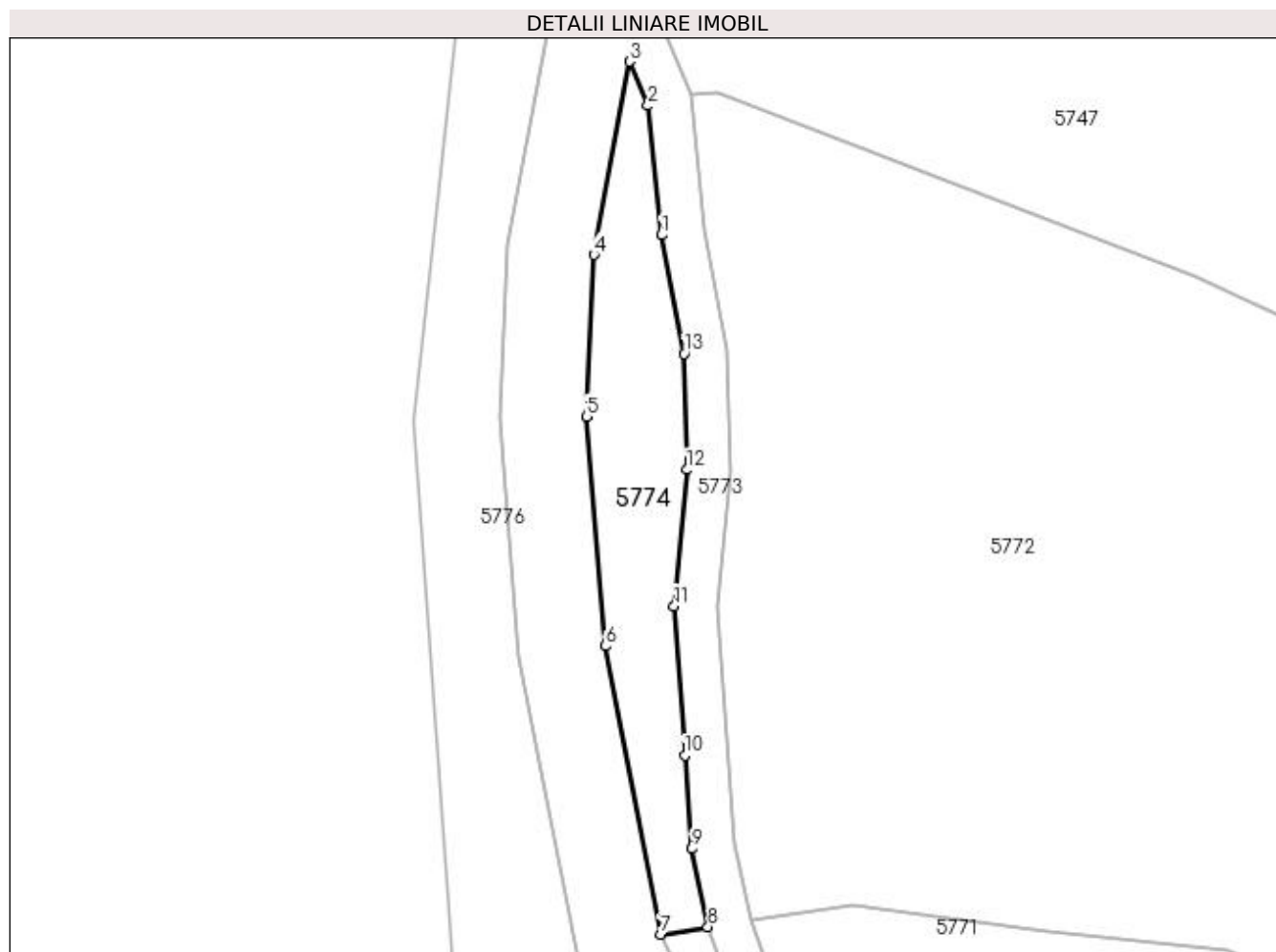
Inscrieri privind dezmembramintele dreptului de proprietate, drepturi reale de garanție și sarcini	Referințe
NU SUNT	

Anexa Nr. 1 La Partea I

Teren

Nr cadastral	Suprafața (mp)*	Observații / Referințe
	495	parte nr topo 4966

* Suprafața este determinată în planul de proiecție Stereo 70.



Date referitoare la teren

Crt	Categorie folosință	Intra vilan	Suprafața (mp)	Tarla	Parcelă	Nr. topo	Observații / Referințe
1	faneata	NU	495	-	-	-	

Lungime Segmente

1) Valorile lungimilor segmentelor sunt obținute din proiecție în plan.

Punct început	X / Y	Punct sfârșit	X / Y	Lungime segment (** (m)
1	429.115,073 697.767,942	2	429.113,82 697.779,917	12.04
2	429.113,82 697.779,917	3	429.112,108 697.784,013	4.439
3	429.112,108 697.784,013	4	429.108,808 697.766,104	18.21
4	429.108,808 697.766,104	5	429.108,103 697.751,135	14.986
5	429.108,103 697.751,135	6	429.109,847 697.729,87	21.336

Punct început	X / Y	Punct sfârșit	X / Y	Lungime segment (** (m)
6	429.109,847 697.729,87	7	429.115,017 697.703,155	27.211
7	429.115,017 697.703,155	8	429.119,371 697.703,832	4.406
8	429.119,371 697.703,832	9	429.117,905 697.711,084	7.399
9	429.117,905 697.711,084	10	429.117,215 697.719,722	8.666
10	429.117,215 697.719,722	11	429.116,25 697.733,572	13.884
11	429.116,25 697.733,572	12	429.117,422 697.746,199	12.681
12	429.117,422 697.746,199	13	429.117,147 697.756,948	10.753
13	429.117,147 697.756,948	1	429.115,073 697.767,942	11.188

** Lungimile segmentelor sunt determinate în planul de proiecție Stereo 70 și sunt rotunjite la 1 milimetru.

*** Distanța dintre puncte este formată din segmente cumulate ce sunt mai mici decât valoarea 1 milimetru.

**DATE DESPRE IMOBILUL NR. 5776**

Oficiul de Cadastru și Publicitate Imobiliară MARAMURES
Biroul de Cadastru și Publicitate Imobiliară Dragomiresti

A. Partea I. Descrierea imobilului

TEREN Extravilan

Nr. CF vechi:3364

Adresa: Jud. Maramures

Nr. Crt	Nr cadastral Nr. topografic	Suprafața* (mp)	Observații / Referințe
A1		2.020	Sector cadastral:49 Teren neimprejmuit; parte nr topo 4965

B. Partea II. Proprietari și acte

Inscrieri privitoare la dreptul de proprietate și alte drepturi reale		Referințe
5776 / 19/07/2022		
Act Normativ nr. Legea nr. 7, din 13/03/1996 emis de Parlamentul României;		
B1	Inscrierea provizorie, drept de PROPRIETATE, dobandit prin Lege, cota actuala 1/1 1) COMUNA BÂRSANA, CIF:3694810, Neidentificat	A1

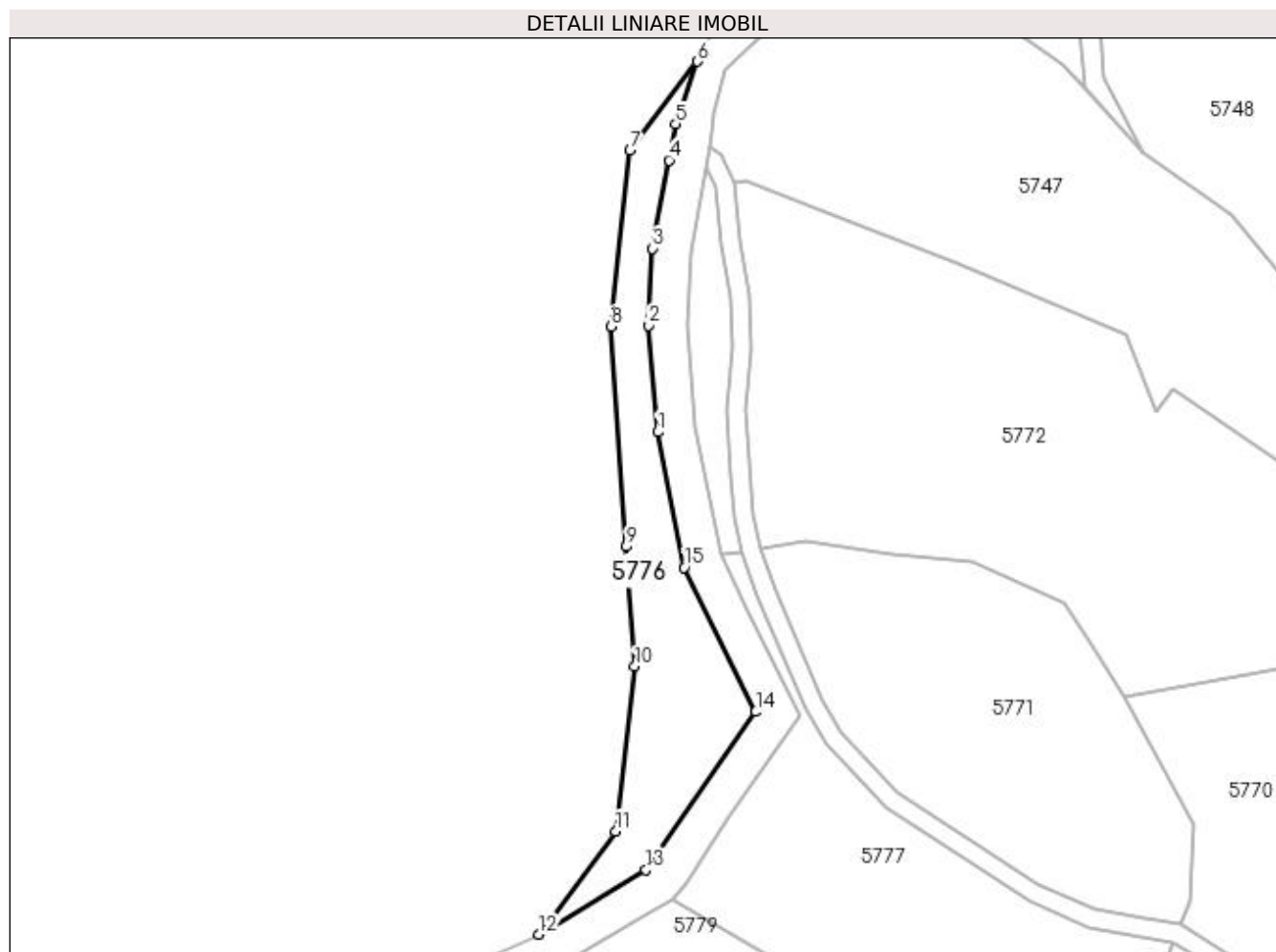
C. Partea III. SARCINI .

Inscrieri privind dezmembramintele dreptului de proprietate, drepturi reale de garanție și sarcini	Referințe
NU SUNT	

Anexa Nr. 1 La Partea I**Teren**

Nr cadastral	Suprafața (mp)*	Observații / Referințe
	2.020	parte nr topo 4965

* Suprafața este determinată în planul de proiecție Stereo 70.

**Date referitoare la teren**

Crt	Categorie folosință	Intra vilan	Suprafața (mp)	Tarla	Parcelă	Nr. topo	Observații / Referințe
1	faneata	NU	2.020	-	-	-	

Lungime Segmente

1) Valorile lungimilor segmentelor sunt obținute din proiecție în plan.

Punct început	X / Y	Punct sfârșit	X / Y	Lungime segment (** (m)
1	429.101,91 697.728,78	2	429.100,088 697.750,996	22.291
2	429.100,088 697.750,996	3	429.100,842 697.767,021	16.043
3	429.100,842 697.767,021	4	429.104,231 697.785,413	18.702
4	429.104,231 697.785,413	5	429.105,668 697.792,974	7.696
5	429.105,668 697.792,974	6	429.110,194 697.805,972	13.763

Punct început	X / Y	Punct sfârșit	X / Y	Lungime segment (** (m)
6	429.110,194 697.805,972	7	429.096,132 697.787,397	23.297
7	429.096,132 697.787,397	8	429.092,115 697.750,751	36.866
8	429.092,115 697.750,751	9	429.095,366 697.704,931	45.935
9	429.095,366 697.704,931	10	429.097,137 697.679,968	25.026
10	429.097,137 697.679,968	11	429.093,15 697.645,609	34.59
11	429.093,15 697.645,609	12	429.077,059 697.624,171	26.805
12	429.077,059 697.624,171	13	429.099,498 697.637,56	26.13
13	429.099,498 697.637,56	14	429.122,351 697.670,533	40.118
14	429.122,351 697.670,533	15	429.107,37 697.700,562	33.558
15	429.107,37 697.700,562	1	429.101,91 697.728,78	28.741

** Lungimile segmentelor sunt determinate în planul de proiecție Stereo 70 și sunt rotunjite la 1 milimetru.

*** Distanța dintre puncte este formată din segmente cumulate ce sunt mai mici decât valoarea 1 milimetru.

**DATE DESPRE IMOBILUL NR. 5777**

Oficiul de Cadastru și Publicitate Imobiliară MARAMURES
Biroul de Cadastru și Publicitate Imobiliară Dragomiresti

A. Partea I. Descrierea imobilului

TEREN Extravilan

Nr. CF vechi:3364

Adresa: Jud. Maramures

Nr. Crt	Nr cadastral Nr. topografic	Suprafața* (mp)	Observații / Referințe
A1		3.947	Sector cadastral:50 Teren neimprejmuit; parte nr topo 4965

B. Partea II. Proprietari și acte

Inscrieri privitoare la dreptul de proprietate și alte drepturi reale		Referințe
5777 / 27/03/2023		
Act Normativ nr. Legea nr. 7, din 13/03/1996 emis de Parlamentul României;		
B1	Inscrierea provizorie, drept de PROPRIETATE, dobandit prin Lege, cota actuala 1/1 1) COMUNA BÂRSANA, CIF:3694810, Neidentificat	A1

C. Partea III. SARCINI .

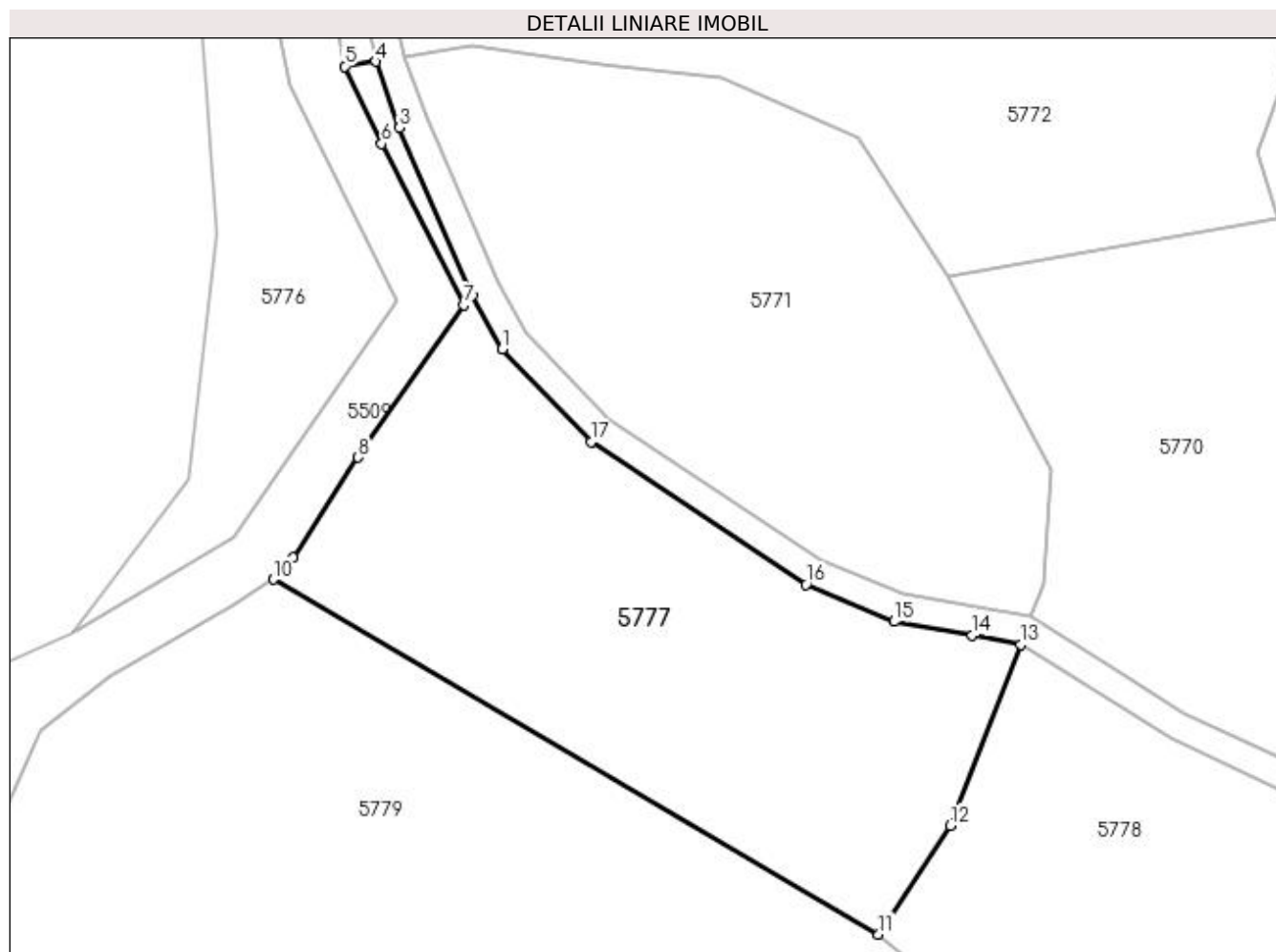
Inscrieri privind dezmembramintele dreptului de proprietate, drepturi reale de garanție și sarcini	Referințe
NU SUNT	

Anexa Nr. 1 La Partea I

Teren

Nr cadastral	Suprafața (mp)*	Observații / Referințe
	3.947	parte nr topo 4965

* Suprafața este determinată în planul de proiecție Stereo 70.



Date referitoare la teren

Crt	Categorie folosință	Intravilan	Suprafața (mp)	Tarla	Parcelă	Nr. topo	Observații / Referințe
1	faneata	NU	3.947	-	-	-	

Lungime Segmente

1) Valorile lungimilor segmentelor sunt obținute din proiecție în plan.

Punct început	X / Y	Punct sfârșit	X / Y	Lungime segment (** (m)
1	429.137,016 697.663,677	2	429.132,803 697.671,164	8.591
2	429.132,803 697.671,164	3	429.122,667 697.694,591	25.526
3	429.122,667 697.694,591	4	429.119,371 697.703,832	9.811
4	429.119,371 697.703,832	5	429.115,017 697.703,155	4.406
5	429.115,017 697.703,155	6	429.120,172 697.692,336	11.984

Punct început	X / Y	Punct sfârşit	X / Y	Lungime segment (** (m)
6	429.120,172 697.692,336	7	429.131,623 697.669,867	25.219
7	429.131,623 697.669,867	8	429.116,885 697.648,597	25.877
8	429.116,885 697.648,597	9	429.107,857 697.634,567	16.684
9	429.107,857 697.634,567	10	429.105,086 697.631,578	4.076
10	429.105,086 697.631,578	11	429.189,547 697.582,049	97.912
11	429.189,547 697.582,049	12	429.199,538 697.597,253	18.193
12	429.199,538 697.597,253	13	429.209,366 697.622,518	27.109
13	429.209,366 697.622,518	14	429.202,563 697.623,745	6.913
14	429.202,563 697.623,745	15	429.191,712 697.625,7	11.026
15	429.191,712 697.625,7	16	429.179,437 697.630,855	13.314
16	429.179,437 697.630,855	17	429.149,375 697.650,764	36.057
17	429.149,375 697.650,764	1	429.137,016 697.663,677	17.874

** Lungimile segmentelor sunt determinate în planul de proiecție Stereo 70 și sunt rotunjite la 1 milimetru.

*** Distanța dintre puncte este formată din segmente cumulate ce sunt mai mici decât valoarea 1 milimetru.

**DATE DESPRE IMOBILUL NR. 5778**

Oficiul de Cadastru și Publicitate Imobiliară MARAMURES
Biroul de Cadastru și Publicitate Imobiliară Dragomirești

A. Partea I. Descrierea imobilului

TEREN Extravilan

Nr. CF vechi:985, 2255

Adresa: Jud. Maramures

Nr. Crt	Nr cadastral Nr. topografic	Suprafața* (mp)	Observații / Referințe
A1		6.974	Sector cadastral:50 Teren neimprejmuit; parte nr topo 4964, 4963

B. Partea II. Proprietari și acte

Inscrieri privitoare la dreptul de proprietate și alte drepturi reale	Referințe
5778 / 27/03/2023	
Act Normativ nr. Legea nr. 7, din 13/03/1996 emis de Parlamentul României;	
B1	A1
Intabulare, drept de PROPRIETATE, dobândit prin Lege, cota actuala 1/1	
1) NEIDENTIFICAT NEIDENTIFICAT	
Act Administrativ nr. Adeverința nr. 1461, din 15/03/2023 emis de Primăria Comunei Bârsana	
B2	A1
Se notează posesia faptică în favoarea lui	
1) COSTIN ILEANA	

C. Partea III. SARCINI .

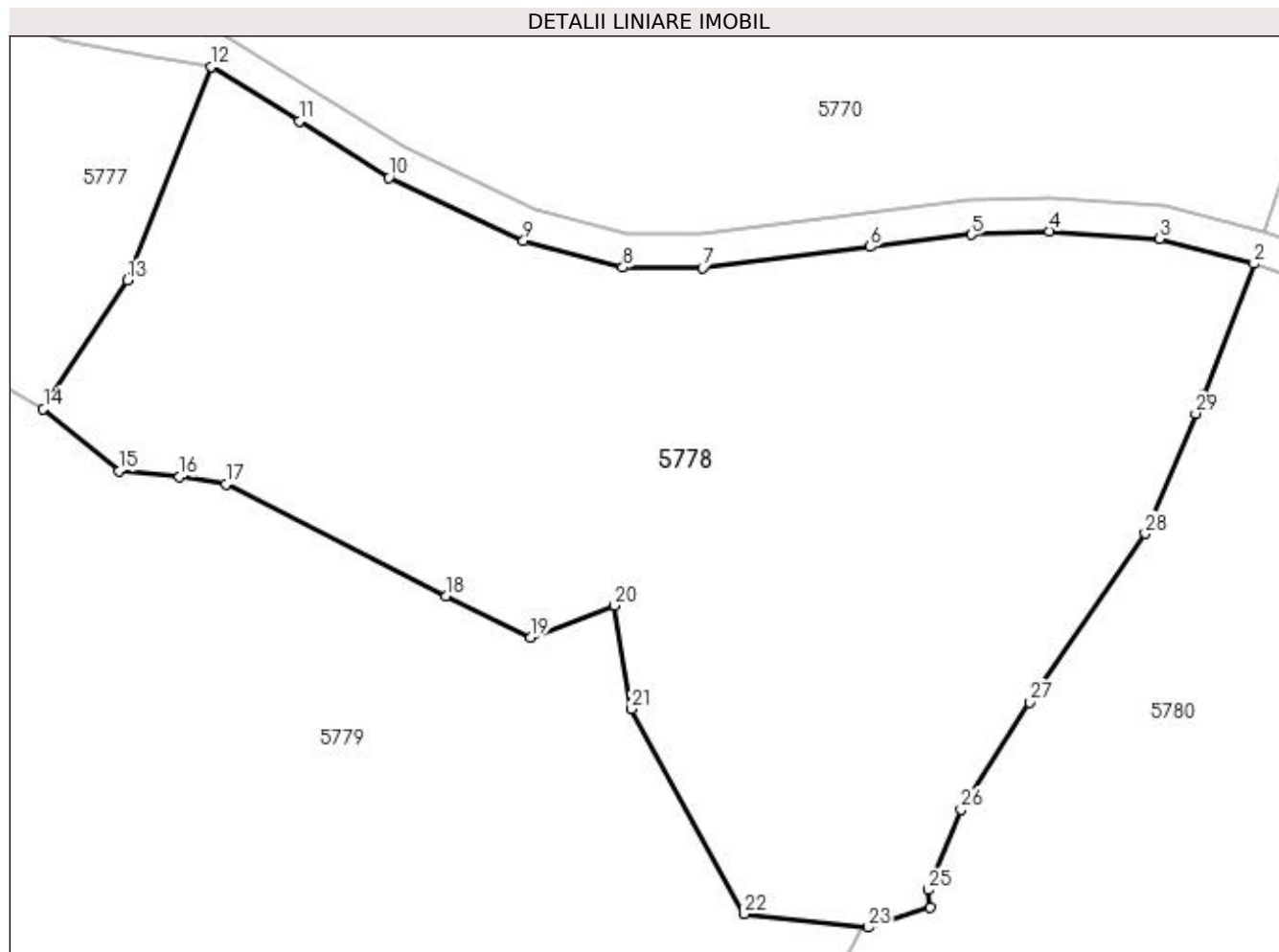
Inscrieri privind dezmembramintele dreptului de proprietate, drepturi reale de garanție și sarcini	Referințe
NU SUNT	

Anexa Nr. 1 La Partea I

Teren

Nr cadastral	Suprafața (mp)*	Observații / Referințe
	6.974	parte nr topo 4964, 4963

* Suprafața este determinată în planul de proiecție Stereo 70.



Date referitoare la teren

Crt	Categorie folosință	Intravilan	Suprafața (mp)	Tarla	Parcelă	Nr. topo	Observații / Referințe
1	faneata	NU	6.974	-	-	-	

Lungime Segmente

1) Valorile lungimilor segmentelor sunt obținute din proiecție în plan.

Punct început	X / Y	Punct sfârșit	X / Y	Lungime segment (** (m)
1	429.326,763 697.583,738	2	429.332,705 697.599,232	16.594
3	429.321,543 697.602,193	4	429.308,525 697.603,067	13.047
5	429.299,296 697.602,678	6	429.287,347 697.601,222	12.037
7	429.267,506 697.598,7	8	429.258,082 697.598,797	9.424
9	429.246,328 697.601,904	10	429.230,396 697.609,378	17.598

Punct început	X / Y	Punct sfârșit	X / Y	Lungime segment (** (m)
2	429.332,705 697.599,232	3	429.321,543 697.602,193	11.548
4	429.308,525 697.603,067	5	429.299,296 697.602,678	9.237
6	429.287,347 697.601,222	7	429.267,506 697.598,7	20.001
8	429.258,082 697.598,797	9	429.246,328 697.601,904	12.158
10	429.230,396 697.609,378	11	429.219,807 697.616,077	12.53

Punct început	X / Y	Punct sfârșit	X / Y	Lungime segment (** (m)
11	429.219,807 697.616,077	12	429.209,366 697.622,518	12.268
13	429.199,538 697.597,253	14	429.189,547 697.582,049	18.193
15	429.198,513 697.574,703	16	429.205,681 697.574,028	7.2
17	429.211,162 697.573,177	18	429.237,156 697.559,941	29.17
19	429.247,17 697.555,042	20	429.257,073 697.558,833	10.604
21	429.259,061 697.546,6	22	429.272,431 697.522,373	27.671
23	429.287,111 697.520,765	24	429.294,446 697.523,081	7.692
25	429.294,181 697.525,205	26	429.298,056 697.534,677	10.234
27	429.306,179 697.547,371	28	429.319,849 697.567,342	24.201
29	429.325,826 697.581,516	1	429.326,763 697.583,738	2.411

Punct început	X / Y	Punct sfârșit	X / Y	Lungime segment (** (m)
12	429.209,366 697.622,518	13	429.199,538 697.597,253	27.109
14	429.189,547 697.582,049	15	429.198,513 697.574,703	11.591
16	429.205,681 697.574,028	17	429.211,162 697.573,177	5.547
18	429.237,156 697.559,941	19	429.247,17 697.555,042	11.148
20	429.257,073 697.558,833	21	429.259,061 697.546,6	12.393
22	429.272,431 697.522,373	23	429.287,111 697.520,765	14.768
24	429.294,446 697.523,081	25	429.294,181 697.525,205	2.14
26	429.298,056 697.534,677	27	429.306,179 697.547,371	15.071
28	429.319,849 697.567,342	29	429.325,826 697.581,516	15.383

** Lungimile segmentelor sunt determinate în planul de proiecție Stereo 70 și sunt rotunjite la 1 milimetru.

*** Distanța dintre puncte este formată din segmente cumulate ce sunt mai mici decât valoarea 1 milimetru.

**DATE DESPRE IMOBILUL NR. 5779**

Oficiul de Cadastru și Publicitate Imobiliară MARAMURES
Biroul de Cadastru și Publicitate Imobiliară Dragomiresti

A. Partea I. Descrierea imobilului

TEREN Extravilan

Nr. CF vechi:985, 2255

Adresa: Jud. Maramures

Nr. Crt	Nr cadastral Nr. topografic	Suprafața* (mp)	Observații / Referințe
A1		31.315	Sector cadastral:50 Teren neimprejmuit; parte nr topo 4964, 4963

B. Partea II. Proprietari și acte

Inscrieri privitoare la dreptul de proprietate și alte drepturi reale	Referințe
5779 / 27/03/2023	
Act Normativ nr. Legea nr. 7, din 13/03/1996 emis de Parlamentul României;	
B1	A1
Intabulare, drept de PROPRIETATE, dobândit prin Lege, cota actuala 1/1	
1) NEIDENTIFICAT NEIDENTIFICAT	
Act Administrativ nr. Adeverința nr. 1460, din 15/03/2023 emis de Primăria Comunei Bârsana	
B2	A1
Se notează posesia faptică în favoarea lui	
1) GODJA IOAN	

C. Partea III. SARCINI .

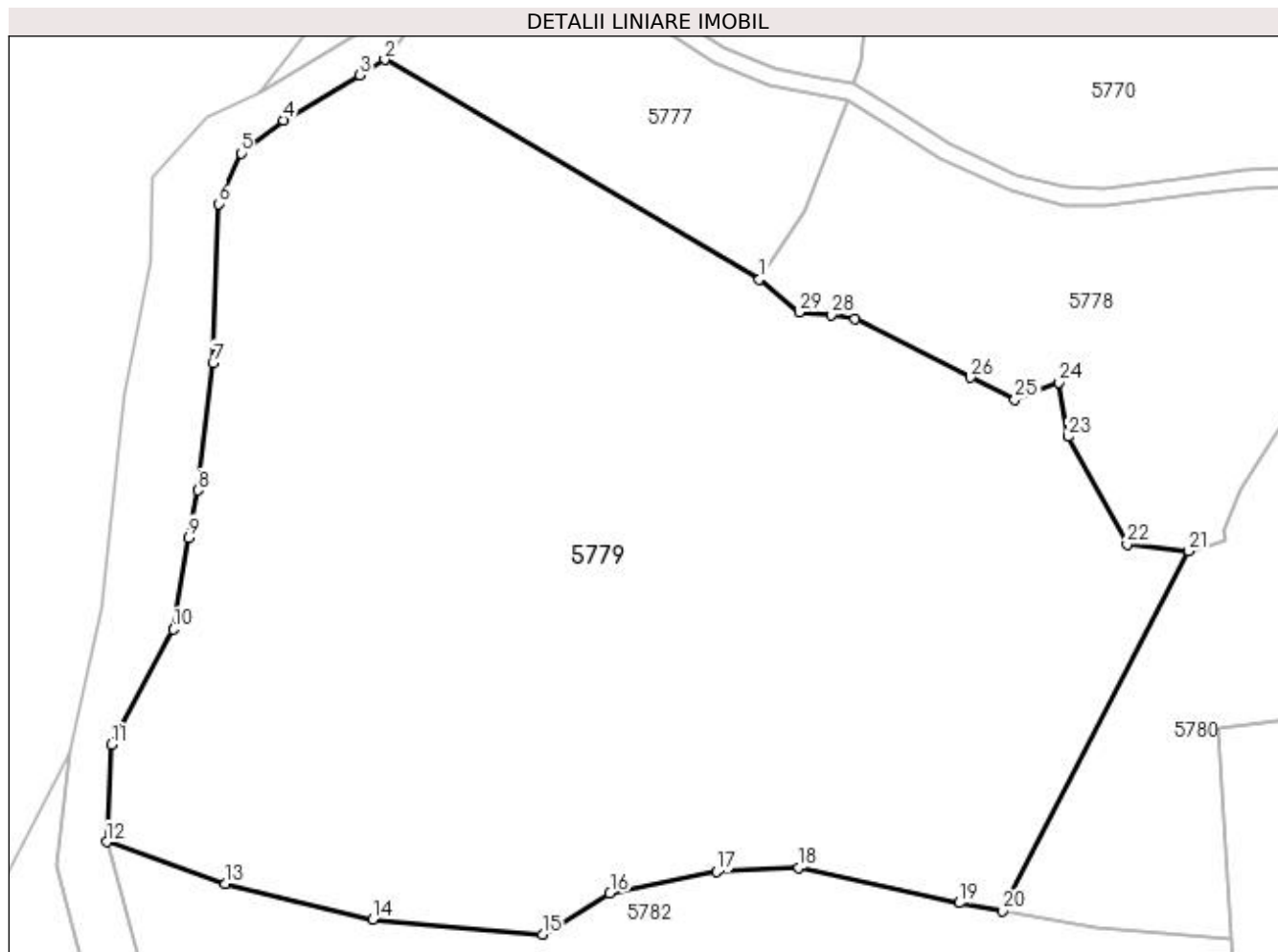
Inscrieri privind dezmembramintele dreptului de proprietate, drepturi reale de garanție și sarcini	Referințe
NU SUNT	

Anexa Nr. 1 La Partea I

Teren

Nr cadastral	Suprafața (mp)*	Observații / Referințe
	31.315	parte nr topo 4964, 4963

* Suprafața este determinată în planul de proiecție Stereo 70.



Date referitoare la teren

Crt	Categorie folosință	Intra vilan	Suprafața (mp)	Tarla	Parcelă	Nr. topo	Observații / Referințe
1	padure	NU	12.372	-	-	-	
2	faneata	NU	18.943	-	-	-	

Lungime Segmente

1) Valorile lungimilor segmentelor sunt obținute din proiecție în plan.

Punct început	X / Y	Punct sfârșit	X / Y	Lungime segment (** (m)
1	429.189,547 697.582,049	2	429.105,086 697.631,578	97.912
3	429.099,519 697.628,139	4	429.082,292 697.617,977	20.001
5	429.072,671 697.610,511	6	429.067,556 697.599,103	12.502
7	429.066,363 697.563,293	8	429.062,975 697.534,506	28.986

Punct început	X / Y	Punct sfârșit	X / Y	Lungime segment (** (m)
2	429.105,086 697.631,578	3	429.099,519 697.628,139	6.544
4	429.082,292 697.617,977	5	429.072,671 697.610,511	12.178
6	429.067,556 697.599,103	7	429.066,363 697.563,293	35.83
8	429.062,975 697.534,506	9	429.060,889 697.523,841	10.867

Punct început	X / Y	Punct sfârșit	X / Y	Lungime segment (** (m)
9	429.060,889 697.523,841	10	429.057,383 697.503,206	20.931
11	429.043,499 697.477,201	12	429.042,376 697.455,27	21.96
13	429.069,176 697.445,831	14	429.102,421 697.437,867	34.186
15	429.140,643 697.434,447	16	429.155,843 697.443,702	17.796
17	429.179,962 697.448,571	18	429.198,443 697.449,513	18.505
19	429.234,63 697.441,526	20	429.244,398 697.439,754	9.927
21	429.286,343 697.520,849	22	429.272,431 697.522,373	13.995
23	429.259,061 697.546,6	24	429.257,073 697.558,833	12.393
25	429.247,17 697.555,042	26	429.237,156 697.559,941	11.148
27	429.211,162 697.573,177	28	429.205,681 697.574,028	5.547
29	429.198,513 697.574,703	1	429.189,547 697.582,049	11.591

Punct început	X / Y	Punct sfârșit	X / Y	Lungime segment (** (m)
10	429.057,383 697.503,206	11	429.043,499 697.477,201	29.479
12	429.042,376 697.455,27	13	429.069,176 697.445,831	28.414
14	429.102,421 697.437,867	15	429.140,643 697.434,447	38.375
16	429.155,843 697.443,702	17	429.179,962 697.448,571	24.606
18	429.198,443 697.449,513	19	429.234,63 697.441,526	37.058
20	429.244,398 697.439,754	21	429.286,343 697.520,849	91.301
22	429.272,431 697.522,373	23	429.259,061 697.546,6	27.671
24	429.257,073 697.558,833	25	429.247,17 697.555,042	10.604
26	429.237,156 697.559,941	27	429.211,162 697.573,177	29.17
28	429.205,681 697.574,028	29	429.198,513 697.574,703	7.2

** Lungimile segmentelor sunt determinate în planul de proiecție Stereo 70 și sunt rotunjite la 1 milimetru.

*** Distanța dintre puncte este formată din segmente cumulate ce sunt mai mici decât valoarea 1 milimetru.

**DATE DESPRE IMOBILUL NR. 5780**

Oficiul de Cadastru și Publicitate Imobiliară MARAMURES
Biroul de Cadastru și Publicitate Imobiliară Dragomiresti

A. Partea I. Descrierea imobilului

TEREN Extravilan

Nr. CF vechi:1927

Adresa: Jud. Maramures

Nr. Crt	Nr cadastral Nr. topografic	Suprafața* (mp)	Observații / Referințe
A1		20.033	Sector cadastral:50 Teren neimprejmuit; parte nr topo 4966

B. Partea II. Proprietari și acte

Inscrieri privitoare la dreptul de proprietate și alte drepturi reale	Referințe
5780 / 27/03/2023	
Act Normativ nr. Legea nr. 7, din 13/03/1996 emis de Parlamentul României;	
B1	A1
Intabulare, drept de PROPRIETATE, dobandit prin Lege, cota actuala 1/1	
1) NEIDENTIFICAT NEIDENTIFICAT	
Act Administrativ nr. Adeverința nr. 1459, din 15/03/2023 emis de Primăria Comunei Bârsana	
B2	A1
Se notează posesia faptică în favoarea lui	
1) ȘTIOPEI VASILE	

C. Partea III. SARCINI .

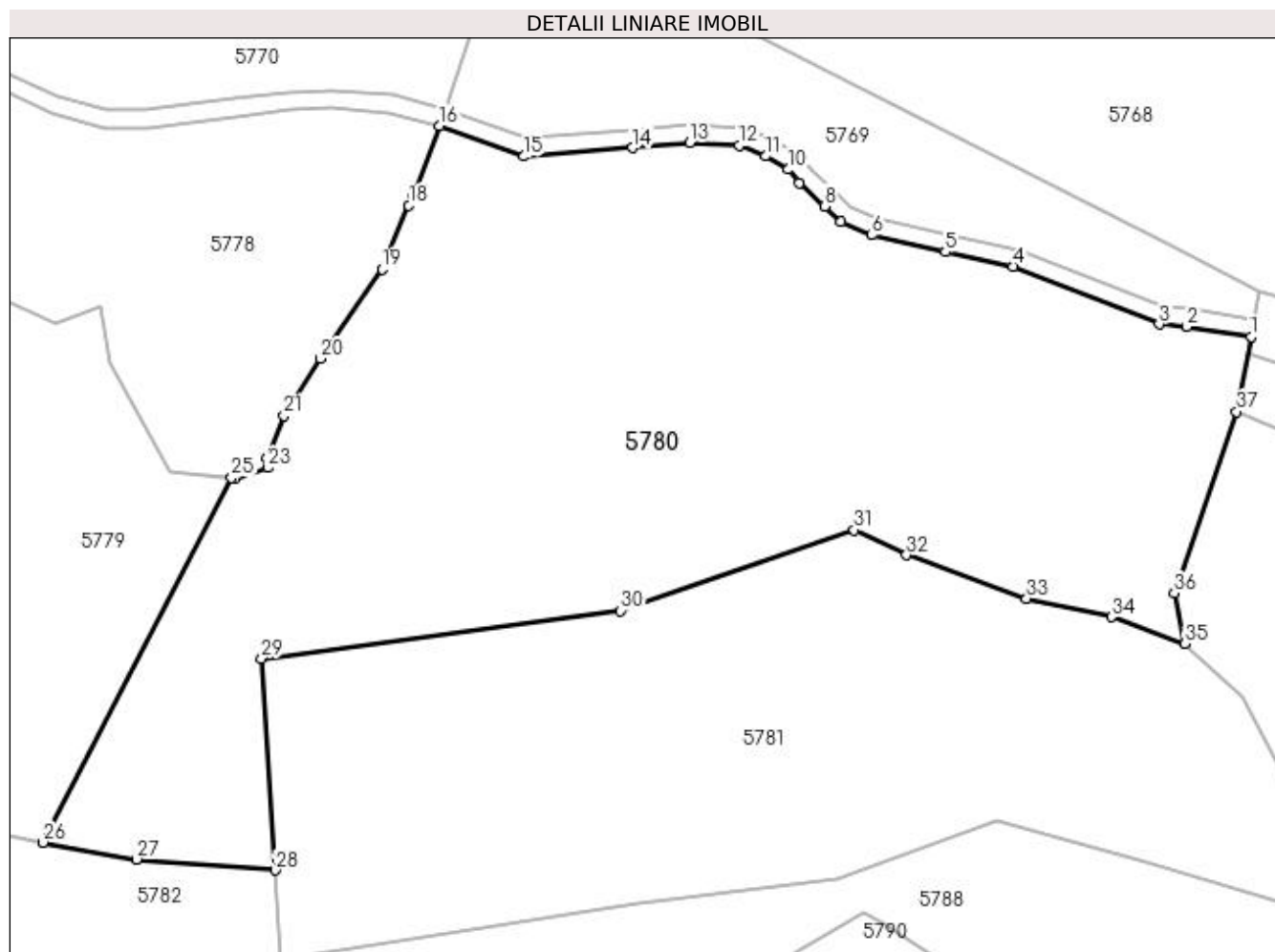
Inscrieri privind dezmembramintele dreptului de proprietate, drepturi reale de garanție și sarcini	Referințe
NU SUNT	

Anexa Nr. 1 La Partea I

Teren

Nr cadastral	Suprafața (mp)*	Observații / Referințe
	20.033	parte nr topo 4966

* Suprafața este determinată în planul de proiecție Stereo 70.



Date referitoare la teren

Crt	Categorie folosință	Intra vilan	Suprafața (mp)	Tarla	Parcelă	Nr. topo	Observații / Referințe
1	livada	NU	5.725	-	-	-	
2	padure	NU	11.208	-	-	-	
3	faneata	NU	3.100	-	-	-	

Lungime Segmente

1) Valorile lungimilor segmentelor sunt obținute din proiecție în plan.

Punct început	X / Y	Punct sfârșit	X / Y	Lungime segment (** (m)
1	429.513,375 697.552,286	2	429.499,072 697.554,506	14.474
3	429.492,9 697.555,085	4	429.460,441 697.567,888	34.893
5	429.445,315 697.571,16	6	429.428,935 697.574,863	16.793
7	429.422,094 697.577,827	8	429.418,42 697.581,272	5.036

Punct început	X / Y	Punct sfârșit	X / Y	Lungime segment (** (m)
2	429.499,072 697.554,506	3	429.492,9 697.555,085	6.199
4	429.460,441 697.567,888	5	429.445,315 697.571,16	15.476
6	429.428,935 697.574,863	7	429.422,094 697.577,827	7.456
8	429.418,42 697.581,272	9	429.412,714 697.586,377	7.656

Punct început	X / Y	Punct sfârșit	X / Y	Lungime segment (** (m))
9	429.412,714 697.586,377	10	429.410,244 697.589,48	3.966
11	429.405,248 697.592,425	12	429.399,386 697.594,892	6.36
13	429.388,367 697.595,416	14	429.375,667 697.594,296	12.749
15	429.351,496 697.592,421	16	429.332,705 697.599,232	19.987
17	429.326,763 697.583,738	18	429.325,826 697.581,516	2.411
19	429.319,849 697.567,342	20	429.306,179 697.547,371	24.201
21	429.298,056 697.534,677	22	429.294,181 697.525,205	10.234
23	429.294,446 697.523,081	24	429.287,111 697.520,765	7.692
25	429.286,343 697.520,849	26	429.244,398 697.439,754	91.301
27	429.265,2 697.435,979	28	429.296,086 697.433,558	30.981
29	429.293,0 697.480,681	30	429.373,017 697.491,304	80.719
31	429.425,008 697.509,264	32	429.436,676 697.503,702	12.926
33	429.463,411 697.493,962	34	429.482,295 697.489,927	19.31
35	429.498,699 697.484,022	36	429.496,268 697.495,195	11.434
37	429.510,124 697.535,599	1	429.513,375 697.552,286	17.001

Punct început	X / Y	Punct sfârșit	X / Y	Lungime segment (** (m))
10	429.410,244 697.589,48	11	429.405,248 697.592,425	5.799
12	429.399,386 697.594,892	13	429.388,367 697.595,416	11.031
14	429.375,667 697.594,296	15	429.351,496 697.592,421	24.244
16	429.332,705 697.599,232	17	429.326,763 697.583,738	16.594
18	429.325,826 697.581,516	19	429.319,849 697.567,342	15.383
20	429.306,179 697.547,371	21	429.298,056 697.534,677	15.071
22	429.294,181 697.525,205	23	429.294,446 697.523,081	2.14
24	429.287,111 697.520,765	25	429.286,343 697.520,849	0.773
26	429.244,398 697.439,754	27	429.265,2 697.435,979	21.142
28	429.296,086 697.433,558	29	429.293,0 697.480,681	47.224
30	429.373,017 697.491,304	31	429.425,008 697.509,264	55.006
32	429.436,676 697.503,702	33	429.463,411 697.493,962	28.454
34	429.482,295 697.489,927	35	429.498,699 697.484,022	17.434
36	429.496,268 697.495,195	37	429.510,124 697.535,599	42.714

** Lungimile segmentelor sunt determinate în planul de proiecție Stereo 70 și sunt rotunjite la 1 milimetru.

*** Distanța dintre puncte este formată din segmente cumulate ce sunt mai mici decât valoarea 1 milimetru.

**DATE DESPRE IMOBILUL NR. 5781**

Oficiul de Cadastru și Publicitate Imobiliară MARAMURES
Biroul de Cadastru și Publicitate Imobiliară Dragomiresti

A. Partea I. Descrierea imobilului

TEREN Extravilan

Nr. CF vechi:4721
Nr. topografic:4961

Adresa: Jud. Maramures

Nr. Crt	Nr cadastral Nr. topografic	Suprafata* (mp)	Observatii / Referinte
A1		14.209	Sector cadastral:50 Teren neimprejmuit;

B. Partea II. Proprietari și acte

Inscrieri privitoare la dreptul de proprietate și alte drepturi reale	Referințe
5781 / 27/03/2023	
Act Administrativ nr. TITLU DE PROPRIETATE nr. 18835, din 11/09/2019 emis de COMISIA JUDEȚEANĂ MARAMURES;	
B1	A1
Intabulare, drept de PROPRIETATEcu titlu de drept aplicarea Legii 247/2005, dobandit prin Reconstituire, cota actuala 1/1 1) BOLOGA IOAN	

C. Partea III. SARCINI .

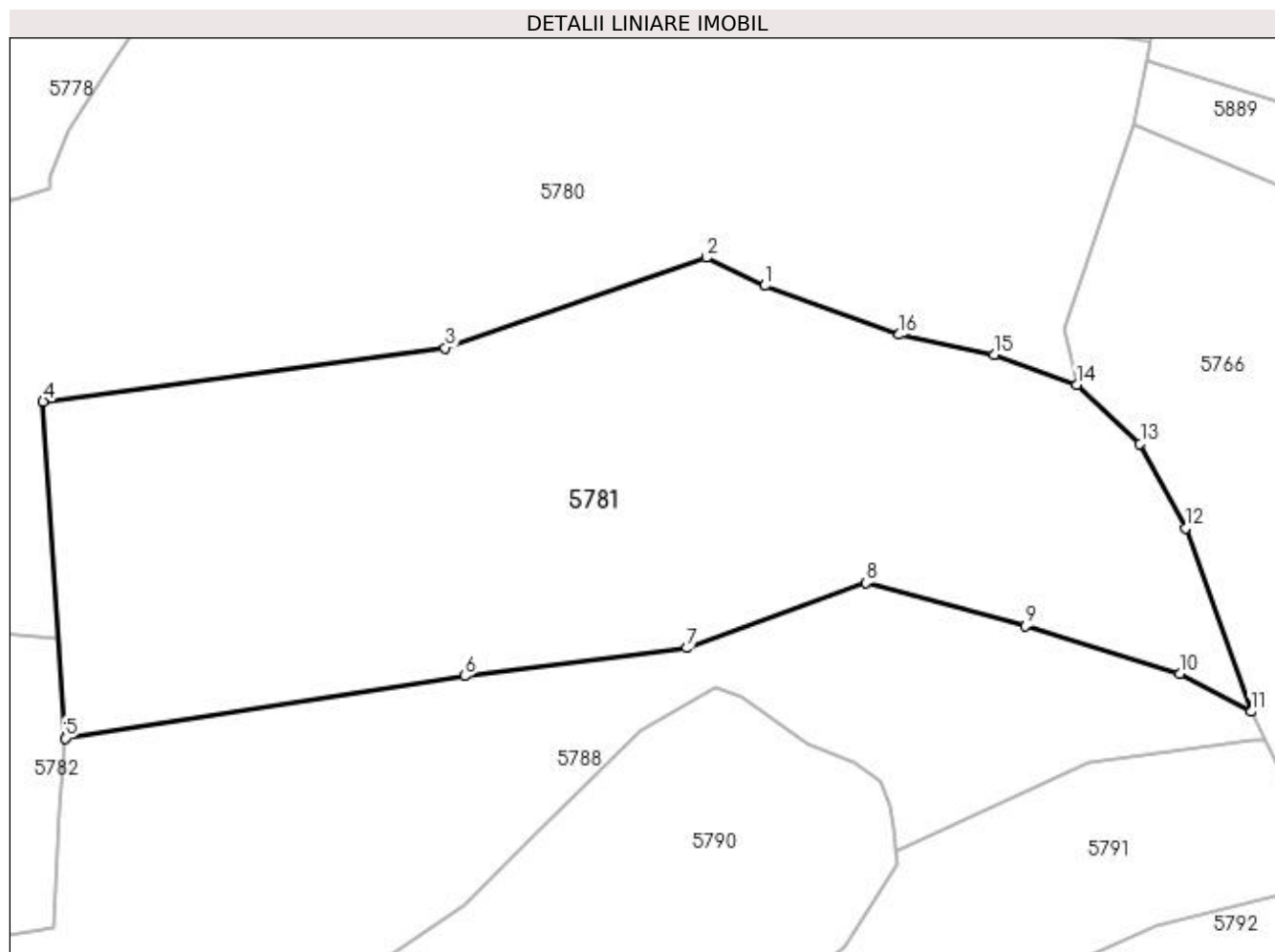
Inscrieri privind dezmembramintele dreptului de proprietate, drepturi reale de garanție și sarcini	Referințe
NU SUNT	

Anexa Nr. 1 La Partea I

Teren

Nr cadastral	Suprafața (mp)*	Observații / Referințe
	14.209	

* Suprafața este determinată în planul de proiecție Stereo 70.



Date referitoare la teren

Crt	Categorie folosință	Intra vilan	Suprafața (mp)	Tarla	Parcelă	Nr. topo	Observații / Referințe
1	faneata	NU	3.000	-	SĂCĂTURĂ	-	
2	livada	NU	11.209	-	SĂCĂTURĂ	-	

Lungime Segmente

1) Valorile lungimilor segmentelor sunt obținute din proiecție în plan.

Punct început	X / Y	Punct sfârșit	X / Y	Lungime segment (** (m)
1	429.436,676 697.503,702	2	429.425,008 697.509,264	12.926
2	429.425,008 697.509,264	3	429.373,017 697.491,304	55.006
3	429.373,017 697.491,304	4	429.293,0 697.480,681	80.719
4	429.293,0 697.480,681	5	429.297,387 697.413,682	67.142

Punct început	X / Y	Punct sfârșit	X / Y	Lungime segment (** (m)
5	429.297,387 697.413,682	6	429.376,922 697.426,061	80.493
6	429.376,922 697.426,061	7	429.421,134 697.431,617	44.56
7	429.421,134 697.431,617	8	429.456,73 697.444,616	37.895
8	429.456,73 697.444,616	9	429.488,586 697.435,996	33.002
9	429.488,586 697.435,996	10	429.519,264 697.426,487	32.118
10	429.519,264 697.426,487	11	429.533,445 697.418,934	16.067
11	429.533,445 697.418,934	12	429.520,347 697.455,466	38.809
12	429.520,347 697.455,466	13	429.511,371 697.472,249	19.033
13	429.511,371 697.472,249	14	429.498,699 697.484,022	17.297
14	429.498,699 697.484,022	15	429.482,295 697.489,927	17.434
15	429.482,295 697.489,927	16	429.463,411 697.493,962	19.31
16	429.463,411 697.493,962	1	429.436,676 697.503,702	28.454

** Lungimile segmentelor sunt determinate în planul de proiecție Stereo 70 și sunt rotunjite la 1 milimetru.

*** Distanța dintre puncte este formată din segmente cumulate ce sunt mai mici decât valoarea 1 milimetru.

**DATE DESPRE IMOBILUL NR. 5782**

Oficiul de Cadastru și Publicitate Imobiliară MARAMURES
Biroul de Cadastru și Publicitate Imobiliară Dragomiresti

A. Partea I. Descrierea imobilului

TEREN Extravilan

Nr. CF vechi:4630, 2255

Adresa: Jud. Maramures

Nr. Crt	Nr cadastral Nr. topografic	Suprafața* (mp)	Observații / Referințe
A1		19.826	Sector cadastral:50 Teren neimprejmuit; parte nr topo 4962/a, 4963

B. Partea II. Proprietari și acte

Inscrieri privitoare la dreptul de proprietate și alte drepturi reale	Referințe
5782 / 27/03/2023	
Act Normativ nr. Legea nr. 7, din 13/03/1996 emis de Parlamentul României;	
B1	A1
Intabulare, drept de PROPRIETATE, dobandit prin Lege, cota actuala 1/1	
1) NEIDENTIFICAT NEIDENTIFICAT	
Act Administrativ nr. Adeverința nr. 1458, din 15/03/2023 emis de Primăria Comunei Bârsana	
B2	A1
Se notează posesia faptică în favoarea lui	
1) BODEA MARIA	

C. Partea III. SARCINI .

Inscrieri privind dezmembramintele dreptului de proprietate, drepturi reale de garanție și sarcini	Referințe
NU SUNT	

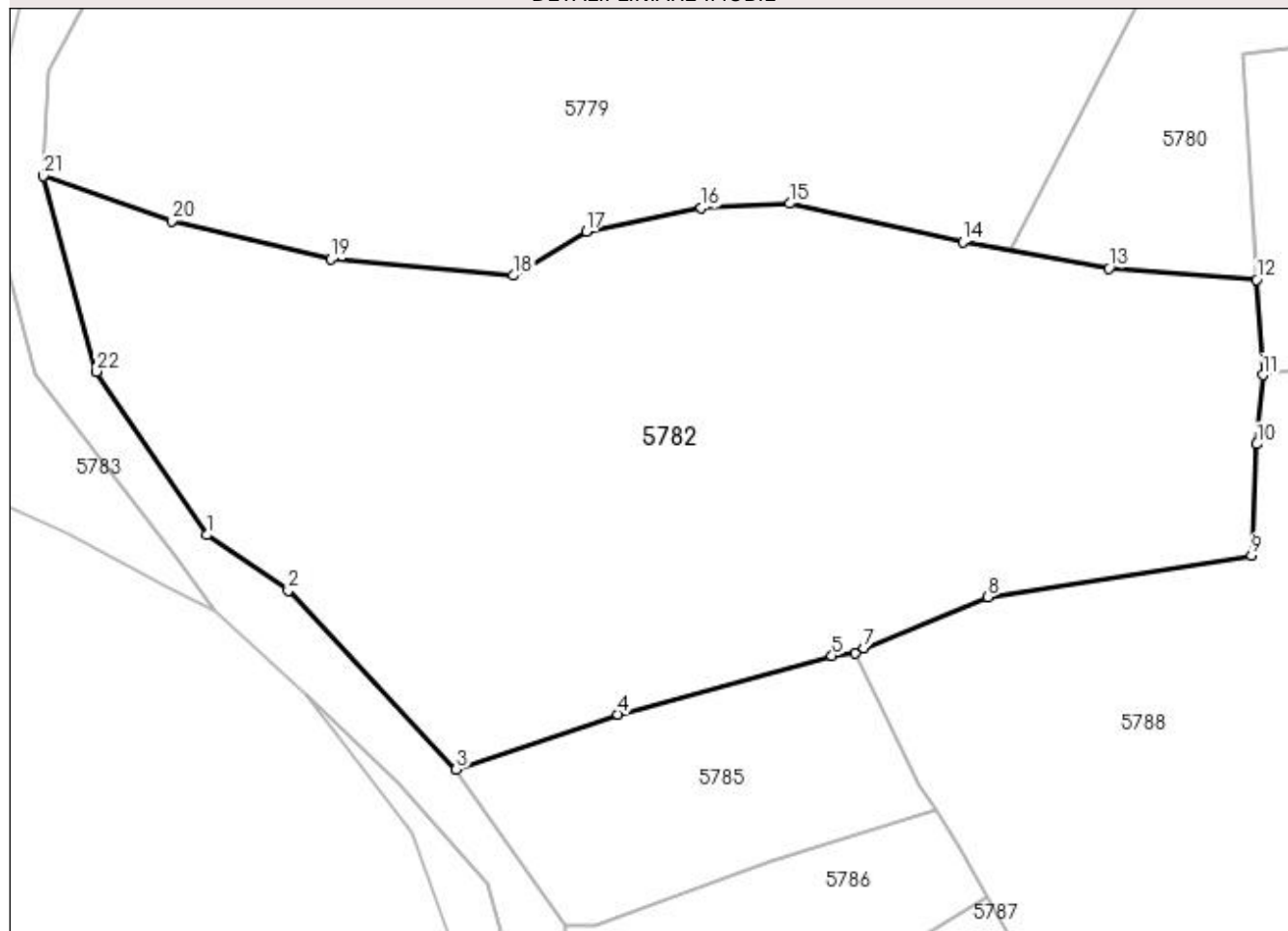
Anexa Nr. 1 La Partea I

Teren

Nr cadastral	Suprafața (mp)*	Observații / Referințe
	19.826	parte nr topo 4962/a, 4963

* Suprafața este determinată în planul de proiecție Stereo 70.

DETALII LINIARE IMOBIL



Date referitoare la teren

Crt	Categorie folosință	Intravilan	Suprafața (mp)	Tarla	Parcelă	Nr. topo	Observații / Referințe
1	faneata	NU	19.826	-	-	-	

Lungime Segmente

1) Valorile lungimilor segmentelor sunt obținute din proiecție în plan.

Punct început	X / Y	Punct sfârșit	X / Y	Lungime segment (** (m)
1	429.076,507 697.380,212	2	429.093,557 697.368,57	20.646
3	429.128,708 697.331,207	4	429.162,547 697.342,725	35.746
5	429.207,276 697.354,922	6	429.212,182 697.355,599	4.952
7	429.213,967 697.356,563	8	429.239,848 697.367,292	28.017
9	429.295,031 697.375,996	10	429.296,113 697.399,218	23.247

Punct început	X / Y	Punct sfârșit	X / Y	Lungime segment (** (m)
2	429.093,557 697.368,57	3	429.128,708 697.331,207	51.299
4	429.162,547 697.342,725	5	429.207,276 697.354,922	46.362
6	429.212,182 697.355,599	7	429.213,967 697.356,563	2.029
8	429.239,848 697.367,292	9	429.295,031 697.375,996	55.865
10	429.296,113 697.399,218	11	429.297,387 697.413,682	14.52

Punct început	X / Y	Punct sfârșit	X / Y	Lungime segment (** (m)
11	429.297,387 697.413,682	12	429.296,086 697.433,558	19.919
13	429.265,2 697.435,979	14	429.234,63 697.441,526	31.069
15	429.198,443 697.449,513	16	429.179,962 697.448,571	18.505
17	429.155,843 697.443,702	18	429.140,643 697.434,447	17.796
19	429.102,421 697.437,867	20	429.069,176 697.445,831	34.186
21	429.042,376 697.455,27	22	429.053,491 697.414,399	42.355

Punct început	X / Y	Punct sfârșit	X / Y	Lungime segment (** (m)
12	429.296,086 697.433,558	13	429.265,2 697.435,979	30.981
14	429.234,63 697.441,526	15	429.198,443 697.449,513	37.058
16	429.179,962 697.448,571	17	429.155,843 697.443,702	24.606
18	429.140,643 697.434,447	19	429.102,421 697.437,867	38.375
20	429.069,176 697.445,831	21	429.042,376 697.455,27	28.414
22	429.053,491 697.414,399	1	429.076,507 697.380,212	41.213

** Lungimile segmentelor sunt determinate în planul de proiecție Stereo 70 și sunt rotunjite la 1 milimetru.

*** Distanța dintre puncte este formată din segmente cumulate ce sunt mai mici decât valoarea 1 milimetru.

**DATE DESPRE IMOBILUL NR. 5783**

Oficiul de Cadastru și Publicitate Imobiliară MARAMURES
Biroul de Cadastru și Publicitate Imobiliară Dragomiresti

A. Partea I. Descrierea imobilului

TEREN Extravilan

Nr. CF vechi:4630

Adresa: Jud. Maramures

Nr. Crt	Nr cadastral Nr. topografic	Suprafața* (mp)	Observații / Referințe
A1		2.145	Sector cadastral:50 Teren neimprejmuit; parte nr topo 4962/a

B. Partea II. Proprietari și acte

Inscrieri privitoare la dreptul de proprietate și alte drepturi reale	Referințe
5783 / 27/03/2023	
Act Normativ nr. Legea nr. 7, din 13/03/1996 emis de Parlamentul României;	
B1	A1
Intabulare, drept de PROPRIETATE, dobandit prin Lege, cota actuala 1/1	
1) NEIDENTIFICAT NEIDENTIFICAT	
Act Administrativ nr. Adeverința nr. 1457, din 15/03/2023 emis de Primăria Comunei Bârsana	
B2	A1
Se notează posesia faptică în favoarea lui	
1) BODEA MARIA	

C. Partea III. SARCINI .

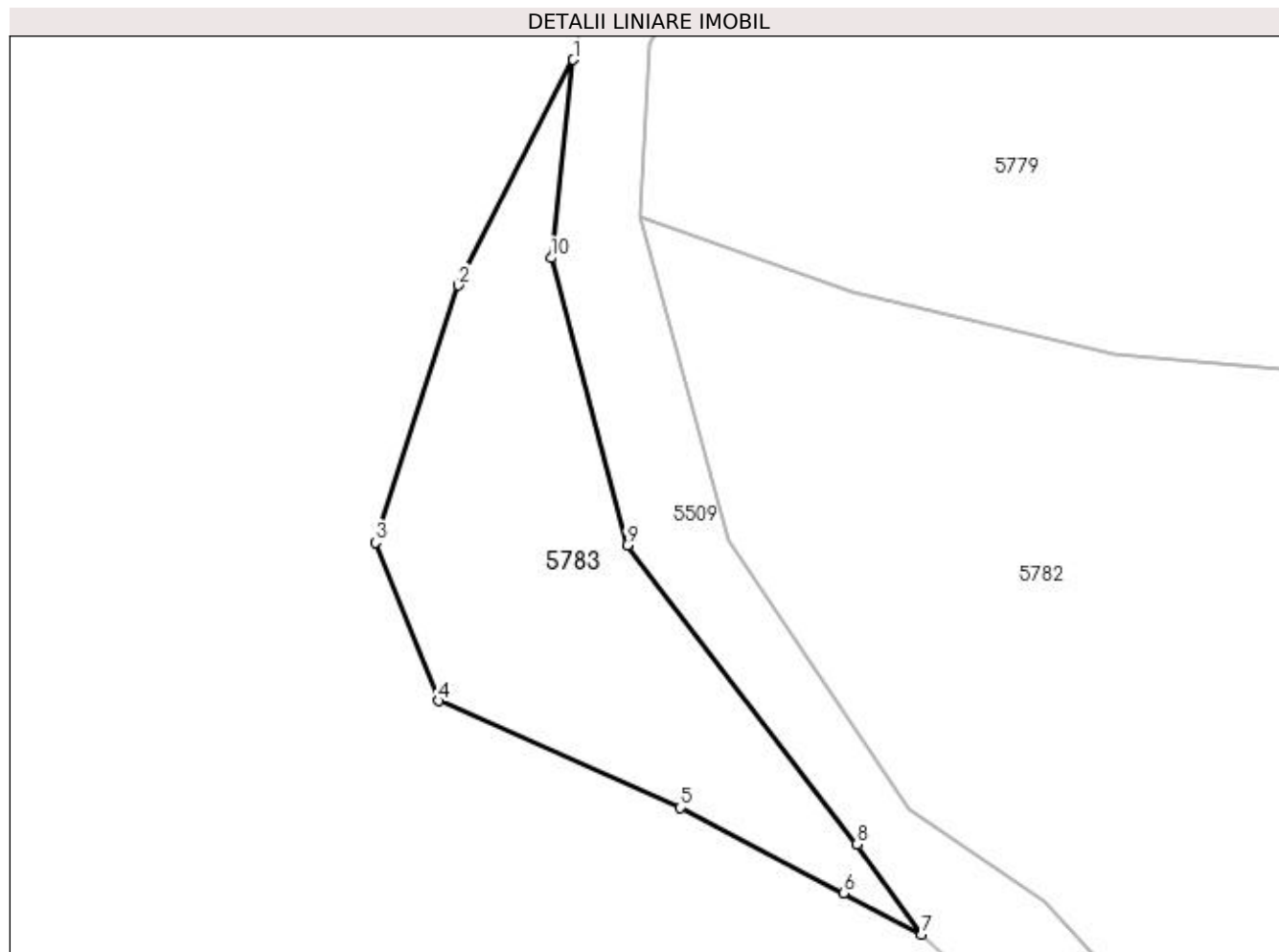
Inscrieri privind dezmembramintele dreptului de proprietate, drepturi reale de garanție și sarcini	Referințe
NU SUNT	

Anexa Nr. 1 La Partea I

Teren

Nr cadastral	Suprafața (mp)*	Observații / Referințe
	2.145	parte nr topo 4962/a

* Suprafața este determinată în planul de proiecție Stereo 70.



Date referitoare la teren

Crt	Categorie folosință	Intra vilan	Suprafața (mp)	Tarla	Parcelă	Nr. topo	Observații / Referințe
1	faneata	NU	2.145	-	-	-	

Lungime Segmente

1) Valorile lungimilor segmentelor sunt obținute din proiecție în plan.

Punct început	X / Y	Punct sfârșit	X / Y	Lungime segment (** (m)
1	429.033,88 697.475,286	2	429.019,315 697.446,672	32.108
2	429.019,315 697.446,672	3	429.008,769 697.414,042	34.292
3	429.008,769 697.414,042	4	429.016,804 697.393,962	21.628
4	429.016,804 697.393,962	5	429.047,439 697.380,408	33.499
5	429.047,439 697.380,408	6	429.068,144 697.369,551	23.379

Punct început	X / Y	Punct sfârșit	X / Y	Lungime segment (** (m)
6	429.068,144 697.369,551	7	429.078,075 697.364,343	11.214
7	429.078,075 697.364,343	8	429.069,871 697.375,744	14.046
8	429.069,871 697.375,744	9	429.040,689 697.413,666	47.85
9	429.040,689 697.413,666	10	429.031,05 697.450,134	37.72
10	429.031,05 697.450,134	1	429.033,88 697.475,286	25.311

** Lungimile segmentelor sunt determinate în planul de proiecție Stereo 70 și sunt rotunjite la 1 milimetru.

*** Distanța dintre puncte este formată din segmente cumulate ce sunt mai mici decât valoarea 1 milimetru.

**DATE DESPRE IMOBILUL NR. 5784**

Oficiul de Cadastru și Publicitate Imobiliară MARAMURES
Biroul de Cadastru și Publicitate Imobiliară Dragomiresti

A. Partea I. Descrierea imobilului

TEREN Extravilan

Nr. CF vechi:4630

Adresa: Jud. Maramures

Nr. Crt	Nr cadastral Nr. topografic	Suprafața* (mp)	Observații / Referințe
A1		435	Sector cadastral:50 Teren neimprejmuit; parte nr topo 4962/a

B. Partea II. Proprietari și acte

Inscrieri privitoare la dreptul de proprietate și alte drepturi reale	Referințe
5784 / 27/03/2023	
Act Normativ nr. Legea nr. 7, din 13/03/1996 emis de Parlamentul României;	
B1	A1
Intabulare, drept de PROPRIETATE, dobandit prin Lege, cota actuala 1/1	
1) NEIDENTIFICAT NEIDENTIFICAT	
Act Administrativ nr. Adeverința nr. 1456, din 15/03/2023 emis de Primăria Comunei Bârsana	
B2	A1
Se notează posesia faptică în favoarea lui	
1) BODEA DUMITRU	

C. Partea III. SARCINI .

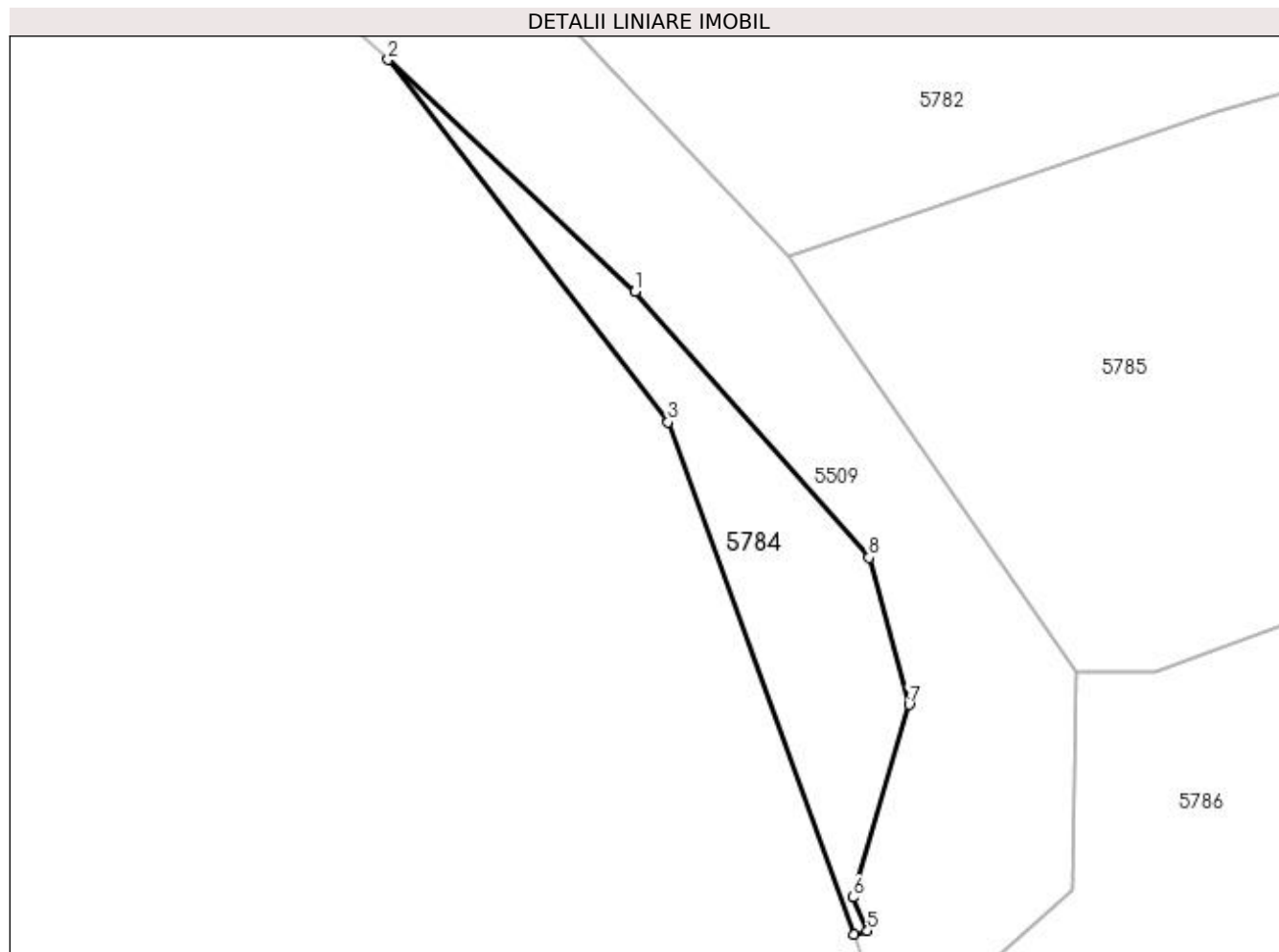
Inscrieri privind dezmembramintele dreptului de proprietate, drepturi reale de garanție și sarcini	Referințe
NU SUNT	

Anexa Nr. 1 La Partea I

Teren

Nr cadastral	Suprafața (mp)*	Observații / Referințe
	435	parte nr topo 4962/a

* Suprafața este determinată în planul de proiecție Stereo 70.



Date referitoare la teren

Crt	Categorie folosință	Intra vilan	Suprafața (mp)	Tarla	Parcelă	Nr. topo	Observații / Referințe
1	faneata	NU	435	-	-	-	

Lungime Segmente

1) Valorile lungimilor segmentelor sunt obținute din proiecție în plan.

Punct început	X / Y	Punct sfârșit	X / Y	Lungime segment (** (m)
1	429.116,662 697.328,48	2	429.097,159 697.346,773	26.739
2	429.097,159 697.346,773	3	429.119,257 697.318,159	36.154
3	429.119,257 697.318,159	4	429.133,945 697.277,719	43.025
4	429.133,945 697.277,719	5	429.135,005 697.277,98	1.092
5	429.135,005 697.277,98	6	429.133,828 697.280,648	2.916

Punct început	X / Y	Punct sfârșit	X / Y	Lungime segment (** (m)
6	429.133,828 697.280,648	7	429.138,279 697.295,857	15.847
7	429.138,279 697.295,857	8	429.135,118 697.307,451	12.017
8	429.135,118 697.307,451	1	429.116,662 697.328,48	27.979

** Lungimile segmentelor sunt determinate în planul de proiecție Stereo 70 și sunt rotunjite la 1 milimetru.

*** Distanța dintre puncte este formată din segmente cumulate ce sunt mai mici decât valoarea 1 milimetru.

**DATE DESPRE IMOBILUL NR. 5785**

Oficiul de Cadastru și Publicitate Imobiliară MARAMURES
Biroul de Cadastru și Publicitate Imobiliară Dragomiresti

A. Partea I. Descrierea imobilului

TEREN Extravilan

Nr. CF vechi:4631

Adresa: Jud. Maramures

Nr. Crt	Nr cadastral Nr. topografic	Suprafața* (mp)	Observații / Referințe
A1		3.223	Sector cadastral:50 Teren neimprejmuit; parte nr topo 4962/b

B. Partea II. Proprietari și acte

Inscrieri privitoare la dreptul de proprietate și alte drepturi reale		Referințe
5785 / 27/03/2023		
Act Normativ nr. Legea nr. 7, din 13/03/1996 emis de Parlamentul României;		
B1	Intabulare, drept de PROPRIETATE, dobândit prin Lege, cota actuala 1/1 1) NEIDENTIFICAT NEIDENTIFICAT	A1
Act Administrativ nr. Adeverința nr.1455, din 15/03/2023 emis de Primăria Comunei Bârsana		
B2	Se notează posesia faptică în favoarea lui 1) UTAN GABOR	A1

C. Partea III. SARCINI .

Inscrieri privind dezmembramintele dreptului de proprietate, drepturi reale de garanție și sarcini	Referințe
NU SUNT	

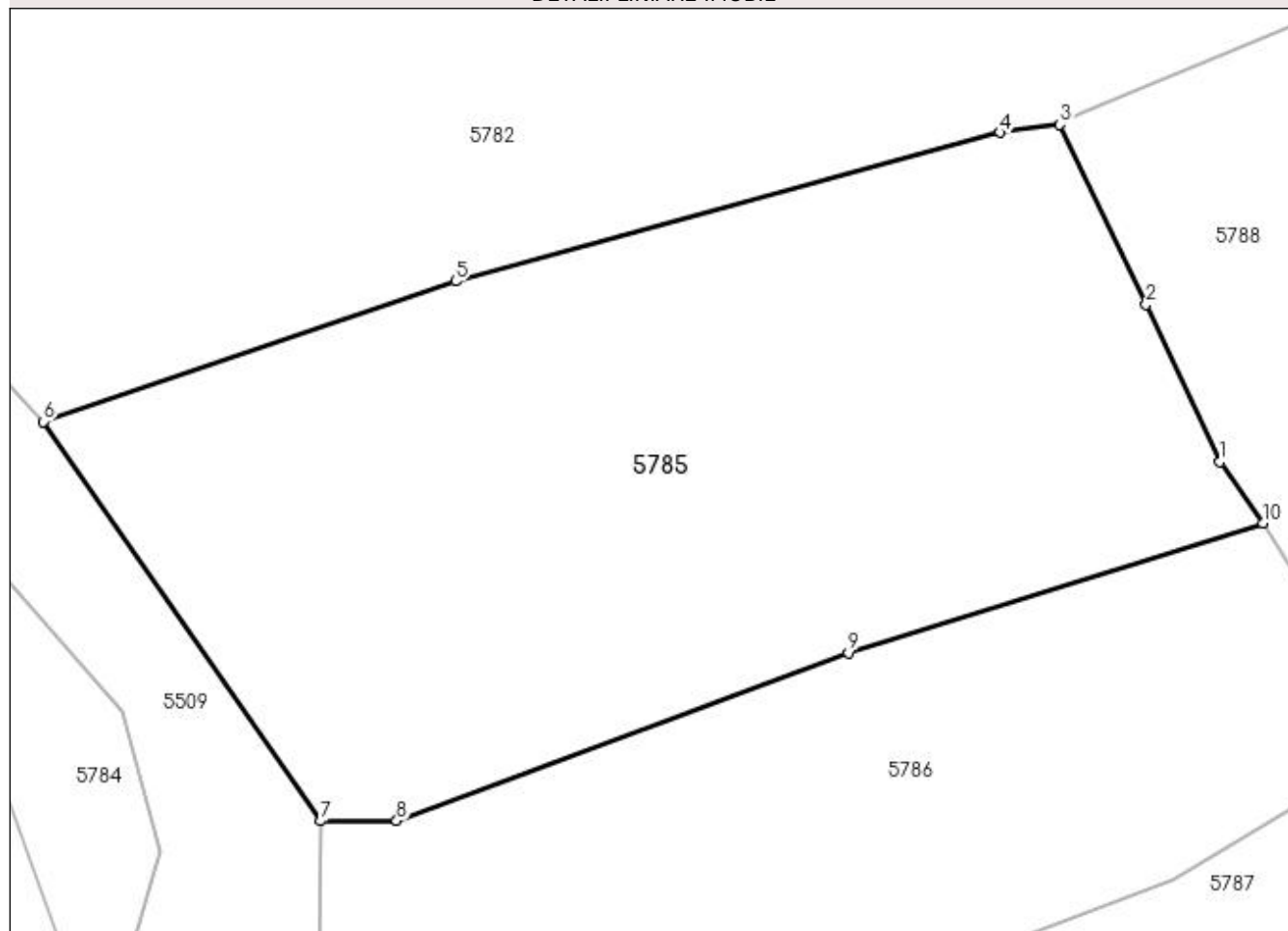
Anexa Nr. 1 La Partea I

Teren

Nr cadastral	Suprafața (mp)*	Observații / Referințe
	3.223	parte nr topo 4962/b

* Suprafața este determinată în planul de proiecție Stereo 70.

DETALII LINIARE IMOBIL



Date referitoare la teren

Crt	Categorie folosință	Intra vilan	Suprafața (mp)	Tarla	Parcelă	Nr. topo	Observații / Referințe
1	faneata	NU	3.223	-	-	-	

Lungime Segmente

1) Valorile lungimilor segmentelor sunt obținute din proiecție în plan.

Punct început	X / Y	Punct sfârșit	X / Y	Lungime segment (** (m)
1	429.225,341 697.327,893	2	429.219,275 697.340,803	14.264
2	429.219,275 697.340,803	3	429.212,182 697.355,599	16.408
3	429.212,182 697.355,599	4	429.207,276 697.354,922	4.952
4	429.207,276 697.354,922	5	429.162,547 697.342,725	46.362
5	429.162,547 697.342,725	6	429.128,708 697.331,207	35.746

Punct început	X / Y	Punct sfârșit	X / Y	Lungime segment (** (m)
6	429.128,708 697.331,207	7	429.151,487 697.298,418	39.925
7	429.151,487 697.298,418	8	429.157,711 697.298,43	6.224
8	429.157,711 697.298,43	9	429.194,801 697.312,212	39.568
9	429.194,801 697.312,212	10	429.228,864 697.322,862	35.689
10	429.228,864 697.322,862	1	429.225,341 697.327,893	6.142

** Lungimile segmentelor sunt determinate în planul de proiecție Stereo 70 și sunt rotunjite la 1 milimetru.

*** Distanța dintre puncte este formată din segmente cumulate ce sunt mai mici decât valoarea 1 milimetru.

**DATE DESPRE IMOBILUL NR. 5786**

Oficiul de Cadastru și Publicitate Imobiliară MARAMURES
Biroul de Cadastru și Publicitate Imobiliară Dragomiresti

A. Partea I. Descrierea imobilului

TEREN Extravilan

Nr. CF vechi:4631

Adresa: Jud. Maramures

Nr. Crt	Nr cadastral Nr. topografic	Suprafața* (mp)	Observații / Referințe
A1		2.613	Sector cadastral:50 Teren neimprejmuit; parte nr topo 4962/b; imobil străbătut de limita UAT

B. Partea II. Proprietari și acte

Inscrieri privitoare la dreptul de proprietate și alte drepturi reale	Referințe
5786 / 27/03/2023	
Act Normativ nr. Legea nr. 7, din 13/03/1996 emis de Parlamentul României;	
B1	A1
Intabulare, drept de PROPRIETATE, dobândit prin Lege, cota actuala 1/1 1) NEIDENTIFICAT NEIDENTIFICAT	
Act Administrativ nr. Adeverința nr. 1454, din 15/03/2023 emis de Primăria Comunei Bârsana	
B2	A1
Se notează posesia faptică în favoarea lui 1) ARBA MARIA	

C. Partea III. SARCINI .

Inscrieri privind dezmembramintele dreptului de proprietate, drepturi reale de garanție și sarcini	Referințe
NU SUNT	

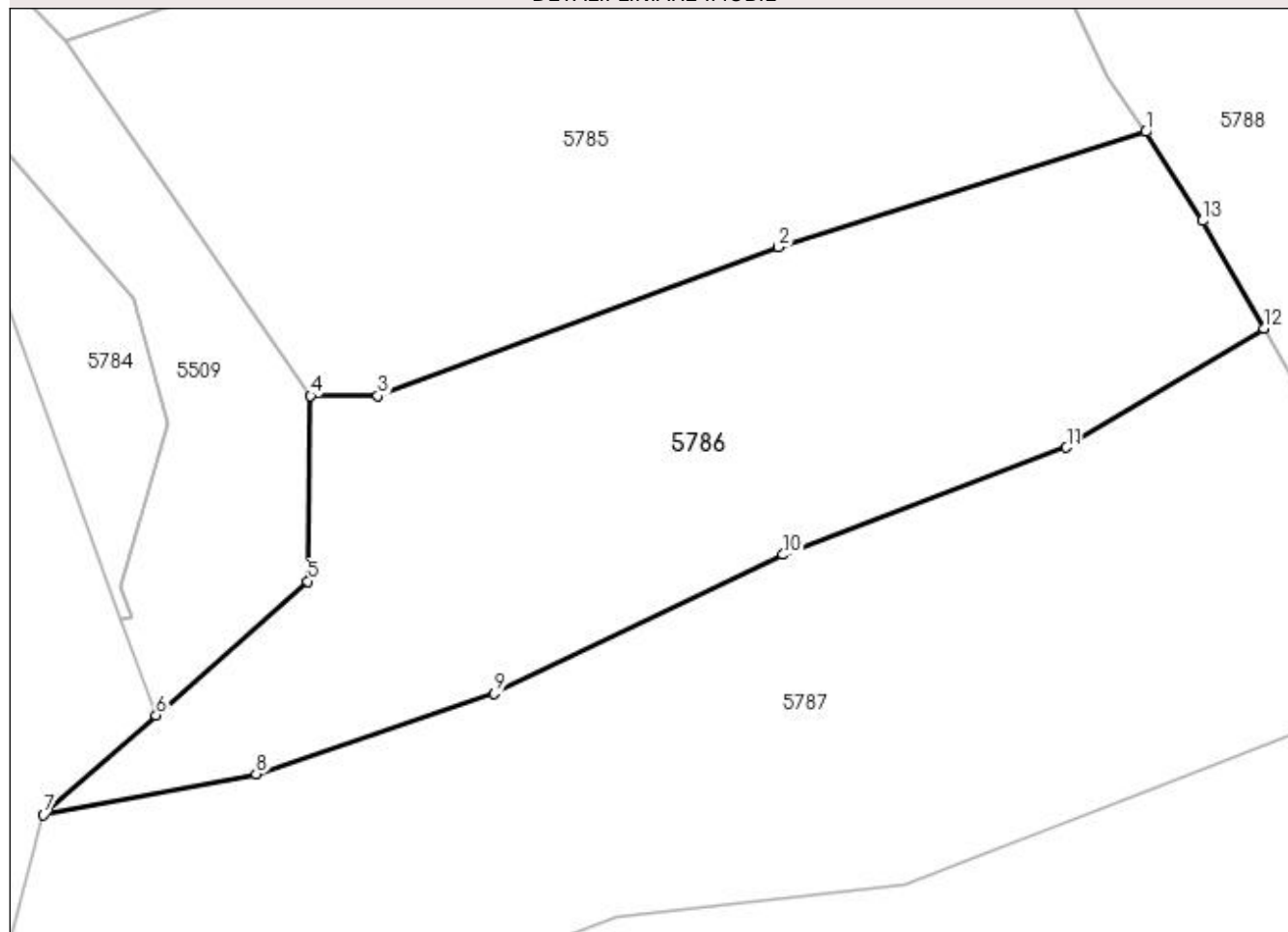
Anexa Nr. 1 La Partea I

Teren

Nr cadastral	Suprafața (mp)*	Observații / Referințe
	2.613	parte nr topo 4962/b; imobil străbătut de limita UAT

* Suprafața este determinată în planul de proiecție Stereo 70.

DETALII LINIARE IMOBIL



Date referitoare la teren

Crt	Categorie folosință	Intra vilan	Suprafața (mp)	Tarla	Parcelă	Nr. topo	Observații / Referințe
1	faneata	NU	2.613	-	-	-	

Lungime Segmente

1) Valorile lungimilor segmentelor sunt obținute din proiecție în plan.

Punct început	X / Y	Punct sfârșit	X / Y	Lungime segment (** (m)
1	429.228,864 697.322,862	2	429.194,801 697.312,212	35.689
2	429.194,801 697.312,212	3	429.157,711 697.298,43	39.568
3	429.157,711 697.298,43	4	429.151,487 697.298,418	6.224
4	429.151,487 697.298,418	5	429.151,241 697.281,255	17.165
5	429.151,241 697.281,255	6	429.137,167 697.268,851	18.76

Punct început	X / Y	Punct sfârșit	X / Y	Lungime segment (** (m)
6	429.137,167 697.268,851	7	429.126,75 697.259,67	13.885
7	429.126,75 697.259,67	8	429.146,434 697.263,417	20.037
8	429.146,434 697.263,417	9	429.168,494 697.270,895	23.293
9	429.168,494 697.270,895	10	429.195,249 697.283,724	29.672
10	429.195,249 697.283,724	11	429.221,517 697.293,65	28.081
11	429.221,517 697.293,65	12	429.239,795 697.304,672	21.344
12	429.239,795 697.304,672	13	429.234,13 697.314,629	11.456
13	429.234,13 697.314,629	1	429.228,864 697.322,862	9.773

** Lungimile segmentelor sunt determinate în planul de proiecție Stereo 70 și sunt rotunjite la 1 milimetru.

*** Distanța dintre puncte este formată din segmente cumulate ce sunt mai mici decât valoarea 1 milimetru.

**DATE DESPRE IMOBILUL NR. 5787**

Oficiul de Cadastru și Publicitate Imobiliară MARAMURES
Biroul de Cadastru și Publicitate Imobiliară Dragomiresti

A. Partea I. Descrierea imobilului

TEREN Extravilan

Nr. CF vechi:4630

Adresa: Jud. Maramures

Nr. Crt	Nr cadastral Nr. topografic	Suprafața* (mp)	Observații / Referințe
A1		3.600	Sector cadastral:50 Teren neimprejmuit; parte nr topo 4962/a; imobil străbătut de limita UAT

B. Partea II. Proprietari și acte

Inscrieri privitoare la dreptul de proprietate și alte drepturi reale	Referințe
5787 / 27/03/2023	
Act Normativ nr. Legea nr. 7, din 13/03/1996 emis de Parlamentul României;	
B1	A1
Intabulare, drept de PROPRIETATE, dobândit prin Lege, cota actuala 1/1 1) NEIDENTIFICAT NEIDENTIFICAT	
Act Administrativ nr. Adeverința nr. 1453, din 15/03/2023 emis de Primăria Comunei Bârsana	
B2	A1
Se notează posesia faptică în favoarea lui 1) BODEA DUMITRU	

C. Partea III. SARCINI .

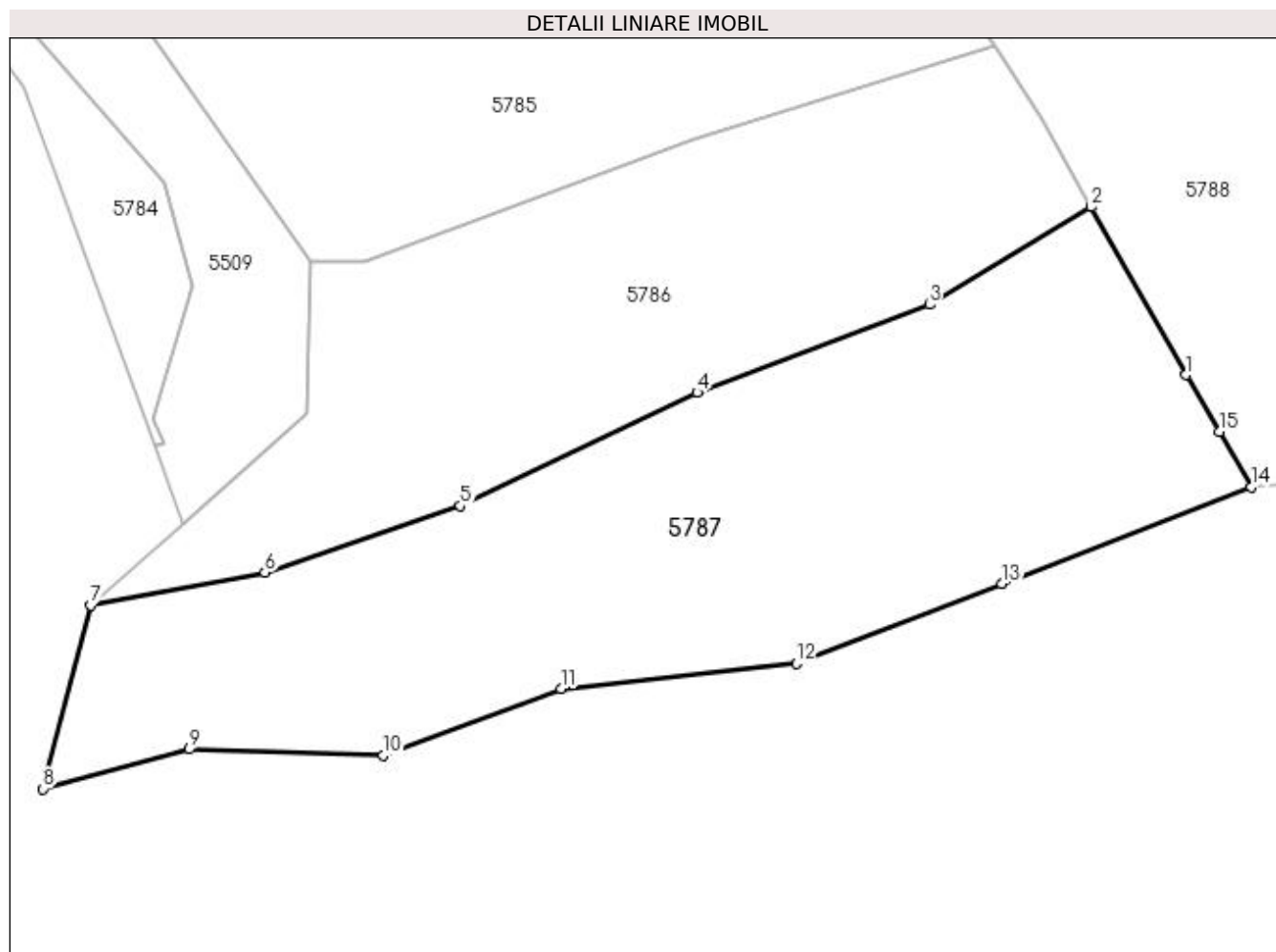
Inscrieri privind dezmembramintele dreptului de proprietate, drepturi reale de garanție și sarcini	Referințe
NU SUNT	

Anexa Nr. 1 La Partea I

Teren

Nr cadastral	Suprafața (mp)*	Observații / Referințe
	3.600	parte nr topo 4962/a; imobil străbătut de limita UAT

* Suprafața este determinată în planul de proiecție Stereo 70.



Date referitoare la teren

Crt	Categorie folosință	Intra vilan	Suprafața (mp)	Tarla	Parcelă	Nr. topo	Observații / Referințe
1	faneata	NU	3.600	-	-	-	

Lungime Segmente

1) Valorile lungimilor segmentelor sunt obținute din proiecție în plan.

Punct început	X / Y	Punct sfârșit	X / Y	Lungime segment (** (m)
1	429.250,537 697.285,712	2	429.239,795 697.304,672	21.792
2	429.239,795 697.304,672	3	429.221,517 697.293,65	21.344
3	429.221,517 697.293,65	4	429.195,249 697.283,724	28.081
4	429.195,249 697.283,724	5	429.168,494 697.270,895	29.672
5	429.168,494 697.270,895	6	429.146,434 697.263,417	23.293

Punct început	X / Y	Punct sfârșit	X / Y	Lungime segment (** (m)
6	429.146,434 697.263,417	7	429.126,75 697.259,67	20.037
7	429.126,75 697.259,67	8	429.121,373 697.238,955	21.401
8	429.121,373 697.238,955	9	429.137,902 697.243,429	17.124
9	429.137,902 697.243,429	10	429.159,793 697.242,716	21.903
10	429.159,793 697.242,716	11	429.179,911 697.250,279	21.493
11	429.179,911 697.250,279	12	429.206,498 697.253,094	26.736
12	429.206,498 697.253,094	13	429.229,689 697.262,108	24.881
13	429.229,689 697.262,108	14	429.257,871 697.273,061	30.236
14	429.257,871 697.273,061	15	429.254,3 697.279,306	7.194
15	429.254,3 697.279,306	1	429.250,537 697.285,712	7.429

** Lungimile segmentelor sunt determinate în planul de proiecție Stereo 70 și sunt rotunjite la 1 milimetru.

*** Distanța dintre puncte este formată din segmente cumulate ce sunt mai mici decât valoarea 1 milimetru.

**DATE DESPRE IMOBILUL NR. 5788**

Oficiul de Cadastru și Publicitate Imobiliară MARAMURES
Biroul de Cadastru și Publicitate Imobiliară Dragomiresti

A. Partea I. Descrierea imobilului

TEREN Extravilan

Nr. CF vechi:5079, 4631

Adresa: Jud. Maramures

Nr. Crt	Nr cadastral Nr. topografic	Suprafața* (mp)	Observații / Referințe
A1		17.043	Sector cadastral:50 Teren neimprejmuit; parte nr topo 4960, 4962/b

B. Partea II. Proprietari și acte

Inscrieri privitoare la dreptul de proprietate și alte drepturi reale	Referințe
5788 / 27/03/2023	
Act Normativ nr. Legea nr. 7, din 13/03/1996 emis de Parlamentul României;	
B1	A1
Intabulare, drept de PROPRIETATE, dobandit prin Lege, cota actuala 1/1	
1) NEIDENTIFICAT NEIDENTIFICAT	
Act Administrativ nr. Adeverința nr. 1452, din 15/03/2023 emis de Primăria Comunei Bârsana	
B2	A1
Se notează posesia faptică în favoarea lui	
1) PRALEA IOAN	

C. Partea III. SARCINI .

Inscrieri privind dezmembramintele dreptului de proprietate, drepturi reale de garanție și sarcini	Referințe
NU SUNT	

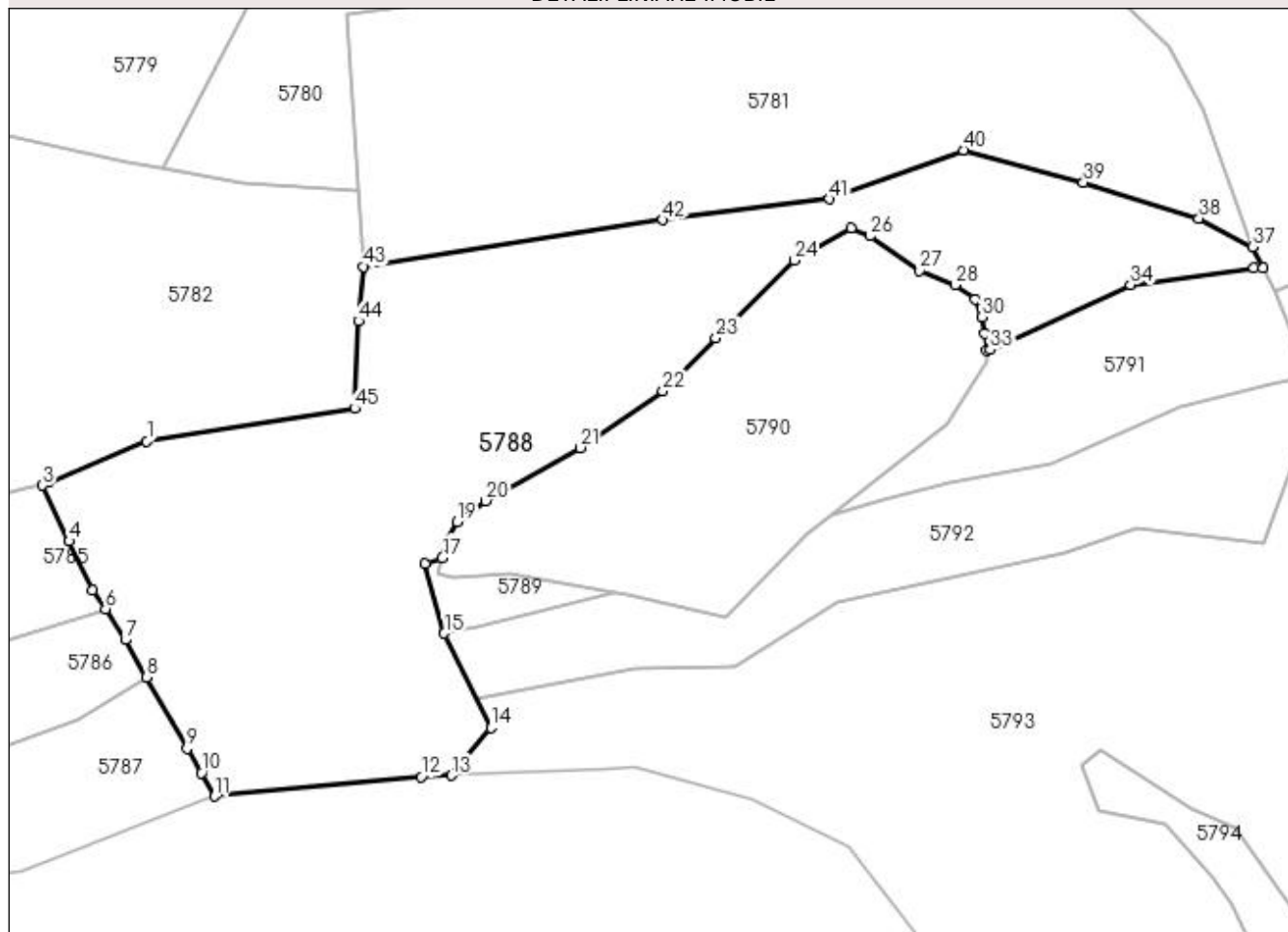
Anexa Nr. 1 La Partea I

Teren

Nr cadastral	Suprafața (mp)*	Observații / Referințe
	17.043	parte nr topo 4960, 4962/b

* Suprafața este determinată în planul de proiecție Stereo 70.

DETALII LINIARE IMOBIL



Date referitoare la teren

Crt	Categorie folosință	Intravilan	Suprafața (mp)	Tarla	Parcelă	Nr. topo	Observații / Referințe
1	padure	NU	2.750	-	-	-	
2	faneata	NU	14.293	-	-	-	

Lungime Segmente

1) Valorile lungimilor segmentelor sunt obținute din proiecție în plan.

Punct început	X / Y	Punct sfârșit	X / Y	Lungime segment	Punct început	X / Y	Punct sfârșit	X / Y	Lungime segment	Punct început	X / Y	Punct sfârșit	X / Y	Lungime segment
1	429.239,848 697.367,292	2	429.213,967 697.356,563	28.017	2	429.213,967 697.356,563	3	429.212,182 697.355,599	2.029	3	429.212,182 697.355,599	4	429.219,275 697.340,803	16.408
4	429.219,275 697.340,803	5	429.225,341 697.327,893	14.264	5	429.225,341 697.327,893	6	429.228,864 697.322,862	6.142	6	429.228,864 697.322,862	7	429.234,13 697.314,629	9.773
7	429.234,13 697.314,629	8	429.239,795 697.304,672	11.456	8	429.239,795 697.304,672	9	429.250,537 697.285,712	21.792	9	429.250,537 697.285,712	10	429.254,3 697.279,306	7.429
10	429.254,3 697.279,306	11	429.257,871 697.273,061	7.194	11	429.257,871 697.273,061	12	429.312,693 697.278,227	55.065	12	429.312,693 697.278,227	13	429.320,742 697.278,604	8.058
13	429.320,742 697.278,604	14	429.331,209 697.291,346	16.49	14	429.331,209 697.291,346	15	429.318,841 697.316,337	27.884	15	429.318,841 697.316,337	16	429.313,764 697.334,911	19.255

Punct început	X / Y	Punct sfârșit	X / Y	Lungime segment	Punct început	X / Y	Punct sfârșit	X / Y	Lungime segment	Punct început	X / Y	Punct sfârșit	X / Y	Lungime segment
16	429.313,764 697.334,911	17	429.318,335 697.336,439	4.82	17	429.318,335 697.336,439	18	429.319,875 697.341,212	5.015	18	429.319,875 697.341,212	19	429.322,227 697.345,915	5.258
19	429.322,227 697.345,915	20	429.329,872 697.351,499	9.467	20	429.329,872 697.351,499	21	429.354,864 697.365,607	28.699	21	429.354,864 697.365,607	22	429.376,916 697.380,596	26.664
22	429.376,916 697.380,596	23	429.391,029 697.394,704	19.955	23	429.391,029 697.394,704	24	429.411,904 697.415,278	29.31	24	429.411,904 697.415,278	25	429.426,966 697.423,924	17.367
25	429.426,966 697.423,924	26	429.431,898 697.421,744	5.392	26	429.431,898 697.421,744	27	429.445,129 697.412,632	16.065	27	429.445,129 697.412,632	28	429.454,538 697.408,812	10.155
28	429.454,538 697.408,812	29	429.459,83 697.404,991	6.527	29	429.459,83 697.404,991	30	429.461,594 697.400,288	5.023	30	429.461,594 697.400,288	31	429.462,476 697.395,88	4.495
31	429.462,476 697.395,88	32	429.462,841 697.391,33	4.565	32	429.462,841 697.391,33	33	429.463,816 697.391,621	1.017	33	429.463,816 697.391,621	34	429.501,084 697.408,83	41.049
34	429.501,084 697.408,83	35	429.533,837 697.413,373	33.067	35	429.533,837 697.413,373	36	429.536,246 697.413,371	2.409	36	429.536,246 697.413,371	37	429.533,445 697.418,934	6.228
37	429.533,445 697.418,934	38	429.519,264 697.426,487	16.067	38	429.519,264 697.426,487	39	429.488,586 697.435,996	32.118	39	429.488,586 697.435,996	40	429.456,73 697.444,616	33.002
40	429.456,73 697.444,616	41	429.421,134 697.431,617	37.895	41	429.421,134 697.431,617	42	429.376,922 697.426,061	44.56	42	429.376,922 697.426,061	43	429.297,387 697.413,682	80.493
43	429.297,387 697.413,682	44	429.296,113 697.399,218	14.52	44	429.296,113 697.399,218	45	429.295,031 697.375,996	23.247	45	429.295,031 697.375,996	1	429.239,848 697.367,292	55.865

** Lungimile segmentelor sunt determinate în planul de proiecție Stereo 70 și sunt rotunjite la 1 milimetru.

*** Distanța dintre puncte este formată din segmente cumulate ce sunt mai mici decât valoarea 1 milimetru.

**DATE DESPRE IMOBILUL NR. 5789**

Oficiul de Cadastru și Publicitate Imobiliară MARAMURES
Biroul de Cadastru și Publicitate Imobiliară Dragomiresti

A. Partea I. Descrierea imobilului

TEREN Extravilan

Nr. CF vechi:2797

Adresa: Jud. Maramures

Nr. Crt	Nr cadastral Nr. topografic	Suprafața* (mp)	Observații / Referințe
A1		438	Sector cadastral:50 Teren neimprejmuit; parte nr topo 4959

B. Partea II. Proprietari și acte

Inscrieri privitoare la dreptul de proprietate și alte drepturi reale	Referințe
5789 / 27/03/2023	
Act Normativ nr. Legea nr. 7, din 13/03/1996 emis de Parlamentul României;	
B1	A1
Intabulare, drept de PROPRIETATE, dobandit prin Lege, cota actuala 1/1	
1) NEIDENTIFICAT NEIDENTIFICAT	
Act Administrativ nr. Adeverința nr. 1451, din 15/03/2023 emis de Primăria Comunei Bârsana	
B2	A1
Se notează posesia faptică în favoarea lui	
1) UTAN GHEORGHE	

C. Partea III. SARCINI .

Inscrieri privind dezmembramintele dreptului de proprietate, drepturi reale de garanție și sarcini	Referințe
NU SUNT	

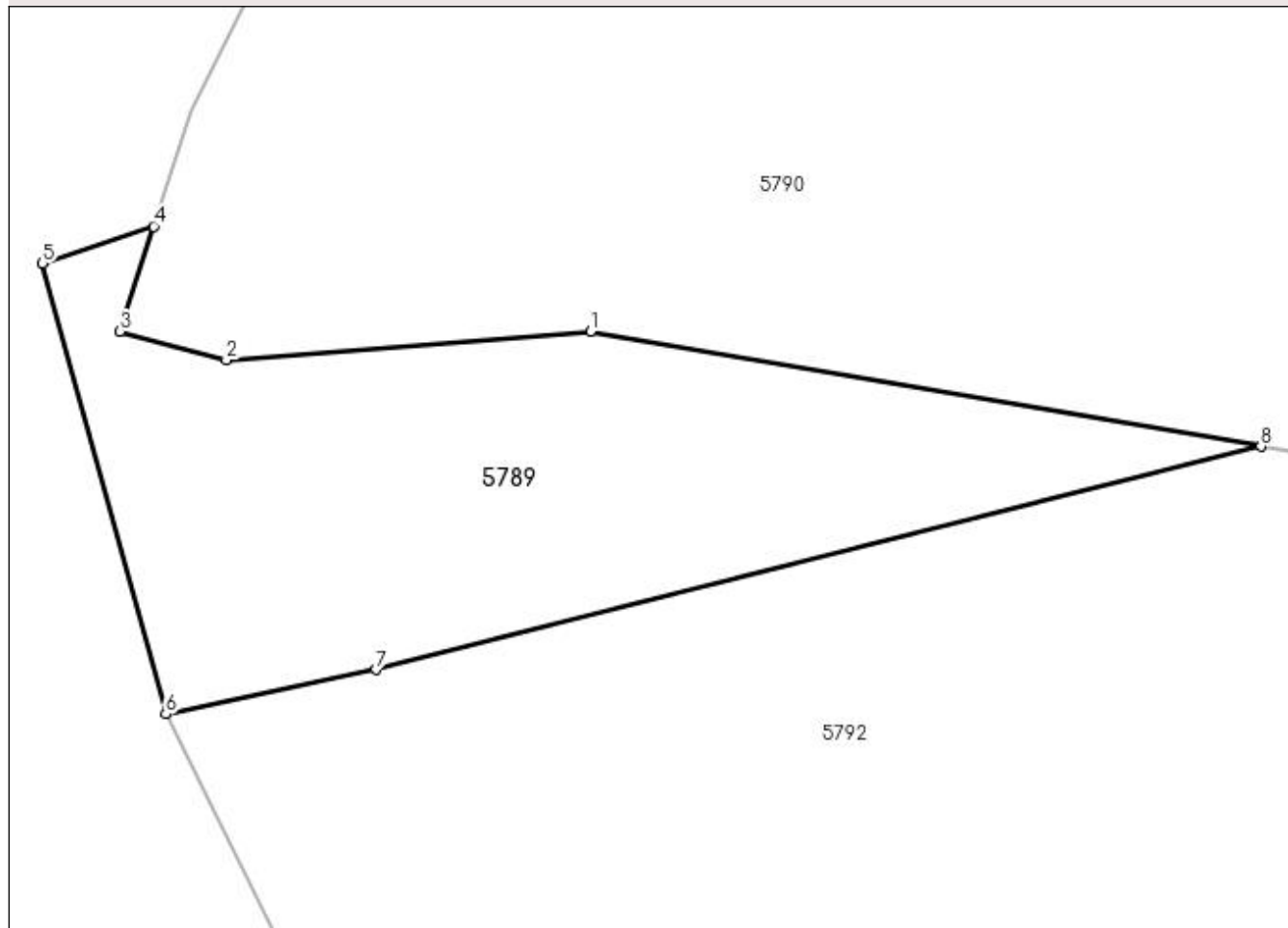
Anexa Nr. 1 La Partea I

Teren

Nr cadastral	Suprafața (mp)*	Observații / Referințe
	438	parte nr topo 4959

* Suprafața este determinată în planul de proiecție Stereo 70.

DETALII LINIARE IMOBIL



Date referitoare la teren

Crt	Categorie folosință	Intra vilan	Suprafața (mp)	Tarla	Parcelă	Nr. topo	Observații / Referințe
1	faneata	NU	438	-	-	-	

Lungime Segmente

1) Valorile lungimilor segmentelor sunt obținute din proiecție în plan.

Punct început	X / Y	Punct sfârșit	X / Y	Lungime segment (** (m)
1	429.336,34 697.332,101	2	429.321,345 697.330,925	15.041
2	429.321,345 697.330,925	3	429.316,935 697.332,101	4.564
3	429.316,935 697.332,101	4	429.318,335 697.336,439	4.558
4	429.318,335 697.336,439	5	429.313,764 697.334,911	4.82
5	429.313,764 697.334,911	6	429.318,841 697.316,337	19.255

Punct început	X / Y	Punct sfârșit	X / Y	Lungime segment (** (m)
6	429.318,841 697.316,337	7	429.327,507 697.318,174	8.859
7	429.327,507 697.318,174	8	429.363,973 697.327,366	37.607
8	429.363,973 697.327,366	1	429.336,34 697.332,101	28.036

** Lungimile segmentelor sunt determinate în planul de proiecție Stereo 70 și sunt rotunjite la 1 milimetru.

*** Distanța dintre puncte este formată din segmente cumulate ce sunt mai mici decât valoarea 1 milimetru.

**DATE DESPRE IMOBILUL NR. 5790**

Oficiul de Cadastru și Publicitate Imobiliară MARAMURES
Biroul de Cadastru și Publicitate Imobiliară Dragomiresti

A. Partea I. Descrierea imobilului

TEREN Extravilan

Nr. CF vechi:2797

Adresa: Jud. Maramures

Nr. Crt	Nr cadastral Nr. topografic	Suprafața* (mp)	Observații / Referințe
A1		7.152	Sector cadastral:50 Teren neimprejmuit; Parte din nr. topo 4959

B. Partea II. Proprietari și acte

Inscrieri privitoare la dreptul de proprietate și alte drepturi reale		Referințe
5790 / 27/03/2023		
Act Normativ nr. HG 1705, din 29/11/2006 emis de GUVERNUL ROMÂNIEI;		
B1	Intabulare, drept de PROPRIETATE, dobandit prin Lege, cota actuala 1/1 1) STATUL ROMÂN , CIF:9999999999999, Domeniul public	A1
B2	Intabulare, drept de ADMINISTRARE, dobandit prin Lege, cota actuala 1/1 1) REGIA NATIONALA A PADURILOR ROMSILVA RA, CIF:1590120	A1

C. Partea III. SARCINI .

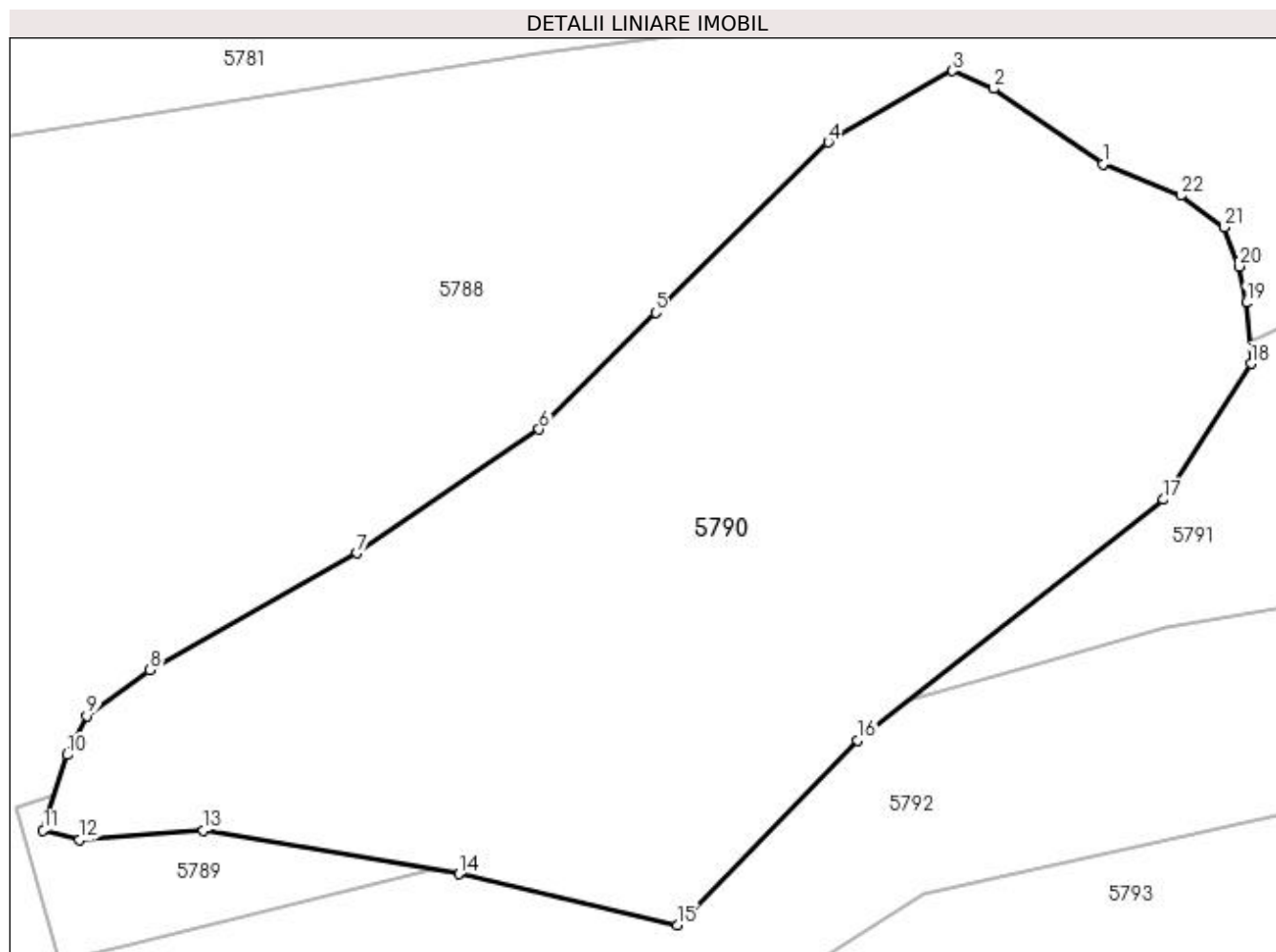
Inscrieri privind dezmembramintele dreptului de proprietate, drepturi reale de garanție și sarcini	Referințe
NU SUNT	

Anexa Nr. 1 La Partea I

Teren

Nr cadastral	Suprafața (mp)*	Observații / Referințe
	7.152	Parte din nr. topo 4959

* Suprafața este determinată în planul de proiecție Stereo 70.



Date referitoare la teren

Crt	Categorie folosință	Intravilan	Suprafața (mp)	Tarla	Parcelă	Nr. topo	Observații / Referințe
1	padure	NU	7.152	-	-	-	

Lungime Segmente

1) Valorile lungimilor segmentelor sunt obținute din proiecție în plan.

Punct început	X / Y	Punct sfârșit	X / Y	Lungime segment (** (m)
1	429.445,129 697.412,632	2	429.431,898 697.421,744	16.065
3	429.426,966 697.423,924	4	429.411,904 697.415,278	17.367
5	429.391,029 697.394,704	6	429.376,916 697.380,596	19.955
7	429.354,864 697.365,607	8	429.329,872 697.351,499	28.699
9	429.322,227 697.345,915	10	429.319,875 697.341,212	5.258

Punct început	X / Y	Punct sfârșit	X / Y	Lungime segment (** (m)
2	429.431,898 697.421,744	3	429.426,966 697.423,924	5.392
4	429.411,904 697.415,278	5	429.391,029 697.394,704	29.31
6	429.376,916 697.380,596	7	429.354,864 697.365,607	26.664
8	429.329,872 697.351,499	9	429.322,227 697.345,915	9.467
10	429.319,875 697.341,212	11	429.316,935 697.332,101	9.574

Punct început	X / Y	Punct sfârșit	X / Y	Lungime segment (** (m)
11	429.316,935 697.332,101	12	429.321,345 697.330,925	4.564
13	429.336,34 697.332,101	14	429.367,213 697.326,81	31.323
15	429.393,675 697.320,638	16	429.415,433 697.342,975	31.183
17	429.452,48 697.372,073	18	429.463,064 697.388,532	19.568
19	429.462,476 697.395,88	20	429.461,594 697.400,288	4.495
21	429.459,83 697.404,991	22	429.454,538 697.408,812	6.527

Punct început	X / Y	Punct sfârșit	X / Y	Lungime segment (** (m)
12	429.321,345 697.330,925	13	429.336,34 697.332,101	15.041
14	429.367,213 697.326,81	15	429.393,675 697.320,638	27.172
16	429.415,433 697.342,975	17	429.452,48 697.372,073	47.108
18	429.463,064 697.388,532	19	429.462,476 697.395,88	7.371
20	429.461,594 697.400,288	21	429.459,83 697.404,991	5.023
22	429.454,538 697.408,812	1	429.445,129 697.412,632	10.155

** Lungimile segmentelor sunt determinate în planul de proiecție Stereo 70 și sunt rotunjite la 1 milimetru.

*** Distanța dintre puncte este formată din segmente cumulate ce sunt mai mici decât valoarea 1 milimetru.

**DATE DESPRE IMOBILUL NR. 5791**

Oficiul de Cadastru și Publicitate Imobiliară MARAMURES
Biroul de Cadastru și Publicitate Imobiliară Dragomiresti

A. Partea I. Descrierea imobilului

TEREN Extravilan

Nr. CF vechi:2797

Adresa: Jud. Maramures

Nr. Crt	Nr cadastral Nr. topografic	Suprafața* (mp)	Observații / Referințe
A1		3.296	Sector cadastral:50 Teren neimprejmuit; parte nr topo 4959

B. Partea II. Proprietari și acte

Inscrieri privitoare la dreptul de proprietate și alte drepturi reale		Referințe
5791 / 27/03/2023		
Act Normativ nr. Legea nr. 7, din 13/03/1996 emis de Parlamentul României;		
B1	Intabulare, drept de PROPRIETATE, dobandit prin Lege, cota actuala 1/1 1) NEIDENTIFICAT NEIDENTIFICAT	A1
Act Administrativ nr. Adeverința nr. 1450, din 15/03/2023 emis de Primăria Comunei Bârsana		
B2	Se notează posesia faptică în favoarea lui 1) UTAN GHEORGHE	A1

C. Partea III. SARCINI .

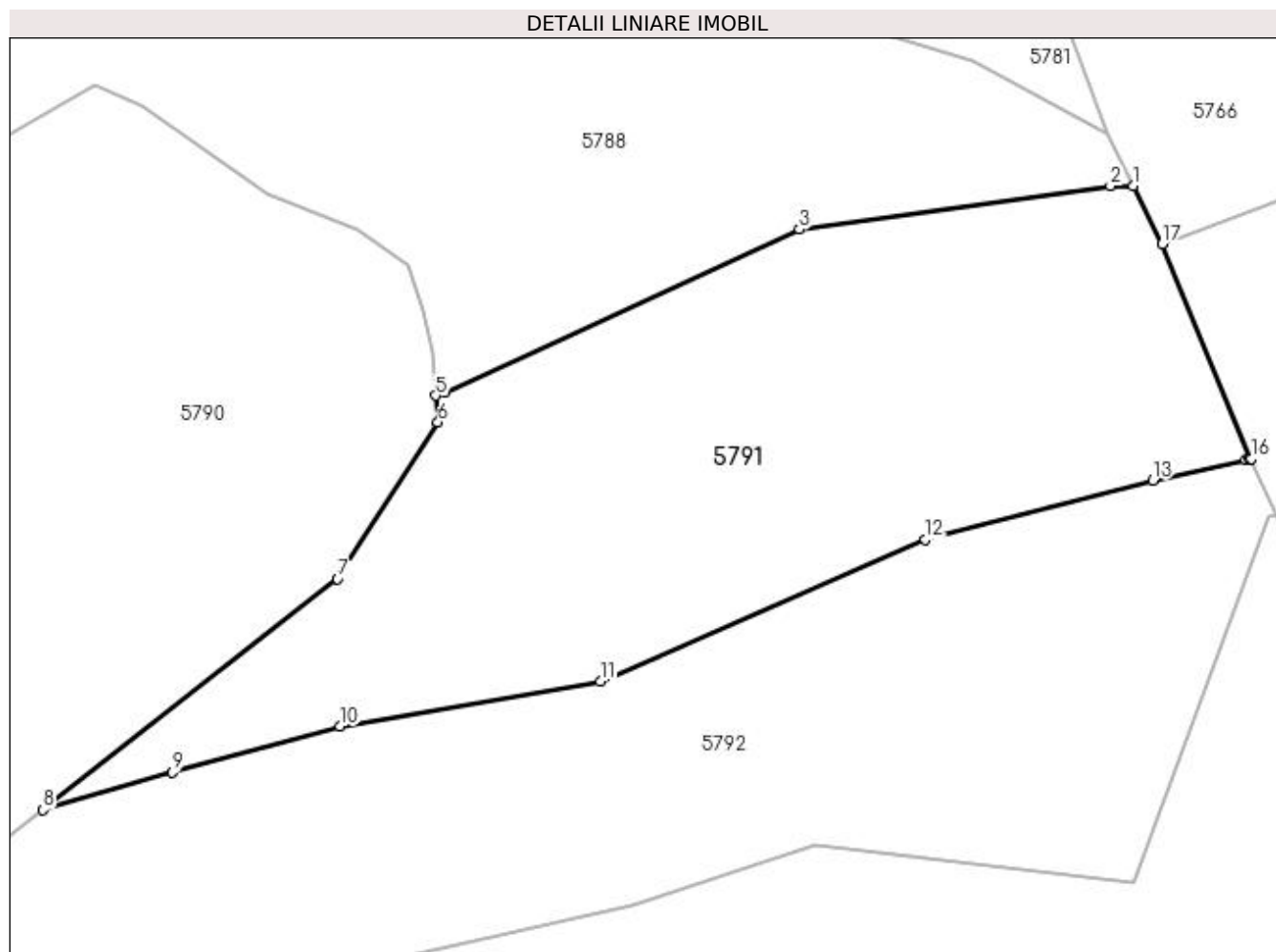
Inscrieri privind dezmembramintele dreptului de proprietate, drepturi reale de garanție și sarcini	Referințe
NU SUNT	

Anexa Nr. 1 La Partea I

Teren

Nr cadastral	Suprafața (mp)*	Observații / Referințe
	3.296	parte nr topo 4959

* Suprafața este determinată în planul de proiecție Stereo 70.



Date referitoare la teren

Crt	Categorie folosință	Intra vilan	Suprafața (mp)	Tarla	Parcelă	Nr. topo	Observații / Referințe
1	faneata	NU	3.296	-	-	-	

Lungime Segmente

1) Valorile lungimilor segmentelor sunt obținute din proiecție în plan.

Punct început	X / Y	Punct sfârșit	X / Y	Lungime segment (** (m)
1	429.536,246 697.413,371	2	429.533,837 697.413,373	2.409
2	429.533,837 697.413,373	3	429.501,084 697.408,83	33.067
3	429.501,084 697.408,83	4	429.463,816 697.391,621	41.049
4	429.463,816 697.391,621	5	429.462,841 697.391,33	1.017
5	429.462,841 697.391,33	6	429.463,064 697.388,532	2.807

Punct început	X / Y	Punct sfârșit	X / Y	Lungime segment (** (m)
6	429.463,064 697.388,532	7	429.452,48 697.372,073	19.568
7	429.452,48 697.372,073	8	429.421,527 697.347,762	39.359
8	429.421,527 697.347,762	9	429.435,144 697.351,705	14.176
9	429.435,144 697.351,705	10	429.452,766 697.356,546	18.275
10	429.452,766 697.356,546	11	429.480,155 697.361,275	27.794
11	429.480,155 697.361,275	12	429.514,384 697.376,212	37.346
12	429.514,384 697.376,212	13	429.538,283 697.382,427	24.694
13	429.538,283 697.382,427	14	429.548,11 697.384,565	10.057
14	429.548,11 697.384,565	15	429.548,501 697.384,65	0.4
15	429.548,501 697.384,65	16	429.548,639 697.384,676	0.14
16	429.548,639 697.384,676	17	429.539,298 697.407,309	24.485
17	429.539,298 697.407,309	1	429.536,246 697.413,371	6.787

** Lungimile segmentelor sunt determinate în planul de proiecție Stereo 70 și sunt rotunjite la 1 milimetru.

*** Distanța dintre puncte este formată din segmente cumulate ce sunt mai mici decât valoarea 1 milimetru.

**DATE DESPRE IMOBILUL NR. 5792**

Oficiul de Cadastru și Publicitate Imobiliară MARAMURES
Biroul de Cadastru și Publicitate Imobiliară Dragomiresti

A. Partea I. Descrierea imobilului

TEREN Extravilan

Nr. CF vechi:5097

Adresa: Jud. Maramures

Nr. Crt	Nr cadastral Nr. topografic	Suprafața* (mp)	Observații / Referințe
A1		5.454	Sector cadastral:50 Teren neimprejmuit; parte nr topo 4958

B. Partea II. Proprietari și acte

Inscrieri privitoare la dreptul de proprietate și alte drepturi reale	Referințe
5792 / 27/03/2023	
Act Normativ nr. Legea nr. 7, din 13/03/1996 emis de Parlamentul României;	
B1	A1
Intabulare, drept de PROPRIETATE, dobândit prin Lege, cota actuala 1/1	
1) NEIDENTIFICAT NEIDENTIFICAT	
5792 / 16/03/2023	
Act Administrativ nr. Adeverința nr. 1449, din 15/03/2023 emis de Primăria Comunei Bârsana	
B2	A1
Se notează posesia faptică în favoarea lui	
1) UTAN GABOR	

C. Partea III. SARCINI .

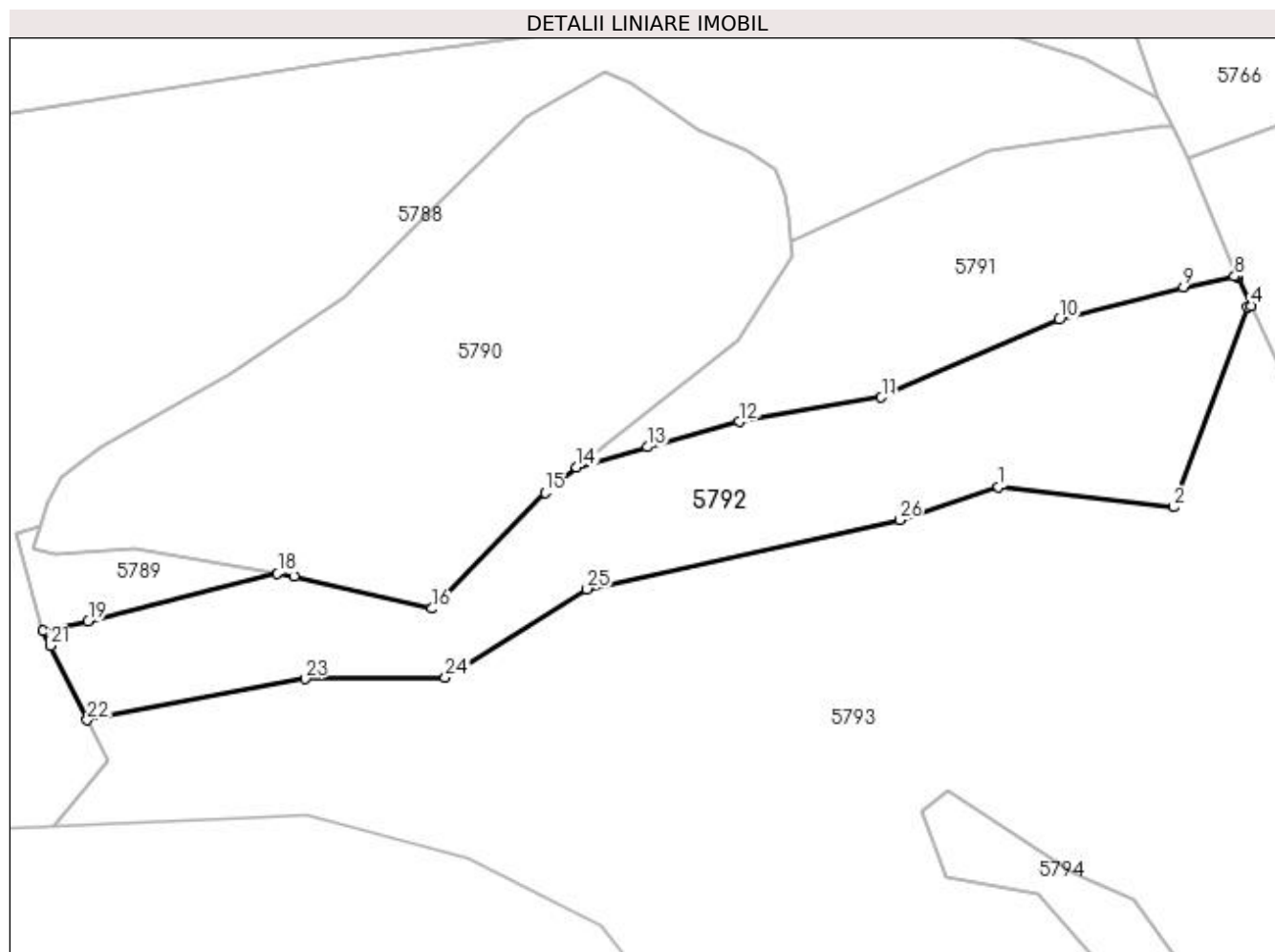
Inscrieri privind dezmembramintele dreptului de proprietate, drepturi reale de garanție și sarcini	Referințe
NU SUNT	

Anexa Nr. 1 La Partea I

Teren

Nr cadastral	Suprafața (mp)*	Observații / Referințe
	5.454	parte nr topo 4958

* Suprafața este determinată în planul de proiecție Stereo 70.



Date referitoare la teren

Crt	Categorie folosință	Intra vilan	Suprafața (mp)	Tarla	Parcelă	Nr. topo	Observații / Referințe
1	faneata	NU	5.454	-	-	-	

Lungime Segmente

1) Valorile lungimilor segmentelor sunt obținute din proiecție în plan.

Punct început	X / Y	Punct sfârșit	X / Y	Lungime segment (** (m)
1	429.502,718 697.344,031	2	429.536,354 697.340,146	33.86
3	429.550,577 697.378,574	4	429.551,296 697.378,859	0.773
5	429.548,809 697.384,264	6	429.548,639 697.384,676	0.446
7	429.548,501 697.384,65	8	429.548,11 697.384,565	0.4
9	429.538,283 697.382,427	10	429.514,384 697.376,212	24.694

Punct început	X / Y	Punct sfârșit	X / Y	Lungime segment (** (m)
2	429.536,354 697.340,146	3	429.550,577 697.378,574	40.976
4	429.551,296 697.378,859	5	429.548,809 697.384,264	5.95
6	429.548,639 697.384,676	7	429.548,501 697.384,65	0.14
8	429.548,11 697.384,565	9	429.538,283 697.382,427	10.057
10	429.514,384 697.376,212	11	429.480,155 697.361,275	37.346

Punct început	X / Y	Punct sfârșit	X / Y	Lungime segment (** (m)	Punct început	X / Y	Punct sfârșit	X / Y	Lungime segment (** (m)
11	429.480,155 697.361,275	12	429.452,766 697.356,546	27.794	12	429.452,766 697.356,546	13	429.435,144 697.351,705	18.275
13	429.435,144 697.351,705	14	429.421,527 697.347,762	14.176	14	429.421,527 697.347,762	15	429.415,433 697.342,975	7.749
15	429.415,433 697.342,975	16	429.393,675 697.320,638	31.183	16	429.393,675 697.320,638	17	429.367,213 697.326,81	27.172
17	429.367,213 697.326,81	18	429.363,973 697.327,366	3.287	18	429.363,973 697.327,366	19	429.327,507 697.318,174	37.607
19	429.327,507 697.318,174	20	429.318,841 697.316,337	8.859	20	429.318,841 697.316,337	21	429.320,261 697.313,467	3.202
21	429.320,261 697.313,467	22	429.327,343 697.299,157	15.967	22	429.327,343 697.299,157	23	429.369,302 697.307,107	42.706
23	429.369,302 697.307,107	24	429.396,214 697.307,332	26.913	24	429.396,214 697.307,332	25	429.423,491 697.324,394	32.174
25	429.423,491 697.324,394	26	429.483,605 697.337,645	61.557	26	429.483,605 697.337,645	1	429.502,718 697.344,031	20.152

** Lungimile segmentelor sunt determinate în planul de proiecție Stereo 70 și sunt rotunjite la 1 milimetru.

*** Distanța dintre puncte este formată din segmente cumulate ce sunt mai mici decât valoarea 1 milimetru.

**DATE DESPRE IMOBILUL NR. 5793**

Oficiul de Cadastru și Publicitate Imobiliară MARAMURES
Biroul de Cadastru și Publicitate Imobiliară Dragomiresti

A. Partea I. Descrierea imobilului

TEREN Extravilan

Nr. CF vechi:5097, 975

Adresa: Jud. Maramures

Nr. Crt	Nr cadastral Nr. topografic	Suprafața* (mp)	Observații / Referințe
A1		101.296	Sector cadastral:50 Teren neimprejmuit; parte nr topo 4958,4941

B. Partea II. Proprietari și acte

Inscrieri privitoare la dreptul de proprietate și alte drepturi reale		Referințe
5793 / 27/03/2023		
Act Normativ nr. Legea nr. 7, din 13/03/1996 emis de Parlamentul României;		
B1	Inscrierea provizorie, drept de PROPRIETATE, dobandit prin Lege, cota actuala 1/1 1) COMUNA BÂRSANA, CIF:3694810, Neidentificat	A1

C. Partea III. SARCINI .

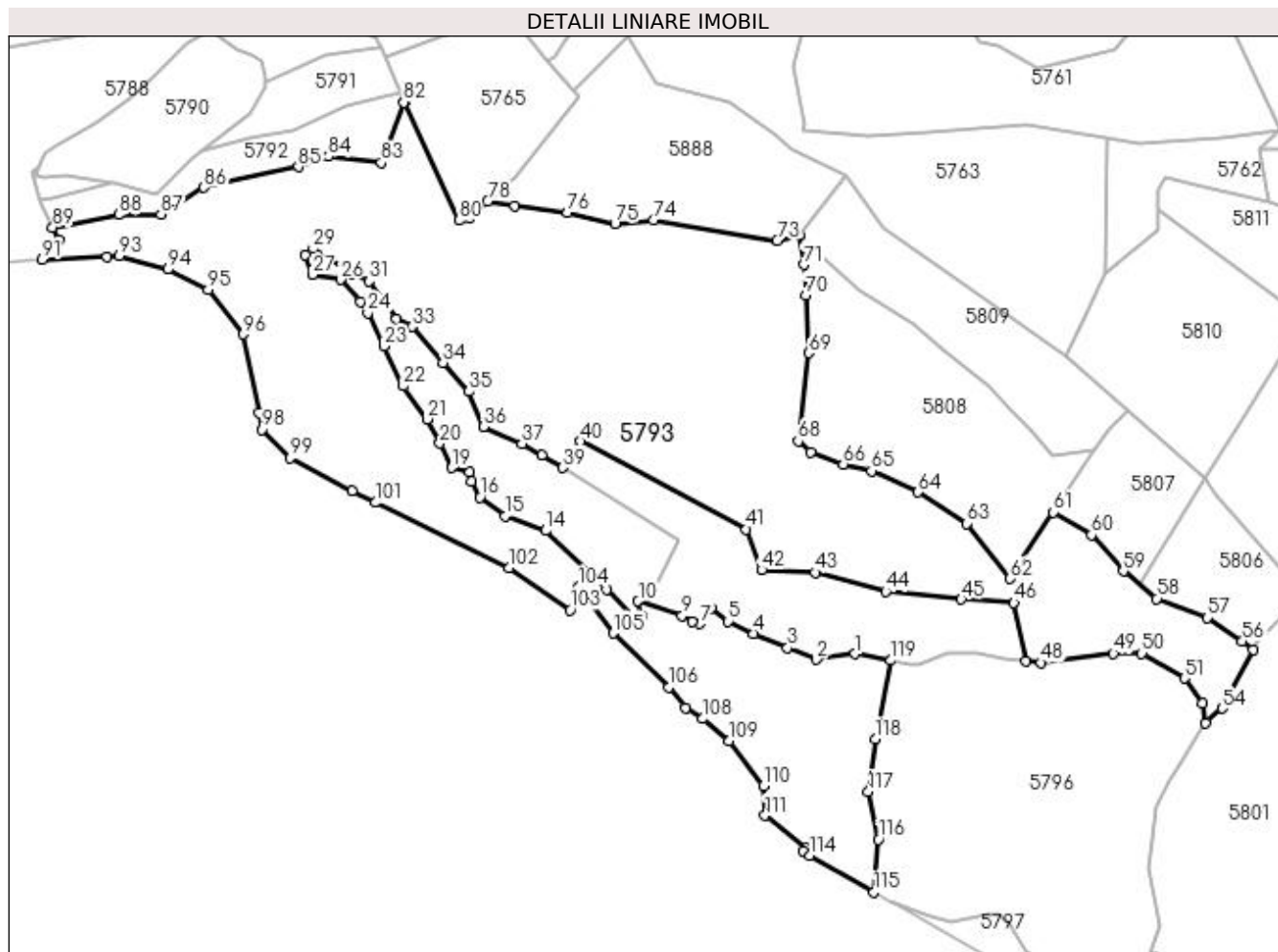
Inscrieri privind dezmembramintele dreptului de proprietate, drepturi reale de garanție și sarcini	Referințe
NU SUNT	

Anexa Nr. 1 La Partea I

Teren

Nr cadastral	Suprafața (mp)*	Observații / Referințe
	101.296	parte nr topo 4958,4941

* Suprafața este determinată în planul de proiecție Stereo 70.



Date referitoare la teren

Crt	Categorie folosință	Intra vilan	Suprafața (mp)	Tarla	Parcelă	Nr. topo	Observații / Referințe
1	faneata	NU	17.863	-	-	-	
2	padure	NU	83.433	-	-	-	

Lungime Segmente

1) Valorile lungimilor segmentelor sunt obținute din proiecție în plan.

Punct început	X / Y	Punct sfârșit	X / Y	Lungime segment	Punct început	X / Y	Punct sfârșit	X / Y	Lungime segment	Punct început	X / Y	Punct sfârșit	X / Y	Lungime segment
1	429.837,575 697.027,906	2	429.813,138 697.024,45	24.68	2	429.813,138 697.024,45	3	429.794,695 697.031,824	19.86	3	429.794,695 697.031,824	4	429.773,024 697.040,812	23.46
4	429.773,024 697.040,812	5	429.756,656 697.048,647	18.14	5	429.756,656 697.048,647	6	429.745,82 697.056,943	13.64	6	429.745,82 697.056,943	7	429.739,135 697.047,034	11.95
7	429.739,135 697.047,034	8	429.733,833 697.048,186	5.426	8	429.733,833 697.048,186	9	429.727,688 697.052,222	7.352	9	429.727,688 697.052,222	10	429.699,661 697.061,479	29.51
10	429.699,661 697.061,479	11	429.701,838 697.052,341	9.394	11	429.701,838 697.052,341	12	429.700,09 697.047,207	5.423	12	429.700,09 697.047,207	13	429.679,582 697.068,912	29.86
13	429.679,582 697.068,912	14	429.640,696 697.106,219	53.88	14	429.640,696 697.106,219	15	429.615,063 697.115,498	27.26	15	429.615,063 697.115,498	16	429.599,057 697.127,4	19.94

Punct început	X / Y	Punct sfârșit	X / Y	Lungime segment	Punct început	X / Y	Punct sfârșit	X / Y	Lungime segment	Punct început	X / Y	Punct sfârșit	X / Y	Lungime segment
16	429.599,057 697.127,4	17	429.593,454 697.137,758	11.77 6	17	429.593,454 697.137,758	18	429.592,687 697.143,752	6.043	18	429.592,687 697.143,752	19	429.581,181 697.146,378	11.80 2
19	429.581,181 697.146,378	20	429.573,501 697.161,739	17.17 4	20	429.573,501 697.161,739	21	429.565,595 697.177,247	17.40 7	21	429.565,595 697.177,247	22	429.550,218 697.198,259	26.03 8
22	429.550,218 697.198,259	23	429.537,918 697.223,621	28.18 7	23	429.537,918 697.223,621	24	429.527,8 697.244,731	23.41	24	429.527,8 697.244,731	25	429.522,915 697.251,475	8.327
25	429.522,915 697.251,475	26	429.510,308 697.265,816	19.09 5	26	429.510,308 697.265,816	27	429.492,542 697.269,034	18.05 5	27	429.492,542 697.269,034	28	429.488,014 697.281,481	13.24 5
28	429.488,014 697.281,481	29	429.493,101 697.285,457	6.456	29	429.493,101 697.285,457	30	429.517,098 697.269,89	28.60 4	30	429.517,098 697.269,89	31	429.528,81 697.264,731	12.79 8
31	429.528,81 697.264,731	32	429.546,029 697.240,819	29.46 7	32	429.546,029 697.240,819	33	429.555,73 697.235,898	10.87 8	33	429.555,73 697.235,898	34	429.575,482 697.213,095	30.16 8
34	429.575,482 697.213,095	35	429.592,119 697.194,781	24.74 3	35	429.592,119 697.194,781	36	429.601,292 697.172,394	24.19 3	36	429.601,292 697.172,394	37	429.625,76 697.161,671	26.71 5
37	429.625,76 697.161,671	38	429.638,473 697.154,437	14.62 7	38	429.638,473 697.154,437	39	429.651,908 697.146,312	15.70 1	39	429.651,908 697.146,312	40	429.663,239 697.163,083	20.24
40	429.663,239 697.163,083	41	429.768,419 697.107,076	119.1 62	41	429.768,419 697.107,076	42	429.778,163 697.081,297	27.55 9	42	429.778,163 697.081,297	43	429.812,142 697.079,729	34.01 5
43	429.812,142 697.079,729	44	429.857,001 697.067,615	46.46 6	44	429.857,001 697.067,615	45	429.905,136 697.062,629	48.39 3	45	429.905,136 697.062,629	46	429.938,714 697.060,325	33.65 7
46	429.938,714 697.060,325	47	429.946,102 697.023,161	37.89 1	47	429.946,102 697.023,161	48	429.955,738 697.022,311	9.673	48	429.955,738 697.022,311	49	430.001,846 697.028,303	46.49 6
49	430.001,846 697.028,303	50	430.019,828 697.028,303	17.98 2	50	430.019,828 697.028,303	51	430.047,032 697.012,402	31.51	51	430.047,032 697.012,402	52	430.058,789 696.996,731	19.59 1
52	430.058,789 696.996,731	53	430.060,633 696.984,056	12.80 8	53	430.060,633 696.984,056	54	430.070,995 696.993,325	13.90 3	54	430.070,995 696.993,325	55	430.090,64 697.030,508	42.05 4
55	430.090,64 697.030,508	56	430.083,82 697.036,067	8.799	56	430.083,82 697.036,067	57	430.061,678 697.050,87	26.63 5	57	430.061,678 697.050,87	58	430.029,406 697.063,06	34.49 8
58	430.029,406 697.063,06	59	430.008,144 697.080,509	27.50 5	59	430.008,144 697.080,509	60	429.987,792 697.103,574	30.76	60	429.987,792 697.103,574	61	429.963,509 697.117,991	28.24
61	429.963,509 697.117,991	62	429.936,194 697.075,781	50.27 7	62	429.936,194 697.075,781	63	429.908,689 697.110,911	44.61 7	63	429.908,689 697.110,911	64	429.877,549 697.130,838	36.97
64	429.877,549 697.130,838	65	429.848,048 697.144,295	32.42 5	65	429.848,048 697.144,295	66	429.830,002 697.148,527	18.53 6	66	429.830,002 697.148,527	67	429.809,158 697.155,821	22.08 3
67	429.809,158 697.155,821	68	429.801,386 697.163,247	10.74 9	68	429.801,386 697.163,247	69	429.808,139 697.219,129	56.28 9	69	429.808,139 697.219,129	70	429.806,217 697.256,153	37.07 4
70	429.806,217 697.256,153	71	429.804,906 697.275,327	19.21 9	71	429.804,906 697.275,327	72	429.802,295 697.294,385	19.23 6	72	429.802,295 697.294,385	73	429.788,04 697.290,621	14.74 4
73	429.788,04 697.290,621	74	429.709,288 697.303,671	79.82 6	74	429.709,288 697.303,671	75	429.684,885 697.301,276	24.52	75	429.684,885 697.301,276	76	429.654,659 697.308,448	31.06 5
76	429.654,659 697.308,448	77	429.621,275 697.312,656	33.64 8	77	429.621,275 697.312,656	78	429.603,984 697.315,773	17.57	78	429.603,984 697.315,773	79	429.592,421 697.305,135	15.71 2
79	429.592,421 697.305,135	80	429.585,923 697.303,61	6.675	80	429.585,923 697.303,61	81	429.551,296 697.378,859	82.83 4	81	429.551,296 697.378,859	82	429.550,577 697.378,574	0.773
82	429.550,577 697.378,574	83	429.536,354 697.340,146	40.97 6	83	429.536,354 697.340,146	84	429.502,718 697.344,031	33.86	84	429.502,718 697.344,031	85	429.483,605 697.337,645	20.15 2
85	429.483,605 697.337,645	86	429.423,491 697.324,394	61.55 7	86	429.423,491 697.324,394	87	429.396,214 697.307,332	32.17 4	87	429.396,214 697.307,332	88	429.369,302 697.307,107	26.91 3
88	429.369,302 697.307,107	89	429.327,343 697.299,157	42.70 6	89	429.327,343 697.299,157	90	429.331,209 697.291,346	8.715	90	429.331,209 697.291,346	91	429.320,742 697.278,604	16.49
91	429.320,742 697.278,604	92	429.361,954 697.280,535	41.25 7	92	429.361,954 697.280,535	93	429.369,534 697.280,89	7.588	93	429.369,534 697.280,89	94	429.400,618 697.272,457	32.20 8
94	429.400,618 697.272,457	95	429.426,375 697.259,584	28.79 5	95	429.426,375 697.259,584	96	429.448,578 697.231,176	36.05 5	96	429.448,578 697.231,176	97	429.458,519 697.181,31	50.84 7
97	429.458,519 697.181,31	98	429.460,635 697.170,694	10.82 5	98	429.460,635 697.170,694	99	429.478,398 697.152,495	25.43 1	99	429.478,398 697.152,495	100	429.517,991 697.131,734	44.70 6
100	429.517,991 697.131,734	101	429.532,574 697.124,087	16.46 6	101	429.532,574 697.124,087	102	429.617,835 697.082,806	94.72 9	102	429.617,835 697.082,806	103	429.656,325 697.055,835	46.99 9
103	429.656,325 697.055,835	104	429.662,025 697.070,365	15.60 8	104	429.662,025 697.070,365	105	429.683,918 697.041,108	36.54 1	105	429.683,918 697.041,108	106	429.719,187 697.006,688	49.28 1
106	429.719,187 697.006,688	107	429.729,847 696.993,701	16.80 2	107	429.729,847 696.993,701	108	429.740,796 696.986,731	12.97 9	108	429.740,796 696.986,731	109	429.757,245 696.972,467	21.77 2
109	429.757,245 696.972,467	110	429.779,37 696.944,11	35.96 7	110	429.779,37 696.944,11	111	429.780,225 696.925,154	18.97 5	111	429.780,225 696.925,154	112	429.806,442 696.904,337	33.47 7
112	429.806,442 696.904,337	113	429.804,718 696.902,895	2.248	113	429.804,718 696.902,895	114	429.808,554 696.899,791	4.935	114	429.808,554 696.899,791	115	429.849,551 696.876,471	47.16 5

Punct început	X / Y	Punct sfârșit	X / Y	Lungime segment	Punct început	X / Y	Punct sfârșit	X / Y	Lungime segment	Punct început	X / Y	Punct sfârșit	X / Y	Lungime segment
115	429.849,551 696.876,471	116	429.852,342 696.909,937	33.58 2	116	429.852,342 696.909,937	117	429.846,067 696.940,399	31.10 2	117	429.846,067 696.940,399	118	429.850,549 696.973,997	33.89 6
118	429.850,549 696.973,997	119	429.860,408 697.023,721	50.69 2	119	429.860,408 697.023,721	1	429.837,575 697.027,906	23.21 3					

** Lungimile segmentelor sunt determinate în planul de proiecție Stereo 70 și sunt rotunjite la 1 milimetru.

*** Distanța dintre puncte este formată din segmente cumulate ce sunt mai mici decât valoarea 1 milimetru.

**DATE DESPRE IMOBILUL NR. 5794**

Oficiul de Cadastru și Publicitate Imobiliară MARAMURES
Biroul de Cadastru și Publicitate Imobiliară Dragomiresti

A. Partea I. Descrierea imobilului

TEREN Extravilan

Nr. CF vechi:976

Adresa: Jud. Maramures

Nr. Crt	Nr cadastral Nr. topografic	Suprafața* (mp)	Observații / Referințe
A1		9.919	Sector cadastral:50 Teren neimprejmuit; parte nr topo 4942

B. Partea II. Proprietari și acte

Inscrieri privitoare la dreptul de proprietate și alte drepturi reale	Referințe
5794 / 27/03/2023	
Act Normativ nr. Legea nr. 7, din 13/03/1996 emis de Parlamentul României;	
B1	A1
Intabulare, drept de PROPRIETATE, dobandit prin Lege, cota actuala 1/1	
1) NEIDENTIFICAT NEIDENTIFICAT	
Act Administrativ nr. Adeverința nr. 1448, din 15/03/2023 emis de Primăria Comunei Bârsana	
B2	A1
Se notează posesia faptică în favoarea lui	
1) NEMEȘ PETRU	

C. Partea III. SARCINI .

Inscrieri privind dezmembramintele dreptului de proprietate, drepturi reale de garanție și sarcini	Referințe
NU SUNT	

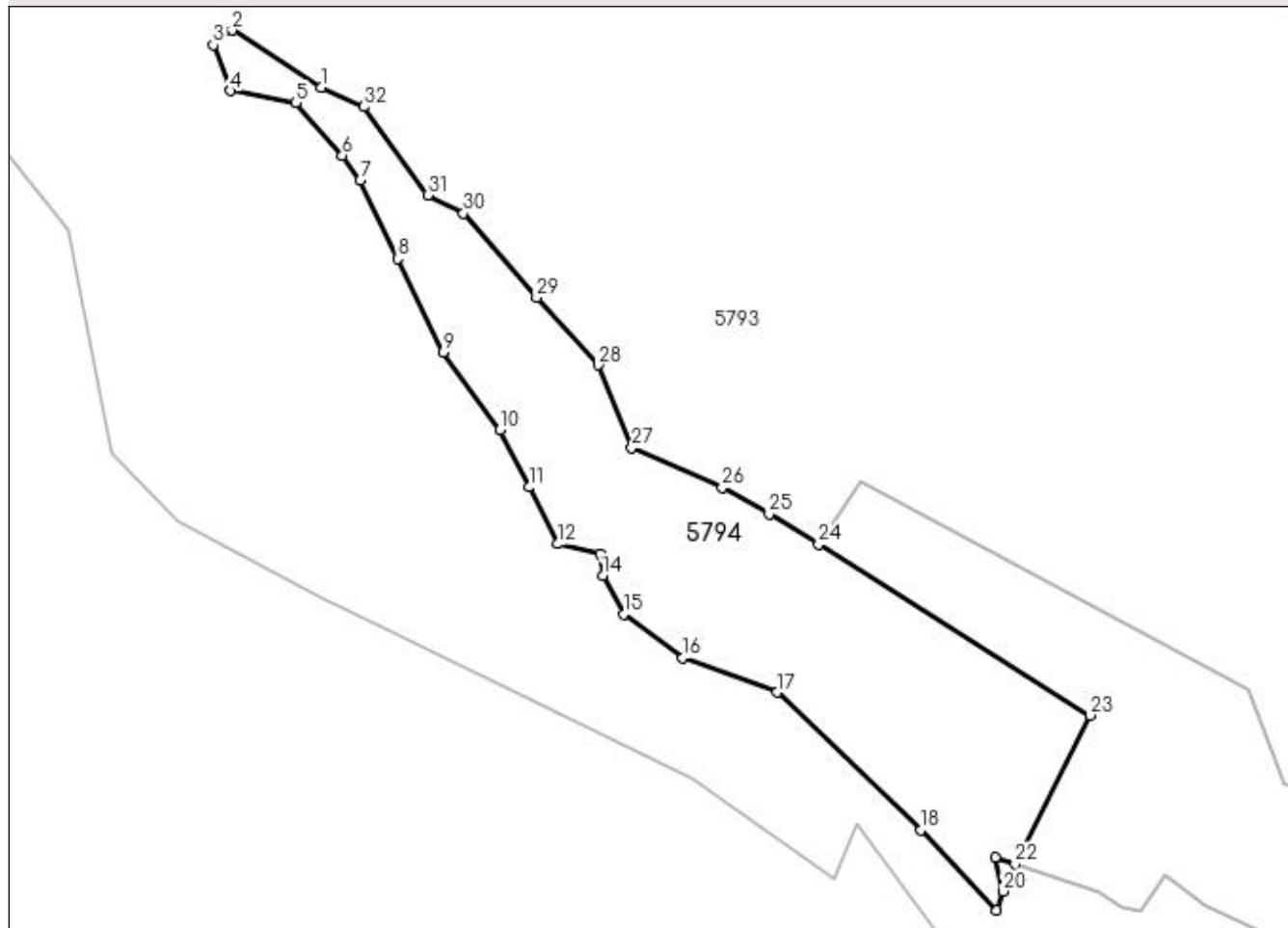
Anexa Nr. 1 La Partea I

Teren

Nr cadastral	Suprafața (mp)*	Observații / Referințe
	9.919	parte nr topo 4942

* Suprafața este determinată în planul de proiecție Stereo 70.

DETALII LINIARE IMOBIL



Date referitoare la teren

Crt	Categorie folosință	Intra vilan	Suprafața (mp)	Tarla	Parcelă	Nr. topo	Observații / Referințe
1	faneata	NU	9.919	-	-	-	

Lungime Segmente

1) Valorile lungimilor segmentelor sunt obținute din proiecție în plan.

Punct început	X / Y	Punct sfârșit	X / Y	Lungime segment (** (m)
1	429.517,098 697.269,89	2	429.493,101 697.285,457	28.604
3	429.488,014 697.281,481	4	429.492,542 697.269,034	13.245
5	429.510,308 697.265,816	6	429.522,915 697.251,475	19.095
7	429.527,8 697.244,731	8	429.537,918 697.223,621	23.41
9	429.550,218 697.198,259	10	429.565,595 697.177,247	26.038

Punct început	X / Y	Punct sfârșit	X / Y	Lungime segment (** (m)
2	429.493,101 697.285,457	3	429.488,014 697.281,481	6.456
4	429.492,542 697.269,034	5	429.510,308 697.265,816	18.055
6	429.522,915 697.251,475	7	429.527,8 697.244,731	8.327
8	429.537,918 697.223,621	9	429.550,218 697.198,259	28.187
10	429.565,595 697.177,247	11	429.573,501 697.161,739	17.407

Punct început	X / Y	Punct sfârșit	X / Y	Lungime segment (** (m)	Punct început	X / Y	Punct sfârșit	X / Y	Lungime segment (** (m)
11	429.573,501 697.161,739	12	429.581,181 697.146,378	17.174	12	429.581,181 697.146,378	13	429.592,687 697.143,752	11.802
13	429.592,687 697.143,752	14	429.593,454 697.137,758	6.043	14	429.593,454 697.137,758	15	429.599,057 697.127,4	11.776
15	429.599,057 697.127,4	16	429.615,063 697.115,498	19.946	16	429.615,063 697.115,498	17	429.640,696 697.106,219	27.261
17	429.640,696 697.106,219	18	429.679,582 697.068,912	53.888	18	429.679,582 697.068,912	19	429.700,09 697.047,207	29.861
19	429.700,09 697.047,207	20	429.701,838 697.052,341	5.423	20	429.701,838 697.052,341	21	429.699,661 697.061,479	9.394
21	429.699,661 697.061,479	22	429.705,091 697.059,685	5.719	22	429.705,091 697.059,685	23	429.725,396 697.099,954	45.099
23	429.725,396 697.099,954	24	429.651,908 697.146,312	86.888	24	429.651,908 697.146,312	25	429.638,473 697.154,437	15.701
25	429.638,473 697.154,437	26	429.625,76 697.161,671	14.627	26	429.625,76 697.161,671	27	429.601,292 697.172,394	26.715
27	429.601,292 697.172,394	28	429.592,119 697.194,781	24.193	28	429.592,119 697.194,781	29	429.575,482 697.213,095	24.743
29	429.575,482 697.213,095	30	429.555,73 697.235,898	30.168	30	429.555,73 697.235,898	31	429.546,029 697.240,819	10.878
31	429.546,029 697.240,819	32	429.528,81 697.264,731	29.467	32	429.528,81 697.264,731	1	429.517,098 697.269,89	12.798

** Lungimile segmentelor sunt determinate în planul de proiecție Stereo 70 și sunt rotunjite la 1 milimetru.

*** Distanța dintre puncte este formată din segmente cumulate ce sunt mai mici decât valoarea 1 milimetru.

**DATE DESPRE IMOBILUL NR. 5795**

Oficiul de Cadastru și Publicitate Imobiliară MARAMURES
Biroul de Cadastru și Publicitate Imobiliară Dragomiresti

A. Partea I. Descrierea imobilului

TEREN Extravilan

Nr. CF vechi:978

Adresa: Jud. Maramures

Nr. Crt	Nr cadastral Nr. topografic	Suprafața* (mp)	Observații / Referințe
A1		12.823	Sector cadastral:50 Teren neimprejmuit; parte nr topo 4945

B. Partea II. Proprietari și acte

Inscrieri privitoare la dreptul de proprietate și alte drepturi reale		Referințe
5795 / 27/03/2023		
Act Normativ nr. Legea nr. 7, din 13/03/1996 emis de Parlamentul României;		
B1	Intabulare, drept de PROPRIETATE, dobandit prin Lege, cota actuala 1/1 1) NEIDENTIFICAT NEIDENTIFICAT	A1
Act Administrativ nr. Adeverința nr. 1447, din 15/03/2023 emis de Primăria Comunei Bârsana		
B2	Se notează posesia faptică în favoarea lui 1) POP PETRU-FLORIN	A1

C. Partea III. SARCINI .

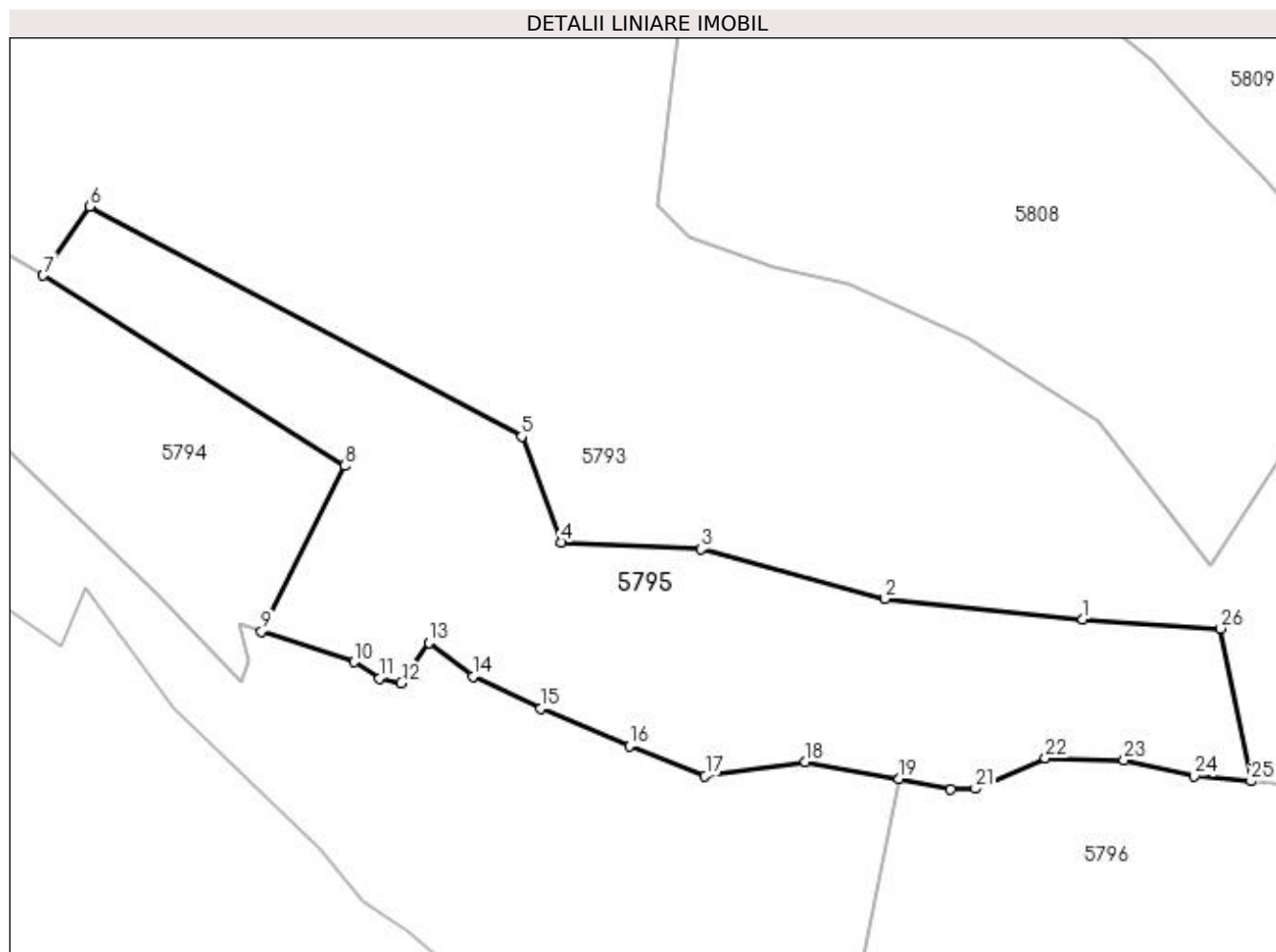
Inscrieri privind dezmembramintele dreptului de proprietate, drepturi reale de garanție și sarcini	Referințe
NU SUNT	

Anexa Nr. 1 La Partea I

Teren

Nr cadastral	Suprafața (mp)*	Observații / Referințe
	12.823	parte nr topo 4945

* Suprafața este determinată în planul de proiecție Stereo 70.



Date referitoare la teren

Crt	Categorie folosință	Intra vilan	Suprafața (mp)	Tarla	Parcelă	Nr. topo	Observații / Referințe
1	faneata	NU	3.356	-	-	-	
2	padure	NU	9.467	-	-	-	

Lungime Segmente

1) Valorile lungimilor segmentelor sunt obținute din proiecție în plan.

Punct început	X / Y	Punct sfârșit	X / Y	Lungime segment (** (m)
1	429.905,136 697.062,629	2	429.857,001 697.067,615	48.393
3	429.812,142 697.079,729	4	429.778,163 697.081,297	34.015
5	429.768,419 697.107,076	6	429.663,239 697.163,083	119.162
7	429.651,908 697.146,312	8	429.725,396 697.099,954	86.888

Punct început	X / Y	Punct sfârșit	X / Y	Lungime segment (** (m)
2	429.857,001 697.067,615	3	429.812,142 697.079,729	46.466
4	429.778,163 697.081,297	5	429.768,419 697.107,076	27.559
6	429.663,239 697.163,083	7	429.651,908 697.146,312	20.24
8	429.725,396 697.099,954	9	429.705,091 697.059,685	45.099

Punct început	X / Y	Punct sfârșit	X / Y	Lungime segment (** (m)
9	429.705,091 697.059,685	10	429.727,688 697.052,222	23.797
11	429.733,833 697.048,186	12	429.739,135 697.047,034	5.426
13	429.745,82 697.056,943	14	429.756,656 697.048,647	13.647
15	429.773,024 697.040,812	16	429.794,695 697.031,824	23.461
17	429.813,138 697.024,45	18	429.837,575 697.027,906	24.68
19	429.860,408 697.023,721	20	429.872,975 697.021,159	12.825
21	429.878,969 697.021,389	22	429.896,029 697.028,764	18.586
23	429.915,163 697.028,303	24	429.932,223 697.024,385	17.504
25	429.946,102 697.023,161	26	429.938,714 697.060,325	37.891

Punct început	X / Y	Punct sfârșit	X / Y	Lungime segment (** (m)
10	429.727,688 697.052,222	11	429.733,833 697.048,186	7.352
12	429.739,135 697.047,034	13	429.745,82 697.056,943	11.953
14	429.756,656 697.048,647	15	429.773,024 697.040,812	18.147
16	429.794,695 697.031,824	17	429.813,138 697.024,45	19.863
18	429.837,575 697.027,906	19	429.860,408 697.023,721	23.213
20	429.872,975 697.021,159	21	429.878,969 697.021,389	5.998
22	429.896,029 697.028,764	23	429.915,163 697.028,303	19.14
24	429.932,223 697.024,385	25	429.946,102 697.023,161	13.933
26	429.938,714 697.060,325	1	429.905,136 697.062,629	33.657

** Lungimile segmentelor sunt determinate în planul de proiecție Stereo 70 și sunt rotunjite la 1 milimetru.

*** Distanța dintre puncte este formată din segmente cumulate ce sunt mai mici decât valoarea 1 milimetru.

**DATE DESPRE IMOBILUL NR. 5796**

Oficiul de Cadastru și Publicitate Imobiliară MARAMURES
Biroul de Cadastru și Publicitate Imobiliară Dragomiresti

A. Partea I. Descrierea imobilului

TEREN Extravilan

Nr. CF vechi:976, 3390

Adresa: Jud. Maramures

Nr. Crt	Nr cadastral Nr. topografic	Suprafața* (mp)	Observații / Referințe
A1		34.547	Sector cadastral:50 Teren neimprejmuit; Parte din nr. topo 4942, 4943

B. Partea II. Proprietari și acte

Inscrieri privitoare la dreptul de proprietate și alte drepturi reale		Referințe
5796 / 27/03/2023		
Act Normativ nr. HG 1705, din 29/11/2006 emis de GUVERNUL ROMÂNIEI;		
B1	Intabulare, drept de PROPRIETATE, dobandit prin Lege, cota actuala 1/1 1) STATUL ROMÂN , CIF:9999999999999, Domeniul public	A1
B2	Intabulare, drept de ADMINISTRARE, dobandit prin Lege, cota actuala 1/1 1) REGIA NATIONALA A PADURILOR ROMSILVA RA, CIF:1590120	A1

C. Partea III. SARCINI .

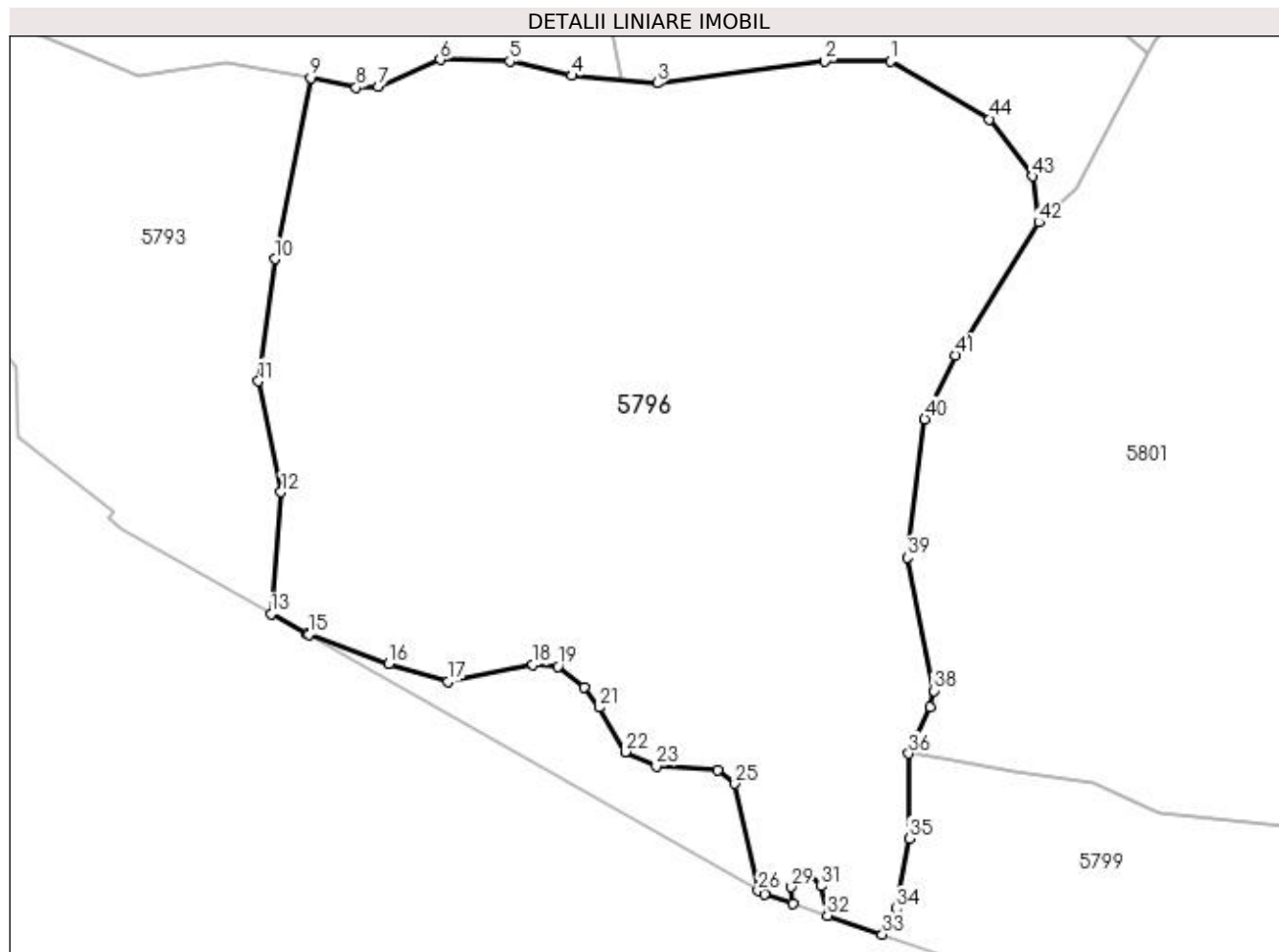
Inscrieri privind dezmembramintele dreptului de proprietate, drepturi reale de garanție și sarcini	Referințe
NU SUNT	

Anexa Nr. 1 La Partea I

Teren

Nr cadastral	Suprafața (mp)*	Observații / Referințe
	34.547	Parte din nr. topo 4942, 4943

* Suprafața este determinată în planul de proiecție Stereo 70.



Date referitoare la teren

Crt	Categorie folosință	Intra vilan	Suprafața (mp)	Tarla	Parcelă	Nr. topo	Observații / Referințe
1	padure	NU	34.547	-	-	-	

Lungime Segmente

1) Valorile lungimilor segmentelor sunt obținute din proiecție în plan.

Punct început	X / Y	Punct sfârșit	X / Y	Lungime segment	Punct început	X / Y	Punct sfârșit	X / Y	Lungime segment	Punct început	X / Y	Punct sfârșit	X / Y	Lungime segment
1	430.019,828 697.028,303	2	430.001,846 697.028,303	17.982	2	430.001,846 697.028,303	3	429.955,738 697.022,311	46.496	3	429.955,738 697.022,311	4	429.932,223 697.024,385	23.606
4	429.932,223 697.024,385	5	429.915,163 697.028,303	17.504	5	429.915,163 697.028,303	6	429.896,029 697.028,764	19.146	6	429.896,029 697.028,764	7	429.878,969 697.021,389	18.586
7	429.878,969 697.021,389	8	429.872,975 697.021,159	5.998	8	429.872,975 697.021,159	9	429.860,408 697.023,721	12.825	9	429.860,408 697.023,721	10	429.850,549 696.973,997	50.692
10	429.850,549 696.973,997	11	429.846,067 696.940,399	33.896	11	429.846,067 696.940,399	12	429.852,342 696.909,937	31.102	12	429.852,342 696.909,937	13	429.849,551 696.876,471	33.582
13	429.849,551 696.876,471	14	429.859,347 696.870,899	11.27	14	429.859,347 696.870,899	15	429.859,999 696.870,809	0.658	15	429.859,999 696.870,809	16	429.881,9 696.862,743	23.339
16	429.881,9 696.862,743	17	429.898,268 696.857,904	17.068	17	429.898,268 696.857,904	18	429.921,552 696.862,513	23.736	18	429.921,552 696.862,513	19	429.928,469 696.862,052	6.932

Punct început	X / Y	Punct sfârșit	X / Y	Lungime segment	Punct început	X / Y	Punct sfârșit	X / Y	Lungime segment	Punct început	X / Y	Punct sfârșit	X / Y	Lungime segment
19	429.928,469 696.862,052	20	429.935,615 696.856,29	9.18	20	429.935,615 696.856,29	21	429.939,765 696.850,76	6.914	21	429.939,765 696.850,76	22	429.946,912 696.838,546	14.151
22	429.946,912 696.838,546	23	429.955,442 696.834,628	9.387	23	429.955,442 696.834,628	24	429.972,271 696.833,476	16.868	24	429.972,271 696.833,476	25	429.977,112 696.829,789	6.085
25	429.977,112 696.829,789	26	429.983,441 696.800,312	30.149	26	429.983,441 696.800,312	27	429.985,17 696.799,329	1.989	27	429.985,17 696.799,329	28	429.992,893 696.796,722	8.151
28	429.992,893 696.796,722	29	429.992,581 696.801,4	4.688	29	429.992,581 696.801,4	30	429.997,883 696.804,856	6.329	30	429.997,883 696.804,856	31	430.000,65 696.801,63	4.25
31	430.000,65 696.801,63	32	430.002,483 696.793,484	8.35	32	430.002,483 696.793,484	33	430.017,598 696.788,381	15.953	33	430.017,598 696.788,381	34	430.021,398 696.795,408	7.989
34	430.021,398 696.795,408	35	430.025,087 696.814,766	19.706	35	430.025,087 696.814,766	36	430.024,856 696.838,041	23.276	36	430.024,856 696.838,041	37	430.030,62 696.850,946	14.134
37	430.030,62 696.850,946	38	430.031,772 696.855,325	4.528	38	430.031,772 696.855,325	39	430.024,395 696.891,967	37.377	39	430.024,395 696.891,967	40	430.029,236 696.929,991	38.331
40	430.029,236 696.929,991	41	430.037,766 696.947,505	19.481	41	430.037,766 696.947,505	42	430.060,633 696.984,056	43.115	42	430.060,633 696.984,056	43	430.058,789 696.996,731	12.808
43	430.058,789 696.996,731	44	430.047,032 697.012,402	19.591	44	430.047,032 697.012,402	1	430.019,828 697.028,303	31.51					

** Lungimile segmentelor sunt determinate în planul de proiecție Stereo 70 și sunt rotunjite la 1 milimetru.

*** Distanța dintre puncte este formată din segmente cumulate ce sunt mai mici decât valoarea 1 milimetru.

**DATE DESPRE IMOBILUL NR. 5797**

Oficiul de Cadastru și Publicitate Imobiliară MARAMURES
Biroul de Cadastru și Publicitate Imobiliară Dragomiresti

A. Partea I. Descrierea imobilului

TEREN Extravilan

Nr. CF vechi:975

Adresa: Jud. Maramures

Nr. Crt	Nr cadastral Nr. topografic	Suprafața* (mp)	Observații / Referințe
A1		2.008	Sector cadastral:50 Teren neimprejmuit; parte nr topo 4941

B. Partea II. Proprietari și acte

Inscrieri privitoare la dreptul de proprietate și alte drepturi reale	Referințe
5797 / 27/03/2023	
Act Normativ nr. Legea nr. 7, din 13/03/1996 emis de Parlamentul României;	
B1	A1
Intabulare, drept de PROPRIETATE, dobandit prin Lege, cota actuala 1/1	
1) NEIDENTIFICAT NEIDENTIFICAT	
Act Administrativ nr. Adeverința nr. 1446, din 15/03/2023 emis de Primăria Comunei Bârsana	
B2	A1
Se notează posesia faptică în favoarea lui	
1) GODJA NASTAFA	

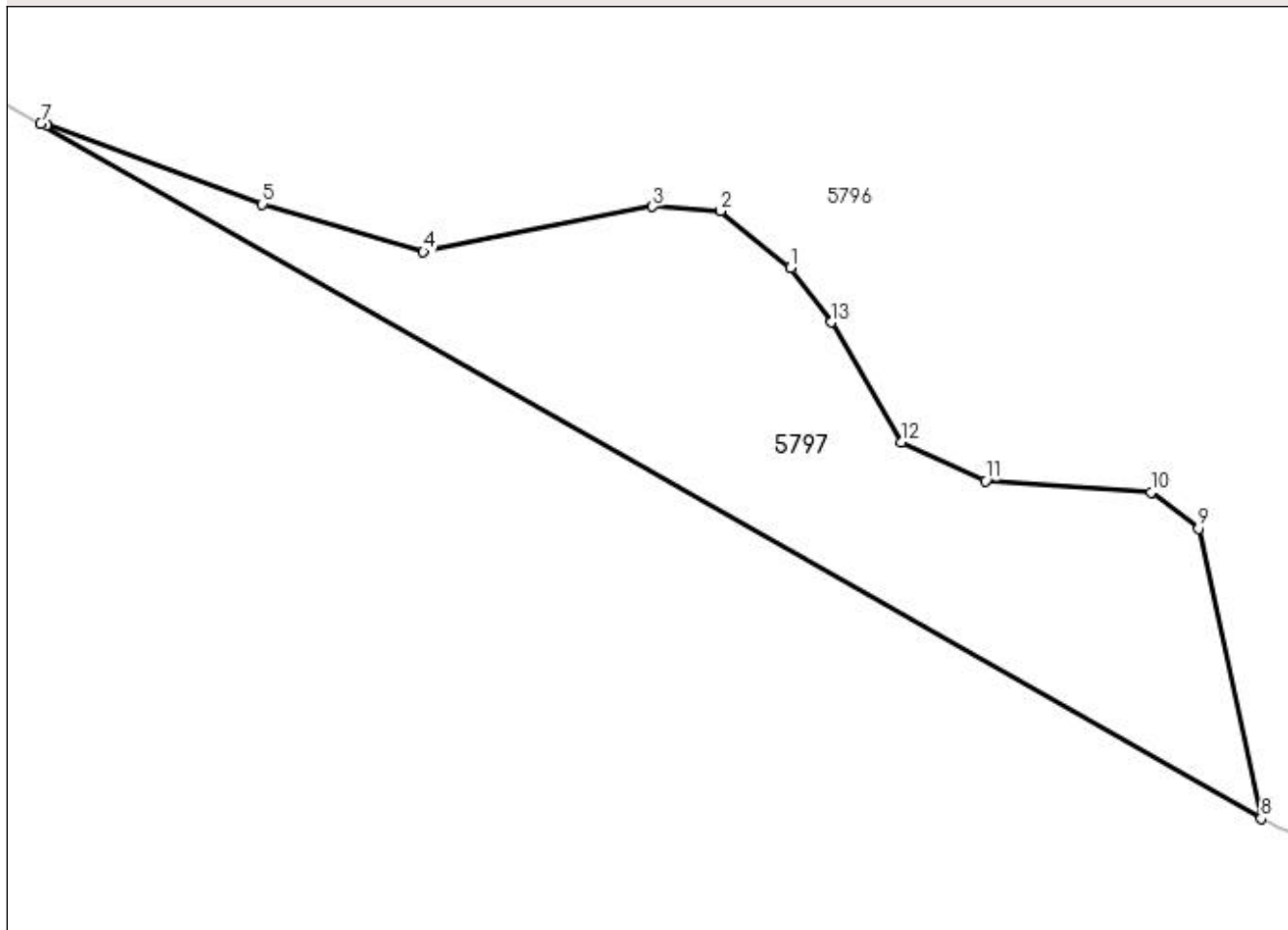
C. Partea III. SARCINI .

Inscrieri privind dezmembramintele dreptului de proprietate, drepturi reale de garanție și sarcini	Referințe
NU SUNT	

Anexa Nr. 1 La Partea I**Teren**

Nr cadastral	Suprafața (mp)*	Observații / Referințe
	2.008	parte nr topo 4941

* Suprafața este determinată în planul de proiecție Stereo 70.

DETALII LINIARE IMOBIL**Date referitoare la teren**

Crt	Categorie folosință	Intra vilan	Suprafața (mp)	Tarla	Parcelă	Nr. topo	Observații / Referințe
1	padure	NU	2.008	-	-	-	

Lungime Segmente

1) Valorile lungimilor segmentelor sunt obținute din proiecție în plan.

Punct început	X / Y	Punct sfârșit	X / Y	Lungime segment (** (m)
1	429.935,615 696.856,29	2	429.928,469 696.862,052	9.18
2	429.928,469 696.862,052	3	429.921,552 696.862,513	6.932
3	429.921,552 696.862,513	4	429.898,268 696.857,904	23.736
4	429.898,268 696.857,904	5	429.881,9 696.862,743	17.068
5	429.881,9 696.862,743	6	429.859,999 696.870,809	23.339

Punct început	X / Y	Punct sfârșit	X / Y	Lungime segment (** (m)
6	429.859,999 696.870,809	7	429.859,347 696.870,899	0.658
7	429.859,347 696.870,899	8	429.983,441 696.800,312	142.765
8	429.983,441 696.800,312	9	429.977,112 696.829,789	30.149
9	429.977,112 696.829,789	10	429.972,271 696.833,476	6.085
10	429.972,271 696.833,476	11	429.955,442 696.834,628	16.868
11	429.955,442 696.834,628	12	429.946,912 696.838,546	9.387
12	429.946,912 696.838,546	13	429.939,765 696.850,76	14.151
13	429.939,765 696.850,76	1	429.935,615 696.856,29	6.914

** Lungimile segmentelor sunt determinate în planul de proiecție Stereo 70 și sunt rotunjite la 1 milimetru.

*** Distanța dintre puncte este formată din segmente cumulate ce sunt mai mici decât valoarea 1 milimetru.

**DATE DESPRE IMOBILUL NR. 5798**

Oficiul de Cadastru și Publicitate Imobiliară MARAMURES
Biroul de Cadastru și Publicitate Imobiliară Dragomiresti

A. Partea I. Descrierea imobilului

TEREN Extravilan

Nr. CF vechi:975

Adresa: Jud. Maramures

Nr. Crt	Nr cadastral Nr. topografic	Suprafața* (mp)	Observații / Referințe
A1		68	Sector cadastral:50 Teren neimprejmuit; parte nr topo 4941

B. Partea II. Proprietari și acte

Inscrieri privitoare la dreptul de proprietate și alte drepturi reale	Referințe
5798 / 27/03/2023	
Act Normativ nr. Legea nr. 7, din 13/03/1996 emis de Parlamentul României;	
B1	A1
Intabulare, drept de PROPRIETATE, dobandit prin Lege, cota actuala 1/1	
1) NEIDENTIFICAT NEIDENTIFICAT	
Act Administrativ nr. Adeverința nr. 1445, din 15/03/2023 emis de Primăria Comunei Bârsana	
B2	A1
Se notează posesia faptică în favoarea lui	
1) GODJA NASTAFA	

C. Partea III. SARCINI .

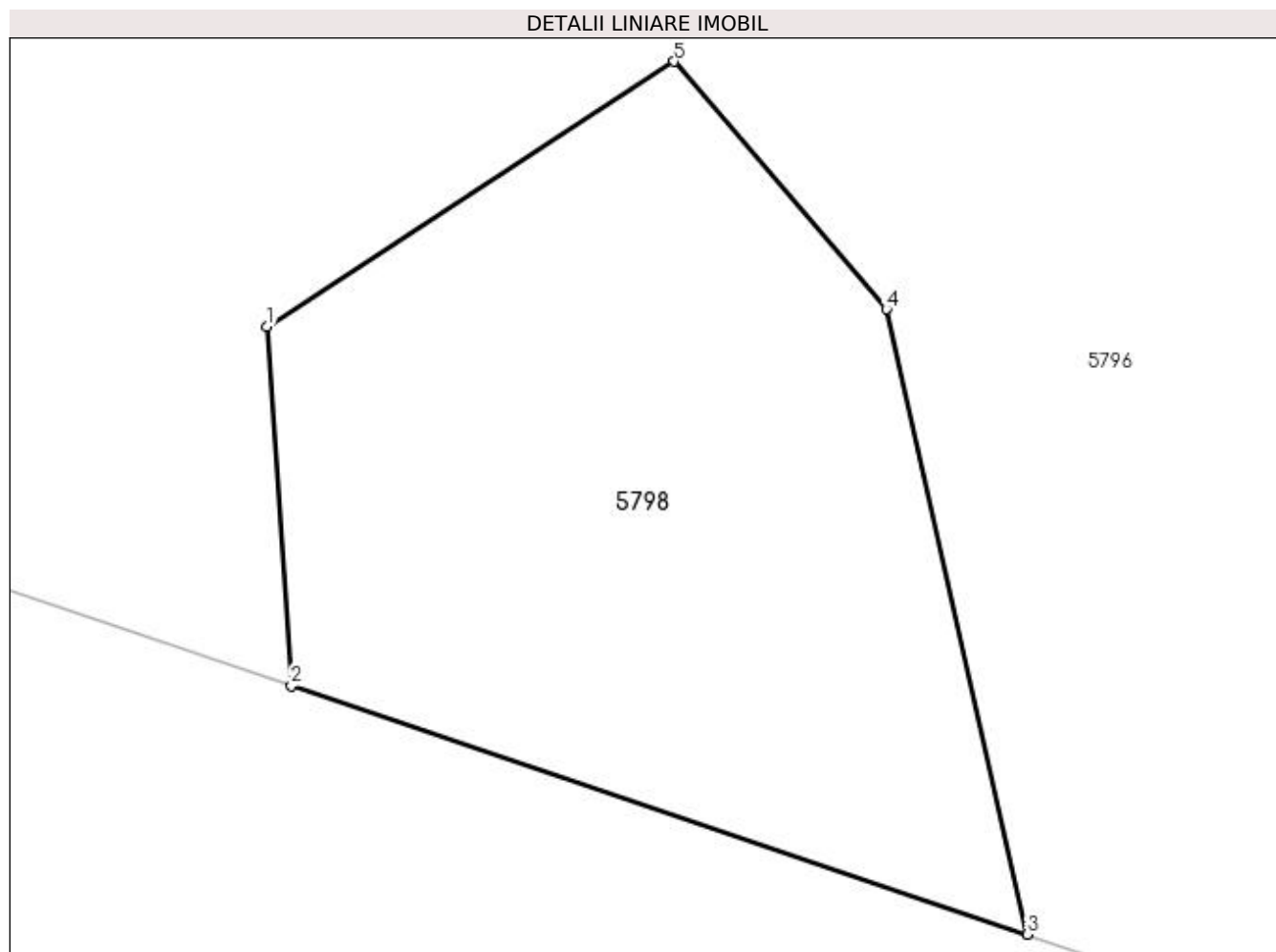
Inscrieri privind dezmembramintele dreptului de proprietate, drepturi reale de garanție și sarcini	Referințe
NU SUNT	

Anexa Nr. 1 La Partea I

Teren

Nr cadastral	Suprafața (mp)*	Observații / Referințe
	68	parte nr topo 4941

* Suprafața este determinată în planul de proiecție Stereo 70.



Date referitoare la teren

Crt	Categorie folosință	Intra vilan	Suprafața (mp)	Tarla	Parcelă	Nr. topo	Observații / Referințe
1	padure	NU	68	-	-	-	

Lungime Segmente

1) Valorile lungimilor segmentelor sunt obținute din proiecție în plan.

Punct început	X / Y	Punct sfârșit	X / Y	Lungime segment (** (m)
1	429.992,581 696.801,4	2	429.992,893 696.796,722	4.688
2	429.992,893 696.796,722	3	430.002,483 696.793,484	10.122
3	430.002,483 696.793,484	4	430.000,65 696.801,63	8.35
4	430.000,65 696.801,63	5	429.997,883 696.804,856	4.25
5	429.997,883 696.804,856	1	429.992,581 696.801,4	6.329

**** Lungimile segmentelor sunt determinate în planul de proiecție Stereo 70 și sunt rotunjite la 1 milimetru.**

***** Distanța dintre puncte este formată din segmente cumulate ce sunt mai mici decât valoarea 1 milimetru.**

**DATE DESPRE IMOBILUL NR. 5799**

Oficiul de Cadastru și Publicitate Imobiliară MARAMURES
Biroul de Cadastru și Publicitate Imobiliară Dragomiresti

A. Partea I. Descrierea imobilului

TEREN Extravilan

Nr. CF vechi:975

Adresa: Jud. Maramures

Nr. Crt	Nr cadastral Nr. topografic	Suprafața* (mp)	Observații / Referințe
A1		8.775	Sector cadastral:50 Teren neimprejmuit; parte nr topo 4941

B. Partea II. Proprietari și acte

Inscrieri privitoare la dreptul de proprietate și alte drepturi reale	Referințe
5799 / 27/03/2023	
Act Normativ nr. Legea nr. 7, din 13/03/1996 emis de Parlamentul României;	
B1	A1
Intabulare, drept de PROPRIETATE, dobandit prin Lege, cota actuala 1/1	
1) NEIDENTIFICAT NEIDENTIFICAT	
Act Administrativ nr. Adeverința nr. 1444, din 15/03/2023 emis de Primăria Comunei Bârsana	
B2	A1
Se notează posesia faptică în favoarea lui	
1) GODJA NASTAFA	

C. Partea III. SARCINI .

Inscrieri privind dezmembramintele dreptului de proprietate, drepturi reale de garanție și sarcini	Referințe
NU SUNT	

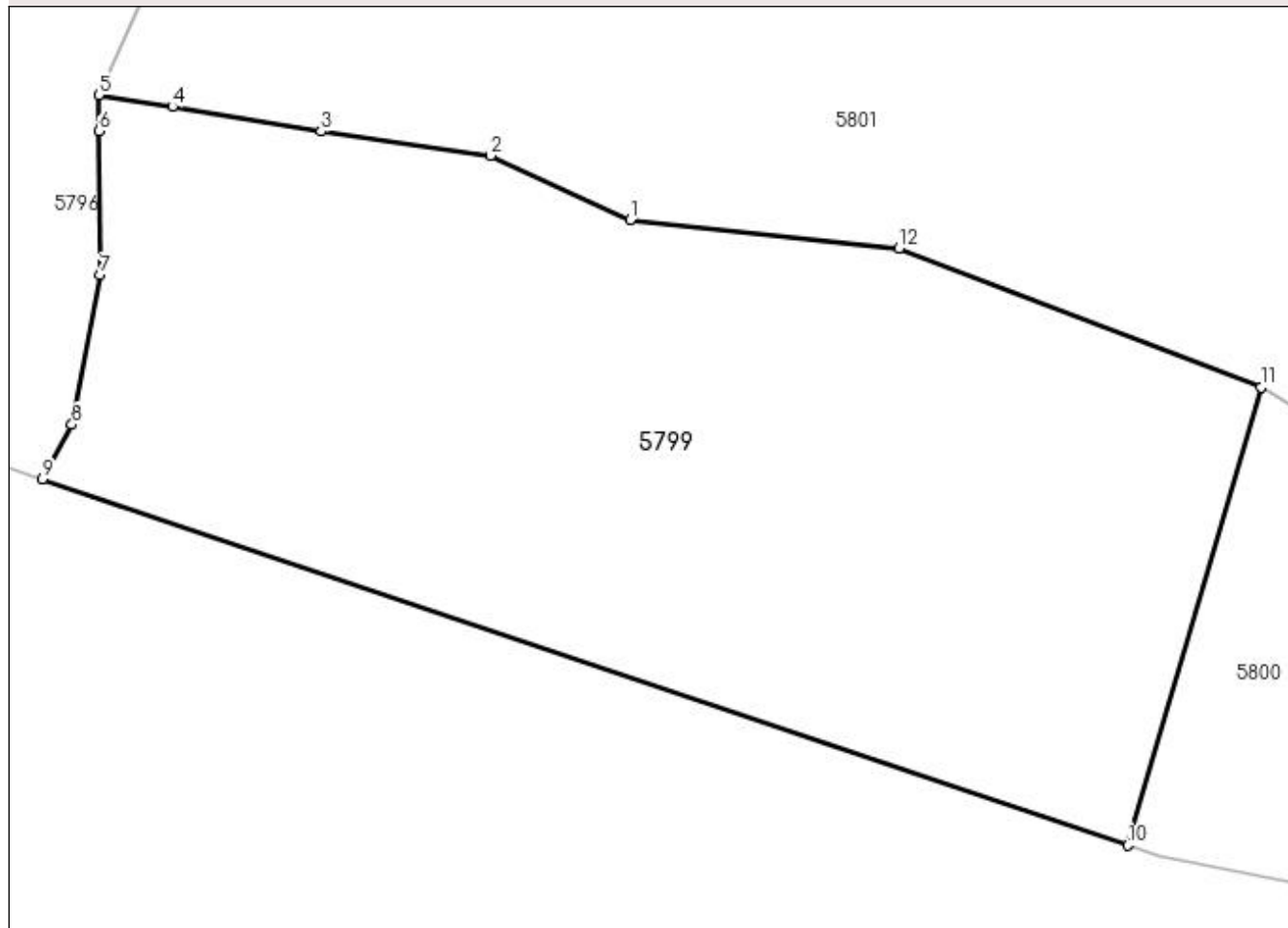
Anexa Nr. 1 La Partea I

Teren

Nr cadastral	Suprafața (mp)*	Observații / Referințe
	8.775	parte nr topo 4941

* Suprafața este determinată în planul de proiecție Stereo 70.

DETALII LINIARE IMOBIL



Date referitoare la teren

Crt	Categorie folosință	Intra vilan	Suprafața (mp)	Tarla	Parcelă	Nr. topo	Observații / Referințe
1	padure	NU	8.775	-	-	-	

Lungime Segmente

1) Valorile lungimilor segmentelor sunt obținute din proiecție în plan.

Punct început	X / Y	Punct sfârșit	X / Y	Lungime segment (** (m)
1	430.093,609 696.821,911	2	430.075,574 696.830,213	19.854
2	430.075,574 696.830,213	3	430.053,62 696.833,359	22.178
3	430.053,62 696.833,359	4	430.034,393 696.836,539	19.488
4	430.034,393 696.836,539	5	430.024,856 696.838,041	9.655
5	430.024,856 696.838,041	6	430.024,902 696.833,421	4.62

Punct început	X / Y	Punct sfârșit	X / Y	Lungime segment (** (m)
6	430.024,902 696.833,421	7	430.025,087 696.814,766	18.656
7	430.025,087 696.814,766	8	430.021,398 696.795,408	19.706
8	430.021,398 696.795,408	9	430.017,598 696.788,381	7.989
9	430.017,598 696.788,381	10	430.157,988 696.740,984	148.175
10	430.157,988 696.740,984	11	430.175,247 696.800,256	61.734
11	430.175,247 696.800,256	12	430.128,411 696.818,255	50.175
12	430.128,411 696.818,255	1	430.093,609 696.821,911	34.994

** Lungimile segmentelor sunt determinate în planul de proiecție Stereo 70 și sunt rotunjite la 1 milimetru.

*** Distanța dintre puncte este formată din segmente cumulate ce sunt mai mici decât valoarea 1 milimetru.

**DATE DESPRE IMOBILUL NR. 5800**

Oficiul de Cadastru și Publicitate Imobiliară MARAMURES
Biroul de Cadastru și Publicitate Imobiliară Dragomiresti

A. Partea I. Descrierea imobilului

TEREN Extravilan

Nr. CF vechi:975

Adresa: Jud. Maramures

Nr. Crt	Nr cadastral Nr. topografic	Suprafața* (mp)	Observații / Referințe
A1		5.069	Sector cadastral:50 Teren neimprejmuit; parte nr topo 4941

B. Partea II. Proprietari și acte

Inscrieri privitoare la dreptul de proprietate și alte drepturi reale	Referințe
5800 / 27/03/2023	
Act Normativ nr. Legea nr. 7, din 13/03/1996 emis de Parlamentul României;	
B1	A1
Intabulare, drept de PROPRIETATE, dobândit prin Lege, cota actuala 1/1	
1) NEIDENTIFICAT NEIDENTIFICAT	
Act Administrativ nr. Adeverința nr. 1443, din 15/03/2023 emis de Primăria Comunei Bârsana	
B2	A1
Se notează posesia faptică în favoarea lui	
1) TAMAȘ VASILE	

C. Partea III. SARCINI .

Inscrieri privind dezmembramintele dreptului de proprietate, drepturi reale de garanție și sarcini	Referințe
NU SUNT	

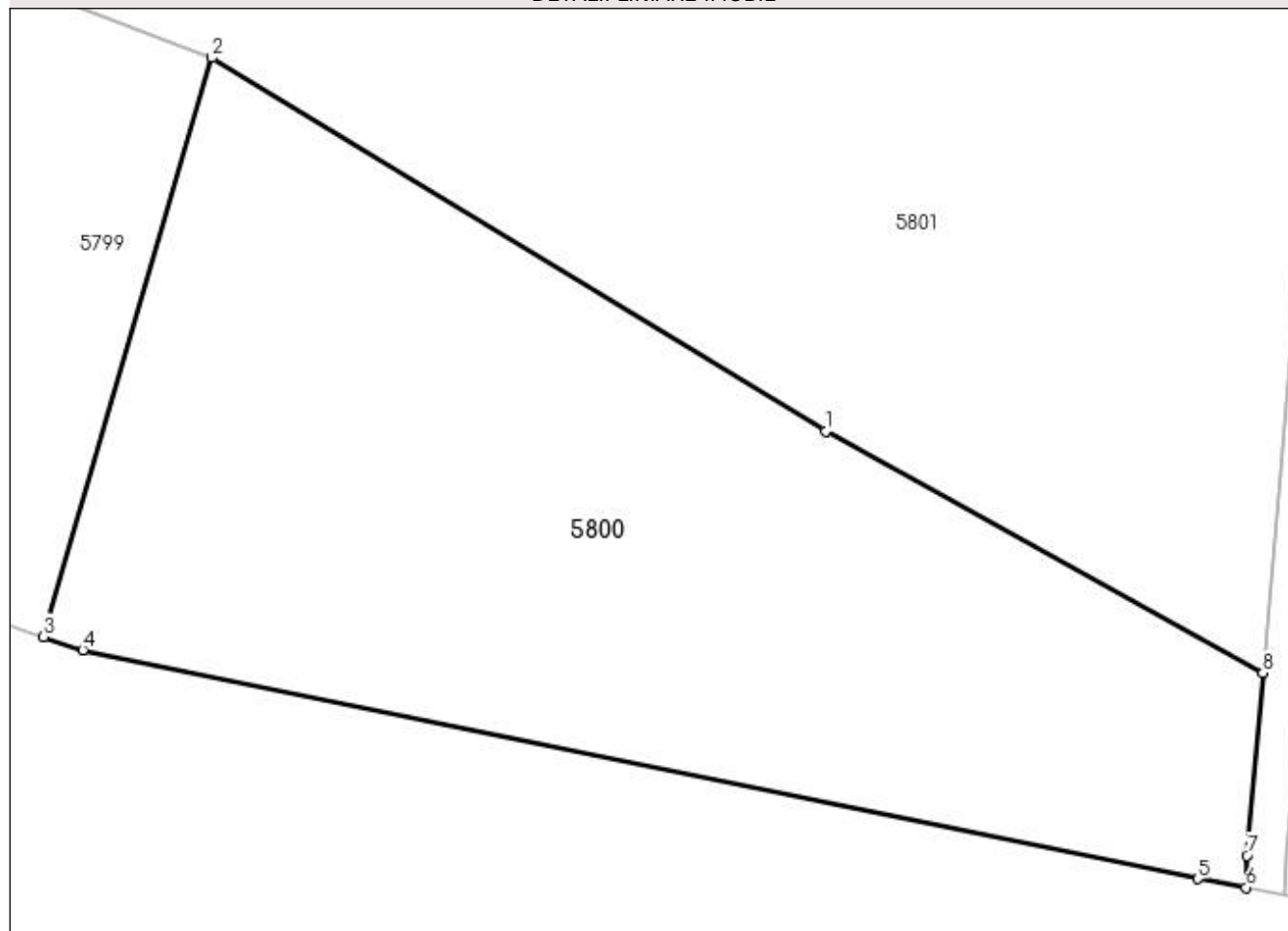
Anexa Nr. 1 La Partea I

Teren

Nr cadastral	Suprafața (mp)*	Observații / Referințe
	5.069	parte nr topo 4941

* Suprafața este determinată în planul de proiecție Stereo 70.

DETALII LINIARE IMOBIL



Date referitoare la teren

Crt	Categorie folosință	Intra vilan	Suprafața (mp)	Tarla	Parcelă	Nr. topo	Observații / Referințe
1	padure	NU	5.069	-	-	-	

Lungime Segmente

1) Valorile lungimilor segmentelor sunt obținute din proiecție în plan.

Punct început	X / Y	Punct sfârșit	X / Y	Lungime segment (** (m)
1	430.238,125 696.762,052	2	430.175,247 696.800,256	73.574
2	430.175,247 696.800,256	3	430.157,988 696.740,984	61.734
3	430.157,988 696.740,984	4	430.162,016 696.739,624	4.251
4	430.162,016 696.739,624	5	430.276,182 696.716,215	116.541
5	430.276,182 696.716,215	6	430.281,162 696.715,318	5.06

Punct început	X / Y	Punct sfârșit	X / Y	Lungime segment (** (m)
6	430.281,162 696.715,318	7	430.281,24 696.718,599	3.282
7	430.281,24 696.718,599	8	430.282,878 696.737,285	18.758
8	430.282,878 696.737,285	1	430.238,125 696.762,052	51.149

** Lungimile segmentelor sunt determinate în planul de proiecție Stereo 70 și sunt rotunjite la 1 milimetru.

*** Distanța dintre puncte este formată din segmente cumulate ce sunt mai mici decât valoarea 1 milimetru.

**DATE DESPRE IMOBILUL NR. 5801**

Oficiul de Cadastru și Publicitate Imobiliară MARAMURES
Biroul de Cadastru și Publicitate Imobiliară Dragomiresti

A. Partea I. Descrierea imobilului

TEREN Intravilan

Adresa: Loc. Bârsana, Jud. Maramures, loc numit " În Ciungi"

Nr. Crt	Nr cadastral Nr. topografic	Suprafața* (mp)	Observații / Referințe
A1	55609	52.662	Sector cadastral:50 Teren neimprejmit;

B. Partea II. Proprietari și acte

Inscrieri privitoare la dreptul de proprietate și alte drepturi reale	Referințe
5880 / 27/03/2023	
Act Notarial nr. Contract de vnzare imobiliar nr.1273, din 21/07/2022 emis de NP Sas Paul Marian;	
B1	A1
Intabulare, drept de PROPRIETATEcu titlu de drept cumparare, dobandit prin Conventie, cota actuala 1/1	
1) ANDREICA MARIA , casatorita cu	
2) ANDREICA GHEORGHE , bun comun	
<i>OBSERVATII: Poziție transcrisă din CF 55609 Bârsana, sub rangul înscrierii 4227/22.07.2022</i>	

C. Partea III. SARCINI .

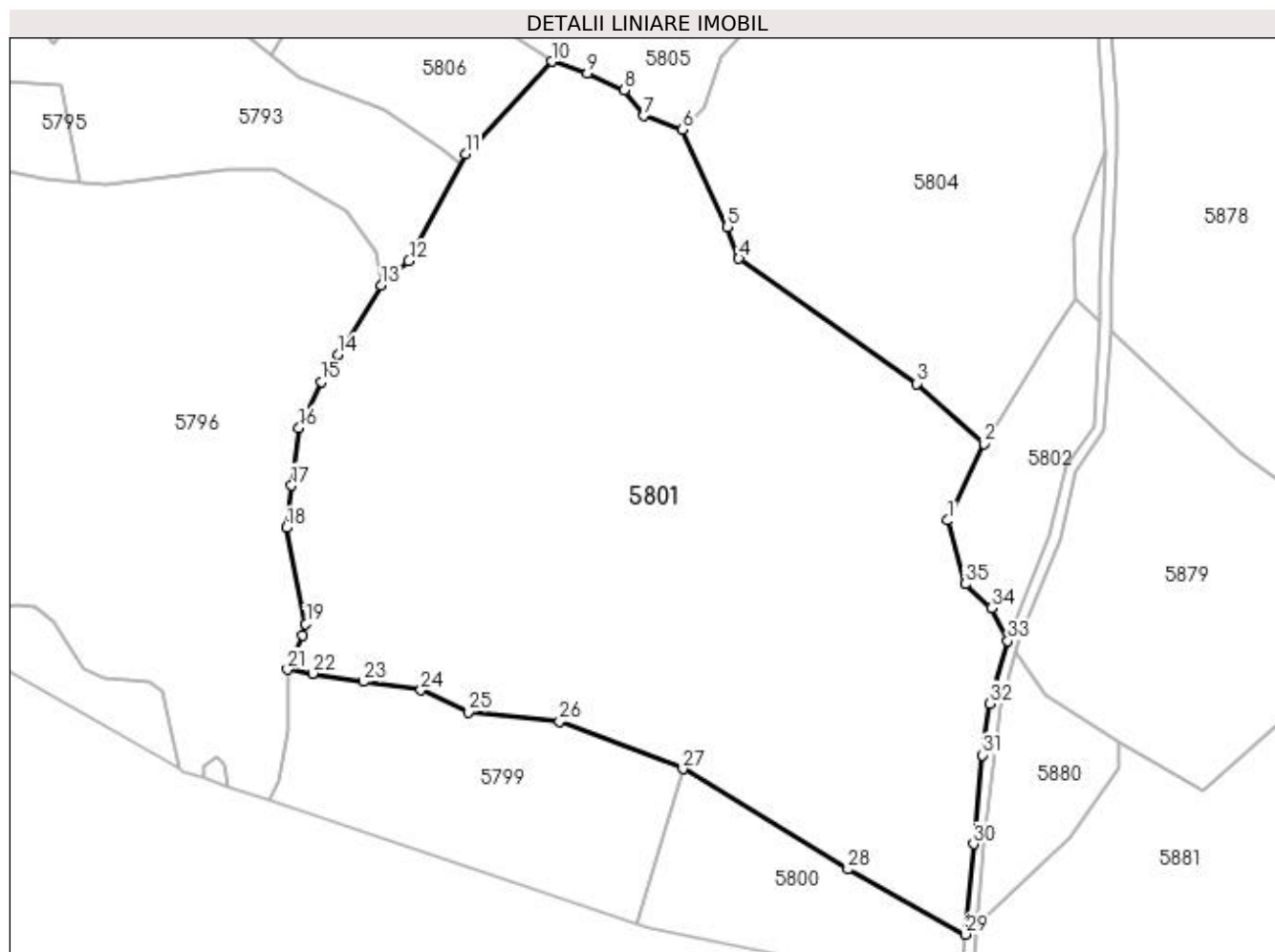
Inscrieri privind dezmembramintele dreptului de proprietate, drepturi reale de garanție și sarcini	Referințe
NU SUNT	

Anexa Nr. 1 La Partea I

Teren

Nr cadastral	Suprafața (mp)*	Observații / Referințe
55609	52.662	

* Suprafața este determinată în planul de proiecție Stereo 70.



Date referitoare la teren

Crt	Categorie folosință	Intra vilan	Suprafața (mp)	Tarla	Parcelă	Nr. topo	Observații / Referințe
1	padure	DA	52.662	-	-	-	

Lungime Segmente

1) Valorile lungimilor segmentelor sunt obținute din proiecție în plan.

Punct început	X / Y	Punct sfârșit	X / Y	Lungime segment (** (m)
1	430.276,076 696.894,726	2	430.289,76 696.923,957	32.275
3	430.264,387 696.946,772	4	430.196,603 696.994,294	82.783
5	430.192,053 697.006,353	6	430.175,187 697.043,432	40.735
7	430.160,315 697.048,558	8	430.153,002 697.058,375	12.241
9	430.138,993 697.064,786	10	430.125,361 697.069,257	14.346

Punct început	X / Y	Punct sfârșit	X / Y	Lungime segment (** (m)
2	430.289,76 696.923,957	3	430.264,387 696.946,772	34.122
4	430.196,603 696.994,294	5	430.192,053 697.006,353	12.889
6	430.175,187 697.043,432	7	430.160,315 697.048,558	15.731
8	430.153,002 697.058,375	9	430.138,993 697.064,786	15.406
10	430.125,361 697.069,257	11	430.092,598 697.034,213	47.974

Punct început	X / Y	Punct sfârșit	X / Y	Lungime segment (** (m)
11	430.092,598 697.034,213	12	430.070,995 696.993,325	46.244
13	430.060,633 696.984,056	14	430.044,172 696.957,744	31.037
15	430.037,766 696.947,505	16	430.029,236 696.929,991	19.481
17	430.026,439 696.908,016	18	430.024,395 696.891,967	16.179
19	430.031,772 696.855,325	20	430.030,62 696.850,946	4.528
21	430.024,856 696.838,041	22	430.034,393 696.836,539	9.655
23	430.053,62 696.833,359	24	430.075,574 696.830,213	22.178
25	430.093,609 696.821,911	26	430.128,411 696.818,255	34.994
27	430.175,247 696.800,256	28	430.238,125 696.762,052	73.574
29	430.282,878 696.737,285	30	430.285,887 696.771,62	34.467
31	430.289,229 696.805,461	32	430.291,973 696.825,111	19.841
33	430.298,953 696.848,839	34	430.292,656 696.861,338	13.996
35	430.282,728 696.870,521	1	430.276,076 696.894,726	25.102

Punct început	X / Y	Punct sfârșit	X / Y	Lungime segment (** (m)
12	430.070,995 696.993,325	13	430.060,633 696.984,056	13.903
14	430.044,172 696.957,744	15	430.037,766 696.947,505	12.078
16	430.029,236 696.929,991	17	430.026,439 696.908,016	22.152
18	430.024,395 696.891,967	19	430.031,772 696.855,325	37.377
20	430.030,62 696.850,946	21	430.024,856 696.838,041	14.134
22	430.034,393 696.836,539	23	430.053,62 696.833,359	19.488
24	430.075,574 696.830,213	25	430.093,609 696.821,911	19.854
26	430.128,411 696.818,255	27	430.175,247 696.800,256	50.175
28	430.238,125 696.762,052	29	430.282,878 696.737,285	51.149
30	430.285,887 696.771,62	31	430.289,229 696.805,461	34.006
32	430.291,973 696.825,111	33	430.298,953 696.848,839	24.733
34	430.292,656 696.861,338	35	430.282,728 696.870,521	13.524

** Lungimile segmentelor sunt determinate în planul de proiecție Stereo 70 și sunt rotunjite la 1 milimetru.

*** Distanța dintre puncte este formată din segmente cumulate ce sunt mai mici decât valoarea 1 milimetru.

**DATE DESPRE IMOBILUL NR. 5802**

Oficiul de Cadastru și Publicitate Imobiliară MARAMURES
Biroul de Cadastru și Publicitate Imobiliară Dragomirești

A. Partea I. Descrierea imobilului

TEREN Extravilan

Nr. CF vechi:2588

Adresa: Jud. Maramures

Nr. Crt	Nr cadastral Nr. topografic	Suprafața* (mp)	Observații / Referințe
A1		3.486	Sector cadastral:50 Teren neimprejmuit; parte nr topo 4922

B. Partea II. Proprietari și acte

Inscrieri privitoare la dreptul de proprietate și alte drepturi reale	Referințe
5802 / 27/03/2023	
Act Normativ nr. Legea nr. 7, din 13/03/1996 emis de Parlamentul României;	
B1	A1
Intabulare, drept de PROPRIETATE, dobandit prin Lege, cota actuala 1/1 1) NEIDENTIFICAT NEIDENTIFICAT	
5802 / 19/07/2022	
Act Administrativ nr. Adeverința nr. 1442, din 15/03/2023 emis de Primăria Comunei Bârsana	
B2	A1
Se notează posesia faptică în favoarea lui 1) NEMEȘ ILIE	

C. Partea III. SARCINI .

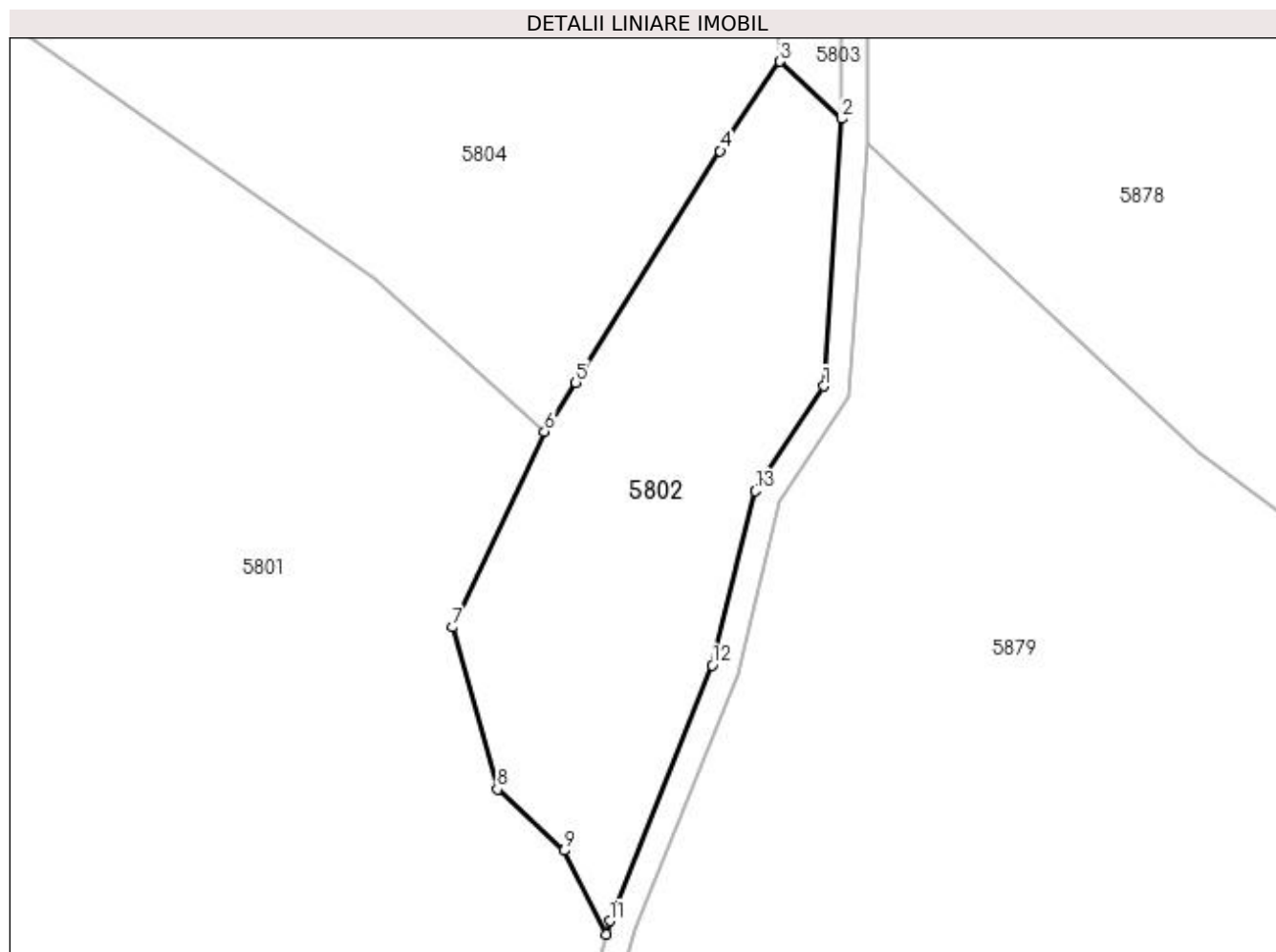
Inscrieri privind dezmembramintele dreptului de proprietate, drepturi reale de garanție și sarcini	Referințe
NU SUNT	

Anexa Nr. 1 La Partea I

Teren

Nr cadastral	Suprafața (mp)*	Observații / Referințe
	3.486	parte nr topo 4922

* Suprafața este determinată în planul de proiecție Stereo 70.



Date referitoare la teren

Crt	Categorie folosință	Intra vilan	Suprafața (mp)	Tarla	Parcelă	Nr. topo	Observații / Referințe
1	padure	NU	3.486	-	-	-	

Lungime Segmente

1) Valorile lungimilor segmentelor sunt obținute din proiecție în plan.

Punct început	X / Y	Punct sfârșit	X / Y	Lungime segment (** (m)
1	430.331,508 696.930,727	2	430.334,117 696.970,685	40.043
2	430.334,117 696.970,685	3	430.324,99 696.979,228	12.501
3	430.324,99 696.979,228	4	430.316,008 696.965,872	16.095
4	430.316,008 696.965,872	5	430.294,435 696.931,27	40.776
5	430.294,435 696.931,27	6	430.289,76 696.923,957	8.68

Punct început	X / Y	Punct sfârșit	X / Y	Lungime segment (** (m)
6	430.289,76 696.923,957	7	430.276,076 696.894,726	32.275
7	430.276,076 696.894,726	8	430.282,728 696.870,521	25.102
8	430.282,728 696.870,521	9	430.292,656 696.861,338	13.524
9	430.292,656 696.861,338	10	430.298,953 696.848,839	13.996
10	430.298,953 696.848,839	11	430.299,539 696.850,831	2.076
11	430.299,539 696.850,831	12	430.314,831 696.889,034	41.15
12	430.314,831 696.889,034	13	430.321,247 696.915,063	26.808
13	430.321,247 696.915,063	1	430.331,508 696.930,727	18.726

** Lungimile segmentelor sunt determinate în planul de proiecție Stereo 70 și sunt rotunjite la 1 milimetru.

*** Distanța dintre puncte este formată din segmente cumulate ce sunt mai mici decât valoarea 1 milimetru.

**DATE DESPRE IMOBILUL NR. 5803**

Oficiul de Cadastru și Publicitate Imobiliară MARAMURES
Biroul de Cadastru și Publicitate Imobiliară Dragomiresti

A. Partea I. Descrierea imobilului

TEREN Extravilan

Nr. CF vechi:2588

Adresa: Jud. Maramures

Nr. Crt	Nr cadastral Nr. topografic	Suprafața* (mp)	Observații / Referințe
A1		451	Sector cadastral:50 Teren neimprejmuit; parte nr topo 4922

B. Partea II. Proprietari și acte

Inscrieri privitoare la dreptul de proprietate și alte drepturi reale	Referințe
5803 / 27/03/2023	
Act Normativ nr. Legea nr. 7, din 13/03/1996 emis de Parlamentul României;	
B1	A1
Intabulare, drept de PROPRIETATE, dobandit prin Lege, cota actuala 1/1	
1) NEIDENTIFICAT NEIDENTIFICAT	
Act Administrativ nr. Adeverința nr. 1361, din 15/03/2023 emis de Primăria Comunei Bârsana	
B2	A1
Se notează posesia faptică în favoarea lui	
1) BODEA PETRU	

C. Partea III. SARCINI .

Inscrieri privind dezmembramintele dreptului de proprietate, drepturi reale de garanție și sarcini	Referințe
NU SUNT	

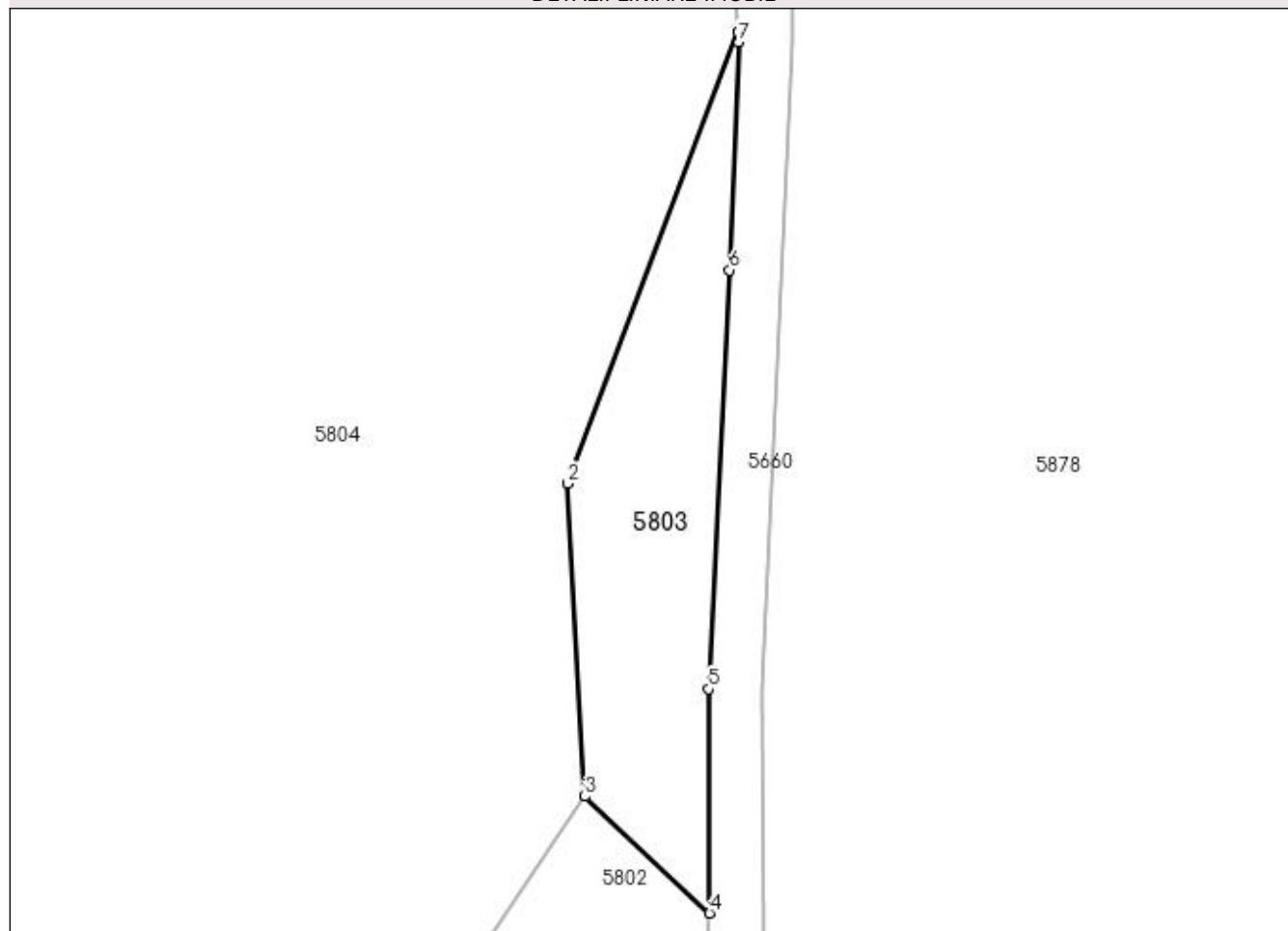
Anexa Nr. 1 La Partea I

Teren

Nr cadastral	Suprafața (mp)*	Observații / Referințe
	451	parte nr topo 4922

* Suprafața este determinată în planul de proiecție Stereo 70.

DETALII LINIARE IMOBIL



Date referitoare la teren

Crt	Categorie folosință	Intravilan	Suprafața (mp)	Tarla	Parcelă	Nr. topo	Observații / Referințe
1	faneata	NU	451	-	-	-	

Lungime Segmente

1) Valorile lungimilor segmentelor sunt obținute din proiecție în plan.

Punct început	X / Y	Punct sfârșit	X / Y	Lungime segment (** (m)
1	430.336,193 697.035,166	2	430.323,743 697.002,136	35.298
2	430.323,743 697.002,136	3	430.324,99 696.979,228	22.942
3	430.324,99 696.979,228	4	430.334,117 696.970,685	12.501
4	430.334,117 696.970,685	5	430.334,026 696.987,084	16.399
5	430.334,026 696.987,084	6	430.335,588 697.017,75	30.706

Punct început	X / Y	Punct sfârșit	X / Y	Lungime segment (** (m)
6	430.335,588 697.017,75	7	430.336,236 697.034,434	16.697
7	430.336,236 697.034,434	1	430.336,193 697.035,166	0.733

** Lungimile segmentelor sunt determinate în planul de proiecție Stereo 70 și sunt rotunjite la 1 milimetru.

*** Distanța dintre puncte este formată din segmente cumulate ce sunt mai mici decât valoarea 1 milimetru.

**DATE DESPRE IMOBILUL NR. 5804**

Oficiul de Cadastru și Publicitate Imobiliară MARAMURES
Biroul de Cadastru și Publicitate Imobiliară Dragomirești

A. Partea I. Descrierea imobilului

TEREN Extravilan

Nr. CF vechi:535

Adresa: Jud. Maramures

Nr. Crt	Nr cadastral Nr. topografic	Suprafața* (mp)	Observații / Referințe
A1		22.218	Sector cadastral:50 Teren neimprejmuit; parte nr topo 4924

B. Partea II. Proprietari și acte

Inscrieri privitoare la dreptul de proprietate și alte drepturi reale	Referințe
5804 / 27/03/2023	
Act Normativ nr. Legea nr. 7, din 13/03/1996 emis de Parlamentul României;	
B1	A1
Intabulare, drept de PROPRIETATE, dobandit prin Lege, cota actuala 1/1	
1) NEIDENTIFICAT NEIDENTIFICAT	
Act Administrativ nr. Adeverința nr. 1441, din 15/03/2023 emis de Primăria Comunei Bârsana	
B2	A1
Se notează posesia faptică în favoarea lui	
1) IURA IONUȚ	

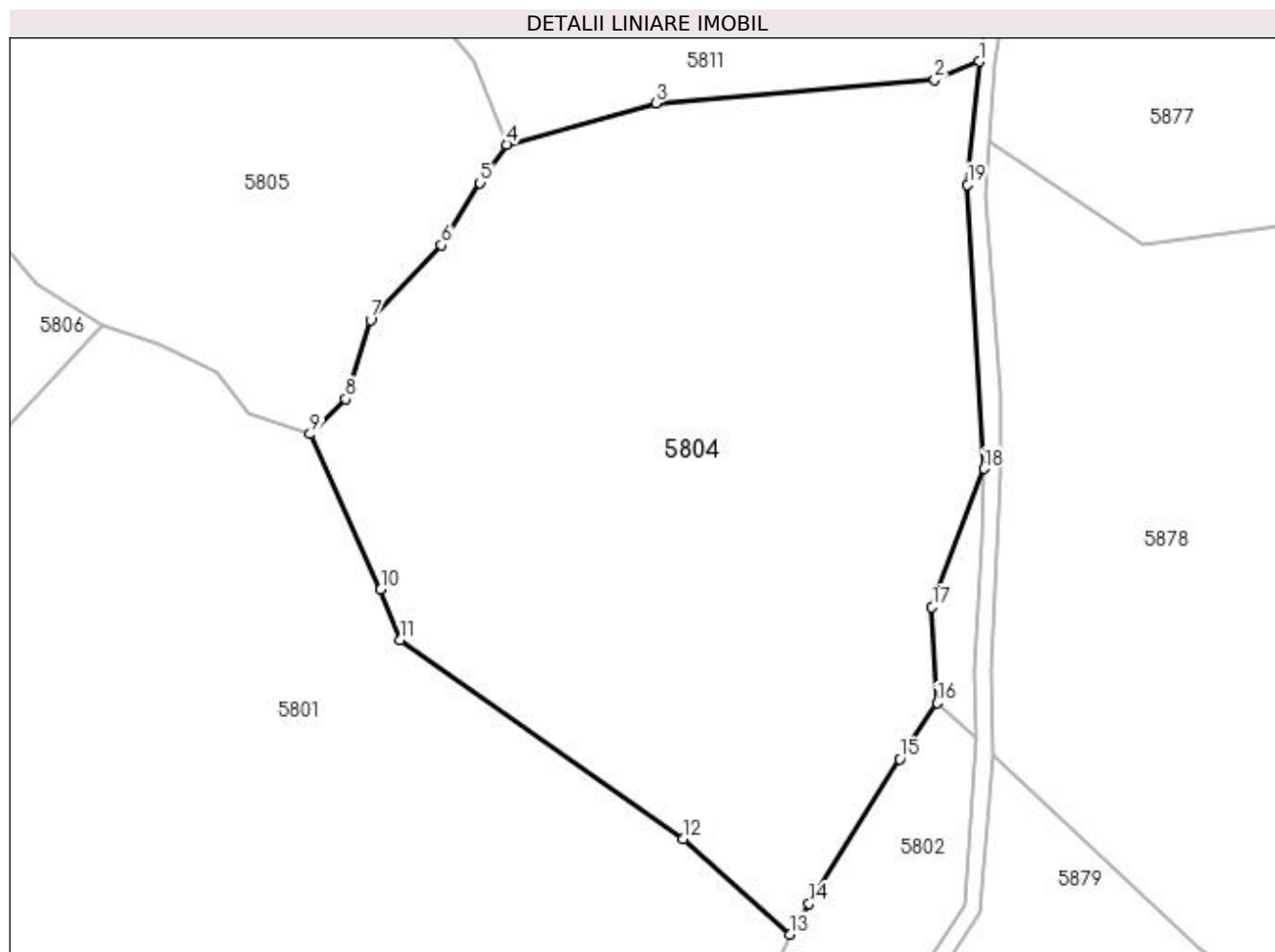
C. Partea III. SARCINI .

Inscrieri privind dezmembramintele dreptului de proprietate, drepturi reale de garanție și sarcini	Referințe
NU SUNT	

Anexa Nr. 1 La Partea I**Teren**

Nr cadastral	Suprafața (mp)*	Observații / Referințe
	22.218	parte nr topo 4924

* Suprafața este determinată în planul de proiecție Stereo 70.

**Date referitoare la teren**

Crt	Categorie folosință	Intra vilan	Suprafața (mp)	Tarla	Parcelă	Nr. topo	Observații / Referințe
1	faneata	NU	7.781	-	-	-	
2	padure	NU	14.437	-	-	-	

Lungime Segmente

1) Valorile lungimilor segmentelor sunt obținute din proiecție în plan.

Punct început	X / Y	Punct sfârșit	X / Y	Lungime segment (** (m)
1	430.335,004 697.132,408	2	430.324,426 697.128,041	11.444
2	430.324,426 697.128,041	3	430.257,74 697.122,442	66.921
3	430.257,74 697.122,442	4	430.222,101 697.112,568	36.982
4	430.222,101 697.112,568	5	430.215,758 697.103,428	11.125

Punct început	X / Y	Punct sfârșit	X / Y	Lungime segment (** (m)
5	430.215,758 697.103,428	6	430.206,521 697.088,581	17.486
6	430.206,521 697.088,581	7	430.189,614 697.070,668	24.632
7	430.189,614 697.070,668	8	430.183,692 697.051,807	19.769
8	430.183,692 697.051,807	9	430.175,187 697.043,432	11.936
9	430.175,187 697.043,432	10	430.192,053 697.006,353	40.735
10	430.192,053 697.006,353	11	430.196,603 696.994,294	12.889
11	430.196,603 696.994,294	12	430.264,387 696.946,772	82.783
12	430.264,387 696.946,772	13	430.289,76 696.923,957	34.122
13	430.289,76 696.923,957	14	430.294,435 696.931,27	8.68
14	430.294,435 696.931,27	15	430.316,008 696.965,872	40.776
15	430.316,008 696.965,872	16	430.324,99 696.979,228	16.095
16	430.324,99 696.979,228	17	430.323,743 697.002,136	22.942
17	430.323,743 697.002,136	18	430.336,193 697.035,166	35.298
18	430.336,193 697.035,166	19	430.332,26 697.102,998	67.946
19	430.332,26 697.102,998	1	430.335,004 697.132,408	29.538

** Lungimile segmentelor sunt determinate în planul de proiecție Stereo 70 și sunt rotunjite la 1 milimetru.

*** Distanța dintre puncte este formată din segmente cumulate ce sunt mai mici decât valoarea 1 milimetru.

**DATE DESPRE IMOBILUL NR. 5805**

Oficiul de Cadastru și Publicitate Imobiliară MARAMURES
Biroul de Cadastru și Publicitate Imobiliară Dragomirești

A. Partea I. Descrierea imobilului

TEREN Extravilan

Nr. CF vechi:535

Adresa: Jud. Maramures

Nr. Crt	Nr cadastral Nr. topografic	Suprafața* (mp)	Observații / Referințe
A1		17.258	Sector cadastral:50 Teren neimprejmuit; parte nr topo 4924

B. Partea II. Proprietari și acte

Inscrieri privitoare la dreptul de proprietate și alte drepturi reale	Referințe
5805 / 27/03/2023	
Act Normativ nr. Legea nr. 7, din 13/03/1996 emis de Parlamentul României;	
B1	A1
Intabulare, drept de PROPRIETATE, dobândit prin Lege, cota actuala 1/1	
1) NEIDENTIFICAT NEIDENTIFICAT	
Act Administrativ nr. Adeverința nr.1440, din 15/03/2023 emis de Primăria Comunei Bârsana	
B2	A1
Se notează posesia faptică în favoarea lui	
1) BODEA PETRU	

C. Partea III. SARCINI .

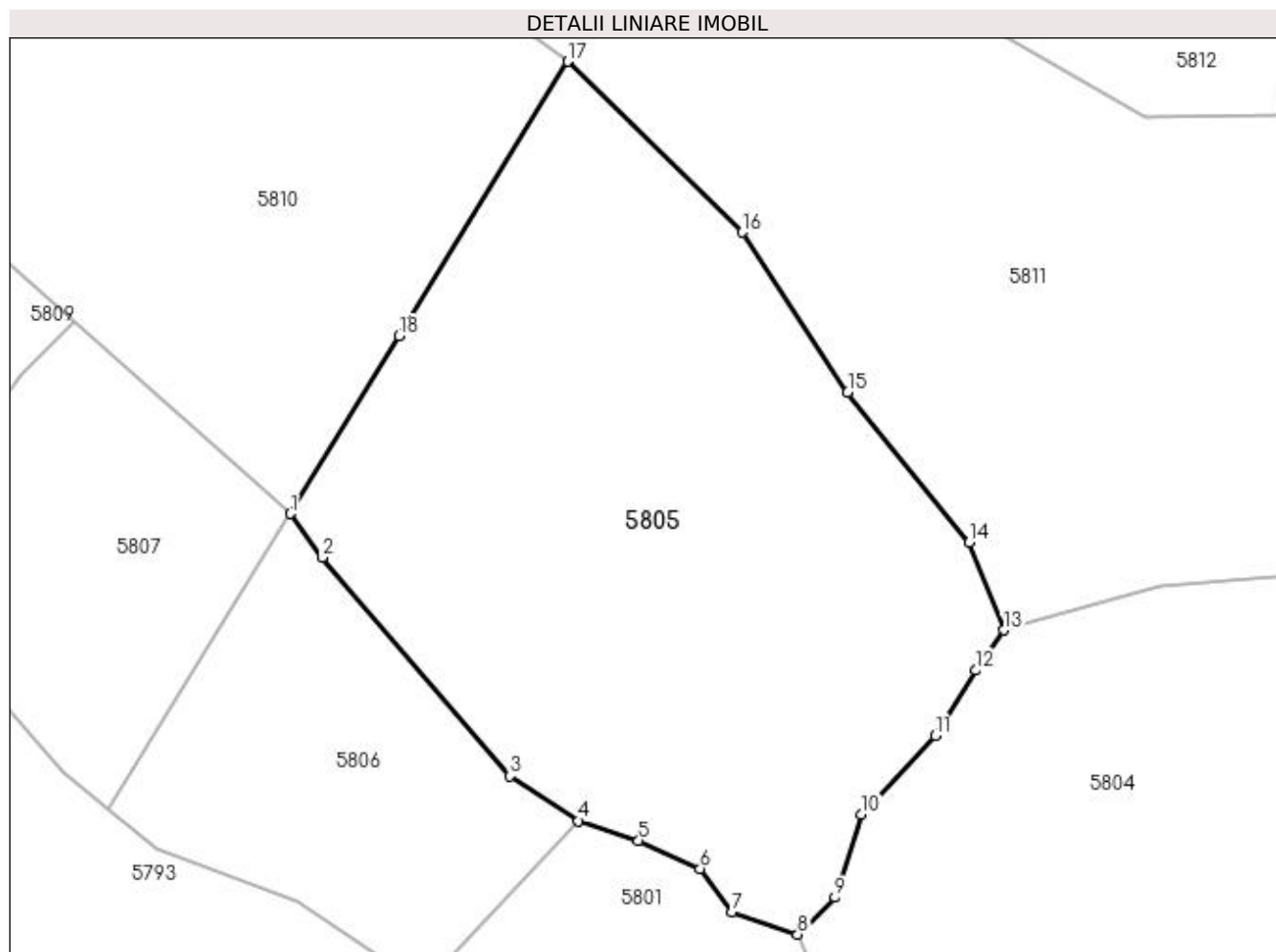
Inscrieri privind dezmembramintele dreptului de proprietate, drepturi reale de garanție și sarcini	Referințe
NU SUNT	

Anexa Nr. 1 La Partea I

Teren

Nr cadastral	Suprafața (mp)*	Observații / Referințe
	17.258	parte nr topo 4924

* Suprafața este determinată în planul de proiecție Stereo 70.



Date referitoare la teren

Crt	Categorie folosință	Intra vilan	Suprafața (mp)	Tarla	Parcelă	Nr. topo	Observații / Referințe
1	faneata	NU	17.258	-	-	-	

Lungime Segmente

1) Valorile lungimilor segmentelor sunt obținute din proiecție în plan.

Punct început	X / Y	Punct sfârșit	X / Y	Lungime segment (** (m)
1	430.059,848 697.139,026	2	430.067,089 697.129,054	12.324
2	430.067,089 697.129,054	3	430.109,761 697.079,403	65.468
3	430.109,761 697.079,403	4	430.125,361 697.069,257	18.609
4	430.125,361 697.069,257	5	430.138,993 697.064,786	14.346
5	430.138,993 697.064,786	6	430.153,002 697.058,375	15.406

Punct început	X / Y	Punct sfârșit	X / Y	Lungime segment (** (m)
6	430.153,002 697.058,375	7	430.160,315 697.048,558	12.241
7	430.160,315 697.048,558	8	430.175,187 697.043,432	15.731
8	430.175,187 697.043,432	9	430.183,692 697.051,807	11.936
9	430.183,692 697.051,807	10	430.189,614 697.070,668	19.769
10	430.189,614 697.070,668	11	430.206,521 697.088,581	24.632
11	430.206,521 697.088,581	12	430.215,758 697.103,428	17.486
12	430.215,758 697.103,428	13	430.222,101 697.112,568	11.125
13	430.222,101 697.112,568	14	430.214,246 697.132,556	21.476
14	430.214,246 697.132,556	15	430.186,584 697.166,663	43.914
15	430.186,584 697.166,663	16	430.162,657 697.202,954	43.469
16	430.162,657 697.202,954	17	430.122,896 697.241,784	55.576
17	430.122,896 697.241,784	18	430.084,557 697.179,41	73.215
18	430.084,557 697.179,41	1	430.059,848 697.139,026	47.343

** Lungimile segmentelor sunt determinate în planul de proiecție Stereo 70 și sunt rotunjite la 1 milimetru.

*** Distanța dintre puncte este formată din segmente cumulate ce sunt mai mici decât valoarea 1 milimetru.

**DATE DESPRE IMOBILUL NR. 5806**

Oficiul de Cadastru și Publicitate Imobiliară MARAMURES
Biroul de Cadastru și Publicitate Imobiliară Dragomiresti

A. Partea I. Descrierea imobilului

TEREN Extravilan

Nr. CF vechi:979

Adresa: Jud. Maramures

Nr. Crt	Nr cadastral Nr. topografic	Suprafața* (mp)	Observații / Referințe
A1		5.414	Sector cadastral:50 Teren neimprejmuit; parte nr topo 4946

B. Partea II. Proprietari și acte

Inscrieri privitoare la dreptul de proprietate și alte drepturi reale	Referințe
5806 / 27/03/2023	
Act Normativ nr. Legea nr. 7, din 13/03/1996 emis de Parlamentul României;	
B1	A1
Intabulare, drept de PROPRIETATE, dobândit prin Lege, cota actuala 1/1	
1) NEIDENTIFICAT NEIDENTIFICAT	
Act Administrativ nr. Adeverința nr. 1439, din 15/03/2023 emis de Primăria Comunei Bârsana	
B2	A1
Se notează posesia faptică în favoarea lui	
1) ROȘCA IOAN	

C. Partea III. SARCINI .

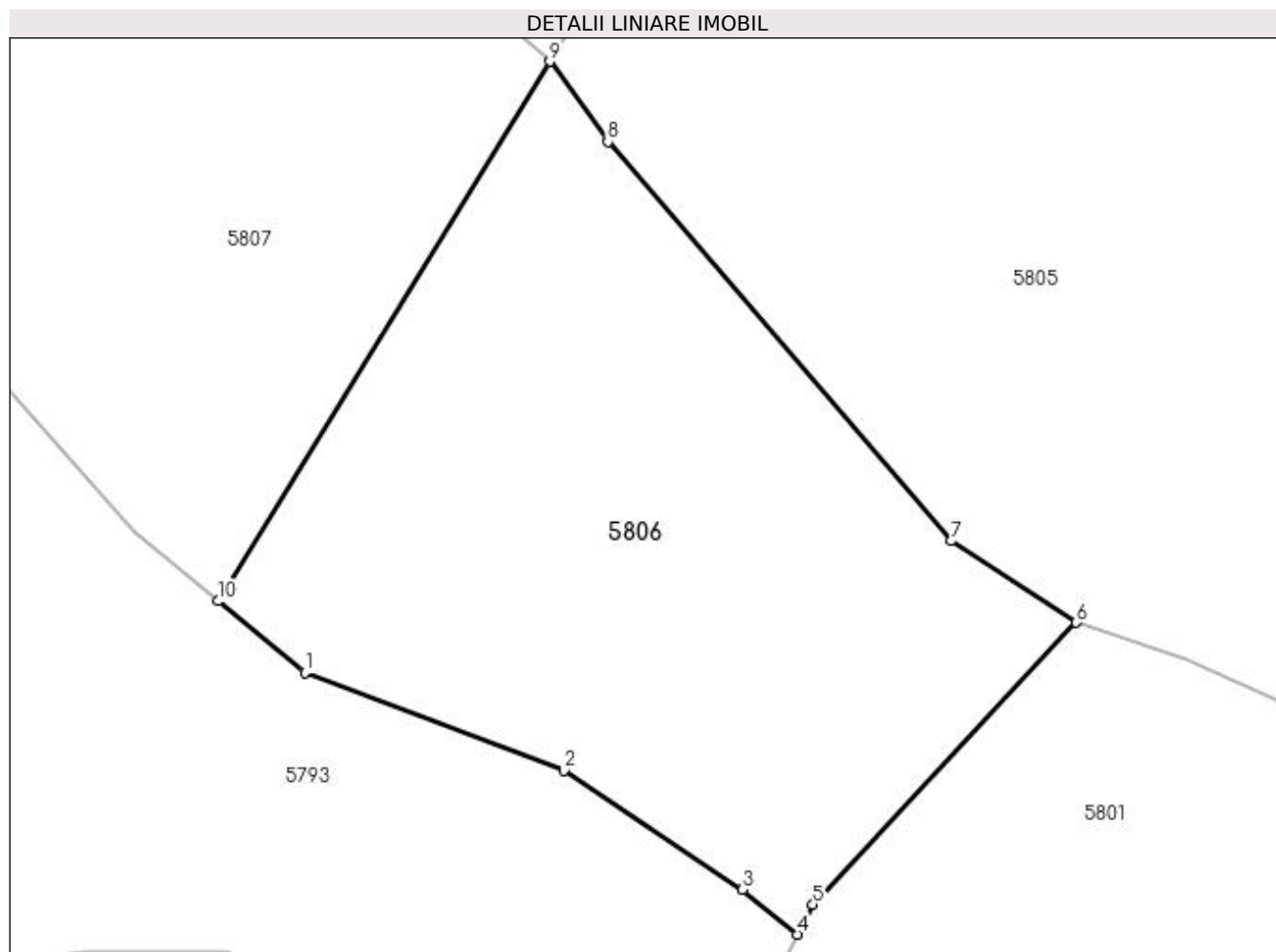
Inscrieri privind dezmembramintele dreptului de proprietate, drepturi reale de garanție și sarcini	Referințe
NU SUNT	

Anexa Nr. 1 La Partea I

Teren

Nr cadastral	Suprafața (mp)*	Observații / Referințe
	5.414	parte nr topo 4946

* Suprafața este determinată în planul de proiecție Stereo 70.



Date referitoare la teren

Crt	Categorie folosință	Intravilan	Suprafața (mp)	Tarla	Parcelă	Nr. topo	Observații / Referințe
1	padure	NU	5.414	-	-	-	

Lungime Segmente

1) Valorile lungimilor segmentelor sunt obținute din proiecție în plan.

Punct început	X / Y	Punct sfârșit	X / Y	Lungime segment (** (m)
1	430.029,406 697.063,06	2	430.061,678 697.050,87	34.498
2	430.061,678 697.050,87	3	430.083,82 697.036,067	26.635
3	430.083,82 697.036,067	4	430.090,64 697.030,508	8.799
4	430.090,64 697.030,508	5	430.092,598 697.034,213	4.191
5	430.092,598 697.034,213	6	430.125,361 697.069,257	47.974

Punct început	X / Y	Punct sfârșit	X / Y	Lungime segment (** (m)
6	430.125,361 697.069,257	7	430.109,761 697.079,403	18.609
7	430.109,761 697.079,403	8	430.067,089 697.129,054	65.468
8	430.067,089 697.129,054	9	430.059,848 697.139,026	12.324
9	430.059,848 697.139,026	10	430.018,581 697.071,943	78.76
10	430.018,581 697.071,943	1	430.029,406 697.063,06	14.003

** Lungimile segmentelor sunt determinate în planul de proiecție Stereo 70 și sunt rotunjite la 1 milimetru.

*** Distanța dintre puncte este formată din segmente cumulate ce sunt mai mici decât valoarea 1 milimetru.

**DATE DESPRE IMOBILUL NR. 5807**

Oficiul de Cadastru și Publicitate Imobiliară MARAMURES
Biroul de Cadastru și Publicitate Imobiliară Dragomiresti

A. Partea I. Descrierea imobilului

TEREN Extravilan

Nr. CF vechi:979

Adresa: Jud. Maramures

Nr. Crt	Nr cadastral Nr. topografic	Suprafața* (mp)	Observații / Referințe
A1		5.411	Sector cadastral:50 Teren neimprejmuit; parte nr topo 4946

B. Partea II. Proprietari și acte

Inscrieri privitoare la dreptul de proprietate și alte drepturi reale	Referințe
5807 / 27/03/2023	
Act Normativ nr. Legea nr. 7, din 13/03/1996 emis de Parlamentul României;	
B1	A1
Intabulare, drept de PROPRIETATE, dobandit prin Lege, cota actuala 1/1	
1) NEIDENTIFICAT NEIDENTIFICAT	
Act Administrativ nr. Adeverința nr. 1438, din 15/03/2023 emis de Primăria Comunei Bârsana	
B2	A1
Se notează posesia faptică în favoarea lui	
1) ROȘCA MARIA	

C. Partea III. SARCINI .

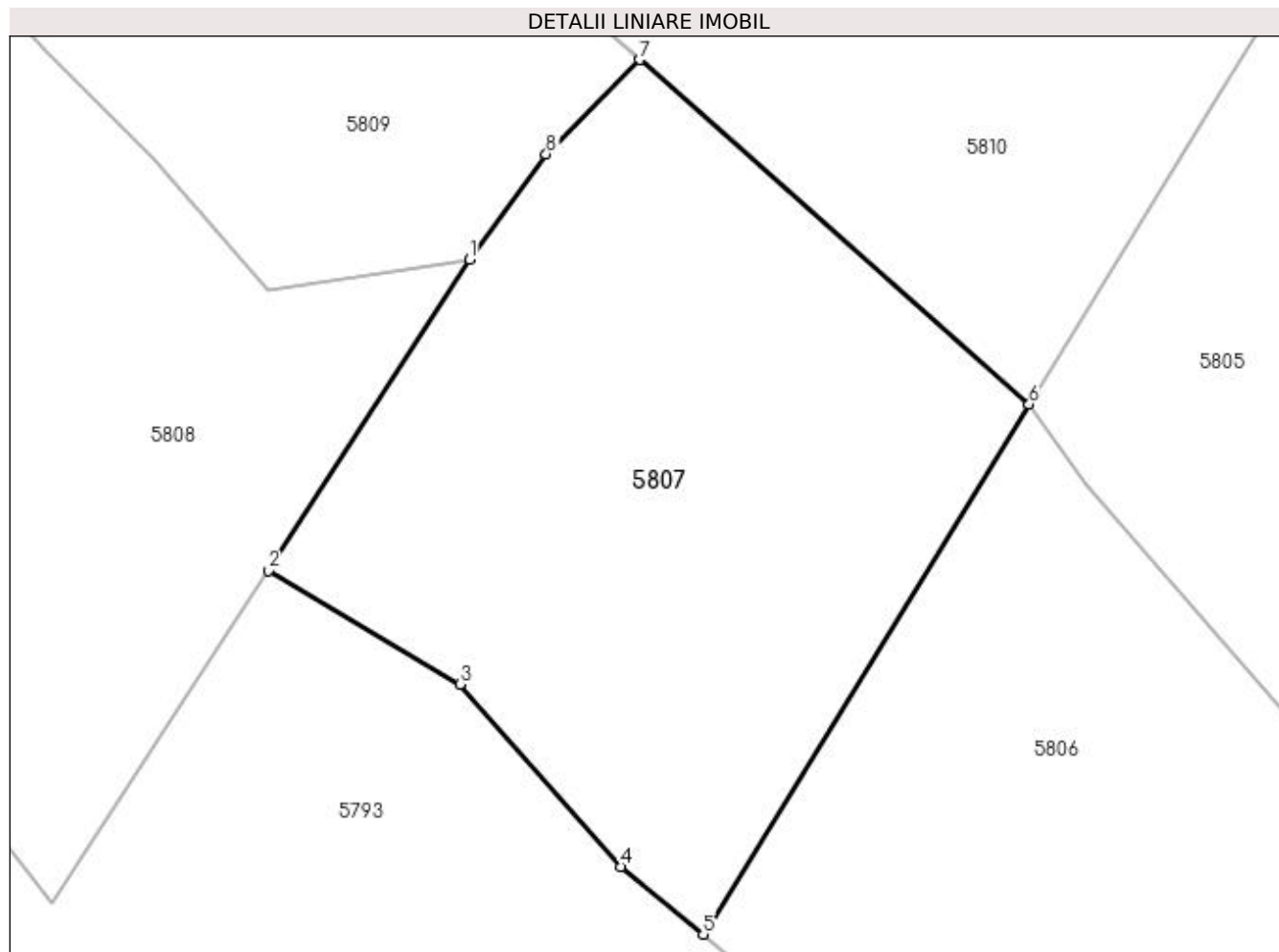
Inscrieri privind dezmembramintele dreptului de proprietate, drepturi reale de garanție și sarcini	Referințe
NU SUNT	

Anexa Nr. 1 La Partea I

Teren

Nr cadastral	Suprafața (mp)*	Observații / Referințe
	5.411	parte nr topo 4946

* Suprafața este determinată în planul de proiecție Stereo 70.



Date referitoare la teren

Crt	Categorie folosință	Intra vilan	Suprafața (mp)	Tarla	Parcelă	Nr. topo	Observații / Referințe
1	padure	NU	5.411	-	-	-	

Lungime Segmente

1) Valorile lungimilor segmentelor sunt obținute din proiecție în plan.

Punct început	X / Y	Punct sfârșit	X / Y	Lungime segment (** (m)
1	429.989,009 697.157,397	2	429.963,509 697.117,991	46.937
2	429.963,509 697.117,991	3	429.987,792 697.103,574	28.24
3	429.987,792 697.103,574	4	430.008,144 697.080,509	30.76
4	430.008,144 697.080,509	5	430.018,581 697.071,943	13.502
5	430.018,581 697.071,943	6	430.059,848 697.139,026	78.76

Punct început	X / Y	Punct sfârșit	X / Y	Lungime segment (** (m)
6	430.059,848 697.139,026	7	430.010,536 697.182,656	65.843
7	430.010,536 697.182,656	8	429.998,702 697.170,69	16.829
8	429.998,702 697.170,69	1	429.989,009 697.157,397	16.452

** Lungimile segmentelor sunt determinate în planul de proiecție Stereo 70 și sunt rotunjite la 1 milimetru.

*** Distanța dintre puncte este formată din segmente cumulate ce sunt mai mici decât valoarea 1 milimetru.

**DATE DESPRE IMOBILUL NR. 5808**

Oficiul de Cadastru și Publicitate Imobiliară MARAMURES
Biroul de Cadastru și Publicitate Imobiliară Dragomiresti

A. Partea I. Descrierea imobilului

TEREN Extravilan

Nr. CF vechi:979

Adresa: Jud. Maramures

Nr. Crt	Nr cadastral Nr. topografic	Suprafața* (mp)	Observații / Referințe
A1		16.808	Sector cadastral:50 Teren neimprejmuit; parte nr topo 4946

B. Partea II. Proprietari și acte

Inscrieri privitoare la dreptul de proprietate și alte drepturi reale	Referințe
5808 / 27/03/2023	
Act Normativ nr. Legea nr. 7, din 13/03/1996 emis de Parlamentul României;	
B1	A1
Intabulare, drept de PROPRIETATE, dobandit prin Lege, cota actuala 1/1	
1) NEIDENTIFICAT NEIDENTIFICAT	
Act Administrativ nr. Adeverința nr. 1437, din 15/03/2023 emis de Primăria Comunei Bârsana	
B2	A1
Se notează posesia faptică în favoarea lui	
1) PÎRJA ILEANA	

C. Partea III. SARCINI .

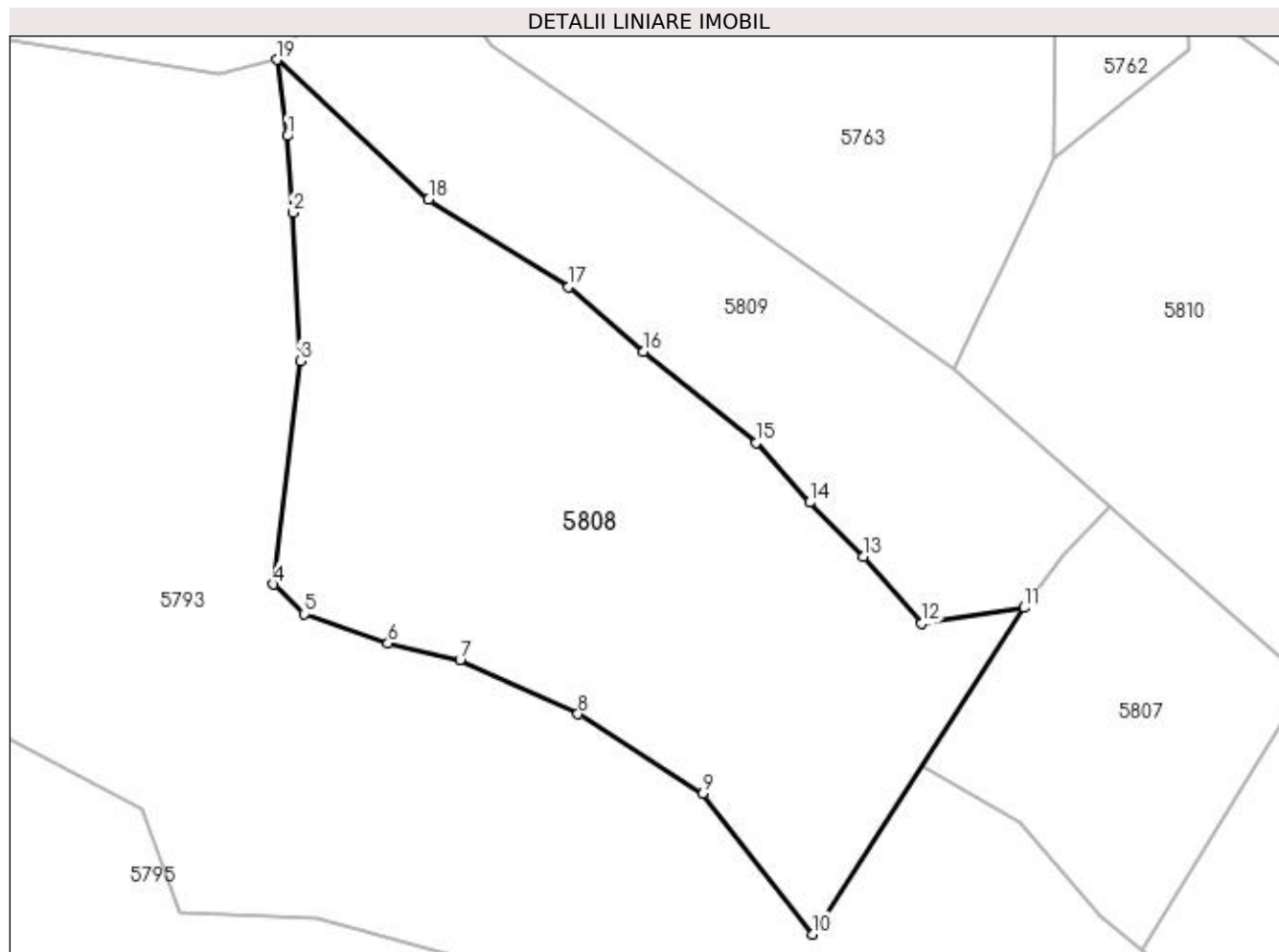
Inscrieri privind dezmembramintele dreptului de proprietate, drepturi reale de garanție și sarcini	Referințe
NU SUNT	

Anexa Nr. 1 La Partea I

Teren

Nr cadastral	Suprafața (mp)*	Observații / Referințe
	16.808	parte nr topo 4946

* Suprafața este determinată în planul de proiecție Stereo 70.



Date referitoare la teren

Crt	Categorie folosință	Intra vilan	Suprafața (mp)	Tarla	Parcelă	Nr. topo	Observații / Referințe
1	padure	NU	16.808	-	-	-	

Lungime Segmente

1) Valorile lungimilor segmentelor sunt obținute din proiecție în plan.

Punct început	X / Y	Punct sfârșit	X / Y	Lungime segment (** (m)
1	429.804,906 697.275,327	2	429.806,217 697.256,153	19.219
2	429.806,217 697.256,153	3	429.808,139 697.219,129	37.074
3	429.808,139 697.219,129	4	429.801,386 697.163,247	56.289
4	429.801,386 697.163,247	5	429.809,158 697.155,821	10.749
5	429.809,158 697.155,821	6	429.830,002 697.148,527	22.083

Punct început	X / Y	Punct sfârșit	X / Y	Lungime segment (** (m)
6	429.830,002 697.148,527	7	429.848,048 697.144,295	18.536
7	429.848,048 697.144,295	8	429.877,549 697.130,838	32.425
8	429.877,549 697.130,838	9	429.908,689 697.110,911	36.97
9	429.908,689 697.110,911	10	429.936,194 697.075,781	44.617
10	429.936,194 697.075,781	11	429.989,009 697.157,397	97.214
11	429.989,009 697.157,397	12	429.963,422 697.153,48	25.885
12	429.963,422 697.153,48	13	429.948,934 697.170,132	22.072
13	429.948,934 697.170,132	14	429.935,467 697.183,714	19.127
14	429.935,467 697.183,714	15	429.922,046 697.198,598	20.041
15	429.922,046 697.198,598	16	429.893,876 697.221,395	36.239
16	429.893,876 697.221,395	17	429.875,221 697.237,563	24.686
17	429.875,221 697.237,563	18	429.840,19 697.259,503	41.334
18	429.840,19 697.259,503	19	429.802,295 697.294,385	51.505
19	429.802,295 697.294,385	1	429.804,906 697.275,327	19.236

** Lungimile segmentelor sunt determinate în planul de proiecție Stereo 70 și sunt rotunjite la 1 milimetru.

*** Distanța dintre puncte este formată din segmente cumulate ce sunt mai mici decât valoarea 1 milimetru.

**DATE DESPRE IMOBILUL NR. 5809**

Oficiul de Cadastru și Publicitate Imobiliară MARAMURES
Biroul de Cadastru și Publicitate Imobiliară Dragomiresti

A. Partea I. Descrierea imobilului

TEREN Extravilan

Nr. CF vechi:979

Adresa: Jud. Maramures

Nr. Crt	Nr cadastral Nr. topografic	Suprafața* (mp)	Observații / Referințe
A1		10.081	Sector cadastral:50 Teren neimprejmuit; parte nr topo 4946

B. Partea II. Proprietari și acte

Inscrieri privitoare la dreptul de proprietate și alte drepturi reale	Referințe
5809 / 27/03/2023	
Act Normativ nr. Legea nr. 7, din 13/03/1996 emis de Parlamentul României;	
B1	A1
Intabulare, drept de PROPRIETATE, dobandit prin Lege, cota actuala 1/1	
1) NEIDENTIFICAT NEIDENTIFICAT	
Act Administrativ nr. Adeverința nr. 1436, din 15/03/2023 emis de Primăria Comunei Bârsana	
B2	A1
Se notează posesia faptică în favoarea lui	
1) OFRIM MARIA	

C. Partea III. SARCINI .

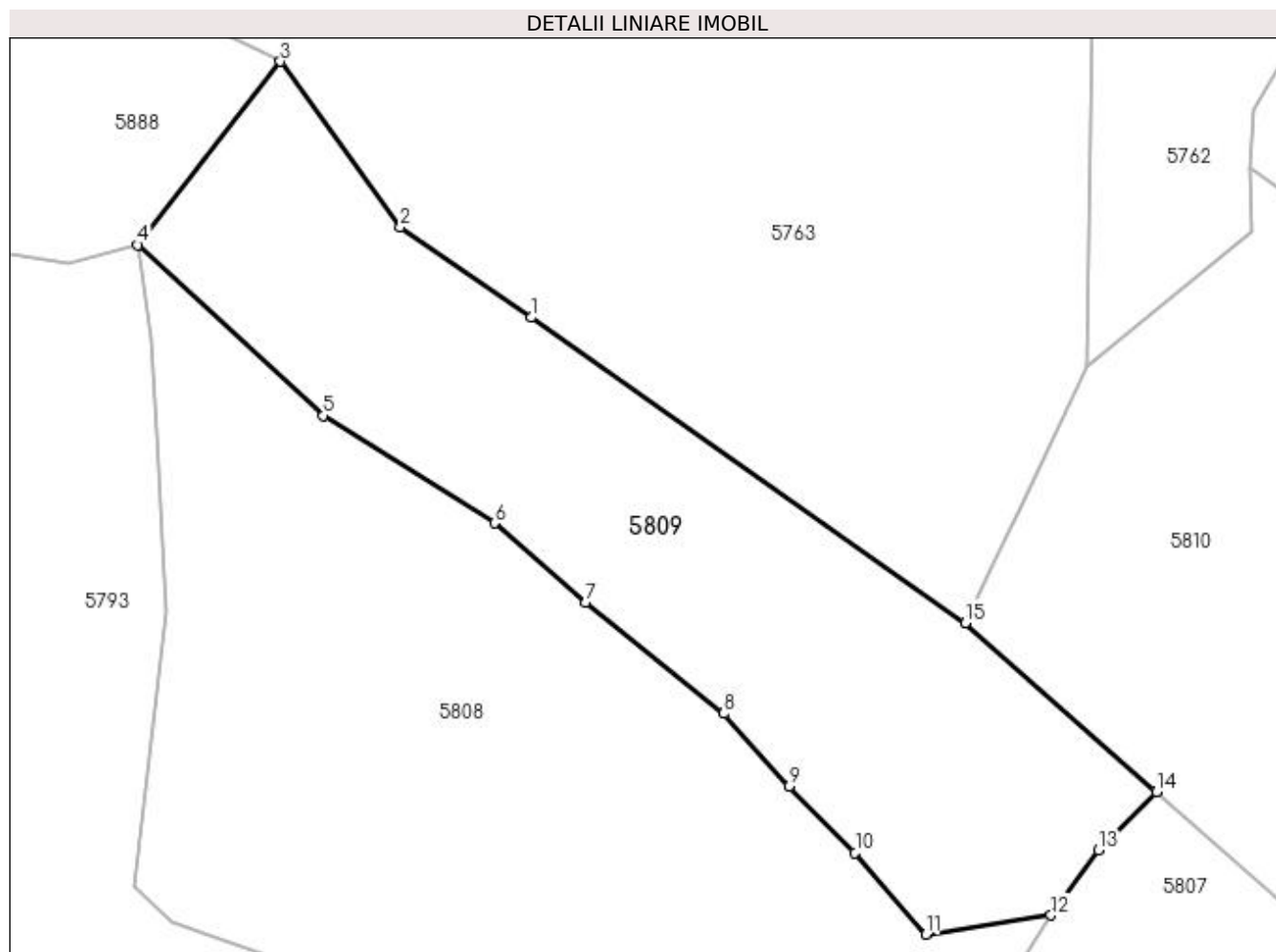
Inscrieri privind dezmembramintele dreptului de proprietate, drepturi reale de garanție și sarcini	Referințe
NU SUNT	

Anexa Nr. 1 La Partea I

Teren

Nr cadastral	Suprafața (mp)*	Observații / Referințe
	10.081	parte nr topo 4946

* Suprafața este determinată în planul de proiecție Stereo 70.



Date referitoare la teren

Crt	Categorie folosință	Intra vilan	Suprafața (mp)	Tarla	Parcelă	Nr. topo	Observații / Referințe
1	padure	NU	10.081	-	-	-	

Lungime Segmente

1) Valorile lungimilor segmentelor sunt obținute din proiecție în plan.

Punct început	X / Y	Punct sfârșit	X / Y	Lungime segment (** (m)
1	429.882,648 697.279,562	2	429.855,976 697.298,022	32.437
2	429.855,976 697.298,022	3	429.831,424 697.331,887	41.829
3	429.831,424 697.331,887	4	429.802,295 697.294,385	47.486
4	429.802,295 697.294,385	5	429.840,19 697.259,503	51.505
5	429.840,19 697.259,503	6	429.875,221 697.237,563	41.334

Punct început	X / Y	Punct sfârșit	X / Y	Lungime segment (** (m)
6	429.875,221 697.237,563	7	429.893,876 697.221,395	24.686
7	429.893,876 697.221,395	8	429.922,046 697.198,598	36.239
8	429.922,046 697.198,598	9	429.935,467 697.183,714	20.041
9	429.935,467 697.183,714	10	429.948,934 697.170,132	19.127
10	429.948,934 697.170,132	11	429.963,422 697.153,48	22.072
11	429.963,422 697.153,48	12	429.989,009 697.157,397	25.885
12	429.989,009 697.157,397	13	429.998,702 697.170,69	16.452
13	429.998,702 697.170,69	14	430.010,536 697.182,656	16.829
14	430.010,536 697.182,656	15	429.971,534 697.217,162	52.075
15	429.971,534 697.217,162	1	429.882,648 697.279,562	108.602

** Lungimile segmentelor sunt determinate în planul de proiecție Stereo 70 și sunt rotunjite la 1 milimetru.

*** Distanța dintre puncte este formată din segmente cumulate ce sunt mai mici decât valoarea 1 milimetru.

**DATE DESPRE IMOBILUL NR. 5810**

Oficiul de Cadastru și Publicitate Imobiliară MARAMURES
Biroul de Cadastru și Publicitate Imobiliară Dragomiresti

A. Partea I. Descrierea imobilului

TEREN Extravilan

Nr. CF vechi:2841

Adresa: Jud. Maramures

Nr. Crt	Nr cadastral Nr. topografic	Suprafața* (mp)	Observații / Referințe
A1		13.467	Sector cadastral:50 Teren neimprejmuit; parte nr topo 4955

B. Partea II. Proprietari și acte

Inscrieri privitoare la dreptul de proprietate și alte drepturi reale	Referințe
5810 / 27/03/2023	
Act Normativ nr. Legea nr. 7, din 13/03/1996 emis de Parlamentul României;	
B1	A1
Intabulare, drept de PROPRIETATE, dobandit prin Lege, cota actuala 1/1	
1) NEIDENTIFICAT NEIDENTIFICAT	
Act Administrativ nr. Adeverința nr. 1435, din 15/03/2023 emis de Primăria Comunei Bârsana	
B2	A1
Se notează posesia faptică în favoarea lui	
1) OANCEA ILEANA	

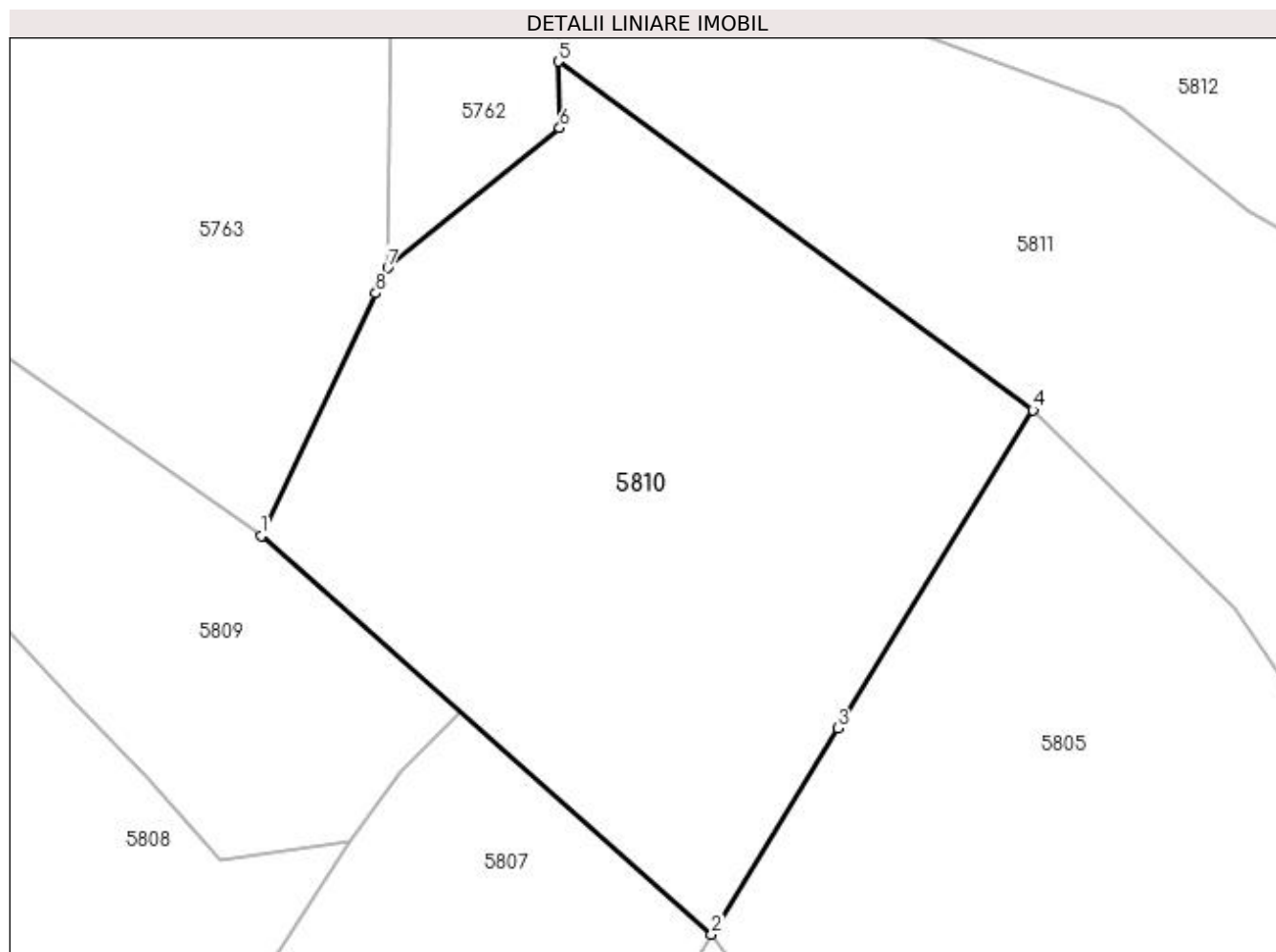
C. Partea III. SARCINI .

Inscrieri privind dezmembramintele dreptului de proprietate, drepturi reale de garanție și sarcini	Referințe
NU SUNT	

Anexa Nr. 1 La Partea I**Teren**

Nr cadastral	Suprafața (mp)*	Observații / Referințe
	13.467	parte nr topo 4955

* Suprafața este determinată în planul de proiecție Stereo 70.

**Date referitoare la teren**

Crt	Categorie folosință	Intra vilan	Suprafața (mp)	Tarla	Parcelă	Nr. topo	Observații / Referințe
1	padure	NU	11.243	-	-	-	
2	faneata	NU	2.224	-	-	-	

Lungime Segmente

1) Valorile lungimilor segmentelor sunt obținute din proiecție în plan.

Punct început	X / Y	Punct sfârșit	X / Y	Lungime segment (** (m)
1	429.971,534 697.217,162	2	430.059,848 697.139,026	117.918
2	430.059,848 697.139,026	3	430.084,557 697.179,41	47.343
3	430.084,557 697.179,41	4	430.122,896 697.241,784	73.215
4	430.122,896 697.241,784	5	430.029,81 697.310,125	115.479

Punct început	X / Y	Punct sfârșit	X / Y	Lungime segment (** (m)
5	430.029,81 697.310,125	6	430.030,075 697.297,104	13.024
6	430.030,075 697.297,104	7	429.996,367 697.269,646	43.476
7	429.996,367 697.269,646	8	429.994,016 697.264,679	5.495
8	429.994,016 697.264,679	1	429.971,534 697.217,162	52.567

** Lungimile segmentelor sunt determinate în planul de proiecție Stereo 70 și sunt rotunjite la 1 milimetru.

*** Distanța dintre puncte este formată din segmente cumulate ce sunt mai mici decât valoarea 1 milimetru.

**DATE DESPRE IMOBILUL NR. 5811**

Oficiul de Cadastru și Publicitate Imobiliară MARAMURES
Biroul de Cadastru și Publicitate Imobiliară Dragomiresti

A. Partea I. Descrierea imobilului

TEREN Extravilan

Nr. CF vechi:2588

Adresa: Jud. Maramures

Nr. Crt	Nr cadastral Nr. topografic	Suprafața* (mp)	Observații / Referințe
A1		25.864	Sector cadastral:50 Teren neimprejmuit; parte nr topo 4922

B. Partea II. Proprietari și acte

Inscrieri privitoare la dreptul de proprietate și alte drepturi reale		Referințe
5811 / 27/03/2023		
Act Normativ nr. Legea nr. 7, din 13/03/1996 emis de Parlamentul României;		
B1	Intabulare, drept de PROPRIETATE, dobândit prin Lege, cota actuala 1/1 1) NEIDENTIFICAT NEIDENTIFICAT	A1
Act Administrativ nr. Adeverința nr. 1434, din 15/03/2023 emis de Primăria Comunei Bârsana		
B2	Se notează posesia faptică în favoarea lui 1) MĂRAN IOAN	A1

C. Partea III. SARCINI .

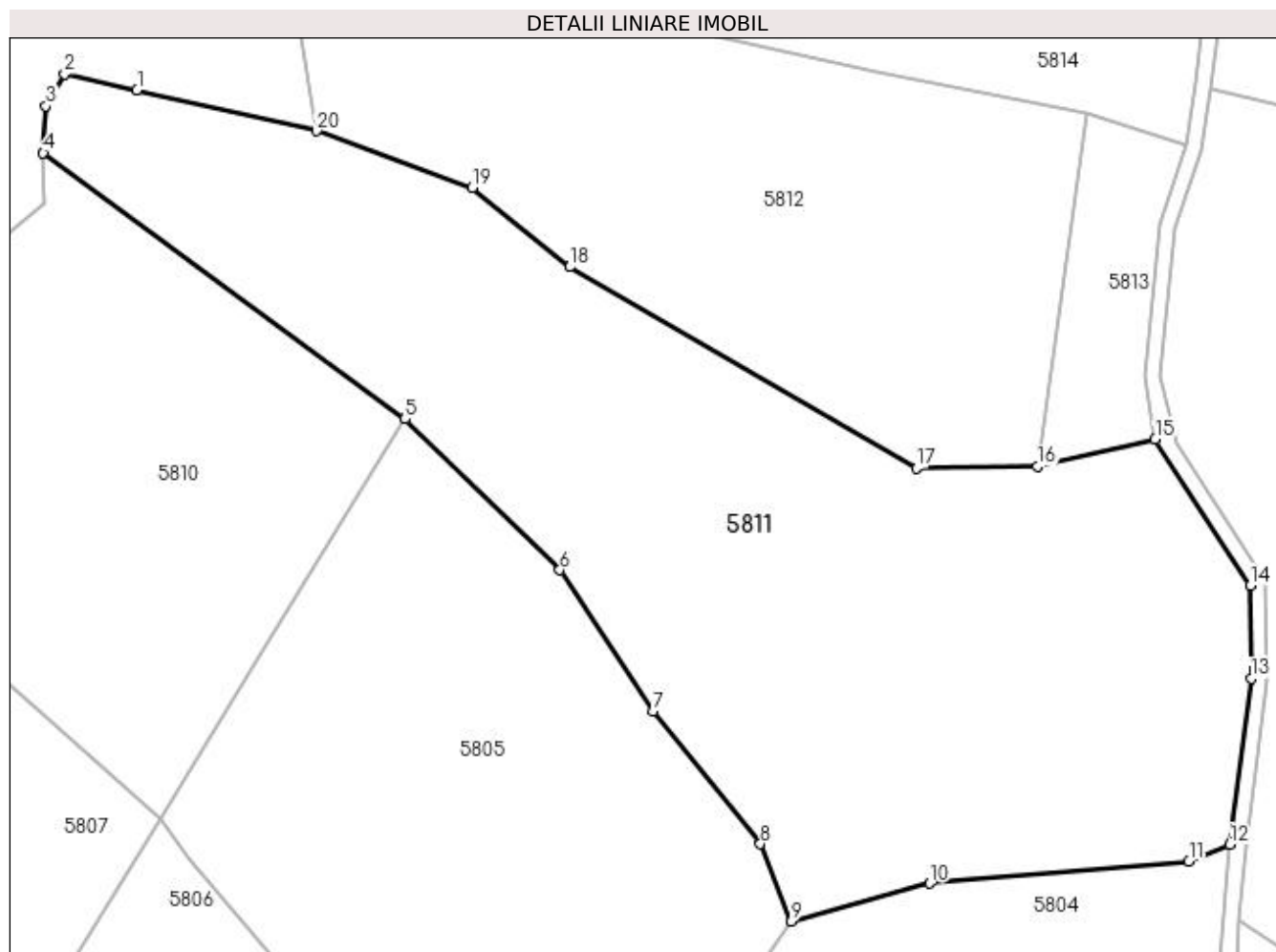
Inscrieri privind dezmembramintele dreptului de proprietate, drepturi reale de garanție și sarcini	Referințe
NU SUNT	

Anexa Nr. 1 La Partea I

Teren

Nr cadastral	Suprafața (mp)*	Observații / Referințe
	25.864	parte nr topo 4922

* Suprafața este determinată în planul de proiecție Stereo 70.



Date referitoare la teren

Crt	Categorie folosință	Intra vilan	Suprafața (mp)	Tarla	Parcelă	Nr. topo	Observații / Referințe
1	padure	NU	16.376	-	-	-	
2	faneata	NU	9.488	-	-	-	

Lungime Segmente

1) Valorile lungimilor segmentelor sunt obținute din proiecție în plan.

Punct început	X / Y	Punct sfârșit	X / Y	Lungime segment (** (m)
1	430.053,955 697.326,302	2	430.035,327 697.330,389	19.071
2	430.035,327 697.330,389	3	430.030,49 697.322,214	9.499
3	430.030,49 697.322,214	4	430.029,81 697.310,125	12.108
4	430.029,81 697.310,125	5	430.122,896 697.241,784	115.479

Punct început	X / Y	Punct sfârșit	X / Y	Lungime segment (** (m)
5	430.122,896 697.241,784	6	430.162,657 697.202,954	55.576
6	430.162,657 697.202,954	7	430.186,584 697.166,663	43.469
7	430.186,584 697.166,663	8	430.214,246 697.132,556	43.914
8	430.214,246 697.132,556	9	430.222,101 697.112,568	21.476
9	430.222,101 697.112,568	10	430.257,74 697.122,442	36.982
10	430.257,74 697.122,442	11	430.324,426 697.128,041	66.921
11	430.324,426 697.128,041	12	430.335,004 697.132,408	11.444
12	430.335,004 697.132,408	13	430.340,43 697.175,026	42.962
13	430.340,43 697.175,026	14	430.340,19 697.198,946	23.921
14	430.340,19 697.198,946	15	430.315,785 697.236,556	44.834
15	430.315,785 697.236,556	16	430.285,466 697.229,553	31.117
16	430.285,466 697.229,553	17	430.254,356 697.229,138	31.113
17	430.254,356 697.229,138	18	430.165,215 697.280,844	103.052
18	430.165,215 697.280,844	19	430.140,139 697.301,228	32.316
19	430.140,139 697.301,228	20	430.100,165 697.315,832	42.558
20	430.100,165 697.315,832	1	430.053,955 697.326,302	47.381

** Lungimile segmentelor sunt determinate în planul de proiecție Stereo 70 și sunt rotunjite la 1 milimetru.

*** Distanța dintre puncte este formată din segmente cumulate ce sunt mai mici decât valoarea 1 milimetru.

**DATE DESPRE IMOBILUL NR. 5812**

Oficiul de Cadastru și Publicitate Imobiliară MARAMURES
Biroul de Cadastru și Publicitate Imobiliară Dragomiresti

A. Partea I. Descrierea imobilului

TEREN Extravilan

Nr. CF vechi:2588

Adresa: Jud. Maramures

Nr. Crt	Nr cadastral Nr. topografic	Suprafața* (mp)	Observații / Referințe
A1		14.077	Sector cadastral:50 Teren neimprejmuit; parte nr topo 4922

B. Partea II. Proprietari și acte

Inscrieri privitoare la dreptul de proprietate și alte drepturi reale		Referințe
5812 / 27/03/2023		
Act Normativ nr. Legea nr. 7, din 13/03/1996 emis de Parlamentul României;		
B1	Intabulare, drept de PROPRIETATE, dobândit prin Lege, cota actuala 1/1 1) NEIDENTIFICAT NEIDENTIFICAT	A1
Act Administrativ nr. Adeverința nr. 1433, din 15/03/2023 emis de Primăria Comunei Bârsana		
B2	Se notează posesia faptică în favoarea lui 1) MICHNEA VASILE	A1

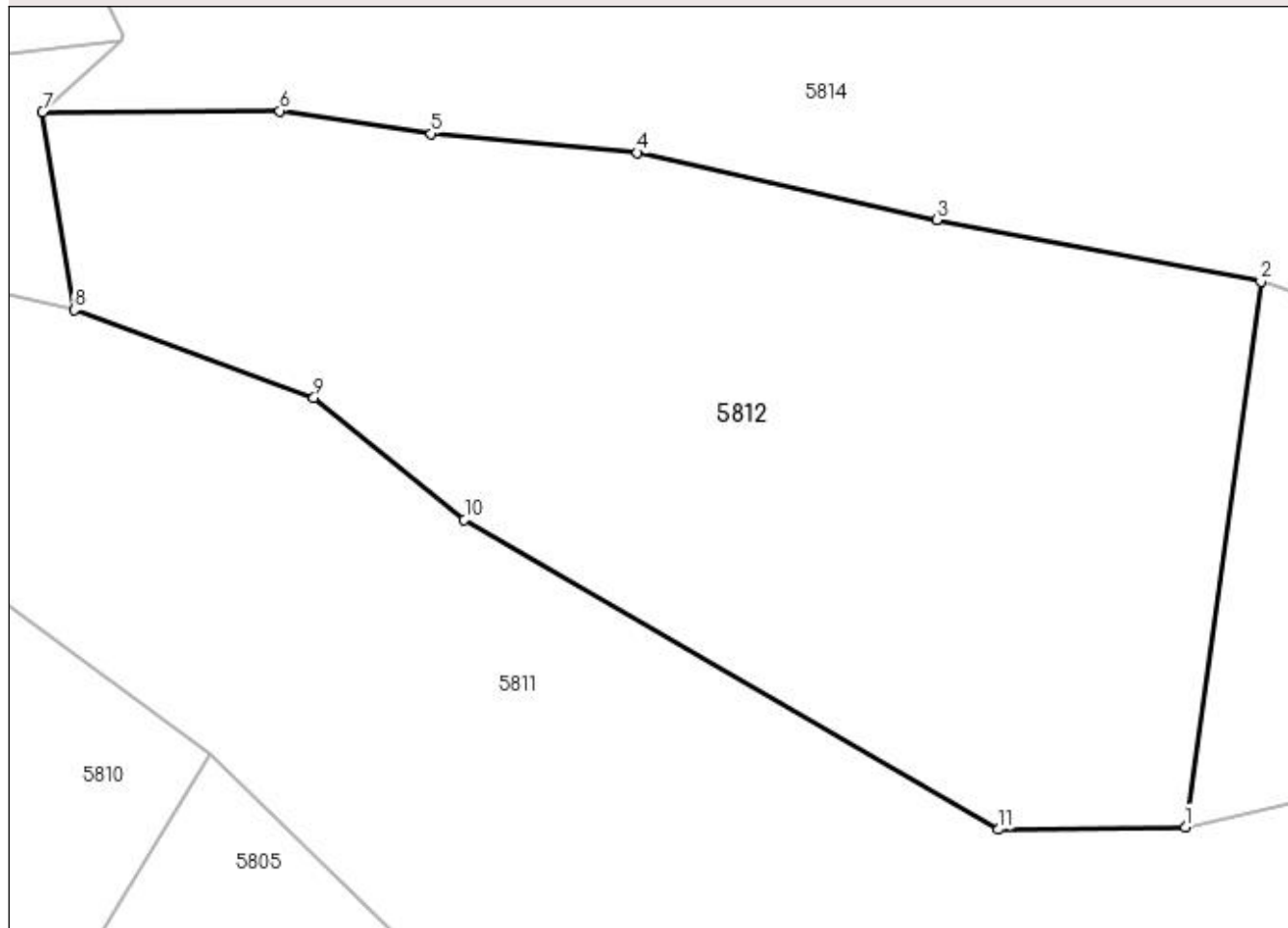
C. Partea III. SARCINI .

Inscrieri privind dezmembramintele dreptului de proprietate, drepturi reale de garanție și sarcini	Referințe
NU SUNT	

Anexa Nr. 1 La Partea I**Teren**

Nr cadastral	Suprafața (mp)*	Observații / Referințe
	14.077	parte nr topo 4922

* Suprafața este determinată în planul de proiecție Stereo 70.

DETALII LINIARE IMOBIL**Date referitoare la teren**

Crt	Categorie folosință	Intra vilan	Suprafața (mp)	Tarla	Parcelă	Nr. topo	Observații / Referințe
1	padure	NU	9.395	-	-	-	
2	faneata	NU	4.682	-	-	-	

Lungime Segmente

1) Valorile lungimilor segmentelor sunt obținute din proiecție în plan.

Punct început	X / Y	Punct sfârșit	X / Y	Lungime segment (** (m)
1	430.285,466 697.229,553	2	430.298,108 697.320,561	91.882
2	430.298,108 697.320,561	3	430.244,049 697.330,864	55.032
3	430.244,049 697.330,864	4	430.194,057 697.342,041	51.226
4	430.194,057 697.342,041	5	430.159,664 697.345,225	34.54

Punct început	X / Y	Punct sfârșit	X / Y	Lungime segment (** (m)
5	430.159,664 697.345,225	6	430.134,442 697.349,032	25.508
6	430.134,442 697.349,032	7	430.094,849 697.348,868	39.593
7	430.094,849 697.348,868	8	430.100,165 697.315,832	33.461
8	430.100,165 697.315,832	9	430.140,139 697.301,228	42.558
9	430.140,139 697.301,228	10	430.165,215 697.280,844	32.316
10	430.165,215 697.280,844	11	430.254,356 697.229,138	103.052
11	430.254,356 697.229,138	1	430.285,466 697.229,553	31.113

** Lungimile segmentelor sunt determinate în planul de proiecție Stereo 70 și sunt rotunjite la 1 milimetru.

*** Distanța dintre puncte este formată din segmente cumulate ce sunt mai mici decât valoarea 1 milimetru.

**DATE DESPRE IMOBILUL NR. 5813**

Oficiul de Cadastru și Publicitate Imobiliară MARAMURES
Biroul de Cadastru și Publicitate Imobiliară Dragomiresti

A. Partea I. Descrierea imobilului

TEREN Extravilan

Nr. CF vechi:2588

Adresa: Jud. Maramures

Nr. Crt	Nr cadastral Nr. topografic	Suprafața* (mp)	Observații / Referințe
A1		2.076	Sector cadastral:50 Teren neimprejmuit; parte nr topo 4922

B. Partea II. Proprietari și acte

Inscrieri privitoare la dreptul de proprietate și alte drepturi reale		Referințe
5813 / 27/03/2023		
Act Normativ nr. Legea nr. 7, din 13/03/1996 emis de Parlamentul României;		
B1	Inscrierea provizorie, drept de PROPRIETATE, dobandit prin Lege, cota actuala 1/1 1) COMUNA BÂRSANA, CIF:3694810, Neidentificat	A1

C. Partea III. SARCINI .

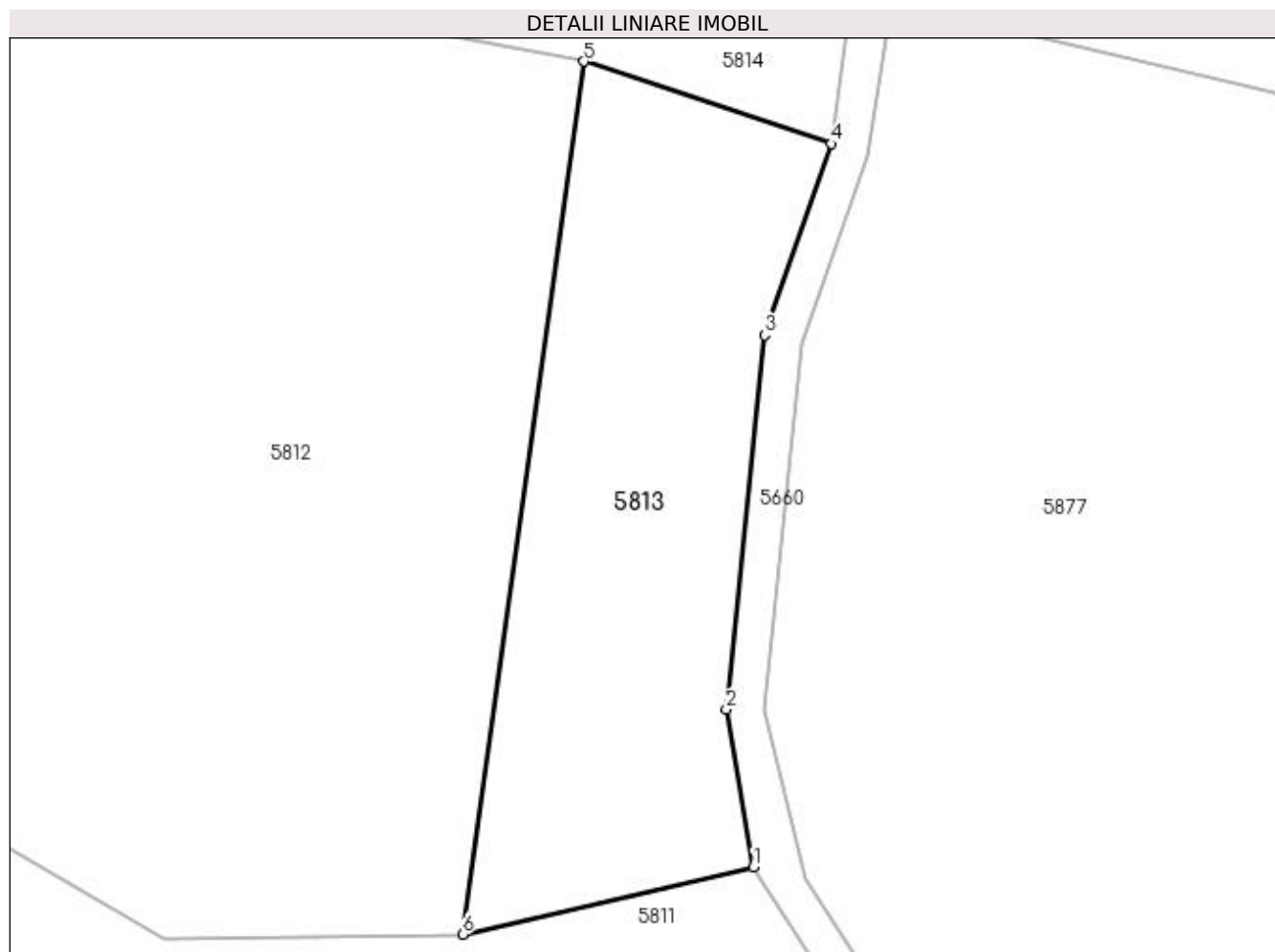
Inscrieri privind dezmembramintele dreptului de proprietate, drepturi reale de garanție și sarcini	Referințe
NU SUNT	

Anexa Nr. 1 La Partea I

Teren

Nr cadastral	Suprafața (mp)*	Observații / Referințe
	2.076	parte nr topo 4922

* Suprafața este determinată în planul de proiecție Stereo 70.



Date referitoare la teren

Crt	Categorie folosință	Intra vilan	Suprafața (mp)	Tarla	Parcelă	Nr. topo	Observații / Referințe
1	padure	NU	2.076	-	-	-	

Lungime Segmente

1) Valorile lungimilor segmentelor sunt obținute din proiecție în plan.

Punct început	X / Y	Punct sfârșit	X / Y	Lungime segment (** (m)
1	430.315,785 697.236,556	2	430.312,973 697.252,986	16.669
2	430.312,973 697.252,986	3	430.316,986 697.292,023	39.243
3	430.316,986 697.292,023	4	430.323,956 697.311,975	21.134
4	430.323,956 697.311,975	5	430.298,108 697.320,561	27.237
5	430.298,108 697.320,561	6	430.285,466 697.229,553	91.882

Punct început	X / Y	Punct sfârșit	X / Y	Lungime segment (** (m)
6	430.285,466 697.229,553	1	430.315,785 697.236,556	31.117

** Lungimile segmentelor sunt determinate în planul de proiecție Stereo 70 și sunt rotunjite la 1 milimetru.

*** Distanța dintre puncte este formată din segmente cumulate ce sunt mai mici decât valoarea 1 milimetru.

**DATE DESPRE IMOBILUL NR. 5814**

Oficiul de Cadastru și Publicitate Imobiliară MARAMURES
Biroul de Cadastru și Publicitate Imobiliară Dragomirești

A. Partea I. Descrierea imobilului

TEREN Extravilan

Nr. CF vechi:2588

Adresa: Jud. Maramures

Nr. Crt	Nr cadastral Nr. topografic	Suprafața* (mp)	Observații / Referințe
A1		34.992	Sector cadastral:50 Teren neimprejmuit; parte nr topo 4922

B. Partea II. Proprietari și acte

Inscrieri privitoare la dreptul de proprietate și alte drepturi reale	Referințe
5814 / 27/03/2023	
Act Normativ nr. Legea nr. 7, din 13/03/1996 emis de Parlamentul României;	
B1	A1
Intabulare, drept de PROPRIETATE, dobandit prin Lege, cota actuala 1/1	
1) NEIDENTIFICAT NEIDENTIFICAT	
Act Administrativ nr. Adeverința nr. 1432, din 15/03/2023 emis de Primăria Comunei Bârsana	
B2	A1
Se notează posesia faptică în favoarea lui	
1) OFRIM ION	

C. Partea III. SARCINI .

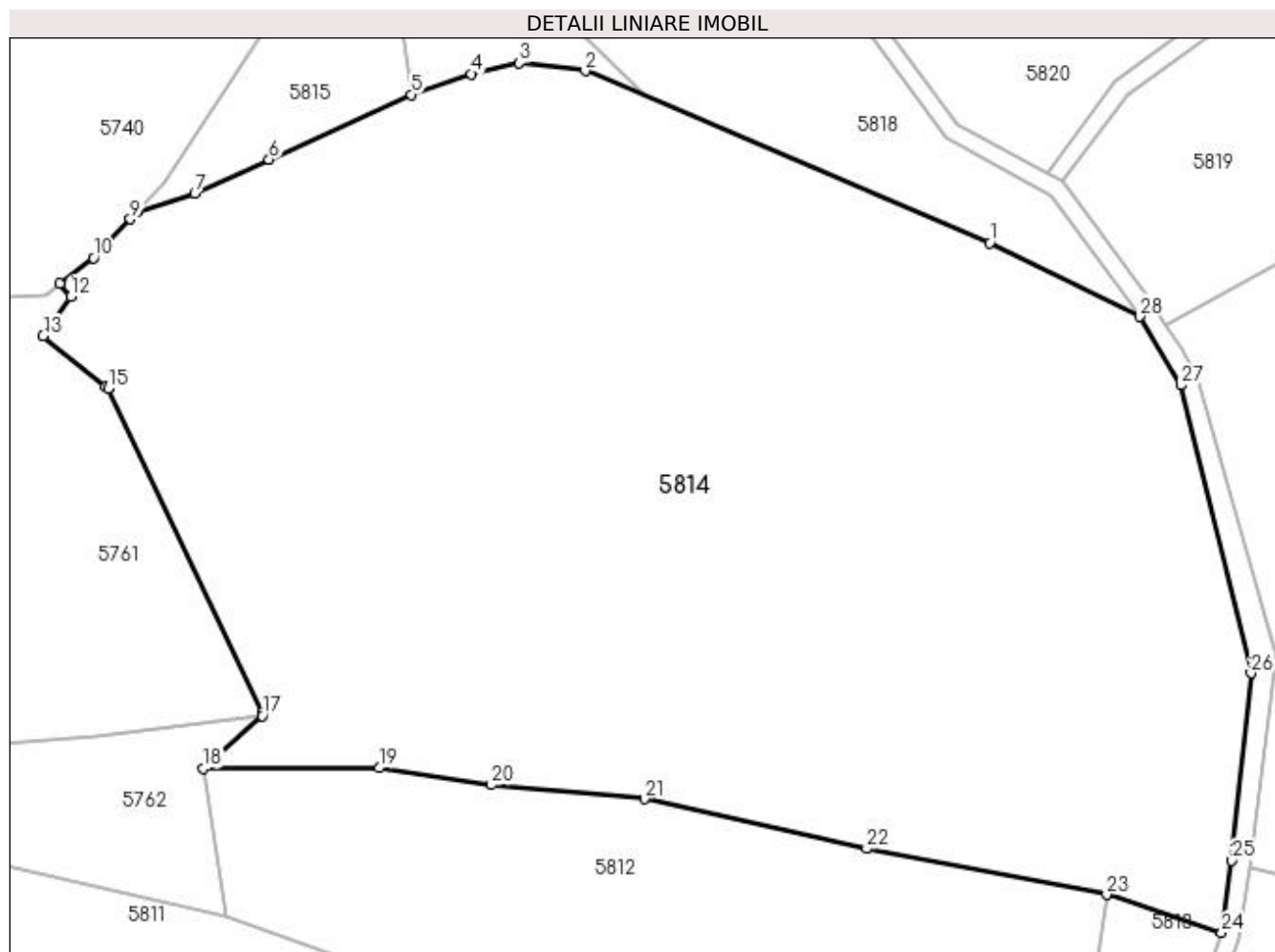
Inscrieri privind dezmembramintele dreptului de proprietate, drepturi reale de garanție și sarcini	Referințe
NU SUNT	

Anexa Nr. 1 La Partea I

Teren

Nr cadastral	Suprafața (mp)*	Observații / Referințe
	34.992	parte nr topo 4922

* Suprafața este determinată în planul de proiecție Stereo 70.



Date referitoare la teren

Crt	Categorie folosință	Intravilan	Suprafața (mp)	Tarla	Parcelă	Nr. topo	Observații / Referințe
1	padure	NU	30.764	-	-	-	
2	faneata	NU	4.228	-	-	-	

Lungime Segmente

1) Valorile lungimilor segmentelor sunt obținute din proiecție în plan.

Punct început	X / Y	Punct sfârșit	X / Y	Lungime segment (** (m)
1	430.271,818 697.467,112	2	430.180,81 697.505,746	98.869
3	430.165,94 697.507,524	4	430.155,136 697.505,088	11.075
5	430.141,619 697.500,464	6	430.109,611 697.485,882	35.173
7	430.092,88 697.478,228	8	430.079,784 697.473,93	13.783

Punct început	X / Y	Punct sfârșit	X / Y	Lungime segment (** (m)
2	430.180,81 697.505,746	3	430.165,94 697.507,524	14.976
4	430.155,136 697.505,088	5	430.141,619 697.500,464	14.286
6	430.109,611 697.485,882	7	430.092,88 697.478,228	18.399
8	430.079,784 697.473,93	9	430.078,373 697.472,476	2.026

Punct început	X / Y	Punct sfârșit	X / Y	Lungime segment (** (m)
9	430.078,373 697.472,476	10	430.070,116 697.463,751	12.013
11	430.062,506 697.457,963	12	430.064,983 697.454,986	3.873
13	430.058,796 697.446,183	14	430.072,836 697.434,821	18.061
15	430.073,464 697.434,413	16	430.108,198 697.361,624	80.652
17	430.108,069 697.360,764	18	430.094,849 697.348,868	17.784
19	430.134,442 697.349,032	20	430.159,664 697.345,225	25.508
21	430.194,057 697.342,041	22	430.244,049 697.330,864	51.226
23	430.298,108 697.320,561	24	430.323,956 697.311,975	27.237
25	430.326,219 697.328,201	26	430.330,565 697.370,349	42.371
27	430.314,819 697.435,13	28	430.305,442 697.450,494	17.999

Punct început	X / Y	Punct sfârșit	X / Y	Lungime segment (** (m)
10	430.070,116 697.463,751	11	430.062,506 697.457,963	9.561
12	430.064,983 697.454,986	13	430.058,796 697.446,183	10.76
14	430.072,836 697.434,821	15	430.073,464 697.434,413	0.749
16	430.108,198 697.361,624	17	430.108,069 697.360,764	0.87
18	430.094,849 697.348,868	19	430.134,442 697.349,032	39.593
20	430.159,664 697.345,225	21	430.194,057 697.342,041	34.54
22	430.244,049 697.330,864	23	430.298,108 697.320,561	55.032
24	430.323,956 697.311,975	25	430.326,219 697.328,201	16.383
26	430.330,565 697.370,349	27	430.314,819 697.435,13	66.667
28	430.305,442 697.450,494	1	430.271,818 697.467,112	37.506

** Lungimile segmentelor sunt determinate în planul de proiecție Stereo 70 și sunt rotunjite la 1 milimetru.

*** Distanța dintre puncte este formată din segmente cumulate ce sunt mai mici decât valoarea 1 milimetru.

**DATE DESPRE IMOBILUL NR. 5815**

Oficiul de Cadastru și Publicitate Imobiliară MARAMURES
Biroul de Cadastru și Publicitate Imobiliară Dragomiresti

A. Partea I. Descrierea imobilului

TEREN Extravilan

Nr. CF vechi:3091

Adresa: Jud. Maramures

Nr. Crt	Nr cadastral Nr. topografic	Suprafața* (mp)	Observații / Referințe
A1		1.633	Sector cadastral:50 Teren neimprejmuit; parte nr topo 4923

B. Partea II. Proprietari și acte

Inscrieri privitoare la dreptul de proprietate și alte drepturi reale	Referințe
5815 / 27/03/2023	
Act Normativ nr. Legea nr. 7, din 13/03/1996 emis de Parlamentul României;	
B1	A1
Intabulare, drept de PROPRIETATE, dobândit prin Lege, cota actuala 1/1	
1) NEIDENTIFICAT NEIDENTIFICAT	
Act Administrativ nr. Adeverința nr. 1431, din 15/03/2023 emis de Primăria Comunei Bârsana	
B2	A1
Se notează posesia faptică în favoarea lui	
1) ROȘCA PETRU	

C. Partea III. SARCINI .

Inscrieri privind dezmembramintele dreptului de proprietate, drepturi reale de garanție și sarcini	Referințe
NU SUNT	

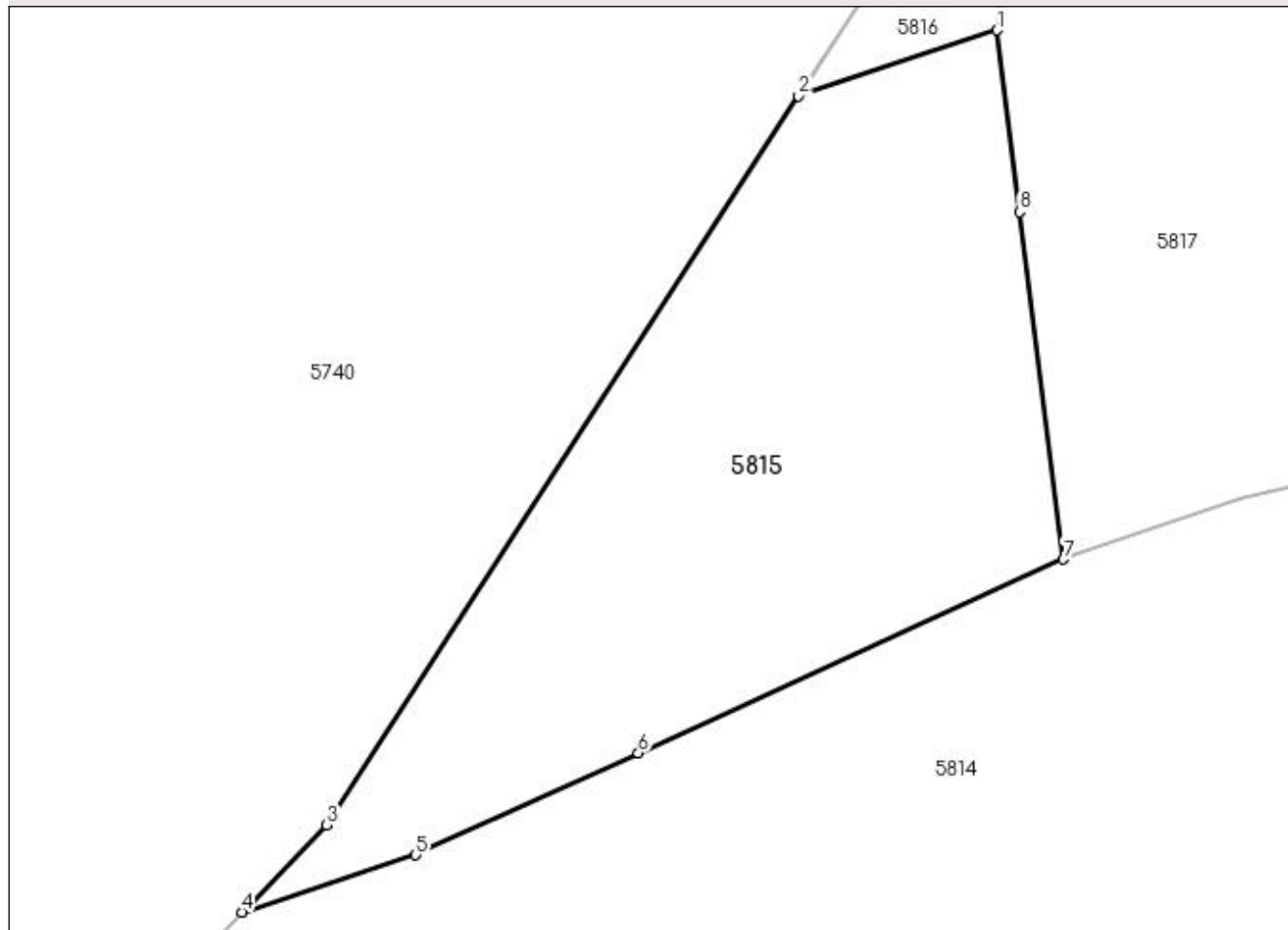
Anexa Nr. 1 La Partea I

Teren

Nr cadastral	Suprafața (mp)*	Observații / Referințe
	1.633	parte nr topo 4923

* Suprafața este determinată în planul de proiecție Stereo 70.

DETALII LINIARE IMOBIL



Date referitoare la teren

Crt	Categorie folosință	Intra vilan	Suprafața (mp)	Tarla	Parcelă	Nr. topo	Observații / Referințe
1	faneata	NU	1.633	-	-	-	

Lungime Segmente

1) Valorile lungimilor segmentelor sunt obținute din proiecție în plan.

Punct început	X / Y	Punct sfârșit	X / Y	Lungime segment (** (m)
1	430.136,606 697.540,252	2	430.121,677 697.535,313	15.725
2	430.121,677 697.535,313	3	430.086,157 697.480,494	65.321
3	430.086,157 697.480,494	4	430.079,784 697.473,93	9.149
4	430.079,784 697.473,93	5	430.092,88 697.478,228	13.783
5	430.092,88 697.478,228	6	430.109,611 697.485,882	18.399

Punct început	X / Y	Punct sfârșit	X / Y	Lungime segment (** (m)
6	430.109,611 697.485,882	7	430.141,619 697.500,464	35.173
7	430.141,619 697.500,464	8	430.138,305 697.526,577	26.322
8	430.138,305 697.526,577	1	430.136,606 697.540,252	13.78

** Lungimile segmentelor sunt determinate în planul de proiecție Stereo 70 și sunt rotunjite la 1 milimetru.

*** Distanța dintre puncte este formată din segmente cumulate ce sunt mai mici decât valoarea 1 milimetru.

**DATE DESPRE IMOBILUL NR. 5816**

Oficiul de Cadastru și Publicitate Imobiliară MARAMURES
Biroul de Cadastru și Publicitate Imobiliară Dragomiresti

A. Partea I. Descrierea imobilului

TEREN Extravilan

Nr. CF vechi:3091

Adresa: Jud. Maramures

Nr. Crt	Nr cadastral Nr. topografic	Suprafața* (mp)	Observații / Referințe
A1		201	Sector cadastral:50 Teren neimprejmuit; parte nr topo 4923

B. Partea II. Proprietari și acte

Inscrieri privitoare la dreptul de proprietate și alte drepturi reale	Referințe
5816 / 27/03/2023	
Act Normativ nr. Legea nr. 7, din 13/03/1996 emis de Parlamentul României;	
B1	A1
Intabulare, drept de PROPRIETATE, dobandit prin Lege, cota actuala 1/1	
1) NEIDENTIFICAT NEIDENTIFICAT	
Act Administrativ nr. Adeverința nr. 1430, din 27/03/2023 emis de Primăria Comunei Bârsana	
B2	A1
Se notează posesia faptică în favoarea lui	
1) BALIN IOAN	

C. Partea III. SARCINI .

Inscrieri privind dezmembramintele dreptului de proprietate, drepturi reale de garanție și sarcini	Referințe
NU SUNT	

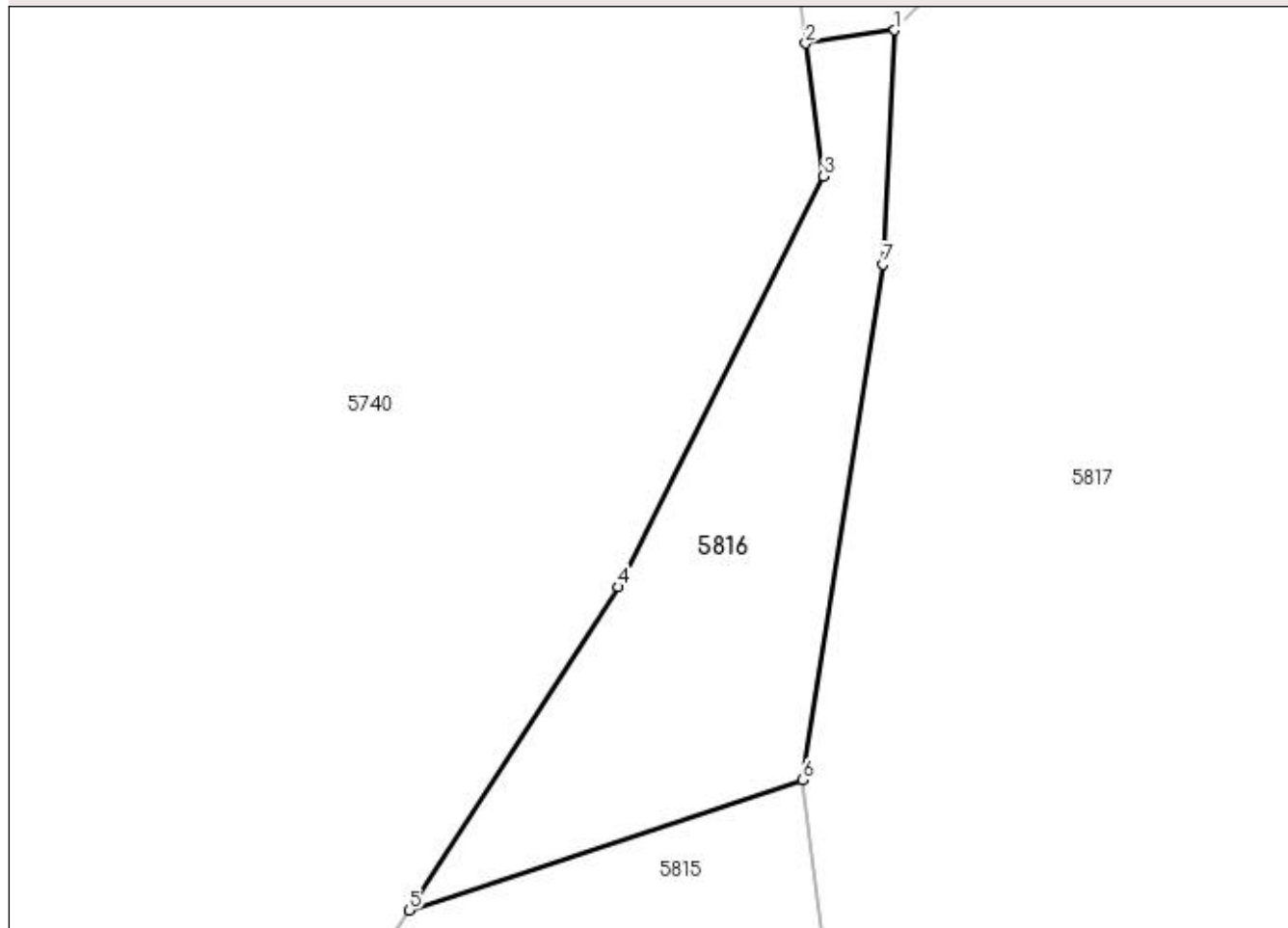
Anexa Nr. 1 La Partea I

Teren

Nr cadastral	Suprafața (mp)*	Observații / Referințe
	201	parte nr topo 4923

* Suprafața este determinată în planul de proiecție Stereo 70.

DETALII LINIARE IMOBIL



Date referitoare la teren

Crt	Categorie folosință	Intra vilan	Suprafața (mp)	Tarla	Parcelă	Nr. topo	Observații / Referințe
1	padure	NU	201	-	-	-	

Lungime Segmente

1) Valorile lungimilor segmentelor sunt obținute din proiecție în plan.

Punct început	X / Y	Punct sfârșit	X / Y	Lungime segment (** (m)
1	430.140,079 697.568,659	2	430.136,715 697.568,161	3.401
2	430.136,715 697.568,161	3	430.137,396 697.563,122	5.085
3	430.137,396 697.563,122	4	430.129,612 697.547,559	17.401
4	430.129,612 697.547,559	5	430.121,677 697.535,313	14.592
5	430.121,677 697.535,313	6	430.136,606 697.540,252	15.725

Punct început	X / Y	Punct sfârșit	X / Y	Lungime segment (** (m)
6	430.136,606 697.540,252	7	430.139,629 697.559,795	19.775
7	430.139,629 697.559,795	1	430.140,079 697.568,659	8.875

** Lungimile segmentelor sunt determinate în planul de proiecție Stereo 70 și sunt rotunjite la 1 milimetru.

*** Distanța dintre puncte este formată din segmente cumulate ce sunt mai mici decât valoarea 1 milimetru.

**DATE DESPRE IMOBILUL NR. 5817**

Oficiul de Cadastru și Publicitate Imobiliară MARAMURES
Biroul de Cadastru și Publicitate Imobiliară Dragomiresti

A. Partea I. Descrierea imobilului

TEREN Extravilan

Nr. CF vechi:3091

Adresa: Jud. Maramures

Nr. Crt	Nr cadastral Nr. topografic	Suprafața* (mp)	Observații / Referințe
A1		5.884	Sector cadastral:50 Teren neimprejmuit; parte nr topo 4923

B. Partea II. Proprietari și acte

Inscrieri privitoare la dreptul de proprietate și alte drepturi reale	Referințe
5817 / 27/03/2023	
Act Normativ nr. Legea nr. 7, din 13/03/1996 emis de Parlamentul României;	
B1	A1
Intabulare, drept de PROPRIETATE, dobandit prin Lege, cota actuala 1/1	
1) NEIDENTIFICAT NEIDENTIFICAT	
Act Administrativ nr. Adeverința nr. 1429, din 15/03/2023 emis de Primăria Comunei Bârsana	
B2	A1
Se notează posesia faptică în favoarea lui	
1) PASERE ILEANA	

C. Partea III. SARCINI .

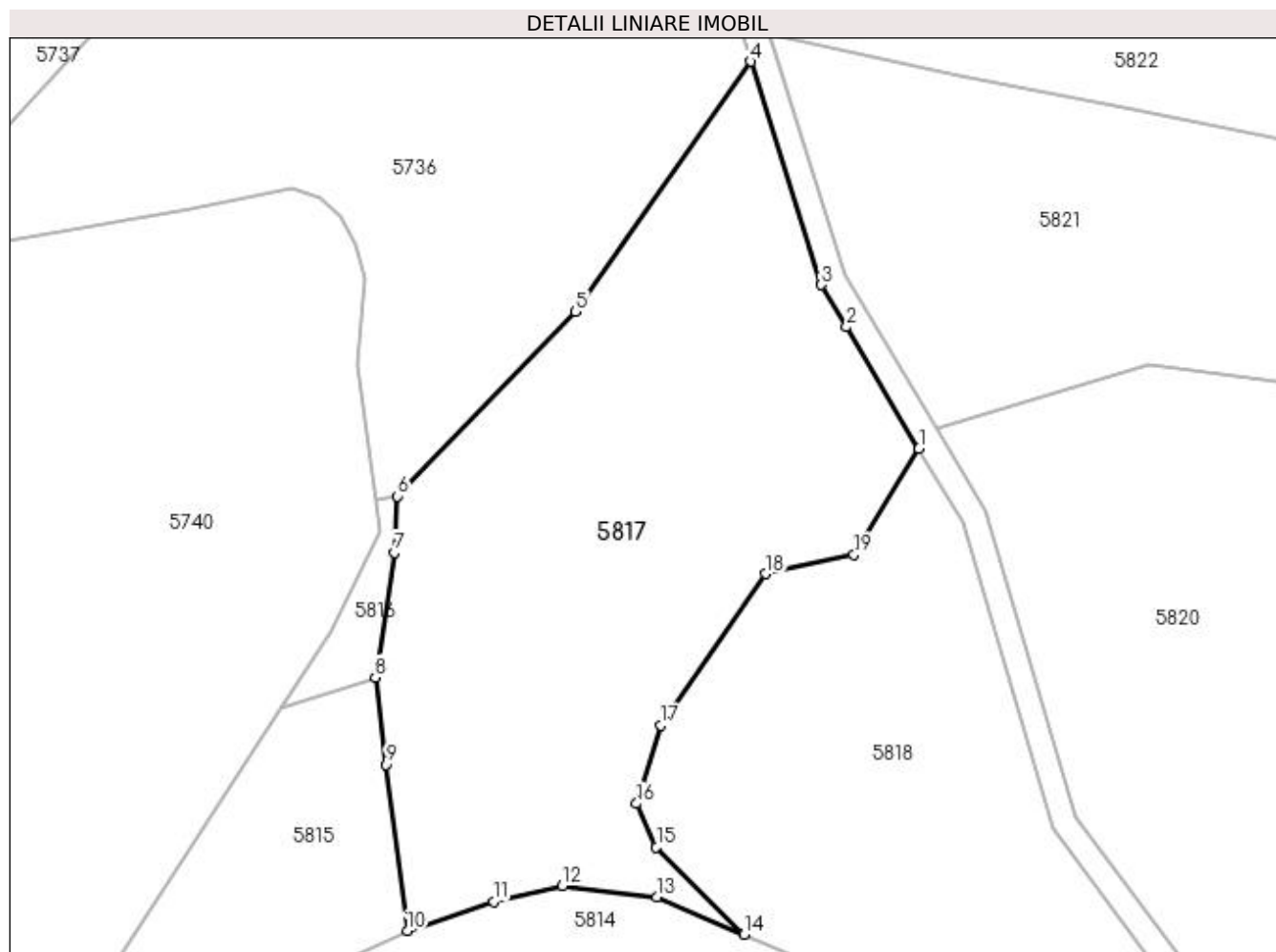
Inscrieri privind dezmembramintele dreptului de proprietate, drepturi reale de garanție și sarcini	Referințe
NU SUNT	

Anexa Nr. 1 La Partea I

Teren

Nr cadastral	Suprafața (mp)*	Observații / Referințe
	5.884	parte nr topo 4923

* Suprafața este determinată în planul de proiecție Stereo 70.



Date referitoare la teren

Crt	Categorie folosință	Intravilan	Suprafața (mp)	Tarla	Parcelă	Nr. topo	Observații / Referințe
1	padure	NU	5.884	-	-	-	

Lungime Segmente

1) Valorile lungimilor segmentelor sunt obținute din proiecție în plan.

Punct început	X / Y	Punct sfârșit	X / Y	Lungime segment (** (m)
1	430.221,914 697.576,113	2	430.210,559 697.595,174	22.187
2	430.210,559 697.595,174	3	430.206,618 697.601,789	7.7
3	430.206,618 697.601,789	4	430.195,562 697.636,813	36.728
4	430.195,562 697.636,813	5	430.167,993 697.597,582	47.949
5	430.167,993 697.597,582	6	430.140,079 697.568,659	40.196

Punct început	X / Y	Punct sfârșit	X / Y	Lungime segment (** (m)
6	430.140,079 697.568,659	7	430.139,629 697.559,795	8.875
7	430.139,629 697.559,795	8	430.136,606 697.540,252	19.775
8	430.136,606 697.540,252	9	430.138,305 697.526,577	13.78
9	430.138,305 697.526,577	10	430.141,619 697.500,464	26.322
10	430.141,619 697.500,464	11	430.155,136 697.505,088	14.286
11	430.155,136 697.505,088	12	430.165,94 697.507,524	11.075
12	430.165,94 697.507,524	13	430.180,81 697.505,746	14.976
13	430.180,81 697.505,746	14	430.194,514 697.499,928	14.888
14	430.194,514 697.499,928	15	430.180,706 697.513,621	19.446
15	430.180,706 697.513,621	16	430.177,575 697.520,426	7.491
16	430.177,575 697.520,426	17	430.181,465 697.532,697	12.873
17	430.181,465 697.532,697	18	430.197,82 697.556,478	28.862
18	430.197,82 697.556,478	19	430.211,734 697.559,453	14.228
19	430.211,734 697.559,453	1	430.221,914 697.576,113	19.524

** Lungimile segmentelor sunt determinate în planul de proiecție Stereo 70 și sunt rotunjite la 1 milimetru.

*** Distanța dintre puncte este formată din segmente cumulate ce sunt mai mici decât valoarea 1 milimetru.

**DATE DESPRE IMOBILUL NR. 5818**

Oficiul de Cadastru și Publicitate Imobiliară MARAMURES
Biroul de Cadastru și Publicitate Imobiliară Dragomiresti

A. Partea I. Descrierea imobilului

TEREN Extravilan

Nr. CF vechi:3091

Adresa: Jud. Maramures

Nr. Crt	Nr cadastral Nr. topografic	Suprafața* (mp)	Observații / Referințe
A1		4.884	Sector cadastral:50 Teren neimprejmuit; parte nr topo 4923

B. Partea II. Proprietari și acte

Inscrieri privitoare la dreptul de proprietate și alte drepturi reale	Referințe
5818 / 27/03/2023	
Act Normativ nr. Legea nr. 7, din 13/03/1996 emis de Parlamentul României;	
B1	A1
Intabulare, drept de PROPRIETATE, dobandit prin Lege, cota actuala 1/1	
1) NEIDENTIFICAT NEIDENTIFICAT	
Act Administrativ nr. Adeverința nr. 1428, din 15/03/2023 emis de Primăria Comunei Bârsana	
B2	A1
Se notează posesia faptică în favoarea lui	
1) LENDEL IOANA	

C. Partea III. SARCINI .

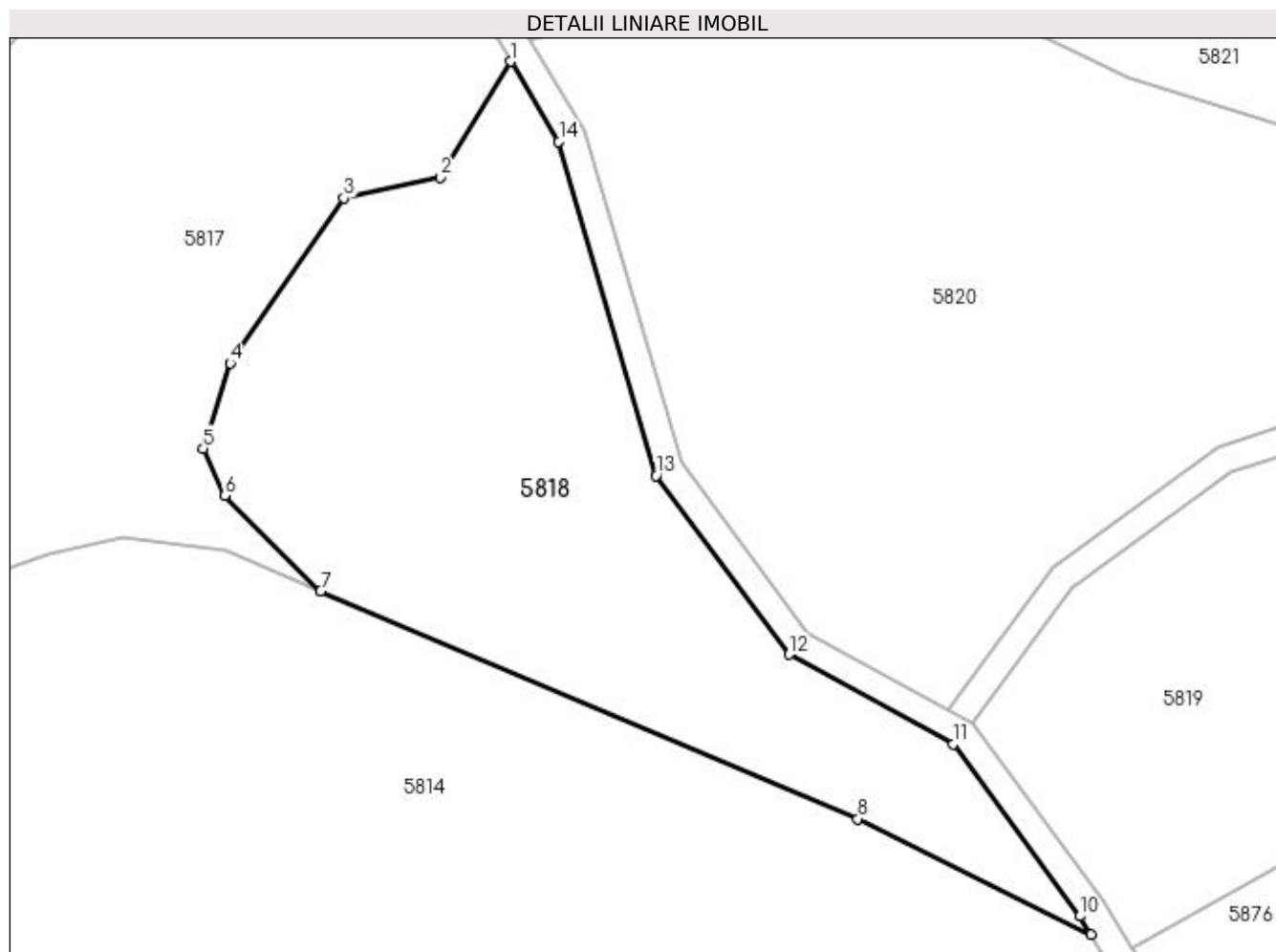
Inscrieri privind dezmembramintele dreptului de proprietate, drepturi reale de garanție și sarcini	Referințe
NU SUNT	

Anexa Nr. 1 La Partea I

Teren

Nr cadastral	Suprafața (mp)*	Observații / Referințe
	4.884	parte nr topo 4923

* Suprafața este determinată în planul de proiecție Stereo 70.



Date referitoare la teren

Crt	Categorie folosință	Intra vilan	Suprafața (mp)	Tarla	Parcelă	Nr. topo	Observații / Referințe
1	padure	NU	4.884	-	-	-	

Lungime Segmente

1) Valorile lungimilor segmentelor sunt obținute din proiecție în plan.

Punct început	X / Y	Punct sfârșit	X / Y	Lungime segment (** (m)
1	430.221,914 697.576,113	2	430.211,734 697.559,453	19.524
2	430.211,734 697.559,453	3	430.197,82 697.556,478	14.228
3	430.197,82 697.556,478	4	430.181,465 697.532,697	28.862
4	430.181,465 697.532,697	5	430.177,575 697.520,426	12.873
5	430.177,575 697.520,426	6	430.180,706 697.513,621	7.491

Punct început	X / Y	Punct sfârșit	X / Y	Lungime segment (** (m)
6	430.180,706 697.513,621	7	430.194,514 697.499,928	19.446
7	430.194,514 697.499,928	8	430.271,818 697.467,112	83.981
8	430.271,818 697.467,112	9	430.305,442 697.450,494	37.506
9	430.305,442 697.450,494	10	430.303,837 697.453,123	3.08
10	430.303,837 697.453,123	11	430.285,546 697.477,85	30.757
11	430.285,546 697.477,85	12	430.261,945 697.490,763	26.903
12	430.261,945 697.490,763	13	430.242,816 697.516,5	32.067
13	430.242,816 697.516,5	14	430.228,79 697.564,571	50.075
14	430.228,79 697.564,571	1	430.221,914 697.576,113	13.435

** Lungimile segmentelor sunt determinate în planul de proiecție Stereo 70 și sunt rotunjite la 1 milimetru.

*** Distanța dintre puncte este formată din segmente cumulate ce sunt mai mici decât valoarea 1 milimetru.

**DATE DESPRE IMOBILUL NR. 5888**

Oficiul de Cadastru și Publicitate Imobiliară MARAMURES
Biroul de Cadastru și Publicitate Imobiliară Dragomiresti

A. Partea I. Descrierea imobilului

TEREN Extravilan

Nr. CF vechi:1927
Nr. topografic:4967

Adresa: Jud. Maramures

Nr. Crt	Nr cadastral Nr. topografic	Suprafata* (mp)	Observații / Referințe
A1		14.949	Sector cadastral:50 Teren neimprejmuit; parte nr topo 4957

B. Partea II. Proprietari și acte

Inscrieri privitoare la dreptul de proprietate și alte drepturi reale		Referințe
5888 / 27/03/2023		
Act Normativ nr. Legea nr. 7, din 13/03/1996 emis de Parlamentul României;		
B1	Intabulare, drept de PROPRIETATE, dobandit prin Lege, cota actuala 1/1 1) NEIDENTIFICAT NEIDENTIFICAT	A1
Act Administrativ nr. Adeverința nr. 1375, din 15/03/2023 emis de Primăria Comunei Bârsana		
B2	Se notează posesia faptică în favoarea lui 1) NEMEȘ PETRU	A1

C. Partea III. SARCINI .

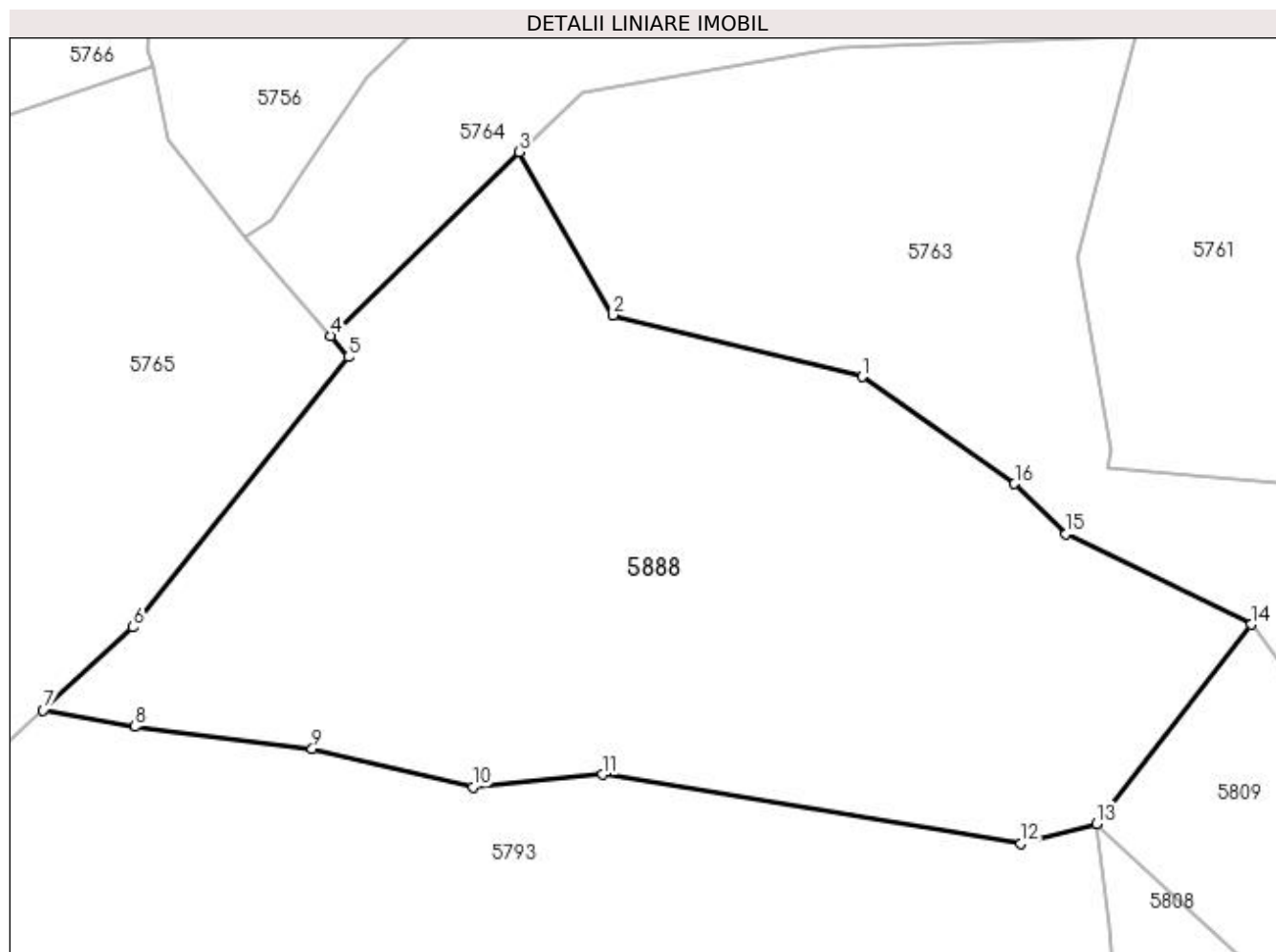
Inscrieri privind dezmembramintele dreptului de proprietate, drepturi reale de garanție și sarcini	Referințe
NU SUNT	

Anexa Nr. 1 La Partea I

Teren

Nr cadastral	Suprafața (mp)*	Observații / Referințe
	14.949	parte nr topo 4957

* Suprafața este determinată în planul de proiecție Stereo 70.



Date referitoare la teren

Crt	Categorie folosință	Intravilan	Suprafața (mp)	Tarla	Parcelă	Nr. topo	Observații / Referințe
1	faneata	NU	1.920	-	-	-	
2	padure	NU	13.029	-	-	-	

Lungime Segmente

1) Valorile lungimilor segmentelor sunt obținute din proiecție în plan.

Punct început	X / Y	Punct sfârșit	X / Y	Lungime segment (** (m)
1	429.758,174 697.378,506	2	429.711,316 697.390,128	48.278
2	429.711,316 697.390,128	3	429.693,679 697.420,801	35.382
3	429.693,679 697.420,801	4	429.658,053 697.386,196	49.666
4	429.658,053 697.386,196	5	429.661,476 697.382,241	5.231

Punct început	X / Y	Punct sfârșit	X / Y	Lungime segment (** (m)
5	429.661,476 697.382,241	6	429.620,937 697.331,369	65.049
6	429.620,937 697.331,369	7	429.603,984 697.315,773	23.036
7	429.603,984 697.315,773	8	429.621,275 697.312,656	17.57
8	429.621,275 697.312,656	9	429.654,659 697.308,448	33.648
9	429.654,659 697.308,448	10	429.684,885 697.301,276	31.065
10	429.684,885 697.301,276	11	429.709,288 697.303,671	24.52
11	429.709,288 697.303,671	12	429.788,04 697.290,621	79.826
12	429.788,04 697.290,621	13	429.802,295 697.294,385	14.744
13	429.802,295 697.294,385	14	429.831,424 697.331,887	47.486
14	429.831,424 697.331,887	15	429.796,611 697.348,935	38.763
15	429.796,611 697.348,935	16	429.786,89 697.358,36	13.54
16	429.786,89 697.358,36	1	429.758,174 697.378,506	35.078

** Lungimile segmentelor sunt determinate în planul de proiecție Stereo 70 și sunt rotunjite la 1 milimetru.

*** Distanța dintre puncte este formată din segmente cumulate ce sunt mai mici decât valoarea 1 milimetru.

**DATE DESPRE IMOBILUL NR. 5889**

Oficiul de Cadastru și Publicitate Imobiliară MARAMURES
Biroul de Cadastru și Publicitate Imobiliară Dragomiresti

A. Partea I. Descrierea imobilului

TEREN Extravilan

Nr. CF vechi:1927

Adresa: Jud. Maramures

Nr. Crt	Nr cadastral Nr. topografic	Suprafața* (mp)	Observații / Referințe
A1		2.303	Sector cadastral:50 Teren neimprejmuit; parte nr topo 4957

B. Partea II. Proprietari și acte

Inscrieri privitoare la dreptul de proprietate și alte drepturi reale	Referințe
5889 / 27/03/2023	
Act Normativ nr. Legea nr. 7, din 13/03/1996 emis de Parlamentul României;	
B1	A1
Intabulare, drept de PROPRIETATE, dobândit prin Lege, cota actuala 1/1	
1) NEIDENTIFICAT NEIDENTIFICAT	
Act Administrativ nr. Adeverința nr. 1374, din 15/03/2023 emis de Primăria Comunei Bârsana	
B2	A1
Se notează posesia faptică în favoarea lui	
1) POP VASILE	

C. Partea III. SARCINI .

Inscrieri privind dezmembramintele dreptului de proprietate, drepturi reale de garanție și sarcini	Referințe
NU SUNT	

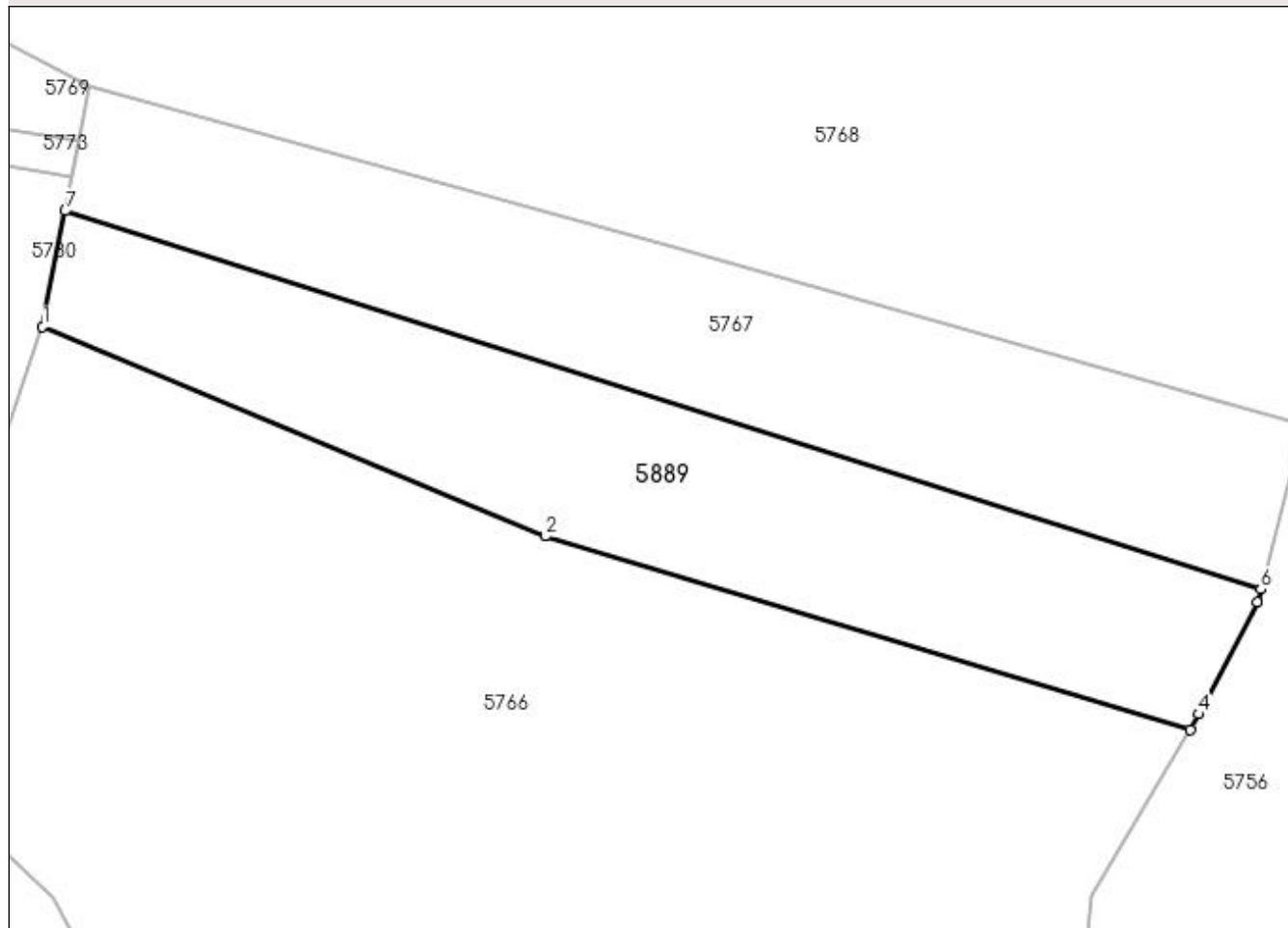
Anexa Nr. 1 La Partea I

Teren

Nr cadastral	Suprafața (mp)*	Observații / Referințe
	2.303	parte nr topo 4957

* Suprafața este determinată în planul de proiecție Stereo 70.

DETALII LINIARE IMOBIL



Date referitoare la teren

Crt	Categorie folosință	Intra vilan	Suprafața (mp)	Tarla	Parcelă	Nr. topo	Observații / Referințe
1	faneata	NU	2.303	-	-	-	

Lungime Segmente

1) Valorile lungimilor segmentelor sunt obținute din proiecție în plan.

Punct început	X / Y	Punct sfârșit	X / Y	Lungime segment (** (m)
1	429.510,124 697.535,599	2	429.565,882 697.512,385	60.397
2	429.565,882 697.512,385	3	429.637,349 697.490,951	74.612
3	429.637,349 697.490,951	4	429.638,356 697.492,645	1.971
4	429.638,356 697.492,645	5	429.644,84 697.505,025	13.975
5	429.644,84 697.505,025	6	429.645,213 697.506,483	1.505

Punct început	X / Y	Punct sfârșit	X / Y	Lungime segment (** (m)
6	429.645,213 697.506,483	7	429.512,625 697.548,439	139.068
7	429.512,625 697.548,439	1	429.510,124 697.535,599	13.081

** Lungimile segmentelor sunt determinate în planul de proiecție Stereo 70 și sunt rotunjite la 1 milimetru.

*** Distanța dintre puncte este formată din segmente cumulate ce sunt mai mici decât valoarea 1 milimetru.

**DATE DESPRE IMOBILUL NR. 5908**

Oficiul de Cadastru și Publicitate Imobiliară MARAMURES
Biroul de Cadastru și Publicitate Imobiliară Dragomiresti

A. Partea I. Descrierea imobilului

TEREN Extravilan

Nr. CF vechi:2020
Nr. topografic:5517

Adresa: Jud. Maramures

Nr. Crt	Nr cadastral Nr. topografic	Suprafata* (mp)	Observatii / Referinte
A1		432	Sector cadastral:50 Teren neimprejmuit;

B. Partea II. Proprietari și acte

Inscrieri privitoare la dreptul de proprietate și alte drepturi reale		Referințe
5908 / 15/03/2023		
Act Normativ nr. Legea nr. 7, din 13/03/1996 emis de Parlamentul României;		
B1	Intabulare, drept de PROPRIETATE, dobândit prin Lege, cota actuala 1/1 1) NEIDENTIFICAT NEIDENTIFICAT	A1
Act Administrativ nr. Adeverința nr. 5637, din 15/03/2023 emis de Primăria Comunei Bârsana		
B2	Se notează posesia faptică în favoarea lui 1) ROȘCA ION	A1

C. Partea III. SARCINI .

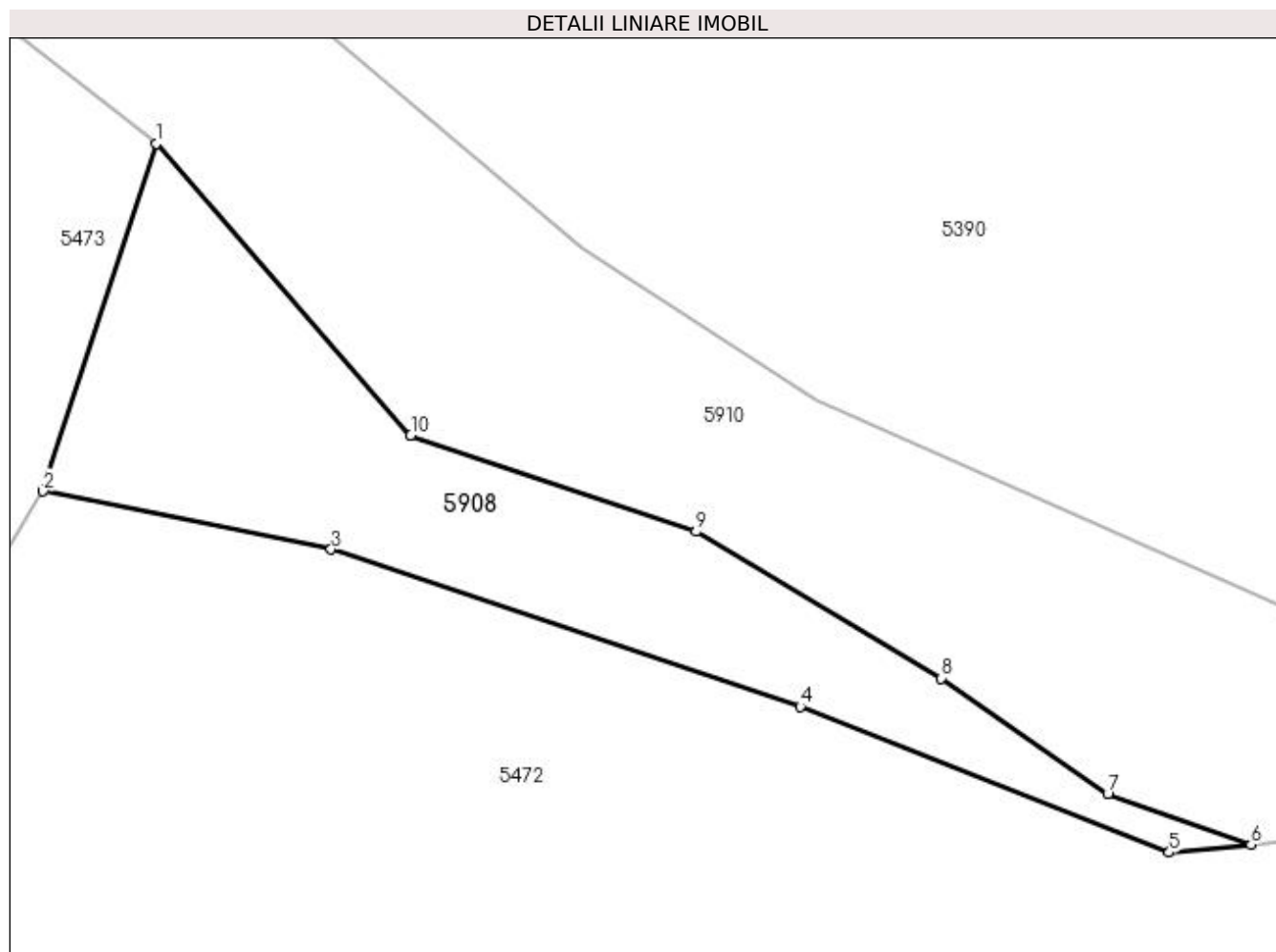
Inscrieri privind dezmembramintele dreptului de proprietate, drepturi reale de garanție și sarcini	Referințe
NU SUNT	

Anexa Nr. 1 La Partea I

Teren

Nr cadastral	Suprafața (mp)*	Observații / Referințe
	432	

* Suprafața este determinată în planul de proiecție Stereo 70.



Date referitoare la teren

Crt	Categorie folosință	Intravilan	Suprafața (mp)	Tarla	Parcelă	Nr. topo	Observații / Referințe
1	padure	NU	432	-	-	-	

Lungime Segmente

1) Valorile lungimilor segmentelor sunt obținute din proiecție în plan.

Punct început	X / Y	Punct sfârșit	X / Y	Lungime segment (** (m)
1	429.762,774 700.364,777	2	429.756,984 700.347,017	18.68
2	429.756,984 700.347,017	3	429.771,696 700.344,051	15.008
3	429.771,696 700.344,051	4	429.795,661 700.336,021	25.275
4	429.795,661 700.336,021	5	429.814,511 700.328,576	20.267
5	429.814,511 700.328,576	6	429.818,689 700.328,969	4.196

Punct început	X / Y	Punct sfârșit	X / Y	Lungime segment (** (m)
6	429.818,689 700.328,969	7	429.811,366 700.331,547	7.764
7	429.811,366 700.331,547	8	429.802,852 700.337,469	10.371
8	429.802,852 700.337,469	9	429.790,344 700.344,953	14.576
9	429.790,344 700.344,953	10	429.775,757 700.349,871	15.394
10	429.775,757 700.349,871	1	429.762,774 700.364,777	19.767

** Lungimile segmentelor sunt determinate în planul de proiecție Stereo 70 și sunt rotunjite la 1 milimetru.

*** Distanța dintre puncte este formată din segmente cumulate ce sunt mai mici decât valoarea 1 milimetru.

**DATE DESPRE IMOBILUL NR. 5909**

Oficiul de Cadastru și Publicitate Imobiliară MARAMURES
Biroul de Cadastru și Publicitate Imobiliară Dragomiresti

A. Partea I. Descrierea imobilului

TEREN Extravilan

Nr. CF vechi:2020
Nr. topografic:5517

Adresa: Jud. Maramures

Nr. Crt	Nr cadastral Nr. topografic	Suprafata* (mp)	Observatii / Referinte
A1		930	Sector cadastral:50 Teren neimprejmuit;

B. Partea II. Proprietari și acte

Inscrieri privitoare la dreptul de proprietate și alte drepturi reale		Referințe
5909 / 15/03/2023		
Act Normativ nr. Legea nr. 7, din 13/03/1996 emis de Parlamentul României;		
B1	Intabulare, drept de PROPRIETATE, dobândit prin Lege, cota actuala 1/1 1) NEIDENTIFICAT NEIDENTIFICAT	A1
Act Administrativ nr. Adeverința nr. 5638, din 15/03/2023 emis de Primăria Comunei Bârsana		
B2	Se notează posesia faptică în favoarea lui 1) ROȘCA ION	A1

C. Partea III. SARCINI .

Inscrieri privind dezmembramintele dreptului de proprietate, drepturi reale de garanție și sarcini	Referințe
NU SUNT	

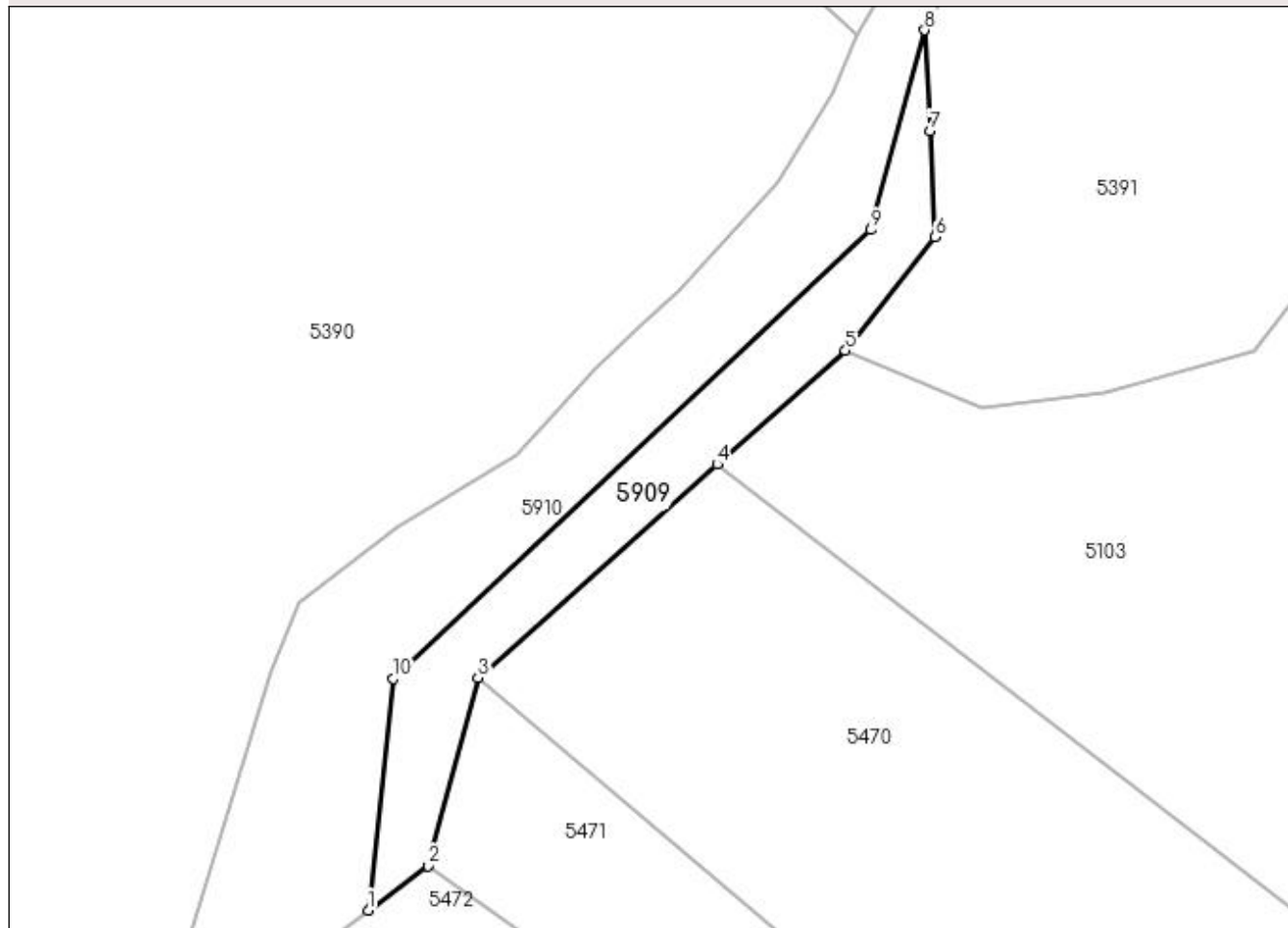
Anexa Nr. 1 La Partea I

Teren

Nr cadastral	Suprafața (mp)*	Observații / Referințe
	930	

* Suprafața este determinată în planul de proiecție Stereo 70.

DETALII LINIARE IMOBIL



Date referitoare la teren

Crt	Categorie folosință	Intravilan	Suprafața (mp)	Tarla	Parcelă	Nr. topo	Observații / Referințe
1	padure	NU	930	-	-	-	

Lungime Segmente

1) Valorile lungimilor segmentelor sunt obținute din proiecție în plan.

Punct început	X / Y	Punct sfârșit	X / Y	Lungime segment (** (m)
1	429.861,752 700.349,209	2	429.869,08 700.354,663	9.135
2	429.869,08 700.354,663	3	429.875,246 700.377,812	23.956
3	429.875,246 700.377,812	4	429.904,731 700.404,055	39.472
4	429.904,731 700.404,055	5	429.920,467 700.418,062	21.067
5	429.920,467 700.418,062	6	429.931,544 700.432,015	17.815

Punct început	X / Y	Punct sfârșit	X / Y	Lungime segment (** (m)
6	429.931,544 700.432,015	7	429.930,867 700.445,062	13.065
7	429.930,867 700.445,062	8	429.930,222 700.457,474	12.429
8	429.930,222 700.457,474	9	429.923,64 700.432,913	25.428
9	429.923,64 700.432,913	10	429.864,872 700.377,669	80.657
10	429.864,872 700.377,669	1	429.861,752 700.349,209	28.631

** Lungimile segmentelor sunt determinate în planul de proiecție Stereo 70 și sunt rotunjite la 1 milimetru.

*** Distanța dintre puncte este formată din segmente cumulate ce sunt mai mici decât valoarea 1 milimetru.

**DATE DESPRE IMOBILUL NR. 5910**

Oficiul de Cadastru și Publicitate Imobiliară MARAMURES
Biroul de Cadastru și Publicitate Imobiliară Dragomiresti

A. Partea I. Descrierea imobilului

TEREN Necunoscut

Nr. CF vechi:27

Adresa: Loc. Bârsana, Jud. Maramures

Nr. Crt	Nr cadastral Nr. topografic	Suprafața* (mp)	Observații / Referințe
A1		7.578	Sector cadastral:50 Teren neimprejmuit; parte nr topo 5520

B. Partea II. Proprietari și acte

Inscrieri privitoare la dreptul de proprietate și alte drepturi reale		Referințe
5910 / 27/03/2023		
Act Normativ nr. Legea nr. 7, din 13/03/1996 emis de Parlamentul României;		
B1	Inscrierea provizorie, drept de PROPRIETATE, dobandit prin Lege, cota actuala 1/1 1) COMUNA BÂRSANA, CIF:3694810	A1

C. Partea III. SARCINI .

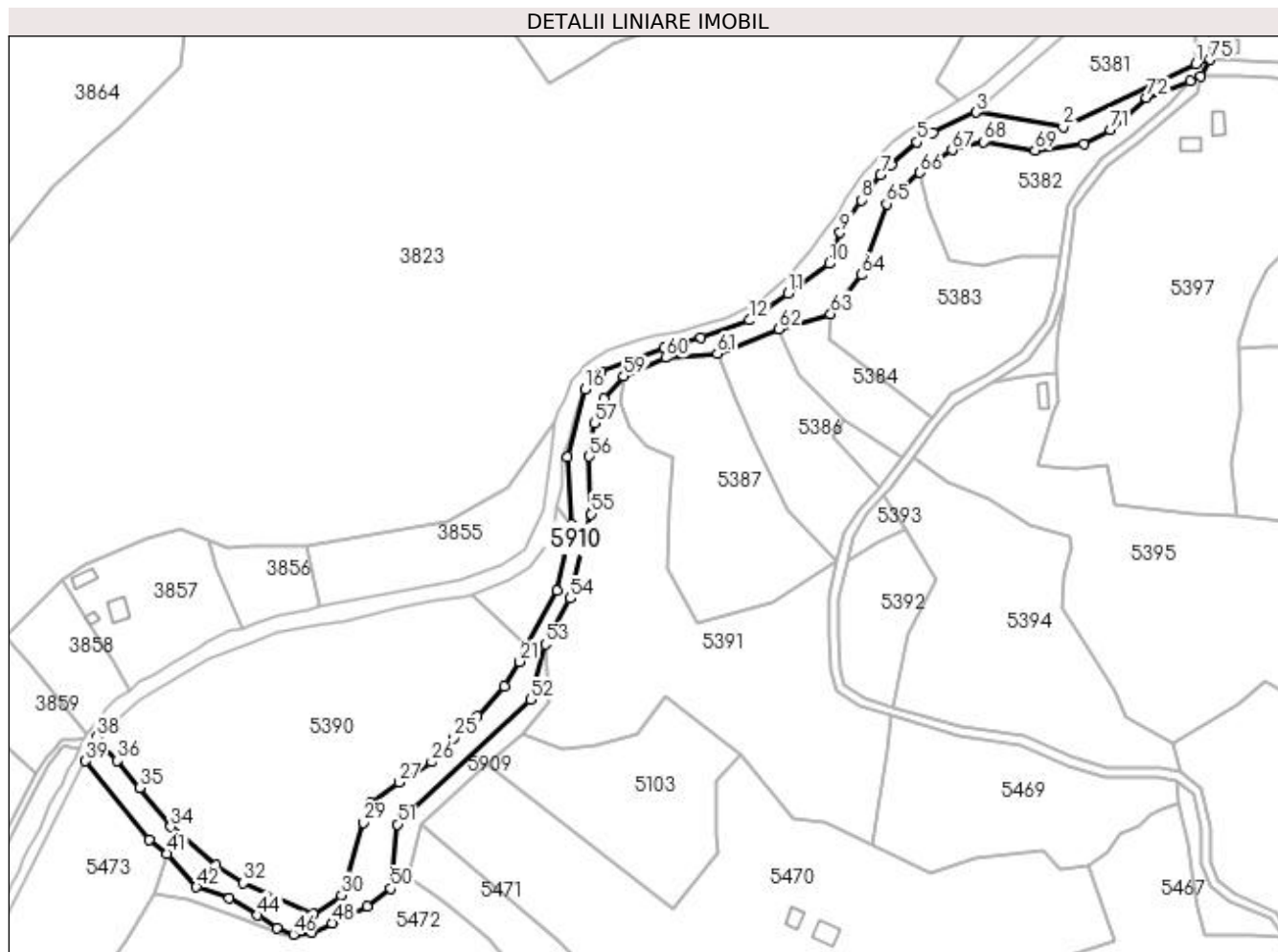
Inscrieri privind dezmembramintele dreptului de proprietate, drepturi reale de garanție și sarcini	Referințe
NU SUNT	

Anexa Nr. 1 La Partea I

Teren

Nr cadastral	Suprafața (mp)*	Observații / Referințe
	7.578	parte nr topo 5520

* Suprafața este determinată în planul de proiecție Stereo 70.



Date referitoare la teren

Crt	Categorie folosință	Intravilan	Suprafața (mp)	Tarla	Parcelă	Nr. topo	Observații / Referințe
1	ape curgătoare	DA	2.030	-	-	-	
2	ape curgătoare	NU	5.548	-	-	-	

Lungime Segmente

1) Valorile lungimilor segmentelor sunt obținute din proiecție în plan.

Punct început	X / Y	Punct sfârșit	X / Y	Lungime segment	Punct început	X / Y	Punct sfârșit	X / Y	Lungime segment	Punct început	X / Y	Punct sfârșit	X / Y	Lungime segment
1	430.218,217 700.714,21	2	430.159,62 700.686,299	64.905	2	430.159,62 700.686,299	3	430.121,031 700.692,812	39.135	3	430.121,031 700.692,812	4	430.101,918 700.683,861	21.105
4	430.101,918 700.683,861	5	430.094,828 700.679,628	8.258	5	430.094,828 700.679,628	6	430.083,398 700.669,573	15.223	6	430.083,398 700.669,573	7	430.078,635 700.665,128	6.515
7	430.078,635 700.665,128	8	430.070,063 700.654,016	14.034	8	430.070,063 700.654,016	9	430.060,855 700.639,622	17.087	9	430.060,855 700.639,622	10	430.055,886 700.625,872	14.62
10	430.055,886 700.625,872	11	430.037,783 700.612,741	22.364	11	430.037,783 700.612,741	12	430.020,529 700.600,831	20.965	12	430.020,529 700.600,831	13	429.999,154 700.593,056	22.745

Punct început	X / Y	Punct sfârșit	X / Y	Lungime segment	Punct început	X / Y	Punct sfârșit	X / Y	Lungime segment	Punct început	X / Y	Punct sfârșit	X / Y	Lungime segment
13	429.999,154 700.593,056	14	429.982,75 700.588,716	16.968	14	429.982,75 700.588,716	15	429.954,81 700.578,027	29.915	15	429.954,81 700.578,027	16	429.947,825 700.570,301	10.415
16	429.947,825 700.570,301	17	429.940,08 700.540,366	30.921	17	429.940,08 700.540,366	18	429.941,972 700.510,377	30.049	18	429.941,972 700.510,377	19	429.935,5 700.481,137	29.948
19	429.935,5 700.481,137	20	429.921,975 700.456,877	27.775	20	429.921,975 700.456,877	21	429.918,891 700.449,683	7.827	21	429.918,891 700.449,683	22	429.912,23 700.438,802	12.758
22	429.912,23 700.438,802	23	429.900,083 700.425,52	17.999	23	429.900,083 700.425,52	24	429.894,843 700.420,803	7.05	24	429.894,843 700.420,803	25	429.889,752 700.415,996	7.002
25	429.889,752 700.415,996	26	429.879,955 700.405,256	14.537	26	429.879,955 700.405,256	27	429.865,452 700.396,309	17.041	27	429.865,452 700.396,309	28	429.853,179 700.387,061	15.367
28	429.853,179 700.387,061	29	429.849,7 700.378,496	9.245	29	429.849,7 700.378,496	30	429.839,92 700.346,453	33.502	30	429.839,92 700.346,453	31	429.827,453 700.337,882	15.129
31	429.827,453 700.337,882	32	429.796,542 700.351,689	33.854	32	429.796,542 700.351,689	33	429.784,55 700.359,433	14.275	33	429.784,55 700.359,433	34	429.764,38 700.376,547	26.452
34	429.764,38 700.376,547	35	429.750,504 700.393,893	22.213	35	429.750,504 700.393,893	36	429.740,792 700.405,817	15.379	36	429.740,792 700.405,817	37	429.733,213 700.413,78	10.993
37	429.733,213 700.413,78	38	429.731,644 700.416,362	3.021	38	429.731,644 700.416,362	39	429.726,576 700.405,735	11.774	39	429.726,576 700.405,735	40	429.754,97 700.370,938	44.912
40	429.754,97 700.370,938	41	429.762,774 700.364,777	9.943	41	429.762,774 700.364,777	42	429.775,757 700.349,871	19.767	42	429.775,757 700.349,871	43	429.790,344 700.344,953	15.394
43	429.790,344 700.344,953	44	429.802,852 700.337,469	14.576	44	429.802,852 700.337,469	45	429.811,366 700.331,547	10.371	45	429.811,366 700.331,547	46	429.818,689 700.328,969	7.764
46	429.818,689 700.328,969	47	429.826,932 700.329,744	8.279	47	429.826,932 700.329,744	48	429.835,846 700.333,977	9.868	48	429.835,846 700.333,977	49	429.851,357 700.341,471	17.226
49	429.851,357 700.341,471	50	429.861,752 700.349,209	12.959	50	429.861,752 700.349,209	51	429.864,872 700.377,669	28.631	51	429.864,872 700.377,669	52	429.923,64 700.432,913	80.657
52	429.923,64 700.432,913	53	429.930,222 700.457,474	25.428	53	429.930,222 700.457,474	54	429.941,34 700.477,753	23.127	54	429.941,34 700.477,753	55	429.950,515 700.515,037	38.396
55	429.950,515 700.515,037	56	429.949,624 700.540,504	25.483	56	429.949,624 700.540,504	57	429.952,233 700.555,279	15.004	57	429.952,233 700.555,279	58	429.956,234 700.566,23	11.659
58	429.956,234 700.566,23	59	429.964,954 700.576,008	13.101	59	429.964,954 700.576,008	60	429.983,512 700.584,236	20.3	60	429.983,512 700.584,236	61	430.006,418 700.585,977	22.972
61	430.006,418 700.585,977	62	430.033,733 700.596,951	29.437	62	430.033,733 700.596,951	63	430.056,613 700.603,633	23.836	63	430.056,613 700.603,633	64	430.070,248 700.620,872	21.979
64	430.070,248 700.620,872	65	430.081,298 700.652,339	33.351	65	430.081,298 700.652,339	66	430.096,172 700.666,212	20.34	66	430.096,172 700.666,212	67	430.110,386 700.676,187	17.365
67	430.110,386 700.676,187	68	430.124,279 700.679,874	14.374	68	430.124,279 700.679,874	69	430.147,088 700.676,013	23.133	69	430.147,088 700.676,013	70	430.168,665 700.679,036	21.788
70	430.168,665 700.679,036	71	430.180,371 700.685,141	13.202	71	430.180,371 700.685,141	72	430.196,479 700.699,391	21.507	72	430.196,479 700.699,391	73	430.215,746 700.706,751	20.625
73	430.215,746 700.706,751	74	430.220,443 700.708,806	5.127	74	430.220,443 700.708,806	75	430.224,543 700.716,171	8.429	75	430.224,543 700.716,171	1	430.218,217 700.714,21	6.623

** Lungimile segmentelor sunt determinate în planul de proiecție Stereo 70 și sunt rotunjite la 1 milimetru.

*** Distanța dintre puncte este formată din segmente cumulate ce sunt mai mici decât valoarea 1 milimetru.

**DATE DESPRE IMOBILUL NR. 5911**

Oficiul de Cadastru și Publicitate Imobiliară MARAMURES
Biroul de Cadastru și Publicitate Imobiliară Dragomiresti

A. Partea I. Descrierea imobilului

TEREN Extravilan

Nr. CF vechi:803

Adresa: Jud. Maramures

Nr. Crt	Nr cadastral Nr. topografic	Suprafața* (mp)	Observații / Referințe
A1		75	Sector cadastral:50 Teren neimprejmuit; Parte din nr. topo. 5134

B. Partea II. Proprietari și acte

Inscrieri privitoare la dreptul de proprietate și alte drepturi reale		Referințe
5911 / 27/03/2023		
Act Normativ nr. HG 1705, din 29/11/2006 emis de GUVERNUL ROMÂNIEI;		
B1	Intabulare, drept de PROPRIETATE, dobandit prin Lege, cota actuala 1/1 1) STATUL ROMÂN , CIF:99999999999999, Domeniul public	A1
B2	Intabulare, drept de ADMINISTRARE, dobandit prin Lege, cota actuala 1/1 1) REGIA NATIONALA A PADURILOR ROMSILVA RA, CIF:1590120	A1

C. Partea III. SARCINI .

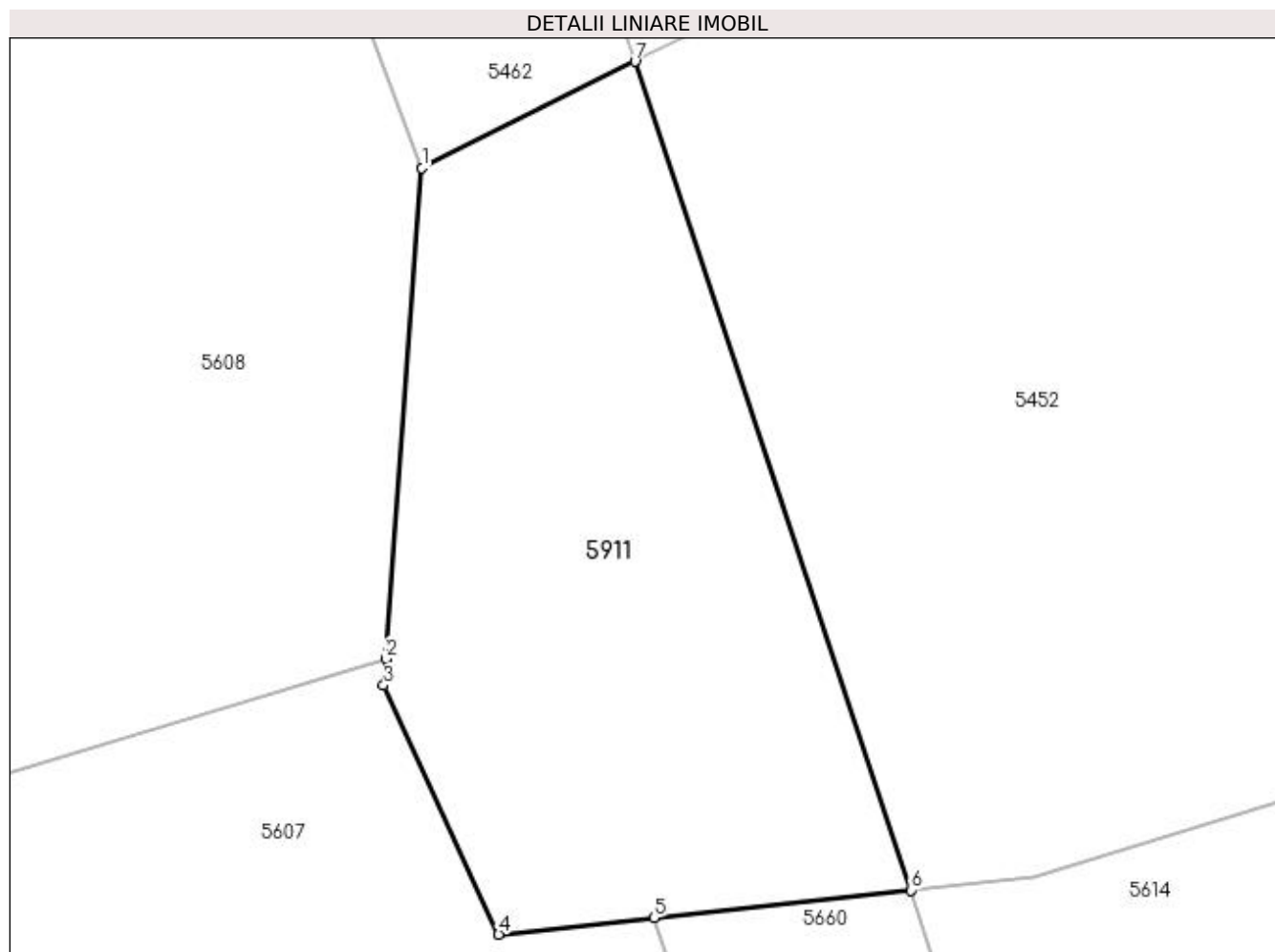
Inscrieri privind dezmembramintele dreptului de proprietate, drepturi reale de garanție și sarcini	Referințe
NU SUNT	

Anexa Nr. 1 La Partea I

Teren

Nr cadastral	Suprafața (mp)*	Observații / Referințe
	75	Parte din nr. topo. 5134

* Suprafața este determinată în planul de proiecție Stereo 70.



Date referitoare la teren

Crt	Categorie folosință	Intravilan	Suprafața (mp)	Tarla	Parcelă	Nr. topo	Observații / Referințe
1	padure	NU	75	-	-	-	

Lungime Segmente

1) Valorile lungimilor segmentelor sunt obținute din proiecție în plan.

Punct început	X / Y	Punct sfârșit	X / Y	Lungime segment (** (m)
1	430.256,25 699.627,903	2	430.255,674 699.620,13	7.794
2	430.255,674 699.620,13	3	430.255,642 699.619,709	0.422
3	430.255,642 699.619,709	4	430.257,464 699.615,763	4.346
4	430.257,464 699.615,763	5	430.259,923 699.616,027	2.473
5	430.259,923 699.616,027	6	430.263,994 699.616,463	4.094

Punct început	X / Y	Punct sfârșit	X / Y	Lungime segment (** (m)
6	430.263,994 699.616,463	7	430.259,625 699.629,59	13.835
7	430.259,625 699.629,59	1	430.256,25 699.627,903	3.773

** Lungimile segmentelor sunt determinate în planul de proiecție Stereo 70 și sunt rotunjite la 1 milimetru.

*** Distanța dintre puncte este formată din segmente cumulate ce sunt mai mici decât valoarea 1 milimetru.

