

**DATE DESPRE IMOBILUL NR. 1087**

Oficiul de Cadastru și Publicitate Imobiliară MARAMURES  
Biroul de Cadastru și Publicitate Imobiliară Targu Lapus

**A. Partea I. Descrierea imobilului**

TEREN Extravilan

Adresa: Jud. Maramures

Nr. Crt	Nr cadastral Nr. topografic	Suprafața* (mp)	Observații / Referințe
A1		1.548	Sector cadastral:24 Teren neimprejmuit;

**B. Partea II. Proprietari și acte**

Inscrieri privitoare la dreptul de proprietate și alte drepturi reale		Referințe
<b>1 / 05/04/2023</b>		
Act Normativ nr. Legea nr. 7, din 13/03/1996 emis de Parlamentul României;		
B1	Inscrierea provizorie, drept de PROPRIETATE, dobandit prin Lege, cota actuala 1/1, cota initiala 1/1 1) <b>COMUNA COAȘ</b> , CIF:16384641, Proprietar neidentificat	A1

**C. Partea III. SARCINI .**

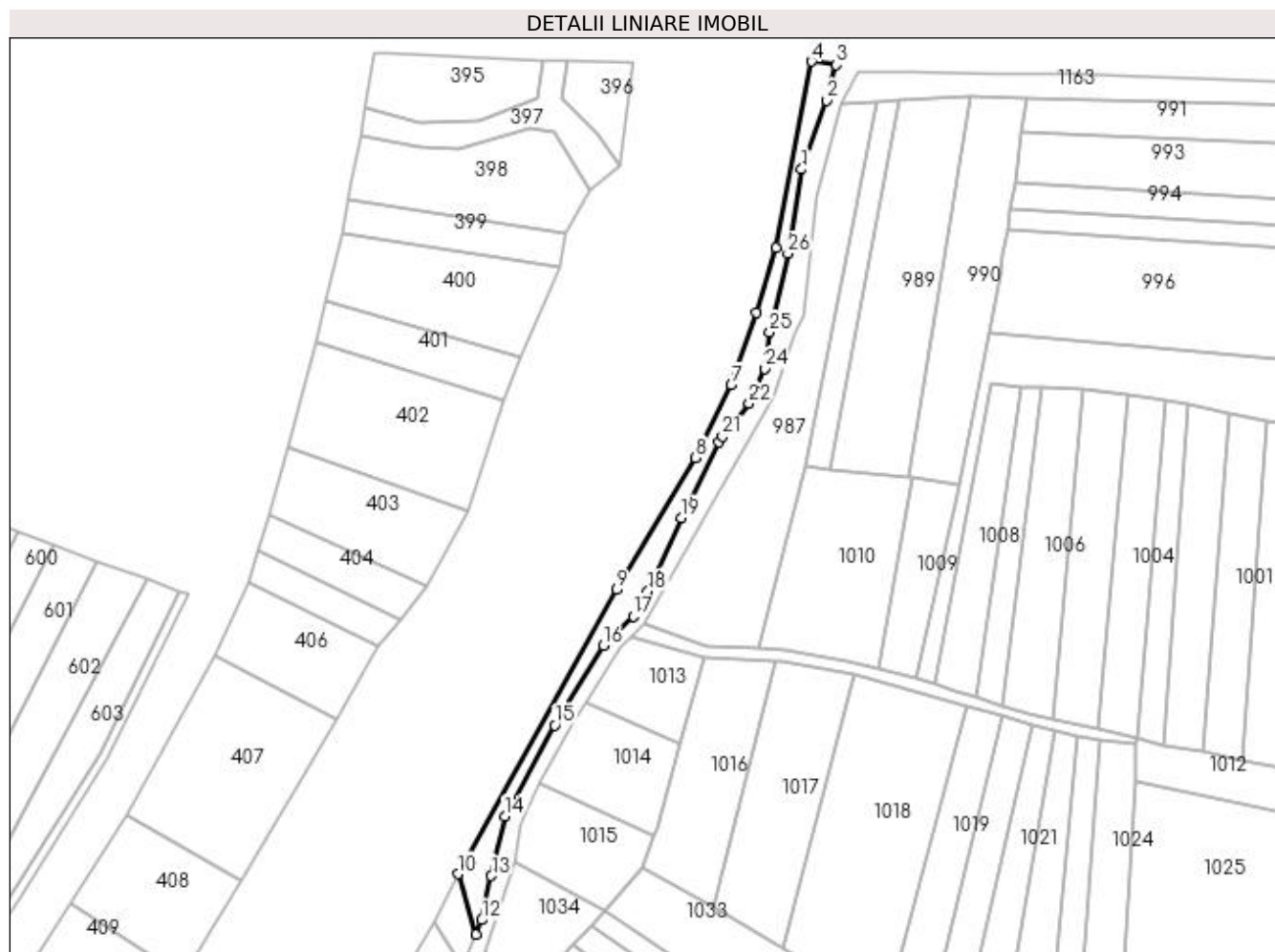
Inscrieri privind dezmembramintele dreptului de proprietate, drepturi reale de garanție și sarcini	Referințe
NU SUNT	

## Anexa Nr. 1 La Partea I

## Teren

Nr cadastral	Suprafața (mp)*	Observații / Referințe
	1.548	

\* Suprafața este determinată în planul de proiecție Stereo 70.



## Date referitoare la teren

Crt	Categorie folosință	Intra vilan	Suprafața (mp)	Tarla	Parcelă	Nr. topo	Observații / Referințe
1	arabil	NU	1.548	-	1	-	

## Lungime Segmente

1) Valorile lungimilor segmentelor sunt obținute din proiecție în plan.

Punct început	X / Y	Punct sfârșit	X / Y	Lungime segment (** (m)
1	392.792,427 672.378,97	2	392.799,87 672.399,89	22.205
3	392.802,97 672.410,66	4	392.795,414 672.411,714	7.629
5	392.784,728 672.355,112	6	392.778,726 672.335,29	20.711
7	392.771,026 672.313,375	8	392.760,017 672.291,267	24.698
9	392.736,087 672.251,206	10	392.687,868 672.164,804	98.946

Punct început	X / Y	Punct sfârșit	X / Y	Lungime segment (** (m)
2	392.799,87 672.399,89	3	392.802,97 672.410,66	11.207
4	392.795,414 672.411,714	5	392.784,728 672.355,112	57.602
6	392.778,726 672.335,29	7	392.771,026 672.313,375	23.228
8	392.760,017 672.291,267	9	392.736,087 672.251,206	46.664
10	392.687,868 672.164,804	11	392.693,365 672.146,449	19.161

Punct început	X / Y	Punct sfârșit	X / Y	Lungime segment (** (m)
11	392.693,365 672.146,449	12	392.695,067 672.150,785	4.658
13	392.698,067 672.164,177	14	392.702,103 672.182,316	18.583
15	392.717,272 672.210,008	16	392.732,052 672.234,297	28.432
17	392.741,189 672.243,105	18	392.745,618 672.250,781	8.862
19	392.755,719 672.273,077	20	392.767,237 672.296,109	25.751
21	392.768,372 672.297,725	22	392.776,397 672.307,862	12.929
23	392.778,452 672.311,839	24	392.781,223 672.318,328	7.056
25	392.782,654 672.329,456	26	392.788,199 672.353,413	24.59

Punct început	X / Y	Punct sfârșit	X / Y	Lungime segment (** (m)
12	392.695,067 672.150,785	13	392.698,067 672.164,177	13.724
14	392.702,103 672.182,316	15	392.717,272 672.210,008	31.574
16	392.732,052 672.234,297	17	392.741,189 672.243,105	12.691
18	392.745,618 672.250,781	19	392.755,719 672.273,077	24.477
20	392.767,237 672.296,109	21	392.768,372 672.297,725	1.975
22	392.776,397 672.307,862	23	392.778,452 672.311,839	4.477
24	392.781,223 672.318,328	25	392.782,654 672.329,456	11.22
26	392.788,199 672.353,413	1	392.792,427 672.378,97	25.904

\*\* Lungimile segmentelor sunt determinate în planul de proiecție Stereo 70 și sunt rotunjite la 1 milimetru.

\*\*\* Distanța dintre puncte este formată din segmente cumulate ce sunt mai mici decât valoarea 1 milimetru.



**DATE DESPRE IMOBILUL NR. 1088**

Oficiul de Cadastru și Publicitate Imobiliară MARAMURES  
Biroul de Cadastru și Publicitate Imobiliară Targu Lapus

**A. Partea I. Descrierea imobilului**

TEREN Extravilan

Adresa: Jud. Maramures

Nr. Crt	Nr cadastral Nr. topografic	Suprafața* (mp)	Observații / Referințe
A1		180	Sector cadastral:24 Teren neimprejmuit;

**B. Partea II. Proprietari și acte**

Inscrieri privitoare la dreptul de proprietate și alte drepturi reale	Referințe
<b>1 / 10/05/2023</b>	
Act Normativ nr. Hotărârea nr. 1705 (Anexa nr. 3), din 29/11/2006 emis de Guvernul României;	
B1	Intabulare, drept de PROPRIETATE, dobandit prin Lege, cota actuala 1/1, cota initiala 1/1 1) STATUL ROMAN, CIF:9999999999999
<b>2 / 10/05/2023</b>	
Act Normativ nr. Hotărârea nr. 1705 (Anexa nr. 3), din 29/11/2006 emis de Guvernul României;	
B2	Intabulare, drept de ADMINISTRARE, dobandit prin Lege, cota actuala 1/1, cota initiala 1/1 1) AGENȚIA NAȚIONALĂ DE ÎMBUNĂȚĂȚIRI FUNCiare , CIF:29275212

**C. Partea III. SARCINI .**

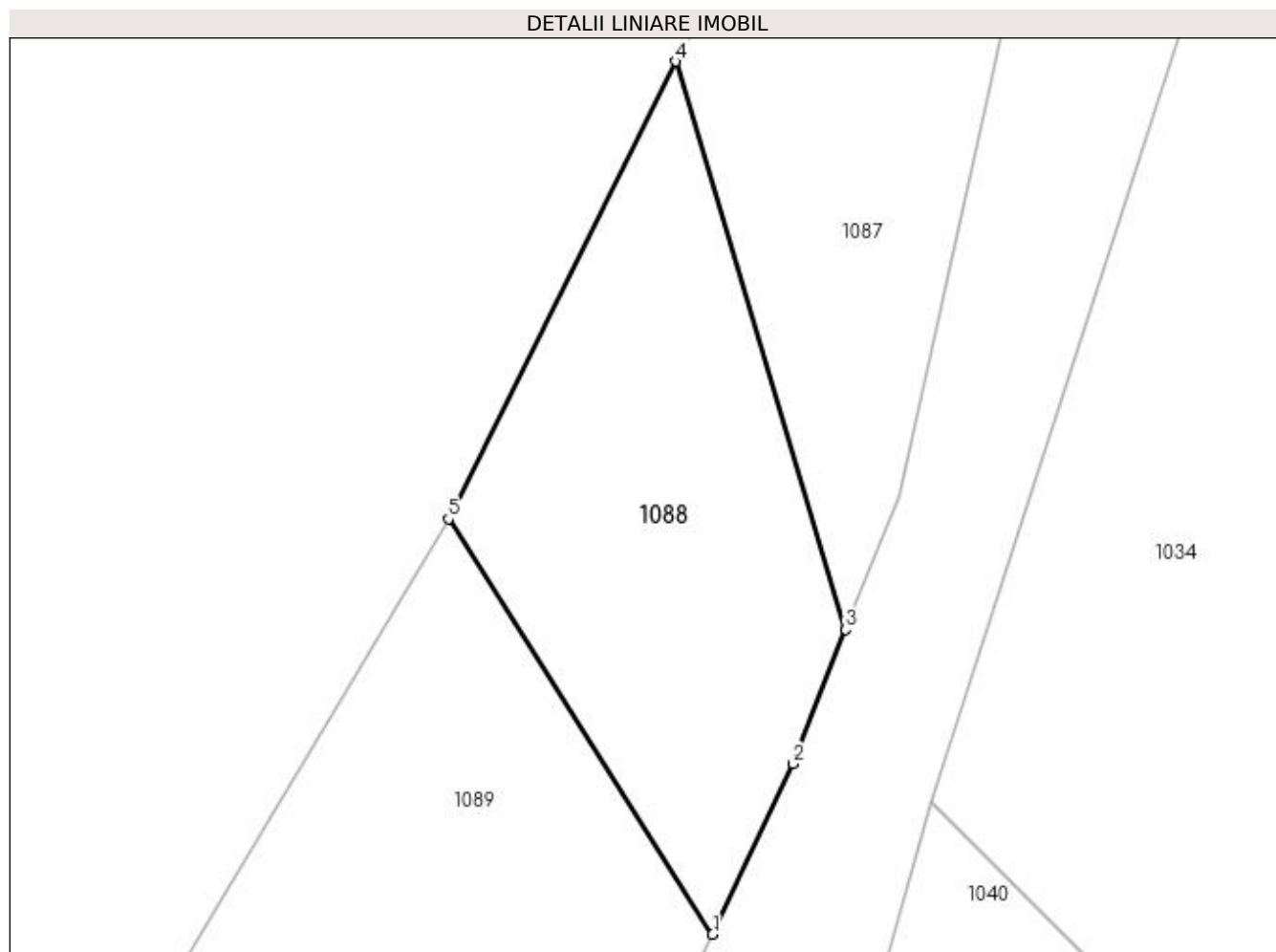
Inscrieri privind dezmembramintele dreptului de proprietate, drepturi reale de garanție și sarcini	Referințe
NU SUNT	

## Anexa Nr. 1 La Partea I

## Teren

Nr cadastral	Suprafața (mp)*	Observații / Referințe
	180	

\* Suprafața este determinată în planul de proiecție Stereo 70.



## Date referitoare la teren

Crt	Categorie folosință	Intravilan	Suprafața (mp)	Tarla	Parcelă	Nr. topo	Observații / Referințe
1	ape curgătoare	NU	180	-	1	-	

## Lungime Segmente

1) Valorile lungimilor segmentelor sunt obținute din proiecție în plan.

Punct început	X / Y	Punct sfârșit	X / Y	Lungime segment (** (m)
1	392.689,062 672.136,599	2	392.691,663 672.142,113	6.097
2	392.691,663 672.142,113	3	392.693,365 672.146,449	4.658
3	392.693,365 672.146,449	4	392.687,868 672.164,804	19.161
4	392.687,868 672.164,804	5	392.680,518 672.150,024	16.507
5	392.680,518 672.150,024	1	392.689,062 672.136,599	15.913

**\*\* Lungimile segmentelor sunt determinate în planul de proiecție Stereo 70 și sunt rotunjite la 1 milimetru.**

**\*\*\* Distanța dintre puncte este formată din segmente cumulate ce sunt mai mici decât valoarea 1 milimetru.**





**DATE DESPRE IMOBILUL NR. 1089**

Oficiul de Cadastru și Publicitate Imobiliară MARAMURES  
Biroul de Cadastru și Publicitate Imobiliară Targu Lapus

**A. Partea I. Descrierea imobilului**

TEREN Extravilan

Adresa: Jud. Maramures

Nr. Crt	Nr cadastral Nr. topografic	Suprafața* (mp)	Observații / Referințe
A1		Din acte: 1.345 Masurata: 1.415	Sector cadastral:24 Teren neimprejmuit;

**B. Partea II. Proprietari și acte**

Inscrieri privitoare la dreptul de proprietate și alte drepturi reale		Referințe
<b>1 / 16/05/2023</b>		
Act Administrativ nr. Proces verbal de punere în posesie nr. 30, din 16/05/2023 emis de Primăria Comunei Coas (Hotărârea nr. 958/18.02.1992, Anexa nr. 2A, poziția 35 emise de Comisia Județeană Maramureș);		
B1	Inscrierea provizorie, drept de PROPRIETATE, dobandit prin Lege, cota actuala 70/1415 1) <b>TARBA VASILE DEFUNCT:Da</b>	A1
<b>2 / 16/05/2023</b>		
Act Notarial nr. Act de partaj voluntar nr. 1332, din 04/11/2021 emis de BIN Tomoiagă Patricia Antonela;		
B2	Intabulare, drept de PROPRIETATE, dobandit prin Conventie, cota actuala 1345/1415 1) <b>BRETAN ADINA-NARCISA</b>	A1

**C. Partea III. SARCINI .**

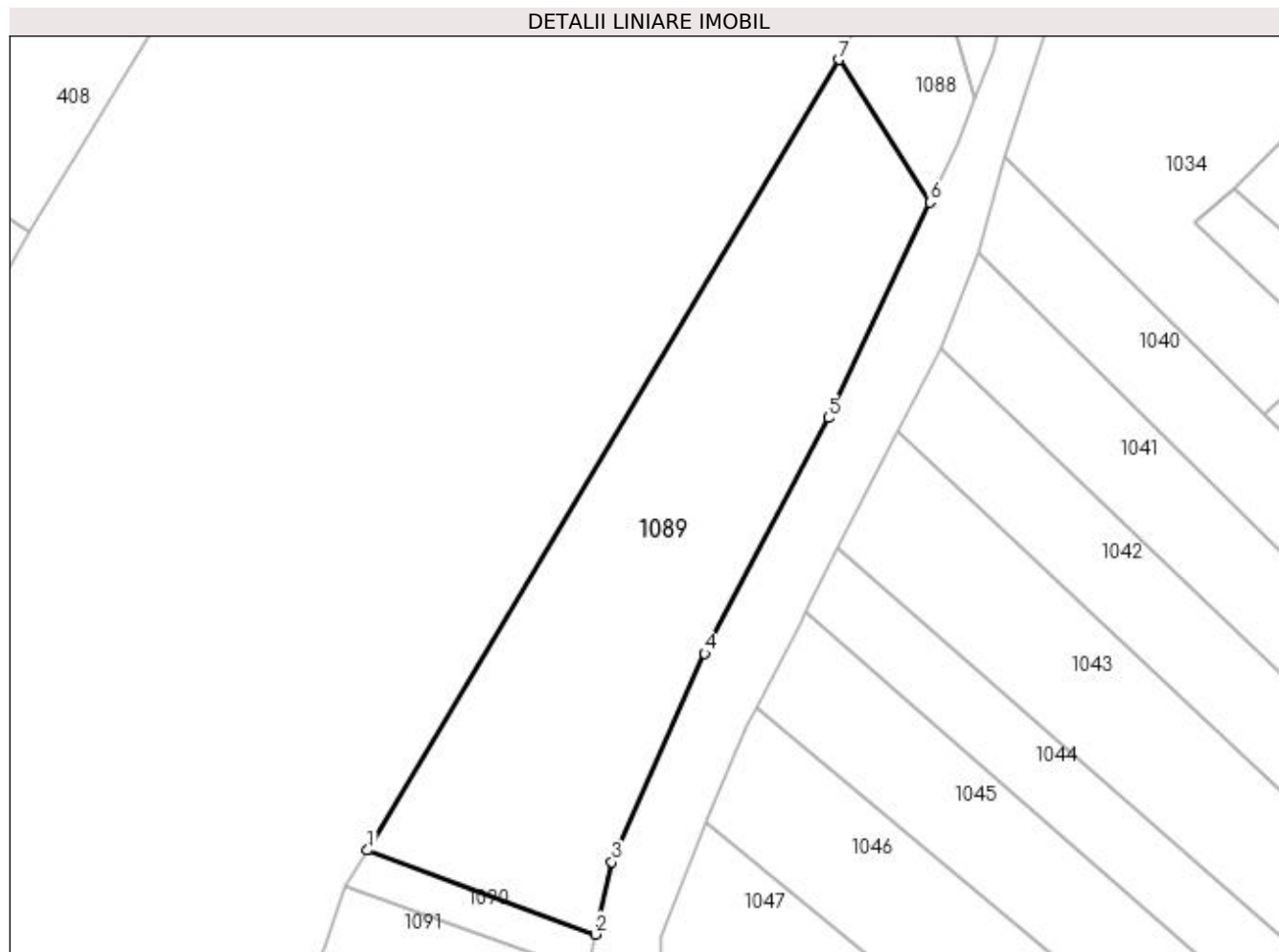
Inscrieri privind dezmembramintele dreptului de proprietate, drepturi reale de garanție și sarcini	Referințe
NU SUNT	

## Anexa Nr. 1 La Partea I

## Teren

Nr cadastral	Suprafața (mp)*	Observații / Referințe
	Din acte: 1.345 Masurata: 1.415	

\* Suprafața este determinată în planul de proiecție Stereo 70.



## Date referitoare la teren

Crt	Categorie folosință	Intra vilan	Suprafața (mp)	Tarla	Parcelă	Nr. topo	Observații / Referințe
1	arabil	NU	1.415	La Moară	1	-	

## Lungime Segmente

1) Valorile lungimilor segmentelor sunt obținute din proiecție în plan.

Punct început	X / Y	Punct sfârșit	X / Y	Lungime segment (** (m)
1	392.636,13 672.075,654	2	392.657,598 672.067,746	22.878
2	392.657,598 672.067,746	3	392.659,146 672.074,544	6.972
3	392.659,146 672.074,544	4	392.667,867 672.094,164	21.471
4	392.667,867 672.094,164	5	392.679,502 672.116,33	25.034
5	392.679,502 672.116,33	6	392.689,062 672.136,599	22.41

Punct început	X / Y	Punct sfârșit	X / Y	Lungime segment (** (m)
6	392.689,062 672.136,599	7	392.680,518 672.150,024	15.913
7	392.680,518 672.150,024	1	392.636,13 672.075,654	86.609

\*\* Lungimile segmentelor sunt determinate în planul de proiecție Stereo 70 și sunt rotunjite la 1 milimetru.

\*\*\* Distanța dintre puncte este formată din segmente cumulate ce sunt mai mici decât valoarea 1 milimetru.



**DATE DESPRE IMOBILUL NR. 1090**

Oficiul de Cadastru și Publicitate Imobiliară MARAMURES  
Biroul de Cadastru și Publicitate Imobiliară Targu Lapus

**A. Partea I. Descrierea imobilului**

TEREN Extravilan

Adresa: Jud. Maramures

Nr. Crt	Nr cadastral Nr. topografic	Suprafața* (mp)	Observații / Referințe
A1		88	Sector cadastral:24 Teren neimprejmuit;

**B. Partea II. Proprietari și acte**

Inscrieri privitoare la dreptul de proprietate și alte drepturi reale		Referințe
<b>1 / 05/04/2023</b>		
Act Normativ nr. Legea nr. 7, din 13/03/1996 emis de Parlamentul României;		
B1	Inscrierea provizorie, drept de PROPRIETATE, dobandit prin Lege, cota actuala 1/1, cota initiala 1/1 1) <b>COMUNA COAȘ</b> , CIF:16384641, Proprietar neidentificat	A1

**C. Partea III. SARCINI .**

Inscrieri privind dezmembramintele dreptului de proprietate, drepturi reale de garanție și sarcini	Referințe
NU SUNT	

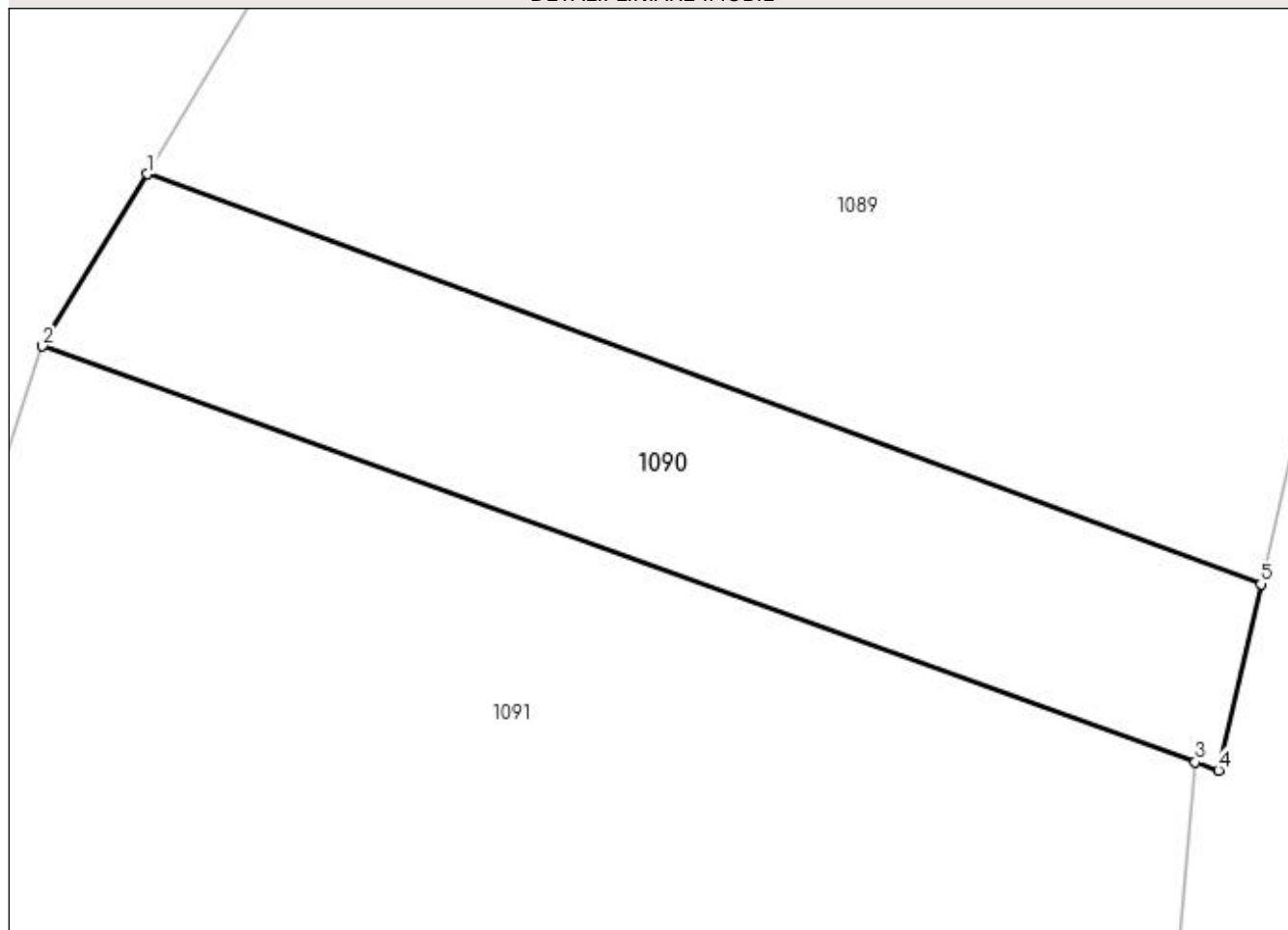
## Anexa Nr. 1 La Partea I

## Teren

Nr cadastral	Suprafața (mp)*	Observații / Referințe
	88	

\* Suprafața este determinată în planul de proiecție Stereo 70.

## DETALII LINIARE IMOBIL



## Date referitoare la teren

Crt	Categorie folosință	Intra vilan	Suprafața (mp)	Tarla	Parcelă	Nr. topo	Observații / Referințe
1	arabil	NU	88	-	1	-	

## Lungime Segmente

1) Valorile lungimilor segmentelor sunt obținute din proiecție în plan.

Punct început	X / Y	Punct sfârșit	X / Y	Lungime segment (** (m)
1	392.636,13 672.075,654	2	392.634,103 672.072,331	3.892
2	392.634,103 672.072,331	3	392.656,332 672.064,316	23.63
3	392.656,332 672.064,316	4	392.656,78 672.064,155	0.475
4	392.656,78 672.064,155	5	392.657,598 672.067,746	3.683
5	392.657,598 672.067,746	1	392.636,13 672.075,654	22.877

**\*\* Lungimile segmentelor sunt determinate în planul de proiecție Stereo 70 și sunt rotunjite la 1 milimetru.**

**\*\*\* Distanța dintre puncte este formată din segmente cumulate ce sunt mai mici decât valoarea 1 milimetru.**





**DATE DESPRE IMOBILUL NR. 1091**

Oficiul de Cadastru și Publicitate Imobiliară MARAMURES  
Biroul de Cadastru și Publicitate Imobiliară Targu Lapus

**A. Partea I. Descrierea imobilului**

TEREN Necunoscut

Nr. CF vechi:50760 Coaş  
Nr. cadastral vechi:50760

Adresa: Loc. Coas, Jud. Maramures

Nr. Crt	Nr cadastral Nr. topografic	Suprafața* (mp)	Observații / Referințe
A1	50760	5.600	Sector cadastral:24 Teren neimprejmuit;

**Construcții**

Crt	Nr cadastral Nr. topografic	Adresa	Observații / Referințe
A1.1	50760-C1	Loc. Coas, Nr. 187, Jud. Maramures	Nr. niveluri:2; S. construita la sol:120 mp; S. construita desfasurata:127 mp; Casa de locuit D+P

**B. Partea II. Proprietari și acte**

Inscrieri privitoare la dreptul de proprietate și alte drepturi reale		Referințe
<b>1 / 06/04/2023</b>		
Act Notarial nr. Contract de vânzare aut. nr. 422, din 10/05/2021 emis de NP PODELEANU RADU AUREL;		
B1	Intabulare, drept de PROPRIETATE, dobandit prin Conventie, cota actuala 1/1, cota initiala 1/1 1) <b>BRETAN SERGIU-EFTIMIE</b> , Căsătorit cu 2) <b>BRETAN IONELA-AMALIA</b> , Bun comun <i>OBSERVATII: Imobil transcris din CF 50760 Coaş sub rangul încheierii nr. 5492/11.05.2021</i>	A1, A1.1

**C. Partea III. SARCINI .**

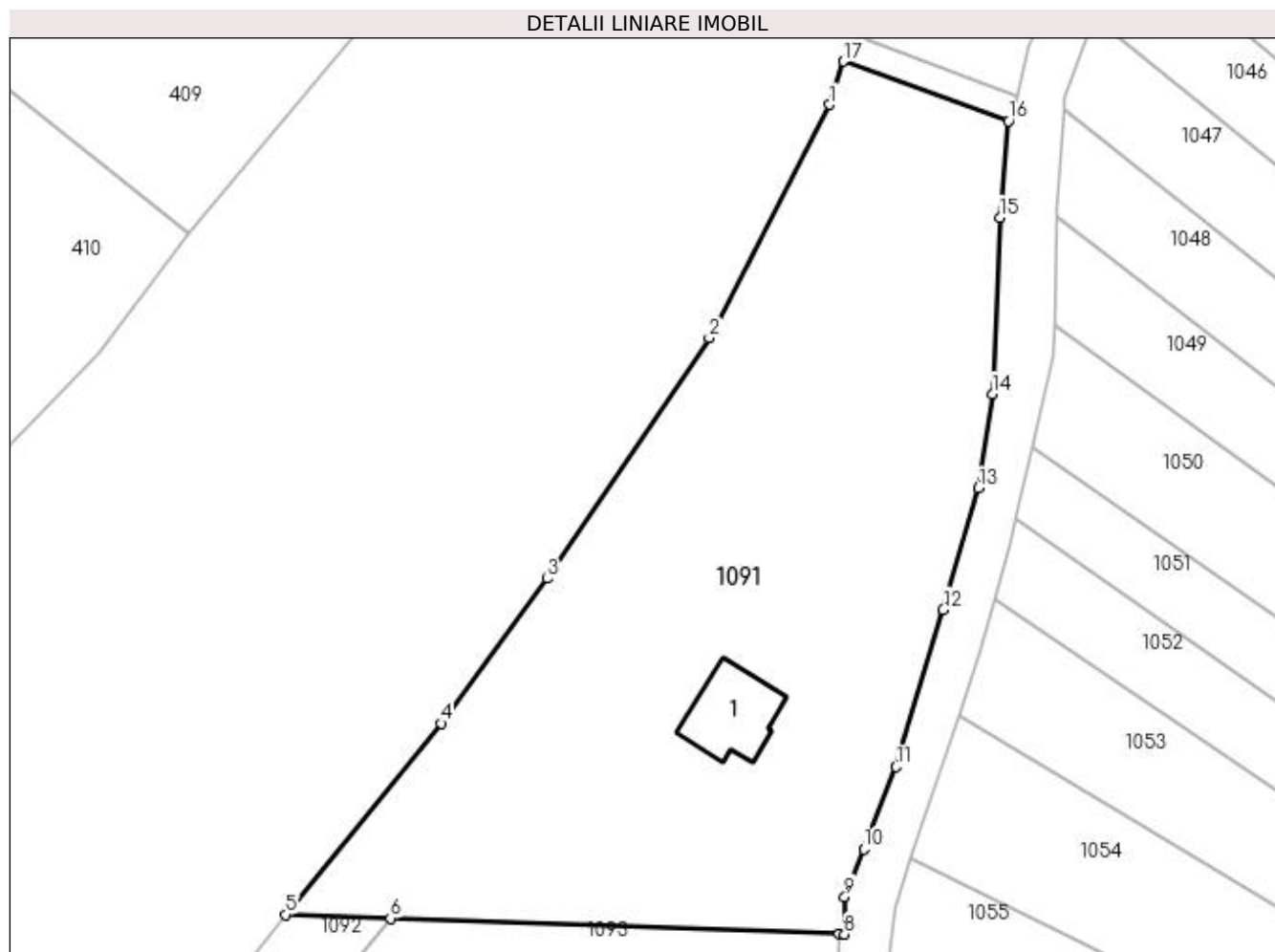
Inscrieri privind dezmembramintele dreptului de proprietate, drepturi reale de garanție și sarcini	Referințe
NU SUNT	

## Anexa Nr. 1 La Partea I

## Teren

Nr cadastral	Suprafața (mp)*	Observații / Referințe
50760	5.600	

\* Suprafața este determinată în planul de proiecție Stereo 70.



## Date referitoare la teren

Crt	Categorie folosință	Intravilan	Suprafața (mp)	Tarla	Parcelă	Nr. topo	Observații / Referințe
1	faneata	DA	824	-	1	-	
2	faneata	NU	4.164	-	2	-	
3	curti constructii	DA	612	-	3	-	

## Date referitoare la construcții

Crt	Număr	Destinație construcție	Supraf. (mp)	Situație juridică	Observații / Referințe
A1.1	50760-C1	construcții de locuințe	120	Cu acte	Nr. niveluri:2; S. construita la sol:120 mp; S. construita desfasurata:127 mp; Casa de locuit D+P

## Lungime Segmente

1) Valorile lungimilor segmentelor sunt obținute din proiecție în plan.

Punct început	X / Y	Punct sfârșit	X / Y	Lungime segment (** (m)
1	392.632,171 672.066,502	2	392.615,948 672.035,067	35.374
2	392.615,948 672.035,067	3	392.594,083 672.002,626	39.122

Punct început	X / Y	Punct sfârșit	X / Y	Lungime segment (** (m)
3	392.594,083 672.002,626	4	392.579,784 671.983,095	24.206
4	392.579,784 671.983,095	5	392.558,824 671.957,286	33.248
5	392.558,824 671.957,286	6	392.572,95 671.956,791	14.135
6	392.572,95 671.956,791	7	392.633,493 671.954,669	60.58
7	392.633,493 671.954,669	8	392.634,22 671.954,649	0.727
8	392.634,22 671.954,649	9	392.634,251 671.959,702	5.053
9	392.634,251 671.959,702	10	392.636,814 671.966,147	6.936
10	392.636,814 671.966,147	11	392.641,145 671.977,25	11.918
11	392.641,145 671.977,25	12	392.647,53 671.998,409	22.101
12	392.647,53 671.998,409	13	392.652,26 672.014,797	17.057
13	392.652,26 672.014,797	14	392.654,144 672.027,506	12.848
14	392.654,144 672.027,506	15	392.655,174 672.051,3	23.816
15	392.655,174 672.051,3	16	392.656,332 672.064,316	13.067
16	392.656,332 672.064,316	17	392.634,103 672.072,331	23.63
17	392.634,103 672.072,331	1	392.632,171 672.066,502	6.141

\*\* Lungimile segmentelor sunt determinate în planul de proiecție Stereo 70 și sunt rotunjite la 1 milimetru.

\*\*\* Distanța dintre puncte este formată din segmente cumulate ce sunt mai mici decât valoarea 1 milimetru.



**DATE DESPRE IMOBILUL NR. 1092**

Oficiul de Cadastru și Publicitate Imobiliară MARAMURES  
Biroul de Cadastru și Publicitate Imobiliară Targu Lapus

**A. Partea I. Descrierea imobilului**

TEREN Extravilan

Adresa: Jud. Maramures

Nr. Crt	Nr cadastral Nr. topografic	Suprafața* (mp)	Observații / Referințe
A1		483	Sector cadastral:24 Teren neimpregmuit;

**B. Partea II. Proprietari și acte**

Inscrieri privitoare la dreptul de proprietate și alte drepturi reale		Referințe
<b>1 / 10/05/2023</b>		
Act Administrativ nr. Proces-verbal de punere în posesie nr. 6, din 07/03/2023 emis de Primăria Comunei Coas (Hotărârea nr. 958 (Anexa nr. A2B/35) emisă de Comisia Județeană Maramureș );		
B1	Inscrierea provizorie, drept de PROPRIETATE, dobandit prin Lege, cota actuala 1/1 1) POP IFTENE DEFUNCT:Da	A1
<b>2 / 10/05/2023</b>		
Act Administrativ nr. Adeverința de posesie nr. 1897, din 24/04/2023 emis de Primăria Comunei Coas;		
B2	Se notează posesia faptică în favoarea lui 1) RADU LIOARA-DĂNUȚA	A1

**C. Partea III. SARCINI .**

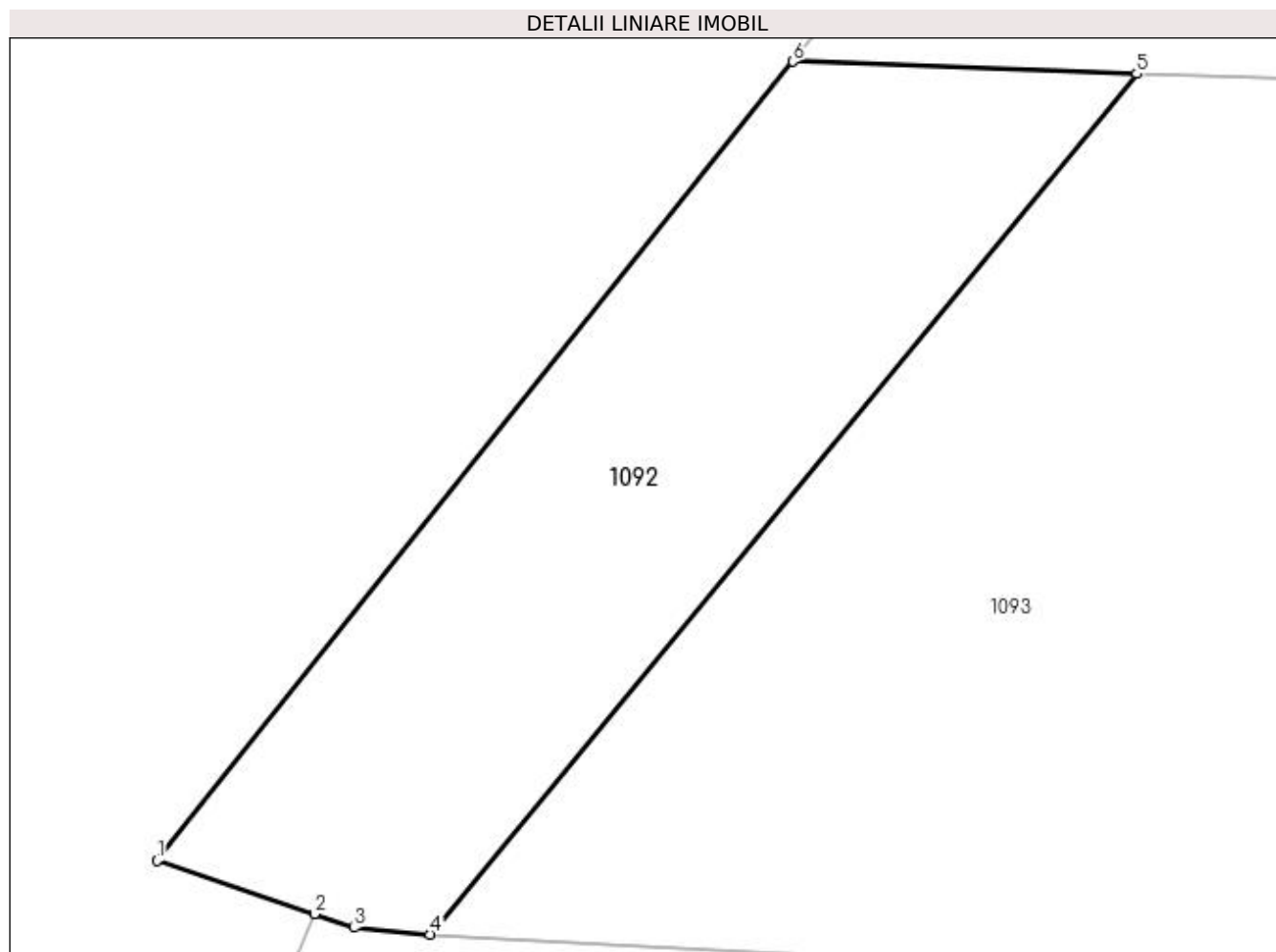
Inscrieri privind dezmembramintele dreptului de proprietate, drepturi reale de garanție și sarcini	Referințe
NU SUNT	

## Anexa Nr. 1 La Partea I

## Teren

Nr cadastral	Suprafața (mp)*	Observații / Referințe
	483	

\* Suprafața este determinată în planul de proiecție Stereo 70.



## Date referitoare la teren

Crt	Categorie folosință	Intravilan	Suprafața (mp)	Tarla	Parcelă	Nr. topo	Observații / Referințe
1	arabil	NU	483	Coastă	1	-	

## Lungime Segmente

1) Valorile lungimilor segmentelor sunt obținute din proiecție în plan.

Punct început	X / Y	Punct sfârșit	X / Y	Lungime segment (** (m)
1	392.532,726 671.924,478	2	392.539,171 671.922,295	6.805
2	392.539,171 671.922,295	3	392.540,803 671.921,732	1.726
3	392.540,803 671.921,732	4	392.543,937 671.921,452	3.146
4	392.543,937 671.921,452	5	392.572,95 671.956,791	45.723
5	392.572,95 671.956,791	6	392.558,824 671.957,286	14.135

Punct început	X / Y	Punct sfârşit	X / Y	Lungime segment (** (m)
6	392.558,824 671.957,286	1	392.532,726 671.924,478	41.922

\*\* Lungimile segmentelor sunt determinate în planul de proiecţie Stereo 70 şi sunt rotunjite la 1 milimetru.

\*\*\* Distanţa dintre puncte este formată din segmente cumulate ce sunt mai mici decât valoarea 1 milimetru.





**DATE DESPRE IMOBILUL NR. 1093**

Oficiul de Cadastru și Publicitate Imobiliară MARAMURES  
Biroul de Cadastru și Publicitate Imobiliară Targu Lapus

**A. Partea I. Descrierea imobilului**

TEREN Necunoscut

Nr. CF vechi:50915 Coaş  
Nr. cadastral vechi:50915

Adresa: Loc. Coas, Jud. Maramures

Nr. Crt	Nr cadastral Nr. topografic	Suprafața* (mp)	Observații / Referințe
A1	50915	2.800	Sector cadastral:24 Teren neimprejmuit;

**B. Partea II. Proprietari și acte**

Inscrieri privitoare la dreptul de proprietate și alte drepturi reale	Referințe
<b>1 / 10/05/2023</b>	
Act Notarial nr. Contract de vânzare aut. nr. 2062, din 13/10/2020 emis de NP PODELEANU RADU CALIN ANTON;	
B1	A1
Intabulare, drept de PROPRIETATE, dobandit prin Conventie, cota actuala 1/1	
1) <b>BRETAN SERGIU-EFTIMIE</b> , casatorit cu	
2) <b>BRETAN IONELA-AMALIA</b> , bun comun	
<i>OBSERVATII: Imobil transcris din CF 50915 Coaş sub rangul încheierii nr. 9490/16.10.2020</i>	

**C. Partea III. SARCINI .**

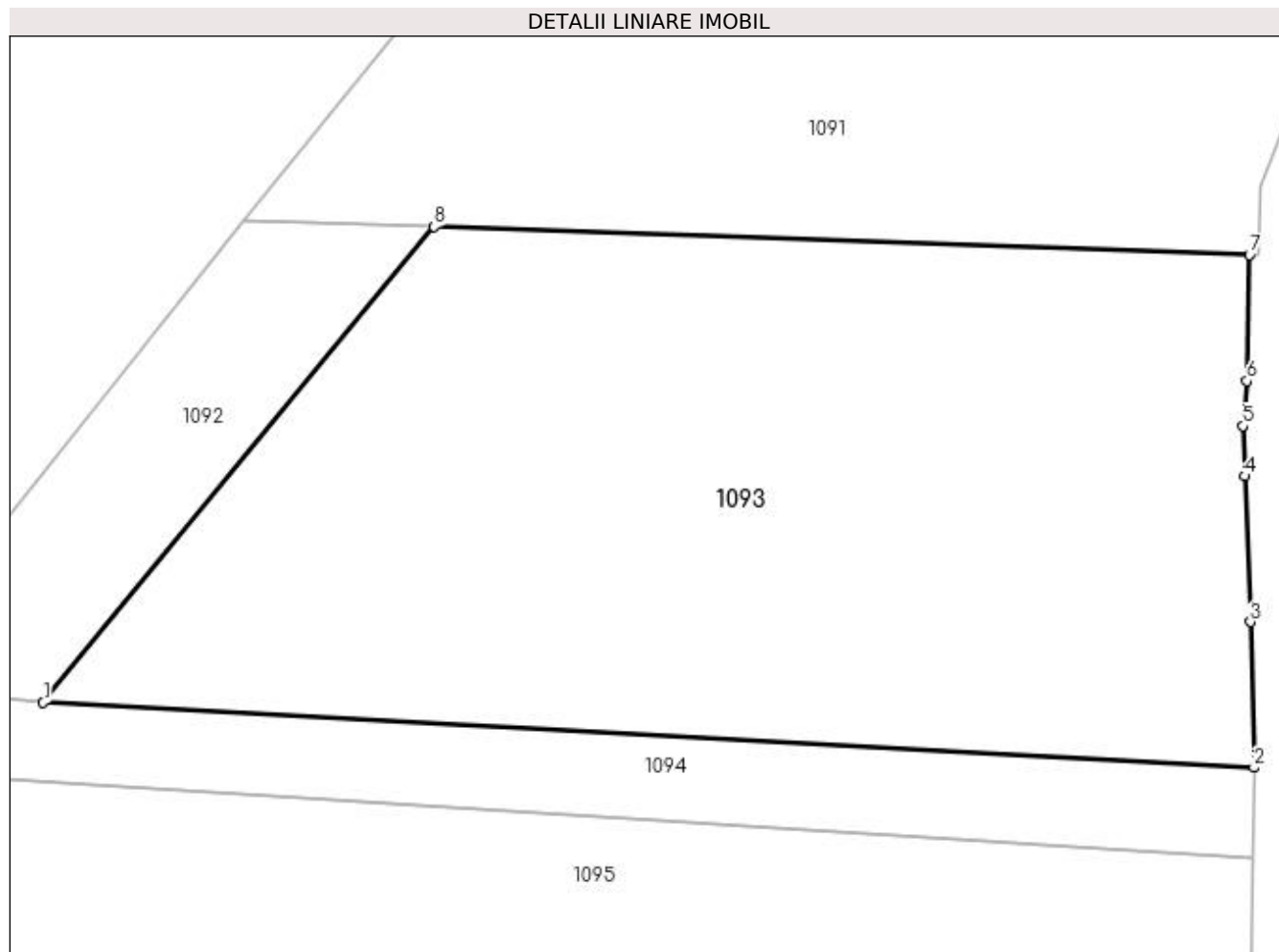
Inscrieri privind dezmembramintele dreptului de proprietate, drepturi reale de garanție și sarcini	Referințe
NU SUNT	

## Anexa Nr. 1 La Partea I

## Teren

Nr cadastral	Suprafața (mp)*	Observații / Referințe
50915	2.800	

\* Suprafața este determinată în planul de proiecție Stereo 70.



## Date referitoare la teren

Crt	Categorie folosință	Intra vilan	Suprafața (mp)	Tarla	Parcelă	Nr. topo	Observații / Referințe
1	arabil	NU	2.474	La Moară	1	-	
2	arabil	DA	326	La Moară	2	-	

## Lungime Segmente

1) Valorile lungimilor segmentelor sunt obținute din proiecție în plan.

Punct început	X / Y	Punct sfârșit	X / Y	Lungime segment (** (m)
1	392.543,937 671.921,452	2	392.633,828 671.916,631	90.02
2	392.633,828 671.916,631	3	392.633,566 671.927,438	10.81
3	392.633,566 671.927,438	4	392.633,155 671.938,265	10.835
4	392.633,155 671.938,265	5	392.632,998 671.941,991	3.729

Punct început	X / Y	Punct sfârșit	X / Y	Lungime segment (** (m)
5	392.632,998 671.941,991	6	392.633,3 671.945,317	3.34
6	392.633,3 671.945,317	7	392.633,493 671.954,669	9.354
7	392.633,493 671.954,669	8	392.572,95 671.956,791	60.58
8	392.572,95 671.956,791	1	392.543,937 671.921,452	45.723

\*\* Lungimile segmentelor sunt determinate în planul de proiecție Stereo 70 și sunt rotunjite la 1 milimetru.

\*\*\* Distanța dintre puncte este formată din segmente cumulate ce sunt mai mici decât valoarea 1 milimetru.



**DATE DESPRE IMOBILUL NR. 1094**

Oficiul de Cadastru și Publicitate Imobiliară MARAMURES  
Biroul de Cadastru și Publicitate Imobiliară Targu Lapus

**A. Partea I. Descrierea imobilului**

TEREN Necunoscut

Nr. CF vechi:541 Coaş  
Nr. topografic:3827

Adresa: Loc. Coas, Jud. Maramures

Nr. Crt	Nr cadastral Nr. topografic	Suprafața* (mp)	Observații / Referințe
A1		600	Sector cadastral:24 Teren neimprejmuit; parte din 3827

**B. Partea II. Proprietari și acte**

Inscrieri privitoare la dreptul de proprietate și alte drepturi reale		Referințe
<b>1 / 04/04/2023</b>		
Act Administrativ nr. TP nr. 44283/45, din 29/07/1997 emis de Comisia Județeană Maramureș;		
B1	Intabulare, drept de PROPRIETATE, dobândit prin Reconstituire, cota actuala 1/1, cota initiala 1/1 1) ACHIM SIMION, Lipsa CNP 2) MARCHIȘ ECATERINA, Lipsă CNP 3) IVAN ANA, Lipsă CNP	A1

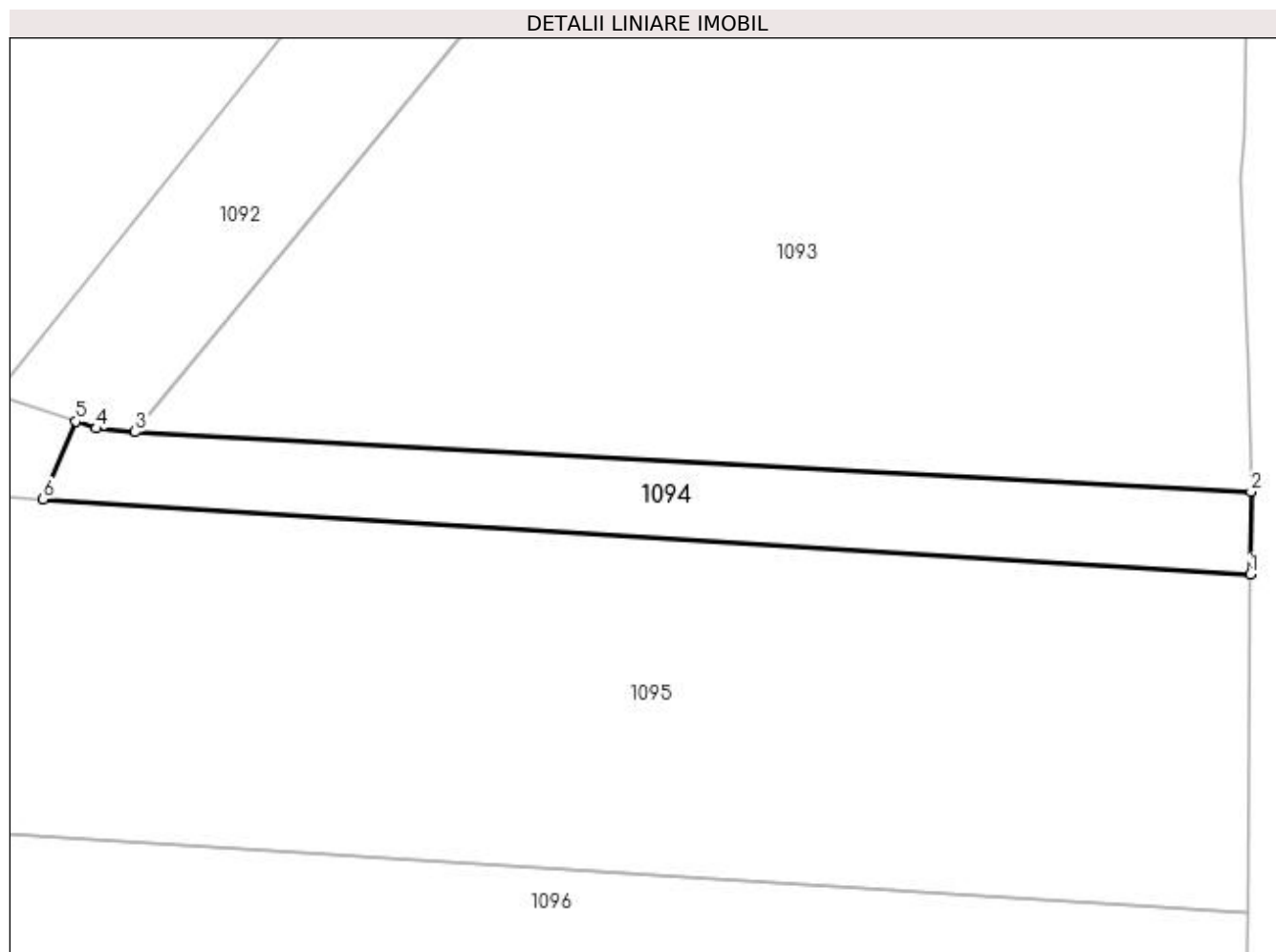
**C. Partea III. SARCINI .**

Inscrieri privind dezmembramintele dreptului de proprietate, drepturi reale de garanție și sarcini	Referințe
NU SUNT	

**Anexa Nr. 1 La Partea I****Teren**

Nr cadastral	Suprafața (mp)*	Observații / Referințe
	600	parte din 3827

\* Suprafața este determinată în planul de proiecție Stereo 70.

**Date referitoare la teren**

Crt	Categorie folosință	Intra vilan	Suprafața (mp)	Tarla	Parcelă	Nr. topo	Observații / Referințe
1	arabil	NU	444	La Moara Babii	1	-	
2	arabil	DA	156	La Moara Babii	1	-	

**Lungime Segmente**

1) Valorile lungimilor segmentelor sunt obținute din proiecție în plan.

Punct început	X / Y	Punct sfârșit	X / Y	Lungime segment (** (m)
1	392.633,74 671.909,983	2	392.633,828 671.916,631	6.649
2	392.633,828 671.916,631	3	392.543,937 671.921,452	90.02
3	392.543,937 671.921,452	4	392.540,803 671.921,732	3.147
4	392.540,803 671.921,732	5	392.539,171 671.922,295	1.726

Punct început	X / Y	Punct sfârșit	X / Y	Lungime segment (** (m)
5	392.539,171 671.922,295	6	392.536,529 671.916,03	6.799
6	392.536,529 671.916,03	1	392.633,74 671.909,983	97.399

\*\* Lungimile segmentelor sunt determinate în planul de proiecție Stereo 70 și sunt rotunjite la 1 milimetru.

\*\*\* Distanța dintre puncte este formată din segmente cumulate ce sunt mai mici decât valoarea 1 milimetru.





**DATE DESPRE IMOBILUL NR. 1095**

Oficiul de Cadastru și Publicitate Imobiliară MARAMURES  
Biroul de Cadastru și Publicitate Imobiliară Targu Lapus

**A. Partea I. Descrierea imobilului**

TEREN Necunoscut

Nr. CF vechi:541 Coaş  
Nr. topografic:3827

Adresa: Loc. Coas, Jud. Maramures

Nr. Crt	Nr cadastral Nr. topografic	Suprafata* (mp)	Observatii / Referinte
A1		3.135	Sector cadastral:24 Teren neimprejmuit; parte din 3827

**B. Partea II. Proprietari și acte**

Inscrieri privitoare la dreptul de proprietate și alte drepturi reale		Referințe
<b>1 / 04/04/2023</b>		
Act Administrativ nr. TP nr. 1938/63, din 22/08/2007 emis de Comisia Județeană Maramureș;		
B1	Intabulare, drept de PROPRIETATE, dobândit prin Reconstituire, cota actuala 1/1, cota initiala 1/1 1) <b>BLAJAN IOAN</b> , Proprietar decedat DEFUNCT:Da	A1

**C. Partea III. SARCINI .**

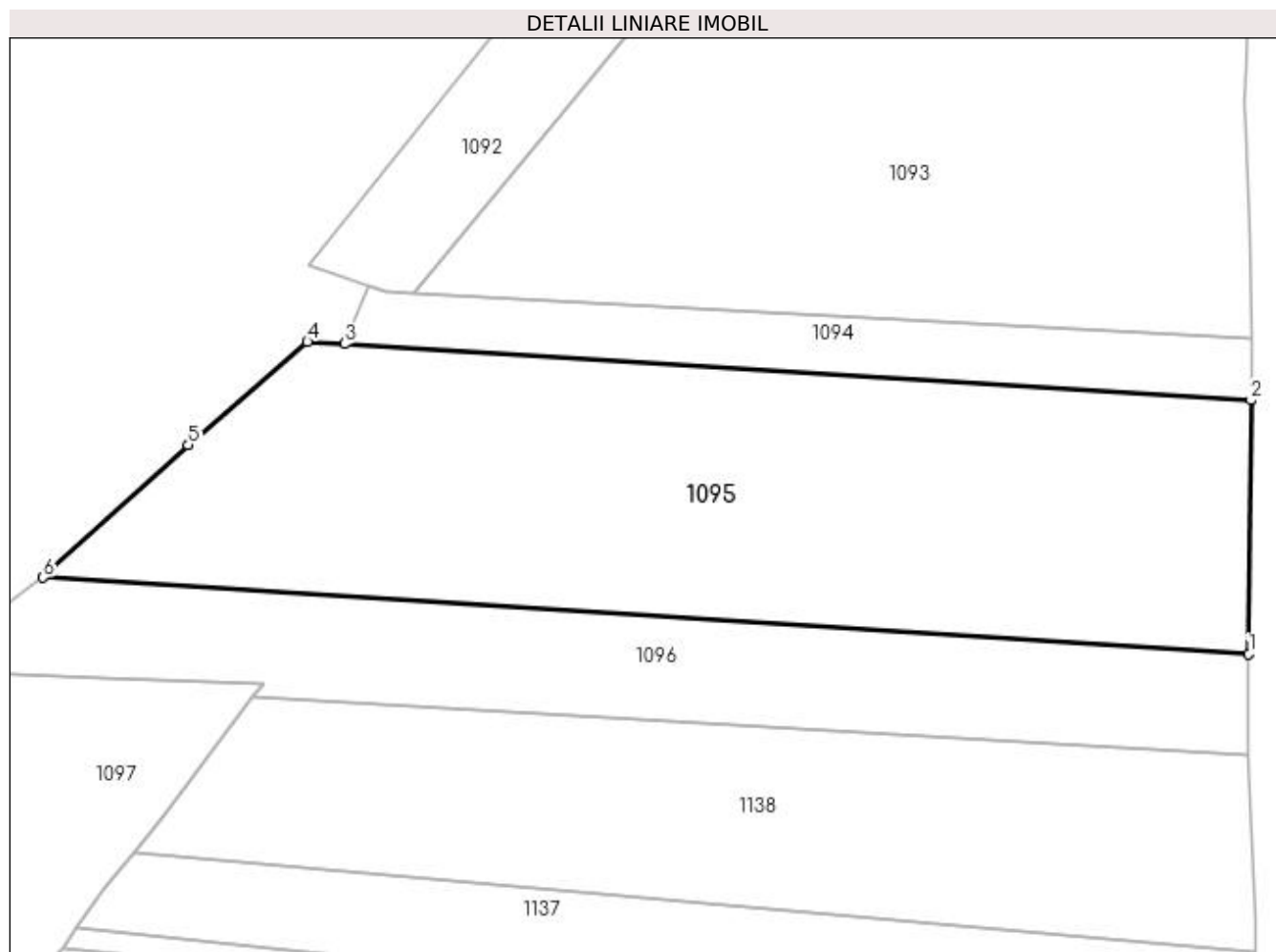
Inscrieri privind dezmembramintele dreptului de proprietate, drepturi reale de garanție și sarcini	Referințe
NU SUNT	

## Anexa Nr. 1 La Partea I

## Teren

Nr cadastral	Suprafața (mp)*	Observații / Referințe
	3.135	parte din 3827

\* Suprafața este determinată în planul de proiecție Stereo 70.



## Date referitoare la teren

Crt	Categorie folosință	Intra vilan	Suprafața (mp)	Tarla	Parcelă	Nr. topo	Observații / Referințe
1	arabil	NU	2.089	La Moara lui Eftenie	1	-	
2	arabil	DA	1.046	La Moara lui Eftenie	2	3807	

## Lungime Segmente

1) Valorile lungimilor segmentelor sunt obținute din proiecție în plan.

Punct început	X / Y	Punct sfârșit	X / Y	Lungime segment (** (m)
1	392.633,511 671.882,78	2	392.633,74 671.909,983	27.204
2	392.633,74 671.909,983	3	392.536,529 671.916,03	97.399
3	392.536,529 671.916,03	4	392.532,515 671.916,248	4.02
4	392.532,515 671.916,248	5	392.519,739 671.905,218	16.879

Punct început	X / Y	Punct sfârșit	X / Y	Lungime segment (** (m)
5	392.519,739 671.905,218	6	392.504,171 671.890,968	21.104
6	392.504,171 671.890,968	1	392.633,511 671.882,78	129.599

\*\* Lungimile segmentelor sunt determinate în planul de proiecție Stereo 70 și sunt rotunjite la 1 milimetru.

\*\*\* Distanța dintre puncte este formată din segmente cumulate ce sunt mai mici decât valoarea 1 milimetru.



**DATE DESPRE IMOBILUL NR. 1096**

Oficiul de Cadastru și Publicitate Imobiliară MARAMURES  
Biroul de Cadastru și Publicitate Imobiliară Targu Lapus

**A. Partea I. Descrierea imobilului**

TEREN Necunoscut

Nr. CF vechi:541 Coaş  
Nr. topografic:3827

Adresa: Loc. Coas, Jud. Maramures

Nr. Crt	Nr cadastral Nr. topografic	Suprafata* (mp)	Observatii / Referinte
A1		Din acte: 1.400 Masurata: 1.488	Sector cadastral:24 Teren neimprejmuit; parte din 3827

**B. Partea II. Proprietari și acte**

Inscrieri privitoare la dreptul de proprietate și alte drepturi reale		Referințe
<b>1 / 10/05/2023</b>		
Act Administrativ nr. TP nr. 1966/37, din 30/11/2002 emis de Comisia Județeană Maramureș;		
B1	Intabulare, drept de PROPRIETATE, dobandit prin Reconstituire, cota actuala 1/1 1) ȚINTE IOAN DEFUNCT:Da	A1

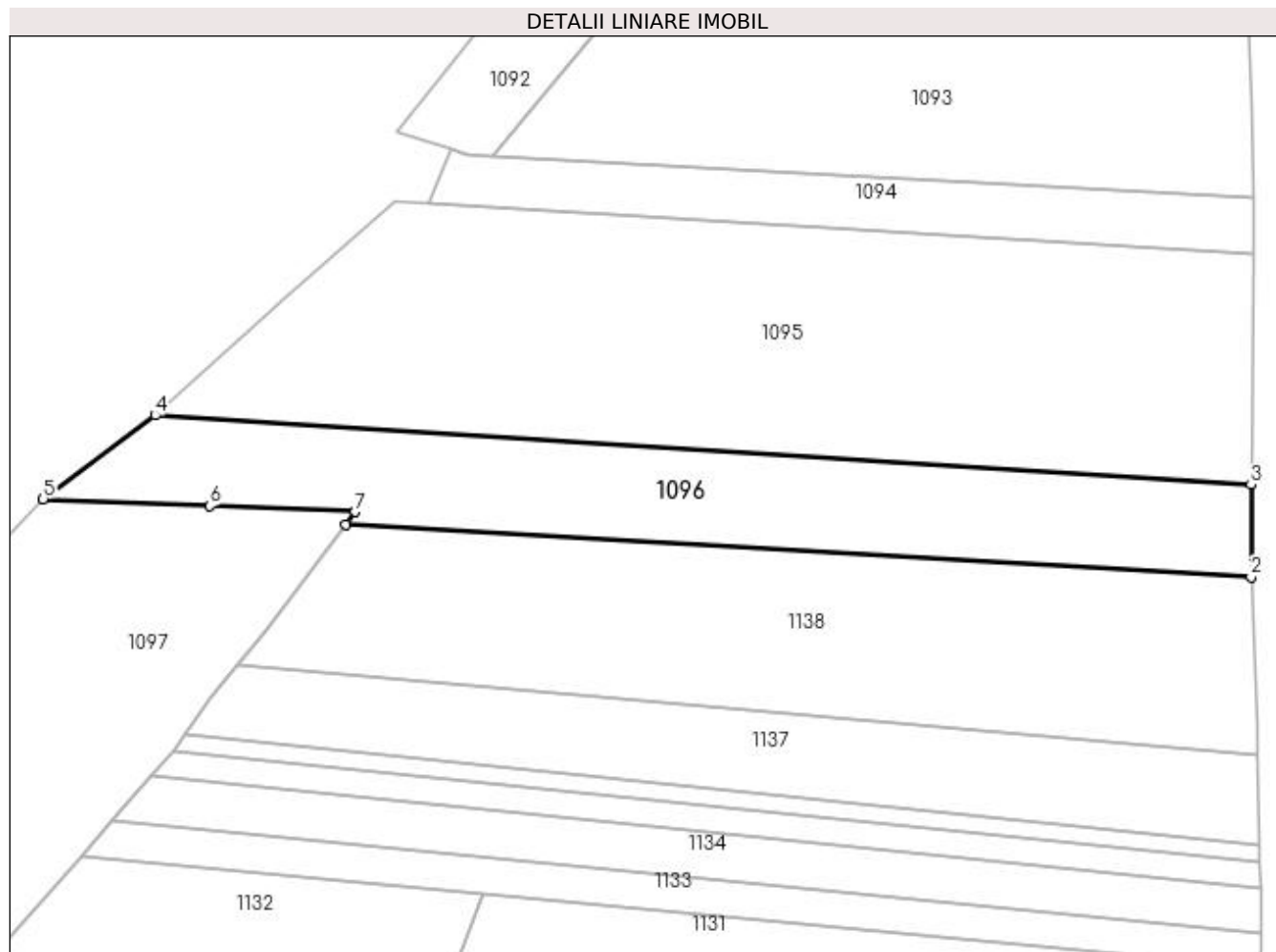
**C. Partea III. SARCINI .**

Inscrieri privind dezmembramintele dreptului de proprietate, drepturi reale de garanție și sarcini	Referințe
NU SUNT	

**Anexa Nr. 1 La Partea I****Teren**

Nr cadastral	Suprafața (mp)*	Observații / Referințe
	Din acte: 1.400 Masurata: 1.488	parte din 3827

\* Suprafața este determinată în planul de proiecție Stereo 70.

**Date referitoare la teren**

Crt	Categorie folosință	Intra vilan	Suprafața (mp)	Tarla	Parcelă	Nr. topo	Observații / Referințe
1	arabil	DA	607	Codrișor	1	-	
2	arabil	NU	881	Codrișor	2	-	

**Lungime Segmente**

1) Valorile lungimilor segmentelor sunt obținute din proiecție în plan.

Punct început	X / Y	Punct sfârșit	X / Y	Lungime segment (** (m)
1	392.526,674 671.878,113	2	392.633,495 671.871,921	107.0
2	392.633,495 671.871,921	3	392.633,511 671.882,78	10.859
3	392.633,511 671.882,78	4	392.504,171 671.890,968	129.599
4	392.504,171 671.890,968	5	392.490,925 671.881,09	16.524

Punct început	X / Y	Punct sfârșit	X / Y	Lungime segment (** (m)
5	392.490,925 671.881,09	6	392.510,58 671.880,288	19.671
6	392.510,58 671.880,288	7	392.527,791 671.879,586	17.225
7	392.527,791 671.879,586	1	392.526,674 671.878,113	1.849

\*\* Lungimile segmentelor sunt determinate în planul de proiecție Stereo 70 și sunt rotunjite la 1 milimetru.

\*\*\* Distanța dintre puncte este formată din segmente cumulate ce sunt mai mici decât valoarea 1 milimetru.





**DATE DESPRE IMOBILUL NR. 1097**

Oficiul de Cadastru și Publicitate Imobiliară MARAMURES  
Biroul de Cadastru și Publicitate Imobiliară Targu Lapus

**A. Partea I. Descrierea imobilului**

TEREN Extravilan

Adresa: Jud. Maramures

Nr. Crt	Nr cadastral Nr. topografic	Suprafața* (mp)	Observații / Referințe
A1		2.375	Sector cadastral:24 Teren neimprejmuit;

**B. Partea II. Proprietari și acte**

Inscrieri privitoare la dreptul de proprietate și alte drepturi reale		Referințe
<b>1 / 04/04/2023</b>		
Act Notarial nr. Act de partaj voluntar nr.1332, din 04/11/2021 emis de NP PATRICIA A. TOMOIAGĂ;		
B1	Intabulare, drept de PROPRIETATE, dobandit prin Conventie, cota actuala 2072/2375, cota initiala 1/1 1) BRETAN ADINA-NARCISA	A1
<b>2 / 16/05/2023</b>		
Act Administrativ nr. Proces verbal de punere in posesie nr.25, din 16/05/2023 emis de Primăria comunei Coaş (Hotărârea nr. 958 și Anexa 2A/35, emise de Comisia Judeteană Maramures);		
B2	Inscrierea provizorie, drept de PROPRIETATE, dobandit prin Lege, cota actuala 303/2375 1) TARBA VASILE DEFUNCT:Da	A1
<b>3 / 24/04/2023</b>		
Act Administrativ nr. Adeverință de posesie nr.1901, din 24/04/2023 emis de Primăria comunei Coaş;		
B3	Se notează posesia faptică asupra cotei de 303/2375 în favoarea lui 1) BRETAN ADINA-NARCISA	A1

**C. Partea III. SARCINI .**

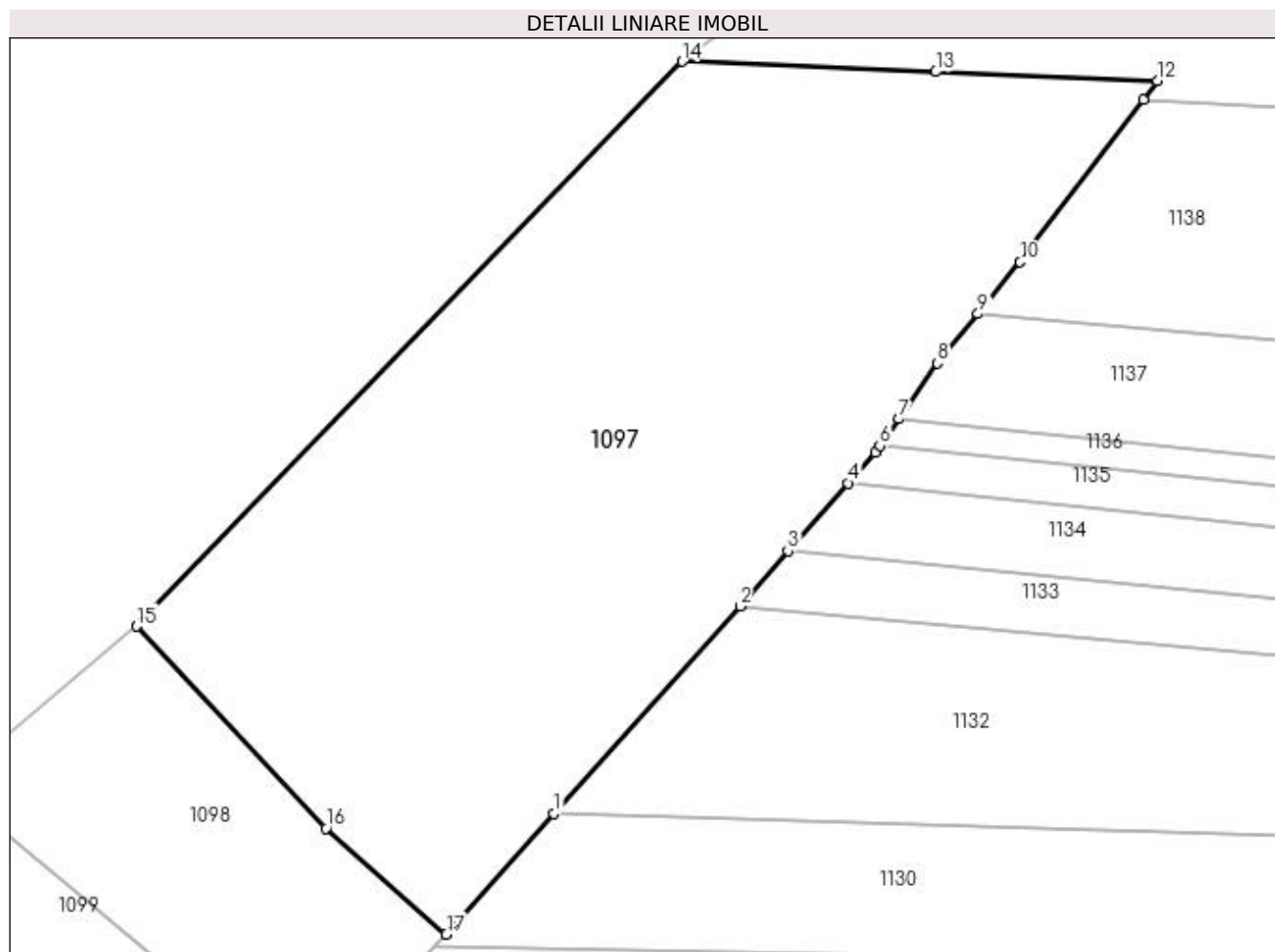
Inscrieri privind dezmembramintele dreptului de proprietate, drepturi reale de garanție și sarcini	Referințe
NU SUNT	

## Anexa Nr. 1 La Partea I

## Teren

Nr cadastral	Suprafața (mp)*	Observații / Referințe
	2.375	

\* Suprafața este determinată în planul de proiecție Stereo 70.



## Date referitoare la teren

Crt	Categorie folosință	Intravilan	Suprafața (mp)	Tarla	Parcelă	Nr. topo	Observații / Referințe
1	arabil	NU	2.072	La Moară	1	-	
2	arabil	NU	303	La Moara	-	-	

## Lungime Segmente

1) Valorile lungimilor segmentelor sunt obținute din proiecție în plan.

Punct început	X / Y	Punct sfârșit	X / Y	Lungime segment (** (m)
1	392.480,963 671.822,752	2	392.495,406 671.838,859	21.634
2	392.495,406 671.838,859	3	392.499,104 671.843,138	5.656
3	392.499,104 671.843,138	4	392.503,785 671.848,398	7.041
4	392.503,785 671.848,398	5	392.505,912 671.850,789	3.2

Punct început	X / Y	Punct sfârșit	X / Y	Lungime segment (** (m)
5	392.505,912 671.850,789	6	392.506,26 671.851,285	0.606
6	392.506,26 671.851,285	7	392.507,716 671.853,368	2.541
7	392.507,716 671.853,368	8	392.510,739 671.857,689	5.273
8	392.510,739 671.857,689	9	392.513,863 671.861,523	4.946
9	392.513,863 671.861,523	10	392.517,135 671.865,537	5.179
10	392.517,135 671.865,537	11	392.526,674 671.878,113	15.784
11	392.526,674 671.878,113	12	392.527,791 671.879,586	1.849
12	392.527,791 671.879,586	13	392.510,58 671.880,288	17.225
13	392.510,58 671.880,288	14	392.490,925 671.881,09	19.671
14	392.490,925 671.881,09	15	392.448,594 671.837,279	60.921
15	392.448,594 671.837,279	16	392.463,279 671.821,628	21.462
16	392.463,279 671.821,628	17	392.472,609 671.813,402	12.438
17	392.472,609 671.813,402	1	392.480,963 671.822,752	12.538

\*\* Lungimile segmentelor sunt determinate în planul de proiecție Stereo 70 și sunt rotunjite la 1 milimetru.

\*\*\* Distanța dintre puncte este formată din segmente cumulate ce sunt mai mici decât valoarea 1 milimetru.



**DATE DESPRE IMOBILUL NR. 1098**

Oficiul de Cadastru și Publicitate Imobiliară MARAMURES  
Biroul de Cadastru și Publicitate Imobiliară Targu Lapus

**A. Partea I. Descrierea imobilului**

TEREN Necunoscut

Nr. CF vechi:78 Coaş  
Nr. topografic:3848

Adresa: Loc. Coas, Jud. Maramures

Nr. Crt	Nr cadastral Nr. topografic	Suprafața* (mp)	Observații / Referințe
A1		1.876	Sector cadastral:24 Teren neimprejmuit;

**B. Partea II. Proprietari și acte**

Inscrieri privitoare la dreptul de proprietate și alte drepturi reale		Referințe
<b>1 / 11/05/2023</b>		
Act Normativ nr. Hotărârea nr. 1705 (Anexa nr. 3), din 29/11/2006 emis de Guvernul României;		
B1	Intabulare, drept de PROPRIETATE, dobandit prin Lege, cota actuala 1/1, cota initiala 1/1 1) STATUL ROMAN , CIF:9999999999999	A1
<b>2 / 11/05/2023</b>		
Act Normativ nr. Hotărârea nr. 1705 (Anexa nr. 3), din 29/11/2006 emis de Guvernul României;		
B2	Intabulare, drept de ADMINISTRARE, dobandit prin Lege, cota actuala 1/1, cota initiala 1/1 1) AGENȚIA NAȚIONALĂ DE ÎMBUNĂȚĂȚIRI FUNCiare , CIF:29275212	A1

**C. Partea III. SARCINI .**

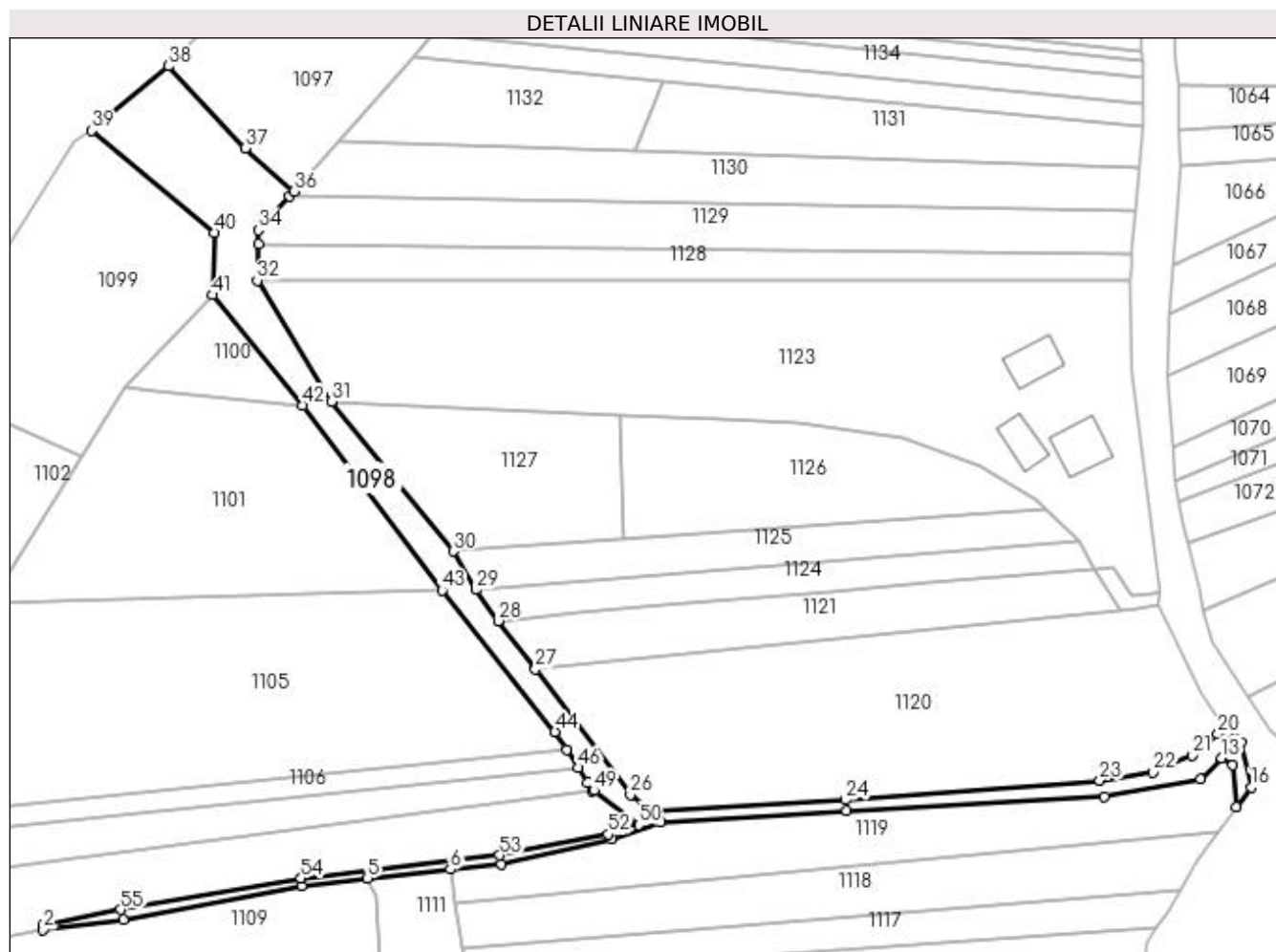
Inscrieri privind dezmembramentele dreptului de proprietate, drepturi reale de garanție și sarcini	Referințe
NU SUNT	

## Anexa Nr. 1 La Partea I

## Teren

Nr cadastral	Suprafața (mp)*	Observații / Referințe
	1.876	

\* Suprafața este determinată în planul de proiecție Stereo 70.



## Date referitoare la teren

Crt	Categorie folosință	Intravilan	Suprafața (mp)	Tarla	Parcelă	Nr. topo	Observații / Referințe
1	ape curgătoare	DA	1.017	-	1	-	
2	ape curgătoare	NU	859	-	2	-	

## Lungime Segmente

1) Valorile lungimilor segmentelor sunt obținute din proiecție în plan.

Punct început	X / Y	Punct sfârșit	X / Y	Lungime segment
1	392.424,667 671.673,357	2	392.424,667 671.672,451	0.906
2	392.424,667 671.672,451	3	392.439,936 671.674,327	15.384
3	392.439,936 671.674,327	4	392.474,066 671.680,844	34.746
4	392.474,066 671.680,844	5	392.486,621 671.682,299	12.639
5	392.486,621 671.682,299	6	392.502,413 671.684,003	15.883
6	392.502,413 671.684,003	7	392.512,137 671.684,869	9.763
7	392.512,137 671.684,869	8	392.533,216 671.689,727	21.631
8	392.533,216 671.689,727	9	392.542,513 671.693,013	9.861
9	392.542,513 671.693,013	10	392.578,101 671.695,205	35.655
10	392.578,101 671.695,205	11	392.627,307 671.697,907	49.28
11	392.627,307 671.697,907	12	392.645,639 671.701,239	18.632
12	392.645,639 671.701,239	13	392.649,703 671.705,227	5.694

Punct început	X / Y	Punct sfârșit	X / Y	Lungime segment	Punct început	X / Y	Punct sfârșit	X / Y	Lungime segment	Punct început	X / Y	Punct sfârșit	X / Y	Lungime segment
13	392.649,703 671.705,227	14	392.651,738 671.703,855	2.454	14	392.651,738 671.703,855	15	392.652,455 671.695,872	8.015	15	392.652,455 671.695,872	16	392.655,302 671.699,71	4.778
16	392.655,302 671.699,71	17	392.653,464 671.708,208	8.694	17	392.653,464 671.708,208	18	392.651,807 671.710,35	2.708	18	392.651,807 671.710,35	19	392.650,964 671.710,186	0.859
19	392.650,964 671.710,186	20	392.648,953 671.709,797	2.048	20	392.648,953 671.709,797	21	392.644,028 671.705,734	6.385	21	392.644,028 671.705,734	22	392.636,622 671.702,554	8.06
22	392.636,622 671.702,554	23	392.626,402 671.700,954	10.34 4	23	392.626,402 671.700,954	24	392.577,859 671.697,247	48.68 4	24	392.577,859 671.697,247	25	392.540,63 671.695,014	37.29 6
25	392.540,63 671.695,014	26	392.536,821 671.698,283	5.019	26	392.536,821 671.698,283	27	392.518,678 671.722,174	29.99 9	27	392.518,678 671.722,174	28	392.511,544 671.731,394	11.65 8
28	392.511,544 671.731,394	29	392.507,259 671.737,37	7.353	29	392.507,259 671.737,37	30	392.502,936 671.744,691	8.502	30	392.502,936 671.744,691	31	392.479,709 671.773,284	36.83 8
31	392.479,709 671.773,284	32	392.465,552 671.796,373	27.08 4	32	392.465,552 671.796,373	33	392.465,701 671.803,349	6.978	33	392.465,701 671.803,349	34	392.465,732 671.805,96	2.611
34	392.465,732 671.805,96	35	392.471,748 671.812,437	8.84	35	392.471,748 671.812,437	36	392.472,609 671.813,402	1.293	36	392.472,609 671.813,402	37	392.463,279 671.821,628	12.43 9
37	392.463,279 671.821,628	38	392.448,594 671.837,279	21.46 2	38	392.448,594 671.837,279	39	392.433,951 671.824,97	19.12 9	39	392.433,951 671.824,97	40	392.457,384 671.805,48	30.47 9
40	392.457,384 671.805,48	41	392.457,057 671.793,597	11.88 7	41	392.457,057 671.793,597	42	392.474,17 671.772,524	27.14 6	42	392.474,17 671.772,524	43	392.500,867 671.737,214	44.26 7
43	392.500,867 671.737,214	44	392.522,411 671.710,223	34.53 5	44	392.522,411 671.710,223	45	392.524,621 671.706,799	4.075	45	392.524,621 671.706,799	46	392.526,837 671.703,365	4.087
46	392.526,837 671.703,365	47	392.528,659 671.700,542	3.36	47	392.528,659 671.700,542	48	392.529,531 671.698,99	1.78	48	392.529,531 671.698,99	49	392.529,856 671.699,031	0.327
49	392.529,856 671.699,031	50	392.538,381 671.692,467	10.76	50	392.538,381 671.692,467	51	392.535,594 671.691,782	2.87	51	392.535,594 671.691,782	52	392.532,567 671.690,692	3.217
52	392.532,567 671.690,692	53	392.511,75 671.686,699	21.19 6	53	392.511,75 671.686,699	54	392.473,904 671.682,289	38.10 2	54	392.473,904 671.682,289	55	392.439,488 671.676,276	34.93 7
55	392.439,488 671.676,276	1	392.424,667 671.673,357	15.10 6										

\*\* Lungimile segmentelor sunt determinate în planul de proiecție Stereo 70 și sunt rotunjite la 1 milimetru.

\*\*\* Distanța dintre puncte este formată din segmente cumulate ce sunt mai mici decât valoarea 1 milimetru.





**DATE DESPRE IMOBILUL NR. 1099**

Oficiul de Cadastru și Publicitate Imobiliară MARAMURES  
Biroul de Cadastru și Publicitate Imobiliară Targu Lapus

**A. Partea I. Descrierea imobilului**

TEREN Extravilan

Adresa: Jud. Maramures

Nr. Crt	Nr cadastral Nr. topografic	Suprafața* (mp)	Observații / Referințe
A1		Din acte: 2.300 Masurata: 1.856	Sector cadastral:24 Teren neimpregmuit;

**B. Partea II. Proprietari și acte**

Inscrieri privitoare la dreptul de proprietate și alte drepturi reale		Referințe
<b>1 / 16/05/2023</b>		
Act Notarial nr. Certificat de moștenitor nr. 77, din 14/06/2005 emis de B.N.P. MIHAI MAGUREAN;		
B1	Intabulare, drept de PROPRIETATE, dobandit prin Succesiune, cota actuala 1/2, cota initiala 1/2 1) <b>ȚÂNȚA IOAN</b>	A1
<b>2 / 16/05/2023</b>		
Act Notarial nr. Certificat de moștenitor nr. 77, din 14/06/2005 emis de B.N.P. MIHAI MAGUREAN;		
B2	Intabulare, drept de PROPRIETATE, dobandit prin Succesiune, cota actuala 1/2, cota initiala 1/2 1) <b>SĂLĂGEAN MARIA</b>	A1

**C. Partea III. SARCINI .**

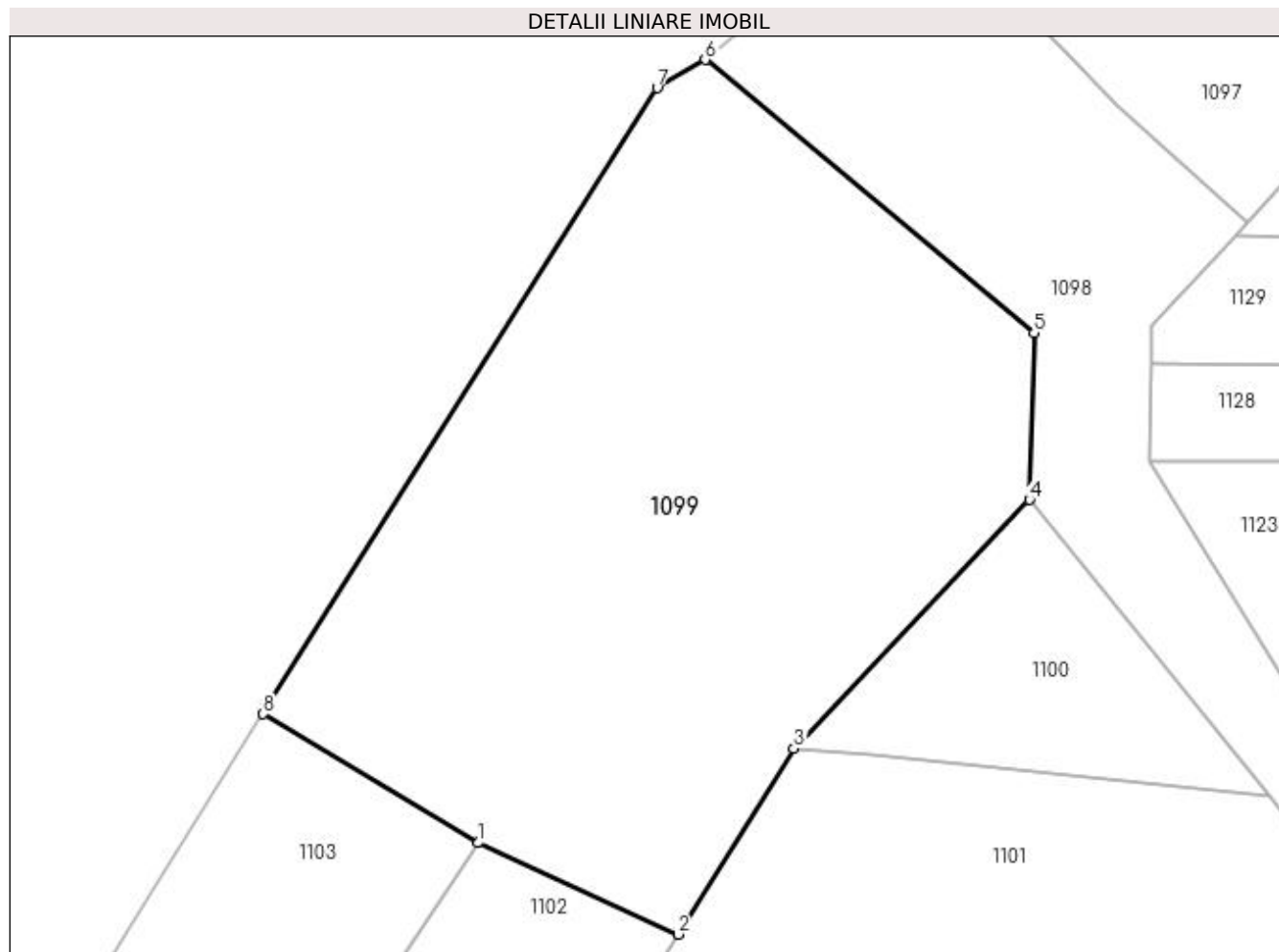
Inscrieri privind dezmembramintele dreptului de proprietate, drepturi reale de garanție și sarcini	Referințe
NU SUNT	

## Anexa Nr. 1 La Partea I

## Teren

Nr cadastral	Suprafața (mp)*	Observații / Referințe
	Din acte: 2.300 Masurata: 1.856	

\* Suprafața este determinată în planul de proiecție Stereo 70.



## Date referitoare la teren

Crt	Categorie folosință	Intra vilan	Suprafața (mp)	Tarla	Parcelă	Nr. topo	Observații / Referințe
1	arabil	NU	1.856	La Codrișor - sub moară	1	-	

## Lungime Segmente

1) Valorile lungimilor segmentelor sunt obținute din proiecție în plan.

Punct început	X / Y	Punct sfârșit	X / Y	Lungime segment (** (m)
1	392.417,774 671.769,146	2	392.431,992 671.762,622	15.643
2	392.431,992 671.762,622	3	392.440,264 671.775,867	15.616
3	392.440,264 671.775,867	4	392.457,057 671.793,597	24.42
4	392.457,057 671.793,597	5	392.457,384 671.805,48	11.887
5	392.457,384 671.805,48	6	392.433,951 671.824,97	30.479

Punct început	X / Y	Punct sfârșit	X / Y	Lungime segment (** (m)
6	392.433,951 671.824,97	7	392.430,512 671.822,958	3.984
7	392.430,512 671.822,958	8	392.402,426 671.778,324	52.735
8	392.402,426 671.778,324	1	392.417,774 671.769,146	17.883

\*\* Lungimile segmentelor sunt determinate în planul de proiecție Stereo 70 și sunt rotunjite la 1 milimetru.

\*\*\* Distanța dintre puncte este formată din segmente cumulate ce sunt mai mici decât valoarea 1 milimetru.



**DATE DESPRE IMOBILUL NR. 1100**

Oficiul de Cadastru și Publicitate Imobiliară MARAMURES  
Biroul de Cadastru și Publicitate Imobiliară Targu Lapus

**A. Partea I. Descrierea imobilului**

TEREN Extravilan

Adresa: Jud. Maramures

Nr. Crt	Nr cadastral Nr. topografic	Suprafața* (mp)	Observații / Referințe
A1		Din acte: 500 Masurata: 327	Sector cadastral:24 Teren neimprejmuit;

**B. Partea II. Proprietari și acte**

Inscrieri privitoare la dreptul de proprietate și alte drepturi reale		Referințe
<b>1 / 16/05/2023</b>		
Act Administrativ nr. TP nr. 1966/95, din 11/08/2003 emis de Comisia Județeană Maramureș;		
B1	Intabulare, drept de PROPRIETATE, dobandit prin Reconstituire, cota actuala 1/1 1) VARGA GHEORGHE DEFUNCT:Da	A1
<b>2 / 16/05/2023</b>		
Act Administrativ nr. Adeverința de posesie nr. 1898, din 24/04/2023 emis de Primăria Comunei Coaș;		
B2	Se notează posesia faptică în favoarea lui 1) MARE VASILE-CORNEL	A1

**C. Partea III. SARCINI .**

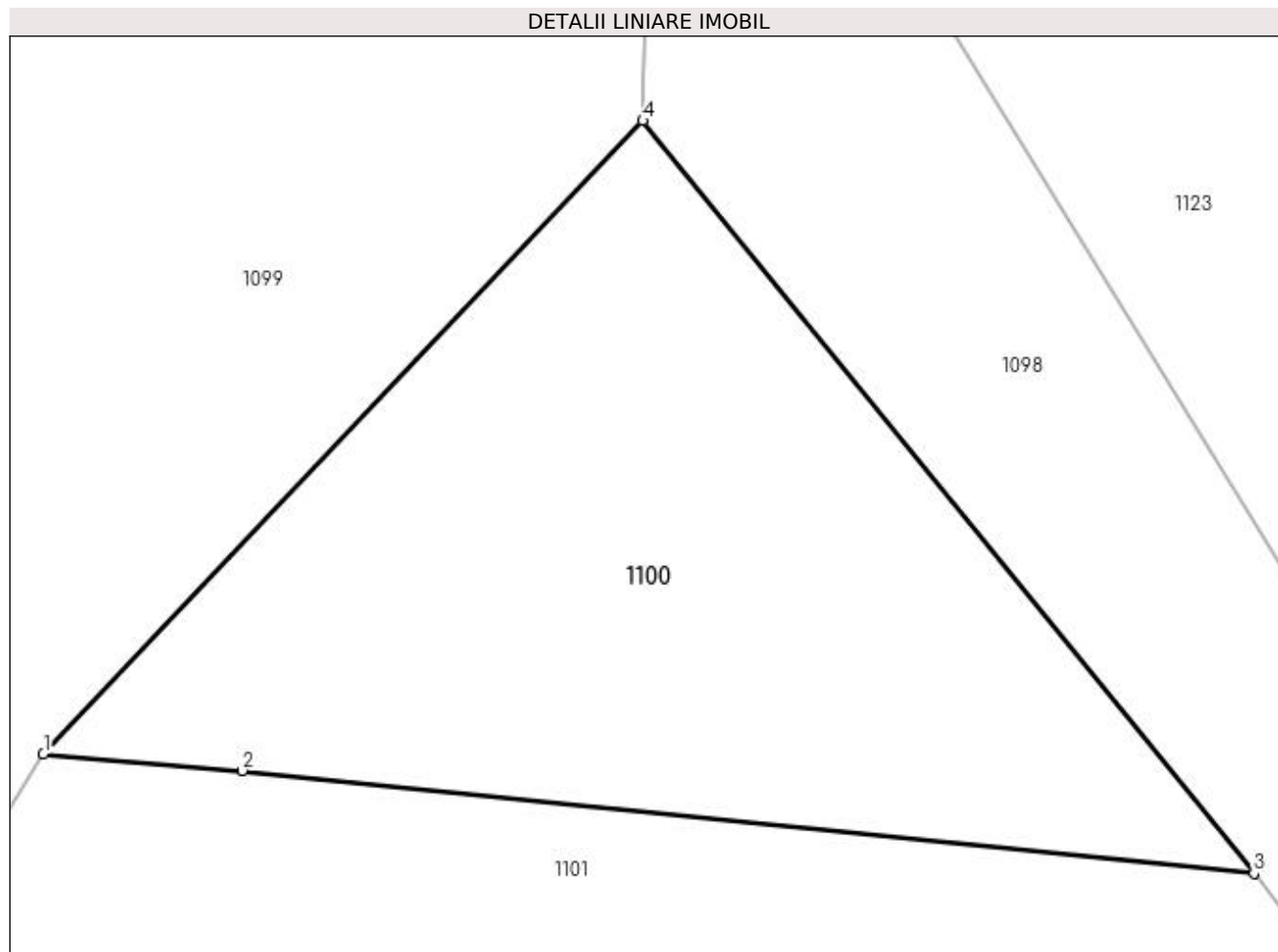
Inscrieri privind dezmembramintele dreptului de proprietate, drepturi reale de garanție și sarcini	Referințe
NU SUNT	

## Anexa Nr. 1 La Partea I

## Teren

Nr cadastral	Suprafața (mp)*	Observații / Referințe
	Din acte: 500 Masurata: 327	

\* Suprafața este determinată în planul de proiecție Stereo 70.



## Date referitoare la teren

Crt	Categorie folosință	Intravilan	Suprafața (mp)	Tarla	Parcelă	Nr. topo	Observații / Referințe
1	arabil	NU	327	Grădină	1	-	

## Lungime Segmente

1) Valorile lungimilor segmentelor sunt obținute din proiecție în plan.

Punct început	X / Y	Punct sfârșit	X / Y	Lungime segment (** (m)
1	392.440,264 671.775,867	2	392.445,84 671.775,399	5.596
2	392.445,84 671.775,399	3	392.474,17 671.772,524	28.476
3	392.474,17 671.772,524	4	392.457,057 671.793,597	27.146
4	392.457,057 671.793,597	1	392.440,264 671.775,867	24.42

**\*\* Lungimile segmentelor sunt determinate în planul de proiecție Stereo 70 și sunt rotunjite la 1 milimetru.**

**\*\*\* Distanța dintre puncte este formată din segmente cumulate ce sunt mai mici decât valoarea 1 milimetru.**





**DATE DESPRE IMOBILUL NR. 1101**

Oficiul de Cadastru și Publicitate Imobiliară MARAMURES  
Biroul de Cadastru și Publicitate Imobiliară Targu Lapus

**A. Partea I. Descrierea imobilului**

TEREN Necunoscut

Nr. CF vechi:156, 935, 78 Coaş  
Nr. topografic:3831, 3833, 3834

Adresa: Loc. Coas, Jud. Maramures

Nr. Crt	Nr cadastral Nr. topografic	Suprafața* (mp)	Observații / Referințe
A1		2.300	Sector cadastral:24 Teren neimprejmuit; parte din 3831, 3833, 3834

**B. Partea II. Proprietari și acte**

Inscrieri privitoare la dreptul de proprietate și alte drepturi reale		Referințe
<b>1 / 04/04/2023</b>		
Act Administrativ nr. TP nr. 1966/32, din 29/11/2002 emis de Comisia Județeană Maramureș;		
B1	Intabulare, drept de PROPRIETATE, dobândit prin Reconstituire, cota actuala 1/1 1) BERINȚAN IOAN DEFUNCT:Da	A1

**C. Partea III. SARCINI .**

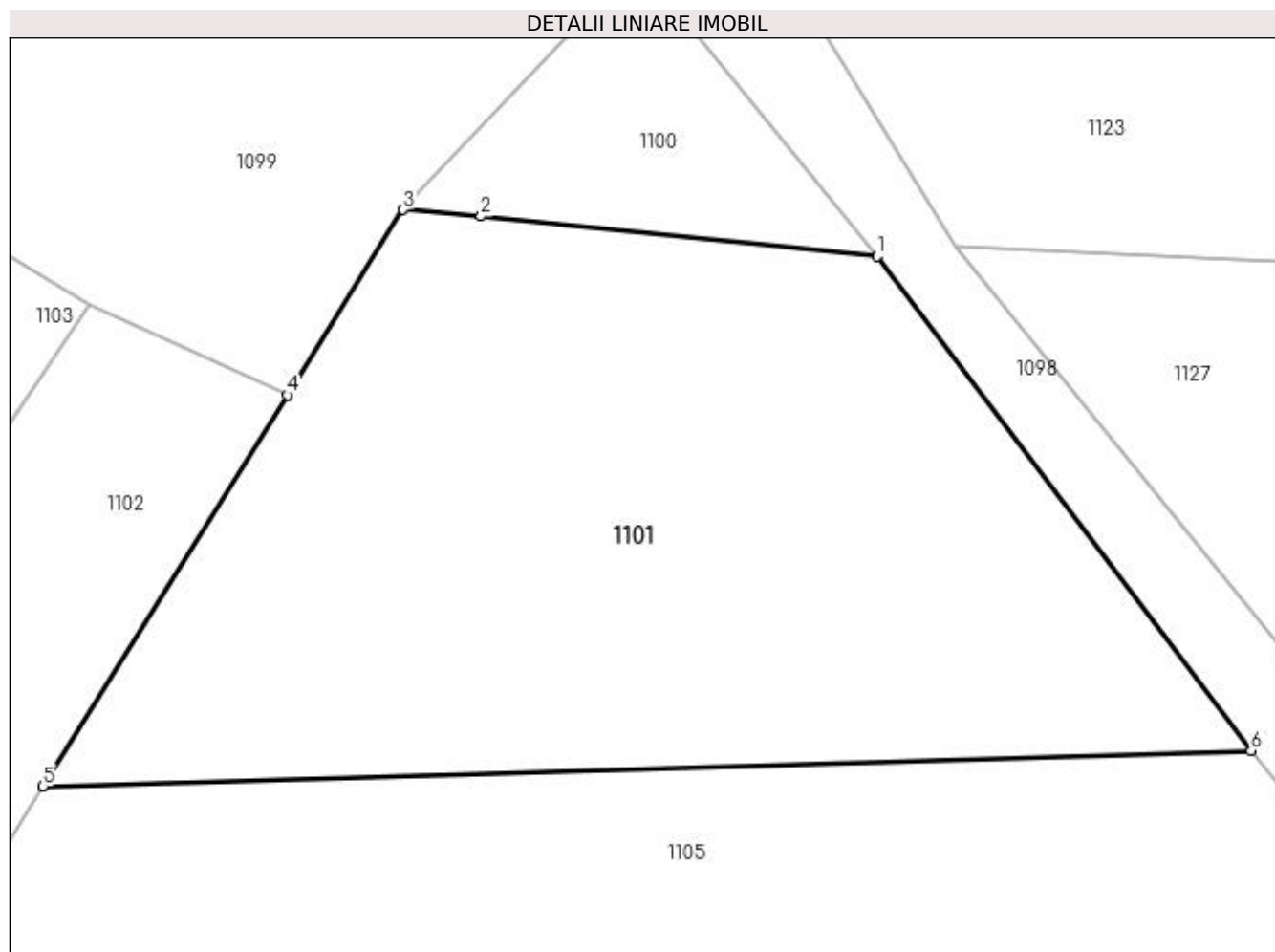
Inscrieri privind dezmembramintele dreptului de proprietate, drepturi reale de garanție și sarcini	Referințe
NU SUNT	

## Anexa Nr. 1 La Partea I

## Teren

Nr cadastral	Suprafața (mp)*	Observații / Referințe
	2.300	parte din 3831, 3833, 3834

\* Suprafața este determinată în planul de proiecție Stereo 70.



## Date referitoare la teren

Crt	Categorie folosință	Intra vilan	Suprafața (mp)	Tarla	Parcelă	Nr. topo	Observații / Referințe
1	arabil	DA	1.400	La Moară	1	-	
2	arabil	NU	900	La Moară	2	-	

## Lungime Segmente

1) Valorile lungimilor segmentelor sunt obținute din proiecție în plan.

Punct început	X / Y	Punct sfârșit	X / Y	Lungime segment (** (m)
1	392.474,17 671.772,524	2	392.445,84 671.775,399	28.476
2	392.445,84 671.775,399	3	392.440,264 671.775,867	5.596
3	392.440,264 671.775,867	4	392.431,992 671.762,622	15.616
4	392.431,992 671.762,622	5	392.414,542 671.734,682	32.942

Punct început	X / Y	Punct sfârșit	X / Y	Lungime segment (** (m)
5	392.414,542 671.734,682	6	392.500,867 671.737,214	86.362
6	392.500,867 671.737,214	1	392.474,17 671.772,524	44.267

\*\* Lungimile segmentelor sunt determinate în planul de proiecție Stereo 70 și sunt rotunjite la 1 milimetru.

\*\*\* Distanța dintre puncte este formată din segmente cumulate ce sunt mai mici decât valoarea 1 milimetru.



**DATE DESPRE IMOBILUL NR. 1102**

Oficiul de Cadastru și Publicitate Imobiliară MARAMURES  
Biroul de Cadastru și Publicitate Imobiliară Targu Lapus

**A. Partea I. Descrierea imobilului**

TEREN Extravilan

Adresa: Jud. Maramures

Nr. Crt	Nr cadastral Nr. topografic	Suprafața* (mp)	Observații / Referințe
A1		959	Sector cadastral:24 Teren neimprejmuit;

**B. Partea II. Proprietari și acte**

Inscrieri privitoare la dreptul de proprietate și alte drepturi reale	Referințe
<b>1 / 04/04/2023</b>	
Act Administrativ nr. TP nr. 52981/87, din 03/06/2005 emis de Comisia Județeană Maramureș;	
B1	A1
Intabulare, drept de PROPRIETATE, dobândit prin Reconstituire, cota actuala 1/1, cota initiala 1/1 1) CIMPOIEȘ IOAN	

**C. Partea III. SARCINI .**

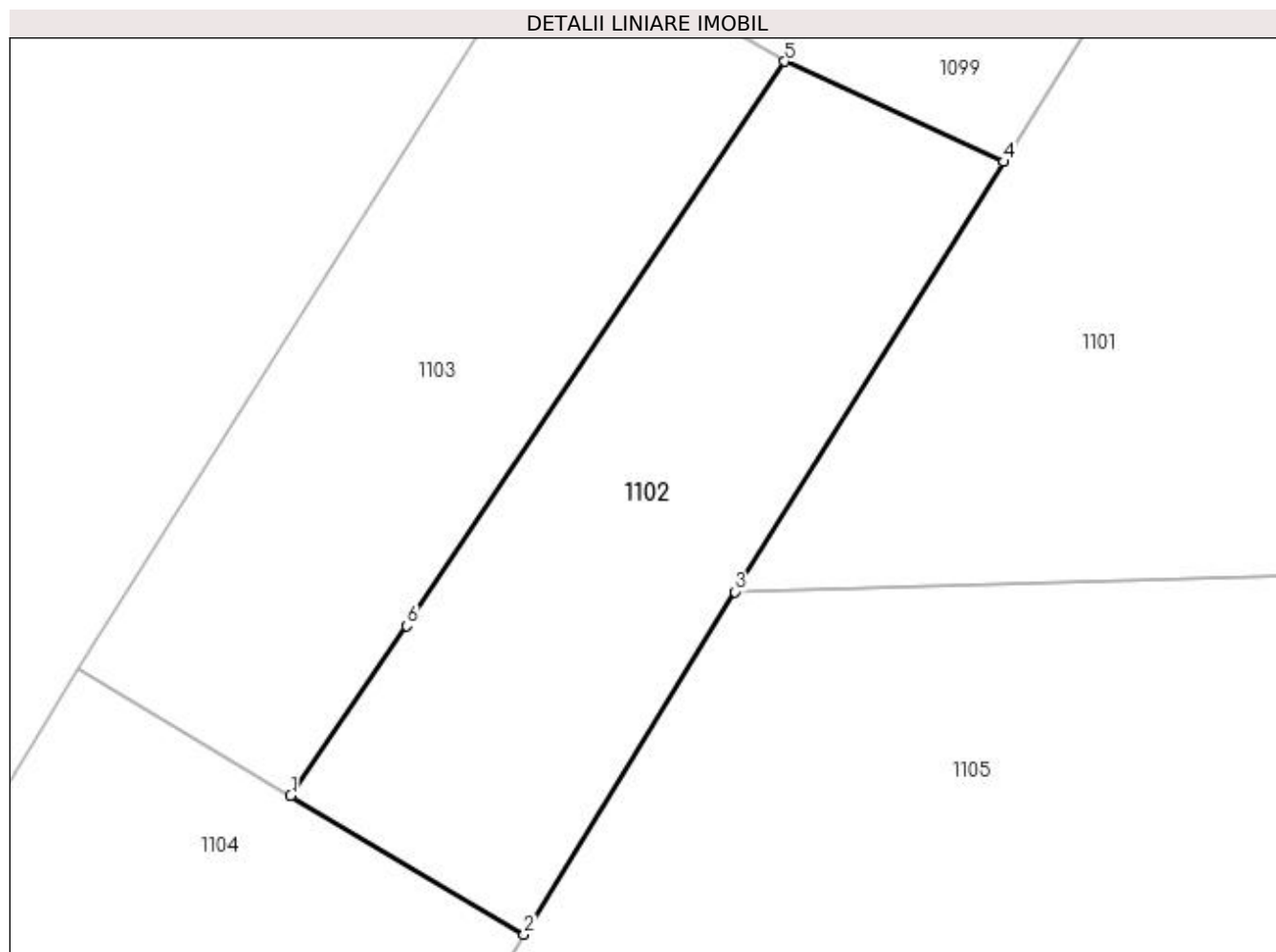
Inscrieri privind dezmembramintele dreptului de proprietate, drepturi reale de garanție și sarcini	Referințe
NU SUNT	

## Anexa Nr. 1 La Partea I

## Teren

Nr cadastral	Suprafața (mp)*	Observații / Referințe
	959	

\* Suprafața este determinată în planul de proiecție Stereo 70.



## Date referitoare la teren

Crt	Categorie folosință	Intra vilan	Suprafața (mp)	Tarla	Parcelă	Nr. topo	Observații / Referințe
1	arabil	NU	959	La Moară	1	-	

## Lungime Segmente

1) Valorile lungimilor segmentelor sunt obținute din proiecție în plan.

Punct început	X / Y	Punct sfârșit	X / Y	Lungime segment (** (m)
1	392.385,665 671.721,445	2	392.400,824 671.712,433	17.635
2	392.400,824 671.712,433	3	392.414,542 671.734,682	26.138
3	392.414,542 671.734,682	4	392.431,992 671.762,622	32.942
4	392.431,992 671.762,622	5	392.417,774 671.769,146	15.643
5	392.417,774 671.769,146	6	392.393,222 671.732,467	44.138

Punct început	X / Y	Punct sfârșit	X / Y	Lungime segment (** (m)
6	392.393,222 671.732,467	1	392.385,665 671.721,445	13.364

\*\* Lungimile segmentelor sunt determinate în planul de proiecție Stereo 70 și sunt rotunjite la 1 milimetru.

\*\*\* Distanța dintre puncte este formată din segmente cumulate ce sunt mai mici decât valoarea 1 milimetru.





**DATE DESPRE IMOBILUL NR. 1103**

Oficiul de Cadastru și Publicitate Imobiliară MARAMURES  
Biroul de Cadastru și Publicitate Imobiliară Targu Lapus

**A. Partea I. Descrierea imobilului**

TEREN Extravilan

Adresa: Jud. Maramures

Nr. Crt	Nr cadastral Nr. topografic	Suprafața* (mp)	Observații / Referințe
A1		978	Sector cadastral:24 Teren neimprejmuit;

**B. Partea II. Proprietari și acte**

Inscrieri privitoare la dreptul de proprietate și alte drepturi reale		Referințe
<b>1 / 11/05/2023</b>		
Act Administrativ nr. Proces-Verbal de punere în posesie nr. 3, din 27/02/2023 emis de Primăria Comunei Coas (Hotărârea nr. 958/ 13.02.1992 și Anexa 2A/100 emise de Comisia Județeană Maramureș);		
B1	Inscrierea provizorie, drept de PROPRIETATE, dobandit prin Lege, cota actuala 1/1, cota initiala 1/1 1) <b>BRETAN AUREL</b> , Lipsa CNP DEFUNCT:Da	A1
<b>2 / 10/05/2023</b>		
Act Administrativ nr. Adeverință de posesie nr. 1899, din 24/04/2023 emis de Primăria Comunei Coas;		
B2	Se notează posesia faptică în favoarea lui 1) <b>BRETAN AURELIAN</b>	A1

**C. Partea III. SARCINI .**

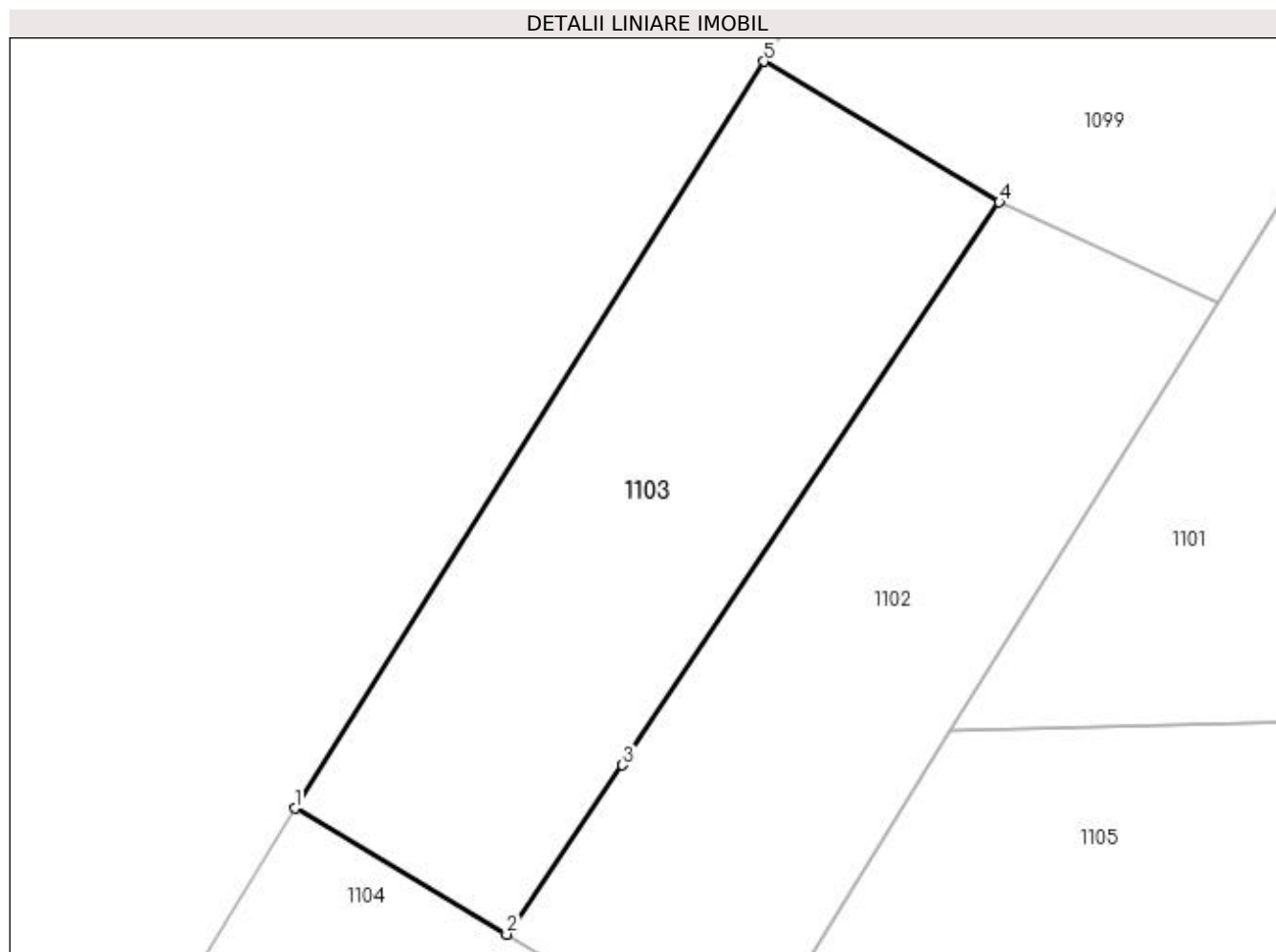
Inscrieri privind dezmembramintele dreptului de proprietate, drepturi reale de garanție și sarcini	Referințe
NU SUNT	

## Anexa Nr. 1 La Partea I

## Teren

Nr cadastral	Suprafața (mp)*	Observații / Referințe
	978	

\* Suprafața este determinată în planul de proiecție Stereo 70.



## Date referitoare la teren

Crt	Categorie folosință	Intravilan	Suprafața (mp)	Tarla	Parcelă	Nr. topo	Observații / Referințe
1	arabil	NU	978	La Moara Bătrână	1	-	

## Lungime Segmente

1) Valorile lungimilor segmentelor sunt obținute din proiecție în plan.

Punct început	X / Y	Punct sfârșit	X / Y	Lungime segment (** (m)
1	392.371,857 671.729,654	2	392.385,665 671.721,445	16.064
2	392.385,665 671.721,445	3	392.393,222 671.732,467	13.364
3	392.393,222 671.732,467	4	392.417,774 671.769,146	44.138
4	392.417,774 671.769,146	5	392.402,426 671.778,324	17.883
5	392.402,426 671.778,324	1	392.371,857 671.729,654	57.474

**\*\* Lungimile segmentelor sunt determinate în planul de proiecție Stereo 70 și sunt rotunjite la 1 milimetru.**

**\*\*\* Distanța dintre puncte este formată din segmente cumulate ce sunt mai mici decât valoarea 1 milimetru.**



**DATE DESPRE IMOBILUL NR. 1104**

Oficiul de Cadastru și Publicitate Imobiliară MARAMURES  
Biroul de Cadastru și Publicitate Imobiliară Targu Lapus

**A. Partea I. Descrierea imobilului**

TEREN Extravilan

Adresa: Jud. Maramures

Nr. Crt	Nr cadastral Nr. topografic	Suprafața* (mp)	Observații / Referințe
A1		2.800	Sector cadastral:24 Teren neimprejmuit;

**B. Partea II. Proprietari și acte**

Inscrieri privitoare la dreptul de proprietate și alte drepturi reale	Referințe
<b>1 / 04/04/2023</b>	
Act Administrativ nr. TP nr. 1966/32, din 29/11/2002 emis de Comisia Județeană Maramureș;	
B1	A1
Intabulare, drept de PROPRIETATE, dobândit prin Reconstituire, cota actuala 1/1, cota initiala 1/1 1) BERINȚAN IOAN DEFUNCT:Da	

**C. Partea III. SARCINI .**

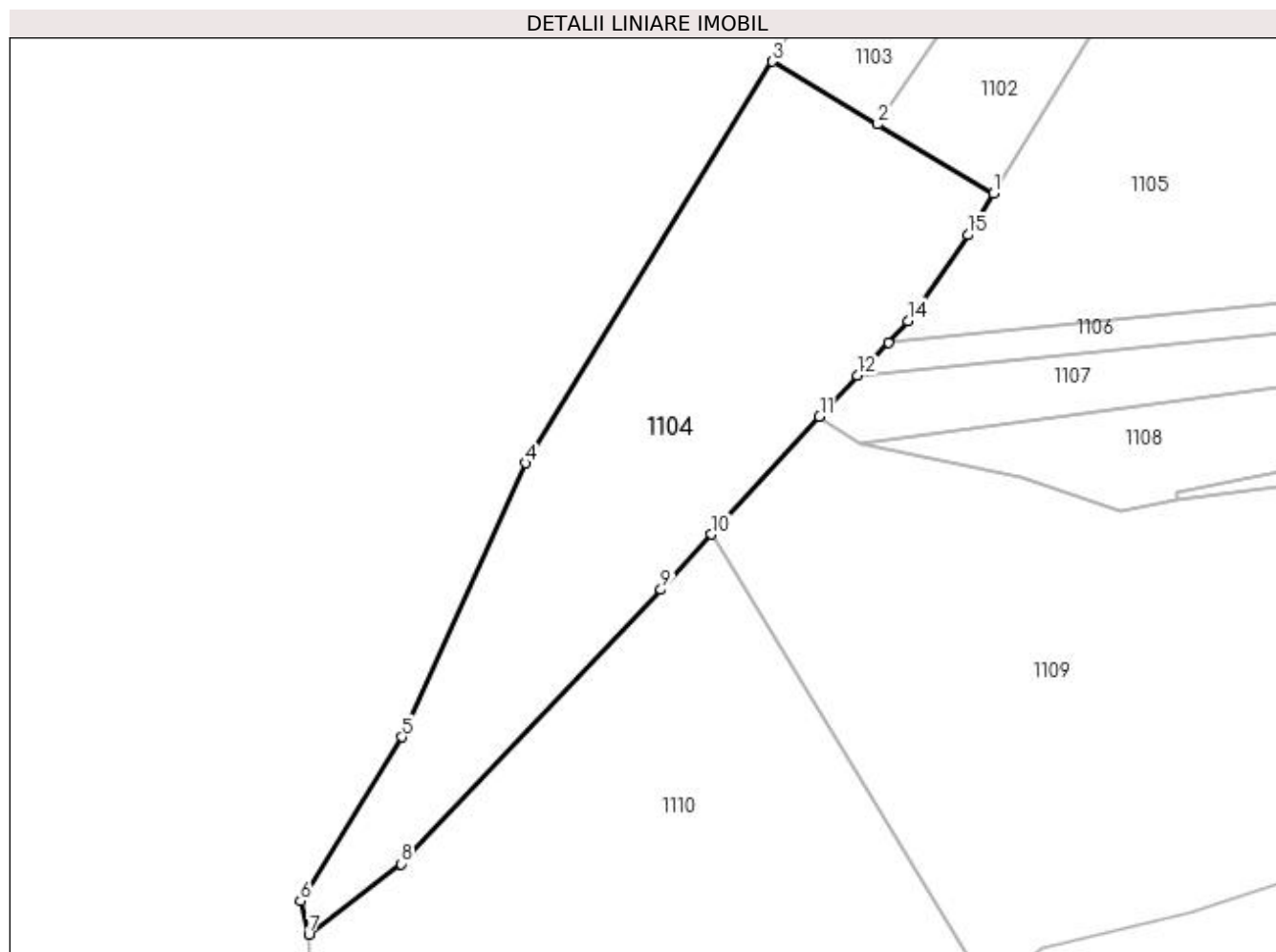
Inscrieri privind dezmembramintele dreptului de proprietate, drepturi reale de garanție și sarcini	Referințe
NU SUNT	

## Anexa Nr. 1 La Partea I

## Teren

Nr cadastral	Suprafața (mp)*	Observații / Referințe
	2.800	

\* Suprafața este determinată în planul de proiecție Stereo 70.



## Date referitoare la teren

Crt	Categorie folosință	Intra vilan	Suprafața (mp)	Tarla	Parcelă	Nr. topo	Observații / Referințe
1	arabil	NU	2.800	La Moară	1	-	

## Lungime Segmente

1) Valorile lungimilor segmentelor sunt obținute din proiecție în plan.

Punct început	X / Y	Punct sfârșit	X / Y	Lungime segment (** (m)
1	392.400,824 671.712,433	2	392.385,665 671.721,445	17.636
2	392.385,665 671.721,445	3	392.371,857 671.729,654	16.064
3	392.371,857 671.729,654	4	392.339,617 671.677,173	61.593
4	392.339,617 671.677,173	5	392.323,475 671.641,398	39.248
5	392.323,475 671.641,398	6	392.310,227 671.619,987	25.178

Punct început	X / Y	Punct sfârșit	X / Y	Lungime segment (** (m)
6	392.310,227 671.619,987	7	392.311,319 671.615,621	4.5
7	392.311,319 671.615,621	8	392.323,401 671.624,833	15.193
8	392.323,401 671.624,833	9	392.357,332 671.660,638	49.329
9	392.357,332 671.660,638	10	392.363,955 671.667,866	9.803
10	392.363,955 671.667,866	11	392.378,067 671.683,283	20.901
11	392.378,067 671.683,283	12	392.382,998 671.688,615	7.263
12	392.382,998 671.688,615	13	392.387,033 671.692,977	5.942
13	392.387,033 671.692,977	14	392.389,62 671.695,775	3.811
14	392.389,62 671.695,775	15	392.397,478 671.706,992	13.696
15	392.397,478 671.706,992	1	392.400,824 671.712,433	6.388

\*\* Lungimile segmentelor sunt determinate în planul de proiecție Stereo 70 și sunt rotunjite la 1 milimetru.

\*\*\* Distanța dintre puncte este formată din segmente cumulate ce sunt mai mici decât valoarea 1 milimetru.





**DATE DESPRE IMOBILUL NR. 1105**

Oficiul de Cadastru și Publicitate Imobiliară MARAMURES  
Biroul de Cadastru și Publicitate Imobiliară Targu Lapus

**A. Partea I. Descrierea imobilului**

TEREN Necunoscut

Nr. CF vechi:4, 267- bis, 542, 1365 Coaş  
Nr. topografic:3829, 3830, 3841, 3842

Adresa: Loc. Coas, Jud. Maramures

Nr. Crt	Nr cadastral Nr. topografic	Suprafața* (mp)	Observații / Referințe
A1		4.000	Sector cadastral:24 Teren neimprejmuit; parte din 3829, 3830, 3841, 3842

**B. Partea II. Proprietari și acte**

Inscrieri privitoare la dreptul de proprietate și alte drepturi reale		Referințe
<b>1 / 04/04/2023</b>		
Act Administrativ nr. TP nr. 1966/26, din 28/11/2002 emis de Comisia Județeană Maramureș;		
B1	Intabulare, drept de PROPRIETATE, dobândit prin Reconstituire, cota actuala 1/1, cota initiala 1/1 1) MAXIM VASILE DEFUNCT:Da	A1

**C. Partea III. SARCINI .**

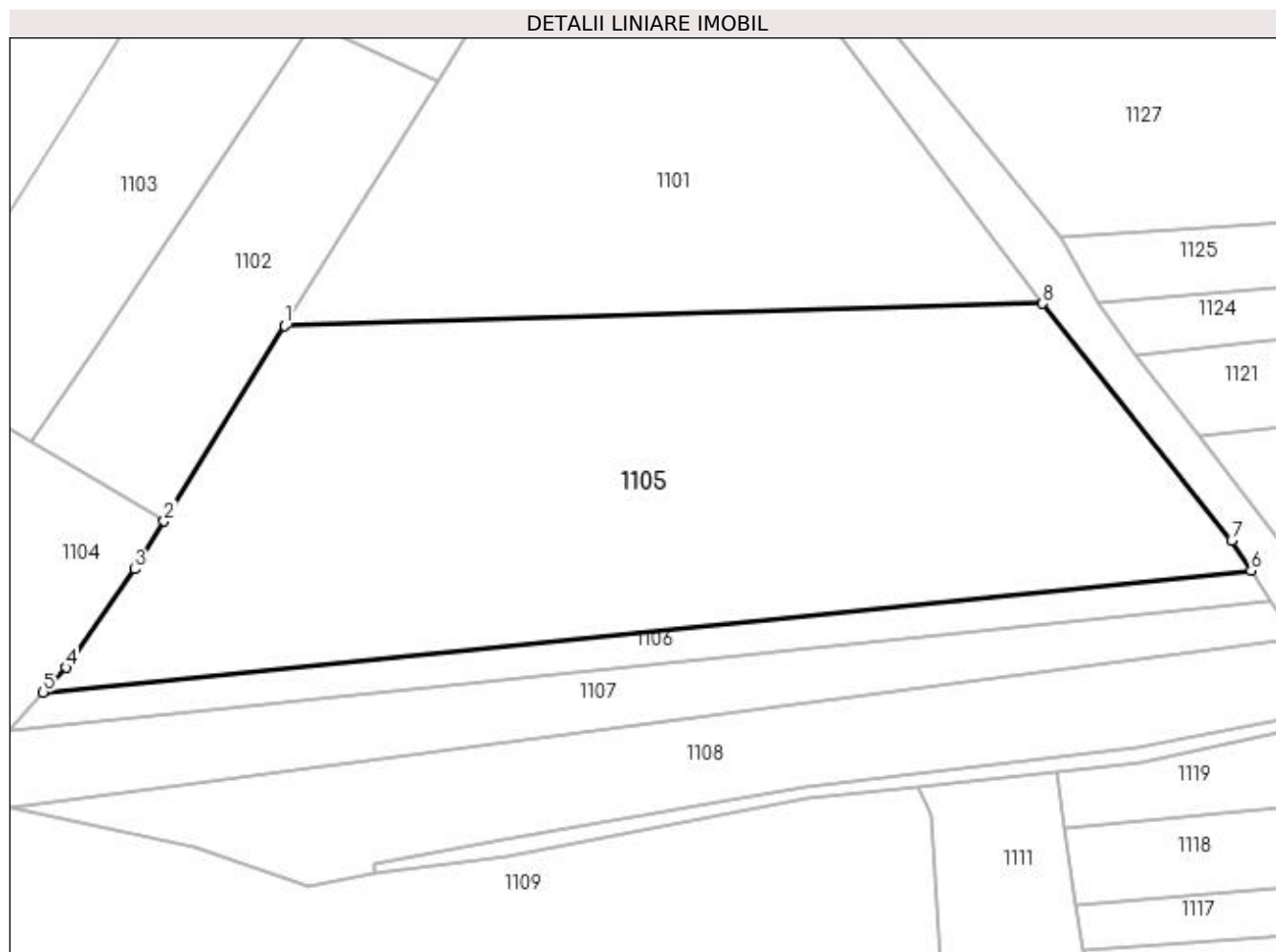
Inscrieri privind dezmembramintele dreptului de proprietate, drepturi reale de garanție și sarcini	Referințe
NU SUNT	

## Anexa Nr. 1 La Partea I

## Teren

Nr cadastral	Suprafața (mp)*	Observații / Referințe
	4.000	parte din 3829, 3830, 3841, 3842

\* Suprafața este determinată în planul de proiecție Stereo 70.



## Date referitoare la teren

Crt	Categorie folosință	Intra vilan	Suprafața (mp)	Tarla	Parcelă	Nr. topo	Observații / Referințe
1	arabil	DA	3.077	Moara Batr.	1	-	
2	arabil	NU	923	Moara Batr.	2	-	

## Lungime Segmente

1) Valorile lungimilor segmentelor sunt obținute din proiecție în plan.

Punct început	X / Y	Punct sfârșit	X / Y	Lungime segment (** (m)
1	392.414,542 671.734,682	2	392.400,824 671.712,433	26.138
2	392.400,824 671.712,433	3	392.397,478 671.706,992	6.387
3	392.397,478 671.706,992	4	392.389,62 671.695,775	13.696
4	392.389,62 671.695,775	5	392.387,033 671.692,977	3.811

Punct început	X / Y	Punct sfârșit	X / Y	Lungime segment (** (m)
5	392.387,033 671.692,977	6	392.524,621 671.706,799	138.281
6	392.524,621 671.706,799	7	392.522,411 671.710,223	4.075
7	392.522,411 671.710,223	8	392.500,867 671.737,214	34.535
8	392.500,867 671.737,214	1	392.414,542 671.734,682	86.363

\*\* Lungimile segmentelor sunt determinate în planul de proiecție Stereo 70 și sunt rotunjite la 1 milimetru.

\*\*\* Distanța dintre puncte este formată din segmente cumulate ce sunt mai mici decât valoarea 1 milimetru.



**DATE DESPRE IMOBILUL NR. 1106**

Oficiul de Cadastru și Publicitate Imobiliară MARAMURES  
Biroul de Cadastru și Publicitate Imobiliară Targu Lapus

**A. Partea I. Descrierea imobilului**

TEREN Necunoscut

Nr. CF vechi:4, 267- bis Coaş  
Nr. topografic:3829, 3830

Adresa: Loc. Coas, Jud. Maramures

Nr. Crt	Nr cadastral Nr. topografic	Suprafața* (mp)	Observații / Referințe
A1		536	Sector cadastral:24 Teren neimprejmuit; parte din 3829, 3830

**B. Partea II. Proprietari și acte**

Inscrieri privitoare la dreptul de proprietate și alte drepturi reale		Referințe
<b>1 / 11/05/2023</b>		
Act Normativ nr. Legea nr. 7, din 13/03/1996 emis de Parlamentul României;		
B1	Inscrierea provizorie, drept de PROPRIETATE, dobandit prin Lege, cota actuala 1/1, cota initiala 1/1 1) COMUNA COAȘ, CIF:16384641, Proprietar neidentificat	A1

**C. Partea III. SARCINI .**

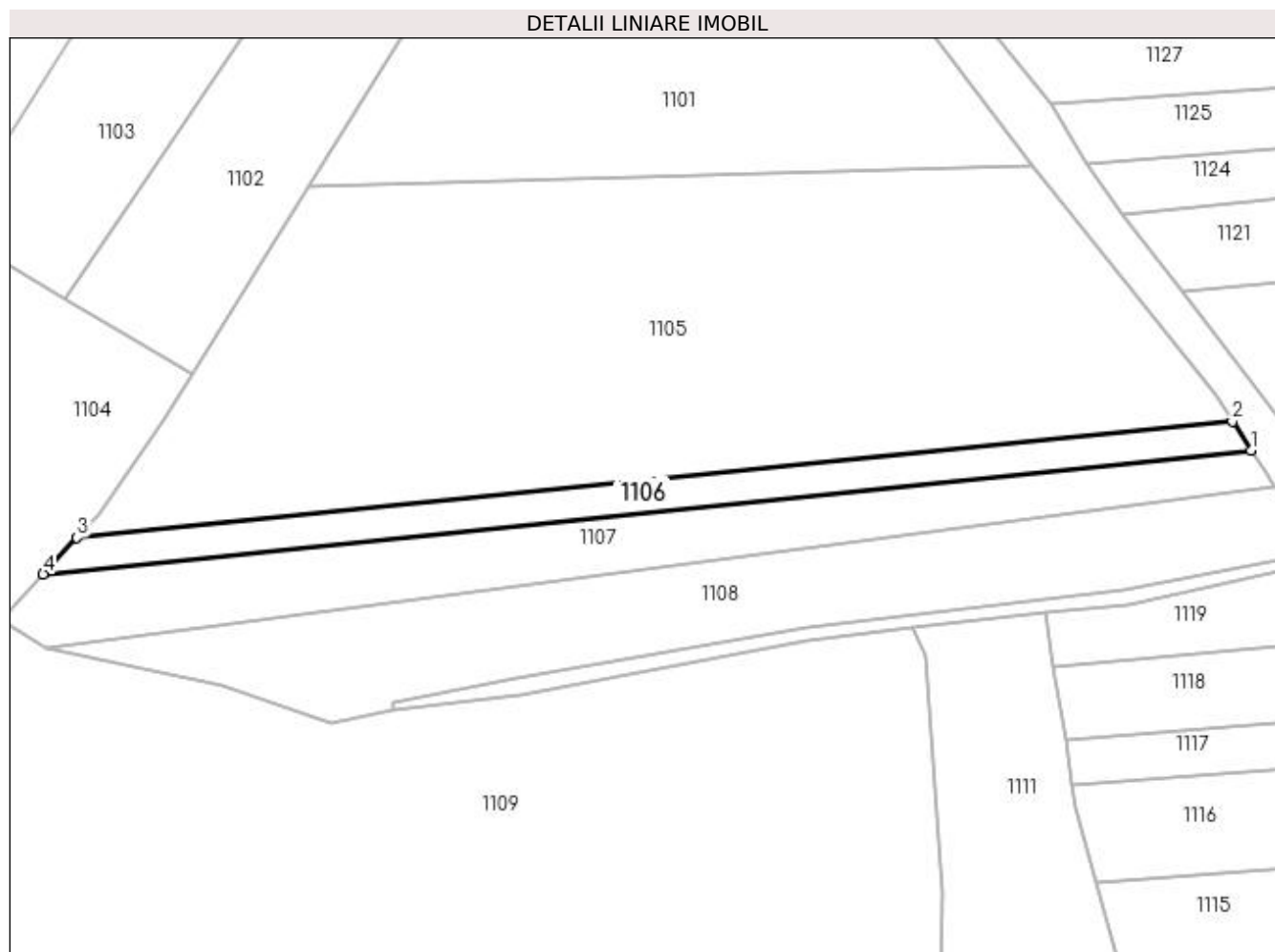
Inscrieri privind dezmembramintele dreptului de proprietate, drepturi reale de garanție și sarcini	Referințe
NU SUNT	

## Anexa Nr. 1 La Partea I

## Teren

Nr cadastral	Suprafața (mp)*	Observații / Referințe
	536	parte din 3829, 3830

\* Suprafața este determinată în planul de proiecție Stereo 70.



## Date referitoare la teren

Crt	Categorie folosință	Intra vilan	Suprafața (mp)	Tarla	Parcelă	Nr. topo	Observații / Referințe
1	arabil	NU	75	-	1	-	
2	arabil	DA	461	-	2	3842	

## Lungime Segmente

1) Valorile lungimilor segmentelor sunt obținute din proiecție în plan.

Punct început	X / Y	Punct sfârșit	X / Y	Lungime segment (** (m)
1	392.526,837 671.703,365	2	392.524,621 671.706,799	4.087
2	392.524,621 671.706,799	3	392.387,033 671.692,977	138.281
3	392.387,033 671.692,977	4	392.382,998 671.688,615	5.942
4	392.382,998 671.688,615	1	392.526,837 671.703,365	144.593

**\*\* Lungimile segmentelor sunt determinate în planul de proiecție Stereo 70 și sunt rotunjite la 1 milimetru.**

**\*\*\* Distanța dintre puncte este formată din segmente cumulate ce sunt mai mici decât valoarea 1 milimetru.**





**DATE DESPRE IMOBILUL NR. 1107**

Oficiul de Cadastru și Publicitate Imobiliară MARAMURES  
Biroul de Cadastru și Publicitate Imobiliară Targu Lapus

**A. Partea I. Descrierea imobilului**

TEREN Necunoscut

Nr. CF vechi:2170 Coaș  
Nr. topografic:3843

Adresa: Loc. Coas, Jud. Maramures

Nr. Crt	Nr cadastral Nr. topografic	Suprafața* (mp)	Observații / Referințe
A1		1.000	Sector cadastral:24 Teren neimprejmuit;

**B. Partea II. Proprietari și acte**

Inscrieri privitoare la dreptul de proprietate și alte drepturi reale		Referințe
<b>1 / 07/04/2023</b>		
Act Notarial nr. Contract de partaj voluntar nr. 2094, din 09/12/2016 emis de B.I.N. Podeleanu Radu Călin;		
B1	Intabulare, drept de PROPRIETATE, dobândit prin Conventie, cota actuala 1/1, cota initiala 1/1 1) TARBA GHEORGHE	A1

**C. Partea III. SARCINI .**

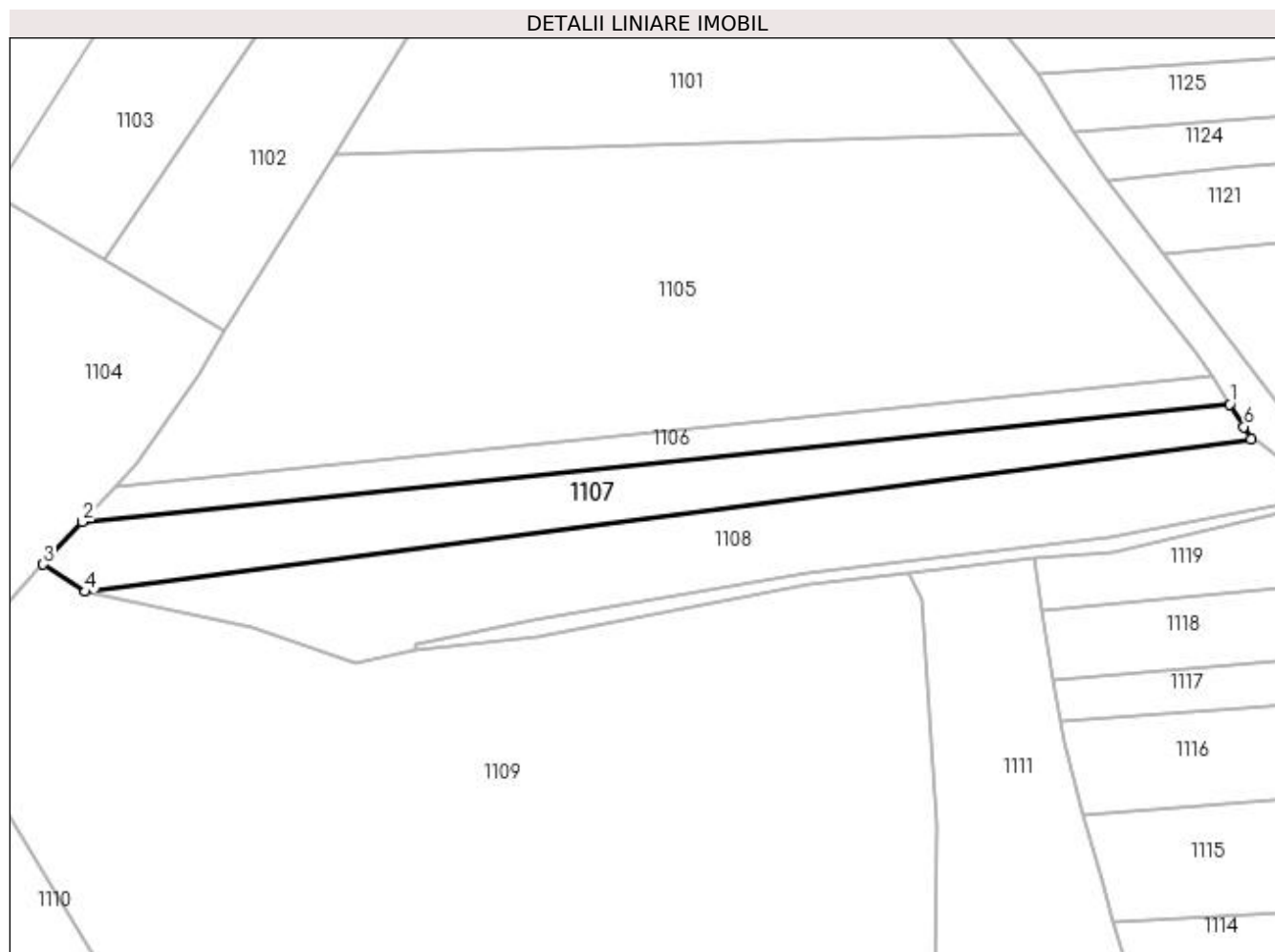
Inscrieri privind dezmembramintele dreptului de proprietate, drepturi reale de garanție și sarcini	Referințe
NU SUNT	

## Anexa Nr. 1 La Partea I

## Teren

Nr cadastral	Suprafața (mp)*	Observații / Referințe
	1.000	

\* Suprafața este determinată în planul de proiecție Stereo 70.



## Date referitoare la teren

Crt	Categorie folosință	Intra vilan	Suprafața (mp)	Tarla	Parcelă	Nr. topo	Observații / Referințe
1	arabil	NU	148	La Moara bătrână	1	-	
2	arabil	DA	852	La Moara Bătrână	2	-	

## Lungime Segmente

1) Valorile lungimilor segmentelor sunt obținute din proiecție în plan.

Punct început	X / Y	Punct sfârșit	X / Y	Lungime segment (** (m)
1	392.526,837 671.703,365	2	392.382,998 671.688,615	144.593
2	392.382,998 671.688,615	3	392.378,067 671.683,283	7.262
3	392.378,067 671.683,283	4	392.383,368 671.679,866	6.307
4	392.383,368 671.679,866	5	392.529,531 671.698,99	147.409

Punct început	X / Y	Punct sfârșit	X / Y	Lungime segment (** (m)
5	392.529,531 671.698,99	6	392.528,659 671.700,542	1.78
6	392.528,659 671.700,542	1	392.526,837 671.703,365	3.36

\*\* Lungimile segmentelor sunt determinate în planul de proiecție Stereo 70 și sunt rotunjite la 1 milimetru.

\*\*\* Distanța dintre puncte este formată din segmente cumulate ce sunt mai mici decât valoarea 1 milimetru.



**DATE DESPRE IMOBILUL NR. 1108**

Oficiul de Cadastru și Publicitate Imobiliară MARAMURES  
Biroul de Cadastru și Publicitate Imobiliară Targu Lapus

**A. Partea I. Descrierea imobilului**

TEREN Necunoscut

Nr. CF vechi:277 Coaş  
Nr. topografic:3846

Adresa: Loc. Coas, Jud. Maramures

Nr. Crt	Nr cadastral Nr. topografic	Suprafața* (mp)	Observații / Referințe
A1		1.400	Sector cadastral:24 Teren neimprejmuit; parte din 3846

**B. Partea II. Proprietari și acte**

Inscrieri privitoare la dreptul de proprietate și alte drepturi reale		Referințe
<b>1 / 18/04/2023</b>		
Act Normativ nr. Legea nr. 7, din 13/03/1996 emis de Parlamentul României;		
B1	Intabulare, drept de PROPRIETATE, dobândit prin Lege, cota actuala 1/1, cota initiala 1/1 1) NEIDENTIFICAT NEIDENTIFICAT	A1
<b>2 / 18/04/2023</b>		
Act Administrativ nr. Adeverința de posesie nr. 1900, din 24/04/2023 emis de Primăria Comunei Coaş;		
B2	Se notează posesia faptică în favoarea lui 1) VOEVOD RUZALIA-SABINA	A1

**C. Partea III. SARCINI .**

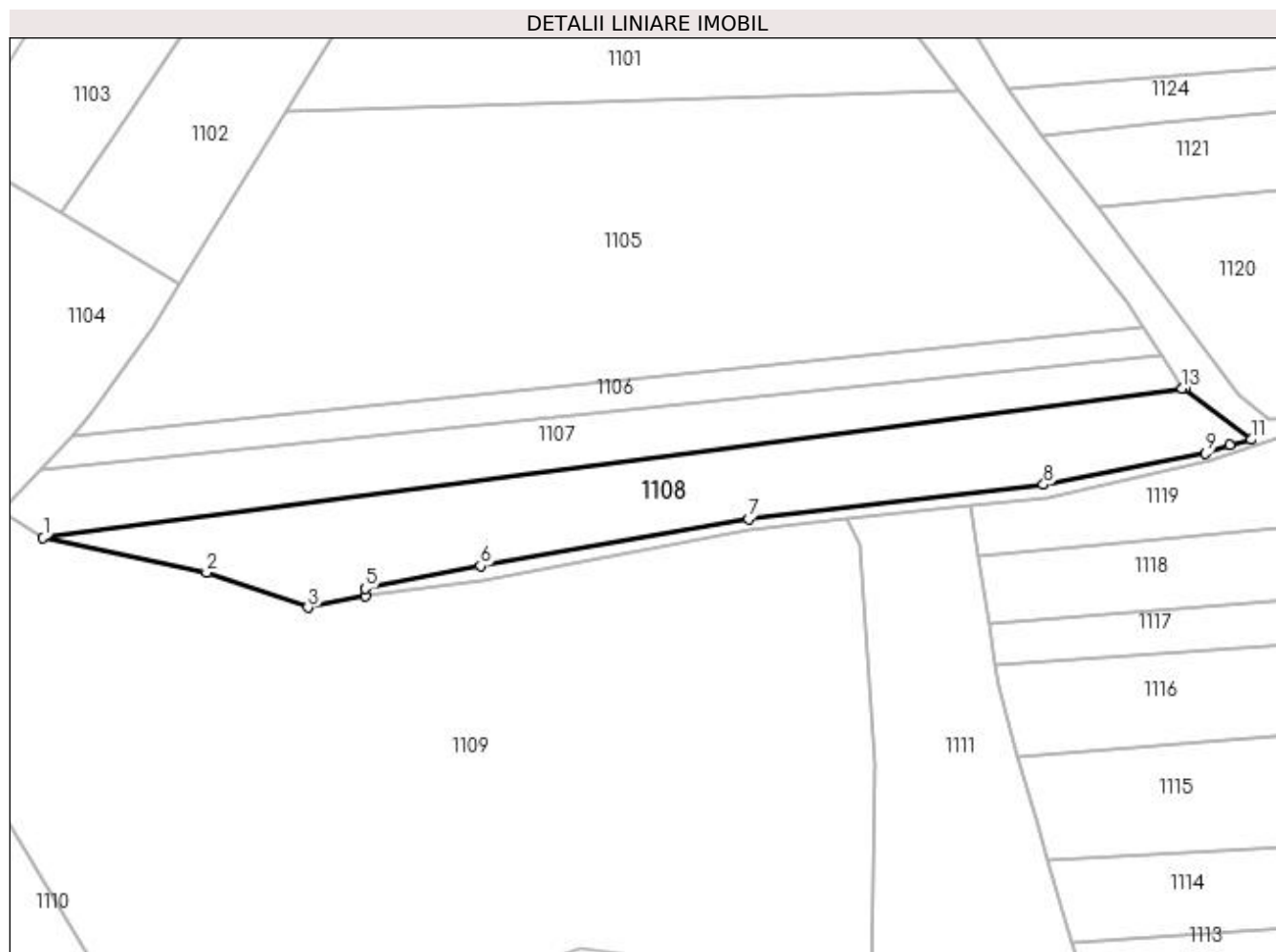
Inscrieri privind dezmembramintele dreptului de proprietate, drepturi reale de garanție și sarcini	Referințe
NU SUNT	

## Anexa Nr. 1 La Partea I

## Teren

Nr cadastral	Suprafața (mp)*	Observații / Referințe
	1.400	parte din 3846

\* Suprafața este determinată în planul de proiecție Stereo 70.



## Date referitoare la teren

Crt	Categorie folosință	Intra vilan	Suprafața (mp)	Tarla	Parcelă	Nr. topo	Observații / Referințe
1	arabil	DA	1.387	La Moara Bătrână	1	-	
2	arabil	NU	13	La Moara Bătrână	2	-	

## Lungime Segmente

1) Valorile lungimilor segmentelor sunt obținute din proiecție în plan.

Punct început	X / Y	Punct sfârșit	X / Y	Lungime segment (** (m)
1	392.383,368 671.679,866	2	392.404,335 671.675,408	21.436
2	392.404,335 671.675,408	3	392.417,347 671.670,933	13.76
3	392.417,347 671.670,933	4	392.424,667 671.672,451	7.476
4	392.424,667 671.672,451	5	392.424,667 671.673,357	0.906

Punct început	X / Y	Punct sfârșit	X / Y	Lungime segment (** (m)
5	392.424,667 671.673,357	6	392.439,488 671.676,276	15.106
6	392.439,488 671.676,276	7	392.473,904 671.682,289	34.937
7	392.473,904 671.682,289	8	392.511,75 671.686,699	38.102
8	392.511,75 671.686,699	9	392.532,567 671.690,692	21.196
9	392.532,567 671.690,692	10	392.535,594 671.691,782	3.217
10	392.535,594 671.691,782	11	392.538,381 671.692,467	2.87
11	392.538,381 671.692,467	12	392.529,856 671.699,031	10.76
12	392.529,856 671.699,031	13	392.529,531 671.698,99	0.327
13	392.529,531 671.698,99	1	392.383,368 671.679,866	147.409

\*\* Lungimile segmentelor sunt determinate în planul de proiecție Stereo 70 și sunt rotunjite la 1 milimetru.

\*\*\* Distanța dintre puncte este formată din segmente cumulate ce sunt mai mici decât valoarea 1 milimetru.





**DATE DESPRE IMOBILUL NR. 1109**

Oficiul de Cadastru și Publicitate Imobiliară MARAMURES  
Biroul de Cadastru și Publicitate Imobiliară Targu Lapus

**A. Partea I. Descrierea imobilului**

TEREN Necunoscut

Nr. CF vechi:1084, 29, 1160 Coas

Nr. topografic:3863, 3864, 3865

Adresa: Loc. Coas, Jud. Maramures

Nr. Crt	Nr cadastral Nr. topografic	Suprafata* (mp)	Observatii / Referinte
A1		6.435	Sector cadastral:24 Teren neimprejmuit; parte din 3863, 3864, 3865

**B. Partea II. Proprietari și acte**

Inscrieri privitoare la dreptul de proprietate și alte drepturi reale		Referințe
<b>1 / 11/05/2023</b>		
Act Normativ nr. Legea nr. 7, din 13/03/1996 emis de Parlamentul României;		
B1	Intabulare, drept de PROPRIETATE, dobandit prin Lege, cota actuala 1/1, cota initiala 1/1 1) NEIDENTIFICAT NEIDENTIFICAT	A1
<b>2 / 11/05/2023</b>		
Act Administrativ nr. Adeverință de posesie nr. 1901, din 24/04/2023 emis de Primăria Comunei Coas;		
B2	Se noteaza posesia factica in favoarea lui 1) MAXIM VASILE	A1

**C. Partea III. SARCINI .**

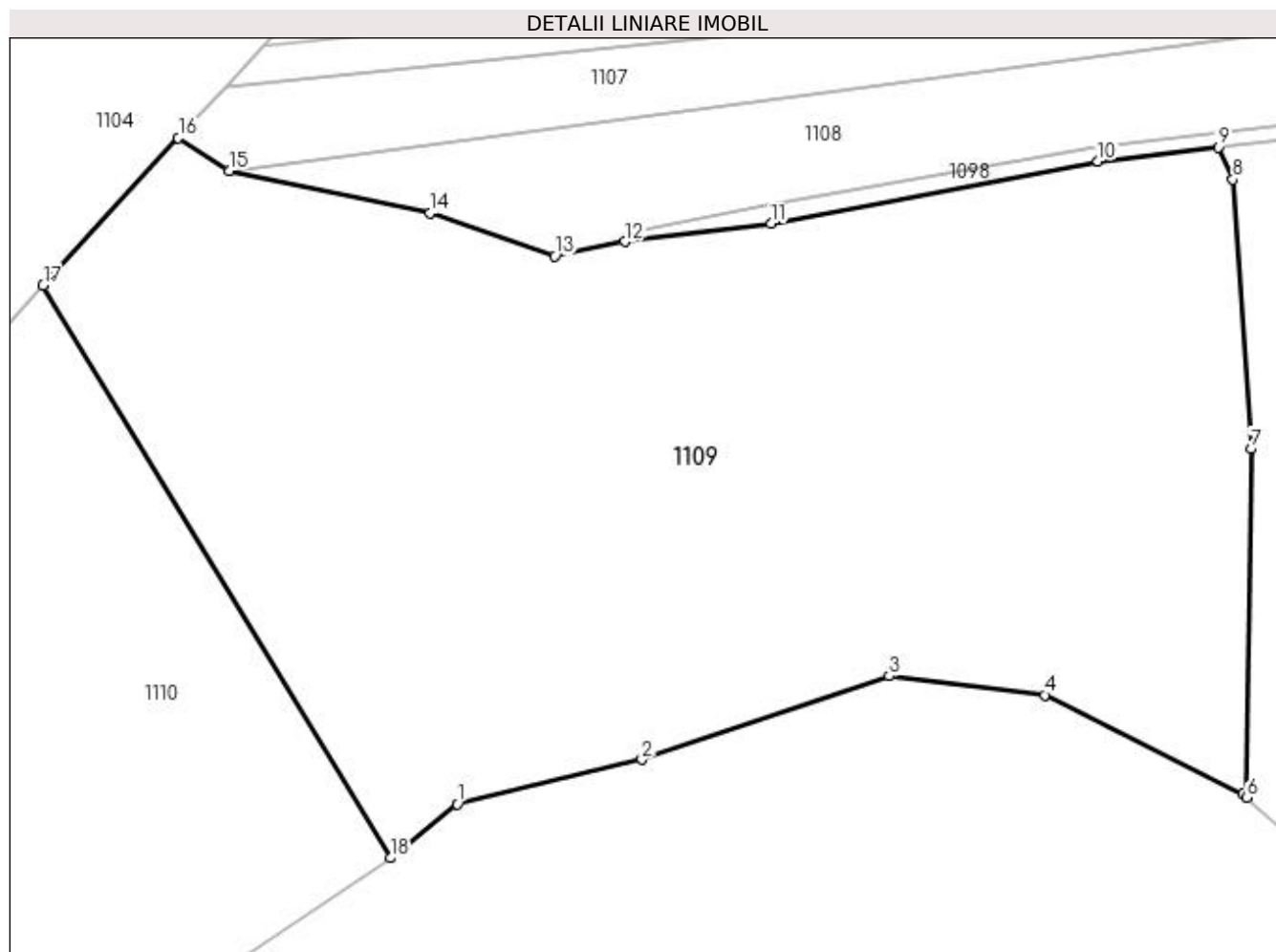
Inscrieri privind dezmembramintele dreptului de proprietate, drepturi reale de garanție și sarcini	Referințe
NU SUNT	

## Anexa Nr. 1 La Partea I

## Teren

Nr cadastral	Suprafața (mp)*	Observații / Referințe
	6.435	parte din 3863, 3864, 3865

\* Suprafața este determinată în planul de proiecție Stereo 70.



## Date referitoare la teren

Crt	Categorie folosință	Intra vilan	Suprafața (mp)	Tarla	Parcelă	Nr. topo	Observații / Referințe
1	arabil	NU	310	La Moara Bătrână	1	-	
2	arabil	DA	6.125	La Moara Bătrână	2	-	

## Lungime Segmente

1) Valorile lungimilor segmentelor sunt obținute din proiecție în plan.

Punct început	X / Y	Punct sfârșit	X / Y	Lungime segment (** (m)
1	392.407,212 671.613,746	2	392.426,467 671.618,396	19.809
2	392.426,467 671.618,396	3	392.452,264 671.627,128	27.234
3	392.452,264 671.627,128	4	392.468,536 671.625,143	16.392
4	392.468,536 671.625,143	5	392.489,174 671.614,825	23.073

Punct început	X / Y	Punct sfârșit	X / Y	Lungime segment (** (m)
5	392.489,174 671.614,825	6	392.489,632 671.614,411	0.617
6	392.489,632 671.614,411	7	392.490,059 671.650,812	36.404
7	392.490,059 671.650,812	8	392.488,155 671.678,946	28.198
8	392.488,155 671.678,946	9	392.486,621 671.682,299	3.687
9	392.486,621 671.682,299	10	392.474,066 671.680,844	12.639
10	392.474,066 671.680,844	11	392.439,936 671.674,327	34.746
11	392.439,936 671.674,327	12	392.424,667 671.672,451	15.384
12	392.424,667 671.672,451	13	392.417,347 671.670,933	7.476
13	392.417,347 671.670,933	14	392.404,335 671.675,408	13.76
14	392.404,335 671.675,408	15	392.383,368 671.679,866	21.436
15	392.383,368 671.679,866	16	392.378,067 671.683,283	6.307
16	392.378,067 671.683,283	17	392.363,955 671.667,866	20.901
17	392.363,955 671.667,866	18	392.400,19 671.608,121	69.874
18	392.400,19 671.608,121	1	392.407,212 671.613,746	8.997

\*\* Lungimile segmentelor sunt determinate în planul de proiecție Stereo 70 și sunt rotunjite la 1 milimetru.

\*\*\* Distanța dintre puncte este formată din segmente cumulate ce sunt mai mici decât valoarea 1 milimetru.



**DATE DESPRE IMOBILUL NR. 1110**

Oficiul de Cadastru și Publicitate Imobiliară MARAMURES  
Biroul de Cadastru și Publicitate Imobiliară Targu Lapus

**A. Partea I. Descrierea imobilului**

TEREN Necunoscut

Nr. CF vechi:1967, 173 Coaş

Nr. topografic:3860, 3861

Adresa: Loc. Coas, Jud. Maramures

Nr. Crt	Nr cadastral Nr. topografic	Suprafața* (mp)	Observații / Referințe
A1		6.435	Sector cadastral:24 Teren neimprejmuit; parte din 3860, 3861

**B. Partea II. Proprietari și acte**

Inscrieri privitoare la dreptul de proprietate și alte drepturi reale		Referințe
<b>1 / 16/05/2023</b>		
Act Administrativ nr. Proces verbal de punere în posesie nr. 29, din 16/05/2023 emis de Primăria Comunei Coaş (Hotărârea nr. 958/18.02.1992, Anexa 2A, poziția 110 emise de Comisia Județeană Maramureș);		
B1	Inscrierea provizorie, drept de PROPRIETATE, dobândit prin Lege, cota actuala 2134/6435 1) <b>BRETAN AUREL</b> , Lipsă CNP DEFUNCT:Da	A1
<b>2 / 16/05/2023</b>		
Act Normativ nr. Legea nr. 7, din 13/03/1996 emis de Parlamentul României;		
B2	Intabulare, drept de PROPRIETATE, dobândit prin Lege, cota actuala 4301/6435 1) <b>NEIDENTIFICAT NEIDENTIFICAT</b>	A1
<b>3 / 16/05/2023</b>		
Act Administrativ nr. Adeverința de posesie nr. 2085, din 04/05/2023 emis de Primăria Comunei Coaş;		
B3	Se notează posesia faptică în favoarea lui 1/1 parte 1) <b>POP GRAȚIAN-DANIEL</b>	A1

**C. Partea III. SARCINI .**

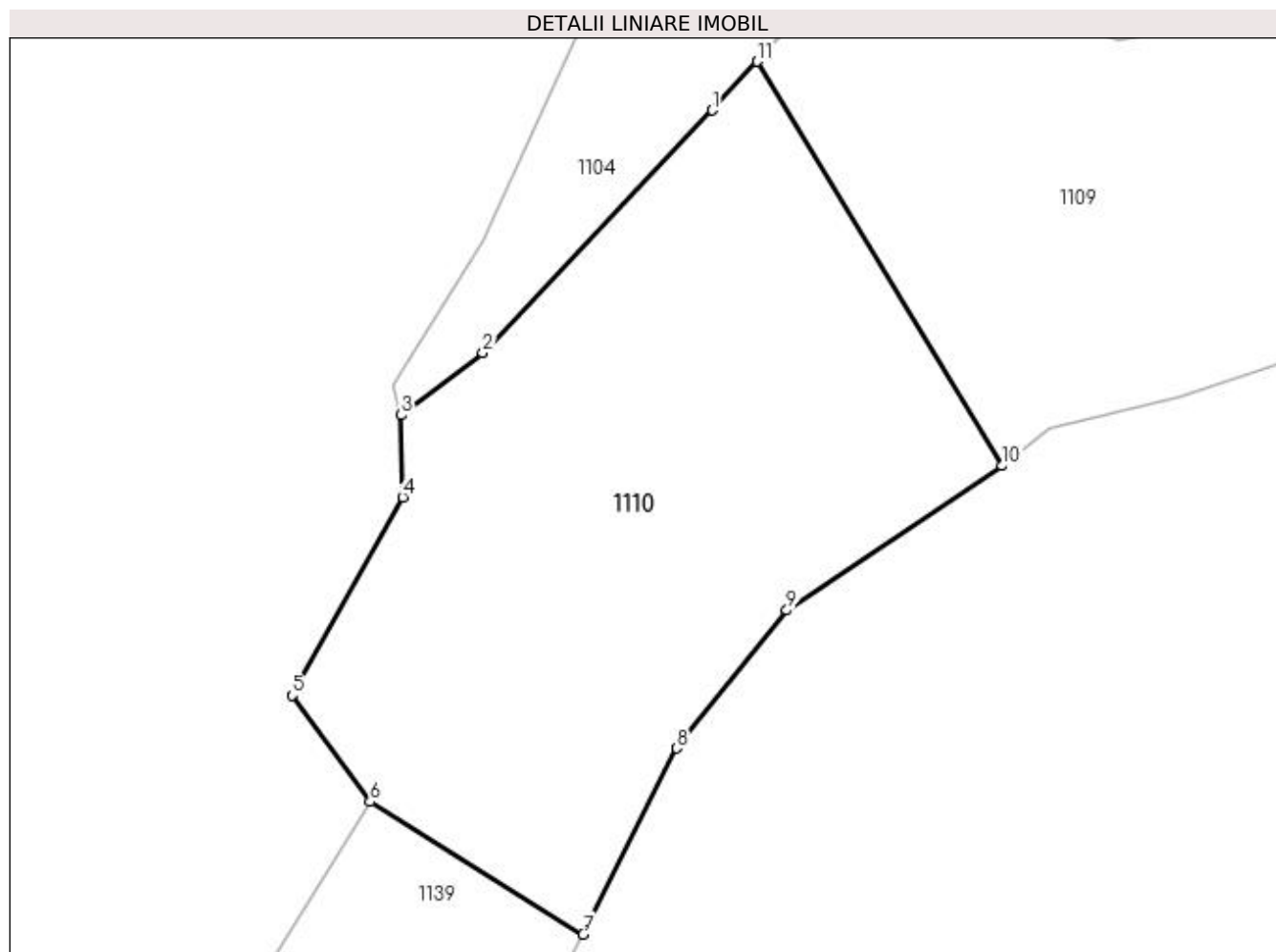
Inscrieri privind dezmembramintele dreptului de proprietate, drepturi reale de garanție și sarcini	Referințe
NU SUNT	

## Anexa Nr. 1 La Partea I

## Teren

Nr cadastral	Suprafața (mp)*	Observații / Referințe
	6.435	parte din 3860, 3861

\* Suprafața este determinată în planul de proiecție Stereo 70.



## Date referitoare la teren

Crt	Categorie folosință	Intra vilan	Suprafața (mp)	Tarla	Parcelă	Nr. topo	Observații / Referințe
1	arabil	NU	2.134	Coastă	1	-	
2	arabil	DA	4.301	Coastă	2	-	

## Lungime Segmente

1) Valorile lungimilor segmentelor sunt obținute din proiecție în plan.

Punct început	X / Y	Punct sfârșit	X / Y	Lungime segment (** (m)
1	392.357,332 671.660,638	2	392.323,401 671.624,833	49.329
2	392.323,401 671.624,833	3	392.311,319 671.615,621	15.193
3	392.311,319 671.615,621	4	392.311,506 671.603,505	12.117
4	392.311,506 671.603,505	5	392.295,158 671.574,197	33.559

Punct început	X / Y	Punct sfârșit	X / Y	Lungime segment (** (m)
5	392.295,158 671.574,197	6	392.306,753 671.558,462	19.546
6	392.306,753 671.558,462	7	392.338,235 671.538,892	37.069
7	392.338,235 671.538,892	8	392.352,037 671.566,395	30.772
8	392.352,037 671.566,395	9	392.368,315 671.586,771	26.08
9	392.368,315 671.586,771	10	392.400,19 671.608,121	38.365
10	392.400,19 671.608,121	11	392.363,955 671.667,866	69.874
11	392.363,955 671.667,866	1	392.357,332 671.660,638	9.803

\*\* Lungimile segmentelor sunt determinate în planul de proiecție Stereo 70 și sunt rotunjite la 1 milimetru.

\*\*\* Distanța dintre puncte este formată din segmente cumulate ce sunt mai mici decât valoarea 1 milimetru.





**DATE DESPRE IMOBILUL NR. 1111**

Oficiul de Cadastru și Publicitate Imobiliară MARAMURES  
Biroul de Cadastru și Publicitate Imobiliară Targu Lapus

**A. Partea I. Descrierea imobilului**

TEREN Intravilan

Nr. CF vechi:1362, 16 Coaș  
Nr. topografic:3866, 3867

Adresa: Loc. Coas, Jud. Maramures

Nr. Crt	Nr cadastral Nr. topografic	Suprafața* (mp)	Observații / Referințe
A1		1.842	Sector cadastral:24 Teren neimprejmuit; parte din 3866, 3867

**B. Partea II. Proprietari și acte**

Inscrieri privitoare la dreptul de proprietate și alte drepturi reale		Referințe
<b>1 / 11/05/2023</b>		
Act Normativ nr. Legea nr. 7, din 13/03/1996 emis de Parlamentul României;		
B1	Intabulare, drept de PROPRIETATE, dobândit prin Lege, cota actuala 1/1, cota initiala 1/1 1) NEIDENTIFICAT NEIDENTIFICAT	A1
<b>2 / 11/05/2023</b>		
Act Administrativ nr. Adeverință de posesie nr. 2086, din 04/05/2023 emis de Primăria Comunei Coaș;		
B2	Se notează posesia faptică in favoarea lui 1) HOTEA SIMINA-MĂDĂLINA	A1

**C. Partea III. SARCINI .**

Inscrieri privind dezmembramintele dreptului de proprietate, drepturi reale de garanție și sarcini	Referințe
NU SUNT	

## Anexa Nr. 1 La Partea I

## Teren

Nr cadastral	Suprafața (mp)*	Observații / Referințe
	1.842	parte din 3866, 3867

\* Suprafața este determinată în planul de proiecție Stereo 70.



## Date referitoare la teren

Crt	Categorie folosință	Intravilan	Suprafața (mp)	Tarla	Parcelă	Nr. topo	Observații / Referințe
1	arabil	DA	1.842	La Moara Bătrână	1	-	

## Lungime Segmente

1) Valorile lungimilor segmentelor sunt obținute din proiecție în plan.

Punct început	X / Y	Punct sfârșit	X / Y	Lungime segment (** (m)
1	392.490,059 671.650,812	2	392.489,632 671.614,411	36.404
2	392.489,632 671.614,411	3	392.509,811 671.596,172	27.2
3	392.509,811 671.596,172	4	392.524,923 671.591,326	15.87
4	392.524,923 671.591,326	5	392.522,738 671.600,567	9.496
5	392.522,738 671.600,567	6	392.519,558 671.613,078	12.909

Punct început	X / Y	Punct sfârșit	X / Y	Lungime segment (** (m)
6	392.519,558 671.613,078	7	392.517,484 671.621,238	8.419
7	392.517,484 671.621,238	8	392.515,448 671.628,022	7.083
8	392.515,448 671.628,022	9	392.512,316 671.638,457	10.895
9	392.512,316 671.638,457	10	392.510,713 671.643,796	5.574
10	392.510,713 671.643,796	11	392.508,498 671.651,867	8.369
11	392.508,498 671.651,867	12	392.506,011 671.660,932	9.4
12	392.506,011 671.660,932	13	392.505,577 671.663,583	2.686
13	392.505,577 671.663,583	14	392.504,724 671.668,799	5.285
14	392.504,724 671.668,799	15	392.503,36 671.677,603	8.909
15	392.503,36 671.677,603	16	392.502,413 671.684,003	6.47
16	392.502,413 671.684,003	17	392.486,621 671.682,299	15.884
17	392.486,621 671.682,299	18	392.488,155 671.678,946	3.687
18	392.488,155 671.678,946	1	392.490,059 671.650,812	28.198

\*\* Lungimile segmentelor sunt determinate în planul de proiecție Stereo 70 și sunt rotunjite la 1 milimetru.

\*\*\* Distanța dintre puncte este formată din segmente cumulate ce sunt mai mici decât valoarea 1 milimetru.



**DATE DESPRE IMOBILUL NR. 1112**

Oficiul de Cadastru și Publicitate Imobiliară MARAMURES  
Biroul de Cadastru și Publicitate Imobiliară Targu Lapus

**A. Partea I. Descrierea imobilului**

TEREN Intravilan

Nr. CF vechi:2061, 46 Coaş  
Nr. topografic:3879, 3880

Adresa: Loc. Coas, Jud. Maramures

Nr. Crt	Nr cadastral Nr. topografic	Suprafața* (mp)	Observații / Referințe
A1		2.800	Sector cadastral:24 Teren neimprejmuit; parte din 3879, 3880

**B. Partea II. Proprietari și acte**

Inscrieri privitoare la dreptul de proprietate și alte drepturi reale		Referințe
<b>1 / 25/05/2023</b>		
Act Normativ nr. Legea nr. 7, din 13/03/1996 emis de Parlamentul României;		
B1	Intabulare, drept de PROPRIETATE, dobandit prin Lege, cota actuala 1/1, cota initiala 1/1 1) NEIDENTIFICAT NEIDENTIFICAT	A1
<b>2 / 25/05/2023</b>		
Act Administrativ nr. Adeverință de posesie nr. 2368, din 25/05/2023 emis de Primăria Comunei Coaş;		
B2	Se notează posesia faptică în favoarea lui 1) MOLDOVAN ROZALIA	A1

**C. Partea III. SARCINI .**

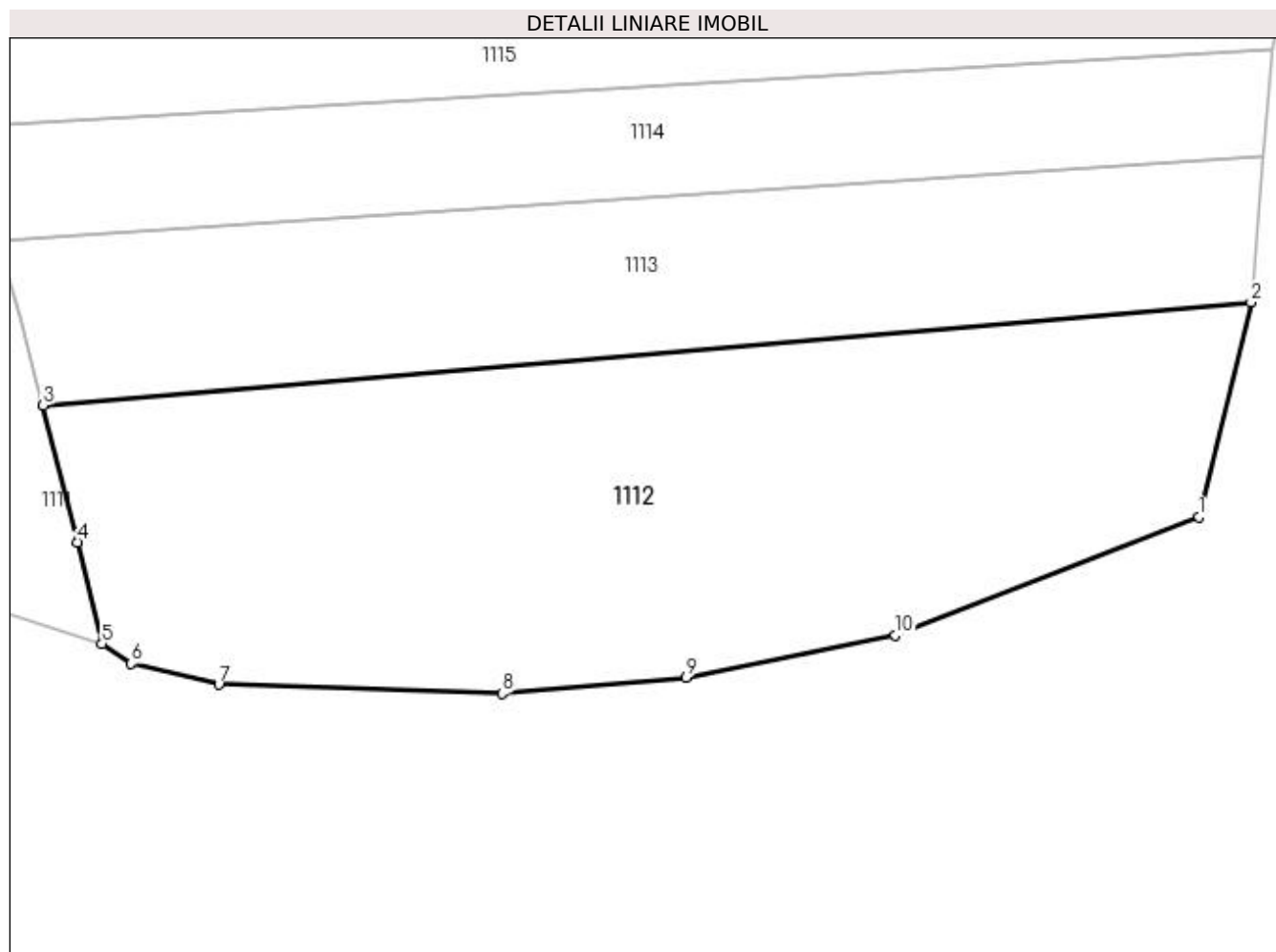
Inscrieri privind dezmembramintele dreptului de proprietate, drepturi reale de garanție și sarcini	Referințe
NU SUNT	

## Anexa Nr. 1 La Partea I

## Teren

Nr cadastral	Suprafața (mp)*	Observații / Referințe
	2.800	parte din 3879, 3880

\* Suprafața este determinată în planul de proiecție Stereo 70.



## Date referitoare la teren

Crt	Categorie folosință	Intra vilan	Suprafața (mp)	Tarla	Parcelă	Nr. topo	Observații / Referințe
1	arabil	DA	2.800	-	1	-	

## Lungime Segmente

1) Valorile lungimilor segmentelor sunt obținute din proiecție în plan.

Punct început	X / Y	Punct sfârșit	X / Y	Lungime segment (** (m)
1	392.624,995 671.602,893	2	392.629,77 671.622,469	20.15
2	392.629,77 671.622,469	3	392.519,558 671.613,078	110.611
3	392.519,558 671.613,078	4	392.522,738 671.600,567	12.909
4	392.522,738 671.600,567	5	392.524,923 671.591,326	9.496
5	392.524,923 671.591,326	6	392.527,588 671.589,523	3.218

Punct început	X / Y	Punct sfârșit	X / Y	Lungime segment (** (m)
6	392.527,588 671.589,523	7	392.535,594 671.587,606	8.232
7	392.535,594 671.587,606	8	392.561,449 671.586,771	25.868
8	392.561,449 671.586,771	9	392.578,219 671.588,222	16.833
9	392.578,219 671.588,222	10	392.597,309 671.592,115	19.483
10	392.597,309 671.592,115	1	392.624,995 671.602,893	29.71

\*\* Lungimile segmentelor sunt determinate în planul de proiecție Stereo 70 și sunt rotunjite la 1 milimetru.

\*\*\* Distanța dintre puncte este formată din segmente cumulate ce sunt mai mici decât valoarea 1 milimetru.





**DATE DESPRE IMOBILUL NR. 1113**

Oficiul de Cadastru și Publicitate Imobiliară MARAMURES  
Biroul de Cadastru și Publicitate Imobiliară Targu Lapus

**A. Partea I. Descrierea imobilului**

TEREN Intravilan

Nr. CF vechi:1903 Coaş  
Nr. topografic:3877

Adresa: Loc. Coas, Jud. Maramures

Nr. Crt	Nr cadastral Nr. topografic	Suprafața* (mp)	Observații / Referințe
A1		1.600	Sector cadastral:24 Teren neimprejmuit;

**B. Partea II. Proprietari și acte**

Inscrieri privitoare la dreptul de proprietate și alte drepturi reale		Referințe
<b>1 / 04/04/2023</b>		
Act Administrativ nr. TP nr. 1966/48, din 05/12/2002 emis de Comisia Județeană Maramureș;		
B1	Intabulare, drept de PROPRIETATE, dobândit prin Reconstituire, cota actuala 1/1, cota initiala 1/1 1) HOTEA ALEXE, Lipsa CNP DEFUNCT:Da	A1

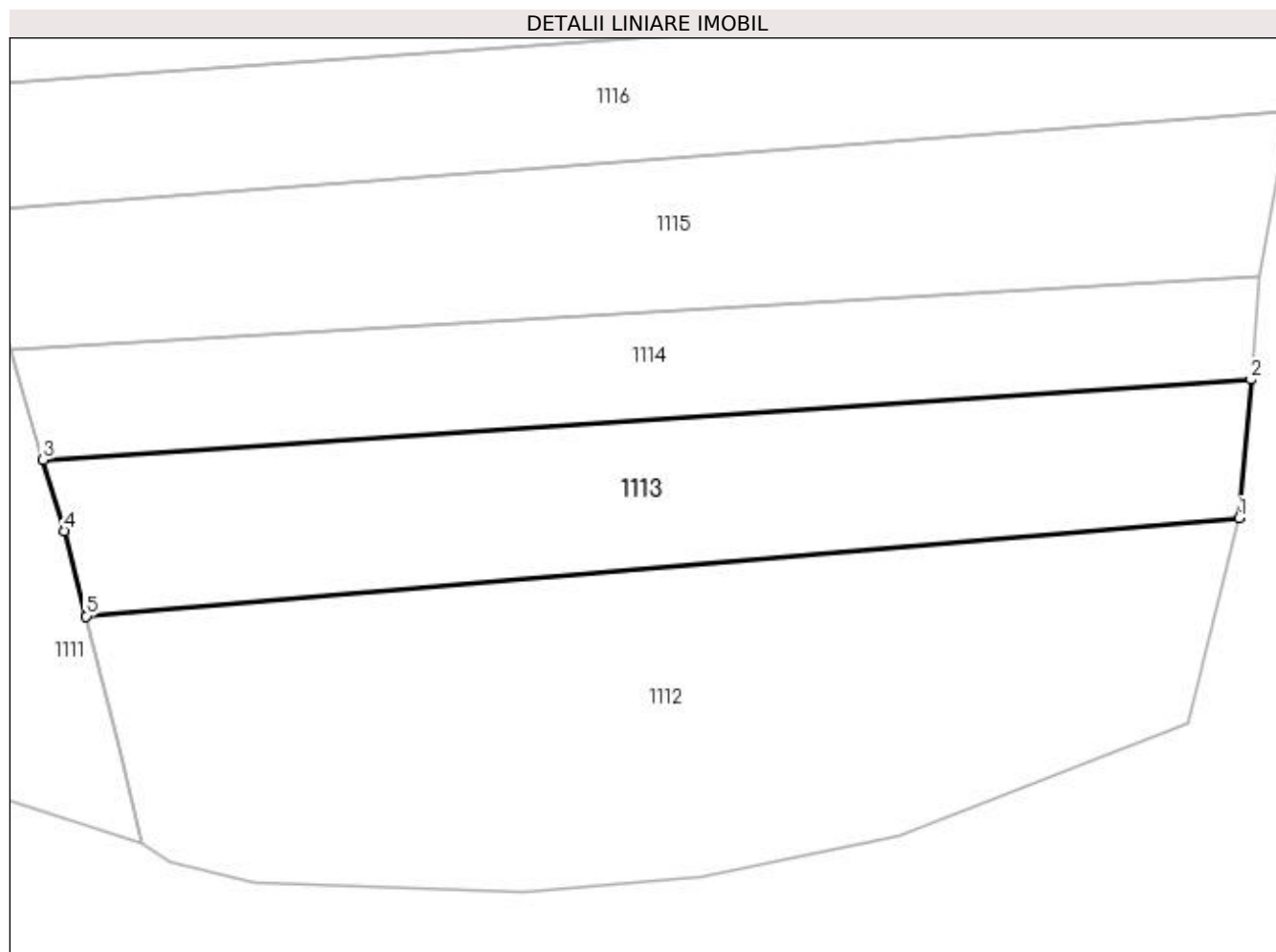
**C. Partea III. SARCINI .**

Inscrieri privind dezmembramintele dreptului de proprietate, drepturi reale de garanție și sarcini	Referințe
NU SUNT	

**Anexa Nr. 1 La Partea I****Teren**

Nr cadastral	Suprafața (mp)*	Observații / Referințe
	1.600	

\* Suprafața este determinată în planul de proiecție Stereo 70.

**Date referitoare la teren**

Crt	Categorie folosință	Intra vilan	Suprafața (mp)	Tarla	Parcelă	Nr. topo	Observații / Referințe
1	arabil	DA	1.600	Moara Bătrână	1	-	

**Lungime Segmente**

1) Valorile lungimilor segmentelor sunt obținute din proiecție în plan.

Punct început	X / Y	Punct sfârșit	X / Y	Lungime segment (** (m)
1	392.629,77 671.622,469	2	392.630,933 671.635,682	13.265
2	392.630,933 671.635,682	3	392.515,448 671.628,022	115.739
3	392.515,448 671.628,022	4	392.517,484 671.621,238	7.083
4	392.517,484 671.621,238	5	392.519,558 671.613,078	8.42
5	392.519,558 671.613,078	1	392.629,77 671.622,469	110.611

**\*\* Lungimile segmentelor sunt determinate în planul de proiecție Stereo 70 și sunt rotunjite la 1 milimetru.**

**\*\*\* Distanța dintre puncte este formată din segmente cumulate ce sunt mai mici decât valoarea 1 milimetru.**



**DATE DESPRE IMOBILUL NR. 1114**

Oficiul de Cadastru și Publicitate Imobiliară MARAMURES  
Biroul de Cadastru și Publicitate Imobiliară Targu Lapus

**A. Partea I. Descrierea imobilului**

TEREN Intravilan

Nr. CF vechi:283 Coaș  
Nr. topografic:3881

Adresa: Loc. Coas, Jud. Maramures

Nr. Crt	Nr cadastral Nr. topografic	Suprafața* (mp)	Observații / Referințe
A1		1.200	Sector cadastral:24 Teren neimprejmuit; parte din 3881

**B. Partea II. Proprietari și acte**

Inscrieri privitoare la dreptul de proprietate și alte drepturi reale		Referințe
<b>2 / 18/04/2023</b>		
Act Normativ nr. Legea nr. 7, din 13/03/1996 emis de Parlamentul României;		
B2	Intabulare, drept de PROPRIETATE, dobândit prin Lege, cota actuala 1/1, cota initiala 1/1 1) NEIDENTIFICAT NEIDENTIFICAT	A1
<b>2 / 27/04/2023</b>		
Act Administrativ nr. Adeverința de posesie nr. 1903, din 24/04/2023 emis de Primăria Comunei Coaș;		
B2	Se notează posesia faptică în favoarea lui 1) HOTEA AUGUSTIN	A1

**C. Partea III. SARCINI .**

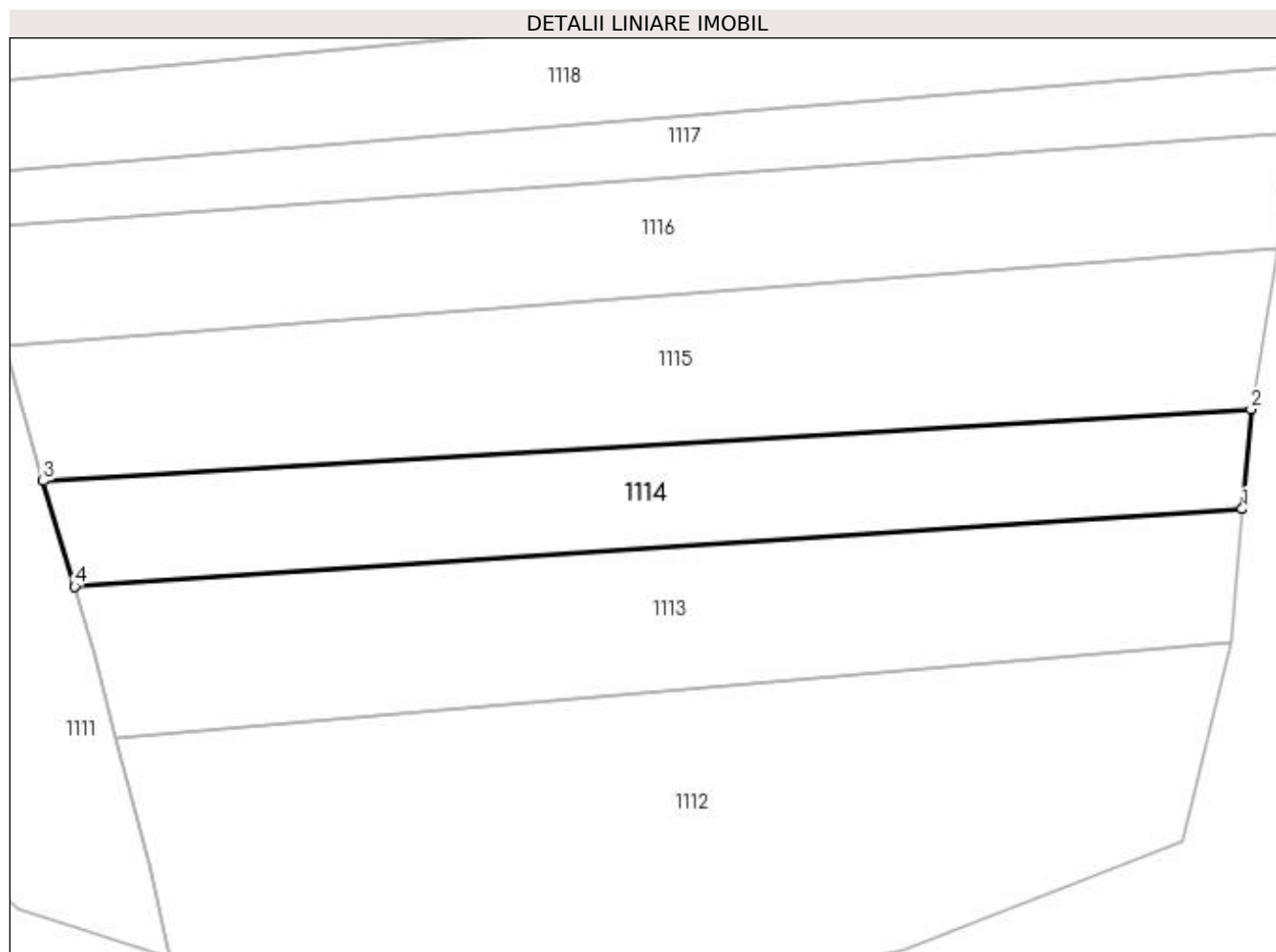
Inscrieri privind dezmembramintele dreptului de proprietate, drepturi reale de garanție și sarcini	Referințe
NU SUNT	

## Anexa Nr. 1 La Partea I

## Teren

Nr cadastral	Suprafața (mp)*	Observații / Referințe
	1.200	parte din 3881

\* Suprafața este determinată în planul de proiecție Stereo 70.



## Date referitoare la teren

Crt	Categorie folosință	Intravilan	Suprafața (mp)	Tarla	Parcelă	Nr. topo	Observații / Referințe
1	arabil	DA	1.200	La Moara Bătrână	1	-	

## Lungime Segmente

1) Valorile lungimilor segmentelor sunt obținute din proiecție în plan.

Punct început	X / Y	Punct sfârșit	X / Y	Lungime segment (** (m)
1	392.630,933 671.635,682	2	392.631,801 671.645,537	9.893
2	392.631,801 671.645,537	3	392.512,316 671.638,457	119.695
3	392.512,316 671.638,457	4	392.515,448 671.628,022	10.895
4	392.515,448 671.628,022	1	392.630,933 671.635,682	115.739

**\*\* Lungimile segmentelor sunt determinate în planul de proiecție Stereo 70 și sunt rotunjite la 1 milimetru.**

**\*\*\* Distanța dintre puncte este formată din segmente cumulate ce sunt mai mici decât valoarea 1 milimetru.**





**DATE DESPRE IMOBILUL NR. 1115**

Oficiul de Cadastru și Publicitate Imobiliară MARAMURES  
Biroul de Cadastru și Publicitate Imobiliară Targu Lapus

**A. Partea I. Descrierea imobilului**

TEREN Intravilan

Nr. CF vechi:1998, 1619 Coaş  
Nr. topografic:3875, 3874

Adresa: Loc. Coas, Jud. Maramures

Nr. Crt	Nr cadastral Nr. topografic	Suprafata* (mp)	Observatii / Referinta
A1		1.800	Sector cadastral:24 Teren neimprejmuit; parte din 3875, 3874

**B. Partea II. Proprietari și acte**

Inscrieri privitoare la dreptul de proprietate și alte drepturi reale		Referinta
<b>1 / 04/04/2023</b>		
Act Notarial nr. Certificat Suplimentar de Moștenitor nr. 50, din 25/04/2018 emis de NP RADU A. PODELEANU;		
B1	Intabulare, drept de PROPRIETATE, dobandit prin Succesiune, cota actuala 1/1, cota initiala 1/1 1) DUMITREAN RODICA	A1

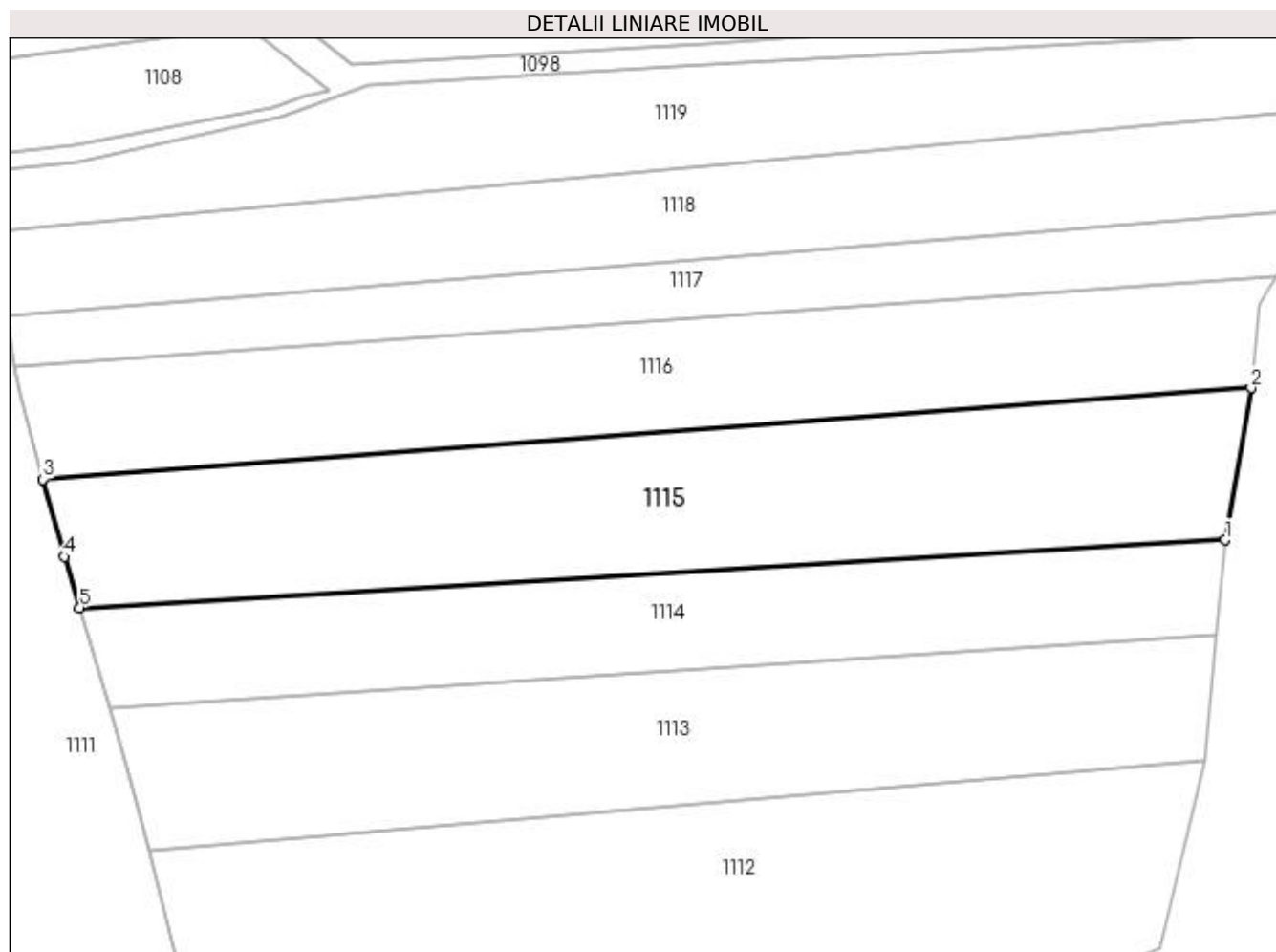
**C. Partea III. SARCINI .**

Inscrieri privind dezmembramintele dreptului de proprietate, drepturi reale de garanție și sarcini	Referinta
NU SUNT	

**Anexa Nr. 1 La Partea I****Teren**

Nr cadastral	Suprafața (mp)*	Observații / Referințe
	1.800	parte din 3875, 3874

\* Suprafața este determinată în planul de proiecție Stereo 70.

**Date referitoare la teren**

Crt	Categorie folosință	Intra vilan	Suprafața (mp)	Tarla	Parcelă	Nr. topo	Observații / Referințe
1	arabil	DA	1.800	Sub Coastă	1	-	

**Lungime Segmente**

1) Valorile lungimilor segmentelor sunt obținute din proiecție în plan.

Punct început	X / Y	Punct sfârșit	X / Y	Lungime segment (** (m)
1	392.631,801 671.645,537	2	392.634,503 671.661,38	16.071
2	392.634,503 671.661,38	3	392.508,499 671.651,867	126.363
3	392.508,499 671.651,867	4	392.510,713 671.643,796	8.369
4	392.510,713 671.643,796	5	392.512,316 671.638,457	5.575
5	392.512,316 671.638,457	1	392.631,801 671.645,537	119.695

**\*\* Lungimile segmentelor sunt determinate în planul de proiecție Stereo 70 și sunt rotunjite la 1 milimetru.**

**\*\*\* Distanța dintre puncte este formată din segmente cumulate ce sunt mai mici decât valoarea 1 milimetru.**



**DATE DESPRE IMOBILUL NR. 1116**

Oficiul de Cadastru și Publicitate Imobiliară MARAMURES  
Biroul de Cadastru și Publicitate Imobiliară Targu Lapus

**A. Partea I. Descrierea imobilului**

TEREN Intravilan

Nr. CF vechi:1998, 1619 Coaş  
Nr. topografic:3875, 3874

Adresa: Loc. Coas, Jud. Maramures

Nr. Crt	Nr cadastral Nr. topografic	Suprafata* (mp)	Observatii / Referinte
A1		1.500	Sector cadastral:24 Teren neimprejmuit; parte din 3875, 3874

**B. Partea II. Proprietari și acte**

Inscrieri privitoare la dreptul de proprietate și alte drepturi reale		Referințe
<b>1 / 11/05/2023</b>		
Act Normativ nr. Legea nr. 7, din 13/03/1996 emis de Parlamentul României;		
B1	Intabulare, drept de PROPRIETATE, dobândit prin Lege, cota actuala 1/1, cota initiala 1/1 1) NEIDENTIFICAT NEIDENTIFICAT	A1
<b>2 / 11/05/2023</b>		
Act Administrativ nr. Adeverință de posesie nr.2087, din 04/05/2023 emis de Primăria Comunei Coaş;		
B2	Se noteaza posesia factica in favoarea lui 1) TARBA DUMITRU	A1

**C. Partea III. SARCINI .**

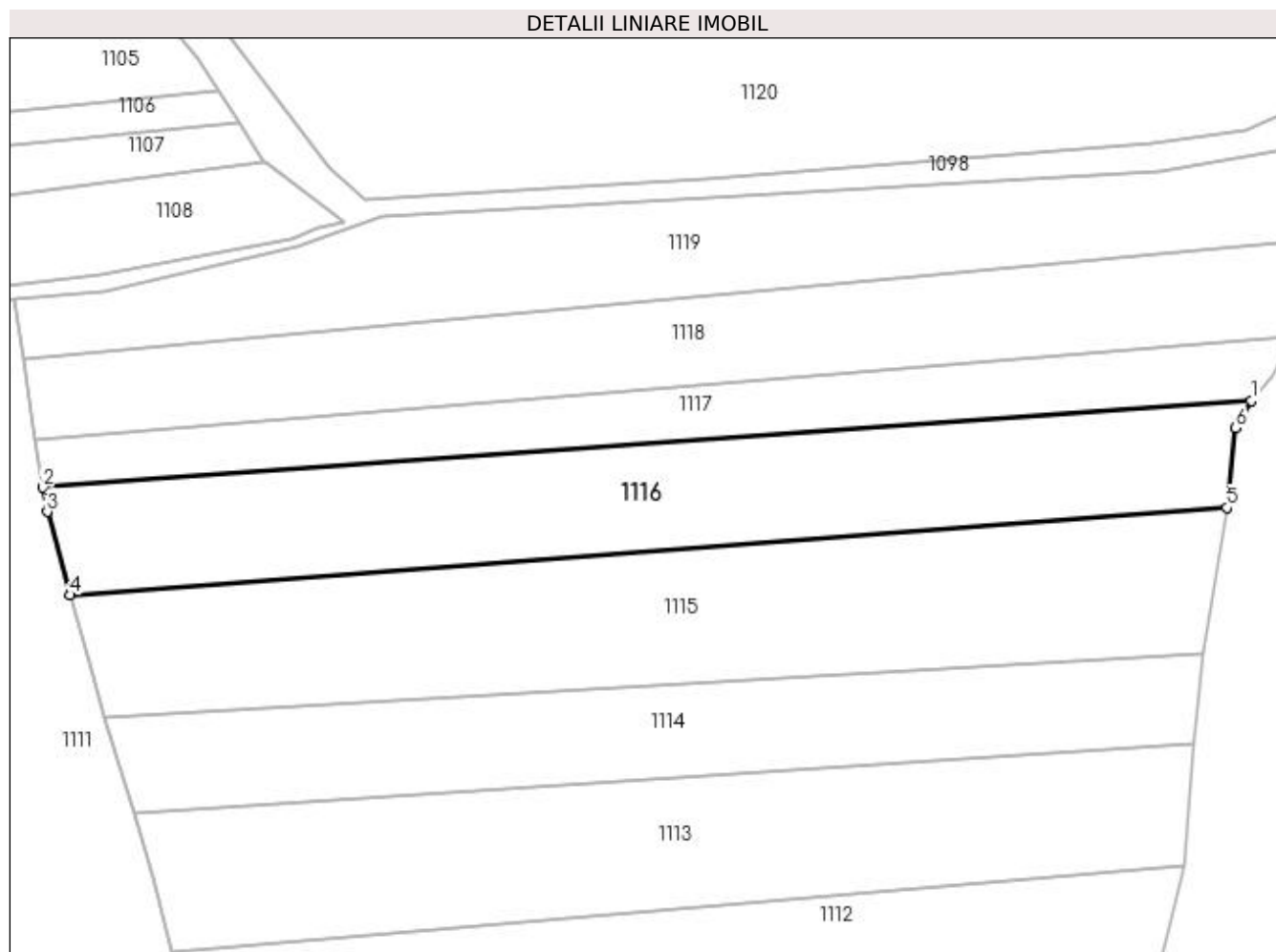
Inscrieri privind dezmembramintele dreptului de proprietate, drepturi reale de garanție și sarcini	Referințe
NU SUNT	

## Anexa Nr. 1 La Partea I

## Teren

Nr cadastral	Suprafața (mp)*	Observații / Referințe
	1.500	parte din 3875, 3874

\* Suprafața este determinată în planul de proiecție Stereo 70.



## Date referitoare la teren

Crt	Categorie folosință	Intravilan	Suprafața (mp)	Tarla	Parcelă	Nr. topo	Observații / Referințe
1	arabil	DA	1.500	La Moara Bătrână	1	-	

## Lungime Segmente

1) Valorile lungimilor segmentelor sunt obținute din proiecție în plan.

Punct început	X / Y	Punct sfârșit	X / Y	Lungime segment (** (m)
1	392.637,131 671.673,006	2	392.505,577 671.663,583	131.891
2	392.505,577 671.663,583	3	392.506,011 671.660,932	2.686
3	392.506,011 671.660,932	4	392.508,498 671.651,867	9.4
4	392.508,498 671.651,867	5	392.634,503 671.661,38	126.363
5	392.634,503 671.661,38	6	392.635,459 671.670,078	8.751

Punct început	X / Y	Punct sfârșit	X / Y	Lungime segment (** (m)
6	392.635,459 671.670,078	1	392.637,131 671.673,006	3.371

\*\* Lungimile segmentelor sunt determinate în planul de proiecție Stereo 70 și sunt rotunjite la 1 milimetru.

\*\*\* Distanța dintre puncte este formată din segmente cumulate ce sunt mai mici decât valoarea 1 milimetru.





**DATE DESPRE IMOBILUL NR. 1117**

Oficiul de Cadastru și Publicitate Imobiliară MARAMURES  
Biroul de Cadastru și Publicitate Imobiliară Targu Lapus

**A. Partea I. Descrierea imobilului**

TEREN Intravilan

Nr. CF vechi:546 Coaş  
Nr. topografic:3871

Adresa: Loc. Coas, Jud. Maramures

Nr. Crt	Nr cadastral Nr. topografic	Suprafata* (mp)	Observatii / Referinte
A1		800	Sector cadastral:24 Teren neimprejmuit; parte din 3871

**B. Partea II. Proprietari și acte**

Inscrieri privitoare la dreptul de proprietate și alte drepturi reale		Referințe
<b>1 / 11/05/2023</b>		
Act Administrativ nr. TP nr. 45589/62, din 25/11/2003 emis de Comisia Județeană Maramureș;		
B1	Intabulare, drept de PROPRIETATE, dobândit prin Reconstituire, cota actuala 1/1, cota initiala 1/1 1) TARBA EFRIM, Lipsa CNP	A1

**C. Partea III. SARCINI .**

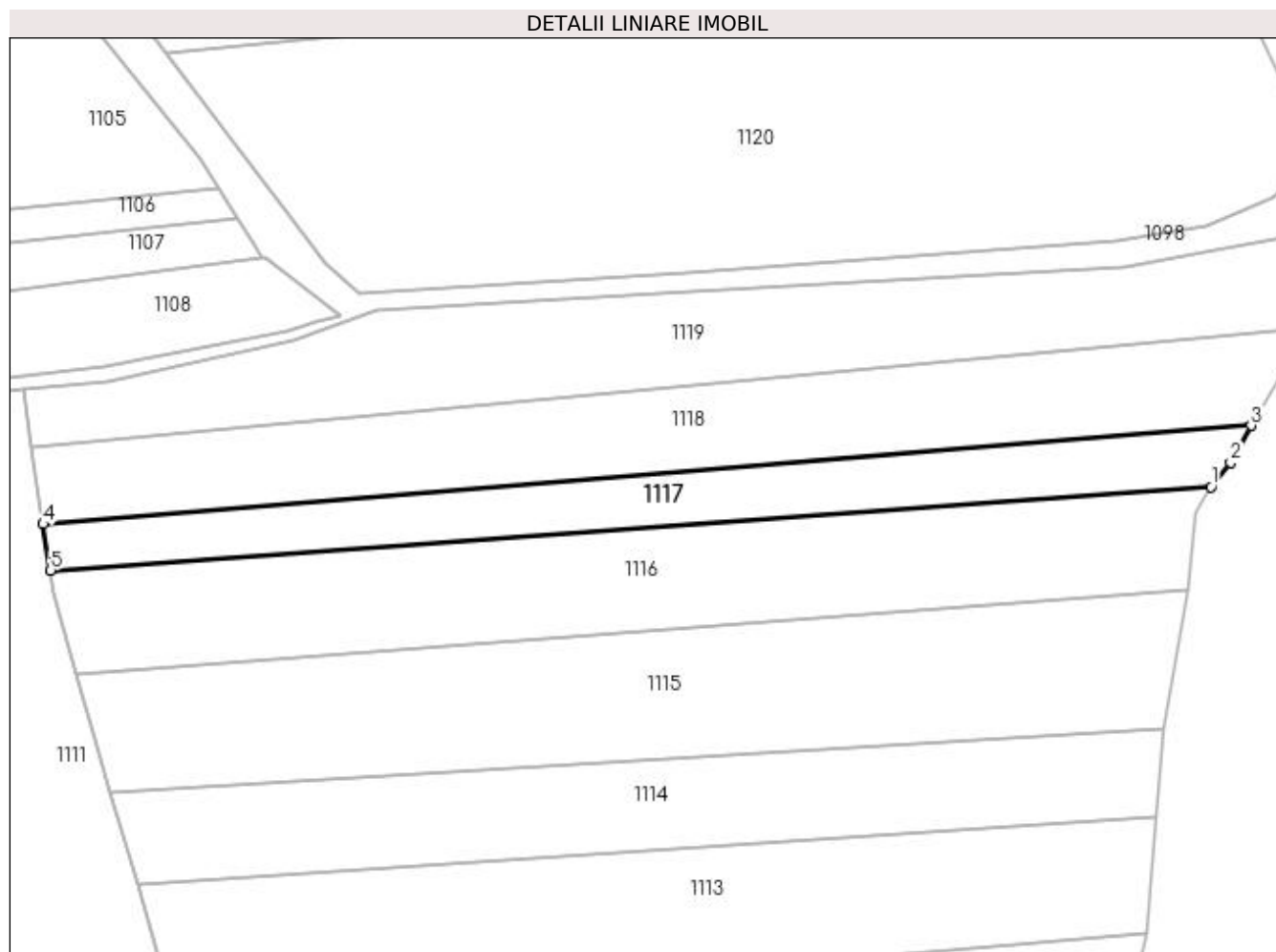
Inscrieri privind dezmembramintele dreptului de proprietate, drepturi reale de garanție și sarcini	Referințe
NU SUNT	

## Anexa Nr. 1 La Partea I

## Teren

Nr cadastral	Suprafața (mp)*	Observații / Referințe
	800	parte din 3871

\* Suprafața este determinată în planul de proiecție Stereo 70.



## Date referitoare la teren

Crt	Categorie folosință	Intravilan	Suprafața (mp)	Tarla	Parcelă	Nr. topo	Observații / Referințe
1	arabil	DA	800	Moara Bătrână	1	-	

## Lungime Segmente

1) Valorile lungimilor segmentelor sunt obținute din proiecție în plan.

Punct început	X / Y	Punct sfârșit	X / Y	Lungime segment (** (m)
1	392.637,131 671.673,006	2	392.639,376 671.675,764	3.556
2	392.639,376 671.675,764	3	392.641,693 671.679,965	4.798
3	392.641,693 671.679,965	4	392.504,724 671.668,799	137.423
4	392.504,724 671.668,799	5	392.505,577 671.663,583	5.285
5	392.505,577 671.663,583	1	392.637,131 671.673,006	131.891

**\*\* Lungimile segmentelor sunt determinate în planul de proiecție Stereo 70 și sunt rotunjite la 1 milimetru.**

**\*\*\* Distanța dintre puncte este formată din segmente cumulate ce sunt mai mici decât valoarea 1 milimetru.**



**DATE DESPRE IMOBILUL NR. 1118**

Oficiul de Cadastru și Publicitate Imobiliară MARAMURES  
Biroul de Cadastru și Publicitate Imobiliară Targu Lapus

**A. Partea I. Descrierea imobilului**

TEREN Intravilan

Nr. CF vechi:546 Coaş  
Nr. topografic:3871

Adresa: Loc. Coas, Jud. Maramures

Nr. Crt	Nr cadastral Nr. topografic	Suprafața* (mp)	Observații / Referințe
A1		1.371	Sector cadastral:24 Teren neimprejmuit; parte din 3871

**B. Partea II. Proprietari și acte**

Inscrieri privitoare la dreptul de proprietate și alte drepturi reale		Referințe
<b>1 / 07/04/2023</b>		
Act Normativ nr. Legea 7, din 13/03/1996 emis de Parlamentul României;		
B1	Inscrierea provizorie, drept de PROPRIETATE, dobandit prin Lege, cota actuala 1/1, cota initiala 1/1 1) COMUNA COAȘ, CIF:16384641, Proprietar neidentificat	A1

**C. Partea III. SARCINI .**

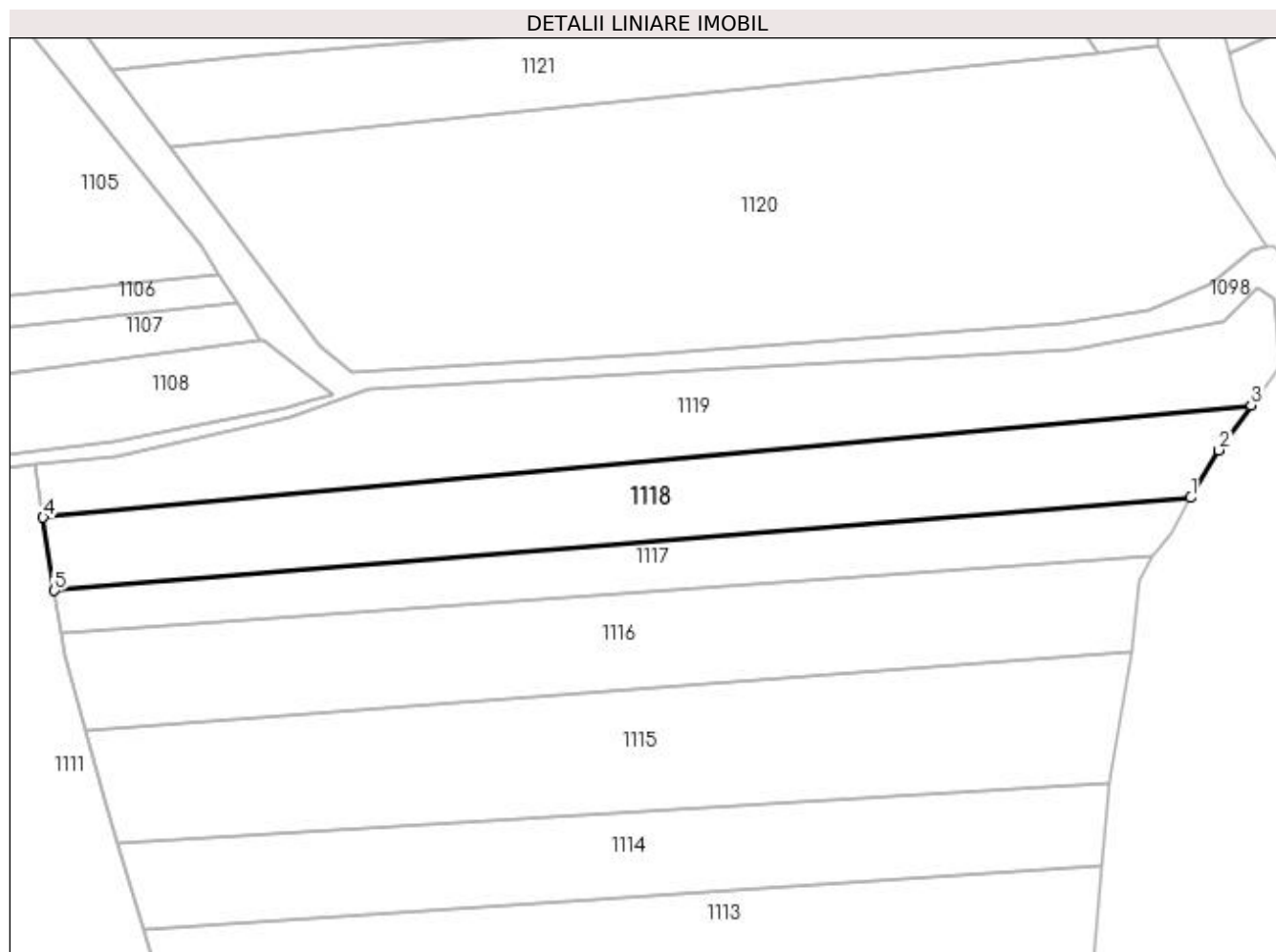
Inscrieri privind dezmembramintele dreptului de proprietate, drepturi reale de garanție și sarcini	Referințe
NU SUNT	

## Anexa Nr. 1 La Partea I

## Teren

Nr cadastral	Suprafața (mp)*	Observații / Referințe
	1.371	parte din 3871

\* Suprafața este determinată în planul de proiecție Stereo 70.



## Date referitoare la teren

Crt	Categorie folosință	Intra vilan	Suprafața (mp)	Tarla	Parcelă	Nr. topo	Observații / Referințe
1	arabil	DA	1.371	-	1	-	

## Lungime Segmente

1) Valorile lungimilor segmentelor sunt obținute din proiecție în plan.

Punct început	X / Y	Punct sfârșit	X / Y	Lungime segment (** (m)
1	392.641,693 671.679,965	2	392.645,085 671.685,707	6.669
2	392.645,085 671.685,707	3	392.648,955 671.691,107	6.643
3	392.648,955 671.691,107	4	392.503,36 671.677,603	146.22
4	392.503,36 671.677,603	5	392.504,724 671.668,799	8.909
5	392.504,724 671.668,799	1	392.641,693 671.679,965	137.423

**\*\* Lungimile segmentelor sunt determinate în planul de proiecție Stereo 70 și sunt rotunjite la 1 milimetru.**

**\*\*\* Distanța dintre puncte este formată din segmente cumulate ce sunt mai mici decât valoarea 1 milimetru.**





**DATE DESPRE IMOBILUL NR. 1119**

Oficiul de Cadastru și Publicitate Imobiliară MARAMURES  
Biroul de Cadastru și Publicitate Imobiliară Targu Lapus

**A. Partea I. Descrierea imobilului**

TEREN Intravilan

Nr. CF vechi:51789 Coaș  
Nr. cadastral vechi:51789

Adresa: Loc. Coaș, Jud. Maramures

Nr. Crt	Nr cadastral Nr. topografic	Suprafața* (mp)	Observații / Referințe
A1	51789	1.455	Sector cadastral:24 Teren neimprejmuit;

**B. Partea II. Proprietari și acte**

Inscrieri privitoare la dreptul de proprietate și alte drepturi reale		Referințe
<b>1 / 18/04/2023</b>		
Act Notarial nr. Contract de vanzare cumparare cu rezerva dreptului de uzufruct aut. nr. 31, din 13/01/2023 emis de NP Magurean Mihai;		
B1	Intabulare, drept de PROPRIETATE, dobandit prin Conventie, cota actuala 1/1, cota initiala 1/1 1) <b>TARBA RADU-ALEXANDRU</b> , Bun propriu <i>OBSERVATII: Imobil transcris din CF 51789 Coaș sub rangul încheierii nr. 464/13.01.2023</i>	A1

**C. Partea III. SARCINI**

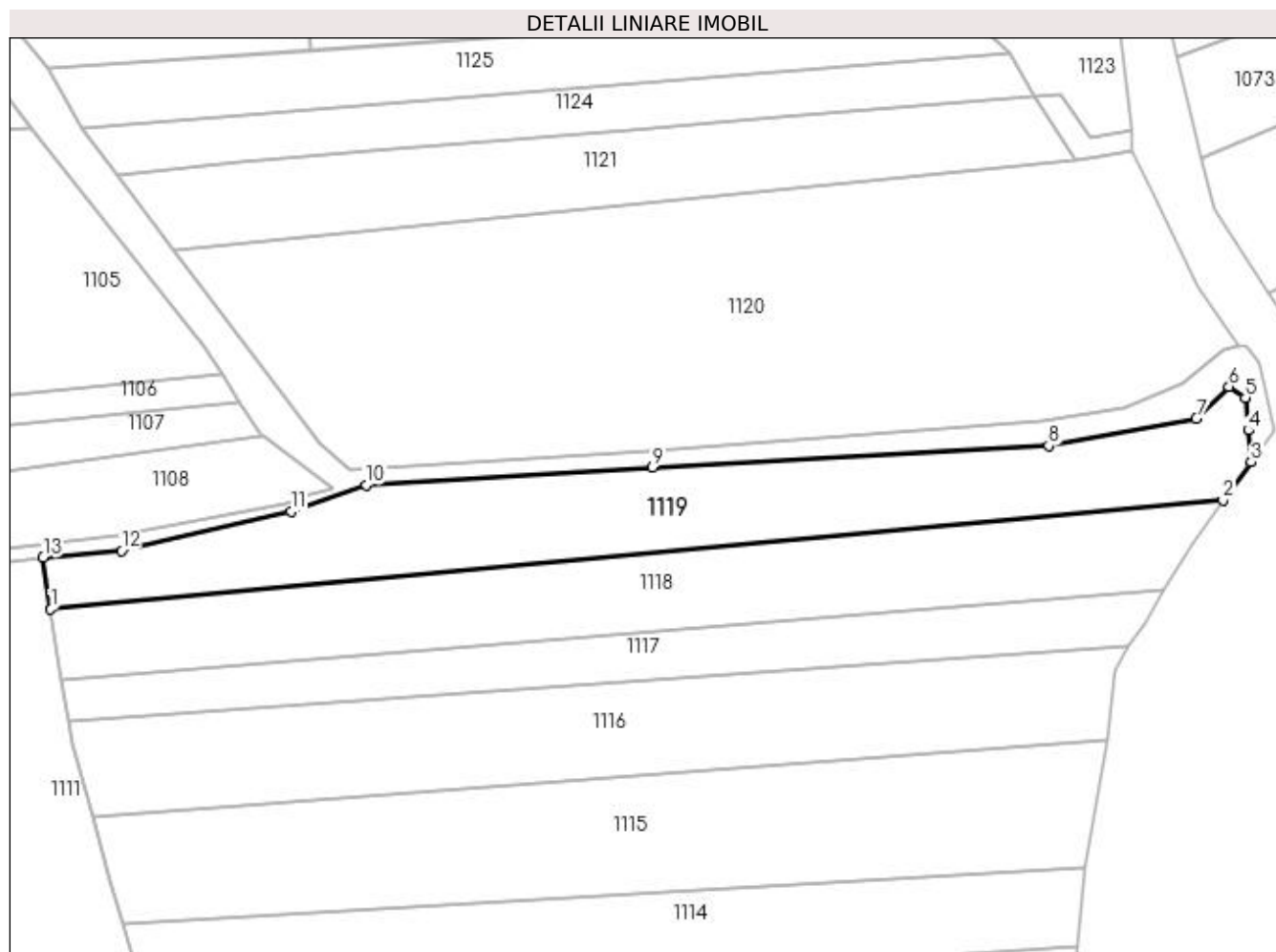
Inscrieri privind dezmembramintele dreptului de proprietate, drepturi reale de garanție și sarcini		Referințe
<b>2 / 18/04/2023</b>		
Act Notarial nr. Contract de vânzare cumpărare aut. nr. 31, din 13/01/2023 emis de NP Magurean Mihai;		
C1	Intabulare, drept de UZUFRUCT VIAGER, dobandit prin Conventie, cota actuala 1/1 1) <b>TARBA DUMITRU</b> <i>OBSERVATII: Imobil transcris din CF 51789 Coaș sub rangul încheierii nr. 464/13.01.2023</i>	A1

## Anexa Nr. 1 La Partea I

## Teren

Nr cadastral	Suprafața (mp)*	Observații / Referințe
51789	1.455	

\* Suprafața este determinată în planul de proiecție Stereo 70.



## Date referitoare la teren

Crt	Categorie folosință	Intravilan	Suprafața (mp)	Tarla	Parcelă	Nr. topo	Observații / Referințe
1	arabil	DA	1.455	Moara Bătrână	1	-	

## Lungime Segmente

1) Valorile lungimilor segmentelor sunt obținute din proiecție în plan.

Punct început	X / Y	Punct sfârșit	X / Y	Lungime segment (** (m)
1	392.503,36 671.677,603	2	392.648,955 671.691,107	146.22
2	392.648,955 671.691,107	3	392.652,451 671.695,866	5.905
3	392.652,451 671.695,866	4	392.652,102 671.699,805	3.954
4	392.652,102 671.699,805	5	392.651,738 671.703,855	4.067
5	392.651,738 671.703,855	6	392.649,703 671.705,227	2.454

Punct început	X / Y	Punct sfârșit	X / Y	Lungime segment (** (m)
6	392.649,703 671.705,227	7	392.645,639 671.701,239	5.694
7	392.645,639 671.701,239	8	392.627,307 671.697,907	18.632
8	392.627,307 671.697,907	9	392.578,101 671.695,205	49.28
9	392.578,101 671.695,205	10	392.542,513 671.693,013	35.655
10	392.542,513 671.693,013	11	392.533,216 671.689,727	9.861
11	392.533,216 671.689,727	12	392.512,137 671.684,869	21.631
12	392.512,137 671.684,869	13	392.502,413 671.684,003	9.763
13	392.502,413 671.684,003	1	392.503,36 671.677,603	6.469

\*\* Lungimile segmentelor sunt determinate în planul de proiecție Stereo 70 și sunt rotunjite la 1 milimetru.

\*\*\* Distanța dintre puncte este formată din segmente cumulate ce sunt mai mici decât valoarea 1 milimetru.



**DATE DESPRE IMOBILUL NR. 1120**

Oficiul de Cadastru și Publicitate Imobiliară MARAMURES  
Biroul de Cadastru și Publicitate Imobiliară Targu Lapus

**A. Partea I. Descrierea imobilului**

TEREN Intravilan

Nr. CF vechi:51789 Coas  
Nr. cadastral vechi:51789

Adresa: Loc. Coas, Jud. Maramures

Nr. Crt	Nr cadastral Nr. topografic	Suprafata* (mp)	Observatii / Referinta
A1	51789	3.545	Sector cadastral:24 Teren neimprejmuit;

**B. Partea II. Proprietari și acte**

Inscrieri privitoare la dreptul de proprietate și alte drepturi reale		Referinta
<b>1 / 18/04/2023</b>		
Act Notarial nr. Contract de vanzare-cumparare aut. nr. 31, din 13/01/2023 emis de NP Măgurean Mihai;		
B1	Intabulare, drept de PROPRIETATE, dobandit prin Conventie, cota actuala 1/1	A1
	1) <b>TARBA RADU-ALEXANDRU</b> , Bun propriu	
	OBSERVATII: Imobil transcris din CF 51789 Coas sub rangul încheierii nr. 464/13.01.2023	

**C. Partea III. SARCINI**

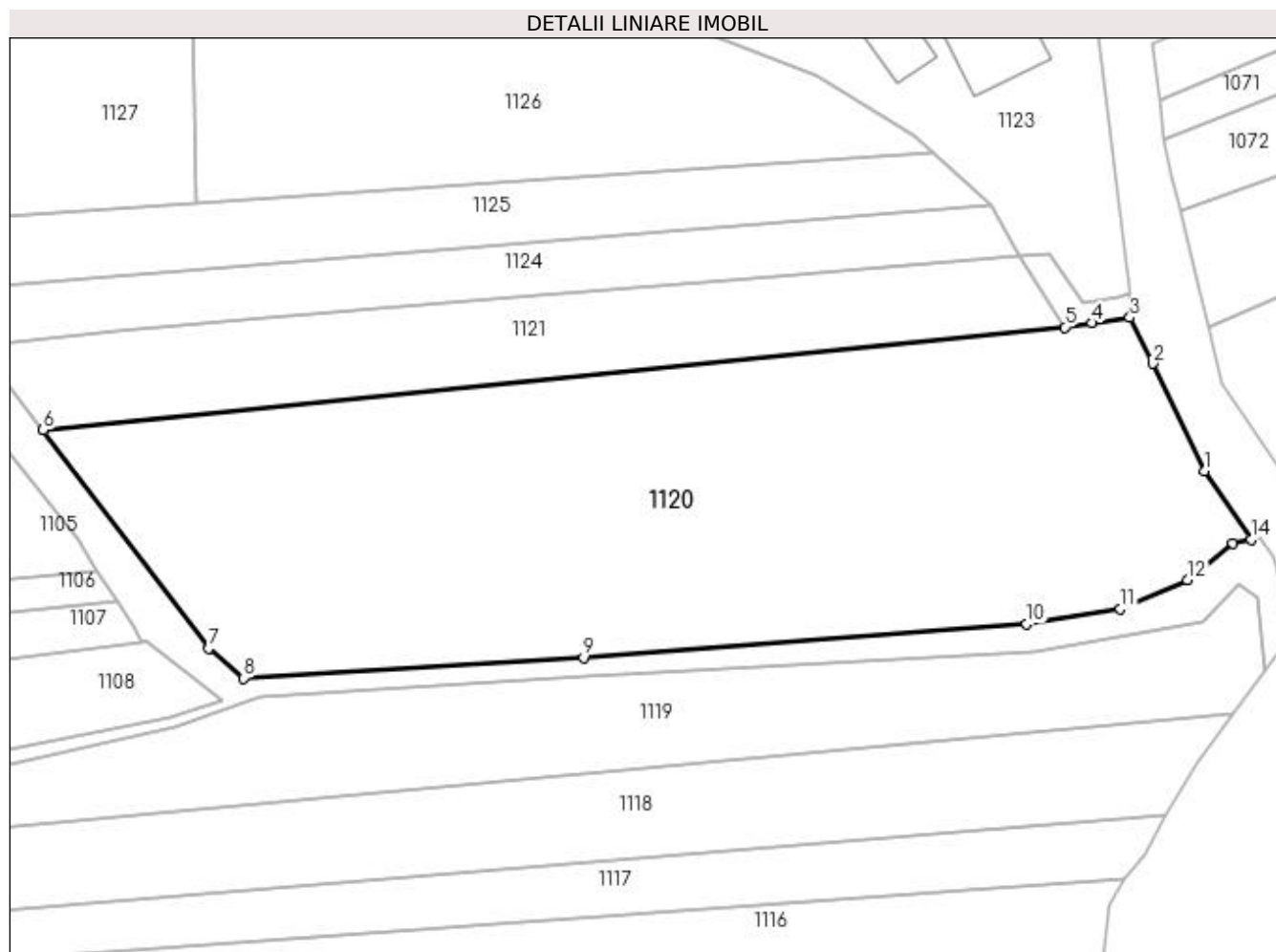
Inscrieri privind dezmembramintele dreptului de proprietate, drepturi reale de garanție și sarcini		Referinta
<b>2 / 18/04/2023</b>		
Act Notarial nr. Contract de vânzare cumpărare aut nr. 31, din 13/01/2023 emis de NP Măgurean Mihai;		
C1	Intabulare, drept de UZUFRACT VIAGER, dobandit prin Conventie, cota actuala 1/1	A1
	1) <b>TARBA DUMITRU</b>	
	OBSERVATII: Imobil transcris din CF 51789 Coas sub rangul încheierii nr. 464/13.01.2023	

## Anexa Nr. 1 La Partea I

## Teren

Nr cadastral	Suprafața (mp)*	Observații / Referințe
51789	3.545	

\* Suprafața este determinată în planul de proiecție Stereo 70.



## Date referitoare la teren

Crt	Categorie folosință	Intravilan	Suprafața (mp)	Tarla	Parcelă	Nr. topo	Observații / Referințe
1	arabil	DA	3.545	Moara Bătrână	1	-	

## Lungime Segmente

1) Valorile lungimilor segmentelor sunt obținute din proiecție în plan.

Punct început	X / Y	Punct sfârșit	X / Y	Lungime segment (** (m)
1	392.645,831 671.717,684	2	392.640,198 671.729,424	13.021
2	392.640,198 671.729,424	3	392.637,697 671.734,461	5.624
3	392.637,697 671.734,461	4	392.633,576 671.733,883	4.161
4	392.633,576 671.733,883	5	392.630,554 671.733,427	3.056
5	392.630,554 671.733,427	6	392.518,678 671.722,174	112.441

Punct început	X / Y	Punct sfârșit	X / Y	Lungime segment (** (m)
6	392.518,678 671.722,174	7	392.536,821 671.698,283	29.999
7	392.536,821 671.698,283	8	392.540,63 671.695,014	5.019
8	392.540,63 671.695,014	9	392.577,859 671.697,247	37.296
9	392.577,859 671.697,247	10	392.626,402 671.700,954	48.684
10	392.626,402 671.700,954	11	392.636,622 671.702,554	10.344
11	392.636,622 671.702,554	12	392.644,028 671.705,734	8.06
12	392.644,028 671.705,734	13	392.648,953 671.709,797	6.385
13	392.648,953 671.709,797	14	392.650,964 671.710,186	2.048
14	392.650,964 671.710,186	1	392.645,831 671.717,684	9.087

\*\* Lungimile segmentelor sunt determinate în planul de proiecție Stereo 70 și sunt rotunjite la 1 milimetru.

\*\*\* Distanța dintre puncte este formată din segmente cumulate ce sunt mai mici decât valoarea 1 milimetru.





**DATE DESPRE IMOBILUL NR. 1121**

Oficiul de Cadastru și Publicitate Imobiliară MARAMURES  
Biroul de Cadastru și Publicitate Imobiliară Targu Lapus

**A. Partea I. Descrierea imobilului**

TEREN Intravilan

Nr. CF vechi:16 Coaş  
Nr. topografic:3838

Adresa: Loc. Coas, Jud. Maramures

Nr. Crt	Nr cadastral Nr. topografic	Suprafața* (mp)	Observații / Referințe
A1		1.046	Sector cadastral:24 Teren neimprejmuit; parte din 3838

**B. Partea II. Proprietari și acte**

Inscrieri privitoare la dreptul de proprietate și alte drepturi reale		Referințe
<b>1 / 11/05/2023</b>		
Act Notarial nr. Contract de partaj voluntar nr. 2094, din 09/12/2016 emis de NP PODELEANU RADU CĂLIN;		
B1	Intabulare, drept de PROPRIETATE, dobandit prin Conventie, cota actuala 1/1, cota initiala 1/1 1) TARBA GHEORGHE	A1

**C. Partea III. SARCINI .**

Inscrieri privind dezmembramintele dreptului de proprietate, drepturi reale de garanție și sarcini	Referințe
NU SUNT	

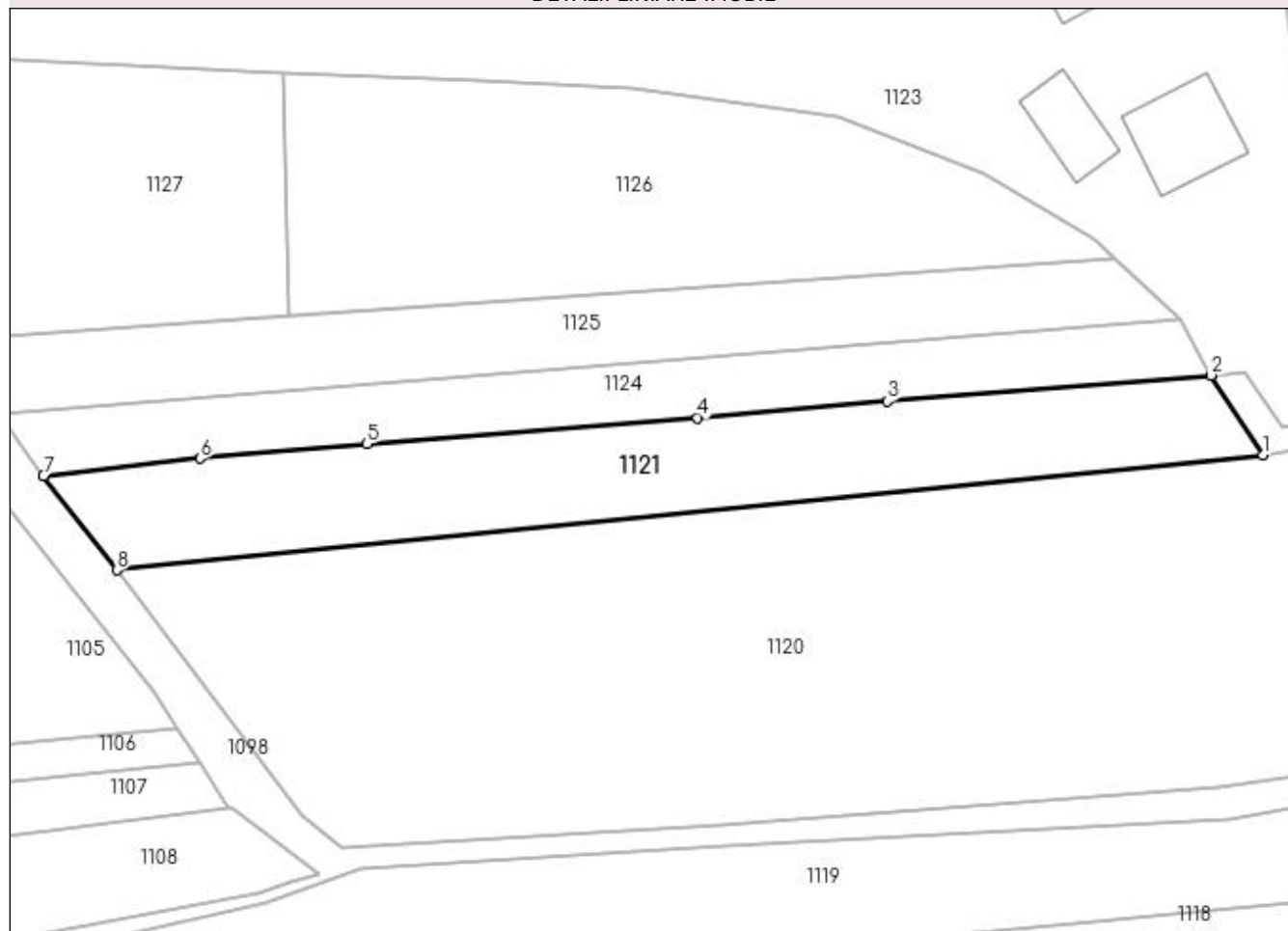
## Anexa Nr. 1 La Partea I

## Teren

Nr cadastral	Suprafața (mp)*	Observații / Referințe
	1.046	parte din 3838

\* Suprafața este determinată în planul de proiecție Stereo 70.

## DETALII LINIARE IMOBIL



## Date referitoare la teren

Crt	Categorie folosință	Intravilan	Suprafața (mp)	Tarla	Parcelă	Nr. topo	Observații / Referințe
1	arabil	DA	1.046	La Moara Bătrână	1	-	

## Lungime Segmente

1) Valorile lungimilor segmentelor sunt obținute din proiecție în plan.

Punct început	X / Y	Punct sfârșit	X / Y	Lungime segment (** (m)
1	392.630,554 671.733,427	2	392.625,484 671.741,182	9.265
2	392.625,484 671.741,182	3	392.593,888 671.738,644	31.698
3	392.593,888 671.738,644	4	392.575,387 671.737,031	18.571
4	392.575,387 671.737,031	5	392.543,098 671.734,483	32.389
5	392.543,098 671.734,483	6	392.526,857 671.733,073	16.302

Punct început	X / Y	Punct sfârșit	X / Y	Lungime segment (** (m)
6	392.526,857 671.733,073	7	392.511,544 671.731,394	15.405
7	392.511,544 671.731,394	8	392.518,678 671.722,174	11.658
8	392.518,678 671.722,174	1	392.630,554 671.733,427	112.44

\*\* Lungimile segmentelor sunt determinate în planul de proiecție Stereo 70 și sunt rotunjite la 1 milimetru.

\*\*\* Distanța dintre puncte este formată din segmente cumulate ce sunt mai mici decât valoarea 1 milimetru.



**DATE DESPRE IMOBILUL NR. 1122**

Oficiul de Cadastru și Publicitate Imobiliară MARAMURES  
Biroul de Cadastru și Publicitate Imobiliară Targu Lapus

**A. Partea I. Descrierea imobilului**

TEREN Intravilan

Nr. CF vechi:4 Coaş  
Nr. topografic:3828

Adresa: Loc. Coas, Jud. Maramures

Nr. Crt	Nr cadastral Nr. topografic	Suprafața* (mp)	Observații / Referințe
A1		39	Sector cadastral:24 Teren neimprejmuit; parte din 3828

**B. Partea II. Proprietari și acte**

Inscrieri privitoare la dreptul de proprietate și alte drepturi reale		Referințe
<b>1 / 07/04/2023</b>		
Act Normativ nr. Legea 7, din 13/03/1996 emis de Parlamentul României;		
B1	Inscrierea provizorie, drept de PROPRIETATE, dobandit prin Lege, cota actuala 1/1, cota initiala 1/1 1) COMUNA COAȘ, CIF:16384641, Proprietar neidentificat	A1

**C. Partea III. SARCINI .**

Inscrieri privind dezmembramintele dreptului de proprietate, drepturi reale de garanție și sarcini	Referințe
NU SUNT	

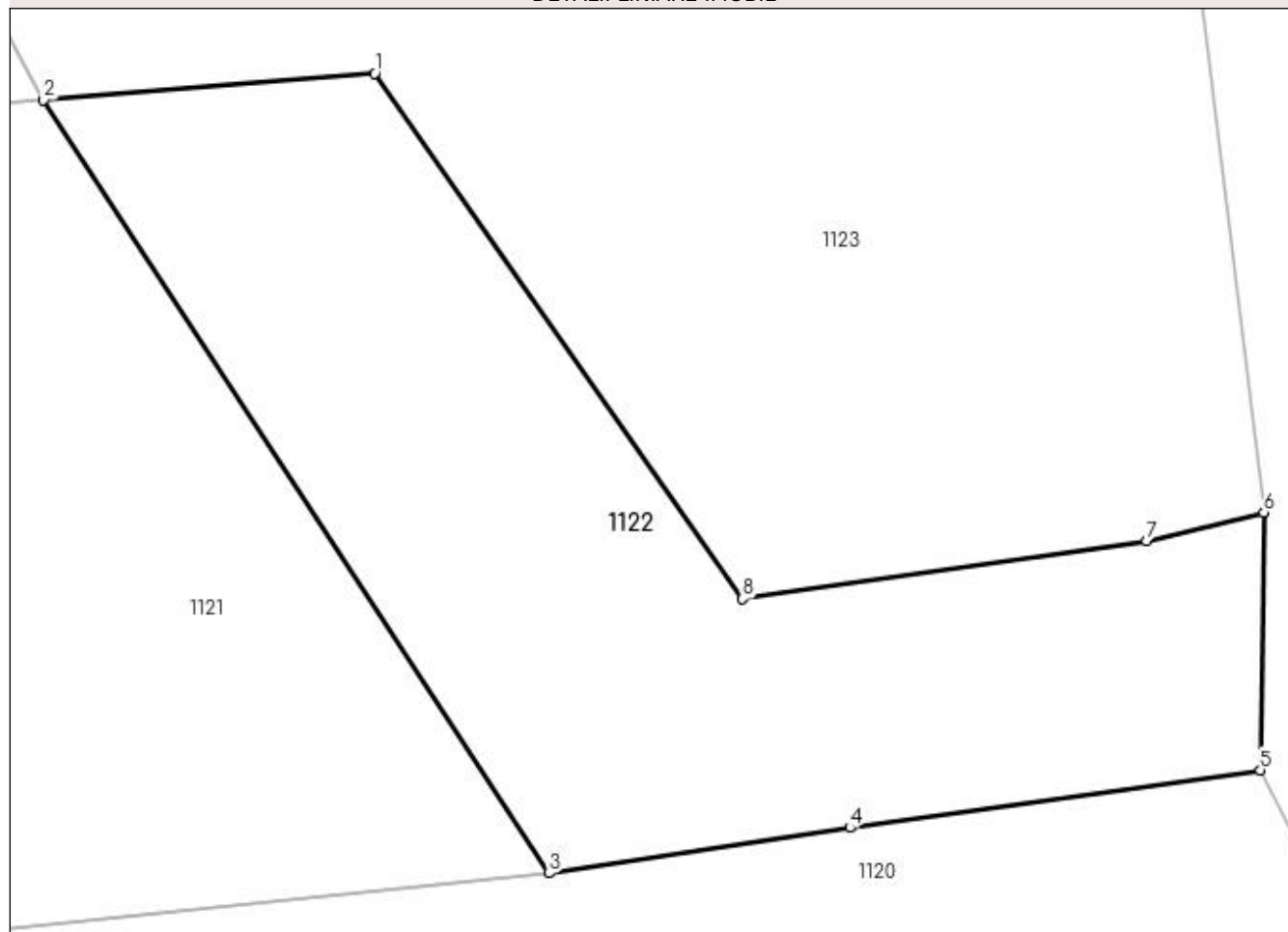
## Anexa Nr. 1 La Partea I

## Teren

Nr cadastral	Suprafața (mp)*	Observații / Referințe
	39	parte din 3828

\* Suprafața este determinată în planul de proiecție Stereo 70.

## DETALII LINIARE IMOBIL



## Date referitoare la teren

Crt	Categorie folosință	Intravilan	Suprafața (mp)	Tarla	Parcelă	Nr. topo	Observații / Referințe
1	arabil	DA	39	-	1	-	

## Lungime Segmente

1) Valorile lungimilor segmentelor sunt obținute din proiecție în plan.

Punct început	X / Y	Punct sfârșit	X / Y	Lungime segment (** (m)
1	392.628,808 671.741,45	2	392.625,484 671.741,182	3.334
2	392.625,484 671.741,182	3	392.630,554 671.733,427	9.265
3	392.630,554 671.733,427	4	392.633,576 671.733,883	3.056
4	392.633,576 671.733,883	5	392.637,697 671.734,461	4.162
5	392.637,697 671.734,461	6	392.637,731 671.737,044	2.583

Punct început	X / Y	Punct sfârșit	X / Y	Lungime segment (** (m)
6	392.637,731 671.737,044	7	392.636,556 671.736,76	1.209
7	392.636,556 671.736,76	8	392.632,501 671.736,178	4.097
8	392.632,501 671.736,178	1	392.628,808 671.741,45	6.437

\*\* Lungimile segmentelor sunt determinate în planul de proiecție Stereo 70 și sunt rotunjite la 1 milimetru.

\*\*\* Distanța dintre puncte este formată din segmente cumulate ce sunt mai mici decât valoarea 1 milimetru.





**DATE DESPRE IMOBILUL NR. 1123**

Oficiul de Cadastru și Publicitate Imobiliară MARAMURES  
Biroul de Cadastru și Publicitate Imobiliară Targu Lapus

**A. Partea I. Descrierea imobilului**

TEREN Necunoscut

Nr. CF vechi:4 Coaş  
Nr. topografic:3824

Adresa: Loc. Coas, Jud. Maramures

Nr. Crt	Nr cadastral Nr. topografic	Suprafața* (mp)	Observații / Referințe
A1		4.915	Sector cadastral:24 Teren neimprejmuț; parte din 3824

**Construcții**

Crt	Nr cadastral Nr. topografic	Adresa	Observații / Referințe
A1.1		Loc. Coas, Jud. Maramures	Nr. niveluri:1; S. construita la sol:82 mp; S. construita desfasurata:82 mp; Casă de locut P, edificată în anul 1975, suprafață construită desfășurată 82 mp.
A1.2		Loc. Coas, Jud. Maramures	Nr. niveluri:1; S. construita la sol:51 mp; S. construita desfasurata:51 mp; Construcție anexă P, edificată în anul 1975, suprafață construită desfășurată 51 mp.
A1.3		Loc. Coas, Jud. Maramures	Nr. niveluri:1; S. construita la sol:66 mp; S. construita desfasurata:66 mp; Construcție anexă P, edificată în anul 1975, suprafață construită desfășurată 66 mp.

**B. Partea II. Proprietari și acte**

Inscrieri privitoare la dreptul de proprietate și alte drepturi reale	Referințe
<b>1 / 12/05/2023</b>	
Act Normativ nr. Legea nr. 7 , din 13/03/2023 emis de Parlamentul Romaniei;	
B1	A1
Intabulare, drept de PROPRIETATE, dobandit prin Lege, cota actuala 1/1, cota initiala 1/1 1) NEIDENTIFICAT NEIDENTIFICAT	
<b>2 / 12/05/2023</b>	
Act Administrativ nr. Adeverinta de posesie nr. 2088, din 04/05/2023 emis de Primaria Comunei Coaş;	
B2	A1
Se noteaza posesia factica in favoarea lui 1) MARE VASILE-CORNEL	
<b>3 / 24/04/2023</b>	
Act Normativ nr. Legea nr. 7, din 13/03/1996 emis de Parlamentul României;	
B3	A1.1, A1.2, A1.3
Intabulare, drept de PROPRIETATE, dobandit prin Lege, cota actuala 1/1, cota initiala 1/1 1) MARE VASILE-CORNEL	

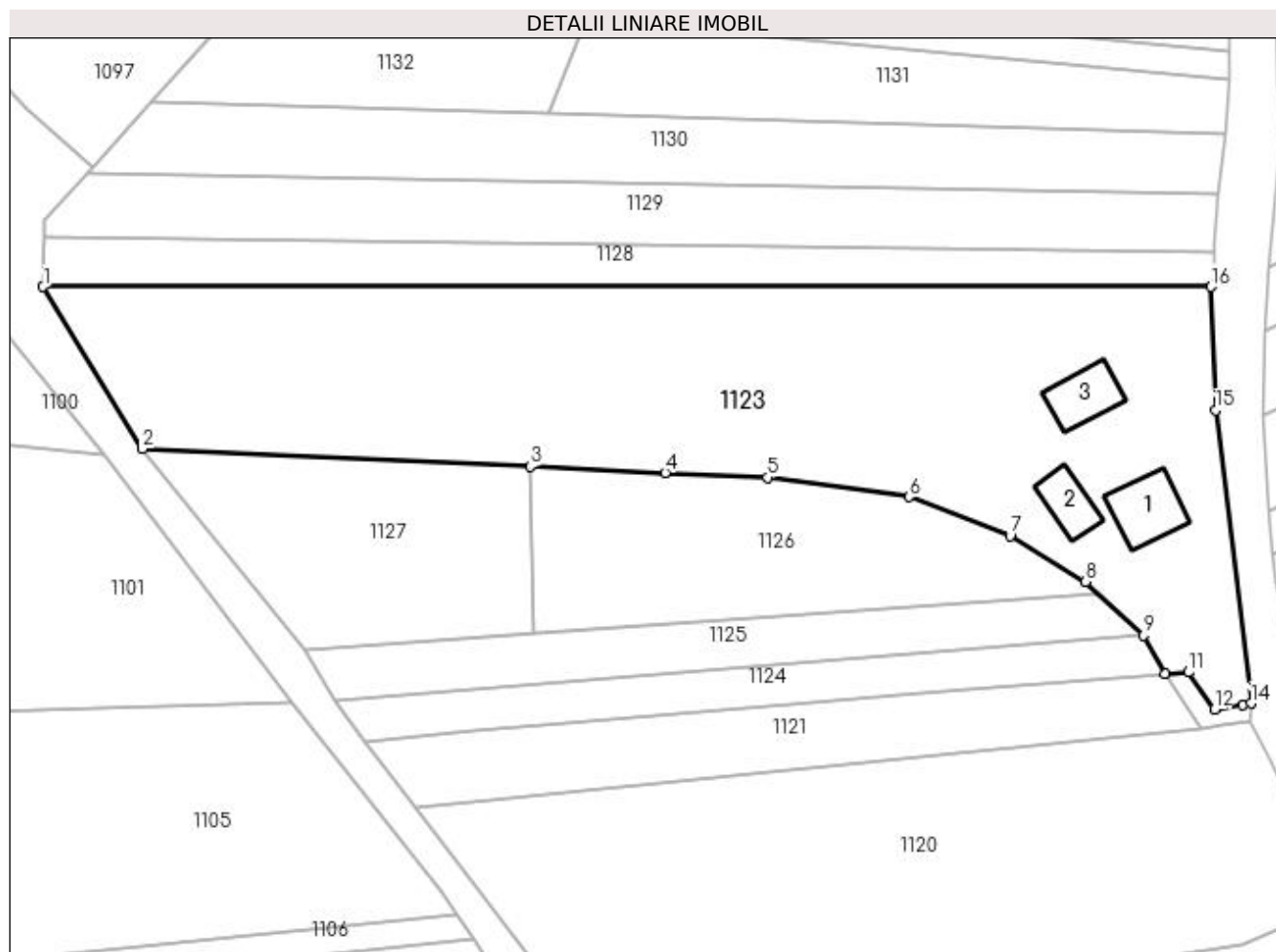
**C. Partea III. SARCINI .**

Inscrieri privind dezmembramintele dreptului de proprietate, drepturi reale de garanție și sarcini	Referințe
NU SUNT	

**Anexa Nr. 1 La Partea I****Teren**

Nr cadastral	Suprafața (mp)*	Observații / Referințe
	4.915	parte din 3824

\* Suprafața este determinată în planul de proiecție Stereo 70.

**Date referitoare la teren**

Crt	Categorie folosință	Intravilan	Suprafața (mp)	Tarla	Parcelă	Nr. topo	Observații / Referințe
1	arabil	NU	390	La Moara Bătrână	1	-	
2	arabil	DA	3.675	-	2	-	
3	curți construcții	DA	850	-	3	-	

**Date referitoare la construcții**

Crt	Număr	Destinație construcție	Supraf. (mp)	Situație juridică	Observații / Referințe
A1.1		construcții de locuințe	82	Cu acte	Nr. niveluri:1; S. construita la sol:82 mp; S. construita desfasurata:82 mp; Casă de locuit P, edificată în anul 1975, suprafață construită desfășurată 82 mp.
A1.2		construcții anexa	51	Cu acte	Nr. niveluri:1; S. construita la sol:51 mp; S. construita desfasurata:51 mp; Construcție anexă P, edificată în anul 1975, suprafață construită desfășurată 51 mp.
A1.3		construcții anexa	66	Cu acte	Nr. niveluri:1; S. construita la sol:66 mp; S. construita desfasurata:66 mp; Construcție anexă P, edificată în anul 1975, suprafață construită desfășurată 66 mp.

**Lungime Segmente**

1) Valorile lungimilor segmentelor sunt obținute din proiecție în plan.

Punct început	X / Y	Punct sfârșit	X / Y	Lungime segment (** (m)
1	392.465,552 671.796,373	2	392.479,709 671.773,284	27.084
2	392.479,709 671.773,284	3	392.534,962 671.770,732	55.312
3	392.534,962 671.770,732	4	392.554,186 671.769,854	19.244
4	392.554,186 671.769,854	5	392.568,858 671.769,178	14.688
5	392.568,858 671.769,178	6	392.588,99 671.766,41	20.321
6	392.588,99 671.766,41	7	392.603,372 671.760,851	15.419
7	392.603,372 671.760,851	8	392.614,137 671.754,354	12.574
8	392.614,137 671.754,354	9	392.622,437 671.746,696	11.293
9	392.622,437 671.746,696	10	392.625,484 671.741,182	6.3
10	392.625,484 671.741,182	11	392.628,808 671.741,45	3.334
11	392.628,808 671.741,45	12	392.632,501 671.736,178	6.437
12	392.632,501 671.736,178	13	392.636,556 671.736,76	4.097
13	392.636,556 671.736,76	14	392.637,731 671.737,044	1.209
14	392.637,731 671.737,044	15	392.632,681 671.778,764	42.024
15	392.632,681 671.778,764	16	392.632,019 671.796,351	17.6
16	392.632,019 671.796,351	1	392.465,552 671.796,373	166.467

\*\* Lungimile segmentelor sunt determinate în planul de proiecție Stereo 70 și sunt rotunjite la 1 milimetru.

\*\*\* Distanța dintre puncte este formată din segmente cumulate ce sunt mai mici decât valoarea 1 milimetru.



**DATE DESPRE IMOBILUL NR. 1124**

Oficiul de Cadastru și Publicitate Imobiliară MARAMURES  
Biroul de Cadastru și Publicitate Imobiliară Targu Lapus

**A. Partea I. Descrierea imobilului**

TEREN Intravilan

Nr. CF vechi:4 Coaş  
Nr. topografic:3835

Adresa: Loc. Coas, Jud. Maramures

Nr. Crt	Nr cadastral Nr. topografic	Suprafața* (mp)	Observații / Referințe
A1		670	Sector cadastral:24 Teren neimprejmuit; parte din 3835

**B. Partea II. Proprietari și acte**

Inscrieri privitoare la dreptul de proprietate și alte drepturi reale		Referințe
<b>1 / 07/04/2023</b>		
Act Administrativ nr. TP nr. 52981/22, din 21/08/2003 emis de Comisia Județeană Maramureș;		
B1	Intabulare, drept de PROPRIETATE, dobândit prin Reconstituire, cota actuala 1/1 1) TARBA ROZALIE DEFUNCT:Da 2) CÎNPEAN MARIA DEFUNCT:Da	A1

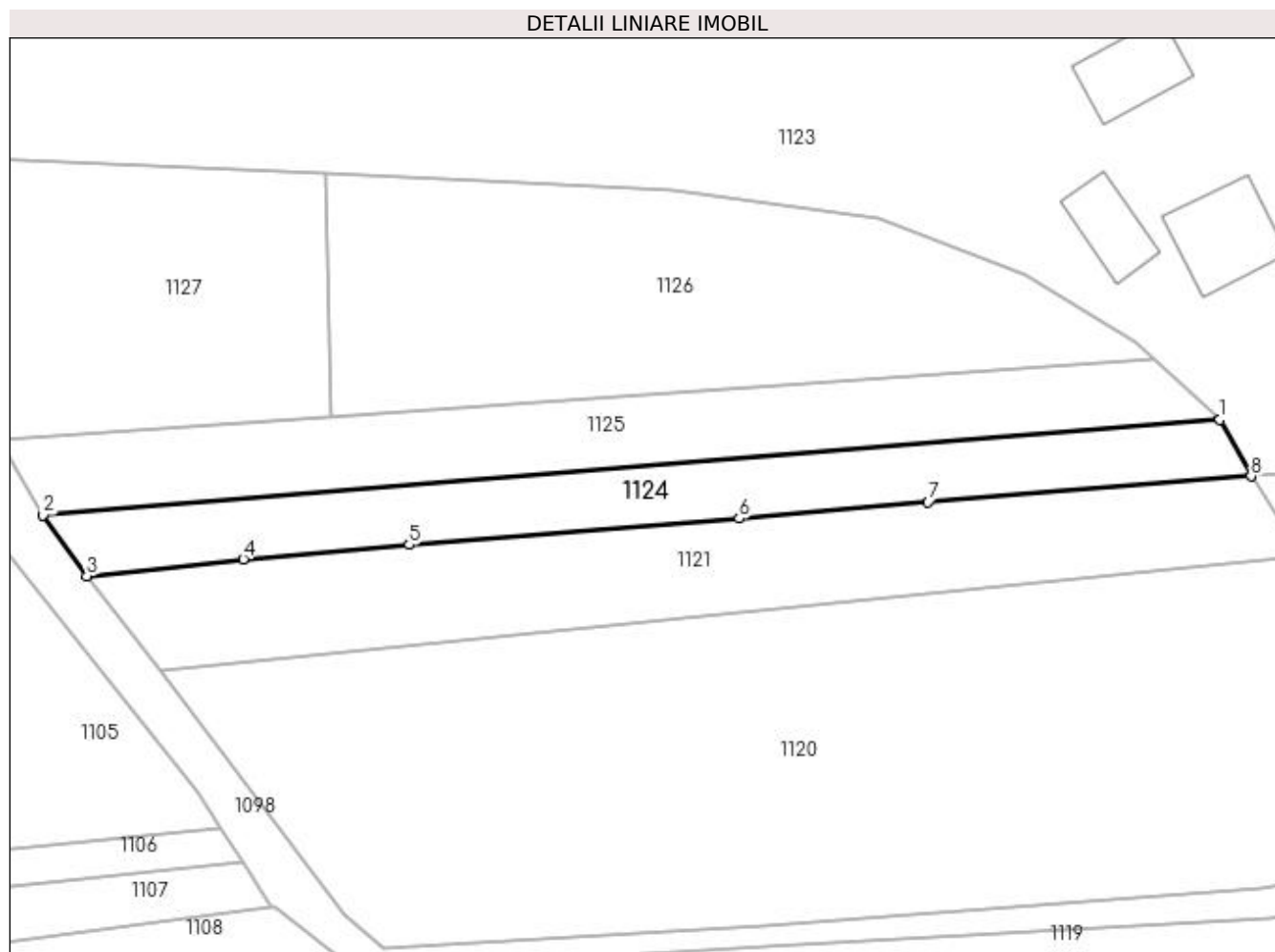
**C. Partea III. SARCINI .**

Inscrieri privind dezmembramintele dreptului de proprietate, drepturi reale de garanție și sarcini	Referințe
NU SUNT	

**Anexa Nr. 1 La Partea I****Teren**

Nr cadastral	Suprafața (mp)*	Observații / Referințe
	670	parte din 3835

\* Suprafața este determinată în planul de proiecție Stereo 70.

**Date referitoare la teren**

Crt	Categorie folosință	Intra vilan	Suprafața (mp)	Tarla	Parcelă	Nr. topo	Observații / Referințe
1	arabil	DA	670	Sub Coastă	1	-	

**Lungime Segmente**

1) Valorile lungimilor segmentelor sunt obținute din proiecție în plan.

Punct început	X / Y	Punct sfârșit	X / Y	Lungime segment (** (m)
1	392.622,437 671.746,696	2	392.507,259 671.737,37	115.555
2	392.507,259 671.737,37	3	392.511,544 671.731,394	7.353
3	392.511,544 671.731,394	4	392.526,857 671.733,073	15.405
4	392.526,857 671.733,073	5	392.543,098 671.734,483	16.302
5	392.543,098 671.734,483	6	392.575,387 671.737,031	32.389

Punct început	X / Y	Punct sfârșit	X / Y	Lungime segment (** (m)
6	392.575,387 671.737,031	7	392.593,888 671.738,644	18.571
7	392.593,888 671.738,644	8	392.625,485 671.741,182	31.699
8	392.625,485 671.741,182	1	392.622,437 671.746,696	6.3

\*\* Lungimile segmentelor sunt determinate în planul de proiecție Stereo 70 și sunt rotunjite la 1 milimetru.

\*\*\* Distanța dintre puncte este formată din segmente cumulate ce sunt mai mici decât valoarea 1 milimetru.





**DATE DESPRE IMOBILUL NR. 1125**

Oficiul de Cadastru și Publicitate Imobiliară MARAMURES  
Biroul de Cadastru și Publicitate Imobiliară Targu Lapus

**A. Partea I. Descrierea imobilului**

TEREN Intravilan

Nr. CF vechi:1299 Coas  
Nr. topografic:3836

Adresa: Loc. Coas, Jud. Maramures

Nr. Crt	Nr cadastral Nr. topografic	Suprafata* (mp)	Observatii / Referinte
A1		800	Sector cadastral:24 Teren neimprejmuit; parte din 3836

**B. Partea II. Proprietari și acte**

Inscrieri privitoare la dreptul de proprietate și alte drepturi reale		Referințe
<b>1 / 07/04/2023</b>		
Act Administrativ nr. TP nr. 1936/71, din 18/07/2006 emis de Comisia Județeană Maramureș;		
B1	Intabulare, drept de PROPRIETATE, dobandit prin Reconstituire, cota actuala 1/1, cota initiala 1/1 1) MARCHIS VALENTIN, Lipsa CNP DEFUNCT:Da	A1

**C. Partea III. SARCINI .**

Inscrieri privind dezmembramintele dreptului de proprietate, drepturi reale de garanție și sarcini	Referințe
NU SUNT	

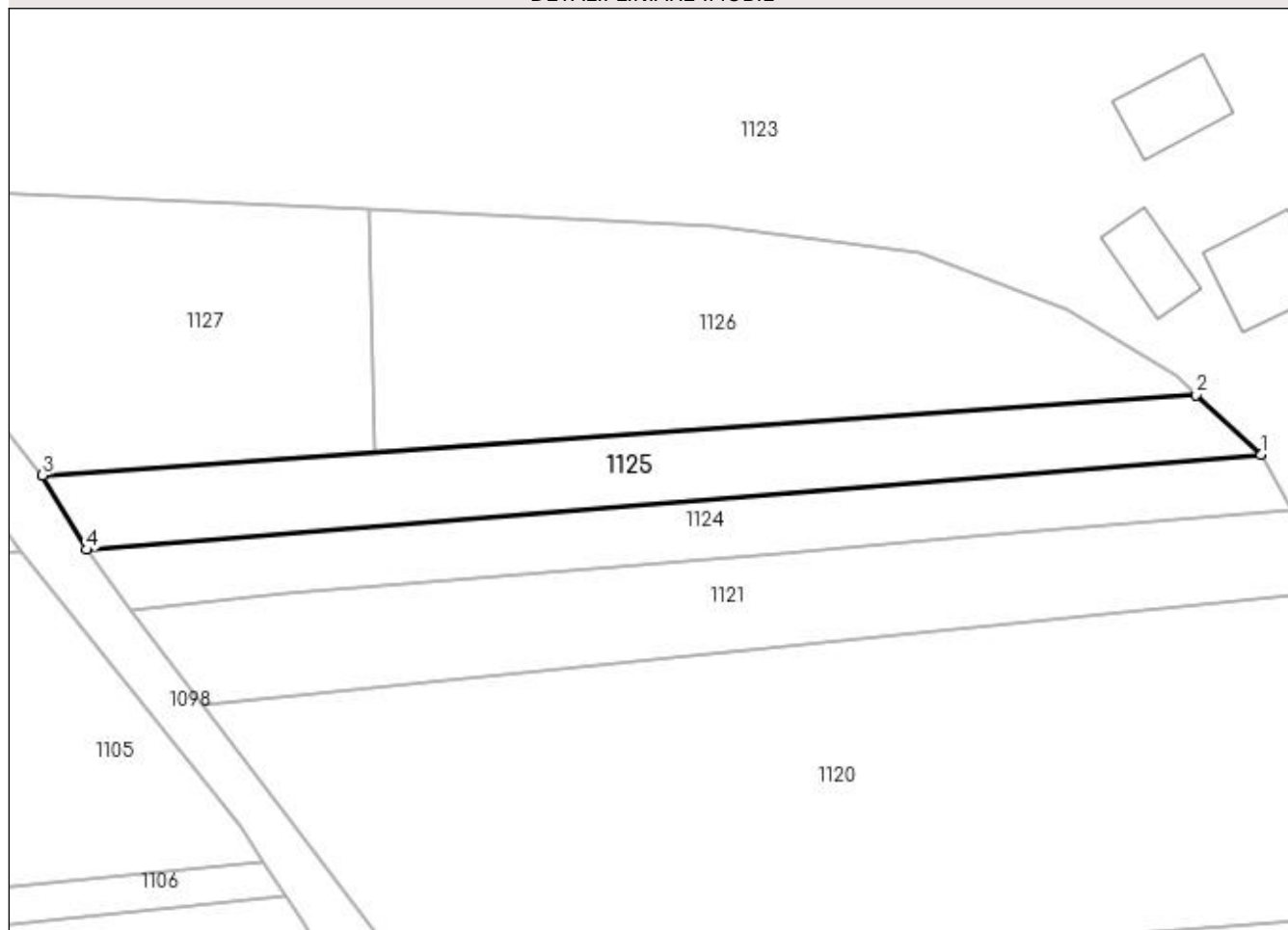
## Anexa Nr. 1 La Partea I

## Teren

Nr cadastral	Suprafața (mp)*	Observații / Referințe
	800	parte din 3836

\* Suprafața este determinată în planul de proiecție Stereo 70.

## DETALII LINIARE IMOBIL



## Date referitoare la teren

Crt	Categorie folosință	Intra vilan	Suprafața (mp)	Tarla	Parcelă	Nr. topo	Observații / Referințe
1	arabil	DA	800	La Vale	1	-	

## Lungime Segmente

1) Valorile lungimilor segmentelor sunt obținute din proiecție în plan.

Punct început	X / Y	Punct sfârșit	X / Y	Lungime segment (** (m)
1	392.622,437 671.746,696	2	392.616,06 671.752,58	8.677
2	392.616,06 671.752,58	3	392.502,936 671.744,691	113.399
3	392.502,936 671.744,691	4	392.507,259 671.737,37	8.502
4	392.507,259 671.737,37	1	392.622,437 671.746,696	115.555

**\*\* Lungimile segmentelor sunt determinate în planul de proiecție Stereo 70 și sunt rotunjite la 1 milimetru.**

**\*\*\* Distanța dintre puncte este formată din segmente cumulate ce sunt mai mici decât valoarea 1 milimetru.**



**DATE DESPRE IMOBILUL NR. 1126**

Oficiul de Cadastru și Publicitate Imobiliară MARAMURES  
Biroul de Cadastru și Publicitate Imobiliară Targu Lapus

**A. Partea I. Descrierea imobilului**

TEREN Intravilan

Nr. CF vechi:1299 Coaş  
Nr. topografic:3836

Adresa: Loc. Coas, Jud. Maramures

Nr. Crt	Nr cadastral Nr. topografic	Suprafața* (mp)	Observații / Referințe
A1		Din acte: 1.328 Masurata: 1.333	Sector cadastral:24 Teren neimprejmuit; parte din 3836

**B. Partea II. Proprietari și acte**

Inscrieri privitoare la dreptul de proprietate și alte drepturi reale		Referințe
<b>1 / 04/04/2023</b>		
Act Administrativ nr. TP nr. 50555/73, din 09/07/1996 emis de Comisia Județeană Maramureș;		
B1	Intabulare, drept de PROPRIETATE, dobândit prin Reconstituire, cota actuala 1/1, cota initiala 1/1 1) <b>TÎNȚA GHEORGHE</b> , Lipsa CNP DEFUNCT:Da	A1

**C. Partea III. SARCINI .**

Inscrieri privind dezmembramintele dreptului de proprietate, drepturi reale de garanție și sarcini	Referințe
NU SUNT	

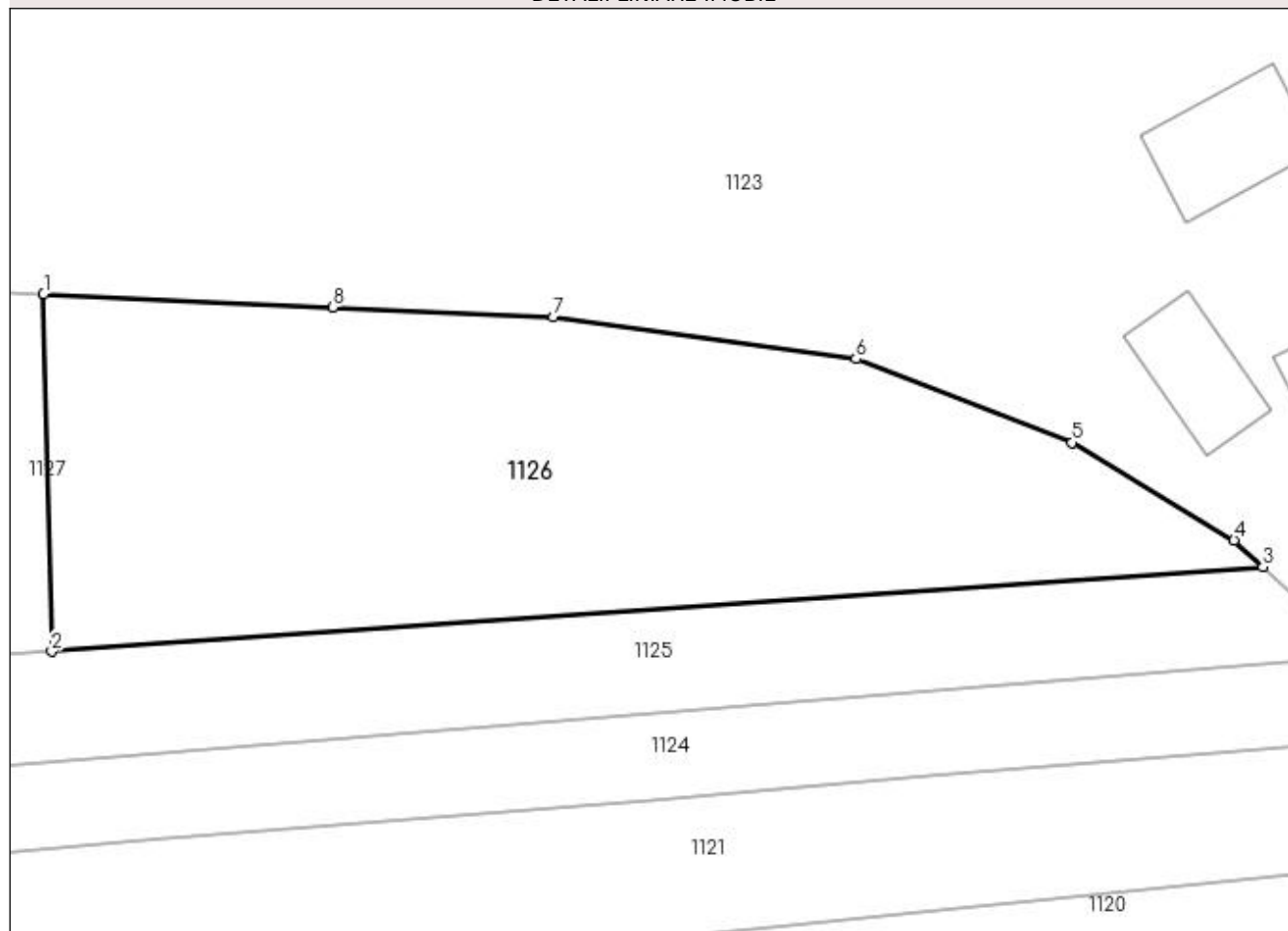
## Anexa Nr. 1 La Partea I

## Teren

Nr cadastral	Suprafața (mp)*	Observații / Referințe
	Din acte: 1.328 Masurata: 1.333	parte din 3836

\* Suprafața este determinată în planul de proiecție Stereo 70.

## DETALII LINIARE IMOBIL



## Date referitoare la teren

Crt	Categorie folosință	Intra vilan	Suprafața (mp)	Tarla	Parcelă	Nr. topo	Observații / Referințe
1	arabil	DA	1.333	Vl. Stejarului	1	-	

## Lungime Segmente

1) Valorile lungimilor segmentelor sunt obținute din proiecție în plan.

Punct început	X / Y	Punct sfârșit	X / Y	Lungime segment (** (m)
1	392.534,962 671.770,732	2	392.535,513 671.746,963	23.776
2	392.535,513 671.746,963	3	392.616,06 671.752,58	80.743
3	392.616,06 671.752,58	4	392.614,137 671.754,354	2.616
4	392.614,137 671.754,354	5	392.603,372 671.760,851	12.574
5	392.603,372 671.760,851	6	392.588,99 671.766,41	15.419

Punct început	X / Y	Punct sfârșit	X / Y	Lungime segment (** (m)
6	392.588,99 671.766,41	7	392.568,858 671.769,178	20.321
7	392.568,858 671.769,178	8	392.554,186 671.769,854	14.688
8	392.554,186 671.769,854	1	392.534,962 671.770,732	19.244

\*\* Lungimile segmentelor sunt determinate în planul de proiecție Stereo 70 și sunt rotunjite la 1 milimetru.

\*\*\* Distanța dintre puncte este formată din segmente cumulate ce sunt mai mici decât valoarea 1 milimetru.





**DATE DESPRE IMOBILUL NR. 1127**

Oficiul de Cadastru și Publicitate Imobiliară MARAMURES  
Biroul de Cadastru și Publicitate Imobiliară Targu Lapus

**A. Partea I. Descrierea imobilului**

TEREN Intravilan

Nr. CF vechi:4 Coaş  
Nr. topografic:3835

Adresa: Loc. Coas, Jud. Maramures

Nr. Crt	Nr cadastral Nr. topografic	Suprafata* (mp)	Observatii / Referinte
A1		Din acte: 1.000 Masurata: 1.148	Sector cadastral:24 Teren neimprejmuit; parte din 3835

**B. Partea II. Proprietari și acte**

Inscrieri privitoare la dreptul de proprietate și alte drepturi reale		Referințe
<b>1 / 18/04/2023</b>		
Act Notarial nr. Certificat de moștenitor nr. 77, din 14/06/2005 emis de B.N.P. Mihai Magurean;		
B1	Intabulare, drept de PROPRIETATE, dobandit prin Succesiune, cota actuala 1/2, cota initiala 1/2 1) SĂLĂGEAN MARIA	A1
<b>2 / 18/04/2023</b>		
Act Notarial nr. Certificat de moștenitor nr. 77, din 14/06/2005 emis de B.N.P. Mihai Magurean;		
B2	Intabulare, drept de PROPRIETATE, dobandit prin Succesiune, cota actuala 1/2, cota initiala 1/2 1) ȚÂNȚA IOAN	A1

**C. Partea III. SARCINI .**

Inscrieri privind dezmembramintele dreptului de proprietate, drepturi reale de garanție și sarcini	Referințe
NU SUNT	

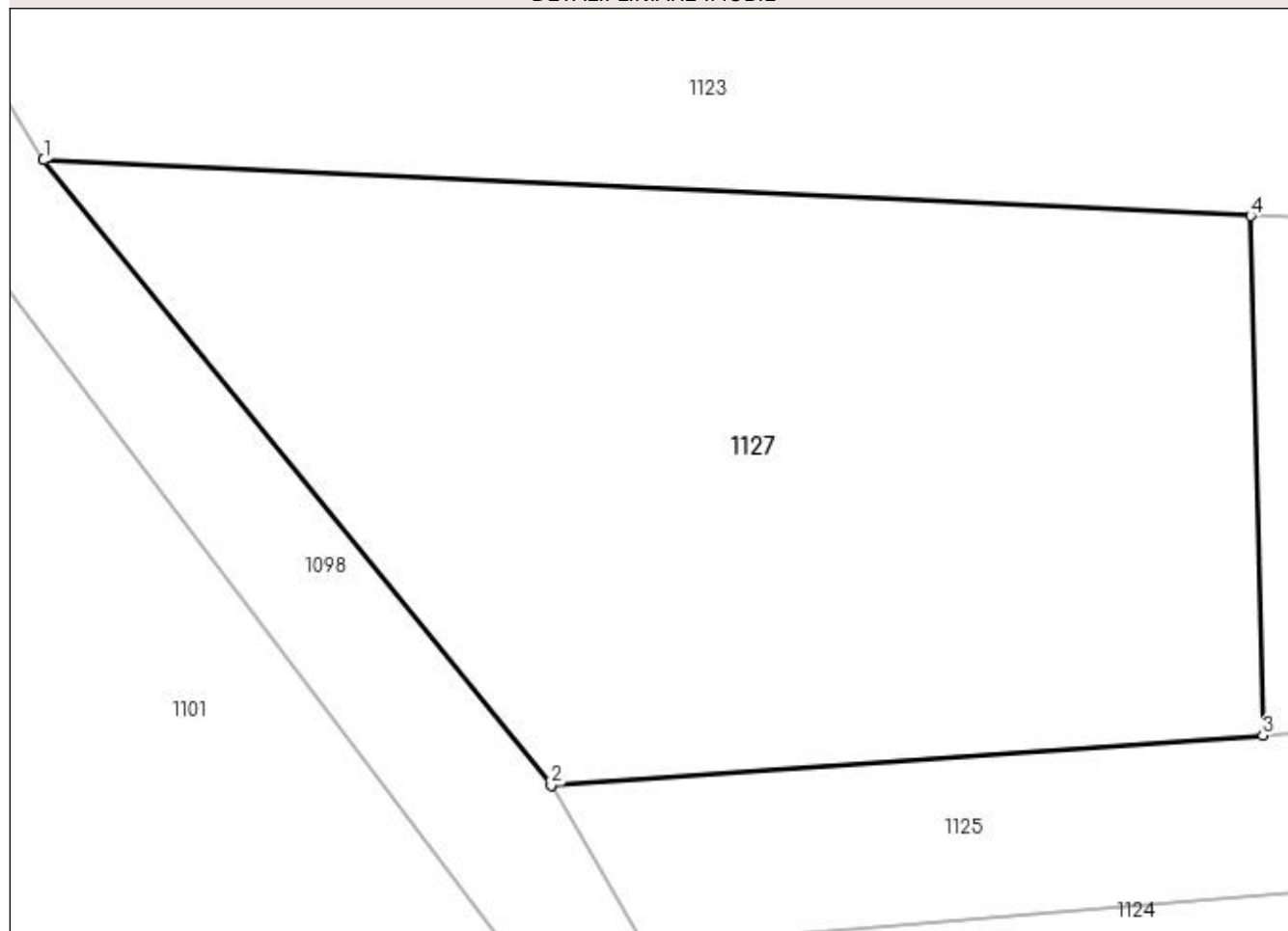
## Anexa Nr. 1 La Partea I

## Teren

Nr cadastral	Suprafața (mp)*	Observații / Referințe
	Din acte: 1.000 Masurata: 1.148	parte din 3835

\* Suprafața este determinată în planul de proiecție Stereo 70.

## DETALII LINIARE IMOBIL



## Date referitoare la teren

Crt	Categorie folosință	Intra vilan	Suprafața (mp)	Tarla	Parcelă	Nr. topo	Observații / Referințe
1	arabil	DA	1.148	Sub Coastă	1	-	

## Lungime Segmente

1) Valorile lungimilor segmentelor sunt obținute din proiecție în plan.

Punct început	X / Y	Punct sfârșit	X / Y	Lungime segment (** (m)
1	392.479,709 671.773,284	2	392.502,936 671.744,691	36.838
2	392.502,936 671.744,691	3	392.535,513 671.746,963	32.656
3	392.535,513 671.746,963	4	392.534,962 671.770,732	23.776
4	392.534,962 671.770,732	1	392.479,709 671.773,284	55.312

**\*\* Lungimile segmentelor sunt determinate în planul de proiecție Stereo 70 și sunt rotunjite la 1 milimetru.**

**\*\*\* Distanța dintre puncte este formată din segmente cumulate ce sunt mai mici decât valoarea 1 milimetru.**



**DATE DESPRE IMOBILUL NR. 1128**

Oficiul de Cadastru și Publicitate Imobiliară MARAMURES  
Biroul de Cadastru și Publicitate Imobiliară Targu Lapus

**A. Partea I. Descrierea imobilului**

TEREN Necunoscut

Nr. CF vechi:1180 Coas  
Nr. topografic:3826

Adresa: Loc. Coas, Jud. Maramures

Nr. Crt	Nr cadastral Nr. topografic	Suprafața* (mp)	Observații / Referințe
A1		1.000	Sector cadastral:24 Teren neimprejmuit;

**B. Partea II. Proprietari și acte**

Inscrieri privitoare la dreptul de proprietate și alte drepturi reale		Referințe
<b>2 / 16/05/2023</b>		
Act Normativ nr. Legea nr. 7, din 13/03/1996 emis de Parlamentul României;		
B1	Intabulare, drept de PROPRIETATE, dobândit prin Lege, cota actuala 745/1000, cota initiala 1/1 1) NEIDENTIFICAT NEIDENTIFICAT	A1
<b>1 / 16/05/2023</b>		
Act Administrativ nr. Proces verbal de punere în posesie nr. 24, din 16/05/2023 emis de Primăria Comunei Coas (Hotărârea nr. 958/18.02.1992, Anexa 3A, poziția 77 emise de Comisia Județeană Maramureș);		
B1	Inscrierea provizorie, drept de PROPRIETATE, dobândit prin Lege, cota actuala 255/1000 1) <b>BLĂJAN GHEORGHE</b> , Lipsă CNP DEFUNCT:Da	A1
<b>3 / 16/05/2023</b>		
Act Administrativ nr. Adeverință de posesie nr. 1904, din 24/04/2023 emis de Primăria Comunei Coas;		
B3	Se noteaza posesia factica in favoarea lui 1) <b>BUDEA ADINA-MARIANA</b>	A1

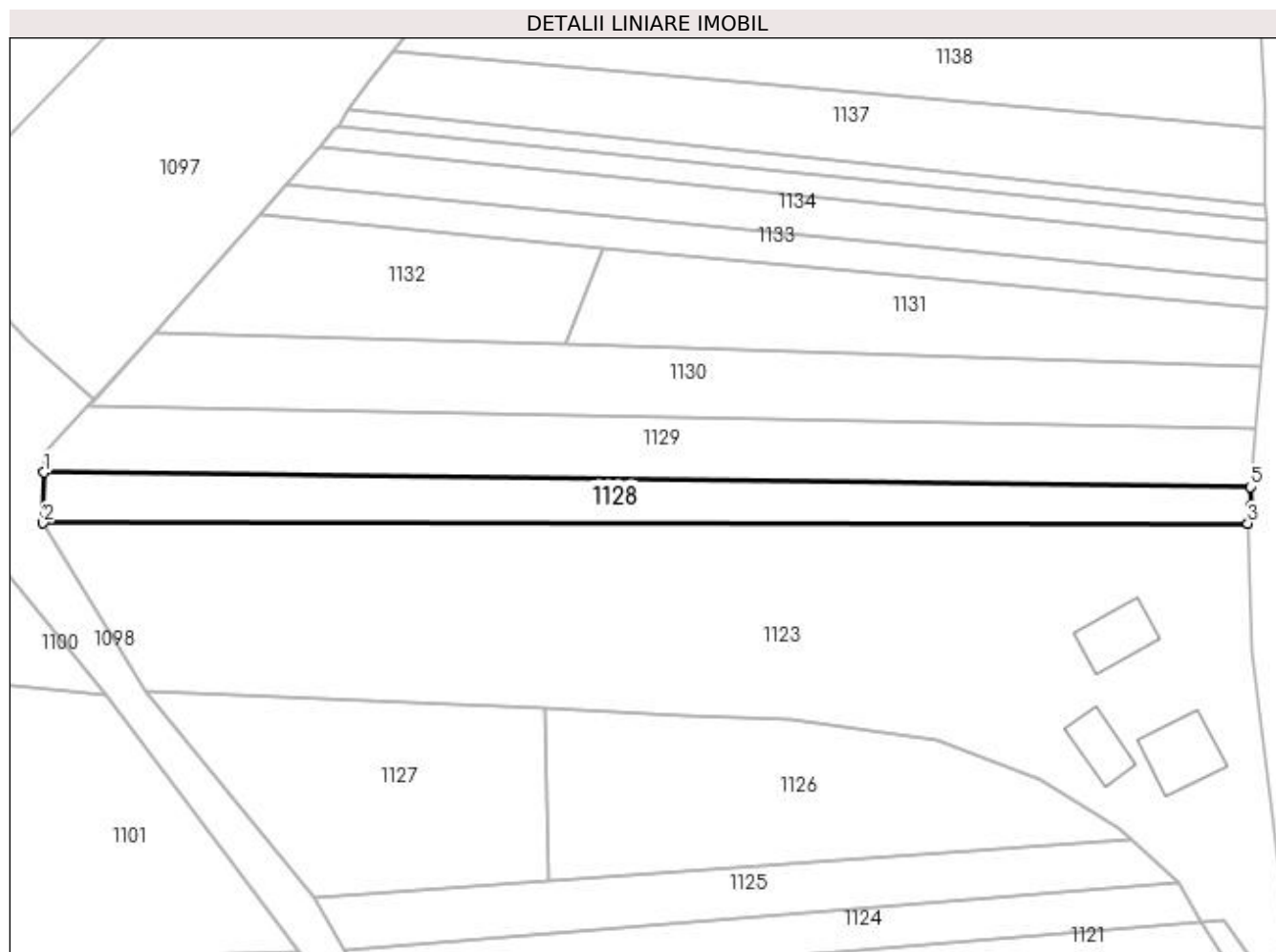
**C. Partea III. SARCINI .**

Inscrieri privind dezmembramintele dreptului de proprietate, drepturi reale de garanție și sarcini	Referințe
NU SUNT	

**Anexa Nr. 1 La Partea I****Teren**

Nr cadastral	Suprafața (mp)*	Observații / Referințe
	1.000	

\* Suprafața este determinată în planul de proiecție Stereo 70.

**Date referitoare la teren**

Crt	Categorie folosință	Intra vilan	Suprafața (mp)	Tarla	Parcelă	Nr. topo	Observații / Referințe
1	arabil	DA	745	Coastă	1	-	
2	arabil	NU	255	Coastă	2	-	

**Lungime Segmente**

1) Valorile lungimilor segmentelor sunt obținute din proiecție în plan.

Punct început	X / Y	Punct sfârșit	X / Y	Lungime segment (** (m)
1	392.465,701 671.803,349	2	392.465,552 671.796,373	6.978
2	392.465,552 671.796,373	3	392.632,019 671.796,351	166.467
3	392.632,019 671.796,351	4	392.632,468 671.798,82	2.509
4	392.632,468 671.798,82	5	392.632,364 671.801,367	2.549

Punct început	X / Y	Punct sfârșit	X / Y	Lungime segment (** (m)
5	392.632,364 671.801,367	1	392.465,701 671.803,349	166.675

\*\* Lungimile segmentelor sunt determinate în planul de proiecție Stereo 70 și sunt rotunjite la 1 milimetru.

\*\*\* Distanța dintre puncte este formată din segmente cumulate ce sunt mai mici decât valoarea 1 milimetru.





**DATE DESPRE IMOBILUL NR. 1129**

Oficiul de Cadastru și Publicitate Imobiliară MARAMURES  
Biroul de Cadastru și Publicitate Imobiliară Targu Lapus

**A. Partea I. Descrierea imobilului**

TEREN Necunoscut

Nr. CF vechi:273 Coaş  
Nr. topografic:3824

Adresa: Loc. Coas, Jud. Maramures

Nr. Crt	Nr cadastral Nr. topografic	Suprafața* (mp)	Observații / Referințe
A1		1.427	Sector cadastral:24 Teren neimprejmuit;

**B. Partea II. Proprietari și acte**

Inscrieri privitoare la dreptul de proprietate și alte drepturi reale		Referințe
<b>1 / 04/04/2023</b>		
Act Notarial nr. ACT DE PARTAJ VOLUNTAR IMOBILIAR EXTRATABULAR NR. 1332, din 04/11/2021 emis de NP PATRICIA A. TOMOIAGĂ;		
B1	Intabulare, drept de PROPRIETATE, dobandit prin Conventie, cota actuala 1/1, cota initiala 1/1 1) RAD IULIANA	A1

**C. Partea III. SARCINI .**

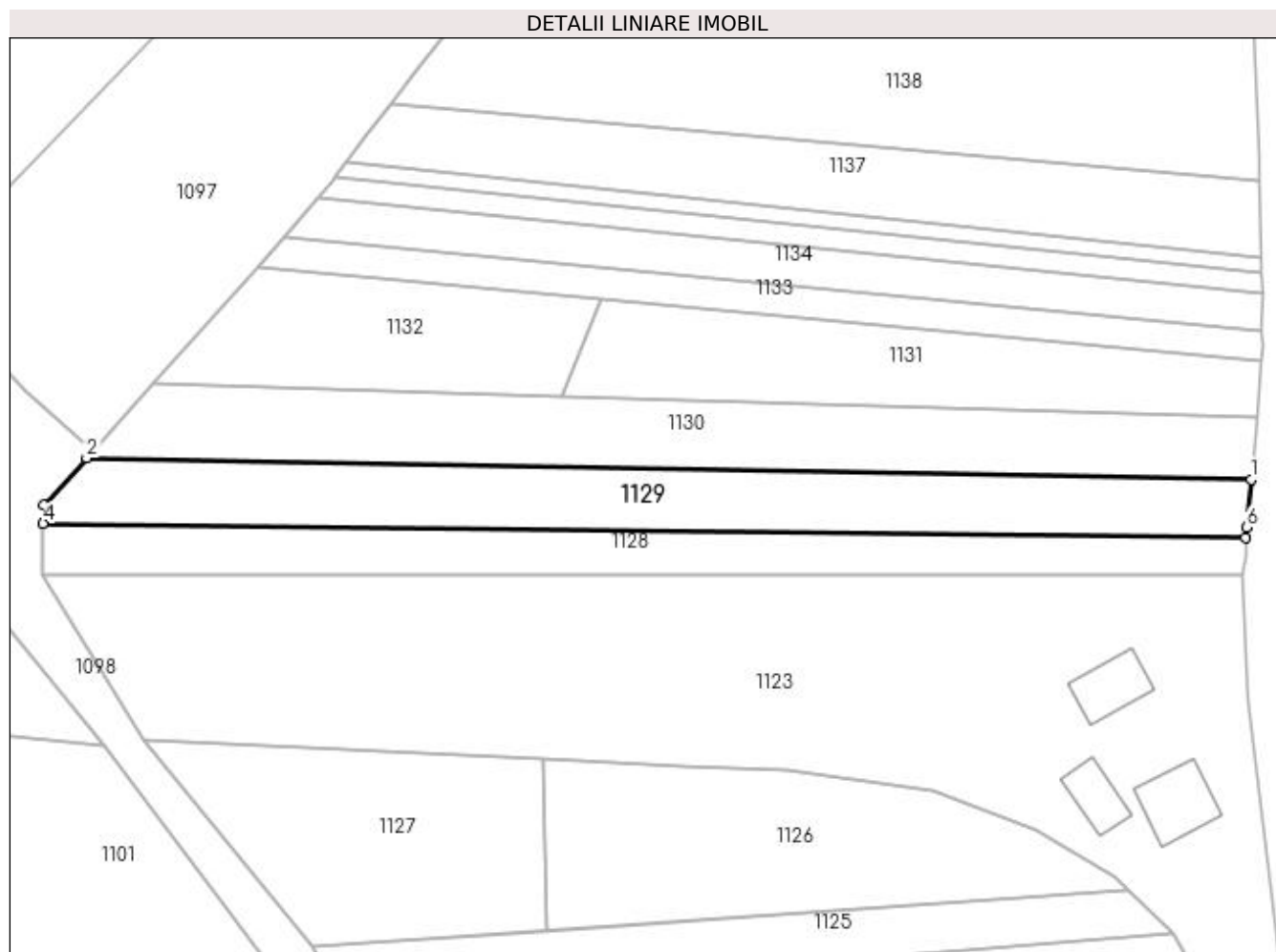
Inscrieri privind dezmembramintele dreptului de proprietate, drepturi reale de garanție și sarcini	Referințe
NU SUNT	

## Anexa Nr. 1 La Partea I

## Teren

Nr cadastral	Suprafața (mp)*	Observații / Referințe
	1.427	

\* Suprafața este determinată în planul de proiecție Stereo 70.



## Date referitoare la teren

Crt	Categorie folosință	Intra vilan	Suprafața (mp)	Tarla	Parcelă	Nr. topo	Observații / Referințe
1	arabil	DA	1.043	La Moară	1	-	
2	arabil	NU	384	La Moară	2	-	

## Lungime Segmente

1) Valorile lungimilor segmentelor sunt obținute din proiecție în plan.

Punct început	X / Y	Punct sfârșit	X / Y	Lungime segment (** (m)
1	392.633,127 671.809,484	2	392.471,748 671.812,437	161.406
2	392.471,748 671.812,437	3	392.465,732 671.805,96	8.84
3	392.465,732 671.805,96	4	392.465,701 671.803,349	2.611
4	392.465,701 671.803,349	5	392.632,364 671.801,367	166.674

Punct început	X / Y	Punct sfârșit	X / Y	Lungime segment (** (m)
5	392.632,364 671.801,367	6	392.632,464 671.802,831	1.467
6	392.632,464 671.802,831	1	392.633,127 671.809,484	6.686

\*\* Lungimile segmentelor sunt determinate în planul de proiecție Stereo 70 și sunt rotunjite la 1 milimetru.

\*\*\* Distanța dintre puncte este formată din segmente cumulate ce sunt mai mici decât valoarea 1 milimetru.



**DATE DESPRE IMOBILUL NR. 1130**

Oficiul de Cadastru și Publicitate Imobiliară MARAMURES  
Biroul de Cadastru și Publicitate Imobiliară Targu Lapus

**A. Partea I. Descrierea imobilului**

TEREN Necunoscut

Nr. CF vechi:125 Coaş  
Nr. topografic:3821

Adresa: Loc. Coas, Jud. Maramures

Nr. Crt	Nr cadastral Nr. topografic	Suprafata* (mp)	Observatii / Referinte
A1		1.500	Sector cadastral:24 Teren neimprejmuit; parte din 3821

**B. Partea II. Proprietari și acte**

Inscrieri privitoare la dreptul de proprietate și alte drepturi reale		Referințe
<b>1 / 04/04/2023</b>		
Act Administrativ nr. TP NR. 51332/32, din 17/05/2008 emis de Comisia Judeteana Maramures;		
B1	Intabulare, drept de PROPRIETATE, dobandit prin Reconstituire, cota actuala 1/1, cota initiala 1/1 1) TARBA GAVRILA, Lipsa CNP DEFUNCT:Da	A1

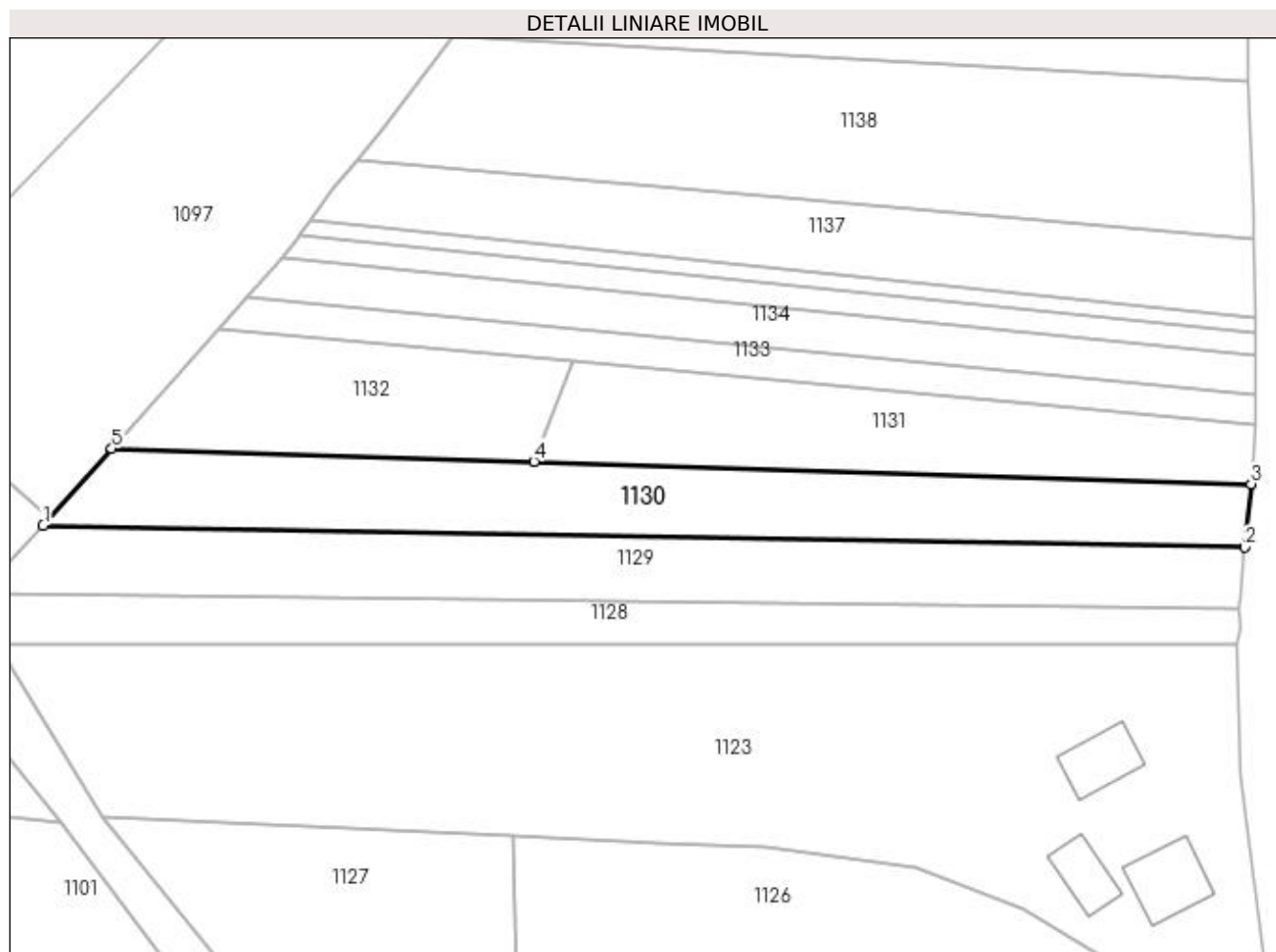
**C. Partea III. SARCINI .**

Inscrieri privind dezmembramintele dreptului de proprietate, drepturi reale de garanție și sarcini	Referințe
NU SUNT	

**Anexa Nr. 1 La Partea I****Teren**

Nr cadastral	Suprafața (mp)*	Observații / Referințe
	1.500	parte din 3821

\* Suprafața este determinată în planul de proiecție Stereo 70.

**Date referitoare la teren**

Crt	Categorie folosință	Intravilan	Suprafața (mp)	Tarla	Parcelă	Nr. topo	Observații / Referințe
1	arabil	DA	1.063	Sub Coastă	1	-	
2	arabil	NU	437	Sub Coastă	2	-	

**Lungime Segmente**

1) Valorile lungimilor segmentelor sunt obținute din proiecție în plan.

Punct început	X / Y	Punct sfârșit	X / Y	Lungime segment (** (m)
1	392.471,748 671.812,437	2	392.633,127 671.809,484	161.406
2	392.633,127 671.809,484	3	392.633,982 671.818,005	8.563
3	392.633,982 671.818,005	4	392.537,68 671.820,992	96.348
4	392.537,68 671.820,992	5	392.480,963 671.822,752	56.744

Punct început	X / Y	Punct sfârşit	X / Y	Lungime segment (** (m)
5	392.480,963 671.822,752	1	392.471,748 671.812,437	13.832

\*\* Lungimile segmentelor sunt determinate în planul de proiecţie Stereo 70 şi sunt rotunjite la 1 milimetru.

\*\*\* Distanţa dintre puncte este formată din segmente cumulate ce sunt mai mici decât valoarea 1 milimetru.





**DATE DESPRE IMOBILUL NR. 1131**

Oficiul de Cadastru și Publicitate Imobiliară MARAMURES  
Biroul de Cadastru și Publicitate Imobiliară Targu Lapus

**A. Partea I. Descrierea imobilului**

TEREN Intravilan

Nr. CF vechi:1111 Coas  
Nr. topografic:3741

Adresa: Loc. Coas, Jud. Maramures

Nr. Crt	Nr cadastral Nr. topografic	Suprafața* (mp)	Observații / Referințe
A1		1.019	Sector cadastral:24 Teren neimprejmuț; parte din 3741

**B. Partea II. Proprietari și acte**

Inscrieri privitoare la dreptul de proprietate și alte drepturi reale		Referințe
<b>1 / 04/04/2023</b>		
Act Administrativ nr. TP nr. 40012/51, din 10/05/1995 emis de Comisia Județeană Maramures;		
B1	Intabulare, drept de PROPRIETATE, dobândit prin Reconstituire, cota actuala 700/1019, cota initiala 1/1 1) PAP MARIA, Lipsa CNP DEFUNCT:Da	A1
<b>2 / 11/05/2023</b>		
Act Normativ nr. Legea nr. 7, din 13/03/1996 emis de Parlamentul României;		
B2	Intabulare, drept de PROPRIETATE, dobândit prin Lege, cota actuala 319/1019 1) NEIDENTIFICAT NEIDENTIFICAT	A1
<b>3 / 11/05/2023</b>		
Act Administrativ nr. Adeverință de posesie nr.1902, din 24/04/2023 emis de Primăria Comunei Coas;		
B3	Se noteaza posesia factica in favoarea lui pe cota de 1/1 parte (1019/1019 parte) 1) MAR MARIA	A1

**C. Partea III. SARCINI .**

Inscrieri privind dezmembramintele dreptului de proprietate, drepturi reale de garanție și sarcini	Referințe
NU SUNT	

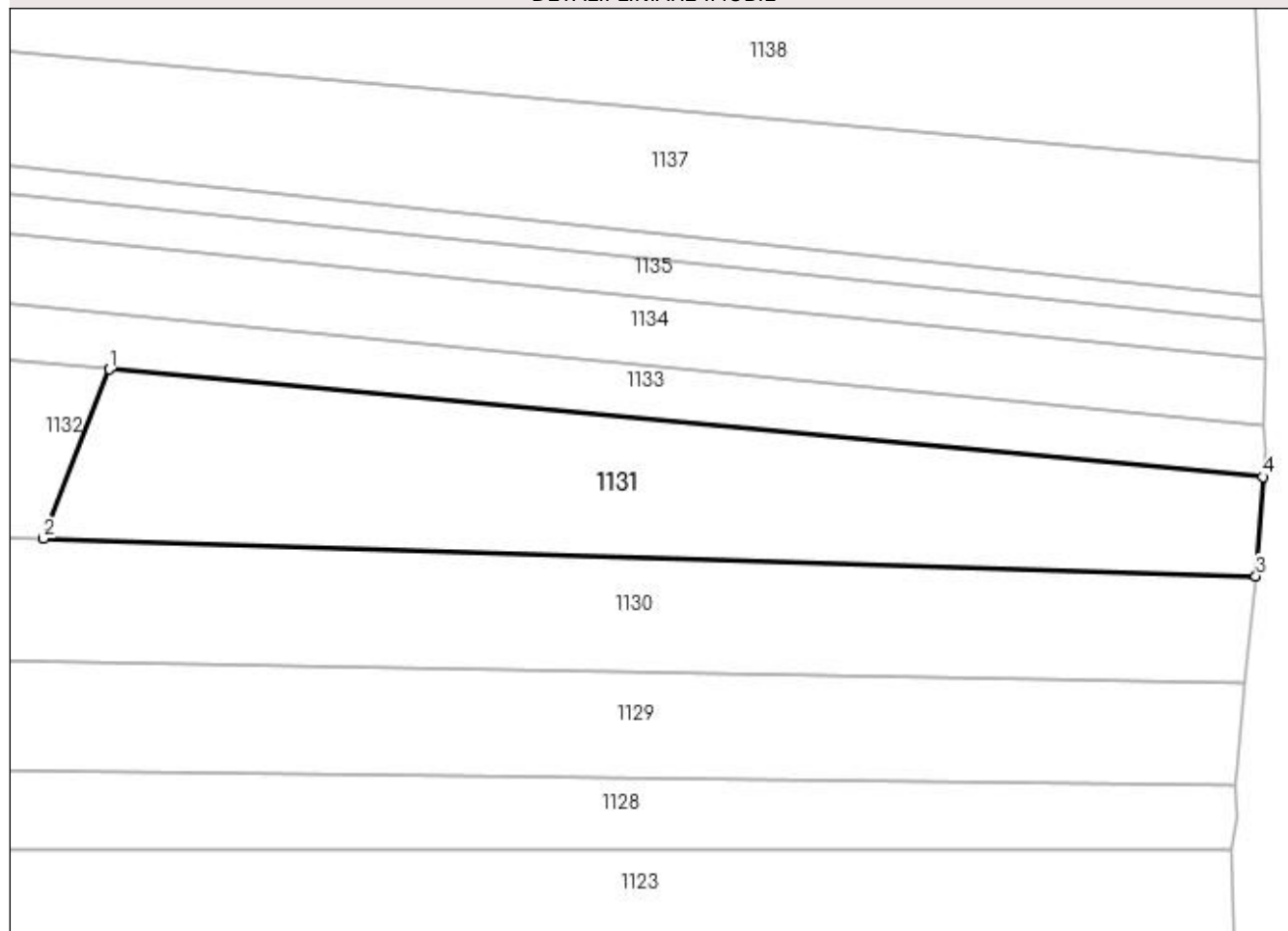
## Anexa Nr. 1 La Partea I

## Teren

Nr cadastral	Suprafața (mp)*	Observații / Referințe
	1.019	parte din 3741

\* Suprafața este determinată în planul de proiecție Stereo 70.

## DETALII LINIARE IMOBIL



## Date referitoare la teren

Crt	Categorie folosință	Intravilan	Suprafața (mp)	Tarla	Parcelă	Nr. topo	Observații / Referințe
1	arabil	DA	700	Sub Coastă la Moară	1	-	
2	arabil	DA	319	Sub Coastă la Moară	2	-	

## Lungime Segmente

1) Valorile lungimilor segmentelor sunt obținute din proiecție în plan.

Punct început	X / Y	Punct sfârșit	X / Y	Lungime segment (** (m)
1	392.542,918 671.834,434	2	392.537,68 671.820,992	14.426
2	392.537,68 671.820,992	3	392.633,982 671.818,005	96.348
3	392.633,982 671.818,005	4	392.634,529 671.825,902	7.916
4	392.634,529 671.825,902	1	392.542,918 671.834,434	92.008

**\*\* Lungimile segmentelor sunt determinate în planul de proiecție Stereo 70 și sunt rotunjite la 1 milimetru.**

**\*\*\* Distanța dintre puncte este formată din segmente cumulate ce sunt mai mici decât valoarea 1 milimetru.**



**DATE DESPRE IMOBILUL NR. 1132**

Oficiul de Cadastru și Publicitate Imobiliară MARAMURES  
Biroul de Cadastru și Publicitate Imobiliară Targu Lapus

**A. Partea I. Descrierea imobilului**

TEREN Necunoscut

Nr. CF vechi:125 Coaş  
Nr. topografic:3821

Adresa: Loc. Coas, Jud. Maramures

Nr. Crt	Nr cadastral Nr. topografic	Suprafața* (mp)	Observații / Referințe
A1		800	Sector cadastral:24 Teren neimprejmuit;

**B. Partea II. Proprietari și acte**

Inscrieri privitoare la dreptul de proprietate și alte drepturi reale		Referințe
<b>1 / 12/05/2023</b>		
Act Administrativ nr. Proces-Verbal de punere în posesie nr. 8, din 13/03/2023 emis de Primăria Comunei Coas (Hotărârea nr. 958/1992, Anexa nr. A2/2315 emis de Comisia Judeteana Maramures);		
B1	Inscrierea provizorie, drept de PROPRIETATE, dobandit prin Lege, cota actuala 1/1, cota initiala 1/1 1) CIOARA MARIA, Lipsa CNP DEFUNCT:Da	A1
<b>2 / 12/05/2023</b>		
Act Administrativ nr. Adeverință de posesie nr. 1905, din 24/04/2023 emis de Primăria Comunei Coaş;		
B1	Se notează posesia factică în favoarea lui 1) CIOARA IOAN	A1

**C. Partea III. SARCINI .**

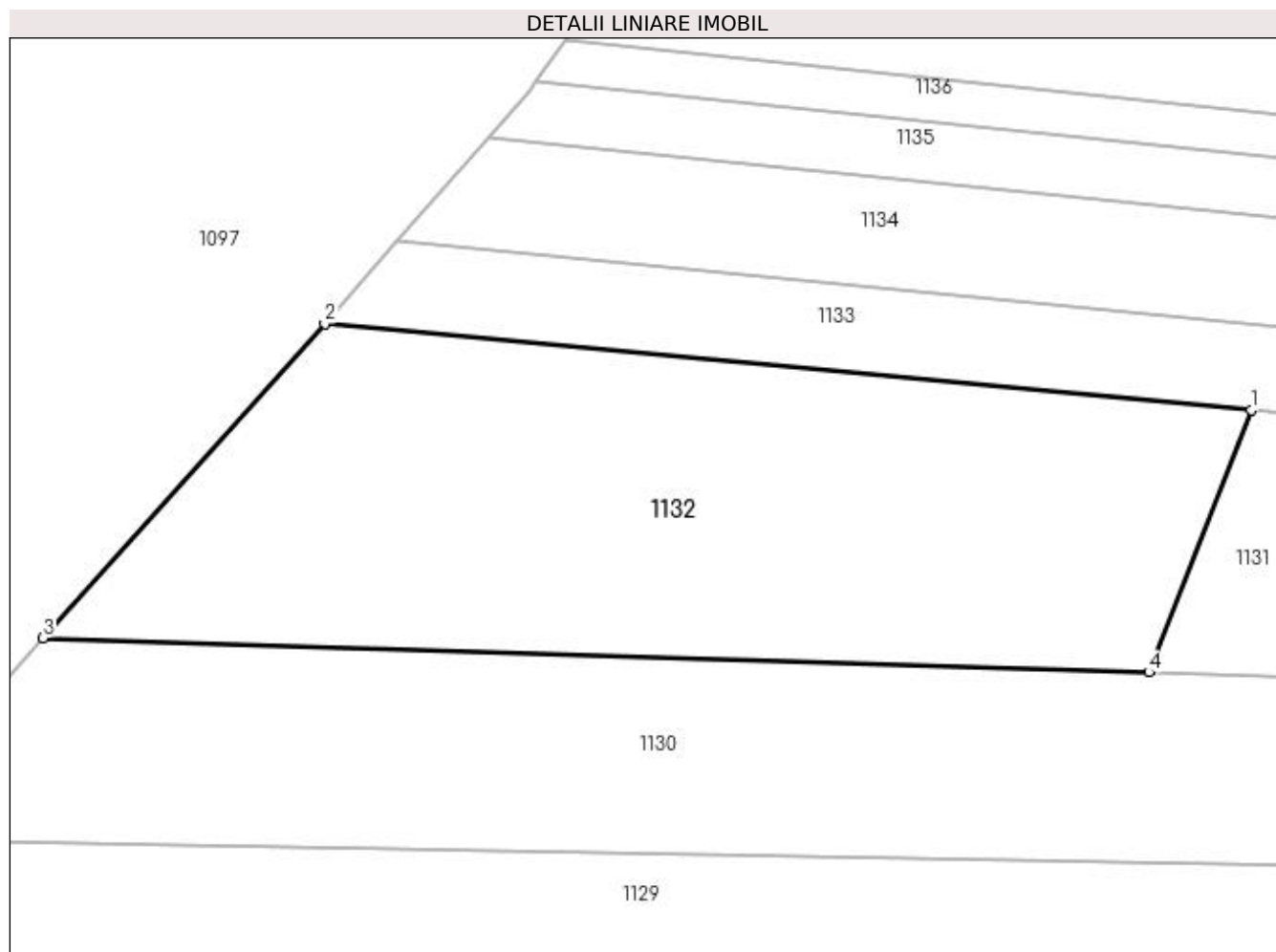
Inscrieri privind dezmembramintele dreptului de proprietate, drepturi reale de garanție și sarcini	Referințe
NU SUNT	

## Anexa Nr. 1 La Partea I

## Teren

Nr cadastral	Suprafața (mp)*	Observații / Referințe
	800	

\* Suprafața este determinată în planul de proiecție Stereo 70.



## Date referitoare la teren

Crt	Categorie folosință	Intravilan	Suprafața (mp)	Tarla	Parcelă	Nr. topo	Observații / Referințe
1	arabil	NU	653	La Pod	1	-	
2	arabil	DA	147	La Pod	2	-	

## Lungime Segmente

1) Valorile lungimilor segmentelor sunt obținute din proiecție în plan.

Punct început	X / Y	Punct sfârșit	X / Y	Lungime segment (** (m)
1	392.542,918 671.834,434	2	392.495,406 671.838,859	47.717
2	392.495,406 671.838,859	3	392.480,963 671.822,752	21.634
3	392.480,963 671.822,752	4	392.537,68 671.820,992	56.744
4	392.537,68 671.820,992	1	392.542,918 671.834,434	14.426

**\*\* Lungimile segmentelor sunt determinate în planul de proiecție Stereo 70 și sunt rotunjite la 1 milimetru.**

**\*\*\* Distanța dintre puncte este formată din segmente cumulate ce sunt mai mici decât valoarea 1 milimetru.**





**DATE DESPRE IMOBILUL NR. 1133**

Oficiul de Cadastru și Publicitate Imobiliară MARAMURES  
Biroul de Cadastru și Publicitate Imobiliară Targu Lapus

**A. Partea I. Descrierea imobilului**

TEREN Necunoscut

Nr. CF vechi:1111 Coaş  
Nr. topografic:3741

Adresa: Loc. Coas, Jud. Maramures

Nr. Crt	Nr cadastral Nr. topografic	Suprafata* (mp)	Observații / Referințe
A1		Din acte: 600 Masurata: 597	Sector cadastral:24 Teren neimprejmuit; parte din 3741

**B. Partea II. Proprietari și acte**

Inscrieri privitoare la dreptul de proprietate și alte drepturi reale		Referințe
<b>1 / 04/04/2023</b>		
Act Administrativ nr. TP nr. 40012/40, din 05/01/1995 emis de Comisia Județeană Maramureș;		
B1	Intabulare, drept de PROPRIETATE, dobândit prin Reconstituire, cota actuala 1/1, cota initiala 1/1 1) POP SANDRINA, Lipsa CNP DEFUNCT:Da	A1

**C. Partea III. SARCINI .**

Inscrieri privind dezmembramintele dreptului de proprietate, drepturi reale de garanție și sarcini	Referințe
NU SUNT	

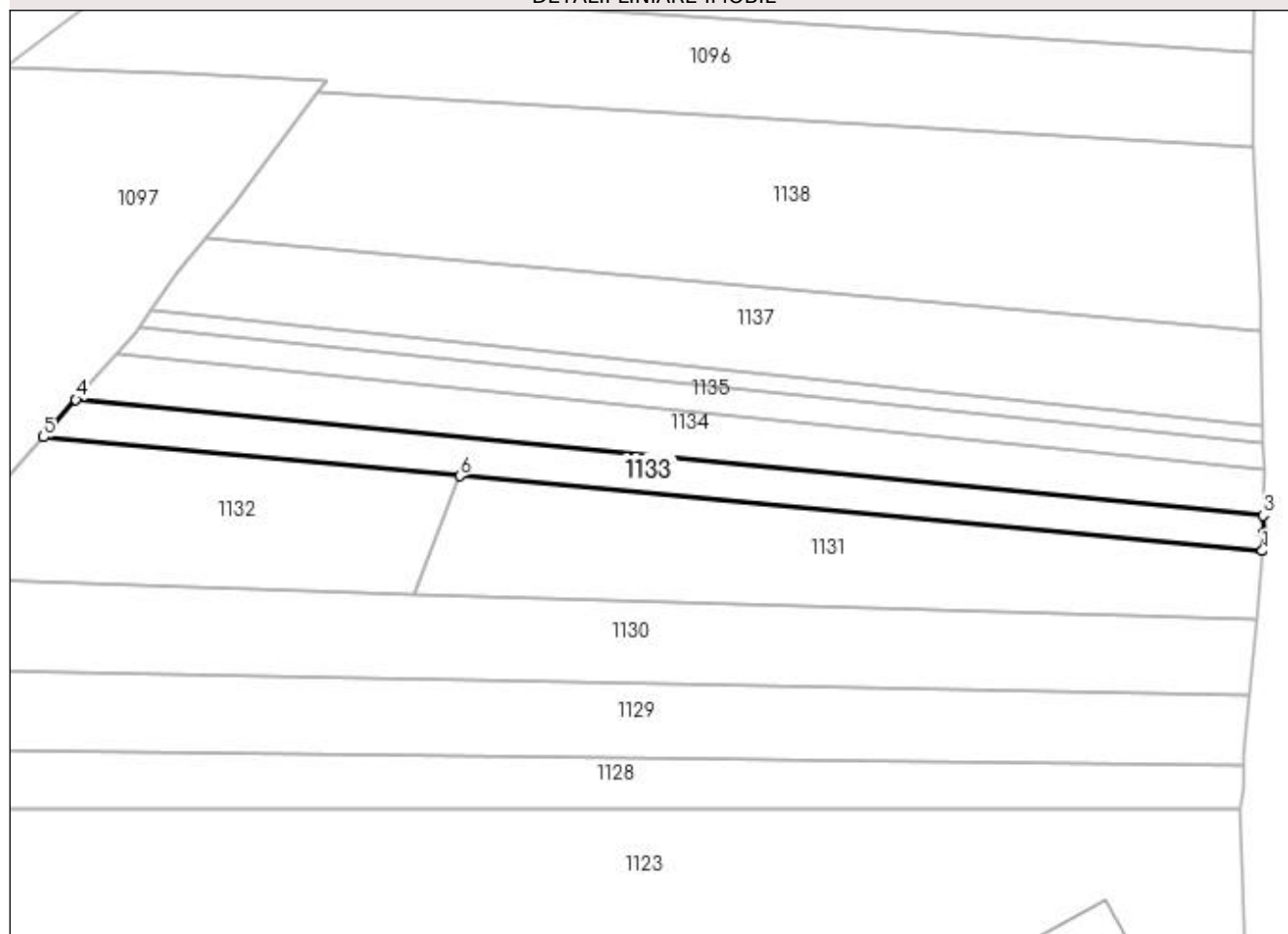
## Anexa Nr. 1 La Partea I

## Teren

Nr cadastral	Suprafața (mp)*	Observații / Referințe
	Din acte: 600 Masurata: 597	parte din 3741

\* Suprafața este determinată în planul de proiecție Stereo 70.

## DETALII LINIARE IMOBIL



## Date referitoare la teren

Crt	Categorie folosință	Intravilan	Suprafața (mp)	Tarla	Parcelă	Nr. topo	Observații / Referințe
1	arabil	DA	412	La Moara Bătrână	1	-	
2	arabil	NU	185	La Moara Bătrână	2	-	

## Lungime Segmente

1) Valorile lungimilor segmentelor sunt obținute din proiecție în plan.

Punct început	X / Y	Punct sfârșit	X / Y	Lungime segment (** (m)
1	392.634,529 671.825,902	2	392.634,69 671.827,967	2.072
2	392.634,69 671.827,967	3	392.634,598 671.829,949	1.984
3	392.634,598 671.829,949	4	392.499,104 671.843,138	136.134
4	392.499,104 671.843,138	5	392.495,406 671.838,859	5.656

Punct început	X / Y	Punct sfârșit	X / Y	Lungime segment (** (m)
5	392.495,406 671.838,859	6	392.542,918 671.834,434	47.718
6	392.542,918 671.834,434	1	392.634,529 671.825,902	92.007

\*\* Lungimile segmentelor sunt determinate în planul de proiecție Stereo 70 și sunt rotunjite la 1 milimetru.

\*\*\* Distanța dintre puncte este formată din segmente cumulate ce sunt mai mici decât valoarea 1 milimetru.



**DATE DESPRE IMOBILUL NR. 1134**

Oficiul de Cadastru și Publicitate Imobiliară MARAMURES  
Biroul de Cadastru și Publicitate Imobiliară Targu Lapus

**A. Partea I. Descrierea imobilului**

TEREN Necunoscut

Nr. CF vechi:1111 Coas  
Nr. topografic:3741

Adresa: Loc. Coas, Jud. Maramures

Nr. Crt	Nr cadastral Nr. topografic	Suprafata* (mp)	Observatii / Referinte
A1		Din acte: 1.000 Masurata: 730	Sector cadastral:24 Teren neimprejmuit; parte din 3741

**B. Partea II. Proprietari și acte**

Inscrieri privitoare la dreptul de proprietate și alte drepturi reale		Referințe
<b>1 / 04/04/2023</b>		
Act Administrativ nr. TP nr. 45589/34, din 12/12/2002 emis de Comisia Județeană Maramureș;		
B1	Intabulare, drept de PROPRIETATE, dobandit prin Reconstituire, cota actuala 1/1, cota initiala 1/1 1) JURJ IOAN DEFUNCT:Da 2) SUCIU MARIA 3) FURCHIȚĂ ANA, Lipsă CNP	A1

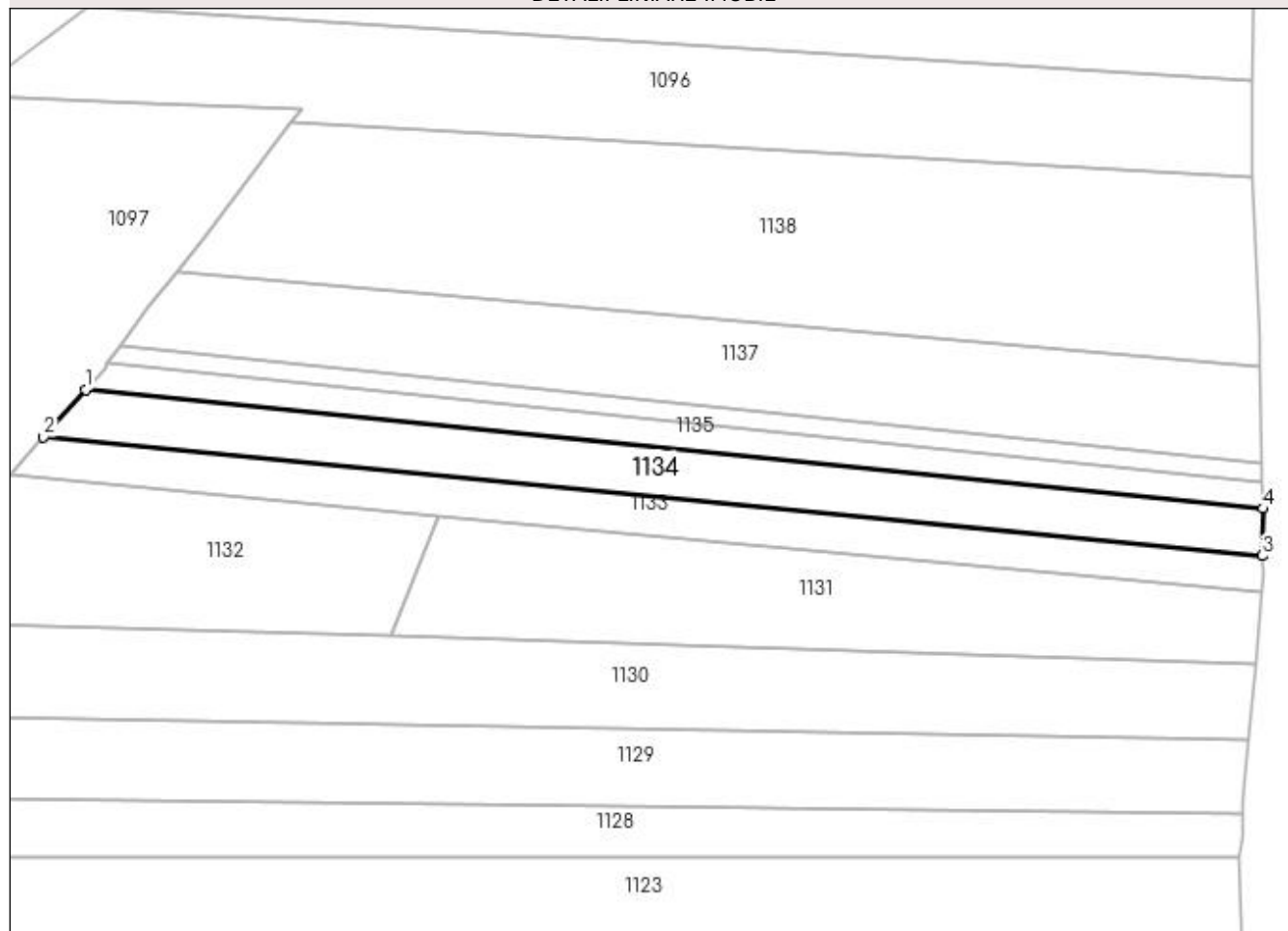
**C. Partea III. SARCINI .**

Inscrieri privind dezmembramintele dreptului de proprietate, drepturi reale de garanție și sarcini	Referințe
NU SUNT	

**Anexa Nr. 1 La Partea I****Teren**

Nr cadastral	Suprafața (mp)*	Observații / Referințe
	Din acte: 1.000 Masurata: 730	parte din 3741

\* Suprafața este determinată în planul de proiecție Stereo 70.

**DETALII LINIARE IMOBIL****Date referitoare la teren**

Crt	Categorie folosință	Intravilan	Suprafața (mp)	Tarla	Parcelă	Nr. topo	Observații / Referințe
1	arabil	DA	499	Moara Bătrână	1	-	
2	arabil	NU	231	Moara Bătrână	2	-	

**Lungime Segmente**

1) Valorile lungimilor segmentelor sunt obținute din proiecție în plan.

Punct început	X / Y	Punct sfârșit	X / Y	Lungime segment (** (m)
1	392.503,785 671.848,398	2	392.499,104 671.843,138	7.04
2	392.499,104 671.843,138	3	392.634,598 671.829,949	136.134
3	392.634,598 671.829,949	4	392.634,686 671.835,175	5.226
4	392.634,686 671.835,175	1	392.503,785 671.848,398	131.567

**\*\* Lungimile segmentelor sunt determinate în planul de proiecție Stereo 70 și sunt rotunjite la 1 milimetru.**

**\*\*\* Distanța dintre puncte este formată din segmente cumulate ce sunt mai mici decât valoarea 1 milimetru.**





**DATE DESPRE IMOBILUL NR. 1135**

Oficiul de Cadastru și Publicitate Imobiliară MARAMURES  
Biroul de Cadastru și Publicitate Imobiliară Targu Lapus

**A. Partea I. Descrierea imobilului**

TEREN Necunoscut

Nr. CF vechi:1111 Coaş  
Nr. topografic:3740

Adresa: Loc. Coas, Jud. Maramures

Nr. Crt	Nr cadastral Nr. topografic	Suprafata* (mp)	Observatii / Referinte
A1		400	Sector cadastral:24 Teren neimprejmuit; parte din 3740

**B. Partea II. Proprietari și acte**

Inscrieri privitoare la dreptul de proprietate și alte drepturi reale	Referințe
<b>1 / 16/05/2023</b>	
Act Administrativ nr. Proces verbal de punere în posesie nr. 25, din 16/05/2023 emis de Primăria Comunei Coaş (Hotărârea nr. 958/18.02.2023, Anexa nr. 2A, poziția 112 emise de Comisia Județeană Maramureș );	
B1	Inscrierea provizorie, drept de PROPRIETATE, dobandit prin Lege, cota actuala 128/400 1) <b>BRETAN PANTILIMON DEFUNCT:Da</b>
	A1
<b>2 / 16/05/2023</b>	
Act Normativ nr. Legea nr. 7, din 13/03/1996 emis de Parlamentul României;	
B2	Intabulare, drept de PROPRIETATE, dobandit prin Lege, cota actuala 272/400 1) <b>NEIDENTIFICAT NEIDENTIFICAT</b>
	A1
<b>3 / 16/05/2023</b>	
Act Administrativ nr. Adeverința de posesie nr. 1906, din 24/04/2023 emis de Primăria Comunei Coaş;	
B3	Se notează posesia faptică în favoarea lui 1/1 parte 1) <b>BRETAN CĂĂLIN-BOGDAN</b>
	A1

**C. Partea III. SARCINI .**

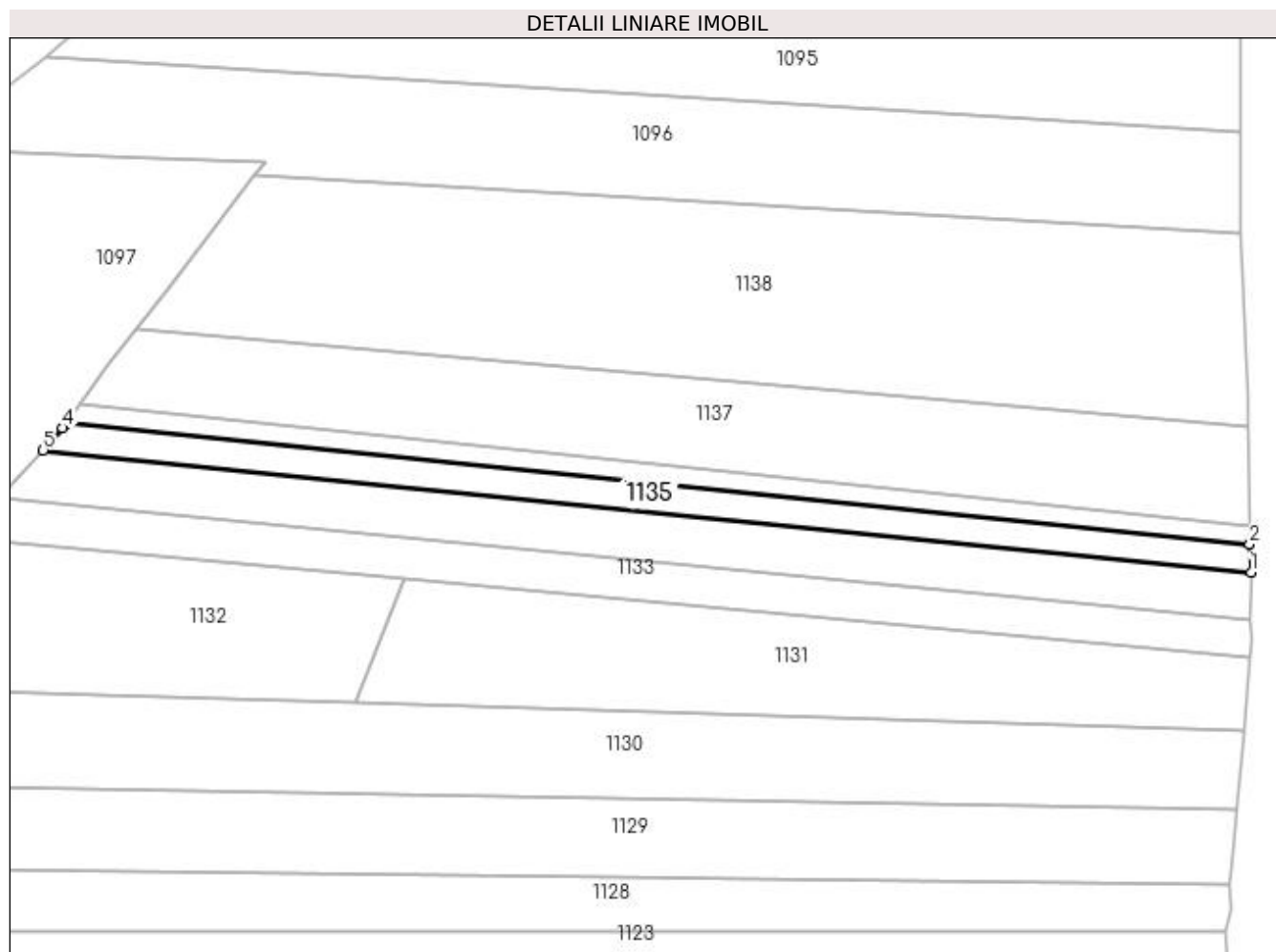
Inscrieri privind dezmembramintele dreptului de proprietate, drepturi reale de garanție și sarcini	Referințe
NU SUNT	

## Anexa Nr. 1 La Partea I

## Teren

Nr cadastral	Suprafața (mp)*	Observații / Referințe
	400	parte din 3740

\* Suprafața este determinată în planul de proiecție Stereo 70.



## Date referitoare la teren

Crt	Categorie folosință	Intravilan	Suprafața (mp)	Tarla	Parcelă	Nr. topo	Observații / Referințe
1	arabil	DA	272	-	1	-	
2	arabil	NU	128	-	2	-	

## Lungime Segmente

1) Valorile lungimilor segmentelor sunt obținute din proiecție în plan.

Punct început	X / Y	Punct sfârșit	X / Y	Lungime segment (** (m)
1	392.634,686 671.835,175	2	392.634,548 671.838,222	3.051
2	392.634,548 671.838,222	3	392.506,26 671.851,285	128.952
3	392.506,26 671.851,285	4	392.505,912 671.850,789	0.606
4	392.505,912 671.850,789	5	392.503,785 671.848,398	3.2

Punct început	X / Y	Punct sfârșit	X / Y	Lungime segment (** (m)
5	392.503,785 671.848,398	1	392.634,686 671.835,175	131.567

\*\* Lungimile segmentelor sunt determinate în planul de proiecție Stereo 70 și sunt rotunjite la 1 milimetru.

\*\*\* Distanța dintre puncte este formată din segmente cumulate ce sunt mai mici decât valoarea 1 milimetru.



**DATE DESPRE IMOBILUL NR. 1136**

Oficiul de Cadastru și Publicitate Imobiliară MARAMURES  
Biroul de Cadastru și Publicitate Imobiliară Targu Lapus

**A. Partea I. Descrierea imobilului**

TEREN Necunoscut

Nr. CF vechi:1111 Coaş  
Nr. topografic:3740

Adresa: Loc. Coas, Jud. Maramures

Nr. Crt	Nr cadastral Nr. topografic	Suprafața* (mp)	Observații / Referințe
A1		271	Sector cadastral:24 Teren neimprejmuit; parte din 3740

**B. Partea II. Proprietari și acte**

Inscrieri privitoare la dreptul de proprietate și alte drepturi reale		Referințe
<b>1 / 05/04/2023</b>		
Act Normativ nr. Legea 7, din 13/03/1996 emis de Parlamentul României;		
B1	Inscrierea provizorie, drept de PROPRIETATE, dobandit prin Lege, cota actuala 1/1, cota initiala 1/1 1) COMUNA COAȘ, CIF:16384641, Proprietar neidentificat	A1

**C. Partea III. SARCINI .**

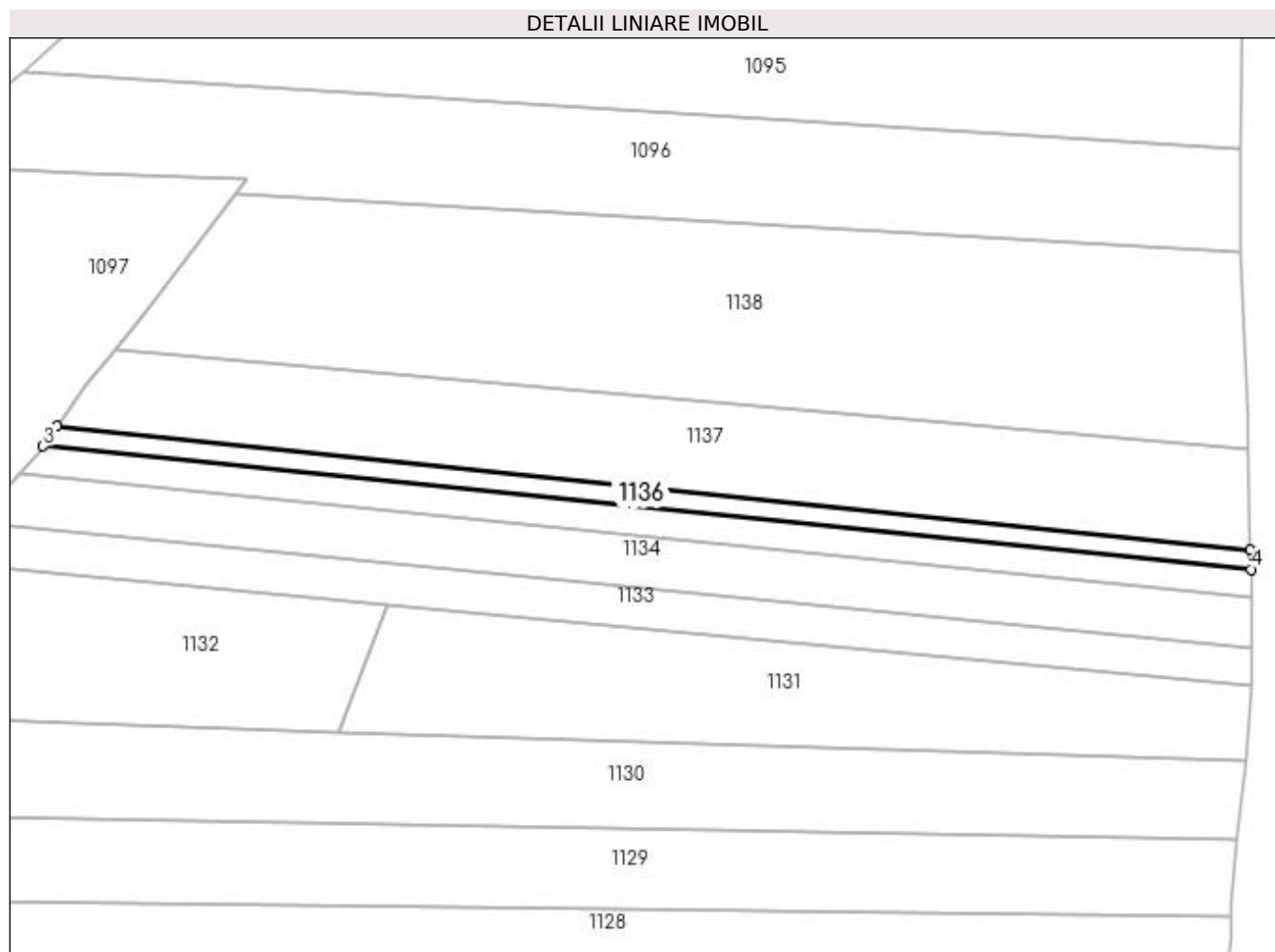
Inscrieri privind dezmembramintele dreptului de proprietate, drepturi reale de garanție și sarcini	Referințe
NU SUNT	

## Anexa Nr. 1 La Partea I

## Teren

Nr cadastral	Suprafața (mp)*	Observații / Referințe
	271	parte din 3740

\* Suprafața este determinată în planul de proiecție Stereo 70.



## Date referitoare la teren

Crt	Categorie folosință	Intravilan	Suprafața (mp)	Tarla	Parcelă	Nr. topo	Observații / Referințe
1	arabil	DA	180	-	1	-	
2	arabil	NU	91	-	2	-	

## Lungime Segmente

1) Valorile lungimilor segmentelor sunt obținute din proiecție în plan.

Punct început	X / Y	Punct sfârșit	X / Y	Lungime segment (** (m))
1	392.634,476 671.840,244	2	392.507,716 671.853,368	127.438
2	392.507,716 671.853,368	3	392.506,26 671.851,285	2.541
3	392.506,26 671.851,285	4	392.634,548 671.838,222	128.951
4	392.634,548 671.838,222	1	392.634,476 671.840,244	2.023

**\*\* Lungimile segmentelor sunt determinate în planul de proiecție Stereo 70 și sunt rotunjite la 1 milimetru.**

**\*\*\* Distanța dintre puncte este formată din segmente cumulate ce sunt mai mici decât valoarea 1 milimetru.**





**DATE DESPRE IMOBILUL NR. 1137**

Oficiul de Cadastru și Publicitate Imobiliară MARAMURES  
Biroul de Cadastru și Publicitate Imobiliară Targu Lapus

**A. Partea I. Descrierea imobilului**

TEREN Necunoscut

Nr. CF vechi:162 Coaş  
Nr. topografic:3817

Adresa: Loc. Coas, Jud. Maramures

Nr. Crt	Nr cadastral Nr. topografic	Suprafața* (mp)	Observații / Referințe
A1		1.200	Sector cadastral:24 Teren neimprejmuit; parte din 3817

**B. Partea II. Proprietari și acte**

Inscrieri privitoare la dreptul de proprietate și alte drepturi reale		Referințe
<b>1 / 16/05/2023</b>		
Act Administrativ nr. Proces verbal de punere în posesie nr. 27, din 16/05/2023 emis de Primăria Comunei Coaş;		
B1	Inscrierea provizorie, drept de PROPRIETATE, dobandit prin Lege, cota actuala 385/1200 1) POP MAGDALINA, Lipsă CNP DEFUNCT:Da	A1
<b>2 / 16/05/2023</b>		
Act Normativ nr. Legea nr. 7, din 13/03/1996 emis de Parlamentul României;		
B2	Intabulare, drept de PROPRIETATE, dobandit prin Lege, cota actuala 815/1200, cota initiala 1/1 1) NEIDENTIFICAT NEIDENTIFICAT	A1
<b>3 / 11/05/2023</b>		
Act Administrativ nr. Adeverință de posesie nr. 1907, din 24/04/2023 emis de Primăria Comunei Coaş;		
B3	Se notează posesia faptică în favoarea lui 1) GULIN DUMITRU-GHEORGHE	A1

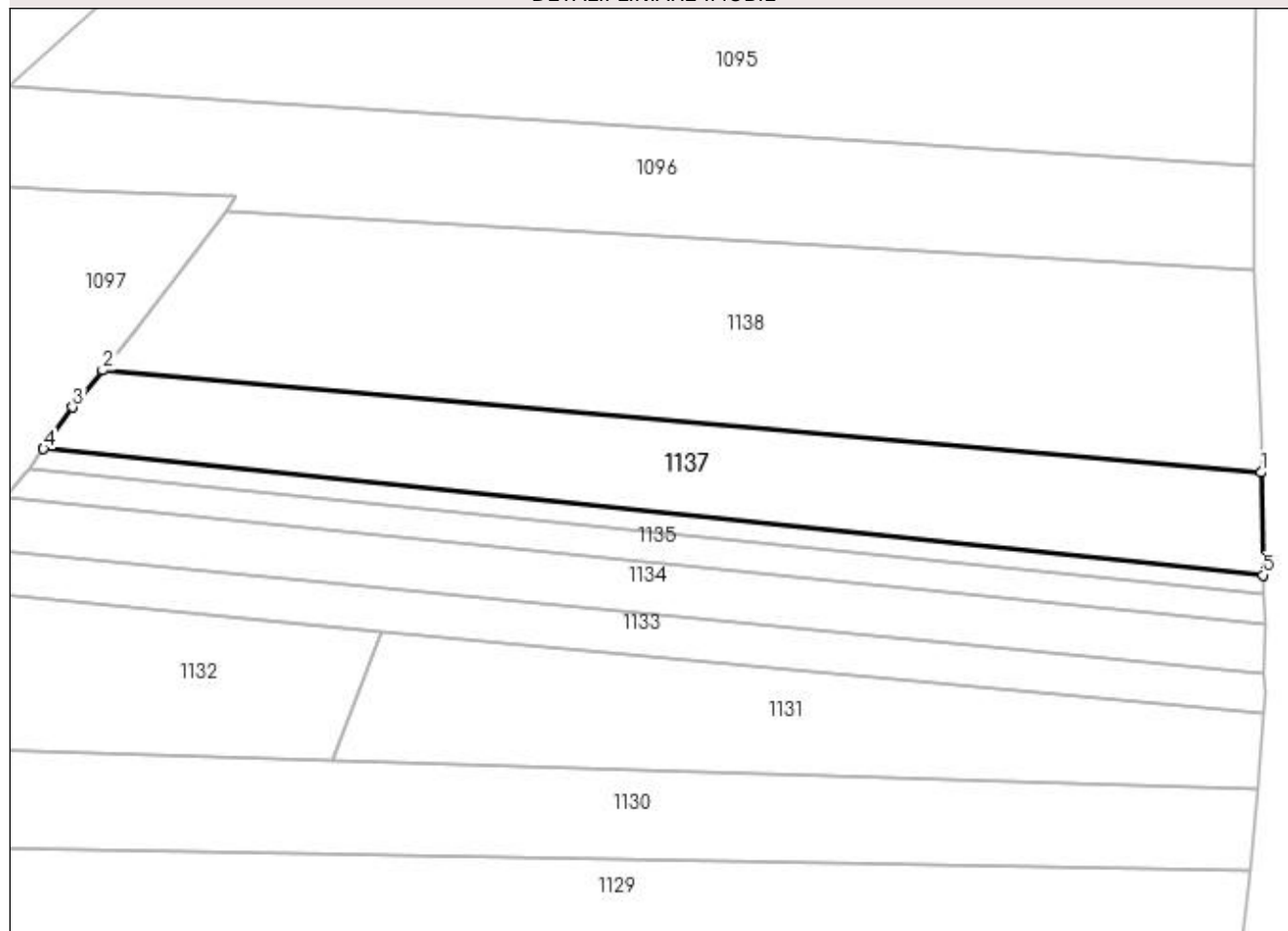
**C. Partea III. SARCINI .**

Inscrieri privind dezmembramintele dreptului de proprietate, drepturi reale de garanție și sarcini	Referințe
NU SUNT	

**Anexa Nr. 1 La Partea I****Teren**

Nr cadastral	Suprafața (mp)*	Observații / Referințe
	1.200	parte din 3817

\* Suprafața este determinată în planul de proiecție Stereo 70.

**DETALII LINIARE IMOBIL****Date referitoare la teren**

Crt	Categorie folosință	Intra vilan	Suprafața (mp)	Tarla	Parcelă	Nr. topo	Observații / Referințe
1	arabil	DA	815	Coastă	1	-	
2	arabil	NU	385	Coastă	2	-	

**Lungime Segmente**

1) Valorile lungimilor segmentelor sunt obținute din proiecție în plan.

Punct început	X / Y	Punct sfârșit	X / Y	Lungime segment (** (m)
1	392.634,317 671.850,914	2	392.513,863 671.861,523	120.92
2	392.513,863 671.861,523	3	392.510,739 671.857,689	4.946
3	392.510,739 671.857,689	4	392.507,716 671.853,368	5.273
4	392.507,716 671.853,368	5	392.634,476 671.840,244	127.438

Punct început	X / Y	Punct sfârșit	X / Y	Lungime segment (** (m)
5	392.634,476 671.840,244	1	392.634,317 671.850,914	10.671

\*\* Lungimile segmentelor sunt determinate în planul de proiecție Stereo 70 și sunt rotunjite la 1 milimetru.

\*\*\* Distanța dintre puncte este formată din segmente cumulate ce sunt mai mici decât valoarea 1 milimetru.



**DATE DESPRE IMOBILUL NR. 1138**

Oficiul de Cadastru și Publicitate Imobiliară MARAMURES  
Biroul de Cadastru și Publicitate Imobiliară Targu Lapus

**A. Partea I. Descrierea imobilului**

TEREN Necunoscut

Nr. CF vechi:541 Coaş  
Nr. topografic:3827

Adresa: Loc. Coas, Jud. Maramures

Nr. Crt	Nr cadastral Nr. topografic	Suprafața* (mp)	Observații / Referințe
A1		2.186	Sector cadastral:24 Teren neimprejmuit; parte din 3827

**B. Partea II. Proprietari și acte**

Inscrieri privitoare la dreptul de proprietate și alte drepturi reale		Referințe
<b>1 / 04/04/2023</b>		
Act Administrativ nr. TP nr. 52981/99, din 25/08/2005 emis de Comisia Județeană Maramureș;		
B1	Intabulare, drept de PROPRIETATE, dobandit prin Reconstituire, cota actuala 1/2, cota initiala 1/1 1) <b>MARCHIȘ GHEORGHE</b>	A1
<b>2 / 17/08/2023</b>		
Act Notarial nr. Certificat de moștenitor nr. 48, din 18/05/2016 emis de BIN Tomoiagă Patricia Antonela (Dosar Succesoral nr. 67/2016);		
B2	Intabulare, drept de PROPRIETATE, dobandit prin Succesiune, cota actuala 1/2 1) <b>GLIGAN MARIANA</b>	A1

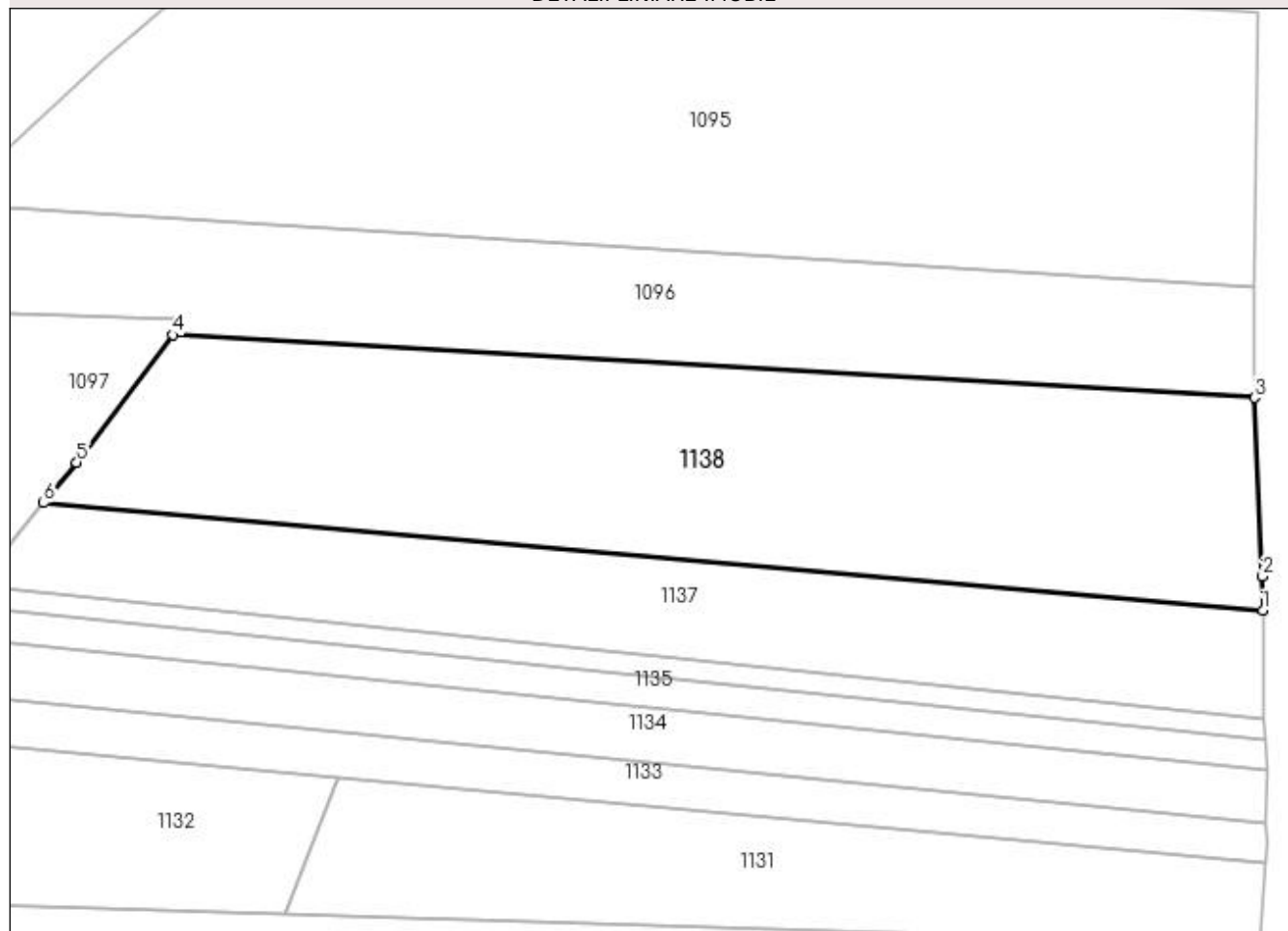
**C. Partea III. SARCINI .**

Inscrieri privind dezmembramintele dreptului de proprietate, drepturi reale de garanție și sarcini	Referințe
NU SUNT	

**Anexa Nr. 1 La Partea I****Teren**

Nr cadastral	Suprafața (mp)*	Observații / Referințe
	2.186	parte din 3827

\* Suprafața este determinată în planul de proiecție Stereo 70.

**DETALII LINIARE IMOBIL****Date referitoare la teren**

Crt	Categorie folosință	Intravilan	Suprafața (mp)	Tarla	Parcelă	Nr. topo	Observații / Referințe
1	arabil	DA	1.369	La Moara	1	-	
2	arabil	NU	817	La Moara	2	-	

**Lungime Segmente**

1) Valorile lungimilor segmentelor sunt obținute din proiecție în plan.

Punct început	X / Y	Punct sfârșit	X / Y	Lungime segment (** (m)
1	392.634,317 671.850,914	2	392.634,297 671.854,282	3.368
2	392.634,297 671.854,282	3	392.633,495 671.871,921	17.657
3	392.633,495 671.871,921	4	392.526,674 671.878,113	107.0
4	392.526,674 671.878,113	5	392.517,135 671.865,537	15.784

Punct început	X / Y	Punct sfârșit	X / Y	Lungime segment (** (m)
5	392.517,135 671.865,537	6	392.513,863 671.861,523	5.179
6	392.513,863 671.861,523	1	392.634,317 671.850,914	120.92

\*\* Lungimile segmentelor sunt determinate în planul de proiecție Stereo 70 și sunt rotunjite la 1 milimetru.

\*\*\* Distanța dintre puncte este formată din segmente cumulate ce sunt mai mici decât valoarea 1 milimetru.





**DATE DESPRE IMOBILUL NR. 1139**

Oficiul de Cadastru și Publicitate Imobiliară MARAMURES  
Biroul de Cadastru și Publicitate Imobiliară Targu Lapus

**A. Partea I. Descrierea imobilului**

TEREN Intravilan

Nr. CF vechi:934, 942 Coaş

Nr. topografic:4153, 4152

Adresa: Loc. Coaş, Jud. Maramures

Nr. Crt	Nr cadastral Nr. topografic	Suprafața* (mp)	Observații / Referințe
A1		3.284	Sector cadastral:24 Teren neimprejmuit; parte din 4153, 4152

**B. Partea II. Proprietari și acte**

Inscrieri privitoare la dreptul de proprietate și alte drepturi reale		Referințe
<b>2 / 18/04/2023</b>		
Act Normativ nr. Legea nr. 7, din 13/03/1996 emis de Parlamentul României;		
B1	Intabulare, drept de PROPRIETATE, dobândit prin Lege, cota actuala 1/1, cota initiala 1/1 1) NEIDENTIFICAT NEIDENTIFICAT	A1
<b>2 / 05/05/2023</b>		
Act Administrativ nr. Adeverința de posesie nr. 2090, din 04/05/2023 emis de Primăria Comunei Coaş;		
B2	Se notează posesia faptică în favoarea lui 1) ATIM PAVEL	A1

**C. Partea III. SARCINI .**

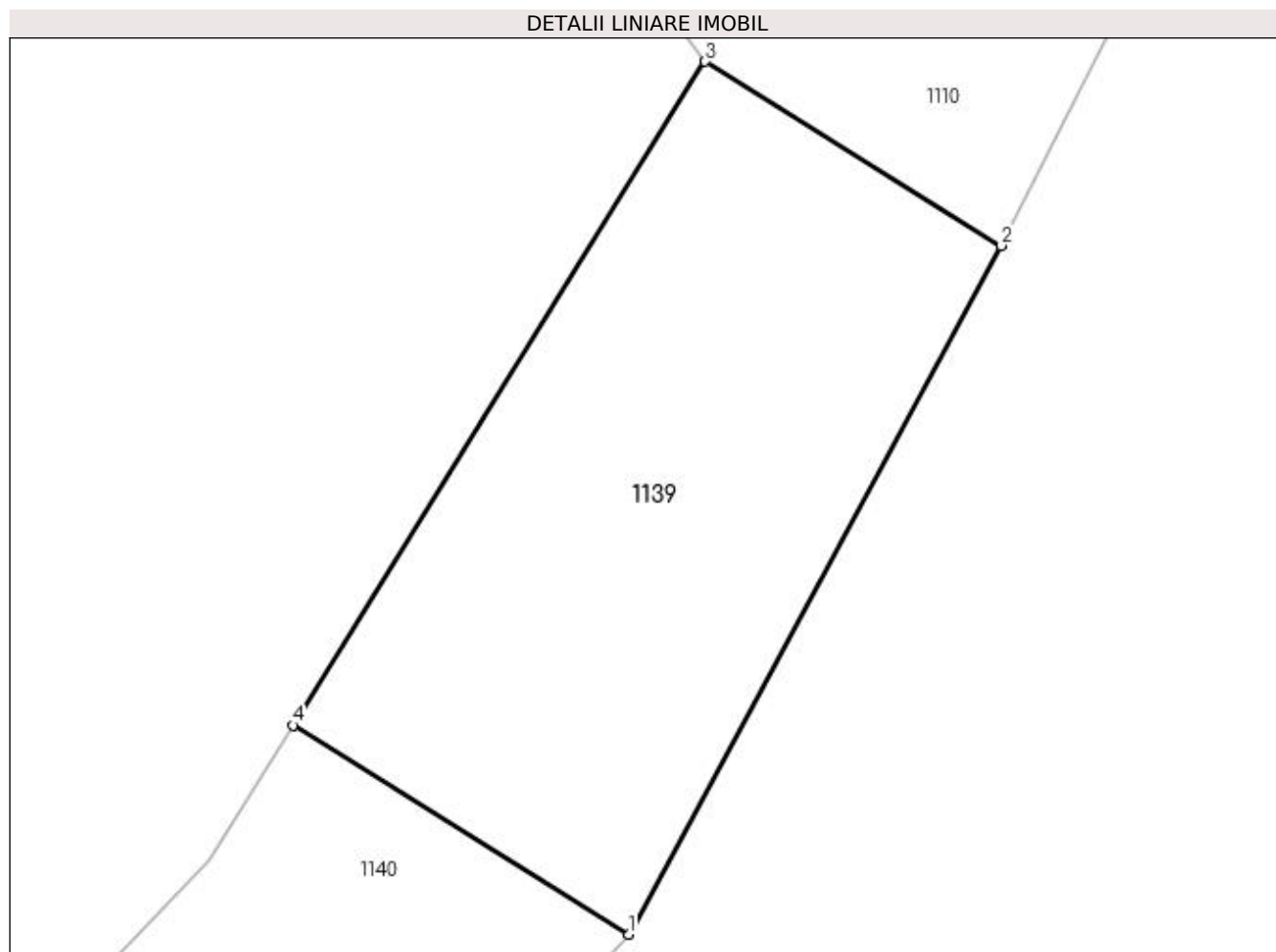
Inscrieri privind dezmembramintele dreptului de proprietate, drepturi reale de garanție și sarcini	Referințe
NU SUNT	

## Anexa Nr. 1 La Partea I

## Teren

Nr cadastral	Suprafața (mp)*	Observații / Referințe
	3.284	parte din 4153, 4152

\* Suprafața este determinată în planul de proiecție Stereo 70.



## Date referitoare la teren

Crt	Categorie folosință	Intra vilan	Suprafața (mp)	Tarla	Parcelă	Nr. topo	Observații / Referințe
1	arabil	DA	3.284	La Moara Bătrână	1	-	

## Lungime Segmente

1) Valorile lungimilor segmentelor sunt obținute din proiecție în plan.

Punct început	X / Y	Punct sfârșit	X / Y	Lungime segment (** (m)
1	392.298,628 671.465,76	2	392.338,235 671.538,892	83.169
2	392.338,235 671.538,892	3	392.306,753 671.558,462	37.069
3	392.306,753 671.558,462	4	392.262,924 671.487,953	83.021
4	392.262,924 671.487,953	1	392.298,628 671.465,76	42.039

**\*\* Lungimile segmentelor sunt determinate în planul de proiecție Stereo 70 și sunt rotunjite la 1 milimetru.**

**\*\*\* Distanța dintre puncte este formată din segmente cumulate ce sunt mai mici decât valoarea 1 milimetru.**



**DATE DESPRE IMOBILUL NR. 1140**

Oficiul de Cadastru și Publicitate Imobiliară MARAMURES  
Biroul de Cadastru și Publicitate Imobiliară Targu Lapus

**A. Partea I. Descrierea imobilului**

TEREN Intravilan

Nr. CF vechi:934, 942 Coaş

Nr. topografic:4153, 4152

Adresa: Loc. Coaş, Jud. Maramures

Nr. Crt	Nr cadastral Nr. topografic	Suprafața* (mp)	Observații / Referințe
A1		5.874	Sector cadastral:24 Teren neimprejmuit; parte din 4153, 4152

**B. Partea II. Proprietari și acte**

Inscrieri privitoare la dreptul de proprietate și alte drepturi reale		Referințe
<b>2 / 18/04/2023</b>		
Act Normativ nr. Legea nr. 7, din 13/03/1996 emis de Parlamentul României;		
B1	Intabulare, drept de PROPRIETATE, dobândit prin Lege, cota actuala 1/1, cota initiala 1/1 1) NEIDENTIFICAT NEIDENTIFICAT	A1
<b>2 / 28/04/2023</b>		
Act Administrativ nr. Adeverința de posesie nr. 1908, din 24/04/2023 emis de Primăria Comunei Coaş;		
B2	Se notează posesia faptică în favoarea lui 1) OPRIȘ MARIA-ELENA	A1

**C. Partea III. SARCINI .**

Inscrieri privind dezmembramintele dreptului de proprietate, drepturi reale de garanție și sarcini	Referințe
NU SUNT	

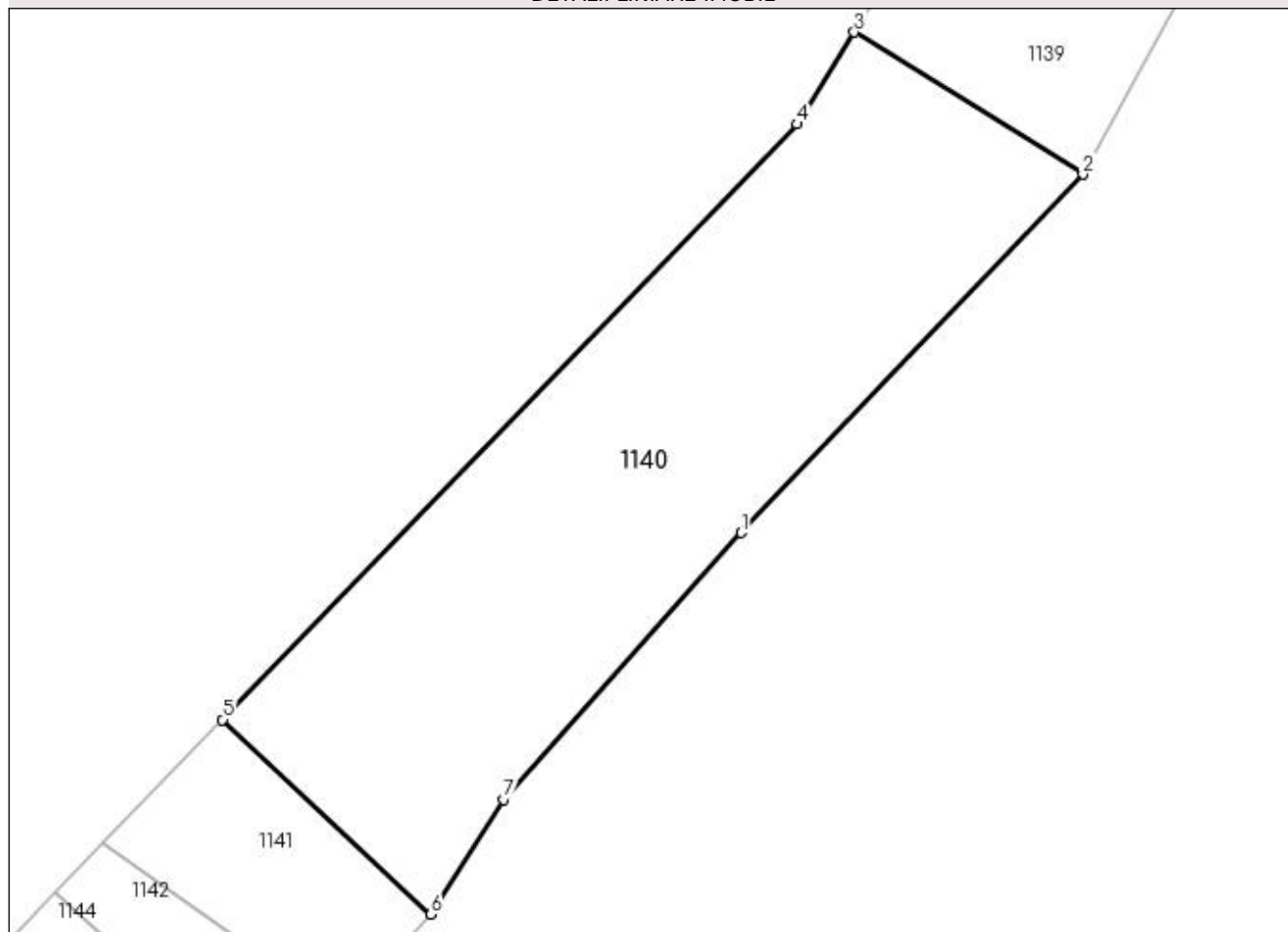
## Anexa Nr. 1 La Partea I

## Teren

Nr cadastral	Suprafața (mp)*	Observații / Referințe
	5.874	parte din 4153, 4152

\* Suprafața este determinată în planul de proiecție Stereo 70.

## DETALII LINIARE IMOBIL



## Date referitoare la teren

Crt	Categorie folosință	Intravilan	Suprafața (mp)	Tarla	Parcelă	Nr. topo	Observații / Referințe
1	arabil	DA	5.874	La Moara Bătrână	1	-	

## Lungime Segmente

1) Valorile lungimilor segmentelor sunt obținute din proiecție în plan.

Punct început	X / Y	Punct sfârșit	X / Y	Lungime segment (** (m)
1	392.245,33 671.409,874	2	392.298,628 671.465,76	77.226
2	392.298,628 671.465,76	3	392.262,924 671.487,953	42.039
3	392.262,924 671.487,953	4	392.254,026 671.473,637	16.856
4	392.254,026 671.473,637	5	392.164,326 671.380,725	129.146
5	392.164,326 671.380,725	6	392.196,863 671.350,416	44.467

Punct început	X / Y	Punct sfârșit	X / Y	Lungime segment (** (m)
6	392.196,863 671.350,416	7	392.208,255 671.368,293	21.198
7	392.208,255 671.368,293	1	392.245,33 671.409,874	55.709

\*\* Lungimile segmentelor sunt determinate în planul de proiecție Stereo 70 și sunt rotunjite la 1 milimetru.

\*\*\* Distanța dintre puncte este formată din segmente cumulate ce sunt mai mici decât valoarea 1 milimetru.





**DATE DESPRE IMOBILUL NR. 1141**

Oficiul de Cadastru și Publicitate Imobiliară MARAMURES  
Biroul de Cadastru și Publicitate Imobiliară Targu Lapus

**A. Partea I. Descrierea imobilului**

TEREN Intravilan

Nr. CF vechi:1771 Coaş  
Nr. topografic:4134

Adresa: Loc. Coas, Jud. Maramures

Nr. Crt	Nr cadastral Nr. topografic	Suprafața* (mp)	Observații / Referințe
A1		1.058	Sector cadastral:24 Teren neimprejmuit; parte din 4134

**B. Partea II. Proprietari și acte**

Inscrieri privitoare la dreptul de proprietate și alte drepturi reale		Referințe
<b>1 / 05/04/2023</b>		
Act Normativ nr. Legea 7, din 13/03/1996 emis de Parlamentul României;		
B1	Inscrierea provizorie, drept de PROPRIETATE, dobandit prin Lege, cota actuala 1/1, cota initiala 1/1 1) COMUNA COAȘ, CIF:16384641, Proprietar neidentificat	A1

**C. Partea III. SARCINI .**

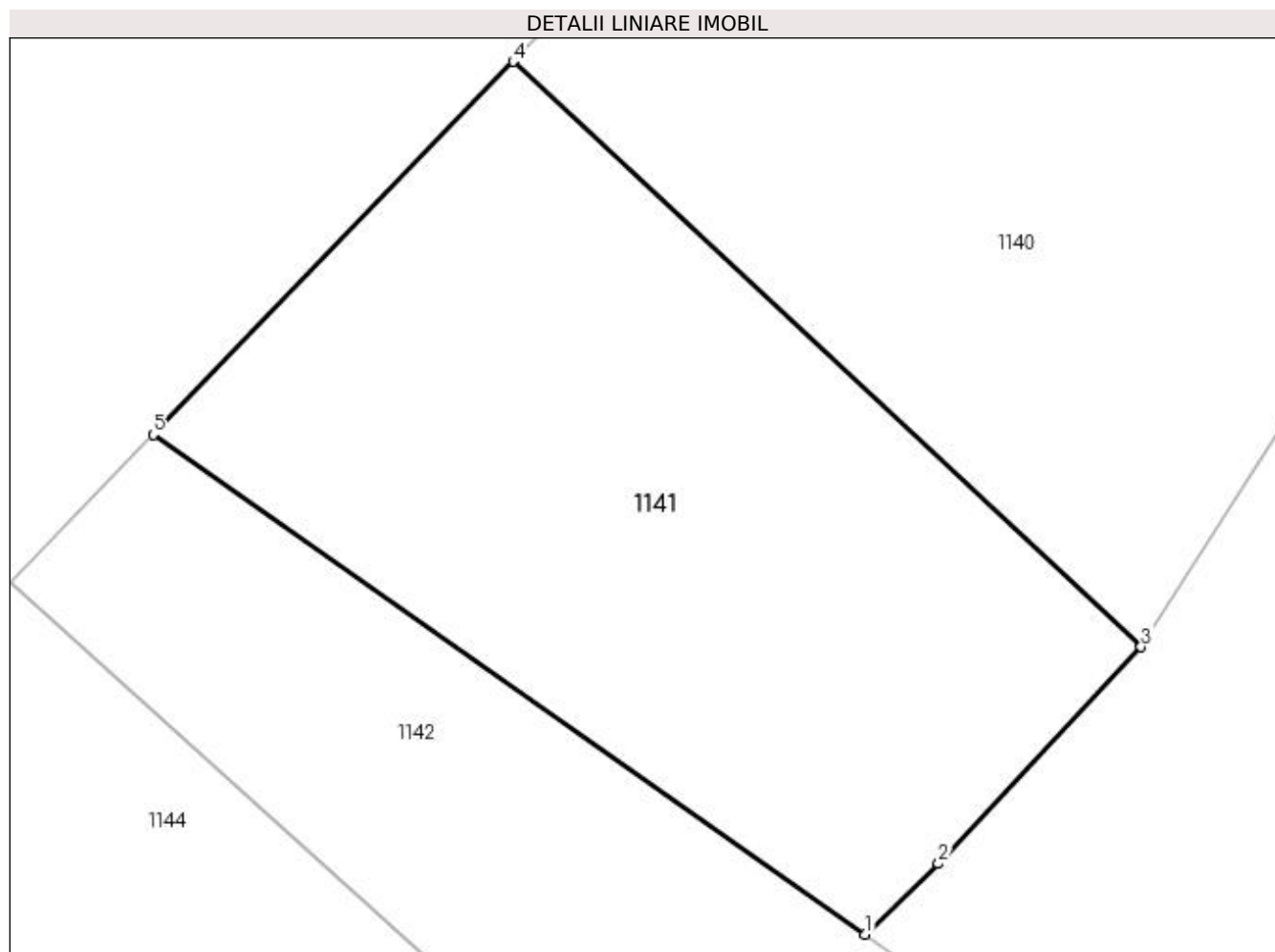
Inscrieri privind dezmembramintele dreptului de proprietate, drepturi reale de garanție și sarcini	Referințe
NU SUNT	

## Anexa Nr. 1 La Partea I

## Teren

Nr cadastral	Suprafața (mp)*	Observații / Referințe
	1.058	parte din 4134

\* Suprafața este determinată în planul de proiecție Stereo 70.



## Date referitoare la teren

Crt	Categorie folosință	Intra vilan	Suprafața (mp)	Tarla	Parcelă	Nr. topo	Observații / Referințe
1	arabil	DA	1.058	-	1	-	

## Lungime Segmente

1) Valorile lungimilor segmentelor sunt obținute din proiecție în plan.

Punct început	X / Y	Punct sfârșit	X / Y	Lungime segment (** (m)
1	392.182,575 671.335,53	2	392.186,361 671.339,196	5.27
2	392.186,361 671.339,196	3	392.196,863 671.350,416	15.369
3	392.196,863 671.350,416	4	392.164,326 671.380,725	44.467
4	392.164,326 671.380,725	5	392.145,678 671.361,41	26.848
5	392.145,678 671.361,41	1	392.182,575 671.335,53	45.068

**\*\* Lungimile segmentelor sunt determinate în planul de proiecție Stereo 70 și sunt rotunjite la 1 milimetru.**

**\*\*\* Distanța dintre puncte este formată din segmente cumulate ce sunt mai mici decât valoarea 1 milimetru.**



**DATE DESPRE IMOBILUL NR. 1142**

Oficiul de Cadastru și Publicitate Imobiliară MARAMURES  
Biroul de Cadastru și Publicitate Imobiliară Targu Lapus

**A. Partea I. Descrierea imobilului**

TEREN Intravilan

Nr. CF vechi:1500  
Nr. topografic:4136b

Adresa: Loc. Coas, Jud. Maramures

Nr. Crt	Nr cadastral Nr. topografic	Suprafata* (mp)	Observatii / Referinte
A1		2.631	Sector cadastral:24 Teren neimprejmuit; parte din 4136b

**B. Partea II. Proprietari și acte**

Inscrieri privitoare la dreptul de proprietate și alte drepturi reale		Referințe
<b>1 / 12/05/2023</b>		
Act Normativ nr. Legea nr. 7, din 13/03/1996 emis de Parlamentul României;		
B1	Intabulare, drept de PROPRIETATE, dobandit prin Lege, cota actuala 1/1, cota initiala 1/1 1) NEIDENTIFICAT NEIDENTIFICAT	A1
<b>2 / 12/05/2023</b>		
Act Administrativ nr. Adeverință de posesie nr. 1900, din 24/04/2023 emis de Primăria Comunei Coaș;		
B2	Se notează posesia faptică în favoarea lui 1) BRAN MIHAELA-ADELA	A1

**C. Partea III. SARCINI .**

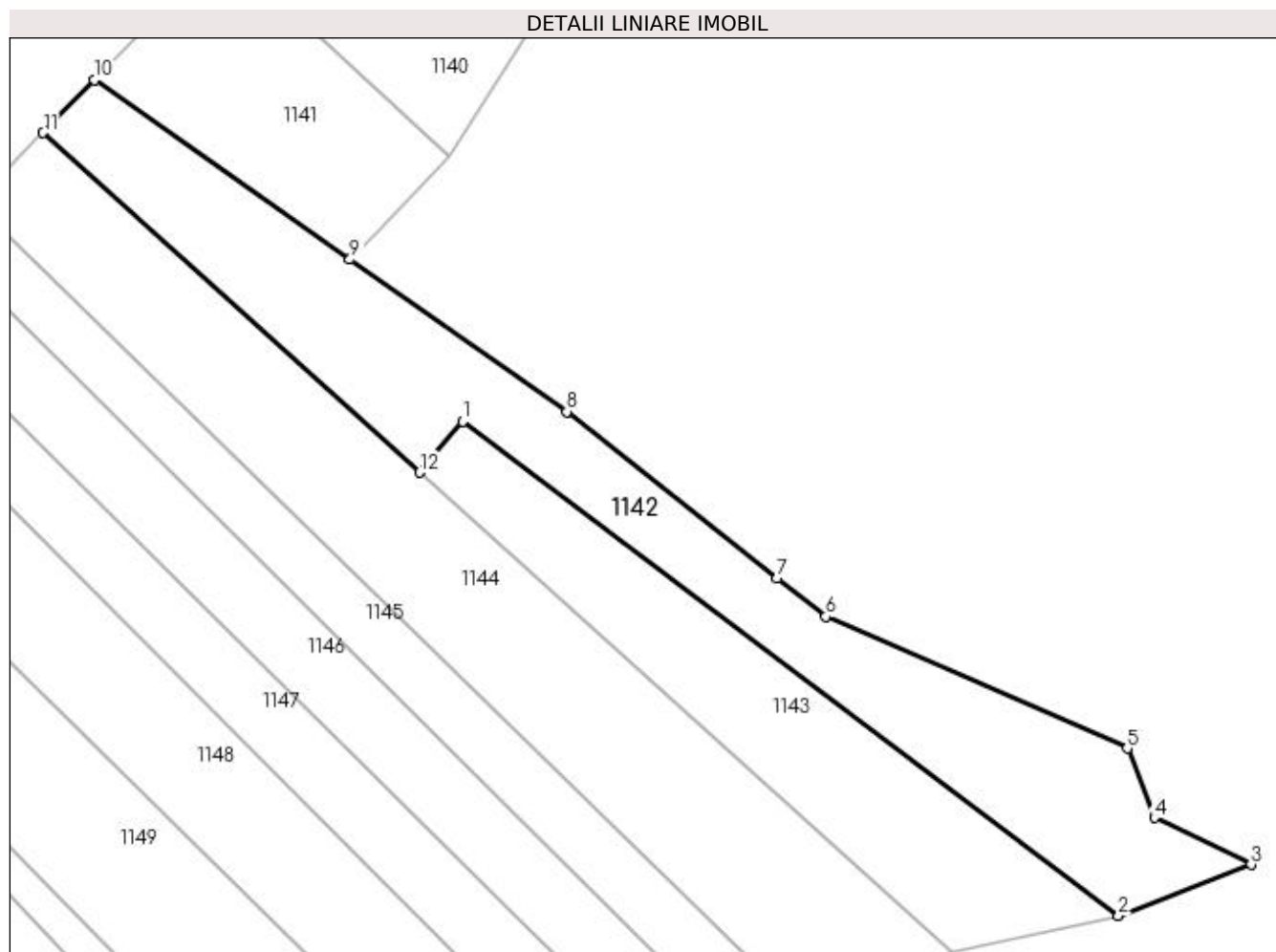
Inscrieri privind dezmembramintele dreptului de proprietate, drepturi reale de garanție și sarcini	Referințe
NU SUNT	

## Anexa Nr. 1 La Partea I

## Teren

Nr cadastral	Suprafața (mp)*	Observații / Referințe
	2.631	parte din 4136b

\* Suprafața este determinată în planul de proiecție Stereo 70.



## Date referitoare la teren

Crt	Categorie folosință	Intra vilan	Suprafața (mp)	Tarla	Parcelă	Nr. topo	Observații / Referințe
1	arabil	DA	2.631	La Moara Bătrână	1	-	

## Lungime Segmente

1) Valorile lungimilor segmentelor sunt obținute din proiecție în plan.

Punct început	X / Y	Punct sfârșit	X / Y	Lungime segment (** (m)
1	392.198,848 671.312,179	2	392.293,432 671.240,897	118.437
2	392.293,432 671.240,897	3	392.312,565 671.248,288	20.511
3	392.312,565 671.248,288	4	392.298,61 671.255,046	15.505
4	392.298,61 671.255,046	5	392.294,693 671.265,051	10.744
5	392.294,693 671.265,051	6	392.251,198 671.284,024	47.453

Punct început	X / Y	Punct sfârșit	X / Y	Lungime segment (** (m)
6	392.251,198 671.284,024	7	392.244,192 671.289,571	8.936
7	392.244,192 671.289,571	8	392.213,861 671.313,586	38.687
8	392.213,861 671.313,586	9	392.182,575 671.335,53	38.215
9	392.182,575 671.335,53	10	392.145,678 671.361,41	45.068
10	392.145,678 671.361,41	11	392.138,326 671.353,794	10.586
11	392.138,326 671.353,794	12	392.192,638 671.304,839	73.119
12	392.192,638 671.304,839	1	392.198,848 671.312,179	9.615

\*\* Lungimile segmentelor sunt determinate în planul de proiecție Stereo 70 și sunt rotunjite la 1 milimetru.

\*\*\* Distanța dintre puncte este formată din segmente cumulate ce sunt mai mici decât valoarea 1 milimetru.





**DATE DESPRE IMOBILUL NR. 1143**

Oficiul de Cadastru și Publicitate Imobiliară MARAMURES  
Biroul de Cadastru și Publicitate Imobiliară Targu Lapus

**A. Partea I. Descrierea imobilului**

TEREN Intravilan

Nr. CF vechi:85 Coaş  
Nr. topografic:4135

Adresa: Loc. Coas, Jud. Maramures

Nr. Crt	Nr cadastral Nr. topografic	Suprafața* (mp)	Observații / Referințe
A1		1.600	Sector cadastral:24 Teren neimprejmuit;

**B. Partea II. Proprietari și acte**

Inscrieri privitoare la dreptul de proprietate și alte drepturi reale		Referințe
<b>1 / 04/04/2023</b>		
Act Administrativ nr. TP nr. 1938/22, din 12/03/2007 emis de Comisia Județeană Maramureș;		
B1	Intabulare, drept de PROPRIETATE, dobândit prin Reconstituire, cota actuala 1/1, cota initiala 1/1	A1
	1) TARBA PANTE 2) TARBA NICOLAE DEFUNCT:Da 3) TARBA VASILE 4) LUNCANU IULIANA 5) SANDRA MARIA 6) IONESCU LUDOVICA 7) TARBA IOAN	

**C. Partea III. SARCINI .**

Inscrieri privind dezmembramintele dreptului de proprietate, drepturi reale de garanție și sarcini	Referințe
NU SUNT	

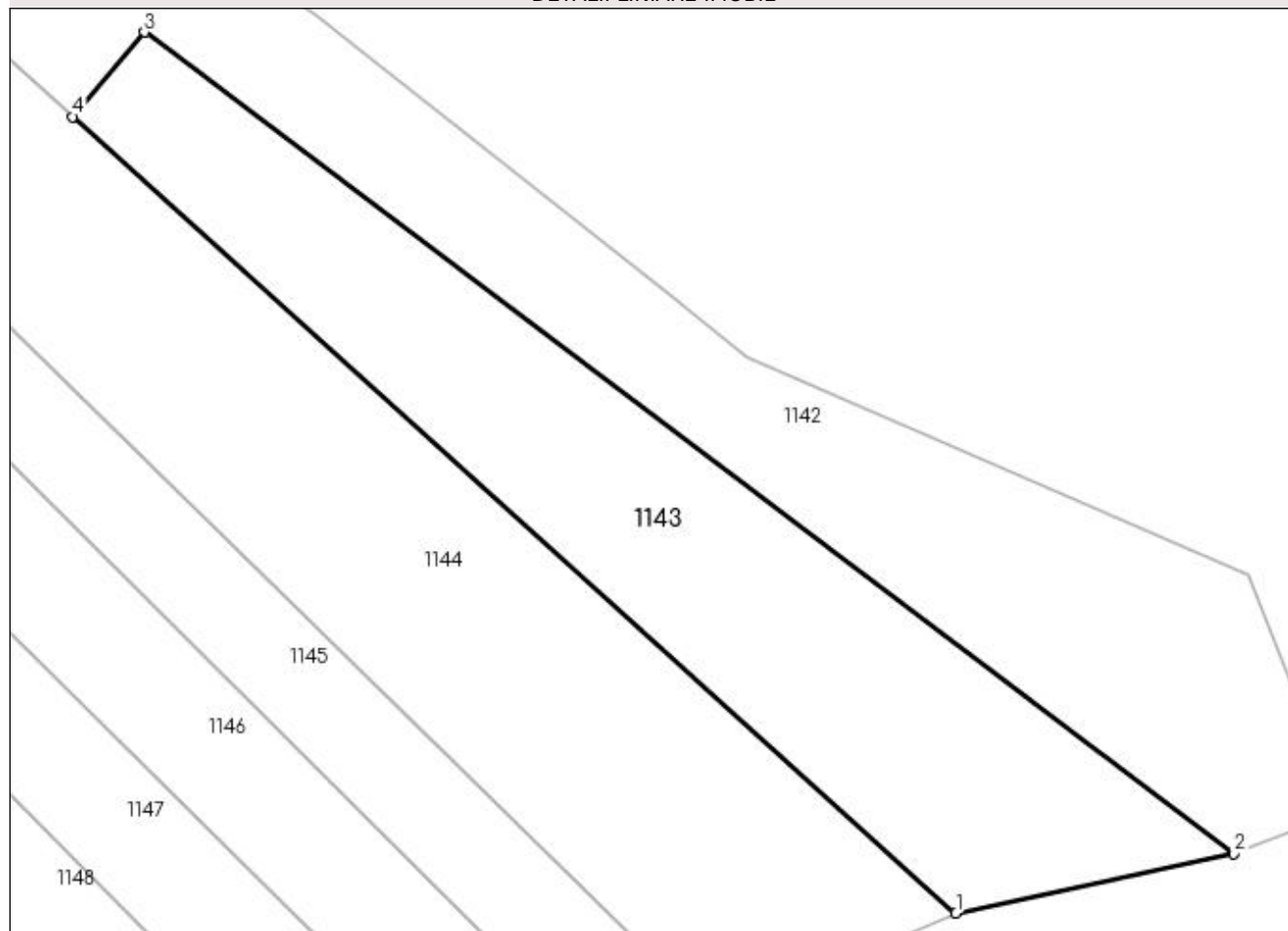
## Anexa Nr. 1 La Partea I

## Teren

Nr cadastral	Suprafața (mp)*	Observații / Referințe
	1.600	

\* Suprafața este determinată în planul de proiecție Stereo 70.

## DETALII LINIARE IMOBIL



## Date referitoare la teren

Crt	Categorie folosință	Intravilan	Suprafața (mp)	Tarla	Parcelă	Nr. topo	Observații / Referințe
1	arabil	DA	1.600	Codrișor	1	-	

## Lungime Segmente

1) Valorile lungimilor segmentelor sunt obținute din proiecție în plan.

Punct început	X / Y	Punct sfârșit	X / Y	Lungime segment (** (m)
1	392.269,317 671.235,721	2	392.293,432 671.240,897	24.665
2	392.293,432 671.240,897	3	392.198,848 671.312,179	118.436
3	392.198,848 671.312,179	4	392.192,638 671.304,839	9.615
4	392.192,638 671.304,839	1	392.269,317 671.235,721	103.232

**\*\* Lungimile segmentelor sunt determinate în planul de proiecție Stereo 70 și sunt rotunjite la 1 milimetru.**

**\*\*\* Distanța dintre puncte este formată din segmente cumulate ce sunt mai mici decât valoarea 1 milimetru.**



**DATE DESPRE IMOBILUL NR. 1144**

Oficiul de Cadastru și Publicitate Imobiliară MARAMURES  
Biroul de Cadastru și Publicitate Imobiliară Targu Lapus

**A. Partea I. Descrierea imobilului**

TEREN Intravilan

Nr. CF vechi:1502 Coaş

Nr. topografic:4136a

Adresa: Loc. Coas, Jud. Maramures

Nr. Crt	Nr cadastral Nr. topografic	Suprafața* (mp)	Observații / Referințe
A1		Din acte: 2.862 Masurata: 3.000	Sector cadastral:24 Teren neimprejmuit; parte din 4136a

**B. Partea II. Proprietari și acte**

Inscrieri privitoare la dreptul de proprietate și alte drepturi reale		Referințe
<b>1 / 05/04/2023</b>		
Act Administrativ nr. TP nr. 52981/96, din 10/08/2005 emis de Comisia Județeană Maramures;		
B1	Intabulare, drept de PROPRIETATE, dobandit prin Reconstituire, cota actuala 2862/3000, cota initiala 1/1 1) BRETAN ROZALIA, Lipsa CNP DEFUNCT:Da 2) FONAI MARIA 3) BUTEAN ȘTEFAN 4) HORGEA LUCREȚIA 5) BUTEAN VALERIE	A1
<b>2 / 05/04/2023</b>		
Act Normativ nr. Legea nr. 7, din 13/03/1996 emis de Parlamentul României;		
B2	Intabulare, drept de PROPRIETATE, dobandit prin Lege, cota actuala 138/3000 1) NEIDENTIFICAT NEIDENTIFICAT	A1
<b>3 / 05/04/2023</b>		
Act Administrativ nr. Adeverința de posesie nr. 2015, din 24/04/2023 emis de Primăria Comunei Coaş;		
B3	Se notează posesia faptică în favoarea lui 138/3000 parte 1) BRETAN ROZALIA, Lipsă CNP DEFUNCT:Da 2) BUTEAN VALERIE DEFUNCT:Da 3) HORGEA LUCREȚIA 4) FONAI MARIA 5) BUTEAN ȘTEFAN	A1

**C. Partea III. SARCINI .**

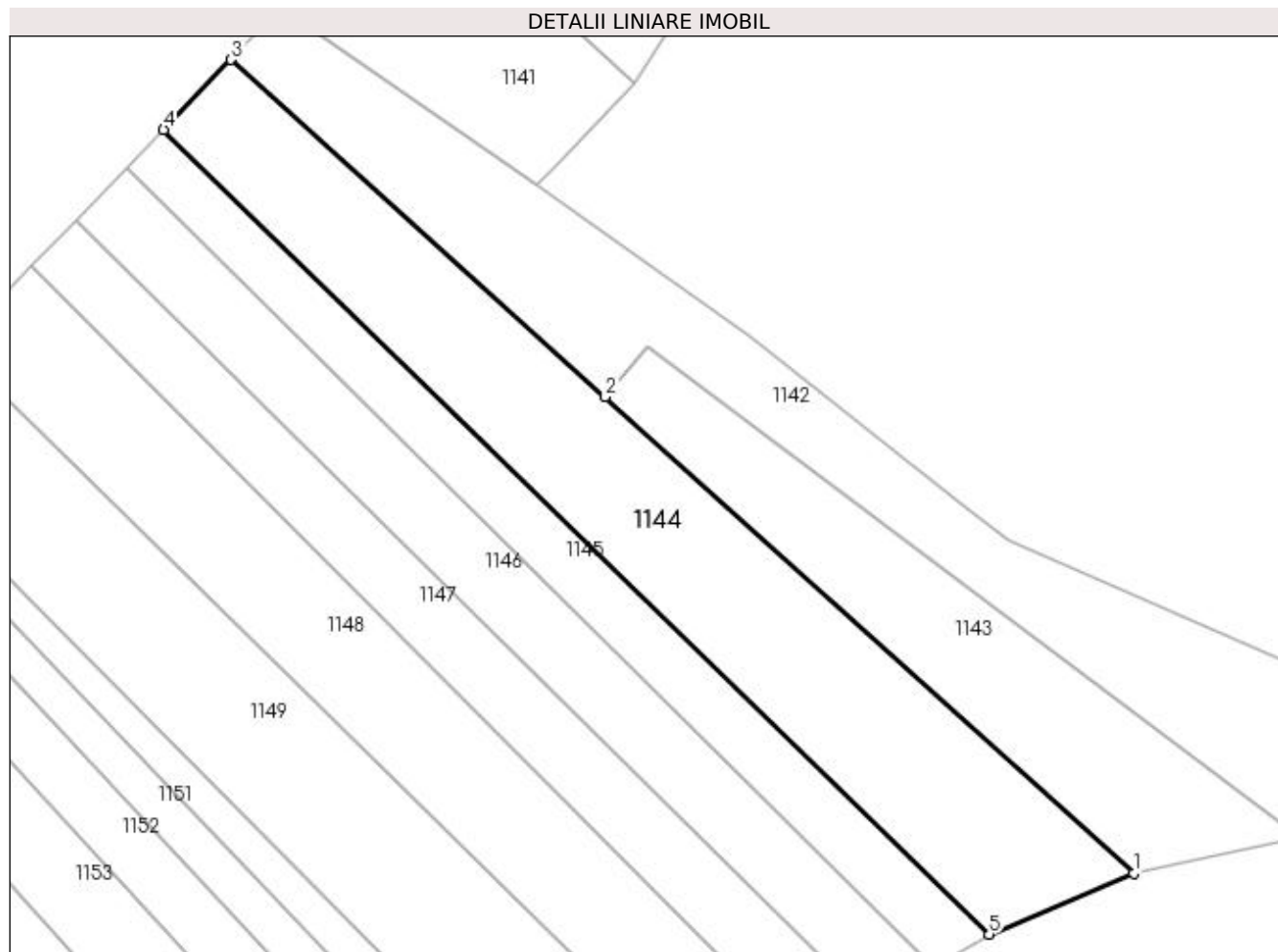
Inscrieri privind dezmembramintele dreptului de proprietate, drepturi reale de garanție și sarcini	Referințe
NU SUNT	

## Anexa Nr. 1 La Partea I

## Teren

Nr cadastral	Suprafața (mp)*	Observații / Referințe
	Din acte: 2.862 Masurata: 3.000	parte din 4136a

\* Suprafața este determinată în planul de proiecție Stereo 70.



## Date referitoare la teren

Crt	Categorie folosință	Intra vilan	Suprafața (mp)	Tarla	Parcelă	Nr. topo	Observații / Referințe
1	arabil	DA	3.000	Codrișor	1	-	

## Lungime Segmente

1) Valorile lungimilor segmentelor sunt obținute din proiecție în plan.

Punct început	X / Y	Punct sfârșit	X / Y	Lungime segment (** (m)
1	392.269,317 671.235,721	2	392.192,638 671.304,839	103.233
2	392.192,638 671.304,839	3	392.138,326 671.353,794	73.119
3	392.138,326 671.353,794	4	392.128,517 671.343,634	14.122
4	392.128,517 671.343,634	5	392.248,359 671.226,848	167.335
5	392.248,359 671.226,848	1	392.269,317 671.235,721	22.759

**\*\* Lungimile segmentelor sunt determinate în planul de proiecție Stereo 70 și sunt rotunjite la 1 milimetru.**

**\*\*\* Distanța dintre puncte este formată din segmente cumulate ce sunt mai mici decât valoarea 1 milimetru.**





**DATE DESPRE IMOBILUL NR. 1145**

Oficiul de Cadastru și Publicitate Imobiliară MARAMURES  
Biroul de Cadastru și Publicitate Imobiliară Targu Lapus

**A. Partea I. Descrierea imobilului**

TEREN Intravilan

Nr. CF vechi:1912 Coaş  
Nr. topografic:4141

Adresa: Loc. Coas, Jud. Maramures

Nr. Crt	Nr cadastral Nr. topografic	Suprafata* (mp)	Observatii / Referinta
A1		1.382	Sector cadastral:24 Teren neimprejmuit; parte din 4141

**B. Partea II. Proprietari și acte**

Inscrieri privitoare la dreptul de proprietate și alte drepturi reale		Referinta
<b>1 / 18/04/2023</b>		
Act Normativ nr. Legea nr. 7, din 13/03/1996 emis de Parlamentul României;		
B1	Intabulare, drept de PROPRIETATE, dobandit prin Lege, cota actuala 1/1, cota initiala 1/1 1) NEIDENTIFICAT NEIDENTIFICAT	A1
<b>2 / 27/04/2023</b>		
Act Administrativ nr. Adeverinta de posesie nr. 1909, din 24/04/2023 emis de Primăria Comunei Coaş;		
B2	Se notează posesia factică în favoarea lui 1) HAIU MARIA	A1

**C. Partea III. SARCINI .**

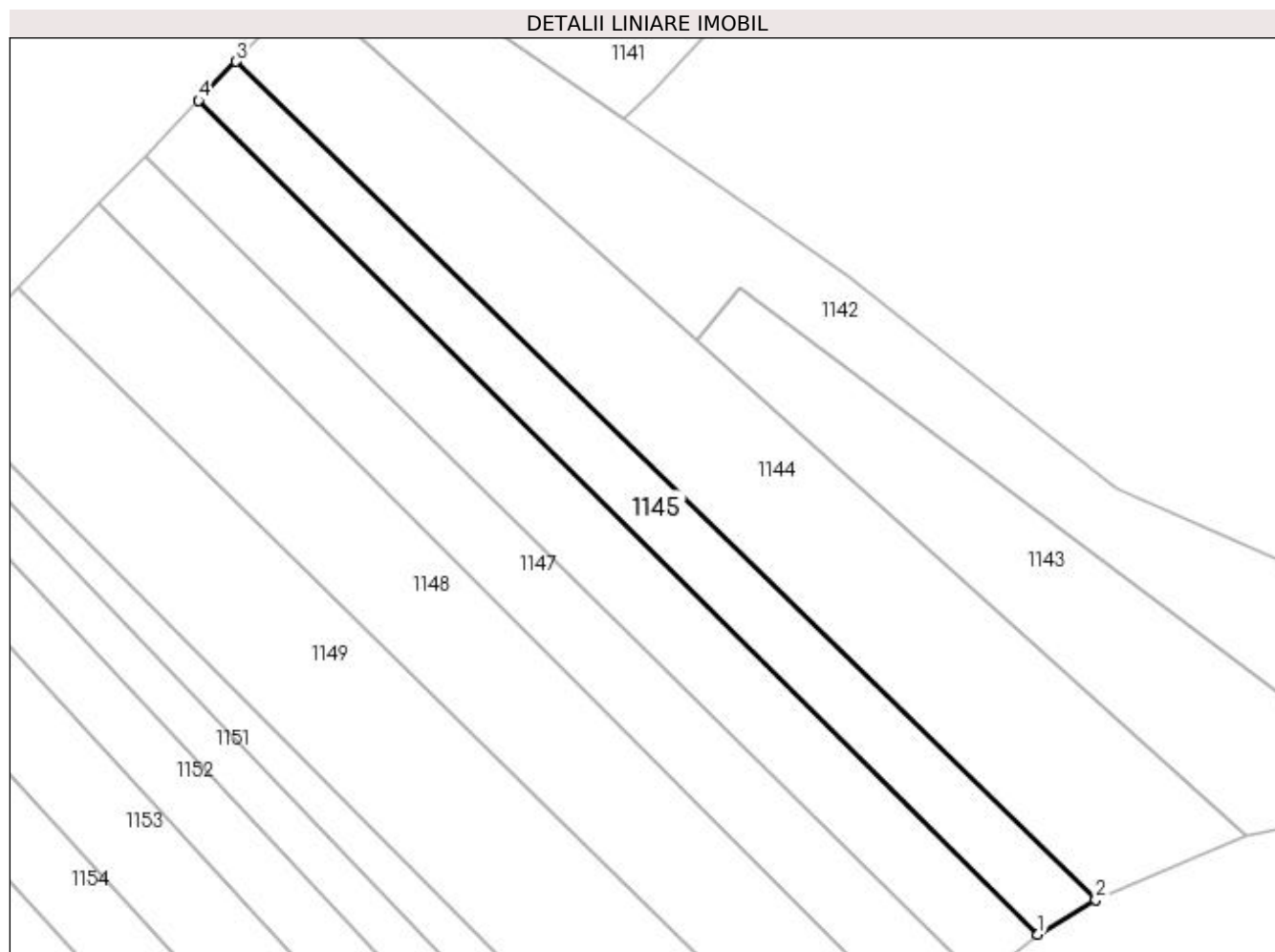
Inscrieri privind dezmembramintele dreptului de proprietate, drepturi reale de garantie și sarcini	Referinta
NU SUNT	

## Anexa Nr. 1 La Partea I

## Teren

Nr cadastral	Suprafața (mp)*	Observații / Referințe
	1.382	parte din 4141

\* Suprafața este determinată în planul de proiecție Stereo 70.



## Date referitoare la teren

Crt	Categorie folosință	Intra vilan	Suprafața (mp)	Tarla	Parcelă	Nr. topo	Observații / Referințe
1	arabil	DA	1.382	Codrișor	1	-	

## Lungime Segmente

1) Valorile lungimilor segmentelor sunt obținute din proiecție în plan.

Punct început	X / Y	Punct sfârșit	X / Y	Lungime segment (** (m)
1	392.240,311 671.222,009	2	392.248,359 671.226,848	9.391
2	392.248,359 671.226,848	3	392.128,517 671.343,634	167.335
3	392.128,517 671.343,634	4	392.123,278 671.338,207	7.543
4	392.123,278 671.338,207	1	392.240,311 671.222,009	164.92

**\*\* Lungimile segmentelor sunt determinate în planul de proiecție Stereo 70 și sunt rotunjite la 1 milimetru.**

**\*\*\* Distanța dintre puncte este formată din segmente cumulate ce sunt mai mici decât valoarea 1 milimetru.**



**DATE DESPRE IMOBILUL NR. 1146**

Oficiul de Cadastru și Publicitate Imobiliară MARAMURES  
Biroul de Cadastru și Publicitate Imobiliară Targu Lapus

**A. Partea I. Descrierea imobilului**

TEREN Intravilan

Nr. CF vechi:964 Coaş  
Nr. topografic:4139

Adresa: Loc. Coas, Jud. Maramures

Nr. Crt	Nr cadastral Nr. topografic	Suprafața* (mp)	Observații / Referințe
A1		1.722	Sector cadastral:24 Teren neimprejmuit; parte din 4139

**B. Partea II. Proprietari și acte**

Inscrieri privitoare la dreptul de proprietate și alte drepturi reale		Referințe
<b>1 / 05/04/2023</b>		
Act Notarial nr. ACT DE PARTAJ VOLUNTAR IMOBILIAR EXTRATABULAR NR. 1494, din 14/12/2021 emis de NP PATRICIA A. TOMOIAGĂ;		
B1	Intabulare, drept de PROPRIETATE, dobandit prin Conventie, cota actuala 1/1, cota initiala 1/1 1) IVAN IOAN-EFREM	A1

**C. Partea III. SARCINI .**

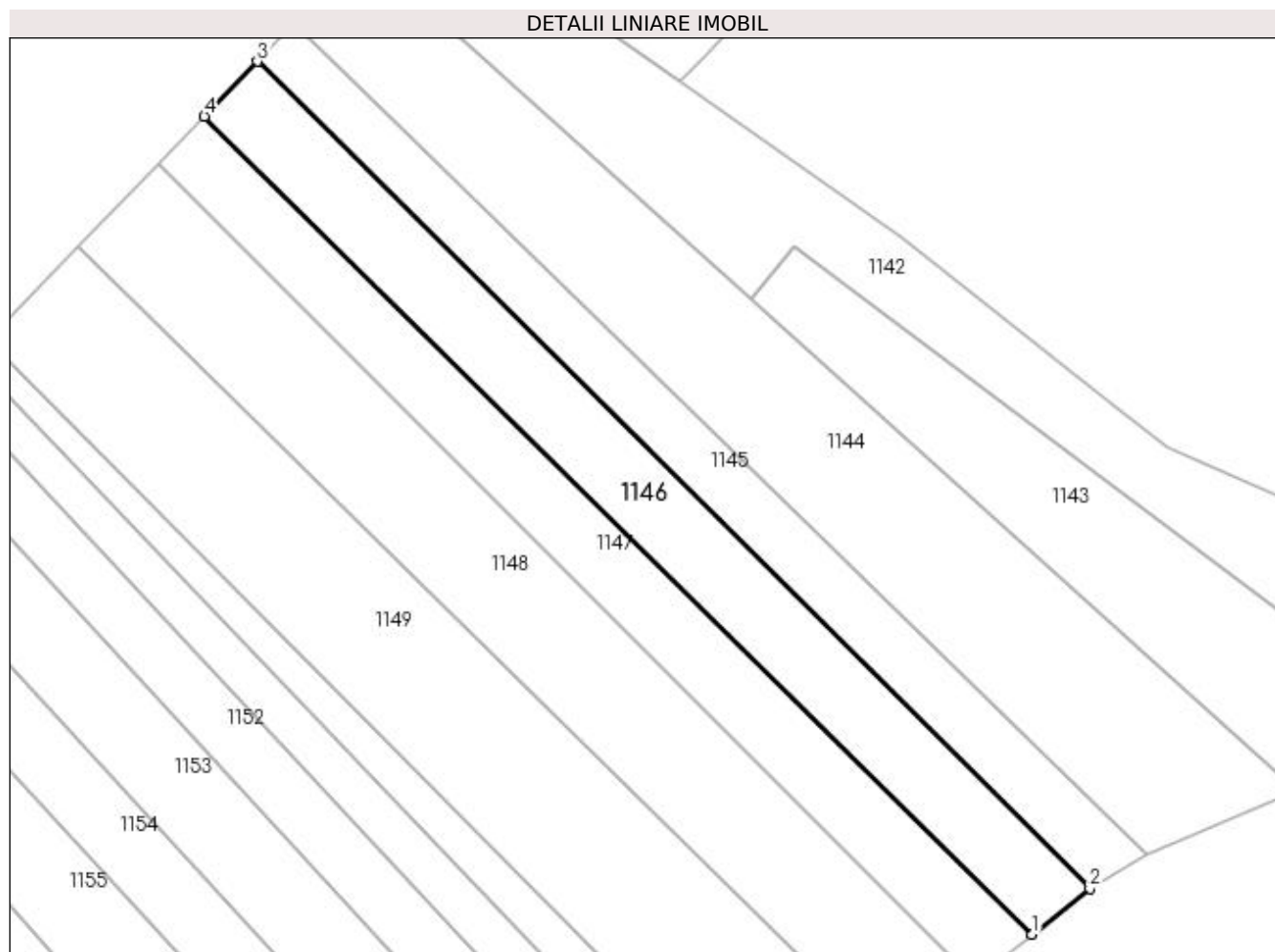
Inscrieri privind dezmembramintele dreptului de proprietate, drepturi reale de garanție și sarcini	Referințe
NU SUNT	

## Anexa Nr. 1 La Partea I

## Teren

Nr cadastral	Suprafața (mp)*	Observații / Referințe
	1.722	parte din 4139

\* Suprafața este determinată în planul de proiecție Stereo 70.



## Date referitoare la teren

Crt	Categorie folosință	Intra vilan	Suprafața (mp)	Tarla	Parcelă	Nr. topo	Observații / Referințe
1	arabil	DA	1.722	V. Codrișorului	1	-	

## Lungime Segmente

1) Valorile lungimilor segmentelor sunt obținute din proiecție în plan.

Punct început	X / Y	Punct sfârșit	X / Y	Lungime segment (** (m)
1	392.232,2 671.215,594	2	392.240,311 671.222,009	10.341
2	392.240,311 671.222,009	3	392.123,278 671.338,207	164.92
3	392.123,278 671.338,207	4	392.115,842 671.330,505	10.706
4	392.115,842 671.330,505	1	392.232,2 671.215,594	163.535

**\*\* Lungimile segmentelor sunt determinate în planul de proiecție Stereo 70 și sunt rotunjite la 1 milimetru.**

**\*\*\* Distanța dintre puncte este formată din segmente cumulate ce sunt mai mici decât valoarea 1 milimetru.**





**DATE DESPRE IMOBILUL NR. 1147**

Oficiul de Cadastru și Publicitate Imobiliară MARAMURES  
Biroul de Cadastru și Publicitate Imobiliară Targu Lapus

**A. Partea I. Descrierea imobilului**

TEREN Intravilan

Nr. CF vechi:189 Coaş  
Nr. topografic:4140

Adresa: Loc. Coas, Jud. Maramures

Nr. Crt	Nr cadastral Nr. topografic	Suprafata* (mp)	Observații / Referințe
A1		1.600	Sector cadastral:24 Teren neimprejmuit; parte din 4140

**B. Partea II. Proprietari și acte**

Inscrieri privitoare la dreptul de proprietate și alte drepturi reale		Referințe
<b>1 / 18/04/2023</b>		
Act Normativ nr. Legea nr. 7, din 13/03/1996 emis de Parlamentul României;		
B1	Intabulare, drept de PROPRIETATE, dobândit prin Lege, cota actuala 1/1, cota initiala 1/1 1) NEIDENTIFICAT NEIDENTIFICAT	A1
<b>2 / 27/04/2023</b>		
Act Administrativ nr. Adeverința de posesie nr. 1888, din 24/04/2023 emis de Primăria Comunei Coaş;		
B2	Se notează posesia faptică în favoarea lui 1) MARCHIȘ IOAN	A1

**C. Partea III. SARCINI .**

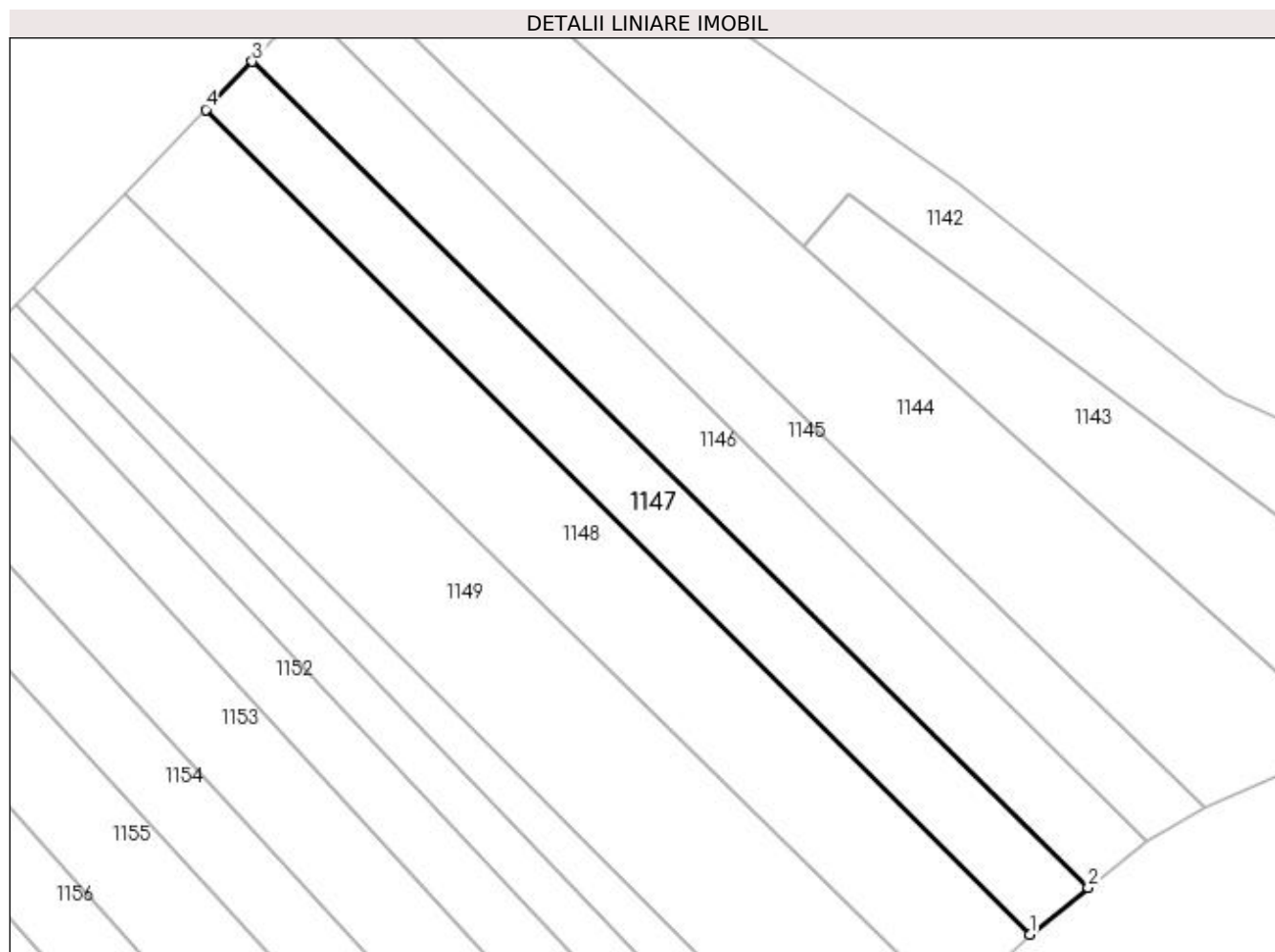
Inscrieri privind dezmembramintele dreptului de proprietate, drepturi reale de garanție și sarcini	Referințe
NU SUNT	

## Anexa Nr. 1 La Partea I

## Teren

Nr cadastral	Suprafața (mp)*	Observații / Referințe
	1.600	parte din 4140

\* Suprafața este determinată în planul de proiecție Stereo 70.



## Date referitoare la teren

Crt	Categorie folosință	Intra vilan	Suprafața (mp)	Tarla	Parcelă	Nr. topo	Observații / Referințe
1	arabil	DA	1.600	La Moara Bătrână	1	-	

## Lungime Segmente

1) Valorile lungimilor segmentelor sunt obținute din proiecție în plan.

Punct început	X / Y	Punct sfârșit	X / Y	Lungime segment (** (m)
1	392.224,048 671.209,082	2	392.232,2 671.215,594	10.433
2	392.232,2 671.215,594	3	392.115,842 671.330,505	163.535
3	392.115,842 671.330,505	4	392.109,394 671.323,826	9.284
4	392.109,394 671.323,826	1	392.224,048 671.209,082	162.209

**\*\* Lungimile segmentelor sunt determinate în planul de proiecție Stereo 70 și sunt rotunjite la 1 milimetru.**

**\*\*\* Distanța dintre puncte este formată din segmente cumulate ce sunt mai mici decât valoarea 1 milimetru.**



**DATE DESPRE IMOBILUL NR. 1148**

Oficiul de Cadastru și Publicitate Imobiliară MARAMURES  
Biroul de Cadastru și Publicitate Imobiliară Targu Lapus

**A. Partea I. Descrierea imobilului**

TEREN Intravilan

Nr. CF vechi:2181 Coaş  
Nr. topografic:4142

Adresa: Loc. Coas, Jud. Maramures

Nr. Crt	Nr cadastral Nr. topografic	Suprafața* (mp)	Observații / Referințe
A1		2.500	Sector cadastral:24 Teren neimprejmuit; parte din 4142

**B. Partea II. Proprietari și acte**

Inscrieri privitoare la dreptul de proprietate și alte drepturi reale		Referințe
<b>1 / 11/05/2023</b>		
Act Normativ nr. Legea nr. 7, din 11/05/2023 emis de Parlamentul României;		
B1	Intabulare, drept de PROPRIETATE, dobandit prin Lege, cota actuala 1/1, cota initiala 1/1 1) NEIDENTIFICAT NEIDENTIFICAT	A1
<b>2 / 11/05/2023</b>		
Act Administrativ nr. Adeverință de posesie nr. 1889, din 24/04/2023 emis de Primăria Comunei Coaş;		
B1	Se notează posesia faptică în favoarea lui 1) BUDEA ADINA-MARIANA	A1

**C. Partea III. SARCINI .**

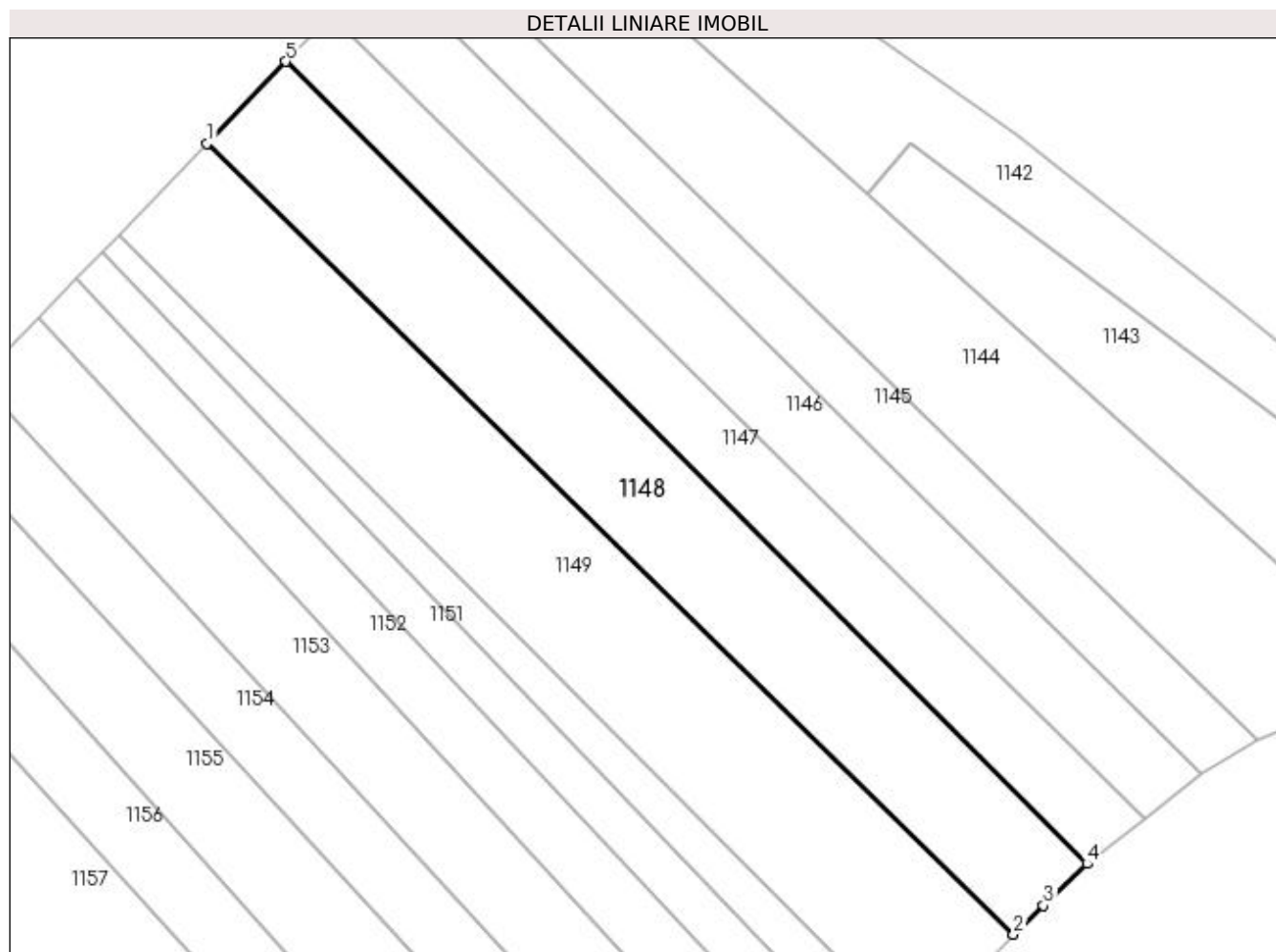
Inscrieri privind dezmembramintele dreptului de proprietate, drepturi reale de garanție și sarcini	Referințe
NU SUNT	

## Anexa Nr. 1 La Partea I

## Teren

Nr cadastral	Suprafața (mp)*	Observații / Referințe
	2.500	parte din 4142

\* Suprafața este determinată în planul de proiecție Stereo 70.



## Date referitoare la teren

Crt	Categorie folosință	Intravilan	Suprafața (mp)	Tarla	Parcelă	Nr. topo	Observații / Referințe
1	arabil	DA	2.500	La Moara Bătrână	1	-	

## Lungime Segmente

1) Valorile lungimilor segmentelor sunt obținute din proiecție în plan.

Punct început	X / Y	Punct sfârșit	X / Y	Lungime segment (** (m)
1	392.098,083 671.312,11	2	392.213,477 671.198,996	161.587
2	392.213,477 671.198,996	3	392.217,771 671.203,095	5.936
3	392.217,771 671.203,095	4	392.224,048 671.209,082	8.675
4	392.224,048 671.209,082	5	392.109,394 671.323,826	162.209
5	392.109,394 671.323,826	1	392.098,083 671.312,11	16.284

**\*\* Lungimile segmentelor sunt determinate în planul de proiecție Stereo 70 și sunt rotunjite la 1 milimetru.**

**\*\*\* Distanța dintre puncte este formată din segmente cumulate ce sunt mai mici decât valoarea 1 milimetru.**





**DATE DESPRE IMOBILUL NR. 1149**

Oficiul de Cadastru și Publicitate Imobiliară MARAMURES  
Biroul de Cadastru și Publicitate Imobiliară Targu Lapus

**A. Partea I. Descrierea imobilului**

TEREN Intravilan

Nr. CF vechi:2181 Coaş  
Nr. topografic:4142

Adresa: Loc. Coas, Jud. Maramures

Nr. Crt	Nr cadastral Nr. topografic	Suprafața* (mp)	Observații / Referințe
A1		3.100	Sector cadastral:24 Teren neimprejmuit; parte din 4142

**B. Partea II. Proprietari și acte**

Inscrieri privitoare la dreptul de proprietate și alte drepturi reale		Referințe
<b>1 / 05/04/2023</b>		
Act Administrativ nr. TP nr. 1966/94, din 12/08/2009 emis de Comisia Județeană Maramureș;		
B1	Intabulare, drept de PROPRIETATE, dobândit prin Reconstituire, cota actuala 1/1, cota initiala 1/1 1) CIMPOIES IULIANA, Lipsă CNP DEFUNCT:Da 2) ȚÎNTA IOAN, Lipsă CNP	A1

**C. Partea III. SARCINI .**

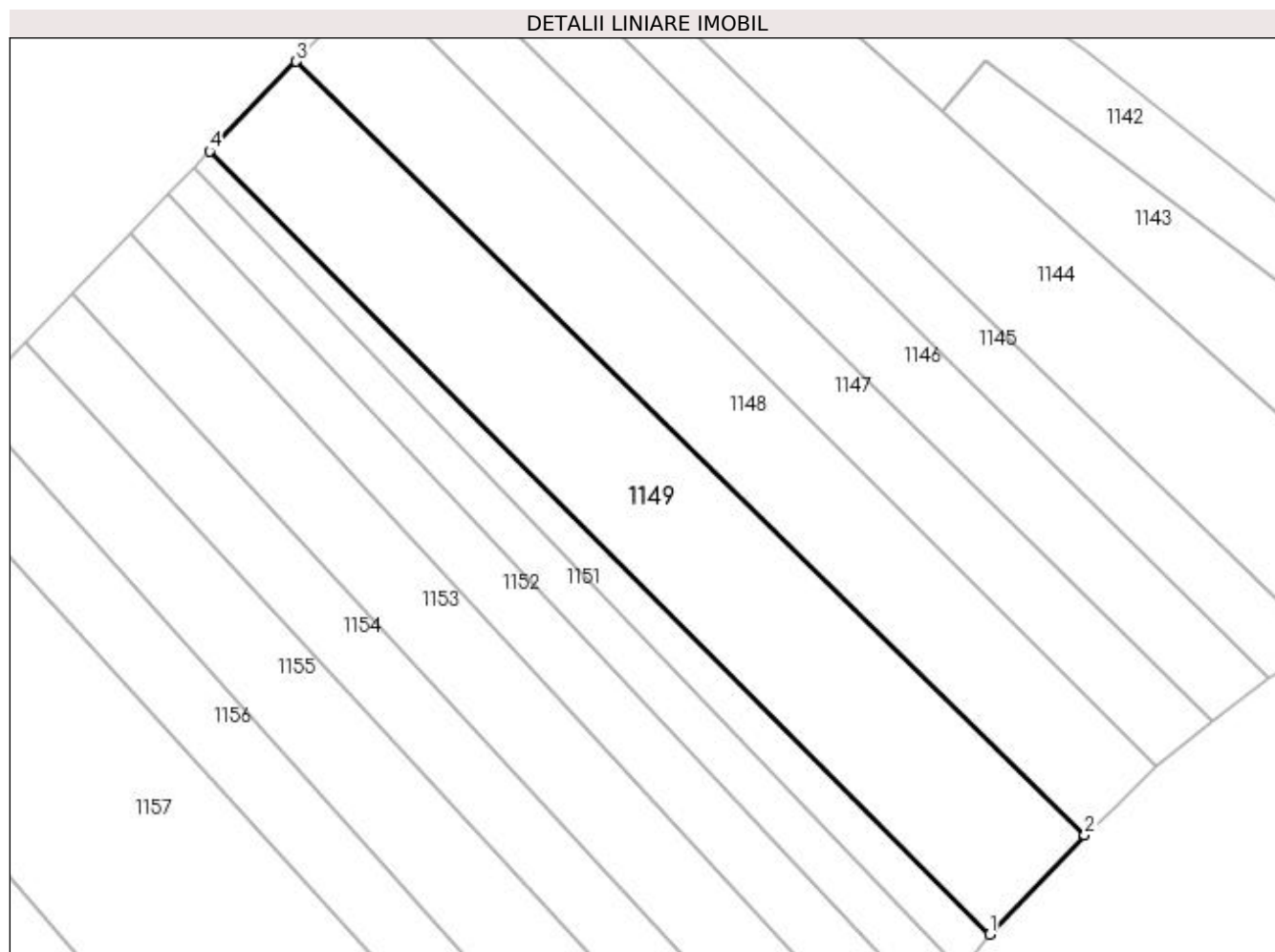
Inscrieri privind dezmembramintele dreptului de proprietate, drepturi reale de garanție și sarcini	Referințe
NU SUNT	

## Anexa Nr. 1 La Partea I

## Teren

Nr cadastral	Suprafața (mp)*	Observații / Referințe
	3.100	parte din 4142

\* Suprafața este determinată în planul de proiecție Stereo 70.



## Date referitoare la teren

Crt	Categorie folosință	Intra vilan	Suprafața (mp)	Tarla	Parcelă	Nr. topo	Observații / Referințe
1	arabil	DA	3.100	Codrișor	1	-	

## Lungime Segmente

1) Valorile lungimilor segmentelor sunt obținute din proiecție în plan.

Punct început	X / Y	Punct sfârșit	X / Y	Lungime segment (** (m)
1	392.199,571 671.184,451	2	392.213,477 671.198,996	20.123
2	392.213,477 671.198,996	3	392.098,083 671.312,11	161.587
3	392.098,083 671.312,11	4	392.085,413 671.298,986	18.242
4	392.085,413 671.298,986	1	392.199,571 671.184,451	161.711

**\*\* Lungimile segmentelor sunt determinate în planul de proiecție Stereo 70 și sunt rotunjite la 1 milimetru.**

**\*\*\* Distanța dintre puncte este formată din segmente cumulate ce sunt mai mici decât valoarea 1 milimetru.**



**DATE DESPRE IMOBILUL NR. 1150**

Oficiul de Cadastru și Publicitate Imobiliară MARAMURES  
Biroul de Cadastru și Publicitate Imobiliară Targu Lapus

**A. Partea I. Descrierea imobilului**

TEREN Intravilan

Nr. CF vechi:775 Coaș  
Nr. topografic:4143

Adresa: Loc. Coas, Jud. Maramures

Nr. Crt	Nr cadastral Nr. topografic	Suprafața* (mp)	Observații / Referințe
A1		810	Sector cadastral:24 Teren neimprejmuit; parte din 4143

**B. Partea II. Proprietari și acte**

Inscrieri privitoare la dreptul de proprietate și alte drepturi reale		Referințe
<b>1 / 05/04/2023</b>		
Act Administrativ nr. TP nr. 1938/73, din 21/09/2007 emis de Comisia Județeană Maramureș;		
B1	Intabulare, drept de PROPRIETATE, dobândit prin Reconstituire, cota actuala 1/1, cota initiala 1/1 1) ACHIM MARIA DEFUNCT:Da 2) ACHIM ANDREI 3) ACHIM VASILE DEFUNCT:Da 4) ACHIM PAVĂL DEFUNCT:Da	A1

**C. Partea III. SARCINI .**

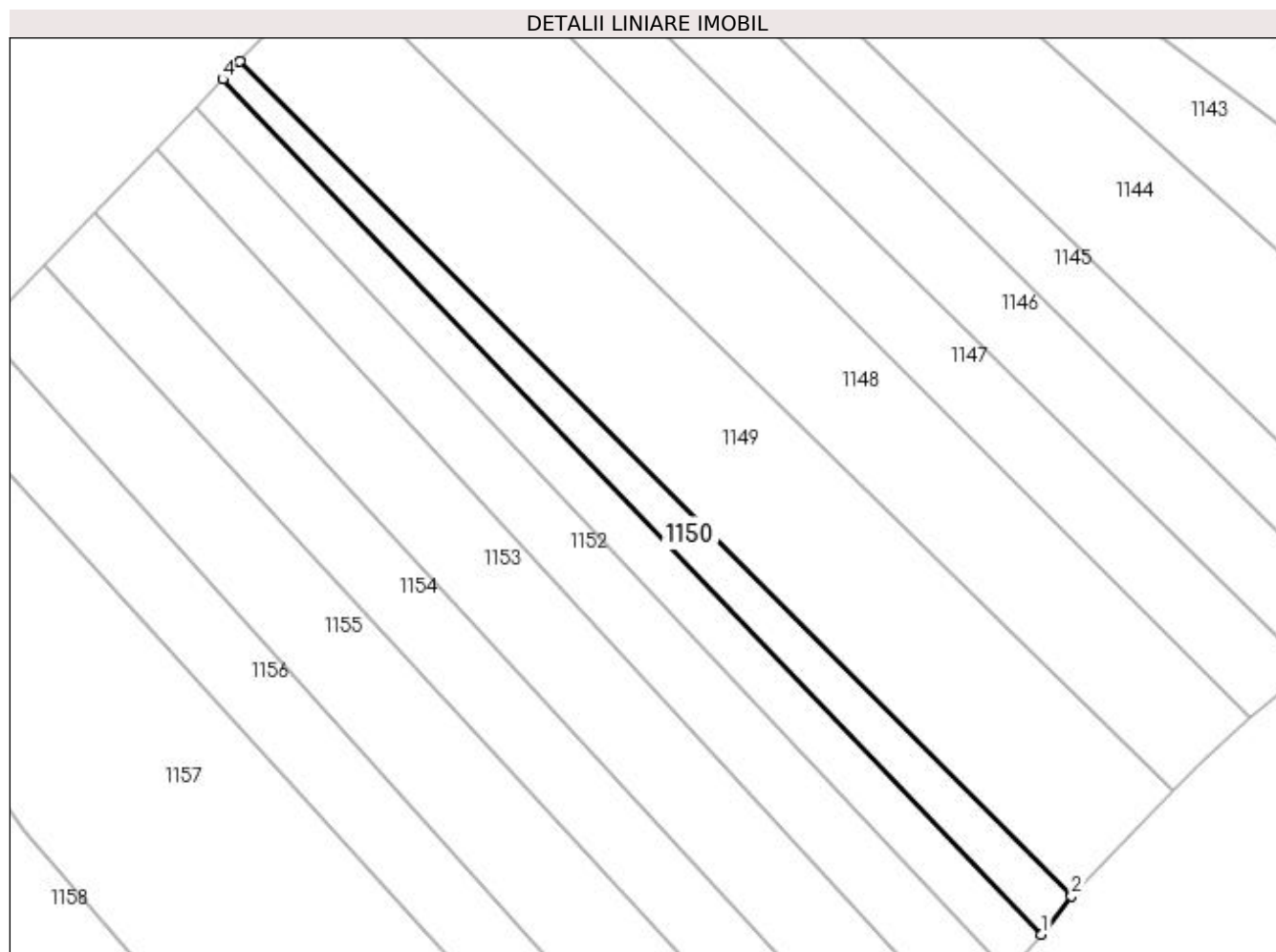
Inscrieri privind dezmembramintele dreptului de proprietate, drepturi reale de garanție și sarcini	Referințe
NU SUNT	

## Anexa Nr. 1 La Partea I

## Teren

Nr cadastral	Suprafața (mp)*	Observații / Referințe
	810	parte din 4143

\* Suprafața este determinată în planul de proiecție Stereo 70.



## Date referitoare la teren

Crt	Categorie folosință	Intra vilan	Suprafața (mp)	Tarla	Parcelă	Nr. topo	Observații / Referințe
1	arabil	DA	810	La Lespede	1	-	

## Lungime Segmente

1) Valorile lungimilor segmentelor sunt obținute din proiecție în plan.

Punct început	X / Y	Punct sfârșit	X / Y	Lungime segment (** (m)
1	392.195,447 671.179,203	2	392.199,572 671.184,45	6.674
2	392.199,572 671.184,45	3	392.085,413 671.298,986	161.713
3	392.085,413 671.298,986	4	392.083,064 671.296,553	3.382
4	392.083,064 671.296,553	1	392.195,447 671.179,203	162.484

**\*\* Lungimile segmentelor sunt determinate în planul de proiecție Stereo 70 și sunt rotunjite la 1 milimetru.**

**\*\*\* Distanța dintre puncte este formată din segmente cumulate ce sunt mai mici decât valoarea 1 milimetru.**





**DATE DESPRE IMOBILUL NR. 1151**

Oficiul de Cadastru și Publicitate Imobiliară MARAMURES  
Biroul de Cadastru și Publicitate Imobiliară Targu Lapus

**A. Partea I. Descrierea imobilului**

TEREN Intravilan

Nr. CF vechi:1253 Coaş  
Nr. topografic:4144

Adresa: Loc. Coas, Jud. Maramures

Nr. Crt	Nr cadastral Nr. topografic	Suprafata* (mp)	Observatii / Referinte
A1		1.000	Sector cadastral:24 Teren neimprejmuit; parte din 4144

**B. Partea II. Proprietari și acte**

Inscrieri privitoare la dreptul de proprietate și alte drepturi reale		Referințe
<b>1 / 11/05/2023</b>		
Act Normativ nr. Legea nr. 7, din 13/03/1996 emis de Parlamentul României;		
B1	Intabulare, drept de PROPRIETATE, dobandit prin Lege, cota actuala 1/1, cota initiala 1/1 1) NEIDENTIFICAT NEIDENTIFICAT	A1
<b>2 / 11/05/2023</b>		
Act Administrativ nr. Adeverința de posesie nr. 1890, din 24/04/2023 emis de Primăria Comunei Coaş;		
B2	Se notează posesia faptică în favoarea lui 1) DĂRĂBAN VASILE	A1

**C. Partea III. SARCINI .**

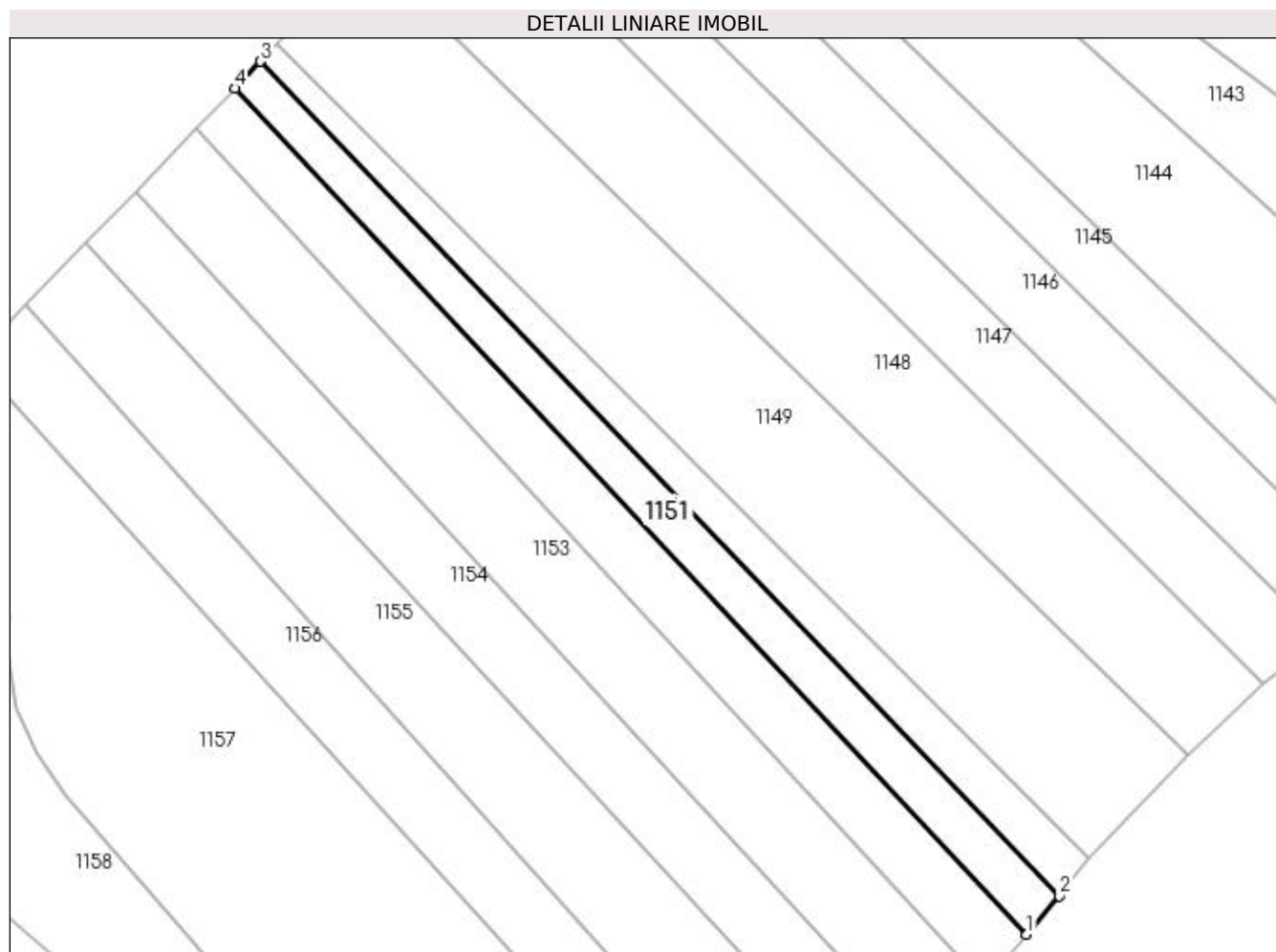
Inscrieri privind dezmembramintele dreptului de proprietate, drepturi reale de garanție și sarcini	Referințe
NU SUNT	

## Anexa Nr. 1 La Partea I

## Teren

Nr cadastral	Suprafața (mp)*	Observații / Referințe
	1.000	parte din 4144

\* Suprafața este determinată în planul de proiecție Stereo 70.



## Date referitoare la teren

Crt	Categorie folosință	Intra vilan	Suprafața (mp)	Tarla	Parcelă	Nr. topo	Observații / Referințe
1	arabil	DA	1.000	La Moara Bătrână	1	-	

## Lungime Segmente

1) Valorile lungimilor segmentelor sunt obținute din proiecție în plan.

Punct început	X / Y	Punct sfârșit	X / Y	Lungime segment (** (m)
1	392.190,831 671.173,843	2	392.195,447 671.179,203	7.074
2	392.195,447 671.179,203	3	392.083,064 671.296,553	162.484
3	392.083,064 671.296,553	4	392.079,41 671.292,768	5.262
4	392.079,41 671.292,768	1	392.190,831 671.173,843	162.965

**\*\* Lungimile segmentelor sunt determinate în planul de proiecție Stereo 70 și sunt rotunjite la 1 milimetru.**

**\*\*\* Distanța dintre puncte este formată din segmente cumulate ce sunt mai mici decât valoarea 1 milimetru.**



**DATE DESPRE IMOBILUL NR. 1152**

Oficiul de Cadastru și Publicitate Imobiliară MARAMURES  
Biroul de Cadastru și Publicitate Imobiliară Targu Lapus

**A. Partea I. Descrierea imobilului**

TEREN Intravilan

Nr. CF vechi:1253 Coaş  
Nr. topografic:4144

Adresa: Loc. Coas, Jud. Maramures

Nr. Crt	Nr cadastral Nr. topografic	Suprafața* (mp)	Observații / Referințe
A1		1.400	Sector cadastral:24 Teren neimprejmuit; parte din 4144

**B. Partea II. Proprietari și acte**

Inscrieri privitoare la dreptul de proprietate și alte drepturi reale		Referințe
<b>1 / 12/05/2023</b>		
Act Normativ nr. Legea nr. 7, din 13/03/1996 emis de Parlamentul României;		
B1	Intabulare, drept de PROPRIETATE, dobândit prin Lege, cota actuala 1/1, cota initiala 1/1 1) NEIDENTIFICAT NEIDENTIFICAT	A1
<b>2 / 12/05/2023</b>		
Act Administrativ nr. Adeverința de posesie nr. 1891, din 24/04/2023 emis de Primăria Comunei Coaş;		
B2	Se notează posesia faptică în favoarea lui 1) CIOARA IOAN	A1

**C. Partea III. SARCINI .**

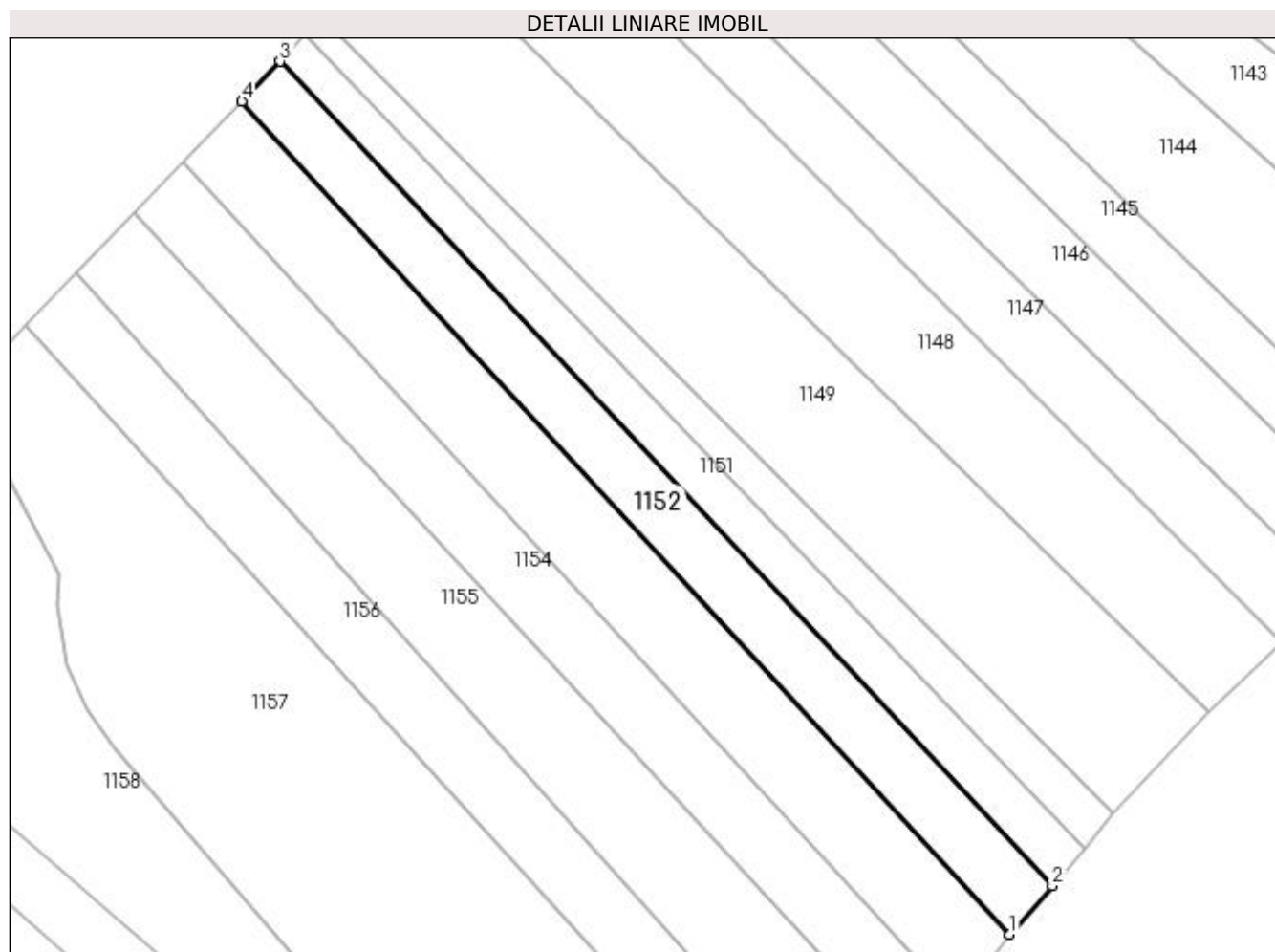
Inscrieri privind dezmembramintele dreptului de proprietate, drepturi reale de garanție și sarcini	Referințe
NU SUNT	

## Anexa Nr. 1 La Partea I

## Teren

Nr cadastral	Suprafața (mp)*	Observații / Referințe
	1.400	parte din 4144

\* Suprafața este determinată în planul de proiecție Stereo 70.



## Date referitoare la teren

Crt	Categorie folosință	Intra vilan	Suprafața (mp)	Tarla	Parcelă	Nr. topo	Observații / Referințe
1	arabil	DA	1.400	La Moara Bătrână	1	-	

## Lungime Segmente

1) Valorile lungimilor segmentelor sunt obținute din proiecție în plan.

Punct început	X / Y	Punct sfârșit	X / Y	Lungime segment (** (m)
1	392.184,73 671.166,85	2	392.190,831 671.173,843	9.28
2	392.190,831 671.173,843	3	392.079,41 671.292,768	162.965
3	392.079,41 671.292,768	4	392.073,896 671.287,057	7.938
4	392.073,896 671.287,057	1	392.184,73 671.166,85	163.505

**\*\* Lungimile segmentelor sunt determinate în planul de proiecție Stereo 70 și sunt rotunjite la 1 milimetru.**

**\*\*\* Distanța dintre puncte este formată din segmente cumulate ce sunt mai mici decât valoarea 1 milimetru.**





**DATE DESPRE IMOBILUL NR. 1153**

Oficiul de Cadastru și Publicitate Imobiliară MARAMURES  
Biroul de Cadastru și Publicitate Imobiliară Targu Lapus

**A. Partea I. Descrierea imobilului**

TEREN Intravilan

Nr. CF vechi:2140 Coaş  
Nr. topografic:4145

Adresa: Loc. Coas, Jud. Maramures

Nr. Crt	Nr cadastral Nr. topografic	Suprafața* (mp)	Observații / Referințe
A1		2.000	Sector cadastral:24 Teren neimprejmuit; parte din 4145

**B. Partea II. Proprietari și acte**

Inscrieri privitoare la dreptul de proprietate și alte drepturi reale		Referințe
<b>1 / 05/04/2023</b>		
Act Notarial nr. Certificat de moștenitor nr. 33, din 10/03/2022 emis de NP RADU A. PODELEANU;		
B1	Intabulare, drept de PROPRIETATE, dobândit prin Succesiune, cota actuala 1/1, cota initiala 1/1 1) MIHALKA LUCIA-ȘTEFANIA	A1

**C. Partea III. SARCINI .**

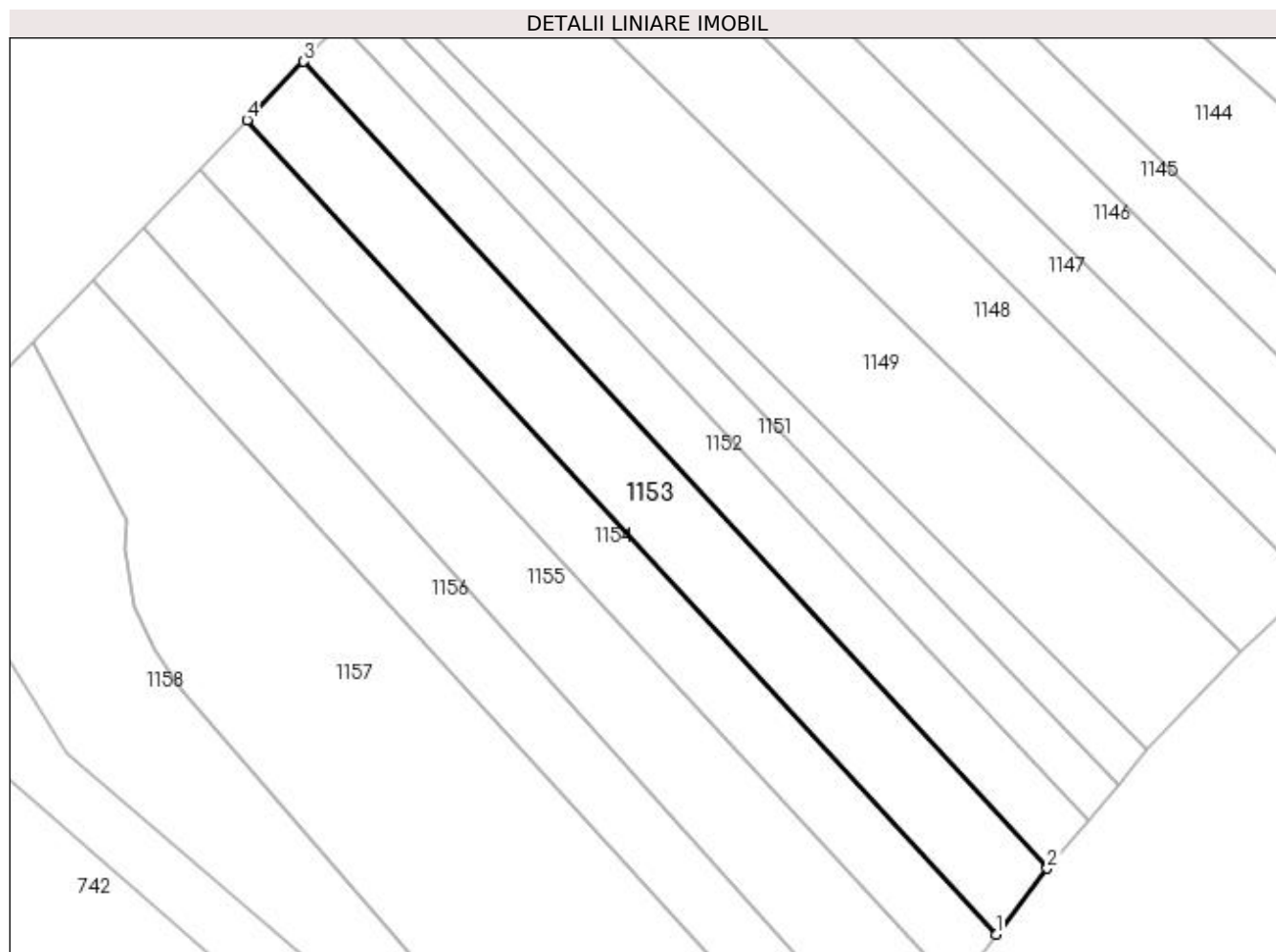
Inscrieri privind dezmembramintele dreptului de proprietate, drepturi reale de garanție și sarcini	Referințe
NU SUNT	

## Anexa Nr. 1 La Partea I

## Teren

Nr cadastral	Suprafața (mp)*	Observații / Referințe
	2.000	parte din 4145

\* Suprafața este determinată în planul de proiecție Stereo 70.



## Date referitoare la teren

Crt	Categorie folosință	Intra vilan	Suprafața (mp)	Tarla	Parcelă	Nr. topo	Observații / Referințe
1	arabil	DA	2.000	La Lespezi	1	-	

## Lungime Segmente

1) Valorile lungimilor segmentelor sunt obținute din proiecție în plan.

Punct început	X / Y	Punct sfârșit	X / Y	Lungime segment (** (m)
1	392.177,133 671.157,032	2	392.184,73 671.166,85	12.414
2	392.184,73 671.166,85	3	392.073,896 671.287,057	163.505
3	392.073,896 671.287,057	4	392.065,459 671.278,318	12.147
4	392.065,459 671.278,318	1	392.177,133 671.157,032	164.868

**\*\* Lungimile segmentelor sunt determinate în planul de proiecție Stereo 70 și sunt rotunjite la 1 milimetru.**

**\*\*\* Distanța dintre puncte este formată din segmente cumulate ce sunt mai mici decât valoarea 1 milimetru.**



**DATE DESPRE IMOBILUL NR. 1154**

Oficiul de Cadastru și Publicitate Imobiliară MARAMURES  
Biroul de Cadastru și Publicitate Imobiliară Targu Lapus

**A. Partea I. Descrierea imobilului**

TEREN Intravilan

Nr. CF vechi:2140 Coaș  
Nr. topografic:4145

Adresa: Loc. Coas, Jud. Maramures

Nr. Crt	Nr cadastral Nr. topografic	Suprafața* (mp)	Observații / Referințe
A1		1.642	Sector cadastral:24 Teren neimprejmuit; parte din 4145

**B. Partea II. Proprietari și acte**

Inscrieri privitoare la dreptul de proprietate și alte drepturi reale		Referințe
<b>1 / 12/05/2023</b>		
Act Normativ nr. Legea nr. 7, din 13/03/1996 emis de Parlamentul României;		
B1	Intabulare, drept de PROPRIETATE, dobândit prin Lege, cota actuala 1/1, cota initiala 1/1 1) NEIDENTIFICAT NEIDENTIFICAT	A1
<b>2 / 12/05/2023</b>		
Act Administrativ nr. Adeverință de posesie nr. 1893, din 24/04/2023 emis de Primăria Comunei Coaș;		
B2	Se notează posesia faptică în favoarea lui 1) DĂRĂBAN ARISTINA-AURICA	A1

**C. Partea III. SARCINI .**

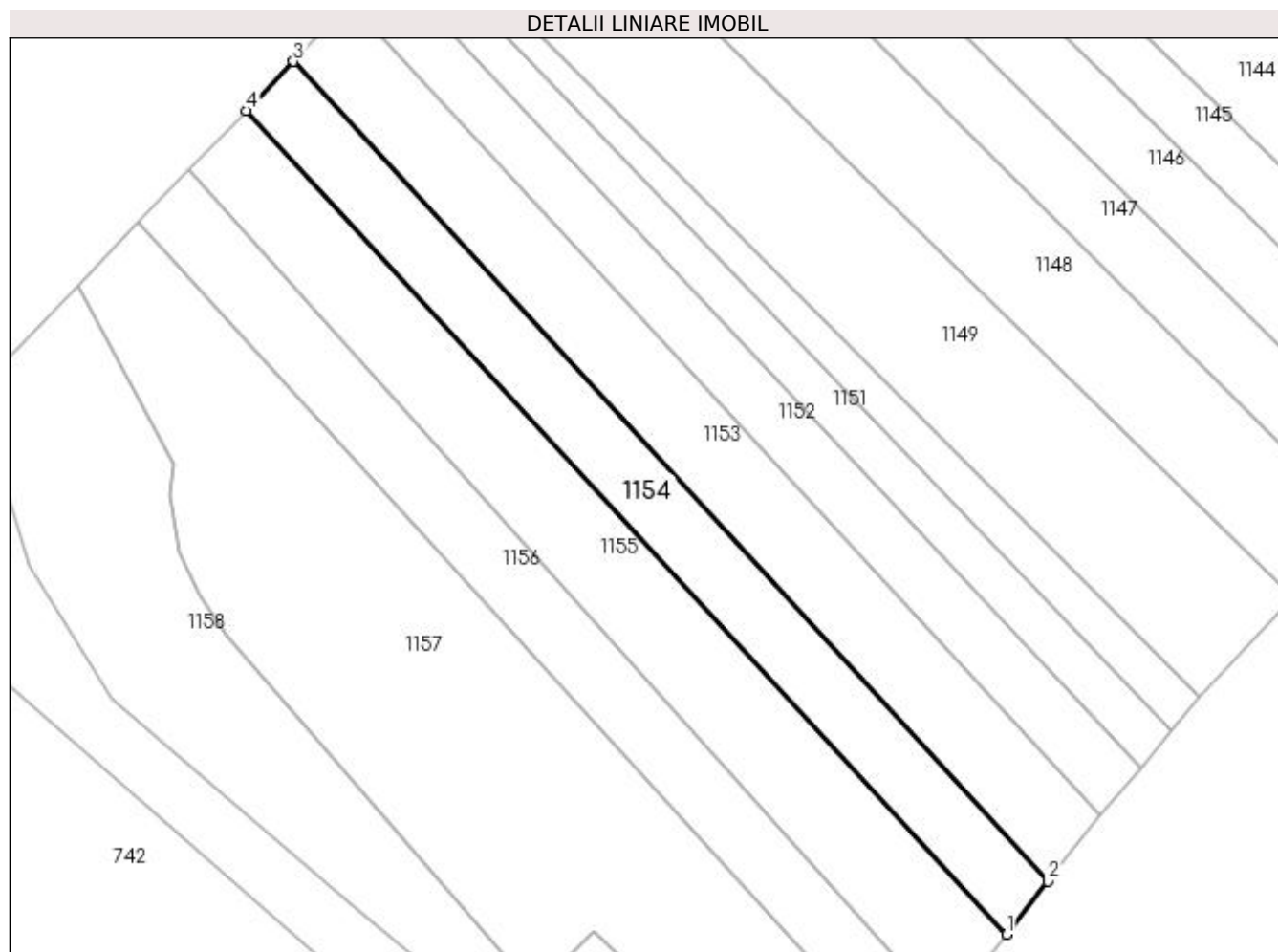
Inscrieri privind dezmembramintele dreptului de proprietate, drepturi reale de garanție și sarcini	Referințe
NU SUNT	

## Anexa Nr. 1 La Partea I

## Teren

Nr cadastral	Suprafața (mp)*	Observații / Referințe
	1.642	parte din 4145

\* Suprafața este determinată în planul de proiecție Stereo 70.



## Date referitoare la teren

Crt	Categorie folosință	Intra vilan	Suprafața (mp)	Tarla	Parcelă	Nr. topo	Observații / Referințe
1	arabil	DA	1.642	La Moara Bătrână	1	-	

## Lungime Segmente

1) Valorile lungimilor segmentelor sunt obținute din proiecție în plan.

Punct început	X / Y	Punct sfârșit	X / Y	Lungime segment (** (m)
1	392.171,025 671.149,19	2	392.177,133 671.157,032	9.94
2	392.177,133 671.157,032	3	392.065,459 671.278,318	164.868
3	392.065,459 671.278,318	4	392.058,464 671.271,072	10.072
4	392.058,464 671.271,072	1	392.171,025 671.149,19	165.908

**\*\* Lungimile segmentelor sunt determinate în planul de proiecție Stereo 70 și sunt rotunjite la 1 milimetru.**

**\*\*\* Distanța dintre puncte este formată din segmente cumulate ce sunt mai mici decât valoarea 1 milimetru.**





**DATE DESPRE IMOBILUL NR. 1155**

Oficiul de Cadastru și Publicitate Imobiliară MARAMURES  
Biroul de Cadastru și Publicitate Imobiliară Targu Lapus

**A. Partea I. Descrierea imobilului**

TEREN Intravilan

Nr. CF vechi:2140 Coaş  
Nr. topografic:4145

Adresa: Loc. Coas, Jud. Maramures

Nr. Crt	Nr cadastral Nr. topografic	Suprafața* (mp)	Observații / Referințe
A1		2.200	Sector cadastral:24 Teren neimprejmuit; parte din 4145

**B. Partea II. Proprietari și acte**

Inscrieri privitoare la dreptul de proprietate și alte drepturi reale		Referințe
<b>1 / 05/04/2023</b>		
Act Administrativ nr. TP nr. 6007/56, din 12/11/2001 emis de Comisia Județeană Maramureș;		
B1	Intabulare, drept de PROPRIETATE, dobândit prin Reconstituire, cota actuala 1/1 1) CĂRMAZAN IOAN , Lipsă CNP DEFUNCT:Da	A1

**C. Partea III. SARCINI .**

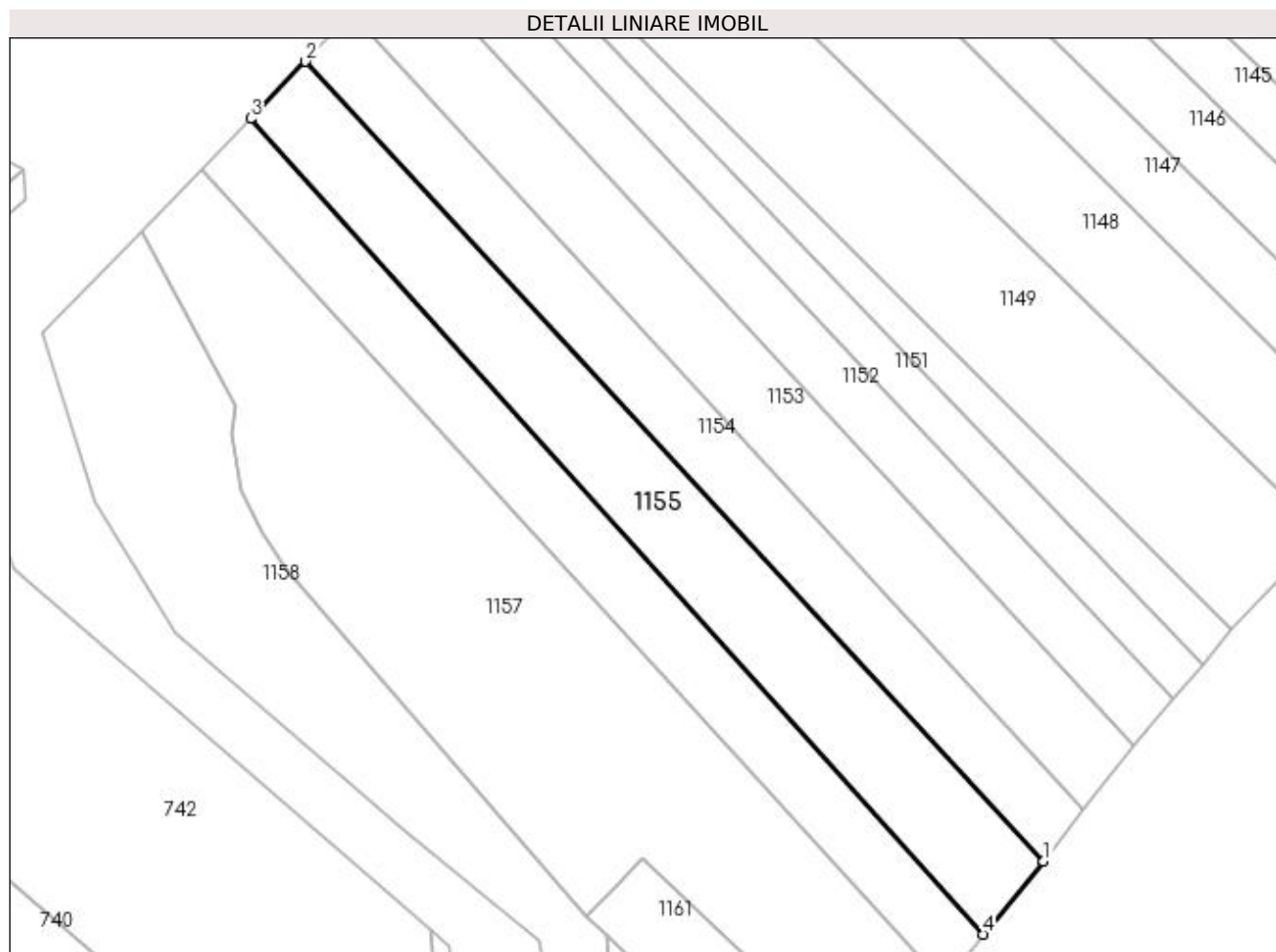
Inscrieri privind dezmembramintele dreptului de proprietate, drepturi reale de garanție și sarcini	Referințe
NU SUNT	

## Anexa Nr. 1 La Partea I

## Teren

Nr cadastral	Suprafața (mp)*	Observații / Referințe
	2.200	parte din 4145

\* Suprafața este determinată în planul de proiecție Stereo 70.



## Date referitoare la teren

Crt	Categorie folosință	Intravilan	Suprafața (mp)	Tarla	Parcelă	Nr. topo	Observații / Referințe
1	arabil	DA	2.200	Pe Fînațe	1	-	

## Lungime Segmente

1) Valorile lungimilor segmentelor sunt obținute din proiecție în plan.

Punct început	X / Y	Punct sfârșit	X / Y	Lungime segment (** (m)
1	392.171,025 671.149,19	2	392.058,464 671.271,072	165.907
2	392.058,464 671.271,072	3	392.050,075 671.262,382	12.079
3	392.050,075 671.262,382	4	392.161,744 671.138,033	167.131
4	392.161,744 671.138,033	1	392.171,025 671.149,19	14.513

**\*\* Lungimile segmentelor sunt determinate în planul de proiecție Stereo 70 și sunt rotunjite la 1 milimetru.**

**\*\*\* Distanța dintre puncte este formată din segmente cumulate ce sunt mai mici decât valoarea 1 milimetru.**



**DATE DESPRE IMOBILUL NR. 1156**

Oficiul de Cadastru și Publicitate Imobiliară MARAMURES  
Biroul de Cadastru și Publicitate Imobiliară Targu Lapus

**A. Partea I. Descrierea imobilului**

TEREN Intravilan

Nr. CF vechi:2140 Coaş  
Nr. topografic:4145

Adresa: Loc. Coas, Jud. Maramures

Nr. Crt	Nr cadastral Nr. topografic	Suprafața* (mp)	Observații / Referințe
A1		Din acte: 1.704 Masurata: 1.701	Sector cadastral:24 Teren neimprejmuit; parte din 4145

**B. Partea II. Proprietari și acte**

Inscrieri privitoare la dreptul de proprietate și alte drepturi reale		Referințe
<b>1 / 22/05/2023</b>		
Act Notarial nr. Certificat de moștenitor nr. 67, din 30/07/2013 emis de B.N. Munteanu Claudiu;		
B1	Intabulare, drept de PROPRIETATE, dobandit prin Succesiune, cota actuala 1/2, cota initiala 1/2 1) <b>BRETAN CLAUDIA-MARIANA</b>	A1
<b>2 / 22/05/2023</b>		
Act Notarial nr. Certificat de moștenitor nr. 67, din 30/07/2013 emis de B.N. Munteanu Claudiu;		
B2	Intabulare, drept de PROPRIETATE, dobandit prin Succesiune, cota actuala 1/2, cota initiala 1/2 1) <b>JURJ CATIȚA-LUDOVICA</b>	A1

**C. Partea III. SARCINI .**

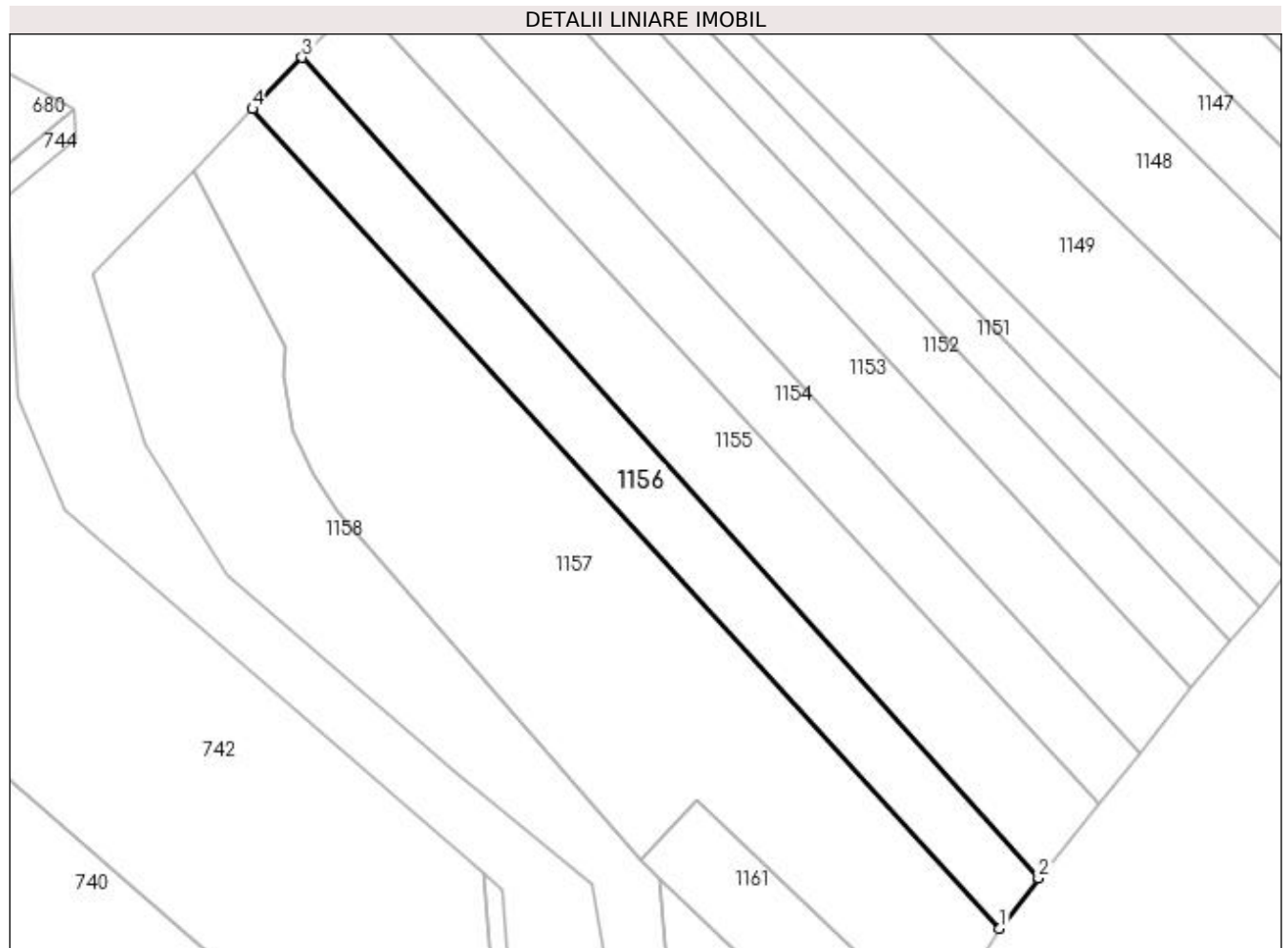
Inscrieri privind dezmembramintele dreptului de proprietate, drepturi reale de garanție și sarcini	Referințe
NU SUNT	

## Anexa Nr. 1 La Partea I

## Teren

Nr cadastral	Suprafața (mp)*	Observații / Referințe
	Din acte: 1.704 Masurata: 1.701	parte din 4145

\* Suprafața este determinată în planul de proiecție Stereo 70.



## Date referitoare la teren

Crt	Categorie folosință	Intra vilan	Suprafața (mp)	Tarla	Parcelă	Nr. topo	Observații / Referințe
1	arabil	DA	1.701	Balta Podului	1	-	

## Lungime Segmente

1) Valorile lungimilor segmentelor sunt obținute din proiecție în plan.

Punct început	X / Y	Punct sfârșit	X / Y	Lungime segment (** (m)
1	392.155,869 671.130,408	2	392.161,744 671.138,033	9.626
2	392.161,744 671.138,033	3	392.050,075 671.262,382	167.131
3	392.050,075 671.262,382	4	392.042,544 671.254,582	10.843
4	392.042,544 671.254,582	1	392.155,869 671.130,408	168.112

**\*\* Lungimile segmentelor sunt determinate în planul de proiecție Stereo 70 și sunt rotunjite la 1 milimetru.**

**\*\*\* Distanța dintre puncte este formată din segmente cumulate ce sunt mai mici decât valoarea 1 milimetru.**





**DATE DESPRE IMOBILUL NR. 1157**

Oficiul de Cadastru și Publicitate Imobiliară MARAMURES  
Biroul de Cadastru și Publicitate Imobiliară Targu Lapus

**A. Partea I. Descrierea imobilului**

TEREN Intravilan

Nr. CF vechi:1912 Coas  
Nr. topografic:4147

Adresa: Loc. Coas, Jud. Maramures

Nr. Crt	Nr cadastral Nr. topografic	Suprafata* (mp)	Observații / Referințe
A1		4.310	Sector cadastral:24 Teren neimprejmuit; parte din 4147

**B. Partea II. Proprietari și acte**

Inscrieri privitoare la dreptul de proprietate și alte drepturi reale		Referințe
<b>1 / 12/05/2023</b>		
Act Normativ nr. Legea nr. 7, din 13/03/1996 emis de Parlamentul României;		
B1	Intabulare, drept de PROPRIETATE, dobandit prin Lege, cota actuala 1/1, cota initiala 1/1 1) NEIDENTIFICAT NEIDENTIFICAT	A1
<b>2 / 12/05/2023</b>		
Act Administrativ nr. Adeverința de posesie nr. 1894, din 24/04/2023 emis de Primăria Comunei Coaș;		
B2	Se notează posesia faptică în favoarea lui 1) BOTOȘ MARIA	A1

**C. Partea III. SARCINI .**

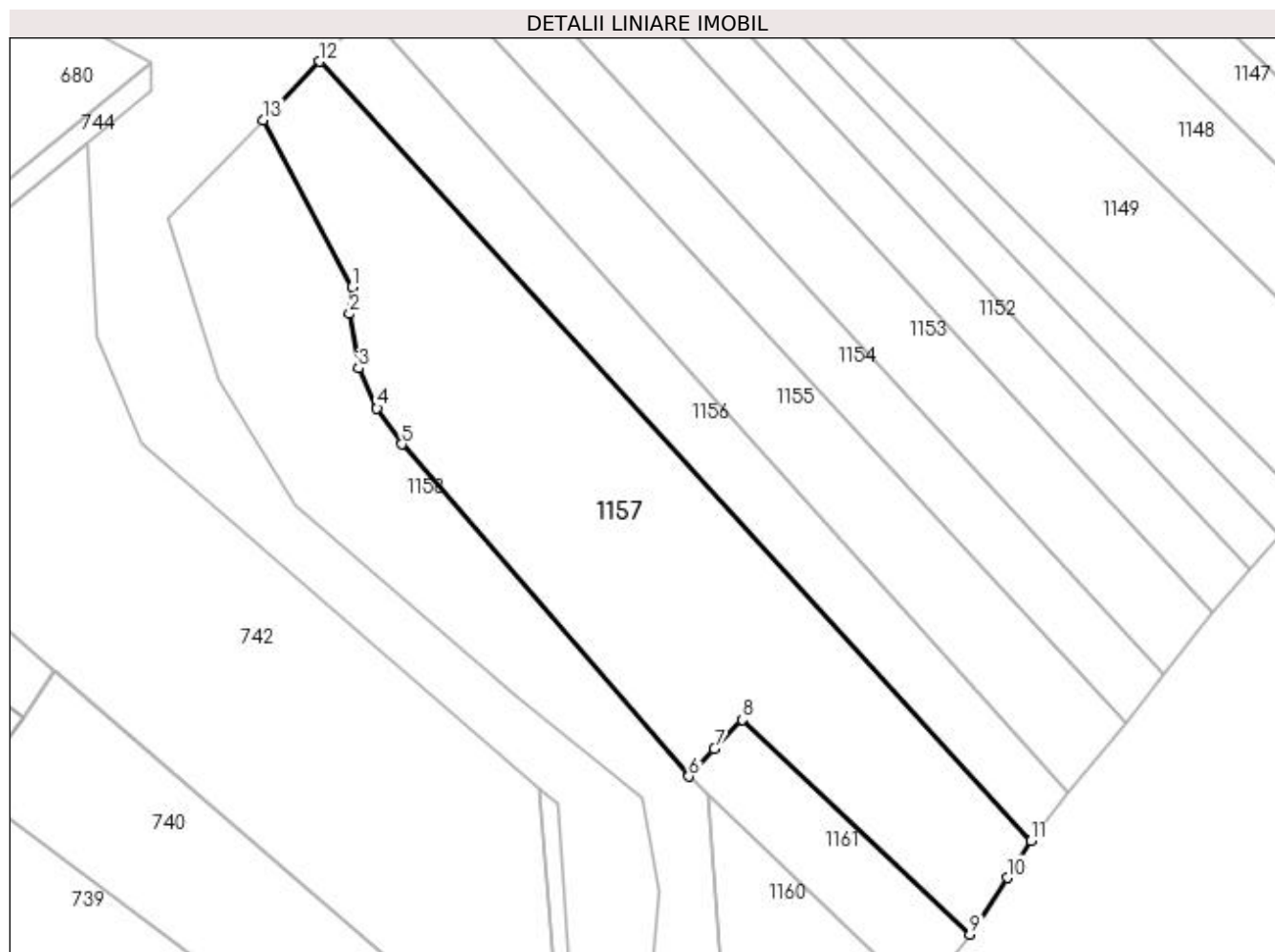
Inscrieri privind dezmembramintele dreptului de proprietate, drepturi reale de garanție și sarcini	Referințe
NU SUNT	

## Anexa Nr. 1 La Partea I

## Teren

Nr cadastral	Suprafața (mp)*	Observații / Referințe
	4.310	parte din 4147

\* Suprafața este determinată în planul de proiecție Stereo 70.



## Date referitoare la teren

Crt	Categorie folosință	Intravilan	Suprafața (mp)	Tarla	Parcelă	Nr. topo	Observații / Referințe
1	arabil	DA	4.310	La Moara Bătrână	1	-	

## Lungime Segmente

1) Valorile lungimilor segmentelor sunt obținute din proiecție în plan.

Punct început	X / Y	Punct sfârșit	X / Y	Lungime segment (** (m)
1	392.047,646 671.218,644	2	392.047,256 671.214,378	4.284
2	392.047,256 671.214,378	3	392.048,677 671.205,744	8.75
3	392.048,677 671.205,744	4	392.051,654 671.199,348	7.055
4	392.051,654 671.199,348	5	392.055,59 671.193,611	6.957
5	392.055,59 671.193,611	6	392.101,344 671.140,71	69.942

Punct început	X / Y	Punct sfârșit	X / Y	Lungime segment (** (m)
6	392.101,344 671.140,71	7	392.105,446 671.145,121	6.024
7	392.105,446 671.145,121	8	392.109,845 671.149,732	6.373
8	392.109,845 671.149,732	9	392.146,148 671.115,538	49.871
9	392.146,148 671.115,538	10	392.152,158 671.124,539	10.823
10	392.152,158 671.124,539	11	392.155,869 671.130,408	6.944
11	392.155,869 671.130,408	12	392.042,544 671.254,582	168.112
12	392.042,544 671.254,582	13	392.033,521 671.245,236	12.991
13	392.033,521 671.245,236	1	392.047,646 671.218,644	30.111

\*\* Lungimile segmentelor sunt determinate în planul de proiecție Stereo 70 și sunt rotunjite la 1 milimetru.

\*\*\* Distanța dintre puncte este formată din segmente cumulate ce sunt mai mici decât valoarea 1 milimetru.



**DATE DESPRE IMOBILUL NR. 1158**

Oficiul de Cadastru și Publicitate Imobiliară MARAMURES  
Biroul de Cadastru și Publicitate Imobiliară Targu Lapus

**A. Partea I. Descrierea imobilului**

TEREN Necunoscut

Nr. CF vechi:1912 Coaş  
Nr. topografic:4147

Adresa: Loc. Coas, Jud. Maramures

Nr. Crt	Nr cadastral Nr. topografic	Suprafața* (mp)	Observații / Referințe
A1		2.615	Sector cadastral:24 Teren neimprejmuit; parte din 4147

**B. Partea II. Proprietari și acte**

Inscrieri privitoare la dreptul de proprietate și alte drepturi reale		Referințe
<b>1 / 05/03/2023</b>		
Act Normativ nr. Legea 7, din 13/03/1996 emis de Parlamentul României;		
B1	Inscrierea provizorie, drept de PROPRIETATE, dobandit prin Lege, cota actuala 1/1, cota initiala 1/1 1) COMUNA COAȘ, CIF:16384641, Proprietar neidentificat	A1

**C. Partea III. SARCINI .**

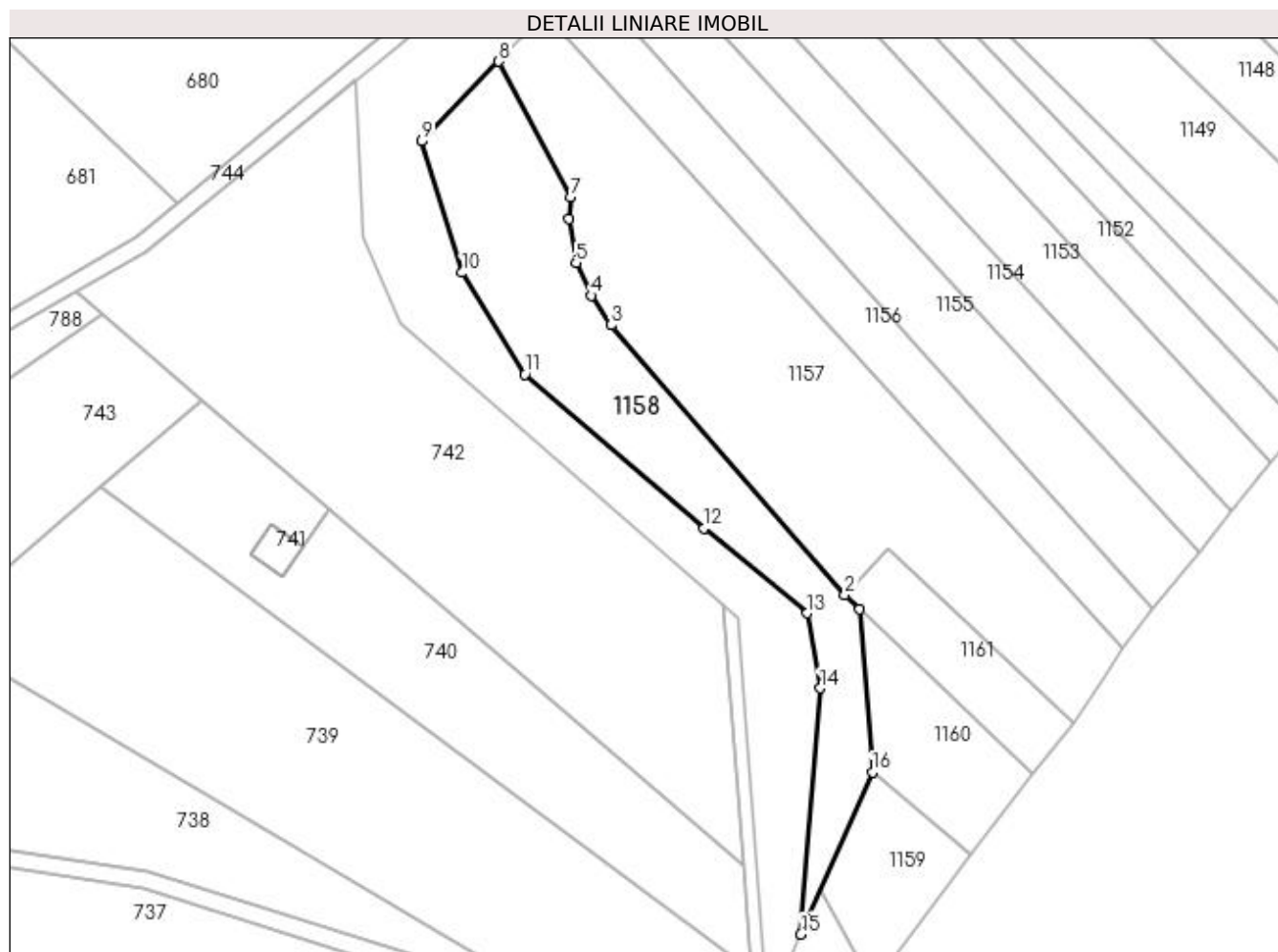
Inscrieri privind dezmembramintele dreptului de proprietate, drepturi reale de garanție și sarcini	Referințe
NU SUNT	

## Anexa Nr. 1 La Partea I

## Teren

Nr cadastral	Suprafața (mp)*	Observații / Referințe
	2.615	parte din 4147

\* Suprafața este determinată în planul de proiecție Stereo 70.



## Date referitoare la teren

Crt	Categorie folosință	Intravilan	Suprafața (mp)	Tarla	Parcelă	Nr. topo	Observații / Referințe
1	arabil	DA	2.404	-	1	-	
2	arabil	NU	211	-	2	-	

## Lungime Segmente

1) Valorile lungimilor segmentelor sunt obținute din proiecție în plan.

Punct început	X / Y	Punct sfârșit	X / Y	Lungime segment (** (m)
1	392.104,281 671.137,93	2	392.101,344 671.140,71	4.044
2	392.101,344 671.140,71	3	392.055,59 671.193,611	69.943
3	392.055,59 671.193,611	4	392.051,654 671.199,348	6.957
4	392.051,654 671.199,348	5	392.048,677 671.205,744	7.055

Punct început	X / Y	Punct sfârșit	X / Y	Lungime segment (** (m)
5	392.048,677 671.205,744	6	392.047,256 671.214,378	8.75
6	392.047,256 671.214,378	7	392.047,646 671.218,644	4.284
7	392.047,646 671.218,644	8	392.033,521 671.245,236	30.111
8	392.033,521 671.245,236	9	392.018,449 671.229,624	21.7
9	392.018,449 671.229,624	10	392.026,365 671.203,846	26.966
10	392.026,365 671.203,846	11	392.038,665 671.183,955	23.387
11	392.038,665 671.183,955	12	392.073,774 671.153,783	46.293
12	392.073,774 671.153,783	13	392.094,011 671.137,123	26.212
13	392.094,011 671.137,123	14	392.096,527 671.122,409	14.928
14	392.096,527 671.122,409	15	392.092,749 671.074,189	48.368
15	392.092,749 671.074,189	16	392.106,79 671.105,99	34.763
16	392.106,79 671.105,99	1	392.104,281 671.137,93	32.038

\*\* Lungimile segmentelor sunt determinate în planul de proiecție Stereo 70 și sunt rotunjite la 1 milimetru.

\*\*\* Distanța dintre puncte este formată din segmente cumulate ce sunt mai mici decât valoarea 1 milimetru.





**DATE DESPRE IMOBILUL NR. 1159**

Oficiul de Cadastru și Publicitate Imobiliară MARAMURES  
Biroul de Cadastru și Publicitate Imobiliară Targu Lapus

**A. Partea I. Descrierea imobilului**

TEREN Intravilan

Nr. CF vechi:1980 Coaș  
Nr. topografic:4148

Adresa: Loc. Coas, Jud. Maramures

Nr. Crt	Nr cadastral Nr. topografic	Suprafața* (mp)	Observații / Referințe
A1		616	Sector cadastral:24 Teren neimprejmuit; parte din 4148

**B. Partea II. Proprietari și acte**

Inscrieri privitoare la dreptul de proprietate și alte drepturi reale		Referințe
<b>1 / 12/05/2023</b>		
Act Normativ nr. Legea nr. 7, din 13/03/1996 emis de Parlamentul României;		
B1	Intabulare, drept de PROPRIETATE, dobândit prin Lege, cota actuala 1/1, cota initiala 1/1 1) NEIDENTIFICAT NEIDENTIFICAT	A1
<b>2 / 12/05/2023</b>		
Act Administrativ nr. Adeverința de posesie nr. 1895, din 24/04/2023 emis de Primăria Comunei Coaș;		
B2	Se notează posesia faptică în favoarea lui 1) PRICOP DORINA-MARIANA	A1

**C. Partea III. SARCINI .**

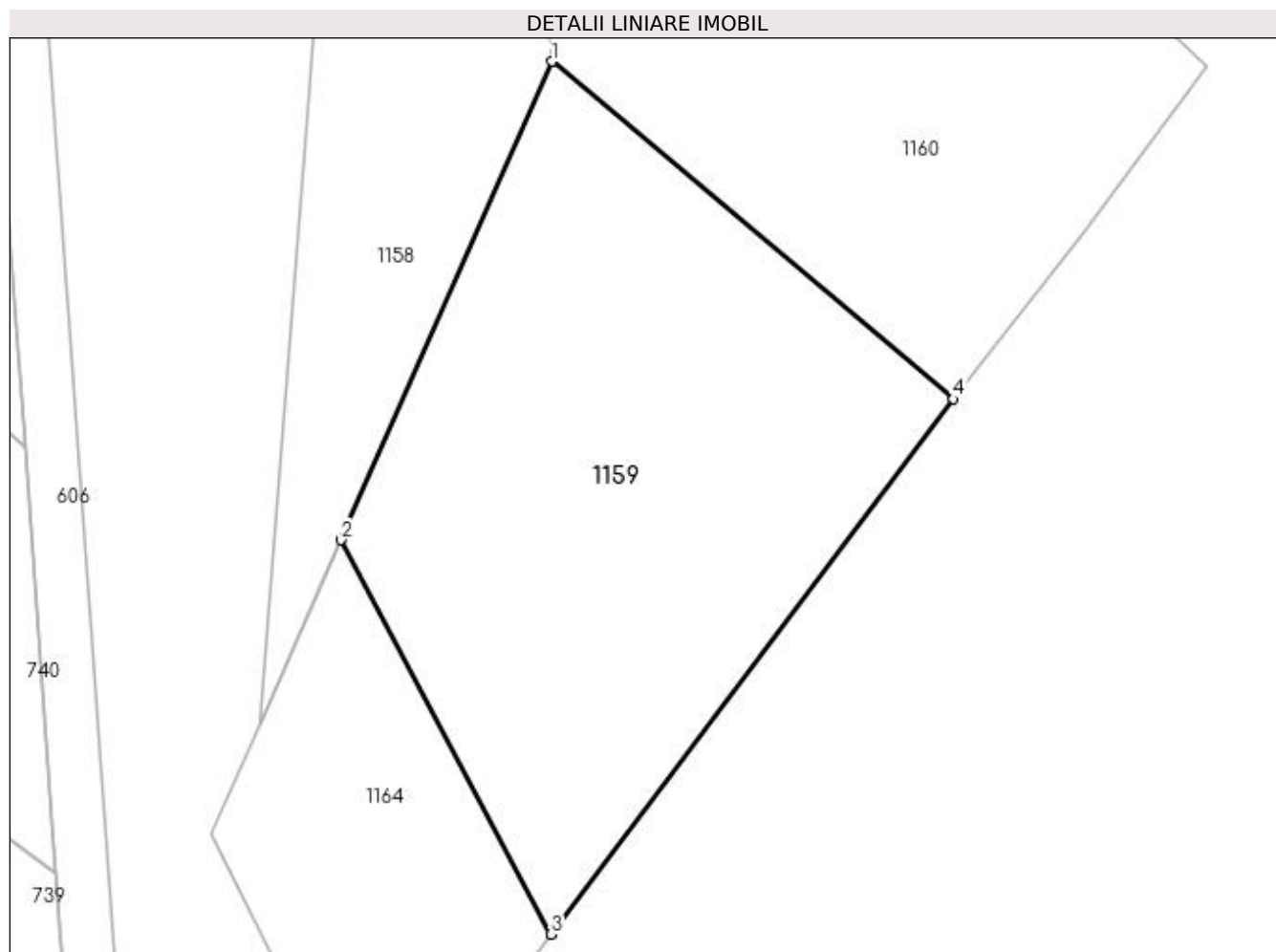
Inscrieri privind dezmembramintele dreptului de proprietate, drepturi reale de garanție și sarcini	Referințe
NU SUNT	

## Anexa Nr. 1 La Partea I

## Teren

Nr cadastral	Suprafața (mp)*	Observații / Referințe
	616	parte din 4148

\* Suprafața este determinată în planul de proiecție Stereo 70.



## Date referitoare la teren

Crt	Categorie folosință	Intravilan	Suprafața (mp)	Tarla	Parcelă	Nr. topo	Observații / Referințe
1	arabil	DA	616	La Moara Bătrână	1	-	

## Lungime Segmente

1) Valorile lungimilor segmentelor sunt obținute din proiecție în plan.

Punct început	X / Y	Punct sfârșit	X / Y	Lungime segment (** (m)
1	392.106,79 671.105,99	2	392.096,654 671.083,034	25.094
2	392.096,654 671.083,034	3	392.106,746 671.064,118	21.44
3	392.106,746 671.064,118	4	392.126,073 671.089,798	32.14
4	392.126,073 671.089,798	1	392.106,79 671.105,99	25.18

**\*\* Lungimile segmentelor sunt determinate în planul de proiecție Stereo 70 și sunt rotunjite la 1 milimetru.**

**\*\*\* Distanța dintre puncte este formată din segmente cumulate ce sunt mai mici decât valoarea 1 milimetru.**



**DATE DESPRE IMOBILUL NR. 1160**

Oficiul de Cadastru și Publicitate Imobiliară MARAMURES  
Biroul de Cadastru și Publicitate Imobiliară Targu Lapus

**A. Partea I. Descrierea imobilului**

TEREN Intravilan

Nr. CF vechi:1980 Coaş  
Nr. topografic:4148

Adresa: Loc. Coas, Jud. Maramures

Nr. Crt	Nr cadastral Nr. topografic	Suprafata* (mp)	Observatii / Referinte
A1		756	Sector cadastral:24 Teren neimprejmuit; parte din 4148

**B. Partea II. Proprietari și acte**

Inscrieri privitoare la dreptul de proprietate și alte drepturi reale		Referințe
<b>1 / 12/05/2023</b>		
Act Normativ nr. Legea nr. 7, din 13/03/1996 emis de Parlamentul Romaniei;		
B1	Intabulare, drept de PROPRIETATE, dobandit prin Lege, cota actuala 1/1, cota initiala 1/1 1) NEIDENTIFICAT NEIDENTIFICAT	A1
<b>2 / 12/05/2023</b>		
Act Administrativ nr. Adeverinta de posesie nr. 1896, din 24/04/2023 emis de Primaria Comunei Coas;		
B2	Se noteaza posesia factica in favoarea lui 1) MAXIM VASILE	A1

**C. Partea III. SARCINI .**

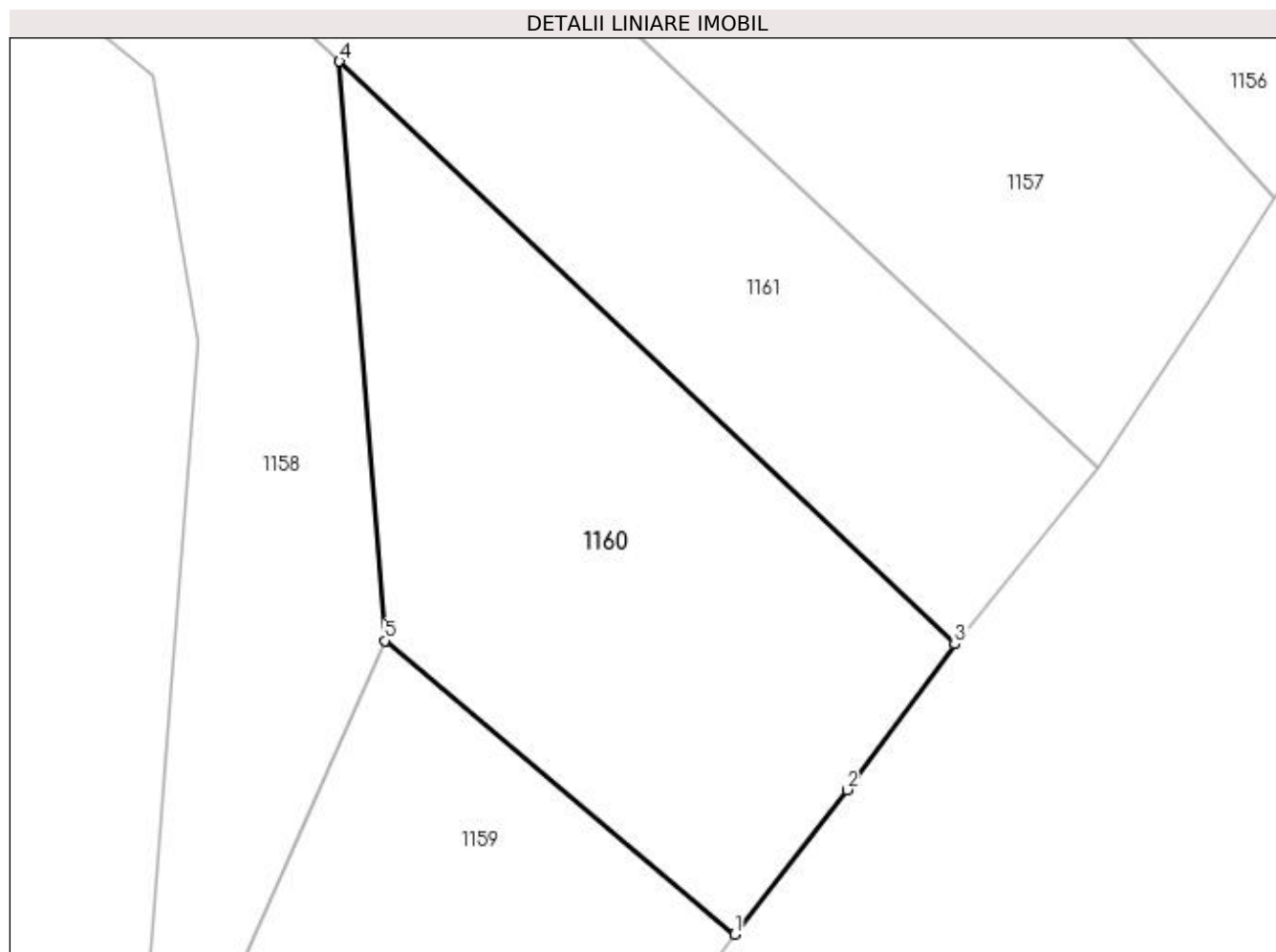
Inscrieri privind dezmembramintele dreptului de proprietate, drepturi reale de garanție și sarcini	Referințe
NU SUNT	

## Anexa Nr. 1 La Partea I

## Teren

Nr cadastral	Suprafața (mp)*	Observații / Referințe
	756	parte din 4148

\* Suprafața este determinată în planul de proiecție Stereo 70.



## Date referitoare la teren

Crt	Categorie folosință	Intravilan	Suprafața (mp)	Tarla	Parcelă	Nr. topo	Observații / Referințe
1	arabil	DA	756	La Moara Bătrână	1	-	

## Lungime Segmente

1) Valorile lungimilor segmentelor sunt obținute din proiecție în plan.

Punct început	X / Y	Punct sfârșit	X / Y	Lungime segment (** (m)
1	392.126,073 671.089,798	2	392.132,28 671.097,762	10.097
2	392.132,28 671.097,762	3	392.138,226 671.105,798	9.997
3	392.138,226 671.105,798	4	392.104,281 671.137,93	46.741
4	392.104,281 671.137,93	5	392.106,79 671.105,99	32.038
5	392.106,79 671.105,99	1	392.126,073 671.089,798	25.18

**\*\* Lungimile segmentelor sunt determinate în planul de proiecție Stereo 70 și sunt rotunjite la 1 milimetru.**

**\*\*\* Distanța dintre puncte este formată din segmente cumulate ce sunt mai mici decât valoarea 1 milimetru.**





**DATE DESPRE IMOBILUL NR. 1161**

Oficiul de Cadastru și Publicitate Imobiliară MARAMURES  
Biroul de Cadastru și Publicitate Imobiliară Targu Lapus

**A. Partea I. Descrierea imobilului**

TEREN Intravilan

Nr. CF vechi:50902 Coaș  
Nr. cadastral vechi:50902

Adresa: Loc. Coaș, Jud. Maramures

Nr. Crt	Nr cadastral Nr. topografic	Suprafața* (mp)	Observații / Referințe
A1	50902	627	Sector cadastral:24 Teren neimprejmuit;

**B. Partea II. Proprietari și acte**

Inscrieri privitoare la dreptul de proprietate și alte drepturi reale		Referințe
<b>1 / 05/04/2023</b>		
Act Notarial nr. Contract de donație nr. 3856, din 18/07/2019 emis de NP CORPADEA CORINA RALUCA;		
B1	Intabulare, drept de PROPRIETATE, dobandit prin Conventie, cota actuala 1/1, cota initiala 1/1	A1
	1) <b>DRULE ANA</b> , Bun Propriu	
	<i>OBSERVATII: Imobil transcris din CF 50902 Coaș sub rangul încheierii nr. 42414/19.07.2019</i>	

**C. Partea III. SARCINI .**

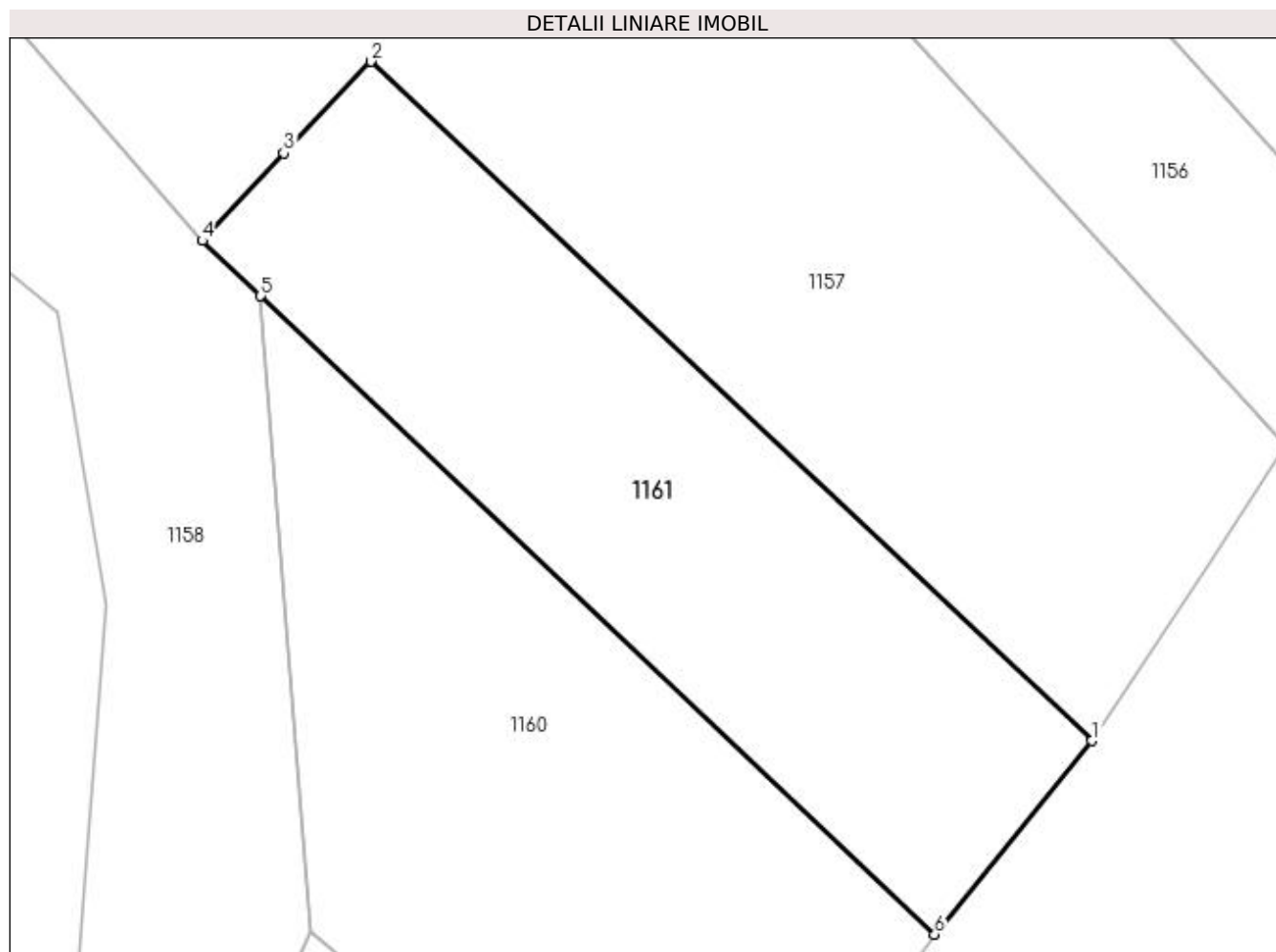
Inscrieri privind dezmembramintele dreptului de proprietate, drepturi reale de garanție și sarcini	Referințe
NU SUNT	

## Anexa Nr. 1 La Partea I

## Teren

Nr cadastral	Suprafața (mp)*	Observații / Referințe
50902	627	

\* Suprafața este determinată în planul de proiecție Stereo 70.



## Date referitoare la teren

Crt	Categorie folosință	Intra vilan	Suprafața (mp)	Tarla	Parcelă	Nr. topo	Observații / Referințe
1	arabil	DA	627	-	1	-	

## Lungime Segmente

1) Valorile lungimilor segmentelor sunt obținute din proiecție în plan.

Punct început	X / Y	Punct sfârșit	X / Y	Lungime segment (** (m)
1	392.146,148 671.115,538	2	392.109,845 671.149,732	49.871
2	392.109,845 671.149,732	3	392.105,446 671.145,121	6.373
3	392.105,446 671.145,121	4	392.101,344 671.140,71	6.024
4	392.101,344 671.140,71	5	392.104,281 671.137,93	4.044
5	392.104,281 671.137,93	6	392.138,226 671.105,798	46.741

Punct început	X / Y	Punct sfârșit	X / Y	Lungime segment (** (m)
6	392.138,226 671.105,798	1	392.146,148 671.115,538	12.555

\*\* Lungimile segmentelor sunt determinate în planul de proiecție Stereo 70 și sunt rotunjite la 1 milimetru.

\*\*\* Distanța dintre puncte este formată din segmente cumulate ce sunt mai mici decât valoarea 1 milimetru.



**DATE DESPRE IMOBILUL NR. 1164**

Oficiul de Cadastru și Publicitate Imobiliară MARAMURES  
Biroul de Cadastru și Publicitate Imobiliară Targu Lapus

**A. Partea I. Descrierea imobilului**

TEREN Extravilan

Adresa: Jud. Maramures

Nr. Crt	Nr cadastral Nr. topografic	Suprafața* (mp)	Observații / Referințe
A1		240	Sector cadastral:24 Teren neimprejmuit;

**B. Partea II. Proprietari și acte**

Inscrieri privitoare la dreptul de proprietate și alte drepturi reale		Referințe
<b>1 / 16/05/2023</b>		
Act Normativ nr. Legea nr. 7, din 13/03/1996 emis de Parlamentul României;		
B1	Inscrierea provizorie, drept de PROPRIETATE, dobandit prin Lege, cota actuala 1/1 1) <b>COMUNA COAȘ</b> , CIF:16384641, Proprietar neidentificat	A1

**C. Partea III. SARCINI .**

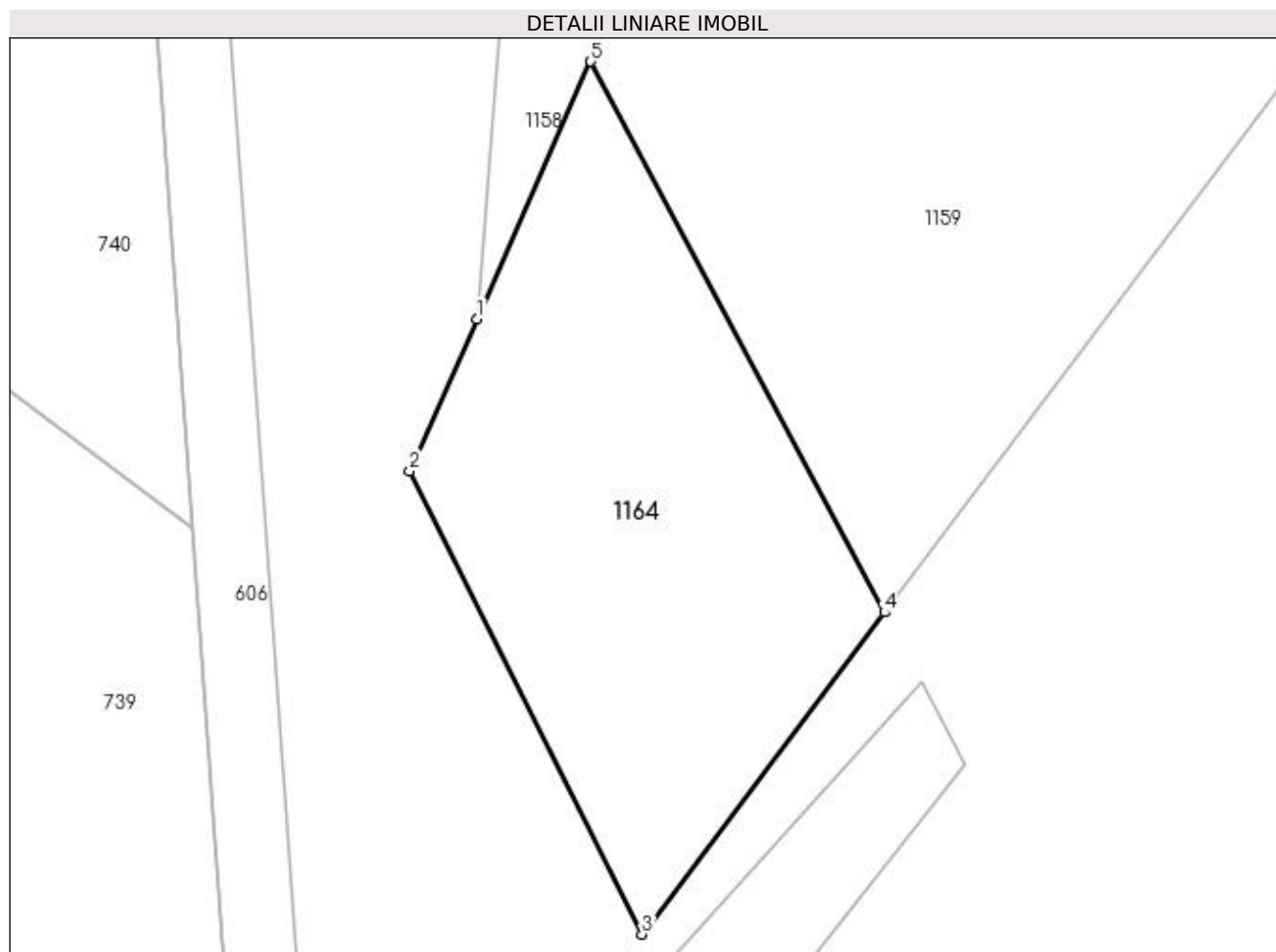
Inscrieri privind dezmembramintele dreptului de proprietate, drepturi reale de garanție și sarcini	Referințe
NU SUNT	

## Anexa Nr. 1 La Partea I

## Teren

Nr cadastral	Suprafața (mp)*	Observații / Referințe
	240	

\* Suprafața este determinată în planul de proiecție Stereo 70.



## Date referitoare la teren

Crt	Categorie folosință	Intravilan	Suprafața (mp)	Tarla	Parcelă	Nr. topo	Observații / Referințe
1	arabil	NU	240	-	1	-	

## Lungime Segmente

1) Valorile lungimilor segmentelor sunt obținute din proiecție în plan.

Punct început	X / Y	Punct sfârșit	X / Y	Lungime segment (** (m)
1	392.092,749 671.074,189	2	392.090,447 671.068,975	5.7
2	392.090,447 671.068,975	3	392.098,425 671.053,061	17.802
3	392.098,425 671.053,061	4	392.106,746 671.064,118	13.838
4	392.106,746 671.064,118	5	392.096,654 671.083,034	21.44
5	392.096,654 671.083,034	1	392.092,749 671.074,189	9.669

**\*\* Lungimile segmentelor sunt determinate în planul de proiecție Stereo 70 și sunt rotunjite la 1 milimetru.**

**\*\*\* Distanța dintre puncte este formată din segmente cumulate ce sunt mai mici decât valoarea 1 milimetru.**

