

**DATE DESPRE IMOBILUL NR. 789**

Oficiul de Cadastru și Publicitate Imobiliară MARAMURES  
Biroul de Cadastru și Publicitate Imobiliară Targu Lapus

**A. Partea I. Descrierea imobilului**

TEREN Extravilan

Adresa: Jud. Maramures

| Nr. Crt | Nr cadastral Nr. topografic | Suprafața* (mp) | Observații / Referințe                 |
|---------|-----------------------------|-----------------|--|
| A1      |                             | 900             | Sector cadastral:5 Teren neimprejmuit; |

**B. Partea II. Proprietari și acte**

| Inscrieri privitoare la dreptul de proprietate și alte drepturi reale  | Referințe |
|--|-----------|
| <b>1 / 10/03/2023</b>  |           |
| Act Administrativ nr. TP NR. 6062/25, din 24/03/2010 emis de Comisia Județeană Maramureș;  |           |
| B1   | A1        |
| Intabulare, drept de PROPRIETATE, dobândit prin Reconstituire, cota actuala 1/1, cota initiala 1/1<br>1) <b>ACHIM MARIE DEFUNCT:Da</b> |           |

**C. Partea III. SARCINI .**

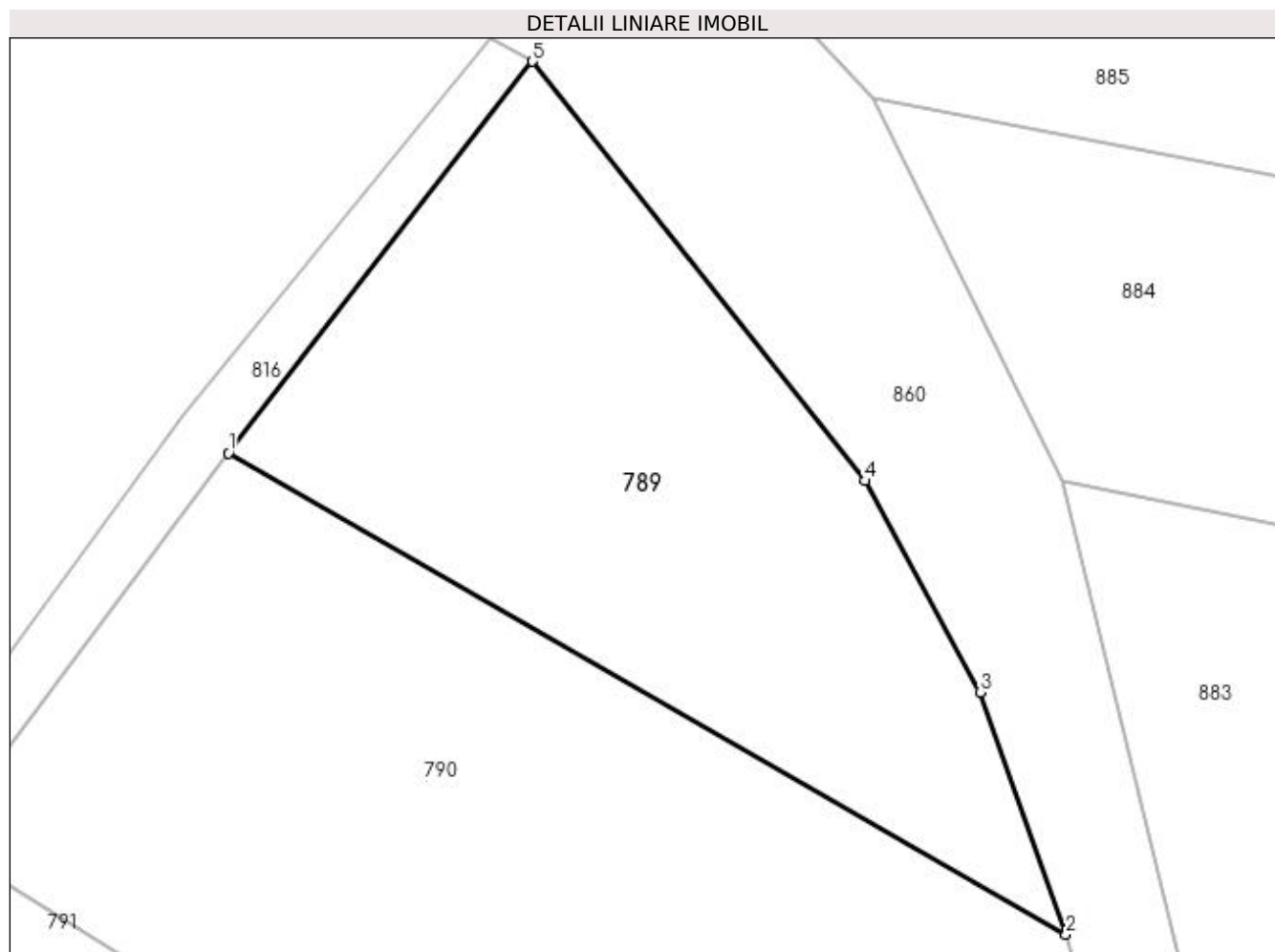
| Inscrieri privind dezmembramintele dreptului de proprietate, drepturi reale de garanție și sarcini | Referințe |
|--|-----------|
| NU SUNT  |           |

## Anexa Nr. 1 La Partea I

## Teren

|              |                 |                        |
|--------------|-----------------|------------------------|
| Nr cadastral | Suprafața (mp)* | Observații / Referințe |
|              | 900             |                        |

\* Suprafața este determinată în planul de proiecție Stereo 70.



## Date referitoare la teren

| Crt | Categorie folosință | Intravilan | Suprafața (mp) | Tarla         | Parcelă | Nr. topo | Observații / Referințe |
|-----|---------------------|------------|----------------|---------------|---------|----------|------------------------|
| 1   | arabil              | NU         | 900            | Balta Podului | 1       | -        |                        |

## Lungime Segmente

1) Valorile lungimilor segmentelor sunt obținute din proiecție în plan.

| Punct început | X / Y                      | Punct sfârșit | X / Y                      | Lungime segment (** (m) |
|---------------|----------------------------|---------------|----------------------------|-------------------------|
| 1             | 393.313,227<br>673.389,257 | 2             | 393.361,127<br>673.361,74  | 55.241                  |
| 2             | 393.361,127<br>673.361,74  | 3             | 393.356,211<br>673.375,573 | 14.68                   |
| 3             | 393.356,211<br>673.375,573 | 4             | 393.349,653<br>673.387,663 | 13.754                  |
| 4             | 393.349,653<br>673.387,663 | 5             | 393.330,617<br>673.411,626 | 30.604                  |
| 5             | 393.330,617<br>673.411,626 | 1             | 393.313,227<br>673.389,257 | 28.334                  |

**\*\* Lungimile segmentelor sunt determinate în planul de proiecție Stereo 70 și sunt rotunjite la 1 milimetru.**

**\*\*\* Distanța dintre puncte este formată din segmente cumulate ce sunt mai mici decât valoarea 1 milimetru.**





**DATE DESPRE IMOBILUL NR. 790**

Oficiul de Cadastru și Publicitate Imobiliară MARAMURES  
Biroul de Cadastru și Publicitate Imobiliară Targu Lapus

**A. Partea I. Descrierea imobilului**

TEREN Extravilan

Adresa: Jud. Maramures

| Nr. Crt | Nr cadastral<br>Nr. topografic | Suprafața* (mp) | Observații / Referințe                 |
|---------|--------------------------------|-----------------|--|
| A1      |                                | 2.000           | Sector cadastral:5 Teren neimprejmuit; |

**B. Partea II. Proprietari și acte**

| Inscrieri privitoare la dreptul de proprietate și alte drepturi reale  |  | Referințe |
|--|--|-----------|
| <b>1 / 09/05/2023</b>  |  |           |
| Act Administrativ nr. Proces-Verbal de punere în posesie nr. 2, din 07/03/2023 emis de Primăria Comunei Coas (Hotărârea nr. 958 și Anexa, emise de Comisia Județeană Maramures); |  |           |
| B1   | Inscrierea provizorie, drept de PROPRIETATE, dobandit prin Lege, cota actuala 1/1, cota initiala 1/1<br>1) UNGUR VASILE, Lipsa CNP | A1        |
| <b>2 / 09/05/2023</b>  |  |           |
| Act Administrativ nr. Adeverința de posesie nr.1934, din 25/04/2023 emis de Primăria Comunei Coas;   |  |           |
| B2   | Se notează posesia faptică în favoarea lui<br>1) UNGUR VASILE-VALENTIN   | A1        |

**C. Partea III. SARCINI .**

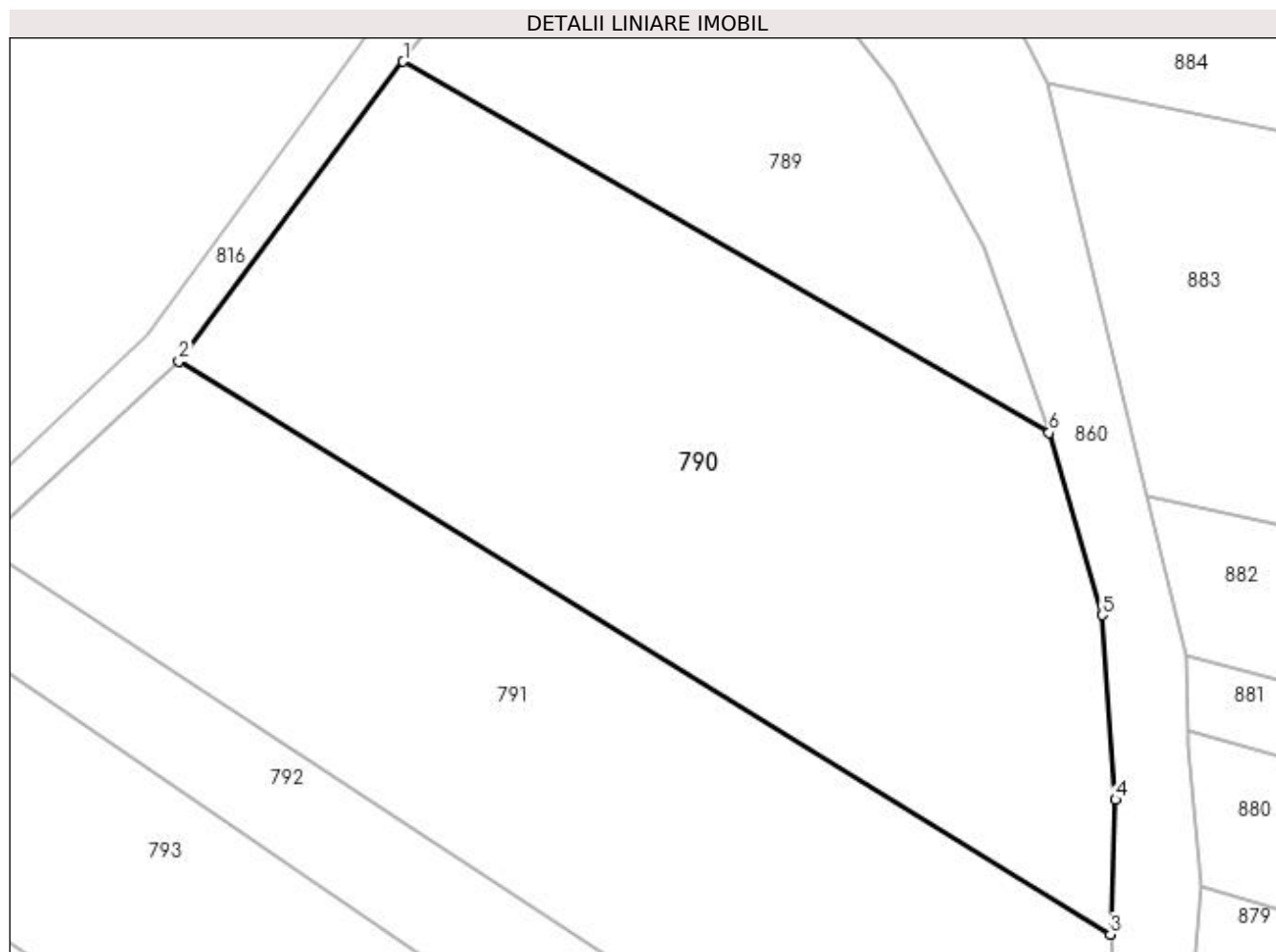
| Inscrieri privind dezmembramintele dreptului de proprietate, drepturi reale de garanție și sarcini | Referințe |
|--|-----------|
| NU SUNT  |           |

## Anexa Nr. 1 La Partea I

## Teren

|              |                 |                        |
|--------------|-----------------|------------------------|
| Nr cadastral | Suprafața (mp)* | Observații / Referințe |
|              | 2.000           |                        |

\* Suprafața este determinată în planul de proiecție Stereo 70.



## Date referitoare la teren

| Crt | Categorie folosință | Intra vilan | Suprafața (mp) | Tarla | Parcelă | Nr. topo | Observații / Referințe |
|-----|---------------------|-------------|----------------|-------|---------|----------|------------------------|
| 1   | arabil              | NU          | 2.000          | -     | 1       | -        |                        |

## Lungime Segmente

1) Valorile lungimilor segmentelor sunt obținute din proiecție în plan.

| Punct început | X / Y                      | Punct sfârșit | X / Y                      | Lungime segment (** (m) |
|---------------|----------------------------|---------------|----------------------------|-------------------------|
| 1             | 393.313,227<br>673.389,257 | 2             | 393.296,578<br>673.367,032 | 27.77                   |
| 2             | 393.296,578<br>673.367,032 | 3             | 393.365,671<br>673.324,553 | 81.107                  |
| 3             | 393.365,671<br>673.324,553 | 4             | 393.366,05<br>673.334,546  | 10.0                    |
| 4             | 393.366,05<br>673.334,546  | 5             | 393.365,066<br>673.348,225 | 13.715                  |
| 5             | 393.365,066<br>673.348,225 | 6             | 393.361,127<br>673.361,74  | 14.077                  |

| Punct început | X / Y                     | Punct sfârșit | X / Y                      | Lungime segment (** (m) |
|---------------|---------------------------|---------------|----------------------------|-------------------------|
| 6             | 393.361,127<br>673.361,74 | 1             | 393.313,227<br>673.389,257 | 55.241                  |

\*\* Lungimile segmentelor sunt determinate în planul de proiecție Stereo 70 și sunt rotunjite la 1 milimetru.

\*\*\* Distanța dintre puncte este formată din segmente cumulate ce sunt mai mici decât valoarea 1 milimetru.



**DATE DESPRE IMOBILUL NR. 791**

Oficiul de Cadastru și Publicitate Imobiliară MARAMURES  
Biroul de Cadastru și Publicitate Imobiliară Targu Lapus

**A. Partea I. Descrierea imobilului**

TEREN Extravilan

Adresa: Jud. Maramures

| Nr. Crt | Nr cadastral<br>Nr. topografic | Suprafața* (mp) | Observații / Referințe                 |
|---------|--------------------------------|-----------------|--|
| A1      |                                | 1.900           | Sector cadastral:5 Teren neimprejmuit; |

**B. Partea II. Proprietari și acte**

| Inscrieri privitoare la dreptul de proprietate și alte drepturi reale                      | Referințe |
|--|-----------|
| <b>1 / 10/03/2023</b>  |           |
| Act Administrativ nr. TP nr. 49371/10, din 10/06/1994 emis de Comisia Județeană Maramureș; |           |
| B1   | A1        |
| Intabulare, drept de PROPRIETATE, dobândit prin Reconstituire, cota actuala 1/1            |           |
| 1) VOIVOD IULIANA  |           |
| 2) TARBA ECATERINA DEFUNCT:Da  |           |
| 3) UNGUR IOAN DEFUNCT:Da   |           |

**C. Partea III. SARCINI .**

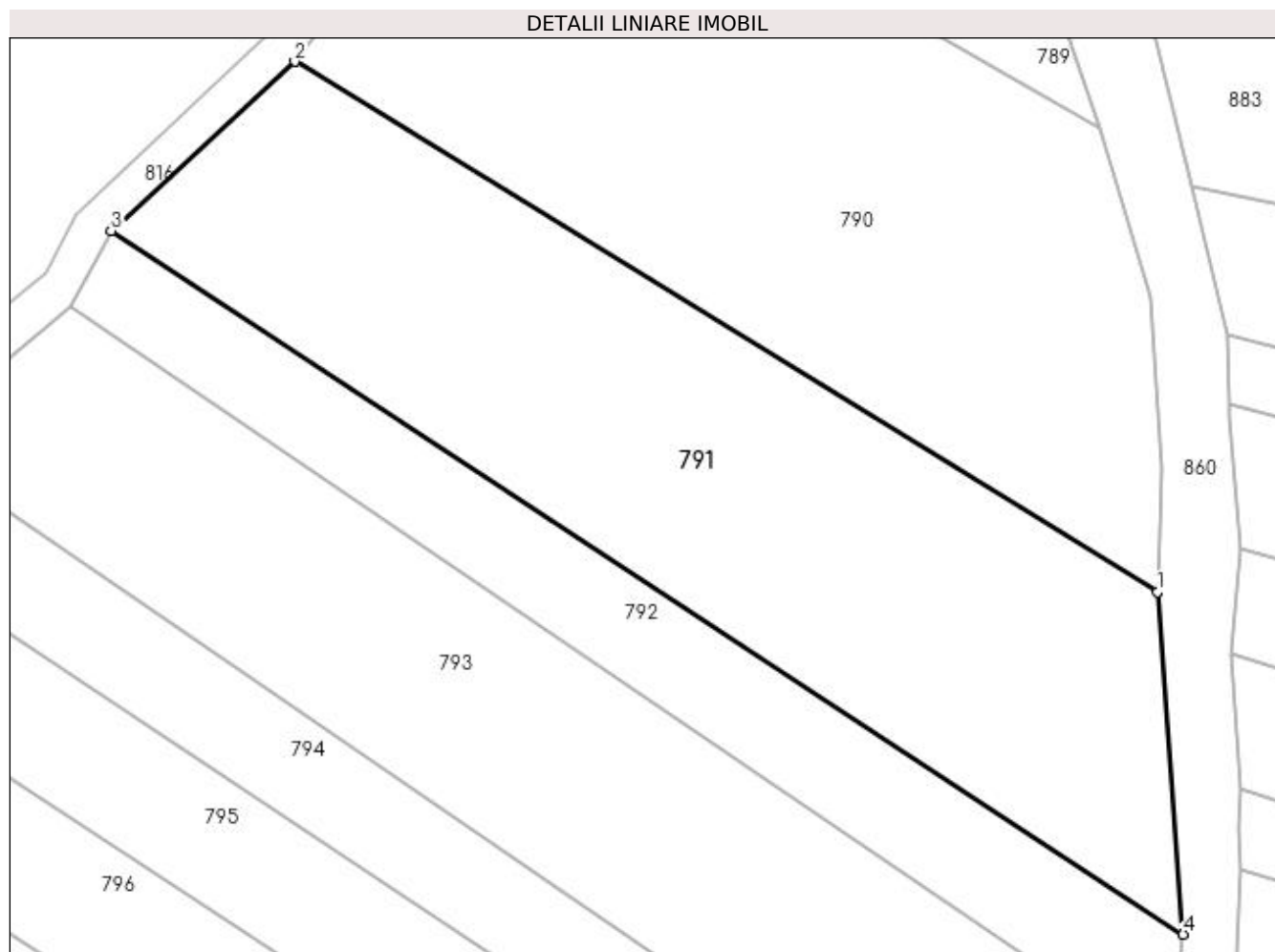
| Inscrieri privind dezmembramintele dreptului de proprietate, drepturi reale de garanție și sarcini | Referințe |
|--|-----------|
| NU SUNT  |           |

## Anexa Nr. 1 La Partea I

## Teren

| Nr cadastral | Suprafața (mp)* | Observații / Referințe |
|--------------|-----------------|------------------------|
|              | 1.900           |                        |

\* Suprafața este determinată în planul de proiecție Stereo 70.



## Date referitoare la teren

| Crt | Categorie folosință | Intra vilan | Suprafața (mp) | Tarla       | Parcelă | Nr. topo | Observații / Referințe |
|-----|---------------------|-------------|----------------|-------------|---------|----------|------------------------|
| 1   | arabil              | NU          | 1.900          | Uni Podului | 1       | -        |                        |

## Lungime Segmente

1) Valorile lungimilor segmentelor sunt obținute din proiecție în plan.

| Punct început | X / Y                      | Punct sfârșit | X / Y                      | Lungime segment (** (m) |
|---------------|----------------------------|---------------|----------------------------|-------------------------|
| 1             | 393.365,671<br>673.324,553 | 2             | 393.296,578<br>673.367,032 | 81.107                  |
| 2             | 393.296,578<br>673.367,032 | 3             | 393.281,855<br>673.353,468 | 20.019                  |
| 3             | 393.281,855<br>673.353,468 | 4             | 393.367,74<br>673.297,15   | 102.703                 |
| 4             | 393.367,74<br>673.297,15   | 1             | 393.365,671<br>673.324,553 | 27.481                  |

**\*\* Lungimile segmentelor sunt determinate în planul de proiecție Stereo 70 și sunt rotunjite la 1 milimetru.**

**\*\*\* Distanța dintre puncte este formată din segmente cumulate ce sunt mai mici decât valoarea 1 milimetru.**





**DATE DESPRE IMOBILUL NR. 792**

Oficiul de Cadastru și Publicitate Imobiliară MARAMURES  
Biroul de Cadastru și Publicitate Imobiliară Targu Lapus

**A. Partea I. Descrierea imobilului**

TEREN Extravilan

Adresa: Jud. Maramures

| Nr. Crt | Nr cadastral Nr. topografic | Suprafața* (mp) | Observații / Referințe                 |
|---------|-----------------------------|-----------------|--|
| A1      |                             | 800             | Sector cadastral:5 Teren neimprejmuit; |

**B. Partea II. Proprietari și acte**

| Inscrieri privitoare la dreptul de proprietate și alte drepturi reale   | Referințe |
|---|-----------|
| <b>1 / 10/03/2023</b>   |           |
| Act Administrativ nr. TP nr. 1930/11, din 12/12/2006 emis de Comisia Județeană Maramureș;                                     |           |
| B1  | A1        |
| Intabulare, drept de PROPRIETATE, dobândit prin Reconstituire, cota actuala 1/1, cota initiala 1/1<br>1) POP VILMA DEFUNCT:Da |           |

**C. Partea III. SARCINI .**

| Inscrieri privind dezmembramintele dreptului de proprietate, drepturi reale de garanție și sarcini | Referințe |
|--|-----------|
| NU SUNT  |           |

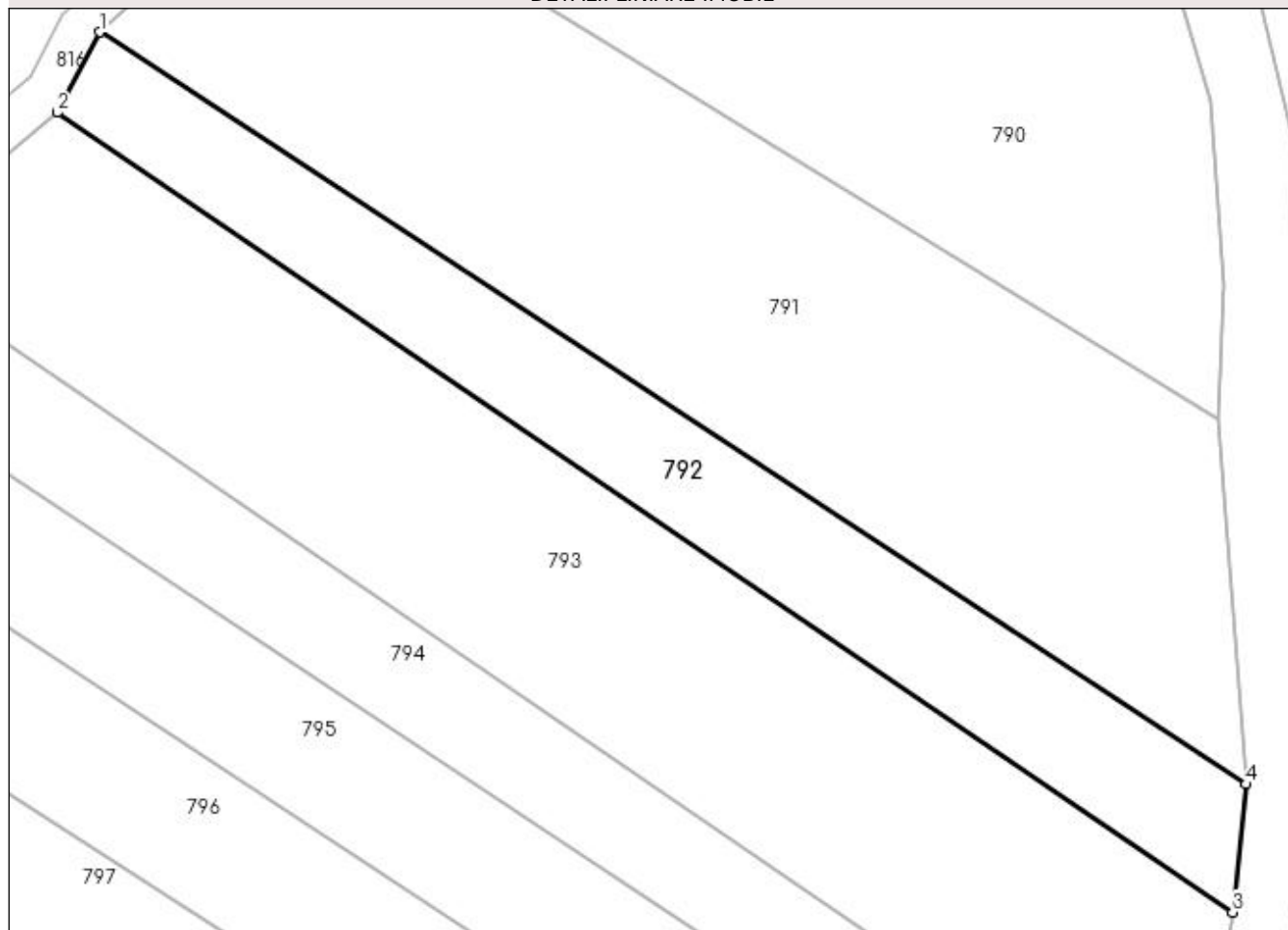
## Anexa Nr. 1 La Partea I

## Teren

|              |                 |                        |
|--------------|-----------------|------------------------|
| Nr cadastral | Suprafața (mp)* | Observații / Referințe |
|              | 800             |                        |

\* Suprafața este determinată în planul de proiecție Stereo 70.

## DETALII LINIARE IMOBIL



## Date referitoare la teren

| Crt | Categorie folosință | Intravilan | Suprafața (mp) | Tarla         | Parcelă | Nr. topo | Observații / Referințe |
|-----|---------------------|------------|----------------|---------------|---------|----------|------------------------|
| 1   | arabil              | NU         | 800            | Balta Podului | 1       | -        |                        |

## Lungime Segmente

1) Valorile lungimilor segmentelor sunt obținute din proiecție în plan.

| Punct început | X / Y                      | Punct sfârșit | X / Y                      | Lungime segment (** (m) |
|---------------|----------------------------|---------------|----------------------------|-------------------------|
| 1             | 393.281,855<br>673.353,468 | 2             | 393.278,682<br>673.347,452 | 6.802                   |
| 2             | 393.278,682<br>673.347,452 | 3             | 393.366,71<br>673.287,568  | 106.466                 |
| 3             | 393.366,71<br>673.287,568  | 4             | 393.367,74<br>673.297,15   | 9.638                   |
| 4             | 393.367,74<br>673.297,15   | 1             | 393.281,855<br>673.353,468 | 102.703                 |

**\*\* Lungimile segmentelor sunt determinate în planul de proiecție Stereo 70 și sunt rotunjite la 1 milimetru.**

**\*\*\* Distanța dintre puncte este formată din segmente cumulate ce sunt mai mici decât valoarea 1 milimetru.**



**DATE DESPRE IMOBILUL NR. 793**

Oficiul de Cadastru și Publicitate Imobiliară MARAMURES  
Biroul de Cadastru și Publicitate Imobiliară Targu Lapus

**A. Partea I. Descrierea imobilului**

TEREN Extravilan

Adresa: Jud. Maramures

| Nr. Crt | Nr cadastral Nr. topografic | Suprafața* (mp) | Observații / Referințe                 |
|---------|-----------------------------|-----------------|--|
| A1      |                             | 1.860           | Sector cadastral:5 Teren neimprejmuit; |

**B. Partea II. Proprietari și acte**

| Inscrieri privitoare la dreptul de proprietate și alte drepturi reale  | Referințe |
|--|-----------|
| <b>1 / 10/03/2023</b>  |           |
| Act Administrativ nr. TP nr. 1938/24, din 12/03/2007 emis de Comisia Județeană Maramureș;                              |           |
| B1   | A1        |
| Intabulare, drept de PROPRIETATE, dobândit prin Reconstituire, cota actuala 1/1, cota initiala 1/1<br>1) JURJ VALENTIN |           |

**C. Partea III. SARCINI .**

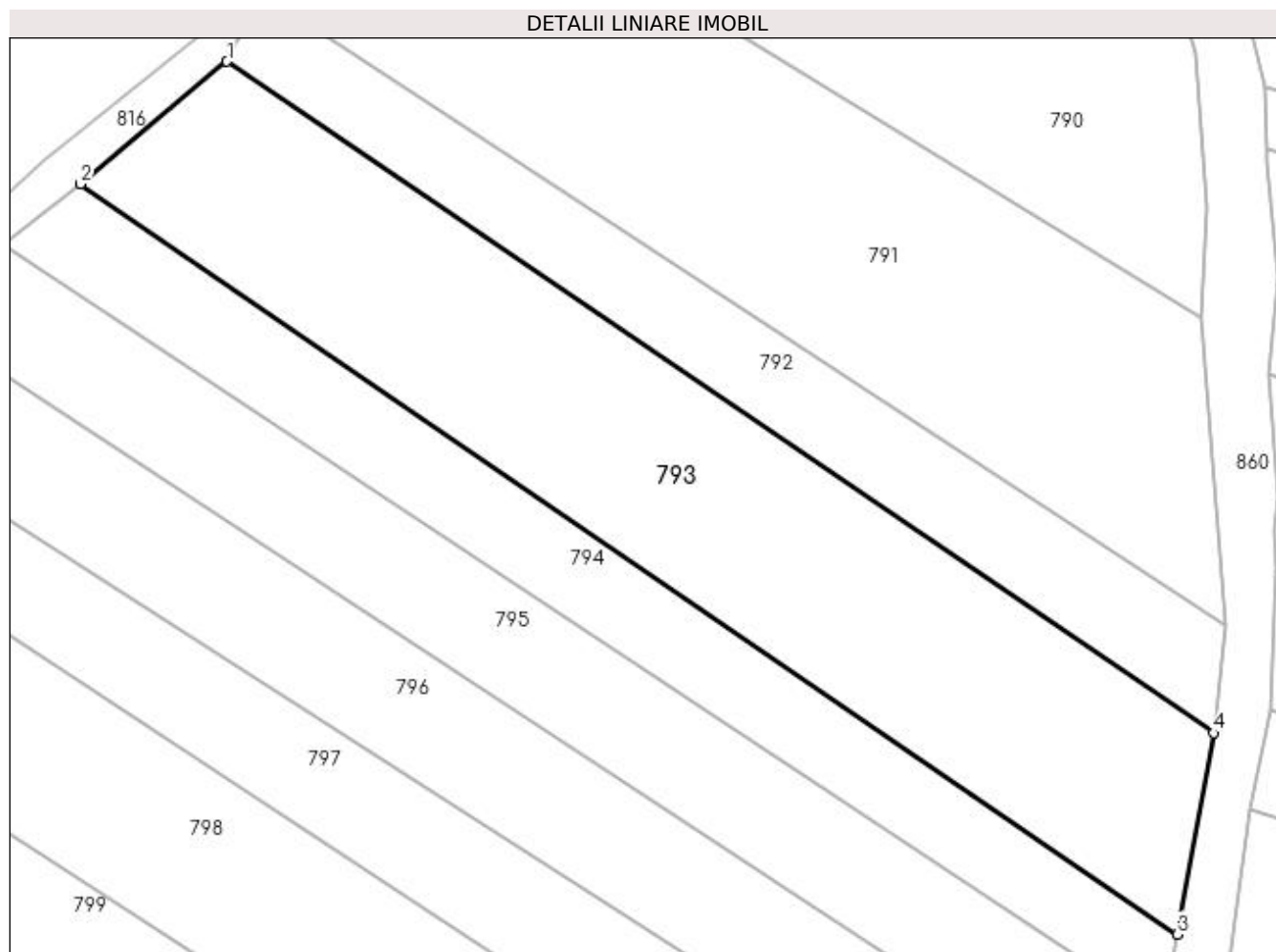
| Inscrieri privind dezmembramintele dreptului de proprietate, drepturi reale de garanție și sarcini | Referințe |
|--|-----------|
| NU SUNT  |           |

## Anexa Nr. 1 La Partea I

## Teren

|              |                 |                        |
|--------------|-----------------|------------------------|
| Nr cadastral | Suprafața (mp)* | Observații / Referințe |
|              | 1.860           |                        |

\* Suprafața este determinată în planul de proiecție Stereo 70.



## Date referitoare la teren

| Crt | Categorie folosință | Intravilan | Suprafața (mp) | Tarla         | Parcelă | Nr. topo | Observații / Referințe |
|-----|---------------------|------------|----------------|---------------|---------|----------|------------------------|
| 1   | arabil              | NU         | 1.860          | Balta Podului | 1       | -        |                        |

## Lungime Segmente

1) Valorile lungimilor segmentelor sunt obținute din proiecție în plan.

| Punct început | X / Y                      | Punct sfârșit | X / Y                      | Lungime segment (** (m) |
|---------------|----------------------------|---------------|----------------------------|-------------------------|
| 1             | 393.278,682<br>673.347,452 | 2             | 393.265,609<br>673.336,515 | 17.044                  |
| 2             | 393.265,609<br>673.336,515 | 3             | 393.363,443<br>673.269,62  | 118.517                 |
| 3             | 393.363,443<br>673.269,62  | 4             | 393.366,71<br>673.287,568  | 18.243                  |
| 4             | 393.366,71<br>673.287,568  | 1             | 393.278,682<br>673.347,452 | 106.466                 |

**\*\* Lungimile segmentelor sunt determinate în planul de proiecție Stereo 70 și sunt rotunjite la 1 milimetru.**

**\*\*\* Distanța dintre puncte este formată din segmente cumulate ce sunt mai mici decât valoarea 1 milimetru.**





**DATE DESPRE IMOBILUL NR. 794**

Oficiul de Cadastru și Publicitate Imobiliară MARAMURES  
Biroul de Cadastru și Publicitate Imobiliară Targu Lapus

**A. Partea I. Descrierea imobilului**

TEREN Extravilan

Adresa: Jud. Maramures

| Nr. Crt | Nr cadastral<br>Nr. topografic | Suprafața* (mp) | Observații / Referințe                 |
|---------|--------------------------------|-----------------|--|
| A1      |                                | 900             | Sector cadastral:5 Teren neimprejmuit; |

**B. Partea II. Proprietari și acte**

| Inscrieri privitoare la dreptul de proprietate și alte drepturi reale   |  | Referințe |
|---|--|-----------|
| <b>1 / 25/05/2023</b>   |  |           |
| Act Administrativ nr. Proces verbal de punere in posesie nr. 20, din 16/05/2023 emis de Primaria Comunei Coas (Hotarârea nr. 958 /1992 și anexa 3A, poz. 107.); |  |           |
| B1  | Inscrierea provizorie, drept de PROPRIETATE, dobandit prin Lege, cota actuala 1/1, cota initiala 1/1<br>1) IVAN GHEORGHE | A1        |
| <b>2 / 25/05/2023</b>   |  |           |
| Act Administrativ nr. Adeverinta de posesie nr. 1935, din 24/04/2023 emis de Primaria Comunei Coas;   |  |           |
| B2  | Se noteaza posesia factica in favoarea lui<br>1) STEJERAN MARIANA-FELICIA  | A1        |

**C. Partea III. SARCINI .**

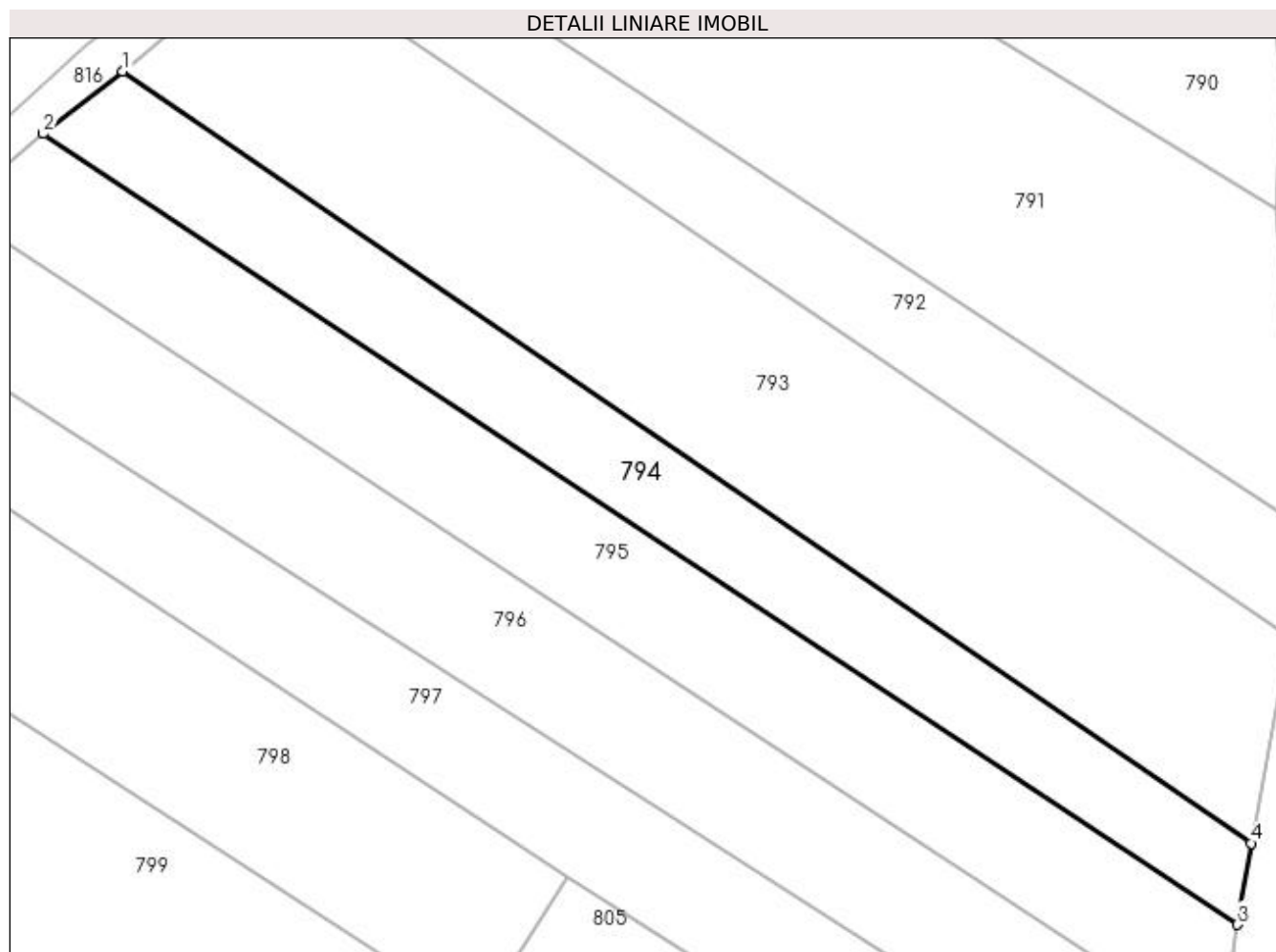
| Inscrieri privind dezmembramintele dreptului de proprietate, drepturi reale de garanție și sarcini | Referințe |
|--|-----------|
| NU SUNT  |           |

## Anexa Nr. 1 La Partea I

## Teren

|              |                 |                        |
|--------------|-----------------|------------------------|
| Nr cadastral | Suprafața (mp)* | Observații / Referințe |
|              | 900             |                        |

\* Suprafața este determinată în planul de proiecție Stereo 70.



## Date referitoare la teren

| Crt | Categorie folosință | Intravilan | Suprafața (mp) | Tarla | Parcelă | Nr. topo | Observații / Referințe |
|-----|---------------------|------------|----------------|-------|---------|----------|------------------------|
| 1   | arabil              | NU         | 900            | -     | 1       | -        |                        |

## Lungime Segmente

1) Valorile lungimilor segmentelor sunt obținute din proiecție în plan.

| Punct început | X / Y                      | Punct sfârșit | X / Y                      | Lungime segment (** (m) |
|---------------|----------------------------|---------------|----------------------------|-------------------------|
| 1             | 393.265,609<br>673.336,515 | 2             | 393.258,72<br>673.331,111  | 8.755                   |
| 2             | 393.258,72<br>673.331,111  | 3             | 393.362,255<br>673.262,577 | 124.163                 |
| 3             | 393.362,255<br>673.262,577 | 4             | 393.363,443<br>673.269,62  | 7.142                   |
| 4             | 393.363,443<br>673.269,62  | 1             | 393.265,609<br>673.336,515 | 118.517                 |

**\*\* Lungimile segmentelor sunt determinate în planul de proiecție Stereo 70 și sunt rotunjite la 1 milimetru.**

**\*\*\* Distanța dintre puncte este formată din segmente cumulate ce sunt mai mici decât valoarea 1 milimetru.**



**DATE DESPRE IMOBILUL NR. 795**

Oficiul de Cadastru și Publicitate Imobiliară MARAMURES  
Biroul de Cadastru și Publicitate Imobiliară Targu Lapus

**A. Partea I. Descrierea imobilului**

TEREN Extravilan

Adresa: Jud. Maramures

| Nr. Crt | Nr cadastral Nr. topografic | Suprafața* (mp) | Observații / Referințe                 |
|---------|-----------------------------|-----------------|--|
| A1      |                             | 1.200           | Sector cadastral:5 Teren neimprejmuit; |

**B. Partea II. Proprietari și acte**

| Inscrieri privitoare la dreptul de proprietate și alte drepturi reale  |   | Referințe |
|--|---|-----------|
| <b>2 / 03/05/2023</b>  |   |           |
| Act Administrativ nr. Proces-verbal de punere în posesie nr. 9, din 19/04/2023 emis de Primăria Comunei Coas (Hotărârea nr. 958 și Anexa A3/140 emise de Comisia Județeană Maramures); |   |           |
| B1   | Inscrierea provizorie, drept de PROPRIETATE, dobandit prin Lege, cota actuala 1/1, cota initiala 1/1<br>1) <b>BRETAN EMIL</b> , Lipsa CNP | A1        |
| Act Administrativ nr. Adeverința de posesie nr. 1936, din 25/04/2023 emis de Primăria Comunei Coas;  |   |           |
| B2   | Se notează posesia faptică în favoarea lui<br>1) <b>GIURGIU VASILE</b>  | A1        |

**C. Partea III. SARCINI .**

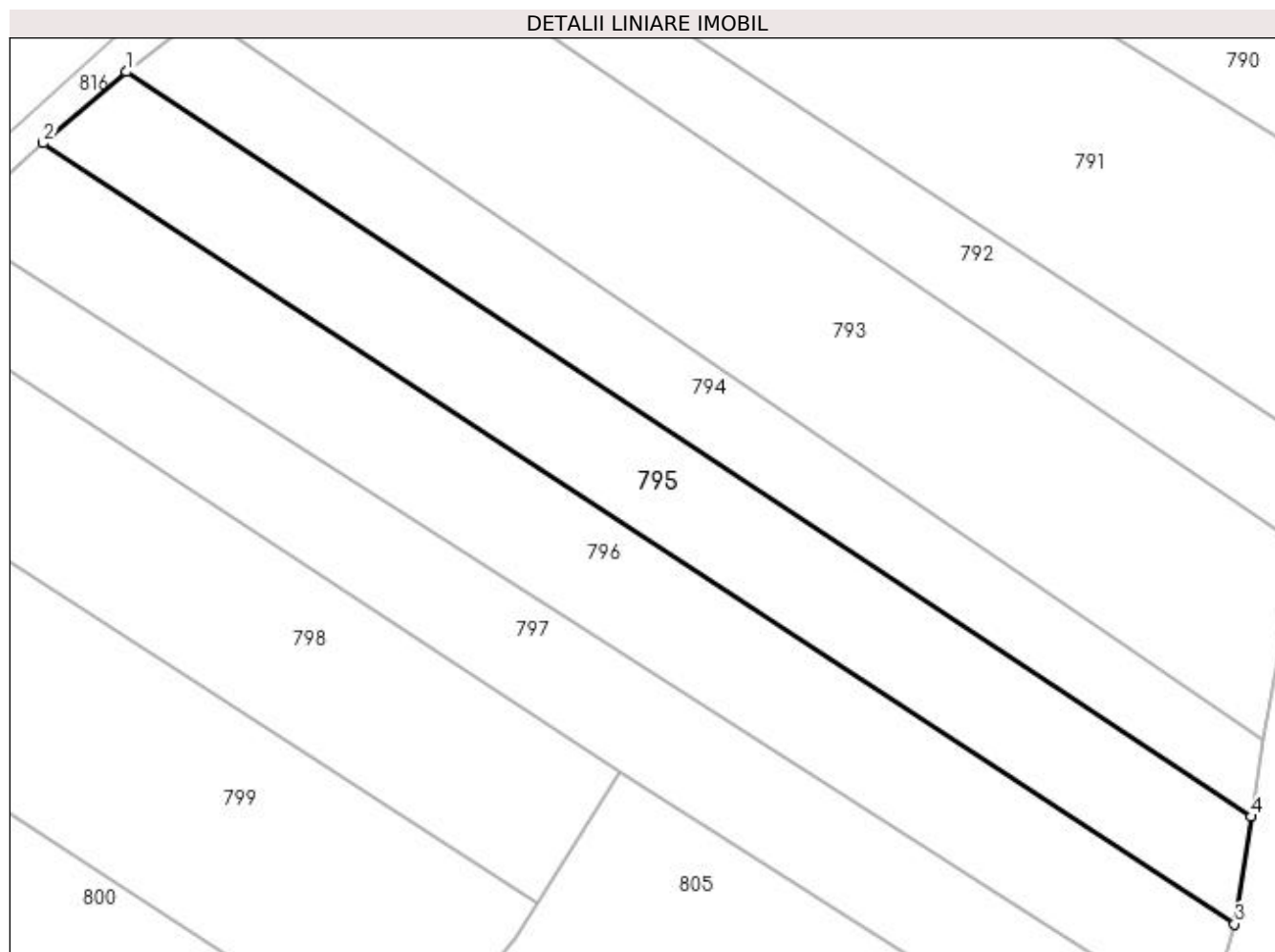
| Inscrieri privind dezmembramintele dreptului de proprietate, drepturi reale de garanție și sarcini | Referințe |
|--|-----------|
| NU SUNT  |           |

## Anexa Nr. 1 La Partea I

## Teren

|              |                 |                        |
|--------------|-----------------|------------------------|
| Nr cadastral | Suprafața (mp)* | Observații / Referințe |
|              | 1.200           |                        |

\* Suprafața este determinată în planul de proiecție Stereo 70.



## Date referitoare la teren

| Crt | Categorie folosință | Intravilan | Suprafața (mp) | Tarla | Parcelă | Nr. topo | Observații / Referințe |
|-----|---------------------|------------|----------------|-------|---------|----------|------------------------|
| 1   | arabil              | NU         | 1.200          | Șes   | 1       | -        |                        |

## Lungime Segmente

1) Valorile lungimilor segmentelor sunt obținute din proiecție în plan.

| Punct început | X / Y                      | Punct sfârșit | X / Y                      | Lungime segment (** (m) |
|---------------|----------------------------|---------------|----------------------------|-------------------------|
| 1             | 393.258,72<br>673.331,111  | 2             | 393.251,034<br>673.324,549 | 10.107                  |
| 2             | 393.251,034<br>673.324,549 | 3             | 393.360,726<br>673.252,696 | 131.13                  |
| 3             | 393.360,726<br>673.252,696 | 4             | 393.362,255<br>673.262,577 | 9.999                   |
| 4             | 393.362,255<br>673.262,577 | 1             | 393.258,72<br>673.331,111  | 124.163                 |

**\*\* Lungimile segmentelor sunt determinate în planul de proiecție Stereo 70 și sunt rotunjite la 1 milimetru.**

**\*\*\* Distanța dintre puncte este formată din segmente cumulate ce sunt mai mici decât valoarea 1 milimetru.**





**DATE DESPRE IMOBILUL NR. 796**

Oficiul de Cadastru și Publicitate Imobiliară MARAMURES  
Biroul de Cadastru și Publicitate Imobiliară Targu Lapus

**A. Partea I. Descrierea imobilului**

TEREN Extravilan

Adresa: Jud. Maramures

| Nr. Crt | Nr cadastral Nr. topografic | Suprafața* (mp) | Observații / Referințe                 |
|---------|-----------------------------|-----------------|--|
| A1      |                             | 1.352           | Sector cadastral:5 Teren neimprejmuit; |

**B. Partea II. Proprietari și acte**

| Inscrieri privitoare la dreptul de proprietate și alte drepturi reale   | Referințe |
|---|-----------|
| <b>1 / 10/03/2023</b>   |           |
| Act Administrativ nr. TP nr. 50555/73, din 09/07/1996 emis de Comisia Județeană Maramureș;  |           |
| B1  | A1        |
| Intabulare, drept de PROPRIETATE, dobândit prin Reconstituire, cota actuala 1/1, cota initiala 1/1<br>1) ȚINȚA GHEORGHE, Lipsa CNP DEFUNCT:Da |           |

**C. Partea III. SARCINI .**

| Inscrieri privind dezmembramintele dreptului de proprietate, drepturi reale de garanție și sarcini | Referințe |
|--|-----------|
| NU SUNT  |           |

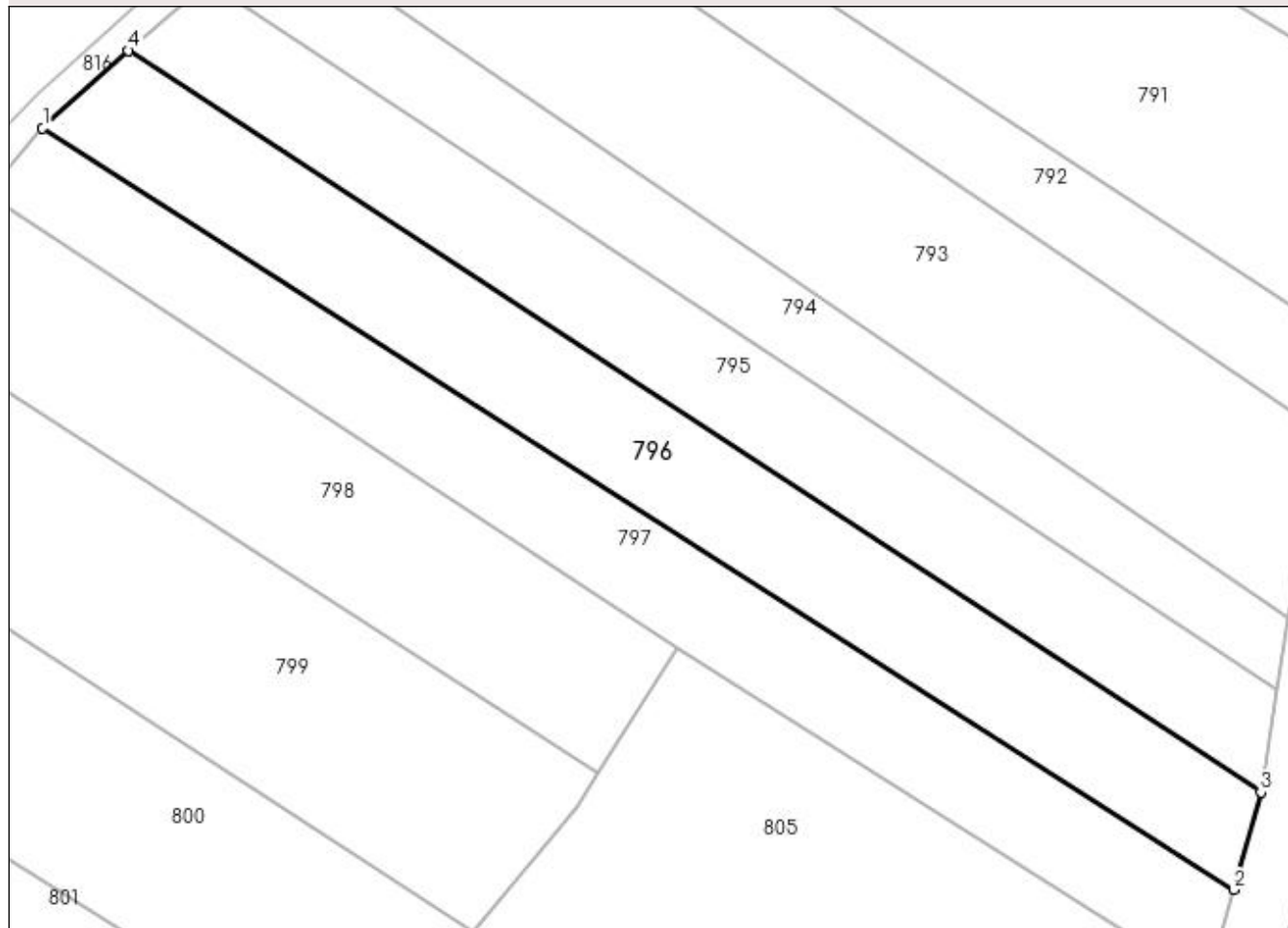
## Anexa Nr. 1 La Partea I

## Teren

| Nr cadastral | Suprafața (mp)* | Observații / Referințe |
|--------------|-----------------|------------------------|
|              | 1.352           |                        |

\* Suprafața este determinată în planul de proiecție Stereo 70.

## DETALII LINIARE IMOBIL



## Date referitoare la teren

| Crt | Categorie folosință | Intra vilan | Suprafața (mp) | Tarla    | Parcelă | Nr. topo | Observații / Referințe |
|-----|---------------------|-------------|----------------|----------|---------|----------|------------------------|
| 1   | arabil              | NU          | 1.352          | Dupa Riu | 1       | -        |                        |

## Lungime Segmente

1) Valorile lungimilor segmentelor sunt obținute din proiecție în plan.

| Punct început | X / Y                      | Punct sfârșit | X / Y                      | Lungime segment (** (m) |
|---------------|----------------------------|---------------|----------------------------|-------------------------|
| 1             | 393.242,691<br>673.317,054 | 2             | 393.358,098<br>673.243,258 | 136.984                 |
| 2             | 393.358,098<br>673.243,258 | 3             | 393.360,726<br>673.252,696 | 9.797                   |
| 3             | 393.360,726<br>673.252,696 | 4             | 393.251,034<br>673.324,549 | 131.13                  |
| 4             | 393.251,034<br>673.324,549 | 1             | 393.242,691<br>673.317,054 | 11.215                  |

**\*\* Lungimile segmentelor sunt determinate în planul de proiecție Stereo 70 și sunt rotunjite la 1 milimetru.**

**\*\*\* Distanța dintre puncte este formată din segmente cumulate ce sunt mai mici decât valoarea 1 milimetru.**



**DATE DESPRE IMOBILUL NR. 797**

Oficiul de Cadastru și Publicitate Imobiliară MARAMURES  
Biroul de Cadastru și Publicitate Imobiliară Targu Lapus

**A. Partea I. Descrierea imobilului**

TEREN Extravilan

Nr. CF vechi:474 Coas  
Nr. topografic:2381

Adresa: Jud. Maramures

| Nr. Crt | Nr cadastral Nr. topografic | Suprafata* (mp) | Observatii / Referinta                                   |
|---------|-----------------------------|-----------------|--|
| A1      |                             | 1.247           | Sector cadastral:5 Teren neimprejmuit;<br>parte din 2381 |

**B. Partea II. Proprietari și acte**

| Inscrieri privitoare la dreptul de proprietate și alte drepturi reale  |   | Referinta |
|--|---|-----------|
| <b>1 / 10/03/2023</b>  |   |           |
| Act Notarial nr. CONTRACT DE PARTAJ VOLUNTAR NR. 2575, din 10/11/2021 emis de NP PODELEANU RADU CALIN ANTON; |   |           |
| B1   | Intabulare, drept de PROPRIETATE, dobandit prin Conventie, cota actuala 1/1, cota initiala 1/1<br>1) BRETAN FILIP | A1        |

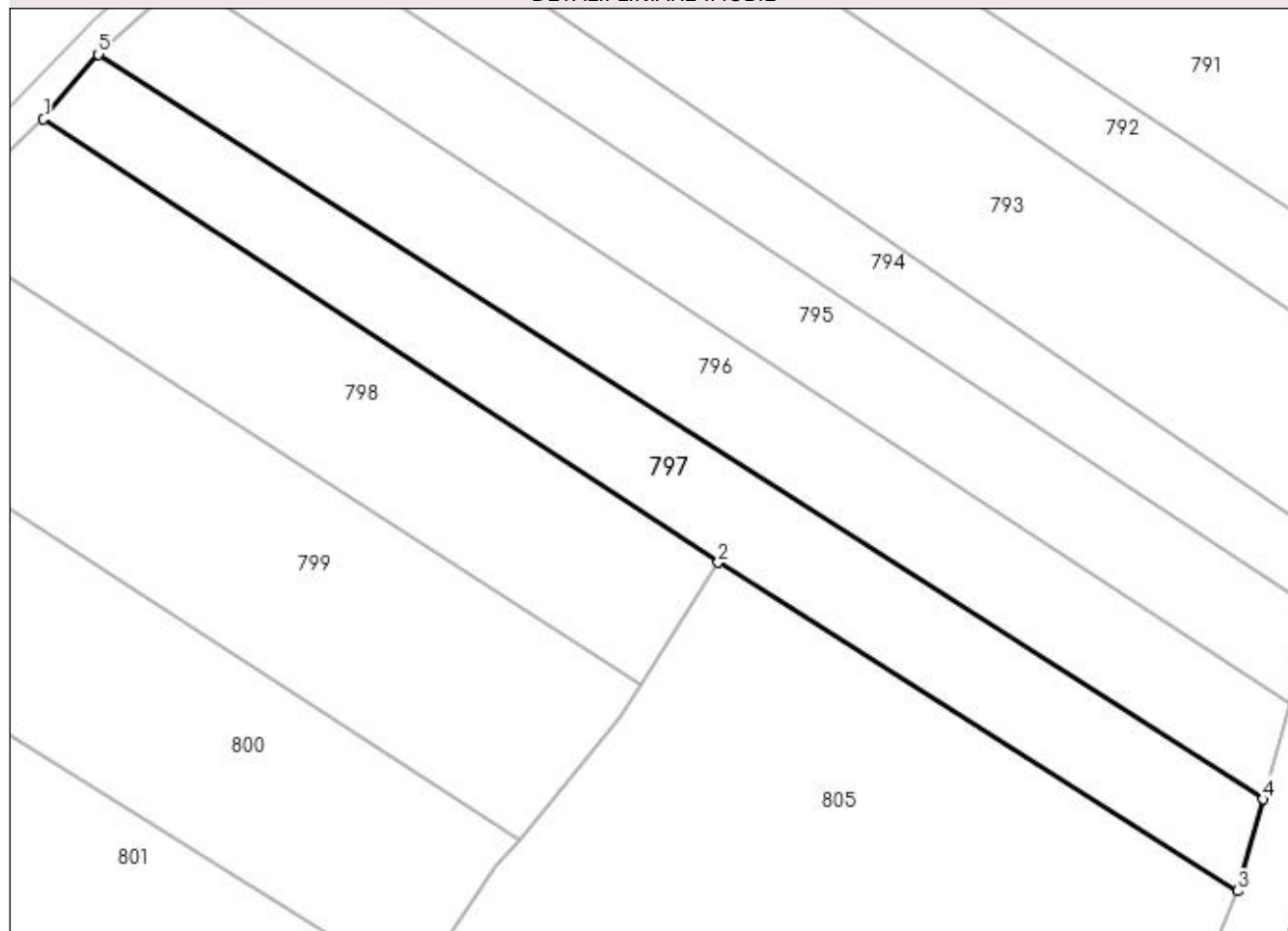
**C. Partea III. SARCINI .**

| Inscrieri privind dezmembramintele dreptului de proprietate, drepturi reale de garantie și sarcini | Referinta |
|--|-----------|
| NU SUNT  |           |

**Anexa Nr. 1 La Partea I****Teren**

| Nr cadastral | Suprafața (mp)* | Observații / Referințe |
|--------------|-----------------|------------------------|
|              | 1.247           | parte din 2381         |

\* Suprafața este determinată în planul de proiecție Stereo 70.

**DETALII LINIARE IMOBIL****Date referitoare la teren**

| Crt | Categorie folosință | Intravilan | Suprafața (mp) | Tarla         | Parcelă | Nr. topo | Observații / Referințe |
|-----|---------------------|------------|----------------|---------------|---------|----------|------------------------|
| 1   | arabil              | NU         | 1.247          | Balta Podului | 1       | -        |                        |

**Lungime Segmente**

1) Valorile lungimilor segmentelor sunt obținute din proiecție în plan.

| Punct început | X / Y                      | Punct sfârșit | X / Y                      | Lungime segment (** (m) |
|---------------|----------------------------|---------------|----------------------------|-------------------------|
| 1             | 393.237,251<br>673.310,632 | 2             | 393.304,133<br>673.266,714 | 80.012                  |
| 2             | 393.304,133<br>673.266,714 | 3             | 393.355,587<br>673.234,156 | 60.89                   |
| 3             | 393.355,587<br>673.234,156 | 4             | 393.358,098<br>673.243,258 | 9.441                   |
| 4             | 393.358,098<br>673.243,258 | 5             | 393.242,691<br>673.317,054 | 136.984                 |
| 5             | 393.242,691<br>673.317,054 | 1             | 393.237,251<br>673.310,632 | 8.417                   |

**\*\* Lungimile segmentelor sunt determinate în planul de proiecție Stereo 70 și sunt rotunjite la 1 milimetru.**

**\*\*\* Distanța dintre puncte este formată din segmente cumulate ce sunt mai mici decât valoarea 1 milimetru.**





**DATE DESPRE IMOBILUL NR. 798**

Oficiul de Cadastru și Publicitate Imobiliară MARAMURES  
Biroul de Cadastru și Publicitate Imobiliară Targu Lapus

**A. Partea I. Descrierea imobilului**

TEREN Extravilan

Adresa: Jud. Maramures

| Nr. Crt | Nr cadastral Nr. topografic | Suprafața* (mp) | Observații / Referințe                 |
|---------|-----------------------------|-----------------|--|
| A1      |                             | 1.200           | Sector cadastral:5 Teren neimprejmuit; |

**B. Partea II. Proprietari și acte**

| Inscrieri privitoare la dreptul de proprietate și alte drepturi reale  | Referințe |
|--|-----------|
| <b>1 / 10/03/2023</b>  |           |
| Act Administrativ nr. TP nr. 1966/32, din 29/11/2002 emis de Comisia Județeană Maramureș;                      |           |
| B1   | A1        |
| Intabulare, drept de PROPRIETATE, dobândit prin Reconstituire, cota actuala 1/1<br>1) BERINȚAN IOAN DEFUNCT:Da |           |

**C. Partea III. SARCINI .**

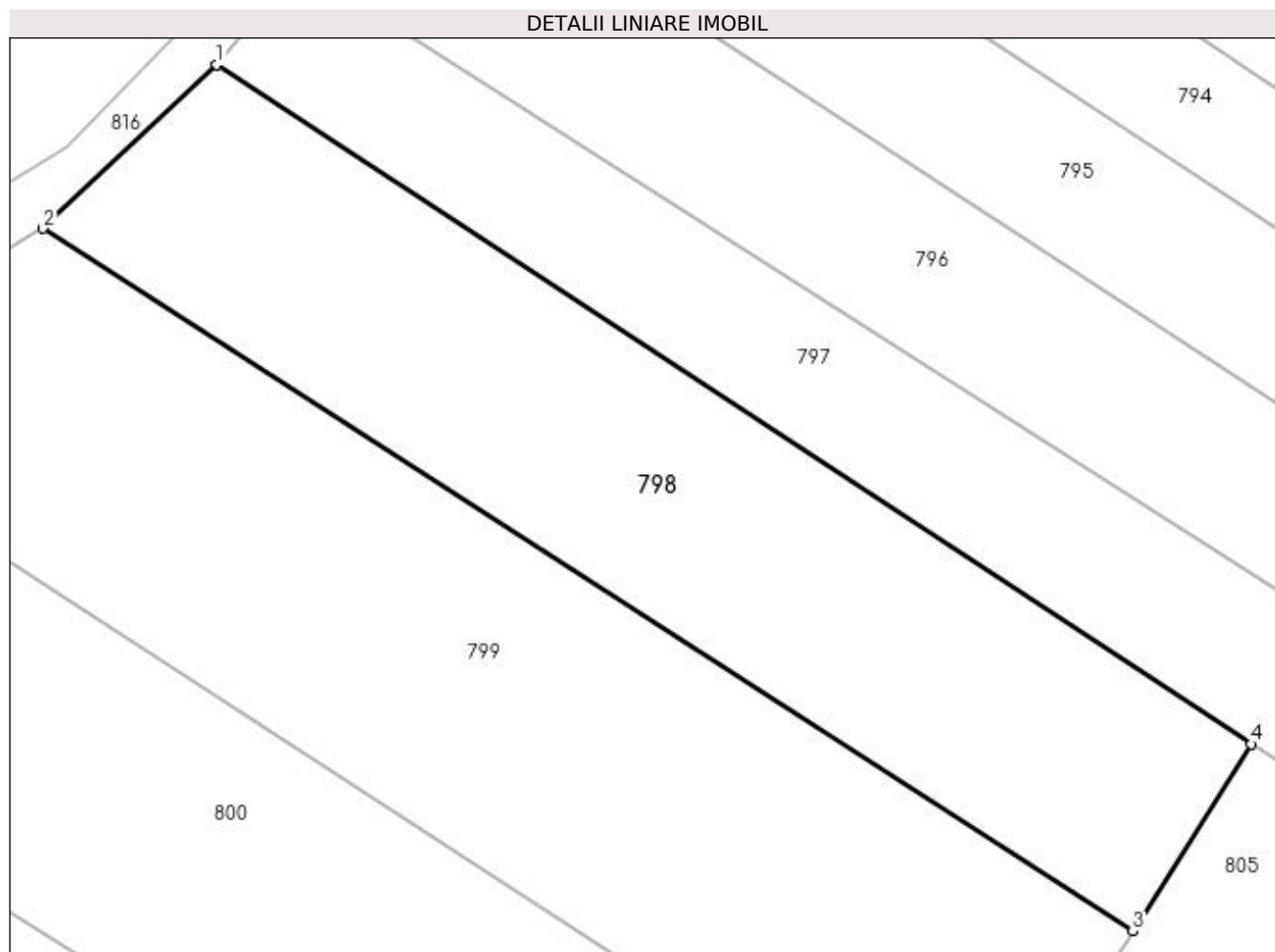
| Inscrieri privind dezmembramintele dreptului de proprietate, drepturi reale de garanție și sarcini | Referințe |
|--|-----------|
| NU SUNT  |           |

## Anexa Nr. 1 La Partea I

## Teren

| Nr cadastral | Suprafața (mp)* | Observații / Referințe |
|--------------|-----------------|------------------------|
|              | 1.200           |                        |

\* Suprafața este determinată în planul de proiecție Stereo 70.



## Date referitoare la teren

| Crt | Categorie folosință | Intravilan | Suprafața (mp) | Tarla    | Parcelă | Nr. topo | Observații / Referințe |
|-----|---------------------|------------|----------------|----------|---------|----------|------------------------|
| 1   | arabil              | NU         | 1.200          | Una. Pod | 1       | -        |                        |

## Lungime Segmente

1) Valorile lungimilor segmentelor sunt obținute din proiecție în plan.

| Punct început | X / Y                      | Punct sfârșit | X / Y                      | Lungime segment (** (m) |
|---------------|----------------------------|---------------|----------------------------|-------------------------|
| 1             | 393.237,251<br>673.310,632 | 2             | 393.226,029<br>673.300,043 | 15.429                  |
| 2             | 393.226,029<br>673.300,043 | 3             | 393.296,492<br>673.254,618 | 83.836                  |
| 3             | 393.296,492<br>673.254,618 | 4             | 393.304,133<br>673.266,714 | 14.307                  |
| 4             | 393.304,133<br>673.266,714 | 1             | 393.237,251<br>673.310,632 | 80.012                  |

**\*\* Lungimile segmentelor sunt determinate în planul de proiecție Stereo 70 și sunt rotunjite la 1 milimetru.**

**\*\*\* Distanța dintre puncte este formată din segmente cumulate ce sunt mai mici decât valoarea 1 milimetru.**



**DATE DESPRE IMOBILUL NR. 799**

Oficiul de Cadastru și Publicitate Imobiliară MARAMURES  
Biroul de Cadastru și Publicitate Imobiliară Targu Lapus

**A. Partea I. Descrierea imobilului**

TEREN Extravilan

Adresa: Jud. Maramures

| Nr. Crt | Nr cadastral<br>Nr. topografic | Suprafața* (mp) | Observații / Referințe                 |
|---------|--------------------------------|-----------------|--|
| A1      |                                | 1.704           | Sector cadastral:5 Teren neimprejmuit; |

**B. Partea II. Proprietari și acte**

| Inscrieri privitoare la dreptul de proprietate și alte drepturi reale  |   | Referințe |
|--|---|-----------|
| <b>1 / 10/03/2023</b>  |   |           |
| Act Notarial nr. Certificat de moștenitor nr. 67, din 30/07/2013 emis de NP CLAUDIU MUNTEANU (Dosar succesoral nr. 86/2013 conexasat cu 87/2013);                  |   |           |
| B1   | Intabulare, drept de PROPRIETATE, dobandit prin Succesiune, cota actuala 1/2, cota initiala 1/2<br>1) <b>BRETAN CLAUDIA-MARIANA</b> | A1        |
| <b>2 / 10/03/2023</b>  |   |           |
| Act Notarial nr. Certificat de moștenitor nr. 67, din 30/07/2013 emis de NP CLAUDIU MUNTEANU (face parte din dosarul succesoral nr, 86/2013 conexasat cu 87/2013); |   |           |
| B1   | Intabulare, drept de PROPRIETATE, dobandit prin Succesiune, cota actuala 1/2, cota initiala 1/2<br>1) <b>JURJ CATIȚA-LUDOVICA</b>   | A1        |

**C. Partea III. SARCINI .**

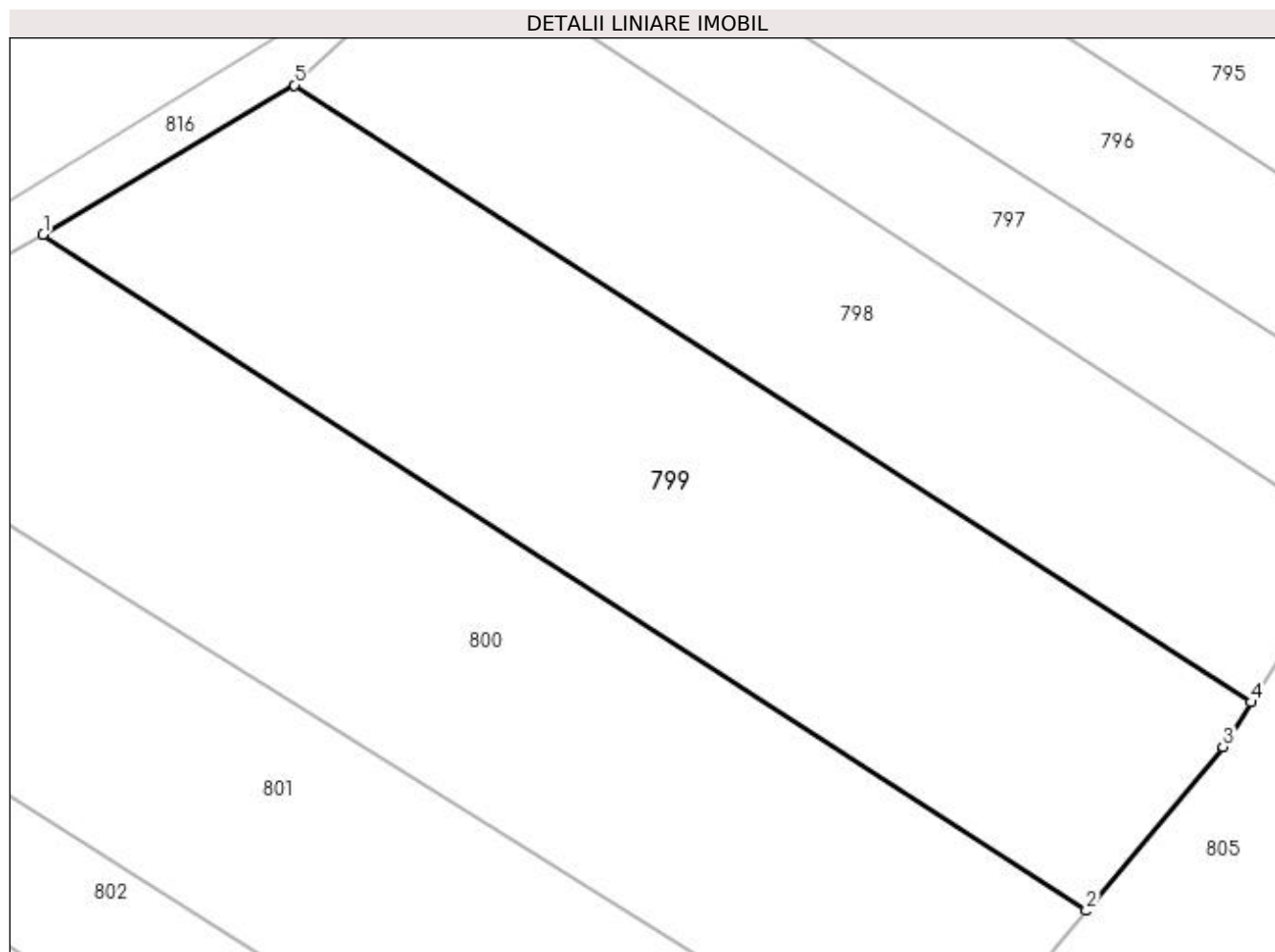
| Inscrieri privind dezmembramintele dreptului de proprietate, drepturi reale de garanție și sarcini | Referințe |
|--|-----------|
| NU SUNT  |           |

## Anexa Nr. 1 La Partea I

## Teren

| Nr cadastral | Suprafața (mp)* | Observații / Referințe |
|--------------|-----------------|------------------------|
|              | 1.704           |                        |

\* Suprafața este determinată în planul de proiecție Stereo 70.



## Date referitoare la teren

| Crt | Categorie folosință | Intra vilan | Suprafața (mp) | Tarla         | Parcelă | Nr. topo | Observații / Referințe |
|-----|---------------------|-------------|----------------|---------------|---------|----------|------------------------|
| 1   | arabil              | NU          | 1.704          | Balta Podului | 1       | -        |                        |

## Lungime Segmente

1) Valorile lungimilor segmentelor sunt obținute din proiecție în plan.

| Punct început | X / Y                      | Punct sfârșit | X / Y                      | Lungime segment (** (m) |
|---------------|----------------------------|---------------|----------------------------|-------------------------|
| 1             | 393.207,516<br>673.289,039 | 2             | 393.284,361<br>673.239,261 | 91.558                  |
| 2             | 393.284,361<br>673.239,261 | 3             | 393.294,416<br>673.251,334 | 15.712                  |
| 3             | 393.294,416<br>673.251,334 | 4             | 393.296,492<br>673.254,618 | 3.885                   |
| 4             | 393.296,492<br>673.254,618 | 5             | 393.226,029<br>673.300,043 | 83.835                  |
| 5             | 393.226,029<br>673.300,043 | 1             | 393.207,516<br>673.289,039 | 21.536                  |

**\*\* Lungimile segmentelor sunt determinate în planul de proiecție Stereo 70 și sunt rotunjite la 1 milimetru.**

**\*\*\* Distanța dintre puncte este formată din segmente cumulate ce sunt mai mici decât valoarea 1 milimetru.**





**DATE DESPRE IMOBILUL NR. 800**

Oficiul de Cadastru și Publicitate Imobiliară MARAMURES  
Biroul de Cadastru și Publicitate Imobiliară Targu Lapus

**A. Partea I. Descrierea imobilului**

TEREN Extravilan

Adresa: Jud. Maramures

| Nr. Crt | Nr cadastral Nr. topografic | Suprafața* (mp) | Observații / Referințe                 |
|---------|-----------------------------|-----------------|--|
| A1      |                             | 1.812           | Sector cadastral:5 Teren neimprejmuit; |

**B. Partea II. Proprietari și acte**

| Inscrieri privitoare la dreptul de proprietate și alte drepturi reale  | Referințe |
|--|-----------|
| <b>1 / 10/03/2023</b>  |           |
| Act Administrativ nr. TP nr. 43364/80, din 18/08/1999 emis de Comisia Județeană Maramureș;                             |           |
| B1   | A1        |
| Intabulare, drept de PROPRIETATE, dobândit prin Reconstituire, cota actuala 1/1<br>1) <b>BRETAN PAULINA</b> DEFUNCT:Da |           |

**C. Partea III. SARCINI .**

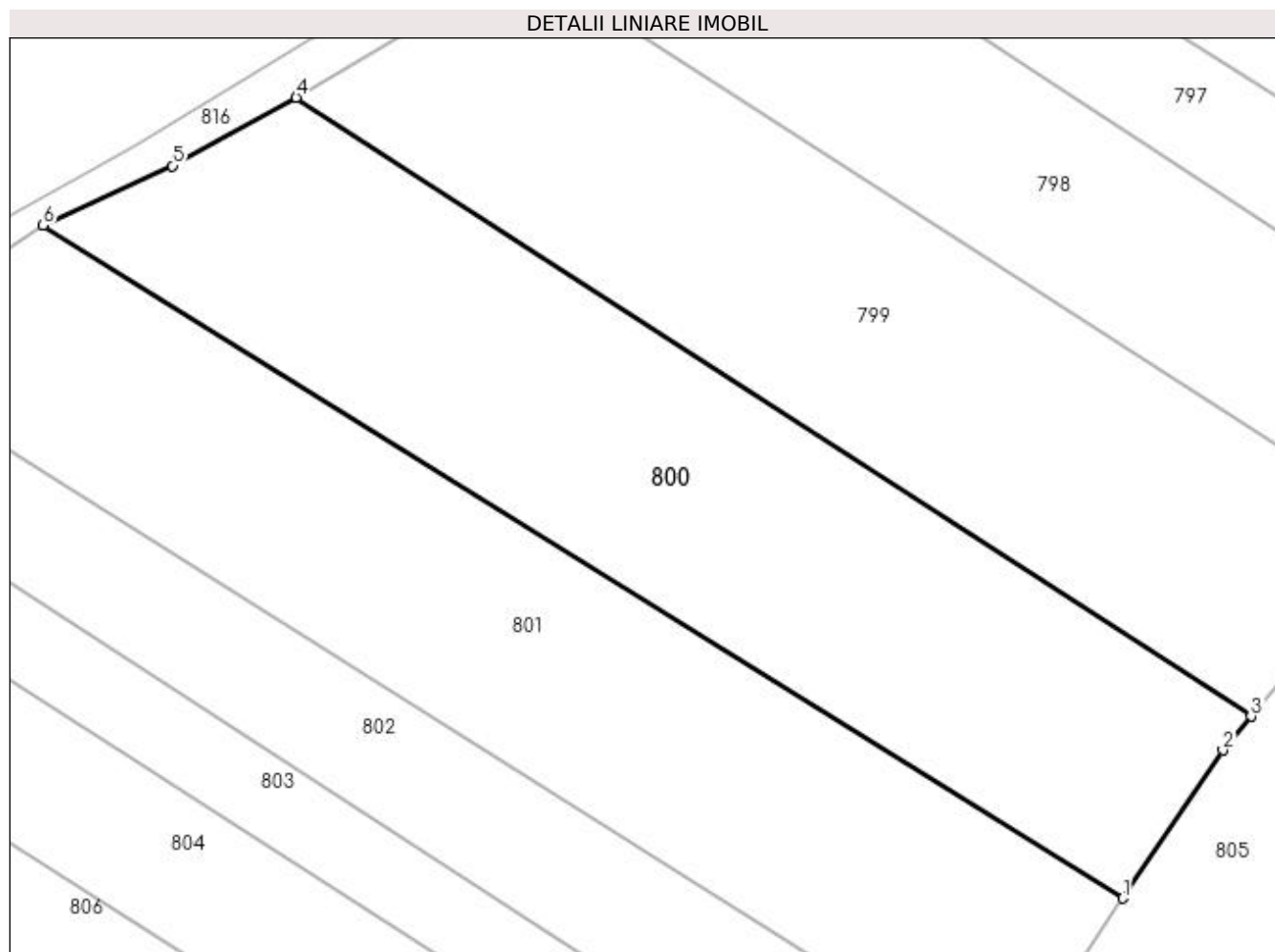
| Inscrieri privind dezmembramintele dreptului de proprietate, drepturi reale de garanție și sarcini | Referințe |
|--|-----------|
| NU SUNT  |           |

## Anexa Nr. 1 La Partea I

## Teren

| Nr cadastral | Suprafața (mp)* | Observații / Referințe |
|--------------|-----------------|------------------------|
|              | 1.812           |                        |

\* Suprafața este determinată în planul de proiecție Stereo 70.



## Date referitoare la teren

| Crt | Categorie folosință | Intra vilan | Suprafața (mp) | Tarla  | Parcelă | Nr. topo | Observații / Referințe |
|-----|---------------------|-------------|----------------|--------|---------|----------|------------------------|
| 1   | arabil              | NU          | 1.812          | In Ses | 1       | -        |                        |

## Lungime Segmente

1) Valorile lungimilor segmentelor sunt obținute din proiecție în plan.

| Punct început | X / Y                      | Punct sfârșit | X / Y                      | Lungime segment (** (m) |
|---------------|----------------------------|---------------|----------------------------|-------------------------|
| 1             | 393.274,016<br>673.224,605 | 2             | 393.282,084<br>673.236,528 | 14.396                  |
| 2             | 393.282,084<br>673.236,528 | 3             | 393.284,361<br>673.239,261 | 3.557                   |
| 3             | 393.284,361<br>673.239,261 | 4             | 393.207,516<br>673.289,039 | 91.559                  |
| 4             | 393.207,516<br>673.289,039 | 5             | 393.197,558<br>673.283,534 | 11.378                  |
| 5             | 393.197,558<br>673.283,534 | 6             | 393.187,147<br>673.278,738 | 11.463                  |

| Punct început | X / Y                      | Punct sfârșit | X / Y                      | Lungime segment (** (m) |
|---------------|----------------------------|---------------|----------------------------|-------------------------|
| 6             | 393.187,147<br>673.278,738 | 1             | 393.274,016<br>673.224,605 | 102.355                 |

\*\* Lungimile segmentelor sunt determinate în planul de proiecție Stereo 70 și sunt rotunjite la 1 milimetru.

\*\*\* Distanța dintre puncte este formată din segmente cumulate ce sunt mai mici decât valoarea 1 milimetru.



**DATE DESPRE IMOBILUL NR. 801**

Oficiul de Cadastru și Publicitate Imobiliară MARAMURES  
Biroul de Cadastru și Publicitate Imobiliară Targu Lapus

**A. Partea I. Descrierea imobilului**

TEREN Extravilan

Adresa: Jud. Maramures

| Nr. Crt | Nr cadastral Nr. topografic | Suprafața* (mp) | Observații / Referințe                 |
|---------|-----------------------------|-----------------|--|
| A1      |                             | 1.800           | Sector cadastral:5 Teren neimprejmuit; |

**B. Partea II. Proprietari și acte**

| Inscrieri privitoare la dreptul de proprietate și alte drepturi reale  | Referințe |
|--|-----------|
| <b>1 / 10/03/2023</b>  |           |
| Act Administrativ nr. TP nr. 1966/26, din 28/11/2002 emis de Comisia Județeană Maramureș;                            |           |
| B1   | A1        |
| Intabulare, drept de PROPRIETATE, dobândit prin Reconstituire, cota actuala 1/1<br>1) <b>MAXIM VASILE</b> DEFUNCT:Da |           |

**C. Partea III. SARCINI .**

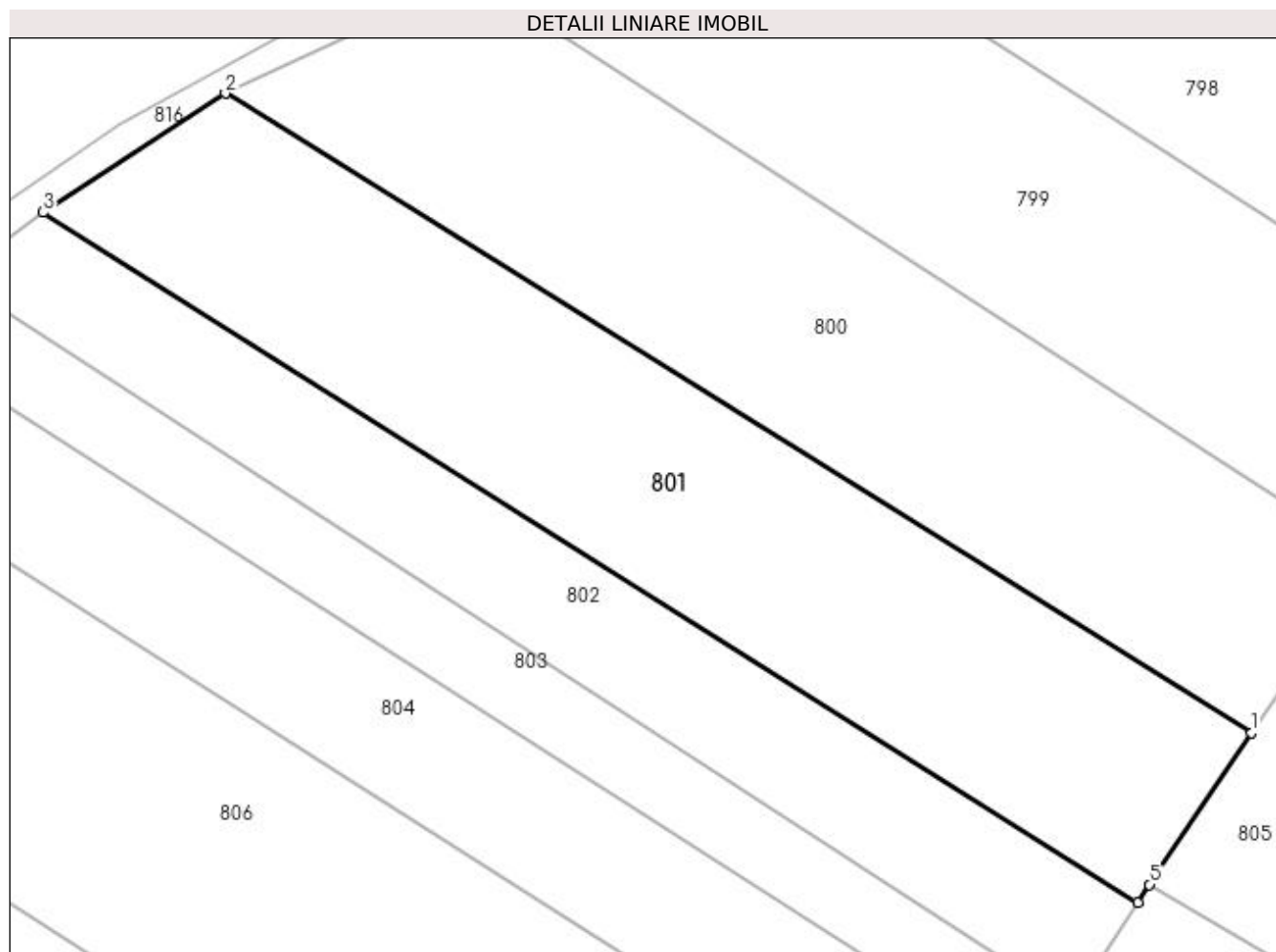
| Inscrieri privind dezmembramintele dreptului de proprietate, drepturi reale de garanție și sarcini | Referințe |
|--|-----------|
| NU SUNT  |           |

## Anexa Nr. 1 La Partea I

## Teren

| Nr cadastral | Suprafața (mp)* | Observații / Referințe |
|--------------|-----------------|------------------------|
|              | 1.800           |                        |

\* Suprafața este determinată în planul de proiecție Stereo 70.



## Date referitoare la teren

| Crt | Categorie folosință | Intra vilan | Suprafața (mp) | Tarla   | Parcelă | Nr. topo | Observații / Referințe |
|-----|---------------------|-------------|----------------|---------|---------|----------|------------------------|
| 1   | arabil              | NU          | 1.800          | Una Pod | 1       | -        |                        |

## Lungime Segmente

1) Valorile lungimilor segmentelor sunt obținute din proiecție în plan.

| Punct început | X / Y                      | Punct sfârșit | X / Y                      | Lungime segment (** (m) |
|---------------|----------------------------|---------------|----------------------------|-------------------------|
| 1             | 393.274,016<br>673.224,605 | 2             | 393.187,147<br>673.278,738 | 102.355                 |
| 2             | 393.187,147<br>673.278,738 | 3             | 393.171,728<br>673.268,67  | 18.415                  |
| 3             | 393.171,728<br>673.268,67  | 4             | 393.264,401<br>673.210,267 | 109.541                 |
| 4             | 393.264,401<br>673.210,267 | 5             | 393.265,412<br>673.211,776 | 1.816                   |
| 5             | 393.265,412<br>673.211,776 | 1             | 393.274,016<br>673.224,605 | 15.447                  |

**\*\* Lungimile segmentelor sunt determinate în planul de proiecție Stereo 70 și sunt rotunjite la 1 milimetru.**

**\*\*\* Distanța dintre puncte este formată din segmente cumulate ce sunt mai mici decât valoarea 1 milimetru.**





**DATE DESPRE IMOBILUL NR. 802**

Oficiul de Cadastru și Publicitate Imobiliară MARAMURES  
Biroul de Cadastru și Publicitate Imobiliară Targu Lapus

**A. Partea I. Descrierea imobilului**

TEREN Extravilan

Adresa: Jud. Maramures

| Nr. Crt | Nr cadastral Nr. topografic | Suprafața* (mp) | Observații / Referințe                 |
|---------|-----------------------------|-----------------|--|
| A1      |                             | 1.050           | Sector cadastral:5 Teren neimprejmuit; |

**B. Partea II. Proprietari și acte**

| Inscrieri privitoare la dreptul de proprietate și alte drepturi reale   |  | Referințe |
|---|--|-----------|
| <b>1 / 10/03/2023</b>   |  |           |
| Act Notarial nr. Certificat de moștenitor nr. 206, din 09/12/2005 emis de NP MELANIA BALOGH (face parte din dosarul succesoral nr. 278-279/2005); |  |           |
| B1  | Intabulare, drept de PROPRIETATE, dobandit prin Succesiune, cota actuala 1/1, cota initiala 1/1<br>1) RAD VASILE | A1        |

**C. Partea III. SARCINI .**

| Inscrieri privind dezmembramintele dreptului de proprietate, drepturi reale de garanție și sarcini | Referințe |
|--|-----------|
| NU SUNT  |           |

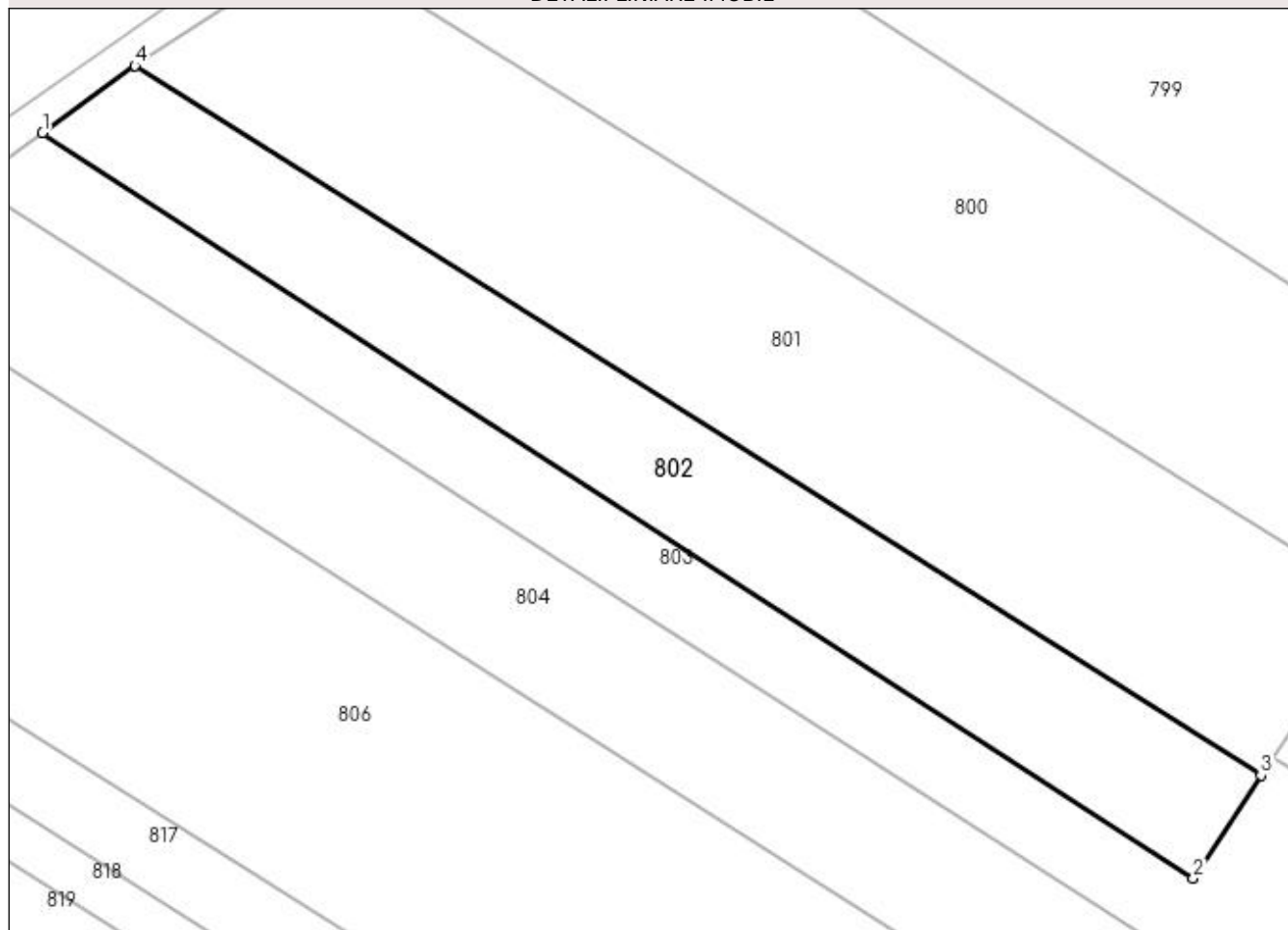
## Anexa Nr. 1 La Partea I

## Teren

| Nr cadastral | Suprafața (mp)* | Observații / Referințe |
|--------------|-----------------|------------------------|
|              | 1.050           |                        |

\* Suprafața este determinată în planul de proiecție Stereo 70.

## DETALII LINIARE IMOBIL



## Date referitoare la teren

| Crt | Categorie folosință | Intra vilan | Suprafața (mp) | Tarla       | Parcelă | Nr. topo | Observații / Referințe |
|-----|---------------------|-------------|----------------|-------------|---------|----------|------------------------|
| 1   | arabil              | NU          | 1.050          | Uni Podului | 1       | -        |                        |

## Lungime Segmente

1) Valorile lungimilor segmentelor sunt obținute din proiecție în plan.

| Punct început | X / Y                      | Punct sfârșit | X / Y                      | Lungime segment (** (m) |
|---------------|----------------------------|---------------|----------------------------|-------------------------|
| 1             | 393.164,127<br>673.263,167 | 2             | 393.258,829<br>673.201,777 | 112.86                  |
| 2             | 393.258,829<br>673.201,777 | 3             | 393.264,401<br>673.210,267 | 10.155                  |
| 3             | 393.264,401<br>673.210,267 | 4             | 393.171,728<br>673.268,67  | 109.541                 |
| 4             | 393.171,728<br>673.268,67  | 1             | 393.164,127<br>673.263,167 | 9.384                   |

**\*\* Lungimile segmentelor sunt determinate în planul de proiecție Stereo 70 și sunt rotunjite la 1 milimetru.**

**\*\*\* Distanța dintre puncte este formată din segmente cumulate ce sunt mai mici decât valoarea 1 milimetru.**



**DATE DESPRE IMOBILUL NR. 803**

Oficiul de Cadastru și Publicitate Imobiliară MARAMURES  
Biroul de Cadastru și Publicitate Imobiliară Targu Lapus

**A. Partea I. Descrierea imobilului**

TEREN Necunoscut

Nr. CF vechi:474 Coas  
Nr. topografic:2381

Adresa: Loc. Coas, Jud. Maramures

| Nr. Crt | Nr cadastral Nr. topografic | Suprafata* (mp)                    | Observatii / Referinta                                   |
|---------|-----------------------------|------------------------------------|--|
| A1      |                             | Din acte: 2.183<br>Masurata: 2.200 | Sector cadastral:5 Teren neimprejmuit;<br>parte din 2381 |

**B. Partea II. Proprietari și acte**

| Inscrieri privitoare la dreptul de proprietate și alte drepturi reale  |  | Referinta |
|--|--|-----------|
| <b>1 / 10/03/2023</b>  |  |           |
| Act Notarial nr. Certificat de moștenitor nr. 98, din 02/09/2005 emis de NP VACLA CRISTINA MARIA (face parte din dosarul succesoral nr. 126/2005); |  |           |
| B1   | Intabulare, drept de PROPRIETATE, dobandit prin Succesiune, cota actuala 1/1, cota initiala 1/1<br>1) ATIM PAVEL | A1        |

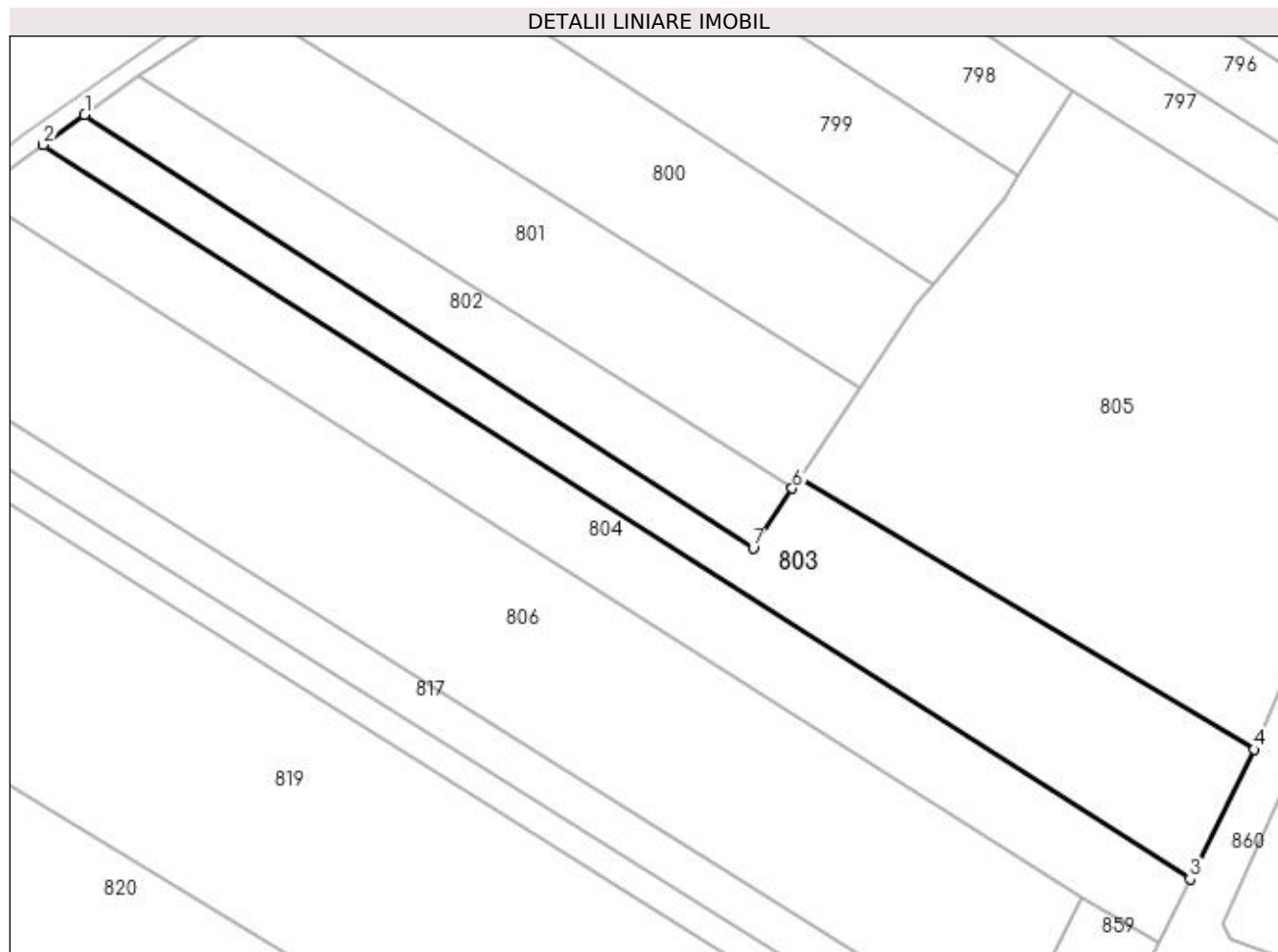
**C. Partea III. SARCINI .**

| Inscrieri privind dezmembramintele dreptului de proprietate, drepturi reale de garanție și sarcini | Referinta |
|--|-----------|
| NU SUNT  |           |

**Anexa Nr. 1 La Partea I****Teren**

|              |                                    |                        |
|--------------|------------------------------------|------------------------|
| Nr cadastral | Suprafața (mp)*                    | Observații / Referințe |
|              | Din acte: 2.183<br>Masurata: 2.200 | parte din 2381         |

\* Suprafața este determinată în planul de proiecție Stereo 70.

**Date referitoare la teren**

| Crt | Categorie folosință | Intravilan | Suprafața (mp) | Tarla       | Parcelă | Nr. topo | Observații / Referințe |
|-----|---------------------|------------|----------------|-------------|---------|----------|------------------------|
| 1   | arabil              | NU         | 1.739          | Uni Podului | 1       | -        |                        |
| 2   | arabil              | DA         | 461            | Uni Podului | 2       | -        |                        |

**Lungime Segmente**

1) Valorile lungimilor segmentelor sunt obținute din proiecție în plan.

| Punct început | X / Y                      | Punct sfârșit | X / Y                      | Lungime segment (** (m) |
|---------------|----------------------------|---------------|----------------------------|-------------------------|
| 1             | 393.164,127<br>673.263,167 | 2             | 393.158,243<br>673.258,906 | 7.264                   |
| 2             | 393.158,243<br>673.258,906 | 3             | 393.320,768<br>673.154,908 | 192.951                 |
| 3             | 393.320,768<br>673.154,908 | 4             | 393.329,837<br>673.173,267 | 20.476                  |
| 4             | 393.329,837<br>673.173,267 | 5             | 393.265,412<br>673.211,776 | 75.056                  |

| Punct început | X / Y                      | Punct sfârșit | X / Y                      | Lungime segment (** (m) |
|---------------|----------------------------|---------------|----------------------------|-------------------------|
| 5             | 393.265,412<br>673.211,776 | 6             | 393.264,401<br>673.210,267 | 1.816                   |
| 6             | 393.264,401<br>673.210,267 | 7             | 393.258,829<br>673.201,777 | 10.155                  |
| 7             | 393.258,829<br>673.201,777 | 1             | 393.164,127<br>673.263,167 | 112.86                  |

\*\* Lungimile segmentelor sunt determinate în planul de proiecție Stereo 70 și sunt rotunjite la 1 milimetru.

\*\*\* Distanța dintre puncte este formată din segmente cumulate ce sunt mai mici decât valoarea 1 milimetru.





**DATE DESPRE IMOBILUL NR. 804**

Oficiul de Cadastru și Publicitate Imobiliară MARAMURES  
Biroul de Cadastru și Publicitate Imobiliară Targu Lapus

**A. Partea I. Descrierea imobilului**

TEREN Necunoscut

Nr. CF vechi:474 Coaş  
Nr. topografic:2381

Adresa: Loc. Coas, Jud. Maramures

| Nr. Crt | Nr cadastral Nr. topografic | Suprafața* (mp) | Observații / Referințe                                |
|---------|-----------------------------|-----------------|---|
| A1      |                             | 2.100           | Sector cadastral:5 Teren neimprejmuit; parte din 2381 |

**B. Partea II. Proprietari și acte**

| Inscrieri privitoare la dreptul de proprietate și alte drepturi reale                                  |   | Referințe |
|--|---|-----------|
| <b>1 / 10/03/2023</b>  |   |           |
| Act Notarial nr. Contract de partaj voluntar nr. 1131, din 23/05/2018 emis de NP PODELEANU RADU CALIN; |   |           |
| B1   | Intabulare, drept de PROPRIETATE, dobandit prin Conventie, cota actuala 1/1, cota initiala 1/1<br>1) BERINȚAN HERMINA | A1        |

**C. Partea III. SARCINI .**

| Inscrieri privind dezmembramintele dreptului de proprietate, drepturi reale de garanție și sarcini | Referințe |
|--|-----------|
| NU SUNT  |           |

## Anexa Nr. 1 La Partea I

## Teren

| Nr cadastral | Suprafața (mp)* | Observații / Referințe |
|--------------|-----------------|------------------------|
|              | 2.100           | parte din 2381         |

\* Suprafața este determinată în planul de proiecție Stereo 70.



## Date referitoare la teren

| Crt | Categorie folosință | Intra vilan | Suprafața (mp) | Tarla    | Parcelă | Nr. topo | Observații / Referințe |
|-----|---------------------|-------------|----------------|----------|---------|----------|------------------------|
| 1   | arabil              | NU          | 1.828          | Pe Moluț | 1       | -        |                        |
| 2   | arabil              | DA          | 272            | La Moluț | 2       | -        |                        |

## Lungime Segmente

1) Valorile lungimilor segmentelor sunt obținute din proiecție în plan.

| Punct început | X / Y                      | Punct sfârșit | X / Y                      | Lungime segment (** (m) |
|---------------|----------------------------|---------------|----------------------------|-------------------------|
| 1             | 393.153,295<br>673.255,323 | 2             | 393.150,912<br>673.250,351 | 5.513                   |
| 2             | 393.150,912<br>673.250,351 | 3             | 393.305,44<br>673.152,318  | 183.0                   |
| 3             | 393.305,44<br>673.152,318  | 4             | 393.316,437<br>673.145,782 | 12.793                  |
| 4             | 393.316,437<br>673.145,782 | 5             | 393.320,768<br>673.154,908 | 10.102                  |

| Punct început | X / Y                      | Punct sfârșit | X / Y                      | Lungime segment (** (m) |
|---------------|----------------------------|---------------|----------------------------|-------------------------|
| 5             | 393.320,768<br>673.154,908 | 6             | 393.158,243<br>673.258,906 | 192.951                 |
| 6             | 393.158,243<br>673.258,906 | 1             | 393.153,295<br>673.255,323 | 6.109                   |

\*\* Lungimile segmentelor sunt determinate în planul de proiecție Stereo 70 și sunt rotunjite la 1 milimetru.

\*\*\* Distanța dintre puncte este formată din segmente cumulate ce sunt mai mici decât valoarea 1 milimetru.



**DATE DESPRE IMOBILUL NR. 805**

Oficiul de Cadastru și Publicitate Imobiliară MARAMURES  
Biroul de Cadastru și Publicitate Imobiliară Targu Lapus

**A. Partea I. Descrierea imobilului**

TEREN Necunoscut

Nr. CF vechi:474 Coaş  
Nr. topografic:2381

Adresa: Loc. Coas, Jud. Maramures

| Nr. Crt | Nr cadastral<br>Nr. topografic | Suprafața* (mp) | Observații / Referințe                                   |
|---------|--------------------------------|-----------------|--|
| A1      |                                | 4.500           | Sector cadastral:5 Teren neimprejmuit;<br>parte din 2381 |

**B. Partea II. Proprietari și acte**

| Inscrieri privitoare la dreptul de proprietate și alte drepturi reale                     |  | Referințe |
|---|--|-----------|
| <b>1 / 10/03/2023</b>   |  |           |
| Act Administrativ nr. TP nr. 1966/85, din 06/08/2003 emis de Comisia Județeană Maramureș; |  |           |
| B1  | Intabulare, drept de PROPRIETATE, dobândit prin Reconstituire, cota actuala 1/1<br>1) COȘAN CLARA DEFUNCT:Da | A1        |

**C. Partea III. SARCINI .**

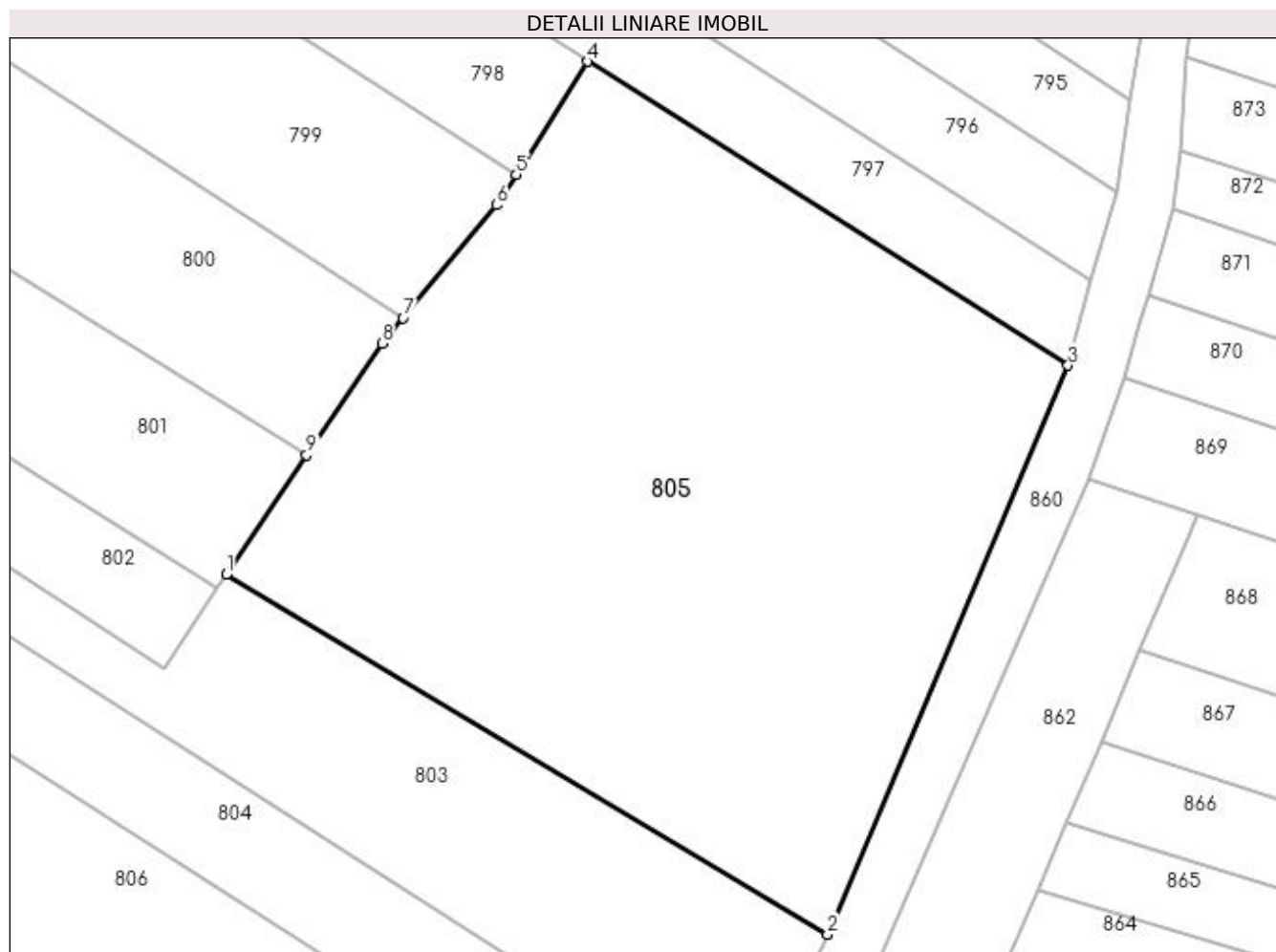
| Inscrieri privind dezmembramintele dreptului de proprietate, drepturi reale de garanție și sarcini | Referințe |
|--|-----------|
| NU SUNT  |           |

## Anexa Nr. 1 La Partea I

## Teren

|              |                 |                        |
|--------------|-----------------|------------------------|
| Nr cadastral | Suprafața (mp)* | Observații / Referințe |
|              | 4.500           | parte din 2381         |

\* Suprafața este determinată în planul de proiecție Stereo 70.



## Date referitoare la teren

| Crt | Categorie folosință | Intra vilan | Suprafața (mp) | Tarla       | Parcelă | Nr. topo | Observații / Referințe |
|-----|---------------------|-------------|----------------|-------------|---------|----------|------------------------|
| 1   | arabil              | NU          | 3.709          | Uni Podului | 1       | -        |                        |
| 2   | arabil              | DA          | 791            | Uni Podului | 2       | -        |                        |

## Lungime Segmente

1) Valorile lungimilor segmentelor sunt obținute din proiecție în plan.

| Punct început | X / Y                      | Punct sfârșit | X / Y                      | Lungime segment (** (m) |
|---------------|----------------------------|---------------|----------------------------|-------------------------|
| 1             | 393.265,412<br>673.211,776 | 2             | 393.329,837<br>673.173,267 | 75.057                  |
| 2             | 393.329,837<br>673.173,267 | 3             | 393.355,587<br>673.234,156 | 66.11                   |
| 3             | 393.355,587<br>673.234,156 | 4             | 393.304,133<br>673.266,714 | 60.89                   |
| 4             | 393.304,133<br>673.266,714 | 5             | 393.296,492<br>673.254,618 | 14.307                  |

| Punct început | X / Y                      | Punct sfârșit | X / Y                      | Lungime segment (** (m) |
|---------------|----------------------------|---------------|----------------------------|-------------------------|
| 5             | 393.296,492<br>673.254,618 | 6             | 393.294,416<br>673.251,334 | 3.885                   |
| 6             | 393.294,416<br>673.251,334 | 7             | 393.284,361<br>673.239,261 | 15.712                  |
| 7             | 393.284,361<br>673.239,261 | 8             | 393.282,084<br>673.236,528 | 3.557                   |
| 8             | 393.282,084<br>673.236,528 | 9             | 393.274,016<br>673.224,605 | 14.396                  |
| 9             | 393.274,016<br>673.224,605 | 1             | 393.265,412<br>673.211,776 | 15.447                  |

\*\* Lungimile segmentelor sunt determinate în planul de proiecție Stereo 70 și sunt rotunjite la 1 milimetru.

\*\*\* Distanța dintre puncte este formată din segmente cumulate ce sunt mai mici decât valoarea 1 milimetru.





**DATE DESPRE IMOBILUL NR. 806**

Oficiul de Cadastru și Publicitate Imobiliară MARAMURES  
Biroul de Cadastru și Publicitate Imobiliară Targu Lapus

**A. Partea I. Descrierea imobilului**

TEREN Necunoscut

Nr. CF vechi:474 Coaş  
Nr. topografic:2381

Adresa: Loc. Coas, Jud. Maramures

| Nr. Crt | Nr cadastral Nr. topografic | Suprafața* (mp) | Observații / Referințe                                |
|---------|-----------------------------|-----------------|---|
| A1      |                             | 4.400           | Sector cadastral:5 Teren neimprejmuit; parte din 2381 |

**B. Partea II. Proprietari și acte**

| Inscrieri privitoare la dreptul de proprietate și alte drepturi reale   |  | Referințe |
|---|--|-----------|
| <b>1 / 10/03/2023</b>   |  |           |
| Act Notarial nr. Contract de vanzare cumparare cu clauza de intretinere nr. 50, din 15/01/2001 emis de NP MELANIA BALOGH; |  |           |
| B1  | Intabulare, drept de PROPRIETATE, dobandit prin Conventie, cota actuala 1/1, cota initiala 1/1<br>1) <b>POP VASILE</b> , Căsătorit cu<br>2) <b>POP DINA</b> , Lipsă CNP, bun comun | A1        |

**C. Partea III. SARCINI .**

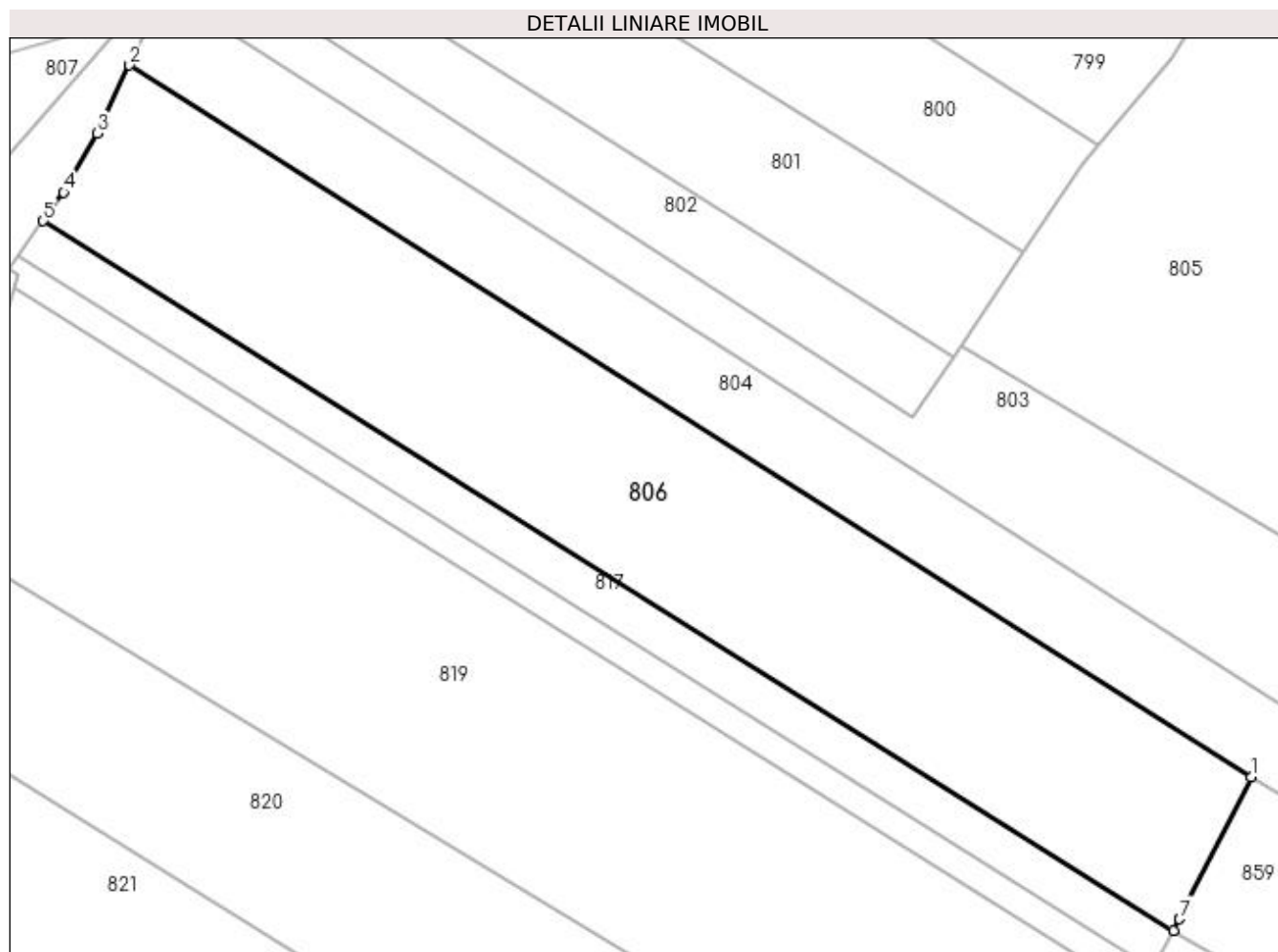
| Inscrieri privind dezmembramintele dreptului de proprietate, drepturi reale de garanție și sarcini | Referințe |
|--|-----------|
| NU SUNT  |           |

## Anexa Nr. 1 La Partea I

## Teren

|              |                 |                        |
|--------------|-----------------|------------------------|
| Nr cadastral | Suprafața (mp)* | Observații / Referințe |
|              | 4.400           | parte din 2381         |

\* Suprafața este determinată în planul de proiecție Stereo 70.



## Date referitoare la teren

| Crt | Categorie folosință | Intra vilan | Suprafața (mp) | Tarla       | Parcelă | Nr. topo | Observații / Referințe |
|-----|---------------------|-------------|----------------|-------------|---------|----------|------------------------|
| 1   | arabil              | NU          | 3.998          | Uni Podului | 1       | -        |                        |
| 2   | arabil              | DA          | 402            | Uni Podului | 2       | -        |                        |

## Lungime Segmente

1) Valorile lungimilor segmentelor sunt obținute din proiecție în plan.

| Punct început | X / Y                      | Punct sfârșit | X / Y                      | Lungime segment (** (m) |
|---------------|----------------------------|---------------|----------------------------|-------------------------|
| 1             | 393.305,44<br>673.152,318  | 2             | 393.150,912<br>673.250,351 | 183.0                   |
| 2             | 393.150,912<br>673.250,351 | 3             | 393.146,47<br>673.241,013  | 10.341                  |
| 3             | 393.146,47<br>673.241,013  | 4             | 393.141,841<br>673.232,837 | 9.395                   |
| 4             | 393.141,841<br>673.232,837 | 5             | 393.139,008<br>673.228,894 | 4.855                   |

| Punct început | X / Y                      | Punct sfârșit | X / Y                      | Lungime segment (** (m) |
|---------------|----------------------------|---------------|----------------------------|-------------------------|
| 5             | 393.139,008<br>673.228,894 | 6             | 393.294,694<br>673.131,203 | 183.798                 |
| 6             | 393.294,694<br>673.131,203 | 7             | 393.295,553<br>673.132,774 | 1.791                   |
| 7             | 393.295,553<br>673.132,774 | 1             | 393.305,44<br>673.152,318  | 21.902                  |

\*\* Lungimile segmentelor sunt determinate în planul de proiecție Stereo 70 și sunt rotunjite la 1 milimetru.

\*\*\* Distanța dintre puncte este formată din segmente cumulate ce sunt mai mici decât valoarea 1 milimetru.



**DATE DESPRE IMOBILUL NR. 807**

Oficiul de Cadastru și Publicitate Imobiliară MARAMURES  
Biroul de Cadastru și Publicitate Imobiliară Targu Lapus

**A. Partea I. Descrierea imobilului**

TEREN Extravilan

Adresa: Jud. Maramures

| Nr. Crt | Nr cadastral Nr. topografic | Suprafața* (mp) | Observații / Referințe                 |
|---------|-----------------------------|-----------------|--|
| A1      |                             | 3.104           | Sector cadastral:5 Teren neimprejmuit; |

**B. Partea II. Proprietari și acte**

| Inscrieri privitoare la dreptul de proprietate și alte drepturi reale      | Referințe  |
|--|--|
| <b>1 / 03/05/2023</b>  |  |
| Act Normativ nr. Legea nr. 7, din 13/03/1996 emis de Parlamentul României; |  |
| B1   | Inscrierea provizorie, drept de PROPRIETATE, dobandit prin Lege, cota actuala 1/1, cota initiala 1/1 |
|  | 1) <b>COMUNA COAȘ</b> , CIF:16384641   |
|  | <i>OBSERVATII: Proprietar neidentificat</i>  |

**C. Partea III. SARCINI .**

| Inscrieri privind dezmembramintele dreptului de proprietate, drepturi reale de garanție și sarcini | Referințe |
|--|-----------|
| NU SUNT  |           |

## Anexa Nr. 1 La Partea I

## Teren

|              |                 |                        |
|--------------|-----------------|------------------------|
| Nr cadastral | Suprafața (mp)* | Observații / Referințe |
|              | 3.104           |                        |

\* Suprafața este determinată în planul de proiecție Stereo 70.



## Date referitoare la teren

| Crt | Categorie folosință | Intra vilan | Suprafața (mp) | Tarla | Parcelă | Nr. topo | Observații / Referințe |
|-----|---------------------|-------------|----------------|-------|---------|----------|------------------------|
| 1   | arabil              | NU          | 3.104          | -     | 1       | -        |                        |

## Lungime Segmente

1) Valorile lungimilor segmentelor sunt obținute din proiecție în plan.

| Punct început | X / Y                      | Punct sfârșit | X / Y                      | Lungime segment (** (m) |
|---------------|----------------------------|---------------|----------------------------|-------------------------|
| 1             | 393.150,644<br>673.256,69  | 2             | 393.123,891<br>673.249,299 | 27.755                  |
| 2             | 393.123,891<br>673.249,299 | 3             | 392.988,446<br>673.144,525 | 171.24                  |
| 3             | 392.988,446<br>673.144,525 | 4             | 392.989,85<br>673.142,627  | 2.361                   |
| 4             | 392.989,85<br>673.142,627  | 5             | 392.997,338<br>673.133,0   | 12.197                  |
| 5             | 392.997,338<br>673.133,0   | 6             | 392.999,421<br>673.134,561 | 2.603                   |

| Punct început | X / Y                      | Punct sfârșit | X / Y                      | Lungime segment (** (m) |
|---------------|----------------------------|---------------|----------------------------|-------------------------|
| 6             | 392.999,421<br>673.134,561 | 7             | 393.002,993<br>673.136,055 | 3.872                   |
| 7             | 393.002,993<br>673.136,055 | 8             | 393.006,629<br>673.137,777 | 4.023                   |
| 8             | 393.006,629<br>673.137,777 | 9             | 393.018,453<br>673.145,729 | 14.249                  |
| 9             | 393.018,453<br>673.145,729 | 10            | 393.037,154<br>673.160,172 | 23.629                  |
| 10            | 393.037,154<br>673.160,172 | 11            | 393.054,841<br>673.173,828 | 22.345                  |
| 11            | 393.054,841<br>673.173,828 | 12            | 393.116,871<br>673.223,111 | 79.225                  |
| 12            | 393.116,871<br>673.223,111 | 13            | 393.124,663<br>673.227,226 | 8.812                   |
| 13            | 393.124,663<br>673.227,226 | 1             | 393.150,644<br>673.256,69  | 39.283                  |

\*\* Lungimile segmentelor sunt determinate în planul de proiecție Stereo 70 și sunt rotunjite la 1 milimetru.

\*\*\* Distanța dintre puncte este formată din segmente cumulate ce sunt mai mici decât valoarea 1 milimetru.





**DATE DESPRE IMOBILUL NR. 808**

Oficiul de Cadastru și Publicitate Imobiliară MARAMURES  
Biroul de Cadastru și Publicitate Imobiliară Targu Lapus

**A. Partea I. Descrierea imobilului**

TEREN Extravilan

Adresa: Jud. Maramures

| Nr. Crt | Nr cadastral<br>Nr. topografic | Suprafața* (mp) | Observații / Referințe                 |
|---------|--------------------------------|-----------------|--|
| A1      |                                | 2.000           | Sector cadastral:5 Teren neimprejmuit; |

**B. Partea II. Proprietari și acte**

| Inscrieri privitoare la dreptul de proprietate și alte drepturi reale  |  | Referințe |
|--|--|-----------|
| <b>1 / 03/05/2023</b>  |  |           |
| Act Administrativ nr. Proces-Verbal de punere în posesie nr. 2, din 20/02/2023 emis de Primăria Comunei Coas (Hotărârea nr. 958 și Anexa emise de Comisia Județeană Maramures ); |  |           |
| B1   | Inscrierea provizorie, drept de PROPRIETATE, dobandit prin Lege, cota actuala 1/1, cota initiala 1/1<br>1) DUMITREAN VASILE DEFUNCT:Da | A1        |
| <b>2 / 03/05/2023</b>  |  |           |
| Act Administrativ nr. Adeverința de posesie nr. 1938, din 25/04/2023 emis de Primăria Comunei Coas;  |  |           |
| B2   | Se notează posesia faptică în favoarea lui<br>1) RADU VASILE-IOAN  | A1        |

**C. Partea III. SARCINI .**

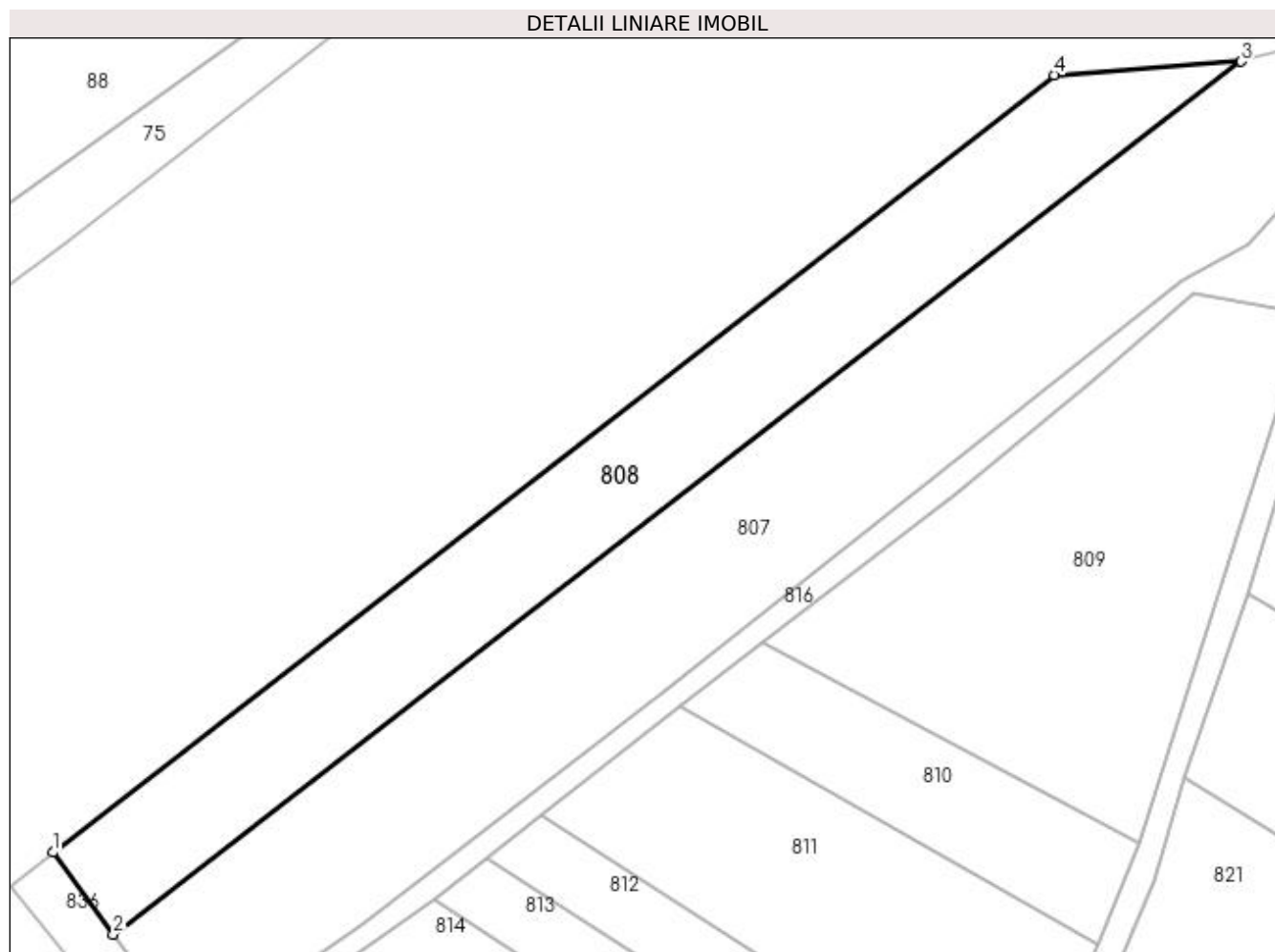
| Inscrieri privind dezmembramintele dreptului de proprietate, drepturi reale de garanție și sarcini | Referințe |
|--|-----------|
| NU SUNT  |           |

## Anexa Nr. 1 La Partea I

## Teren

|              |                 |                        |
|--------------|-----------------|------------------------|
| Nr cadastral | Suprafața (mp)* | Observații / Referințe |
|              | 2.000           |                        |

\* Suprafața este determinată în planul de proiecție Stereo 70.



## Date referitoare la teren

| Crt | Categorie folosință | Intra vilan | Suprafața (mp) | Tarla  | Parcelă | Nr. topo | Observații / Referințe |
|-----|---------------------|-------------|----------------|--------|---------|----------|------------------------|
| 1   | arabil              | NU          | 2.000          | Coastă | 1       | -        |                        |

## Lungime Segmente

1) Valorile lungimilor segmentelor sunt obținute din proiecție în plan.

| Punct început | X / Y                      | Punct sfârșit | X / Y                      | Lungime segment (** (m) |
|---------------|----------------------------|---------------|----------------------------|-------------------------|
| 1             | 392.981,171<br>673.154,359 | 2             | 392.988,446<br>673.144,525 | 12.232                  |
| 2             | 392.988,446<br>673.144,525 | 3             | 393.123,891<br>673.249,299 | 171.24                  |
| 3             | 393.123,891<br>673.249,299 | 4             | 393.101,417<br>673.247,702 | 22.53                   |
| 4             | 393.101,417<br>673.247,702 | 1             | 392.981,171<br>673.154,359 | 152.224                 |

**\*\* Lungimile segmentelor sunt determinate în planul de proiecție Stereo 70 și sunt rotunjite la 1 milimetru.**

**\*\*\* Distanța dintre puncte este formată din segmente cumulate ce sunt mai mici decât valoarea 1 milimetru.**



**DATE DESPRE IMOBILUL NR. 809**

Oficiul de Cadastru și Publicitate Imobiliară MARAMURES  
Biroul de Cadastru și Publicitate Imobiliară Targu Lapus

**A. Partea I. Descrierea imobilului**

TEREN Extravilan

Adresa: Jud. Maramures

| Nr. Crt | Nr cadastral Nr. topografic | Suprafața* (mp) | Observații / Referințe                 |
|---------|-----------------------------|-----------------|--|
| A1      |                             | 2.000           | Sector cadastral:5 Teren neimprejmuit; |

**B. Partea II. Proprietari și acte**

| Inscrieri privitoare la dreptul de proprietate și alte drepturi reale  | Referințe |
|--|-----------|
| <b>1 / 10/03/2023</b>  |           |
| Act Administrativ nr. TP nr. 1966/24, din 27/11/2002 emis de Comisia Județeană Maramureș;  |           |
| B1   | A1        |
| Intabulare, drept de PROPRIETATE, dobândit prin Reconstituire, cota actuala 1/1, cota initiala 1/1<br>1) UNGUR ANA, Lipsa CNP DEFUNCT:Da |           |

**C. Partea III. SARCINI .**

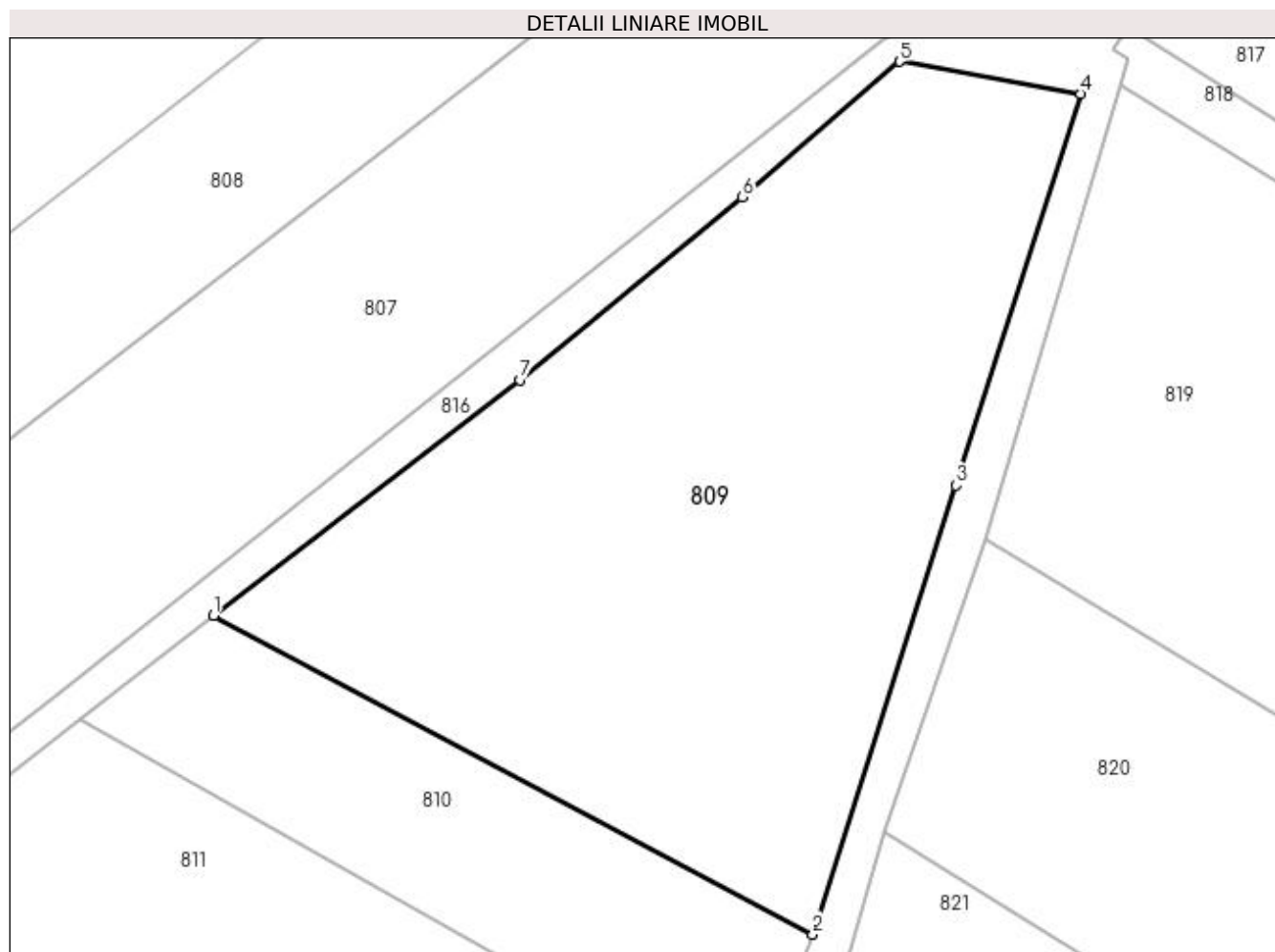
| Inscrieri privind dezmembramintele dreptului de proprietate, drepturi reale de garanție și sarcini | Referințe |
|--|-----------|
| NU SUNT  |           |

## Anexa Nr. 1 La Partea I

## Teren

|              |                 |                        |
|--------------|-----------------|------------------------|
| Nr cadastral | Suprafața (mp)* | Observații / Referințe |
|              | 2.000           |                        |

\* Suprafața este determinată în planul de proiecție Stereo 70.



## Date referitoare la teren

| Crt | Categorie folosință | Intra vilan | Suprafața (mp) | Tarla   | Parcelă | Nr. topo | Observații / Referințe |
|-----|---------------------|-------------|----------------|---------|---------|----------|------------------------|
| 1   | arabil              | NU          | 2.000          | La Hod. | 1       | -        |                        |

## Lungime Segmente

1) Valorile lungimilor segmentelor sunt obținute din proiecție în plan.

| Punct început | X / Y                      | Punct sfârșit | X / Y                      | Lungime segment (** (m) |
|---------------|----------------------------|---------------|----------------------------|-------------------------|
| 1             | 393.066,432<br>673.179,623 | 2             | 393.111,688<br>673.155,575 | 51.248                  |
| 2             | 393.111,688<br>673.155,575 | 3             | 393.122,47<br>673.189,454  | 35.553                  |
| 3             | 393.122,47<br>673.189,454  | 4             | 393.131,898<br>673.219,011 | 31.024                  |
| 4             | 393.131,898<br>673.219,011 | 5             | 393.118,226<br>673.221,444 | 13.886                  |
| 5             | 393.118,226<br>673.221,444 | 6             | 393.106,353<br>673.211,218 | 15.67                   |

| Punct început | X / Y                      | Punct sfârșit | X / Y                      | Lungime segment (** (m) |
|---------------|----------------------------|---------------|----------------------------|-------------------------|
| 6             | 393.106,353<br>673.211,218 | 7             | 393.089,54<br>673.197,405  | 21.759                  |
| 7             | 393.089,54<br>673.197,405  | 1             | 393.066,432<br>673.179,623 | 29.157                  |

\*\* Lungimile segmentelor sunt determinate în planul de proiecție Stereo 70 și sunt rotunjite la 1 milimetru.

\*\*\* Distanța dintre puncte este formată din segmente cumulate ce sunt mai mici decât valoarea 1 milimetru.





**DATE DESPRE IMOBILUL NR. 810**

Oficiul de Cadastru și Publicitate Imobiliară MARAMURES  
Biroul de Cadastru și Publicitate Imobiliară Targu Lapus

**A. Partea I. Descrierea imobilului**

TEREN Extravilan

Adresa: Jud. Maramures

| Nr. Crt | Nr cadastral<br>Nr. topografic | Suprafața* (mp)                | Observații / Referințe                 |
|---------|--------------------------------|--------------------------------|--|
| A1      |                                | Din acte: 885<br>Masurata: 674 | Sector cadastral:5 Teren neimprejmuit; |

**B. Partea II. Proprietari și acte**

| Inscrieri privitoare la dreptul de proprietate și alte drepturi reale                     |  | Referințe |
|---|--|-----------|
| <b>1 / 10/03/2023</b>   |  |           |
| Act Administrativ nr. TP nr. 1938/37, din 15/05/2007 emis de Comisia Județeană Maramureș; |  |           |
| B1  | Intabulare, drept de PROPRIETATE, dobandit prin Reconstituire, cota actuala 1/1<br>1) HAILAN IULICA , Lipsă CNP<br>2) CERNEȘTEAN ANASTASIA , Lipsă CNP<br>3) CSIMPOJES ANNA DEFUNCT:Da | A1        |

**C. Partea III. SARCINI .**

| Inscrieri privind dezmembramintele dreptului de proprietate, drepturi reale de garanție și sarcini | Referințe |
|--|-----------|
| NU SUNT  |           |

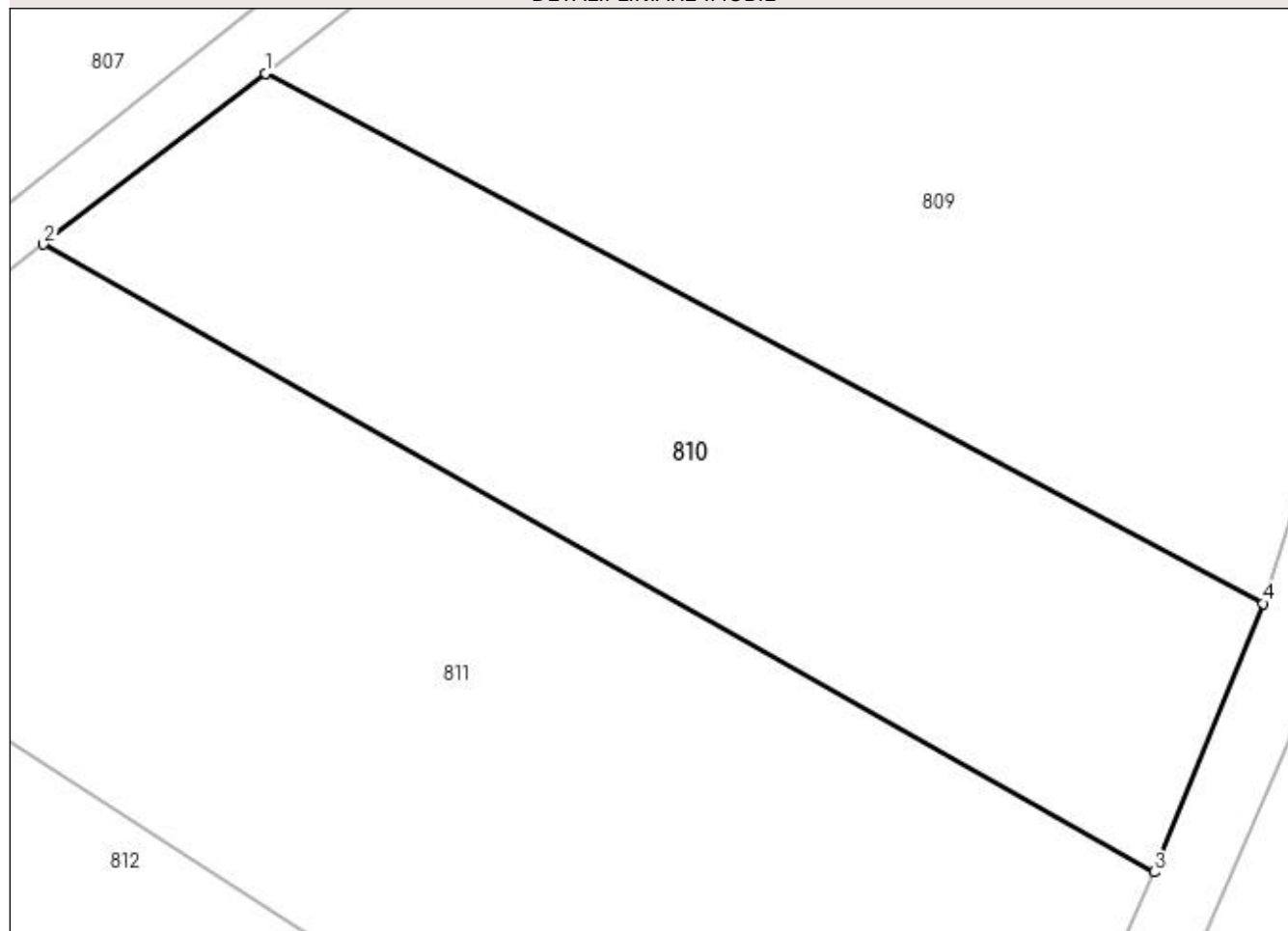
## Anexa Nr. 1 La Partea I

## Teren

| Nr cadastral | Suprafața (mp)*                | Observații / Referințe |
|--------------|--------------------------------|------------------------|
|              | Din acte: 885<br>Masurata: 674 |                        |

\* Suprafața este determinată în planul de proiecție Stereo 70.

## DETALII LINIARE IMOBIL



## Date referitoare la teren

| Crt | Categorie folosință | Intra vilan | Suprafața (mp) | Tarla      | Parcelă | Nr. topo | Observații / Referințe |
|-----|---------------------|-------------|----------------|------------|---------|----------|------------------------|
| 1   | arabil              | NU          | 674            | Pe Pietrar | 1       | -        |                        |

## Lungime Segmente

1) Valorile lungimilor segmentelor sunt obținute din proiecție în plan.

| Punct început | X / Y                      | Punct sfârșit | X / Y                      | Lungime segment (** (m) |
|---------------|----------------------------|---------------|----------------------------|-------------------------|
| 1             | 393.066,432<br>673.179,623 | 2             | 393.056,361<br>673.171,86  | 12.716                  |
| 2             | 393.056,361<br>673.171,86  | 3             | 393.106,751<br>673.143,39  | 57.877                  |
| 3             | 393.106,751<br>673.143,39  | 4             | 393.111,688<br>673.155,575 | 13.147                  |
| 4             | 393.111,688<br>673.155,575 | 1             | 393.066,432<br>673.179,623 | 51.249                  |

**\*\* Lungimile segmentelor sunt determinate în planul de proiecție Stereo 70 și sunt rotunjite la 1 milimetru.**

**\*\*\* Distanța dintre puncte este formată din segmente cumulate ce sunt mai mici decât valoarea 1 milimetru.**



**DATE DESPRE IMOBILUL NR. 811**

Oficiul de Cadastru și Publicitate Imobiliară MARAMURES  
Biroul de Cadastru și Publicitate Imobiliară Targu Lapus

**A. Partea I. Descrierea imobilului**

TEREN Extravilan

Adresa: Jud. Maramures

| Nr. Crt | Nr cadastral Nr. topografic | Suprafața* (mp)                    | Observații / Referințe                 |
|---------|-----------------------------|------------------------------------|--|
| A1      |                             | Din acte: 1.700<br>Masurata: 1.349 | Sector cadastral:5 Teren neimprejmuit; |

**B. Partea II. Proprietari și acte**

| Inscrieri privitoare la dreptul de proprietate și alte drepturi reale                     |   | Referințe |
|---|---|-----------|
| <b>1 / 13/03/2023</b>   |   |           |
| Act Administrativ nr. TP nr. 1966/26, din 28/11/2002 emis de Comisia Județeană Maramureș; |   |           |
| B1  | Intabulare, drept de PROPRIETATE, dobândit prin Reconstituire, cota actuala 1/1, cota initiala 1/1<br>1) <b>MAXIM VASILE DEFUNCT:Da</b> | A1        |

**C. Partea III. SARCINI .**

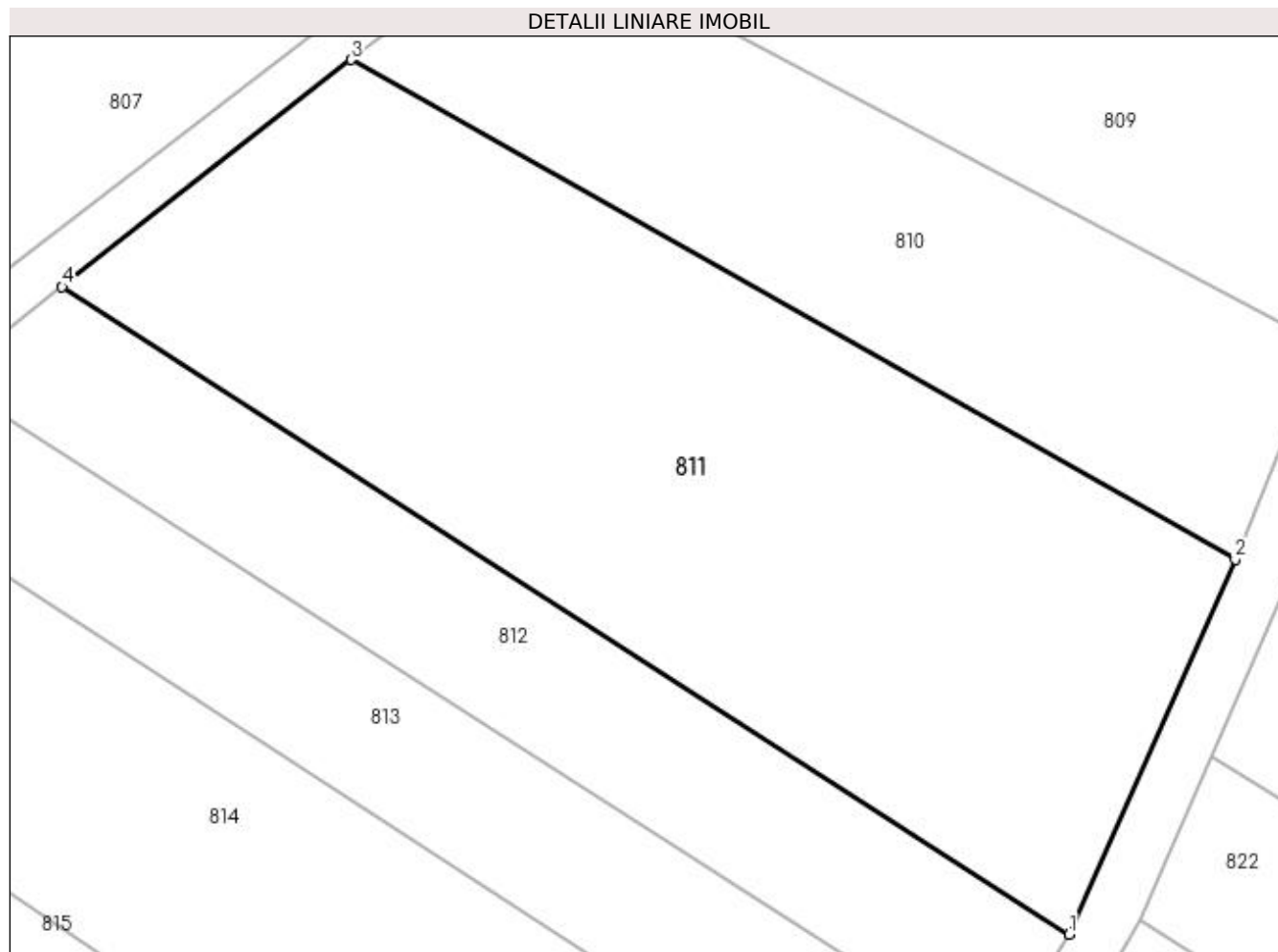
| Inscrieri privind dezmembramintele dreptului de proprietate, drepturi reale de garanție și sarcini | Referințe |
|--|-----------|
| NU SUNT  |           |

## Anexa Nr. 1 La Partea I

## Teren

|              |                                    |                        |
|--------------|------------------------------------|------------------------|
| Nr cadastral | Suprafața (mp)*                    | Observații / Referințe |
|              | Din acte: 1.700<br>Masurata: 1.349 |                        |

\* Suprafața este determinată în planul de proiecție Stereo 70.



## Date referitoare la teren

| Crt | Categorie folosință | Intra vilan | Suprafața (mp) | Tarla        | Parcelă | Nr. topo | Observații / Referințe |
|-----|---------------------|-------------|----------------|--------------|---------|----------|------------------------|
| 1   | arabil              | NU          | 1.349          | Uni. Podului | 1       | -        |                        |

## Lungime Segmente

1) Valorile lungimilor segmentelor sunt obținute din proiecție în plan.

| Punct început | X / Y                      | Punct sfârșit | X / Y                      | Lungime segment (** (m) |
|---------------|----------------------------|---------------|----------------------------|-------------------------|
| 1             | 393.097,286<br>673.122,014 | 2             | 393.106,751<br>673.143,39  | 23.378                  |
| 2             | 393.106,751<br>673.143,39  | 3             | 393.056,361<br>673.171,86  | 57.876                  |
| 3             | 393.056,361<br>673.171,86  | 4             | 393.039,882<br>673.158,911 | 20.958                  |
| 4             | 393.039,882<br>673.158,911 | 1             | 393.097,286<br>673.122,014 | 68.239                  |

**\*\* Lungimile segmentelor sunt determinate în planul de proiecție Stereo 70 și sunt rotunjite la 1 milimetru.**

**\*\*\* Distanța dintre puncte este formată din segmente cumulate ce sunt mai mici decât valoarea 1 milimetru.**





**DATE DESPRE IMOBILUL NR. 812**

Oficiul de Cadastru și Publicitate Imobiliară MARAMURES  
Biroul de Cadastru și Publicitate Imobiliară Targu Lapus

**A. Partea I. Descrierea imobilului**

TEREN Extravilan

Adresa: Jud. Maramures

| Nr. Crt | Nr cadastral<br>Nr. topografic | Suprafața* (mp)                | Observații / Referințe                 |
|---------|--------------------------------|--------------------------------|--|
| A1      |                                | Din acte: 700<br>Masurata: 551 | Sector cadastral:5 Teren neimprejmuit; |

**B. Partea II. Proprietari și acte**

| Inscrieri privitoare la dreptul de proprietate și alte drepturi reale                    |  | Referințe |
|--|--|-----------|
| <b>1 / 03/05/2023</b>  |  |           |
| Act Administrativ nr. TP nr. 6054/1, din 27/08/2002 emis de Comisia Județeană Maramures; |  |           |
| B1   | Intabulare, drept de PROPRIETATE, dobândit prin Reconstituire, cota actuala 1/1, cota initiala 1/1<br>1) <b>CONȚ MARIA</b><br>2) <b>MARCHIȘ ROZALIA</b> , Lipsa CNP DEFUNCT:Da | A1        |

**C. Partea III. SARCINI .**

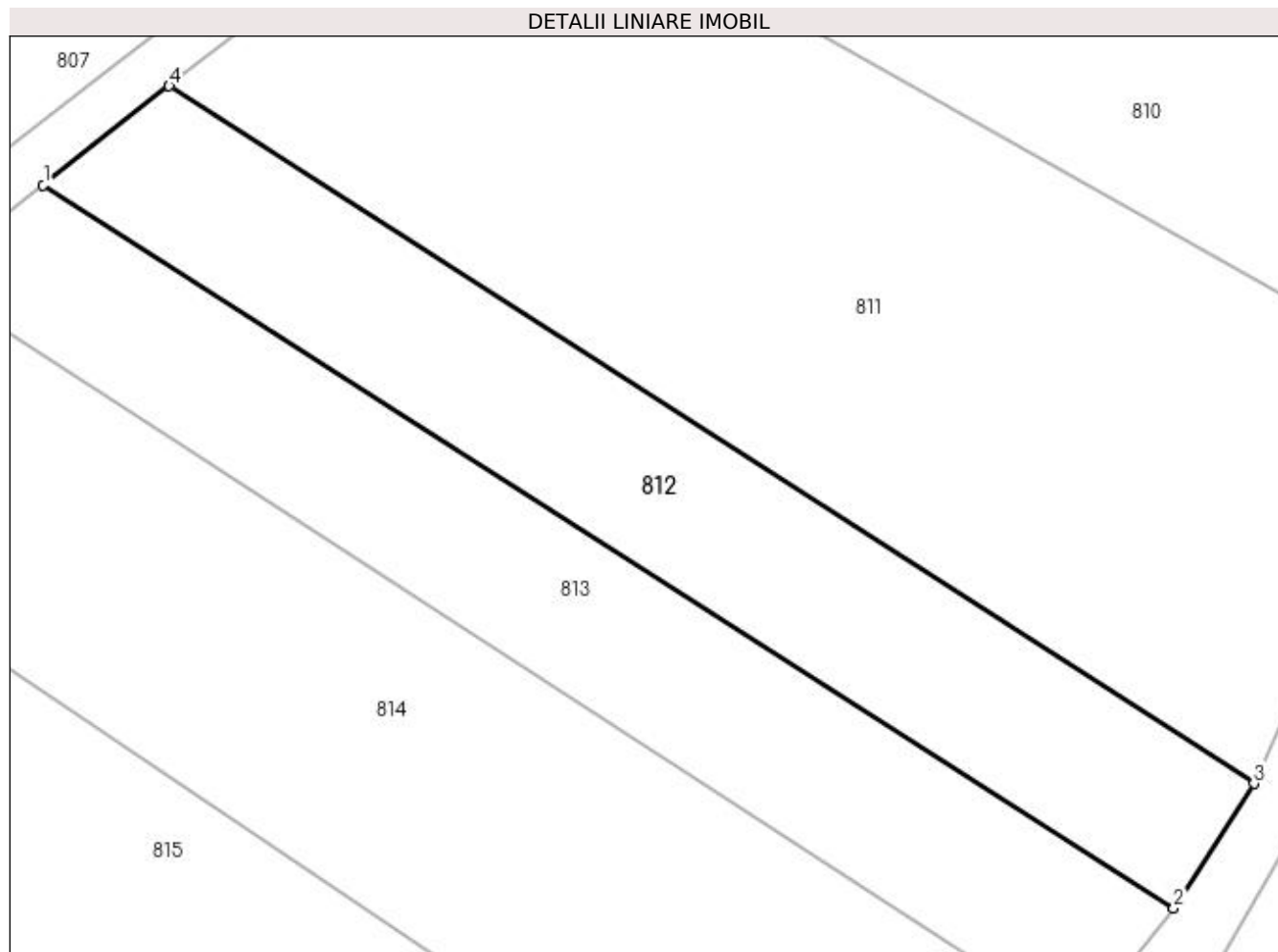
| Inscrieri privind dezmembramintele dreptului de proprietate, drepturi reale de garanție și sarcini | Referințe |
|--|-----------|
| NU SUNT  |           |

## Anexa Nr. 1 La Partea I

## Teren

| Nr cadastral | Suprafața (mp)*                | Observații / Referințe |
|--------------|--------------------------------|------------------------|
|              | Din acte: 700<br>Masurata: 551 |                        |

\* Suprafața este determinată în planul de proiecție Stereo 70.



## Date referitoare la teren

| Crt | Categorie folosință | Intra vilan | Suprafața (mp) | Tarla     | Parcelă | Nr. topo | Observații / Referințe |
|-----|---------------------|-------------|----------------|-----------|---------|----------|------------------------|
| 1   | arabil              | NU          | 551            | Lînga Rîu | 1       | -        |                        |

## Lungime Segmente

1) Valorile lungimilor segmentelor sunt obținute din proiecție în plan.

| Punct început | X / Y                      | Punct sfârșit | X / Y                      | Lungime segment (** (m) |
|---------------|----------------------------|---------------|----------------------------|-------------------------|
| 1             | 393.033,213<br>673.153,671 | 2             | 393.093,045<br>673.115,431 | 71.009                  |
| 2             | 393.093,045<br>673.115,431 | 3             | 393.097,286<br>673.122,014 | 7.83                    |
| 3             | 393.097,286<br>673.122,014 | 4             | 393.039,882<br>673.158,911 | 68.239                  |
| 4             | 393.039,882<br>673.158,911 | 1             | 393.033,213<br>673.153,671 | 8.481                   |

**\*\* Lungimile segmentelor sunt determinate în planul de proiecție Stereo 70 și sunt rotunjite la 1 milimetru.**

**\*\*\* Distanța dintre puncte este formată din segmente cumulate ce sunt mai mici decât valoarea 1 milimetru.**



**DATE DESPRE IMOBILUL NR. 813**

Oficiul de Cadastru și Publicitate Imobiliară MARAMURES  
 Biroul de Cadastru și Publicitate Imobiliară Targu Lapus

**A. Partea I. Descrierea imobilului**

TEREN Extravilan

Adresa: Jud. Maramures

| Nr. Crt | Nr cadastral Nr. topografic | Suprafața* (mp)                | Observații / Referințe                 |
|---------|-----------------------------|--------------------------------|--|
| A1      |                             | Din acte: 700<br>Masurata: 560 | Sector cadastral:5 Teren neimprejmuit; |

**B. Partea II. Proprietari și acte**

| Inscrieri privitoare la dreptul de proprietate și alte drepturi reale                    |  | Referințe |
|--|--|-----------|
| <b>1 / 03/05/2023</b>  |  |           |
| Act Administrativ nr. TP nr.1938/66, din 22/08/2007 emis de Comisia Județeană Maramureș; |  |           |
| B1   | Intabulare, drept de PROPRIETATE, dobândit prin Lege, cota actuala 1/1, cota initiala 1/1<br>1) <b>ȚÂNȚĂ GRIGORE</b> , Lipsa CNP | A1        |

**C. Partea III. SARCINI .**

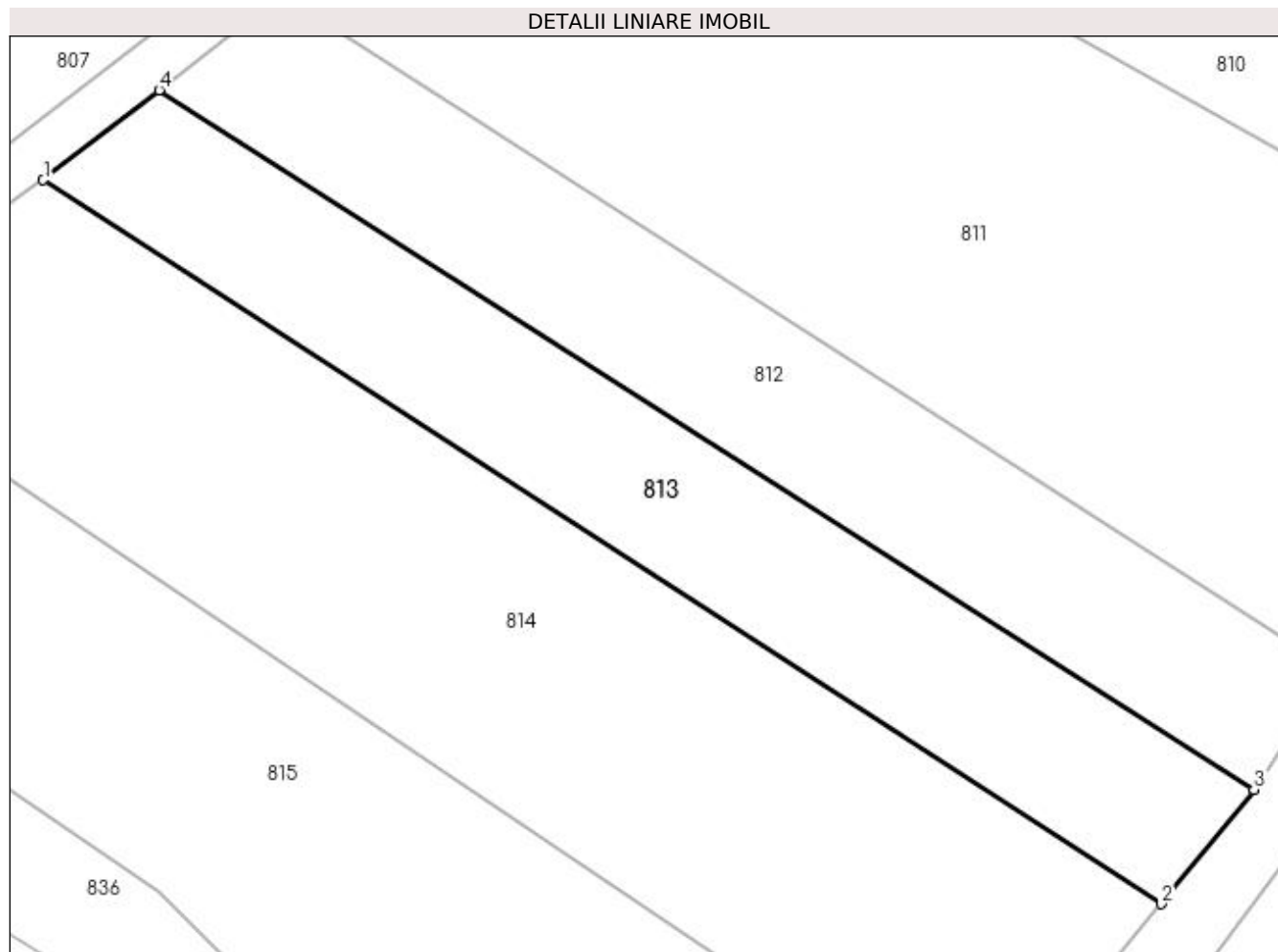
| Inscrieri privind dezmembramintele dreptului de proprietate, drepturi reale de garanție și sarcini | Referințe |
|--|-----------|
| NU SUNT  |           |

## Anexa Nr. 1 La Partea I

## Teren

|              |                                |                        |
|--------------|--------------------------------|------------------------|
| Nr cadastral | Suprafața (mp)*                | Observații / Referințe |
|              | Din acte: 700<br>Masurata: 560 |                        |

\* Suprafața este determinată în planul de proiecție Stereo 70.



## Date referitoare la teren

| Crt | Categorie folosință | Intravilan | Suprafața (mp) | Tarla    | Parcelă | Nr. topo | Observații / Referințe |
|-----|---------------------|------------|----------------|----------|---------|----------|------------------------|
| 1   | arabil              | NU         | 560            | Măcârlău | 1       | -        |                        |

## Lungime Segmente

1) Valorile lungimilor segmentelor sunt obținute din proiecție în plan.

| Punct început | X / Y                      | Punct sfârșit | X / Y                      | Lungime segment (** (m) |
|---------------|----------------------------|---------------|----------------------------|-------------------------|
| 1             | 393.026,866<br>673.148,744 | 2             | 393.087,967<br>673.109,181 | 72.792                  |
| 2             | 393.087,967<br>673.109,181 | 3             | 393.093,045<br>673.115,431 | 8.053                   |
| 3             | 393.093,045<br>673.115,431 | 4             | 393.033,213<br>673.153,671 | 71.009                  |
| 4             | 393.033,213<br>673.153,671 | 1             | 393.026,866<br>673.148,744 | 8.035                   |

**\*\* Lungimile segmentelor sunt determinate în planul de proiecție Stereo 70 și sunt rotunjite la 1 milimetru.**

**\*\*\* Distanța dintre puncte este formată din segmente cumulate ce sunt mai mici decât valoarea 1 milimetru.**





**DATE DESPRE IMOBILUL NR. 814**

Oficiul de Cadastru și Publicitate Imobiliară MARAMURES  
Biroul de Cadastru și Publicitate Imobiliară Targu Lapus

**A. Partea I. Descrierea imobilului**

TEREN Extravilan

Adresa: Jud. Maramures

| Nr. Crt | Nr cadastral Nr. topografic | Suprafața* (mp)                    | Observații / Referințe                 |
|---------|-----------------------------|------------------------------------|--|
| A1      |                             | Din acte: 1.400<br>Masurata: 1.137 | Sector cadastral:5 Teren neimprejmuit; |

**B. Partea II. Proprietari și acte**

| Inscrieri privitoare la dreptul de proprietate și alte drepturi reale                     |   | Referințe |
|---|---|-----------|
| <b>1 / 13/03/2023</b>   |   |           |
| Act Administrativ nr. TP nr. 1938/62, din 22/08/2007 emis de Comisia Județeană Maramureș; |   |           |
| B1  | Intabulare, drept de PROPRIETATE, dobândit prin Reconstituire, cota actuala 1/1, cota initiala 1/1<br>1) HOTEA GAVRIL, Lipsa CNP DEFUNCT:Da | A1        |

**C. Partea III. SARCINI .**

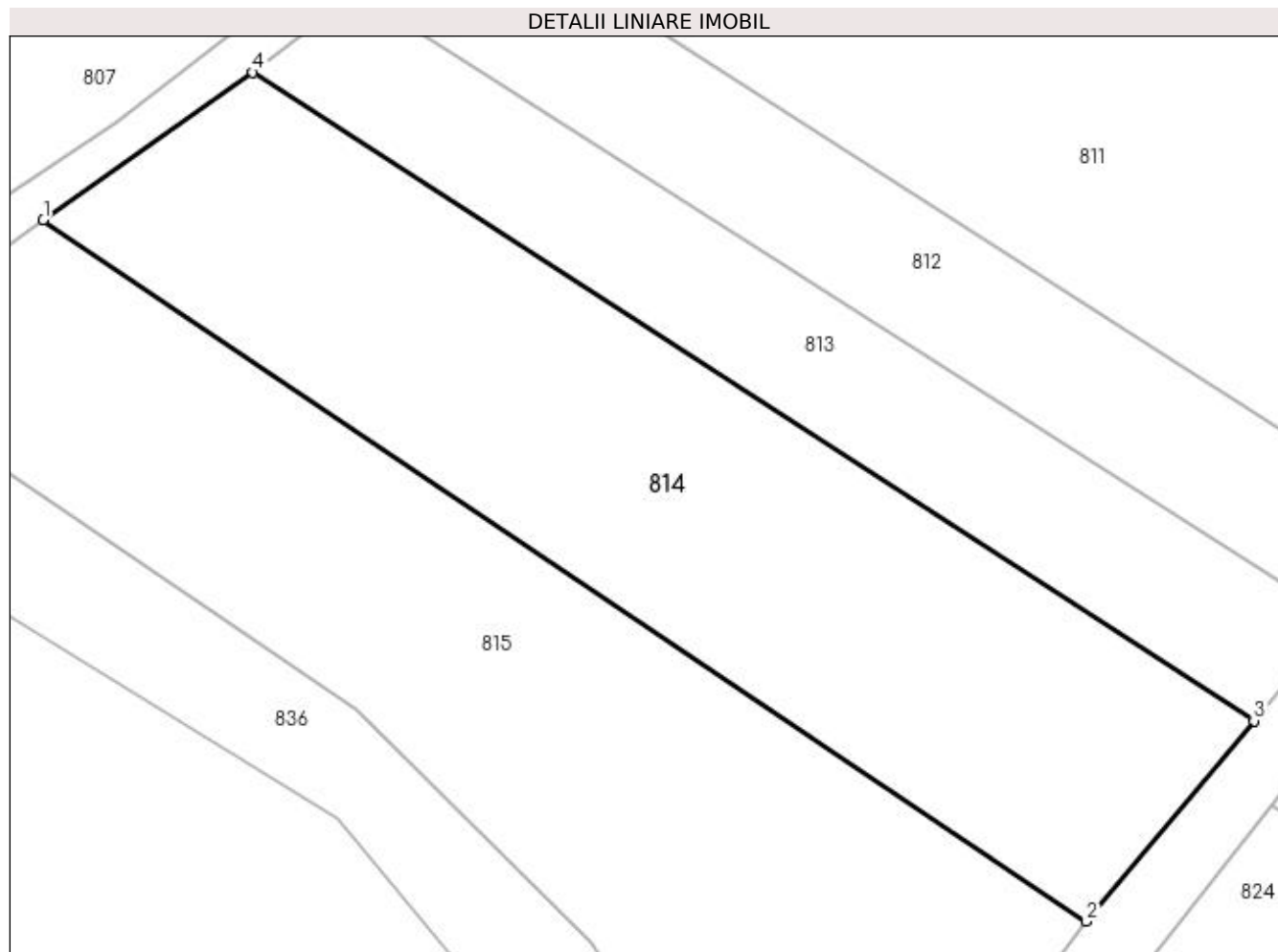
| Inscrieri privind dezmembramintele dreptului de proprietate, drepturi reale de garanție și sarcini | Referințe |
|--|-----------|
| NU SUNT  |           |

## Anexa Nr. 1 La Partea I

## Teren

|              |                                    |                        |
|--------------|------------------------------------|------------------------|
| Nr cadastral | Suprafața (mp)*                    | Observații / Referințe |
|              | Din acte: 1.400<br>Masurata: 1.137 |                        |

\* Suprafața este determinată în planul de proiecție Stereo 70.



## Date referitoare la teren

| Crt | Categorie folosință | Intra vilan | Suprafața (mp) | Tarla         | Parcelă | Nr. topo | Observații / Referințe |
|-----|---------------------|-------------|----------------|---------------|---------|----------|------------------------|
| 1   | arabil              | NU          | 1.137          | Balta Podului | 1       | -        |                        |

## Lungime Segmente

1) Valorile lungimilor segmentelor sunt obținute din proiecție în plan.

| Punct început | X / Y                      | Punct sfârșit | X / Y                      | Lungime segment (** (m) |
|---------------|----------------------------|---------------|----------------------------|-------------------------|
| 1             | 393.014,07<br>673.139,738  | 2             | 393.077,728<br>673.096,935 | 76.71                   |
| 2             | 393.077,728<br>673.096,935 | 3             | 393.087,967<br>673.109,181 | 15.962                  |
| 3             | 393.087,967<br>673.109,181 | 4             | 393.026,866<br>673.148,744 | 72.792                  |
| 4             | 393.026,866<br>673.148,744 | 1             | 393.014,07<br>673.139,738  | 15.648                  |

**\*\* Lungimile segmentelor sunt determinate în planul de proiecție Stereo 70 și sunt rotunjite la 1 milimetru.**

**\*\*\* Distanța dintre puncte este formată din segmente cumulate ce sunt mai mici decât valoarea 1 milimetru.**



**DATE DESPRE IMOBILUL NR. 815**

Oficiul de Cadastru și Publicitate Imobiliară MARAMURES  
Biroul de Cadastru și Publicitate Imobiliară Targu Lapus

**A. Partea I. Descrierea imobilului**

TEREN Extravilan

Adresa: Jud. Maramures

| Nr. Crt | Nr cadastral Nr. topografic | Suprafața* (mp)                    | Observații / Referințe                 |
|---------|-----------------------------|------------------------------------|--|
| A1      |                             | Din acte: 1.600<br>Masurata: 1.353 | Sector cadastral:5 Teren neimprejmuit; |

**B. Partea II. Proprietari și acte**

| Inscrieri privitoare la dreptul de proprietate și alte drepturi reale                      |  | Referințe |
|--|--|-----------|
| <b>1 / 03/05/2023</b>  |  |           |
| Act Administrativ nr. TP nr. 45589/59, din 25/11/2003 emis de Comisia Județeană Maramureș; |  |           |
| B1   | Intabulare, drept de PROPRIETATE, dobândit prin Reconstituire, cota actuala 1/1, cota initiala 1/1<br>1) <b>MARCHIS PAVEL</b> , Lipsa CNP DEFUNCT:Da | A1        |

**C. Partea III. SARCINI .**

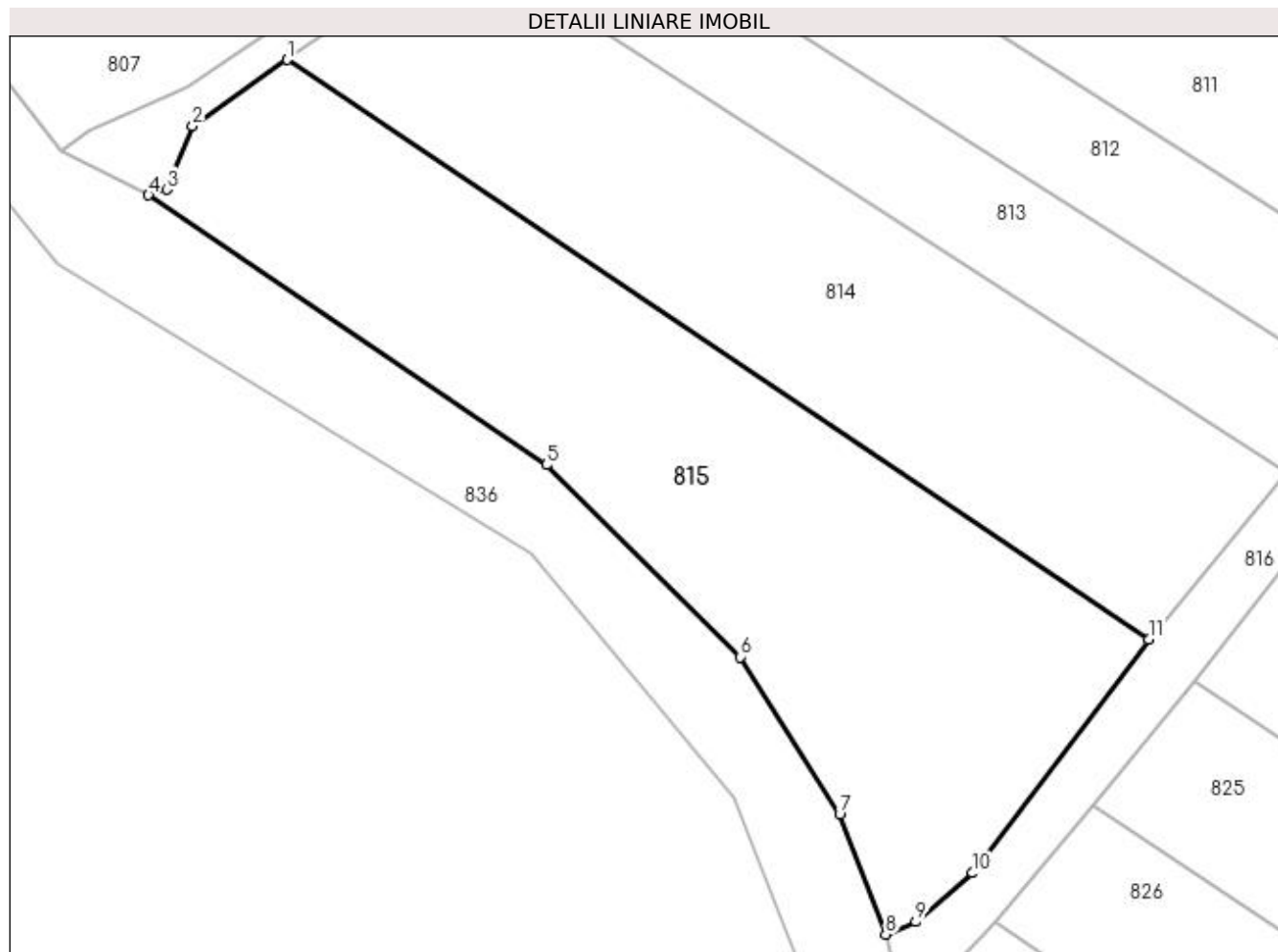
| Inscrieri privind dezmembramintele dreptului de proprietate, drepturi reale de garanție și sarcini | Referințe |
|--|-----------|
| NU SUNT  |           |

## Anexa Nr. 1 La Partea I

## Teren

|              |                                    |                        |
|--------------|------------------------------------|------------------------|
| Nr cadastral | Suprafața (mp)*                    | Observații / Referințe |
|              | Din acte: 1.600<br>Masurata: 1.353 |                        |

\* Suprafața este determinată în planul de proiecție Stereo 70.



## Date referitoare la teren

| Crt | Categorie folosință | Intra vilan | Suprafața (mp) | Tarla  | Parcelă | Nr. topo | Observații / Referințe |
|-----|---------------------|-------------|----------------|--------|---------|----------|------------------------|
| 1   | arabil              | NU          | 1.353          | La Vad | 1       | -        |                        |

## Lungime Segmente

1) Valorile lungimilor segmentelor sunt obținute din proiecție în plan.

| Punct început | X / Y                      | Punct sfârșit | X / Y                      | Lungime segment (** (m) |
|---------------|----------------------------|---------------|----------------------------|-------------------------|
| 1             | 393.014,07<br>673.139,738  | 2             | 393.007,098<br>673.134,831 | 8.525                   |
| 2             | 393.007,098<br>673.134,831 | 3             | 393.005,165<br>673.130,166 | 5.05                    |
| 3             | 393.005,165<br>673.130,166 | 4             | 393.003,827<br>673.129,748 | 1.402                   |
| 4             | 393.003,827<br>673.129,748 | 5             | 393.033,221<br>673.109,821 | 35.512                  |
| 5             | 393.033,221<br>673.109,821 | 6             | 393.047,57<br>673.095,631  | 20.181                  |

| Punct început | X / Y                      | Punct sfârșit | X / Y                      | Lungime segment (** (m) |
|---------------|----------------------------|---------------|----------------------------|-------------------------|
| 6             | 393.047,57<br>673.095,631  | 7             | 393.054,891<br>673.083,978 | 13.762                  |
| 7             | 393.054,891<br>673.083,978 | 8             | 393.058,297<br>673.075,139 | 9.473                   |
| 8             | 393.058,297<br>673.075,139 | 9             | 393.060,509<br>673.076,066 | 2.398                   |
| 9             | 393.060,509<br>673.076,066 | 10            | 393.064,71<br>673.079,669  | 5.534                   |
| 10            | 393.064,71<br>673.079,669  | 11            | 393.077,728<br>673.096,935 | 21.624                  |
| 11            | 393.077,728<br>673.096,935 | 1             | 393.014,07<br>673.139,738  | 76.71                   |

\*\* Lungimile segmentelor sunt determinate în planul de proiecție Stereo 70 și sunt rotunjite la 1 milimetru.

\*\*\* Distanța dintre puncte este formată din segmente cumulate ce sunt mai mici decât valoarea 1 milimetru.





**DATE DESPRE IMOBILUL NR. 816**

Oficiul de Cadastru și Publicitate Imobiliară MARAMURES  
Biroul de Cadastru și Publicitate Imobiliară Targu Lapus

**A. Partea I. Descrierea imobilului**

TEREN Extravilan

Adresa: Jud. Maramures

| Nr. Crt | Nr cadastral Nr. topografic | Suprafața* (mp) | Observații / Referințe                 |
|---------|-----------------------------|-----------------|--|
| A1      |                             | 2.100           | Sector cadastral:5 Teren neimprejmuit; |

**B. Partea II. Proprietari și acte**

| Inscrieri privitoare la dreptul de proprietate și alte drepturi reale  |  | Referințe |
|--|--|-----------|
| <b>1 / 28/03/2023</b>  |  |           |
| Act Normativ nr. Legea 7, din 13/03/1996 emis de Parlamentul Romaniei; |  |           |
| B1   | Inscrierea provizorie, drept de PROPRIETATE, dobandit prin Lege, cota actuala 1/1, cota initiala 1/1<br>1) <b>COMUNA COAS</b> , CIF:16384641, Proprietar neidentificat | A1        |

**C. Partea III. SARCINI .**

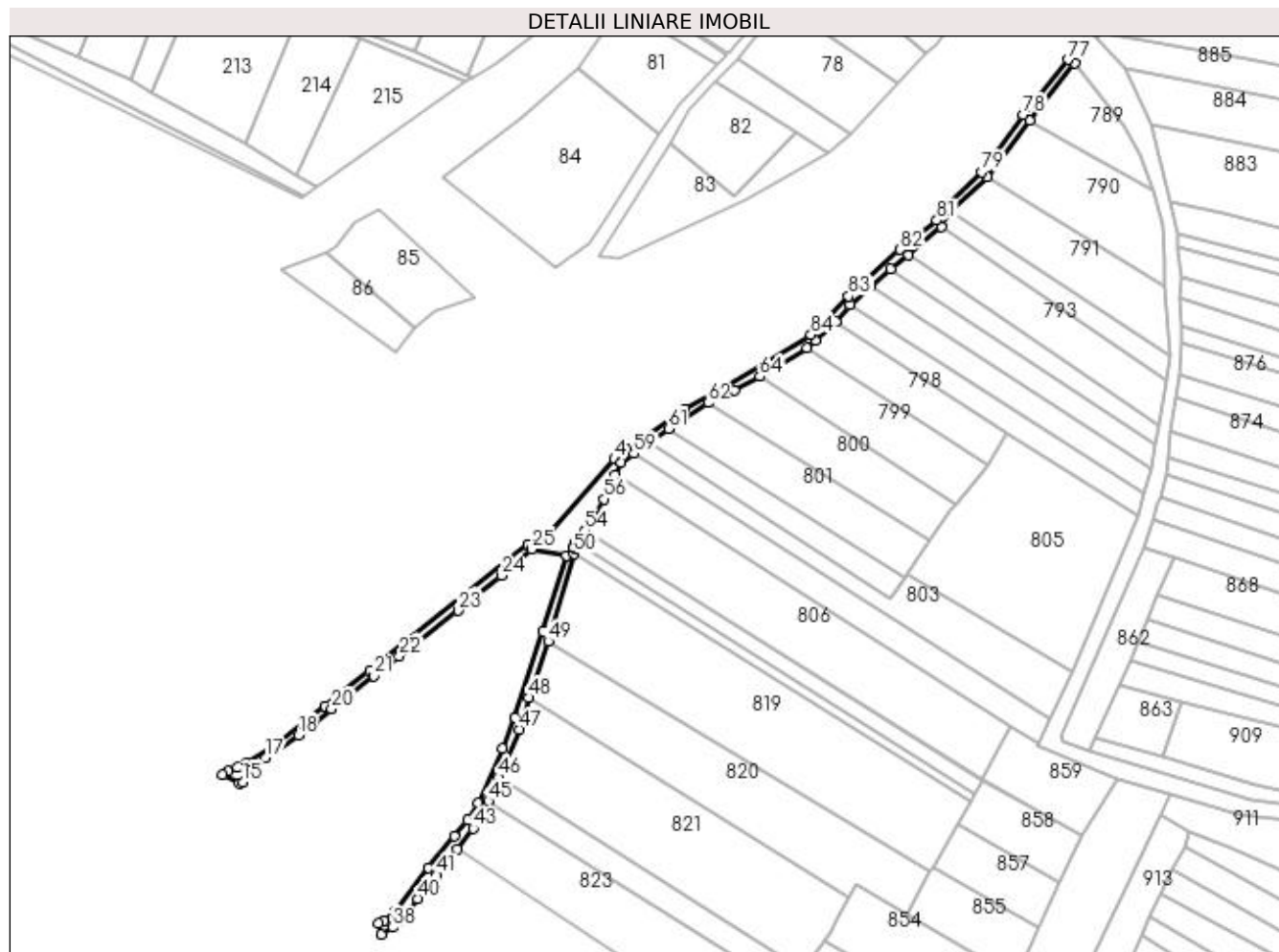
| Inscrieri privind dezmembramintele dreptului de proprietate, drepturi reale de garanție și sarcini | Referințe |
|--|-----------|
| NU SUNT  |           |

## Anexa Nr. 1 La Partea I

## Teren

| Nr cadastral | Suprafața (mp)* | Observații / Referințe |
|--------------|-----------------|------------------------|
|              | 2.100           |                        |

\* Suprafața este determinată în planul de proiecție Stereo 70.



## Date referitoare la teren

| Crt | Categorie folosință | Intravilan | Suprafața (mp) | Tarla | Parcelă | Nr. topo | Observații / Referințe |
|-----|---------------------|------------|----------------|-------|---------|----------|------------------------|
| 1   | drum                | NU         | 2.100          | -     | 1       | -        |                        |

## Lungime Segmente

1) Valorile lungimilor segmentelor sunt obținute din proiecție în plan.

| Punct început | X / Y                      | Punct sfârșit | X / Y                      | Lungime segment | Punct început | X / Y                      | Punct sfârșit | X / Y                      | Lungime segment | Punct început | X / Y                      | Punct sfârșit | X / Y                      | Lungime segment |
|---------------|----------------------------|---------------|----------------------------|-----------------|---------------|----------------------------|---------------|----------------------------|-----------------|---------------|----------------------------|---------------|----------------------------|-----------------|
| 1             | 393.194,654<br>673.285,15  | 2             | 393.178,144<br>673.276,14  | 18.809          | 2             | 393.178,144<br>673.276,14  | 3             | 393.155,418<br>673.260,369 | 27.662          | 3             | 393.155,418<br>673.260,369 | 4             | 393.150,644<br>673.256,69  | 6.027           |
| 4             | 393.150,644<br>673.256,69  | 5             | 393.124,663<br>673.227,226 | 39.283          | 5             | 393.124,663<br>673.227,226 | 6             | 393.116,871<br>673.223,111 | 8.812           | 6             | 393.116,871<br>673.223,111 | 7             | 393.054,841<br>673.173,828 | 79.225          |
| 7             | 393.054,841<br>673.173,828 | 8             | 393.037,154<br>673.160,172 | 22.345          | 8             | 393.037,154<br>673.160,172 | 9             | 393.018,453<br>673.145,729 | 23.629          | 9             | 393.018,453<br>673.145,729 | 10            | 393.006,629<br>673.137,777 | 14.249          |
| 10            | 393.006,629<br>673.137,777 | 11            | 393.002,993<br>673.136,055 | 4.023           | 11            | 393.002,993<br>673.136,055 | 12            | 392.999,421<br>673.134,561 | 3.872           | 12            | 392.999,421<br>673.134,561 | 13            | 392.997,338<br>673.133,0   | 2.603           |
| 13            | 392.997,338<br>673.133,0   | 14            | 393.003,827<br>673.129,748 | 7.258           | 14            | 393.003,827<br>673.129,748 | 15            | 393.005,165<br>673.130,166 | 1.402           | 15            | 393.005,165<br>673.130,166 | 16            | 393.007,098<br>673.134,831 | 5.05            |
| 16            | 393.007,098<br>673.134,831 | 17            | 393.014,07<br>673.139,738  | 8.525           | 17            | 393.014,07<br>673.139,738  | 18            | 393.026,866<br>673.148,744 | 15.648          | 18            | 393.026,866<br>673.148,744 | 19            | 393.033,213<br>673.153,671 | 8.035           |

| Punct început | X / Y                      | Punct sfârșit | X / Y                      | Lungime segment | Punct început | X / Y                      | Punct sfârșit | X / Y                      | Lungime segment | Punct început | X / Y                      | Punct sfârșit | X / Y                      | Lungime segment |
|---------------|----------------------------|---------------|----------------------------|-----------------|---------------|----------------------------|---------------|----------------------------|-----------------|---------------|----------------------------|---------------|----------------------------|-----------------|
| 19            | 393.033,213<br>673.153,671 | 20            | 393.039,882<br>673.158,911 | 8.481           | 20            | 393.039,882<br>673.158,911 | 21            | 393.056,361<br>673.171,86  | 20.958          | 21            | 393.056,361<br>673.171,86  | 22            | 393.066,432<br>673.179,623 | 12.716          |
| 22            | 393.066,432<br>673.179,623 | 23            | 393.089,54<br>673.197,405  | 29.157          | 23            | 393.089,54<br>673.197,405  | 24            | 393.106,353<br>673.211,218 | 21.759          | 24            | 393.106,353<br>673.211,218 | 25            | 393.118,226<br>673.221,444 | 15.67           |
| 25            | 393.118,226<br>673.221,444 | 26            | 393.131,898<br>673.219,011 | 13.886          | 26            | 393.131,898<br>673.219,011 | 27            | 393.122,47<br>673.189,454  | 31.024          | 27            | 393.122,47<br>673.189,454  | 28            | 393.111,688<br>673.155,575 | 35.553          |
| 28            | 393.111,688<br>673.155,575 | 29            | 393.106,751<br>673.143,39  | 13.148          | 29            | 393.106,751<br>673.143,39  | 30            | 393.097,286<br>673.122,014 | 23.378          | 30            | 393.097,286<br>673.122,014 | 31            | 393.093,045<br>673.115,431 | 7.83            |
| 31            | 393.093,045<br>673.115,431 | 32            | 393.087,967<br>673.109,181 | 8.053           | 32            | 393.087,967<br>673.109,181 | 33            | 393.077,728<br>673.096,935 | 15.962          | 33            | 393.077,728<br>673.096,935 | 34            | 393.064,71<br>673.079,669  | 21.624          |
| 34            | 393.064,71<br>673.079,669  | 35            | 393.060,509<br>673.076,066 | 5.534           | 35            | 393.060,509<br>673.076,066 | 36            | 393.058,297<br>673.075,139 | 2.398           | 36            | 393.058,297<br>673.075,139 | 37            | 393.059,33<br>673.070,766  | 4.494           |
| 37            | 393.059,33<br>673.070,766  | 38            | 393.063,854<br>673.073,455 | 5.263           | 38            | 393.063,854<br>673.073,455 | 39            | 393.066,346<br>673.076,036 | 3.588           | 39            | 393.066,346<br>673.076,036 | 40            | 393.073,565<br>673.084,645 | 11.234          |
| 40            | 393.073,565<br>673.084,645 | 41            | 393.081,071<br>673.093,857 | 11.883          | 41            | 393.081,071<br>673.093,857 | 42            | 393.089,076<br>673.103,988 | 12.911          | 42            | 393.089,076<br>673.103,988 | 43            | 393.095,257<br>673.112,161 | 10.247          |
| 43            | 393.095,257<br>673.112,161 | 44            | 393.099,747<br>673.120,007 | 9.04            | 44            | 393.099,747<br>673.120,007 | 45            | 393.101,297<br>673.122,867 | 3.253           | 45            | 393.101,297<br>673.122,867 | 46            | 393.105,427<br>673.132,161 | 10.17           |
| 46            | 393.105,427<br>673.132,161 | 47            | 393.113,528<br>673.150,858 | 20.377          | 47            | 393.113,528<br>673.150,858 | 48            | 393.117,097<br>673.163,306 | 12.948          | 48            | 393.117,097<br>673.163,306 | 49            | 393.124,696<br>673.185,366 | 23.333          |
| 49            | 393.124,696<br>673.185,366 | 50            | 393.134,924<br>673.219,701 | 35.826          | 50            | 393.134,924<br>673.219,701 | 51            | 393.135,5<br>673.221,632   | 2.015           | 51            | 393.135,5<br>673.221,632   | 52            | 393.134,319<br>673.222,368 | 1.391           |
| 52            | 393.134,319<br>673.222,368 | 53            | 393.135,492<br>673.224,001 | 2.011           | 53            | 393.135,492<br>673.224,001 | 54            | 393.139,008<br>673.228,894 | 6.025           | 54            | 393.139,008<br>673.228,894 | 55            | 393.141,841<br>673.232,837 | 4.855           |
| 55            | 393.141,841<br>673.232,837 | 56            | 393.146,47<br>673.241,013  | 9.395           | 56            | 393.146,47<br>673.241,013  | 57            | 393.150,912<br>673.250,351 | 10.341          | 57            | 393.150,912<br>673.250,351 | 58            | 393.153,295<br>673.255,323 | 5.513           |
| 58            | 393.153,295<br>673.255,323 | 59            | 393.158,243<br>673.258,906 | 6.109           | 59            | 393.158,243<br>673.258,906 | 60            | 393.164,127<br>673.263,167 | 7.264           | 60            | 393.164,127<br>673.263,167 | 61            | 393.171,728<br>673.268,67  | 9.384           |
| 61            | 393.171,728<br>673.268,67  | 62            | 393.187,147<br>673.278,738 | 18.415          | 62            | 393.187,147<br>673.278,738 | 63            | 393.197,558<br>673.283,534 | 11.463          | 63            | 393.197,558<br>673.283,534 | 64            | 393.207,516<br>673.289,039 | 11.378          |
| 64            | 393.207,516<br>673.289,039 | 65            | 393.226,029<br>673.300,043 | 21.536          | 65            | 393.226,029<br>673.300,043 | 66            | 393.229,303<br>673.303,132 | 4.501           | 66            | 393.229,303<br>673.303,132 | 67            | 393.237,251<br>673.310,632 | 10.928          |
| 67            | 393.237,251<br>673.310,632 | 68            | 393.242,691<br>673.317,054 | 8.417           | 68            | 393.242,691<br>673.317,054 | 69            | 393.251,034<br>673.324,549 | 11.215          | 69            | 393.251,034<br>673.324,549 | 70            | 393.258,72<br>673.331,111  | 10.107          |
| 70            | 393.258,72<br>673.331,111  | 71            | 393.265,609<br>673.336,515 | 8.755           | 71            | 393.265,609<br>673.336,515 | 72            | 393.278,682<br>673.347,452 | 17.044          | 72            | 393.278,682<br>673.347,452 | 73            | 393.281,855<br>673.353,468 | 6.802           |
| 73            | 393.281,855<br>673.353,468 | 74            | 393.296,578<br>673.367,032 | 20.019          | 74            | 393.296,578<br>673.367,032 | 75            | 393.313,227<br>673.389,257 | 27.77           | 75            | 393.313,227<br>673.389,257 | 76            | 393.330,617<br>673.411,626 | 28.334          |
| 76            | 393.330,617<br>673.411,626 | 77            | 393.328,186<br>673.412,974 | 2.78            | 77            | 393.328,186<br>673.412,974 | 78            | 393.310,652<br>673.391,371 | 27.823          | 78            | 393.310,652<br>673.391,371 | 79            | 393.294,199<br>673.369,024 | 27.75           |
| 79            | 393.294,199<br>673.369,024 | 80            | 393.279,067<br>673.354,75  | 20.803          | 80            | 393.279,067<br>673.354,75  | 81            | 393.276,725<br>673.350,141 | 5.17            | 81            | 393.276,725<br>673.350,141 | 82            | 393.262,393<br>673.338,653 | 18.368          |
| 82            | 393.262,393<br>673.338,653 | 83            | 393.242,236<br>673.320,401 | 27.193          | 83            | 393.242,236<br>673.320,401 | 84            | 393.227,505<br>673.305,293 | 21.101          | 84            | 393.227,505<br>673.305,293 | 1             | 393.194,654<br>673.285,15  | 38.535          |

\*\* Lungimile segmentelor sunt determinate în planul de proiecție Stereo 70 și sunt rotunjite la 1 milimetru.

\*\*\* Distanța dintre puncte este formată din segmente cumulate ce sunt mai mici decât valoarea 1 milimetru.



**DATE DESPRE IMOBILUL NR. 817**

Oficiul de Cadastru și Publicitate Imobiliară MARAMURES  
Biroul de Cadastru și Publicitate Imobiliară Targu Lapus

**A. Partea I. Descrierea imobilului**

TEREN Necunoscut

Nr. CF vechi:1891 Coaş  
Nr. topografic:2382

Adresa: Loc. Coas, Jud. Maramures

| Nr. Crt | Nr cadastral Nr. topografic | Suprafața* (mp) | Observații / Referințe                                   |
|---------|-----------------------------|-----------------|--|
| A1      |                             | 1.100           | Sector cadastral:5 Teren neimprejmuit;<br>parte din 2382 |

**B. Partea II. Proprietari și acte**

| Inscrieri privitoare la dreptul de proprietate și alte drepturi reale                     |  | Referințe |
|---|--|-----------|
| <b>1 / 10/03/2023</b>   |  |           |
| Act Administrativ nr. TP nr. 6054/87, din 13/11/2003 emis de Comisia Județeană Maramureș; |  |           |
| B1  | Intabulare, drept de PROPRIETATE, dobândit prin Reconstituire, cota actuala 1/1<br>1) FILIP ROZALIA DEFUNCT:Da<br>2) RAD MARIA DEFUNCT:Da<br>3) FARCAȘ ANA , Lipsă CNP | A1        |

**C. Partea III. SARCINI .**

| Inscrieri privind dezmembramintele dreptului de proprietate, drepturi reale de garanție și sarcini | Referințe |
|--|-----------|
| NU SUNT  |           |

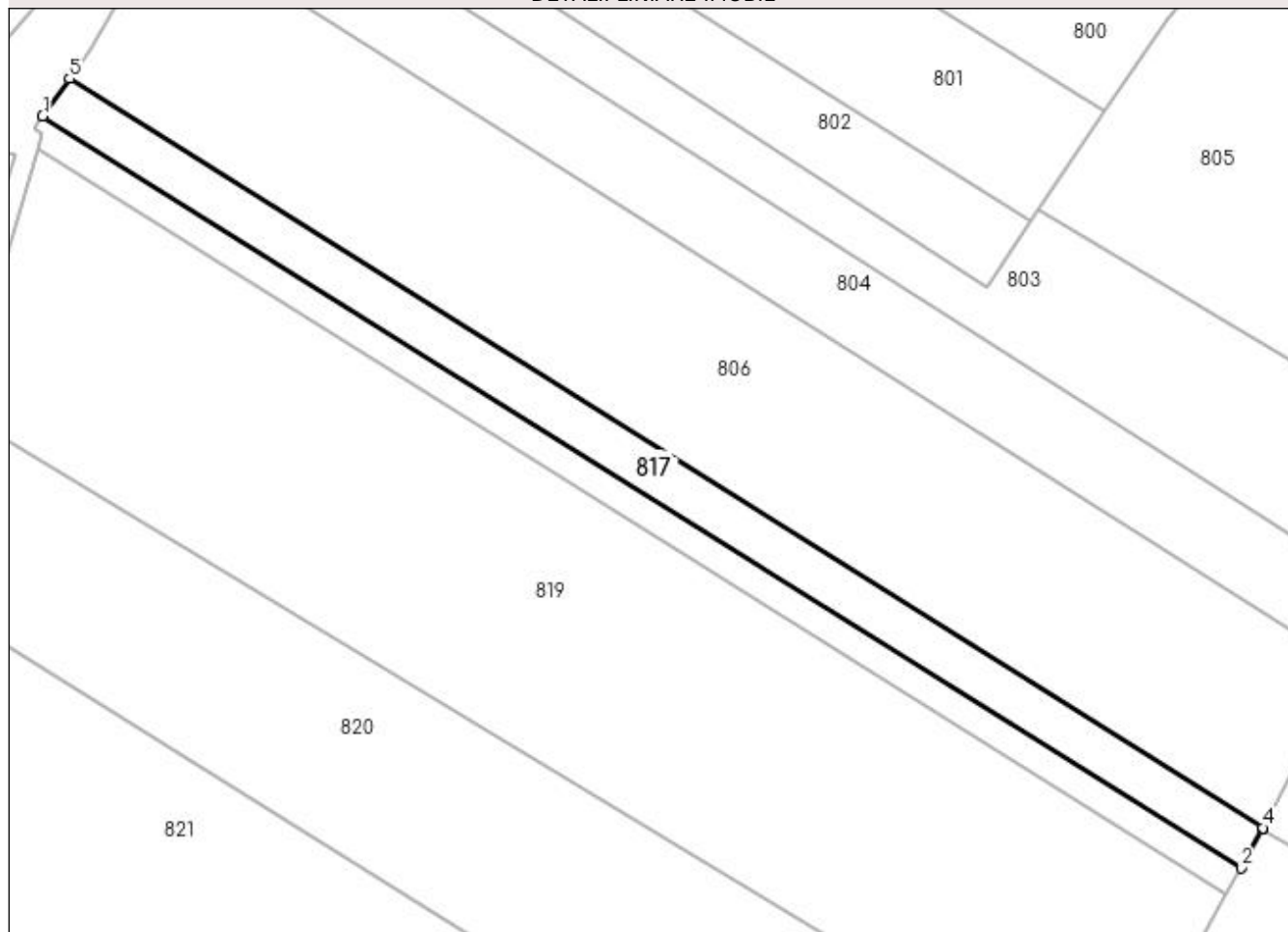
## Anexa Nr. 1 La Partea I

## Teren

|              |                 |                        |
|--------------|-----------------|------------------------|
| Nr cadastral | Suprafața (mp)* | Observații / Referințe |
|              | 1.100           | parte din 2382         |

\* Suprafața este determinată în planul de proiecție Stereo 70.

## DETALII LINIARE IMOBIL



## Date referitoare la teren

| Crt | Categorie folosință | Intra vilan | Suprafața (mp) | Tarla       | Parcelă | Nr. topo | Observații / Referințe |
|-----|---------------------|-------------|----------------|-------------|---------|----------|------------------------|
| 1   | arabil              | NU          | 982            | Uni Podului | 1       | -        |                        |
| 2   | arabil              | DA          | 118            | Uni Podului | 2       | -        |                        |

## Lungime Segmente

1) Valorile lungimilor segmentelor sunt obținute din proiecție în plan.

| Punct început | X / Y                      | Punct sfârșit | X / Y                      | Lungime segment (** (m) |
|---------------|----------------------------|---------------|----------------------------|-------------------------|
| 1             | 393.135,492<br>673.224,001 | 2             | 393.291,841<br>673.125,991 | 184.529                 |
| 2             | 393.291,841<br>673.125,991 | 3             | 393.294,576<br>673.130,987 | 5.696                   |
| 3             | 393.294,576<br>673.130,987 | 4             | 393.294,694<br>673.131,203 | 0.246                   |
| 4             | 393.294,694<br>673.131,203 | 5             | 393.139,008<br>673.228,894 | 183.798                 |

| Punct început | X / Y                      | Punct sfârșit | X / Y                      | Lungime segment (** (m) |
|---------------|----------------------------|---------------|----------------------------|-------------------------|
| 5             | 393.139,008<br>673.228,894 | 1             | 393.135,492<br>673.224,001 | 6.025                   |

\*\* Lungimile segmentelor sunt determinate în planul de proiecție Stereo 70 și sunt rotunjite la 1 milimetru.

\*\*\* Distanța dintre puncte este formată din segmente cumulate ce sunt mai mici decât valoarea 1 milimetru.





**DATE DESPRE IMOBILUL NR. 818**

Oficiul de Cadastru și Publicitate Imobiliară MARAMURES  
Biroul de Cadastru și Publicitate Imobiliară Targu Lapus

**A. Partea I. Descrierea imobilului**

TEREN Necunoscut

Nr. CF vechi:1891 Coaş  
Nr. topografic:2382

Adresa: Loc. Coas, Jud. Maramures

| Nr. Crt | Nr cadastral Nr. topografic | Suprafața* (mp) | Observații / Referințe                                   |
|---------|-----------------------------|-----------------|--|
| A1      |                             | 732             | Sector cadastral:5 Teren neimprejmuit;<br>parte din 2382 |

**B. Partea II. Proprietari și acte**

| Inscrieri privitoare la dreptul de proprietate și alte drepturi reale                     |  | Referințe |
|---|--|-----------|
| <b>1 / 10/03/2023</b>   |  |           |
| Act Administrativ nr. TP nr. 1936/26, din 13/01/2006 emis de Comisia Județeană Maramureș; |  |           |
| B1  | Intabulare, drept de PROPRIETATE, dobândit prin Reconstituire, cota actuala 1/1<br>1) FILIP ROZALIA DEFUNCT:Da<br>2) RAD MARIA DEFUNCT:Da<br>3) FARCAȘ ANA , Lipsă CNP | A1        |

**C. Partea III. SARCINI .**

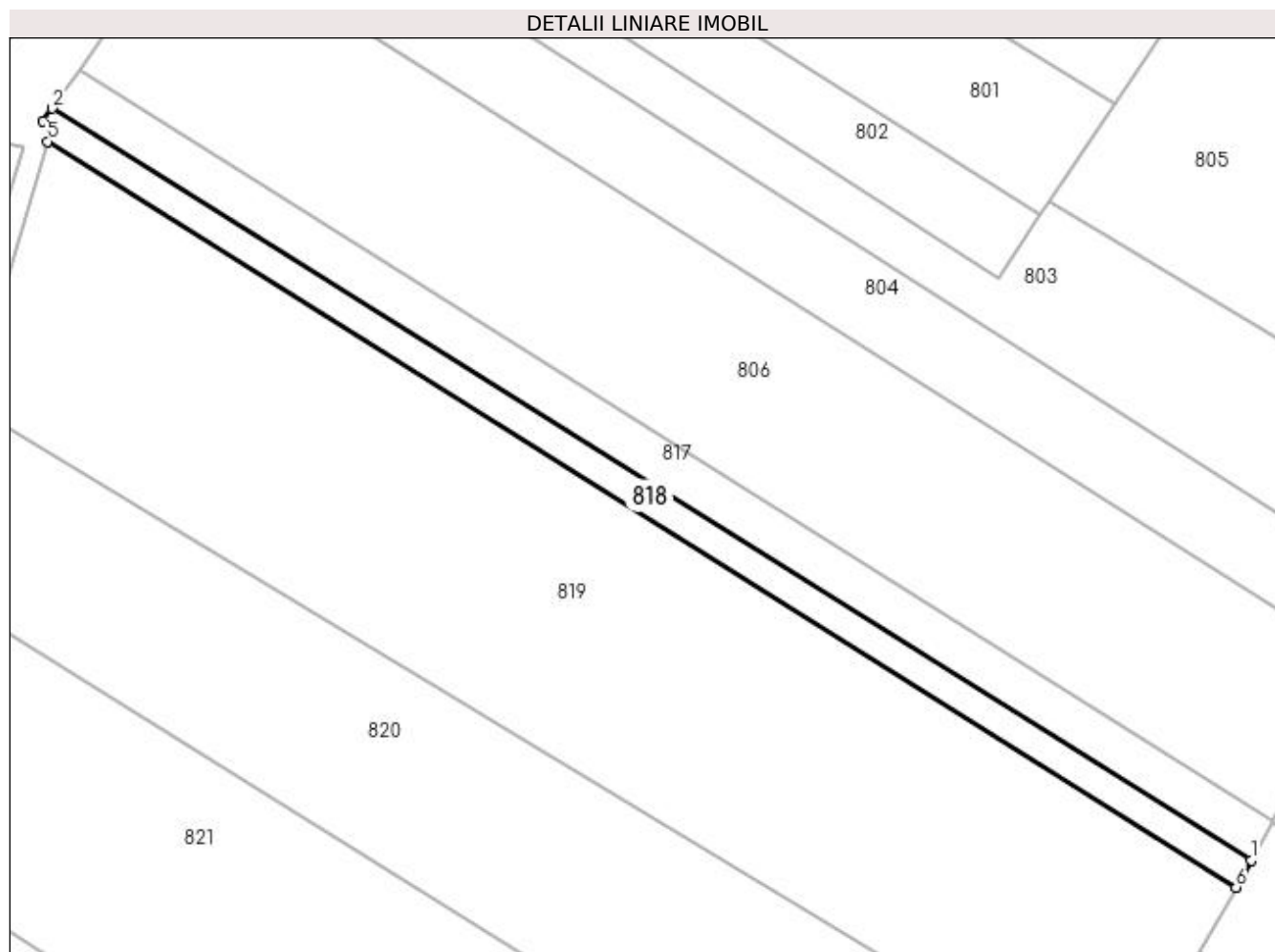
| Inscrieri privind dezmembramintele dreptului de proprietate, drepturi reale de garanție și sarcini | Referințe |
|--|-----------|
| NU SUNT  |           |

## Anexa Nr. 1 La Partea I

## Teren

|              |                 |                        |
|--------------|-----------------|------------------------|
| Nr cadastral | Suprafața (mp)* | Observații / Referințe |
|              | 732             | parte din 2382         |

\* Suprafața este determinată în planul de proiecție Stereo 70.



## Date referitoare la teren

| Crt | Categorie folosință | Intravilan | Suprafața (mp) | Tarla       | Parcelă | Nr. topo | Observații / Referințe |
|-----|---------------------|------------|----------------|-------------|---------|----------|------------------------|
| 1   | arabil              | NU         | 649            | Une Podului | 1       | -        |                        |
| 2   | arabil              | DA         | 83             | Une Podului | 2       | -        |                        |

## Lungime Segmente

1) Valorile lungimilor segmentelor sunt obținute din proiecție în plan.

| Punct început | X / Y                      | Punct sfârșit | X / Y                      | Lungime segment (** (m) |
|---------------|----------------------------|---------------|----------------------------|-------------------------|
| 1             | 393.291,841<br>673.125,991 | 2             | 393.135,492<br>673.224,001 | 184.529                 |
| 2             | 393.135,492<br>673.224,001 | 3             | 393.134,319<br>673.222,368 | 2.011                   |
| 3             | 393.134,319<br>673.222,368 | 4             | 393.135,5<br>673.221,632   | 1.392                   |
| 4             | 393.135,5<br>673.221,632   | 5             | 393.134,924<br>673.219,701 | 2.015                   |

| Punct început | X / Y                      | Punct sfârșit | X / Y                      | Lungime segment (** (m) |
|---------------|----------------------------|---------------|----------------------------|-------------------------|
| 5             | 393.134,924<br>673.219,701 | 6             | 393.289,891<br>673.122,475 | 182.942                 |
| 6             | 393.289,891<br>673.122,475 | 1             | 393.291,841<br>673.125,991 | 4.021                   |

\*\* Lungimile segmentelor sunt determinate în planul de proiecție Stereo 70 și sunt rotunjite la 1 milimetru.

\*\*\* Distanța dintre puncte este formată din segmente cumulate ce sunt mai mici decât valoarea 1 milimetru.



**DATE DESPRE IMOBILUL NR. 819**

Oficiul de Cadastru și Publicitate Imobiliară MARAMURES  
Biroul de Cadastru și Publicitate Imobiliară Targu Lapus

**A. Partea I. Descrierea imobilului**

TEREN Necunoscut

Nr. CF vechi:1891 Coaş  
Nr. topografic:2382

Adresa: Loc. Coas, Jud. Maramures

| Nr. Crt | Nr cadastral Nr. topografic | Suprafața* (mp) | Observații / Referințe                                   |
|---------|-----------------------------|-----------------|--|
| A1      |                             | 5.898           | Sector cadastral:5 Teren neimprejmuit;<br>parte din 2382 |

**B. Partea II. Proprietari și acte**

| Inscrieri privitoare la dreptul de proprietate și alte drepturi reale  |  | Referințe |
|--|--|-----------|
| <b>1 / 03/05/2023</b>  |  |           |
| Act Administrativ nr. Proces Verbal de punere în posesie nr. 25, din 02/05/2023 emis de Primăria Comunei Coaş (Hotărârea nr. 958, Anexa A2/119 emise de Comisia Județeană Maramureș ); |  |           |
| B1   | Inscrierea provizorie, drept de PROPRIETATE, dobandit prin Reconstituire, cota actuala 1/1<br>1) TINTIE VASILIE DEFUNCT:Da | A1        |
| <b>2 / 03/05/2023</b>  |  |           |
| Act Administrativ nr. Adeverința de posesie nr. 1939, din 25/04/2023 emis de Primăria Comunei Coaş;  |  |           |
| B2   | Se notează posesia faptică în favoarea lui<br>1) GHETE FLORICEL  | A1        |

**C. Partea III. SARCINI .**

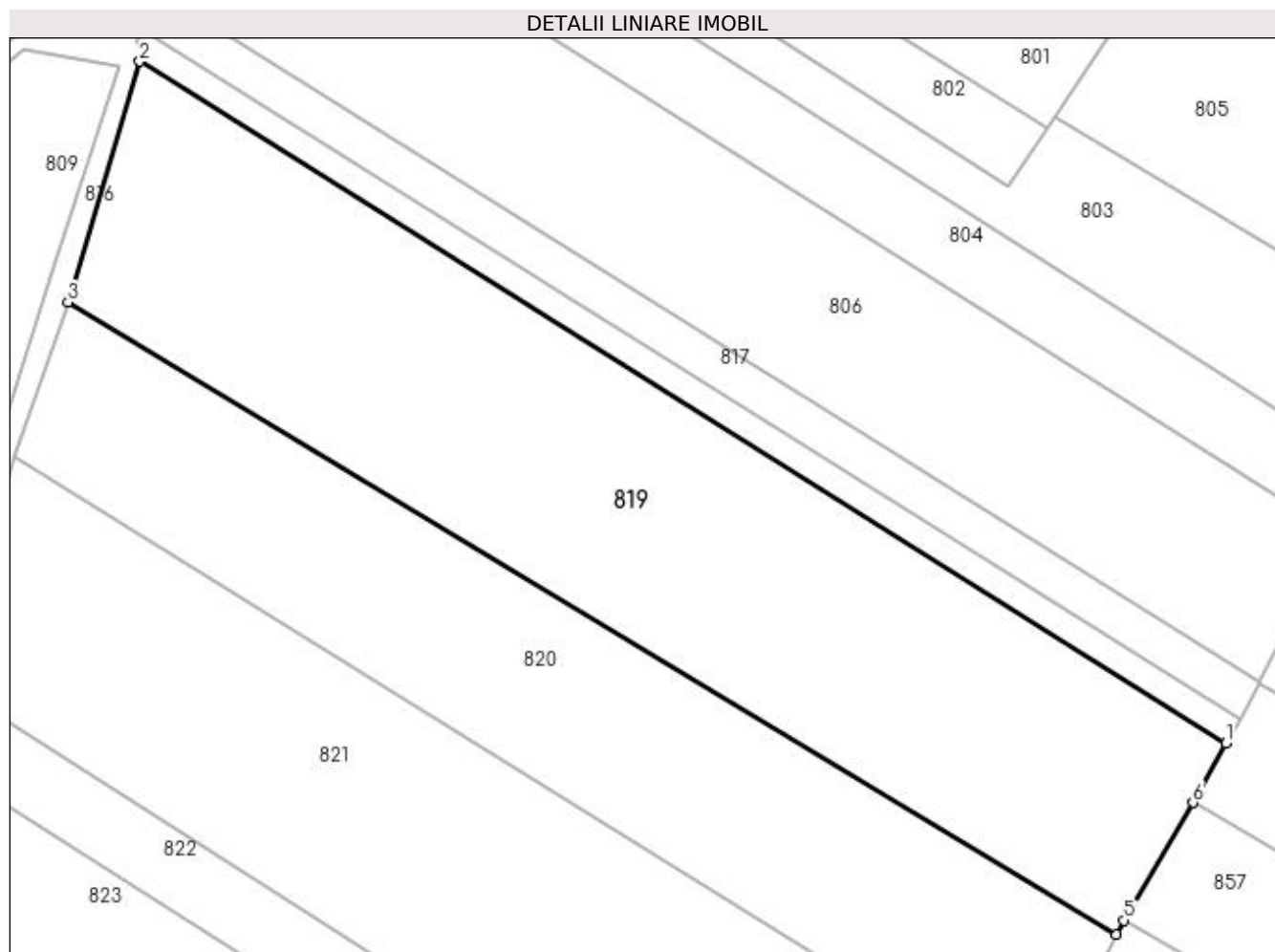
| Inscrieri privind dezmembramintele dreptului de proprietate, drepturi reale de garanție și sarcini | Referințe |
|--|-----------|
| NU SUNT  |           |

## Anexa Nr. 1 La Partea I

## Teren

|              |                 |                        |
|--------------|-----------------|------------------------|
| Nr cadastral | Suprafața (mp)* | Observații / Referințe |
|              | 5.898           | parte din 2382         |

\* Suprafața este determinată în planul de proiecție Stereo 70.



## Date referitoare la teren

| Crt | Categorie folosință | Intravilan | Suprafața (mp) | Tarla         | Parcelă | Nr. topo | Observații / Referințe |
|-----|---------------------|------------|----------------|---------------|---------|----------|------------------------|
| 1   | arabil              | NU         | 5.160          | Balta Podului | 1       | -        |                        |
| 2   | arabil              | DA         | 738            | -             | 2       | -        |                        |

## Lungime Segmente

1) Valorile lungimilor segmentelor sunt obținute din proiecție în plan.

| Punct început | X / Y                      | Punct sfârșit | X / Y                      | Lungime segment (** (m) |
|---------------|----------------------------|---------------|----------------------------|-------------------------|
| 1             | 393.289,891<br>673.122,475 | 2             | 393.134,924<br>673.219,701 | 182.942                 |
| 2             | 393.134,924<br>673.219,701 | 3             | 393.124,696<br>673.185,366 | 35.826                  |
| 3             | 393.124,696<br>673.185,366 | 4             | 393.274,263<br>673.095,256 | 174.614                 |
| 4             | 393.274,263<br>673.095,256 | 5             | 393.275,3<br>673.097,239   | 2.238                   |

| Punct început | X / Y                      | Punct sfârșit | X / Y                      | Lungime segment (** (m) |
|---------------|----------------------------|---------------|----------------------------|-------------------------|
| 5             | 393.275,3<br>673.097,239   | 6             | 393.285,166<br>673.114,025 | 19.471                  |
| 6             | 393.285,166<br>673.114,025 | 1             | 393.289,891<br>673.122,475 | 9.681                   |

\*\* Lungimile segmentelor sunt determinate în planul de proiecție Stereo 70 și sunt rotunjite la 1 milimetru.

\*\*\* Distanța dintre puncte este formată din segmente cumulate ce sunt mai mici decât valoarea 1 milimetru.





**DATE DESPRE IMOBILUL NR. 820**

Oficiul de Cadastru și Publicitate Imobiliară MARAMURES  
Biroul de Cadastru și Publicitate Imobiliară Targu Lapus

**A. Partea I. Descrierea imobilului**

TEREN Necunoscut

Nr. CF vechi:350 Coaş  
Nr. topografic:2386

Adresa: Loc. Coas, Jud. Maramures

| Nr. Crt | Nr cadastral Nr. topografic | Suprafata* (mp) | Observatii / Referinte                                   |
|---------|-----------------------------|-----------------|--|
| A1      |                             | 4.000           | Sector cadastral:5 Teren neimprejmuit;<br>parte din 2386 |

**B. Partea II. Proprietari și acte**

| Inscrieri privitoare la dreptul de proprietate și alte drepturi reale                     |   | Referințe |
|---|---|-----------|
| <b>1 / 10/03/2023</b>   |   |           |
| Act Administrativ nr. TP nr. 6078/86, din 16/11/2002 emis de Comisia Județeană Maramureș; |   |           |
| B1  | Intabulare, drept de PROPRIETATE, dobândit prin Reconstituire, cota actuala 1/1, cota initiala 1/1<br>1) DUMITREAN GAVRIL | A1        |

**C. Partea III. SARCINI .**

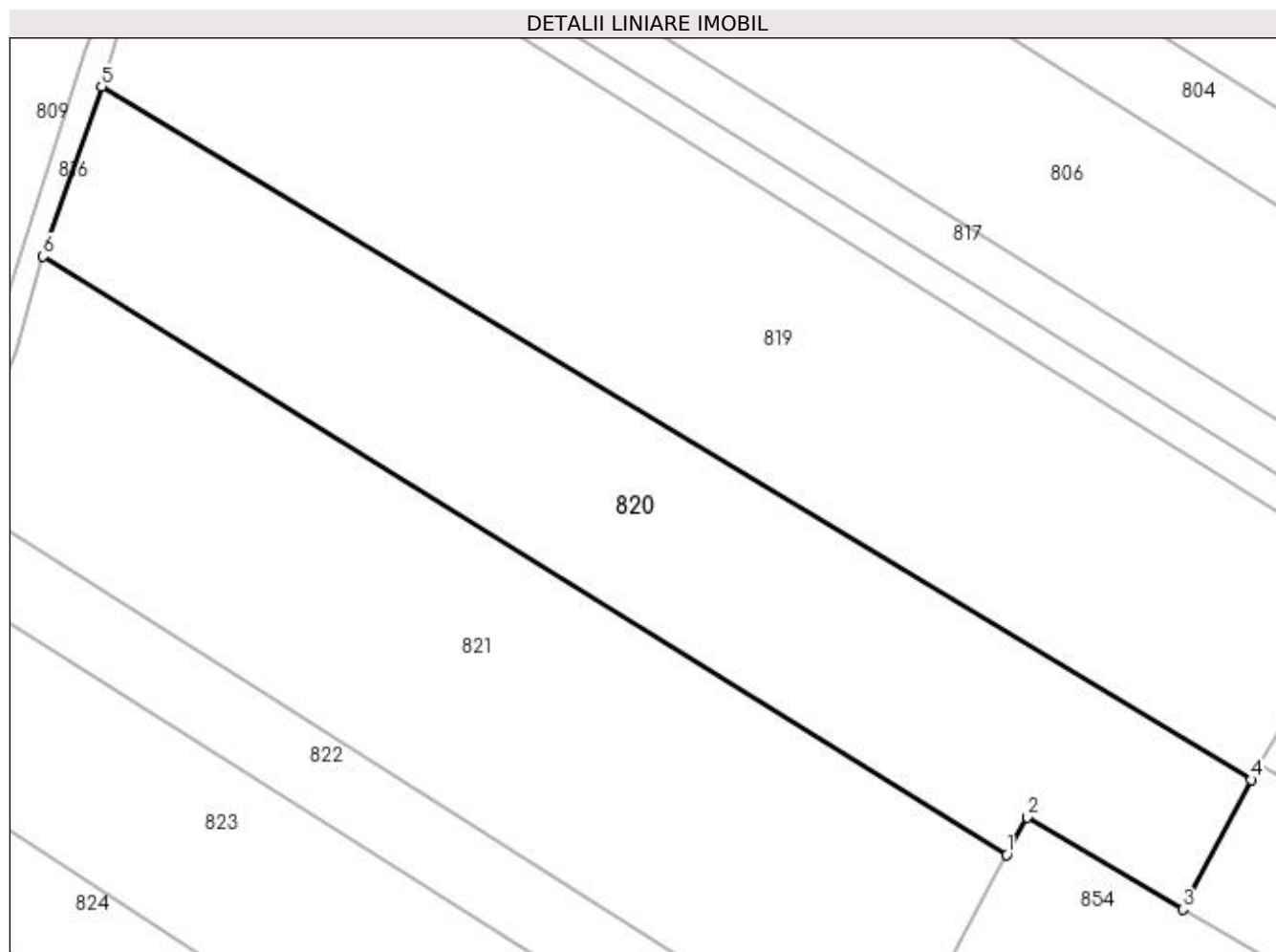
| Inscrieri privind dezmembramintele dreptului de proprietate, drepturi reale de garanție și sarcini | Referințe |
|--|-----------|
| NU SUNT  |           |

## Anexa Nr. 1 La Partea I

## Teren

|              |                 |                        |
|--------------|-----------------|------------------------|
| Nr cadastral | Suprafața (mp)* | Observații / Referințe |
|              | 4.000           | parte din 2386         |

\* Suprafața este determinată în planul de proiecție Stereo 70.



## Date referitoare la teren

| Crt | Categorie folosință | Intravilan | Suprafața (mp) | Tarla         | Parcelă | Nr. topo | Observații / Referințe |
|-----|---------------------|------------|----------------|---------------|---------|----------|------------------------|
| 1   | arabil              | NU         | 3.440          | Fundu Podului | 1       | -        |                        |
| 2   | arabil              | DA         | 560            | Fundu Podului | 2       | -        |                        |

## Lungime Segmente

1) Valorile lungimilor segmentelor sunt obținute din proiecție în plan.

| Punct început | X / Y                      | Punct sfârșit | X / Y                      | Lungime segment (** (m) |
|---------------|----------------------------|---------------|----------------------------|-------------------------|
| 1             | 393.242,49<br>673.085,5    | 2             | 393.245,087<br>673.090,357 | 5.508                   |
| 2             | 393.245,087<br>673.090,357 | 3             | 393.265,394<br>673.078,401 | 23.566                  |
| 3             | 393.265,394<br>673.078,401 | 4             | 393.274,263<br>673.095,256 | 19.046                  |
| 4             | 393.274,263<br>673.095,256 | 5             | 393.124,696<br>673.185,366 | 174.614                 |

| Punct început | X / Y                      | Punct sfârșit | X / Y                      | Lungime segment (** (m) |
|---------------|----------------------------|---------------|----------------------------|-------------------------|
| 5             | 393.124,696<br>673.185,366 | 6             | 393.117,097<br>673.163,306 | 23.333                  |
| 6             | 393.117,097<br>673.163,306 | 1             | 393.242,49<br>673.085,5    | 147.571                 |

\*\* Lungimile segmentelor sunt determinate în planul de proiecție Stereo 70 și sunt rotunjite la 1 milimetru.

\*\*\* Distanța dintre puncte este formată din segmente cumulate ce sunt mai mici decât valoarea 1 milimetru.



**DATE DESPRE IMOBILUL NR. 821**

Oficiul de Cadastru și Publicitate Imobiliară MARAMURES  
Biroul de Cadastru și Publicitate Imobiliară Targu Lapus

**A. Partea I. Descrierea imobilului**

TEREN Necunoscut

Nr. CF vechi:985 Coaş  
Nr. topografic:2384

Adresa: Loc. Coas, Jud. Maramures

| Nr. Crt | Nr cadastral Nr. topografic | Suprafata* (mp) | Observatii / Referinte                                   |
|---------|-----------------------------|-----------------|--|
| A1      |                             | 4.800           | Sector cadastral:5 Teren neimprejmuit;<br>parte din 2384 |

**B. Partea II. Proprietari și acte**

| Inscrieri privitoare la dreptul de proprietate și alte drepturi reale                   |  | Referințe |
|---|--|-----------|
| <b>1 / 10/03/2023</b>   |  |           |
| Act Administrativ nr. TP nr. 11070, din 25/06/2009 emis de Comisia Județeană Maramureș; |  |           |
| B1  | Intabulare, drept de PROPRIETATE, dobândit prin Reconstituire, cota actuala 1/1, cota initiala 1/1<br>1) GLIGAN VERGINIA | A1        |

**C. Partea III. SARCINI .**

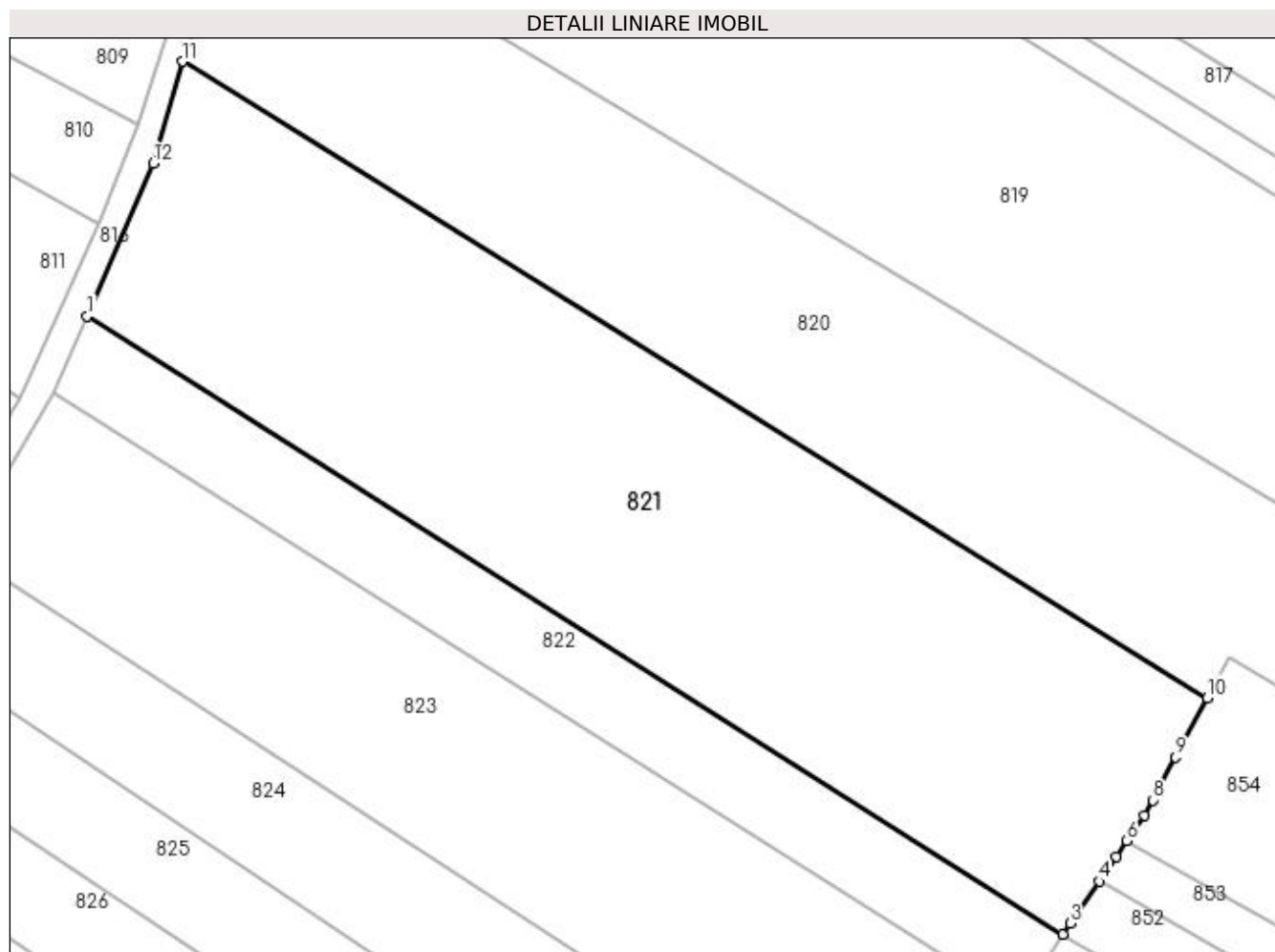
| Inscrieri privind dezmembramintele dreptului de proprietate, drepturi reale de garanție și sarcini | Referințe |
|--|-----------|
| NU SUNT  |           |

## Anexa Nr. 1 La Partea I

## Teren

|              |                 |                        |
|--------------|-----------------|------------------------|
| Nr cadastral | Suprafața (mp)* | Observații / Referințe |
|              | 4.800           | parte din 2384         |

\* Suprafața este determinată în planul de proiecție Stereo 70.



## Date referitoare la teren

| Crt | Categorie folosință | Intra vilan | Suprafața (mp) | Tarla                  | Parcelă | Nr. topo | Observații / Referințe |
|-----|---------------------|-------------|----------------|------------------------|---------|----------|------------------------|
| 1   | arabil              | NU          | 4.491          | Parcela La Riu, In Ses | 1       | -        |                        |
| 2   | arabil              | DA          | 309            | Parcela La Riu, In Ses | 2       | -        |                        |

## Lungime Segmente

1) Valorile lungimilor segmentelor sunt obținute din proiecție în plan.

| Punct început | X / Y                      | Punct sfârșit | X / Y                      | Lungime segment (** (m) |
|---------------|----------------------------|---------------|----------------------------|-------------------------|
| 1             | 393.105,427<br>673.132,161 | 2             | 393.224,8<br>673.056,581   | 141.288                 |
| 2             | 393.224,8<br>673.056,581   | 3             | 393.225,715<br>673.057,911 | 1.615                   |
| 3             | 393.225,715<br>673.057,911 | 4             | 393.229,262<br>673.063,067 | 6.259                   |
| 4             | 393.229,262<br>673.063,067 | 5             | 393.231,323<br>673.066,063 | 3.636                   |

| Punct<br>început | X / Y                      | Punct<br>sfârșit | X / Y                      | Lungime<br>segment<br>(** (m) |
|------------------|----------------------------|------------------|----------------------------|-------------------------------|
| 5                | 393.231,323<br>673.066,063 | 6                | 393.232,676<br>673.068,029 | 2.386                         |
| 6                | 393.232,676<br>673.068,029 | 7                | 393.234,808<br>673.071,129 | 3.763                         |
| 7                | 393.234,808<br>673.071,129 | 8                | 393.235,807<br>673.072,997 | 2.119                         |
| 8                | 393.235,807<br>673.072,997 | 9                | 393.238,614<br>673.078,248 | 5.954                         |
| 9                | 393.238,614<br>673.078,248 | 10               | 393.242,49<br>673.085,5    | 8.223                         |
| 10               | 393.242,49<br>673.085,5    | 11               | 393.117,097<br>673.163,306 | 147.571                       |
| 11               | 393.117,097<br>673.163,306 | 12               | 393.113,528<br>673.150,858 | 12.948                        |
| 12               | 393.113,528<br>673.150,858 | 1                | 393.105,427<br>673.132,161 | 20.377                        |

\*\* Lungimile segmentelor sunt determinate în planul de proiecție Stereo 70 și sunt rotunjite la 1 milimetru.

\*\*\* Distanța dintre puncte este formată din segmente cumulate ce sunt mai mici decât valoarea 1 milimetru.





**DATE DESPRE IMOBILUL NR. 822**

Oficiul de Cadastru și Publicitate Imobiliară MARAMURES  
Biroul de Cadastru și Publicitate Imobiliară Targu Lapus

**A. Partea I. Descrierea imobilului**

TEREN Necunoscut

Nr. CF vechi:985 Coaş  
Nr. topografic:2384

Adresa: Loc. Coas, Jud. Maramures

| Nr. Crt | Nr cadastral Nr. topografic | Suprafata* (mp) | Observatii / Referinte                                   |
|---------|-----------------------------|-----------------|--|
| A1      |                             | 1.400           | Sector cadastral:5 Teren neimprejmuit;<br>parte din 2384 |

**B. Partea II. Proprietari și acte**

| Inscrieri privitoare la dreptul de proprietate și alte drepturi reale                      |  | Referințe |
|--|--|-----------|
| <b>1 / 10/03/2023</b>  |  |           |
| Act Administrativ nr. TP nr. 51332/34, din 17/05/2008 emis de Comisia Județeană Maramureș; |  |           |
| B1   | Intabulare, drept de PROPRIETATE, dobândit prin Reconstituire, cota actuala 1/1, cota initiala 1/1<br>1) ACHIM GHEORGHE DEFUNCT:Da | A1        |

**C. Partea III. SARCINI .**

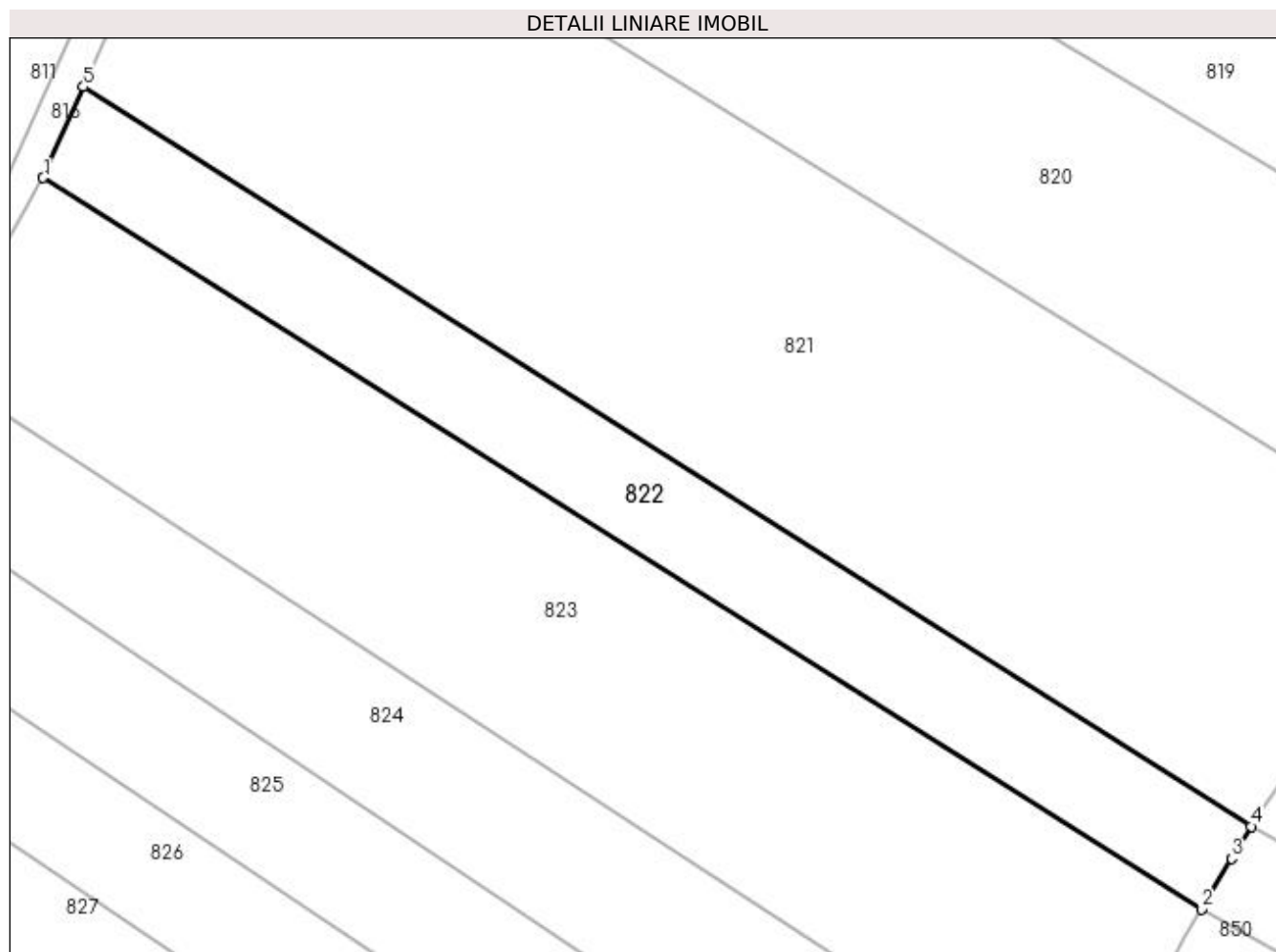
| Inscrieri privind dezmembramintele dreptului de proprietate, drepturi reale de garanție și sarcini | Referințe |
|--|-----------|
| NU SUNT  |           |

## Anexa Nr. 1 La Partea I

## Teren

|              |                 |                        |
|--------------|-----------------|------------------------|
| Nr cadastral | Suprafața (mp)* | Observații / Referințe |
|              | 1.400           | parte din 2384         |

\* Suprafața este determinată în planul de proiecție Stereo 70.



## Date referitoare la teren

| Crt | Categorie folosință | Intra vilan | Suprafața (mp) | Tarla | Parcelă | Nr. topo | Observații / Referințe |
|-----|---------------------|-------------|----------------|-------|---------|----------|------------------------|
| 1   | arabil              | NU          | 1.289          | Moluț | 1       | -        |                        |
| 2   | arabil              | DA          | 111            | Moluț | 2       | -        |                        |

## Lungime Segmente

1) Valorile lungimilor segmentelor sunt obținute din proiecție în plan.

| Punct început | X / Y                      | Punct sfârșit | X / Y                      | Lungime segment (** (m) |
|---------------|----------------------------|---------------|----------------------------|-------------------------|
| 1             | 393.101,297<br>673.122,867 | 2             | 393.219,734<br>673.048,13  | 140.047                 |
| 2             | 393.219,734<br>673.048,13  | 3             | 393.222,815<br>673.053,309 | 6.026                   |
| 3             | 393.222,815<br>673.053,309 | 4             | 393.224,8<br>673.056,581   | 3.827                   |
| 4             | 393.224,8<br>673.056,581   | 5             | 393.105,427<br>673.132,161 | 141.288                 |

| Punct început | X / Y                      | Punct sfârșit | X / Y                      | Lungime segment (** (m) |
|---------------|----------------------------|---------------|----------------------------|-------------------------|
| 5             | 393.105,427<br>673.132,161 | 1             | 393.101,297<br>673.122,867 | 10.17                   |

\*\* Lungimile segmentelor sunt determinate în planul de proiecție Stereo 70 și sunt rotunjite la 1 milimetru.

\*\*\* Distanța dintre puncte este formată din segmente cumulate ce sunt mai mici decât valoarea 1 milimetru.



**DATE DESPRE IMOBILUL NR. 823**

Oficiul de Cadastru și Publicitate Imobiliară MARAMURES  
Biroul de Cadastru și Publicitate Imobiliară Targu Lapus

**A. Partea I. Descrierea imobilului**

TEREN Necunoscut

Nr. CF vechi:282 Coaş  
Nr. topografic:2389

Adresa: Loc. Coas, Jud. Maramures

| Nr. Crt | Nr cadastral Nr. topografic | Suprafata* (mp) | Observatii / Referinte                                |
|---------|-----------------------------|-----------------|---|
| A1      |                             | 3.300           | Sector cadastral:5 Teren neimprejmuit; parte din 2389 |

**B. Partea II. Proprietari și acte**

| Inscrieri privitoare la dreptul de proprietate și alte drepturi reale                     |  | Referințe |
|---|--|-----------|
| <b>1 / 10/03/2023</b>   |  |           |
| Act Administrativ nr. TP nr. 1938/33, din 14/03/2007 emis de Comisia Județeană Maramureș; |  |           |
| B1  | Intabulare, drept de PROPRIETATE, dobândit prin Reconstituire, cota actuala 1/1<br>1) MIHALCA MARIA DEFUNCT:Da<br>2) UNGUR ADRIAN , Lipsă CNP<br>3) MIHALCA IOAN<br>4) BRETAN VALERIE DEFUNCT:Da<br>5) IVAN VALERIA , Lipsă CNP<br>6) ZETEA LUCREȚIA , Lipsă CNP<br>7) MIHALCA ALEXANDRU<br>8) MIHALCA AUGUSTIN , Lipsă CNP DEFUNCT:Da | A1        |

**C. Partea III. SARCINI .**

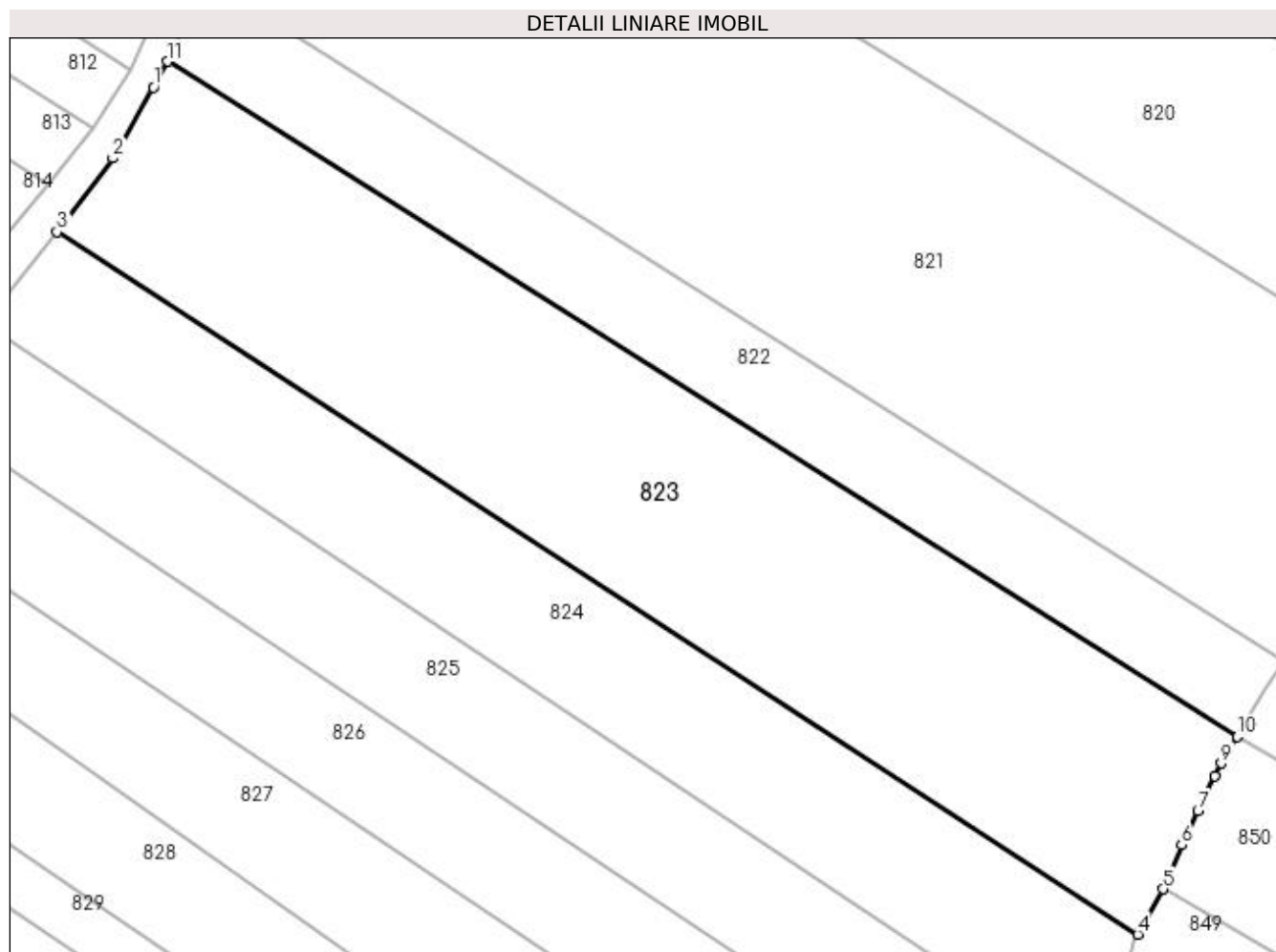
| Inscrieri privind dezmembramintele dreptului de proprietate, drepturi reale de garanție și sarcini | Referințe |
|--|-----------|
| NU SUNT  |           |

## Anexa Nr. 1 La Partea I

## Teren

|              |                 |                        |
|--------------|-----------------|------------------------|
| Nr cadastral | Suprafața (mp)* | Observații / Referințe |
|              | 3.300           | parte din 2389         |

\* Suprafața este determinată în planul de proiecție Stereo 70.



## Date referitoare la teren

| Crt | Categorie folosință | Intra vilan | Suprafața (mp) | Tarla      | Parcelă | Nr. topo | Observații / Referințe |
|-----|---------------------|-------------|----------------|------------|---------|----------|------------------------|
| 1   | arabil              | NU          | 2.952          | La Răchiță | 1       | -        |                        |
| 2   | arabil              | DA          | 348            | La Răchiță | 2       | -        |                        |

## Lungime Segmente

1) Valorile lungimilor segmentelor sunt obținute din proiecție în plan.

| Punct început | X / Y                      | Punct sfârșit | X / Y                      | Lungime segment (** (m) |
|---------------|----------------------------|---------------|----------------------------|-------------------------|
| 1             | 393.099,747<br>673.120,007 | 2             | 393.095,257<br>673.112,161 | 9.04                    |
| 2             | 393.095,257<br>673.112,161 | 3             | 393.089,075<br>673.103,987 | 10.248                  |
| 3             | 393.089,075<br>673.103,987 | 4             | 393.208,751<br>673.026,264 | 142.7                   |
| 4             | 393.208,751<br>673.026,264 | 5             | 393.211,529<br>673.031,269 | 5.724                   |

| Punct început | X / Y                      | Punct sfârșit | X / Y                      | Lungime segment (** (m) |
|---------------|----------------------------|---------------|----------------------------|-------------------------|
| 5             | 393.211,529<br>673.031,269 | 6             | 393.213,584<br>673.036,152 | 5.298                   |
| 6             | 393.213,584<br>673.036,152 | 7             | 393.215,396<br>673.039,945 | 4.204                   |
| 7             | 393.215,396<br>673.039,945 | 8             | 393.217,242<br>673.043,808 | 4.281                   |
| 8             | 393.217,242<br>673.043,808 | 9             | 393.217,984<br>673.045,188 | 1.567                   |
| 9             | 393.217,984<br>673.045,188 | 10            | 393.219,734<br>673.048,13  | 3.423                   |
| 10            | 393.219,734<br>673.048,13  | 11            | 393.101,297<br>673.122,867 | 140.046                 |
| 11            | 393.101,297<br>673.122,867 | 1             | 393.099,747<br>673.120,007 | 3.253                   |

\*\* Lungimile segmentelor sunt determinate în planul de proiecție Stereo 70 și sunt rotunjite la 1 milimetru.

\*\*\* Distanța dintre puncte este formată din segmente cumulate ce sunt mai mici decât valoarea 1 milimetru.





**DATE DESPRE IMOBILUL NR. 824**

Oficiul de Cadastru și Publicitate Imobiliară MARAMURES  
Biroul de Cadastru și Publicitate Imobiliară Targu Lapus

**A. Partea I. Descrierea imobilului**

TEREN Necunoscut

Nr. CF vechi:807 Coas  
Nr. topografic:2387a

Adresa: Loc. Coas, Jud. Maramures

| Nr. Crt | Nr cadastral Nr. topografic | Suprafata* (mp) | Observatii / Referinte                                    |
|---------|-----------------------------|-----------------|---|
| A1      |                             | 2.000           | Sector cadastral:5 Teren neimprejmuit;<br>parte din 2387a |

**B. Partea II. Proprietari și acte**

| Inscrieri privitoare la dreptul de proprietate și alte drepturi reale                      |   | Referințe |
|--|---|-----------|
| <b>1 / 10/03/2023</b>  |   |           |
| Act Administrativ nr. TP nr. 52981/64, din 25/03/2004 emis de Comisia Județeană Maramureș; |   |           |
| B1   | Intabulare, drept de PROPRIETATE, dobândit prin Reconstituire, cota actuala 1/1<br>1) TÂNTA IUON DEFUNCT:Da | A1        |

**C. Partea III. SARCINI .**

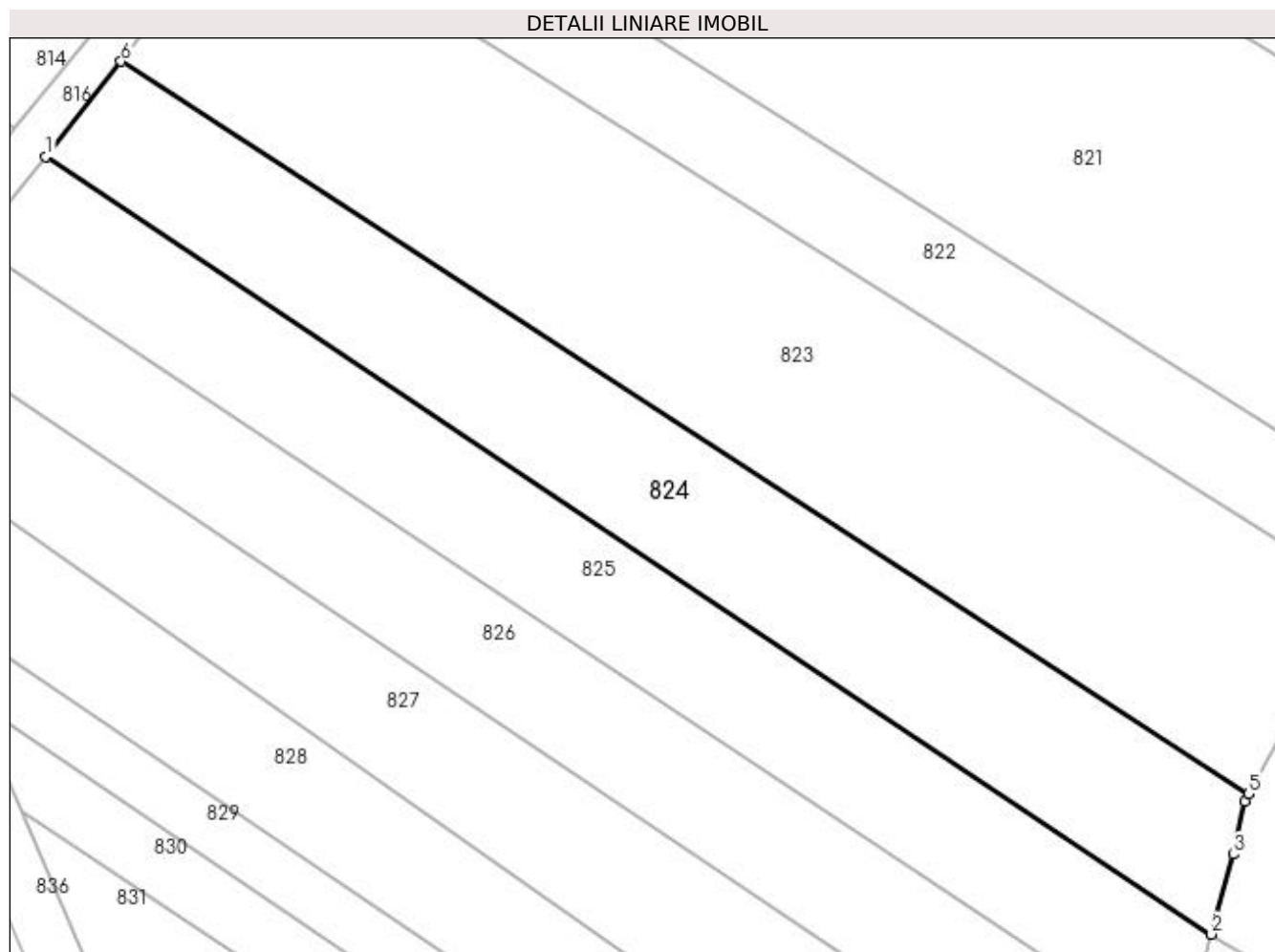
| Inscrieri privind dezmembramintele dreptului de proprietate, drepturi reale de garanție și sarcini | Referințe |
|--|-----------|
| NU SUNT  |           |

## Anexa Nr. 1 La Partea I

## Teren

|              |                 |                        |
|--------------|-----------------|------------------------|
| Nr cadastral | Suprafața (mp)* | Observații / Referințe |
|              | 2.000           | parte din 2387a        |

\* Suprafața este determinată în planul de proiecție Stereo 70.



## Date referitoare la teren

| Crt | Categorie folosință | Intra vilan | Suprafața (mp) | Tarla    | Parcelă | Nr. topo | Observații / Referințe |
|-----|---------------------|-------------|----------------|----------|---------|----------|------------------------|
| 1   | arabil              | NU          | 1.711          | Mocirlău | 1       | -        |                        |
| 2   | arabil              | DA          | 289            | Mocirlău | 2       | -        |                        |

## Lungime Segmente

1) Valorile lungimilor segmentelor sunt obținute din proiecție în plan.

| Punct început | X / Y                      | Punct sfârșit | X / Y                      | Lungime segment (** (m) |
|---------------|----------------------------|---------------|----------------------------|-------------------------|
| 1             | 393.081,071<br>673.093,857 | 2             | 393.204,815<br>673.011,384 | 148.709                 |
| 2             | 393.204,815<br>673.011,384 | 3             | 393.207,12<br>673.019,862  | 8.786                   |
| 3             | 393.207,12<br>673.019,862  | 4             | 393.208,315<br>673.025,479 | 5.743                   |
| 4             | 393.208,315<br>673.025,479 | 5             | 393.208,751<br>673.026,264 | 0.898                   |

| Punct început | X / Y                      | Punct sfârșit | X / Y                      | Lungime segment (** (m) |
|---------------|----------------------------|---------------|----------------------------|-------------------------|
| 5             | 393.208,751<br>673.026,264 | 6             | 393.089,075<br>673.103,987 | 142.7                   |
| 6             | 393.089,075<br>673.103,987 | 1             | 393.081,071<br>673.093,857 | 12.91                   |

\*\* Lungimile segmentelor sunt determinate în planul de proiecție Stereo 70 și sunt rotunjite la 1 milimetru.

\*\*\* Distanța dintre puncte este formată din segmente cumulate ce sunt mai mici decât valoarea 1 milimetru.



**DATE DESPRE IMOBILUL NR. 825**

Oficiul de Cadastru și Publicitate Imobiliară MARAMURES  
Biroul de Cadastru și Publicitate Imobiliară Targu Lapus

**A. Partea I. Descrierea imobilului**

TEREN Necunoscut

Nr. CF vechi:807 Coas  
Nr. topografic:2387a

Adresa: Loc. Coas, Jud. Maramures

| Nr. Crt | Nr cadastral Nr. topografic | Suprafata* (mp) | Observatii / Referinte                                    |
|---------|-----------------------------|-----------------|---|
| A1      |                             | 1.787           | Sector cadastral:5 Teren neimprejmuit;<br>parte din 2387a |

**B. Partea II. Proprietari și acte**

| Inscrieri privitoare la dreptul de proprietate și alte drepturi reale                     |   | Referințe |
|---|---|-----------|
| <b>1 / 10/03/2023</b>   |   |           |
| Act Administrativ nr. TP nr. 6062/90, din 29/03/2018 emis de Comisia Județeană Maramureș; |   |           |
| B1  | Intabulare, drept de PROPRIETATE, dobândit prin Reconstituire, cota actuala 1/1, cota initiala 1/1<br>1) MIHALCA IOAN | A1        |

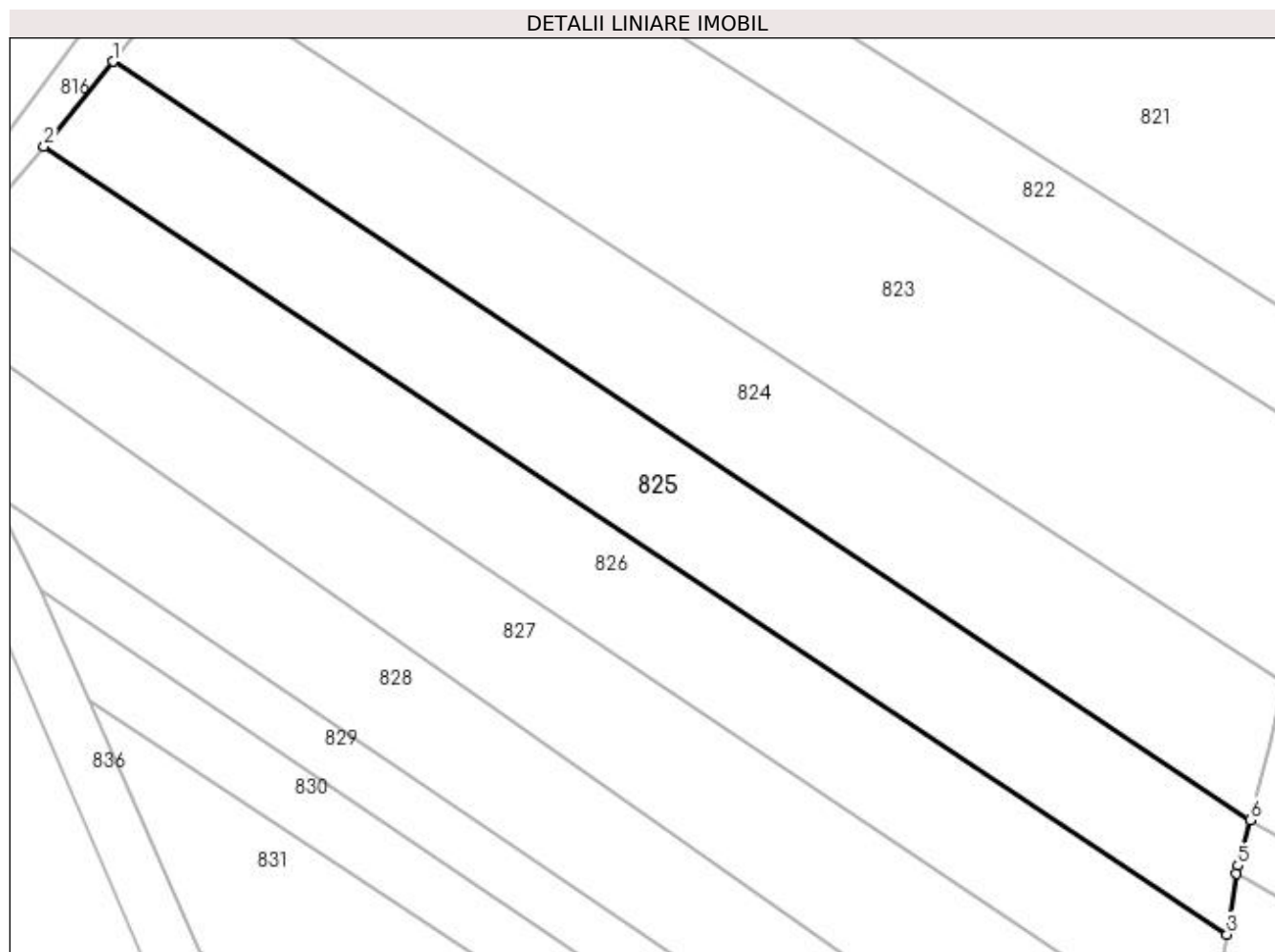
**C. Partea III. SARCINI .**

| Inscrieri privind dezmembramintele dreptului de proprietate, drepturi reale de garanție și sarcini | Referințe |
|--|-----------|
| NU SUNT  |           |

**Anexa Nr. 1 La Partea I****Teren**

|              |                 |                        |
|--------------|-----------------|------------------------|
| Nr cadastral | Suprafața (mp)* | Observații / Referințe |
|              | 1.787           | parte din 2387a        |

\* Suprafața este determinată în planul de proiecție Stereo 70.

**Date referitoare la teren**

| Crt | Categorie folosință | Intra vilan | Suprafața (mp) | Tarla      | Parcelă | Nr. topo | Observații / Referințe |
|-----|---------------------|-------------|----------------|------------|---------|----------|------------------------|
| 1   | arabil              | NU          | 1.484          | La Rachiti | 1       | -        |                        |
| 2   | arabil              | DA          | 303            | La Rachiti | 2       | -        |                        |

**Lungime Segmente**

1) Valorile lungimilor segmentelor sunt obținute din proiecție în plan.

| Punct început | X / Y                      | Punct sfârșit | X / Y                      | Lungime segment (** (m) |
|---------------|----------------------------|---------------|----------------------------|-------------------------|
| 1             | 393.081,071<br>673.093,857 | 2             | 393.073,565<br>673.084,645 | 11.883                  |
| 2             | 393.073,565<br>673.084,645 | 3             | 393.202,293<br>672.998,932 | 154.653                 |
| 3             | 393.202,293<br>672.998,932 | 4             | 393.203,332<br>673.005,574 | 6.723                   |
| 4             | 393.203,332<br>673.005,574 | 5             | 393.203,462<br>673.006,406 | 0.842                   |

| Punct început | X / Y                      | Punct sfârșit | X / Y                      | Lungime segment (** (m) |
|---------------|----------------------------|---------------|----------------------------|-------------------------|
| 5             | 393.203,462<br>673.006,406 | 6             | 393.204,815<br>673.011,384 | 5.159                   |
| 6             | 393.204,815<br>673.011,384 | 1             | 393.081,071<br>673.093,857 | 148.709                 |

\*\* Lungimile segmentelor sunt determinate în planul de proiecție Stereo 70 și sunt rotunjite la 1 milimetru.

\*\*\* Distanța dintre puncte este formată din segmente cumulate ce sunt mai mici decât valoarea 1 milimetru.





**DATE DESPRE IMOBILUL NR. 826**

Oficiul de Cadastru și Publicitate Imobiliară MARAMURES  
Biroul de Cadastru și Publicitate Imobiliară Targu Lapus

**A. Partea I. Descrierea imobilului**

TEREN Necunoscut

Nr. CF vechi:77 Coaş  
Nr. topografic:2392

Adresa: Loc. Coas, Jud. Maramures

| Nr. Crt | Nr cadastral Nr. topografic | Suprafața* (mp) | Observații / Referințe                                   |
|---------|-----------------------------|-----------------|--|
| A1      |                             | 1.800           | Sector cadastral:5 Teren neimprejmuit;<br>parte din 2392 |

**B. Partea II. Proprietari și acte**

| Inscrieri privitoare la dreptul de proprietate și alte drepturi reale                     |  | Referințe |
|---|--|-----------|
| <b>1 / 03/05/2023</b>   |  |           |
| Act Administrativ nr. TP nr. 1938/39, din 15/05/2007 emis de Comisia Judeteana Maramures; |  |           |
| B1  | Intabulare, drept de PROPRIETATE, dobandit prin Reconstituire, cota actuala 1/1, cota initiala 1/2<br>1) <b>BRETAN NICOLAE</b><br>2) <b>BRETAN VALERIE</b> , Proprietar decedat DEFUNCT:Da | A1        |

**C. Partea III. SARCINI .**

| Inscrieri privind dezmembramintele dreptului de proprietate, drepturi reale de garanție și sarcini | Referințe |
|--|-----------|
| NU SUNT  |           |

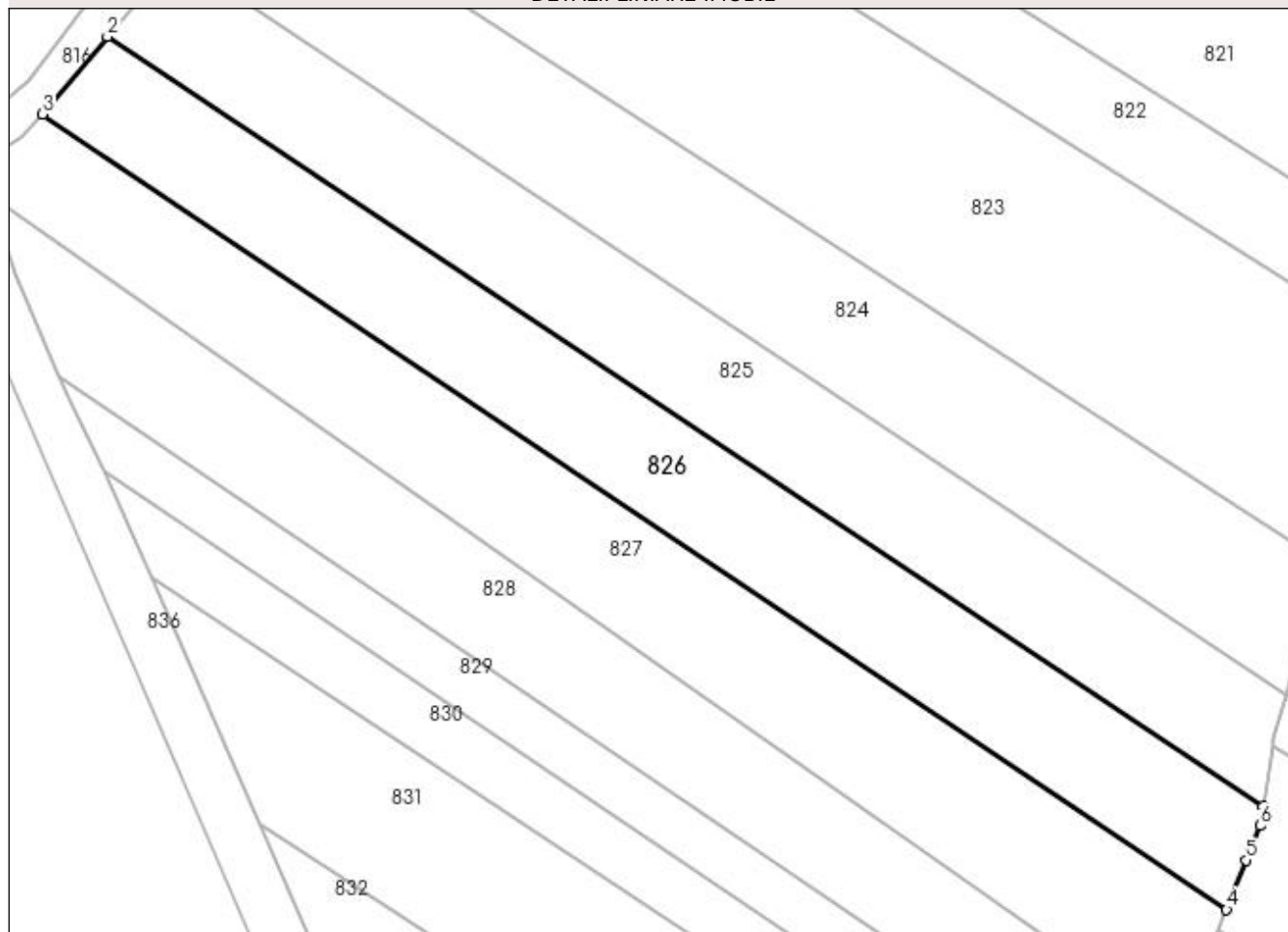
## Anexa Nr. 1 La Partea I

## Teren

|              |                 |                        |
|--------------|-----------------|------------------------|
| Nr cadastral | Suprafața (mp)* | Observații / Referințe |
|              | 1.800           | parte din 2392         |

\* Suprafața este determinată în planul de proiecție Stereo 70.

## DETALII LINIARE IMOBIL



## Date referitoare la teren

| Crt | Categorie folosință | Intravilan | Suprafața (mp) | Tarla   | Parcelă | Nr. topo | Observații / Referințe |
|-----|---------------------|------------|----------------|---------|---------|----------|------------------------|
| 1   | arabil              | NU         | 1.438          | Rachita | 1       | -        |                        |
| 2   | arabil              | DA         | 362            | Rachita | 2       | -        |                        |

## Lungime Segmente

1) Valorile lungimilor segmentelor sunt obținute din proiecție în plan.

| Punct început | X / Y                      | Punct sfârșit | X / Y                      | Lungime segment (** (m) |
|---------------|----------------------------|---------------|----------------------------|-------------------------|
| 1             | 393.202,293<br>672.998,932 | 2             | 393.073,565<br>673.084,645 | 154.653                 |
| 2             | 393.073,565<br>673.084,645 | 3             | 393.066,346<br>673.076,036 | 11.235                  |
| 3             | 393.066,346<br>673.076,036 | 4             | 393.198,259<br>672.987,473 | 158.885                 |
| 4             | 393.198,259<br>672.987,473 | 5             | 393.200,44<br>672.992,978  | 5.921                   |

| Punct început | X / Y                      | Punct sfârșit | X / Y                      | Lungime segment (** (m) |
|---------------|----------------------------|---------------|----------------------------|-------------------------|
| 5             | 393.200,44<br>672.992,978  | 6             | 393.201,963<br>672.996,823 | 4.136                   |
| 6             | 393.201,963<br>672.996,823 | 1             | 393.202,293<br>672.998,932 | 2.135                   |

\*\* Lungimile segmentelor sunt determinate în planul de proiecție Stereo 70 și sunt rotunjite la 1 milimetru.

\*\*\* Distanța dintre puncte este formată din segmente cumulate ce sunt mai mici decât valoarea 1 milimetru.



**DATE DESPRE IMOBILUL NR. 827**

Oficiul de Cadastru și Publicitate Imobiliară MARAMURES  
Biroul de Cadastru și Publicitate Imobiliară Targu Lapus

**A. Partea I. Descrierea imobilului**

TEREN Necunoscut

Nr. CF vechi:77 Coaş  
Nr. topografic:2392

Adresa: Loc. Coas, Jud. Maramures

| Nr. Crt | Nr cadastral Nr. topografic | Suprafata* (mp) | Observatii / Referinte                                   |
|---------|-----------------------------|-----------------|--|
| A1      |                             | 2.000           | Sector cadastral:5 Teren neimprejmuit;<br>parte din 2392 |

**B. Partea II. Proprietari și acte**

| Inscrieri privitoare la dreptul de proprietate și alte drepturi reale                               |  | Referințe |
|---|--|-----------|
| <b>1 / 25/05/2023</b>   |  |           |
| Act Administrativ nr. TP nr. 1936/34, din 19/02/2006 emis de Comisia Județeană Maramureș;           |  |           |
| B1  | Intabulare, drept de PROPRIETATE, dobândit prin Reconstituire, cota actuala 1/1<br>1) MAXIM ARISTINA DEFUNCT:Da<br>2) LEȘ NICULAE , Lipsă CNP DEFUNCT:Da | A1        |
| <b>2 / 25/05/2023</b>   |  |           |
| Act Administrativ nr. Adeverința de posesie nr. 1940, din 25/04/2023 emis de Primăria Comunei Coaş; |  |           |
| B2  | Se notează posesia faptică în favoarea lui<br>1) LEȘ MARIANA   | A1        |

**C. Partea III. SARCINI .**

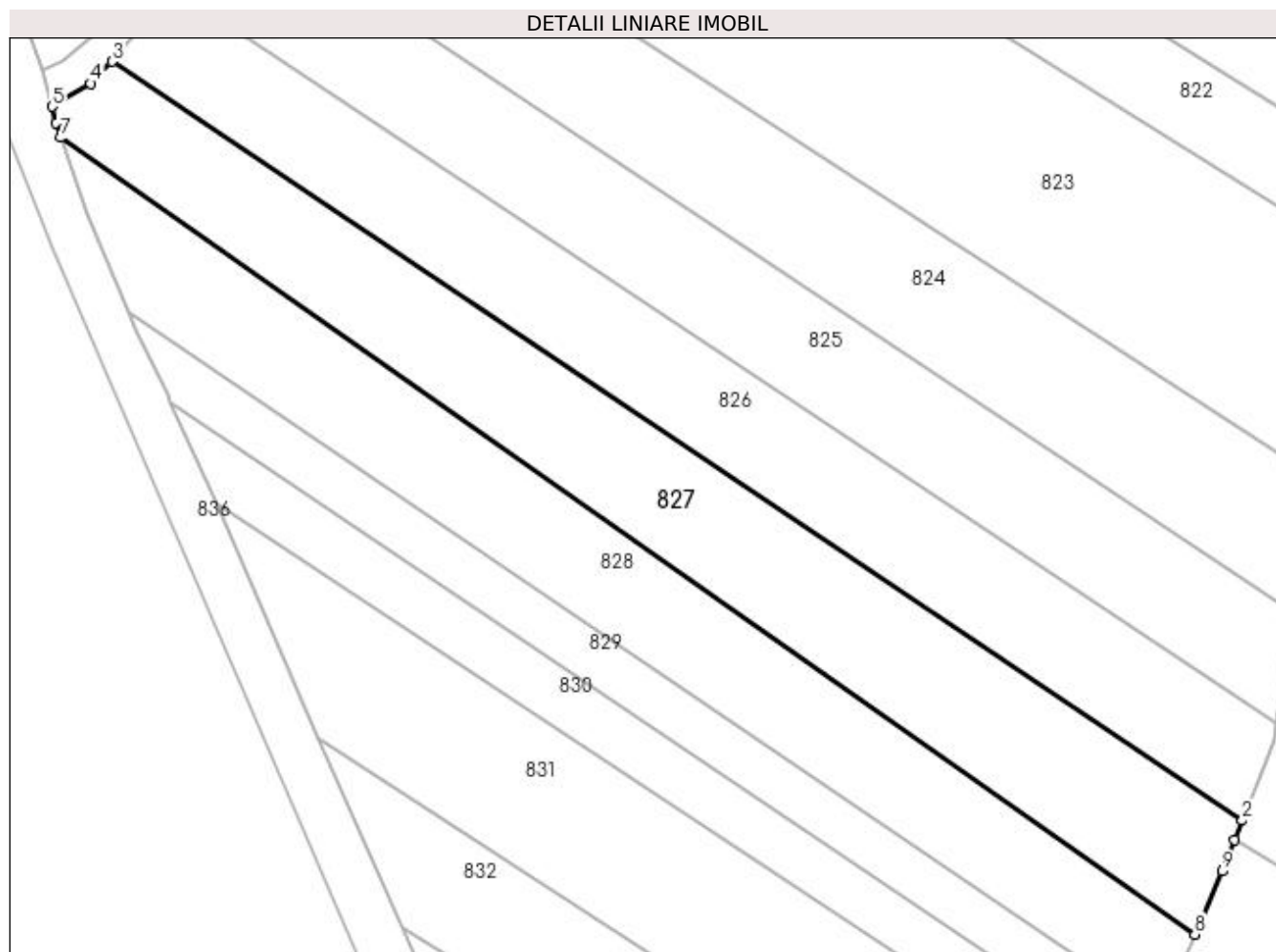
| Inscrieri privind dezmembramintele dreptului de proprietate, drepturi reale de garanție și sarcini | Referințe |
|--|-----------|
| NU SUNT  |           |

## Anexa Nr. 1 La Partea I

## Teren

|              |                 |                        |
|--------------|-----------------|------------------------|
| Nr cadastral | Suprafața (mp)* | Observații / Referințe |
|              | 2.000           | parte din 2392         |

\* Suprafața este determinată în planul de proiecție Stereo 70.



## Date referitoare la teren

| Crt | Categorie folosință | Intravilan | Suprafața (mp) | Tarla  | Parcelă | Nr. topo | Observații / Referințe |
|-----|---------------------|------------|----------------|--------|---------|----------|------------------------|
| 1   | arabil              | NU         | 1.543          | In Ses | 1       | -        |                        |
| 2   | arabil              | DA         | 457            | In Ses | 2       | -        |                        |

## Lungime Segmente

1) Valorile lungimilor segmentelor sunt obținute din proiecție în plan.

| Punct început | X / Y                      | Punct sfârșit | X / Y                      | Lungime segment (** (m) |
|---------------|----------------------------|---------------|----------------------------|-------------------------|
| 1             | 393.197,363<br>672.985,209 | 2             | 393.198,259<br>672.987,473 | 2.435                   |
| 2             | 393.198,259<br>672.987,473 | 3             | 393.066,346<br>673.076,036 | 158.885                 |
| 3             | 393.066,346<br>673.076,036 | 4             | 393.063,854<br>673.073,455 | 3.588                   |
| 4             | 393.063,854<br>673.073,455 | 5             | 393.059,33<br>673.070,766  | 5.263                   |

| Punct început | X / Y                      | Punct sfârșit | X / Y                      | Lungime segment (** (m) |
|---------------|----------------------------|---------------|----------------------------|-------------------------|
| 5             | 393.059,33<br>673.070,766  | 6             | 393.059,77<br>673.068,901  | 1.916                   |
| 6             | 393.059,77<br>673.068,901  | 7             | 393.060,363<br>673.067,156 | 1.843                   |
| 7             | 393.060,363<br>673.067,156 | 8             | 393.192,733<br>672.974,201 | 161.748                 |
| 8             | 393.192,733<br>672.974,201 | 9             | 393.195,924<br>672.981,578 | 8.038                   |
| 9             | 393.195,924<br>672.981,578 | 1             | 393.197,363<br>672.985,209 | 3.906                   |

\*\* Lungimile segmentelor sunt determinate în planul de proiecție Stereo 70 și sunt rotunjite la 1 milimetru.

\*\*\* Distanța dintre puncte este formată din segmente cumulate ce sunt mai mici decât valoarea 1 milimetru.





**DATE DESPRE IMOBILUL NR. 828**

Oficiul de Cadastru și Publicitate Imobiliară MARAMURES  
Biroul de Cadastru și Publicitate Imobiliară Targu Lapus

**A. Partea I. Descrierea imobilului**

TEREN Necunoscut

Nr. CF vechi:77 Coaş  
Nr. topografic:2392

Adresa: Loc. Coas, Jud. Maramures

| Nr. Crt | Nr cadastral Nr. topografic | Suprafata* (mp)                    | Observatii / Referinte                                   |
|---------|-----------------------------|------------------------------------|--|
| A1      |                             | Din acte: 2.000<br>Masurata: 1.700 | Sector cadastral:5 Teren neimprejmuit;<br>parte din 2392 |

**B. Partea II. Proprietari și acte**

| Inscrieri privitoare la dreptul de proprietate și alte drepturi reale                     |   | Referințe |
|---|---|-----------|
| <b>1 / 03/05/2023</b>   |   |           |
| Act Administrativ nr. TP nr. 6062/38, din 24/06/2010 emis de Comisia Județeană Maramureș; |   |           |
| B1  | Intabulare, drept de PROPRIETATE, dobândit prin Reconstituire, cota actuala 1/1<br>1) CIMPOIEȘ ALEXANDRINA DEFUNCT:Da | A1        |

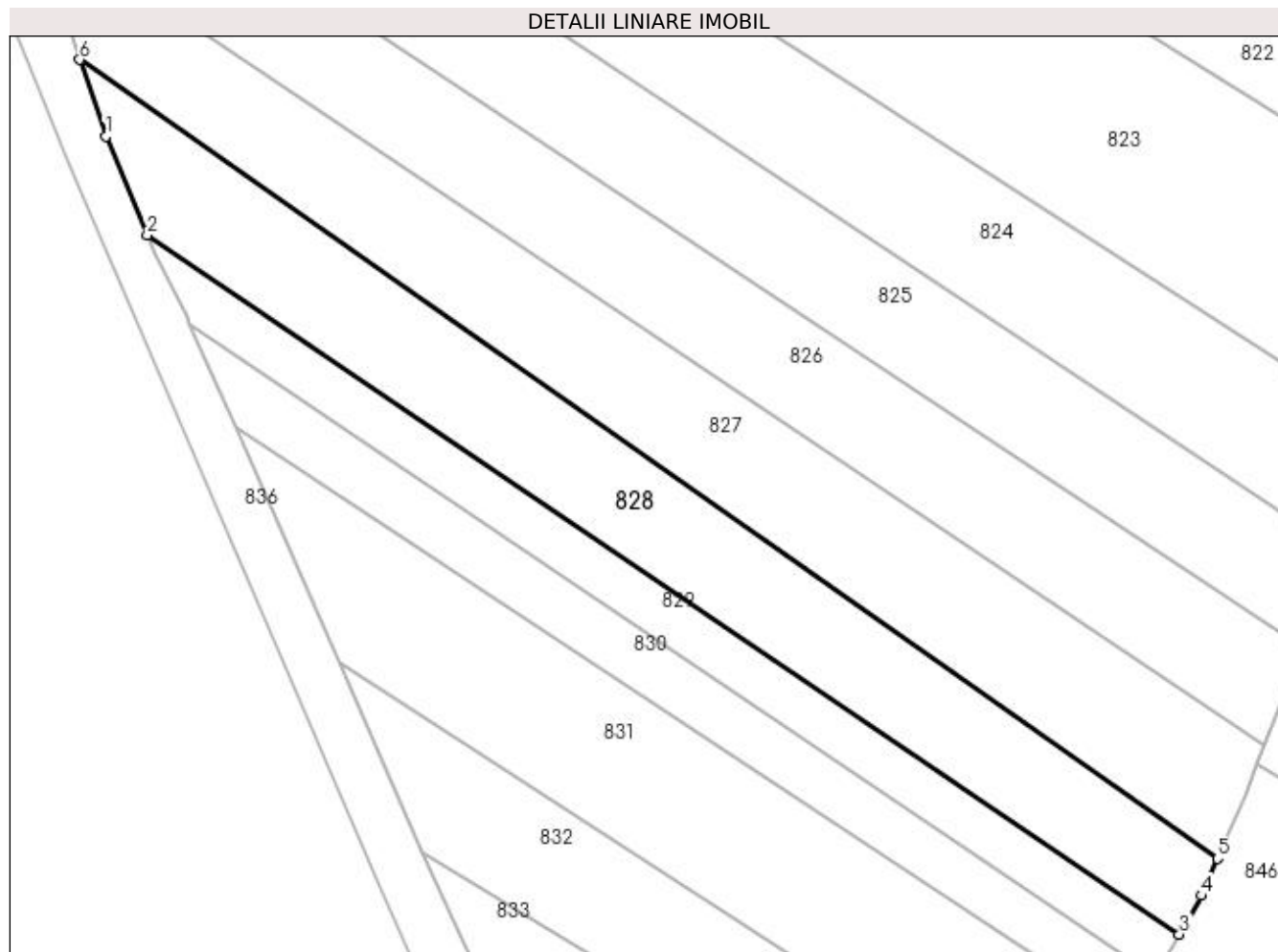
**C. Partea III. SARCINI .**

| Inscrieri privind dezmembramintele dreptului de proprietate, drepturi reale de garanție și sarcini | Referințe |
|--|-----------|
| NU SUNT  |           |

**Anexa Nr. 1 La Partea I****Teren**

|              |                                    |                        |
|--------------|------------------------------------|------------------------|
| Nr cadastral | Suprafața (mp)*                    | Observații / Referințe |
|              | Din acte: 2.000<br>Masurata: 1.700 | parte din 2392         |

\* Suprafața este determinată în planul de proiecție Stereo 70.

**Date referitoare la teren**

| Crt | Categorie folosință | Intravilan | Suprafața (mp) | Tarla       | Parcelă | Nr. topo | Observații / Referințe |
|-----|---------------------|------------|----------------|-------------|---------|----------|------------------------|
| 1   | arabil              | NU         | 1.320          | Uni Podului | 1       | -        |                        |
| 2   | arabil              | DA         | 380            | Uni Podului | 2       | -        |                        |

**Lungime Segmente**

1) Valorile lungimilor segmentelor sunt obținute din proiecție în plan.

| Punct început | X / Y                      | Punct sfârșit | X / Y                      | Lungime segment (** (m) |
|---------------|----------------------------|---------------|----------------------------|-------------------------|
| 1             | 393.063,401<br>673.058,222 | 2             | 393.068,204<br>673.046,756 | 12.431                  |
| 2             | 393.068,204<br>673.046,756 | 3             | 393.188,302<br>672.965,398 | 145.061                 |
| 3             | 393.188,302<br>672.965,398 | 4             | 393.190,886<br>672.969,9   | 5.191                   |
| 4             | 393.190,886<br>672.969,9   | 5             | 393.192,733<br>672.974,201 | 4.681                   |

| Punct început | X / Y                      | Punct sfârșit | X / Y                      | Lungime segment (** (m) |
|---------------|----------------------------|---------------|----------------------------|-------------------------|
| 5             | 393.192,733<br>672.974,201 | 6             | 393.060,363<br>673.067,156 | 161.748                 |
| 6             | 393.060,363<br>673.067,156 | 1             | 393.063,401<br>673.058,222 | 9.436                   |

\*\* Lungimile segmentelor sunt determinate în planul de proiecție Stereo 70 și sunt rotunjite la 1 milimetru.

\*\*\* Distanța dintre puncte este formată din segmente cumulate ce sunt mai mici decât valoarea 1 milimetru.



**DATE DESPRE IMOBILUL NR. 829**

Oficiul de Cadastru și Publicitate Imobiliară MARAMURES  
Biroul de Cadastru și Publicitate Imobiliară Targu Lapus

**A. Partea I. Descrierea imobilului**

TEREN Necunoscut

Nr. CF vechi:77 Coaş  
Nr. topografic:2392

Adresa: Loc. Coas, Jud. Maramures

| Nr. Crt | Nr cadastral Nr. topografic | Suprafața* (mp) | Observații / Referințe                                   |
|---------|-----------------------------|-----------------|--|
| A1      |                             | 800             | Sector cadastral:5 Teren neimprejmuit;<br>parte din 2392 |

**B. Partea II. Proprietari și acte**

| Inscrieri privitoare la dreptul de proprietate și alte drepturi reale                               |   | Referințe |
|---|---|-----------|
| <b>1 / 03/05/2023</b>   |   |           |
| Act Administrativ nr. TP nr. 1936/9, din 20/10/2005 emis de Comisia Județană Maramureș;             |   |           |
| B1  | Intabulare, drept de PROPRIETATE, dobândit prin Reconstituire, cota actuala 1/1, cota initiala 1/1<br>1) LIBOTEAN GHEORGHE, Lipsa CNP | A1        |
| <b>2 / 03/05/2023</b>   |   |           |
| Act Administrativ nr. Adeverința de posesie nr. 1941, din 25/04/2023 emis de Primăria Comunei Coaş; |   |           |
| B2  | Se notează posesia faptică în favoarea lui<br>1) ACHIM DIANA-AURICA   | A1        |

**C. Partea III. SARCINI .**

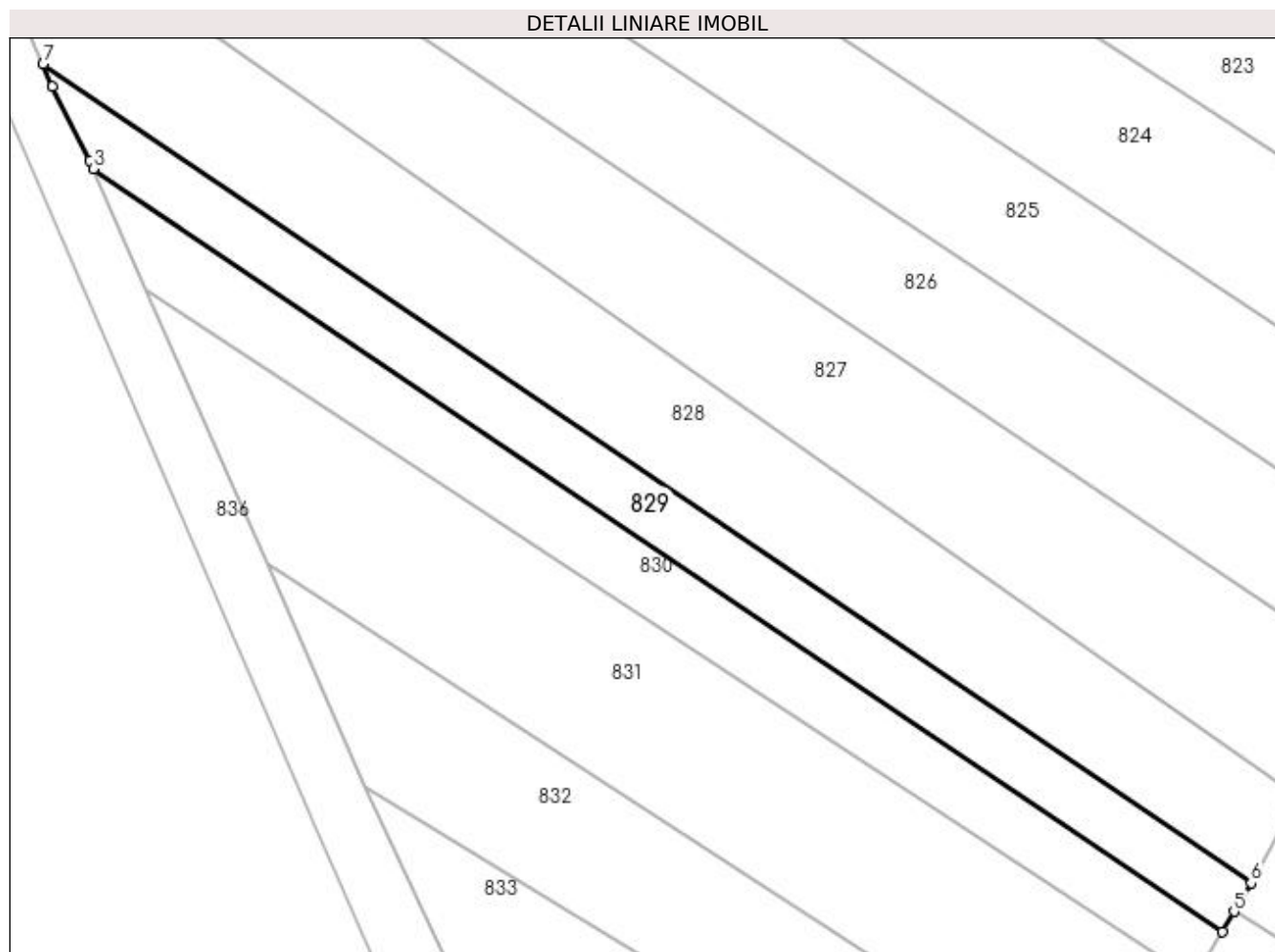
| Inscrieri privind dezmembramintele dreptului de proprietate, drepturi reale de garanție și sarcini | Referințe |
|--|-----------|
| NU SUNT  |           |

## Anexa Nr. 1 La Partea I

## Teren

|              |                 |                        |
|--------------|-----------------|------------------------|
| Nr cadastral | Suprafața (mp)* | Observații / Referințe |
|              | 800             | parte din 2392         |

\* Suprafața este determinată în planul de proiecție Stereo 70.



## Date referitoare la teren

| Crt | Categorie folosință | Intra vilan | Suprafața (mp) | Tarla          | Parcelă | Nr. topo | Observații / Referințe |
|-----|---------------------|-------------|----------------|----------------|---------|----------|------------------------|
| 1   | arabil              | NU          | 569            | Fântâna Petrii | 1       | -        |                        |
| 2   | arabil              | DA          | 231            | Fântâna Petrii | 2       | -        |                        |

## Lungime Segmente

1) Valorile lungimilor segmentelor sunt obținute din proiecție în plan.

| Punct început | X / Y                      | Punct sfârșit | X / Y                      | Lungime segment (** (m) |
|---------------|----------------------------|---------------|----------------------------|-------------------------|
| 1             | 393.069,121<br>673.044,568 | 2             | 393.072,811<br>673.037,191 | 8.248                   |
| 2             | 393.072,811<br>673.037,191 | 3             | 393.073,174<br>673.036,368 | 0.899                   |
| 3             | 393.073,174<br>673.036,368 | 4             | 393.185,453<br>672.960,588 | 135.459                 |
| 4             | 393.185,453<br>672.960,588 | 5             | 393.186,62<br>672.962,557  | 2.289                   |

| Punct început | X / Y                      | Punct sfârșit | X / Y                      | Lungime segment (** (m) |
|---------------|----------------------------|---------------|----------------------------|-------------------------|
| 5             | 393.186,62<br>672.962,557  | 6             | 393.188,302<br>672.965,398 | 3.302                   |
| 6             | 393.188,302<br>672.965,398 | 7             | 393.068,204<br>673.046,756 | 145.061                 |
| 7             | 393.068,204<br>673.046,756 | 1             | 393.069,121<br>673.044,568 | 2.372                   |

\*\* Lungimile segmentelor sunt determinate în planul de proiecție Stereo 70 și sunt rotunjite la 1 milimetru.

\*\*\* Distanța dintre puncte este formată din segmente cumulate ce sunt mai mici decât valoarea 1 milimetru.





**DATE DESPRE IMOBILUL NR. 830**

Oficiul de Cadastru și Publicitate Imobiliară MARAMURES  
Biroul de Cadastru și Publicitate Imobiliară Targu Lapus

**A. Partea I. Descrierea imobilului**

TEREN Necunoscut

Nr. CF vechi:16 Coaş  
Nr. topografic:2178

Adresa: Loc. Coas, Jud. Maramures

| Nr. Crt | Nr cadastral Nr. topografic | Suprafata* (mp) | Observații / Referințe                                   |
|---------|-----------------------------|-----------------|--|
| A1      |                             | 822             | Sector cadastral:5 Teren neimprejmuit;<br>parte din 2178 |

**B. Partea II. Proprietari și acte**

| Inscrieri privitoare la dreptul de proprietate și alte drepturi reale  |  | Referințe |
|--|--|-----------|
| <b>1 / 25/05/2023</b>  |  |           |
| Act Administrativ nr. Proces verbal de punere în posesie nr. 21, din 16/05/2023 emis de Primăria Comunei Coaş (Hotărârea nr. 958/1992, Anexa 3A/107 emise de Comisia Județeană Maramureș); |  |           |
| B1   | Inscrierea provizorie, drept de PROPRIETATE, dobandit prin Lege, cota actuala 1/1, cota initiala 1/1<br>1) <b>UNGUR IOAN</b> , Lipsa CNP | A1        |
| <b>2 / 25/05/2023</b>  |  |           |
| Act Administrativ nr. Adeverința de posesie nr. 2268, din 17/05/2023 emis de Primăria Comunei Coaş;  |  |           |
| B2   | Se notează posesia faptică în favoarea lui<br>1) <b>MĂRIAN ROZALIA</b>   | A1        |

**C. Partea III. SARCINI .**

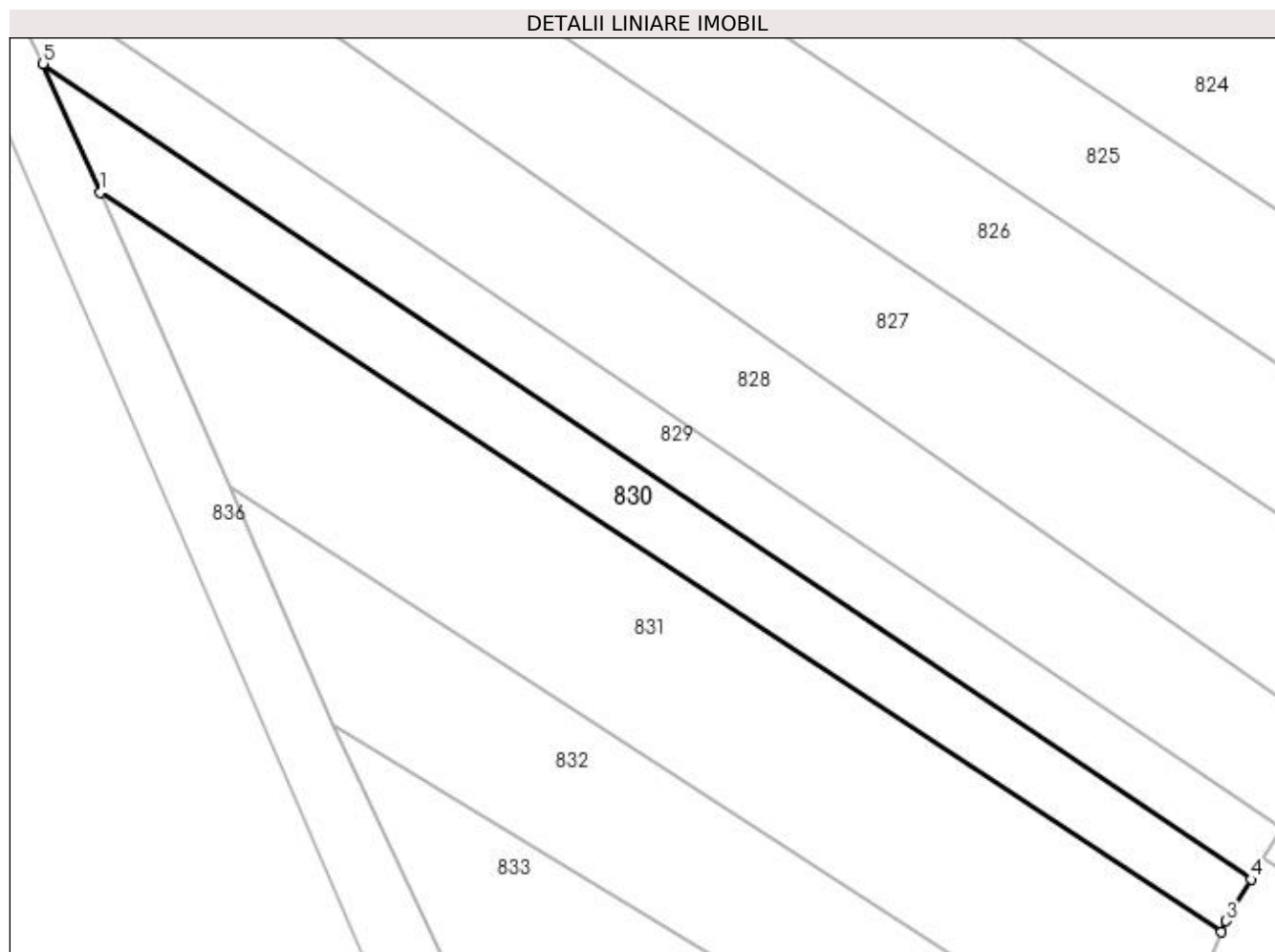
| Inscrieri privind dezmembramintele dreptului de proprietate, drepturi reale de garanție și sarcini | Referințe |
|--|-----------|
| NU SUNT  |           |

## Anexa Nr. 1 La Partea I

## Teren

| Nr cadastral | Suprafața (mp)* | Observații / Referințe |
|--------------|-----------------|------------------------|
|              | 822             | parte din 2178         |

\* Suprafața este determinată în planul de proiecție Stereo 70.



## Date referitoare la teren

| Crt | Categorie folosință | Intra vilan | Suprafața (mp) | Tarla    | Parcelă | Nr. topo | Observații / Referințe |
|-----|---------------------|-------------|----------------|----------|---------|----------|------------------------|
| 1   | arabil              | NU          | 590            | Pe Moluț | 1       | -        |                        |
| 2   | arabil              | DA          | 232            | -        | 2       | -        |                        |

## Lungime Segmente

1) Valorile lungimilor segmentelor sunt obținute din proiecție în plan.

| Punct început | X / Y                      | Punct sfârșit | X / Y                      | Lungime segment (** (m) |
|---------------|----------------------------|---------------|----------------------------|-------------------------|
| 1             | 393.078,475<br>673.024,382 | 2             | 393.182,705<br>672.955,678 | 124.836                 |
| 2             | 393.182,705<br>672.955,678 | 3             | 393.183,144<br>672.956,72  | 1.131                   |
| 3             | 393.183,144<br>672.956,72  | 4             | 393.185,453<br>672.960,588 | 4.505                   |
| 4             | 393.185,453<br>672.960,588 | 5             | 393.073,174<br>673.036,368 | 135.459                 |

| Punct început | X / Y                      | Punct sfârșit | X / Y                      | Lungime segment (** (m) |
|---------------|----------------------------|---------------|----------------------------|-------------------------|
| 5             | 393.073,174<br>673.036,368 | 1             | 393.078,475<br>673.024,382 | 13.106                  |

\*\* Lungimile segmentelor sunt determinate în planul de proiecție Stereo 70 și sunt rotunjite la 1 milimetru.

\*\*\* Distanța dintre puncte este formată din segmente cumulate ce sunt mai mici decât valoarea 1 milimetru.



**DATE DESPRE IMOBILUL NR. 831**

Oficiul de Cadastru și Publicitate Imobiliară MARAMURES  
Biroul de Cadastru și Publicitate Imobiliară Targu Lapus

**A. Partea I. Descrierea imobilului**

TEREN Necunoscut

Nr. CF vechi:77 Coaş  
Nr. topografic:2392

Adresa: Loc. Coas, Jud. Maramures

| Nr. Crt | Nr cadastral Nr. topografic | Suprafata* (mp) | Observatii / Referinte                                   |
|---------|-----------------------------|-----------------|--|
| A1      |                             | 1.800           | Sector cadastral:5 Teren neimprejmuit;<br>parte din 2392 |

**B. Partea II. Proprietari și acte**

| Inscrieri privitoare la dreptul de proprietate și alte drepturi reale                     |   | Referințe |
|---|---|-----------|
| <b>1 / 13/03/2023</b>   |   |           |
| Act Administrativ nr. TP nr. 1938/20, din 25/01/2007 emis de Comisia Județeană Maramureș; |   |           |
| B1  | Intabulare, drept de PROPRIETATE, dobândit prin Reconstituire, cota actuala 1/1, cota initiala 1/1<br>1) DUMITREAN GAVRIL | A1        |

**C. Partea III. SARCINI .**

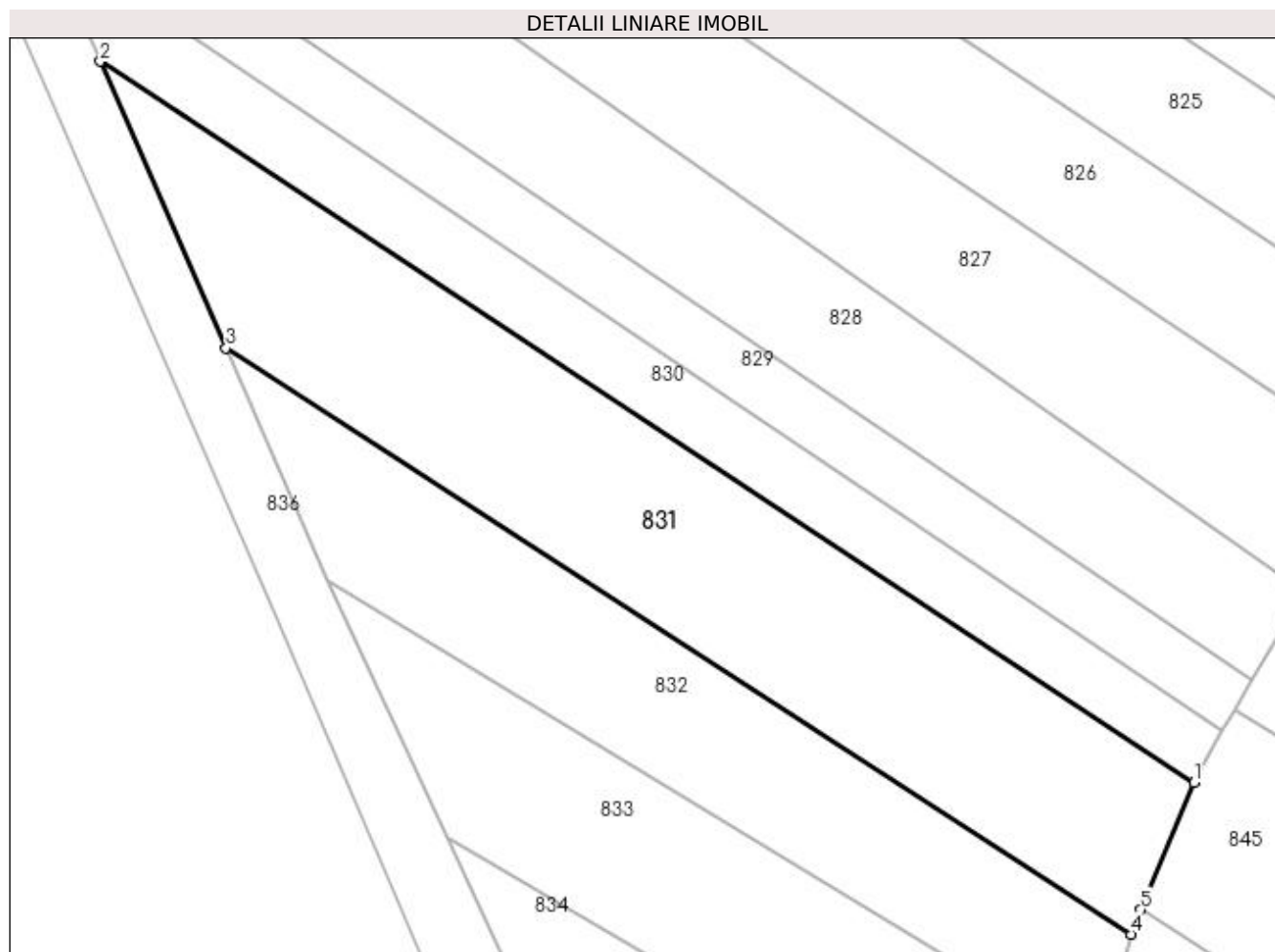
| Inscrieri privind dezmembramintele dreptului de proprietate, drepturi reale de garanție și sarcini | Referințe |
|--|-----------|
| NU SUNT  |           |

## Anexa Nr. 1 La Partea I

## Teren

|              |                 |                        |
|--------------|-----------------|------------------------|
| Nr cadastral | Suprafața (mp)* | Observații / Referințe |
|              | 1.800           | parte din 2392         |

\* Suprafața este determinată în planul de proiecție Stereo 70.



## Date referitoare la teren

| Crt | Categorie folosință | Intra vilan | Suprafața (mp) | Tarla | Parcelă | Nr. topo | Observații / Referințe |
|-----|---------------------|-------------|----------------|-------|---------|----------|------------------------|
| 1   | arabil              | NU          | 1.141          | Moluț | 1       | -        |                        |
| 2   | arabil              | DA          | 659            | Moluț | 2       | -        |                        |

## Lungime Segmente

1) Valorile lungimilor segmentelor sunt obținute din proiecție în plan.

| Punct început | X / Y                      | Punct sfârșit | X / Y                      | Lungime segment (** (m) |
|---------------|----------------------------|---------------|----------------------------|-------------------------|
| 1             | 393.182,705<br>672.955,678 | 2             | 393.078,475<br>673.024,382 | 124.836                 |
| 2             | 393.078,475<br>673.024,382 | 3             | 393.090,466<br>672.997,089 | 29.811                  |
| 3             | 393.090,466<br>672.997,089 | 4             | 393.176,704<br>672.941,234 | 102.746                 |
| 4             | 393.176,704<br>672.941,234 | 5             | 393.177,618<br>672.943,596 | 2.533                   |

| Punct început | X / Y                      | Punct sfârșit | X / Y                      | Lungime segment (** (m) |
|---------------|----------------------------|---------------|----------------------------|-------------------------|
| 5             | 393.177,618<br>672.943,596 | 1             | 393.182,705<br>672.955,678 | 13.109                  |

\*\* Lungimile segmentelor sunt determinate în planul de proiecție Stereo 70 și sunt rotunjite la 1 milimetru.

\*\*\* Distanța dintre puncte este formată din segmente cumulate ce sunt mai mici decât valoarea 1 milimetru.





**DATE DESPRE IMOBILUL NR. 832**

Oficiul de Cadastru și Publicitate Imobiliară MARAMURES  
Biroul de Cadastru și Publicitate Imobiliară Targu Lapus

**A. Partea I. Descrierea imobilului**

TEREN Necunoscut

Nr. CF vechi:241 Coaş  
Nr. topografic:2394

Adresa: Loc. Coas, Jud. Maramures

| Nr. Crt | Nr cadastral Nr. topografic | Suprafața* (mp) | Observații / Referințe                                   |
|---------|-----------------------------|-----------------|--|
| A1      |                             | 1.150           | Sector cadastral:5 Teren neimprejmuit;<br>parte din 2394 |

**B. Partea II. Proprietari și acte**

| Inscrieri privitoare la dreptul de proprietate și alte drepturi reale                                 |  | Referințe |
|---|--|-----------|
| <b>1 / 13/03/2023</b>   |  |           |
| Act Notarial nr. Contract de partaj voluntar nr. 1036, din 28/08/2019 emis de NP PATRICIA A.TOMOIAGĂ; |  |           |
| B1  | Intabulare, drept de PROPRIETATE, dobandit prin Conventie, cota actuala 1/1, cota initiala 1/1<br>1) BRETAN VASILE | A1        |

**C. Partea III. SARCINI .**

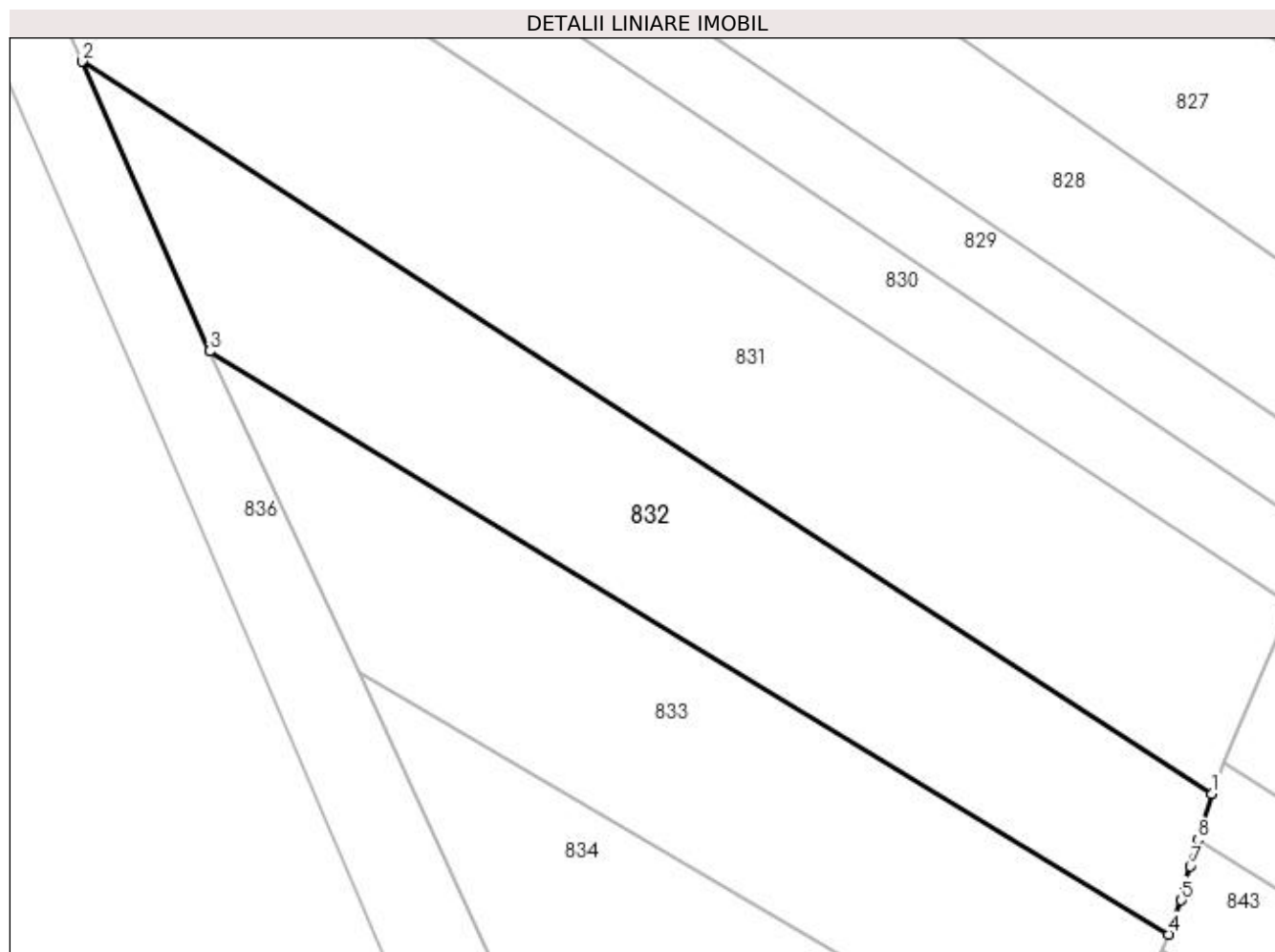
| Inscrieri privind dezmembramintele dreptului de proprietate, drepturi reale de garanție și sarcini | Referințe |
|--|-----------|
| NU SUNT  |           |

## Anexa Nr. 1 La Partea I

## Teren

|              |                 |                        |
|--------------|-----------------|------------------------|
| Nr cadastral | Suprafața (mp)* | Observații / Referințe |
|              | 1.150           | parte din 2394         |

\* Suprafața este determinată în planul de proiecție Stereo 70.



## Date referitoare la teren

| Crt | Categorie folosință | Intra vilan | Suprafața (mp) | Tarla    | Parcelă | Nr. topo | Observații / Referințe |
|-----|---------------------|-------------|----------------|----------|---------|----------|------------------------|
| 1   | arabil              | NU          | 611            | Pe Moluț | 1       | -        |                        |
| 2   | arabil              | DA          | 539            | Pe Moluț | 2       | -        |                        |

## Lungime Segmente

1) Valorile lungimilor segmentelor sunt obținute din proiecție în plan.

| Punct început | X / Y                      | Punct sfârșit | X / Y                      | Lungime segment (** (m) |
|---------------|----------------------------|---------------|----------------------------|-------------------------|
| 1             | 393.176,704<br>672.941,234 | 2             | 393.090,466<br>672.997,089 | 102.746                 |
| 2             | 393.090,466<br>672.997,089 | 3             | 393.100,17<br>672.974,98   | 24.145                  |
| 3             | 393.100,17<br>672.974,98   | 4             | 393.173,389<br>672.930,491 | 85.675                  |
| 4             | 393.173,389<br>672.930,491 | 5             | 393.174,376<br>672.933,1   | 2.79                    |

| Punct început | X / Y                      | Punct sfârșit | X / Y                      | Lungime segment (** (m) |
|---------------|----------------------------|---------------|----------------------------|-------------------------|
| 5             | 393.174,376<br>672.933,1   | 6             | 393.174,655<br>672.934,29  | 1.222                   |
| 6             | 393.174,655<br>672.934,29  | 7             | 393.175,052<br>672.935,695 | 1.459                   |
| 7             | 393.175,052<br>672.935,695 | 8             | 393.175,632<br>672.937,708 | 2.095                   |
| 8             | 393.175,632<br>672.937,708 | 1             | 393.176,704<br>672.941,234 | 3.686                   |

\*\* Lungimile segmentelor sunt determinate în planul de proiecție Stereo 70 și sunt rotunjite la 1 milimetru.

\*\*\* Distanța dintre puncte este formată din segmente cumulate ce sunt mai mici decât valoarea 1 milimetru.



**DATE DESPRE IMOBILUL NR. 833**

Oficiul de Cadastru și Publicitate Imobiliară MARAMURES  
Biroul de Cadastru și Publicitate Imobiliară Targu Lapus

**A. Partea I. Descrierea imobilului**

TEREN Necunoscut

Nr. CF vechi:126 Coaş  
Nr. topografic:2395

Adresa: Loc. Coas, Jud. Maramures

| Nr. Crt | Nr cadastral Nr. topografic | Suprafata* (mp) | Observatii / Referinte                                   |
|---------|-----------------------------|-----------------|--|
| A1      |                             | 1.100           | Sector cadastral:5 Teren neimprejmuit;<br>parte din 2395 |

**B. Partea II. Proprietari și acte**

| Inscrieri privitoare la dreptul de proprietate și alte drepturi reale                     |  | Referințe |
|---|--|-----------|
| <b>1 / 13/03/2023</b>   |  |           |
| Act Administrativ nr. TP nr. 1938/56, din 25/06/2007 emis de Comisia Județeană Maramureș; |  |           |
| B1  | Intabulare, drept de PROPRIETATE, dobândit prin Reconstituire, cota actuala 1/1<br>1) BRETAN VALERIE DEFUNCT:Da<br>2) MIHALCA ALEXANDRU DEFUNCT:Da | A1        |

**C. Partea III. SARCINI .**

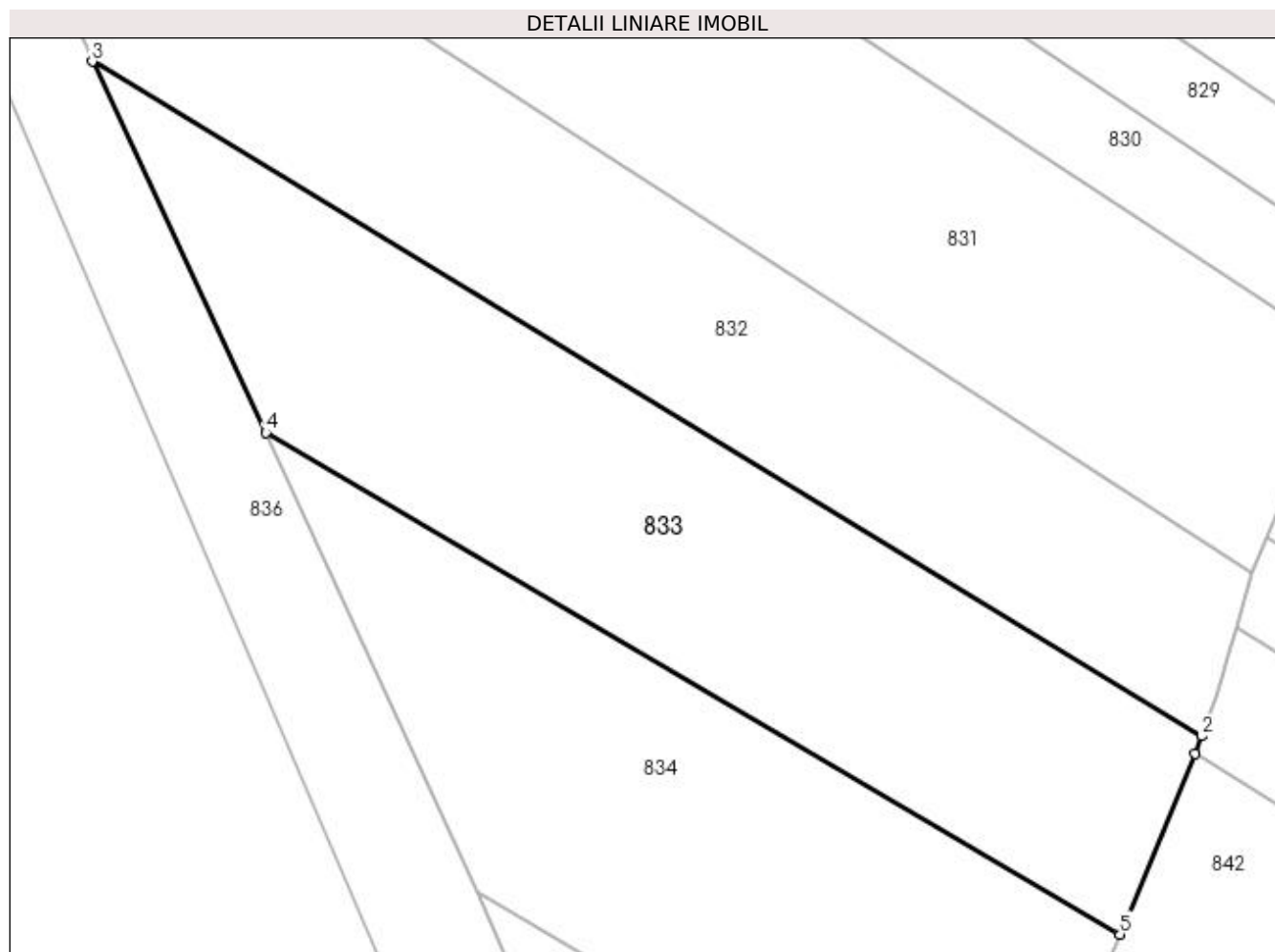
| Inscrieri privind dezmembramintele dreptului de proprietate, drepturi reale de garanție și sarcini | Referințe |
|--|-----------|
| NU SUNT  |           |

## Anexa Nr. 1 La Partea I

## Teren

|              |                 |                        |
|--------------|-----------------|------------------------|
| Nr cadastral | Suprafața (mp)* | Observații / Referințe |
|              | 1.100           | parte din 2395         |

\* Suprafața este determinată în planul de proiecție Stereo 70.



## Date referitoare la teren

| Crt | Categorie folosință | Intra vilan | Suprafața (mp) | Tarla  | Parcelă | Nr. topo | Observații / Referințe |
|-----|---------------------|-------------|----------------|--------|---------|----------|------------------------|
| 1   | arabil              | NU          | 369            | Pe Mol | 1       | -        |                        |
| 2   | arabil              | DA          | 731            | Pe Mol | 2       | -        |                        |

## Lungime Segmente

1) Valorile lungimilor segmentelor sunt obținute din proiecție în plan.

| Punct început | X / Y                      | Punct sfârșit | X / Y                      | Lungime segment (** (m) |
|---------------|----------------------------|---------------|----------------------------|-------------------------|
| 1             | 393.172,946<br>672.929,32  | 2             | 393.173,389<br>672.930,491 | 1.252                   |
| 2             | 393.173,389<br>672.930,491 | 3             | 393.100,17<br>672.974,98   | 85.676                  |
| 3             | 393.100,17<br>672.974,98   | 4             | 393.111,619<br>672.950,5   | 27.025                  |
| 4             | 393.111,619<br>672.950,5   | 5             | 393.167,969<br>672.917,425 | 65.34                   |

| Punct început | X / Y                      | Punct sfârșit | X / Y                     | Lungime segment (** (m) |
|---------------|----------------------------|---------------|---------------------------|-------------------------|
| 5             | 393.167,969<br>672.917,425 | 1             | 393.172,946<br>672.929,32 | 12.894                  |

\*\* Lungimile segmentelor sunt determinate în planul de proiecție Stereo 70 și sunt rotunjite la 1 milimetru.

\*\*\* Distanța dintre puncte este formată din segmente cumulate ce sunt mai mici decât valoarea 1 milimetru.





**DATE DESPRE IMOBILUL NR. 834**

Oficiul de Cadastru și Publicitate Imobiliară MARAMURES  
Biroul de Cadastru și Publicitate Imobiliară Targu Lapus

**A. Partea I. Descrierea imobilului**

TEREN Necunoscut

Nr. CF vechi:16 Coaş  
Nr. topografic:2178

Adresa: Loc. Coas, Jud. Maramures

| Nr. Crt | Nr cadastral Nr. topografic | Suprafata* (mp) | Observatii / Referinta                                   |
|---------|-----------------------------|-----------------|--|
| A1      |                             | 999             | Sector cadastral:5 Teren neimprejmuit;<br>parte din 2178 |

**B. Partea II. Proprietari și acte**

| Inscrieri privitoare la dreptul de proprietate și alte drepturi reale                               |   | Referinta |
|---|---|-----------|
| <b>1 / 03/05/2023</b>   |   |           |
| Act Normativ nr. Legea nr. 7, din 13/03/1996 emis de Parlamentul României;                          |   |           |
| B1  | Intabulare, drept de PROPRIETATE, dobandit prin Lege, cota actuala 1/1, cota initiala 1/1<br>1) NEIDENTIFICAT NEIDENTIFICAT | A1        |
| <b>2 / 03/05/2023</b>   |   |           |
| Act Administrativ nr. Adeverinta de posesie nr. 1942, din 25/04/2023 emis de Primaria Comunei Coaş; |   |           |
| B2  | Se notează posesia factică în favoarea lui<br>1) BOTOȘ MARIA  | A1        |

**C. Partea III. SARCINI .**

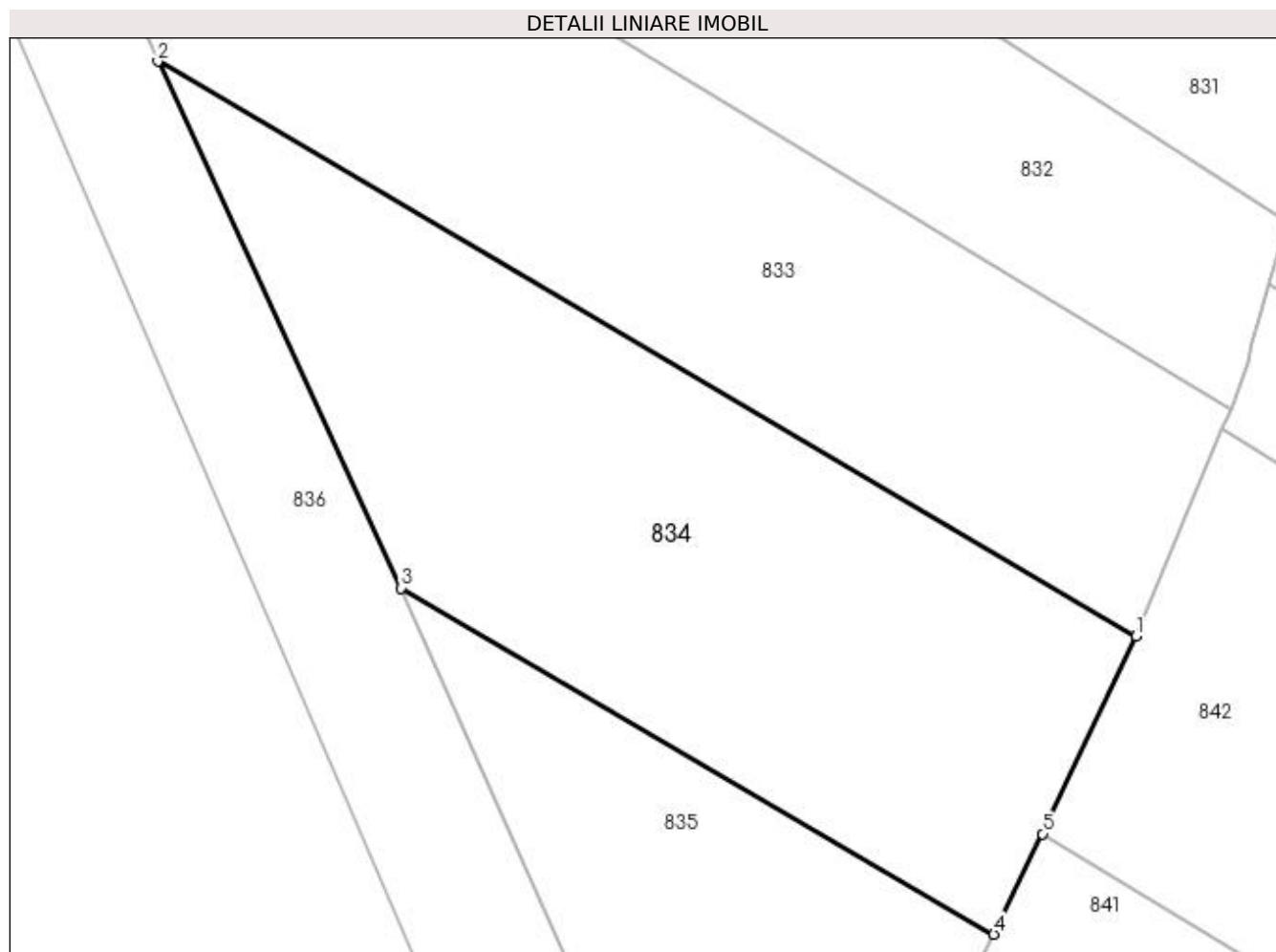
| Inscrieri privind dezmembramintele dreptului de proprietate, drepturi reale de garantie și sarcini | Referinta |
|--|-----------|
| NU SUNT  |           |

## Anexa Nr. 1 La Partea I

## Teren

| Nr cadastral | Suprafața (mp)* | Observații / Referințe |
|--------------|-----------------|------------------------|
|              | 999             | parte din 2178         |

\* Suprafața este determinată în planul de proiecție Stereo 70.



## Date referitoare la teren

| Crt | Categorie folosință | Intra vilan | Suprafața (mp) | Tarla | Parcelă | Nr. topo | Observații / Referințe |
|-----|---------------------|-------------|----------------|-------|---------|----------|------------------------|
| 1   | arabil              | NU          | 50             | -     | 2       | -        |                        |
| 2   | arabil              | DA          | 949            | -     | 2       | -        |                        |

## Lungime Segmente

1) Valorile lungimilor segmentelor sunt obținute din proiecție în plan.

| Punct început | X / Y                      | Punct sfârșit | X / Y                      | Lungime segment (** (m) |
|---------------|----------------------------|---------------|----------------------------|-------------------------|
| 1             | 393.167,969<br>672.917,425 | 2             | 393.111,619<br>672.950,5   | 65.339                  |
| 2             | 393.111,619<br>672.950,5   | 3             | 393.125,596<br>672.920,178 | 33.387                  |
| 3             | 393.125,596<br>672.920,178 | 4             | 393.159,769<br>672.900,248 | 39.56                   |
| 4             | 393.159,769<br>672.900,248 | 5             | 393.162,574<br>672.906,032 | 6.428                   |

| Punct început | X / Y                      | Punct sfârșit | X / Y                      | Lungime segment (** (m) |
|---------------|----------------------------|---------------|----------------------------|-------------------------|
| 5             | 393.162,574<br>672.906,032 | 1             | 393.167,969<br>672.917,425 | 12.605                  |

\*\* Lungimile segmentelor sunt determinate în planul de proiecție Stereo 70 și sunt rotunjite la 1 milimetru.

\*\*\* Distanța dintre puncte este formată din segmente cumulate ce sunt mai mici decât valoarea 1 milimetru.



**DATE DESPRE IMOBILUL NR. 835**

Oficiul de Cadastru și Publicitate Imobiliară MARAMURES  
Biroul de Cadastru și Publicitate Imobiliară Targu Lapus

**A. Partea I. Descrierea imobilului**

TEREN Intravilan

Nr. CF vechi:16 Coaș  
Nr. topografic:2178

Adresa: Loc. Coas, Jud. Maramures

| Nr. Crt | Nr cadastral Nr. topografic | Suprafata* (mp) | Observații / Referințe                                   |
|---------|-----------------------------|-----------------|--|
| A1      |                             | 600             | Sector cadastral:5 Teren neimprejmuit;<br>parte din 2178 |

**B. Partea II. Proprietari și acte**

| Inscrieri privitoare la dreptul de proprietate și alte drepturi reale                               |   | Referințe |
|---|---|-----------|
| <b>1 / 09/05/2023</b>   |   |           |
| Act Normativ nr. Legea nr. 7, din 13/03/1996 emis de Parlamentul României;                          |   |           |
| B1  | Intabulare, drept de PROPRIETATE, dobândit prin Lege, cota actuala 1/1, cota initiala 1/1<br>1) NEIDENTIFICAT NEIDENTIFICAT | A1        |
| <b>2 / 09/05/2023</b>   |   |           |
| Act Administrativ nr. Adeverința de posesie nr. 2141, din 08/05/2023 emis de Primăria Comunei Coaș; |   |           |
| B2  | Se notează posesia faptică în favoarea lui<br>1) UNGUR DOREL  | A1        |

**C. Partea III. SARCINI .**

| Inscrieri privind dezmembramintele dreptului de proprietate, drepturi reale de garanție și sarcini | Referințe |
|--|-----------|
| NU SUNT  |           |

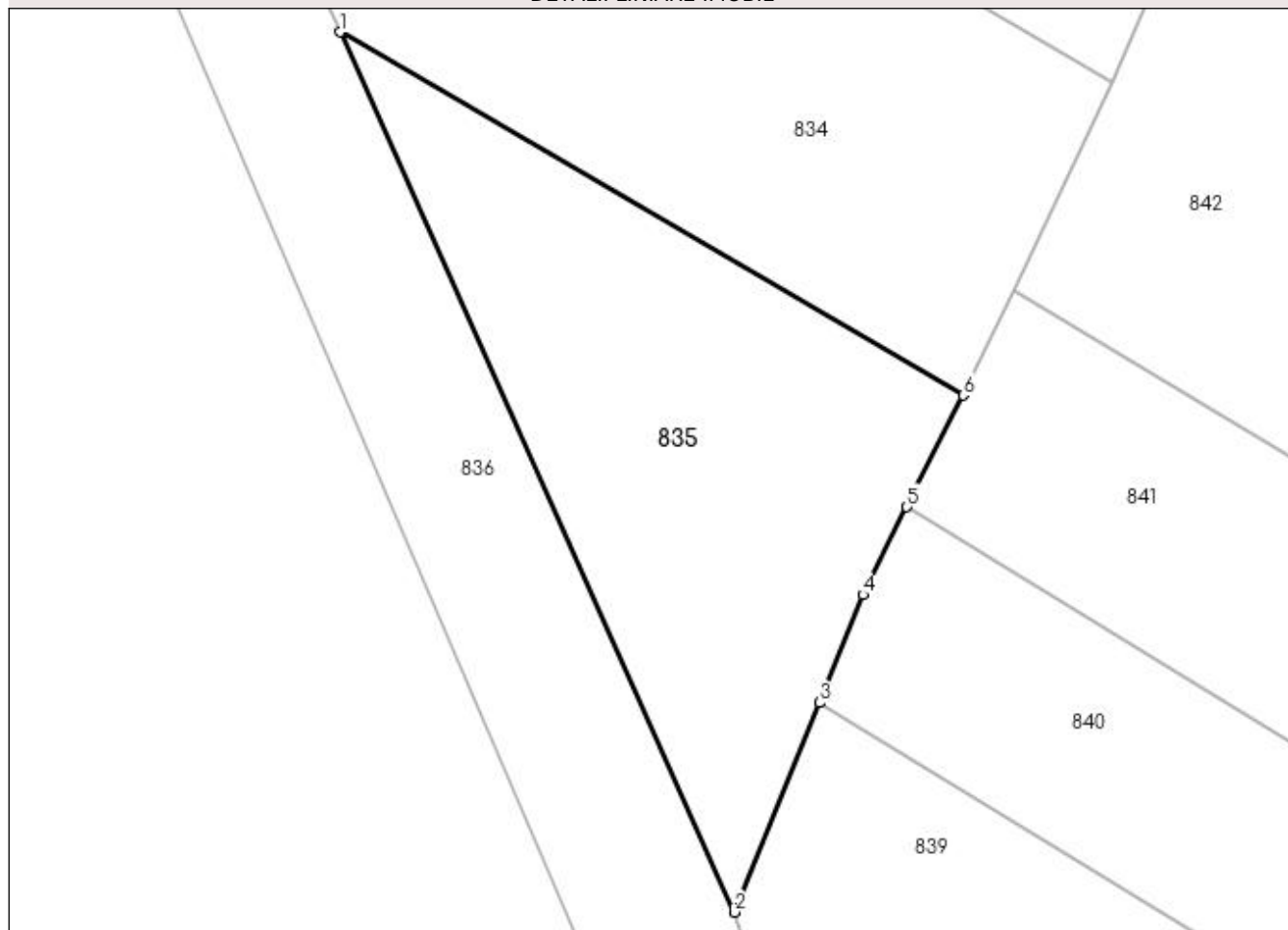
## Anexa Nr. 1 La Partea I

## Teren

|              |                 |                        |
|--------------|-----------------|------------------------|
| Nr cadastral | Suprafața (mp)* | Observații / Referințe |
|              | 600             | parte din 2178         |

\* Suprafața este determinată în planul de proiecție Stereo 70.

## DETALII LINIARE IMOBIL



## Date referitoare la teren

| Crt | Categorie folosință | Intravilan | Suprafața (mp) | Tarla         | Parcelă | Nr. topo | Observații / Referințe |
|-----|---------------------|------------|----------------|---------------|---------|----------|------------------------|
| 1   | arabil              | DA         | 600            | Balta Podului | 1       | -        |                        |

## Lungime Segmente

1) Valorile lungimilor segmentelor sunt obținute din proiecție în plan.

| Punct început | X / Y                      | Punct sfârșit | X / Y                      | Lungime segment (** (m) |
|---------------|----------------------------|---------------|----------------------------|-------------------------|
| 1             | 393.125,596<br>672.920,178 | 2             | 393.147,234<br>672.871,882 | 52.922                  |
| 2             | 393.147,234<br>672.871,882 | 3             | 393.151,87<br>672.883,378  | 12.395                  |
| 3             | 393.151,87<br>672.883,378  | 4             | 393.154,259<br>672.889,3   | 6.386                   |
| 4             | 393.154,259<br>672.889,3   | 5             | 393.156,681<br>672.894,113 | 5.388                   |
| 5             | 393.156,681<br>672.894,113 | 6             | 393.159,769<br>672.900,248 | 6.869                   |

| Punct început | X / Y                      | Punct sfârșit | X / Y                      | Lungime segment (** (m) |
|---------------|----------------------------|---------------|----------------------------|-------------------------|
| 6             | 393.159,769<br>672.900,248 | 1             | 393.125,596<br>672.920,178 | 39.56                   |

\*\* Lungimile segmentelor sunt determinate în planul de proiecție Stereo 70 și sunt rotunjite la 1 milimetru.

\*\*\* Distanța dintre puncte este formată din segmente cumulate ce sunt mai mici decât valoarea 1 milimetru.





**DATE DESPRE IMOBILUL NR. 836**

Oficiul de Cadastru și Publicitate Imobiliară MARAMURES  
Biroul de Cadastru și Publicitate Imobiliară Targu Lapus

**A. Partea I. Descrierea imobilului**

TEREN Necunoscut

Nr. CF vechi:51086 Coaş  
Nr. cadastral vechi:51086

Adresa: Loc. Coaş, Jud. Maramures

| Nr. Crt | Nr cadastral Nr. topografic | Suprafața* (mp) | Observații / Referințe                 |
|---------|-----------------------------|-----------------|--|
| A1      | 51086                       | 4.159           | Sector cadastral:5 Teren neimprejmuit; |

**B. Partea II. Proprietari și acte**

| Inscrieri privitoare la dreptul de proprietate și alte drepturi reale        |  | Referințe |
|--|--|-----------|
| <b>1 / 09/04/2023</b>  |  |           |
| Act Normativ nr. Legea nr. 213, din 17/11/1998 emis de Parlamentul României; |  |           |
| B1   | Inscrierea provizorie, drept de PROPRIETATE, dobandit prin Lege, cota actuala 1/1, cota initiala 1/1 | A1        |
|  | 1) <b>COMUNA COAȘ</b> , CIF:16384641, Proprietar neidentificat                                       |           |
|  | <i>OBSERVATII: Domeniu public</i>  |           |

**C. Partea III. SARCINI .**

| Inscrieri privind dezmembramintele dreptului de proprietate, drepturi reale de garanție și sarcini | Referințe |
|--|-----------|
| NU SUNT  |           |

## Anexa Nr. 1 La Partea I

## Teren

|              |                 |                        |
|--------------|-----------------|------------------------|
| Nr cadastral | Suprafața (mp)* | Observații / Referințe |
| 51086        | 4.159           |                        |

\* Suprafața este determinată în planul de proiecție Stereo 70.



## Date referitoare la teren

| Crt | Categorie folosință | Intra vilan | Suprafața (mp) | Tarla | Parcelă | Nr. topo | Observații / Referințe |
|-----|---------------------|-------------|----------------|-------|---------|----------|------------------------|
| 1   | drum                | DA          | 1.638          | -     | 1       | -        |                        |
| 2   | drum                | NU          | 2.521          | -     | 2       | -        |                        |

## Lungime Segmente

1) Valorile lungimilor segmentelor sunt obținute din proiecție în plan.

| Punct început | X / Y                      | Punct sfârșit | X / Y                      | Lungime segment | Punct început | X / Y                      | Punct sfârșit | X / Y                      | Lungime segment | Punct început | X / Y                      | Punct sfârșit | X / Y                      | Lungime segment |
|---------------|----------------------------|---------------|----------------------------|-----------------|---------------|----------------------------|---------------|----------------------------|-----------------|---------------|----------------------------|---------------|----------------------------|-----------------|
| 1             | 392.975,987<br>673.150,364 | 2             | 392.997,089<br>673.124,621 | 33.287          | 2             | 392.997,089<br>673.124,621 | 3             | 393.032,064<br>673.103,236 | 40.995          | 3             | 393.032,064<br>673.103,236 | 4             | 393.047,032<br>673.085,263 | 23.389          |
| 4             | 393.047,032<br>673.085,263 | 5             | 393.059,194<br>673.054,482 | 33.097          | 5             | 393.059,194<br>673.054,482 | 6             | 393.095,229<br>672.971,31  | 90.643          | 6             | 393.095,229<br>672.971,31  | 7             | 393.133,125<br>672.883,31  | 95.812          |
| 7             | 393.133,125<br>672.883,31  | 8             | 393.198,56<br>672.730,514  | 166.218         | 8             | 393.198,56<br>672.730,514  | 9             | 393.202,299<br>672.719,264 | 11.856          | 9             | 393.202,299<br>672.719,264 | 10            | 393.211,639<br>672.700,167 | 21.258          |
| 10            | 393.211,639<br>672.700,167 | 11            | 393.240,802<br>672.659,639 | 49.93           | 11            | 393.240,802<br>672.659,639 | 12            | 393.257,641<br>672.640,24  | 25.688          | 12            | 393.257,641<br>672.640,24  | 13            | 393.257,641<br>672.640,365 | 0.125           |
| 13            | 393.257,641<br>672.640,365 | 14            | 393.266,227<br>672.648,857 | 12.076          | 14            | 393.266,227<br>672.648,857 | 15            | 393.260,112<br>672.651,758 | 6.768           | 15            | 393.260,112<br>672.651,758 | 16            | 393.233,938<br>672.682,692 | 40.522          |

| Punct început | X / Y                      | Punct sfârșit | X / Y                      | Lungime segment | Punct început | X / Y                      | Punct sfârșit | X / Y                      | Lungime segment | Punct început | X / Y                      | Punct sfârșit | X / Y                      | Lungime segment |
|---------------|----------------------------|---------------|----------------------------|-----------------|---------------|----------------------------|---------------|----------------------------|-----------------|---------------|----------------------------|---------------|----------------------------|-----------------|
| 16            | 393.233,938<br>672.682,692 | 17            | 393.212,689<br>672.714,471 | 38.228          | 17            | 393.212,689<br>672.714,471 | 18            | 393.211,985<br>672.716,86  | 2.491           | 18            | 393.211,985<br>672.716,86  | 19            | 393.210,235<br>672.723,112 | 6.493           |
| 19            | 393.210,235<br>672.723,112 | 20            | 393.207,024<br>672.731,393 | 8.882           | 20            | 393.207,024<br>672.731,393 | 21            | 393.202,942<br>672.738,487 | 8.184           | 21            | 393.202,942<br>672.738,487 | 22            | 393.171,046<br>672.810,882 | 79.11           |
| 22            | 393.171,046<br>672.810,882 | 23            | 393.159,001<br>672.839,78  | 31.308          | 23            | 393.159,001<br>672.839,78  | 24            | 393.154,083<br>672.851,983 | 13.157          | 24            | 393.154,083<br>672.851,983 | 25            | 393.150,613<br>672.861,827 | 10.438          |
| 25            | 393.150,613<br>672.861,827 | 26            | 393.147,234<br>672.871,882 | 10.607          | 26            | 393.147,234<br>672.871,882 | 27            | 393.125,596<br>672.920,178 | 52.922          | 27            | 393.125,596<br>672.920,178 | 28            | 393.111,619<br>672.950,5   | 33.387          |
| 28            | 393.111,619<br>672.950,5   | 29            | 393.100,17<br>672.974,98   | 27.025          | 29            | 393.100,17<br>672.974,98   | 30            | 393.090,466<br>672.997,089 | 24.145          | 30            | 393.090,466<br>672.997,089 | 31            | 393.078,475<br>673.024,382 | 29.811          |
| 31            | 393.078,475<br>673.024,382 | 32            | 393.073,174<br>673.036,368 | 13.106          | 32            | 393.073,174<br>673.036,368 | 33            | 393.072,81<br>673.037,191  | 0.899           | 33            | 393.072,81<br>673.037,191  | 34            | 393.069,121<br>673.044,568 | 8.248           |
| 34            | 393.069,121<br>673.044,568 | 35            | 393.068,204<br>673.046,756 | 2.373           | 35            | 393.068,204<br>673.046,756 | 36            | 393.063,401<br>673.058,222 | 12.432          | 36            | 393.063,401<br>673.058,222 | 37            | 393.060,363<br>673.067,156 | 9.435           |
| 37            | 393.060,363<br>673.067,156 | 38            | 393.059,77<br>673.068,901  | 1.844           | 38            | 393.059,77<br>673.068,901  | 39            | 393.059,33<br>673.070,766  | 1.916           | 39            | 393.059,33<br>673.070,766  | 40            | 393.058,297<br>673.075,139 | 4.494           |
| 40            | 393.058,297<br>673.075,139 | 41            | 393.054,891<br>673.083,978 | 9.473           | 41            | 393.054,891<br>673.083,978 | 42            | 393.047,57<br>673.095,631  | 13.762          | 42            | 393.047,57<br>673.095,631  | 43            | 393.033,221<br>673.109,821 | 20.181          |
| 43            | 393.033,221<br>673.109,821 | 44            | 393.003,827<br>673.129,748 | 35.512          | 44            | 393.003,827<br>673.129,748 | 45            | 392.997,338<br>673.133,0   | 7.258           | 45            | 392.997,338<br>673.133,0   | 46            | 392.989,85<br>673.142,627  | 12.197          |
| 46            | 392.989,85<br>673.142,627  | 47            | 392.988,446<br>673.144,525 | 2.361           | 47            | 392.988,446<br>673.144,525 | 48            | 392.981,171<br>673.154,359 | 12.232          | 48            | 392.981,171<br>673.154,359 | 1             | 392.975,987<br>673.150,364 | 6.545           |

\*\* Lungimile segmentelor sunt determinate în planul de proiecție Stereo 70 și sunt rotunjite la 1 milimetru.

\*\*\* Distanța dintre puncte este formată din segmente cumulate ce sunt mai mici decât valoarea 1 milimetru.



**DATE DESPRE IMOBILUL NR. 837**

Oficiul de Cadastru și Publicitate Imobiliară MARAMURES  
Biroul de Cadastru și Publicitate Imobiliară Targu Lapus

**A. Partea I. Descrierea imobilului**

TEREN Intravilan

Nr. CF vechi:340 Coaş  
Nr. topografic:2217

Adresa: Loc. Coas, Jud. Maramures

| Nr. Crt | Nr cadastral Nr. topografic | Suprafata* (mp) | Observații / Referințe                                   |
|---------|-----------------------------|-----------------|--|
| A1      |                             | 1.300           | Sector cadastral:5 Teren neimprejmuit;<br>parte din 2217 |

**B. Partea II. Proprietari și acte**

| Inscrieri privitoare la dreptul de proprietate și alte drepturi reale                               |   | Referințe |
|---|---|-----------|
| <b>1 / 03/05/2023</b>   |   |           |
| Act Normativ nr. Legea 7, din 13/03/1996 emis de Parlamentul României;                              |   |           |
| B1  | Intabulare, drept de PROPRIETATE, dobândit prin Lege, cota actuala 1/1, cota initiala 1/1<br>1) NEIDENTIFICAT NEIDENTIFICAT | A1        |
| <b>2 / 03/05/2023</b>   |   |           |
| Act Administrativ nr. Adeverința de posesie nr. 1943, din 25/04/2023 emis de Primăria Comunei Coaş; |   |           |
| B2  | Se notează posesia faptică în favoarea lui<br>1) PASCA IOAN-ADRIAN  | A1        |

**C. Partea III. SARCINI .**

| Inscrieri privind dezmembramintele dreptului de proprietate, drepturi reale de garanție și sarcini | Referințe |
|--|-----------|
| NU SUNT  |           |

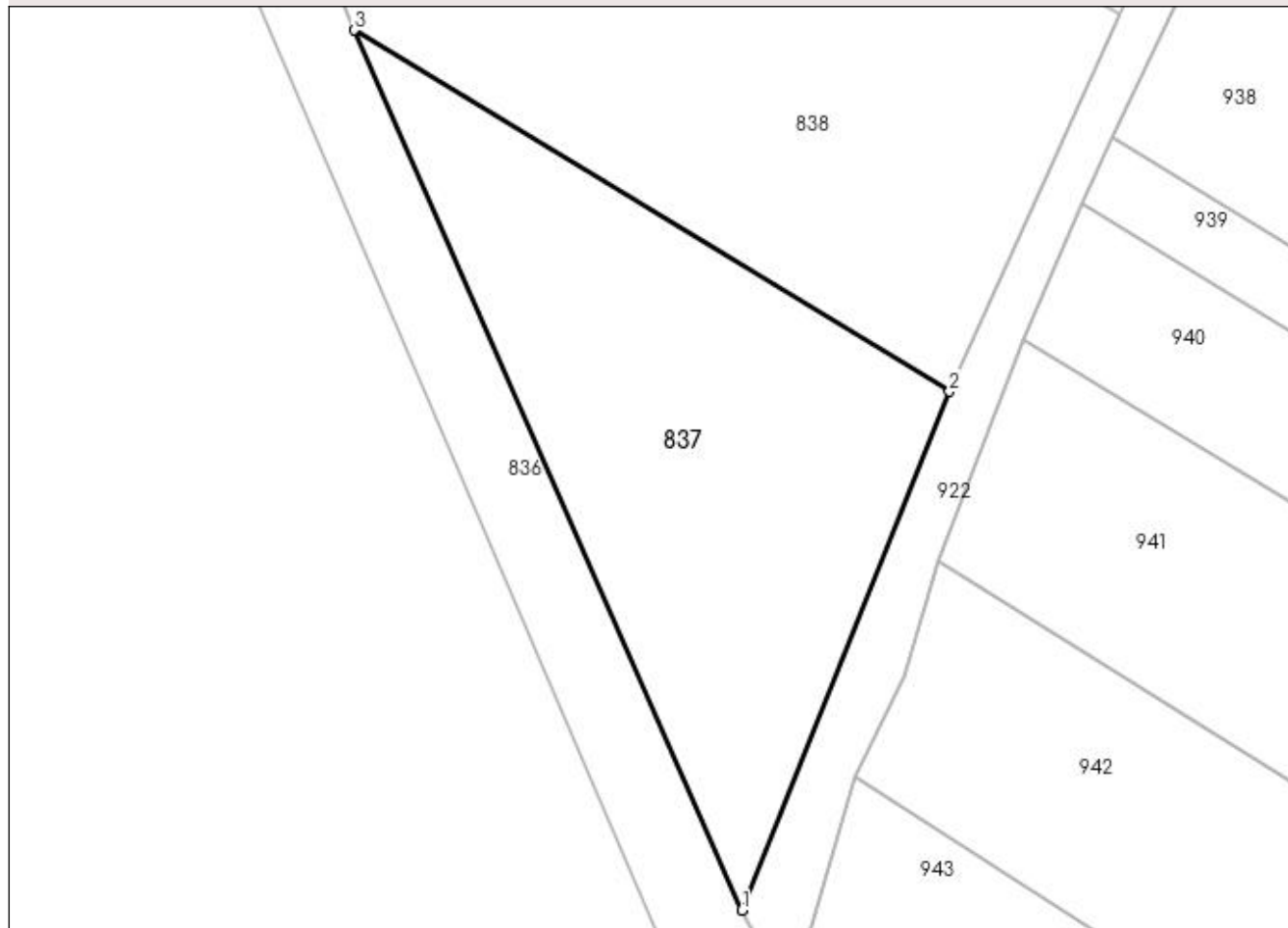
## Anexa Nr. 1 La Partea I

## Teren

|              |                 |                        |
|--------------|-----------------|------------------------|
| Nr cadastral | Suprafața (mp)* | Observații / Referințe |
|              | 1.300           | parte din 2217         |

\* Suprafața este determinată în planul de proiecție Stereo 70.

## DETALII LINIARE IMOBIL



## Date referitoare la teren

| Crt | Categorie folosință | Intravilan | Suprafața (mp) | Tarla | Parcelă | Nr. topo | Observații / Referințe |
|-----|---------------------|------------|----------------|-------|---------|----------|------------------------|
| 1   | arabil              | DA         | 1.300          | -     | 1       | -        |                        |

## Lungime Segmente

1) Valorile lungimilor segmentelor sunt obținute din proiecție în plan.

| Punct început | X / Y                      | Punct sfârșit | X / Y                      | Lungime segment (** (m) |
|---------------|----------------------------|---------------|----------------------------|-------------------------|
| 1             | 393.202,942<br>672.738,487 | 2             | 393.220,049<br>672.781,148 | 45.964                  |
| 2             | 393.220,049<br>672.781,148 | 3             | 393.171,046<br>672.810,882 | 57.318                  |
| 3             | 393.171,046<br>672.810,882 | 1             | 393.202,942<br>672.738,487 | 79.11                   |

\*\* Lungimile segmentelor sunt determinate în planul de proiecție Stereo 70 și sunt rotunjite la 1 milimetru.

\*\*\* Distanța dintre puncte este formată din segmente cumulate ce sunt mai mici decât valoarea 1 milimetru.

**DATE DESPRE IMOBILUL NR. 838**

Oficiul de Cadastru și Publicitate Imobiliară MARAMURES  
Biroul de Cadastru și Publicitate Imobiliară Targu Lapus

**A. Partea I. Descrierea imobilului**

TEREN Intravilan

Nr. CF vechi:1462 Coaş  
Nr. topografic:2398

Adresa: Loc. Coas, Jud. Maramures

| Nr. Crt | Nr cadastral Nr. topografic | Suprafața* (mp) | Observații / Referințe                                   |
|---------|-----------------------------|-----------------|--|
| A1      |                             | 2.600           | Sector cadastral:5 Teren neimprejmuit;<br>parte din 2398 |

**B. Partea II. Proprietari și acte**

| Inscrieri privitoare la dreptul de proprietate și alte drepturi reale                      |  | Referințe |
|--|--|-----------|
| <b>1 / 13/03/2023</b>  |  |           |
| Act Administrativ nr. TP nr. 51332/82, din 18/12/2008 emis de Comisia Județeană Maramureș; |  |           |
| B1   | Intabulare, drept de PROPRIETATE, dobândit prin Reconstituire, cota actuala 1/1<br>1) BUZDUGAN STEFAN DEFUNCT:Da | A1        |

**C. Partea III. SARCINI .**

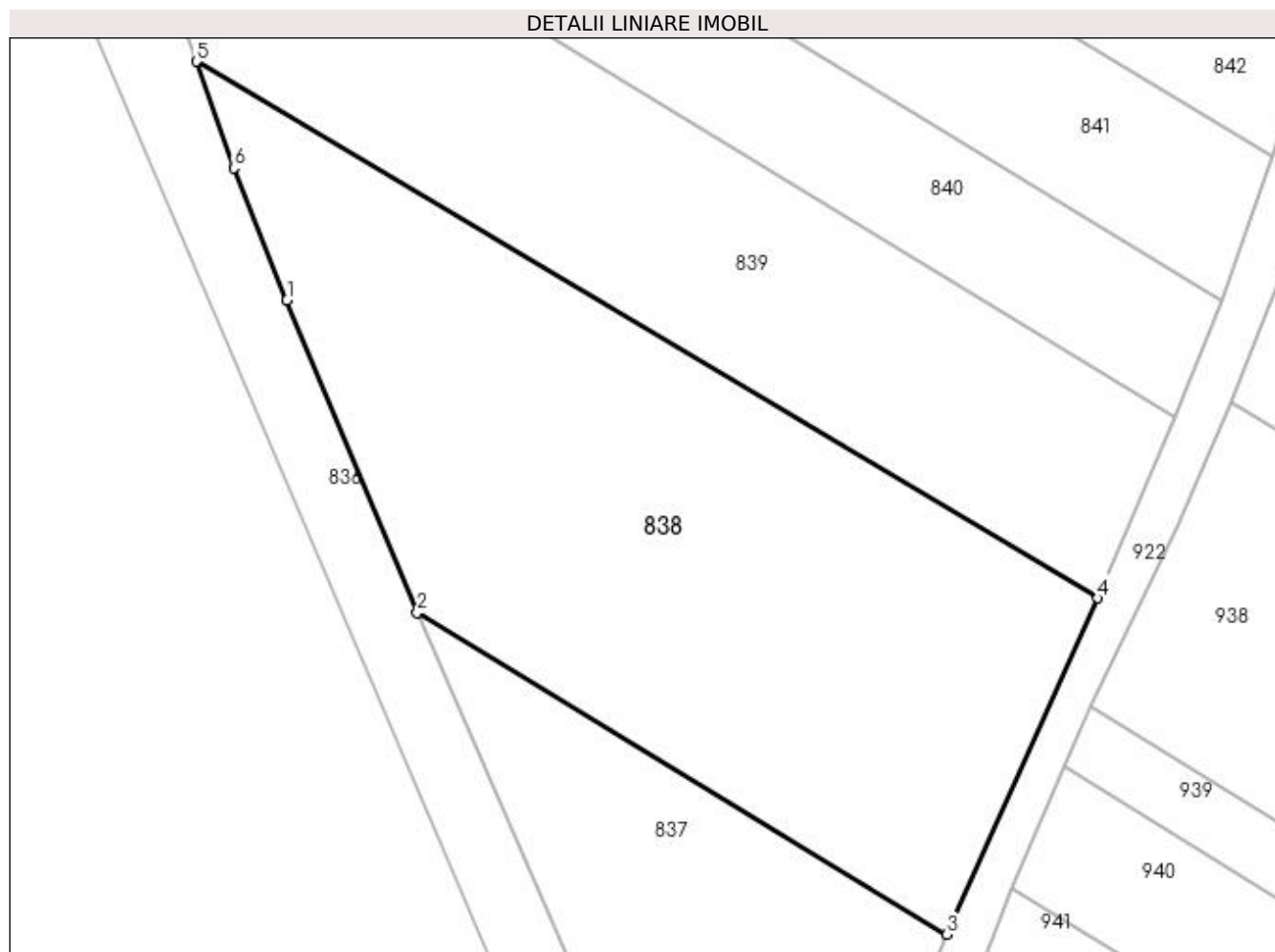
| Inscrieri privind dezmembramintele dreptului de proprietate, drepturi reale de garanție și sarcini | Referințe |
|--|-----------|
| NU SUNT  |           |

## Anexa Nr. 1 La Partea I

## Teren

|              |                 |                        |
|--------------|-----------------|------------------------|
| Nr cadastral | Suprafața (mp)* | Observații / Referințe |
|              | 2.600           | parte din 2398         |

\* Suprafața este determinată în planul de proiecție Stereo 70.



## Date referitoare la teren

| Crt | Categorie folosință | Intra vilan | Suprafața (mp) | Tarla    | Parcelă | Nr. topo | Observații / Referințe |
|-----|---------------------|-------------|----------------|----------|---------|----------|------------------------|
| 1   | arabil              | DA          | 2.600          | Pe Moluț | 1       | -        |                        |

## Lungime Segmente

1) Valorile lungimilor segmentelor sunt obținute din proiecție în plan.

| Punct început | X / Y                      | Punct sfârșit | X / Y                      | Lungime segment (** (m) |
|---------------|----------------------------|---------------|----------------------------|-------------------------|
| 1             | 393.159,001<br>672.839,78  | 2             | 393.171,046<br>672.810,882 | 31.308                  |
| 2             | 393.171,046<br>672.810,882 | 3             | 393.220,049<br>672.781,148 | 57.318                  |
| 3             | 393.220,049<br>672.781,148 | 4             | 393.234,004<br>672.812,21  | 34.053                  |
| 4             | 393.234,004<br>672.812,21  | 5             | 393.150,613<br>672.861,827 | 97.036                  |
| 5             | 393.150,613<br>672.861,827 | 6             | 393.154,083<br>672.851,983 | 10.438                  |



| Punct început | X / Y                      | Punct sfârșit | X / Y                     | Lungime segment (** (m) |
|---------------|----------------------------|---------------|---------------------------|-------------------------|
| 6             | 393.154,083<br>672.851,983 | 1             | 393.159,001<br>672.839,78 | 13.157                  |

\*\* Lungimile segmentelor sunt determinate în planul de proiecție Stereo 70 și sunt rotunjite la 1 milimetru.

\*\*\* Distanța dintre puncte este formată din segmente cumulate ce sunt mai mici decât valoarea 1 milimetru.



**DATE DESPRE IMOBILUL NR. 839**

Oficiul de Cadastru și Publicitate Imobiliară MARAMURES  
Biroul de Cadastru și Publicitate Imobiliară Targu Lapus

**A. Partea I. Descrierea imobilului**

TEREN Intravilan

Nr. CF vechi:2204 Coaş  
Nr. topografic:2397

Adresa: Loc. Coas, Jud. Maramures

| Nr. Crt | Nr cadastral Nr. topografic | Suprafata* (mp) | Observatii / Referinte                              |
|---------|-----------------------------|-----------------|---|
| A1      |                             | 1.917           | Sector cadastral:5 Teren imprejmuit; parte din 2397 |

**B. Partea II. Proprietari și acte**

| Inscrieri privitoare la dreptul de proprietate și alte drepturi reale                     |  | Referințe |
|---|--|-----------|
| <b>1 / 13/03/2023</b>   |  |           |
| Act Administrativ nr. TP nr. 1938/56, din 25/06/2007 emis de Comisia Județeană Maramureș; |  |           |
| B1  | Intabulare, drept de PROPRIETATE, dobandit prin Reconstituire, cota actuala 1/1<br>1) BRETAN VALERIE DEFUNCT:Da<br>2) MIHALCA ALEXANDRU DEFUNCT:Da | A1        |

**C. Partea III. SARCINI .**

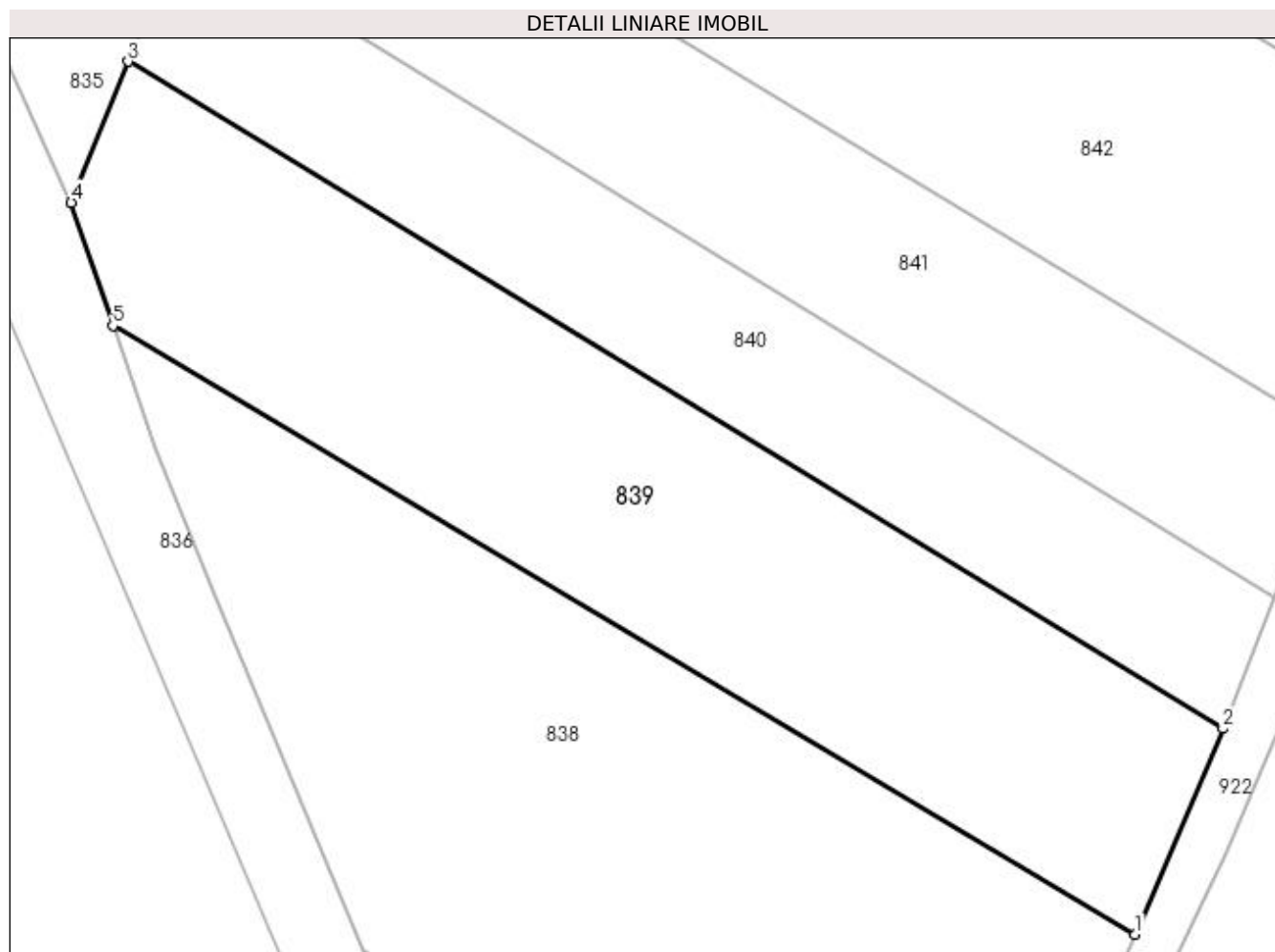
| Inscrieri privind dezmembramintele dreptului de proprietate, drepturi reale de garanție și sarcini | Referințe |
|--|-----------|
| NU SUNT  |           |

## Anexa Nr. 1 La Partea I

## Teren

|              |                 |                        |
|--------------|-----------------|------------------------|
| Nr cadastral | Suprafața (mp)* | Observații / Referințe |
|              | 1.917           | parte din 2397         |

\* Suprafața este determinată în planul de proiecție Stereo 70.



## Date referitoare la teren

| Crt | Categorie folosință | Intra vilan | Suprafața (mp) | Tarla  | Parcelă | Nr. topo | Observații / Referințe |
|-----|---------------------|-------------|----------------|--------|---------|----------|------------------------|
| 1   | arabil              | DA          | 1.917          | Pe Mol | 1       | -        |                        |

## Lungime Segmente

1) Valorile lungimilor segmentelor sunt obținute din proiecție în plan.

| Punct început | X / Y                      | Punct sfârșit | X / Y                      | Lungime segment (** (m) |
|---------------|----------------------------|---------------|----------------------------|-------------------------|
| 1             | 393.234,004<br>672.812,21  | 2             | 393.241,163<br>672.828,999 | 18.252                  |
| 2             | 393.241,163<br>672.828,999 | 3             | 393.151,87<br>672.883,378  | 104.548                 |
| 3             | 393.151,87<br>672.883,378  | 4             | 393.147,234<br>672.871,882 | 12.396                  |
| 4             | 393.147,234<br>672.871,882 | 5             | 393.150,613<br>672.861,827 | 10.608                  |
| 5             | 393.150,613<br>672.861,827 | 1             | 393.234,004<br>672.812,21  | 97.036                  |

**\*\* Lungimile segmentelor sunt determinate în planul de proiecție Stereo 70 și sunt rotunjite la 1 milimetru.**

**\*\*\* Distanța dintre puncte este formată din segmente cumulate ce sunt mai mici decât valoarea 1 milimetru.**



**DATE DESPRE IMOBILUL NR. 840**

Oficiul de Cadastru și Publicitate Imobiliară MARAMURES  
Biroul de Cadastru și Publicitate Imobiliară Targu Lapus

**A. Partea I. Descrierea imobilului**

TEREN Intravilan

Nr. CF vechi:1567 Coaş  
Nr. topografic:2396

Adresa: Loc. Coas, Jud. Maramures

| Nr. Crt | Nr cadastral Nr. topografic | Suprafata* (mp) | Observatii / Referinta                                   |
|---------|-----------------------------|-----------------|--|
| A1      |                             | 1.200           | Sector cadastral:5 Teren neimprejmuit;<br>parte din 2396 |

**B. Partea II. Proprietari și acte**

| Inscrieri privitoare la dreptul de proprietate și alte drepturi reale                               |   | Referinta |
|---|---|-----------|
| <b>1 / 03/05/2023</b>   |   |           |
| Act Normativ nr. Legea nr. 7, din 13/03/1996 emis de Parlamentul României;                          |   |           |
| B1  | Intabulare, drept de PROPRIETATE, dobandit prin Lege, cota actuala 1/1, cota initiala 1/1<br>1) NEIDENTIFICAT NEIDENTIFICAT | A1        |
| <b>2 / 03/05/2023</b>   |   |           |
| Act Administrativ nr. Adeverinta de posesie nr. 1944, din 25/04/2023 emis de Primaria Comunei Coaş; |   |           |
| B2  | Se notează posesia factică în favoarea lui<br>1) DANCIU VICTOR  | A1        |

**C. Partea III. SARCINI .**

| Inscrieri privind dezmembramintele dreptului de proprietate, drepturi reale de garantie și sarcini | Referinta |
|--|-----------|
| NU SUNT  |           |

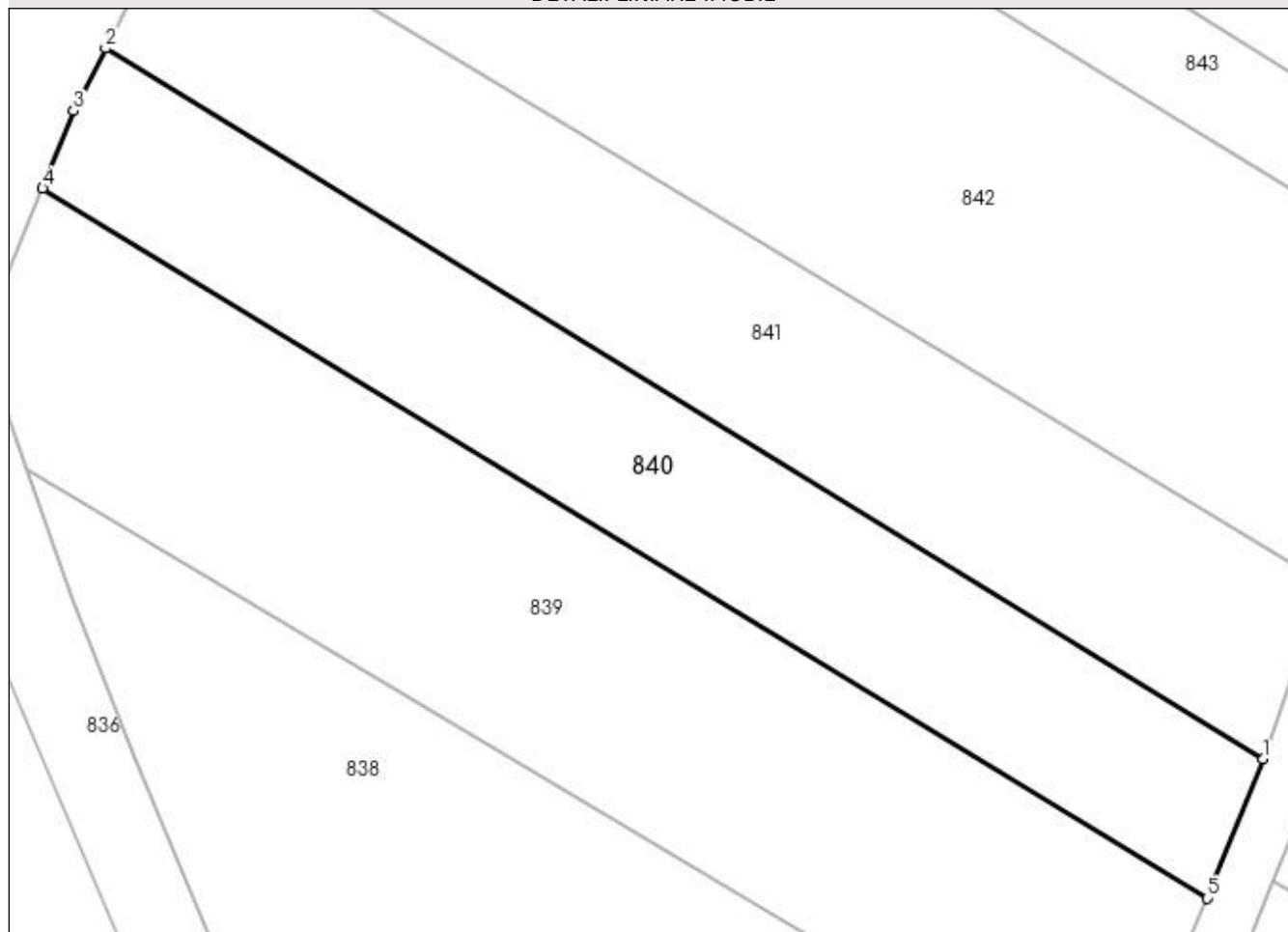
## Anexa Nr. 1 La Partea I

## Teren

|              |                 |                        |
|--------------|-----------------|------------------------|
| Nr cadastral | Suprafața (mp)* | Observații / Referințe |
|              | 1.200           | parte din 2396         |

\* Suprafața este determinată în planul de proiecție Stereo 70.

## DETALII LINIARE IMOBIL



## Date referitoare la teren

| Crt | Categorie folosință | Intra vilan | Suprafața (mp) | Tarla | Parcelă | Nr. topo | Observații / Referințe |
|-----|---------------------|-------------|----------------|-------|---------|----------|------------------------|
| 1   | arabil              | DA          | 1.200          | -     | 1       | -        |                        |

## Lungime Segmente

1) Valorile lungimilor segmentelor sunt obținute din proiecție în plan.

| Punct început | X / Y                      | Punct sfârșit | X / Y                      | Lungime segment (** (m) |
|---------------|----------------------------|---------------|----------------------------|-------------------------|
| 1             | 393.245,419<br>672.839,652 | 2             | 393.156,681<br>672.894,113 | 104.117                 |
| 2             | 393.156,681<br>672.894,113 | 3             | 393.154,259<br>672.889,3   | 5.388                   |
| 3             | 393.154,259<br>672.889,3   | 4             | 393.151,87<br>672.883,378  | 6.386                   |
| 4             | 393.151,87<br>672.883,378  | 5             | 393.241,163<br>672.828,999 | 104.547                 |
| 5             | 393.241,163<br>672.828,999 | 1             | 393.245,419<br>672.839,652 | 11.472                  |



**\*\* Lungimile segmentelor sunt determinate în planul de proiecție Stereo 70 și sunt rotunjite la 1 milimetru.**

**\*\*\* Distanța dintre puncte este formată din segmente cumulate ce sunt mai mici decât valoarea 1 milimetru.**



**DATE DESPRE IMOBILUL NR. 841**

Oficiul de Cadastru și Publicitate Imobiliară MARAMURES  
Biroul de Cadastru și Publicitate Imobiliară Targu Lapus

**A. Partea I. Descrierea imobilului**

TEREN Intravilan

Nr. CF vechi:80, 126 Coaș  
Nr. topografic:241, 2395

Adresa: Loc. Coas, Jud. Maramures

| Nr. Crt | Nr cadastral Nr. topografic | Suprafața* (mp) | Observații / Referințe  |
|---------|-----------------------------|-----------------|---|
| A1      |                             | 1.400           | Sector cadastral:5 Teren neimprejmuit;<br>parte din 241, 2395 |

**B. Partea II. Proprietari și acte**

| Inscrieri privitoare la dreptul de proprietate și alte drepturi reale                      |   | Referințe |
|--|---|-----------|
| <b>1 / 13/03/2023</b>  |   |           |
| Act Administrativ nr. TP nr. 49371/51, din 24/02/1995 emis de Comisia Județeană Maramureș; |   |           |
| B1   | Intabulare, drept de PROPRIETATE, dobândit prin Reconstituire, cota actuala 1/1, cota initiala 1/1<br>1) BRETAN SOFIA<br>2) JULA ROZALIE<br>3) BUZDUGAN ECATERINA<br>4) CIMPOIES VIORICA, Lipsa CNP | A1        |

**C. Partea III. SARCINI .**

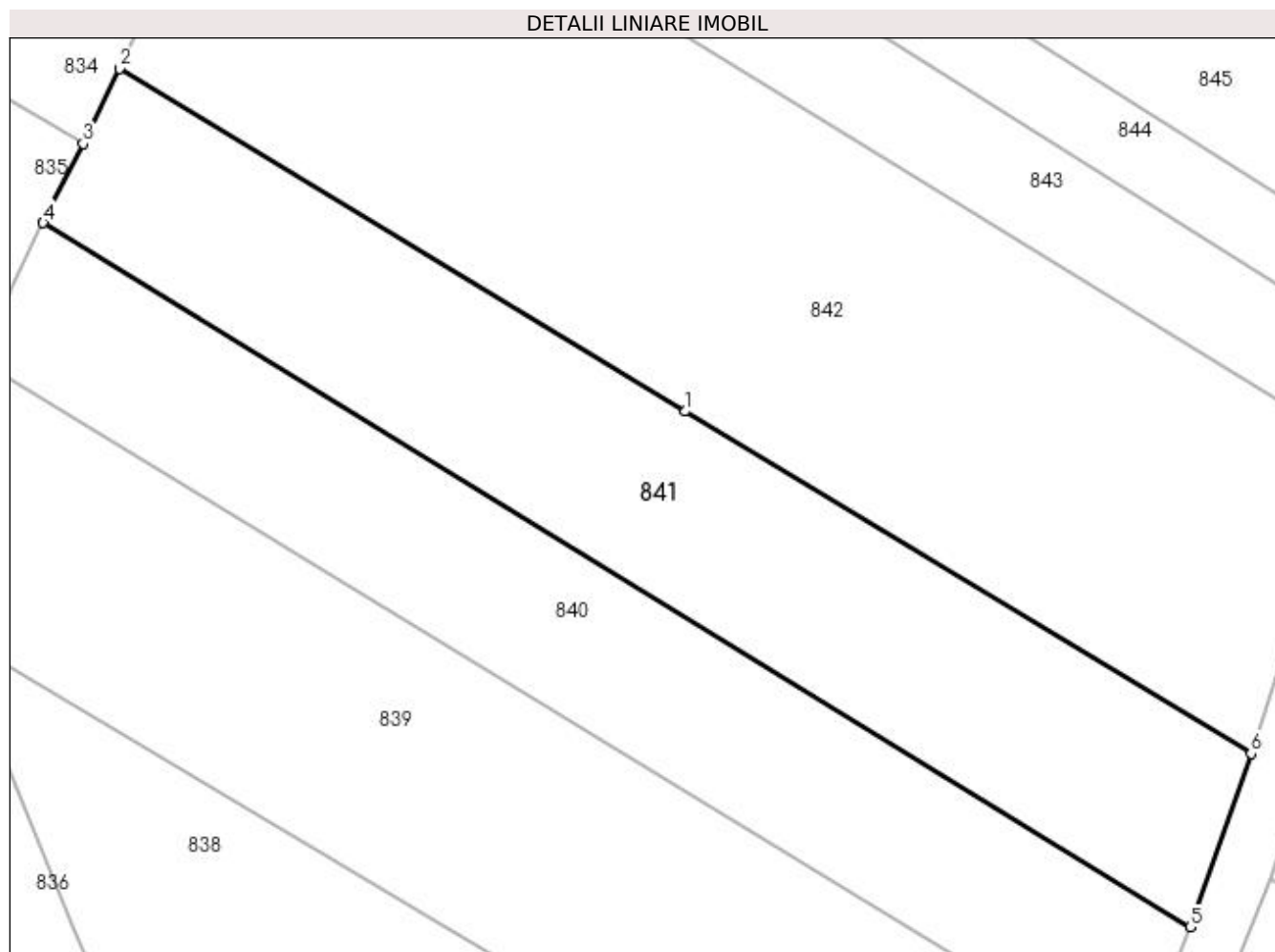
| Inscrieri privind dezmembramintele dreptului de proprietate, drepturi reale de garanție și sarcini | Referințe |
|--|-----------|
| NU SUNT  |           |

## Anexa Nr. 1 La Partea I

## Teren

|              |                 |                        |
|--------------|-----------------|------------------------|
| Nr cadastral | Suprafața (mp)* | Observații / Referințe |
|              | 1.400           | parte din 241, 2395    |

\* Suprafața este determinată în planul de proiecție Stereo 70.



## Date referitoare la teren

| Crt | Categorie folosință | Intra vilan | Suprafața (mp) | Tarla    | Parcelă | Nr. topo | Observații / Referințe |
|-----|---------------------|-------------|----------------|----------|---------|----------|------------------------|
| 1   | arabil              | DA          | 1.400          | Pe Moluț | 1       | -        |                        |

## Lungime Segmente

1) Valorile lungimilor segmentelor sunt obținute din proiecție în plan.

| Punct început | X / Y                      | Punct sfârșit | X / Y                      | Lungime segment (** (m) |
|---------------|----------------------------|---------------|----------------------------|-------------------------|
| 1             | 393.206,345<br>672.879,535 | 2             | 393.162,574<br>672.906,032 | 51.166                  |
| 2             | 393.162,574<br>672.906,032 | 3             | 393.159,769<br>672.900,249 | 6.427                   |
| 3             | 393.159,769<br>672.900,249 | 4             | 393.156,681<br>672.894,113 | 6.869                   |
| 4             | 393.156,681<br>672.894,113 | 5             | 393.245,419<br>672.839,652 | 104.117                 |
| 5             | 393.245,419<br>672.839,652 | 6             | 393.250,133<br>672.853,067 | 14.219                  |

| Punct început | X / Y                      | Punct sfârşit | X / Y                      | Lungime segment (** (m) |
|---------------|----------------------------|---------------|----------------------------|-------------------------|
| 6             | 393.250,133<br>672.853,067 | 1             | 393.206,345<br>672.879,535 | 51.166                  |

\*\* Lungimile segmentelor sunt determinate în planul de proiecţie Stereo 70 şi sunt rotunjite la 1 milimetru.

\*\*\* Distanţa dintre puncte este formată din segmente cumulate ce sunt mai mici decât valoarea 1 milimetru.



**DATE DESPRE IMOBILUL NR. 842**

Oficiul de Cadastru și Publicitate Imobiliară MARAMURES  
Biroul de Cadastru și Publicitate Imobiliară Targu Lapus

**A. Partea I. Descrierea imobilului**

TEREN Intravilan

Nr. CF vechi:241 Coaş  
Nr. topografic:2394

Adresa: Loc. Coas, Jud. Maramures

| Nr. Crt | Nr cadastral Nr. topografic | Suprafata* (mp) | Observatii / Referinte                                   |
|---------|-----------------------------|-----------------|--|
| A1      |                             | 2.502           | Sector cadastral:5 Teren neimprejmuit;<br>parte din 2394 |

**B. Partea II. Proprietari și acte**

| Inscrieri privitoare la dreptul de proprietate și alte drepturi reale                               |   | Referințe |
|---|---|-----------|
| <b>1 / 03/05/2023</b>   |   |           |
| Act Normativ nr. Legea nr. 7, din 13/03/1996 emis de Parlamentul României;                          |   |           |
| B1  | Intabulare, drept de PROPRIETATE, dobandit prin Lege, cota actuala 1/1, cota initiala 1/1<br>1) NEIDENTIFICAT NEIDENTIFICAT | A1        |
| <b>2 / 03/05/2023</b>   |   |           |
| Act Administrativ nr. Adeverința de posesie nr. 1945, din 25/04/2023 emis de Primăria Comunei Coaş; |   |           |
| B2  | Se notează posesia faptică în favoarea lui<br>1) BUDEA ADINA-MARIANA  | A1        |

**C. Partea III. SARCINI .**

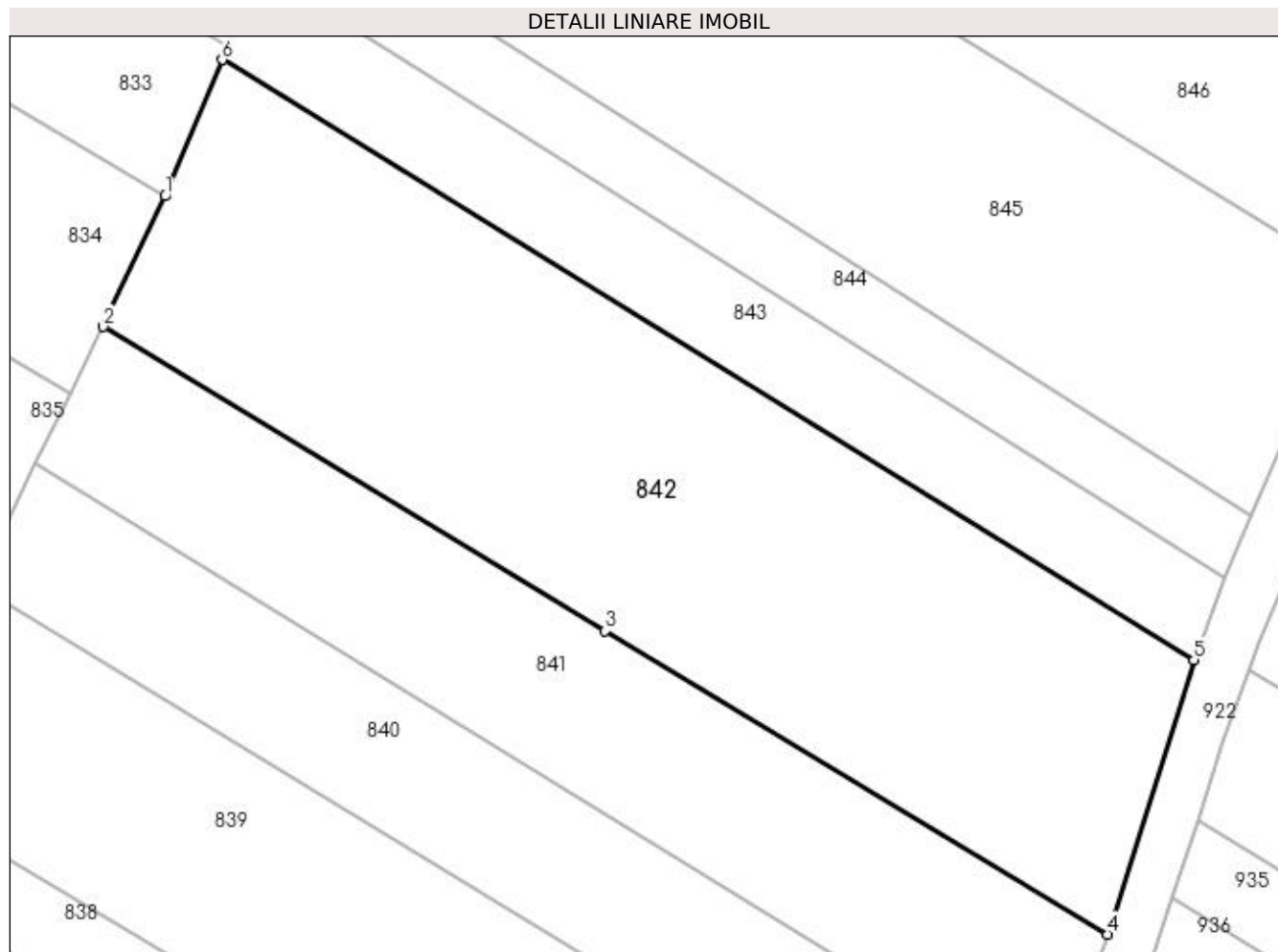
| Inscrieri privind dezmembramintele dreptului de proprietate, drepturi reale de garanție și sarcini | Referințe |
|--|-----------|
| NU SUNT  |           |

## Anexa Nr. 1 La Partea I

## Teren

|              |                 |                        |
|--------------|-----------------|------------------------|
| Nr cadastral | Suprafața (mp)* | Observații / Referințe |
|              | 2.502           | parte din 2394         |

\* Suprafața este determinată în planul de proiecție Stereo 70.



## Date referitoare la teren

| Crt | Categorie folosință | Intra vilan | Suprafața (mp) | Tarla | Parcelă | Nr. topo | Observații / Referințe |
|-----|---------------------|-------------|----------------|-------|---------|----------|------------------------|
| 1   | arabil              | DA          | 2.502          | -     | 1       | -        |                        |

## Lungime Segmente

1) Valorile lungimilor segmentelor sunt obținute din proiecție în plan.

| Punct început | X / Y                      | Punct sfârșit | X / Y                      | Lungime segment (** (m) |
|---------------|----------------------------|---------------|----------------------------|-------------------------|
| 1             | 393.167,969<br>672.917,425 | 2             | 393.162,574<br>672.906,032 | 12.606                  |
| 2             | 393.162,574<br>672.906,032 | 3             | 393.206,345<br>672.879,535 | 51.166                  |
| 3             | 393.206,345<br>672.879,535 | 4             | 393.250,133<br>672.853,067 | 51.166                  |
| 4             | 393.250,133<br>672.853,067 | 5             | 393.257,686<br>672.876,968 | 25.066                  |
| 5             | 393.257,686<br>672.876,968 | 6             | 393.172,946<br>672.929,32  | 99.607                  |



| Punct început | X / Y                     | Punct sfârşit | X / Y                      | Lungime segment (** (m) |
|---------------|---------------------------|---------------|----------------------------|-------------------------|
| 6             | 393.172,946<br>672.929,32 | 1             | 393.167,969<br>672.917,425 | 12.894                  |

\*\* Lungimile segmentelor sunt determinate în planul de proiecţie Stereo 70 şi sunt rotunjite la 1 milimetru.

\*\*\* Distanţa dintre puncte este formată din segmente cumulate ce sunt mai mici decât valoarea 1 milimetru.



**DATE DESPRE IMOBILUL NR. 843**

Oficiul de Cadastru și Publicitate Imobiliară MARAMURES  
Biroul de Cadastru și Publicitate Imobiliară Targu Lapus

**A. Partea I. Descrierea imobilului**

TEREN Intravilan

Nr. CF vechi:241 Coaş  
Nr. topografic:2394

Adresa: Loc. Coas, Jud. Maramures

| Nr. Crt | Nr cadastral Nr. topografic | Suprafata* (mp) | Observatii / Referinta                                   |
|---------|-----------------------------|-----------------|--|
| A1      |                             | 800             | Sector cadastral:5 Teren neimprejmuit;<br>parte din 2394 |

**B. Partea II. Proprietari și acte**

| Inscrieri privitoare la dreptul de proprietate și alte drepturi reale                               |  | Referinta |
|---|--|-----------|
| <b>1 / 03/05/2023</b>   |  |           |
| Act Administrativ nr. Legea nr. 7, din 13/03/1996 emis de Parlamentul României;                     |  |           |
| B1  | Intabulare, drept de PROPRIETATE, dobandit prin Lege, cota actuala 1/1<br>1) NEIDENTIFICAT NEIDENTIFICAT | A1        |
| <b>2 / 03/05/2023</b>   |  |           |
| Act Administrativ nr. Adeverinta de posesie nr. 1946, din 25/04/2023 emis de Primaria Comunei Coas; |  |           |
| B2  | Se notează posesia factică în favoarea lui<br>1) DANCIU VICTOR   | A1        |

**C. Partea III. SARCINI .**

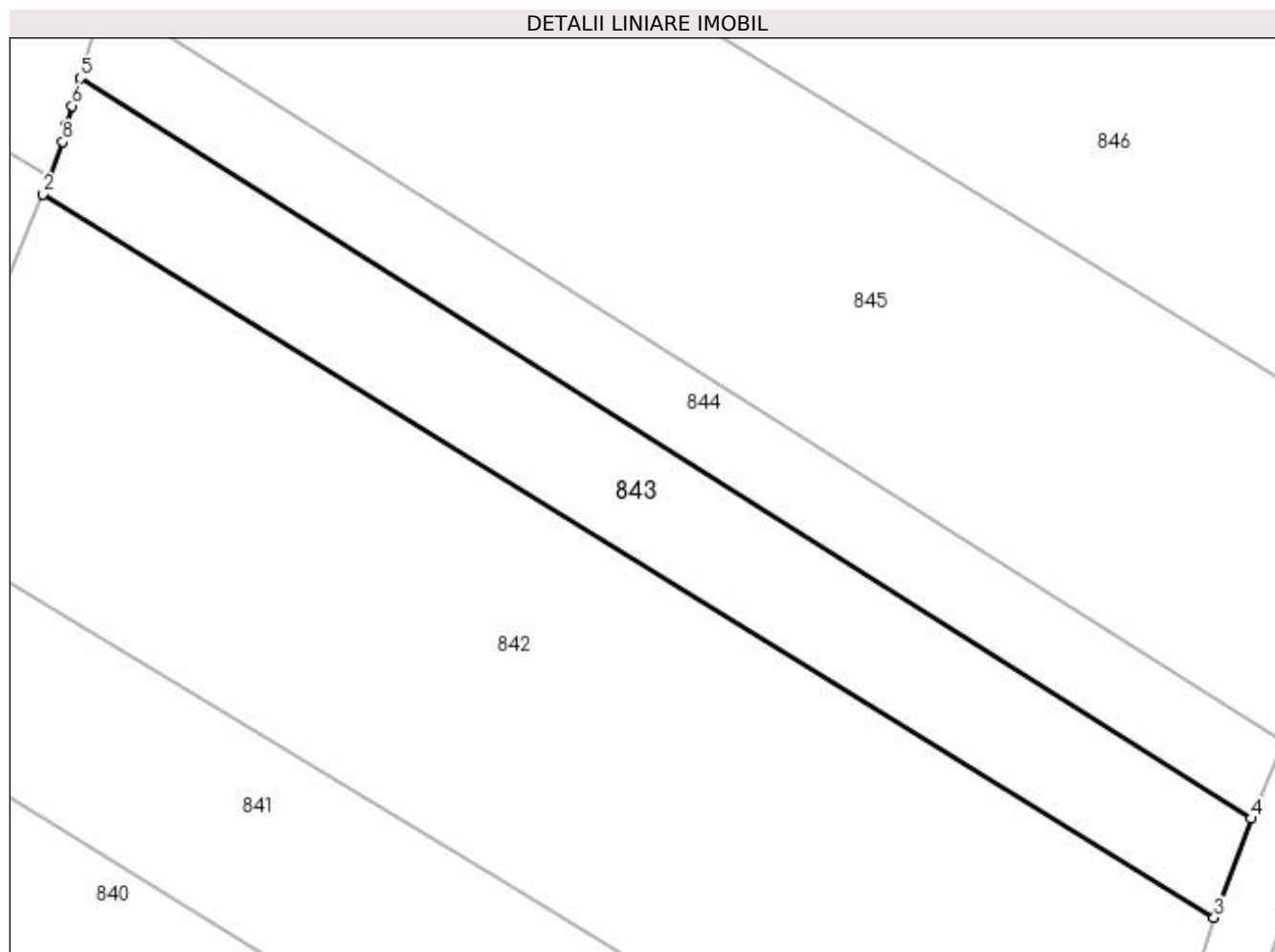
| Inscrieri privind dezmembramintele dreptului de proprietate, drepturi reale de garantie și sarcini | Referinta |
|--|-----------|
| NU SUNT  |           |

## Anexa Nr. 1 La Partea I

## Teren

|              |                 |                        |
|--------------|-----------------|------------------------|
| Nr cadastral | Suprafața (mp)* | Observații / Referințe |
|              | 800             | parte din 2394         |

\* Suprafața este determinată în planul de proiecție Stereo 70.



## Date referitoare la teren

| Crt | Categorie folosință | Intra vilan | Suprafața (mp) | Tarla | Parcelă | Nr. topo | Observații / Referințe |
|-----|---------------------|-------------|----------------|-------|---------|----------|------------------------|
| 1   | arabil              | DA          | 800            | -     | 1       | -        |                        |

## Lungime Segmente

1) Valorile lungimilor segmentelor sunt obținute din proiecție în plan.

| Punct început | X / Y                      | Punct sfârșit | X / Y                      | Lungime segment (** (m) |
|---------------|----------------------------|---------------|----------------------------|-------------------------|
| 1             | 393.173,389<br>672.930,491 | 2             | 393.172,946<br>672.929,32  | 1.252                   |
| 2             | 393.172,946<br>672.929,32  | 3             | 393.257,686<br>672.876,968 | 99.607                  |
| 3             | 393.257,686<br>672.876,968 | 4             | 393.260,354<br>672.884,141 | 7.653                   |
| 4             | 393.260,354<br>672.884,141 | 5             | 393.175,632<br>672.937,708 | 100.236                 |
| 5             | 393.175,632<br>672.937,708 | 6             | 393.175,052<br>672.935,695 | 2.095                   |

| Punct început | X / Y                      | Punct sfârșit | X / Y                      | Lungime segment (** (m) |
|---------------|----------------------------|---------------|----------------------------|-------------------------|
| 6             | 393.175,052<br>672.935,695 | 7             | 393.174,655<br>672.934,29  | 1.46                    |
| 7             | 393.174,655<br>672.934,29  | 8             | 393.174,376<br>672.933,1   | 1.222                   |
| 8             | 393.174,376<br>672.933,1   | 1             | 393.173,389<br>672.930,491 | 2.789                   |

\*\* Lungimile segmentelor sunt determinate în planul de proiecție Stereo 70 și sunt rotunjite la 1 milimetru.

\*\*\* Distanța dintre puncte este formată din segmente cumulate ce sunt mai mici decât valoarea 1 milimetru.



**DATE DESPRE IMOBILUL NR. 844**

Oficiul de Cadastru și Publicitate Imobiliară MARAMURES  
Biroul de Cadastru și Publicitate Imobiliară Targu Lapus

**A. Partea I. Descrierea imobilului**

TEREN Intravilan

Nr. CF vechi:241 Coaş  
Nr. topografic:2394

Adresa: Loc. Coas, Jud. Maramures

| Nr. Crt | Nr cadastral Nr. topografic | Suprafața* (mp) | Observații / Referințe                                   |
|---------|-----------------------------|-----------------|--|
| A1      |                             | 600             | Sector cadastral:5 Teren neimprejmuit;<br>parte din 2394 |

**B. Partea II. Proprietari și acte**

| Inscrieri privitoare la dreptul de proprietate și alte drepturi reale                     |  | Referințe |
|---|--|-----------|
| <b>1 / 23/03/2023</b>   |  |           |
| Act Administrativ nr. TP nr. 1939/11, din 12/12/2006 emis de Comisia Județeană Maramureș; |  |           |
| B1  | Intabulare, drept de PROPRIETATE, dobândit prin Reconstituire, cota actuala 1/1<br>1) POP VILMA DEFUNCT:Da | A1        |

**C. Partea III. SARCINI .**

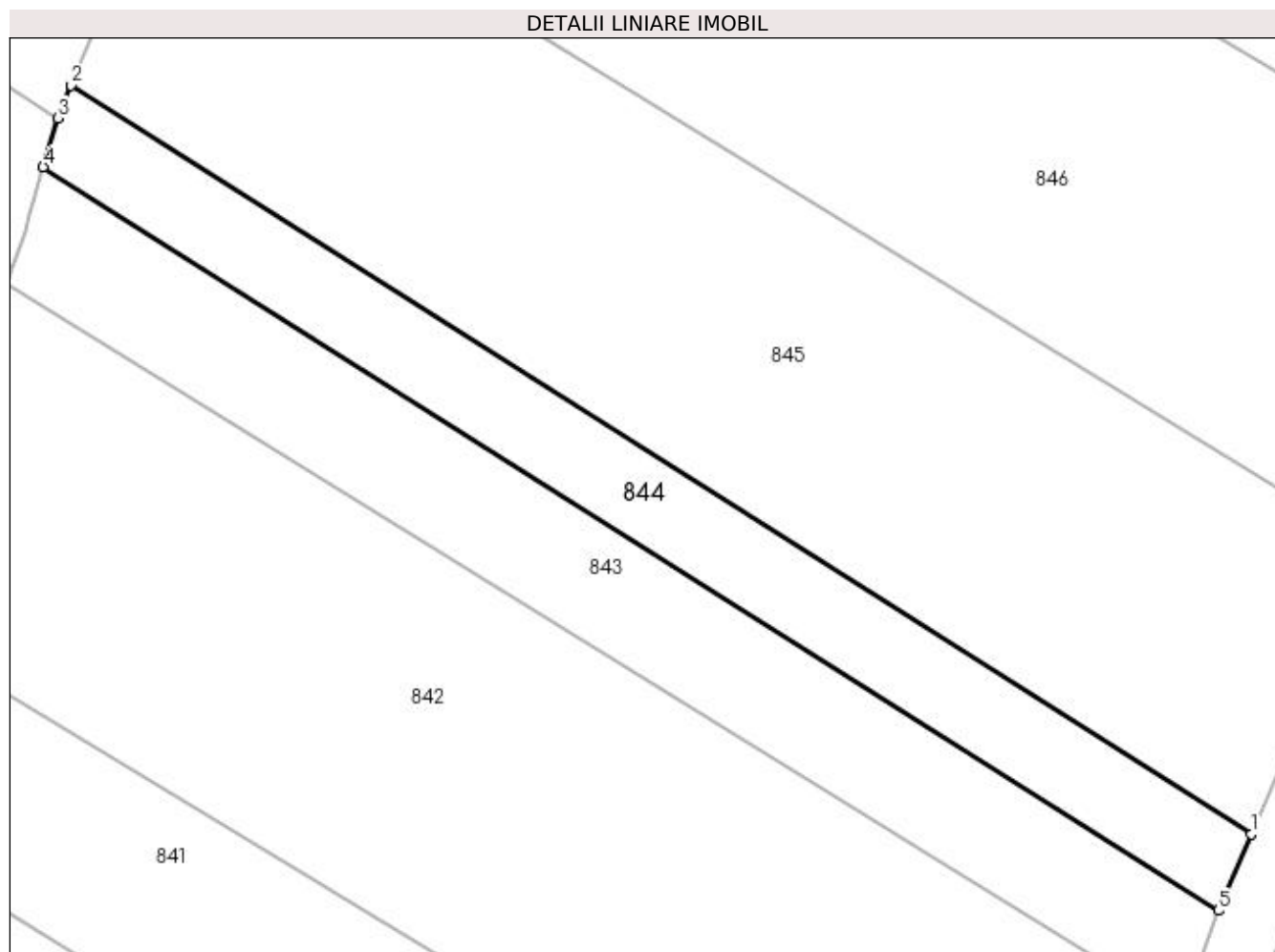
| Inscrieri privind dezmembramintele dreptului de proprietate, drepturi reale de garanție și sarcini | Referințe |
|--|-----------|
| NU SUNT  |           |

## Anexa Nr. 1 La Partea I

## Teren

| Nr cadastral | Suprafața (mp)* | Observații / Referințe |
|--------------|-----------------|------------------------|
|              | 600             | parte din 2394         |

\* Suprafața este determinată în planul de proiecție Stereo 70.



## Date referitoare la teren

| Crt | Categorie folosință | Intra vilan | Suprafața (mp) | Tarla | Parcelă | Nr. topo | Observații / Referințe |
|-----|---------------------|-------------|----------------|-------|---------|----------|------------------------|
| 1   | arabil              | DA          | 600            | Moluț | 1       | -        |                        |

## Lungime Segmente

1) Valorile lungimilor segmentelor sunt obținute din proiecție în plan.

| Punct început | X / Y                      | Punct sfârșit | X / Y                      | Lungime segment (** (m) |
|---------------|----------------------------|---------------|----------------------------|-------------------------|
| 1             | 393.262,711<br>672.889,628 | 2             | 393.177,618<br>672.943,596 | 100.764                 |
| 2             | 393.177,618<br>672.943,596 | 3             | 393.176,704<br>672.941,234 | 2.533                   |
| 3             | 393.176,704<br>672.941,234 | 4             | 393.175,632<br>672.937,708 | 3.685                   |
| 4             | 393.175,632<br>672.937,708 | 5             | 393.260,354<br>672.884,141 | 100.236                 |
| 5             | 393.260,354<br>672.884,141 | 1             | 393.262,711<br>672.889,628 | 5.972                   |



**\*\* Lungimile segmentelor sunt determinate în planul de proiecție Stereo 70 și sunt rotunjite la 1 milimetru.**

**\*\*\* Distanța dintre puncte este formată din segmente cumulate ce sunt mai mici decât valoarea 1 milimetru.**



**DATE DESPRE IMOBILUL NR. 845**

Oficiul de Cadastru și Publicitate Imobiliară MARAMURES  
Biroul de Cadastru și Publicitate Imobiliară Targu Lapus

**A. Partea I. Descrierea imobilului**

TEREN Intravilan

Nr. CF vechi:200 Coaș  
Nr. topografic:2393

Adresa: Loc. Coas, Jud. Maramures

| Nr. Crt | Nr cadastral Nr. topografic | Suprafața* (mp) | Observații / Referințe                                   |
|---------|-----------------------------|-----------------|--|
| A1      |                             | 2.163           | Sector cadastral:5 Teren neimprejmuit;<br>parte din 2393 |

**B. Partea II. Proprietari și acte**

| Inscrieri privitoare la dreptul de proprietate și alte drepturi reale                               |   | Referințe |
|---|---|-----------|
| <b>1 / 03/05/2023</b>   |   |           |
| Act Normativ nr. Legea 7, din 13/03/1996 emis de Parlamentul României;                              |   |           |
| B1  | Intabulare, drept de PROPRIETATE, dobândit prin Lege, cota actuala 1/1, cota initiala 1/1<br>1) NEIDENTIFICAT NEIDENTIFICAT | A1        |
| <b>2 / 03/05/2023</b>   |   |           |
| Act Administrativ nr. Adeverința de posesie nr. 1946, din 25/04/2023 emis de Primăria Comunei Coaș; |   |           |
| B2  | Se notează posesia faptică în favoarea lui<br>1) IVAN IOAN-EFREM  | A1        |

**C. Partea III. SARCINI .**

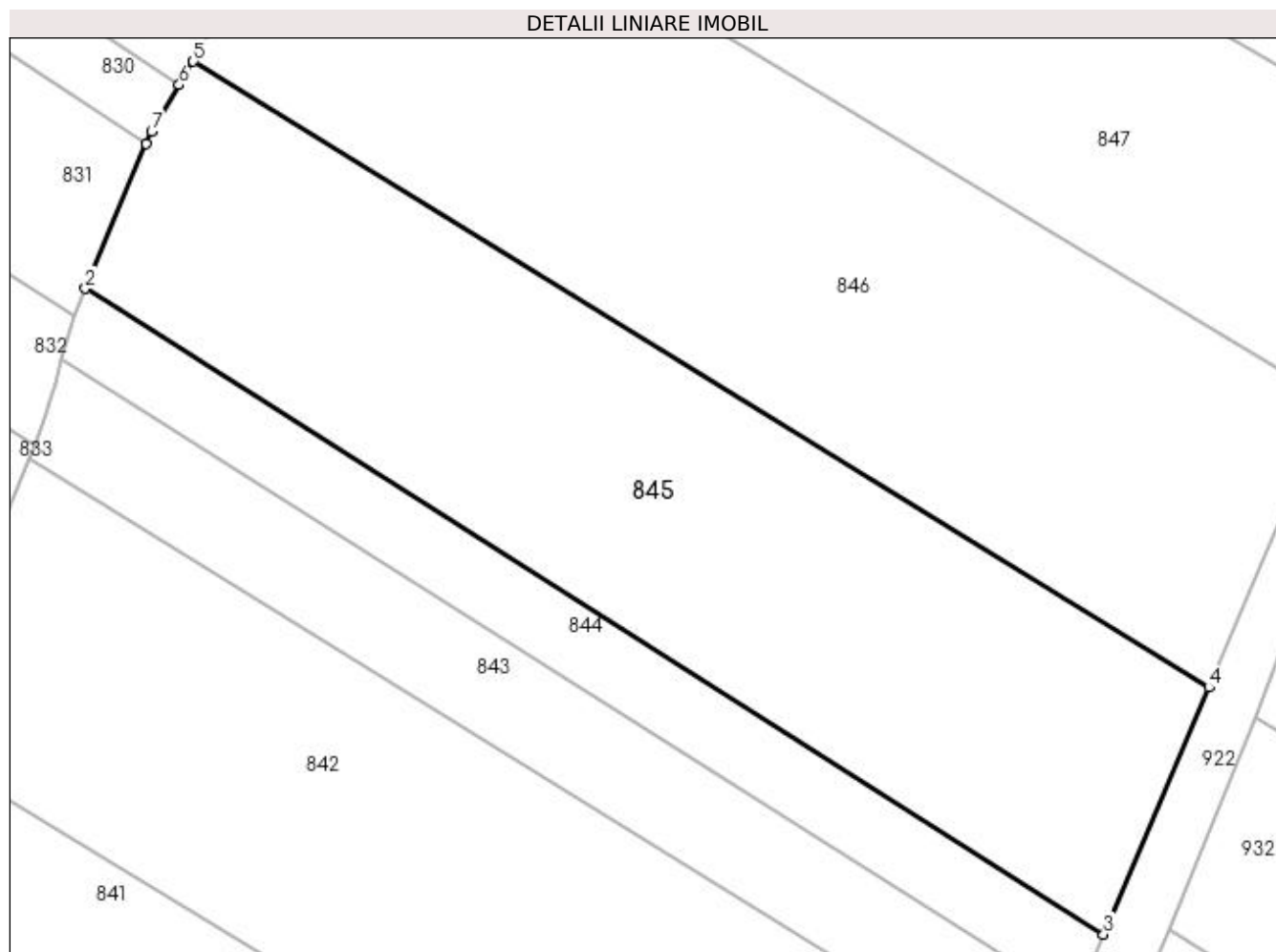
| Inscrieri privind dezmembramintele dreptului de proprietate, drepturi reale de garanție și sarcini | Referințe |
|--|-----------|
| NU SUNT  |           |

## Anexa Nr. 1 La Partea I

## Teren

|              |                 |                        |
|--------------|-----------------|------------------------|
| Nr cadastral | Suprafața (mp)* | Observații / Referințe |
|              | 2.163           | parte din 2393         |

\* Suprafața este determinată în planul de proiecție Stereo 70.



## Date referitoare la teren

| Crt | Categorie folosință | Intravilan | Suprafața (mp) | Tarla    | Parcelă | Nr. topo | Observații / Referințe |
|-----|---------------------|------------|----------------|----------|---------|----------|------------------------|
| 1   | arabil              | DA         | 2.163          | La Moluț | 1       | -        |                        |

## Lungime Segmente

1) Valorile lungimilor segmentelor sunt obținute din proiecție în plan.

| Punct început | X / Y                      | Punct sfârșit | X / Y                      | Lungime segment (** (m) |
|---------------|----------------------------|---------------|----------------------------|-------------------------|
| 1             | 393.182,705<br>672.955,678 | 2             | 393.177,618<br>672.943,596 | 13.109                  |
| 2             | 393.177,618<br>672.943,596 | 3             | 393.262,711<br>672.889,628 | 100.764                 |
| 3             | 393.262,711<br>672.889,628 | 4             | 393.271,511<br>672.910,282 | 22.451                  |
| 4             | 393.271,511<br>672.910,282 | 5             | 393.186,62<br>672.962,557  | 99.695                  |
| 5             | 393.186,62<br>672.962,557  | 6             | 393.185,453<br>672.960,588 | 2.289                   |

| Punct început | X / Y                      | Punct sfârșit | X / Y                      | Lungime segment (** (m) |
|---------------|----------------------------|---------------|----------------------------|-------------------------|
| 6             | 393.185,453<br>672.960,588 | 7             | 393.183,144<br>672.956,72  | 4.505                   |
| 7             | 393.183,144<br>672.956,72  | 1             | 393.182,705<br>672.955,678 | 1.131                   |

\*\* Lungimile segmentelor sunt determinate în planul de proiecție Stereo 70 și sunt rotunjite la 1 milimetru.

\*\*\* Distanța dintre puncte este formată din segmente cumulate ce sunt mai mici decât valoarea 1 milimetru.



**DATE DESPRE IMOBILUL NR. 846**

Oficiul de Cadastru și Publicitate Imobiliară MARAMURES  
Biroul de Cadastru și Publicitate Imobiliară Targu Lapus

**A. Partea I. Descrierea imobilului**

TEREN Intravilan

Nr. CF vechi:807 Coaș  
Nr. topografic:2387a

Adresa: Loc. Coaș, Jud. Maramures

| Nr. Crt | Nr cadastral Nr. topografic | Suprafața* (mp) | Observații / Referințe                                    |
|---------|-----------------------------|-----------------|---|
| A1      |                             | 2.500           | Sector cadastral:5 Teren neimprejmuit;<br>parte din 2387a |

**B. Partea II. Proprietari și acte**

| Inscrieri privitoare la dreptul de proprietate și alte drepturi reale                               |  | Referințe |
|---|--|-----------|
| <b>1 / 03/05/2023</b>   |  |           |
| Act Administrativ nr. Legea nr. 7, din 13/03/1996 emis de Parlamentul României;                     |  |           |
| B1  | Intabulare, drept de PROPRIETATE, dobandit prin Lege, cota actuala 1/1<br>1) NEIDENTIFICAT NEIDENTIFICAT | A1        |
| <b>2 / 03/05/2023</b>   |  |           |
| Act Administrativ nr. Adeverința de posesie nr. 1947, din 25/04/2023 emis de Primăria Comunei Coaș; |  |           |
| B2  | Se notează posesia faptică în favoarea lui<br>1) GHETE FLORICEL  | A1        |

**C. Partea III. SARCINI .**

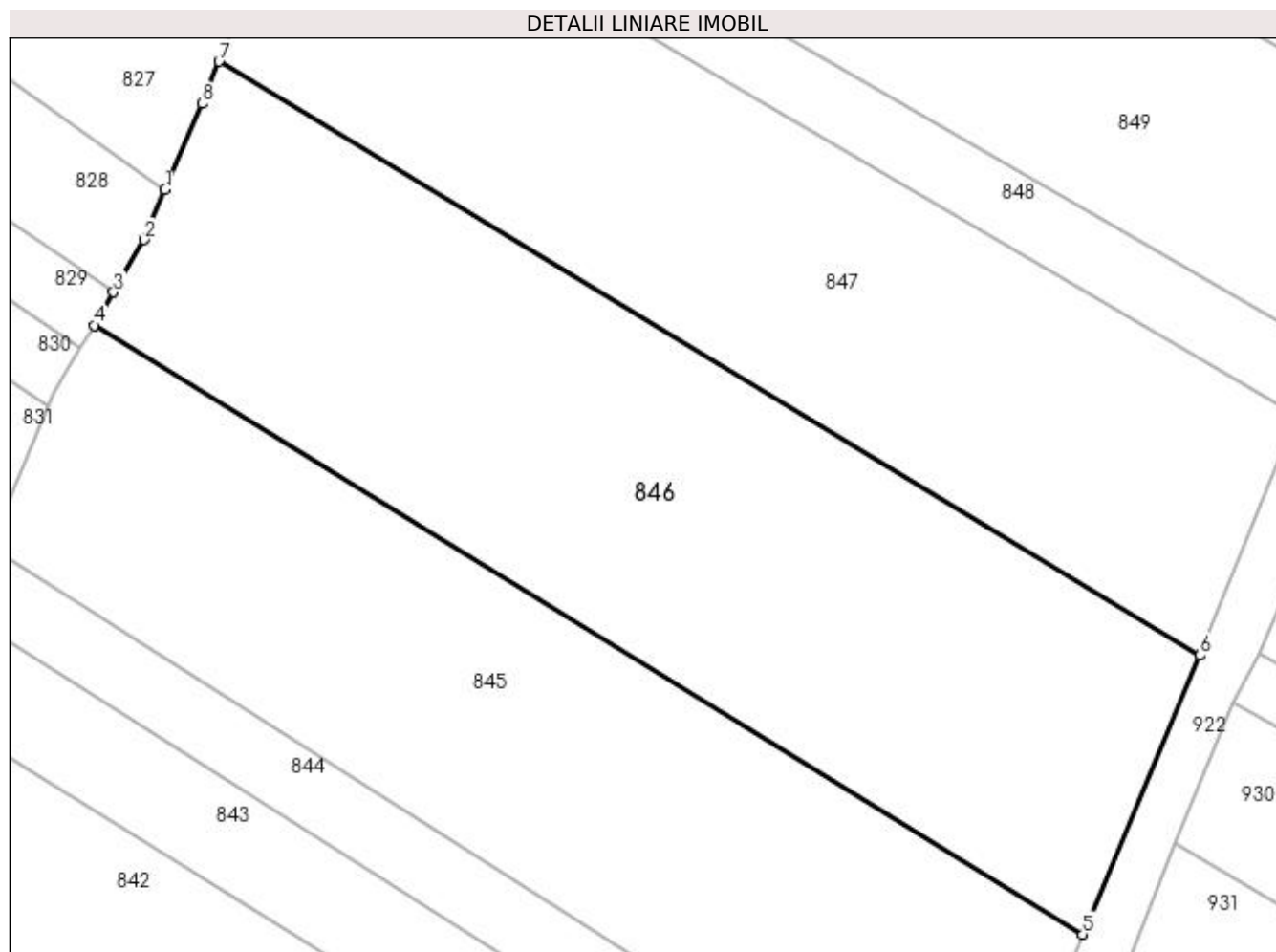
| Inscrieri privind dezmembramintele dreptului de proprietate, drepturi reale de garanție și sarcini | Referințe |
|--|-----------|
| NU SUNT  |           |

## Anexa Nr. 1 La Partea I

## Teren

| Nr cadastral | Suprafața (mp)* | Observații / Referințe |
|--------------|-----------------|------------------------|
|              | 2.500           | parte din 2387a        |

\* Suprafața este determinată în planul de proiecție Stereo 70.



## Date referitoare la teren

| Crt | Categorie folosință | Intra vilan | Suprafața (mp) | Tarla    | Parcelă | Nr. topo | Observații / Referințe |
|-----|---------------------|-------------|----------------|----------|---------|----------|------------------------|
| 1   | arabil              | DA          | 2.500          | La Moluț | 1       | -        |                        |

## Lungime Segmente

1) Valorile lungimilor segmentelor sunt obținute din proiecție în plan.

| Punct început | X / Y                      | Punct sfârșit | X / Y                      | Lungime segment (** (m) |
|---------------|----------------------------|---------------|----------------------------|-------------------------|
| 1             | 393.192,733<br>672.974,201 | 2             | 393.190,886<br>672.969,9   | 4.681                   |
| 2             | 393.190,886<br>672.969,9   | 3             | 393.188,302<br>672.965,398 | 5.191                   |
| 3             | 393.188,302<br>672.965,398 | 4             | 393.186,62<br>672.962,557  | 3.302                   |
| 4             | 393.186,62<br>672.962,557  | 5             | 393.271,511<br>672.910,282 | 99.695                  |
| 5             | 393.271,511<br>672.910,282 | 6             | 393.281,627<br>672.934,238 | 26.004                  |



| Punct început | X / Y                      | Punct sfârșit | X / Y                      | Lungime segment (** (m) |
|---------------|----------------------------|---------------|----------------------------|-------------------------|
| 6             | 393.281,627<br>672.934,238 | 7             | 393.197,363<br>672.985,209 | 98.481                  |
| 7             | 393.197,363<br>672.985,209 | 8             | 393.195,924<br>672.981,578 | 3.906                   |
| 8             | 393.195,924<br>672.981,578 | 1             | 393.192,733<br>672.974,201 | 8.038                   |

\*\* Lungimile segmentelor sunt determinate în planul de proiecție Stereo 70 și sunt rotunjite la 1 milimetru.

\*\*\* Distanța dintre puncte este formată din segmente cumulate ce sunt mai mici decât valoarea 1 milimetru.



**DATE DESPRE IMOBILUL NR. 847**

Oficiul de Cadastru și Publicitate Imobiliară MARAMURES  
Biroul de Cadastru și Publicitate Imobiliară Targu Lapus

**A. Partea I. Descrierea imobilului**

TEREN Intravilan

Nr. CF vechi:807 Coas  
Nr. topografic:2387a

Adresa: Loc. Coas, Jud. Maramures

| Nr. Crt | Nr cadastral Nr. topografic | Suprafața* (mp) | Observații / Referințe                                    |
|---------|-----------------------------|-----------------|---|
| A1      |                             | 2.100           | Sector cadastral:5 Teren neimprejmuit;<br>parte din 2387a |

**B. Partea II. Proprietari și acte**

| Inscrieri privitoare la dreptul de proprietate și alte drepturi reale                     |  | Referințe |
|---|--|-----------|
| <b>1 / 23/03/2023</b>   |  |           |
| Act Administrativ nr. TP nr. 1938/34, din 14/03/2007 emis de Comisia Județeană Maramureș; |  |           |
| B1  | Intabulare, drept de PROPRIETATE, dobândit prin Reconstituire, cota actuala 1/1<br>1) UNGUR REGHINA DEFUNCT:Da | A1        |

**C. Partea III. SARCINI .**

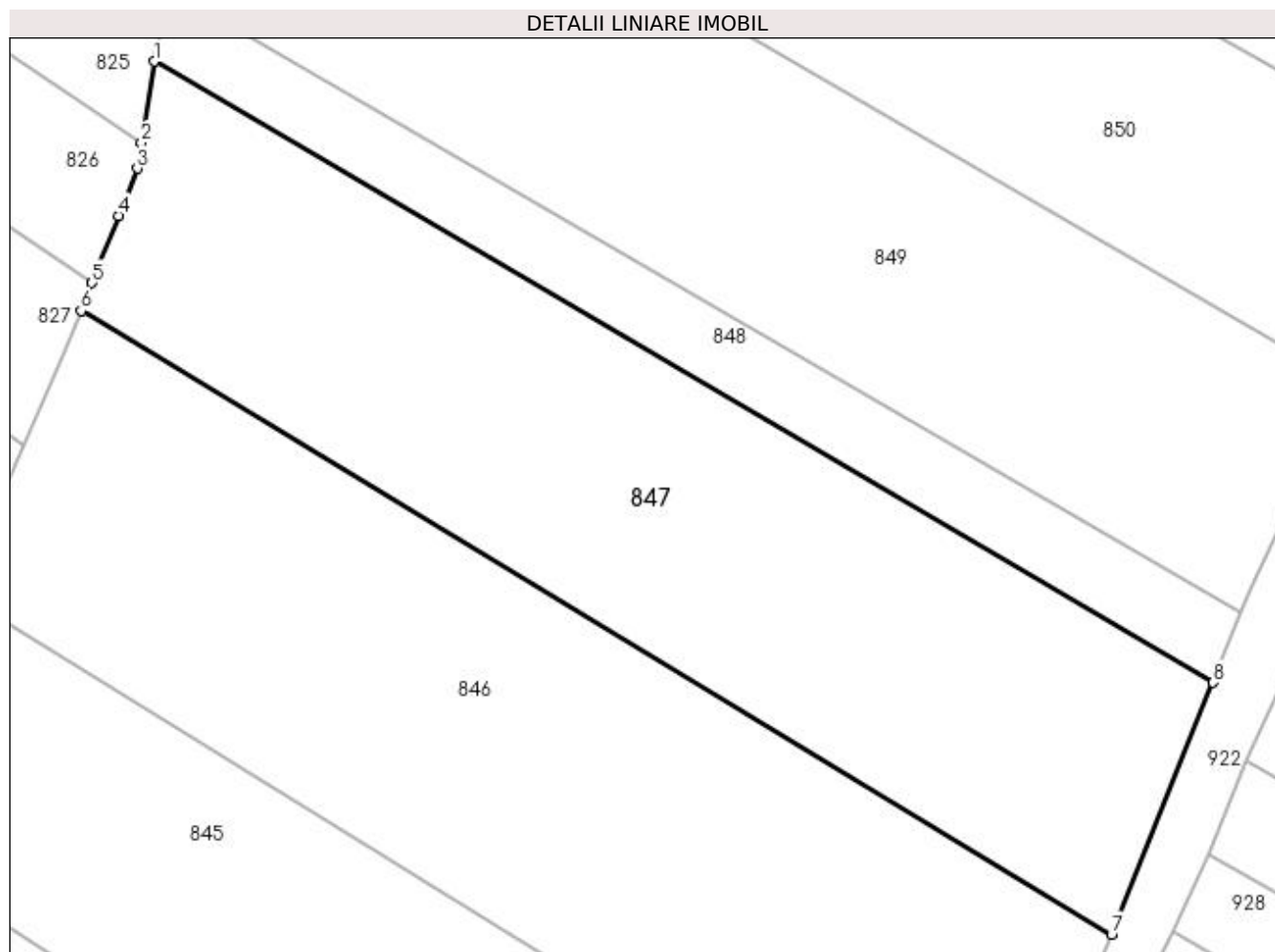
| Inscrieri privind dezmembramintele dreptului de proprietate, drepturi reale de garanție și sarcini | Referințe |
|--|-----------|
| NU SUNT  |           |

## Anexa Nr. 1 La Partea I

## Teren

| Nr cadastral | Suprafața (mp)* | Observații / Referințe |
|--------------|-----------------|------------------------|
|              | 2.100           | parte din 2387a        |

\* Suprafața este determinată în planul de proiecție Stereo 70.



## Date referitoare la teren

| Crt | Categorie folosință | Intra vilan | Suprafața (mp) | Tarla    | Parcelă | Nr. topo | Observații / Referințe |
|-----|---------------------|-------------|----------------|----------|---------|----------|------------------------|
| 1   | arabil              | DA          | 2.100          | Pe Moluț | 1       | -        |                        |

## Lungime Segmente

1) Valorile lungimilor segmentelor sunt obținute din proiecție în plan.

| Punct început | X / Y                      | Punct sfârșit | X / Y                      | Lungime segment (** (m) |
|---------------|----------------------------|---------------|----------------------------|-------------------------|
| 1             | 393.203,332<br>673.005,574 | 2             | 393.202,293<br>672.998,932 | 6.723                   |
| 2             | 393.202,293<br>672.998,932 | 3             | 393.201,963<br>672.996,823 | 2.135                   |
| 3             | 393.201,963<br>672.996,823 | 4             | 393.200,44<br>672.992,978  | 4.136                   |
| 4             | 393.200,44<br>672.992,978  | 5             | 393.198,259<br>672.987,473 | 5.921                   |
| 5             | 393.198,259<br>672.987,473 | 6             | 393.197,363<br>672.985,209 | 2.435                   |

| Punct început | X / Y                      | Punct sfârșit | X / Y                      | Lungime segment (** (m) |
|---------------|----------------------------|---------------|----------------------------|-------------------------|
| 6             | 393.197,363<br>672.985,209 | 7             | 393.281,627<br>672.934,238 | 98.481                  |
| 7             | 393.281,627<br>672.934,238 | 8             | 393.289,941<br>672.954,818 | 22.196                  |
| 8             | 393.289,941<br>672.954,818 | 1             | 393.203,332<br>673.005,574 | 100.386                 |

\*\* Lungimile segmentelor sunt determinate în planul de proiecție Stereo 70 și sunt rotunjite la 1 milimetru.

\*\*\* Distanța dintre puncte este formată din segmente cumulate ce sunt mai mici decât valoarea 1 milimetru.



**DATE DESPRE IMOBILUL NR. 848**

Oficiul de Cadastru și Publicitate Imobiliară MARAMURES  
Biroul de Cadastru și Publicitate Imobiliară Targu Lapus

**A. Partea I. Descrierea imobilului**

TEREN Intravilan

Nr. CF vechi:807 Coas  
Nr. topografic:2387a

Adresa: Loc. Coas, Jud. Maramures

| Nr. Crt | Nr cadastral Nr. topografic | Suprafata* (mp) | Observatii / Referinta                                 |
|---------|-----------------------------|-----------------|--|
| A1      |                             | 600             | Sector cadastral:5 Teren neimprejmuit; parte din 2387a |

**B. Partea II. Proprietari și acte**

| Inscrieri privitoare la dreptul de proprietate și alte drepturi reale  |   | Referinta |
|--|---|-----------|
| <b>1 / 23/03/2023</b>  |   |           |
| Act Notarial nr. CONTRACT DE PARTAJ VOLUNTAR NR. 2167, din 29/09/2021 emis de NP PODELEANU RADU CALIN ANTON; |   |           |
| B1   | Intabulare, drept de PROPRIETATE, dobandit prin Conventie, cota actuala 1/1, cota initiala 1/1<br>1) UNGUR IOAN | A1        |

**C. Partea III. SARCINI .**

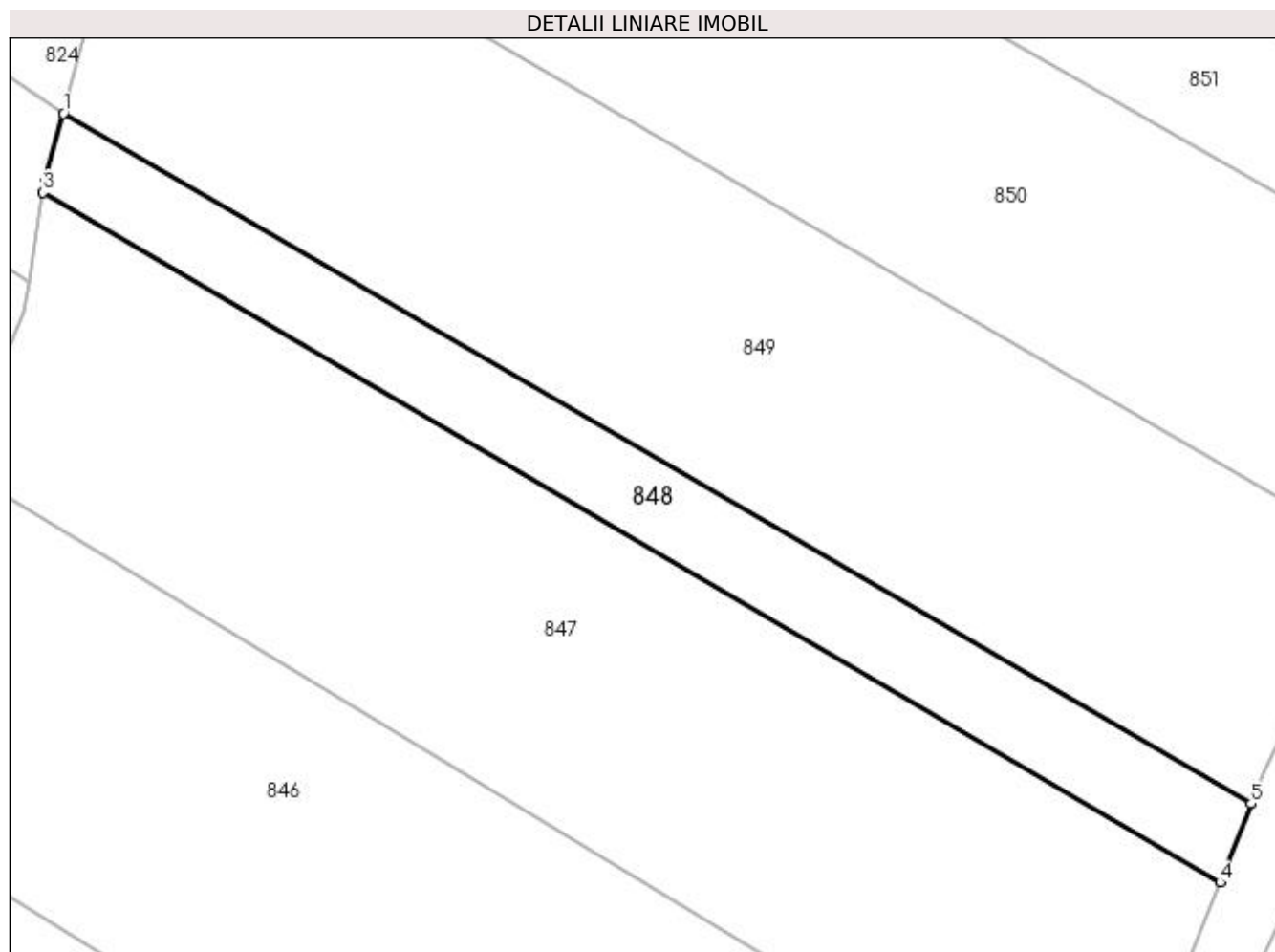
| Inscrieri privind dezmembramintele dreptului de proprietate, drepturi reale de garantie și sarcini | Referinta |
|--|-----------|
| NU SUNT  |           |

## Anexa Nr. 1 La Partea I

## Teren

|              |                 |                        |
|--------------|-----------------|------------------------|
| Nr cadastral | Suprafața (mp)* | Observații / Referințe |
|              | 600             | parte din 2387a        |

\* Suprafața este determinată în planul de proiecție Stereo 70.



## Date referitoare la teren

| Crt | Categorie folosință | Intra vilan | Suprafața (mp) | Tarla     | Parcelă | Nr. topo | Observații / Referințe |
|-----|---------------------|-------------|----------------|-----------|---------|----------|------------------------|
| 1   | arabil              | DA          | 600            | Intre Văi | 1       | -        |                        |

## Lungime Segmente

1) Valorile lungimilor segmentelor sunt obținute din proiecție în plan.

| Punct început | X / Y                      | Punct sfârșit | X / Y                      | Lungime segment (** (m) |
|---------------|----------------------------|---------------|----------------------------|-------------------------|
| 1             | 393.204,815<br>673.011,384 | 2             | 393.203,462<br>673.006,406 | 5.159                   |
| 2             | 393.203,462<br>673.006,406 | 3             | 393.203,332<br>673.005,574 | 0.842                   |
| 3             | 393.203,332<br>673.005,574 | 4             | 393.289,941<br>672.954,818 | 100.386                 |
| 4             | 393.289,941<br>672.954,818 | 5             | 393.292,214<br>672.960,607 | 6.219                   |
| 5             | 393.292,214<br>672.960,607 | 1             | 393.204,815<br>673.011,384 | 101.079                 |



**\*\* Lungimile segmentelor sunt determinate în planul de proiecție Stereo 70 și sunt rotunjite la 1 milimetru.**

**\*\*\* Distanța dintre puncte este formată din segmente cumulate ce sunt mai mici decât valoarea 1 milimetru.**



**DATE DESPRE IMOBILUL NR. 849**

Oficiul de Cadastru și Publicitate Imobiliară MARAMURES  
Biroul de Cadastru și Publicitate Imobiliară Targu Lapus

**A. Partea I. Descrierea imobilului**

TEREN Intravilan

Nr. CF vechi:282 Coaş  
Nr. topografic:2389

Adresa: Loc. Coas, Jud. Maramures

| Nr. Crt | Nr cadastral Nr. topografic | Suprafața* (mp) | Observații / Referințe                                   |
|---------|-----------------------------|-----------------|--|
| A1      |                             | 2.100           | Sector cadastral:5 Teren neimprejmuit;<br>parte din 2389 |

**B. Partea II. Proprietari și acte**

| Inscrieri privitoare la dreptul de proprietate și alte drepturi reale                        |  | Referințe |
|--|--|-----------|
| <b>1 / 23/03/2023</b>  |  |           |
| Act Notarial nr. Certificat de moștenitor nr. 206, din 09/12/2005 emis de NP MELANIA BALOGH; |  |           |
| B1   | Intabulare, drept de PROPRIETATE, dobândit prin Succesiune, cota actuala 1/1, cota initiala 1/1<br>1) RAD VASILE | A1        |

**C. Partea III. SARCINI .**

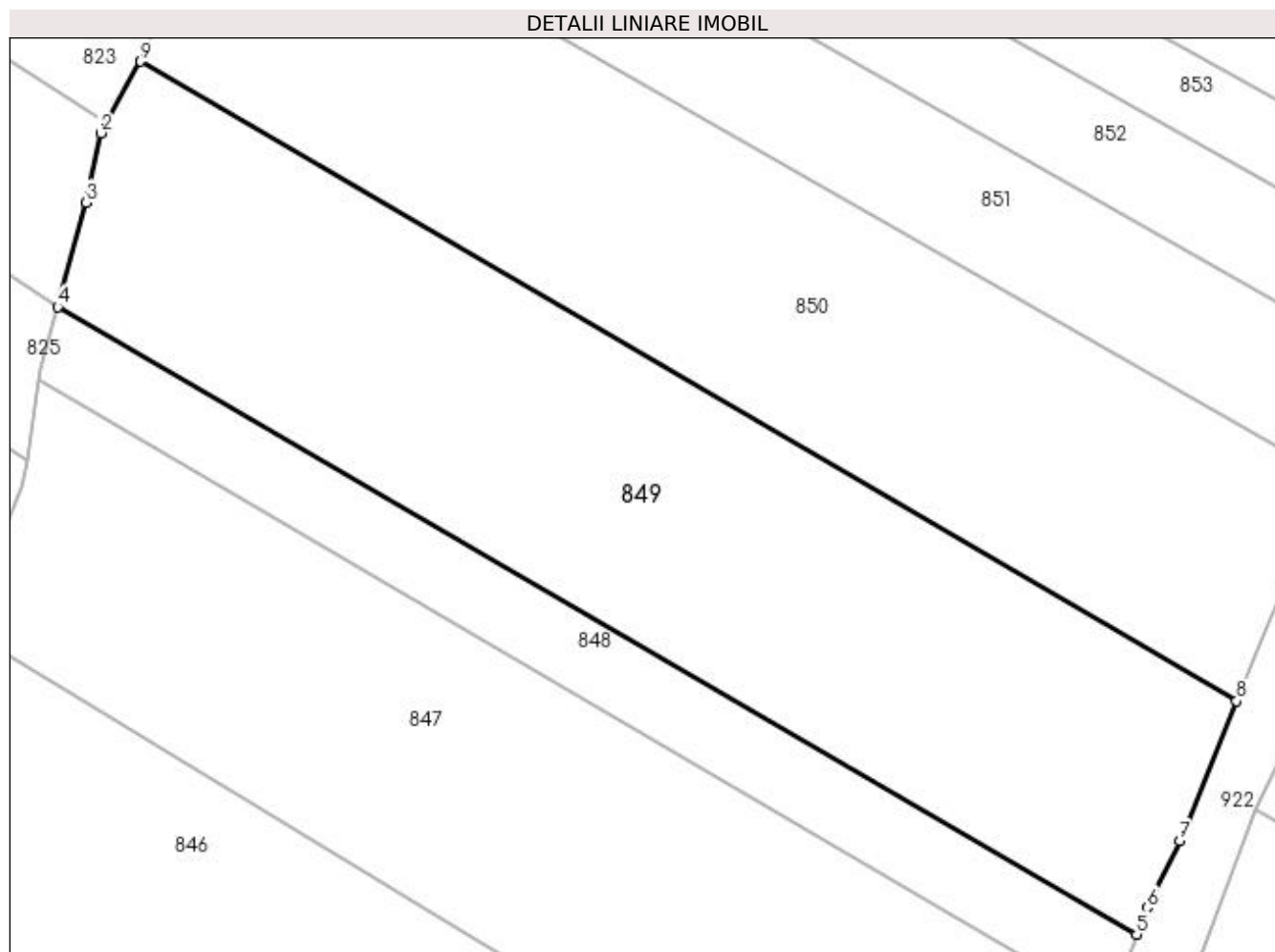
| Inscrieri privind dezmembramintele dreptului de proprietate, drepturi reale de garanție și sarcini | Referințe |
|--|-----------|
| NU SUNT  |           |

## Anexa Nr. 1 La Partea I

## Teren

| Nr cadastral | Suprafața (mp)* | Observații / Referințe |
|--------------|-----------------|------------------------|
|              | 2.100           | parte din 2389         |

\* Suprafața este determinată în planul de proiecție Stereo 70.



## Date referitoare la teren

| Crt | Categorie folosință | Intra vilan | Suprafața (mp) | Tarla     | Parcelă | Nr. topo | Observații / Referințe |
|-----|---------------------|-------------|----------------|-----------|---------|----------|------------------------|
| 1   | arabil              | DA          | 2.100          | Intre Văi | 1       | -        |                        |

## Lungime Segmente

1) Valorile lungimilor segmentelor sunt obținute din proiecție în plan.

| Punct început | X / Y                      | Punct sfârșit | X / Y                      | Lungime segment (** (m) |
|---------------|----------------------------|---------------|----------------------------|-------------------------|
| 1             | 393.208,751<br>673.026,264 | 2             | 393.208,315<br>673.025,479 | 0.898                   |
| 2             | 393.208,315<br>673.025,479 | 3             | 393.207,12<br>673.019,862  | 5.743                   |
| 3             | 393.207,12<br>673.019,862  | 4             | 393.204,815<br>673.011,384 | 8.786                   |
| 4             | 393.204,815<br>673.011,384 | 5             | 393.292,214<br>672.960,607 | 101.079                 |
| 5             | 393.292,214<br>672.960,607 | 6             | 393.293,061<br>672.962,765 | 2.318                   |

| Punct început | X / Y                      | Punct sfârșit | X / Y                      | Lungime segment (** (m) |
|---------------|----------------------------|---------------|----------------------------|-------------------------|
| 6             | 393.293,061<br>672.962,765 | 7             | 393.295,699<br>672.968,164 | 6.009                   |
| 7             | 393.295,699<br>672.968,164 | 8             | 393.300,309<br>672.979,491 | 12.229                  |
| 8             | 393.300,309<br>672.979,491 | 9             | 393.211,529<br>673.031,269 | 102.776                 |
| 9             | 393.211,529<br>673.031,269 | 1             | 393.208,751<br>673.026,264 | 5.724                   |

\*\* Lungimile segmentelor sunt determinate în planul de proiecție Stereo 70 și sunt rotunjite la 1 milimetru.

\*\*\* Distanța dintre puncte este formată din segmente cumulate ce sunt mai mici decât valoarea 1 milimetru.



**DATE DESPRE IMOBILUL NR. 850**

Oficiul de Cadastru și Publicitate Imobiliară MARAMURES  
Biroul de Cadastru și Publicitate Imobiliară Targu Lapus

**A. Partea I. Descrierea imobilului**

TEREN Intravilan

Nr. CF vechi:282 Coaş  
Nr. topografic:2389

Adresa: Loc. Coas, Jud. Maramures

| Nr. Crt | Nr cadastral Nr. topografic | Suprafata* (mp) | Observații / Referințe                                   |
|---------|-----------------------------|-----------------|--|
| A1      |                             | 1.954           | Sector cadastral:5 Teren neimprejmuit;<br>parte din 2389 |

**B. Partea II. Proprietari și acte**

| Inscrieri privitoare la dreptul de proprietate și alte drepturi reale                               |   | Referințe |
|---|---|-----------|
| <b>1 / 25/05/2023</b>   |   |           |
| Act Normativ nr. Legea nr. 7, din 13/03/1996 emis de Parlamentul României;                          |   |           |
| B1  | Intabulare, drept de PROPRIETATE, dobândit prin Lege, cota actuala 1/1, cota initiala 1/1<br>1) NEIDENTIFICAT NEIDENTIFICAT | A1        |
| <b>2 / 25/05/2023</b>   |   |           |
| Act Administrativ nr. Adeverința de posesie nr. 2370, din 25/05/2023 emis de Primăria Comunei Coaş; |   |           |
| B2  | Se notează posesia faptică în favoarea lui<br>1) MOCIRAN ANA  | A1        |

**C. Partea III. SARCINI .**

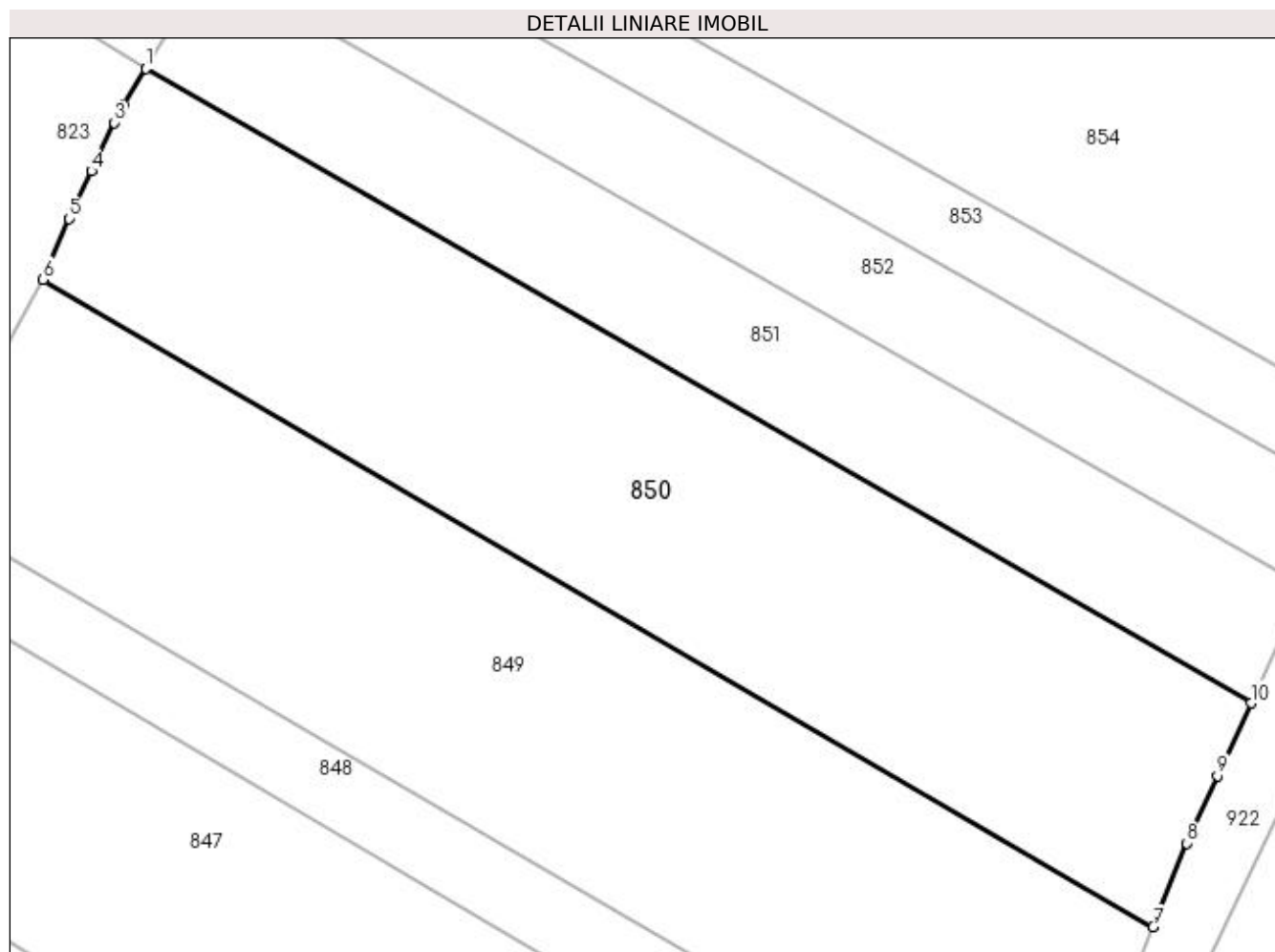
| Inscrieri privind dezmembramintele dreptului de proprietate, drepturi reale de garanție și sarcini | Referințe |
|--|-----------|
| NU SUNT  |           |

## Anexa Nr. 1 La Partea I

## Teren

|              |                 |                        |
|--------------|-----------------|------------------------|
| Nr cadastral | Suprafața (mp)* | Observații / Referințe |
|              | 1.954           | parte din 2389         |

\* Suprafața este determinată în planul de proiecție Stereo 70.



## Date referitoare la teren

| Crt | Categorie folosință | Intra vilan | Suprafața (mp) | Tarla     | Parcelă | Nr. topo | Observații / Referințe |
|-----|---------------------|-------------|----------------|-----------|---------|----------|------------------------|
| 1   | arabil              | DA          | 1.954          | Intre Văi | 1       | -        |                        |

## Lungime Segmente

1) Valorile lungimilor segmentelor sunt obținute din proiecție în plan.

| Punct început | X / Y                      | Punct sfârșit | X / Y                      | Lungime segment (** (m) |
|---------------|----------------------------|---------------|----------------------------|-------------------------|
| 1             | 393.219,734<br>673.048,13  | 2             | 393.217,984<br>673.045,188 | 3.423                   |
| 2             | 393.217,984<br>673.045,188 | 3             | 393.217,242<br>673.043,808 | 1.568                   |
| 3             | 393.217,242<br>673.043,808 | 4             | 393.215,396<br>673.039,945 | 4.281                   |
| 4             | 393.215,396<br>673.039,945 | 5             | 393.213,584<br>673.036,152 | 4.204                   |
| 5             | 393.213,584<br>673.036,152 | 6             | 393.211,529<br>673.031,269 | 5.298                   |



| Punct început | X / Y                      | Punct sfârșit | X / Y                      | Lungime segment (** (m) |
|---------------|----------------------------|---------------|----------------------------|-------------------------|
| 6             | 393.211,529<br>673.031,269 | 7             | 393.300,309<br>672.979,491 | 102.776                 |
| 7             | 393.300,309<br>672.979,491 | 8             | 393.303,041<br>672.986,203 | 7.246                   |
| 8             | 393.303,041<br>672.986,203 | 9             | 393.305,472<br>672.991,593 | 5.913                   |
| 9             | 393.305,472<br>672.991,593 | 10            | 393.308,157<br>672.997,397 | 6.395                   |
| 10            | 393.308,157<br>672.997,397 | 1             | 393.219,734<br>673.048,13  | 101.943                 |

\*\* Lungimile segmentelor sunt determinate în planul de proiecție Stereo 70 și sunt rotunjite la 1 milimetru.

\*\*\* Distanța dintre puncte este formată din segmente cumulate ce sunt mai mici decât valoarea 1 milimetru.



**DATE DESPRE IMOBILUL NR. 851**

Oficiul de Cadastru și Publicitate Imobiliară MARAMURES  
Biroul de Cadastru și Publicitate Imobiliară Targu Lapus

**A. Partea I. Descrierea imobilului**

TEREN Intravilan

Nr. CF vechi:1148 Coaş  
Nr. topografic:2388

Adresa: Loc. Coas, Jud. Maramures

| Nr. Crt | Nr cadastral Nr. topografic | Suprafata* (mp) | Observatii / Referinta                                   |
|---------|-----------------------------|-----------------|--|
| A1      |                             | 1.017           | Sector cadastral:5 Teren neimprejmuit;<br>parte din 2388 |

**B. Partea II. Proprietari și acte**

| Inscrieri privitoare la dreptul de proprietate și alte drepturi reale                   |   | Referinta |
|---|---|-----------|
| <b>1 / 23/03/2023</b>   |   |           |
| Act Administrativ nr. TP NR. 13667, din 30/05/2016 emis de Comisia Județeană Maramureș; |   |           |
| B1  | Intabulare, drept de PROPRIETATE, dobandit prin Reconstituire, cota actuala 1/1, cota initiala 1/1<br>1) <b>ȚINȚA RODICA LUCREȚIA</b> | A1        |

**C. Partea III. SARCINI .**

| Inscrieri privind dezmembramintele dreptului de proprietate, drepturi reale de garanție și sarcini | Referinta |
|--|-----------|
| NU SUNT  |           |

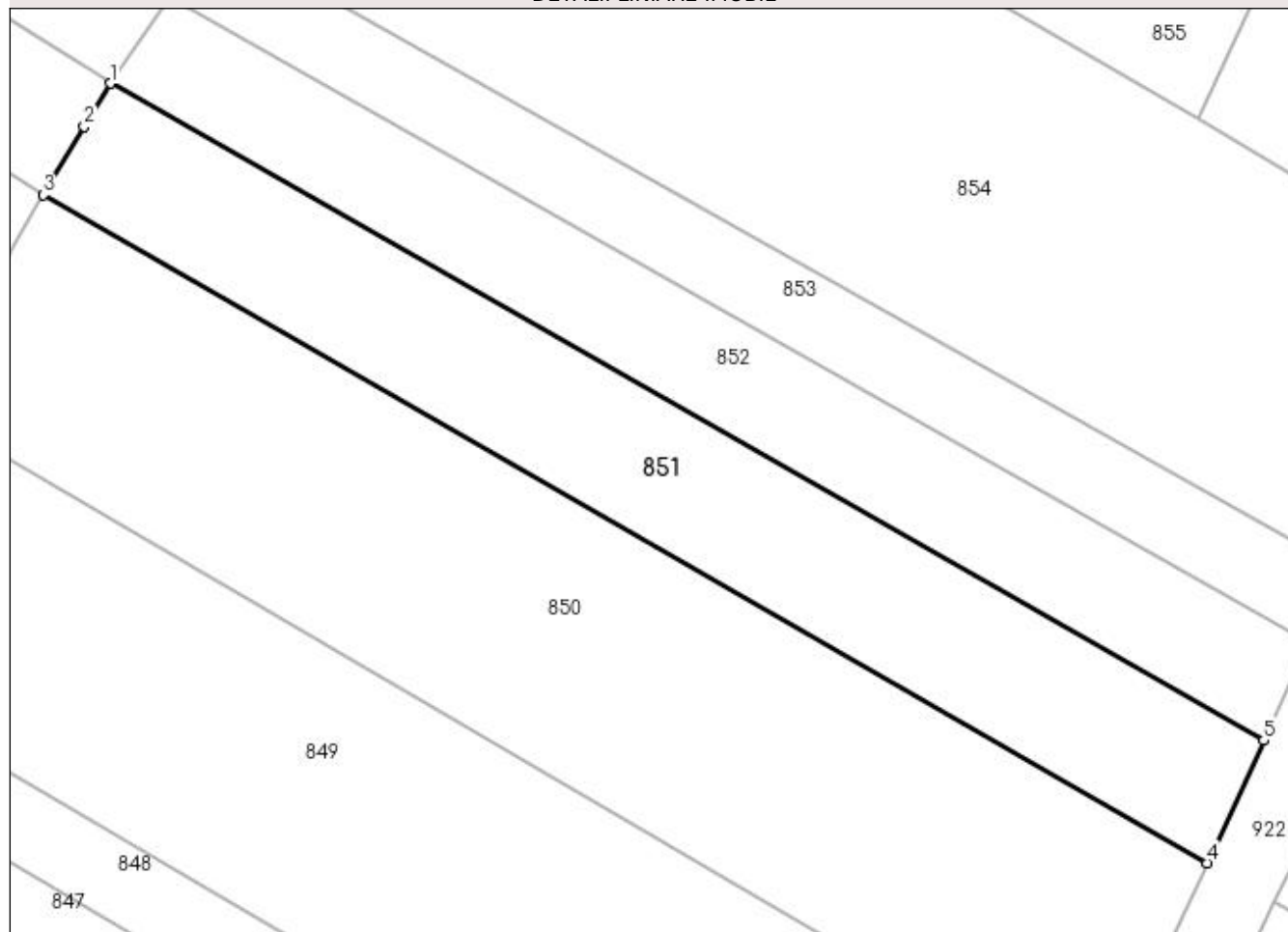
## Anexa Nr. 1 La Partea I

## Teren

|              |                 |                        |
|--------------|-----------------|------------------------|
| Nr cadastral | Suprafața (mp)* | Observații / Referințe |
|              | 1.017           | parte din 2388         |

\* Suprafața este determinată în planul de proiecție Stereo 70.

## DETALII LINIARE IMOBIL



## Date referitoare la teren

| Crt | Categorie folosință | Intravilan | Suprafața (mp) | Tarla | Parcelă | Nr. topo | Observații / Referințe |
|-----|---------------------|------------|----------------|-------|---------|----------|------------------------|
| 1   | arabil              | DA         | 1.017          | Molut | 1       | -        |                        |

## Lungime Segmente

1) Valorile lungimilor segmentelor sunt obținute din proiecție în plan.

| Punct început | X / Y                      | Punct sfârșit | X / Y                      | Lungime segment (** (m) |
|---------------|----------------------------|---------------|----------------------------|-------------------------|
| 1             | 393.224,8<br>673.056,581   | 2             | 393.222,815<br>673.053,309 | 3.827                   |
| 2             | 393.222,815<br>673.053,309 | 3             | 393.219,734<br>673.048,13  | 6.026                   |
| 3             | 393.219,734<br>673.048,13  | 4             | 393.308,157<br>672.997,397 | 101.943                 |
| 4             | 393.308,157<br>672.997,397 | 5             | 393.312,448<br>673.006,712 | 10.255                  |
| 5             | 393.312,448<br>673.006,712 | 1             | 393.224,8<br>673.056,581   | 100.842                 |

**\*\* Lungimile segmentelor sunt determinate în planul de proiecție Stereo 70 și sunt rotunjite la 1 milimetru.**

**\*\*\* Distanța dintre puncte este formată din segmente cumulate ce sunt mai mici decât valoarea 1 milimetru.**



**DATE DESPRE IMOBILUL NR. 852**

Oficiul de Cadastru și Publicitate Imobiliară MARAMURES  
Biroul de Cadastru și Publicitate Imobiliară Targu Lapus

**A. Partea I. Descrierea imobilului**

TEREN Intravilan

Nr. CF vechi:1148 Coaș  
Nr. topografic:2388

Adresa: Loc. Coaș, Jud. Maramures

| Nr. Crt | Nr cadastral Nr. topografic | Suprafata* (mp) | Observatii / Referinte                                   |
|---------|-----------------------------|-----------------|--|
| A1      |                             | 800             | Sector cadastral:5 Teren neimprejmuit;<br>parte din 2388 |

**B. Partea II. Proprietari și acte**

| Inscrieri privitoare la dreptul de proprietate și alte drepturi reale                               |   | Referințe |
|---|---|-----------|
| <b>1 / 25/05/2023</b>   |   |           |
| Act Normativ nr. Legea nr. 7, din 13/03/1996 emis de Parlamentul României;                          |   |           |
| B1  | Intabulare, drept de PROPRIETATE, dobandit prin Lege, cota actuala 1/1, cota initiala 1/1<br>1) NEIDENTIFICAT NEIDENTIFICAT | A1        |
| <b>2 / 25/05/2023</b>   |   |           |
| Act Administrativ nr. Adeverința de posesie nr. 1948, din 25/04/2023 emis de Primăria Comunei Coaș; |   |           |
| B1  | Se notează posesia faptică în favoarea lui<br>1) COȘAN MARIA-VILMA  | A1        |

**C. Partea III. SARCINI .**

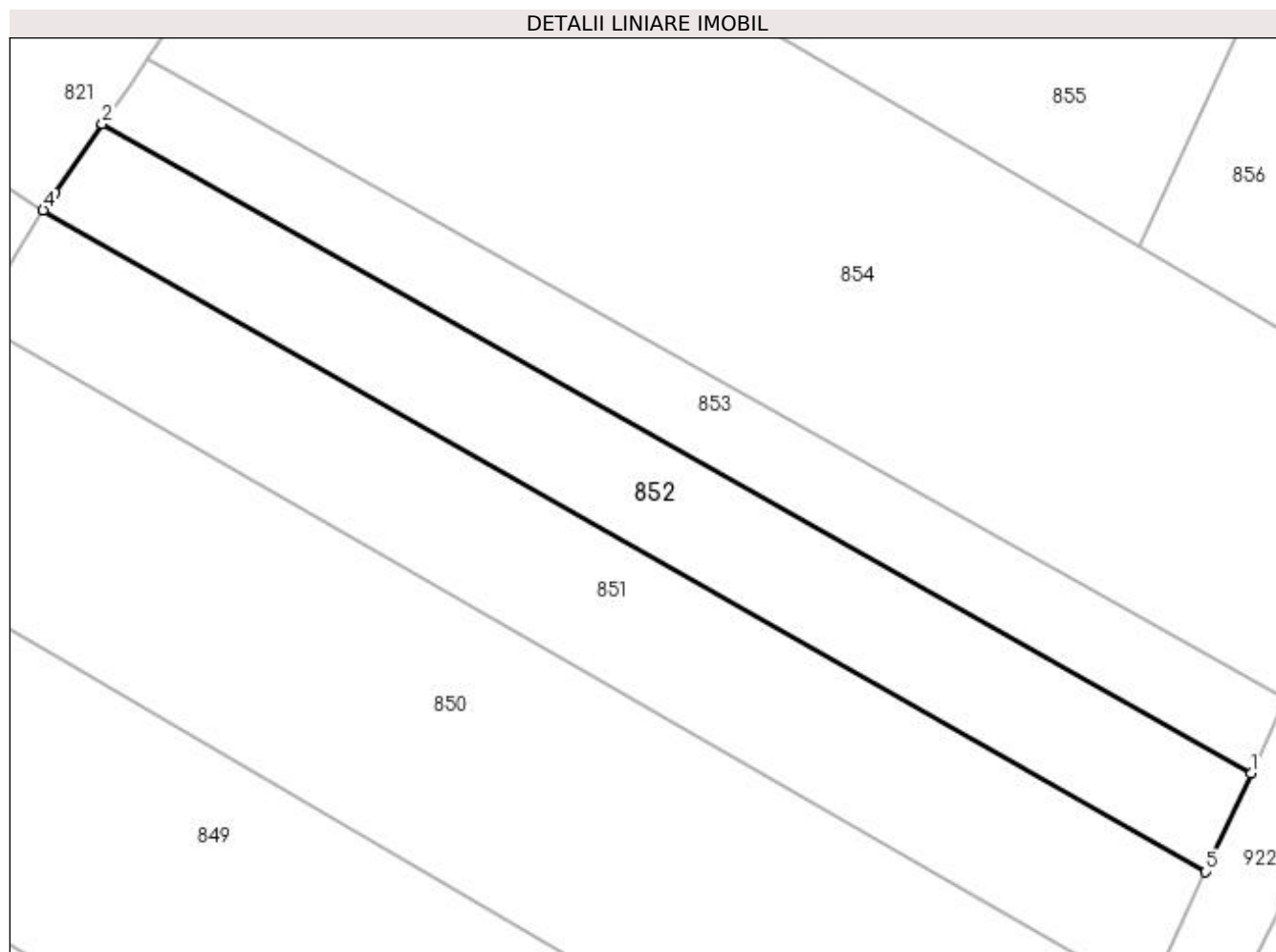
| Inscrieri privind dezmembramintele dreptului de proprietate, drepturi reale de garanție și sarcini | Referințe |
|--|-----------|
| NU SUNT  |           |

## Anexa Nr. 1 La Partea I

## Teren

| Nr cadastral | Suprafața (mp)* | Observații / Referințe |
|--------------|-----------------|------------------------|
|              | 800             | parte din 2388         |

\* Suprafața este determinată în planul de proiecție Stereo 70.



## Date referitoare la teren

| Crt | Categorie folosință | Intra vilan | Suprafața (mp) | Tarla    | Parcelă | Nr. topo | Observații / Referințe |
|-----|---------------------|-------------|----------------|----------|---------|----------|------------------------|
| 1   | arabil              | DA          | 800            | Pe Moluț | 1       | -        |                        |

## Lungime Segmente

1) Valorile lungimilor segmentelor sunt obținute din proiecție în plan.

| Punct început | X / Y                      | Punct sfârșit | X / Y                      | Lungime segment (** (m) |
|---------------|----------------------------|---------------|----------------------------|-------------------------|
| 1             | 393.315,856<br>673.014,131 | 2             | 393.229,262<br>673.063,067 | 99.464                  |
| 2             | 393.229,262<br>673.063,067 | 3             | 393.225,715<br>673.057,911 | 6.259                   |
| 3             | 393.225,715<br>673.057,911 | 4             | 393.224,8<br>673.056,581   | 1.615                   |
| 4             | 393.224,8<br>673.056,581   | 5             | 393.312,448<br>673.006,712 | 100.842                 |
| 5             | 393.312,448<br>673.006,712 | 1             | 393.315,856<br>673.014,131 | 8.165                   |



**\*\* Lungimile segmentelor sunt determinate în planul de proiecție Stereo 70 și sunt rotunjite la 1 milimetru.**

**\*\*\* Distanța dintre puncte este formată din segmente cumulate ce sunt mai mici decât valoarea 1 milimetru.**



**DATE DESPRE IMOBILUL NR. 853**

Oficiul de Cadastru și Publicitate Imobiliară MARAMURES  
Biroul de Cadastru și Publicitate Imobiliară Targu Lapus

**A. Partea I. Descrierea imobilului**

TEREN Intravilan

Nr. CF vechi:985 Coaş  
Nr. topografic:2384

Adresa: Loc. Coas, Jud. Maramures

| Nr. Crt | Nr cadastral Nr. topografic | Suprafața* (mp) | Observații / Referințe                                   |
|---------|-----------------------------|-----------------|--|
| A1      |                             | 600             | Sector cadastral:5 Teren neimprejmuit;<br>parte din 2384 |

**B. Partea II. Proprietari și acte**

| Inscrieri privitoare la dreptul de proprietate și alte drepturi reale                               |   | Referințe |
|---|---|-----------|
| <b>1 / 25/05/2023</b>   |   |           |
| Act Normativ nr. Legea nr. 7, din 13/03/1996 emis de Parlamentul Romaniei;                          |   |           |
| B1  | Intabulare, drept de PROPRIETATE, dobandit prin Lege, cota actuala 1/1, cota initiala 1/1<br>1) NEIDENTIFICAT NEIDENTIFICAT | A1        |
| <b>2 / 25/05/2023</b>   |   |           |
| Act Administrativ nr. Adeverinta de posesie nr. 2372, din 25/05/2023 emis de Primaria Comunei Coas; |   |           |
| B2  | Se noteaza posesia factica in favoarea lui<br>1) MAXIM VASILE   | A1        |

**C. Partea III. SARCINI .**

| Inscrieri privind dezmembramintele dreptului de proprietate, drepturi reale de garanție și sarcini | Referințe |
|--|-----------|
| NU SUNT  |           |

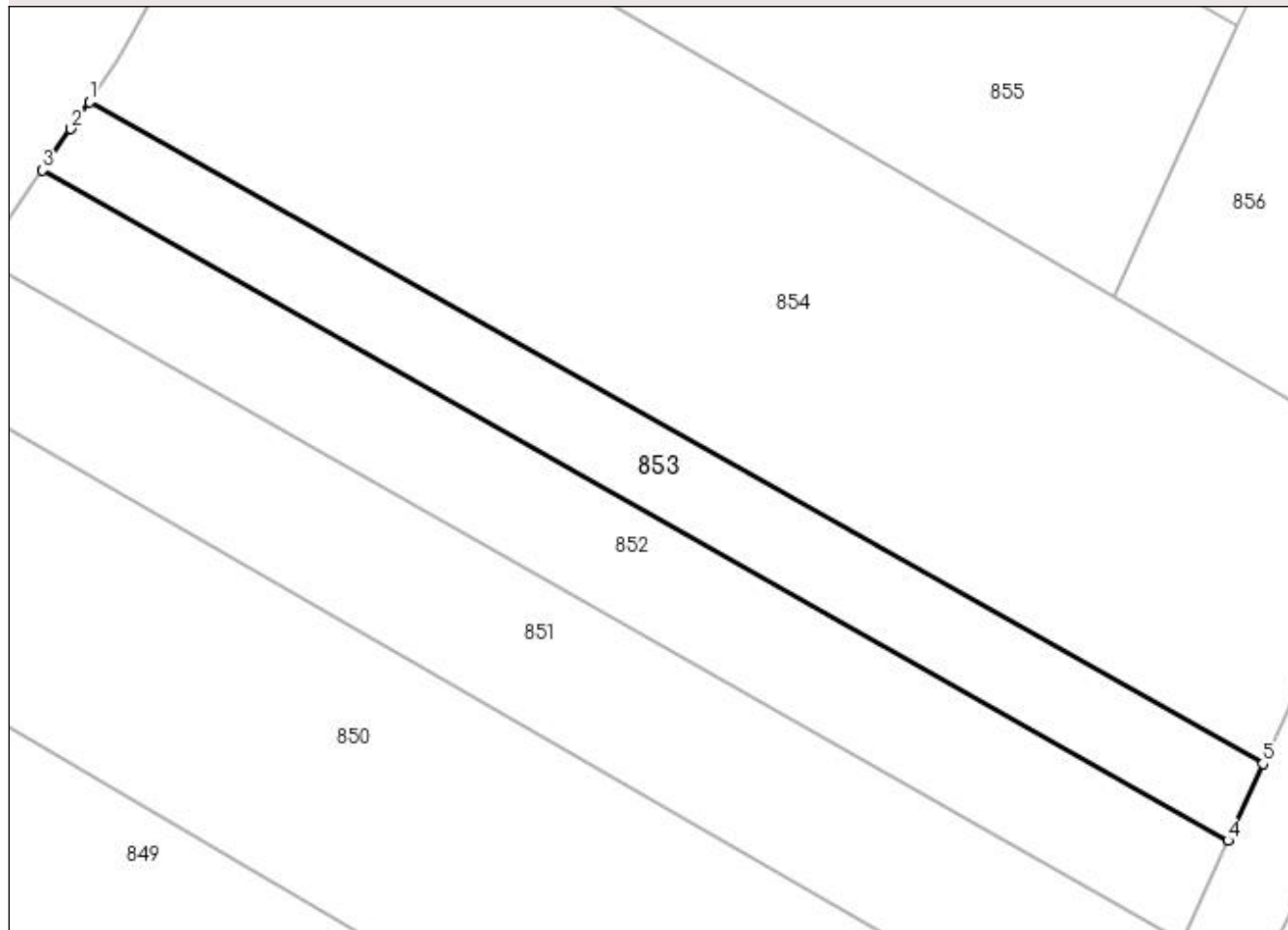
## Anexa Nr. 1 La Partea I

## Teren

|              |                 |                        |
|--------------|-----------------|------------------------|
| Nr cadastral | Suprafața (mp)* | Observații / Referințe |
|              | 600             | parte din 2384         |

\* Suprafața este determinată în planul de proiecție Stereo 70.

## DETALII LINIARE IMOBIL



## Date referitoare la teren

| Crt | Categorie folosință | Intra vilan | Suprafața (mp) | Tarla | Parcelă | Nr. topo | Observații / Referințe |
|-----|---------------------|-------------|----------------|-------|---------|----------|------------------------|
| 1   | arabil              | DA          | 600            | -     | 1       | -        |                        |

## Lungime Segmente

1) Valorile lungimilor segmentelor sunt obținute din proiecție în plan.

| Punct început | X / Y                      | Punct sfârșit | X / Y                      | Lungime segment (** (m) |
|---------------|----------------------------|---------------|----------------------------|-------------------------|
| 1             | 393.232,676<br>673.068,029 | 2             | 393.231,323<br>673.066,063 | 2.386                   |
| 2             | 393.231,323<br>673.066,063 | 3             | 393.229,262<br>673.063,067 | 3.636                   |
| 3             | 393.229,262<br>673.063,067 | 4             | 393.315,856<br>673.014,131 | 99.464                  |
| 4             | 393.315,856<br>673.014,131 | 5             | 393.318,401<br>673.019,732 | 6.152                   |
| 5             | 393.318,401<br>673.019,732 | 1             | 393.232,676<br>673.068,029 | 98.394                  |

**\*\* Lungimile segmentelor sunt determinate în planul de proiecție Stereo 70 și sunt rotunjite la 1 milimetru.**

**\*\*\* Distanța dintre puncte este formată din segmente cumulate ce sunt mai mici decât valoarea 1 milimetru.**



**DATE DESPRE IMOBILUL NR. 854**

Oficiul de Cadastru și Publicitate Imobiliară MARAMURES  
Biroul de Cadastru și Publicitate Imobiliară Targu Lapus

**A. Partea I. Descrierea imobilului**

TEREN Intravilan

Nr. CF vechi:985 Coaş  
Nr. topografic:2384

Adresa: Loc. Coas, Jud. Maramures

| Nr. Crt | Nr cadastral Nr. topografic | Suprafata* (mp) | Observatii / Referinte                 |
|---------|-----------------------------|-----------------|--|
| A1      |                             | 2.400           | Sector cadastral:5 Teren neimprejmuit; |

**B. Partea II. Proprietari și acte**

| Inscrieri privitoare la dreptul de proprietate și alte drepturi reale                               |  | Referințe |
|---|--|-----------|
| <b>1 / 15/05/2023</b>   |  |           |
| Act Normativ nr. Legea nr. 7, din 13/03/1996 emis de Parlamentul României;                          |  |           |
| B1  | Intabulare, drept de PROPRIETATE, dobândit prin Lege, cota actuala 1/1, cota initiala 1/1<br>1) <b>NEIDENTIFICAT NEIDENTIFICAT</b> | A1        |
| <b>2 / 15/05/2023</b>   |  |           |
| Act Administrativ nr. Adeverința de posesie nr. 2371, din 25/05/2023 emis de Primăria Comunei Coaş; |  |           |
| B2  | Se notează posesia faptică în favoarea lui<br>1) <b>MAXIM VASILE</b> , Proprietar decedat DEFUNCT:Da                               | A1        |

**C. Partea III. SARCINI .**

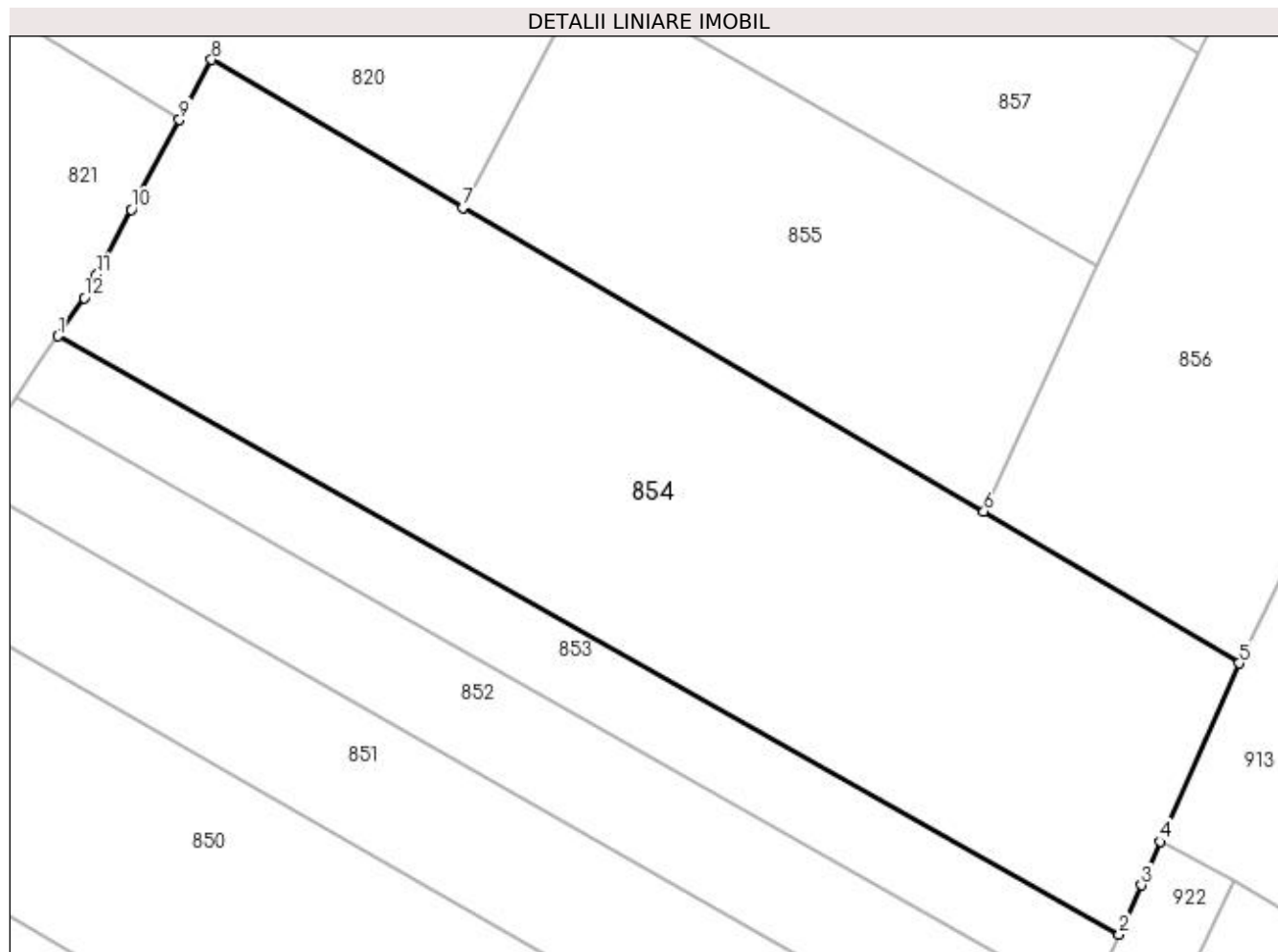
| Inscrieri privind dezmembramintele dreptului de proprietate, drepturi reale de garanție și sarcini | Referințe |
|--|-----------|
| NU SUNT  |           |

## Anexa Nr. 1 La Partea I

## Teren

|              |                 |                        |
|--------------|-----------------|------------------------|
| Nr cadastral | Suprafața (mp)* | Observații / Referințe |
|              | 2.400           |                        |

\* Suprafața este determinată în planul de proiecție Stereo 70.



## Date referitoare la teren

| Crt | Categorie folosință | Intra vilan | Suprafața (mp) | Tarla     | Parcelă | Nr. topo | Observații / Referințe |
|-----|---------------------|-------------|----------------|-----------|---------|----------|------------------------|
| 1   | arabil              | DA          | 2.400          | Intre Văi | 1       | -        |                        |

## Lungime Segmente

1) Valorile lungimilor segmentelor sunt obținute din proiecție în plan.

| Punct început | X / Y                      | Punct sfârșit | X / Y                      | Lungime segment (** (m) |
|---------------|----------------------------|---------------|----------------------------|-------------------------|
| 1             | 393.232,676<br>673.068,029 | 2             | 393.318,401<br>673.019,732 | 98.394                  |
| 2             | 393.318,401<br>673.019,732 | 3             | 393.320,193<br>673.023,7   | 4.354                   |
| 3             | 393.320,193<br>673.023,7   | 4             | 393.321,699<br>673.027,224 | 3.832                   |
| 4             | 393.321,699<br>673.027,224 | 5             | 393.328,084<br>673.041,626 | 15.754                  |
| 5             | 393.328,084<br>673.041,626 | 6             | 393.307,457<br>673.053,87  | 23.987                  |



| Punct început | X / Y                      | Punct sfârșit | X / Y                      | Lungime segment (** (m) |
|---------------|----------------------------|---------------|----------------------------|-------------------------|
| 6             | 393.307,457<br>673.053,87  | 7             | 393.265,394<br>673.078,401 | 48.694                  |
| 7             | 393.265,394<br>673.078,401 | 8             | 393.245,087<br>673.090,357 | 23.566                  |
| 8             | 393.245,087<br>673.090,357 | 9             | 393.242,49<br>673.085,5    | 5.508                   |
| 9             | 393.242,49<br>673.085,5    | 10            | 393.238,614<br>673.078,248 | 8.223                   |
| 10            | 393.238,614<br>673.078,248 | 11            | 393.235,808<br>673.072,997 | 5.954                   |
| 11            | 393.235,808<br>673.072,997 | 12            | 393.234,808<br>673.071,129 | 2.119                   |
| 12            | 393.234,808<br>673.071,129 | 1             | 393.232,676<br>673.068,029 | 3.763                   |

\*\* Lungimile segmentelor sunt determinate în planul de proiecție Stereo 70 și sunt rotunjite la 1 milimetru.

\*\*\* Distanța dintre puncte este formată din segmente cumulate ce sunt mai mici decât valoarea 1 milimetru.



**DATE DESPRE IMOBILUL NR. 855**

Oficiul de Cadastru și Publicitate Imobiliară MARAMURES  
Biroul de Cadastru și Publicitate Imobiliară Targu Lapus

**A. Partea I. Descrierea imobilului**

TEREN Intravilan

Nr. CF vechi:350 Coaş  
Nr. topografic:2386

Adresa: Loc. Coas, Jud. Maramures

| Nr. Crt | Nr cadastral Nr. topografic | Suprafata* (mp) | Observatii / Referinte                                   |
|---------|-----------------------------|-----------------|--|
| A1      |                             | 1.034           | Sector cadastral:5 Teren neimprejmuit;<br>parte din 2386 |

**B. Partea II. Proprietari și acte**

| Inscrieri privitoare la dreptul de proprietate și alte drepturi reale                        |  | Referințe |
|--|--|-----------|
| <b>1 / 03/05/2023</b>  |  |           |
| Act Administrativ nr. TP nr. 52981/86, din 03/06/2005 emis de Comisia Județeană Maramureș;   |  |           |
| B1   | Intabulare, drept de PROPRIETATE, dobandit prin Reconstituire, cota actuala 1/2<br>1) COZMA DOMNICA DEFUNCT:Da | A1        |
| <b>2 / 04/05/2023</b>  |  |           |
| Act Notarial nr. Certificat de moștenitor nr. 207, din 09/12/2005 emis de NP MELANIA BALOGH; |  |           |
| B2   | Intabulare, drept de PROPRIETATE, dobandit prin Succesiune, cota actuala 1/2<br>1) RAD VASILE                  | A1        |

**C. Partea III. SARCINI .**

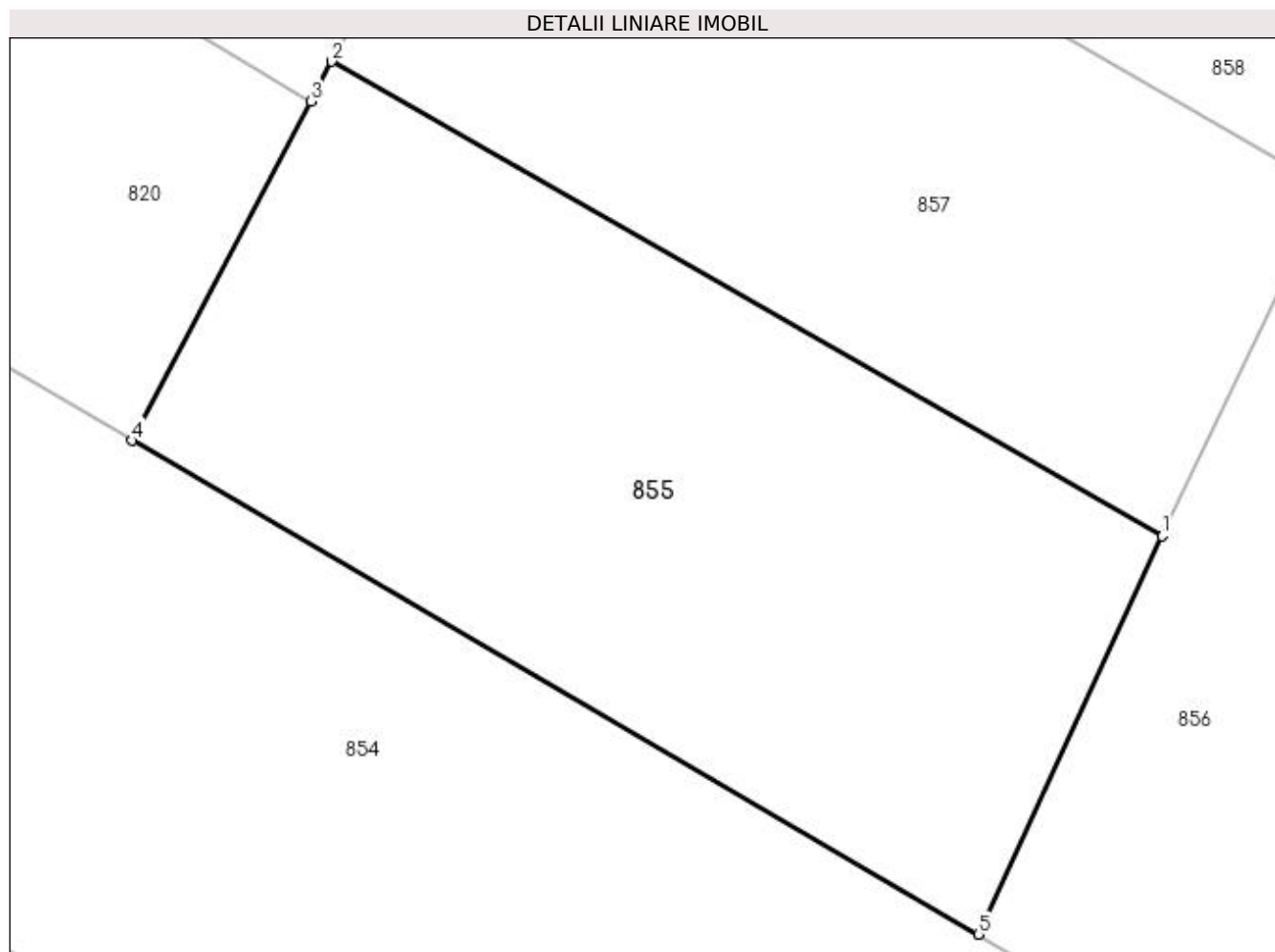
| Inscrieri privind dezmembramintele dreptului de proprietate, drepturi reale de garanție și sarcini | Referințe |
|--|-----------|
| NU SUNT  |           |

## Anexa Nr. 1 La Partea I

## Teren

| Nr cadastral | Suprafața (mp)* | Observații / Referințe |
|--------------|-----------------|------------------------|
|              | 1.034           | parte din 2386         |

\* Suprafața este determinată în planul de proiecție Stereo 70.



## Date referitoare la teren

| Crt | Categorie folosință | Intravilan | Suprafața (mp) | Tarla     | Parcelă | Nr. topo | Observații / Referințe |
|-----|---------------------|------------|----------------|-----------|---------|----------|------------------------|
| 1   | arabil              | DA         | 1.034          | Intre Văi | 1       | -        |                        |

## Lungime Segmente

1) Valorile lungimilor segmentelor sunt obținute din proiecție în plan.

| Punct început | X / Y                      | Punct sfârșit | X / Y                      | Lungime segment (** (m) |
|---------------|----------------------------|---------------|----------------------------|-------------------------|
| 1             | 393.316,581<br>673.073,659 | 2             | 393.275,3<br>673.097,239   | 47.541                  |
| 2             | 393.275,3<br>673.097,239   | 3             | 393.274,263<br>673.095,256 | 2.238                   |
| 3             | 393.274,263<br>673.095,256 | 4             | 393.265,394<br>673.078,401 | 19.046                  |
| 4             | 393.265,394<br>673.078,401 | 5             | 393.307,457<br>673.053,87  | 48.694                  |
| 5             | 393.307,457<br>673.053,87  | 1             | 393.316,581<br>673.073,659 | 21.791                  |

**\*\* Lungimile segmentelor sunt determinate în planul de proiecție Stereo 70 și sunt rotunjite la 1 milimetru.**

**\*\*\* Distanța dintre puncte este formată din segmente cumulate ce sunt mai mici decât valoarea 1 milimetru.**



**DATE DESPRE IMOBILUL NR. 856**

Oficiul de Cadastru și Publicitate Imobiliară MARAMURES  
Biroul de Cadastru și Publicitate Imobiliară Targu Lapus

**A. Partea I. Descrierea imobilului**

TEREN Intravilan

Nr. CF vechi:724, 1549 Coaş

Nr. topografic:2500, 2499

Adresa: Loc. Coas, Jud. Maramures

| Nr. Crt | Nr cadastral Nr. topografic | Suprafața* (mp) | Observații / Referințe   |
|---------|-----------------------------|-----------------|--|
| A1      |                             | 2.140           | Sector cadastral:5 Teren neimprejmuit;<br>parte din 2500, 2499 |

**B. Partea II. Proprietari și acte**

| Inscrieri privitoare la dreptul de proprietate și alte drepturi reale                              |   | Referințe |
|--|---|-----------|
| <b>1 / 03/05/2023</b>  |   |           |
| Act Normativ nr. Legea nr.7, din 13/03/1996 emis de Parlamentul României;                          |   |           |
| B1   | Intabulare, drept de PROPRIETATE, dobândit prin Lege, cota actuala 1/1, cota initiala 1/1<br>1) NEIDENTIFICAT NEIDENTIFICAT | A1        |
| <b>2 / 25/04/2023</b>  |   |           |
| Act Administrativ nr. Adeverință de posesie nr.1955, din 25/04/2023 emis de Primăria comunei Coaş; |   |           |
| B2   | Se notează posesia fatică in favoarea lui<br>1) AVRAM VASILE DĂNUȚ  | A1        |

**C. Partea III. SARCINI .**

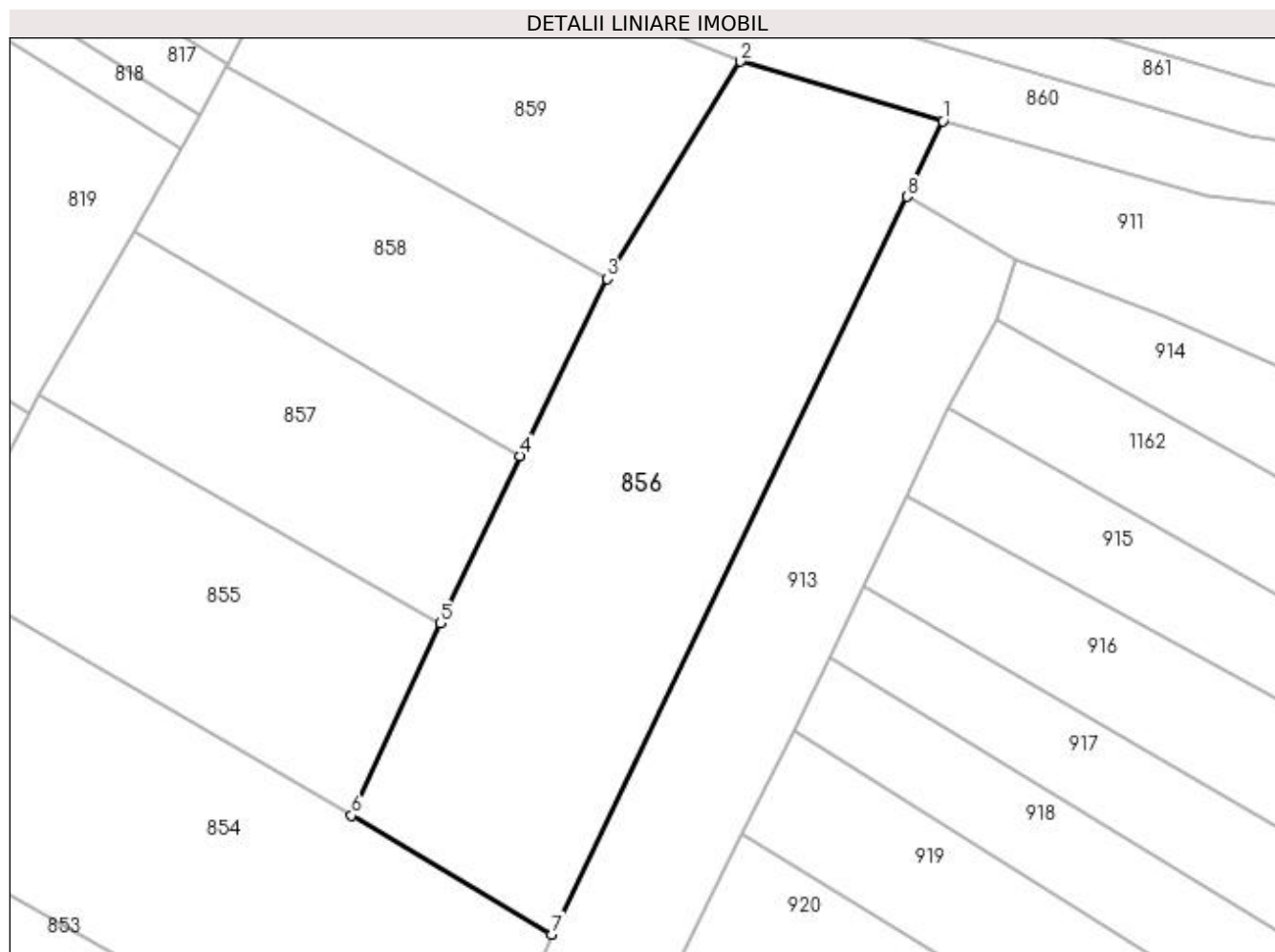
| Inscrieri privind dezmembramintele dreptului de proprietate, drepturi reale de garanție și sarcini | Referințe |
|--|-----------|
| NU SUNT  |           |

## Anexa Nr. 1 La Partea I

## Teren

| Nr cadastral | Suprafața (mp)* | Observații / Referințe |
|--------------|-----------------|------------------------|
|              | 2.140           | parte din 2500, 2499   |

\* Suprafața este determinată în planul de proiecție Stereo 70.



## Date referitoare la teren

| Crt | Categorie folosință | Intra vilan | Suprafața (mp) | Tarla | Parcelă | Nr. topo | Observații / Referințe |
|-----|---------------------|-------------|----------------|-------|---------|----------|------------------------|
| 1   | arabil              | DA          | 2.140          | -     | 1       | -        |                        |

## Lungime Segmente

1) Valorile lungimilor segmentelor sunt obținute din proiecție în plan.

| Punct început | X / Y                      | Punct sfârșit | X / Y                      | Lungime segment (** (m) |
|---------------|----------------------------|---------------|----------------------------|-------------------------|
| 1             | 393.368,348<br>673.125,357 | 2             | 393.347,479<br>673.131,493 | 21.752                  |
| 2             | 393.347,479<br>673.131,493 | 3             | 393.333,816<br>673.109,106 | 26.228                  |
| 3             | 393.333,816<br>673.109,106 | 4             | 393.324,802<br>673.090,901 | 20.314                  |
| 4             | 393.324,802<br>673.090,901 | 5             | 393.316,581<br>673.073,658 | 19.102                  |
| 5             | 393.316,581<br>673.073,658 | 6             | 393.307,457<br>673.053,87  | 21.791                  |



| Punct început | X / Y                      | Punct sfârșit | X / Y                      | Lungime segment (** (m) |
|---------------|----------------------------|---------------|----------------------------|-------------------------|
| 6             | 393.307,457<br>673.053,87  | 7             | 393.328,084<br>673.041,626 | 23.987                  |
| 7             | 393.328,084<br>673.041,626 | 8             | 393.364,68<br>673.117,579  | 84.31                   |
| 8             | 393.364,68<br>673.117,579  | 1             | 393.368,348<br>673.125,357 | 8.6                     |

\*\* Lungimile segmentelor sunt determinate în planul de proiecție Stereo 70 și sunt rotunjite la 1 milimetru.

\*\*\* Distanța dintre puncte este formată din segmente cumulate ce sunt mai mici decât valoarea 1 milimetru.



**DATE DESPRE IMOBILUL NR. 857**

Oficiul de Cadastru și Publicitate Imobiliară MARAMURES  
Biroul de Cadastru și Publicitate Imobiliară Targu Lapus

**A. Partea I. Descrierea imobilului**

TEREN Intravilan

Nr. CF vechi:1396 Coas

Nr. topografic:2387b

Adresa: Loc. Coas, Jud. Maramures

| Nr. Crt | Nr cadastral Nr. topografic | Suprafața* (mp) | Observații / Referințe                                    |
|---------|-----------------------------|-----------------|---|
| A1      |                             | 900             | Sector cadastral:5 Teren neimprejmuit;<br>parte din 2387b |

**B. Partea II. Proprietari și acte**

| Inscrieri privitoare la dreptul de proprietate și alte drepturi reale                        |   | Referințe |
|--|---|-----------|
| <b>1 / 16/03/2023</b>  |   |           |
| Act Notarial nr. CERTIFICAT DE MOȘTENITOR NR. 146, din 23/12/2009 emis de NP MELANIA BALOGH; |   |           |
| B1   | Intabulare, drept de PROPRIETATE, dobandit prin Succesiune, cota actuala 2/8, cota initiala 2/8<br>1) ȚINȚA MARIA       | A1        |
| <b>3 / 16/03/2023</b>  |   |           |
| Act Notarial nr. Certificat de moștenitor nr. 146, din 29/12/2009 emis de NP MELANIA BALOGH; |   |           |
| B1   | Intabulare, drept de PROPRIETATE, dobandit prin Succesiune, cota actuala 3/8, cota initiala 3/8<br>1) MARCHIȘ AURICA    | A1        |
| <b>2 / 16/03/2023</b>  |   |           |
| Act Notarial nr. Certificat de moștenitor nr. 146, din 29/12/2009 emis de NP MELANIA BALOGH; |   |           |
| B2   | Intabulare, drept de PROPRIETATE, dobandit prin Succesiune, cota actuala 3/8, cota initiala 3/8<br>1) IVAN VASILE-PAVEL | A1        |

**C. Partea III. SARCINI .**

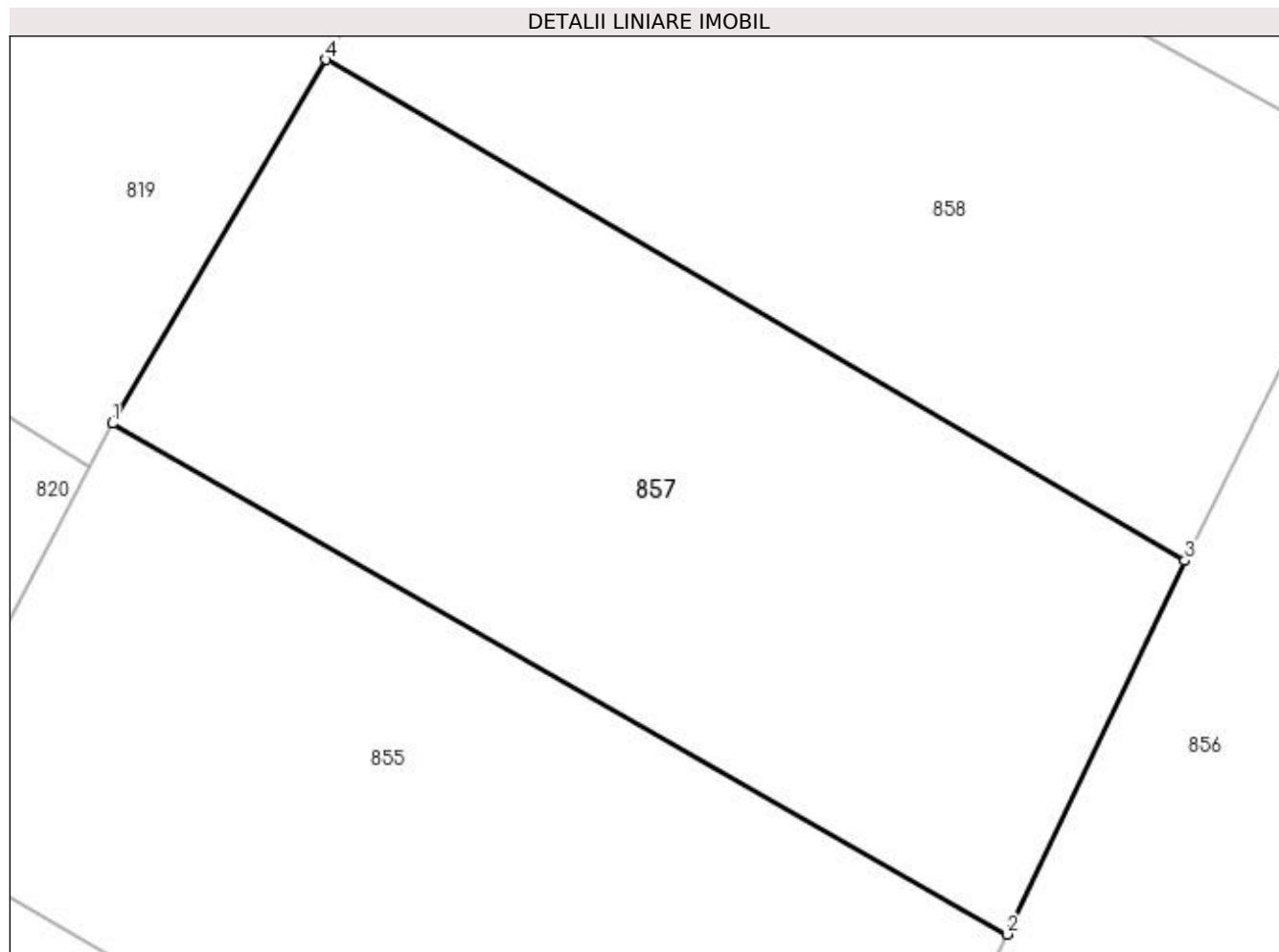
| Inscrieri privind dezmembramintele dreptului de proprietate, drepturi reale de garanție și sarcini | Referințe |
|--|-----------|
| NU SUNT  |           |

## Anexa Nr. 1 La Partea I

## Teren

|              |                 |                        |
|--------------|-----------------|------------------------|
| Nr cadastral | Suprafața (mp)* | Observații / Referințe |
|              | 900             | parte din 2387b        |

\* Suprafața este determinată în planul de proiecție Stereo 70.



## Date referitoare la teren

| Crt | Categorie folosință | Intra vilan | Suprafața (mp) | Tarla  | Parcelă | Nr. topo | Observații / Referințe |
|-----|---------------------|-------------|----------------|--------|---------|----------|------------------------|
| 1   | arabil              | DA          | 900            | In Șes | 1       | -        |                        |

## Lungime Segmente

1) Valorile lungimilor segmentelor sunt obținute din proiecție în plan.

| Punct început | X / Y                      | Punct sfârșit | X / Y                      | Lungime segment (** (m) |
|---------------|----------------------------|---------------|----------------------------|-------------------------|
| 1             | 393.275,3<br>673.097,239   | 2             | 393.316,581<br>673.073,658 | 47.541                  |
| 2             | 393.316,581<br>673.073,658 | 3             | 393.324,802<br>673.090,901 | 19.102                  |
| 3             | 393.324,802<br>673.090,901 | 4             | 393.285,166<br>673.114,025 | 45.888                  |
| 4             | 393.285,166<br>673.114,025 | 1             | 393.275,3<br>673.097,239   | 19.47                   |

**\*\* Lungimile segmentelor sunt determinate în planul de proiecție Stereo 70 și sunt rotunjite la 1 milimetru.**

**\*\*\* Distanța dintre puncte este formată din segmente cumulate ce sunt mai mici decât valoarea 1 milimetru.**



**DATE DESPRE IMOBILUL NR. 858**

Oficiul de Cadastru și Publicitate Imobiliară MARAMURES  
Biroul de Cadastru și Publicitate Imobiliară Targu Lapus

**A. Partea I. Descrierea imobilului**

TEREN Intravilan

Nr. CF vechi:1396 Coaş

Nr. topografic:2387b

Adresa: Loc. Coas, Jud. Maramures

| Nr. Crt | Nr cadastral Nr. topografic | Suprafata* (mp) | Observatii / Referinte                                    |
|---------|-----------------------------|-----------------|---|
| A1      |                             | 900             | Sector cadastral:5 Teren neimprejmuit;<br>parte din 2387b |

**B. Partea II. Proprietari și acte**

| Inscrieri privitoare la dreptul de proprietate și alte drepturi reale                               |   | Referințe |
|---|---|-----------|
| <b>1 / 03/05/2023</b>   |   |           |
| Act Normativ nr. Legea 7, din 13/03/1996 emis de Parlamentul României;                              |   |           |
| B1  | Intabulare, drept de PROPRIETATE, dobandit prin Lege, cota actuala 1/1, cota initiala 1/1<br>1) NEIDENTIFICAT NEIDENTIFICAT | A1        |
| <b>2 / 03/05/2023</b>   |   |           |
| Act Administrativ nr. Adeverința de posesie nr. 1949, din 25/04/2023 emis de Primăria Comunei Coaş; |   |           |
| B2  | Se notează posesia faptică în favoarea lui<br>1) RAD DRAGOMIR   | A1        |

**C. Partea III. SARCINI .**

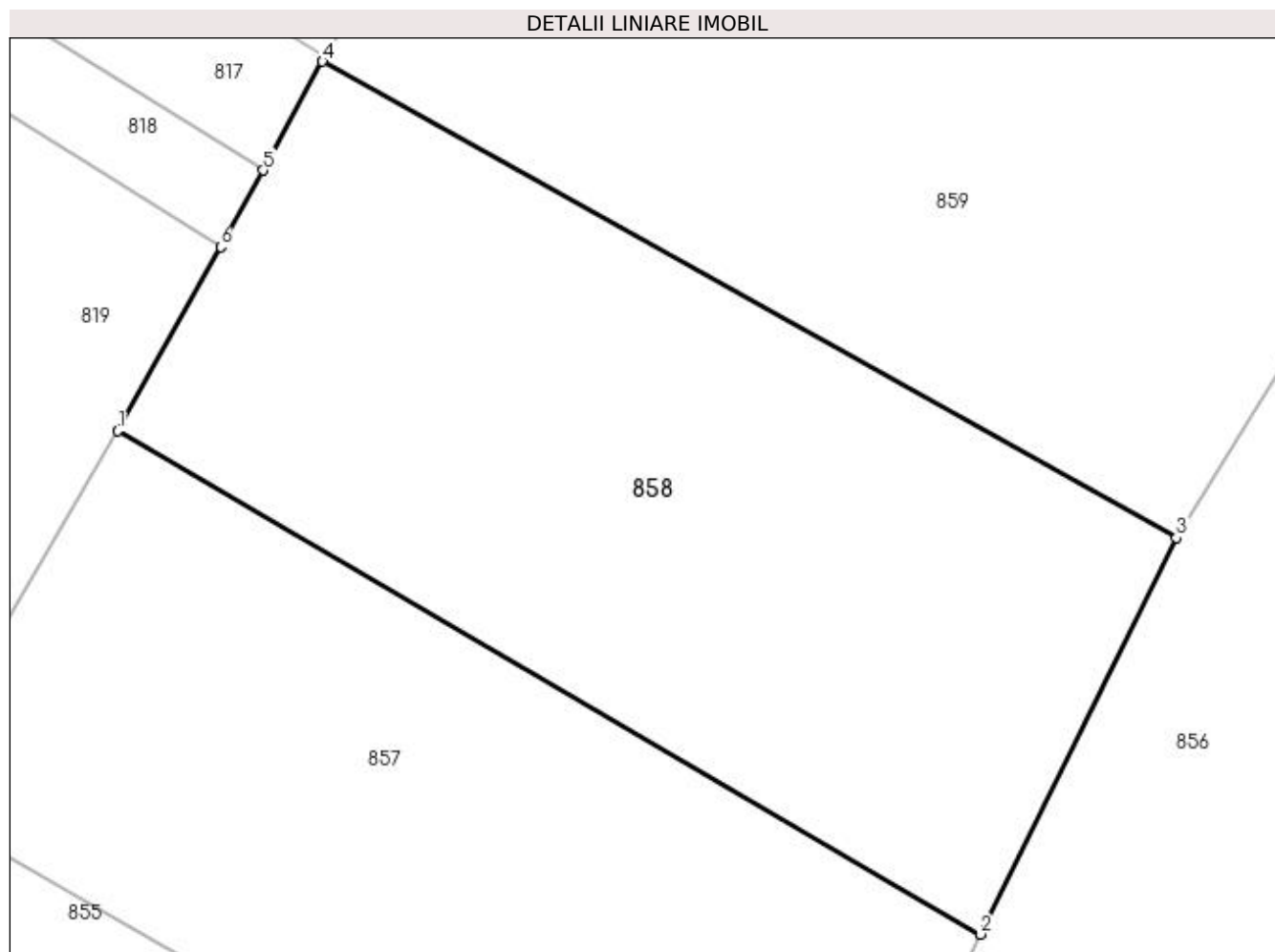
| Inscrieri privind dezmembramintele dreptului de proprietate, drepturi reale de garanție și sarcini | Referințe |
|--|-----------|
| NU SUNT  |           |

## Anexa Nr. 1 La Partea I

## Teren

|              |                 |                        |
|--------------|-----------------|------------------------|
| Nr cadastral | Suprafața (mp)* | Observații / Referințe |
|              | 900             | parte din 2387b        |

\* Suprafața este determinată în planul de proiecție Stereo 70.



## Date referitoare la teren

| Crt | Categorie folosință | Intra vilan | Suprafața (mp) | Tarla    | Parcelă | Nr. topo | Observații / Referințe |
|-----|---------------------|-------------|----------------|----------|---------|----------|------------------------|
| 1   | arabil              | DA          | 900            | Pe Moluț | 1       | -        |                        |

## Lungime Segmente

1) Valorile lungimilor segmentelor sunt obținute din proiecție în plan.

| Punct început | X / Y                      | Punct sfârșit | X / Y                      | Lungime segment (** (m) |
|---------------|----------------------------|---------------|----------------------------|-------------------------|
| 1             | 393.285,166<br>673.114,025 | 2             | 393.324,802<br>673.090,901 | 45.888                  |
| 2             | 393.324,802<br>673.090,901 | 3             | 393.333,816<br>673.109,106 | 20.314                  |
| 3             | 393.333,816<br>673.109,106 | 4             | 393.294,576<br>673.130,987 | 44.928                  |
| 4             | 393.294,576<br>673.130,987 | 5             | 393.291,841<br>673.125,991 | 5.696                   |
| 5             | 393.291,841<br>673.125,991 | 6             | 393.289,891<br>673.122,475 | 4.02                    |



| Punct început | X / Y                      | Punct sfârșit | X / Y                      | Lungime segment (** (m) |
|---------------|----------------------------|---------------|----------------------------|-------------------------|
| 6             | 393.289,891<br>673.122,475 | 1             | 393.285,166<br>673.114,025 | 9.682                   |

\*\* Lungimile segmentelor sunt determinate în planul de proiecție Stereo 70 și sunt rotunjite la 1 milimetru.

\*\*\* Distanța dintre puncte este formată din segmente cumulate ce sunt mai mici decât valoarea 1 milimetru.



**DATE DESPRE IMOBILUL NR. 859**

Oficiul de Cadastru și Publicitate Imobiliară MARAMURES  
Biroul de Cadastru și Publicitate Imobiliară Targu Lapus

**A. Partea I. Descrierea imobilului**

TEREN Intravilan

Nr. CF vechi:724 Coaş  
Nr. topografic:2500

Adresa: Loc. Coas, Jud. Maramures

| Nr. Crt | Nr cadastral Nr. topografic | Suprafața* (mp) | Observații / Referințe                                   |
|---------|-----------------------------|-----------------|--|
| A1      |                             | 1.100           | Sector cadastral:5 Teren neimprejmuit;<br>parte din 2500 |

**B. Partea II. Proprietari și acte**

| Inscrieri privitoare la dreptul de proprietate și alte drepturi reale                     |   | Referințe |
|---|---|-----------|
| <b>1 / 16/03/2023</b>   |   |           |
| Act Administrativ nr. TP nr. 1966/52, din 06/12/2002 emis de Comisia Județeană Maramureș; |   |           |
| B1  | Intabulare, drept de PROPRIETATE, dobândit prin Reconstituire, cota actuala 1/1, cota initiala 1/1<br>1) COSAN VASILE<br>2) COȘAN EUGEN, Lipsa CNP DEFUNCT:Da<br>3) BRETAN IULIANA, Lipsa CNP | A1        |

**C. Partea III. SARCINI .**

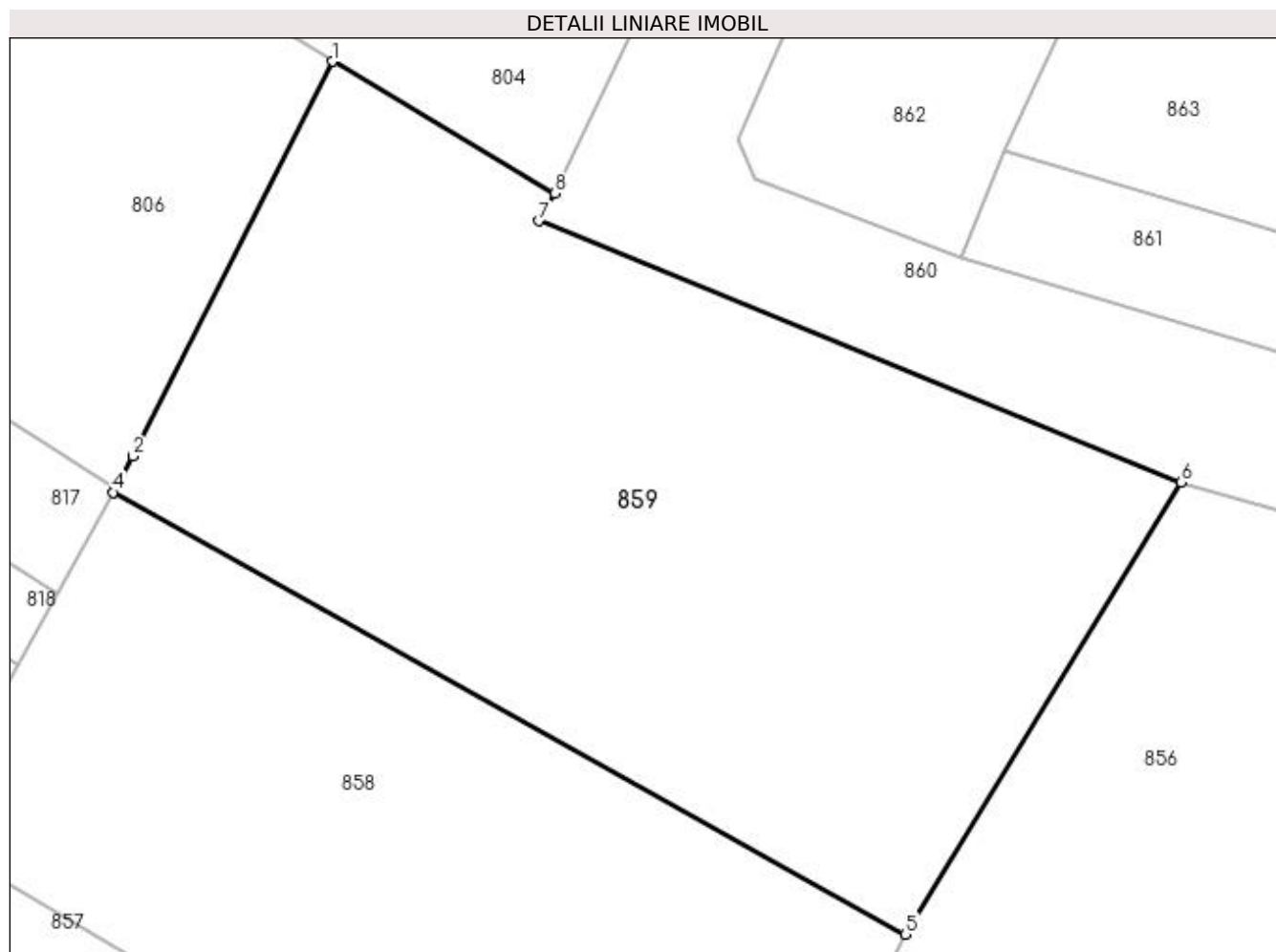
| Inscrieri privind dezmembramintele dreptului de proprietate, drepturi reale de garanție și sarcini | Referințe |
|--|-----------|
| NU SUNT  |           |

## Anexa Nr. 1 La Partea I

## Teren

|              |                 |                        |
|--------------|-----------------|------------------------|
| Nr cadastral | Suprafața (mp)* | Observații / Referințe |
|              | 1.100           | parte din 2500         |

\* Suprafața este determinată în planul de proiecție Stereo 70.



## Date referitoare la teren

| Crt | Categorie folosință | Intra vilan | Suprafața (mp) | Tarla     | Parcelă | Nr. topo | Observații / Referințe |
|-----|---------------------|-------------|----------------|-----------|---------|----------|------------------------|
| 1   | arabil              | DA          | 1.100          | Intre Văi | 1       | -        |                        |

## Lungime Segmente

1) Valorile lungimilor segmentelor sunt obținute din proiecție în plan.

| Punct început | X / Y                      | Punct sfârșit | X / Y                      | Lungime segment (** (m) |
|---------------|----------------------------|---------------|----------------------------|-------------------------|
| 1             | 393.305,44<br>673.152,318  | 2             | 393.295,553<br>673.132,774 | 21.902                  |
| 2             | 393.295,553<br>673.132,774 | 3             | 393.294,694<br>673.131,203 | 1.791                   |
| 3             | 393.294,694<br>673.131,203 | 4             | 393.294,576<br>673.130,987 | 0.246                   |
| 4             | 393.294,576<br>673.130,987 | 5             | 393.333,816<br>673.109,106 | 44.928                  |
| 5             | 393.333,816<br>673.109,106 | 6             | 393.347,479<br>673.131,493 | 26.228                  |

| Punct început | X / Y                      | Punct sfârșit | X / Y                      | Lungime segment (** (m) |
|---------------|----------------------------|---------------|----------------------------|-------------------------|
| 6             | 393.347,479<br>673.131,493 | 7             | 393.315,67<br>673.144,42   | 34.336                  |
| 7             | 393.315,67<br>673.144,42   | 8             | 393.316,437<br>673.145,782 | 1.563                   |
| 8             | 393.316,437<br>673.145,782 | 1             | 393.305,44<br>673.152,318  | 12.793                  |

\*\* Lungimile segmentelor sunt determinate în planul de proiecție Stereo 70 și sunt rotunjite la 1 milimetru.

\*\*\* Distanța dintre puncte este formată din segmente cumulate ce sunt mai mici decât valoarea 1 milimetru.



**DATE DESPRE IMOBILUL NR. 860**

Oficiul de Cadastru și Publicitate Imobiliară MARAMURES  
Biroul de Cadastru și Publicitate Imobiliară Targu Lapus

**A. Partea I. Descrierea imobilului**

TEREN Necunoscut

Nr. CF vechi:724, 1549 Coaş  
Nr. topografic:2500, 2499

Adresa: Loc. Coas, Jud. Maramures

| Nr. Crt | Nr cadastral Nr. topografic | Suprafața* (mp) | Observații / Referințe   |
|---------|-----------------------------|-----------------|--|
| A1      |                             | 4.028           | Sector cadastral:5 Teren neimprejmuit;<br>parte din 2500, 2499 |

**B. Partea II. Proprietari și acte**

| Inscrieri privitoare la dreptul de proprietate și alte drepturi reale                 |  | Referințe |
|---|--|-----------|
| <b>1 / 09/05/2023</b>   |  |           |
| Act Normativ nr. HG nr. 1705 (Anexa nr. 3), din 29/11/2006 emis de Guvernul Romaniei; |  |           |
| B1  | Intabulare, drept de PROPRIETATE, dobandit prin Lege, cota actuala 1/1, cota initiala 1/1<br>1) STATUL ROMAN , CIF:9999999999999                           | A1        |
| <b>2 / 09/05/2023</b>   |  |           |
| Act Normativ nr. HG nr. 1705 (Anexa nr. 3), din 29/11/2006 emis de Guvernul Romaniei; |  |           |
| B2  | Intabulare, drept de ADMINISTRARE, dobandit prin Lege, cota actuala 1/1, cota initiala 1/1<br>1) AGENTIA NATIONALA DE IMBUNATATIRI FUNCIARE , CIF:29275212 | A1        |

**C. Partea III. SARCINI .**

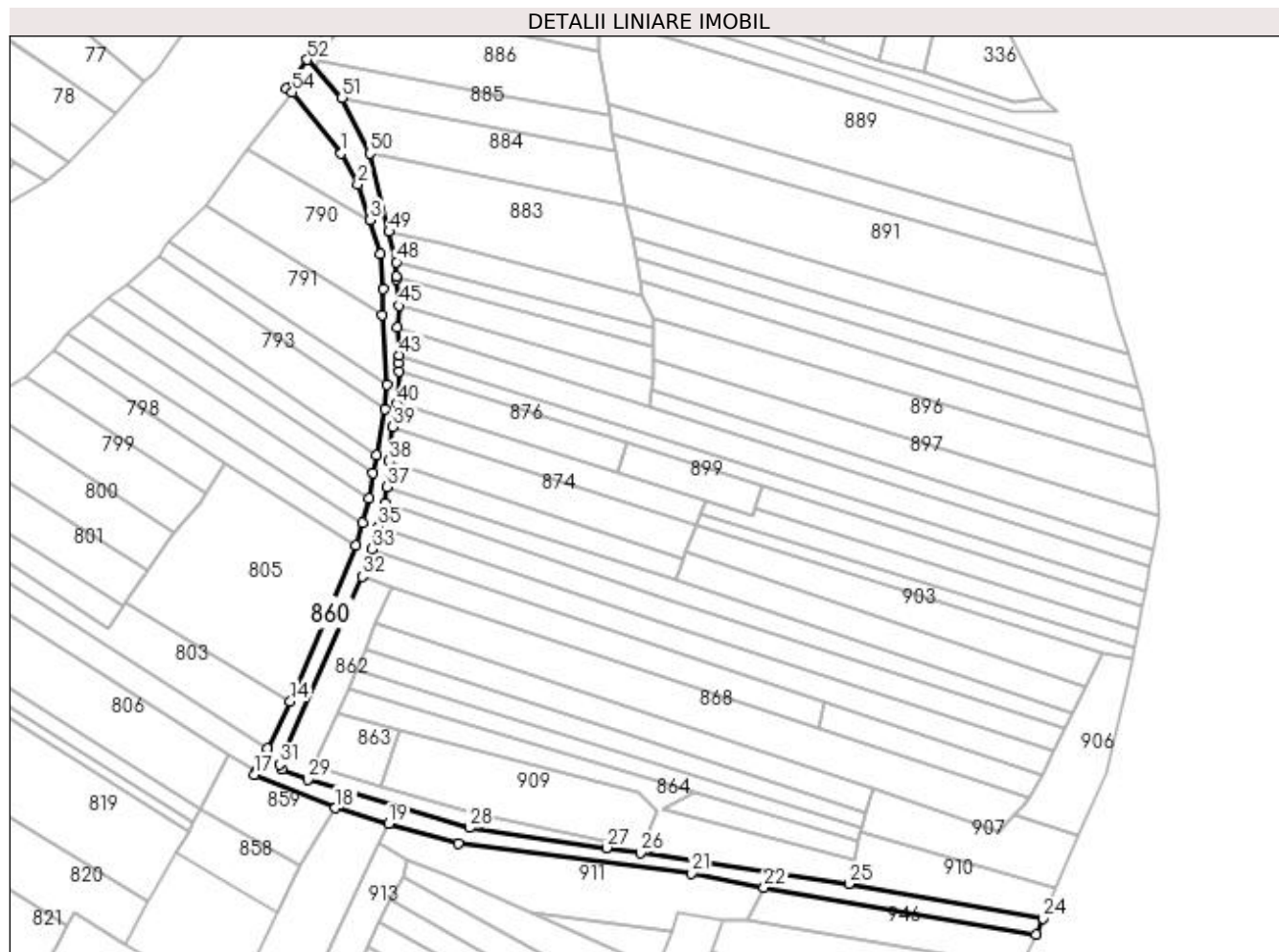
| Inscrieri privind dezmembramintele dreptului de proprietate, drepturi reale de garanție și sarcini | Referințe |
|--|-----------|
| NU SUNT  |           |

## Anexa Nr. 1 La Partea I

## Teren

|              |                 |                        |
|--------------|-----------------|------------------------|
| Nr cadastral | Suprafața (mp)* | Observații / Referințe |
|              | 4.028           | parte din 2500, 2499   |

\* Suprafața este determinată în planul de proiecție Stereo 70.



## Date referitoare la teren

| Crt | Categorie folosință | Intra vilan | Suprafața (mp) | Tarla | Parcelă | Nr. topo | Observații / Referințe |
|-----|---------------------|-------------|----------------|-------|---------|----------|------------------------|
| 1   | ape curgătoare      | NU          | 1.317          | -     | 1       | -        |                        |
| 2   | ape curgătoare      | DA          | 2.711          | -     | 2       | -        |                        |

## Lungime Segmente

1) Valorile lungimilor segmentelor sunt obținute din proiecție în plan.

| Punct început | X / Y                      | Punct sfârșit | X / Y                      | Lungime segment |
|---------------|----------------------------|---------------|----------------------------|-----------------|
| 1             | 393.349,653<br>673.387,663 | 2             | 393.356,211<br>673.375,573 | 13.754          |
| 4             | 393.365,066<br>673.348,225 | 5             | 393.366,05<br>673.334,546  | 13.714          |
| 7             | 393.367,74<br>673.297,15   | 8             | 393.366,71<br>673.287,568  | 9.637           |
| 10            | 393.362,255<br>673.262,577 | 11            | 393.360,726<br>673.252,696 | 9.999           |
| 2             | 393.356,211<br>673.375,573 | 3             | 393.361,127<br>673.361,74  | 14.681          |
| 5             | 393.366,05<br>673.334,546  | 6             | 393.365,671<br>673.324,553 | 10.0            |
| 8             | 393.366,71<br>673.287,568  | 9             | 393.363,443<br>673.269,62  | 18.243          |
| 11            | 393.360,726<br>673.252,696 | 12            | 393.358,098<br>673.243,258 | 9.797           |
| 3             | 393.361,127<br>673.361,74  | 4             | 393.365,066<br>673.348,225 | 14.077          |
| 6             | 393.365,671<br>673.324,553 | 7             | 393.367,74<br>673.297,15   | 27.481          |
| 9             | 393.363,443<br>673.269,62  | 10            | 393.362,255<br>673.262,577 | 7.142           |
| 12            | 393.358,098<br>673.243,258 | 13            | 393.355,587<br>673.234,156 | 9.442           |



| Punct început | X / Y                      | Punct sfârșit | X / Y                      | Lungime segment | Punct început | X / Y                      | Punct sfârșit | X / Y                      | Lungime segment | Punct început | X / Y                      | Punct sfârșit | X / Y                      | Lungime segment |
|---------------|----------------------------|---------------|----------------------------|-----------------|---------------|----------------------------|---------------|----------------------------|-----------------|---------------|----------------------------|---------------|----------------------------|-----------------|
| 13            | 393.355,587<br>673.234,156 | 14            | 393.329,837<br>673.173,267 | 66.11           | 14            | 393.329,837<br>673.173,267 | 15            | 393.320,768<br>673.154,908 | 20.47<br>7      | 15            | 393.320,768<br>673.154,908 | 16            | 393.316,437<br>673.145,782 | 10.10<br>2      |
| 16            | 393.316,437<br>673.145,782 | 17            | 393.315,67<br>673.144,42   | 1.563           | 17            | 393.315,67<br>673.144,42   | 18            | 393.347,479<br>673.131,493 | 34.33<br>5      | 18            | 393.347,479<br>673.131,493 | 19            | 393.368,348<br>673.125,357 | 21.75<br>2      |
| 19            | 393.368,348<br>673.125,357 | 20            | 393.395,533<br>673.117,753 | 28.22<br>8      | 20            | 393.395,533<br>673.117,753 | 21            | 393.486,948<br>673.105,946 | 92.17<br>4      | 21            | 393.486,948<br>673.105,946 | 22            | 393.515,165<br>673.100,436 | 28.75           |
| 22            | 393.515,165<br>673.100,436 | 23            | 393.621,741<br>673.082,05  | 108.1<br>5      | 23            | 393.621,741<br>673.082,05  | 24            | 393.624,427<br>673.088,323 | 6.824           | 24            | 393.624,427<br>673.088,323 | 25            | 393.548,428<br>673.101,833 | 77.19           |
| 25            | 393.548,428<br>673.101,833 | 26            | 393.466,756<br>673.113,918 | 82.56<br>1      | 26            | 393.466,756<br>673.113,918 | 27            | 393.453,54<br>673.115,874  | 13.36           | 27            | 393.453,54<br>673.115,874  | 28            | 393.399,894<br>673.123,767 | 54.22<br>4      |
| 28            | 393.399,894<br>673.123,767 | 29            | 393.336,612<br>673.142,631 | 66.03<br>4      | 29            | 393.336,612<br>673.142,631 | 30            | 393.326,395<br>673.146,531 | 10.93<br>6      | 30            | 393.326,395<br>673.146,531 | 31            | 393.325,543<br>673.148,478 | 2.125           |
| 31            | 393.325,543<br>673.148,478 | 32            | 393.357,859<br>673.222,06  | 80.36<br>6      | 32            | 393.357,859<br>673.222,06  | 33            | 393.361,629<br>673.232,918 | 11.49<br>4      | 33            | 393.361,629<br>673.232,918 | 34            | 393.363,175<br>673.238,638 | 5.925           |
| 34            | 393.363,175<br>673.238,638 | 35            | 393.364,227<br>673.241,752 | 3.287           | 35            | 393.364,227<br>673.241,752 | 36            | 393.366,836<br>673.250,916 | 9.528           | 36            | 393.366,836<br>673.250,916 | 37            | 393.367,557<br>673.257,234 | 6.359           |
| 37            | 393.367,557<br>673.257,234 | 38            | 393.368,167<br>673.267,257 | 10.04<br>2      | 38            | 393.368,167<br>673.267,257 | 39            | 393.369,988<br>673.280,685 | 13.55<br>1      | 39            | 393.369,988<br>673.280,685 | 40            | 393.371,752<br>673.289,64  | 9.127           |
| 40            | 393.371,752<br>673.289,64  | 41            | 393.372,265<br>673.302,419 | 12.78<br>9      | 41            | 393.372,265<br>673.302,419 | 42            | 393.372,184<br>673.305,653 | 3.235           | 42            | 393.372,184<br>673.305,653 | 43            | 393.372,384<br>673.308,762 | 3.115           |
| 43            | 393.372,384<br>673.308,762 | 44            | 393.371,619<br>673.319,548 | 10.81<br>3      | 44            | 393.371,619<br>673.319,548 | 45            | 393.372,407<br>673.328,058 | 8.546           | 45            | 393.372,407<br>673.328,058 | 46            | 393.371,381<br>673.338,531 | 10.52<br>3      |
| 46            | 393.371,381<br>673.338,531 | 47            | 393.371,369<br>673.339,595 | 1.064           | 47            | 393.371,369<br>673.339,595 | 48            | 393.371,304<br>673.345,156 | 5.561           | 48            | 393.371,304<br>673.345,156 | 49            | 393.368,441<br>673.357,037 | 12.22<br>1      |
| 49            | 393.368,441<br>673.357,037 | 50            | 393.360,956<br>673.387,674 | 31.53<br>8      | 50            | 393.360,956<br>673.387,674 | 51            | 393.350,099<br>673.409,477 | 24.35<br>7      | 51            | 393.350,099<br>673.409,477 | 52            | 393.336,408<br>673.424,357 | 20.22           |
| 52            | 393.336,408<br>673.424,357 | 53            | 393.328,186<br>673.412,974 | 14.04<br>2      | 53            | 393.328,186<br>673.412,974 | 54            | 393.330,617<br>673.411,626 | 2.78            | 54            | 393.330,617<br>673.411,626 | 1             | 393.349,653<br>673.387,663 | 30.60<br>4      |

\*\* Lungimile segmentelor sunt determinate în planul de proiecție Stereo 70 și sunt rotunjite la 1 milimetru.

\*\*\* Distanța dintre puncte este formată din segmente cumulate ce sunt mai mici decât valoarea 1 milimetru.



**DATE DESPRE IMOBILUL NR. 861**

Oficiul de Cadastru și Publicitate Imobiliară MARAMURES  
Biroul de Cadastru și Publicitate Imobiliară Targu Lapus

**A. Partea I. Descrierea imobilului**

TEREN Intravilan

Nr. CF vechi:206 Coaş  
Nr. topografic:2478

Adresa: Loc. Coas, Jud. Maramures

| Nr. Crt | Nr cadastral Nr. topografic | Suprafața* (mp) | Observații / Referințe                                   |
|---------|-----------------------------|-----------------|--|
| A1      |                             | 600             | Sector cadastral:5 Teren neimprejmuit;<br>parte din 2478 |

**B. Partea II. Proprietari și acte**

| Inscrieri privitoare la dreptul de proprietate și alte drepturi reale                      |   | Referințe |
|--|---|-----------|
| <b>1 / 16/03/2023</b>  |   |           |
| Act Administrativ nr. TP nr. 52981/64, din 25/03/2004 emis de Comisia Județeană Maramureș; |   |           |
| B1   | Intabulare, drept de PROPRIETATE, dobândit prin Reconstituire, cota actuala 1/1<br>1) TÂNTA IUON DEFUNCT:Da | A1        |

**C. Partea III. SARCINI .**

| Inscrieri privind dezmembramintele dreptului de proprietate, drepturi reale de garanție și sarcini | Referințe |
|--|-----------|
| NU SUNT  |           |

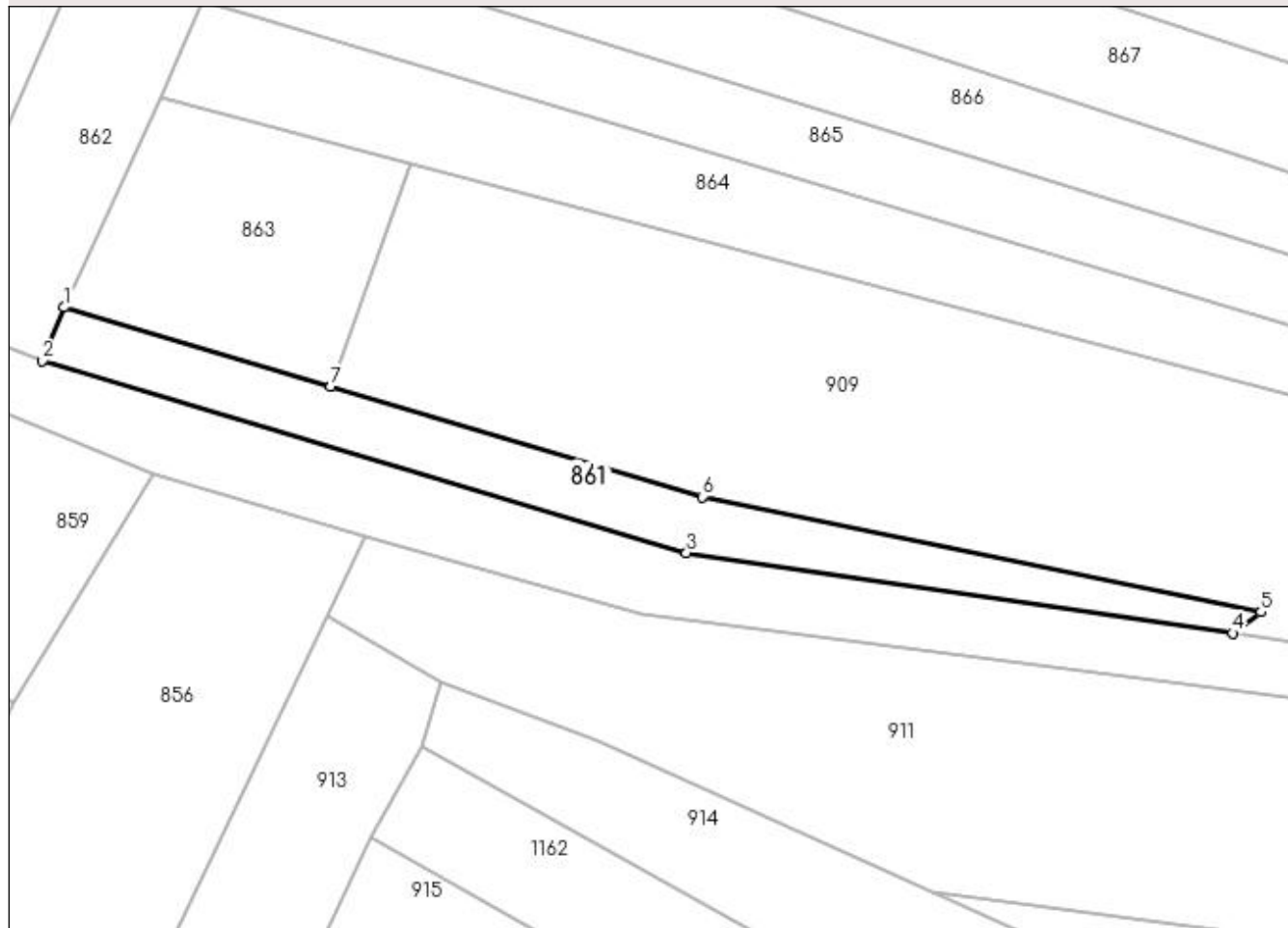
## Anexa Nr. 1 La Partea I

## Teren

| Nr cadastral | Suprafața (mp)* | Observații / Referințe |
|--------------|-----------------|------------------------|
|              | 600             | parte din 2478         |

\* Suprafața este determinată în planul de proiecție Stereo 70.

## DETALII LINIARE IMOBIL



## Date referitoare la teren

| Crt | Categorie folosință | Intra vilan | Suprafața (mp) | Tarla         | Parcelă | Nr. topo | Observații / Referințe |
|-----|---------------------|-------------|----------------|---------------|---------|----------|------------------------|
| 1   | arabil              | DA          | 600            | Balta Podului | 1       | -        |                        |

## Lungime Segmente

1) Valorile lungimilor segmentelor sunt obținute din proiecție în plan.

| Punct început | X / Y                      | Punct sfârșit | X / Y                      | Lungime segment (** (m) |
|---------------|----------------------------|---------------|----------------------------|-------------------------|
| 1             | 393.338,738<br>673.147,893 | 2             | 393.336,612<br>673.142,631 | 5.675                   |
| 2             | 393.336,612<br>673.142,631 | 3             | 393.399,894<br>673.123,767 | 66.034                  |
| 3             | 393.399,894<br>673.123,767 | 4             | 393.453,54<br>673.115,874  | 54.224                  |
| 4             | 393.453,54<br>673.115,874  | 5             | 393.456,324<br>673.117,947 | 3.471                   |
| 5             | 393.456,324<br>673.117,947 | 6             | 393.401,448<br>673.129,271 | 56.032                  |

| Punct început | X / Y                      | Punct sfârșit | X / Y                      | Lungime segment (** (m) |
|---------------|----------------------------|---------------|----------------------------|-------------------------|
| 6             | 393.401,448<br>673.129,271 | 7             | 393.364,944<br>673.140,111 | 38.079                  |
| 7             | 393.364,944<br>673.140,111 | 1             | 393.338,738<br>673.147,893 | 27.337                  |

\*\* Lungimile segmentelor sunt determinate în planul de proiecție Stereo 70 și sunt rotunjite la 1 milimetru.

\*\*\* Distanța dintre puncte este formată din segmente cumulate ce sunt mai mici decât valoarea 1 milimetru.



**DATE DESPRE IMOBILUL NR. 862**

Oficiul de Cadastru și Publicitate Imobiliară MARAMURES  
Biroul de Cadastru și Publicitate Imobiliară Targu Lapus

**A. Partea I. Descrierea imobilului**

TEREN Intravilan

Nr. CF vechi:255 Coaş  
Nr. topografic:2481

Adresa: Loc. Coas, Jud. Maramures

| Nr. Crt | Nr cadastral Nr. topografic | Suprafața* (mp)                  | Observații / Referințe                                   |
|---------|-----------------------------|----------------------------------|--|
| A1      |                             | Din acte: 700<br>Masurata: 1.026 | Sector cadastral:5 Teren neimprejmuit;<br>parte din 2481 |

**B. Partea II. Proprietari și acte**

| Inscrieri privitoare la dreptul de proprietate și alte drepturi reale                               |   | Referințe |
|---|---|-----------|
| <b>1 / 03/05/2023</b>   |   |           |
| Act Administrativ nr. TP nr. 1936/26, din 13/01/2006 emis de Comisia Județeană Maramureș;           |   |           |
| B1  | Intabulare, drept de PROPRIETATE, dobândit prin Reconstituire, cota actuala 700/1026<br>1) RAD MARIA DEFUNCT:Da<br>2) FILIP ROZALIA DEFUNCT:Da<br>3) FARCAS ANA , Lipsă CNP | A1        |
| <b>2 / 24/05/2023</b>   |   |           |
| Act Administrativ nr. Legea nr. 7, din 13/03/1996 emis de Parlamentul României;                     |   |           |
| B2  | Intabulare, drept de PROPRIETATE, dobândit prin Lege, cota actuala 326/1026<br>1) NEIDENTIFICAT NEIDENTIFICAT   | A1        |
| <b>3 / 03/05/2023</b>   |   |           |
| Act Administrativ nr. Adeverința de posesie nr. 1960, din 25/04/2023 emis de Primăria Comunei Coaş; |   |           |
| B3  | Se notează posesia faptică în favoarea lui, asupra cotei de 1/1 parte (1026/1026 parte)<br>1) RAD DRAGOMIR  | A1        |

**C. Partea III. SARCINI .**

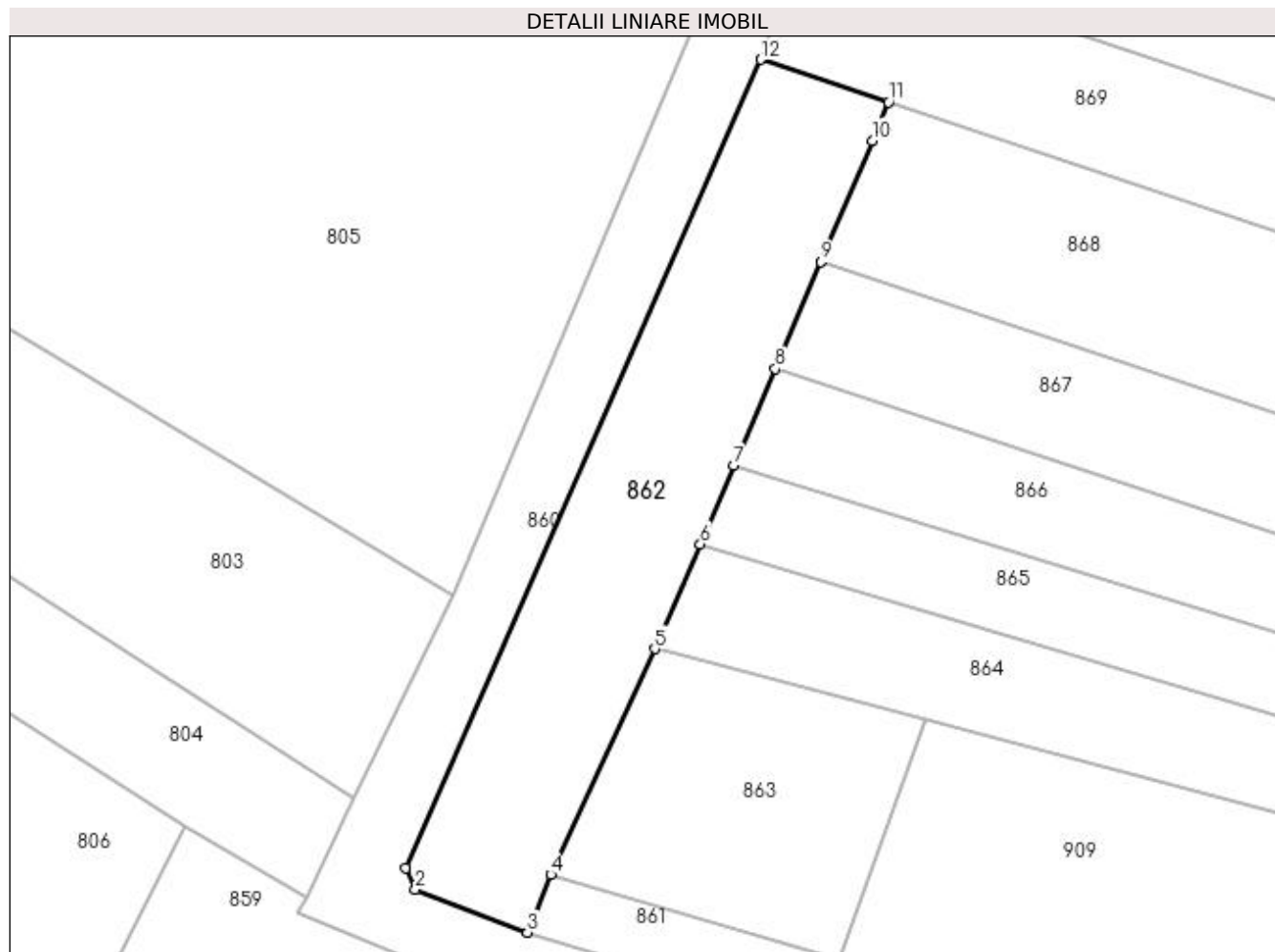
| Inscrieri privind dezmembramentele dreptului de proprietate, drepturi reale de garanție și sarcini | Referințe |
|--|-----------|
| NU SUNT  |           |

## Anexa Nr. 1 La Partea I

## Teren

|              |                                  |                        |
|--------------|----------------------------------|------------------------|
| Nr cadastral | Suprafața (mp)*                  | Observații / Referințe |
|              | Din acte: 700<br>Masurata: 1.026 | parte din 2481         |

\* Suprafața este determinată în planul de proiecție Stereo 70.



## Date referitoare la teren

| Crt | Categorie folosință | Intra vilan | Suprafața (mp) | Tarla       | Parcelă | Nr. topo | Observații / Referințe |
|-----|---------------------|-------------|----------------|-------------|---------|----------|------------------------|
| 1   | arabil              | DA          | 1.026          | Une Podului | 1       | -        |                        |

## Lungime Segmente

1) Valorile lungimilor segmentelor sunt obținute din proiecție în plan.

| Punct început | X / Y                      | Punct sfârșit | X / Y                      | Lungime segment (** (m) |
|---------------|----------------------------|---------------|----------------------------|-------------------------|
| 1             | 393.325,543<br>673.148,478 | 2             | 393.326,395<br>673.146,531 | 2.125                   |
| 2             | 393.326,395<br>673.146,531 | 3             | 393.336,612<br>673.142,631 | 10.936                  |
| 3             | 393.336,612<br>673.142,631 | 4             | 393.338,738<br>673.147,893 | 5.675                   |
| 4             | 393.338,738<br>673.147,893 | 5             | 393.348,192<br>673.168,444 | 22.621                  |
| 5             | 393.348,192<br>673.168,444 | 6             | 393.352,353<br>673.177,974 | 10.399                  |



| Punct început | X / Y                      | Punct sfârșit | X / Y                      | Lungime segment (** (m) |
|---------------|----------------------------|---------------|----------------------------|-------------------------|
| 6             | 393.352,353<br>673.177,974 | 7             | 393.355,44<br>673.185,136  | 7.799                   |
| 7             | 393.355,44<br>673.185,136  | 8             | 393.359,199<br>673.193,919 | 9.554                   |
| 8             | 393.359,199<br>673.193,919 | 9             | 393.363,3<br>673.203,649   | 10.559                  |
| 9             | 393.363,3<br>673.203,649   | 10            | 393.367,999<br>673.214,68  | 11.99                   |
| 10            | 393.367,999<br>673.214,68  | 11            | 393.369,468<br>673.218,19  | 3.805                   |
| 11            | 393.369,468<br>673.218,19  | 12            | 393.357,859<br>673.222,06  | 12.237                  |
| 12            | 393.357,859<br>673.222,06  | 1             | 393.325,543<br>673.148,478 | 80.366                  |

\*\* Lungimile segmentelor sunt determinate în planul de proiecție Stereo 70 și sunt rotunjite la 1 milimetru.

\*\*\* Distanța dintre puncte este formată din segmente cumulate ce sunt mai mici decât valoarea 1 milimetru.



**DATE DESPRE IMOBILUL NR. 863**

Oficiul de Cadastru și Publicitate Imobiliară MARAMURES  
Biroul de Cadastru și Publicitate Imobiliară Targu Lapus

**A. Partea I. Descrierea imobilului**

TEREN Intravilan

Nr. CF vechi:206 Coaş  
Nr. topografic:2478

Adresa: Loc. Coas, Jud. Maramures

| Nr. Crt | Nr cadastral Nr. topografic | Suprafața* (mp) | Observații / Referințe                                   |
|---------|-----------------------------|-----------------|--|
| A1      |                             | 600             | Sector cadastral:5 Teren neimprejmuit;<br>parte din 2478 |

**B. Partea II. Proprietari și acte**

| Inscrieri privitoare la dreptul de proprietate și alte drepturi reale                                  |   | Referințe |
|--|---|-----------|
| <b>1 / 16/03/2023</b>  |   |           |
| Act Notarial nr. CONTRACT DE PARTAJ VOLUNTAR NR. 1131, din 23/05/2018 emis de NP PODELEANU RADU CALIN; |   |           |
| B1   | Intabulare, drept de PROPRIETATE, dobandit prin Conventie, cota actuala 1/1, cota initiala 1/1<br>1) BERINȚAN HERMINA | A1        |

**C. Partea III. SARCINI .**

| Inscrieri privind dezmembramintele dreptului de proprietate, drepturi reale de garanție și sarcini | Referințe |
|--|-----------|
| NU SUNT  |           |

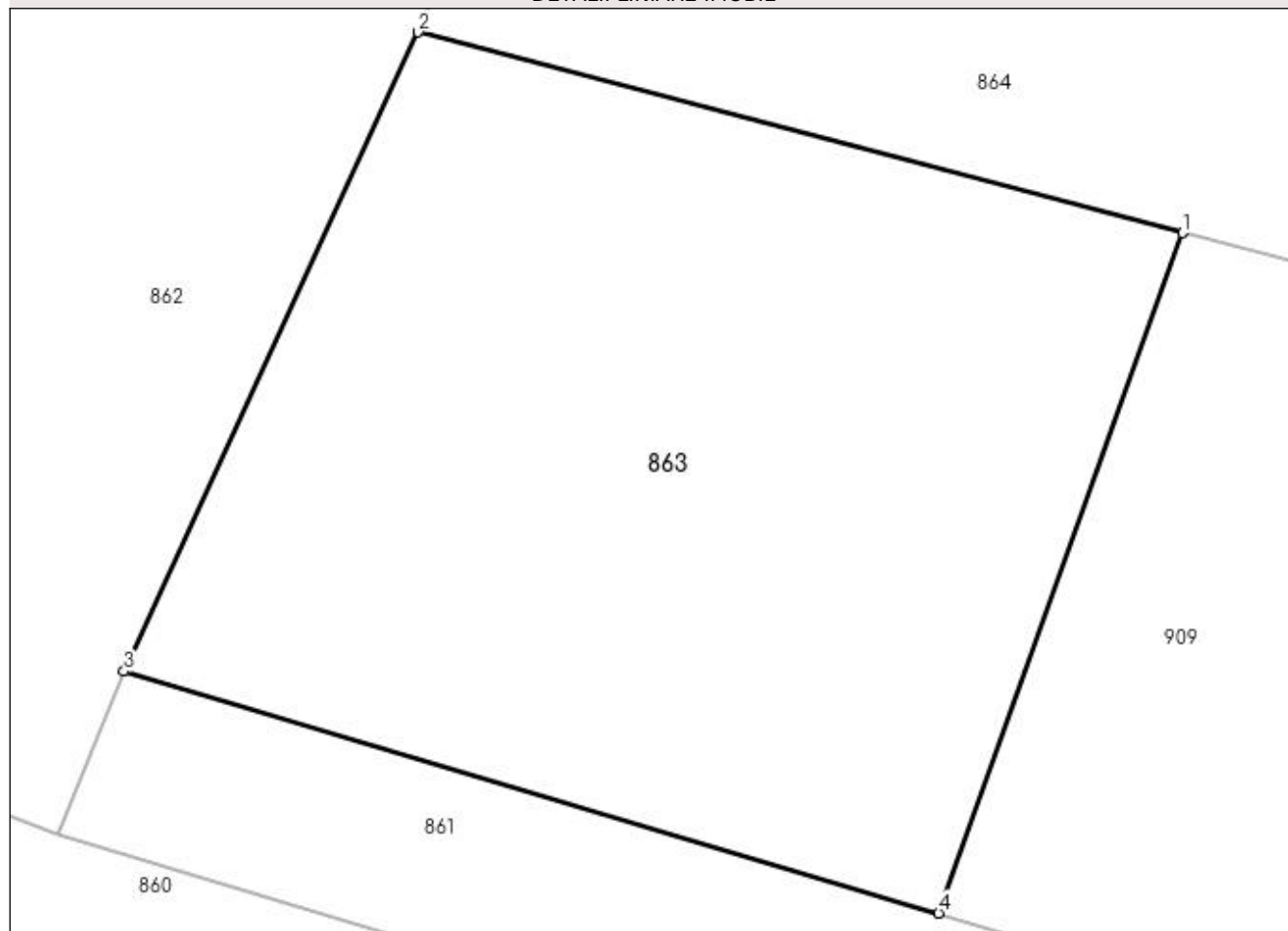
## Anexa Nr. 1 La Partea I

## Teren

|              |                 |                        |
|--------------|-----------------|------------------------|
| Nr cadastral | Suprafața (mp)* | Observații / Referințe |
|              | 600             | parte din 2478         |

\* Suprafața este determinată în planul de proiecție Stereo 70.

## DETALII LINIARE IMOBIL



## Date referitoare la teren

| Crt | Categorie folosință | Intravilan | Suprafața (mp) | Tarla         | Parcelă | Nr. topo | Observații / Referințe |
|-----|---------------------|------------|----------------|---------------|---------|----------|------------------------|
| 1   | arabil              | DA         | 600            | Balta Podului | 1       | -        |                        |

## Lungime Segmente

1) Valorile lungimilor segmentelor sunt obținute din proiecție în plan.

| Punct început | X / Y                      | Punct sfârșit | X / Y                      | Lungime segment (** (m) |
|---------------|----------------------------|---------------|----------------------------|-------------------------|
| 1             | 393.372,784<br>673.161,984 | 2             | 393.348,192<br>673.168,444 | 25.427                  |
| 2             | 393.348,192<br>673.168,444 | 3             | 393.338,738<br>673.147,893 | 22.621                  |
| 3             | 393.338,738<br>673.147,893 | 4             | 393.364,944<br>673.140,111 | 27.337                  |
| 4             | 393.364,944<br>673.140,111 | 1             | 393.372,784<br>673.161,984 | 23.236                  |

**\*\* Lungimile segmentelor sunt determinate în planul de proiecție Stereo 70 și sunt rotunjite la 1 milimetru.**

**\*\*\* Distanța dintre puncte este formată din segmente cumulate ce sunt mai mici decât valoarea 1 milimetru.**



**DATE DESPRE IMOBILUL NR. 864**

Oficiul de Cadastru și Publicitate Imobiliară MARAMURES  
Biroul de Cadastru și Publicitate Imobiliară Targu Lapus

**A. Partea I. Descrierea imobilului**

TEREN Intravilan

Nr. cadastral vechi:51686 Coaș

Adresa: Loc. Coas, Jud. Maramures

| Nr. Crt | Nr cadastral Nr. topografic | Suprafața* (mp) | Observații / Referințe                 |
|---------|-----------------------------|-----------------|--|
| A1      | 51686                       | 2.300           | Sector cadastral:5 Teren neimprejmuit; |

**B. Partea II. Proprietari și acte**

| Inscrieri privitoare la dreptul de proprietate și alte drepturi reale                         |  | Referințe |
|---|--|-----------|
| <b>1 / 16/03/2023</b>   |  |           |
| Act Notarial nr. Contract de donație nr. 978, din 23/09/2022 emis de NP PODELEANU RADU AUREL; |  |           |
| B1  | Intabulare, drept de PROPRIETATE, dobandit prin Conventie, cota actuala 1/1, cota initiala 1/1   | A1        |
|   | 1) <b>UNGUR MARIA</b> , Bun propriu, Lipsa CNP   |           |
|   | <i>OBSERVATII: Imobil transcris din CF 51686 Coaș sub rangul încheierii nr. 11455/04.10.2022</i> |           |

**C. Partea III. SARCINI .**

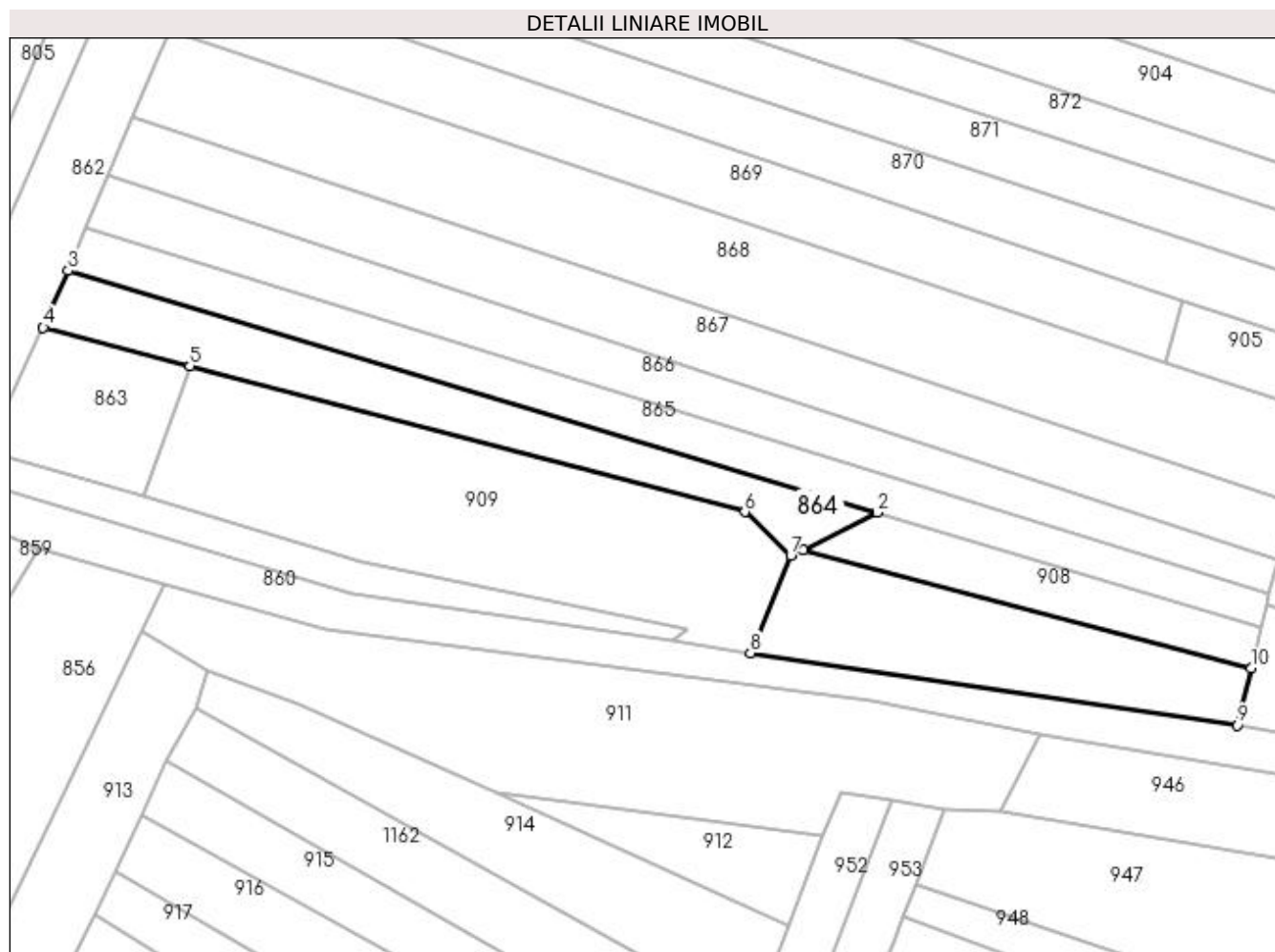
| Inscrieri privind dezmembramintele dreptului de proprietate, drepturi reale de garanție și sarcini | Referințe |
|--|-----------|
| NU SUNT  |           |

## Anexa Nr. 1 La Partea I

## Teren

| Nr cadastral | Suprafața (mp)* | Observații / Referințe |
|--------------|-----------------|------------------------|
| 51686        | 2.300           |                        |

\* Suprafața este determinată în planul de proiecție Stereo 70.



## Date referitoare la teren

| Crt | Categorie folosință | Intravilan | Suprafața (mp) | Tarla         | Parcelă | Nr. topo | Observații / Referințe |
|-----|---------------------|------------|----------------|---------------|---------|----------|------------------------|
| 1   | arabil              | DA         | 2.300          | Balta Podului | 1       | -        |                        |

## Lungime Segmente

1) Valorile lungimilor segmentelor sunt obținute din proiecție în plan.

| Punct început | X / Y                      | Punct sfârșit | X / Y                      | Lungime segment (** (m) |
|---------------|----------------------------|---------------|----------------------------|-------------------------|
| 1             | 393.475,664<br>673.131,142 | 2             | 393.487,958<br>673.137,465 | 13.825                  |
| 2             | 393.487,958<br>673.137,465 | 3             | 393.352,353<br>673.177,974 | 141.526                 |
| 3             | 393.352,353<br>673.177,974 | 4             | 393.348,192<br>673.168,444 | 10.399                  |
| 4             | 393.348,192<br>673.168,444 | 5             | 393.372,784<br>673.161,984 | 25.427                  |
| 5             | 393.372,784<br>673.161,984 | 6             | 393.465,792<br>673.137,556 | 96.163                  |



| Punct început | X / Y                      | Punct sfârșit | X / Y                      | Lungime segment (** (m) |
|---------------|----------------------------|---------------|----------------------------|-------------------------|
| 6             | 393.465,792<br>673.137,556 | 7             | 393.473,52<br>673.130,256  | 10.63                   |
| 7             | 393.473,52<br>673.130,256  | 8             | 393.466,756<br>673.113,918 | 17.683                  |
| 8             | 393.466,756<br>673.113,918 | 9             | 393.548,428<br>673.101,833 | 82.562                  |
| 9             | 393.548,428<br>673.101,833 | 10            | 393.550,666<br>673.111,348 | 9.775                   |
| 10            | 393.550,666<br>673.111,348 | 1             | 393.475,664<br>673.131,142 | 77.57                   |

\*\* Lungimile segmentelor sunt determinate în planul de proiecție Stereo 70 și sunt rotunjite la 1 milimetru.

\*\*\* Distanța dintre puncte este formată din segmente cumulate ce sunt mai mici decât valoarea 1 milimetru.



**DATE DESPRE IMOBILUL NR. 865**

Oficiul de Cadastru și Publicitate Imobiliară MARAMURES  
Biroul de Cadastru și Publicitate Imobiliară Targu Lapus

**A. Partea I. Descrierea imobilului**

TEREN Intravilan

Nr. CF vechi:366 Coaş  
Nr. topografic:2479

Adresa: Loc. Coas, Jud. Maramures

| Nr. Crt | Nr cadastral Nr. topografic | Suprafața* (mp) | Observații / Referințe                                   |
|---------|-----------------------------|-----------------|--|
| A1      |                             | 1.400           | Sector cadastral:5 Teren neimprejmuit;<br>parte din 2479 |

**B. Partea II. Proprietari și acte**

| Inscrieri privitoare la dreptul de proprietate și alte drepturi reale                      |  | Referințe |
|--|--|-----------|
| <b>1 / 16/03/2023</b>  |  |           |
| Act Administrativ nr. TP nr. 44283/26, din 19/11/1996 emis de Comisia Județeană Maramureș; |  |           |
| B1   | Intabulare, drept de PROPRIETATE, dobândit prin Reconstituire, cota actuala 1/1<br>1) FILIP MARIE DEFUNCT:Da | A1        |

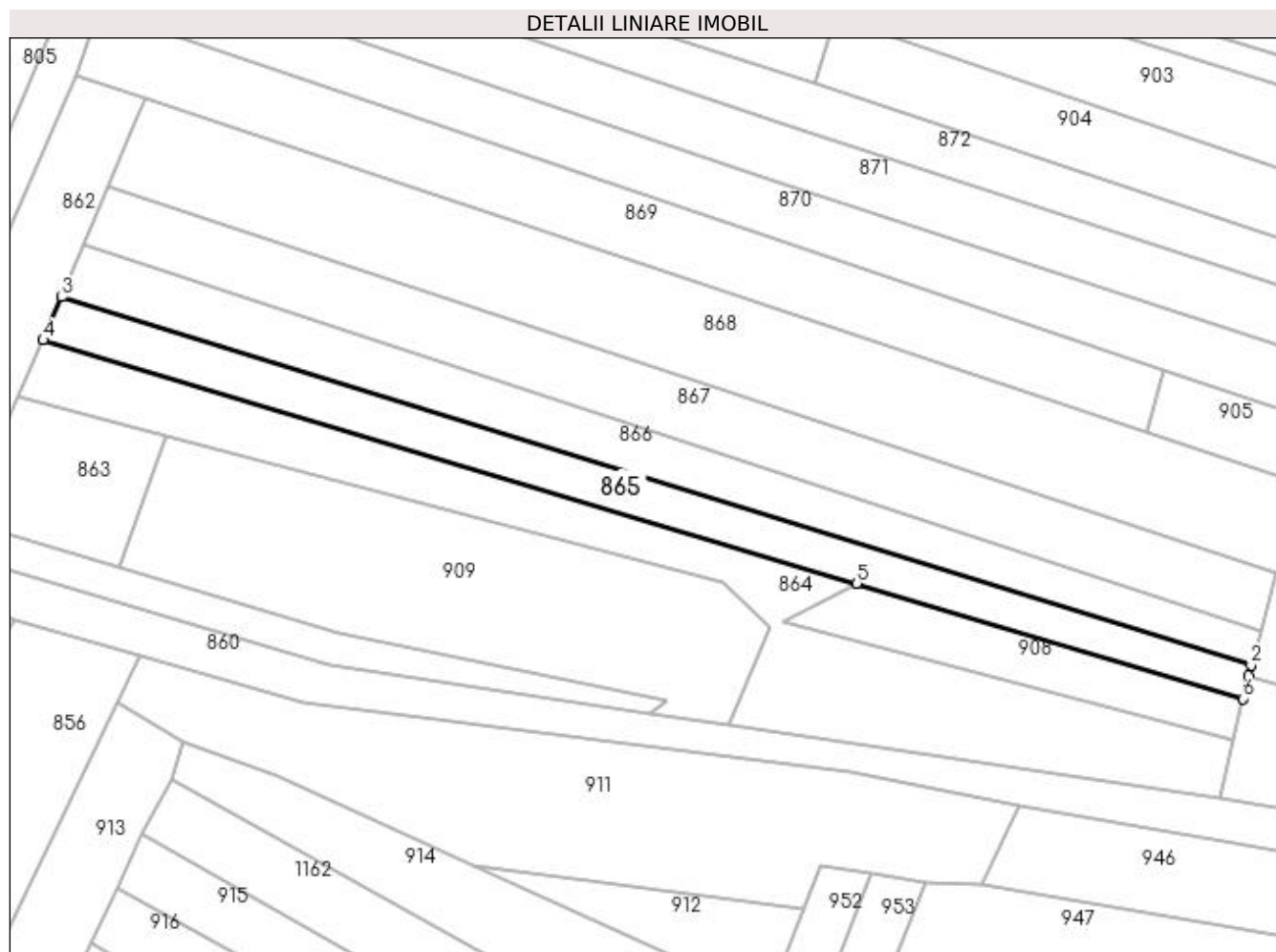
**C. Partea III. SARCINI .**

| Inscrieri privind dezmembramintele dreptului de proprietate, drepturi reale de garanție și sarcini | Referințe |
|--|-----------|
| NU SUNT  |           |

**Anexa Nr. 1 La Partea I****Teren**

|              |                 |                        |
|--------------|-----------------|------------------------|
| Nr cadastral | Suprafața (mp)* | Observații / Referințe |
|              | 1.400           | parte din 2479         |

\* Suprafața este determinată în planul de proiecție Stereo 70.

**Date referitoare la teren**

| Crt | Categorie folosință | Intra vilan | Suprafața (mp) | Tarla         | Parcelă | Nr. topo | Observații / Referințe |
|-----|---------------------|-------------|----------------|---------------|---------|----------|------------------------|
| 1   | arabil              | DA          | 1.400          | Balta Podului | 1       | -        |                        |

**Lungime Segmente**

1) Valorile lungimilor segmentelor sunt obținute din proiecție în plan.

| Punct început | X / Y                      | Punct sfârșit | X / Y                      | Lungime segment (** (m) |
|---------------|----------------------------|---------------|----------------------------|-------------------------|
| 1             | 393.553,181<br>673.122,068 | 2             | 393.553,66<br>673.123,801  | 1.798                   |
| 2             | 393.553,66<br>673.123,801  | 3             | 393.355,44<br>673.185,136  | 207.493                 |
| 3             | 393.355,44<br>673.185,136  | 4             | 393.352,353<br>673.177,974 | 7.799                   |
| 4             | 393.352,353<br>673.177,974 | 5             | 393.487,958<br>673.137,465 | 141.526                 |
| 5             | 393.487,958<br>673.137,465 | 6             | 393.552,289<br>673.118,248 | 67.14                   |

| Punct început | X / Y                      | Punct sfârșit | X / Y                      | Lungime segment (** (m) |
|---------------|----------------------------|---------------|----------------------------|-------------------------|
| 6             | 393.552,289<br>673.118,248 | 1             | 393.553,181<br>673.122,068 | 3.923                   |

\*\* Lungimile segmentelor sunt determinate în planul de proiecție Stereo 70 și sunt rotunjite la 1 milimetru.

\*\*\* Distanța dintre puncte este formată din segmente cumulate ce sunt mai mici decât valoarea 1 milimetru.



**DATE DESPRE IMOBILUL NR. 866**

Oficiul de Cadastru și Publicitate Imobiliară MARAMURES  
Biroul de Cadastru și Publicitate Imobiliară Targu Lapus

**A. Partea I. Descrierea imobilului**

TEREN Intravilan

Nr. CF vechi:366 Coaş  
Nr. topografic:2479

Adresa: Loc. Coas, Jud. Maramures

| Nr. Crt | Nr cadastral Nr. topografic | Suprafața* (mp) | Observații / Referințe                                   |
|---------|-----------------------------|-----------------|--|
| A1      |                             | 1.600           | Sector cadastral:5 Teren neimprejmuit;<br>parte din 2479 |

**B. Partea II. Proprietari și acte**

| Inscrieri privitoare la dreptul de proprietate și alte drepturi reale                      |  | Referințe |
|--|--|-----------|
| <b>1 / 16/03/2023</b>  |  |           |
| Act Administrativ nr. TP NR. 52981/64, din 25/03/2004 emis de Comisia Judeteana Maramures; |  |           |
| B1   | Intabulare, drept de PROPRIETATE, dobandit prin Reconstituire, cota actuala 1/1, cota initiala 1/1<br>1) TANTA IUON, Proprietar decedat DEFUNCT:Da | A1        |

**C. Partea III. SARCINI .**

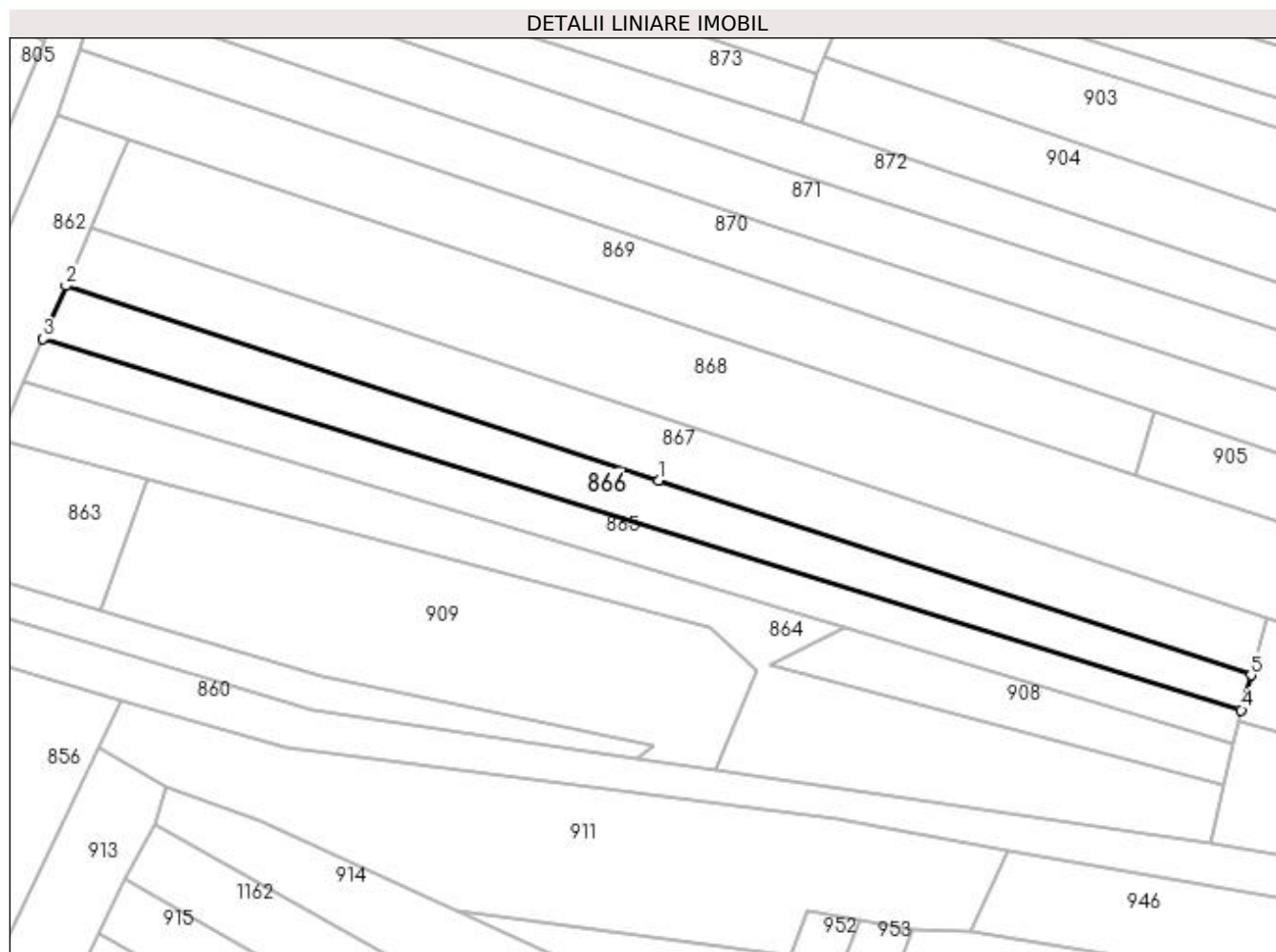
| Inscrieri privind dezmembramintele dreptului de proprietate, drepturi reale de garanție și sarcini | Referințe |
|--|-----------|
| NU SUNT  |           |

## Anexa Nr. 1 La Partea I

## Teren

|              |                 |                        |
|--------------|-----------------|------------------------|
| Nr cadastral | Suprafața (mp)* | Observații / Referințe |
|              | 1.600           | parte din 2479         |

\* Suprafața este determinată în planul de proiecție Stereo 70.



## Date referitoare la teren

| Crt | Categorie folosință | Intra vilan | Suprafața (mp) | Tarla         | Parcelă | Nr. topo | Observații / Referințe |
|-----|---------------------|-------------|----------------|---------------|---------|----------|------------------------|
| 1   | arabil              | DA          | 1.600          | Balta Podului | 1       | -        |                        |

## Lungime Segmente

1) Valorile lungimilor segmentelor sunt obținute din proiecție în plan.

| Punct început | X / Y                      | Punct sfârșit | X / Y                      | Lungime segment (** (m) |
|---------------|----------------------------|---------------|----------------------------|-------------------------|
| 1             | 393.457,216<br>673.161,723 | 2             | 393.359,199<br>673.193,919 | 103.169                 |
| 2             | 393.359,199<br>673.193,919 | 3             | 393.355,44<br>673.185,136  | 9.554                   |
| 3             | 393.355,44<br>673.185,136  | 4             | 393.553,66<br>673.123,801  | 207.493                 |
| 4             | 393.553,66<br>673.123,801  | 5             | 393.555,247<br>673.129,571 | 5.984                   |
| 5             | 393.555,247<br>673.129,571 | 1             | 393.457,216<br>673.161,723 | 103.169                 |



**\*\* Lungimile segmentelor sunt determinate în planul de proiecție Stereo 70 și sunt rotunjite la 1 milimetru.**

**\*\*\* Distanța dintre puncte este formată din segmente cumulate ce sunt mai mici decât valoarea 1 milimetru.**



**DATE DESPRE IMOBILUL NR. 867**

Oficiul de Cadastru și Publicitate Imobiliară MARAMURES  
Biroul de Cadastru și Publicitate Imobiliară Targu Lapus

**A. Partea I. Descrierea imobilului**

TEREN Intravilan

Nr. CF vechi:288 Coas  
Nr. topografic:2480

Adresa: Loc. Coas, Jud. Maramures

| Nr. Crt | Nr cadastral Nr. topografic | Suprafața* (mp) | Observații / Referințe                 |
|---------|-----------------------------|-----------------|--|
| A1      |                             | 2.100           | Sector cadastral:5 Teren neimprejmuit; |

**B. Partea II. Proprietari și acte**

| Inscrieri privitoare la dreptul de proprietate și alte drepturi reale                               |   | Referințe |
|---|---|-----------|
| <b>1 / 03/05/2023</b>   |   |           |
| Act Administrativ nr. Adeverinta de posesie nr. 1950, din 25/04/2023 emis de Primaria Comunei Coas; |   |           |
| B1  | Se noteaza posesia factica in favoarea lui<br>1) MARCHIS AUREL-NICOLAE  | A1        |
| <b>2 / 03/05/2023</b>   |   |           |
| Act Normativ nr. Legea 7, din 13/03/1996 emis de Parlamentul Romaniei;                              |   |           |
| B2  | Intabulare, drept de PROPRIETATE, dobandit prin Lege, cota actuala 1/1, cota initiala 1/1<br>1) NEIDENTIFICAT NEIDENTIFICAT | A1        |

**C. Partea III. SARCINI .**

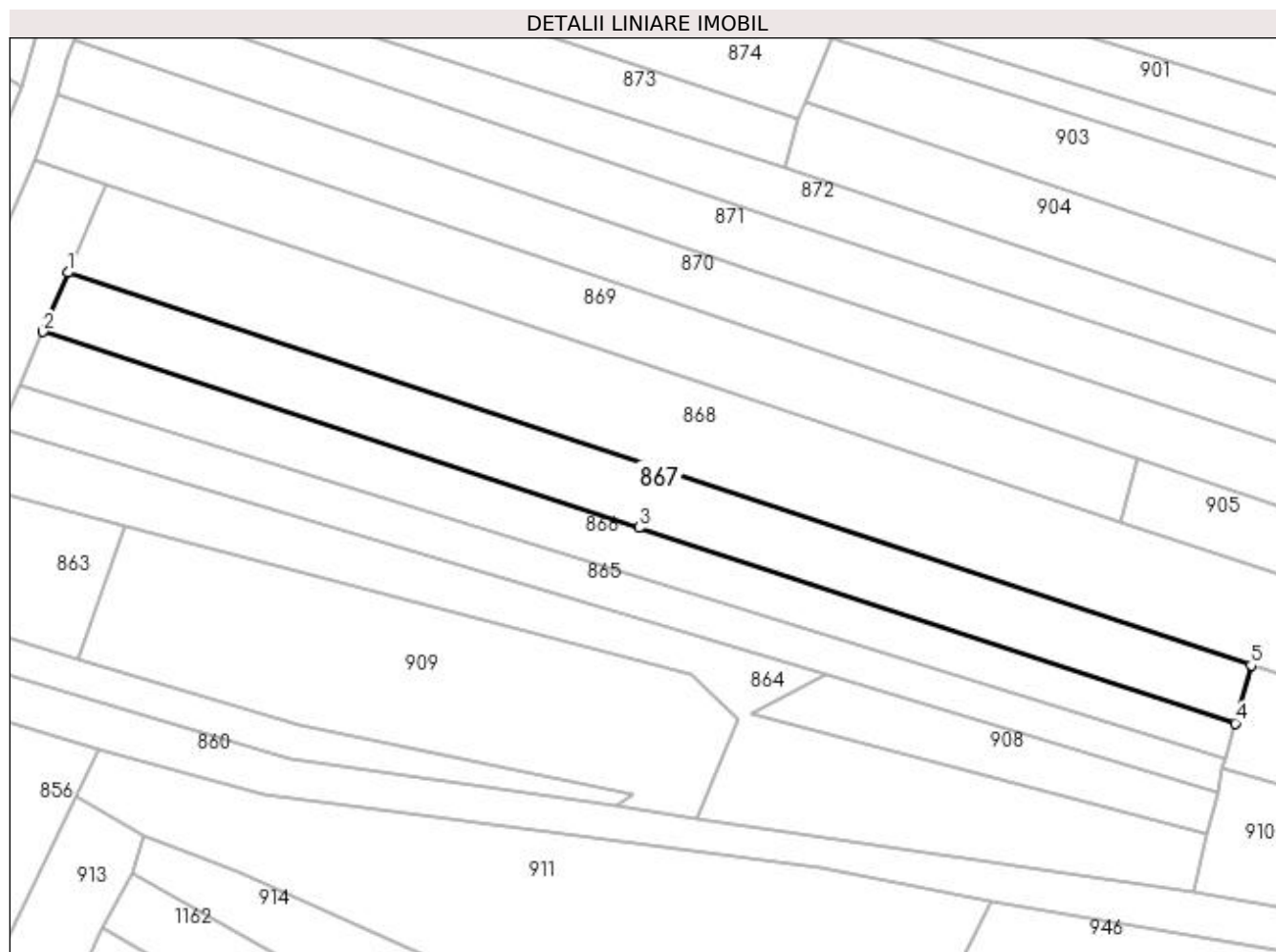
| Inscrieri privind dezmembramintele dreptului de proprietate, drepturi reale de garanție și sarcini | Referințe |
|--|-----------|
| NU SUNT  |           |

## Anexa Nr. 1 La Partea I

## Teren

|              |                 |                        |
|--------------|-----------------|------------------------|
| Nr cadastral | Suprafața (mp)* | Observații / Referințe |
|              | 2.100           |                        |

\* Suprafața este determinată în planul de proiecție Stereo 70.



## Date referitoare la teren

| Crt | Categorie folosință | Intra vilan | Suprafața (mp) | Tarla | Parcelă | Nr. topo | Observații / Referințe |
|-----|---------------------|-------------|----------------|-------|---------|----------|------------------------|
| 1   | arabil              | DA          | 2.100          | -     | 1       | 2480     |                        |

## Lungime Segmente

1) Valorile lungimilor segmentelor sunt obținute din proiecție în plan.

| Punct început | X / Y                      | Punct sfârșit | X / Y                      | Lungime segment (** (m) |
|---------------|----------------------------|---------------|----------------------------|-------------------------|
| 1             | 393.363,3<br>673.203,649   | 2             | 393.359,199<br>673.193,919 | 10.559                  |
| 2             | 393.359,199<br>673.193,919 | 3             | 393.457,216<br>673.161,723 | 103.169                 |
| 3             | 393.457,216<br>673.161,723 | 4             | 393.555,247<br>673.129,571 | 103.169                 |
| 4             | 393.555,247<br>673.129,571 | 5             | 393.557,868<br>673.139,105 | 9.888                   |
| 5             | 393.557,868<br>673.139,105 | 1             | 393.363,3<br>673.203,649   | 204.994                 |

**\*\* Lungimile segmentelor sunt determinate în planul de proiecție Stereo 70 și sunt rotunjite la 1 milimetru.**

**\*\*\* Distanța dintre puncte este formată din segmente cumulate ce sunt mai mici decât valoarea 1 milimetru.**



**DATE DESPRE IMOBILUL NR. 868**

Oficiul de Cadastru și Publicitate Imobiliară MARAMURES  
Biroul de Cadastru și Publicitate Imobiliară Targu Lapus

**A. Partea I. Descrierea imobilului**

TEREN Intravilan

Nr. CF vechi:255 Coas  
Nr. topografic:2481

Adresa: Loc. Coas, Jud. Maramures

| Nr. Crt | Nr cadastral Nr. topografic | Suprafata* (mp) | Observatii / Referinte                                   |
|---------|-----------------------------|-----------------|--|
| A1      |                             | 4.060           | Sector cadastral:5 Teren neimprejmuit;<br>parte din 2481 |

**B. Partea II. Proprietari și acte**

| Inscrieri privitoare la dreptul de proprietate și alte drepturi reale                     |   | Referințe |
|---|---|-----------|
| <b>1 / 16/03/2023</b>   |   |           |
| Act Administrativ nr. TP nr. 51332/6, din 05/03/2008 emis de Comisia Județeană Maramureș; |   |           |
| B1  | Intabulare, drept de PROPRIETATE, dobândit prin Reconstituire, cota actuala 1/1<br>1) VOIVOD GEORGIE DEFUNCT:Da | A1        |

**C. Partea III. SARCINI .**

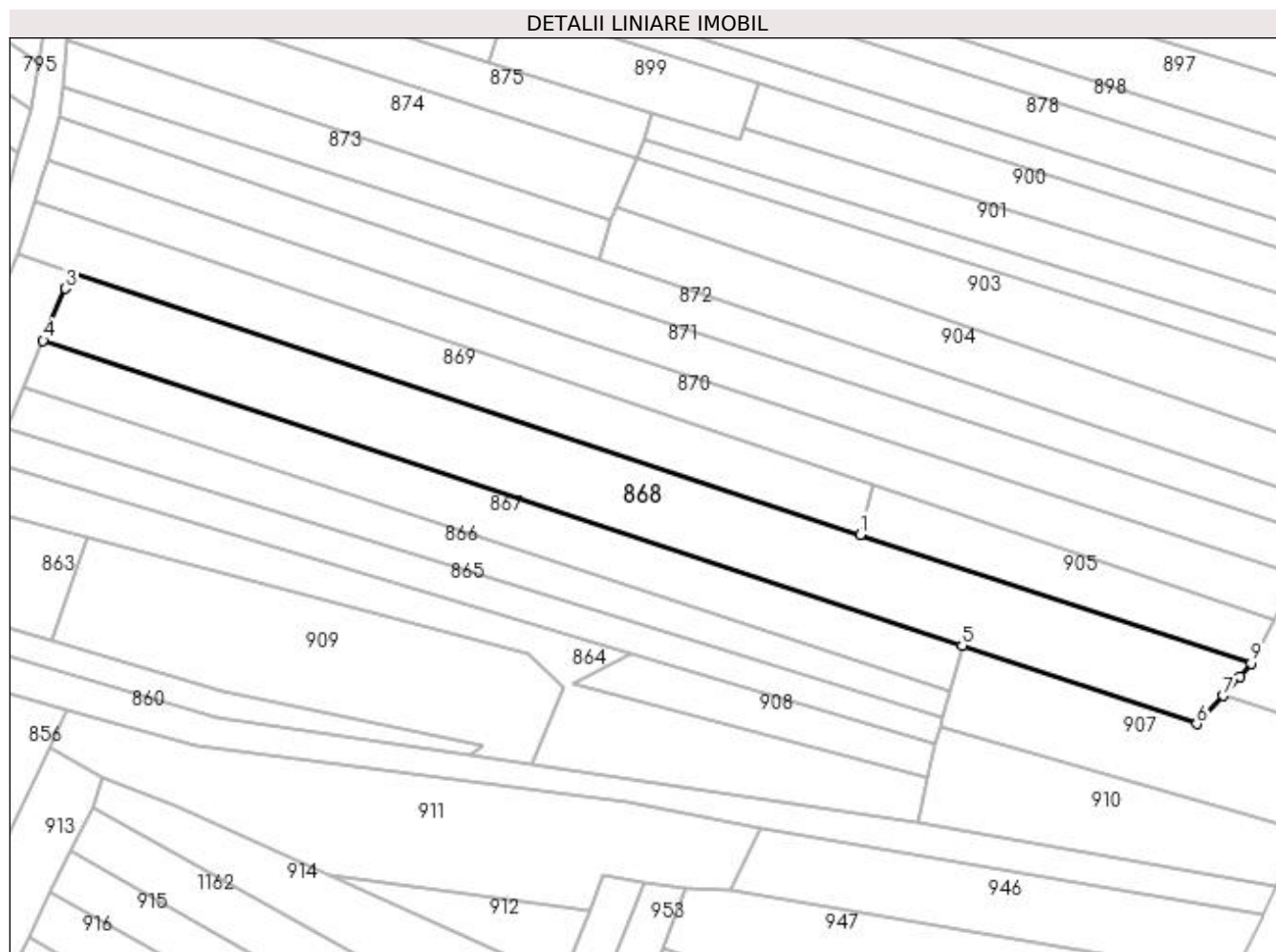
| Inscrieri privind dezmembramintele dreptului de proprietate, drepturi reale de garanție și sarcini | Referințe |
|--|-----------|
| NU SUNT  |           |

## Anexa Nr. 1 La Partea I

## Teren

|              |                 |                        |
|--------------|-----------------|------------------------|
| Nr cadastral | Suprafața (mp)* | Observații / Referințe |
|              | 4.060           | parte din 2481         |

\* Suprafața este determinată în planul de proiecție Stereo 70.



## Date referitoare la teren

| Crt | Categorie folosință | Intra vilan | Suprafața (mp) | Tarla         | Parcelă | Nr. topo | Observații / Referințe |
|-----|---------------------|-------------|----------------|---------------|---------|----------|------------------------|
| 1   | arabil              | DA          | 4.060          | Balta Podului | 1       | -        |                        |

## Lungime Segmente

1) Valorile lungimilor segmentelor sunt obținute din proiecție în plan.

| Punct început | X / Y                      | Punct sfârșit | X / Y                      | Lungime segment (** (m) |
|---------------|----------------------------|---------------|----------------------------|-------------------------|
| 1             | 393.536,273<br>673.162,55  | 2             | 393.369,468<br>673.218,19  | 175.84                  |
| 2             | 393.369,468<br>673.218,19  | 3             | 393.367,999<br>673.214,68  | 3.805                   |
| 3             | 393.367,999<br>673.214,68  | 4             | 393.363,3<br>673.203,649   | 11.99                   |
| 4             | 393.363,3<br>673.203,649   | 5             | 393.557,868<br>673.139,105 | 204.994                 |
| 5             | 393.557,868<br>673.139,105 | 6             | 393.607,556<br>673.122,505 | 52.388                  |



| Punct început | X / Y                      | Punct sfârșit | X / Y                      | Lungime segment (** (m) |
|---------------|----------------------------|---------------|----------------------------|-------------------------|
| 6             | 393.607,556<br>673.122,505 | 7             | 393.613,082<br>673.128,506 | 8.158                   |
| 7             | 393.613,082<br>673.128,506 | 8             | 393.616,778<br>673.132,491 | 5.435                   |
| 8             | 393.616,778<br>673.132,491 | 9             | 393.619,041<br>673.135,331 | 3.631                   |
| 9             | 393.619,041<br>673.135,331 | 1             | 393.536,273<br>673.162,55  | 87.129                  |

\*\* Lungimile segmentelor sunt determinate în planul de proiecție Stereo 70 și sunt rotunjite la 1 milimetru.

\*\*\* Distanța dintre puncte este formată din segmente cumulate ce sunt mai mici decât valoarea 1 milimetru.



**DATE DESPRE IMOBILUL NR. 869**

Oficiul de Cadastru și Publicitate Imobiliară MARAMURES  
Biroul de Cadastru și Publicitate Imobiliară Targu Lapus

**A. Partea I. Descrierea imobilului**

TEREN Intravilan

Nr. CF vechi:71 Coaş  
Nr. topografic:2482

Adresa: Loc. Coas, Jud. Maramures

| Nr. Crt | Nr cadastral Nr. topografic | Suprafața* (mp) | Observații / Referințe                                   |
|---------|-----------------------------|-----------------|--|
| A1      |                             | 2.100           | Sector cadastral:5 Teren neimprejmuit;<br>parte din 2482 |

**B. Partea II. Proprietari și acte**

| Inscrieri privitoare la dreptul de proprietate și alte drepturi reale                     |   | Referințe |
|---|---|-----------|
| <b>1 / 16/03/2023</b>   |   |           |
| Act Administrativ nr. TP nr. 1938/15, din 25/01/2007 emis de Comisia Județeană Maramureș; |   |           |
| B1  | Intabulare, drept de PROPRIETATE, dobândit prin Reconstituire, cota actuala 1/1<br>1) MARCHIS IOAN DEFUNCT:Da | A1        |

**C. Partea III. SARCINI .**

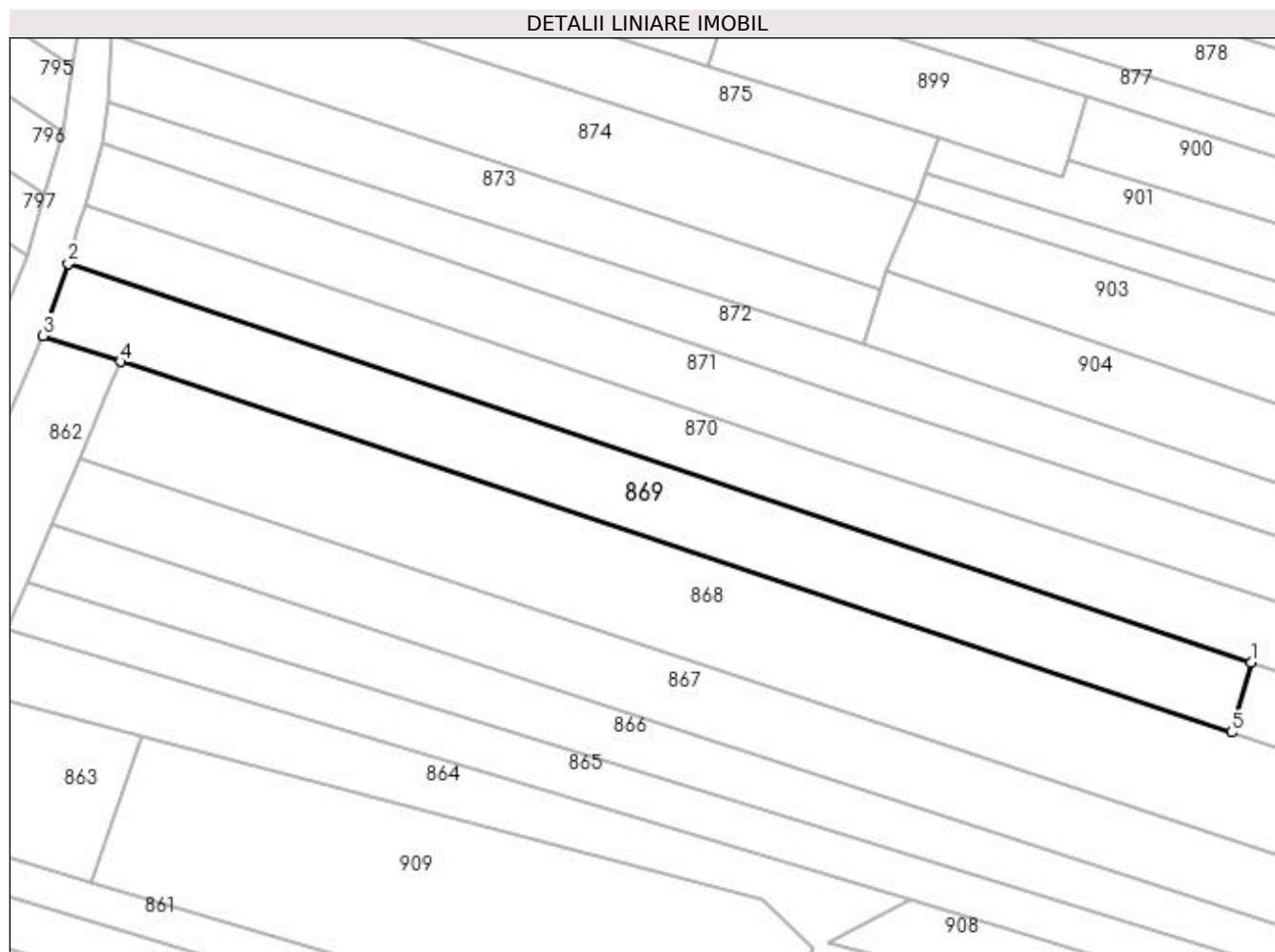
| Inscrieri privind dezmembramintele dreptului de proprietate, drepturi reale de garanție și sarcini | Referințe |
|--|-----------|
| NU SUNT  |           |

## Anexa Nr. 1 La Partea I

## Teren

| Nr cadastral | Suprafața (mp)* | Observații / Referințe |
|--------------|-----------------|------------------------|
|              | 2.100           | parte din 2482         |

\* Suprafața este determinată în planul de proiecție Stereo 70.



## Date referitoare la teren

| Crt | Categorie folosință | Intravilan | Suprafața (mp) | Tarla         | Parcelă | Nr. topo | Observații / Referințe |
|-----|---------------------|------------|----------------|---------------|---------|----------|------------------------|
| 1   | arabil              | DA         | 2.100          | Balta Podului | 1       | -        |                        |

## Lungime Segmente

1) Valorile lungimilor segmentelor sunt obținute din proiecție în plan.

| Punct început | X / Y                      | Punct sfârșit | X / Y                      | Lungime segment (** (m) |
|---------------|----------------------------|---------------|----------------------------|-------------------------|
| 1             | 393.539,193<br>673.173,048 | 2             | 393.361,629<br>673.232,918 | 187.386                 |
| 2             | 393.361,629<br>673.232,918 | 3             | 393.357,859<br>673.222,06  | 11.494                  |
| 3             | 393.357,859<br>673.222,06  | 4             | 393.369,468<br>673.218,19  | 12.237                  |
| 4             | 393.369,468<br>673.218,19  | 5             | 393.536,273<br>673.162,55  | 175.84                  |
| 5             | 393.536,273<br>673.162,55  | 1             | 393.539,193<br>673.173,048 | 10.897                  |

**\*\* Lungimile segmentelor sunt determinate în planul de proiecție Stereo 70 și sunt rotunjite la 1 milimetru.**

**\*\*\* Distanța dintre puncte este formată din segmente cumulate ce sunt mai mici decât valoarea 1 milimetru.**



**DATE DESPRE IMOBILUL NR. 870**

Oficiul de Cadastru și Publicitate Imobiliară MARAMURES  
Biroul de Cadastru și Publicitate Imobiliară Targu Lapus

**A. Partea I. Descrierea imobilului**

TEREN Intravilan

Nr. CF vechi:71 Coaş  
Nr. topografic:2482

Adresa: Loc. Coas, Jud. Maramures

| Nr. Crt | Nr cadastral Nr. topografic | Suprafața* (mp) | Observații / Referințe                                   |
|---------|-----------------------------|-----------------|--|
| A1      | 50551                       | 2.651           | Sector cadastral:5 Teren neimprejmuit;<br>parte din 2482 |

**B. Partea II. Proprietari și acte**

| Inscrieri privitoare la dreptul de proprietate și alte drepturi reale   |  | Referințe |
|---|--|-----------|
| <b>1 / 05/06/2023</b>   |  |           |
| Act Notarial nr. Certificat de moștenitor nr. 49, din 24/04/2018 emis de NP Tomoiagă Patricia Antonela (Dosar nr. 127/2017, conexat cu dosar nr. 128/2017); |  |           |
| B1  | Intabulare, drept de PROPRIETATE, dobandit prin Succesiune, cota actuala 3/8<br>1) <b>RAD MARIA</b> , Bun propriu<br><i>OBSERVATII: Imobil transcris din CF 50551 Coaş, sub rangul încheierii nr. 24589/03.05.2018</i> | A1        |
| <b>2 / 05/06/2023</b>   |  |           |
| Act Notarial nr. Certificat de moștenitor nr. 49, din 24/04/2018 emis de NP Tomoiagă Patricia Antonela (Dosar nr. 127/2017, conexat cu dosar nr. 128/2017); |  |           |
| B2  | Intabulare, drept de PROPRIETATE, dobandit prin Succesiune, cota actuala 1/8<br>1) <b>RAD MARIA</b> , Bun Propriu<br><i>OBSERVATII: Imobil transcris din CF 50551 Coaş, sub rangul încheierii nr. 24589/03.05.2018</i> | A1        |
| <b>3 / 05/06/2023</b>   |  |           |
| Act Notarial nr. Act de partaj voluntar aut. sub. nr. 859, din 19/06/2018 emis de NP Tomoiagă Patricia Antonela;  |  |           |
| B3  | Intabulare, drept de PROPRIETATE, dobandit prin Conventie, cota actuala 4/8<br>1) <b>RAD MARIA</b> , Bun propriu<br><i>OBSERVATII: Imobil transcris din CF 50551 Coaş, sub rangul încheierii nr. 37220/29.06.2018</i>  | A1        |

**C. Partea III. SARCINI .**

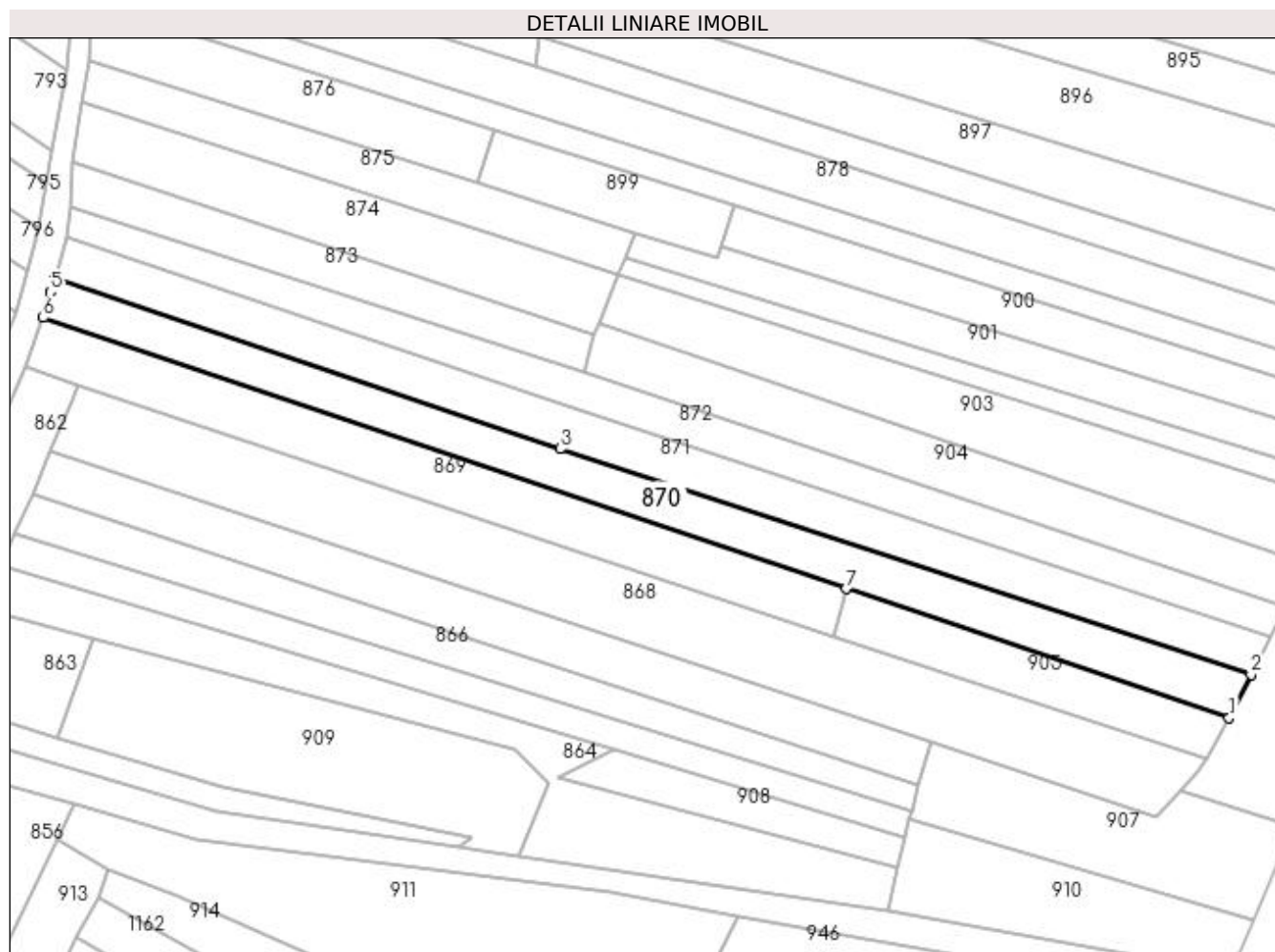
| Inscrieri privind dezmembramintele dreptului de proprietate, drepturi reale de garanție și sarcini | Referințe |
|--|-----------|
| NU SUNT  |           |

## Anexa Nr. 1 La Partea I

## Teren

| Nr cadastral | Suprafața (mp)* | Observații / Referințe |
|--------------|-----------------|------------------------|
| 50551        | 2.651           | parte din 2482         |

\* Suprafața este determinată în planul de proiecție Stereo 70.



## Date referitoare la teren

| Crt | Categorie folosință | Intra vilan | Suprafața (mp) | Tarla | Parcelă | Nr. topo | Observații / Referințe |
|-----|---------------------|-------------|----------------|-------|---------|----------|------------------------|
| 1   | arabil              | DA          | 2.651          | -     | 1       | -        |                        |

## Lungime Segmente

1) Valorile lungimilor segmentelor sunt obținute din proiecție în plan.

| Punct început | X / Y                      | Punct sfârșit | X / Y                      | Lungime segment (** (m) |
|---------------|----------------------------|---------------|----------------------------|-------------------------|
| 1             | 393.623,896<br>673.144,458 | 2             | 393.628,729<br>673.154,075 | 10.763                  |
| 2             | 393.628,729<br>673.154,075 | 3             | 393.475,904<br>673.203,946 | 160.756                 |
| 3             | 393.475,904<br>673.203,946 | 4             | 393.364,227<br>673.241,752 | 117.903                 |
| 4             | 393.364,227<br>673.241,752 | 5             | 393.363,175<br>673.238,638 | 3.287                   |
| 5             | 393.363,175<br>673.238,638 | 6             | 393.361,629<br>673.232,918 | 5.925                   |



| Punct început | X / Y                      | Punct sfârșit | X / Y                      | Lungime segment (** (m) |
|---------------|----------------------------|---------------|----------------------------|-------------------------|
| 6             | 393.361,629<br>673.232,918 | 7             | 393.539,193<br>673.173,048 | 187.386                 |
| 7             | 393.539,193<br>673.173,048 | 1             | 393.623,896<br>673.144,458 | 89.398                  |

\*\* Lungimile segmentelor sunt determinate în planul de proiecție Stereo 70 și sunt rotunjite la 1 milimetru.

\*\*\* Distanța dintre puncte este formată din segmente cumulate ce sunt mai mici decât valoarea 1 milimetru.



**DATE DESPRE IMOBILUL NR. 871**

Oficiul de Cadastru și Publicitate Imobiliară MARAMURES  
Biroul de Cadastru și Publicitate Imobiliară Targu Lapus

**A. Partea I. Descrierea imobilului**

TEREN Intravilan

Nr. CF vechi:1120 Coaş  
Nr. topografic:2483

Adresa: Loc. Coas, Jud. Maramures

| Nr. Crt | Nr cadastral Nr. topografic | Suprafața* (mp) | Observații / Referințe                                   |
|---------|-----------------------------|-----------------|--|
| A1      |                             | 2.631           | Sector cadastral:5 Teren neimprejmuit;<br>parte din 2483 |

**B. Partea II. Proprietari și acte**

| Inscrieri privitoare la dreptul de proprietate și alte drepturi reale   |   | Referințe |
|---|---|-----------|
| <b>1 / 16/03/2023</b>   |   |           |
| Act Notarial nr. Act de partaj voluntar imobiliar extratabular 209, din 18/02/2021 emis de B.I.N. Tomoiagă Patricia A.; |   |           |
| B1  | Intabulare, drept de PROPRIETATE, dobandit prin Succesiune, cota actuala 1/1<br>1) AVRAM IOAN | A1        |

**C. Partea III. SARCINI .**

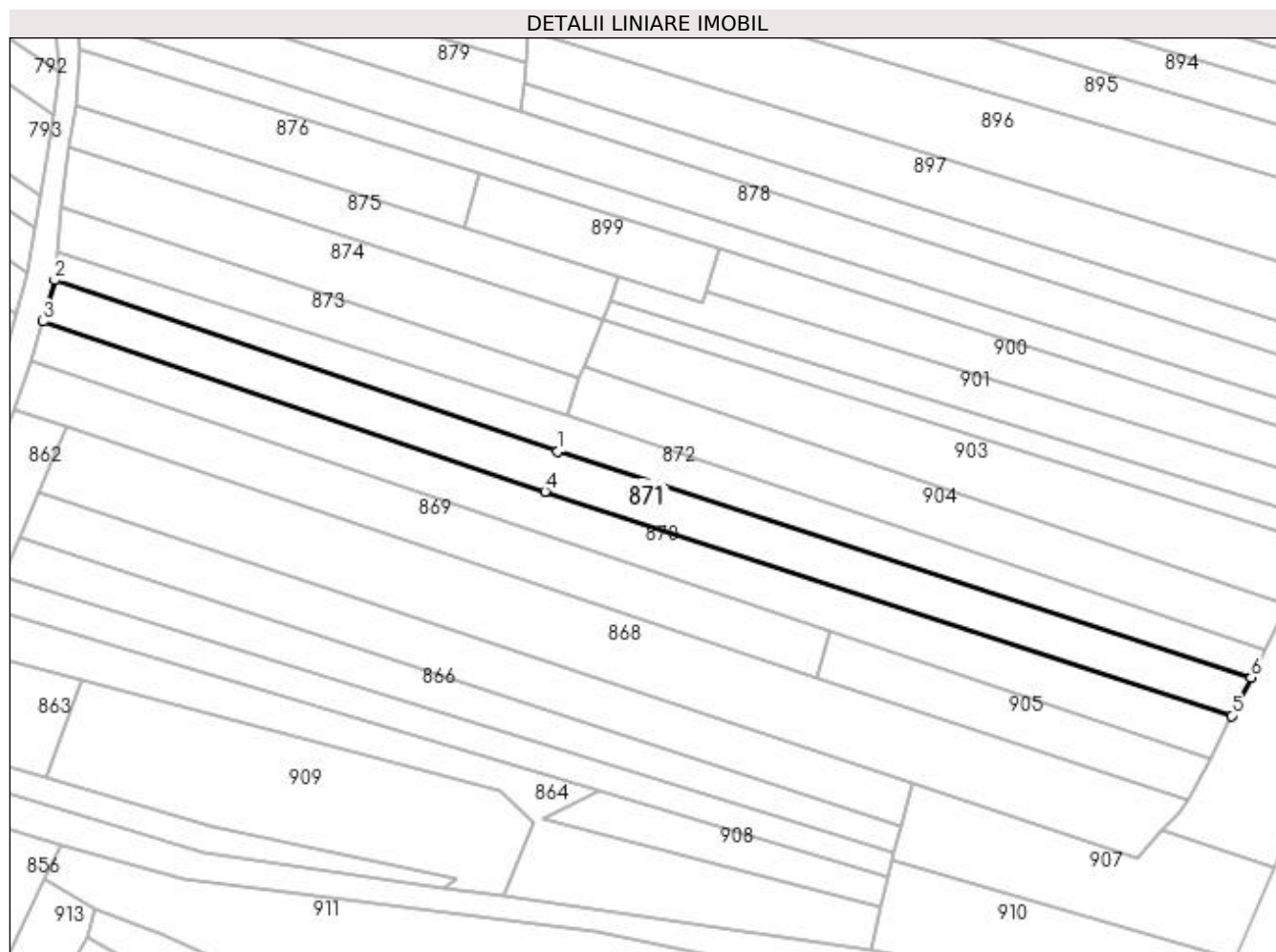
| Inscrieri privind dezmembramintele dreptului de proprietate, drepturi reale de garanție și sarcini | Referințe |
|--|-----------|
| NU SUNT  |           |

## Anexa Nr. 1 La Partea I

## Teren

|              |                 |                        |
|--------------|-----------------|------------------------|
| Nr cadastral | Suprafața (mp)* | Observații / Referințe |
|              | 2.631           | parte din 2483         |

\* Suprafața este determinată în planul de proiecție Stereo 70.



## Date referitoare la teren

| Crt | Categorie folosință | Intra vilan | Suprafața (mp) | Tarla         | Parcelă | Nr. topo | Observații / Referințe |
|-----|---------------------|-------------|----------------|---------------|---------|----------|------------------------|
| 1   | arabil              | DA          | 2.631          | Balta Podului | 1       | -        |                        |

## Lungime Segmente

1) Valorile lungimilor segmentelor sunt obținute din proiecție în plan.

| Punct început | X / Y                      | Punct sfârșit | X / Y                      | Lungime segment (** (m) |
|---------------|----------------------------|---------------|----------------------------|-------------------------|
| 1             | 393.478,781<br>673.212,842 | 2             | 393.366,836<br>673.250,916 | 118.243                 |
| 2             | 393.366,836<br>673.250,916 | 3             | 393.364,227<br>673.241,752 | 9.528                   |
| 3             | 393.364,227<br>673.241,752 | 4             | 393.475,904<br>673.203,946 | 117.903                 |
| 4             | 393.475,904<br>673.203,946 | 5             | 393.628,729<br>673.154,075 | 160.756                 |
| 5             | 393.628,729<br>673.154,075 | 6             | 393.633,029<br>673.162,603 | 9.551                   |

| Punct început | X / Y                      | Punct sfârșit | X / Y                      | Lungime segment (** (m) |
|---------------|----------------------------|---------------|----------------------------|-------------------------|
| 6             | 393.633,029<br>673.162,603 | 1             | 393.478,781<br>673.212,842 | 162.223                 |

\*\* Lungimile segmentelor sunt determinate în planul de proiecție Stereo 70 și sunt rotunjite la 1 milimetru.

\*\*\* Distanța dintre puncte este formată din segmente cumulate ce sunt mai mici decât valoarea 1 milimetru.



**DATE DESPRE IMOBILUL NR. 872**

Oficiul de Cadastru și Publicitate Imobiliară MARAMURES  
Biroul de Cadastru și Publicitate Imobiliară Targu Lapus

**A. Partea I. Descrierea imobilului**

TEREN Necunoscut

Nr. CF vechi:1120 Coaş  
Nr. topografic:2483

Adresa: Loc. Coas, Jud. Maramures

| Nr. Crt | Nr cadastral Nr. topografic | Suprafata* (mp) | Observatii / Referinta                                   |
|---------|-----------------------------|-----------------|--|
| A1      |                             | 2.100           | Sector cadastral:5 Teren neimprejmuit;<br>parte din 2483 |

**B. Partea II. Proprietari și acte**

| Inscrieri privitoare la dreptul de proprietate și alte drepturi reale                      |  | Referinta |
|--|--|-----------|
| <b>1 / 16/03/2023</b>  |  |           |
| Act Administrativ nr. TP NR. 51332/65, din 16/10/2008 emis de Comisia Judeteana Maramures; |  |           |
| B1   | Intabulare, drept de PROPRIETATE, dobandit prin Reconstituire, cota actuala 1/1, cota initiala 1/1<br>1) AVRAM VASILIU, Lipsa CNP DEFUNCT:Da | A1        |

**C. Partea III. SARCINI .**

| Inscrieri privind dezmembramintele dreptului de proprietate, drepturi reale de garantie și sarcini | Referinta |
|--|-----------|
| NU SUNT  |           |





| Punct început | X / Y                      | Punct sfârșit | X / Y                      | Lungime segment (** (m) |
|---------------|----------------------------|---------------|----------------------------|-------------------------|
| 5             | 393.478,781<br>673.212,842 | 6             | 393.633,029<br>673.162,603 | 162.223                 |
| 6             | 393.633,029<br>673.162,603 | 1             | 393.636,173<br>673.168,851 | 6.994                   |

\*\* Lungimile segmentelor sunt determinate în planul de proiecție Stereo 70 și sunt rotunjite la 1 milimetru.

\*\*\* Distanța dintre puncte este formată din segmente cumulate ce sunt mai mici decât valoarea 1 milimetru.



**DATE DESPRE IMOBILUL NR. 873**

Oficiul de Cadastru și Publicitate Imobiliară MARAMURES  
Biroul de Cadastru și Publicitate Imobiliară Targu Lapus

**A. Partea I. Descrierea imobilului**

TEREN Necunoscut

Nr. CF vechi:1585 Coaş  
Nr. topografic:2484

Adresa: Loc. Coas, Jud. Maramures

| Nr. Crt | Nr cadastral Nr. topografic | Suprafața* (mp) | Observații / Referințe                                   |
|---------|-----------------------------|-----------------|--|
| A1      |                             | 1.100           | Sector cadastral:5 Teren neimprejmuit;<br>parte din 2484 |

**B. Partea II. Proprietari și acte**

| Inscrieri privitoare la dreptul de proprietate și alte drepturi reale                                  |   | Referințe |
|--|---|-----------|
| <b>1 / 16/03/2023</b>  |   |           |
| Act Notarial nr. Contract de partaj voluntar nr. 1036, din 28/08/2019 emis de NP Patricia A. Tomoiagă; |   |           |
| B1   | Intabulare, drept de PROPRIETATE, dobandit prin Conventie, cota actuala 1/1<br>1) BRETAN VASILE | A1        |

**C. Partea III. SARCINI .**

| Inscrieri privind dezmembramintele dreptului de proprietate, drepturi reale de garanție și sarcini | Referințe |
|--|-----------|
| NU SUNT  |           |

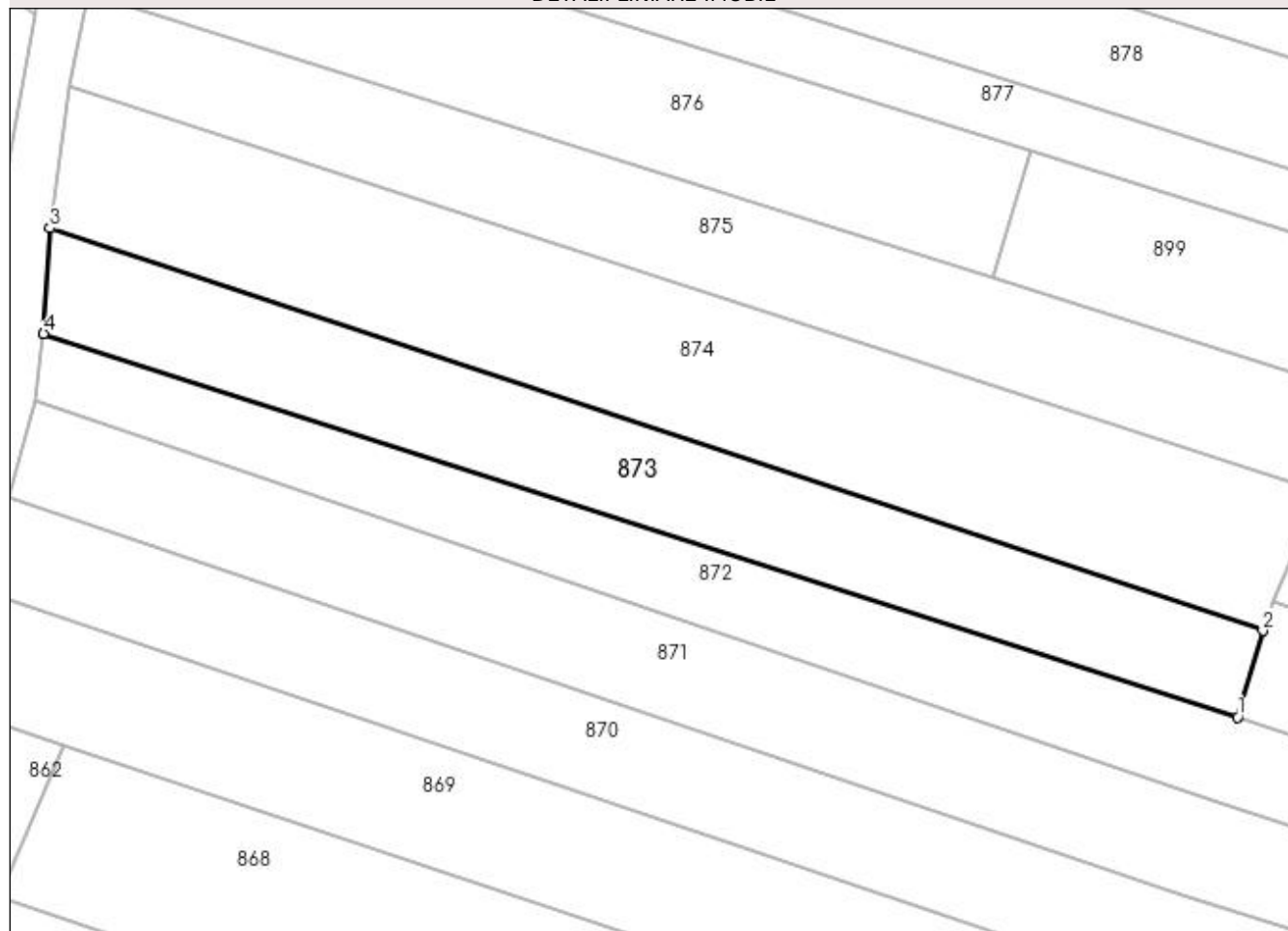
## Anexa Nr. 1 La Partea I

## Teren

|              |                 |                        |
|--------------|-----------------|------------------------|
| Nr cadastral | Suprafața (mp)* | Observații / Referințe |
|              | 1.100           | parte din 2484         |

\* Suprafața este determinată în planul de proiecție Stereo 70.

## DETALII LINIARE IMOBIL



## Date referitoare la teren

| Crt | Categorie folosință | Intra vilan | Suprafața (mp) | Tarla         | Parcelă | Nr. topo | Observații / Referințe |
|-----|---------------------|-------------|----------------|---------------|---------|----------|------------------------|
| 1   | arabil              | DA          | 1.053          | Balta Podului | 1       | -        |                        |
| 2   | arabil              | NU          | 47             | Balta Podului | 2       | -        |                        |

## Lungime Segmente

1) Valorile lungimilor segmentelor sunt obținute din proiecție în plan.

| Punct început | X / Y                      | Punct sfârșit | X / Y                      | Lungime segment (** (m) |
|---------------|----------------------------|---------------|----------------------------|-------------------------|
| 1             | 393.481,083<br>673.220,81  | 2             | 393.483,5<br>673.229,027   | 8.565                   |
| 2             | 393.483,5<br>673.229,027   | 3             | 393.368,167<br>673.267,257 | 121.504                 |
| 3             | 393.368,167<br>673.267,257 | 4             | 393.367,557<br>673.257,234 | 10.042                  |
| 4             | 393.367,557<br>673.257,234 | 1             | 393.481,083<br>673.220,81  | 119.226                 |

**\*\* Lungimile segmentelor sunt determinate în planul de proiecție Stereo 70 și sunt rotunjite la 1 milimetru.**

**\*\*\* Distanța dintre puncte este formată din segmente cumulate ce sunt mai mici decât valoarea 1 milimetru.**



**DATE DESPRE IMOBILUL NR. 874**

Oficiul de Cadastru și Publicitate Imobiliară MARAMURES  
Biroul de Cadastru și Publicitate Imobiliară Targu Lapus

**A. Partea I. Descrierea imobilului**

TEREN Necunoscut

Nr. CF vechi:1585 Coaş  
Nr. topografic:2484

Adresa: Loc. Coas, Jud. Maramures

| Nr. Crt | Nr cadastral Nr. topografic | Suprafața* (mp) | Observații / Referințe                                   |
|---------|-----------------------------|-----------------|--|
| A1      |                             | 1.700           | Sector cadastral:5 Teren neimprejmuit;<br>parte din 2484 |

**B. Partea II. Proprietari și acte**

| Inscrieri privitoare la dreptul de proprietate și alte drepturi reale   |   | Referințe |
|---|---|-----------|
| <b>1 / 16/05/2023</b>   |   |           |
| Act Administrativ nr. Proces verbal de punere în posesie nr. 44, din 16/05/2023 emis de Primăria Comunei Coaş (Hotărârea nr. 958/18.02.1992, Anexa nr. 2A, poziția 5 emise de Comisia Județeană Maramures); |   |           |
| B1  | Inscrierea provizorie, drept de PROPRIETATE, dobandit prin Lege, cota actuala 155/1700<br>1) GIURGIU IOAN DEFUNCT:Da              | A1        |
| <b>2 / 16/05/2023</b>   |   |           |
| Act Normativ nr. Legea nr. 7, din 13/03/1996 emis de Parlamentul României;  |   |           |
| B2  | Intabulare, drept de PROPRIETATE, dobandit prin Lege, cota actuala 1545/1700, cota initiala 1/1<br>1) NEIDENTIFICAT NEIDENTIFICAT | A1        |
| <b>3 / 16/05/2023</b>   |   |           |
| Act Administrativ nr. Adeverința de posesie nr. 2142, din 08/05/2023 emis de Primăria Comunei Coaş;   |   |           |
| B3  | Se notează posesia faptică în favoarea lui 1/1 parte<br>1) GIURGIU DĂNUȚ  | A1        |

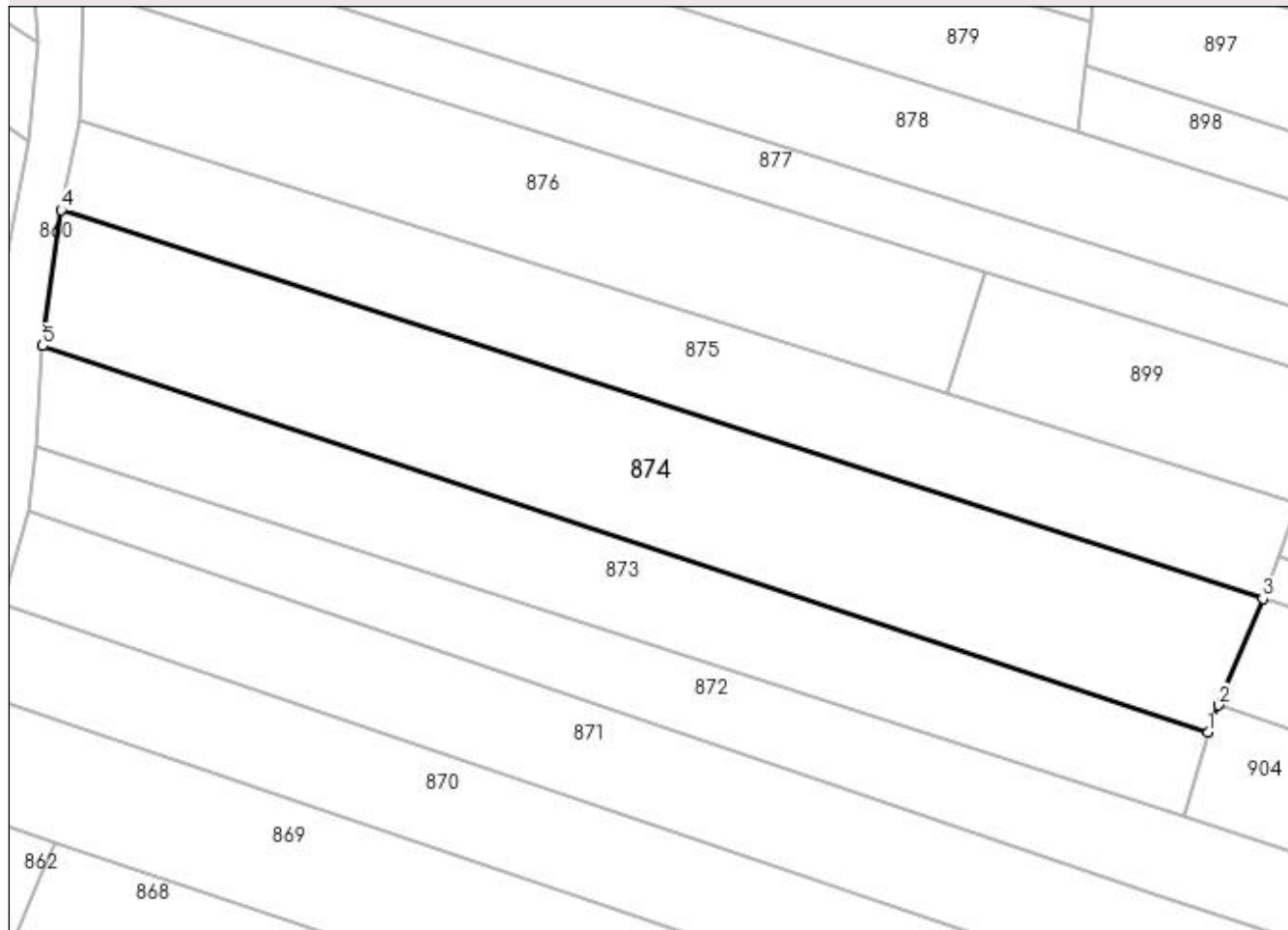
**C. Partea III. SARCINI .**

| Inscrieri privind dezmembramintele dreptului de proprietate, drepturi reale de garanție și sarcini | Referințe |
|--|-----------|
| NU SUNT  |           |

**Anexa Nr. 1 La Partea I****Teren**

|              |                 |                        |
|--------------|-----------------|------------------------|
| Nr cadastral | Suprafața (mp)* | Observații / Referințe |
|              | 1.700           | parte din 2484         |

\* Suprafața este determinată în planul de proiecție Stereo 70.

**DETALII LINIARE IMOBIL****Date referitoare la teren**

| Crt | Categorie folosință | Intra vilan | Suprafața (mp) | Tarla    | Parcelă | Nr. topo | Observații / Referințe |
|-----|---------------------|-------------|----------------|----------|---------|----------|------------------------|
| 1   | arabil              | NU          | 155            | Pe Moluț | 1       | -        |                        |
| 2   | arabil              | DA          | 1.545          | Pe Moluț | 2       | -        |                        |

**Lungime Segmente**

1) Valorile lungimilor segmentelor sunt obținute din proiecție în plan.

| Punct început | X / Y                      | Punct sfârșit | X / Y                      | Lungime segment (** (m) |
|---------------|----------------------------|---------------|----------------------------|-------------------------|
| 1             | 393.483,5<br>673.229,027   | 2             | 393.484,528<br>673.231,711 | 2.874                   |
| 2             | 393.484,528<br>673.231,711 | 3             | 393.488,943<br>673.242,255 | 11.431                  |
| 3             | 393.488,943<br>673.242,255 | 4             | 393.369,988<br>673.280,685 | 125.009                 |
| 4             | 393.369,988<br>673.280,685 | 5             | 393.368,167<br>673.267,257 | 13.551                  |



| Punct început | X / Y                      | Punct sfârșit | X / Y                    | Lungime segment (** (m) |
|---------------|----------------------------|---------------|--------------------------|-------------------------|
| 5             | 393.368,167<br>673.267,257 | 1             | 393.483,5<br>673.229,027 | 121.503                 |

\*\* Lungimile segmentelor sunt determinate în planul de proiecție Stereo 70 și sunt rotunjite la 1 milimetru.

\*\*\* Distanța dintre puncte este formată din segmente cumulate ce sunt mai mici decât valoarea 1 milimetru.



**DATE DESPRE IMOBILUL NR. 875**

Oficiul de Cadastru și Publicitate Imobiliară MARAMURES  
Biroul de Cadastru și Publicitate Imobiliară Targu Lapus

**A. Partea I. Descrierea imobilului**

TEREN Necunoscut

Nr. CF vechi:284 Coaş  
Nr. topografic:2485

Adresa: Loc. Coas, Jud. Maramures

| Nr. Crt | Nr cadastral Nr. topografic | Suprafata* (mp) | Observații / Referințe                                   |
|---------|-----------------------------|-----------------|--|
| A1      |                             | 1.200           | Sector cadastral:5 Teren neimprejmuit;<br>parte din 2485 |

**B. Partea II. Proprietari și acte**

| Inscrieri privitoare la dreptul de proprietate și alte drepturi reale                         |  | Referințe |
|---|--|-----------|
| <b>1 / 03/05/2023</b>   |  |           |
| Act Notarial nr. Certificat de moștenitor nr. 21, din 20/03/2013 emis de NP CLAUDIU MUNTEANU; |  |           |
| B1  | Intabulare, drept de PROPRIETATE, dobandit prin Succesiune, cota actuala 1/3, cota initiala 1/3<br>1) BRETAN FILIP   | A1        |
| <b>2 / 03/05/2023</b>   |  |           |
| Act Notarial nr. Certificat de moștenitor nr. 21, din 20/03/2013 emis de NP CLAUDIU MUNTEANU; |  |           |
| B2  | Intabulare, drept de PROPRIETATE, dobandit prin Lege, cota actuala 1/3, cota initiala 1/3<br>1) VICAS MARIA          | A1        |
| <b>3 / 03/05/2022</b>   |  |           |
| Act Notarial nr. Certificat de moștenitor nr. 21, din 20/03/2013 emis de NP CLAUDIU MUNTEANU; |  |           |
| B3  | Intabulare, drept de PROPRIETATE, dobandit prin Succesiune, cota actuala 1/3, cota initiala 1/3<br>1) BRETAN GAVRILĂ | A1        |

**C. Partea III. SARCINI .**

| Inscrieri privind dezmembramintele dreptului de proprietate, drepturi reale de garanție și sarcini | Referințe |
|--|-----------|
| NU SUNT  |           |

**Anexa Nr. 1 La Partea I****Teren**

|              |                 |                        |
|--------------|-----------------|------------------------|
| Nr cadastral | Suprafața (mp)* | Observații / Referințe |
|              | 1.200           | parte din 2485         |

\* Suprafața este determinată în planul de proiecție Stereo 70.

**DETALII LINIARE IMOBIL****Date referitoare la teren**

| Crt | Categorie folosință | Intravilan | Suprafața (mp) | Tarla         | Parcelă | Nr. topo | Observații / Referințe |
|-----|---------------------|------------|----------------|---------------|---------|----------|------------------------|
| 1   | arabil              | DA         | 1.040          | Balta Podului | 1       | -        |                        |
| 2   | arabil              | NU         | 160            | Balta Podului | 2       | -        |                        |

**Lungime Segmente**

1) Valorile lungimilor segmentelor sunt obținute din proiecție în plan.

| Punct început | X / Y                      | Punct sfârșit | X / Y                      | Lungime segment (** (m) |
|---------------|----------------------------|---------------|----------------------------|-------------------------|
| 1             | 393.488,943<br>673.242,255 | 2             | 393.490,445<br>673.246,376 | 4.386                   |
| 2             | 393.490,445<br>673.246,376 | 3             | 393.492,337<br>673.251,695 | 5.646                   |
| 3             | 393.492,337<br>673.251,695 | 4             | 393.457,752<br>673.262,576 | 36.257                  |
| 4             | 393.457,752<br>673.262,576 | 5             | 393.371,752<br>673.289,64  | 90.158                  |

| Punct început | X / Y                      | Punct sfârșit | X / Y                      | Lungime segment (** (m) |
|---------------|----------------------------|---------------|----------------------------|-------------------------|
| 5             | 393.371,752<br>673.289,64  | 6             | 393.369,988<br>673.280,685 | 9.128                   |
| 6             | 393.369,988<br>673.280,685 | 1             | 393.488,943<br>673.242,255 | 125.009                 |

\*\* Lungimile segmentelor sunt determinate în planul de proiecție Stereo 70 și sunt rotunjite la 1 milimetru.

\*\*\* Distanța dintre puncte este formată din segmente cumulate ce sunt mai mici decât valoarea 1 milimetru.



**DATE DESPRE IMOBILUL NR. 876**

Oficiul de Cadastru și Publicitate Imobiliară MARAMURES  
Biroul de Cadastru și Publicitate Imobiliară Targu Lapus

**A. Partea I. Descrierea imobilului**

TEREN Necunoscut

Nr. CF vechi:284 Coaş  
Nr. topografic:2485

Adresa: Loc. Coas, Jud. Maramures

| Nr. Crt | Nr cadastral Nr. topografic | Suprafața* (mp) | Observații / Referințe                                   |
|---------|-----------------------------|-----------------|--|
| A1      |                             | 1.144           | Sector cadastral:5 Teren neimprejmuit;<br>parte din 2485 |

**B. Partea II. Proprietari și acte**

| Inscrieri privitoare la dreptul de proprietate și alte drepturi reale  |  | Referințe |
|--|--|-----------|
| <b>1 / 16/05/2023</b>  |  |           |
| Act Administrativ nr. Proces verbal de punere în posesie nr. 44, din 16/05/2023 emis de Primăria Comunei Coaş (Hotărârea nr. 958/18.02.1992, Anexa nr. 3A, poziția 20 emise de Comisia Județeană Maramures); |  |           |
| B1   | Inscrierea provizorie, drept de PROPRIETATE, dobandit prin Lege, cota actuala 295/1144<br>1) <b>CONȚ ANA</b> DEFUNCT:Da<br>2) <b>TARBA ANDREI</b> DEFUNCT:Da | A1        |
| <b>2 / 16/05/2023</b>  |  |           |
| Act Normativ nr. Legea 7, din 13/03/1996 emis de Parlamentul României;   |  |           |
| B2   | Intabulare, drept de PROPRIETATE, dobandit prin Lege, cota actuala 849/1144, cota initiala 1/1<br>1) <b>NEIDENTIFICAT NEIDENTIFICAT</b>                      | A1        |
| <b>3 / 16/05/2023</b>  |  |           |
| Act Administrativ nr. Adeverința de posesie nr. 1951, din 25/04/2023 emis de Primăria Comunei Coaş;  |  |           |
| B2   | Se notează posesia faptică în favoarea lui 1/1 parte<br>1) <b>BOTOȘ MARIA</b>  | A1        |

**C. Partea III. SARCINI .**

| Inscrieri privind dezmembramintele dreptului de proprietate, drepturi reale de garanție și sarcini | Referințe |
|--|-----------|
| NU SUNT  |           |

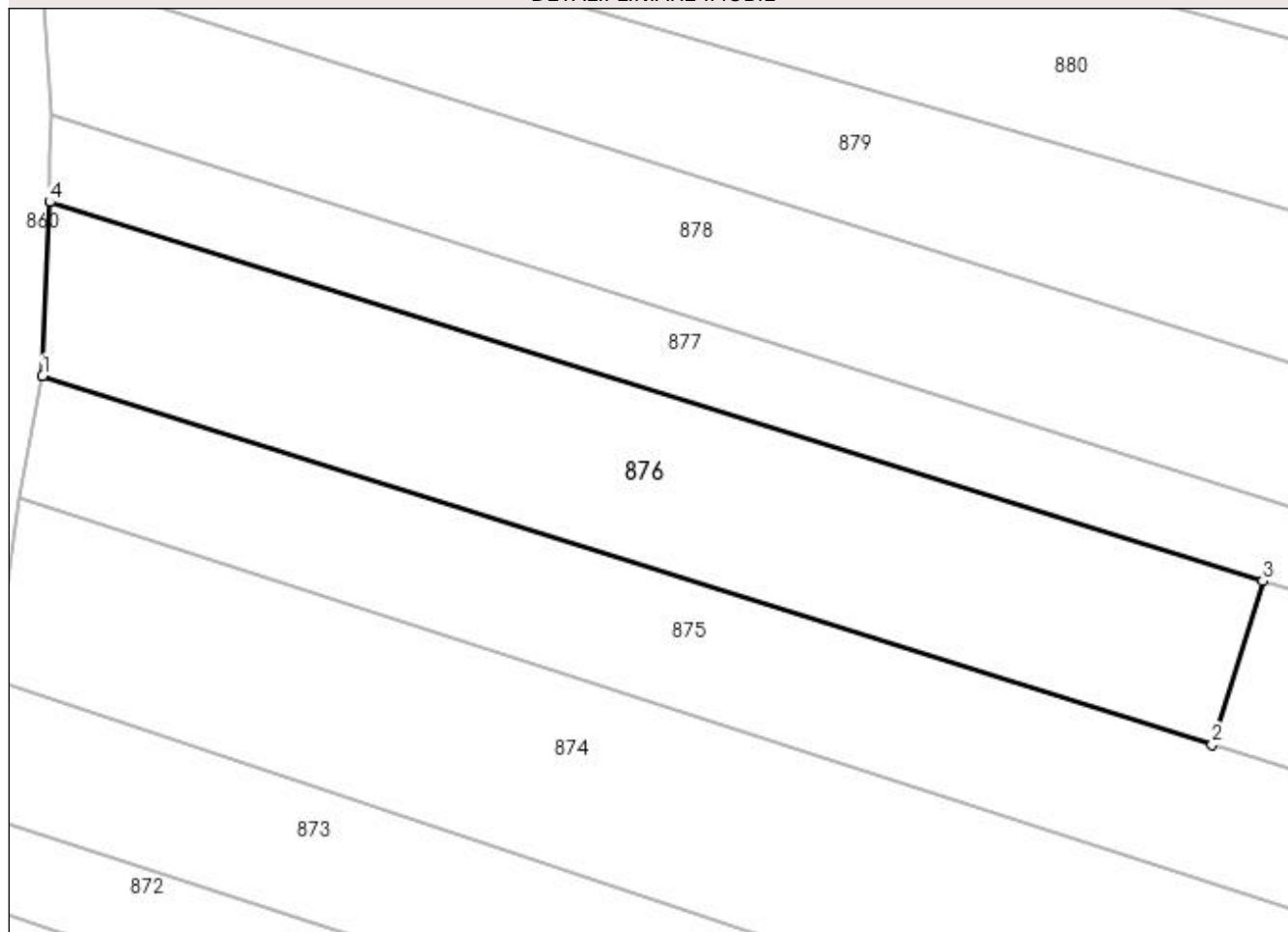
## Anexa Nr. 1 La Partea I

## Teren

| Nr cadastral | Suprafața (mp)* | Observații / Referințe |
|--------------|-----------------|------------------------|
|              | 1.144           | parte din 2485         |

\* Suprafața este determinată în planul de proiecție Stereo 70.

## DETALII LINIARE IMOBIL



## Date referitoare la teren

| Crt | Categorie folosință | Intra vilan | Suprafața (mp) | Tarla         | Parcelă | Nr. topo | Observații / Referințe |
|-----|---------------------|-------------|----------------|---------------|---------|----------|------------------------|
| 1   | arabil              | DA          | 849            | Balta Podului | 1       | -        |                        |
| 2   | arabil              | NU          | 295            | Balta Podului | 2       | -        |                        |

## Lungime Segmente

1) Valorile lungimilor segmentelor sunt obținute din proiecție în plan.

| Punct început | X / Y                      | Punct sfârșit | X / Y                      | Lungime segment (** (m) |
|---------------|----------------------------|---------------|----------------------------|-------------------------|
| 1             | 393.371,752<br>673.289,64  | 2             | 393.457,752<br>673.262,576 | 90.158                  |
| 2             | 393.457,752<br>673.262,576 | 3             | 393.461,472<br>673.274,58  | 12.567                  |
| 3             | 393.461,472<br>673.274,58  | 4             | 393.372,265<br>673.302,419 | 93.45                   |
| 4             | 393.372,265<br>673.302,419 | 1             | 393.371,752<br>673.289,64  | 12.789                  |



**\*\* Lungimile segmentelor sunt determinate în planul de proiecție Stereo 70 și sunt rotunjite la 1 milimetru.**

**\*\*\* Distanța dintre puncte este formată din segmente cumulate ce sunt mai mici decât valoarea 1 milimetru.**



**DATE DESPRE IMOBILUL NR. 877**

Oficiul de Cadastru și Publicitate Imobiliară MARAMURES  
Biroul de Cadastru și Publicitate Imobiliară Targu Lapus

**A. Partea I. Descrierea imobilului**

TEREN Necunoscut

Nr. CF vechi:289 Coaş  
Nr. topografic:2486

Adresa: Loc. Coas, Jud. Maramures

| Nr. Crt | Nr cadastral Nr. topografic | Suprafața* (mp) | Observații / Referințe                                   |
|---------|-----------------------------|-----------------|--|
| A1      |                             | 1.800           | Sector cadastral:5 Teren neimprejmuit;<br>parte din 2486 |

**B. Partea II. Proprietari și acte**

| Inscrieri privitoare la dreptul de proprietate și alte drepturi reale                     |   | Referințe |
|---|---|-----------|
| <b>1 / 17/03/2023</b>   |   |           |
| Act Administrativ nr. TP nr. 6054/74, din 07/07/2003 emis de Comisia Județeană Maramureș; |   |           |
| B1  | Intabulare, drept de PROPRIETATE, dobândit prin Reconstituire, cota actuala 1/1<br>1) CARDOȘ GEORGE DEFUNCT:Da<br>2) SZILAGYI MARIA | A1        |

**C. Partea III. SARCINI .**

| Inscrieri privind dezmembramintele dreptului de proprietate, drepturi reale de garanție și sarcini | Referințe |
|--|-----------|
| NU SUNT  |           |

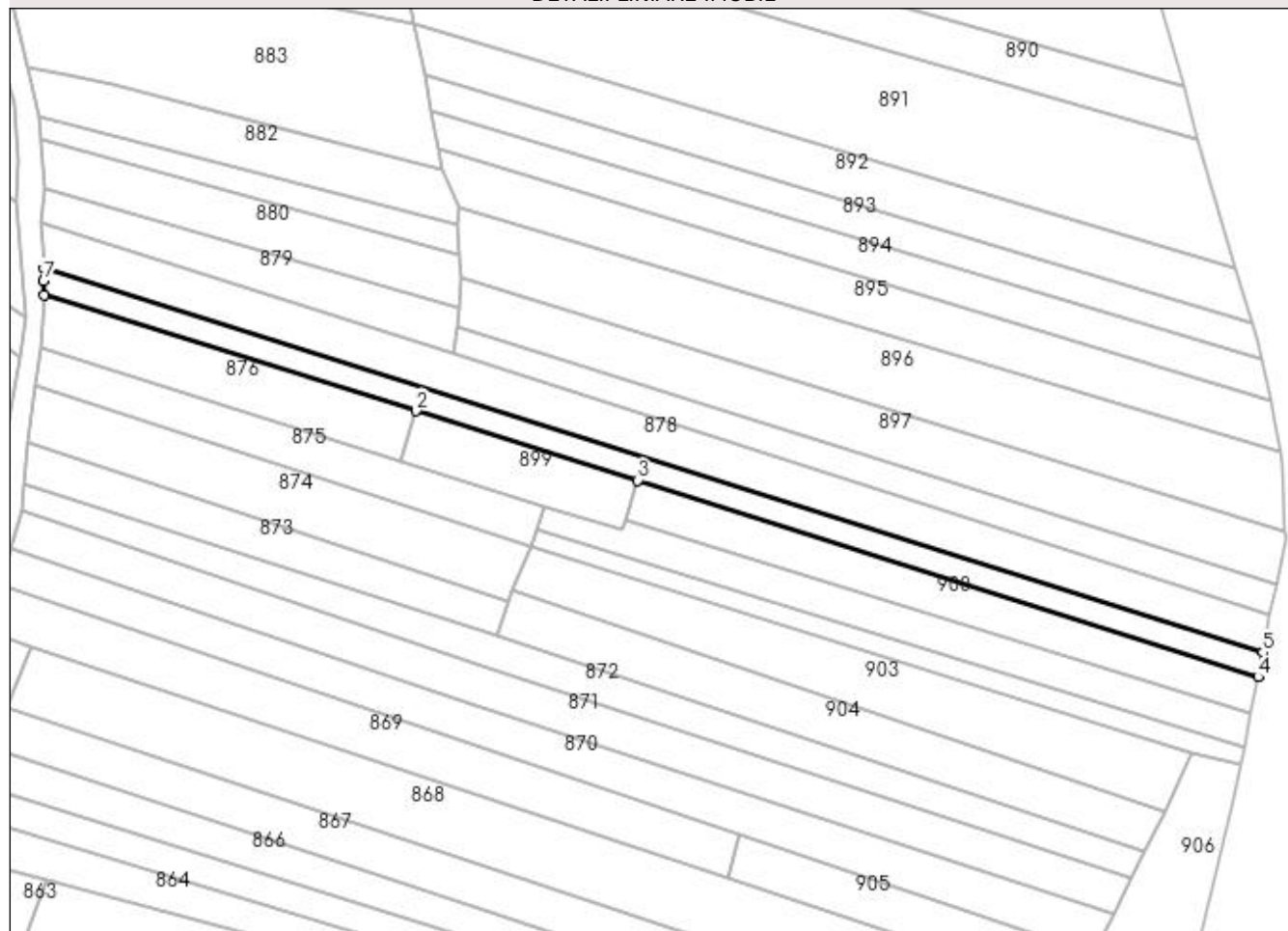
## Anexa Nr. 1 La Partea I

## Teren

|              |                 |                        |
|--------------|-----------------|------------------------|
| Nr cadastral | Suprafața (mp)* | Observații / Referințe |
|              | 1.800           | parte din 2486         |

\* Suprafața este determinată în planul de proiecție Stereo 70.

## DETALII LINIARE IMOBIL



## Date referitoare la teren

| Crt | Categorie folosință | Intra vilan | Suprafața (mp) | Tarla         | Parcelă | Nr. topo | Observații / Referințe |
|-----|---------------------|-------------|----------------|---------------|---------|----------|------------------------|
| 1   | arabil              | DA          | 1.619          | Balta Podului | 1       | -        |                        |
| 2   | arabil              | NU          | 181            | Balta Podului | 2       | -        |                        |

## Lungime Segmente

1) Valorile lungimilor segmentelor sunt obținute din proiecție în plan.

| Punct început | X / Y                      | Punct sfârșit | X / Y                      | Lungime segment (** (m) |
|---------------|----------------------------|---------------|----------------------------|-------------------------|
| 1             | 393.372,265<br>673.302,419 | 2             | 393.461,472<br>673.274,58  | 93.45                   |
| 2             | 393.461,472<br>673.274,58  | 3             | 393.514,649<br>673.257,911 | 55.728                  |
| 3             | 393.514,649<br>673.257,911 | 4             | 393.663,375<br>673.210,777 | 156.016                 |
| 4             | 393.663,375<br>673.210,777 | 5             | 393.664,538<br>673.216,705 | 6.041                   |

| Punct început | X / Y                      | Punct sfârșit | X / Y                      | Lungime segment (** (m) |
|---------------|----------------------------|---------------|----------------------------|-------------------------|
| 5             | 393.664,538<br>673.216,705 | 6             | 393.372,384<br>673.308,762 | 306.314                 |
| 6             | 393.372,384<br>673.308,762 | 7             | 393.372,184<br>673.305,653 | 3.115                   |
| 7             | 393.372,184<br>673.305,653 | 1             | 393.372,265<br>673.302,419 | 3.235                   |

\*\* Lungimile segmentelor sunt determinate în planul de proiecție Stereo 70 și sunt rotunjite la 1 milimetru.

\*\*\* Distanța dintre puncte este formată din segmente cumulate ce sunt mai mici decât valoarea 1 milimetru.



**DATE DESPRE IMOBILUL NR. 878**

Oficiul de Cadastru și Publicitate Imobiliară MARAMURES  
Biroul de Cadastru și Publicitate Imobiliară Targu Lapus

**A. Partea I. Descrierea imobilului**

TEREN Necunoscut

Nr. CF vechi:118, 289 Coas  
Nr. topografic:2487, 2486

Adresa: Loc. Coas, Jud. Maramures

| Nr. Crt | Nr cadastral Nr. topografic | Suprafata* (mp) | Observatii / Referinte                                   |
|---------|-----------------------------|-----------------|--|
| A1      |                             | 3.000           | Sector cadastral:5 Teren neimprejmuit;<br>parte din 2486 |

**B. Partea II. Proprietari și acte**

| Inscrieri privitoare la dreptul de proprietate și alte drepturi reale                              |   | Referințe |
|--|---|-----------|
| <b>1 / 04/05/2023</b>  |   |           |
| Act Administrativ nr. TP nr. 1938/4, din 14/09/2006 emis de Comisia Județeană Maramureș;           |   |           |
| B1   | Intabulare, drept de PROPRIETATE, dobandit prin Reconstituire, cota actuala 1/2<br>1) UNGUR NICOLAE | A1        |
| <b>2 / 04/05/2023</b>  |   |           |
| Act Notarial nr. Certificat de moștenitor nr. 42, din 22/04/2020 emis de B.I.N. Radu A. Podeleanu; |   |           |
| B2   | Intabulare, drept de PROPRIETATE, dobandit prin Succesiune, cota actuala 1/2<br>1) MOJE VASILE      | A1        |

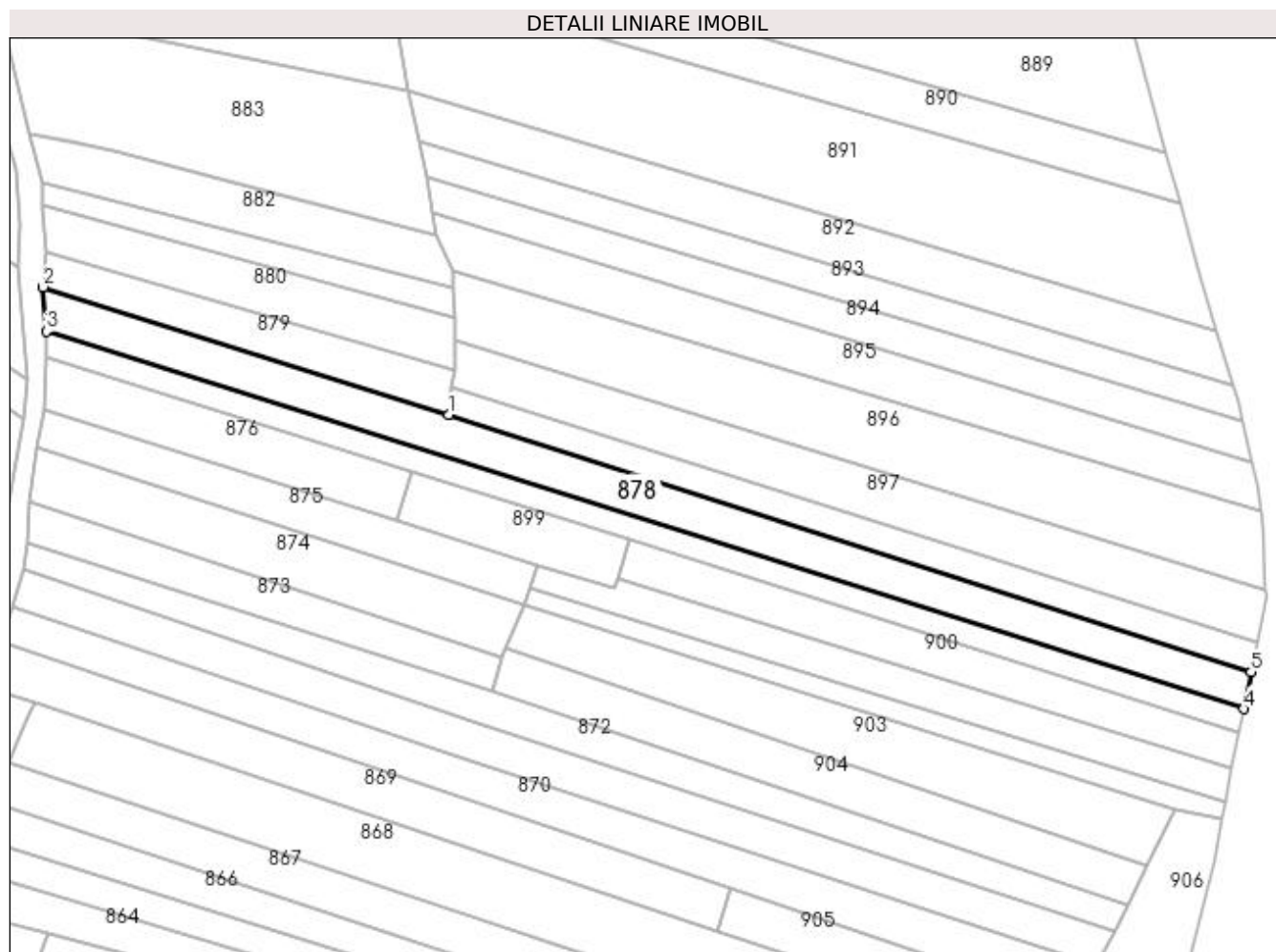
**C. Partea III. SARCINI .**

| Inscrieri privind dezmembramintele dreptului de proprietate, drepturi reale de garanție și sarcini | Referințe |
|--|-----------|
| NU SUNT  |           |

**Anexa Nr. 1 La Partea I****Teren**

|              |                 |                        |
|--------------|-----------------|------------------------|
| Nr cadastral | Suprafața (mp)* | Observații / Referințe |
|              | 3.000           | parte din 2486         |

\* Suprafața este determinată în planul de proiecție Stereo 70.

**Date referitoare la teren**

| Crt | Categorie folosință | Intra vilan | Suprafața (mp) | Tarla         | Parcelă | Nr. topo | Observații / Referințe |
|-----|---------------------|-------------|----------------|---------------|---------|----------|------------------------|
| 1   | arabil              | NU          | 360            | Balta Podului | 1       | -        |                        |
| 2   | arabil              | DA          | 2.640          | Balta Podului | 1       | -        |                        |

**Lungime Segmente**

1) Valorile lungimilor segmentelor sunt obținute din proiecție în plan.

| Punct început | X / Y                      | Punct sfârșit | X / Y                      | Lungime segment (** (m) |
|---------------|----------------------------|---------------|----------------------------|-------------------------|
| 1             | 393.470,563<br>673.288,386 | 2             | 393.371,619<br>673.319,548 | 103.735                 |
| 2             | 393.371,619<br>673.319,548 | 3             | 393.372,384<br>673.308,762 | 10.813                  |
| 3             | 393.372,384<br>673.308,762 | 4             | 393.664,538<br>673.216,705 | 306.314                 |
| 4             | 393.664,538<br>673.216,705 | 5             | 393.666,303<br>673.225,702 | 9.168                   |



| Punct început | X / Y                      | Punct sfârșit | X / Y                      | Lungime segment (** (m) |
|---------------|----------------------------|---------------|----------------------------|-------------------------|
| 5             | 393.666,303<br>673.225,702 | 1             | 393.470,563<br>673.288,386 | 205.532                 |

\*\* Lungimile segmentelor sunt determinate în planul de proiecție Stereo 70 și sunt rotunjite la 1 milimetru.

\*\*\* Distanța dintre puncte este formată din segmente cumulate ce sunt mai mici decât valoarea 1 milimetru.



**DATE DESPRE IMOBILUL NR. 879**

Oficiul de Cadastru și Publicitate Imobiliară MARAMURES  
Biroul de Cadastru și Publicitate Imobiliară Targu Lapus

**A. Partea I. Descrierea imobilului**

TEREN Necunoscut

Nr. CF vechi:1580 Coas  
Nr. topografic:2491

Adresa: Loc. Coas, Jud. Maramures

| Nr. Crt | Nr cadastral Nr. topografic | Suprafața* (mp) | Observații / Referințe                                |
|---------|-----------------------------|-----------------|---|
| A1      |                             | 1.000           | Sector cadastral:5 Teren neimprejmuit; parte din 2491 |

**B. Partea II. Proprietari și acte**

| Inscrieri privitoare la dreptul de proprietate și alte drepturi reale  |   | Referințe |
|--|---|-----------|
| <b>1 / 04/05/2023</b>  |   |           |
| Act Notarial nr. Certificat de moștenitor nr. 109, din 19/08/2014 emis de NP DRAGOS BOGDANA- MARIA (Dosar succesoral nr. 126/2014 conexat cu Dosar succesoral nr. 127/2014 și conexat cu Dosar succesoral nr. 128/2014); |   |           |
| B1   | Intabulare, drept de PROPRIETATE, dobandit prin Succesiune, cota actuala 4/12, cota initiala 1/1<br>1) RAD IOAN | A1        |
| <b>2 / 04/05/2023</b>  |   |           |
| Act Notarial nr. Certificat de moștenitor nr. 109, din 19/08/2014 emis de NP DRAGOS BOGDANA-MARIA (Dosar succesoral nr. 126/2014 conexat cu Dosar succesoral nr. 127/2014 și conexat cu Dosar succesoral nr. 128/2014);  |   |           |
| B2   | Intabulare, drept de PROPRIETATE, dobandit prin Succesiune, cota actuala 4/12<br>1) PETRUȚ IULIANA-AURICA       | A1        |
| <b>3 / 04/05/2023</b>  |   |           |
| Act Notarial nr. Certificat de moștenitor nr. 109, din 19/08/2014 emis de NP DRAGOS BOGDANA- MARIA (Dosar succesoral nr. 126/2014 conexat cu Dosar succesoral nr. 127/2014 și conexat cu Dosar succesoral nr. 128/2014); |   |           |
| B3   | Intabulare, drept de PROPRIETATE, dobandit prin Succesiune, cota actuala 1/12<br>1) RAD ROZALIA-ILEANA          | A1        |
| <b>4 / 04/05/2023</b>  |   |           |
| Act Notarial nr. Certificat de moștenitor nr. 109, din 19/08/2014 emis de NP Dragoș Bogdana-Maria (Dosar succesoral nr. 126/2014 conexat cu Dosar succesoral nr. 127/2014 și conexat cu Dosar succesoral nr. 128/2014);  |   |           |
| B4   | Intabulare, drept de PROPRIETATE, dobandit prin Succesiune, cota actuala 3/12<br>1) RAD SANDU-MARIUS            | A1        |

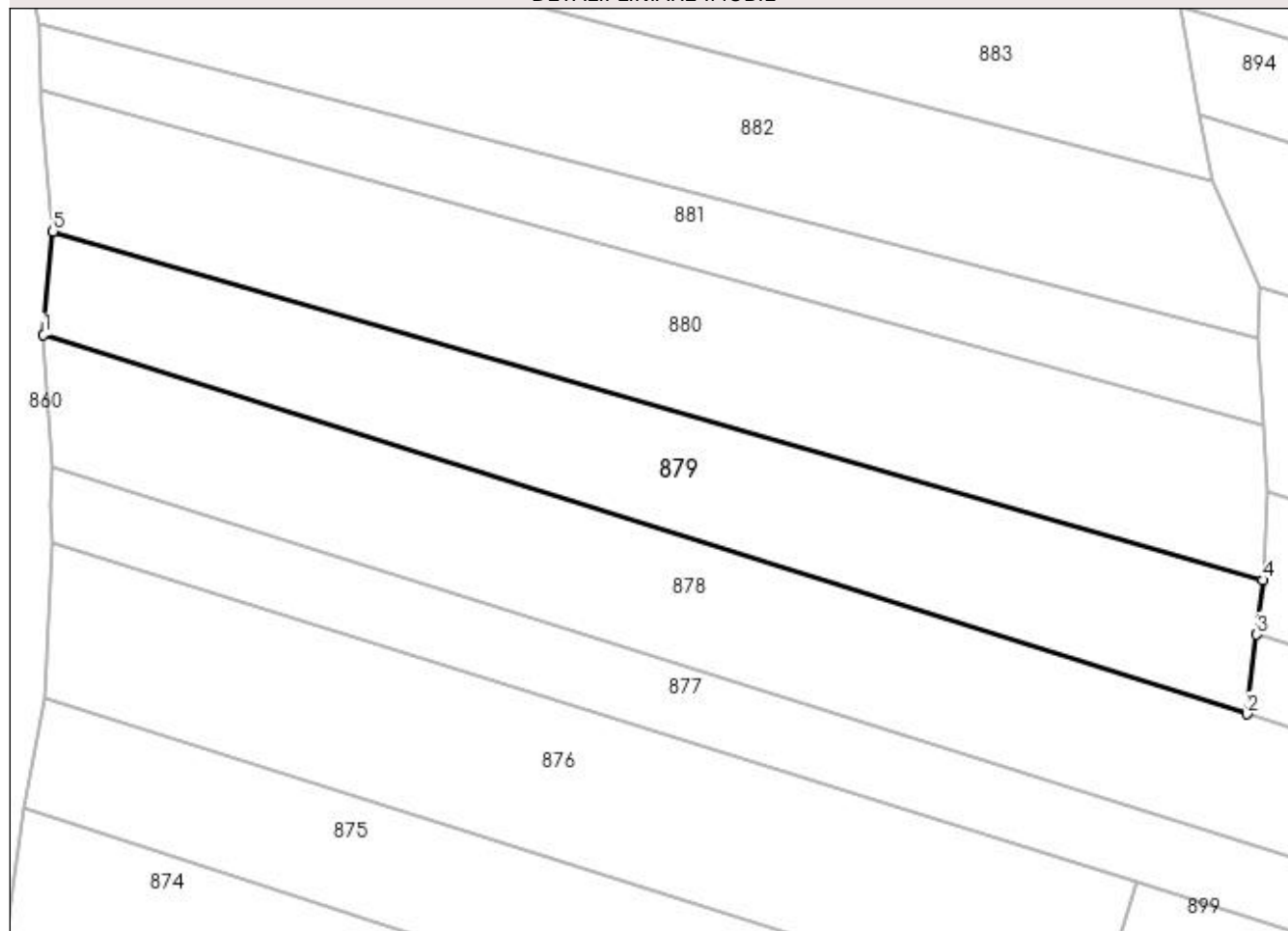
**C. Partea III. SARCINI .**

| Inscrieri privind dezmembramintele dreptului de proprietate, drepturi reale de garanție și sarcini | Referințe |
|--|-----------|
| NU SUNT  |           |

**Anexa Nr. 1 La Partea I****Teren**

|              |                 |                        |
|--------------|-----------------|------------------------|
| Nr cadastral | Suprafața (mp)* | Observații / Referințe |
|              | 1.000           | parte din 2491         |

\* Suprafața este determinată în planul de proiecție Stereo 70.

**DETALII LINIARE IMOBIL****Date referitoare la teren**

| Crt | Categorie folosință | Intra vilan | Suprafața (mp) | Tarla         | Parcelă | Nr. topo | Observații / Referințe |
|-----|---------------------|-------------|----------------|---------------|---------|----------|------------------------|
| 1   | arabil              | NU          | 377            | Balta Podului | 1       | -        |                        |
| 2   | arabil              | DA          | 623            | Balta Podului | 1       | -        |                        |

**Lungime Segmente**

1) Valorile lungimilor segmentelor sunt obținute din proiecție în plan.

| Punct început | X / Y                      | Punct sfârșit | X / Y                      | Lungime segment (** (m) |
|---------------|----------------------------|---------------|----------------------------|-------------------------|
| 1             | 393.371,619<br>673.319,548 | 2             | 393.470,563<br>673.288,386 | 103.735                 |
| 2             | 393.470,563<br>673.288,386 | 3             | 393.471,356<br>673.294,918 | 6.579                   |
| 3             | 393.471,356<br>673.294,918 | 4             | 393.471,896<br>673.299,388 | 4.503                   |
| 4             | 393.471,896<br>673.299,388 | 5             | 393.372,407<br>673.328,058 | 103.538                 |

| Punct început | X / Y                      | Punct sfârșit | X / Y                      | Lungime segment (** (m) |
|---------------|----------------------------|---------------|----------------------------|-------------------------|
| 5             | 393.372,407<br>673.328,058 | 1             | 393.371,619<br>673.319,548 | 8.546                   |

\*\* Lungimile segmentelor sunt determinate în planul de proiecție Stereo 70 și sunt rotunjite la 1 milimetru.

\*\*\* Distanța dintre puncte este formată din segmente cumulate ce sunt mai mici decât valoarea 1 milimetru.



**DATE DESPRE IMOBILUL NR. 880**

Oficiul de Cadastru și Publicitate Imobiliară MARAMURES  
Biroul de Cadastru și Publicitate Imobiliară Targu Lapus

**A. Partea I. Descrierea imobilului**

TEREN Necunoscut

Nr. CF vechi:1580 Coaş  
Nr. topografic:2491

Adresa: Loc. Coas, Jud. Maramures

| Nr. Crt | Nr cadastral Nr. topografic | Suprafața* (mp) | Observații / Referințe                                   |
|---------|-----------------------------|-----------------|--|
| A1      |                             | 1.200           | Sector cadastral:5 Teren neimprejmuit;<br>parte din 2491 |

**B. Partea II. Proprietari și acte**

| Inscrieri privitoare la dreptul de proprietate și alte drepturi reale                               |   | Referințe |
|---|---|-----------|
| <b>1 / 04/05/2023</b>   |   |           |
| Act Administrativ nr. TP nr. 1966/89, din 12/08/2003 emis de Comisia Județenă Maramureș;            |   |           |
| B1  | Intabulare, drept de PROPRIETATE, dobândit prin Reconstituire, cota actuala 1/1<br>1) PAȘCA LUCREȚIA DEFUNCT:Da<br>2) UNGUR ANA DEFUNCT:Da<br>3) PAȘCA VASILE , Lipsă CNP | A1        |
| <b>2 / 04/05/2023</b>   |   |           |
| Act Administrativ nr. Adeverința de posesie nr. 1952, din 25/04/2023 emis de Primăria Comunei Coaş; |   |           |
| B2  | Se notează posesia faptică în favoarea lui<br>1) TARBA GHEORGHE   | A1        |

**C. Partea III. SARCINI .**

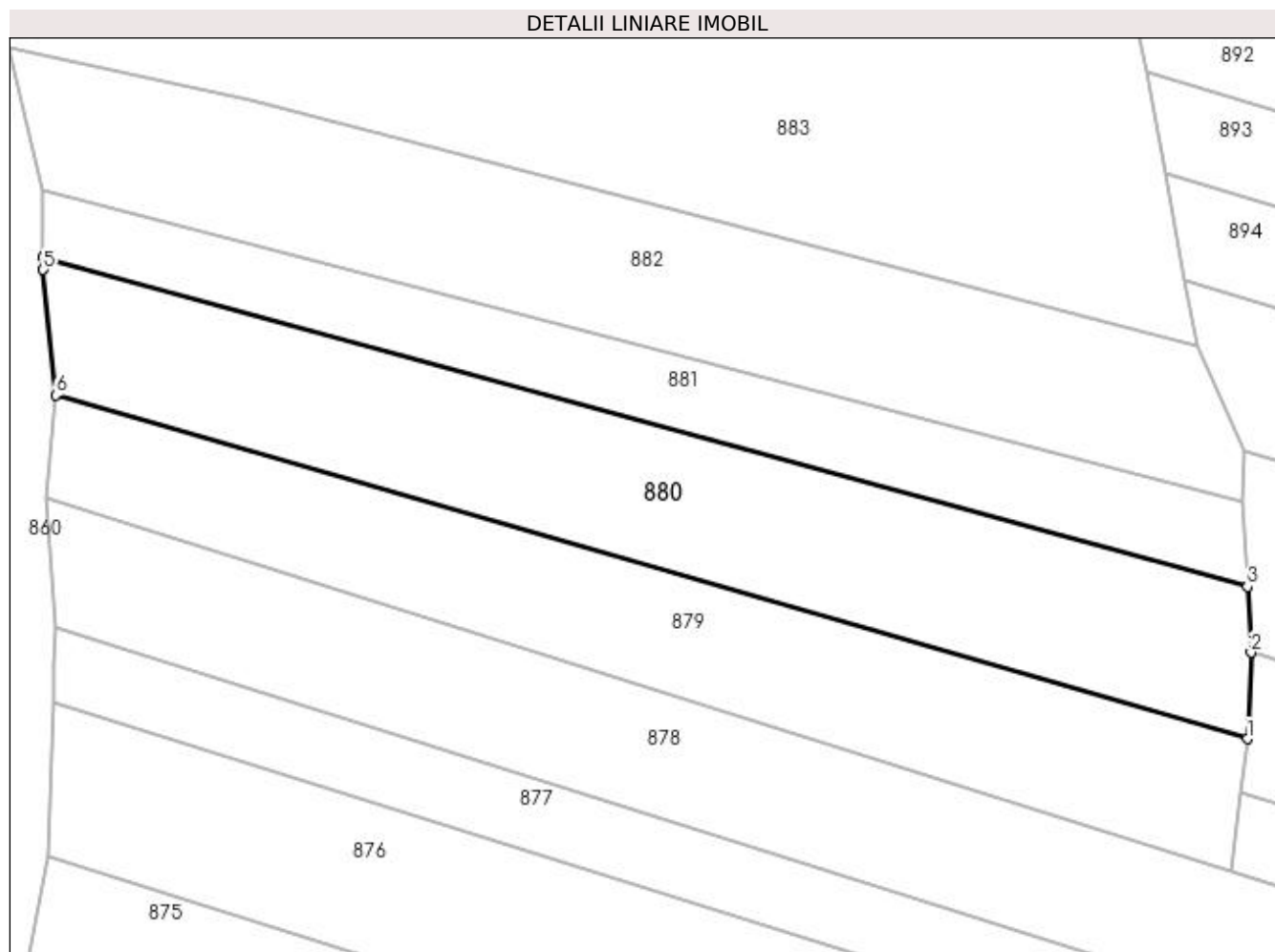
| Inscrieri privind dezmembramintele dreptului de proprietate, drepturi reale de garanție și sarcini | Referințe |
|--|-----------|
| NU SUNT  |           |

## Anexa Nr. 1 La Partea I

## Teren

|              |                 |                        |
|--------------|-----------------|------------------------|
| Nr cadastral | Suprafața (mp)* | Observații / Referințe |
|              | 1.200           | parte din 2491         |

\* Suprafața este determinată în planul de proiecție Stereo 70.



## Date referitoare la teren

| Crt | Categorie folosință | Intravilan | Suprafața (mp) | Tarla         | Parcelă | Nr. topo | Observații / Referințe |
|-----|---------------------|------------|----------------|---------------|---------|----------|------------------------|
| 1   | arabil              | DA         | 647            | Balta podului | 1       | -        |                        |
| 2   | arabil              | NU         | 553            | Balta Podului | 2       | -        |                        |

## Lungime Segmente

1) Valorile lungimilor segmentelor sunt obținute din proiecție în plan.

| Punct început | X / Y                      | Punct sfârșit | X / Y                      | Lungime segment (** (m) |
|---------------|----------------------------|---------------|----------------------------|-------------------------|
| 1             | 393.471,896<br>673.299,388 | 2             | 393.472,222<br>673.306,594 | 7.213                   |
| 2             | 393.472,222<br>673.306,594 | 3             | 393.471,926<br>673.312,087 | 5.501                   |
| 3             | 393.471,926<br>673.312,087 | 4             | 393.371,369<br>673.339,595 | 104.252                 |
| 4             | 393.371,369<br>673.339,595 | 5             | 393.371,381<br>673.338,531 | 1.064                   |



| Punct început | X / Y                      | Punct sfârșit | X / Y                      | Lungime segment (** (m) |
|---------------|----------------------------|---------------|----------------------------|-------------------------|
| 5             | 393.371,381<br>673.338,531 | 6             | 393.372,407<br>673.328,058 | 10.523                  |
| 6             | 393.372,407<br>673.328,058 | 1             | 393.471,896<br>673.299,388 | 103.538                 |

\*\* Lungimile segmentelor sunt determinate în planul de proiecție Stereo 70 și sunt rotunjite la 1 milimetru.

\*\*\* Distanța dintre puncte este formată din segmente cumulate ce sunt mai mici decât valoarea 1 milimetru.



**DATE DESPRE IMOBILUL NR. 881**

Oficiul de Cadastru și Publicitate Imobiliară MARAMURES  
Biroul de Cadastru și Publicitate Imobiliară Targu Lapus

**A. Partea I. Descrierea imobilului**

TEREN Necunoscut

Nr. CF vechi:1580 Coaş  
Nr. topografic:2491

Adresa: Loc. Coas, Jud. Maramures

| Nr. Crt | Nr cadastral Nr. topografic | Suprafața* (mp)                | Observații / Referințe                                   |
|---------|-----------------------------|--------------------------------|--|
| A1      |                             | Din acte: 916<br>Masurata: 631 | Sector cadastral:5 Teren neimprejmuit;<br>parte din 2491 |

**B. Partea II. Proprietari și acte**

| Inscrieri privitoare la dreptul de proprietate și alte drepturi reale                     |   | Referințe |
|---|---|-----------|
| <b>1 / 17/03/2023</b>   |   |           |
| Act Administrativ nr. TP nr. 51332/6, din 05/03/2008 emis de Comisia Județeană Maramureș; |   |           |
| B1  | Intabulare, drept de PROPRIETATE, dobândit prin Reconstituire, cota actuala 1/1<br>1) VOIVOD GEORGIE DEFUNCT:Da | A1        |

**C. Partea III. SARCINI .**

| Inscrieri privind dezmembramintele dreptului de proprietate, drepturi reale de garanție și sarcini | Referințe |
|--|-----------|
| NU SUNT  |           |

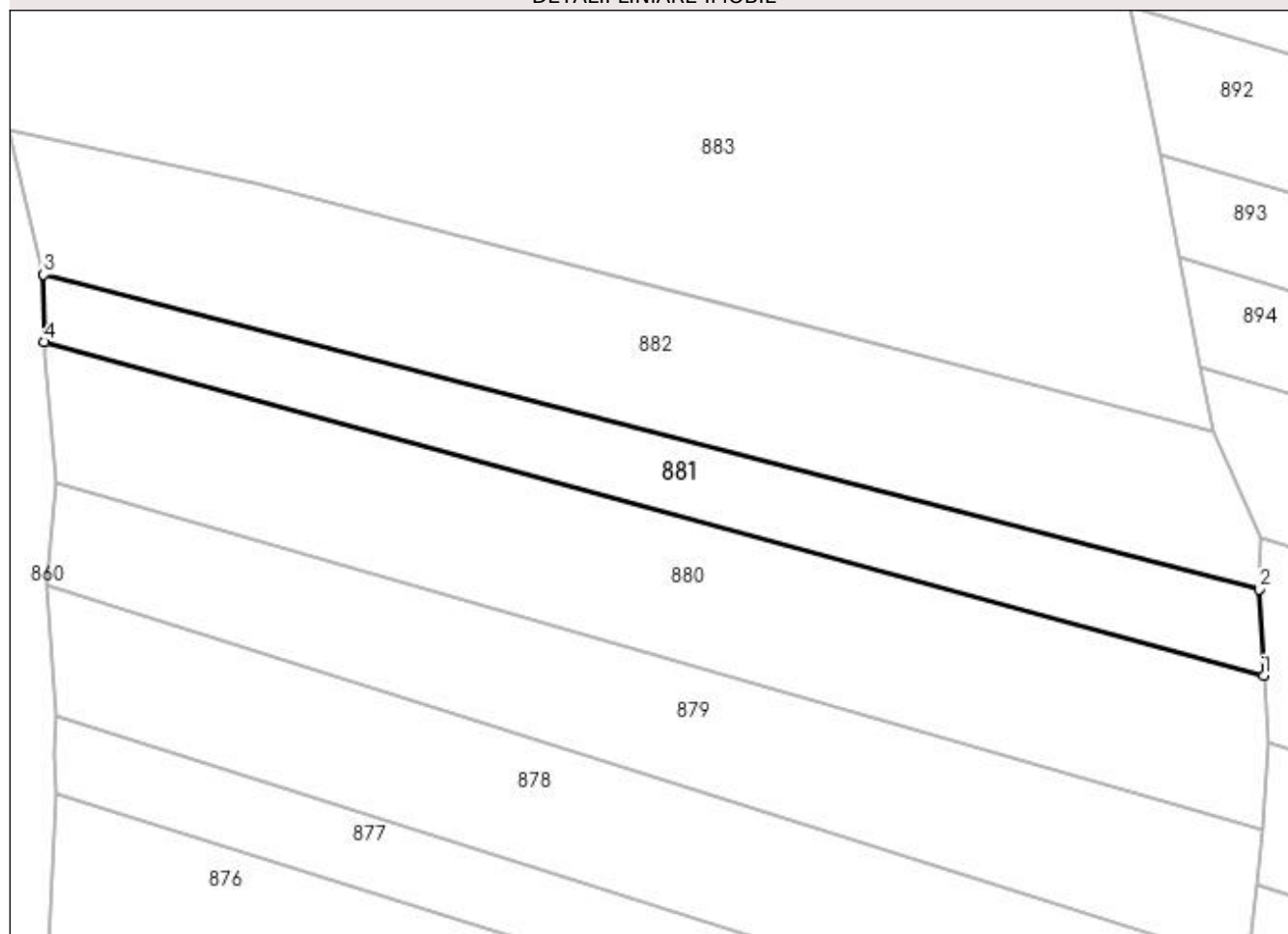
## Anexa Nr. 1 La Partea I

## Teren

| Nr cadastral | Suprafața (mp)*                | Observații / Referințe |
|--------------|--------------------------------|------------------------|
|              | Din acte: 916<br>Masurata: 631 | parte din 2491         |

\* Suprafața este determinată în planul de proiecție Stereo 70.

## DETALII LINIARE IMOBIL



## Date referitoare la teren

| Crt | Categorie folosință | Intravilan | Suprafața (mp) | Tarla | Parcelă | Nr. topo | Observații / Referințe |
|-----|---------------------|------------|----------------|-------|---------|----------|------------------------|
| 1   | arabil              | DA         | 308            | Ses   | 1       | -        |                        |
| 2   | arabil              | NU         | 323            | Ses   | 2       | -        |                        |

## Lungime Segmente

1) Valorile lungimilor segmentelor sunt obținute din proiecție în plan.

| Punct început | X / Y                      | Punct sfârșit | X / Y                      | Lungime segment (** (m) |
|---------------|----------------------------|---------------|----------------------------|-------------------------|
| 1             | 393.471,926<br>673.312,087 | 2             | 393.471,542<br>673.319,22  | 7.143                   |
| 2             | 393.471,542<br>673.319,22  | 3             | 393.371,304<br>673.345,156 | 103.539                 |
| 3             | 393.371,304<br>673.345,156 | 4             | 393.371,369<br>673.339,595 | 5.561                   |
| 4             | 393.371,369<br>673.339,595 | 1             | 393.471,926<br>673.312,087 | 104.252                 |

**\*\* Lungimile segmentelor sunt determinate în planul de proiecție Stereo 70 și sunt rotunjite la 1 milimetru.**

**\*\*\* Distanța dintre puncte este formată din segmente cumulate ce sunt mai mici decât valoarea 1 milimetru.**



**DATE DESPRE IMOBILUL NR. 882**

Oficiul de Cadastru și Publicitate Imobiliară MARAMURES  
Biroul de Cadastru și Publicitate Imobiliară Targu Lapus

**A. Partea I. Descrierea imobilului**

TEREN Necunoscut

Nr. CF vechi:1580 Coaş  
Nr. topografic:2491

Adresa: Loc. Coas, Jud. Maramures

| Nr. Crt | Nr cadastral Nr. topografic | Suprafața* (mp) | Observații / Referințe                                   |
|---------|-----------------------------|-----------------|--|
| A1      |                             | 1.200           | Sector cadastral:5 Teren neimprejmuit;<br>parte din 2491 |

**B. Partea II. Proprietari și acte**

| Inscrieri privitoare la dreptul de proprietate și alte drepturi reale                     |   | Referințe |
|---|---|-----------|
| <b>1 / 17/03/2023</b>   |   |           |
| Act Administrativ nr. TP nr. 51332/6, din 05/03/2008 emis de Comisia Județeană Maramureș; |   |           |
| B1  | Intabulare, drept de PROPRIETATE, dobândit prin Reconstituire, cota actuala 1/1<br>1) VOIVOD GEORGIE DEFUNCT:Da | A1        |

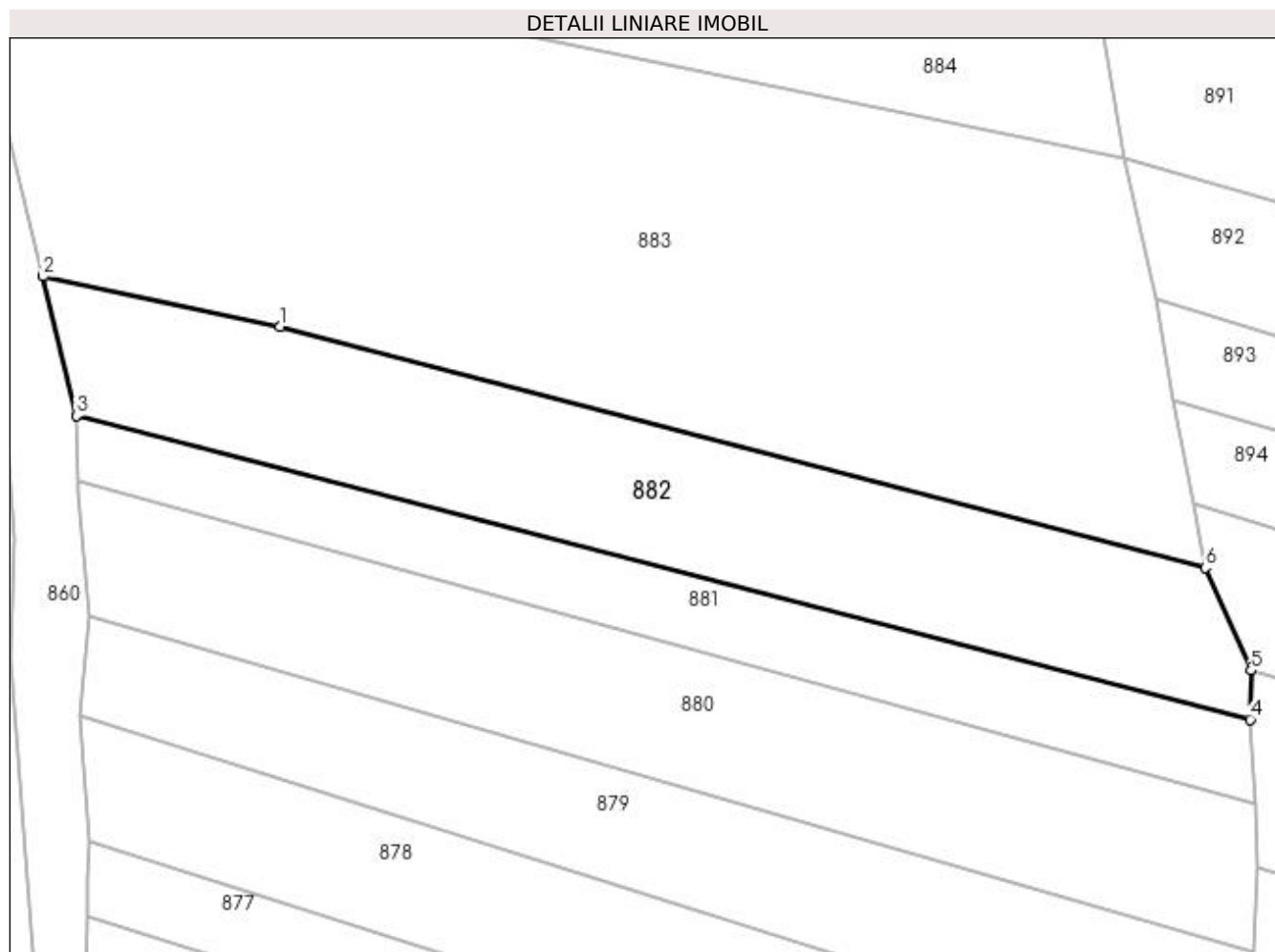
**C. Partea III. SARCINI .**

| Inscrieri privind dezmembramintele dreptului de proprietate, drepturi reale de garanție și sarcini | Referințe |
|--|-----------|
| NU SUNT  |           |

**Anexa Nr. 1 La Partea I****Teren**

|              |                 |                        |
|--------------|-----------------|------------------------|
| Nr cadastral | Suprafața (mp)* | Observații / Referințe |
|              | 1.200           | parte din 2491         |

\* Suprafața este determinată în planul de proiecție Stereo 70.

**Date referitoare la teren**

| Crt | Categorie folosință | Intra vilan | Suprafața (mp) | Tarla         | Parcelă | Nr. topo | Observații / Referințe |
|-----|---------------------|-------------|----------------|---------------|---------|----------|------------------------|
| 1   | arabil              | DA          | 464            | Balta Podului | 1       | -        |                        |
| 2   | arabil              | NU          | 736            | Balta Podului | 2       | -        |                        |

**Lungime Segmente**

1) Valorile lungimilor segmentelor sunt obținute din proiecție în plan.

| Punct început | X / Y                      | Punct sfârșit | X / Y                      | Lungime segment (** (m) |
|---------------|----------------------------|---------------|----------------------------|-------------------------|
| 1             | 393.388,677<br>673.352,737 | 2             | 393.368,441<br>673.357,037 | 20.688                  |
| 2             | 393.368,441<br>673.357,037 | 3             | 393.371,304<br>673.345,156 | 12.221                  |
| 3             | 393.371,304<br>673.345,156 | 4             | 393.471,542<br>673.319,22  | 103.539                 |
| 4             | 393.471,542<br>673.319,22  | 5             | 393.471,622<br>673.323,412 | 4.193                   |



| Punct început | X / Y                      | Punct sfârșit | X / Y                      | Lungime segment (** (m) |
|---------------|----------------------------|---------------|----------------------------|-------------------------|
| 5             | 393.471,622<br>673.323,412 | 6             | 393.467,714<br>673.332,172 | 9.592                   |
| 6             | 393.467,714<br>673.332,172 | 1             | 393.388,677<br>673.352,737 | 81.669                  |

\*\* Lungimile segmentelor sunt determinate în planul de proiecție Stereo 70 și sunt rotunjite la 1 milimetru.

\*\*\* Distanța dintre puncte este formată din segmente cumulate ce sunt mai mici decât valoarea 1 milimetru.



**DATE DESPRE IMOBILUL NR. 883**

Oficiul de Cadastru și Publicitate Imobiliară MARAMURES  
Biroul de Cadastru și Publicitate Imobiliară Targu Lapus

**A. Partea I. Descrierea imobilului**

TEREN Necunoscut

Nr. CF vechi:1580 Coaş  
Nr. topografic:2491

Adresa: Loc. Coas, Jud. Maramures

| Nr. Crt | Nr cadastral Nr. topografic | Suprafata* (mp) | Observatii / Referinte                                |
|---------|-----------------------------|-----------------|---|
| A1      |                             | 3.072           | Sector cadastral:5 Teren neimprejmuit; parte din 2491 |

**B. Partea II. Proprietari și acte**

| Inscrieri privitoare la dreptul de proprietate și alte drepturi reale   |  | Referințe |
|---|--|-----------|
| <b>1 / 16/05/2023</b>   |  |           |
| Act Administrativ nr. Proces verbal de punere în posesie nr. 38, din 16/05/2023 emis de Primăria Comunei Coaş (Hotărârea nr. 958/18.02.1992, Anexa nr. 2A, poziția 151 emise de Comisia Județeană Maramures); |  |           |
| B1  | Inscrierea provizorie, drept de PROPRIETATE, dobandit prin Lege, cota actuala 2474/3072<br>1) SAV FILIP, Lipsă CNP               | A1        |
| <b>2 / 16/05/2023</b>   |  |           |
| Act Normativ nr. Legea nr. 7, din 13/03/1996 emis de Parlamentul României;  |  |           |
| B2  | Intabulare, drept de PROPRIETATE, dobandit prin Lege, cota actuala 598/3072, cota initiala 1/1<br>1) NEIDENTIFICAT NEIDENTIFICAT | A1        |
| <b>3 / 16/05/2023</b>   |  |           |
| Act Administrativ nr. Adeverința de posesie nr. 1953, din 25/04/2023 emis de Primăria Comunei Coaş;   |  |           |
| B2  | Se notează posesia faptică în favoarea lui 1/1 parte<br>1) SAV IOAN  | A1        |

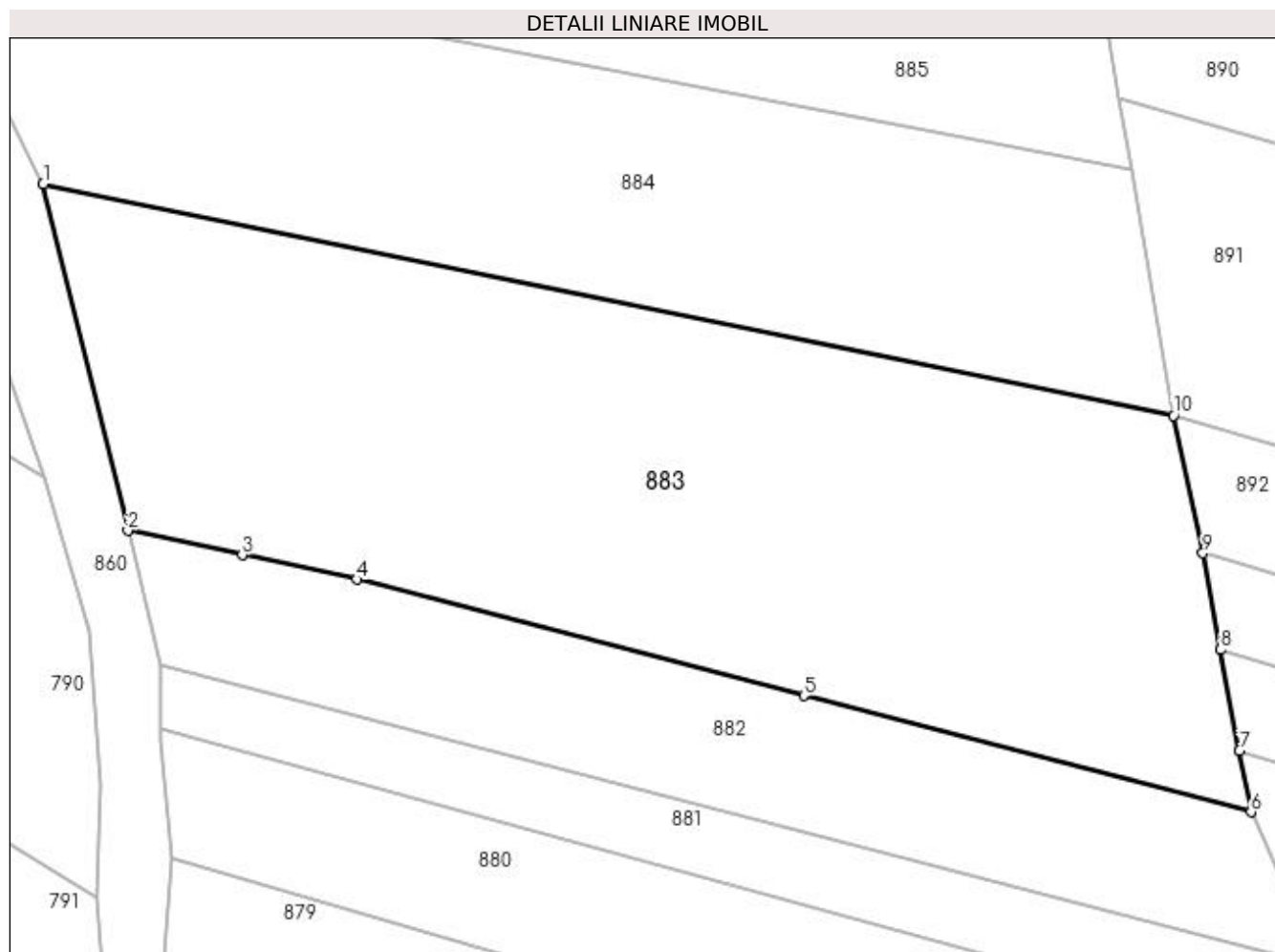
**C. Partea III. SARCINI .**

| Inscrieri privind dezmembramintele dreptului de proprietate, drepturi reale de garanție și sarcini | Referințe |
|--|-----------|
| NU SUNT  |           |

**Anexa Nr. 1 La Partea I****Teren**

|              |                 |                        |
|--------------|-----------------|------------------------|
| Nr cadastral | Suprafața (mp)* | Observații / Referințe |
|              | 3.072           | parte din 2491         |

\* Suprafața este determinată în planul de proiecție Stereo 70.

**Date referitoare la teren**

| Crt | Categorie folosință | Intravilan | Suprafața (mp) | Tarla         | Parcelă | Nr. topo | Observații / Referințe |
|-----|---------------------|------------|----------------|---------------|---------|----------|------------------------|
| 1   | arabil              | NU         | 2.474          | Balta Podului | 1       | -        |                        |
| 2   | arabil              | DA         | 598            | Balta Podului | 2       | -        |                        |

**Lungime Segmente**

1) Valorile lungimilor segmentelor sunt obținute din proiecție în plan.

| Punct început | X / Y                      | Punct sfârșit | X / Y                      | Lungime segment (** (m) |
|---------------|----------------------------|---------------|----------------------------|-------------------------|
| 1             | 393.360,956<br>673.387,674 | 2             | 393.368,441<br>673.357,037 | 31.538                  |
| 2             | 393.368,441<br>673.357,037 | 3             | 393.378,559<br>673.354,887 | 10.344                  |
| 3             | 393.378,559<br>673.354,887 | 4             | 393.388,677<br>673.352,737 | 10.344                  |
| 4             | 393.388,677<br>673.352,737 | 5             | 393.428,196<br>673.342,454 | 40.834                  |

| Punct început | X / Y                      | Punct sfârșit | X / Y                      | Lungime segment (** (m) |
|---------------|----------------------------|---------------|----------------------------|-------------------------|
| 5             | 393.428,196<br>673.342,454 | 6             | 393.467,714<br>673.332,172 | 40.834                  |
| 6             | 393.467,714<br>673.332,172 | 7             | 393.466,702<br>673.337,594 | 5.516                   |
| 7             | 393.466,702<br>673.337,594 | 8             | 393.465,037<br>673.346,515 | 9.075                   |
| 8             | 393.465,037<br>673.346,515 | 9             | 393.463,463<br>673.355,037 | 8.665                   |
| 9             | 393.463,463<br>673.355,037 | 10            | 393.460,855<br>673.367,194 | 12.434                  |
| 10            | 393.460,855<br>673.367,194 | 1             | 393.360,956<br>673.387,674 | 101.977                 |

\*\* Lungimile segmentelor sunt determinate în planul de proiecție Stereo 70 și sunt rotunjite la 1 milimetru.

\*\*\* Distanța dintre puncte este formată din segmente cumulate ce sunt mai mici decât valoarea 1 milimetru.



**DATE DESPRE IMOBILUL NR. 884**

Oficiul de Cadastru și Publicitate Imobiliară MARAMURES  
Biroul de Cadastru și Publicitate Imobiliară Targu Lapus

**A. Partea I. Descrierea imobilului**

TEREN Necunoscut

Nr. CF vechi:1580 Coas  
Nr. topografic:2491

Adresa: Loc. Coas, Jud. Maramures

| Nr. Crt | Nr cadastral Nr. topografic | Suprafata* (mp) | Observatii / Referinte                                |
|---------|-----------------------------|-----------------|---|
| A1      |                             | 2.100           | Sector cadastral:5 Teren neimprejmuit; parte din 2491 |

**B. Partea II. Proprietari și acte**

| Inscrieri privitoare la dreptul de proprietate și alte drepturi reale                              | Referințe |
|--|-----------|
| <b>1 / 17/03/2023</b>  |           |
| Act Administrativ nr. TP nr. 51332/85, din 18/12/2008 emis de Comisia Județeană Maramureș;         |           |
| B1   | A1        |
| Intabulare, drept de PROPRIETATE, dobândit prin Reconstituire, cota actuala 1/1, cota initiala 1/1 |           |
| 1) MOȘUȚ NICOLAE   |           |
| 2) TRIFU CORNELIA  |           |
| 3) MOIS ARISTINA   |           |
| 4) MOȘUȚ MARIA DEFUNCT:Da  |           |

**C. Partea III. SARCINI .**

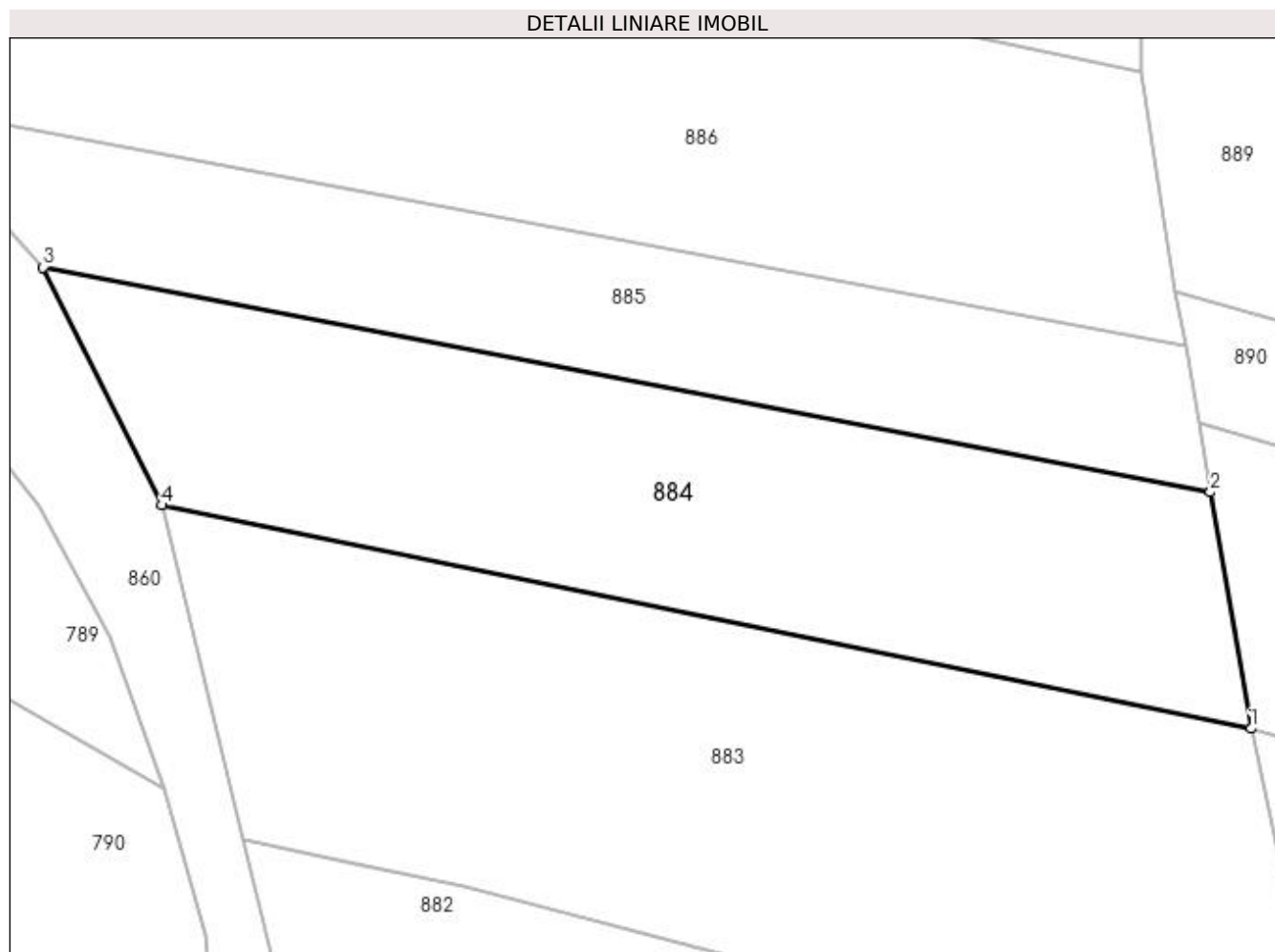
| Inscrieri privind dezmembramintele dreptului de proprietate, drepturi reale de garanție și sarcini | Referințe |
|--|-----------|
| NU SUNT  |           |

## Anexa Nr. 1 La Partea I

## Teren

|              |                 |                        |
|--------------|-----------------|------------------------|
| Nr cadastral | Suprafața (mp)* | Observații / Referințe |
|              | 2.100           | parte din 2491         |

\* Suprafața este determinată în planul de proiecție Stereo 70.



## Date referitoare la teren

| Crt | Categorie folosință | Intra vilan | Suprafața (mp) | Tarla         | Parcelă | Nr. topo | Observații / Referințe |
|-----|---------------------|-------------|----------------|---------------|---------|----------|------------------------|
| 1   | arabil              | DA          | 8              | Balta Podului | 1       | -        |                        |
| 2   | arabil              | NU          | 2.092          | Balta Podului | 2       | -        |                        |

## Lungime Segmente

1) Valorile lungimilor segmentelor sunt obținute din proiecție în plan.

| Punct început | X / Y                      | Punct sfârșit | X / Y                      | Lungime segment (** (m) |
|---------------|----------------------------|---------------|----------------------------|-------------------------|
| 1             | 393.460,855<br>673.367,194 | 2             | 393.457,138<br>673.388,877 | 22.0                    |
| 2             | 393.457,138<br>673.388,877 | 3             | 393.350,099<br>673.409,477 | 109.003                 |
| 3             | 393.350,099<br>673.409,477 | 4             | 393.360,956<br>673.387,674 | 24.357                  |
| 4             | 393.360,956<br>673.387,674 | 1             | 393.460,855<br>673.367,194 | 101.977                 |



**\*\* Lungimile segmentelor sunt determinate în planul de proiecție Stereo 70 și sunt rotunjite la 1 milimetru.**

**\*\*\* Distanța dintre puncte este formată din segmente cumulate ce sunt mai mici decât valoarea 1 milimetru.**



**DATE DESPRE IMOBILUL NR. 885**

Oficiul de Cadastru și Publicitate Imobiliară MARAMURES  
Biroul de Cadastru și Publicitate Imobiliară Targu Lapus

**A. Partea I. Descrierea imobilului**

TEREN Necunoscut

Nr. CF vechi:266 Coaş  
Nr. topografic:2494

Adresa: Loc. Coas, Jud. Maramures

| Nr. Crt | Nr cadastral Nr. topografic | Suprafața* (mp) | Observații / Referințe                                   |
|---------|-----------------------------|-----------------|--|
| A1      |                             | 1.425           | Sector cadastral:5 Teren neimprejmuit;<br>parte din 2494 |

**B. Partea II. Proprietari și acte**

| Inscrieri privitoare la dreptul de proprietate și alte drepturi reale                        |  | Referințe |
|--|--|-----------|
| <b>1 / 03/04/2023</b>  |  |           |
| Act Notarial nr. Certificat de moștenitor nr. 206, din 09/12/2005 emis de NP MELANIA BALOGH; |  |           |
| B1   | Intabulare, drept de PROPRIETATE, dobandit prin Succesiune, cota actuala 1/1, cota initiala 1/1<br>1) RAD VASILE | A1        |

**C. Partea III. SARCINI .**

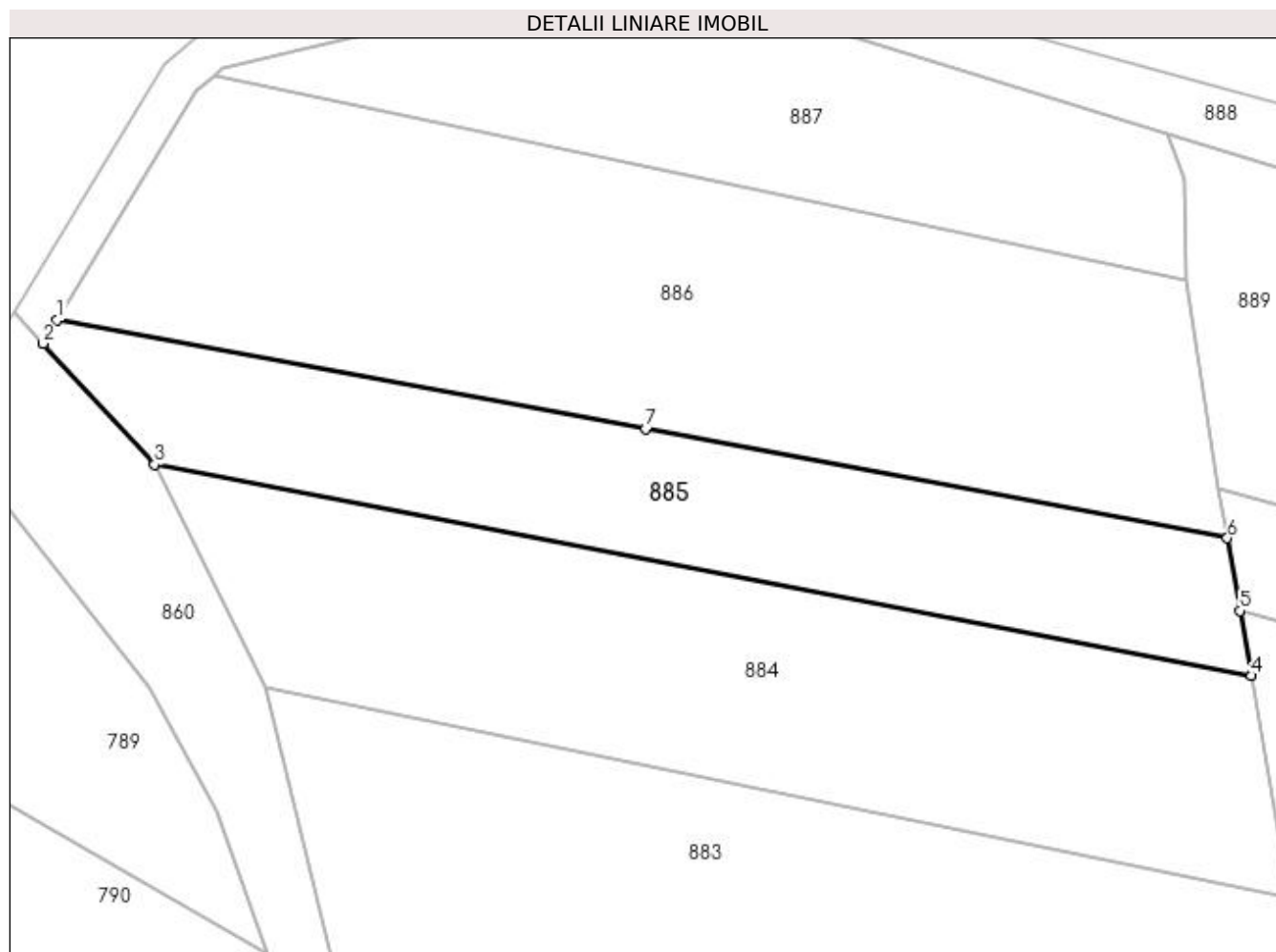
| Inscrieri privind dezmembramintele dreptului de proprietate, drepturi reale de garanție și sarcini | Referințe |
|--|-----------|
| NU SUNT  |           |

## Anexa Nr. 1 La Partea I

## Teren

|              |                 |                        |
|--------------|-----------------|------------------------|
| Nr cadastral | Suprafața (mp)* | Observații / Referințe |
|              | 1.425           | parte din 2494         |

\* Suprafața este determinată în planul de proiecție Stereo 70.



## Date referitoare la teren

| Crt | Categorie folosință | Intra vilan | Suprafața (mp) | Tarla         | Parcelă | Nr. topo | Observații / Referințe |
|-----|---------------------|-------------|----------------|---------------|---------|----------|------------------------|
| 1   | arabil              | NU          | 1.424          | Balta Podului | 1       | -        |                        |
| 2   | arabil              | DA          | 1              | Balta Podului | 2       | -        |                        |

## Lungime Segmente

1) Valorile lungimilor segmentelor sunt obținute din proiecție în plan.

| Punct început | X / Y                      | Punct sfârșit | X / Y                      | Lungime segment (** (m) |
|---------------|----------------------------|---------------|----------------------------|-------------------------|
| 1             | 393.340,612<br>673.423,575 | 2             | 393.339,228<br>673.421,292 | 2.67                    |
| 2             | 393.339,228<br>673.421,292 | 3             | 393.350,099<br>673.409,477 | 16.055                  |
| 3             | 393.350,099<br>673.409,477 | 4             | 393.457,138<br>673.388,877 | 109.003                 |
| 4             | 393.457,138<br>673.388,877 | 5             | 393.456,059<br>673.395,22  | 6.434                   |

| Punct început | X / Y                     | Punct sfârșit | X / Y                      | Lungime segment (** (m) |
|---------------|---------------------------|---------------|----------------------------|-------------------------|
| 5             | 393.456,059<br>673.395,22 | 6             | 393.454,83<br>673.402,304  | 7.19                    |
| 6             | 393.454,83<br>673.402,304 | 7             | 393.398,058<br>673.412,97  | 57.765                  |
| 7             | 393.398,058<br>673.412,97 | 1             | 393.340,612<br>673.423,575 | 58.417                  |

\*\* Lungimile segmentelor sunt determinate în planul de proiecție Stereo 70 și sunt rotunjite la 1 milimetru.

\*\*\* Distanța dintre puncte este formată din segmente cumulate ce sunt mai mici decât valoarea 1 milimetru.



**DATE DESPRE IMOBILUL NR. 886**

Oficiul de Cadastru și Publicitate Imobiliară MARAMURES  
Biroul de Cadastru și Publicitate Imobiliară Targu Lapus

**A. Partea I. Descrierea imobilului**

TEREN Necunoscut

Nr. CF vechi:266 Coaş  
Nr. topografic:2494

Adresa: Loc. Coas, Jud. Maramures

| Nr. Crt | Nr cadastral Nr. topografic | Suprafata* (mp)                    | Observatii / Referinte                                   |
|---------|-----------------------------|------------------------------------|--|
| A1      |                             | Din acte: 2.800<br>Masurata: 2.681 | Sector cadastral:5 Teren neimprejmuit;<br>parte din 2494 |

**B. Partea II. Proprietari și acte**

| Inscrieri privitoare la dreptul de proprietate și alte drepturi reale                      |   | Referințe |
|--|---|-----------|
| <b>1 / 04/05/2023</b>  |   |           |
| Act Administrativ nr. TP nr. 49371/86, din 16/06/1995 emis de Comisia Județeană Maramureș; |   |           |
| B1   | Intabulare, drept de PROPRIETATE, dobândit prin Reconstituire, cota actuala 1/1, cota initiala 1/1<br>1) <b>MAXIM ROZALIA</b> , Lipsa CNP | A1        |

**C. Partea III. SARCINI .**

| Inscrieri privind dezmembramintele dreptului de proprietate, drepturi reale de garanție și sarcini | Referințe |
|--|-----------|
| NU SUNT  |           |

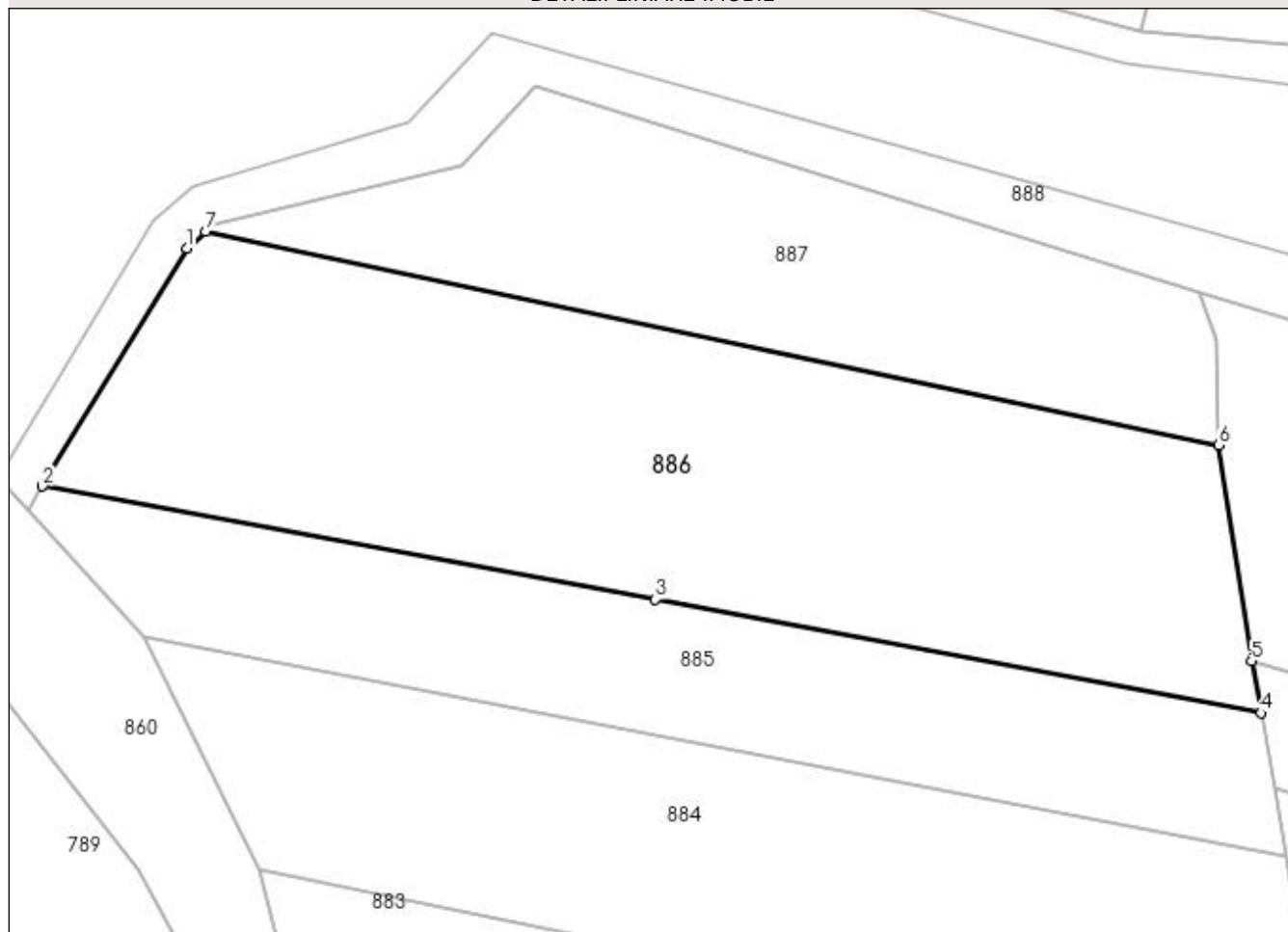
## Anexa Nr. 1 La Partea I

## Teren

|              |                                    |                        |
|--------------|------------------------------------|------------------------|
| Nr cadastral | Suprafața (mp)*                    | Observații / Referințe |
|              | Din acte: 2.800<br>Masurata: 2.681 | parte din 2494         |

\* Suprafața este determinată în planul de proiecție Stereo 70.

## DETALII LINIARE IMOBIL



## Date referitoare la teren

| Crt | Categorie folosință | Intravilan | Suprafața (mp) | Tarla         | Parcelă | Nr. topo | Observații / Referințe |
|-----|---------------------|------------|----------------|---------------|---------|----------|------------------------|
| 1   | arabil              | DA         | 31             | Balta Podului | 1       | -        |                        |
| 2   | arabil              | NU         | 2.650          | Balta Podului | 2       | -        |                        |

## Lungime Segmente

1) Valorile lungimilor segmentelor sunt obținute din proiecție în plan.

| Punct început | X / Y                      | Punct sfârșit | X / Y                      | Lungime segment (** (m) |
|---------------|----------------------------|---------------|----------------------------|-------------------------|
| 1             | 393.354,143<br>673.445,894 | 2             | 393.340,612<br>673.423,575 | 26.1                    |
| 2             | 393.340,612<br>673.423,575 | 3             | 393.398,058<br>673.412,97  | 58.417                  |
| 3             | 393.398,058<br>673.412,97  | 4             | 393.454,83<br>673.402,304  | 57.765                  |
| 4             | 393.454,83<br>673.402,304  | 5             | 393.453,929<br>673.407,202 | 4.98                    |



| Punct început | X / Y                      | Punct sfârșit | X / Y                      | Lungime segment (** (m) |
|---------------|----------------------------|---------------|----------------------------|-------------------------|
| 5             | 393.453,929<br>673.407,202 | 6             | 393.450,832<br>673.427,424 | 20.458                  |
| 6             | 393.450,832<br>673.427,424 | 7             | 393.355,909<br>673.447,458 | 97.014                  |
| 7             | 393.355,909<br>673.447,458 | 1             | 393.354,143<br>673.445,894 | 2.359                   |

\*\* Lungimile segmentelor sunt determinate în planul de proiecție Stereo 70 și sunt rotunjite la 1 milimetru.

\*\*\* Distanța dintre puncte este formată din segmente cumulate ce sunt mai mici decât valoarea 1 milimetru.



**DATE DESPRE IMOBILUL NR. 887**

Oficiul de Cadastru și Publicitate Imobiliară MARAMURES  
Biroul de Cadastru și Publicitate Imobiliară Targu Lapus

**A. Partea I. Descrierea imobilului**

TEREN Necunoscut

Nr. CF vechi:1549 Coaş  
Nr. topografic:2499

Adresa: Loc. Coas, Jud. Maramures

| Nr. Crt | Nr cadastral<br>Nr. topografic | Suprafața* (mp)                    | Observații / Referințe                                   |
|---------|--------------------------------|------------------------------------|--|
| A1      |                                | Din acte: 1.400<br>Masurata: 1.327 | Sector cadastral:5 Teren neimprejmuit;<br>parte din 2499 |

**B. Partea II. Proprietari și acte**

| Inscrieri privitoare la dreptul de proprietate și alte drepturi reale                      |  | Referințe |
|--|--|-----------|
| <b>1 / 23/03/2023</b>  |  |           |
| Act Administrativ nr. TP nr. 40012/51, din 10/05/1995 emis de Comisia Județeană Maramureș; |  |           |
| B1   | Intabulare, drept de PROPRIETATE, dobândit prin Reconstituire, cota actuala 1/1<br>1) PAP MARIA DEFUNCT:Da | A1        |

**C. Partea III. SARCINI .**

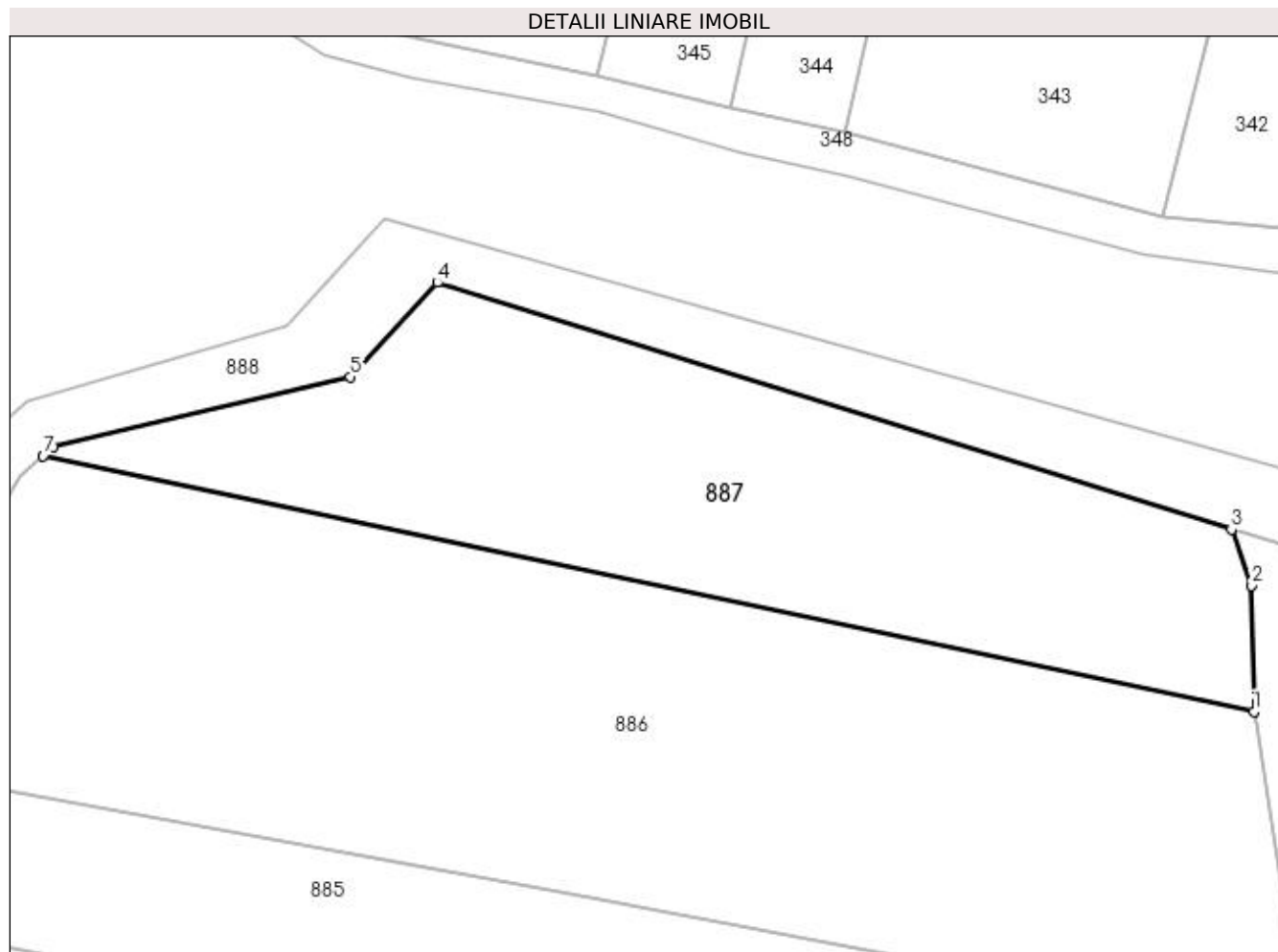
| Inscrieri privind dezmembramintele dreptului de proprietate, drepturi reale de garanție și sarcini | Referințe |
|--|-----------|
| NU SUNT  |           |

## Anexa Nr. 1 La Partea I

## Teren

|              |                                    |                        |
|--------------|------------------------------------|------------------------|
| Nr cadastral | Suprafața (mp)*                    | Observații / Referințe |
|              | Din acte: 1.400<br>Masurata: 1.327 | parte din 2499         |

\* Suprafața este determinată în planul de proiecție Stereo 70.



## Date referitoare la teren

| Crt | Categorie folosință | Intra vilan | Suprafața (mp) | Tarla         | Parcelă | Nr. topo | Observații / Referințe |
|-----|---------------------|-------------|----------------|---------------|---------|----------|------------------------|
| 1   | arabil              | NU          | 1.274          | Balta Podului | 1       | -        |                        |
| 2   | arabil              | DA          | 53             | Balta Podului | 2       | -        |                        |

## Lungime Segmente

1) Valorile lungimilor segmentelor sunt obținute din proiecție în plan.

| Punct început | X / Y                      | Punct sfârșit | X / Y                      | Lungime segment (** (m) |
|---------------|----------------------------|---------------|----------------------------|-------------------------|
| 1             | 393.450,832<br>673.427,424 | 2             | 393.450,667<br>673.437,286 | 9.863                   |
| 2             | 393.450,667<br>673.437,286 | 3             | 393.449,064<br>673.441,682 | 4.679                   |
| 3             | 393.449,064<br>673.441,682 | 4             | 393.386,808<br>673.461,041 | 65.196                  |
| 4             | 393.386,808<br>673.461,041 | 5             | 393.379,985<br>673.453,642 | 10.065                  |

| Punct început | X / Y                      | Punct sfârșit | X / Y                      | Lungime segment (** (m) |
|---------------|----------------------------|---------------|----------------------------|-------------------------|
| 5             | 393.379,985<br>673.453,642 | 6             | 393.356,72<br>673.448,176  | 23.898                  |
| 6             | 393.356,72<br>673.448,176  | 7             | 393.355,909<br>673.447,458 | 1.083                   |
| 7             | 393.355,909<br>673.447,458 | 1             | 393.450,832<br>673.427,424 | 97.014                  |

\*\* Lungimile segmentelor sunt determinate în planul de proiecție Stereo 70 și sunt rotunjite la 1 milimetru.

\*\*\* Distanța dintre puncte este formată din segmente cumulate ce sunt mai mici decât valoarea 1 milimetru.



**DATE DESPRE IMOBILUL NR. 888**

Oficiul de Cadastru și Publicitate Imobiliară MARAMURES  
Biroul de Cadastru și Publicitate Imobiliară Targu Lapus

**A. Partea I. Descrierea imobilului**

TEREN Necunoscut

Nr. CF vechi:724 Coaş  
Nr. topografic:2500

Adresa: Loc. Coas, Jud. Maramures

| Nr. Crt | Nr cadastral Nr. topografic | Suprafața* (mp) | Observații / Referințe                                   |
|---------|-----------------------------|-----------------|--|
| A1      |                             | 1.791           | Sector cadastral:5 Teren neimprejmuit;<br>parte din 2500 |

**B. Partea II. Proprietari și acte**

| Inscrieri privitoare la dreptul de proprietate și alte drepturi reale      |   | Referințe |
|--|---|-----------|
| <b>1 / 08/05/2023</b>  |   |           |
| Act Normativ nr. Legea nr. 7, din 13/03/1996 emis de Parlamentul României; |   |           |
| B1   | Inscrierea provizorie, drept de PROPRIETATE, dobandit prin Lege, cota actuala 1/1<br>1) COMUNA COAȘ, CIF:16384641, Proprietar neidentificat | A1        |

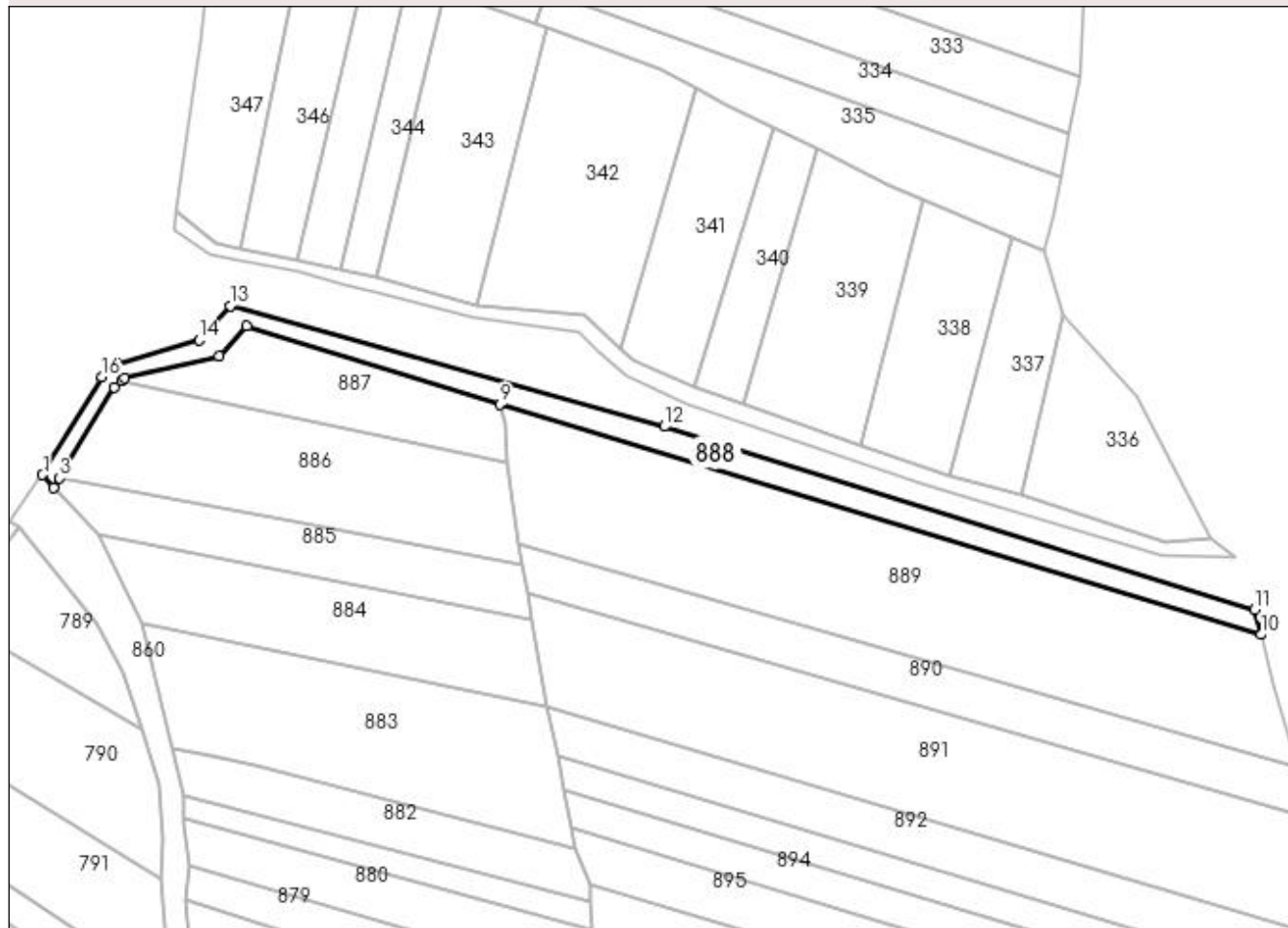
**C. Partea III. SARCINI .**

| Inscrieri privind dezmembramintele dreptului de proprietate, drepturi reale de garanție și sarcini | Referințe |
|--|-----------|
| NU SUNT  |           |

**Anexa Nr. 1 La Partea I****Teren**

|              |                 |                        |
|--------------|-----------------|------------------------|
| Nr cadastral | Suprafața (mp)* | Observații / Referințe |
|              | 1.791           | parte din 2500         |

\* Suprafața este determinată în planul de proiecție Stereo 70.

**DETALII LINIARE IMOBIL****Date referitoare la teren**

| Crt | Categorie folosință | Intra vilan | Suprafața (mp) | Tarla | Parcelă | Nr. topo | Observații / Referințe |
|-----|---------------------|-------------|----------------|-------|---------|----------|------------------------|
| 1   | drum                | NU          | 585            | -     | 1       | -        |                        |
| 2   | drum                | DA          | 1.206          | -     | 2       | -        |                        |

**Lungime Segmente**

1) Valorile lungimilor segmentelor sunt obținute din proiecție în plan.

| Punct început | X / Y                      | Punct sfârșit | X / Y                      | Lungime segment (** (m) |
|---------------|----------------------------|---------------|----------------------------|-------------------------|
| 1             | 393.336,408<br>673.424,357 | 2             | 393.339,228<br>673.421,292 | 4.165                   |
| 2             | 393.339,228<br>673.421,292 | 3             | 393.340,612<br>673.423,575 | 2.67                    |
| 3             | 393.340,612<br>673.423,575 | 4             | 393.354,143<br>673.445,894 | 26.1                    |
| 4             | 393.354,143<br>673.445,894 | 5             | 393.355,909<br>673.447,458 | 2.359                   |



| Punct început | X / Y                      | Punct sfârșit | X / Y                      | Lungime segment (** (m) |
|---------------|----------------------------|---------------|----------------------------|-------------------------|
| 5             | 393.355,909<br>673.447,458 | 6             | 393.356,72<br>673.448,176  | 1.083                   |
| 6             | 393.356,72<br>673.448,176  | 7             | 393.379,985<br>673.453,642 | 23.898                  |
| 7             | 393.379,985<br>673.453,642 | 8             | 393.386,808<br>673.461,041 | 10.065                  |
| 8             | 393.386,808<br>673.461,041 | 9             | 393.449,064<br>673.441,682 | 65.196                  |
| 9             | 393.449,064<br>673.441,682 | 10            | 393.636,77<br>673.385,016  | 196.073                 |
| 10            | 393.636,77<br>673.385,016  | 11            | 393.635,18<br>673.391,131  | 6.318                   |
| 11            | 393.635,18<br>673.391,131  | 12            | 393.489,736<br>673.436,311 | 152.3                   |
| 12            | 393.489,736<br>673.436,311 | 13            | 393.382,696<br>673.466,012 | 111.084                 |
| 13            | 393.382,696<br>673.466,012 | 14            | 393.374,946<br>673.457,674 | 11.384                  |
| 14            | 393.374,946<br>673.457,674 | 15            | 393.354,684<br>673.451,716 | 21.12                   |
| 15            | 393.354,684<br>673.451,716 | 16            | 393.351,037<br>673.448,486 | 4.872                   |
| 16            | 393.351,037<br>673.448,486 | 1             | 393.336,408<br>673.424,357 | 28.217                  |

\*\* Lungimile segmentelor sunt determinate în planul de proiecție Stereo 70 și sunt rotunjite la 1 milimetru.

\*\*\* Distanța dintre puncte este formată din segmente cumulate ce sunt mai mici decât valoarea 1 milimetru.



**DATE DESPRE IMOBILUL NR. 889**

Oficiul de Cadastru și Publicitate Imobiliară MARAMURES  
Biroul de Cadastru și Publicitate Imobiliară Targu Lapus

**A. Partea I. Descrierea imobilului**

TEREN Intravilan

Nr. CF vechi:724, 1549 Coaş  
Nr. topografic:2500, 2499

Adresa: Loc. Coas, Jud. Maramures

| Nr. Crt | Nr cadastral Nr. topografic | Suprafata* (mp) | Observatii / Referinte   |
|---------|-----------------------------|-----------------|--|
| A1      |                             | 6.000           | Sector cadastral:5 Teren neimprejmuit;<br>parte din 2500, 2499 |

**B. Partea II. Proprietari și acte**

| Inscrieri privitoare la dreptul de proprietate și alte drepturi reale                               |   | Referințe |
|---|---|-----------|
| <b>1 / 04/05/2023</b>   |   |           |
| Act Normativ nr. Legea nr. 7, din 13/03/1996 emis de Parlamentul României;                          |   |           |
| B1  | Intabulare, drept de PROPRIETATE, dobandit prin Lege, cota actuala 1/1, cota initiala 1/1<br>1) NEIDENTIFICAT NEIDENTIFICAT | A1        |
| <b>2 / 04/05/2023</b>   |   |           |
| Act Administrativ nr. Adeverința de posesie nr. 1957, din 25/04/2023 emis de Primăria Comunei Coaş; |   |           |
| B2  | Se notează posesia faptică în favoarea lui<br>1) VOEVOD FILIP   | A1        |

**C. Partea III. SARCINI .**

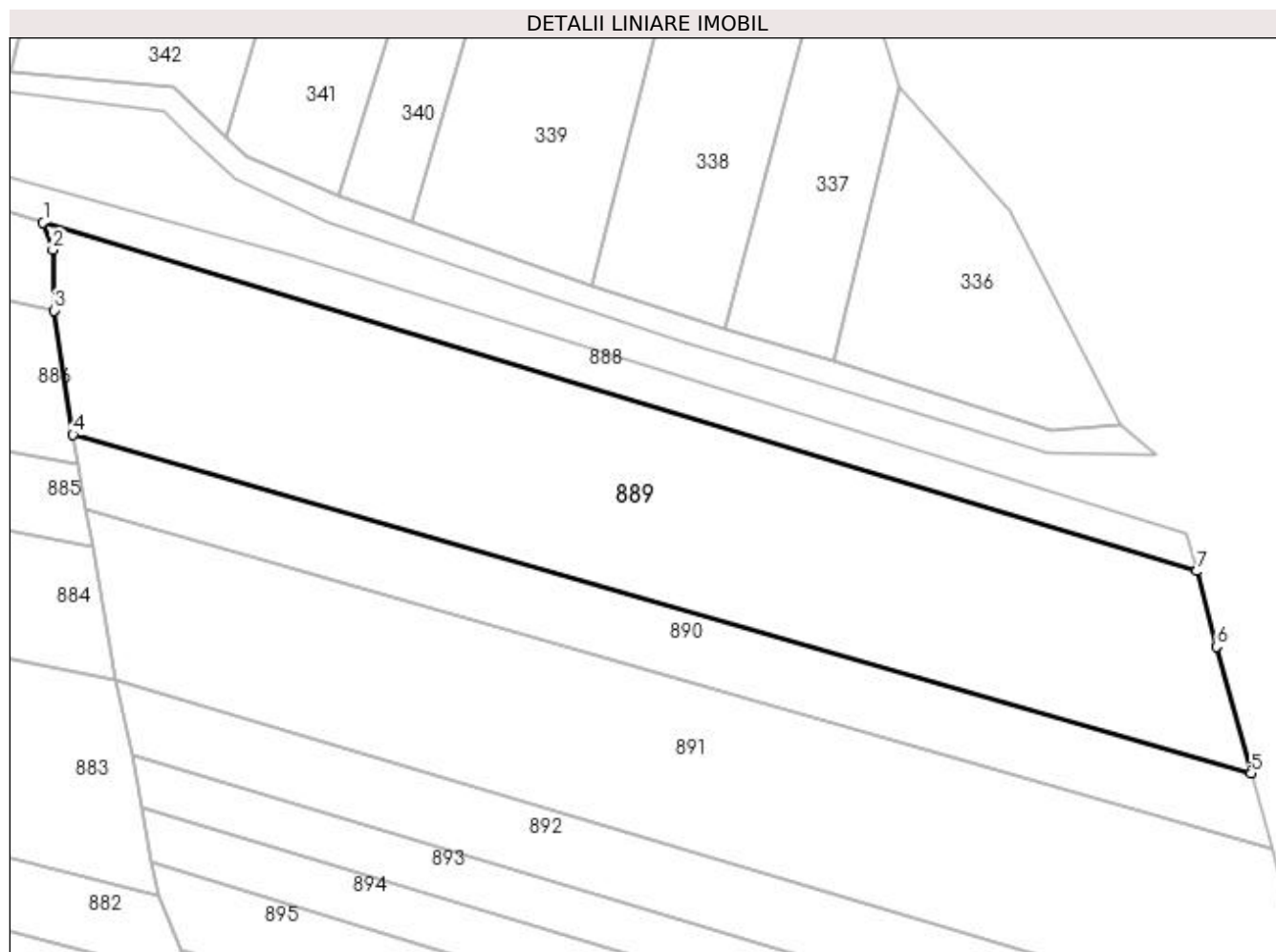
| Inscrieri privind dezmembramintele dreptului de proprietate, drepturi reale de garanție și sarcini | Referințe |
|--|-----------|
| NU SUNT  |           |

## Anexa Nr. 1 La Partea I

## Teren

|              |                 |                        |
|--------------|-----------------|------------------------|
| Nr cadastral | Suprafața (mp)* | Observații / Referințe |
|              | 6.000           | parte din 2500, 2499   |

\* Suprafața este determinată în planul de proiecție Stereo 70.



## Date referitoare la teren

| Crt | Categorie folosință | Intra vilan | Suprafața (mp) | Tarla | Parcelă | Nr. topo | Observații / Referințe |
|-----|---------------------|-------------|----------------|-------|---------|----------|------------------------|
| 1   | arabil              | DA          | 6.000          | -     | 1       | -        |                        |

## Lungime Segmente

1) Valorile lungimilor segmentelor sunt obținute din proiecție în plan.

| Punct început | X / Y                      | Punct sfârșit | X / Y                      | Lungime segment (** (m) |
|---------------|----------------------------|---------------|----------------------------|-------------------------|
| 1             | 393.449,064<br>673.441,682 | 2             | 393.450,667<br>673.437,286 | 4.679                   |
| 2             | 393.450,667<br>673.437,286 | 3             | 393.450,832<br>673.427,424 | 9.863                   |
| 3             | 393.450,832<br>673.427,424 | 4             | 393.453,929<br>673.407,202 | 20.458                  |
| 4             | 393.453,929<br>673.407,202 | 5             | 393.645,594<br>673.352,144 | 199.416                 |
| 5             | 393.645,594<br>673.352,144 | 6             | 393.639,957<br>673.372,759 | 21.372                  |

| Punct început | X / Y                      | Punct sfârșit | X / Y                      | Lungime segment (** (m) |
|---------------|----------------------------|---------------|----------------------------|-------------------------|
| 6             | 393.639,957<br>673.372,759 | 7             | 393.636,77<br>673.385,016  | 12.665                  |
| 7             | 393.636,77<br>673.385,016  | 1             | 393.449,064<br>673.441,682 | 196.073                 |

\*\* Lungimile segmentelor sunt determinate în planul de proiecție Stereo 70 și sunt rotunjite la 1 milimetru.

\*\*\* Distanța dintre puncte este formată din segmente cumulate ce sunt mai mici decât valoarea 1 milimetru.



**DATE DESPRE IMOBILUL NR. 890**

Oficiul de Cadastru și Publicitate Imobiliară MARAMURES  
Biroul de Cadastru și Publicitate Imobiliară Targu Lapus

**A. Partea I. Descrierea imobilului**

TEREN Intravilan

Nr. CF vechi:266 Coaş  
Nr. topografic:2494

Adresa: Loc. Coas, Jud. Maramures

| Nr. Crt | Nr cadastral Nr. topografic | Suprafața* (mp) | Observații / Referințe                                   |
|---------|-----------------------------|-----------------|--|
| A1      |                             | 2.185           | Sector cadastral:5 Teren neimprejmuit;<br>parte din 2494 |

**B. Partea II. Proprietari și acte**

| Inscrieri privitoare la dreptul de proprietate și alte drepturi reale                      |   | Referințe |
|--|---|-----------|
| <b>1 / 23/03/2023</b>  |   |           |
| Act Administrativ nr. TP nr. 43364/80, din 18/08/1999 emis de Comisia Județeană Maramureș; |   |           |
| B1   | Intabulare, drept de PROPRIETATE, dobândit prin Reconstituire, cota actuala 1/1<br>1) BRETAN PAULINA DEFUNCT:Da | A1        |

**C. Partea III. SARCINI .**

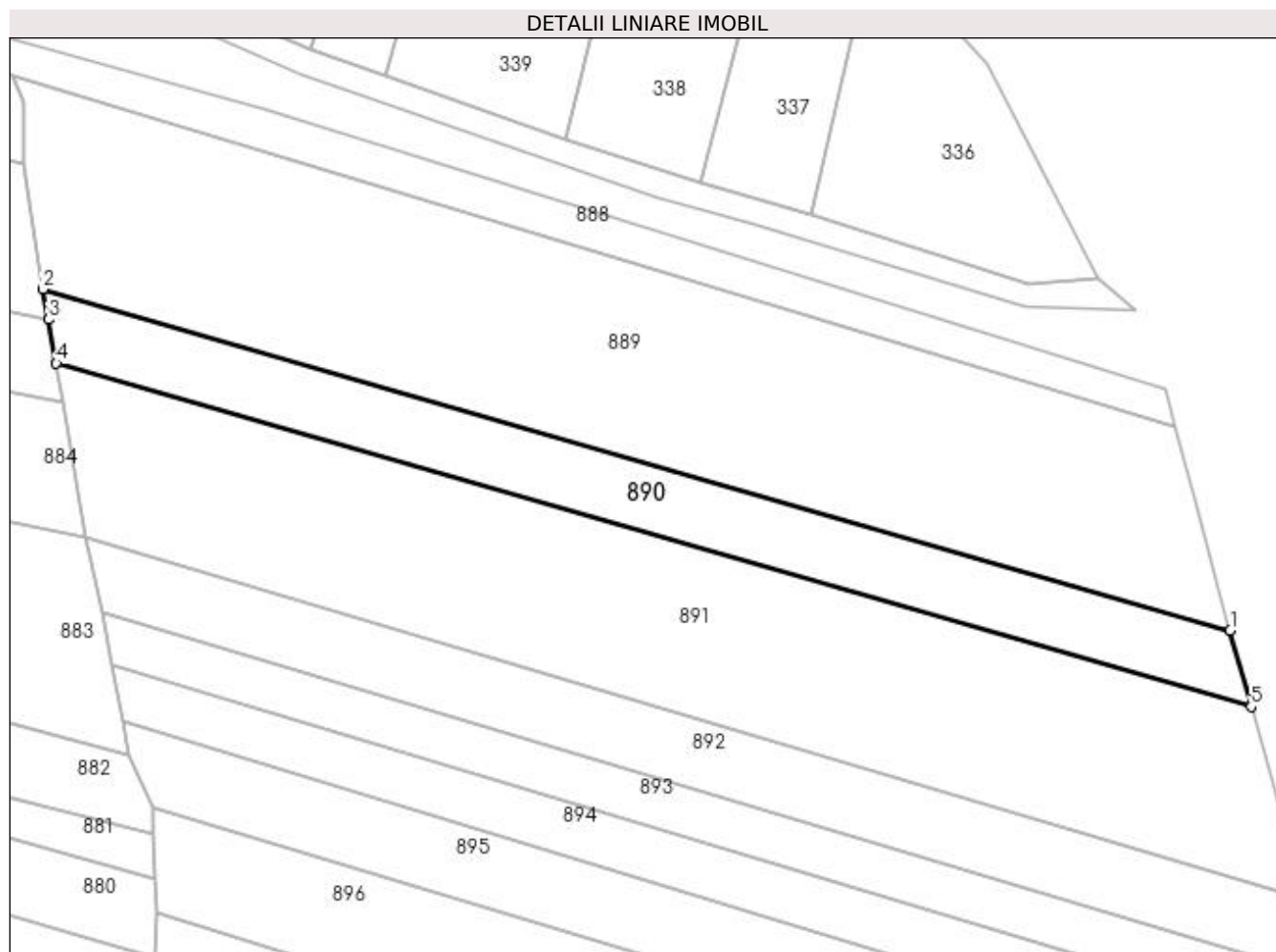
| Inscrieri privind dezmembramintele dreptului de proprietate, drepturi reale de garanție și sarcini | Referințe |
|--|-----------|
| NU SUNT  |           |

## Anexa Nr. 1 La Partea I

## Teren

|              |                 |                        |
|--------------|-----------------|------------------------|
| Nr cadastral | Suprafața (mp)* | Observații / Referințe |
|              | 2.185           | parte din 2494         |

\* Suprafața este determinată în planul de proiecție Stereo 70.



## Date referitoare la teren

| Crt | Categorie folosință | Intravilan | Suprafața (mp) | Tarla         | Parcelă | Nr. topo | Observații / Referințe |
|-----|---------------------|------------|----------------|---------------|---------|----------|------------------------|
| 1   | arabil              | DA         | 2.185          | Balta Podului | 1       | -        |                        |

## Lungime Segmente

1) Valorile lungimilor segmentelor sunt obținute din proiecție în plan.

| Punct început | X / Y                      | Punct sfârșit | X / Y                      | Lungime segment (** (m) |
|---------------|----------------------------|---------------|----------------------------|-------------------------|
| 1             | 393.645,594<br>673.352,144 | 2             | 393.453,929<br>673.407,202 | 199.416                 |
| 2             | 393.453,929<br>673.407,202 | 3             | 393.454,83<br>673.402,304  | 4.98                    |
| 3             | 393.454,83<br>673.402,304  | 4             | 393.456,059<br>673.395,22  | 7.19                    |
| 4             | 393.456,059<br>673.395,22  | 5             | 393.648,965<br>673.339,814 | 200.705                 |
| 5             | 393.648,965<br>673.339,814 | 1             | 393.645,594<br>673.352,144 | 12.783                  |



**\*\* Lungimile segmentelor sunt determinate în planul de proiecție Stereo 70 și sunt rotunjite la 1 milimetru.**

**\*\*\* Distanța dintre puncte este formată din segmente cumulate ce sunt mai mici decât valoarea 1 milimetru.**



**DATE DESPRE IMOBILUL NR. 891**

Oficiul de Cadastru și Publicitate Imobiliară MARAMURES  
Biroul de Cadastru și Publicitate Imobiliară Targu Lapus

**A. Partea I. Descrierea imobilului**

TEREN Intravilan

Nr. CF vechi:1546, 340 Coaş  
Nr. topografic:2492, 2493

Adresa: Loc. Coas, Jud. Maramures

| Nr. Crt | Nr cadastral Nr. topografic | Suprafata* (mp) | Observatii / Referinte                 |
|---------|-----------------------------|-----------------|--|
| A1      |                             | 5.360           | Sector cadastral:5 Teren neimprejmuit; |

**B. Partea II. Proprietari și acte**

| Inscrieri privitoare la dreptul de proprietate și alte drepturi reale  | Referințe |
|--|-----------|
| <b>1 / 23/03/2023</b>  |           |
| Act Notarial nr. Act de partaj voluntar imobiliar extratabular nr11, din 10/01/2022 emis de NP Tomoiagă Patricia A.; |           |
| B1   | A1        |
| Intabulare, drept de PROPRIETATE, dobandit prin Conventie, cota actuala 1/1<br>1) MIHALCA AURICA                     |           |

**C. Partea III. SARCINI .**

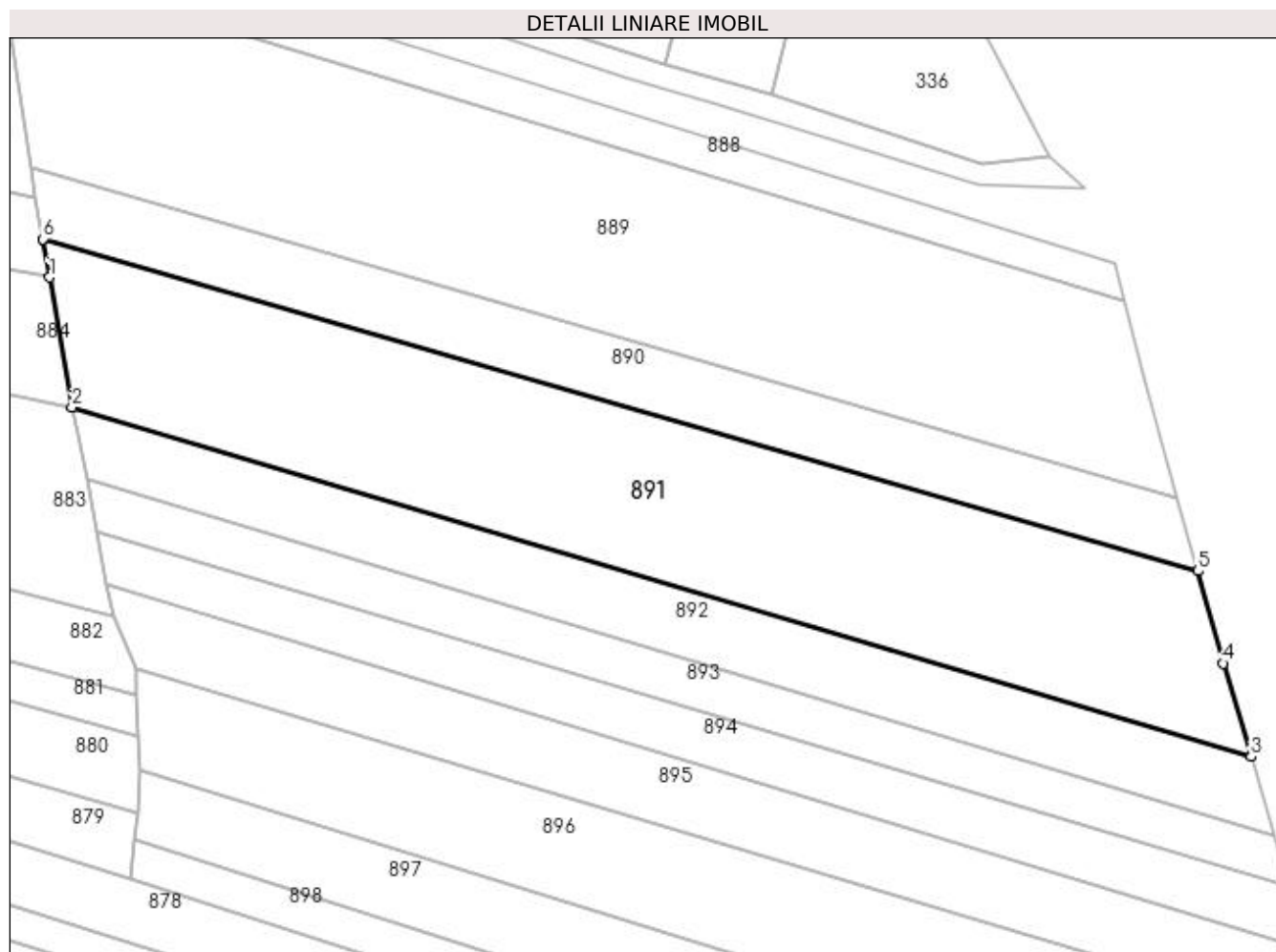
| Inscrieri privind dezmembramintele dreptului de proprietate, drepturi reale de garanție și sarcini | Referințe |
|--|-----------|
| NU SUNT  |           |

## Anexa Nr. 1 La Partea I

## Teren

|              |                 |                        |
|--------------|-----------------|------------------------|
| Nr cadastral | Suprafața (mp)* | Observații / Referințe |
|              | 5.360           |                        |

\* Suprafața este determinată în planul de proiecție Stereo 70.



## Date referitoare la teren

| Crt | Categorie folosință | Intra vilan | Suprafața (mp) | Tarla         | Parcelă | Nr. topo | Observații / Referințe |
|-----|---------------------|-------------|----------------|---------------|---------|----------|------------------------|
| 1   | arabil              | DA          | 5.360          | Balta Podului | 1       | -        |                        |

## Lungime Segmente

1) Valorile lungimilor segmentelor sunt obținute din proiecție în plan.

| Punct început | X / Y                      | Punct sfârșit | X / Y                      | Lungime segment (** (m) |
|---------------|----------------------------|---------------|----------------------------|-------------------------|
| 1             | 393.457,138<br>673.388,877 | 2             | 393.460,855<br>673.367,194 | 21.999                  |
| 2             | 393.460,855<br>673.367,194 | 3             | 393.657,88<br>673.308,818  | 205.491                 |
| 3             | 393.657,88<br>673.308,818  | 4             | 393.653,185<br>673.324,383 | 16.258                  |
| 4             | 393.653,185<br>673.324,383 | 5             | 393.648,965<br>673.339,814 | 15.998                  |
| 5             | 393.648,965<br>673.339,814 | 6             | 393.456,059<br>673.395,22  | 200.705                 |

| Punct început | X / Y                     | Punct sfârșit | X / Y                      | Lungime segment (** (m) |
|---------------|---------------------------|---------------|----------------------------|-------------------------|
| 6             | 393.456,059<br>673.395,22 | 1             | 393.457,138<br>673.388,877 | 6.434                   |

\*\* Lungimile segmentelor sunt determinate în planul de proiecție Stereo 70 și sunt rotunjite la 1 milimetru.

\*\*\* Distanța dintre puncte este formată din segmente cumulate ce sunt mai mici decât valoarea 1 milimetru.



**DATE DESPRE IMOBILUL NR. 892**

Oficiul de Cadastru și Publicitate Imobiliară MARAMURES  
Biroul de Cadastru și Publicitate Imobiliară Targu Lapus

**A. Partea I. Descrierea imobilului**

TEREN Intravilan

Nr. CF vechi:1580 Coas  
Nr. topografic:2491

Adresa: Loc. Coas, Jud. Maramures

| Nr. Crt | Nr cadastral Nr. topografic | Suprafața* (mp) | Observații / Referințe                                   |
|---------|-----------------------------|-----------------|--|
| A1      |                             | 2.300           | Sector cadastral:5 Teren neimprejmuit;<br>parte din 2491 |

**B. Partea II. Proprietari și acte**

| Inscrieri privitoare la dreptul de proprietate și alte drepturi reale                      |   | Referințe |
|--|---|-----------|
| <b>1 / 23/03/2023</b>  |   |           |
| Act Administrativ nr. TP nr. 52981/16, din 21/08/2003 emis de Comisia Județeană Maramureș; |   |           |
| B1   | Intabulare, drept de PROPRIETATE, dobândit prin Reconstituire, cota actuala 1/1<br>1) UNGUR VASILE DEFUNCT:Da | A1        |

**C. Partea III. SARCINI .**

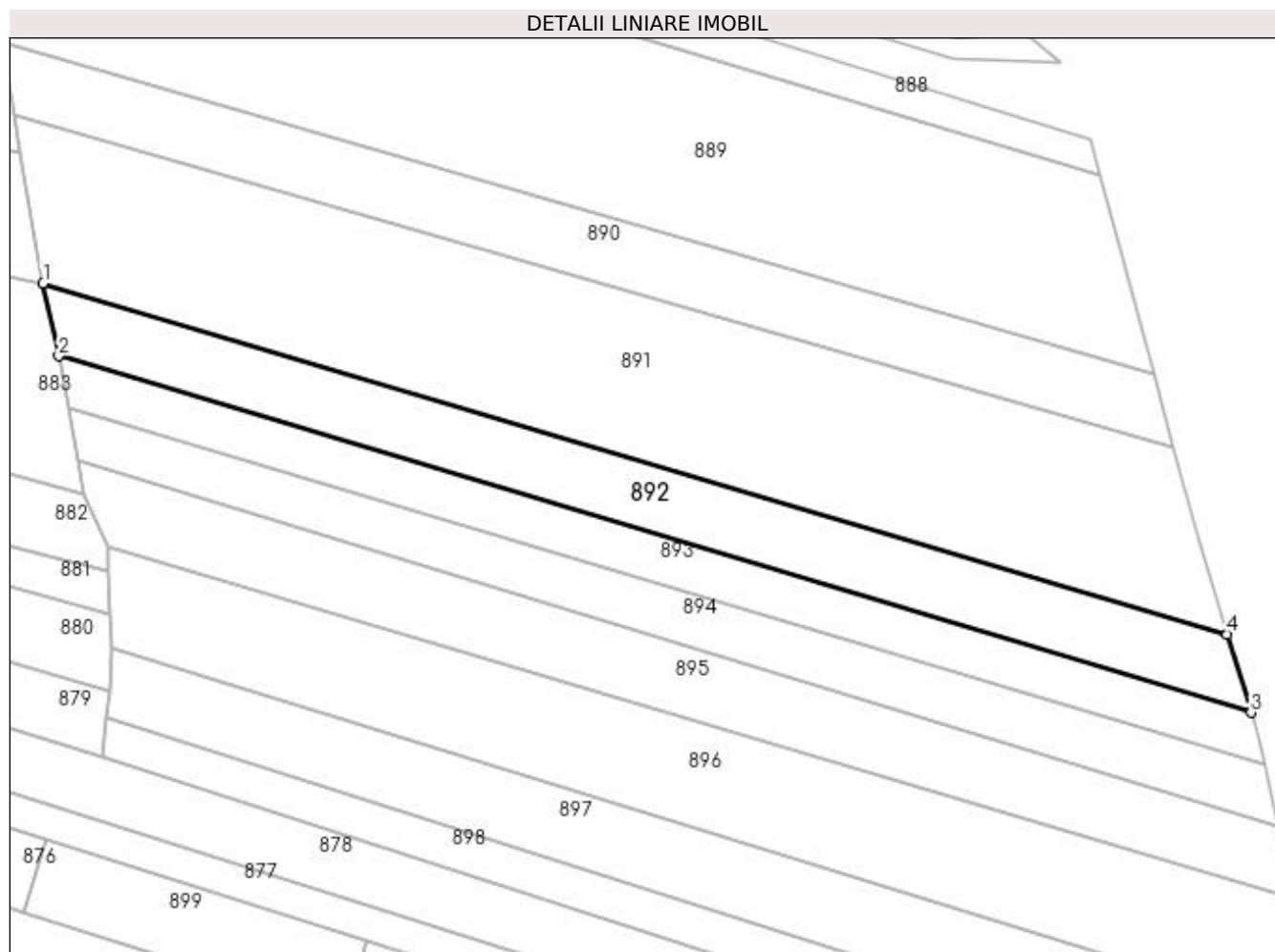
| Inscrieri privind dezmembramintele dreptului de proprietate, drepturi reale de garanție și sarcini | Referințe |
|--|-----------|
| NU SUNT  |           |

## Anexa Nr. 1 La Partea I

## Teren

|              |                 |                        |
|--------------|-----------------|------------------------|
| Nr cadastral | Suprafața (mp)* | Observații / Referințe |
|              | 2.300           | parte din 2491         |

\* Suprafața este determinată în planul de proiecție Stereo 70.



## Date referitoare la teren

| Crt | Categorie folosință | Intra vilan | Suprafața (mp) | Tarla      | Parcelă | Nr. topo | Observații / Referințe |
|-----|---------------------|-------------|----------------|------------|---------|----------|------------------------|
| 1   | arabil              | DA          | 2.300          | Balta Pod. | 1       | -        |                        |

## Lungime Segmente

1) Valorile lungimilor segmentelor sunt obținute din proiecție în plan.

| Punct început | X / Y                      | Punct sfârșit | X / Y                      | Lungime segment (** (m) |
|---------------|----------------------------|---------------|----------------------------|-------------------------|
| 1             | 393.460,855<br>673.367,194 | 2             | 393.463,463<br>673.355,037 | 12.434                  |
| 2             | 393.463,463<br>673.355,037 | 3             | 393.661,82<br>673.295,756  | 207.026                 |
| 3             | 393.661,82<br>673.295,756  | 4             | 393.657,88<br>673.308,818  | 13.643                  |
| 4             | 393.657,88<br>673.308,818  | 1             | 393.460,855<br>673.367,194 | 205.491                 |



**\*\* Lungimile segmentelor sunt determinate în planul de proiecție Stereo 70 și sunt rotunjite la 1 milimetru.**

**\*\*\* Distanța dintre puncte este formată din segmente cumulate ce sunt mai mici decât valoarea 1 milimetru.**



**DATE DESPRE IMOBILUL NR. 893**

Oficiul de Cadastru și Publicitate Imobiliară MARAMURES  
Biroul de Cadastru și Publicitate Imobiliară Targu Lapus

**A. Partea I. Descrierea imobilului**

TEREN Intravilan

Nr. CF vechi:1580 Coas  
Nr. topografic:2491

Adresa: Loc. Coas, Jud. Maramures

| Nr. Crt | Nr cadastral Nr. topografic | Suprafața* (mp) | Observații / Referințe                                   |
|---------|-----------------------------|-----------------|--|
| A1      |                             | 1.600           | Sector cadastral:5 Teren neimprejmuit;<br>parte din 2491 |

**B. Partea II. Proprietari și acte**

| Inscrieri privitoare la dreptul de proprietate și alte drepturi reale                         |   | Referințe |
|---|---|-----------|
| <b>1 / 23/03/2023</b>   |   |           |
| Act Notarial nr. Certificat de moștenitor nr. 51, din 11/06/2015 emis de NP Claudiu Munteanu; |   |           |
| B1  | Intabulare, drept de PROPRIETATE, dobandit prin Succesiune, cota actuala 1/3<br>1) DAVID IULIANA  | A1        |
| <b>2 / 23/03/2023</b>   |   |           |
| Act Notarial nr. Certificat de moștenitor nr. 51, din 11/06/2015 emis de NP Claudiu Munteanu; |   |           |
| B2  | Intabulare, drept de PROPRIETATE, dobandit prin Succesiune, cota actuala 1/3<br>1) OREAN CORNELIA | A1        |
| <b>3 / 23/03/2023</b>   |   |           |
| Act Notarial nr. Certificat de moștenitor nr. 51, din 11/06/2015 emis de NP Claudiu Munteanu; |   |           |
| B3  | Intabulare, drept de PROPRIETATE, dobandit prin Succesiune, cota actuala 1/3<br>1) UNGUR MARIA    | A1        |

**C. Partea III. SARCINI .**

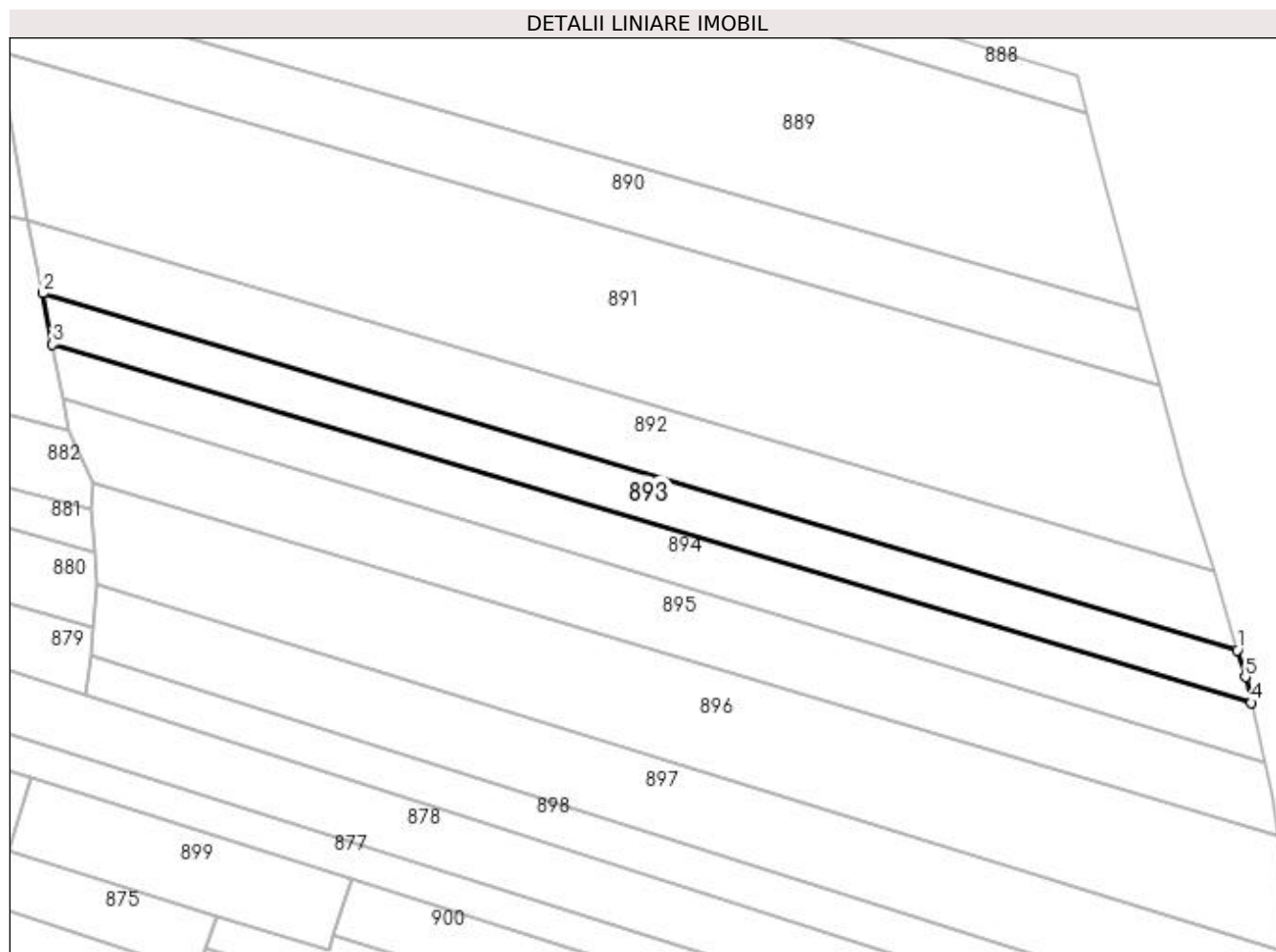
| Inscrieri privind dezmembramintele dreptului de proprietate, drepturi reale de garanție și sarcini | Referințe |
|--|-----------|
| NU SUNT  |           |

## Anexa Nr. 1 La Partea I

## Teren

| Nr cadastral | Suprafața (mp)* | Observații / Referințe |
|--------------|-----------------|------------------------|
|              | 1.600           | parte din 2491         |

\* Suprafața este determinată în planul de proiecție Stereo 70.



## Date referitoare la teren

| Crt | Categorie folosință | Intra vilan | Suprafața (mp) | Tarla      | Parcelă | Nr. topo | Observații / Referințe |
|-----|---------------------|-------------|----------------|------------|---------|----------|------------------------|
| 1   | arabil              | DA          | 1.600          | Balta Pod. | 1       | -        |                        |

## Lungime Segmente

1) Valorile lungimilor segmentelor sunt obținute din proiecție în plan.

| Punct început | X / Y                      | Punct sfârșit | X / Y                      | Lungime segment (** (m) |
|---------------|----------------------------|---------------|----------------------------|-------------------------|
| 1             | 393.661,82<br>673.295,756  | 2             | 393.463,463<br>673.355,037 | 207.026                 |
| 2             | 393.463,463<br>673.355,037 | 3             | 393.465,037<br>673.346,515 | 8.666                   |
| 3             | 393.465,037<br>673.346,515 | 4             | 393.664,129<br>673.287,02  | 207.791                 |
| 4             | 393.664,129<br>673.287,02  | 5             | 393.663,171<br>673.291,275 | 4.362                   |
| 5             | 393.663,171<br>673.291,275 | 1             | 393.661,82<br>673.295,756  | 4.68                    |

**\*\* Lungimile segmentelor sunt determinate în planul de proiecție Stereo 70 și sunt rotunjite la 1 milimetru.**

**\*\*\* Distanța dintre puncte este formată din segmente cumulate ce sunt mai mici decât valoarea 1 milimetru.**



**DATE DESPRE IMOBILUL NR. 894**

Oficiul de Cadastru și Publicitate Imobiliară MARAMURES  
Biroul de Cadastru și Publicitate Imobiliară Targu Lapus

**A. Partea I. Descrierea imobilului**

TEREN Intravilan

Nr. CF vechi:1580 Coas  
Nr. topografic:2491

Adresa: Loc. Coas, Jud. Maramures

| Nr. Crt | Nr cadastral Nr. topografic | Suprafata* (mp) | Observatii / Referinte                                   |
|---------|-----------------------------|-----------------|--|
| A1      |                             | 1.774           | Sector cadastral:5 Teren neimprejmuit;<br>parte din 2491 |

**B. Partea II. Proprietari și acte**

| Inscrieri privitoare la dreptul de proprietate și alte drepturi reale                      |  | Referințe |
|--|--|-----------|
| <b>1 / 23/03/2023</b>  |  |           |
| Act Administrativ nr. TP NR. 52981/87, din 03/06/2005 emis de Comisia Judeteana Maramures; |  |           |
| B1   | Intabulare, drept de PROPRIETATE, dobandit prin Reconstituire, cota actuala 1/1, cota initiala 1/1<br>1) CIMPOIEȘ IOAN | A1        |

**C. Partea III. SARCINI .**

| Inscrieri privind dezmembramintele dreptului de proprietate, drepturi reale de garanție și sarcini | Referințe |
|--|-----------|
| NU SUNT  |           |

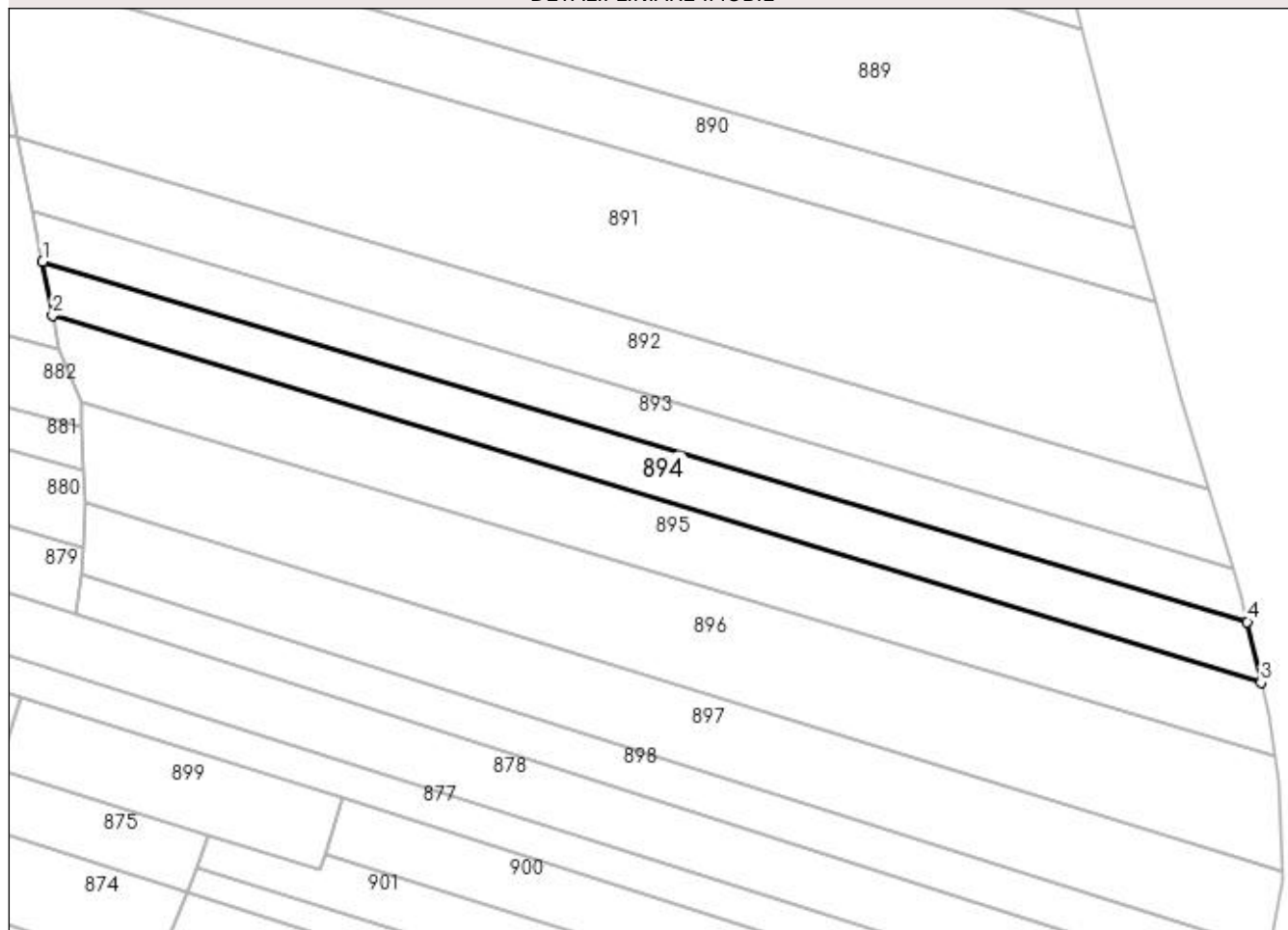
## Anexa Nr. 1 La Partea I

## Teren

| Nr cadastral | Suprafața (mp)* | Observații / Referințe |
|--------------|-----------------|------------------------|
|              | 1.774           | parte din 2491         |

\* Suprafața este determinată în planul de proiecție Stereo 70.

## DETALII LINIARE IMOBIL



## Date referitoare la teren

| Crt | Categorie folosință | Intra vilan | Suprafața (mp) | Tarla         | Parcelă | Nr. topo | Observații / Referințe |
|-----|---------------------|-------------|----------------|---------------|---------|----------|------------------------|
| 1   | arabil              | DA          | 1.774          | Balta Podului | 1       | -        |                        |

## Lungime Segmente

1) Valorile lungimilor segmentelor sunt obținute din proiecție în plan.

| Punct început | X / Y                      | Punct sfârșit | X / Y                      | Lungime segment (** (m) |
|---------------|----------------------------|---------------|----------------------------|-------------------------|
| 1             | 393.465,037<br>673.346,515 | 2             | 393.466,702<br>673.337,594 | 9.075                   |
| 2             | 393.466,702<br>673.337,594 | 3             | 393.666,391<br>673.276,967 | 208.69                  |
| 3             | 393.666,391<br>673.276,967 | 4             | 393.664,129<br>673.287,02  | 10.304                  |
| 4             | 393.664,129<br>673.287,02  | 1             | 393.465,037<br>673.346,515 | 207.791                 |



**\*\* Lungimile segmentelor sunt determinate în planul de proiecție Stereo 70 și sunt rotunjite la 1 milimetru.**

**\*\*\* Distanța dintre puncte este formată din segmente cumulate ce sunt mai mici decât valoarea 1 milimetru.**



**DATE DESPRE IMOBILUL NR. 895**

Oficiul de Cadastru și Publicitate Imobiliară MARAMURES  
Biroul de Cadastru și Publicitate Imobiliară Targu Lapus

**A. Partea I. Descrierea imobilului**

TEREN Intravilan

Nr. CF vechi:1487 bis Coaş

Nr. topografic:2488/2

Adresa: Loc. Coas, Jud. Maramures

| Nr. Crt | Nr cadastral Nr. topografic | Suprafața* (mp) | Observații / Referințe                                     |
|---------|-----------------------------|-----------------|--|
| A1      |                             | 2.400           | Sector cadastral:5 Teren neimprejmuit;<br>parte din 2488/2 |

**B. Partea II. Proprietari și acte**

| Inscrieri privitoare la dreptul de proprietate și alte drepturi reale                            |   | Referințe |
|--|---|-----------|
| <b>1 / 15/05/2023</b>  |   |           |
| Act Notarial nr. Certificat de moștenitor nr. 17, din 18/02/2010 emis de NP VLADIMIR MIRCEA BAL; |   |           |
| B1   | Intabulare, drept de PROPRIETATE, dobândit prin Lege, cota actuala 1/1, cota initiala 1/1<br>1) DRULE ALEXA | A1        |

**C. Partea III. SARCINI .**

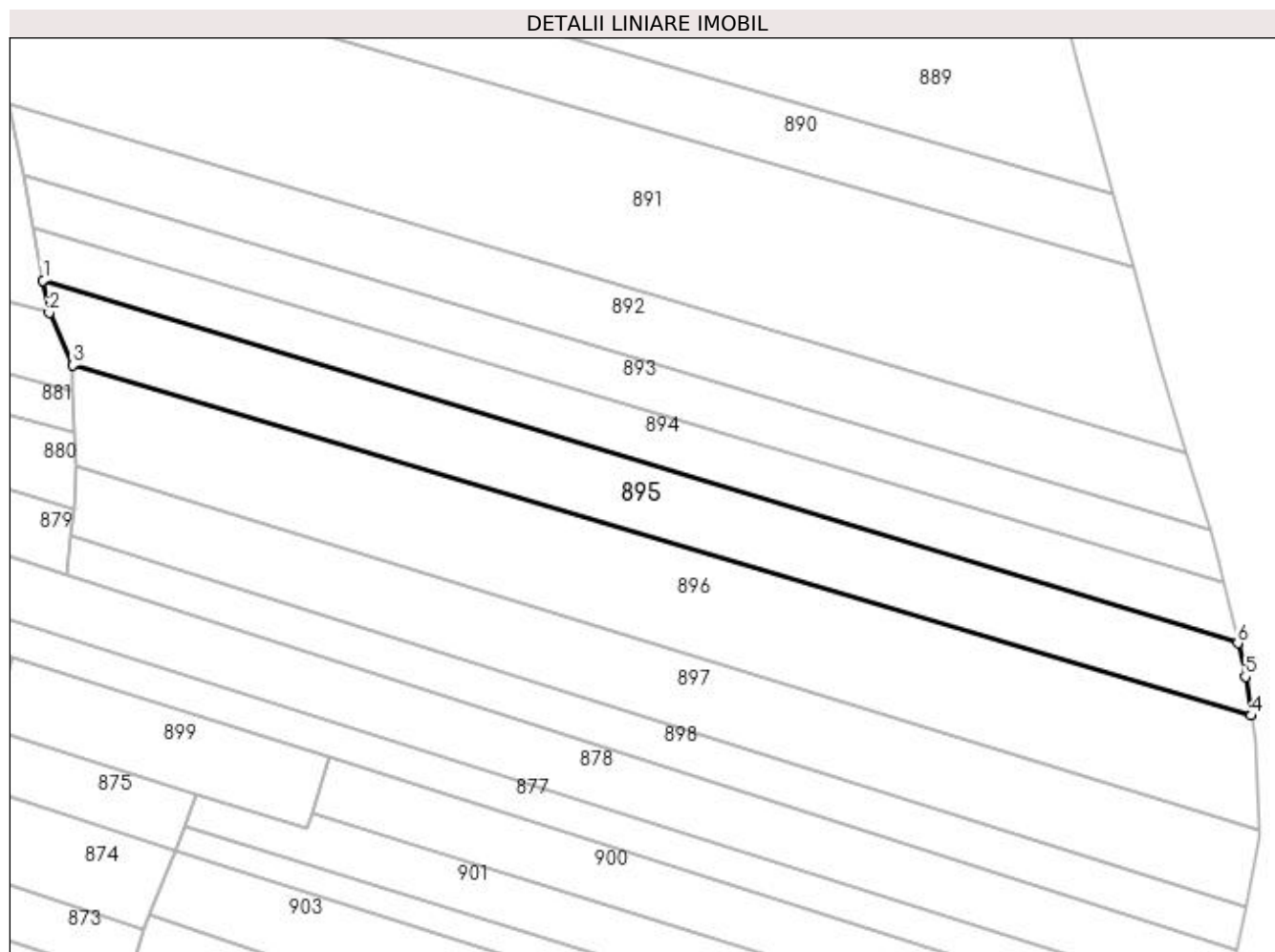
| Inscrieri privind dezmembramintele dreptului de proprietate, drepturi reale de garanție și sarcini | Referințe |
|--|-----------|
| NU SUNT  |           |

## Anexa Nr. 1 La Partea I

## Teren

|              |                 |                        |
|--------------|-----------------|------------------------|
| Nr cadastral | Suprafața (mp)* | Observații / Referințe |
|              | 2.400           | parte din 2488/2       |

\* Suprafața este determinată în planul de proiecție Stereo 70.



## Date referitoare la teren

| Crt | Categorie folosință | Intra vilan | Suprafața (mp) | Tarla       | Parcelă | Nr. topo | Observații / Referințe |
|-----|---------------------|-------------|----------------|-------------|---------|----------|------------------------|
| 1   | arabil              | DA          | 2.400          | V. Curtuiuş | 1       | -        |                        |

## Lungime Segmente

1) Valorile lungimilor segmentelor sunt obținute din proiecție în plan.

| Punct început | X / Y                      | Punct sfârșit | X / Y                      | Lungime segment (** (m) |
|---------------|----------------------------|---------------|----------------------------|-------------------------|
| 1             | 393.466,702<br>673.337,594 | 2             | 393.467,714<br>673.332,172 | 5.516                   |
| 2             | 393.467,714<br>673.332,172 | 3             | 393.471,622<br>673.323,412 | 9.593                   |
| 3             | 393.471,622<br>673.323,412 | 4             | 393.668,611<br>673.264,878 | 205.501                 |
| 4             | 393.668,611<br>673.264,878 | 5             | 393.667,655<br>673.271,351 | 6.543                   |
| 5             | 393.667,655<br>673.271,351 | 6             | 393.666,391<br>673.276,967 | 5.757                   |

| Punct început | X / Y                      | Punct sfârşit | X / Y                      | Lungime segment (** (m) |
|---------------|----------------------------|---------------|----------------------------|-------------------------|
| 6             | 393.666,391<br>673.276,967 | 1             | 393.466,702<br>673.337,594 | 208.69                  |

\*\* Lungimile segmentelor sunt determinate în planul de proiecţie Stereo 70 şi sunt rotunjite la 1 milimetru.

\*\*\* Distanţa dintre puncte este formată din segmente cumulate ce sunt mai mici decât valoarea 1 milimetru.



**DATE DESPRE IMOBILUL NR. 896**

Oficiul de Cadastru și Publicitate Imobiliară MARAMURES  
Biroul de Cadastru și Publicitate Imobiliară Targu Lapus

**A. Partea I. Descrierea imobilului**

TEREN Intravilan

Nr. CF vechi:1487 bis Coaş  
Nr. topografic:2488/2

Adresa: Loc. Coas, Jud. Maramures

| Nr. Crt | Nr cadastral Nr. topografic | Suprafața* (mp) | Observații / Referințe                                     |
|---------|-----------------------------|-----------------|--|
| A1      |                             | 3.500           | Sector cadastral:5 Teren neimprejmuit;<br>parte din 2488/2 |

**B. Partea II. Proprietari și acte**

| Inscrieri privitoare la dreptul de proprietate și alte drepturi reale                     |   | Referințe |
|---|---|-----------|
| <b>1 / 23/03/2023</b>   |   |           |
| Act Administrativ nr. TP nr. 6007/78, din 30/04/2002 emis de Comisia Județeană Maramureș; |   |           |
| B1  | Intabulare, drept de PROPRIETATE, dobândit prin Reconstituire, cota actuala 1/1<br>1) IVAN MARIA DEFUNCT:Da | A1        |

**C. Partea III. SARCINI .**

| Inscrieri privind dezmembramintele dreptului de proprietate, drepturi reale de garanție și sarcini | Referințe |
|--|-----------|
| NU SUNT  |           |

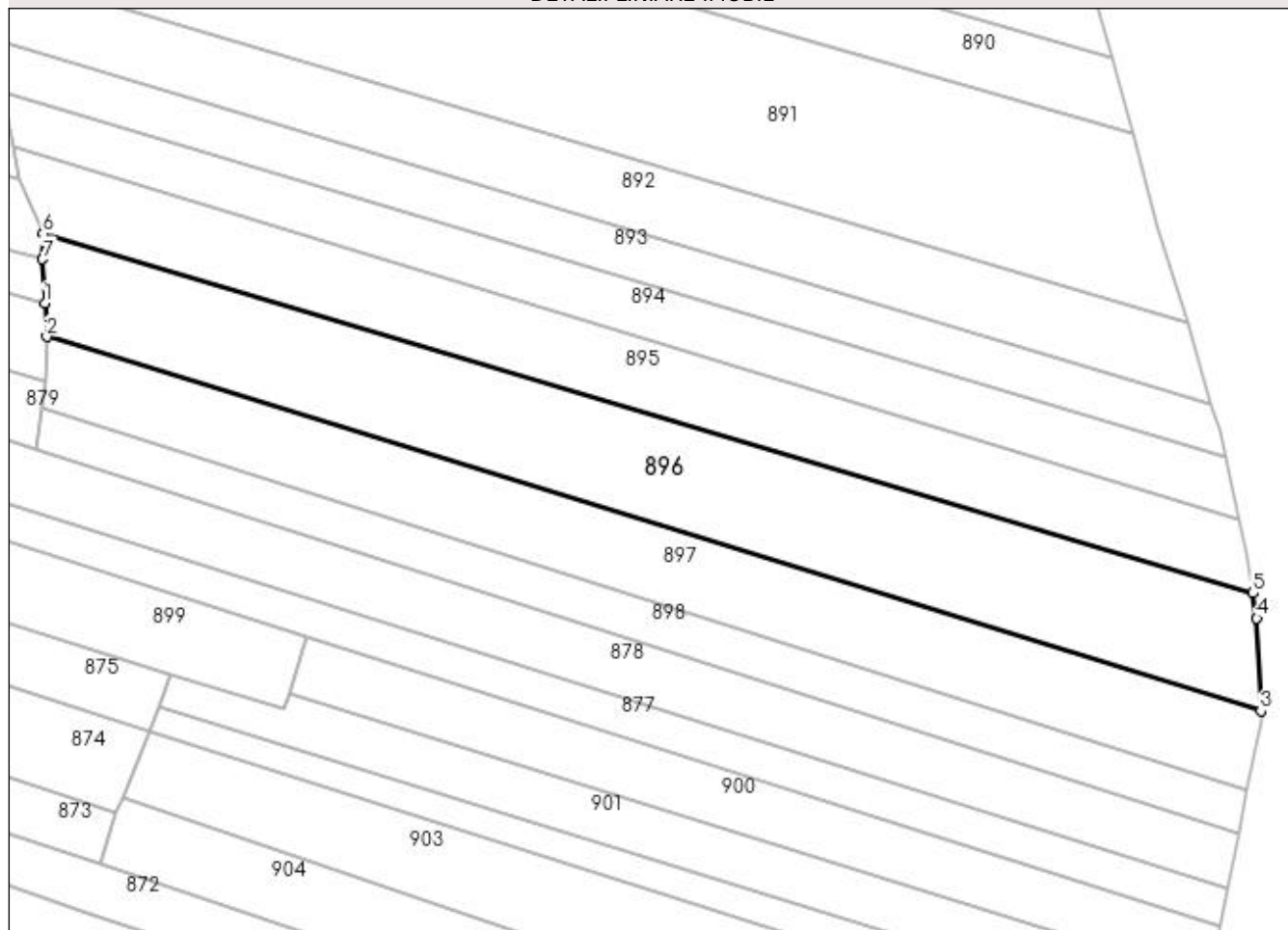
## Anexa Nr. 1 La Partea I

## Teren

| Nr cadastral | Suprafața (mp)* | Observații / Referințe |
|--------------|-----------------|------------------------|
|              | 3.500           | parte din 2488/2       |

\* Suprafața este determinată în planul de proiecție Stereo 70.

## DETALII LINIARE IMOBIL



## Date referitoare la teren

| Crt | Categorie folosință | Intravilan | Suprafața (mp) | Tarla         | Parcelă | Nr. topo | Observații / Referințe |
|-----|---------------------|------------|----------------|---------------|---------|----------|------------------------|
| 1   | faneata             | DA         | 3.500          | Balta Podului | 1       | -        |                        |

## Lungime Segmente

1) Valorile lungimilor segmentelor sunt obținute din proiecție în plan.

| Punct început | X / Y                      | Punct sfârșit | X / Y                      | Lungime segment (** (m) |
|---------------|----------------------------|---------------|----------------------------|-------------------------|
| 1             | 393.471,926<br>673.312,087 | 2             | 393.472,222<br>673.306,594 | 5.501                   |
| 2             | 393.472,222<br>673.306,594 | 3             | 393.669,9<br>673.245,705   | 206.843                 |
| 3             | 393.669,9<br>673.245,705   | 4             | 393.669,213<br>673.260,8   | 15.111                  |
| 4             | 393.669,213<br>673.260,8   | 5             | 393.668,611<br>673.264,878 | 4.122                   |
| 5             | 393.668,611<br>673.264,878 | 6             | 393.471,622<br>673.323,412 | 205.502                 |



| Punct început | X / Y                      | Punct sfârșit | X / Y                      | Lungime segment (** (m) |
|---------------|----------------------------|---------------|----------------------------|-------------------------|
| 6             | 393.471,622<br>673.323,412 | 7             | 393.471,542<br>673.319,22  | 4.193                   |
| 7             | 393.471,542<br>673.319,22  | 1             | 393.471,926<br>673.312,087 | 7.143                   |

\*\* Lungimile segmentelor sunt determinate în planul de proiecție Stereo 70 și sunt rotunjite la 1 milimetru.

\*\*\* Distanța dintre puncte este formată din segmente cumulate ce sunt mai mici decât valoarea 1 milimetru.



**DATE DESPRE IMOBILUL NR. 897**

Oficiul de Cadastru și Publicitate Imobiliară MARAMURES  
Biroul de Cadastru și Publicitate Imobiliară Targu Lapus

**A. Partea I. Descrierea imobilului**

TEREN Intravilan

Nr. CF vechi:206 Coaş  
Nr. topografic:2488

Adresa: Loc. Coas, Jud. Maramures

| Nr. Crt | Nr cadastral Nr. topografic | Suprafața* (mp) | Observații / Referințe                                   |
|---------|-----------------------------|-----------------|--|
| A1      |                             | 2.520           | Sector cadastral:5 Teren neimprejmuit;<br>parte din 2488 |

**B. Partea II. Proprietari și acte**

| Inscrieri privitoare la dreptul de proprietate și alte drepturi reale                      |  | Referințe |
|--|--|-----------|
| <b>1 / 23/03/2023</b>  |  |           |
| Act Administrativ nr. TP nr. 43364/80, din 18/08/1999 emis de Comisia Județeană Maramureș; |  |           |
| B1   | Intabulare, drept de PROPRIETATE, dobândit prin Reconstituire, cota actuala 1/1<br>1) BRETAN PAULINA | A1        |

**C. Partea III. SARCINI .**

| Inscrieri privind dezmembramintele dreptului de proprietate, drepturi reale de garanție și sarcini | Referințe |
|--|-----------|
| NU SUNT  |           |

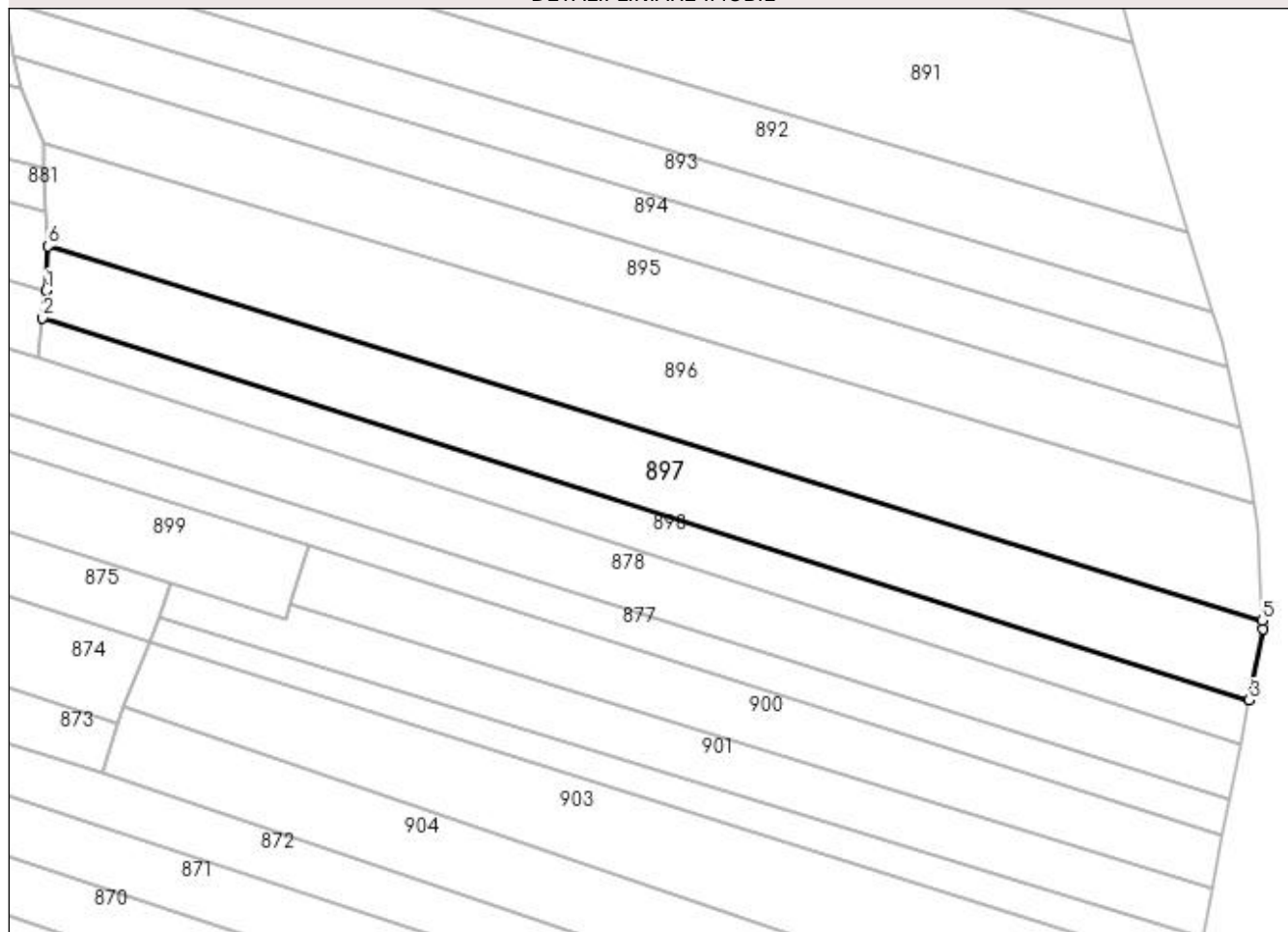
## Anexa Nr. 1 La Partea I

## Teren

| Nr cadastral | Suprafața (mp)* | Observații / Referințe |
|--------------|-----------------|------------------------|
|              | 2.520           | parte din 2488         |

\* Suprafața este determinată în planul de proiecție Stereo 70.

## DETALII LINIARE IMOBIL



## Date referitoare la teren

| Crt | Categorie folosință | Intra vilan | Suprafața (mp) | Tarla  | Parcelă | Nr. topo | Observații / Referințe |
|-----|---------------------|-------------|----------------|--------|---------|----------|------------------------|
| 1   | arabil              | DA          | 2.520          | In Ses | 1       | -        |                        |

## Lungime Segmente

1) Valorile lungimilor segmentelor sunt obținute din proiecție în plan.

| Punct început | X / Y                      | Punct sfârșit | X / Y                      | Lungime segment (** (m) |
|---------------|----------------------------|---------------|----------------------------|-------------------------|
| 1             | 393.471,896<br>673.299,388 | 2             | 393.471,356<br>673.294,918 | 4.502                   |
| 2             | 393.471,356<br>673.294,918 | 3             | 393.667,688<br>673.232,762 | 205.936                 |
| 3             | 393.667,688<br>673.232,762 | 4             | 393.669,962<br>673.244,354 | 11.813                  |
| 4             | 393.669,962<br>673.244,354 | 5             | 393.669,9<br>673.245,705   | 1.352                   |
| 5             | 393.669,9<br>673.245,705   | 6             | 393.472,222<br>673.306,594 | 206.843                 |

| Punct început | X / Y                      | Punct sfârșit | X / Y                      | Lungime segment (** (m) |
|---------------|----------------------------|---------------|----------------------------|-------------------------|
| 6             | 393.472,222<br>673.306,594 | 1             | 393.471,896<br>673.299,388 | 7.213                   |

\*\* Lungimile segmentelor sunt determinate în planul de proiecție Stereo 70 și sunt rotunjite la 1 milimetru.

\*\*\* Distanța dintre puncte este formată din segmente cumulate ce sunt mai mici decât valoarea 1 milimetru.



**DATE DESPRE IMOBILUL NR. 898**

Oficiul de Cadastru și Publicitate Imobiliară MARAMURES  
Biroul de Cadastru și Publicitate Imobiliară Targu Lapus

**A. Partea I. Descrierea imobilului**

TEREN Intravilan

Nr. CF vechi:206 Coaş  
Nr. topografic:2488

Adresa: Loc. Coas, Jud. Maramures

| Nr. Crt | Nr cadastral Nr. topografic | Suprafata* (mp) | Observatii / Referinte                                   |
|---------|-----------------------------|-----------------|--|
| A1      |                             | 1.400           | Sector cadastral:5 Teren neimprejmuit;<br>parte din 2488 |

**B. Partea II. Proprietari și acte**

| Inscrieri privitoare la dreptul de proprietate și alte drepturi reale                               |   | Referințe |
|---|---|-----------|
| <b>1 / 04/05/2023</b>   |   |           |
| Act Normativ nr. Legea 7, din 13/03/1996 emis de Parlamentul României;                              |   |           |
| B1  | Intabulare, drept de PROPRIETATE, dobândit prin Lege, cota actuala 1/1, cota initiala 1/1<br>1) NEIDENTIFICAT NEIDENTIFICAT | A1        |
| <b>2 / 04/05/2023</b>   |   |           |
| Act Administrativ nr. Adeverința de posesie nr. 1958, din 25/04/2023 emis de Primăria Comunei Coaş; |   |           |
| B2  | Se notează posesia faptică în favoarea lui<br>1) BOGA VIOREL  | A1        |

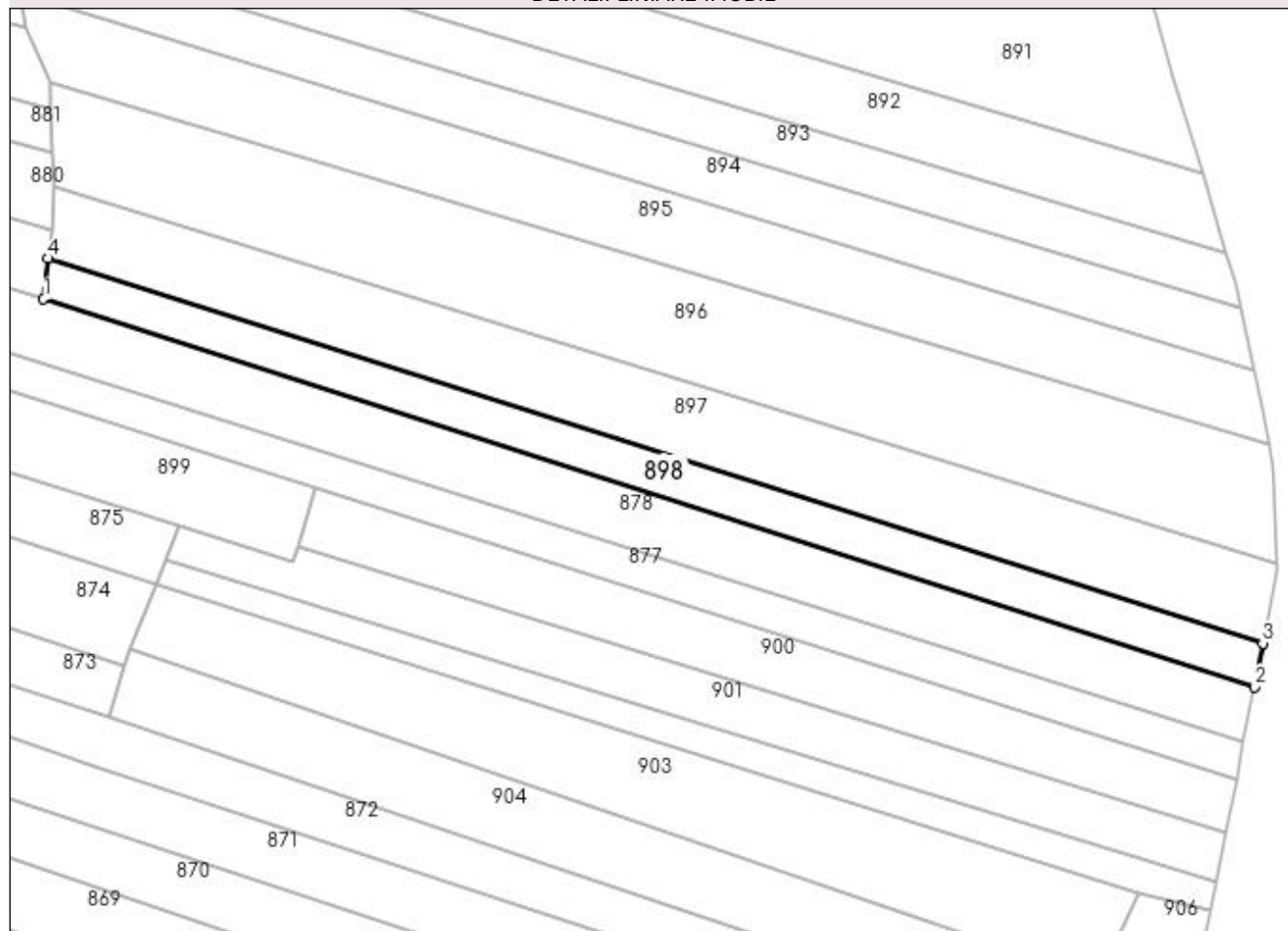
**C. Partea III. SARCINI .**

| Inscrieri privind dezmembramintele dreptului de proprietate, drepturi reale de garanție și sarcini | Referințe |
|--|-----------|
| NU SUNT  |           |

**Anexa Nr. 1 La Partea I****Teren**

| Nr cadastral | Suprafața (mp)* | Observații / Referințe |
|--------------|-----------------|------------------------|
|              | 1.400           | parte din 2488         |

\* Suprafața este determinată în planul de proiecție Stereo 70.

**DETALII LINIARE IMOBIL****Date referitoare la teren**

| Crt | Categorie folosință | Intra vilan | Suprafața (mp) | Tarla    | Parcelă | Nr. topo | Observații / Referințe |
|-----|---------------------|-------------|----------------|----------|---------|----------|------------------------|
| 1   | arabil              | DA          | 1.400          | Pe Moluț | 1       | -        |                        |

**Lungime Segmente**

1) Valorile lungimilor segmentelor sunt obținute din proiecție în plan.

| Punct început | X / Y                      | Punct sfârșit | X / Y                      | Lungime segment (** (m) |
|---------------|----------------------------|---------------|----------------------------|-------------------------|
| 1             | 393.470,563<br>673.288,386 | 2             | 393.666,303<br>673.225,702 | 205.532                 |
| 2             | 393.666,303<br>673.225,702 | 3             | 393.667,688<br>673.232,762 | 7.195                   |
| 3             | 393.667,688<br>673.232,762 | 4             | 393.471,356<br>673.294,918 | 205.936                 |
| 4             | 393.471,356<br>673.294,918 | 1             | 393.470,563<br>673.288,386 | 6.579                   |



**\*\* Lungimile segmentelor sunt determinate în planul de proiecție Stereo 70 și sunt rotunjite la 1 milimetru.**

**\*\*\* Distanța dintre puncte este formată din segmente cumulate ce sunt mai mici decât valoarea 1 milimetru.**



**DATE DESPRE IMOBILUL NR. 899**

Oficiul de Cadastru și Publicitate Imobiliară MARAMURES  
Biroul de Cadastru și Publicitate Imobiliară Targu Lapus

**A. Partea I. Descrierea imobilului**

TEREN Intravilan

Nr. CF vechi:284 Coaş  
Nr. topografic:2485

Adresa: Loc. Coas, Jud. Maramures

| Nr. Crt | Nr cadastral Nr. topografic | Suprafața* (mp) | Observații / Referințe                                   |
|---------|-----------------------------|-----------------|--|
| A1      |                             | 700             | Sector cadastral:5 Teren neimprejmuit;<br>parte din 2485 |

**B. Partea II. Proprietari și acte**

| Inscrieri privitoare la dreptul de proprietate și alte drepturi reale                     |  | Referințe |
|---|--|-----------|
| <b>1 / 04/05/2023</b>   |  |           |
| Act Administrativ nr. TP nr. 1936/94, din 12/09/2006 emis de Comisia Județeană Maramureș; |  |           |
| B1  | Intabulare, drept de PROPRIETATE, dobândit prin Reconstituire, cota actuala 1/1<br>1) MOSUȚ SAMOILĂ DEFUNCT:Da | A1        |

**C. Partea III. SARCINI .**

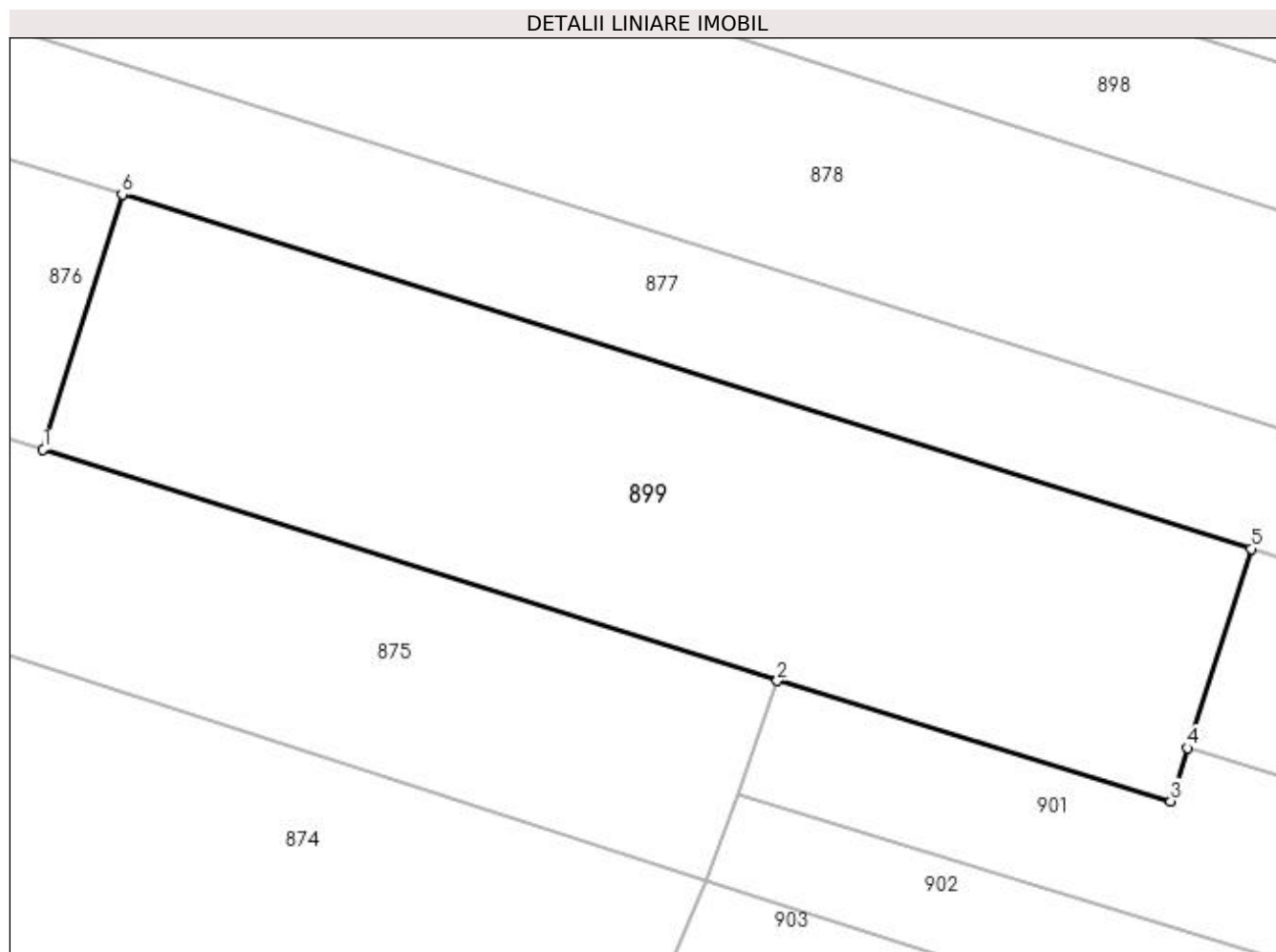
| Inscrieri privind dezmembramintele dreptului de proprietate, drepturi reale de garanție și sarcini | Referințe |
|--|-----------|
| NU SUNT  |           |

## Anexa Nr. 1 La Partea I

## Teren

|              |                 |                        |
|--------------|-----------------|------------------------|
| Nr cadastral | Suprafața (mp)* | Observații / Referințe |
|              | 700             | parte din 2485         |

\* Suprafața este determinată în planul de proiecție Stereo 70.



## Date referitoare la teren

| Crt | Categorie folosință | Intravilan | Suprafața (mp) | Tarla         | Parcelă | Nr. topo | Observații / Referințe |
|-----|---------------------|------------|----------------|---------------|---------|----------|------------------------|
| 1   | arabil              | DA         | 700            | Balta Podului | 1       | -        |                        |

## Lungime Segmente

1) Valorile lungimilor segmentelor sunt obținute din proiecție în plan.

| Punct început | X / Y                      | Punct sfârșit | X / Y                      | Lungime segment (** (m) |
|---------------|----------------------------|---------------|----------------------------|-------------------------|
| 1             | 393.457,752<br>673.262,576 | 2             | 393.492,337<br>673.251,695 | 36.256                  |
| 2             | 393.492,337<br>673.251,695 | 3             | 393.510,864<br>673.246,016 | 19.378                  |
| 3             | 393.510,864<br>673.246,016 | 4             | 393.511,662<br>673.248,522 | 2.63                    |
| 4             | 393.511,662<br>673.248,522 | 5             | 393.514,649<br>673.257,911 | 9.853                   |
| 5             | 393.514,649<br>673.257,911 | 6             | 393.461,472<br>673.274,58  | 55.728                  |

| Punct început | X / Y                     | Punct sfârșit | X / Y                      | Lungime segment (** (m) |
|---------------|---------------------------|---------------|----------------------------|-------------------------|
| 6             | 393.461,472<br>673.274,58 | 1             | 393.457,752<br>673.262,576 | 12.567                  |

\*\* Lungimile segmentelor sunt determinate în planul de proiecție Stereo 70 și sunt rotunjite la 1 milimetru.

\*\*\* Distanța dintre puncte este formată din segmente cumulate ce sunt mai mici decât valoarea 1 milimetru.



**DATE DESPRE IMOBILUL NR. 900**

Oficiul de Cadastru și Publicitate Imobiliară MARAMURES  
Biroul de Cadastru și Publicitate Imobiliară Targu Lapus

**A. Partea I. Descrierea imobilului**

TEREN Intravilan

Nr. CF vechi:284 Coaş  
Nr. topografic:2485

Adresa: Loc. Coas, Jud. Maramures

| Nr. Crt | Nr cadastral Nr. topografic | Suprafata* (mp) | Observatii / Referinte                                   |
|---------|-----------------------------|-----------------|--|
| A1      |                             | 1.465           | Sector cadastral:5 Teren neimprejmuit;<br>parte din 2485 |

**B. Partea II. Proprietari și acte**

| Inscrieri privitoare la dreptul de proprietate și alte drepturi reale                     |   | Referințe |
|---|---|-----------|
| <b>1 / 23/03/2023</b>   |   |           |
| Act Administrativ nr. TP nr. 6062/95, din 06/11/2018 emis de Comisia Județeană Maramureș; |   |           |
| B1  | Intabulare, drept de PROPRIETATE, dobândit prin Reconstituire, cota actuala 1/1, cota initiala 1/1<br>1) VOIVOD NICULAE, Lipsa CNP DEFUNCT:Da | A1        |

**C. Partea III. SARCINI .**

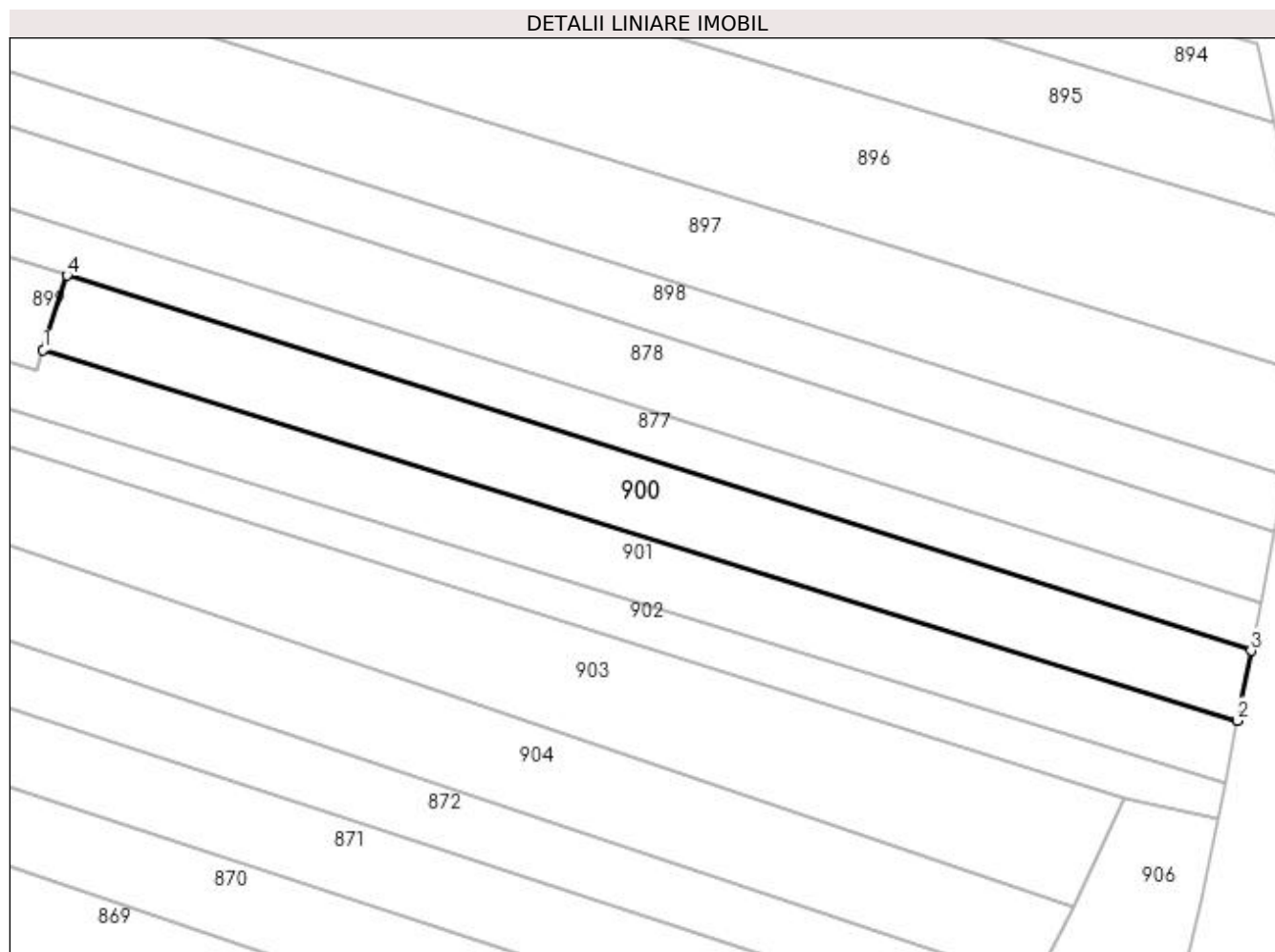
| Inscrieri privind dezmembramintele dreptului de proprietate, drepturi reale de garanție și sarcini | Referințe |
|--|-----------|
| NU SUNT  |           |

## Anexa Nr. 1 La Partea I

## Teren

| Nr cadastral | Suprafața (mp)* | Observații / Referințe |
|--------------|-----------------|------------------------|
|              | 1.465           | parte din 2485         |

\* Suprafața este determinată în planul de proiecție Stereo 70.



## Date referitoare la teren

| Crt | Categorie folosință | Intra vilan | Suprafața (mp) | Tarla         | Parcelă | Nr. topo | Observații / Referințe |
|-----|---------------------|-------------|----------------|---------------|---------|----------|------------------------|
| 1   | arabil              | DA          | 1.465          | Balta Podului | 1       | -        |                        |

## Lungime Segmente

1) Valorile lungimilor segmentelor sunt obținute din proiecție în plan.

| Punct început | X / Y                      | Punct sfârșit | X / Y                      | Lungime segment (** (m) |
|---------------|----------------------------|---------------|----------------------------|-------------------------|
| 1             | 393.511,662<br>673.248,522 | 2             | 393.661,658<br>673.202,023 | 157.038                 |
| 2             | 393.661,658<br>673.202,023 | 3             | 393.663,375<br>673.210,777 | 8.921                   |
| 3             | 393.663,375<br>673.210,777 | 4             | 393.514,649<br>673.257,91  | 156.016                 |
| 4             | 393.514,649<br>673.257,91  | 1             | 393.511,662<br>673.248,522 | 9.852                   |



**\*\* Lungimile segmentelor sunt determinate în planul de proiecție Stereo 70 și sunt rotunjite la 1 milimetru.**

**\*\*\* Distanța dintre puncte este formată din segmente cumulate ce sunt mai mici decât valoarea 1 milimetru.**



**DATE DESPRE IMOBILUL NR. 901**

Oficiul de Cadastru și Publicitate Imobiliară MARAMURES  
Biroul de Cadastru și Publicitate Imobiliară Targu Lapus

**A. Partea I. Descrierea imobilului**

TEREN Intravilan

Nr. CF vechi:284 Coaş  
Nr. topografic:2485

Adresa: Loc. Coas, Jud. Maramures

| Nr. Crt | Nr cadastral Nr. topografic | Suprafața* (mp) | Observații / Referințe                                   |
|---------|-----------------------------|-----------------|--|
| A1      |                             | 1.400           | Sector cadastral:5 Teren neimprejmuit;<br>parte din 2485 |

**B. Partea II. Proprietari și acte**

| Inscrieri privitoare la dreptul de proprietate și alte drepturi reale                      |  | Referințe |
|--|--|-----------|
| <b>1 / 04/05/2023</b>  |  |           |
| Act Administrativ nr. TP nr. 49371/96, din 18/07/1995 emis de Comisia Județeană Maramureș; |  |           |
| B1   | Intabulare, drept de PROPRIETATE, dobândit prin Reconstituire, cota actuala 1/1<br>1) ROGOJAN MARTA DEFUNCT:Da | A1        |

**C. Partea III. SARCINI .**

| Inscrieri privind dezmembramintele dreptului de proprietate, drepturi reale de garanție și sarcini | Referințe |
|--|-----------|
| NU SUNT  |           |

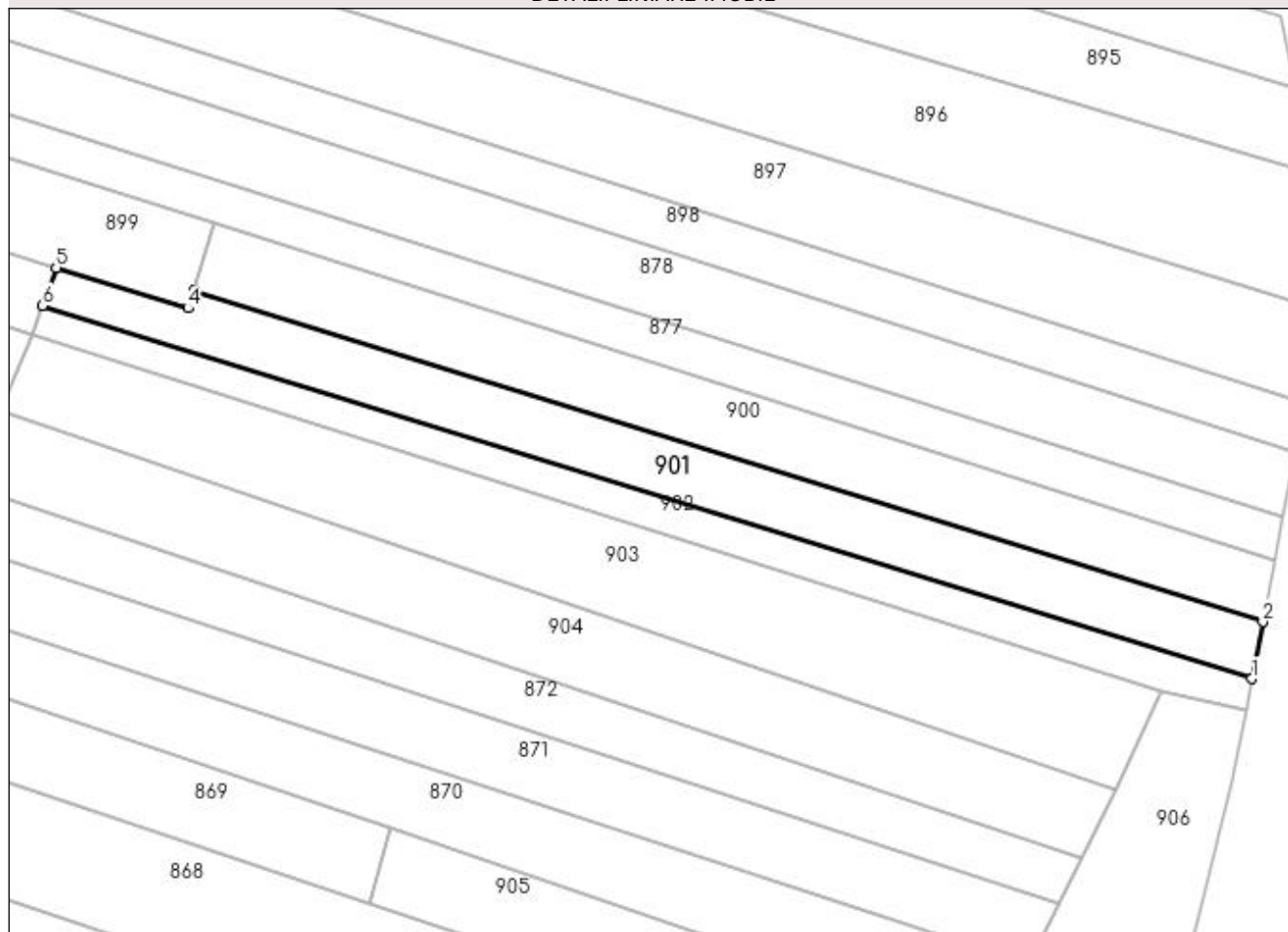
## Anexa Nr. 1 La Partea I

## Teren

|              |                 |                        |
|--------------|-----------------|------------------------|
| Nr cadastral | Suprafața (mp)* | Observații / Referințe |
|              | 1.400           | parte din 2485         |

\* Suprafața este determinată în planul de proiecție Stereo 70.

## DETALII LINIARE IMOBIL



## Date referitoare la teren

| Crt | Categorie folosință | Intra vilan | Suprafața (mp) | Tarla         | Parcelă | Nr. topo | Observații / Referințe |
|-----|---------------------|-------------|----------------|---------------|---------|----------|------------------------|
| 1   | arabil              | DA          | 1.400          | Balta Podului | 1       | -        |                        |

## Lungime Segmente

1) Valorile lungimilor segmentelor sunt obținute din proiecție în plan.

| Punct început | X / Y                      | Punct sfârșit | X / Y                      | Lungime segment (** (m) |
|---------------|----------------------------|---------------|----------------------------|-------------------------|
| 1             | 393.660,094<br>673.194,056 | 2             | 393.661,658<br>673.202,023 | 8.119                   |
| 2             | 393.661,658<br>673.202,023 | 3             | 393.511,662<br>673.248,522 | 157.038                 |
| 3             | 393.511,662<br>673.248,522 | 4             | 393.510,864<br>673.246,016 | 2.63                    |
| 4             | 393.510,864<br>673.246,016 | 5             | 393.492,337<br>673.251,695 | 19.378                  |
| 5             | 393.492,337<br>673.251,695 | 6             | 393.490,445<br>673.246,376 | 5.645                   |

| Punct început | X / Y                      | Punct sfârșit | X / Y                      | Lungime segment (** (m) |
|---------------|----------------------------|---------------|----------------------------|-------------------------|
| 6             | 393.490,445<br>673.246,376 | 1             | 393.660,094<br>673.194,056 | 177.534                 |

\*\* Lungimile segmentelor sunt determinate în planul de proiecție Stereo 70 și sunt rotunjite la 1 milimetru.

\*\*\* Distanța dintre puncte este formată din segmente cumulate ce sunt mai mici decât valoarea 1 milimetru.



**DATE DESPRE IMOBILUL NR. 902**

Oficiul de Cadastru și Publicitate Imobiliară MARAMURES  
Biroul de Cadastru și Publicitate Imobiliară Targu Lapus

**A. Partea I. Descrierea imobilului**

TEREN Intravilan

Nr. CF vechi:1582 Coaş  
Nr. topografic:2484

Adresa: Loc. Coas, Jud. Maramures

| Nr. Crt | Nr cadastral Nr. topografic | Suprafața* (mp) | Observații / Referințe                                   |
|---------|-----------------------------|-----------------|--|
| A1      |                             | 863             | Sector cadastral:5 Teren neimprejmuit;<br>parte din 2484 |

**B. Partea II. Proprietari și acte**

| Inscrieri privitoare la dreptul de proprietate și alte drepturi reale  |   | Referințe |
|--|---|-----------|
| <b>1 / 04/05/2023</b>  |   |           |
| Act Normativ nr. Legea 7, din 13/03/1996 emis de Parlamentul României; |   |           |
| B1   | Inscrierea provizorie, drept de PROPRIETATE, dobandit prin Lege, cota actuala 1/1, cota initiala 1/1<br>1) <b>COMUNA COAȘ</b> , CIF:16384641<br><i>OBSERVATII: Proprietar neidentificat</i> | A1        |

**C. Partea III. SARCINI .**

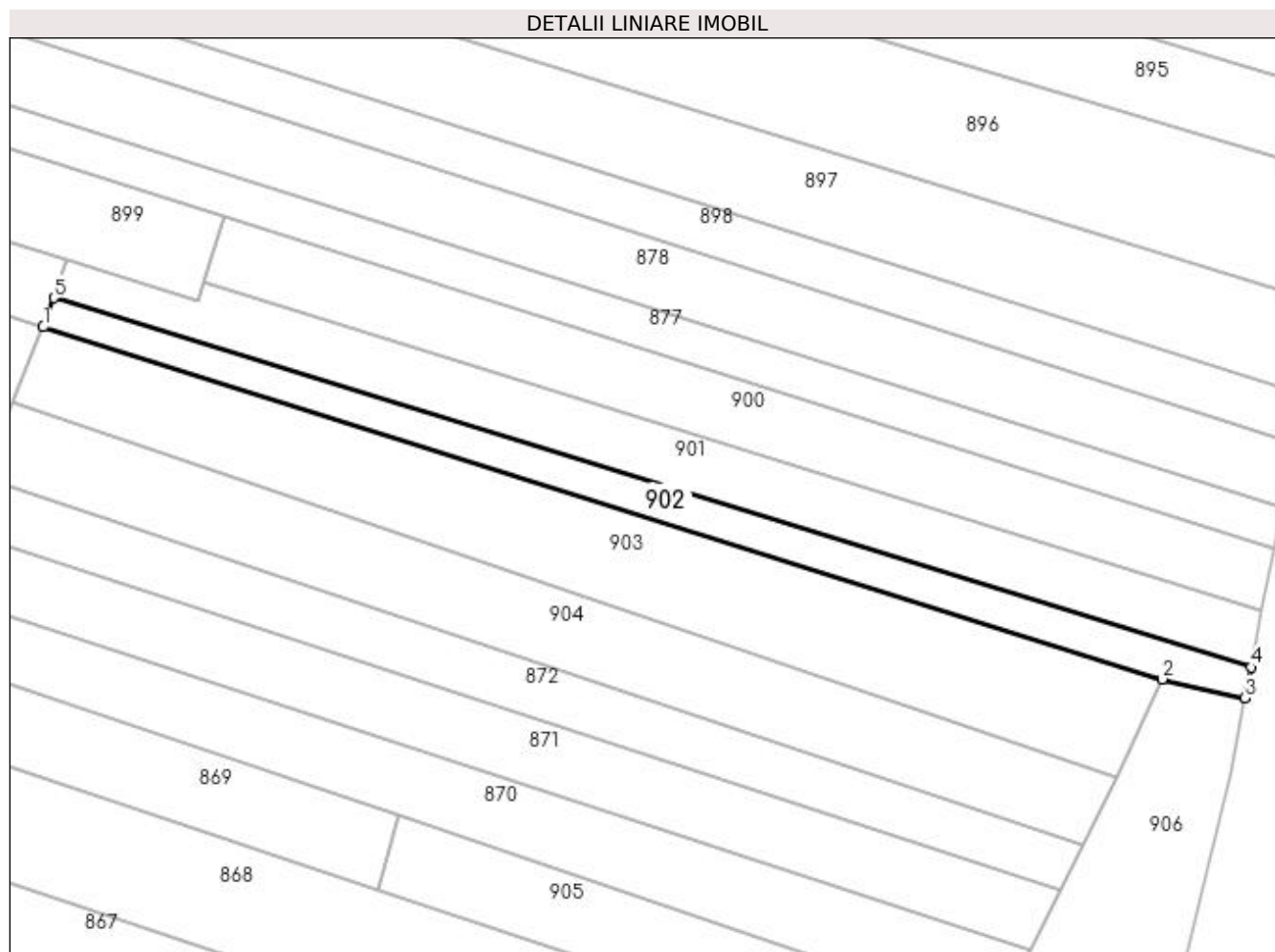
| Inscrieri privind dezmembramintele dreptului de proprietate, drepturi reale de garanție și sarcini | Referințe |
|--|-----------|
| NU SUNT  |           |

## Anexa Nr. 1 La Partea I

## Teren

| Nr cadastral | Suprafața (mp)* | Observații / Referințe |
|--------------|-----------------|------------------------|
|              | 863             | parte din 2484         |

\* Suprafața este determinată în planul de proiecție Stereo 70.



## Date referitoare la teren

| Crt | Categorie folosință | Intra vilan | Suprafața (mp) | Tarla | Parcelă | Nr. topo | Observații / Referințe |
|-----|---------------------|-------------|----------------|-------|---------|----------|------------------------|
| 1   | arabil              | DA          | 863            | -     | 1       | -        |                        |

## Lungime Segmente

1) Valorile lungimilor segmentelor sunt obținute din proiecție în plan.

| Punct început | X / Y                      | Punct sfârșit | X / Y                      | Lungime segment (** (m) |
|---------------|----------------------------|---------------|----------------------------|-------------------------|
| 1             | 393.488,943<br>673.242,255 | 2             | 393.647,508<br>673.192,376 | 166.225                 |
| 2             | 393.647,508<br>673.192,376 | 3             | 393.659,239<br>673.189,695 | 12.034                  |
| 3             | 393.659,239<br>673.189,695 | 4             | 393.660,094<br>673.194,056 | 4.444                   |
| 4             | 393.660,094<br>673.194,056 | 5             | 393.490,445<br>673.246,376 | 177.534                 |
| 5             | 393.490,445<br>673.246,376 | 1             | 393.488,943<br>673.242,255 | 4.386                   |



**\*\* Lungimile segmentelor sunt determinate în planul de proiecție Stereo 70 și sunt rotunjite la 1 milimetru.**

**\*\*\* Distanța dintre puncte este formată din segmente cumulate ce sunt mai mici decât valoarea 1 milimetru.**



**DATE DESPRE IMOBILUL NR. 903**

Oficiul de Cadastru și Publicitate Imobiliară MARAMURES  
Biroul de Cadastru și Publicitate Imobiliară Targu Lapus

**A. Partea I. Descrierea imobilului**

TEREN Intravilan

Nr. CF vechi:1582 Coaş  
Nr. topografic:2484

Adresa: Loc. Coas, Jud. Maramures

| Nr. Crt | Nr cadastral Nr. topografic | Suprafata* (mp) | Observatii / Referinte                                   |
|---------|-----------------------------|-----------------|--|
| A1      |                             | 2.200           | Sector cadastral:5 Teren neimprejmuit;<br>parte din 2484 |

**B. Partea II. Proprietari și acte**

| Inscrieri privitoare la dreptul de proprietate și alte drepturi reale                      |  | Referințe |
|--|--|-----------|
| <b>1 / 23/03/2023</b>  |  |           |
| Act Administrativ nr. TP nr. 43364/80, din 18/08/1999 emis de Comisia Județeană Maramureș; |  |           |
| B1   | Intabulare, drept de PROPRIETATE, dobândit prin Reconstituire, cota actuala 1/1, cota initiala 1/1<br>1) BRETAN PAULINA DEFUNCT:Da | A1        |

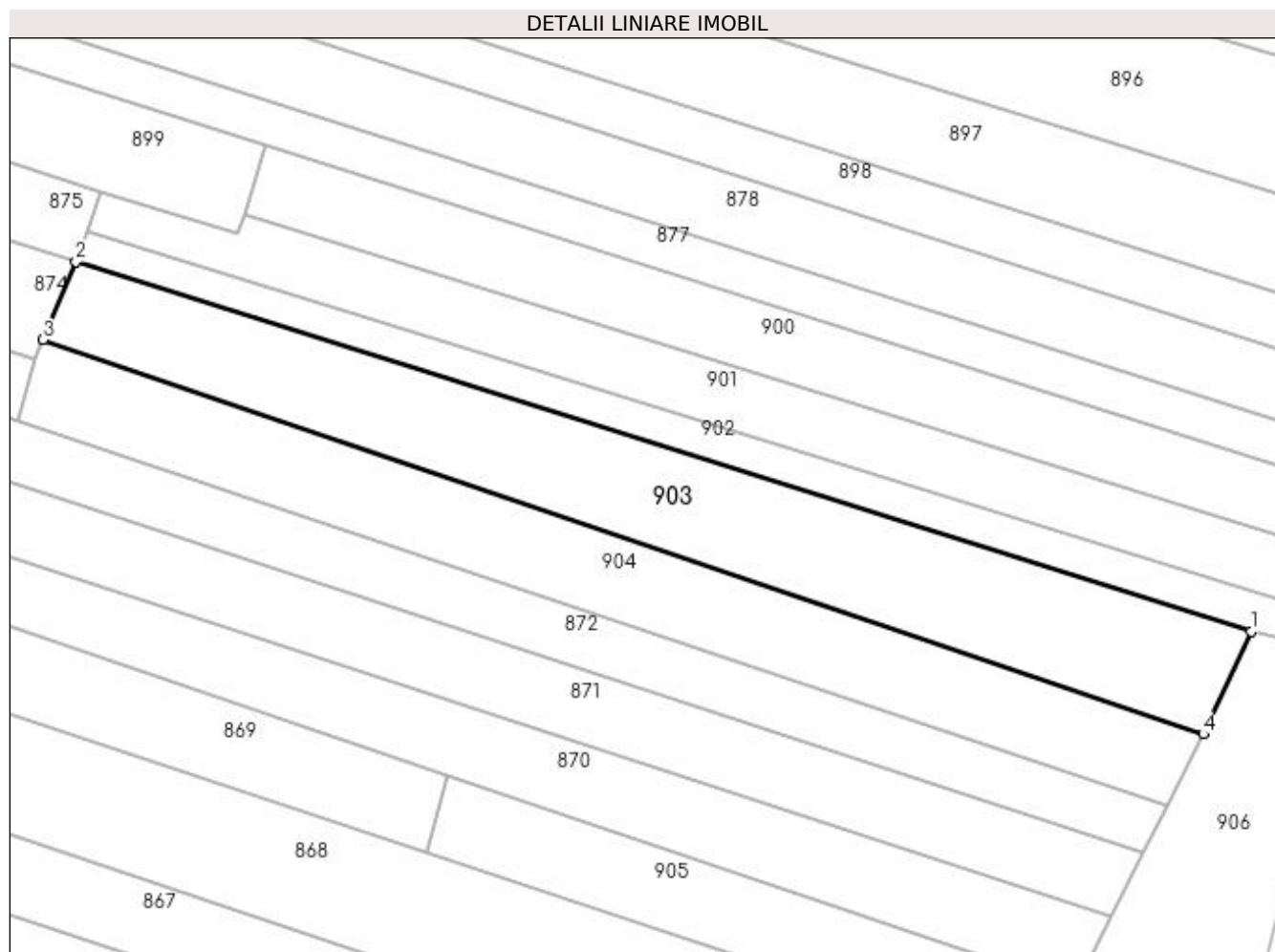
**C. Partea III. SARCINI .**

| Inscrieri privind dezmembramintele dreptului de proprietate, drepturi reale de garanție și sarcini | Referințe |
|--|-----------|
| NU SUNT  |           |

**Anexa Nr. 1 La Partea I****Teren**

|              |                 |                        |
|--------------|-----------------|------------------------|
| Nr cadastral | Suprafața (mp)* | Observații / Referințe |
|              | 2.200           | parte din 2484         |

\* Suprafața este determinată în planul de proiecție Stereo 70.

**Date referitoare la teren**

| Crt | Categorie folosință | Intravilan | Suprafața (mp) | Tarla         | Parcelă | Nr. topo | Observații / Referințe |
|-----|---------------------|------------|----------------|---------------|---------|----------|------------------------|
| 1   | arabil              | DA         | 2.200          | Balta Podului | 1       | -        |                        |

**Lungime Segmente**

1) Valorile lungimilor segmentelor sunt obținute din proiecție în plan.

| Punct început | X / Y                      | Punct sfârșit | X / Y                      | Lungime segment (** (m) |
|---------------|----------------------------|---------------|----------------------------|-------------------------|
| 1             | 393.647,508<br>673.192,376 | 2             | 393.488,943<br>673.242,255 | 166.225                 |
| 2             | 393.488,943<br>673.242,255 | 3             | 393.484,528<br>673.231,711 | 11.431                  |
| 3             | 393.484,528<br>673.231,711 | 4             | 393.641,052<br>673.178,544 | 165.307                 |
| 4             | 393.641,052<br>673.178,544 | 1             | 393.647,508<br>673.192,376 | 15.265                  |

**\*\* Lungimile segmentelor sunt determinate în planul de proiecție Stereo 70 și sunt rotunjite la 1 milimetru.**

**\*\*\* Distanța dintre puncte este formată din segmente cumulate ce sunt mai mici decât valoarea 1 milimetru.**



**DATE DESPRE IMOBILUL NR. 904**

Oficiul de Cadastru și Publicitate Imobiliară MARAMURES  
Biroul de Cadastru și Publicitate Imobiliară Targu Lapus

**A. Partea I. Descrierea imobilului**

TEREN Intravilan

Nr. CF vechi:1582 Coaş  
Nr. topografic:2484

Adresa: Loc. Coas, Jud. Maramures

| Nr. Crt | Nr cadastral Nr. topografic | Suprafața* (mp) | Observații / Referințe                                   |
|---------|-----------------------------|-----------------|--|
| A1      |                             | 1.824           | Sector cadastral:5 Teren neimprejmuit;<br>parte din 2484 |

**B. Partea II. Proprietari și acte**

| Inscrieri privitoare la dreptul de proprietate și alte drepturi reale  |   | Referințe |
|--|---|-----------|
| <b>1 / 23/03/2023</b>  |   |           |
| Act Administrativ nr. CONTRACT DE PARTAJ VOLUNTAR NR. 2575, din 10/11/2021 emis de BIN Podeleanu Radu Calin Anton; |   |           |
| B1   | Intabulare, drept de PROPRIETATE, dobandit prin Conventie, cota actuala 1/1, cota initiala 1/1<br>1) BRETAN FILIP | A1        |

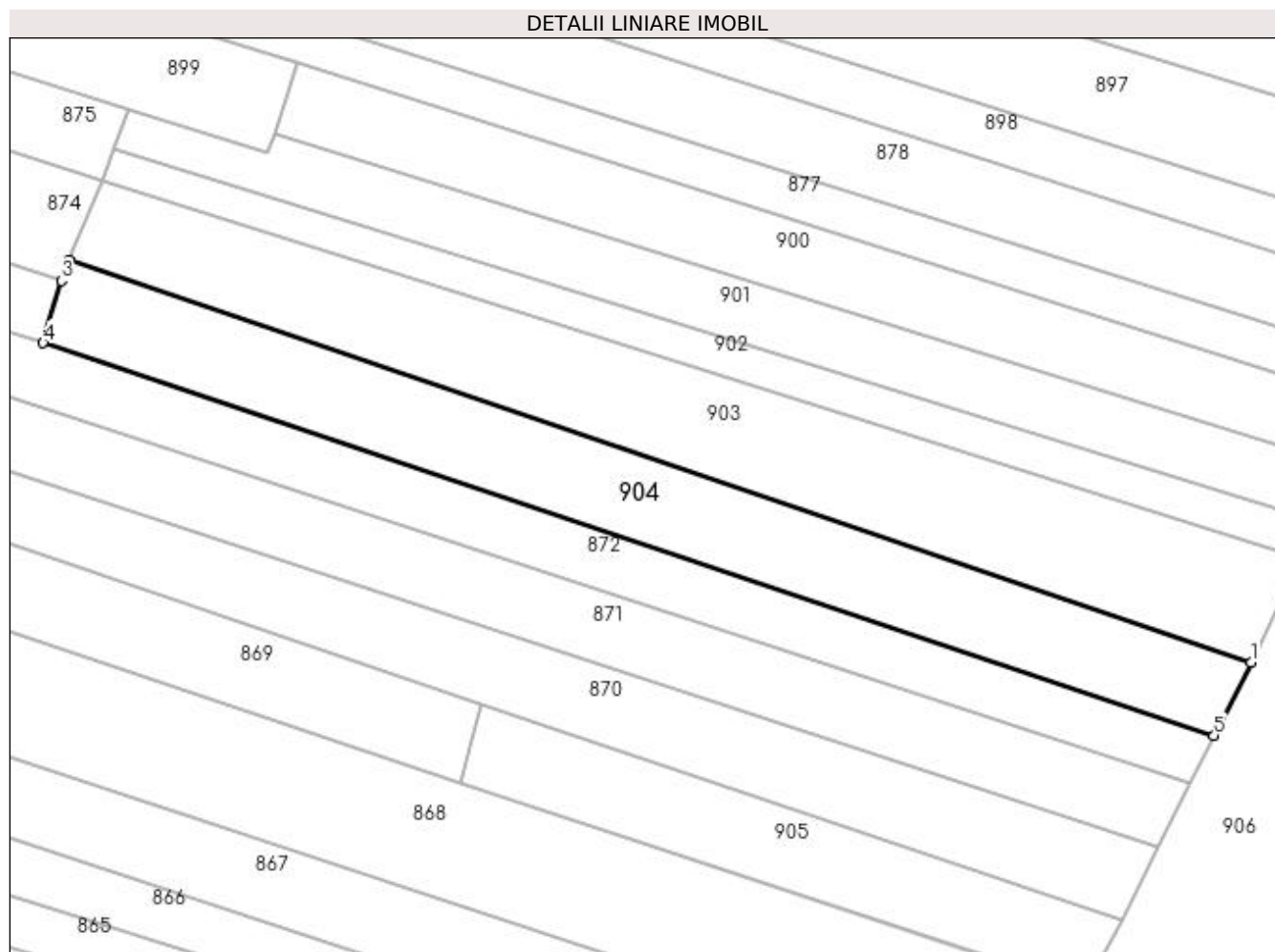
**C. Partea III. SARCINI .**

| Inscrieri privind dezmembramintele dreptului de proprietate, drepturi reale de garanție și sarcini | Referințe |
|--|-----------|
| NU SUNT  |           |

**Anexa Nr. 1 La Partea I****Teren**

| Nr cadastral | Suprafața (mp)* | Observații / Referințe |
|--------------|-----------------|------------------------|
|              | 1.824           | parte din 2484         |

\* Suprafața este determinată în planul de proiecție Stereo 70.

**Date referitoare la teren**

| Crt | Categorie folosință | Intra vilan | Suprafața (mp) | Tarla         | Parcelă | Nr. topo | Observații / Referințe |
|-----|---------------------|-------------|----------------|---------------|---------|----------|------------------------|
| 1   | arabil              | DA          | 1.824          | Balta Podului | 1       | -        |                        |

**Lungime Segmente**

1) Valorile lungimilor segmentelor sunt obținute din proiecție în plan.

| Punct început | X / Y                      | Punct sfârșit | X / Y                      | Lungime segment (** (m) |
|---------------|----------------------------|---------------|----------------------------|-------------------------|
| 1             | 393.641,052<br>673.178,544 | 2             | 393.484,528<br>673.231,711 | 165.307                 |
| 2             | 393.484,528<br>673.231,711 | 3             | 393.483,5<br>673.229,027   | 2.874                   |
| 3             | 393.483,5<br>673.229,027   | 4             | 393.481,083<br>673.220,81  | 8.565                   |
| 4             | 393.481,083<br>673.220,81  | 5             | 393.636,173<br>673.168,851 | 163.562                 |
| 5             | 393.636,173<br>673.168,851 | 1             | 393.641,052<br>673.178,544 | 10.852                  |



**\*\* Lungimile segmentelor sunt determinate în planul de proiecție Stereo 70 și sunt rotunjite la 1 milimetru.**

**\*\*\* Distanța dintre puncte este formată din segmente cumulate ce sunt mai mici decât valoarea 1 milimetru.**



**DATE DESPRE IMOBILUL NR. 905**

Oficiul de Cadastru și Publicitate Imobiliară MARAMURES  
Biroul de Cadastru și Publicitate Imobiliară Targu Lapus

**A. Partea I. Descrierea imobilului**

TEREN Intravilan

Nr. CF vechi:71 Coaş  
Nr. topografic:2482

Adresa: Loc. Coas, Jud. Maramures

| Nr. Crt | Nr cadastral Nr. topografic | Suprafața* (mp) | Observații / Referințe                                   |
|---------|-----------------------------|-----------------|--|
| A1      |                             | 930             | Sector cadastral:5 Teren neimprejmuit;<br>parte din 2482 |

**B. Partea II. Proprietari și acte**

| Inscrieri privitoare la dreptul de proprietate și alte drepturi reale                        |  | Referințe |
|--|--|-----------|
| <b>1 / 23/03/2023</b>  |  |           |
| Act Notarial nr. CERTIFICAT DE MOȘTENITOR NR. 206, din 09/12/2005 emis de NP MELANIA BALOGH; |  |           |
| B1   | Intabulare, drept de PROPRIETATE, dobândit prin Succesiune, cota actuala 1/1, cota initiala 1/1<br>1) RAD VASILE | A1        |

**C. Partea III. SARCINI .**

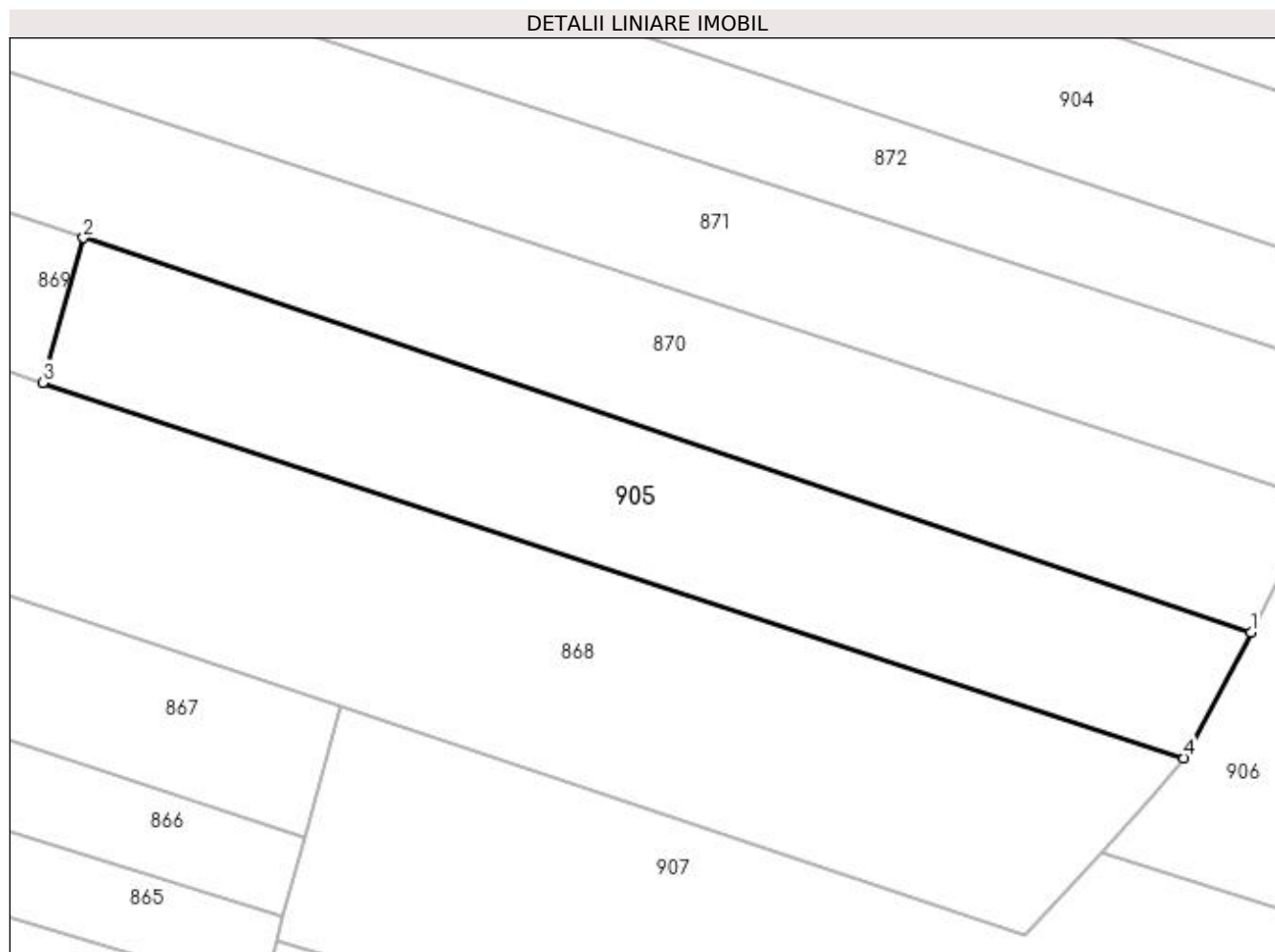
| Inscrieri privind dezmembramintele dreptului de proprietate, drepturi reale de garanție și sarcini | Referințe |
|--|-----------|
| NU SUNT  |           |

## Anexa Nr. 1 La Partea I

## Teren

| Nr cadastral | Suprafața (mp)* | Observații / Referințe |
|--------------|-----------------|------------------------|
|              | 930             | parte din 2482         |

\* Suprafața este determinată în planul de proiecție Stereo 70.



## Date referitoare la teren

| Crt | Categorie folosință | Intra vilan | Suprafața (mp) | Tarla         | Parcelă | Nr. topo | Observații / Referințe |
|-----|---------------------|-------------|----------------|---------------|---------|----------|------------------------|
| 1   | arabil              | DA          | 930            | Balta Podului | 1       | -        |                        |

## Lungime Segmente

1) Valorile lungimilor segmentelor sunt obținute din proiecție în plan.

| Punct început | X / Y                      | Punct sfârșit | X / Y                      | Lungime segment (** (m) |
|---------------|----------------------------|---------------|----------------------------|-------------------------|
| 1             | 393.623,896<br>673.144,458 | 2             | 393.539,193<br>673.173,048 | 89.398                  |
| 2             | 393.539,193<br>673.173,048 | 3             | 393.536,273<br>673.162,55  | 10.896                  |
| 3             | 393.536,273<br>673.162,55  | 4             | 393.619,041<br>673.135,332 | 87.129                  |
| 4             | 393.619,041<br>673.135,332 | 1             | 393.623,896<br>673.144,458 | 10.338                  |

**\*\* Lungimile segmentelor sunt determinate în planul de proiecție Stereo 70 și sunt rotunjite la 1 milimetru.**

**\*\*\* Distanța dintre puncte este formată din segmente cumulate ce sunt mai mici decât valoarea 1 milimetru.**



**DATE DESPRE IMOBILUL NR. 906**

Oficiul de Cadastru și Publicitate Imobiliară MARAMURES  
Biroul de Cadastru și Publicitate Imobiliară Targu Lapus

**A. Partea I. Descrierea imobilului**

TEREN Intravilan

Nr. CF vechi:267 BIS Coaş  
Nr. topografic:2154

Adresa: Loc. Coas, Jud. Maramures

| Nr. Crt | Nr cadastral Nr. topografic | Suprafața* (mp) | Observații / Referințe                                   |
|---------|-----------------------------|-----------------|--|
| A1      |                             | 1.400           | Sector cadastral:5 Teren neimprejmuit;<br>parte din 2154 |

**B. Partea II. Proprietari și acte**

| Inscrieri privitoare la dreptul de proprietate și alte drepturi reale                     |  | Referințe |
|---|--|-----------|
| <b>1 / 23/03/2023</b>   |  |           |
| Act Administrativ nr. TP NR. 1938/38, din 15/05/2007 emis de Comisia Județeană Maramureș; |  |           |
| B1  | Intabulare, drept de PROPRIETATE, dobândit prin Reconstituire, cota actuala 1/1, cota initiala 1/1<br>1) <b>DĂRĂBAN FILIP</b> , Lipsa CNP DEFUNCT:Da | A1        |

**C. Partea III. SARCINI .**

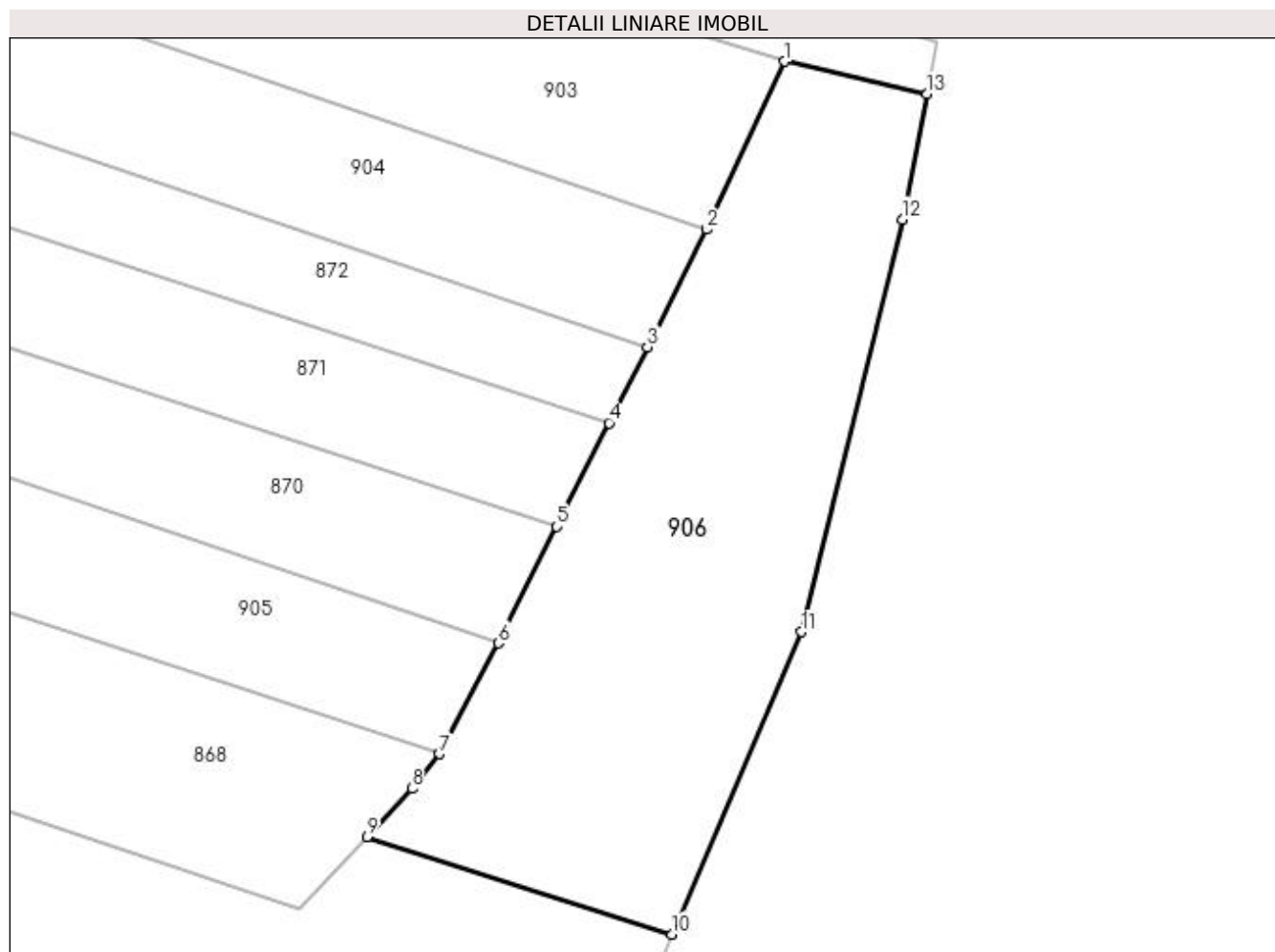
| Inscrieri privind dezmembramintele dreptului de proprietate, drepturi reale de garanție și sarcini | Referințe |
|--|-----------|
| NU SUNT  |           |

## Anexa Nr. 1 La Partea I

## Teren

| Nr cadastral | Suprafața (mp)* | Observații / Referințe |
|--------------|-----------------|------------------------|
|              | 1.400           | parte din 2154         |

\* Suprafața este determinată în planul de proiecție Stereo 70.



## Date referitoare la teren

| Crt | Categorie folosință | Intra vilan | Suprafața (mp) | Tarla  | Parcelă | Nr. topo | Observații / Referințe |
|-----|---------------------|-------------|----------------|--------|---------|----------|------------------------|
| 1   | arabil              | DA          | 1.400          | In Ses | 1       | -        |                        |

## Lungime Segmente

1) Valorile lungimilor segmentelor sunt obținute din proiecție în plan.

| Punct început | X / Y                      | Punct sfârșit | X / Y                      | Lungime segment (** (m) |
|---------------|----------------------------|---------------|----------------------------|-------------------------|
| 1             | 393.647,508<br>673.192,376 | 2             | 393.641,052<br>673.178,544 | 15.265                  |
| 2             | 393.641,052<br>673.178,544 | 3             | 393.636,173<br>673.168,851 | 10.852                  |
| 3             | 393.636,173<br>673.168,851 | 4             | 393.633,029<br>673.162,603 | 6.994                   |
| 4             | 393.633,029<br>673.162,603 | 5             | 393.628,729<br>673.154,075 | 9.551                   |
| 5             | 393.628,729<br>673.154,075 | 6             | 393.623,896<br>673.144,458 | 10.763                  |



| Punct început | X / Y                      | Punct sfârșit | X / Y                      | Lungime segment (** (m) |
|---------------|----------------------------|---------------|----------------------------|-------------------------|
| 6             | 393.623,896<br>673.144,458 | 7             | 393.619,041<br>673.135,332 | 10.338                  |
| 7             | 393.619,041<br>673.135,332 | 8             | 393.616,778<br>673.132,491 | 3.632                   |
| 8             | 393.616,778<br>673.132,491 | 9             | 393.613,082<br>673.128,506 | 5.435                   |
| 9             | 393.613,082<br>673.128,506 | 10            | 393.638,196<br>673.120,469 | 26.369                  |
| 10            | 393.638,196<br>673.120,469 | 11            | 393.648,872<br>673.145,394 | 27.115                  |
| 11            | 393.648,872<br>673.145,394 | 12            | 393.657,211<br>673.179,358 | 34.973                  |
| 12            | 393.657,211<br>673.179,358 | 13            | 393.659,239<br>673.189,695 | 10.534                  |
| 13            | 393.659,239<br>673.189,695 | 1             | 393.647,508<br>673.192,376 | 12.034                  |

\*\* Lungimile segmentelor sunt determinate în planul de proiecție Stereo 70 și sunt rotunjite la 1 milimetru.

\*\*\* Distanța dintre puncte este formată din segmente cumulate ce sunt mai mici decât valoarea 1 milimetru.



**DATE DESPRE IMOBILUL NR. 907**

Oficiul de Cadastru și Publicitate Imobiliară MARAMURES  
Biroul de Cadastru și Publicitate Imobiliară Targu Lapus

**A. Partea I. Descrierea imobilului**

TEREN Intravilan

Nr. CF vechi:466 Coaş  
Nr. topografic:2155

Adresa: Loc. Coas, Jud. Maramures

| Nr. Crt | Nr cadastral Nr. topografic | Suprafata* (mp) | Observatii / Referinte                 |
|---------|-----------------------------|-----------------|--|
| A1      |                             | 1.500           | Sector cadastral:5 Teren neimprejmuit; |

**B. Partea II. Proprietari și acte**

| Inscrieri privitoare la dreptul de proprietate și alte drepturi reale                    |   | Referințe |
|--|---|-----------|
| <b>1 / 23/03/2023</b>  |   |           |
| Act Administrativ nr. TP nr. 1938/4, din 14/09/2006 emis de Comisia Județeană Maramures; |   |           |
| B1   | Intabulare, drept de PROPRIETATE, dobandit prin Reconstituire, cota actuala 1/1<br>1) <b>MOGE IULIANA</b> DEFUNCT:Da<br>2) <b>UNGUR NICOLAE</b> | A1        |

**C. Partea III. SARCINI .**

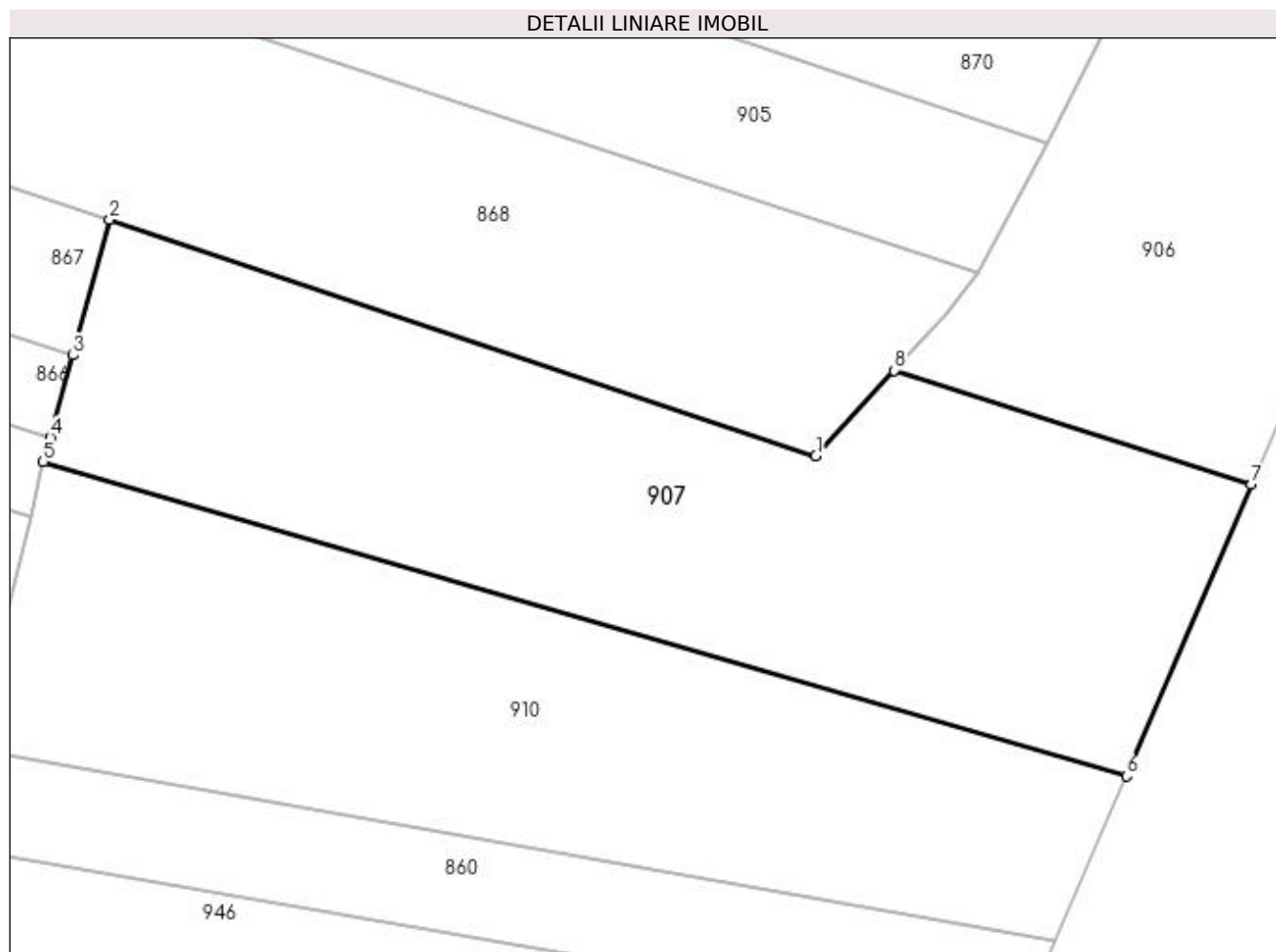
| Inscrieri privind dezmembramintele dreptului de proprietate, drepturi reale de garanție și sarcini | Referințe |
|--|-----------|
| NU SUNT  |           |

## Anexa Nr. 1 La Partea I

## Teren

| Nr cadastral | Suprafața (mp)* | Observații / Referințe |
|--------------|-----------------|------------------------|
|              | 1.500           |                        |

\* Suprafața este determinată în planul de proiecție Stereo 70.



## Date referitoare la teren

| Crt | Categorie folosință | Intra vilan | Suprafața (mp) | Tarla        | Parcelă | Nr. topo | Observații / Referințe |
|-----|---------------------|-------------|----------------|--------------|---------|----------|------------------------|
| 1   | arabil              | DA          | 1.500          | Intre Crengi | 1       | -        |                        |

## Lungime Segmente

1) Valorile lungimilor segmentelor sunt obținute din proiecție în plan.

| Punct început | X / Y                      | Punct sfârșit | X / Y                      | Lungime segment (** (m) |
|---------------|----------------------------|---------------|----------------------------|-------------------------|
| 1             | 393.607,556<br>673.122,505 | 2             | 393.557,868<br>673.139,105 | 52.388                  |
| 2             | 393.557,868<br>673.139,105 | 3             | 393.555,247<br>673.129,571 | 9.888                   |
| 3             | 393.555,247<br>673.129,571 | 4             | 393.553,66<br>673.123,801  | 5.984                   |
| 4             | 393.553,66<br>673.123,801  | 5             | 393.553,181<br>673.122,068 | 1.798                   |
| 5             | 393.553,181<br>673.122,068 | 6             | 393.629,417<br>673.099,972 | 79.374                  |

| Punct început | X / Y                      | Punct sfârșit | X / Y                      | Lungime segment (** (m) |
|---------------|----------------------------|---------------|----------------------------|-------------------------|
| 6             | 393.629,417<br>673.099,972 | 7             | 393.638,196<br>673.120,469 | 22.298                  |
| 7             | 393.638,196<br>673.120,469 | 8             | 393.613,082<br>673.128,506 | 26.369                  |
| 8             | 393.613,082<br>673.128,506 | 1             | 393.607,556<br>673.122,505 | 8.158                   |

\*\* Lungimile segmentelor sunt determinate în planul de proiecție Stereo 70 și sunt rotunjite la 1 milimetru.

\*\*\* Distanța dintre puncte este formată din segmente cumulate ce sunt mai mici decât valoarea 1 milimetru.



**DATE DESPRE IMOBILUL NR. 908**

Oficiul de Cadastru și Publicitate Imobiliară MARAMURES  
Biroul de Cadastru și Publicitate Imobiliară Targu Lapus

**A. Partea I. Descrierea imobilului**

TEREN Intravilan

Nr. CF vechi:22 Coaş  
Nr. topografic:2153

Adresa: Loc. Coas, Jud. Maramures

| Nr. Crt | Nr cadastral Nr. topografic | Suprafața* (mp) | Observații / Referințe                                   |
|---------|-----------------------------|-----------------|--|
| A1      |                             | 596             | Sector cadastral:5 Teren neimprejmuit;<br>parte din 2153 |

**B. Partea II. Proprietari și acte**

| Inscrieri privitoare la dreptul de proprietate și alte drepturi reale                               |   | Referințe |
|---|---|-----------|
| <b>1 / 09/05/2023</b>   |   |           |
| Act Normativ nr. Legea nr. 7, din 13/03/1996 emis de Parlamentul României;                          |   |           |
| B1  | Intabulare, drept de PROPRIETATE, dobandit prin Lege, cota actuala 1/1, cota initiala 1/1<br>1) NEIDENTIFICAT NEIDENTIFICAT | A1        |
| <b>2 / 09/05/2023</b>   |   |           |
| Act Administrativ nr. Adeverința de posesie nr. 2143, din 08/05/2023 emis de Primăria Comunei Coaş; |   |           |
| B2  | Se noteaza posesia factica in favoarea lui<br>1) DĂRĂBAN AURICA-ARISTINA  | A1        |

**C. Partea III. SARCINI .**

| Inscrieri privind dezmembramintele dreptului de proprietate, drepturi reale de garanție și sarcini | Referințe |
|--|-----------|
| NU SUNT  |           |

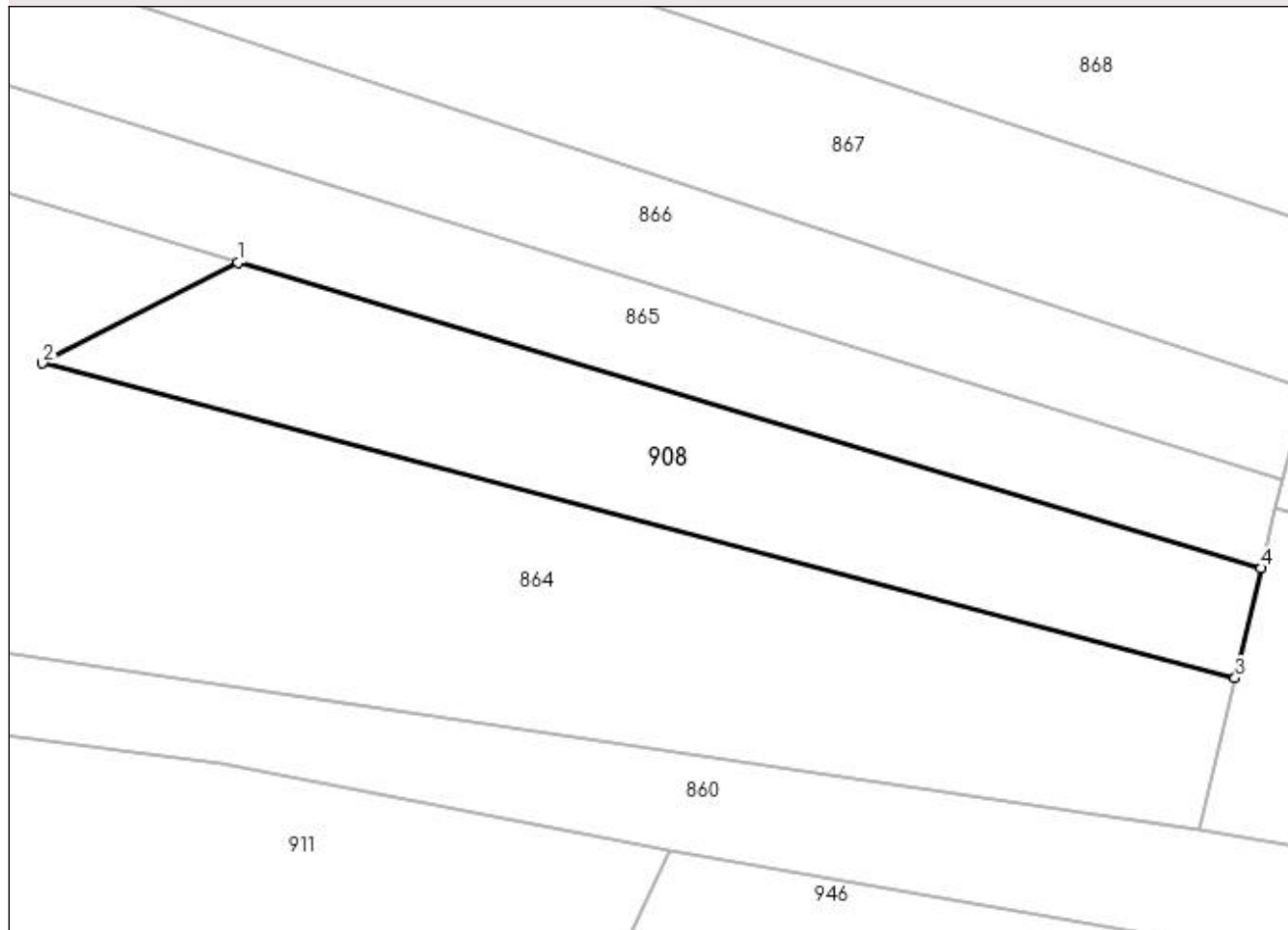
## Anexa Nr. 1 La Partea I

## Teren

| Nr cadastral | Suprafața (mp)* | Observații / Referințe |
|--------------|-----------------|------------------------|
|              | 596             | parte din 2153         |

\* Suprafața este determinată în planul de proiecție Stereo 70.

## DETALII LINIARE IMOBIL



## Date referitoare la teren

| Crt | Categorie folosință | Intravilan | Suprafața (mp) | Tarla    | Parcelă | Nr. topo | Observații / Referințe |
|-----|---------------------|------------|----------------|----------|---------|----------|------------------------|
| 1   | arabil              | DA         | 596            | Pe Moluț | 1       | -        |                        |

## Lungime Segmente

1) Valorile lungimilor segmentelor sunt obținute din proiecție în plan.

| Punct început | X / Y                      | Punct sfârșit | X / Y                      | Lungime segment (** (m) |
|---------------|----------------------------|---------------|----------------------------|-------------------------|
| 1             | 393.487,958<br>673.137,465 | 2             | 393.475,664<br>673.131,142 | 13.825                  |
| 2             | 393.475,664<br>673.131,142 | 3             | 393.550,666<br>673.111,348 | 77.57                   |
| 3             | 393.550,666<br>673.111,348 | 4             | 393.552,289<br>673.118,248 | 7.088                   |
| 4             | 393.552,289<br>673.118,248 | 1             | 393.487,958<br>673.137,465 | 67.14                   |



**\*\* Lungimile segmentelor sunt determinate în planul de proiecție Stereo 70 și sunt rotunjite la 1 milimetru.**

**\*\*\* Distanța dintre puncte este formată din segmente cumulate ce sunt mai mici decât valoarea 1 milimetru.**



**DATE DESPRE IMOBILUL NR. 909**

Oficiul de Cadastru și Publicitate Imobiliară MARAMURES  
Biroul de Cadastru și Publicitate Imobiliară Targu Lapus

**A. Partea I. Descrierea imobilului**

TEREN Intravilan

Nr. CF vechi:22 Coaș  
Nr. topografic:2153

Adresa: Loc. Coas, Jud. Maramures

| Nr. Crt | Nr cadastral Nr. topografic | Suprafata* (mp) | Observatii / Referinta                                   |
|---------|-----------------------------|-----------------|--|
| A1      |                             | 2.430           | Sector cadastral:5 Teren neimprejmuit;<br>parte din 2153 |

**B. Partea II. Proprietari și acte**

| Inscrieri privitoare la dreptul de proprietate și alte drepturi reale                               |   | Referințe |
|---|---|-----------|
| <b>1 / 09/05/2023</b>   |   |           |
| Act Normativ nr. Legea nr. 7, din 13/03/1996 emis de Parlamentul României;                          |   |           |
| B1  | Intabulare, drept de PROPRIETATE, dobandit prin Lege, cota actuala 1/1, cota initiala 1/1<br>1) NEIDENTIFICAT NEIDENTIFICAT | A1        |
| <b>2 / 09/05/2023</b>   |   |           |
| Act Administrativ nr. Adeverința de posesie nr. 2144, din 08/05/2023 emis de Primăria Comunei Coaș; |   |           |
| B2  | Se notează posesia faptică în favoarea lui<br>1) COȘAN LUCIAN-IOAN  | A1        |

**C. Partea III. SARCINI .**

| Inscrieri privind dezmembramintele dreptului de proprietate, drepturi reale de garanție și sarcini | Referințe |
|--|-----------|
| NU SUNT  |           |

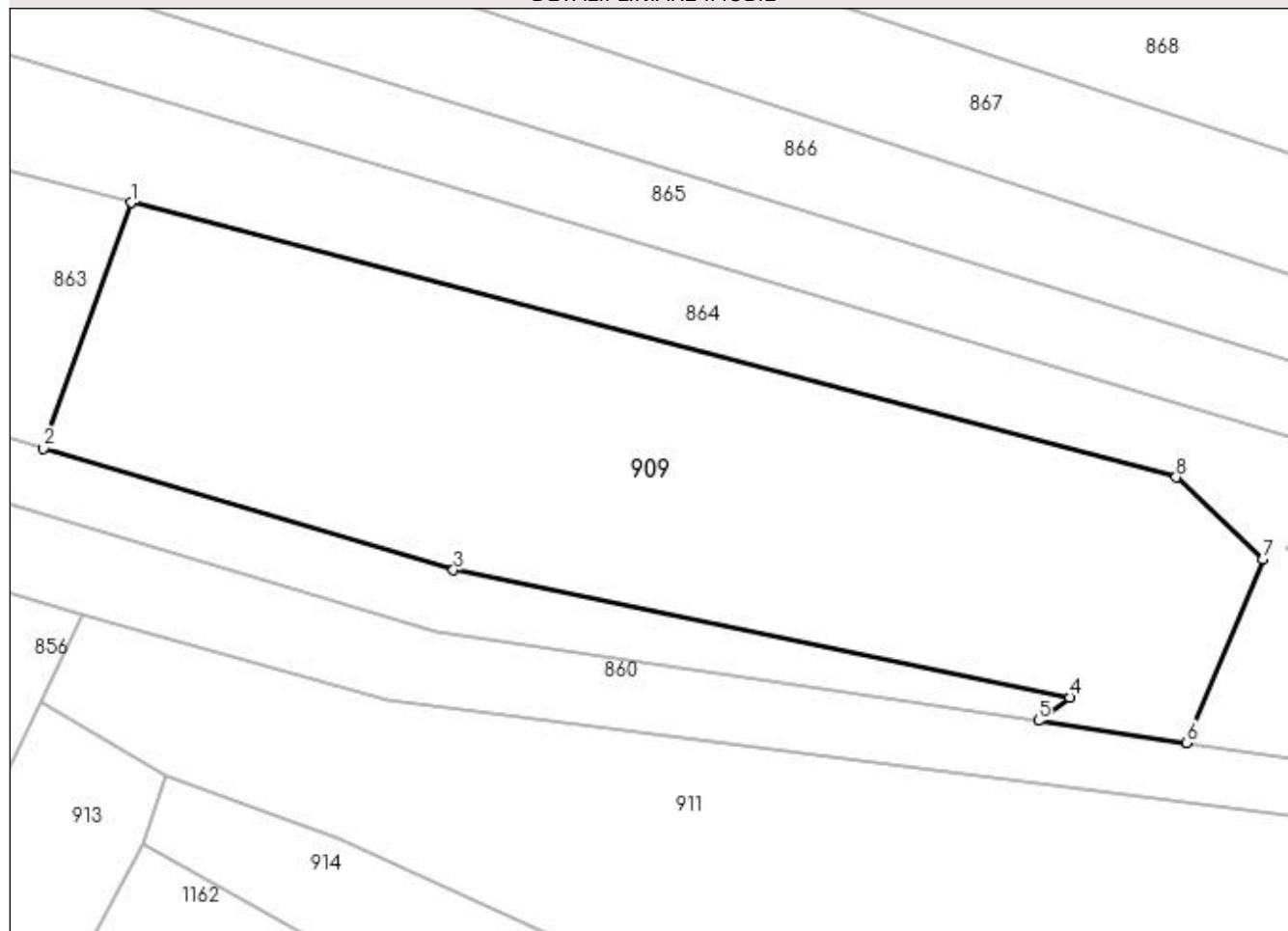
## Anexa Nr. 1 La Partea I

## Teren

|              |                 |                        |
|--------------|-----------------|------------------------|
| Nr cadastral | Suprafața (mp)* | Observații / Referințe |
|              | 2.430           | parte din 2153         |

\* Suprafața este determinată în planul de proiecție Stereo 70.

## DETALII LINIARE IMOBIL



## Date referitoare la teren

| Crt | Categorie folosință | Intra vilan | Suprafața (mp) | Tarla    | Parcelă | Nr. topo | Observații / Referințe |
|-----|---------------------|-------------|----------------|----------|---------|----------|------------------------|
| 1   | arabil              | DA          | 2.430          | Pe Moluț | 1       | -        |                        |

## Lungime Segmente

1) Valorile lungimilor segmentelor sunt obținute din proiecție în plan.

| Punct început | X / Y                      | Punct sfârșit | X / Y                      | Lungime segment (** (m) |
|---------------|----------------------------|---------------|----------------------------|-------------------------|
| 1             | 393.372,784<br>673.161,984 | 2             | 393.364,944<br>673.140,111 | 23.236                  |
| 2             | 393.364,944<br>673.140,111 | 3             | 393.401,448<br>673.129,271 | 38.08                   |
| 3             | 393.401,448<br>673.129,271 | 4             | 393.456,324<br>673.117,947 | 56.032                  |
| 4             | 393.456,324<br>673.117,947 | 5             | 393.453,54<br>673.115,874  | 3.471                   |
| 5             | 393.453,54<br>673.115,874  | 6             | 393.466,756<br>673.113,918 | 13.36                   |

| Punct început | X / Y                      | Punct sfârșit | X / Y                      | Lungime segment (** (m) |
|---------------|----------------------------|---------------|----------------------------|-------------------------|
| 6             | 393.466,756<br>673.113,918 | 7             | 393.473,52<br>673.130,256  | 17.683                  |
| 7             | 393.473,52<br>673.130,256  | 8             | 393.465,792<br>673.137,556 | 10.63                   |
| 8             | 393.465,792<br>673.137,556 | 1             | 393.372,784<br>673.161,984 | 96.163                  |

\*\* Lungimile segmentelor sunt determinate în planul de proiecție Stereo 70 și sunt rotunjite la 1 milimetru.

\*\*\* Distanța dintre puncte este formată din segmente cumulate ce sunt mai mici decât valoarea 1 milimetru.



**DATE DESPRE IMOBILUL NR. 910**

Oficiul de Cadastru și Publicitate Imobiliară MARAMURES  
Biroul de Cadastru și Publicitate Imobiliară Targu Lapus

**A. Partea I. Descrierea imobilului**

TEREN Intravilan

Nr. CF vechi:198 Coaş  
Nr. topografic:2156

Adresa: Loc. Coas, Jud. Maramures

| Nr. Crt | Nr cadastral Nr. topografic | Suprafața* (mp)                    | Observații / Referințe                 |
|---------|-----------------------------|------------------------------------|--|
| A1      |                             | Din acte: 1.052<br>Masurata: 1.300 | Sector cadastral:5 Teren neimprejmuit; |

**B. Partea II. Proprietari și acte**

| Inscrieri privitoare la dreptul de proprietate și alte drepturi reale                              |  | Referințe |
|--|--|-----------|
| <b>1 / 04/05/2023</b>  |  |           |
| Act Administrativ nr. TP nr. 51332/32, din 17/05/2008 emis de Comisia Județeană Maramures;         |  |           |
| B1   | Intabulare, drept de PROPRIETATE, dobandit prin Reconstituire, cota actuala 1052/1300, cota initiala 1/1<br>1) TARBA GAVRILA, Lipsa CNP DEFUNCT:Da | A1        |
| <b>2 / 04/05/2023</b>  |  |           |
| Act Normativ nr. Legea nr. 7, din 13/03/1996 emis de Parlamentul României;                         |  |           |
| B2   | Intabulare, drept de PROPRIETATE, dobandit prin Lege, cota actuala 248/1300<br>1) NEIDENTIFICAT NEIDENTIFICAT                                      | A1        |
| <b>3 / 04/05/2023</b>  |  |           |
| Act Administrativ nr. Adeverința de posesie nr. 304, din 04/08/2023 emis de Primăria Comunei Coaş; |  |           |
| B3   | Se notează posesia faptică în favoarea lui 248/1300 parte<br>1) TARBA GHEORGHE-ELIODOR   | A1        |

**C. Partea III. SARCINI .**

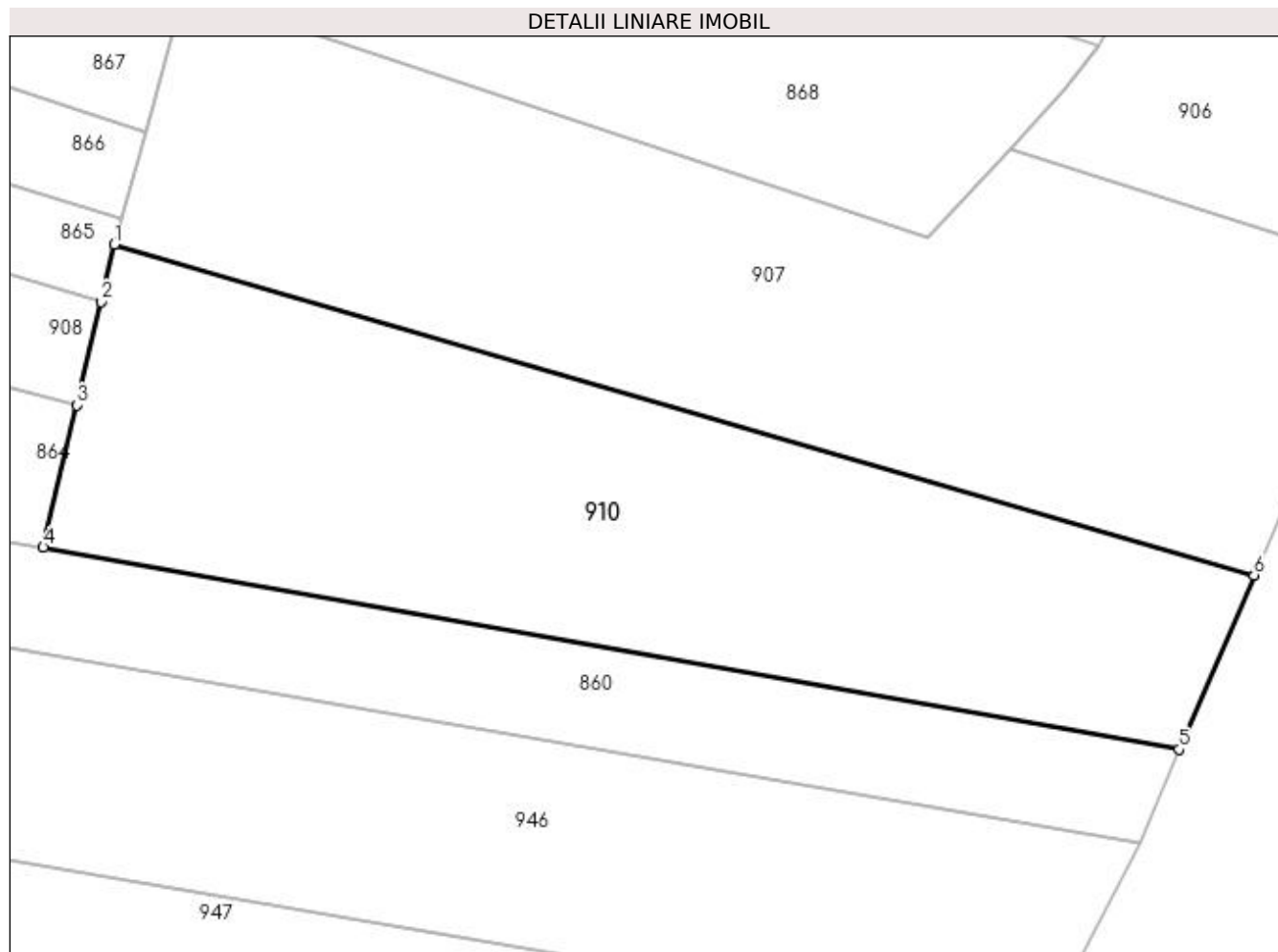
| Inscrieri privind dezmembramintele dreptului de proprietate, drepturi reale de garanție și sarcini | Referințe |
|--|-----------|
| NU SUNT  |           |

## Anexa Nr. 1 La Partea I

## Teren

|              |                                    |                        |
|--------------|------------------------------------|------------------------|
| Nr cadastral | Suprafața (mp)*                    | Observații / Referințe |
|              | Din acte: 1.052<br>Masurata: 1.300 |                        |

\* Suprafața este determinată în planul de proiecție Stereo 70.



## Date referitoare la teren

| Crt | Categorie folosință | Intra vilan | Suprafața (mp) | Tarla  | Parcelă | Nr. topo | Observații / Referințe |
|-----|---------------------|-------------|----------------|--------|---------|----------|------------------------|
| 1   | arabil              | DA          | 1.300          | In Ses | 1       | -        |                        |

## Lungime Segmente

1) Valorile lungimilor segmentelor sunt obținute din proiecție în plan.

| Punct început | X / Y                      | Punct sfârșit | X / Y                      | Lungime segment (** (m) |
|---------------|----------------------------|---------------|----------------------------|-------------------------|
| 1             | 393.553,181<br>673.122,068 | 2             | 393.552,289<br>673.118,248 | 3.923                   |
| 2             | 393.552,289<br>673.118,248 | 3             | 393.550,666<br>673.111,348 | 7.088                   |
| 3             | 393.550,666<br>673.111,348 | 4             | 393.548,428<br>673.101,833 | 9.775                   |
| 4             | 393.548,428<br>673.101,833 | 5             | 393.624,427<br>673.088,323 | 77.19                   |
| 5             | 393.624,427<br>673.088,323 | 6             | 393.629,417<br>673.099,972 | 12.673                  |



| Punct început | X / Y                      | Punct sfârșit | X / Y                      | Lungime segment (** (m) |
|---------------|----------------------------|---------------|----------------------------|-------------------------|
| 6             | 393.629,417<br>673.099,972 | 1             | 393.553,181<br>673.122,068 | 79.373                  |

\*\* Lungimile segmentelor sunt determinate în planul de proiecție Stereo 70 și sunt rotunjite la 1 milimetru.

\*\*\* Distanța dintre puncte este formată din segmente cumulate ce sunt mai mici decât valoarea 1 milimetru.



**DATE DESPRE IMOBILUL NR. 911**

Oficiul de Cadastru și Publicitate Imobiliară MARAMURES  
Biroul de Cadastru și Publicitate Imobiliară Targu Lapus

**A. Partea I. Descrierea imobilului**

TEREN Intravilan

Nr. CF vechi:190 Coaș  
Nr. topografic:2149

Adresa: Loc. Coaș, Jud. Maramures

| Nr. Crt | Nr cadastral Nr. topografic | Suprafața* (mp) | Observații / Referințe                                   |
|---------|-----------------------------|-----------------|--|
| A1      |                             | 2.729           | Sector cadastral:5 Teren neimprejmuit;<br>parte din 2149 |

**B. Partea II. Proprietari și acte**

| Inscrieri privitoare la dreptul de proprietate și alte drepturi reale                               |   | Referințe |
|---|---|-----------|
| <b>1 / 09/05/2023</b>   |   |           |
| Act Normativ nr. Legea nr. 7, din 13/03/1996 emis de Parlamentul României;                          |   |           |
| B1  | Intabulare, drept de PROPRIETATE, dobândit prin Lege, cota actuala 1/1, cota initiala 1/1<br>1) NEIDENTIFICAT NEIDENTIFICAT | A1        |
| <b>2 / 09/05/2023</b>   |   |           |
| Act Administrativ nr. Adeverința de posesie nr. 2137, din 08/05/2023 emis de Primăria Comunei Coaș; |   |           |
| B2  | Se notează posesia faptică în favoarea lui<br>1) PETRUȘ GYORGY  | A1        |

**C. Partea III. SARCINI .**

| Inscrieri privind dezmembramintele dreptului de proprietate, drepturi reale de garanție și sarcini | Referințe |
|--|-----------|
| NU SUNT  |           |

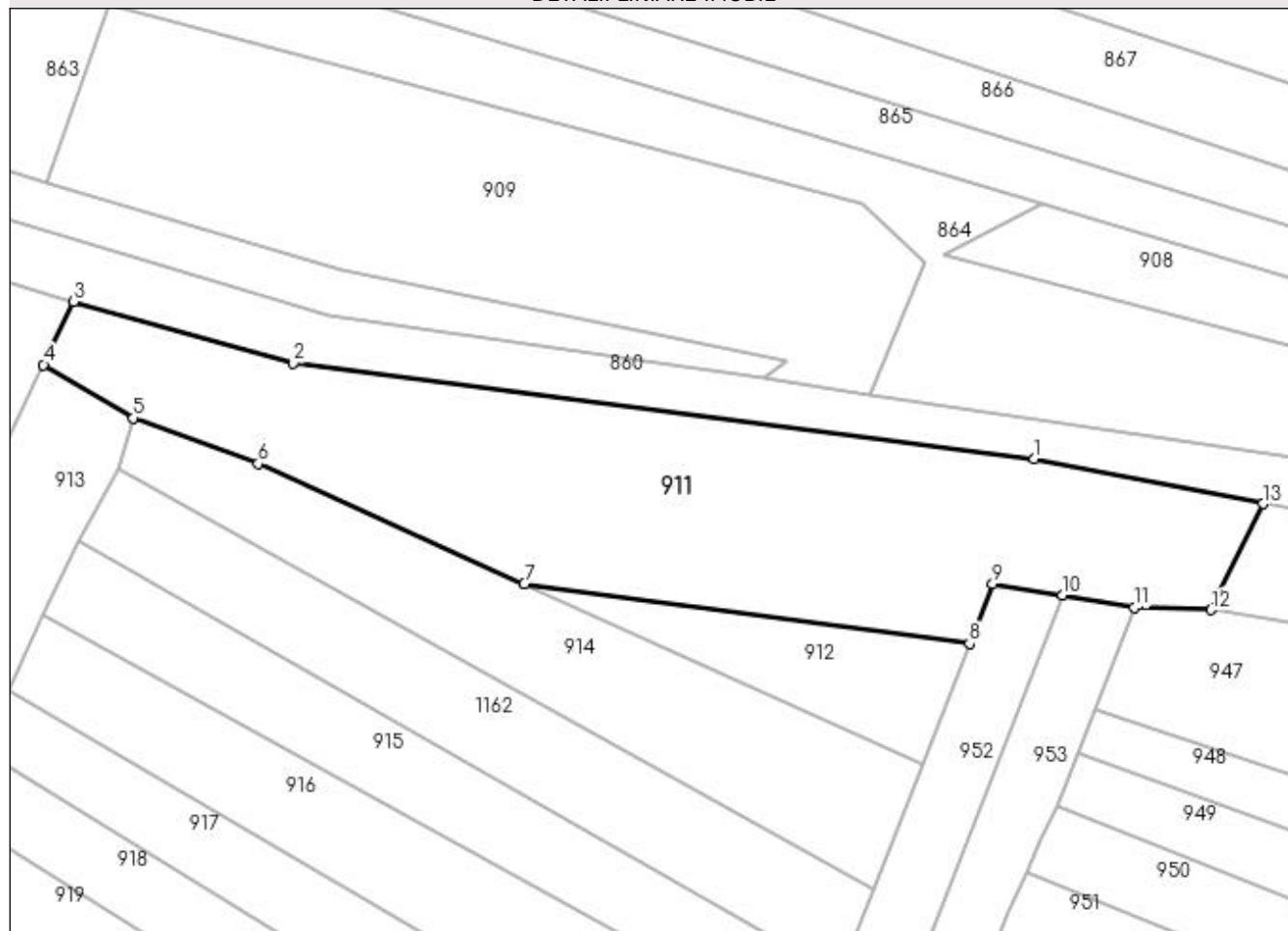
## Anexa Nr. 1 La Partea I

## Teren

|              |                 |                        |
|--------------|-----------------|------------------------|
| Nr cadastral | Suprafața (mp)* | Observații / Referințe |
|              | 2.729           | parte din 2149         |

\* Suprafața este determinată în planul de proiecție Stereo 70.

## DETALII LINIARE IMOBIL



## Date referitoare la teren

| Crt | Categorie folosință | Intra vilan | Suprafața (mp) | Tarla    | Parcelă | Nr. topo | Observații / Referințe |
|-----|---------------------|-------------|----------------|----------|---------|----------|------------------------|
| 1   | arabil              | DA          | 2.729          | Pe Moluț | 1       | -        |                        |

## Lungime Segmente

1) Valorile lungimilor segmentelor sunt obținute din proiecție în plan.

| Punct început | X / Y                      | Punct sfârșit | X / Y                      | Lungime segment (** (m) |
|---------------|----------------------------|---------------|----------------------------|-------------------------|
| 1             | 393.486,948<br>673.105,946 | 2             | 393.395,533<br>673.117,753 | 92.174                  |
| 2             | 393.395,533<br>673.117,753 | 3             | 393.368,348<br>673.125,357 | 28.228                  |
| 3             | 393.368,348<br>673.125,357 | 4             | 393.364,68<br>673.117,579  | 8.6                     |
| 4             | 393.364,68<br>673.117,579  | 5             | 393.375,784<br>673.111,013 | 12.9                    |
| 5             | 393.375,784<br>673.111,013 | 6             | 393.391,174<br>673.105,364 | 16.394                  |

| Punct început | X / Y                      | Punct sfârșit | X / Y                      | Lungime segment (** (m) |
|---------------|----------------------------|---------------|----------------------------|-------------------------|
| 6             | 393.391,174<br>673.105,364 | 7             | 393.424,013<br>673.090,525 | 36.036                  |
| 7             | 393.424,013<br>673.090,525 | 8             | 393.478,954<br>673.083,169 | 55.431                  |
| 8             | 393.478,954<br>673.083,169 | 9             | 393.481,82<br>673.090,557  | 7.924                   |
| 9             | 393.481,82<br>673.090,557  | 10            | 393.490,439<br>673.089,136 | 8.735                   |
| 10            | 393.490,439<br>673.089,136 | 11            | 393.499,269<br>673.087,615 | 8.96                    |
| 11            | 393.499,269<br>673.087,615 | 12            | 393.508,795<br>673.087,343 | 9.53                    |
| 12            | 393.508,795<br>673.087,343 | 13            | 393.515,165<br>673.100,436 | 14.56                   |
| 13            | 393.515,165<br>673.100,436 | 1             | 393.486,948<br>673.105,946 | 28.75                   |

\*\* Lungimile segmentelor sunt determinate în planul de proiecție Stereo 70 și sunt rotunjite la 1 milimetru.

\*\*\* Distanța dintre puncte este formată din segmente cumulate ce sunt mai mici decât valoarea 1 milimetru.



**DATE DESPRE IMOBILUL NR. 912**

Oficiul de Cadastru și Publicitate Imobiliară MARAMURES  
Biroul de Cadastru și Publicitate Imobiliară Targu Lapus

**A. Partea I. Descrierea imobilului**

TEREN Intravilan

Nr. CF vechi:807 Coaş  
Nr. topografic:2438

Adresa: Loc. Coas, Jud. Maramures

| Nr. Crt | Nr cadastral Nr. topografic | Suprafața* (mp) | Observații / Referințe                 |
|---------|-----------------------------|-----------------|--|
| A1      |                             | 430             | Sector cadastral:5 Teren neimprejmuit; |

**B. Partea II. Proprietari și acte**

| Inscrieri privitoare la dreptul de proprietate și alte drepturi reale                               |   | Referințe |
|---|---|-----------|
| <b>1 / 09/05/2023</b>   |   |           |
| Act Normativ nr. Legea nr. 7, din 13/03/1996 emis de Parlamentul României;                          |   |           |
| B1  | Intabulare, drept de PROPRIETATE, dobândit prin Lege, cota actuala 1/1, cota initiala 1/1<br>1) NEIDENTIFICAT NEIDENTIFICAT | A1        |
| <b>2 / 09/05/2023</b>   |   |           |
| Act Administrativ nr. Adeverința de posesie nr. 2137, din 09/05/2023 emis de Primăria Comunei Coaş; |   |           |
| B2  | Se notează posesia faptică în favoarea lui<br>1) ACHIM IOAN   | A1        |

**C. Partea III. SARCINI .**

| Inscrieri privind dezmembramintele dreptului de proprietate, drepturi reale de garanție și sarcini | Referințe |
|--|-----------|
| NU SUNT  |           |

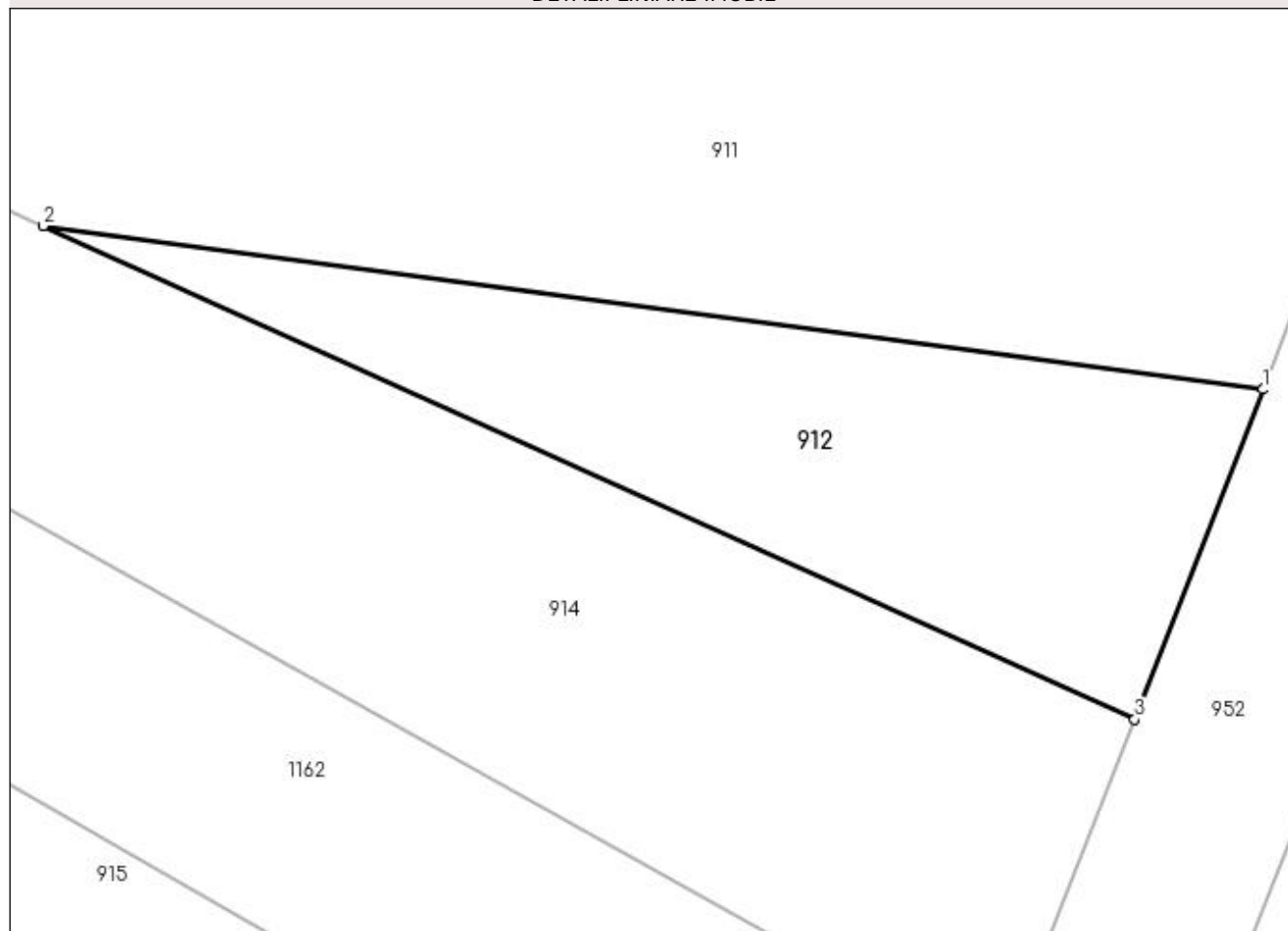
## Anexa Nr. 1 La Partea I

## Teren

|              |                 |                        |
|--------------|-----------------|------------------------|
| Nr cadastral | Suprafața (mp)* | Observații / Referințe |
|              | 430             |                        |

\* Suprafața este determinată în planul de proiecție Stereo 70.

## DETALII LINIARE IMOBIL



## Date referitoare la teren

| Crt | Categorie folosință | Intravilan | Suprafața (mp) | Tarla    | Parcelă | Nr. topo | Observații / Referințe |
|-----|---------------------|------------|----------------|----------|---------|----------|------------------------|
| 1   | arabil              | DA         | 430            | Pe Moluț | 1       | -        |                        |

## Lungime Segmente

1) Valorile lungimilor segmentelor sunt obținute din proiecție în plan.

| Punct început | X / Y                      | Punct sfârșit | X / Y                      | Lungime segment (** (m) |
|---------------|----------------------------|---------------|----------------------------|-------------------------|
| 1             | 393.478,954<br>673.083,169 | 2             | 393.424,013<br>673.090,525 | 55.432                  |
| 2             | 393.424,013<br>673.090,525 | 3             | 393.473,186<br>673.068,306 | 53.96                   |
| 3             | 393.473,186<br>673.068,306 | 1             | 393.478,954<br>673.083,169 | 15.943                  |

\*\* Lungimile segmentelor sunt determinate în planul de proiecție Stereo 70 și sunt rotunjite la 1 milimetru.

\*\*\* Distanța dintre puncte este formată din segmente cumulate ce sunt mai mici decât valoarea 1 milimetru.



**DATE DESPRE IMOBILUL NR. 913**

Oficiul de Cadastru și Publicitate Imobiliară MARAMURES  
Biroul de Cadastru și Publicitate Imobiliară Targu Lapus

**A. Partea I. Descrierea imobilului**

TEREN Intravilan

Nr. CF vechi:162 Coaş  
Nr. topografic:2439

Adresa: Loc. Coas, Jud. Maramures

| Nr. Crt | Nr cadastral Nr. topografic | Suprafata* (mp) | Observatii / Referinta                 |
|---------|-----------------------------|-----------------|--|
| A1      |                             | 1.315           | Sector cadastral:5 Teren neimprejmuit; |

**B. Partea II. Proprietari și acte**

| Inscrieri privitoare la dreptul de proprietate și alte drepturi reale                               |   | Referinta |
|---|---|-----------|
| <b>1 / 09/05/2023</b>   |   |           |
| Act Normativ nr. Legea nr. 7, din 13/03/1996 emis de Parlamentul Romaniei;                          |   |           |
| B1  | Intabulare, drept de PROPRIETATE, dobandit prin Lege, cota actuala 1/1, cota initiala 1/1<br>1) NEIDENTIFICAT NEIDENTIFICAT | A1        |
| <b>2 / 09/05/2023</b>   |   |           |
| Act Administrativ nr. Adeverinta de posesie nr. 2139, din 08/05/2023 emis de Primaria Comunei Coas; |   |           |
| B2  | Se noteaza posesia factica in favoarea lui<br>1) FLORIAN VASILE-IOAN  | A1        |

**C. Partea III. SARCINI .**

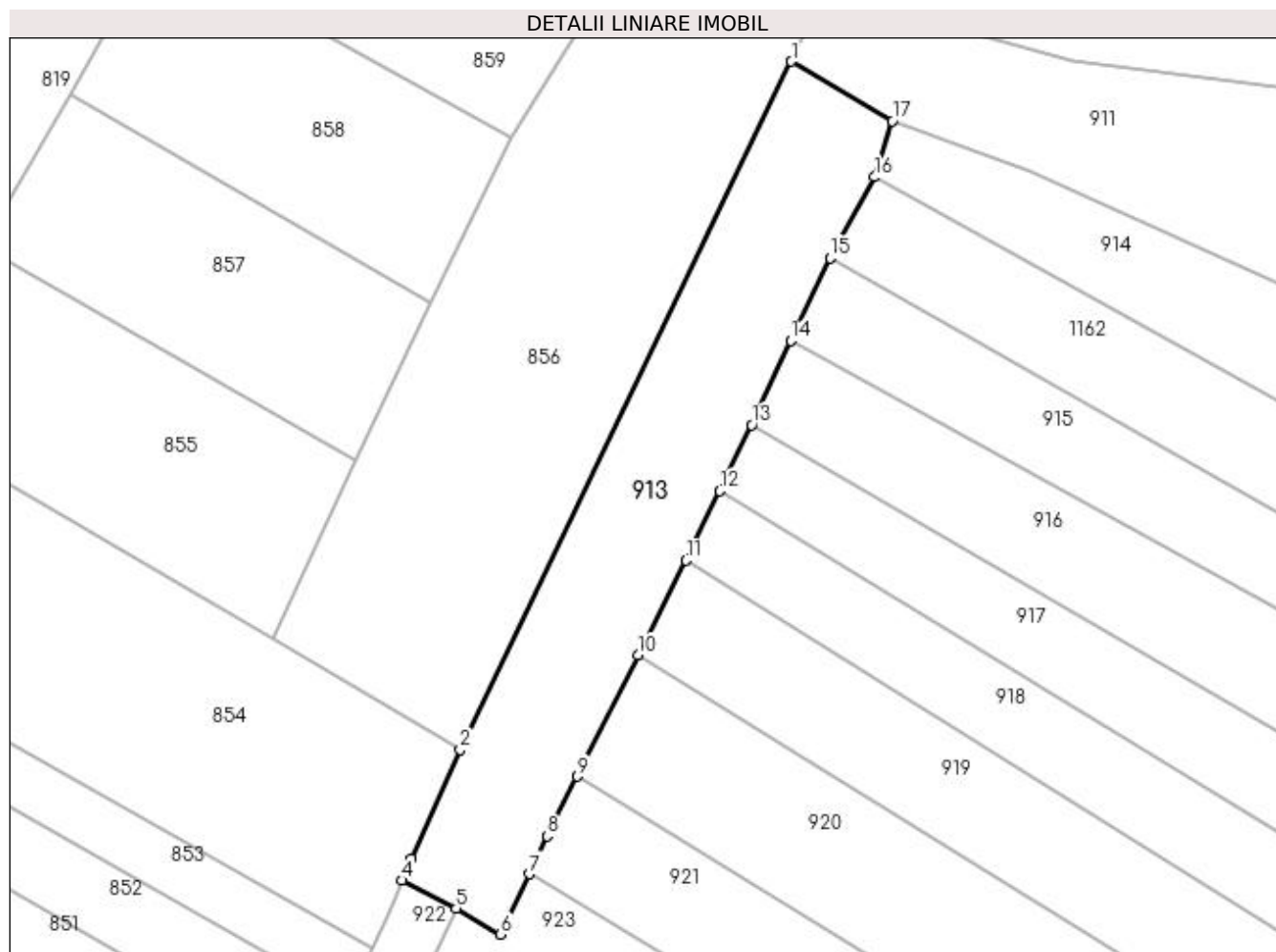
| Inscrieri privind dezmembramintele dreptului de proprietate, drepturi reale de garantie și sarcini | Referinta |
|--|-----------|
| NU SUNT  |           |

## Anexa Nr. 1 La Partea I

## Teren

| Nr cadastral | Suprafața (mp)* | Observații / Referințe |
|--------------|-----------------|------------------------|
|              | 1.315           |                        |

\* Suprafața este determinată în planul de proiecție Stereo 70.



## Date referitoare la teren

| Crt | Categorie folosință | Intravilan | Suprafața (mp) | Tarla | Parcelă | Nr. topo   | Observații / Referințe |
|-----|---------------------|------------|----------------|-------|---------|--|------------------------|
| 1   | arabil              | DA         | 1.315          | -     | 1       | parte din<br>2439, 2438,<br>2437, 2436,<br>2435, 2434,<br>2433, 2431,<br>2430, 2429,<br>2428, 2427,<br>2426, 2425,<br>2424,<br>2423/1,<br>2423/2,<br>2422a,<br>2422c |                        |

**Lungime Segmente**

1) Valorile lungimilor segmentelor sunt obținute din proiecție în plan.

| Punct început | X / Y                      | Punct sfârșit | X / Y                      | Lungime segment (** (m) |
|---------------|----------------------------|---------------|----------------------------|-------------------------|
| 1             | 393.364,68<br>673.117,579  | 2             | 393.328,084<br>673.041,626 | 84.31                   |
| 2             | 393.328,084<br>673.041,626 | 3             | 393.322,743<br>673.029,578 | 13.179                  |
| 3             | 393.322,743<br>673.029,578 | 4             | 393.321,699<br>673.027,224 | 2.576                   |
| 4             | 393.321,699<br>673.027,224 | 5             | 393.327,671<br>673.024,124 | 6.729                   |
| 5             | 393.327,671<br>673.024,124 | 6             | 393.332,564<br>673.021,26  | 5.669                   |
| 6             | 393.332,564<br>673.021,26  | 7             | 393.335,71<br>673.027,917  | 7.363                   |
| 7             | 393.335,71<br>673.027,917  | 8             | 393.337,689<br>673.032,105 | 4.632                   |
| 8             | 393.337,689<br>673.032,105 | 9             | 393.341,009<br>673.038,68  | 7.366                   |
| 9             | 393.341,009<br>673.038,68  | 10            | 393.347,741<br>673.052,063 | 14.981                  |
| 10            | 393.347,741<br>673.052,063 | 11            | 393.353,053<br>673.062,516 | 11.725                  |
| 11            | 393.353,053<br>673.062,516 | 12            | 393.356,776<br>673.070,193 | 8.532                   |
| 12            | 393.356,776<br>673.070,193 | 13            | 393.360,276<br>673.077,471 | 8.076                   |
| 13            | 393.360,276<br>673.077,471 | 14            | 393.364,583<br>673.086,798 | 10.274                  |
| 14            | 393.364,583<br>673.086,798 | 15            | 393.368,932<br>673.095,887 | 10.076                  |
| 15            | 393.368,932<br>673.095,887 | 16            | 393.373,888<br>673.104,829 | 10.224                  |
| 16            | 393.373,888<br>673.104,829 | 17            | 393.375,784<br>673.111,013 | 6.468                   |
| 17            | 393.375,784<br>673.111,013 | 1             | 393.364,68<br>673.117,579  | 12.9                    |

\*\* Lungimile segmentelor sunt determinate în planul de proiecție Stereo 70 și sunt rotunjite la 1 milimetru.

\*\*\* Distanța dintre puncte este formată din segmente cumulate ce sunt mai mici decât valoarea 1 milimetru.



**DATE DESPRE IMOBILUL NR. 914**

Oficiul de Cadastru și Publicitate Imobiliară MARAMURES  
Biroul de Cadastru și Publicitate Imobiliară Targu Lapus

**A. Partea I. Descrierea imobilului**

TEREN Intravilan

Nr. CF vechi:299 Bis Coaș  
Nr. topografic:2437

Adresa: Loc. Coas, Jud. Maramures

| Nr. Crt | Nr cadastral Nr. topografic | Suprafața* (mp) | Observații / Referințe                 |
|---------|-----------------------------|-----------------|--|
| A1      |                             | 1.272           | Sector cadastral:5 Teren neimprejmuit; |

**B. Partea II. Proprietari și acte**

| Inscrieri privitoare la dreptul de proprietate și alte drepturi reale                     |   | Referințe |
|---|---|-----------|
| <b>1 / 04/05/2023</b>   |   |           |
| Act Administrativ nr. TP nr. 6062/89, din 29/03/2018 emis de Comisia Județeană Maramureș; |   |           |
| B1  | Intabulare, drept de PROPRIETATE, dobândit prin Reconstituire, cota actuala 1/1<br>1) STOICA ANA DEFUNCT:Da | A1        |

**C. Partea III. SARCINI .**

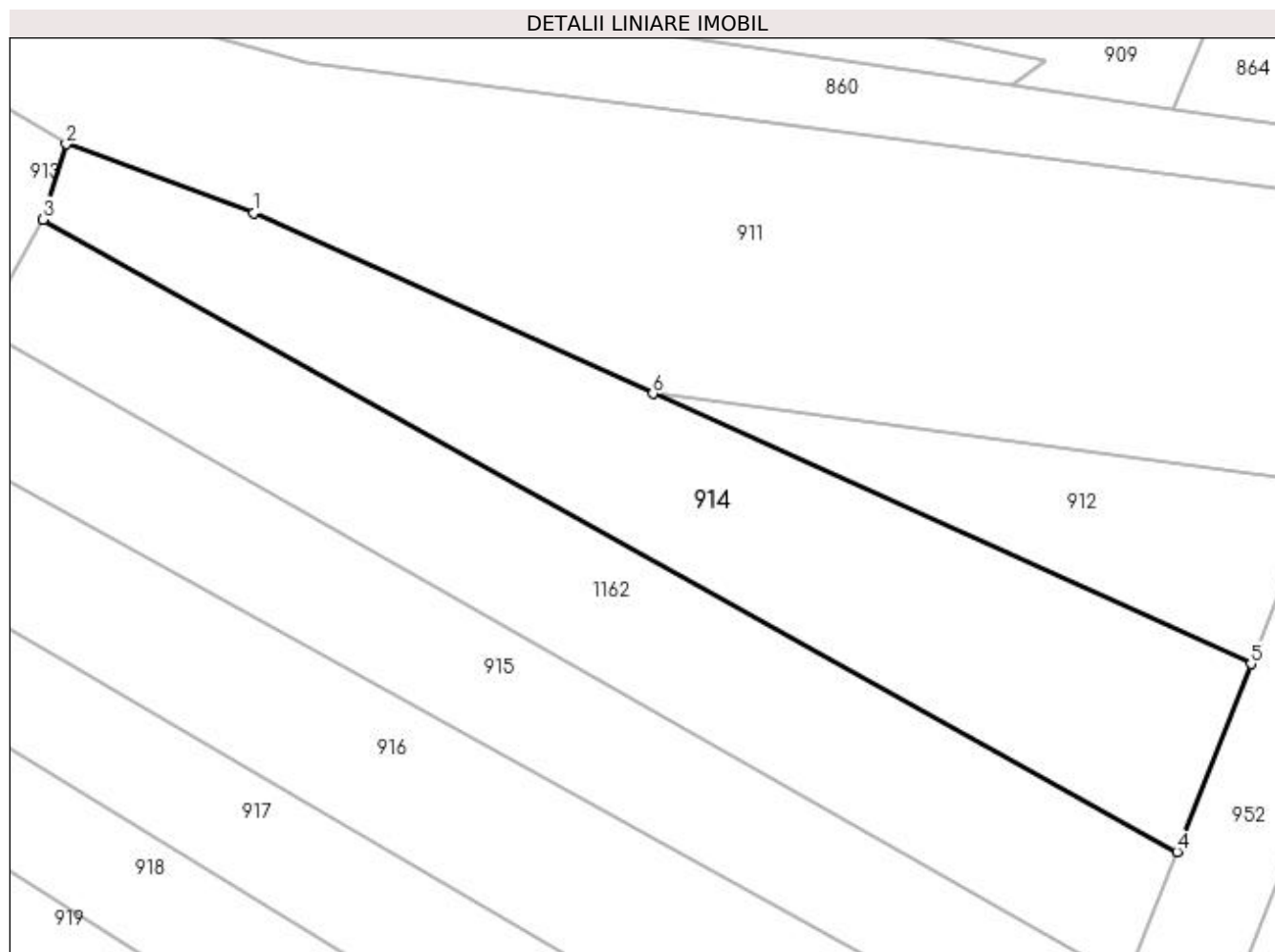
| Inscrieri privind dezmembramintele dreptului de proprietate, drepturi reale de garanție și sarcini | Referințe |
|--|-----------|
| NU SUNT  |           |

## Anexa Nr. 1 La Partea I

## Teren

| Nr cadastral | Suprafața (mp)* | Observații / Referințe |
|--------------|-----------------|------------------------|
|              | 1.272           |                        |

\* Suprafața este determinată în planul de proiecție Stereo 70.



## Date referitoare la teren

| Crt | Categorie folosință | Intra vilan | Suprafața (mp) | Tarla     | Parcelă | Nr. topo | Observații / Referințe |
|-----|---------------------|-------------|----------------|-----------|---------|----------|------------------------|
| 1   | arabil              | DA          | 1.272          | Intre Văi | 1       | -        |                        |

## Lungime Segmente

1) Valorile lungimilor segmentelor sunt obținute din proiecție în plan.

| Punct început | X / Y                      | Punct sfârșit | X / Y                      | Lungime segment (** (m) |
|---------------|----------------------------|---------------|----------------------------|-------------------------|
| 1             | 393.391,174<br>673.105,364 | 2             | 393.375,784<br>673.111,013 | 16.394                  |
| 2             | 393.375,784<br>673.111,013 | 3             | 393.373,888<br>673.104,829 | 6.468                   |
| 3             | 393.373,888<br>673.104,829 | 4             | 393.467,094<br>673.052,886 | 106.703                 |
| 4             | 393.467,094<br>673.052,886 | 5             | 393.473,186<br>673.068,306 | 16.58                   |
| 5             | 393.473,186<br>673.068,306 | 6             | 393.424,013<br>673.090,525 | 53.96                   |

| Punct început | X / Y                      | Punct sfârșit | X / Y                      | Lungime segment (** (m) |
|---------------|----------------------------|---------------|----------------------------|-------------------------|
| 6             | 393.424,013<br>673.090,525 | 1             | 393.391,174<br>673.105,364 | 36.036                  |

\*\* Lungimile segmentelor sunt determinate în planul de proiecție Stereo 70 și sunt rotunjite la 1 milimetru.

\*\*\* Distanța dintre puncte este formată din segmente cumulate ce sunt mai mici decât valoarea 1 milimetru.





**DATE DESPRE IMOBILUL NR. 915**

Oficiul de Cadastru și Publicitate Imobiliară MARAMURES  
Biroul de Cadastru și Publicitate Imobiliară Targu Lapus

**A. Partea I. Descrierea imobilului**

TEREN Intravilan

Nr. CF vechi:350 Coaș  
Nr. topografic:2148

Adresa: Loc. Coas, Jud. Maramures

| Nr. Crt | Nr cadastral Nr. topografic | Suprafața* (mp) | Observații / Referințe                                   |
|---------|-----------------------------|-----------------|--|
| A1      |                             | 1.000           | Sector cadastral:5 Teren neimprejmuit;<br>parte din 2148 |

**B. Partea II. Proprietari și acte**

| Inscrieri privitoare la dreptul de proprietate și alte drepturi reale                              |   | Referințe |
|--|---|-----------|
| <b>1 / 24/05/2023</b>  |   |           |
| Act Normativ nr. Legea nr. 7, din 13/03/1996 emis de Parlamentul României;                         |   |           |
| B1   | Intabulare, drept de PROPRIETATE, dobândit prin Lege, cota actuala 1/1, cota initiala 1/1<br>1) NEIDENTIFICAT NEIDENTIFICAT | A1        |
| <b>2 / 25/05/2023</b>  |   |           |
| Act Administrativ nr. Adevrința de posesie nr. 2043, din 02/05/2023 emis de Primăria Comunei Coaș; |   |           |
| B2   | Se notează posesia faptică în favoarea lui<br>1) RAȚ ANCUȚA-ALINA   | A1        |

**C. Partea III. SARCINI .**

| Inscrieri privind dezmembramintele dreptului de proprietate, drepturi reale de garanție și sarcini | Referințe |
|--|-----------|
| NU SUNT  |           |

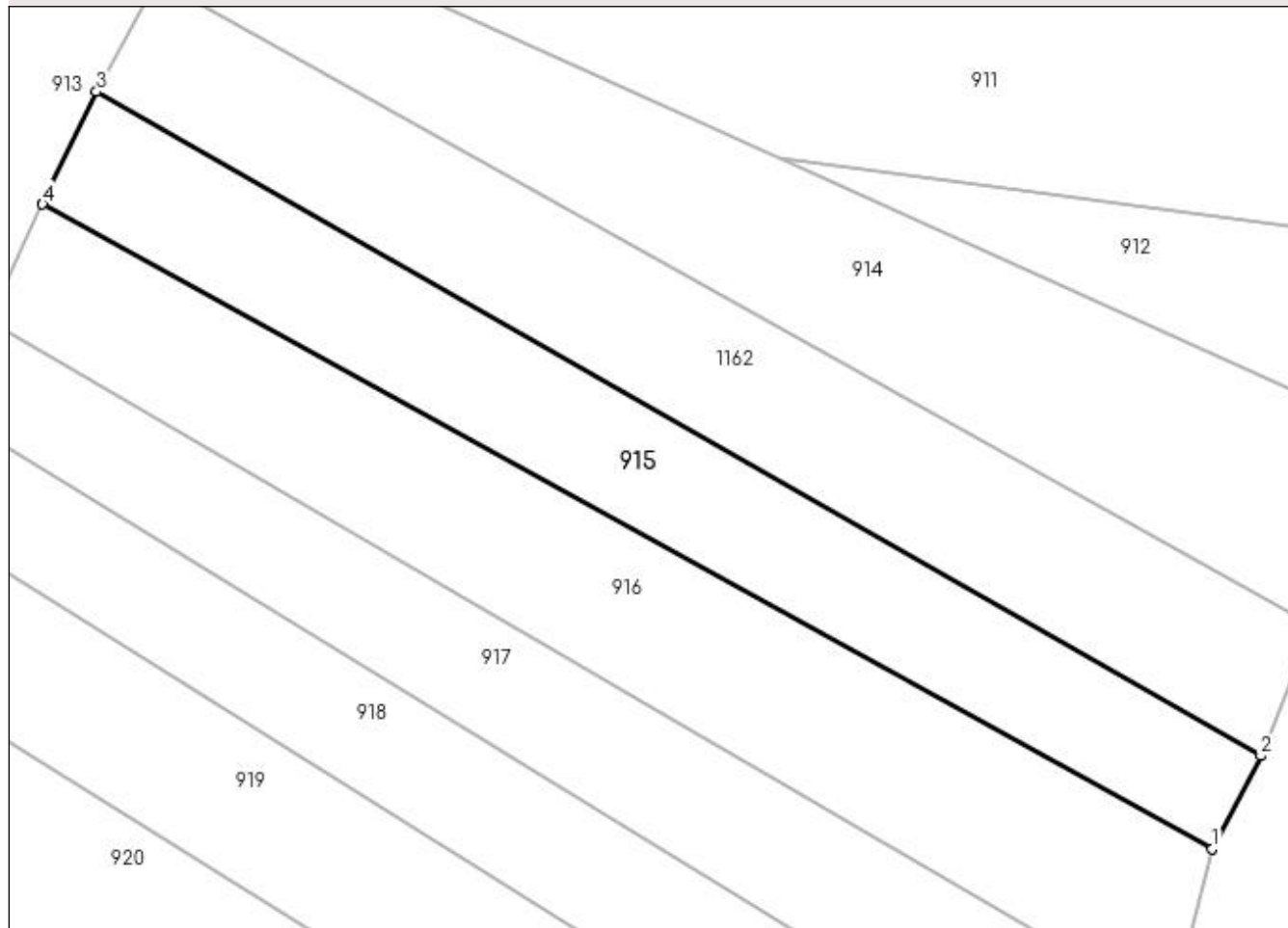
## Anexa Nr. 1 La Partea I

## Teren

|              |                 |                        |
|--------------|-----------------|------------------------|
| Nr cadastral | Suprafața (mp)* | Observații / Referințe |
|              | 1.000           | parte din 2148         |

\* Suprafața este determinată în planul de proiecție Stereo 70.

## DETALII LINIARE IMOBIL



## Date referitoare la teren

| Crt | Categorie folosință | Intravilan | Suprafața (mp) | Tarla | Parcelă | Nr. topo | Observații / Referințe |
|-----|---------------------|------------|----------------|-------|---------|----------|------------------------|
| 1   | arabil              | DA         | 1.000          | Șes   | 1       | -        |                        |

## Lungime Segmente

1) Valorile lungimilor segmentelor sunt obținute din proiecție în plan.

| Punct început | X / Y                      | Punct sfârșit | X / Y                      | Lungime segment (** (m) |
|---------------|----------------------------|---------------|----------------------------|-------------------------|
| 1             | 393.458,98<br>673.034,783  | 2             | 393.462,905<br>673.042,284 | 8.466                   |
| 2             | 393.462,905<br>673.042,284 | 3             | 393.368,932<br>673.095,887 | 108.186                 |
| 3             | 393.368,932<br>673.095,887 | 4             | 393.364,583<br>673.086,798 | 10.076                  |
| 4             | 393.364,583<br>673.086,798 | 1             | 393.458,98<br>673.034,783  | 107.78                  |

**\*\* Lungimile segmentelor sunt determinate în planul de proiecție Stereo 70 și sunt rotunjite la 1 milimetru.**

**\*\*\* Distanța dintre puncte este formată din segmente cumulate ce sunt mai mici decât valoarea 1 milimetru.**



**DATE DESPRE IMOBILUL NR. 916**

Oficiul de Cadastru și Publicitate Imobiliară MARAMURES  
Biroul de Cadastru și Publicitate Imobiliară Targu Lapus

**A. Partea I. Descrierea imobilului**

TEREN Intravilan

Nr. CF vechi:1536 Coaş  
Nr. topografic:2411

Adresa: Loc. Coas, Jud. Maramures

| Nr. Crt | Nr cadastral Nr. topografic | Suprafața* (mp) | Observații / Referințe                 |
|---------|-----------------------------|-----------------|--|
| A1      |                             | 1.262           | Sector cadastral:5 Teren neimprejmuit; |

**B. Partea II. Proprietari și acte**

| Inscrieri privitoare la dreptul de proprietate și alte drepturi reale                               |   | Referințe |
|---|---|-----------|
| <b>1 / 09/05/2023</b>   |   |           |
| Act Normativ nr. Legea nr. 7, din 13/03/1996 emis de Parlamentul României;                          |   |           |
| B1  | Intabulare, drept de PROPRIETATE, dobândit prin Lege, cota actuala 1/1, cota initiala 1/1<br>1) NEIDENTIFICAT NEIDENTIFICAT | A1        |
| <b>2 / 09/05/2023</b>   |   |           |
| Act Administrativ nr. Adeverința de posesie nr. 2140, din 08/05/2023 emis de Primăria Comunei Coaş; |   |           |
| B2  | Se notează posesia faptică în favoarea lui<br>1) IACOS SILVIA   | A1        |

**C. Partea III. SARCINI .**

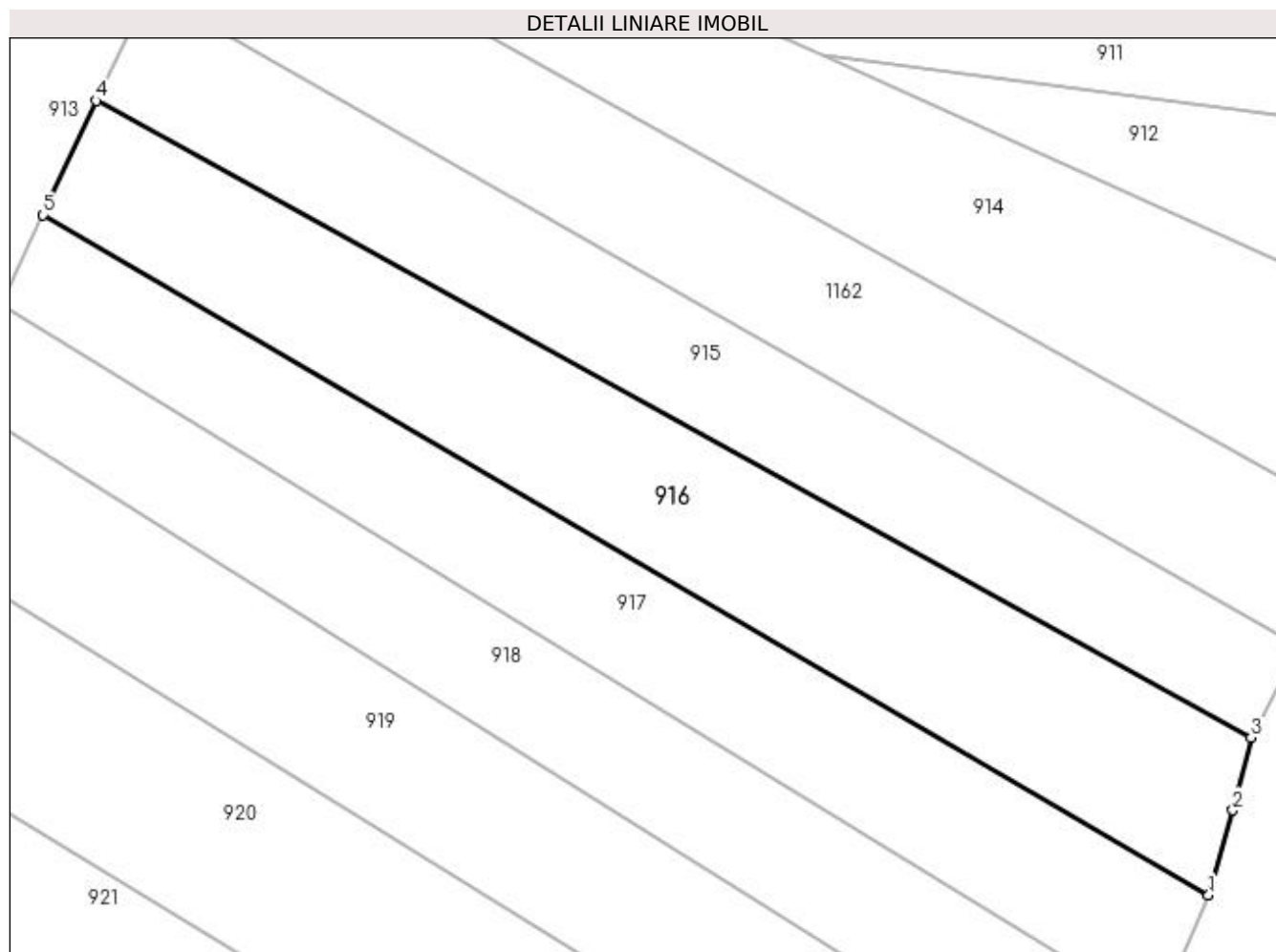
| Inscrieri privind dezmembramintele dreptului de proprietate, drepturi reale de garanție și sarcini | Referințe |
|--|-----------|
| NU SUNT  |           |

## Anexa Nr. 1 La Partea I

## Teren

| Nr cadastral | Suprafața (mp)* | Observații / Referințe |
|--------------|-----------------|------------------------|
|              | 1.262           |                        |

\* Suprafața este determinată în planul de proiecție Stereo 70.



## Date referitoare la teren

| Crt | Categorie folosință | Intra vilan | Suprafața (mp) | Tarla    | Parcelă | Nr. topo | Observații / Referințe |
|-----|---------------------|-------------|----------------|----------|---------|----------|------------------------|
| 1   | arabil              | DA          | 1.262          | Pe Moluț | 1       | -        |                        |

## Lungime Segmente

1) Valorile lungimilor segmentelor sunt obținute din proiecție în plan.

| Punct început | X / Y                      | Punct sfârșit | X / Y                      | Lungime segment (** (m) |
|---------------|----------------------------|---------------|----------------------------|-------------------------|
| 1             | 393.455,503<br>673.021,92  | 2             | 393.457,493<br>673.028,845 | 7.205                   |
| 2             | 393.457,493<br>673.028,845 | 3             | 393.458,98<br>673.034,783  | 6.122                   |
| 3             | 393.458,98<br>673.034,783  | 4             | 393.364,583<br>673.086,798 | 107.78                  |
| 4             | 393.364,583<br>673.086,798 | 5             | 393.360,276<br>673.077,471 | 10.274                  |
| 5             | 393.360,276<br>673.077,471 | 1             | 393.455,503<br>673.021,92  | 110.246                 |

**\*\* Lungimile segmentelor sunt determinate în planul de proiecție Stereo 70 și sunt rotunjite la 1 milimetru.**

**\*\*\* Distanța dintre puncte este formată din segmente cumulate ce sunt mai mici decât valoarea 1 milimetru.**





**DATE DESPRE IMOBILUL NR. 917**

Oficiul de Cadastru și Publicitate Imobiliară MARAMURES  
 Biroul de Cadastru și Publicitate Imobiliară Targu Lapus

**A. Partea I. Descrierea imobilului**

TEREN Intravilan

Nr. CF vechi:326 Coas  
 Nr. topografic:2410

Adresa: Loc. Coas, Jud. Maramures

| Nr. Crt | Nr cadastral Nr. topografic | Suprafata* (mp)                    | Observatii / Referinta                 |
|---------|-----------------------------|------------------------------------|--|
| A1      |                             | Din acte: 1.000<br>Masurata: 1.022 | Sector cadastral:5 Teren neimprejmuit; |

**B. Partea II. Proprietari și acte**

| Inscrieri privitoare la dreptul de proprietate și alte drepturi reale  | Referinta |
|--|-----------|
| <b>1 / 04/05/2023</b>  |           |
| Act Notarial nr. Act de partaj voluntar nr.2094, din 09/12/2016 emis de NP PODELEANU RADU CALIN ANTON;             |           |
| B1   | A1        |
| Intabulare, drept de PROPRIETATE, dobandit prin Conventie, cota actuala 1/1, cota initiala 1/1<br>1) PANTE TEREZIA |           |

**C. Partea III. SARCINI .**

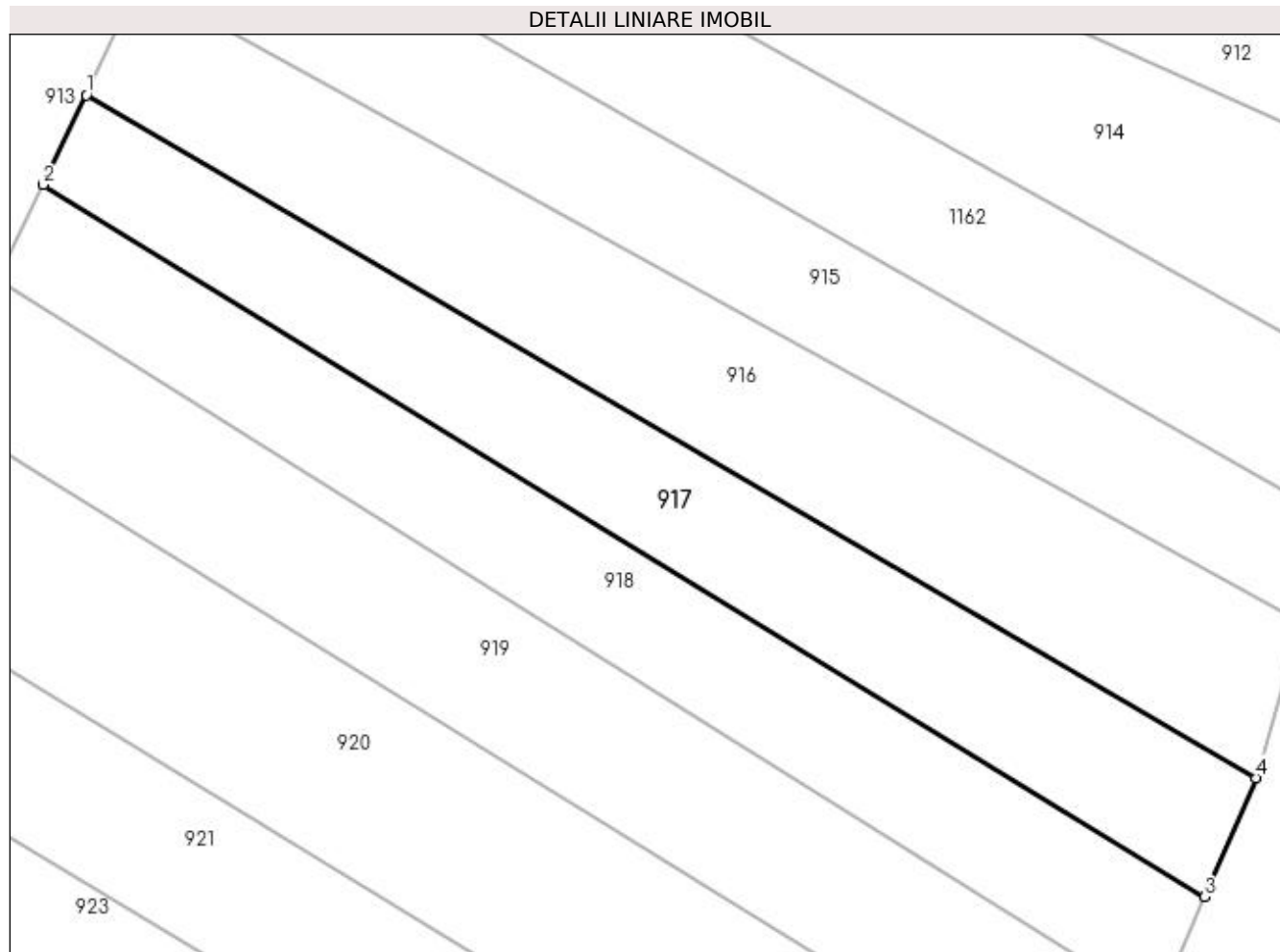
| Inscrieri privind dezmembramintele dreptului de proprietate, drepturi reale de garantie și sarcini | Referinta |
|--|-----------|
| NU SUNT  |           |

## Anexa Nr. 1 La Partea I

## Teren

|              |                                    |                        |
|--------------|------------------------------------|------------------------|
| Nr cadastral | Suprafața (mp)*                    | Observații / Referințe |
|              | Din acte: 1.000<br>Masurata: 1.022 |                        |

\* Suprafața este determinată în planul de proiecție Stereo 70.



## Date referitoare la teren

| Crt | Categorie folosință | Intra vilan | Suprafața (mp) | Tarla | Parcelă | Nr. topo | Observații / Referințe |
|-----|---------------------|-------------|----------------|-------|---------|----------|------------------------|
| 1   | arabil              | DA          | 1.022          | Molut | 1       | 2410     |                        |

## Lungime Segmente

1) Valorile lungimilor segmentelor sunt obținute din proiecție în plan.

| Punct început | X / Y                      | Punct sfârșit | X / Y                      | Lungime segment (** (m) |
|---------------|----------------------------|---------------|----------------------------|-------------------------|
| 1             | 393.360,276<br>673.077,471 | 2             | 393.356,776<br>673.070,193 | 8.076                   |
| 2             | 393.356,776<br>673.070,193 | 3             | 393.451,33<br>673.012,236  | 110.903                 |
| 3             | 393.451,33<br>673.012,236  | 4             | 393.455,503<br>673.021,92  | 10.544                  |
| 4             | 393.455,503<br>673.021,92  | 1             | 393.360,276<br>673.077,471 | 110.246                 |

**\*\* Lungimile segmentelor sunt determinate în planul de proiecție Stereo 70 și sunt rotunjite la 1 milimetru.**

**\*\*\* Distanța dintre puncte este formată din segmente cumulate ce sunt mai mici decât valoarea 1 milimetru.**



**DATE DESPRE IMOBILUL NR. 918**

Oficiul de Cadastru și Publicitate Imobiliară MARAMURES  
Biroul de Cadastru și Publicitate Imobiliară Targu Lapus

**A. Partea I. Descrierea imobilului**

TEREN Intravilan

Nr. CF vechi:940 Coas  
Nr. topografic:2409

Adresa: Loc. Coas, Jud. Maramures

| Nr. Crt | Nr cadastral Nr. topografic | Suprafața* (mp) | Observații / Referințe                 |
|---------|-----------------------------|-----------------|--|
| A1      |                             | 1.000           | Sector cadastral:5 Teren neimprejmuit; |

**B. Partea II. Proprietari și acte**

| Inscrieri privitoare la dreptul de proprietate și alte drepturi reale                      |  | Referințe |
|--|--|-----------|
| <b>1 / 04/05/2023</b>  |  |           |
| Act Administrativ nr. TP nr. 43364/49, din 07/01/1998 emis de Comisia Judeteana Maramures; |  |           |
| B1   | Intabulare, drept de PROPRIETATE, dobandit prin Reconstituire, cota actuala 1/1, cota initiala 1/1<br>1) MURESAN IOAN, Proprietar decedat DEFUNCT:Da | A1        |

**C. Partea III. SARCINI .**

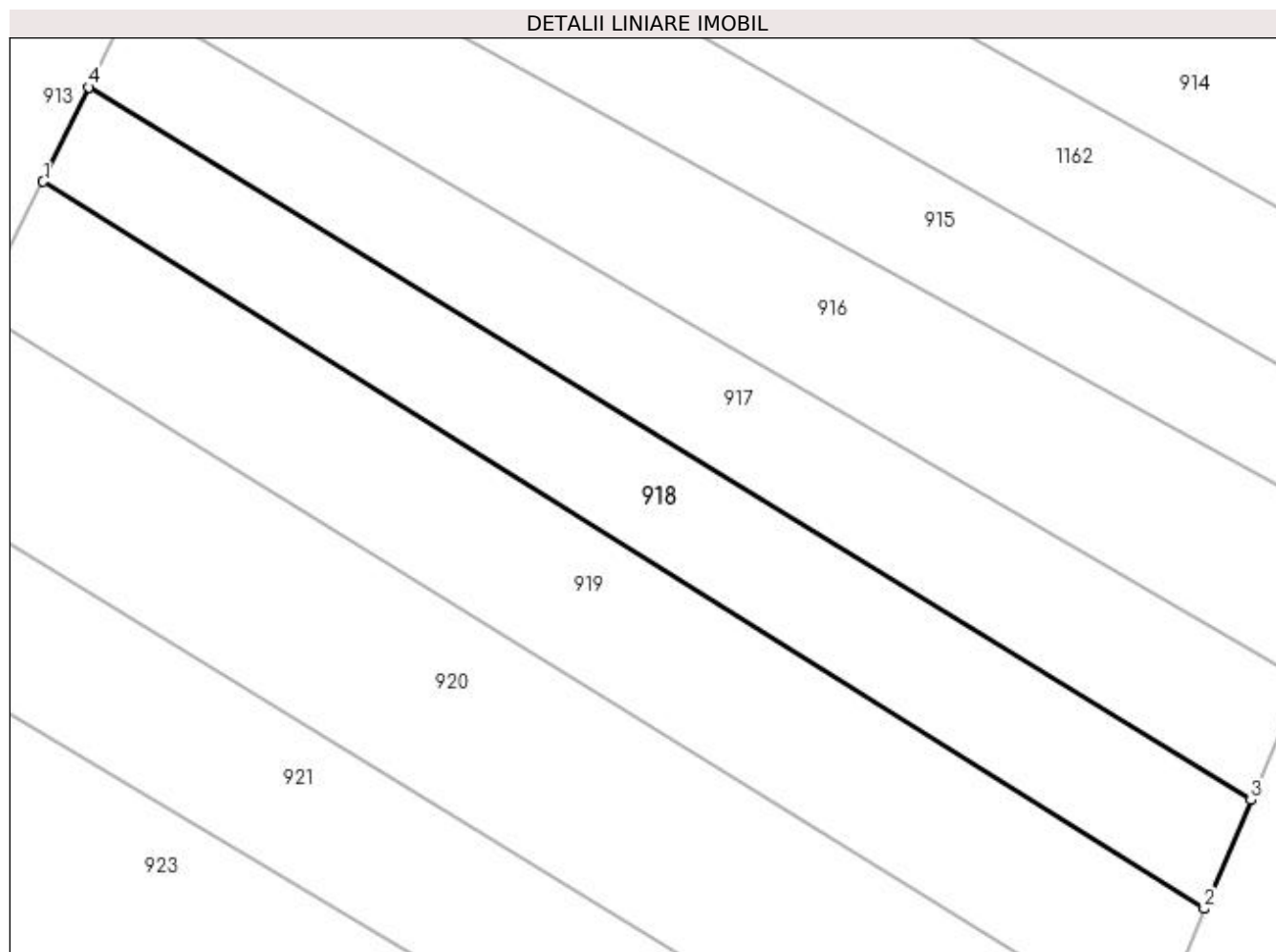
| Inscrieri privind dezmembramintele dreptului de proprietate, drepturi reale de garanție și sarcini | Referințe |
|--|-----------|
| NU SUNT  |           |

## Anexa Nr. 1 La Partea I

## Teren

| Nr cadastral | Suprafața (mp)* | Observații / Referințe |
|--------------|-----------------|------------------------|
|              | 1.000           |                        |

\* Suprafața este determinată în planul de proiecție Stereo 70.



## Date referitoare la teren

| Crt | Categorie folosință | Intravilan | Suprafața (mp) | Tarla     | Parcelă | Nr. topo | Observații / Referințe |
|-----|---------------------|------------|----------------|-----------|---------|----------|------------------------|
| 1   | arabil              | DA         | 1.000          | Intre Vai | 1       | 2409     |                        |

## Lungime Segmente

1) Valorile lungimilor segmentelor sunt obținute din proiecție în plan.

| Punct început | X / Y                      | Punct sfârșit | X / Y                      | Lungime segment (** (m) |
|---------------|----------------------------|---------------|----------------------------|-------------------------|
| 1             | 393.353,055<br>673.062,521 | 2             | 393.447,526<br>673.003,401 | 111.445                 |
| 2             | 393.447,526<br>673.003,401 | 3             | 393.451,33<br>673.012,236  | 9.62                    |
| 3             | 393.451,33<br>673.012,236  | 4             | 393.356,776<br>673.070,193 | 110.903                 |
| 4             | 393.356,776<br>673.070,193 | 1             | 393.353,055<br>673.062,521 | 8.527                   |

**\*\* Lungimile segmentelor sunt determinate în planul de proiecție Stereo 70 și sunt rotunjite la 1 milimetru.**

**\*\*\* Distanța dintre puncte este formată din segmente cumulate ce sunt mai mici decât valoarea 1 milimetru.**





**DATE DESPRE IMOBILUL NR. 919**

Oficiul de Cadastru și Publicitate Imobiliară MARAMURES  
Biroul de Cadastru și Publicitate Imobiliară Targu Lapus

**A. Partea I. Descrierea imobilului**

TEREN Intravilan

Nr. CF vechi:129 Coaş  
Nr. topografic:2408

Adresa: Loc. Coas, Jud. Maramures

| Nr. Crt | Nr cadastral Nr. topografic | Suprafața* (mp) | Observații / Referințe                 |
|---------|-----------------------------|-----------------|--|
| A1      |                             | 1.272           | Sector cadastral:5 Teren neimprejmuit; |

**B. Partea II. Proprietari și acte**

| Inscrieri privitoare la dreptul de proprietate și alte drepturi reale                               |   | Referințe |
|---|---|-----------|
| <b>1 / 04/05/2023</b>   |   |           |
| Act Normativ nr. Legea 7, din 13/03/1996 emis de Parlamentul României;                              |   |           |
| B1  | Intabulare, drept de PROPRIETATE, dobândit prin Lege, cota actuala 1/1, cota initiala 1/1<br>1) NEIDENTIFICAT NEIDENTIFICAT | A1        |
| <b>2 / 04/05/2023</b>   |   |           |
| Act Administrativ nr. Adeverința de posesie nr. 2135, din 08/05/2023 emis de Primăria Comunei Coaş; |   |           |
| B2  | Se notează posesia faptică în favoarea lui<br>1) MAXIM AURICA-CATIȚA  | A1        |

**C. Partea III. SARCINI .**

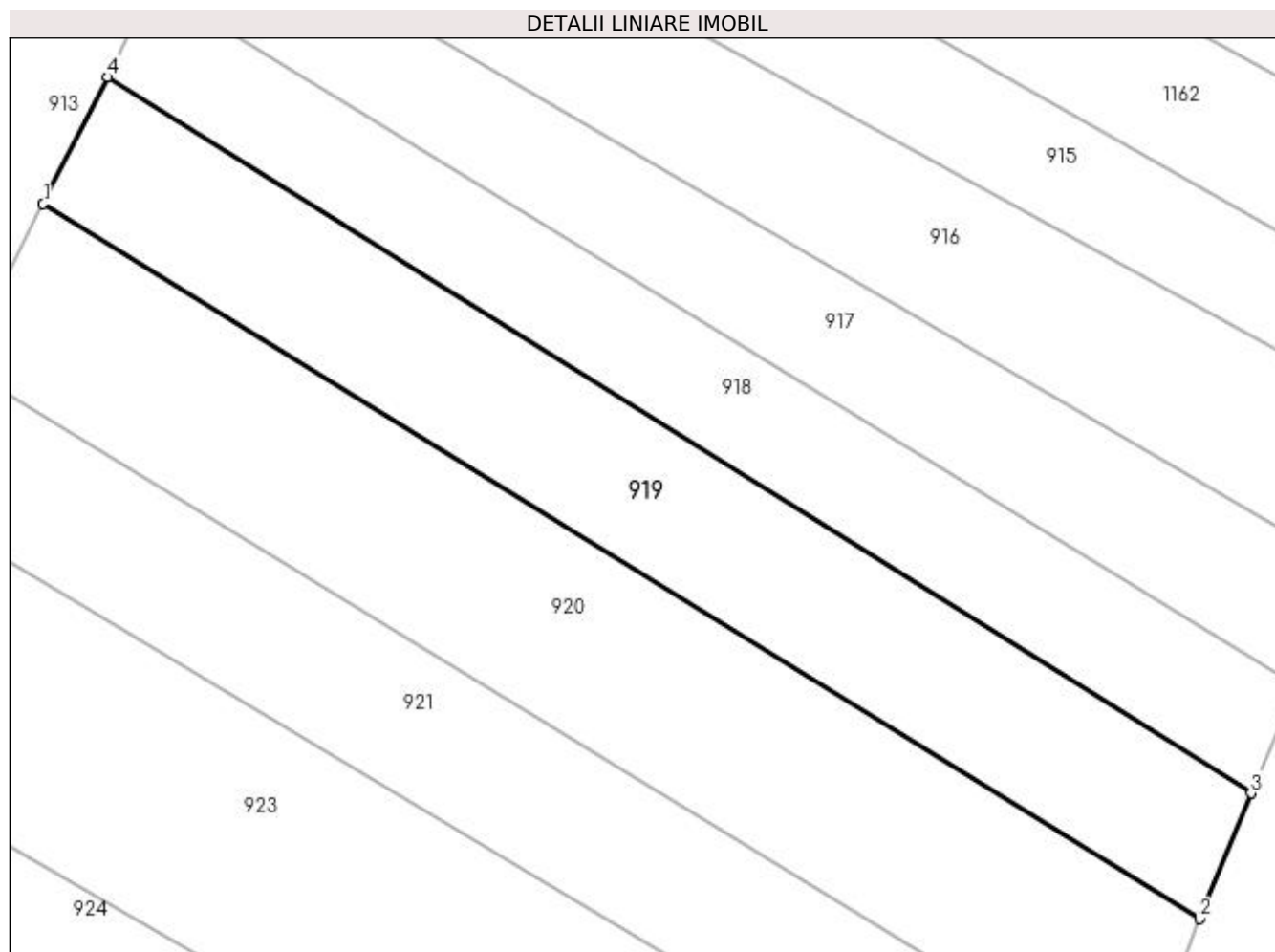
| Inscrieri privind dezmembramintele dreptului de proprietate, drepturi reale de garanție și sarcini | Referințe |
|--|-----------|
| NU SUNT  |           |

## Anexa Nr. 1 La Partea I

## Teren

| Nr cadastral | Suprafața (mp)* | Observații / Referințe |
|--------------|-----------------|------------------------|
|              | 1.272           |                        |

\* Suprafața este determinată în planul de proiecție Stereo 70.



## Date referitoare la teren

| Crt | Categorie folosință | Intravilan | Suprafața (mp) | Tarla    | Parcelă | Nr. topo | Observații / Referințe |
|-----|---------------------|------------|----------------|----------|---------|----------|------------------------|
| 1   | arabil              | DA         | 1.272          | La Moluț | 1       | -        |                        |

## Lungime Segmente

1) Valorile lungimilor segmentelor sunt obținute din proiecție în plan.

| Punct început | X / Y                      | Punct sfârșit | X / Y                      | Lungime segment (** (m) |
|---------------|----------------------------|---------------|----------------------------|-------------------------|
| 1             | 393.347,741<br>673.052,063 | 2             | 393.443,259<br>672.993,034 | 112.286                 |
| 2             | 393.443,259<br>672.993,034 | 3             | 393.447,526<br>673.003,401 | 11.211                  |
| 3             | 393.447,526<br>673.003,401 | 4             | 393.353,055<br>673.062,521 | 111.445                 |
| 4             | 393.353,055<br>673.062,521 | 1             | 393.347,741<br>673.052,063 | 11.73                   |

**\*\* Lungimile segmentelor sunt determinate în planul de proiecție Stereo 70 și sunt rotunjite la 1 milimetru.**

**\*\*\* Distanța dintre puncte este formată din segmente cumulate ce sunt mai mici decât valoarea 1 milimetru.**



**DATE DESPRE IMOBILUL NR. 920**

Oficiul de Cadastru și Publicitate Imobiliară MARAMURES  
Biroul de Cadastru și Publicitate Imobiliară Targu Lapus

**A. Partea I. Descrierea imobilului**

TEREN Intravilan

Nr. CF vechi:218 Coas  
Nr. topografic:2407

Adresa: Loc. Coas, Jud. Maramures

| Nr. Crt | Nr cadastral Nr. topografic | Suprafața* (mp) | Observații / Referințe                 |
|---------|-----------------------------|-----------------|--|
| A1      |                             | 1.651           | Sector cadastral:5 Teren neimprejmuit; |

**B. Partea II. Proprietari și acte**

| Inscrieri privitoare la dreptul de proprietate și alte drepturi reale                     |  | Referințe |
|---|--|-----------|
| <b>1 / 23/03/2023</b>   |  |           |
| Act Administrativ nr. TP NR. 1938/27, din 12/03/2007 emis de Comisia Judeteana Maramures; |  |           |
| B1  | Intabulare, drept de PROPRIETATE, dobandit prin Reconstituire, cota actuala 1/1, cota initiala 1/1 | A1        |
| 1) SUCIU IOAN, Proprietar decedat DEFUNCT:Da  |  |           |

**C. Partea III. SARCINI .**

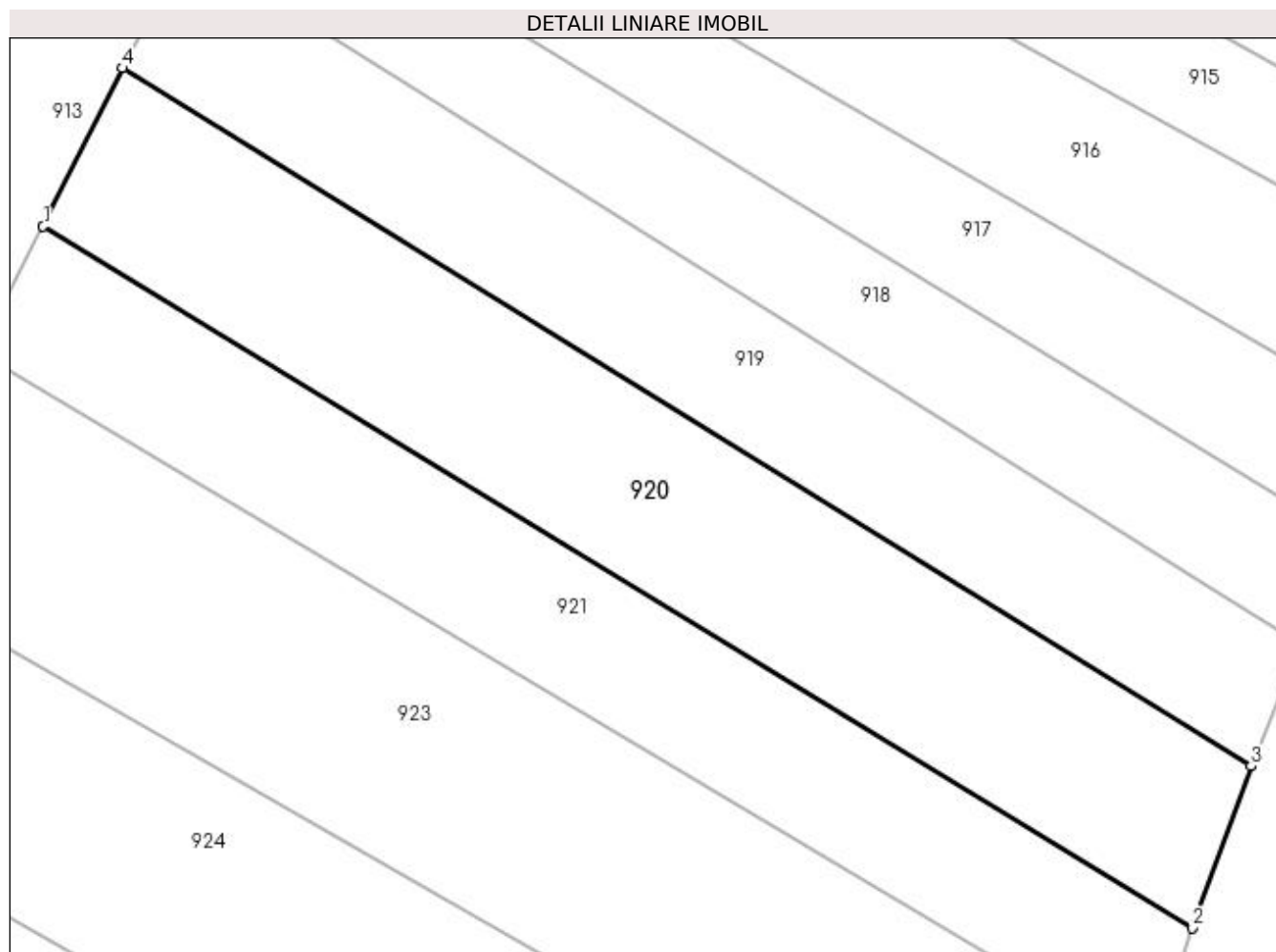
| Inscrieri privind dezmembramintele dreptului de proprietate, drepturi reale de garanție și sarcini | Referințe |
|--|-----------|
| NU SUNT  |           |

## Anexa Nr. 1 La Partea I

## Teren

| Nr cadastral | Suprafața (mp)* | Observații / Referințe |
|--------------|-----------------|------------------------|
|              | 1.651           |                        |

\* Suprafața este determinată în planul de proiecție Stereo 70.



## Date referitoare la teren

| Crt | Categorie folosință | Intra vilan | Suprafața (mp) | Tarla     | Parcelă | Nr. topo | Observații / Referințe |
|-----|---------------------|-------------|----------------|-----------|---------|----------|------------------------|
| 1   | arabil              | DA          | 1.651          | Intre Vai | 1       | 2407     |                        |

## Lungime Segmente

1) Valorile lungimilor segmentelor sunt obținute din proiecție în plan.

| Punct început | X / Y                      | Punct sfârșit | X / Y                      | Lungime segment (** (m) |
|---------------|----------------------------|---------------|----------------------------|-------------------------|
| 1             | 393.341,009<br>673.038,68  | 2             | 393.438,265<br>672.979,349 | 113.924                 |
| 2             | 393.438,265<br>672.979,349 | 3             | 393.443,259<br>672.993,034 | 14.568                  |
| 3             | 393.443,259<br>672.993,034 | 4             | 393.347,741<br>673.052,063 | 112.286                 |
| 4             | 393.347,741<br>673.052,063 | 1             | 393.341,009<br>673.038,68  | 14.981                  |

**\*\* Lungimile segmentelor sunt determinate în planul de proiecție Stereo 70 și sunt rotunjite la 1 milimetru.**

**\*\*\* Distanța dintre puncte este formată din segmente cumulate ce sunt mai mici decât valoarea 1 milimetru.**





**DATE DESPRE IMOBILUL NR. 921**

Oficiul de Cadastru și Publicitate Imobiliară MARAMURES  
 Biroul de Cadastru și Publicitate Imobiliară Targu Lapus

**A. Partea I. Descrierea imobilului**

TEREN Intravilan

Nr. CF vechi:195 Coaş  
 Nr. topografic:2406

Adresa: Loc. Coas, Jud. Maramures

| Nr. Crt | Nr cadastral Nr. topografic | Suprafața* (mp) | Observații / Referințe                 |
|---------|-----------------------------|-----------------|--|
| A1      |                             | 1.300           | Sector cadastral:5 Teren neimprejmuit; |

**B. Partea II. Proprietari și acte**

| Inscrieri privitoare la dreptul de proprietate și alte drepturi reale                     |   | Referințe |
|---|---|-----------|
| <b>1 / 29/03/2023</b>   |   |           |
| Act Administrativ nr. TP nr. 6078/80, din 14/11/2002 emis de Comisia Județeană Maramureș; |   |           |
| B1  | Intabulare, drept de PROPRIETATE, dobândit prin Reconstituire, cota actuala 1/1<br>1) PÂRJA IOAN DEFUNCT:Da | A1        |

**C. Partea III. SARCINI .**

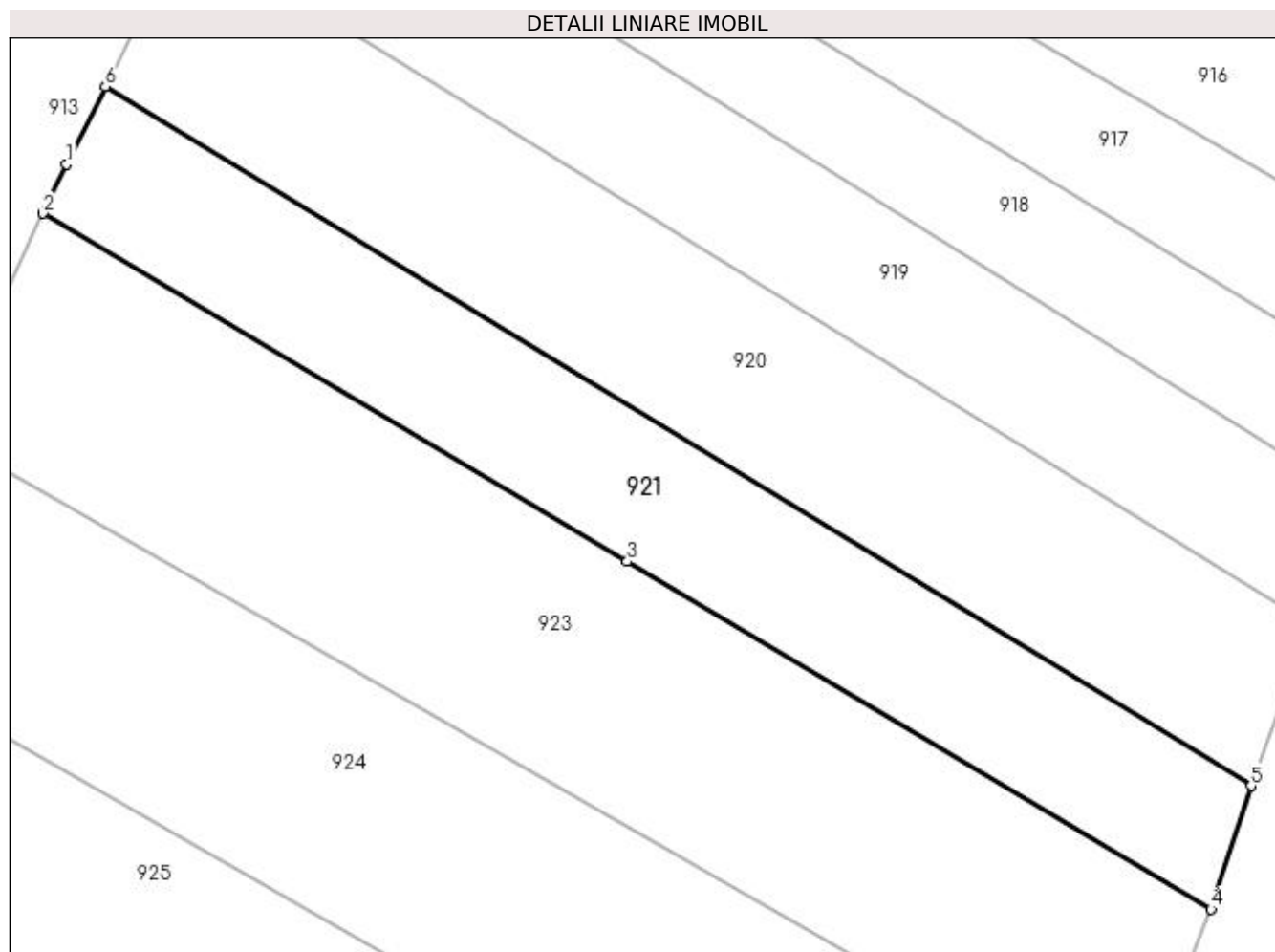
| Inscrieri privind dezmembramintele dreptului de proprietate, drepturi reale de garanție și sarcini | Referințe |
|--|-----------|
| NU SUNT  |           |

## Anexa Nr. 1 La Partea I

## Teren

|              |                 |                        |
|--------------|-----------------|------------------------|
| Nr cadastral | Suprafața (mp)* | Observații / Referințe |
|              | 1.300           |                        |

\* Suprafața este determinată în planul de proiecție Stereo 70.



## Date referitoare la teren

| Crt | Categorie folosință | Intra vilan | Suprafața (mp) | Tarla    | Parcelă | Nr. topo | Observații / Referințe |
|-----|---------------------|-------------|----------------|----------|---------|----------|------------------------|
| 1   | arabil              | DA          | 1.300          | Intre H. | 1       | -        |                        |

## Lungime Segmente

1) Valorile lungimilor segmentelor sunt obținute din proiecție în plan.

| Punct început | X / Y                      | Punct sfârșit | X / Y                      | Lungime segment (** (m) |
|---------------|----------------------------|---------------|----------------------------|-------------------------|
| 1             | 393.337,689<br>673.032,105 | 2             | 393.335,71<br>673.027,917  | 4.632                   |
| 2             | 393.335,71<br>673.027,917  | 3             | 393.385,293<br>672.998,397 | 57.705                  |
| 3             | 393.385,293<br>672.998,397 | 4             | 393.434,88<br>672.968,882  | 57.706                  |
| 4             | 393.434,88<br>672.968,882  | 5             | 393.438,265<br>672.979,349 | 11.001                  |
| 5             | 393.438,265<br>672.979,349 | 6             | 393.341,009<br>673.038,68  | 113.925                 |

| Punct început | X / Y                     | Punct sfârșit | X / Y                      | Lungime segment (** (m) |
|---------------|---------------------------|---------------|----------------------------|-------------------------|
| 6             | 393.341,009<br>673.038,68 | 1             | 393.337,689<br>673.032,105 | 7.366                   |

\*\* Lungimile segmentelor sunt determinate în planul de proiecție Stereo 70 și sunt rotunjite la 1 milimetru.

\*\*\* Distanța dintre puncte este formată din segmente cumulate ce sunt mai mici decât valoarea 1 milimetru.



**DATE DESPRE IMOBILUL NR. 922**

Oficiul de Cadastru și Publicitate Imobiliară MARAMURES  
Biroul de Cadastru și Publicitate Imobiliară Targu Lapus

**A. Partea I. Descrierea imobilului**

TEREN Intravilan

Nr. CF vechi:22 Coaş  
Nr. topografic:2403

Adresa: Loc. Coas, Jud. Maramures

| Nr. Crt | Nr cadastral Nr. topografic | Suprafața* (mp) | Observații / Referințe                                   |
|---------|-----------------------------|-----------------|--|
| A1      |                             | 1.503           | Sector cadastral:5 Teren neimprejmuit;<br>parte din 2403 |

**B. Partea II. Proprietari și acte**

| Inscrieri privitoare la dreptul de proprietate și alte drepturi reale      |  | Referințe |
|--|--|-----------|
| <b>1 / 09/05/2023</b>  |  |           |
| Act Normativ nr. Legea nr. 7, din 13/03/1996 emis de Parlamentul României; |  |           |
| B1   | Inscrierea provizorie, drept de PROPRIETATE, dobandit prin Lege, cota actuala 1/1, cota initiala 1/1<br>1) COMUNA COAS, CIF:16384641, Proprietar neidentificat | A1        |

**C. Partea III. SARCINI .**

| Inscrieri privind dezmembramintele dreptului de proprietate, drepturi reale de garanție și sarcini | Referințe |
|--|-----------|
| NU SUNT  |           |

## Anexa Nr. 1 La Partea I

## Teren

|              |                 |                        |
|--------------|-----------------|------------------------|
| Nr cadastral | Suprafața (mp)* | Observații / Referințe |
|              | 1.503           | parte din 2403         |

\* Suprafața este determinată în planul de proiecție Stereo 70.



## Date referitoare la teren

| Crt | Categorie folosință | Intravilan | Suprafața (mp) | Tarla | Parcelă | Nr. topo | Observații / Referințe |
|-----|---------------------|------------|----------------|-------|---------|----------|------------------------|
| 1   | drum                | DA         | 1.503          | -     | 1       | -        |                        |

## Lungime Segmente

1) Valorile lungimilor segmentelor sunt obținute din proiecție în plan.

| Punct început | X / Y                      | Punct sfârșit | X / Y                      | Lungime segment |
|---------------|----------------------------|---------------|----------------------------|-----------------|
| 1             | 393.207,024<br>672.731,393 | 2             | 393.212,244<br>672.749,488 | 18.833          |
| 4             | 393.219,092<br>672.767,266 | 5             | 393.226,05<br>672.785,459  | 19.478          |
| 7             | 393.233,4<br>672.802,154   | 8             | 393.241,351<br>672.818,685 | 18.344          |
| 10            | 393.251,578<br>672.843,452 | 11            | 393.255,76<br>672.856,258  | 13.472          |
| 13            | 393.260,242<br>672.869,892 | 14            | 393.262,444<br>672.876,16  | 6.644           |
| 16            | 393.268,235<br>672.890,029 | 17            | 393.275,42<br>672.907,764  | 19.135          |
| 2             | 393.212,244<br>672.749,488 | 3             | 393.216,246<br>672.757,739 | 9.173           |
| 5             | 393.226,05<br>672.785,459  | 6             | 393.230,901<br>672.796,618 | 12.168          |
| 8             | 393.241,351<br>672.818,685 | 9             | 393.246,263<br>672.830,273 | 12.586          |
| 11            | 393.255,76<br>672.856,258  | 12            | 393.258,001<br>672.863,075 | 7.176           |
| 14            | 393.262,444<br>672.876,16  | 15            | 393.263,256<br>672.878,473 | 2.451           |
| 17            | 393.275,42<br>672.907,764  | 18            | 393.279,422<br>672.918,079 | 11.064          |
| 3             | 393.216,246<br>672.757,739 | 4             | 393.219,092<br>672.767,266 | 9.943           |
| 6             | 393.230,901<br>672.796,618 | 7             | 393.233,4<br>672.802,154   | 6.074           |
| 9             | 393.246,263<br>672.830,273 | 10            | 393.251,578<br>672.843,452 | 14.21           |
| 12            | 393.258,001<br>672.863,075 | 13            | 393.260,242<br>672.869,892 | 7.176           |
| 15            | 393.263,256<br>672.878,473 | 16            | 393.268,235<br>672.890,029 | 12.583          |
| 18            | 393.279,422<br>672.918,079 | 19            | 393.284,487<br>672.930,224 | 13.159          |

| Punct început | X / Y                      | Punct sfârșit | X / Y                      | Lungime segment | Punct început | X / Y                      | Punct sfârșit | X / Y                      | Lungime segment | Punct început | X / Y                      | Punct sfârșit | X / Y                      | Lungime segment |
|---------------|----------------------------|---------------|----------------------------|-----------------|---------------|----------------------------|---------------|----------------------------|-----------------|---------------|----------------------------|---------------|----------------------------|-----------------|
| 19            | 393.284,487<br>672.930,224 | 20            | 393.286,703<br>672.934,439 | 4.762           | 20            | 393.286,703<br>672.934,439 | 21            | 393.289,506<br>672.940,766 | 6.92            | 21            | 393.289,506<br>672.940,766 | 22            | 393.292,689<br>672.948,438 | 8.306           |
| 22            | 393.292,689<br>672.948,438 | 23            | 393.297,666<br>672.959,344 | 11.988          | 23            | 393.297,666<br>672.959,344 | 24            | 393.301,83<br>672.970,719  | 12.113          | 24            | 393.301,83<br>672.970,719  | 25            | 393.313,208<br>672.994,422 | 26.292          |
| 25            | 393.313,208<br>672.994,422 | 26            | 393.321,992<br>673.012,016 | 19.665          | 26            | 393.321,992<br>673.012,016 | 27            | 393.327,671<br>673.024,124 | 13.374          | 27            | 393.327,671<br>673.024,124 | 28            | 393.321,699<br>673.027,224 | 6.729           |
| 28            | 393.321,699<br>673.027,224 | 29            | 393.320,193<br>673.023,7   | 3.832           | 29            | 393.320,193<br>673.023,7   | 30            | 393.318,401<br>673.019,732 | 4.354           | 30            | 393.318,401<br>673.019,732 | 31            | 393.315,856<br>673.014,131 | 6.152           |
| 31            | 393.315,856<br>673.014,131 | 32            | 393.312,448<br>673.006,712 | 8.164           | 32            | 393.312,448<br>673.006,712 | 33            | 393.308,157<br>672.997,397 | 10.256          | 33            | 393.308,157<br>672.997,397 | 34            | 393.305,472<br>672.991,593 | 6.395           |
| 34            | 393.305,472<br>672.991,593 | 35            | 393.303,041<br>672.986,203 | 5.913           | 35            | 393.303,041<br>672.986,203 | 36            | 393.300,309<br>672.979,491 | 7.247           | 36            | 393.300,309<br>672.979,491 | 37            | 393.295,699<br>672.968,164 | 12.229          |
| 37            | 393.295,699<br>672.968,164 | 38            | 393.293,061<br>672.962,765 | 6.009           | 38            | 393.293,061<br>672.962,765 | 39            | 393.292,214<br>672.960,607 | 2.318           | 39            | 393.292,214<br>672.960,607 | 40            | 393.289,941<br>672.954,818 | 6.219           |
| 40            | 393.289,941<br>672.954,818 | 41            | 393.281,627<br>672.934,238 | 22.196          | 41            | 393.281,627<br>672.934,238 | 42            | 393.271,511<br>672.910,282 | 26.004          | 42            | 393.271,511<br>672.910,282 | 43            | 393.262,711<br>672.889,628 | 22.451          |
| 43            | 393.262,711<br>672.889,628 | 44            | 393.260,354<br>672.884,141 | 5.972           | 44            | 393.260,354<br>672.884,141 | 45            | 393.257,686<br>672.876,968 | 7.653           | 45            | 393.257,686<br>672.876,968 | 46            | 393.250,133<br>672.853,067 | 25.066          |
| 46            | 393.250,133<br>672.853,067 | 47            | 393.245,419<br>672.839,652 | 14.219          | 47            | 393.245,419<br>672.839,652 | 48            | 393.241,163<br>672.828,999 | 11.472          | 48            | 393.241,163<br>672.828,999 | 49            | 393.234,004<br>672.812,21  | 18.252          |
| 49            | 393.234,004<br>672.812,21  | 50            | 393.220,049<br>672.781,148 | 34.053          | 50            | 393.220,049<br>672.781,148 | 51            | 393.202,942<br>672.738,487 | 45.963          | 51            | 393.202,942<br>672.738,487 | 1             | 393.207,024<br>672.731,393 | 8.185           |

\*\* Lungimile segmentelor sunt determinate în planul de proiecție Stereo 70 și sunt rotunjite la 1 milimetru.

\*\*\* Distanța dintre puncte este formată din segmente cumulate ce sunt mai mici decât valoarea 1 milimetru.





**DATE DESPRE IMOBILUL NR. 923**

Oficiul de Cadastru și Publicitate Imobiliară MARAMURES  
Biroul de Cadastru și Publicitate Imobiliară Targu Lapus

**A. Partea I. Descrierea imobilului**

TEREN Intravilan

Nr. CF vechi:476 Coaş  
Nr. topografic:2405

Adresa: Loc. Coas, Jud. Maramures

| Nr. Crt | Nr cadastral Nr. topografic | Suprafața* (mp) | Observații / Referințe                                   |
|---------|-----------------------------|-----------------|--|
| A1      |                             | 2.333           | Sector cadastral:5 Teren neimprejmuit;<br>parte din 2405 |

**B. Partea II. Proprietari și acte**

| Inscrieri privitoare la dreptul de proprietate și alte drepturi reale                               |   | Referințe |
|---|---|-----------|
| <b>1 / 04/05/2023</b>   |   |           |
| Act Normativ nr. Legea 7, din 13/03/1996 emis de Parlamentul României;                              |   |           |
| B1  | Intabulare, drept de PROPRIETATE, dobândit prin Lege, cota actuala 1/1, cota initiala 1/1<br>1) NEIDENTIFICAT NEIDENTIFICAT | A1        |
| <b>2 / 04/05/2023</b>   |   |           |
| Act Administrativ nr. Adeverința de posesie nr. 1959, din 25/04/2023 emis de Primăria Comunei Coaş; |   |           |
| B2  | Se notează posesia faptică în favoarea lui<br>1) SAV IOAN   | A1        |

**C. Partea III. SARCINI .**

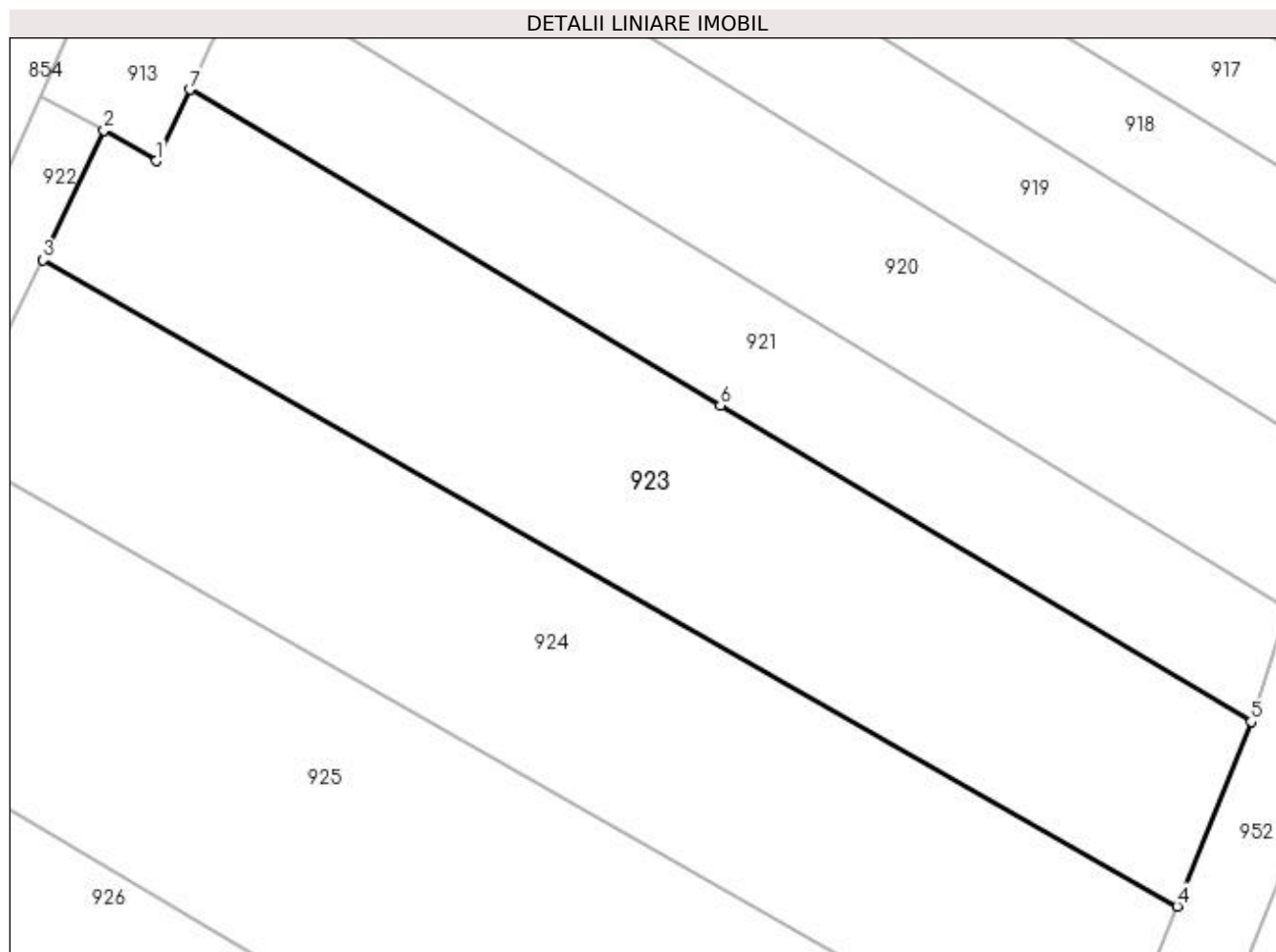
| Inscrieri privind dezmembramintele dreptului de proprietate, drepturi reale de garanție și sarcini | Referințe |
|--|-----------|
| NU SUNT  |           |

## Anexa Nr. 1 La Partea I

## Teren

|              |                 |                        |
|--------------|-----------------|------------------------|
| Nr cadastral | Suprafața (mp)* | Observații / Referințe |
|              | 2.333           | parte din 2405         |

\* Suprafața este determinată în planul de proiecție Stereo 70.



## Date referitoare la teren

| Crt | Categorie folosință | Intra vilan | Suprafața (mp) | Tarla    | Parcelă | Nr. topo | Observații / Referințe |
|-----|---------------------|-------------|----------------|----------|---------|----------|------------------------|
| 1   | arabil              | DA          | 2.333          | Pe Moluț | 1       | -        |                        |

## Lungime Segmente

1) Valorile lungimilor segmentelor sunt obținute din proiecție în plan.

| Punct început | X / Y                      | Punct sfârșit | X / Y                      | Lungime segment (** (m) |
|---------------|----------------------------|---------------|----------------------------|-------------------------|
| 1             | 393.332,564<br>673.021,26  | 2             | 393.327,671<br>673.024,124 | 5.67                    |
| 2             | 393.327,671<br>673.024,124 | 3             | 393.321,992<br>673.012,016 | 13.374                  |
| 3             | 393.321,992<br>673.012,016 | 4             | 393.427,956<br>672.951,631 | 121.962                 |
| 4             | 393.427,956<br>672.951,631 | 5             | 393.434,88<br>672.968,882  | 18.589                  |
| 5             | 393.434,88<br>672.968,882  | 6             | 393.385,293<br>672.998,397 | 57.706                  |

| Punct început | X / Y                      | Punct sfârșit | X / Y                     | Lungime segment (** (m) |
|---------------|----------------------------|---------------|---------------------------|-------------------------|
| 6             | 393.385,293<br>672.998,397 | 7             | 393.335,71<br>673.027,917 | 57.705                  |
| 7             | 393.335,71<br>673.027,917  | 1             | 393.332,564<br>673.021,26 | 7.363                   |

\*\* Lungimile segmentelor sunt determinate în planul de proiecție Stereo 70 și sunt rotunjite la 1 milimetru.

\*\*\* Distanța dintre puncte este formată din segmente cumulate ce sunt mai mici decât valoarea 1 milimetru.



**DATE DESPRE IMOBILUL NR. 924**

Oficiul de Cadastru și Publicitate Imobiliară MARAMURES  
Biroul de Cadastru și Publicitate Imobiliară Targu Lapus

**A. Partea I. Descrierea imobilului**

TEREN Intravilan

Nr. CF vechi:476 Coaş  
Nr. topografic:2405

Adresa: Loc. Coas, Jud. Maramures

| Nr. Crt | Nr cadastral Nr. topografic | Suprafața* (mp) | Observații / Referințe                                   |
|---------|-----------------------------|-----------------|--|
| A1      |                             | 2.400           | Sector cadastral:5 Teren neimprejmuit;<br>parte din 2405 |

**B. Partea II. Proprietari și acte**

| Inscrieri privitoare la dreptul de proprietate și alte drepturi reale                      |  | Referințe |
|--|--|-----------|
| <b>1 / 23/03/2023</b>  |  |           |
| Act Administrativ nr. TP nr. 51332/82, din 18/12/2008 emis de Comisia Județeană Maramureș; |  |           |
| B1   | Intabulare, drept de PROPRIETATE, dobândit prin Reconstituire, cota actuala 1/1<br>1) BUZDUGAN ȘTEFAN DEFUNCT:Da | A1        |

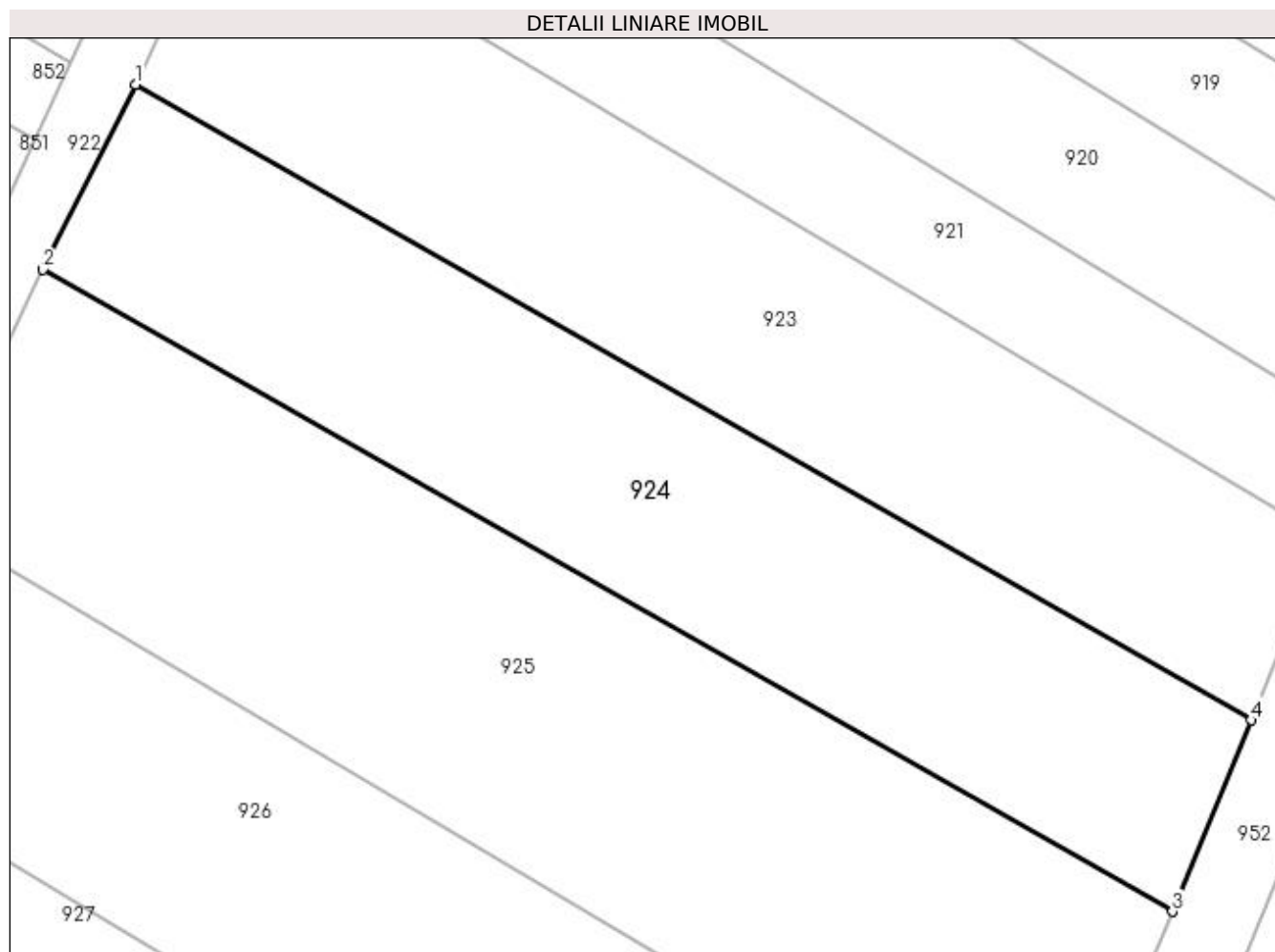
**C. Partea III. SARCINI .**

| Inscrieri privind dezmembramintele dreptului de proprietate, drepturi reale de garanție și sarcini | Referințe |
|--|-----------|
| NU SUNT  |           |

**Anexa Nr. 1 La Partea I****Teren**

|              |                 |                        |
|--------------|-----------------|------------------------|
| Nr cadastral | Suprafața (mp)* | Observații / Referințe |
|              | 2.400           | parte din 2405         |

\* Suprafața este determinată în planul de proiecție Stereo 70.

**Date referitoare la teren**

| Crt | Categorie folosință | Intra vilan | Suprafața (mp) | Tarla     | Parcelă | Nr. topo | Observații / Referințe |
|-----|---------------------|-------------|----------------|-----------|---------|----------|------------------------|
| 1   | arabil              | DA          | 2.400          | Intre Văi | 1       | -        |                        |

**Lungime Segmente**

1) Valorile lungimilor segmentelor sunt obținute din proiecție în plan.

| Punct început | X / Y                      | Punct sfârșit | X / Y                      | Lungime segment (** (m) |
|---------------|----------------------------|---------------|----------------------------|-------------------------|
| 1             | 393.321,992<br>673.012,016 | 2             | 393.313,208<br>672.994,422 | 19.665                  |
| 2             | 393.313,208<br>672.994,422 | 3             | 393.420,489<br>672.933,453 | 123.395                 |
| 3             | 393.420,489<br>672.933,453 | 4             | 393.427,956<br>672.951,631 | 19.652                  |
| 4             | 393.427,956<br>672.951,631 | 1             | 393.321,992<br>673.012,016 | 121.962                 |

**\*\* Lungimile segmentelor sunt determinate în planul de proiecție Stereo 70 și sunt rotunjite la 1 milimetru.**

**\*\*\* Distanța dintre puncte este formată din segmente cumulate ce sunt mai mici decât valoarea 1 milimetru.**





**DATE DESPRE IMOBILUL NR. 925**

Oficiul de Cadastru și Publicitate Imobiliară MARAMURES  
Biroul de Cadastru și Publicitate Imobiliară Targu Lapus

**A. Partea I. Descrierea imobilului**

TEREN Intravilan

Nr. CF vechi:22 Coaş  
Nr. topografic:2403

Adresa: Loc. Coas, Jud. Maramures

| Nr. Crt | Nr cadastral Nr. topografic | Suprafața* (mp) | Observații / Referințe                                   |
|---------|-----------------------------|-----------------|--|
| A1      |                             | 3.385           | Sector cadastral:5 Teren neimprejmuit;<br>parte din 2403 |

**B. Partea II. Proprietari și acte**

| Inscrieri privitoare la dreptul de proprietate și alte drepturi reale                      |  | Referințe |
|--|--|-----------|
| <b>1 / 03/05/2023</b>  |  |           |
| Act Administrativ nr. TP nr. 51332/15, din 20/03/2008 emis de Comisia Județeană Maramureș; |  |           |
| B1   | Intabulare, drept de PROPRIETATE, dobândit prin Reconstituire, cota actuala 1/1, cota initiala 1/1<br>1) NEAGOTA GHEORGHE<br>2) BRETAN IOAN<br>3) NEAGOTA ECATERINA, Lipsa CNP<br>4) BRETAN COSTAN, Lipsa CNP<br>5) NEAGOTA VASILE, Lipsa CNP<br>6) TARBA MARIA, Lipsa CNP | A1        |

**C. Partea III. SARCINI .**

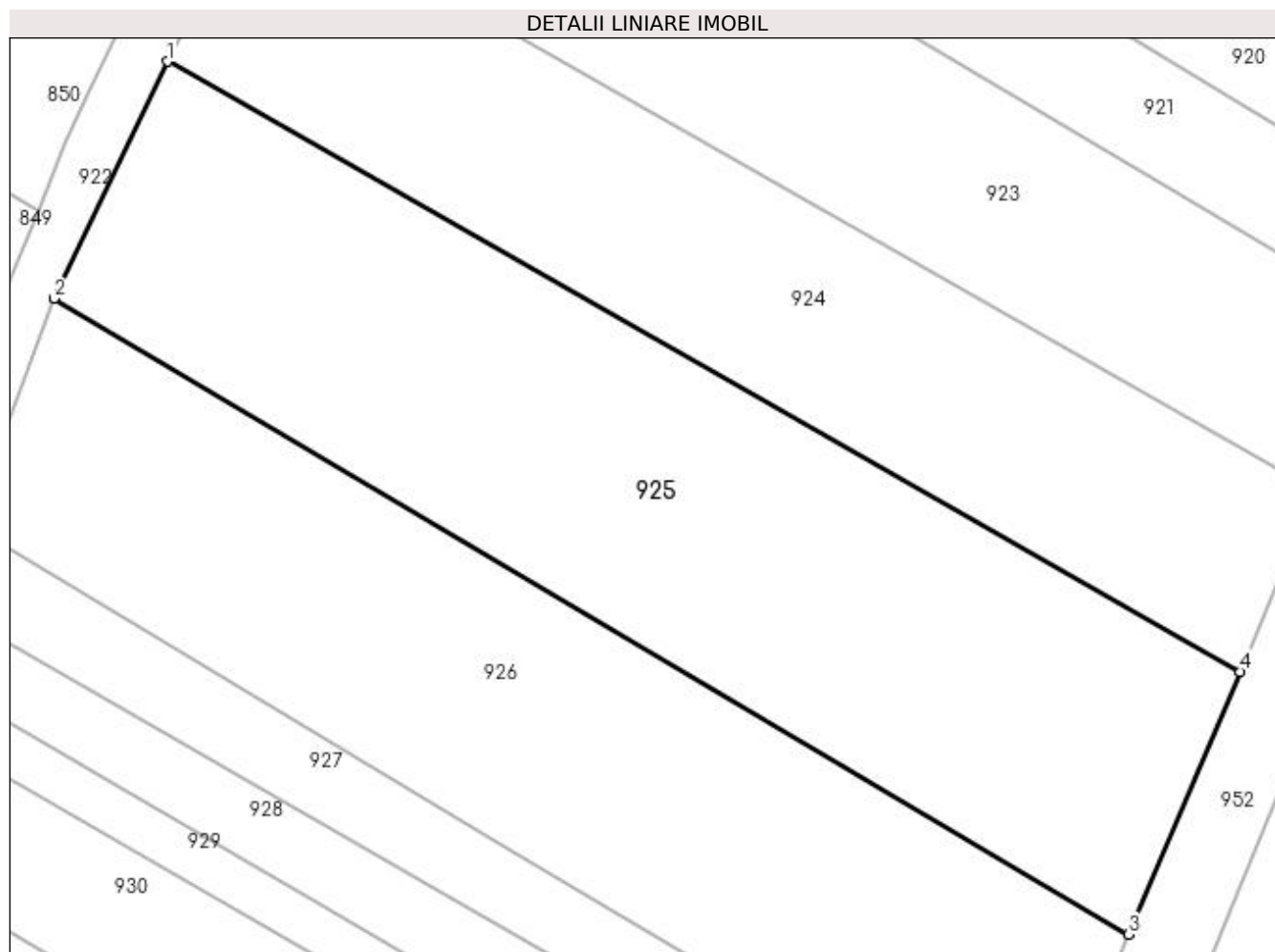
| Inscrieri privind dezmembramintele dreptului de proprietate, drepturi reale de garanție și sarcini | Referințe |
|--|-----------|
| NU SUNT  |           |

## Anexa Nr. 1 La Partea I

## Teren

|              |                 |                        |
|--------------|-----------------|------------------------|
| Nr cadastral | Suprafața (mp)* | Observații / Referințe |
|              | 3.385           | parte din 2403         |

\* Suprafața este determinată în planul de proiecție Stereo 70.



## Date referitoare la teren

| Crt | Categorie folosință | Intra vilan | Suprafața (mp) | Tarla     | Parcelă | Nr. topo | Observații / Referințe |
|-----|---------------------|-------------|----------------|-----------|---------|----------|------------------------|
| 1   | arabil              | DA          | 3.385          | Intre Văi | 1       | -        |                        |

## Lungime Segmente

1) Valorile lungimilor segmentelor sunt obținute din proiecție în plan.

| Punct început | X / Y                      | Punct sfârșit | X / Y                      | Lungime segment (** (m) |
|---------------|----------------------------|---------------|----------------------------|-------------------------|
| 1             | 393.313,208<br>672.994,422 | 2             | 393.301,83<br>672.970,719  | 26.292                  |
| 2             | 393.301,83<br>672.970,719  | 3             | 393.409,264<br>672.907,2   | 124.807                 |
| 3             | 393.409,264<br>672.907,2   | 4             | 393.420,489<br>672.933,453 | 28.553                  |
| 4             | 393.420,489<br>672.933,453 | 1             | 393.313,208<br>672.994,422 | 123.396                 |

**\*\* Lungimile segmentelor sunt determinate în planul de proiecție Stereo 70 și sunt rotunjite la 1 milimetru.**

**\*\*\* Distanța dintre puncte este formată din segmente cumulate ce sunt mai mici decât valoarea 1 milimetru.**



**DATE DESPRE IMOBILUL NR. 926**

Oficiul de Cadastru și Publicitate Imobiliară MARAMURES  
Biroul de Cadastru și Publicitate Imobiliară Targu Lapus

**A. Partea I. Descrierea imobilului**

TEREN Intravilan

Nr. CF vechi:474 Coaş  
Nr. topografic:2402

Adresa: Loc. Coas, Jud. Maramures

| Nr. Crt | Nr cadastral Nr. topografic | Suprafata* (mp) | Observatii / Referinta                 |
|---------|-----------------------------|-----------------|--|
| A1      |                             | 3.000           | Sector cadastral:5 Teren neimprejmuit; |

**B. Partea II. Proprietari și acte**

| Inscrieri privitoare la dreptul de proprietate și alte drepturi reale                               |  | Referințe |
|---|--|-----------|
| <b>1 / 04/05/2023</b>   |  |           |
| Act Normativ nr. Legea 7, din 13/03/1996 emis de Parlamentul României;                              |  |           |
| B1  | Intabulare, drept de PROPRIETATE, dobândit prin Lege, cota actuala 1/1, cota initiala 1/1<br>1) <b>NEIDENTIFICAT NEIDENTIFICAT</b> | A1        |
| <b>2 / 04/05/2023</b>   |  |           |
| Act Administrativ nr. Adeverința de posesie nr. 1960, din 25/04/2023 emis de Primăria Comunei Coaş; |  |           |
| B2  | Se notează posesia faptică în favoarea lui<br>1) <b>DĂRĂBAN PAULINA</b>  | A1        |

**C. Partea III. SARCINI .**

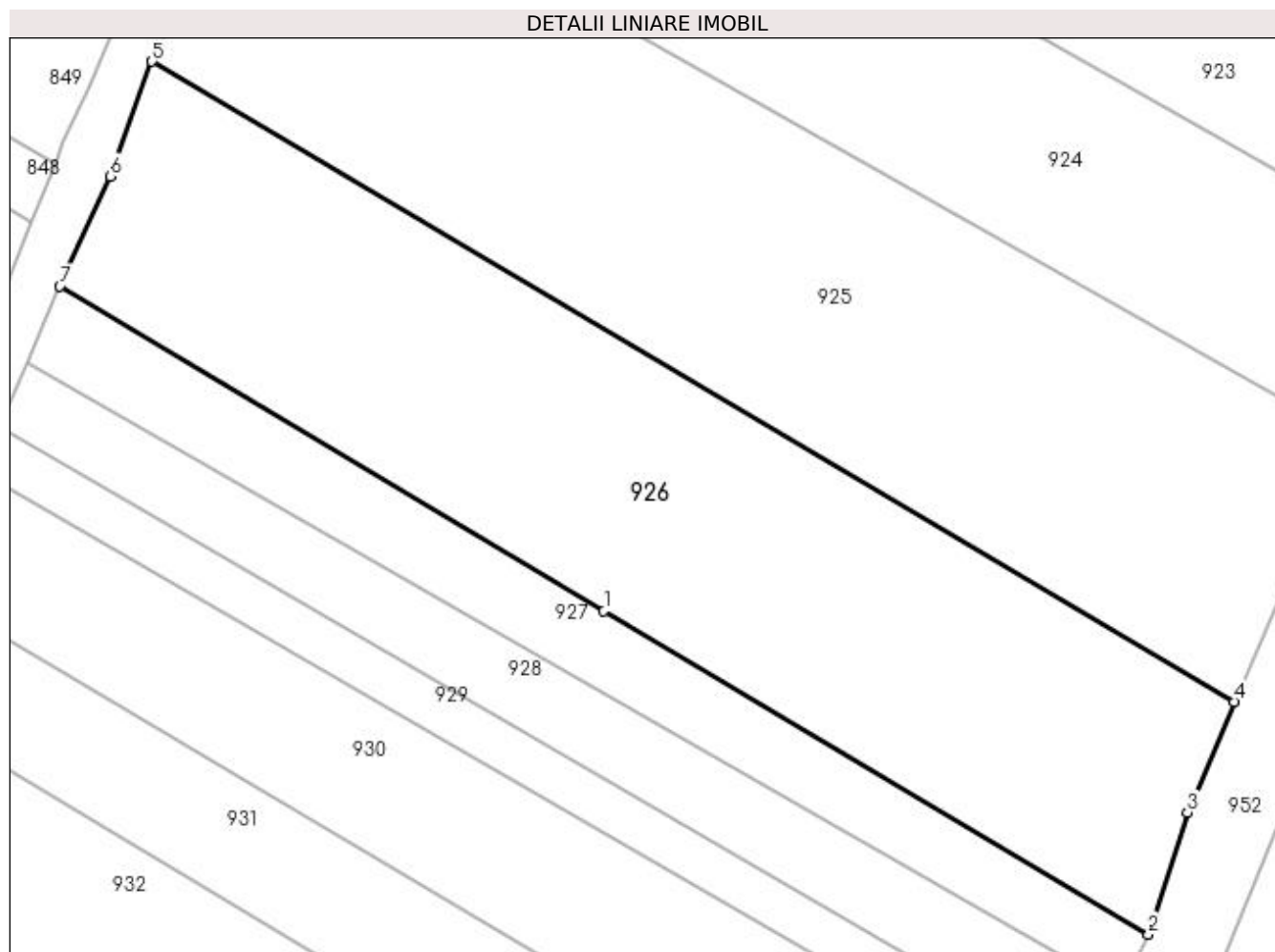
| Inscrieri privind dezmembramintele dreptului de proprietate, drepturi reale de garanție și sarcini | Referințe |
|--|-----------|
| NU SUNT  |           |

## Anexa Nr. 1 La Partea I

## Teren

|              |                 |                        |
|--------------|-----------------|------------------------|
| Nr cadastral | Suprafața (mp)* | Observații / Referințe |
|              | 3.000           |                        |

\* Suprafața este determinată în planul de proiecție Stereo 70.



## Date referitoare la teren

| Crt | Categorie folosință | Intra vilan | Suprafața (mp) | Tarla | Parcelă | Nr. topo | Observații / Referințe |
|-----|---------------------|-------------|----------------|-------|---------|----------|------------------------|
| 1   | arabil              | DA          | 3.000          | -     | 1       | -        |                        |

## Lungime Segmente

1) Valorile lungimilor segmentelor sunt obținute din proiecție în plan.

| Punct început | X / Y                      | Punct sfârșit | X / Y                      | Lungime segment (** (m) |
|---------------|----------------------------|---------------|----------------------------|-------------------------|
| 1             | 393.346,679<br>672.916,214 | 2             | 393.400,726<br>672.884,145 | 62.845                  |
| 2             | 393.400,726<br>672.884,145 | 3             | 393.404,609<br>672.896,233 | 12.696                  |
| 3             | 393.404,609<br>672.896,233 | 4             | 393.409,264<br>672.907,199 | 11.913                  |
| 4             | 393.409,264<br>672.907,199 | 5             | 393.301,83<br>672.970,719  | 124.807                 |
| 5             | 393.301,83<br>672.970,719  | 6             | 393.297,666<br>672.959,344 | 12.113                  |

| Punct început | X / Y                      | Punct sfârșit | X / Y                      | Lungime segment (** (m) |
|---------------|----------------------------|---------------|----------------------------|-------------------------|
| 6             | 393.297,666<br>672.959,344 | 7             | 393.292,689<br>672.948,438 | 11.988                  |
| 7             | 393.292,689<br>672.948,438 | 1             | 393.346,679<br>672.916,214 | 62.875                  |

\*\* Lungimile segmentelor sunt determinate în planul de proiecție Stereo 70 și sunt rotunjite la 1 milimetru.

\*\*\* Distanța dintre puncte este formată din segmente cumulate ce sunt mai mici decât valoarea 1 milimetru.





**DATE DESPRE IMOBILUL NR. 927**

Oficiul de Cadastru și Publicitate Imobiliară MARAMURES  
Biroul de Cadastru și Publicitate Imobiliară Targu Lapus

**A. Partea I. Descrierea imobilului**

TEREN Intravilan

Nr. CF vechi:296, 77 Coaş  
Nr. topografic:2402,2392

Adresa: Loc. Coas, Jud. Maramures

| Nr. Crt | Nr cadastral Nr. topografic | Suprafața* (mp) | Observații / Referințe   |
|---------|-----------------------------|-----------------|--|
| A1      |                             | 900             | Sector cadastral:5 Teren neimprejmuit;<br>parte din 2402, 2392 |

**B. Partea II. Proprietari și acte**

| Inscrieri privitoare la dreptul de proprietate și alte drepturi reale                      |   | Referințe |
|--|---|-----------|
| <b>1 / 29/03/2023</b>  |   |           |
| Act Administrativ nr. TP NR. 51332/11, din 06/03/2008 emis de Comisia Județeană Maramureș; |   |           |
| B1   | Intabulare, drept de PROPRIETATE, dobândit prin Reconstituire, cota actuala 1/1, cota initiala 1/1<br>1) BRETAN VASALICA, Lipsa CNP DEFUNCT:Da<br>2) ȚÎNȚA MARIA DEFUNCT:Da | A1        |

**C. Partea III. SARCINI .**

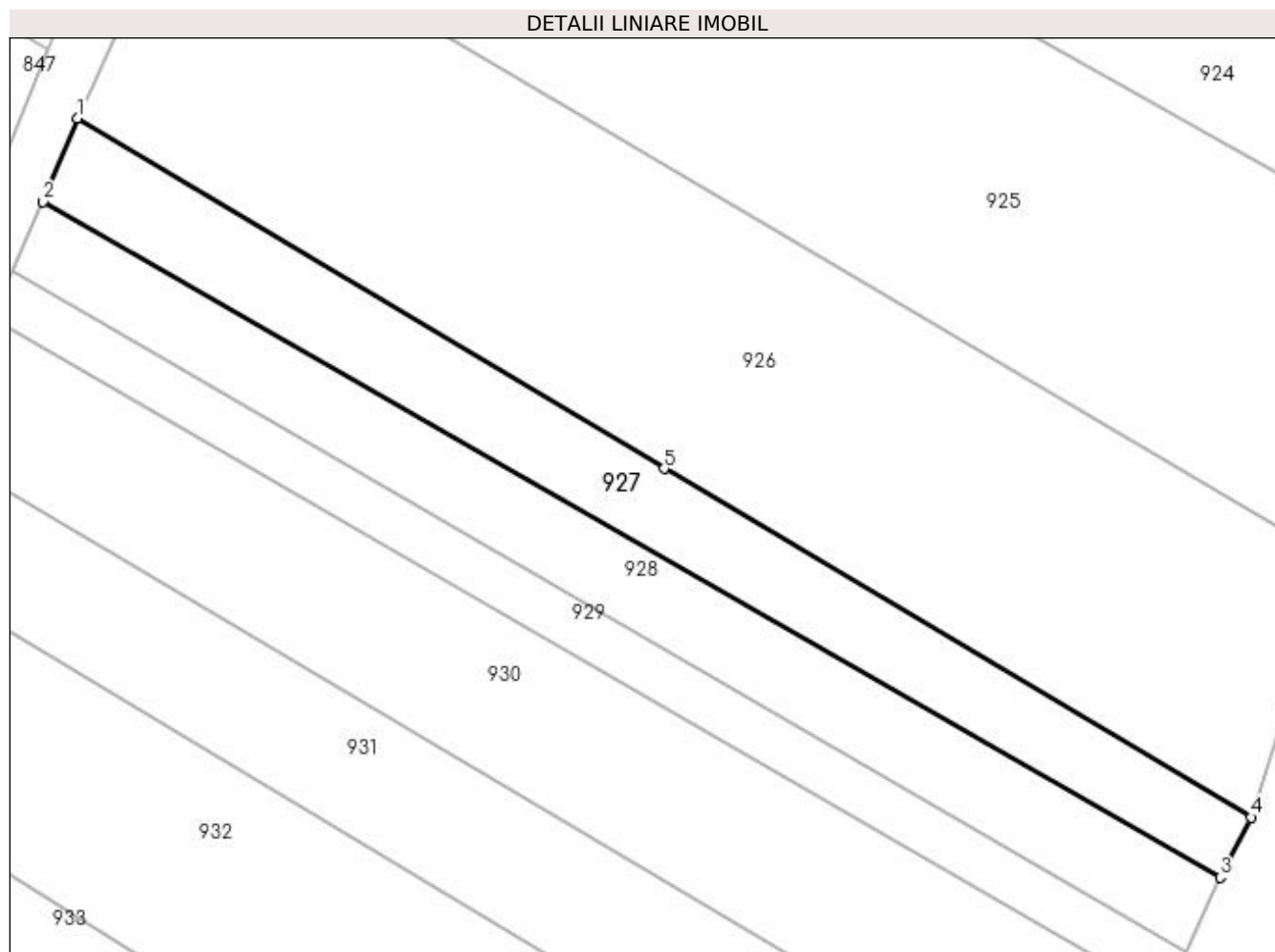
| Inscrieri privind dezmembramintele dreptului de proprietate, drepturi reale de garanție și sarcini | Referințe |
|--|-----------|
| NU SUNT  |           |

## Anexa Nr. 1 La Partea I

## Teren

|              |                 |                        |
|--------------|-----------------|------------------------|
| Nr cadastral | Suprafața (mp)* | Observații / Referințe |
|              | 900             | parte din 2402, 2392   |

\* Suprafața este determinată în planul de proiecție Stereo 70.



## Date referitoare la teren

| Crt | Categorie folosință | Intra vilan | Suprafața (mp) | Tarla     | Parcelă | Nr. topo | Observații / Referințe |
|-----|---------------------|-------------|----------------|-----------|---------|----------|------------------------|
| 1   | arabil              | DA          | 900            | Intre Văi | 1       | -        |                        |

## Lungime Segmente

1) Valorile lungimilor segmentelor sunt obținute din proiecție în plan.

| Punct început | X / Y                      | Punct sfârșit | X / Y                      | Lungime segment (** (m) |
|---------------|----------------------------|---------------|----------------------------|-------------------------|
| 1             | 393.292,689<br>672.948,438 | 2             | 393.289,506<br>672.940,766 | 8.306                   |
| 2             | 393.289,506<br>672.940,766 | 3             | 393.397,893<br>672.878,596 | 124.951                 |
| 3             | 393.397,893<br>672.878,596 | 4             | 393.400,726<br>672.884,145 | 6.23                    |
| 4             | 393.400,726<br>672.884,145 | 5             | 393.346,679<br>672.916,214 | 62.845                  |
| 5             | 393.346,679<br>672.916,214 | 1             | 393.292,689<br>672.948,438 | 62.875                  |

**\*\* Lungimile segmentelor sunt determinate în planul de proiecție Stereo 70 și sunt rotunjite la 1 milimetru.**

**\*\*\* Distanța dintre puncte este formată din segmente cumulate ce sunt mai mici decât valoarea 1 milimetru.**



**DATE DESPRE IMOBILUL NR. 928**

Oficiul de Cadastru și Publicitate Imobiliară MARAMURES  
Biroul de Cadastru și Publicitate Imobiliară Targu Lapus

**A. Partea I. Descrierea imobilului**

TEREN Intravilan

Nr. CF vechi:296 Coaş  
Nr. topografic:2401

Adresa: Loc. Coas, Jud. Maramures

| Nr. Crt | Nr cadastral Nr. topografic | Suprafata* (mp) | Observatii / Referinte                                   |
|---------|-----------------------------|-----------------|--|
| A1      |                             | 900             | Sector cadastral:5 Teren neimprejmuit;<br>parte din 2401 |

**B. Partea II. Proprietari și acte**

| Inscrieri privitoare la dreptul de proprietate și alte drepturi reale                      |  | Referințe |
|--|--|-----------|
| <b>1 / 23/03/2023</b>  |  |           |
| Act Administrativ nr. TP NR. 52981/64, din 25/03/2004 emis de Comisia Judeteana Maramures; |  |           |
| B1   | Intabulare, drept de PROPRIETATE, dobandit prin Reconstituire, cota actuala 1/1, cota initiala 1/1<br>1) TANTA IUON DEFUNCT:Da | A1        |

**C. Partea III. SARCINI .**

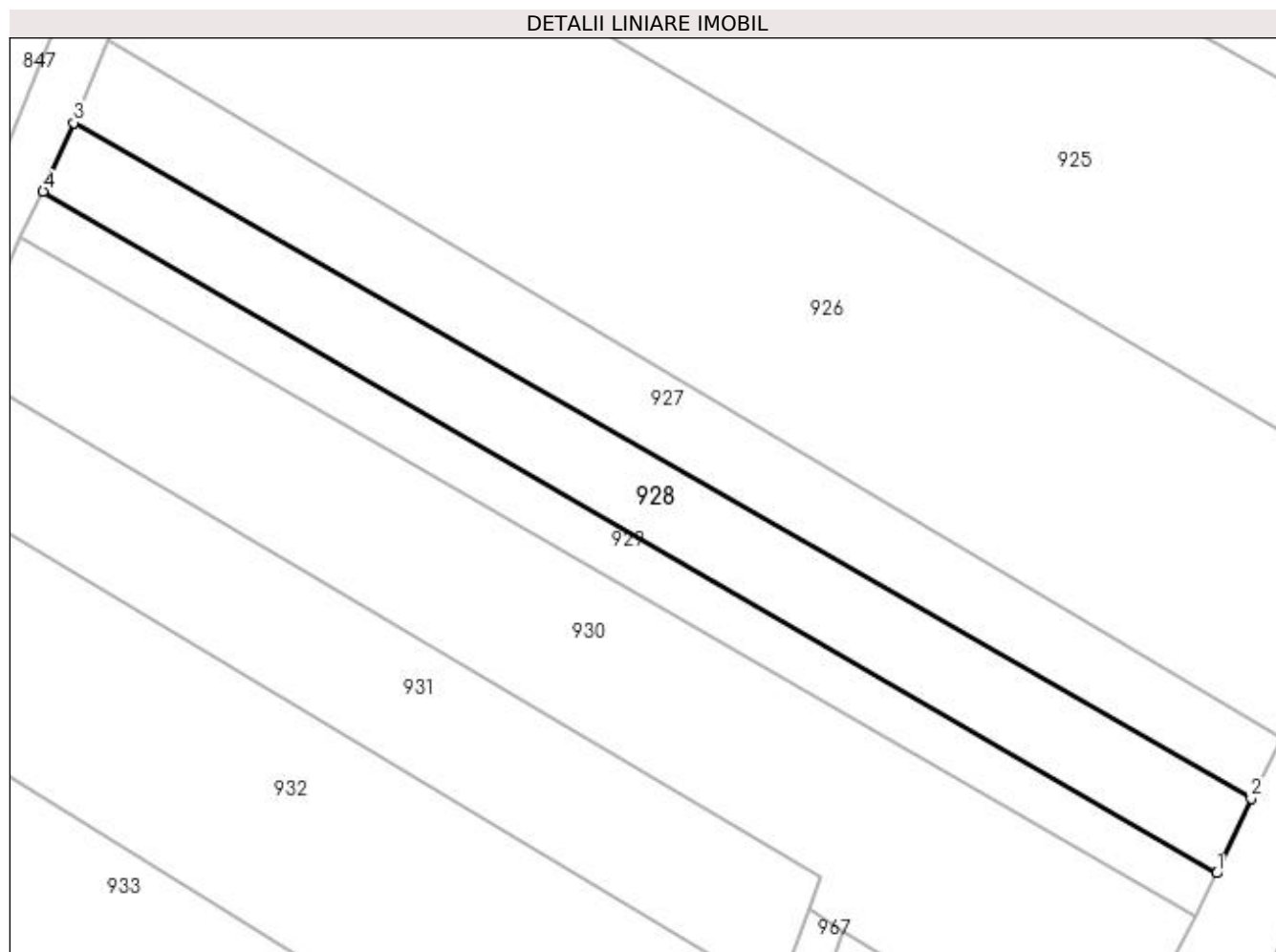
| Inscrieri privind dezmembramintele dreptului de proprietate, drepturi reale de garanție și sarcini | Referințe |
|--|-----------|
| NU SUNT  |           |

## Anexa Nr. 1 La Partea I

## Teren

|              |                 |                        |
|--------------|-----------------|------------------------|
| Nr cadastral | Suprafața (mp)* | Observații / Referințe |
|              | 900             | parte din 2401         |

\* Suprafața este determinată în planul de proiecție Stereo 70.



## Date referitoare la teren

| Crt | Categorie folosință | Intra vilan | Suprafața (mp) | Tarla     | Parcelă | Nr. topo | Observații / Referințe |
|-----|---------------------|-------------|----------------|-----------|---------|----------|------------------------|
| 1   | arabil              | DA          | 900            | Intre Văi | 1       | -        |                        |

## Lungime Segmente

1) Valorile lungimilor segmentelor sunt obținute din proiecție în plan.

| Punct început | X / Y                      | Punct sfârșit | X / Y                      | Lungime segment (** (m) |
|---------------|----------------------------|---------------|----------------------------|-------------------------|
| 1             | 393.394,732<br>672.871,726 | 2             | 393.397,893<br>672.878,596 | 7.563                   |
| 2             | 393.397,893<br>672.878,596 | 3             | 393.289,506<br>672.940,766 | 124.951                 |
| 3             | 393.289,506<br>672.940,766 | 4             | 393.286,703<br>672.934,439 | 6.92                    |
| 4             | 393.286,703<br>672.934,439 | 1             | 393.394,732<br>672.871,726 | 124.913                 |

**\*\* Lungimile segmentelor sunt determinate în planul de proiecție Stereo 70 și sunt rotunjite la 1 milimetru.**

**\*\*\* Distanța dintre puncte este formată din segmente cumulate ce sunt mai mici decât valoarea 1 milimetru.**





**DATE DESPRE IMOBILUL NR. 929**

Oficiul de Cadastru și Publicitate Imobiliară MARAMURES  
Biroul de Cadastru și Publicitate Imobiliară Targu Lapus

**A. Partea I. Descrierea imobilului**

TEREN Intravilan

Nr. CF vechi:1000 Coaş  
Nr. topografic:2400

Adresa: Loc. Coas, Jud. Maramures

| Nr. Crt | Nr cadastral Nr. topografic | Suprafața* (mp) | Observații / Referințe                 |
|---------|-----------------------------|-----------------|--|
| A1      |                             | 576             | Sector cadastral:5 Teren neimprejmuit; |

**B. Partea II. Proprietari și acte**

| Inscrieri privitoare la dreptul de proprietate și alte drepturi reale                               |   | Referințe |
|---|---|-----------|
| <b>1 / 04/05/2023</b>   |   |           |
| Act Normativ nr. Legea 7, din 13/03/1996 emis de Parlamentul României;                              |   |           |
| B1  | Intabulare, drept de PROPRIETATE, dobândit prin Lege, cota actuala 1/1, cota initiala 1/1<br>1) NEIDENTIFICAT NEIDENTIFICAT | A1        |
| <b>2 / 04/05/2023</b>   |   |           |
| Act Administrativ nr. Adeverința de posesie nr. 2136, din 08/05/2023 emis de Primăria Comunei Coaş; |   |           |
| B2  | Se notează posesia faptică în favoarea lui<br>1) BERINȚAN IOAN  | A1        |

**C. Partea III. SARCINI .**

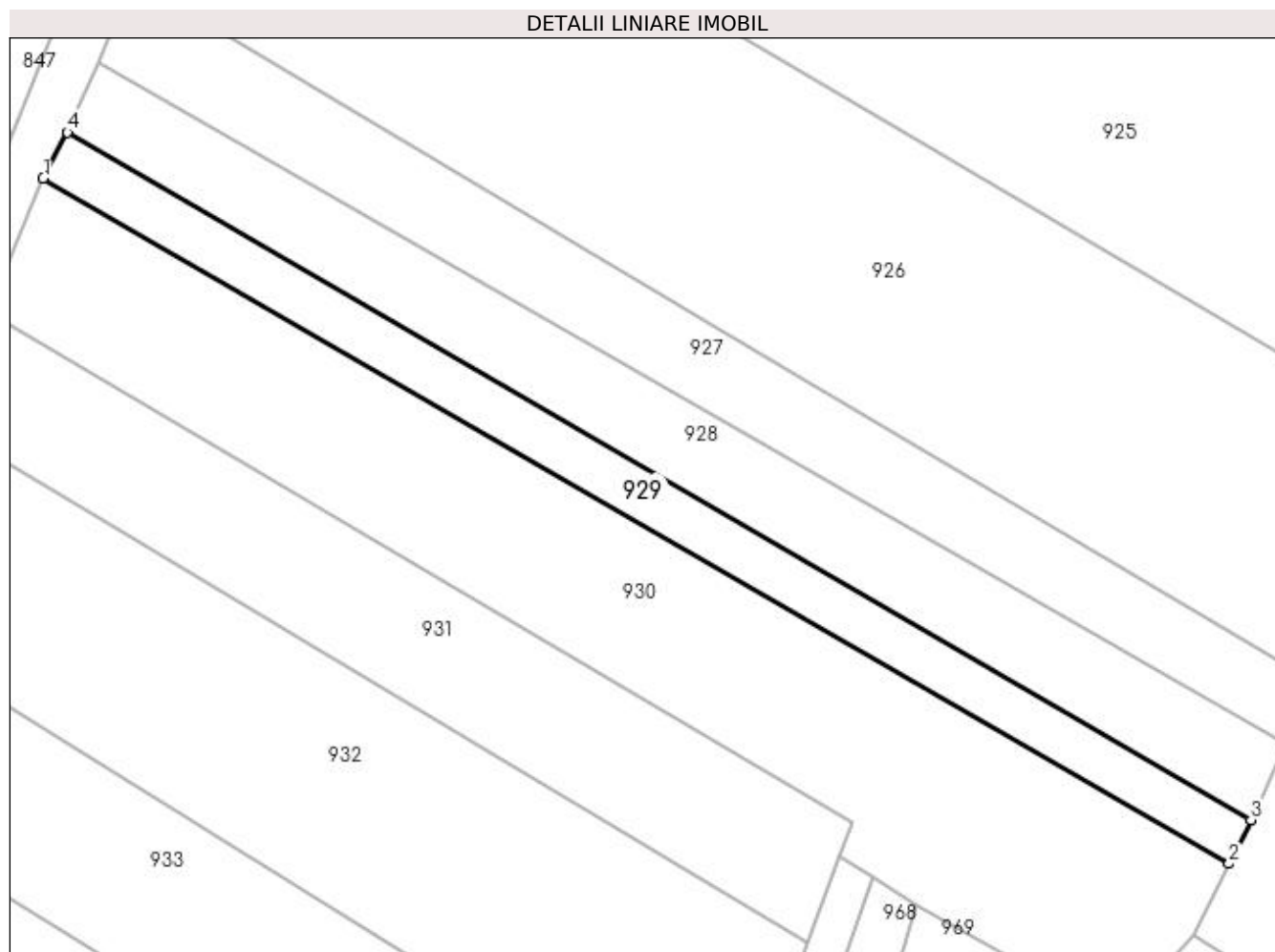
| Inscrieri privind dezmembramintele dreptului de proprietate, drepturi reale de garanție și sarcini | Referințe |
|--|-----------|
| NU SUNT  |           |

## Anexa Nr. 1 La Partea I

## Teren

| Nr cadastral | Suprafața (mp)* | Observații / Referințe |
|--------------|-----------------|------------------------|
|              | 576             |                        |

\* Suprafața este determinată în planul de proiecție Stereo 70.



## Date referitoare la teren

| Crt | Categorie folosință | Intra vilan | Suprafața (mp) | Tarla    | Parcelă | Nr. topo | Observații / Referințe |
|-----|---------------------|-------------|----------------|----------|---------|----------|------------------------|
| 1   | arabil              | DA          | 576            | Pe Moluț | 1       | -        |                        |

## Lungime Segmente

1) Valorile lungimilor segmentelor sunt obținute din proiecție în plan.

| Punct început | X / Y                      | Punct sfârșit | X / Y                      | Lungime segment (** (m) |
|---------------|----------------------------|---------------|----------------------------|-------------------------|
| 1             | 393.284,487<br>672.930,224 | 2             | 393.392,729<br>672.867,729 | 124.988                 |
| 2             | 393.392,729<br>672.867,729 | 3             | 393.394,732<br>672.871,726 | 4.47                    |
| 3             | 393.394,732<br>672.871,726 | 4             | 393.286,703<br>672.934,439 | 124.913                 |
| 4             | 393.286,703<br>672.934,439 | 1             | 393.284,487<br>672.930,224 | 4.761                   |

**\*\* Lungimile segmentelor sunt determinate în planul de proiecție Stereo 70 și sunt rotunjite la 1 milimetru.**

**\*\*\* Distanța dintre puncte este formată din segmente cumulate ce sunt mai mici decât valoarea 1 milimetru.**



**DATE DESPRE IMOBILUL NR. 930**

Oficiul de Cadastru și Publicitate Imobiliară MARAMURES  
Biroul de Cadastru și Publicitate Imobiliară Targu Lapus

**A. Partea I. Descrierea imobilului**

TEREN Intravilan

Nr. CF vechi:22, 83 Coaş  
Nr. topografic:2399, 2391

Adresa: Loc. Coas, Jud. Maramures

| Nr. Crt | Nr cadastral Nr. topografic | Suprafața* (mp)                    | Observații / Referințe   |
|---------|-----------------------------|------------------------------------|--|
| A1      |                             | Din acte: 1.034<br>Masurata: 1.800 | Sector cadastral:5 Teren neimprejmuit;<br>2399, parte din 2391 |

**B. Partea II. Proprietari și acte**

| Inscrieri privitoare la dreptul de proprietate și alte drepturi reale                                   |  | Referințe |
|---|--|-----------|
| <b>1 / 09/05/2023</b>   |  |           |
| Act Notarial nr. Declarație de ieșire din indiviziune nr. 52, din 19/01/2006 emis de NP Melania Balogh; |  |           |
| B1  | Intabulare, drept de PROPRIETATE, dobandit prin Iesire Din Indiviziune, cota actuala 1034/1800<br>1) RAD VASILE DEFUNCT:Da | A1        |
| <b>2 / 24/05/2023</b>   |  |           |
| Act Administrativ nr. Legea nr. 7, din 13/03/1996 emis de Parlamentul României;                         |  |           |
| B2  | Intabulare, drept de PROPRIETATE, dobandit prin Lege, cota actuala 766/1800<br>1) NEIDENTIFICAT NEIDENTIFICAT              | A1        |
| <b>3 / 03/05/2023</b>   |  |           |
| Act Administrativ nr. Adeverința de posesie nr. 2217, din 15/05/2023 emis de Primăria Comunei Coaş;     |  |           |
| B3  | Se notează posesia faptică în favoarea lui, asupra cotei de 766/1800<br>1) RAD VASILE                                      | A1        |

**C. Partea III. SARCINI .**

| Inscrieri privind dezmembramintele dreptului de proprietate, drepturi reale de garanție și sarcini | Referințe |
|--|-----------|
| NU SUNT  |           |

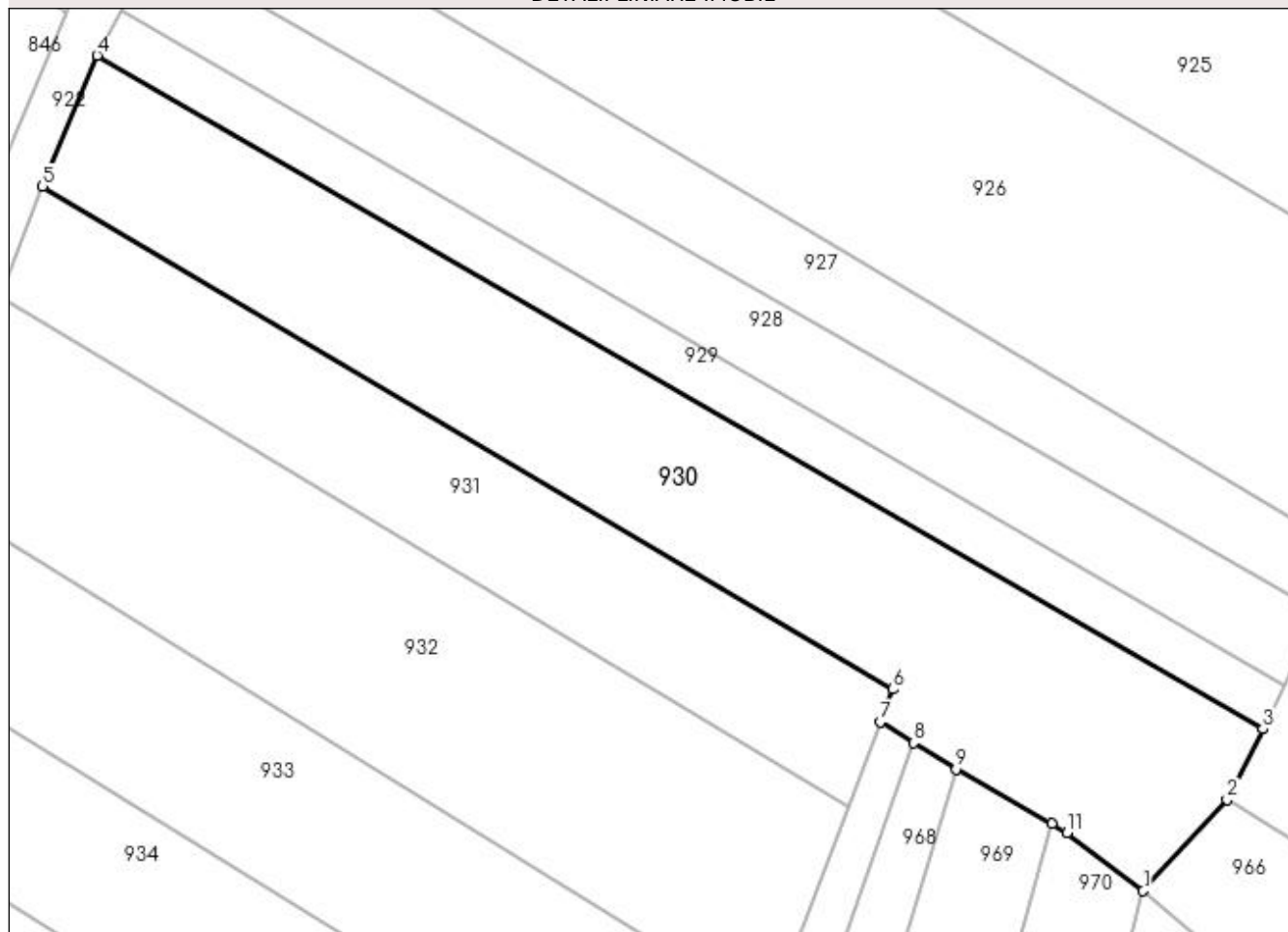
## Anexa Nr. 1 La Partea I

## Teren

|              |                                    |                        |
|--------------|------------------------------------|------------------------|
| Nr cadastral | Suprafața (mp)*                    | Observații / Referințe |
|              | Din acte: 1.034<br>Masurata: 1.800 | 2399, parte din 2391   |

\* Suprafața este determinată în planul de proiecție Stereo 70.

## DETALII LINIARE IMOBIL



## Date referitoare la teren

| Crt | Categorie folosință | Intra vilan | Suprafața (mp) | Tarla     | Parcelă | Nr. topo | Observații / Referințe |
|-----|---------------------|-------------|----------------|-----------|---------|----------|------------------------|
| 1   | arabil              | DA          | 1.800          | Intre Văi | 1       | -        |                        |

## Lungime Segmente

1) Valorile lungimilor segmentelor sunt obținute din proiecție în plan.

| Punct început | X / Y                      | Punct sfârșit | X / Y                      | Lungime segment (** (m) |
|---------------|----------------------------|---------------|----------------------------|-------------------------|
| 1             | 393.381,614<br>672.852,701 | 2             | 393.389,409<br>672.861,154 | 11.498                  |
| 2             | 393.389,409<br>672.861,154 | 3             | 393.392,729<br>672.867,729 | 7.366                   |
| 3             | 393.392,729<br>672.867,729 | 4             | 393.284,487<br>672.930,224 | 124.988                 |
| 4             | 393.284,487<br>672.930,224 | 5             | 393.279,422<br>672.918,079 | 13.159                  |
| 5             | 393.279,422<br>672.918,079 | 6             | 393.358,337<br>672.871,435 | 91.669                  |

| Punct început | X / Y                      | Punct sfârșit | X / Y                      | Lungime segment (** (m) |
|---------------|----------------------------|---------------|----------------------------|-------------------------|
| 6             | 393.358,337<br>672.871,435 | 7             | 393.357,192<br>672.868,357 | 3.284                   |
| 7             | 393.357,192<br>672.868,357 | 8             | 393.360,277<br>672.866,432 | 3.636                   |
| 8             | 393.360,277<br>672.866,432 | 9             | 393.364,241<br>672.863,994 | 4.654                   |
| 9             | 393.364,241<br>672.863,994 | 10            | 393.373,119<br>672.858,918 | 10.227                  |
| 10            | 393.373,119<br>672.858,918 | 11            | 393.374,527<br>672.858,092 | 1.632                   |
| 11            | 393.374,527<br>672.858,092 | 1             | 393.381,614<br>672.852,701 | 8.904                   |

\*\* Lungimile segmentelor sunt determinate în planul de proiecție Stereo 70 și sunt rotunjite la 1 milimetru.

\*\*\* Distanța dintre puncte este formată din segmente cumulate ce sunt mai mici decât valoarea 1 milimetru.





**DATE DESPRE IMOBILUL NR. 931**

Oficiul de Cadastru și Publicitate Imobiliară MARAMURES  
Biroul de Cadastru și Publicitate Imobiliară Targu Lapus

**A. Partea I. Descrierea imobilului**

TEREN Intravilan

Nr. CF vechi:200 Coaş  
Nr. topografic:2393

Adresa: Loc. Coas, Jud. Maramures

| Nr. Crt | Nr cadastral Nr. topografic | Suprafata* (mp) | Observații / Referințe                                   |
|---------|-----------------------------|-----------------|--|
| A1      |                             | 1.025           | Sector cadastral:5 Teren neimprejmuit;<br>parte din 2393 |

**B. Partea II. Proprietari și acte**

| Inscrieri privitoare la dreptul de proprietate și alte drepturi reale                               |   | Referințe |
|---|---|-----------|
| <b>1 / 04/05/2023</b>   |   |           |
| Act Normativ nr. Legea nr. 7, din 13/03/1996 emis de Parlamentul României;                          |   |           |
| B1  | Intabulare, drept de PROPRIETATE, dobandit prin Lege, cota actuala 1/1, cota initiala 1/1<br>1) NEIDENTIFICAT NEIDENTIFICAT | A1        |
| <b>2 / 04/05/2023</b>   |   |           |
| Act Administrativ nr. Adeverința de posesie nr. 1961, din 20/04/2023 emis de Primăria Comunei Coaş; |   |           |
| B2  | Se noteaza posesia factica in favoarea lui<br>1) BRETAN IOAN  | A1        |

**C. Partea III. SARCINI .**

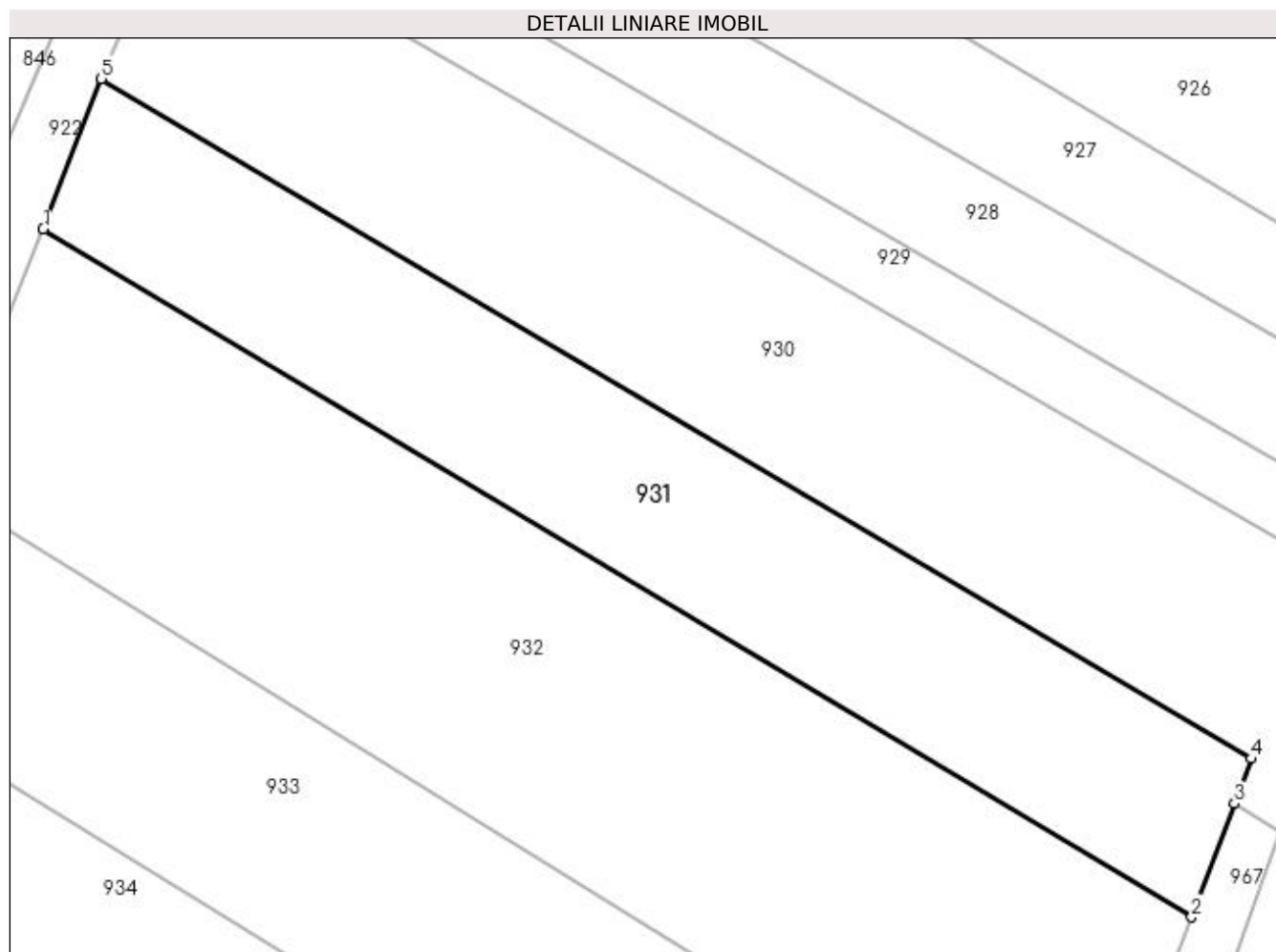
| Inscrieri privind dezmembramintele dreptului de proprietate, drepturi reale de garanție și sarcini | Referințe |
|--|-----------|
| NU SUNT  |           |

## Anexa Nr. 1 La Partea I

## Teren

| Nr cadastral | Suprafața (mp)* | Observații / Referințe |
|--------------|-----------------|------------------------|
|              | 1.025           | parte din 2393         |

\* Suprafața este determinată în planul de proiecție Stereo 70.



## Date referitoare la teren

| Crt | Categorie folosință | Intra vilan | Suprafața (mp) | Tarla    | Parcelă | Nr. topo | Observații / Referințe |
|-----|---------------------|-------------|----------------|----------|---------|----------|------------------------|
| 1   | arabil              | DA          | 1.025          | Pe Moluț | 1       | -        |                        |

## Lungime Segmente

1) Valorile lungimilor segmentelor sunt obținute din proiecție în plan.

| Punct început | X / Y                      | Punct sfârșit | X / Y                      | Lungime segment (** (m) |
|---------------|----------------------------|---------------|----------------------------|-------------------------|
| 1             | 393.275,42<br>672.907,764  | 2             | 393.354,25<br>672.860,571  | 91.877                  |
| 2             | 393.354,25<br>672.860,571  | 3             | 393.357,192<br>672.868,357 | 8.324                   |
| 3             | 393.357,192<br>672.868,357 | 4             | 393.358,337<br>672.871,435 | 3.284                   |
| 4             | 393.358,337<br>672.871,435 | 5             | 393.279,422<br>672.918,079 | 91.669                  |
| 5             | 393.279,422<br>672.918,079 | 1             | 393.275,42<br>672.907,764  | 11.064                  |

**\*\* Lungimile segmentelor sunt determinate în planul de proiecție Stereo 70 și sunt rotunjite la 1 milimetru.**

**\*\*\* Distanța dintre puncte este formată din segmente cumulate ce sunt mai mici decât valoarea 1 milimetru.**



**DATE DESPRE IMOBILUL NR. 932**

Oficiul de Cadastru și Publicitate Imobiliară MARAMURES  
Biroul de Cadastru și Publicitate Imobiliară Targu Lapus

**A. Partea I. Descrierea imobilului**

TEREN Intravilan

Nr. CF vechi:200 Coaş  
Nr. topografic:2393

Adresa: Loc. Coas, Jud. Maramures

| Nr. Crt | Nr cadastral Nr. topografic | Suprafata* (mp) | Observatii / Referinte                                   |
|---------|-----------------------------|-----------------|--|
| A1      |                             | 1.800           | Sector cadastral:5 Teren neimprejmuit;<br>parte din 2393 |

**B. Partea II. Proprietari și acte**

| Inscrieri privitoare la dreptul de proprietate și alte drepturi reale                      |  | Referințe |
|--|--|-----------|
| <b>1 / 29/03/2023</b>  |  |           |
| Act Administrativ nr. TP NR. 45589/59, din 25/11/2003 emis de Comisia Judeteana Maramures; |  |           |
| B1   | Intabulare, drept de PROPRIETATE, dobandit prin Reconstituire, cota actuala 1/1, cota initiala 1/1<br>1) MARCHIS PAVEL, Lipsa CNP DEFUNCT:Da | A1        |

**C. Partea III. SARCINI .**

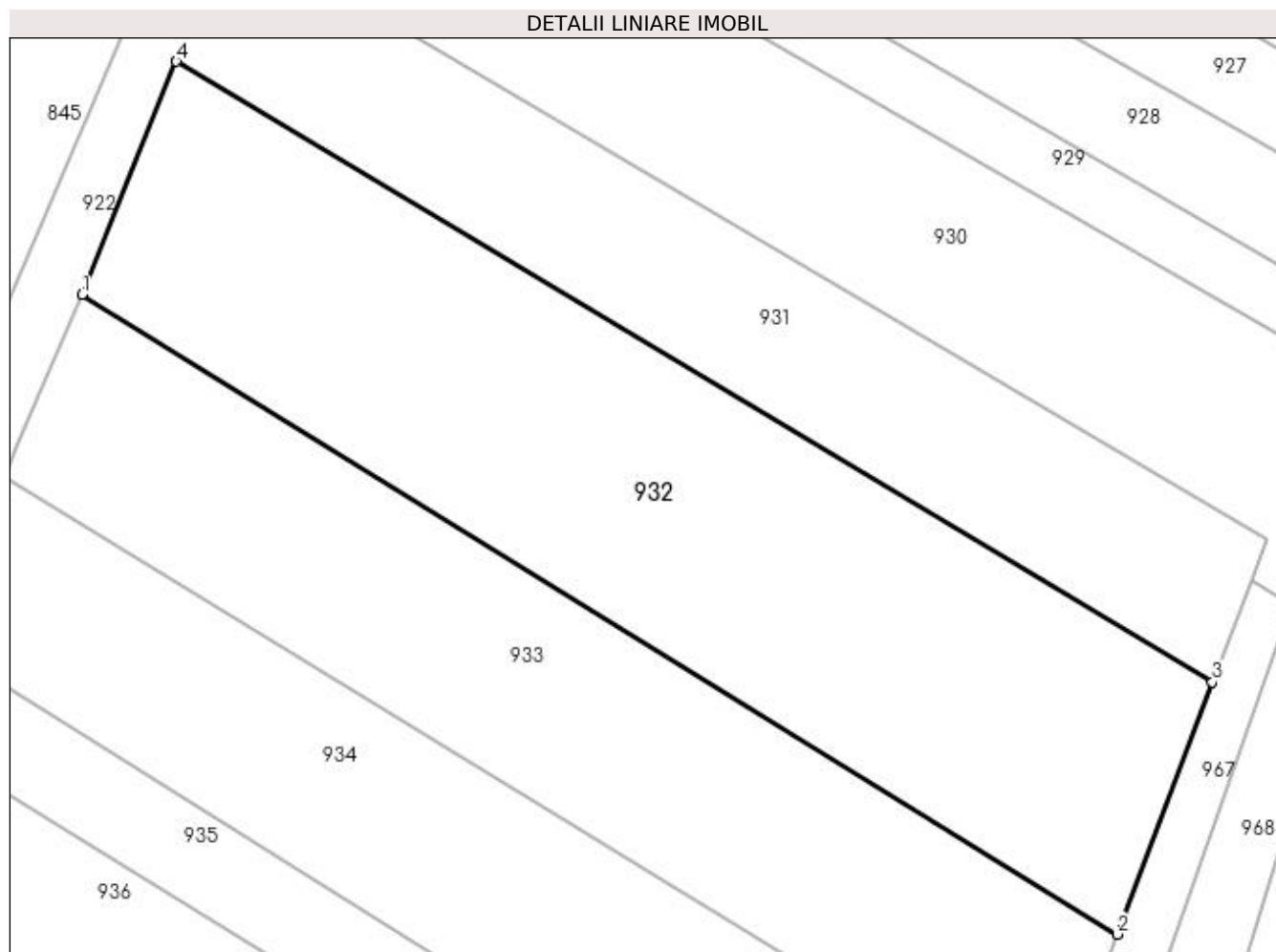
| Inscrieri privind dezmembramintele dreptului de proprietate, drepturi reale de garanție și sarcini | Referințe |
|--|-----------|
| NU SUNT  |           |

## Anexa Nr. 1 La Partea I

## Teren

| Nr cadastral | Suprafața (mp)* | Observații / Referințe |
|--------------|-----------------|------------------------|
|              | 1.800           | parte din 2393         |

\* Suprafața este determinată în planul de proiecție Stereo 70.



## Date referitoare la teren

| Crt | Categorie folosință | Intra vilan | Suprafața (mp) | Tarla     | Parcelă | Nr. topo | Observații / Referințe |
|-----|---------------------|-------------|----------------|-----------|---------|----------|------------------------|
| 1   | arabil              | DA          | 1.800          | Intre Văi | 1       | -        |                        |

## Lungime Segmente

1) Valorile lungimilor segmentelor sunt obținute din proiecție în plan.

| Punct început | X / Y                      | Punct sfârșit | X / Y                      | Lungime segment (** (m) |
|---------------|----------------------------|---------------|----------------------------|-------------------------|
| 1             | 393.268,235<br>672.890,029 | 2             | 393.347,004<br>672.841,392 | 92.575                  |
| 2             | 393.347,004<br>672.841,392 | 3             | 393.354,25<br>672.860,571  | 20.502                  |
| 3             | 393.354,25<br>672.860,571  | 4             | 393.275,42<br>672.907,764  | 91.877                  |
| 4             | 393.275,42<br>672.907,764  | 1             | 393.268,235<br>672.890,029 | 19.135                  |

**\*\* Lungimile segmentelor sunt determinate în planul de proiecție Stereo 70 și sunt rotunjite la 1 milimetru.**

**\*\*\* Distanța dintre puncte este formată din segmente cumulate ce sunt mai mici decât valoarea 1 milimetru.**





**DATE DESPRE IMOBILUL NR. 933**

Oficiul de Cadastru și Publicitate Imobiliară MARAMURES  
Biroul de Cadastru și Publicitate Imobiliară Targu Lapus

**A. Partea I. Descrierea imobilului**

TEREN Intravilan

Nr. CF vechi:241 Coaş  
Nr. topografic:2394

Adresa: Loc. Coas, Jud. Maramures

| Nr. Crt | Nr cadastral Nr. topografic | Suprafața* (mp)                    | Observații / Referințe                                   |
|---------|-----------------------------|------------------------------------|--|
| A1      |                             | Din acte: 1.166<br>Masurata: 1.360 | Sector cadastral:5 Teren neimprejmuit;<br>parte din 2394 |

**B. Partea II. Proprietari și acte**

| Inscrieri privitoare la dreptul de proprietate și alte drepturi reale                                    |  | Referințe |
|--|--|-----------|
| <b>1 / 29/03/2023</b>  |  |           |
| Act Notarial nr. Certificat de moștenitor nr. 16, din 01/03/2017 emis de BIN TOMOIAGĂ PATRICIA ANTONELA; |  |           |
| B1   | Intabulare, drept de PROPRIETATE, dobândit prin Succesiune, cota actuala 1166/1360, cota initiala 1/1<br>1) AVRAM IOAN | A1        |
| <b>2 / 24/05/2023</b>  |  |           |
| Act Administrativ nr. Legea 7, din 13/03/1996 emis de Parlamentul României;                              |  |           |
| B2   | Intabulare, drept de PROPRIETATE, dobândit prin Lege, cota actuala 194/1360<br>1) NEIDENTIFICAT NEIDENTIFICAT          | A1        |
| <b>3 / 08/05/2023</b>  |  |           |
| Act Administrativ nr. Adevrință de posesie nr.2140, din 08/05/2023 emis de Primăria comunei Coaş;        |  |           |
| B3   | Se notează posesie faptică asupra cotei parte de 194/1360<br>1) AVRAM IOAN   | A1        |

**C. Partea III. SARCINI .**

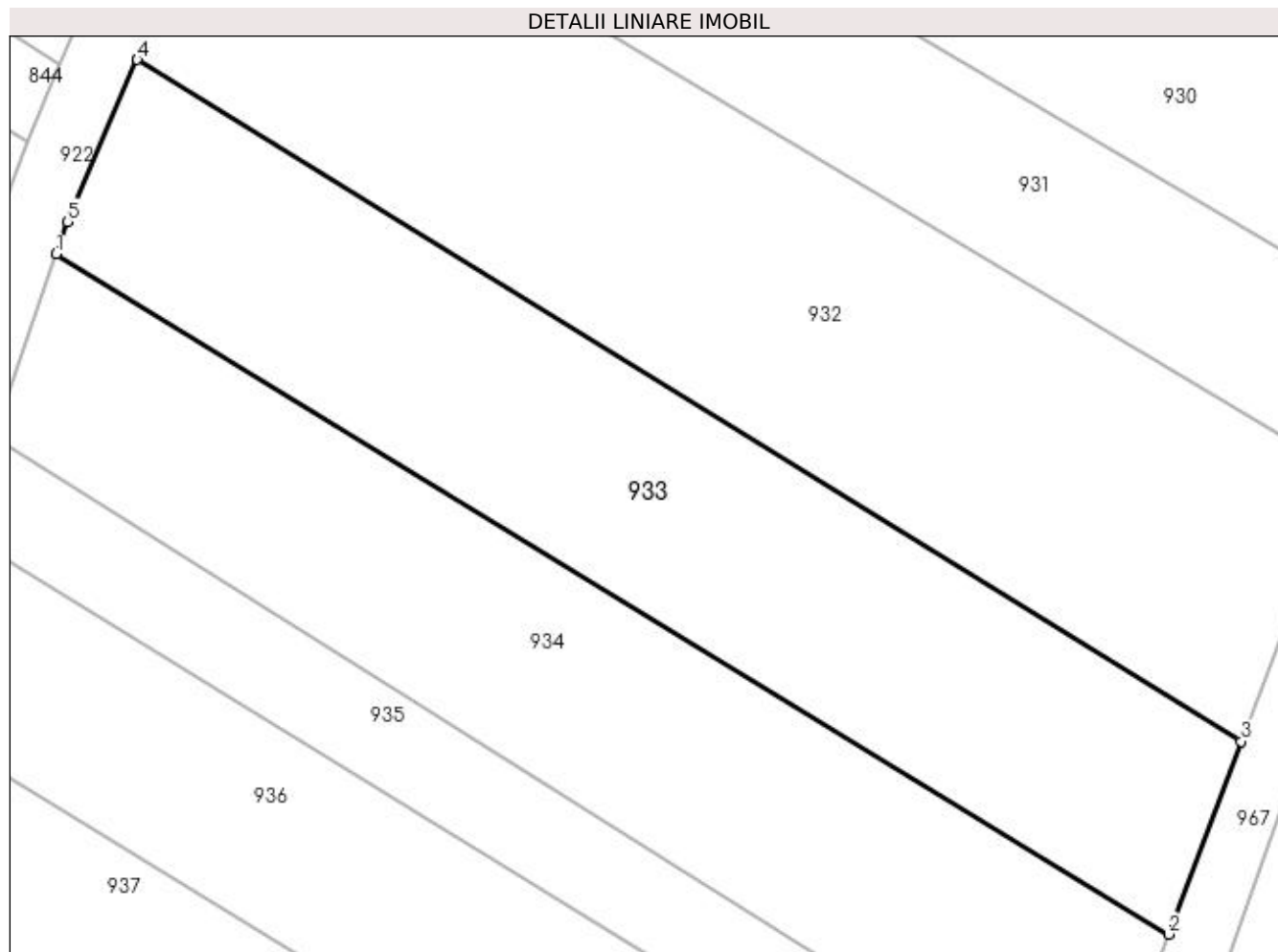
| Inscrieri privind dezmembramintele dreptului de proprietate, drepturi reale de garanție și sarcini | Referințe |
|--|-----------|
| NU SUNT  |           |

## Anexa Nr. 1 La Partea I

## Teren

| Nr cadastral | Suprafața (mp)*                    | Observații / Referințe |
|--------------|------------------------------------|------------------------|
|              | Din acte: 1.166<br>Masurata: 1.360 | parte din 2394         |

\* Suprafața este determinată în planul de proiecție Stereo 70.



## Date referitoare la teren

| Crt | Categorie folosință | Intra vilan | Suprafața (mp) | Tarla    | Parcelă | Nr. topo | Observații / Referințe |
|-----|---------------------|-------------|----------------|----------|---------|----------|------------------------|
| 1   | arabil              | DA          | 1.360          | Pe Moluț | 1       | -        |                        |

## Lungime Segmente

1) Valorile lungimilor segmentelor sunt obținute din proiecție în plan.

| Punct început | X / Y                      | Punct sfârșit | X / Y                      | Lungime segment (** (m) |
|---------------|----------------------------|---------------|----------------------------|-------------------------|
| 1             | 393.262,444<br>672.876,16  | 2             | 393.341,808<br>672.827,64  | 93.021                  |
| 2             | 393.341,808<br>672.827,64  | 3             | 393.347,004<br>672.841,392 | 14.7                    |
| 3             | 393.347,004<br>672.841,392 | 4             | 393.268,235<br>672.890,029 | 92.575                  |
| 4             | 393.268,235<br>672.890,029 | 5             | 393.263,256<br>672.878,473 | 12.583                  |
| 5             | 393.263,256<br>672.878,473 | 1             | 393.262,444<br>672.876,16  | 2.451                   |

**\*\* Lungimile segmentelor sunt determinate în planul de proiecție Stereo 70 și sunt rotunjite la 1 milimetru.**

**\*\*\* Distanța dintre puncte este formată din segmente cumulate ce sunt mai mici decât valoarea 1 milimetru.**



**DATE DESPRE IMOBILUL NR. 934**

Oficiul de Cadastru și Publicitate Imobiliară MARAMURES  
Biroul de Cadastru și Publicitate Imobiliară Targu Lapus

**A. Partea I. Descrierea imobilului**

TEREN Intravilan

Nr. CF vechi:241 Coaş  
Nr. topografic:2394

Adresa: Loc. Coas, Jud. Maramures

| Nr. Crt | Nr cadastral Nr. topografic | Suprafata* (mp) | Observatii / Referinte                                   |
|---------|-----------------------------|-----------------|--|
| A1      |                             | 1.300           | Sector cadastral:5 Teren neimprejmuit;<br>parte din 2394 |

**B. Partea II. Proprietari și acte**

| Inscrieri privitoare la dreptul de proprietate și alte drepturi reale                               |   | Referințe |
|---|---|-----------|
| <b>1 / 04/05/2023</b>   |   |           |
| Act Normativ nr. Legea 7, din 13/03/1996 emis de Parlamentul României;                              |   |           |
| B1  | Intabulare, drept de PROPRIETATE, dobandit prin Lege, cota actuala 1/1, cota initiala 1/1<br>1) NEIDENTIFICAT NEIDENTIFICAT | A1        |
| <b>2 / 04/05/2023</b>   |   |           |
| Act Administrativ nr. Adeverința de posesie nr. 2138, din 08/05/2023 emis de Primăria Comunei Coaş; |   |           |
| B2  | Se notează posesia faptică în favoarea lui<br>1) IVAN PAVEL   | A1        |

**C. Partea III. SARCINI .**

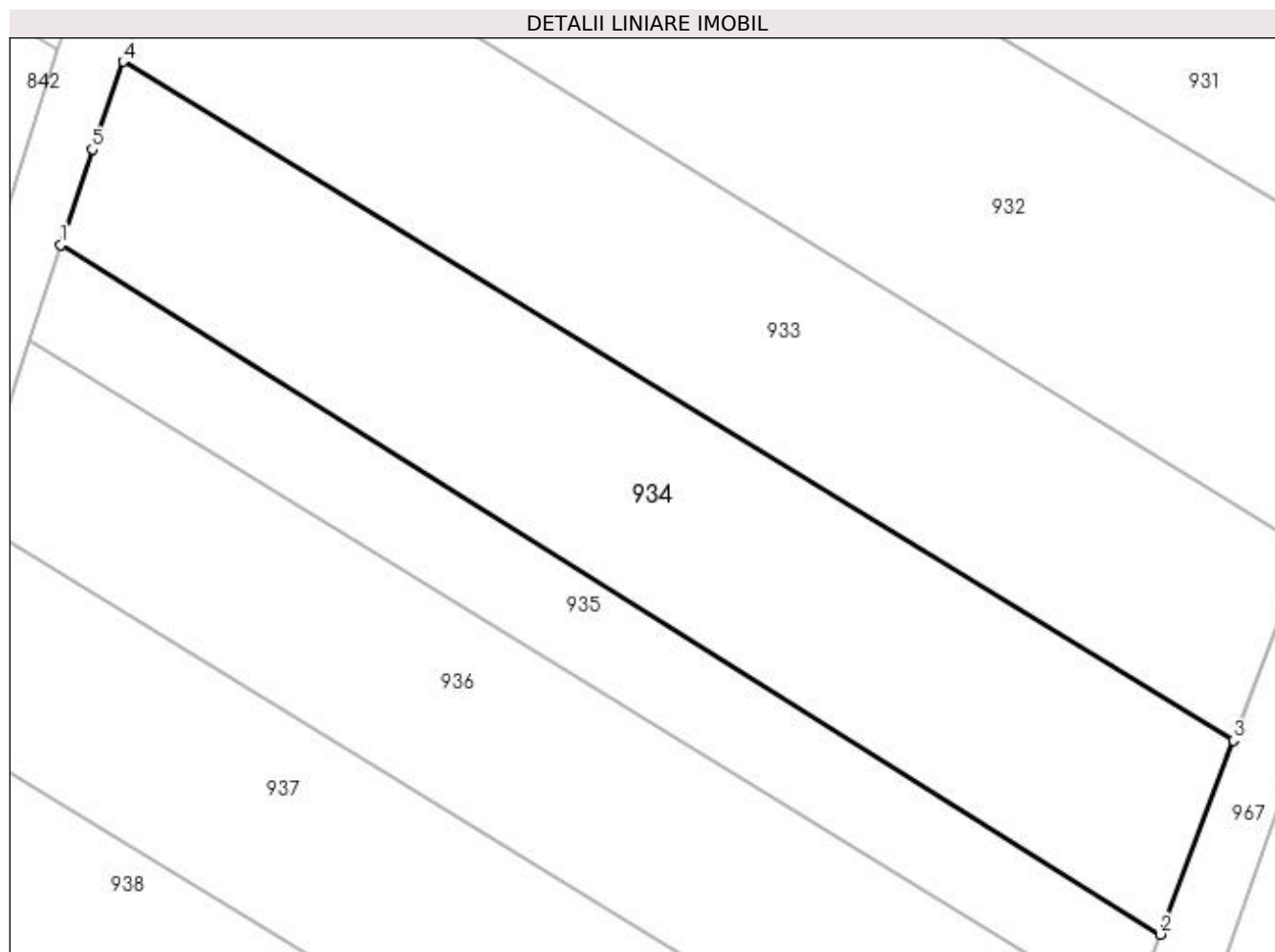
| Inscrieri privind dezmembramintele dreptului de proprietate, drepturi reale de garanție și sarcini | Referințe |
|--|-----------|
| NU SUNT  |           |

## Anexa Nr. 1 La Partea I

## Teren

|              |                 |                        |
|--------------|-----------------|------------------------|
| Nr cadastral | Suprafața (mp)* | Observații / Referințe |
|              | 1.300           | parte din 2394         |

\* Suprafața este determinată în planul de proiecție Stereo 70.



## Date referitoare la teren

| Crt | Categorie folosință | Intra vilan | Suprafața (mp) | Tarla | Parcelă | Nr. topo | Observații / Referințe |
|-----|---------------------|-------------|----------------|-------|---------|----------|------------------------|
| 1   | arabil              | DA          | 1.300          | -     | 1       | -        |                        |

## Lungime Segmente

1) Valorile lungimilor segmentelor sunt obținute din proiecție în plan.

| Punct început | X / Y                      | Punct sfârșit | X / Y                      | Lungime segment (** (m) |
|---------------|----------------------------|---------------|----------------------------|-------------------------|
| 1             | 393.258,001<br>672.863,075 | 2             | 393.336,579<br>672.813,799 | 92.75                   |
| 2             | 393.336,579<br>672.813,799 | 3             | 393.341,808<br>672.827,64  | 14.797                  |
| 3             | 393.341,808<br>672.827,64  | 4             | 393.262,444<br>672.876,16  | 93.021                  |
| 4             | 393.262,444<br>672.876,16  | 5             | 393.260,242<br>672.869,892 | 6.644                   |
| 5             | 393.260,242<br>672.869,892 | 1             | 393.258,001<br>672.863,075 | 7.176                   |

**\*\* Lungimile segmentelor sunt determinate în planul de proiecție Stereo 70 și sunt rotunjite la 1 milimetru.**

**\*\*\* Distanța dintre puncte este formată din segmente cumulate ce sunt mai mici decât valoarea 1 milimetru.**





**DATE DESPRE IMOBILUL NR. 935**

Oficiul de Cadastru și Publicitate Imobiliară MARAMURES  
Biroul de Cadastru și Publicitate Imobiliară Targu Lapus

**A. Partea I. Descrierea imobilului**

TEREN Intravilan

Nr. CF vechi:126 Coas  
Nr. topografic:2395

Adresa: Loc. Coas, Jud. Maramures

| Nr. Crt | Nr cadastral Nr. topografic | Suprafața* (mp) | Observații / Referințe                                   |
|---------|-----------------------------|-----------------|--|
| A1      |                             | 606             | Sector cadastral:5 Teren neimprejmuit;<br>parte din 2395 |

**B. Partea II. Proprietari și acte**

| Inscrieri privitoare la dreptul de proprietate și alte drepturi reale                               |   | Referințe |
|---|---|-----------|
| <b>1 / 04/05/2023</b>   |   |           |
| Act Normativ nr. Legea 7, din 13/03/1996 emis de Parlamentul României;                              |   |           |
| B1  | Intabulare, drept de PROPRIETATE, dobândit prin Lege, cota actuala 1/1, cota initiala 1/1<br>1) NEIDENTIFICAT NEIDENTIFICAT | A1        |
| <b>2 / 04/05/2023</b>   |   |           |
| Act Administrativ nr. Adeverința de posesie nr. 1962, din 25/04/2023 emis de Primăria Comunei Coaș; |   |           |
| B2  | Se notează posesia faptică în favoarea lui<br>1) RAD IOAN   | A1        |

**C. Partea III. SARCINI .**

| Inscrieri privind dezmembramintele dreptului de proprietate, drepturi reale de garanție și sarcini | Referințe |
|--|-----------|
| NU SUNT  |           |

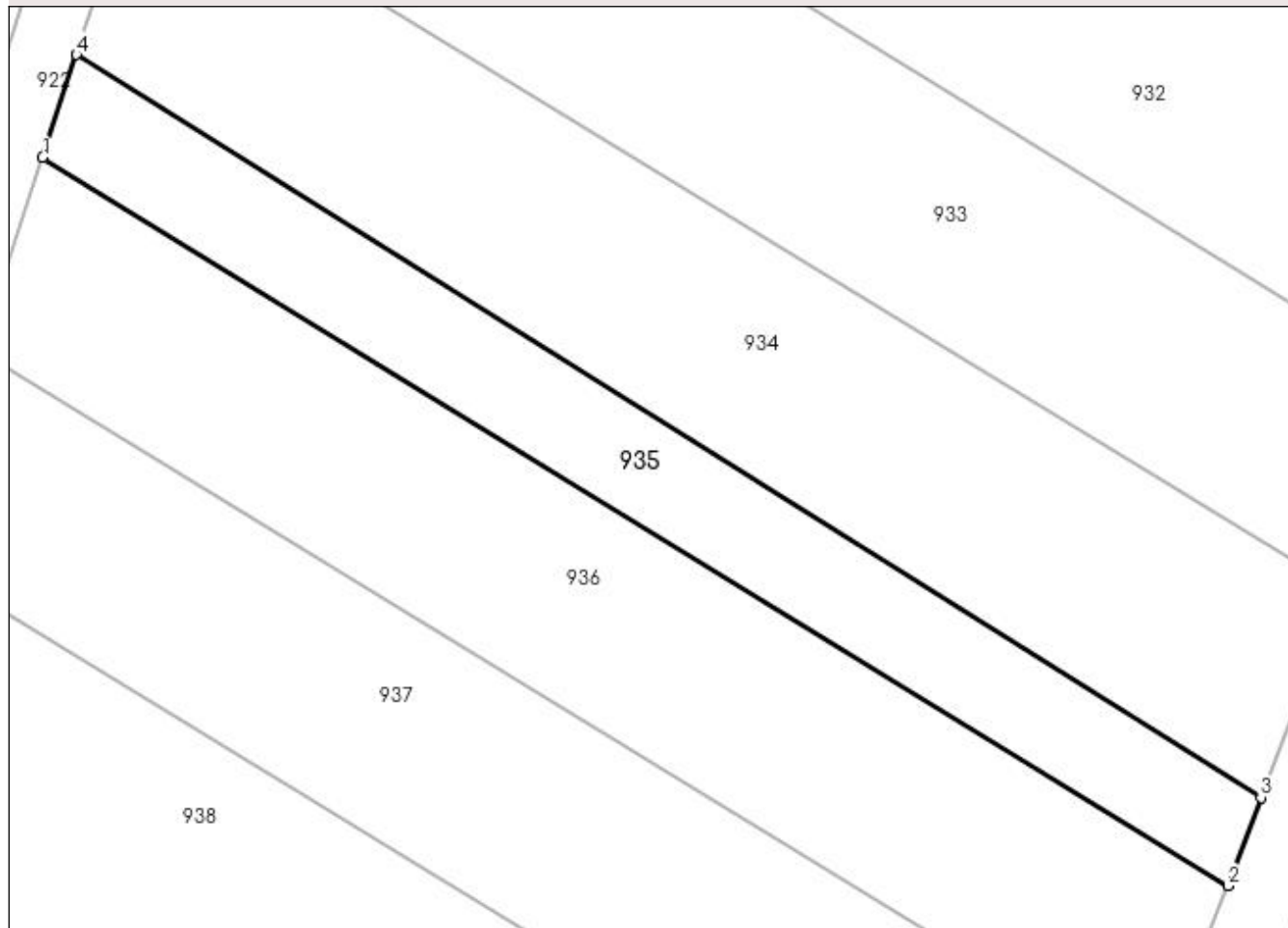
## Anexa Nr. 1 La Partea I

## Teren

|              |                 |                        |
|--------------|-----------------|------------------------|
| Nr cadastral | Suprafața (mp)* | Observații / Referințe |
|              | 606             | parte din 2395         |

\* Suprafața este determinată în planul de proiecție Stereo 70.

## DETALII LINIARE IMOBIL



## Date referitoare la teren

| Crt | Categorie folosință | Intravilan | Suprafața (mp) | Tarla | Parcelă | Nr. topo | Observații / Referințe |
|-----|---------------------|------------|----------------|-------|---------|----------|------------------------|
| 1   | arabil              | DA         | 606            | -     | 1       | -        |                        |

## Lungime Segmente

1) Valorile lungimilor segmentelor sunt obținute din proiecție în plan.

| Punct început | X / Y                      | Punct sfârșit | X / Y                      | Lungime segment (** (m) |
|---------------|----------------------------|---------------|----------------------------|-------------------------|
| 1             | 393.255,76<br>672.856,258  | 2             | 393.334,371<br>672.807,955 | 92.265                  |
| 2             | 393.334,371<br>672.807,955 | 3             | 393.336,579<br>672.813,799 | 6.247                   |
| 3             | 393.336,579<br>672.813,799 | 4             | 393.258,001<br>672.863,075 | 92.75                   |
| 4             | 393.258,001<br>672.863,075 | 1             | 393.255,76<br>672.856,258  | 7.176                   |

**\*\* Lungimile segmentelor sunt determinate în planul de proiecție Stereo 70 și sunt rotunjite la 1 milimetru.**

**\*\*\* Distanța dintre puncte este formată din segmente cumulate ce sunt mai mici decât valoarea 1 milimetru.**



**DATE DESPRE IMOBILUL NR. 936**

Oficiul de Cadastru și Publicitate Imobiliară MARAMURES  
Biroul de Cadastru și Publicitate Imobiliară Targu Lapus

**A. Partea I. Descrierea imobilului**

TEREN Intravilan

Nr. CF vechi:126 Coaş  
Nr. topografic:2395

Adresa: Loc. Coas, Jud. Maramures

| Nr. Crt | Nr cadastral Nr. topografic | Suprafața* (mp) | Observații / Referințe                                   |
|---------|-----------------------------|-----------------|--|
| A1      |                             | 1.200           | Sector cadastral:5 Teren neimprejmuit;<br>parte din 2395 |

**B. Partea II. Proprietari și acte**

| Inscrieri privitoare la dreptul de proprietate și alte drepturi reale                               |   | Referințe |
|---|---|-----------|
| <b>1 / 04/05/2023</b>   |   |           |
| Act Normativ nr. Legea nr. 7, din 13/03/1996 emis de Parlamentul României;                          |   |           |
| B1  | Intabulare, drept de PROPRIETATE, dobândit prin Lege, cota actuala 1/1, cota initiala 1/1<br>1) NEIDENTIFICAT NEIDENTIFICAT | A1        |
| <b>2 / 04/05/2023</b>   |   |           |
| Act Administrativ nr. Adeverinta de posesie nr. 1963, din 25/04/2023 emis de Primaria Comunei Coas; |   |           |
| B2  | Se notează posesia faptică în favoarea lui<br>1) ACHIM GHEORGHINA   | A1        |

**C. Partea III. SARCINI .**

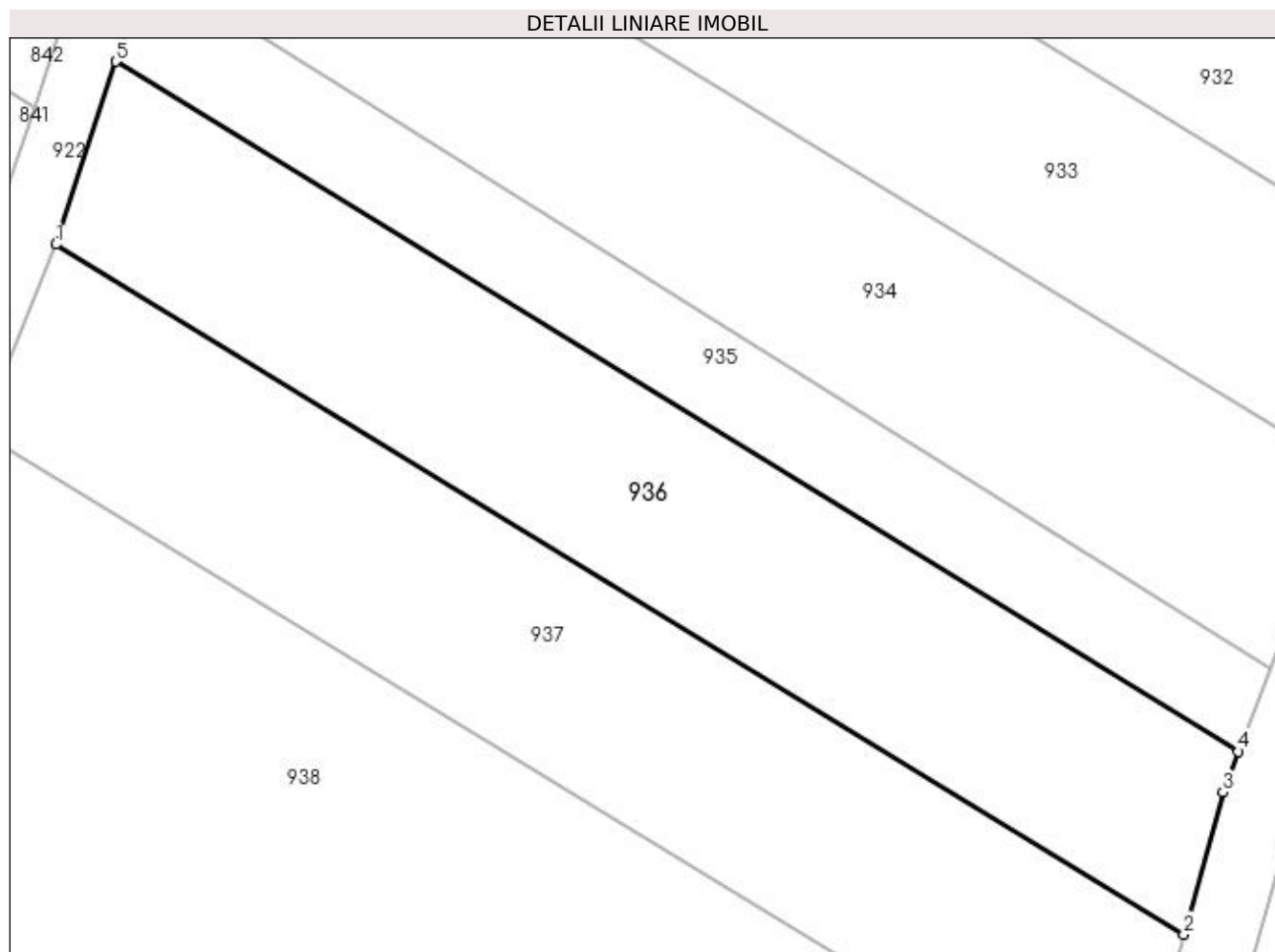
| Inscrieri privind dezmembramintele dreptului de proprietate, drepturi reale de garanție și sarcini | Referințe |
|--|-----------|
| NU SUNT  |           |

## Anexa Nr. 1 La Partea I

## Teren

|              |                 |                        |
|--------------|-----------------|------------------------|
| Nr cadastral | Suprafața (mp)* | Observații / Referințe |
|              | 1.200           | parte din 2395         |

\* Suprafața este determinată în planul de proiecție Stereo 70.



## Date referitoare la teren

| Crt | Categorie folosință | Intra vilan | Suprafața (mp) | Tarla | Parcelă | Nr. topo | Observații / Referințe |
|-----|---------------------|-------------|----------------|-------|---------|----------|------------------------|
| 1   | arabil              | DA          | 1.200          | -     | 1       | -        |                        |

## Lungime Segmente

1) Valorile lungimilor segmentelor sunt obținute din proiecție în plan.

| Punct început | X / Y                      | Punct sfârșit | X / Y                      | Lungime segment (** (m) |
|---------------|----------------------------|---------------|----------------------------|-------------------------|
| 1             | 393.251,578<br>672.843,452 | 2             | 393.330,558<br>672.795,163 | 92.572                  |
| 2             | 393.330,558<br>672.795,163 | 3             | 393.333,296<br>672.805,11  | 10.317                  |
| 3             | 393.333,296<br>672.805,11  | 4             | 393.334,371<br>672.807,955 | 3.041                   |
| 4             | 393.334,371<br>672.807,955 | 5             | 393.255,76<br>672.856,258  | 92.265                  |
| 5             | 393.255,76<br>672.856,258  | 1             | 393.251,578<br>672.843,452 | 13.472                  |

**\*\* Lungimile segmentelor sunt determinate în planul de proiecție Stereo 70 și sunt rotunjite la 1 milimetru.**

**\*\*\* Distanța dintre puncte este formată din segmente cumulate ce sunt mai mici decât valoarea 1 milimetru.**





**DATE DESPRE IMOBILUL NR. 937**

Oficiul de Cadastru și Publicitate Imobiliară MARAMURES  
Biroul de Cadastru și Publicitate Imobiliară Targu Lapus

**A. Partea I. Descrierea imobilului**

TEREN Intravilan

Nr. CF vechi:1567 Coaş  
Nr. topografic:2396

Adresa: Loc. Coas, Jud. Maramures

| Nr. Crt | Nr cadastral Nr. topografic | Suprafata* (mp) | Observatii / Referinte                                   |
|---------|-----------------------------|-----------------|--|
| A1      |                             | 1.300           | Sector cadastral:5 Teren neimprejmuit;<br>parte din 2396 |

**B. Partea II. Proprietari și acte**

| Inscrieri privitoare la dreptul de proprietate și alte drepturi reale                     |  | Referințe |
|---|--|-----------|
| <b>1 / 23/03/2023</b>   |  |           |
| Act Administrativ nr. TP NR. 51332/8, din 06/03/2008 emis de Comisia Județeană Maramureș; |  |           |
| B1  | Intabulare, drept de PROPRIETATE, dobandit prin Reconstituire, cota actuala 1/1, cota initiala 1/1<br>1) ȚINȚA GHEORGHE DEFUNCT:Da | A1        |

**C. Partea III. SARCINI .**

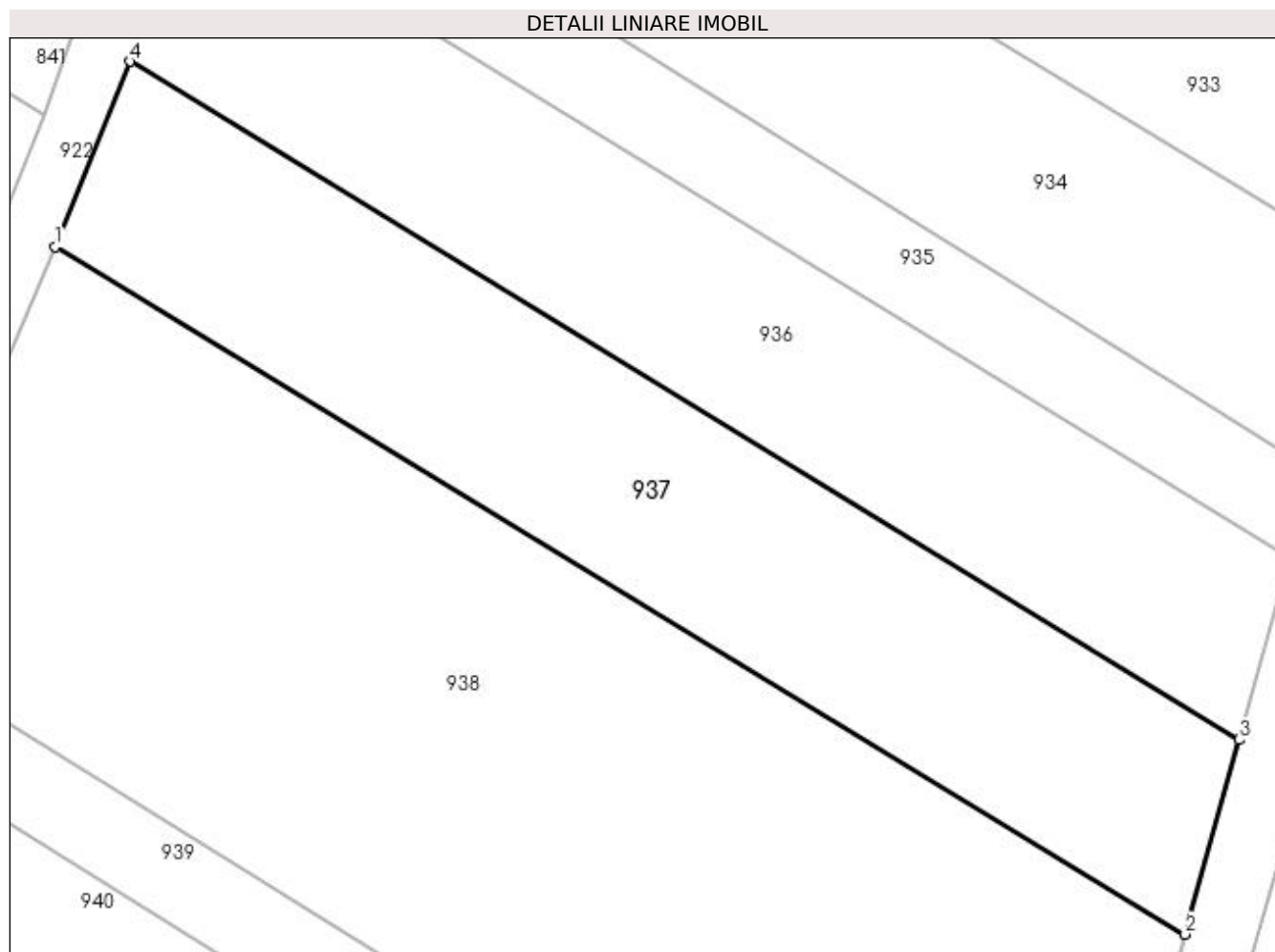
| Inscrieri privind dezmembramintele dreptului de proprietate, drepturi reale de garanție și sarcini | Referințe |
|--|-----------|
| NU SUNT  |           |

## Anexa Nr. 1 La Partea I

## Teren

|              |                 |                        |
|--------------|-----------------|------------------------|
| Nr cadastral | Suprafața (mp)* | Observații / Referințe |
|              | 1.300           | parte din 2396         |

\* Suprafața este determinată în planul de proiecție Stereo 70.



## Date referitoare la teren

| Crt | Categorie folosință | Intra vilan | Suprafața (mp) | Tarla    | Parcelă | Nr. topo | Observații / Referințe |
|-----|---------------------|-------------|----------------|----------|---------|----------|------------------------|
| 1   | arabil              | DA          | 1.300          | Pe Moluț | 1       | -        |                        |

## Lungime Segmente

1) Valorile lungimilor segmentelor sunt obținute din proiecție în plan.

| Punct început | X / Y                      | Punct sfârșit | X / Y                      | Lungime segment (** (m) |
|---------------|----------------------------|---------------|----------------------------|-------------------------|
| 1             | 393.246,263<br>672.830,273 | 2             | 393.326,742<br>672.781,301 | 94.208                  |
| 2             | 393.326,742<br>672.781,301 | 3             | 393.330,558<br>672.795,163 | 14.378                  |
| 3             | 393.330,558<br>672.795,163 | 4             | 393.251,578<br>672.843,452 | 92.572                  |
| 4             | 393.251,578<br>672.843,452 | 1             | 393.246,263<br>672.830,273 | 14.211                  |

**\*\* Lungimile segmentelor sunt determinate în planul de proiecție Stereo 70 și sunt rotunjite la 1 milimetru.**

**\*\*\* Distanța dintre puncte este formată din segmente cumulate ce sunt mai mici decât valoarea 1 milimetru.**



**DATE DESPRE IMOBILUL NR. 938**

Oficiul de Cadastru și Publicitate Imobiliară MARAMURES  
Biroul de Cadastru și Publicitate Imobiliară Targu Lapus

**A. Partea I. Descrierea imobilului**

TEREN Intravilan

Nr. CF vechi:2204 Coaş  
Nr. topografic:2397

Adresa: Loc. Coas, Jud. Maramures

| Nr. Crt | Nr cadastral Nr. topografic | Suprafata* (mp) | Observații / Referințe                                   |
|---------|-----------------------------|-----------------|--|
| A1      |                             | 3.000           | Sector cadastral:5 Teren neimprejmuit;<br>parte din 2397 |

**B. Partea II. Proprietari și acte**

| Inscrieri privitoare la dreptul de proprietate și alte drepturi reale                               |   | Referințe |
|---|---|-----------|
| <b>1 / 04/05/2023</b>   |   |           |
| Act Normativ nr. Legea 7, din 13/03/1996 emis de Parlamentul României;                              |   |           |
| B1  | Intabulare, drept de PROPRIETATE, dobândit prin Lege, cota actuala 1/1, cota initiala 1/1<br>1) NEIDENTIFICAT NEIDENTIFICAT | A1        |
| <b>2 / 04/05/2023</b>   |   |           |
| Act Administrativ nr. Adeverința de posesie nr. 1967, din 25/04/2023 emis de Primăria Comunei Coaş; |   |           |
| B2  | Se noteaza posesia factica in favoarea lui<br>1) BRETAN IOAN  | A1        |

**C. Partea III. SARCINI .**

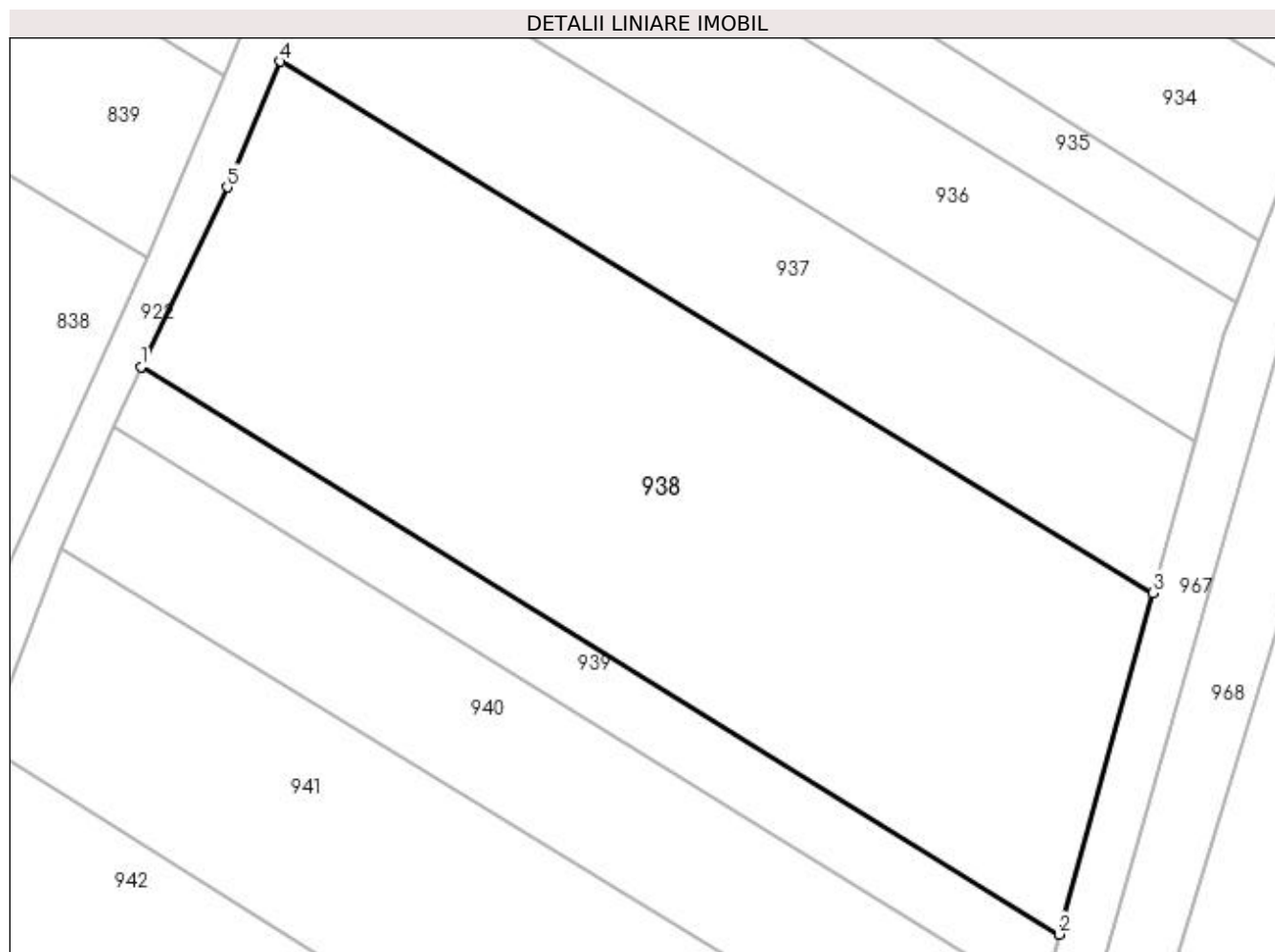
| Inscrieri privind dezmembramintele dreptului de proprietate, drepturi reale de garanție și sarcini | Referințe |
|--|-----------|
| NU SUNT  |           |

## Anexa Nr. 1 La Partea I

## Teren

| Nr cadastral | Suprafața (mp)* | Observații / Referințe |
|--------------|-----------------|------------------------|
|              | 3.000           | parte din 2397         |

\* Suprafața este determinată în planul de proiecție Stereo 70.



## Date referitoare la teren

| Crt | Categorie folosință | Intra vilan | Suprafața (mp) | Tarla | Parcelă | Nr. topo | Observații / Referințe |
|-----|---------------------|-------------|----------------|-------|---------|----------|------------------------|
| 1   | arabil              | DA          | 3.000          | -     | 1       | -        |                        |

## Lungime Segmente

1) Valorile lungimilor segmentelor sunt obținute din proiecție în plan.

| Punct început | X / Y                      | Punct sfârșit | X / Y                      | Lungime segment (** (m) |
|---------------|----------------------------|---------------|----------------------------|-------------------------|
| 1             | 393.233,4<br>672.802,154   | 2             | 393.318,078<br>672.749,831 | 99.539                  |
| 2             | 393.318,078<br>672.749,831 | 3             | 393.326,742<br>672.781,301 | 32.641                  |
| 3             | 393.326,742<br>672.781,301 | 4             | 393.246,263<br>672.830,273 | 94.208                  |
| 4             | 393.246,263<br>672.830,273 | 5             | 393.241,351<br>672.818,685 | 12.586                  |
| 5             | 393.241,351<br>672.818,685 | 1             | 393.233,4<br>672.802,154   | 18.344                  |

**\*\* Lungimile segmentelor sunt determinate în planul de proiecție Stereo 70 și sunt rotunjite la 1 milimetru.**

**\*\*\* Distanța dintre puncte este formată din segmente cumulate ce sunt mai mici decât valoarea 1 milimetru.**





**DATE DESPRE IMOBILUL NR. 939**

Oficiul de Cadastru și Publicitate Imobiliară MARAMURES  
Biroul de Cadastru și Publicitate Imobiliară Targu Lapus

**A. Partea I. Descrierea imobilului**

TEREN Intravilan

Nr. CF vechi:1462 Coaş  
Nr. topografic:2398

Adresa: Loc. Coas, Jud. Maramures

| Nr. Crt | Nr cadastral Nr. topografic | Suprafata* (mp) | Observatii / Referinte                                   |
|---------|-----------------------------|-----------------|--|
| A1      |                             | 600             | Sector cadastral:5 Teren neimprejmuit;<br>parte din 2398 |

**B. Partea II. Proprietari și acte**

| Inscrieri privitoare la dreptul de proprietate și alte drepturi reale                     |   | Referințe |
|---|---|-----------|
| <b>1 / 04/05/2023</b>   |   |           |
| Act Administrativ nr. TP nr. 6062/25, din 24/03/2010 emis de Comisia Județeană Maramureș; |   |           |
| B1  | Intabulare, drept de PROPRIETATE, dobândit prin Reconstituire, cota actuala 1/1, cota initiala 1/1<br>1) <b>ACHIM MARIE</b> , Proprietar decedat DEFUNCT:Da | A1        |

**C. Partea III. SARCINI .**

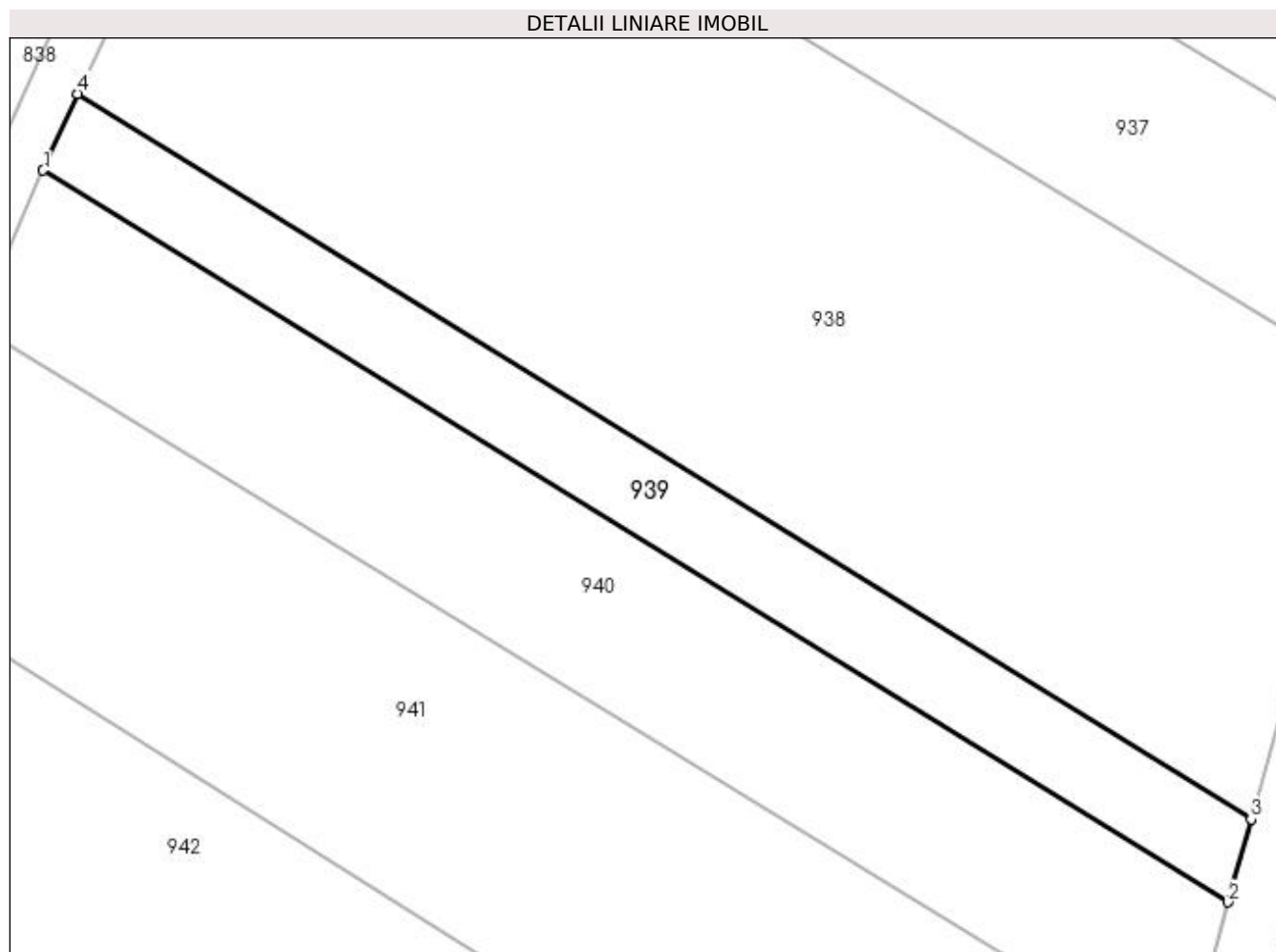
| Inscrieri privind dezmembramintele dreptului de proprietate, drepturi reale de garanție și sarcini | Referințe |
|--|-----------|
| NU SUNT  |           |

## Anexa Nr. 1 La Partea I

## Teren

|              |                 |                        |
|--------------|-----------------|------------------------|
| Nr cadastral | Suprafața (mp)* | Observații / Referințe |
|              | 600             | parte din 2398         |

\* Suprafața este determinată în planul de proiecție Stereo 70.



## Date referitoare la teren

| Crt | Categorie folosință | Intra vilan | Suprafața (mp) | Tarla  | Parcelă | Nr. topo | Observații / Referințe |
|-----|---------------------|-------------|----------------|--------|---------|----------|------------------------|
| 1   | arabil              | DA          | 600            | In Ses | 1       | -        |                        |

## Lungime Segmente

1) Valorile lungimilor segmentelor sunt obținute din proiecție în plan.

| Punct început | X / Y                      | Punct sfârșit | X / Y                      | Lungime segment (** (m) |
|---------------|----------------------------|---------------|----------------------------|-------------------------|
| 1             | 393.230,901<br>672.796,618 | 2             | 393.316,425<br>672.743,827 | 100.505                 |
| 2             | 393.316,425<br>672.743,827 | 3             | 393.318,078<br>672.749,831 | 6.227                   |
| 3             | 393.318,078<br>672.749,831 | 4             | 393.233,4<br>672.802,154   | 99.539                  |
| 4             | 393.233,4<br>672.802,154   | 1             | 393.230,901<br>672.796,618 | 6.073                   |

**\*\* Lungimile segmentelor sunt determinate în planul de proiecție Stereo 70 și sunt rotunjite la 1 milimetru.**

**\*\*\* Distanța dintre puncte este formată din segmente cumulate ce sunt mai mici decât valoarea 1 milimetru.**



**DATE DESPRE IMOBILUL NR. 940**

Oficiul de Cadastru și Publicitate Imobiliară MARAMURES  
Biroul de Cadastru și Publicitate Imobiliară Targu Lapus

**A. Partea I. Descrierea imobilului**

TEREN Intravilan

Nr. CF vechi:1462 Coaş  
Nr. topografic:2398

Adresa: Loc. Coas, Jud. Maramures

| Nr. Crt | Nr cadastral Nr. topografic | Suprafața* (mp) | Observații / Referințe                                   |
|---------|-----------------------------|-----------------|--|
| A1      |                             | 1.200           | Sector cadastral:5 Teren neimprejmuit;<br>parte din 2398 |

**B. Partea II. Proprietari și acte**

| Inscrieri privitoare la dreptul de proprietate și alte drepturi reale                               |   | Referințe |
|---|---|-----------|
| <b>1 / 04/05/2023</b>   |   |           |
| Act Normativ nr. Legea 7, din 13/03/1996 emis de Parlamentul României;                              |   |           |
| B1  | Intabulare, drept de PROPRIETATE, dobândit prin Lege, cota actuala 1/1, cota initiala 1/1<br>1) NEIDENTIFICAT NEIDENTIFICAT | A1        |
| <b>2 / 04/05/2023</b>   |   |           |
| Act Administrativ nr. Adeverința de posesie nr. 1965, din 25/04/2023 emis de Primăria Comunei Coaş; |   |           |
| B2  | Se noteaza posesia factica in favoarea lui<br>1) TARBA GHEORGHE-ELIODOR   | A1        |

**C. Partea III. SARCINI .**

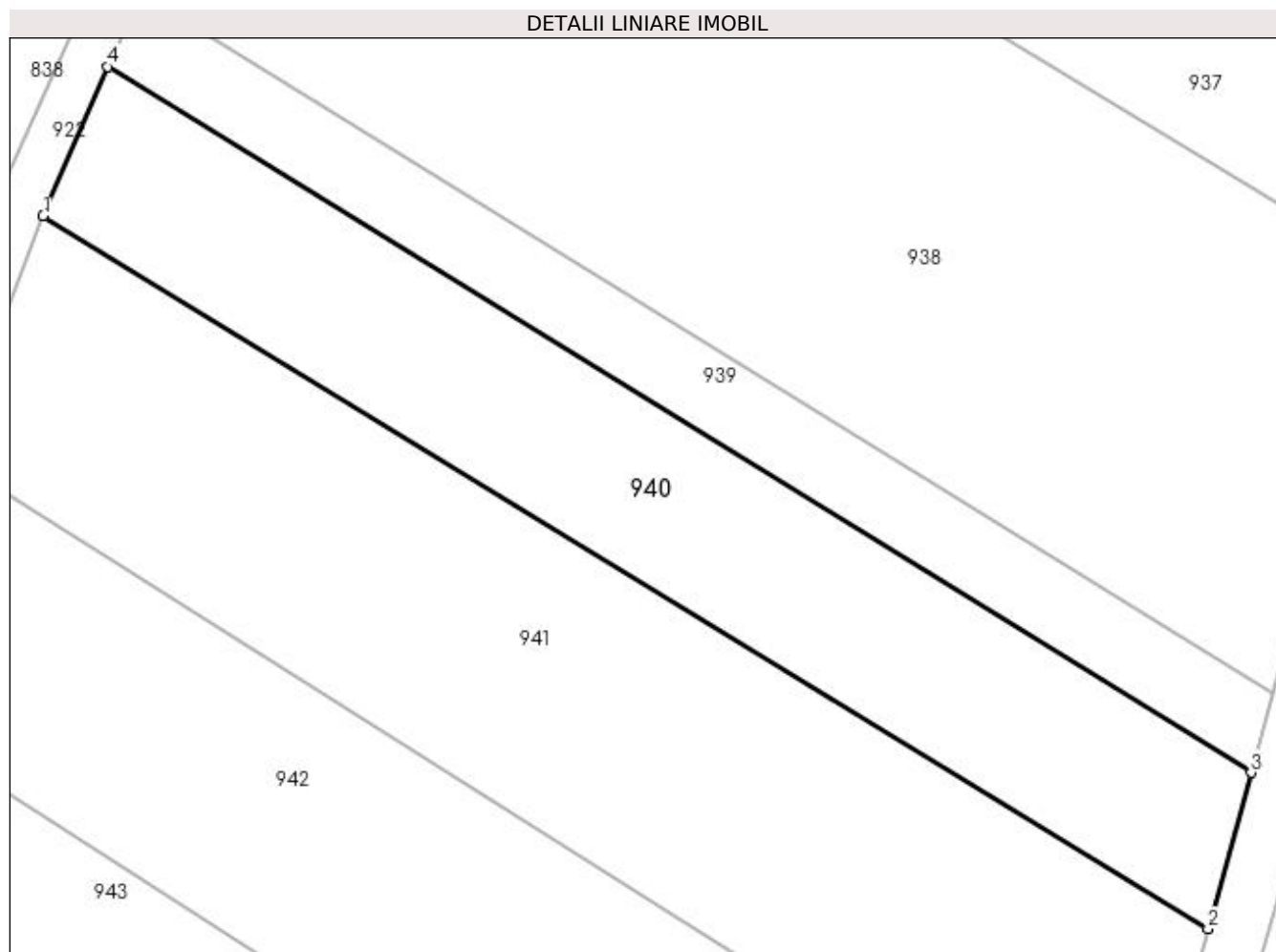
| Inscrieri privind dezmembramintele dreptului de proprietate, drepturi reale de garanție și sarcini | Referințe |
|--|-----------|
| NU SUNT  |           |

## Anexa Nr. 1 La Partea I

## Teren

| Nr cadastral | Suprafața (mp)* | Observații / Referințe |
|--------------|-----------------|------------------------|
|              | 1.200           | parte din 2398         |

\* Suprafața este determinată în planul de proiecție Stereo 70.



## Date referitoare la teren

| Crt | Categorie folosință | Intra vilan | Suprafața (mp) | Tarla | Parcelă | Nr. topo | Observații / Referințe |
|-----|---------------------|-------------|----------------|-------|---------|----------|------------------------|
| 1   | arabil              | DA          | 1.200          | -     | 1       | -        |                        |

## Lungime Segmente

1) Valorile lungimilor segmentelor sunt obținute din proiecție în plan.

| Punct început | X / Y                      | Punct sfârșit | X / Y                      | Lungime segment (** (m) |
|---------------|----------------------------|---------------|----------------------------|-------------------------|
| 1             | 393.226,05<br>672.785,459  | 2             | 393.313,21<br>672.732,146  | 102.172                 |
| 2             | 393.313,21<br>672.732,146  | 3             | 393.316,425<br>672.743,827 | 12.116                  |
| 3             | 393.316,425<br>672.743,827 | 4             | 393.230,901<br>672.796,618 | 100.505                 |
| 4             | 393.230,901<br>672.796,618 | 1             | 393.226,05<br>672.785,459  | 12.168                  |

**\*\* Lungimile segmentelor sunt determinate în planul de proiecție Stereo 70 și sunt rotunjite la 1 milimetru.**

**\*\*\* Distanța dintre puncte este formată din segmente cumulate ce sunt mai mici decât valoarea 1 milimetru.**





**DATE DESPRE IMOBILUL NR. 941**

Oficiul de Cadastru și Publicitate Imobiliară MARAMURES  
Biroul de Cadastru și Publicitate Imobiliară Targu Lapus

**A. Partea I. Descrierea imobilului**

TEREN Intravilan

Nr. CF vechi:1462 Coaş  
Nr. topografic:2398

Adresa: Loc. Coas, Jud. Maramures

| Nr. Crt | Nr cadastral Nr. topografic | Suprafața* (mp) | Observații / Referințe                                   |
|---------|-----------------------------|-----------------|--|
| A1      |                             | 2.102           | Sector cadastral:5 Teren neimprejmuit;<br>parte din 2398 |

**B. Partea II. Proprietari și acte**

| Inscrieri privitoare la dreptul de proprietate și alte drepturi reale                               |   | Referințe |
|---|---|-----------|
| <b>1 / 04/05/2023</b>   |   |           |
| Act Normativ nr. Legea 7, din 13/03/1996 emis de Parlamentul României;                              |   |           |
| B1  | Intabulare, drept de PROPRIETATE, dobândit prin Lege, cota actuala 1/1, cota initiala 1/1<br>1) NEIDENTIFICAT NEIDENTIFICAT | A1        |
| <b>2 / 04/05/2023</b>   |   |           |
| Act Administrativ nr. Adeverința de posesie nr. 1966, din 25/04/2023 emis de Primăria Comunei Coaş; |   |           |
| B2  | Se notează posesia faptică în favoarea lui<br>1) GULIN DUMITRU-GHEORGHE   | A1        |

**C. Partea III. SARCINI .**

| Inscrieri privind dezmembramintele dreptului de proprietate, drepturi reale de garanție și sarcini | Referințe |
|--|-----------|
| NU SUNT  |           |

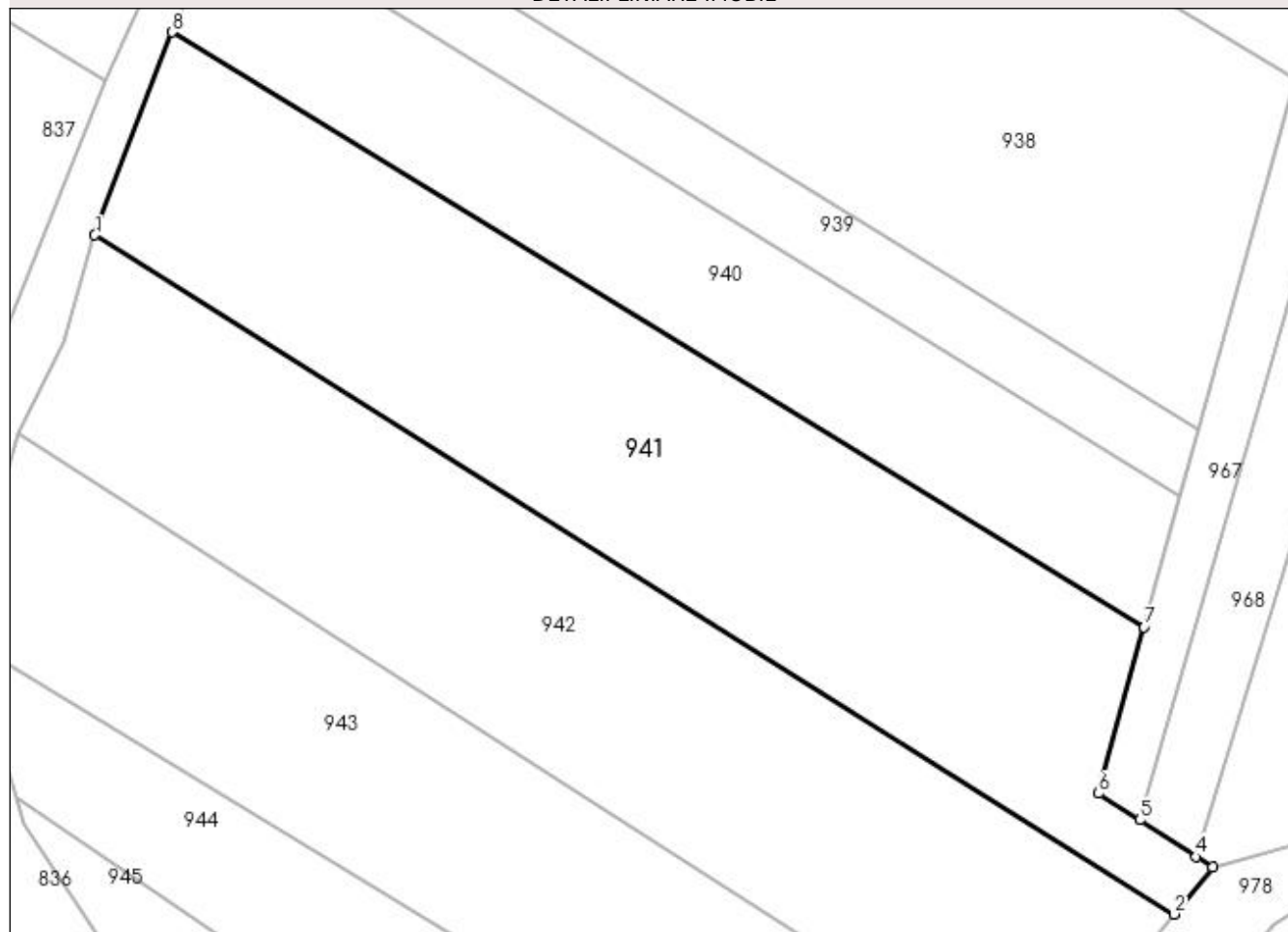
## Anexa Nr. 1 La Partea I

## Teren

|              |                 |                        |
|--------------|-----------------|------------------------|
| Nr cadastral | Suprafața (mp)* | Observații / Referințe |
|              | 2.102           | parte din 2398         |

\* Suprafața este determinată în planul de proiecție Stereo 70.

## DETALII LINIARE IMOBIL



## Date referitoare la teren

| Crt | Categorie folosință | Intra vilan | Suprafața (mp) | Tarla | Parcelă | Nr. topo       | Observații / Referințe |
|-----|---------------------|-------------|----------------|-------|---------|----------------|------------------------|
| 1   | arabil              | DA          | 2.102          | -     | 1       | parte din 2398 |                        |

## Lungime Segmente

1) Valorile lungimilor segmentelor sunt obținute din proiecție în plan.

| Punct început | X / Y                      | Punct sfârșit | X / Y                      | Lungime segment (** (m) |
|---------------|----------------------------|---------------|----------------------------|-------------------------|
| 1             | 393.219,092<br>672.767,266 | 2             | 393.315,883<br>672.706,421 | 114.327                 |
| 2             | 393.315,883<br>672.706,421 | 3             | 393.319,33<br>672.710,622  | 5.434                   |
| 3             | 393.319,33<br>672.710,622  | 4             | 393.317,875<br>672.711,568 | 1.736                   |
| 4             | 393.317,875<br>672.711,568 | 5             | 393.312,803<br>672.714,859 | 6.046                   |
| 5             | 393.312,803<br>672.714,859 | 6             | 393.309,108<br>672.717,247 | 4.4                     |

| Punct început | X / Y                      | Punct sfârșit | X / Y                      | Lungime segment (** (m) |
|---------------|----------------------------|---------------|----------------------------|-------------------------|
| 6             | 393.309,108<br>672.717,247 | 7             | 393.313,21<br>672.732,146  | 15.453                  |
| 7             | 393.313,21<br>672.732,146  | 8             | 393.226,05<br>672.785,459  | 102.172                 |
| 8             | 393.226,05<br>672.785,459  | 1             | 393.219,092<br>672.767,266 | 19.478                  |

\*\* Lungimile segmentelor sunt determinate în planul de proiecție Stereo 70 și sunt rotunjite la 1 milimetru.

\*\*\* Distanța dintre puncte este formată din segmente cumulate ce sunt mai mici decât valoarea 1 milimetru.



**DATE DESPRE IMOBILUL NR. 942**

Oficiul de Cadastru și Publicitate Imobiliară MARAMURES  
Biroul de Cadastru și Publicitate Imobiliară Targu Lapus

**A. Partea I. Descrierea imobilului**

TEREN Intravilan

Nr. CF vechi:340 Coaş  
Nr. topografic:2217

Adresa: Loc. Coas, Jud. Maramures

| Nr. Crt | Nr cadastral Nr. topografic | Suprafața* (mp) | Observații / Referințe                                   |
|---------|-----------------------------|-----------------|--|
| A1      |                             | 2.125           | Sector cadastral:5 Teren neimprejmuit;<br>parte din 2217 |

**B. Partea II. Proprietari și acte**

| Inscrieri privitoare la dreptul de proprietate și alte drepturi reale  |  | Referințe |
|--|--|-----------|
| <b>1 / 28/03/2023</b>  |  |           |
| Act Notarial nr. Certificat de moștenitor nr. 67, din 30/07/2013 emis de NP Claudiu Munteanu (face parte din dosar succesoral nr. 86/2013 conexasat cu 87/2013); |  |           |
| B1   | Intabulare, drept de PROPRIETATE, dobandit prin Succesiune, cota actuala 1/2, cota initiala 1/2<br>1) BRETAN CLAUDIA-MARIANA | A1        |
| <b>2 / 29/03/2023</b>  |  |           |
| Act Notarial nr. Certificat de moștenitor nr. 67, din 30/07/2013 emis de NP Claudiu Munteanu (face parte din dosar succesoral nr. 86/2013 conexasat cu 87/2013); |  |           |
| B2   | Intabulare, drept de PROPRIETATE, dobandit prin Succesiune, cota actuala 1/2, cota initiala 1/2<br>1) JURJ CATIȚA-LUDOVICA   | A1        |

**C. Partea III. SARCINI .**

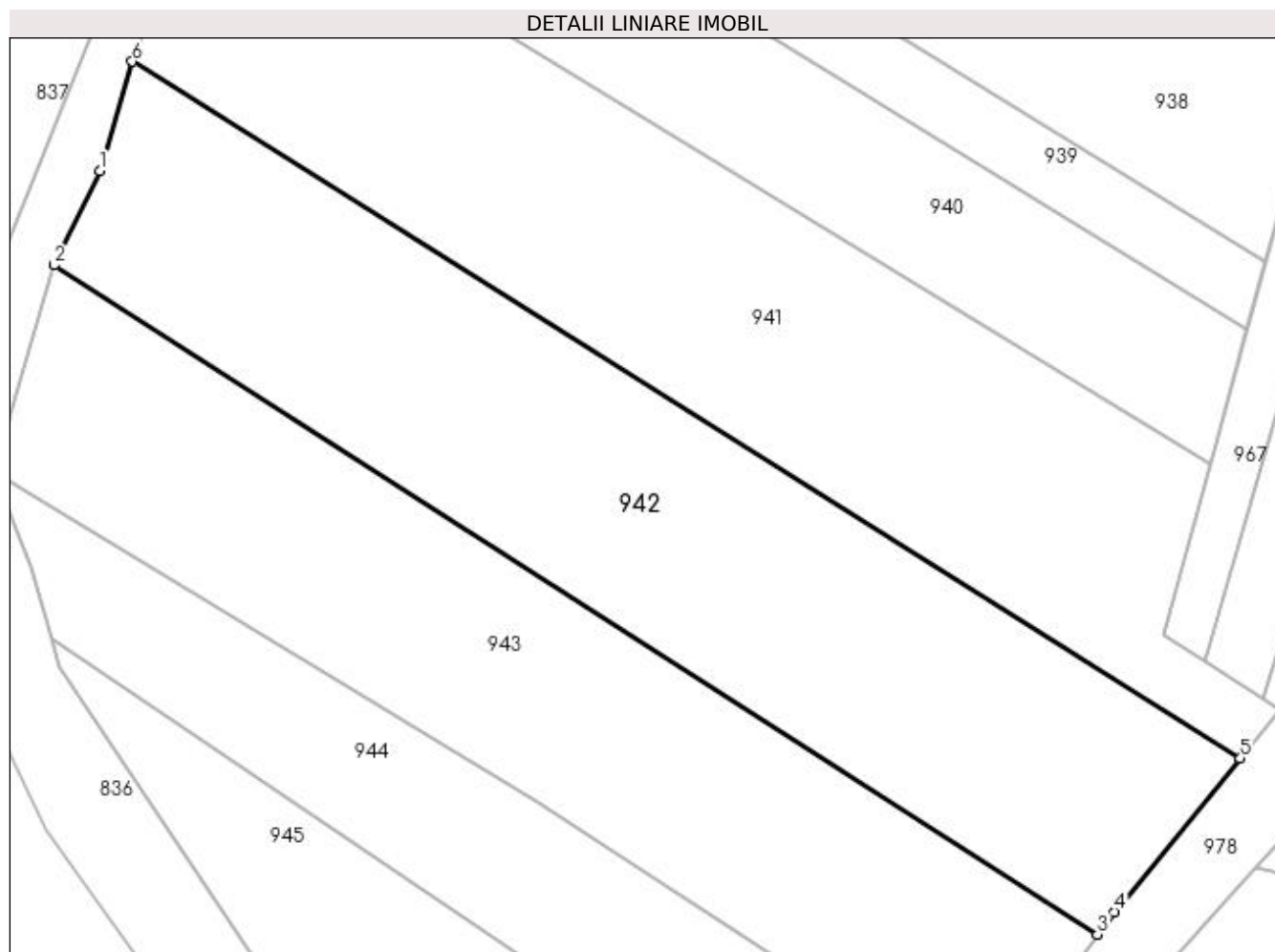
| Inscrieri privind dezmembramintele dreptului de proprietate, drepturi reale de garanție și sarcini | Referințe |
|--|-----------|
| NU SUNT  |           |

## Anexa Nr. 1 La Partea I

## Teren

| Nr cadastral | Suprafața (mp)* | Observații / Referințe |
|--------------|-----------------|------------------------|
|              | 2.125           | parte din 2217         |

\* Suprafața este determinată în planul de proiecție Stereo 70.



## Date referitoare la teren

| Crt | Categorie folosință | Intra vilan | Suprafața (mp) | Tarla | Parcelă | Nr. topo | Observații / Referințe |
|-----|---------------------|-------------|----------------|-------|---------|----------|------------------------|
| 1   | arabil              | DA          | 2.125          | Moluț | 1       | -        |                        |

## Lungime Segmente

1) Valorile lungimilor segmentelor sunt obținute din proiecție în plan.

| Punct început | X / Y                      | Punct sfârșit | X / Y                      | Lungime segment (** (m) |
|---------------|----------------------------|---------------|----------------------------|-------------------------|
| 1             | 393.216,246<br>672.757,739 | 2             | 393.212,244<br>672.749,488 | 9.17                    |
| 2             | 393.212,244<br>672.749,488 | 3             | 393.303,409<br>672.691,062 | 108.28                  |
| 3             | 393.303,409<br>672.691,062 | 4             | 393.304,888<br>672.693,021 | 2.455                   |
| 4             | 393.304,888<br>672.693,021 | 5             | 393.315,883<br>672.706,421 | 17.333                  |
| 5             | 393.315,883<br>672.706,421 | 6             | 393.219,092<br>672.767,266 | 114.327                 |

| Punct început | X / Y                      | Punct sfârșit | X / Y                      | Lungime segment (** (m) |
|---------------|----------------------------|---------------|----------------------------|-------------------------|
| 6             | 393.219,092<br>672.767,266 | 1             | 393.216,246<br>672.757,739 | 9.943                   |

\*\* Lungimile segmentelor sunt determinate în planul de proiecție Stereo 70 și sunt rotunjite la 1 milimetru.

\*\*\* Distanța dintre puncte este formată din segmente cumulate ce sunt mai mici decât valoarea 1 milimetru.





**DATE DESPRE IMOBILUL NR. 943**

Oficiul de Cadastru și Publicitate Imobiliară MARAMURES  
Biroul de Cadastru și Publicitate Imobiliară Targu Lapus

**A. Partea I. Descrierea imobilului**

TEREN Intravilan

Nr. CF vechi:340 Coas  
Nr. topografic:2217

Adresa: Loc. Coas, Jud. Maramures

| Nr. Crt | Nr cadastral Nr. topografic | Suprafața* (mp) | Observații / Referințe                                   |
|---------|-----------------------------|-----------------|--|
| A1      |                             | 1.800           | Sector cadastral:5 Teren neimprejmuit;<br>parte din 2217 |

**B. Partea II. Proprietari și acte**

| Inscrieri privitoare la dreptul de proprietate și alte drepturi reale                                 |  | Referințe |
|---|--|-----------|
| <b>1 / 03/05/2023</b>   |  |           |
| Act Notarial nr. Contract de partaj voluntar nr. 1036, din 28/08/2019 emis de NP PATRICIA A.TOMOIAGĂ; |  |           |
| B1  | Intabulare, drept de PROPRIETATE, dobandit prin Conventie, cota actuala 1/1, cota initiala 1/1<br>1) BRETAN VASILE | A1        |

**C. Partea III. SARCINI .**

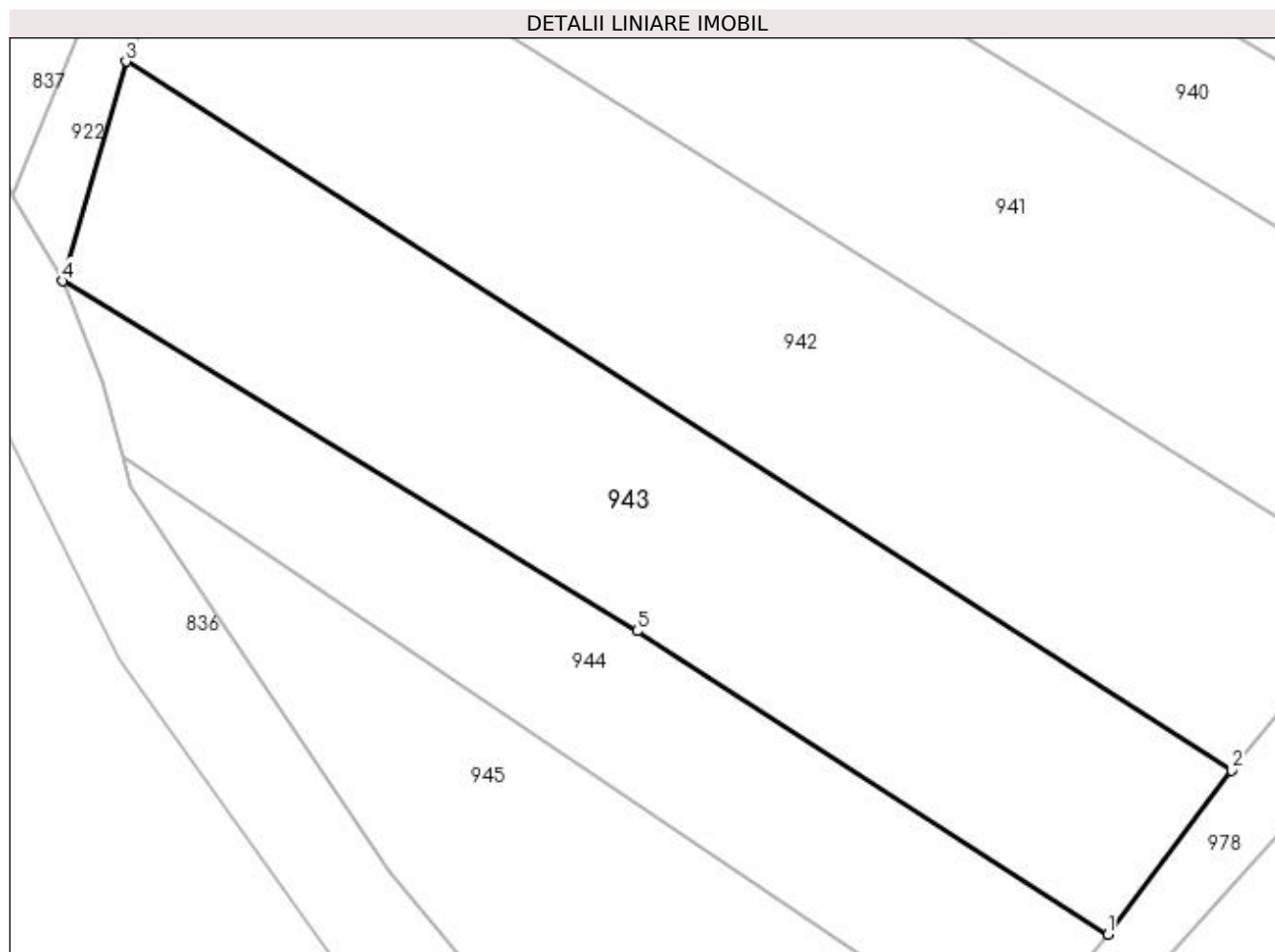
| Inscrieri privind dezmembramintele dreptului de proprietate, drepturi reale de garanție și sarcini | Referințe |
|--|-----------|
| NU SUNT  |           |

## Anexa Nr. 1 La Partea I

## Teren

|              |                 |                        |
|--------------|-----------------|------------------------|
| Nr cadastral | Suprafața (mp)* | Observații / Referințe |
|              | 1.800           | parte din 2217         |

\* Suprafața este determinată în planul de proiecție Stereo 70.



## Date referitoare la teren

| Crt | Categorie folosință | Intra vilan | Suprafața (mp) | Tarla | Parcelă | Nr. topo | Observații / Referințe |
|-----|---------------------|-------------|----------------|-------|---------|----------|------------------------|
| 1   | arabil              | DA          | 1.800          | Moluț | 1       | -        |                        |

## Lungime Segmente

1) Valorile lungimilor segmentelor sunt obținute din proiecție în plan.

| Punct început | X / Y                      | Punct sfârșit | X / Y                      | Lungime segment (** (m) |
|---------------|----------------------------|---------------|----------------------------|-------------------------|
| 1             | 393.293,223<br>672.677,568 | 2             | 393.303,409<br>672.691,062 | 16.908                  |
| 2             | 393.303,409<br>672.691,062 | 3             | 393.212,244<br>672.749,488 | 108.28                  |
| 3             | 393.212,244<br>672.749,488 | 4             | 393.207,024<br>672.731,393 | 18.833                  |
| 4             | 393.207,024<br>672.731,393 | 5             | 393.254,405<br>672.702,572 | 55.458                  |
| 5             | 393.254,405<br>672.702,572 | 1             | 393.293,223<br>672.677,568 | 46.174                  |

**\*\* Lungimile segmentelor sunt determinate în planul de proiecție Stereo 70 și sunt rotunjite la 1 milimetru.**

**\*\*\* Distanța dintre puncte este formată din segmente cumulate ce sunt mai mici decât valoarea 1 milimetru.**



**DATE DESPRE IMOBILUL NR. 944**

Oficiul de Cadastru și Publicitate Imobiliară MARAMURES  
Biroul de Cadastru și Publicitate Imobiliară Targu Lapus

**A. Partea I. Descrierea imobilului**

TEREN Intravilan

Nr. CF vechi:50754 Coaş  
Nr. cadastral vechi:50754

Adresa: Loc. Coas, Jud. Maramures

| Nr. Crt | Nr cadastral Nr. topografic | Suprafața* (mp) | Observații / Referințe                 |
|---------|-----------------------------|-----------------|--|
| A1      | 50754                       | 1.086           | Sector cadastral:5 Teren neimprejmuit; |

**B. Partea II. Proprietari și acte**

| Inscrieri privitoare la dreptul de proprietate și alte drepturi reale                              | Referințe |
|--|-----------|
| <b>1 / 30/03/2023</b>  |           |
| Act Administrativ nr. TP NR. 6062/85, din 10/04/2017 emis de Comisia Judeteana Maramures;          |           |
| B1   | A1        |
| Intabulare, drept de PROPRIETATE, dobandit prin Reconstituire, cota actuala 1/1, cota initiala 1/1 |           |
| 1) <b>CIMPOIEȘ IOAN</b> , Lipsa CNP DEFUNCT:Da   |           |
| OBSERVATII: Imobil transcris din CF 50754 Coaş sub rangul încheierii nr. 50410/15.09.2017          |           |

**C. Partea III. SARCINI .**

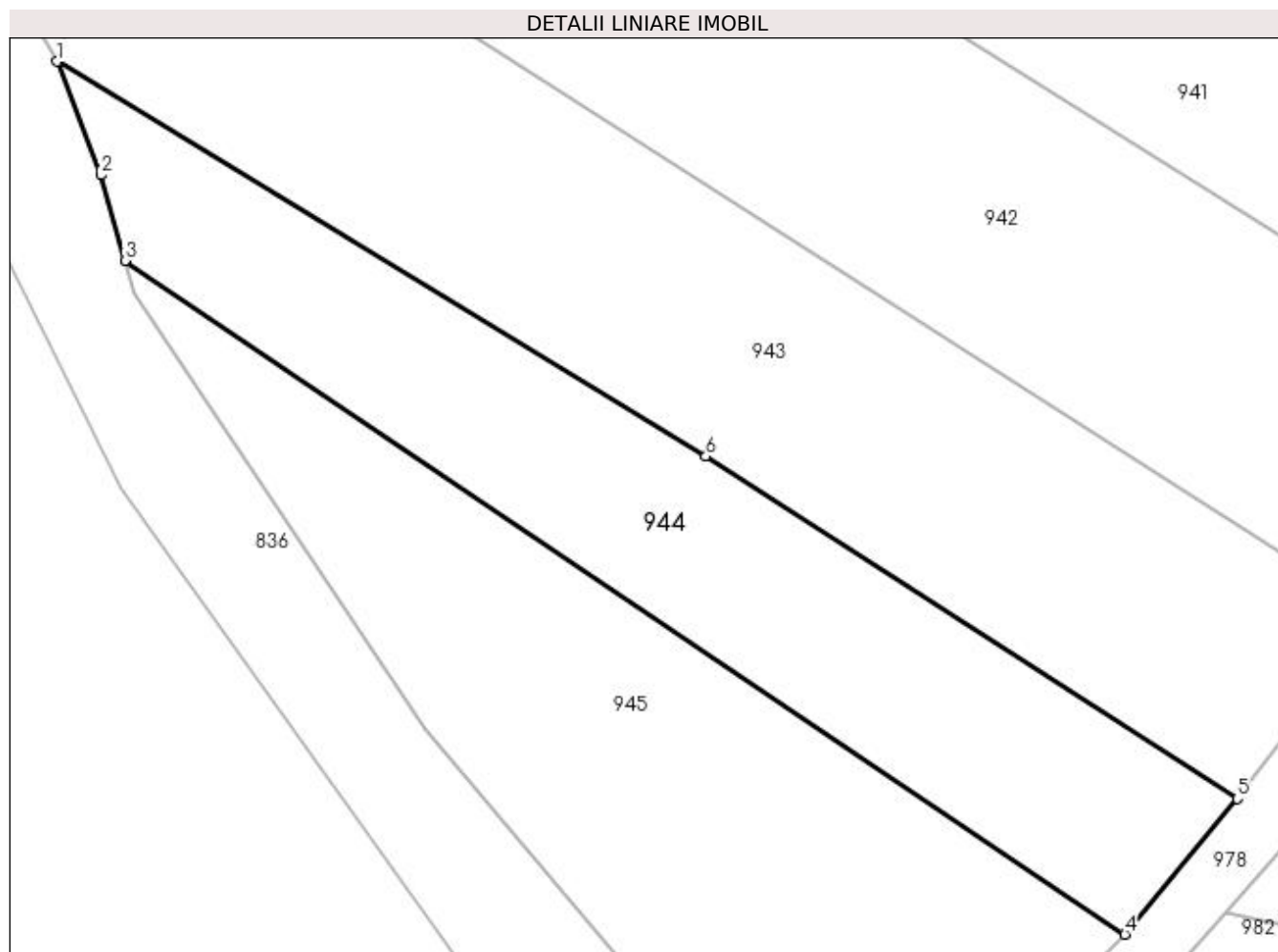
| Inscrieri privind dezmembramintele dreptului de proprietate, drepturi reale de garanție și sarcini | Referințe |
|--|-----------|
| NU SUNT  |           |

## Anexa Nr. 1 La Partea I

## Teren

| Nr cadastral | Suprafața (mp)* | Observații / Referințe |
|--------------|-----------------|------------------------|
| 50754        | 1.086           |                        |

\* Suprafața este determinată în planul de proiecție Stereo 70.



## Date referitoare la teren

| Crt | Categorie folosință | Intra vilan | Suprafața (mp) | Tarla | Parcelă | Nr. topo | Observații / Referințe |
|-----|---------------------|-------------|----------------|-------|---------|----------|------------------------|
| 1   | arabil              | DA          | 1.086          | -     | 1       | -        |                        |

## Lungime Segmente

1) Valorile lungimilor segmentelor sunt obținute din proiecție în plan.

| Punct început | X / Y                      | Punct sfârșit | X / Y                      | Lungime segment (** (m) |
|---------------|----------------------------|---------------|----------------------------|-------------------------|
| 1             | 393.207,024<br>672.731,393 | 2             | 393.210,235<br>672.723,112 | 8.882                   |
| 2             | 393.210,235<br>672.723,112 | 3             | 393.211,985<br>672.716,86  | 6.493                   |
| 3             | 393.211,985<br>672.716,86  | 4             | 393.285,022<br>672.667,666 | 88.059                  |
| 4             | 393.285,022<br>672.667,666 | 5             | 393.293,223<br>672.677,568 | 12.857                  |
| 5             | 393.293,223<br>672.677,568 | 6             | 393.254,405<br>672.702,572 | 46.174                  |

| Punct început | X / Y                      | Punct sfârşit | X / Y                      | Lungime segment (** (m) |
|---------------|----------------------------|---------------|----------------------------|-------------------------|
| 6             | 393.254,405<br>672.702,572 | 1             | 393.207,024<br>672.731,393 | 55.458                  |

\*\* Lungimile segmentelor sunt determinate în planul de proiecţie Stereo 70 şi sunt rotunjite la 1 milimetru.

\*\*\* Distanţa dintre puncte este formată din segmente cumulate ce sunt mai mici decât valoarea 1 milimetru.





**DATE DESPRE IMOBILUL NR. 945**

Oficiul de Cadastru și Publicitate Imobiliară MARAMURES  
Biroul de Cadastru și Publicitate Imobiliară Targu Lapus

**A. Partea I. Descrierea imobilului**

TEREN Intravilan

Nr. CF vechi:1861 Coaş  
Nr. topografic:2219

Adresa: Loc. Coas, Jud. Maramures

| Nr. Crt | Nr cadastral Nr. topografic | Suprafața* (mp) | Observații / Referințe                                   |
|---------|-----------------------------|-----------------|--|
| A1      |                             | 1.400           | Sector cadastral:5 Teren neimprejmuit;<br>parte din 2219 |

**B. Partea II. Proprietari și acte**

| Inscrieri privitoare la dreptul de proprietate și alte drepturi reale                     |  | Referințe |
|---|--|-----------|
| <b>1 / 30/03/2023</b>   |  |           |
| Act Administrativ nr. TP nr. 1966/49, din 04/12/2002 emis de Comisia Județeană Maramureș; |  |           |
| B1  | Intabulare, drept de PROPRIETATE, dobândit prin Reconstituire, cota actuala 1/1<br>1) LĂPUȘAN SAMFIRA DEFUNCT:Da | A1        |

**C. Partea III. SARCINI .**

| Inscrieri privind dezmembramintele dreptului de proprietate, drepturi reale de garanție și sarcini | Referințe |
|--|-----------|
| NU SUNT  |           |

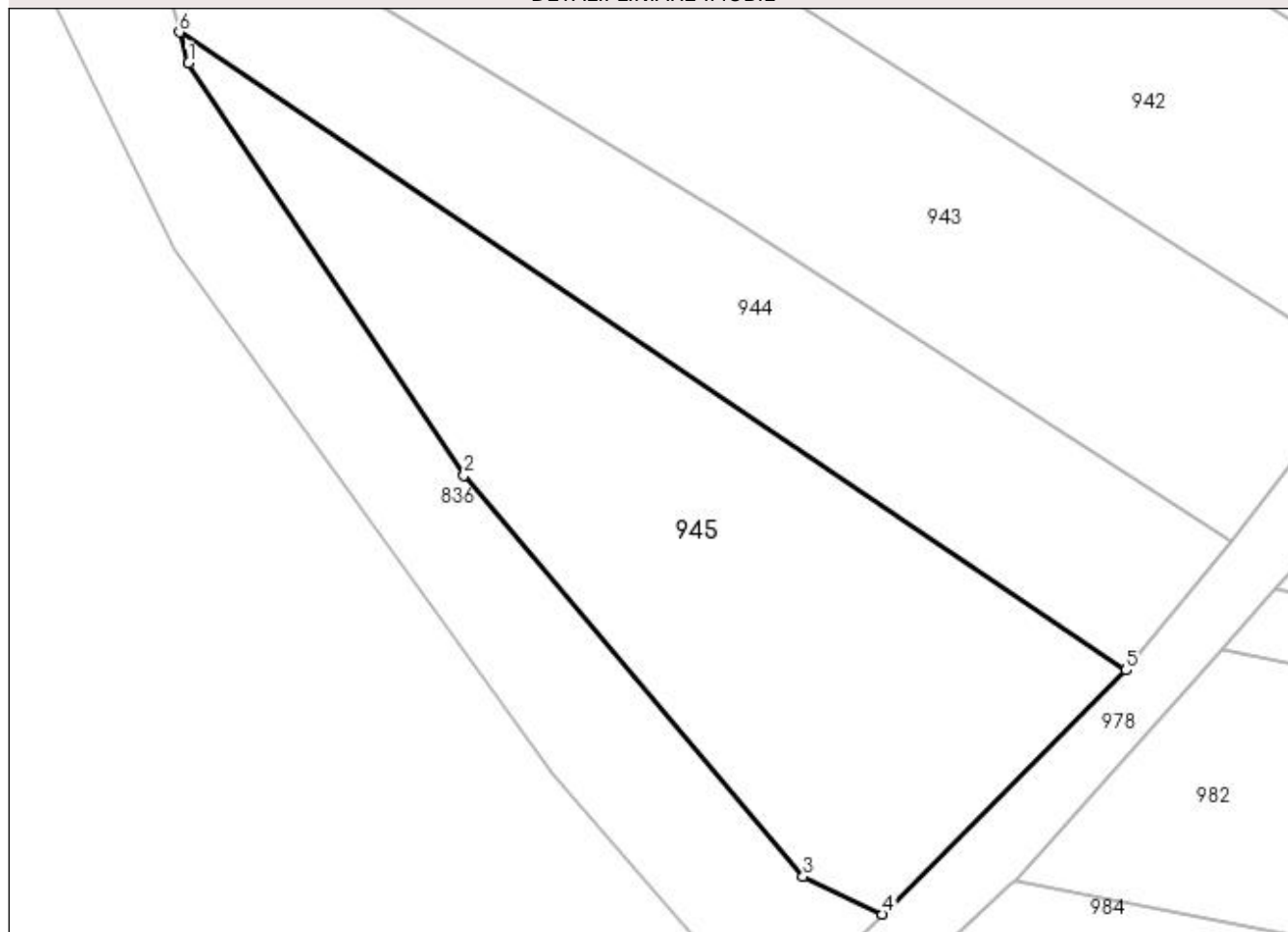
## Anexa Nr. 1 La Partea I

## Teren

|              |                 |                        |
|--------------|-----------------|------------------------|
| Nr cadastral | Suprafața (mp)* | Observații / Referințe |
|              | 1.400           | parte din 2219         |

\* Suprafața este determinată în planul de proiecție Stereo 70.

## DETALII LINIARE IMOBIL



## Date referitoare la teren

| Crt | Categorie folosință | Intravilan | Suprafața (mp) | Tarla     | Parcelă | Nr. topo | Observații / Referințe |
|-----|---------------------|------------|----------------|-----------|---------|----------|------------------------|
| 1   | arabil              | DA         | 1.400          | Una. Pod. | 1       | -        |                        |

## Lungime Segmente

1) Valorile lungimilor segmentelor sunt obținute din proiecție în plan.

| Punct început | X / Y                      | Punct sfârșit | X / Y                      | Lungime segment (** (m) |
|---------------|----------------------------|---------------|----------------------------|-------------------------|
| 1             | 393.212,689<br>672.714,471 | 2             | 393.233,938<br>672.682,692 | 38.229                  |
| 2             | 393.233,938<br>672.682,692 | 3             | 393.260,112<br>672.651,758 | 40.521                  |
| 3             | 393.260,112<br>672.651,758 | 4             | 393.266,227<br>672.648,857 | 6.768                   |
| 4             | 393.266,227<br>672.648,857 | 5             | 393.285,022<br>672.667,666 | 26.59                   |
| 5             | 393.285,022<br>672.667,666 | 6             | 393.211,985<br>672.716,86  | 88.059                  |

| Punct început | X / Y                     | Punct sfârșit | X / Y                      | Lungime segment (** (m) |
|---------------|---------------------------|---------------|----------------------------|-------------------------|
| 6             | 393.211,985<br>672.716,86 | 1             | 393.212,689<br>672.714,471 | 2.491                   |

\*\* Lungimile segmentelor sunt determinate în planul de proiecție Stereo 70 și sunt rotunjite la 1 milimetru.

\*\*\* Distanța dintre puncte este formată din segmente cumulate ce sunt mai mici decât valoarea 1 milimetru.



**DATE DESPRE IMOBILUL NR. 946**

Oficiul de Cadastru și Publicitate Imobiliară MARAMURES  
Biroul de Cadastru și Publicitate Imobiliară Targu Lapus

**A. Partea I. Descrierea imobilului**

TEREN Intravilan

Nr. CF vechi:1533 Coaş  
Nr. topografic:2160

Adresa: Loc. Coas, Jud. Maramures

| Nr. Crt | Nr cadastral Nr. topografic | Suprafata* (mp) | Observatii / Referinte                 |
|---------|-----------------------------|-----------------|--|
| A1      |                             | 1.500           | Sector cadastral:5 Teren neimprejmuit; |

**B. Partea II. Proprietari și acte**

| Inscrieri privitoare la dreptul de proprietate și alte drepturi reale                               |  | Referințe |
|---|--|-----------|
| <b>1 / 04/05/2023</b>   |  |           |
| Act Normativ nr. Legea 7, din 13/03/1996 emis de Parlamentul României;                              |  |           |
| B1  | Intabulare, drept de PROPRIETATE, dobândit prin Lege, cota actuala 1/1, cota initiala 1/1<br>1) <b>NEIDENTIFICAT NEIDENTIFICAT</b> | A1        |
| <b>2 / 04/05/2023</b>   |  |           |
| Act Administrativ nr. Adeverința de posesie nr. 1923, din 25/04/2023 emis de Primăria Comunei Coaş; |  |           |
| B2  | Se notează posesia faptică în favoarea lui<br>1) <b>BABICI CORNEL-IOAN</b>   | A1        |

**C. Partea III. SARCINI .**

| Inscrieri privind dezmembramintele dreptului de proprietate, drepturi reale de garanție și sarcini | Referințe |
|--|-----------|
| NU SUNT  |           |

## Anexa Nr. 1 La Partea I

## Teren

| Nr cadastral | Suprafața (mp)* | Observații / Referințe |
|--------------|-----------------|------------------------|
|              | 1.500           |                        |

\* Suprafața este determinată în planul de proiecție Stereo 70.



## Date referitoare la teren

| Crt | Categorie folosință | Intravilan | Suprafața (mp) | Tarla           | Parcelă | Nr. topo | Observații / Referințe |
|-----|---------------------|------------|----------------|-----------------|---------|----------|------------------------|
| 1   | arabil              | DA         | 1.500          | Balta Sălcească | 1       | -        |                        |

## Lungime Segmente

1) Valorile lungimilor segmentelor sunt obținute din proiecție în plan.

| Punct început | X / Y                      | Punct sfârșit | X / Y                      | Lungime segment (** (m) |
|---------------|----------------------------|---------------|----------------------------|-------------------------|
| 1             | 393.621,741<br>673.082,05  | 2             | 393.515,165<br>673.100,436 | 108.15                  |
| 2             | 393.515,165<br>673.100,436 | 3             | 393.508,795<br>673.087,343 | 14.56                   |
| 3             | 393.508,795<br>673.087,343 | 4             | 393.615,076<br>673.069,189 | 107.821                 |
| 4             | 393.615,076<br>673.069,189 | 5             | 393.621,625<br>673.081,78  | 14.192                  |
| 5             | 393.621,625<br>673.081,78  | 1             | 393.621,741<br>673.082,05  | 0.294                   |

**\*\* Lungimile segmentelor sunt determinate în planul de proiecție Stereo 70 și sunt rotunjite la 1 milimetru.**

**\*\*\* Distanța dintre puncte este formată din segmente cumulate ce sunt mai mici decât valoarea 1 milimetru.**





**DATE DESPRE IMOBILUL NR. 947**

Oficiul de Cadastru și Publicitate Imobiliară MARAMURES  
Biroul de Cadastru și Publicitate Imobiliară Targu Lapus

**A. Partea I. Descrierea imobilului**

TEREN Intravilan

Nr. CF vechi:2046, 88, 161 Coaş  
Nr. topografic:2161, 2159, 2158

Adresa: Loc. Coas, Jud. Maramures

| Nr. Crt | Nr cadastral Nr. topografic | Suprafața* (mp) | Observații / Referințe                 |
|---------|-----------------------------|-----------------|--|
| A1      |                             | 2.660           | Sector cadastral:5 Teren neimprejmuit; |

**B. Partea II. Proprietari și acte**

| Inscrieri privitoare la dreptul de proprietate și alte drepturi reale                     |   | Referințe |
|---|---|-----------|
| <b>1 / 23/03/2023</b>   |   |           |
| Act Administrativ nr. TP nr. 1936/97, din 12/09/2006 emis de Comisia Județeană Maramureș; |   |           |
| B1  | Intabulare, drept de PROPRIETATE, dobândit prin Reconstituire, cota actuala 1/1, cota initiala 1/1<br>1) GIURGIU DOTIE DEFUNCT:Da | A1        |

**C. Partea III. SARCINI .**

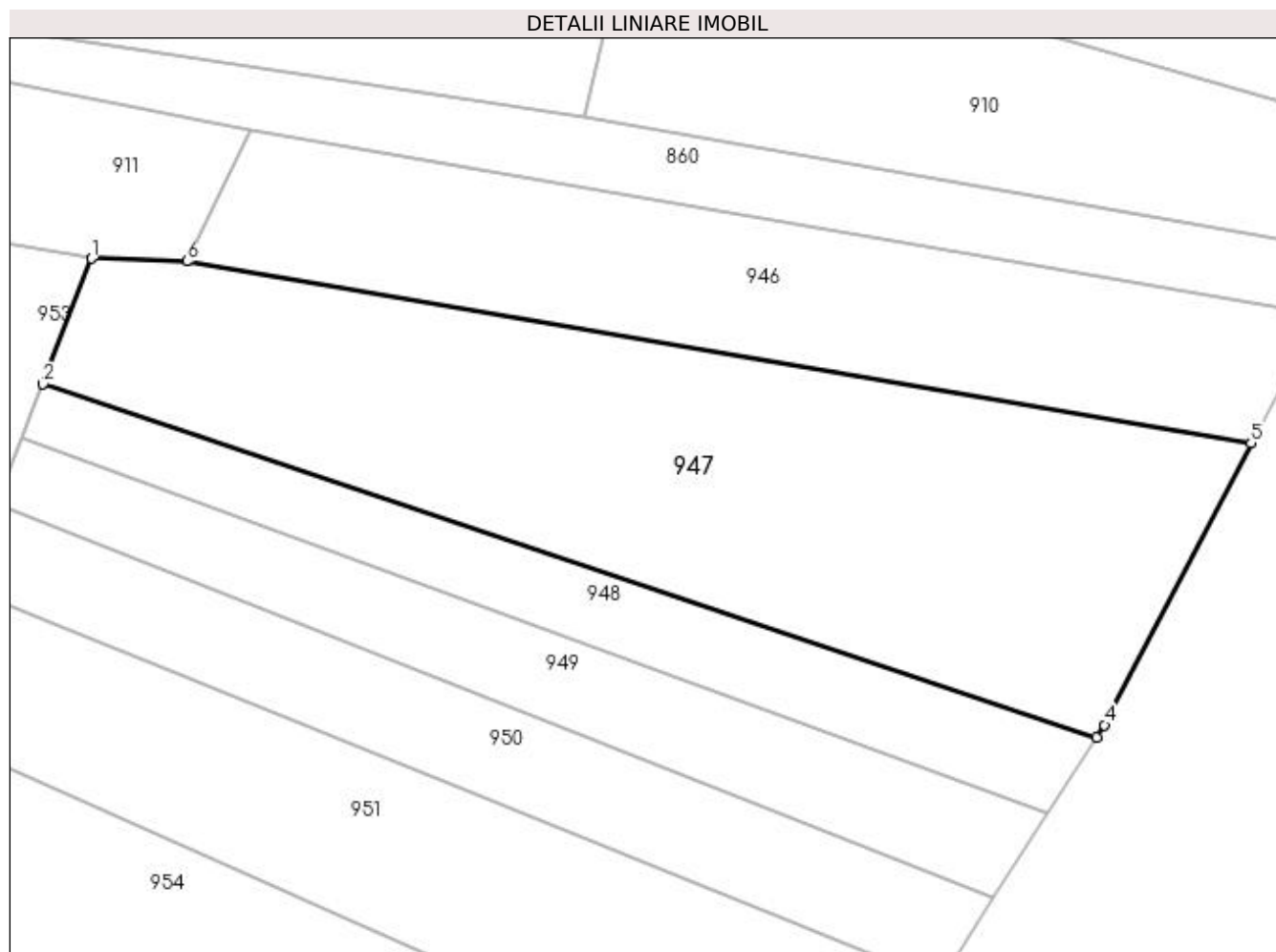
| Inscrieri privind dezmembramintele dreptului de proprietate, drepturi reale de garanție și sarcini | Referințe |
|--|-----------|
| NU SUNT  |           |

## Anexa Nr. 1 La Partea I

## Teren

| Nr cadastral | Suprafața (mp)* | Observații / Referințe |
|--------------|-----------------|------------------------|
|              | 2.660           |                        |

\* Suprafața este determinată în planul de proiecție Stereo 70.



## Date referitoare la teren

| Crt | Categorie folosință | Intravilan | Suprafața (mp) | Tarla         | Parcelă | Nr. topo | Observații / Referințe |
|-----|---------------------|------------|----------------|---------------|---------|----------|------------------------|
| 1   | arabil              | DA         | 2.660          | Balta Podului | 1       | -        |                        |

## Lungime Segmente

1) Valorile lungimilor segmentelor sunt obținute din proiecție în plan.

| Punct început | X / Y                      | Punct sfârșit | X / Y                      | Lungime segment (** (m) |
|---------------|----------------------------|---------------|----------------------------|-------------------------|
| 1             | 393.499,269<br>673.087,615 | 2             | 393.494,442<br>673.075,091 | 13.422                  |
| 2             | 393.494,442<br>673.075,091 | 3             | 393.599,656<br>673.039,831 | 110.966                 |
| 3             | 393.599,656<br>673.039,831 | 4             | 393.600,442<br>673.041,053 | 1.453                   |
| 4             | 393.600,442<br>673.041,053 | 5             | 393.615,076<br>673.069,189 | 31.715                  |
| 5             | 393.615,076<br>673.069,189 | 6             | 393.508,795<br>673.087,343 | 107.821                 |

| Punct început | X / Y                      | Punct sfârșit | X / Y                      | Lungime segment (** (m) |
|---------------|----------------------------|---------------|----------------------------|-------------------------|
| 6             | 393.508,795<br>673.087,343 | 1             | 393.499,269<br>673.087,615 | 9.53                    |

\*\* Lungimile segmentelor sunt determinate în planul de proiecție Stereo 70 și sunt rotunjite la 1 milimetru.

\*\*\* Distanța dintre puncte este formată din segmente cumulate ce sunt mai mici decât valoarea 1 milimetru.



**DATE DESPRE IMOBILUL NR. 948**

Oficiul de Cadastru și Publicitate Imobiliară MARAMURES  
Biroul de Cadastru și Publicitate Imobiliară Targu Lapus

**A. Partea I. Descrierea imobilului**

TEREN Intravilan

Nr. CF vechi:51785 Coaş  
Nr. cadastral vechi:51785

Adresa: Loc. Coas, Jud. Maramures

| Nr. Crt | Nr cadastral Nr. topografic | Suprafața* (mp) | Observații / Referințe                 |
|---------|-----------------------------|-----------------|--|
| A1      | 51785                       | 800             | Sector cadastral:5 Teren neimprejmuit; |

**B. Partea II. Proprietari și acte**

| Inscrieri privitoare la dreptul de proprietate și alte drepturi reale                                  | Referințe  |
|--|--|
| <b>1 / 30/03/2023</b>  |  |
| Act Notarial nr. Contract de partaj voluntar nr. 1027, din 28/08/2019 emis de NP Patricia A. Tomoiagă; |  |
| B1   | Intabulare, drept de PROPRIETATE, dobandit prin Conventie, cota actuala 1/1, cota initiala 1/1   |
|  | 1) <b>BRETAN VASILE</b> , Bun propriu  |
|  | <i>OBSERVATII: Imobil transcris din CF 51785 Coaş sub rangul încheierii nr. 12528/28.10.2022</i> |

**C. Partea III. SARCINI .**

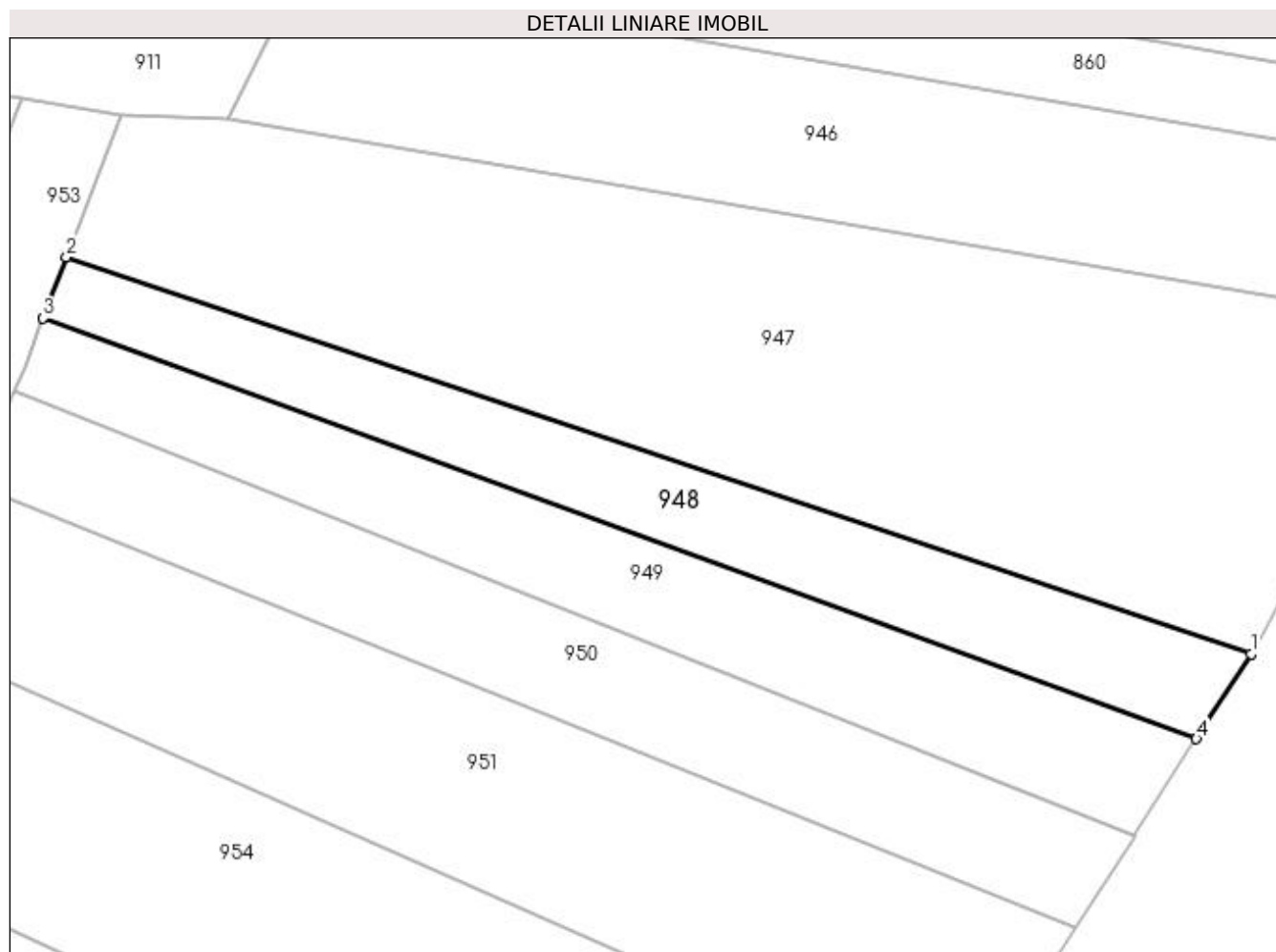
| Inscrieri privind dezmembramintele dreptului de proprietate, drepturi reale de garanție și sarcini | Referințe |
|--|-----------|
| NU SUNT  |           |

## Anexa Nr. 1 La Partea I

## Teren

| Nr cadastral | Suprafața (mp)* | Observații / Referințe |
|--------------|-----------------|------------------------|
| 51785        | 800             |                        |

\* Suprafața este determinată în planul de proiecție Stereo 70.



## Date referitoare la teren

| Crt | Categorie folosință | Intra vilan | Suprafața (mp) | Tarla | Parcelă | Nr. topo | Observații / Referințe |
|-----|---------------------|-------------|----------------|-------|---------|----------|------------------------|
| 1   | arabil              | DA          | 800            | Ses   | 1       | -        |                        |

## Lungime Segmente

1) Valorile lungimilor segmentelor sunt obținute din proiecție în plan.

| Punct început | X / Y                      | Punct sfârșit | X / Y                      | Lungime segment (** (m) |
|---------------|----------------------------|---------------|----------------------------|-------------------------|
| 1             | 393.599,656<br>673.039,831 | 2             | 393.494,442<br>673.075,091 | 110.966                 |
| 2             | 393.494,442<br>673.075,091 | 3             | 393.492,349<br>673.069,661 | 5.819                   |
| 3             | 393.492,349<br>673.069,661 | 4             | 393.594,803<br>673.032,282 | 109.06                  |
| 4             | 393.594,803<br>673.032,282 | 1             | 393.599,656<br>673.039,831 | 8.974                   |

**\*\* Lungimile segmentelor sunt determinate în planul de proiecție Stereo 70 și sunt rotunjite la 1 milimetru.**

**\*\*\* Distanța dintre puncte este formată din segmente cumulate ce sunt mai mici decât valoarea 1 milimetru.**





**DATE DESPRE IMOBILUL NR. 949**

Oficiul de Cadastru și Publicitate Imobiliară MARAMURES  
Biroul de Cadastru și Publicitate Imobiliară Targu Lapus

**A. Partea I. Descrierea imobilului**

TEREN Intravilan

Nr. CF vechi:51784 Coaş  
Nr. cadastral vechi:51784

Adresa: Loc. Coas, Jud. Maramures

| Nr. Crt | Nr cadastral Nr. topografic | Suprafața* (mp) | Observații / Referințe                 |
|---------|-----------------------------|-----------------|--|
| A1      | 51784                       | 916             | Sector cadastral:5 Teren neimprejmuit; |

**B. Partea II. Proprietari și acte**

| Inscrieri privitoare la dreptul de proprietate și alte drepturi reale                     |   | Referințe |
|---|---|-----------|
| <b>1 / 30/03/2023</b>   |   |           |
| Act Administrativ nr. TP nr. 51332/6, din 05/03/2008 emis de Comisia Județeană Maramureș; |   |           |
| B1  | Intabulare, drept de PROPRIETATE, dobândit prin Reconstituire, cota actuala 1/1 | A1        |
| 1) <b>VOIVOD GEORGIE</b>  |   |           |
| OBSERVATII: Imobil transcris din CF 51784 Coaş sub rangul încheierii nr. 12502/27.10.2022 |   |           |

**C. Partea III. SARCINI .**

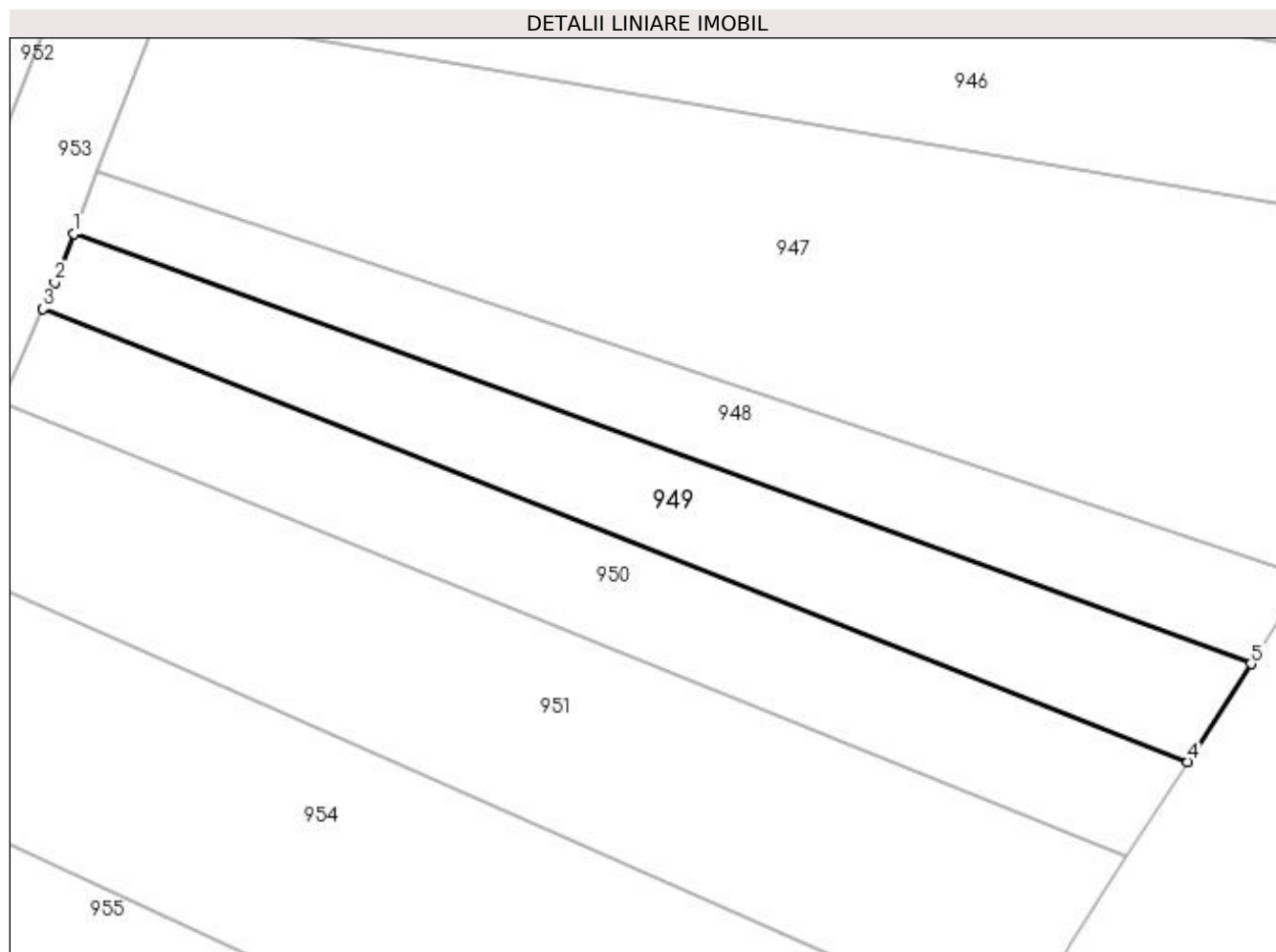
| Inscrieri privind dezmembramintele dreptului de proprietate, drepturi reale de garanție și sarcini | Referințe |
|--|-----------|
| NU SUNT  |           |

## Anexa Nr. 1 La Partea I

## Teren

| Nr cadastral | Suprafața (mp)* | Observații / Referințe |
|--------------|-----------------|------------------------|
| 51784        | 916             |                        |

\* Suprafața este determinată în planul de proiecție Stereo 70.



## Date referitoare la teren

| Crt | Categorie folosință | Intravilan | Suprafața (mp) | Tarla | Parcelă | Nr. topo | Observații / Referințe |
|-----|---------------------|------------|----------------|-------|---------|----------|------------------------|
| 1   | arabil              | DA         | 916            | Ses   | 1       | -        |                        |

## Lungime Segmente

1) Valorile lungimilor segmentelor sunt obținute din proiecție în plan.

| Punct început | X / Y                      | Punct sfârșit | X / Y                      | Lungime segment (** (m) |
|---------------|----------------------------|---------------|----------------------------|-------------------------|
| 1             | 393.492,349<br>673.069,661 | 2             | 393.490,716<br>673.065,424 | 4.541                   |
| 2             | 393.490,716<br>673.065,424 | 3             | 393.489,702<br>673.063,157 | 2.483                   |
| 3             | 393.489,702<br>673.063,157 | 4             | 393.589,311<br>673.023,741 | 107.124                 |
| 4             | 393.589,311<br>673.023,741 | 5             | 393.594,803<br>673.032,282 | 10.154                  |
| 5             | 393.594,803<br>673.032,282 | 1             | 393.492,349<br>673.069,661 | 109.06                  |

**\*\* Lungimile segmentelor sunt determinate în planul de proiecție Stereo 70 și sunt rotunjite la 1 milimetru.**

**\*\*\* Distanța dintre puncte este formată din segmente cumulate ce sunt mai mici decât valoarea 1 milimetru.**



**DATE DESPRE IMOBILUL NR. 950**

Oficiul de Cadastru și Publicitate Imobiliară MARAMURES  
Biroul de Cadastru și Publicitate Imobiliară Targu Lapus

**A. Partea I. Descrierea imobilului**

TEREN Intravilan

Nr. CF vechi:206 Coaş  
Nr. topografic:2162

Adresa: Loc. Coas, Jud. Maramures

| Nr. Crt | Nr cadastral Nr. topografic | Suprafața* (mp) | Observații / Referințe                 |
|---------|-----------------------------|-----------------|--|
| A1      |                             | 988             | Sector cadastral:5 Teren neimprejmuit; |

**B. Partea II. Proprietari și acte**

| Inscrieri privitoare la dreptul de proprietate și alte drepturi reale                             |   | Referințe |
|---|---|-----------|
| <b>1 / 30/03/2023</b>   |   |           |
| Act Notarial nr. Certificat de moștenitor nr. 60, din 08/05/2014 emis de NP Bogdana Maria Dragos; |   |           |
| B1  | Intabulare, drept de PROPRIETATE, dobandit prin Succesiune, cota actuala 1/1, cota initiala 1/1<br>1) <b>BRETAN SABIN</b> | A1        |

**C. Partea III. SARCINI .**

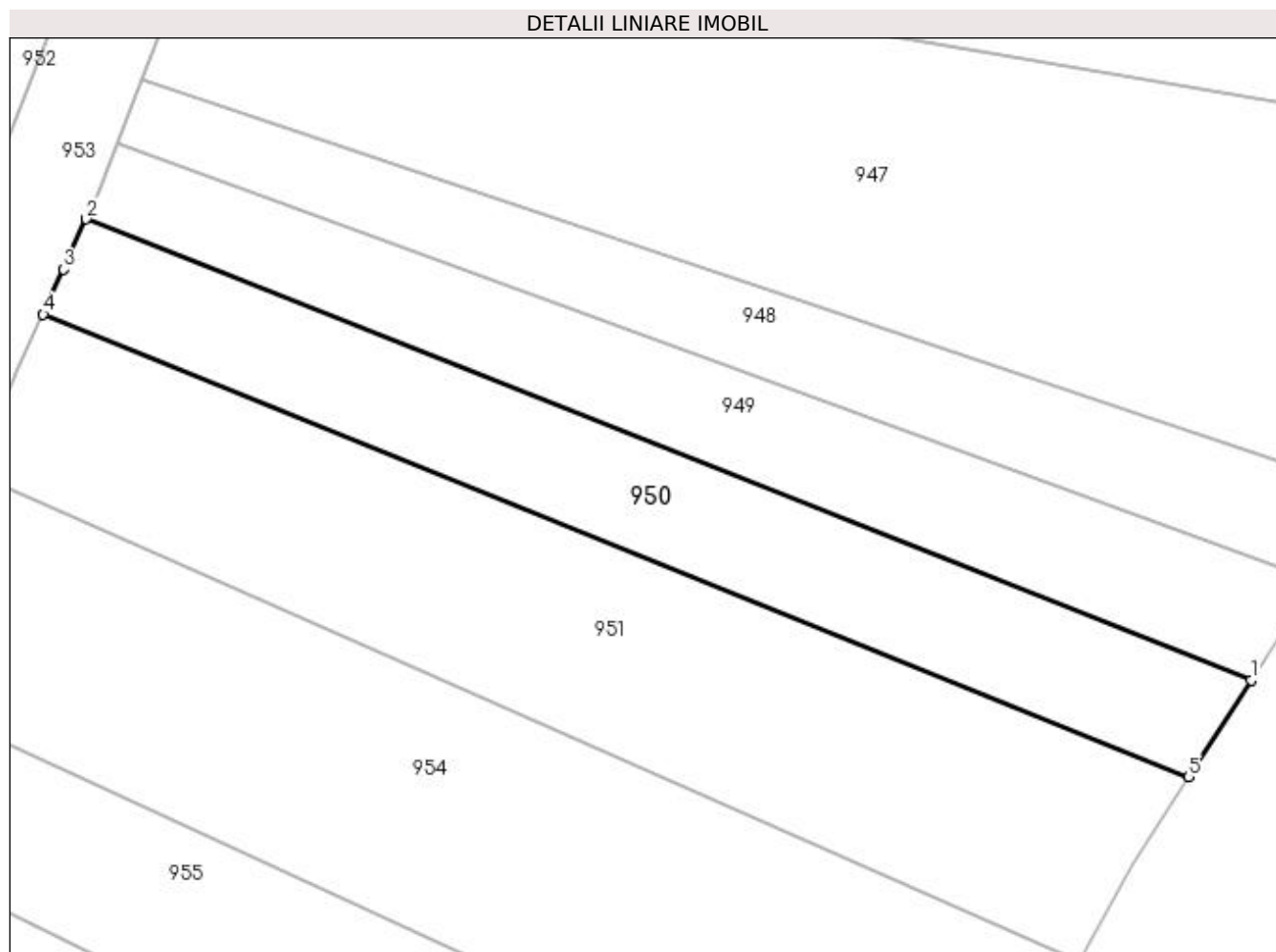
| Inscrieri privind dezmembramintele dreptului de proprietate, drepturi reale de garanție și sarcini | Referințe |
|--|-----------|
| NU SUNT  |           |

## Anexa Nr. 1 La Partea I

## Teren

| Nr cadastral | Suprafața (mp)* | Observații / Referințe |
|--------------|-----------------|------------------------|
|              | 988             |                        |

\* Suprafața este determinată în planul de proiecție Stereo 70.



## Date referitoare la teren

| Crt | Categorie folosință | Intra vilan | Suprafața (mp) | Tarla | Parcelă | Nr. topo | Observații / Referințe |
|-----|---------------------|-------------|----------------|-------|---------|----------|------------------------|
| 1   | arabil              | DA          | 988            | Belți | 1       | -        |                        |

## Lungime Segmente

1) Valorile lungimilor segmentelor sunt obținute din proiecție în plan.

| Punct început | X / Y                      | Punct sfârșit | X / Y                      | Lungime segment (** (m) |
|---------------|----------------------------|---------------|----------------------------|-------------------------|
| 1             | 393.589,311<br>673.023,741 | 2             | 393.489,702<br>673.063,157 | 107.125                 |
| 2             | 393.489,702<br>673.063,157 | 3             | 393.487,784<br>673.058,869 | 4.698                   |
| 3             | 393.487,784<br>673.058,869 | 4             | 393.486,024<br>673.055,0   | 4.25                    |
| 4             | 393.486,024<br>673.055,0   | 5             | 393.584,002<br>673.015,483 | 105.647                 |
| 5             | 393.584,002<br>673.015,483 | 1             | 393.589,311<br>673.023,741 | 9.817                   |

**\*\* Lungimile segmentelor sunt determinate în planul de proiecție Stereo 70 și sunt rotunjite la 1 milimetru.**

**\*\*\* Distanța dintre puncte este formată din segmente cumulate ce sunt mai mici decât valoarea 1 milimetru.**





**DATE DESPRE IMOBILUL NR. 951**

Oficiul de Cadastru și Publicitate Imobiliară MARAMURES  
Biroul de Cadastru și Publicitate Imobiliară Targu Lapus

**A. Partea I. Descrierea imobilului**

TEREN Intravilan

Nr. CF vechi:183, 10, 12 Coaş  
Nr. topografic:2165, 2164, 2163

Adresa: Loc. Coas, Jud. Maramures

| Nr. Crt | Nr cadastral Nr. topografic | Suprafața* (mp) | Observații / Referințe                 |
|---------|-----------------------------|-----------------|--|
| A1      |                             | 1.716           | Sector cadastral:5 Teren neimprejmuit; |

**B. Partea II. Proprietari și acte**

| Inscrieri privitoare la dreptul de proprietate și alte drepturi reale  |  | Referințe |
|--|--|-----------|
| <b>1 / 30/03/2023</b>  |  |           |
| Act Normativ nr. Legea 7, din 13/03/1996 emis de Parlamentul României; |  |           |
| B1   | Inscrierea provizorie, drept de PROPRIETATE, dobandit prin Lege, cota actuala 1/1, cota initiala 1/1<br>1) <b>COMUNA COAȘ</b> , CIF:16384641, Proprietar neidentificat | A1        |

**C. Partea III. SARCINI .**

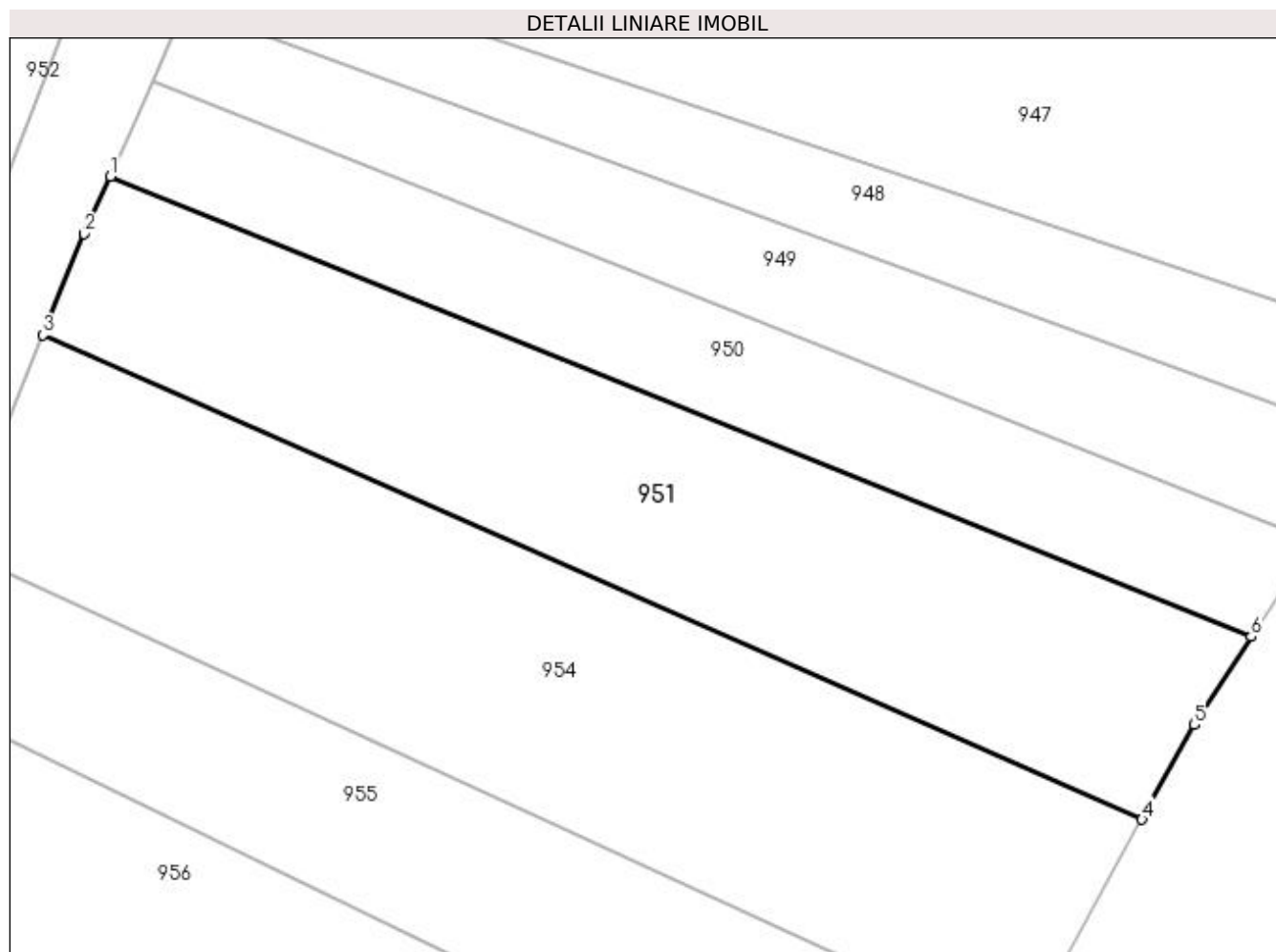
| Inscrieri privind dezmembramintele dreptului de proprietate, drepturi reale de garanție și sarcini | Referințe |
|--|-----------|
| NU SUNT  |           |

## Anexa Nr. 1 La Partea I

## Teren

| Nr cadastral | Suprafața (mp)* | Observații / Referințe |
|--------------|-----------------|------------------------|
|              | 1.716           |                        |

\* Suprafața este determinată în planul de proiecție Stereo 70.



## Date referitoare la teren

| Crt | Categorie folosință | Intra vilan | Suprafața (mp) | Tarla | Parcelă | Nr. topo | Observații / Referințe |
|-----|---------------------|-------------|----------------|-------|---------|----------|------------------------|
| 1   | arabil              | DA          | 1.716          | -     | 1       | -        |                        |

## Lungime Segmente

1) Valorile lungimilor segmentelor sunt obținute din proiecție în plan.

| Punct început | X / Y                      | Punct sfârșit | X / Y                      | Lungime segment (** (m) |
|---------------|----------------------------|---------------|----------------------------|-------------------------|
| 1             | 393.486,024<br>673.055,0   | 2             | 393.483,775<br>673.050,055 | 5.432                   |
| 2             | 393.483,775<br>673.050,055 | 3             | 393.480,244<br>673.041,383 | 9.364                   |
| 3             | 393.480,244<br>673.041,383 | 4             | 393.574,628<br>672.999,767 | 103.151                 |
| 4             | 393.574,628<br>672.999,767 | 5             | 393.579,123<br>673.007,895 | 9.288                   |
| 5             | 393.579,123<br>673.007,895 | 6             | 393.584,002<br>673.015,483 | 9.022                   |

| Punct început | X / Y                      | Punct sfârșit | X / Y                    | Lungime segment (** (m) |
|---------------|----------------------------|---------------|--------------------------|-------------------------|
| 6             | 393.584,002<br>673.015,483 | 1             | 393.486,024<br>673.055,0 | 105.647                 |

\*\* Lungimile segmentelor sunt determinate în planul de proiecție Stereo 70 și sunt rotunjite la 1 milimetru.

\*\*\* Distanța dintre puncte este formată din segmente cumulate ce sunt mai mici decât valoarea 1 milimetru.



**DATE DESPRE IMOBILUL NR. 952**

Oficiul de Cadastru și Publicitate Imobiliară MARAMURES  
Biroul de Cadastru și Publicitate Imobiliară Targu Lapus

**A. Partea I. Descrierea imobilului**

TEREN Intravilan

Nr. CF vechi:273 Coaş  
Nr. topografic:2416

Adresa: Loc. Coas, Jud. Maramures

| Nr. Crt | Nr cadastral Nr. topografic | Suprafata* (mp)                    | Observatii / Referinte                                   |
|---------|-----------------------------|------------------------------------|--|
| A1      |                             | Din acte: 2.200<br>Masurata: 2.091 | Sector cadastral:5 Teren neimprejmuit;<br>parte din 2416 |

**B. Partea II. Proprietari și acte**

| Inscrieri privitoare la dreptul de proprietate și alte drepturi reale                     |  | Referințe |
|---|--|-----------|
| <b>1 / 05/05/2023</b>   |  |           |
| Act Administrativ nr. TP nr. 6078/14, din 07/06/2002 emis de Comisia Județeană Maramureș; |  |           |
| B1  | Intabulare, drept de PROPRIETATE, dobândit prin Reconstituire, cota actuala 1/1, cota initiala 1/1<br>1) UNGUR VASILICA DEFUNCT:Da | A1        |

**C. Partea III. SARCINI .**

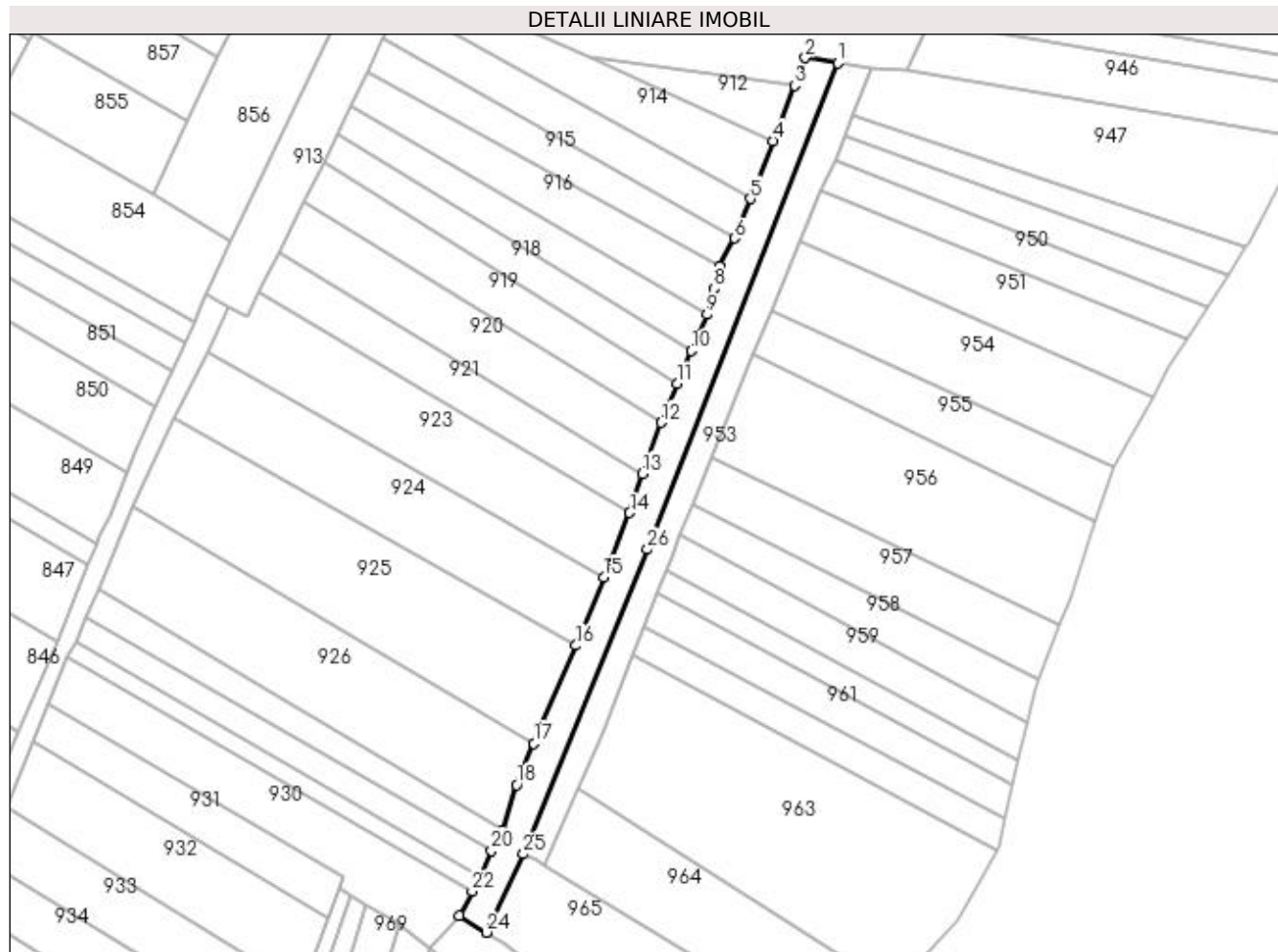
| Inscrieri privind dezmembramintele dreptului de proprietate, drepturi reale de garanție și sarcini | Referințe |
|--|-----------|
| NU SUNT  |           |

## Anexa Nr. 1 La Partea I

## Teren

|              |                                    |                        |
|--------------|------------------------------------|------------------------|
| Nr cadastral | Suprafața (mp)*                    | Observații / Referințe |
|              | Din acte: 2.200<br>Masurata: 2.091 | parte din 2416         |

\* Suprafața este determinată în planul de proiecție Stereo 70.



## Date referitoare la teren

| Crt | Categorie folosință | Intravilan | Suprafața (mp) | Tarla    | Parcelă | Nr. topo | Observații / Referințe |
|-----|---------------------|------------|----------------|----------|---------|----------|------------------------|
| 1   | arabil              | DA         | 2.091          | Pe Balta | 1       | -        |                        |

## Lungime Segmente

1) Valorile lungimilor segmentelor sunt obținute din proiecție în plan.

| Punct început | X / Y                      | Punct sfârșit | X / Y                      | Lungime segment (** (m)) |
|---------------|----------------------------|---------------|----------------------------|--------------------------|
| 1             | 393.490,439<br>673.089,136 | 2             | 393.481,82<br>673.090,557  | 8.735                    |
| 3             | 393.478,954<br>673.083,169 | 4             | 393.473,186<br>673.068,306 | 15.943                   |
| 5             | 393.467,094<br>673.052,886 | 6             | 393.462,905<br>673.042,284 | 11.4                     |
| 7             | 393.458,98<br>673.034,783  | 8             | 393.457,493<br>673.028,845 | 6.121                    |
| 9             | 393.455,503<br>673.021,92  | 10            | 393.451,33<br>673.012,236  | 10.545                   |

| Punct început | X / Y                      | Punct sfârșit | X / Y                      | Lungime segment (** (m)) |
|---------------|----------------------------|---------------|----------------------------|--------------------------|
| 2             | 393.481,82<br>673.090,557  | 3             | 393.478,954<br>673.083,169 | 7.924                    |
| 4             | 393.473,186<br>673.068,306 | 5             | 393.467,094<br>673.052,886 | 16.58                    |
| 6             | 393.462,905<br>673.042,284 | 7             | 393.458,98<br>673.034,783  | 8.466                    |
| 8             | 393.457,493<br>673.028,845 | 9             | 393.455,503<br>673.021,92  | 7.205                    |
| 10            | 393.451,33<br>673.012,236  | 11            | 393.447,526<br>673.003,401 | 9.619                    |

| Punct început | X / Y                      | Punct sfârșit | X / Y                      | Lungime segment (** (m) |
|---------------|----------------------------|---------------|----------------------------|-------------------------|
| 11            | 393.447,526<br>673.003,401 | 12            | 393.443,259<br>672.993,034 | 11.211                  |
| 13            | 393.438,265<br>672.979,349 | 14            | 393.434,88<br>672.968,882  | 11.001                  |
| 15            | 393.427,956<br>672.951,631 | 16            | 393.420,489<br>672.933,453 | 19.652                  |
| 17            | 393.409,264<br>672.907,199 | 18            | 393.404,609<br>672.896,233 | 11.913                  |
| 19            | 393.400,726<br>672.884,145 | 20            | 393.397,893<br>672.878,596 | 6.23                    |
| 21            | 393.394,732<br>672.871,726 | 22            | 393.392,729<br>672.867,729 | 4.471                   |
| 23            | 393.389,409<br>672.861,154 | 24            | 393.396,55<br>672.856,742  | 8.394                   |
| 25            | 393.406,497<br>672.877,671 | 26            | 393.439,584<br>672.959,124 | 87.917                  |

| Punct început | X / Y                      | Punct sfârșit | X / Y                      | Lungime segment (** (m) |
|---------------|----------------------------|---------------|----------------------------|-------------------------|
| 12            | 393.443,259<br>672.993,034 | 13            | 393.438,265<br>672.979,349 | 14.568                  |
| 14            | 393.434,88<br>672.968,882  | 15            | 393.427,956<br>672.951,631 | 18.589                  |
| 16            | 393.420,489<br>672.933,453 | 17            | 393.409,264<br>672.907,199 | 28.553                  |
| 18            | 393.404,609<br>672.896,233 | 19            | 393.400,726<br>672.884,145 | 12.696                  |
| 20            | 393.397,893<br>672.878,596 | 21            | 393.394,732<br>672.871,726 | 7.562                   |
| 22            | 393.392,729<br>672.867,729 | 23            | 393.389,409<br>672.861,154 | 7.366                   |
| 24            | 393.396,55<br>672.856,742  | 25            | 393.406,497<br>672.877,671 | 23.173                  |
| 26            | 393.439,584<br>672.959,124 | 1             | 393.490,439<br>673.089,136 | 139.604                 |

\*\* Lungimile segmentelor sunt determinate în planul de proiecție Stereo 70 și sunt rotunjite la 1 milimetru.

\*\*\* Distanța dintre puncte este formată din segmente cumulate ce sunt mai mici decât valoarea 1 milimetru.





**DATE DESPRE IMOBILUL NR. 953**

Oficiul de Cadastru și Publicitate Imobiliară MARAMURES  
Biroul de Cadastru și Publicitate Imobiliară Targu Lapus

**A. Partea I. Descrierea imobilului**

TEREN Intravilan

Nr. CF vechi:22 Coaş  
Nr. topografic:2415

Adresa: Loc. Coas, Jud. Maramures

| Nr. Crt | Nr cadastral Nr. topografic | Suprafața* (mp) | Observații / Referințe                 |
|---------|-----------------------------|-----------------|--|
| A1      |                             | 1.700           | Sector cadastral:5 Teren neimprejmuit; |

**B. Partea II. Proprietari și acte**

| Inscrieri privitoare la dreptul de proprietate și alte drepturi reale                     |  | Referințe |
|---|--|-----------|
| <b>1 / 30/03/2023</b>   |  |           |
| Act Administrativ nr. TP nr. 1966/24, din 27/11/2002 emis de Comisia Județeană Maramureș; |  |           |
| B1  | Intabulare, drept de PROPRIETATE, dobândit prin Reconstituire, cota actuala 1/1<br>1) UNGUR ANA , Lipsă CNP DEFUNCT:Da | A1        |

**C. Partea III. SARCINI .**

| Inscrieri privind dezmembramintele dreptului de proprietate, drepturi reale de garanție și sarcini | Referințe |
|--|-----------|
| NU SUNT  |           |

## Anexa Nr. 1 La Partea I

## Teren

|              |                 |                        |
|--------------|-----------------|------------------------|
| Nr cadastral | Suprafața (mp)* | Observații / Referințe |
|              | 1.700           |                        |

\* Suprafața este determinată în planul de proiecție Stereo 70.



## Date referitoare la teren

| Crt | Categorie folosință | Intra vilan | Suprafața (mp) | Tarla     | Parcelă | Nr. topo | Observații / Referințe |
|-----|---------------------|-------------|----------------|-----------|---------|----------|------------------------|
| 1   | arabil              | DA          | 1.700          | Intre Văi | 1       | -        |                        |

## Lungime Segmente

1) Valorile lungimilor segmentelor sunt obținute din proiecție în plan.

| Punct început | X / Y                      | Punct sfârșit | X / Y                      | Lungime segment (** (m) |
|---------------|----------------------------|---------------|----------------------------|-------------------------|
| 1             | 393.499,269<br>673.087,615 | 2             | 393.490,439<br>673.089,136 | 8.96                    |
| 3             | 393.439,584<br>672.959,124 | 4             | 393.406,497<br>672.877,671 | 87.917                  |
| 5             | 393.410,032<br>672.875,994 | 6             | 393.411,924<br>672.874,869 | 2.201                   |
| 7             | 393.421,055<br>672.895,137 | 8             | 393.427,75<br>672.910,015  | 16.315                  |
| 9             | 393.435,868<br>672.930,958 | 10            | 393.438,753<br>672.938,405 | 7.986                   |

| Punct început | X / Y                      | Punct sfârșit | X / Y                      | Lungime segment (** (m) |
|---------------|----------------------------|---------------|----------------------------|-------------------------|
| 2             | 393.490,439<br>673.089,136 | 3             | 393.439,584<br>672.959,124 | 139.604                 |
| 4             | 393.406,497<br>672.877,671 | 5             | 393.410,032<br>672.875,994 | 3.913                   |
| 6             | 393.411,924<br>672.874,869 | 7             | 393.421,055<br>672.895,137 | 22.23                   |
| 8             | 393.427,75<br>672.910,015  | 9             | 393.435,868<br>672.930,958 | 22.461                  |
| 10            | 393.438,753<br>672.938,405 | 11            | 393.442,227<br>672.947,375 | 9.619                   |

| Punct început | X / Y                      | Punct sfârșit | X / Y                      | Lungime segment (** (m) |
|---------------|----------------------------|---------------|----------------------------|-------------------------|
| 11            | 393.442,227<br>672.947,375 | 12            | 393.444,534<br>672.953,334 | 6.39                    |
| 13            | 393.446,068<br>672.957,286 | 14            | 393.447,216<br>672.960,257 | 3.185                   |
| 15            | 393.448,303<br>672.962,926 | 16            | 393.451,575<br>672.970,965 | 8.679                   |
| 17            | 393.456,849<br>672.983,918 | 18            | 393.467,945<br>673.011,173 | 29.427                  |
| 19            | 393.472,765<br>673.023,013 | 20            | 393.480,244<br>673.041,383 | 19.834                  |
| 21            | 393.483,775<br>673.050,055 | 22            | 393.486,024<br>673.055,0   | 5.432                   |
| 23            | 393.487,784<br>673.058,869 | 24            | 393.489,702<br>673.063,157 | 4.697                   |
| 25            | 393.490,716<br>673.065,424 | 26            | 393.492,349<br>673.069,661 | 4.541                   |
| 27            | 393.494,442<br>673.075,091 | 1             | 393.499,269<br>673.087,615 | 13.422                  |

| Punct început | X / Y                      | Punct sfârșit | X / Y                      | Lungime segment (** (m) |
|---------------|----------------------------|---------------|----------------------------|-------------------------|
| 12            | 393.444,534<br>672.953,334 | 13            | 393.446,068<br>672.957,286 | 4.239                   |
| 14            | 393.447,216<br>672.960,257 | 15            | 393.448,303<br>672.962,926 | 2.882                   |
| 16            | 393.451,575<br>672.970,965 | 17            | 393.456,849<br>672.983,918 | 13.986                  |
| 18            | 393.467,945<br>673.011,173 | 19            | 393.472,765<br>673.023,013 | 12.784                  |
| 20            | 393.480,244<br>673.041,383 | 21            | 393.483,775<br>673.050,055 | 9.363                   |
| 22            | 393.486,024<br>673.055,0   | 23            | 393.487,784<br>673.058,869 | 4.251                   |
| 24            | 393.489,702<br>673.063,157 | 25            | 393.490,716<br>673.065,424 | 2.483                   |
| 26            | 393.492,349<br>673.069,661 | 27            | 393.494,442<br>673.075,091 | 5.819                   |

\*\* Lungimile segmentelor sunt determinate în planul de proiecție Stereo 70 și sunt rotunjite la 1 milimetru.

\*\*\* Distanța dintre puncte este formată din segmente cumulate ce sunt mai mici decât valoarea 1 milimetru.



**DATE DESPRE IMOBILUL NR. 954**

Oficiul de Cadastru și Publicitate Imobiliară MARAMURES  
Biroul de Cadastru și Publicitate Imobiliară Targu Lapus

**A. Partea I. Descrierea imobilului**

TEREN Intravilan

Nr. CF vechi:252, 353 Coaş  
Nr. topografic:2166, 2169

Adresa: Loc. Coas, Jud. Maramures

| Nr. Crt | Nr cadastral Nr. topografic | Suprafața* (mp) | Observații / Referințe   |
|---------|-----------------------------|-----------------|--|
| A1      |                             | 2.100           | Sector cadastral:5 Teren neimprejmuit;<br>2166, parte din 2169 |

**B. Partea II. Proprietari și acte**

| Inscrieri privitoare la dreptul de proprietate și alte drepturi reale                               |   | Referințe |
|---|---|-----------|
| <b>1 / 05/05/2023</b>   |   |           |
| Act Normativ nr. Legea 7, din 13/03/1996 emis de Parlamentul României;                              |   |           |
| B1  | Intabulare, drept de PROPRIETATE, dobândit prin Lege, cota actuala 1/1, cota initiala 1/1<br>1) NEIDENTIFICAT NEIDENTIFICAT | A1        |
| <b>2 / 05/05/2023</b>   |   |           |
| Act Administrativ nr. Adeverința de posesie nr. 1924, din 25/04/2023 emis de Primăria Comunei Coaş; |   |           |
| B2  | Se notează posesia faptică în favoarea lui<br>1) PETRUS GYORGY  | A1        |

**C. Partea III. SARCINI .**

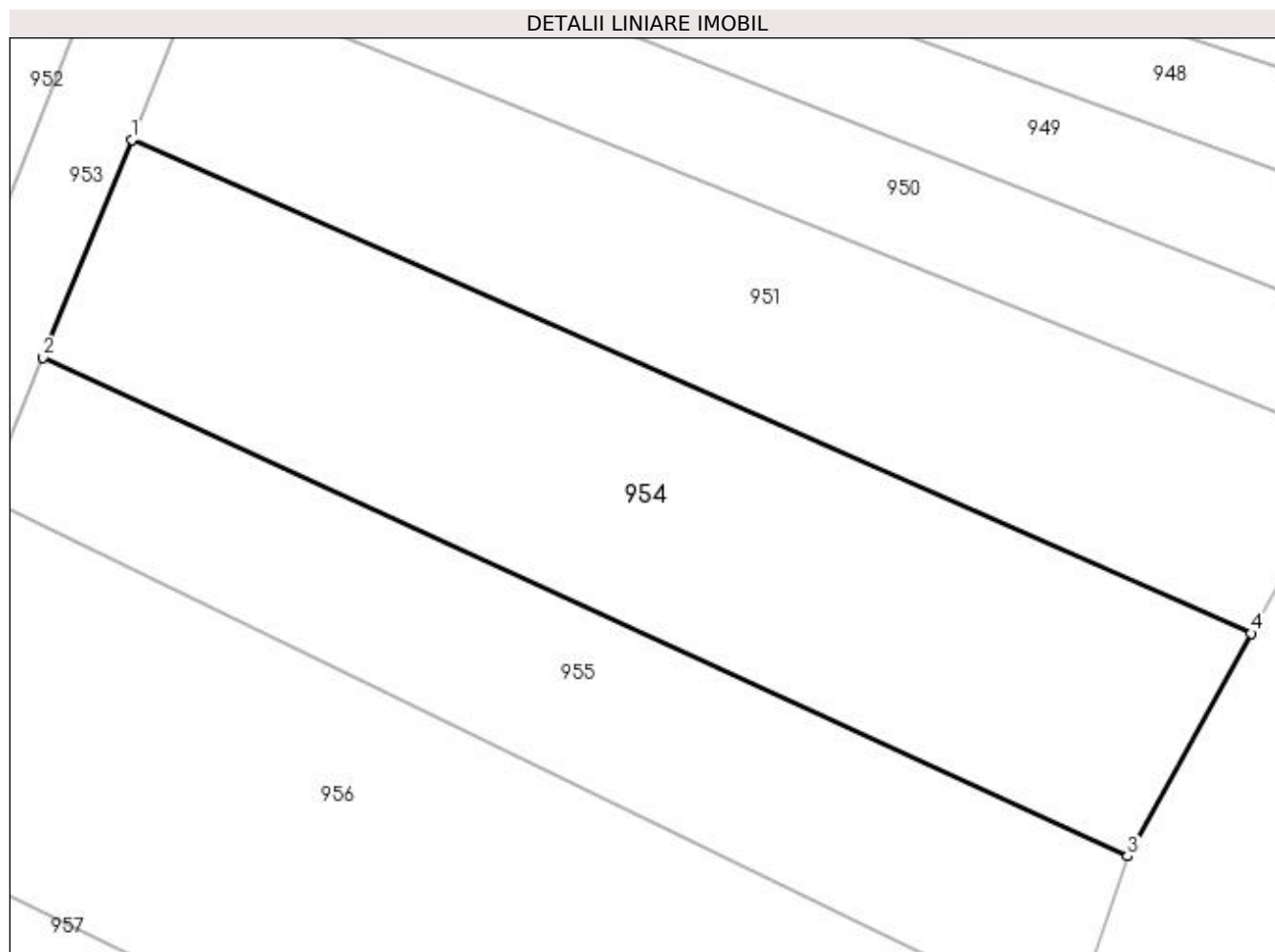
| Inscrieri privind dezmembramintele dreptului de proprietate, drepturi reale de garanție și sarcini | Referințe |
|--|-----------|
| NU SUNT  |           |

## Anexa Nr. 1 La Partea I

## Teren

| Nr cadastral | Suprafața (mp)* | Observații / Referințe |
|--------------|-----------------|------------------------|
|              | 2.100           | 2166, parte din 2169   |

\* Suprafața este determinată în planul de proiecție Stereo 70.



## Date referitoare la teren

| Crt | Categorie folosință | Intra vilan | Suprafața (mp) | Tarla | Parcelă | Nr. topo | Observații / Referințe |
|-----|---------------------|-------------|----------------|-------|---------|----------|------------------------|
| 1   | arabil              | DA          | 2.100          | -     | 1       | -        |                        |

## Lungime Segmente

1) Valorile lungimilor segmentelor sunt obținute din proiecție în plan.

| Punct început | X / Y                      | Punct sfârșit | X / Y                      | Lungime segment (** (m) |
|---------------|----------------------------|---------------|----------------------------|-------------------------|
| 1             | 393.480,244<br>673.041,383 | 2             | 393.472,765<br>673.023,013 | 19.834                  |
| 2             | 393.472,765<br>673.023,013 | 3             | 393.564,238<br>672.980,981 | 100.667                 |
| 3             | 393.564,238<br>672.980,981 | 4             | 393.574,628<br>672.999,767 | 21.468                  |
| 4             | 393.574,628<br>672.999,767 | 1             | 393.480,244<br>673.041,383 | 103.151                 |

**\*\* Lungimile segmentelor sunt determinate în planul de proiecție Stereo 70 și sunt rotunjite la 1 milimetru.**

**\*\*\* Distanța dintre puncte este formată din segmente cumulate ce sunt mai mici decât valoarea 1 milimetru.**





**DATE DESPRE IMOBILUL NR. 955**

Oficiul de Cadastru și Publicitate Imobiliară MARAMURES  
Biroul de Cadastru și Publicitate Imobiliară Targu Lapus

**A. Partea I. Descrierea imobilului**

TEREN Intravilan

Nr. CF vechi:1534 Coaş  
Nr. topografic:2170

Adresa: Loc. Coas, Jud. Maramures

| Nr. Crt | Nr cadastral Nr. topografic | Suprafața* (mp) | Observații / Referințe                                   |
|---------|-----------------------------|-----------------|--|
| A1      |                             | 1.400           | Sector cadastral:5 Teren neimprejmuit;<br>parte din 2170 |

**B. Partea II. Proprietari și acte**

| Inscrieri privitoare la dreptul de proprietate și alte drepturi reale                               |   | Referințe |
|---|---|-----------|
| <b>1 / 05/05/2023</b>   |   |           |
| Act Normativ nr. Legea 7, din 13/03/1996 emis de Parlamentul României;                              |   |           |
| B1  | Intabulare, drept de PROPRIETATE, dobândit prin Lege, cota actuala 1/1, cota initiala 1/1<br>1) NEIDENTIFICAT NEIDENTIFICAT | A1        |
| <b>2 / 05/05/2023</b>   |   |           |
| Act Administrativ nr. Adeverința de posesie nr. 1925, din 25/04/2023 emis de Primăria Comunei Coaş; |   |           |
| B2  | Se notează posesia faptică în favoarea lui<br>1) MAR IOAN   | A1        |

**C. Partea III. SARCINI .**

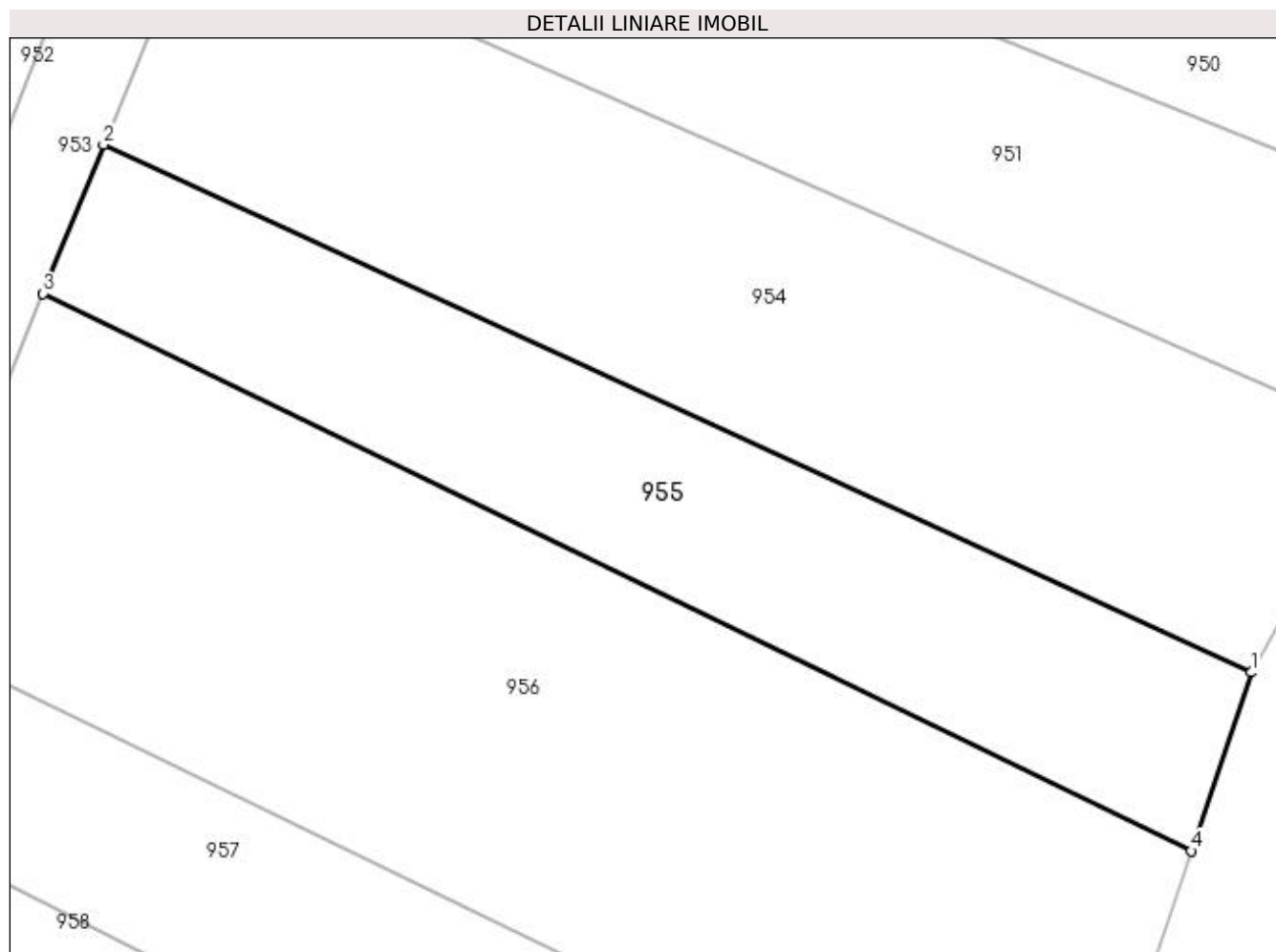
| Inscrieri privind dezmembramintele dreptului de proprietate, drepturi reale de garanție și sarcini | Referințe |
|--|-----------|
| NU SUNT  |           |

## Anexa Nr. 1 La Partea I

## Teren

| Nr cadastral | Suprafața (mp)* | Observații / Referințe |
|--------------|-----------------|------------------------|
|              | 1.400           | parte din 2170         |

\* Suprafața este determinată în planul de proiecție Stereo 70.



## Date referitoare la teren

| Crt | Categorie folosință | Intra vilan | Suprafața (mp) | Tarla | Parcelă | Nr. topo | Observații / Referințe |
|-----|---------------------|-------------|----------------|-------|---------|----------|------------------------|
| 1   | arabil              | DA          | 1.400          | Șes   | 1       | -        |                        |

## Lungime Segmente

1) Valorile lungimilor segmentelor sunt obținute din proiecție în plan.

| Punct început | X / Y                      | Punct sfârșit | X / Y                      | Lungime segment (** (m) |
|---------------|----------------------------|---------------|----------------------------|-------------------------|
| 1             | 393.564,238<br>672.980,981 | 2             | 393.472,765<br>673.023,013 | 100.667                 |
| 2             | 393.472,765<br>673.023,013 | 3             | 393.467,945<br>673.011,173 | 12.784                  |
| 3             | 393.467,945<br>673.011,173 | 4             | 393.559,46<br>672.966,749  | 101.727                 |
| 4             | 393.559,46<br>672.966,749  | 1             | 393.564,238<br>672.980,981 | 15.013                  |

**\*\* Lungimile segmentelor sunt determinate în planul de proiecție Stereo 70 și sunt rotunjite la 1 milimetru.**

**\*\*\* Distanța dintre puncte este formată din segmente cumulate ce sunt mai mici decât valoarea 1 milimetru.**



**DATE DESPRE IMOBILUL NR. 956**

Oficiul de Cadastru și Publicitate Imobiliară MARAMURES  
Biroul de Cadastru și Publicitate Imobiliară Targu Lapus

**A. Partea I. Descrierea imobilului**

TEREN Intravilan

Nr. CF vechi:1214, 1534, 252 Coaş

Nr. topografic:2171, 2170, 2169

Adresa: Loc. Coas, Jud. Maramures

| Nr. Crt | Nr cadastral Nr. topografic | Suprafața* (mp) | Observații / Referințe   |
|---------|-----------------------------|-----------------|--|
| A1      |                             | 3.000           | Sector cadastral:5 Teren neimprejmuit;<br>2171, parte din 2170, 2169 |

**B. Partea II. Proprietari și acte**

| Inscrieri privitoare la dreptul de proprietate și alte drepturi reale                   |  | Referințe |
|---|--|-----------|
| <b>1 / 30/03/2023</b>   |  |           |
| Act Administrativ nr. TP nr. 11070, din 25/06/2009 emis de Comisia Județeană Maramureș; |  |           |
| B1  | Intabulare, drept de PROPRIETATE, dobândit prin Reconstituire, cota actuala 1/1, cota initiala 1/1<br>1) GLIGAN VERGINIA | A1        |

**C. Partea III. SARCINI .**

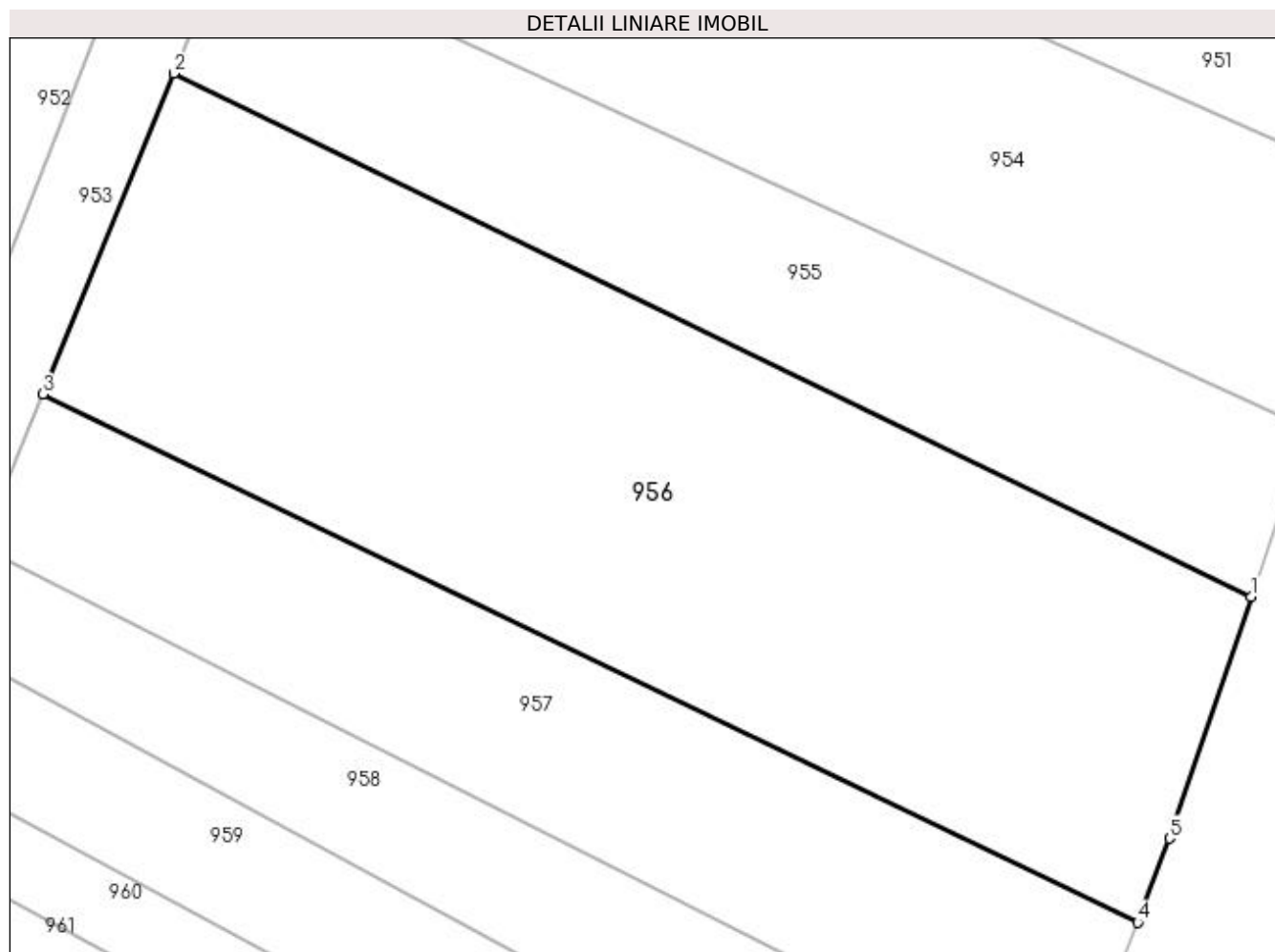
| Inscrieri privind dezmembramintele dreptului de proprietate, drepturi reale de garanție și sarcini | Referințe |
|--|-----------|
| NU SUNT  |           |

## Anexa Nr. 1 La Partea I

## Teren

| Nr cadastral | Suprafața (mp)* | Observații / Referințe     |
|--------------|-----------------|----------------------------|
|              | 3.000           | 2171, parte din 2170, 2169 |

\* Suprafața este determinată în planul de proiecție Stereo 70.



## Date referitoare la teren

| Crt | Categorie folosință | Intra vilan | Suprafața (mp) | Tarla  | Parcelă | Nr. topo | Observații / Referințe |
|-----|---------------------|-------------|----------------|--------|---------|----------|------------------------|
| 1   | arabil              | DA          | 3.000          | In Ses | 1       | -        |                        |

## Lungime Segmente

1) Valorile lungimilor segmentelor sunt obținute din proiecție în plan.

| Punct început | X / Y                      | Punct sfârșit | X / Y                      | Lungime segment (** (m) |
|---------------|----------------------------|---------------|----------------------------|-------------------------|
| 1             | 393.559,46<br>672.966,749  | 2             | 393.467,945<br>673.011,173 | 101.727                 |
| 2             | 393.467,945<br>673.011,173 | 3             | 393.456,849<br>672.983,918 | 29.427                  |
| 3             | 393.456,849<br>672.983,918 | 4             | 393.549,824<br>672.939,059 | 103.231                 |
| 4             | 393.549,824<br>672.939,059 | 5             | 393.552,562<br>672.946,202 | 7.649                   |
| 5             | 393.552,562<br>672.946,202 | 1             | 393.559,46<br>672.966,749  | 21.674                  |

**\*\* Lungimile segmentelor sunt determinate în planul de proiecție Stereo 70 și sunt rotunjite la 1 milimetru.**

**\*\*\* Distanța dintre puncte este formată din segmente cumulate ce sunt mai mici decât valoarea 1 milimetru.**





**DATE DESPRE IMOBILUL NR. 957**

Oficiul de Cadastru și Publicitate Imobiliară MARAMURES  
Biroul de Cadastru și Publicitate Imobiliară Targu Lapus

**A. Partea I. Descrierea imobilului**

Nr. CF vechi:1087, 393, 354 Coaş  
Nr. topografic:2174, 2173,2172

**TEREN** Intravilan

**Adresa:** Loc. Coas, Jud. Maramures

| Nr. Crt | Nr cadastral Nr. topografic | Suprafața* (mp) | Observații / Referințe                 |
|---------|-----------------------------|-----------------|--|
| A1      |                             | 1.543           | Sector cadastral:5 Teren neimprejmuit; |

**B. Partea II. Proprietari și acte**

| Inscrieri privitoare la dreptul de proprietate și alte drepturi reale                           |   | Referințe |
|---|---|-----------|
| <b>1 / 30/03/2023</b>   |   |           |
| Act Notarial nr. Certificat de moștenitor nr. 55, din 13/04/2011 emis de NP CRISTINA MARIA BAL; |   |           |
| B1  | Intabulare, drept de PROPRIETATE, dobândit prin Succesiune, cota actuala 1/1, cota initiala 1/1<br>1) MICLE MARIA | A1        |

**C. Partea III. SARCINI .**

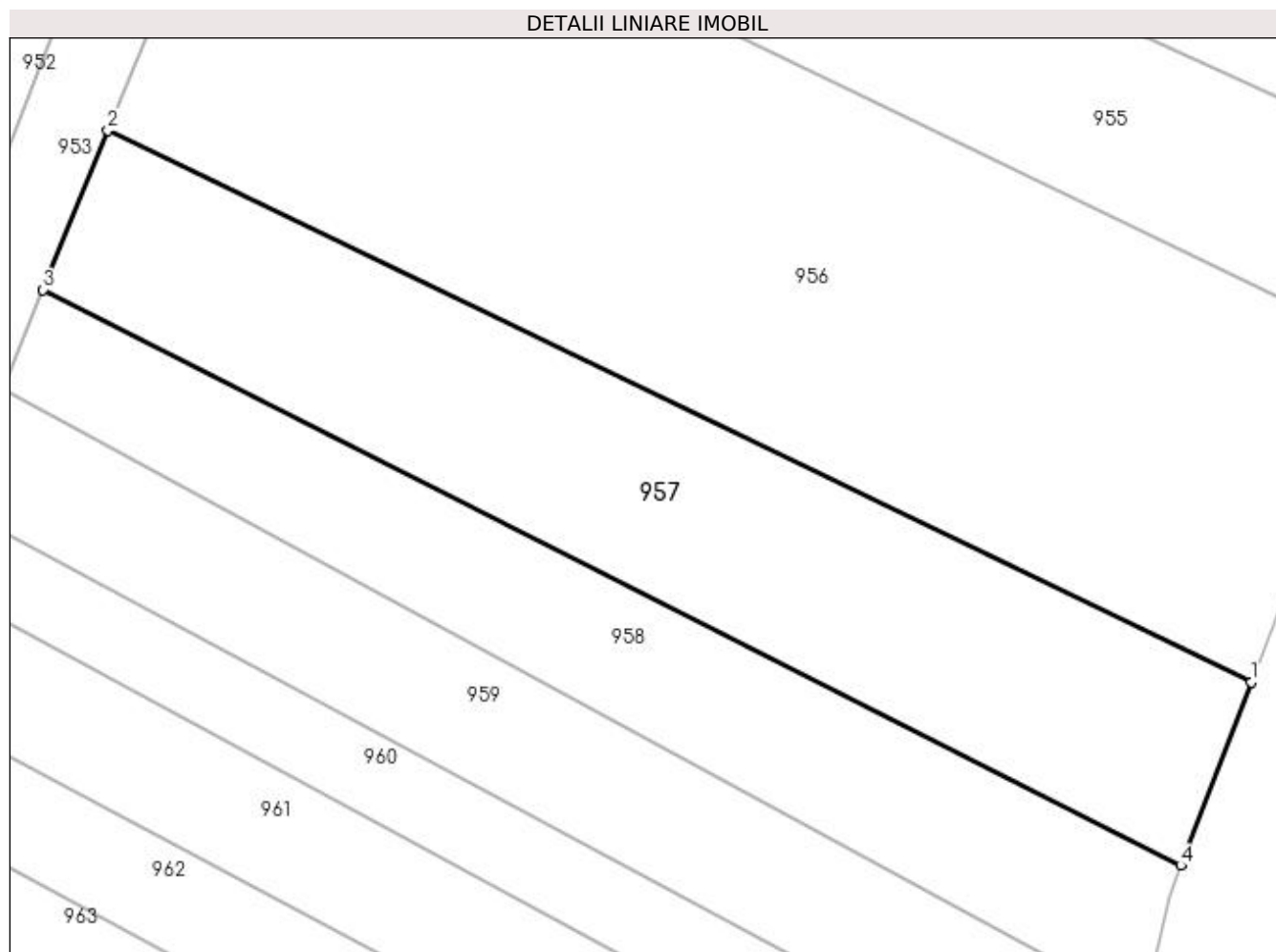
| Inscrieri privind dezmembramintele dreptului de proprietate, drepturi reale de garanție și sarcini | Referințe |
|--|-----------|
| NU SUNT  |           |

## Anexa Nr. 1 La Partea I

## Teren

| Nr cadastral | Suprafața (mp)* | Observații / Referințe |
|--------------|-----------------|------------------------|
|              | 1.543           |                        |

\* Suprafața este determinată în planul de proiecție Stereo 70.



## Date referitoare la teren

| Crt | Categorie folosință | Intra vilan | Suprafața (mp) | Tarla  | Parcelă | Nr. topo | Observații / Referințe |
|-----|---------------------|-------------|----------------|--------|---------|----------|------------------------|
| 1   | arabil              | DA          | 1.543          | In Șes | 1       | -        |                        |

## Lungime Segmente

1) Valorile lungimilor segmentelor sunt obținute din proiecție în plan.

| Punct început | X / Y                      | Punct sfârșit | X / Y                      | Lungime segment (** (m) |
|---------------|----------------------------|---------------|----------------------------|-------------------------|
| 1             | 393.549,824<br>672.939,059 | 2             | 393.456,849<br>672.983,918 | 103.231                 |
| 2             | 393.456,849<br>672.983,918 | 3             | 393.451,576<br>672.970,965 | 13.986                  |
| 3             | 393.451,576<br>672.970,965 | 4             | 393.544,117<br>672.924,168 | 103.701                 |
| 4             | 393.544,117<br>672.924,168 | 1             | 393.549,824<br>672.939,059 | 15.948                  |

**\*\* Lungimile segmentelor sunt determinate în planul de proiecție Stereo 70 și sunt rotunjite la 1 milimetru.**

**\*\*\* Distanța dintre puncte este formată din segmente cumulate ce sunt mai mici decât valoarea 1 milimetru.**



**DATE DESPRE IMOBILUL NR. 958**

Oficiul de Cadastru și Publicitate Imobiliară MARAMURES  
Biroul de Cadastru și Publicitate Imobiliară Targu Lapus

**A. Partea I. Descrierea imobilului**

TEREN Intravilan

Nr. CF vechi:326 Coaş  
Nr. topografic:2175

Adresa: Loc. Coas, Jud. Maramures

| Nr. Crt | Nr cadastral Nr. topografic | Suprafața* (mp) | Observații / Referințe                 |
|---------|-----------------------------|-----------------|--|
| A1      |                             | 1.058           | Sector cadastral:5 Teren neimprejmuit; |

**B. Partea II. Proprietari și acte**

| Inscrieri privitoare la dreptul de proprietate și alte drepturi reale                             |  | Referințe |
|---|--|-----------|
| <b>1 / 30/03/2023</b>   |  |           |
| Act Notarial nr. Certificat de moștenitor nr. 106, din 06/08/2013 emis de NP VLADIMIR MIRCEA BAL; |  |           |
| B1  | Intabulare, drept de PROPRIETATE, dobandit prin Succesiune, cota actuala 1/1, cota initiala 1/1<br>1) IOVA MARIA | A1        |

**C. Partea III. SARCINI .**

| Inscrieri privind dezmembramintele dreptului de proprietate, drepturi reale de garanție și sarcini | Referințe |
|--|-----------|
| NU SUNT  |           |

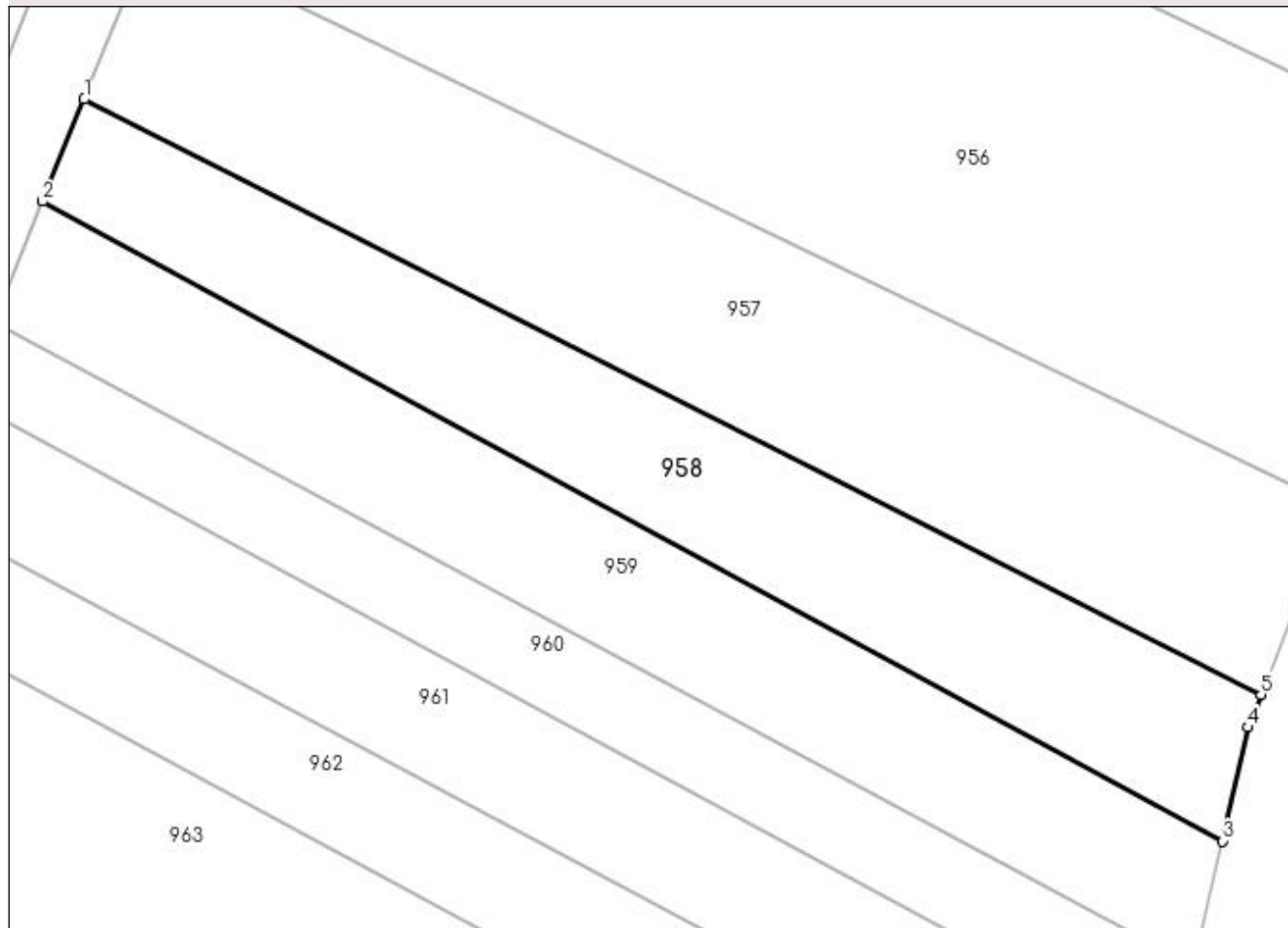
## Anexa Nr. 1 La Partea I

## Teren

| Nr cadastral | Suprafața (mp)* | Observații / Referințe |
|--------------|-----------------|------------------------|
|              | 1.058           |                        |

\* Suprafața este determinată în planul de proiecție Stereo 70.

## DETALII LINIARE IMOBIL



## Date referitoare la teren

| Crt | Categorie folosință | Intravilan | Suprafața (mp) | Tarla  | Parcelă | Nr. topo | Observații / Referințe |
|-----|---------------------|------------|----------------|--------|---------|----------|------------------------|
| 1   | arabil              | DA         | 1.058          | In Șes | 1       | -        |                        |

## Lungime Segmente

1) Valorile lungimilor segmentelor sunt obținute din proiecție în plan.

| Punct început | X / Y                      | Punct sfârșit | X / Y                      | Lungime segment (** (m) |
|---------------|----------------------------|---------------|----------------------------|-------------------------|
| 1             | 393.451,576<br>672.970,965 | 2             | 393.448,303<br>672.962,926 | 8.679                   |
| 2             | 393.448,303<br>672.962,926 | 3             | 393.541,099<br>672.912,628 | 105.551                 |
| 3             | 393.541,099<br>672.912,628 | 4             | 393.543,127<br>672.921,586 | 9.185                   |
| 4             | 393.543,127<br>672.921,586 | 5             | 393.544,117<br>672.924,168 | 2.765                   |
| 5             | 393.544,117<br>672.924,168 | 1             | 393.451,576<br>672.970,965 | 103.701                 |

**\*\* Lungimile segmentelor sunt determinate în planul de proiecție Stereo 70 și sunt rotunjite la 1 milimetru.**

**\*\*\* Distanța dintre puncte este formată din segmente cumulate ce sunt mai mici decât valoarea 1 milimetru.**





**DATE DESPRE IMOBILUL NR. 959**

Oficiul de Cadastru și Publicitate Imobiliară MARAMURES  
Biroul de Cadastru și Publicitate Imobiliară Targu Lapus

**A. Partea I. Descrierea imobilului**

TEREN Intravilan

Nr. CF vechi:132 Coaş  
Nr. topografic:2176

Adresa: Loc. Coas, Jud. Maramures

| Nr. Crt | Nr cadastral Nr. topografic | Suprafata* (mp) | Observatii / Referinte                 |
|---------|-----------------------------|-----------------|--|
| A1      |                             | 1.060           | Sector cadastral:5 Teren neimprejmuit; |

**B. Partea II. Proprietari și acte**

| Inscrieri privitoare la dreptul de proprietate și alte drepturi reale                               |   | Referințe |
|---|---|-----------|
| <b>1 / 05/05/2023</b>   |   |           |
| Act Normativ nr. Legea 7, din 13/03/1996 emis de Parlamentul României;                              |   |           |
| B1  | Intabulare, drept de PROPRIETATE, dobândit prin Lege, cota actuala 1/1, cota initiala 1/1<br>1) NEIDENTIFICAT NEIDENTIFICAT | A1        |
| <b>2 / 05/05/2023</b>   |   |           |
| Act Administrativ nr. Adeverința de posesie nr. 1926, din 25/04/2023 emis de Primăria Comunei Coaş; |   |           |
| B1  | Se noteaza posesia factica in favoarea lui<br>1) MAXIM GABRIEL-FILIP  | A1        |

**C. Partea III. SARCINI .**

| Inscrieri privind dezmembramintele dreptului de proprietate, drepturi reale de garanție și sarcini | Referințe |
|--|-----------|
| NU SUNT  |           |

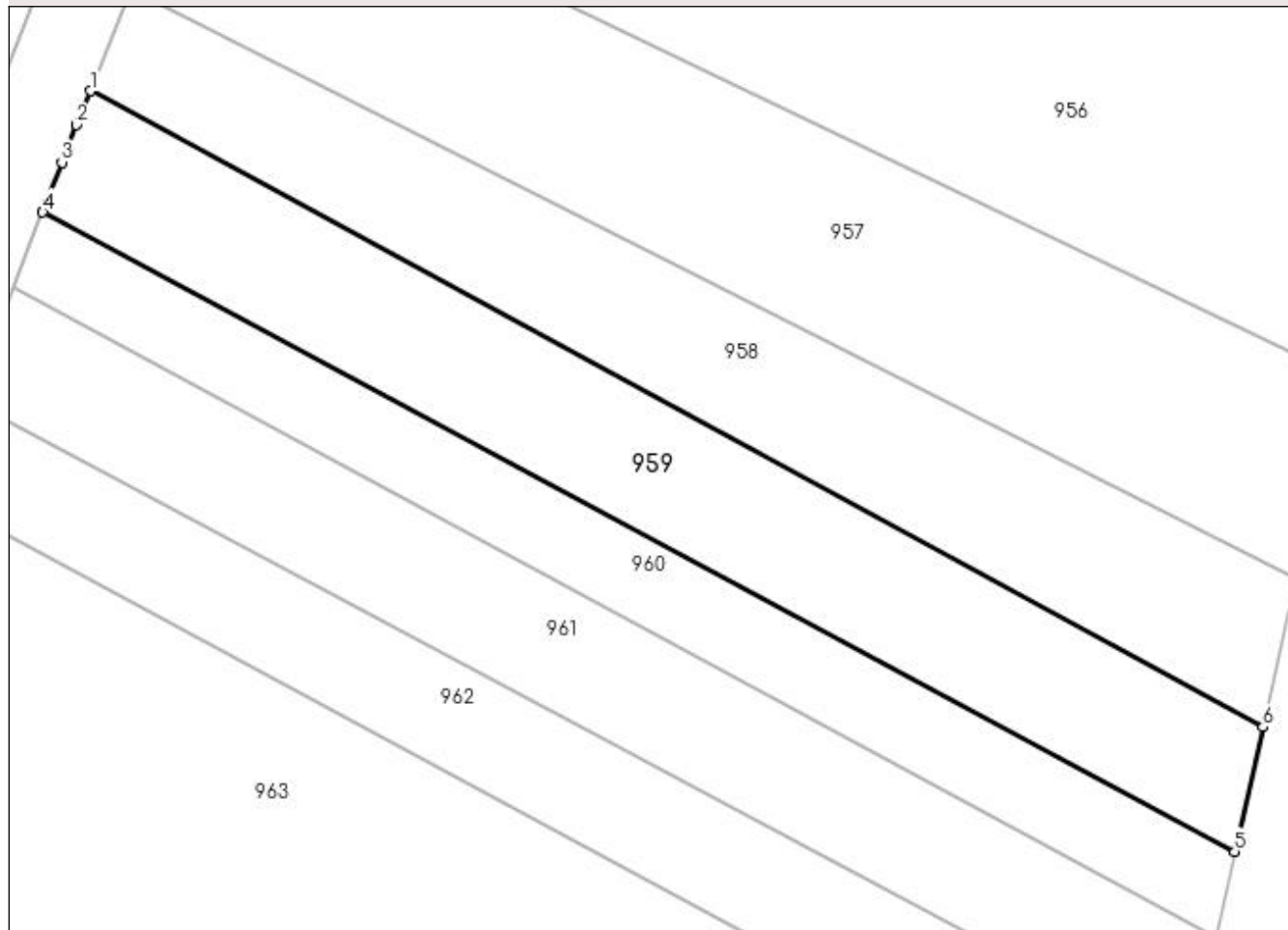
## Anexa Nr. 1 La Partea I

## Teren

| Nr cadastral | Suprafața (mp)* | Observații / Referințe |
|--------------|-----------------|------------------------|
|              | 1.060           |                        |

\* Suprafața este determinată în planul de proiecție Stereo 70.

## DETALII LINIARE IMOBIL



## Date referitoare la teren

| Crt | Categorie folosință | Intravilan | Suprafața (mp) | Tarla | Parcelă | Nr. topo | Observații / Referințe |
|-----|---------------------|------------|----------------|-------|---------|----------|------------------------|
| 1   | arabil              | DA         | 1.060          | -     | 1       | -        |                        |

## Lungime Segmente

1) Valorile lungimilor segmentelor sunt obținute din proiecție în plan.

| Punct început | X / Y                      | Punct sfârșit | X / Y                      | Lungime segment (** (m) |
|---------------|----------------------------|---------------|----------------------------|-------------------------|
| 1             | 393.448,303<br>672.962,926 | 2             | 393.447,216<br>672.960,257 | 2.882                   |
| 2             | 393.447,216<br>672.960,257 | 3             | 393.446,068<br>672.957,286 | 3.185                   |
| 3             | 393.446,068<br>672.957,286 | 4             | 393.444,534<br>672.953,334 | 4.24                    |
| 4             | 393.444,534<br>672.953,334 | 5             | 393.538,872<br>672.902,796 | 107.023                 |
| 5             | 393.538,872<br>672.902,796 | 6             | 393.541,099<br>672.912,628 | 10.082                  |

| Punct început | X / Y                      | Punct sfârșit | X / Y                      | Lungime segment (** (m) |
|---------------|----------------------------|---------------|----------------------------|-------------------------|
| 6             | 393.541,099<br>672.912,628 | 1             | 393.448,303<br>672.962,926 | 105.551                 |

\*\* Lungimile segmentelor sunt determinate în planul de proiecție Stereo 70 și sunt rotunjite la 1 milimetru.

\*\*\* Distanța dintre puncte este formată din segmente cumulate ce sunt mai mici decât valoarea 1 milimetru.



**DATE DESPRE IMOBILUL NR. 960**

Oficiul de Cadastru și Publicitate Imobiliară MARAMURES  
Biroul de Cadastru și Publicitate Imobiliară Targu Lapus

**A. Partea I. Descrierea imobilului**

TEREN Intravilan

Nr. CF vechi:1026 Coaş  
Nr. topografic:2177

Adresa: Loc. Coas, Jud. Maramures

| Nr. Crt | Nr cadastral Nr. topografic | Suprafața* (mp) | Observații / Referințe                 |
|---------|-----------------------------|-----------------|--|
| A1      |                             | 700             | Sector cadastral:5 Teren neimprejmuit; |

**B. Partea II. Proprietari și acte**

| Inscrieri privitoare la dreptul de proprietate și alte drepturi reale                               |   | Referințe |
|---|---|-----------|
| <b>1 / 05/05/2023</b>   |   |           |
| Act Normativ nr. Legea nr. 7, din 13/03/1996 emis de Parlamentul României;                          |   |           |
| B1  | Intabulare, drept de PROPRIETATE, dobândit prin Lege, cota actuala 1/1, cota initiala 1/1<br>1) NEIDENTIFICAT NEIDENTIFICAT | A1        |
| <b>2 / 05/05/2023</b>   |   |           |
| Act Administrativ nr. Adeverința de posesie nr. 1937, din 25/04/2023 emis de Primăria Comunei Coaş; |   |           |
| B2  | Se notează posesia faptică în favoarea lui<br>1) UNGUR LUCRETIA   | A1        |

**C. Partea III. SARCINI .**

| Inscrieri privind dezmembramintele dreptului de proprietate, drepturi reale de garanție și sarcini | Referințe |
|--|-----------|
| NU SUNT  |           |

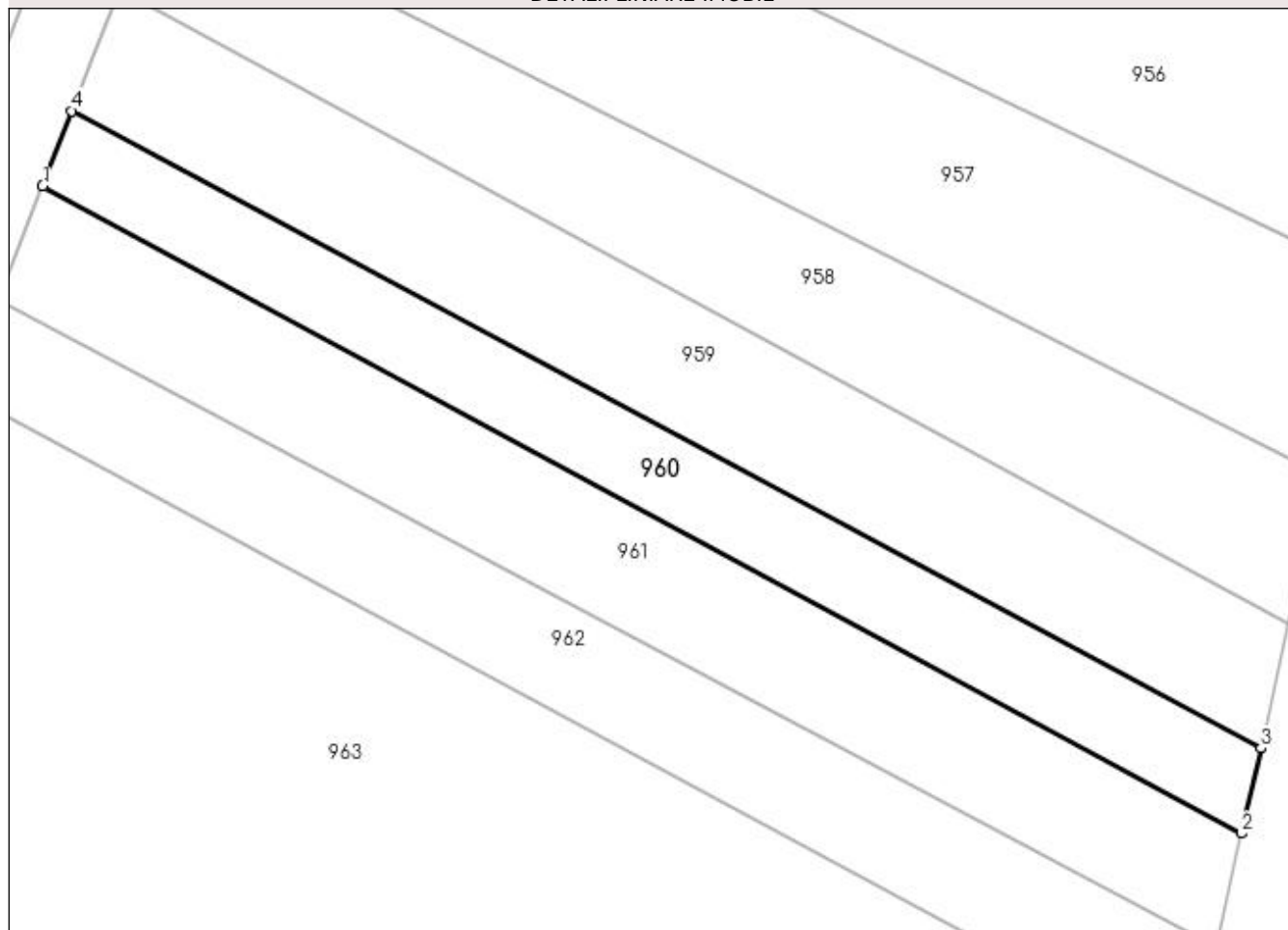
## Anexa Nr. 1 La Partea I

## Teren

| Nr cadastral | Suprafața (mp)* | Observații / Referințe |
|--------------|-----------------|------------------------|
|              | 700             |                        |

\* Suprafața este determinată în planul de proiecție Stereo 70.

## DETALII LINIARE IMOBIL



## Date referitoare la teren

| Crt | Categorie folosință | Intra vilan | Suprafața (mp) | Tarla | Parcelă | Nr. topo | Observații / Referințe |
|-----|---------------------|-------------|----------------|-------|---------|----------|------------------------|
| 1   | arabil              | DA          | 700            | -     | 1       | -        |                        |

## Lungime Segmente

1) Valorile lungimilor segmentelor sunt obținute din proiecție în plan.

| Punct început | X / Y                      | Punct sfârșit | X / Y                      | Lungime segment (** (m) |
|---------------|----------------------------|---------------|----------------------------|-------------------------|
| 1             | 393.442,227<br>672.947,375 | 2             | 393.537,342<br>672.896,037 | 108.086                 |
| 2             | 393.537,342<br>672.896,037 | 3             | 393.538,872<br>672.902,796 | 6.929                   |
| 3             | 393.538,872<br>672.902,796 | 4             | 393.444,534<br>672.953,334 | 107.023                 |
| 4             | 393.444,534<br>672.953,334 | 1             | 393.442,227<br>672.947,375 | 6.39                    |

**\*\* Lungimile segmentelor sunt determinate în planul de proiecție Stereo 70 și sunt rotunjite la 1 milimetru.**

**\*\*\* Distanța dintre puncte este formată din segmente cumulate ce sunt mai mici decât valoarea 1 milimetru.**





**DATE DESPRE IMOBILUL NR. 961**

Oficiul de Cadastru și Publicitate Imobiliară MARAMURES  
Biroul de Cadastru și Publicitate Imobiliară Targu Lapus

**A. Partea I. Descrierea imobilului**

TEREN Intravilan

Nr. CF vechi:16 Coaş  
Nr. topografic:2178

Adresa: Loc. Coas, Jud. Maramures

| Nr. Crt | Nr cadastral Nr. topografic | Suprafata* (mp) | Observatii / Referinte                                   |
|---------|-----------------------------|-----------------|--|
| A1      |                             | 1.000           | Sector cadastral:5 Teren neimprejmuit;<br>parte din 2178 |

**B. Partea II. Proprietari și acte**

| Inscrieri privitoare la dreptul de proprietate și alte drepturi reale                      |  | Referințe |
|--|--|-----------|
| <b>1 / 30/03/2023</b>  |  |           |
| Act Administrativ nr. TP NR. 43555/38, din 23/03/1999 emis de Comisia Judeteana Maramures; |  |           |
| B1   | Intabulare, drept de PROPRIETATE, dobandit prin Reconstituire, cota actuala 1/1, cota initiala 1/1<br>1) ȚĂNȚĂ COSTAN DEFUNCT:Da | A1        |

**C. Partea III. SARCINI .**

| Inscrieri privind dezmembramintele dreptului de proprietate, drepturi reale de garanție și sarcini | Referințe |
|--|-----------|
| NU SUNT  |           |

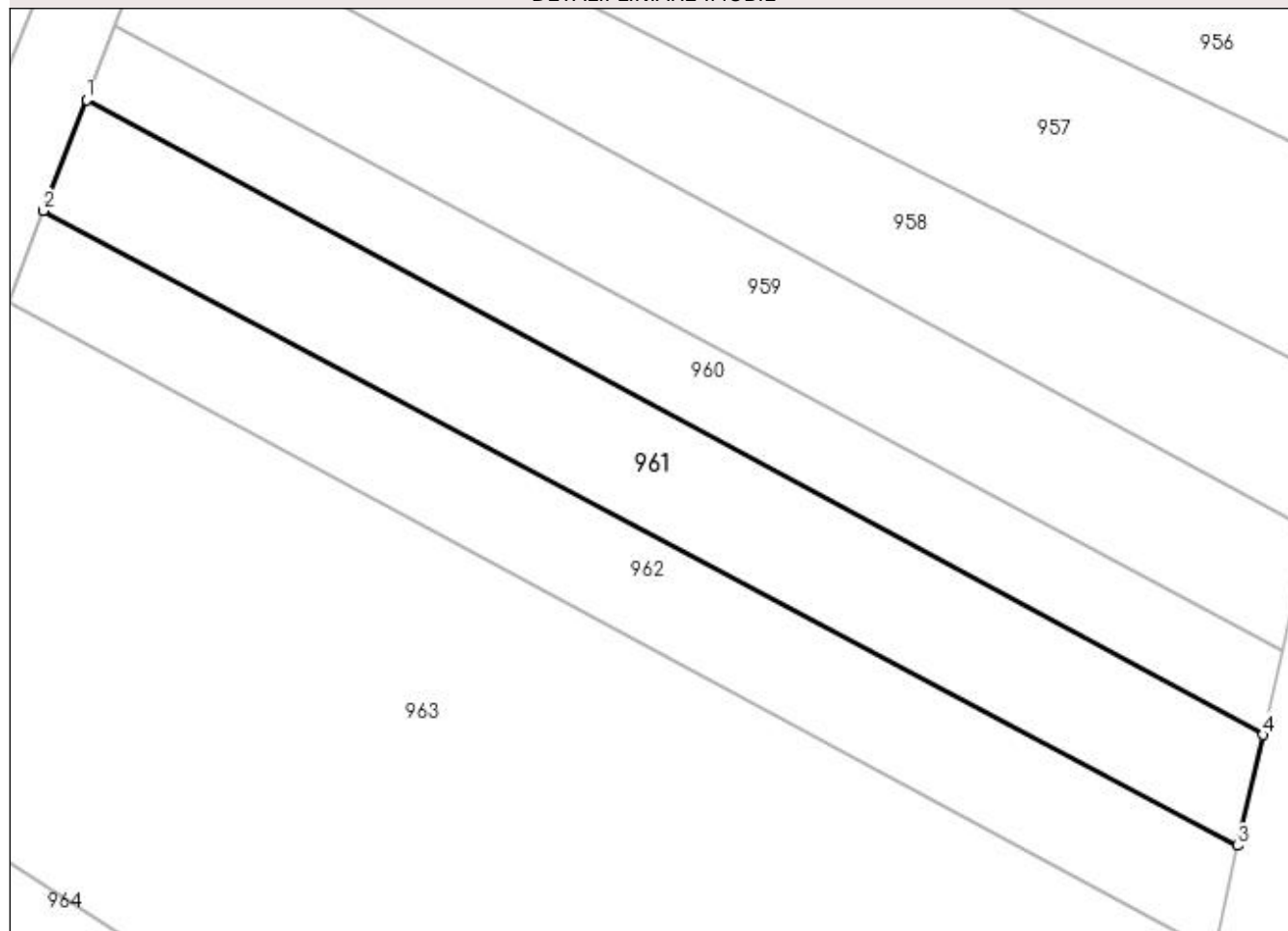
## Anexa Nr. 1 La Partea I

## Teren

|              |                 |                        |
|--------------|-----------------|------------------------|
| Nr cadastral | Suprafața (mp)* | Observații / Referințe |
|              | 1.000           | parte din 2178         |

\* Suprafața este determinată în planul de proiecție Stereo 70.

## DETALII LINIARE IMOBIL



## Date referitoare la teren

| Crt | Categorie folosință | Intra vilan | Suprafața (mp) | Tarla | Parcelă | Nr. topo | Observații / Referințe |
|-----|---------------------|-------------|----------------|-------|---------|----------|------------------------|
| 1   | arabil              | DA          | 1.000          | Șes   | 1       | -        |                        |

## Lungime Segmente

1) Valorile lungimilor segmentelor sunt obținute din proiecție în plan.

| Punct început | X / Y                      | Punct sfârșit | X / Y                      | Lungime segment (** (m) |
|---------------|----------------------------|---------------|----------------------------|-------------------------|
| 1             | 393.442,227<br>672.947,375 | 2             | 393.438,753<br>672.938,405 | 9.619                   |
| 2             | 393.438,753<br>672.938,405 | 3             | 393.535,314<br>672.887,083 | 109.353                 |
| 3             | 393.535,314<br>672.887,083 | 4             | 393.537,342<br>672.896,037 | 9.181                   |
| 4             | 393.537,342<br>672.896,037 | 1             | 393.442,227<br>672.947,375 | 108.086                 |

**\*\* Lungimile segmentelor sunt determinate în planul de proiecție Stereo 70 și sunt rotunjite la 1 milimetru.**

**\*\*\* Distanța dintre puncte este formată din segmente cumulate ce sunt mai mici decât valoarea 1 milimetru.**



**DATE DESPRE IMOBILUL NR. 962**

Oficiul de Cadastru și Publicitate Imobiliară MARAMURES  
Biroul de Cadastru și Publicitate Imobiliară Targu Lapus

**A. Partea I. Descrierea imobilului**

TEREN Intravilan

Nr. CF vechi:16 Coaş  
Nr. cadastral vechi:2178

Adresa: Loc. Coas, Jud. Maramures

| Nr. Crt | Nr cadastral Nr. topografic | Suprafața* (mp) | Observații / Referințe                                   |
|---------|-----------------------------|-----------------|--|
| A1      |                             | 900             | Sector cadastral:5 Teren neimprejmuit;<br>parte din 2178 |

**B. Partea II. Proprietari și acte**

| Inscrieri privitoare la dreptul de proprietate și alte drepturi reale                        |   | Referințe |
|--|---|-----------|
| <b>1 / 30/03/2023</b>  |   |           |
| Act Notarial nr. Certificat de moștenitor nr. 146, din 29/12/2009 emis de NP MELANIA BALOGH; |   |           |
| B1   | Intabulare, drept de PROPRIETATE, dobandit prin Succesiune, cota actuala 2/8, cota initiala 2/8<br>1) ȚINȚA MARIA       | A1        |
| <b>2 / 30/03/2023</b>  |   |           |
| Act Notarial nr. Certificat de moștenitor nr. 146, din 29/12/2009 emis de NP MELANIA BALOGH; |   |           |
| B2   | Intabulare, drept de PROPRIETATE, dobandit prin Succesiune, cota actuala 3/8, cota initiala 3/8<br>1) MARCHIȘ AURICA    | A1        |
| <b>3 / 30/03/2023</b>  |   |           |
| Act Notarial nr. Certificat de moștenitor nr. 146, din 29/12/2009 emis de NP MELANIA BALOGH; |   |           |
| B3   | Intabulare, drept de PROPRIETATE, dobandit prin Succesiune, cota actuala 3/8, cota initiala 3/8<br>1) IVAN VASILE-PAVEL | A1        |

**C. Partea III. SARCINI .**

| Inscrieri privind dezmembramintele dreptului de proprietate, drepturi reale de garanție și sarcini | Referințe |
|--|-----------|
| NU SUNT  |           |

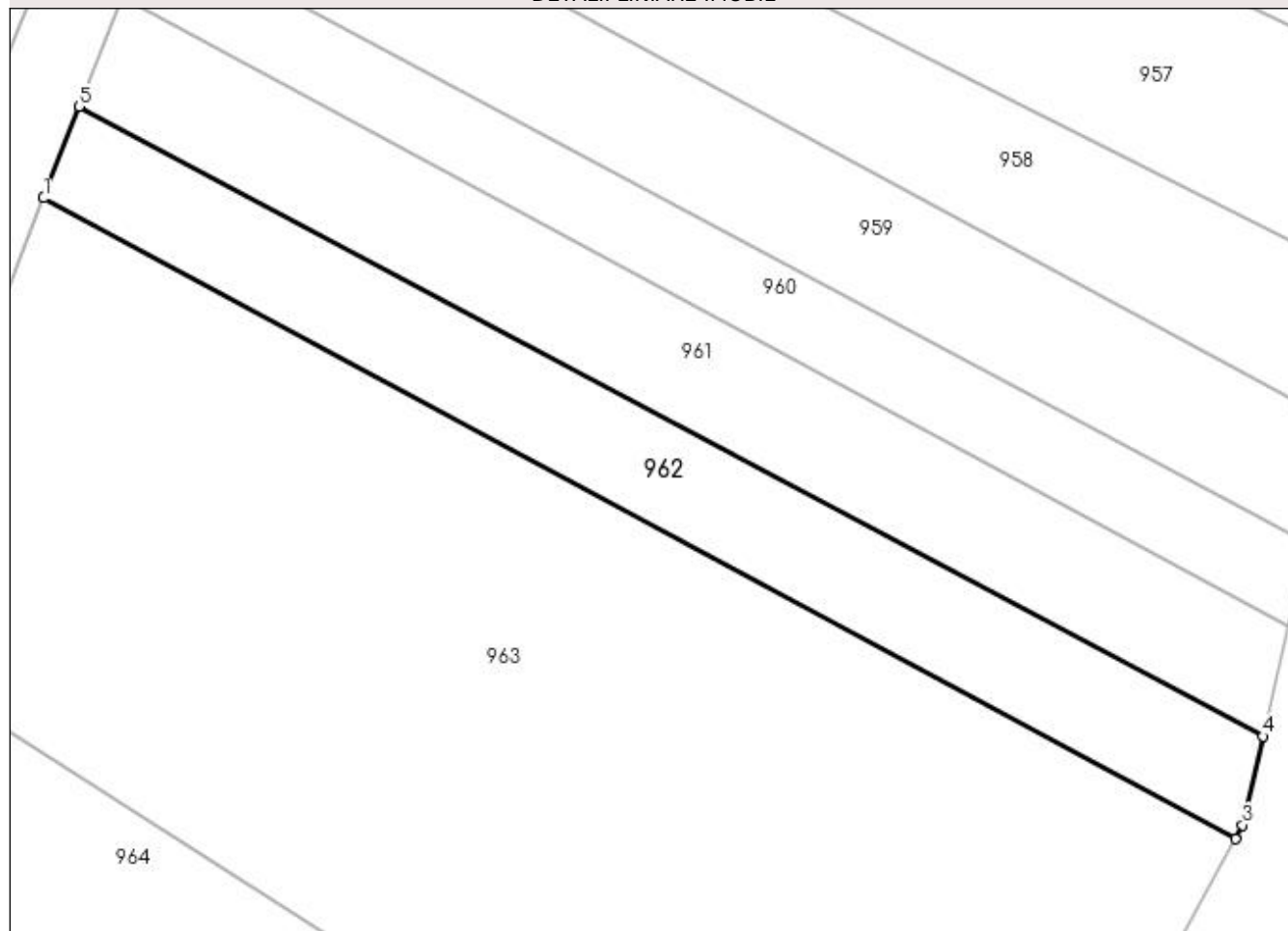
## Anexa Nr. 1 La Partea I

## Teren

|              |                 |                        |
|--------------|-----------------|------------------------|
| Nr cadastral | Suprafața (mp)* | Observații / Referințe |
|              | 900             | parte din 2178         |

\* Suprafața este determinată în planul de proiecție Stereo 70.

## DETALII LINIARE IMOBIL



## Date referitoare la teren

| Crt | Categorie folosință | Intravilan | Suprafața (mp) | Tarla  | Parcelă | Nr. topo | Observații / Referințe |
|-----|---------------------|------------|----------------|--------|---------|----------|------------------------|
| 1   | arabil              | DA         | 900            | In Șes | 1       | -        |                        |

## Lungime Segmente

1) Valorile lungimilor segmentelor sunt obținute din proiecție în plan.

| Punct început | X / Y                      | Punct sfârșit | X / Y                      | Lungime segment (** (m) |
|---------------|----------------------------|---------------|----------------------------|-------------------------|
| 1             | 393.435,868<br>672.930,958 | 2             | 393.533,061<br>672.878,722 | 110.341                 |
| 2             | 393.533,061<br>672.878,722 | 3             | 393.533,674<br>672.879,838 | 1.273                   |
| 3             | 393.533,674<br>672.879,838 | 4             | 393.535,314<br>672.887,083 | 7.429                   |
| 4             | 393.535,314<br>672.887,083 | 5             | 393.438,753<br>672.938,405 | 109.353                 |
| 5             | 393.438,753<br>672.938,405 | 1             | 393.435,868<br>672.930,958 | 7.986                   |

**\*\* Lungimile segmentelor sunt determinate în planul de proiecție Stereo 70 și sunt rotunjite la 1 milimetru.**

**\*\*\* Distanța dintre puncte este formată din segmente cumulate ce sunt mai mici decât valoarea 1 milimetru.**





**DATE DESPRE IMOBILUL NR. 963**

Oficiul de Cadastru și Publicitate Imobiliară MARAMURES  
Biroul de Cadastru și Publicitate Imobiliară Targu Lapus

**A. Partea I. Descrierea imobilului**

TEREN Intravilan

Nr. CF vechi:50549 Coaş  
Nr. cadastral vechi:50549

Adresa: Loc. Coas, Jud. Maramures

| Nr. Crt | Nr cadastral Nr. topografic | Suprafața* (mp) | Observații / Referințe                 |
|---------|-----------------------------|-----------------|--|
| A1      | 50549                       | 4.500           | Sector cadastral:5 Teren neimprejmuit; |

**B. Partea II. Proprietari și acte**

| Inscrieri privitoare la dreptul de proprietate și alte drepturi reale                     | Referințe  |
|---|--|
| <b>1 / 05/05/2023</b>   |  |
| Act Administrativ nr. TP nr. 1938/38, din 15/05/2007 emis de Comisia Județeană Maramureș; |  |
| B1  | Intabulare, drept de PROPRIETATE, dobândit prin Reconstituire, cota actuala 1/1, cota initiala 1/1 |
|   | 1) <b>DĂRĂBAN FILIP</b> , Bun propriu, Lipsa CNP DEFUNCT:Da  |
|   | <i>OBSERVATII: Imobil transcris din CF 50549 Coaş sub rangul încheierii nr. 33198/12.09.2008</i>   |

**C. Partea III. SARCINI .**

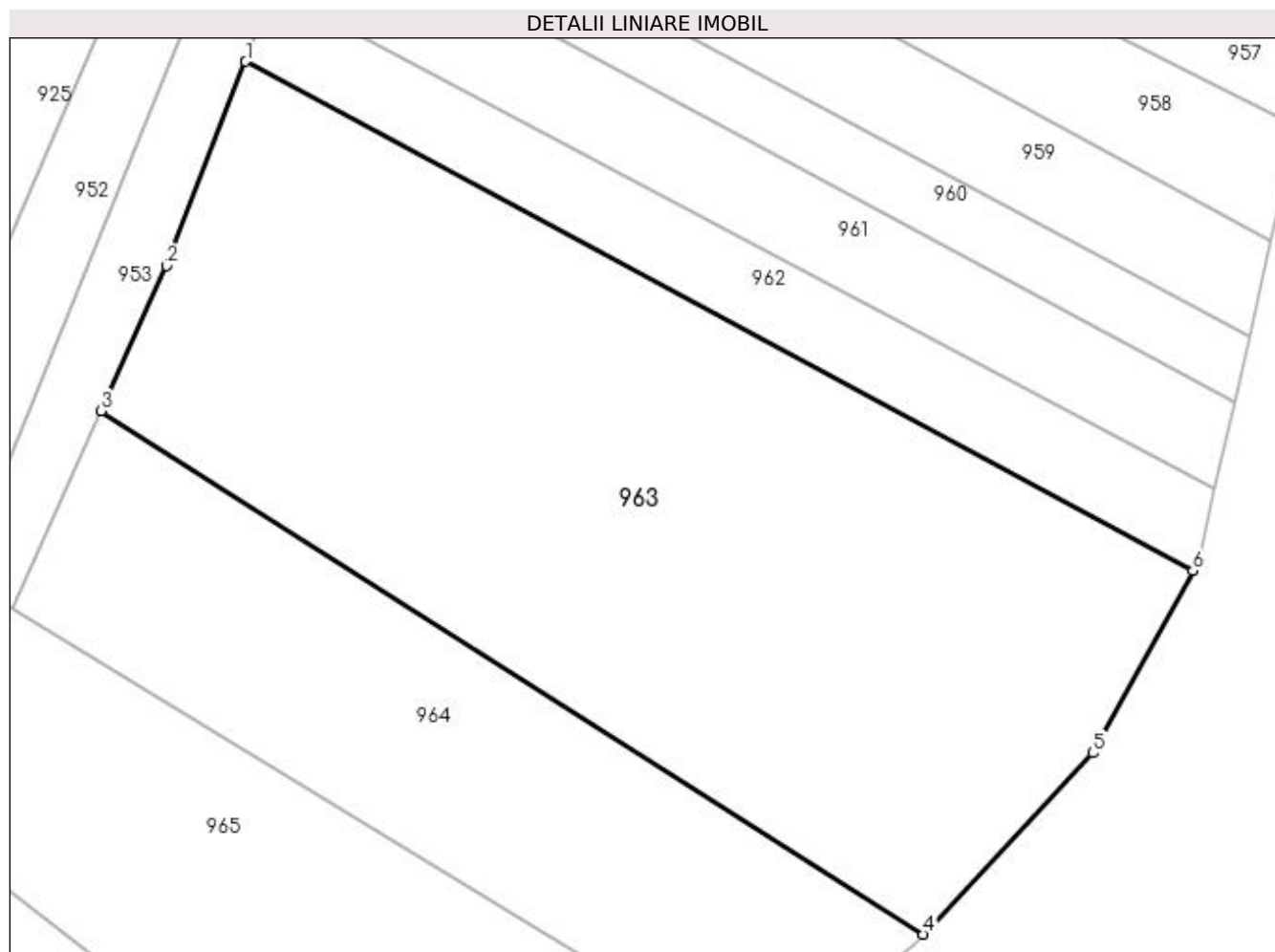
| Inscrieri privind dezmembramintele dreptului de proprietate, drepturi reale de garanție și sarcini | Referințe |
|--|-----------|
| NU SUNT  |           |

## Anexa Nr. 1 La Partea I

## Teren

| Nr cadastral | Suprafața (mp)* | Observații / Referințe |
|--------------|-----------------|------------------------|
| 50549        | 4.500           |                        |

\* Suprafața este determinată în planul de proiecție Stereo 70.



## Date referitoare la teren

| Crt | Categorie folosință | Intra vilan | Suprafața (mp) | Tarla | Parcelă | Nr. topo | Observații / Referințe |
|-----|---------------------|-------------|----------------|-------|---------|----------|------------------------|
| 1   | arabil              | DA          | 4.500          | -     | 1       | -        |                        |

## Lungime Segmente

1) Valorile lungimilor segmentelor sunt obținute din proiecție în plan.

| Punct început | X / Y                      | Punct sfârșit | X / Y                      | Lungime segment (** (m) |
|---------------|----------------------------|---------------|----------------------------|-------------------------|
| 1             | 393.435,868<br>672.930,958 | 2             | 393.427,75<br>672.910,015  | 22.461                  |
| 2             | 393.427,75<br>672.910,015  | 3             | 393.421,055<br>672.895,137 | 16.315                  |
| 3             | 393.421,055<br>672.895,137 | 4             | 393.505,416<br>672.841,434 | 100.004                 |
| 4             | 393.505,416<br>672.841,434 | 5             | 393.522,803<br>672.860,045 | 25.47                   |
| 5             | 393.522,803<br>672.860,045 | 6             | 393.533,061<br>672.878,722 | 21.309                  |

| Punct început | X / Y                      | Punct sfârşit | X / Y                      | Lungime segment (** (m) |
|---------------|----------------------------|---------------|----------------------------|-------------------------|
| 6             | 393.533,061<br>672.878,722 | 1             | 393.435,868<br>672.930,958 | 110.341                 |

\*\* Lungimile segmentelor sunt determinate în planul de proiecţie Stereo 70 şi sunt rotunjite la 1 milimetru.

\*\*\* Distanţa dintre puncte este formată din segmente cumulate ce sunt mai mici decât valoarea 1 milimetru.



**DATE DESPRE IMOBILUL NR. 964**

Oficiul de Cadastru și Publicitate Imobiliară MARAMURES  
Biroul de Cadastru și Publicitate Imobiliară Targu Lapus

**A. Partea I. Descrierea imobilului**

TEREN Intravilan

Nr. CF vechi:1186 Coaş  
Nr. topografic:2183

Adresa: Loc. Coas, Jud. Maramures

| Nr. Crt | Nr cadastral<br>Nr. topografic | Suprafața* (mp) | Observații / Referințe                                   |
|---------|--------------------------------|-----------------|--|
| A1      |                                | 2.000           | Sector cadastral:5 Teren neimprejmuit;<br>parte din 2183 |

**B. Partea II. Proprietari și acte**

| Inscrieri privitoare la dreptul de proprietate și alte drepturi reale                     |  | Referințe |
|---|--|-----------|
| <b>1 / 30/03/2023</b>   |  |           |
| Act Administrativ nr. TP nr. 1936/34, din 19/02/2006 emis de Comisia Județeană Maramureș; |  |           |
| B1  | Intabulare, drept de PROPRIETATE, dobândit prin Reconstituire, cota actuala 1/1<br>1) LEȘ NICULAE , Lipsă CNP DEFUNCT:Da<br>2) MAXIM ARISTINA DEFUNCT:Da | A1        |

**C. Partea III. SARCINI .**

| Inscrieri privind dezmembramintele dreptului de proprietate, drepturi reale de garanție și sarcini | Referințe |
|--|-----------|
| NU SUNT  |           |

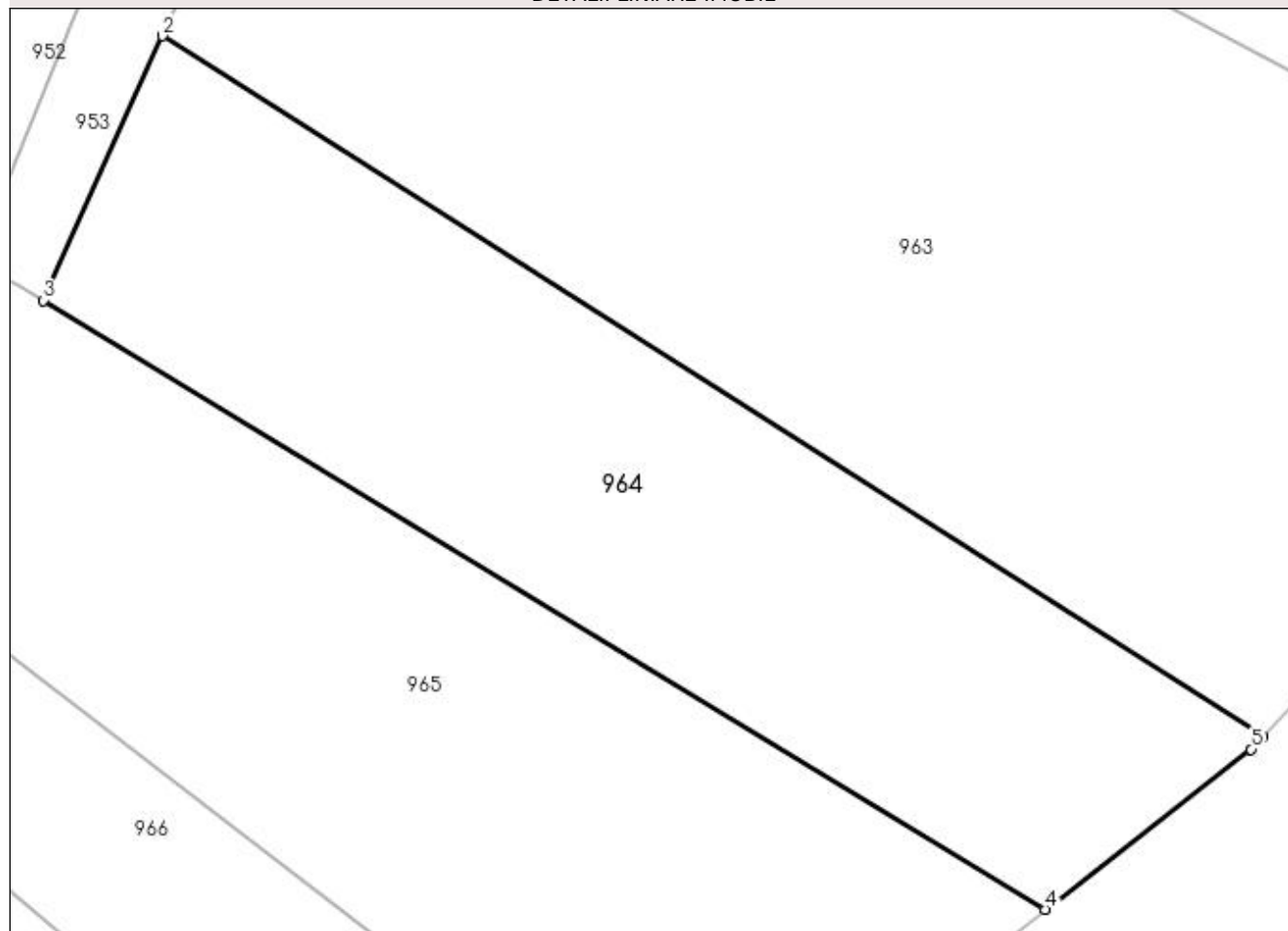
## Anexa Nr. 1 La Partea I

## Teren

|              |                 |                        |
|--------------|-----------------|------------------------|
| Nr cadastral | Suprafața (mp)* | Observații / Referințe |
|              | 2.000           | parte din 2183         |

\* Suprafața este determinată în planul de proiecție Stereo 70.

## DETALII LINIARE IMOBIL



## Date referitoare la teren

| Crt | Categorie folosință | Intra vilan | Suprafața (mp) | Tarla  | Parcelă | Nr. topo | Observații / Referințe |
|-----|---------------------|-------------|----------------|--------|---------|----------|------------------------|
| 1   | arabil              | DA          | 2.000          | In Ses | 1       | -        |                        |

## Lungime Segmente

1) Valorile lungimilor segmentelor sunt obținute din proiecție în plan.

| Punct început | X / Y                      | Punct sfârșit | X / Y                      | Lungime segment (** (m) |
|---------------|----------------------------|---------------|----------------------------|-------------------------|
| 1             | 393.505,416<br>672.841,434 | 2             | 393.421,055<br>672.895,137 | 100.004                 |
| 2             | 393.421,055<br>672.895,137 | 3             | 393.411,924<br>672.874,869 | 22.23                   |
| 3             | 393.411,924<br>672.874,869 | 4             | 393.488,72<br>672.828,199  | 89.865                  |
| 4             | 393.488,72<br>672.828,199  | 5             | 393.504,516<br>672.840,471 | 20.003                  |
| 5             | 393.504,516<br>672.840,471 | 1             | 393.505,416<br>672.841,434 | 1.318                   |

**\*\* Lungimile segmentelor sunt determinate în planul de proiecție Stereo 70 și sunt rotunjite la 1 milimetru.**

**\*\*\* Distanța dintre puncte este formată din segmente cumulate ce sunt mai mici decât valoarea 1 milimetru.**





**DATE DESPRE IMOBILUL NR. 965**

Oficiul de Cadastru și Publicitate Imobiliară MARAMURES  
Biroul de Cadastru și Publicitate Imobiliară Targu Lapus

**A. Partea I. Descrierea imobilului**

TEREN Intravilan

Nr. CF vechi:50824 Coaş  
Nr. cadastral vechi:50824

Adresa: Loc. Coas, Jud. Maramures

| Nr. Crt | Nr cadastral Nr. topografic | Suprafața* (mp) | Observații / Referințe                 |
|---------|-----------------------------|-----------------|--|
| A1      | 50824                       | 2.466           | Sector cadastral:5 Teren neimprejmuit; |

**B. Partea II. Proprietari și acte**

| Inscrieri privitoare la dreptul de proprietate și alte drepturi reale                                |  | Referințe |
|--|--|-----------|
| <b>1 / 05/05/2023</b>  |  |           |
| Act Notarial nr. Contract de schimb aut. nr. 2953, din 30/06/2023 emis de NP MIHALI ALEXANDRA-MARIA; |  |           |
| B1   | Intabulare, drept de PROPRIETATEcu titlu de drept schimb , dobandit prin Conventie, cota actuala 1/1, cota initiala 1/1<br>1) <b>BOTA LOREDAN-FLORIN</b> , bun propriu | A1        |
| <i>OBSERVATII: Imobil transcris din CF 50824 Coaş, sub rangul încheierii nr. 9809/03.07.2023</i>     |  |           |

**C. Partea III. SARCINI .**

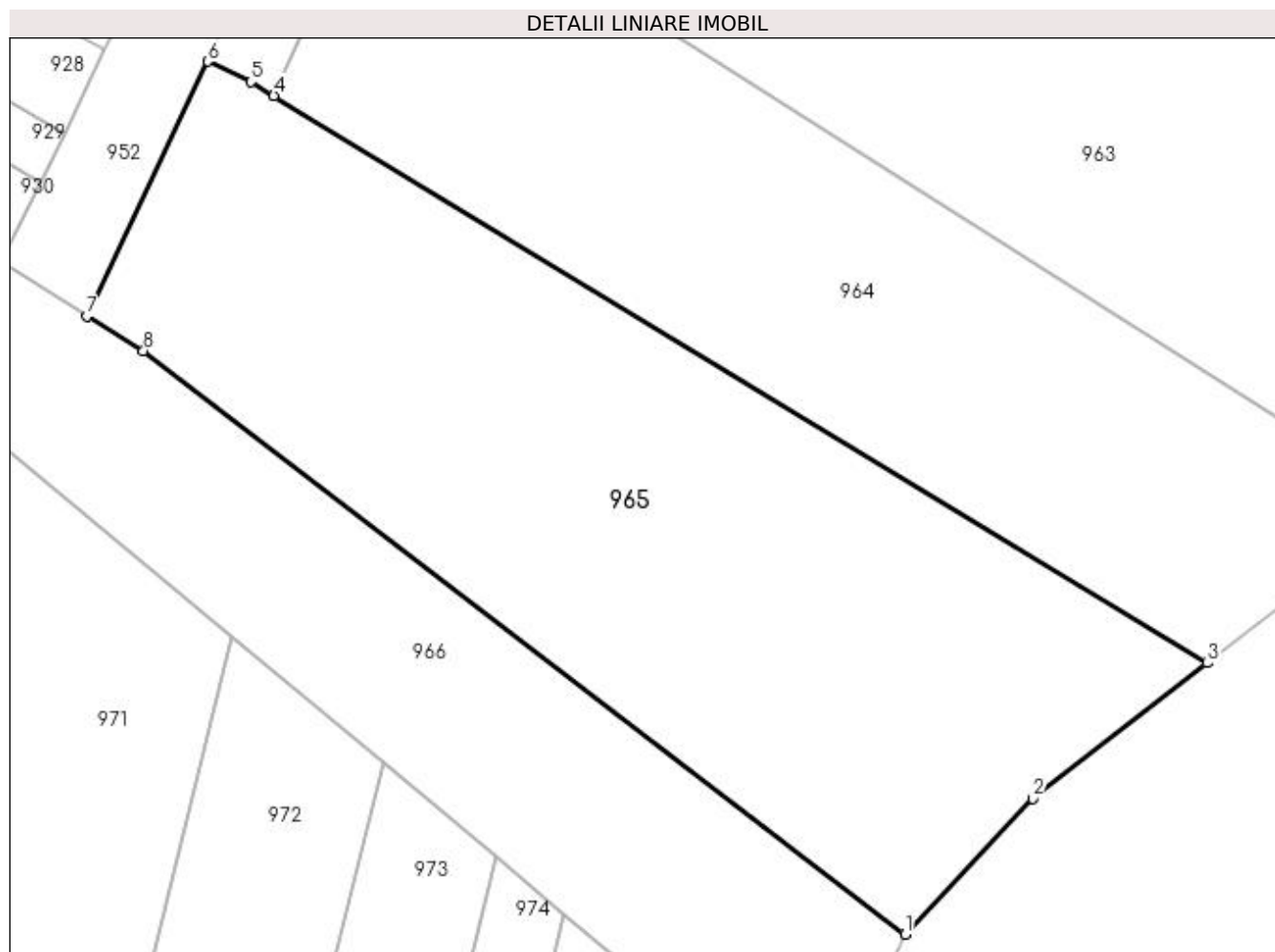
| Inscrieri privind dezmembramintele dreptului de proprietate, drepturi reale de garanție și sarcini | Referințe |
|--|-----------|
| NU SUNT  |           |

## Anexa Nr. 1 La Partea I

## Teren

| Nr cadastral | Suprafața (mp)* | Observații / Referințe |
|--------------|-----------------|------------------------|
| 50824        | 2.466           |                        |

\* Suprafața este determinată în planul de proiecție Stereo 70.



## Date referitoare la teren

| Crt | Categorie folosință | Intravilan | Suprafața (mp) | Tarla | Parcelă | Nr. topo | Observații / Referințe |
|-----|---------------------|------------|----------------|-------|---------|----------|------------------------|
| 1   | arabil              | DA         | 2.466          | -     | 1       | -        |                        |

## Lungime Segmente

1) Valorile lungimilor segmentelor sunt obținute din proiecție în plan.

| Punct început | X / Y                      | Punct sfârșit | X / Y                      | Lungime segment (** (m) |
|---------------|----------------------------|---------------|----------------------------|-------------------------|
| 1             | 393.463,856<br>672.805,883 | 2             | 393.474,365<br>672.817,047 | 15.332                  |
| 2             | 393.474,365<br>672.817,047 | 3             | 393.488,72<br>672.828,199  | 18.177                  |
| 3             | 393.488,72<br>672.828,199  | 4             | 393.411,924<br>672.874,868 | 89.865                  |
| 4             | 393.411,924<br>672.874,868 | 5             | 393.410,032<br>672.875,994 | 2.201                   |
| 5             | 393.410,032<br>672.875,994 | 6             | 393.406,497<br>672.877,671 | 3.912                   |

| Punct început | X / Y                      | Punct sfârșit | X / Y                      | Lungime segment (** (m) |
|---------------|----------------------------|---------------|----------------------------|-------------------------|
| 6             | 393.406,497<br>672.877,671 | 7             | 393.396,55<br>672.856,742  | 23.173                  |
| 7             | 393.396,55<br>672.856,742  | 8             | 393.401,19<br>672.853,87   | 5.457                   |
| 8             | 393.401,19<br>672.853,87   | 1             | 393.463,856<br>672.805,883 | 78.929                  |

\*\* Lungimile segmentelor sunt determinate în planul de proiecție Stereo 70 și sunt rotunjite la 1 milimetru.

\*\*\* Distanța dintre puncte este formată din segmente cumulate ce sunt mai mici decât valoarea 1 milimetru.



**DATE DESPRE IMOBILUL NR. 966**

Oficiul de Cadastru și Publicitate Imobiliară MARAMURES  
Biroul de Cadastru și Publicitate Imobiliară Targu Lapus

**A. Partea I. Descrierea imobilului**

TEREN Intravilan

Nr. CF vechi:206, 644, 189 Coaş  
Nr. topografic:2185, 2913, 2914

Adresa: Loc. Coas, Jud. Maramures

| Nr. Crt | Nr cadastral Nr. topografic | Suprafața* (mp) | Observații / Referințe   |
|---------|-----------------------------|-----------------|--|
| A1      |                             | 1.400           | Sector cadastral:5 Teren neimprejmuit;<br>2185, parte din 2913, 2914 |

**B. Partea II. Proprietari și acte**

| Inscrieri privitoare la dreptul de proprietate și alte drepturi reale                               |   | Referințe |
|---|---|-----------|
| <b>1 / 05/04/2023</b>   |   |           |
| Act Normativ nr. Legea nr. 7, din 13/03/1996 emis de Parlamentul României;                          |   |           |
| B1  | Intabulare, drept de PROPRIETATE, dobândit prin Lege, cota actuala 1/1, cota initiala 1/1<br>1) NEIDENTIFICAT NEIDENTIFICAT | A1        |
| <b>2 / 05/05/2023</b>   |   |           |
| Act Administrativ nr. Adeverința de posesie nr. 2134, din 08/05/2023 emis de Primăria Comunei Coaş; |   |           |
| B2  | Se notează posesia faptică în favoarea lui<br>1) BOTA LOREDAN-FLORIN  | A1        |

**C. Partea III. SARCINI .**

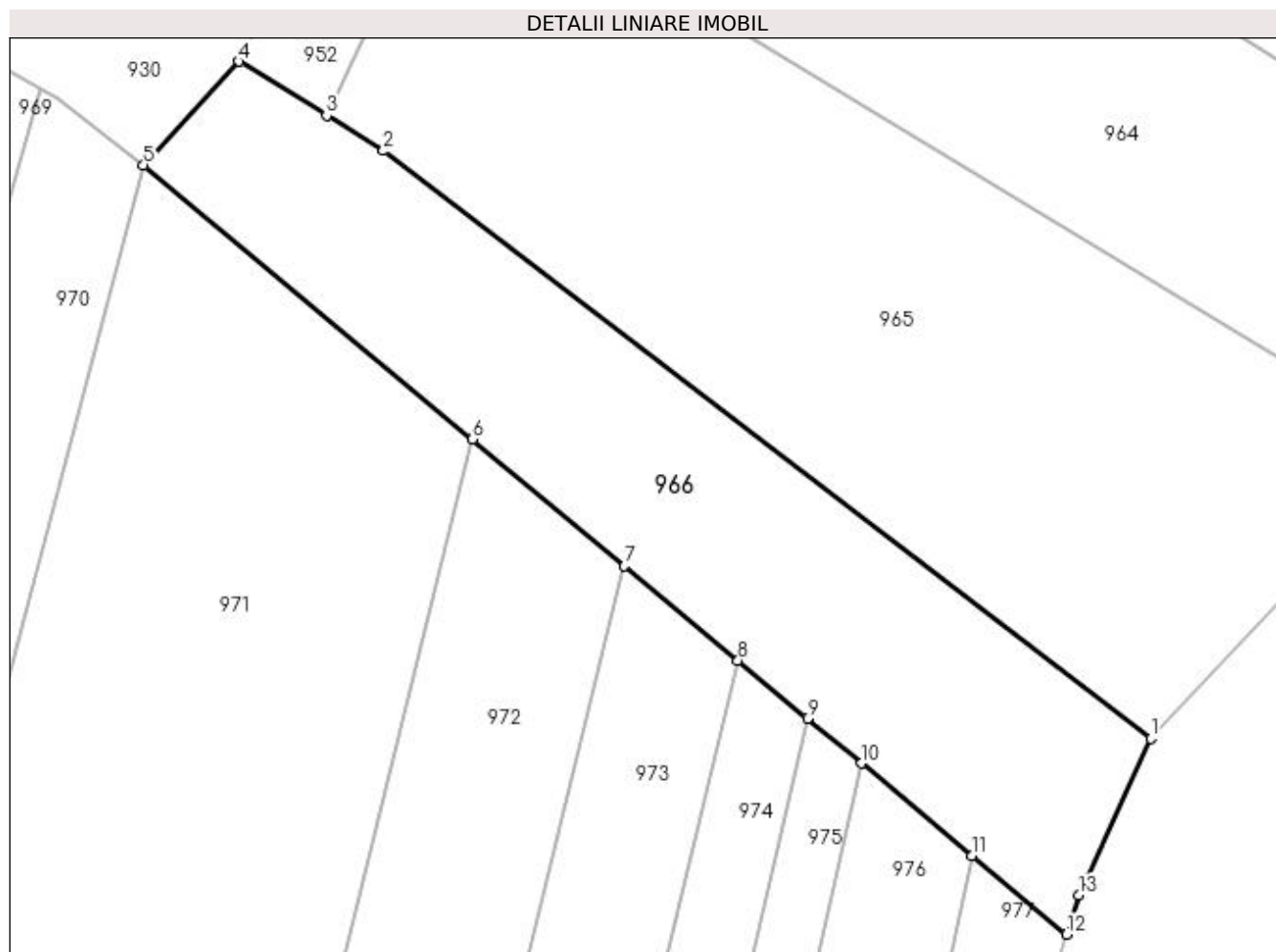
| Inscrieri privind dezmembramintele dreptului de proprietate, drepturi reale de garanție și sarcini | Referințe |
|--|-----------|
| NU SUNT  |           |

## Anexa Nr. 1 La Partea I

## Teren

| Nr cadastral | Suprafața (mp)* | Observații / Referințe     |
|--------------|-----------------|----------------------------|
|              | 1.400           | 2185, parte din 2913, 2914 |

\* Suprafața este determinată în planul de proiecție Stereo 70.



## Date referitoare la teren

| Crt | Categorie folosință | Intra vilan | Suprafața (mp) | Tarla | Parcelă | Nr. topo | Observații / Referințe |
|-----|---------------------|-------------|----------------|-------|---------|----------|------------------------|
| 1   | arabil              | DA          | 1.400          | Șes   | 1       | -        |                        |

## Lungime Segmente

1) Valorile lungimilor segmentelor sunt obținute din proiecție în plan.

| Punct început | X / Y                      | Punct sfârșit | X / Y                      | Lungime segment (** (m) |
|---------------|----------------------------|---------------|----------------------------|-------------------------|
| 1             | 393.463,856<br>672.805,883 | 2             | 393.401,19<br>672.853,87   | 78.929                  |
| 2             | 393.401,19<br>672.853,87   | 3             | 393.396,55<br>672.856,742  | 5.457                   |
| 3             | 393.396,55<br>672.856,742  | 4             | 393.389,409<br>672.861,154 | 8.394                   |
| 4             | 393.389,409<br>672.861,154 | 5             | 393.381,614<br>672.852,701 | 11.499                  |
| 5             | 393.381,614<br>672.852,701 | 6             | 393.408,48<br>672.830,312  | 34.972                  |

| Punct început | X / Y                      | Punct sfârșit | X / Y                      | Lungime segment (** (m) |
|---------------|----------------------------|---------------|----------------------------|-------------------------|
| 6             | 393.408,48<br>672.830,312  | 7             | 393.420,893<br>672.819,968 | 16.158                  |
| 7             | 393.420,893<br>672.819,968 | 8             | 393.430,152<br>672.812,252 | 12.052                  |
| 8             | 393.430,152<br>672.812,252 | 9             | 393.435,83<br>672.807,52   | 7.39                    |
| 9             | 393.435,83<br>672.807,52   | 10            | 393.440,225<br>672.803,858 | 5.722                   |
| 10            | 393.440,225<br>672.803,858 | 11            | 393.449,244<br>672.796,342 | 11.74                   |
| 11            | 393.449,244<br>672.796,342 | 12            | 393.456,974<br>672.789,9   | 10.062                  |
| 12            | 393.456,974<br>672.789,9   | 13            | 393.457,981<br>672.793,098 | 3.353                   |
| 13            | 393.457,981<br>672.793,098 | 1             | 393.463,856<br>672.805,883 | 14.07                   |

\*\* Lungimile segmentelor sunt determinate în planul de proiecție Stereo 70 și sunt rotunjite la 1 milimetru.

\*\*\* Distanța dintre puncte este formată din segmente cumulate ce sunt mai mici decât valoarea 1 milimetru.





**DATE DESPRE IMOBILUL NR. 967**

Oficiul de Cadastru și Publicitate Imobiliară MARAMURES  
Biroul de Cadastru și Publicitate Imobiliară Targu Lapus

**A. Partea I. Descrierea imobilului**

TEREN Intravilan

Nr. CF vechi:2211 Coaş  
Nr. topografic:2202

Adresa: Loc. Coas, Jud. Maramures

| Nr. Crt | Nr cadastral Nr. topografic | Suprafața* (mp) | Observații / Referințe                 |
|---------|-----------------------------|-----------------|--|
| A1      |                             | 722             | Sector cadastral:5 Teren neimprejmuit; |

**B. Partea II. Proprietari și acte**

| Inscrieri privitoare la dreptul de proprietate și alte drepturi reale                     |   | Referințe |
|---|---|-----------|
| <b>1 / 30/03/2023</b>   |   |           |
| Act Administrativ nr. TP NR. 1966/46, din 04/12/2002 emis de Comisia Județeană Maramureș; |   |           |
| B1  | Intabulare, drept de PROPRIETATE, dobândit prin Reconstituire, cota actuala 1/1, cota initiala 1/1<br>1) DRULE GHEORGHE, Lipsa CNP DEFUNCT:Da | A1        |

**C. Partea III. SARCINI .**

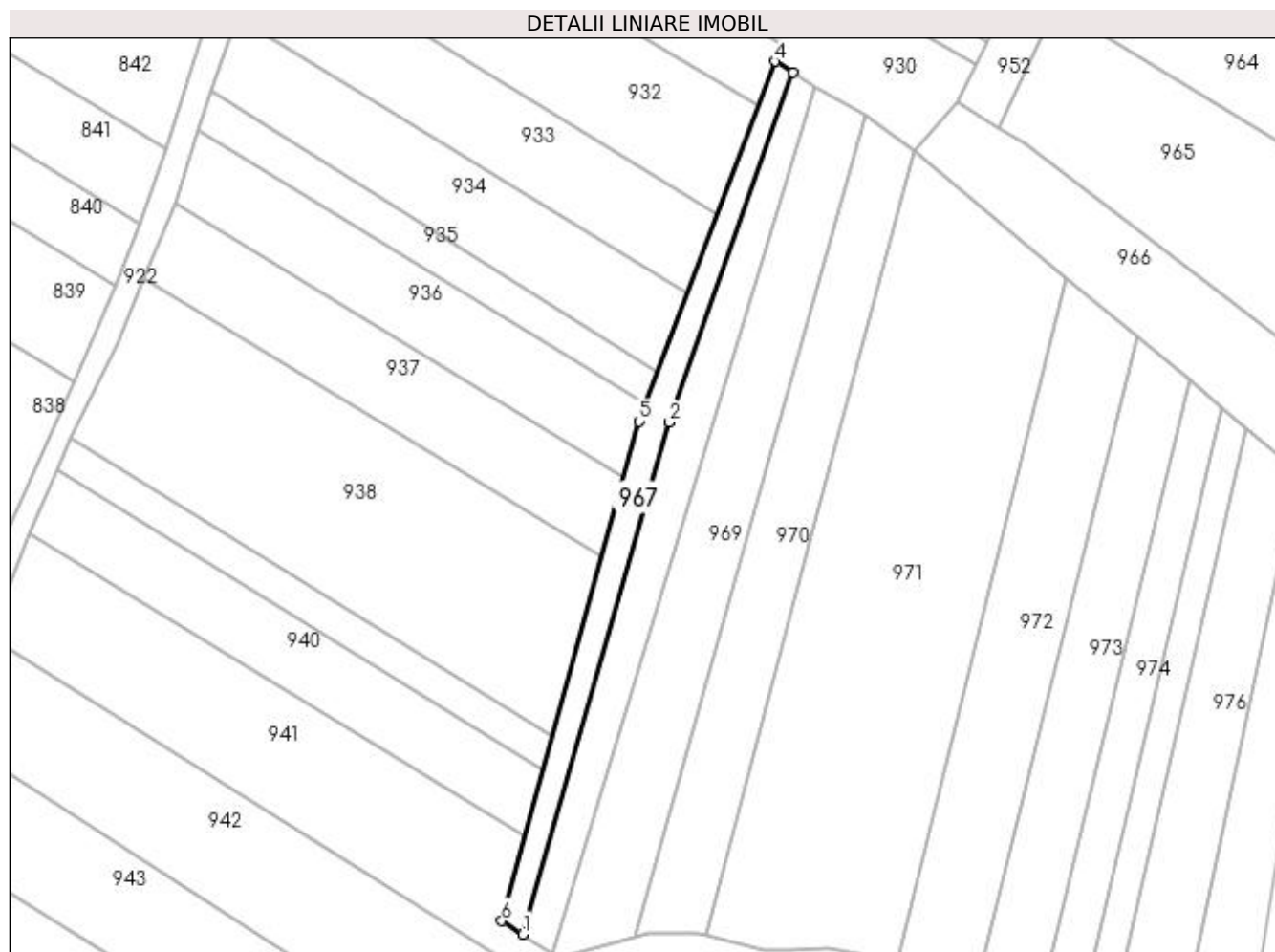
| Inscrieri privind dezmembramintele dreptului de proprietate, drepturi reale de garanție și sarcini | Referințe |
|--|-----------|
| NU SUNT  |           |

## Anexa Nr. 1 La Partea I

## Teren

| Nr cadastral | Suprafața (mp)* | Observații / Referințe |
|--------------|-----------------|------------------------|
|              | 722             |                        |

\* Suprafața este determinată în planul de proiecție Stereo 70.



## Date referitoare la teren

| Crt | Categorie folosință | Intra vilan | Suprafața (mp) | Tarla         | Parcelă | Nr. topo | Observații / Referințe |
|-----|---------------------|-------------|----------------|---------------|---------|----------|------------------------|
| 1   | arabil              | DA          | 722            | Valea Poienii | 1       | -        |                        |

## Lungime Segmente

1) Valorile lungimilor segmentelor sunt obținute din proiecție în plan.

| Punct început | X / Y                      | Punct sfârșit | X / Y                      | Lungime segment (** (m) |
|---------------|----------------------------|---------------|----------------------------|-------------------------|
| 1             | 393.312,803<br>672.714,859 | 2             | 393.338,634<br>672.804,871 | 93.646                  |
| 2             | 393.338,634<br>672.804,871 | 3             | 393.360,277<br>672.866,432 | 65.254                  |
| 3             | 393.360,277<br>672.866,432 | 4             | 393.357,192<br>672.868,357 | 3.636                   |
| 4             | 393.357,192<br>672.868,357 | 5             | 393.333,296<br>672.805,11  | 67.611                  |
| 5             | 393.333,296<br>672.805,11  | 6             | 393.309,108<br>672.717,247 | 91.132                  |

| Punct început | X / Y                      | Punct sfârșit | X / Y                      | Lungime segment (** (m) |
|---------------|----------------------------|---------------|----------------------------|-------------------------|
| 6             | 393.309,108<br>672.717,247 | 1             | 393.312,803<br>672.714,859 | 4.4                     |

\*\* Lungimile segmentelor sunt determinate în planul de proiecție Stereo 70 și sunt rotunjite la 1 milimetru.

\*\*\* Distanța dintre puncte este formată din segmente cumulate ce sunt mai mici decât valoarea 1 milimetru.



**DATE DESPRE IMOBILUL NR. 968**

Oficiul de Cadastru și Publicitate Imobiliară MARAMURES  
Biroul de Cadastru și Publicitate Imobiliară Targu Lapus

**A. Partea I. Descrierea imobilului**

TEREN Intravilan

Nr. CF vechi:499 bis Coaş  
Nr. topografic:2201

Adresa: Loc. Coas, Jud. Maramures

| Nr. Crt | Nr cadastral Nr. topografic | Suprafata* (mp) | Observatii / Referinte                 |
|---------|-----------------------------|-----------------|--|
| A1      |                             | 1.000           | Sector cadastral:5 Teren neimprejmuit; |

**B. Partea II. Proprietari și acte**

| Inscrieri privitoare la dreptul de proprietate și alte drepturi reale                     |  | Referințe |
|---|--|-----------|
| <b>1 / 31/03/2023</b>   |  |           |
| Act Administrativ nr. TP NR. 1966/52, din 06/12/2002 emis de Comisia Județeană Maramureș; |  |           |
| B1  | Intabulare, drept de PROPRIETATE, dobândit prin Reconstituire, cota actuala 1/1, cota initiala 1/1 | A1        |
|   | 1) BRETAN IULIANA<br>2) COSAN VASILE<br>3) COSAN EUGEN, Lipsa CNP DEFUNCT:Da                       |           |

**C. Partea III. SARCINI .**

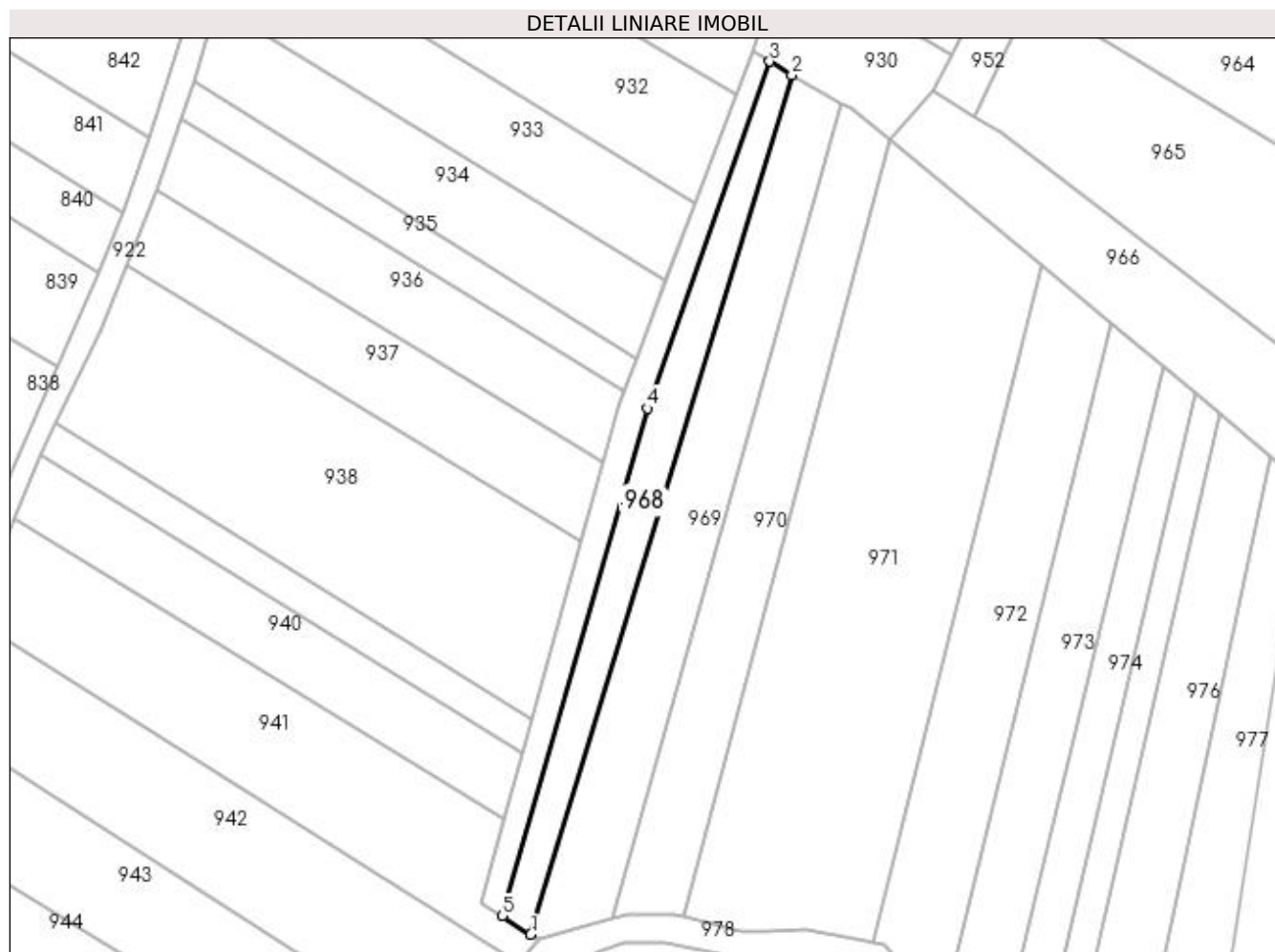
| Inscrieri privind dezmembramintele dreptului de proprietate, drepturi reale de garanție și sarcini | Referințe |
|--|-----------|
| NU SUNT  |           |

## Anexa Nr. 1 La Partea I

## Teren

| Nr cadastral | Suprafața (mp)* | Observații / Referințe |
|--------------|-----------------|------------------------|
|              | 1.000           |                        |

\* Suprafața este determinată în planul de proiecție Stereo 70.



## Date referitoare la teren

| Crt | Categorie folosință | Intra vilan | Suprafața (mp) | Tarla         | Parcelă | Nr. topo | Observații / Referințe |
|-----|---------------------|-------------|----------------|---------------|---------|----------|------------------------|
| 1   | arabil              | DA          | 1.000          | Valea Poienii | 1       | -        |                        |

## Lungime Segmente

1) Valorile lungimilor segmentelor sunt obținute din proiecție în plan.

| Punct început | X / Y                      | Punct sfârșit | X / Y                      | Lungime segment (** (m) |
|---------------|----------------------------|---------------|----------------------------|-------------------------|
| 1             | 393.317,875<br>672.711,568 | 2             | 393.364,241<br>672.863,994 | 159.323                 |
| 2             | 393.364,241<br>672.863,994 | 3             | 393.360,277<br>672.866,432 | 4.654                   |
| 3             | 393.360,277<br>672.866,432 | 4             | 393.338,634<br>672.804,871 | 65.254                  |
| 4             | 393.338,634<br>672.804,871 | 5             | 393.312,803<br>672.714,859 | 93.646                  |
| 5             | 393.312,803<br>672.714,859 | 1             | 393.317,875<br>672.711,568 | 6.046                   |

**\*\* Lungimile segmentelor sunt determinate în planul de proiecție Stereo 70 și sunt rotunjite la 1 milimetru.**

**\*\*\* Distanța dintre puncte este formată din segmente cumulate ce sunt mai mici decât valoarea 1 milimetru.**





**DATE DESPRE IMOBILUL NR. 969**

Oficiul de Cadastru și Publicitate Imobiliară MARAMURES  
Biroul de Cadastru și Publicitate Imobiliară Targu Lapus

**A. Partea I. Descrierea imobilului**

TEREN Intravilan

Nr. CF vechi:163, 1679 Coaş

Nr. topografic:2199, 2200

Adresa: Loc. Coas, Jud. Maramures

| Nr. Crt | Nr cadastral Nr. topografic | Suprafața* (mp) | Observații / Referințe                 |
|---------|-----------------------------|-----------------|--|
| A1      |                             | 1.800           | Sector cadastral:5 Teren neimprejmuit; |

**B. Partea II. Proprietari și acte**

| Inscrieri privitoare la dreptul de proprietate și alte drepturi reale                               |   | Referințe |
|---|---|-----------|
| <b>1 / 05/05/2023</b>   |   |           |
| Act Normativ nr. Legea nr. 7, din 13/03/1996 emis de Parlamentul României;                          |   |           |
| B1  | Intabulare, drept de PROPRIETATE, dobândit prin Lege, cota actuală 1/1, cota inițială 1/1<br>1) NEIDENTIFICAT NEIDENTIFICAT | A1        |
| <b>2 / 05/05/2023</b>   |   |           |
| Act Administrativ nr. Adeverința de posesie nr. 1928, din 25/04/2023 emis de Primăria Comunei Coaş; |   |           |
| B2  | Se notează posesia faptic în favoarea lui<br>1) COȘAN MARIA-VILMA   | A1        |

**C. Partea III. SARCINI .**

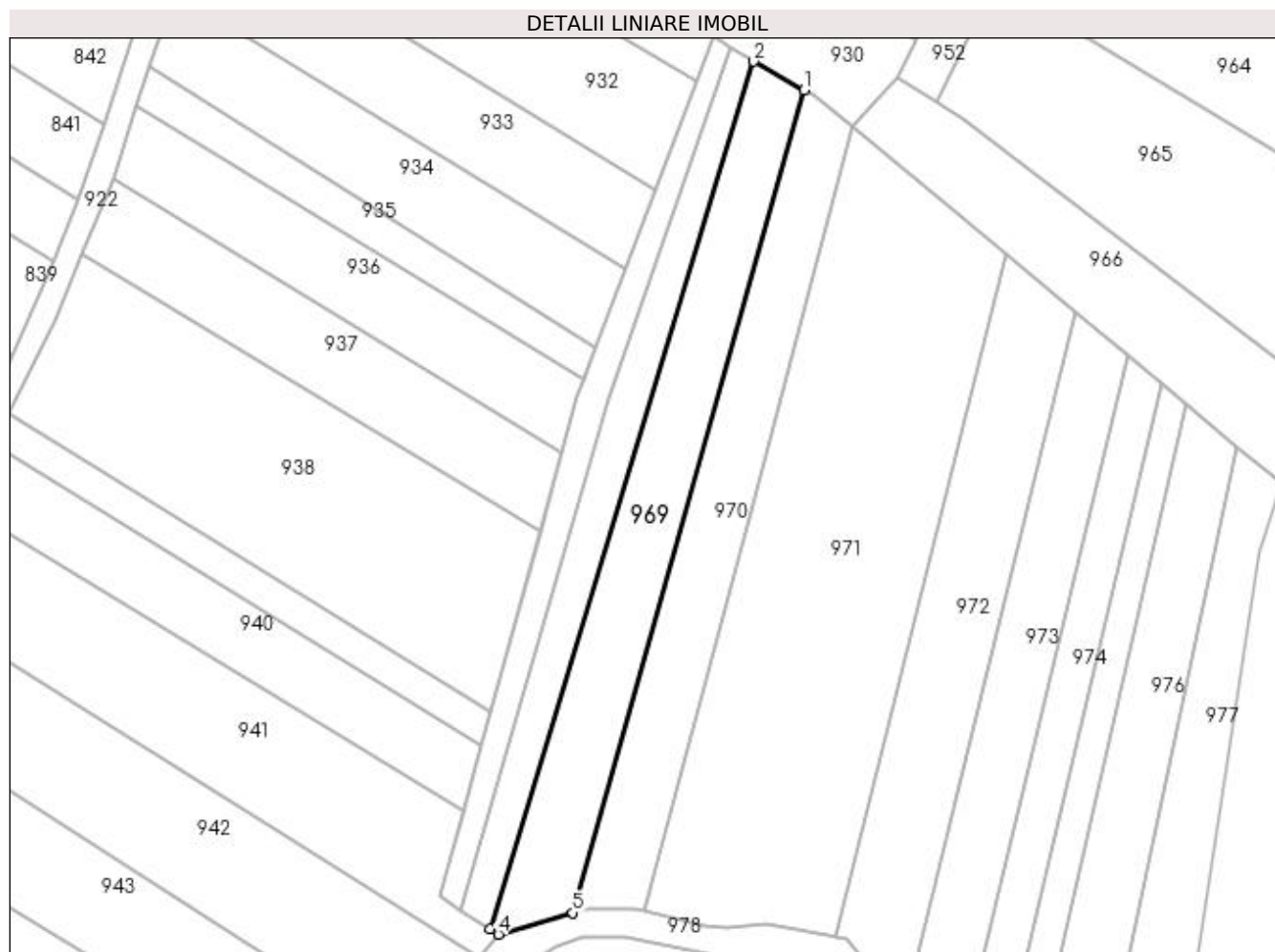
| Inscrieri privind dezmembramintele dreptului de proprietate, drepturi reale de garanție și sarcini | Referințe |
|--|-----------|
| NU SUNT  |           |

## Anexa Nr. 1 La Partea I

## Teren

| Nr cadastral | Suprafața (mp)* | Observații / Referințe |
|--------------|-----------------|------------------------|
|              | 1.800           |                        |

\* Suprafața este determinată în planul de proiecție Stereo 70.



## Date referitoare la teren

| Crt | Categorie folosință | Intra vilan | Suprafața (mp) | Tarla | Parcelă | Nr. topo | Observații / Referințe |
|-----|---------------------|-------------|----------------|-------|---------|----------|------------------------|
| 1   | arabil              | DA          | 1.800          | -     | 1       | -        |                        |

## Lungime Segmente

1) Valorile lungimilor segmentelor sunt obținute din proiecție în plan.

| Punct început | X / Y                      | Punct sfârșit | X / Y                      | Lungime segment (** (m) |
|---------------|----------------------------|---------------|----------------------------|-------------------------|
| 1             | 393.373,119<br>672.858,918 | 2             | 393.364,241<br>672.863,994 | 10.227                  |
| 2             | 393.364,241<br>672.863,994 | 3             | 393.317,875<br>672.711,568 | 159.323                 |
| 3             | 393.317,875<br>672.711,568 | 4             | 393.319,33<br>672.710,622  | 1.736                   |
| 4             | 393.319,33<br>672.710,622  | 5             | 393.332,461<br>672.714,387 | 13.66                   |
| 5             | 393.332,461<br>672.714,387 | 1             | 393.373,119<br>672.858,918 | 150.141                 |

**\*\* Lungimile segmentelor sunt determinate în planul de proiecție Stereo 70 și sunt rotunjite la 1 milimetru.**

**\*\*\* Distanța dintre puncte este formată din segmente cumulate ce sunt mai mici decât valoarea 1 milimetru.**



**DATE DESPRE IMOBILUL NR. 970**

Oficiul de Cadastru și Publicitate Imobiliară MARAMURES  
Biroul de Cadastru și Publicitate Imobiliară Targu Lapus

**A. Partea I. Descrierea imobilului**

TEREN Intravilan

Nr. CF vechi:1212 Coaș

Nr. topografic:2198

Adresa: Loc. Coas, Jud. Maramures

| Nr. Crt | Nr cadastral Nr. topografic | Suprafața* (mp) | Observații / Referințe                 |
|---------|-----------------------------|-----------------|--|
| A1      |                             | 1.600           | Sector cadastral:5 Teren neimprejmuit; |

**B. Partea II. Proprietari și acte**

| Inscrieri privitoare la dreptul de proprietate și alte drepturi reale                        |   | Referințe |
|--|---|-----------|
| <b>1 / 31/03/2023</b>  |   |           |
| Act Notarial nr. Certificat de moștenitor nr. 146, din 29/12/2009 emis de NP MELANIA BALOGH; |   |           |
| B1   | Intabulare, drept de PROPRIETATE, dobandit prin Succesiune, cota actuala 2/8, cota initiala 2/8<br>1) ȚINȚA MARIA       | A1        |
| <b>2 / 31/03/2023</b>  |   |           |
| Act Notarial nr. Certificat de moștenitor nr. 146, din 29/12/2009 emis de NP MELANIA BALOGH; |   |           |
| B2   | Intabulare, drept de PROPRIETATE, dobandit prin Succesiune, cota actuala 3/8, cota initiala 3/8<br>1) MARCHIȘ AURICA    | A1        |
| <b>3 / 31/03/2023</b>  |   |           |
| Act Notarial nr. Certificat de moștenitor nr. 146, din 29/12/2009 emis de NP MELANIA BALOGH; |   |           |
| B3   | Intabulare, drept de PROPRIETATE, dobandit prin Succesiune, cota actuala 3/8, cota initiala 3/8<br>1) IVAN VASILE-PAVEL | A1        |

**C. Partea III. SARCINI .**

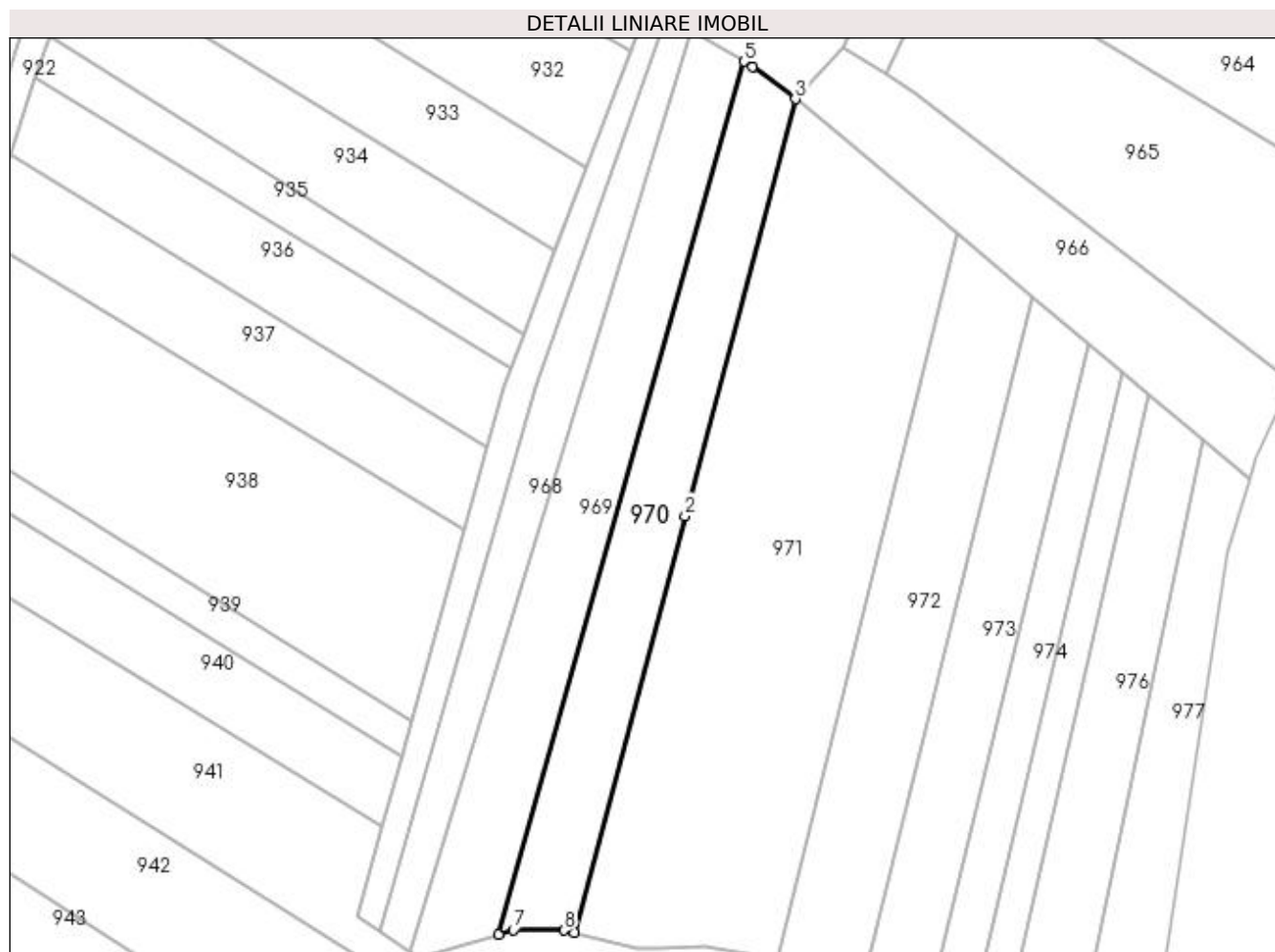
| Inscrieri privind dezmembramintele dreptului de proprietate, drepturi reale de garanție și sarcini | Referințe |
|--|-----------|
| NU SUNT  |           |

## Anexa Nr. 1 La Partea I

## Teren

| Nr cadastral | Suprafața (mp)* | Observații / Referințe |
|--------------|-----------------|------------------------|
|              | 1.600           |                        |

\* Suprafața este determinată în planul de proiecție Stereo 70.



## Date referitoare la teren

| Crt | Categorie folosință | Intra vilan | Suprafața (mp) | Tarla     | Parcelă | Nr. topo | Observații / Referințe |
|-----|---------------------|-------------|----------------|-----------|---------|----------|------------------------|
| 1   | arabil              | DA          | 1.600          | In Poiană | 1       | -        |                        |

## Lungime Segmente

1) Valorile lungimilor segmentelor sunt obținute din proiecție în plan.

| Punct început | X / Y                      | Punct sfârșit | X / Y                      | Lungime segment (** (m) |
|---------------|----------------------------|---------------|----------------------------|-------------------------|
| 1             | 393.345,049<br>672.714,639 | 2             | 393.363,338<br>672.783,664 | 71.407                  |
| 2             | 393.363,338<br>672.783,664 | 3             | 393.381,614<br>672.852,701 | 71.415                  |
| 3             | 393.381,614<br>672.852,701 | 4             | 393.374,527<br>672.858,092 | 8.905                   |
| 4             | 393.374,527<br>672.858,092 | 5             | 393.373,119<br>672.858,918 | 1.632                   |
| 5             | 393.373,119<br>672.858,918 | 6             | 393.332,461<br>672.714,387 | 150.141                 |

| Punct început | X / Y                      | Punct sfârșit | X / Y                      | Lungime segment (** (m) |
|---------------|----------------------------|---------------|----------------------------|-------------------------|
| 6             | 393.332,461<br>672.714,387 | 7             | 393.334,891<br>672.715,084 | 2.528                   |
| 7             | 393.334,891<br>672.715,084 | 8             | 393.343,297<br>672.715,076 | 8.406                   |
| 8             | 393.343,297<br>672.715,076 | 1             | 393.345,049<br>672.714,639 | 1.806                   |

\*\* Lungimile segmentelor sunt determinate în planul de proiecție Stereo 70 și sunt rotunjite la 1 milimetru.

\*\*\* Distanța dintre puncte este formată din segmente cumulate ce sunt mai mici decât valoarea 1 milimetru.





**DATE DESPRE IMOBILUL NR. 971**

Oficiul de Cadastru și Publicitate Imobiliară MARAMURES  
Biroul de Cadastru și Publicitate Imobiliară Targu Lapus

**A. Partea I. Descrierea imobilului**

TEREN Intravilan

Nr. CF vechi: 778, 137, 1581, 1242 Coas  
Nr. topografic: 2194, 2195, 2196, 2197

Adresa: Loc. Coas, Jud. Maramures

| Nr. Crt | Nr cadastral Nr. topografic | Suprafata* (mp) | Observatii / Referinte                 |
|---------|-----------------------------|-----------------|--|
| A1      |                             | 4.352           | Sector cadastral:5 Teren neimprejmuit; |

**B. Partea II. Proprietari și acte**

| Inscrieri privitoare la dreptul de proprietate și alte drepturi reale                      |  | Referințe |
|--|--|-----------|
| <b>1 / 31/03/2023</b>  |  |           |
| Act Administrativ nr. TP NR. 50553/38, din 27/02/1996 emis de Comisia Județeană Maramureș; |  |           |
| B1   | Intabulare, drept de PROPRIETATE, dobândit prin Reconstituire, cota actuala 1/1, cota initiala 1/1<br>1) DRULE TEODOR, Lipsa CNP | A1        |

**C. Partea III. SARCINI .**

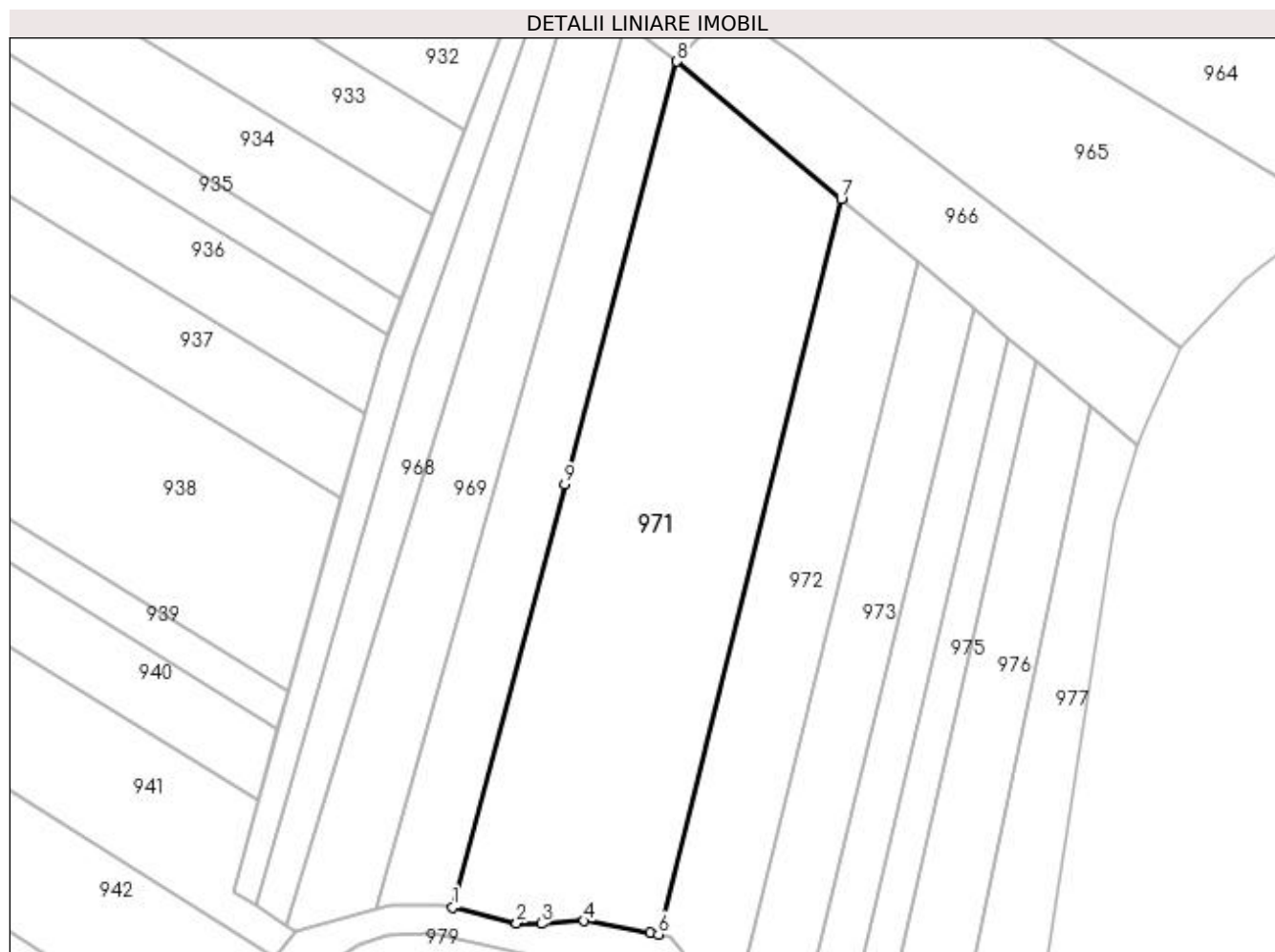
| Inscrieri privind dezmembramintele dreptului de proprietate, drepturi reale de garanție și sarcini | Referințe |
|--|-----------|
| NU SUNT  |           |

## Anexa Nr. 1 La Partea I

## Teren

|              |                 |                        |
|--------------|-----------------|------------------------|
| Nr cadastral | Suprafața (mp)* | Observații / Referințe |
|              | 4.352           |                        |

\* Suprafața este determinată în planul de proiecție Stereo 70.



## Date referitoare la teren

| Crt | Categorie folosință | Intra vilan | Suprafața (mp) | Tarla     | Parcelă | Nr. topo | Observații / Referințe |
|-----|---------------------|-------------|----------------|-----------|---------|----------|------------------------|
| 1   | arabil              | DA          | 4.352          | In Poiană | 1       | -        |                        |

## Lungime Segmente

1) Valorile lungimilor segmentelor sunt obținute din proiecție în plan.

| Punct început | X / Y                      | Punct sfârșit | X / Y                      | Lungime segment (** (m) |
|---------------|----------------------------|---------------|----------------------------|-------------------------|
| 1             | 393.345,049<br>672.714,639 | 2             | 393.355,471<br>672.712,049 | 10.739                  |
| 2             | 393.355,471<br>672.712,049 | 3             | 393.359,519<br>672.711,943 | 4.049                   |
| 3             | 393.359,519<br>672.711,943 | 4             | 393.366,496<br>672.712,414 | 6.993                   |
| 4             | 393.366,496<br>672.712,414 | 5             | 393.377,29<br>672.710,492  | 10.964                  |
| 5             | 393.377,29<br>672.710,492  | 6             | 393.378,61<br>672.710,205  | 1.351                   |

| Punct început | X / Y                      | Punct sfârșit | X / Y                      | Lungime segment (** (m) |
|---------------|----------------------------|---------------|----------------------------|-------------------------|
| 6             | 393.378,61<br>672.710,205  | 7             | 393.408,48<br>672.830,312  | 123.766                 |
| 7             | 393.408,48<br>672.830,312  | 8             | 393.381,614<br>672.852,701 | 34.972                  |
| 8             | 393.381,614<br>672.852,701 | 9             | 393.363,338<br>672.783,664 | 71.415                  |
| 9             | 393.363,338<br>672.783,664 | 1             | 393.345,049<br>672.714,639 | 71.407                  |

\*\* Lungimile segmentelor sunt determinate în planul de proiecție Stereo 70 și sunt rotunjite la 1 milimetru.

\*\*\* Distanța dintre puncte este formată din segmente cumulate ce sunt mai mici decât valoarea 1 milimetru.



**DATE DESPRE IMOBILUL NR. 972**

Oficiul de Cadastru și Publicitate Imobiliară MARAMURES  
 Biroul de Cadastru și Publicitate Imobiliară Targu Lapus

**A. Partea I. Descrierea imobilului**

TEREN Intravilan

Nr. CF vechi:243, 1186 Coaş  
 Nr. topografic:2192, 2193

Adresa: Loc. Coas, Jud. Maramures

| Nr. Crt | Nr cadastral Nr. topografic | Suprafața* (mp) | Observații / Referințe                 |
|---------|-----------------------------|-----------------|--|
| A1      |                             | 1.800           | Sector cadastral:5 Teren neimprejmuit; |

**B. Partea II. Proprietari și acte**

| Inscrieri privitoare la dreptul de proprietate și alte drepturi reale                     |   | Referințe |
|---|---|-----------|
| <b>1 / 31/03/2023</b>   |   |           |
| Act Administrativ nr. TP NR. 1936/74, din 19/07/2006 emis de Comisia Județeană Maramureș; |   |           |
| B1  | Intabulare, drept de PROPRIETATE, dobândit prin Reconstituire, cota actuala 1/1, cota initiala 1/1<br>1) MOLDOVAN GHEORGHE DEFUNCT:Da | A1        |

**C. Partea III. SARCINI .**

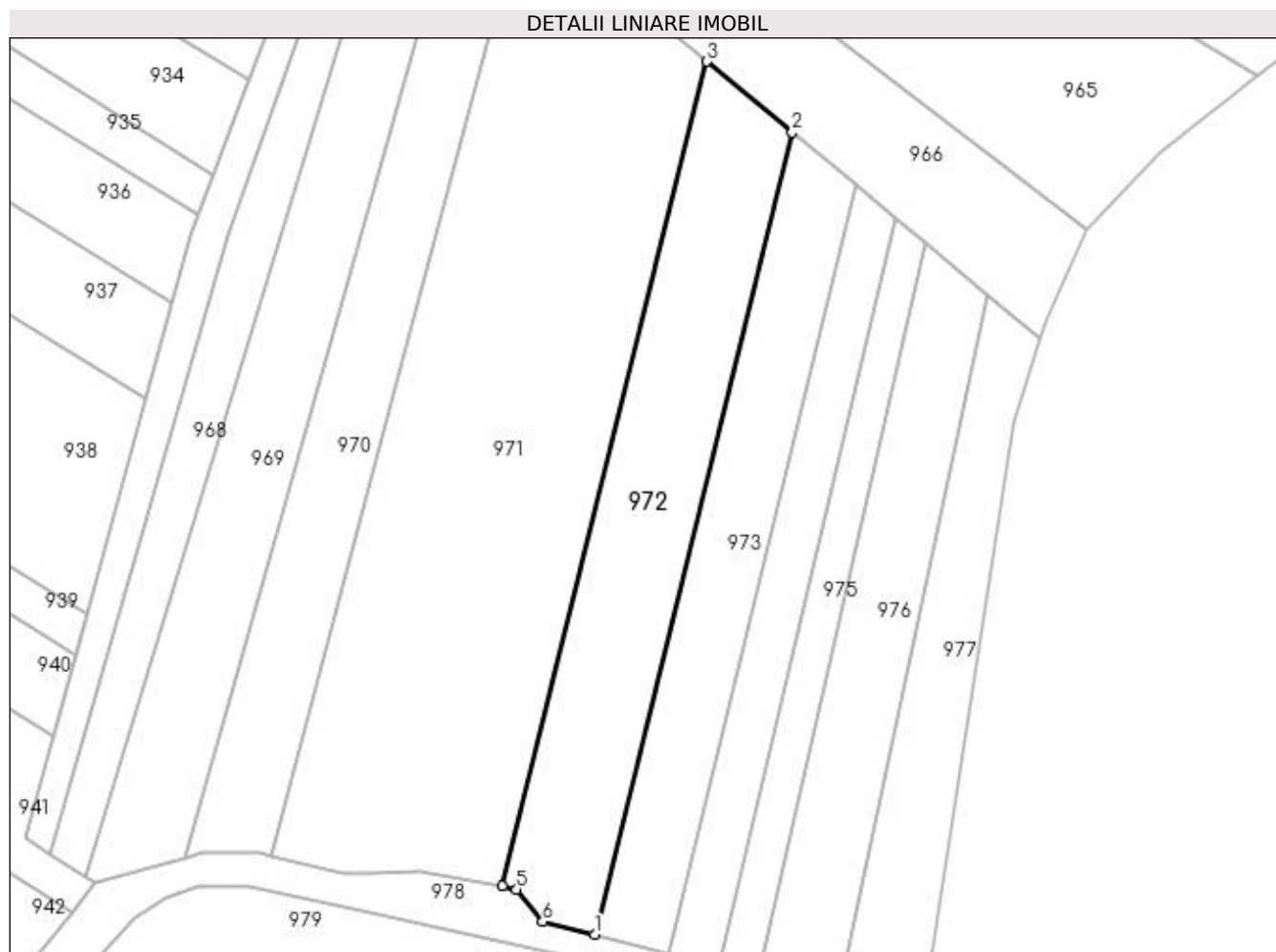
| Inscrieri privind dezmembramintele dreptului de proprietate, drepturi reale de garanție și sarcini | Referințe |
|--|-----------|
| NU SUNT  |           |

## Anexa Nr. 1 La Partea I

## Teren

| Nr cadastral | Suprafața (mp)* | Observații / Referințe |
|--------------|-----------------|------------------------|
|              | 1.800           |                        |

\* Suprafața este determinată în planul de proiecție Stereo 70.



## Date referitoare la teren

| Crt | Categorie folosință | Intravilan | Suprafața (mp) | Tarla         | Parcelă | Nr. topo | Observații / Referințe |
|-----|---------------------|------------|----------------|---------------|---------|----------|------------------------|
| 1   | arabil              | DA         | 1.800          | Valea Poienii | 1       | -        |                        |

## Lungime Segmente

1) Valorile lungimilor segmentelor sunt obținute din proiecție în plan.

| Punct început | X / Y                      | Punct sfârșit | X / Y                      | Lungime segment (** (m) |
|---------------|----------------------------|---------------|----------------------------|-------------------------|
| 1             | 393.392,114<br>672.703,162 | 2             | 393.420,893<br>672.819,968 | 120.299                 |
| 2             | 393.420,893<br>672.819,968 | 3             | 393.408,48<br>672.830,312  | 16.158                  |
| 3             | 393.408,48<br>672.830,312  | 4             | 393.378,61<br>672.710,205  | 123.766                 |
| 4             | 393.378,61<br>672.710,205  | 5             | 393.380,735<br>672.709,742 | 2.174                   |
| 5             | 393.380,735<br>672.709,742 | 6             | 393.384,523<br>672.705,011 | 6.061                   |

| Punct început | X / Y                      | Punct sfârșit | X / Y                      | Lungime segment (** (m) |
|---------------|----------------------------|---------------|----------------------------|-------------------------|
| 6             | 393.384,523<br>672.705,011 | 1             | 393.392,114<br>672.703,162 | 7.813                   |

\*\* Lungimile segmentelor sunt determinate în planul de proiecție Stereo 70 și sunt rotunjite la 1 milimetru.

\*\*\* Distanța dintre puncte este formată din segmente cumulate ce sunt mai mici decât valoarea 1 milimetru.





**DATE DESPRE IMOBILUL NR. 973**

Oficiul de Cadastru și Publicitate Imobiliară MARAMURES  
Biroul de Cadastru și Publicitate Imobiliară Targu Lapus

**A. Partea I. Descrierea imobilului**

TEREN Intravilan

Nr. CF vechi:2037, 1477 Coaş  
Nr. topografic:2190, 2191

Adresa: Loc. Coaş, Jud. Maramures

| Nr. Crt | Nr cadastral Nr. topografic | Suprafața* (mp) | Observații / Referințe                 |
|---------|-----------------------------|-----------------|--|
| A1      |                             | 1.300           | Sector cadastral:5 Teren neimprejmuit; |

**B. Partea II. Proprietari și acte**

| Inscrieri privitoare la dreptul de proprietate și alte drepturi reale                               |   | Referințe |
|---|---|-----------|
| <b>1 / 05/05/2023</b>   |   |           |
| Act Normativ nr. Legea nr. 7, din 13/03/1996 emis de Parlamentul României;                          |   |           |
| B1  | Intabulare, drept de PROPRIETATE, dobândit prin Lege, cota actuală 1/1, cota inițială 1/1<br>1) NEIDENTIFICAT NEIDENTIFICAT | A1        |
| <b>2 / 04/05/2023</b>   |   |           |
| Act Administrativ nr. Adeverința de posesie nr. 1929, din 25/04/2023 emis de Primăria Comunei Coaş; |   |           |
| B2  | Se notează posesia faptică în favoarea lui<br>1) HAIU MARIA   | A1        |

**C. Partea III. SARCINI .**

| Inscrieri privind dezmembramintele dreptului de proprietate, drepturi reale de garanție și sarcini | Referințe |
|--|-----------|
| NU SUNT  |           |

## Anexa Nr. 1 La Partea I

## Teren

| Nr cadastral | Suprafața (mp)* | Observații / Referințe |
|--------------|-----------------|------------------------|
|              | 1.300           |                        |

\* Suprafața este determinată în planul de proiecție Stereo 70.



## Date referitoare la teren

| Crt | Categorie folosință | Intra vilan | Suprafața (mp) | Tarla | Parcelă | Nr. topo | Observații / Referințe |
|-----|---------------------|-------------|----------------|-------|---------|----------|------------------------|
| 1   | arabil              | DA          | 1.300          | -     | 1       | -        |                        |

## Lungime Segmente

1) Valorile lungimilor segmentelor sunt obținute din proiecție în plan.

| Punct început | X / Y                      | Punct sfârșit | X / Y                      | Lungime segment (** (m) |
|---------------|----------------------------|---------------|----------------------------|-------------------------|
| 1             | 393.430,152<br>672.812,252 | 2             | 393.420,893<br>672.819,968 | 12.052                  |
| 2             | 393.420,893<br>672.819,968 | 3             | 393.392,114<br>672.703,162 | 120.299                 |
| 3             | 393.392,114<br>672.703,162 | 4             | 393.403,02<br>672.700,349  | 11.263                  |
| 4             | 393.403,02<br>672.700,349  | 1             | 393.430,152<br>672.812,252 | 115.145                 |

**\*\* Lungimile segmentelor sunt determinate în planul de proiecție Stereo 70 și sunt rotunjite la 1 milimetru.**

**\*\*\* Distanța dintre puncte este formată din segmente cumulate ce sunt mai mici decât valoarea 1 milimetru.**



**DATE DESPRE IMOBILUL NR. 974**

Oficiul de Cadastru și Publicitate Imobiliară MARAMURES  
Biroul de Cadastru și Publicitate Imobiliară Targu Lapus

**A. Partea I. Descrierea imobilului**

TEREN Intravilan

Nr. CF vechi:269 Coaş  
Nr. topografic:2189

Adresa: Loc. Coas, Jud. Maramures

| Nr. Crt | Nr cadastral Nr. topografic | Suprafata* (mp) | Observatii / Referinta                 |
|---------|-----------------------------|-----------------|--|
| A1      |                             | 800             | Sector cadastral:5 Teren neimprejmuit; |

**B. Partea II. Proprietari și acte**

| Inscrieri privitoare la dreptul de proprietate și alte drepturi reale                               |   | Referinta |
|---|---|-----------|
| <b>1 / 05/05/2023</b>   |   |           |
| Act Normativ nr. Legea nr. 7, din 13/03/1996 emis de Parlamentul României;                          |   |           |
| B1  | Intabulare, drept de PROPRIETATE, dobandit prin Lege, cota actuala 1/1, cota initiala 1/1<br>1) NEIDENTIFICAT NEIDENTIFICAT | A1        |
| <b>2 / 05/05/2023</b>   |   |           |
| Act Administrativ nr. Adeverinta de posesie nr. 1930, din 25/04/2023 emis de Primăria Comunei Coaş; |   |           |
| B2  | Se noteaza posesia factica in favoarea lui<br>1) BUDEA ADINA-MARIANA  | A1        |

**C. Partea III. SARCINI .**

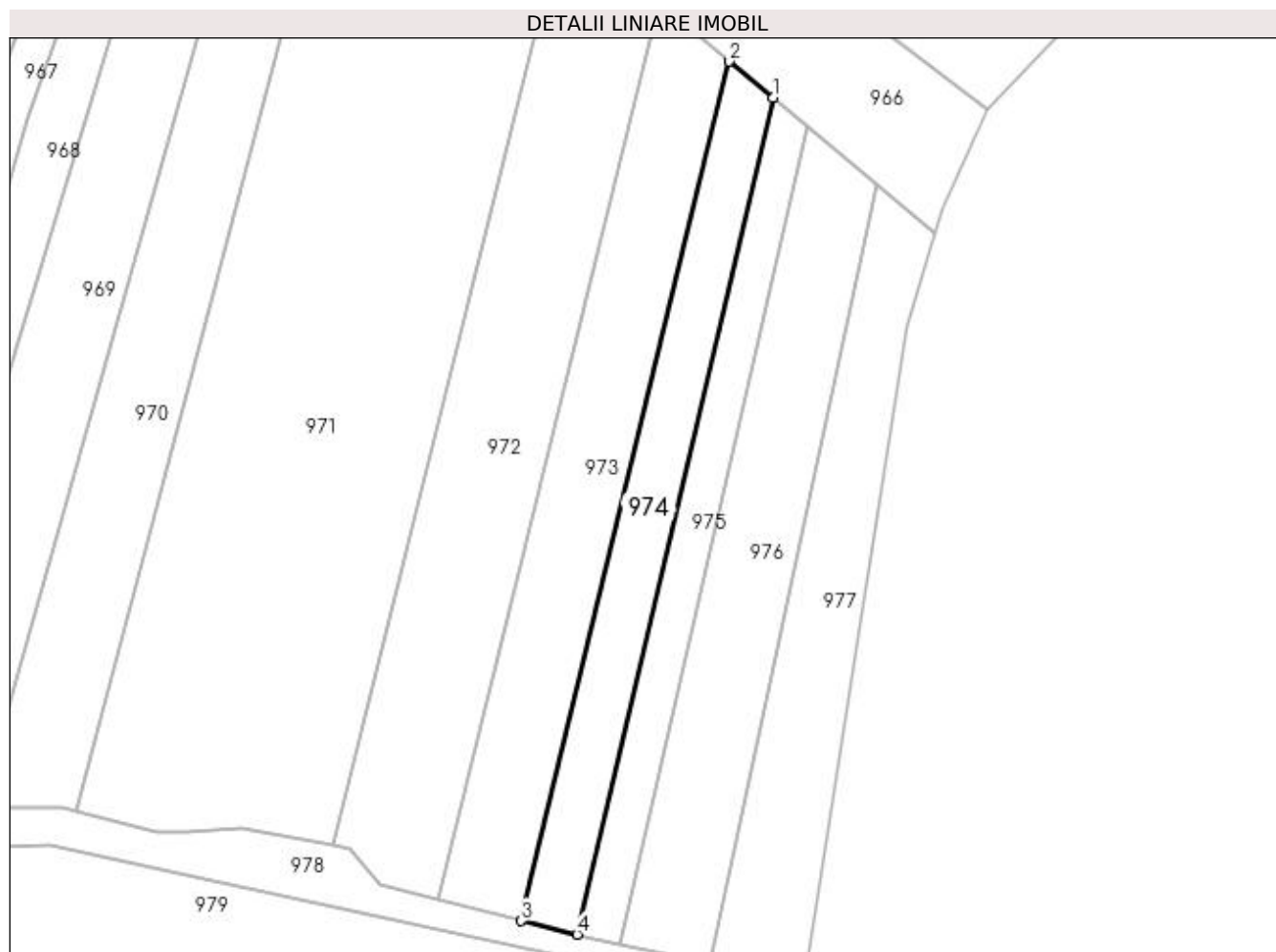
| Inscrieri privind dezmembramintele dreptului de proprietate, drepturi reale de garantie și sarcini | Referinta |
|--|-----------|
| NU SUNT  |           |

## Anexa Nr. 1 La Partea I

## Teren

| Nr cadastral | Suprafața (mp)* | Observații / Referințe |
|--------------|-----------------|------------------------|
|              | 800             |                        |

\* Suprafața este determinată în planul de proiecție Stereo 70.



## Date referitoare la teren

| Crt | Categorie folosință | Intra vilan | Suprafața (mp) | Tarla | Parcelă | Nr. topo | Observații / Referințe |
|-----|---------------------|-------------|----------------|-------|---------|----------|------------------------|
| 1   | arabil              | DA          | 800            | -     | 1       | -        |                        |

## Lungime Segmente

1) Valorile lungimilor segmentelor sunt obținute din proiecție în plan.

| Punct început | X / Y                      | Punct sfârșit | X / Y                      | Lungime segment (** (m) |
|---------------|----------------------------|---------------|----------------------------|-------------------------|
| 1             | 393.435,83<br>672.807,52   | 2             | 393.430,152<br>672.812,252 | 7.39                    |
| 2             | 393.430,152<br>672.812,252 | 3             | 393.403,02<br>672.700,349  | 115.145                 |
| 3             | 393.403,02<br>672.700,349  | 4             | 393.410,292<br>672.698,61  | 7.476                   |
| 4             | 393.410,292<br>672.698,61  | 1             | 393.435,83<br>672.807,52   | 111.864                 |

**\*\* Lungimile segmentelor sunt determinate în planul de proiecție Stereo 70 și sunt rotunjite la 1 milimetru.**

**\*\*\* Distanța dintre puncte este formată din segmente cumulate ce sunt mai mici decât valoarea 1 milimetru.**





**DATE DESPRE IMOBILUL NR. 975**

Oficiul de Cadastru și Publicitate Imobiliară MARAMURES  
Biroul de Cadastru și Publicitate Imobiliară Targu Lapus

**A. Partea I. Descrierea imobilului**

TEREN Intravilan

Nr. CF vechi:339 Coas  
Nr. topografic:2188

Adresa: Loc. Coas, Jud. Maramures

| Nr. Crt | Nr cadastral<br>Nr. topografic | Suprafața* (mp) | Observații / Referințe                 |
|---------|--------------------------------|-----------------|--|
| A1      |                                | 600             | Sector cadastral:5 Teren neimprejmuit; |

**B. Partea II. Proprietari și acte**

| Inscrieri privitoare la dreptul de proprietate și alte drepturi reale                     |  | Referințe |
|---|--|-----------|
| <b>1 / 31/03/2023</b>   |  |           |
| Act Administrativ nr. TP NR. 1966/24, din 27/11/2002 emis de Comisia Județeană Maramureș; |  |           |
| B1  | Intabulare, drept de PROPRIETATE, dobândit prin Reconstituire, cota actuala 1/1, cota initiala 1/1<br>1) UNGUR ANA, Lipsa CNP DEFUNCT:Da | A1        |

**C. Partea III. SARCINI .**

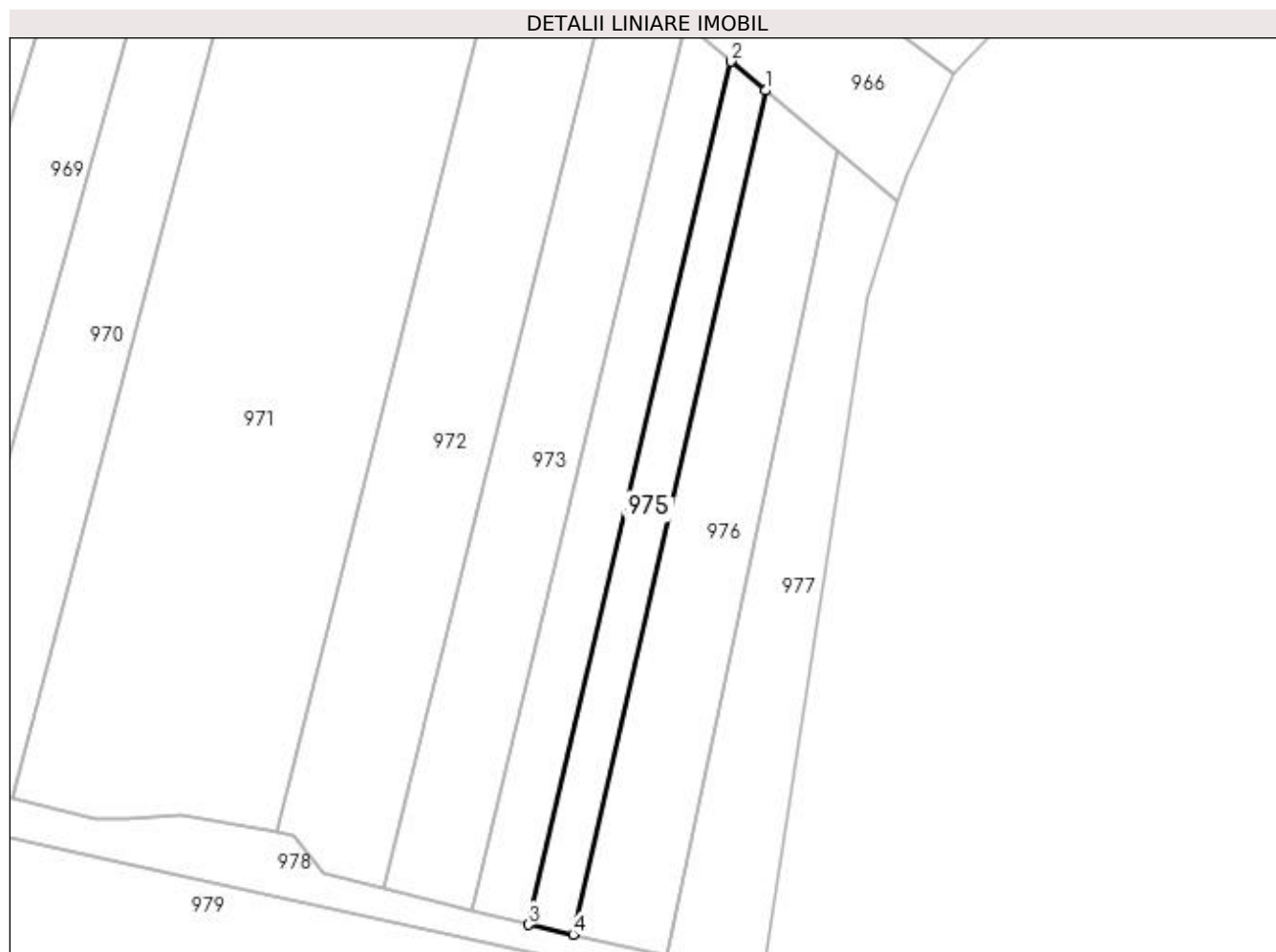
| Inscrieri privind dezmembramintele dreptului de proprietate, drepturi reale de garanție și sarcini | Referințe |
|--|-----------|
| NU SUNT  |           |

## Anexa Nr. 1 La Partea I

## Teren

| Nr cadastral | Suprafața (mp)* | Observații / Referințe |
|--------------|-----------------|------------------------|
|              | 600             |                        |

\* Suprafața este determinată în planul de proiecție Stereo 70.



## Date referitoare la teren

| Crt | Categorie folosință | Intra vilan | Suprafața (mp) | Tarla     | Parcelă | Nr. topo | Observații / Referințe |
|-----|---------------------|-------------|----------------|-----------|---------|----------|------------------------|
| 1   | arabil              | DA          | 600            | In Poiana | 1       | -        |                        |

## Lungime Segmente

1) Valorile lungimilor segmentelor sunt obținute din proiecție în plan.

| Punct început | X / Y                      | Punct sfârșit | X / Y                      | Lungime segment (** (m) |
|---------------|----------------------------|---------------|----------------------------|-------------------------|
| 1             | 393.440,225<br>672.803,858 | 2             | 393.435,83<br>672.807,52   | 5.722                   |
| 2             | 393.435,83<br>672.807,52   | 3             | 393.410,292<br>672.698,61  | 111.864                 |
| 3             | 393.410,292<br>672.698,61  | 4             | 393.415,909<br>672.697,382 | 5.75                    |
| 4             | 393.415,909<br>672.697,382 | 1             | 393.440,225<br>672.803,858 | 109.217                 |

**\*\* Lungimile segmentelor sunt determinate în planul de proiecție Stereo 70 și sunt rotunjite la 1 milimetru.**

**\*\*\* Distanța dintre puncte este formată din segmente cumulate ce sunt mai mici decât valoarea 1 milimetru.**



**DATE DESPRE IMOBILUL NR. 976**

Oficiul de Cadastru și Publicitate Imobiliară MARAMURES  
Biroul de Cadastru și Publicitate Imobiliară Targu Lapus

**A. Partea I. Descrierea imobilului**

TEREN Intravilan

Nr. CF vechi:310 Coaş  
Nr. topografic:2187

Adresa: Loc. Coas, Jud. Maramures

| Nr. Crt | Nr cadastral Nr. topografic | Suprafața* (mp) | Observații / Referințe                                   |
|---------|-----------------------------|-----------------|--|
| A1      |                             | 1.200           | Sector cadastral:5 Teren neimprejmuit;<br>parte din 2187 |

**B. Partea II. Proprietari și acte**

| Inscrieri privitoare la dreptul de proprietate și alte drepturi reale                     |  | Referințe |
|---|--|-----------|
| <b>1 / 31/03/2023</b>   |  |           |
| Act Administrativ nr. TP NR. 43555/9, din 15/09/1998 emis de Comisia Județeană Maramureș; |  |           |
| B1  | Intabulare, drept de PROPRIETATE, dobândit prin Reconstituire, cota actuala 1/1, cota initiala 1/1<br>1) GLIGAN VERGINIA | A1        |

**C. Partea III. SARCINI .**

| Inscrieri privind dezmembramintele dreptului de proprietate, drepturi reale de garanție și sarcini | Referințe |
|--|-----------|
| NU SUNT  |           |

## Anexa Nr. 1 La Partea I

## Teren

|              |                 |                        |
|--------------|-----------------|------------------------|
| Nr cadastral | Suprafața (mp)* | Observații / Referințe |
|              | 1.200           | parte din 2187         |

\* Suprafața este determinată în planul de proiecție Stereo 70.



## Date referitoare la teren

| Crt | Categorie folosință | Intra vilan | Suprafața (mp) | Tarla       | Parcelă | Nr. topo | Observații / Referințe |
|-----|---------------------|-------------|----------------|-------------|---------|----------|------------------------|
| 1   | arabil              | DA          | 1.200          | Une Podului | 1       | -        |                        |

## Lungime Segmente

1) Valorile lungimilor segmentelor sunt obținute din proiecție în plan.

| Punct început | X / Y                      | Punct sfârșit | X / Y                      | Lungime segment (** (m) |
|---------------|----------------------------|---------------|----------------------------|-------------------------|
| 1             | 393.449,244<br>672.796,342 | 2             | 393.440,225<br>672.803,858 | 11.74                   |
| 2             | 393.440,225<br>672.803,858 | 3             | 393.415,909<br>672.697,382 | 109.217                 |
| 3             | 393.415,909<br>672.697,382 | 4             | 393.427,727<br>672.694,759 | 12.105                  |
| 4             | 393.427,727<br>672.694,759 | 1             | 393.449,244<br>672.796,342 | 103.837                 |

**\*\* Lungimile segmentelor sunt determinate în planul de proiecție Stereo 70 și sunt rotunjite la 1 milimetru.**

**\*\*\* Distanța dintre puncte este formată din segmente cumulate ce sunt mai mici decât valoarea 1 milimetru.**





**DATE DESPRE IMOBILUL NR. 977**

Oficiul de Cadastru și Publicitate Imobiliară MARAMURES  
Biroul de Cadastru și Publicitate Imobiliară Targu Lapus

**A. Partea I. Descrierea imobilului**

TEREN Intravilan

Nr. CF vechi:350 Coaș  
Nr. topografic:2186

Adresa: Loc. Coaș, Jud. Maramures

| Nr. Crt | Nr cadastral Nr. topografic | Suprafața* (mp) | Observații / Referințe                                   |
|---------|-----------------------------|-----------------|--|
| A1      |                             | 1.000           | Sector cadastral:5 Teren neimprejmuit;<br>parte din 2186 |

**B. Partea II. Proprietari și acte**

| Inscrieri privitoare la dreptul de proprietate și alte drepturi reale                               |   | Referințe |
|---|---|-----------|
| <b>1 / 05/05/2023</b>   |   |           |
| Act Normativ nr. Legea nr. 7, din 13/03/1996 emis de Parlamentul României;                          |   |           |
| B1  | Intabulare, drept de PROPRIETATE, dobândit prin Lege, cota actuala 1/1, cota initiala 1/1<br>1) NEIDENTIFICAT NEIDENTIFICAT | A1        |
| <b>2 / 05/05/2023</b>   |   |           |
| Act Administrativ nr. Adeverința de posesie nr. 1931, din 25/04/2023 emis de Primăria Comunei Coaș; |   |           |
| B1  | Se notează posesia faptică în favoarea lui<br>1) UNGUR ISTIRA   | A1        |

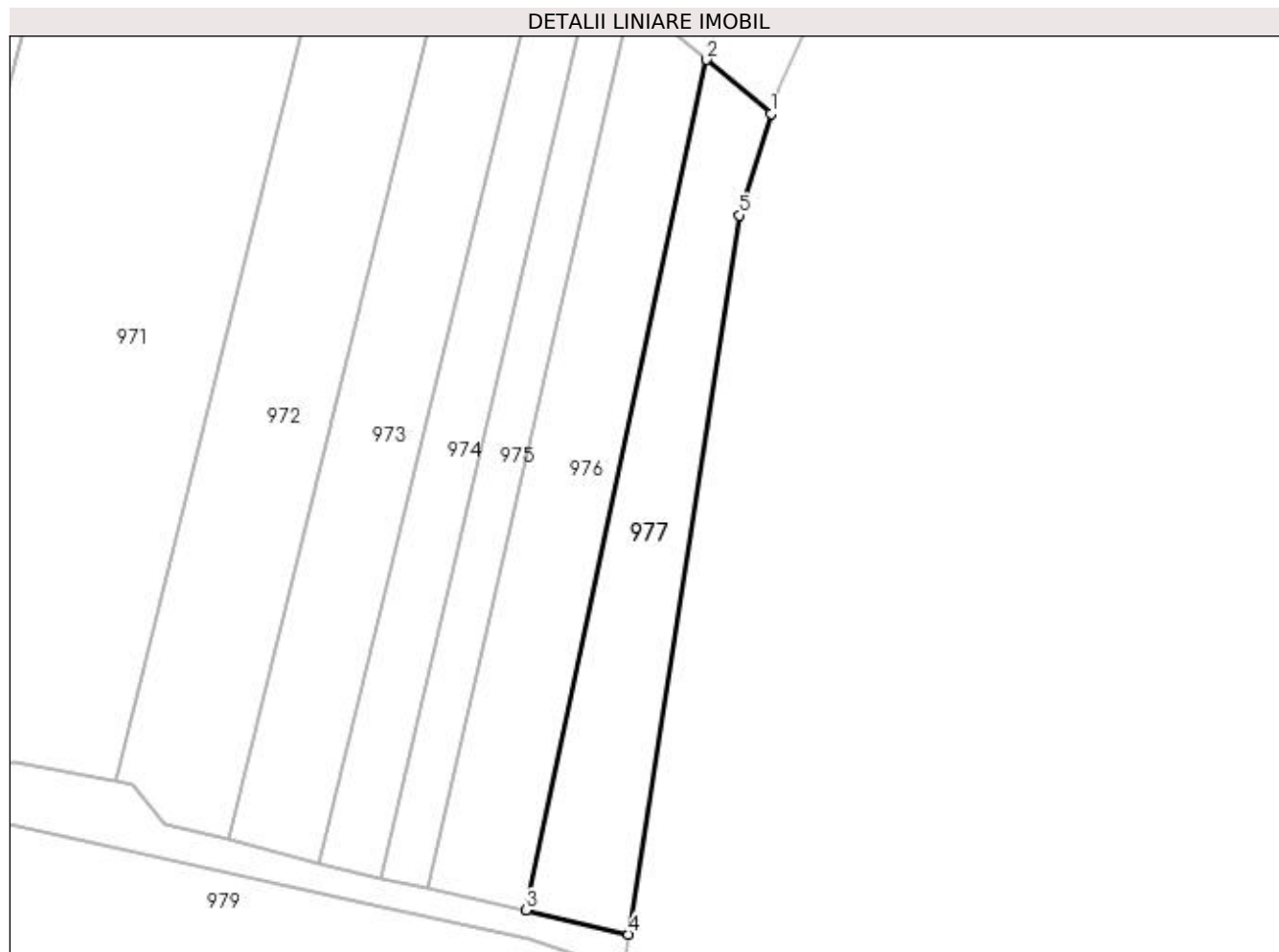
**C. Partea III. SARCINI .**

| Inscrieri privind dezmembramintele dreptului de proprietate, drepturi reale de garanție și sarcini | Referințe |
|--|-----------|
| NU SUNT  |           |

**Anexa Nr. 1 La Partea I****Teren**

|              |                 |                        |
|--------------|-----------------|------------------------|
| Nr cadastral | Suprafața (mp)* | Observații / Referințe |
|              | 1.000           | parte din 2186         |

\* Suprafața este determinată în planul de proiecție Stereo 70.

**Date referitoare la teren**

| Crt | Categorie folosință | Intra vilan | Suprafața (mp) | Tarla         | Parcelă | Nr. topo | Observații / Referințe |
|-----|---------------------|-------------|----------------|---------------|---------|----------|------------------------|
| 1   | arabil              | DA          | 1.000          | Balta Podului | 1       | -        |                        |

**Lungime Segmente**

1) Valorile lungimilor segmentelor sunt obținute din proiecție în plan.

| Punct început | X / Y                      | Punct sfârșit | X / Y                      | Lungime segment (** (m) |
|---------------|----------------------------|---------------|----------------------------|-------------------------|
| 1             | 393.456,974<br>672.789,9   | 2             | 393.449,244<br>672.796,342 | 10.062                  |
| 2             | 393.449,244<br>672.796,342 | 3             | 393.427,727<br>672.694,759 | 103.837                 |
| 3             | 393.427,727<br>672.694,759 | 4             | 393.439,915<br>672.691,879 | 12.524                  |
| 4             | 393.439,915<br>672.691,879 | 5             | 393.453,154<br>672.777,771 | 86.906                  |
| 5             | 393.453,154<br>672.777,771 | 1             | 393.456,974<br>672.789,9   | 12.716                  |

**\*\* Lungimile segmentelor sunt determinate în planul de proiecție Stereo 70 și sunt rotunjite la 1 milimetru.**

**\*\*\* Distanța dintre puncte este formată din segmente cumulate ce sunt mai mici decât valoarea 1 milimetru.**



**DATE DESPRE IMOBILUL NR. 978**

Oficiul de Cadastru și Publicitate Imobiliară MARAMURES  
Biroul de Cadastru și Publicitate Imobiliară Targu Lapus

**A. Partea I. Descrierea imobilului**

TEREN Intravilan

Adresa: Loc. Coas, Jud. Maramures

| Nr. Crt | Nr cadastral Nr. topografic | Suprafața* (mp) | Observații / Referințe   |
|---------|-----------------------------|-----------------|--|
| A1      | 50711                       | 1.096           | Sector cadastral:5 Teren neimprejmuit;<br>parte din 50711 Coas |

**B. Partea II. Proprietari și acte**

| Inscrieri privitoare la dreptul de proprietate și alte drepturi reale                            | Referințe |
|--|-----------|
| <b>1 / 31/03/2023</b>  |           |
| Act Normativ nr. HCL. nr. 12, din 19/03/2015 emis de Consiliul Local Coas;                       |           |
| B1   | A1        |
| Intabulare, drept de PROPRIETATE, dobandit prin Lege, cota actuala 1/1, cota initiala 1/1        |           |
| 1) <b>COMUNA COAȘ</b> , CIF:16384641, Domeniu public   |           |
| <i>OBSERVATII: Imobil transcris din CF 50711 Coas sub rangul încheierii nr. 34886/29.06.2017</i> |           |

**C. Partea III. SARCINI .**

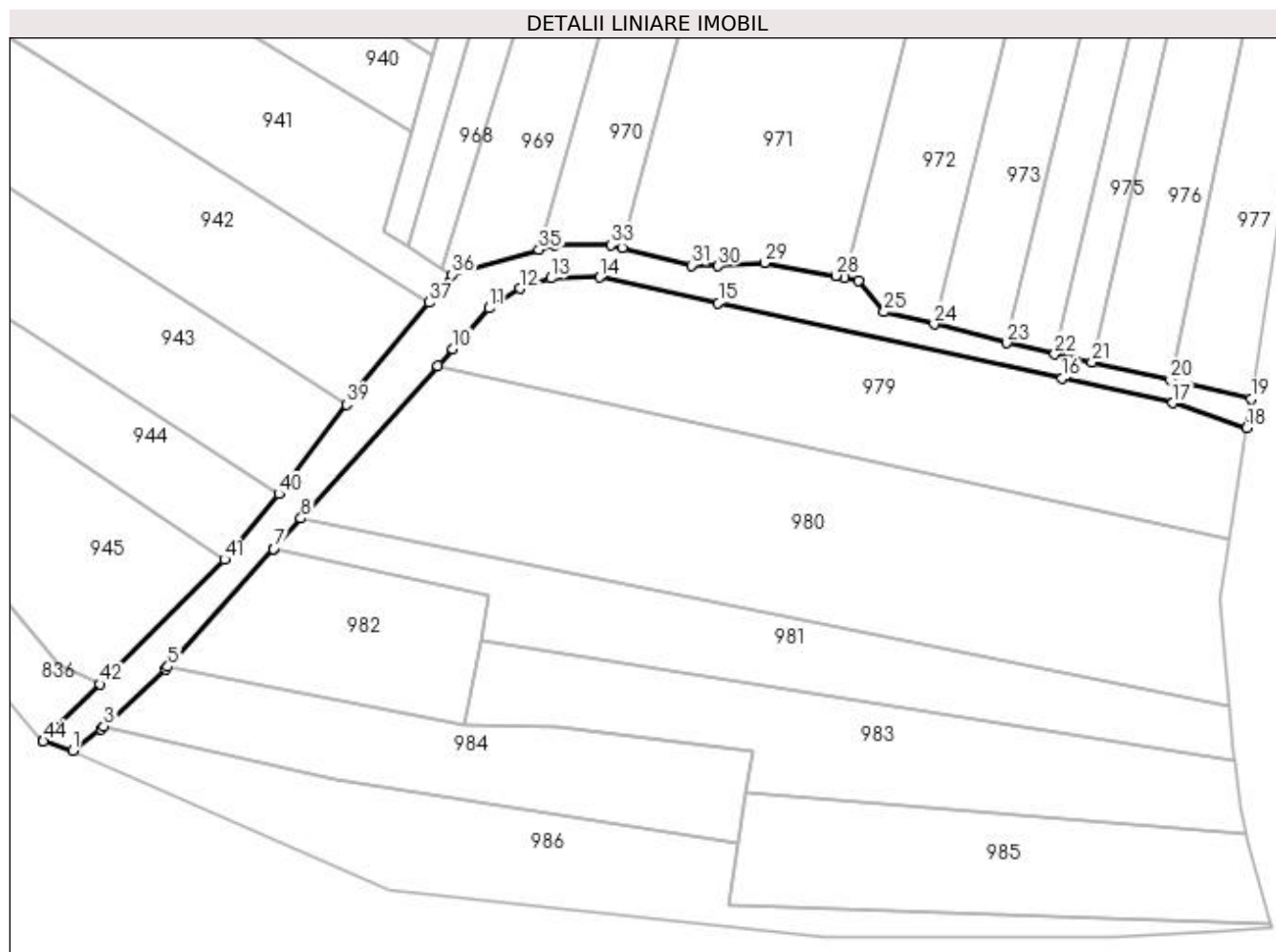
| Inscrieri privind dezmembramintele dreptului de proprietate, drepturi reale de garanție și sarcini | Referințe |
|--|-----------|
| NU SUNT  |           |

## Anexa Nr. 1 La Partea I

## Teren

| Nr cadastral | Suprafața (mp)* | Observații / Referințe |
|--------------|-----------------|------------------------|
| 50711        | 1.096           | parte din 50711 Coas   |

\* Suprafața este determinată în planul de proiecție Stereo 70.



## Date referitoare la teren

| Crt | Categorie folosință | Intra vilan | Suprafața (mp) | Tarla | Parcelă | Nr. topo | Observații / Referințe |
|-----|---------------------|-------------|----------------|-------|---------|----------|------------------------|
| 1   | drum                | DA          | 1.096          | -     | 1       | -        |                        |

## Lungime Segmente

1) Valorile lungimilor segmentelor sunt obținute din proiecție în plan.

| Punct început | X / Y                      | Punct sfârșit | X / Y                      | Lungime segment | Punct început | X / Y                      | Punct sfârșit | X / Y                      | Lungime segment | Punct început | X / Y                      | Punct sfârșit | X / Y                      | Lungime segment |
|---------------|----------------------------|---------------|----------------------------|-----------------|---------------|----------------------------|---------------|----------------------------|-----------------|---------------|----------------------------|---------------|----------------------------|-----------------|
| 1             | 393.262,086<br>672.638,834 | 2             | 393.266,35<br>672.642,124  | 5.386           | 2             | 393.266,35<br>672.642,124  | 3             | 393.266,813<br>672.642,549 | 0.628           | 3             | 393.266,813<br>672.642,549 | 4             | 393.276,104<br>672.651,08  | 12.614          |
| 4             | 393.276,104<br>672.651,08  | 5             | 393.276,472<br>672.651,49  | 0.551           | 5             | 393.276,472<br>672.651,49  | 6             | 393.292,387<br>672.669,285 | 23.874          | 6             | 393.292,387<br>672.669,285 | 7             | 393.292,41<br>672.669,28   | 0.024           |
| 7             | 393.292,41<br>672.669,28   | 8             | 393.296,549<br>672.673,891 | 6.196           | 8             | 393.296,549<br>672.673,891 | 9             | 393.317,2<br>672.696,901   | 30.918          | 9             | 393.317,2<br>672.696,901   | 10            | 393.319,457<br>672.699,416 | 3.379           |
| 10            | 393.319,457<br>672.699,416 | 11            | 393.324,923<br>672.705,57  | 8.231           | 11            | 393.324,923<br>672.705,57  | 12            | 393.329,661<br>672.708,535 | 5.589           | 12            | 393.329,661<br>672.708,535 | 13            | 393.334,243<br>672.710,111 | 4.845           |
| 13            | 393.334,243<br>672.710,111 | 14            | 393.341,664<br>672.710,236 | 7.422           | 14            | 393.341,664<br>672.710,236 | 15            | 393.359,525<br>672.706,38  | 18.272          | 15            | 393.359,525<br>672.706,38  | 16            | 393.411,417<br>672.694,98  | 53.129          |
| 16            | 393.411,417<br>672.694,98  | 17            | 393.428,107<br>672.691,267 | 17.098          | 17            | 393.428,107<br>672.691,267 | 18            | 393.439,246<br>672.687,539 | 11.746          | 18            | 393.439,246<br>672.687,539 | 19            | 393.439,915<br>672.691,879 | 4.391           |

| Punct început | X / Y                      | Punct sfârșit | X / Y                      | Lungime segment | Punct început | X / Y                      | Punct sfârșit | X / Y                      | Lungime segment | Punct început | X / Y                      | Punct sfârșit | X / Y                      | Lungime segment |
|---------------|----------------------------|---------------|----------------------------|-----------------|---------------|----------------------------|---------------|----------------------------|-----------------|---------------|----------------------------|---------------|----------------------------|-----------------|
| 19            | 393.439,915<br>672.691,879 | 20            | 393.427,727<br>672.694,759 | 12.524          | 20            | 393.427,727<br>672.694,759 | 21            | 393.415,909<br>672.697,382 | 12.106          | 21            | 393.415,909<br>672.697,382 | 22            | 393.410,292<br>672.698,61  | 5.75            |
| 22            | 393.410,292<br>672.698,61  | 23            | 393.403,02<br>672.700,349  | 7.477           | 23            | 393.403,02<br>672.700,349  | 24            | 393.392,114<br>672.703,162 | 11.263          | 24            | 393.392,114<br>672.703,162 | 25            | 393.384,523<br>672.705,011 | 7.813           |
| 25            | 393.384,523<br>672.705,011 | 26            | 393.380,735<br>672.709,742 | 6.061           | 26            | 393.380,735<br>672.709,742 | 27            | 393.378,61<br>672.710,205  | 2.175           | 27            | 393.378,61<br>672.710,205  | 28            | 393.377,29<br>672.710,492  | 1.351           |
| 28            | 393.377,29<br>672.710,492  | 29            | 393.366,496<br>672.712,414 | 10.964          | 29            | 393.366,496<br>672.712,414 | 30            | 393.359,519<br>672.711,943 | 6.993           | 30            | 393.359,519<br>672.711,943 | 31            | 393.355,471<br>672.712,049 | 4.049           |
| 31            | 393.355,471<br>672.712,049 | 32            | 393.345,049<br>672.714,639 | 10.739          | 32            | 393.345,049<br>672.714,639 | 33            | 393.343,297<br>672.715,076 | 1.806           | 33            | 393.343,297<br>672.715,076 | 34            | 393.334,891<br>672.715,084 | 8.406           |
| 34            | 393.334,891<br>672.715,084 | 35            | 393.332,461<br>672.714,387 | 2.528           | 35            | 393.332,461<br>672.714,387 | 36            | 393.319,33<br>672.710,622  | 13.66           | 36            | 393.319,33<br>672.710,622  | 37            | 393.315,883<br>672.706,421 | 5.434           |
| 37            | 393.315,883<br>672.706,421 | 38            | 393.304,888<br>672.693,021 | 17.333          | 38            | 393.304,888<br>672.693,021 | 39            | 393.303,409<br>672.691,062 | 2.455           | 39            | 393.303,409<br>672.691,062 | 40            | 393.293,223<br>672.677,568 | 16.907          |
| 40            | 393.293,223<br>672.677,568 | 41            | 393.285,022<br>672.667,666 | 12.857          | 41            | 393.285,022<br>672.667,666 | 42            | 393.266,227<br>672.648,857 | 26.59           | 42            | 393.266,227<br>672.648,857 | 43            | 393.257,641<br>672.640,365 | 12.076          |
| 43            | 393.257,641<br>672.640,365 | 44            | 393.257,641<br>672.640,24  | 0.125           | 44            | 393.257,641<br>672.640,24  | 1             | 393.262,086<br>672.638,834 | 4.662           |               |                            |               |                            |                 |

\*\* Lungimile segmentelor sunt determinate în planul de proiecție Stereo 70 și sunt rotunjite la 1 milimetru.

\*\*\* Distanța dintre puncte este formată din segmente cumulate ce sunt mai mici decât valoarea 1 milimetru.





**DATE DESPRE IMOBILUL NR. 979**

Oficiul de Cadastru și Publicitate Imobiliară MARAMURES  
Biroul de Cadastru și Publicitate Imobiliară Targu Lapus

**A. Partea I. Descrierea imobilului**

TEREN Intravilan

Nr. CF vechi:183, 1523 Coaş  
Nr. topografic:2204, 2205

Adresa: Loc. Coas, Jud. Maramures

| Nr. Crt | Nr cadastral Nr. topografic | Suprafața* (mp) | Observații / Referințe   |
|---------|-----------------------------|-----------------|--|
| A1      |                             | 2.100           | Sector cadastral:5 Teren neimprejmuit;<br>parte din 2204, 2205 |

**B. Partea II. Proprietari și acte**

| Inscrieri privitoare la dreptul de proprietate și alte drepturi reale                               |   | Referințe |
|---|---|-----------|
| <b>1 / 05/05/2023</b>   |   |           |
| Act Normativ nr. Legea nr. 7, din 13/03/1996 emis de Parlamentul României;                          |   |           |
| B1  | Intabulare, drept de PROPRIETATE, dobândit prin Lege, cota actuala 1/1, cota initiala 1/1<br>1) NEIDENTIFICAT NEIDENTIFICAT | A1        |
| <b>2 / 05/05/2023</b>   |   |           |
| Act Administrativ nr. Adeverința de posesie nr. 1932, din 25/04/2023 emis de Primăria Comunei Coaş; |   |           |
| B2  | Se notează posesia faptică în favoarea lui<br>1) MAXIM CĂLIN-MARIUS   | A1        |

**C. Partea III. SARCINI .**

| Inscrieri privind dezmembramintele dreptului de proprietate, drepturi reale de garanție și sarcini | Referințe |
|--|-----------|
| NU SUNT  |           |

**Anexa Nr. 1 La Partea I****Teren**

| Nr cadastral | Suprafața (mp)* | Observații / Referințe |
|--------------|-----------------|------------------------|
|              | 2.100           | parte din 2204, 2205   |

\* Suprafața este determinată în planul de proiecție Stereo 70.

**DETALII LINIARE IMOBIL****Date referitoare la teren**

| Crt | Categorie folosință | Intra vilan | Suprafața (mp) | Tarla       | Parcelă | Nr. topo | Observații / Referințe |
|-----|---------------------|-------------|----------------|-------------|---------|----------|------------------------|
| 1   | arabil              | DA          | 2.100          | Uni Podului | 1       | -        |                        |

**Lungime Segmente**

1) Valorile lungimilor segmentelor sunt obținute din proiecție în plan.

| Punct început | X / Y                      | Punct sfârșit | X / Y                      | Lungime segment (** (m) |
|---------------|----------------------------|---------------|----------------------------|-------------------------|
| 1             | 393.439,246<br>672.687,538 | 2             | 393.428,107<br>672.691,267 | 11.746                  |
| 2             | 393.428,107<br>672.691,267 | 3             | 393.411,417<br>672.694,98  | 17.098                  |
| 3             | 393.411,417<br>672.694,98  | 4             | 393.359,525<br>672.706,38  | 53.129                  |
| 4             | 393.359,525<br>672.706,38  | 5             | 393.341,664<br>672.710,236 | 18.272                  |
| 5             | 393.341,664<br>672.710,236 | 6             | 393.334,243<br>672.710,111 | 7.422                   |

| Punct început | X / Y                      | Punct sfârșit | X / Y                      | Lungime segment (** (m) |
|---------------|----------------------------|---------------|----------------------------|-------------------------|
| 6             | 393.334,243<br>672.710,111 | 7             | 393.329,661<br>672.708,535 | 4.846                   |
| 7             | 393.329,661<br>672.708,535 | 8             | 393.324,923<br>672.705,57  | 5.589                   |
| 8             | 393.324,923<br>672.705,57  | 9             | 393.319,457<br>672.699,416 | 8.231                   |
| 9             | 393.319,457<br>672.699,416 | 10            | 393.317,2<br>672.696,901   | 3.379                   |
| 10            | 393.317,2<br>672.696,901   | 11            | 393.436,653<br>672.670,715 | 122.29                  |
| 11            | 393.436,653<br>672.670,715 | 1             | 393.439,246<br>672.687,538 | 17.022                  |

\*\* Lungimile segmentelor sunt determinate în planul de proiecție Stereo 70 și sunt rotunjite la 1 milimetru.

\*\*\* Distanța dintre puncte este formată din segmente cumulate ce sunt mai mici decât valoarea 1 milimetru.



**DATE DESPRE IMOBILUL NR. 980**

Oficiul de Cadastru și Publicitate Imobiliară MARAMURES  
Biroul de Cadastru și Publicitate Imobiliară Targu Lapus

**A. Partea I. Descrierea imobilului**

TEREN Intravilan

Nr. CF vechi:1524 Coaş  
Nr. topografic:2206, 2207

Adresa: Loc. Coas, Jud. Maramures

| Nr. Crt | Nr cadastral Nr. topografic | Suprafața* (mp) | Observații / Referințe   |
|---------|-----------------------------|-----------------|--|
| A1      |                             | 3.400           | Sector cadastral:5 Teren neimprejmuit;<br>parte din 2206, 2207 |

**B. Partea II. Proprietari și acte**

| Inscrieri privitoare la dreptul de proprietate și alte drepturi reale                                 |  | Referințe |
|---|--|-----------|
| <b>1 / 05/05/2023</b>   |  |           |
| Act Notarial nr. Contract de partaj voluntar nr. 1036, din 28/08/2019 emis de NP PATRICIA A.TOMOIAGĂ; |  |           |
| B1  | Intabulare, drept de PROPRIETATE, dobandit prin Conventie, cota actuala 1/1, cota initiala 1/1<br>1) BRETAN VASILE | A1        |

**C. Partea III. SARCINI .**

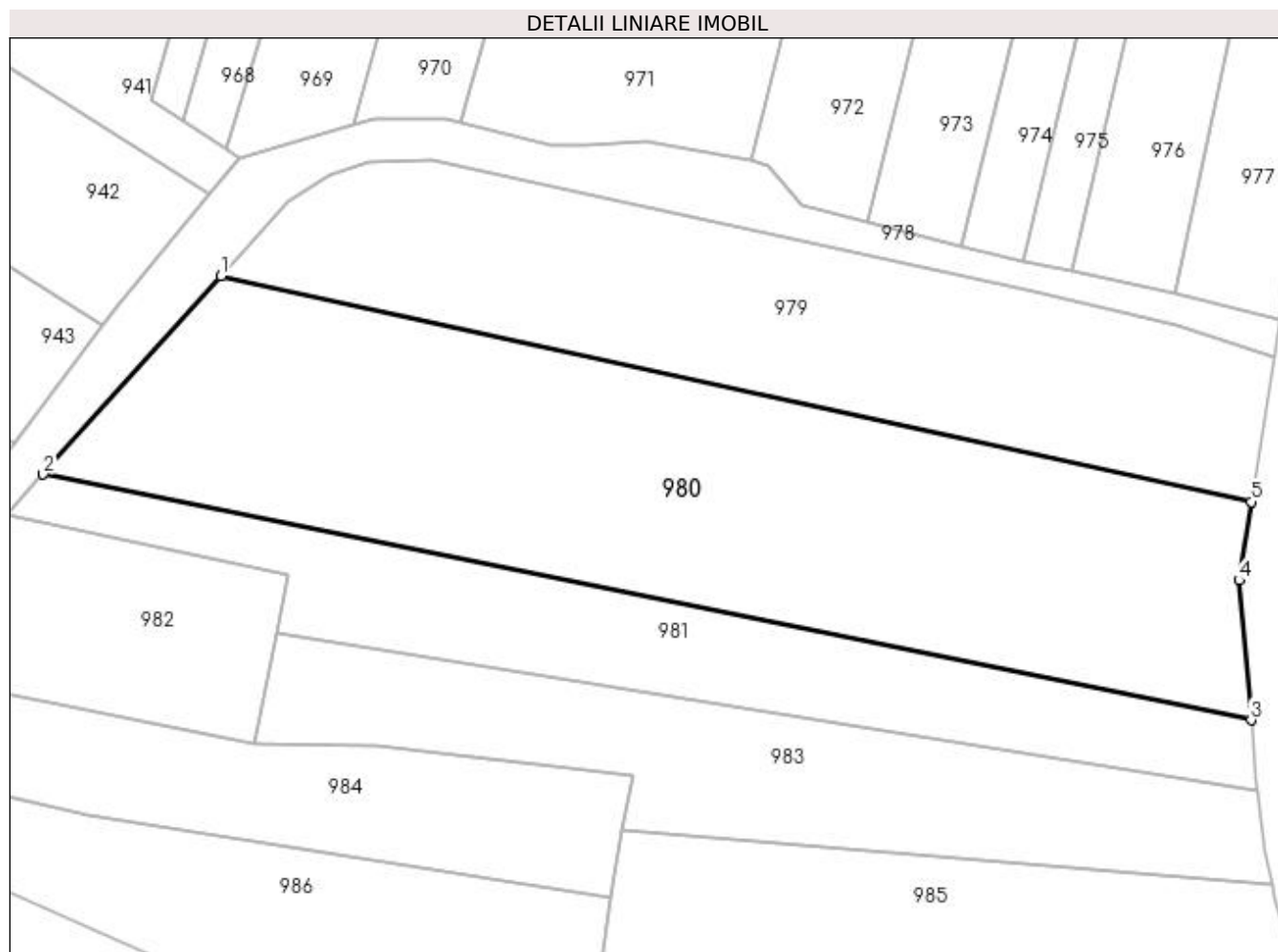
| Inscrieri privind dezmembramintele dreptului de proprietate, drepturi reale de garanție și sarcini | Referințe |
|--|-----------|
| NU SUNT  |           |

## Anexa Nr. 1 La Partea I

## Teren

|              |                 |                        |
|--------------|-----------------|------------------------|
| Nr cadastral | Suprafața (mp)* | Observații / Referințe |
|              | 3.400           | parte din 2206, 2207   |

\* Suprafața este determinată în planul de proiecție Stereo 70.



## Date referitoare la teren

| Crt | Categorie folosință | Intra vilan | Suprafața (mp) | Tarla  | Parcelă | Nr. topo | Observații / Referințe |
|-----|---------------------|-------------|----------------|--------|---------|----------|------------------------|
| 1   | arabil              | DA          | 3.400          | Poiană | 1       | -        |                        |

## Lungime Segmente

1) Valorile lungimilor segmentelor sunt obținute din proiecție în plan.

| Punct început | X / Y                      | Punct sfârșit | X / Y                      | Lungime segment (** (m) |
|---------------|----------------------------|---------------|----------------------------|-------------------------|
| 1             | 393.317,2<br>672.696,901   | 2             | 393.296,549<br>672.673,891 | 30.918                  |
| 2             | 393.296,549<br>672.673,891 | 3             | 393.436,646<br>672.645,41  | 142.963                 |
| 3             | 393.436,646<br>672.645,41  | 4             | 393.435,25<br>672.661,614  | 16.264                  |
| 4             | 393.435,25<br>672.661,614  | 5             | 393.436,653<br>672.670,715 | 9.208                   |
| 5             | 393.436,653<br>672.670,715 | 1             | 393.317,2<br>672.696,901   | 122.29                  |

**\*\* Lungimile segmentelor sunt determinate în planul de proiecție Stereo 70 și sunt rotunjite la 1 milimetru.**

**\*\*\* Distanța dintre puncte este formată din segmente cumulate ce sunt mai mici decât valoarea 1 milimetru.**





**DATE DESPRE IMOBILUL NR. 981**

Oficiul de Cadastru și Publicitate Imobiliară MARAMURES  
Biroul de Cadastru și Publicitate Imobiliară Targu Lapus

**A. Partea I. Descrierea imobilului**

TEREN Intravilan

Nr. CF vechi:50726 Coaș  
Nr. cadastral vechi:50726 Coaș

Adresa: Loc. Coas, Jud. Maramures

| Nr. Crt | Nr cadastral Nr. topografic | Suprafața* (mp) | Observații / Referințe                 |
|---------|-----------------------------|-----------------|--|
| A1      | 50726                       | 1.351           | Sector cadastral:5 Teren neimprejmuit; |

**B. Partea II. Proprietari și acte**

| Inscrieri privitoare la dreptul de proprietate și alte drepturi reale  | Referințe  |
|--|--|
| <b>1 / 31/03/2023</b>  |  |
| Act Notarial nr. Contract de vânzare-cumpărare nr. 4284, din 21/12/2017 emis de NP DRAGOS BOGDANA MARIA (Hotărârea nr. 68 din 13.12.2017 emis de Consiliul Local al Comunei Coaș); |  |
| B1   | Intabulare, drept de PROPRIETATE, dobandit prin Conventie, cota actuala 1/1, cota initiala 1/1 |
| 1) <b>COMUNA COAȘ</b> , CIF:16384641, Domeniu public   |  |
| OBSERVATII: Imobil transcris din CF 50726 Coaș sub rangul încheierii nr. 69507/21.12.2017  |  |

**C. Partea III. SARCINI .**

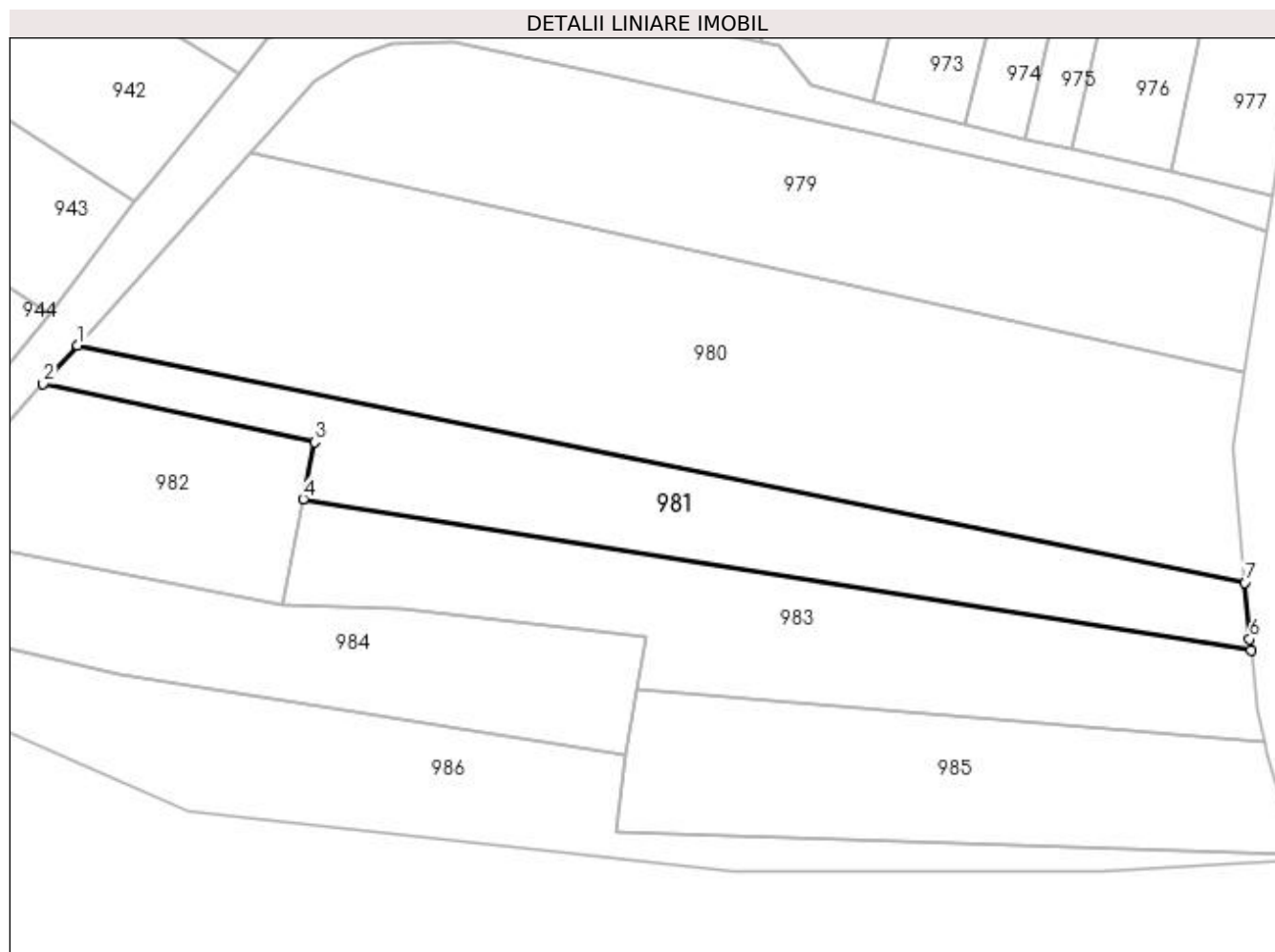
| Inscrieri privind dezmembramintele dreptului de proprietate, drepturi reale de garanție și sarcini | Referințe |
|--|-----------|
| NU SUNT  |           |

## Anexa Nr. 1 La Partea I

## Teren

| Nr cadastral | Suprafața (mp)* | Observații / Referințe |
|--------------|-----------------|------------------------|
| 50726        | 1.351           |                        |

\* Suprafața este determinată în planul de proiecție Stereo 70.



## Date referitoare la teren

| Crt | Categorie folosință | Intra vilan | Suprafața (mp) | Tarla | Parcelă | Nr. topo | Observații / Referințe |
|-----|---------------------|-------------|----------------|-------|---------|----------|------------------------|
| 1   | arabil              | DA          | 1.351          | -     | 1       | -        |                        |

## Lungime Segmente

1) Valorile lungimilor segmentelor sunt obținute din proiecție în plan.

| Punct început | X / Y                      | Punct sfârșit | X / Y                      | Lungime segment (** (m) |
|---------------|----------------------------|---------------|----------------------------|-------------------------|
| 1             | 393.296,549<br>672.673,891 | 2             | 393.292,41<br>672.669,28   | 6.196                   |
| 2             | 393.292,41<br>672.669,28   | 3             | 393.324,98<br>672.662,28   | 33.313                  |
| 3             | 393.324,98<br>672.662,28   | 4             | 393.323,612<br>672.655,422 | 6.993                   |
| 4             | 393.323,612<br>672.655,422 | 5             | 393.437,39<br>672.637,232  | 115.223                 |
| 5             | 393.437,39<br>672.637,232  | 6             | 393.437,23<br>672.638,63   | 1.407                   |

| Punct început | X / Y                     | Punct sfârșit | X / Y                      | Lungime segment (** (m) |
|---------------|---------------------------|---------------|----------------------------|-------------------------|
| 6             | 393.437,23<br>672.638,63  | 7             | 393.436,646<br>672.645,41  | 6.806                   |
| 7             | 393.436,646<br>672.645,41 | 1             | 393.296,549<br>672.673,891 | 142.963                 |

\*\* Lungimile segmentelor sunt determinate în planul de proiecție Stereo 70 și sunt rotunjite la 1 milimetru.

\*\*\* Distanța dintre puncte este formată din segmente cumulate ce sunt mai mici decât valoarea 1 milimetru.



**DATE DESPRE IMOBILUL NR. 982**

Oficiul de Cadastru și Publicitate Imobiliară MARAMURES  
Biroul de Cadastru și Publicitate Imobiliară Targu Lapus

**A. Partea I. Descrierea imobilului**

TEREN Intravilan

Nr. CF vechi:50534 Coaş  
Nr. cadastral vechi:50534

Adresa: Loc. Coaş, Jud. Maramures

| Nr. Crt | Nr cadastral Nr. topografic | Suprafața* (mp) | Observații / Referințe                 |
|---------|-----------------------------|-----------------|--|
| A1      | 50534                       | 800             | Sector cadastral:5 Teren neimprejmuit; |

**B. Partea II. Proprietari și acte**

| Inscrieri privitoare la dreptul de proprietate și alte drepturi reale                              | Referințe   |
|--|---|
| <b>1 / 05/05/2023</b>  |   |
| Act Notarial nr. Contract de vânzare-cumpărare nr. 1814, din 10/12/2008 emis de NP MELANIA BALOGH; |   |
| B1   | Intabulare, drept de PROPRIETATE, dobandit prin Conventie, cota actuala 1/1, cota initiala 1/1          |
|  | 1) <b>COMUNA COAȘ</b> , CIF:16384641  |
|  | <i>OBSERVATII: Imobil transcris din CF 50534 Coaş, sub rangul încheierii nr. 43324-43325/10.12.2008</i> |

**C. Partea III. SARCINI .**

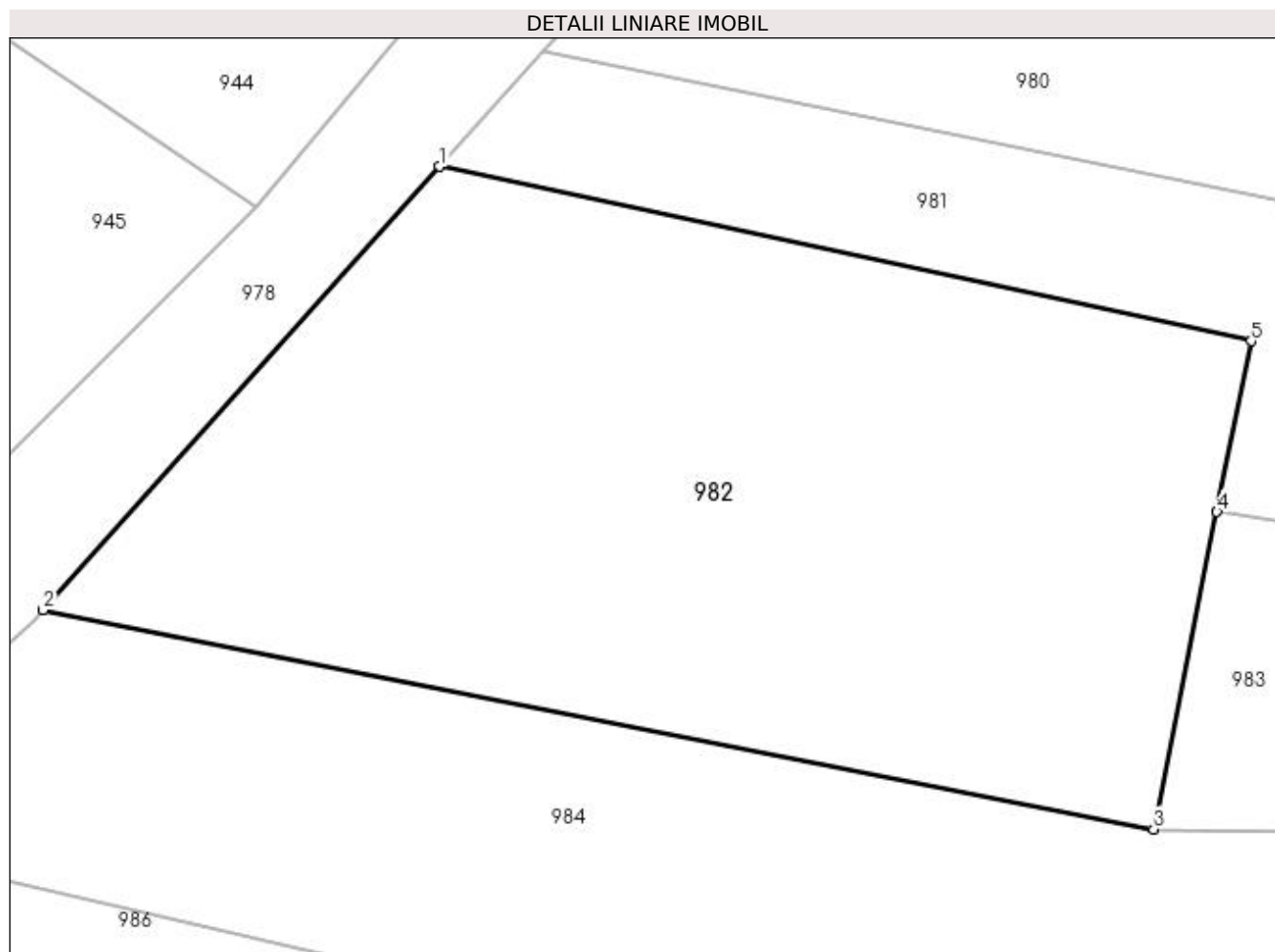
| Inscrieri privind dezmembramintele dreptului de proprietate, drepturi reale de garanție și sarcini | Referințe |
|--|-----------|
| NU SUNT  |           |

## Anexa Nr. 1 La Partea I

## Teren

|              |                 |                        |
|--------------|-----------------|------------------------|
| Nr cadastral | Suprafața (mp)* | Observații / Referințe |
| 50534        | 800             |                        |

\* Suprafața este determinată în planul de proiecție Stereo 70.



## Date referitoare la teren

| Crt | Categorie folosință | Intravilan | Suprafața (mp) | Tarla | Parcelă | Nr. topo | Observații / Referințe |
|-----|---------------------|------------|----------------|-------|---------|----------|------------------------|
| 1   | arabil              | DA         | 800            | -     | 1       | -        |                        |

## Lungime Segmente

1) Valorile lungimilor segmentelor sunt obținute din proiecție în plan.

| Punct început | X / Y                      | Punct sfârșit | X / Y                      | Lungime segment (** (m) |
|---------------|----------------------------|---------------|----------------------------|-------------------------|
| 1             | 393.292,387<br>672.669,285 | 2             | 393.276,472<br>672.651,49  | 23.873                  |
| 2             | 393.276,472<br>672.651,49  | 3             | 393.321,07<br>672.642,68   | 45.46                   |
| 3             | 393.321,07<br>672.642,68   | 4             | 393.323,612<br>672.655,422 | 12.993                  |
| 4             | 393.323,612<br>672.655,422 | 5             | 393.324,98<br>672.662,28   | 6.993                   |
| 5             | 393.324,98<br>672.662,28   | 1             | 393.292,387<br>672.669,285 | 33.337                  |

**\*\* Lungimile segmentelor sunt determinate în planul de proiecție Stereo 70 și sunt rotunjite la 1 milimetru.**

**\*\*\* Distanța dintre puncte este formată din segmente cumulate ce sunt mai mici decât valoarea 1 milimetru.**





**DATE DESPRE IMOBILUL NR. 983**

Oficiul de Cadastru și Publicitate Imobiliară MARAMURES  
Biroul de Cadastru și Publicitate Imobiliară Targu Lapus

**A. Partea I. Descrierea imobilului**

TEREN Intravilan

Nr. cadastral vechi:50575 Coaș

Adresa: Loc. Coas, Jud. Maramures

| Nr. Crt | Nr cadastral Nr. topografic | Suprafața* (mp) | Observații / Referințe                 |
|---------|-----------------------------|-----------------|--|
| A1      | 50575                       | 1.465           | Sector cadastral:5 Teren neimprejmuit; |

**B. Partea II. Proprietari și acte**

| Inscrieri privitoare la dreptul de proprietate și alte drepturi reale  | Referințe   |
|--|---|
| <b>1 / 31/03/2023</b>  |   |
| Act Notarial nr. Contract de vânzare cumpărare aut nr. 1667, din 12/04/2023 emis de NP Mihali Alexandra Maria; |   |
| B1   | Intabulare, drept de PROPRIETATE, dobandit prin Conventie, cota actuala 1/1, cota initiala 1/1  |
|  | 1) <b>COMUNA COAȘ</b> , CIF:16384641, Domeniu Public  |
|  | <i>OBSERVATII: Imobil transcris din CF 50575 Coaș sub rangul încheierii nr. 6337/13.04.2023</i> |

**C. Partea III. SARCINI .**

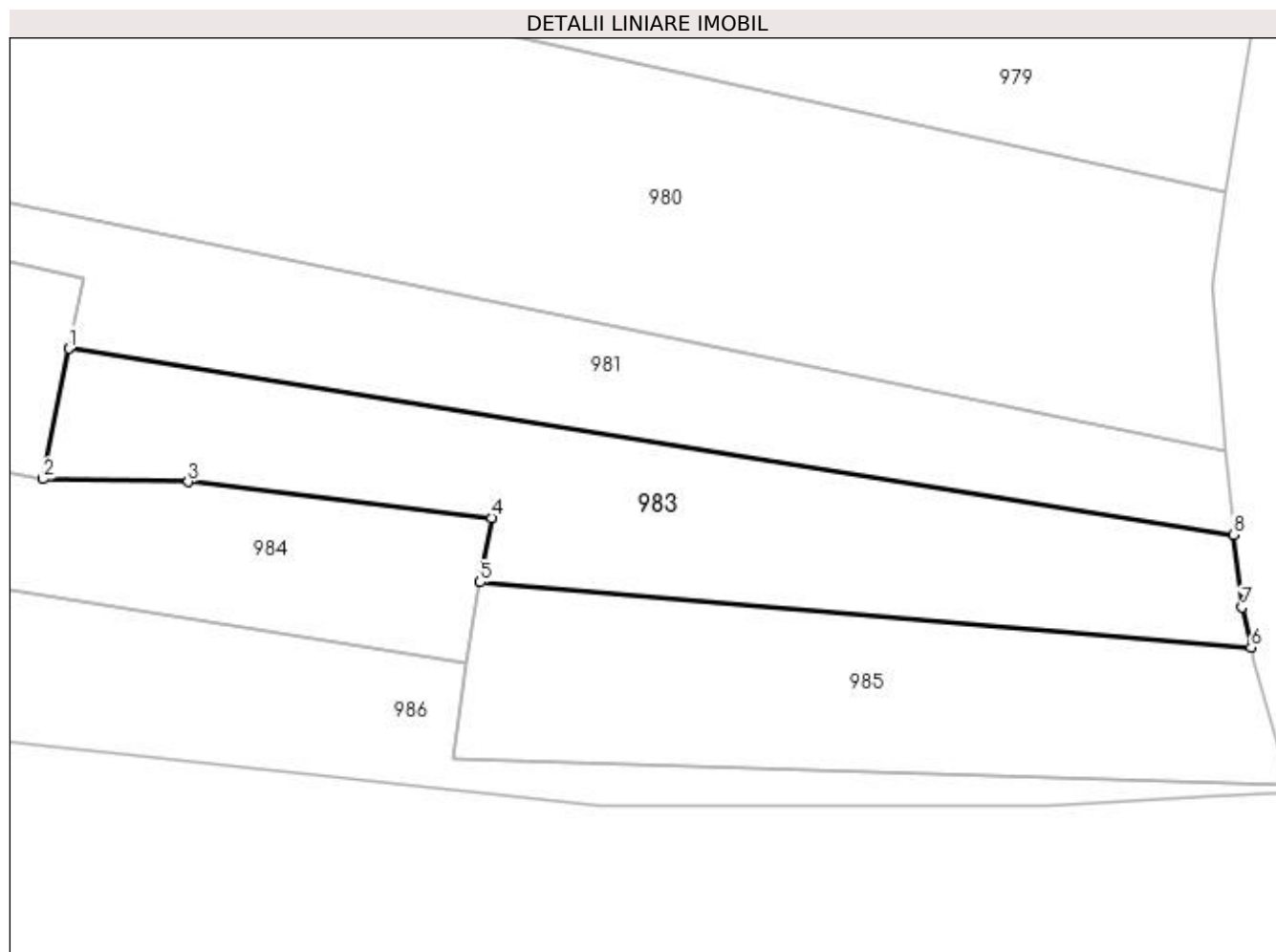
| Inscrieri privind dezmembramintele dreptului de proprietate, drepturi reale de garanție și sarcini | Referințe |
|--|-----------|
| NU SUNT  |           |

## Anexa Nr. 1 La Partea I

## Teren

| Nr cadastral | Suprafața (mp)* | Observații / Referințe |
|--------------|-----------------|------------------------|
| 50575        | 1.465           |                        |

\* Suprafața este determinată în planul de proiecție Stereo 70.



## Date referitoare la teren

| Crt | Categorie folosință | Intra vilan | Suprafața (mp) | Tarla | Parcelă | Nr. topo | Observații / Referințe |
|-----|---------------------|-------------|----------------|-------|---------|----------|------------------------|
| 1   | arabil              | DA          | 1.465          | -     | 1       | -        |                        |

## Lungime Segmente

1) Valorile lungimilor segmentelor sunt obținute din proiecție în plan.

| Punct început | X / Y                      | Punct sfârșit | X / Y                      | Lungime segment (** (m) |
|---------------|----------------------------|---------------|----------------------------|-------------------------|
| 1             | 393.323,612<br>672.655,422 | 2             | 393.321,07<br>672.642,68   | 12.993                  |
| 2             | 393.321,07<br>672.642,68   | 3             | 393.335,24<br>672.642,39   | 14.173                  |
| 3             | 393.335,24<br>672.642,39   | 4             | 393.364,869<br>672.638,868 | 29.838                  |
| 4             | 393.364,869<br>672.638,868 | 5             | 393.363,767<br>672.632,592 | 6.372                   |
| 5             | 393.363,767<br>672.632,592 | 6             | 393.439,068<br>672.626,238 | 75.569                  |

| Punct început | X / Y                      | Punct sfârșit | X / Y                      | Lungime segment (** (m) |
|---------------|----------------------------|---------------|----------------------------|-------------------------|
| 6             | 393.439,068<br>672.626,238 | 7             | 393.438,2<br>672.630,15    | 4.007                   |
| 7             | 393.438,2<br>672.630,15    | 8             | 393.437,39<br>672.637,232  | 7.128                   |
| 8             | 393.437,39<br>672.637,232  | 1             | 393.323,612<br>672.655,422 | 115.223                 |

\*\* Lungimile segmentelor sunt determinate în planul de proiecție Stereo 70 și sunt rotunjite la 1 milimetru.

\*\*\* Distanța dintre puncte este formată din segmente cumulate ce sunt mai mici decât valoarea 1 milimetru.



**DATE DESPRE IMOBILUL NR. 984**

Oficiul de Cadastru și Publicitate Imobiliară MARAMURES  
Biroul de Cadastru și Publicitate Imobiliară Targu Lapus

**A. Partea I. Descrierea imobilului**

TEREN Intravilan

Adresa: Loc. Coas, Jud. Maramures

| Nr. Crt | Nr cadastral<br>Nr. topografic | Suprafața* (mp)                    | Observații / Referințe                 |
|---------|--------------------------------|------------------------------------|--|
| A1      | 50730                          | Din acte: 1.200<br>Masurata: 1.140 | Sector cadastral:5 Teren neimprejmuit; |

**B. Partea II. Proprietari și acte**

| Inscrieri privitoare la dreptul de proprietate și alte drepturi reale                                   | Referințe   |
|---|---|
| <b>1 / 31/03/2023</b>   |   |
| Act Notarial nr. Contract de vânzare cumpărare nr. 745, din 13/03/2018 emis de NP Dragos Bogdana Maria; |   |
| B1  | Intabulare, drept de PROPRIETATE, dobandit prin Conventie, cota actuala 1/1                       |
|   | 1) <b>COMUNA COAȘ</b> , CIF:16384641, Domeniu public  |
|   | <i>OBSERVATII: Imobil transcris din CF 50730 Coas, sub rangul încheierii nr. 13970/13.03.2018</i> |

**C. Partea III. SARCINI .**

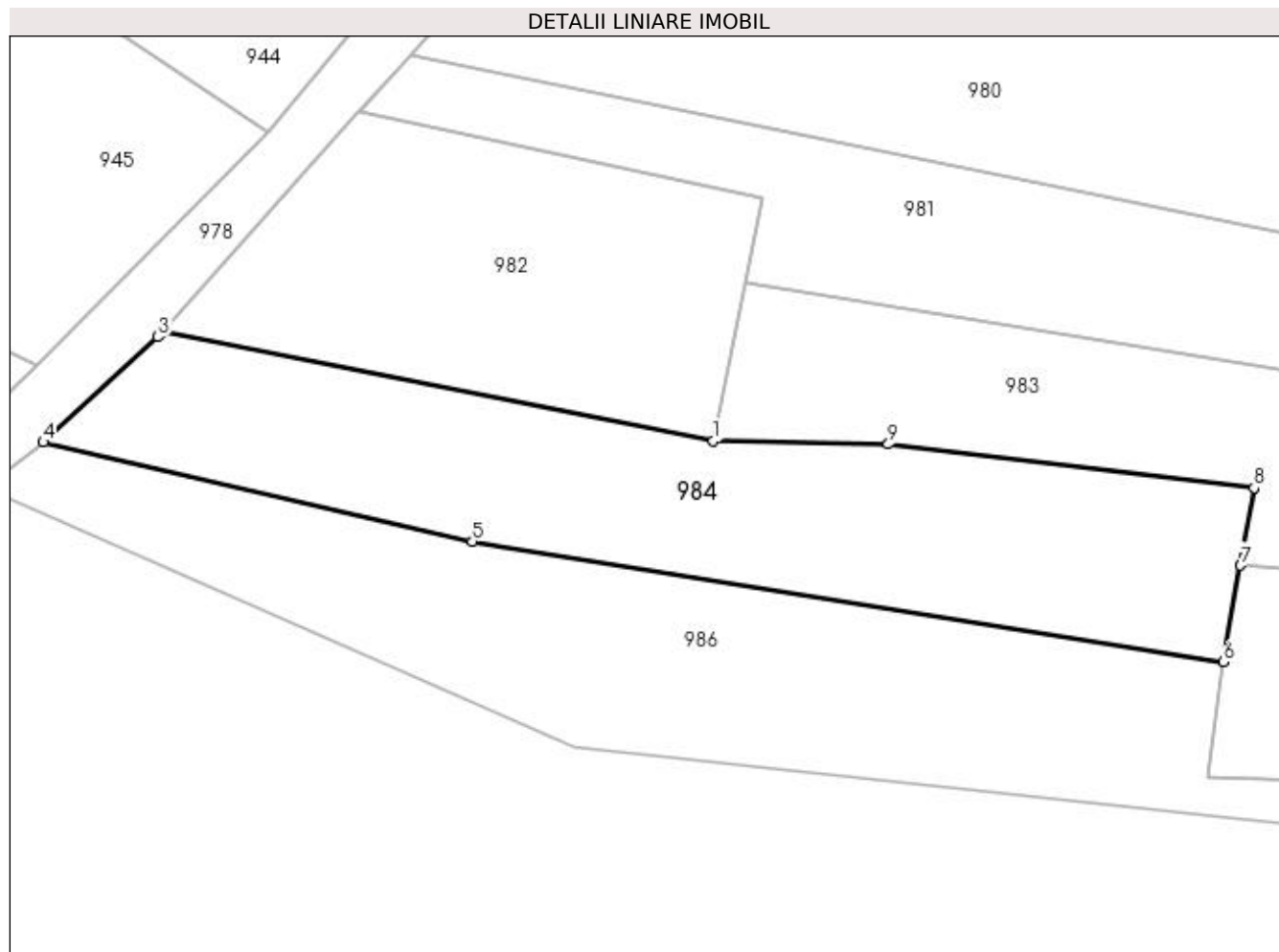
| Inscrieri privind dezmembramintele dreptului de proprietate, drepturi reale de garanție și sarcini | Referințe |
|--|-----------|
| NU SUNT  |           |

## Anexa Nr. 1 La Partea I

## Teren

|              |                                    |                        |
|--------------|------------------------------------|------------------------|
| Nr cadastral | Suprafața (mp)*                    | Observații / Referințe |
| 50730        | Din acte: 1.200<br>Masurata: 1.140 |                        |

\* Suprafața este determinată în planul de proiecție Stereo 70.



## Date referitoare la teren

| Crt | Categorie folosință | Intra vilan | Suprafața (mp) | Tarla | Parcelă | Nr. topo | Observații / Referințe |
|-----|---------------------|-------------|----------------|-------|---------|----------|------------------------|
| 1   | arabil              | DA          | 1.140          | -     | 1       | -        |                        |

## Lungime Segmente

1) Valorile lungimilor segmentelor sunt obținute din proiecție în plan.

| Punct început | X / Y                      | Punct sfârșit | X / Y                      | Lungime segment (** (m) |
|---------------|----------------------------|---------------|----------------------------|-------------------------|
| 1             | 393.321,07<br>672.642,68   | 2             | 393.276,472<br>672.651,49  | 45.46                   |
| 2             | 393.276,472<br>672.651,49  | 3             | 393.276,104<br>672.651,08  | 0.551                   |
| 3             | 393.276,104<br>672.651,08  | 4             | 393.266,813<br>672.642,549 | 12.614                  |
| 4             | 393.266,813<br>672.642,549 | 5             | 393.301,579<br>672.634,498 | 35.686                  |
| 5             | 393.301,579<br>672.634,498 | 6             | 393.362,391<br>672.624,76  | 61.587                  |

| Punct început | X / Y                      | Punct sfârşit | X / Y                      | Lungime segment (** (m) |
|---------------|----------------------------|---------------|----------------------------|-------------------------|
| 6             | 393.362,391<br>672.624,76  | 7             | 393.363,767<br>672.632,592 | 7.952                   |
| 7             | 393.363,767<br>672.632,592 | 8             | 393.364,869<br>672.638,868 | 6.372                   |
| 8             | 393.364,869<br>672.638,868 | 9             | 393.335,24<br>672.642,39   | 29.838                  |
| 9             | 393.335,24<br>672.642,39   | 1             | 393.321,07<br>672.642,68   | 14.173                  |

\*\* Lungimile segmentelor sunt determinate în planul de proiecție Stereo 70 și sunt rotunjite la 1 milimetru.

\*\*\* Distanța dintre puncte este formată din segmente cumulate ce sunt mai mici decât valoarea 1 milimetru.





**DATE DESPRE IMOBILUL NR. 985**

Oficiul de Cadastru și Publicitate Imobiliară MARAMURES  
Biroul de Cadastru și Publicitate Imobiliară Targu Lapus

**A. Partea I. Descrierea imobilului**

TEREN Intravilan

Nr. CF vechi:468 Coaş  
Nr. topografic:2210/2

Adresa: Loc. Coas, Jud. Maramures

| Nr. Crt | Nr cadastral Nr. topografic | Suprafata* (mp) | Observatii / Referinte                                     |
|---------|-----------------------------|-----------------|--|
| A1      |                             | 1.200           | Sector cadastral:5 Teren neimprejmuit;<br>parte din 2210/2 |

**B. Partea II. Proprietari și acte**

| Inscrieri privitoare la dreptul de proprietate și alte drepturi reale                      |  | Referințe |
|--|--|-----------|
| <b>1 / 31/03/2023</b>  |  |           |
| Act Administrativ nr. TP NR. 52981/16, din 21/08/2003 emis de Comisia Judeteana Maramures; |  |           |
| B1   | Intabulare, drept de PROPRIETATE, dobandit prin Reconstituire, cota actuala 1/1, cota initiala 1/1<br>1) UNGUR VASILE DEFUNCT:Da | A1        |

**C. Partea III. SARCINI .**

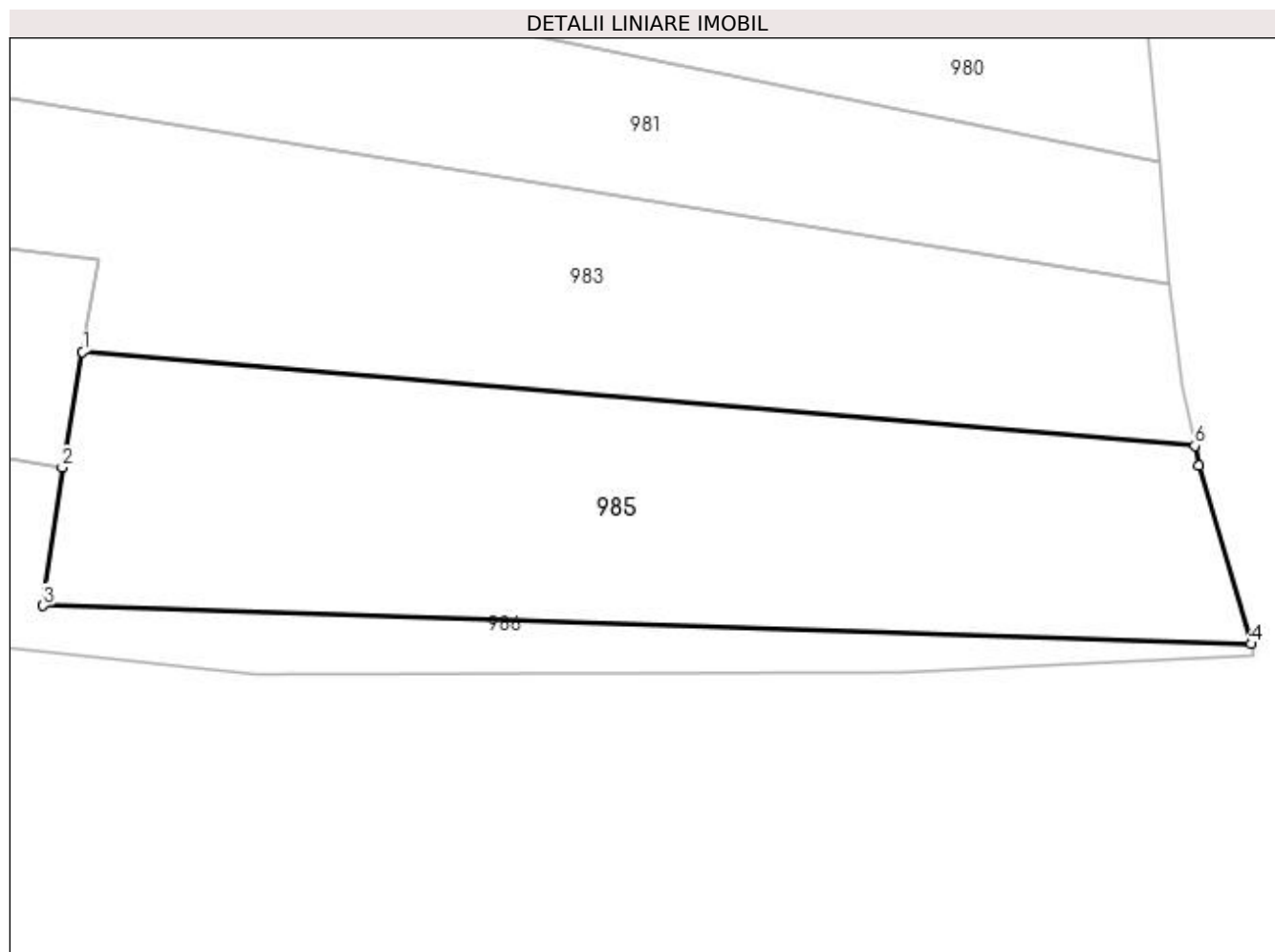
| Inscrieri privind dezmembramintele dreptului de proprietate, drepturi reale de garanție și sarcini | Referințe |
|--|-----------|
| NU SUNT  |           |

## Anexa Nr. 1 La Partea I

## Teren

|              |                 |                        |
|--------------|-----------------|------------------------|
| Nr cadastral | Suprafața (mp)* | Observații / Referințe |
|              | 1.200           | parte din 2210/2       |

\* Suprafața este determinată în planul de proiecție Stereo 70.



## Date referitoare la teren

| Crt | Categorie folosință | Intra vilan | Suprafața (mp) | Tarla  | Parcelă | Nr. topo | Observații / Referințe |
|-----|---------------------|-------------|----------------|--------|---------|----------|------------------------|
| 1   | arabil              | DA          | 1.200          | Poiană | 1       | -        |                        |

## Lungime Segmente

1) Valorile lungimilor segmentelor sunt obținute din proiecție în plan.

| Punct început | X / Y                      | Punct sfârșit | X / Y                      | Lungime segment (** (m) |
|---------------|----------------------------|---------------|----------------------------|-------------------------|
| 1             | 393.363,767<br>672.632,592 | 2             | 393.362,391<br>672.624,76  | 7.952                   |
| 2             | 393.362,391<br>672.624,76  | 3             | 393.361,101<br>672.615,409 | 9.44                    |
| 3             | 393.361,101<br>672.615,409 | 4             | 393.442,872<br>672.612,816 | 81.812                  |
| 4             | 393.442,872<br>672.612,816 | 5             | 393.439,362<br>672.624,914 | 12.597                  |
| 5             | 393.439,362<br>672.624,914 | 6             | 393.439,068<br>672.626,238 | 1.356                   |

| Punct început | X / Y                      | Punct sfârșit | X / Y                      | Lungime segment (** (m) |
|---------------|----------------------------|---------------|----------------------------|-------------------------|
| 6             | 393.439,068<br>672.626,238 | 1             | 393.363,767<br>672.632,592 | 75.569                  |

\*\* Lungimile segmentelor sunt determinate în planul de proiecție Stereo 70 și sunt rotunjite la 1 milimetru.

\*\*\* Distanța dintre puncte este formată din segmente cumulate ce sunt mai mici decât valoarea 1 milimetru.



**DATE DESPRE IMOBILUL NR. 986**

Oficiul de Cadastru și Publicitate Imobiliară MARAMURES  
Biroul de Cadastru și Publicitate Imobiliară Targu Lapus

**A. Partea I. Descrierea imobilului**

TEREN Intravilan

Nr. CF vechi:22, 1001 Coaș  
Nr. topografic:2212/2, 2213

Adresa: Loc. Coas, Jud. Maramures

| Nr. Crt | Nr cadastral Nr. topografic | Suprafața* (mp) | Observații / Referințe   |
|---------|-----------------------------|-----------------|--|
| A1      |                             | 1.421           | Sector cadastral:5 Teren neimprejmuit;<br>parte din 2212/2, 2213 |

**B. Partea II. Proprietari și acte**

| Inscrieri privitoare la dreptul de proprietate și alte drepturi reale                               |   | Referințe |
|---|---|-----------|
| <b>1 / 05/05/2023</b>   |   |           |
| Act Normativ nr. Legea nr. 7, din 13/03/1996 emis de Parlamentul României;                          |   |           |
| B1  | Intabulare, drept de PROPRIETATE, dobândit prin Lege, cota actuala 1/1, cota initiala 1/1<br>1) NEIDENTIFICAT NEIDENTIFICAT | A1        |
| <b>2 / 05/05/2023</b>   |   |           |
| Act Administrativ nr. Adeverința de posesie nr. 1933, din 25/04/2023 emis de Primăria Comunei Coaș; |   |           |
| B2  | Se notează posesia faptică în favoarea lui<br>1) UNGUR GHEORGHE   | A1        |

**C. Partea III. SARCINI .**

| Inscrieri privind dezmembramintele dreptului de proprietate, drepturi reale de garanție și sarcini | Referințe |
|--|-----------|
| NU SUNT  |           |

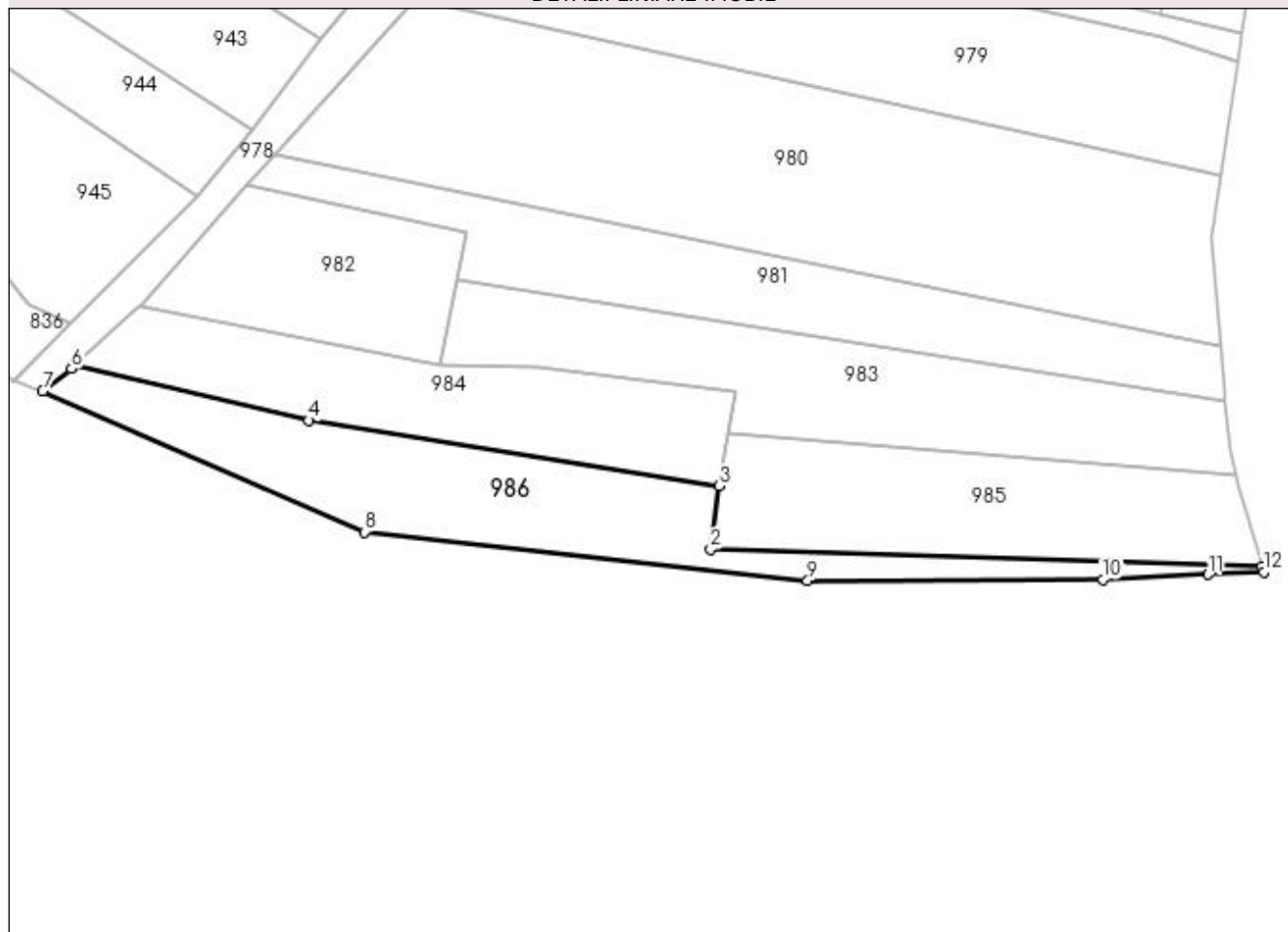
## Anexa Nr. 1 La Partea I

## Teren

|              |                 |                        |
|--------------|-----------------|------------------------|
| Nr cadastral | Suprafața (mp)* | Observații / Referințe |
|              | 1.421           | parte din 2212/2, 2213 |

\* Suprafața este determinată în planul de proiecție Stereo 70.

## DETALII LINIARE IMOBIL



## Date referitoare la teren

| Crt | Categorie folosință | Intra vilan | Suprafața (mp) | Tarla | Parcelă | Nr. topo | Observații / Referințe |
|-----|---------------------|-------------|----------------|-------|---------|----------|------------------------|
| 1   | arabil              | DA          | 1.421          | Șes   | 1       | -        |                        |

## Lungime Segmente

1) Valorile lungimilor segmentelor sunt obținute din proiecție în plan.

| Punct început | X / Y                      | Punct sfârșit | X / Y                      | Lungime segment (** (m) |
|---------------|----------------------------|---------------|----------------------------|-------------------------|
| 1             | 393.442,872<br>672.612,816 | 2             | 393.361,101<br>672.615,409 | 81.812                  |
| 2             | 393.361,101<br>672.615,409 | 3             | 393.362,391<br>672.624,76  | 9.44                    |
| 3             | 393.362,391<br>672.624,76  | 4             | 393.301,579<br>672.634,498 | 61.587                  |
| 4             | 393.301,579<br>672.634,498 | 5             | 393.266,813<br>672.642,549 | 35.686                  |
| 5             | 393.266,813<br>672.642,549 | 6             | 393.266,35<br>672.642,124  | 0.628                   |

| Punct început | X / Y                      | Punct sfârșit | X / Y                      | Lungime segment (** (m) |
|---------------|----------------------------|---------------|----------------------------|-------------------------|
| 6             | 393.266,35<br>672.642,124  | 7             | 393.262,086<br>672.638,834 | 5.387                   |
| 7             | 393.262,086<br>672.638,834 | 8             | 393.309,792<br>672.617,937 | 52.083                  |
| 8             | 393.309,792<br>672.617,937 | 9             | 393.375,464<br>672.610,762 | 66.062                  |
| 9             | 393.375,464<br>672.610,762 | 10            | 393.419,216<br>672.610,872 | 43.753                  |
| 10            | 393.419,216<br>672.610,872 | 11            | 393.434,878<br>672.611,63  | 15.68                   |
| 11            | 393.434,878<br>672.611,63  | 12            | 393.443,099<br>672.612,032 | 8.231                   |
| 12            | 393.443,099<br>672.612,032 | 1             | 393.442,872<br>672.612,816 | 0.817                   |

\*\* Lungimile segmentelor sunt determinate în planul de proiecție Stereo 70 și sunt rotunjite la 1 milimetru.

\*\*\* Distanța dintre puncte este formată din segmente cumulate ce sunt mai mici decât valoarea 1 milimetru.





**DATE DESPRE IMOBILUL NR. 1162**

Oficiul de Cadastru și Publicitate Imobiliară MARAMURES  
Biroul de Cadastru și Publicitate Imobiliară Targu Lapus

**A. Partea I. Descrierea imobilului**

TEREN Intravilan

Nr. CF vechi:299 Bis Coaş  
Nr. topografic:2437

Adresa: Loc. Coas, Jud. Maramures

| Nr. Crt | Nr cadastral Nr. topografic | Suprafața* (mp) | Observații / Referințe                                   |
|---------|-----------------------------|-----------------|--|
| A1      |                             | 1.156           | Sector cadastral:5 Teren neimprejmuit;<br>parte din 2437 |

**B. Partea II. Proprietari și acte**

| Inscrieri privitoare la dreptul de proprietate și alte drepturi reale  |   | Referințe |
|--|---|-----------|
| <b>1 / 05/04/2023</b>  |   |           |
| Act Normativ nr. Legea 7, din 13/03/1996 emis de Parlamentul României; |   |           |
| B1   | Inscrierea provizorie, drept de PROPRIETATE, dobandit prin Lege, cota actuala 1/1, cota initiala 1/1<br>1) COMUNA COAȘ, CIF:16384641, Proprietar neidentificat. | A1        |

**C. Partea III. SARCINI .**

| Inscrieri privind dezmembramintele dreptului de proprietate, drepturi reale de garanție și sarcini | Referințe |
|--|-----------|
| NU SUNT  |           |

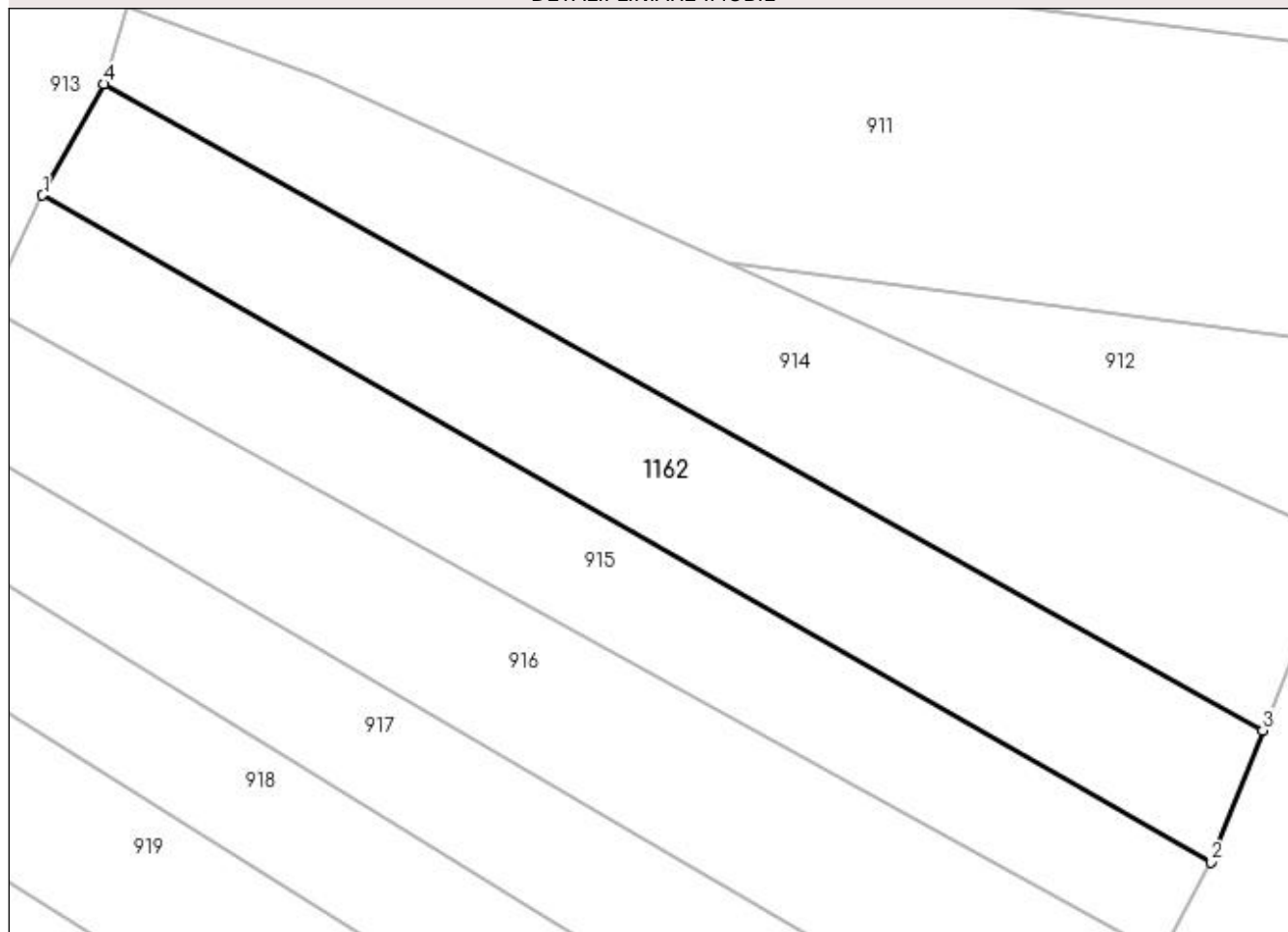
## Anexa Nr. 1 La Partea I

## Teren

| Nr cadastral | Suprafața (mp)* | Observații / Referințe |
|--------------|-----------------|------------------------|
|              | 1.156           | parte din 2437         |

\* Suprafața este determinată în planul de proiecție Stereo 70.

## DETALII LINIARE IMOBIL



## Date referitoare la teren

| Crt | Categorie folosință | Intravilan | Suprafața (mp) | Tarla | Parcelă | Nr. topo | Observații / Referințe |
|-----|---------------------|------------|----------------|-------|---------|----------|------------------------|
| 1   | arabil              | DA         | 1.156          | -     | -       | -        |                        |

## Lungime Segmente

1) Valorile lungimilor segmentelor sunt obținute din proiecție în plan.

| Punct început | X / Y                      | Punct sfârșit | X / Y                      | Lungime segment (** (m) |
|---------------|----------------------------|---------------|----------------------------|-------------------------|
| 1             | 393.368,932<br>673.095,887 | 2             | 393.462,905<br>673.042,284 | 108.186                 |
| 2             | 393.462,905<br>673.042,284 | 3             | 393.467,094<br>673.052,886 | 11.4                    |
| 3             | 393.467,094<br>673.052,886 | 4             | 393.373,888<br>673.104,829 | 106.703                 |
| 4             | 393.373,888<br>673.104,829 | 1             | 393.368,932<br>673.095,887 | 10.224                  |

**\*\* Lungimile segmentelor sunt determinate în planul de proiecție Stereo 70 și sunt rotunjite la 1 milimetru.**

**\*\*\* Distanța dintre puncte este formată din segmente cumulate ce sunt mai mici decât valoarea 1 milimetru.**

