

**DATE DESPRE IMOBILUL NR. 1571**

Oficiul de Cadastru și Publicitate Imobiliară MARAMURES
Biroul de Cadastru și Publicitate Imobiliară Sighetu Marmatiei

A. Partea I. Descrierea imobilului

TEREN Extravilan

Adresa: Jud. Maramures

Nr. Crt	Nr cadastral Nr. topografic	Suprafața* (mp)	Observații / Referințe
A1	50101	6.857	Sector cadastral:37 Teren neimprejmuit; parte din nr. topografic 440

B. Partea II. Proprietari și acte

Inscrieri privitoare la dreptul de proprietate și alte drepturi reale	Referințe
1571 / 12/06/2023	
Act Normativ nr. Legea 7, din 13/03/1996 emis de Parlamentul României;	
B1	A1
Intabulare, drept de PROPRIETATE, dobândit prin Lege, cota actuala 1/1 1) NEIDENTIFICAT NEIDENTIFICAT	
Act Administrativ nr. Adeverință nr. 2203, din 11/05/2023 emis de Primăria comunei Desești;	
B2	A1
Se notează posesia faptică în favoarea lui 1) TUPIȚĂ GHEORGHE	

C. Partea III. SARCINI .

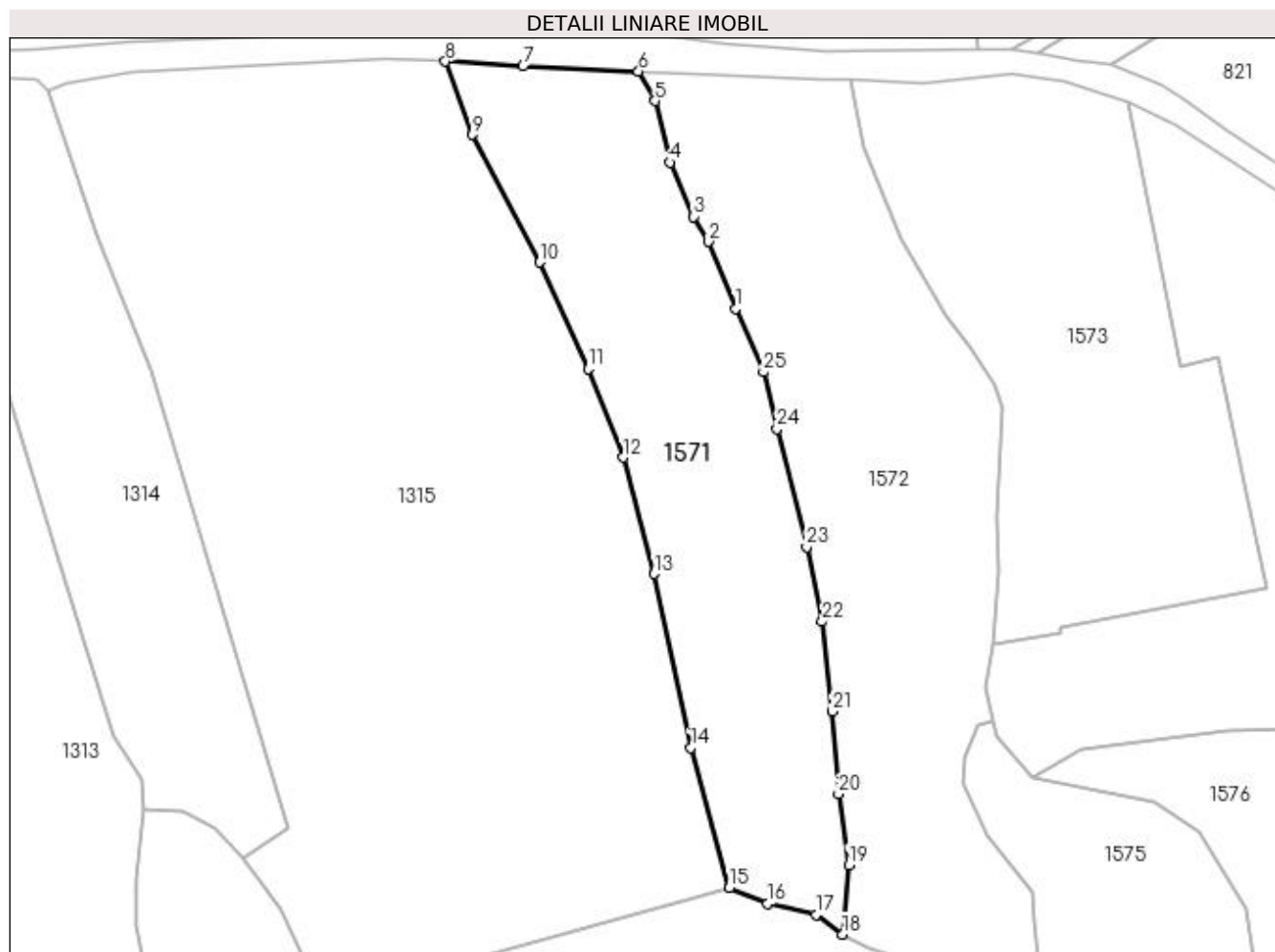
Inscrieri privind dezmembramintele dreptului de proprietate, drepturi reale de garanție și sarcini	Referințe
NU SUNT	

Anexa Nr. 1 La Partea I

Teren

Nr cadastral	Suprafața (mp)*	Observații / Referințe
50101	6.857	parte din nr. topografic 440

* Suprafața este determinată în planul de proiecție Stereo 70.



Date referitoare la teren

Crt	Categorie folosință	Intra vilan	Suprafața (mp)	Tarla	Parcelă	Nr. topo	Observații / Referințe
1	faneata	NU	6.857	-	-	-	

Lungime Segmente

1) Valorile lungimilor segmentelor sunt obținute din proiecție în plan.

Punct început	X / Y	Punct sfârșit	X / Y	Lungime segment (** (m)
1	413.801,771 695.415,138	2	413.795,796 695.430,201	16.205
3	413.792,448 695.435,854	4	413.787,083 695.448,023	13.299
5	413.783,779 695.461,843	6	413.780,028 695.468,488	7.631
7	413.754,113 695.469,65	8	413.736,625 695.470,687	17.519
9	413.742,744 695.454,254	10	413.757,741 695.425,588	32.352

Punct început	X / Y	Punct sfârșit	X / Y	Lungime segment (** (m)
2	413.795,796 695.430,201	3	413.792,448 695.435,854	6.57
4	413.787,083 695.448,023	5	413.783,779 695.461,843	14.209
6	413.780,028 695.468,488	7	413.754,113 695.469,65	25.941
8	413.736,625 695.470,687	9	413.742,744 695.454,254	17.535
10	413.757,741 695.425,588	11	413.768,715 695.401,66	26.324

Punct început	X / Y	Punct sfârșit	X / Y	Lungime segment (** (m)
11	413.768,715 695.401,66	12	413.776,58 695.381,788	21.372
13	413.783,564 695.355,619	14	413.791,741 695.316,571	39.895
15	413.800,426 695.285,145	16	413.809,071 695.281,645	9.327
17	413.819,931 695.279,064	18	413.825,885 695.274,665	7.403
19	413.827,279 695.290,23	20	413.824,934 695.306,199	16.14
21	413.823,553 695.324,767	22	413.821,297 695.344,888	20.247
23	413.817,792 695.361,694	24	413.811,127 695.388,189	27.32
25	413.808,136 695.400,959	1	413.801,771 695.415,138	15.542

Punct început	X / Y	Punct sfârșit	X / Y	Lungime segment (** (m)
12	413.776,58 695.381,788	13	413.783,564 695.355,619	27.085
14	413.791,741 695.316,571	15	413.800,426 695.285,145	32.604
16	413.809,071 695.281,645	17	413.819,931 695.279,064	11.162
18	413.825,885 695.274,665	19	413.827,279 695.290,23	15.627
20	413.824,934 695.306,199	21	413.823,553 695.324,767	18.619
22	413.821,297 695.344,888	23	413.817,792 695.361,694	17.168
24	413.811,127 695.388,189	25	413.808,136 695.400,959	13.116

** Lungimile segmentelor sunt determinate în planul de proiecție Stereo 70 și sunt rotunjite la 1 milimetru.

*** Distanța dintre puncte este formată din segmente cumulate ce sunt mai mici decât valoarea 1 milimetru.

**DATE DESPRE IMOBILUL NR. 1572**

Oficiul de Cadastru și Publicitate Imobiliară MARAMURES
Biroul de Cadastru și Publicitate Imobiliară Sighetu Marmatiei

A. Partea I. Descrierea imobilului

TEREN Extravilan

Nr. CF vechi:345
Nr. topografic:439

Adresa: Jud. Maramures

Nr. Crt	Nr cadastral Nr. topografic	Suprafata* (mp)	Observatii / Referinta
A1		8.302	Sector cadastral:37 Teren neimprejmuit;

B. Partea II. Proprietari și acte

Inscrieri privitoare la dreptul de proprietate și alte drepturi reale		Referințe
1572 / 12/06/2023		
Act Normativ nr. Legea 7, din 13/03/1996 emis de Parlamentul României;		
B1	Intabulare, drept de PROPRIETATE, dobândit prin Lege, cota actuala 1/1 1) NEIDENTIFICAT NEIDENTIFICAT	A1
Act Administrativ nr. Adeverință nr. 2204, din 11/05/2023 emis de Primăria comunei Desești;		
B2	Se notează posesia faptică în favoarea lui 1) TUPIȚĂ VASILE	A1

C. Partea III. SARCINI .

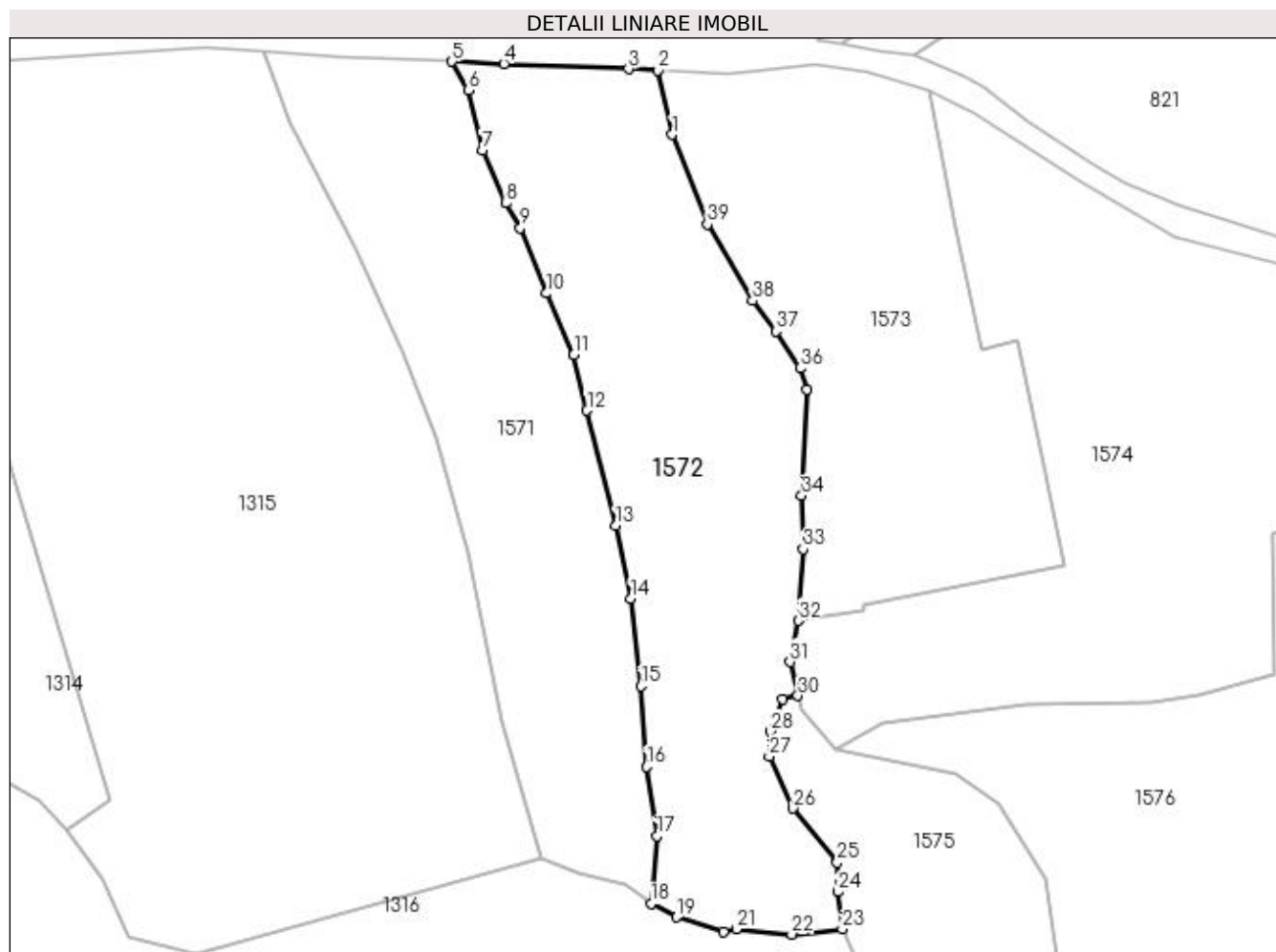
Inscrieri privind dezmembramintele dreptului de proprietate, drepturi reale de garanție și sarcini	Referințe
NU SUNT	

Anexa Nr. 1 La Partea I

Teren

Nr cadastral	Suprafața (mp)*	Observații / Referințe
	8.302	

* Suprafața este determinată în planul de proiecție Stereo 70.



Date referitoare la teren

Crt	Categorie folosință	Intra vilan	Suprafața (mp)	Tarla	Parcelă	Nr. topo	Observații / Referințe
1	faneata	NU	8.302	-	-	-	

Lungime Segmente

1) Valorile lungimilor segmentelor sunt obținute din proiecție în plan.

Punct început	X / Y	Punct sfârșit	X / Y	Lungime segment (** (m)
1	413.830,751 695.451,669	2	413.827,506 695.466,493	15.175
3	413.820,683 695.466,781	4	413.792,019 695.467,951	28.688
5	413.780,028 695.468,488	6	413.783,779 695.461,843	7.631
7	413.787,083 695.448,023	8	413.792,448 695.435,854	13.299
9	413.795,796 695.430,201	10	413.801,771 695.415,138	16.205

Punct început	X / Y	Punct sfârșit	X / Y	Lungime segment (** (m)
2	413.827,506 695.466,493	3	413.820,683 695.466,781	6.829
4	413.792,019 695.467,951	5	413.780,028 695.468,488	12.003
6	413.783,779 695.461,843	7	413.787,083 695.448,023	14.209
8	413.792,448 695.435,854	9	413.795,796 695.430,201	6.57
10	413.801,771 695.415,138	11	413.808,136 695.400,959	15.542

Punct început	X / Y	Punct sfârșit	X / Y	Lungime segment (** (m)
11	413.808,136 695.400,959	12	413.811,127 695.388,189	13.116
13	413.817,792 695.361,694	14	413.821,297 695.344,888	17.168
15	413.823,553 695.324,767	16	413.824,934 695.306,199	18.619
17	413.827,279 695.290,23	18	413.825,885 695.274,665	15.627
19	413.831,815 695.271,605	20	413.842,502 695.268,264	11.197
21	413.845,535 695.268,867	22	413.858,309 695.267,622	12.835
23	413.869,951 695.268,837	24	413.868,931 695.277,436	8.659
25	413.868,727 695.284,144	26	413.858,512 695.296,657	16.153
27	413.853,12 695.308,583	28	413.853,31 695.314,316	5.736
29	413.856,257 695.321,675	30	413.859,703 695.322,542	3.553
31	413.857,871 695.330,312	32	413.859,749 695.339,804	9.676
33	413.860,897 695.356,305	34	413.860,571 695.368,598	12.297
35	413.861,734 695.393,024	36	413.860,197 695.397,889	5.102
37	413.854,658 695.406,441	38	413.849,303 695.413,47	8.836
39	413.838,865 695.431,028	1	413.830,751 695.451,669	22.179

Punct început	X / Y	Punct sfârșit	X / Y	Lungime segment (** (m)
12	413.811,127 695.388,189	13	413.817,792 695.361,694	27.32
14	413.821,297 695.344,888	15	413.823,553 695.324,767	20.247
16	413.824,934 695.306,199	17	413.827,279 695.290,23	16.14
18	413.825,885 695.274,665	19	413.831,815 695.271,605	6.673
20	413.842,502 695.268,264	21	413.845,535 695.268,867	3.092
22	413.858,309 695.267,622	23	413.869,951 695.268,837	11.705
24	413.868,931 695.277,436	25	413.868,727 695.284,144	6.711
26	413.858,512 695.296,657	27	413.853,12 695.308,583	13.088
28	413.853,31 695.314,316	29	413.856,257 695.321,675	7.927
30	413.859,703 695.322,542	31	413.857,871 695.330,312	7.983
32	413.859,749 695.339,804	33	413.860,897 695.356,305	16.541
34	413.860,571 695.368,598	35	413.861,734 695.393,024	24.454
36	413.860,197 695.397,889	37	413.854,658 695.406,441	10.189
38	413.849,303 695.413,47	39	413.838,865 695.431,028	20.426

** Lungimile segmentelor sunt determinate în planul de proiecție Stereo 70 și sunt rotunjite la 1 milimetru.

*** Distanța dintre puncte este formată din segmente cumulate ce sunt mai mici decât valoarea 1 milimetru.

**DATE DESPRE IMOBILUL NR. 1573**

Oficiul de Cadastru și Publicitate Imobiliară MARAMURES
Biroul de Cadastru și Publicitate Imobiliară Sighetu Marmatiei

A. Partea I. Descrierea imobilului

TEREN Extravilan

Nr. CF vechi:792

Nr. topografic:427/2/2, 427/1/1

Adresa: Jud. Maramures

Nr. Crt	Nr cadastral Nr. topografic	Suprafața* (mp)	Observații / Referințe
A1	50242	6.706	Sector cadastral:37 Teren neimprejmuit;

B. Partea II. Proprietari și acte

Inscrieri privitoare la dreptul de proprietate și alte drepturi reale		Referințe
1573 / 12/06/2023		
Act Administrativ nr. Titlu de proprietate nr. 17444, din 31/07/2018 emis de Comisia Județeană Maramureș;		
B1	Intabulare, drept de PROPRIETATEcu titlu de drept aplicarea Legii nr. 247/2005, dobandit prin Reconstituire, cota actuala 1/1 1) TUPIȚĂ GHEORGHE	A1

C. Partea III. SARCINI .

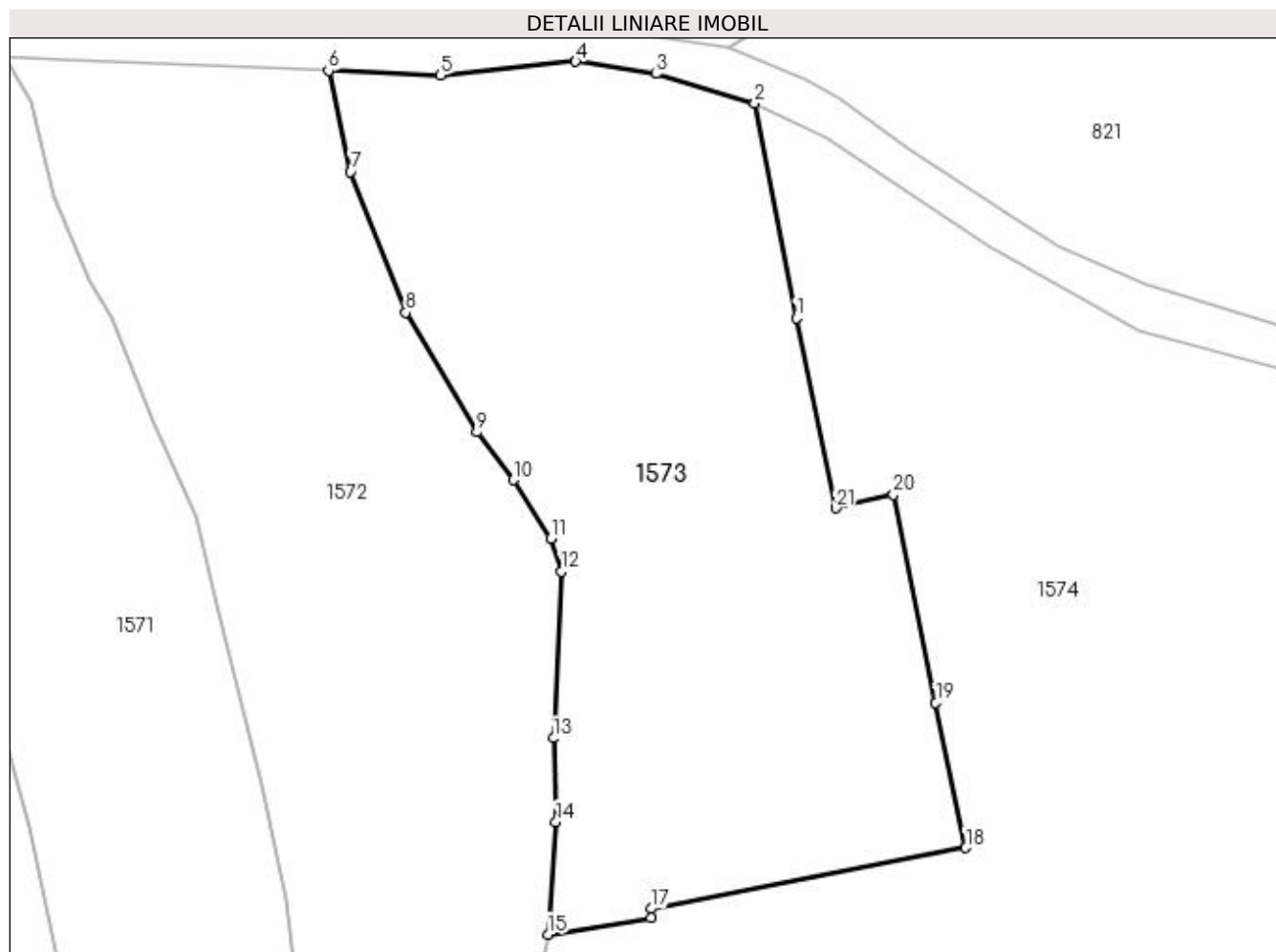
Inscrieri privind dezmembramintele dreptului de proprietate, drepturi reale de garanție și sarcini	Referințe
NU SUNT	

Anexa Nr. 1 La Partea I

Teren

Nr cadastral	Suprafața (mp)*	Observații / Referințe
50242	6.706	

* Suprafața este determinată în planul de proiecție Stereo 70.



Date referitoare la teren

Crt	Categorie folosință	Intra vilan	Suprafața (mp)	Tarla	Parcelă	Nr. topo	Observații / Referințe
1	faneata	NU	6.706	-	Cărarea Brebului	-	

Lungime Segmente

1) Valorile lungimilor segmentelor sunt obținute din proiecție în plan.

Punct început	X / Y	Punct sfârșit	X / Y	Lungime segment (** (m)
1	413.896,183 695.430,197	2	413.890,103 695.461,761	32.144
3	413.875,585 695.466,041	4	413.863,787 695.467,84	11.934
5	413.843,959 695.465,799	6	413.827,506 695.466,493	16.468
7	413.830,751 695.451,669	8	413.838,865 695.431,028	22.179
9	413.849,303 695.413,47	10	413.854,658 695.406,441	8.836

Punct început	X / Y	Punct sfârșit	X / Y	Lungime segment (** (m)
2	413.890,103 695.461,761	3	413.875,585 695.466,041	15.136
4	413.863,787 695.467,84	5	413.843,959 695.465,799	19.933
6	413.827,506 695.466,493	7	413.830,751 695.451,669	15.175
8	413.838,865 695.431,028	9	413.849,303 695.413,47	20.426
10	413.854,658 695.406,441	11	413.860,197 695.397,889	10.189

Punct început	X / Y	Punct sfârșit	X / Y	Lungime segment (** (m)
11	413.860,197 695.397,889	12	413.861,734 695.393,024	5.102
13	413.860,571 695.368,598	14	413.860,897 695.356,305	12.297
15	413.859,749 695.339,804	16	413.874,904 695.342,169	15.338
17	413.874,904 695.343,565	18	413.921,059 695.352,522	47.016
19	413.916,639 695.373,796	20	413.910,429 695.404,291	31.121
21	413.901,968 695.402,312	1	413.896,183 695.430,197	28.479

Punct început	X / Y	Punct sfârșit	X / Y	Lungime segment (** (m)
12	413.861,734 695.393,024	13	413.860,571 695.368,598	24.454
14	413.860,897 695.356,305	15	413.859,749 695.339,804	16.541
16	413.874,904 695.342,169	17	413.874,904 695.343,565	1.396
18	413.921,059 695.352,522	19	413.916,639 695.373,796	21.728
20	413.910,429 695.404,291	21	413.901,968 695.402,312	8.689

** Lungimile segmentelor sunt determinate în planul de proiecție Stereo 70 și sunt rotunjite la 1 milimetru.

*** Distanța dintre puncte este formată din segmente cumulate ce sunt mai mici decât valoarea 1 milimetru.

**DATE DESPRE IMOBILUL NR. 1574**

Oficiul de Cadastru și Publicitate Imobiliară MARAMURES
Biroul de Cadastru și Publicitate Imobiliară Sighetu Marmatiei

A. Partea I. Descrierea imobilului

TEREN Extravilan

Adresa: Jud. Maramures

Nr. Crt	Nr cadastral Nr. topografic	Suprafața* (mp)	Observații / Referințe
A1	50637	9.593	Sector cadastral:37 Teren neimprejmuit;

B. Partea II. Proprietari și acte

Inscrieri privitoare la dreptul de proprietate și alte drepturi reale	Referințe
1574 / 12/06/2023	
Act Administrativ nr. Titlu de proprietate nr. 12435, din 03/06/2015 emis de Comisia Județeană Maramureș;	
B1	A1
Intabulare, drept de PROPRIETATE cu titlu de drept aplicarea Legii nr. 247/2005, dobândit prin Reconstituire, cota actuala 1/1	
1) TUPIȚĂ GHEORGHE	
<i>OBSERVATII: poziție transcrisă din CF nr. 50637 Desești, sub rangul încheierii nr. 10582 / 25.08.2015</i>	

C. Partea III. SARCINI .

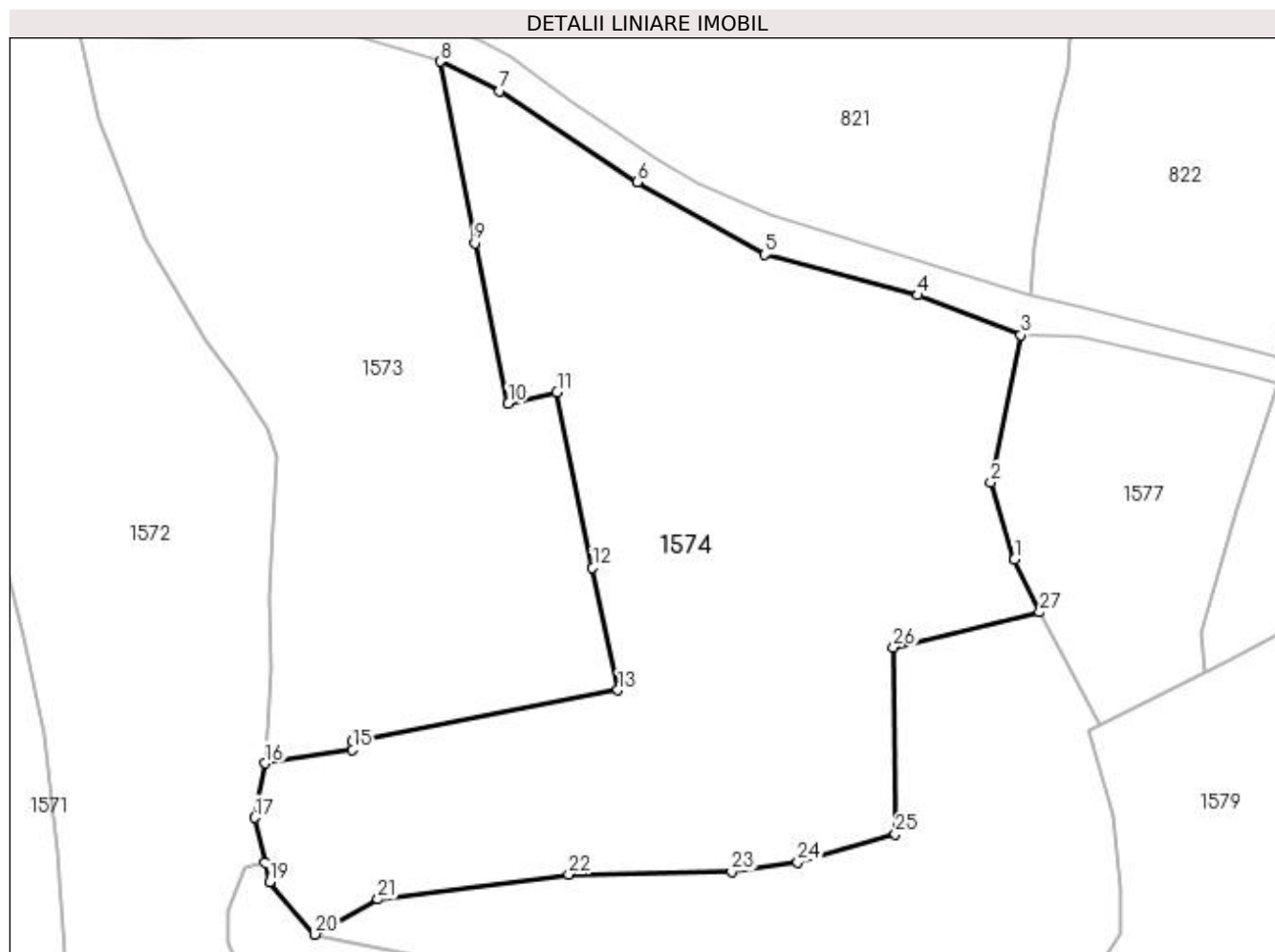
Inscrieri privind dezmembramintele dreptului de proprietate, drepturi reale de garanție și sarcini	Referințe
NU SUNT	

Anexa Nr. 1 La Partea I

Teren

Nr cadastral	Suprafața (mp)*	Observații / Referințe
50637	9.593	

* Suprafața este determinată în planul de proiecție Stereo 70.



Date referitoare la teren

Crt	Categorie folosință	Intra vilan	Suprafața (mp)	Tarla	Parcelă	Nr. topo	Observații / Referințe
1	faneata	NU	9.593	-	-	-	

Lungime Segmente

1) Valorile lungimilor segmentelor sunt obținute din proiecție în plan.

Punct început	X / Y	Punct sfârșit	X / Y	Lungime segment (** (m)
1	413.990,016 695.375,208	2	413.985,864 695.388,578	14.0
3	413.991,083 695.414,213	4	413.973,206 695.421,136	19.171
5	413.946,549 695.428,224	6	413.924,455 695.440,824	25.434
7	413.900,491 695.456,633	8	413.890,103 695.461,761	11.585
9	413.896,183 695.430,197	10	413.901,968 695.402,312	28.479

Punct început	X / Y	Punct sfârșit	X / Y	Lungime segment (** (m)
2	413.985,864 695.388,578	3	413.991,083 695.414,213	26.161
4	413.973,206 695.421,136	5	413.946,549 695.428,224	27.583
6	413.924,455 695.440,824	7	413.900,491 695.456,633	28.709
8	413.890,103 695.461,761	9	413.896,183 695.430,197	32.144
10	413.901,968 695.402,312	11	413.910,429 695.404,291	8.689

Punct început	X / Y	Punct sfârșit	X / Y	Lungime segment (** (m)
11	413.910,429 695.404,291	12	413.916,639 695.373,796	31.121
13	413.921,059 695.352,522	14	413.874,904 695.343,565	47.016
15	413.874,904 695.342,169	16	413.859,749 695.339,804	15.338
17	413.857,871 695.330,312	18	413.859,703 695.322,542	7.983
19	413.860,497 695.319,175	20	413.868,372 695.310,067	12.04
21	413.879,311 695.316,164	22	413.912,495 695.320,49	33.465
23	413.940,833 695.320,997	24	413.952,298 695.322,547	11.569
25	413.969,292 695.327,501	26	413.968,979 695.359,967	32.468
27	413.994,356 695.366,06	1	413.990,016 695.375,208	10.125

Punct început	X / Y	Punct sfârșit	X / Y	Lungime segment (** (m)
12	413.916,639 695.373,796	13	413.921,059 695.352,522	21.728
14	413.874,904 695.343,565	15	413.874,904 695.342,169	1.396
16	413.859,749 695.339,804	17	413.857,871 695.330,312	9.676
18	413.859,703 695.322,542	19	413.860,497 695.319,175	3.459
20	413.868,372 695.310,067	21	413.879,311 695.316,164	12.523
22	413.912,495 695.320,49	23	413.940,833 695.320,997	28.343
24	413.952,298 695.322,547	25	413.969,292 695.327,501	17.701
26	413.968,979 695.359,967	27	413.994,356 695.366,06	26.098

** Lungimile segmentelor sunt determinate în planul de proiecție Stereo 70 și sunt rotunjite la 1 milimetru.

*** Distanța dintre puncte este formată din segmente cumulate ce sunt mai mici decât valoarea 1 milimetru.

**DATE DESPRE IMOBILUL NR. 1575**

Oficiul de Cadastru și Publicitate Imobiliară MARAMURES
Biroul de Cadastru și Publicitate Imobiliară Sighetu Marmatiei

A. Partea I. Descrierea imobilului

TEREN Extravilan

Nr. CF vechi:792, 689

Adresa: Jud. Maramures

Nr. Crt	Nr cadastral Nr. topografic	Suprafața* (mp)	Observații / Referințe
A1		5.240	Sector cadastral:37 Teren neimprejmuit; parte din nr. topografic 427/1/3 și 428

B. Partea II. Proprietari și acte

Inscrieri privitoare la dreptul de proprietate și alte drepturi reale	Referințe
1575 / 12/06/2023	
Act Normativ nr. Legea 7, din 13/03/1996 emis de Parlamentul României;	
B1	A1
Intabulare, drept de PROPRIETATE, dobandit prin Lege, cota actuala 1/1	
1) NEIDENTIFICAT NEIDENTIFICAT	
Act Administrativ nr. Adeverință nr. 2205, din 11/05/2023 emis de Primăria comunei Desești;	
B2	A1
Se notează posesia faptică în favoarea lui	
1) BOHOTICI MARIA	

C. Partea III. SARCINI .

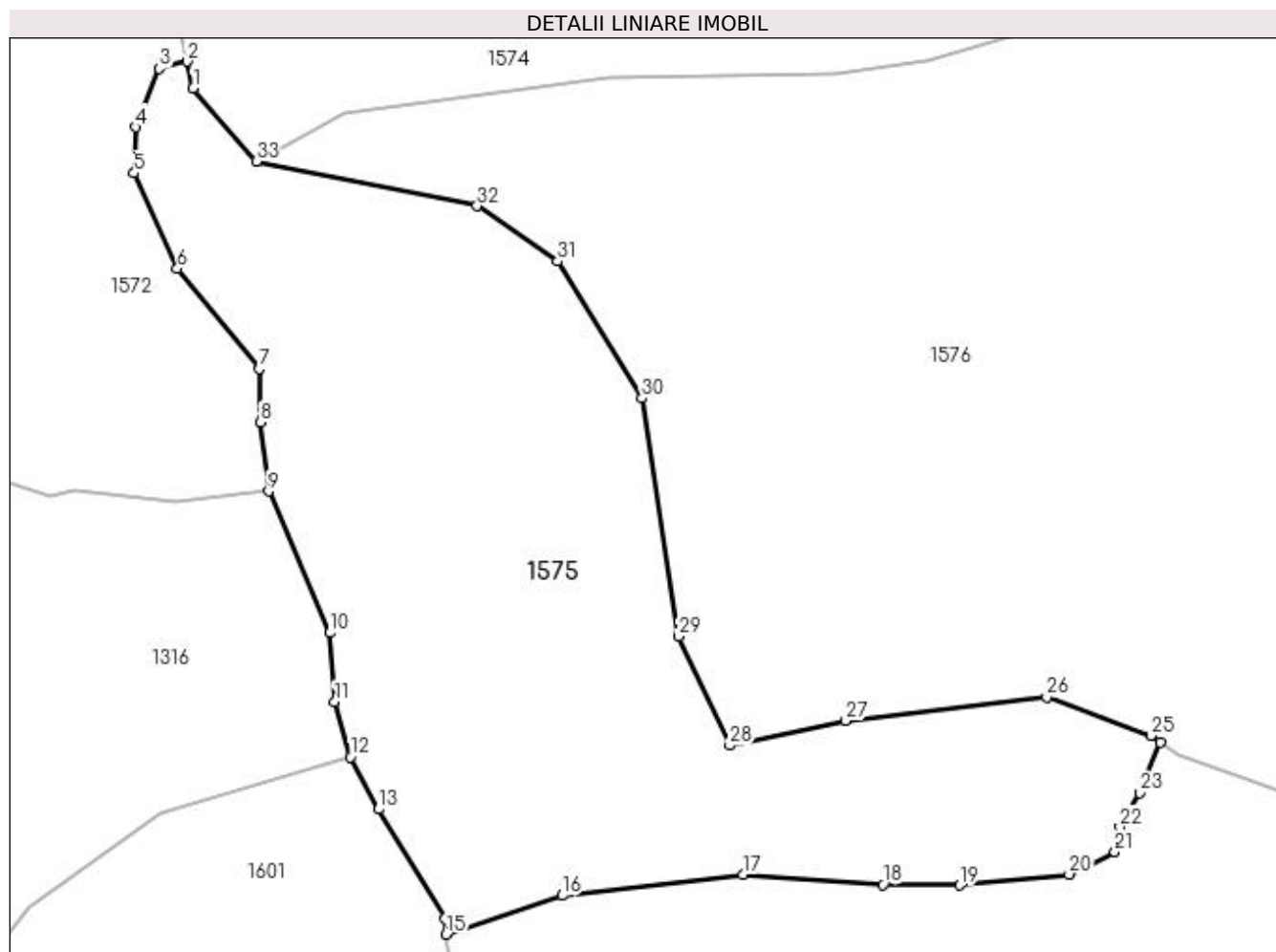
Inscrieri privind dezmembramintele dreptului de proprietate, drepturi reale de garanție și sarcini	Referințe
NU SUNT	

Anexa Nr. 1 La Partea I

Teren

Nr cadastral	Suprafața (mp)*	Observații / Referințe
	5.240	parte din nr. topografic 427/1/3 și 428

* Suprafața este determinată în planul de proiecție Stereo 70.



Date referitoare la teren

Crt	Categorie folosință	Intravilan	Suprafața (mp)	Tarla	Parcelă	Nr. topo	Observații / Referințe
1	faneata	NU	5.240	-	-	-	

Lungime Segmente

1) Valorile lungimilor segmentelor sunt obținute din proiecție în plan.

Punct început	X / Y	Punct sfârșit	X / Y	Lungime segment (** (m)
1	413.860,497 695.319,175	2	413.859,703 695.322,542	3.459
3	413.856,257 695.321,675	4	413.853,31 695.314,316	7.927
5	413.853,12 695.308,583	6	413.858,512 695.296,657	13.088
7	413.868,727 695.284,144	8	413.868,931 695.277,436	6.711
9	413.869,951 695.268,837	10	413.877,582 695.251,113	19.297

Punct început	X / Y	Punct sfârșit	X / Y	Lungime segment (** (m)
2	413.859,703 695.322,542	3	413.856,257 695.321,675	3.553
4	413.853,31 695.314,316	5	413.853,12 695.308,583	5.736
6	413.858,512 695.296,657	7	413.868,727 695.284,144	16.153
8	413.868,931 695.277,436	9	413.869,951 695.268,837	8.659
10	413.877,582 695.251,113	11	413.878,201 695.242,502	8.633

Punct început	X / Y	Punct sfârșit	X / Y	Lungime segment (** (m)
11	413.878,201 695.242,502	12	413.880,131 695.235,565	7.2
13	413.883,662 695.229,062	14	413.891,982 695.215,395	16.0
15	413.892,087 695.213,427	16	413.906,63 695.218,281	15.332
17	413.929,259 695.220,901	18	413.946,768 695.219,654	17.553
19	413.956,403 695.219,55	20	413.970,044 695.220,931	13.711
21	413.975,747 695.223,76	22	413.976,408 695.226,848	3.158
23	413.978,873 695.231,122	24	413.981,418 695.237,467	6.836
25	413.980,269 695.238,254	26	413.967,251 695.243,09	13.887
27	413.942,108 695.240,132	28	413.927,589 695.237,029	14.847
29	413.921,191 695.250,682	30	413.916,606 695.280,434	30.103
31	413.906,077 695.297,542	32	413.895,993 695.304,484	12.242
33	413.868,372 695.310,067	1	413.860,497 695.319,175	12.04

Punct început	X / Y	Punct sfârșit	X / Y	Lungime segment (** (m)
12	413.880,131 695.235,565	13	413.883,662 695.229,062	7.4
14	413.891,982 695.215,395	15	413.892,087 695.213,427	1.971
16	413.906,63 695.218,281	17	413.929,259 695.220,901	22.78
18	413.946,768 695.219,654	19	413.956,403 695.219,55	9.636
20	413.970,044 695.220,931	21	413.975,747 695.223,76	6.366
22	413.976,408 695.226,848	23	413.978,873 695.231,122	4.934
24	413.981,418 695.237,467	25	413.980,269 695.238,254	1.393
26	413.967,251 695.243,09	27	413.942,108 695.240,132	25.316
28	413.927,589 695.237,029	29	413.921,191 695.250,682	15.078
30	413.916,606 695.280,434	31	413.906,077 695.297,542	20.088
32	413.895,993 695.304,484	33	413.868,372 695.310,067	28.18

** Lungimile segmentelor sunt determinate în planul de proiecție Stereo 70 și sunt rotunjite la 1 milimetru.

*** Distanța dintre puncte este formată din segmente cumulate ce sunt mai mici decât valoarea 1 milimetru.

**DATE DESPRE IMOBILUL NR. 1576**

Oficiul de Cadastru și Publicitate Imobiliară MARAMURES
Biroul de Cadastru și Publicitate Imobiliară Sighetu Marmatiei

A. Partea I. Descrierea imobilului

TEREN Extravilan

Nr. CF vechi:792, 689

Adresa: Jud. Maramures

Nr. Crt	Nr cadastral Nr. topografic	Suprafața* (mp)	Observații / Referințe
A1		9.553	Sector cadastral:37 Teren neimprejmuit; parte din nr. topografic 427/1/3 și 428

B. Partea II. Proprietari și acte

Inscrieri privitoare la dreptul de proprietate și alte drepturi reale		Referințe
1576 / 12/06/2023		
Act Administrativ nr. Titlu de proprietate nr. 13723, din 14/06/2016 emis de Comisia Județeană Maramureș;		
B1	Intabulare, drept de PROPRIETATE cu titlu de drept aplicarea Legii nr. 247/2005, dobandit prin Reconstituire, cota actuala 9527/9553 1) HOREA VASILE	A1
Act Normativ nr. Legea 7, din 13/03/1996 emis de Parlamentul României;		
B2	Intabulare, drept de PROPRIETATE, dobandit prin Lege, cota actuala 26/9553 1) NEIDENTIFICAT NEIDENTIFICAT	A1
Act Administrativ nr. Adeverință nr. 2206, din 11/05/2023 emis de Primăria comunei Desesti;		
B2	Se notează posesia faptică în favoarea lui 1) HOREA VASILE-FLORIN	A1

C. Partea III. SARCINI .

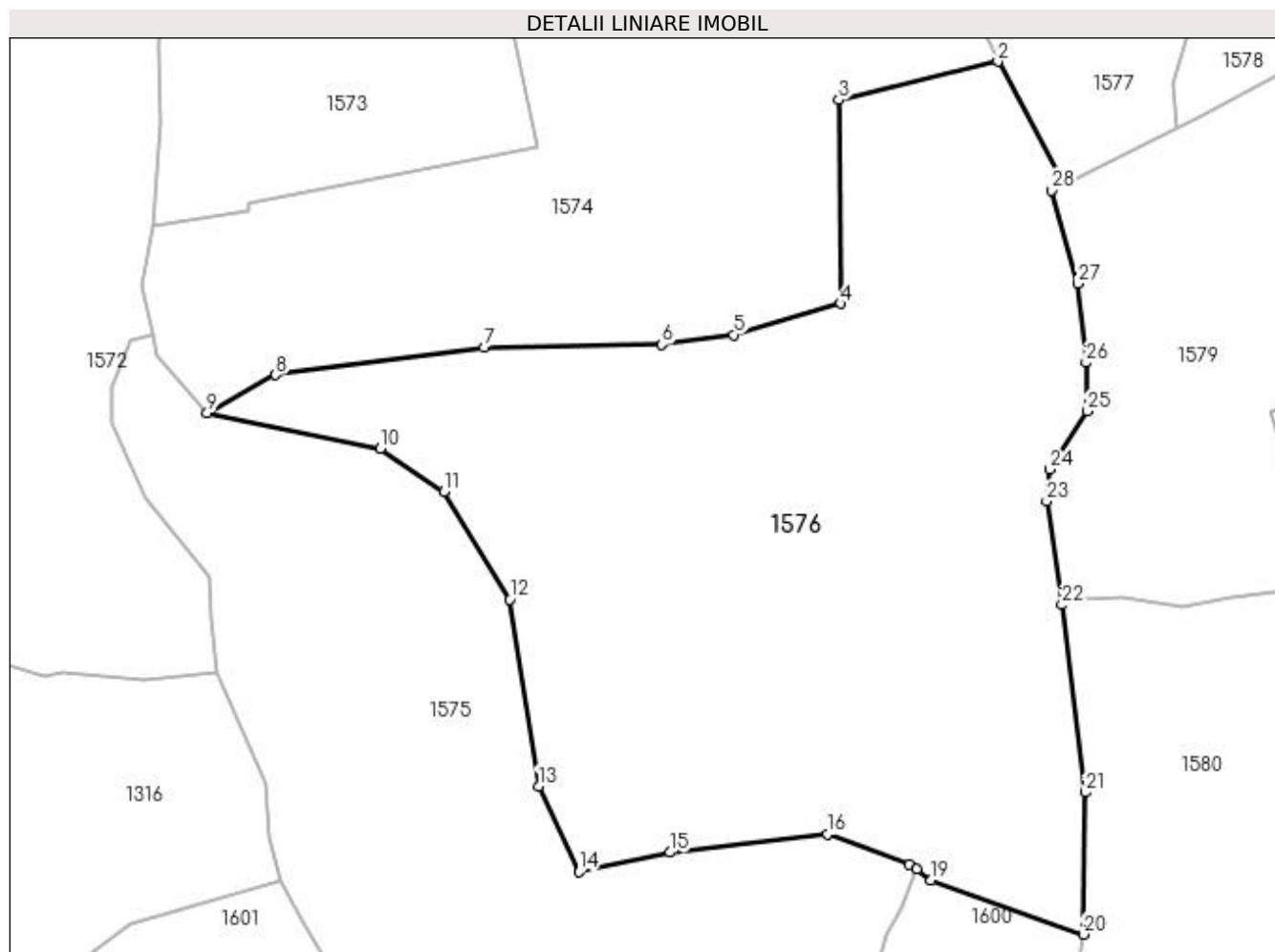
Inscrieri privind dezmembramintele dreptului de proprietate, drepturi reale de garanție și sarcini	Referințe
NU SUNT	

Anexa Nr. 1 La Partea I

Teren

Nr cadastral	Suprafața (mp)*	Observații / Referințe
	9.553	parte din nr. topografic 427/1/3 și 428

* Suprafața este determinată în planul de proiecție Stereo 70.



Date referitoare la teren

Crt	Categorie folosință	Intravilan	Suprafața (mp)	Tarla	Parcelă	Nr. topo	Observații / Referințe
1	faneata	NU	9.553	-	Căraea Brebului	-	

Lungime Segmente

1) Valorile lungimilor segmentelor sunt obținute din proiecție în plan.

Punct început	X / Y	Punct sfârșit	X / Y	Lungime segment (** (m)
1	414.004,918 695.346,561	2	413.994,356 695.366,06	22.176
3	413.968,979 695.359,967	4	413.969,292 695.327,501	32.468
5	413.952,298 695.322,547	6	413.940,833 695.320,997	11.569
7	413.912,495 695.320,49	8	413.879,311 695.316,164	33.465
9	413.868,372 695.310,067	10	413.895,993 695.304,484	28.18

Punct început	X / Y	Punct sfârșit	X / Y	Lungime segment (** (m)
2	413.994,356 695.366,06	3	413.968,979 695.359,967	26.098
4	413.969,292 695.327,501	5	413.952,298 695.322,547	17.701
6	413.940,833 695.320,997	7	413.912,495 695.320,49	28.343
8	413.879,311 695.316,164	9	413.868,372 695.310,067	12.523
10	413.895,993 695.304,484	11	413.906,077 695.297,542	12.242

Punct început	X / Y	Punct sfârșit	X / Y	Lungime segment (** (m))
11	413.906,077 695.297,542	12	413.916,606 695.280,434	20.088
13	413.921,191 695.250,682	14	413.927,589 695.237,029	15.078
15	413.942,108 695.240,132	16	413.967,251 695.243,09	25.316
17	413.980,269 695.238,254	18	413.981,418 695.237,467	1.393
19	413.983,718 695.235,75	20	414.007,976 695.227,082	25.76
21	414.008,22 695.249,694	22	414.004,543 695.279,542	30.074
23	414.002,116 695.296,055	24	414.002,649 695.301,126	5.099
25	414.008,562 695.310,385	26	414.008,374 695.318,105	7.722
27	414.007,129 695.330,69	28	414.002,889 695.345,559	15.462

Punct început	X / Y	Punct sfârșit	X / Y	Lungime segment (** (m))
12	413.916,606 695.280,434	13	413.921,191 695.250,682	30.103
14	413.927,589 695.237,029	15	413.942,108 695.240,132	14.847
16	413.967,251 695.243,09	17	413.980,269 695.238,254	13.887
18	413.981,418 695.237,467	19	413.983,718 695.235,75	2.87
20	414.007,976 695.227,082	21	414.008,22 695.249,694	22.613
22	414.004,543 695.279,542	23	414.002,116 695.296,055	16.69
24	414.002,649 695.301,126	25	414.008,562 695.310,385	10.986
26	414.008,374 695.318,105	27	414.007,129 695.330,69	12.646
28	414.002,889 695.345,559	1	414.004,918 695.346,561	2.263

** Lungimile segmentelor sunt determinate în planul de proiecție Stereo 70 și sunt rotunjite la 1 milimetru.

*** Distanța dintre puncte este formată din segmente cumulate ce sunt mai mici decât valoarea 1 milimetru.

**DATE DESPRE IMOBILUL NR. 1577**

Oficiul de Cadastru și Publicitate Imobiliară MARAMURES
Biroul de Cadastru și Publicitate Imobiliară Sighetu Marmatiei

A. Partea I. Descrierea imobilului

TEREN Extravilan

Nr. CF vechi:197

Adresa: Jud. Maramures

Nr. Crt	Nr cadastral Nr. topografic	Suprafața* (mp)	Observații / Referințe
A1		2.219	Sector cadastral:37 Teren neimprejmuit; parte din nr. topografic 393/2

B. Partea II. Proprietari și acte

Inscrieri privitoare la dreptul de proprietate și alte drepturi reale	Referințe
1577 / 12/06/2023	
Act Normativ nr. Legea 7, din 13/03/1996 emis de Parlamentul României;	
B1	A1
Intabulare, drept de PROPRIETATE, dobândit prin Lege, cota actuala 1/1	
1) NEIDENTIFICAT NEIDENTIFICAT	
Act Administrativ nr. Adeverință nr. 2207, din 11/05/2023 emis de Primăria comunei Desești;	
B2	A1
Se notează posesia faptică în favoarea lui	
1) CHERECHEȘ IOAN	

C. Partea III. SARCINI .

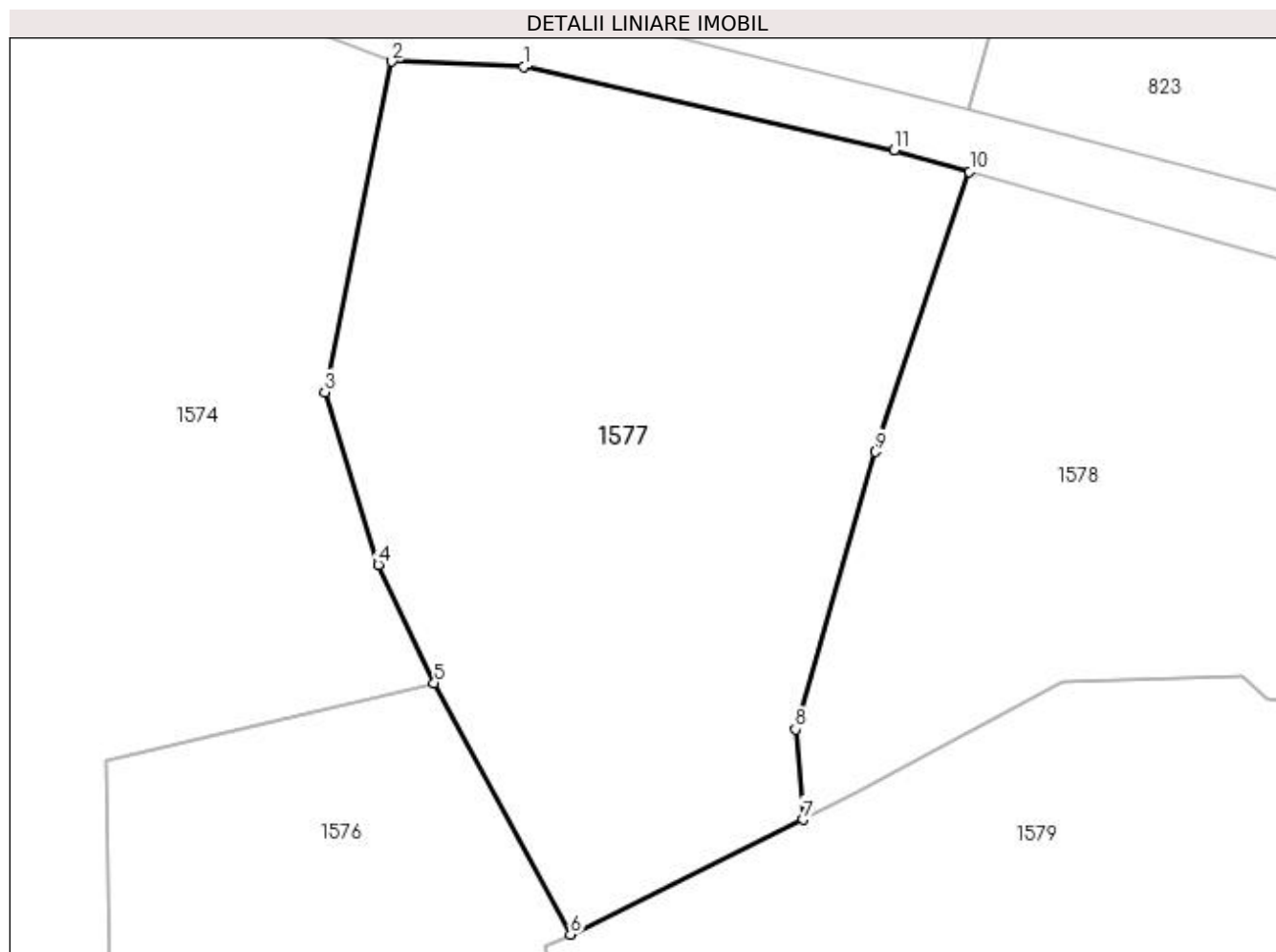
Inscrieri privind dezmembramintele dreptului de proprietate, drepturi reale de garanție și sarcini	Referințe
NU SUNT	

Anexa Nr. 1 La Partea I

Teren

Nr cadastral	Suprafața (mp)*	Observații / Referințe
	2.219	parte din nr. topografic 393/2

* Suprafața este determinată în planul de proiecție Stereo 70.



Date referitoare la teren

Crt	Categorie folosință	Intravilan	Suprafața (mp)	Tarla	Parcelă	Nr. topo	Observații / Referințe
1	faneata	NU	2.219	-	-	-	

Lungime Segmente

1) Valorile lungimilor segmentelor sunt obținute din proiecție în plan.

Punct început	X / Y	Punct sfârșit	X / Y	Lungime segment (** (m)
1	414.001,269 695.413,804	2	413.991,083 695.414,213	10.194
2	413.991,083 695.414,213	3	413.985,864 695.388,578	26.161
3	413.985,864 695.388,578	4	413.990,016 695.375,208	14.0
4	413.990,016 695.375,208	5	413.994,356 695.366,06	10.125
5	413.994,356 695.366,06	6	414.004,918 695.346,561	22.176

Punct început	X / Y	Punct sfârșit	X / Y	Lungime segment (** (m)
6	414.004,918 695.346,561	7	414.022,949 695.355,464	20.109
7	414.022,949 695.355,464	8	414.022,381 695.362,461	7.02
8	414.022,381 695.362,461	9	414.028,551 695.383,972	22.378
9	414.028,551 695.383,972	10	414.035,865 695.405,683	22.91
10	414.035,865 695.405,683	11	414.030,016 695.407,352	6.082
11	414.030,016 695.407,352	1	414.001,269 695.413,804	29.462

** Lungimile segmentelor sunt determinate în planul de proiecție Stereo 70 și sunt rotunjite la 1 milimetru.

*** Distanța dintre puncte este formată din segmente cumulate ce sunt mai mici decât valoarea 1 milimetru.

**DATE DESPRE IMOBILUL NR. 1578**

Oficiul de Cadastru și Publicitate Imobiliară MARAMURES
Biroul de Cadastru și Publicitate Imobiliară Sighetu Marmatiei

A. Partea I. Descrierea imobilului

TEREN Extravilan

Nr. CF vechi:197

Adresa: Jud. Maramures

Nr. Crt	Nr cadastral Nr. topografic	Suprafața* (mp)	Observații / Referințe
A1		2.579	Sector cadastral:37 Teren neimprejmuit; parte din nr. topografic 393/2

B. Partea II. Proprietari și acte

Inscrieri privitoare la dreptul de proprietate și alte drepturi reale	Referințe
1578 / 12/06/2023	
Act Normativ nr. Legea 7, din 13/03/1996 emis de Parlamentul României;	
B1	A1
Intabulare, drept de PROPRIETATE, dobandit prin Lege, cota actuala 1/1	
1) NEIDENTIFICAT NEIDENTIFICAT	
Act Administrativ nr. Adeverință nr. 2208, din 11/05/2023 emis de Primăria comunei Desești;	
B2	A1
Se notează posesia faptică în favoarea lui	
1) BOHOTICI VIORICA	

C. Partea III. SARCINI .

Inscrieri privind dezmembramintele dreptului de proprietate, drepturi reale de garanție și sarcini	Referințe
NU SUNT	

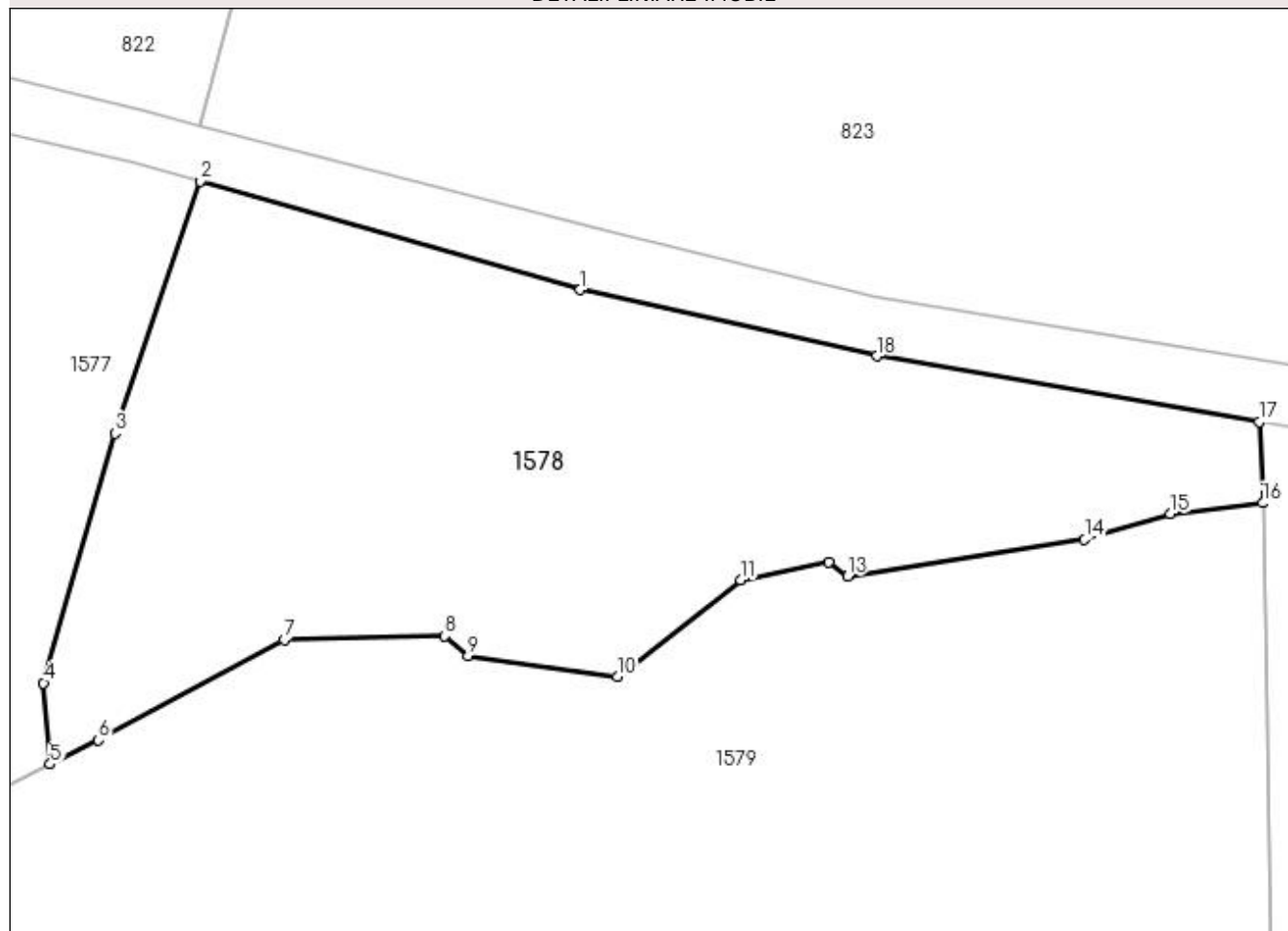
Anexa Nr. 1 La Partea I

Teren

Nr cadastral	Suprafața (mp)*	Observații / Referințe
	2.579	parte din nr. topografic 393/2

* Suprafața este determinată în planul de proiecție Stereo 70.

DETALII LINIARE IMOBIL



Date referitoare la teren

Crt	Categorie folosință	Intra vilan	Suprafața (mp)	Tarla	Parcelă	Nr. topo	Observații / Referințe
1	faneata	NU	2.579	-	-	-	

Lungime Segmente

1) Valorile lungimilor segmentelor sunt obținute din proiecție în plan.

Punct început	X / Y	Punct sfârșit	X / Y	Lungime segment (** (m)
1	414.068,644 695.396,332	2	414.035,865 695.405,683	34.087
2	414.035,865 695.405,683	3	414.028,551 695.383,972	22.91
3	414.028,551 695.383,972	4	414.022,381 695.362,461	22.378
4	414.022,381 695.362,461	5	414.022,949 695.355,464	7.02
5	414.022,949 695.355,464	6	414.027,114 695.357,521	4.645

Punct început	X / Y	Punct sfârșit	X / Y	Lungime segment (** (m)
6	414.027,114 695.357,521	7	414.043,121 695.366,174	18.196
7	414.043,121 695.366,174	8	414.056,961 695.366,516	13.844
8	414.056,961 695.366,516	9	414.058,985 695.364,814	2.644
9	414.058,985 695.364,814	10	414.071,835 695.363,02	12.975
10	414.071,835 695.363,02	11	414.082,464 695.371,313	13.481
11	414.082,464 695.371,313	12	414.090,08 695.372,896	7.779
12	414.090,08 695.372,896	13	414.091,69 695.371,645	2.039
13	414.091,69 695.371,645	14	414.112,107 695.374,822	20.663
14	414.112,107 695.374,822	15	414.119,524 695.377,014	7.734
15	414.119,524 695.377,014	16	414.127,471 695.377,97	8.004
16	414.127,471 695.377,97	17	414.127,15 695.384,935	6.972
17	414.127,15 695.384,935	18	414.094,201 695.390,624	33.437
18	414.094,201 695.390,624	1	414.068,644 695.396,332	26.187

** Lungimile segmentelor sunt determinate în planul de proiecție Stereo 70 și sunt rotunjite la 1 milimetru.

*** Distanța dintre puncte este formată din segmente cumulate ce sunt mai mici decât valoarea 1 milimetru.

**DATE DESPRE IMOBILUL NR. 1579**

Oficiul de Cadastru și Publicitate Imobiliară MARAMURES
Biroul de Cadastru și Publicitate Imobiliară Sighetu Marmatiei

A. Partea I. Descrierea imobilului

TEREN Extravilan

Adresa: Jud. Maramures, în locul numit "La Râgău"

Nr. Crt	Nr cadastral Nr. topografic	Suprafața* (mp)	Observații / Referințe
A1	52595	26.661	Sector cadastral:37 Teren imprejmuit;

Construcții

Crt	Nr cadastral Nr. topografic	Adresa	Observații / Referințe
A1.1		Jud. Maramures	Nr. niveluri:1; S. construita la sol:188 mp; S. construita desfasurata:188 mp; Anexă, P, anul construirii: 2011, S.c. desfășurată: 188 mp

B. Partea II. Proprietari și acte

Inscrieri privitoare la dreptul de proprietate și alte drepturi reale		Referințe
1579 / 12/06/2023		
Act Normativ nr. Legea 7, din 13/03/1996 emis de Parlamentul României;		
B1	Intabulare, drept de PROPRIETATE, dobandit prin Lege, cota actuala 1/1 1) NEIDENTIFICAT NEIDENTIFICAT	A1
Act Administrativ nr. Adeverința de posesie nr. 3401, din 12/12/2022 emis de Primăria comunei Desești (Act notarial nr. Declarația aut. sub nr. 6500, din 12.12.2022, emis de NP Corpadea Corina Raluca);		
B2	Se notează posesia faptică în favoarea lui 1) TUPIȚĂ RODICA-IOANA 2) TUPIȚĂ IOAN <i>OBSERVATII: poziție transcrisă din CF nr. 52595 Desești, sub rangul încheierii nr. 25482 / 22.12.2022</i>	A1
Act Normativ nr. Legea 7, din 13/03/1996 emis de Parlamentul României;		
B3	Intabulare, drept de PROPRIETATE, dobandit prin Lege, cota actuala 1/1 1) TUPIȚĂ RODICA-IOANA 2) TUPIȚĂ IOAN	A1.1

C. Partea III. SARCINI .

Inscrieri privind dezmembramintele dreptului de proprietate, drepturi reale de garanție și sarcini	Referințe
NU SUNT	

Punct început	X / Y	Punct sfârșit	X / Y	Lungime segment	Punct început	X / Y	Punct sfârșit	X / Y	Lungime segment	Punct început	X / Y	Punct sfârșit	X / Y	Lungime segment
10	414.056,961 695.366,516	11	414.043,121 695.366,174	13.844	11	414.043,121 695.366,174	12	414.027,114 695.357,521	18.196	12	414.027,114 695.357,521	13	414.004,918 695.346,561	24.754
13	414.004,918 695.346,561	14	414.002,889 695.345,559	2.263	14	414.002,889 695.345,559	15	414.007,129 695.330,69	15.462	15	414.007,129 695.330,69	16	414.008,374 695.318,105	12.646
16	414.008,374 695.318,105	17	414.008,562 695.310,385	7.722	17	414.008,562 695.310,385	18	414.002,649 695.301,126	10.986	18	414.002,649 695.301,126	19	414.002,116 695.296,055	5.099
19	414.002,116 695.296,055	20	414.004,543 695.279,542	16.69	20	414.004,543 695.279,542	21	414.007,715 695.280,387	3.283	21	414.007,715 695.280,387	22	414.014,182 695.280,667	6.473
22	414.014,182 695.280,667	23	414.023,621 695.279,39	9.525	23	414.023,621 695.279,39	24	414.031,657 695.280,747	8.15	24	414.031,657 695.280,747	25	414.043,458 695.282,282	11.9
25	414.043,458 695.282,282	26	414.052,113 695.284,3	8.887	26	414.052,113 695.284,3	27	414.053,832 695.279,685	4.925	27	414.053,832 695.279,685	28	414.054,985 695.272,094	7.678
28	414.054,985 695.272,094	29	414.056,75 695.264,539	7.758	29	414.056,75 695.264,539	30	414.059,297 695.255,067	9.808	30	414.059,297 695.255,067	31	414.062,296 695.245,888	9.657
31	414.062,296 695.245,888	32	414.067,28 695.231,752	14.989	32	414.067,28 695.231,752	33	414.069,491 695.226,121	6.05	33	414.069,491 695.226,121	34	414.080,689 695.202,76	25.906
34	414.080,689 695.202,76	35	414.083,065 695.197,457	5.811	35	414.083,065 695.197,457	36	414.088,136 695.184,918	13.526	36	414.088,136 695.184,918	37	414.090,441 695.178,747	6.587
37	414.090,441 695.178,747	38	414.093,604 695.168,72	10.514	38	414.093,604 695.168,72	39	414.076,758 695.162,583	17.929	39	414.076,758 695.162,583	40	414.066,412 695.158,521	11.115
40	414.066,412 695.158,521	41	414.056,575 695.154,403	10.664	41	414.056,575 695.154,403	42	414.040,591 695.146,59	17.791	42	414.040,591 695.146,59	43	414.028,367 695.140,355	13.722
43	414.028,367 695.140,355	44	414.054,123 695.113,485	37.221	44	414.054,123 695.113,485	45	414.079,194 695.085,119	37.857	45	414.079,194 695.085,119	46	414.090,562 695.067,991	20.557
46	414.090,562 695.067,991	47	414.105,664 695.043,081	29.13	47	414.105,664 695.043,081	48	414.127,8 695.062,903	29.714	48	414.127,8 695.062,903	49	414.138,537 695.070,455	13.127
49	414.138,537 695.070,455	50	414.169,76 695.093,714	38.934	50	414.169,76 695.093,714	51	414.182,66 695.101,594	15.116	51	414.182,66 695.101,594	52	414.182,067 695.103,978	2.457
52	414.182,067 695.103,978	53	414.174,231 695.116,946	15.152	53	414.174,231 695.116,946	54	414.171,199 695.124,621	8.252	54	414.171,199 695.124,621	55	414.164,345 695.137,023	14.17
55	414.164,345 695.137,023	56	414.159,888 695.158,652	22.083	56	414.159,888 695.158,652	57	414.147,778 695.173,462	19.131	57	414.147,778 695.173,462	58	414.141,142 695.179,351	8.872
58	414.141,142 695.179,351	59	414.124,984 695.190,41	19.58	59	414.124,984 695.190,41	60	414.113,552 695.201,712	16.076	60	414.113,552 695.201,712	61	414.120,618 695.208,508	9.804
61	414.120,618 695.208,508	62	414.115,956 695.219,361	11.812	62	414.115,956 695.219,361	63	414.112,237 695.228,321	9.701	63	414.112,237 695.228,321	64	414.110,708 695.233,571	5.468
64	414.110,708 695.233,571	65	414.113,601 695.243,82	10.649	65	414.113,601 695.243,82	66	414.114,518 695.255,543	11.759	66	414.114,518 695.255,543	67	414.116,221 695.269,111	13.674
67	414.116,221 695.269,111	68	414.121,429 695.289,05	20.608	68	414.121,429 695.289,05	69	414.126,122 695.312,16	23.582	69	414.126,122 695.312,16	70	414.128,21 695.336,223	24.153
70	414.128,21 695.336,223	1	414.127,85 695.359,423	23.203										

** Lungimile segmentelor sunt determinate în planul de proiecție Stereo 70 și sunt rotunjite la 1 milimetru.

*** Distanța dintre puncte este formată din segmente cumulate ce sunt mai mici decât valoarea 1 milimetru.

**DATE DESPRE IMOBILUL NR. 1580**

Oficiul de Cadastru și Publicitate Imobiliară MARAMURES
Biroul de Cadastru și Publicitate Imobiliară Sighetu Marmatiei

A. Partea I. Descrierea imobilului

TEREN Extravilan

Adresa: Jud. Maramures

Nr. Crt	Nr cadastral Nr. topografic	Suprafața* (mp)	Observații / Referințe
A1	51791	8.503	Sector cadastral:37 Teren imprejmuit;

B. Partea II. Proprietari și acte

Inscrieri privitoare la dreptul de proprietate și alte drepturi reale		Referințe
1580 / 12/06/2023		
Act Notarial nr. Contract de donație imobiliar aut. sub nr. 1273, din 26/05/2021 emis de NP Bledea Steluța;		
B1	Intabulare, drept de PROPRIETATE cu titlu de drept donație, dobândit prin Conventie, cota actuala 1/1 1) TUPIȚĂ IOAN-FLORIN , bun propriu <i>OBSERVATII: poziție transcrisă din CF nr. 51791 Desești, sub rangul încheierii nr. 12939 / 27.05.2021</i>	A1
Act Notarial nr. Act unilat. de transfer intrapatrimon. aut.nr.1641, din 21/07/2021 emis de NP Bledea Steluța;		
B2	Se notează transferul imobilului de sub A1 din patrimoniul proprietarei de sub B1 în patrimoniul firmei PERSOANEI FIZICE AUTORIZATE " TUPIȚĂ IOAN FLORIN " ca patrimoniu de afectățione în scopul exercitării activității <i>OBSERVATII: poziție transcrisă din CF nr. 51791 Desești, sub rangul încheierii nr. 16628 / 22.07.2021</i>	A1

C. Partea III. SARCINI .

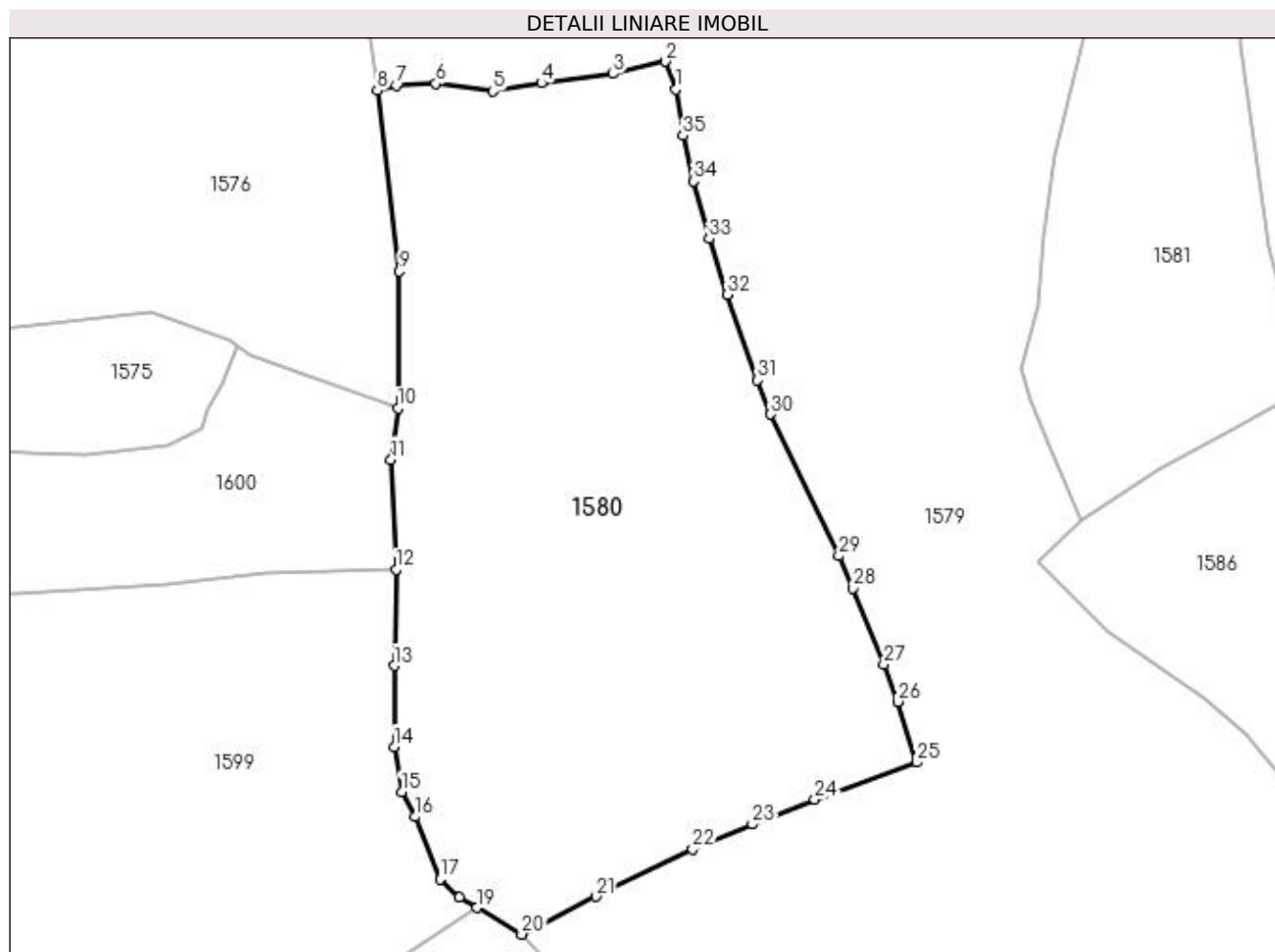
Inscrieri privind dezmembramentele dreptului de proprietate, drepturi reale de garanție și sarcini	Referințe
NU SUNT	

Anexa Nr. 1 La Partea I

Teren

Nr cadastral	Suprafața (mp)*	Observații / Referințe
51791	8.503	

* Suprafața este determinată în planul de proiecție Stereo 70.



Date referitoare la teren

Crt	Categorie folosință	Intravilan	Suprafața (mp)	Tarla	Parcelă	Nr. topo	Observații / Referințe
1	faneata	NU	8.503	-	La Grivuş	-	

Lungime Segmente

1) Valorile lungimilor segmentelor sunt obținute din proiecție în plan.

Punct început	X / Y	Punct sfârșit	X / Y	Lungime segment (** (m)
1	414.053,832 695.279,685	2	414.052,113 695.284,3	4.925
3	414.043,458 695.282,282	4	414.031,657 695.280,747	11.9
5	414.023,621 695.279,39	6	414.014,182 695.280,667	9.525
7	414.007,715 695.280,387	8	414.004,543 695.279,542	3.283
9	414.008,22 695.249,694	10	414.007,976 695.227,082	22.613

Punct început	X / Y	Punct sfârșit	X / Y	Lungime segment (** (m)
2	414.052,113 695.284,3	3	414.043,458 695.282,282	8.887
4	414.031,657 695.280,747	5	414.023,621 695.279,39	8.15
6	414.014,182 695.280,667	7	414.007,715 695.280,387	6.473
8	414.004,543 695.279,542	9	414.008,22 695.249,694	30.074
10	414.007,976 695.227,082	11	414.006,807 695.218,639	8.524

Punct început	X / Y	Punct sfârșit	X / Y	Lungime segment (** (m)
11	414.006,807 695.218,639	12	414.007,666 695.200,53	18.129
13	414.007,327 695.184,655	14	414.007,324 695.171,302	13.353
15	414.008,553 695.163,868	16	414.010,846 695.159,755	4.709
17	414.014,904 695.149,461	18	414.018,1 695.146,414	4.416
19	414.020,977 695.144,716	20	414.028,367 695.140,355	8.581
21	414.040,591 695.146,59	22	414.056,575 695.154,403	17.791
23	414.066,412 695.158,521	24	414.076,758 695.162,583	11.115
25	414.093,604 695.168,72	26	414.090,441 695.178,747	10.514
27	414.088,136 695.184,918	28	414.083,065 695.197,457	13.526
29	414.080,689 695.202,76	30	414.069,491 695.226,121	25.906
31	414.067,28 695.231,752	32	414.062,296 695.245,888	14.989
33	414.059,297 695.255,067	34	414.056,75 695.264,539	9.808
35	414.054,985 695.272,094	1	414.053,832 695.279,685	7.678

Punct început	X / Y	Punct sfârșit	X / Y	Lungime segment (** (m)
12	414.007,666 695.200,53	13	414.007,327 695.184,655	15.879
14	414.007,324 695.171,302	15	414.008,553 695.163,868	7.535
16	414.010,846 695.159,755	17	414.014,904 695.149,461	11.065
18	414.018,1 695.146,414	19	414.020,977 695.144,716	3.341
20	414.028,367 695.140,355	21	414.040,591 695.146,59	13.722
22	414.056,575 695.154,403	23	414.066,412 695.158,521	10.664
24	414.076,758 695.162,583	25	414.093,604 695.168,72	17.929
26	414.090,441 695.178,747	27	414.088,136 695.184,918	6.587
28	414.083,065 695.197,457	29	414.080,689 695.202,76	5.811
30	414.069,491 695.226,121	31	414.067,28 695.231,752	6.05
32	414.062,296 695.245,888	33	414.059,297 695.255,067	9.657
34	414.056,75 695.264,539	35	414.054,985 695.272,094	7.758

** Lungimile segmentelor sunt determinate în planul de proiecție Stereo 70 și sunt rotunjite la 1 milimetru.

*** Distanța dintre puncte este formată din segmente cumulate ce sunt mai mici decât valoarea 1 milimetru.

**DATE DESPRE IMOBILUL NR. 1581**

Oficiul de Cadastru și Publicitate Imobiliară MARAMURES
Biroul de Cadastru și Publicitate Imobiliară Sighetu Marmatiei

A. Partea I. Descrierea imobilului

TEREN Extravilan

Nr. CF vechi:50104

Adresa: Jud. Maramures

Nr. Crt	Nr cadastral Nr. topografic	Suprafața* (mp)	Observații / Referințe
A1		4.652	Sector cadastral:37 Teren neimprejmuit; parte din nr. topografic 426/1/2

B. Partea II. Proprietari și acte

Inscrieri privitoare la dreptul de proprietate și alte drepturi reale	Referințe
1581 / 12/06/2023	
Act Normativ nr. Legea 7, din 13/03/1996 emis de Parlamentul României;	
B1	A1
Intabulare, drept de PROPRIETATE, dobândit prin Lege, cota actuala 1/1	
1) NEIDENTIFICAT NEIDENTIFICAT	
Act Administrativ nr. Adeverință nr. 2209, din 11/05/2023 emis de Primăria comunei Desești;	
B2	A1
Se notează posesia faptică în favoarea lui	
1) BOHOTICI MARIA	

C. Partea III. SARCINI .

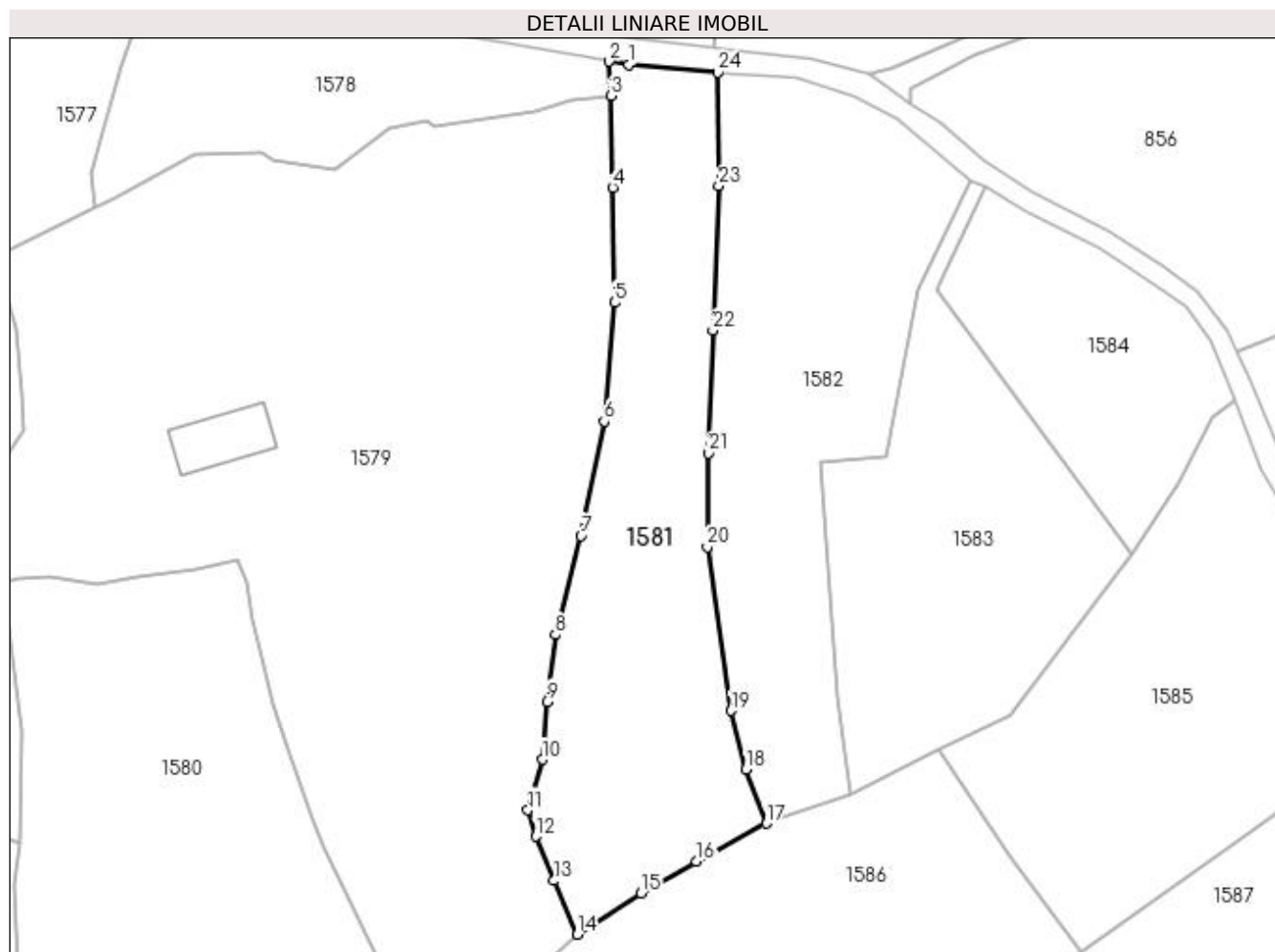
Inscrieri privind dezmembramintele dreptului de proprietate, drepturi reale de garanție și sarcini	Referințe
NU SUNT	

Anexa Nr. 1 La Partea I

Teren

Nr cadastral	Suprafața (mp)*	Observații / Referințe
	4.652	parte din nr. topografic 426/1/2

* Suprafața este determinată în planul de proiecție Stereo 70.



Date referitoare la teren

Crt	Categorie folosință	Intra vilan	Suprafața (mp)	Tarla	Parcelă	Nr. topo	Observații / Referințe
1	faneata	NU	4.652	-	-	-	

Lungime Segmente

1) Valorile lungimilor segmentelor sunt obținute din proiecție în plan.

Punct început	X / Y	Punct sfârșit	X / Y	Lungime segment (** (m)
1	414.131,029 695.384,265	2	414.127,15 695.384,935	3.936
3	414.127,471 695.377,97	4	414.127,85 695.359,423	18.551
5	414.128,21 695.336,223	6	414.126,122 695.312,16	24.153
7	414.121,429 695.289,05	8	414.116,221 695.269,111	20.608
9	414.114,518 695.255,543	10	414.113,601 695.243,82	11.759

Punct început	X / Y	Punct sfârșit	X / Y	Lungime segment (** (m)
2	414.127,15 695.384,935	3	414.127,471 695.377,97	6.972
4	414.127,85 695.359,423	5	414.128,21 695.336,223	23.203
6	414.126,122 695.312,16	7	414.121,429 695.289,05	23.582
8	414.116,221 695.269,111	9	414.114,518 695.255,543	13.674
10	414.113,601 695.243,82	11	414.110,708 695.233,571	10.649

Punct început	X / Y	Punct sfârșit	X / Y	Lungime segment (** (m))
11	414.110,708 695.233,571	12	414.112,237 695.228,321	5.468
13	414.115,956 695.219,361	14	414.120,618 695.208,508	11.812
15	414.133,511 695.216,82	16	414.144,805 695.223,23	12.986
17	414.158,875 695.230,918	18	414.154,785 695.241,798	11.623
19	414.151,765 695.253,707	20	414.146,989 695.286,825	33.461
21	414.147,125 695.305,788	22	414.148,083 695.330,582	24.813
23	414.149,313 695.359,793	24	414.149,057 695.382,697	22.905

Punct început	X / Y	Punct sfârșit	X / Y	Lungime segment (** (m))
12	414.112,237 695.228,321	13	414.115,956 695.219,361	9.701
14	414.120,618 695.208,508	15	414.133,511 695.216,82	15.34
16	414.144,805 695.223,23	17	414.158,875 695.230,918	16.033
18	414.154,785 695.241,798	19	414.151,765 695.253,707	12.286
20	414.146,989 695.286,825	21	414.147,125 695.305,788	18.963
22	414.148,083 695.330,582	23	414.149,313 695.359,793	29.237
24	414.149,057 695.382,697	1	414.131,029 695.384,265	18.096

** Lungimile segmentelor sunt determinate în planul de proiecție Stereo 70 și sunt rotunjite la 1 milimetru.

*** Distanța dintre puncte este formată din segmente cumulate ce sunt mai mici decât valoarea 1 milimetru.

**DATE DESPRE IMOBILUL NR. 1582**

Oficiul de Cadastru și Publicitate Imobiliară MARAMURES
Biroul de Cadastru și Publicitate Imobiliară Sighetu Marmatiei

A. Partea I. Descrierea imobilului

TEREN Extravilan

Nr. CF vechi:50104

Adresa: Jud. Maramures

Nr. Crt	Nr cadastral Nr. topografic	Suprafața* (mp)	Observații / Referințe
A1		4.695	Sector cadastral:37 Teren neimprejmuit; parte din nr. topografic 426/1/2

B. Partea II. Proprietari și acte

Inscrieri privitoare la dreptul de proprietate și alte drepturi reale	Referințe
1582 / 12/06/2023	
Act Normativ nr. Legea 7, din 13/03/1996 emis de Parlamentul României;	
B1	A1
Intabulare, drept de PROPRIETATE, dobândit prin Lege, cota actuala 1/1	
1) NEIDENTIFICAT NEIDENTIFICAT	
Act Administrativ nr. Adeverință nr. 2210, din 11/05/2023 emis de Primăria comunei Desești;	
B2	A1
Se notează posesia faptică în favoarea lui	
1) TUPIȚĂ GHEORGHE	

C. Partea III. SARCINI .

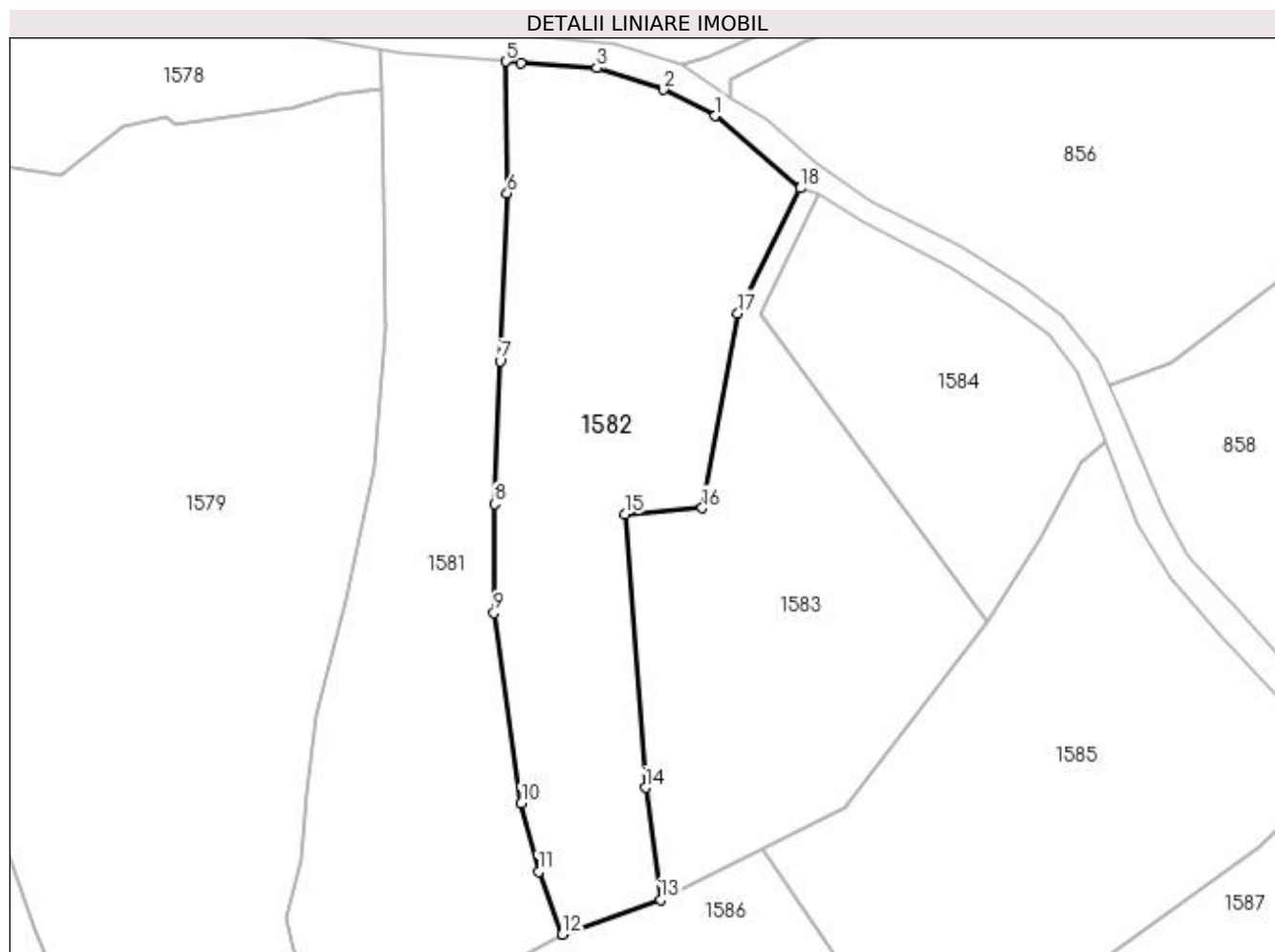
Inscrieri privind dezmembramintele dreptului de proprietate, drepturi reale de garanție și sarcini	Referințe
NU SUNT	

Anexa Nr. 1 La Partea I

Teren

Nr cadastral	Suprafața (mp)*	Observații / Referințe
	4.695	parte din nr. topografic 426/1/2

* Suprafața este determinată în planul de proiecție Stereo 70.



Date referitoare la teren

Crt	Categorie folosință	Intra vilan	Suprafața (mp)	Tarla	Parcelă	Nr. topo	Observații / Referințe
1	faneata	NU	4.695	-	-	-	

Lungime Segmente

1) Valorile lungimilor segmentelor sunt obținute din proiecție în plan.

Punct început	X / Y	Punct sfârșit	X / Y	Lungime segment (** (m)
1	414.185,516 695.373,233	2	414.176,541 695.377,817	10.078
2	414.176,541 695.377,817	3	414.164,881 695.381,597	12.257
3	414.164,881 695.381,597	4	414.151,716 695.382,466	13.194
4	414.151,716 695.382,466	5	414.149,057 695.382,697	2.669
5	414.149,057 695.382,697	6	414.149,313 695.359,793	22.905

Punct început	X / Y	Punct sfârșit	X / Y	Lungime segment (** (m)
6	414.149,313 695.359,793	7	414.148,083 695.330,582	29.237
7	414.148,083 695.330,582	8	414.147,125 695.305,788	24.813
8	414.147,125 695.305,788	9	414.146,989 695.286,825	18.963
9	414.146,989 695.286,825	10	414.151,765 695.253,707	33.461
10	414.151,765 695.253,707	11	414.154,785 695.241,798	12.286
11	414.154,785 695.241,798	12	414.158,875 695.230,918	11.623
12	414.158,875 695.230,918	13	414.175,982 695.236,957	18.142
13	414.175,982 695.236,957	14	414.173,364 695.256,417	19.635
14	414.173,364 695.256,417	15	414.169,834 695.303,931	47.645
15	414.169,834 695.303,931	16	414.183,272 695.305,031	13.483
16	414.183,272 695.305,031	17	414.189,441 695.338,946	34.471
17	414.189,441 695.338,946	18	414.200,32 695.360,666	24.292
18	414.200,32 695.360,666	1	414.185,516 695.373,233	19.419

** Lungimile segmentelor sunt determinate în planul de proiecție Stereo 70 și sunt rotunjite la 1 milimetru.

*** Distanța dintre puncte este formată din segmente cumulate ce sunt mai mici decât valoarea 1 milimetru.

**DATE DESPRE IMOBILUL NR. 1583**

Oficiul de Cadastru și Publicitate Imobiliară MARAMURES
Biroul de Cadastru și Publicitate Imobiliară Sighetu Marmatiei

A. Partea I. Descrierea imobilului

TEREN Extravilan

Adresa: Jud. Maramures, "La Râgău"

Nr. Crt	Nr cadastral Nr. topografic	Suprafața* (mp)	Observații / Referințe
A1	50741	3.659	Sector cadastral:37 Teren neimprejmit;

B. Partea II. Proprietari și acte

Inscrieri privitoare la dreptul de proprietate și alte drepturi reale	Referințe
1583 / 12/06/2023	
Act Notarial nr. Contract de donație imobiliar aut. sub nr. 2640, din 29/07/2016 emis de NP Sas Gheorghe;	
B1	A1
Intabulare, drept de PROPRIETATE cu titlu de drept donație, dobandit prin Conventie, cota actuala 1/1	
1) TIODAR GHEORGHE, și soția	
2) TIODAR IRINA, bun comun	
<i>OBSERVATII: poziție transcrisă din CF nr. 50741 Desești, sub rangul încheierii nr. 9841 / 01.08.2016</i>	

C. Partea III. SARCINI .

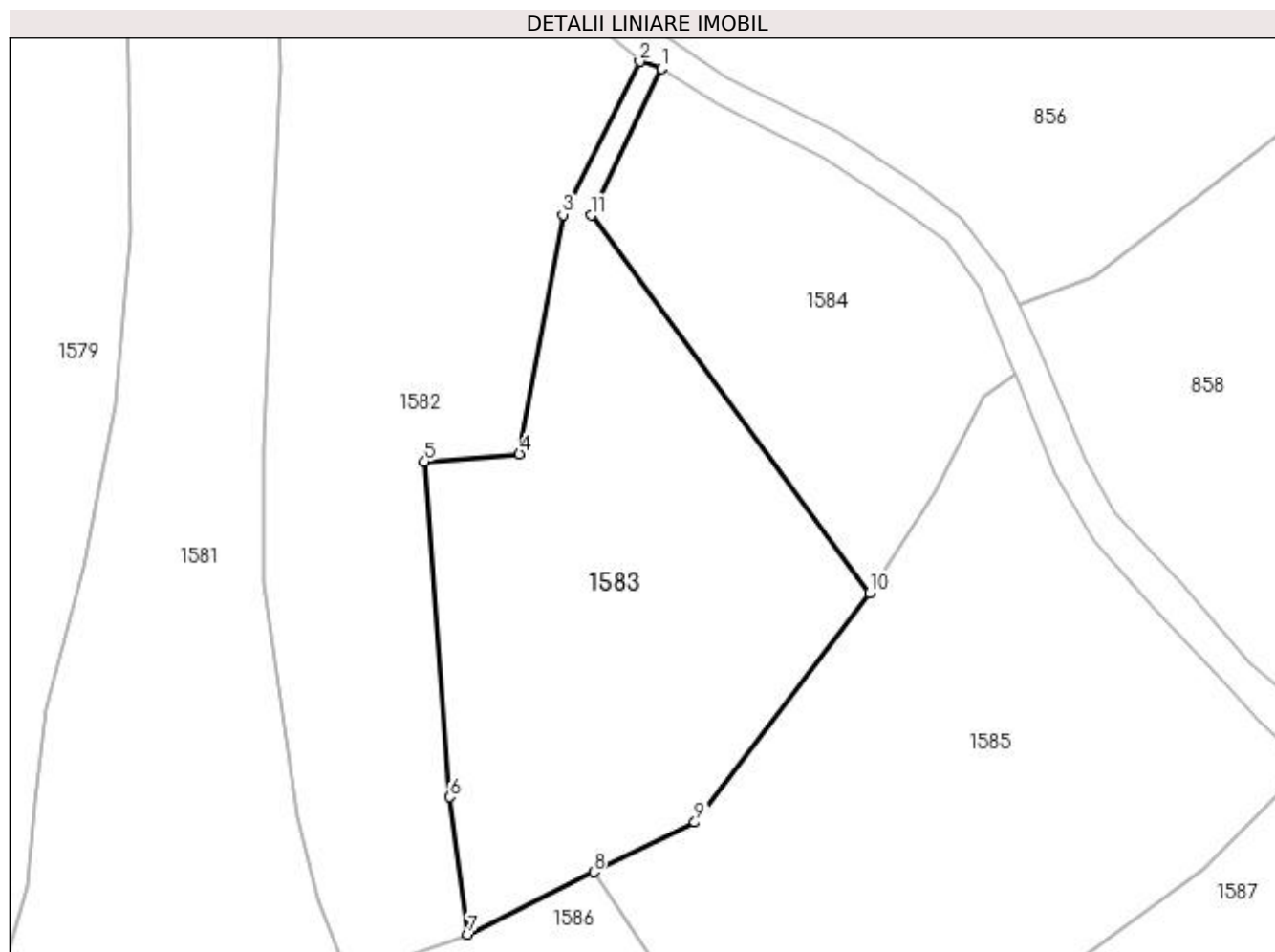
Inscrieri privind dezmembramintele dreptului de proprietate, drepturi reale de garanție și sarcini	Referințe
NU SUNT	

Anexa Nr. 1 La Partea I

Teren

Nr cadastral	Suprafața (mp)*	Observații / Referințe
50741	3.659	

* Suprafața este determinată în planul de proiecție Stereo 70.



Date referitoare la teren

Crt	Categorie folosință	Intra vilan	Suprafața (mp)	Tarla	Parcelă	Nr. topo	Observații / Referințe
1	faneata	NU	3.659	-	-	-	

Lungime Segmente

1) Valorile lungimilor segmentelor sunt obținute din proiecție în plan.

Punct început	X / Y	Punct sfârșit	X / Y	Lungime segment (** (m)
1	414.203,389 695.359,702	2	414.200,32 695.360,666	3.217
2	414.200,32 695.360,666	3	414.189,441 695.338,946	24.292
3	414.189,441 695.338,946	4	414.183,272 695.305,031	34.471
4	414.183,272 695.305,031	5	414.169,834 695.303,931	13.483
5	414.169,834 695.303,931	6	414.173,364 695.256,417	47.645

Punct început	X / Y	Punct sfârșit	X / Y	Lungime segment (** (m)
6	414.173,364 695.256,417	7	414.175,982 695.236,957	19.635
7	414.175,982 695.236,957	8	414.193,815 695.245,766	19.89
8	414.193,815 695.245,766	9	414.208,126 695.252,835	15.962
9	414.208,126 695.252,835	10	414.232,924 695.285,345	40.888
10	414.232,924 695.285,345	11	414.193,481 695.338,876	66.493
11	414.193,481 695.338,876	1	414.203,389 695.359,702	23.063

** Lungimile segmentelor sunt determinate în planul de proiecție Stereo 70 și sunt rotunjite la 1 milimetru.

*** Distanța dintre puncte este formată din segmente cumulate ce sunt mai mici decât valoarea 1 milimetru.

**DATE DESPRE IMOBILUL NR. 1584**

Oficiul de Cadastru și Publicitate Imobiliară MARAMURES
Biroul de Cadastru și Publicitate Imobiliară Sighetu Marmatiei

A. Partea I. Descrierea imobilului

TEREN Extravilan

Adresa: Jud. Maramures

Nr. Crt	Nr cadastral Nr. topografic	Suprafața* (mp)	Observații / Referințe
A1	50104	2.175	Sector cadastral:37 Teren neimprejmuit; parte din nr. topografic 426/1/2

B. Partea II. Proprietari și acte

Inscrieri privitoare la dreptul de proprietate și alte drepturi reale	Referințe
1584 / 12/06/2023	
Act Normativ nr. Legea 7, din 13/03/1996 emis de Parlamentul României;	
B1	A1
Intabulare, drept de PROPRIETATE, dobândit prin Lege, cota actuala 1/1	
1) NEIDENTIFICAT NEIDENTIFICAT	
Act Administrativ nr. Adeverință nr. 2211, din 11/05/2023 emis de Primăria comunei Desești;	
B2	A1
Se notează posesia faptică în favoarea lui	
1) PAUL MIHAI	

C. Partea III. SARCINI .

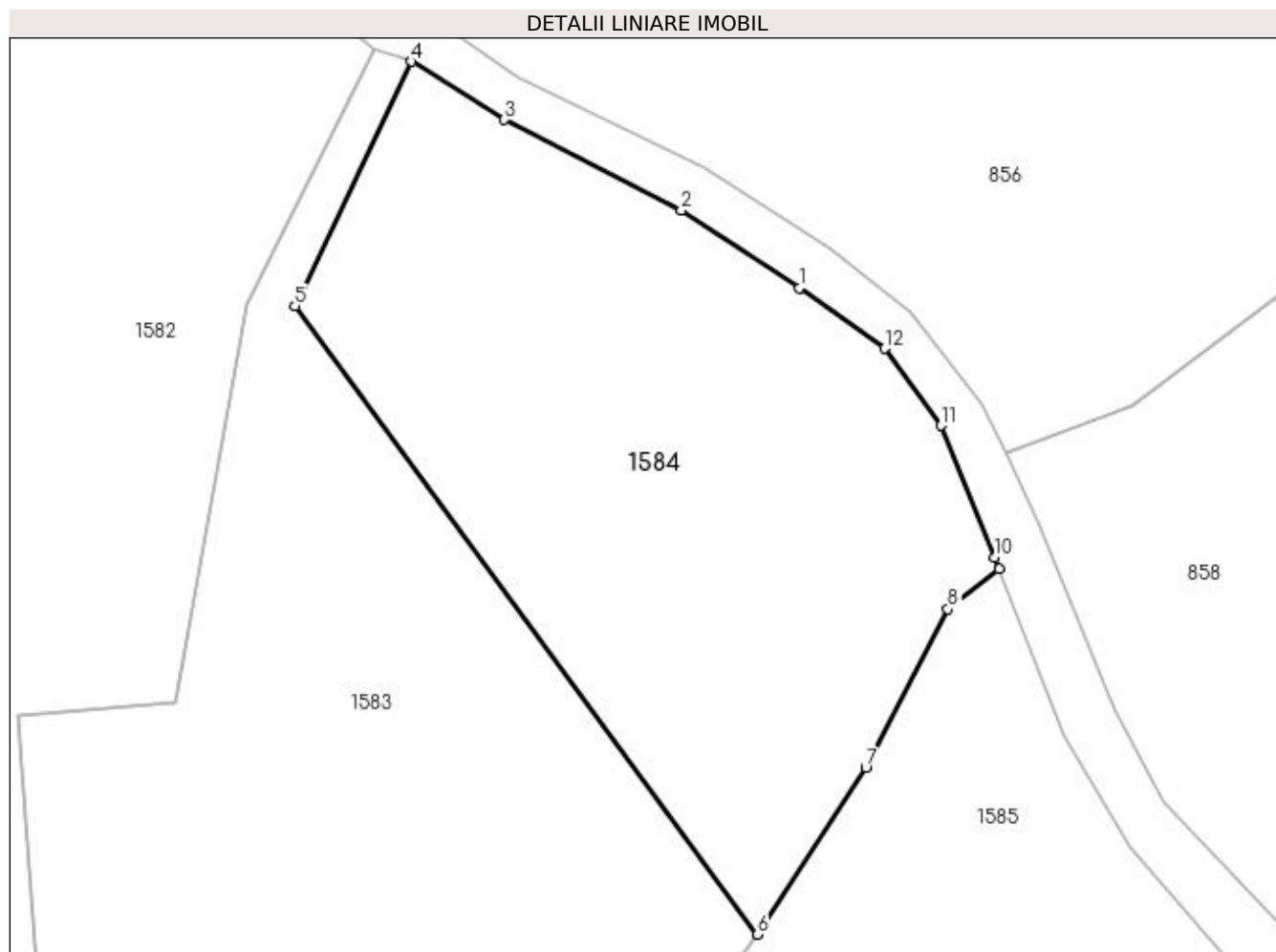
Inscrieri privind dezmembramintele dreptului de proprietate, drepturi reale de garanție și sarcini	Referințe
NU SUNT	

Anexa Nr. 1 La Partea I

Teren

Nr cadastral	Suprafața (mp)*	Observații / Referințe
50104	2.175	parte din nr. topografic 426/1/2

* Suprafața este determinată în planul de proiecție Stereo 70.



Date referitoare la teren

Crt	Categorie folosință	Intravilan	Suprafața (mp)	Tarla	Parcelă	Nr. topo	Observații / Referințe
1	faneata	NU	2.175	-	-	-	

Lungime Segmente

1) Valorile lungimilor segmentelor sunt obținute din proiecție în plan.

Punct început	X / Y	Punct sfârșit	X / Y	Lungime segment (** (m)
1	414.236,494 695.340,425	2	414.226,42 695.347,028	12.045
2	414.226,42 695.347,028	3	414.211,332 695.354,759	16.953
3	414.211,332 695.354,759	4	414.203,389 695.359,702	9.355
4	414.203,389 695.359,702	5	414.193,481 695.338,876	23.063
5	414.193,481 695.338,876	6	414.232,924 695.285,345	66.493

Punct început	X / Y	Punct sfârșit	X / Y	Lungime segment (** (m)
6	414.232,924 695.285,345	7	414.242,127 695.299,579	16.95
7	414.242,127 695.299,579	8	414.249,153 695.313,046	15.19
8	414.249,153 695.313,046	9	414.253,528 695.316,458	5.548
9	414.253,528 695.316,458	10	414.253,144 695.317,435	1.05
10	414.253,144 695.317,435	11	414.248,566 695.328,694	12.154
11	414.248,566 695.328,694	12	414.243,736 695.335,243	8.137
12	414.243,736 695.335,243	1	414.236,494 695.340,425	8.905

** Lungimile segmentelor sunt determinate în planul de proiecție Stereo 70 și sunt rotunjite la 1 milimetru.

*** Distanța dintre puncte este formată din segmente cumulate ce sunt mai mici decât valoarea 1 milimetru.

**DATE DESPRE IMOBILUL NR. 1585**

Oficiul de Cadastru și Publicitate Imobiliară MARAMURES
Biroul de Cadastru și Publicitate Imobiliară Sighetu Marmatiei

A. Partea I. Descrierea imobilului

TEREN Extravilan

Nr. CF vechi:441

Adresa: Jud. Maramures

Nr. Crt	Nr cadastral Nr. topografic	Suprafața* (mp)	Observații / Referințe
A1		5.011	Sector cadastral:37 Teren neimprejmuit; parte din nr. topografic 424

B. Partea II. Proprietari și acte

Inscrieri privitoare la dreptul de proprietate și alte drepturi reale	Referințe
1585 / 12/06/2023	
Act Normativ nr. Legea 7, din 13/03/1996 emis de Parlamentul României;	
B1	A1
Intabulare, drept de PROPRIETATE, dobândit prin Lege, cota actuala 1/1	
1) NEIDENTIFICAT NEIDENTIFICAT	
Act Administrativ nr. Adeverință nr. 2212, din 11/05/2023 emis de Primăria comunei Desești;	
B2	A1
Se notează posesia faptică în favoarea lui	
1) BOHOTICI VASILE	

C. Partea III. SARCINI .

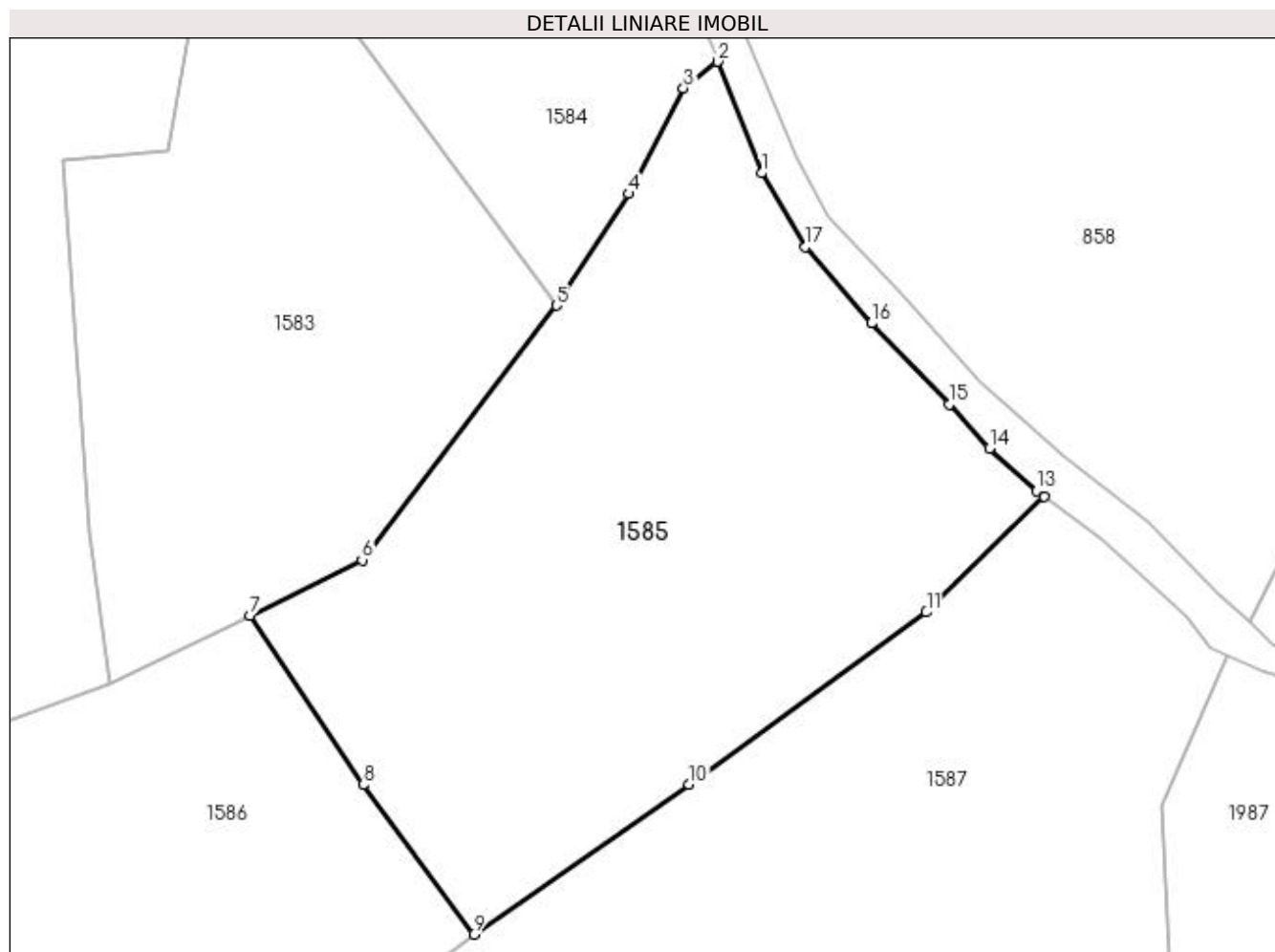
Inscrieri privind dezmembramintele dreptului de proprietate, drepturi reale de garanție și sarcini	Referințe
NU SUNT	

Anexa Nr. 1 La Partea I

Teren

Nr cadastral	Suprafața (mp)*	Observații / Referințe
	5.011	parte din nr. topografic 424

* Suprafața este determinată în planul de proiecție Stereo 70.



Date referitoare la teren

Crt	Categorie folosință	Intra vilan	Suprafața (mp)	Tarla	Parcelă	Nr. topo	Observații / Referințe
1	faneata	NU	5.011	-	-	-	

Lungime Segmente

1) Valorile lungimilor segmentelor sunt obținute din proiecție în plan.

Punct început	X / Y	Punct sfârșit	X / Y	Lungime segment (** (m)
1	414.259,118 695.302,23	2	414.253,528 695.316,458	15.287
2	414.253,528 695.316,458	3	414.249,153 695.313,046	5.548
3	414.249,153 695.313,046	4	414.242,127 695.299,579	15.19
4	414.242,127 695.299,579	5	414.232,924 695.285,345	16.95
5	414.232,924 695.285,345	6	414.208,126 695.252,835	40.888

Punct început	X / Y	Punct sfârșit	X / Y	Lungime segment (** (m)
6	414.208,126 695.252,835	7	414.193,815 695.245,766	15.962
7	414.193,815 695.245,766	8	414.208,274 695.224,147	26.009
8	414.208,274 695.224,147	9	414.222,394 695.205,073	23.732
9	414.222,394 695.205,073	10	414.249,85 695.224,218	33.472
10	414.249,85 695.224,218	11	414.280,182 695.246,175	37.445
11	414.280,182 695.246,175	12	414.295,212 695.260,934	21.065
12	414.295,212 695.260,934	13	414.294,22 695.261,648	1.222
13	414.294,22 695.261,648	14	414.288,208 695.267,095	8.113
14	414.288,208 695.267,095	15	414.283,125 695.272,7	7.567
15	414.283,125 695.272,7	16	414.273,174 695.283,07	14.372
16	414.273,174 695.283,07	17	414.264,73 695.292,774	12.863
17	414.264,73 695.292,774	1	414.259,118 695.302,23	10.996

** Lungimile segmentelor sunt determinate în planul de proiecție Stereo 70 și sunt rotunjite la 1 milimetru.

*** Distanța dintre puncte este formată din segmente cumulate ce sunt mai mici decât valoarea 1 milimetru.

**DATE DESPRE IMOBILUL NR. 1586**

Oficiul de Cadastru și Publicitate Imobiliară MARAMURES
Biroul de Cadastru și Publicitate Imobiliară Sighetu Marmatiei

A. Partea I. Descrierea imobilului

TEREN Extravilan

Nr. CF vechi:441

Adresa: Jud. Maramures

Nr. Crt	Nr cadastral Nr. topografic	Suprafața* (mp)	Observații / Referințe
A1		4.930	Sector cadastral:37 Teren neimprejmuit; parte din nr. topografic 424

B. Partea II. Proprietari și acte

Inscrieri privitoare la dreptul de proprietate și alte drepturi reale	Referințe
1586 / 12/06/2023	
Act Normativ nr. Legea 7, din 13/03/1996 emis de Parlamentul României;	
B1	A1
Intabulare, drept de PROPRIETATE, dobândit prin Lege, cota actuala 1/1	
1) NEIDENTIFICAT NEIDENTIFICAT	
Act Administrativ nr. Adeverință nr. 2213, din 11/05/2023 emis de Primăria comunei Desești;	
B2	A1
Se notează posesia faptică în favoarea lui	
1) REDNIC IOANA	

C. Partea III. SARCINI .

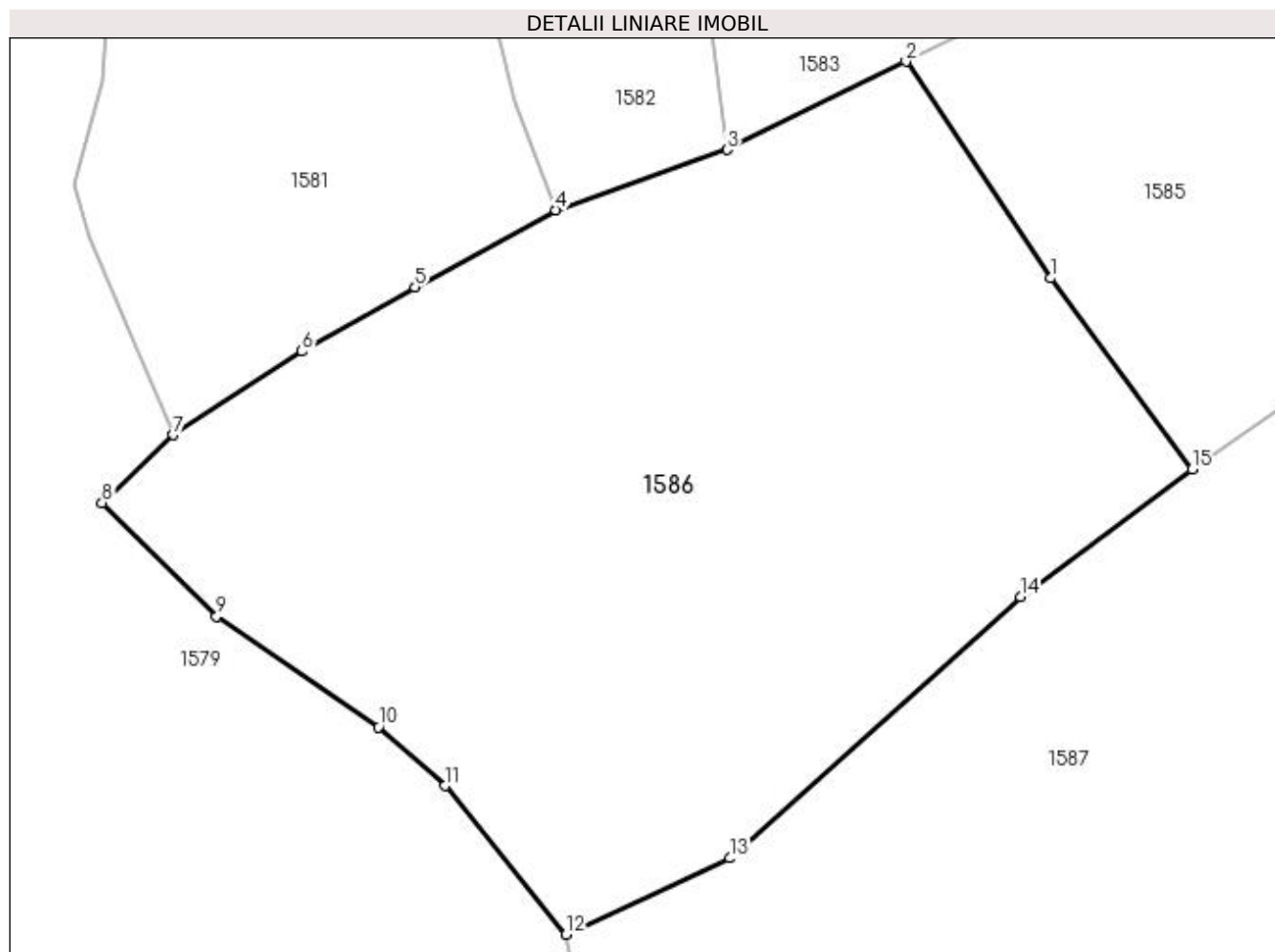
Inscrieri privind dezmembramintele dreptului de proprietate, drepturi reale de garanție și sarcini	Referințe
NU SUNT	

Anexa Nr. 1 La Partea I

Teren

Nr cadastral	Suprafața (mp)*	Observații / Referințe
	4.930	parte din nr. topografic 424

* Suprafața este determinată în planul de proiecție Stereo 70.



Date referitoare la teren

Crt	Categorie folosință	Intra vilan	Suprafața (mp)	Tarla	Parcelă	Nr. topo	Observații / Referințe
1	faneata	NU	4.930	-	-	-	

Lungime Segmente

1) Valorile lungimilor segmentelor sunt obținute din proiecție în plan.

Punct început	X / Y	Punct sfârșit	X / Y	Lungime segment (** (m)
1	414.208,274 695.224,147	2	414.193,815 695.245,766	26.009
2	414.193,815 695.245,766	3	414.175,982 695.236,957	19.89
3	414.175,982 695.236,957	4	414.158,875 695.230,918	18.142
4	414.158,875 695.230,918	5	414.144,805 695.223,23	16.033
5	414.144,805 695.223,23	6	414.133,511 695.216,82	12.986

Punct început	X / Y	Punct sfârșit	X / Y	Lungime segment (** (m)
6	414.133,511 695.216,82	7	414.120,618 695.208,508	15.34
7	414.120,618 695.208,508	8	414.113,552 695.201,712	9.804
8	414.113,552 695.201,712	9	414.124,984 695.190,41	16.076
9	414.124,984 695.190,41	10	414.141,142 695.179,351	19.58
10	414.141,142 695.179,351	11	414.147,778 695.173,462	8.872
11	414.147,778 695.173,462	12	414.159,888 695.158,652	19.131
12	414.159,888 695.158,652	13	414.176,241 695.166,255	18.034
13	414.176,241 695.166,255	14	414.205,243 695.192,325	38.997
14	414.205,243 695.192,325	15	414.222,394 695.205,073	21.37
15	414.222,394 695.205,073	1	414.208,274 695.224,147	23.732

** Lungimile segmentelor sunt determinate în planul de proiecție Stereo 70 și sunt rotunjite la 1 milimetru.

*** Distanța dintre puncte este formată din segmente cumulate ce sunt mai mici decât valoarea 1 milimetru.

**DATE DESPRE IMOBILUL NR. 1587**

Oficiul de Cadastru și Publicitate Imobiliară MARAMURES
Biroul de Cadastru și Publicitate Imobiliară Sighetu Marmatiei

A. Partea I. Descrierea imobilului

TEREN Extravilan

Nr. CF vechi:441, 402

Adresa: Jud. Maramures

Nr. Crt	Nr cadastral Nr. topografic	Suprafața* (mp)	Observații / Referințe
A1		13.897	Sector cadastral:37 Teren neimprejmuit; parte din nr. topografic 424 și 423

B. Partea II. Proprietari și acte

Inscrieri privitoare la dreptul de proprietate și alte drepturi reale	Referințe
1587 / 12/06/2023	
Act Normativ nr. Legea 7, din 13/03/1996 emis de Parlamentul României;	
B1	A1
Intabulare, drept de PROPRIETATE, dobandit prin Lege, cota actuala 1/1	
1) NEIDENTIFICAT NEIDENTIFICAT	
Act Administrativ nr. Adeverință nr. 2214, din 11/05/2023 emis de Primăria comunei Desești;	
B2	A1
Se notează posesia faptică în favoarea lui	
1) BOHOTICI GHEORGHE	

C. Partea III. SARCINI .

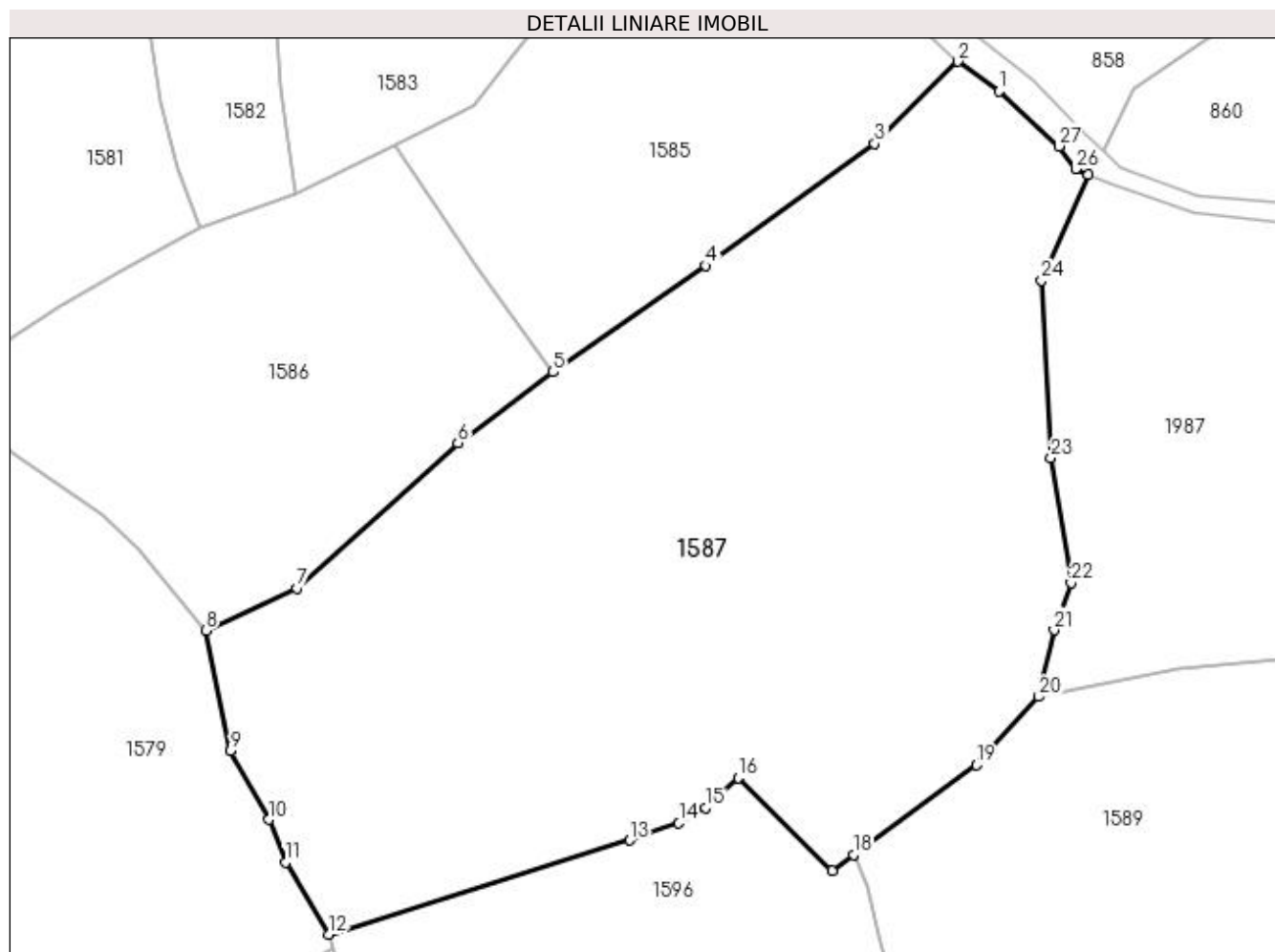
Inscrieri privind dezmembramintele dreptului de proprietate, drepturi reale de garanție și sarcini	Referințe
NU SUNT	

Anexa Nr. 1 La Partea I

Teren

Nr cadastral	Suprafața (mp)*	Observații / Referințe
	13.897	parte din nr. topografic 424 și 423

* Suprafața este determinată în planul de proiecție Stereo 70.



Date referitoare la teren

Crt	Categorie folosință	Intravilan	Suprafața (mp)	Tarla	Parcelă	Nr. topo	Observații / Referințe
1	faneata	NU	13.897	-	-	-	

Lungime Segmente

1) Valorile lungimilor segmentelor sunt obținute din proiecție în plan.

Punct început	X / Y	Punct sfârșit	X / Y	Lungime segment (** (m)
1	414.302,631 695.255,592	2	414.295,212 695.260,934	9.142
3	414.280,182 695.246,175	4	414.249,85 695.224,218	37.445
5	414.222,394 695.205,073	6	414.205,243 695.192,325	21.37
7	414.176,241 695.166,255	8	414.159,888 695.158,652	18.034
9	414.164,345 695.137,023	10	414.171,199 695.124,621	14.17

Punct început	X / Y	Punct sfârșit	X / Y	Lungime segment (** (m)
2	414.295,212 695.260,934	3	414.280,182 695.246,175	21.065
4	414.249,85 695.224,218	5	414.222,394 695.205,073	33.472
6	414.205,243 695.192,325	7	414.176,241 695.166,255	38.997
8	414.159,888 695.158,652	9	414.164,345 695.137,023	22.083
10	414.171,199 695.124,621	11	414.174,231 695.116,946	8.252

Punct început	X / Y	Punct sfârșit	X / Y	Lungime segment (** (m)
11	414.174,231 695.116,946	12	414.182,067 695.103,978	15.152
13	414.236,164 695.120,929	14	414.244,984 695.123,968	9.329
15	414.249,746 695.126,754	16	414.255,639 695.132,159	7.996
17	414.272,528 695.115,471	18	414.276,392 695.118,284	4.779
19	414.298,572 695.134,432	20	414.309,754 695.146,721	16.615
21	414.312,533 695.158,721	22	414.315,529 695.167,161	8.956
23	414.311,929 695.189,69	24	414.310,278 695.221,573	31.926
25	414.318,653 695.240,65	26	414.316,368 695.241,607	2.477
27	414.313,34 695.245,691	1	414.302,631 695.255,592	14.585

Punct început	X / Y	Punct sfârșit	X / Y	Lungime segment (** (m)
12	414.182,067 695.103,978	13	414.236,164 695.120,929	56.691
14	414.244,984 695.123,968	15	414.249,746 695.126,754	5.517
16	414.255,639 695.132,159	17	414.272,528 695.115,471	23.743
18	414.276,392 695.118,284	19	414.298,572 695.134,432	27.436
20	414.309,754 695.146,721	21	414.312,533 695.158,721	12.318
22	414.315,529 695.167,161	23	414.311,929 695.189,69	22.815
24	414.310,278 695.221,573	25	414.318,653 695.240,65	20.834
26	414.316,368 695.241,607	27	414.313,34 695.245,691	5.084

** Lungimile segmentelor sunt determinate în planul de proiecție Stereo 70 și sunt rotunjite la 1 milimetru.

*** Distanța dintre puncte este formată din segmente cumulate ce sunt mai mici decât valoarea 1 milimetru.

**DATE DESPRE IMOBILUL NR. 1588**

Oficiul de Cadastru și Publicitate Imobiliară MARAMURES
Biroul de Cadastru și Publicitate Imobiliară Sighetu Marmatiei

A. Partea I. Descrierea imobilului

TEREN Extravilan

Nr. CF vechi:783

Adresa: Jud. Maramures

Nr. Crt	Nr cadastral Nr. topografic	Suprafața* (mp)	Observații / Referințe
A1		10.633	Sector cadastral:37 Teren neimprejmuit; parte din nr. topografic 420/2 Imobil traversat de limita unităților administrativ-teritoriale Desești și Ocna-Șugatag

B. Partea II. Proprietari și acte

Inscrieri privitoare la dreptul de proprietate și alte drepturi reale		Referințe
1588 / 12/06/2023		
Act Normativ nr. Legea 7, din 13/03/1996 emis de Parlamentul României;		
B1	Intabulare, drept de PROPRIETATE, dobândit prin Lege, cota actuala 1/1 1) NEIDENTIFICAT NEIDENTIFICAT	A1
Act Administrativ nr. Adeverință nr. 2215, din 11/05/2023 emis de Primăria comunei Desești;		
B2	Se notează posesia faptică în favoarea lui 1) COSTIN MARIA	A1

C. Partea III. SARCINI .

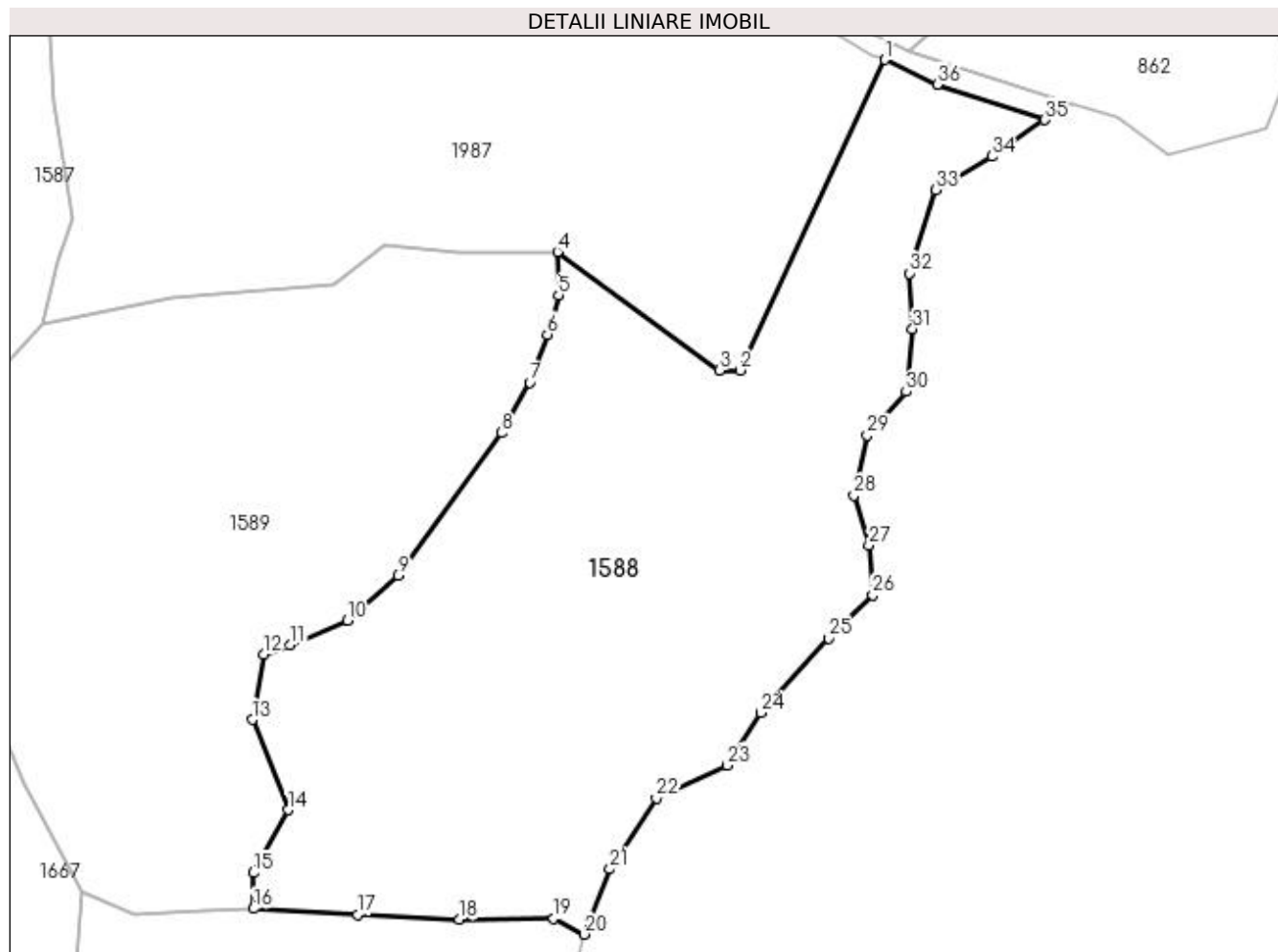
Inscrieri privind dezmembramintele dreptului de proprietate, drepturi reale de garanție și sarcini	Referințe
NU SUNT	

Anexa Nr. 1 La Partea I

Teren

Nr cadastral	Suprafața (mp)*	Observații / Referințe
	10.633	parte din nr. topografic 420/2 Imobil traversat de limita unităților administrativ-teritoriale Desești și Ocna-Șugatag

* Suprafața este determinată în planul de proiecție Stereo 70.



Date referitoare la teren

Crt	Categorie folosință	Intra vilan	Suprafața (mp)	Tarla	Parcelă	Nr. topo	Observații / Referințe
1	faneata	NU	10.633	-	-	-	

Lungime Segmente

1) Valorile lungimilor segmentelor sunt obținute din proiecție în plan.

Punct început	X / Y	Punct sfârșit	X / Y	Lungime segment (** (m)
1	414.472,509 695.197,962	2	414.444,568 695.137,958	66.19
3	414.440,606 695.137,981	4	414.409,287 695.160,872	38.793
5	414.409,479 695.152,497	6	414.407,331 695.144,89	7.904
7	414.403,896 695.135,624	8	414.398,429 695.125,882	11.171
9	414.378,464 695.098,354	10	414.368,69 695.089,674	13.072

Punct început	X / Y	Punct sfârșit	X / Y	Lungime segment (** (m)
2	414.444,568 695.137,958	3	414.440,606 695.137,981	3.962
4	414.409,287 695.160,872	5	414.409,479 695.152,497	8.377
6	414.407,331 695.144,89	7	414.403,896 695.135,624	9.882
8	414.398,429 695.125,882	9	414.378,464 695.098,354	34.006
10	414.368,69 695.089,674	11	414.357,649 695.084,927	12.018

Punct început	X / Y	Punct sfârșit	X / Y	Lungime segment (** (m)
11	414.357,649 695.084,927	12	414.352,479 695.083,122	5.476
13	414.350,338 695.070,498	14	414.357,295 695.053,06	18.775
15	414.350,534 695.040,893	16	414.350,579 695.033,954	6.939
17	414.370,708 695.032,811	18	414.390,345 695.031,82	19.662
19	414.408,544 695.032,057	20	414.414,517 695.029,005	6.708
21	414.419,45 695.041,586	22	414.428,407 695.055,337	16.411
23	414.442,12 695.061,679	24	414.448,624 695.071,793	12.025
25	414.461,7 695.086,183	26	414.470,187 695.094,571	11.933
27	414.469,474 695.104,215	28	414.466,567 695.113,816	10.031
29	414.469,093 695.125,4	30	414.476,687 695.133,829	11.345
31	414.477,919 695.145,968	32	414.477,256 695.156,704	10.756
33	414.482,318 695.172,861	34	414.493,214 695.179,275	12.644
35	414.503,46 695.186,312	36	414.482,69 695.193,205	21.884

Punct început	X / Y	Punct sfârșit	X / Y	Lungime segment (** (m)
12	414.352,479 695.083,122	13	414.350,338 695.070,498	12.804
14	414.357,295 695.053,06	15	414.350,534 695.040,893	13.919
16	414.350,579 695.033,954	17	414.370,708 695.032,811	20.161
18	414.390,345 695.031,82	19	414.408,544 695.032,057	18.201
20	414.414,517 695.029,005	21	414.419,45 695.041,586	13.514
22	414.428,407 695.055,337	23	414.442,12 695.061,679	15.109
24	414.448,624 695.071,793	25	414.461,7 695.086,183	19.444
26	414.470,187 695.094,571	27	414.469,474 695.104,215	9.67
28	414.466,567 695.113,816	29	414.469,093 695.125,4	11.856
30	414.476,687 695.133,829	31	414.477,919 695.145,968	12.201
32	414.477,256 695.156,704	33	414.482,318 695.172,861	16.931
34	414.493,214 695.179,275	35	414.503,46 695.186,312	12.43
36	414.482,69 695.193,205	1	414.472,509 695.197,962	11.238

** Lungimile segmentelor sunt determinate în planul de proiecție Stereo 70 și sunt rotunjite la 1 milimetru.

*** Distanța dintre puncte este formată din segmente cumulate ce sunt mai mici decât valoarea 1 milimetru.

**DATE DESPRE IMOBILUL NR. 1589**

Oficiul de Cadastru și Publicitate Imobiliară MARAMURES
Biroul de Cadastru și Publicitate Imobiliară Sighetu Marmatiei

A. Partea I. Descrierea imobilului

TEREN Extravilan

Nr. CF vechi:783

Adresa: Jud. Maramures

Nr. Crt	Nr cadastral Nr. topografic	Suprafața* (mp)	Observații / Referințe
A1		9.550	Sector cadastral:37 Teren neimprejmuit; parte din nr. topografic 420/2

B. Partea II. Proprietari și acte

Inscrieri privitoare la dreptul de proprietate și alte drepturi reale	Referințe
1589 / 12/06/2023	
Act Normativ nr. Legea 7, din 13/03/1996 emis de Parlamentul României;	
B1	A1
Intabulare, drept de PROPRIETATE, dobândit prin Lege, cota actuala 1/1	
1) NEIDENTIFICAT NEIDENTIFICAT	
Act Administrativ nr. Adeverință nr. 2216, din 11/05/2023 emis de Primăria comunei Desești;	
B2	A1
Se notează posesia faptică în favoarea lui	
1) HOTEA MARIA	

C. Partea III. SARCINI .

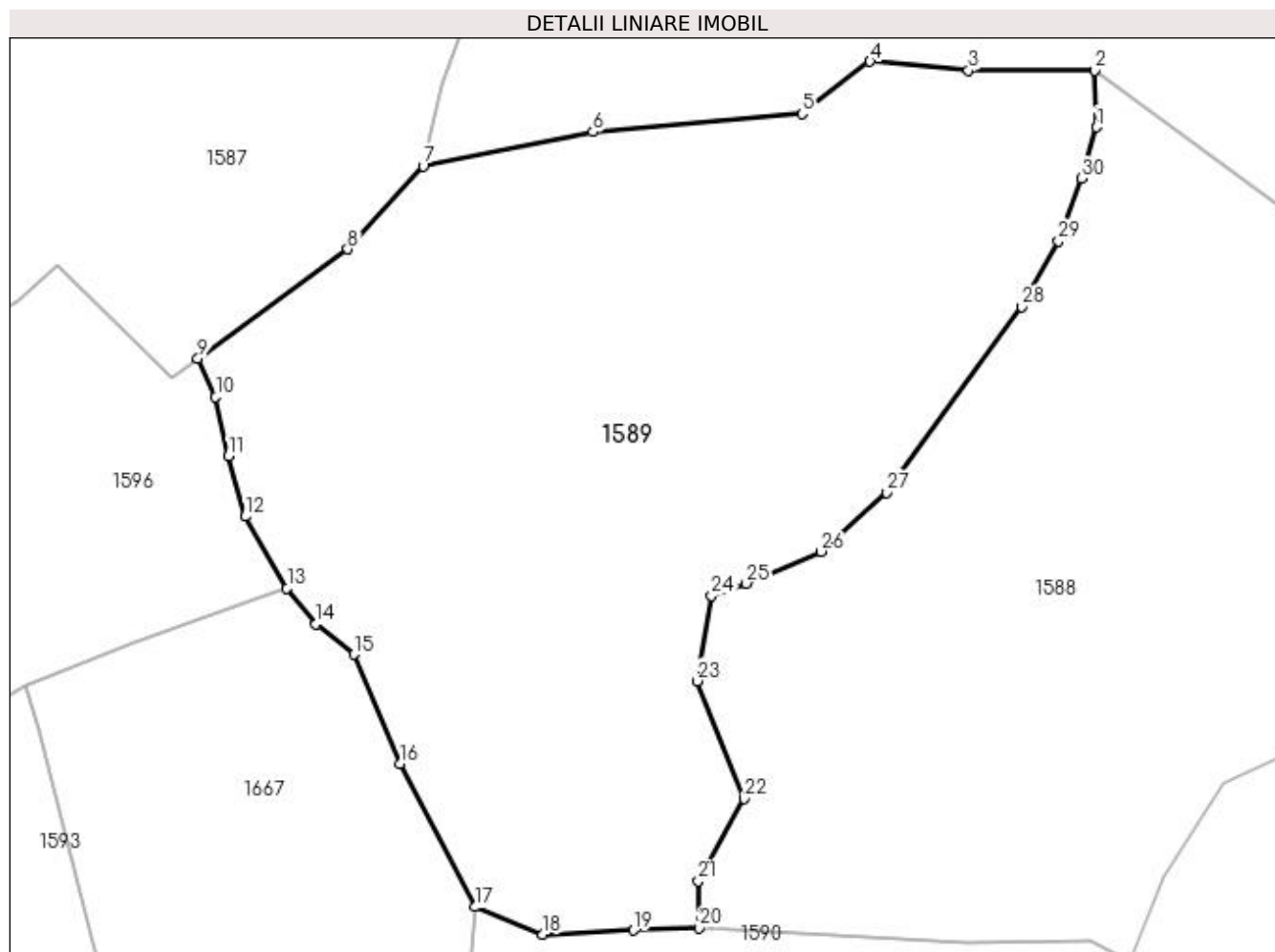
Inscrieri privind dezmembramintele dreptului de proprietate, drepturi reale de garanție și sarcini	Referințe
NU SUNT	

Anexa Nr. 1 La Partea I

Teren

Nr cadastral	Suprafața (mp)*	Observații / Referințe
	9.550	parte din nr. topografic 420/2

* Suprafața este determinată în planul de proiecție Stereo 70.



Date referitoare la teren

Crt	Categorie folosință	Intra vilan	Suprafața (mp)	Tarla	Parcelă	Nr. topo	Observații / Referințe
1	faneata	NU	9.550	-	-	-	

Lungime Segmente

1) Valorile lungimilor segmentelor sunt obținute din proiecție în plan.

Punct început	X / Y	Punct sfârșit	X / Y	Lungime segment (** (m)
1	414.409,479 695.152,497	2	414.409,287 695.160,872	8.377
3	414.390,538 695.160,869	4	414.375,967 695.162,208	14.632
5	414.365,922 695.154,495	6	414.334,923 695.151,812	31.115
7	414.309,754 695.146,721	8	414.298,572 695.134,432	16.615
9	414.276,392 695.118,284	10	414.279,03 695.112,521	6.338

Punct început	X / Y	Punct sfârșit	X / Y	Lungime segment (** (m)
2	414.409,287 695.160,872	3	414.390,538 695.160,869	18.749
4	414.375,967 695.162,208	5	414.365,922 695.154,495	12.665
6	414.334,923 695.151,812	7	414.309,754 695.146,721	25.679
8	414.298,572 695.134,432	9	414.276,392 695.118,284	27.436
10	414.279,03 695.112,521	11	414.280,953 695.103,798	8.932

Punct început	X / Y	Punct sfârșit	X / Y	Lungime segment (** (m)
11	414.280,953 695.103,798	12	414.283,401 695.094,836	9.29
13	414.289,604 695.084,232	14	414.293,897 695.078,899	6.846
15	414.299,485 695.074,428	16	414.306,276 695.058,254	17.542
17	414.317,499 695.037,032	18	414.327,503 695.032,976	10.795
19	414.340,906 695.033,586	20	414.350,579 695.033,954	9.68
21	414.350,534 695.040,893	22	414.357,295 695.053,06	13.919
23	414.350,338 695.070,498	24	414.352,479 695.083,122	12.804
25	414.357,649 695.084,927	26	414.368,69 695.089,674	12.018
27	414.378,464 695.098,354	28	414.398,429 695.125,882	34.006
29	414.403,896 695.135,624	30	414.407,331 695.144,89	9.882

Punct început	X / Y	Punct sfârșit	X / Y	Lungime segment (** (m)
12	414.283,401 695.094,836	13	414.289,604 695.084,232	12.285
14	414.293,897 695.078,899	15	414.299,485 695.074,428	7.157
16	414.306,276 695.058,254	17	414.317,499 695.037,032	24.007
18	414.327,503 695.032,976	19	414.340,906 695.033,586	13.417
20	414.350,579 695.033,954	21	414.350,534 695.040,893	6.939
22	414.357,295 695.053,06	23	414.350,338 695.070,498	18.775
24	414.352,479 695.083,122	25	414.357,649 695.084,927	5.476
26	414.368,69 695.089,674	27	414.378,464 695.098,354	13.072
28	414.398,429 695.125,882	29	414.403,896 695.135,624	11.171
30	414.407,331 695.144,89	1	414.409,479 695.152,497	7.904

** Lungimile segmentelor sunt determinate în planul de proiecție Stereo 70 și sunt rotunjite la 1 milimetru.

*** Distanța dintre puncte este formată din segmente cumulate ce sunt mai mici decât valoarea 1 milimetru.

**DATE DESPRE IMOBILUL NR. 1590**

Oficiul de Cadastru și Publicitate Imobiliară MARAMURES
Biroul de Cadastru și Publicitate Imobiliară Sighetu Marmatiei

A. Partea I. Descrierea imobilului

TEREN Extravilan

Nr. CF vechi:783

Adresa: Jud. Maramures

Nr. Crt	Nr cadastral Nr. topografic	Suprafața* (mp)	Observații / Referințe
A1		6.719	Sector cadastral:37 Teren neimprejmuit; parte din nr. topografic 420/2

B. Partea II. Proprietari și acte

Inscrieri privitoare la dreptul de proprietate și alte drepturi reale	Referințe
1590 / 12/06/2023	
Act Normativ nr. Legea 7, din 13/03/1996 emis de Parlamentul României;	
B1	A1
Intabulare, drept de PROPRIETATE, dobândit prin Lege, cota actuala 1/1 1) NEIDENTIFICAT NEIDENTIFICAT	
Act Administrativ nr. Adeverință nr. 2217, din 11/05/2023 emis de Primăria comunei Desești;	
B2	A1
Se notează posesia faptică în favoarea lui 1) VIȘOVAN GHEORGHE 2) VIȘOVAN MARIA	

C. Partea III. SARCINI .

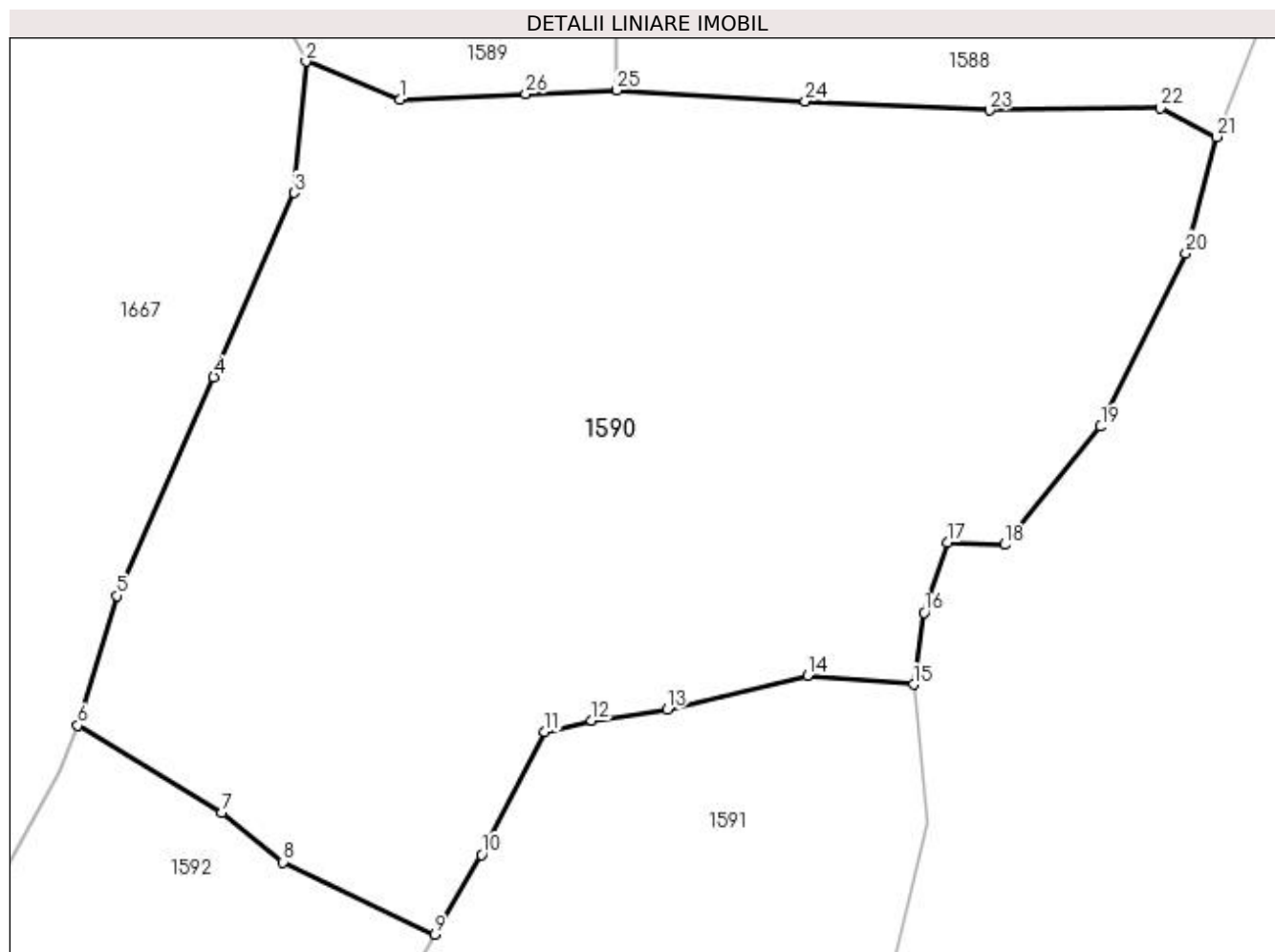
Inscrieri privind dezmembramintele dreptului de proprietate, drepturi reale de garanție și sarcini	Referințe
NU SUNT	

Anexa Nr. 1 La Partea I

Teren

Nr cadastral	Suprafața (mp)*	Observații / Referințe
	6.719	parte din nr. topografic 420/2

* Suprafața este determinată în planul de proiecție Stereo 70.



Date referitoare la teren

Crt	Categorie folosință	Intra vilan	Suprafața (mp)	Tarla	Parcelă	Nr. topo	Observații / Referințe
1	faneata	NU	6.719	-	-	-	

Lungime Segmente

1) Valorile lungimilor segmentelor sunt obținute din proiecție în plan.

Punct început	X / Y	Punct sfârșit	X / Y	Lungime segment (** (m)
1	414.327,503 695.032,976	2	414.317,499 695.037,032	10.795
3	414.316,267 695.023,036	4	414.307,682 695.003,398	21.433
5	414.297,356 694.980,127	6	414.293,18 694.966,309	14.435
7	414.308,495 694.957,035	8	414.315,069 694.951,765	8.426
9	414.331,228 694.944,064	10	414.336,198 694.952,557	9.84

Punct început	X / Y	Punct sfârșit	X / Y	Lungime segment (** (m)
2	414.317,499 695.037,032	3	414.316,267 695.023,036	14.05
4	414.307,682 695.003,398	5	414.297,356 694.980,127	25.459
6	414.293,18 694.966,309	7	414.308,495 694.957,035	17.904
8	414.315,069 694.951,765	9	414.331,228 694.944,064	17.9
10	414.336,198 694.952,557	11	414.342,919 694.965,654	14.721

Punct început	X / Y	Punct sfârșit	X / Y	Lungime segment (** (m)
11	414.342,919 694.965,654	12	414.347,952 694.966,812	5.164
13	414.355,993 694.968,014	14	414.370,941 694.971,646	15.383
15	414.382,252 694.970,68	16	414.383,373 694.978,341	7.743
17	414.385,872 694.985,788	18	414.391,985 694.985,573	6.117
19	414.402,2 694.998,145	20	414.411,269 695.016,607	20.569
21	414.414,517 695.029,005	22	414.408,544 695.032,057	6.708
23	414.390,345 695.031,82	24	414.370,708 695.032,811	19.662
25	414.350,579 695.033,954	26	414.340,906 695.033,586	9.68

Punct început	X / Y	Punct sfârșit	X / Y	Lungime segment (** (m)
12	414.347,952 694.966,812	13	414.355,993 694.968,014	8.13
14	414.370,941 694.971,646	15	414.382,252 694.970,68	11.352
16	414.383,373 694.978,341	17	414.385,872 694.985,788	7.855
18	414.391,985 694.985,573	19	414.402,2 694.998,145	16.199
20	414.411,269 695.016,607	21	414.414,517 695.029,005	12.816
22	414.408,544 695.032,057	23	414.390,345 695.031,82	18.201
24	414.370,708 695.032,811	25	414.350,579 695.033,954	20.161
26	414.340,906 695.033,586	1	414.327,503 695.032,976	13.417

** Lungimile segmentelor sunt determinate în planul de proiecție Stereo 70 și sunt rotunjite la 1 milimetru.

*** Distanța dintre puncte este formată din segmente cumulate ce sunt mai mici decât valoarea 1 milimetru.

**DATE DESPRE IMOBILUL NR. 1591**

Oficiul de Cadastru și Publicitate Imobiliară MARAMURES
Biroul de Cadastru și Publicitate Imobiliară Sighetu Marmatiei

A. Partea I. Descrierea imobilului

TEREN Extravilan

Nr. CF vechi:782, 783

Adresa: Jud. Maramures

Nr. Crt	Nr cadastral Nr. topografic	Suprafața* (mp)	Observații / Referințe
A1		7.138	Sector cadastral:37 Teren neimprejmuit; parte din nr. topografic 420/1 și 420/2 Imobil traversat de limita unităților administrativ-teritoriale Desești și Ocna-Șugatag

B. Partea II. Proprietari și acte

Inscrieri privitoare la dreptul de proprietate și alte drepturi reale		Referințe
1591 / 12/06/2023		
Act Administrativ nr. Titlu de proprietate nr. 13715, din 14/06/2016 emis de Comisia Județeană Maramureș;		
B1	Intabulare, drept de PROPRIETATE cu titlu de drept aplicarea Legii nr. 247/2005, dobandit prin Reconstituire, cota actuala 6964/7138 1) URSAN MARIA	A1
Act Normativ nr. Legea 7, din 13/03/1996 emis de Parlamentul României;		
B2	Intabulare, drept de PROPRIETATE, dobandit prin Lege, cota actuala 174/7138 1) NEIDENTIFICAT NEIDENTIFICAT	A1
Act Administrativ nr. Adeverință nr. 2218, din 11/05/2023 emis de Primăria comunei Desești;		
B3	Se notează posesia faptică asupra cotei de 174/7138 din terenul de sub A1 în favoarea lui 1) URSAN MARIA	A1

C. Partea III. SARCINI .

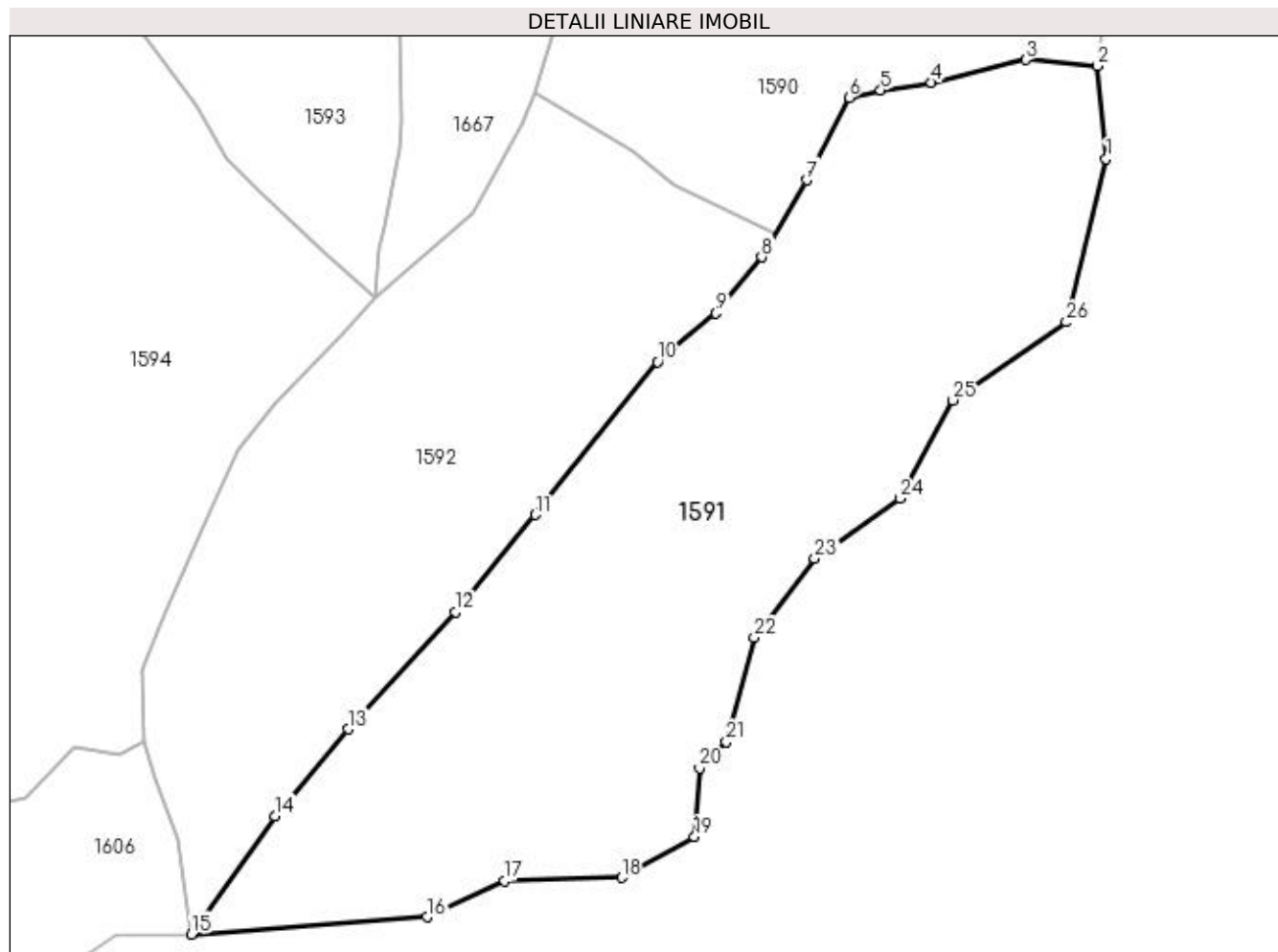
Inscrieri privind dezmembramintele dreptului de proprietate, drepturi reale de garanție și sarcini	Referințe
NU SUNT	

Anexa Nr. 1 La Partea I

Teren

Nr cadastral	Suprafața (mp)*	Observații / Referințe
	7.138	parte din nr. topografic 420/1 și 420/2 Imobil traversat de limita unităților administrativ-teritoriale Desești și Ocna-Șugatag

* Suprafața este determinată în planul de proiecție Stereo 70.



Date referitoare la teren

Crt	Categorie folosință	Intra vilan	Suprafața (mp)	Tarla	Parcelă	Nr. topo	Observații / Referințe
1	faneata	NU	7.138	-	La Ragau	-	

Lungime Segmente

1) Valorile lungimilor segmentelor sunt obținute din proiecție în plan.

Punct început	X / Y	Punct sfârșit	X / Y	Lungime segment (** (m)
1	414.383,661 694.955,929	2	414.382,252 694.970,68	14.818
3	414.370,941 694.971,646	4	414.355,993 694.968,014	15.383
5	414.347,952 694.966,812	6	414.342,919 694.965,654	5.164
7	414.336,198 694.952,557	8	414.329,073 694.940,38	14.108
9	414.321,874 694.931,468	10	414.312,601 694.923,785	12.042

Punct început	X / Y	Punct sfârșit	X / Y	Lungime segment (** (m)
2	414.382,252 694.970,68	3	414.370,941 694.971,646	11.352
4	414.355,993 694.968,014	5	414.347,952 694.966,812	8.13
6	414.342,919 694.965,654	7	414.336,198 694.952,557	14.721
8	414.329,073 694.940,38	9	414.321,874 694.931,468	11.456
10	414.312,601 694.923,785	11	414.293,186 694.899,559	31.046

Punct început	X / Y	Punct sfârșit	X / Y	Lungime segment (** (m)	Punct început	X / Y	Punct sfârșit	X / Y	Lungime segment (** (m)
11	414.293,186 694.899,559	12	414.280,517 694.884,168	19.935	12	414.280,517 694.884,168	13	414.263,516 694.865,552	25.211
13	414.263,516 694.865,552	14	414.251,941 694.851,811	17.967	14	414.251,941 694.851,811	15	414.238,673 694.833,045	22.983
15	414.238,673 694.833,045	16	414.276,055 694.835,78	37.482	16	414.276,055 694.835,78	17	414.288,354 694.841,544	13.583
17	414.288,354 694.841,544	18	414.306,896 694.842,034	18.548	18	414.306,896 694.842,034	19	414.318,461 694.848,504	13.252
19	414.318,461 694.848,504	20	414.319,239 694.859,368	10.892	20	414.319,239 694.859,368	21	414.323,484 694.863,54	5.952
21	414.323,484 694.863,54	22	414.327,928 694.880,089	17.135	22	414.327,928 694.880,089	23	414.337,514 694.892,567	15.735
23	414.337,514 694.892,567	24	414.350,963 694.902,154	16.516	24	414.350,963 694.902,154	25	414.359,409 694.917,67	17.666
25	414.359,409 694.917,67	26	414.377,381 694.930,066	21.832	26	414.377,381 694.930,066	1	414.383,661 694.955,929	26.615

** Lungimile segmentelor sunt determinate în planul de proiecție Stereo 70 și sunt rotunjite la 1 milimetru.

*** Distanța dintre puncte este formată din segmente cumulate ce sunt mai mici decât valoarea 1 milimetru.

**DATE DESPRE IMOBILUL NR. 1592**

Oficiul de Cadastru și Publicitate Imobiliară MARAMURES
Biroul de Cadastru și Publicitate Imobiliară Sighetu Marmatiei

A. Partea I. Descrierea imobilului

TEREN Extravilan

Nr. CF vechi:782

Adresa: Jud. Maramures

Nr. Crt	Nr cadastral Nr. topografic	Suprafața* (mp)	Observații / Referințe
A1		4.948	Sector cadastral:37 Teren neimprejmuit; parte din nr. topografic 420/1 Imobil traversat de limita unităților administrativ-teritoriale Desești și Ocna-Șugatag

B. Partea II. Proprietari și acte

Inscrieri privitoare la dreptul de proprietate și alte drepturi reale		Referințe
1592 / 12/06/2023		
Act Normativ nr. Legea 7, din 13/03/1996 emis de Parlamentul României;		
B1	Intabulare, drept de PROPRIETATE, dobândit prin Lege, cota actuala 1/1 1) NEIDENTIFICAT NEIDENTIFICAT	A1
Act Administrativ nr. Adeverință nr. 2219, din 11/05/2023 emis de Primăria comunei Desești;		
B2	Se notează posesia faptică în favoarea lui 1) COSTIN MARIA	A1

C. Partea III. SARCINI .

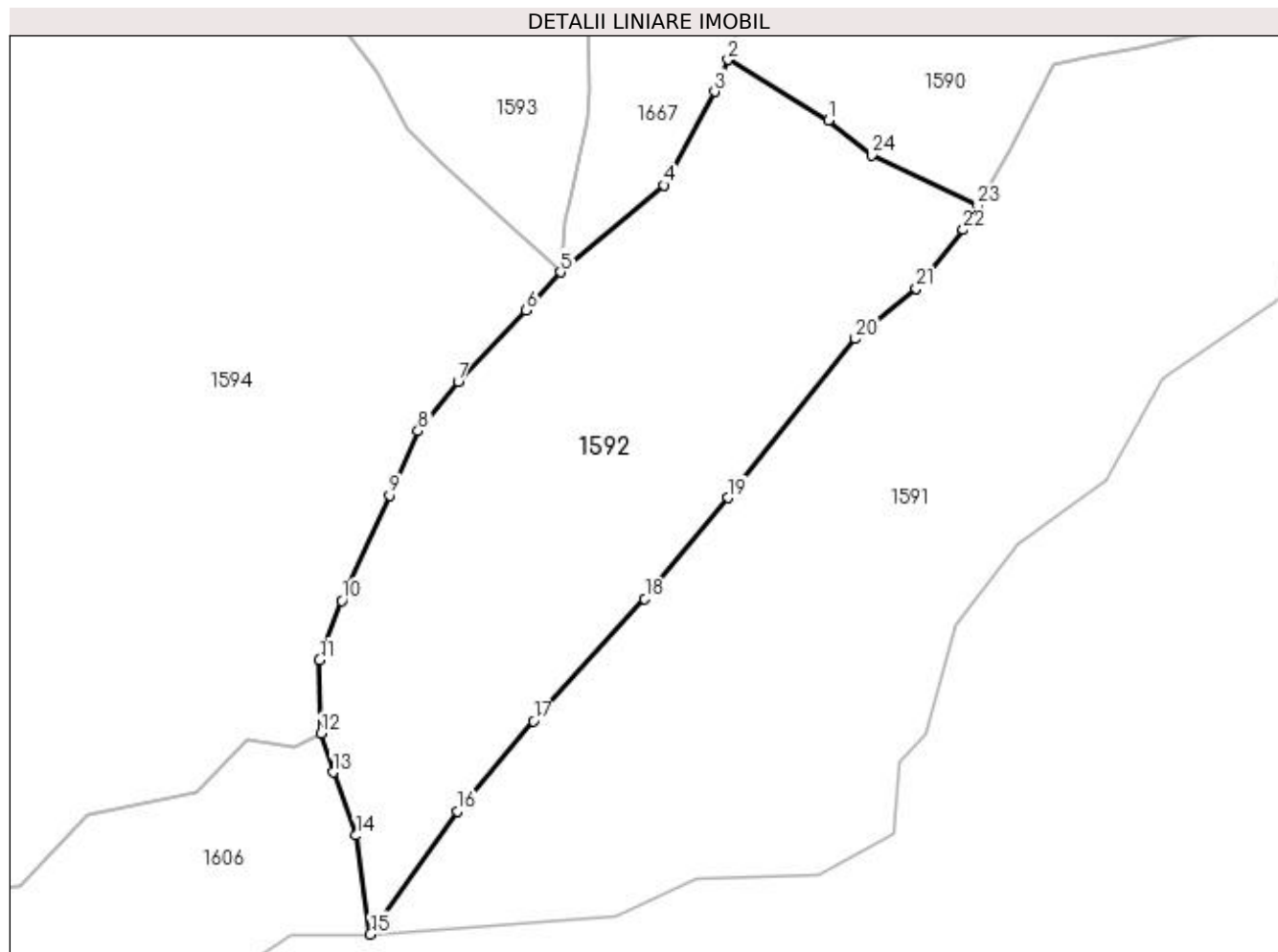
Inscrieri privind dezmembramintele dreptului de proprietate, drepturi reale de garanție și sarcini	Referințe
NU SUNT	

Anexa Nr. 1 La Partea I

Teren

Nr cadastral	Suprafața (mp)*	Observații / Referințe
	4.948	parte din nr. topografic 420/1 Imobil traversat de limita unităților administrativ-teritoriale Desești și Ocna-Șugatag

* Suprafața este determinată în planul de proiecție Stereo 70.



Date referitoare la teren

Crt	Categorie folosință	Intra vilan	Suprafața (mp)	Tarla	Parcelă	Nr. topo	Observații / Referințe
1	faneata	NU	4.948	-	-	-	

Lungime Segmente

1) Valorile lungimilor segmentelor sunt obținute din proiecție în plan.

Punct început	X / Y	Punct sfârșit	X / Y	Lungime segment (** (m)
1	414.308,495 694.957,035	2	414.293,18 694.966,309	17.904
3	414.291,149 694.961,449	4	414.283,398 694.947,205	16.216
5	414.267,722 694.933,917	6	414.262,457 694.928,105	7.842
7	414.252,074 694.917,214	8	414.245,997 694.909,71	9.656
9	414.241,624 694.899,941	10	414.234,314 694.883,887	17.64

Punct început	X / Y	Punct sfârșit	X / Y	Lungime segment (** (m)
2	414.293,18 694.966,309	3	414.291,149 694.961,449	5.267
4	414.283,398 694.947,205	5	414.267,722 694.933,917	20.55
6	414.262,457 694.928,105	7	414.252,074 694.917,214	15.047
8	414.245,997 694.909,71	9	414.241,624 694.899,941	10.703
10	414.234,314 694.883,887	11	414.230,967 694.874,873	9.615

Punct început	X / Y	Punct sfârșit	X / Y	Lungime segment (** (m)
11	414.230,967 694.874,873	12	414.231,145 694.863,637	11.237
13	414.233,029 694.857,743	14	414.236,524 694.848,119	10.239
15	414.238,673 694.833,045	16	414.251,941 694.851,811	22.983
17	414.263,516 694.865,552	18	414.280,517 694.884,168	25.211
19	414.293,186 694.899,559	20	414.312,601 694.923,785	31.046
21	414.321,874 694.931,468	22	414.329,073 694.940,38	11.456
23	414.331,228 694.944,064	24	414.315,069 694.951,765	17.9

Punct început	X / Y	Punct sfârșit	X / Y	Lungime segment (** (m)
12	414.231,145 694.863,637	13	414.233,029 694.857,743	6.188
14	414.236,524 694.848,119	15	414.238,673 694.833,045	15.226
16	414.251,941 694.851,811	17	414.263,516 694.865,552	17.967
18	414.280,517 694.884,168	19	414.293,186 694.899,559	19.935
20	414.312,601 694.923,785	21	414.321,874 694.931,468	12.042
22	414.329,073 694.940,38	23	414.331,228 694.944,064	4.268
24	414.315,069 694.951,765	1	414.308,495 694.957,035	8.426

** Lungimile segmentelor sunt determinate în planul de proiecție Stereo 70 și sunt rotunjite la 1 milimetru.

*** Distanța dintre puncte este formată din segmente cumulate ce sunt mai mici decât valoarea 1 milimetru.

**DATE DESPRE IMOBILUL NR. 1593**

Oficiul de Cadastru și Publicitate Imobiliară MARAMURES
Biroul de Cadastru și Publicitate Imobiliară Sighetu Marmatiei

A. Partea I. Descrierea imobilului

TEREN Extravilan

Nr. CF vechi:96

Adresa: Jud. Maramures

Nr. Crt	Nr cadastral Nr. topografic	Suprafața* (mp)	Observații / Referințe
A1		5.185	Sector cadastral:37 Teren neimprejmuit; parte din nr. topografic 422

B. Partea II. Proprietari și acte

Inscrieri privitoare la dreptul de proprietate și alte drepturi reale		Referințe
1593 / 12/06/2023		
Act Administrativ nr. Titlu de proprietate nr. 18907, din 22/10/2019 emis de Comisia Județeană Maramureș;		
B1	Intabulare, drept de PROPRIETATEcu titlu de drept aplicarea Legii nr. 247/2005, dobandit prin Reconstituire, cota actuala 1/1 1) CHIRA GHIURIȚA	A1

C. Partea III. SARCINI .

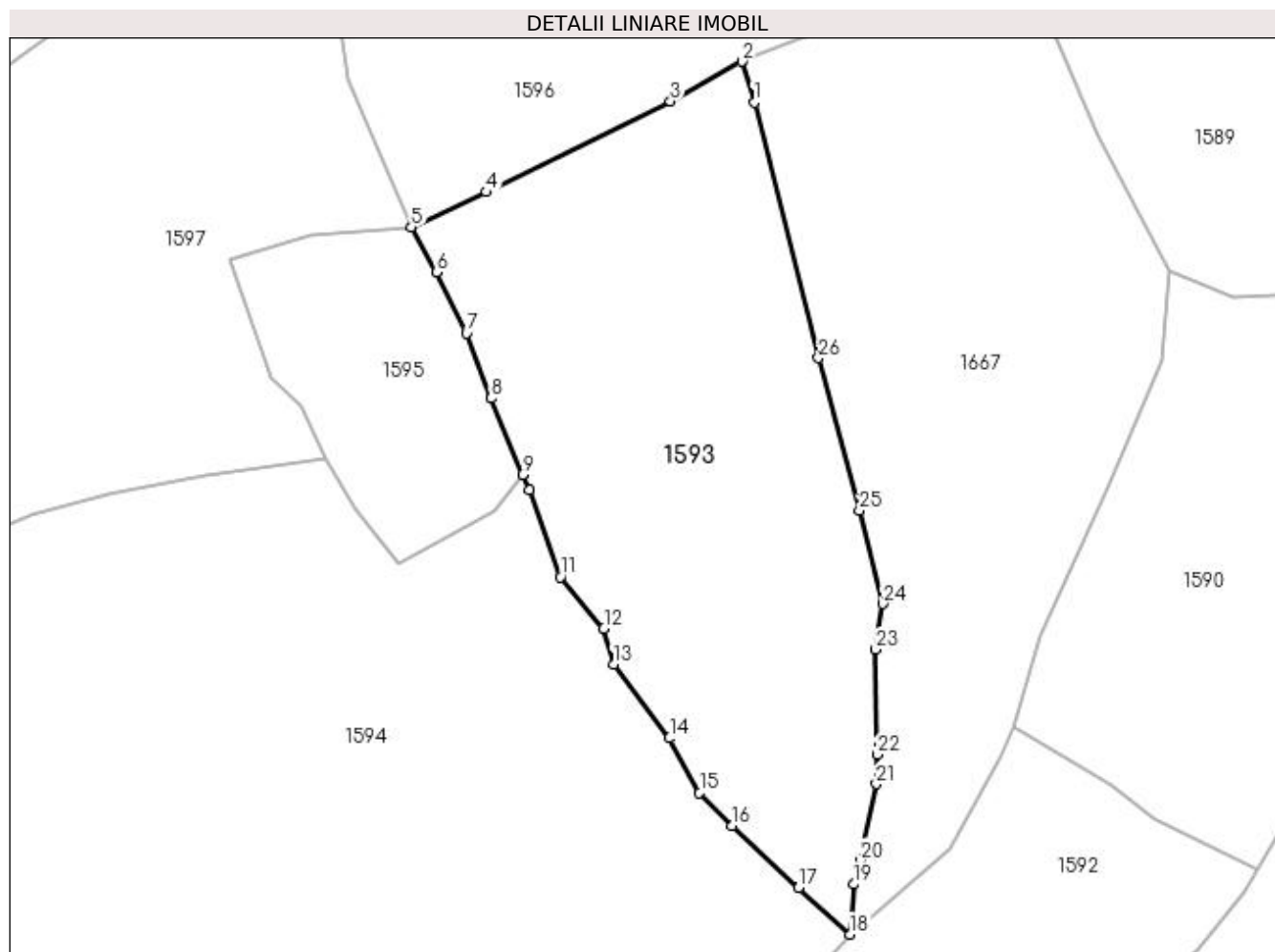
Inscrieri privind dezmembramintele dreptului de proprietate, drepturi reale de garanție și sarcini	Referințe
NU SUNT	

Anexa Nr. 1 La Partea I

Teren

Nr cadastral	Suprafața (mp)*	Observații / Referințe
	5.185	parte din nr. topografic 422

* Suprafața este determinată în planul de proiecție Stereo 70.



Date referitoare la teren

Crt	Categorie folosință	Intravilan	Suprafața (mp)	Tarla	Parcelă	Nr. topo	Observații / Referințe
1	faneata	NU	5.185	-	La Ragau	-	

Lungime Segmente

1) Valorile lungimilor segmentelor sunt obținute din proiecție în plan.

Punct început	X / Y	Punct sfârșit	X / Y	Lungime segment (** (m)
1	414.252,816 695.063,352	2	414.250,896 695.069,732	6.663
3	414.239,758 695.063,525	4	414.211,074 695.049,418	31.965
5	414.199,457 695.043,975	6	414.203,342 695.036,927	8.048
7	414.208,034 695.027,423	8	414.211,876 695.017,321	10.808
9	414.216,765 695.005,468	10	414.217,775 695.003,019	2.649

Punct început	X / Y	Punct sfârșit	X / Y	Lungime segment (** (m)
2	414.250,896 695.069,732	3	414.239,758 695.063,525	12.751
4	414.211,074 695.049,418	5	414.199,457 695.043,975	12.829
6	414.203,342 695.036,927	7	414.208,034 695.027,423	10.599
8	414.211,876 695.017,321	9	414.216,765 695.005,468	12.822
10	414.217,775 695.003,019	11	414.222,67 694.989,512	14.367

Punct început	X / Y	Punct sfârșit	X / Y	Lungime segment (** (m)	Punct început	X / Y	Punct sfârșit	X / Y	Lungime segment (** (m)
11	414.222,67 694.989,512	12	414.229,424 694.981,487	10.489	12	414.229,424 694.981,487	13	414.230,921 694.975,9	5.784
13	414.230,921 694.975,9	14	414.239,64 694.964,459	14.385	14	414.239,64 694.964,459	15	414.244,321 694.955,94	9.72
15	414.244,321 694.955,94	16	414.249,388 694.950,815	7.207	16	414.249,388 694.950,815	17	414.259,711 694.941,146	14.144
17	414.259,711 694.941,146	18	414.267,722 694.933,917	10.79	18	414.267,722 694.933,917	19	414.268,282 694.941,696	7.799
19	414.268,282 694.941,696	20	414.269,284 694.945,37	3.808	20	414.269,284 694.945,37	21	414.271,841 694.957,323	12.223
21	414.271,841 694.957,323	22	414.272,002 694.961,909	4.589	22	414.272,002 694.961,909	23	414.271,738 694.978,261	16.354
23	414.271,738 694.978,261	24	414.272,839 694.985,334	7.158	24	414.272,839 694.985,334	25	414.269,197 694.999,849	14.965
25	414.269,197 694.999,849	26	414.262,836 695.023,618	24.605	26	414.262,836 695.023,618	1	414.252,816 695.063,352	40.978

** Lungimile segmentelor sunt determinate în planul de proiecție Stereo 70 și sunt rotunjite la 1 milimetru.

*** Distanța dintre puncte este formată din segmente cumulate ce sunt mai mici decât valoarea 1 milimetru.

**DATE DESPRE IMOBILUL NR. 1594**

Oficiul de Cadastru și Publicitate Imobiliară MARAMURES
Biroul de Cadastru și Publicitate Imobiliară Sighetu Marmatiei

A. Partea I. Descrierea imobilului

TEREN Extravilan

Nr. CF vechi:421

Adresa: Jud. Maramures

Nr. Crt	Nr cadastral Nr. topografic	Suprafața* (mp)	Observații / Referințe
A1		19.677	Sector cadastral:37 Teren neimprejmuit; parte din nr. topografic 421

B. Partea II. Proprietari și acte

Inscrieri privitoare la dreptul de proprietate și alte drepturi reale	Referințe
1594 / 12/06/2023	
Act Normativ nr. Legea 7, din 13/03/1996 emis de Parlamentul României;	
B1	A1
Intabulare, drept de PROPRIETATE, dobandit prin Lege, cota actuala 1/1 1) NEIDENTIFICAT NEIDENTIFICAT	
Act Administrativ nr. Adeverință nr. 2220, din 11/05/2023 emis de Primăria comunei Desești;	
B2	A1
Se notează posesia faptică în favoarea lui 1) CHIRA GHIȚĂ-ADRIAN	

C. Partea III. SARCINI .

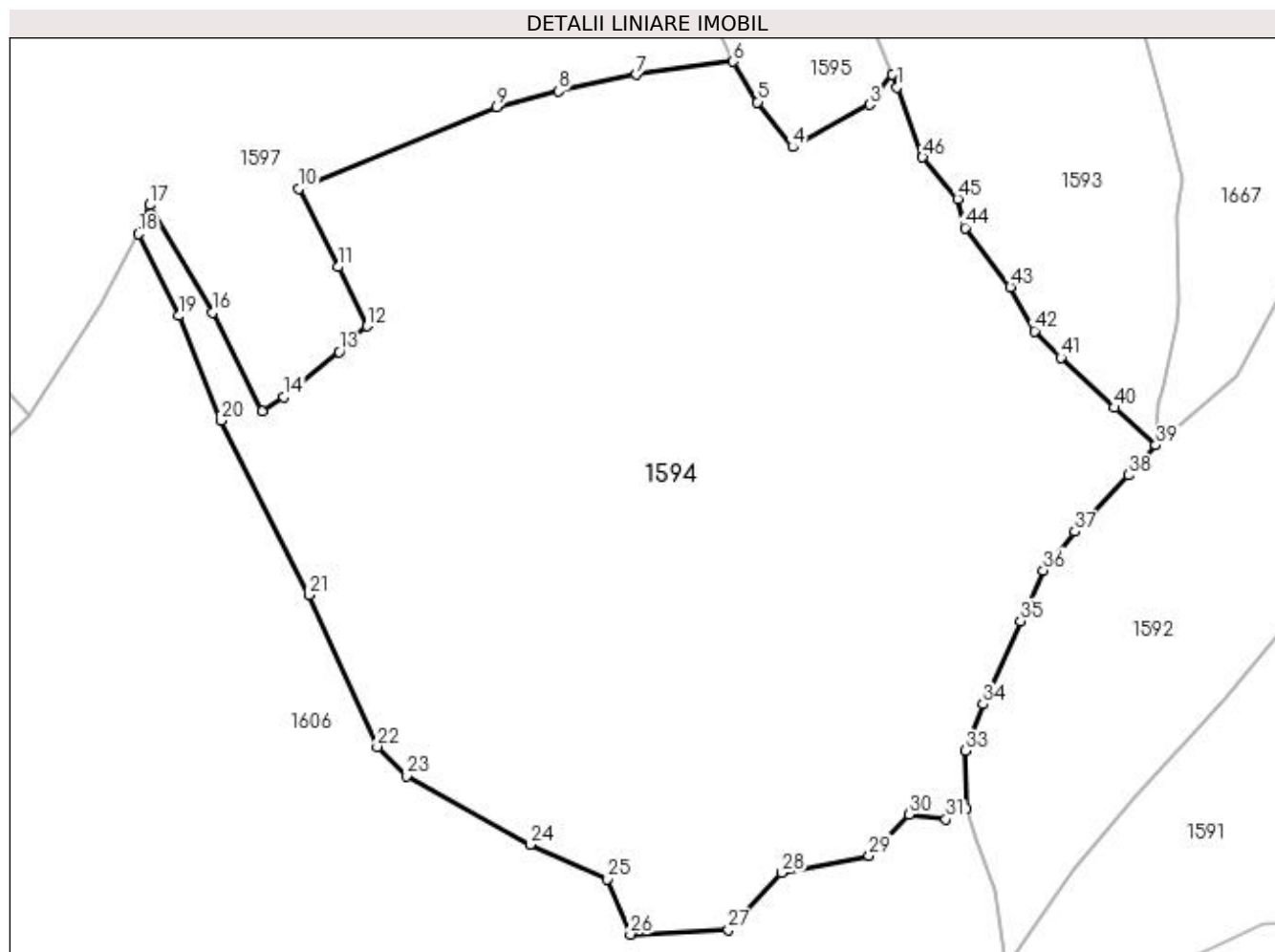
Inscrieri privind dezmembramintele dreptului de proprietate, drepturi reale de garanție și sarcini	Referințe
NU SUNT	

Anexa Nr. 1 La Partea I

Teren

Nr cadastral	Suprafața (mp)*	Observații / Referințe
	19.677	parte din nr. topografic 421

* Suprafața este determinată în planul de proiecție Stereo 70.



Date referitoare la teren

Crt	Categorie folosință	Intra vilan	Suprafața (mp)	Tarla	Parcelă	Nr. topo	Observații / Referințe
1	faneata	NU	19.677	-	-	-	

Lungime Segmente

1) Valorile lungimilor segmentelor sunt obținute din proiecție în plan.

Punct început	X / Y	Punct sfârșit	X / Y	Lungime segment
1	414.217,775 695.003,019	2	414.216,765 695.005,468	2.649
4	414.197,545 694.991,49	5	414.190,797 695.000,173	10.997
7	414.167,361 695.005,443	8	414.152,259 695.002,313	15.423
10	414.102,064 694.983,415	11	414.109,761 694.968,316	16.948
13	414.109,915 694.951,923	14	414.099,2 694.943,207	13.812
16	414.085,414 694.959,483	17	414.073,351 694.980,299	24.059
2	414.216,765 695.005,468	3	414.212,407 694.999,684	7.242
5	414.190,797 695.000,173	6	414.186,043 695.008,003	9.16
8	414.152,259 695.002,313	9	414.140,356 694.999,252	12.29
11	414.109,761 694.968,316	12	414.115,298 694.956,883	12.703
14	414.099,2 694.943,207	15	414.094,976 694.940,395	5.074
17	414.073,351 694.980,299	18	414.071,146 694.974,704	6.014
3	414.212,407 694.999,684	4	414.197,545 694.991,49	16.971
6	414.186,043 695.008,003	7	414.167,361 695.005,443	18.857
9	414.140,356 694.999,252	10	414.102,064 694.983,415	41.438
12	414.115,298 694.956,883	13	414.109,915 694.951,923	7.32
15	414.094,976 694.940,395	16	414.085,414 694.959,483	21.349
18	414.071,146 694.974,704	19	414.078,923 694.958,877	17.635

Punct început	X / Y	Punct sfârșit	X / Y	Lungime segment	Punct început	X / Y	Punct sfârșit	X / Y	Lungime segment	Punct început	X / Y	Punct sfârșit	X / Y	Lungime segment
19	414.078,923 694.958,877	20	414.087,101 694.938,667	21.802	20	414.087,101 694.938,667	21	414.104,075 694.904,989	37.714	21	414.104,075 694.904,989	22	414.117,302 694.875,65	32.183
22	414.117,302 694.875,65	23	414.122,928 694.869,993	7.978	23	414.122,928 694.869,993	24	414.146,856 694.856,781	27.333	24	414.146,856 694.856,781	25	414.161,807 694.850,133	16.362
25	414.161,807 694.850,133	26	414.166,175 694.839,422	11.567	26	414.166,175 694.839,422	27	414.185,188 694.840,346	19.035	27	414.185,188 694.840,346	28	414.195,501 694.851,318	15.058
28	414.195,501 694.851,318	29	414.212,344 694.854,611	17.162	29	414.212,344 694.854,611	30	414.220,07 694.862,592	11.108	30	414.220,07 694.862,592	31	414.227,167 694.861,665	7.157
31	414.227,167 694.861,665	32	414.231,145 694.863,637	4.44	32	414.231,145 694.863,637	33	414.230,967 694.874,873	11.237	33	414.230,967 694.874,873	34	414.234,314 694.883,887	9.615
34	414.234,314 694.883,887	35	414.241,624 694.899,941	17.64	35	414.241,624 694.899,941	36	414.245,997 694.909,71	10.703	36	414.245,997 694.909,71	37	414.252,074 694.917,214	9.656
37	414.252,074 694.917,214	38	414.262,457 694.928,105	15.047	38	414.262,457 694.928,105	39	414.267,722 694.933,917	7.842	39	414.267,722 694.933,917	40	414.259,711 694.941,146	10.79
40	414.259,711 694.941,146	41	414.249,388 694.950,815	14.144	41	414.249,388 694.950,815	42	414.244,321 694.955,94	7.207	42	414.244,321 694.955,94	43	414.239,64 694.964,459	9.72
43	414.239,64 694.964,459	44	414.230,921 694.975,9	14.385	44	414.230,921 694.975,9	45	414.229,424 694.981,487	5.784	45	414.229,424 694.981,487	46	414.222,67 694.989,512	10.489
46	414.222,67 694.989,512	1	414.217,775 695.003,019	14.367										

** Lungimile segmentelor sunt determinate în planul de proiecție Stereo 70 și sunt rotunjite la 1 milimetru.

*** Distanța dintre puncte este formată din segmente cumulate ce sunt mai mici decât valoarea 1 milimetru.

**DATE DESPRE IMOBILUL NR. 1595**

Oficiul de Cadastru și Publicitate Imobiliară MARAMURES
Biroul de Cadastru și Publicitate Imobiliară Sighetu Marmatiei

A. Partea I. Descrierea imobilului

TEREN Extravilan

Nr. CF vechi:421

Adresa: Jud. Maramures

Nr. Crt	Nr cadastral Nr. topografic	Suprafața* (mp)	Observații / Referințe
A1		1.381	Sector cadastral:37 Teren neimprejmuit; parte din nr. topografic 421

B. Partea II. Proprietari și acte

Inscrieri privitoare la dreptul de proprietate și alte drepturi reale	Referințe
1595 / 12/06/2023	
Act Normativ nr. Legea 7, din 13/03/1996 emis de Parlamentul României;	
B1	A1
Intabulare, drept de PROPRIETATE, dobândit prin Lege, cota actuala 1/1	
1) NEIDENTIFICAT NEIDENTIFICAT	
Act Administrativ nr. Adeverință nr. 2221, din 11/05/2023 emis de Primăria comunei Desești;	
B2	A1
Se notează posesia faptică în favoarea lui	
1) HOTEA MARIA	

C. Partea III. SARCINI .

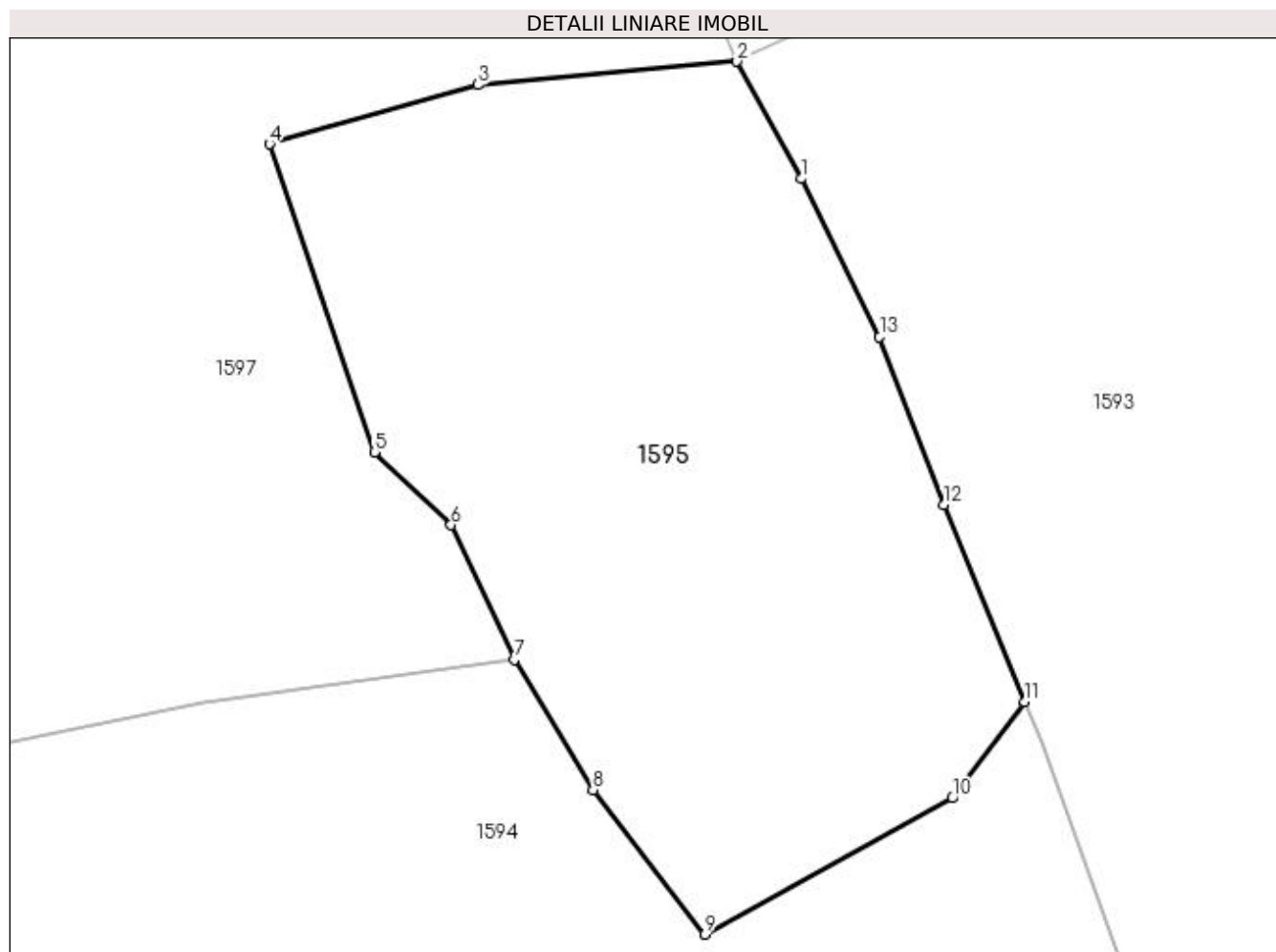
Inscrieri privind dezmembramintele dreptului de proprietate, drepturi reale de garanție și sarcini	Referințe
NU SUNT	

Anexa Nr. 1 La Partea I

Teren

Nr cadastral	Suprafața (mp)*	Observații / Referințe
	1.381	parte din nr. topografic 421

* Suprafața este determinată în planul de proiecție Stereo 70.



Date referitoare la teren

Crt	Categorie folosință	Intra vilan	Suprafața (mp)	Tarla	Parcelă	Nr. topo	Observații / Referințe
1	faneata	NU	1.381	-	-	-	

Lungime Segmente

1) Valorile lungimilor segmentelor sunt obținute din proiecție în plan.

Punct început	X / Y	Punct sfârșit	X / Y	Lungime segment (** (m)
1	414.203,342 695.036,927	2	414.199,457 695.043,975	8.048
2	414.199,457 695.043,975	3	414.183,865 695.042,565	15.656
3	414.183,865 695.042,565	4	414.171,337 695.039,006	13.024
4	414.171,337 695.039,006	5	414.177,638 695.020,49	19.559
5	414.177,638 695.020,49	6	414.182,249 695.016,113	6.358

Punct început	X / Y	Punct sfârșit	X / Y	Lungime segment (** (m)
6	414.182,249 695.016,113	7	414.186,043 695.008,003	8.954
7	414.186,043 695.008,003	8	414.190,797 695.000,173	9.16
8	414.190,797 695.000,173	9	414.197,545 694.991,49	10.997
9	414.197,545 694.991,49	10	414.212,407 694.999,684	16.971
10	414.212,407 694.999,684	11	414.216,765 695.005,468	7.242
11	414.216,765 695.005,468	12	414.211,876 695.017,321	12.822
12	414.211,876 695.017,321	13	414.208,034 695.027,423	10.808
13	414.208,034 695.027,423	1	414.203,342 695.036,927	10.599

** Lungimile segmentelor sunt determinate în planul de proiecție Stereo 70 și sunt rotunjite la 1 milimetru.

*** Distanța dintre puncte este formată din segmente cumulate ce sunt mai mici decât valoarea 1 milimetru.

**DATE DESPRE IMOBILUL NR. 1596**

Oficiul de Cadastru și Publicitate Imobiliară MARAMURES
Biroul de Cadastru și Publicitate Imobiliară Sighetu Marmatiei

A. Partea I. Descrierea imobilului

TEREN Extravilan

Nr. CF vechi:402

Adresa: Jud. Maramures

Nr. Crt	Nr cadastral Nr. topografic	Suprafața* (mp)	Observații / Referințe
A1		5.278	Sector cadastral:37 Teren neimprejmuit; parte din nr. topografic 423

B. Partea II. Proprietari și acte

Inscrieri privitoare la dreptul de proprietate și alte drepturi reale		Referințe
1596 / 12/06/2023		
Act Administrativ nr. Titlu de proprietate nr. 17445, din 31/07/2018 emis de Comisia Județeană Maramureș;		
B1	Intabulare, drept de PROPRIETATEcu titlu de drept aplicarea Legii nr. 247/2005, dobandit prin Reconstituire, cota actuala 1/1 1) BOHOTICI PETRU	A1

C. Partea III. SARCINI .

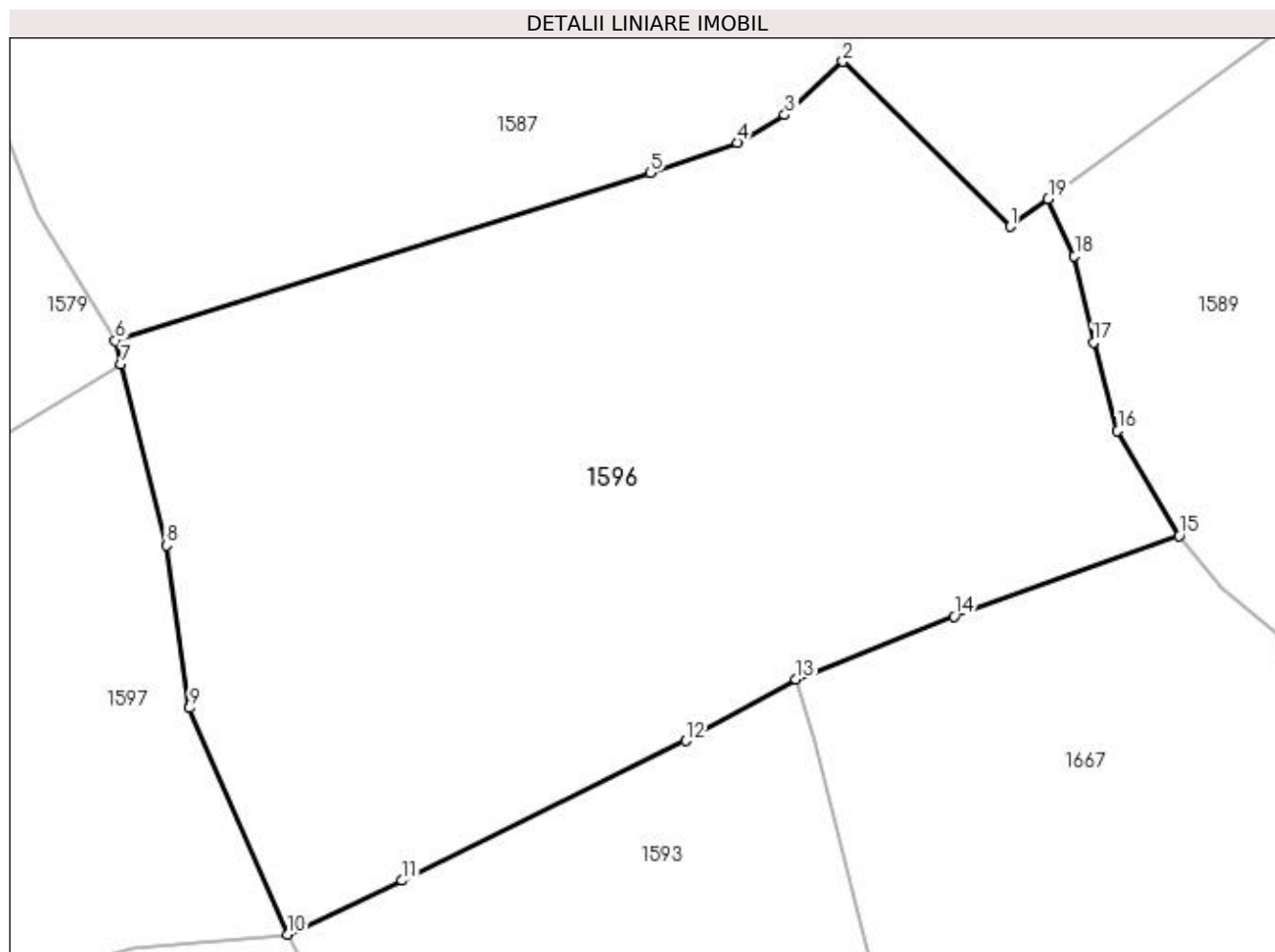
Inscrieri privind dezmembramintele dreptului de proprietate, drepturi reale de garanție și sarcini	Referințe
NU SUNT	

Anexa Nr. 1 La Partea I

Teren

Nr cadastral	Suprafața (mp)*	Observații / Referințe
	5.278	parte din nr. topografic 423

* Suprafața este determinată în planul de proiecție Stereo 70.



Date referitoare la teren

Crt	Categorie folosință	Intravilan	Suprafața (mp)	Tarla	Parcelă	Nr. topo	Observații / Referințe
1	faneata	NU	5.278	-	La Ragau	-	

Lungime Segmente

1) Valorile lungimilor segmentelor sunt obținute din proiecție în plan.

Punct început	X / Y	Punct sfârșit	X / Y	Lungime segment (** (m)
1	414.272,528 695.115,471	2	414.255,639 695.132,159	23.743
2	414.255,639 695.132,159	3	414.249,746 695.126,754	7.996
3	414.249,746 695.126,754	4	414.244,984 695.123,968	5.517
4	414.244,984 695.123,968	5	414.236,164 695.120,929	9.329
5	414.236,164 695.120,929	6	414.182,067 695.103,978	56.691

Punct început	X / Y	Punct sfârșit	X / Y	Lungime segment (** (m)
6	414.182,067 695.103,978	7	414.182,66 695.101,594	2.457
7	414.182,66 695.101,594	8	414.187,221 695.083,27	18.883
8	414.187,221 695.083,27	9	414.189,586 695.066,835	16.604
9	414.189,586 695.066,835	10	414.199,457 695.043,975	24.9
10	414.199,457 695.043,975	11	414.211,074 695.049,418	12.829
11	414.211,074 695.049,418	12	414.239,758 695.063,525	31.965
12	414.239,758 695.063,525	13	414.250,896 695.069,732	12.751
13	414.250,896 695.069,732	14	414.266,872 695.076,094	17.196
14	414.266,872 695.076,094	15	414.289,604 695.084,232	24.145
15	414.289,604 695.084,232	16	414.283,401 695.094,836	12.285
16	414.283,401 695.094,836	17	414.280,953 695.103,798	9.29
17	414.280,953 695.103,798	18	414.279,03 695.112,521	8.932
18	414.279,03 695.112,521	19	414.276,392 695.118,284	6.338
19	414.276,392 695.118,284	1	414.272,528 695.115,471	4.779

** Lungimile segmentelor sunt determinate în planul de proiecție Stereo 70 și sunt rotunjite la 1 milimetru.

*** Distanța dintre puncte este formată din segmente cumulate ce sunt mai mici decât valoarea 1 milimetru.

**DATE DESPRE IMOBILUL NR. 1597**

Oficiul de Cadastru și Publicitate Imobiliară MARAMURES
Biroul de Cadastru și Publicitate Imobiliară Sighetu Marmatiei

A. Partea I. Descrierea imobilului

TEREN Extravilan

Nr. CF vechi:421, 1065, 1064

Adresa: Jud. Maramures

Nr. Crt	Nr cadastral Nr. topografic	Suprafața* (mp)	Observații / Referințe
A1		18.478	Sector cadastral:37 Teren neimprejmuit; parte din nr. topografic 421, 429b și 429a

B. Partea II. Proprietari și acte

Inscrieri privitoare la dreptul de proprietate și alte drepturi reale		Referințe
1597 / 12/06/2023		
Act Administrativ nr. Titlu de proprietate nr. 14454, din 02/11/2016 emis de Comisia Județeană Maramureș;		
B1	Intabulare, drept de PROPRIETATE cu titlu de drept aplicarea Legii nr. 247/2005, dobandit prin Reconstituire, cota actuala 18255/18478 1) MUNUNAR GHEORGHE	A1
Act Normativ nr. Legea 7, din 13/03/1996 emis de Parlamentul României;		
B2	Intabulare, drept de PROPRIETATE, dobandit prin Lege, cota actuala 223/18478 1) NEIDENTIFICAT NEIDENTIFICAT	A1
Act Administrativ nr. Adeverință nr. 2222, din 11/05/2023 emis de Primăria comunei Desesti;		
B3	Se notează posesia faptică asupra cotei de 223/18478 din terenul de sub A1 în favoarea lui 1) MUNUNAR GHEORGHE	A1

C. Partea III. SARCINI .

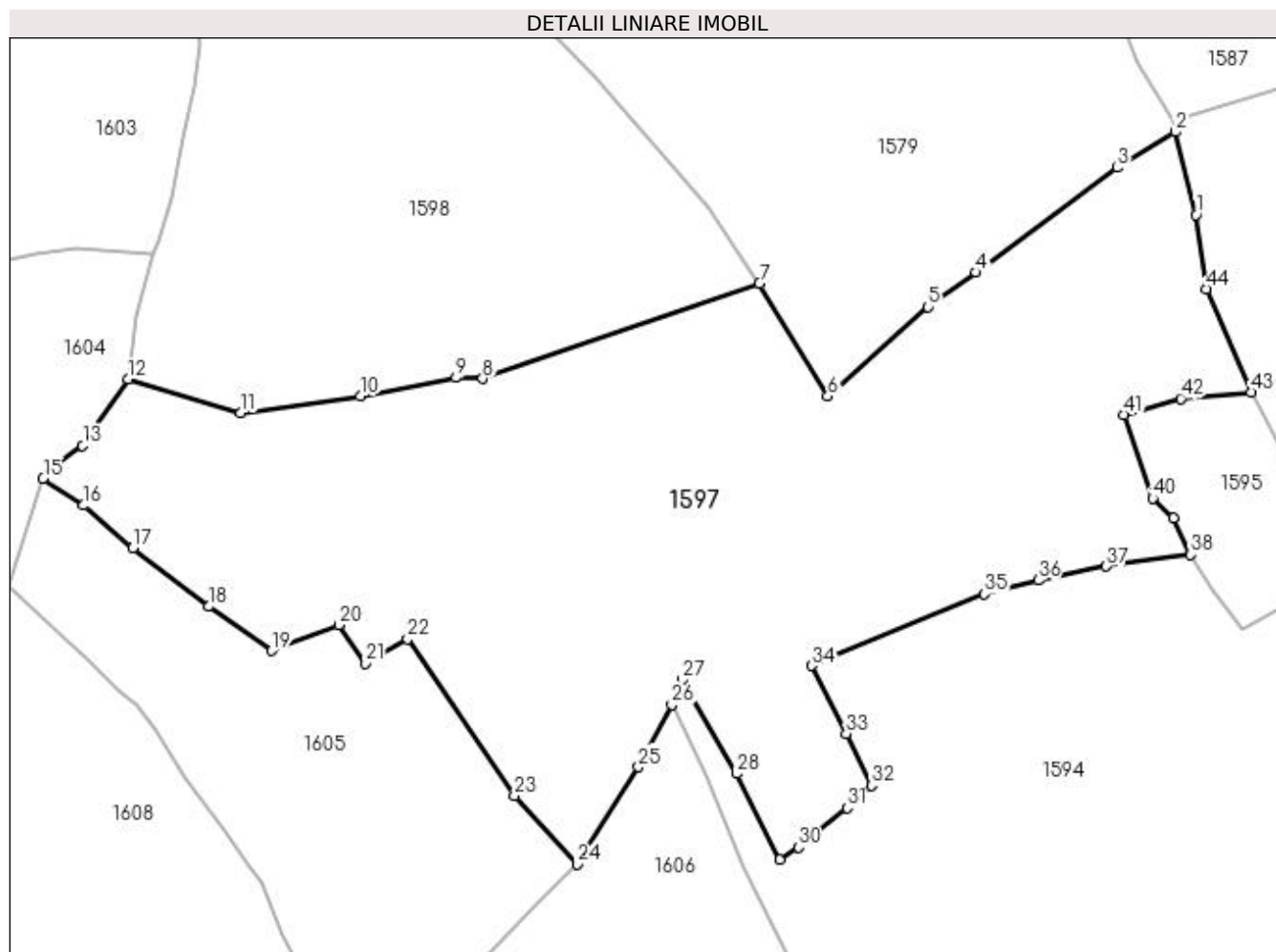
Inscrieri privind dezmembramintele dreptului de proprietate, drepturi reale de garanție și sarcini	Referințe
NU SUNT	

Anexa Nr. 1 La Partea I

Teren

Nr cadastral	Suprafața (mp)*	Observații / Referințe
	18.478	parte din nr. topografic 421, 429b și 429a

* Suprafața este determinată în planul de proiecție Stereo 70.



Date referitoare la teren

Crt	Categorie folosință	Intra vilan	Suprafața (mp)	Tarla	Parcelă	Nr. topo	Observații / Referințe
1	faneata	NU	18.478	-	La Grivus	-	

Lungime Segmente

1) Valorile lungimilor segmentelor sunt obținute din proiecție în plan.

Punct început	X / Y	Punct sfârșit	X / Y	Lungime segment
1	414.187,221 695.083,27	2	414.182,66 695.101,594	18.88 3
4	414.138,537 695.070,455	5	414.127,8 695.062,903	13.12 7
7	414.090,562 695.067,991	8	414.029,193 695.046,941	64.87 9
10	414.002,12 695.043,058	11	413.975,581 695.039,391	26.79 1
13	413.940,575 695.032,135	14	413.935,286 695.028,55	6.39
16	413.940,776 695.018,901	17	413.951,711 695.009,479	14.43 4
2	414.182,66 695.101,594	3	414.169,76 695.093,714	15.11 6
5	414.127,8 695.062,903	6	414.105,664 695.043,081	29.71 4
8	414.029,193 695.046,941	9	414.023,31 695.047,201	5.889
11	413.975,581 695.039,391	12	413.950,649 695.046,822	26.01 6
14	413.935,286 695.028,55	15	413.931,815 695.024,894	5.041
17	413.951,711 695.009,479	18	413.968,461 694.996,494	21.19 4
3	414.169,76 695.093,714	4	414.138,537 695.070,455	38.93 4
6	414.105,664 695.043,081	7	414.090,562 695.067,991	29.13
9	414.023,31 695.047,201	10	414.002,12 695.043,058	21.59 1
12	413.950,649 695.046,822	13	413.940,575 695.032,135	17.81
15	413.931,815 695.024,894	16	413.940,776 695.018,901	10.78
18	413.968,461 694.996,494	19	413.982,49 694.986,712	17.10 3

Punct început	X / Y	Punct sfârșit	X / Y	Lungime segment	Punct început	X / Y	Punct sfârșit	X / Y	Lungime segment	Punct început	X / Y	Punct sfârșit	X / Y	Lungime segment
19	413.982,49 694.986,712	20	413.997,299 694.992,38	15.857	20	413.997,299 694.992,38	21	414.003,296 694.983,952	10.344	21	414.003,296 694.983,952	22	414.012,556 694.989,343	10.715
22	414.012,556 694.989,343	23	414.036,241 694.954,632	42.022	23	414.036,241 694.954,632	24	414.050,079 694.939,507	20.5	24	414.050,079 694.939,507	25	414.063,74 694.960,959	25.432
25	414.063,74 694.960,959	26	414.071,146 694.974,704	15.613	26	414.071,146 694.974,704	27	414.073,351 694.980,299	6.014	27	414.073,351 694.980,299	28	414.085,414 694.959,483	24.059
28	414.085,414 694.959,483	29	414.094,976 694.940,395	21.349	29	414.094,976 694.940,395	30	414.099,2 694.943,207	5.074	30	414.099,2 694.943,207	31	414.109,915 694.951,923	13.812
31	414.109,915 694.951,923	32	414.115,298 694.956,883	7.32	32	414.115,298 694.956,883	33	414.109,761 694.968,316	12.703	33	414.109,761 694.968,316	34	414.102,064 694.983,415	16.948
34	414.102,064 694.983,415	35	414.140,356 694.999,252	41.438	35	414.140,356 694.999,252	36	414.152,259 695.002,313	12.29	36	414.152,259 695.002,313	37	414.167,361 695.005,443	15.423
37	414.167,361 695.005,443	38	414.186,043 695.008,003	18.857	38	414.186,043 695.008,003	39	414.182,249 695.016,113	8.954	39	414.182,249 695.016,113	40	414.177,638 695.020,49	6.358
40	414.177,638 695.020,49	41	414.171,337 695.039,006	19.559	41	414.171,337 695.039,006	42	414.183,865 695.042,565	13.024	42	414.183,865 695.042,565	43	414.199,457 695.043,975	15.656
43	414.199,457 695.043,975	44	414.189,586 695.066,835	24.9	44	414.189,586 695.066,835	1	414.187,221 695.083,27	16.604					

** Lungimile segmentelor sunt determinate în planul de proiecție Stereo 70 și sunt rotunjite la 1 milimetru.

*** Distanța dintre puncte este formată din segmente cumulate ce sunt mai mici decât valoarea 1 milimetru.

**DATE DESPRE IMOBILUL NR. 1598**

Oficiul de Cadastru și Publicitate Imobiliară MARAMURES
Biroul de Cadastru și Publicitate Imobiliară Sighetu Marmatiei

A. Partea I. Descrierea imobilului

TEREN Extravilan

Nr. CF vechi:1065, 1064

Adresa: Jud. Maramures

Nr. Crt	Nr cadastral Nr. topografic	Suprafața* (mp)	Observații / Referințe
A1		9.223	Sector cadastral:37 Teren neimprejmuit; parte din nr. topografic 429b și 429a

B. Partea II. Proprietari și acte

Inscrieri privitoare la dreptul de proprietate și alte drepturi reale	Referințe
1598 / 12/06/2023	
Act Normativ nr. Legea 7, din 13/03/1996 emis de Parlamentul României;	
B1	A1
Intabulare, drept de PROPRIETATE, dobandit prin Lege, cota actuala 1/1 1) NEIDENTIFICAT NEIDENTIFICAT	
Act Administrativ nr. Adeverință nr. 2223, din 11/05/2023 emis de Primăria comunei Desești;	
B2	A1
Se notează posesia faptică în favoarea lui 1) BATIN IOANA	

C. Partea III. SARCINI .

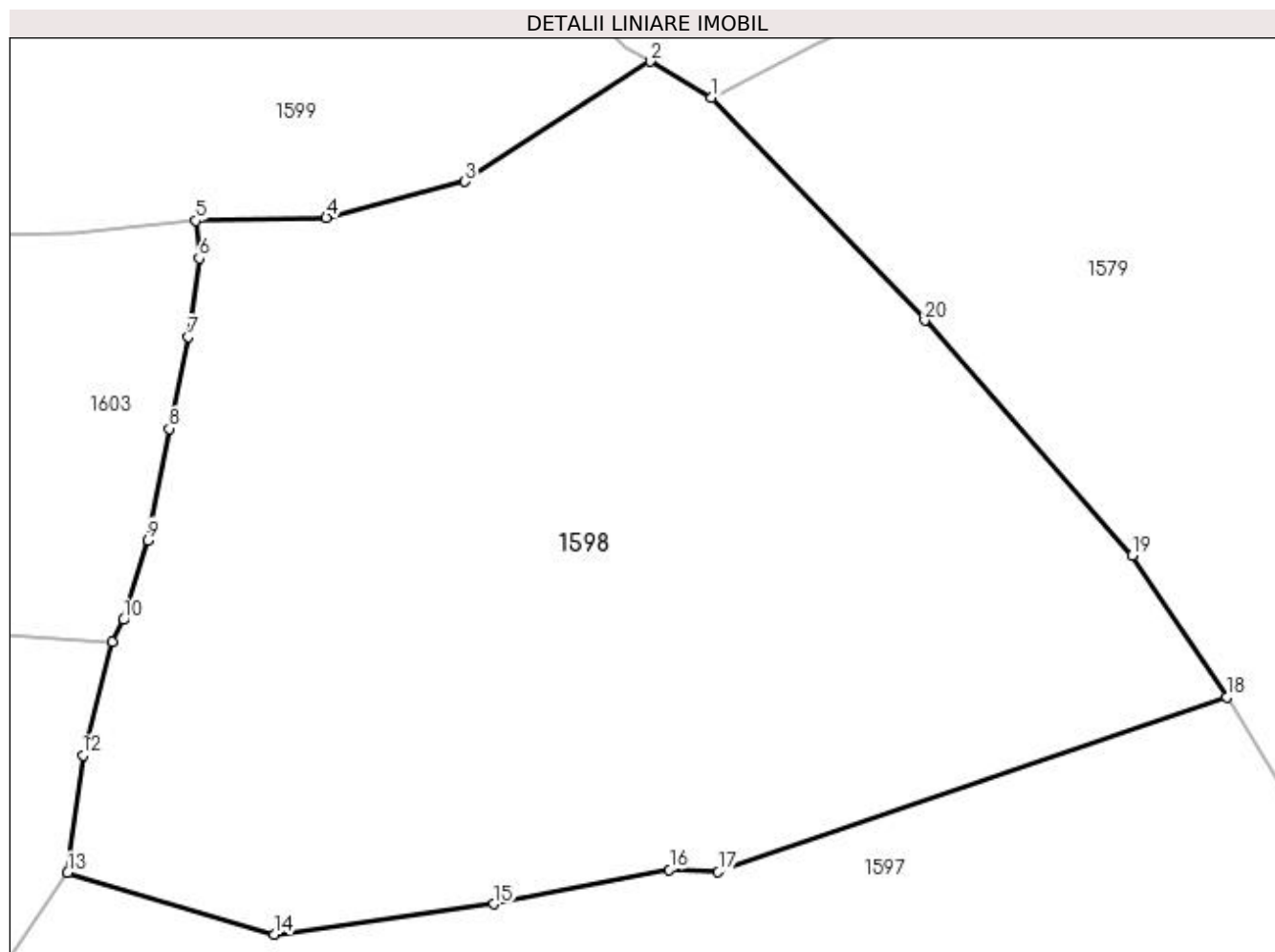
Inscrieri privind dezmembramintele dreptului de proprietate, drepturi reale de garanție și sarcini	Referințe
NU SUNT	

Anexa Nr. 1 La Partea I

Teren

Nr cadastral	Suprafața (mp)*	Observații / Referințe
	9.223	parte din nr. topografic 429b și 429a

* Suprafața este determinată în planul de proiecție Stereo 70.



Date referitoare la teren

Crt	Categorie folosință	Intra vilan	Suprafața (mp)	Tarla	Parcelă	Nr. topo	Observații / Referințe
1	faneata	NU	9.223	-	-	-	

Lungime Segmente

1) Valorile lungimilor segmentelor sunt obținute din proiecție în plan.

Punct început	X / Y	Punct sfârșit	X / Y	Lungime segment (** (m)
1	414.028,367 695.140,355	2	414.020,977 695.144,716	8.581
2	414.020,977 695.144,716	3	413.998,629 695.130,239	26.627
3	413.998,629 695.130,239	4	413.981,885 695.125,862	17.307
4	413.981,885 695.125,862	5	413.966,156 695.125,491	15.733
5	413.966,156 695.125,491	6	413.966,521 695.120,96	4.546

Punct început	X / Y	Punct sfârșit	X / Y	Lungime segment (** (m)
6	413.966,521 695.120,96	7	413.965,255 695.111,47	9.574
7	413.965,255 695.111,47	8	413.962,92 695.100,411	11.303
8	413.962,92 695.100,411	9	413.960,32 695.086,946	13.714
9	413.960,32 695.086,946	10	413.957,398 695.077,336	10.044
10	413.957,398 695.077,336	11	413.956,013 695.074,696	2.981
11	413.956,013 695.074,696	12	413.952,483 695.060,984	14.159
12	413.952,483 695.060,984	13	413.950,649 695.046,822	14.28
13	413.950,649 695.046,822	14	413.975,581 695.039,391	26.016
14	413.975,581 695.039,391	15	414.002,12 695.043,058	26.791
15	414.002,12 695.043,058	16	414.023,31 695.047,201	21.591
16	414.023,31 695.047,201	17	414.029,193 695.046,941	5.889
17	414.029,193 695.046,941	18	414.090,562 695.067,991	64.879
18	414.090,562 695.067,991	19	414.079,194 695.085,119	20.557
19	414.079,194 695.085,119	20	414.054,123 695.113,485	37.857
20	414.054,123 695.113,485	1	414.028,367 695.140,355	37.221

** Lungimile segmentelor sunt determinate în planul de proiecție Stereo 70 și sunt rotunjite la 1 milimetru.

*** Distanța dintre puncte este formată din segmente cumulate ce sunt mai mici decât valoarea 1 milimetru.

**DATE DESPRE IMOBILUL NR. 1599**

Oficiul de Cadastru și Publicitate Imobiliară MARAMURES
Biroul de Cadastru și Publicitate Imobiliară Sighetu Marmatiei

A. Partea I. Descrierea imobilului

TEREN Extravilan

Nr. CF vechi:689

Adresa: Jud. Maramures

Nr. Crt	Nr cadastral Nr. topografic	Suprafața* (mp)	Observații / Referințe
A1		8.432	Sector cadastral:37 Teren neimprejmuit; parte din nr. topografic 428

B. Partea II. Proprietari și acte

Inscrieri privitoare la dreptul de proprietate și alte drepturi reale	Referințe
1599 / 12/06/2023	
Act Normativ nr. Legea 7, din 13/03/1996 emis de Parlamentul României;	
B1	A1
Intabulare, drept de PROPRIETATE, dobândit prin Lege, cota actuala 1/1 1) NEIDENTIFICAT NEIDENTIFICAT	
Act Administrativ nr. Adeverință nr. 2224, din 11/05/2023 emis de Primăria comunei Desești;	
B2	A1
Se notează posesia faptică în favoarea lui 1) TUPIȚĂ GHEORGHE	

C. Partea III. SARCINI .

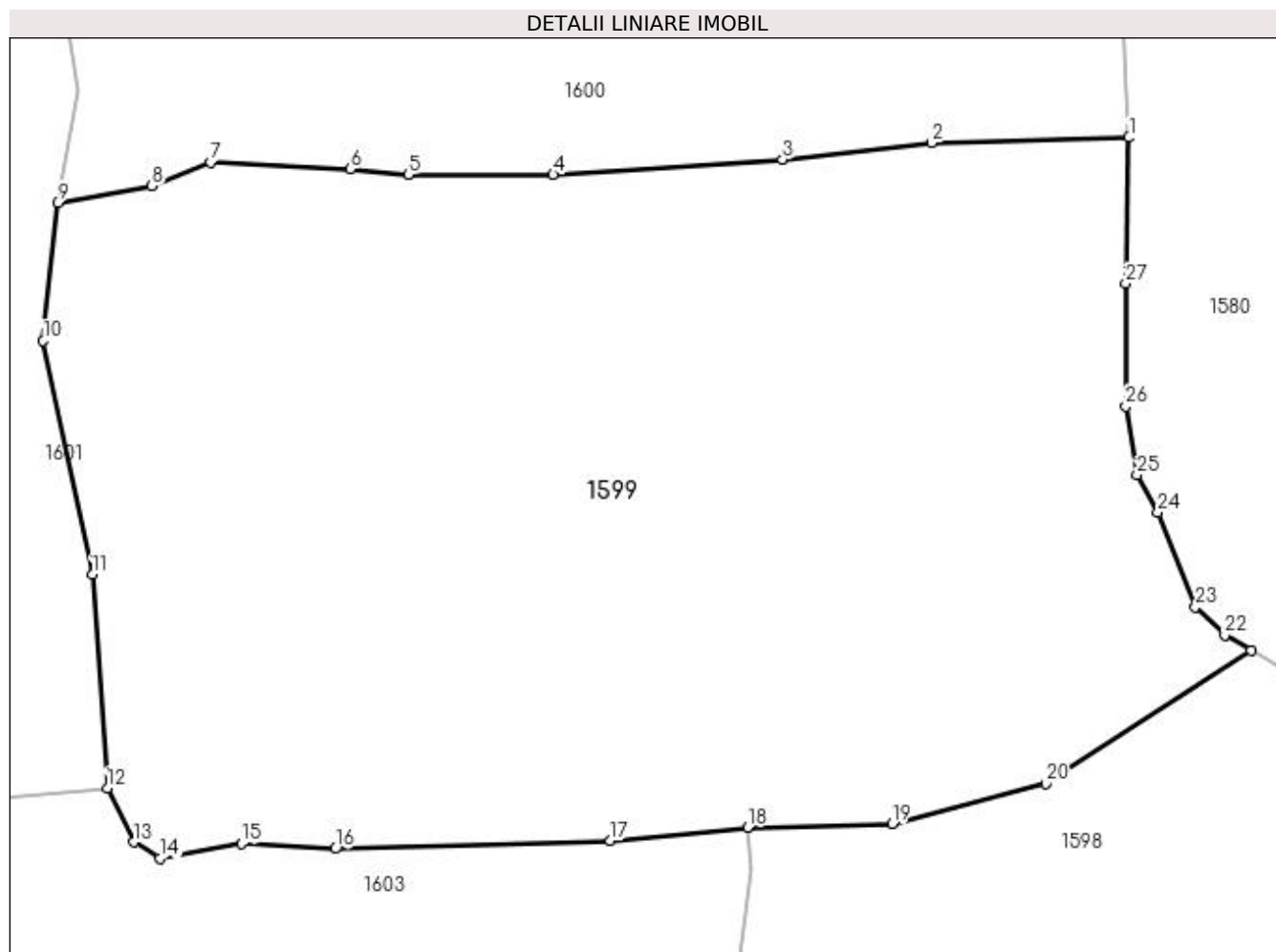
Inscrieri privind dezmembramintele dreptului de proprietate, drepturi reale de garanție și sarcini	Referințe
NU SUNT	

Anexa Nr. 1 La Partea I

Teren

Nr cadastral	Suprafața (mp)*	Observații / Referințe
	8.432	parte din nr. topografic 428

* Suprafața este determinată în planul de proiecție Stereo 70.



Date referitoare la teren

Crt	Categorie folosință	Intra vilan	Suprafața (mp)	Tarla	Parcelă	Nr. topo	Observații / Referințe
1	faneata	NU	8.432	-	-	-	

Lungime Segmente

1) Valorile lungimilor segmentelor sunt obținute din proiecție în plan.

Punct început	X / Y	Punct sfârșit	X / Y	Lungime segment (** (m)
1	414.007,666 695.200,53	2	413.986,182 695.199,967	21.491
3	413.969,988 695.198,174	4	413.945,01 695.196,5	25.034
5	413.929,231 695.196,507	6	413.922,921 695.197,139	6.342
7	413.907,731 695.197,821	8	413.901,345 695.195,274	6.875
9	413.891,063 695.193,45	10	413.889,496 695.178,412	15.119

Punct început	X / Y	Punct sfârșit	X / Y	Lungime segment (** (m)
2	413.986,182 695.199,967	3	413.969,988 695.198,174	16.293
4	413.945,01 695.196,5	5	413.929,231 695.196,507	15.779
6	413.922,921 695.197,139	7	413.907,731 695.197,821	15.205
8	413.901,345 695.195,274	9	413.891,063 695.193,45	10.443
10	413.889,496 695.178,412	11	413.894,83 695.152,993	25.973

Punct început	X / Y	Punct sfârșit	X / Y	Lungime segment (** (m)
11	413.894,83 695.152,993	12	413.896,489 695.129,765	23.287
13	413.899,319 695.123,881	14	413.902,234 695.122,129	3.401
15	413.911,05 695.123,715	16	413.921,277 695.123,162	10.242
17	413.951,226 695.124,061	18	413.966,156 695.125,491	14.998
19	413.981,885 695.125,862	20	413.998,629 695.130,239	17.307
21	414.020,977 695.144,716	22	414.018,1 695.146,414	3.341
23	414.014,904 695.149,461	24	414.010,846 695.159,755	11.065
25	414.008,553 695.163,868	26	414.007,324 695.171,302	7.535
27	414.007,327 695.184,655	1	414.007,666 695.200,53	15.879

Punct început	X / Y	Punct sfârșit	X / Y	Lungime segment (** (m)
12	413.896,489 695.129,765	13	413.899,319 695.123,881	6.529
14	413.902,234 695.122,129	15	413.911,05 695.123,715	8.958
16	413.921,277 695.123,162	17	413.951,226 695.124,061	29.962
18	413.966,156 695.125,491	19	413.981,885 695.125,862	15.733
20	413.998,629 695.130,239	21	414.020,977 695.144,716	26.627
22	414.018,1 695.146,414	23	414.014,904 695.149,461	4.416
24	414.010,846 695.159,755	25	414.008,553 695.163,868	4.709
26	414.007,324 695.171,302	27	414.007,327 695.184,655	13.353

** Lungimile segmentelor sunt determinate în planul de proiecție Stereo 70 și sunt rotunjite la 1 milimetru.

*** Distanța dintre puncte este formată din segmente cumulate ce sunt mai mici decât valoarea 1 milimetru.

**DATE DESPRE IMOBILUL NR. 1600**

Oficiul de Cadastru și Publicitate Imobiliară MARAMURES
Biroul de Cadastru și Publicitate Imobiliară Sighetu Marmatiei

A. Partea I. Descrierea imobilului

TEREN Extravilan

Nr. CF vechi:689

Adresa: Jud. Maramures

Nr. Crt	Nr cadastral Nr. topografic	Suprafața* (mp)	Observații / Referințe
A1		2.882	Sector cadastral:37 Teren neimprejmuit; parte din nr. topografic 428

B. Partea II. Proprietari și acte

Inscrieri privitoare la dreptul de proprietate și alte drepturi reale		Referințe
1600 / 12/06/2023		
Act Administrativ nr. Titlu de proprietate nr. 18783, din 21/08/2019 emis de Comisia Județeană Maramureș;		
B1	Intabulare, drept de PROPRIETATE cu titlu de drept aplicarea Legii nr. 247/2005, dobandit prin Reconstituire, cota actuala 2830/2882 1) POP MARIA	A1
Act Normativ nr. Legea 7, din 13/03/1996 emis de Parlamentul României;		
B2	Intabulare, drept de PROPRIETATE, dobandit prin Lege, cota actuala 52/2882 1) NEIDENTIFICAT NEIDENTIFICAT	A1
Act Administrativ nr. Adeverință nr. 2225, din 11/05/2023 emis de Primăria comunei Desesti;		
B3	Se notează posesia faptică asupra cotei de 52/2882 din terenul de sub A1 în favoarea lui 1) POP MARIA	A1

C. Partea III. SARCINI .

Inscrieri privind dezmembramintele dreptului de proprietate, drepturi reale de garanție și sarcini	Referințe
NU SUNT	

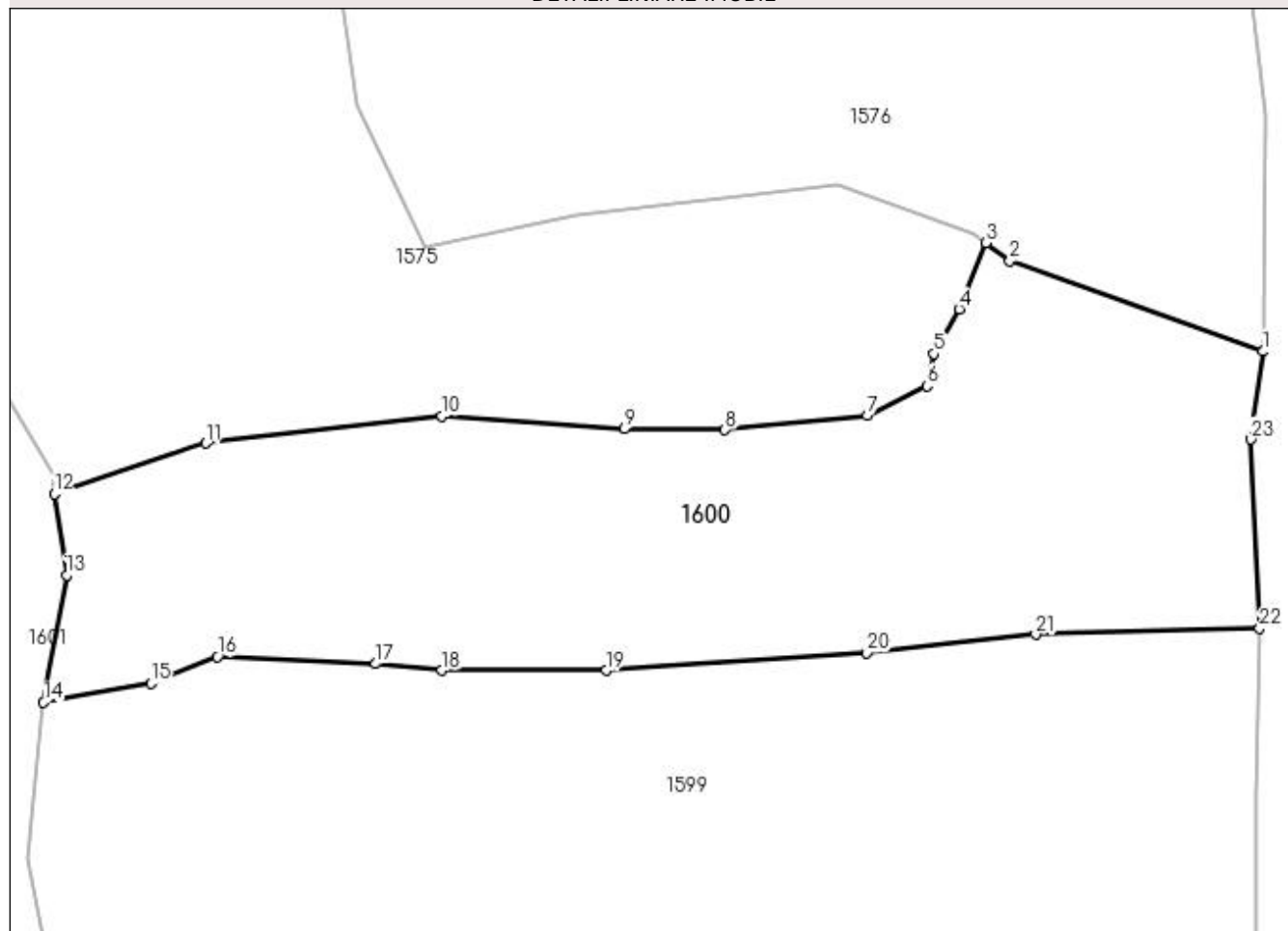
Anexa Nr. 1 La Partea I

Teren

Nr cadastral	Suprafața (mp)*	Observații / Referințe
	2.882	parte din nr. topografic 428

* Suprafața este determinată în planul de proiecție Stereo 70.

DETALII LINIARE IMOBIL



Date referitoare la teren

Crt	Categorie folosință	Intra vilan	Suprafața (mp)	Tarla	Parcelă	Nr. topo	Observații / Referințe
1	faneata	NU	2.882	-	Pe Căraea Brebului	-	

Lungime Segmente

1) Valorile lungimilor segmentelor sunt obținute din proiecție în plan.

Punct început	X / Y	Punct sfârșit	X / Y	Lungime segment (** (m)
1	414.007,976 695.227,082	2	413.983,718 695.235,75	25.76
3	413.981,418 695.237,467	4	413.978,873 695.231,122	6.836
5	413.976,408 695.226,848	6	413.975,747 695.223,76	3.158
7	413.970,044 695.220,931	8	413.956,403 695.219,55	13.711
9	413.946,768 695.219,654	10	413.929,259 695.220,901	17.553

Punct început	X / Y	Punct sfârșit	X / Y	Lungime segment (** (m)
2	413.983,718 695.235,75	3	413.981,418 695.237,467	2.87
4	413.978,873 695.231,122	5	413.976,408 695.226,848	4.934
6	413.975,747 695.223,76	7	413.970,044 695.220,931	6.366
8	413.956,403 695.219,55	9	413.946,768 695.219,654	9.636
10	413.929,259 695.220,901	11	413.906,63 695.218,281	22.78

Punct început	X / Y	Punct sfârșit	X / Y	Lungime segment (** (m)
11	413.906,63 695.218,281	12	413.892,087 695.213,427	15.332
13	413.893,269 695.205,644	14	413.891,063 695.193,45	12.392
15	413.901,345 695.195,274	16	413.907,731 695.197,821	6.875
17	413.922,921 695.197,139	18	413.929,231 695.196,507	6.342
19	413.945,01 695.196,5	20	413.969,988 695.198,174	25.034
21	413.986,182 695.199,967	22	414.007,666 695.200,53	21.491
23	414.006,807 695.218,639	1	414.007,976 695.227,082	8.524

Punct început	X / Y	Punct sfârșit	X / Y	Lungime segment (** (m)
12	413.892,087 695.213,427	13	413.893,269 695.205,644	7.872
14	413.891,063 695.193,45	15	413.901,345 695.195,274	10.443
16	413.907,731 695.197,821	17	413.922,921 695.197,139	15.205
18	413.929,231 695.196,507	19	413.945,01 695.196,5	15.779
20	413.969,988 695.198,174	21	413.986,182 695.199,967	16.293
22	414.007,666 695.200,53	23	414.006,807 695.218,639	18.129

** Lungimile segmentelor sunt determinate în planul de proiecție Stereo 70 și sunt rotunjite la 1 milimetru.

*** Distanța dintre puncte este formată din segmente cumulate ce sunt mai mici decât valoarea 1 milimetru.

**DATE DESPRE IMOBILUL NR. 1601**

Oficiul de Cadastru și Publicitate Imobiliară MARAMURES
Biroul de Cadastru și Publicitate Imobiliară Sighetu Marmatiei

A. Partea I. Descrierea imobilului

TEREN Necunoscut

Nr. CF vechi:466, 690, 1644, 323

Adresa: Loc. Mara, Jud. Maramures

Nr. Crt	Nr cadastral Nr. topografic	Suprafața* (mp)	Observații / Referințe
A1		20.108	Sector cadastral:37 Teren neimprejmuit; parte din nr. topografic 438, 437, 436 și 445

B. Partea II. Proprietari și acte

Inscrieri privitoare la dreptul de proprietate și alte drepturi reale	Referințe
1601 / 12/06/2023	
Act Normativ nr. Legea 7, din 13/03/1996 emis de Parlamentul României;	
B1	A1
Intabulare, drept de PROPRIETATE, dobandit prin Lege, cota actuala 1/1	
1) NEIDENTIFICAT NEIDENTIFICAT	
Act Administrativ nr. Adeverință nr. 2226, din 11/05/2023 emis de Primăria comunei Desești;	
B2	A1
Se notează posesia faptică în favoarea lui	
1) HOTEA IOAN	

C. Partea III. SARCINI .

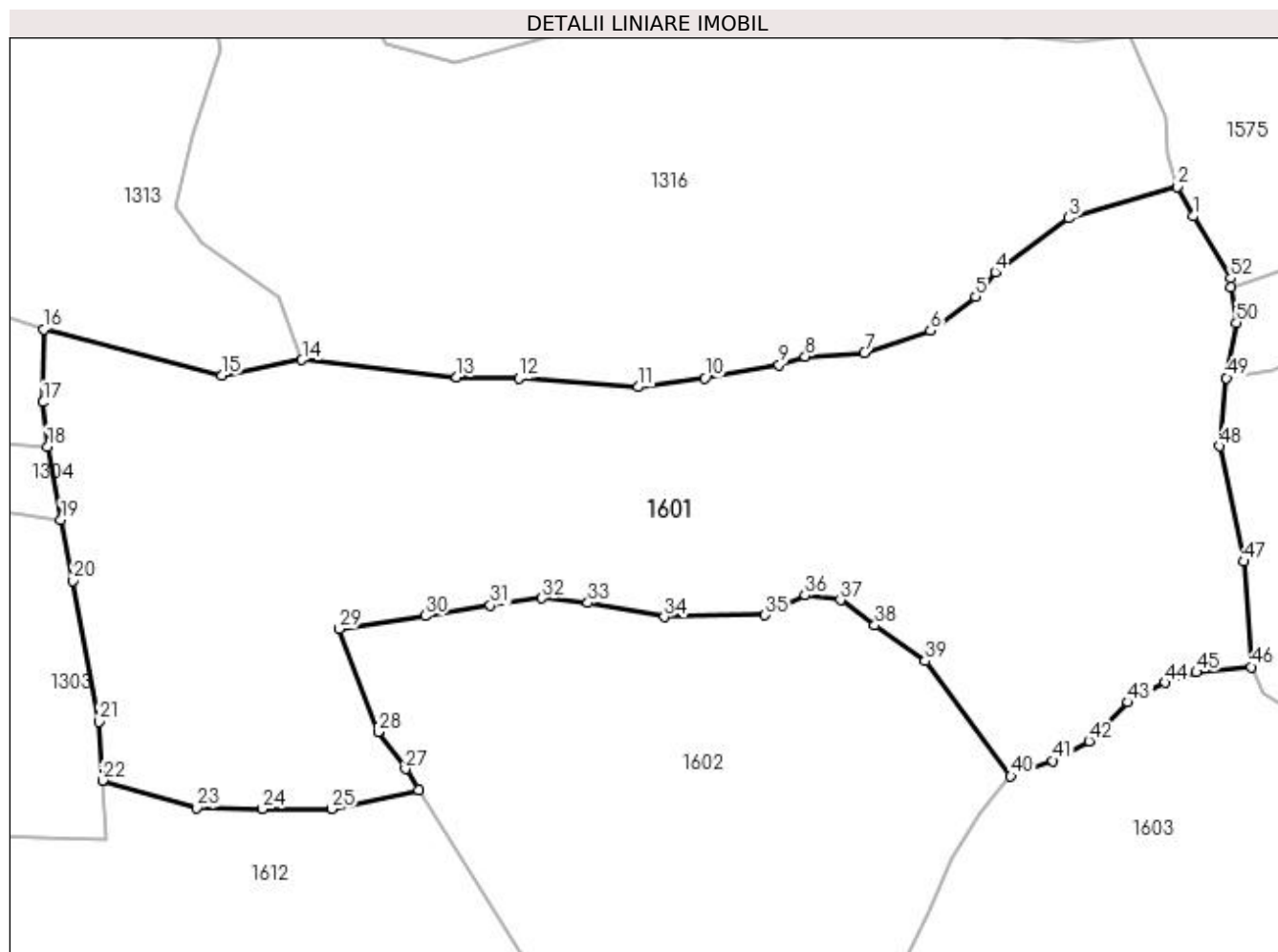
Inscrieri privind dezmembramintele dreptului de proprietate, drepturi reale de garanție și sarcini	Referințe
NU SUNT	

Anexa Nr. 1 La Partea I

Teren

Nr cadastral	Suprafața (mp)*	Observații / Referințe
	20.108	parte din nr. topografic 438, 437, 436 și 445

* Suprafața este determinată în planul de proiecție Stereo 70.



Date referitoare la teren

Crt	Categorie folosință	Intravilan	Suprafața (mp)	Tarla	Parcelă	Nr. topo	Observații / Referințe
1	faneata	DA	8.656	-	-	-	
2	faneata	NU	11.452	-	-	-	

Lungime Segmente

1) Valorile lungimilor segmentelor sunt obținute din proiecție în plan.

Punct început	X / Y	Punct sfârșit	X / Y	Lungime segment
1	413.883,662 695.229,062	2	413.880,131 695.235,565	7.4
4	413.840,015 695.216,768	5	413.835,762 695.211,338	6.897
7	413.811,265 695.198,97	8	413.798,17 695.198,159	13.12
10	413.776,015 695.193,372	11	413.761,372 695.191,437	14.77
13	413.721,346 695.193,659	14	413.687,216 695.197,442	34.339
2	413.880,131 695.235,565	3	413.856,313 695.228,68	24.793
5	413.835,762 695.211,338	6	413.825,821 695.203,878	12.429
8	413.798,17 695.198,159	9	413.792,441 695.196,326	6.015
11	413.761,372 695.191,437	12	413.735,024 695.193,428	26.423
14	413.687,216 695.197,442	15	413.669,571 695.193,951	17.987
3	413.856,313 695.228,68	4	413.840,015 695.216,768	20.187
6	413.825,821 695.203,878	7	413.811,265 695.198,97	15.361
9	413.792,441 695.196,326	10	413.776,015 695.193,372	16.69
12	413.735,024 695.193,428	13	413.721,346 695.193,659	13.68
15	413.669,571 695.193,951	16	413.630,315 695.204,157	40.561

Punct început	X / Y	Punct sfârșit	X / Y	Lungime segment	Punct început	X / Y	Punct sfârșit	X / Y	Lungime segment	Punct început	X / Y	Punct sfârșit	X / Y	Lungime segment
16	413.630,315 695.204,157	17	413.630,159 695.188,103	16.055	17	413.630,159 695.188,103	18	413.631,134 695.178,345	9.807	18	413.631,134 695.178,345	19	413.634,105 695.162,235	16.382
19	413.634,105 695.162,235	20	413.636,678 695.148,781	13.698	20	413.636,678 695.148,781	21	413.642,459 695.117,705	31.609	21	413.642,459 695.117,705	22	413.643,24 695.104,758	12.971
22	413.643,24 695.104,758	23	413.663,914 695.098,672	21.551	23	413.663,914 695.098,672	24	413.678,512 695.098,491	14.599	24	413.678,512 695.098,491	25	413.693,791 695.098,428	15.279
25	413.693,791 695.098,428	26	413.712,93 695.102,592	19.587	26	413.712,93 695.102,592	27	413.710,005 695.107,254	5.504	27	413.710,005 695.107,254	28	413.704,003 695.115,446	10.155
28	413.704,003 695.115,446	29	413.695,434 695.138,136	24.254	29	413.695,434 695.138,136	30	413.714,342 695.141,012	19.125	30	413.714,342 695.141,012	31	413.728,736 695.143,354	14.583
31	413.728,736 695.143,354	32	413.740,109 695.144,925	11.481	32	413.740,109 695.144,925	33	413.750,275 695.143,916	10.216	33	413.750,275 695.143,916	34	413.767,073 695.140,749	17.094
34	413.767,073 695.140,749	35	413.789,29 695.141,186	22.221	35	413.789,29 695.141,186	36	413.798,133 695.145,52	9.848	36	413.798,133 695.145,52	37	413.805,929 695.144,525	7.859
37	413.805,929 695.144,525	38	413.813,514 695.138,916	9.434	38	413.813,514 695.138,916	39	413.824,614 695.131,045	13.607	39	413.824,614 695.131,045	40	413.843,525 695.105,686	31.634
40	413.843,525 695.105,686	41	413.852,814 695.109,081	9.89	41	413.852,814 695.109,081	42	413.860,787 695.113,415	9.075	42	413.860,787 695.113,415	43	413.869,357 695.121,935	12.085
43	413.869,357 695.121,935	44	413.877,499 695.126,305	9.241	44	413.877,499 695.126,305	45	413.884,452 695.128,611	7.325	45	413.884,452 695.128,611	46	413.896,489 695.129,765	12.092
46	413.896,489 695.129,765	47	413.894,83 695.152,993	23.287	47	413.894,83 695.152,993	48	413.889,496 695.178,412	25.973	48	413.889,496 695.178,412	49	413.891,063 695.193,45	15.119
49	413.891,063 695.193,45	50	413.893,269 695.205,644	12.392	50	413.893,269 695.205,644	51	413.892,087 695.213,427	7.872	51	413.892,087 695.213,427	52	413.891,982 695.215,395	1.971
52	413.891,982 695.215,395	1	413.883,662 695.229,062	16.0										

** Lungimile segmentelor sunt determinate în planul de proiecție Stereo 70 și sunt rotunjite la 1 milimetru.

*** Distanța dintre puncte este formată din segmente cumulate ce sunt mai mici decât valoarea 1 milimetru.

**DATE DESPRE IMOBILUL NR. 1602**

Oficiul de Cadastru și Publicitate Imobiliară MARAMURES
Biroul de Cadastru și Publicitate Imobiliară Sighetu Marmatiei

A. Partea I. Descrierea imobilului

TEREN Necunoscut

Nr. CF vechi:1644

Adresa: Loc. Mara, Jud. Maramures

Nr. Crt	Nr cadastral Nr. topografic	Suprafața* (mp)	Observații / Referințe
A1		11.596	Sector cadastral:37 Teren neimprejmuit; parte din nr. topografic 436

B. Partea II. Proprietari și acte

Inscrieri privitoare la dreptul de proprietate și alte drepturi reale		Referințe
1602 / 12/06/2023		
Act Administrativ nr. Titlu de proprietate nr. 16346, din 20/11/2017 emis de Comisia Județeană Maramureș;		
B1	Intabulare, drept de PROPRIETATEcu titlu de drept aplicarea Legii nr. 247/2005, dobandit prin Reconstituire, cota actuala 1/1 1) PAROHIA ORTODOXĂ ROMÂNĂ - MARA, CIF:10962401	A1

C. Partea III. SARCINI .

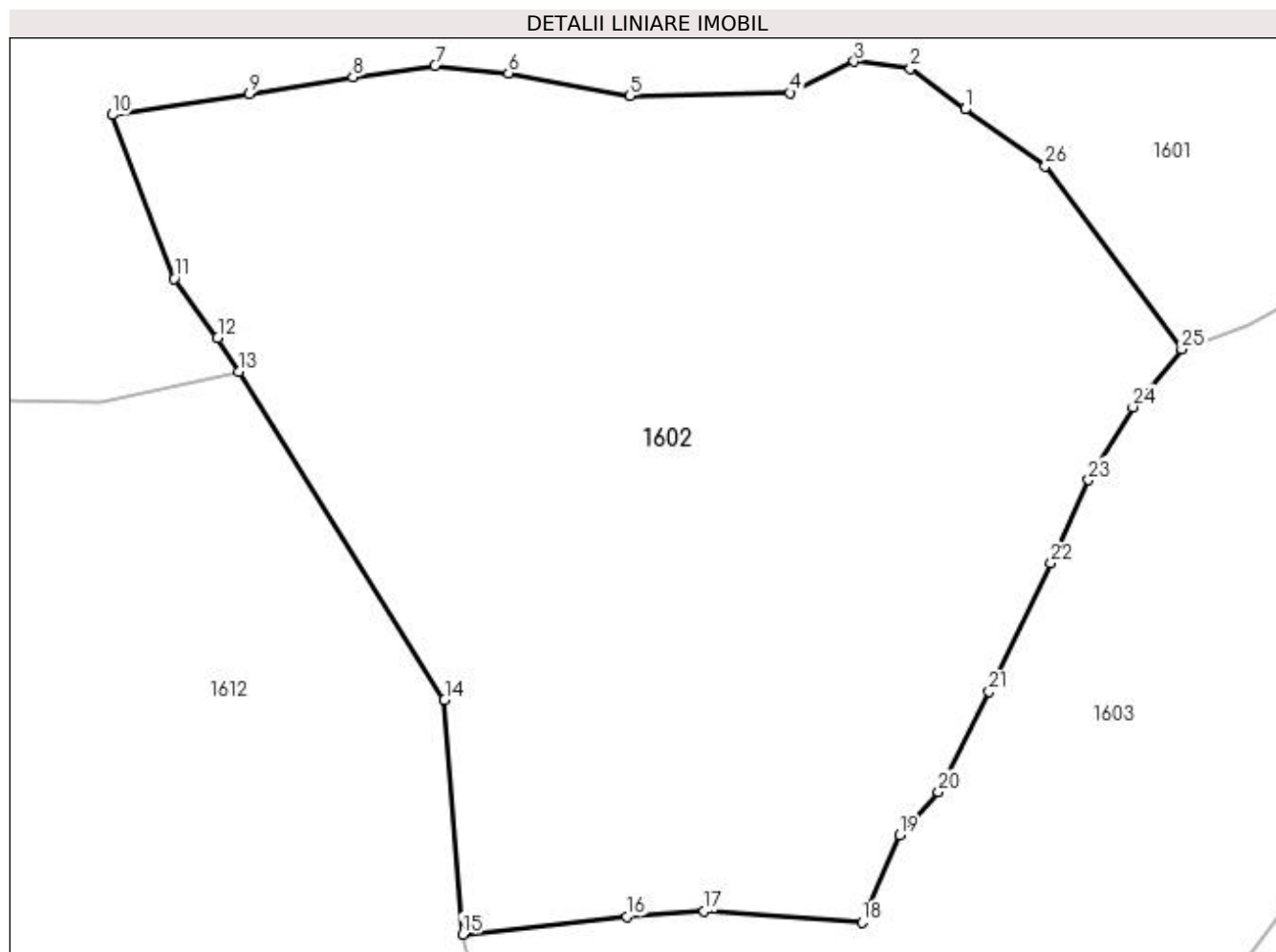
Inscrieri privind dezmembramintele dreptului de proprietate, drepturi reale de garanție și sarcini	Referințe
NU SUNT	

Anexa Nr. 1 La Partea I

Teren

Nr cadastral	Suprafața (mp)*	Observații / Referințe
	11.596	parte din nr. topografic 436

* Suprafața este determinată în planul de proiecție Stereo 70.



Date referitoare la teren

Crt	Categorie folosință	Intravilan	Suprafața (mp)	Tarla	Parcelă	Nr. topo	Observații / Referințe
1	faneata	DA	1.764	-	La Grivus	-	
2	faneata	NU	9.832	-	La Grivus	-	

Lungime Segmente

1) Valorile lungimilor segmentelor sunt obținute din proiecție în plan.

Punct început	X / Y	Punct sfârșit	X / Y	Lungime segment (** (m)
1	413.813,514 695.138,916	2	413.805,929 695.144,525	9.434
3	413.798,133 695.145,52	4	413.789,29 695.141,186	9.848
5	413.767,073 695.140,749	6	413.750,275 695.143,916	17.094
7	413.740,109 695.144,925	8	413.728,736 695.143,354	11.481

Punct început	X / Y	Punct sfârșit	X / Y	Lungime segment (** (m)
2	413.805,929 695.144,525	3	413.798,133 695.145,52	7.859
4	413.789,29 695.141,186	5	413.767,073 695.140,749	22.221
6	413.750,275 695.143,916	7	413.740,109 695.144,925	10.216
8	413.728,736 695.143,354	9	413.714,342 695.141,012	14.583

Punct început	X / Y	Punct sfârșit	X / Y	Lungime segment (** (m)
9	413.714,342 695.141,012	10	413.695,434 695.138,136	19.125
11	413.704,003 695.115,446	12	413.710,005 695.107,254	10.155
13	413.712,93 695.102,592	14	413.741,414 695.057,182	53.604
15	413.743,923 695.024,709	16	413.766,644 695.027,189	22.856
17	413.777,393 695.027,911	18	413.799,215 695.026,36	21.877
19	413.804,458 695.038,446	20	413.809,809 695.044,462	8.051
21	413.816,824 695.058,301	22	413.825,401 695.076,084	19.743
23	413.830,622 695.087,606	24	413.836,757 695.097,696	11.809
25	413.843,525 695.105,686	26	413.824,614 695.131,045	31.634

Punct început	X / Y	Punct sfârșit	X / Y	Lungime segment (** (m)
10	413.695,434 695.138,136	11	413.704,003 695.115,446	24.254
12	413.710,005 695.107,254	13	413.712,93 695.102,592	5.504
14	413.741,414 695.057,182	15	413.743,923 695.024,709	32.57
16	413.766,644 695.027,189	17	413.777,393 695.027,911	10.773
18	413.799,215 695.026,36	19	413.804,458 695.038,446	13.174
20	413.809,809 695.044,462	21	413.816,824 695.058,301	15.515
22	413.825,401 695.076,084	23	413.830,622 695.087,606	12.65
24	413.836,757 695.097,696	25	413.843,525 695.105,686	10.471
26	413.824,614 695.131,045	1	413.813,514 695.138,916	13.607

** Lungimile segmentelor sunt determinate în planul de proiecție Stereo 70 și sunt rotunjite la 1 milimetru.

*** Distanța dintre puncte este formată din segmente cumulate ce sunt mai mici decât valoarea 1 milimetru.

**DATE DESPRE IMOBILUL NR. 1603**

Oficiul de Cadastru și Publicitate Imobiliară MARAMURES
Biroul de Cadastru și Publicitate Imobiliară Sighetu Marmatiei

A. Partea I. Descrierea imobilului

TEREN Extravilan

Nr. CF vechi:1644, 316

Adresa: Jud. Maramures

Nr. Crt	Nr cadastral Nr. topografic	Suprafața* (mp)	Observații / Referințe
A1		11.954	Sector cadastral:37 Teren neimprejmuit; parte din nr. topografic 436 și 435

B. Partea II. Proprietari și acte

Inscrieri privitoare la dreptul de proprietate și alte drepturi reale		Referințe
1603 / 12/06/2023		
Act Administrativ nr. Titlu de proprietate nr. 17455, din 31/07/2018 emis de Comisia Județeană Maramureș;		
B1	Intabulare, drept de PROPRIETATEcu titlu de drept aplicarea Legii nr. 247/2005, dobandit prin Reconstituire, cota actuala 1/1 1) MUNUNAR VASILE	A1

C. Partea III. SARCINI .

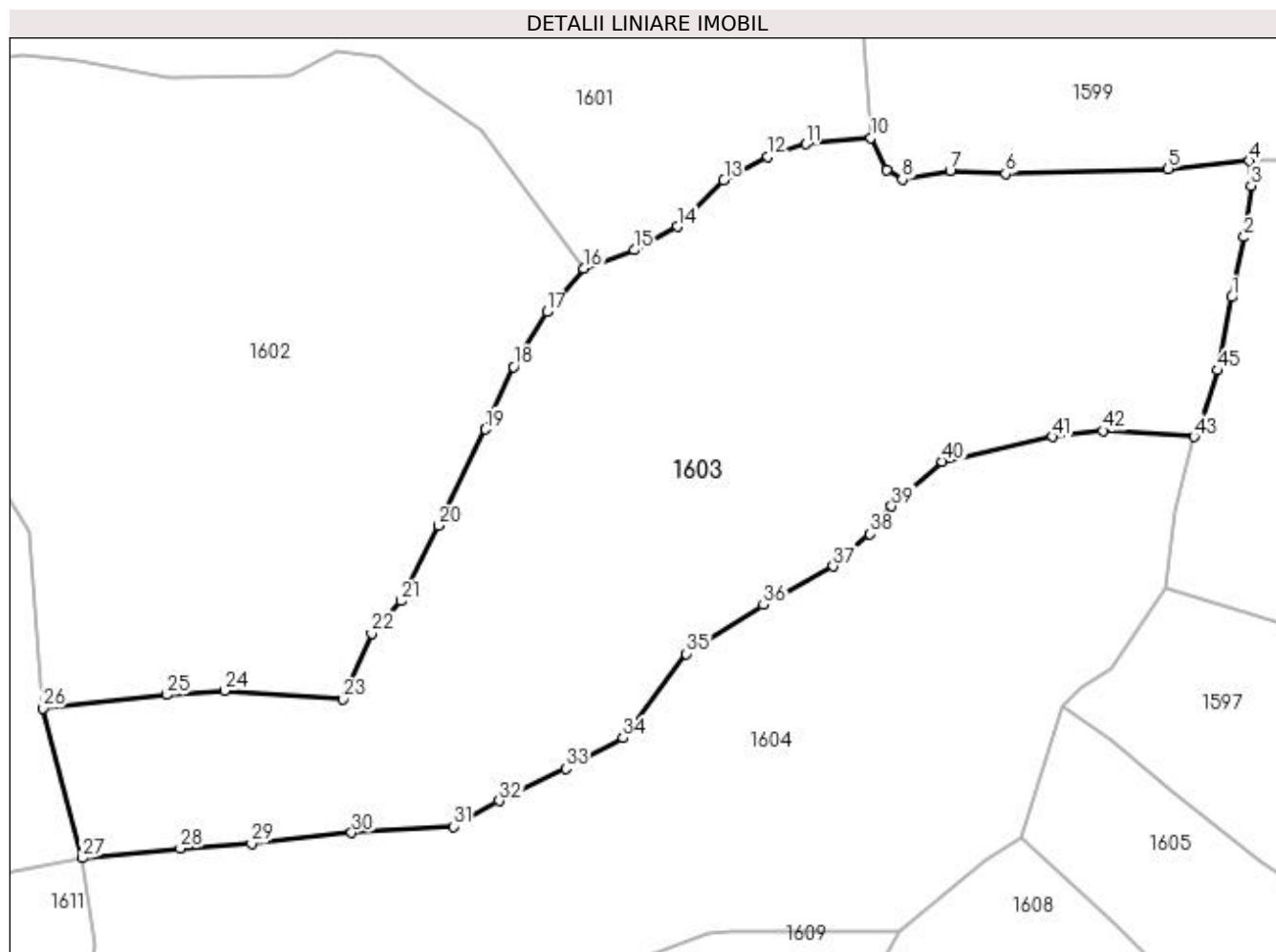
Inscrieri privind dezmembramintele dreptului de proprietate, drepturi reale de garanție și sarcini	Referințe
NU SUNT	

Anexa Nr. 1 La Partea I

Teren

Nr cadastral	Suprafața (mp)*	Observații / Referințe
	11.954	parte din nr. topografic 436 și 435

* Suprafața este determinată în planul de proiecție Stereo 70.



Date referitoare la teren

Crt	Categorie folosință	Intra vilan	Suprafața (mp)	Tarla	Parcelă	Nr. topo	Observații / Referințe
1	faneata	NU	11.954	-	La Grivus I	-	

Lungime Segmente

1) Valorile lungimilor segmentelor sunt obținute din proiecție în plan.

Punct început	X / Y	Punct sfârșit	X / Y	Lungime segment
1	413.962,92 695.100,411	2	413.965,255 695.111,47	11.303
4	413.966,156 695.125,491	5	413.951,226 695.124,061	14.998
7	413.911,05 695.123,715	8	413.902,234 695.122,129	8.958
10	413.896,489 695.129,765	11	413.884,452 695.128,611	12.092
13	413.869,357 695.121,935	14	413.860,787 695.113,415	12.085
16	413.843,525 695.105,686	17	413.836,757 695.097,696	10.471
2	413.966,156 695.125,491	3	413.966,521 695.120,96	9.574
5	413.951,226 695.124,061	6	413.921,277 695.123,162	29.962
8	413.902,234 695.122,129	9	413.899,319 695.123,881	3.401
11	413.884,452 695.128,611	12	413.877,499 695.126,305	7.325
14	413.860,787 695.113,415	15	413.852,814 695.109,081	9.075
17	413.836,757 695.097,696	18	413.830,622 695.087,606	11.809
3	413.966,521 695.120,96	4	413.966,156 695.125,491	4.546
6	413.921,277 695.123,162	7	413.911,05 695.123,715	10.242
9	413.899,319 695.123,881	10	413.896,489 695.129,765	6.529
12	413.877,499 695.126,305	13	413.869,357 695.121,935	9.241
15	413.852,814 695.109,081	16	413.843,525 695.105,686	9.89
18	413.830,622 695.087,606	19	413.825,401 695.076,084	12.65

Punct început	X / Y	Punct sfârșit	X / Y	Lungime segment	Punct început	X / Y	Punct sfârșit	X / Y	Lungime segment	Punct început	X / Y	Punct sfârșit	X / Y	Lungime segment
19	413.825,401 695.076,084	20	413.816,824 695.058,301	19.74 3	20	413.816,824 695.058,301	21	413.809,809 695.044,462	15.51 5	21	413.809,809 695.044,462	22	413.804,458 695.038,446	8.051
22	413.804,458 695.038,446	23	413.799,215 695.026,36	13.17 4	23	413.799,215 695.026,36	24	413.777,393 695.027,911	21.87 7	24	413.777,393 695.027,911	25	413.766,644 695.027,189	10.77 3
25	413.766,644 695.027,189	26	413.743,923 695.024,709	22.85 6	26	413.743,923 695.024,709	27	413.751,114 694.997,093	28.53 7	27	413.751,114 694.997,093	28	413.769,185 694.998,919	18.16 3
28	413.769,185 694.998,919	29	413.782,324 694.999,779	13.16 7	29	413.782,324 694.999,779	30	413.800,79 695.001,753	18.57 1	30	413.800,79 695.001,753	31	413.819,526 695.002,934	18.77 3
31	413.819,526 695.002,934	32	413.827,984 695.007,628	9.673	32	413.827,984 695.007,628	33	413.840,201 695.013,597	13.59 7	33	413.840,201 695.013,597	34	413.850,814 695.019,214	12.00 8
34	413.850,814 695.019,214	35	413.862,448 695.034,736	19.39 8	35	413.862,448 695.034,736	36	413.876,648 695.043,747	16.81 8	36	413.876,648 695.043,747	37	413.889,495 695.050,829	14.67
37	413.889,495 695.050,829	38	413.896,303 695.056,799	9.055	38	413.896,303 695.056,799	39	413.900,275 695.061,911	6.474	39	413.900,275 695.061,911	40	413.909,627 695.070,1	12.43 1
40	413.909,627 695.070,1	41	413.929,922 695.074,696	20.80 9	41	413.929,922 695.074,696	42	413.939,191 695.075,792	9.334	42	413.939,191 695.075,792	43	413.956,013 695.074,696	16.85 8
43	413.956,013 695.074,696	44	413.957,398 695.077,336	2.981	44	413.957,398 695.077,336	45	413.960,32 695.086,946	10.04 4	45	413.960,32 695.086,946	1	413.962,92 695.100,411	13.71 4

** Lungimile segmentelor sunt determinate în planul de proiecție Stereo 70 și sunt rotunjite la 1 milimetru.

*** Distanța dintre puncte este formată din segmente cumulate ce sunt mai mici decât valoarea 1 milimetru.

**DATE DESPRE IMOBILUL NR. 1604**

Oficiul de Cadastru și Publicitate Imobiliară MARAMURES
Biroul de Cadastru și Publicitate Imobiliară Sighetu Marmatiei

A. Partea I. Descrierea imobilului

TEREN Extravilan

Adresa: Jud. Maramures

Nr. Crt	Nr cadastral Nr. topografic	Suprafața* (mp)	Observații / Referințe
A1	51055	10.114	Sector cadastral:37 Teren neimprejmuit;

B. Partea II. Proprietari și acte

Inscrieri privitoare la dreptul de proprietate și alte drepturi reale	Referințe
1604 / 12/06/2023	
Act Administrativ nr. Titlu de proprietate nr. 17679, din 03/09/2018 emis de Comisia Județeană Maramureș;	
B1	A1
Intabulare, drept de PROPRIETATE cu titlu de drept aplicarea Legii nr. 247/2005, dobandit prin Reconstituire, cota actuala 1/1	
1) CHERECHES IOAN	
<i>OBSERVATII: poziție transcrisă din CF nr. 51055 Desești, sub rangul încheierii nr. 16136 / 02.10.2018</i>	

C. Partea III. SARCINI .

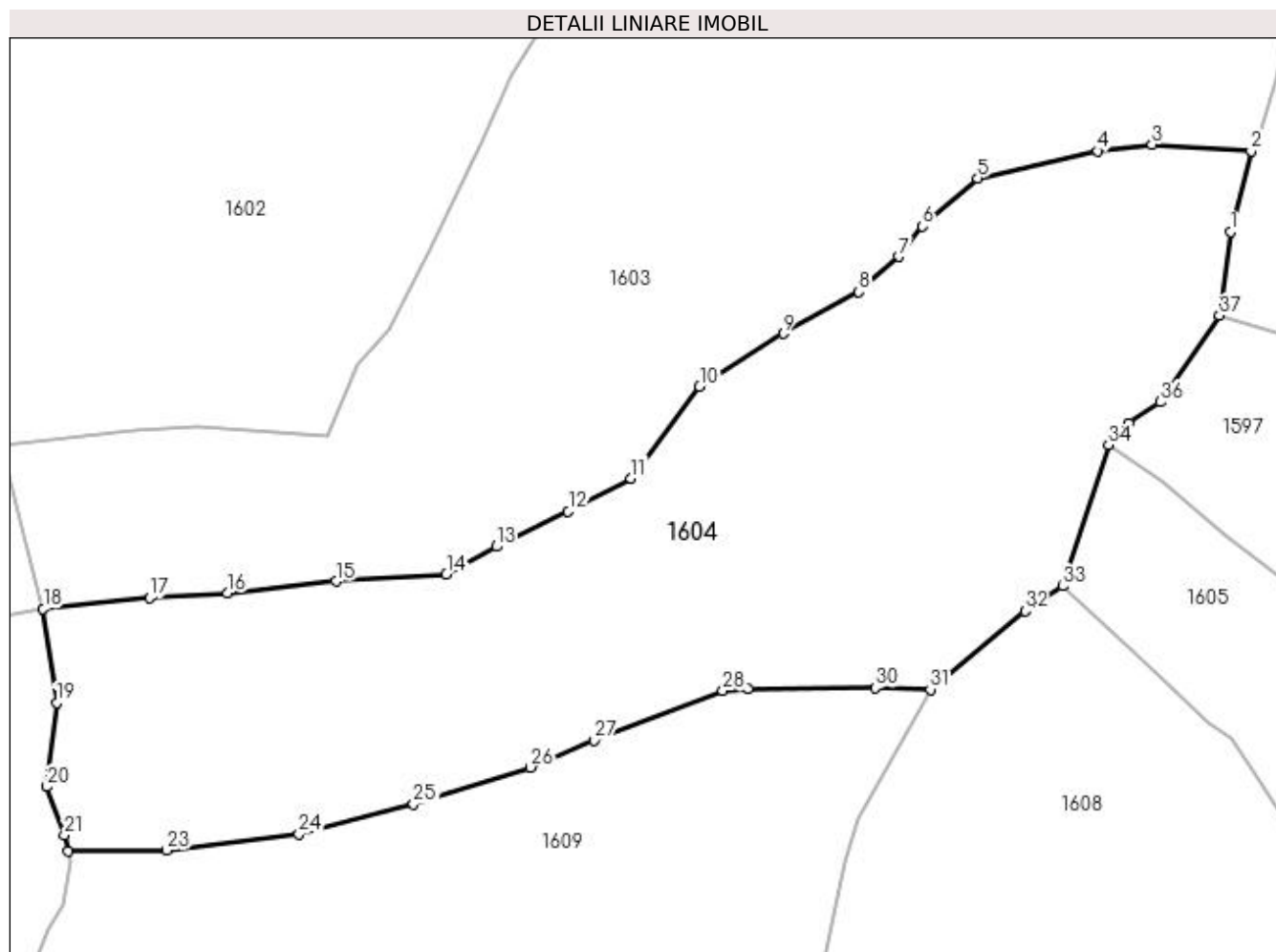
Inscrieri privind dezmembramintele dreptului de proprietate, drepturi reale de garanție și sarcini	Referințe
NU SUNT	

Anexa Nr. 1 La Partea I

Teren

Nr cadastral	Suprafața (mp)*	Observații / Referințe
51055	10.114	

* Suprafața este determinată în planul de proiecție Stereo 70.



Date referitoare la teren

Crt	Categorie folosință	Intravilan	Suprafața (mp)	Tarla	Parcelă	Nr. topo	Observații / Referințe
1	faneata	NU	10.114	-	-	-	

Lungime Segmente

1) Valorile lungimilor segmentelor sunt obținute din proiecție în plan.

Punct început	X / Y	Punct sfârșit	X / Y	Lungime segment (** (m)
1	413.952,483 695.060,984	2	413.956,013 695.074,696	14.159
3	413.939,191 695.075,792	4	413.929,922 695.074,696	9.334
5	413.909,627 695.070,1	6	413.900,275 695.061,911	12.431
7	413.896,303 695.056,799	8	413.889,495 695.050,829	9.055
9	413.876,648 695.043,747	10	413.862,448 695.034,736	16.818

Punct început	X / Y	Punct sfârșit	X / Y	Lungime segment (** (m)
2	413.956,013 695.074,696	3	413.939,191 695.075,792	16.858
4	413.929,922 695.074,696	5	413.909,627 695.070,1	20.809
6	413.900,275 695.061,911	7	413.896,303 695.056,799	6.474
8	413.889,495 695.050,829	9	413.876,648 695.043,747	14.67
10	413.862,448 695.034,736	11	413.850,814 695.019,214	19.398

Punct început	X / Y	Punct sfârșit	X / Y	Lungime segment (** (m)
11	413.850,814 695.019,214	12	413.840,201 695.013,597	12.008
13	413.827,984 695.007,628	14	413.819,526 695.002,934	9.673
15	413.800,79 695.001,753	16	413.782,324 694.999,779	18.571
17	413.769,185 694.998,919	18	413.751,114 694.997,093	18.163
19	413.753,375 694.981,127	20	413.751,772 694.966,921	14.296
21	413.754,714 694.958,735	22	413.755,321 694.955,967	2.834
23	413.772,1 694.956,151	24	413.794,501 694.958,845	22.562
25	413.813,951 694.963,992	26	413.833,774 694.970,223	20.779
27	413.844,508 694.974,806	28	413.866,404 694.983,163	23.437
29	413.870,709 694.983,535	30	413.892,217 694.983,654	21.508
31	413.901,622 694.983,422	32	413.917,657 694.996,69	20.813
33	413.924,049 695.000,936	34	413.931,815 695.024,894	25.185
35	413.935,286 695.028,55	36	413.940,575 695.032,135	6.39
37	413.950,649 695.046,822	1	413.952,483 695.060,984	14.28

Punct început	X / Y	Punct sfârșit	X / Y	Lungime segment (** (m)
12	413.840,201 695.013,597	13	413.827,984 695.007,628	13.597
14	413.819,526 695.002,934	15	413.800,79 695.001,753	18.773
16	413.782,324 694.999,779	17	413.769,185 694.998,919	13.167
18	413.751,114 694.997,093	19	413.753,375 694.981,127	16.125
20	413.751,772 694.966,921	21	413.754,714 694.958,735	8.699
22	413.755,321 694.955,967	23	413.772,1 694.956,151	16.78
24	413.794,501 694.958,845	25	413.813,951 694.963,992	20.119
26	413.833,774 694.970,223	27	413.844,508 694.974,806	11.671
28	413.866,404 694.983,163	29	413.870,709 694.983,535	4.321
30	413.892,217 694.983,654	31	413.901,622 694.983,422	9.408
32	413.917,657 694.996,69	33	413.924,049 695.000,936	7.674
34	413.931,815 695.024,894	35	413.935,286 695.028,55	5.041
36	413.940,575 695.032,135	37	413.950,649 695.046,822	17.81

** Lungimile segmentelor sunt determinate în planul de proiecție Stereo 70 și sunt rotunjite la 1 milimetru.

*** Distanța dintre puncte este formată din segmente cumulate ce sunt mai mici decât valoarea 1 milimetru.

**DATE DESPRE IMOBILUL NR. 1605**

Oficiul de Cadastru și Publicitate Imobiliară MARAMURES
Biroul de Cadastru și Publicitate Imobiliară Sighetu Marmatiei

A. Partea I. Descrierea imobilului

TEREN Extravilan

Nr. CF vechi:1332, 1065

Adresa: Jud. Maramures

Nr. Crt	Nr cadastral Nr. topografic	Suprafața* (mp)	Observații / Referințe
A1		6.198	Sector cadastral:37 Teren neimprejmuit; parte din nr. topografic 429c și 429b

B. Partea II. Proprietari și acte

Inscrieri privitoare la dreptul de proprietate și alte drepturi reale		Referințe
1605 / 12/06/2023		
Act Administrativ nr. Titlu de proprietate nr. 17455, din 31/07/2018 emis de Comisia Județeană Maramureș;		
B1	Intabulare, drept de PROPRIETATEcu titlu de drept aplicarea Legii nr. 247/2005, dobandit prin Reconstituire, cota actuala 1/1 1) MUNUNAR VASILE	A1

C. Partea III. SARCINI .

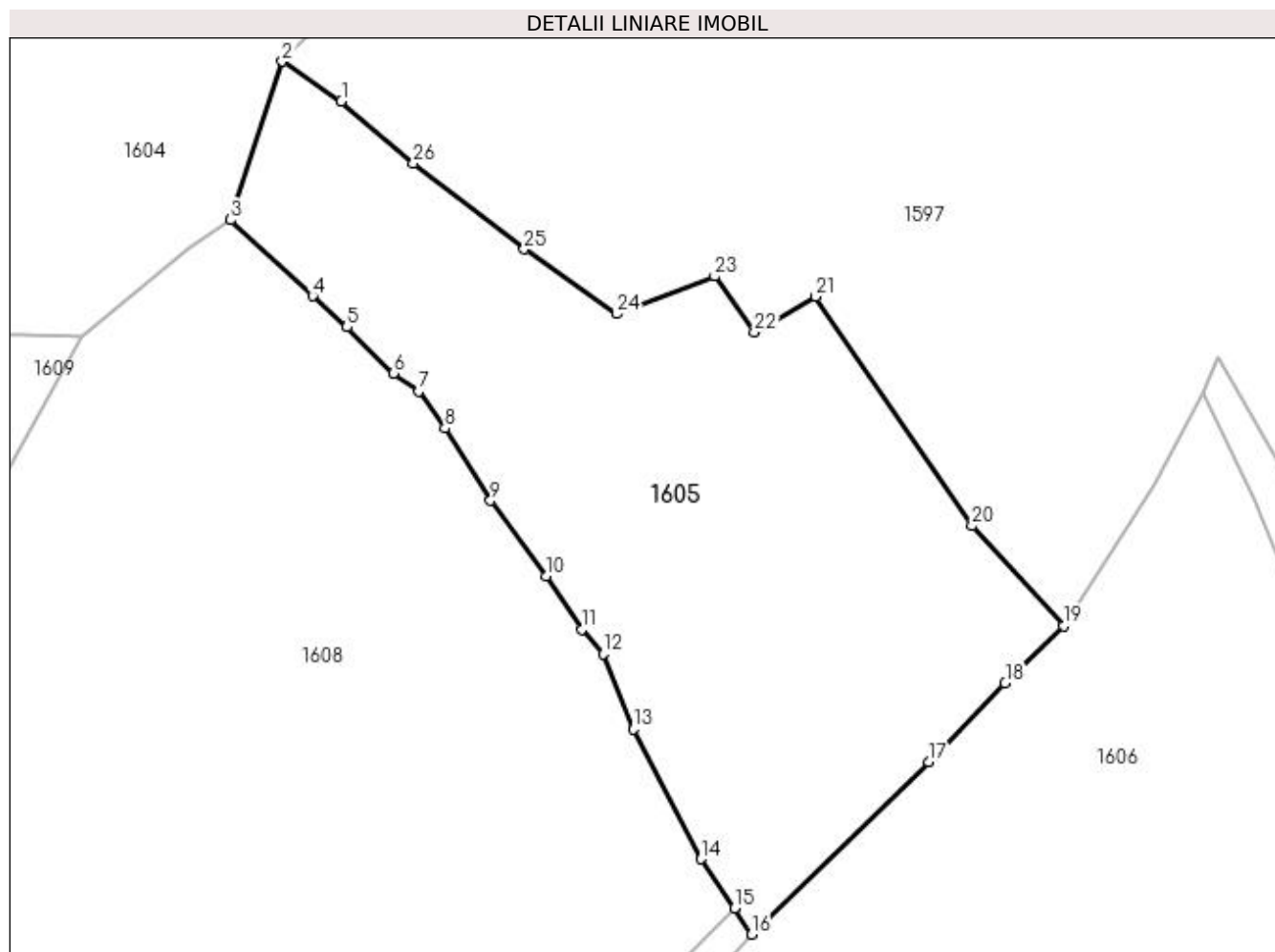
Inscrieri privind dezmembramintele dreptului de proprietate, drepturi reale de garanție și sarcini	Referințe
NU SUNT	

Anexa Nr. 1 La Partea I

Teren

Nr cadastral	Suprafața (mp)*	Observații / Referințe
	6.198	parte din nr. topografic 429c și 429b

* Suprafața este determinată în planul de proiecție Stereo 70.



Date referitoare la teren

Crt	Categorie folosință	Intravilan	Suprafața (mp)	Tarla	Parcelă	Nr. topo	Observații / Referințe
1	faneata	NU	6.198	-	La Grivus II	-	

Lungime Segmente

1) Valorile lungimilor segmentelor sunt obținute din proiecție în plan.

Punct început	X / Y	Punct sfârșit	X / Y	Lungime segment (** (m)
1	413.940,776 695.018,901	2	413.931,815 695.024,894	10.78
3	413.924,049 695.000,936	4	413.936,443 694.989,415	16.922
5	413.941,649 694.984,738	6	413.948,695 694.977,745	9.927
7	413.952,491 694.975,014	8	413.956,483 694.969,378	6.907
9	413.963,354 694.958,465	10	413.971,86 694.947,047	14.238

Punct început	X / Y	Punct sfârșit	X / Y	Lungime segment (** (m)
2	413.931,815 695.024,894	3	413.924,049 695.000,936	25.185
4	413.936,443 694.989,415	5	413.941,649 694.984,738	6.998
6	413.948,695 694.977,745	7	413.952,491 694.975,014	4.676
8	413.956,483 694.969,378	9	413.963,354 694.958,465	12.896
10	413.971,86 694.947,047	11	413.977,214 694.938,99	9.674

Punct început	X / Y	Punct sfârșit	X / Y	Lungime segment (** (m)
11	413.977,214 694.938,99	12	413.980,399 694.935,272	4.896
13	413.984,962 694.923,86	14	413.995,23 694.904,254	22.132
15	414.000,273 694.896,765	16	414.002,91 694.892,848	4.722
17	414.029,694 694.918,912	18	414.041,24 694.930,845	16.604
19	414.050,079 694.939,507	20	414.036,241 694.954,632	20.5
21	414.012,556 694.989,343	22	414.003,296 694.983,952	10.715
23	413.997,299 694.992,38	24	413.982,49 694.986,712	15.857
25	413.968,461 694.996,494	26	413.951,711 695.009,479	21.194

Punct început	X / Y	Punct sfârșit	X / Y	Lungime segment (** (m)
12	413.980,399 694.935,272	13	413.984,962 694.923,86	12.29
14	413.995,23 694.904,254	15	414.000,273 694.896,765	9.029
16	414.002,91 694.892,848	17	414.029,694 694.918,912	37.373
18	414.041,24 694.930,845	19	414.050,079 694.939,507	12.376
20	414.036,241 694.954,632	21	414.012,556 694.989,343	42.022
22	414.003,296 694.983,952	23	413.997,299 694.992,38	10.344
24	413.982,49 694.986,712	25	413.968,461 694.996,494	17.103
26	413.951,711 695.009,479	1	413.940,776 695.018,901	14.434

** Lungimile segmentelor sunt determinate în planul de proiecție Stereo 70 și sunt rotunjite la 1 milimetru.

*** Distanța dintre puncte este formată din segmente cumulate ce sunt mai mici decât valoarea 1 milimetru.

**DATE DESPRE IMOBILUL NR. 1606**

Oficiul de Cadastru și Publicitate Imobiliară MARAMURES
Biroul de Cadastru și Publicitate Imobiliară Sighetu Marmatiei

A. Partea I. Descrierea imobilului

TEREN Extravilan

Nr. CF vechi:1209

Adresa: Jud. Maramures

Nr. Crt	Nr cadastral Nr. topografic	Suprafața* (mp)	Observații / Referințe
A1		19.356	Sector cadastral:37 Teren neimprejmuit; parte din nr. topografic 430 Imobil traversat de limita unităților administrativ-teritoriale Desești și Ocna-Șugatag

B. Partea II. Proprietari și acte

Inscrieri privitoare la dreptul de proprietate și alte drepturi reale		Referințe
1606 / 12/06/2023		
Act Normativ nr. Legea 7, din 13/03/1996 emis de Parlamentul României;		
B1	Intabulare, drept de PROPRIETATE, dobândit prin Lege, cota actuala 1/1 1) NEIDENTIFICAT NEIDENTIFICAT	A1
Act Administrativ nr. Adeverință nr. 2227, din 11/05/2023 emis de Primăria comunei Desești;		
B2	Se notează posesia faptică în favoarea lui 1) BOHOTICI IOAN	A1

C. Partea III. SARCINI .

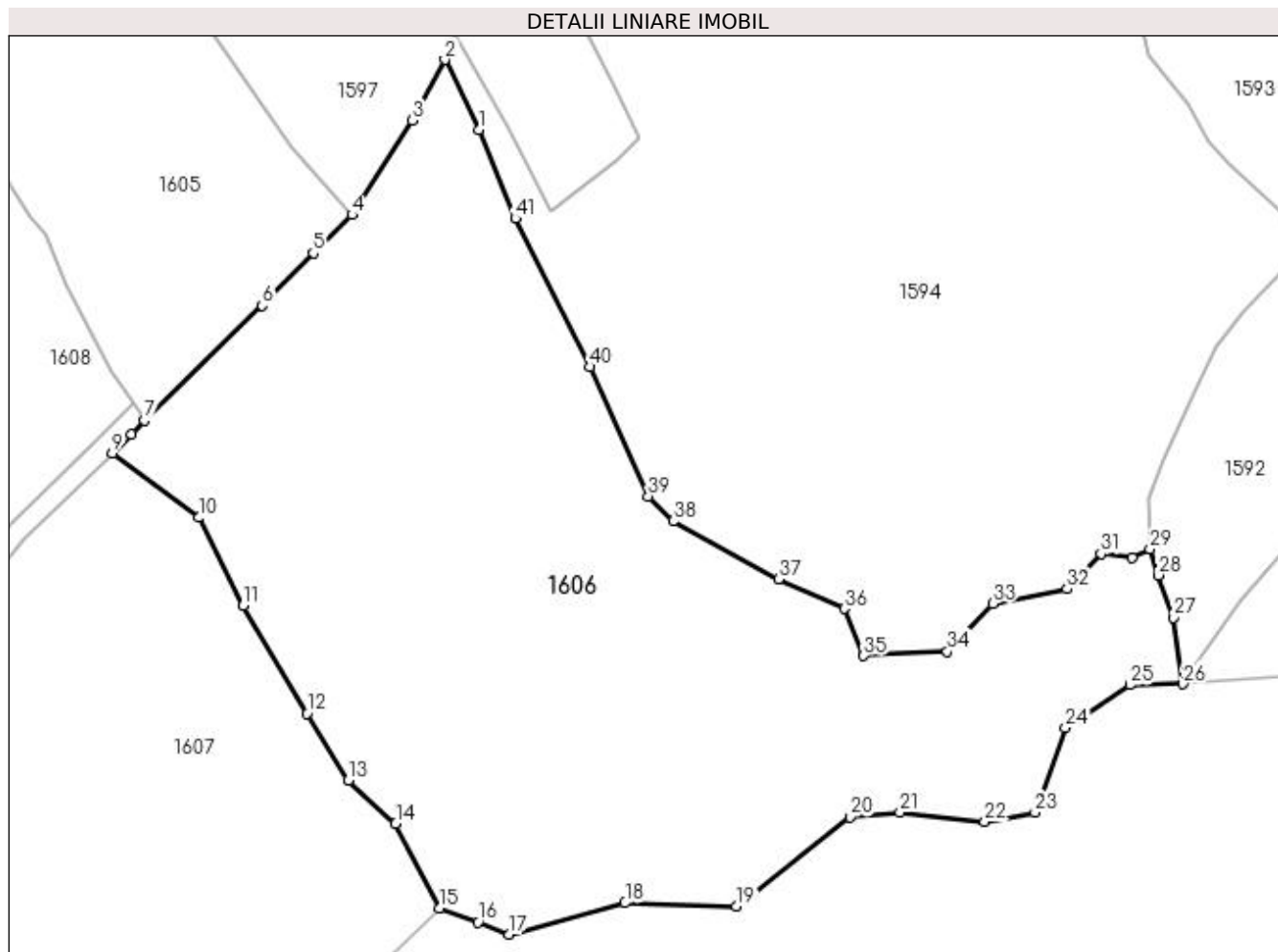
Inscrieri privind dezmembramintele dreptului de proprietate, drepturi reale de garanție și sarcini	Referințe
NU SUNT	

Anexa Nr. 1 La Partea I

Teren

Nr cadastral	Suprafața (mp)*	Observații / Referințe
	19.356	parte din nr. topografic 430 Imobil traversat de limita unităților administrativ-teritoriale Desești și Ocna-Șugatag

* Suprafața este determinată în planul de proiecție Stereo 70.



Date referitoare la teren

Crt	Categorie folosință	Intra vilan	Suprafața (mp)	Tarla	Parcelă	Nr. topo	Observații / Referințe
1	faneata	NU	19.356	-	-	-	

Lungime Segmente

1) Valorile lungimilor segmentelor sunt obținute din proiecție în plan.

Punct început	X / Y	Punct sfârșit	X / Y	Lungime segment	Punct început	X / Y	Punct sfârșit	X / Y	Lungime segment	Punct început	X / Y	Punct sfârșit	X / Y	Lungime segment
1	414.078,923 694.958,877	2	414.071,146 694.974,704	17.635	2	414.071,146 694.974,704	3	414.063,74 694.960,959	15.613	3	414.063,74 694.960,959	4	414.050,079 694.939,507	25.432
4	414.050,079 694.939,507	5	414.041,24 694.930,845	12.376	5	414.041,24 694.930,845	6	414.029,694 694.918,912	16.604	6	414.029,694 694.918,912	7	414.002,91 694.892,848	37.373
7	414.002,91 694.892,848	8	414.000,009 694.889,695	4.285	8	414.000,009 694.889,695	9	413.995,638 694.885,397	6.13	9	413.995,638 694.885,397	10	414.015,228 694.870,776	24.445
10	414.015,228 694.870,776	11	414.025,376 694.850,828	22.381	11	414.025,376 694.850,828	12	414.039,776 694.826,337	28.411	12	414.039,776 694.826,337	13	414.049,236 694.811,164	17.88
13	414.049,236 694.811,164	14	414.059,976 694.801,295	14.586	14	414.059,976 694.801,295	15	414.069,91 694.782,126	21.59	15	414.069,91 694.782,126	16	414.078,606 694.778,997	9.242

Punct început	X / Y	Punct sfârșit	X / Y	Lungime segment	Punct început	X / Y	Punct sfârșit	X / Y	Lungime segment	Punct început	X / Y	Punct sfârșit	X / Y	Lungime segment
16	414.078,606 694.778,997	17	414.085,764 694.776,219	7.678	17	414.085,764 694.776,219	18	414.112,01 694.783,351	27.198	18	414.112,01 694.783,351	19	414.137,289 694.782,576	25.291
19	414.137,289 694.782,576	20	414.163,078 694.802,832	32.793	20	414.163,078 694.802,832	21	414.174,42 694.803,87	11.389	21	414.174,42 694.803,87	22	414.193,703 694.801,766	19.397
22	414.193,703 694.801,766	23	414.205,095 694.803,86	11.583	23	414.205,095 694.803,86	24	414.211,983 694.823,092	20.428	24	414.211,983 694.823,092	25	414.226,631 694.832,837	17.593
25	414.226,631 694.832,837	26	414.238,673 694.833,045	12.044	26	414.238,673 694.833,045	27	414.236,524 694.848,119	15.226	27	414.236,524 694.848,119	28	414.233,029 694.857,743	10.239
28	414.233,029 694.857,743	29	414.231,145 694.863,637	6.188	29	414.231,145 694.863,637	30	414.227,167 694.861,665	4.44	30	414.227,167 694.861,665	31	414.220,07 694.862,592	7.157
31	414.220,07 694.862,592	32	414.212,344 694.854,611	11.108	32	414.212,344 694.854,611	33	414.195,501 694.851,318	17.162	33	414.195,501 694.851,318	34	414.185,188 694.840,346	15.058
34	414.185,188 694.840,346	35	414.166,175 694.839,422	19.035	35	414.166,175 694.839,422	36	414.161,807 694.850,133	11.567	36	414.161,807 694.850,133	37	414.146,856 694.856,781	16.362
37	414.146,856 694.856,781	38	414.122,928 694.869,993	27.333	38	414.122,928 694.869,993	39	414.117,302 694.875,65	7.978	39	414.117,302 694.875,65	40	414.104,075 694.904,989	32.183
40	414.104,075 694.904,989	41	414.087,101 694.938,667	37.714	41	414.087,101 694.938,667	1	414.078,923 694.958,877	21.802					

** Lungimile segmentelor sunt determinate în planul de proiecție Stereo 70 și sunt rotunjite la 1 milimetru.

*** Distanța dintre puncte este formată din segmente cumulate ce sunt mai mici decât valoarea 1 milimetru.

**DATE DESPRE IMOBILUL NR. 1607**

Oficiul de Cadastru și Publicitate Imobiliară MARAMURES
Biroul de Cadastru și Publicitate Imobiliară Sighetu Marmatiei

A. Partea I. Descrierea imobilului

TEREN Extravilan

Nr. CF vechi:307, 1065

Nr. topografic:432

Adresa: Jud. Maramures

Nr. Crt	Nr cadastral Nr. topografic	Suprafața* (mp)	Observații / Referințe
A1		20.758	Sector cadastral:37 Teren neimprejmuit; parte din nr. topografic 431 Imobil traversat de limita unităților administrativ-teritoriale Desești și Ocna-Șugatag

B. Partea II. Proprietari și acte

Inscrieri privitoare la dreptul de proprietate și alte drepturi reale		Referințe
1607 / 12/06/2023		
Act Normativ nr. Legea 7, din 13/03/1996 emis de Parlamentul României;		
B1	Intabulare, drept de PROPRIETATE, dobandit prin Lege, cota actuala 1/1 1) NEIDENTIFICAT NEIDENTIFICAT	A1
Act Administrativ nr. Adeverință nr. 2228, din 11/05/2023 emis de Primăria comunei Desești;		
B2	Se notează posesia faptică în favoarea lui 1) COSTIN ANUȚA	A1

C. Partea III. SARCINI .

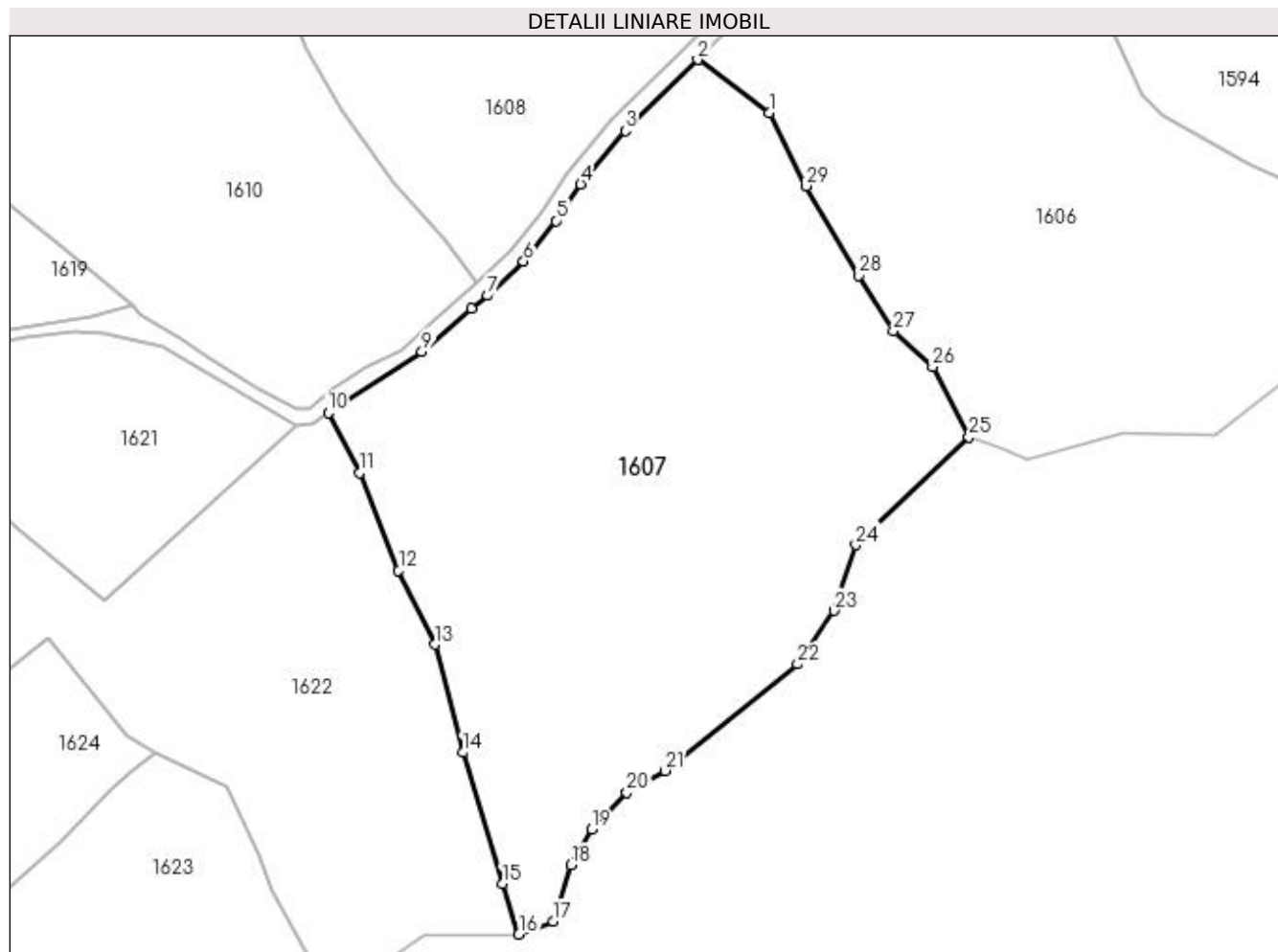
Inscrieri privind dezmembramintele dreptului de proprietate, drepturi reale de garanție și sarcini	Referințe
NU SUNT	

Anexa Nr. 1 La Partea I

Teren

Nr cadastral	Suprafața (mp)*	Observații / Referințe
	20.758	parte din nr. topografic 431 Imobil traversat de limita unităților administrativ-teritoriale Desești și Ocna-Șugatag

* Suprafața este determinată în planul de proiecție Stereo 70.



Date referitoare la teren

Crt	Categorie folosință	Intra vilan	Suprafața (mp)	Tarla	Parcelă	Nr. topo	Observații / Referințe
1	faneata	NU	20.758	-	-	-	

Lungime Segmente

1) Valorile lungimilor segmentelor sunt obținute din proiecție în plan.

Punct început	X / Y	Punct sfârșit	X / Y	Lungime segment (** (m)
1	414.015,228 694.870,776	2	413.995,638 694.885,397	24.445
3	413.975,781 694.865,92	4	413.963,594 694.851,296	19.036
5	413.956,818 694.841,328	6	413.947,95 694.830,243	14.196
7	413.938,179 694.820,762	8	413.933,72 694.817,329	5.627
9	413.920,094 694.805,532	10	413.894,495 694.788,744	30.613

Punct început	X / Y	Punct sfârșit	X / Y	Lungime segment (** (m)
2	413.995,638 694.885,397	3	413.975,781 694.865,92	27.815
4	413.963,594 694.851,296	5	413.956,818 694.841,328	12.053
6	413.947,95 694.830,243	7	413.938,179 694.820,762	13.615
8	413.933,72 694.817,329	9	413.920,094 694.805,532	18.023
10	413.894,495 694.788,744	11	413.902,999 694.772,281	18.53

Punct început	X / Y	Punct sfârșit	X / Y	Lungime segment (** (m))
11	413.902,999 694.772,281	12	413.913,71 694.745,559	28.789
13	413.923,659 694.725,309	14	413.931,362 694.695,746	30.55
15	413.942,204 694.659,816	16	413.946,689 694.645,96	14.564
17	413.956,056 694.649,486	18	413.961,041 694.664,874	16.175
19	413.966,607 694.674,685	20	413.976,243 694.684,713	13.907
21	413.986,74 694.690,727	22	414.022,981 694.719,906	46.528
23	414.032,963 694.734,551	24	414.038,94 694.752,583	18.997
25	414.069,91 694.782,126	26	414.059,976 694.801,295	21.59
27	414.049,236 694.811,164	28	414.039,776 694.826,337	17.88
29	414.025,376 694.850,828	1	414.015,228 694.870,776	22.381

Punct început	X / Y	Punct sfârșit	X / Y	Lungime segment (** (m))
12	413.913,71 694.745,559	13	413.923,659 694.725,309	22.562
14	413.931,362 694.695,746	15	413.942,204 694.659,816	37.53
16	413.946,689 694.645,96	17	413.956,056 694.649,486	10.009
18	413.961,041 694.664,874	19	413.966,607 694.674,685	11.28
20	413.976,243 694.684,713	21	413.986,74 694.690,727	12.098
22	414.022,981 694.719,906	23	414.032,963 694.734,551	17.723
24	414.038,94 694.752,583	25	414.069,91 694.782,126	42.801
26	414.059,976 694.801,295	27	414.049,236 694.811,164	14.586
28	414.039,776 694.826,337	29	414.025,376 694.850,828	28.411

** Lungimile segmentelor sunt determinate în planul de proiecție Stereo 70 și sunt rotunjite la 1 milimetru.

*** Distanța dintre puncte este formată din segmente cumulate ce sunt mai mici decât valoarea 1 milimetru.

**DATE DESPRE IMOBILUL NR. 1608**

Oficiul de Cadastru și Publicitate Imobiliară MARAMURES
Biroul de Cadastru și Publicitate Imobiliară Sighetu Marmatiei

A. Partea I. Descrierea imobilului

TEREN Extravilan

Nr. CF vechi:1332

Adresa: Jud. Maramures

Nr. Crt	Nr cadastral Nr. topografic	Suprafața* (mp)	Observații / Referințe
A1		12.245	Sector cadastral:37 Teren neimprejmuit; parte din nr. topografic 429c

B. Partea II. Proprietari și acte

Inscrieri privitoare la dreptul de proprietate și alte drepturi reale	Referințe
1608 / 12/06/2023	
Act Normativ nr. Legea 7, din 13/03/1996 emis de Parlamentul României;	
B1	A1
Intabulare, drept de PROPRIETATE, dobândit prin Lege, cota actuala 1/1	
1) NEIDENTIFICAT NEIDENTIFICAT	
Act Administrativ nr. Adeverință nr. 2229, din 11/05/2023 emis de Primăria comunei Desești;	
B2	A1
Se notează posesia faptică în favoarea lui	
1) HOREA VASILE-FLORIN	

C. Partea III. SARCINI .

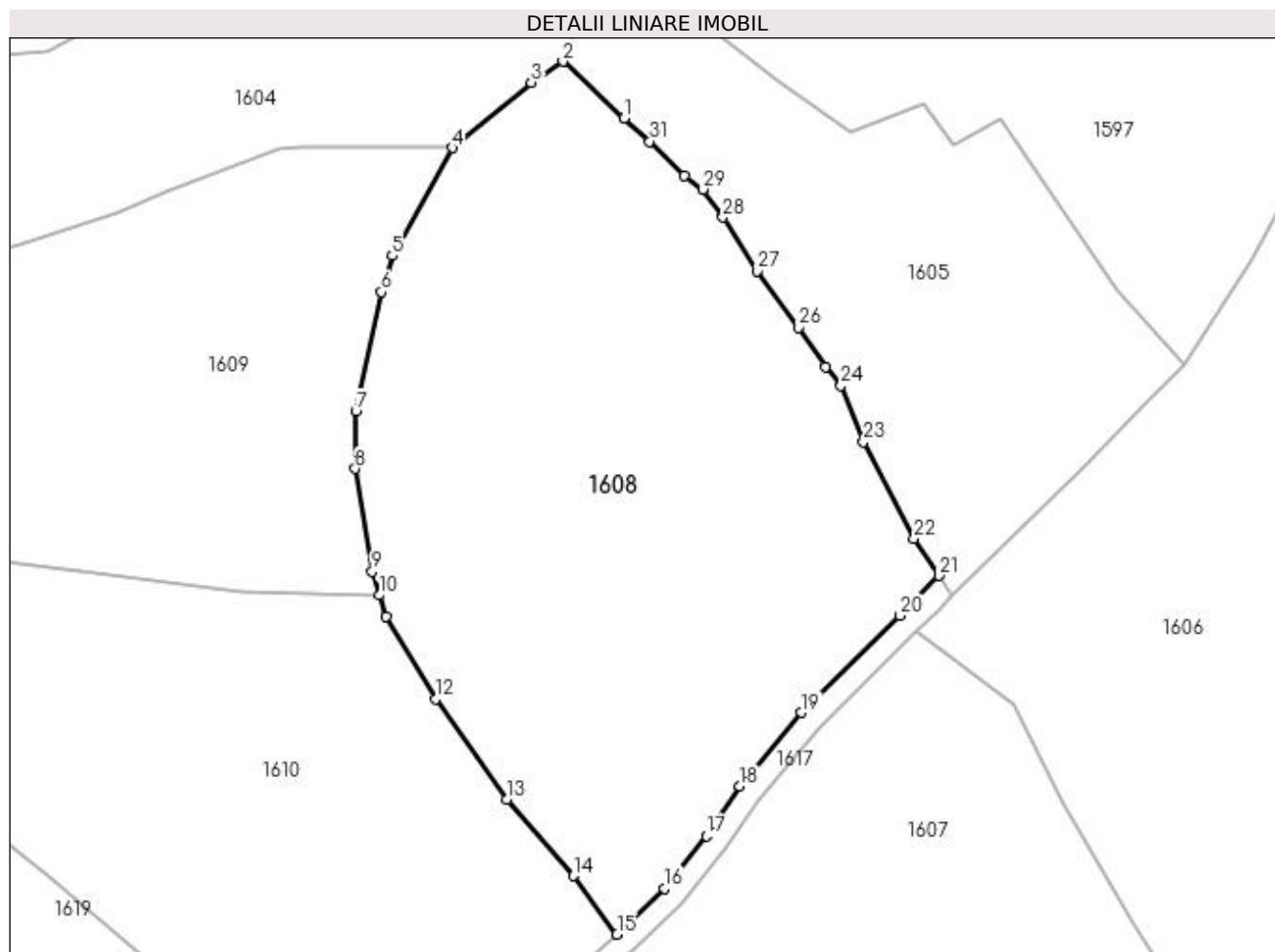
Inscrieri privind dezmembramintele dreptului de proprietate, drepturi reale de garanție și sarcini	Referințe
NU SUNT	

Anexa Nr. 1 La Partea I

Teren

Nr cadastral	Suprafața (mp)*	Observații / Referințe
	12.245	parte din nr. topografic 429c

* Suprafața este determinată în planul de proiecție Stereo 70.



Date referitoare la teren

Crt	Categorie folosință	Intra vilan	Suprafața (mp)	Tarla	Parcelă	Nr. topo	Observații / Referințe
1	faneata	NU	12.245	-	-	-	

Lungime Segmente

1) Valorile lungimilor segmentelor sunt obținute din proiecție în plan.

Punct început	X / Y	Punct sfârșit	X / Y	Lungime segment (** (m)
1	413.936,443 694.989,415	2	413.924,049 695.000,936	16.922
3	413.917,657 694.996,69	4	413.901,622 694.983,422	20.813
5	413.889,439 694.961,575	6	413.887,235 694.954,229	7.67
7	413.882,081 694.930,133	8	413.881,934 694.918,441	11.693
9	413.885,36 694.897,646	10	413.886,866 694.892,81	5.065

Punct început	X / Y	Punct sfârșit	X / Y	Lungime segment (** (m)
2	413.924,049 695.000,936	3	413.917,657 694.996,69	7.674
4	413.901,622 694.983,422	5	413.889,439 694.961,575	25.014
6	413.887,235 694.954,229	7	413.882,081 694.930,133	24.641
8	413.881,934 694.918,441	9	413.885,36 694.897,646	21.075
10	413.886,866 694.892,81	11	413.888,206 694.888,506	4.508

Punct început	X / Y	Punct sfârșit	X / Y	Lungime segment (** (m)
11	413.888,206 694.888,506	12	413.898,164 694.871,744	19.497
13	413.912,663 694.851,467	14	413.926,176 694.835,956	20.572
15	413.935,023 694.824,125	16	413.944,53 694.833,351	13.248
17	413.953,105 694.844,069	18	413.959,907 694.854,075	12.099
19	413.972,387 694.869,05	20	413.992,373 694.888,654	27.996
21	414.000,273 694.896,765	22	413.995,23 694.904,254	9.029
23	413.984,962 694.923,86	24	413.980,399 694.935,272	12.29
25	413.977,214 694.938,99	26	413.971,86 694.947,047	9.674
27	413.963,354 694.958,465	28	413.956,483 694.969,378	12.896
29	413.952,491 694.975,014	30	413.948,695 694.977,745	4.676
31	413.941,649 694.984,738	1	413.936,443 694.989,415	6.998

Punct început	X / Y	Punct sfârșit	X / Y	Lungime segment (** (m)
12	413.898,164 694.871,744	13	413.912,663 694.851,467	24.927
14	413.926,176 694.835,956	15	413.935,023 694.824,125	14.773
16	413.944,53 694.833,351	17	413.953,105 694.844,069	13.726
18	413.959,907 694.854,075	19	413.972,387 694.869,05	19.494
20	413.992,373 694.888,654	21	414.000,273 694.896,765	11.322
22	413.995,23 694.904,254	23	413.984,962 694.923,86	22.132
24	413.980,399 694.935,272	25	413.977,214 694.938,99	4.896
26	413.971,86 694.947,047	27	413.963,354 694.958,465	14.238
28	413.956,483 694.969,378	29	413.952,491 694.975,014	6.907
30	413.948,695 694.977,745	31	413.941,649 694.984,738	9.927

** Lungimile segmentelor sunt determinate în planul de proiecție Stereo 70 și sunt rotunjite la 1 milimetru.

*** Distanța dintre puncte este formată din segmente cumulate ce sunt mai mici decât valoarea 1 milimetru.

**DATE DESPRE IMOBILUL NR. 1609**

Oficiul de Cadastru și Publicitate Imobiliară MARAMURES
Biroul de Cadastru și Publicitate Imobiliară Sighetu Marmatiei

A. Partea I. Descrierea imobilului

TEREN Extravilan

Nr. CF vechi:156

Adresa: Jud. Maramures

Nr. Crt	Nr cadastral Nr. topografic	Suprafața* (mp)	Observații / Referințe
A1		9.371	Sector cadastral:37 Teren neimprejmuit; parte din nr. topografic 434

B. Partea II. Proprietari și acte

Inscrieri privitoare la dreptul de proprietate și alte drepturi reale		Referințe
1609 / 12/06/2023		
Act Normativ nr. Legea 7, din 13/03/1996 emis de Parlamentul României;		
B1	Intabulare, drept de PROPRIETATE, dobandit prin Lege, cota actuala 1/1 1) NEIDENTIFICAT NEIDENTIFICAT	A1
Act Administrativ nr. Adeverință nr. 2230, din 11/05/2023 emis de Primăria comunei Desești;		
B2	Se notează posesia faptică în favoarea lui 1) POP MARIA	A1

C. Partea III. SARCINI .

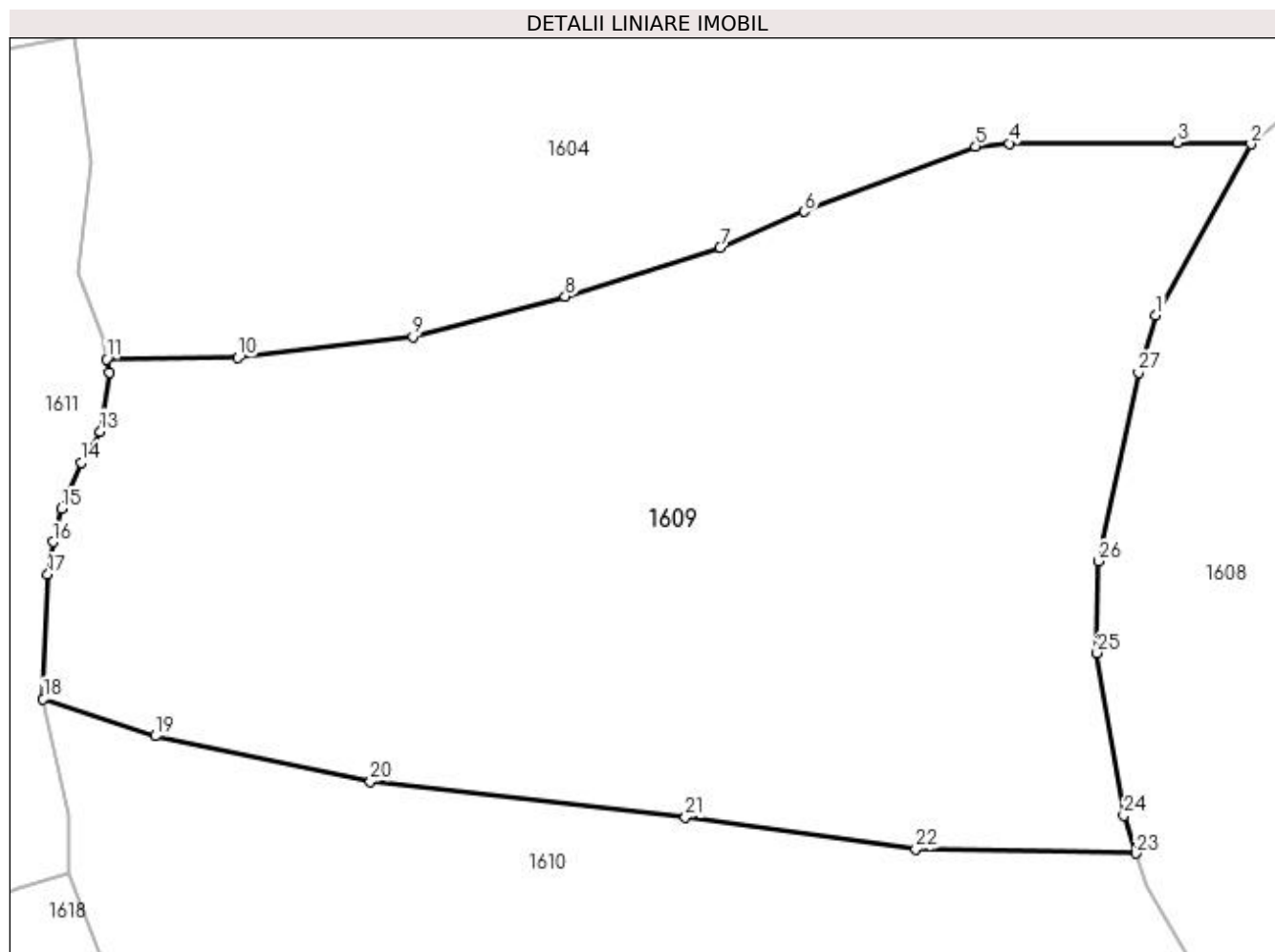
Inscrieri privind dezmembramintele dreptului de proprietate, drepturi reale de garanție și sarcini	Referințe
NU SUNT	

Anexa Nr. 1 La Partea I

Teren

Nr cadastral	Suprafața (mp)*	Observații / Referințe
	9.371	parte din nr. topografic 434

* Suprafața este determinată în planul de proiecție Stereo 70.



Date referitoare la teren

Crt	Categorie folosință	Intravilan	Suprafața (mp)	Tarla	Parcelă	Nr. topo	Observații / Referințe
1	faneata	NU	9.371	-	-	-	

Lungime Segmente

1) Valorile lungimilor segmentelor sunt obținute din proiecție în plan.

Punct început	X / Y	Punct sfârșit	X / Y	Lungime segment (** (m)
1	413.889,439 694.961,575	2	413.901,622 694.983,422	25.014
3	413.892,217 694.983,654	4	413.870,709 694.983,535	21.508
5	413.866,404 694.983,163	6	413.844,508 694.974,806	23.437
7	413.833,774 694.970,223	8	413.813,951 694.963,992	20.779
9	413.794,501 694.958,845	10	413.772,1 694.956,151	22.562

Punct început	X / Y	Punct sfârșit	X / Y	Lungime segment (** (m)
2	413.901,622 694.983,422	3	413.892,217 694.983,654	9.408
4	413.870,709 694.983,535	5	413.866,404 694.983,163	4.321
6	413.844,508 694.974,806	7	413.833,774 694.970,223	11.671
8	413.813,951 694.963,992	9	413.794,501 694.958,845	20.119
10	413.772,1 694.956,151	11	413.755,321 694.955,967	16.78

Punct început	X / Y	Punct sfârșit	X / Y	Lungime segment (** (m)
11	413.755,321 694.955,967	12	413.755,692 694.954,276	1.731
13	413.754,525 694.946,714	14	413.752,093 694.942,713	4.682
15	413.749,585 694.936,842	16	413.748,505 694.932,601	4.376
17	413.747,821 694.928,47	18	413.747,234 694.912,576	15.905
19	413.761,547 694.907,822	20	413.789,053 694.901,966	28.122
21	413.829,333 694.897,417	22	413.858,755 694.893,39	29.696
23	413.886,866 694.892,81	24	413.885,36 694.897,646	5.065
25	413.881,934 694.918,441	26	413.882,081 694.930,133	11.693
27	413.887,235 694.954,229	1	413.889,439 694.961,575	7.67

Punct început	X / Y	Punct sfârșit	X / Y	Lungime segment (** (m)
12	413.755,692 694.954,276	13	413.754,525 694.946,714	7.652
14	413.752,093 694.942,713	15	413.749,585 694.936,842	6.384
16	413.748,505 694.932,601	17	413.747,821 694.928,47	4.187
18	413.747,234 694.912,576	19	413.761,547 694.907,822	15.082
20	413.789,053 694.901,966	21	413.829,333 694.897,417	40.536
22	413.858,755 694.893,39	23	413.886,866 694.892,81	28.117
24	413.885,36 694.897,646	25	413.881,934 694.918,441	21.075
26	413.882,081 694.930,133	27	413.887,235 694.954,229	24.641

** Lungimile segmentelor sunt determinate în planul de proiecție Stereo 70 și sunt rotunjite la 1 milimetru.

*** Distanța dintre puncte este formată din segmente cumulate ce sunt mai mici decât valoarea 1 milimetru.

**DATE DESPRE IMOBILUL NR. 1610**

Oficiul de Cadastru și Publicitate Imobiliară MARAMURES
Biroul de Cadastru și Publicitate Imobiliară Sighetu Marmatiei

A. Partea I. Descrierea imobilului

TEREN Extravilan

Nr. CF vechi:156

Adresa: Jud. Maramures

Nr. Crt	Nr cadastral Nr. topografic	Suprafața* (mp)	Observații / Referințe
A1		11.223	Sector cadastral:37 Teren neimprejmuit; parte din nr. topografic 434

B. Partea II. Proprietari și acte

Inscrieri privitoare la dreptul de proprietate și alte drepturi reale	Referințe
1610 / 12/06/2023	
Act Normativ nr. Legea 7, din 13/03/1996 emis de Parlamentul României;	
B1	A1
Intabulare, drept de PROPRIETATE, dobândit prin Lege, cota actuala 1/1	
1) NEIDENTIFICAT NEIDENTIFICAT	
Act Administrativ nr. Adeverință nr. 2231, din 11/05/2023 emis de Primăria comunei Desești;	
B2	A1
Se notează posesia faptică în favoarea lui	
1) MUREȘAN GHEORGHE-DOREL	

C. Partea III. SARCINI .

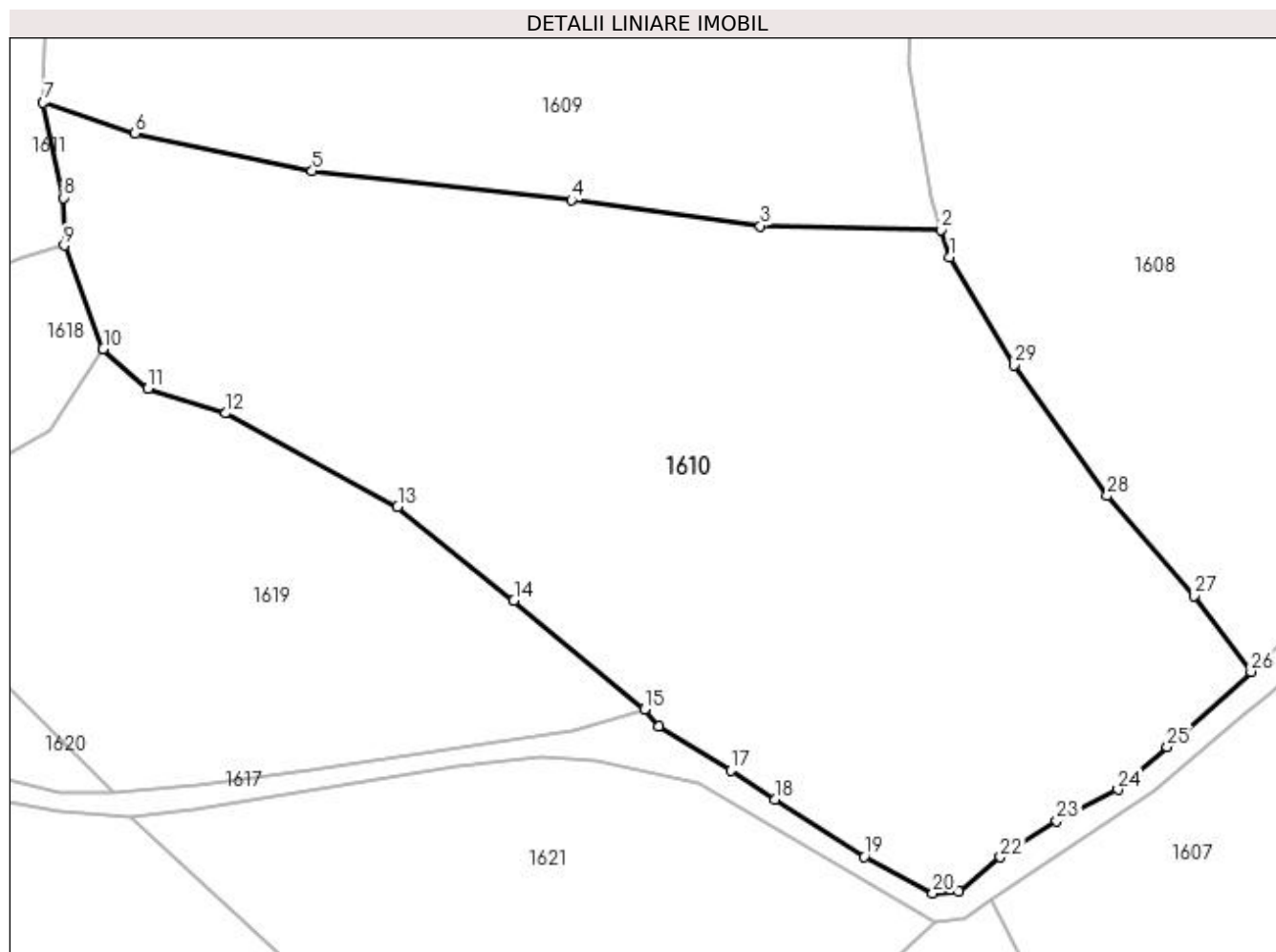
Inscrieri privind dezmembramintele dreptului de proprietate, drepturi reale de garanție și sarcini	Referințe
NU SUNT	

Anexa Nr. 1 La Partea I

Teren

Nr cadastral	Suprafața (mp)*	Observații / Referințe
	11.223	parte din nr. topografic 434

* Suprafața este determinată în planul de proiecție Stereo 70.



Date referitoare la teren

Crt	Categorie folosință	Intra vilan	Suprafața (mp)	Tarla	Parcelă	Nr. topo	Observații / Referințe
1	faneata	NU	11.223	-	-	-	

Lungime Segmente

1) Valorile lungimilor segmentelor sunt obținute din proiecție în plan.

Punct început	X / Y	Punct sfârșit	X / Y	Lungime segment (** (m)
1	413.888,206 694.888,506	2	413.886,866 694.892,81	4.508
3	413.858,755 694.893,39	4	413.829,333 694.897,417	29.696
5	413.789,053 694.901,966	6	413.761,547 694.907,822	28.122
7	413.747,234 694.912,576	8	413.750,447 694.897,777	15.144
9	413.750,501 694.890,365	10	413.756,571 694.874,308	17.166

Punct început	X / Y	Punct sfârșit	X / Y	Lungime segment (** (m)
2	413.886,866 694.892,81	3	413.858,755 694.893,39	28.117
4	413.829,333 694.897,417	5	413.789,053 694.901,966	40.536
6	413.761,547 694.907,822	7	413.747,234 694.912,576	15.082
8	413.750,447 694.897,777	9	413.750,501 694.890,365	7.412
10	413.756,571 694.874,308	11	413.763,529 694.868,114	9.316

Punct început	X / Y	Punct sfârșit	X / Y	Lungime segment (** (m)
11	413.763,529 694.868,114	12	413.775,603 694.864,279	12.668
13	413.802,355 694.849,792	14	413.820,415 694.835,196	23.221
15	413.840,732 694.818,307	16	413.842,982 694.815,679	3.46
17	413.854,109 694.808,827	18	413.860,954 694.804,273	8.221
19	413.874,892 694.795,389	20	413.885,561 694.789,683	12.099
21	413.889,535 694.790,016	22	413.896,041 694.795,33	8.4
23	413.904,811 694.800,962	24	413.914,322 694.805,799	10.67
25	413.921,962 694.812,481	26	413.935,023 694.824,125	17.498
27	413.926,176 694.835,956	28	413.912,663 694.851,467	20.572
29	413.898,164 694.871,744	1	413.888,206 694.888,506	19.497

Punct început	X / Y	Punct sfârșit	X / Y	Lungime segment (** (m)
12	413.775,603 694.864,279	13	413.802,355 694.849,792	30.423
14	413.820,415 694.835,196	15	413.840,732 694.818,307	26.42
16	413.842,982 694.815,679	17	413.854,109 694.808,827	13.068
18	413.860,954 694.804,273	19	413.874,892 694.795,389	16.529
20	413.885,561 694.789,683	21	413.889,535 694.790,016	3.988
22	413.896,041 694.795,33	23	413.904,811 694.800,962	10.423
24	413.914,322 694.805,799	25	413.921,962 694.812,481	10.15
26	413.935,023 694.824,125	27	413.926,176 694.835,956	14.773
28	413.912,663 694.851,467	29	413.898,164 694.871,744	24.927

** Lungimile segmentelor sunt determinate în planul de proiecție Stereo 70 și sunt rotunjite la 1 milimetru.

*** Distanța dintre puncte este formată din segmente cumulate ce sunt mai mici decât valoarea 1 milimetru.

**DATE DESPRE IMOBILUL NR. 1611**

Oficiul de Cadastru și Publicitate Imobiliară MARAMURES
Biroul de Cadastru și Publicitate Imobiliară Sighetu Marmatiei

A. Partea I. Descrierea imobilului

TEREN Extravilan

Nr. CF vechi:323

Adresa: Jud. Maramures

Nr. Crt	Nr cadastral Nr. topografic	Suprafața* (mp)	Observații / Referințe
A1		4.767	Sector cadastral:37 Teren neimprejmuit; parte din nr. topografic 445

B. Partea II. Proprietari și acte

Inscrieri privitoare la dreptul de proprietate și alte drepturi reale		Referințe
1611 / 12/06/2023		
Act Administrativ nr. Titlu de proprietate nr. 17446, din 31/07/2018 emis de Comisia Județeană Maramureș;		
B1	Intabulare, drept de PROPRIETATEcu titlu de drept aplicarea Legii nr. 247/2005, dobandit prin Reconstituire, cota actuala 1/1 1) BOHOTICI IOAN	A1

C. Partea III. SARCINI .

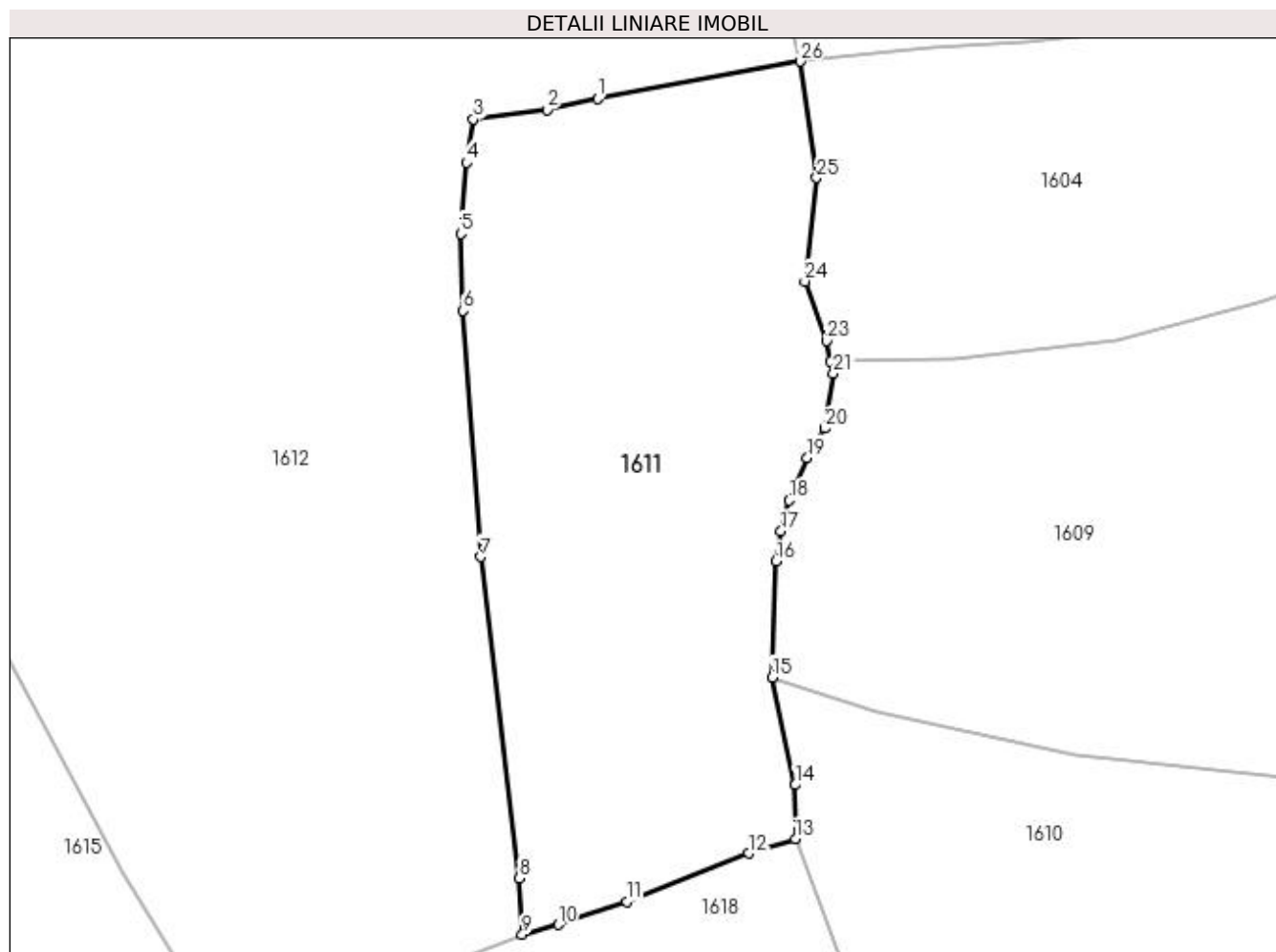
Inscrieri privind dezmembramintele dreptului de proprietate, drepturi reale de garanție și sarcini	Referințe
NU SUNT	

Anexa Nr. 1 La Partea I

Teren

Nr cadastral	Suprafața (mp)*	Observații / Referințe
	4.767	parte din nr. topografic 445

* Suprafața este determinată în planul de proiecție Stereo 70.



Date referitoare la teren

Crt	Categorie folosință	Intra vilan	Suprafața (mp)	Tarla	Parcelă	Nr. topo	Observații / Referințe
1	faneata	NU	4.767	-	La Rachitele	-	

Lungime Segmente

1) Valorile lungimilor segmentelor sunt obținute din proiecție în plan.

Punct început	X / Y	Punct sfârșit	X / Y	Lungime segment (** (m)
1	413.723,294 694.991,977	2	413.716,362 694.990,445	7.099
3	413.706,224 694.989,17	4	413.705,253 694.983,209	6.04
5	413.704,521 694.973,458	6	413.704,855 694.962,896	10.567
7	413.707,251 694.929,092	8	413.712,551 694.884,95	44.459
9	413.712,953 694.877,264	10	413.717,912 694.878,585	5.132

Punct început	X / Y	Punct sfârșit	X / Y	Lungime segment (** (m)
2	413.716,362 694.990,445	3	413.706,224 694.989,17	10.218
4	413.705,253 694.983,209	5	413.704,521 694.973,458	9.778
6	413.704,855 694.962,896	7	413.707,251 694.929,092	33.889
8	413.712,551 694.884,95	9	413.712,953 694.877,264	7.697
10	413.717,912 694.878,585	11	413.727,312 694.881,742	9.916

Punct început	X / Y	Punct sfârșit	X / Y	Lungime segment (** (m)	Punct început	X / Y	Punct sfârșit	X / Y	Lungime segment (** (m)
11	413.727,312 694.881,742	12	413.744,034 694.888,397	17.998	12	413.744,034 694.888,397	13	413.750,501 694.890,365	6.76
13	413.750,501 694.890,365	14	413.750,447 694.897,777	7.412	14	413.750,447 694.897,777	15	413.747,234 694.912,576	15.144
15	413.747,234 694.912,576	16	413.747,821 694.928,47	15.905	16	413.747,821 694.928,47	17	413.748,505 694.932,601	4.187
17	413.748,505 694.932,601	18	413.749,585 694.936,842	4.376	18	413.749,585 694.936,842	19	413.752,093 694.942,713	6.384
19	413.752,093 694.942,713	20	413.754,525 694.946,714	4.682	20	413.754,525 694.946,714	21	413.755,692 694.954,276	7.652
21	413.755,692 694.954,276	22	413.755,321 694.955,967	1.731	22	413.755,321 694.955,967	23	413.754,714 694.958,735	2.834
23	413.754,714 694.958,735	24	413.751,772 694.966,921	8.699	24	413.751,772 694.966,921	25	413.753,375 694.981,127	14.296
25	413.753,375 694.981,127	26	413.751,114 694.997,093	16.125	26	413.751,114 694.997,093	1	413.723,294 694.991,977	28.286

** Lungimile segmentelor sunt determinate în planul de proiecție Stereo 70 și sunt rotunjite la 1 milimetru.

*** Distanța dintre puncte este formată din segmente cumulate ce sunt mai mici decât valoarea 1 milimetru.

**DATE DESPRE IMOBILUL NR. 1612**

Oficiul de Cadastru și Publicitate Imobiliară MARAMURES
Biroul de Cadastru și Publicitate Imobiliară Sighetu Marmatiei

A. Partea I. Descrierea imobilului

TEREN Extravilan

Nr. CF vechi:323, 119, 124

Nr. topografic:464, 463

Adresa: Jud. Maramures

Nr. Crt	Nr cadastral Nr. topografic	Suprafata* (mp)	Observatii / Referinte
A1		24.367	Sector cadastral:37 Teren neimprejmuit; parte din nr. topografic 445

B. Partea II. Proprietari și acte

Inscrieri privitoare la dreptul de proprietate și alte drepturi reale		Referințe
1612 / 12/06/2023		
Act Normativ nr. Legea 7, din 13/03/1996 emis de Parlamentul României;		
B1	Intabulare, drept de PROPRIETATE, dobandit prin Lege, cota actuala 1/1 1) NEIDENTIFICAT NEIDENTIFICAT	A1
Act Administrativ nr. Adeverință nr. 2232, din 11/05/2023 emis de Primăria comunei Desești;		
B2	Se notează posesia faptică în favoarea lui 1) PAUL MARIA	A1

C. Partea III. SARCINI .

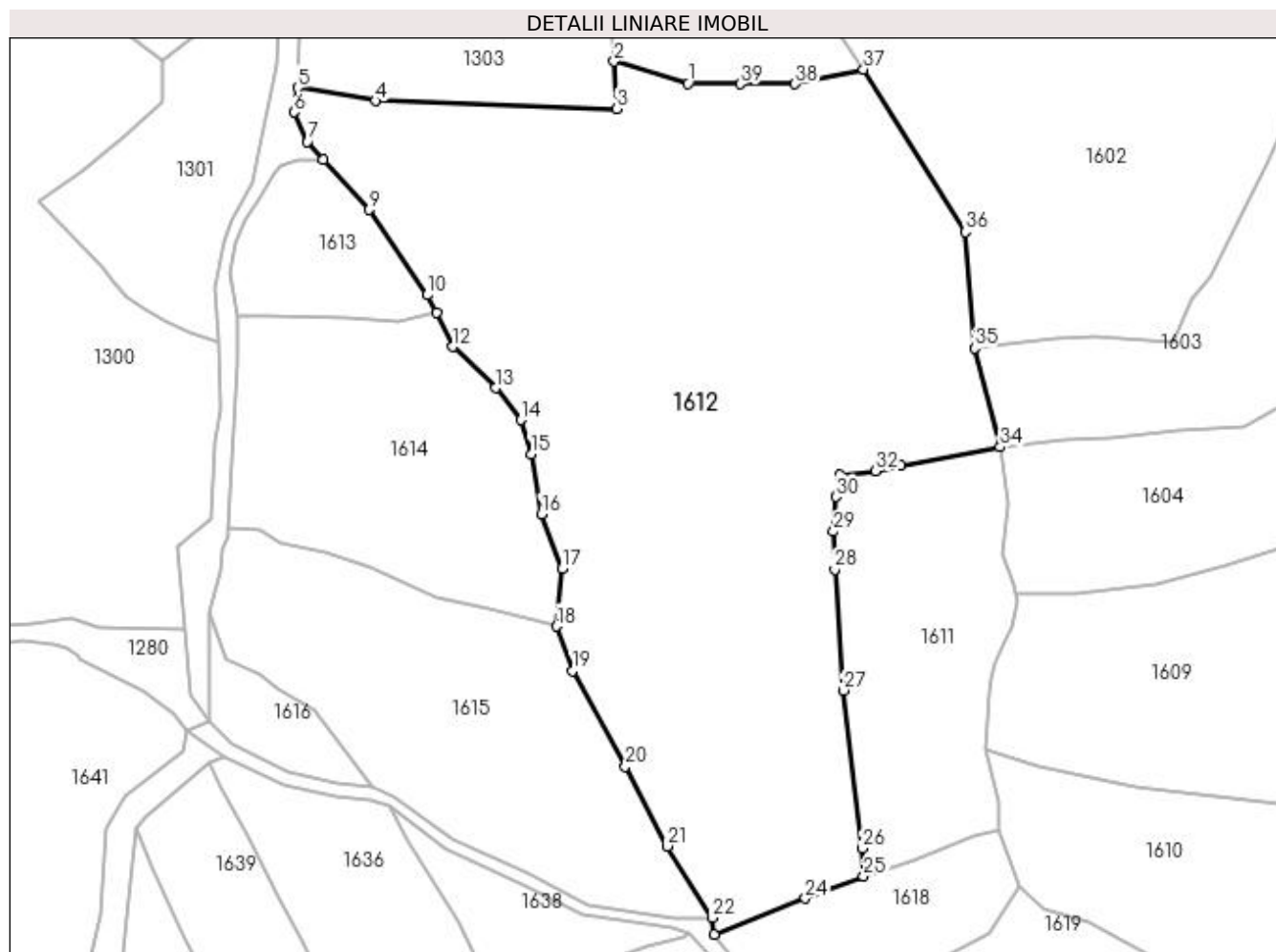
Inscrieri privind dezmembramintele dreptului de proprietate, drepturi reale de garanție și sarcini	Referințe
NU SUNT	

Anexa Nr. 1 La Partea I

Teren

Nr cadastral	Suprafața (mp)*	Observații / Referințe
	24.367	parte din nr. topografic 445

* Suprafața este determinată în planul de proiecție Stereo 70.



Date referitoare la teren

Crt	Categorie folosință	Intra vilan	Suprafața (mp)	Tarla	Parcelă	Nr. topo	Observații / Referințe
1	faneata	NU	24.367	-	-	-	

Lungime Segmente

1) Valorile lungimilor segmentelor sunt obținute din proiecție în plan.

Punct început	X / Y	Punct sfârșit	X / Y	Lungime segment (** (m)
1	413.663,914 695.098,672	2	413.643,24 695.104,758	21.551
3	413.644,036 695.091,571	4	413.576,593 695.093,745	67.478
5	413.554,793 695.097,449	6	413.553,802 695.090,575	6.945
7	413.557,618 695.082,424	8	413.562,031 695.077,384	6.699
9	413.574,775 695.063,315	10	413.590,975 695.039,508	28.796

Punct început	X / Y	Punct sfârșit	X / Y	Lungime segment (** (m)
2	413.643,24 695.104,758	3	413.644,036 695.091,571	13.211
4	413.576,593 695.093,745	5	413.554,793 695.097,449	22.112
6	413.553,802 695.090,575	7	413.557,618 695.082,424	9.0
8	413.562,031 695.077,384	9	413.574,775 695.063,315	18.983
10	413.590,975 695.039,508	11	413.593,589 695.034,608	5.554

Punct început	X / Y	Punct sfârșit	X / Y	Lungime segment (** (m)
11	413.593,589 695.034,608	12	413.598,208 695.025,107	10.564
13	413.610,171 695.013,55	14	413.617,278 695.004,65	11.389
15	413.620,133 694.995,079	16	413.622,902 694.978,389	16.918
17	413.628,806 694.963,123	18	413.627,2 694.947,019	16.184
19	413.631,64 694.934,646	20	413.646,354 694.907,877	30.546
21	413.658,108 694.885,65	22	413.670,556 694.865,668	23.542
23	413.671,286 694.860,978	24	413.696,644 694.871,027	27.277
25	413.712,953 694.877,264	26	413.712,551 694.884,95	7.697
27	413.707,251 694.929,092	28	413.704,855 694.962,896	33.889
29	413.704,521 694.973,458	30	413.705,253 694.983,209	9.778
31	413.706,224 694.989,17	32	413.716,362 694.990,445	10.218
33	413.723,294 694.991,977	34	413.751,114 694.997,093	28.286
35	413.743,923 695.024,709	36	413.741,414 695.057,182	32.57
37	413.712,93 695.102,592	38	413.693,791 695.098,428	19.587
39	413.678,512 695.098,491	1	413.663,914 695.098,672	14.599

Punct început	X / Y	Punct sfârșit	X / Y	Lungime segment (** (m)
12	413.598,208 695.025,107	13	413.610,171 695.013,55	16.634
14	413.617,278 695.004,65	15	413.620,133 694.995,079	9.988
16	413.622,902 694.978,389	17	413.628,806 694.963,123	16.368
18	413.627,2 694.947,019	19	413.631,64 694.934,646	13.146
20	413.646,354 694.907,877	21	413.658,108 694.885,65	25.144
22	413.670,556 694.865,668	23	413.671,286 694.860,978	4.746
24	413.696,644 694.871,027	25	413.712,953 694.877,264	17.461
26	413.712,551 694.884,95	27	413.707,251 694.929,092	44.459
28	413.704,855 694.962,896	29	413.704,521 694.973,458	10.567
30	413.705,253 694.983,209	31	413.706,224 694.989,17	6.04
32	413.716,362 694.990,445	33	413.723,294 694.991,977	7.099
34	413.751,114 694.997,093	35	413.743,923 695.024,709	28.537
36	413.741,414 695.057,182	37	413.712,93 695.102,592	53.604
38	413.693,791 695.098,428	39	413.678,512 695.098,491	15.279

** Lungimile segmentelor sunt determinate în planul de proiecție Stereo 70 și sunt rotunjite la 1 milimetru.

*** Distanța dintre puncte este formată din segmente cumulate ce sunt mai mici decât valoarea 1 milimetru.

**DATE DESPRE IMOBILUL NR. 1613**

Oficiul de Cadastru și Publicitate Imobiliară MARAMURES
Biroul de Cadastru și Publicitate Imobiliară Sighetu Marmatiei

A. Partea I. Descrierea imobilului

TEREN Extravilan

Nr. CF vechi:18

Adresa: Jud. Maramures

Nr. Crt	Nr cadastral Nr. topografic	Suprafața* (mp)	Observații / Referințe
A1		1.727	Sector cadastral:37 Teren neimprejmuit; parte din nr. topografic 462

B. Partea II. Proprietari și acte

Inscrieri privitoare la dreptul de proprietate și alte drepturi reale	Referințe
1613 / 12/06/2023	
Act Normativ nr. Legea 7, din 13/03/1996 emis de Parlamentul României;	
B1	A1
Intabulare, drept de PROPRIETATE, dobandit prin Lege, cota actuala 1/1 1) NEIDENTIFICAT NEIDENTIFICAT	
Act Administrativ nr. Adeverință nr. 2233, din 11/05/2023 emis de Primăria comunei Desești;	
B2	A1
Se notează posesia faptică în favoarea lui 1) PASCU ALIN-CRISTIAN	

C. Partea III. SARCINI .

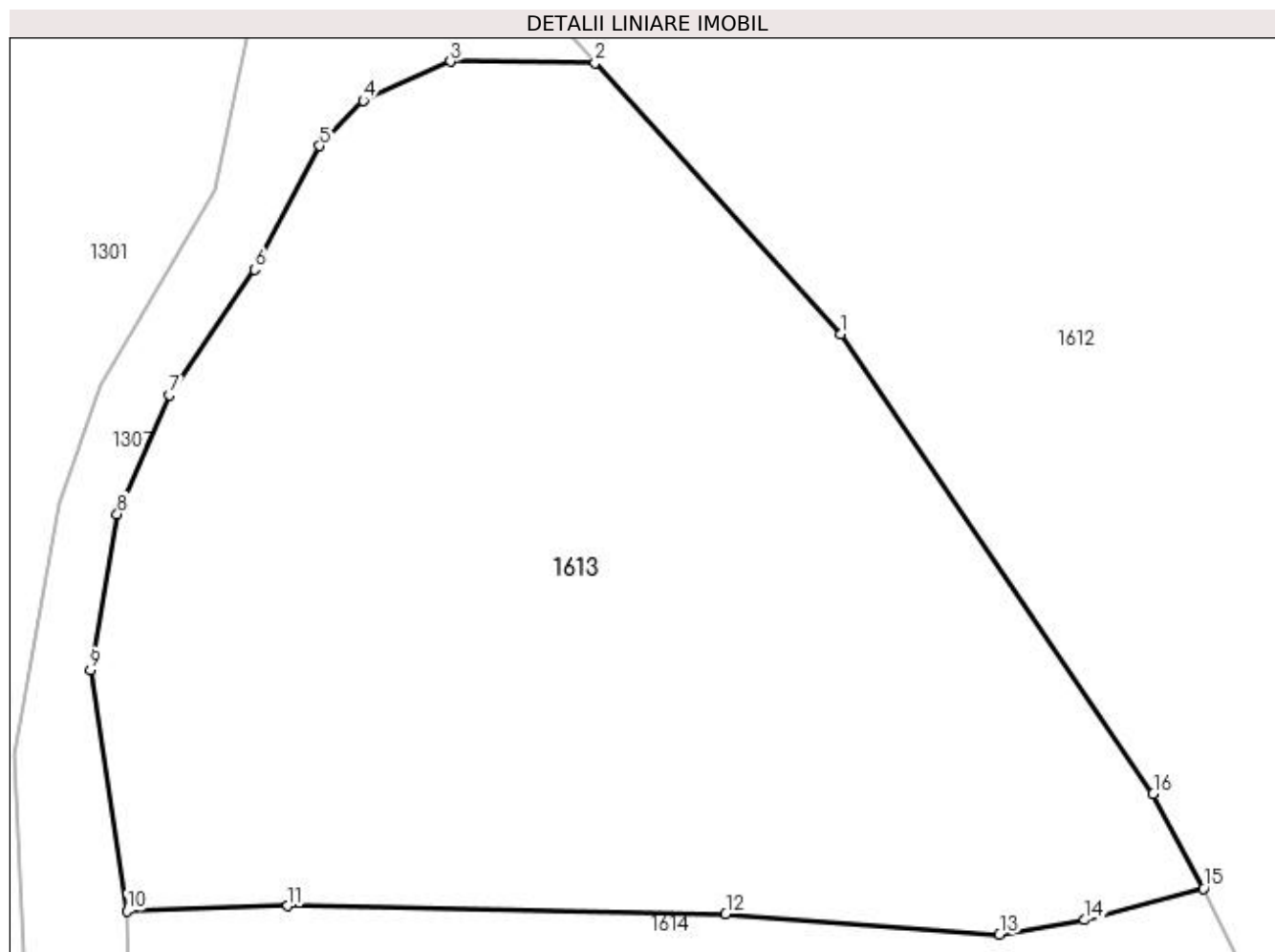
Inscrieri privind dezmembramintele dreptului de proprietate, drepturi reale de garanție și sarcini	Referințe
NU SUNT	

Anexa Nr. 1 La Partea I

Teren

Nr cadastral	Suprafața (mp)*	Observații / Referințe
	1.727	parte din nr. topografic 462

* Suprafața este determinată în planul de proiecție Stereo 70.



Date referitoare la teren

Crt	Categorie folosință	Intra vilan	Suprafața (mp)	Tarla	Parcelă	Nr. topo	Observații / Referințe
1	faneata	NU	1.727	-	-	-	

Lungime Segmente

1) Valorile lungimilor segmentelor sunt obținute din proiecție în plan.

Punct început	X / Y	Punct sfârșit	X / Y	Lungime segment (** (m)
1	413.574,775 695.063,315	2	413.562,031 695.077,384	18.983
2	413.562,031 695.077,384	3	413.554,54 695.077,456	7.491
3	413.554,54 695.077,456	4	413.550,003 695.075,436	4.966
4	413.550,003 695.075,436	5	413.547,758 695.073,077	3.257
5	413.547,758 695.073,077	6	413.544,388 695.066,679	7.231

Punct început	X / Y	Punct sfârșit	X / Y	Lungime segment (** (m)
6	413.544,388 695.066,679	7	413.539,968 695.060,179	7.86
7	413.539,968 695.060,179	8	413.537,257 695.054,003	6.745
8	413.537,257 695.054,003	9	413.535,867 695.045,927	8.195
9	413.535,867 695.045,927	10	413.537,758 695.033,444	12.625
10	413.537,758 695.033,444	11	413.546,097 695.033,704	8.343
11	413.546,097 695.033,704	12	413.568,804 695.033,293	22.711
12	413.568,804 695.033,293	13	413.583,005 695.032,222	14.241
13	413.583,005 695.032,222	14	413.587,415 695.032,973	4.473
14	413.587,415 695.032,973	15	413.593,589 695.034,608	6.387
15	413.593,589 695.034,608	16	413.590,975 695.039,508	5.554
16	413.590,975 695.039,508	1	413.574,775 695.063,315	28.796

** Lungimile segmentelor sunt determinate în planul de proiecție Stereo 70 și sunt rotunjite la 1 milimetru.

*** Distanța dintre puncte este formată din segmente cumulate ce sunt mai mici decât valoarea 1 milimetru.

**DATE DESPRE IMOBILUL NR. 1614**

Oficiul de Cadastru și Publicitate Imobiliară MARAMURES
Biroul de Cadastru și Publicitate Imobiliară Sighetu Marmatiei

A. Partea I. Descrierea imobilului

TEREN Extravilan

Nr. CF vechi:18

Adresa: Jud. Maramures

Nr. Crt	Nr cadastral Nr. topografic	Suprafața* (mp)	Observații / Referințe
A1		5.746	Sector cadastral:37 Teren neimprejmuit; parte din nr. topografic 462

B. Partea II. Proprietari și acte

Inscrieri privitoare la dreptul de proprietate și alte drepturi reale		Referințe
1614 / 12/06/2023		
Act Administrativ nr. Titlu de proprietate nr. 16346, din 20/11/2017 emis de Comisia Județeană Maramureș;		
B1	Intabulare, drept de PROPRIETATEcu titlu de drept aplicarea Legii nr. 247/2005, dobandit prin Reconstituire, cota actuala 1/1 1) PAROHIA ORTODOXĂ ROMÂNĂ - MARA, CIF:10962401	A1

C. Partea III. SARCINI .

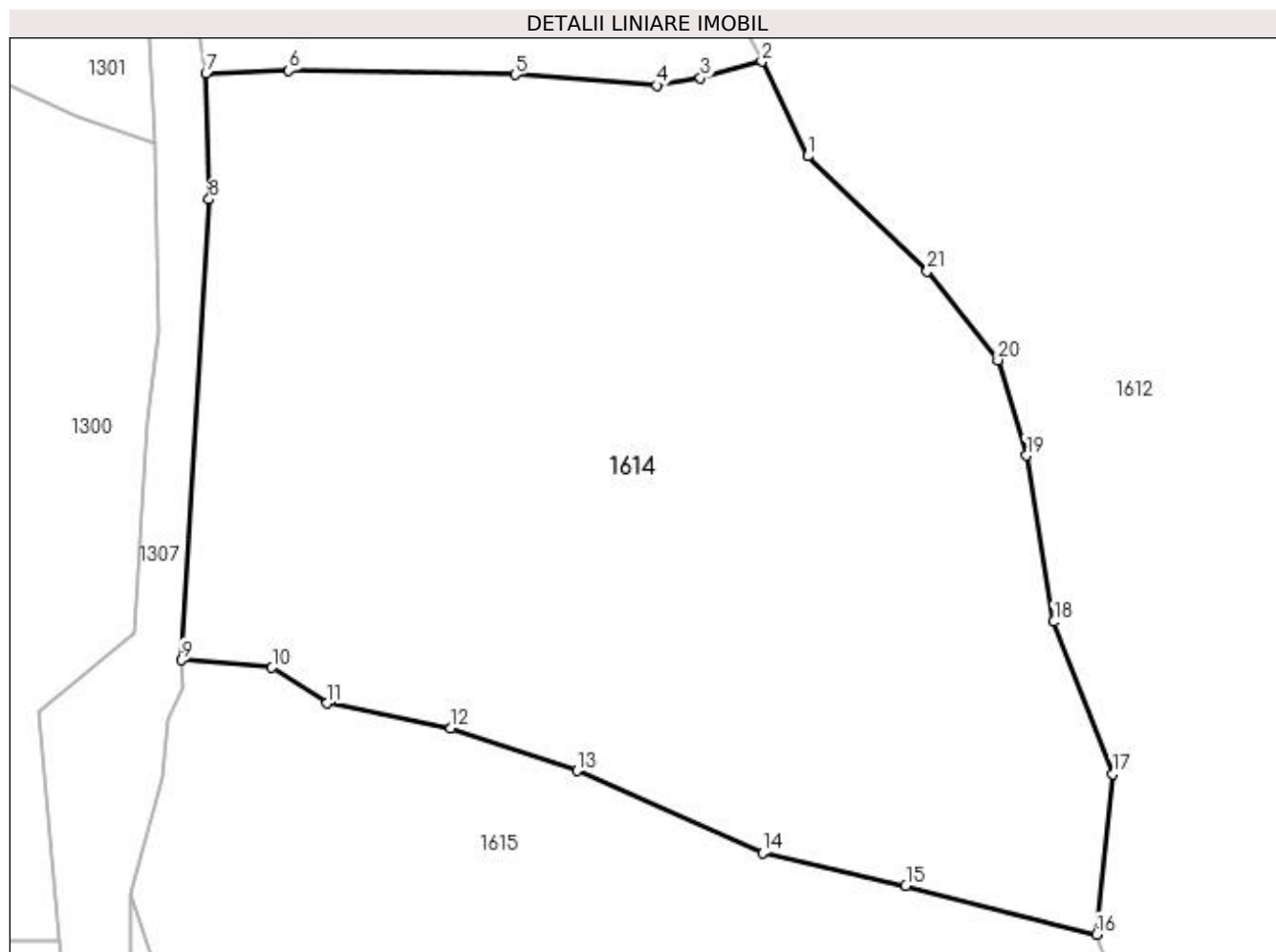
Inscrieri privind dezmembramintele dreptului de proprietate, drepturi reale de garanție și sarcini	Referințe
NU SUNT	

Anexa Nr. 1 La Partea I

Teren

Nr cadastral	Suprafața (mp)*	Observații / Referințe
	5.746	parte din nr. topografic 462

* Suprafața este determinată în planul de proiecție Stereo 70.



Date referitoare la teren

Crt	Categorie folosință	Intra vilan	Suprafața (mp)	Tarla	Parcelă	Nr. topo	Observații / Referințe
1	faneata	NU	5.746	-	La Tapu III	-	

Lungime Segmente

1) Valorile lungimilor segmentelor sunt obținute din proiecție în plan.

Punct început	X / Y	Punct sfârșit	X / Y	Lungime segment (** (m)
1	413.598,208 695.025,107	2	413.593,589 695.034,608	10.564
3	413.587,415 695.032,973	4	413.583,005 695.032,222	4.473
5	413.568,804 695.033,293	6	413.546,097 695.033,704	22.711
7	413.537,758 695.033,444	8	413.538,081 695.020,787	12.661
9	413.535,305 694.974,527	10	413.544,395 694.973,793	9.12

Punct început	X / Y	Punct sfârșit	X / Y	Lungime segment (** (m)
2	413.593,589 695.034,608	3	413.587,415 695.032,973	6.387
4	413.583,005 695.032,222	5	413.568,804 695.033,293	14.241
6	413.546,097 695.033,704	7	413.537,758 695.033,444	8.343
8	413.538,081 695.020,787	9	413.535,305 694.974,527	46.343
10	413.544,395 694.973,793	11	413.549,945 694.970,222	6.6

Punct început	X / Y	Punct sfârșit	X / Y	Lungime segment (** (m)
11	413.549,945 694.970,222	12	413.562,368 694.967,709	12.675
13	413.575,003 694.963,418	14	413.593,638 694.955,203	20.365
15	413.608,03 694.951,87	16	413.627,2 694.947,019	19.774
17	413.628,806 694.963,123	18	413.622,902 694.978,389	16.368
19	413.620,133 694.995,079	20	413.617,278 695.004,65	9.988
21	413.610,171 695.013,55	1	413.598,208 695.025,107	16.634

Punct început	X / Y	Punct sfârșit	X / Y	Lungime segment (** (m)
12	413.562,368 694.967,709	13	413.575,003 694.963,418	13.344
14	413.593,638 694.955,203	15	413.608,03 694.951,87	14.773
16	413.627,2 694.947,019	17	413.628,806 694.963,123	16.184
18	413.622,902 694.978,389	19	413.620,133 694.995,079	16.918
20	413.617,278 695.004,65	21	413.610,171 695.013,55	11.389

** Lungimile segmentelor sunt determinate în planul de proiecție Stereo 70 și sunt rotunjite la 1 milimetru.

*** Distanța dintre puncte este formată din segmente cumulate ce sunt mai mici decât valoarea 1 milimetru.

**DATE DESPRE IMOBILUL NR. 1615**

Oficiul de Cadastru și Publicitate Imobiliară MARAMURES
Biroul de Cadastru și Publicitate Imobiliară Sighetu Marmatiei

A. Partea I. Descrierea imobilului

TEREN Extravilan

Nr. CF vechi:136, 18

Adresa: Jud. Maramures

Nr. Crt	Nr cadastral Nr. topografic	Suprafața* (mp)	Observații / Referințe
A1		6.932	Sector cadastral:37 Teren neimprejmuit; parte din nr. topografic 461 și 462

B. Partea II. Proprietari și acte

Inscrieri privitoare la dreptul de proprietate și alte drepturi reale	Referințe
1615 / 12/06/2023	
Act Normativ nr. Legea 7, din 13/03/1996 emis de Parlamentul României;	
B1	A1
Intabulare, drept de PROPRIETATE, dobandit prin Lege, cota actuala 1/1	
1) NEIDENTIFICAT NEIDENTIFICAT	
Act Administrativ nr. Adeverință nr. 2234, din 11/05/2023 emis de Primăria comunei Desești;	
B2	A1
Se notează posesia faptică în favoarea lui	
1) COSTIN VIOREL-GHEORGHE	

C. Partea III. SARCINI .

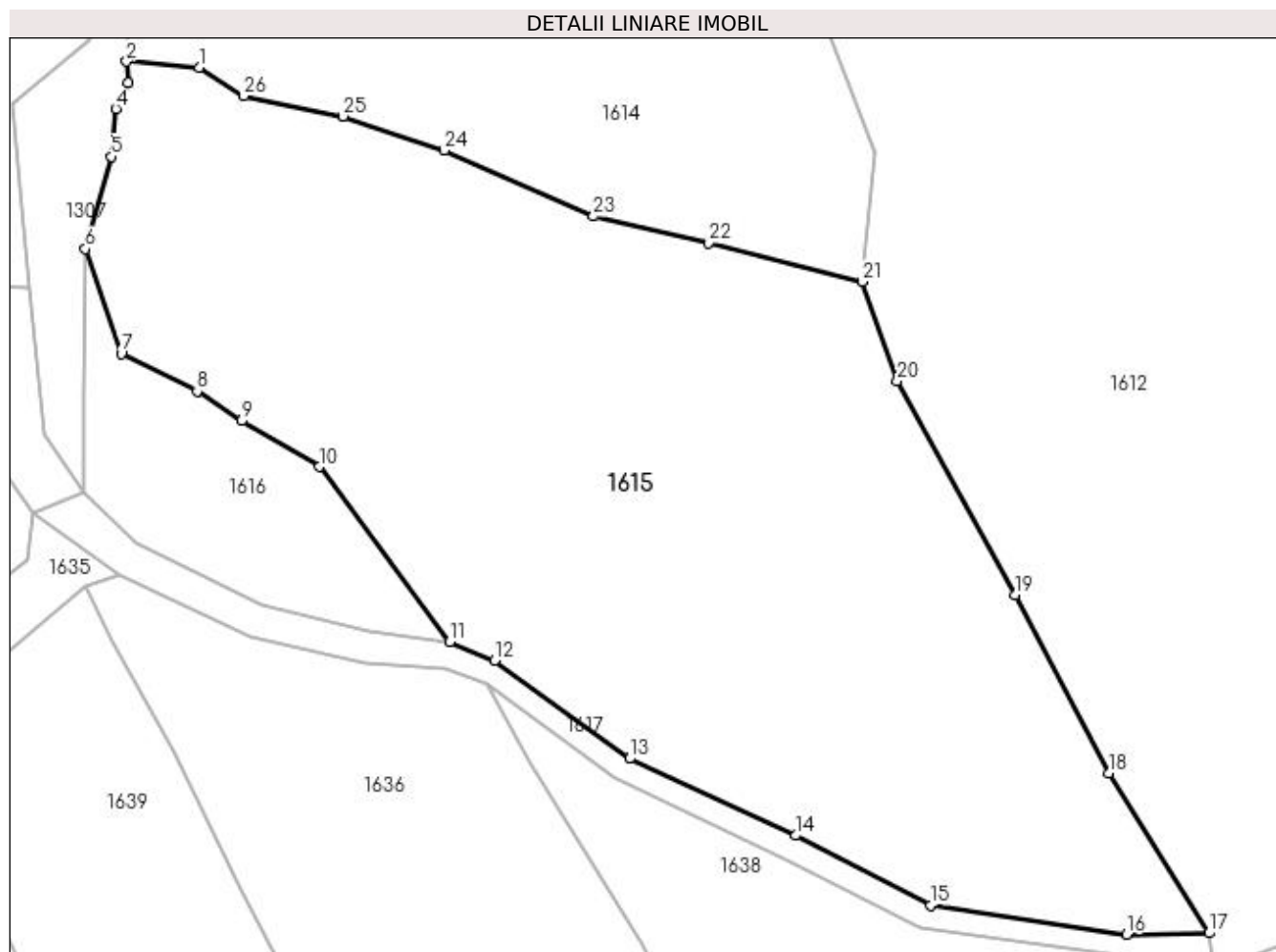
Inscrieri privind dezmembramintele dreptului de proprietate, drepturi reale de garanție și sarcini	Referințe
NU SUNT	

Anexa Nr. 1 La Partea I

Teren

Nr cadastral	Suprafața (mp)*	Observații / Referințe
	6.932	parte din nr. topografic 461 și 462

* Suprafața este determinată în planul de proiecție Stereo 70.



Date referitoare la teren

Crt	Categorie folosință	Intravilan	Suprafața (mp)	Tarla	Parcelă	Nr. topo	Observații / Referințe
1	faneata	NU	6.932	-	-	-	

Lungime Segmente

1) Valorile lungimilor segmentelor sunt obținute din proiecție în plan.

Punct început	X / Y	Punct sfârșit	X / Y	Lungime segment (** (m)
1	413.544,395 694.973,793	2	413.535,305 694.974,527	9.12
3	413.535,462 694.971,822	4	413.533,949 694.968,642	3.522
5	413.533,361 694.962,664	6	413.530,166 694.951,107	11.991
7	413.534,631 694.938,051	8	413.544,122 694.933,369	10.583
9	413.549,685 694.929,65	10	413.559,356 694.923,887	11.258

Punct început	X / Y	Punct sfârșit	X / Y	Lungime segment (** (m)
2	413.535,305 694.974,527	3	413.535,462 694.971,822	2.71
4	413.533,949 694.968,642	5	413.533,361 694.962,664	6.007
6	413.530,166 694.951,107	7	413.534,631 694.938,051	13.798
8	413.544,122 694.933,369	9	413.549,685 694.929,65	6.692
10	413.559,356 694.923,887	11	413.575,693 694.902,048	27.273

Punct început	X / Y	Punct sfârșit	X / Y	Lungime segment (** (m)
11	413.575,693 694.902,048	12	413.581,277 694.899,723	6.049
13	413.598,156 694.887,454	14	413.618,931 694.877,835	22.894
15	413.635,761 694.869,121	16	413.660,292 694.865,495	24.798
17	413.670,556 694.865,668	18	413.658,108 694.885,65	23.542
19	413.646,354 694.907,877	20	413.631,64 694.934,646	30.546
21	413.627,2 694.947,019	22	413.608,03 694.951,87	19.774
23	413.593,638 694.955,203	24	413.575,003 694.963,418	20.365
25	413.562,368 694.967,709	26	413.549,945 694.970,222	12.675

Punct început	X / Y	Punct sfârșit	X / Y	Lungime segment (** (m)
12	413.581,277 694.899,723	13	413.598,156 694.887,454	20.867
14	413.618,931 694.877,835	15	413.635,761 694.869,121	18.952
16	413.660,292 694.865,495	17	413.670,556 694.865,668	10.265
18	413.658,108 694.885,65	19	413.646,354 694.907,877	25.144
20	413.631,64 694.934,646	21	413.627,2 694.947,019	13.146
22	413.608,03 694.951,87	23	413.593,638 694.955,203	14.773
24	413.575,003 694.963,418	25	413.562,368 694.967,709	13.344
26	413.549,945 694.970,222	1	413.544,395 694.973,793	6.6

** Lungimile segmentelor sunt determinate în planul de proiecție Stereo 70 și sunt rotunjite la 1 milimetru.

*** Distanța dintre puncte este formată din segmente cumulate ce sunt mai mici decât valoarea 1 milimetru.

**DATE DESPRE IMOBILUL NR. 1616**

Oficiul de Cadastru și Publicitate Imobiliară MARAMURES
Biroul de Cadastru și Publicitate Imobiliară Sighetu Marmatiei

A. Partea I. Descrierea imobilului

TEREN Extravilan

Nr. CF vechi:442

Adresa: Jud. Maramures

Nr. Crt	Nr cadastral Nr. topografic	Suprafața* (mp)	Observații / Referințe
A1		820	Sector cadastral:37 Teren neimprejmuit; parte din nr. topografic 460/2

B. Partea II. Proprietari și acte

Inscrieri privitoare la dreptul de proprietate și alte drepturi reale		Referințe
1616 / 12/06/2023		
Act Normativ nr. Legea 7, din 13/03/1996 emis de Parlamentul României;		
B1	Intabulare, drept de PROPRIETATE, dobândit prin Lege, cota actuala 1/1 1) NEIDENTIFICAT NEIDENTIFICAT	A1
Act Administrativ nr. Adeverință nr. 2235, din 11/05/2023 emis de Primăria comunei Desești;		
B2	Se notează posesia faptică în favoarea lui 1) BOHOTICI GRIGORE	A1

C. Partea III. SARCINI .

Inscrieri privind dezmembramintele dreptului de proprietate, drepturi reale de garanție și sarcini	Referințe
NU SUNT	

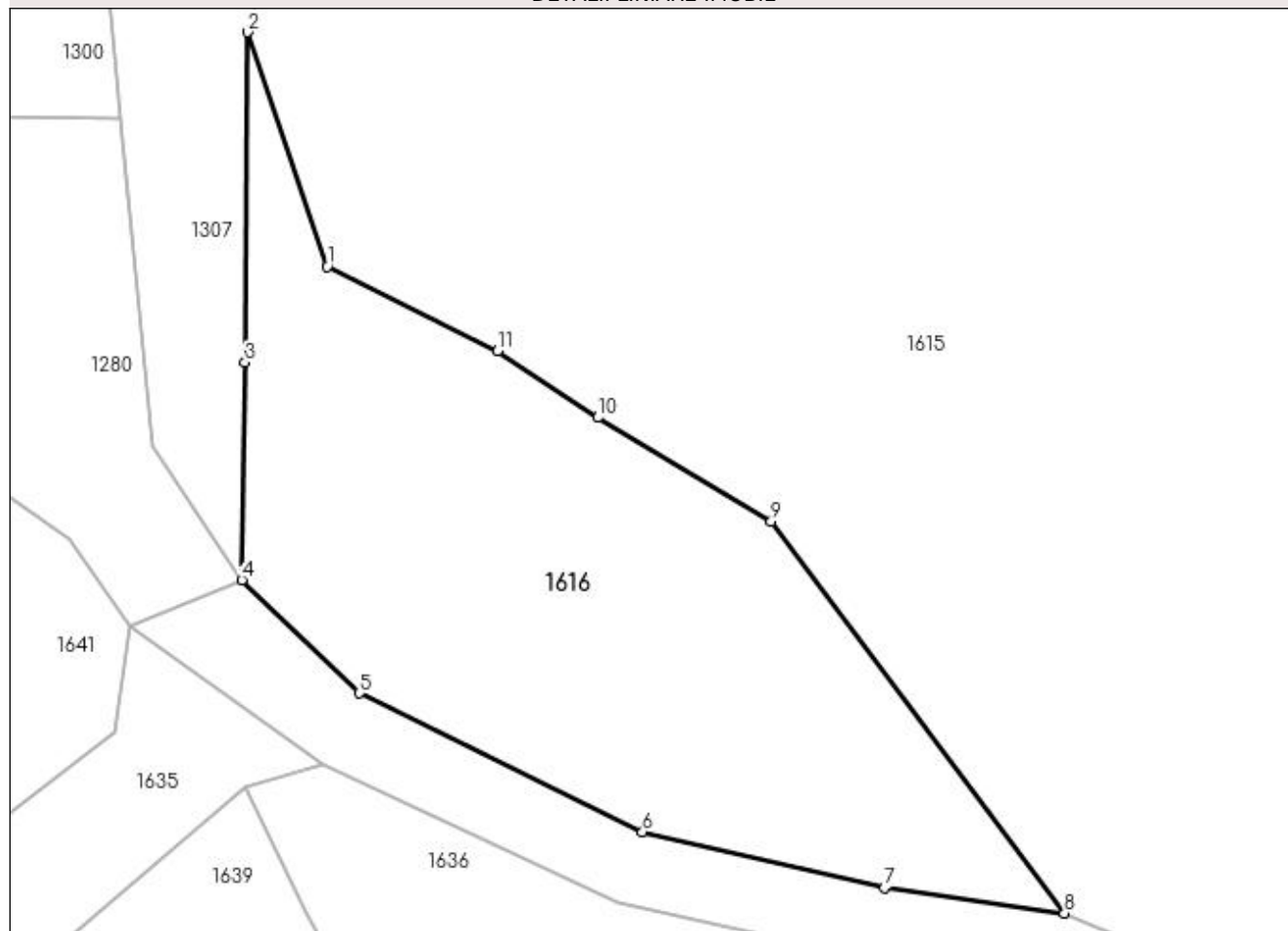
Anexa Nr. 1 La Partea I

Teren

Nr cadastral	Suprafața (mp)*	Observații / Referințe
	820	parte din nr. topografic 460/2

* Suprafața este determinată în planul de proiecție Stereo 70.

DETALII LINIARE IMOBIL



Date referitoare la teren

Crt	Categorie folosință	Intra vilan	Suprafața (mp)	Tarla	Parcelă	Nr. topo	Observații / Referințe
1	faneata	NU	820	-	-	-	

Lungime Segmente

1) Valorile lungimilor segmentelor sunt obținute din proiecție în plan.

Punct început	X / Y	Punct sfârșit	X / Y	Lungime segment (** (m)
1	413.534,631 694.938,051	2	413.530,166 694.951,107	13.798
2	413.530,166 694.951,107	3	413.530,04 694.932,723	18.384
3	413.530,04 694.932,723	4	413.529,873 694.920,601	12.123
4	413.529,873 694.920,601	5	413.536,416 694.914,301	9.083
5	413.536,416 694.914,301	6	413.552,188 694.906,579	17.561

Punct început	X / Y	Punct sfârșit	X / Y	Lungime segment (** (m)
6	413.552,188 694.906,579	7	413.565,658 694.903,453	13.828
7	413.565,658 694.903,453	8	413.575,693 694.902,048	10.133
8	413.575,693 694.902,048	9	413.559,356 694.923,887	27.273
9	413.559,356 694.923,887	10	413.549,685 694.929,65	11.258
10	413.549,685 694.929,65	11	413.544,122 694.933,369	6.692
11	413.544,122 694.933,369	1	413.534,631 694.938,051	10.583

** Lungimile segmentelor sunt determinate în planul de proiecție Stereo 70 și sunt rotunjite la 1 milimetru.

*** Distanța dintre puncte este formată din segmente cumulate ce sunt mai mici decât valoarea 1 milimetru.

**DATE DESPRE IMOBILUL NR. 1617**

Oficiul de Cadastru și Publicitate Imobiliară MARAMURES
Biroul de Cadastru și Publicitate Imobiliară Sighetu Marmatiei

A. Partea I. Descrierea imobilului

TEREN Extravilan

Nr. CF vechi:442, 136, 1013, 826, 990

Adresa: Jud. Maramures

Nr. Crt	Nr cadastral Nr. topografic	Suprafața* (mp)	Observații / Referințe
A1		2.274	Sector cadastral:37 Teren neimprejmuit; parte din nr. topografic 460/2, 461, 460/1, 446 și 447

B. Partea II. Proprietari și acte

Inscrieri privitoare la dreptul de proprietate și alte drepturi reale		Referințe
1617 / 12/06/2023		
Act Normativ nr. Hotărârea nr. 934, din 29/08/2002 emis de Guvernul României (Act administrativ nr. Hotărârea nr. 19 / 24.09.1999, emis de Consiliul Local al comunei Desești, Act administrativ nr. Declarație nr. 2837 / 15.06.2023, emis de Primăria comunei Desești);		
B1	Intabulare, drept de PROPRIETATE, dobândit prin Lege, cota actuala 1/1 1) COMUNA DESEȘTI, CIF:3627200, Domeniu public	A1

C. Partea III. SARCINI .

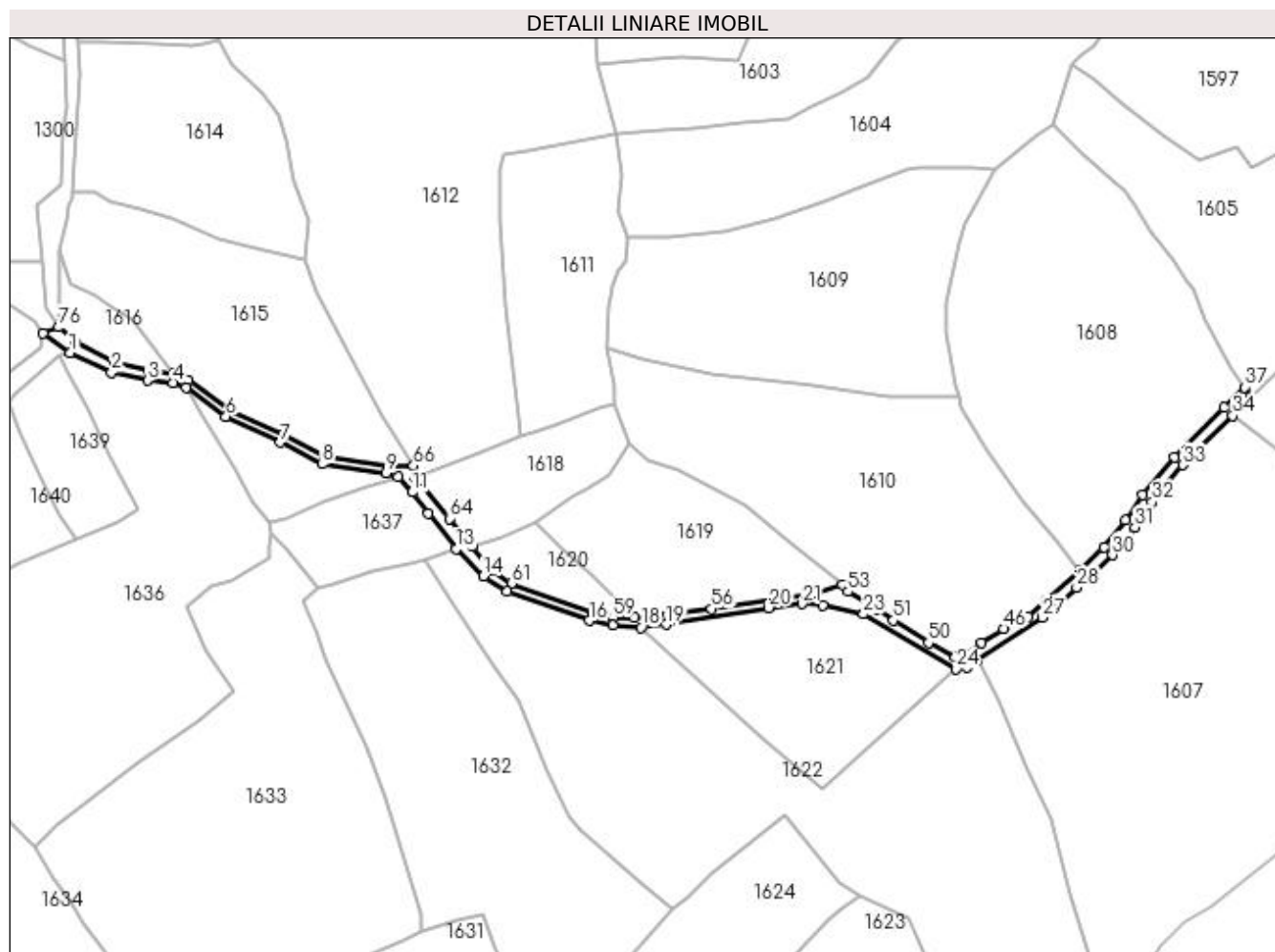
Inscrieri privind dezmembramintele dreptului de proprietate, drepturi reale de garanție și sarcini	Referințe
NU SUNT	

Anexa Nr. 1 La Partea I

Teren

Nr cadastral	Suprafața (mp)*	Observații / Referințe
	2.274	parte din nr. topografic 460/2, 461, 460/1, 446 și 447

* Suprafața este determinată în planul de proiecție Stereo 70.



Date referitoare la teren

Crt	Categorie folosință	Intravilan	Suprafața (mp)	Tarla	Parcelă	Nr. topo	Observații / Referințe
1	drum	NU	2.274	-	-	-	

Lungime Segmente

1) Valorile lungimilor segmentelor sunt obținute din proiecție în plan.

Punct început	X / Y	Punct sfârșit	X / Y	Lungime segment
1	413.534,358 694.910,305	2	413.550,82 694.902,646	18.156
4	413.575,208 694.898,581	5	413.580,425 694.896,69	5.549
7	413.617,749 694.874,867	8	413.634,357 694.866,269	18.702
10	413.664,363 694.861,142	11	413.670,158 694.855,221	8.285
13	413.687,476 694.832,551	14	413.698,281 694.821,78	15.257
16	413.740,229 694.804,186	17	413.749,645 694.802,308	9.601
2	413.550,82 694.902,646	3	413.565,116 694.899,451	14.649
5	413.580,425 694.896,69	6	413.596,2 694.885,069	19.593
8	413.634,357 694.866,269	9	413.659,745 694.862,791	25.625
11	413.670,158 694.855,221	12	413.676,299 694.846,671	10.527
14	413.698,281 694.821,78	15	413.707,861 694.815,739	11.326
17	413.749,645 694.802,308	18	413.760,933 694.801,447	11.321
3	413.565,116 694.899,451	4	413.575,208 694.898,581	10.129
6	413.596,2 694.885,069	7	413.617,749 694.874,867	23.842
9	413.659,745 694.862,791	10	413.664,363 694.861,142	4.904
12	413.676,299 694.846,671	13	413.687,476 694.832,551	18.008
15	413.707,861 694.815,739	16	413.740,229 694.804,186	34.368
18	413.760,933 694.801,447	19	413.770,758 694.802,764	9.913

Punct început	X / Y	Punct sfârșit	X / Y	Lungime segment	Punct început	X / Y	Punct sfârșit	X / Y	Lungime segment	Punct început	X / Y	Punct sfârșit	X / Y	Lungime segment
19	413.770,758 694.802,764	20	413.811,514 694.809,316	41.279	20	413.811,514 694.809,316	21	413.824,746 694.810,906	13.327	21	413.824,746 694.810,906	22	413.833,008 694.810,422	8.276
22	413.833,008 694.810,422	23	413.849,172 694.806,819	16.561	23	413.849,172 694.806,819	24	413.885,826 694.785,145	42.583	24	413.885,826 694.785,145	25	413.890,434 694.785,766	4.65
25	413.890,434 694.785,766	26	413.894,495 694.788,744	5.036	26	413.894,495 694.788,744	27	413.920,094 694.805,532	30.613	27	413.920,094 694.805,532	28	413.933,72 694.817,329	18.023
28	413.933,72 694.817,329	29	413.938,179 694.820,762	5.627	29	413.938,179 694.820,762	30	413.947,95 694.830,243	13.615	30	413.947,95 694.830,243	31	413.956,818 694.841,328	14.196
31	413.956,818 694.841,328	32	413.963,594 694.851,296	12.053	32	413.963,594 694.851,296	33	413.975,781 694.865,92	19.036	33	413.975,781 694.865,92	34	413.995,638 694.885,397	27.815
34	413.995,638 694.885,397	35	414.000,009 694.889,695	6.13	35	414.000,009 694.889,695	36	414.002,91 694.892,848	4.285	36	414.002,91 694.892,848	37	414.000,273 694.896,765	4.722
37	414.000,273 694.896,765	38	413.992,373 694.888,654	11.322	38	413.992,373 694.888,654	39	413.972,387 694.869,05	27.996	39	413.972,387 694.869,05	40	413.959,907 694.854,075	19.494
40	413.959,907 694.854,075	41	413.953,105 694.844,069	12.099	41	413.953,105 694.844,069	42	413.944,53 694.833,351	13.726	42	413.944,53 694.833,351	43	413.935,023 694.824,125	13.248
43	413.935,023 694.824,125	44	413.921,962 694.812,481	17.498	44	413.921,962 694.812,481	45	413.914,322 694.805,799	10.15	45	413.914,322 694.805,799	46	413.904,811 694.800,962	10.67
46	413.904,811 694.800,962	47	413.896,041 694.795,33	10.423	47	413.896,041 694.795,33	48	413.889,535 694.790,016	8.4	48	413.889,535 694.790,016	49	413.885,561 694.789,683	3.988
49	413.885,561 694.789,683	50	413.874,892 694.795,389	12.099	50	413.874,892 694.795,389	51	413.860,954 694.804,273	16.529	51	413.860,954 694.804,273	52	413.854,109 694.808,827	8.221
52	413.854,109 694.808,827	53	413.842,982 694.815,679	13.068	53	413.842,982 694.815,679	54	413.840,732 694.818,307	3.46	54	413.840,732 694.818,307	55	413.829,559 694.815,07	11.632
55	413.829,559 694.815,07	56	413.788,836 694.808,895	41.189	56	413.788,836 694.808,895	57	413.771,312 694.806,548	17.68	57	413.771,312 694.806,548	58	413.758,138 694.805,409	13.223
58	413.758,138 694.805,409	59	413.749,817 694.805,473	8.321	59	413.749,817 694.805,473	60	413.741,502 694.807,249	8.503	60	413.741,502 694.807,249	61	413.709,394 694.818,911	34.16
61	413.709,394 694.818,911	62	413.701,306 694.824,297	9.717	62	413.701,306 694.824,297	63	413.693,846 694.833,6	11.925	63	413.693,846 694.833,6	64	413.684,831 694.844,602	14.224
64	413.684,831 694.844,602	65	413.671,286 694.860,978	21.252	65	413.671,286 694.860,978	66	413.670,556 694.865,668	4.746	66	413.670,556 694.865,668	67	413.660,292 694.865,495	10.265
67	413.660,292 694.865,495	68	413.635,761 694.869,121	24.798	68	413.635,761 694.869,121	69	413.618,931 694.877,835	18.952	69	413.618,931 694.877,835	70	413.598,156 694.887,454	22.894
70	413.598,156 694.887,454	71	413.581,277 694.899,723	20.867	71	413.581,277 694.899,723	72	413.575,693 694.902,048	6.049	72	413.575,693 694.902,048	73	413.565,658 694.903,453	10.133
73	413.565,658 694.903,453	74	413.552,188 694.906,579	13.828	74	413.552,188 694.906,579	75	413.536,416 694.914,301	17.561	75	413.536,416 694.914,301	76	413.529,873 694.920,601	9.083
76	413.529,873 694.920,601	77	413.523,661 694.918,045	6.717	77	413.523,661 694.918,045	1	413.534,358 694.910,305	13.204					

** Lungimile segmentelor sunt determinate în planul de proiecție Stereo 70 și sunt rotunjite la 1 milimetru.

*** Distanța dintre puncte este formată din segmente cumulate ce sunt mai mici decât valoarea 1 milimetru.

**DATE DESPRE IMOBILUL NR. 1618**

Oficiul de Cadastru și Publicitate Imobiliară MARAMURES
Biroul de Cadastru și Publicitate Imobiliară Sighetu Marmatiei

A. Partea I. Descrierea imobilului

TEREN Extravilan

Nr. CF vechi:442, 1013

Adresa: Jud. Maramures

Nr. Crt	Nr cadastral Nr. topografic	Suprafața* (mp)	Observații / Referințe
A1		2.386	Sector cadastral:37 Teren neimprejmuit; parte din nr. topografic 460/2 și 460/1

B. Partea II. Proprietari și acte

Inscrieri privitoare la dreptul de proprietate și alte drepturi reale		Referințe
1618 / 12/06/2023		
Act Administrativ nr. Titlu de proprietate nr. 13455, din 18/04/2016 emis de Comisia Județeană Maramureș;		
B1	Intabulare, drept de PROPRIETATE cu titlu de drept aplicarea Legii nr. 247/2005, dobandit prin Reconstituire, cota actuala 2292/2386 1) PAUL VASILE	A1
Act Normativ nr. Legea 7, din 13/03/1996 emis de Parlamentul României;		
B2	Intabulare, drept de PROPRIETATE, dobandit prin Lege, cota actuala 94/2386 1) NEIDENTIFICAT NEIDENTIFICAT	A1
Act Administrativ nr. Adeverință nr. 2236, din 11/05/2023 emis de Primăria comunei Desesti;		
B3	Se notează posesia faptică asupra cotei de 94/2386 din terenul de sub A1 în favoarea lui 1) PAUL VASILE	A1

C. Partea III. SARCINI .

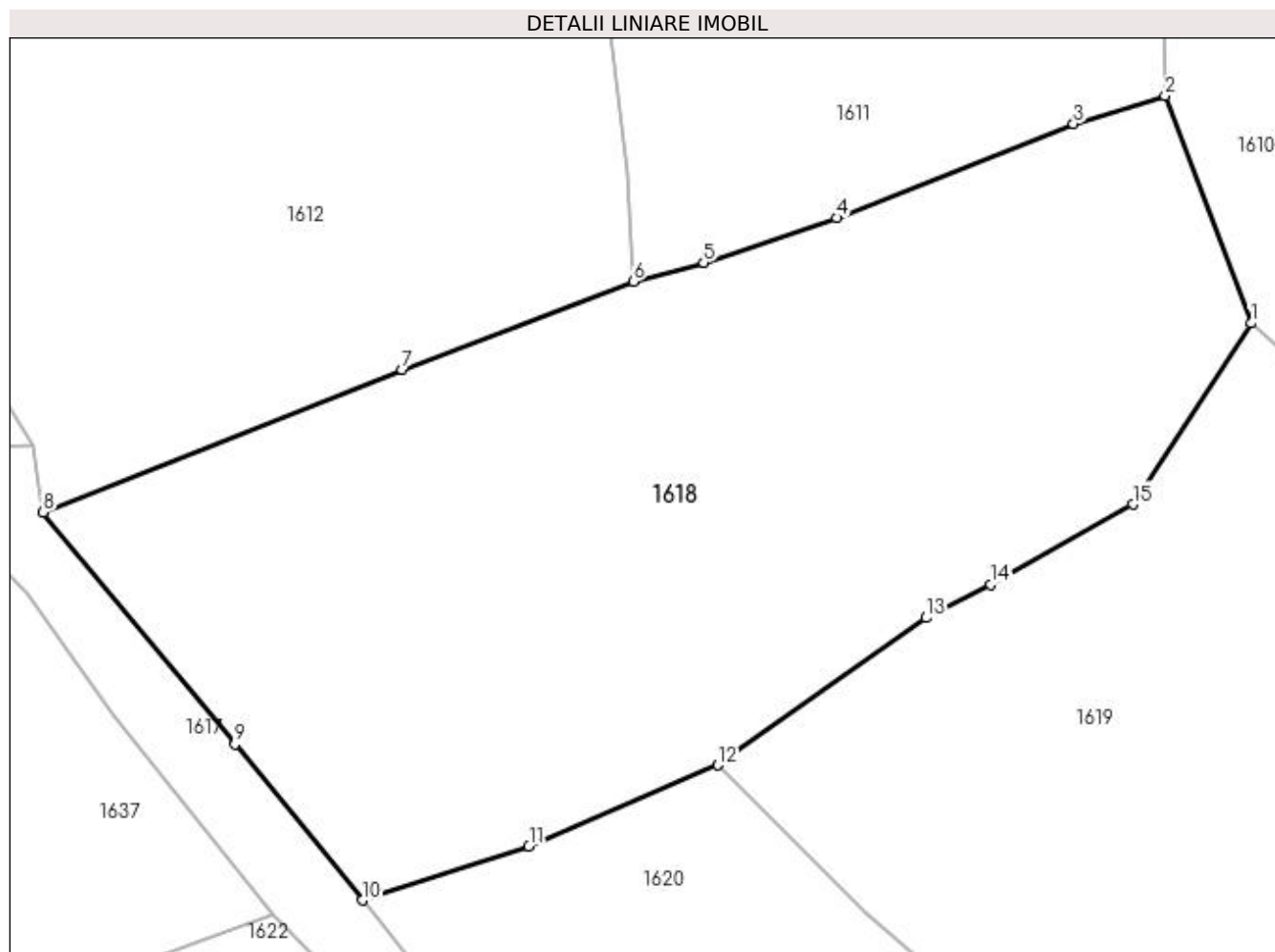
Inscrieri privind dezmembramentele dreptului de proprietate, drepturi reale de garanție și sarcini	Referințe
NU SUNT	

Anexa Nr. 1 La Partea I

Teren

Nr cadastral	Suprafața (mp)*	Observații / Referințe
	2.386	parte din nr. topografic 460/2 și 460/1

* Suprafața este determinată în planul de proiecție Stereo 70.



Date referitoare la teren

Crt	Categorie folosință	Intra vilan	Suprafața (mp)	Tarla	Parcelă	Nr. topo	Observații / Referințe
1	faneata	NU	2.386	-	La Rachitele	-	

Lungime Segmente

1) Valorile lungimilor segmentelor sunt obținute din proiecție în plan.

Punct început	X / Y	Punct sfârșit	X / Y	Lungime segment (** (m)
1	413.756,571 694.874,308	2	413.750,501 694.890,365	17.166
2	413.750,501 694.890,365	3	413.744,034 694.888,397	6.76
3	413.744,034 694.888,397	4	413.727,312 694.881,742	17.998
4	413.727,312 694.881,742	5	413.717,912 694.878,585	9.916
5	413.717,912 694.878,585	6	413.712,953 694.877,264	5.132

Punct început	X / Y	Punct sfârșit	X / Y	Lungime segment (** (m)
6	413.712,953 694.877,264	7	413.696,644 694.871,027	17.461
7	413.696,644 694.871,027	8	413.671,286 694.860,978	27.277
8	413.671,286 694.860,978	9	413.684,831 694.844,602	21.252
9	413.684,831 694.844,602	10	413.693,846 694.833,6	14.224
10	413.693,846 694.833,6	11	413.705,585 694.837,403	12.34
11	413.705,585 694.837,403	12	413.718,922 694.843,118	14.51
12	413.718,922 694.843,118	13	413.733,605 694.853,528	17.999
13	413.733,605 694.853,528	14	413.738,195 694.855,867	5.152
14	413.738,195 694.855,867	15	413.748,221 694.861,531	11.515
15	413.748,221 694.861,531	1	413.756,571 694.874,308	15.263

** Lungimile segmentelor sunt determinate în planul de proiecție Stereo 70 și sunt rotunjite la 1 milimetru.

*** Distanța dintre puncte este formată din segmente cumulate ce sunt mai mici decât valoarea 1 milimetru.

**DATE DESPRE IMOBILUL NR. 1619**

Oficiul de Cadastru și Publicitate Imobiliară MARAMURES
Biroul de Cadastru și Publicitate Imobiliară Sighetu Marmatiei

A. Partea I. Descrierea imobilului

TEREN Extravilan

Nr. CF vechi:990, 826

Adresa: Jud. Maramures

Nr. Crt	Nr cadastral Nr. topografic	Suprafața* (mp)	Observații / Referințe
A1		4.400	Sector cadastral:37 Teren neimprejmuit; parte din nr. topografic 447 și 446

B. Partea II. Proprietari și acte

Inscrieri privitoare la dreptul de proprietate și alte drepturi reale		Referințe
1619 / 12/06/2023		
Act Administrativ nr. Titlu de proprietate nr. 13715, din 14/06/2016 emis de Comisia Județeană Maramureș;		
B1	Intabulare, drept de PROPRIETATEcu titlu de drept aplicarea Legii nr. 247/2005, dobandit prin Reconstituire, cota actuala 1/1 1) URSAN MARIA	A1

C. Partea III. SARCINI .

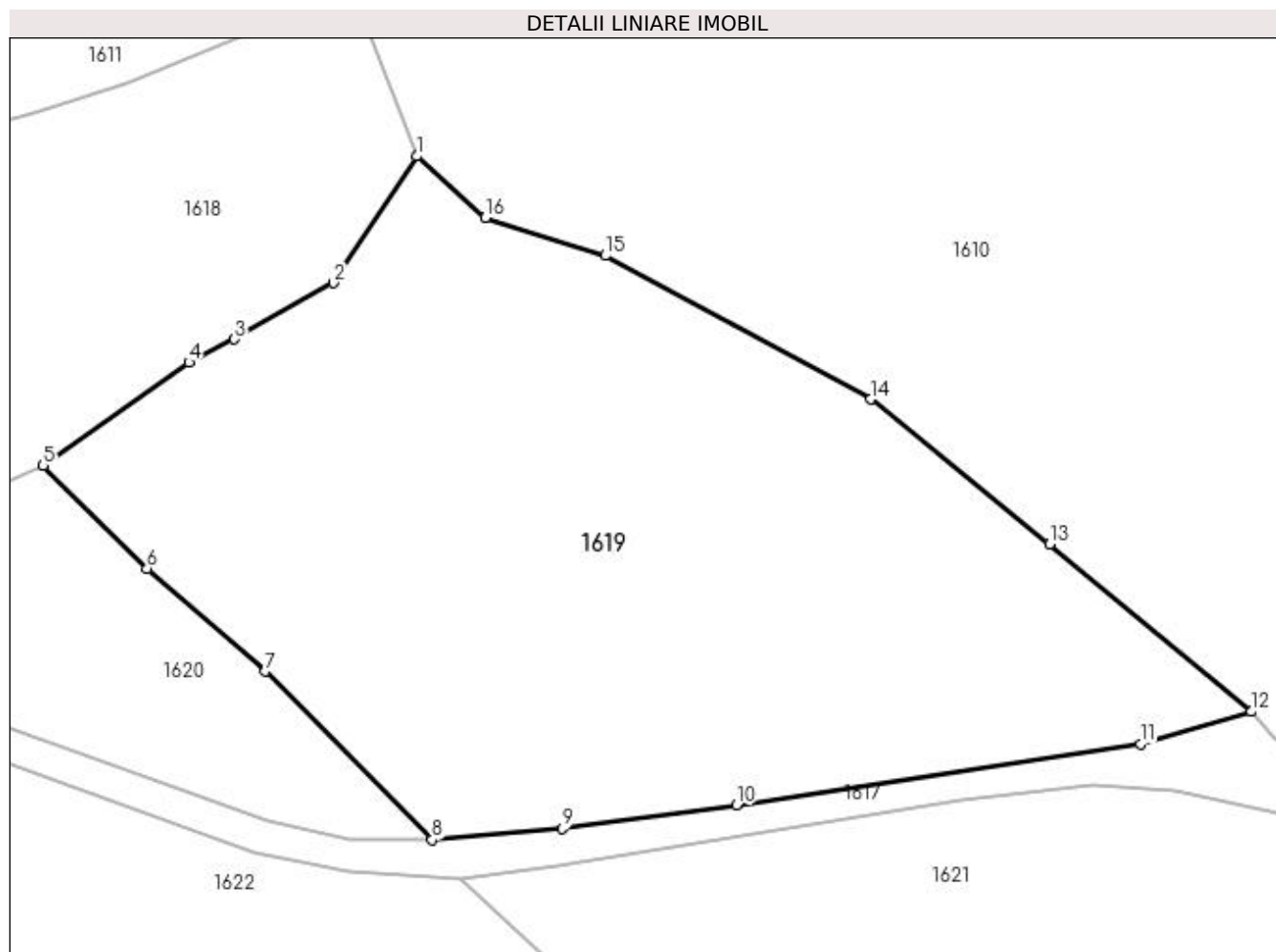
Inscrieri privind dezmembramintele dreptului de proprietate, drepturi reale de garanție și sarcini	Referințe
NU SUNT	

Anexa Nr. 1 La Partea I

Teren

Nr cadastral	Suprafața (mp)*	Observații / Referințe
	4.400	parte din nr. topografic 447 și 446

* Suprafața este determinată în planul de proiecție Stereo 70.



Date referitoare la teren

Crt	Categorie folosință	Intra vilan	Suprafața (mp)	Tarla	Parcelă	Nr. topo	Observații / Referințe
1	faneata	NU	4.400	-	La Tău II	-	

Lungime Segmente

1) Valorile lungimilor segmentelor sunt obținute din proiecție în plan.

Punct început	X / Y	Punct sfârșit	X / Y	Lungime segment (** (m)
1	413.756,571 694.874,308	2	413.748,221 694.861,531	15.263
2	413.748,221 694.861,531	3	413.738,195 694.855,867	11.515
3	413.738,195 694.855,867	4	413.733,605 694.853,528	5.152
4	413.733,605 694.853,528	5	413.718,922 694.843,118	17.999
5	413.718,922 694.843,118	6	413.729,383 694.832,753	14.726

Punct început	X / Y	Punct sfârșit	X / Y	Lungime segment (** (m)
6	413.729,383 694.832,753	7	413.741,33 694.822,371	15.828
7	413.741,33 694.822,371	8	413.758,138 694.805,409	23.879
8	413.758,138 694.805,409	9	413.771,312 694.806,548	13.223
9	413.771,312 694.806,548	10	413.788,836 694.808,895	17.68
10	413.788,836 694.808,895	11	413.829,559 694.815,07	41.189
11	413.829,559 694.815,07	12	413.840,732 694.818,307	11.632
12	413.840,732 694.818,307	13	413.820,415 694.835,196	26.42
13	413.820,415 694.835,196	14	413.802,355 694.849,792	23.221
14	413.802,355 694.849,792	15	413.775,603 694.864,279	30.423
15	413.775,603 694.864,279	16	413.763,529 694.868,114	12.668
16	413.763,529 694.868,114	1	413.756,571 694.874,308	9.316

** Lungimile segmentelor sunt determinate în planul de proiecție Stereo 70 și sunt rotunjite la 1 milimetru.

*** Distanța dintre puncte este formată din segmente cumulate ce sunt mai mici decât valoarea 1 milimetru.

**DATE DESPRE IMOBILUL NR. 1620**

Oficiul de Cadastru și Publicitate Imobiliară MARAMURES
Biroul de Cadastru și Publicitate Imobiliară Sighetu Marmatiei

A. Partea I. Descrierea imobilului

TEREN Extravilan

Nr. CF vechi:826

Adresa: Jud. Maramures

Nr. Crt	Nr cadastral Nr. topografic	Suprafața* (mp)	Observații / Referințe
A1		1.004	Sector cadastral:37 Teren neimprejmuit; parte din nr. topografic 446

B. Partea II. Proprietari și acte

Inscrieri privitoare la dreptul de proprietate și alte drepturi reale	Referințe
1620 / 12/06/2023	
Act Normativ nr. Legea 7, din 13/03/1996 emis de Parlamentul României;	
B1	A1
Intabulare, drept de PROPRIETATE, dobandit prin Lege, cota actuala 1/1	
1) NEIDENTIFICAT NEIDENTIFICAT	
Act Administrativ nr. Adeverință nr. 2237, din 11/05/2023 emis de Primăria comunei Desești;	
B2	A1
Se notează posesia faptică în favoarea lui	
1) CHIRA GHIȚĂ-ADRIAN	

C. Partea III. SARCINI .

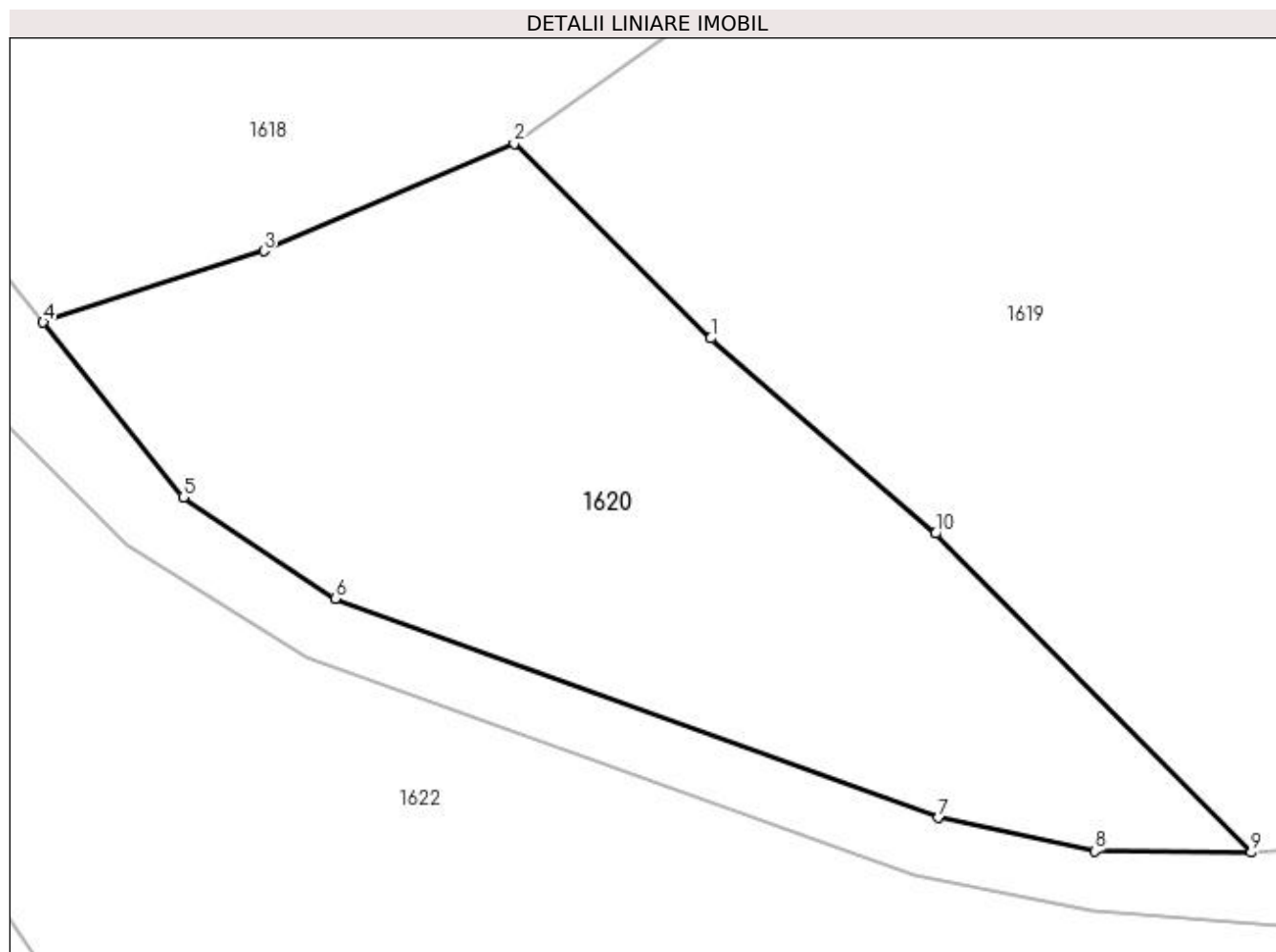
Inscrieri privind dezmembramintele dreptului de proprietate, drepturi reale de garanție și sarcini	Referințe
NU SUNT	

Anexa Nr. 1 La Partea I

Teren

Nr cadastral	Suprafața (mp)*	Observații / Referințe
	1.004	parte din nr. topografic 446

* Suprafața este determinată în planul de proiecție Stereo 70.



Date referitoare la teren

Crt	Categorie folosință	Intra vilan	Suprafața (mp)	Tarla	Parcelă	Nr. topo	Observații / Referințe
1	faneata	NU	1.004	-	-	-	

Lungime Segmente

1) Valorile lungimilor segmentelor sunt obținute din proiecție în plan.

Punct început	X / Y	Punct sfârșit	X / Y	Lungime segment (** (m)
1	413.729,383 694.832,753	2	413.718,922 694.843,118	14.726
2	413.718,922 694.843,118	3	413.705,585 694.837,403	14.51
3	413.705,585 694.837,403	4	413.693,846 694.833,6	12.34
4	413.693,846 694.833,6	5	413.701,306 694.824,297	11.925
5	413.701,306 694.824,297	6	413.709,394 694.818,911	9.717

Punct început	X / Y	Punct sfârșit	X / Y	Lungime segment (** (m)
6	413.709,394 694.818,911	7	413.741,502 694.807,249	34.16
7	413.741,502 694.807,249	8	413.749,817 694.805,473	8.503
8	413.749,817 694.805,473	9	413.758,138 694.805,409	8.321
9	413.758,138 694.805,409	10	413.741,33 694.822,371	23.879
10	413.741,33 694.822,371	1	413.729,383 694.832,753	15.828

** Lungimile segmentelor sunt determinate în planul de proiecție Stereo 70 și sunt rotunjite la 1 milimetru.

*** Distanța dintre puncte este formată din segmente cumulate ce sunt mai mici decât valoarea 1 milimetru.

**DATE DESPRE IMOBILUL NR. 1621**

Oficiul de Cadastru și Publicitate Imobiliară MARAMURES
Biroul de Cadastru și Publicitate Imobiliară Sighetu Marmatiei

A. Partea I. Descrierea imobilului

TEREN Extravilan

Nr. CF vechi:990

Adresa: Jud. Maramures

Nr. Crt	Nr cadastral Nr. topografic	Suprafața* (mp)	Observații / Referințe
A1		4.782	Sector cadastral:37 Teren neimprejmuit; parte din nr. topografic 447

B. Partea II. Proprietari și acte

Inscrieri privitoare la dreptul de proprietate și alte drepturi reale		Referințe
1621 / 12/06/2023		
Act Administrativ nr. Titlu de proprietate nr. 13715, din 14/06/2016 emis de Comisia Județeană Maramureș;		
B1	Intabulare, drept de PROPRIETATEcu titlu de drept aplicarea Legii nr. 247/2005, dobandit prin Reconstituire, cota actuala 1/1 1) URSAN MARIA	A1

C. Partea III. SARCINI .

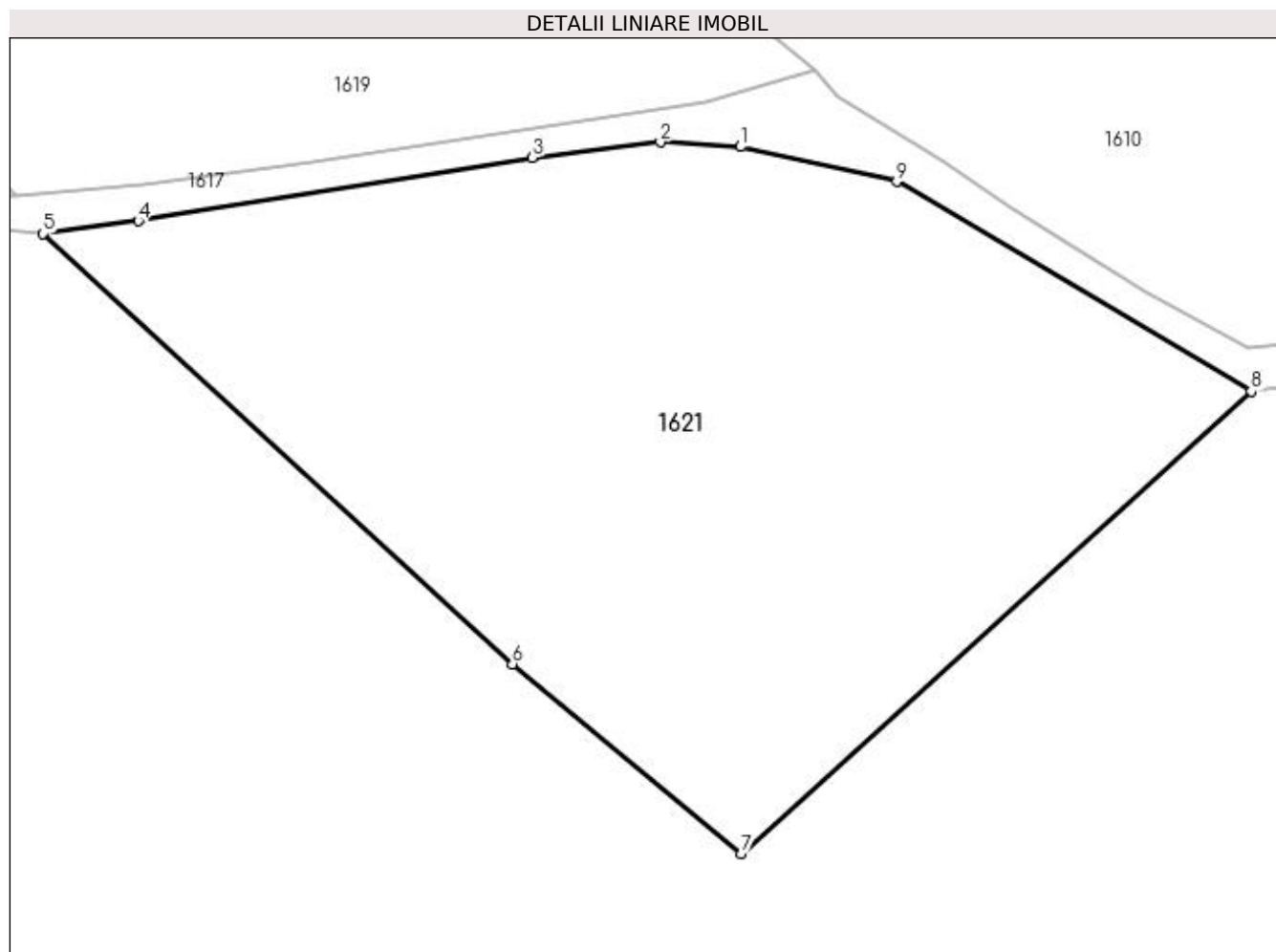
Inscrieri privind dezmembramintele dreptului de proprietate, drepturi reale de garanție și sarcini	Referințe
NU SUNT	

Anexa Nr. 1 La Partea I

Teren

Nr cadastral	Suprafața (mp)*	Observații / Referințe
	4.782	parte din nr. topografic 447

* Suprafața este determinată în planul de proiecție Stereo 70.



Date referitoare la teren

Crt	Categorie folosință	Intravilan	Suprafața (mp)	Tarla	Parcelă	Nr. topo	Observații / Referințe
1	faneata	NU	4.782	-	La Tău I	-	

Lungime Segmente

1) Valorile lungimilor segmentelor sunt obținute din proiecție în plan.

Punct început	X / Y	Punct sfârșit	X / Y	Lungime segment (** (m)
1	413.833,008 694.810,422	2	413.824,746 694.810,906	8.276
2	413.824,746 694.810,906	3	413.811,514 694.809,316	13.327
3	413.811,514 694.809,316	4	413.770,758 694.802,764	41.279
4	413.770,758 694.802,764	5	413.760,933 694.801,447	9.913
5	413.760,933 694.801,447	6	413.809,454 694.756,969	65.822

Punct început	X / Y	Punct sfârșit	X / Y	Lungime segment (** (m)
6	413.809,454 694.756,969	7	413.833,103 694.737,372	30.713
7	413.833,103 694.737,372	8	413.885,826 694.785,145	71.148
8	413.885,826 694.785,145	9	413.849,172 694.806,819	42.583
9	413.849,172 694.806,819	1	413.833,008 694.810,422	16.561

** Lungimile segmentelor sunt determinate în planul de proiecție Stereo 70 și sunt rotunjite la 1 milimetru.

*** Distanța dintre puncte este formată din segmente cumulate ce sunt mai mici decât valoarea 1 milimetru.

**DATE DESPRE IMOBILUL NR. 1622**

Oficiul de Cadastru și Publicitate Imobiliară MARAMURES
Biroul de Cadastru și Publicitate Imobiliară Sighetu Marmatiei

A. Partea I. Descrierea imobilului

TEREN Extravilan

Nr. CF vechi:569, 826, 990

Adresa: Jud. Maramures

Nr. Crt	Nr cadastral Nr. topografic	Suprafața* (mp)	Observații / Referințe
A1		18.729	Sector cadastral:37 Teren neimprejmuit; parte din nr. topografic 433, 446 și 447 Imobil traversat de limita unităților administrativ-teritoriale Desești și Ocna-Șugatag

B. Partea II. Proprietari și acte

Inscrieri privitoare la dreptul de proprietate și alte drepturi reale		Referințe
1622 / 12/06/2023		
Act Normativ nr. Legea 7, din 13/03/1996 emis de Parlamentul României;		
B1	Intabulare, drept de PROPRIETATE, dobândit prin Lege, cota actuala 1/1 1) NEIDENTIFICAT NEIDENTIFICAT	A1
Act Administrativ nr. Adeverință nr. 2238, din 11/05/2023 emis de Primăria comunei Desești;		
B2	Se notează posesia faptică în favoarea lui 1) CHIRA GHIȚĂ-ADRIAN	A1

C. Partea III. SARCINI .

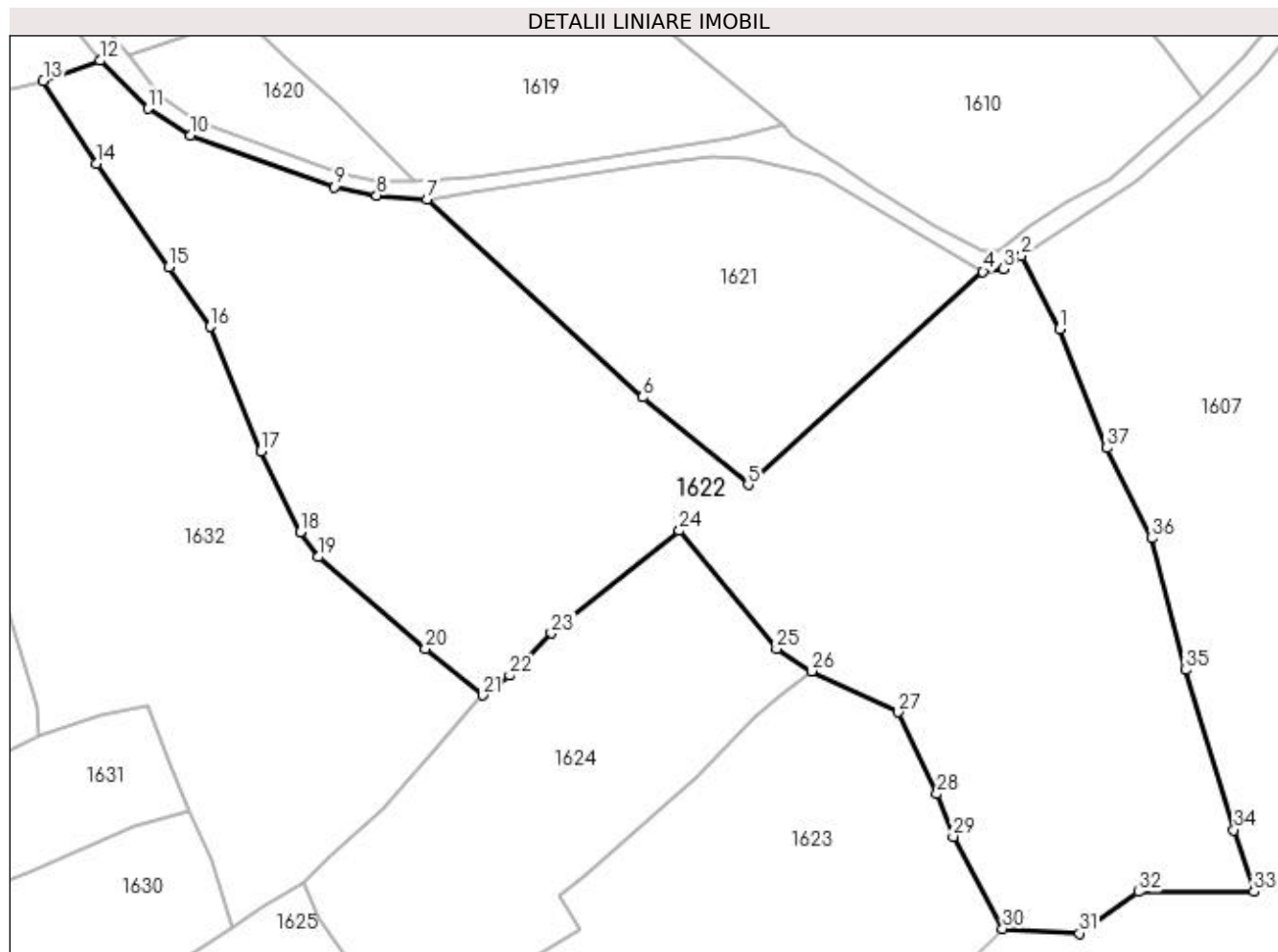
Inscrieri privind dezmembramintele dreptului de proprietate, drepturi reale de garanție și sarcini	Referințe
NU SUNT	

Anexa Nr. 1 La Partea I

Teren

Nr cadastral	Suprafața (mp)*	Observații / Referințe
	18.729	parte din nr. topografic 433, 446 și 447 Imobil traversat de limita unităților administrativ-teritoriale Desești și Ocna-Șugatag

* Suprafața este determinată în planul de proiecție Stereo 70.



Date referitoare la teren

Crt	Categorie folosință	Intra vilan	Suprafața (mp)	Tarla	Parcelă	Nr. topo	Observații / Referințe
1	faneata	NU	18.729	-	-	-	

Lungime Segmente

1) Valorile lungimilor segmentelor sunt obținute din proiecție în plan.

Punct început	X / Y	Punct sfârșit	X / Y	Lungime segment (** (m)
1	413.902,999 694.772,281	2	413.894,495 694.788,744	18.53
3	413.890,434 694.785,766	4	413.885,826 694.785,145	4.65
5	413.833,103 694.737,372	6	413.809,454 694.756,969	30.713
7	413.760,933 694.801,447	8	413.749,645 694.802,308	11.321
9	413.740,229 694.804,186	10	413.707,861 694.815,739	34.368

Punct început	X / Y	Punct sfârșit	X / Y	Lungime segment (** (m)
2	413.894,495 694.788,744	3	413.890,434 694.785,766	5.036
4	413.885,826 694.785,145	5	413.833,103 694.737,372	71.148
6	413.809,454 694.756,969	7	413.760,933 694.801,447	65.822
8	413.749,645 694.802,308	9	413.740,229 694.804,186	9.601
10	413.707,861 694.815,739	11	413.698,281 694.821,78	11.326

Punct început	X / Y	Punct sfârșit	X / Y	Lungime segment (** (m)
11	413.698,281 694.821,78	12	413.687,476 694.832,551	15.257
13	413.674,761 694.828,003	14	413.686,767 694.809,447	22.101
15	413.702,91 694.786,214	16	413.712,244 694.772,826	16.321
17	413.723,665 694.744,903	18	413.732,549 694.726,718	20.239
19	413.736,544 694.721,103	20	413.760,607 694.700,504	31.676
21	413.773,453 694.690,053	22	413.779,506 694.694,493	7.507
23	413.788,868 694.704,024	24	413.817,606 694.727,003	36.795
25	413.839,43 694.700,519	26	413.847,35 694.695,486	9.384
27	413.866,818 694.686,243	28	413.875,505 694.667,892	20.303
29	413.879,152 694.658,335	30	413.890,249 694.637,595	23.522
31	413.907,45 694.636,591	32	413.920,717 694.645,931	16.225
33	413.946,689 694.645,96	34	413.942,204 694.659,816	14.564
35	413.931,362 694.695,746	36	413.923,659 694.725,309	30.55
37	413.913,71 694.745,559	1	413.902,999 694.772,281	28.789

Punct început	X / Y	Punct sfârșit	X / Y	Lungime segment (** (m)
12	413.687,476 694.832,551	13	413.674,761 694.828,003	13.504
14	413.686,767 694.809,447	15	413.702,91 694.786,214	28.291
16	413.712,244 694.772,826	17	413.723,665 694.744,903	30.168
18	413.732,549 694.726,718	19	413.736,544 694.721,103	6.891
20	413.760,607 694.700,504	21	413.773,453 694.690,053	16.56
22	413.779,506 694.694,493	23	413.788,868 694.704,024	13.36
24	413.817,606 694.727,003	25	413.839,43 694.700,519	34.317
26	413.847,35 694.695,486	27	413.866,818 694.686,243	21.551
28	413.875,505 694.667,892	29	413.879,152 694.658,335	10.229
30	413.890,249 694.637,595	31	413.907,45 694.636,591	17.23
32	413.920,717 694.645,931	33	413.946,689 694.645,96	25.972
34	413.942,204 694.659,816	35	413.931,362 694.695,746	37.53
36	413.923,659 694.725,309	37	413.913,71 694.745,559	22.562

** Lungimile segmentelor sunt determinate în planul de proiecție Stereo 70 și sunt rotunjite la 1 milimetru.

*** Distanța dintre puncte este formată din segmente cumulate ce sunt mai mici decât valoarea 1 milimetru.

**DATE DESPRE IMOBILUL NR. 1623**

Oficiul de Cadastru și Publicitate Imobiliară MARAMURES
Biroul de Cadastru și Publicitate Imobiliară Sighetu Marmatiei

A. Partea I. Descrierea imobilului

TEREN Extravilan

Nr. CF vechi:1019, 569

Adresa: Jud. Maramures

Nr. Crt	Nr cadastral Nr. topografic	Suprafața* (mp)	Observații / Referințe
A1		10.049	Sector cadastral:37 Teren neimprejmuit; parte din nr. topografic 448 și 433 Imobil traversat de limita unităților administrativ-teritoriale Desești și Ocna-Șugatag

B. Partea II. Proprietari și acte

Inscrieri privitoare la dreptul de proprietate și alte drepturi reale		Referințe
1623 / 12/06/2023		
Act Administrativ nr. Titlu de proprietate nr. 18784, din 21/08/2019 emis de Comisia Județeană Maramureș;		
B1	Intabulare, drept de PROPRIETATEcu titlu de drept aplicarea Legii nr. 247/2005, dobandit prin Reconstituire, cota actuala 1/1 1) CHIRA VASILE	A1

C. Partea III. SARCINI .

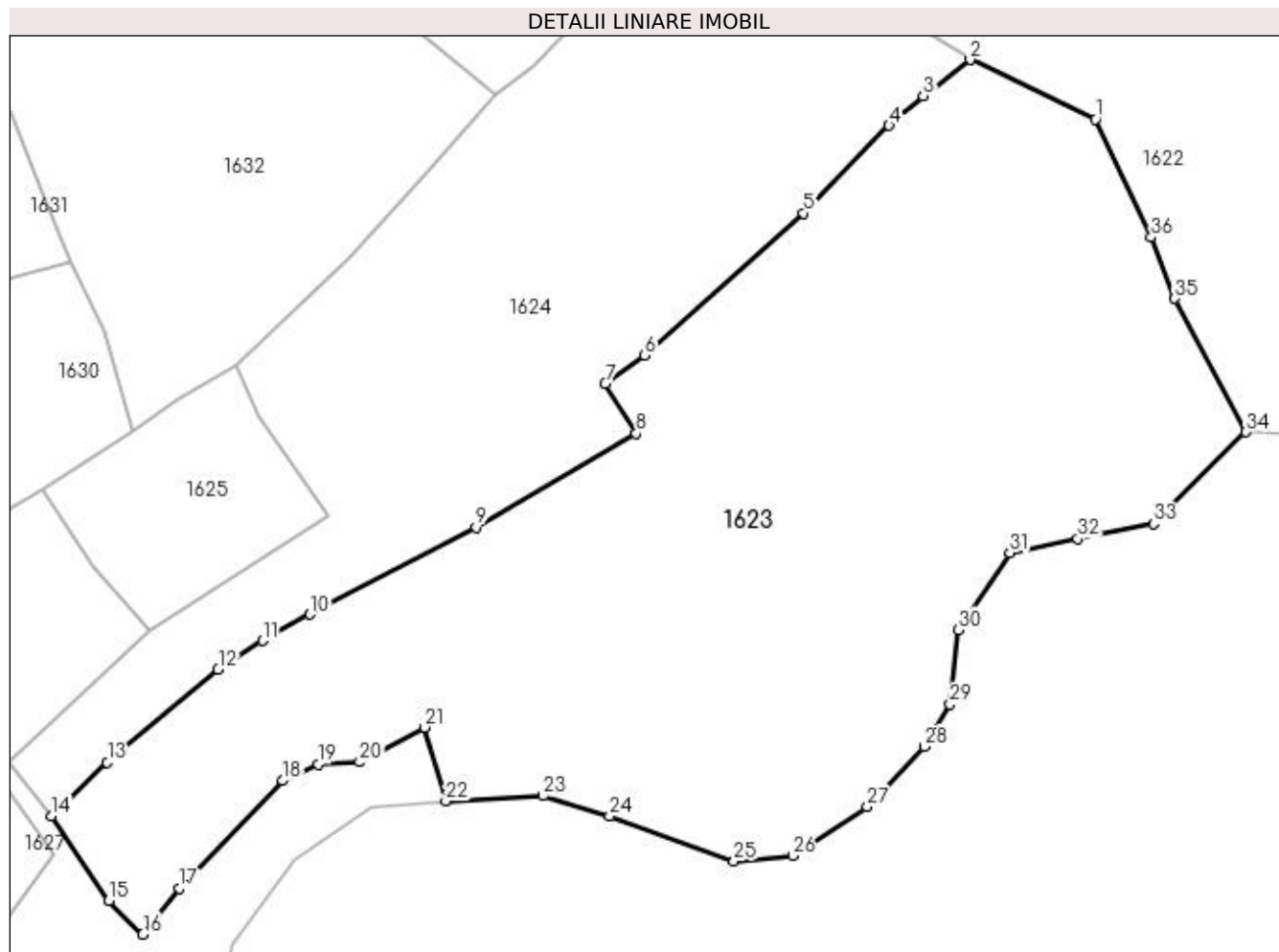
Inscrieri privind dezmembramintele dreptului de proprietate, drepturi reale de garanție și sarcini	Referințe
NU SUNT	

Anexa Nr. 1 La Partea I

Teren

Nr cadastral	Suprafața (mp)*	Observații / Referințe
	10.049	parte din nr. topografic 448 și 433 Imobil traversat de limita unităților administrativ-teritoriale Desești și Ocna-Șugatag

* Suprafața este determinată în planul de proiecție Stereo 70.



Date referitoare la teren

Crt	Categorie folosință	Intra vilan	Suprafața (mp)	Tarla	Parcelă	Nr. topo	Observații / Referințe
1	faneata	NU	10.049	-	Șes la Vale	-	

Lungime Segmente

1) Valorile lungimilor segmentelor sunt obținute din proiecție în plan.

Punct început	X / Y	Punct sfârșit	X / Y	Lungime segment (** (m)
1	413.866,818 694.686,243	2	413.847,35 694.695,486	21.551
3	413.840,045 694.689,885	4	413.834,75 694.685,264	7.028
5	413.821,474 694.671,628	6	413.796,762 694.649,509	33.165
7	413.790,635 694.645,111	8	413.795,429 694.637,363	9.111
9	413.770,499 694.622,763	10	413.744,711 694.609,222	29.127

Punct început	X / Y	Punct sfârșit	X / Y	Lungime segment (** (m)
2	413.847,35 694.695,486	3	413.840,045 694.689,885	9.205
4	413.834,75 694.685,264	5	413.821,474 694.671,628	19.031
6	413.796,762 694.649,509	7	413.790,635 694.645,111	7.542
8	413.795,429 694.637,363	9	413.770,499 694.622,763	28.891
10	413.744,711 694.609,222	11	413.737,296 694.605,16	8.455

Punct început	X / Y	Punct sfârșit	X / Y	Lungime segment (** (m)
11	413.737,296 694.605,16	12	413.730,402 694.600,726	8.197
13	413.713,146 694.586,252	14	413.704,47 694.577,875	12.06
15	413.713,418 694.564,774	16	413.718,721 694.559,489	7.487
17	413.724,425 694.566,624	18	413.740,428 694.583,361	23.156
19	413.745,961 694.585,919	20	413.752,402 694.586,268	6.45
21	413.762,527 694.591,658	22	413.765,84 694.580,172	11.954
23	413.780,948 694.581,003	24	413.791,301 694.577,908	10.806
25	413.810,606 694.570,822	26	413.819,744 694.571,7	9.18
27	413.831,374 694.579,309	28	413.840,271 694.588,697	12.934
29	413.844,258 694.595,23	30	413.845,47 694.606,855	11.688
31	413.853,535 694.618,836	32	413.864,092 694.621,004	10.777
33	413.875,849 694.623,361	34	413.890,249 694.637,595	20.248
35	413.879,152 694.658,335	36	413.875,505 694.667,892	10.229

Punct început	X / Y	Punct sfârșit	X / Y	Lungime segment (** (m)
12	413.730,402 694.600,726	13	413.713,146 694.586,252	22.523
14	413.704,47 694.577,875	15	413.713,418 694.564,774	15.865
16	413.718,721 694.559,489	17	413.724,425 694.566,624	9.135
18	413.740,428 694.583,361	19	413.745,961 694.585,919	6.096
20	413.752,402 694.586,268	21	413.762,527 694.591,658	11.47
22	413.765,84 694.580,172	23	413.780,948 694.581,003	15.131
24	413.791,301 694.577,908	25	413.810,606 694.570,822	20.564
26	413.819,744 694.571,7	27	413.831,374 694.579,309	13.898
28	413.840,271 694.588,697	29	413.844,258 694.595,23	7.654
30	413.845,47 694.606,855	31	413.853,535 694.618,836	14.443
32	413.864,092 694.621,004	33	413.875,849 694.623,361	11.991
34	413.890,249 694.637,595	35	413.879,152 694.658,335	23.522
36	413.875,505 694.667,892	1	413.866,818 694.686,243	20.303

** Lungimile segmentelor sunt determinate în planul de proiecție Stereo 70 și sunt rotunjite la 1 milimetru.

*** Distanța dintre puncte este formată din segmente cumulate ce sunt mai mici decât valoarea 1 milimetru.

**DATE DESPRE IMOBILUL NR. 1624**

Oficiul de Cadastru și Publicitate Imobiliară MARAMURES
Biroul de Cadastru și Publicitate Imobiliară Sighetu Marmatiei

A. Partea I. Descrierea imobilului

TEREN Extravilan

Nr. CF vechi:1019

Adresa: Jud. Maramures

Nr. Crt	Nr cadastral Nr. topografic	Suprafața* (mp)	Observații / Referințe
A1		6.041	Sector cadastral:37 Teren neimprejmuit; parte din nr. topografic 448

B. Partea II. Proprietari și acte

Inscrieri privitoare la dreptul de proprietate și alte drepturi reale	Referințe
1624 / 12/06/2023	
Act Normativ nr. Legea 7, din 13/03/1996 emis de Parlamentul României;	
B1	A1
Intabulare, drept de PROPRIETATE, dobândit prin Lege, cota actuala 1/1 1) NEIDENTIFICAT NEIDENTIFICAT	
Act Administrativ nr. Adeverință nr. 2239, din 11/05/2023 emis de Primăria comunei Desești;	
B2	A1
Se notează posesia faptică în favoarea lui 1) COSTIN VASILE	

C. Partea III. SARCINI .

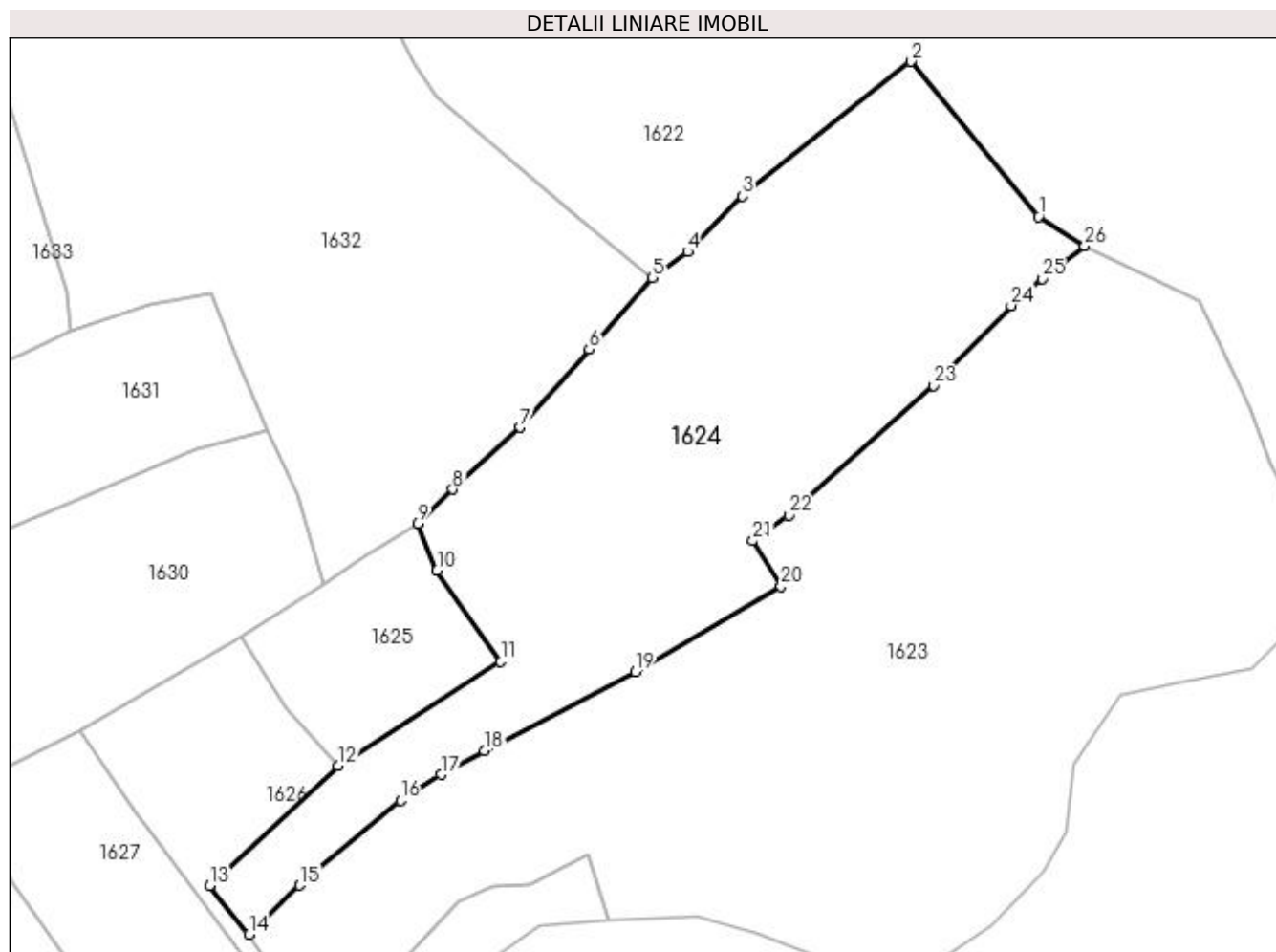
Inscrieri privind dezmembramintele dreptului de proprietate, drepturi reale de garanție și sarcini	Referințe
NU SUNT	

Anexa Nr. 1 La Partea I

Teren

Nr cadastral	Suprafața (mp)*	Observații / Referințe
	6.041	parte din nr. topografic 448

* Suprafața este determinată în planul de proiecție Stereo 70.



Date referitoare la teren

Crt	Categorie folosință	Intra vilan	Suprafața (mp)	Tarla	Parcelă	Nr. topo	Observații / Referințe
1	faneata	NU	6.041	-	-	-	

Lungime Segmente

1) Valorile lungimilor segmentelor sunt obținute din proiecție în plan.

Punct început	X / Y	Punct sfârșit	X / Y	Lungime segment (** (m)
1	413.839,43 694.700,519	2	413.817,606 694.727,003	34.317
3	413.788,868 694.704,024	4	413.779,506 694.694,493	13.36
5	413.773,453 694.690,053	6	413.762,616 694.677,849	16.321
7	413.750,839 694.664,479	8	413.739,297 694.653,931	15.636
9	413.733,291 694.648,063	10	413.736,643 694.640,037	8.698

Punct început	X / Y	Punct sfârșit	X / Y	Lungime segment (** (m)
2	413.817,606 694.727,003	3	413.788,868 694.704,024	36.795
4	413.779,506 694.694,493	5	413.773,453 694.690,053	7.507
6	413.762,616 694.677,849	7	413.750,839 694.664,479	17.817
8	413.739,297 694.653,931	9	413.733,291 694.648,063	8.397
10	413.736,643 694.640,037	11	413.747,514 694.624,448	19.005

Punct început	X / Y	Punct sfârșit	X / Y	Lungime segment (** (m))
11	413.747,514 694.624,448	12	413.719,753 694.606,653	32.975
13	413.697,745 694.586,235	14	413.704,47 694.577,875	10.729
15	413.713,146 694.586,252	16	413.730,402 694.600,726	22.523
17	413.737,296 694.605,16	18	413.744,711 694.609,222	8.455
19	413.770,499 694.622,763	20	413.795,429 694.637,363	28.891
21	413.790,635 694.645,111	22	413.796,762 694.649,509	7.542
23	413.821,474 694.671,628	24	413.834,75 694.685,264	19.031
25	413.840,045 694.689,885	26	413.847,35 694.695,486	9.205

Punct început	X / Y	Punct sfârșit	X / Y	Lungime segment (** (m))
12	413.719,753 694.606,653	13	413.697,745 694.586,235	30.021
14	413.704,47 694.577,875	15	413.713,146 694.586,252	12.06
16	413.730,402 694.600,726	17	413.737,296 694.605,16	8.197
18	413.744,711 694.609,222	19	413.770,499 694.622,763	29.127
20	413.795,429 694.637,363	21	413.790,635 694.645,111	9.111
22	413.796,762 694.649,509	23	413.821,474 694.671,628	33.165
24	413.834,75 694.685,264	25	413.840,045 694.689,885	7.028
26	413.847,35 694.695,486	1	413.839,43 694.700,519	9.384

** Lungimile segmentelor sunt determinate în planul de proiecție Stereo 70 și sunt rotunjite la 1 milimetru.

*** Distanța dintre puncte este formată din segmente cumulate ce sunt mai mici decât valoarea 1 milimetru.

**DATE DESPRE IMOBILUL NR. 1625**

Oficiul de Cadastru și Publicitate Imobiliară MARAMURES
Biroul de Cadastru și Publicitate Imobiliară Sighetu Marmatiei

A. Partea I. Descrierea imobilului

TEREN Extravilan

Nr. CF vechi:1019

Adresa: Jud. Maramures

Nr. Crt	Nr cadastral Nr. topografic	Suprafața* (mp)	Observații / Referințe
A1		949	Sector cadastral:37 Teren neimprejmuit; parte din nr. topografic 448

B. Partea II. Proprietari și acte

Inscrieri privitoare la dreptul de proprietate și alte drepturi reale	Referințe
1625 / 12/06/2023	
Act Normativ nr. Legea 7, din 13/03/1996 emis de Parlamentul României;	
B1	A1
Intabulare, drept de PROPRIETATE, dobandit prin Lege, cota actuala 1/1	
1) NEIDENTIFICAT NEIDENTIFICAT	
Act Administrativ nr. Adeverință nr. 2240, din 11/05/2023 emis de Primăria comunei Desești;	
B2	A1
Se notează posesia faptică în favoarea lui	
1) MUNUNAR ILEANA	

C. Partea III. SARCINI .

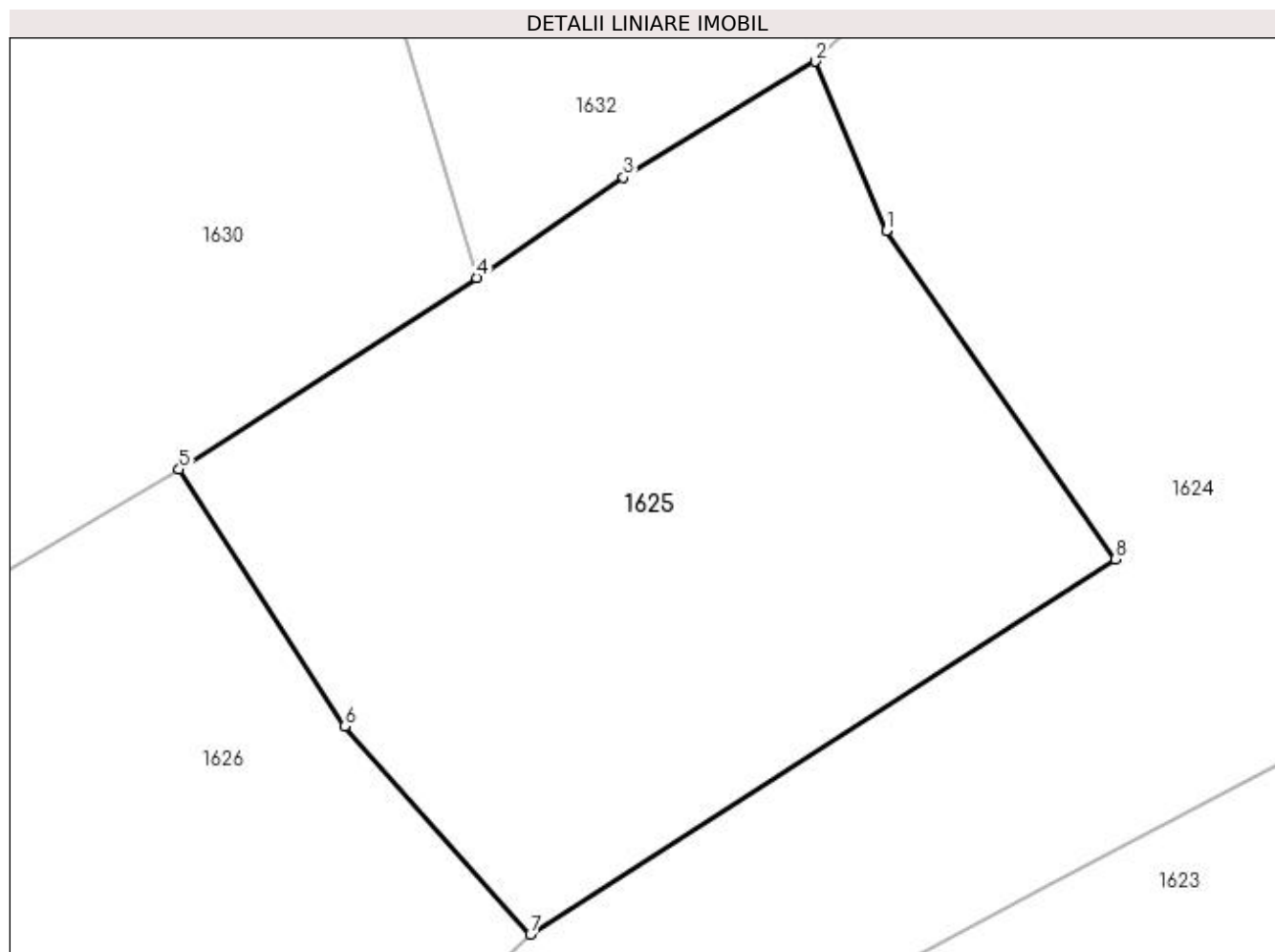
Inscrieri privind dezmembramintele dreptului de proprietate, drepturi reale de garanție și sarcini	Referințe
NU SUNT	

Anexa Nr. 1 La Partea I

Teren

Nr cadastral	Suprafața (mp)*	Observații / Referințe
	949	parte din nr. topografic 448

* Suprafața este determinată în planul de proiecție Stereo 70.



Date referitoare la teren

Crt	Categorie folosință	Intravilan	Suprafața (mp)	Tarla	Parcelă	Nr. topo	Observații / Referințe
1	faneata	NU	949	-	-	-	

Lungime Segmente

1) Valorile lungimilor segmentelor sunt obținute din proiecție în plan.

Punct început	X / Y	Punct sfârșit	X / Y	Lungime segment (** (m)
1	413.736,643 694.640,037	2	413.733,291 694.648,063	8.698
2	413.733,291 694.648,063	3	413.724,168 694.642,56	10.654
3	413.724,168 694.642,56	4	413.717,201 694.637,805	8.435
4	413.717,201 694.637,805	5	413.703,076 694.628,711	16.799
5	413.703,076 694.628,711	6	413.710,947 694.616,532	14.501

Punct început	X / Y	Punct sfârșit	X / Y	Lungime segment (** (m)
6	413.710,947 694.616,532	7	413.719,753 694.606,653	13.234
7	413.719,753 694.606,653	8	413.747,514 694.624,448	32.975
8	413.747,514 694.624,448	1	413.736,643 694.640,037	19.005

** Lungimile segmentelor sunt determinate în planul de proiecție Stereo 70 și sunt rotunjite la 1 milimetru.

*** Distanța dintre puncte este formată din segmente cumulate ce sunt mai mici decât valoarea 1 milimetru.

**DATE DESPRE IMOBILUL NR. 1626**

Oficiul de Cadastru și Publicitate Imobiliară MARAMURES
Biroul de Cadastru și Publicitate Imobiliară Sighetu Marmatiei

A. Partea I. Descrierea imobilului

TEREN Extravilan

Nr. CF vechi:1019, 45

Adresa: Jud. Maramures

Nr. Crt	Nr cadastral Nr. topografic	Suprafața* (mp)	Observații / Referințe
A1		6.473	Sector cadastral:37 Teren neimprejmuit; parte din nr. topografic 448, 449 și 450 Imobil traversat de limita unităților administrativ-teritoriale Desești și Ocna-Șugatag

B. Partea II. Proprietari și acte

Inscrieri privitoare la dreptul de proprietate și alte drepturi reale		Referințe
1626 / 12/06/2023		
Act Normativ nr. Legea 7, din 13/03/1996 emis de Parlamentul României;		
B1	Intabulare, drept de PROPRIETATE, dobândit prin Lege, cota actuala 1/1 1) NEIDENTIFICAT NEIDENTIFICAT	A1
Act Administrativ nr. Adeverință nr. 2241, din 11/05/2023 emis de Primăria comunei Desești;		
B2	Se notează posesia faptică în favoarea lui 1) MUNUNAR VASILE	A1

C. Partea III. SARCINI .

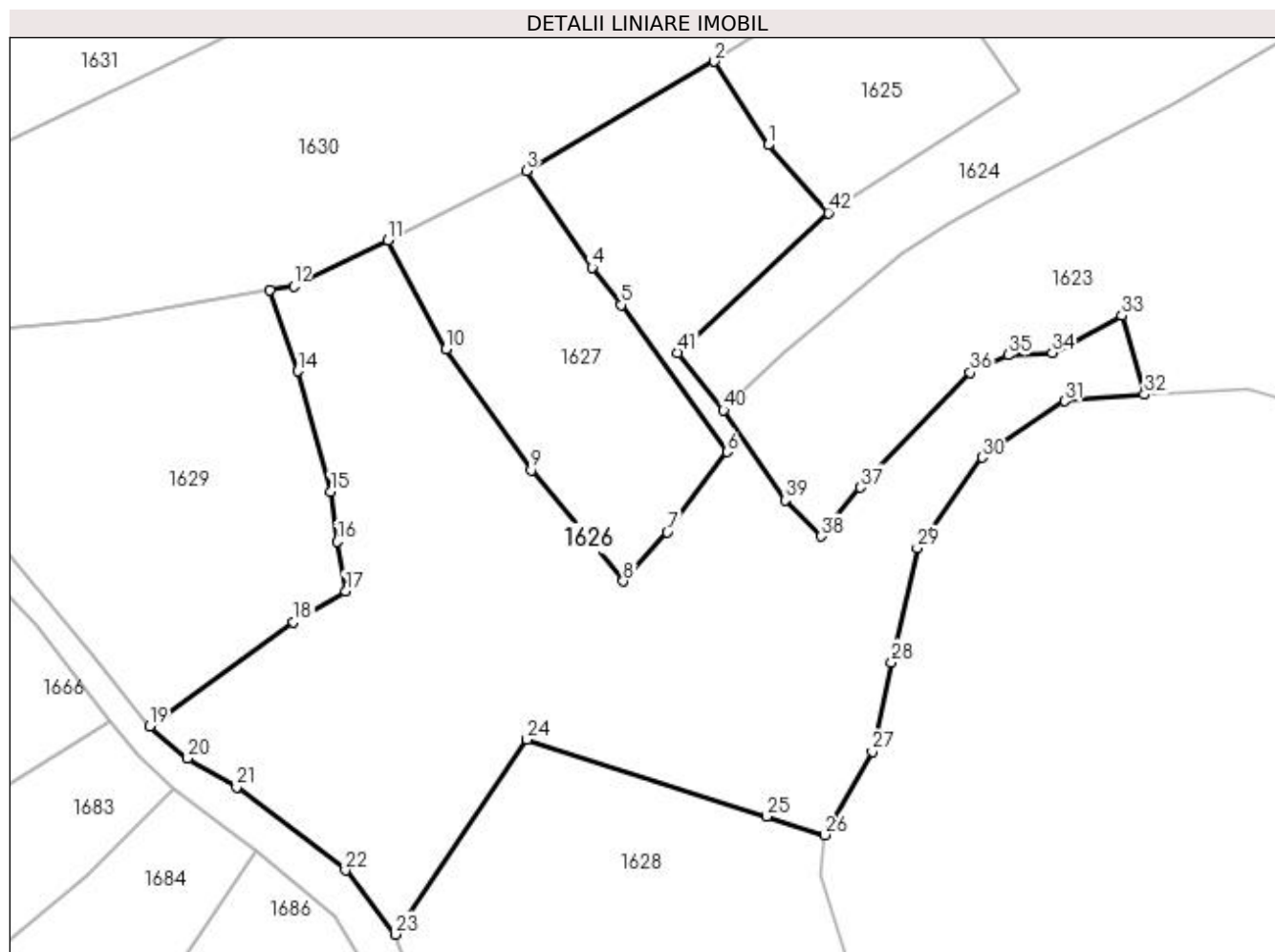
Inscrieri privind dezmembramintele dreptului de proprietate, drepturi reale de garanție și sarcini	Referințe
NU SUNT	

Anexa Nr. 1 La Partea I

Teren

Nr cadastral	Suprafața (mp)*	Observații / Referințe
	6.473	parte din nr. topografic 448, 449 și 450 Imobil traversat de limita unităților administrativ-teritoriale Desești și Ocna-Șugatag

* Suprafața este determinată în planul de proiecție Stereo 70.



Date referitoare la teren

Crt	Categorie folosință	Intra vilan	Suprafața (mp)	Tarla	Parcelă	Nr. topo	Observații / Referințe
1	faneata	NU	6.473	-	-	-	

Lungime Segmente

1) Valorile lungimilor segmentelor sunt obținute din proiecție în plan.

Punct început	X / Y	Punct sfârșit	X / Y	Lungime segment	Punct început	X / Y	Punct sfârșit	X / Y	Lungime segment	Punct început	X / Y	Punct sfârșit	X / Y	Lungime segment
1	413.710,947 694.616,532	2	413.703,076 694.628,711	14.501	2	413.703,076 694.628,711	3	413.675,702 694.612,747	31.689	3	413.675,702 694.612,747	4	413.685,248 694.598,678	17.002
4	413.685,248 694.598,678	5	413.689,522 694.593,226	6.928	5	413.689,522 694.593,226	6	413.704,947 694.571,828	26.378	6	413.704,947 694.571,828	7	413.696,247 694.560,117	14.589
7	413.696,247 694.560,117	8	413.689,823 694.552,941	9.631	8	413.689,823 694.552,941	9	413.676,407 694.569,14	21.033	9	413.676,407 694.569,14	10	413.663,994 694.586,759	21.553
10	413.663,994 694.586,759	11	413.655,527 694.602,674	18.027	11	413.655,527 694.602,674	12	413.641,772 694.595,964	15.304	12	413.641,772 694.595,964	13	413.638,321 694.595,337	3.507
13	413.638,321 694.595,337	14	413.642,366 694.583,56	12.452	14	413.642,366 694.583,56	15	413.647,173 694.566,048	18.16	15	413.647,173 694.566,048	16	413.648,136 694.558,731	7.38

Punct început	X / Y	Punct sfârșit	X / Y	Lungime segment	Punct început	X / Y	Punct sfârșit	X / Y	Lungime segment	Punct început	X / Y	Punct sfârșit	X / Y	Lungime segment
16	413.648,136 694.558,731	17	413.649,337 694.551,517	7.313	17	413.649,337 694.551,517	18	413.641,729 694.547,023	8.836	18	413.641,729 694.547,023	19	413.620,768 694.531,812	25.899
19	413.620,768 694.531,812	20	413.626,281 694.527,153	7.218	20	413.626,281 694.527,153	21	413.633,437 694.522,958	8.295	21	413.633,437 694.522,958	22	413.649,318 694.510,816	19.991
22	413.649,318 694.510,816	23	413.656,543 694.501,474	11.81	23	413.656,543 694.501,474	24	413.675,801 694.529,891	34.328	24	413.675,801 694.529,891	25	413.710,708 694.518,647	36.673
25	413.710,708 694.518,647	26	413.719,19 694.515,964	8.896	26	413.719,19 694.515,964	27	413.726,127 694.528,141	14.014	27	413.726,127 694.528,141	28	413.728,991 694.541,127	13.298
28	413.728,991 694.541,127	29	413.732,691 694.557,811	17.089	29	413.732,691 694.557,811	30	413.742,153 694.571,009	16.239	30	413.742,153 694.571,009	31	413.754,218 694.579,216	14.592
31	413.754,218 694.579,216	32	413.765,84 694.580,172	11.661	32	413.765,84 694.580,172	33	413.762,527 694.591,658	11.954	33	413.762,527 694.591,658	34	413.752,402 694.586,268	11.47
34	413.752,402 694.586,268	35	413.745,961 694.585,919	6.45	35	413.745,961 694.585,919	36	413.740,428 694.583,361	6.096	36	413.740,428 694.583,361	37	413.724,425 694.566,624	23.156
37	413.724,425 694.566,624	38	413.718,721 694.559,489	9.135	38	413.718,721 694.559,489	39	413.713,418 694.564,774	7.487	39	413.713,418 694.564,774	40	413.704,47 694.577,875	15.865
40	413.704,47 694.577,875	41	413.697,745 694.586,235	10.729	41	413.697,745 694.586,235	42	413.719,753 694.606,653	30.021	42	413.719,753 694.606,653	1	413.710,947 694.616,532	13.234

** Lungimile segmentelor sunt determinate în planul de proiecție Stereo 70 și sunt rotunjite la 1 milimetru.

*** Distanța dintre puncte este formată din segmente cumulate ce sunt mai mici decât valoarea 1 milimetru.

**DATE DESPRE IMOBILUL NR. 1627**

Oficiul de Cadastru și Publicitate Imobiliară MARAMURES
Biroul de Cadastru și Publicitate Imobiliară Sighetu Marmatiei

A. Partea I. Descrierea imobilului

TEREN Extravilan

Nr. CF vechi:45

Adresa: Jud. Maramures

Nr. Crt	Nr cadastral Nr. topografic	Suprafața* (mp)	Observații / Referințe
A1		1.340	Sector cadastral:37 Teren neimprejmuit; parte din nr. topografic 449

B. Partea II. Proprietari și acte

Inscrieri privitoare la dreptul de proprietate și alte drepturi reale	Referințe
1627 / 12/06/2023	
Act Normativ nr. Legea 7, din 13/03/1996 emis de Parlamentul României;	
B1	A1
Intabulare, drept de PROPRIETATE, dobândit prin Lege, cota actuala 1/1 1) NEIDENTIFICAT NEIDENTIFICAT	
Act Administrativ nr. Adeverință nr. 2242, din 11/05/2023 emis de Primăria comunei Desești;	
B2	A1
Se notează posesia faptică în favoarea lui 1) CORA MARICICA	

C. Partea III. SARCINI .

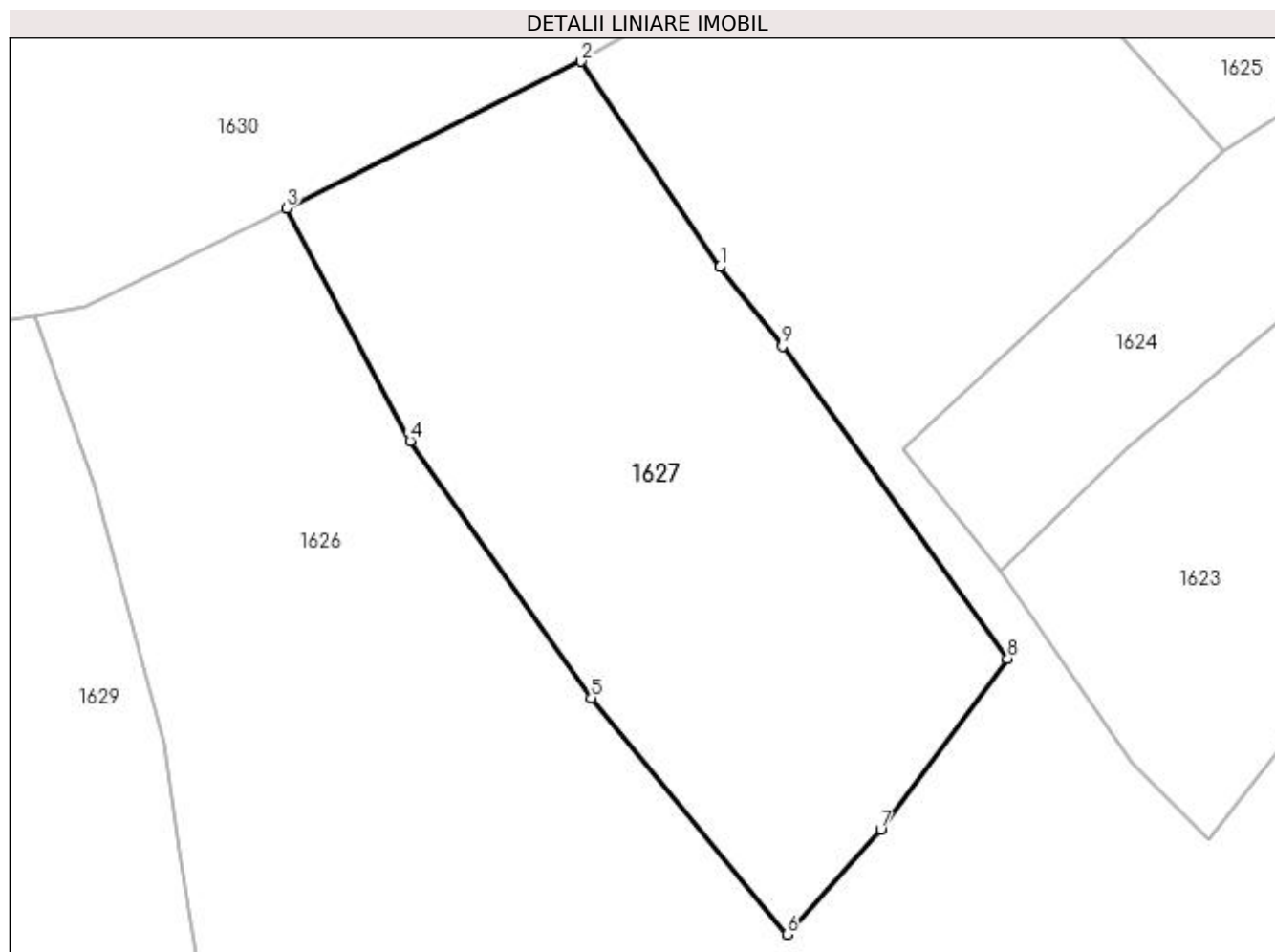
Inscrieri privind dezmembramintele dreptului de proprietate, drepturi reale de garanție și sarcini	Referințe
NU SUNT	

Anexa Nr. 1 La Partea I

Teren

Nr cadastral	Suprafața (mp)*	Observații / Referințe
	1.340	parte din nr. topografic 449

* Suprafața este determinată în planul de proiecție Stereo 70.



Date referitoare la teren

Crt	Categorie folosință	Intra vilan	Suprafața (mp)	Tarla	Parcelă	Nr. topo	Observații / Referințe
1	faneata	NU	1.340	-	-	-	

Lungime Segmente

1) Valorile lungimilor segmentelor sunt obținute din proiecție în plan.

Punct început	X / Y	Punct sfârșit	X / Y	Lungime segment (** (m)
1	413.685,248 694.598,678	2	413.675,702 694.612,747	17.002
2	413.675,702 694.612,747	3	413.655,527 694.602,674	22.55
3	413.655,527 694.602,674	4	413.663,994 694.586,759	18.027
4	413.663,994 694.586,759	5	413.676,407 694.569,14	21.553
5	413.676,407 694.569,14	6	413.689,823 694.552,941	21.033

Punct început	X / Y	Punct sfârșit	X / Y	Lungime segment (** (m)
6	413.689,823 694.552,941	7	413.696,247 694.560,117	9.631
7	413.696,247 694.560,117	8	413.704,947 694.571,828	14.589
8	413.704,947 694.571,828	9	413.689,522 694.593,226	26.378
9	413.689,522 694.593,226	1	413.685,248 694.598,678	6.928

** Lungimile segmentelor sunt determinate în planul de proiecție Stereo 70 și sunt rotunjite la 1 milimetru.

*** Distanța dintre puncte este formată din segmente cumulate ce sunt mai mici decât valoarea 1 milimetru.

**DATE DESPRE IMOBILUL NR. 1628**

Oficiul de Cadastru și Publicitate Imobiliară MARAMURES
Biroul de Cadastru și Publicitate Imobiliară Sighetu Marmatiei

A. Partea I. Descrierea imobilului

TEREN Extravilan

Nr. CF vechi:45

Adresa: Jud. Maramures

Nr. Crt	Nr cadastral Nr. topografic	Suprafața* (mp)	Observații / Referințe
A1		3.721	Sector cadastral:37 Teren neimprejmuit; parte din nr. topografic 450 și 451 Imobil traversat de limita unităților administrativ-teritoriale Desești și Ocna-Șugatag

B. Partea II. Proprietari și acte

Inscrieri privitoare la dreptul de proprietate și alte drepturi reale		Referințe
1628 / 12/06/2023		
Act Normativ nr. Legea 7, din 13/03/1996 emis de Parlamentul României;		
B1	Intabulare, drept de PROPRIETATE, dobândit prin Lege, cota actuala 1/1 1) NEIDENTIFICAT NEIDENTIFICAT	A1
Act Administrativ nr. Adeverință nr. 2243, din 11/05/2023 emis de Primăria comunei Desești;		
B2	Se notează posesia faptică în favoarea lui 1) MUNUNAR ILEANA	A1

C. Partea III. SARCINI .

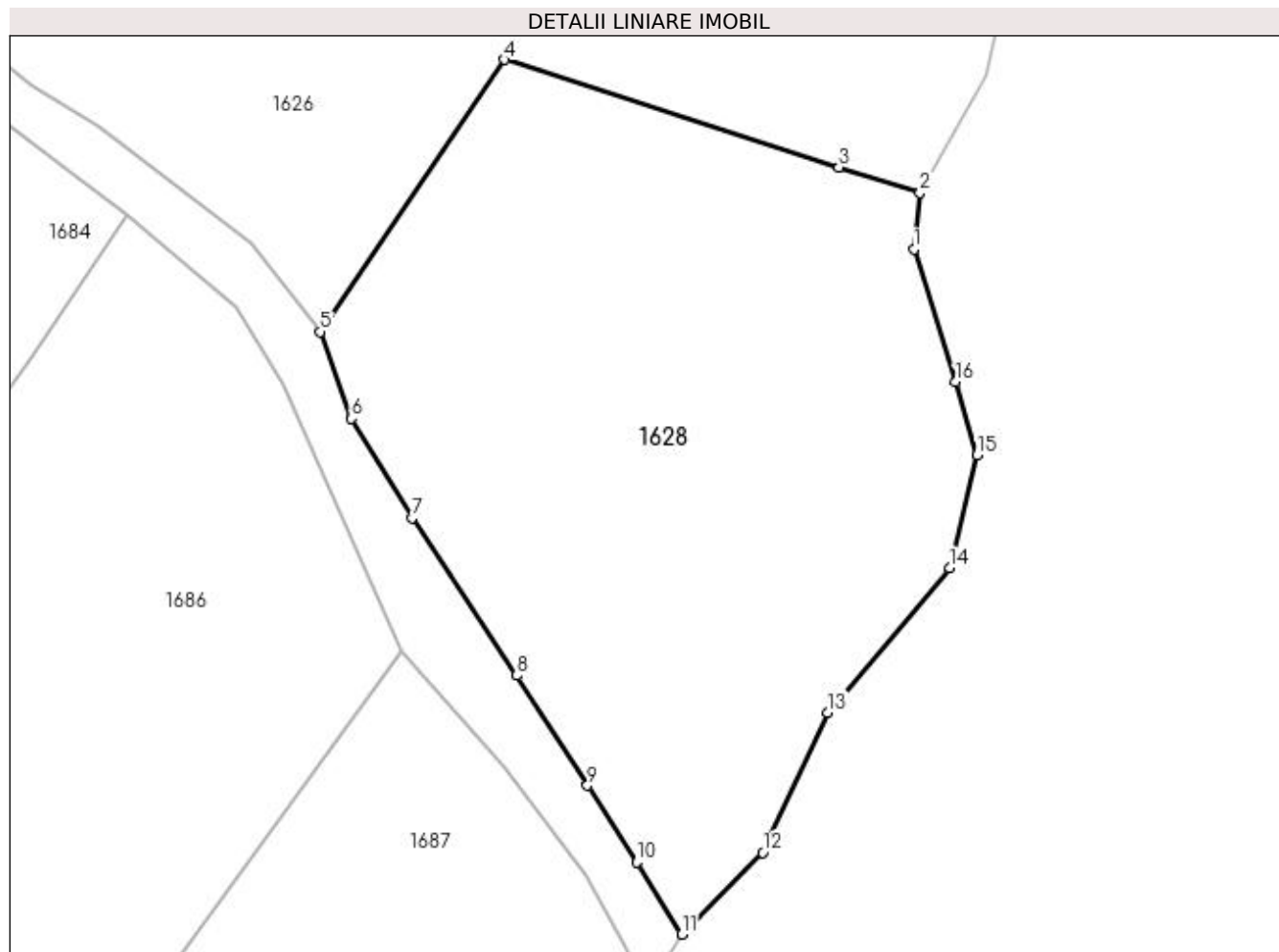
Inscrieri privind dezmembramintele dreptului de proprietate, drepturi reale de garanție și sarcini	Referințe
NU SUNT	

Anexa Nr. 1 La Partea I

Teren

Nr cadastral	Suprafața (mp)*	Observații / Referințe
	3.721	parte din nr. topografic 450 și 451 Imobil traversat de limita unităților administrativ-teritoriale Desești și Ocna-Șugatag

* Suprafața este determinată în planul de proiecție Stereo 70.



Date referitoare la teren

Crt	Categorie folosință	Intra vilan	Suprafața (mp)	Tarla	Parcelă	Nr. topo	Observații / Referințe
1	faneata	NU	3.721	-	-	-	

Lungime Segmente

1) Valorile lungimilor segmentelor sunt obținute din proiecție în plan.

Punct început	X / Y	Punct sfârșit	X / Y	Lungime segment (** (m)
1	413.718,557 694.510,096	2	413.719,19 694.515,964	5.902
2	413.719,19 694.515,964	3	413.710,708 694.518,647	8.896
3	413.710,708 694.518,647	4	413.675,801 694.529,891	36.673
4	413.675,801 694.529,891	5	413.656,543 694.501,474	34.328
5	413.656,543 694.501,474	6	413.659,802 694.492,399	9.642

Punct început	X / Y	Punct sfârșit	X / Y	Lungime segment (** (m)
6	413.659,802 694.492,399	7	413.666,114 694.482,031	12.138
7	413.666,114 694.482,031	8	413.677,08 694.465,585	19.767
8	413.677,08 694.465,585	9	413.684,438 694.454,091	13.647
9	413.684,438 694.454,091	10	413.689,572 694.446,051	9.539
10	413.689,572 694.446,051	11	413.694,289 694.438,533	8.875
11	413.694,289 694.438,533	12	413.702,733 694.447,08	12.015
12	413.702,733 694.447,08	13	413.709,544 694.461,702	16.13
13	413.709,544 694.461,702	14	413.722,259 694.476,829	19.761
14	413.722,259 694.476,829	15	413.725,12 694.488,572	12.086
15	413.725,12 694.488,572	16	413.722,917 694.496,229	7.968
16	413.722,917 694.496,229	1	413.718,557 694.510,096	14.536

** Lungimile segmentelor sunt determinate în planul de proiecție Stereo 70 și sunt rotunjite la 1 milimetru.

*** Distanța dintre puncte este formată din segmente cumulate ce sunt mai mici decât valoarea 1 milimetru.

**DATE DESPRE IMOBILUL NR. 1629**

Oficiul de Cadastru și Publicitate Imobiliară MARAMURES
Biroul de Cadastru și Publicitate Imobiliară Sighetu Marmatiei

A. Partea I. Descrierea imobilului

TEREN Extravilan

Nr. CF vechi:406, 45

Adresa: Jud. Maramures

Nr. Crt	Nr cadastral Nr. topografic	Suprafața* (mp)	Observații / Referințe
A1		2.511	Sector cadastral:37 Teren neimprejmuit; parte din nr. topografic 456 și 449

B. Partea II. Proprietari și acte

Inscrieri privitoare la dreptul de proprietate și alte drepturi reale	Referințe
1629 / 12/06/2023	
Act Normativ nr. Legea 7, din 13/03/1996 emis de Parlamentul României;	
B1	A1
Intabulare, drept de PROPRIETATE, dobandit prin Lege, cota actuala 1/1	
1) NEIDENTIFICAT NEIDENTIFICAT	
Act Administrativ nr. Adeverință nr. 2244, din 11/05/2023 emis de Primăria comunei Desești;	
B2	A1
Se notează posesia faptică în favoarea lui	
1) ROMAN MARIA	

C. Partea III. SARCINI .

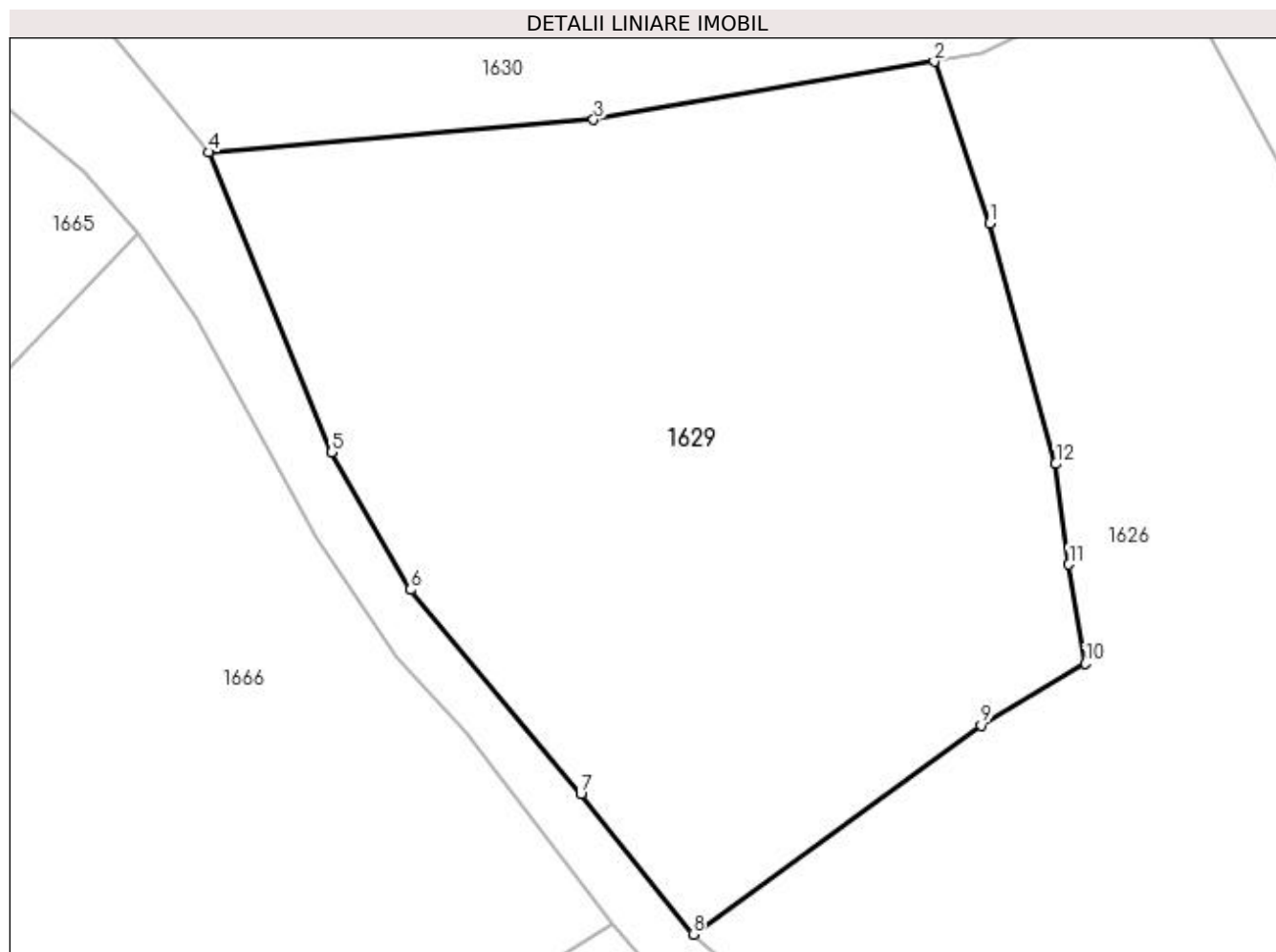
Inscrieri privind dezmembramintele dreptului de proprietate, drepturi reale de garanție și sarcini	Referințe
NU SUNT	

Anexa Nr. 1 La Partea I

Teren

Nr cadastral	Suprafața (mp)*	Observații / Referințe
	2.511	parte din nr. topografic 456 și 449

* Suprafața este determinată în planul de proiecție Stereo 70.



Date referitoare la teren

Crt	Categorie folosință	Intra vilan	Suprafața (mp)	Tarla	Parcelă	Nr. topo	Observații / Referințe
1	faneata	NU	2.511	-	-	-	

Lungime Segmente

1) Valorile lungimilor segmentelor sunt obținute din proiecție în plan.

Punct început	X / Y	Punct sfârșit	X / Y	Lungime segment (** (m)
1	413.642,366 694.583,56	2	413.638,321 694.595,337	12.452
2	413.638,321 694.595,337	3	413.613,531 694.591,096	25.15
3	413.613,531 694.591,096	4	413.585,508 694.588,74	28.122
4	413.585,508 694.588,74	5	413.594,439 694.566,906	23.59
5	413.594,439 694.566,906	6	413.600,197 694.556,898	11.546

Punct început	X / Y	Punct sfârșit	X / Y	Lungime segment (** (m)
6	413.600,197 694.556,898	7	413.612,588 694.542,001	19.377
7	413.612,588 694.542,001	8	413.620,768 694.531,812	13.066
8	413.620,768 694.531,812	9	413.641,729 694.547,023	25.899
9	413.641,729 694.547,023	10	413.649,337 694.551,517	8.836
10	413.649,337 694.551,517	11	413.648,136 694.558,731	7.313
11	413.648,136 694.558,731	12	413.647,173 694.566,048	7.38
12	413.647,173 694.566,048	1	413.642,366 694.583,56	18.16

** Lungimile segmentelor sunt determinate în planul de proiecție Stereo 70 și sunt rotunjite la 1 milimetru.

*** Distanța dintre puncte este formată din segmente cumulate ce sunt mai mici decât valoarea 1 milimetru.

**DATE DESPRE IMOBILUL NR. 1630**

Oficiul de Cadastru și Publicitate Imobiliară MARAMURES
Biroul de Cadastru și Publicitate Imobiliară Sighetu Marmatiei

A. Partea I. Descrierea imobilului

TEREN Extravilan

Nr. CF vechi:45, 826, 1066

Adresa: Jud. Maramures

Nr. Crt	Nr cadastral Nr. topografic	Suprafața* (mp)	Observații / Referințe
A1		4.646	Sector cadastral:37 Teren neimprejmuit; parte din nr. topografic 458, 446 și 457

B. Partea II. Proprietari și acte

Inscrieri privitoare la dreptul de proprietate și alte drepturi reale	Referințe
1630 / 12/06/2023	
Act Normativ nr. Legea 7, din 13/03/1996 emis de Parlamentul României;	
B1	A1
Intabulare, drept de PROPRIETATE, dobandit prin Lege, cota actuala 1/1	
1) NEIDENTIFICAT NEIDENTIFICAT	
Act Administrativ nr. Adeverință nr. 2245, din 11/05/2023 emis de Primăria comunei Desești;	
B2	A1
Se notează posesia faptică în favoarea lui	
1) TĂMAȘ GHEORGHE	

C. Partea III. SARCINI .

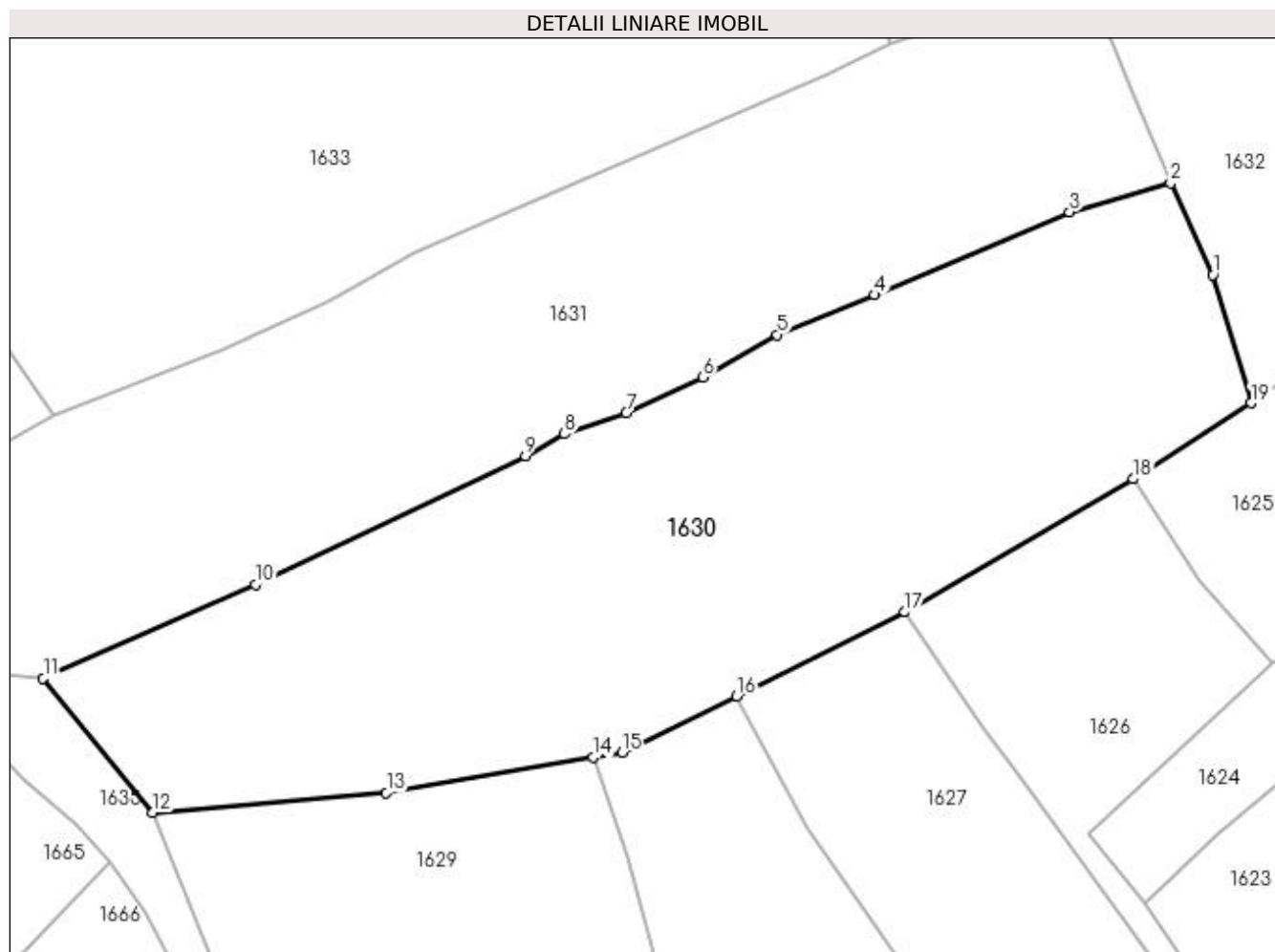
Inscrieri privind dezmembramintele dreptului de proprietate, drepturi reale de garanție și sarcini	Referințe
NU SUNT	

Anexa Nr. 1 La Partea I

Teren

Nr cadastral	Suprafața (mp)*	Observații / Referințe
	4.646	parte din nr. topografic 458, 446 și 457

* Suprafața este determinată în planul de proiecție Stereo 70.



Date referitoare la teren

Crt	Categorie folosință	Intra vilan	Suprafața (mp)	Tarla	Parcelă	Nr. topo	Observații / Referințe
1	faneata	NU	4.646	-	-	-	

Lungime Segmente

1) Valorile lungimilor segmentelor sunt obținute din proiecție în plan.

Punct început	X / Y	Punct sfârșit	X / Y	Lungime segment (** (m)
1	413.712,632 694.653,173	2	413.707,553 694.664,136	12.082
2	413.707,553 694.664,136	3	413.695,435 694.660,694	12.597
3	413.695,435 694.660,694	4	413.672,101 694.650,761	25.36
4	413.672,101 694.650,761	5	413.660,417 694.645,982	12.624
5	413.660,417 694.645,982	6	413.651,469 694.640,899	10.291

Punct început	X / Y	Punct sfârșit	X / Y	Lungime segment (** (m)
6	413.651,469 694.640,899	7	413.642,319 694.636,599	10.11
7	413.642,319 694.636,599	8	413.634,904 694.634,092	7.827
8	413.634,904 694.634,092	9	413.630,215 694.631,483	5.366
9	413.630,215 694.631,483	10	413.597,832 694.616,055	35.87
10	413.597,832 694.616,055	11	413.572,398 694.604,814	27.807
11	413.572,398 694.604,814	12	413.585,508 694.588,74	20.742
12	413.585,508 694.588,74	13	413.613,531 694.591,096	28.122
13	413.613,531 694.591,096	14	413.638,321 694.595,337	25.15
14	413.638,321 694.595,337	15	413.641,772 694.595,964	3.507
15	413.641,772 694.595,964	16	413.655,527 694.602,674	15.304
16	413.655,527 694.602,674	17	413.675,702 694.612,747	22.55
17	413.675,702 694.612,747	18	413.703,076 694.628,711	31.689
18	413.703,076 694.628,711	19	413.717,201 694.637,805	16.799
19	413.717,201 694.637,805	1	413.712,632 694.653,173	16.033

** Lungimile segmentelor sunt determinate în planul de proiecție Stereo 70 și sunt rotunjite la 1 milimetru.

*** Distanța dintre puncte este formată din segmente cumulate ce sunt mai mici decât valoarea 1 milimetru.

**DATE DESPRE IMOBILUL NR. 1631**

Oficiul de Cadastru și Publicitate Imobiliară MARAMURES
Biroul de Cadastru și Publicitate Imobiliară Sighetu Marmatiei

A. Partea I. Descrierea imobilului

TEREN Extravilan

Nr. CF vechi:45, 826

Adresa: Jud. Maramures

Nr. Crt	Nr cadastral Nr. topografic	Suprafața* (mp)	Observații / Referințe
A1		4.281	Sector cadastral:37 Teren neimprejmuit; parte din nr. topografic 458 și 446

B. Partea II. Proprietari și acte

Inscrieri privitoare la dreptul de proprietate și alte drepturi reale	Referințe
1631 / 12/06/2023	
Act Normativ nr. Legea 7, din 13/03/1996 emis de Parlamentul României;	
B1	A1
Intabulare, drept de PROPRIETATE, dobândit prin Lege, cota actuala 1/1 1) NEIDENTIFICAT NEIDENTIFICAT	
Act Administrativ nr. Adeverință nr. 2246, din 11/05/2023 emis de Primăria comunei Desești;	
B2	A1
Se notează posesia faptică în favoarea lui 1) TUPIȚĂ GHEORGHE	

C. Partea III. SARCINI .

Inscrieri privind dezmembramintele dreptului de proprietate, drepturi reale de garanție și sarcini	Referințe
NU SUNT	

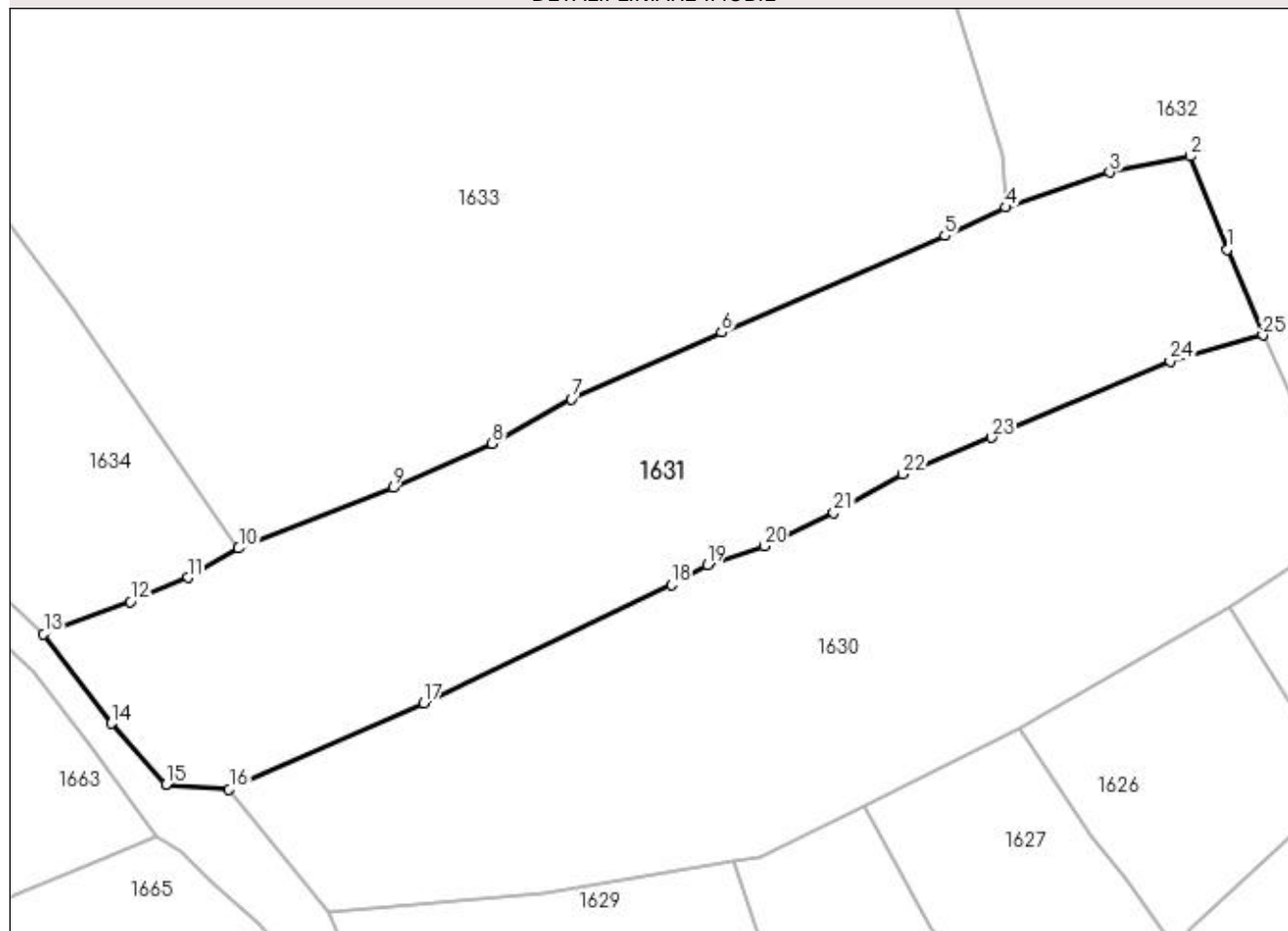
Anexa Nr. 1 La Partea I

Teren

Nr cadastral	Suprafața (mp)*	Observații / Referințe
	4.281	parte din nr. topografic 458 și 446

* Suprafața este determinată în planul de proiecție Stereo 70.

DETALII LINIARE IMOBIL



Date referitoare la teren

Crt	Categorie folosință	Intra vilan	Suprafața (mp)	Tarla	Parcelă	Nr. topo	Observații / Referințe
1	faneata	NU	4.281	-	-	-	

Lungime Segmente

1) Valorile lungimilor segmentelor sunt obținute din proiecție în plan.

Punct început	X / Y	Punct sfârșit	X / Y	Lungime segment (** (m)
1	413.702,917 694.675,299	2	413.698,054 694.687,516	13.149
3	413.687,487 694.685,428	4	413.673,874 694.680,833	14.368
5	413.665,952 694.677,129	6	413.636,787 694.664,509	31.778
7	413.617,122 694.655,795	8	413.606,769 694.650,0	11.865
9	413.593,834 694.644,21	10	413.573,639 694.636,276	21.698

Punct început	X / Y	Punct sfârșit	X / Y	Lungime segment (** (m)
2	413.698,054 694.687,516	3	413.687,487 694.685,428	10.771
4	413.673,874 694.680,833	5	413.665,952 694.677,129	8.745
6	413.636,787 694.664,509	7	413.617,122 694.655,795	21.509
8	413.606,769 694.650,0	9	413.593,834 694.644,21	14.172
10	413.573,639 694.636,276	11	413.566,978 694.632,462	7.676

Punct început	X / Y	Punct sfârșit	X / Y	Lungime segment (** (m)
11	413.566,978 694.632,462	12	413.559,469 694.629,296	8.149
13	413.548,125 694.625,074	14	413.556,99 694.613,398	14.66
15	413.564,133 694.605,444	16	413.572,398 694.604,814	8.289
17	413.597,832 694.616,055	18	413.630,215 694.631,483	35.87
19	413.634,904 694.634,092	20	413.642,319 694.636,599	7.827
21	413.651,469 694.640,899	22	413.660,417 694.645,982	10.291
23	413.672,101 694.650,761	24	413.695,435 694.660,694	25.36
25	413.707,553 694.664,136	1	413.702,917 694.675,299	12.087

Punct început	X / Y	Punct sfârșit	X / Y	Lungime segment (** (m)
12	413.559,469 694.629,296	13	413.548,125 694.625,074	12.104
14	413.556,99 694.613,398	15	413.564,133 694.605,444	10.691
16	413.572,398 694.604,814	17	413.597,832 694.616,055	27.807
18	413.630,215 694.631,483	19	413.634,904 694.634,092	5.366
20	413.642,319 694.636,599	21	413.651,469 694.640,899	10.11
22	413.660,417 694.645,982	23	413.672,101 694.650,761	12.624
24	413.695,435 694.660,694	25	413.707,553 694.664,136	12.597

** Lungimile segmentelor sunt determinate în planul de proiecție Stereo 70 și sunt rotunjite la 1 milimetru.

*** Distanța dintre puncte este formată din segmente cumulate ce sunt mai mici decât valoarea 1 milimetru.

**DATE DESPRE IMOBILUL NR. 1632**

Oficiul de Cadastru și Publicitate Imobiliară MARAMURES
Biroul de Cadastru și Publicitate Imobiliară Sighetu Marmatiei

A. Partea I. Descrierea imobilului

TEREN Extravilan

Nr. CF vechi:1211, 826

Nr. topografic:459

Adresa: Jud. Maramures

Nr. Crt	Nr cadastral Nr. topografic	Suprafața* (mp)	Observații / Referințe
A1		11.598	Sector cadastral:37 Teren neimprejmuit; parte din nr. topografic 446

B. Partea II. Proprietari și acte

Inscrieri privitoare la dreptul de proprietate și alte drepturi reale		Referințe
1632 / 12/06/2023		
Act Normativ nr. Legea 7, din 13/03/1996 emis de Parlamentul României;		
B1	Intabulare, drept de PROPRIETATE, dobândit prin Lege, cota actuala 1/1 1) NEIDENTIFICAT NEIDENTIFICAT	A1
Act Administrativ nr. Adeverință nr. 2247, din 11/05/2023 emis de Primăria comunei Desești;		
B2	Se notează posesia faptică în favoarea lui 1) MUNUNAR PETRU	A1

C. Partea III. SARCINI .

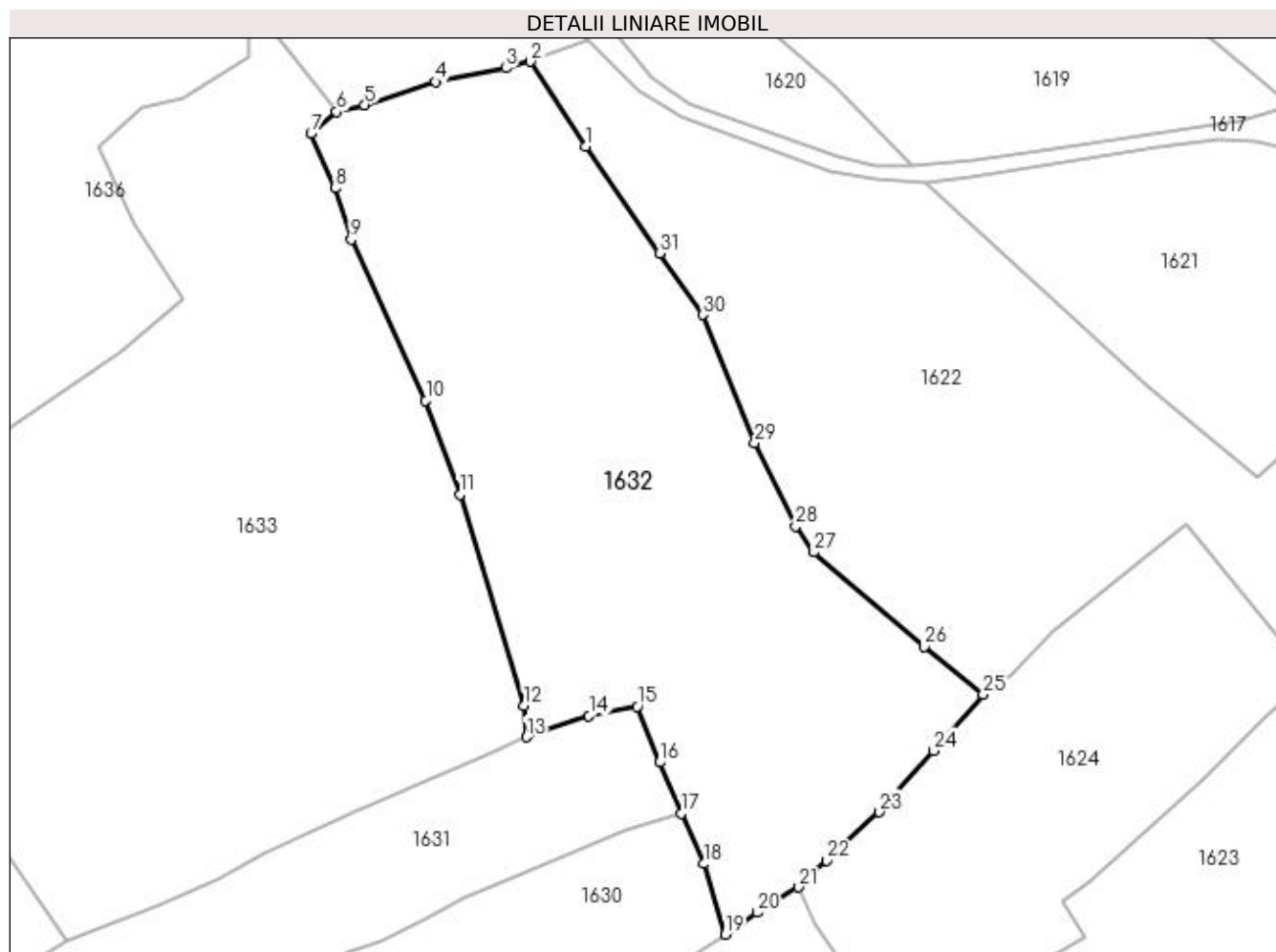
Inscrieri privind dezmembramintele dreptului de proprietate, drepturi reale de garanție și sarcini	Referințe
NU SUNT	

Anexa Nr. 1 La Partea I

Teren

Nr cadastral	Suprafața (mp)*	Observații / Referințe
	11.598	parte din nr. topografic 446

* Suprafața este determinată în planul de proiecție Stereo 70.



Date referitoare la teren

Crt	Categorie folosință	Intravilan	Suprafața (mp)	Tarla	Parcelă	Nr. topo	Observații / Referințe
1	faneata	NU	11.598	-	-	-	

Lungime Segmente

1) Valorile lungimilor segmentelor sunt obținute din proiecție în plan.

Punct început	X / Y	Punct sfârșit	X / Y	Lungime segment (** (m)
1	413.686,767 694.809,447	2	413.674,761 694.828,003	22.101
3	413.669,323 694.826,548	4	413.654,089 694.823,549	15.526
5	413.638,643 694.818,55	6	413.632,461 694.817,069	6.357
7	413.626,904 694.812,284	8	413.632,23 694.800,372	13.048
9	413.635,654 694.789,212	10	413.651,901 694.754,144	38.649

Punct început	X / Y	Punct sfârșit	X / Y	Lungime segment (** (m)
2	413.674,761 694.828,003	3	413.669,323 694.826,548	5.629
4	413.654,089 694.823,549	5	413.638,643 694.818,55	16.235
6	413.632,461 694.817,069	7	413.626,904 694.812,284	7.333
8	413.632,23 694.800,372	9	413.635,654 694.789,212	11.673
10	413.651,901 694.754,144	11	413.659,336 694.733,643	21.808

Punct început	X / Y	Punct sfârșit	X / Y	Lungime segment (** (m)
11	413.659,336 694.733,643	12	413.673,382 694.687,694	48.048
13	413.673,874 694.680,833	14	413.687,487 694.685,428	14.368
15	413.698,054 694.687,516	16	413.702,917 694.675,299	13.149
17	413.707,553 694.664,136	18	413.712,632 694.653,173	12.082
19	413.717,201 694.637,805	20	413.724,168 694.642,56	8.435
21	413.733,291 694.648,063	22	413.739,297 694.653,931	8.397
23	413.750,839 694.664,479	24	413.762,616 694.677,849	17.817
25	413.773,453 694.690,053	26	413.760,607 694.700,504	16.56
27	413.736,544 694.721,103	28	413.732,549 694.726,718	6.891
29	413.723,665 694.744,903	30	413.712,244 694.772,826	30.168
31	413.702,91 694.786,214	1	413.686,767 694.809,447	28.291

Punct început	X / Y	Punct sfârșit	X / Y	Lungime segment (** (m)
12	413.673,382 694.687,694	13	413.673,874 694.680,833	6.879
14	413.687,487 694.685,428	15	413.698,054 694.687,516	10.771
16	413.702,917 694.675,299	17	413.707,553 694.664,136	12.087
18	413.712,632 694.653,173	19	413.717,201 694.637,805	16.033
20	413.724,168 694.642,56	21	413.733,291 694.648,063	10.654
22	413.739,297 694.653,931	23	413.750,839 694.664,479	15.636
24	413.762,616 694.677,849	25	413.773,453 694.690,053	16.321
26	413.760,607 694.700,504	27	413.736,544 694.721,103	31.676
28	413.732,549 694.726,718	29	413.723,665 694.744,903	20.239
30	413.712,244 694.772,826	31	413.702,91 694.786,214	16.321

** Lungimile segmentelor sunt determinate în planul de proiecție Stereo 70 și sunt rotunjite la 1 milimetru.

*** Distanța dintre puncte este formată din segmente cumulate ce sunt mai mici decât valoarea 1 milimetru.

**DATE DESPRE IMOBILUL NR. 1633**

Oficiul de Cadastru și Publicitate Imobiliară MARAMURES
Biroul de Cadastru și Publicitate Imobiliară Sighetu Marmatiei

A. Partea I. Descrierea imobilului

TEREN Extravilan

Nr. CF vechi:1013

Adresa: Jud. Maramures

Nr. Crt	Nr cadastral Nr. topografic	Suprafața* (mp)	Observații / Referințe
A1		15.773	Sector cadastral:37 Teren neimprejmuit; parte din nr. topografic 460/1

B. Partea II. Proprietari și acte

Inscrieri privitoare la dreptul de proprietate și alte drepturi reale		Referințe
1633 / 12/06/2023		
Act Administrativ nr. Titlu de proprietate nr. 19167, din 19/03/2020 emis de Comisia Județeană Maramureș;		
B1	Intabulare, drept de PROPRIETATEcu titlu de drept aplicarea Legii nr. 247/2005, dobandit prin Reconstituire, cota actuala 1/1 1) COSTIN VASILE	A1

C. Partea III. SARCINI .

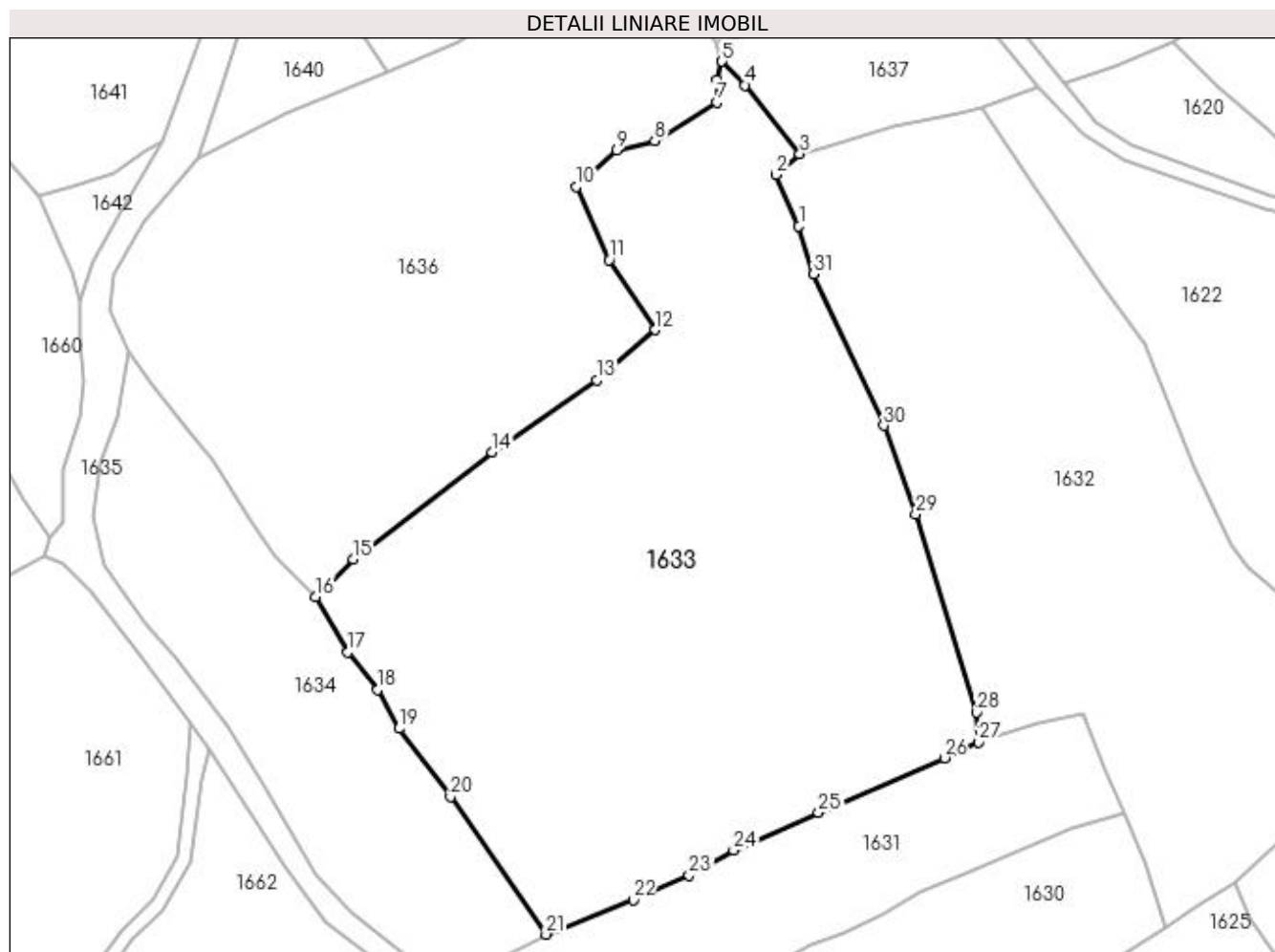
Inscrieri privind dezmembramintele dreptului de proprietate, drepturi reale de garanție și sarcini	Referințe
NU SUNT	

Anexa Nr. 1 La Partea I

Teren

Nr cadastral	Suprafața (mp)*	Observații / Referințe
	15.773	parte din nr. topografic 460/1

* Suprafața este determinată în planul de proiecție Stereo 70.



Date referitoare la teren

Crt	Categorie folosință	Intra vilan	Suprafața (mp)	Tarla	Parcelă	Nr. topo	Observații / Referințe
1	faneata	NU	15.773	-	La Rachitele	-	

Lungime Segmente

1) Valorile lungimilor segmentelor sunt obținute din proiecție în plan.

Punct început	X / Y	Punct sfârșit	X / Y	Lungime segment (** (m)
1	413.632,23 694.800,372	2	413.626,904 694.812,284	13.048
3	413.632,461 694.817,069	4	413.619,721 694.832,991	20.392
5	413.614,443 694.838,488	6	413.613,268 694.834,235	4.412
7	413.613,229 694.829,086	8	413.598,797 694.820,171	16.963
9	413.590,081 694.817,905	10	413.580,576 694.809,447	12.723

Punct început	X / Y	Punct sfârșit	X / Y	Lungime segment (** (m)
2	413.626,904 694.812,284	3	413.632,461 694.817,069	7.333
4	413.619,721 694.832,991	5	413.614,443 694.838,488	7.621
6	413.613,268 694.834,235	7	413.613,229 694.829,086	5.149
8	413.598,797 694.820,171	9	413.590,081 694.817,905	9.006
10	413.580,576 694.809,447	11	413.588,235 694.792,503	18.595

Punct început	X / Y	Punct sfârșit	X / Y	Lungime segment (** (m)
11	413.588,235 694.792,503	12	413.598,985 694.776,351	19.402
13	413.585,341 694.764,656	14	413.561,091 694.748,014	29.411
15	413.529,017 694.723,154	16	413.520,243 694.714,542	12.294
17	413.527,719 694.701,628	18	413.534,497 694.692,901	11.05
19	413.539,538 694.683,952	20	413.551,486 694.668,116	19.838
21	413.573,639 694.636,276	22	413.593,834 694.644,21	21.698
23	413.606,769 694.650,0	24	413.617,122 694.655,795	11.865
25	413.636,787 694.664,509	26	413.665,952 694.677,129	31.778
27	413.673,874 694.680,833	28	413.673,382 694.687,694	6.879
29	413.659,336 694.733,643	30	413.651,901 694.754,144	21.808
31	413.635,654 694.789,212	1	413.632,23 694.800,372	11.673

Punct început	X / Y	Punct sfârșit	X / Y	Lungime segment (** (m)
12	413.598,985 694.776,351	13	413.585,341 694.764,656	17.97
14	413.561,091 694.748,014	15	413.529,017 694.723,154	40.58
16	413.520,243 694.714,542	17	413.527,719 694.701,628	14.922
18	413.534,497 694.692,901	19	413.539,538 694.683,952	10.271
20	413.551,486 694.668,116	21	413.573,639 694.636,276	38.788
22	413.593,834 694.644,21	23	413.606,769 694.650,0	14.172
24	413.617,122 694.655,795	25	413.636,787 694.664,509	21.509
26	413.665,952 694.677,129	27	413.673,874 694.680,833	8.745
28	413.673,382 694.687,694	29	413.659,336 694.733,643	48.048
30	413.651,901 694.754,144	31	413.635,654 694.789,212	38.649

** Lungimile segmentelor sunt determinate în planul de proiecție Stereo 70 și sunt rotunjite la 1 milimetru.

*** Distanța dintre puncte este formată din segmente cumulate ce sunt mai mici decât valoarea 1 milimetru.

**DATE DESPRE IMOBILUL NR. 1634**

Oficiul de Cadastru și Publicitate Imobiliară MARAMURES
Biroul de Cadastru și Publicitate Imobiliară Sighetu Marmatiei

A. Partea I. Descrierea imobilului

TEREN Extravilan

Nr. CF vechi:125

Adresa: Jud. Maramures

Nr. Crt	Nr cadastral Nr. topografic	Suprafața* (mp)	Observații / Referințe
A1		4.944	Sector cadastral:37 Teren neimprejmuit; parte din nr. topografic 488

B. Partea II. Proprietari și acte

Inscrieri privitoare la dreptul de proprietate și alte drepturi reale	Referințe
1634 / 12/06/2023	
Act Normativ nr. Legea 7, din 13/03/1996 emis de Parlamentul României;	
B1	A1
Intabulare, drept de PROPRIETATE, dobândit prin Lege, cota actuala 1/1	
1) NEIDENTIFICAT NEIDENTIFICAT	
Act Administrativ nr. Adeverință nr. 2248, din 11/05/2023 emis de Primăria comunei Desești;	
B2	A1
Se notează posesia faptică în favoarea lui	
1) TUPIȚĂ GHEORGHE	

C. Partea III. SARCINI .

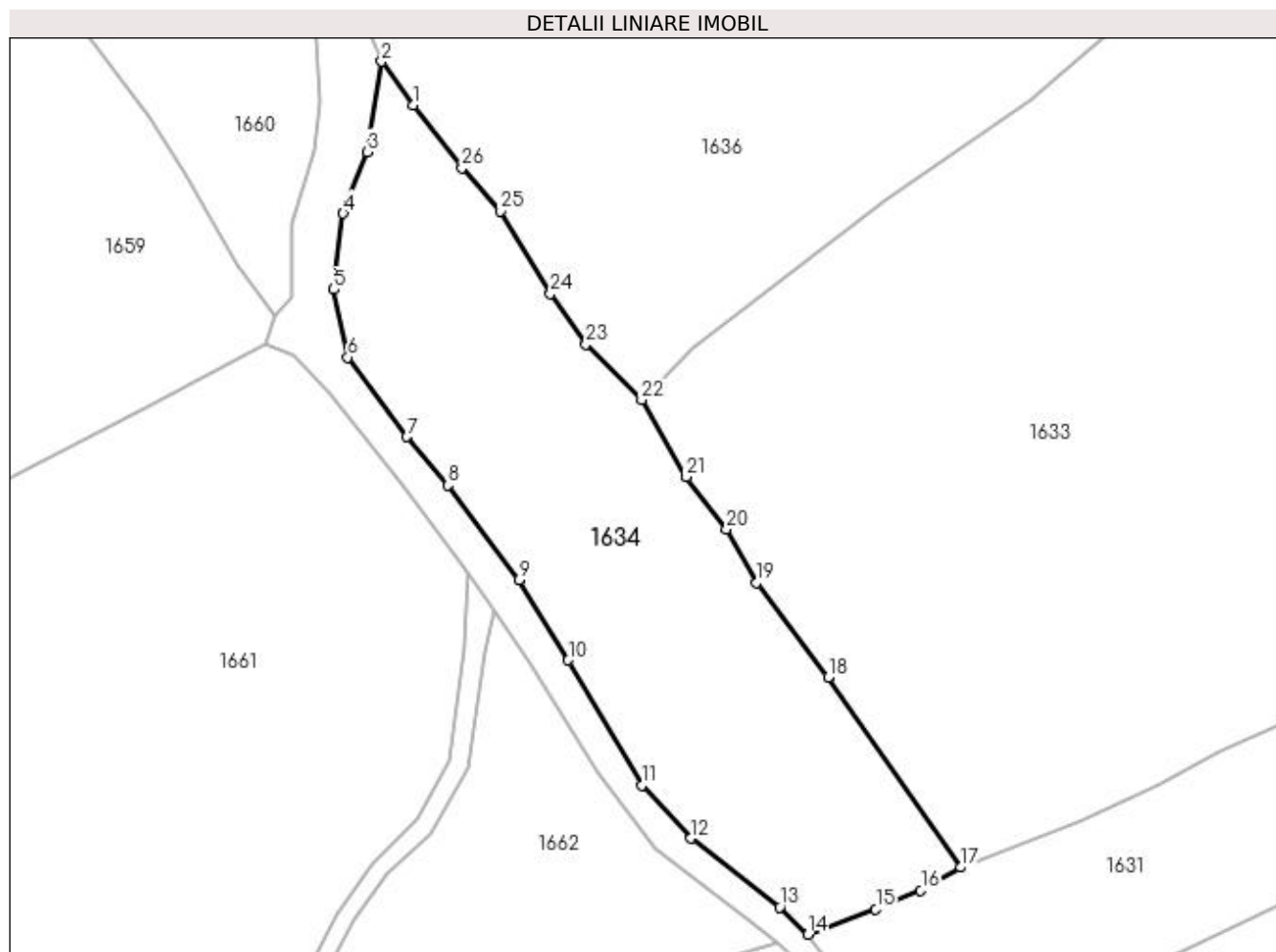
Inscrieri privind dezmembramintele dreptului de proprietate, drepturi reale de garanție și sarcini	Referințe
NU SUNT	

Anexa Nr. 1 La Partea I

Teren

Nr cadastral	Suprafața (mp)*	Observații / Referințe
	4.944	parte din nr. topografic 488

* Suprafața este determinată în planul de proiecție Stereo 70.



Date referitoare la teren

Crt	Categorie folosință	Intra vilan	Suprafața (mp)	Tarla	Parcelă	Nr. topo	Observații / Referințe
1	faneata	NU	4.944	-	-	-	

Lungime Segmente

1) Valorile lungimilor segmentelor sunt obținute din proiecție în plan.

Punct început	X / Y	Punct sfârșit	X / Y	Lungime segment (** (m)
1	413.482,019 694.763,899	2	413.476,696 694.771,153	8.997
3	413.474,3 694.756,02	4	413.470,279 694.745,74	11.038
5	413.468,707 694.733,011	6	413.471,055 694.721,662	11.589
7	413.480,96 694.708,365	8	413.487,839 694.700,214	10.666
9	413.499,76 694.684,401	10	413.507,979 694.670,949	15.764

Punct început	X / Y	Punct sfârșit	X / Y	Lungime segment (** (m)
2	413.476,696 694.771,153	3	413.474,3 694.756,02	15.322
4	413.470,279 694.745,74	5	413.468,707 694.733,011	12.826
6	413.471,055 694.721,662	7	413.480,96 694.708,365	16.581
8	413.487,839 694.700,214	9	413.499,76 694.684,401	19.803
10	413.507,979 694.670,949	11	413.520,283 694.650,006	24.29

Punct început	X / Y	Punct sfârșit	X / Y	Lungime segment (** (m)	Punct început	X / Y	Punct sfârșit	X / Y	Lungime segment (** (m)
11	413.520,283 694.650,006	12	413.528,487 694.641,124	12.091	12	413.528,487 694.641,124	13	413.543,344 694.629,616	18.793
13	413.543,344 694.629,616	14	413.548,125 694.625,074	6.595	14	413.548,125 694.625,074	15	413.559,469 694.629,296	12.104
15	413.559,469 694.629,296	16	413.566,978 694.632,462	8.149	16	413.566,978 694.632,462	17	413.573,639 694.636,276	7.676
17	413.573,639 694.636,276	18	413.551,486 694.668,116	38.788	18	413.551,486 694.668,116	19	413.539,538 694.683,952	19.838
19	413.539,538 694.683,952	20	413.534,497 694.692,901	10.271	20	413.534,497 694.692,901	21	413.527,719 694.701,628	11.05
21	413.527,719 694.701,628	22	413.520,243 694.714,542	14.922	22	413.520,243 694.714,542	23	413.510,913 694.723,836	13.169
23	413.510,913 694.723,836	24	413.504,985 694.732,282	10.319	24	413.504,985 694.732,282	25	413.496,646 694.746,09	16.131
25	413.496,646 694.746,09	26	413.490,157 694.753,355	9.741	26	413.490,157 694.753,355	1	413.482,019 694.763,899	13.319

** Lungimile segmentelor sunt determinate în planul de proiecție Stereo 70 și sunt rotunjite la 1 milimetru.

*** Distanța dintre puncte este formată din segmente cumulate ce sunt mai mici decât valoarea 1 milimetru.

**DATE DESPRE IMOBILUL NR. 1635**

Oficiul de Cadastru și Publicitate Imobiliară MARAMURES
Biroul de Cadastru și Publicitate Imobiliară Sighetu Marmatiei

A. Partea I. Descrierea imobilului

Nr. CF vechi: 442, 125, 45, 1066, 406, 1278,
45

TEREN Extravilan

Adresa: Jud. Maramures

Nr. Crt	Nr cadastral Nr. topografic	Suprafața* (mp)	Observații / Referințe
A1		3.781	Sector cadastral: 37 Teren neimprejmuit; parte din nr. topografic 460/2, 488, 458, 457, 456, 452/2 și 451

B. Partea II. Proprietari și acte

Inscrieri privitoare la dreptul de proprietate și alte drepturi reale	Referințe
1635 / 12/06/2023	
Act Normativ nr. Hotărârea nr. 934, din 29/08/2002 emis de Guvernul României (Act administrativ nr. Hotărârea nr. 19 / 24.09.1999, emis de Consiliul Local al comunei Desești, Act administrativ nr. Declarație nr. 2838 / 15.06.2023, emis de Primăria comunei Desești);	
B1	A1
Intabulare, drept de PROPRIETATE, dobandit prin Lege, cota actuala 1/1 1) COMUNA DESEȘTI, CIF:3627200, Domeniu public	

C. Partea III. SARCINI .

Inscrieri privind dezmembramintele dreptului de proprietate, drepturi reale de garanție și sarcini	Referințe
NU SUNT	

Punct început	X / Y	Punct sfârșit	X / Y	Lungime segment	Punct început	X / Y	Punct sfârșit	X / Y	Lungime segment	Punct început	X / Y	Punct sfârșit	X / Y	Lungime segment
19	413.458,743 694.728,447	20	413.457,128 694.723,887	4.838	20	413.457,128 694.723,887	21	413.461,842 694.722,066	5.053	21	413.461,842 694.722,066	22	413.468,084 694.715,702	8.914
22	413.468,084 694.715,702	23	413.480,059 694.700,26	19.54 1	23	413.480,059 694.700,26	24	413.491,189 694.685,424	18.54 7	24	413.491,189 694.685,424	25	413.495,506 694.679,292	7.499
25	413.495,506 694.679,292	26	413.501,416 694.670,441	10.64 3	26	413.501,416 694.670,441	27	413.512,843 694.652,241	21.49	27	413.512,843 694.652,241	28	413.522,545 694.639,287	16.18 4
28	413.522,545 694.639,287	29	413.538,652 694.627,169	20.15 6	29	413.538,652 694.627,169	30	413.543,01 694.623,568	5.653	30	413.543,01 694.623,568	31	413.546,81 694.620,16	5.104
31	413.546,81 694.620,16	32	413.554,094 694.610,606	12.01 4	32	413.554,094 694.610,606	33	413.562,898 694.598,584	14.90 1	33	413.562,898 694.598,584	34	413.566,197 694.596,734	3.782
34	413.566,197 694.596,734	35	413.569,972 694.592,612	5.589	35	413.569,972 694.592,612	36	413.576,331 694.587,355	8.251	36	413.576,331 694.587,355	37	413.580,291 694.582,876	5.979
37	413.580,291 694.582,876	38	413.584,57 694.576,7	7.514	38	413.584,57 694.576,7	39	413.593,257 694.560,714	18.19 4	39	413.593,257 694.560,714	40	413.599,198 694.551,958	10.58 1
40	413.599,198 694.551,958	41	413.604,298 694.546,495	7.474	41	413.604,298 694.546,495	42	413.614,855 694.532,534	17.50 3	42	413.614,855 694.532,534	43	413.619,135 694.527,601	6.531
43	413.619,135 694.527,601	44	413.624,16 694.522,815	6.939	44	413.624,16 694.522,815	45	413.636,265 694.513,669	15.17 2	45	413.636,265 694.513,669	46	413.647,747 694.504,051	14.97 8
46	413.647,747 694.504,051	47	413.652,61 694.495,922	9.473	47	413.652,61 694.495,922	48	413.665,091 694.468,091	30.50 1	48	413.665,091 694.468,091	49	413.675,83 694.455,931	16.22 3
49	413.675,83 694.455,931	50	413.684,318 694.444,735	14.05	50	413.684,318 694.444,735	51	413.688,347 694.437,19	8.553	51	413.688,347 694.437,19	52	413.690,626 694.432,508	5.207
52	413.690,626 694.432,508	53	413.694,289 694.438,533	7.051	53	413.694,289 694.438,533	54	413.689,572 694.446,051	8.875	54	413.689,572 694.446,051	55	413.684,438 694.454,091	9.539
55	413.684,438 694.454,091	56	413.677,08 694.465,585	13.64 7	56	413.677,08 694.465,585	57	413.666,114 694.482,031	19.76 7	57	413.666,114 694.482,031	58	413.659,802 694.492,399	12.13 8
58	413.659,802 694.492,399	59	413.656,543 694.501,474	9.642	59	413.656,543 694.501,474	60	413.649,318 694.510,816	11.81	60	413.649,318 694.510,816	61	413.633,437 694.522,958	19.99 1
61	413.633,437 694.522,958	62	413.626,281 694.527,153	8.295	62	413.626,281 694.527,153	63	413.620,768 694.531,812	7.218	63	413.620,768 694.531,812	64	413.612,588 694.542,001	13.06 6
64	413.612,588 694.542,001	65	413.600,197 694.556,898	19.37 7	65	413.600,197 694.556,898	66	413.594,439 694.566,906	11.54 6	66	413.594,439 694.566,906	67	413.585,508 694.588,74	23.59
67	413.585,508 694.588,74	68	413.572,398 694.604,814	20.74 2	68	413.572,398 694.604,814	69	413.564,133 694.605,444	8.289	69	413.564,133 694.605,444	70	413.556,99 694.613,398	10.69 1
70	413.556,99 694.613,398	71	413.548,125 694.625,074	14.66	71	413.548,125 694.625,074	72	413.543,344 694.629,616	6.595	72	413.543,344 694.629,616	73	413.528,487 694.641,124	18.79 3
73	413.528,487 694.641,124	74	413.520,283 694.650,006	12.09 1	74	413.520,283 694.650,006	75	413.507,979 694.670,949	24.29	75	413.507,979 694.670,949	76	413.499,76 694.684,401	15.76 4
76	413.499,76 694.684,401	77	413.487,839 694.700,214	19.80 3	77	413.487,839 694.700,214	78	413.480,96 694.708,365	10.66 6	78	413.480,96 694.708,365	79	413.471,055 694.721,662	16.58 1
79	413.471,055 694.721,662	80	413.468,707 694.733,011	11.58 9	80	413.468,707 694.733,011	81	413.470,279 694.745,74	12.82 6	81	413.470,279 694.745,74	82	413.474,3 694.756,02	11.03 8
82	413.474,3 694.756,02	83	413.476,696 694.771,153	15.32 2	83	413.476,696 694.771,153	84	413.472,604 694.780,786	10.46 6	84	413.472,604 694.780,786	85	413.473,249 694.789,22	8.459
85	413.473,249 694.789,22	86	413.480,53 694.801,437	14.22 2	86	413.480,53 694.801,437	87	413.492,954 694.815,989	19.13 4	87	413.492,954 694.815,989	88	413.497,646 694.830,339	15.09 8
88	413.497,646 694.830,339	89	413.505,932 694.855,542	26.53	89	413.505,932 694.855,542	90	413.508,263 694.875,995	20.58 5	90	413.508,263 694.875,995	91	413.509,733 694.890,498	14.57 7
91	413.509,733 694.890,498	1	413.512,3 694.893,971	4.319										

** Lungimile segmentelor sunt determinate în planul de proiecție Stereo 70 și sunt rotunjite la 1 milimetru.

*** Distanța dintre puncte este formată din segmente cumulate ce sunt mai mici decât valoarea 1 milimetru.

**DATE DESPRE IMOBILUL NR. 1636**

Oficiul de Cadastru și Publicitate Imobiliară MARAMURES
Biroul de Cadastru și Publicitate Imobiliară Sighetu Marmatiei

A. Partea I. Descrierea imobilului

TEREN Extravilan

Nr. CF vechi:1013, 442

Adresa: Jud. Maramures

Nr. Crt	Nr cadastral Nr. topografic	Suprafața* (mp)	Observații / Referințe
A1		13.274	Sector cadastral:37 Teren neimprejmuit; parte din nr. topografic 460/1 și 460/2

B. Partea II. Proprietari și acte

Inscrieri privitoare la dreptul de proprietate și alte drepturi reale	Referințe
1636 / 12/06/2023	
Act Normativ nr. Legea 7, din 13/03/1996 emis de Parlamentul României;	
B1	A1
Intabulare, drept de PROPRIETATE, dobandit prin Lege, cota actuala 1/1	
1) NEIDENTIFICAT NEIDENTIFICAT	
Act Administrativ nr. Adeverință nr. 2249, din 11/05/2023 emis de Primăria comunei Desești;	
B2	A1
Se notează posesia faptică în favoarea lui	
1) BOHOTICI GRIGORE	

C. Partea III. SARCINI .

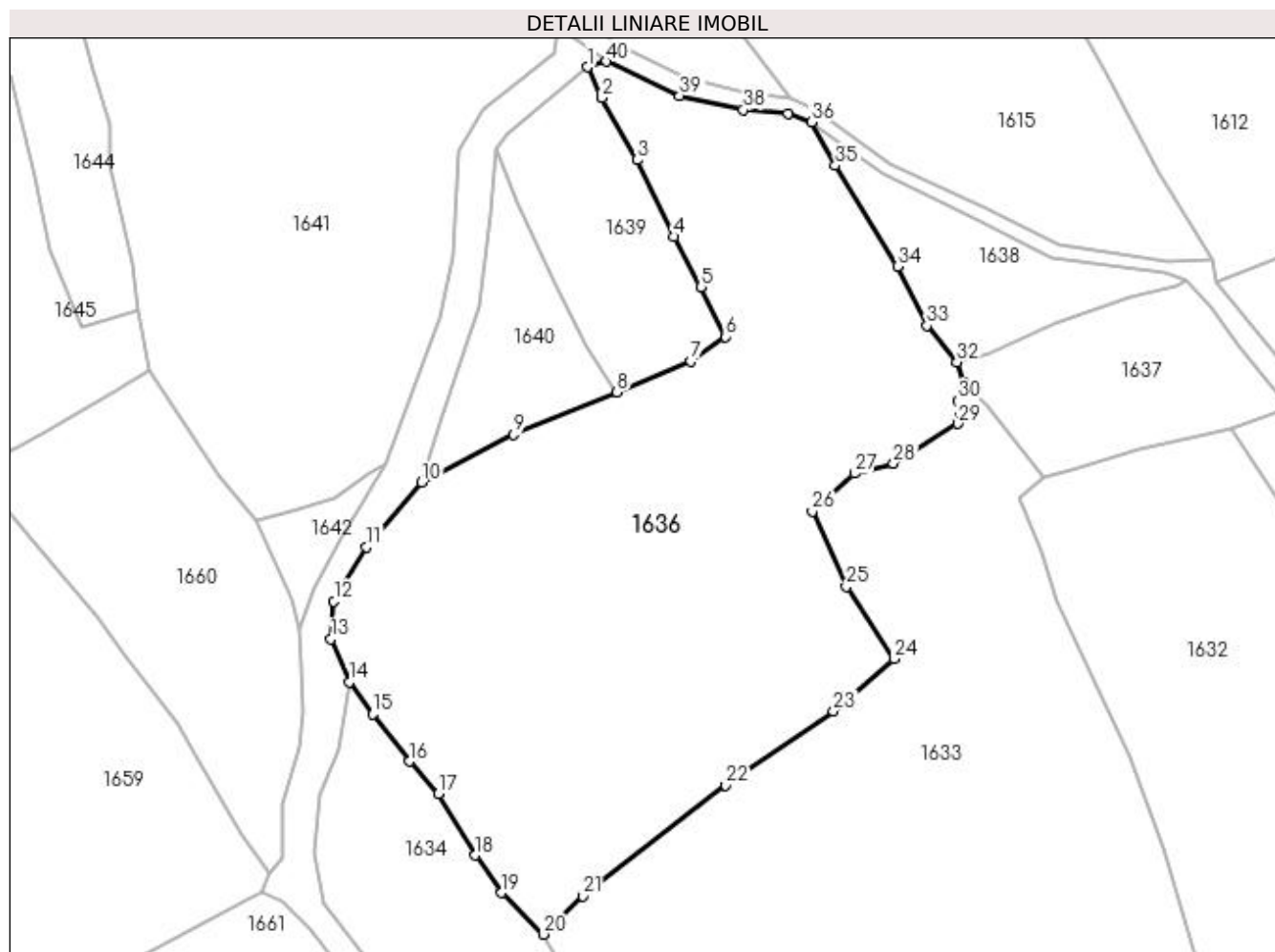
Inscrieri privind dezmembramintele dreptului de proprietate, drepturi reale de garanție și sarcini	Referințe
NU SUNT	

Anexa Nr. 1 La Partea I

Teren

Nr cadastral	Suprafața (mp)*	Observații / Referințe
	13.274	parte din nr. topografic 460/1 și 460/2

* Suprafața este determinată în planul de proiecție Stereo 70.



Date referitoare la teren

Crt	Categorie folosință	Intravilan	Suprafața (mp)	Tarla	Parcelă	Nr. topo	Observații / Referințe
1	faneata	NU	13.274	-	-	-	

Lungime Segmente

1) Valorile lungimilor segmentelor sunt obținute din proiecție în plan.

Punct început	X / Y	Punct sfârșit	X / Y	Lungime segment (** (m)
1	413.530,11 694.909,073	2	413.533,417 694.902,148	7.674
3	413.541,283 694.888,257	4	413.549,53 694.871,029	19.1
5	413.555,573 694.859,739	6	413.561,047 694.848,594	12.417
7	413.553,405 694.843,036	8	413.536,781 694.836,167	17.987
9	413.513,525 694.826,673	10	413.492,954 694.815,989	23.18

Punct început	X / Y	Punct sfârșit	X / Y	Lungime segment (** (m)
2	413.533,417 694.902,148	3	413.541,283 694.888,257	15.964
4	413.549,53 694.871,029	5	413.555,573 694.859,739	12.806
6	413.561,047 694.848,594	7	413.553,405 694.843,036	9.449
8	413.536,781 694.836,167	9	413.513,525 694.826,673	25.119
10	413.492,954 694.815,989	11	413.480,53 694.801,437	19.134

Punct început	X / Y	Punct sfârșit	X / Y	Lungime segment (** (m))
11	413.480,53 694.801,437	12	413.473,249 694.789,22	14.222
13	413.472,604 694.780,786	14	413.476,696 694.771,153	10.466
15	413.482,019 694.763,899	16	413.490,157 694.753,355	13.319
17	413.496,646 694.746,09	18	413.504,985 694.732,282	16.131
19	413.510,913 694.723,836	20	413.520,243 694.714,542	13.169
21	413.529,017 694.723,154	22	413.561,091 694.748,014	40.58
23	413.585,341 694.764,656	24	413.598,985 694.776,351	17.97
25	413.588,235 694.792,503	26	413.580,576 694.809,447	18.595
27	413.590,081 694.817,905	28	413.598,797 694.820,171	9.006
29	413.613,229 694.829,086	30	413.613,268 694.834,235	5.149
31	413.614,443 694.838,488	32	413.613,048 694.842,857	4.586
33	413.606,319 694.851,089	34	413.599,754 694.864,333	14.782
35	413.585,759 694.886,999	36	413.580,425 694.896,69	11.062
37	413.575,208 694.898,581	38	413.565,116 694.899,451	10.129
39	413.550,82 694.902,646	40	413.534,358 694.910,305	18.156

Punct început	X / Y	Punct sfârșit	X / Y	Lungime segment (** (m))
12	413.473,249 694.789,22	13	413.472,604 694.780,786	8.459
14	413.476,696 694.771,153	15	413.482,019 694.763,899	8.997
16	413.490,157 694.753,355	17	413.496,646 694.746,09	9.741
18	413.504,985 694.732,282	19	413.510,913 694.723,836	10.319
20	413.520,243 694.714,542	21	413.529,017 694.723,154	12.294
22	413.561,091 694.748,014	23	413.585,341 694.764,656	29.411
24	413.598,985 694.776,351	25	413.588,235 694.792,503	19.402
26	413.580,576 694.809,447	27	413.590,081 694.817,905	12.723
28	413.598,797 694.820,171	29	413.613,229 694.829,086	16.963
30	413.613,268 694.834,235	31	413.614,443 694.838,488	4.412
32	413.613,048 694.842,857	33	413.606,319 694.851,089	10.632
34	413.599,754 694.864,333	35	413.585,759 694.886,999	26.638
36	413.580,425 694.896,69	37	413.575,208 694.898,581	5.549
38	413.565,116 694.899,451	39	413.550,82 694.902,646	14.649
40	413.534,358 694.910,305	1	413.530,11 694.909,073	4.423

** Lungimile segmentelor sunt determinate în planul de proiecție Stereo 70 și sunt rotunjite la 1 milimetru.

*** Distanța dintre puncte este formată din segmente cumulate ce sunt mai mici decât valoarea 1 milimetru.

**DATE DESPRE IMOBILUL NR. 1637**

Oficiul de Cadastru și Publicitate Imobiliară MARAMURES
Biroul de Cadastru și Publicitate Imobiliară Sighetu Marmatiei

A. Partea I. Descrierea imobilului

TEREN Extravilan

Nr. CF vechi:442, 1013

Adresa: Jud. Maramures

Nr. Crt	Nr cadastral Nr. topografic	Suprafața* (mp)	Observații / Referințe
A1		1.859	Sector cadastral:37 Teren neimprejmuit; parte din nr. topografic 460/2 și 460/1

B. Partea II. Proprietari și acte

Inscrieri privitoare la dreptul de proprietate și alte drepturi reale	Referințe
1637 / 12/06/2023	
Act Normativ nr. Legea 7, din 13/03/1996 emis de Parlamentul României;	
B1	A1
Intabulare, drept de PROPRIETATE, dobândit prin Lege, cota actuala 1/1	
1) NEIDENTIFICAT NEIDENTIFICAT	
Act Administrativ nr. Adeverință nr. 2250, din 11/05/2023 emis de Primăria comunei Desești;	
B2	A1
Se notează posesia faptică în favoarea lui	
1) TUPIȚĂ GHEORGHE	

C. Partea III. SARCINI .

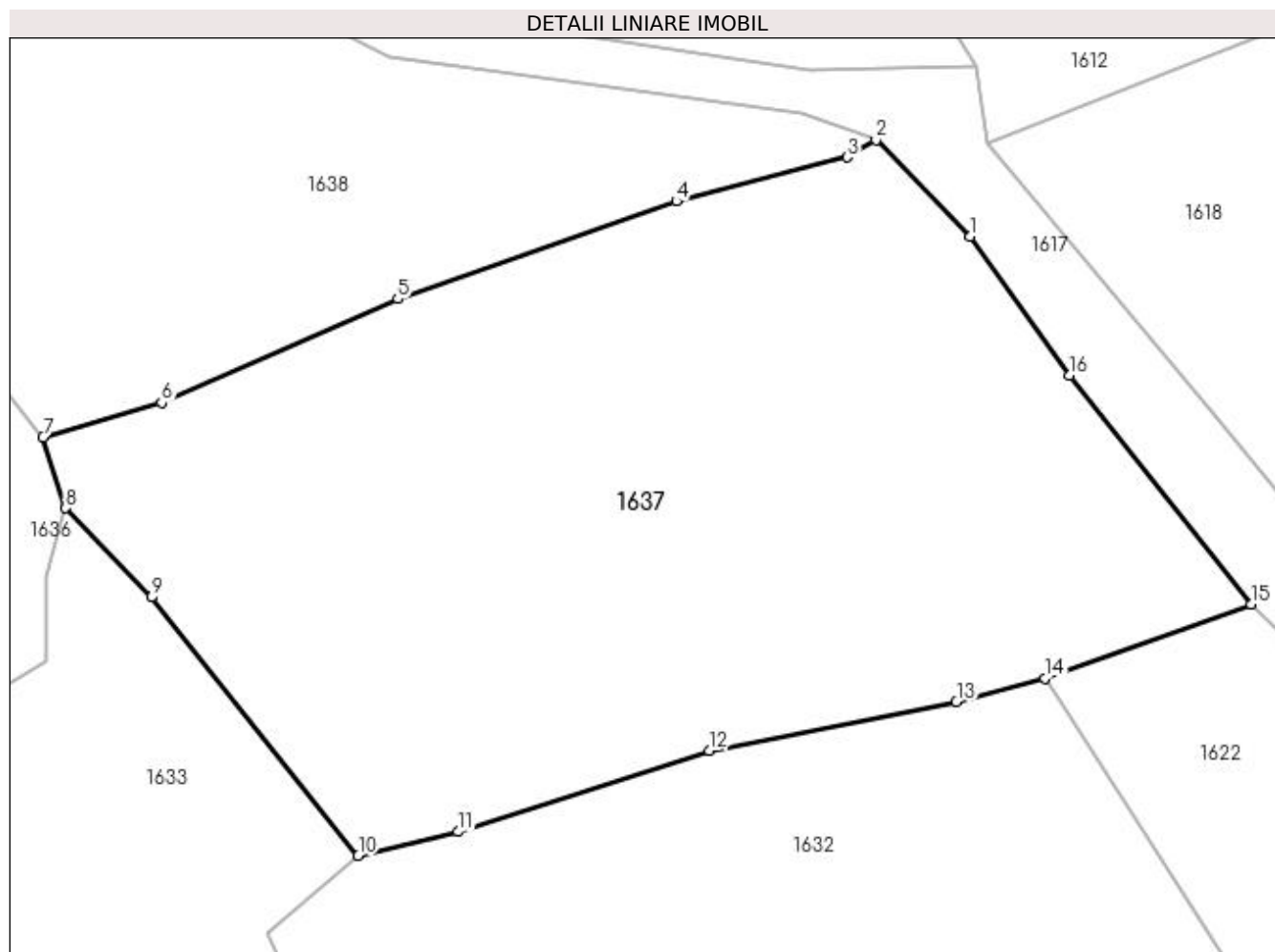
Inscrieri privind dezmembramintele dreptului de proprietate, drepturi reale de garanție și sarcini	Referințe
NU SUNT	

Anexa Nr. 1 La Partea I

Teren

Nr cadastral	Suprafața (mp)*	Observații / Referințe
	1.859	parte din nr. topografic 460/2 și 460/1

* Suprafața este determinată în planul de proiecție Stereo 70.



Date referitoare la teren

Crt	Categorie folosință	Intravilan	Suprafața (mp)	Tarla	Parcelă	Nr. topo	Observații / Referințe
1	faneata	NU	1.859	-	-	-	

Lungime Segmente

1) Valorile lungimilor segmentelor sunt obținute din proiecție în plan.

Punct început	X / Y	Punct sfârșit	X / Y	Lungime segment (** (m)
1	413.670,158 694.855,221	2	413.664,363 694.861,142	8.285
2	413.664,363 694.861,142	3	413.662,586 694.860,087	2.067
3	413.662,586 694.860,087	4	413.652,064 694.857,378	10.865
4	413.652,064 694.857,378	5	413.634,897 694.851,357	18.192
5	413.634,897 694.851,357	6	413.620,346 694.844,961	15.895

Punct început	X / Y	Punct sfârșit	X / Y	Lungime segment (** (m)
6	413.620,346 694.844,961	7	413.613,048 694.842,857	7.595
7	413.613,048 694.842,857	8	413.614,443 694.838,488	4.586
8	413.614,443 694.838,488	9	413.619,721 694.832,991	7.621
9	413.619,721 694.832,991	10	413.632,461 694.817,069	20.392
10	413.632,461 694.817,069	11	413.638,643 694.818,55	6.357
11	413.638,643 694.818,55	12	413.654,089 694.823,549	16.235
12	413.654,089 694.823,549	13	413.669,323 694.826,548	15.526
13	413.669,323 694.826,548	14	413.674,761 694.828,003	5.629
14	413.674,761 694.828,003	15	413.687,476 694.832,551	13.504
15	413.687,476 694.832,551	16	413.676,299 694.846,671	18.008
16	413.676,299 694.846,671	1	413.670,158 694.855,221	10.527

** Lungimile segmentelor sunt determinate în planul de proiecție Stereo 70 și sunt rotunjite la 1 milimetru.

*** Distanța dintre puncte este formată din segmente cumulate ce sunt mai mici decât valoarea 1 milimetru.

**DATE DESPRE IMOBILUL NR. 1638**

Oficiul de Cadastru și Publicitate Imobiliară MARAMURES
Biroul de Cadastru și Publicitate Imobiliară Sighetu Marmatiei

A. Partea I. Descrierea imobilului

TEREN Extravilan

Nr. CF vechi:136

Adresa: Jud. Maramures

Nr. Crt	Nr cadastral Nr. topografic	Suprafața* (mp)	Observații / Referințe
A1		1.329	Sector cadastral:37 Teren neimprejmuit; parte din nr. topografic 461

B. Partea II. Proprietari și acte

Inscrieri privitoare la dreptul de proprietate și alte drepturi reale	Referințe
1638 / 12/06/2023	
Act Normativ nr. Legea 7, din 13/03/1996 emis de Parlamentul României;	
B1	A1
Intabulare, drept de PROPRIETATE, dobândit prin Lege, cota actuala 1/1 1) NEIDENTIFICAT NEIDENTIFICAT	
Act Administrativ nr. Adeverință nr. 2251, din 11/05/2023 emis de Primăria comunei Desești;	
B2	A1
Se notează posesia faptică în favoarea lui 1) COSTIN VIOREL-GHEORGHE	

C. Partea III. SARCINI .

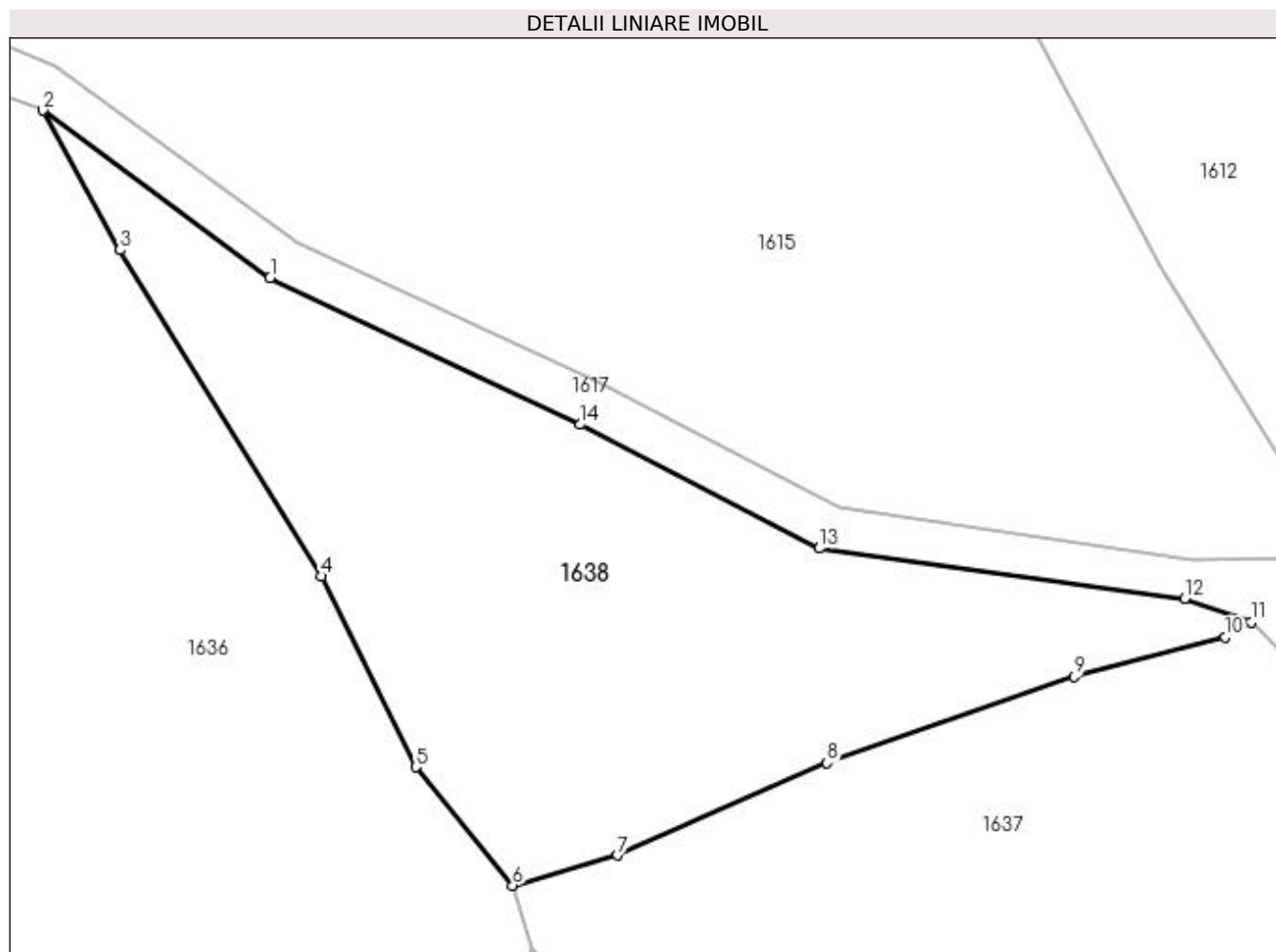
Inscrieri privind dezmembramintele dreptului de proprietate, drepturi reale de garanție și sarcini	Referințe
NU SUNT	

Anexa Nr. 1 La Partea I

Teren

Nr cadastral	Suprafața (mp)*	Observații / Referințe
	1.329	parte din nr. topografic 461

* Suprafața este determinată în planul de proiecție Stereo 70.



Date referitoare la teren

Crt	Categorie folosință	Intra vilan	Suprafața (mp)	Tarla	Parcelă	Nr. topo	Observații / Referințe
1	faneata	NU	1.329	-	-	-	

Lungime Segmente

1) Valorile lungimilor segmentelor sunt obținute din proiecție în plan.

Punct început	X / Y	Punct sfârșit	X / Y	Lungime segment (** (m)
1	413.596,2 694.885,069	2	413.580,425 694.896,69	19.593
2	413.580,425 694.896,69	3	413.585,759 694.886,999	11.062
3	413.585,759 694.886,999	4	413.599,754 694.864,333	26.638
4	413.599,754 694.864,333	5	413.606,319 694.851,089	14.782
5	413.606,319 694.851,089	6	413.613,048 694.842,857	10.632

Punct început	X / Y	Punct sfârșit	X / Y	Lungime segment (** (m)
6	413.613,048 694.842,857	7	413.620,346 694.844,961	7.595
7	413.620,346 694.844,961	8	413.634,897 694.851,357	15.895
8	413.634,897 694.851,357	9	413.652,064 694.857,378	18.192
9	413.652,064 694.857,378	10	413.662,586 694.860,087	10.865
10	413.662,586 694.860,087	11	413.664,363 694.861,142	2.067
11	413.664,363 694.861,142	12	413.659,745 694.862,791	4.904
12	413.659,745 694.862,791	13	413.634,357 694.866,269	25.625
13	413.634,357 694.866,269	14	413.617,749 694.874,867	18.702
14	413.617,749 694.874,867	1	413.596,2 694.885,069	23.842

** Lungimile segmentelor sunt determinate în planul de proiecție Stereo 70 și sunt rotunjite la 1 milimetru.

*** Distanța dintre puncte este formată din segmente cumulate ce sunt mai mici decât valoarea 1 milimetru.

**DATE DESPRE IMOBILUL NR. 1639**

Oficiul de Cadastru și Publicitate Imobiliară MARAMURES
Biroul de Cadastru și Publicitate Imobiliară Sighetu Marmatiei

A. Partea I. Descrierea imobilului

TEREN Extravilan

Nr. CF vechi:442

Adresa: Jud. Maramures

Nr. Crt	Nr cadastral Nr. topografic	Suprafața* (mp)	Observații / Referințe
A1		1.840	Sector cadastral:37 Teren neimprejmuit; parte din nr. topografic 460/2

B. Partea II. Proprietari și acte

Inscrieri privitoare la dreptul de proprietate și alte drepturi reale		Referințe
1639 / 12/06/2023		
Act Normativ nr. Legea 7, din 13/03/1996 emis de Parlamentul României;		
B1	Intabulare, drept de PROPRIETATE, dobândit prin Lege, cota actuala 1/1 1) NEIDENTIFICAT NEIDENTIFICAT	A1
Act Administrativ nr. Adeverință nr. 2252, din 11/05/2023 emis de Primăria comunei Desești;		
B2	Se notează posesia faptică în favoarea lui 1) TUPIȚĂ GHEORGHE	A1

C. Partea III. SARCINI .

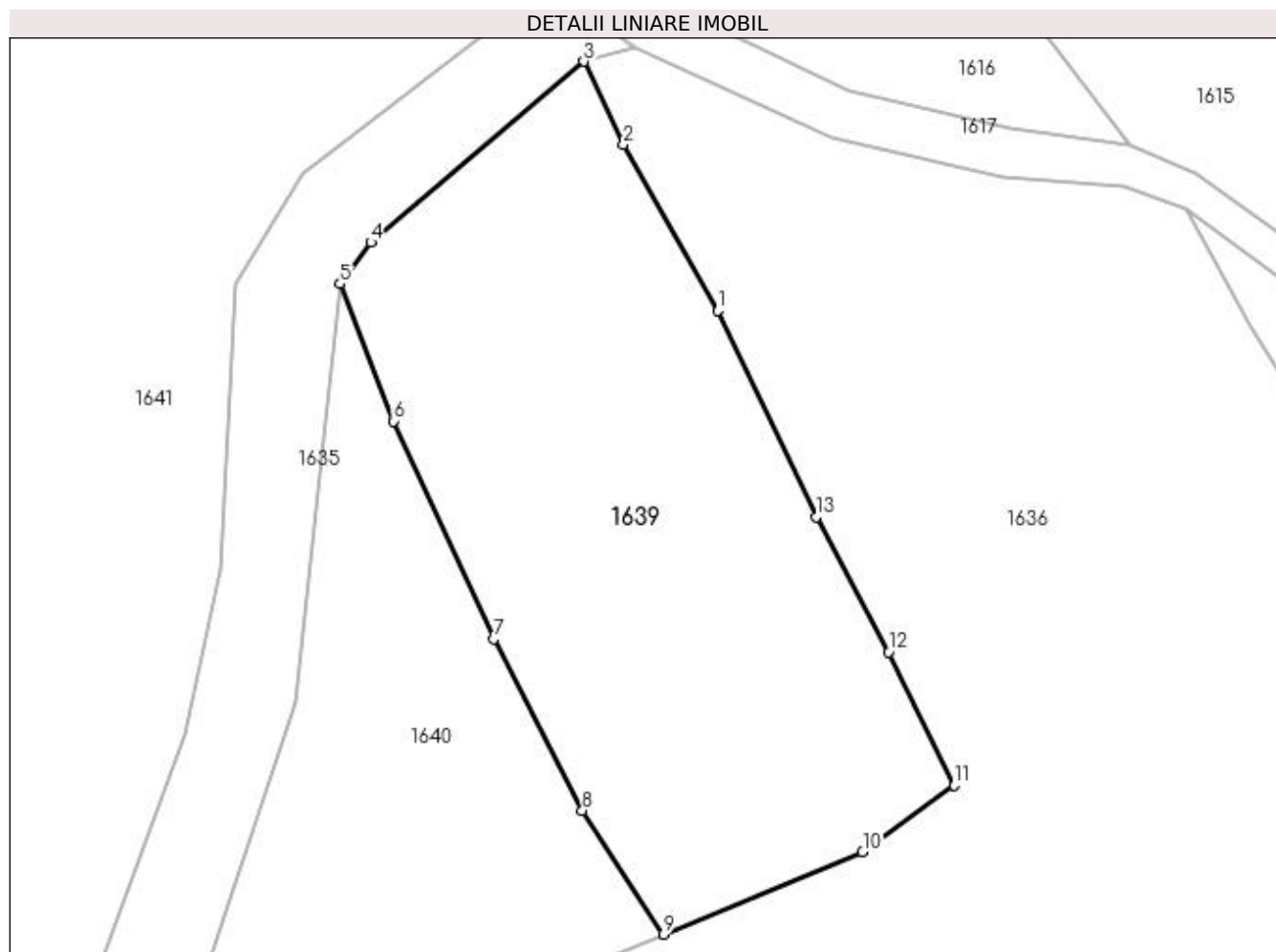
Inscrieri privind dezmembramintele dreptului de proprietate, drepturi reale de garanție și sarcini	Referințe
NU SUNT	

Anexa Nr. 1 La Partea I

Teren

Nr cadastral	Suprafața (mp)*	Observații / Referințe
	1.840	parte din nr. topografic 460/2

* Suprafața este determinată în planul de proiecție Stereo 70.



Date referitoare la teren

Crt	Categorie folosință	Intra vilan	Suprafața (mp)	Tarla	Parcelă	Nr. topo	Observații / Referințe
1	faneata	NU	1.840	-	-	-	

Lungime Segmente

1) Valorile lungimilor segmentelor sunt obținute din proiecție în plan.

Punct început	X / Y	Punct sfârșit	X / Y	Lungime segment (** (m)
1	413.541,283 694.888,257	2	413.533,417 694.902,148	15.964
2	413.533,417 694.902,148	3	413.530,11 694.909,073	7.674
3	413.530,11 694.909,073	4	413.512,3 694.893,971	23.351
4	413.512,3 694.893,971	5	413.509,733 694.890,498	4.319
5	413.509,733 694.890,498	6	413.514,232 694.879,024	12.325

Punct început	X / Y	Punct sfârșit	X / Y	Lungime segment (** (m)
6	413.514,232 694.879,024	7	413.522,546 694.860,817	20.015
7	413.522,546 694.860,817	8	413.529,969 694.846,505	16.122
8	413.529,969 694.846,505	9	413.536,781 694.836,167	12.381
9	413.536,781 694.836,167	10	413.553,405 694.843,036	17.987
10	413.553,405 694.843,036	11	413.561,047 694.848,594	9.449
11	413.561,047 694.848,594	12	413.555,573 694.859,739	12.417
12	413.555,573 694.859,739	13	413.549,53 694.871,029	12.806
13	413.549,53 694.871,029	1	413.541,283 694.888,257	19.1

** Lungimile segmentelor sunt determinate în planul de proiecție Stereo 70 și sunt rotunjite la 1 milimetru.

*** Distanța dintre puncte este formată din segmente cumulate ce sunt mai mici decât valoarea 1 milimetru.

**DATE DESPRE IMOBILUL NR. 1640**

Oficiul de Cadastru și Publicitate Imobiliară MARAMURES
Biroul de Cadastru și Publicitate Imobiliară Sighetu Marmatiei

A. Partea I. Descrierea imobilului

TEREN Extravilan

Nr. CF vechi:442

Adresa: Jud. Maramures

Nr. Crt	Nr cadastral Nr. topografic	Suprafața* (mp)	Observații / Referințe
A1		1.213	Sector cadastral:37 Teren neimprejmuit; parte din nr. topografic 460/2

B. Partea II. Proprietari și acte

Inscrieri privitoare la dreptul de proprietate și alte drepturi reale	Referințe
1640 / 12/06/2023	
Act Normativ nr. Legea 7, din 13/03/1996 emis de Parlamentul României;	
B1	A1
Intabulare, drept de PROPRIETATE, dobândit prin Lege, cota actuala 1/1	
1) NEIDENTIFICAT NEIDENTIFICAT	
Act Administrativ nr. Adeverință nr. 2253, din 11/05/2023 emis de Primăria comunei Desești;	
B2	A1
Se notează posesia faptică în favoarea lui	
1) CODREA VASILE	

C. Partea III. SARCINI .

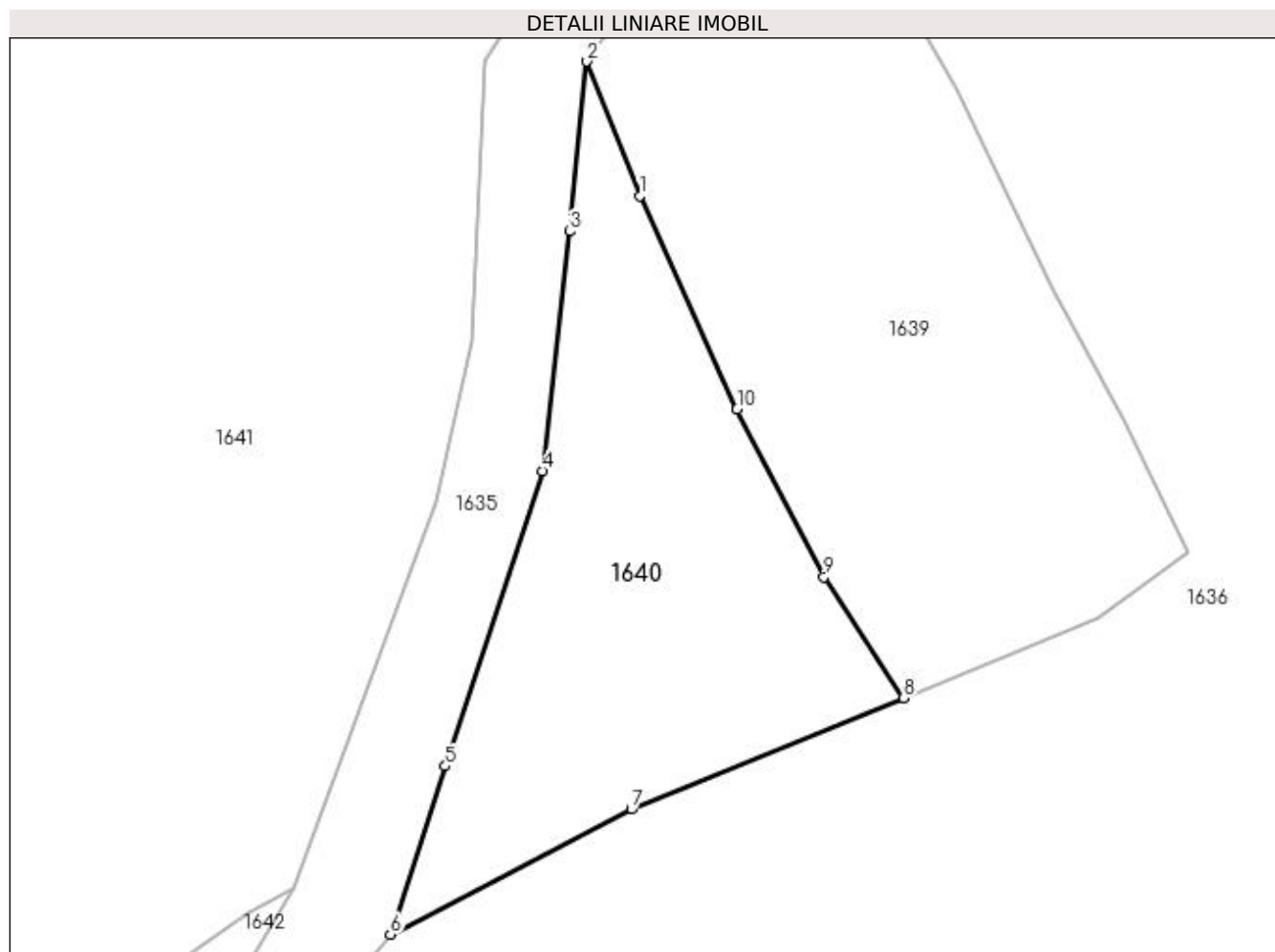
Inscrieri privind dezmembramintele dreptului de proprietate, drepturi reale de garanție și sarcini	Referințe
NU SUNT	

Anexa Nr. 1 La Partea I

Teren

Nr cadastral	Suprafața (mp)*	Observații / Referințe
	1.213	parte din nr. topografic 460/2

* Suprafața este determinată în planul de proiecție Stereo 70.



Date referitoare la teren

Crt	Categorie folosință	Intra vilan	Suprafața (mp)	Tarla	Parcelă	Nr. topo	Observații / Referințe
1	faneata	NU	1.213	-	-	-	

Lungime Segmente

1) Valorile lungimilor segmentelor sunt obținute din proiecție în plan.

Punct început	X / Y	Punct sfârșit	X / Y	Lungime segment (** (m)
1	413.514,232 694.879,024	2	413.509,733 694.890,498	12.325
2	413.509,733 694.890,498	3	413.508,263 694.875,995	14.577
3	413.508,263 694.875,995	4	413.505,932 694.855,542	20.585
4	413.505,932 694.855,542	5	413.497,646 694.830,339	26.53
5	413.497,646 694.830,339	6	413.492,954 694.815,989	15.098

Punct început	X / Y	Punct sfârșit	X / Y	Lungime segment (** (m)
6	413.492,954 694.815,989	7	413.513,525 694.826,673	23.18
7	413.513,525 694.826,673	8	413.536,781 694.836,167	25.119
8	413.536,781 694.836,167	9	413.529,969 694.846,505	12.381
9	413.529,969 694.846,505	10	413.522,546 694.860,817	16.122
10	413.522,546 694.860,817	1	413.514,232 694.879,024	20.015

** Lungimile segmentelor sunt determinate în planul de proiecție Stereo 70 și sunt rotunjite la 1 milimetru.

*** Distanța dintre puncte este formată din segmente cumulate ce sunt mai mici decât valoarea 1 milimetru.

**DATE DESPRE IMOBILUL NR. 1641**

Oficiul de Cadastru și Publicitate Imobiliară MARAMURES
Biroul de Cadastru și Publicitate Imobiliară Sighetu Marmatiei

A. Partea I. Descrierea imobilului

TEREN Extravilan

Nr. CF vechi:442

Adresa: Jud. Maramures

Nr. Crt	Nr cadastral Nr. topografic	Suprafața* (mp)	Observații / Referințe
A1		9.350	Sector cadastral:37 Teren neimprejmuit; parte din nr. topografic 460/2

B. Partea II. Proprietari și acte

Inscrieri privitoare la dreptul de proprietate și alte drepturi reale	Referințe
1641 / 12/06/2023	
Act Normativ nr. Legea 7, din 13/03/1996 emis de Parlamentul României;	
B1	A1
Intabulare, drept de PROPRIETATE, dobândit prin Lege, cota actuala 1/1	
1) NEIDENTIFICAT NEIDENTIFICAT	
Act Administrativ nr. Adeverință nr. 2254, din 11/05/2023 emis de Primăria comunei Desești;	
B2	A1
Se notează posesia faptică în favoarea lui	
1) CODREA VASILE	

C. Partea III. SARCINI .

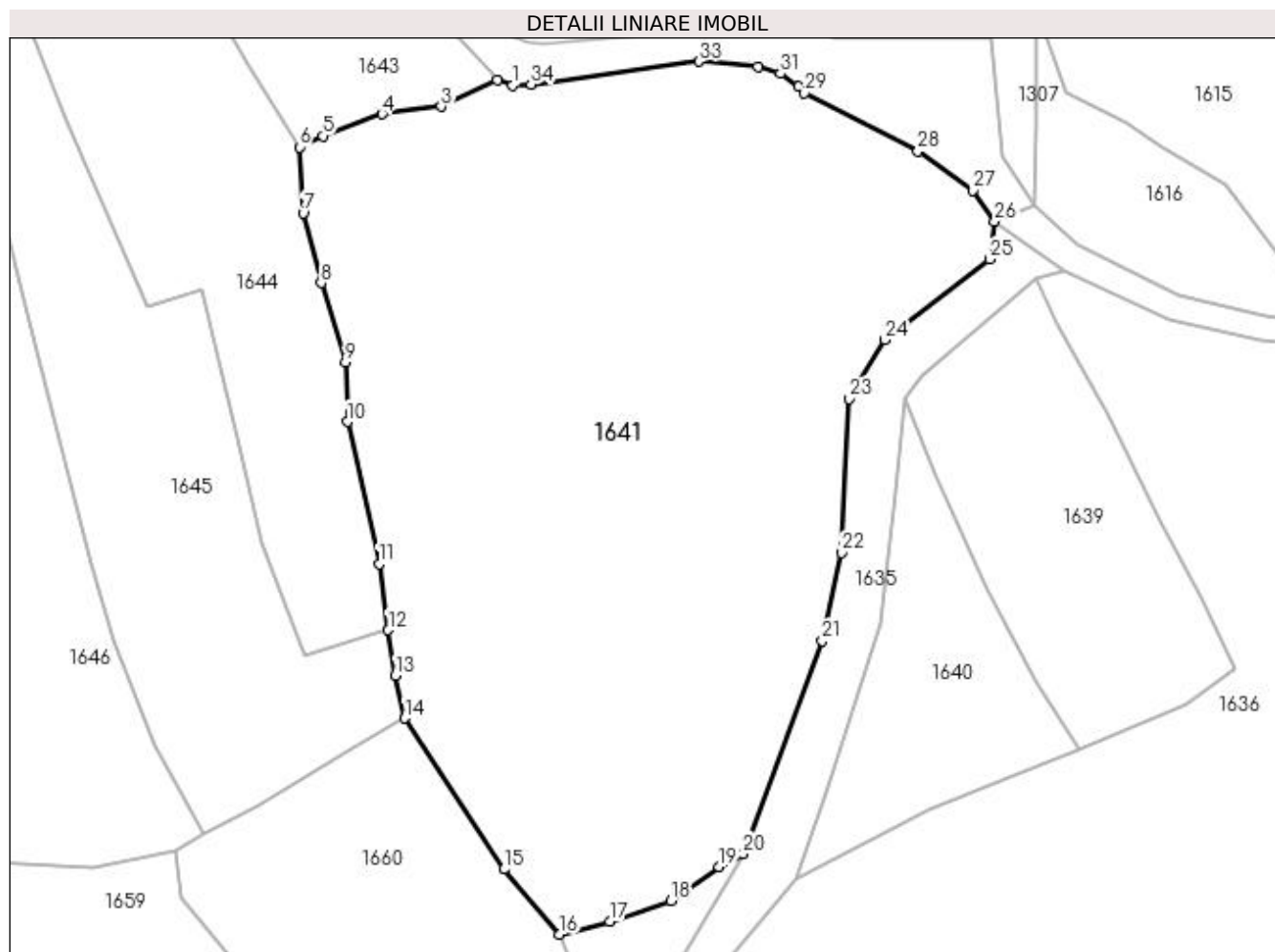
Inscrieri privind dezmembramintele dreptului de proprietate, drepturi reale de garanție și sarcini	Referințe
NU SUNT	

Anexa Nr. 1 La Partea I

Teren

Nr cadastral	Suprafața (mp)*	Observații / Referințe
	9.350	parte din nr. topografic 460/2

* Suprafața este determinată în planul de proiecție Stereo 70.



Date referitoare la teren

Crt	Categorie folosință	Intra vilan	Suprafața (mp)	Tarla	Parcelă	Nr. topo	Observații / Referințe
1	faneata	NU	9.350	-	-	-	

Lungime Segmente

1) Valorile lungimilor segmentelor sunt obținute din proiecție în plan.

Punct început	X / Y	Punct sfârșit	X / Y	Lungime segment (** (m)
1	413.448,751 694.939,149	2	413.446,366 694.940,012	2.536
3	413.437,669 694.935,845	4	413.428,484 694.934,707	9.255
5	413.419,288 694.931,317	6	413.415,658 694.929,578	4.025
7	413.416,265 694.919,297	8	413.419,018 694.908,467	11.174
9	413.422,797 694.896,159	10	413.423,101 694.886,929	9.235

Punct început	X / Y	Punct sfârșit	X / Y	Lungime segment (** (m)
2	413.446,366 694.940,012	3	413.437,669 694.935,845	9.644
4	413.428,484 694.934,707	5	413.419,288 694.931,317	9.801
6	413.415,658 694.929,578	7	413.416,265 694.919,297	10.299
8	413.419,018 694.908,467	9	413.422,797 694.896,159	12.875
10	413.423,101 694.886,929	11	413.428,058 694.864,895	22.585

Punct început	X / Y	Punct sfârșit	X / Y	Lungime segment (** (m)
11	413.428,058 694.864,895	12	413.429,46 694.854,629	10.361
13	413.430,53 694.847,574	14	413.431,987 694.840,938	6.794
15	413.447,435 694.817,492	16	413.455,995 694.807,38	13.249
17	413.463,836 694.809,385	18	413.473,38 694.812,607	10.073
19	413.480,832 694.817,88	20	413.484,622 694.819,891	4.29
21	413.496,83 694.852,945	22	413.499,815 694.866,617	13.994
23	413.501,056 694.890,49	24	413.506,586 694.899,658	10.707
25	413.522,828 694.912,165	26	413.523,661 694.918,045	5.939
27	413.520,217 694.922,855	28	413.511,703 694.928,923	10.455
29	413.494,116 694.937,942	30	413.493,199 694.938,98	1.385
31	413.490,337 694.940,985	32	413.486,878 694.942,087	3.63
33	413.477,682 694.942,857	34	413.451,641 694.939,303	26.282

Punct început	X / Y	Punct sfârșit	X / Y	Lungime segment (** (m)
12	413.429,46 694.854,629	13	413.430,53 694.847,574	7.136
14	413.431,987 694.840,938	15	413.447,435 694.817,492	28.078
16	413.455,995 694.807,38	17	413.463,836 694.809,385	8.093
18	413.473,38 694.812,607	19	413.480,832 694.817,88	9.129
20	413.484,622 694.819,891	21	413.496,83 694.852,945	35.236
22	413.499,815 694.866,617	23	413.501,056 694.890,49	23.905
24	413.506,586 694.899,658	25	413.522,828 694.912,165	20.499
26	413.523,661 694.918,045	27	413.520,217 694.922,855	5.916
28	413.511,703 694.928,923	29	413.494,116 694.937,942	19.765
30	413.493,199 694.938,98	31	413.490,337 694.940,985	3.494
32	413.486,878 694.942,087	33	413.477,682 694.942,857	9.228
34	413.451,641 694.939,303	1	413.448,751 694.939,149	2.894

** Lungimile segmentelor sunt determinate în planul de proiecție Stereo 70 și sunt rotunjite la 1 milimetru.

*** Distanța dintre puncte este formată din segmente cumulate ce sunt mai mici decât valoarea 1 milimetru.

**DATE DESPRE IMOBILUL NR. 1642**

Oficiul de Cadastru și Publicitate Imobiliară MARAMURES
Biroul de Cadastru și Publicitate Imobiliară Sighetu Marmatiei

A. Partea I. Descrierea imobilului

TEREN Extravilan

Nr. CF vechi:442

Adresa: Jud. Maramures

Nr. Crt	Nr cadastral Nr. topografic	Suprafața* (mp)	Observații / Referințe
A1		333	Sector cadastral:37 Teren neimprejmuit; parte din nr. topografic 460/2

B. Partea II. Proprietari și acte

Inscrieri privitoare la dreptul de proprietate și alte drepturi reale		Referințe
1642 / 12/06/2023		
Act Normativ nr. Legea 7, din 13/03/1996 emis de Parlamentul României;		
B1	Intabulare, drept de PROPRIETATE, dobândit prin Lege, cota actuala 1/1 1) NEIDENTIFICAT NEIDENTIFICAT	A1
Act Administrativ nr. Adeverință nr. 2255, din 11/05/2023 emis de Primăria comunei Desești;		
B2	Se notează posesia faptică în favoarea lui 1) BOHOTICI GRIGORE	A1

C. Partea III. SARCINI .

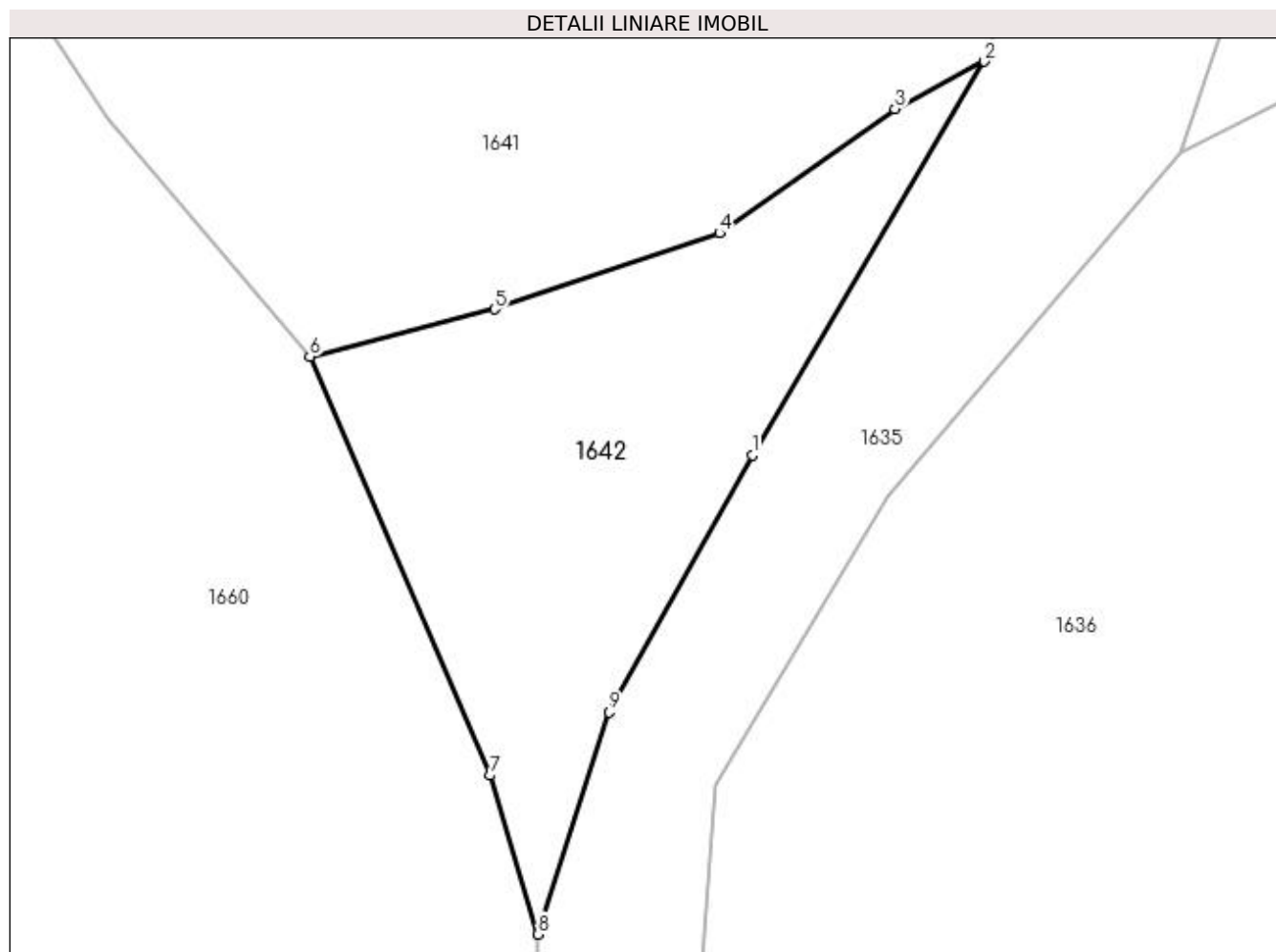
Inscrieri privind dezmembramintele dreptului de proprietate, drepturi reale de garanție și sarcini	Referințe
NU SUNT	

Anexa Nr. 1 La Partea I

Teren

Nr cadastral	Suprafața (mp)*	Observații / Referințe
	333	parte din nr. topografic 460/2

* Suprafața este determinată în planul de proiecție Stereo 70.



Date referitoare la teren

Crt	Categorie folosință	Intravilan	Suprafața (mp)	Tarla	Parcelă	Nr. topo	Observații / Referințe
1	faneata	NU	333	-	-	-	

Lungime Segmente

1) Valorile lungimilor segmentelor sunt obținute din proiecție în plan.

Punct început	X / Y	Punct sfârșit	X / Y	Lungime segment (** (m)
1	413.474,781 694.803,184	2	413.484,622 694.819,891	19.39
2	413.484,622 694.819,891	3	413.480,832 694.817,88	4.29
3	413.480,832 694.817,88	4	413.473,38 694.812,607	9.129
4	413.473,38 694.812,607	5	413.463,836 694.809,385	10.073
5	413.463,836 694.809,385	6	413.455,995 694.807,38	8.093

Punct început	X / Y	Punct sfârșit	X / Y	Lungime segment (** (m)
6	413.455,995 694.807,38	7	413.463,64 694.789,611	19.344
7	413.463,64 694.789,611	8	413.465,676 694.782,868	7.044
8	413.465,676 694.782,868	9	413.468,702 694.792,299	9.905
9	413.468,702 694.792,299	1	413.474,781 694.803,184	12.467

** Lungimile segmentelor sunt determinate în planul de proiecție Stereo 70 și sunt rotunjite la 1 milimetru.

*** Distanța dintre puncte este formată din segmente cumulate ce sunt mai mici decât valoarea 1 milimetru.

**DATE DESPRE IMOBILUL NR. 1643**

Oficiul de Cadastru și Publicitate Imobiliară MARAMURES
 Biroul de Cadastru și Publicitate Imobiliară Sighetu Marmatiei

A. Partea I. Descrierea imobilului

TEREN Extravilan

Nr. CF vechi:18

Adresa: Jud. Maramures

Nr. Crt	Nr cadastral Nr. topografic	Suprafața* (mp)	Observații / Referințe
A1		1.964	Sector cadastral:37 Teren neimprejmuit; parte din nr. topografic 462

B. Partea II. Proprietari și acte

Inscrieri privitoare la dreptul de proprietate și alte drepturi reale		Referințe
1643 / 12/06/2023		
Act Administrativ nr. Titlu de proprietate nr. 16346, din 20/11/2017 emis de Comisia Județeană Maramureș;		
B1	Intabulare, drept de PROPRIETATEcu titlu de drept aplicarea Legii nr. 247/2005, dobandit prin Reconstituire, cota actuala 1/1 1) PAROHIA ORTODOXĂ ROMÂNĂ - MARA, CIF:10962401	A1

C. Partea III. SARCINI .

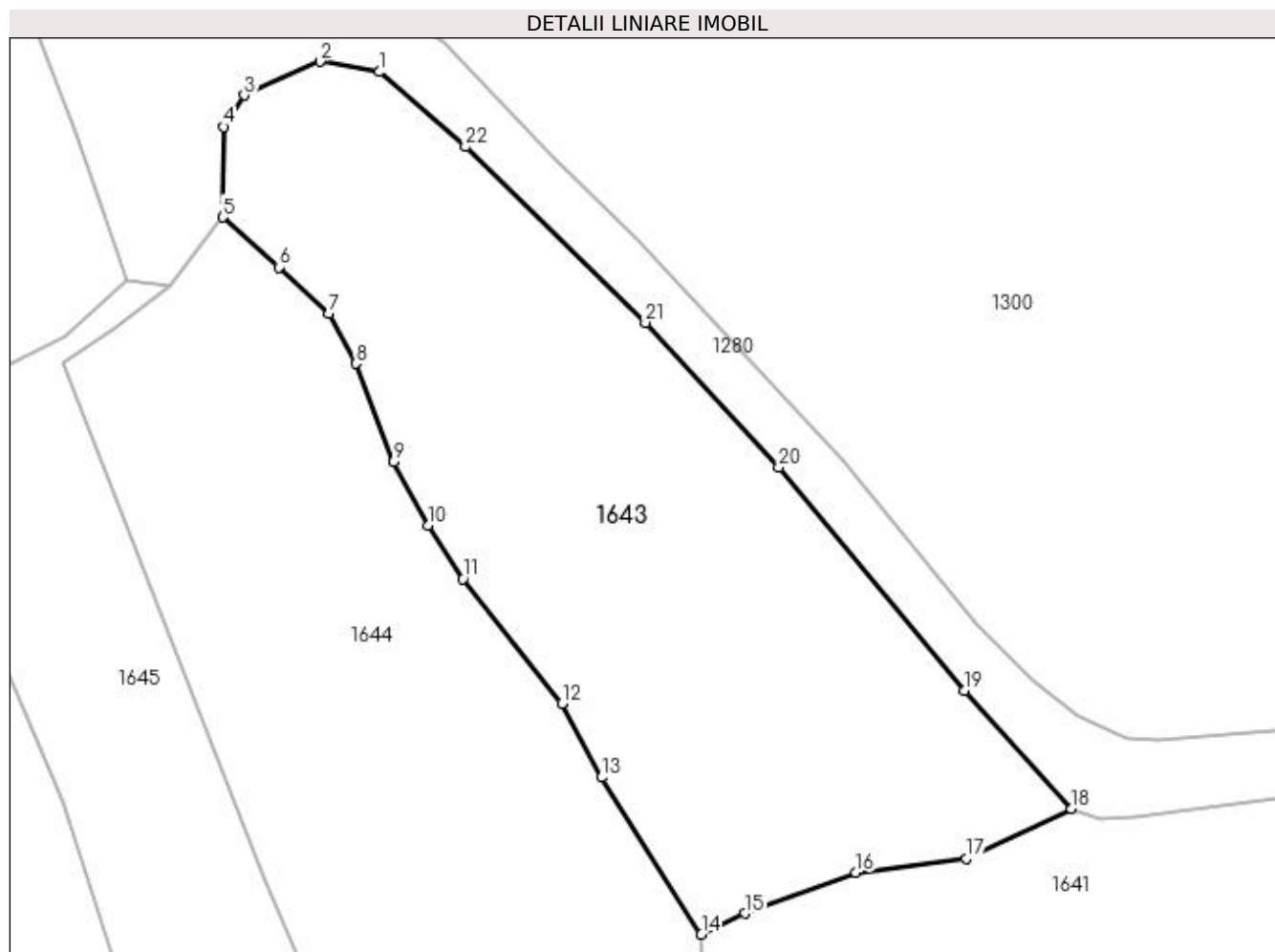
Inscrieri privind dezmembramintele dreptului de proprietate, drepturi reale de garanție și sarcini	Referințe
NU SUNT	

Anexa Nr. 1 La Partea I

Teren

Nr cadastral	Suprafața (mp)*	Observații / Referințe
	1.964	parte din nr. topografic 462

* Suprafața este determinată în planul de proiecție Stereo 70.



Date referitoare la teren

Crt	Categorie folosință	Intravilan	Suprafața (mp)	Tarla	Parcelă	Nr. topo	Observații / Referințe
1	faneata	NU	1.964	-	La Tapu II	-	

Lungime Segmente

1) Valorile lungimilor segmentelor sunt obținute din proiecție în plan.

Punct început	X / Y	Punct sfârșit	X / Y	Lungime segment (** (m)
1	413.388,917 695.001,097	2	413.384,017 695.001,96	4.975
3	413.377,74 694.999,158	4	413.376,006 694.996,545	3.136
5	413.375,953 694.989,054	6	413.380,593 694.984,9	6.228
7	413.384,768 694.981,044	8	413.387,021 694.976,908	4.71
9	413.390,157 694.968,801	10	413.392,966 694.963,484	6.013

Punct început	X / Y	Punct sfârșit	X / Y	Lungime segment (** (m)
2	413.384,017 695.001,96	3	413.377,74 694.999,158	6.874
4	413.376,006 694.996,545	5	413.375,953 694.989,054	7.491
6	413.380,593 694.984,9	7	413.384,768 694.981,044	5.683
8	413.387,021 694.976,908	9	413.390,157 694.968,801	8.692
10	413.392,966 694.963,484	11	413.395,891 694.959,049	5.313

Punct început	X / Y	Punct sfârșit	X / Y	Lungime segment (** (m)
11	413.395,891 694.959,049	12	413.404,082 694.948,706	13.194
13	413.407,379 694.942,602	14	413.415,658 694.929,578	15.433
15	413.419,288 694.931,317	16	413.428,484 694.934,707	9.801
17	413.437,669 694.935,845	18	413.446,366 694.940,012	9.644
19	413.437,49 694.949,793	20	413.422,079 694.968,309	24.09
21	413.411,005 694.980,309	22	413.396,097 694.994,881	20.847

Punct început	X / Y	Punct sfârșit	X / Y	Lungime segment (** (m)
12	413.404,082 694.948,706	13	413.407,379 694.942,602	6.938
14	413.415,658 694.929,578	15	413.419,288 694.931,317	4.025
16	413.428,484 694.934,707	17	413.437,669 694.935,845	9.255
18	413.446,366 694.940,012	19	413.437,49 694.949,793	13.208
20	413.422,079 694.968,309	21	413.411,005 694.980,309	16.329
22	413.396,097 694.994,881	1	413.388,917 695.001,097	9.497

** Lungimile segmentelor sunt determinate în planul de proiecție Stereo 70 și sunt rotunjite la 1 milimetru.

*** Distanța dintre puncte este formată din segmente cumulate ce sunt mai mici decât valoarea 1 milimetru.

**DATE DESPRE IMOBILUL NR. 1644**

Oficiul de Cadastru și Publicitate Imobiliară MARAMURES
Biroul de Cadastru și Publicitate Imobiliară Sighetu Marmatiei

A. Partea I. Descrierea imobilului

TEREN Extravilan

Nr. CF vechi:50724

Adresa: Jud. Maramures

Nr. Crt	Nr cadastral Nr. topografic	Suprafața* (mp)	Observații / Referințe
A1		3.156	Sector cadastral:37 Teren neimprejmuit; parte din nr. topografic 487/2

B. Partea II. Proprietari și acte

Inscrieri privitoare la dreptul de proprietate și alte drepturi reale	Referințe
1644 / 12/06/2023	
Act Normativ nr. Legea 7, din 13/03/1996 emis de Parlamentul României;	
B1	A1
Intabulare, drept de PROPRIETATE, dobândit prin Lege, cota actuala 1/1	
1) NEIDENTIFICAT NEIDENTIFICAT	
Act Administrativ nr. Adeverință nr. 2256, din 11/05/2023 emis de Primăria comunei Desești;	
B2	A1
Se notează posesia faptică în favoarea lui	
1) MUNUNAR VIOREL	

C. Partea III. SARCINI .

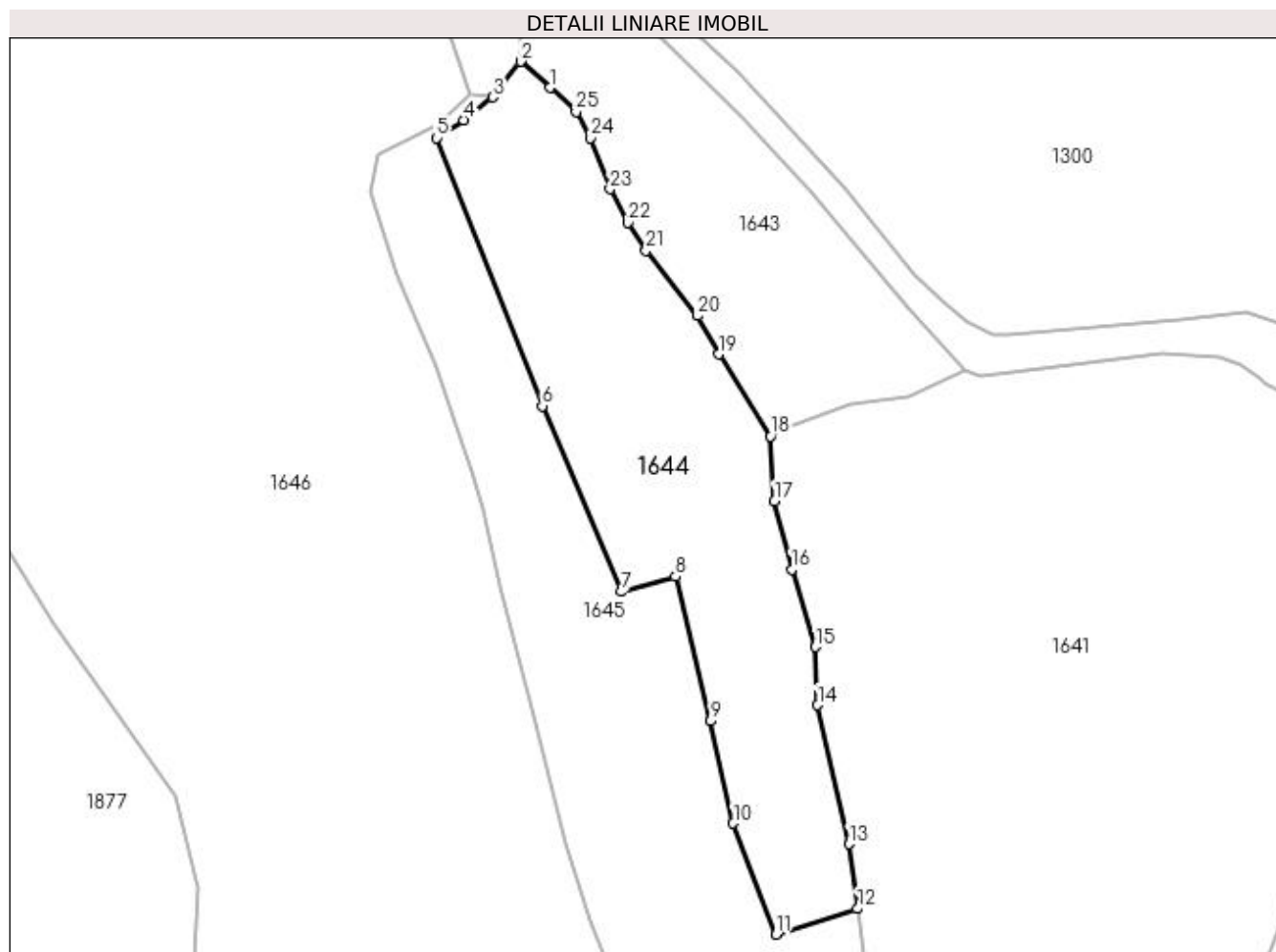
Inscrieri privind dezmembramintele dreptului de proprietate, drepturi reale de garanție și sarcini	Referințe
NU SUNT	

Anexa Nr. 1 La Partea I

Teren

Nr cadastral	Suprafața (mp)*	Observații / Referințe
	3.156	parte din nr. topografic 487/2

* Suprafața este determinată în planul de proiecție Stereo 70.



Date referitoare la teren

Crt	Categorie folosință	Intra vilan	Suprafața (mp)	Tarla	Parcelă	Nr. topo	Observații / Referințe
1	faneata	NU	3.156	-	-	-	

Lungime Segmente

1) Valorile lungimilor segmentelor sunt obținute din proiecție în plan.

Punct început	X / Y	Punct sfârșit	X / Y	Lungime segment (** (m)
1	413.380,593 694.984,9	2	413.375,953 694.989,054	6.228
3	413.371,567 694.983,377	4	413.366,876 694.979,787	5.907
5	413.362,629 694.976,936	6	413.379,386 694.934,378	45.738
7	413.391,958 694.904,91	8	413.400,554 694.907,31	8.925
9	413.406,122 694.884,393	10	413.409,706 694.868,154	16.63

Punct început	X / Y	Punct sfârșit	X / Y	Lungime segment (** (m)
2	413.375,953 694.989,054	3	413.371,567 694.983,377	7.174
4	413.366,876 694.979,787	5	413.362,629 694.976,936	5.115
6	413.379,386 694.934,378	7	413.391,958 694.904,91	32.038
8	413.400,554 694.907,31	9	413.406,122 694.884,393	23.584
10	413.409,706 694.868,154	11	413.416,512 694.850,543	18.88

Punct început	X / Y	Punct sfârșit	X / Y	Lungime segment (** (m)
11	413.416,512 694.850,543	12	413.429,46 694.854,629	13.577
13	413.428,058 694.864,895	14	413.423,101 694.886,929	22.585
15	413.422,797 694.896,159	16	413.419,018 694.908,467	12.875
17	413.416,265 694.919,297	18	413.415,658 694.929,578	10.299
19	413.407,379 694.942,602	20	413.404,082 694.948,706	6.938
21	413.395,891 694.959,049	22	413.392,966 694.963,484	5.313
23	413.390,157 694.968,801	24	413.387,021 694.976,908	8.692
25	413.384,768 694.981,044	1	413.380,593 694.984,9	5.683

Punct început	X / Y	Punct sfârșit	X / Y	Lungime segment (** (m)
12	413.429,46 694.854,629	13	413.428,058 694.864,895	10.361
14	413.423,101 694.886,929	15	413.422,797 694.896,159	9.235
16	413.419,018 694.908,467	17	413.416,265 694.919,297	11.174
18	413.415,658 694.929,578	19	413.407,379 694.942,602	15.433
20	413.404,082 694.948,706	21	413.395,891 694.959,049	13.194
22	413.392,966 694.963,484	23	413.390,157 694.968,801	6.013
24	413.387,021 694.976,908	25	413.384,768 694.981,044	4.71

** Lungimile segmentelor sunt determinate în planul de proiecție Stereo 70 și sunt rotunjite la 1 milimetru.

*** Distanța dintre puncte este formată din segmente cumulate ce sunt mai mici decât valoarea 1 milimetru.

**DATE DESPRE IMOBILUL NR. 1645**

Oficiul de Cadastru și Publicitate Imobiliară MARAMURES
Biroul de Cadastru și Publicitate Imobiliară Sighetu Marmatiei

A. Partea I. Descrierea imobilului

TEREN Extravilan

Nr. CF vechi:50724

Adresa: Jud. Maramures

Nr. Crt	Nr cadastral Nr. topografic	Suprafața* (mp)	Observații / Referințe
A1		3.421	Sector cadastral:37 Teren neimprejmuit; parte din nr. topografic 487/2

B. Partea II. Proprietari și acte

Inscrieri privitoare la dreptul de proprietate și alte drepturi reale	Referințe
1645 / 12/06/2023	
Act Normativ nr. Legea 7, din 13/03/1996 emis de Parlamentul României;	
B1	A1
Intabulare, drept de PROPRIETATE, dobândit prin Lege, cota actuala 1/1	
1) NEIDENTIFICAT NEIDENTIFICAT	
Act Administrativ nr. Adeverință nr. 2257, din 11/05/2023 emis de Primăria comunei Desești;	
B2	A1
Se notează posesia faptică în favoarea lui	
1) TEPEI NICOLETA-AMALIA	

C. Partea III. SARCINI .

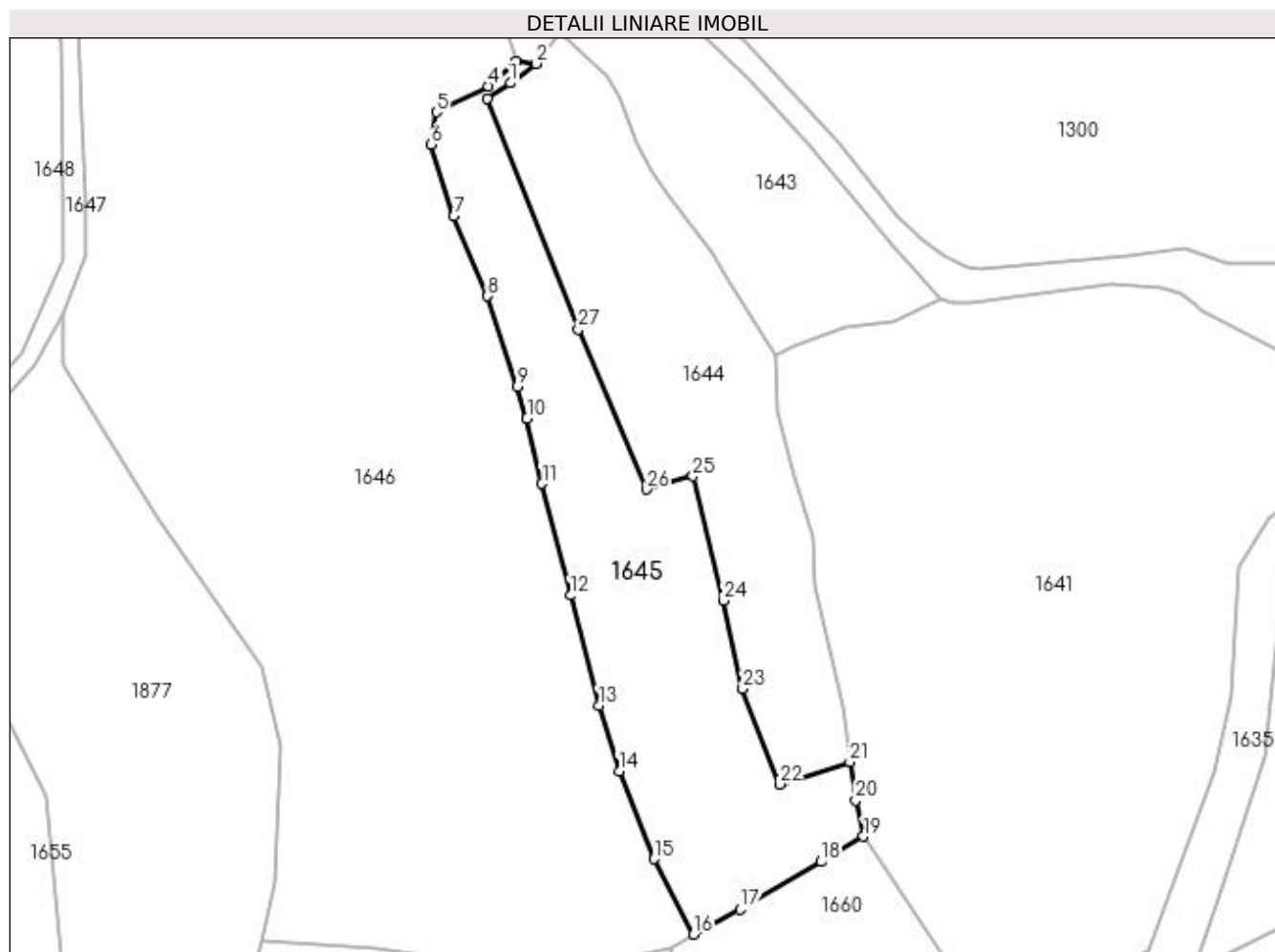
Inscrieri privind dezmembramintele dreptului de proprietate, drepturi reale de garanție și sarcini	Referințe
NU SUNT	

Anexa Nr. 1 La Partea I

Teren

Nr cadastral	Suprafața (mp)*	Observații / Referințe
	3.421	parte din nr. topografic 487/2

* Suprafața este determinată în planul de proiecție Stereo 70.



Date referitoare la teren

Crt	Categorie folosință	Intra vilan	Suprafața (mp)	Tarla	Parcelă	Nr. topo	Observații / Referințe
1	faneata	NU	3.421	-	-	-	

Lungime Segmente

1) Valorile lungimilor segmentelor sunt obținute din proiecție în plan.

Punct început	X / Y	Punct sfârșit	X / Y	Lungime segment (** (m)
1	413.366,876 694.979,787	2	413.371,567 694.983,377	5.907
3	413.368,038 694.983,755	4	413.362,842 694.979,202	6.909
5	413.353,214 694.974,395	6	413.352,185 694.968,439	6.044
7	413.356,445 694.955,212	8	413.362,651 694.940,523	15.946
9	413.368,13 694.923,868	10	413.369,942 694.917,971	6.169

Punct început	X / Y	Punct sfârșit	X / Y	Lungime segment (** (m)
2	413.371,567 694.983,377	3	413.368,038 694.983,755	3.549
4	413.362,842 694.979,202	5	413.353,214 694.974,395	10.761
6	413.352,185 694.968,439	7	413.356,445 694.955,212	13.896
8	413.362,651 694.940,523	9	413.368,13 694.923,868	17.533
10	413.369,942 694.917,971	11	413.372,7 694.905,944	12.339

Punct început	X / Y	Punct sfârșit	X / Y	Lungime segment (** (m)
11	413.372,7 694.905,944	12	413.377,95 694.885,338	21.264
13	413.383,192 694.865,031	14	413.386,911 694.852,915	12.674
15	413.393,341 694.836,761	16	413.400,667 694.822,878	15.697
17	413.409,3 694.827,459	18	413.424,15 694.836,25	17.257
19	413.431,987 694.840,938	20	413.430,53 694.847,574	6.794
21	413.429,46 694.854,629	22	413.416,512 694.850,543	13.577
23	413.409,706 694.868,154	24	413.406,122 694.884,393	16.63
25	413.400,554 694.907,31	26	413.391,958 694.904,91	8.925
27	413.379,386 694.934,378	28	413.362,629 694.976,936	45.738

Punct început	X / Y	Punct sfârșit	X / Y	Lungime segment (** (m)
12	413.377,95 694.885,338	13	413.383,192 694.865,031	20.973
14	413.386,911 694.852,915	15	413.393,341 694.836,761	17.387
16	413.400,667 694.822,878	17	413.409,3 694.827,459	9.773
18	413.424,15 694.836,25	19	413.431,987 694.840,938	9.132
20	413.430,53 694.847,574	21	413.429,46 694.854,629	7.136
22	413.416,512 694.850,543	23	413.409,706 694.868,154	18.88
24	413.406,122 694.884,393	25	413.400,554 694.907,31	23.584
26	413.391,958 694.904,91	27	413.379,386 694.934,378	32.038
28	413.362,629 694.976,936	1	413.366,876 694.979,787	5.115

** Lungimile segmentelor sunt determinate în planul de proiecție Stereo 70 și sunt rotunjite la 1 milimetru.

*** Distanța dintre puncte este formată din segmente cumulate ce sunt mai mici decât valoarea 1 milimetru.

**DATE DESPRE IMOBILUL NR. 1646**

Oficiul de Cadastru și Publicitate Imobiliară MARAMURES
Biroul de Cadastru și Publicitate Imobiliară Sighetu Marmatiei

A. Partea I. Descrierea imobilului

TEREN Necunoscut

Nr. CF vechi:50724

Adresa: Loc. Mara, Jud. Maramures

Nr. Crt	Nr cadastral Nr. topografic	Suprafața* (mp)	Observații / Referințe
A1		15.273	Sector cadastral:37 Teren neimprejmuit; parte din nr. topografic 487/2

B. Partea II. Proprietari și acte

Inscrieri privitoare la dreptul de proprietate și alte drepturi reale	Referințe
1646 / 12/06/2023	
Act Normativ nr. Legea 7, din 13/03/1996 emis de Parlamentul României;	
B1	A1
Intabulare, drept de PROPRIETATE, dobandit prin Lege, cota actuala 1/1 1) NEIDENTIFICAT NEIDENTIFICAT	
Act Administrativ nr. Adeverință nr. 2258, din 11/05/2023 emis de Primăria comunei Desești;	
B2	A1
Se notează posesia faptică în favoarea lui 1) COSTIN GHEORGHE	

C. Partea III. SARCINI .

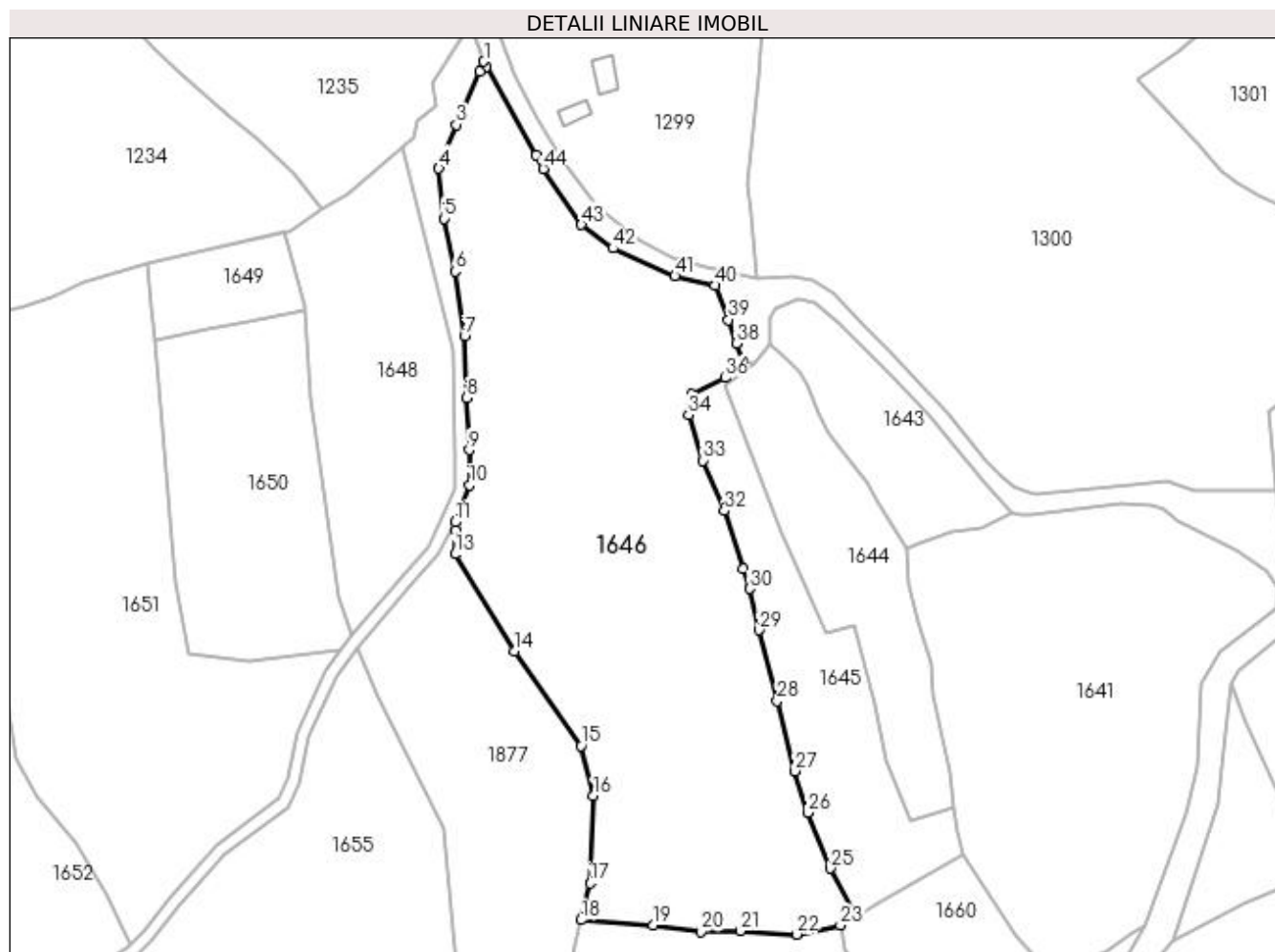
Inscrieri privind dezmembramintele dreptului de proprietate, drepturi reale de garanție și sarcini	Referințe
NU SUNT	

Anexa Nr. 1 La Partea I

Teren

Nr cadastral	Suprafața (mp)*	Observații / Referințe
	15.273	parte din nr. topografic 487/2

* Suprafața este determinată în planul de proiecție Stereo 70.



Date referitoare la teren

Crt	Categorie folosință	Intravilan	Suprafața (mp)	Tarla	Parcelă	Nr. topo	Observații / Referințe
1	faneata	DA	380	-	-	-	
2	faneata	NU	14.893	-	-	-	

Lungime Segmente

1) Valorile lungimilor segmentelor sunt obținute din proiecție în plan.

Punct început	X / Y	Punct sfârșit	X / Y	Lungime segment	Punct început	X / Y	Punct sfârșit	X / Y	Lungime segment	Punct început	X / Y	Punct sfârșit	X / Y	Lungime segment
1	413.292,785 695.071,03	2	413.291,576 695.068,113	3.158	2	413.291,576 695.068,113	3	413.284,764 695.052,692	16.859	3	413.284,764 695.052,692	4	413.279,736 695.039,958	13.691
4	413.279,736 695.039,958	5	413.281,252 695.025,441	14.596	5	413.281,252 695.025,441	6	413.284,42 695.010,082	15.682	6	413.284,42 695.010,082	7	413.287,195 694.991,36	18.927
7	413.287,195 694.991,36	8	413.287,685 694.973,326	18.041	8	413.287,685 694.973,326	9	413.288,469 694.958,217	15.129	9	413.288,469 694.958,217	10	413.288,617 694.947,949	10.269
10	413.288,617 694.947,949	11	413.284,377 694.937,31	11.453	11	413.284,377 694.937,31	12	413.284,377 694.934,8	2.51	12	413.284,377 694.934,8	13	413.284,377 694.927,991	6.809
13	413.284,377 694.927,991	14	413.301,715 694.899,775	33.117	14	413.301,715 694.899,775	15	413.321,032 694.872,352	33.544	15	413.321,032 694.872,352	16	413.324,64 694.857,794	14.998

Punct început	X / Y	Punct sfârșit	X / Y	Lungime segment	Punct început	X / Y	Punct sfârșit	X / Y	Lungime segment	Punct început	X / Y	Punct sfârșit	X / Y	Lungime segment
16	413.324,64 694.857,794	17	413.323,616 694.832,505	25.31	17	413.323,616 694.832,505	18	413.321,012 694.821,82	10.998	18	413.321,012 694.821,82	19	413.341,975 694.820,304	21.018
19	413.341,975 694.820,304	20	413.355,789 694.818,342	13.953	20	413.355,789 694.818,342	21	413.367,349 694.818,594	11.563	21	413.367,349 694.818,594	22	413.383,54 694.817,606	16.221
22	413.383,54 694.817,606	23	413.396,332 694.820,272	13.067	23	413.396,332 694.820,272	24	413.400,667 694.822,878	5.058	24	413.400,667 694.822,878	25	413.393,341 694.836,761	15.697
25	413.393,341 694.836,761	26	413.386,911 694.852,915	17.387	26	413.386,911 694.852,915	27	413.383,192 694.865,031	12.674	27	413.383,192 694.865,031	28	413.377,95 694.885,338	20.973
28	413.377,95 694.885,338	29	413.372,7 694.905,944	21.264	29	413.372,7 694.905,944	30	413.369,942 694.917,971	12.339	30	413.369,942 694.917,971	31	413.368,13 694.923,868	6.169
31	413.368,13 694.923,868	32	413.362,651 694.940,523	17.533	32	413.362,651 694.940,523	33	413.356,445 694.955,212	15.946	33	413.356,445 694.955,212	34	413.352,185 694.968,439	13.896
34	413.352,185 694.968,439	35	413.353,214 694.974,395	6.044	35	413.353,214 694.974,395	36	413.362,842 694.979,202	10.761	36	413.362,842 694.979,202	37	413.368,038 694.983,755	6.909
37	413.368,038 694.983,755	38	413.366,164 694.989,251	5.807	38	413.366,164 694.989,251	39	413.363,811 694.996,03	7.176	39	413.363,811 694.996,03	40	413.359,964 695.006,011	10.697
40	413.359,964 695.006,011	41	413.348,303 695.008,743	11.977	41	413.348,303 695.008,743	42	413.330,28 695.016,795	19.74	42	413.330,28 695.016,795	43	413.321,095 695.023,628	11.448
43	413.321,095 695.023,628	44	413.310,041 695.039,826	19.61	44	413.310,041 695.039,826	45	413.307,855 695.043,773	4.512	45	413.307,855 695.043,773	46	413.293,375 695.069,488	29.512
46	413.293,375 695.069,488	1	413.292,785 695.071,03	1.651										

** Lungimile segmentelor sunt determinate în planul de proiecție Stereo 70 și sunt rotunjite la 1 milimetru.

*** Distanța dintre puncte este formată din segmente cumulate ce sunt mai mici decât valoarea 1 milimetru.

**DATE DESPRE IMOBILUL NR. 1647**

Oficiul de Cadastru și Publicitate Imobiliară MARAMURES
Biroul de Cadastru și Publicitate Imobiliară Sighetu Marmatiei

A. Partea I. Descrierea imobilului

TEREN Necunoscut

Nr. CF vechi:50724

Adresa: Loc. Mara, Jud. Maramures

Nr. Crt	Nr cadastral Nr. topografic	Suprafața* (mp)	Observații / Referințe
A1		1.764	Sector cadastral:37 Teren neimprejmuit; parte din nr. topografic 487/2

B. Partea II. Proprietari și acte

Inscrieri privitoare la dreptul de proprietate și alte drepturi reale	Referințe
1647 / 12/06/2023	
Act Normativ nr. Hotărârea nr. 934, din 29/08/2002 emis de Guvernul României (Act administrativ nr. Hotărârea nr. 19 / 24.09.1999, emis de Consiliul Local al comunei Desești, Act administrativ nr. Declarație nr. 2839 / 15.06.2023, emis de Primăria comunei Desești);	
B1	A1
Intabulare, drept de PROPRIETATE, dobândit prin Lege, cota actuala 1/1 1) COMUNA DESEȘTI, CIF:3627200, Domeniu public	

C. Partea III. SARCINI .

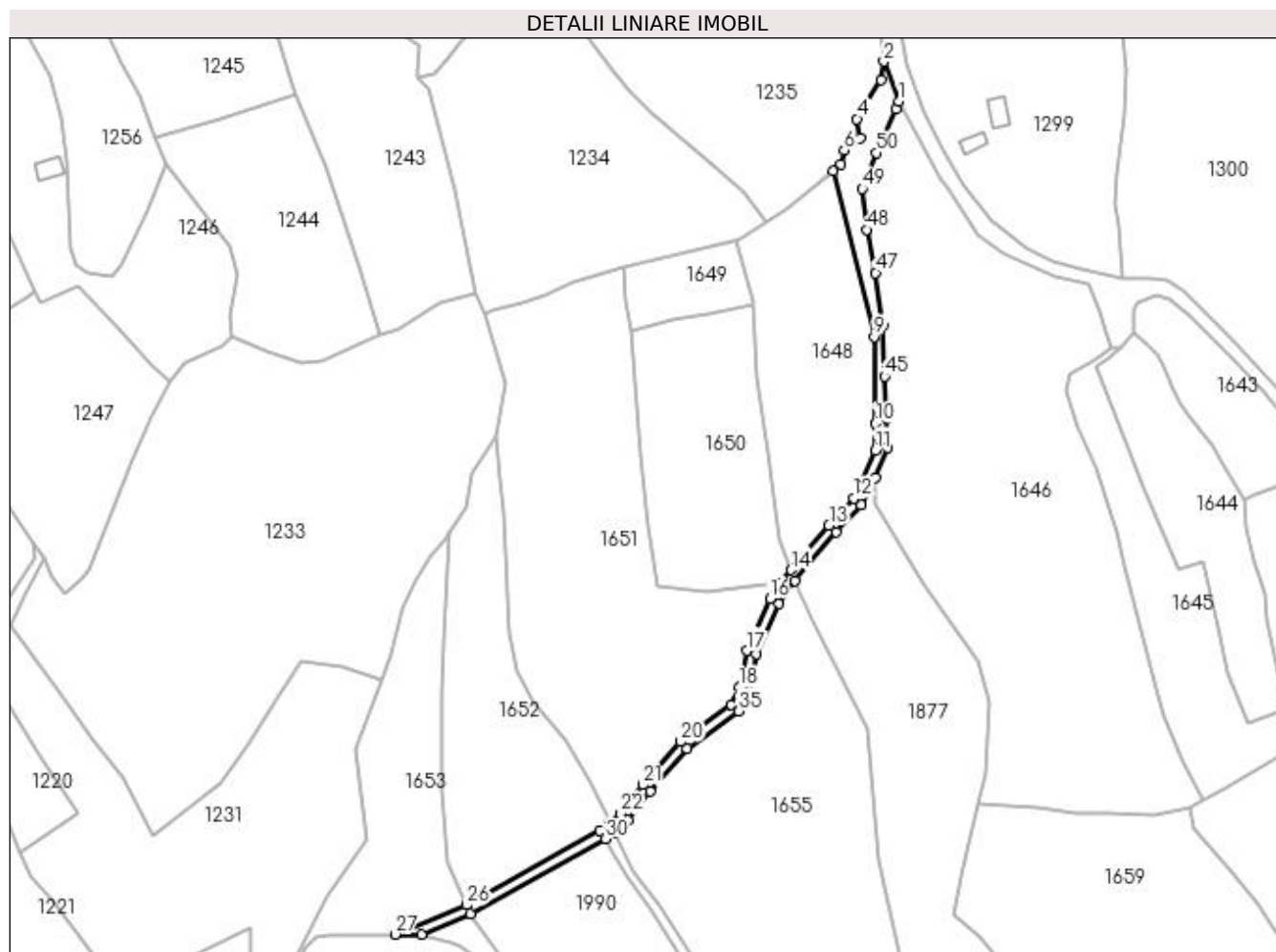
Inscrieri privind dezmembramintele dreptului de proprietate, drepturi reale de garanție și sarcini	Referințe
NU SUNT	

Anexa Nr. 1 La Partea I

Teren

Nr cadastral	Suprafața (mp)*	Observații / Referințe
	1.764	parte din nr. topografic 487/2

* Suprafața este determinată în planul de proiecție Stereo 70.



Date referitoare la teren

Crt	Categorie folosință	Intravilan	Suprafața (mp)	Tarla	Parcelă	Nr. topo	Observații / Referințe
1	drum	DA	379	-	-	-	
2	drum	NU	1.385	-	-	-	

Lungime Segmente

1) Valorile lungimilor segmentelor sunt obținute din proiecție în plan.

Punct început	X / Y	Punct sfârșit	X / Y	Lungime segment	Punct început	X / Y	Punct sfârșit	X / Y	Lungime segment	Punct început	X / Y	Punct sfârșit	X / Y	Lungime segment
1	413.292,785 695.071,03	2	413.287,383 695.085,141	15.11	2	413.287,383 695.085,141	3	413.286,39 695.078,58	6.636	3	413.286,39 695.078,58	4	413.277,852 695.064,767	16.239
4	413.277,852 695.064,767	5	413.278,902 695.058,04	6.808	5	413.278,902 695.058,04	6	413.273,314 695.053,726	7.059	6	413.273,314 695.053,726	7	413.272,147 695.048,736	5.125
7	413.272,147 695.048,736	8	413.269,351 695.046,373	3.661	8	413.269,351 695.046,373	9	413.283,899 694.987,39	60.751	9	413.283,899 694.987,39	10	413.284,377 694.956,681	30.713
10	413.284,377 694.956,681	11	413.284,377 694.947,132	9.549	11	413.284,377 694.947,132	12	413.276,616 694.929,986	18.821	12	413.276,616 694.929,986	13	413.267,881 694.920,421	12.953
13	413.267,881 694.920,421	14	413.254,474 694.904,583	20.751	14	413.254,474 694.904,583	15	413.251,122 694.900,21	5.51	15	413.251,122 694.900,21	16	413.246,941 694.894,401	7.157

Punct început	X / Y	Punct sfârșit	X / Y	Lungime segment	Punct început	X / Y	Punct sfârșit	X / Y	Lungime segment	Punct început	X / Y	Punct sfârșit	X / Y	Lungime segment
16	413.246,941 694.894,401	17	413.238,676 694.875,963	20.206	17	413.238,676 694.875,963	18	413.236,024 694.862,915	13.315	18	413.236,024 694.862,915	19	413.232,999 694.856,887	6.744
19	413.232,999 694.856,887	20	413.215,218 694.843,649	22.168	20	413.215,218 694.843,649	21	413.201,635 694.828,267	20.521	21	413.201,635 694.828,267	22	413.193,749 694.818,266	12.736
22	413.193,749 694.818,266	23	413.190,178 694.814,867	4.93	23	413.190,178 694.814,867	24	413.189,56 694.814,279	0.853	24	413.189,56 694.814,279	25	413.186,555 694.812,045	3.744
25	413.186,555 694.812,045	26	413.139,133 694.785,702	54.248	26	413.139,133 694.785,702	27	413.113,789 694.775,243	27.417	27	413.113,789 694.775,243	28	413.123,09 694.775,292	9.301
28	413.123,09 694.775,292	29	413.140,581 694.782,503	18.919	29	413.140,581 694.782,503	30	413.188,458 694.809,098	54.768	30	413.188,458 694.809,098	31	413.191,819 694.811,597	4.188
31	413.191,819 694.811,597	32	413.196,343 694.815,903	6.246	32	413.196,343 694.815,903	33	413.204,323 694.826,023	12.888	33	413.204,323 694.826,023	34	413.217,6 694.841,059	20.059
34	413.217,6 694.841,059	35	413.235,755 694.854,575	22.634	35	413.235,755 694.854,575	36	413.239,361 694.861,762	8.041	36	413.239,361 694.861,762	37	413.242,029 694.874,886	13.392
37	413.242,029 694.874,886	38	413.249,989 694.892,645	19.461	38	413.249,989 694.892,645	39	413.255,871 694.900,816	10.068	39	413.255,871 694.900,816	40	413.270,51 694.918,11	22.658
40	413.270,51 694.918,11	41	413.279,339 694.927,778	13.093	41	413.279,339 694.927,778	42	413.284,377 694.937,31	10.781	42	413.284,377 694.937,31	43	413.288,617 694.947,949	11.453
43	413.288,617 694.947,949	44	413.288,469 694.958,217	10.269	44	413.288,469 694.958,217	45	413.287,685 694.973,326	15.129	45	413.287,685 694.973,326	46	413.287,195 694.991,36	18.041
46	413.287,195 694.991,36	47	413.284,42 695.010,082	18.927	47	413.284,42 695.010,082	48	413.281,252 695.025,441	15.682	48	413.281,252 695.025,441	49	413.279,736 695.039,958	14.596
49	413.279,736 695.039,958	50	413.284,764 695.052,692	13.691	50	413.284,764 695.052,692	51	413.291,576 695.068,113	16.859	51	413.291,576 695.068,113	1	413.292,785 695.071,03	3.158

** Lungimile segmentelor sunt determinate în planul de proiecție Stereo 70 și sunt rotunjite la 1 milimetru.

*** Distanța dintre puncte este formată din segmente cumulate ce sunt mai mici decât valoarea 1 milimetru.

**DATE DESPRE IMOBILUL NR. 1648**

Oficiul de Cadastru și Publicitate Imobiliară MARAMURES
Biroul de Cadastru și Publicitate Imobiliară Sighetu Marmatiei

A. Partea I. Descrierea imobilului

TEREN Extravilan

Adresa: Jud. Maramures, Locul numit "Răchițele"

Nr. Crt	Nr cadastral Nr. topografic	Suprafața* (mp)	Observații / Referințe
A1	52485	4.435	Sector cadastral:37 Teren neimprejmut;

B. Partea II. Proprietari și acte

Inscrieri privitoare la dreptul de proprietate și alte drepturi reale		Referințe
1648 / 12/06/2023		
Act Normativ nr. Legea 7, din 13/03/1996 emis de Parlamentul României;		
B1	Intabulare, drept de PROPRIETATE, dobândit prin Lege, cota actuala 1/1 1) NEIDENTIFICAT NEIDENTIFICAT	A1
Act Administrativ nr. Adeverința nr. 3397, din 15/10/2021 emis de Primăria comunei Desești (Act notarial nr. Declarație aut. sub nr. 2621, din 21.10.2021, emis de NP Bledea Steluța);		
B2	Se notează posesia faptică în favoarea lui 1) POP VASILE <i>OBSERVATII: poziție transcrisă din CF nr. 52485 Desești, sub rangul încheierii nr. 26080 / 16.11.2021</i>	A1

C. Partea III. SARCINI .

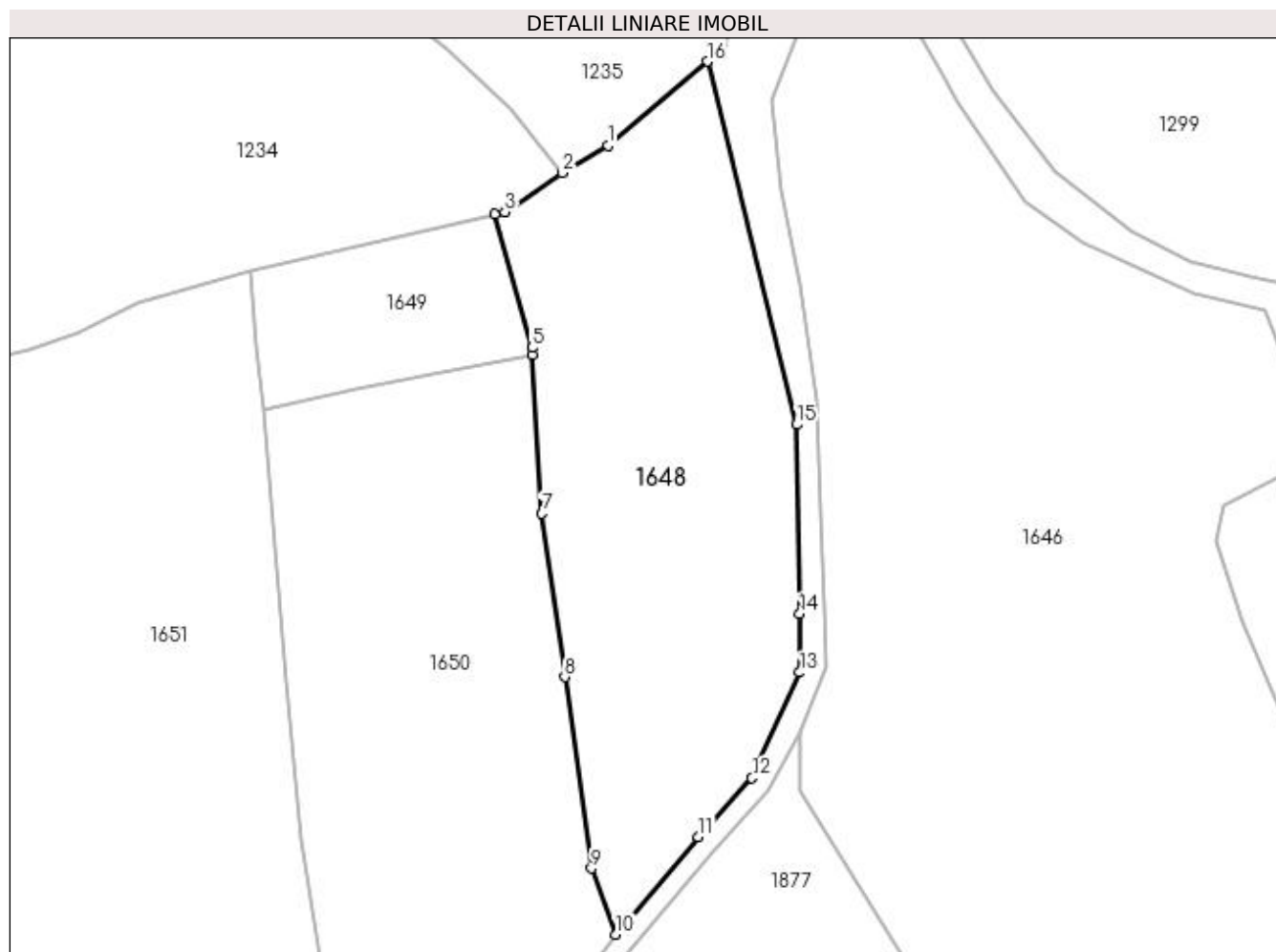
Inscrieri privind dezmembramintele dreptului de proprietate, drepturi reale de garanție și sarcini	Referințe
NU SUNT	

Anexa Nr. 1 La Partea I

Teren

Nr cadastral	Suprafața (mp)*	Observații / Referințe
52485	4.435	

* Suprafața este determinată în planul de proiecție Stereo 70.



Date referitoare la teren

Crt	Categorie folosință	Intra vilan	Suprafața (mp)	Tarla	Parcelă	Nr. topo	Observații / Referințe
1	faneata	NU	4.435	-	-	-	

Lungime Segmente

1) Valorile lungimilor segmentelor sunt obținute din proiecție în plan.

Punct început	X / Y	Punct sfârșit	X / Y	Lungime segment (** (m)
1	413.253,217 695.032,737	2	413.245,752 695.028,299	8.685
2	413.245,752 695.028,299	3	413.236,442 695.021,936	11.277
3	413.236,442 695.021,936	4	413.234,744 695.021,547	1.742
4	413.234,744 695.021,547	5	413.240,852 694.999,891	22.501
5	413.240,852 694.999,891	6	413.240,924 694.998,693	1.2

Punct început	X / Y	Punct sfârșit	X / Y	Lungime segment (** (m)
6	413.240,924 694.998,693	7	413.242,473 694.972,944	25.796
7	413.242,473 694.972,944	8	413.246,171 694.946,404	26.796
8	413.246,171 694.946,404	9	413.250,508 694.915,281	31.424
9	413.250,508 694.915,281	10	413.254,474 694.904,583	11.409
10	413.254,474 694.904,583	11	413.267,881 694.920,421	20.751
11	413.267,881 694.920,421	12	413.276,616 694.929,986	12.953
12	413.276,616 694.929,986	13	413.284,377 694.947,132	18.821
13	413.284,377 694.947,132	14	413.284,377 694.956,681	9.549
14	413.284,377 694.956,681	15	413.283,899 694.987,39	30.713
15	413.283,899 694.987,39	16	413.269,351 695.046,373	60.751
16	413.269,351 695.046,373	1	413.253,217 695.032,737	21.125

** Lungimile segmentelor sunt determinate în planul de proiecție Stereo 70 și sunt rotunjite la 1 milimetru.

*** Distanța dintre puncte este formată din segmente cumulate ce sunt mai mici decât valoarea 1 milimetru.

**DATE DESPRE IMOBILUL NR. 1649**

Oficiul de Cadastru și Publicitate Imobiliară MARAMURES
Biroul de Cadastru și Publicitate Imobiliară Sighetu Marmatiei

A. Partea I. Descrierea imobilului

TEREN Extravilan

Nr. CF vechi:50726

Adresa: Jud. Maramures

Nr. Crt	Nr cadastral Nr. topografic	Suprafața* (mp)	Observații / Referințe
A1		986	Sector cadastral:37 Teren neimprejmuit; parte din nr. topografic 495

B. Partea II. Proprietari și acte

Inscrieri privitoare la dreptul de proprietate și alte drepturi reale		Referințe
1649 / 12/06/2023		
Act Normativ nr. Legea 7, din 13/03/1996 emis de Parlamentul României;		
B1	Intabulare, drept de PROPRIETATE, dobândit prin Lege, cota actuala 1/1 1) NEIDENTIFICAT NEIDENTIFICAT	A1
Act Administrativ nr. Adeverință nr. 2259, din 11/05/2023 emis de Primăria comunei Desești;		
B2	Se notează posesia faptică în favoarea lui 1) COSTIN MARIA	A1

C. Partea III. SARCINI .

Inscrieri privind dezmembramintele dreptului de proprietate, drepturi reale de garanție și sarcini	Referințe
NU SUNT	

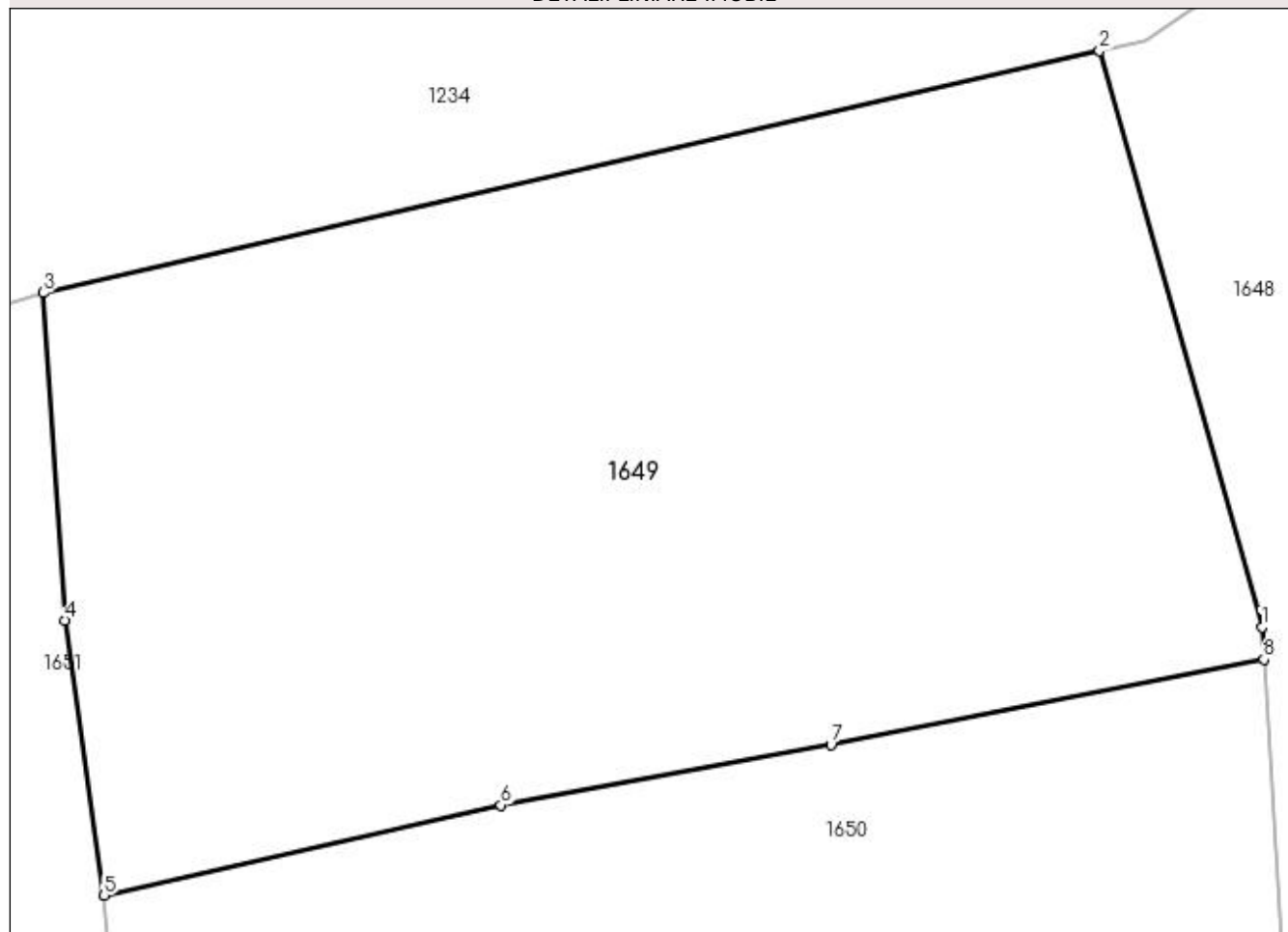
Anexa Nr. 1 La Partea I

Teren

Nr cadastral	Suprafața (mp)*	Observații / Referințe
	986	parte din nr. topografic 495

* Suprafața este determinată în planul de proiecție Stereo 70.

DETALII LINIARE IMOBIL



Date referitoare la teren

Crt	Categorie folosință	Intravilan	Suprafața (mp)	Tarla	Parcelă	Nr. topo	Observații / Referințe
1	faneata	NU	986	-	-	-	

Lungime Segmente

1) Valorile lungimilor segmentelor sunt obținute din proiecție în plan.

Punct început	X / Y	Punct sfârșit	X / Y	Lungime segment (** (m)
1	413.240,852 694.999,891	2	413.234,744 695.021,547	22.501
2	413.234,744 695.021,547	3	413.195,06 695.012,451	40.713
3	413.195,06 695.012,451	4	413.195,873 695.000,156	12.322
4	413.195,873 695.000,156	5	413.197,337 694.989,814	10.445
5	413.197,337 694.989,814	6	413.212,253 694.993,218	15.299

Punct început	X / Y	Punct sfârșit	X / Y	Lungime segment (** (m)
6	413.212,253 694.993,218	7	413.224,651 694.995,479	12.602
7	413.224,651 694.995,479	8	413.240,924 694.998,693	16.587
8	413.240,924 694.998,693	1	413.240,852 694.999,891	1.2

** Lungimile segmentelor sunt determinate în planul de proiecție Stereo 70 și sunt rotunjite la 1 milimetru.

*** Distanța dintre puncte este formată din segmente cumulate ce sunt mai mici decât valoarea 1 milimetru.

**DATE DESPRE IMOBILUL NR. 1650**

Oficiul de Cadastru și Publicitate Imobiliară MARAMURES
Biroul de Cadastru și Publicitate Imobiliară Sighetu Marmatiei

A. Partea I. Descrierea imobilului

TEREN Extravilan

Nr. CF vechi:50726

Adresa: Jud. Maramures

Nr. Crt	Nr cadastral Nr. topografic	Suprafața* (mp)	Observații / Referințe
A1		4.355	Sector cadastral:37 Teren neimprejmuit; parte din nr. topografic 495

B. Partea II. Proprietari și acte

Inscrieri privitoare la dreptul de proprietate și alte drepturi reale	Referințe
1650 / 12/06/2023	
Act Normativ nr. Legea 7, din 13/03/1996 emis de Parlamentul României;	
B1	A1
Intabulare, drept de PROPRIETATE, dobândit prin Lege, cota actuala 1/1	
1) NEIDENTIFICAT NEIDENTIFICAT	
Act Administrativ nr. Adeverință nr. 2260, din 11/05/2023 emis de Primăria comunei Desești;	
B2	A1
Se notează posesia faptică în favoarea lui	
1) DRAGOȘ RODICA	

C. Partea III. SARCINI .

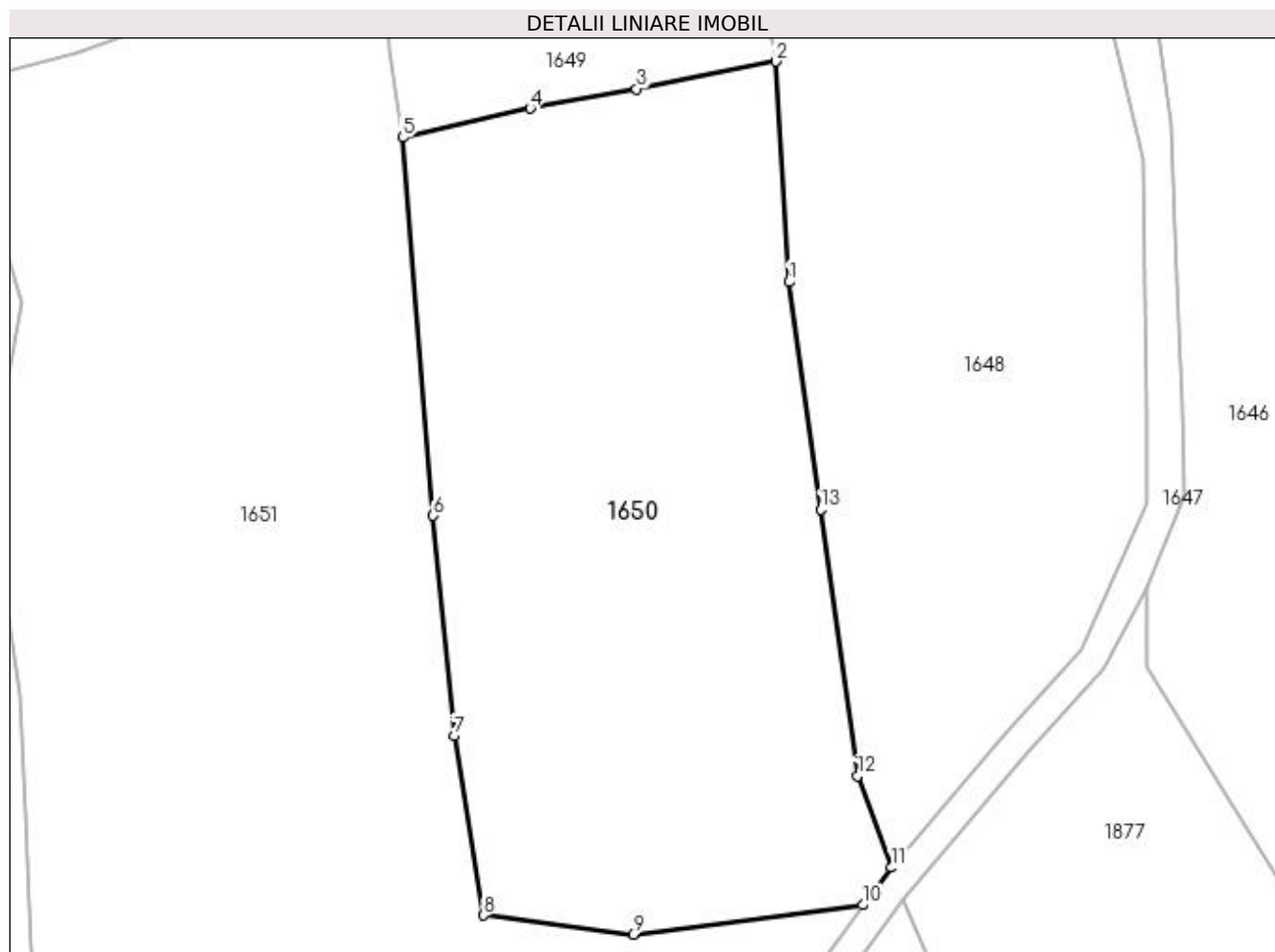
Inscrieri privind dezmembramintele dreptului de proprietate, drepturi reale de garanție și sarcini	Referințe
NU SUNT	

Anexa Nr. 1 La Partea I

Teren

Nr cadastral	Suprafața (mp)*	Observații / Referințe
	4.355	parte din nr. topografic 495

* Suprafața este determinată în planul de proiecție Stereo 70.



Date referitoare la teren

Crt	Categorie folosință	Intravilan	Suprafața (mp)	Tarla	Parcelă	Nr. topo	Observații / Referințe
1	faneata	NU	4.355	-	-	-	

Lungime Segmente

1) Valorile lungimilor segmentelor sunt obținute din proiecție în plan.

Punct început	X / Y	Punct sfârșit	X / Y	Lungime segment (** (m)
1	413.242,473 694.972,944	2	413.240,924 694.998,693	25.796
2	413.240,924 694.998,693	3	413.224,651 694.995,479	16.587
3	413.224,651 694.995,479	4	413.212,253 694.993,218	12.602
4	413.212,253 694.993,218	5	413.197,337 694.989,814	15.299
5	413.197,337 694.989,814	6	413.200,921 694.945,664	44.295

Punct început	X / Y	Punct sfârșit	X / Y	Lungime segment (** (m)
6	413.200,921 694.945,664	7	413.203,368 694.919,945	25.835
7	413.203,368 694.919,945	8	413.206,808 694.899,018	21.208
8	413.206,808 694.899,018	9	413.224,275 694.896,782	17.61
9	413.224,275 694.896,782	10	413.251,122 694.900,21	27.065
10	413.251,122 694.900,21	11	413.254,474 694.904,583	5.51
11	413.254,474 694.904,583	12	413.250,508 694.915,281	11.409
12	413.250,508 694.915,281	13	413.246,171 694.946,404	31.424
13	413.246,171 694.946,404	1	413.242,473 694.972,944	26.796

** Lungimile segmentelor sunt determinate în planul de proiecție Stereo 70 și sunt rotunjite la 1 milimetru.

*** Distanța dintre puncte este formată din segmente cumulate ce sunt mai mici decât valoarea 1 milimetru.

**DATE DESPRE IMOBILUL NR. 1651**

Oficiul de Cadastru și Publicitate Imobiliară MARAMURES
Biroul de Cadastru și Publicitate Imobiliară Sighetu Marmatiei

A. Partea I. Descrierea imobilului

TEREN Extravilan

Nr. CF vechi:50726

Adresa: Jud. Maramures

Nr. Crt	Nr cadastral Nr. topografic	Suprafața* (mp)	Observații / Referințe
A1		10.080	Sector cadastral:37 Teren neimprejmuit; parte din nr. topografic 495

B. Partea II. Proprietari și acte

Inscrieri privitoare la dreptul de proprietate și alte drepturi reale	Referințe
1651 / 12/06/2023	
Act Normativ nr. Legea 7, din 13/03/1996 emis de Parlamentul României;	
B1	A1
Intabulare, drept de PROPRIETATE, dobandit prin Lege, cota actuala 1/1	
1) NEIDENTIFICAT NEIDENTIFICAT	
Act Administrativ nr. Adeverință nr. 2261, din 11/05/2023 emis de Primăria comunei Desești;	
B2	A1
Se notează posesia faptică în favoarea lui	
1) TUPIȚĂ GHEORGHE	

C. Partea III. SARCINI .

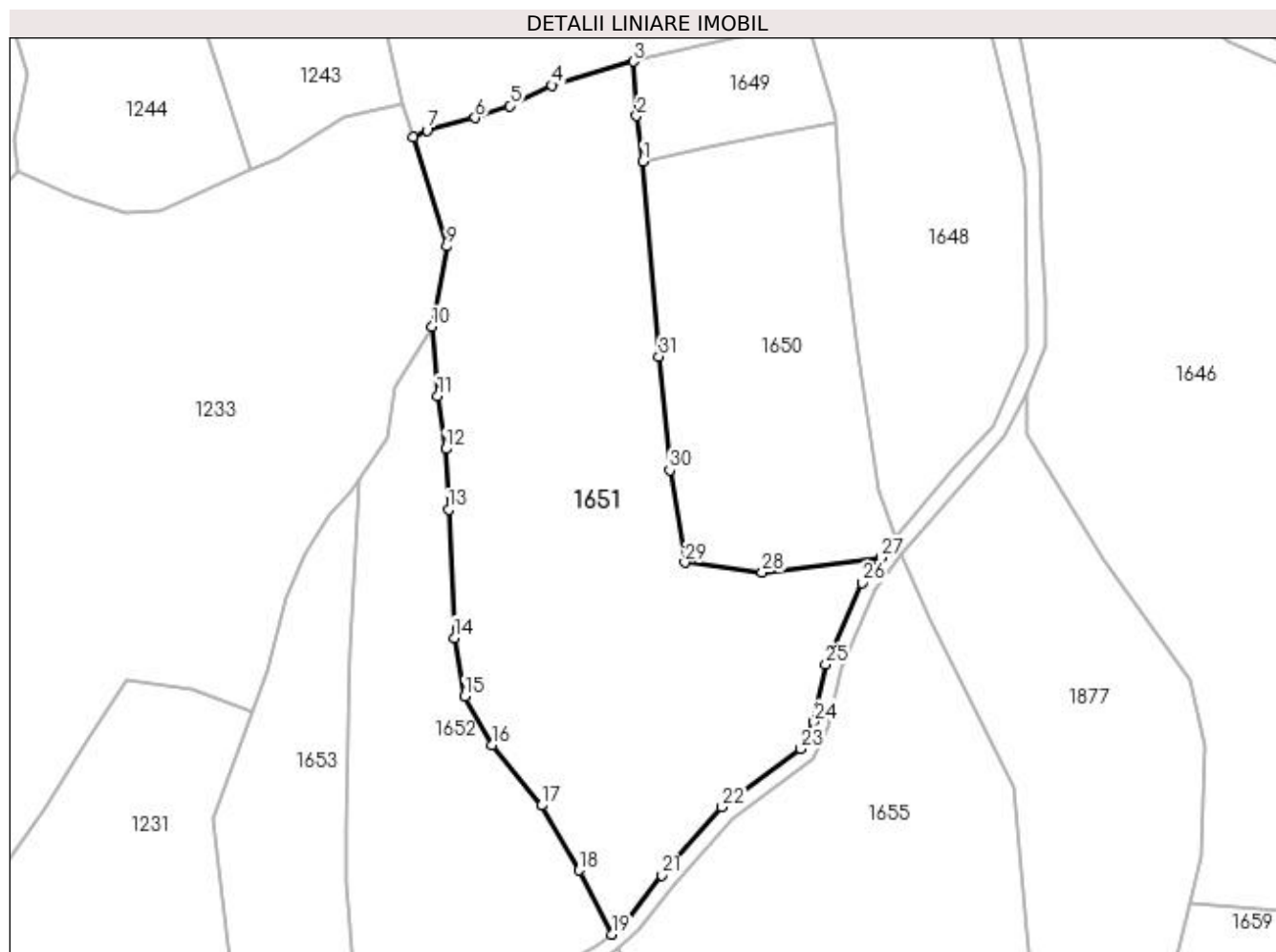
Inscrieri privind dezmembramintele dreptului de proprietate, drepturi reale de garanție și sarcini	Referințe
NU SUNT	

Anexa Nr. 1 La Partea I

Teren

Nr cadastral	Suprafața (mp)*	Observații / Referințe
	10.080	parte din nr. topografic 495

* Suprafața este determinată în planul de proiecție Stereo 70.



Date referitoare la teren

Crt	Categorie folosință	Intra vilan	Suprafața (mp)	Tarla	Parcelă	Nr. topo	Observații / Referințe
1	faneata	NU	10.080	-	-	-	

Lungime Segmente

1) Valorile lungimilor segmentelor sunt obținute din proiecție în plan.

Punct început	X / Y	Punct sfârșit	X / Y	Lungime segment (** (m)
1	413.197,337 694.989,814	2	413.195,873 695.000,156	10.445
3	413.195,06 695.012,451	4	413.176,741 695.007,065	19.094
5	413.167,145 695.002,411	6	413.159,295 694.999,68	8.311
7	413.148,345 694.996,913	8	413.145,365 694.995,367	3.357
9	413.152,837 694.970,581	10	413.149,532 694.952,421	18.458

Punct început	X / Y	Punct sfârșit	X / Y	Lungime segment (** (m)
2	413.195,873 695.000,156	3	413.195,06 695.012,451	12.322
4	413.176,741 695.007,065	5	413.167,145 695.002,411	10.665
6	413.159,295 694.999,68	7	413.148,345 694.996,913	11.294
8	413.145,365 694.995,367	9	413.152,837 694.970,581	25.888
10	413.149,532 694.952,421	11	413.150,797 694.936,785	15.687

Punct început	X / Y	Punct sfârșit	X / Y	Lungime segment (** (m))
11	413.150,797 694.936,785	12	413.152,599 694.924,724	12.195
13	413.153,298 694.910,983	14	413.154,585 694.881,996	29.016
15	413.156,952 694.868,705	16	413.163,03 694.857,681	12.589
17	413.174,293 694.844,021	18	413.182,884 694.829,408	16.951
19	413.190,178 694.814,867	20	413.193,749 694.818,266	4.93
21	413.201,635 694.828,267	22	413.215,218 694.843,649	20.521
23	413.232,999 694.856,887	24	413.236,024 694.862,915	6.744
25	413.238,676 694.875,963	26	413.246,941 694.894,401	20.206
27	413.251,122 694.900,21	28	413.224,275 694.896,782	27.065
29	413.206,808 694.899,018	30	413.203,368 694.919,945	21.208
31	413.200,921 694.945,664	1	413.197,337 694.989,814	44.295

Punct început	X / Y	Punct sfârșit	X / Y	Lungime segment (** (m))
12	413.152,599 694.924,724	13	413.153,298 694.910,983	13.759
14	413.154,585 694.881,996	15	413.156,952 694.868,705	13.5
16	413.163,03 694.857,681	17	413.174,293 694.844,021	17.705
18	413.182,884 694.829,408	19	413.190,178 694.814,867	16.268
20	413.193,749 694.818,266	21	413.201,635 694.828,267	12.736
22	413.215,218 694.843,649	23	413.232,999 694.856,887	22.168
24	413.236,024 694.862,915	25	413.238,676 694.875,963	13.315
26	413.246,941 694.894,401	27	413.251,122 694.900,21	7.157
28	413.224,275 694.896,782	29	413.206,808 694.899,018	17.61
30	413.203,368 694.919,945	31	413.200,921 694.945,664	25.835

** Lungimile segmentelor sunt determinate în planul de proiecție Stereo 70 și sunt rotunjite la 1 milimetru.

*** Distanța dintre puncte este formată din segmente cumulate ce sunt mai mici decât valoarea 1 milimetru.

**DATE DESPRE IMOBILUL NR. 1652**

Oficiul de Cadastru și Publicitate Imobiliară MARAMURES
Biroul de Cadastru și Publicitate Imobiliară Sighetu Marmatiei

A. Partea I. Descrierea imobilului

TEREN Extravilan

Nr. CF vechi:1209

Adresa: Jud. Maramures

Nr. Crt	Nr cadastral Nr. topografic	Suprafața* (mp)	Observații / Referințe
A1		4.750	Sector cadastral:37 Teren neimprejmuit; parte din nr. topografic 507

B. Partea II. Proprietari și acte

Inscrieri privitoare la dreptul de proprietate și alte drepturi reale	Referințe
1652 / 12/06/2023	
Act Normativ nr. Legea 7, din 13/03/1996 emis de Parlamentul României;	
B1	A1
Intabulare, drept de PROPRIETATE, dobândit prin Lege, cota actuala 1/1	
1) NEIDENTIFICAT NEIDENTIFICAT	
Act Administrativ nr. Adeverință nr. 2262, din 11/05/2023 emis de Primăria comunei Desești;	
B2	A1
Se notează posesia faptică în favoarea lui	
1) PAUL ION	

C. Partea III. SARCINI .

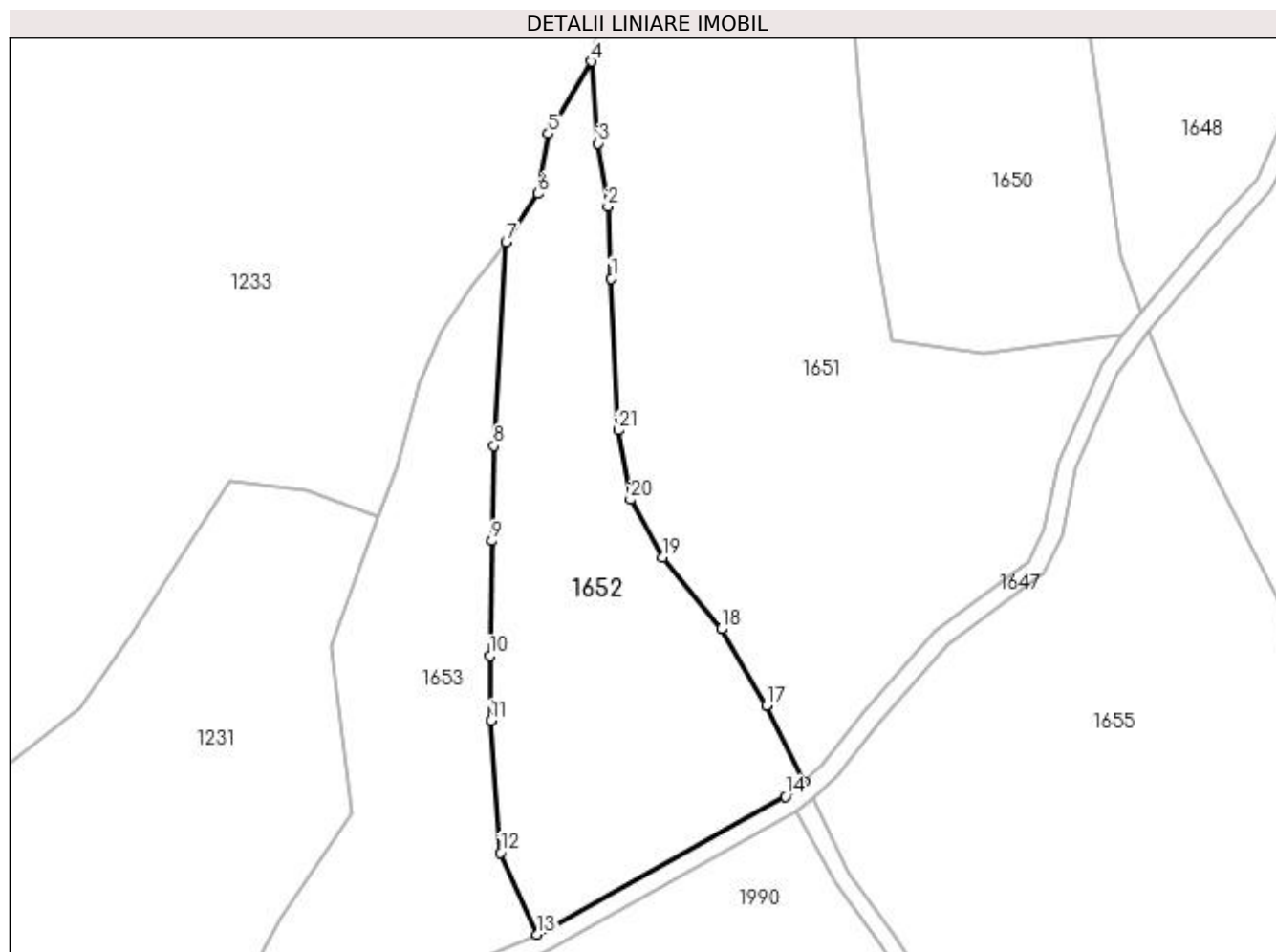
Inscrieri privind dezmembramintele dreptului de proprietate, drepturi reale de garanție și sarcini	Referințe
NU SUNT	

Anexa Nr. 1 La Partea I

Teren

Nr cadastral	Suprafața (mp)*	Observații / Referințe
	4.750	parte din nr. topografic 507

* Suprafața este determinată în planul de proiecție Stereo 70.



Date referitoare la teren

Crt	Categorie folosință	Intravilan	Suprafața (mp)	Tarla	Parcelă	Nr. topo	Observații / Referințe
1	faneata	NU	4.750	-	-	-	

Lungime Segmente

1) Valorile lungimilor segmentelor sunt obținute din proiecție în plan.

Punct început	X / Y	Punct sfârșit	X / Y	Lungime segment (** (m)
1	413.153,298 694.910,983	2	413.152,599 694.924,724	13.759
3	413.150,797 694.936,785	4	413.149,532 694.952,421	15.687
5	413.141,244 694.938,611	6	413.139,229 694.927,159	11.628
7	413.133,139 694.917,911	8	413.130,84 694.879,018	38.961
9	413.130,464 694.860,842	10	413.130,068 694.838,896	21.95

Punct început	X / Y	Punct sfârșit	X / Y	Lungime segment (** (m)
2	413.152,599 694.924,724	3	413.150,797 694.936,785	12.195
4	413.149,532 694.952,421	5	413.141,244 694.938,611	16.106
6	413.139,229 694.927,159	7	413.133,139 694.917,911	11.073
8	413.130,84 694.879,018	9	413.130,464 694.860,842	18.18
10	413.130,068 694.838,896	11	413.130,204 694.826,545	12.352

Punct început	X / Y	Punct sfârșit	X / Y	Lungime segment (** (m)
11	413.130,204 694.826,545	12	413.132,096 694.801,264	25.352
13	413.139,133 694.785,702	14	413.186,555 694.812,045	54.248
15	413.189,56 694.814,279	16	413.190,178 694.814,867	0.853
17	413.182,884 694.829,408	18	413.174,293 694.844,021	16.951
19	413.163,03 694.857,681	20	413.156,952 694.868,705	12.589
21	413.154,585 694.881,996	1	413.153,298 694.910,983	29.016

Punct început	X / Y	Punct sfârșit	X / Y	Lungime segment (** (m)
12	413.132,096 694.801,264	13	413.139,133 694.785,702	17.079
14	413.186,555 694.812,045	15	413.189,56 694.814,279	3.744
16	413.190,178 694.814,867	17	413.182,884 694.829,408	16.268
18	413.174,293 694.844,021	19	413.163,03 694.857,681	17.705
20	413.156,952 694.868,705	21	413.154,585 694.881,996	13.5

** Lungimile segmentelor sunt determinate în planul de proiecție Stereo 70 și sunt rotunjite la 1 milimetru.

*** Distanța dintre puncte este formată din segmente cumulate ce sunt mai mici decât valoarea 1 milimetru.

**DATE DESPRE IMOBILUL NR. 1653**

Oficiul de Cadastru și Publicitate Imobiliară MARAMURES
Biroul de Cadastru și Publicitate Imobiliară Sighetu Marmatiei

A. Partea I. Descrierea imobilului

TEREN Extravilan

Nr. CF vechi:1040, 1209

Nr. topografic:508/2

Adresa: Jud. Maramures

Nr. Crt	Nr cadastral Nr. topografic	Suprafata* (mp)	Observații / Referințe
A1		10.776	Sector cadastral:37 Teren neimprejmuit; parte din nr. topografic 507

B. Partea II. Proprietari și acte

Inscrieri privitoare la dreptul de proprietate și alte drepturi reale		Referințe
1653 / 12/06/2023		
Act Normativ nr. Legea 7, din 13/03/1996 emis de Parlamentul României;		
B1	Intabulare, drept de PROPRIETATE, dobândit prin Lege, cota actuala 1/1 1) NEIDENTIFICAT NEIDENTIFICAT	A1
Act Administrativ nr. Adeverință nr. 2263, din 11/05/2023 emis de Primăria comunei Desești;		
B2	Se notează posesia faptică în favoarea lui 1) PAUL IOAN	A1

C. Partea III. SARCINI .

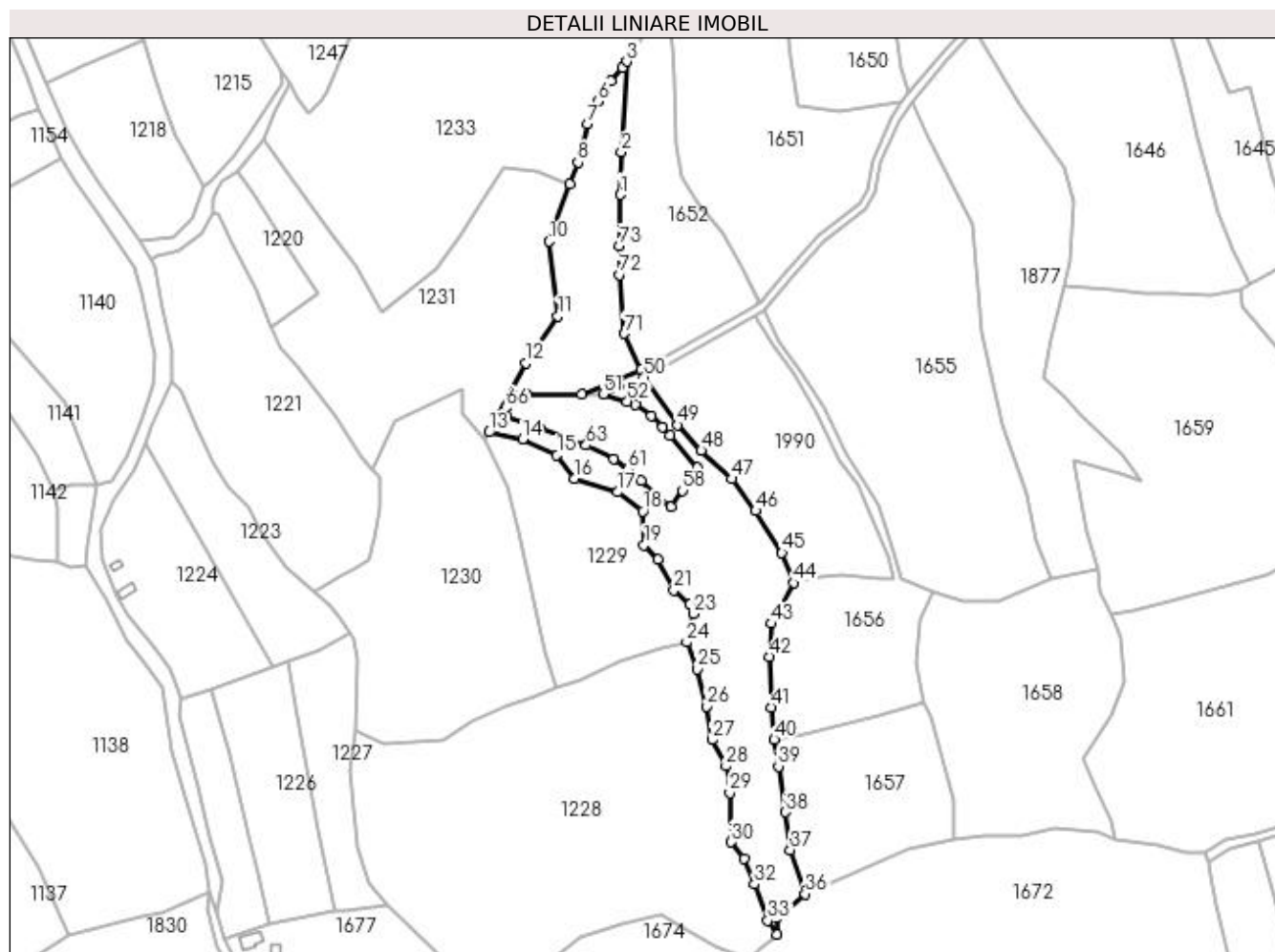
Inscrieri privind dezmembramintele dreptului de proprietate, drepturi reale de garanție și sarcini	Referințe
NU SUNT	

Anexa Nr. 1 La Partea I

Teren

Nr cadastral	Suprafața (mp)*	Observații / Referințe
	10.776	parte din nr. topografic 507

* Suprafața este determinată în planul de proiecție Stereo 70.



Date referitoare la teren

Crt	Categorie folosință	Intravilan	Suprafața (mp)	Tarla	Parcelă	Nr. topo	Observații / Referințe
1	faneata	NU	10.776	-	-	-	

Lungime Segmente

1) Valorile lungimilor segmentelor sunt obținute din proiecție în plan.

Punct început	X / Y	Punct sfârșit	X / Y	Lungime segment
1	413.130,464 694.860,842	2	413.130,84 694.879,018	18.18
4	413.131,452 694.915,348	5	413.126,441 694.909,645	7.592
7	413.116,56 694.890,973	8	413.112,244 694.874,619	16.914
10	413.099,871 694.840,841	11	413.103,694 694.808,776	32.292
13	413.074,197 694.759,005	14	413.088,532 694.755,973	14.652
16	413.110,888 694.739,08	17	413.129,371 694.733,354	19.35

Punct început	X / Y	Punct sfârșit	X / Y	Lungime segment
2	413.130,84 694.879,018	3	413.133,139 694.917,911	38.961
5	413.126,441 694.909,645	6	413.120,87 694.900,903	10.366
8	413.112,244 694.874,619	9	413.108,712 694.865,392	9.88
11	413.103,694 694.808,776	12	413.090,047 694.788,723	24.256
14	413.088,532 694.755,973	15	413.103,274 694.749,226	16.213
17	413.129,371 694.733,354	18	413.140,145 694.725,212	13.504

Punct început	X / Y	Punct sfârșit	X / Y	Lungime segment
3	413.133,139 694.917,911	4	413.131,452 694.915,348	3.068
6	413.120,87 694.900,903	7	413.116,56 694.890,973	10.825
9	413.108,712 694.865,392	10	413.099,871 694.840,841	26.094
12	413.090,047 694.788,723	13	413.074,197 694.759,005	33.681
15	413.103,274 694.749,226	16	413.110,888 694.739,08	12.685
18	413.140,145 694.725,212	19	413.140,679 694.710,711	14.511

Punct început	X / Y	Punct sfârșit	X / Y	Lungime segment	Punct început	X / Y	Punct sfârșit	X / Y	Lungime segment	Punct început	X / Y	Punct sfârșit	X / Y	Lungime segment
19	413.140,679 694.710,711	20	413.146,656 694.704,52	8.605	20	413.146,656 694.704,52	21	413.153,407 694.691,263	14.877	21	413.153,407 694.691,263	22	413.160,353 694.685,166	9.242
22	413.160,353 694.685,166	23	413.161,844 694.681,157	4.277	23	413.161,844 694.681,157	24	413.158,87 694.668,979	12.536	24	413.158,87 694.668,979	25	413.163,442 694.657,491	12.364
25	413.163,442 694.657,491	26	413.167,547 694.641,557	16.454	26	413.167,547 694.641,557	27	413.169,75 694.627,114	14.61	27	413.169,75 694.627,114	28	413.175,776 694.615,964	12.674
28	413.175,776 694.615,964	29	413.177,405 694.604,411	11.667	29	413.177,405 694.604,411	30	413.177,936 694.583,362	21.056	30	413.177,936 694.583,362	31	413.183,484 694.576,361	8.933
31	413.183,484 694.576,361	32	413.188,017 694.565,216	12.032	32	413.188,017 694.565,216	33	413.193,726 694.549,708	16.525	33	413.193,726 694.549,708	34	413.197,688 694.543,794	7.118
34	413.197,688 694.543,794	35	413.197,555 694.551,05	7.257	35	413.197,555 694.551,05	36	413.209,633 694.561,105	15.716	36	413.209,633 694.561,105	37	413.203,292 694.579,915	19.85
37	413.203,292 694.579,915	38	413.201,112 694.596,196	16.426	38	413.201,112 694.596,196	39	413.198,269 694.615,825	19.834	39	413.198,269 694.615,825	40	413.196,444 694.627,294	11.613
40	413.196,444 694.627,294	41	413.195,101 694.641,015	13.787	41	413.195,101 694.641,015	42	413.194,398 694.662,829	21.825	42	413.194,398 694.662,829	43	413.195,173 694.676,993	14.185
43	413.195,173 694.676,993	44	413.204,7 694.694,442	19.88	44	413.204,7 694.694,442	45	413.199,73 694.707,341	13.823	45	413.199,73 694.707,341	46	413.188,547 694.725,276	21.136
46	413.188,547 694.725,276	47	413.178,339 694.739,029	17.127	47	413.178,339 694.739,029	48	413.165,128 694.751,141	17.923	48	413.165,128 694.751,141	49	413.154,937 694.762,139	14.994
49	413.154,937 694.762,139	50	413.140,581 694.782,503	24.916	50	413.140,581 694.782,503	51	413.123,09 694.775,292	18.919	51	413.123,09 694.775,292	52	413.133,403 694.772,203	10.766
52	413.133,403 694.772,203	53	413.136,694 694.770,713	3.613	53	413.136,694 694.770,713	54	413.143,705 694.766,059	8.415	54	413.143,705 694.766,059	55	413.148,607 694.761,404	6.76
55	413.148,607 694.761,404	56	413.151,715 694.757,745	4.801	56	413.151,715 694.757,745	57	413.163,575 694.743,846	18.271	57	413.163,575 694.743,846	58	413.157,144 694.733,946	11.805
58	413.157,144 694.733,946	59	413.152,022 694.727,048	8.592	59	413.152,022 694.727,048	60	413.139,465 694.738,123	16.743	60	413.139,465 694.738,123	61	413.133,695 694.743,228	7.704
61	413.133,695 694.743,228	62	413.127,588 694.747,67	7.552	62	413.127,588 694.747,67	63	413.115,759 694.753,395	13.142	63	413.115,759 694.753,395	64	413.096,398 694.760,253	20.54
64	413.096,398 694.760,253	65	413.081,663 694.765,599	15.675	65	413.081,663 694.765,599	66	413.081,337 694.769,478	3.893	66	413.081,337 694.769,478	67	413.085,583 694.774,449	6.538
67	413.085,583 694.774,449	68	413.090,224 694.775,118	4.689	68	413.090,224 694.775,118	69	413.113,789 694.775,243	23.565	69	413.113,789 694.775,243	70	413.139,133 694.785,702	27.417
70	413.139,133 694.785,702	71	413.132,096 694.801,264	17.079	71	413.132,096 694.801,264	72	413.130,204 694.826,545	25.352	72	413.130,204 694.826,545	73	413.130,068 694.838,896	12.352
73	413.130,068 694.838,896	1	413.130,464 694.860,842	21.95										

** Lungimile segmentelor sunt determinate în planul de proiecție Stereo 70 și sunt rotunjite la 1 milimetru.

*** Distanța dintre puncte este formată din segmente cumulate ce sunt mai mici decât valoarea 1 milimetru.

**DATE DESPRE IMOBILUL NR. 1654**

Oficiul de Cadastru și Publicitate Imobiliară MARAMURES
Biroul de Cadastru și Publicitate Imobiliară Sighetu Marmatiei

A. Partea I. Descrierea imobilului

TEREN Extravilan

Nr. CF vechi:1040

Adresa: Jud. Maramures

Nr. Crt	Nr cadastral Nr. topografic	Suprafața* (mp)	Observații / Referințe
A1		1.725	Sector cadastral:37 Teren neimprejmuit; parte din nr. topografic 508/2

B. Partea II. Proprietari și acte

Inscrieri privitoare la dreptul de proprietate și alte drepturi reale	Referințe
1654 / 12/06/2023	
Act Normativ nr. Legea 7, din 13/03/1996 emis de Parlamentul României;	
B1	A1
Intabulare, drept de PROPRIETATE, dobândit prin Lege, cota actuala 1/1 1) NEIDENTIFICAT NEIDENTIFICAT	
Act Administrativ nr. Adeverință nr. 2264, din 11/05/2023 emis de Primăria comunei Desești;	
B2	A1
Se notează posesia faptică în favoarea lui 1) ROMAN MARIA	

C. Partea III. SARCINI .

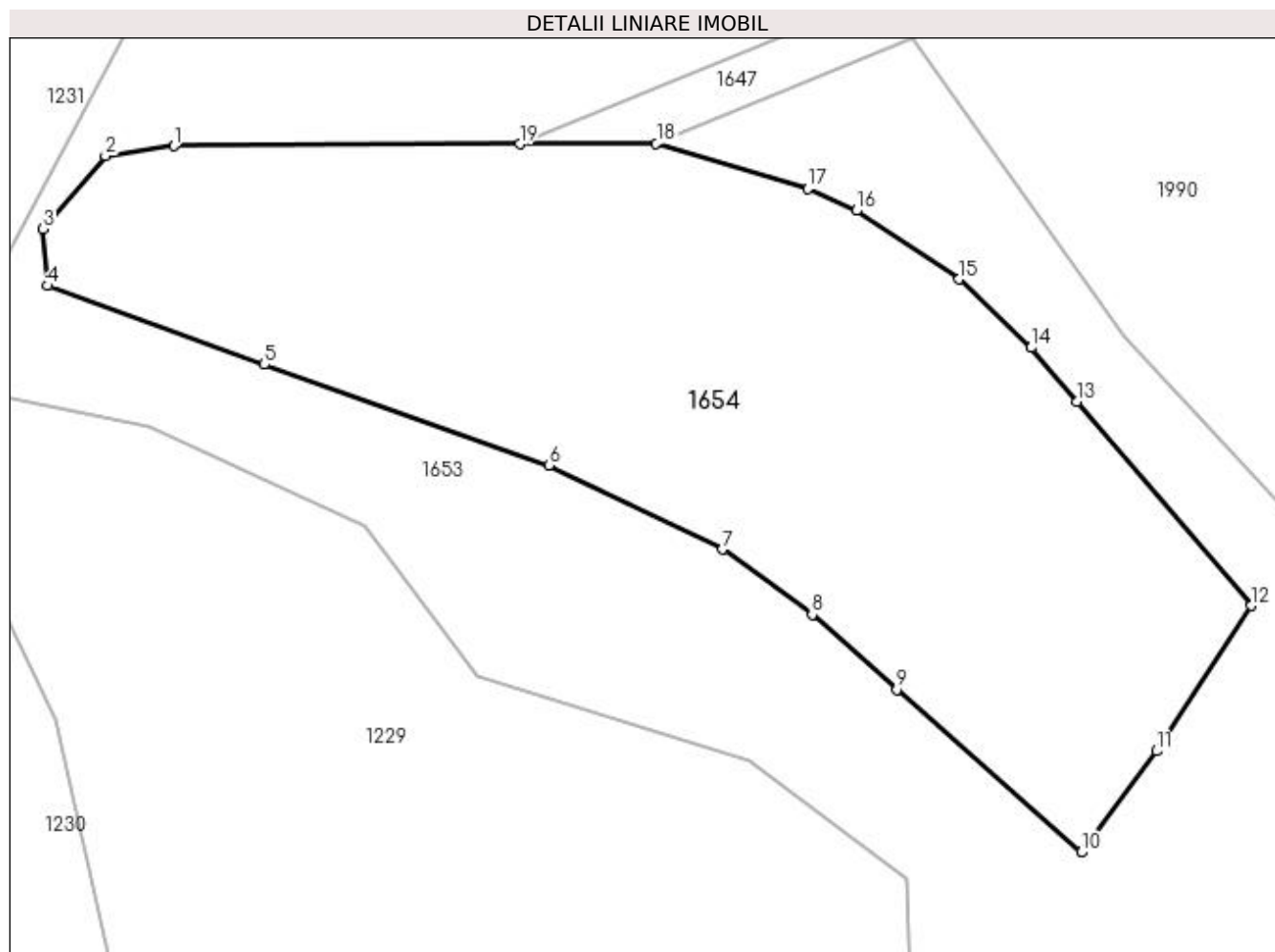
Inscrieri privind dezmembramintele dreptului de proprietate, drepturi reale de garanție și sarcini	Referințe
NU SUNT	

Anexa Nr. 1 La Partea I

Teren

Nr cadastral	Suprafața (mp)*	Observații / Referințe
	1.725	parte din nr. topografic 508/2

* Suprafața este determinată în planul de proiecție Stereo 70.



Date referitoare la teren

Crt	Categorie folosință	Intra vilan	Suprafața (mp)	Tarla	Parcelă	Nr. topo	Observații / Referințe
1	faneata	NU	1.725	-	-	-	

Lungime Segmente

1) Valorile lungimilor segmentelor sunt obținute din proiecție în plan.

Punct început	X / Y	Punct sfârșit	X / Y	Lungime segment (** (m)
1	413.090,224 694.775,118	2	413.085,583 694.774,449	4.689
2	413.085,583 694.774,449	3	413.081,337 694.769,478	6.538
3	413.081,337 694.769,478	4	413.081,663 694.765,599	3.893
4	413.081,663 694.765,599	5	413.096,398 694.760,253	15.675
5	413.096,398 694.760,253	6	413.115,759 694.753,395	20.54

Punct început	X / Y	Punct sfârșit	X / Y	Lungime segment (** (m)
6	413.115,759 694.753,395	7	413.127,588 694.747,67	13.142
7	413.127,588 694.747,67	8	413.133,695 694.743,228	7.552
8	413.133,695 694.743,228	9	413.139,465 694.738,123	7.704
9	413.139,465 694.738,123	10	413.152,022 694.727,048	16.743
10	413.152,022 694.727,048	11	413.157,144 694.733,946	8.592
11	413.157,144 694.733,946	12	413.163,575 694.743,846	11.805
12	413.163,575 694.743,846	13	413.151,715 694.757,745	18.271
13	413.151,715 694.757,745	14	413.148,607 694.761,404	4.801
14	413.148,607 694.761,404	15	413.143,705 694.766,059	6.76
15	413.143,705 694.766,059	16	413.136,694 694.770,713	8.415
16	413.136,694 694.770,713	17	413.133,403 694.772,203	3.613
17	413.133,403 694.772,203	18	413.123,09 694.775,292	10.766
18	413.123,09 694.775,292	19	413.113,789 694.775,243	9.301
19	413.113,789 694.775,243	1	413.090,224 694.775,118	23.565

** Lungimile segmentelor sunt determinate în planul de proiecție Stereo 70 și sunt rotunjite la 1 milimetru.

*** Distanța dintre puncte este formată din segmente cumulate ce sunt mai mici decât valoarea 1 milimetru.

**DATE DESPRE IMOBILUL NR. 1655**

Oficiul de Cadastru și Publicitate Imobiliară MARAMURES
Biroul de Cadastru și Publicitate Imobiliară Sighetu Marmatiei

A. Partea I. Descrierea imobilului

TEREN Extravilan

Adresa: Jud. Maramures

Nr. Crt	Nr cadastral Nr. topografic	Suprafața* (mp)	Observații / Referințe
A1	50726	12.939	Sector cadastral:37 Teren neimprejmuit; parte din nr. topografic 495

B. Partea II. Proprietari și acte

Inscrieri privitoare la dreptul de proprietate și alte drepturi reale	Referințe
1655 / 12/06/2023	
Act Normativ nr. Legea 7, din 13/03/1996 emis de Parlamentul României;	
B1	A1
Intabulare, drept de PROPRIETATE, dobandit prin Lege, cota actuala 1/1 1) NEIDENTIFICAT NEIDENTIFICAT	
Act Administrativ nr. Adeverință nr. 2265, din 11/05/2023 emis de Primăria comunei Desești;	
B2	A1
Se notează posesia faptică în favoarea lui 1) TUPIȚA MARIOARA	

C. Partea III. SARCINI .

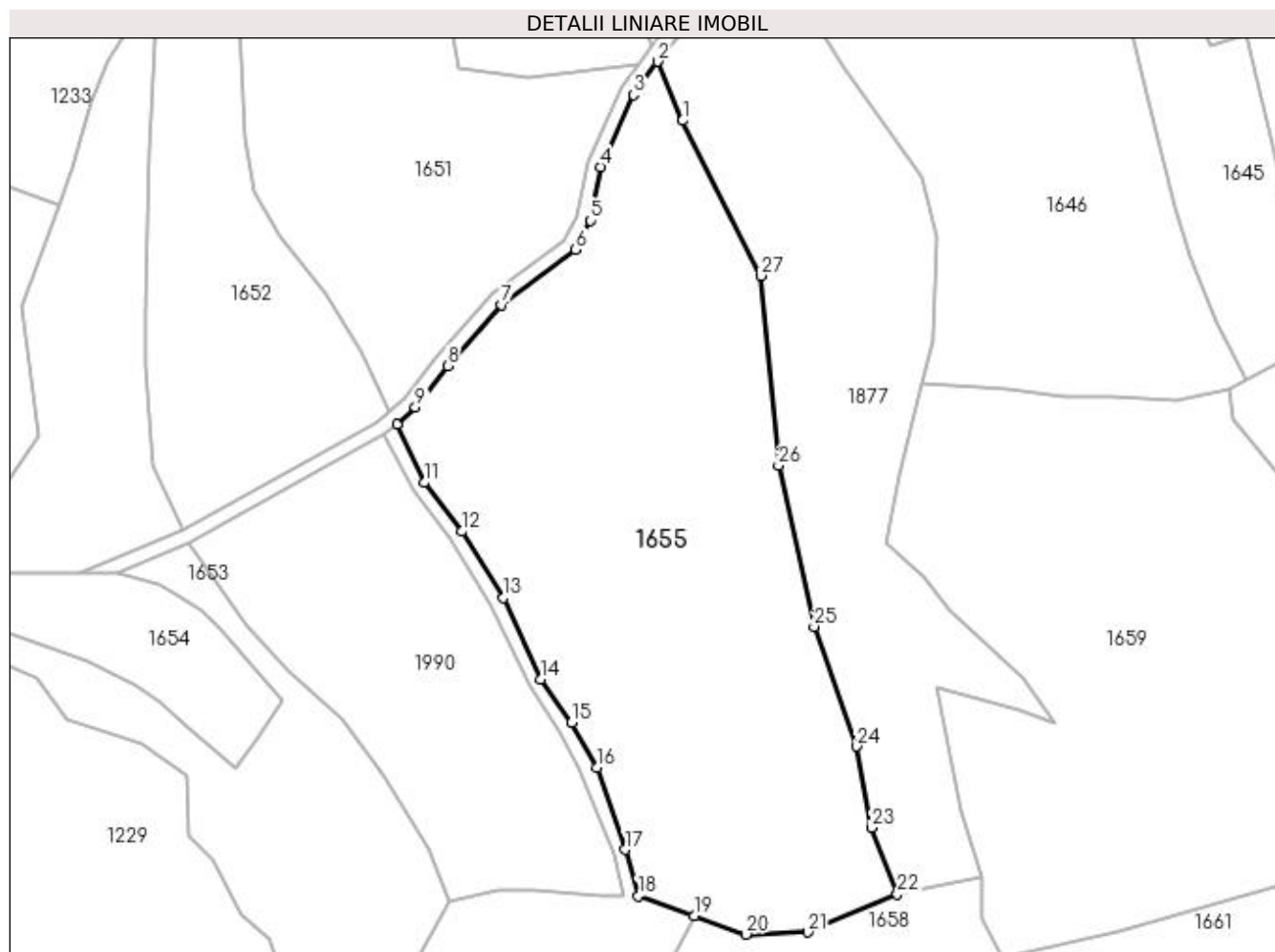
Inscrieri privind dezmembramintele dreptului de proprietate, drepturi reale de garanție și sarcini	Referințe
NU SUNT	

Anexa Nr. 1 La Partea I

Teren

Nr cadastral	Suprafața (mp)*	Observații / Referințe
50726	12.939	parte din nr. topografic 495

* Suprafața este determinată în planul de proiecție Stereo 70.



Date referitoare la teren

Crt	Categorie folosință	Intra vilan	Suprafața (mp)	Tarla	Parcelă	Nr. topo	Observații / Referințe
1	faneata	NU	12.939	-	-	-	

Lungime Segmente

1) Valorile lungimilor segmentelor sunt obținute din proiecție în plan.

Punct început	X / Y	Punct sfârșit	X / Y	Lungime segment (** (m)
1	413.262,077 694.886,308	2	413.255,871 694.900,816	15.78
3	413.249,989 694.892,645	4	413.242,029 694.874,886	19.461
5	413.239,361 694.861,762	6	413.235,755 694.854,575	8.041
7	413.217,6 694.841,059	8	413.204,323 694.826,023	20.059
9	413.196,343 694.815,903	10	413.191,819 694.811,597	6.246

Punct început	X / Y	Punct sfârșit	X / Y	Lungime segment (** (m)
2	413.255,871 694.900,816	3	413.249,989 694.892,645	10.068
4	413.242,029 694.874,886	5	413.239,361 694.861,762	13.392
6	413.235,755 694.854,575	7	413.217,6 694.841,059	22.634
8	413.204,323 694.826,023	9	413.196,343 694.815,903	12.888
10	413.191,819 694.811,597	11	413.198,604 694.797,343	15.786

Punct început	X / Y	Punct sfârșit	X / Y	Lungime segment (** (m))
11	413.198,604 694.797,343	12	413.207,743 694.785,356	15.073
13	413.218,076 694.769,067	14	413.227,152 694.749,013	22.012
15	413.234,809 694.738,411	16	413.240,954 694.727,364	12.641
17	413.248,003 694.707,246	18	413.251,162 694.695,897	11.78
19	413.264,872 694.690,947	20	413.277,615 694.686,414	13.525
21	413.292,92 694.686,967	22	413.314,849 694.696,35	23.852
23	413.308,562 694.712,644	24	413.304,75 694.732,573	20.29
25	413.294,424 694.762,025	26	413.285,646 694.801,606	40.543
27	413.281,35 694.848,234	1	413.262,077 694.886,308	42.674

Punct început	X / Y	Punct sfârșit	X / Y	Lungime segment (** (m))
12	413.207,743 694.785,356	13	413.218,076 694.769,067	19.29
14	413.227,152 694.749,013	15	413.234,809 694.738,411	13.078
16	413.240,954 694.727,364	17	413.248,003 694.707,246	21.317
18	413.251,162 694.695,897	19	413.264,872 694.690,947	14.576
20	413.277,615 694.686,414	21	413.292,92 694.686,967	15.315
22	413.314,849 694.696,35	23	413.308,562 694.712,644	17.465
24	413.304,75 694.732,573	25	413.294,424 694.762,025	31.21
26	413.285,646 694.801,606	27	413.281,35 694.848,234	46.825

** Lungimile segmentelor sunt determinate în planul de proiecție Stereo 70 și sunt rotunjite la 1 milimetru.

*** Distanța dintre puncte este formată din segmente cumulate ce sunt mai mici decât valoarea 1 milimetru.

**DATE DESPRE IMOBILUL NR. 1656**

Oficiul de Cadastru și Publicitate Imobiliară MARAMURES
Biroul de Cadastru și Publicitate Imobiliară Sighetu Marmatiei

A. Partea I. Descrierea imobilului

TEREN Extravilan

Nr. CF vechi:834, 1209

Adresa: Jud. Maramures

Nr. Crt	Nr cadastral Nr. topografic	Suprafața* (mp)	Observații / Referințe
A1		4.329	Sector cadastral:37 Teren neimprejmuit; parte din nr. topografic 492/2 și 507

B. Partea II. Proprietari și acte

Inscrieri privitoare la dreptul de proprietate și alte drepturi reale	Referințe
1656 / 12/06/2023	
Act Normativ nr. Legea 7, din 13/03/1996 emis de Parlamentul României;	
B1	A1
Intabulare, drept de PROPRIETATE, dobandit prin Lege, cota actuala 1/1	
1) NEIDENTIFICAT NEIDENTIFICAT	
Act Administrativ nr. Adeverință nr. 2266, din 11/05/2023 emis de Primăria comunei Desești;	
B2	A1
Se notează posesia faptică în favoarea lui	
1) HOREA VASILE-FLORIN	

C. Partea III. SARCINI .

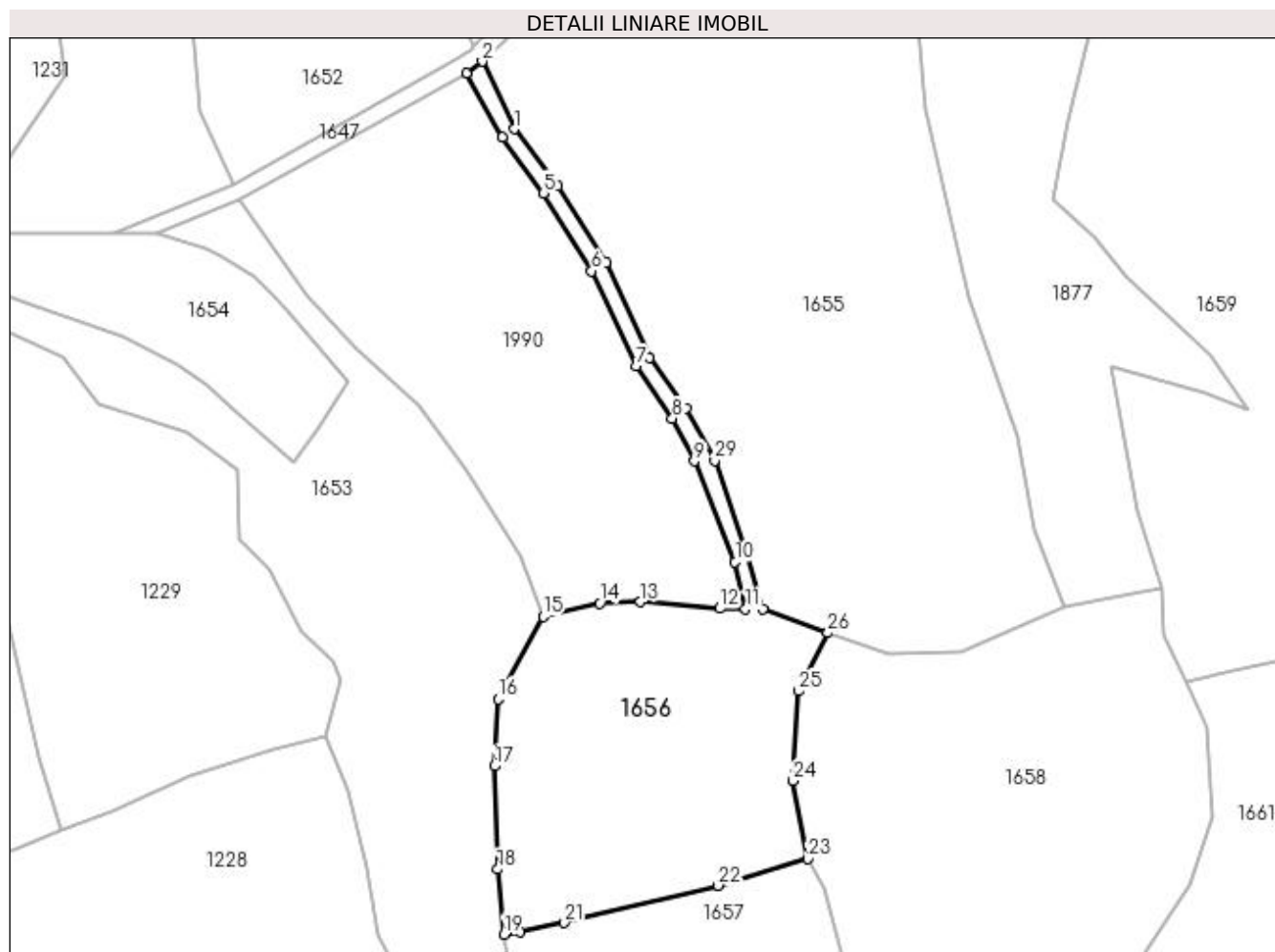
Inscrieri privind dezmembramintele dreptului de proprietate, drepturi reale de garanție și sarcini	Referințe
NU SUNT	

Anexa Nr. 1 La Partea I

Teren

Nr cadastral	Suprafața (mp)*	Observații / Referințe
	4.329	parte din nr. topografic 492/2 și 507

* Suprafața este determinată în planul de proiecție Stereo 70.



Date referitoare la teren

Crt	Categorie folosință	Intravilan	Suprafața (mp)	Tarla	Parcelă	Nr. topo	Observații / Referințe
1	faneata	NU	4.329	-	-	-	

Lungime Segmente

1) Valorile lungimilor segmentelor sunt obținute din proiecție în plan.

Punct început	X / Y	Punct sfârșit	X / Y	Lungime segment (** (m)
1	413.198,604 694.797,343	2	413.191,819 694.811,597	15.786
3	413.188,458 694.809,098	4	413.196,11 694.795,603	15.513
5	413.204,779 694.783,792	6	413.214,956 694.767,36	19.328
7	413.224,39 694.747,307	8	413.232,012 694.736,202	13.469
9	413.236,629 694.727,226	10	413.245,239 694.705,915	22.985

Punct început	X / Y	Punct sfârșit	X / Y	Lungime segment (** (m)
2	413.191,819 694.811,597	3	413.188,458 694.809,098	4.188
4	413.196,11 694.795,603	5	413.204,779 694.783,792	14.651
6	413.214,956 694.767,36	7	413.224,39 694.747,307	22.161
8	413.232,012 694.736,202	9	413.236,629 694.727,226	10.094
10	413.245,239 694.705,915	11	413.247,454 694.696,017	10.143

Punct început	X / Y	Punct sfârșit	X / Y	Lungime segment (** (m)
11	413.247,454 694.696,017	12	413.242,049 694.696,128	5.406
13	413.225,27 694.697,488	14	413.216,69 694.697,241	8.584
15	413.204,7 694.694,442	16	413.195,173 694.676,993	19.88
17	413.194,398 694.662,829	18	413.195,101 694.641,015	21.825
19	413.196,444 694.627,294	20	413.199,883 694.627,84	3.482
21	413.209,201 694.629,726	22	413.241,618 694.637,611	33.362
23	413.260,565 694.643,243	24	413.257,49 694.659,717	16.759
25	413.258,595 694.678,686	26	413.264,872 694.690,947	13.774
27	413.251,162 694.695,897	28	413.248,003 694.707,246	11.78
29	413.240,954 694.727,364	30	413.234,809 694.738,411	12.641
31	413.227,152 694.749,013	32	413.218,076 694.769,067	22.012
33	413.207,743 694.785,356	1	413.198,604 694.797,343	15.073

Punct început	X / Y	Punct sfârșit	X / Y	Lungime segment (** (m)
12	413.242,049 694.696,128	13	413.225,27 694.697,488	16.834
14	413.216,69 694.697,241	15	413.204,7 694.694,442	12.312
16	413.195,173 694.676,993	17	413.194,398 694.662,829	14.185
18	413.195,101 694.641,015	19	413.196,444 694.627,294	13.787
20	413.199,883 694.627,84	21	413.209,201 694.629,726	9.507
22	413.241,618 694.637,611	23	413.260,565 694.643,243	19.766
24	413.257,49 694.659,717	25	413.258,595 694.678,686	19.001
26	413.264,872 694.690,947	27	413.251,162 694.695,897	14.576
28	413.248,003 694.707,246	29	413.240,954 694.727,364	21.317
30	413.234,809 694.738,411	31	413.227,152 694.749,013	13.078
32	413.218,076 694.769,067	33	413.207,743 694.785,356	19.29

** Lungimile segmentelor sunt determinate în planul de proiecție Stereo 70 și sunt rotunjite la 1 milimetru.

*** Distanța dintre puncte este formată din segmente cumulate ce sunt mai mici decât valoarea 1 milimetru.

**DATE DESPRE IMOBILUL NR. 1657**

Oficiul de Cadastru și Publicitate Imobiliară MARAMURES
Biroul de Cadastru și Publicitate Imobiliară Sighetu Marmatiei

A. Partea I. Descrierea imobilului

TEREN Extravilan

Nr. CF vechi:834

Adresa: Jud. Maramures

Nr. Crt	Nr cadastral Nr. topografic	Suprafața* (mp)	Observații / Referințe
A1		4.339	Sector cadastral:37 Teren neimprejmuit; parte din nr. topografic 492/2

B. Partea II. Proprietari și acte

Inscrieri privitoare la dreptul de proprietate și alte drepturi reale	Referințe
1657 / 12/06/2023	
Act Normativ nr. Legea 7, din 13/03/1996 emis de Parlamentul României;	
B1	A1
Intabulare, drept de PROPRIETATE, dobândit prin Lege, cota actuala 1/1 1) NEIDENTIFICAT NEIDENTIFICAT	
Act Administrativ nr. Adeverință nr. 2267, din 11/05/2023 emis de Primăria comunei Desești;	
B2	A1
Se notează posesia faptică în favoarea lui 1) BOHOTICI GRIGORE	

C. Partea III. SARCINI .

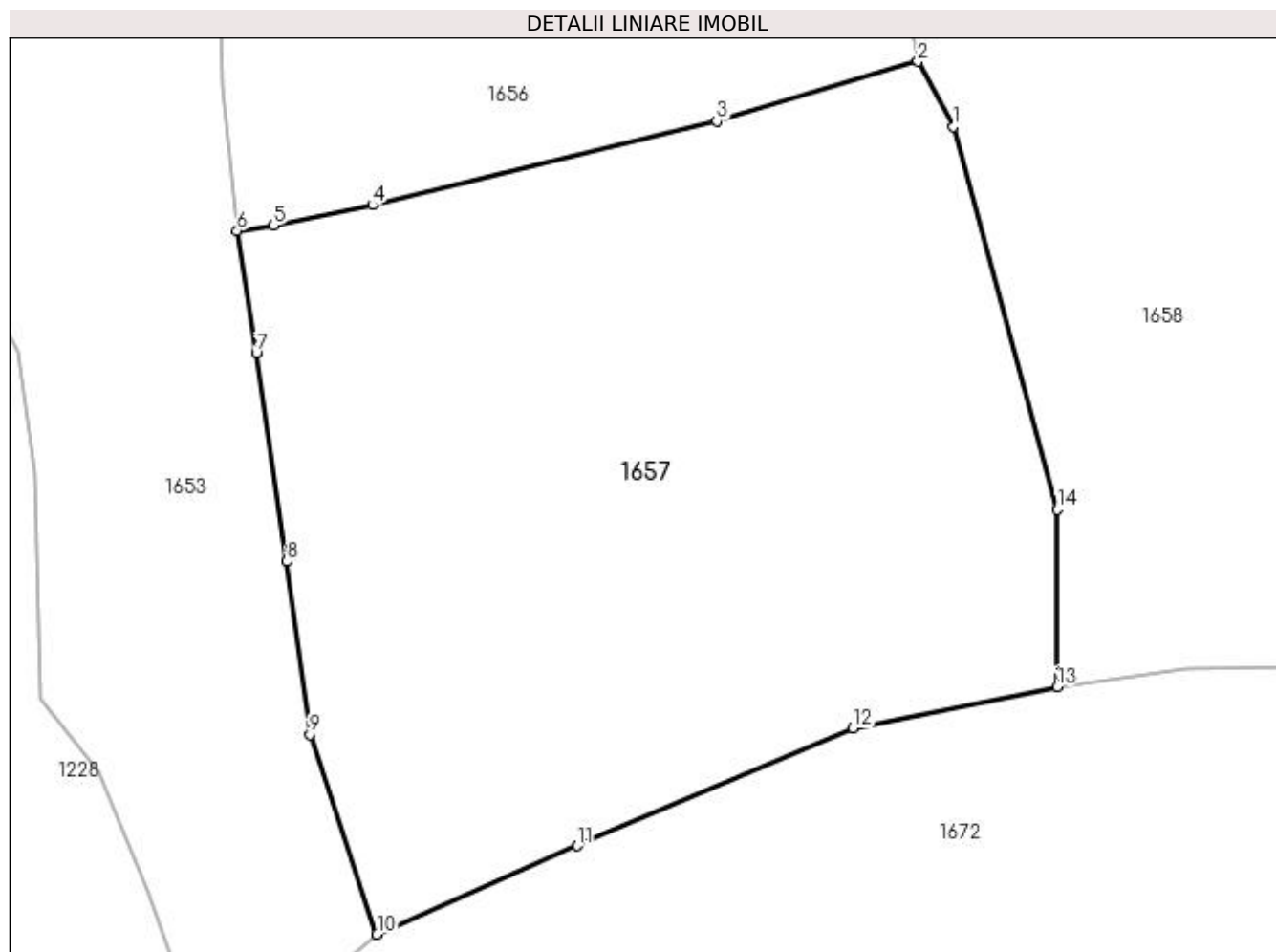
Inscrieri privind dezmembramintele dreptului de proprietate, drepturi reale de garanție și sarcini	Referințe
NU SUNT	

Anexa Nr. 1 La Partea I

Teren

Nr cadastral	Suprafața (mp)*	Observații / Referințe
	4.339	parte din nr. topografic 492/2

* Suprafața este determinată în planul de proiecție Stereo 70.



Date referitoare la teren

Crt	Categorie folosință	Intra vilan	Suprafața (mp)	Tarla	Parcelă	Nr. topo	Observații / Referințe
1	faneata	NU	4.339	-	-	-	

Lungime Segmente

1) Valorile lungimilor segmentelor sunt obținute din proiecție în plan.

Punct început	X / Y	Punct sfârșit	X / Y	Lungime segment (** (m)
1	413.263,918 694.637,132	2	413.260,565 694.643,243	6.97
2	413.260,565 694.643,243	3	413.241,618 694.637,611	19.766
3	413.241,618 694.637,611	4	413.209,201 694.629,726	33.362
4	413.209,201 694.629,726	5	413.199,883 694.627,84	9.507
5	413.199,883 694.627,84	6	413.196,444 694.627,294	3.482

Punct început	X / Y	Punct sfârșit	X / Y	Lungime segment (** (m)
6	413.196,444 694.627,294	7	413.198,269 694.615,825	11.613
7	413.198,269 694.615,825	8	413.201,112 694.596,196	19.834
8	413.201,112 694.596,196	9	413.203,292 694.579,915	16.426
9	413.203,292 694.579,915	10	413.209,633 694.561,105	19.85
10	413.209,633 694.561,105	11	413.228,457 694.569,442	20.588
11	413.228,457 694.569,442	12	413.254,423 694.580,496	28.221
12	413.254,423 694.580,496	13	413.273,634 694.584,398	19.603
13	413.273,634 694.584,398	14	413.273,667 694.601,055	16.657
14	413.273,667 694.601,055	1	413.263,918 694.637,132	37.371

** Lungimile segmentelor sunt determinate în planul de proiecție Stereo 70 și sunt rotunjite la 1 milimetru.

*** Distanța dintre puncte este formată din segmente cumulate ce sunt mai mici decât valoarea 1 milimetru.

**DATE DESPRE IMOBILUL NR. 1658**

Oficiul de Cadastru și Publicitate Imobiliară MARAMURES
Biroul de Cadastru și Publicitate Imobiliară Sighetu Marmatiei

A. Partea I. Descrierea imobilului

TEREN Extravilan

Nr. CF vechi:834

Adresa: Jud. Maramures

Nr. Crt	Nr cadastral Nr. topografic	Suprafața* (mp)	Observații / Referințe
A1		7.857	Sector cadastral:37 Teren neimprejmuit; parte din nr. topografic 492/2

B. Partea II. Proprietari și acte

Inscrieri privitoare la dreptul de proprietate și alte drepturi reale	Referințe
1658 / 12/06/2023	
Act Normativ nr. Legea 7, din 13/03/1996 emis de Parlamentul României;	
B1	A1
Intabulare, drept de PROPRIETATE, dobândit prin Lege, cota actuala 1/1 1) NEIDENTIFICAT NEIDENTIFICAT	
Act Administrativ nr. Adeverință nr. 2268, din 11/05/2023 emis de Primăria comunei Desești;	
B2	A1
Se notează posesia faptică în favoarea lui 1) PAUL ION	

C. Partea III. SARCINI .

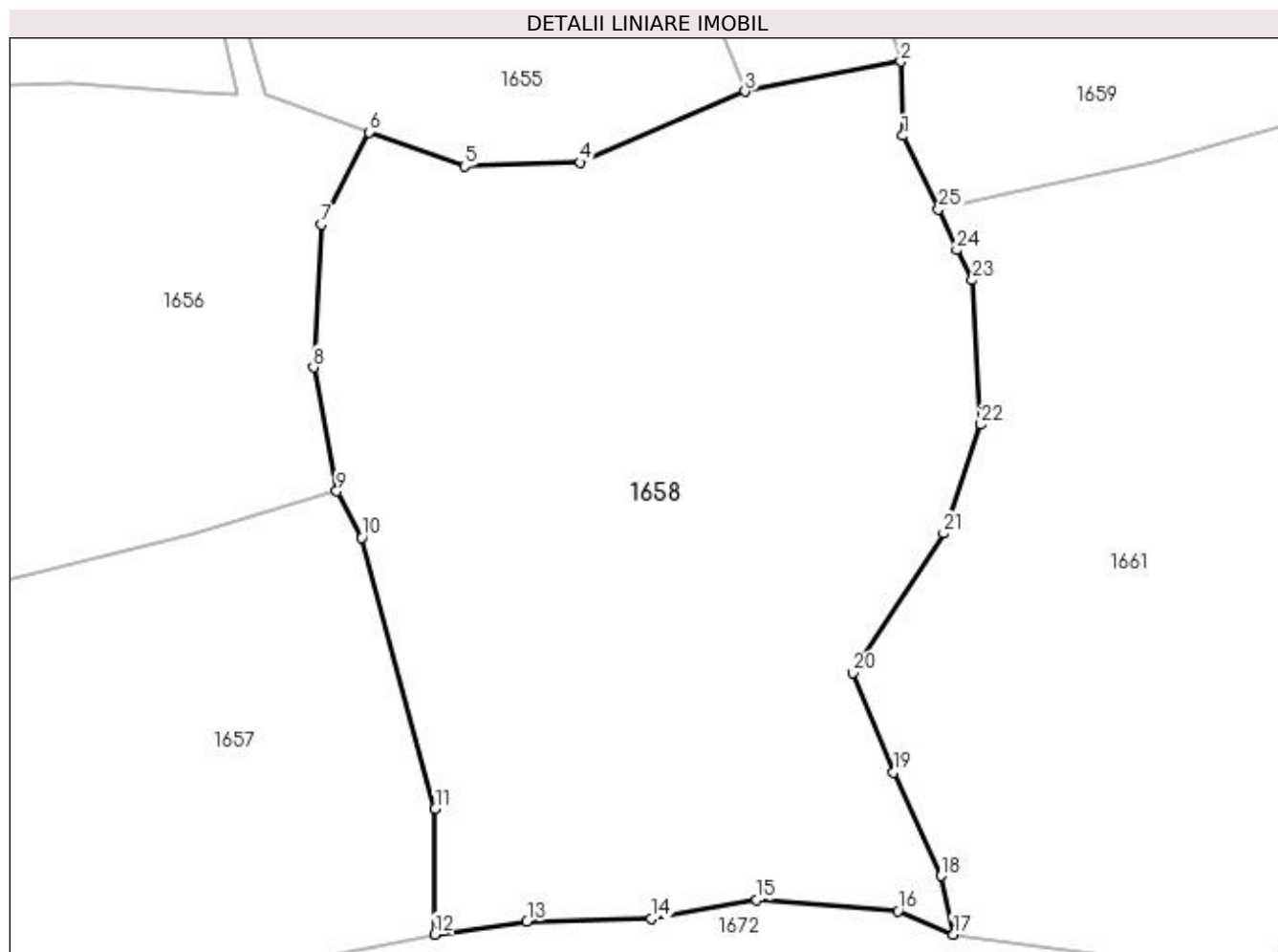
Inscrieri privind dezmembramintele dreptului de proprietate, drepturi reale de garanție și sarcini	Referințe
NU SUNT	

Anexa Nr. 1 La Partea I

Teren

Nr cadastral	Suprafața (mp)*	Observații / Referințe
	7.857	parte din nr. topografic 492/2

* Suprafața este determinată în planul de proiecție Stereo 70.



Date referitoare la teren

Crt	Categorie folosință	Intra vilan	Suprafața (mp)	Tarla	Parcelă	Nr. topo	Observații / Referințe
1	faneata	NU	7.857	-	-	-	

Lungime Segmente

1) Valorile lungimilor segmentelor sunt obținute din proiecție în plan.

Punct început	X / Y	Punct sfârșit	X / Y	Lungime segment (** (m)
1	413.335,816 694.690,483	2	413.335,535 694.700,346	9.867
3	413.314,849 694.696,35	4	413.292,92 694.686,967	23.852
5	413.277,615 694.686,414	6	413.264,872 694.690,947	13.525
7	413.258,595 694.678,686	8	413.257,49 694.659,717	19.001
9	413.260,565 694.643,243	10	413.263,918 694.637,132	6.97

Punct început	X / Y	Punct sfârșit	X / Y	Lungime segment (** (m)
2	413.335,535 694.700,346	3	413.314,849 694.696,35	21.068
4	413.292,92 694.686,967	5	413.277,615 694.686,414	15.315
6	413.264,872 694.690,947	7	413.258,595 694.678,686	13.774
8	413.257,49 694.659,717	9	413.260,565 694.643,243	16.759
10	413.263,918 694.637,132	11	413.273,667 694.601,055	37.371

Punct început	X / Y	Punct sfârșit	X / Y	Lungime segment (** (m)
11	413.273,667 694.601,055	12	413.273,634 694.584,398	16.657
13	413.285,876 694.586,117	14	413.302,356 694.586,449	16.483
15	413.316,411 694.588,938	16	413.335,142 694.587,491	18.787
17	413.342,533 694.584,391	18	413.340,913 694.592,153	7.929
19	413.334,577 694.605,911	20	413.329,191 694.619,125	14.27
21	413.341,246 694.637,671	22	413.346,195 694.652,107	15.261
23	413.345,081 694.671,3	24	413.343,0 694.675,29	4.5
25	413.340,565 694.680,727	1	413.335,816 694.690,483	10.85

Punct început	X / Y	Punct sfârșit	X / Y	Lungime segment (** (m)
12	413.273,634 694.584,398	13	413.285,876 694.586,117	12.362
14	413.302,356 694.586,449	15	413.316,411 694.588,938	14.274
16	413.335,142 694.587,491	17	413.342,533 694.584,391	8.015
18	413.340,913 694.592,153	19	413.334,577 694.605,911	15.147
20	413.329,191 694.619,125	21	413.341,246 694.637,671	22.12
22	413.346,195 694.652,107	23	413.345,081 694.671,3	19.225
24	413.343,0 694.675,29	25	413.340,565 694.680,727	5.957

** Lungimile segmentelor sunt determinate în planul de proiecție Stereo 70 și sunt rotunjite la 1 milimetru.

*** Distanța dintre puncte este formată din segmente cumulate ce sunt mai mici decât valoarea 1 milimetru.

**DATE DESPRE IMOBILUL NR. 1659**

Oficiul de Cadastru și Publicitate Imobiliară MARAMURES
Biroul de Cadastru și Publicitate Imobiliară Sighetu Marmatiei

A. Partea I. Descrierea imobilului

TEREN Extravilan

Nr. CF vechi:131, 1047, 50725

Adresa: Jud. Maramures

Nr. Crt	Nr cadastral Nr. topografic	Suprafața* (mp)	Observații / Referințe
A1		13.229	Sector cadastral:37 Teren neimprejmuit; parte din nr. topografic 494, 493 și 489

B. Partea II. Proprietari și acte

Inscrieri privitoare la dreptul de proprietate și alte drepturi reale	Referințe
1659 / 12/06/2023	
Act Normativ nr. Legea 7, din 13/03/1996 emis de Parlamentul României;	
B1	A1
Intabulare, drept de PROPRIETATE, dobândit prin Lege, cota actuala 1/1	
1) NEIDENTIFICAT NEIDENTIFICAT	
Act Administrativ nr. Adeverință nr. 2269, din 11/05/2023 emis de Primăria comunei Desești;	
B2	A1
Se notează posesia faptică în favoarea lui	
1) VIȘOVAN GHEORGHE	
2) VIȘOVAN MARIA	

C. Partea III. SARCINI .

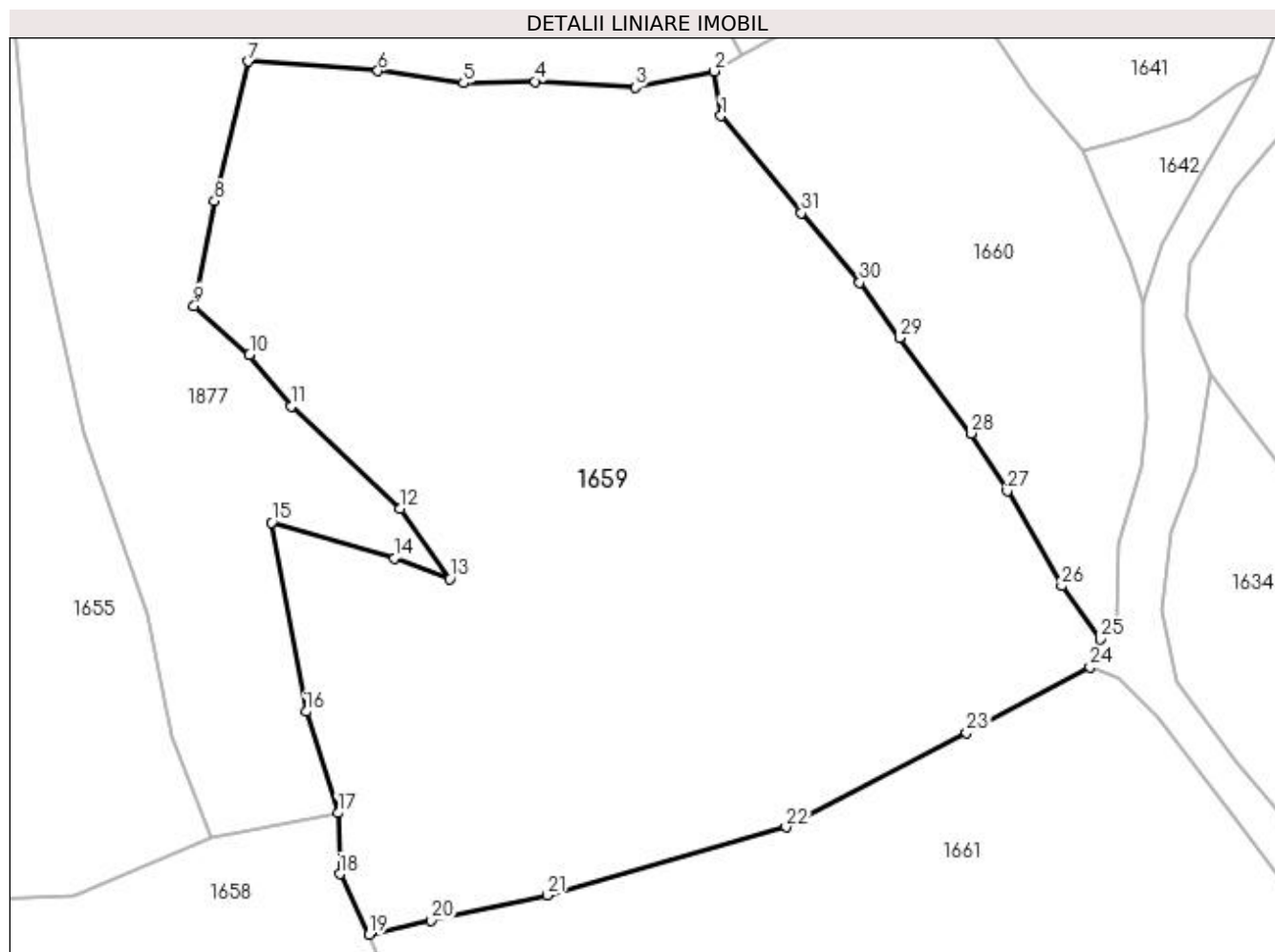
Inscrieri privind dezmembramintele dreptului de proprietate, drepturi reale de garanție și sarcini	Referințe
NU SUNT	

Anexa Nr. 1 La Partea I

Teren

Nr cadastral	Suprafața (mp)*	Observații / Referințe
	13.229	parte din nr. topografic 494, 493 și 489

* Suprafața este determinată în planul de proiecție Stereo 70.



Date referitoare la teren

Crt	Categorie folosință	Intra vilan	Suprafața (mp)	Tarla	Parcelă	Nr. topo	Observații / Referințe
1	faneata	NU	13.229	-	-	-	

Lungime Segmente

1) Valorile lungimilor segmentelor sunt obținute din proiecție în plan.

Punct început	X / Y	Punct sfârșit	X / Y	Lungime segment (** (m)
1	413.397,437 694.813,004	2	413.396,332 694.820,272	7.352
3	413.383,54 694.817,606	4	413.367,349 694.818,594	16.221
5	413.355,789 694.818,342	6	413.341,975 694.820,304	13.953
7	413.321,012 694.821,82	8	413.315,516 694.799,267	23.213
9	413.312,251 694.782,345	10	413.321,199 694.774,439	11.94

Punct început	X / Y	Punct sfârșit	X / Y	Lungime segment (** (m)
2	413.396,332 694.820,272	3	413.383,54 694.817,606	13.067
4	413.367,349 694.818,594	5	413.355,789 694.818,342	11.563
6	413.341,975 694.820,304	7	413.321,012 694.821,82	21.018
8	413.315,516 694.799,267	9	413.312,251 694.782,345	17.234
10	413.321,199 694.774,439	11	413.327,893 694.766,037	10.743

Punct început	X / Y	Punct sfârșit	X / Y	Lungime segment (** (m)
11	413.327,893 694.766,037	12	413.345,53 694.749,509	24.171
13	413.353,563 694.738,208	14	413.344,631 694.741,567	9.543
15	413.324,735 694.747,282	16	413.330,331 694.716,714	31.076
17	413.335,535 694.700,346	18	413.335,816 694.690,483	9.867
19	413.340,565 694.680,727	20	413.350,587 694.682,996	10.276
21	413.369,315 694.687,037	22	413.407,961 694.698,089	40.195
23	413.437,124 694.713,326	24	413.457,128 694.723,887	22.621
25	413.458,743 694.728,447	26	413.452,542 694.737,034	10.592
27	413.443,735 694.752,393	28	413.437,943 694.761,735	10.992
29	413.426,315 694.777,171	30	413.419,9 694.786,105	10.999
31	413.410,455 694.797,337	1	413.397,437 694.813,004	20.37

Punct început	X / Y	Punct sfârșit	X / Y	Lungime segment (** (m)
12	413.345,53 694.749,509	13	413.353,563 694.738,208	13.865
14	413.344,631 694.741,567	15	413.324,735 694.747,282	20.701
16	413.330,331 694.716,714	17	413.335,535 694.700,346	17.175
18	413.335,816 694.690,483	19	413.340,565 694.680,727	10.85
20	413.350,587 694.682,996	21	413.369,315 694.687,037	19.159
22	413.407,961 694.698,089	23	413.437,124 694.713,326	32.904
24	413.457,128 694.723,887	25	413.458,743 694.728,447	4.838
26	413.452,542 694.737,034	27	413.443,735 694.752,393	17.705
28	413.437,943 694.761,735	29	413.426,315 694.777,171	19.326
30	413.419,9 694.786,105	31	413.410,455 694.797,337	14.675

** Lungimile segmentelor sunt determinate în planul de proiecție Stereo 70 și sunt rotunjite la 1 milimetru.

*** Distanța dintre puncte este formată din segmente cumulate ce sunt mai mici decât valoarea 1 milimetru.

**DATE DESPRE IMOBILUL NR. 1660**

Oficiul de Cadastru și Publicitate Imobiliară MARAMURES
Biroul de Cadastru și Publicitate Imobiliară Sighetu Marmatiei

A. Partea I. Descrierea imobilului

TEREN Extravilan

Nr. CF vechi:125

Adresa: Jud. Maramures

Nr. Crt	Nr cadastral Nr. topografic	Suprafața* (mp)	Observații / Referințe
A1	50724	3.633	Sector cadastral:37 Teren neimprejmuit; parte din nr. topografic 488 și 487/2

B. Partea II. Proprietari și acte

Inscrieri privitoare la dreptul de proprietate și alte drepturi reale	Referințe
1660 / 12/06/2023	
Act Normativ nr. Legea 7, din 13/03/1996 emis de Parlamentul României;	
B1	A1
Intabulare, drept de PROPRIETATE, dobandit prin Lege, cota actuala 1/1	
1) NEIDENTIFICAT NEIDENTIFICAT	
Act Administrativ nr. Adeverință nr. 2270, din 11/05/2023 emis de Primăria comunei Desești;	
B2	A1
Se notează posesia faptică în favoarea lui	
1) TUPIȚĂ GHEORGHE	

C. Partea III. SARCINI .

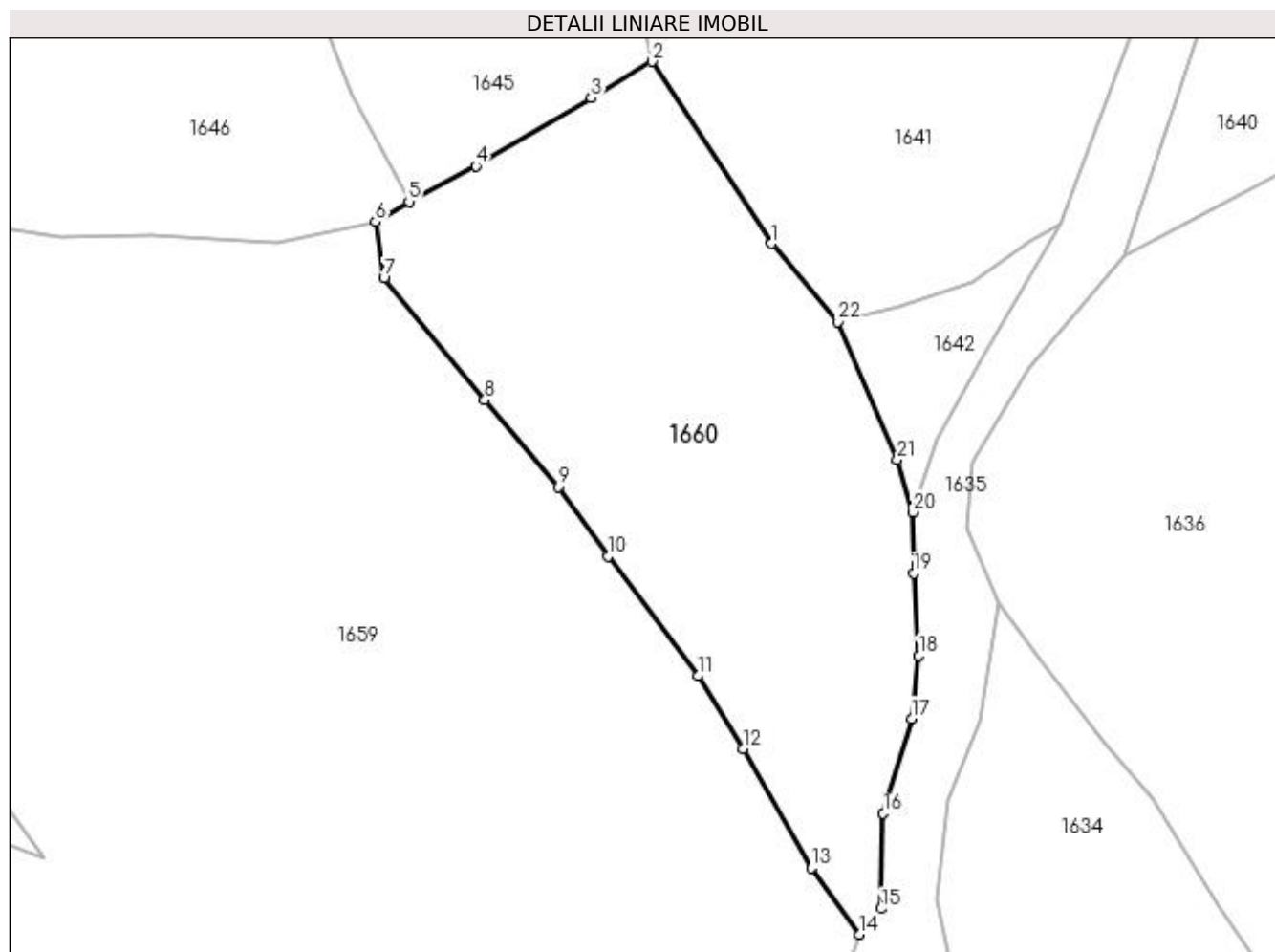
Inscrieri privind dezmembramintele dreptului de proprietate, drepturi reale de garanție și sarcini	Referințe
NU SUNT	

Anexa Nr. 1 La Partea I

Teren

Nr cadastral	Suprafața (mp)*	Observații / Referințe
50724	3.633	parte din nr. topografic 488 și 487/2

* Suprafața este determinată în planul de proiecție Stereo 70.



Date referitoare la teren

Crt	Categorie folosință	Intravilan	Suprafața (mp)	Tarla	Parcelă	Nr. topo	Observații / Referințe
1	faneata	NU	3.633	-	-	-	

Lungime Segmente

1) Valorile lungimilor segmentelor sunt obținute din proiecție în plan.

Punct început	X / Y	Punct sfârșit	X / Y	Lungime segment (** (m)
1	413.447,435 694.817,492	2	413.431,987 694.840,938	28.078
3	413.424,15 694.836,25	4	413.409,3 694.827,459	17.257
5	413.400,667 694.822,878	6	413.396,332 694.820,272	5.058
7	413.397,437 694.813,004	8	413.410,455 694.797,337	20.37
9	413.419,9 694.786,105	10	413.426,315 694.777,171	10.999

Punct început	X / Y	Punct sfârșit	X / Y	Lungime segment (** (m)
2	413.431,987 694.840,938	3	413.424,15 694.836,25	9.132
4	413.409,3 694.827,459	5	413.400,667 694.822,878	9.773
6	413.396,332 694.820,272	7	413.397,437 694.813,004	7.352
8	413.410,455 694.797,337	9	413.419,9 694.786,105	14.675
10	413.426,315 694.777,171	11	413.437,943 694.761,735	19.326

Punct început	X / Y	Punct sfârșit	X / Y	Lungime segment (** (m)
11	413.437,943 694.761,735	12	413.443,735 694.752,393	10.992
13	413.452,542 694.737,034	14	413.458,743 694.728,447	10.592
15	413.461,527 694.731,748	16	413.461,82 694.744,032	12.287
17	413.465,473 694.756,257	18	413.466,409 694.764,374	8.171
19	413.465,708 694.774,94	20	413.465,676 694.782,868	7.928
21	413.463,64 694.789,611	22	413.455,995 694.807,38	19.344

Punct început	X / Y	Punct sfârșit	X / Y	Lungime segment (** (m)
12	413.443,735 694.752,393	13	413.452,542 694.737,034	17.705
14	413.458,743 694.728,447	15	413.461,527 694.731,748	4.318
16	413.461,82 694.744,032	17	413.465,473 694.756,257	12.759
18	413.466,409 694.764,374	19	413.465,708 694.774,94	10.589
20	413.465,676 694.782,868	21	413.463,64 694.789,611	7.044
22	413.455,995 694.807,38	1	413.447,435 694.817,492	13.249

** Lungimile segmentelor sunt determinate în planul de proiecție Stereo 70 și sunt rotunjite la 1 milimetru.

*** Distanța dintre puncte este formată din segmente cumulate ce sunt mai mici decât valoarea 1 milimetru.

**DATE DESPRE IMOBILUL NR. 1661**

Oficiul de Cadastru și Publicitate Imobiliară MARAMURES
Biroul de Cadastru și Publicitate Imobiliară Sighetu Marmatiei

A. Partea I. Descrierea imobilului

TEREN Extravilan

Nr. CF vechi:1047, 50725

Adresa: Jud. Maramures

Nr. Crt	Nr cadastral Nr. topografic	Suprafața* (mp)	Observații / Referințe
A1		15.296	Sector cadastral:37 Teren neimprejmuit; parte din nr. topografic 493 și 489

B. Partea II. Proprietari și acte

Inscrieri privitoare la dreptul de proprietate și alte drepturi reale	Referințe
1661 / 12/06/2023	
Act Normativ nr. Legea 7, din 13/03/1996 emis de Parlamentul României;	
B1	A1
Intabulare, drept de PROPRIETATE, dobândit prin Lege, cota actuala 1/1	
1) NEIDENTIFICAT NEIDENTIFICAT	
Act Administrativ nr. Adeverință nr. 2271, din 11/05/2023 emis de Primăria comunei Desești;	
B2	A1
Se notează posesia faptică în favoarea lui	
1) BOHOTICI VASILE	

C. Partea III. SARCINI .

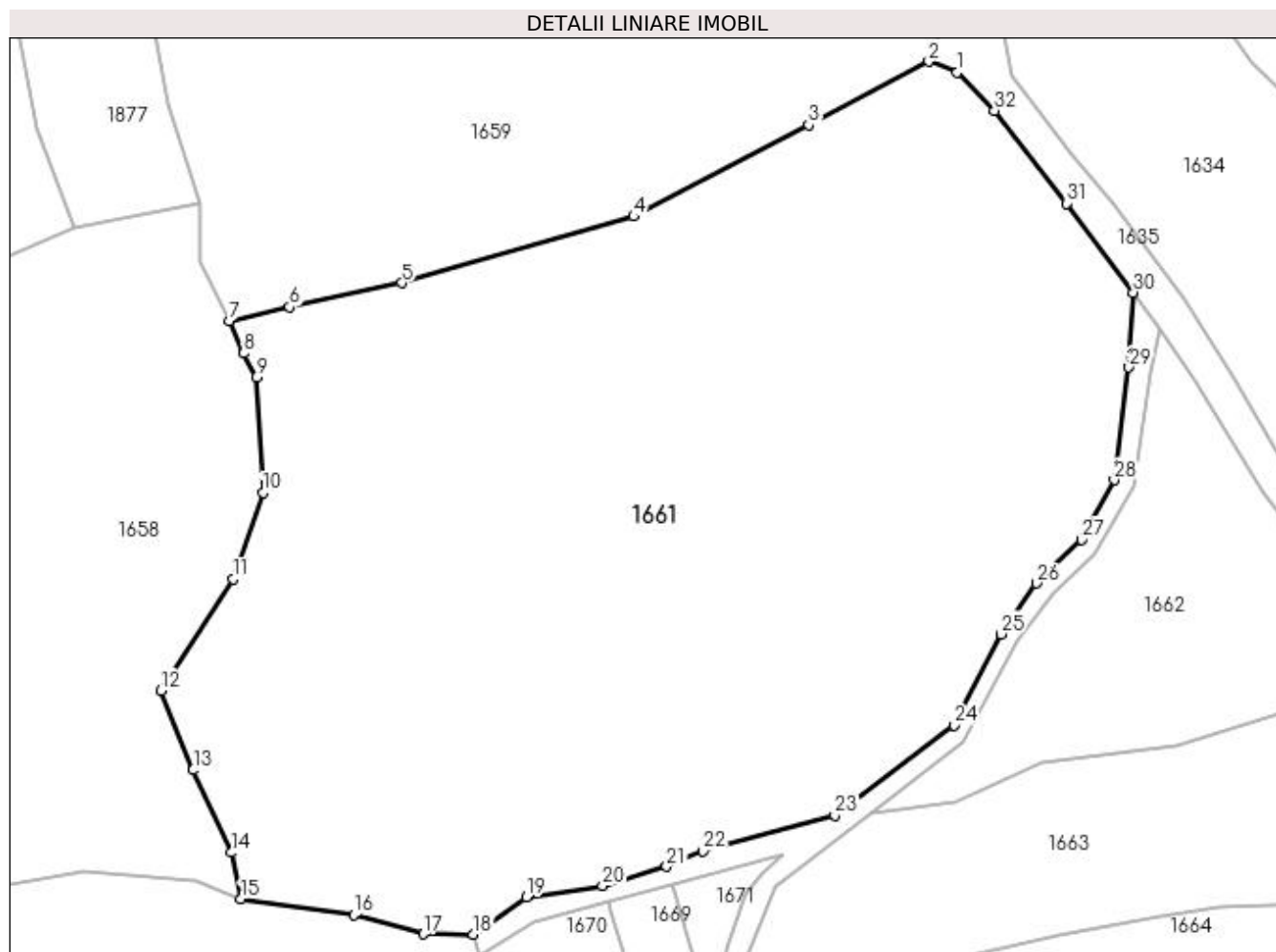
Inscrieri privind dezmembramintele dreptului de proprietate, drepturi reale de garanție și sarcini	Referințe
NU SUNT	

Anexa Nr. 1 La Partea I

Teren

Nr cadastral	Suprafața (mp)*	Observații / Referințe
	15.296	parte din nr. topografic 493 și 489

* Suprafața este determinată în planul de proiecție Stereo 70.



Date referitoare la teren

Crt	Categorie folosință	Intravilan	Suprafața (mp)	Tarla	Parcelă	Nr. topo	Observații / Referințe
1	faneata	NU	15.296	-	-	-	

Lungime Segmente

1) Valorile lungimilor segmentelor sunt obținute din proiecție în plan.

Punct început	X / Y	Punct sfârșit	X / Y	Lungime segment (** (m)
1	413.461,842 694.722,066	2	413.457,128 694.723,887	5.053
3	413.437,124 694.713,326	4	413.407,961 694.698,089	32.904
5	413.369,315 694.687,037	6	413.350,587 694.682,996	19.159
7	413.340,565 694.680,727	8	413.343,0 694.675,29	5.957
9	413.345,081 694.671,3	10	413.346,195 694.652,107	19.225

Punct început	X / Y	Punct sfârșit	X / Y	Lungime segment (** (m)
2	413.457,128 694.723,887	3	413.437,124 694.713,326	22.621
4	413.407,961 694.698,089	5	413.369,315 694.687,037	40.195
6	413.350,587 694.682,996	7	413.340,565 694.680,727	10.276
8	413.343,0 694.675,29	9	413.345,081 694.671,3	4.5
10	413.346,195 694.652,107	11	413.341,246 694.637,671	15.261

Punct început	X / Y	Punct sfârșit	X / Y	Lungime segment (** (m)	Punct început	X / Y	Punct sfârșit	X / Y	Lungime segment (** (m)
11	413.341,246 694.637,671	12	413.329,191 694.619,125	22.12	12	413.329,191 694.619,125	13	413.334,577 694.605,911	14.27
13	413.334,577 694.605,911	14	413.340,913 694.592,153	15.147	14	413.340,913 694.592,153	15	413.342,533 694.584,391	7.929
15	413.342,533 694.584,391	16	413.361,301 694.581,757	18.952	16	413.361,301 694.581,757	17	413.372,89 694.578,587	12.015
17	413.372,89 694.578,587	18	413.381,222 694.578,533	8.332	18	413.381,222 694.578,533	19	413.390,041 694.584,778	10.806
19	413.390,041 694.584,778	20	413.402,776 694.586,626	12.868	20	413.402,776 694.586,626	21	413.413,468 694.589,825	11.16
21	413.413,468 694.589,825	22	413.419,522 694.592,385	6.573	22	413.419,522 694.592,385	23	413.441,487 694.598,315	22.751
23	413.441,487 694.598,315	24	413.461,354 694.613,376	24.931	24	413.461,354 694.613,376	25	413.469,11 694.628,55	17.041
25	413.469,11 694.628,55	26	413.475,054 694.637,007	10.337	26	413.475,054 694.637,007	27	413.482,569 694.644,262	10.446
27	413.482,569 694.644,262	28	413.487,988 694.654,222	11.339	28	413.487,988 694.654,222	29	413.490,469 694.672,935	18.877
29	413.490,469 694.672,935	30	413.491,189 694.685,424	12.51	30	413.491,189 694.685,424	31	413.480,059 694.700,26	18.547
31	413.480,059 694.700,26	32	413.468,084 694.715,702	19.541	32	413.468,084 694.715,702	1	413.461,842 694.722,066	8.914

** Lungimile segmentelor sunt determinate în planul de proiecție Stereo 70 și sunt rotunjite la 1 milimetru.

*** Distanța dintre puncte este formată din segmente cumulate ce sunt mai mici decât valoarea 1 milimetru.

**DATE DESPRE IMOBILUL NR. 1662**

Oficiul de Cadastru și Publicitate Imobiliară MARAMURES
Biroul de Cadastru și Publicitate Imobiliară Sighetu Marmatiei

A. Partea I. Descrierea imobilului

TEREN Extravilan

Adresa: Jud. Maramures

Nr. Crt	Nr cadastral Nr. topografic	Suprafața* (mp)	Observații / Referințe
A1	50725	2.521	Sector cadastral:37 Teren neimprejmuit; parte din nr. topografic 489

B. Partea II. Proprietari și acte

Inscrieri privitoare la dreptul de proprietate și alte drepturi reale	Referințe
1662 / 12/06/2023	
Act Normativ nr. Legea 7, din 13/03/1996 emis de Parlamentul României;	
B1	A1
Intabulare, drept de PROPRIETATE, dobandit prin Lege, cota actuala 1/1	
1) NEIDENTIFICAT NEIDENTIFICAT	
Act Administrativ nr. Adeverință nr. 2272, din 11/05/2023 emis de Primăria comunei Desești;	
B2	A1
Se notează posesia faptică în favoarea lui	
1) BOHOTICI VASILE	

C. Partea III. SARCINI .

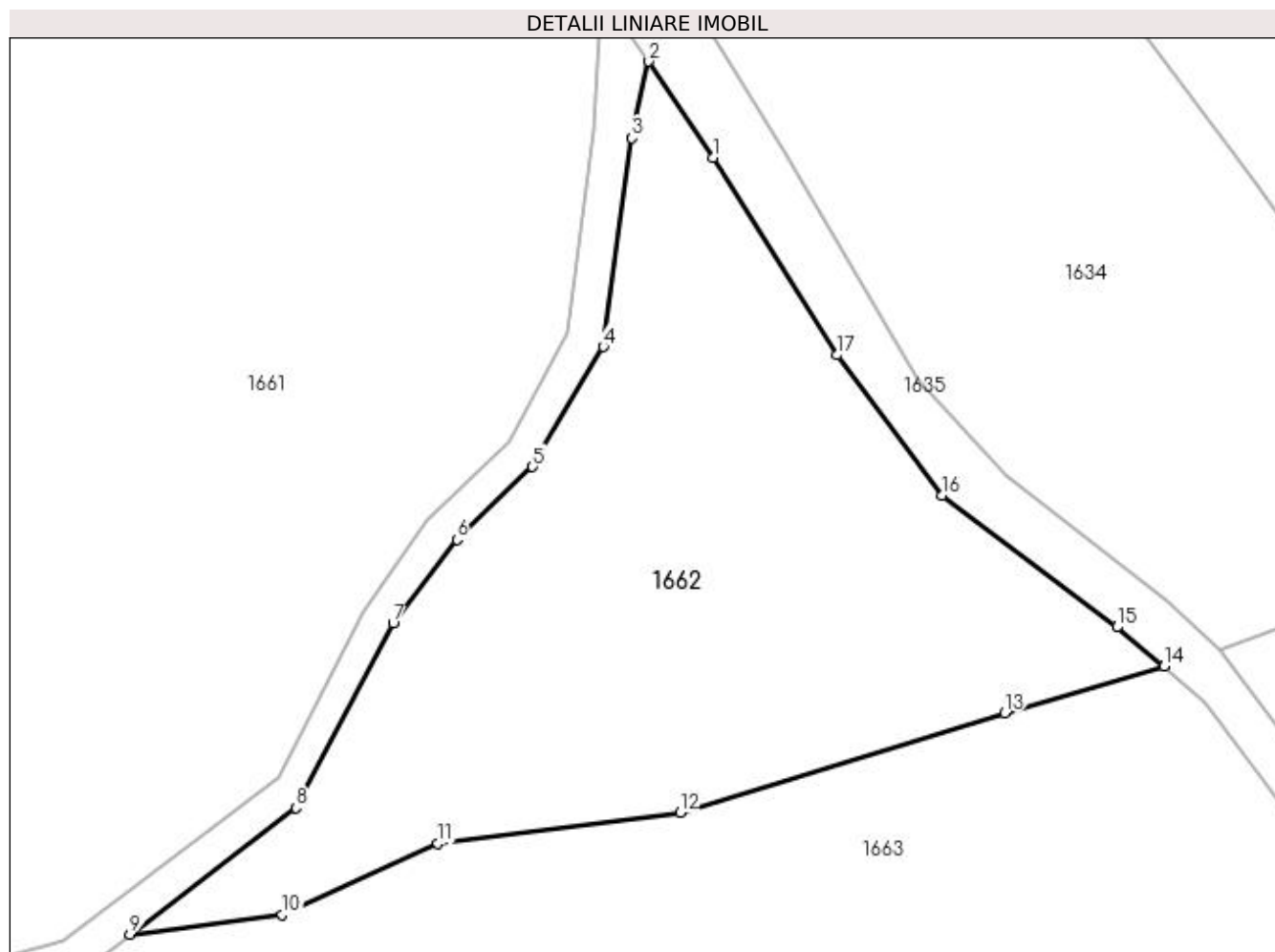
Inscrieri privind dezmembramintele dreptului de proprietate, drepturi reale de garanție și sarcini	Referințe
NU SUNT	

Anexa Nr. 1 La Partea I

Teren

Nr cadastral	Suprafața (mp)*	Observații / Referințe
50725	2.521	parte din nr. topografic 489

* Suprafața este determinată în planul de proiecție Stereo 70.



Date referitoare la teren

Crt	Categorie folosință	Intra vilan	Suprafața (mp)	Tarla	Parcelă	Nr. topo	Observații / Referințe
1	faneata	NU	2.521	-	-	-	

Lungime Segmente

1) Valorile lungimilor segmentelor sunt obținute din proiecție în plan.

Punct început	X / Y	Punct sfârșit	X / Y	Lungime segment (** (m)
1	413.501,416 694.670,441	2	413.495,506 694.679,292	10.643
2	413.495,506 694.679,292	3	413.493,94 694.672,235	7.229
3	413.493,94 694.672,235	4	413.491,294 694.653,013	19.403
4	413.491,294 694.653,013	5	413.484,785 694.641,954	12.832
5	413.484,785 694.641,954	6	413.477,803 694.635,239	9.687

Punct început	X / Y	Punct sfârșit	X / Y	Lungime segment (** (m)
6	413.477,803 694.635,239	7	413.471,927 694.627,501	9.716
7	413.471,927 694.627,501	8	413.462,966 694.610,524	19.197
8	413.462,966 694.610,524	9	413.447,675 694.598,864	19.229
9	413.447,675 694.598,864	10	413.461,712 694.600,687	14.155
10	413.461,712 694.600,687	11	413.476,056 694.607,263	15.78
11	413.476,056 694.607,263	12	413.498,379 694.610,082	22.5
12	413.498,379 694.610,082	13	413.528,316 694.619,275	31.317
13	413.528,316 694.619,275	14	413.543,01 694.623,568	15.308
14	413.543,01 694.623,568	15	413.538,652 694.627,169	5.653
15	413.538,652 694.627,169	16	413.522,545 694.639,287	20.156
16	413.522,545 694.639,287	17	413.512,843 694.652,241	16.184
17	413.512,843 694.652,241	1	413.501,416 694.670,441	21.49

** Lungimile segmentelor sunt determinate în planul de proiecție Stereo 70 și sunt rotunjite la 1 milimetru.

*** Distanța dintre puncte este formată din segmente cumulate ce sunt mai mici decât valoarea 1 milimetru.

**DATE DESPRE IMOBILUL NR. 1663**

Oficiul de Cadastru și Publicitate Imobiliară MARAMURES
Biroul de Cadastru și Publicitate Imobiliară Sighetu Marmatiei

A. Partea I. Descrierea imobilului

TEREN Extravilan

Nr. CF vechi:45

Adresa: Jud. Maramures

Nr. Crt	Nr cadastral Nr. topografic	Suprafața* (mp)	Observații / Referințe
A1		3.742	Sector cadastral:37 Teren neimprejmuit; parte din nr. topografic 458

B. Partea II. Proprietari și acte

Inscrieri privitoare la dreptul de proprietate și alte drepturi reale	Referințe
1663 / 12/06/2023	
Act Normativ nr. Legea 7, din 13/03/1996 emis de Parlamentul României;	
B1	A1
Intabulare, drept de PROPRIETATE, dobândit prin Lege, cota actuala 1/1	
1) NEIDENTIFICAT NEIDENTIFICAT	
Act Administrativ nr. Adeverință nr. 2273, din 11/05/2023 emis de Primăria comunei Desești;	
B2	A1
Se notează posesia faptică în favoarea lui	
1) TUPIȚĂ GHEORGHE	

C. Partea III. SARCINI .

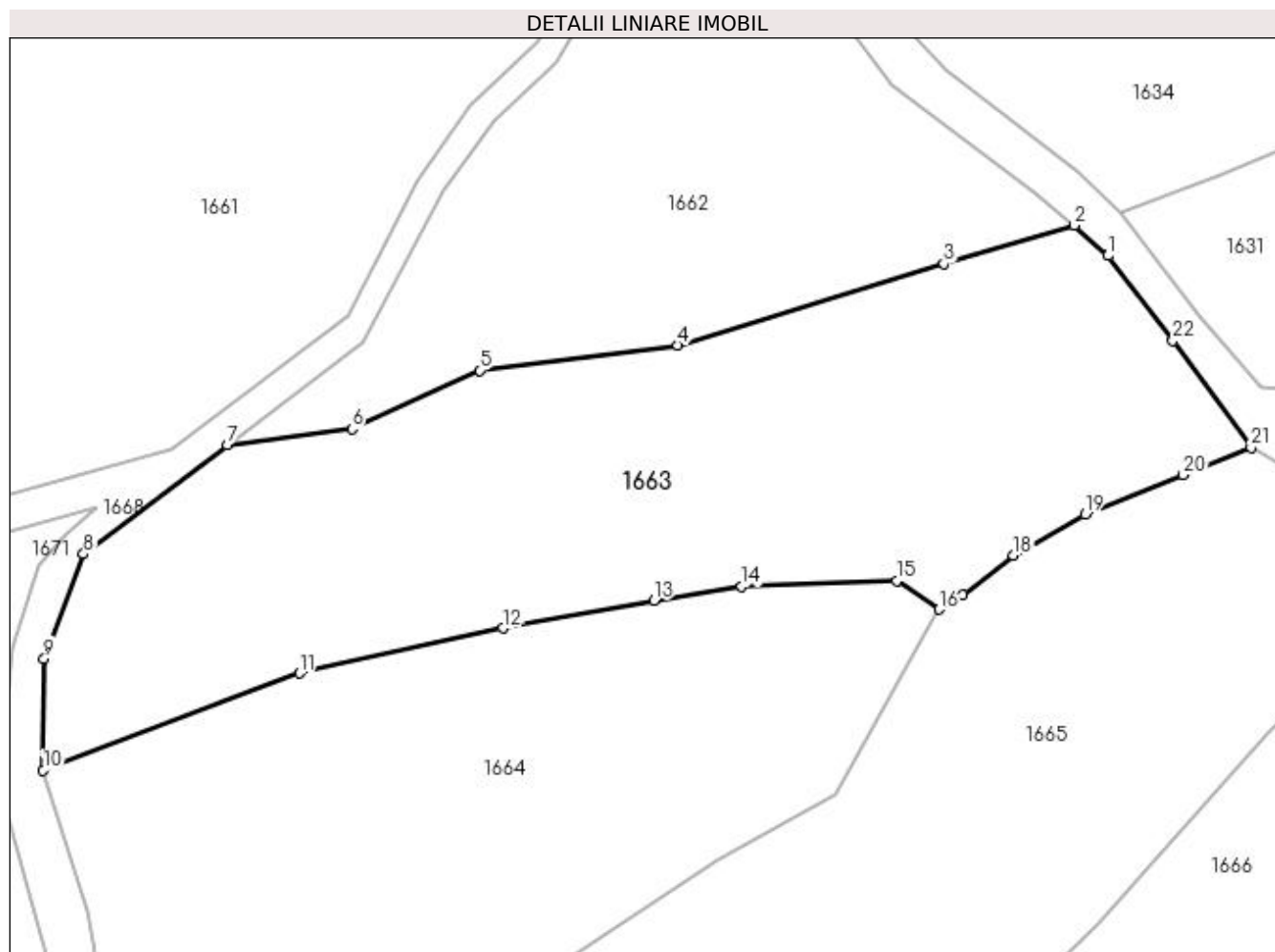
Inscrieri privind dezmembramintele dreptului de proprietate, drepturi reale de garanție și sarcini	Referințe
NU SUNT	

Anexa Nr. 1 La Partea I

Teren

Nr cadastral	Suprafața (mp)*	Observații / Referințe
	3.742	parte din nr. topografic 458

* Suprafața este determinată în planul de proiecție Stereo 70.



Date referitoare la teren

Crt	Categorie folosință	Intra vilan	Suprafața (mp)	Tarla	Parcelă	Nr. topo	Observații / Referințe
1	faneata	NU	3.742	-	-	-	

Lungime Segmente

1) Valorile lungimilor segmentelor sunt obținute din proiecție în plan.

Punct început	X / Y	Punct sfârșit	X / Y	Lungime segment (** (m)
1	413.546,81 694.620,16	2	413.543,01 694.623,568	5.104
3	413.528,316 694.619,275	4	413.498,379 694.610,082	31.317
5	413.476,056 694.607,263	6	413.461,712 694.600,687	15.78
7	413.447,675 694.598,864	8	413.431,485 694.586,6	20.311
9	413.427,054 694.574,837	10	413.426,947 694.562,259	12.578

Punct început	X / Y	Punct sfârșit	X / Y	Lungime segment (** (m)
2	413.543,01 694.623,568	3	413.528,316 694.619,275	15.308
4	413.498,379 694.610,082	5	413.476,056 694.607,263	22.5
6	413.461,712 694.600,687	7	413.447,675 694.598,864	14.155
8	413.431,485 694.586,6	9	413.427,054 694.574,837	12.57
10	413.426,947 694.562,259	11	413.455,78 694.573,199	30.839

Punct început	X / Y	Punct sfârșit	X / Y	Lungime segment (** (m)
11	413.455,78 694.573,199	12	413.478,676 694.578,269	23.451
13	413.495,686 694.581,382	14	413.505,572 694.582,949	10.009
15	413.523,007 694.583,594	16	413.527,766 694.580,378	5.744
17	413.530,478 694.581,985	18	413.536,173 694.586,452	7.238
19	413.544,202 694.591,05	20	413.555,259 694.595,511	11.923
21	413.562,898 694.598,584	22	413.554,094 694.610,606	14.901

Punct început	X / Y	Punct sfârșit	X / Y	Lungime segment (** (m)
12	413.478,676 694.578,269	13	413.495,686 694.581,382	17.293
14	413.505,572 694.582,949	15	413.523,007 694.583,594	17.447
16	413.527,766 694.580,378	17	413.530,478 694.581,985	3.152
18	413.536,173 694.586,452	19	413.544,202 694.591,05	9.252
20	413.555,259 694.595,511	21	413.562,898 694.598,584	8.234
22	413.554,094 694.610,606	1	413.546,81 694.620,16	12.014

** Lungimile segmentelor sunt determinate în planul de proiecție Stereo 70 și sunt rotunjite la 1 milimetru.

*** Distanța dintre puncte este formată din segmente cumulate ce sunt mai mici decât valoarea 1 milimetru.

**DATE DESPRE IMOBILUL NR. 1664**

Oficiul de Cadastru și Publicitate Imobiliară MARAMURES
Biroul de Cadastru și Publicitate Imobiliară Sighetu Marmatiei

A. Partea I. Descrierea imobilului

TEREN Extravilan

Nr. CF vechi:137

Adresa: Jud. Maramures

Nr. Crt	Nr cadastral Nr. topografic	Suprafața* (mp)	Observații / Referințe
A1		3.692	Sector cadastral:37 Teren neimprejmuit; parte din nr. topografic 490

B. Partea II. Proprietari și acte

Inscrieri privitoare la dreptul de proprietate și alte drepturi reale	Referințe
1664 / 12/06/2023	
Act Normativ nr. Legea 7, din 13/03/1996 emis de Parlamentul României;	
B1	A1
Intabulare, drept de PROPRIETATE, dobândit prin Lege, cota actuala 1/1	
1) NEIDENTIFICAT NEIDENTIFICAT	
Act Administrativ nr. Adeverință nr. 2274, din 11/05/2023 emis de Primăria comunei Desești;	
B2	A1
Se notează posesia faptică în favoarea lui	
1) PAUL MARIA	

C. Partea III. SARCINI .

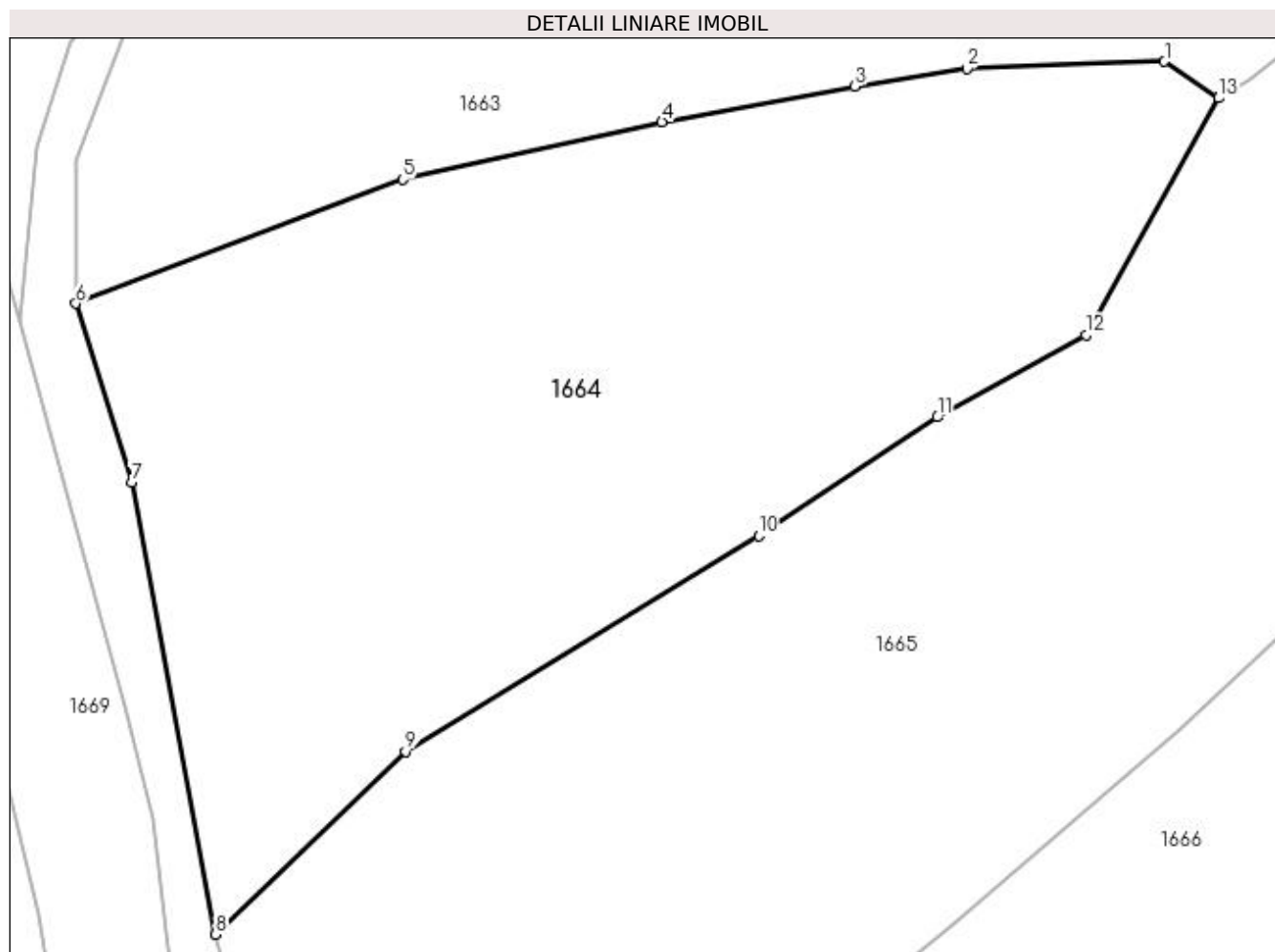
Inscrieri privind dezmembramintele dreptului de proprietate, drepturi reale de garanție și sarcini	Referințe
NU SUNT	

Anexa Nr. 1 La Partea I

Teren

Nr cadastral	Suprafața (mp)*	Observații / Referințe
	3.692	parte din nr. topografic 490

* Suprafața este determinată în planul de proiecție Stereo 70.



Date referitoare la teren

Crt	Categorie folosință	Intra vilan	Suprafața (mp)	Tarla	Parcelă	Nr. topo	Observații / Referințe
1	faneata	NU	3.692	-	-	-	

Lungime Segmente

1) Valorile lungimilor segmentelor sunt obținute din proiecție în plan.

Punct început	X / Y	Punct sfârșit	X / Y	Lungime segment (** (m)
1	413.523,007 694.583,594	2	413.505,572 694.582,949	17.447
2	413.505,572 694.582,949	3	413.495,686 694.581,382	10.009
3	413.495,686 694.581,382	4	413.478,676 694.578,269	17.293
4	413.478,676 694.578,269	5	413.455,78 694.573,199	23.451
5	413.455,78 694.573,199	6	413.426,947 694.562,259	30.839

Punct început	X / Y	Punct sfârșit	X / Y	Lungime segment (** (m)
6	413.426,947 694.562,259	7	413.431,876 694.546,5	16.512
7	413.431,876 694.546,5	8	413.439,283 694.506,622	40.56
8	413.439,283 694.506,622	9	413.456,057 694.522,75	23.27
9	413.456,057 694.522,75	10	413.487,207 694.541,766	36.496
10	413.487,207 694.541,766	11	413.502,94 694.552,229	18.894
11	413.502,94 694.552,229	12	413.516,069 694.559,494	15.005
12	413.516,069 694.559,494	13	413.527,766 694.580,378	23.937
13	413.527,766 694.580,378	1	413.523,007 694.583,594	5.744

** Lungimile segmentelor sunt determinate în planul de proiecție Stereo 70 și sunt rotunjite la 1 milimetru.

*** Distanța dintre puncte este formată din segmente cumulate ce sunt mai mici decât valoarea 1 milimetru.

**DATE DESPRE IMOBILUL NR. 1665**

Oficiul de Cadastru și Publicitate Imobiliară MARAMURES
Biroul de Cadastru și Publicitate Imobiliară Sighetu Marmatiei

A. Partea I. Descrierea imobilului

TEREN Extravilan

Nr. CF vechi:1066

Adresa: Jud. Maramures

Nr. Crt	Nr cadastral Nr. topografic	Suprafața* (mp)	Observații / Referințe
A1		6.298	Sector cadastral:37 Teren neimprejmuit; parte din nr. topografic 457

B. Partea II. Proprietari și acte

Inscrieri privitoare la dreptul de proprietate și alte drepturi reale	Referințe
1665 / 12/06/2023	
Act Normativ nr. Legea 7, din 13/03/1996 emis de Parlamentul României;	
B1	A1
Intabulare, drept de PROPRIETATE, dobândit prin Lege, cota actuala 1/1	
1) NEIDENTIFICAT NEIDENTIFICAT	
Act Administrativ nr. Adeverință nr. 2275, din 11/05/2023 emis de Primăria comunei Desești;	
B2	A1
Se notează posesia faptică în favoarea lui	
1) PAUL ION	

C. Partea III. SARCINI .

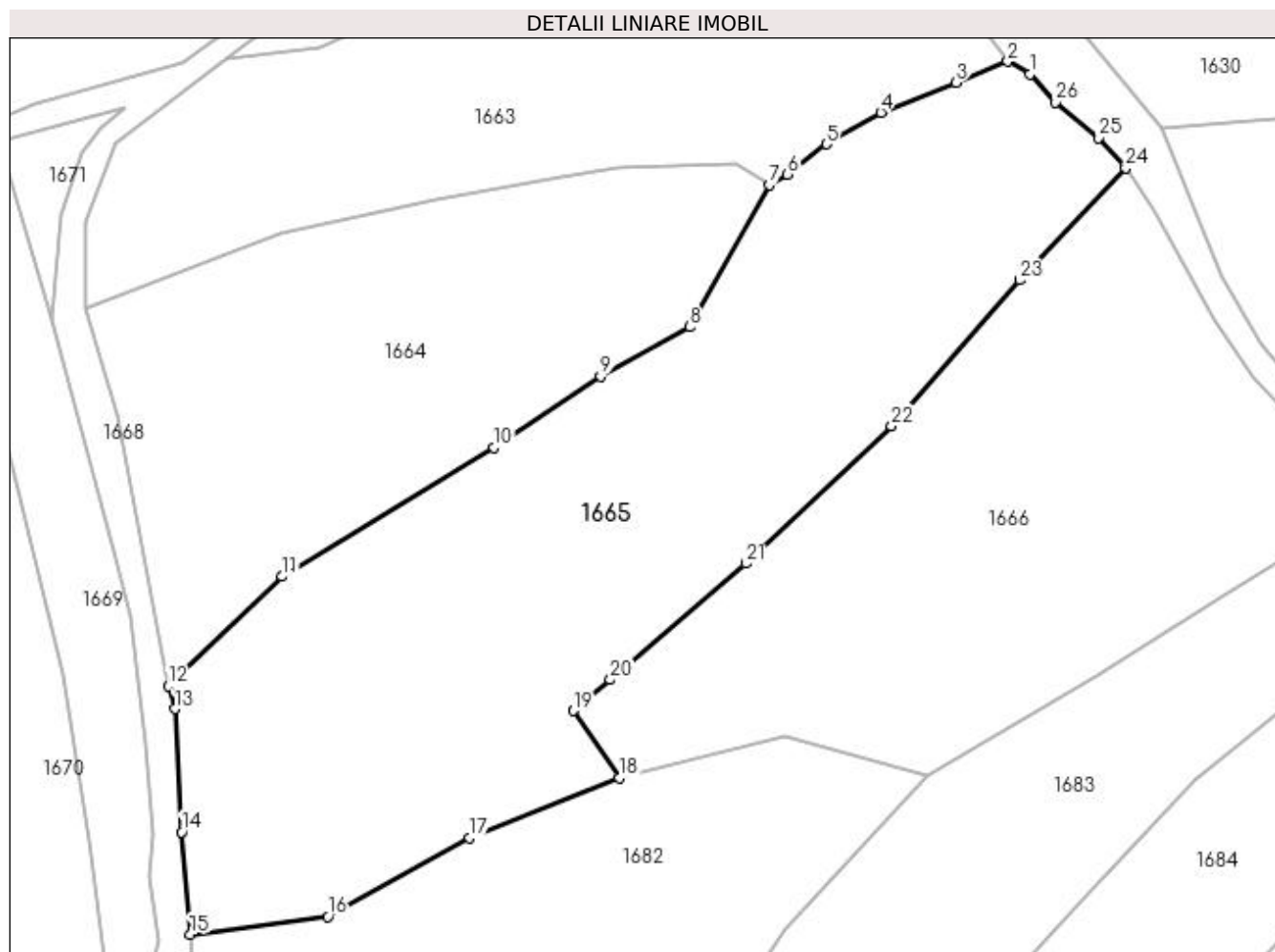
Inscrieri privind dezmembramintele dreptului de proprietate, drepturi reale de garanție și sarcini	Referințe
NU SUNT	

Anexa Nr. 1 La Partea I

Teren

Nr cadastral	Suprafața (mp)*	Observații / Referințe
	6.298	parte din nr. topografic 457

* Suprafața este determinată în planul de proiecție Stereo 70.



Date referitoare la teren

Crt	Categorie folosință	Intra vilan	Suprafața (mp)	Tarla	Parcelă	Nr. topo	Observații / Referințe
1	faneata	NU	6.298	-	-	-	

Lungime Segmente

1) Valorile lungimilor segmentelor sunt obținute din proiecție în plan.

Punct început	X / Y	Punct sfârșit	X / Y	Lungime segment (** (m)
1	413.566,197 694.596,734	2	413.562,898 694.598,584	3.782
3	413.555,259 694.595,511	4	413.544,202 694.591,05	11.923
5	413.536,173 694.586,452	6	413.530,478 694.581,985	7.238
7	413.527,766 694.580,378	8	413.516,069 694.559,494	23.937
9	413.502,94 694.552,229	10	413.487,207 694.541,766	18.894

Punct început	X / Y	Punct sfârșit	X / Y	Lungime segment (** (m)
2	413.562,898 694.598,584	3	413.555,259 694.595,511	8.234
4	413.544,202 694.591,05	5	413.536,173 694.586,452	9.252
6	413.530,478 694.581,985	7	413.527,766 694.580,378	3.152
8	413.516,069 694.559,494	9	413.502,94 694.552,229	15.005
10	413.487,207 694.541,766	11	413.456,057 694.522,75	36.496

Punct început	X / Y	Punct sfârșit	X / Y	Lungime segment (** (m)	Punct început	X / Y	Punct sfârșit	X / Y	Lungime segment (** (m)
11	413.456,057 694.522,75	12	413.439,283 694.506,622	23.27	12	413.439,283 694.506,622	13	413.440,239 694.503,294	3.463
13	413.440,239 694.503,294	14	413.441,197 694.485,153	18.166	14	413.441,197 694.485,153	15	413.442,492 694.470,092	15.117
15	413.442,492 694.470,092	16	413.462,763 694.472,677	20.435	16	413.462,763 694.472,677	17	413.483,623 694.484,271	23.865
17	413.483,623 694.484,271	18	413.505,692 694.493,139	23.784	18	413.505,692 694.493,139	19	413.498,952 694.503,013	11.955
19	413.498,952 694.503,013	20	413.504,354 694.507,584	7.076	20	413.504,354 694.507,584	21	413.524,399 694.524,697	26.356
21	413.524,399 694.524,697	22	413.545,779 694.544,898	29.414	22	413.545,779 694.544,898	23	413.564,685 694.566,416	28.644
23	413.564,685 694.566,416	24	413.580,291 694.582,876	22.682	24	413.580,291 694.582,876	25	413.576,331 694.587,355	5.979
25	413.576,331 694.587,355	26	413.569,972 694.592,612	8.251	26	413.569,972 694.592,612	1	413.566,197 694.596,734	5.589

** Lungimile segmentelor sunt determinate în planul de proiecție Stereo 70 și sunt rotunjite la 1 milimetru.

*** Distanța dintre puncte este formată din segmente cumulate ce sunt mai mici decât valoarea 1 milimetru.

**DATE DESPRE IMOBILUL NR. 1666**

Oficiul de Cadastru și Publicitate Imobiliară MARAMURES
Biroul de Cadastru și Publicitate Imobiliară Sighetu Marmatiei

A. Partea I. Descrierea imobilului

TEREN Extravilan

Nr. CF vechi:406, 1004

Adresa: Jud. Maramures

Nr. Crt	Nr cadastral Nr. topografic	Suprafața* (mp)	Observații / Referințe
A1		4.616	Sector cadastral:37 Teren neimprejmuit; parte din nr. topografic 456 și 455

B. Partea II. Proprietari și acte

Inscrieri privitoare la dreptul de proprietate și alte drepturi reale	Referințe
1666 / 12/06/2023	
Act Normativ nr. Legea 7, din 13/03/1996 emis de Parlamentul României;	
B1	A1
Intabulare, drept de PROPRIETATE, dobandit prin Lege, cota actuala 1/1	
1) NEIDENTIFICAT NEIDENTIFICAT	
Act Administrativ nr. Adeverință nr. 2276, din 11/05/2023 emis de Primăria comunei Desești;	
B2	A1
Se notează posesia faptică în favoarea lui	
1) ROMAN MARIA	

C. Partea III. SARCINI .

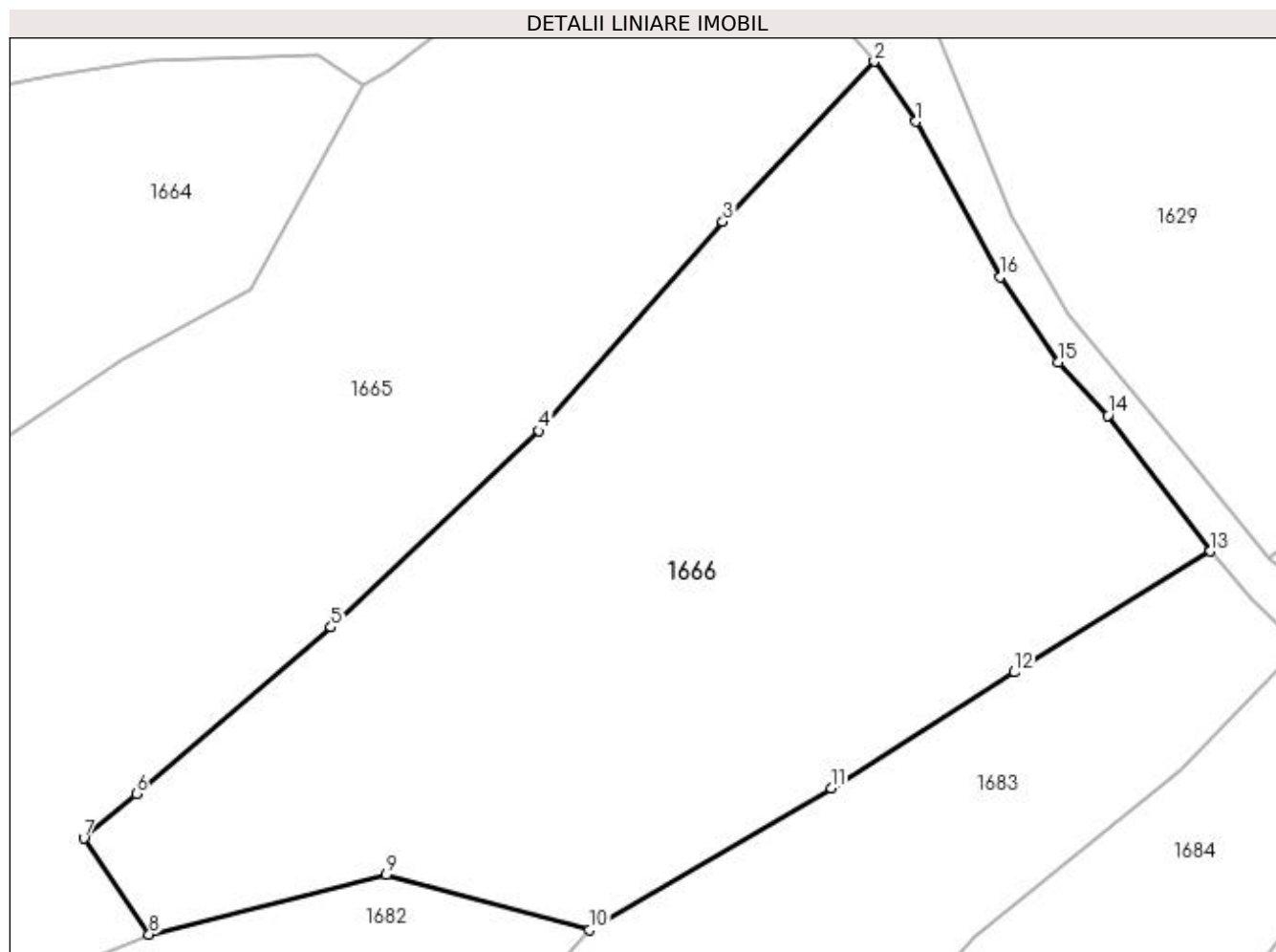
Inscrieri privind dezmembramintele dreptului de proprietate, drepturi reale de garanție și sarcini	Referințe
NU SUNT	

Anexa Nr. 1 La Partea I

Teren

Nr cadastral	Suprafața (mp)*	Observații / Referințe
	4.616	parte din nr. topografic 456 și 455

* Suprafața este determinată în planul de proiecție Stereo 70.



Date referitoare la teren

Crt	Categorie folosință	Intra vilan	Suprafața (mp)	Tarla	Parcelă	Nr. topo	Observații / Referințe
1	faneata	NU	4.616	-	-	-	

Lungime Segmente

1) Valorile lungimilor segmentelor sunt obținute din proiecție în plan.

Punct început	X / Y	Punct sfârșit	X / Y	Lungime segment (** (m)
1	413.584,57 694.576,7	2	413.580,291 694.582,876	7.514
2	413.580,291 694.582,876	3	413.564,685 694.566,416	22.682
3	413.564,685 694.566,416	4	413.545,779 694.544,898	28.644
4	413.545,779 694.544,898	5	413.524,399 694.524,697	29.414
5	413.524,399 694.524,697	6	413.504,354 694.507,584	26.356

Punct început	X / Y	Punct sfârșit	X / Y	Lungime segment (** (m)
6	413.504,354 694.507,584	7	413.498,952 694.503,013	7.076
7	413.498,952 694.503,013	8	413.505,692 694.493,139	11.955
8	413.505,692 694.493,139	9	413.530,086 694.499,244	25.146
9	413.530,086 694.499,244	10	413.550,954 694.493,576	21.624
10	413.550,954 694.493,576	11	413.575,838 694.508,199	28.863
11	413.575,838 694.508,199	12	413.594,668 694.520,083	22.267
12	413.594,668 694.520,083	13	413.614,855 694.532,534	23.718
13	413.614,855 694.532,534	14	413.604,298 694.546,495	17.503
14	413.604,298 694.546,495	15	413.599,198 694.551,958	7.474
15	413.599,198 694.551,958	16	413.593,257 694.560,714	10.581
16	413.593,257 694.560,714	1	413.584,57 694.576,7	18.194

** Lungimile segmentelor sunt determinate în planul de proiecție Stereo 70 și sunt rotunjite la 1 milimetru.

*** Distanța dintre puncte este formată din segmente cumulate ce sunt mai mici decât valoarea 1 milimetru.

**DATE DESPRE IMOBILUL NR. 1667**

Oficiul de Cadastru și Publicitate Imobiliară MARAMURES
Biroul de Cadastru și Publicitate Imobiliară Sighetu Marmatiei

A. Partea I. Descrierea imobilului

TEREN Extravilan

Nr. CF vechi:96

Adresa: Jud. Maramures

Nr. Crt	Nr cadastral Nr. topografic	Suprafața* (mp)	Observații / Referințe
A1		5.311	Sector cadastral:37 Teren neimprejmuit; parte din nr. topografic 422

B. Partea II. Proprietari și acte

Inscrieri privitoare la dreptul de proprietate și alte drepturi reale	Referințe
1667 / 12/06/2023	
Act Normativ nr. Legea 7, din 13/03/1996 emis de Parlamentul României;	
B1	A1
Intabulare, drept de PROPRIETATE, dobandit prin Lege, cota actuala 1/1 1) NEIDENTIFICAT NEIDENTIFICAT	
Act Administrativ nr. Adeverință nr. 2277, din 11/05/2023 emis de Primăria comunei Desești;	
B2	A1
Se notează posesia faptică în favoarea lui 1) CHIRA GHEORGHE	

C. Partea III. SARCINI .

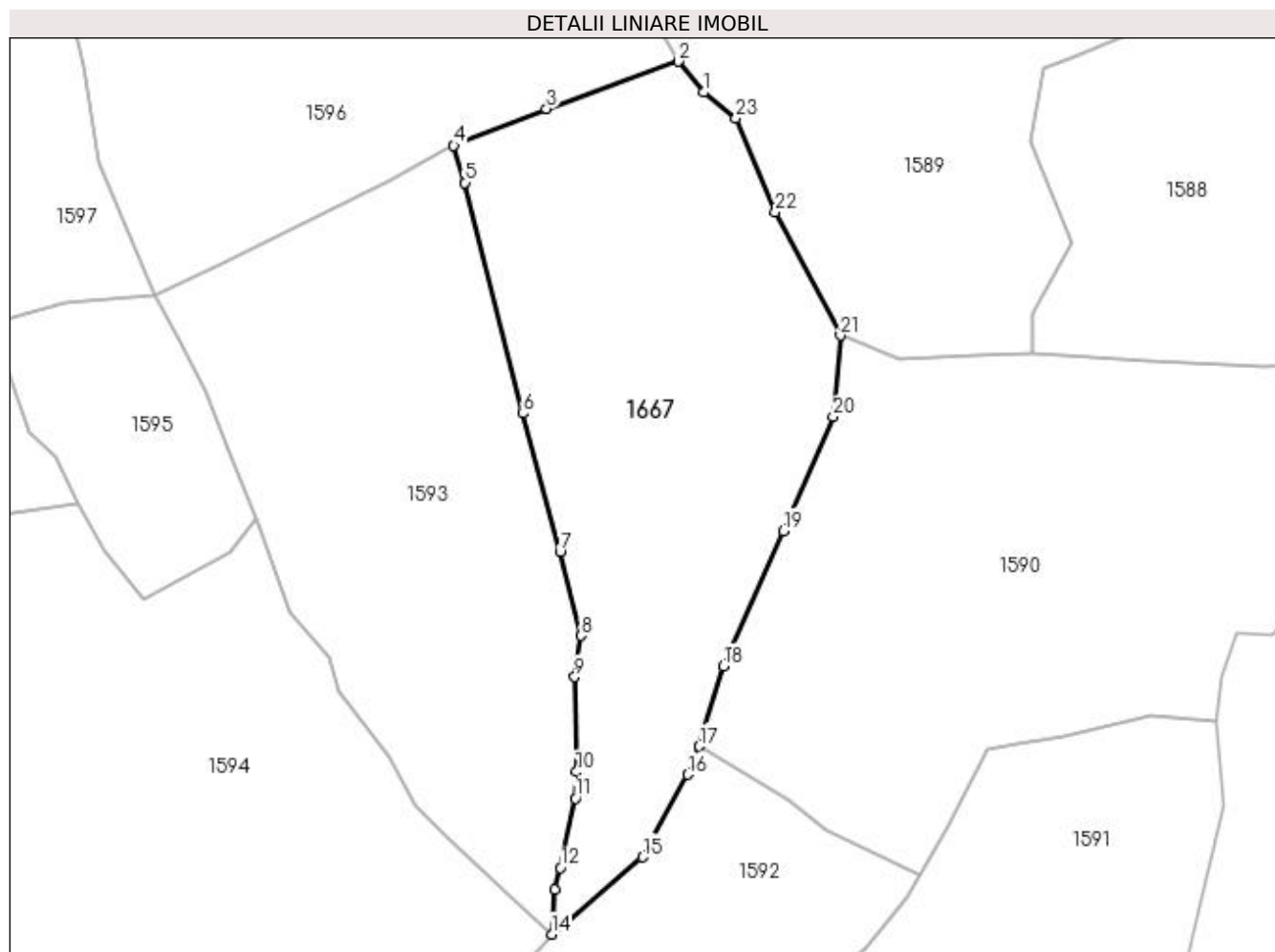
Inscrieri privind dezmembramintele dreptului de proprietate, drepturi reale de garanție și sarcini	Referințe
NU SUNT	

Anexa Nr. 1 La Partea I

Teren

Nr cadastral	Suprafața (mp)*	Observații / Referințe
	5.311	parte din nr. topografic 422

* Suprafața este determinată în planul de proiecție Stereo 70.



Date referitoare la teren

Crt	Categorie folosință	Intra vilan	Suprafața (mp)	Tarla	Parcelă	Nr. topo	Observații / Referințe
1	faneata	NU	5.311	-	-	-	

Lungime Segmente

1) Valorile lungimilor segmentelor sunt obținute din proiecție în plan.

Punct început	X / Y	Punct sfârșit	X / Y	Lungime segment (** (m)
1	414.293,897 695.078,899	2	414.289,604 695.084,232	6.846
3	414.266,872 695.076,094	4	414.250,896 695.069,732	17.196
5	414.252,816 695.063,352	6	414.262,836 695.023,618	40.978
7	414.269,197 694.999,849	8	414.272,839 694.985,334	14.965
9	414.271,738 694.978,261	10	414.272,002 694.961,909	16.354

Punct început	X / Y	Punct sfârșit	X / Y	Lungime segment (** (m)
2	414.289,604 695.084,232	3	414.266,872 695.076,094	24.145
4	414.250,896 695.069,732	5	414.252,816 695.063,352	6.663
6	414.262,836 695.023,618	7	414.269,197 694.999,849	24.605
8	414.272,839 694.985,334	9	414.271,738 694.978,261	7.158
10	414.272,002 694.961,909	11	414.271,841 694.957,323	4.589

Punct început	X / Y	Punct sfârșit	X / Y	Lungime segment (** (m)
11	414.271,841 694.957,323	12	414.269,284 694.945,37	12.223
13	414.268,282 694.941,696	14	414.267,722 694.933,917	7.799
15	414.283,398 694.947,205	16	414.291,149 694.961,449	16.216
17	414.293,18 694.966,309	18	414.297,356 694.980,127	14.435
19	414.307,682 695.003,398	20	414.316,267 695.023,036	21.433
21	414.317,499 695.037,032	22	414.306,276 695.058,254	24.007
23	414.299,485 695.074,428	1	414.293,897 695.078,899	7.157

Punct început	X / Y	Punct sfârșit	X / Y	Lungime segment (** (m)
12	414.269,284 694.945,37	13	414.268,282 694.941,696	3.808
14	414.267,722 694.933,917	15	414.283,398 694.947,205	20.55
16	414.291,149 694.961,449	17	414.293,18 694.966,309	5.267
18	414.297,356 694.980,127	19	414.307,682 695.003,398	25.459
20	414.316,267 695.023,036	21	414.317,499 695.037,032	14.05
22	414.306,276 695.058,254	23	414.299,485 695.074,428	17.542

** Lungimile segmentelor sunt determinate în planul de proiecție Stereo 70 și sunt rotunjite la 1 milimetru.

*** Distanța dintre puncte este formată din segmente cumulate ce sunt mai mici decât valoarea 1 milimetru.

**DATE DESPRE IMOBILUL NR. 1668**

Oficiul de Cadastru și Publicitate Imobiliară MARAMURES
Biroul de Cadastru și Publicitate Imobiliară Sighetu Marmatiei

A. Partea I. Descrierea imobilului

TEREN Extravilan

Nr. CF vechi:50260, 1066, 45, 125, 50725,
137, 121, 574, 76, 509

Adresa: Jud. Maramures

Nr. Crt	Nr cadastral Nr. topografic	Suprafața* (mp)	Observații / Referințe
A1		3.980	Sector cadastral:37 Teren neimprejmuit; parte din nr. topografic 453, 457, 458, 488, 489, 490, 491, 558, 559, 560 și 568

B. Partea II. Proprietari și acte

Inscrieri privitoare la dreptul de proprietate și alte drepturi reale	Referințe
1668 / 12/06/2023	
Act Normativ nr. Hotărârea nr. 934, din 29/08/2002 emis de Guvernul României (Act administrativ nr. Hotărârea nr. 19 / 24.09.1999, emis de Consiliul Local al comunei Desești, Act administrativ nr. Declarație nr. 2840 / 15.06.2023, emis de Primăria comunei Desești);	
B1	A1
Intabulare, drept de PROPRIETATE, dobandit prin Lege, cota actuala 1/1 1) COMUNA DESEȘTI , CIF:3627200, Domeniu public	

C. Partea III. SARCINI .

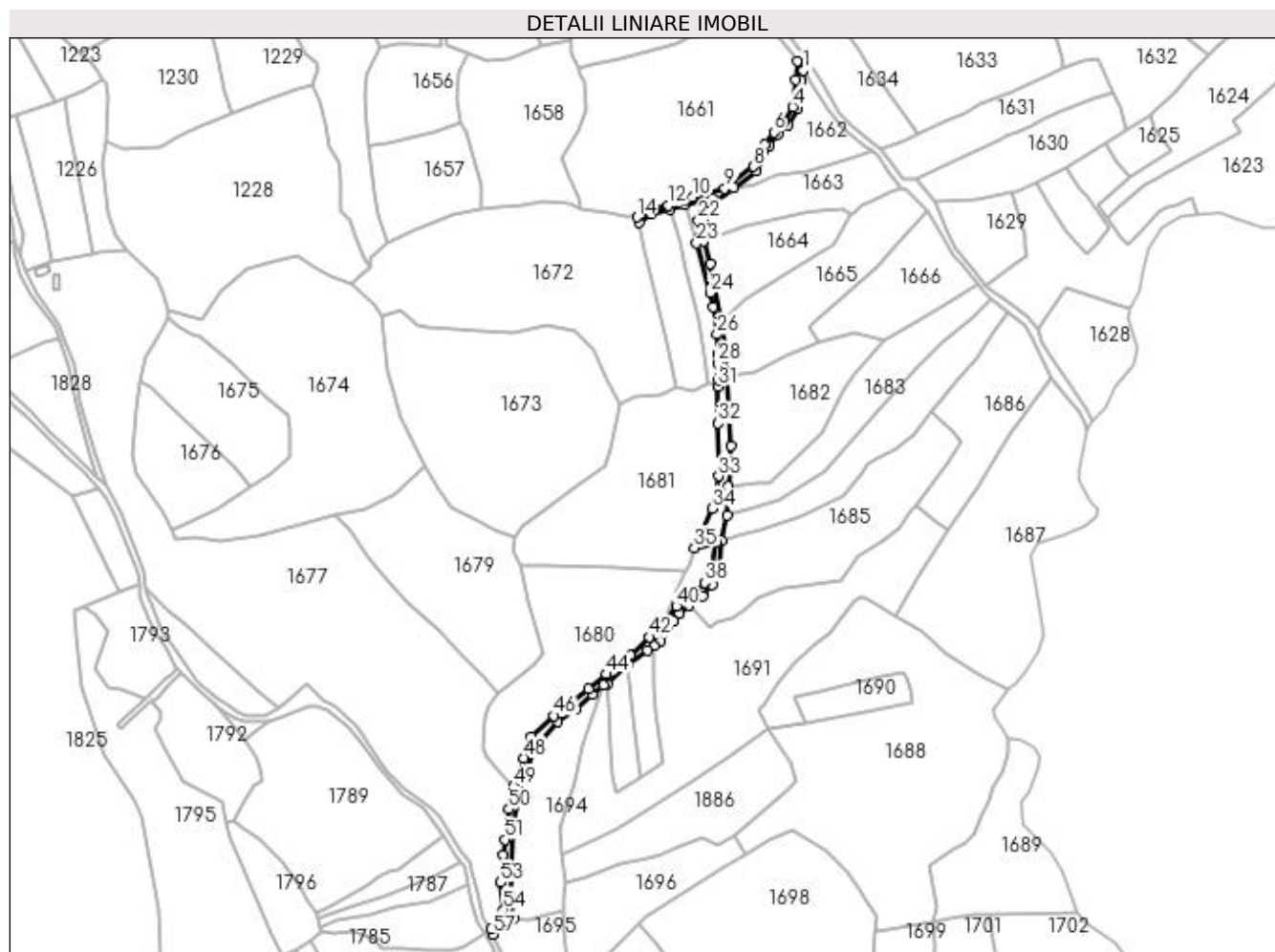
Inscrieri privind dezmembramintele dreptului de proprietate, drepturi reale de garanție și sarcini	Referințe
NU SUNT	

Anexa Nr. 1 La Partea I

Teren

Nr cadastral	Suprafața (mp)*	Observații / Referințe
	3.980	parte din nr. topografic 453, 457, 458, 488, 489, 490, 491, 558, 559, 560 și 568

* Suprafața este determinată în planul de proiecție Stereo 70.



Date referitoare la teren

Crt	Categorie folosință	Intravilan	Suprafața (mp)	Tarla	Parcelă	Nr. topo	Observații / Referințe
1	drum	NU	3.980	-	-	-	

Lungime Segmente

1) Valorile lungimilor segmentelor sunt obținute din proiecție în plan.

Punct început	X / Y	Punct sfârșit	X / Y	Lungime segment	Punct început	X / Y	Punct sfârșit	X / Y	Lungime segment	Punct început	X / Y	Punct sfârșit	X / Y	Lungime segment
1	413.495,506 694.679,292	2	413.491,189 694.685,424	7.499	2	413.491,189 694.685,424	3	413.490,469 694.672,935	12.51	3	413.490,469 694.672,935	4	413.487,988 694.654,222	18.87 7
4	413.487,988 694.654,222	5	413.482,569 694.644,262	11.33 9	5	413.482,569 694.644,262	6	413.475,054 694.637,007	10.44 6	6	413.475,054 694.637,007	7	413.469,11 694.628,55	10.33 7
7	413.469,11 694.628,55	8	413.461,354 694.613,376	17.04 1	8	413.461,354 694.613,376	9	413.441,487 694.598,315	24.93 1	9	413.441,487 694.598,315	10	413.419,522 694.592,385	22.75 1
10	413.419,522 694.592,385	11	413.413,468 694.589,825	6.573	11	413.413,468 694.589,825	12	413.402,776 694.586,626	11.16	12	413.402,776 694.586,626	13	413.390,041 694.584,778	12.86 8
13	413.390,041 694.584,778	14	413.381,222 694.578,533	10.80 6	14	413.381,222 694.578,533	15	413.382,347 694.574,844	3.857	15	413.382,347 694.574,844	16	413.391,321 694.580,565	10.64 2
16	413.391,321 694.580,565	17	413.403,693 694.583,924	12.82	17	413.403,693 694.583,924	18	413.414,354 694.586,818	11.04 7	18	413.414,354 694.586,818	19	413.432,974 694.591,874	19.29 4

Punct început	X / Y	Punct sfârșit	X / Y	Lungime segment	Punct început	X / Y	Punct sfârșit	X / Y	Lungime segment	Punct început	X / Y	Punct sfârșit	X / Y	Lungime segment
19	413.432,974 694.591,874	20	413.429,321 694.588,646	4.875	20	413.429,321 694.588,646	21	413.426,531 694.585,267	4.382	21	413.426,531 694.585,267	22	413.423,427 694.576,106	9.673
22	413.423,427 694.576,106	23	413.422,063 694.560,663	15.503	23	413.422,063 694.560,663	24	413.431,294 694.526,66	35.234	24	413.431,294 694.526,66	25	413.433,726 694.516,856	10.101
25	413.433,726 694.516,856	26	413.436,03 694.498,033	18.963	26	413.436,03 694.498,033	27	413.436,947 694.484,906	13.159	27	413.436,947 694.484,906	28	413.436,417 694.478,462	6.466
28	413.436,417 694.478,462	29	413.437,879 694.469,097	9.478	29	413.437,879 694.469,097	30	413.437,318 694.466,82	2.345	30	413.437,318 694.466,82	31	413.436,853 694.462,24	4.604
31	413.436,853 694.462,24	32	413.437,044 694.436,976	25.265	32	413.437,044 694.436,976	33	413.437,367 694.400,813	36.164	33	413.437,367 694.400,813	34	413.432,708 694.378,763	22.537
34	413.432,708 694.378,763	35	413.420,529 694.351,612	29.757	35	413.420,529 694.351,612	36	413.435,704 694.355,018	15.553	36	413.435,704 694.355,018	37	413.432,834 694.336,565	18.675
37	413.432,834 694.336,565	38	413.427,809 694.327,558	10.314	38	413.427,809 694.327,558	39	413.421,9 694.321,652	8.354	39	413.421,9 694.321,652	40	413.408,368 694.311,514	16.908
40	413.408,368 694.311,514	41	413.400,11 694.301,134	13.264	41	413.400,11 694.301,134	42	413.389,815 694.290,351	14.908	42	413.389,815 694.290,351	43	413.376,568 694.277,686	18.327
43	413.376,568 694.277,686	44	413.359,898 694.264,925	20.994	44	413.359,898 694.264,925	45	413.347,775 694.254,962	15.692	45	413.347,775 694.254,962	46	413.324,122 694.236,174	30.207
46	413.324,122 694.236,174	47	413.308,759 694.221,801	21.038	47	413.308,759 694.221,801	48	413.303,269 694.207,283	15.521	48	413.303,269 694.207,283	49	413.296,574 694.187,879	20.527
49	413.296,574 694.187,879	50	413.293,223 694.172,27	15.965	50	413.293,223 694.172,27	51	413.290,578 694.151,254	21.182	51	413.290,578 694.151,254	52	413.289,379 694.141,016	10.308
52	413.289,379 694.141,016	53	413.287,613 694.121,877	19.22	53	413.287,613 694.121,877	54	413.289,589 694.103,014	18.966	54	413.289,589 694.103,014	55	413.286,549 694.094,303	9.226
55	413.286,549 694.094,303	56	413.280,75 694.090,172	7.12	56	413.280,75 694.090,172	57	413.282,521 694.086,317	4.242	57	413.282,521 694.086,317	58	413.296,549 694.096,873	17.556
58	413.296,549 694.096,873	59	413.294,461 694.111,238	14.516	59	413.294,461 694.111,238	60	413.294,267 694.126,72	15.483	60	413.294,267 694.126,72	61	413.296,687 694.162,886	36.247
61	413.296,687 694.162,886	62	413.301,511 694.183,578	21.247	62	413.301,511 694.183,578	63	413.310,853 694.213,349	31.202	63	413.310,853 694.213,349	64	413.326,858 694.232,548	24.995
64	413.326,858 694.232,548	65	413.338,938 694.240,699	14.573	65	413.338,938 694.240,699	66	413.350,527 694.251,058	15.544	66	413.350,527 694.251,058	67	413.358,415 694.257,445	10.15
67	413.358,415 694.257,445	68	413.361,027 694.258,145	2.704	68	413.361,027 694.258,145	69	413.375,057 694.271,633	19.462	69	413.375,057 694.271,633	70	413.388,703 694.281,046	16.578
70	413.388,703 694.281,046	71	413.392,823 694.284,129	5.146	71	413.392,823 694.284,129	72	413.397,532 694.287,652	5.881	72	413.397,532 694.287,652	73	413.406,587 694.301,029	16.154
73	413.406,587 694.301,029	74	413.410,309 694.306,46	6.584	74	413.410,309 694.306,46	75	413.416,791 694.312,304	8.727	75	413.416,791 694.312,304	76	413.426,149 694.318,45	11.196
76	413.426,149 694.318,45	77	413.432,62 694.326,389	10.242	77	413.432,62 694.326,389	78	413.437,229 694.335,994	10.654	78	413.437,229 694.335,994	79	413.439,473 694.356,429	20.558
79	413.439,473 694.356,429	80	413.442,99 694.374,144	18.061	80	413.442,99 694.374,144	81	413.443,918 694.393,784	19.662	81	413.443,918 694.393,784	82	413.445,817 694.405,508	11.877
82	413.445,817 694.405,508	83	413.445,708 694.421,789	16.281	83	413.445,708 694.421,789	84	413.443,918 694.448,185	26.457	84	413.443,918 694.448,185	85	413.442,492 694.470,092	21.953
85	413.442,492 694.470,092	86	413.441,197 694.485,153	15.117	86	413.441,197 694.485,153	87	413.440,239 694.503,294	18.166	87	413.440,239 694.503,294	88	413.439,283 694.506,622	3.463
88	413.439,283 694.506,622	89	413.431,876 694.546,5	40.56	89	413.431,876 694.546,5	90	413.426,947 694.562,259	16.512	90	413.426,947 694.562,259	91	413.427,054 694.574,837	12.578
91	413.427,054 694.574,837	92	413.431,485 694.586,6	12.57	92	413.431,485 694.586,6	93	413.447,675 694.598,864	20.311	93	413.447,675 694.598,864	94	413.462,966 694.610,524	19.229
94	413.462,966 694.610,524	95	413.471,927 694.627,501	19.197	95	413.471,927 694.627,501	96	413.477,803 694.635,239	9.716	96	413.477,803 694.635,239	97	413.484,785 694.641,954	9.687
97	413.484,785 694.641,954	98	413.491,294 694.653,013	12.832	98	413.491,294 694.653,013	99	413.493,94 694.672,235	19.403	99	413.493,94 694.672,235	1	413.495,506 694.679,292	7.229

** Lungimile segmentelor sunt determinate în planul de proiecție Stereo 70 și sunt rotunjite la 1 milimetru.

*** Distanța dintre puncte este formată din segmente cumulate ce sunt mai mici decât valoarea 1 milimetru.

**DATE DESPRE IMOBILUL NR. 1669**

Oficiul de Cadastru și Publicitate Imobiliară MARAMURES
Biroul de Cadastru și Publicitate Imobiliară Sighetu Marmatiei

A. Partea I. Descrierea imobilului

TEREN Extravilan

Nr. CF vechi:121

Adresa: Jud. Maramures

Nr. Crt	Nr cadastral Nr. topografic	Suprafața* (mp)	Observații / Referințe
A1		1.308	Sector cadastral:37 Teren neimprejmuit; parte din nr. topografic 491

B. Partea II. Proprietari și acte

Inscrieri privitoare la dreptul de proprietate și alte drepturi reale		Referințe
1669 / 12/06/2023		
Act Administrativ nr. Titlu de proprietate nr. 18783, din 21/08/2019 emis de Comisia Județeană Maramureș;		
B1	Intabulare, drept de PROPRIETATEcu titlu de drept aplicarea Legii nr. 247/2005, dobandit prin Reconstituire, cota actuala 1/1 1) POP MARIA	A1

C. Partea III. SARCINI .

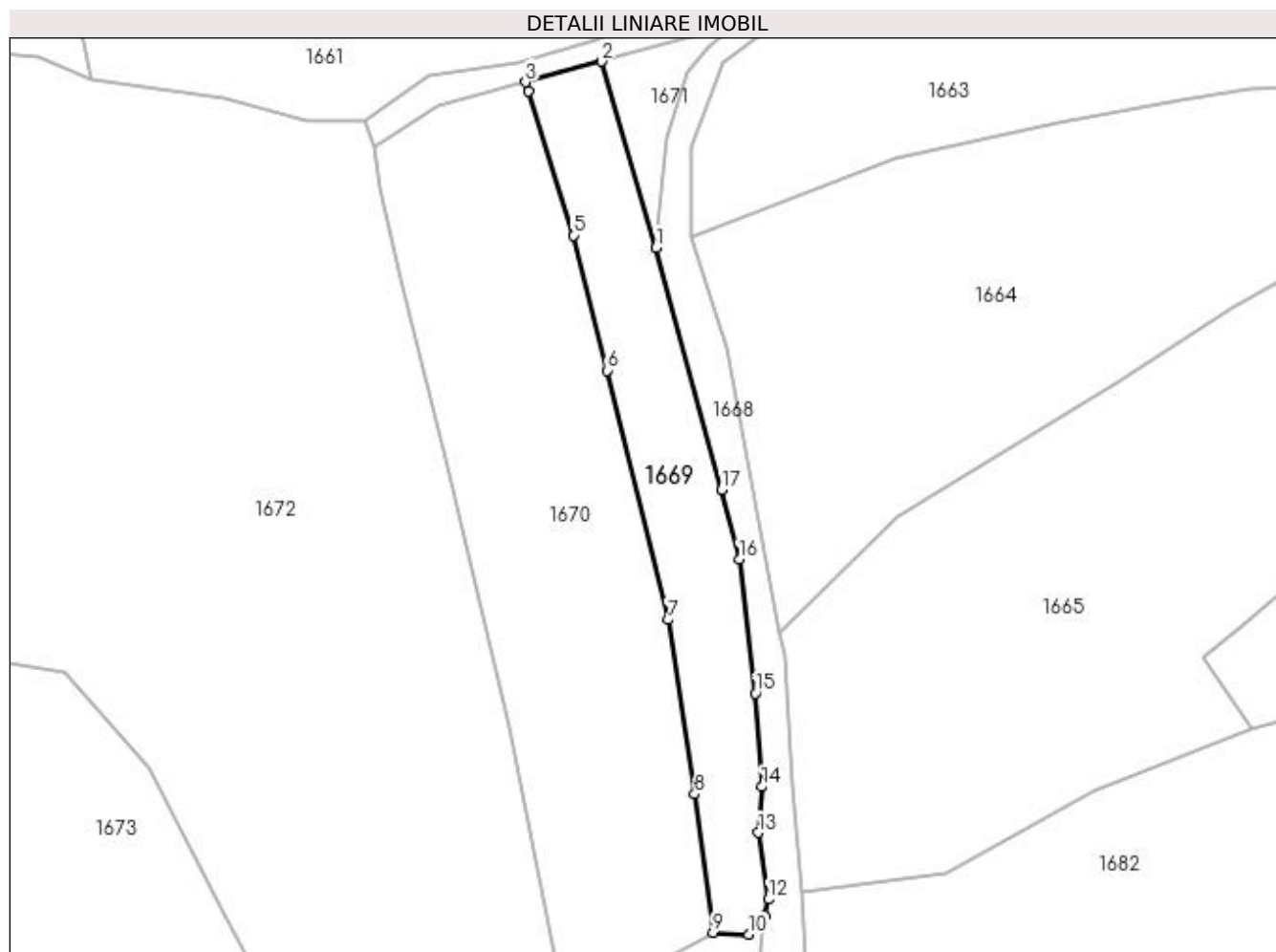
Inscrieri privind dezmembramintele dreptului de proprietate, drepturi reale de garanție și sarcini	Referințe
NU SUNT	

Anexa Nr. 1 La Partea I

Teren

Nr cadastral	Suprafața (mp)*	Observații / Referințe
	1.308	parte din nr. topografic 491

* Suprafața este determinată în planul de proiecție Stereo 70.



Date referitoare la teren

Crt	Categorie folosință	Intravilan	Suprafața (mp)	Tarla	Parcelă	Nr. topo	Observații / Referințe
1	faneata	NU	1.308	-	Pe Carbunariste	-	

Lungime Segmente

1) Valorile lungimilor segmentelor sunt obținute din proiecție în plan.

Punct început	X / Y	Punct sfârșit	X / Y	Lungime segment (** (m)
1	413.422,063 694.560,663	2	413.414,354 694.586,818	27.267
2	413.414,354 694.586,818	3	413.403,693 694.583,924	11.047
3	413.403,693 694.583,924	4	413.404,146 694.582,589	1.41
4	413.404,146 694.582,589	5	413.410,428 694.562,391	21.152
5	413.410,428 694.562,391	6	413.415,126 694.543,407	19.557

Punct început	X / Y	Punct sfârșit	X / Y	Lungime segment (** (m)
6	413.415,126 694.543,407	7	413.423,704 694.508,363	36.079
7	413.423,704 694.508,363	8	413.427,489 694.483,833	24.82
8	413.427,489 694.483,833	9	413.430,042 694.464,373	19.627
9	413.430,042 694.464,373	10	413.435,025 694.464,167	4.987
10	413.435,025 694.464,167	11	413.437,318 694.466,82	3.507
11	413.437,318 694.466,82	12	413.437,879 694.469,097	2.345
12	413.437,879 694.469,097	13	413.436,417 694.478,462	9.478
13	413.436,417 694.478,462	14	413.436,947 694.484,906	6.466
14	413.436,947 694.484,906	15	413.436,03 694.498,033	13.159
15	413.436,03 694.498,033	16	413.433,726 694.516,856	18.963
16	413.433,726 694.516,856	17	413.431,294 694.526,66	10.101
17	413.431,294 694.526,66	1	413.422,063 694.560,663	35.234

** Lungimile segmentelor sunt determinate în planul de proiecție Stereo 70 și sunt rotunjite la 1 milimetru.

*** Distanța dintre puncte este formată din segmente cumulate ce sunt mai mici decât valoarea 1 milimetru.

**DATE DESPRE IMOBILUL NR. 1670**

Oficiul de Cadastru și Publicitate Imobiliară MARAMURES
Biroul de Cadastru și Publicitate Imobiliară Sighetu Marmatiei

A. Partea I. Descrierea imobilului

TEREN Extravilan

Nr. CF vechi:121

Adresa: Jud. Maramures

Nr. Crt	Nr cadastral Nr. topografic	Suprafața* (mp)	Observații / Referințe
A1		2.980	Sector cadastral:37 Teren neimprejmuit; parte din nr. topografic 491

B. Partea II. Proprietari și acte

Inscrieri privitoare la dreptul de proprietate și alte drepturi reale	Referințe
1670 / 12/06/2023	
Act Normativ nr. Legea 7, din 13/03/1996 emis de Parlamentul României;	
B1	A1
Intabulare, drept de PROPRIETATE, dobândit prin Lege, cota actuala 1/1 1) NEIDENTIFICAT NEIDENTIFICAT	
Act Administrativ nr. Adeverință nr. 2278, din 11/05/2023 emis de Primăria comunei Desești;	
B2	A1
Se notează posesia faptică în favoarea lui 1) TIMU MARIA	

C. Partea III. SARCINI .

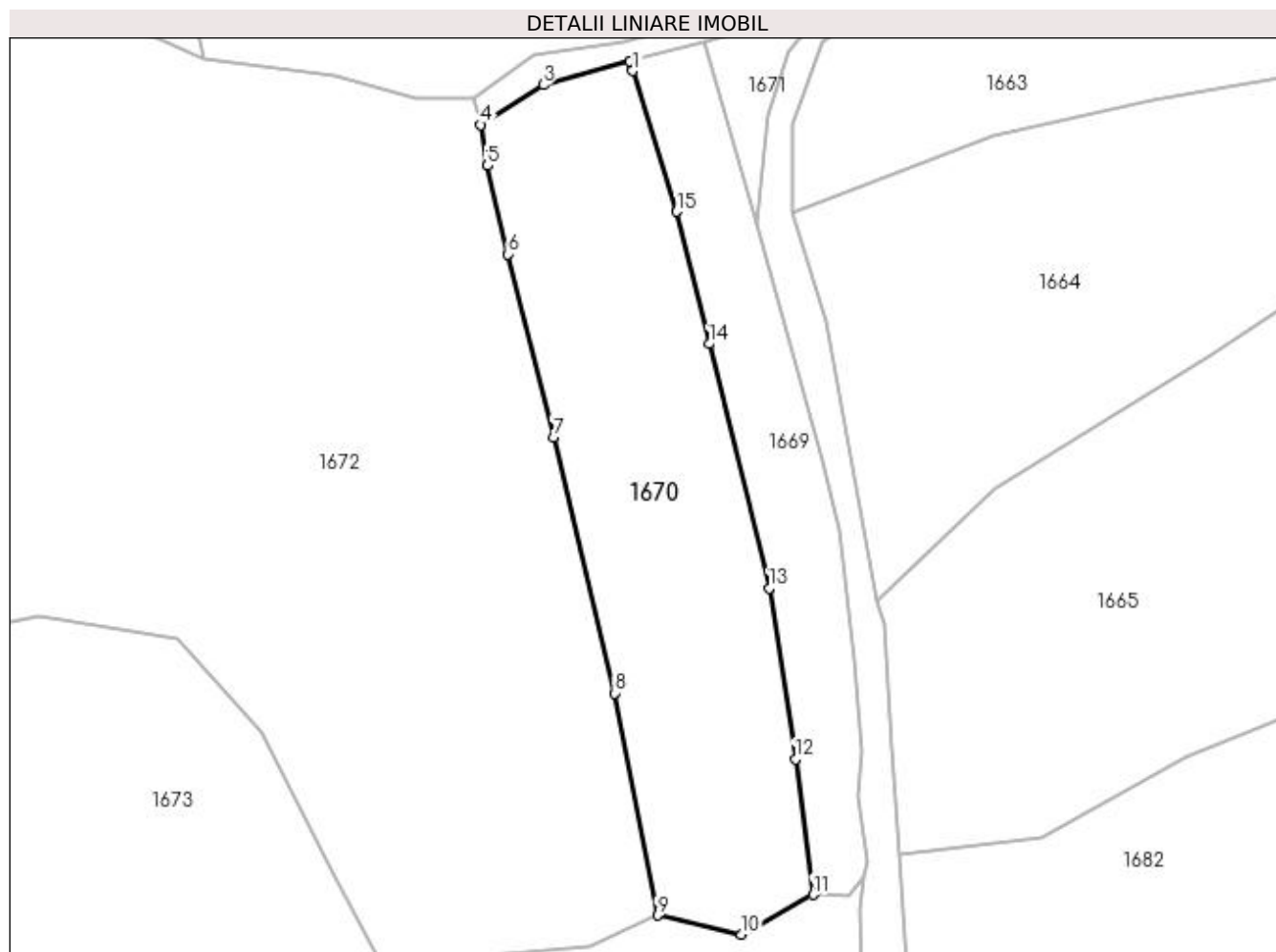
Inscrieri privind dezmembramintele dreptului de proprietate, drepturi reale de garanție și sarcini	Referințe
NU SUNT	

Anexa Nr. 1 La Partea I

Teren

Nr cadastral	Suprafața (mp)*	Observații / Referințe
	2.980	parte din nr. topografic 491

* Suprafața este determinată în planul de proiecție Stereo 70.



Date referitoare la teren

Crt	Categorie folosință	Intra vilan	Suprafața (mp)	Tarla	Parcelă	Nr. topo	Observații / Referințe
1	faneata	NU	2.980	-	-	-	

Lungime Segmente

1) Valorile lungimilor segmentelor sunt obținute din proiecție în plan.

Punct început	X / Y	Punct sfârșit	X / Y	Lungime segment (** (m)
1	413.404,146 694.582,589	2	413.403,693 694.583,924	1.41
2	413.403,693 694.583,924	3	413.391,321 694.580,565	12.82
3	413.391,321 694.580,565	4	413.382,347 694.574,844	10.642
4	413.382,347 694.574,844	5	413.383,268 694.568,977	5.939
5	413.383,268 694.568,977	6	413.386,19 694.556,293	13.016

Punct început	X / Y	Punct sfârșit	X / Y	Lungime segment (** (m)
6	413.386,19 694.556,293	7	413.392,748 694.530,051	27.049
7	413.392,748 694.530,051	8	413.401,524 694.493,289	37.795
8	413.401,524 694.493,289	9	413.407,68 694.461,418	32.46
9	413.407,68 694.461,418	10	413.419,727 694.458,683	12.354
10	413.419,727 694.458,683	11	413.430,042 694.464,373	11.78
11	413.430,042 694.464,373	12	413.427,489 694.483,833	19.627
12	413.427,489 694.483,833	13	413.423,704 694.508,363	24.82
13	413.423,704 694.508,363	14	413.415,126 694.543,407	36.079
14	413.415,126 694.543,407	15	413.410,428 694.562,391	19.557
15	413.410,428 694.562,391	1	413.404,146 694.582,589	21.152

** Lungimile segmentelor sunt determinate în planul de proiecție Stereo 70 și sunt rotunjite la 1 milimetru.

*** Distanța dintre puncte este formată din segmente cumulate ce sunt mai mici decât valoarea 1 milimetru.

**DATE DESPRE IMOBILUL NR. 1671**

Oficiul de Cadastru și Publicitate Imobiliară MARAMURES
Biroul de Cadastru și Publicitate Imobiliară Sighetu Marmatiei

A. Partea I. Descrierea imobilului

TEREN Extravilan

Nr. CF vechi:45

Adresa: Jud. Maramures

Nr. Crt	Nr cadastral Nr. topografic	Suprafața* (mp)	Observații / Referințe
A1		179	Sector cadastral:37 Teren neimprejmuit; parte din nr. topografic 458

B. Partea II. Proprietari și acte

Inscrieri privitoare la dreptul de proprietate și alte drepturi reale	Referințe
1671 / 12/06/2023	
Act Normativ nr. Legea 7, din 13/03/1996 emis de Parlamentul României;	
B1	A1
Intabulare, drept de PROPRIETATE, dobandit prin Lege, cota actuala 1/1 1) NEIDENTIFICAT NEIDENTIFICAT	
Act Administrativ nr. Adeverință nr. 2279, din 11/05/2023 emis de Primăria comunei Desești;	
B2	A1
Se notează posesia faptică în favoarea lui 1) TUPIȚĂ GHEORGHE	

C. Partea III. SARCINI .

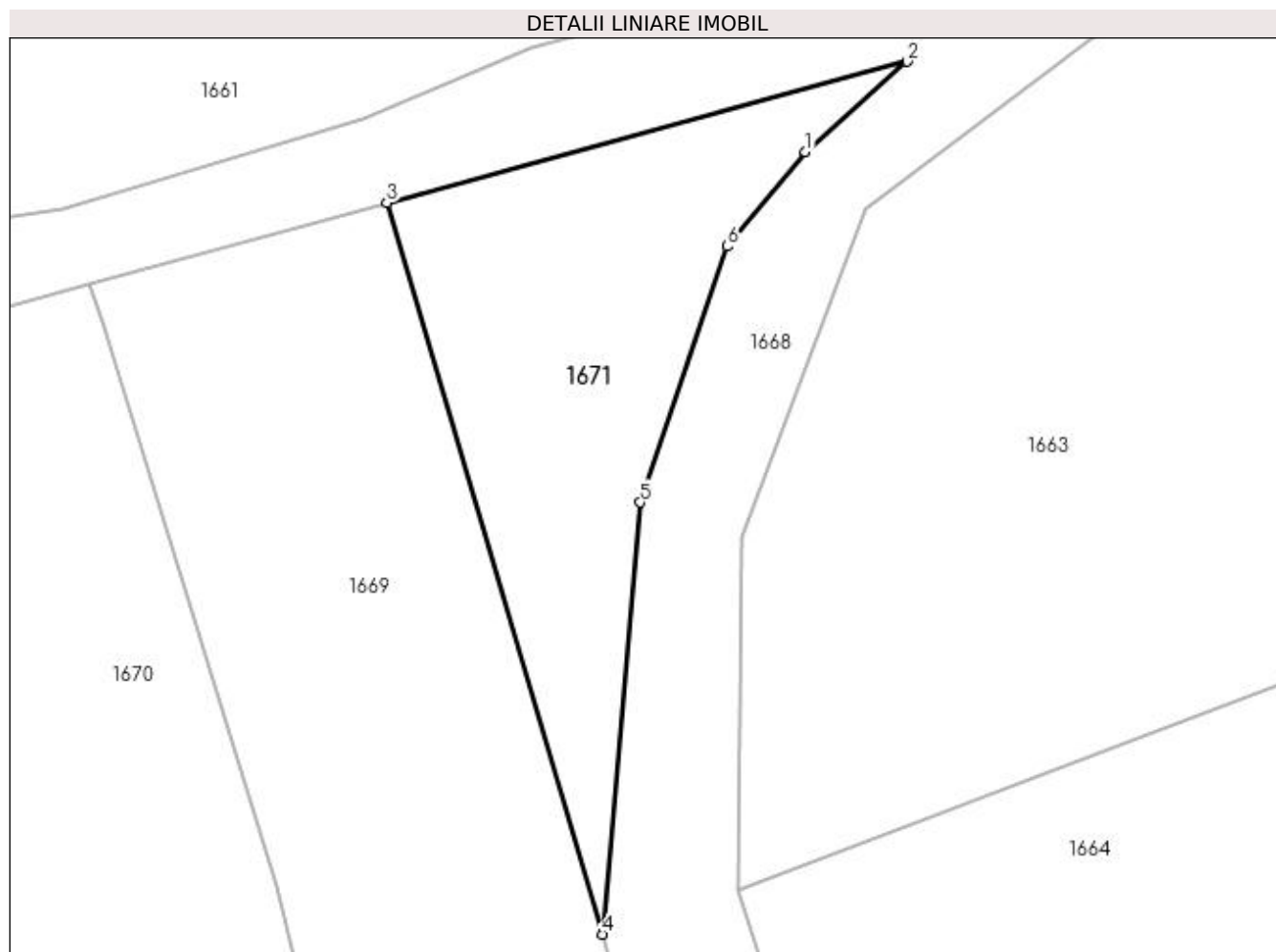
Inscrieri privind dezmembramintele dreptului de proprietate, drepturi reale de garanție și sarcini	Referințe
NU SUNT	

Anexa Nr. 1 La Partea I

Teren

Nr cadastral	Suprafața (mp)*	Observații / Referințe
	179	parte din nr. topografic 458

* Suprafața este determinată în planul de proiecție Stereo 70.



Date referitoare la teren

Crt	Categorie folosință	Intravilan	Suprafața (mp)	Tarla	Parcelă	Nr. topo	Observații / Referințe
1	faneata	NU	179	-	-	-	

Lungime Segmente

1) Valorile lungimilor segmentelor sunt obținute din proiecție în plan.

Punct început	X / Y	Punct sfârșit	X / Y	Lungime segment (** (m)
1	413.429,321 694.588,646	2	413.432,974 694.591,874	4.875
2	413.432,974 694.591,874	3	413.414,354 694.586,818	19.294
3	413.414,354 694.586,818	4	413.422,063 694.560,663	27.267
4	413.422,063 694.560,663	5	413.423,427 694.576,106	15.503
5	413.423,427 694.576,106	6	413.426,531 694.585,267	9.673

Punct început	X / Y	Punct sfârșit	X / Y	Lungime segment (** (m)
6	413.426,531 694.585,267	1	413.429,321 694.588,646	4.382

** Lungimile segmentelor sunt determinate în planul de proiecție Stereo 70 și sunt rotunjite la 1 milimetru.

*** Distanța dintre puncte este formată din segmente cumulate ce sunt mai mici decât valoarea 1 milimetru.

**DATE DESPRE IMOBILUL NR. 1672**

Oficiul de Cadastru și Publicitate Imobiliară MARAMURES
Biroul de Cadastru și Publicitate Imobiliară Sighetu Marmatiei

A. Partea I. Descrierea imobilului

TEREN Extravilan

Nr. CF vechi:449, 834, 1635

Nr. topografic:492/1

Adresa: Jud. Maramures

Nr. Crt	Nr cadastral Nr. topografic	Suprafata* (mp)	Observatii / Referinte
A1		17.000	Sector cadastral:37 Teren neimprejmuit; parte din nr. topografic 492/2 și 554

B. Partea II. Proprietari și acte

Inscrieri privitoare la dreptul de proprietate și alte drepturi reale		Referințe
1672 / 12/06/2023		
Act Normativ nr. Legea 7, din 13/03/1996 emis de Parlamentul României;		
B1	Intabulare, drept de PROPRIETATE, dobandit prin Lege, cota actuala 1/1 1) NEIDENTIFICAT NEIDENTIFICAT	A1
Act Administrativ nr. Adeverință nr. 2280, din 11/05/2023 emis de Primăria comunei Desești;		
B2	Se notează posesia faptică în favoarea lui 1) MUNUNAR GHEORGHE	A1

C. Partea III. SARCINI .

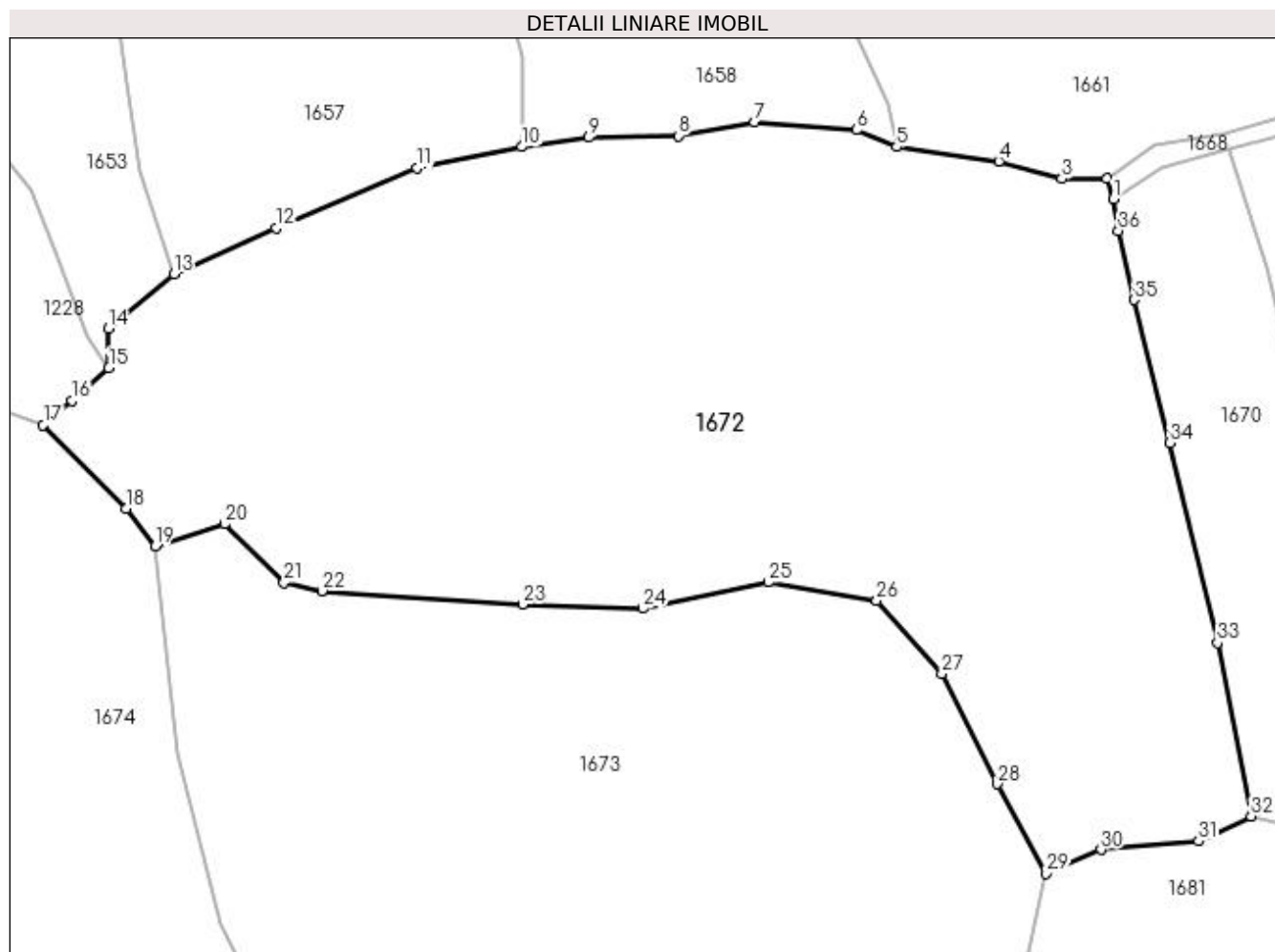
Inscrieri privind dezmembramintele dreptului de proprietate, drepturi reale de garanție și sarcini	Referințe
NU SUNT	

Anexa Nr. 1 La Partea I

Teren

Nr cadastral	Suprafața (mp)*	Observații / Referințe
	17.000	parte din nr. topografic 492/2 și 554

* Suprafața este determinată în planul de proiecție Stereo 70.



Date referitoare la teren

Crt	Categorie folosință	Intra vilan	Suprafața (mp)	Tarla	Parcelă	Nr. topo	Observații / Referințe
1	faneata	NU	17.000	-	-	-	

Lungime Segmente

1) Valorile lungimilor segmentelor sunt obținute din proiecție în plan.

Punct început	X / Y	Punct sfârșit	X / Y	Lungime segment (** (m)
1	413.382,347 694.574,844	2	413.381,222 694.578,533	3.857
3	413.372,89 694.578,587	4	413.361,301 694.581,757	12.015
5	413.342,533 694.584,391	6	413.335,142 694.587,491	8.015
7	413.316,411 694.588,938	8	413.302,356 694.586,449	14.274
9	413.285,876 694.586,117	10	413.273,634 694.584,398	12.362

Punct început	X / Y	Punct sfârșit	X / Y	Lungime segment (** (m)
2	413.381,222 694.578,533	3	413.372,89 694.578,587	8.332
4	413.361,301 694.581,757	5	413.342,533 694.584,391	18.952
6	413.335,142 694.587,491	7	413.316,411 694.588,938	18.787
8	413.302,356 694.586,449	9	413.285,876 694.586,117	16.483
10	413.273,634 694.584,398	11	413.254,423 694.580,496	19.603

Punct început	X / Y	Punct sfârșit	X / Y	Lungime segment (** (m)
11	413.254,423 694.580,496	12	413.228,457 694.569,442	28.221
13	413.209,633 694.561,105	14	413.197,555 694.551,05	15.716
15	413.197,688 694.543,794	16	413.190,944 694.537,744	9.06
17	413.185,626 694.533,298	18	413.200,832 694.517,982	21.582
19	413.206,213 694.511,004	20	413.218,98 694.515,115	13.413
21	413.229,887 694.504,339	22	413.236,859 694.502,835	7.132
23	413.273,738 694.500,333	24	413.295,81 694.499,577	22.085
25	413.318,928 694.504,414	26	413.338,859 694.501,071	20.209
27	413.350,861 694.487,585	28	413.361,029 694.467,373	22.625
29	413.369,964 694.450,882	30	413.380,074 694.455,297	11.032
31	413.398,029 694.456,868	32	413.407,68 694.461,418	10.67
33	413.401,524 694.493,289	34	413.392,748 694.530,051	37.795
35	413.386,19 694.556,293	36	413.383,268 694.568,977	13.016

Punct început	X / Y	Punct sfârșit	X / Y	Lungime segment (** (m)
12	413.228,457 694.569,442	13	413.209,633 694.561,105	20.588
14	413.197,555 694.551,05	15	413.197,688 694.543,794	7.257
16	413.190,944 694.537,744	17	413.185,626 694.533,298	6.932
18	413.200,832 694.517,982	19	413.206,213 694.511,004	8.812
20	413.218,98 694.515,115	21	413.229,887 694.504,339	15.332
22	413.236,859 694.502,835	23	413.273,738 694.500,333	36.964
24	413.295,81 694.499,577	25	413.318,928 694.504,414	23.619
26	413.338,859 694.501,071	27	413.350,861 694.487,585	18.053
28	413.361,029 694.467,373	29	413.369,964 694.450,882	18.756
30	413.380,074 694.455,297	31	413.398,029 694.456,868	18.024
32	413.407,68 694.461,418	33	413.401,524 694.493,289	32.46
34	413.392,748 694.530,051	35	413.386,19 694.556,293	27.049
36	413.383,268 694.568,977	1	413.382,347 694.574,844	5.939

** Lungimile segmentelor sunt determinate în planul de proiecție Stereo 70 și sunt rotunjite la 1 milimetru.

*** Distanța dintre puncte este formată din segmente cumulate ce sunt mai mici decât valoarea 1 milimetru.

**DATE DESPRE IMOBILUL NR. 1673**

Oficiul de Cadastru și Publicitate Imobiliară MARAMURES
Biroul de Cadastru și Publicitate Imobiliară Sighetu Marmatiei

A. Partea I. Descrierea imobilului

TEREN Extravilan

Nr. CF vechi:1226

Adresa: Jud. Maramures

Nr. Crt	Nr cadastral Nr. topografic	Suprafața* (mp)	Observații / Referințe
A1		17.034	Sector cadastral:37 Teren neimprejmuit; parte din nr. topografic 556

B. Partea II. Proprietari și acte

Inscrieri privitoare la dreptul de proprietate și alte drepturi reale	Referințe
1673 / 12/06/2023	
Act Normativ nr. Legea 7, din 13/03/1996 emis de Parlamentul României;	
B1	A1
Intabulare, drept de PROPRIETATE, dobândit prin Lege, cota actuala 1/1	
1) NEIDENTIFICAT NEIDENTIFICAT	
Act Administrativ nr. Adeverință nr. 2335, din 16/05/2023 emis de Primăria comunei Desești;	
B2	A1
Se notează posesia faptică în favoarea lui	
1) RUS IOAN	

C. Partea III. SARCINI .

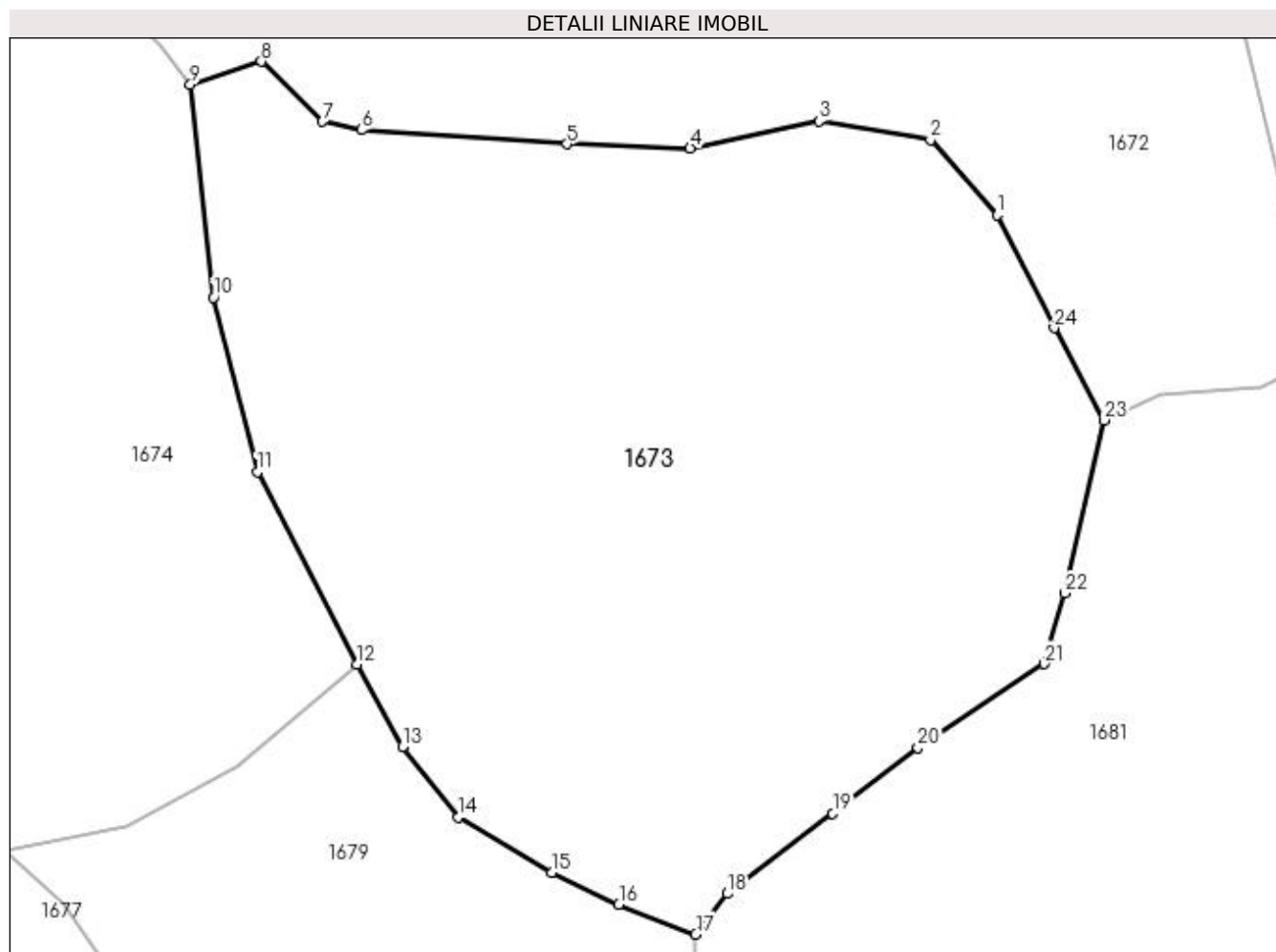
Inscrieri privind dezmembramintele dreptului de proprietate, drepturi reale de garanție și sarcini	Referințe
NU SUNT	

Anexa Nr. 1 La Partea I

Teren

Nr cadastral	Suprafața (mp)*	Observații / Referințe
	17.034	parte din nr. topografic 556

* Suprafața este determinată în planul de proiecție Stereo 70.



Date referitoare la teren

Crt	Categorie folosință	Intra vilan	Suprafața (mp)	Tarla	Parcelă	Nr. topo	Observații / Referințe
1	faneata	NU	17.034	-	-	-	

Lungime Segmente

1) Valorile lungimilor segmentelor sunt obținute din proiecție în plan.

Punct început	X / Y	Punct sfârșit	X / Y	Lungime segment (** (m)
1	413.350,861 694.487,585	2	413.338,859 694.501,071	18.053
3	413.318,928 694.504,414	4	413.295,81 694.499,577	23.619
5	413.273,738 694.500,333	6	413.236,859 694.502,835	36.964
7	413.229,887 694.504,339	8	413.218,98 694.515,115	15.332
9	413.206,213 694.511,004	10	413.210,336 694.472,871	38.355

Punct început	X / Y	Punct sfârșit	X / Y	Lungime segment (** (m)
2	413.338,859 694.501,071	3	413.318,928 694.504,414	20.209
4	413.295,81 694.499,577	5	413.273,738 694.500,333	22.085
6	413.236,859 694.502,835	7	413.229,887 694.504,339	7.132
8	413.218,98 694.515,115	9	413.206,213 694.511,004	13.413
10	413.210,336 694.472,871	11	413.218,204 694.441,596	32.25

Punct început	X / Y	Punct sfârșit	X / Y	Lungime segment (** (m)
11	413.218,204 694.441,596	12	413.236,117 694.407,163	38.814
13	413.244,233 694.392,343	14	413.254,195 694.379,676	16.115
15	413.271,002 694.369,836	16	413.283,034 694.364,14	13.312
17	413.296,798 694.358,752	18	413.302,496 694.366,047	9.257
19	413.321,342 694.380,414	20	413.336,648 694.392,198	19.317
21	413.359,265 694.407,208	22	413.362,994 694.419,847	13.178
23	413.369,964 694.450,882	24	413.361,029 694.467,373	18.756

Punct început	X / Y	Punct sfârșit	X / Y	Lungime segment (** (m)
12	413.236,117 694.407,163	13	413.244,233 694.392,343	16.897
14	413.254,195 694.379,676	15	413.271,002 694.369,836	19.476
16	413.283,034 694.364,14	17	413.296,798 694.358,752	14.781
18	413.302,496 694.366,047	19	413.321,342 694.380,414	23.698
20	413.336,648 694.392,198	21	413.359,265 694.407,208	27.145
22	413.362,994 694.419,847	23	413.369,964 694.450,882	31.808
24	413.361,029 694.467,373	1	413.350,861 694.487,585	22.625

** Lungimile segmentelor sunt determinate în planul de proiecție Stereo 70 și sunt rotunjite la 1 milimetru.

*** Distanța dintre puncte este formată din segmente cumulate ce sunt mai mici decât valoarea 1 milimetru.

**DATE DESPRE IMOBILUL NR. 1674**

Oficiul de Cadastru și Publicitate Imobiliară MARAMURES
Biroul de Cadastru și Publicitate Imobiliară Sighetu Marmatiei

A. Partea I. Descrierea imobilului

TEREN Necunoscut

Nr. CF vechi:1635, 1226, 51, 509

Adresa: Loc. Mara, Jud. Maramures

Nr. Crt	Nr cadastral Nr. topografic	Suprafața* (mp)	Observații / Referințe
A1		18.277	Sector cadastral:37 Teren neimprejmuit; parte din nr. topografic 554, 556, 555 și 568

B. Partea II. Proprietari și acte

Inscrieri privitoare la dreptul de proprietate și alte drepturi reale	Referințe
1674 / 12/06/2023	
Act Normativ nr. Legea 7, din 13/03/1996 emis de Parlamentul României;	
B1	A1
Intabulare, drept de PROPRIETATE, dobândit prin Lege, cota actuala 1/1 1) NEIDENTIFICAT NEIDENTIFICAT	
Act Administrativ nr. Adeverință nr. 2336, din 16/05/2023 emis de Primăria comunei Desești;	
B2	A1
Se notează posesia faptică în favoarea lui 1) BOHOTICI GHEORGHE	

C. Partea III. SARCINI .

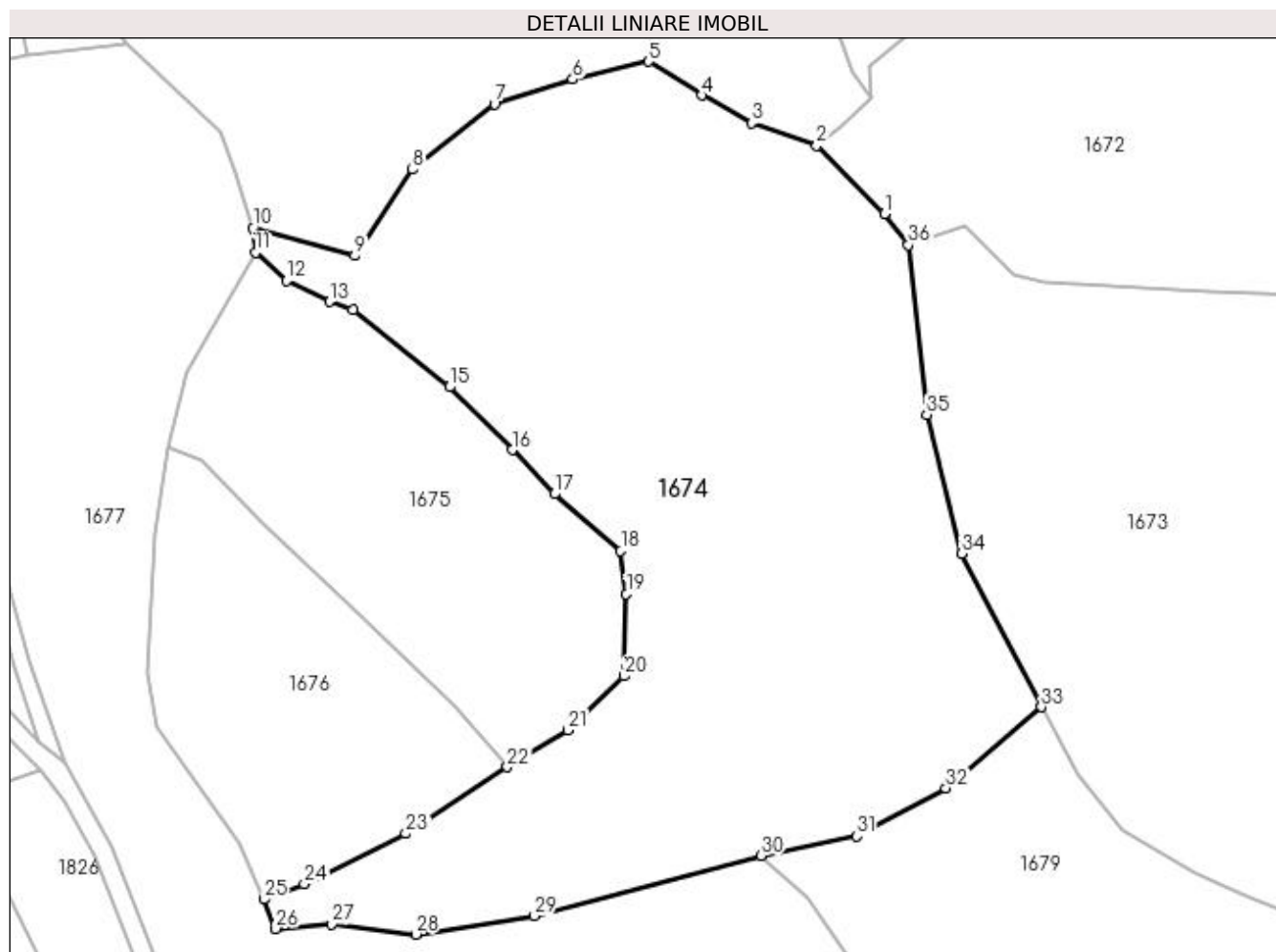
Inscrieri privind dezmembramintele dreptului de proprietate, drepturi reale de garanție și sarcini	Referințe
NU SUNT	

Anexa Nr. 1 La Partea I

Teren

Nr cadastral	Suprafața (mp)*	Observații / Referințe
	18.277	parte din nr. topografic 554, 556, 555 și 568

* Suprafața este determinată în planul de proiecție Stereo 70.



Date referitoare la teren

Crt	Categorie folosință	Intra vilan	Suprafața (mp)	Tarla	Parcelă	Nr. topo	Observații / Referințe
1	faneata	DA	8.509	-	-	-	
2	faneata	NU	9.768	-	-	-	

Lungime Segmente

1) Valorile lungimilor segmentelor sunt obținute din proiecție în plan.

Punct început	X / Y	Punct sfârșit	X / Y	Lungime segment (** (m)
1	413.200,832 694.517,982	2	413.185,626 694.533,298	21.582
3	413.170,96 694.538,421	4	413.159,763 694.544,672	12.824
5	413.147,819 694.552,237	6	413.130,709 694.548,243	17.57
7	413.113,137 694.542,698	8	413.094,741 694.527,957	23.573

Punct început	X / Y	Punct sfârșit	X / Y	Lungime segment (** (m)
2	413.185,626 694.533,298	3	413.170,96 694.538,421	15.535
4	413.159,763 694.544,672	5	413.147,819 694.552,237	14.138
6	413.130,709 694.548,243	7	413.113,137 694.542,698	18.426
8	413.094,741 694.527,957	9	413.081,748 694.508,557	23.349

Punct început	X / Y	Punct sfârșit	X / Y	Lungime segment (** (m)
9	413.081,748 694.508,557	10	413.058,84 694.514,788	23.74
11	413.059,449 694.509,364	12	413.066,383 694.502,95	9.446
13	413.076,036 694.498,246	14	413.081,297 694.496,43	5.566
15	413.103,025 694.479,065	16	413.117,183 694.464,949	19.993
17	413.126,608 694.455,021	18	413.141,527 694.442,216	19.661
19	413.142,801 694.432,55	20	413.142,276 694.414,104	18.453
21	413.129,687 694.402,017	22	413.116,047 694.393,668	15.992
23	413.093,21 694.378,694	24	413.070,416 694.367,398	25.439
25	413.061,263 694.363,958	26	413.063,971 694.357,348	7.143
27	413.076,556 694.358,365	28	413.095,415 694.356,068	18.998
29	413.122,157 694.360,21	30	413.173,125 694.373,745	52.735
31	413.194,701 694.378,195	32	413.214,628 694.388,936	22.637
33	413.236,117 694.407,163	34	413.218,204 694.441,596	38.814
35	413.210,336 694.472,871	36	413.206,213 694.511,004	38.355

Punct început	X / Y	Punct sfârșit	X / Y	Lungime segment (** (m)
10	413.058,84 694.514,788	11	413.059,449 694.509,364	5.458
12	413.066,383 694.502,95	13	413.076,036 694.498,246	10.738
14	413.081,297 694.496,43	15	413.103,025 694.479,065	27.815
16	413.117,183 694.464,949	17	413.126,608 694.455,021	13.689
18	413.141,527 694.442,216	19	413.142,801 694.432,55	9.75
20	413.142,276 694.414,104	21	413.129,687 694.402,017	17.452
22	413.116,047 694.393,668	23	413.093,21 694.378,694	27.308
24	413.070,416 694.367,398	25	413.061,263 694.363,958	9.778
26	413.063,971 694.357,348	27	413.076,556 694.358,365	12.626
28	413.095,415 694.356,068	29	413.122,157 694.360,21	27.061
30	413.173,125 694.373,745	31	413.194,701 694.378,195	22.03
32	413.214,628 694.388,936	33	413.236,117 694.407,163	28.178
34	413.218,204 694.441,596	35	413.210,336 694.472,871	32.25
36	413.206,213 694.511,004	1	413.200,832 694.517,982	8.812

** Lungimile segmentelor sunt determinate în planul de proiecție Stereo 70 și sunt rotunjite la 1 milimetru.

*** Distanța dintre puncte este formată din segmente cumulate ce sunt mai mici decât valoarea 1 milimetru.

**DATE DESPRE IMOBILUL NR. 1675**

Oficiul de Cadastru și Publicitate Imobiliară MARAMURES
Biroul de Cadastru și Publicitate Imobiliară Sighetu Marmatiei

A. Partea I. Descrierea imobilului

TEREN Necunoscut

Nr. CF vechi:51

Adresa: Loc. Mara, Jud. Maramures

Nr. Crt	Nr cadastral Nr. topografic	Suprafața* (mp)	Observații / Referințe
A1		5.726	Sector cadastral:37 Teren neimprejmuit; parte din nr. topografic 555

B. Partea II. Proprietari și acte

Inscrieri privitoare la dreptul de proprietate și alte drepturi reale	Referințe
1675 / 12/06/2023	
Act Normativ nr. Legea 7, din 13/03/1996 emis de Parlamentul României;	
B1	A1
Intabulare, drept de PROPRIETATE, dobândit prin Lege, cota actuala 1/1	
1) NEIDENTIFICAT NEIDENTIFICAT	
Act Administrativ nr. Adeverință nr. 2337, din 16/05/2023 emis de Primăria comunei Desești;	
B2	A1
Se notează posesia faptică în favoarea lui	
1) CHIRA GHEORGHE	

C. Partea III. SARCINI .

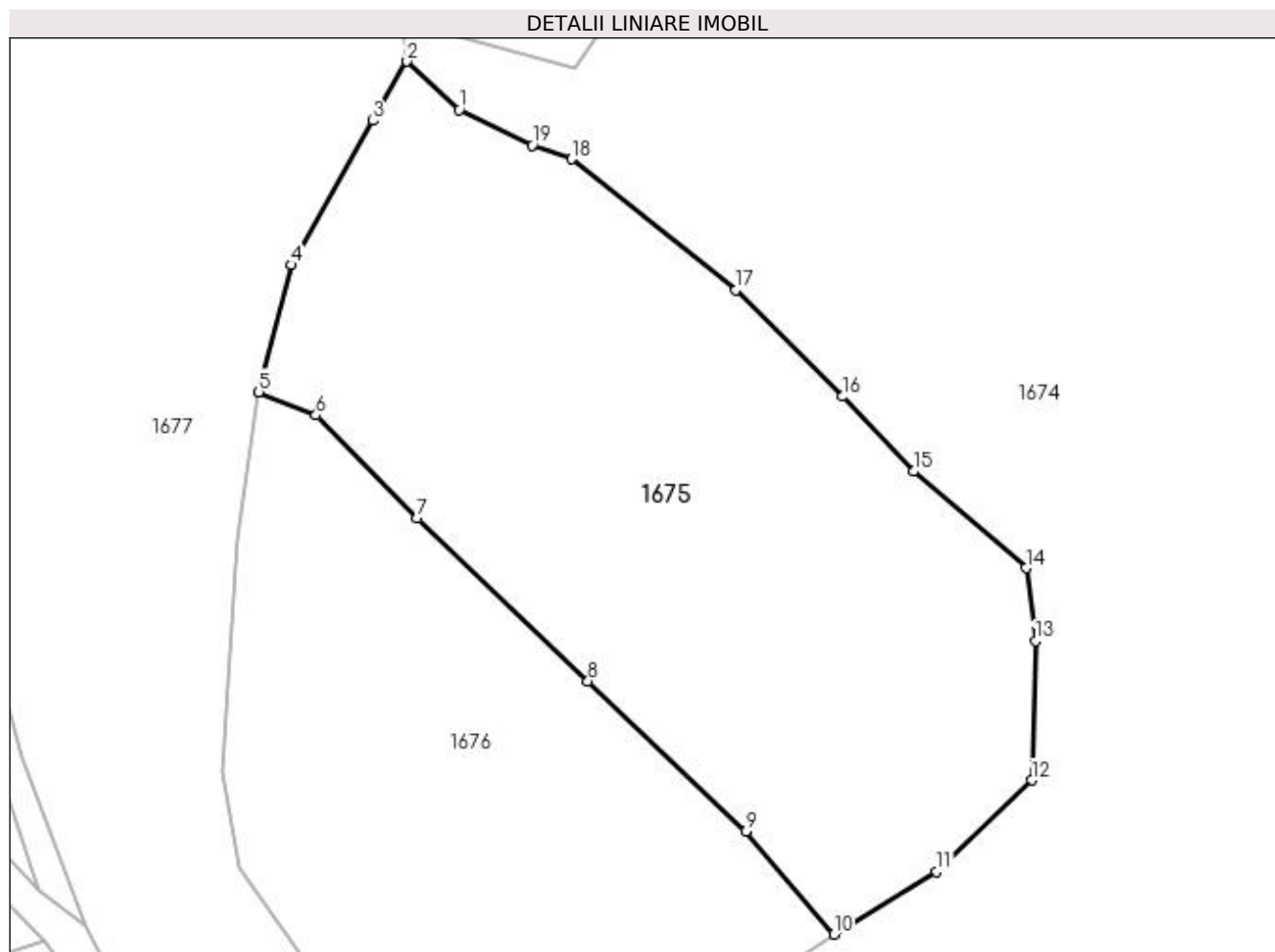
Inscrieri privind dezmembramintele dreptului de proprietate, drepturi reale de garanție și sarcini	Referințe
NU SUNT	

Anexa Nr. 1 La Partea I

Teren

Nr cadastral	Suprafața (mp)*	Observații / Referințe
	5.726	parte din nr. topografic 555

* Suprafața este determinată în planul de proiecție Stereo 70.



Date referitoare la teren

Crt	Categorie folosință	Intra vilan	Suprafața (mp)	Tarla	Parcelă	Nr. topo	Observații / Referințe
1	faneata	DA	4.711	-	-	-	
2	faneata	NU	1.015	-	-	-	

Lungime Segmente

1) Valorile lungimilor segmentelor sunt obținute din proiecție în plan.

Punct început	X / Y	Punct sfârșit	X / Y	Lungime segment (** (m)
1	413.066,383 694.502,95	2	413.059,449 694.509,364	9.446
2	413.059,449 694.509,364	3	413.054,921 694.501,512	9.064
3	413.054,921 694.501,512	4	413.044,16 694.482,381	21.95
4	413.044,16 694.482,381	5	413.039,768 694.465,564	17.381

Punct început	X / Y	Punct sfârșit	X / Y	Lungime segment (** (m)
5	413.039,768 694.465,564	6	413.047,363 694.462,474	8.2
6	413.047,363 694.462,474	7	413.060,82 694.448,88	19.128
7	413.060,82 694.448,88	8	413.083,449 694.427,257	31.299
8	413.083,449 694.427,257	9	413.104,408 694.407,336	28.916
9	413.104,408 694.407,336	10	413.116,047 694.393,668	17.952
10	413.116,047 694.393,668	11	413.129,687 694.402,017	15.992
11	413.129,687 694.402,017	12	413.142,276 694.414,104	17.452
12	413.142,276 694.414,104	13	413.142,801 694.432,55	18.453
13	413.142,801 694.432,55	14	413.141,527 694.442,216	9.75
14	413.141,527 694.442,216	15	413.126,608 694.455,021	19.661
15	413.126,608 694.455,021	16	413.117,183 694.464,949	13.689
16	413.117,183 694.464,949	17	413.103,025 694.479,065	19.993
17	413.103,025 694.479,065	18	413.081,297 694.496,43	27.815
18	413.081,297 694.496,43	19	413.076,036 694.498,246	5.566
19	413.076,036 694.498,246	1	413.066,383 694.502,95	10.738

** Lungimile segmentelor sunt determinate în planul de proiecție Stereo 70 și sunt rotunjite la 1 milimetru.

*** Distanța dintre puncte este formată din segmente cumulate ce sunt mai mici decât valoarea 1 milimetru.

**DATE DESPRE IMOBILUL NR. 1676**

Oficiul de Cadastru și Publicitate Imobiliară MARAMURES
Biroul de Cadastru și Publicitate Imobiliară Sighetu Marmatiei

A. Partea I. Descrierea imobilului

TEREN Necunoscut

Nr. CF vechi:51

Adresa: Loc. Mara, Jud. Maramures

Nr. Crt	Nr cadastral Nr. topografic	Suprafața* (mp)	Observații / Referințe
A1		4.266	Sector cadastral:37 Teren neimprejmuit; parte din nr. topografic 555

B. Partea II. Proprietari și acte

Inscrieri privitoare la dreptul de proprietate și alte drepturi reale	Referințe
1676 / 12/06/2023	
Act Normativ nr. Legea 7, din 13/03/1996 emis de Parlamentul României;	
B1	A1
Intabulare, drept de PROPRIETATE, dobandit prin Lege, cota actuala 1/1 1) NEIDENTIFICAT NEIDENTIFICAT	
Act Administrativ nr. Adeverință nr. 928, din 14/03/2023 emis de Primăria comunei Desești;	
B2	A1
Se notează posesia faptică în favoarea lui 1) BOHOTICI GHEORGHE 2) BOHOTICS IOANA	

C. Partea III. SARCINI .

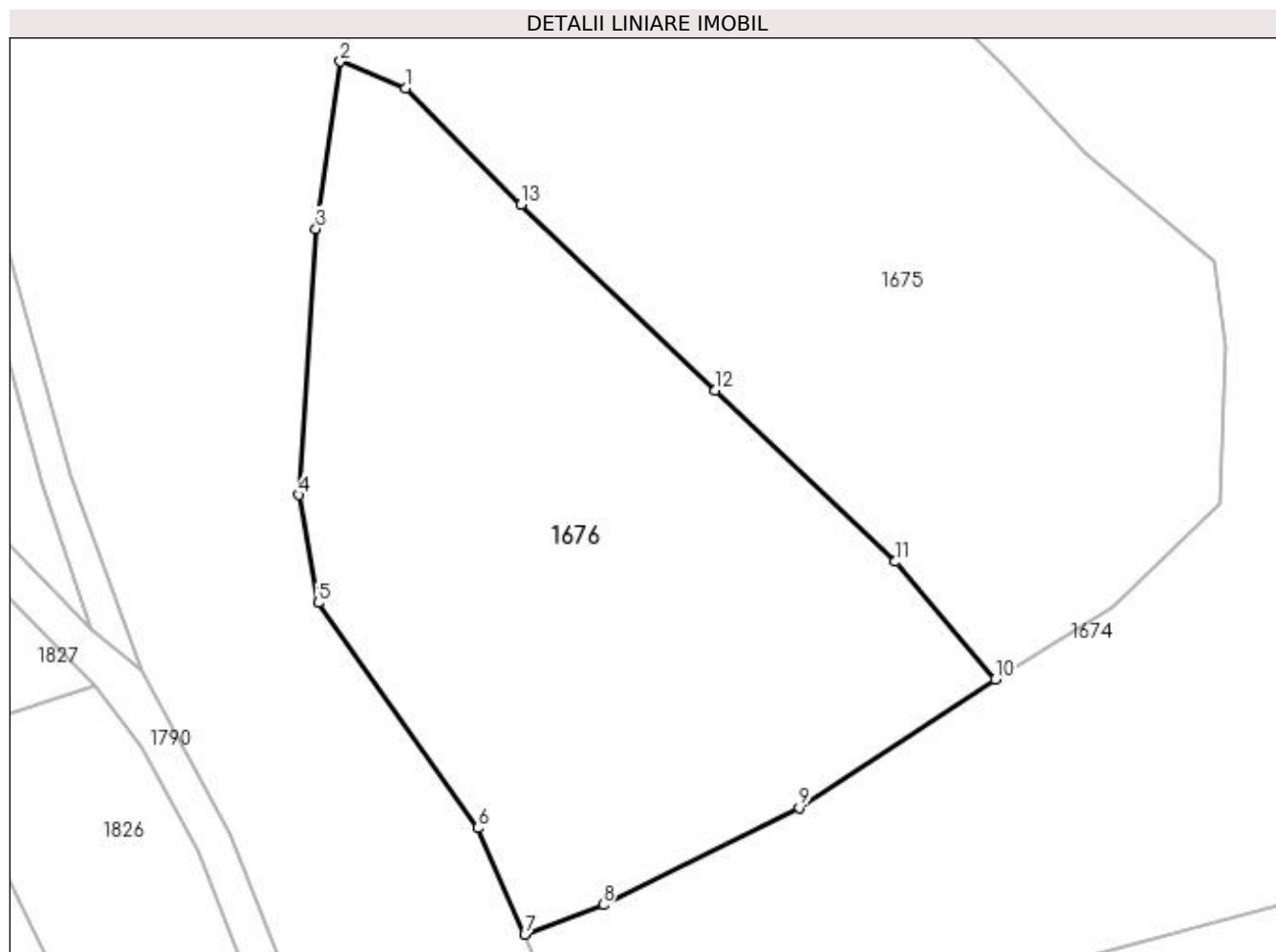
Inscrieri privind dezmembramintele dreptului de proprietate, drepturi reale de garanție și sarcini	Referințe
NU SUNT	

Anexa Nr. 1 La Partea I

Teren

Nr cadastral	Suprafața (mp)*	Observații / Referințe
	4.266	parte din nr. topografic 555

* Suprafața este determinată în planul de proiecție Stereo 70.



Date referitoare la teren

Crt	Categorie folosință	Intravilan	Suprafața (mp)	Tarla	Parcelă	Nr. topo	Observații / Referințe
1	faneata	DA	3.329	-	-	-	
2	faneata	NU	937	-	-	-	

Lungime Segmente

1) Valorile lungimilor segmentelor sunt obținute din proiecție în plan.

Punct început	X / Y	Punct sfârșit	X / Y	Lungime segment (** (m)
1	413.047,363 694.462,474	2	413.039,768 694.465,564	8.2
2	413.039,768 694.465,564	3	413.036,957 694.446,077	19.689
3	413.036,957 694.446,077	4	413.034,978 694.415,09	31.05
4	413.034,978 694.415,09	5	413.037,213 694.402,558	12.73

Punct început	X / Y	Punct sfârșit	X / Y	Lungime segment (** (m)
5	413.037,213 694.402,558	6	413.055,805 694.376,35	32.133
6	413.055,805 694.376,35	7	413.061,263 694.363,958	13.541
7	413.061,263 694.363,958	8	413.070,416 694.367,398	9.778
8	413.070,416 694.367,398	9	413.093,21 694.378,694	25.439
9	413.093,21 694.378,694	10	413.116,047 694.393,668	27.308
10	413.116,047 694.393,668	11	413.104,408 694.407,336	17.952
11	413.104,408 694.407,336	12	413.083,449 694.427,257	28.916
12	413.083,449 694.427,257	13	413.060,82 694.448,88	31.299
13	413.060,82 694.448,88	1	413.047,363 694.462,474	19.128

** Lungimile segmentelor sunt determinate în planul de proiecție Stereo 70 și sunt rotunjite la 1 milimetru.

*** Distanța dintre puncte este formată din segmente cumulate ce sunt mai mici decât valoarea 1 milimetru.

**DATE DESPRE IMOBILUL NR. 1677**

Oficiul de Cadastru și Publicitate Imobiliară MARAMURES
Biroul de Cadastru și Publicitate Imobiliară Sighetu Marmatiei

A. Partea I. Descrierea imobilului

Nr. CF vechi: 1114, 1137, 1112, 509, 973

Nr. topografic: 1805/551, 1804/551

TEREN Necunoscut

Adresa: Loc. Mara, Nr. 150, Jud. Maramures

Nr. Crt	Nr cadastral Nr. topografic	Suprafața* (mp)	Observații / Referințe
A1		36.298	Sector cadastral: 37 Teren împrejmuit; parte din nr. topografic 1803/551, 568 și 569/4

Construcții

Crt	Nr cadastral Nr. topografic	Adresa	Observații / Referințe
A1.1		Loc. Mara, Nr. 150, Jud. Maramures	Nr. niveluri: 1; S. construita la sol: 47 mp; S. construita desfasurata: 47 mp; Casă de locuit, P, anul construirii: 1930, S.c. desfășurată: 47 mp
A1.2		Loc. Mara, Nr. 150, Jud. Maramures	Nr. niveluri: 1; S. construita la sol: 45 mp; S. construita desfasurata: 45 mp; Anexă, P, anul construirii: 1930, S.c. desfășurată: 45 mp

B. Partea II. Proprietari și acte

Inscrieri privitoare la dreptul de proprietate și alte drepturi reale		Referințe
1677 / 12/06/2023		
Act Normativ nr. Legea 7, din 13/03/1996 emis de Parlamentul României;		
B1	Intabulare, drept de PROPRIETATE, dobândit prin Lege, cota actuala 1/1 1) NEIDENTIFICAT NEIDENTIFICAT	A1
Act Administrativ nr. Adeverință nr. 2340, din 16/05/2023 emis de Primăria comunei Desești;		
B2	Se notează posesia faptică în favoarea lui 1) BOHOTICI MARIOARA	A1
Act Normativ nr. Legea 7, din 13/03/1996 emis de Parlamentul României;		
B3	Intabulare, drept de PROPRIETATE, dobândit prin Lege, cota actuala 1/1 1) BOHOTICI MARIOARA	A1.1, A1.2

C. Partea III. SARCINI .

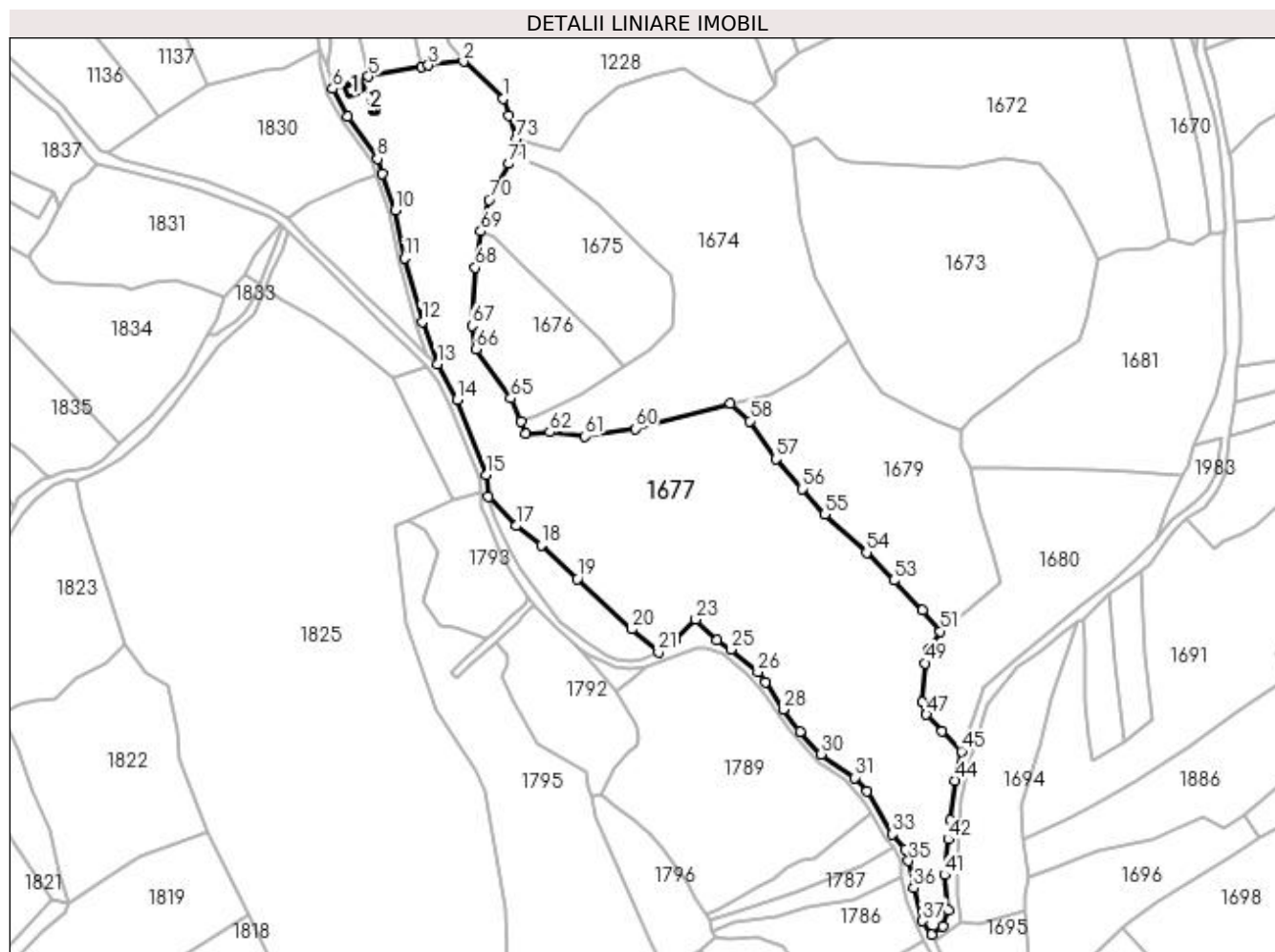
Inscrieri privind dezmembramentele dreptului de proprietate, drepturi reale de garanție și sarcini	Referințe
NU SUNT	

Anexa Nr. 1 La Partea I

Teren

Nr cadastral	Suprafața (mp)*	Observații / Referințe
	36.298	parte din nr. topografic 1803/551, 568 și 569/4

* Suprafața este determinată în planul de proiecție Stereo 70.



Date referitoare la teren

Crt	Categorie folosință	Intravilan	Suprafața (mp)	Tarla	Parcelă	Nr. topo	Observații / Referințe
1	curți constructii	DA	355	-	-	-	
2	faneata	DA	9.247	-	-	-	
3	faneata	NU	26.696	-	-	-	

Date referitoare la construcții

Crt	Număr	Destinație construcție	Supraf. (mp)	Situație juridică	Observații / Referințe
A1.1		construcții de locuințe	47	Cu acte	Nr. niveluri:1; S. construita la sol:47 mp; S. construita desfasurata:47 mp; Casă de locuit, P, anul construirii: 1930, S.c. desfășurată: 47 mp
A1.2		construcții anexa	45	Cu acte	Nr. niveluri:1; S. construita la sol:45 mp; S. construita desfasurata:45 mp; Anexă, P, anul construirii: 1930, S.c. desfășurată: 45 mp

Lungime Segmente

1) Valorile lungimilor segmentelor sunt obținute din proiecție în plan.

Punct început	X / Y	Punct sfârșit	X / Y	Lungime segment	Punct început	X / Y	Punct sfârșit	X / Y	Lungime segment	Punct început	X / Y	Punct sfârșit	X / Y	Lungime segment
1	413.051,746 694.536,324	2	413.030,581 694.556,18	29.02 1	2	413.030,581 694.556,18	3	413.011,811 694.554,238	18.87	3	413.011,811 694.554,238	4	413.008,109 694.553,525	3.77

Punct început	X / Y	Punct sfârșit	X / Y	Lungime segment	Punct început	X / Y	Punct sfârșit	X / Y	Lungime segment	Punct început	X / Y	Punct sfârșit	X / Y	Lungime segment
4	413.008,109 694.553,525	5	412.979,824 694.548,115	28.798	5	412.979,824 694.548,115	6	412.960,647 694.541,609	20.251	6	412.960,647 694.541,609	7	412.968,468 694.526,643	16.886
7	412.968,468 694.526,643	8	412.984,699 694.504,169	27.722	8	412.984,699 694.504,169	9	412.987,12 694.496,148	8.378	9	412.987,12 694.496,148	10	412.994,113 694.476,778	20.594
10	412.994,113 694.476,778	11	412.999,066 694.451,173	26.08	11	412.999,066 694.451,173	12	413.008,438 694.417,298	35.148	12	413.008,438 694.417,298	13	413.016,732 694.394,685	24.086
13	413.016,732 694.394,685	14	413.027,017 694.375,597	21.683	14	413.027,017 694.375,597	15	413.042,92 694.335,444	43.188	15	413.042,92 694.335,444	16	413.043,92 694.323,686	11.8
16	413.043,92 694.323,686	17	413.058,612 694.308,218	21.333	17	413.058,612 694.308,218	18	413.072,031 694.297,97	16.885	18	413.072,031 694.297,97	19	413.091,358 694.280,025	26.373
19	413.091,358 694.280,025	20	413.120,478 694.253,114	39.651	20	413.120,478 694.253,114	21	413.134,696 694.240,977	18.694	21	413.134,696 694.240,977	22	413.143,154 694.247,493	10.677
22	413.143,154 694.247,493	23	413.154,618 694.258,315	15.765	23	413.154,618 694.258,315	24	413.165,863 694.247,268	15.763	24	413.165,863 694.247,268	25	413.173,399 694.242,287	9.033
25	413.173,399 694.242,287	26	413.187,712 694.230,267	18.691	26	413.187,712 694.230,267	27	413.191,86 694.224,906	6.778	27	413.191,86 694.224,906	28	413.201,227 694.210,252	17.392
28	413.201,227 694.210,252	29	413.210,275 694.198,396	14.914	29	413.210,275 694.198,396	30	413.221,678 694.186,419	16.537	30	413.221,678 694.186,419	31	413.239,607 694.173,831	21.907
31	413.239,607 694.173,831	32	413.245,939 694.166,435	9.736	32	413.245,939 694.166,435	33	413.259,641 694.143,679	26.563	33	413.259,641 694.143,679	34	413.266,331 694.135,43	10.621
34	413.266,331 694.135,43	35	413.268,333 694.129,402	6.352	35	413.268,333 694.129,402	36	413.270,987 694.114,904	14.739	36	413.270,987 694.114,904	37	413.275,67 694.097,372	18.147
37	413.275,67 694.097,372	38	413.280,75 694.090,172	8.812	38	413.280,75 694.090,172	39	413.286,549 694.094,303	7.12	39	413.286,549 694.094,303	40	413.289,589 694.103,014	9.226
40	413.289,589 694.103,014	41	413.287,613 694.121,877	18.966	41	413.287,613 694.121,877	42	413.289,379 694.141,016	19.22	42	413.289,379 694.141,016	43	413.290,578 694.151,254	10.308
43	413.290,578 694.151,254	44	413.293,223 694.172,27	21.182	44	413.293,223 694.172,27	45	413.296,574 694.187,879	15.965	45	413.296,574 694.187,879	46	413.285,944 694.198,475	15.009
46	413.285,944 694.198,475	47	413.277,786 694.207,521	12.181	47	413.277,786 694.207,521	48	413.275,809 694.214,277	7.039	48	413.275,809 694.214,277	49	413.276,99 694.234,961	20.718
49	413.276,99 694.234,961	50	413.279,037 694.242,419	7.734	50	413.279,037 694.242,419	51	413.285,248 694.251,995	11.414	51	413.285,248 694.251,995	52	413.275,787 694.263,264	14.714
52	413.275,787 694.263,264	53	413.260,495 694.279,186	22.076	53	413.260,495 694.279,186	54	413.245,82 694.294,038	20.879	54	413.245,82 694.294,038	55	413.223,509 694.314,369	30.185
55	413.223,509 694.314,369	56	413.211,484 694.328,049	18.214	56	413.211,484 694.328,049	57	413.197,44 694.344,034	21.278	57	413.197,44 694.344,034	58	413.183,442 694.364,199	24.547
58	413.183,442 694.364,199	59	413.173,125 694.373,745	14.056	59	413.173,125 694.373,745	60	413.122,157 694.360,21	52.735	60	413.122,157 694.360,21	61	413.095,415 694.356,068	27.061
61	413.095,415 694.356,068	62	413.076,556 694.358,365	18.998	62	413.076,556 694.358,365	63	413.063,971 694.357,348	12.626	63	413.063,971 694.357,348	64	413.061,263 694.363,958	7.143
64	413.061,263 694.363,958	65	413.055,805 694.376,35	13.541	65	413.055,805 694.376,35	66	413.037,213 694.402,558	32.133	66	413.037,213 694.402,558	67	413.034,978 694.415,09	12.73
67	413.034,978 694.415,09	68	413.036,957 694.446,077	31.05	68	413.036,957 694.446,077	69	413.039,768 694.465,564	19.689	69	413.039,768 694.465,564	70	413.044,16 694.482,381	17.381
70	413.044,16 694.482,381	71	413.054,921 694.501,512	21.95	71	413.054,921 694.501,512	72	413.059,449 694.509,364	9.064	72	413.059,449 694.509,364	73	413.058,84 694.514,788	5.458
73	413.058,84 694.514,788	74	413.054,984 694.527,159	12.958	74	413.054,984 694.527,159	1	413.051,746 694.536,324	9.72					

** Lungimile segmentelor sunt determinate în planul de proiecție Stereo 70 și sunt rotunjite la 1 milimetru.

*** Distanța dintre puncte este formată din segmente cumulate ce sunt mai mici decât valoarea 1 milimetru.

**DATE DESPRE IMOBILUL NR. 1678**

Oficiul de Cadastru și Publicitate Imobiliară MARAMURES
Biroul de Cadastru și Publicitate Imobiliară Sighetu Marmatiei

A. Partea I. Descrierea imobilului

TEREN Extravilan

Nr. CF vechi:973

Adresa: Jud. Maramures

Nr. Crt	Nr cadastral Nr. topografic	Suprafața* (mp)	Observații / Referințe
A1		1.966	Sector cadastral:37 Teren neimprejmuit; parte din nr. topografic 569/4

B. Partea II. Proprietari și acte

Inscrieri privitoare la dreptul de proprietate și alte drepturi reale		Referințe
1678 / 12/06/2023		
Act Normativ nr. Legea 7, din 13/03/1996 emis de Parlamentul României;		
B1	Intabulare, drept de PROPRIETATE, dobândit prin Lege, cota actuala 1/1 1) NEIDENTIFICAT NEIDENTIFICAT	A1
Act Administrativ nr. Adeverință nr. 2341, din 16/05/2023 emis de Primăria comunei Desești;		
B2	Se notează posesia faptică în favoarea lui 1) BOHOTICI GHEORGHE	A1

C. Partea III. SARCINI .

Inscrieri privind dezmembramintele dreptului de proprietate, drepturi reale de garanție și sarcini	Referințe
NU SUNT	

Anexa Nr. 1 La Partea I

Teren

Nr cadastral	Suprafața (mp)*	Observații / Referințe
	1.966	parte din nr. topografic 569/4

* Suprafața este determinată în planul de proiecție Stereo 70.

DETALII LINIARE IMOBIL



Date referitoare la teren

Crt	Categorie folosință	Intra vilan	Suprafața (mp)	Tarla	Parcelă	Nr. topo	Observații / Referințe
1	faneata	NU	1.966	-	-	-	

Lungime Segmente

1) Valorile lungimilor segmentelor sunt obținute din proiecție în plan.

Punct început	X / Y	Punct sfârșit	X / Y	Lungime segment (** (m)
1	413.058,612 694.308,218	2	413.043,92 694.323,686	21.333
2	413.043,92 694.323,686	3	413.044,736 694.318,937	4.819
3	413.044,736 694.318,937	4	413.047,062 694.313,628	5.796
4	413.047,062 694.313,628	5	413.050,911 694.303,943	10.422
5	413.050,911 694.303,943	6	413.055,857 694.294,075	11.038

Punct început	X / Y	Punct sfârșit	X / Y	Lungime segment (** (m)
6	413.055,857 694.294,075	7	413.061,067 694.284,838	10.605
7	413.061,067 694.284,838	8	413.078,708 694.260,672	29.92
8	413.078,708 694.260,672	9	413.082,184 694.256,85	5.166
9	413.082,184 694.256,85	10	413.089,92 694.250,571	9.964
10	413.089,92 694.250,571	11	413.095,244 694.246,91	6.461
11	413.095,244 694.246,91	12	413.101,165 694.242,834	7.188
12	413.101,165 694.242,834	13	413.107,009 694.239,009	6.984
13	413.107,009 694.239,009	14	413.111,995 694.236,94	5.398
14	413.111,995 694.236,94	15	413.119,734 694.235,844	7.816
15	413.119,734 694.235,844	16	413.125,88 694.236,746	6.212
16	413.125,88 694.236,746	17	413.134,696 694.240,977	9.779
17	413.134,696 694.240,977	18	413.120,478 694.253,114	18.694
18	413.120,478 694.253,114	19	413.091,358 694.280,025	39.651
19	413.091,358 694.280,025	20	413.072,031 694.297,97	26.373
20	413.072,031 694.297,97	1	413.058,612 694.308,218	16.885

** Lungimile segmentelor sunt determinate în planul de proiecție Stereo 70 și sunt rotunjite la 1 milimetru.

*** Distanța dintre puncte este formată din segmente cumulate ce sunt mai mici decât valoarea 1 milimetru.

**DATE DESPRE IMOBILUL NR. 1679**

Oficiul de Cadastru și Publicitate Imobiliară MARAMURES
Biroul de Cadastru și Publicitate Imobiliară Sighetu Marmatiei

A. Partea I. Descrierea imobilului

TEREN Extravilan

Nr. CF vechi:1226, 509

Adresa: Jud. Maramures

Nr. Crt	Nr cadastral Nr. topografic	Suprafața* (mp)	Observații / Referințe
A1		10.137	Sector cadastral:37 Teren neimprejmuit; parte din nr. topografic 556 și 568

B. Partea II. Proprietari și acte

Inscrieri privitoare la dreptul de proprietate și alte drepturi reale	Referințe
1679 / 12/06/2023	
Act Normativ nr. Legea 7, din 13/03/1996 emis de Parlamentul României;	
B1	A1
Intabulare, drept de PROPRIETATE, dobândit prin Lege, cota actuala 1/1	
1) NEIDENTIFICAT NEIDENTIFICAT	
Act Administrativ nr. Adeverință nr. 2342, din 16/05/2023 emis de Primăria comunei Desești;	
B2	A1
Se notează posesia faptică în favoarea lui	
1) PAUL VOICHIȚA	

C. Partea III. SARCINI .

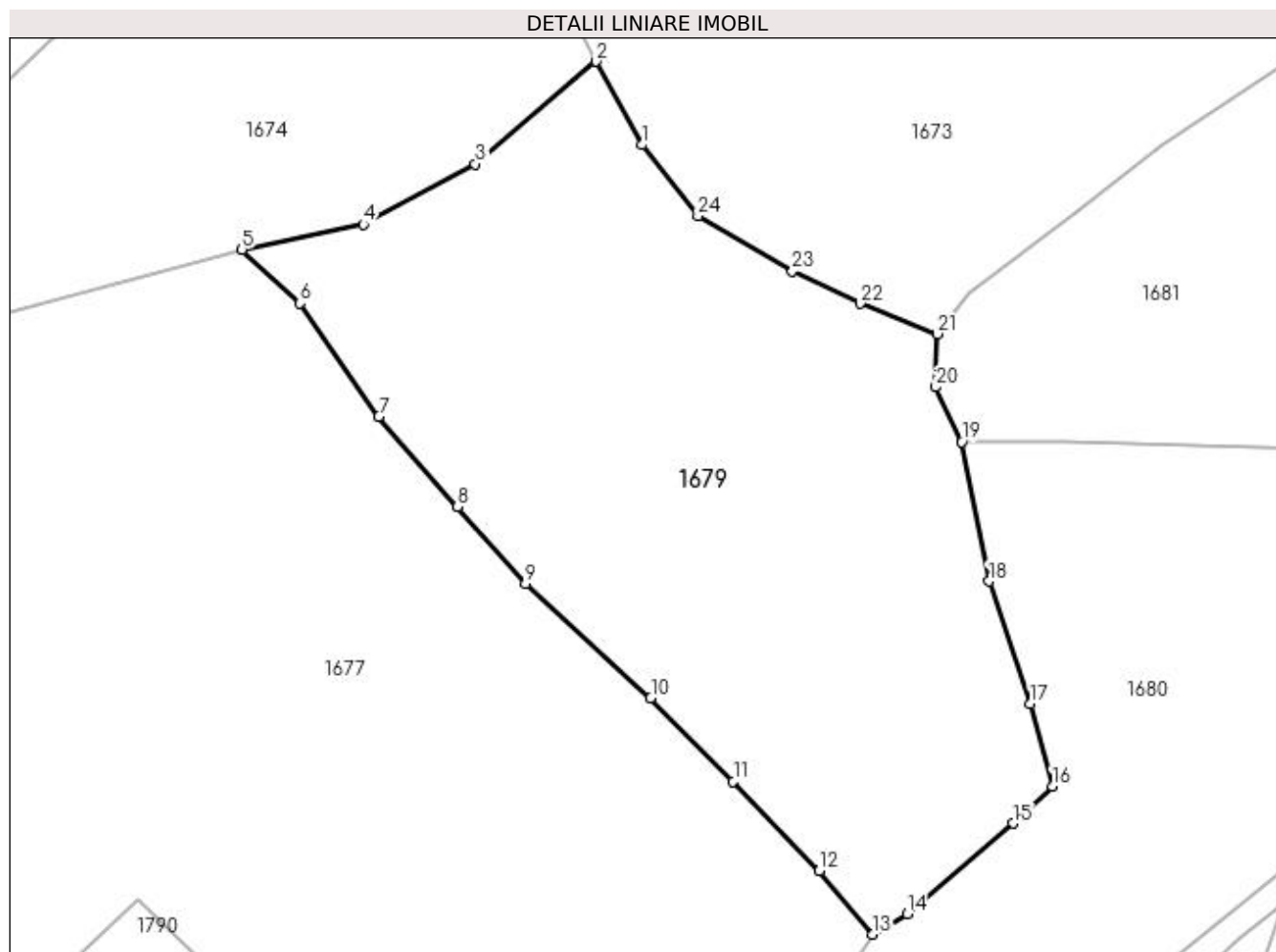
Inscrieri privind dezmembramintele dreptului de proprietate, drepturi reale de garanție și sarcini	Referințe
NU SUNT	

Anexa Nr. 1 La Partea I

Teren

Nr cadastral	Suprafața (mp)*	Observații / Referințe
	10.137	parte din nr. topografic 556 și 568

* Suprafața este determinată în planul de proiecție Stereo 70.



Date referitoare la teren

Crt	Categorie folosință	Intra vilan	Suprafața (mp)	Tarla	Parcelă	Nr. topo	Observații / Referințe
1	faneata	NU	10.137	-	-	-	

Lungime Segmente

1) Valorile lungimilor segmentelor sunt obținute din proiecție în plan.

Punct început	X / Y	Punct sfârșit	X / Y	Lungime segment (** (m)
1	413.244,233 694.392,343	2	413.236,117 694.407,163	16.897
3	413.214,628 694.388,936	4	413.194,701 694.378,195	22.637
5	413.173,125 694.373,745	6	413.183,442 694.364,199	14.056
7	413.197,44 694.344,034	8	413.211,484 694.328,049	21.278
9	413.223,509 694.314,369	10	413.245,82 694.294,038	30.185

Punct început	X / Y	Punct sfârșit	X / Y	Lungime segment (** (m)
2	413.236,117 694.407,163	3	413.214,628 694.388,936	28.178
4	413.194,701 694.378,195	5	413.173,125 694.373,745	22.03
6	413.183,442 694.364,199	7	413.197,44 694.344,034	24.547
8	413.211,484 694.328,049	9	413.223,509 694.314,369	18.214
10	413.245,82 694.294,038	11	413.260,495 694.279,186	20.879

Punct început	X / Y	Punct sfârșit	X / Y	Lungime segment (** (m)
11	413.260,495 694.279,186	12	413.275,787 694.263,264	22.076
13	413.285,248 694.251,995	14	413.291,429 694.255,659	7.185
15	413.310,334 694.271,714	16	413.317,215 694.278,338	9.551
17	413.313,334 694.293,017	18	413.305,969 694.314,755	22.952
19	413.301,114 694.339,517	20	413.296,529 694.349,297	10.801
21	413.296,798 694.358,752	22	413.283,034 694.364,14	14.781
23	413.271,002 694.369,836	24	413.254,195 694.379,676	19.476

Punct început	X / Y	Punct sfârșit	X / Y	Lungime segment (** (m)
12	413.275,787 694.263,264	13	413.285,248 694.251,995	14.714
14	413.291,429 694.255,659	15	413.310,334 694.271,714	24.802
16	413.317,215 694.278,338	17	413.313,334 694.293,017	15.183
18	413.305,969 694.314,755	19	413.301,114 694.339,517	25.233
20	413.296,529 694.349,297	21	413.296,798 694.358,752	9.459
22	413.283,034 694.364,14	23	413.271,002 694.369,836	13.312
24	413.254,195 694.379,676	1	413.244,233 694.392,343	16.115

** Lungimile segmentelor sunt determinate în planul de proiecție Stereo 70 și sunt rotunjite la 1 milimetru.

*** Distanța dintre puncte este formată din segmente cumulate ce sunt mai mici decât valoarea 1 milimetru.

**DATE DESPRE IMOBILUL NR. 1680**

Oficiul de Cadastru și Publicitate Imobiliară MARAMURES
Biroul de Cadastru și Publicitate Imobiliară Sighetu Marmatiei

A. Partea I. Descrierea imobilului

TEREN Extravilan

Nr. CF vechi:76

Adresa: Jud. Maramures

Nr. Crt	Nr cadastral Nr. topografic	Suprafața* (mp)	Observații / Referințe
A1		9.116	Sector cadastral:37 Teren neimprejmuit; parte din nr. topografic 559 și 560

B. Partea II. Proprietari și acte

Inscrieri privitoare la dreptul de proprietate și alte drepturi reale	Referințe
1680 / 12/06/2023	
Act Normativ nr. Legea 7, din 13/03/1996 emis de Parlamentul României;	
B1	A1
Intabulare, drept de PROPRIETATE, dobandit prin Lege, cota actuala 1/1 1) NEIDENTIFICAT NEIDENTIFICAT	
Act Administrativ nr. Adeverință nr. 2344, din 16/05/2023 emis de Primăria comunei Desești;	
B2	A1
Se notează posesia faptică în favoarea lui 1) URȘAN GHEORGHE	

C. Partea III. SARCINI .

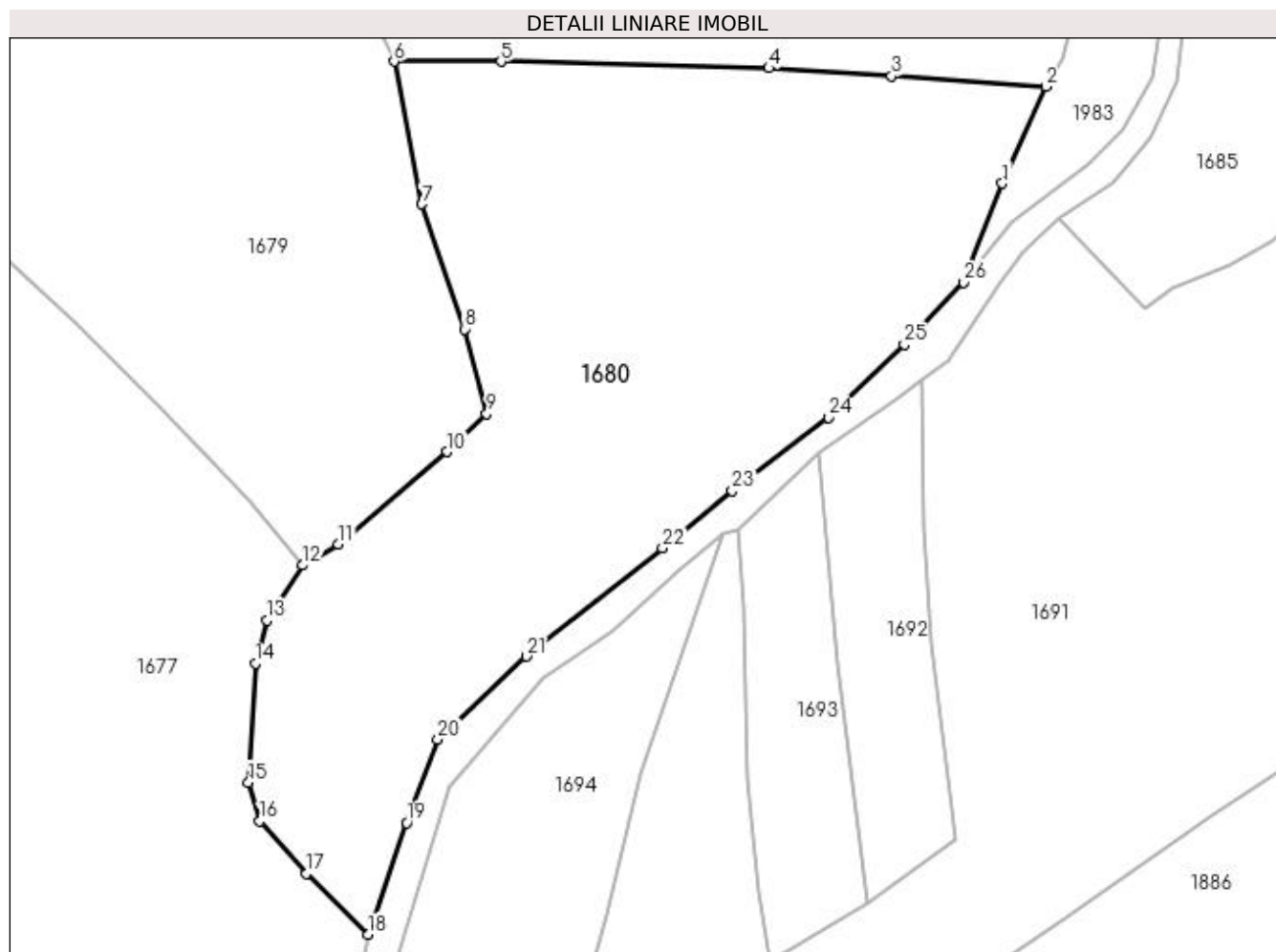
Inscrieri privind dezmembramintele dreptului de proprietate, drepturi reale de garanție și sarcini	Referințe
NU SUNT	

Anexa Nr. 1 La Partea I

Teren

Nr cadastral	Suprafața (mp)*	Observații / Referințe
	9.116	parte din nr. topografic 559 și 560

* Suprafața este determinată în planul de proiecție Stereo 70.



Date referitoare la teren

Crt	Categorie folosință	Intra vilan	Suprafața (mp)	Tarla	Parcelă	Nr. topo	Observații / Referințe
1	faneata	NU	9.116	-	-	-	

Lungime Segmente

1) Valorile lungimilor segmentelor sunt obținute din proiecție în plan.

Punct început	X / Y	Punct sfârșit	X / Y	Lungime segment (** (m)
1	413.406,856 694.318,351	2	413.414,39 694.335,175	18.434
3	413.387,578 694.336,99	4	413.366,275 694.338,36	21.347
5	413.319,709 694.339,517	6	413.301,114 694.339,517	18.595
7	413.305,969 694.314,755	8	413.313,334 694.293,017	22.952
9	413.317,215 694.278,338	10	413.310,334 694.271,714	9.551

Punct început	X / Y	Punct sfârșit	X / Y	Lungime segment (** (m)
2	413.414,39 694.335,175	3	413.387,578 694.336,99	26.873
4	413.366,275 694.338,36	5	413.319,709 694.339,517	46.58
6	413.301,114 694.339,517	7	413.305,969 694.314,755	25.233
8	413.313,334 694.293,017	9	413.317,215 694.278,338	15.183
10	413.310,334 694.271,714	11	413.291,429 694.255,659	24.802

Punct început	X / Y	Punct sfârșit	X / Y	Lungime segment (** (m)	Punct început	X / Y	Punct sfârșit	X / Y	Lungime segment (** (m)
11	413.291,429 694.255,659	12	413.285,248 694.251,995	7.185	12	413.285,248 694.251,995	13	413.279,037 694.242,419	11.414
13	413.279,037 694.242,419	14	413.276,99 694.234,961	7.734	14	413.276,99 694.234,961	15	413.275,809 694.214,277	20.718
15	413.275,809 694.214,277	16	413.277,786 694.207,521	7.039	16	413.277,786 694.207,521	17	413.285,944 694.198,475	12.181
17	413.285,944 694.198,475	18	413.296,574 694.187,879	15.009	18	413.296,574 694.187,879	19	413.303,269 694.207,283	20.527
19	413.303,269 694.207,283	20	413.308,759 694.221,801	15.521	20	413.308,759 694.221,801	21	413.324,122 694.236,174	21.038
21	413.324,122 694.236,174	22	413.347,775 694.254,962	30.207	22	413.347,775 694.254,962	23	413.359,898 694.264,925	15.692
23	413.359,898 694.264,925	24	413.376,568 694.277,686	20.994	24	413.376,568 694.277,686	25	413.389,815 694.290,351	18.327
25	413.389,815 694.290,351	26	413.400,11 694.301,134	14.908	26	413.400,11 694.301,134	1	413.406,856 694.318,351	18.491

** Lungimile segmentelor sunt determinate în planul de proiecție Stereo 70 și sunt rotunjite la 1 milimetru.

*** Distanța dintre puncte este formată din segmente cumulate ce sunt mai mici decât valoarea 1 milimetru.

**DATE DESPRE IMOBILUL NR. 1681**

Oficiul de Cadastru și Publicitate Imobiliară MARAMURES
Biroul de Cadastru și Publicitate Imobiliară Sighetu Marmatiei

A. Partea I. Descrierea imobilului

TEREN Extravilan

Nr. CF vechi:517, 574

Nr. topografic:557

Adresa: Jud. Maramures

Nr. Crt	Nr cadastral Nr. topografic	Suprafata* (mp)	Observații / Referințe
A1		11.370	Sector cadastral:37 Teren neimprejmuit; parte din nr. topografic 558

B. Partea II. Proprietari și acte

Inscrieri privitoare la dreptul de proprietate și alte drepturi reale		Referințe
1681 / 12/06/2023		
Act Normativ nr. Legea 7, din 13/03/1996 emis de Parlamentul României;		
B1	Intabulare, drept de PROPRIETATE, dobândit prin Lege, cota actuala 1/1 1) NEIDENTIFICAT NEIDENTIFICAT	A1
Act Administrativ nr. Adeverință nr. 2345, din 16/05/2023 emis de Primăria comunei Desești;		
B2	Se notează posesia faptică în favoarea lui 1) BOHOTICI GHEORGHE	A1

C. Partea III. SARCINI .

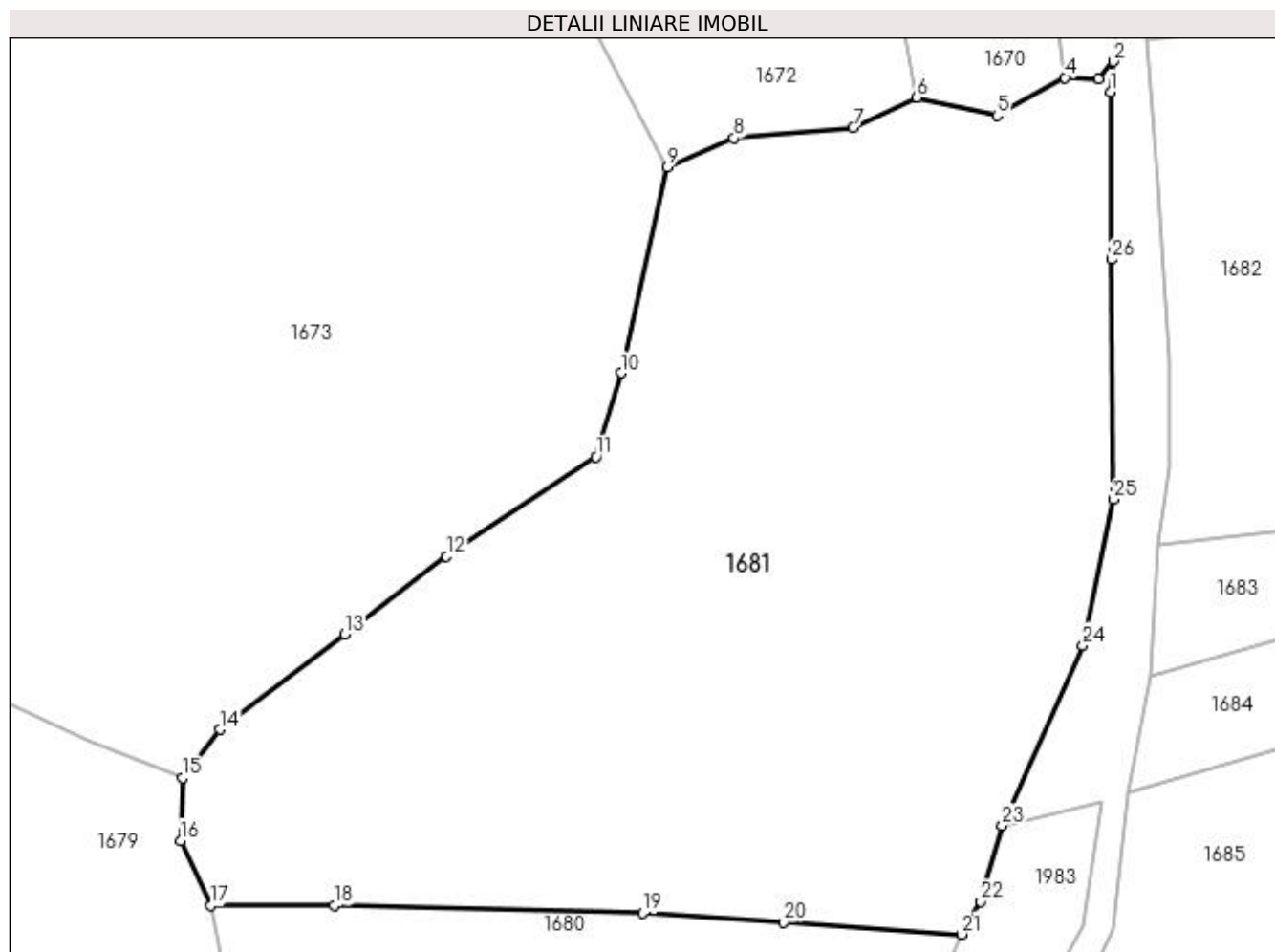
Inscrieri privind dezmembramintele dreptului de proprietate, drepturi reale de garanție și sarcini	Referințe
NU SUNT	

Anexa Nr. 1 La Partea I

Teren

Nr cadastral	Suprafața (mp)*	Observații / Referințe
	11.370	parte din nr. topografic 558

* Suprafața este determinată în planul de proiecție Stereo 70.



Date referitoare la teren

Crt	Categorie folosință	Intra vilan	Suprafața (mp)	Tarla	Parcelă	Nr. topo	Observații / Referințe
1	faneata	NU	11.370	-	-	-	

Lungime Segmente

1) Valorile lungimilor segmentelor sunt obținute din proiecție în plan.

Punct început	X / Y	Punct sfârșit	X / Y	Lungime segment (** (m)
1	413.436,853 694.462,24	2	413.437,318 694.466,82	4.604
3	413.435,025 694.464,167	4	413.430,042 694.464,373	4.987
5	413.419,727 694.458,683	6	413.407,68 694.461,418	12.354
7	413.398,029 694.456,868	8	413.380,074 694.455,297	18.024
9	413.369,964 694.450,882	10	413.362,994 694.419,847	31.808

Punct început	X / Y	Punct sfârșit	X / Y	Lungime segment (** (m)
2	413.437,318 694.466,82	3	413.435,025 694.464,167	3.507
4	413.430,042 694.464,373	5	413.419,727 694.458,683	11.78
6	413.407,68 694.461,418	7	413.398,029 694.456,868	10.67
8	413.380,074 694.455,297	9	413.369,964 694.450,882	11.032
10	413.362,994 694.419,847	11	413.359,265 694.407,208	13.178

Punct început	X / Y	Punct sfârșit	X / Y	Lungime segment (** (m)	Punct început	X / Y	Punct sfârșit	X / Y	Lungime segment (** (m)
11	413.359,265 694.407,208	12	413.336,648 694.392,198	27.145	12	413.336,648 694.392,198	13	413.321,342 694.380,414	19.317
13	413.321,342 694.380,414	14	413.302,496 694.366,047	23.698	14	413.302,496 694.366,047	15	413.296,798 694.358,752	9.257
15	413.296,798 694.358,752	16	413.296,529 694.349,297	9.459	16	413.296,529 694.349,297	17	413.301,114 694.339,517	10.801
17	413.301,114 694.339,517	18	413.319,709 694.339,517	18.595	18	413.319,709 694.339,517	19	413.366,275 694.338,36	46.58
19	413.366,275 694.338,36	20	413.387,578 694.336,99	21.347	20	413.387,578 694.336,99	21	413.414,39 694.335,175	26.873
21	413.414,39 694.335,175	22	413.417,302 694.340,137	5.753	22	413.417,302 694.340,137	23	413.420,529 694.351,612	11.92
23	413.420,529 694.351,612	24	413.432,708 694.378,763	29.757	24	413.432,708 694.378,763	25	413.437,367 694.400,813	22.537
25	413.437,367 694.400,813	26	413.437,044 694.436,976	36.164	26	413.437,044 694.436,976	1	413.436,853 694.462,24	25.265

** Lungimile segmentelor sunt determinate în planul de proiecție Stereo 70 și sunt rotunjite la 1 milimetru.

*** Distanța dintre puncte este formată din segmente cumulate ce sunt mai mici decât valoarea 1 milimetru.

**DATE DESPRE IMOBILUL NR. 1682**

Oficiul de Cadastru și Publicitate Imobiliară MARAMURES
Biroul de Cadastru și Publicitate Imobiliară Sighetu Marmatiei

A. Partea I. Descrierea imobilului

TEREN Extravilan

Nr. CF vechi:1066

Adresa: Jud. Maramures

Nr. Crt	Nr cadastral Nr. topografic	Suprafața* (mp)	Observații / Referințe
A1		6.066	Sector cadastral:37 Teren neimprejmuit; parte din nr. topografic 457

B. Partea II. Proprietari și acte

Inscrieri privitoare la dreptul de proprietate și alte drepturi reale	Referințe
1682 / 12/06/2023	
Act Normativ nr. Legea 7, din 13/03/1996 emis de Parlamentul României;	
B1	A1
Intabulare, drept de PROPRIETATE, dobândit prin Lege, cota actuala 1/1 1) NEIDENTIFICAT NEIDENTIFICAT	
Act Administrativ nr. Adeverință nr. 2346, din 16/05/2023 emis de Primăria comunei Desești;	
B2	A1
Se notează posesia faptică în favoarea lui 1) BOHOTICI VOICHIȚA	

C. Partea III. SARCINI .

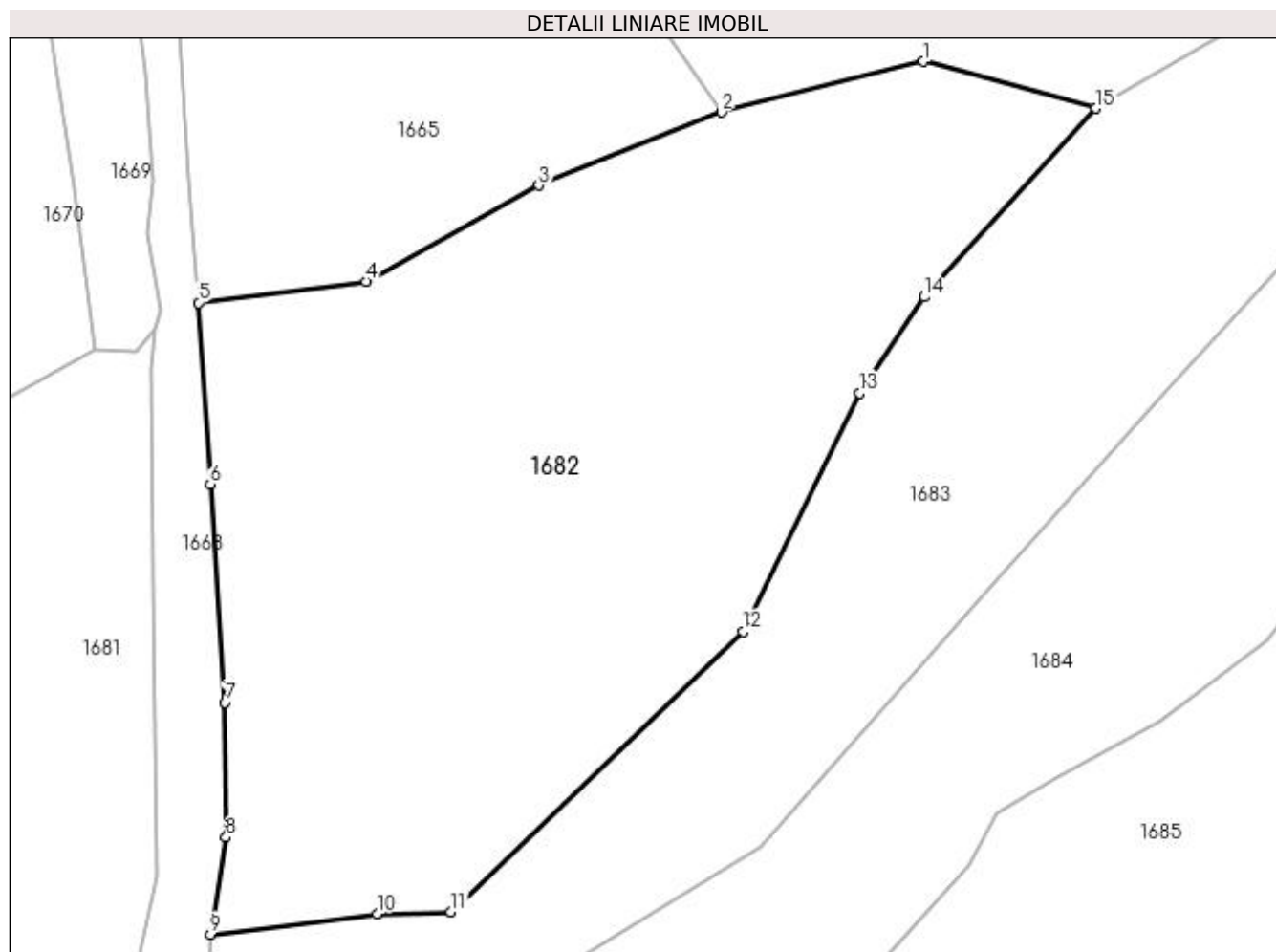
Inscrieri privind dezmembramintele dreptului de proprietate, drepturi reale de garanție și sarcini	Referințe
NU SUNT	

Anexa Nr. 1 La Partea I

Teren

Nr cadastral	Suprafața (mp)*	Observații / Referințe
	6.066	parte din nr. topografic 457

* Suprafața este determinată în planul de proiecție Stereo 70.



Date referitoare la teren

Crt	Categorie folosință	Intra vilan	Suprafața (mp)	Tarla	Parcelă	Nr. topo	Observații / Referințe
1	faneata	NU	6.066	-	-	-	

Lungime Segmente

1) Valorile lungimilor segmentelor sunt obținute din proiecție în plan.

Punct început	X / Y	Punct sfârșit	X / Y	Lungime segment (** (m)
1	413.530,086 694.499,244	2	413.505,692 694.493,139	25.146
2	413.505,692 694.493,139	3	413.483,623 694.484,271	23.784
3	413.483,623 694.484,271	4	413.462,763 694.472,677	23.865
4	413.462,763 694.472,677	5	413.442,492 694.470,092	20.435
5	413.442,492 694.470,092	6	413.443,918 694.448,185	21.953

Punct început	X / Y	Punct sfârșit	X / Y	Lungime segment (** (m)
6	413.443,918 694.448,185	7	413.445,708 694.421,789	26.457
7	413.445,708 694.421,789	8	413.445,817 694.405,508	16.281
8	413.445,817 694.405,508	9	413.443,918 694.393,784	11.877
9	413.443,918 694.393,784	10	413.464,098 694.396,287	20.335
10	413.464,098 694.396,287	11	413.473,002 694.396,518	8.907
11	413.473,002 694.396,518	12	413.508,317 694.430,361	48.913
12	413.508,317 694.430,361	13	413.522,409 694.459,184	32.083
13	413.522,409 694.459,184	14	413.530,219 694.470,802	13.999
14	413.530,219 694.470,802	15	413.550,954 694.493,576	30.799
15	413.550,954 694.493,576	1	413.530,086 694.499,244	21.624

** Lungimile segmentelor sunt determinate în planul de proiecție Stereo 70 și sunt rotunjite la 1 milimetru.

*** Distanța dintre puncte este formată din segmente cumulate ce sunt mai mici decât valoarea 1 milimetru.

**DATE DESPRE IMOBILUL NR. 1683**

Oficiul de Cadastru și Publicitate Imobiliară MARAMURES
Biroul de Cadastru și Publicitate Imobiliară Sighetu Marmatiei

A. Partea I. Descrierea imobilului

TEREN Extravilan

Nr. CF vechi:1004

Adresa: Jud. Maramures

Nr. Crt	Nr cadastral Nr. topografic	Suprafața* (mp)	Observații / Referințe
A1		4.932	Sector cadastral:37 Teren neimprejmuit; parte din nr. topografic 455

B. Partea II. Proprietari și acte

Inscrieri privitoare la dreptul de proprietate și alte drepturi reale	Referințe
1683 / 12/06/2023	
Act Normativ nr. Legea 7, din 13/03/1996 emis de Parlamentul României;	
B1	A1
Intabulare, drept de PROPRIETATE, dobandit prin Lege, cota actuala 1/1 1) NEIDENTIFICAT NEIDENTIFICAT	
Act Administrativ nr. Adeverință nr. 2347, din 16/05/2023 emis de Primăria comunei Desești;	
B2	A1
Se notează posesia faptică în favoarea lui 1) BÎRLEA VASILE-FLORIN	

C. Partea III. SARCINI .

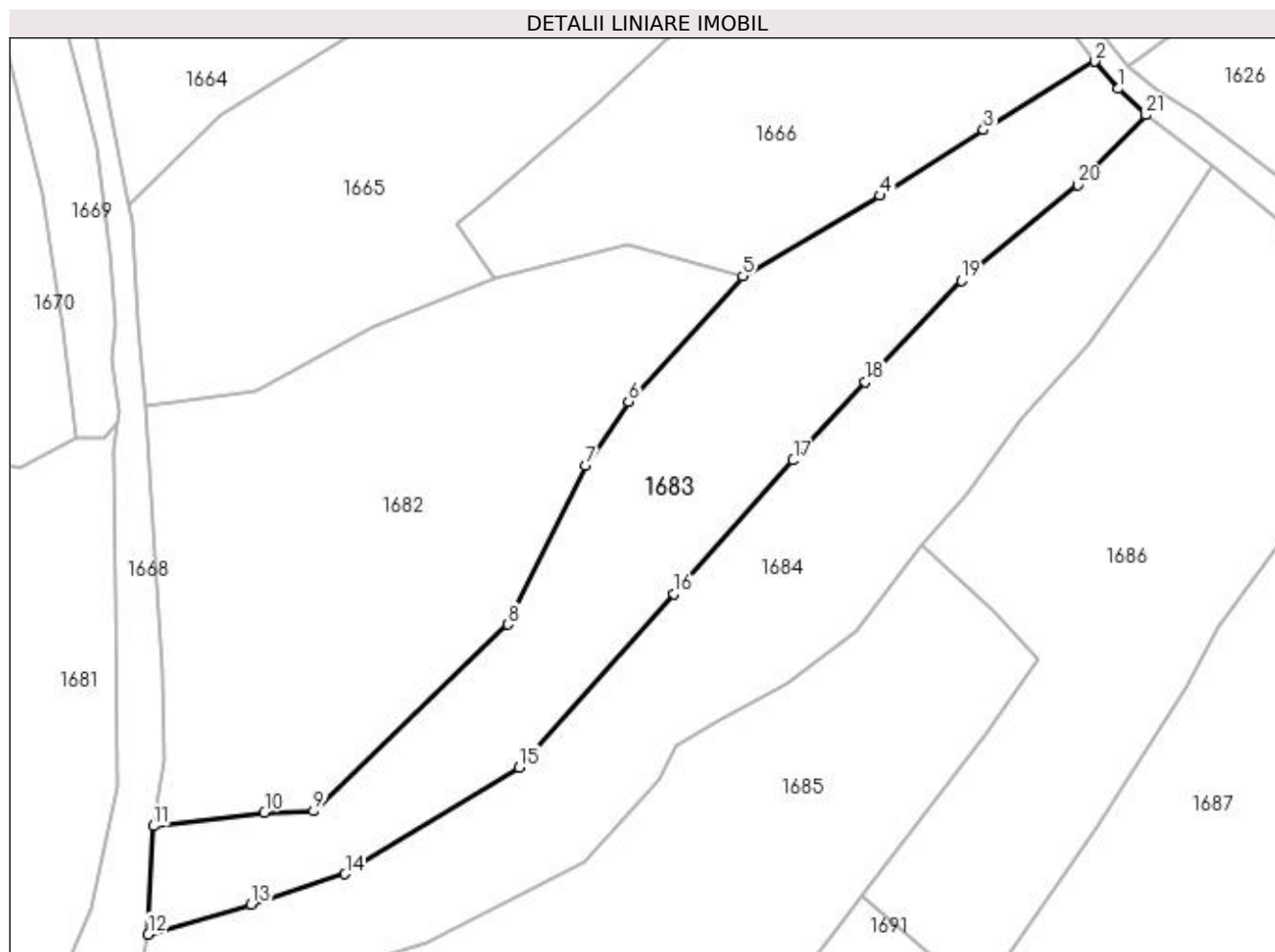
Inscrieri privind dezmembramintele dreptului de proprietate, drepturi reale de garanție și sarcini	Referințe
NU SUNT	

Anexa Nr. 1 La Partea I

Teren

Nr cadastral	Suprafața (mp)*	Observații / Referințe
	4.932	parte din nr. topografic 455

* Suprafața este determinată în planul de proiecție Stereo 70.



Date referitoare la teren

Crt	Categorie folosință	Intra vilan	Suprafața (mp)	Tarla	Parcelă	Nr. topo	Observații / Referințe
1	faneata	NU	4.932	-	-	-	

Lungime Segmente

1) Valorile lungimilor segmentelor sunt obținute din proiecție în plan.

Punct început	X / Y	Punct sfârșit	X / Y	Lungime segment (** (m)
1	413.619,135 694.527,601	2	413.614,855 694.532,534	6.531
3	413.594,668 694.520,083	4	413.575,838 694.508,199	22.267
5	413.550,954 694.493,576	6	413.530,219 694.470,802	30.799
7	413.522,409 694.459,184	8	413.508,317 694.430,361	32.083
9	413.473,002 694.396,518	10	413.464,098 694.396,287	8.907

Punct început	X / Y	Punct sfârșit	X / Y	Lungime segment (** (m)
2	413.614,855 694.532,534	3	413.594,668 694.520,083	23.718
4	413.575,838 694.508,199	5	413.550,954 694.493,576	28.863
6	413.530,219 694.470,802	7	413.522,409 694.459,184	13.999
8	413.508,317 694.430,361	9	413.473,002 694.396,518	48.913
10	413.464,098 694.396,287	11	413.443,918 694.393,784	20.335

Punct început	X / Y	Punct sfârșit	X / Y	Lungime segment (** (m)
11	413.443,918 694.393,784	12	413.442,99 694.374,144	19.662
13	413.461,701 694.379,576	14	413.478,736 694.385,094	17.906
15	413.510,334 694.404,427	16	413.538,426 694.435,923	42.204
17	413.560,104 694.460,164	18	413.573,2 694.474,366	19.318
19	413.590,633 694.492,802	20	413.611,802 694.510,106	27.341
21	413.624,16 694.522,815	1	413.619,135 694.527,601	6.939

Punct început	X / Y	Punct sfârșit	X / Y	Lungime segment (** (m)
12	413.442,99 694.374,144	13	413.461,701 694.379,576	19.484
14	413.478,736 694.385,094	15	413.510,334 694.404,427	37.043
16	413.538,426 694.435,923	17	413.560,104 694.460,164	32.52
18	413.573,2 694.474,366	19	413.590,633 694.492,802	25.373
20	413.611,802 694.510,106	21	413.624,16 694.522,815	17.727

** Lungimile segmentelor sunt determinate în planul de proiecție Stereo 70 și sunt rotunjite la 1 milimetru.

*** Distanța dintre puncte este formată din segmente cumulate ce sunt mai mici decât valoarea 1 milimetru.

**DATE DESPRE IMOBILUL NR. 1684**

Oficiul de Cadastru și Publicitate Imobiliară MARAMURES
Biroul de Cadastru și Publicitate Imobiliară Sighetu Marmatiei

A. Partea I. Descrierea imobilului

TEREN Extravilan

Nr. CF vechi:1004

Adresa: Jud. Maramures

Nr. Crt	Nr cadastral Nr. topografic	Suprafața* (mp)	Observații / Referințe
A1		5.360	Sector cadastral:37 Teren neimprejmuit; parte din nr. topografic 455

B. Partea II. Proprietari și acte

Inscrieri privitoare la dreptul de proprietate și alte drepturi reale	Referințe
1684 / 12/06/2023	
Act Normativ nr. Legea 7, din 13/03/1996 emis de Parlamentul României;	
B1	A1
Intabulare, drept de PROPRIETATE, dobândit prin Lege, cota actuala 1/1	
1) NEIDENTIFICAT NEIDENTIFICAT	
Act Administrativ nr. Adeverință nr. 2348, din 16/05/2023 emis de Primăria comunei Desești;	
B2	A1
Se notează posesia faptică în favoarea lui	
1) PAUL MIHAI	

C. Partea III. SARCINI .

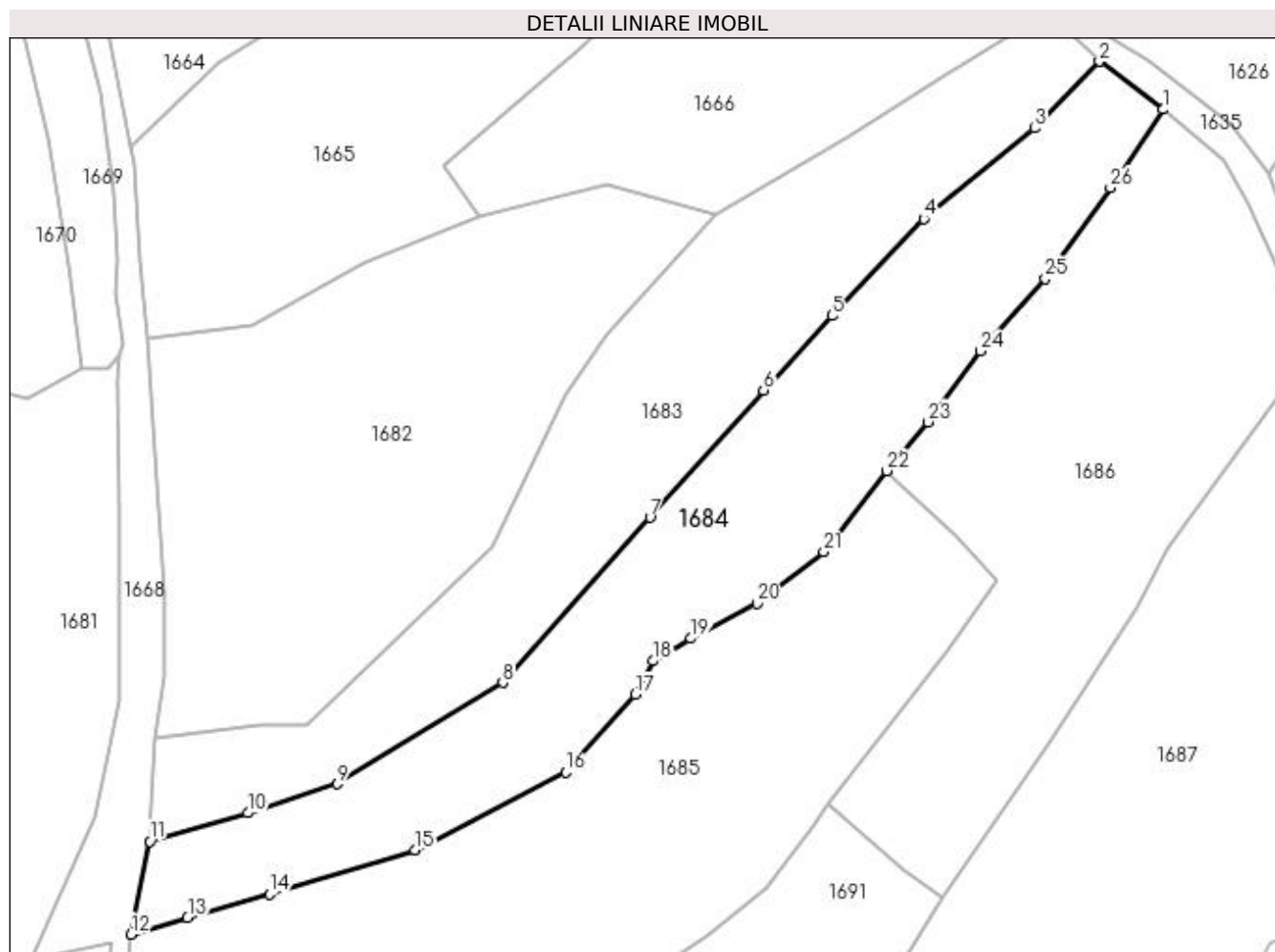
Inscrieri privind dezmembramintele dreptului de proprietate, drepturi reale de garanție și sarcini	Referințe
NU SUNT	

Anexa Nr. 1 La Partea I

Teren

Nr cadastral	Suprafața (mp)*	Observații / Referințe
	5.360	parte din nr. topografic 455

* Suprafața este determinată în planul de proiecție Stereo 70.



Date referitoare la teren

Crt	Categorie folosință	Intra vilan	Suprafața (mp)	Tarla	Parcelă	Nr. topo	Observații / Referințe
1	faneata	NU	5.360	-	-	-	

Lungime Segmente

1) Valorile lungimilor segmentelor sunt obținute din proiecție în plan.

Punct început	X / Y	Punct sfârșit	X / Y	Lungime segment (** (m)
1	413.636,265 694.513,669	2	413.624,16 694.522,815	15.172
3	413.611,802 694.510,106	4	413.590,633 694.492,802	27.341
5	413.573,2 694.474,366	6	413.560,104 694.460,164	19.318
7	413.538,426 694.435,923	8	413.510,334 694.404,427	42.204
9	413.478,736 694.385,094	10	413.461,701 694.379,576	17.906

Punct început	X / Y	Punct sfârșit	X / Y	Lungime segment (** (m)
2	413.624,16 694.522,815	3	413.611,802 694.510,106	17.727
4	413.590,633 694.492,802	5	413.573,2 694.474,366	25.373
6	413.560,104 694.460,164	7	413.538,426 694.435,923	32.52
8	413.510,334 694.404,427	9	413.478,736 694.385,094	37.043
10	413.461,701 694.379,576	11	413.442,99 694.374,144	19.484

Punct început	X / Y	Punct sfârșit	X / Y	Lungime segment (** (m)
11	413.442,99 694.374,144	12	413.439,473 694.356,429	18.061
13	413.450,25 694.359,59	14	413.465,847 694.364,088	16.233
15	413.493,622 694.372,528	16	413.522,329 694.387,326	32.297
17	413.535,657 694.402,185	18	413.538,97 694.408,537	7.164
19	413.546,245 694.412,844	20	413.558,808 694.419,475	14.206
21	413.571,561 694.429,325	22	413.583,591 694.444,786	19.59
23	413.591,479 694.454,088	24	413.601,435 694.467,627	16.806
25	413.613,817 694.481,367	26	413.626,234 694.498,746	21.359

Punct început	X / Y	Punct sfârșit	X / Y	Lungime segment (** (m)
12	413.439,473 694.356,429	13	413.450,25 694.359,59	11.231
14	413.465,847 694.364,088	15	413.493,622 694.372,528	29.029
16	413.522,329 694.387,326	17	413.535,657 694.402,185	19.961
18	413.538,97 694.408,537	19	413.546,245 694.412,844	8.454
20	413.558,808 694.419,475	21	413.571,561 694.429,325	16.114
22	413.583,591 694.444,786	23	413.591,479 694.454,088	12.196
24	413.601,435 694.467,627	25	413.613,817 694.481,367	18.496
26	413.626,234 694.498,746	1	413.636,265 694.513,669	17.981

** Lungimile segmentelor sunt determinate în planul de proiecție Stereo 70 și sunt rotunjite la 1 milimetru.

*** Distanța dintre puncte este formată din segmente cumulate ce sunt mai mici decât valoarea 1 milimetru.

**DATE DESPRE IMOBILUL NR. 1685**

Oficiul de Cadastru și Publicitate Imobiliară MARAMURES
Biroul de Cadastru și Publicitate Imobiliară Sighetu Marmatiei

A. Partea I. Descrierea imobilului

TEREN Extravilan

Nr. CF vechi:50260

Adresa: Jud. Maramures

Nr. Crt	Nr cadastral Nr. topografic	Suprafața* (mp)	Observații / Referințe
A1		8.452	Sector cadastral:37 Teren neimprejmuit; parte din nr. topografic 453

B. Partea II. Proprietari și acte

Inscrieri privitoare la dreptul de proprietate și alte drepturi reale	Referințe
1685 / 12/06/2023	
Act Normativ nr. Legea 7, din 13/03/1996 emis de Parlamentul României;	
B1	A1
Intabulare, drept de PROPRIETATE, dobandit prin Lege, cota actuala 1/1	
1) NEIDENTIFICAT NEIDENTIFICAT	
Act Administrativ nr. Adeverință nr. 2349, din 16/05/2023 emis de Primăria comunei Desești;	
B2	A1
Se notează posesia faptică în favoarea lui	
1) MOIȘ IRINA	

C. Partea III. SARCINI .

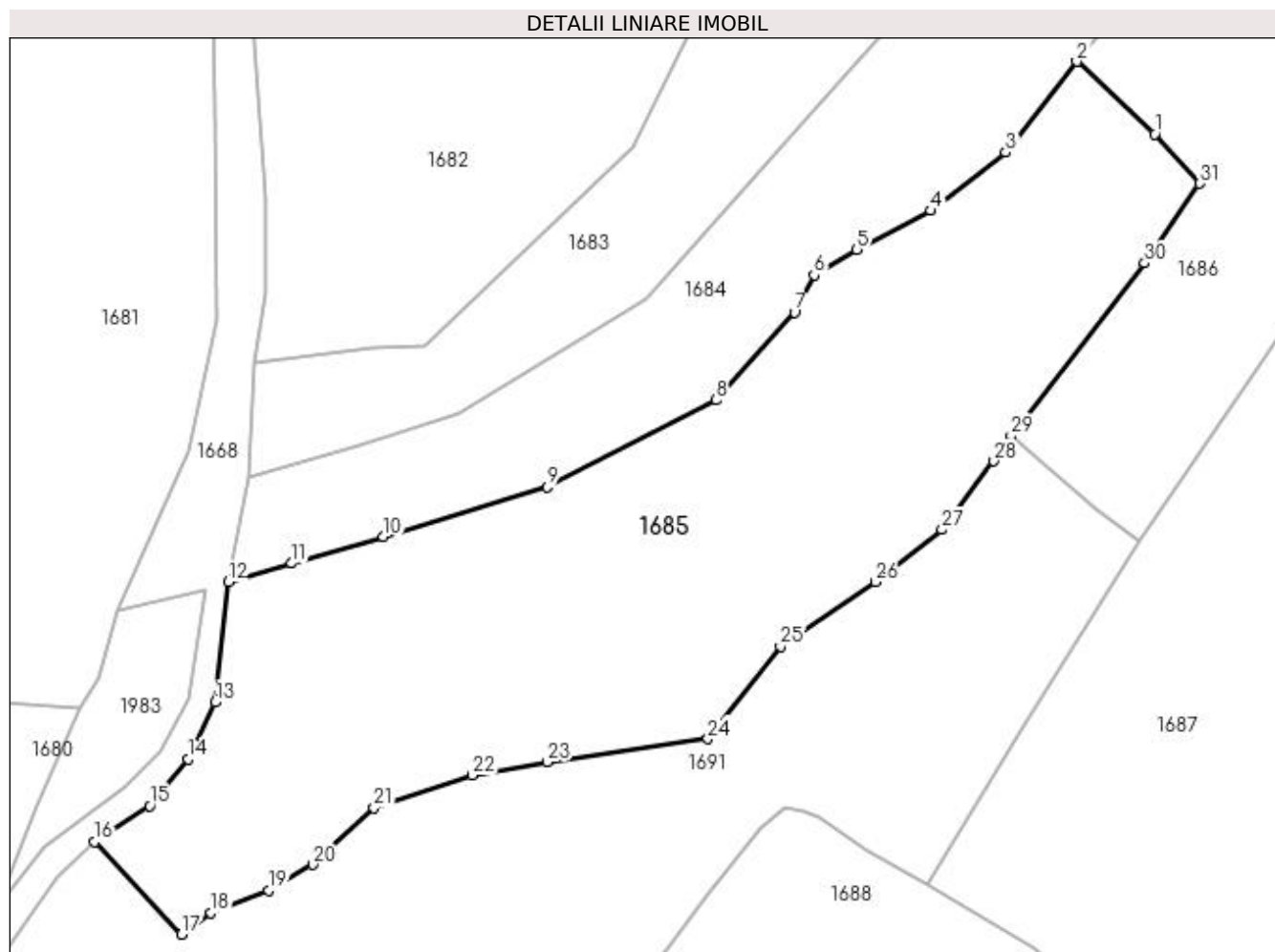
Inscrieri privind dezmembramintele dreptului de proprietate, drepturi reale de garanție și sarcini	Referințe
NU SUNT	

Anexa Nr. 1 La Partea I

Teren

Nr cadastral	Suprafața (mp)*	Observații / Referințe
	8.452	parte din nr. topografic 453

* Suprafața este determinată în planul de proiecție Stereo 70.



Date referitoare la teren

Crt	Categorie folosință	Intravilan	Suprafața (mp)	Tarla	Parcelă	Nr. topo	Observații / Referințe
1	faneata	NU	8.452	-	-	-	

Lungime Segmente

1) Valorile lungimilor segmentelor sunt obținute din proiecție în plan.

Punct început	X / Y	Punct sfârșit	X / Y	Lungime segment (** (m)
1	413.596,805 694.432,43	2	413.583,591 694.444,786	18.091
3	413.571,561 694.429,325	4	413.558,808 694.419,475	16.114
5	413.546,245 694.412,844	6	413.538,97 694.408,537	8.454
7	413.535,657 694.402,185	8	413.522,329 694.387,326	19.961
9	413.493,622 694.372,528	10	413.465,847 694.364,088	29.029

Punct început	X / Y	Punct sfârșit	X / Y	Lungime segment (** (m)
2	413.583,591 694.444,786	3	413.571,561 694.429,325	19.59
4	413.558,808 694.419,475	5	413.546,245 694.412,844	14.206
6	413.538,97 694.408,537	7	413.535,657 694.402,185	7.164
8	413.522,329 694.387,326	9	413.493,622 694.372,528	32.297
10	413.465,847 694.364,088	11	413.450,25 694.359,59	16.233

Punct început	X / Y	Punct sfârșit	X / Y	Lungime segment (** (m)
11	413.450,25 694.359,59	12	413.439,473 694.356,429	11.231
13	413.437,229 694.335,994	14	413.432,62 694.326,389	10.654
15	413.426,149 694.318,45	16	413.416,791 694.312,304	11.196
17	413.431,536 694.296,609	18	413.436,552 694.300,257	6.202
19	413.446,282 694.304,074	20	413.453,854 694.308,446	8.744
21	413.464,263 694.318,037	22	413.480,901 694.323,624	17.551
23	413.493,698 694.325,892	24	413.520,955 694.329,804	27.536
25	413.533,268 694.345,515	26	413.549,379 694.356,441	19.466
27	413.560,7 694.365,333	28	413.569,527 694.376,924	14.569
29	413.572,421 694.381,239	30	413.595,116 694.410,57	37.086
31	413.604,428 694.424,062	1	413.596,805 694.432,43	11.32

Punct început	X / Y	Punct sfârșit	X / Y	Lungime segment (** (m)
12	413.439,473 694.356,429	13	413.437,229 694.335,994	20.558
14	413.432,62 694.326,389	15	413.426,149 694.318,45	10.242
16	413.416,791 694.312,304	17	413.431,536 694.296,609	21.535
18	413.436,552 694.300,257	19	413.446,282 694.304,074	10.452
20	413.453,854 694.308,446	21	413.464,263 694.318,037	14.154
22	413.480,901 694.323,624	23	413.493,698 694.325,892	12.996
24	413.520,955 694.329,804	25	413.533,268 694.345,515	19.961
26	413.549,379 694.356,441	27	413.560,7 694.365,333	14.396
28	413.569,527 694.376,924	29	413.572,421 694.381,239	5.196
30	413.595,116 694.410,57	31	413.604,428 694.424,062	16.394

** Lungimile segmentelor sunt determinate în planul de proiecție Stereo 70 și sunt rotunjite la 1 milimetru.

*** Distanța dintre puncte este formată din segmente cumulate ce sunt mai mici decât valoarea 1 milimetru.

**DATE DESPRE IMOBILUL NR. 1686**

Oficiul de Cadastru și Publicitate Imobiliară MARAMURES
Biroul de Cadastru și Publicitate Imobiliară Sighetu Marmatiei

A. Partea I. Descrierea imobilului

TEREN Extravilan

Adresa: Jud. Maramures

Nr. Crt	Nr cadastral Nr. topografic	Suprafața* (mp)	Observații / Referințe
A1	50891	5.646	Sector cadastral:37 Teren neimprejmuit;

B. Partea II. Proprietari și acte

Inscrieri privitoare la dreptul de proprietate și alte drepturi reale		Referințe
1686 / 12/06/2023		
Act Administrativ nr. Titlu de proprietate nr. 15009, din 15/02/2017 emis de Comisia Județeană Maramureș (Act administrativ nr. Adeverința nr. 2987, din 13.10.2017, emis de Primăria comunei Desești);		
B1	Intabulare, drept de PROPRIETATE cu titlu de drept aplicarea Legii nr. 247/2005, dobandit prin Reconstituire, cota actuala 1/1	A1
	1) BOHOTICI MARIA	
<i>OBSERVATII: poziție transcrisă din CF nr. 50891 Desești, sub rangul încheierii nr. 16160 / 26.10.2017</i>		

C. Partea III. SARCINI .

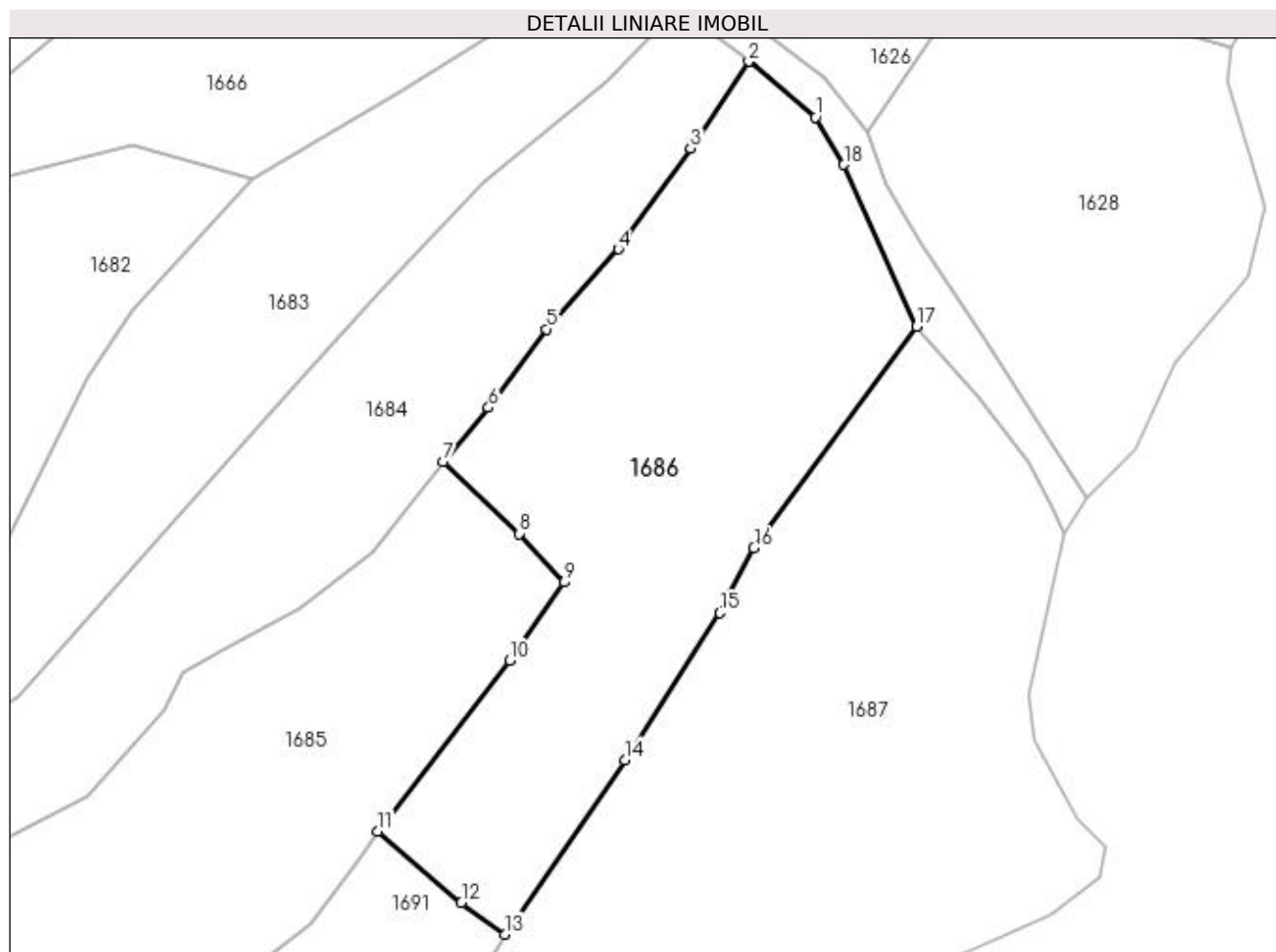
Inscrieri privind dezmembramentele dreptului de proprietate, drepturi reale de garanție și sarcini	Referințe
NU SUNT	

Anexa Nr. 1 La Partea I

Teren

Nr cadastral	Suprafața (mp)*	Observații / Referințe
50891	5.646	

* Suprafața este determinată în planul de proiecție Stereo 70.



Date referitoare la teren

Crt	Categorie folosință	Intra vilan	Suprafața (mp)	Tarla	Parcelă	Nr. topo	Observații / Referințe
1	faneata	NU	5.646	-	Șes la vale	-	

Lungime Segmente

1) Valorile lungimilor segmentelor sunt obținute din proiecție în plan.

Punct început	X / Y	Punct sfârșit	X / Y	Lungime segment (** (m)
1	413.647,747 694.504,051	2	413.636,265 694.513,669	14.978
2	413.636,265 694.513,669	3	413.626,234 694.498,746	17.981
3	413.626,234 694.498,746	4	413.613,817 694.481,367	21.359
4	413.613,817 694.481,367	5	413.601,435 694.467,627	18.496
5	413.601,435 694.467,627	6	413.591,479 694.454,088	16.806

Punct început	X / Y	Punct sfârșit	X / Y	Lungime segment (** (m)
6	413.591,479 694.454,088	7	413.583,591 694.444,786	12.196
7	413.583,591 694.444,786	8	413.596,805 694.432,43	18.091
8	413.596,805 694.432,43	9	413.604,428 694.424,062	11.32
9	413.604,428 694.424,062	10	413.595,116 694.410,57	16.394
10	413.595,116 694.410,57	11	413.572,421 694.381,239	37.086
11	413.572,421 694.381,239	12	413.586,769 694.368,944	18.895
12	413.586,769 694.368,944	13	413.594,239 694.363,496	9.246
13	413.594,239 694.363,496	14	413.614,963 694.393,509	36.473
14	413.614,963 694.393,509	15	413.631,297 694.418,793	30.101
15	413.631,297 694.418,793	16	413.637,151 694.429,978	12.624
16	413.637,151 694.429,978	17	413.665,091 694.468,091	47.257
17	413.665,091 694.468,091	18	413.652,61 694.495,922	30.501
18	413.652,61 694.495,922	1	413.647,747 694.504,051	9.473

** Lungimile segmentelor sunt determinate în planul de proiecție Stereo 70 și sunt rotunjite la 1 milimetru.

*** Distanța dintre puncte este formată din segmente cumulate ce sunt mai mici decât valoarea 1 milimetru.

**DATE DESPRE IMOBILUL NR. 1687**

Oficiul de Cadastru și Publicitate Imobiliară MARAMURES
Biroul de Cadastru și Publicitate Imobiliară Sighetu Marmatiei

A. Partea I. Descrierea imobilului

TEREN Extravilan

Nr. CF vechi:45, 982

Adresa: Jud. Maramures

Nr. Crt	Nr cadastral Nr. topografic	Suprafața* (mp)	Observații / Referințe
A1		13.587	Sector cadastral:37 Teren neimpregmuit; parte din nr. topografic 451 și 564 Imobil traversat de limita unităților administrativ-teritoriale Desești și Ocna-Șugatag

B. Partea II. Proprietari și acte

Inscrieri privitoare la dreptul de proprietate și alte drepturi reale		Referințe
1687 / 12/06/2023		
Act Normativ nr. Legea 7, din 13/03/1996 emis de Parlamentul României;		
B1	Intabulare, drept de PROPRIETATE, dobândit prin Lege, cota actuala 1/1 1) NEIDENTIFICAT NEIDENTIFICAT	A1
Act Administrativ nr. Adeverință nr. 2350, din 16/05/2023 emis de Primăria comunei Desești;		
B2	Se notează posesia faptică în favoarea lui 1) MĂNĂILĂ IOAN	A1

C. Partea III. SARCINI .

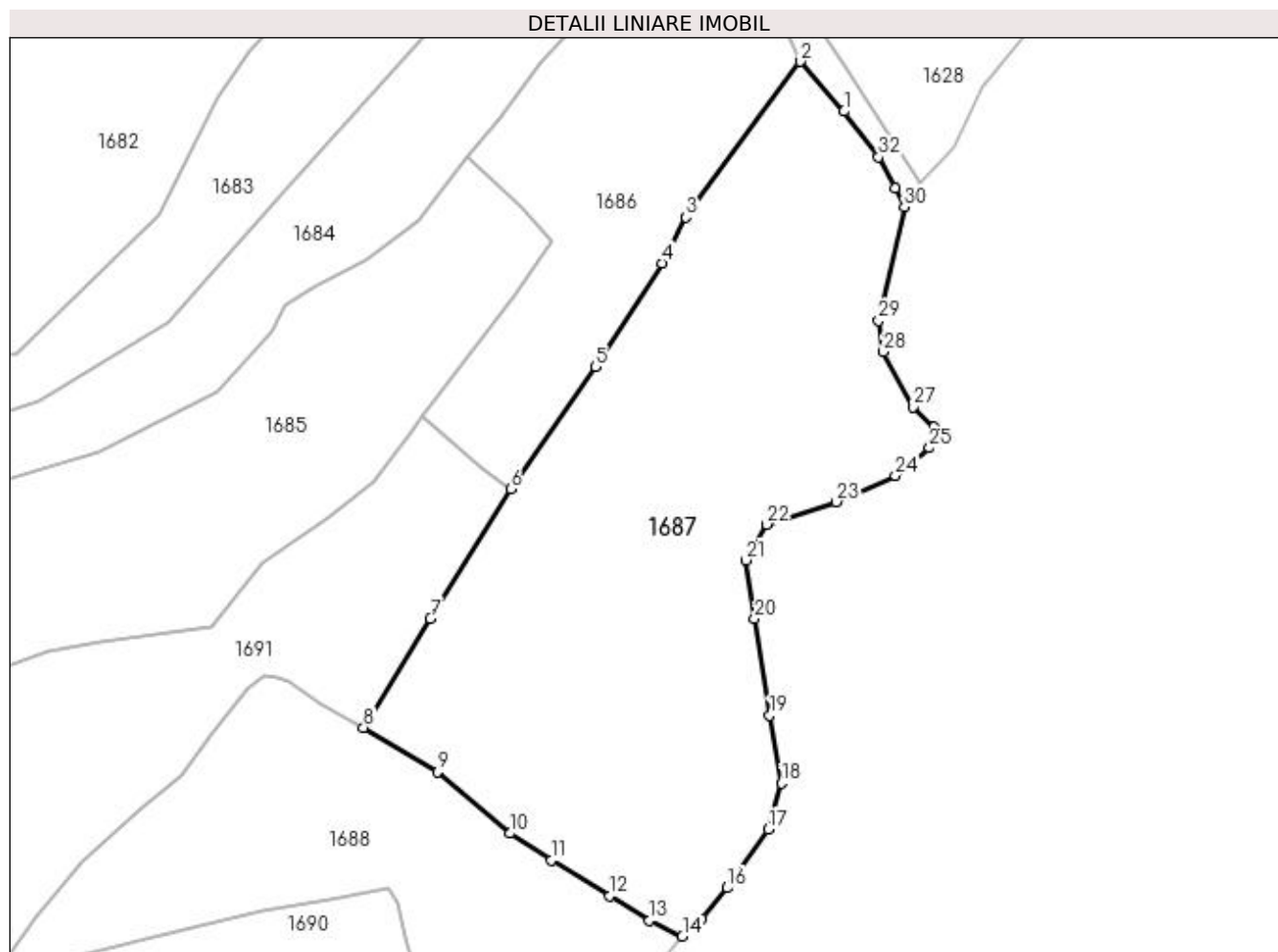
Inscrieri privind dezmembramintele dreptului de proprietate, drepturi reale de garanție și sarcini	Referințe
NU SUNT	

Anexa Nr. 1 La Partea I

Teren

Nr cadastral	Suprafața (mp)*	Observații / Referințe
	13.587	parte din nr. topografic 451 și 564 Imobil traversat de limita unităților administrativ-teritoriale Desești și Ocna-Șugatag

* Suprafața este determinată în planul de proiecție Stereo 70.



Date referitoare la teren

Crt	Categorie folosință	Intra vilan	Suprafața (mp)	Tarla	Parcelă	Nr. topo	Observații / Referințe
1	faneata	NU	13.587	-	-	-	

Lungime Segmente

1) Valorile lungimilor segmentelor sunt obținute din proiecție în plan.

Punct început	X / Y	Punct sfârșit	X / Y	Lungime segment (** (m)
1	413.675,83 694.455,931	2	413.665,091 694.468,091	16.223
3	413.637,151 694.429,978	4	413.631,297 694.418,793	12.624
5	413.614,963 694.393,509	6	413.594,239 694.363,496	36.473
7	413.574,552 694.331,831	8	413.558,243 694.305,156	31.266
9	413.576,269 694.294,219	10	413.594,058 694.279,239	23.256

Punct început	X / Y	Punct sfârșit	X / Y	Lungime segment (** (m)
2	413.665,091 694.468,091	3	413.637,151 694.429,978	47.257
4	413.631,297 694.418,793	5	413.614,963 694.393,509	30.101
6	413.594,239 694.363,496	7	413.574,552 694.331,831	37.286
8	413.558,243 694.305,156	9	413.576,269 694.294,219	21.084
10	413.594,058 694.279,239	11	413.604,134 694.272,598	12.068

Punct început	X / Y	Punct sfârșit	X / Y	Lungime segment (** (m)
11	413.604,134 694.272,598	12	413.618,49 694.263,887	16.792
13	413.628,235 694.257,897	14	413.636,269 694.254,052	8.907
15	413.641,011 694.258,431	16	413.647,261 694.265,872	9.718
17	413.657,245 694.280,195	18	413.660,503 694.291,467	11.733
19	413.657,651 694.308,072	20	413.653,979 694.331,725	23.936
21	413.651,868 694.346,109	22	413.656,941 694.354,842	10.1
23	413.673,859 694.360,378	24	413.688,39 694.366,804	15.888
25	413.696,774 694.373,528	26	413.697,772 694.378,607	5.176
27	413.692,717 694.383,536	28	413.685,47 694.397,093	15.372
29	413.684,34 694.404,737	30	413.690,626 694.432,508	28.474
31	413.688,347 694.437,19	32	413.684,318 694.444,735	8.553

Punct început	X / Y	Punct sfârșit	X / Y	Lungime segment (** (m)
12	413.618,49 694.263,887	13	413.628,235 694.257,897	11.439
14	413.636,269 694.254,052	15	413.641,011 694.258,431	6.455
16	413.647,261 694.265,872	17	413.657,245 694.280,195	17.459
18	413.660,503 694.291,467	19	413.657,651 694.308,072	16.848
20	413.653,979 694.331,725	21	413.651,868 694.346,109	14.538
22	413.656,941 694.354,842	23	413.673,859 694.360,378	17.801
24	413.688,39 694.366,804	25	413.696,774 694.373,528	10.747
26	413.697,772 694.378,607	27	413.692,717 694.383,536	7.06
28	413.685,47 694.397,093	29	413.684,34 694.404,737	7.727
30	413.690,626 694.432,508	31	413.688,347 694.437,19	5.207
32	413.684,318 694.444,735	1	413.675,83 694.455,931	14.05

** Lungimile segmentelor sunt determinate în planul de proiecție Stereo 70 și sunt rotunjite la 1 milimetru.

*** Distanța dintre puncte este formată din segmente cumulate ce sunt mai mici decât valoarea 1 milimetru.

**DATE DESPRE IMOBILUL NR. 1688**

Oficiul de Cadastru și Publicitate Imobiliară MARAMURES
Biroul de Cadastru și Publicitate Imobiliară Sighetu Marmatiei

A. Partea I. Descrierea imobilului

TEREN Extravilan

Nr. CF vechi:982

Adresa: Jud. Maramures

Nr. Crt	Nr cadastral Nr. topografic	Suprafața* (mp)	Observații / Referințe
A1		22.979	Sector cadastral:37 Teren neimprejmuit; parte din nr. topografic 564 Imobil traversat de limita unităților administrativ-teritoriale Desești și Ocna-Șugatag

B. Partea II. Proprietari și acte

Inscrieri privitoare la dreptul de proprietate și alte drepturi reale		Referințe
1688 / 12/06/2023		
Act Normativ nr. Legea 7, din 13/03/1996 emis de Parlamentul României;		
B1	Intabulare, drept de PROPRIETATE, dobândit prin Lege, cota actuala 1/1 1) NEIDENTIFICAT NEIDENTIFICAT	A1
Act Administrativ nr. Adeverință nr. 2351, din 16/05/2023 emis de Primăria comunei Desești;		
B2	Se notează posesia faptică în favoarea lui 1) PAUL IOAN-FLORENTIN	A1

C. Partea III. SARCINI .

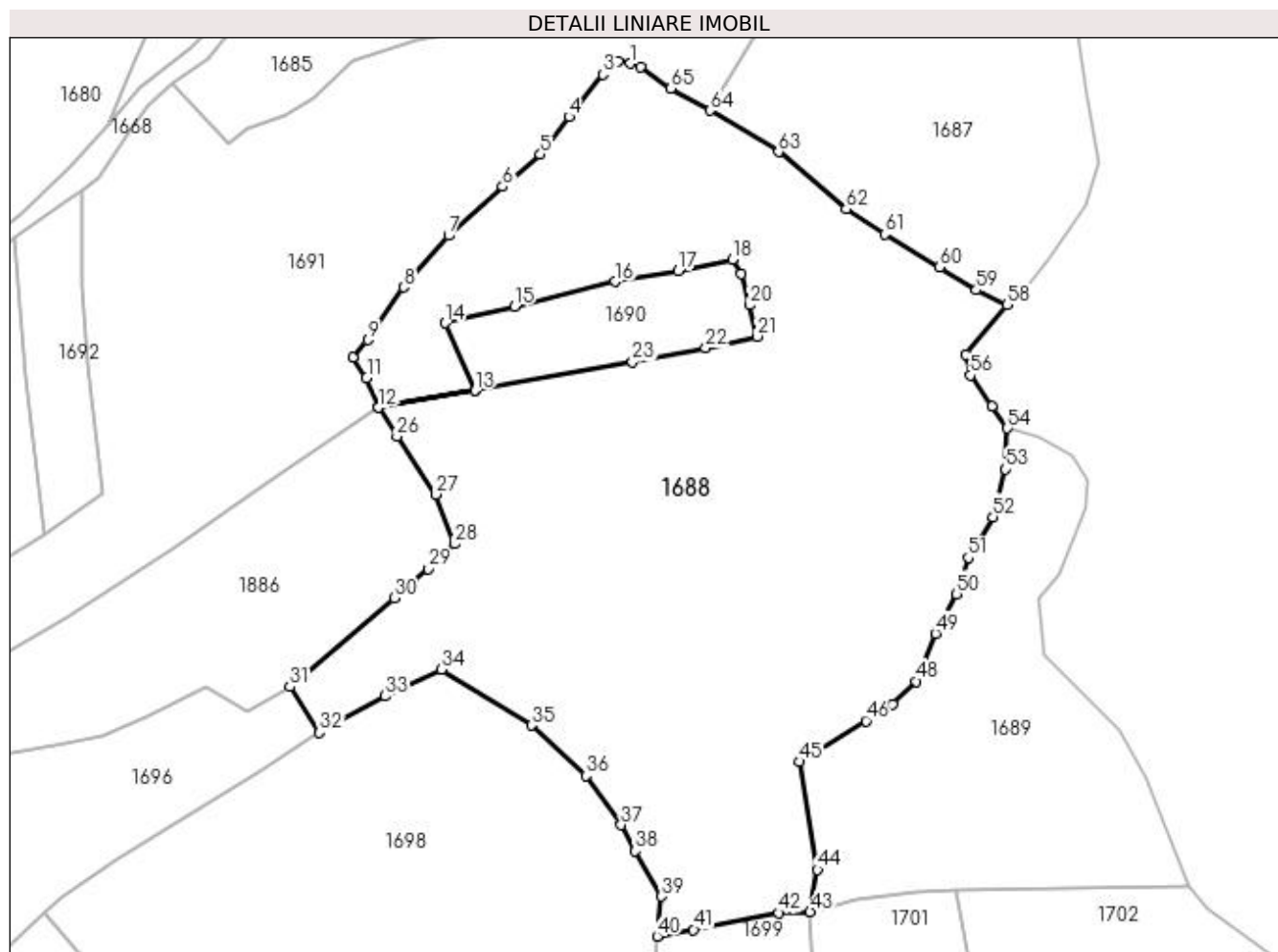
Inscrieri privind dezmembramintele dreptului de proprietate, drepturi reale de garanție și sarcini	Referințe
NU SUNT	

Anexa Nr. 1 La Partea I

Teren

Nr cadastral	Suprafața (mp)*	Observații / Referințe
	22.979	parte din nr. topografic 564 Imobil traversat de limita unităților administrativ-teritoriale Desești și Ocna-Șugatag

* Suprafața este determinată în planul de proiecție Stereo 70.



Date referitoare la teren

Crt	Categorie folosință	Intra vilan	Suprafața (mp)	Tarla	Parcelă	Nr. topo	Observații / Referințe
1	faneata	NU	22.979	-	-	-	

Lungime Segmente

1) Valorile lungimilor segmentelor sunt obținute din proiecție în plan.

Punct început	X / Y	Punct sfârșit	X / Y	Lungime segment	Punct început	X / Y	Punct sfârșit	X / Y	Lungime segment	Punct început	X / Y	Punct sfârșit	X / Y	Lungime segment
1	413.537,269 694.317,519	2	413.534,079 694.317,983	3.224	2	413.534,079 694.317,983	3	413.530,009 694.314,633	5.271	3	413.530,009 694.314,633	4	413.521,07 694.303,458	14.31
4	413.521,07 694.303,458	5	413.513,607 694.293,569	12.38 9	5	413.513,607 694.293,569	6	413.503,663 694.285,099	13.06 2	6	413.503,663 694.285,099	7	413.489,478 694.272,266	19.12 9
7	413.489,478 694.272,266	8	413.477,645 694.258,652	18.03 8	8	413.477,645 694.258,652	9	413.468,168 694.244,829	16.76	9	413.468,168 694.244,829	10	413.464,205 694.240,288	6.027
10	413.464,205 694.240,288	11	413.467,866 694.234,798	6.599	11	413.467,866 694.234,798	12	413.470,922 694.227,025	8.352	12	413.470,922 694.227,025	13	413.496,411 694.231,445	25.86 9
13	413.496,411 694.231,445	14	413.488,6 694.249,261	19.45 3	14	413.488,6 694.249,261	15	413.506,725 694.253,652	18.64 9	15	413.506,725 694.253,652	16	413.533,3 694.260,148	27.35 7

Punct început	X / Y	Punct sfârșit	X / Y	Lungime segment	Punct început	X / Y	Punct sfârșit	X / Y	Lungime segment	Punct început	X / Y	Punct sfârșit	X / Y	Lungime segment
16	413.533,3 694.260,148	17	413.549,831 694.262,977	16.77 1	17	413.549,831 694.262,977	18	413.564,113 694.265,964	14.59 1	18	413.564,113 694.265,964	19	413.566,45 694.262,274	4.368
19	413.566,45 694.262,274	20	413.568,572 694.253,953	8.587	20	413.568,572 694.253,953	21	413.570,6 694.245,721	8.478	21	413.570,6 694.245,721	22	413.557,076 694.242,664	13.86 5
22	413.557,076 694.242,664	23	413.537,852 694.238,938	19.58 2	23	413.537,852 694.238,938	24	413.496,414 694.231,44	42.11 1	24	413.496,414 694.231,44	25	413.470,925 694.227,017	25.87
25	413.470,925 694.227,017	26	413.475,885 694.219,375	9.111	26	413.475,885 694.219,375	27	413.486,158 694.204,163	18.35 6	27	413.486,158 694.204,163	28	413.490,986 694.191,143	13.88 6
28	413.490,986 694.191,143	29	413.484,032 694.184,58	9.562	29	413.484,032 694.184,58	30	413.475,14 694.176,962	11.70 9	30	413.475,14 694.176,962	31	413.447,649 694.153,566	36.09 9
31	413.447,649 694.153,566	32	413.455,544 694.141,534	14.39 1	32	413.455,544 694.141,534	33	413.472,678 694.151,122	19.63 4	33	413.472,678 694.151,122	34	413.487,626 694.158,185	16.53 3
34	413.487,626 694.158,185	35	413.511,226 694.143,412	27.84 2	35	413.511,226 694.143,412	36	413.525,607 694.130,198	19.53	36	413.525,607 694.130,198	37	413.534,822 694.117,227	15.91 1
37	413.534,822 694.117,227	38	413.538,581 694.110,368	7.822	38	413.538,581 694.110,368	39	413.545,476 694.098,44	13.77 7	39	413.545,476 694.098,44	40	413.544,297 694.087,966	10.54
40	413.544,297 694.087,966	41	413.553,922 694.089,719	9.783	41	413.553,922 694.089,719	42	413.576,274 694.094,081	22.77 4	42	413.576,274 694.094,081	43	413.584,551 694.094,411	8.284
43	413.584,551 694.094,411	44	413.586,461 694.105,476	11.22 9	44	413.586,461 694.105,476	45	413.581,848 694.133,887	28.78 3	45	413.581,848 694.133,887	46	413.599,23 694.144,619	20.42 8
46	413.599,23 694.144,619	47	413.606,32 694.148,943	8.305	47	413.606,32 694.148,943	48	413.612,496 694.154,979	8.636	48	413.612,496 694.154,979	49	413.617,504 694.167,579	13.55 9
49	413.617,504 694.167,579	50	413.623,109 694.178,001	11.83 4	50	413.623,109 694.178,001	51	413.626,14 694.187,559	10.02 7	51	413.626,14 694.187,559	52	413.632,626 694.198,274	12.52 5
52	413.632,626 694.198,274	53	413.635,998 694.210,739	12.91 3	53	413.635,998 694.210,739	54	413.636,485 694.221,571	10.84 3	54	413.636,485 694.221,571	55	413.632,297 694.227,234	7.043
55	413.632,297 694.227,234	56	413.626,724 694.235,468	9.943	56	413.626,724 694.235,468	57	413.625,612 694.240,914	5.558	57	413.625,612 694.240,914	58	413.636,269 694.254,052	16.91 7
58	413.636,269 694.254,052	59	413.628,235 694.257,897	8.907	59	413.628,235 694.257,897	60	413.618,49 694.263,887	11.43 9	60	413.618,49 694.263,887	61	413.604,134 694.272,598	16.79 2
61	413.604,134 694.272,598	62	413.594,058 694.279,239	12.06 8	62	413.594,058 694.279,239	63	413.576,269 694.294,219	23.25 6	63	413.576,269 694.294,219	64	413.558,243 694.305,156	21.08 4
64	413.558,243 694.305,156	65	413.547,96 694.310,948	11.80 2	65	413.547,96 694.310,948	66	413.539,876 694.316,473	9.792	66	413.539,876 694.316,473	1	413.537,269 694.317,519	2.809

** Lungimile segmentelor sunt determinate în planul de proiecție Stereo 70 și sunt rotunjite la 1 milimetru.

*** Distanța dintre puncte este formată din segmente cumulate ce sunt mai mici decât valoarea 1 milimetru.

**DATE DESPRE IMOBILUL NR. 1689**

Oficiul de Cadastru și Publicitate Imobiliară MARAMURES
Biroul de Cadastru și Publicitate Imobiliară Sighetu Marmatiei

A. Partea I. Descrierea imobilului

TEREN Extravilan

Nr. CF vechi:814, 982

Nr. topografic:565

Adresa: Jud. Maramures

Nr. Crt	Nr cadastral Nr. topografic	Suprafata* (mp)	Observații / Referințe
A1		6.156	Sector cadastral:37 Teren neimprejmuit; parte din nr. topografic 564

B. Partea II. Proprietari și acte

Inscrieri privitoare la dreptul de proprietate și alte drepturi reale		Referințe
1689 / 12/06/2023		
Act Normativ nr. Legea 7, din 13/03/1996 emis de Parlamentul României;		
B1	Intabulare, drept de PROPRIETATE, dobândit prin Lege, cota actuala 1/1 1) NEIDENTIFICAT NEIDENTIFICAT	A1
Act Administrativ nr. Adeverință nr. 2352, din 16/05/2023 emis de Primăria comunei Desești;		
B2	Se notează posesia faptică în favoarea lui 1) PAUL IOAN	A1

C. Partea III. SARCINI .

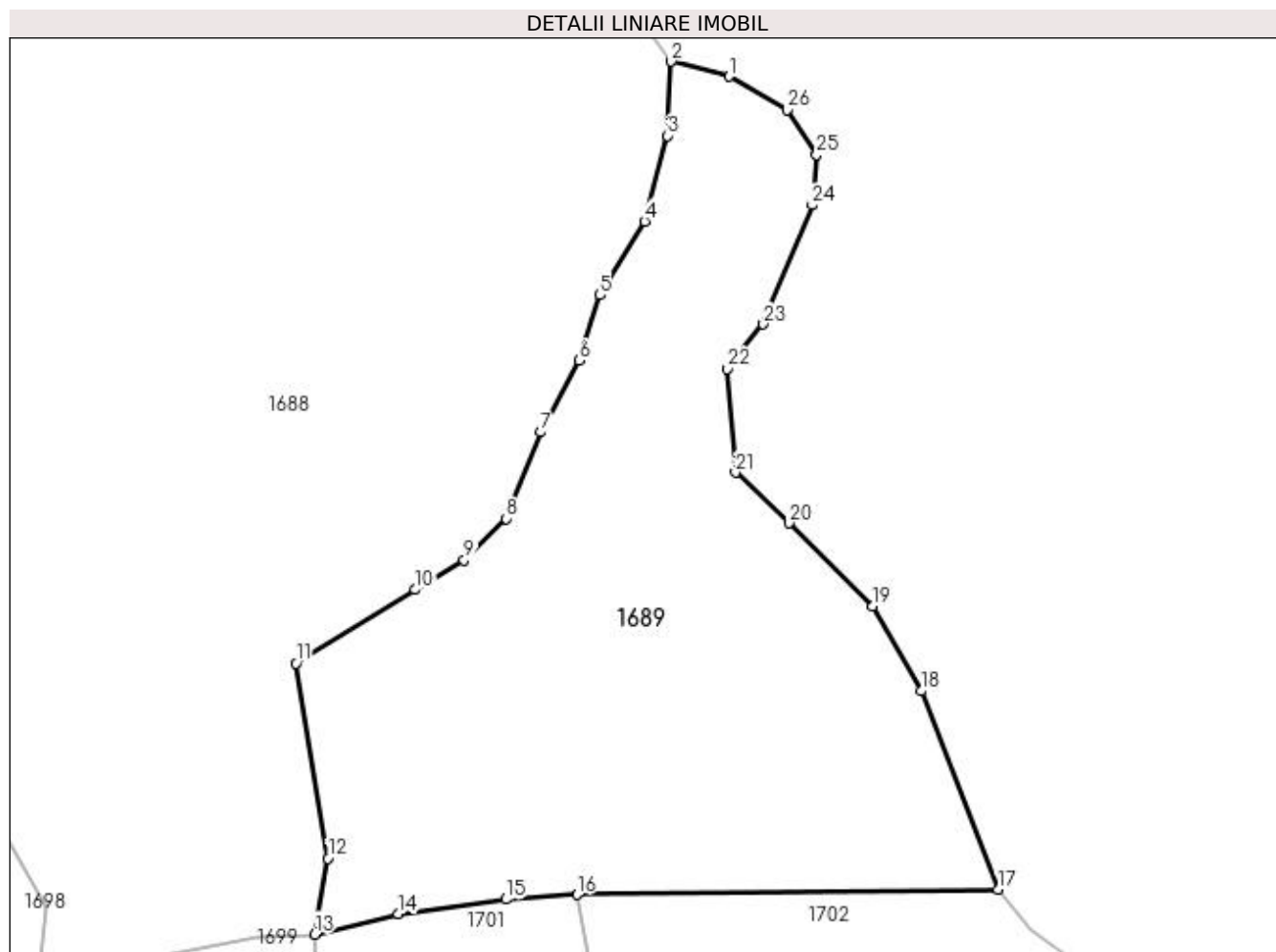
Inscrieri privind dezmembramintele dreptului de proprietate, drepturi reale de garanție și sarcini	Referințe
NU SUNT	

Anexa Nr. 1 La Partea I

Teren

Nr cadastral	Suprafața (mp)*	Observații / Referințe
	6.156	parte din nr. topografic 564

* Suprafața este determinată în planul de proiecție Stereo 70.



Date referitoare la teren

Crt	Categorie folosință	Intra vilan	Suprafața (mp)	Tarla	Parcelă	Nr. topo	Observații / Referințe
1	faneata	NU	6.156	-	-	-	

Lungime Segmente

1) Valorile lungimilor segmentelor sunt obținute din proiecție în plan.

Punct început	X / Y	Punct sfârșit	X / Y	Lungime segment (** (m)
1	413.644,897 694.219,367	2	413.636,485 694.221,571	8.696
3	413.635,998 694.210,739	4	413.632,626 694.198,274	12.913
5	413.626,14 694.187,559	6	413.623,109 694.178,001	10.027
7	413.617,504 694.167,579	8	413.612,496 694.154,979	13.559
9	413.606,32 694.148,943	10	413.599,23 694.144,619	8.305

Punct început	X / Y	Punct sfârșit	X / Y	Lungime segment (** (m)
2	413.636,485 694.221,571	3	413.635,998 694.210,739	10.843
4	413.632,626 694.198,274	5	413.626,14 694.187,559	12.525
6	413.623,109 694.178,001	7	413.617,504 694.167,579	11.834
8	413.612,496 694.154,979	9	413.606,32 694.148,943	8.636
10	413.599,23 694.144,619	11	413.581,848 694.133,887	20.428

Punct început	X / Y	Punct sfârșit	X / Y	Lungime segment (** (m)	Punct început	X / Y	Punct sfârșit	X / Y	Lungime segment (** (m)
11	413.581,848 694.133,887	12	413.586,461 694.105,476	28.783	12	413.586,461 694.105,476	13	413.584,551 694.094,411	11.229
13	413.584,551 694.094,411	14	413.596,67 694.097,408	12.484	14	413.596,67 694.097,408	15	413.612,443 694.099,506	15.912
15	413.612,443 694.099,506	16	413.622,776 694.100,212	10.357	16	413.622,776 694.100,212	17	413.684,154 694.100,985	61.383
17	413.684,154 694.100,985	18	413.672,982 694.129,863	30.964	18	413.672,982 694.129,863	19	413.665,853 694.142,221	14.267
19	413.665,853 694.142,221	20	413.653,718 694.154,305	17.125	20	413.653,718 694.154,305	21	413.645,889 694.161,704	10.772
21	413.645,889 694.161,704	22	413.644,636 694.176,791	15.139	22	413.644,636 694.176,791	23	413.649,932 694.183,287	8.381
23	413.649,932 694.183,287	24	413.657,073 694.200,643	18.768	24	413.657,073 694.200,643	25	413.657,732 694.208,009	7.395
25	413.657,732 694.208,009	26	413.653,435 694.214,515	7.797	26	413.653,435 694.214,515	1	413.644,897 694.219,367	9.82

** Lungimile segmentelor sunt determinate în planul de proiecție Stereo 70 și sunt rotunjite la 1 milimetru.

*** Distanța dintre puncte este formată din segmente cumulate ce sunt mai mici decât valoarea 1 milimetru.

**DATE DESPRE IMOBILUL NR. 1690**

Oficiul de Cadastru și Publicitate Imobiliară MARAMURES
Biroul de Cadastru și Publicitate Imobiliară Sighetu Marmatiei

A. Partea I. Descrierea imobilului

TEREN Extravilan

Nr. CF vechi:982

Adresa: Jud. Maramures

Nr. Crt	Nr cadastral Nr. topografic	Suprafața* (mp)	Observații / Referințe
A1		1.602	Sector cadastral:37 Teren neimprejmuit; parte din nr. topografic 564

B. Partea II. Proprietari și acte

Inscrieri privitoare la dreptul de proprietate și alte drepturi reale	Referințe
1690 / 12/06/2023	
Act Normativ nr. Legea 7, din 13/03/1996 emis de Parlamentul României;	
B1	A1
Intabulare, drept de PROPRIETATE, dobândit prin Lege, cota actuala 1/1	
1) NEIDENTIFICAT NEIDENTIFICAT	
Act Administrativ nr. Adeverință nr. 2353, din 16/05/2023 emis de Primăria comunei Desești;	
B2	A1
Se notează posesia faptică în favoarea lui	
1) MUREȘAN GHEORGHE-DOREL	

C. Partea III. SARCINI .

Inscrieri privind dezmembramintele dreptului de proprietate, drepturi reale de garanție și sarcini	Referințe
NU SUNT	

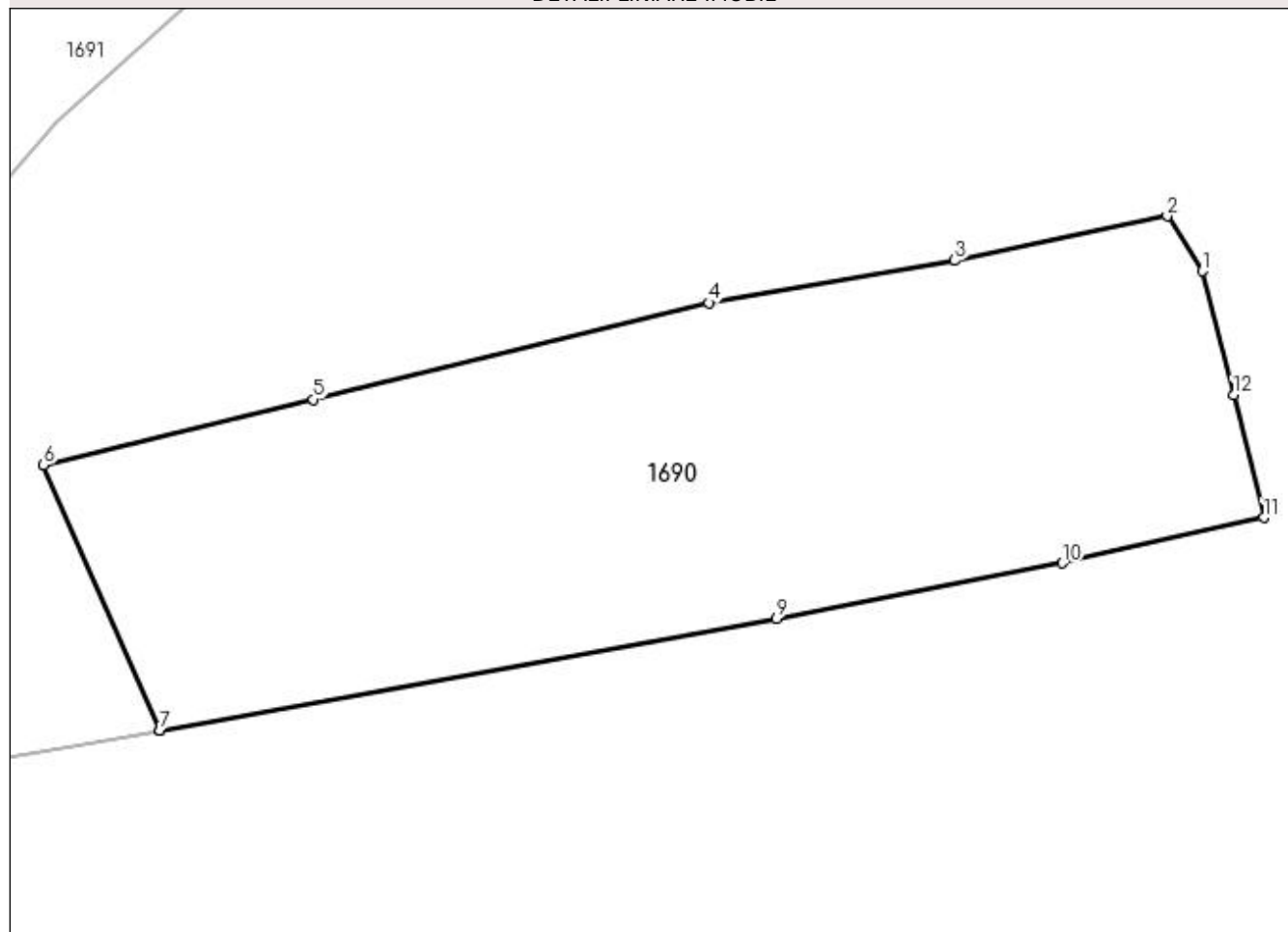
Anexa Nr. 1 La Partea I

Teren

Nr cadastral	Suprafața (mp)*	Observații / Referințe
	1.602	parte din nr. topografic 564

* Suprafața este determinată în planul de proiecție Stereo 70.

DETALII LINIARE IMOBIL



Date referitoare la teren

Crt	Categorie folosință	Intra vilan	Suprafața (mp)	Tarla	Parcelă	Nr. topo	Observații / Referințe
1	faneata	NU	1.602	-	-	-	

Lungime Segmente

1) Valorile lungimilor segmentelor sunt obținute din proiecție în plan.

Punct început	X / Y	Punct sfârșit	X / Y	Lungime segment (** (m)
1	413.566,45 694.262,274	2	413.564,113 694.265,964	4.368
2	413.564,113 694.265,964	3	413.549,831 694.262,977	14.591
3	413.549,831 694.262,977	4	413.533,3 694.260,148	16.771
4	413.533,3 694.260,148	5	413.506,725 694.253,652	27.357
5	413.506,725 694.253,652	6	413.488,6 694.249,261	18.649

Punct început	X / Y	Punct sfârșit	X / Y	Lungime segment (** (m)
6	413.488,6 694.249,261	7	413.496,411 694.231,445	19.453
7	413.496,411 694.231,445	8	413.496,414 694.231,44	0.006
8	413.496,414 694.231,44	9	413.537,852 694.238,938	42.111
9	413.537,852 694.238,938	10	413.557,076 694.242,664	19.582
10	413.557,076 694.242,664	11	413.570,6 694.245,721	13.865
11	413.570,6 694.245,721	12	413.568,572 694.253,953	8.478
12	413.568,572 694.253,953	1	413.566,45 694.262,274	8.587

** Lungimile segmentelor sunt determinate în planul de proiecție Stereo 70 și sunt rotunjite la 1 milimetru.

*** Distanța dintre puncte este formată din segmente cumulate ce sunt mai mici decât valoarea 1 milimetru.

**DATE DESPRE IMOBILUL NR. 1691**

Oficiul de Cadastru și Publicitate Imobiliară MARAMURES
Biroul de Cadastru și Publicitate Imobiliară Sighetu Marmatiei

A. Partea I. Descrierea imobilului

Nr. CF vechi:1278, 1287, 34, 79, 216

Nr. topografic:452/1, 563, 562

TEREN Extravilan

Adresa: Jud. Maramures

Nr. Crt	Nr cadastral Nr. topografic	Suprafata* (mp)	Observatii / Referinte
A1		16.148	Sector cadastral:37 Teren neimprejmuit; parte din nr. topografic 452/2 și 561

B. Partea II. Proprietari și acte

Inscrieri privitoare la dreptul de proprietate și alte drepturi reale		Referințe
1691 / 12/06/2023		
Act Administrativ nr. Titlu de proprietate nr. 14133, din 21/09/2016 emis de Comisia Județeană Maramureș;		
B1	Intabulare, drept de PROPRIETATE cu titlu de drept aplicarea Legii nr. 247/2005, dobandit prin Reconstituire, cota actuala 1/1 1) BOHOTICI GHEORGHE	A1
Act Administrativ nr. Adeverință nr. 2354, din 16/05/2023 emis de Primăria comunei Desești;		
B2	Se notează posesia faptică în favoarea lui 1) BOHOTICI VOICHIȚA	A1

C. Partea III. SARCINI .

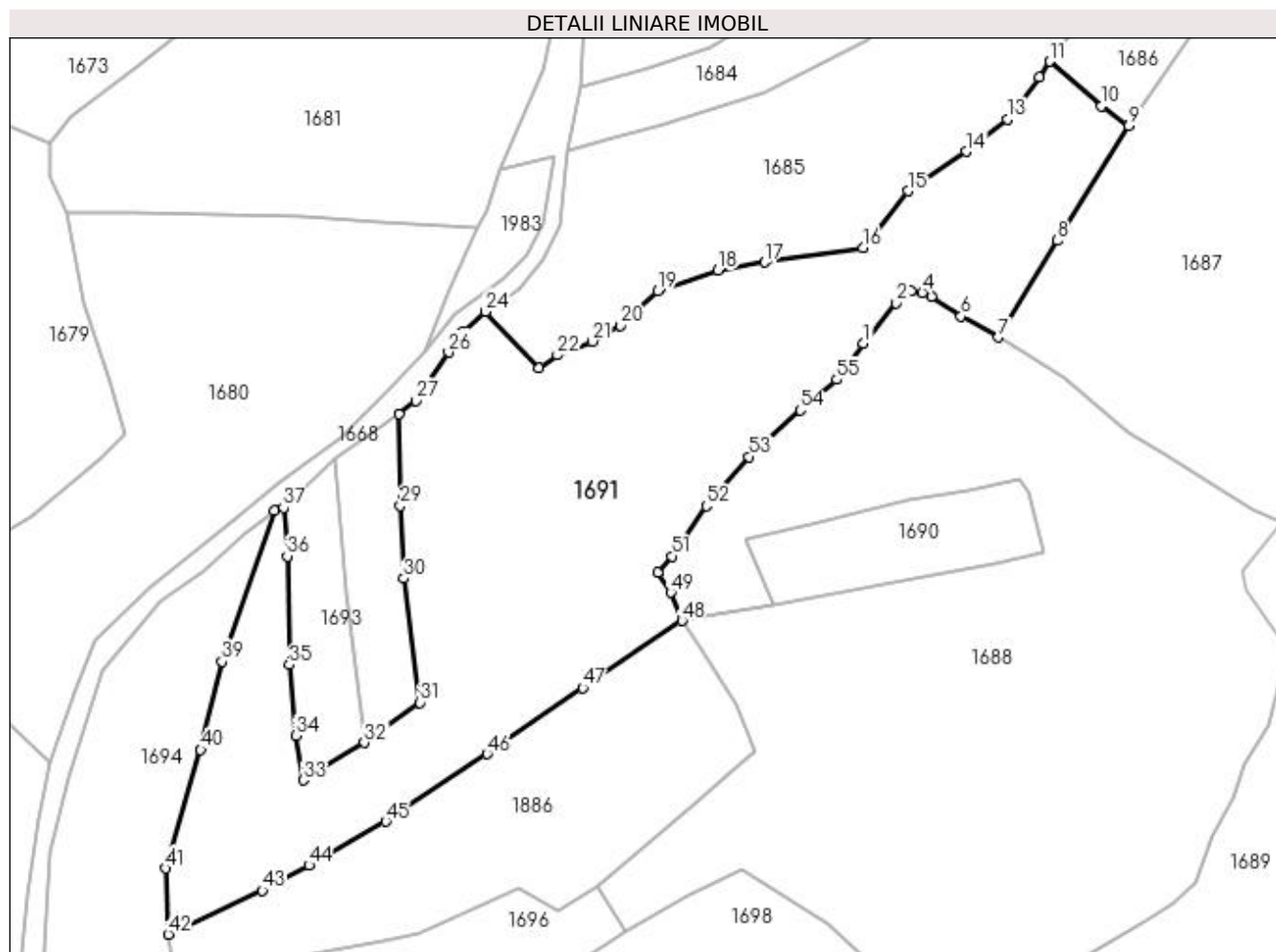
Inscrieri privind dezmembramintele dreptului de proprietate, drepturi reale de garanție și sarcini	Referințe
NU SUNT	

Anexa Nr. 1 La Partea I

Teren

Nr cadastral	Suprafața (mp)*	Observații / Referințe
	16.148	parte din nr. topografic 452/2 și 561

* Suprafața este determinată în planul de proiecție Stereo 70.



Date referitoare la teren

Crt	Categorie folosință	Intra vilan	Suprafața (mp)	Tarla	Parcelă	Nr. topo	Observații / Referințe
1	faneata	NU	16.148	-	La Vale	-	

Lungime Segmente

1) Valorile lungimilor segmentelor sunt obținute din proiecție în plan.

Punct început	X / Y	Punct sfârșit	X / Y	Lungime segment	Punct început	X / Y	Punct sfârșit	X / Y	Lungime segment	Punct început	X / Y	Punct sfârșit	X / Y	Lungime segment
1	413.521,07 694.303,458	2	413.530,009 694.314,633	14.31	2	413.530,009 694.314,633	3	413.534,079 694.317,983	5.271	3	413.534,079 694.317,983	4	413.537,269 694.317,519	3.224
4	413.537,269 694.317,519	5	413.539,876 694.316,473	2.809	5	413.539,876 694.316,473	6	413.547,96 694.310,948	9.792	6	413.547,96 694.310,948	7	413.558,243 694.305,156	11.802
7	413.558,243 694.305,156	8	413.574,552 694.331,831	31.266	8	413.574,552 694.331,831	9	413.594,239 694.363,496	37.286	9	413.594,239 694.363,496	10	413.586,769 694.368,944	9.246
10	413.586,769 694.368,944	11	413.572,421 694.381,239	18.895	11	413.572,421 694.381,239	12	413.569,527 694.376,924	5.196	12	413.569,527 694.376,924	13	413.560,7 694.365,333	14.569
13	413.560,7 694.365,333	14	413.549,379 694.356,441	14.396	14	413.549,379 694.356,441	15	413.533,268 694.345,515	19.466	15	413.533,268 694.345,515	16	413.520,955 694.329,804	19.961
16	413.520,955 694.329,804	17	413.493,698 694.325,892	27.536	17	413.493,698 694.325,892	18	413.480,901 694.323,624	12.996	18	413.480,901 694.323,624	19	413.464,263 694.318,037	17.551

Punct început	X / Y	Punct sfârșit	X / Y	Lungime segment	Punct început	X / Y	Punct sfârșit	X / Y	Lungime segment	Punct început	X / Y	Punct sfârșit	X / Y	Lungime segment
19	413.464,263 694.318,037	20	413.453,854 694.308,446	14.154	20	413.453,854 694.308,446	21	413.446,282 694.304,074	8.744	21	413.446,282 694.304,074	22	413.436,552 694.300,257	10.452
22	413.436,552 694.300,257	23	413.431,536 694.296,609	6.202	23	413.431,536 694.296,609	24	413.416,791 694.312,304	21.535	24	413.416,791 694.312,304	25	413.410,309 694.306,46	8.727
25	413.410,309 694.306,46	26	413.406,587 694.301,029	6.584	26	413.406,587 694.301,029	27	413.397,532 694.287,652	16.154	27	413.397,532 694.287,652	28	413.392,823 694.284,129	5.881
28	413.392,823 694.284,129	29	413.393,225 694.258,758	25.374	29	413.393,225 694.258,758	30	413.394,324 694.238,671	20.117	30	413.394,324 694.238,671	31	413.398,667 694.204,465	34.481
31	413.398,667 694.204,465	32	413.383,331 694.193,387	18.919	32	413.383,331 694.193,387	33	413.366,487 694.183,079	19.748	33	413.366,487 694.183,079	34	413.364,352 694.195,365	12.47
34	413.364,352 694.195,365	35	413.362,608 694.214,865	19.578	35	413.362,608 694.214,865	36	413.362,046 694.244,82	29.96	36	413.362,046 694.244,82	37	413.361,027 694.258,145	13.364
37	413.361,027 694.258,145	38	413.358,415 694.257,445	2.704	38	413.358,415 694.257,445	39	413.343,997 694.215,805	44.066	39	413.343,997 694.215,805	40	413.338,202 694.191,428	25.056
40	413.338,202 694.191,428	41	413.328,453 694.158,73	34.12	41	413.328,453 694.158,73	42	413.329,216 694.140,538	18.208	42	413.329,216 694.140,538	43	413.355,203 694.152,579	28.641
43	413.355,203 694.152,579	44	413.368,033 694.159,582	14.617	44	413.368,033 694.159,582	45	413.389,194 694.171,653	24.362	45	413.389,194 694.171,653	46	413.417,219 694.190,328	33.677
46	413.417,219 694.190,328	47	413.443,52 694.208,572	32.009	47	413.443,52 694.208,572	48	413.470,925 694.227,017	33.034	48	413.470,925 694.227,017	49	413.467,866 694.234,798	8.361
49	413.467,866 694.234,798	50	413.464,205 694.240,288	6.599	50	413.464,205 694.240,288	51	413.468,168 694.244,829	6.027	51	413.468,168 694.244,829	52	413.477,645 694.258,652	16.76
52	413.477,645 694.258,652	53	413.489,478 694.272,266	18.038	53	413.489,478 694.272,266	54	413.503,663 694.285,099	19.129	54	413.503,663 694.285,099	55	413.513,607 694.293,569	13.062
55	413.513,607 694.293,569	1	413.521,07 694.303,458	12.389										

** Lungimile segmentelor sunt determinate în planul de proiecție Stereo 70 și sunt rotunjite la 1 milimetru.

*** Distanța dintre puncte este formată din segmente cumulate ce sunt mai mici decât valoarea 1 milimetru.

**DATE DESPRE IMOBILUL NR. 1692**

Oficiul de Cadastru și Publicitate Imobiliară MARAMURES
Biroul de Cadastru și Publicitate Imobiliară Sighetu Marmatiei

A. Partea I. Descrierea imobilului

TEREN Extravilan

Nr. CF vechi:216

Adresa: Jud. Maramures

Nr. Crt	Nr cadastral Nr. topografic	Suprafața* (mp)	Observații / Referințe
A1		1.335	Sector cadastral:37 Teren neimprejmuit; parte din nr. topografic 561

B. Partea II. Proprietari și acte

Inscrieri privitoare la dreptul de proprietate și alte drepturi reale	Referințe
1692 / 12/06/2023	
Act Normativ nr. Legea 7, din 13/03/1996 emis de Parlamentul României;	
B1	A1
Intabulare, drept de PROPRIETATE, dobândit prin Lege, cota actuala 1/1	
1) NEIDENTIFICAT NEIDENTIFICAT	
Act Administrativ nr. Adeverință nr. 2355, din 16/05/2023 emis de Primăria comunei Desești;	
B2	A1
Se notează posesia faptică în favoarea lui	
1) CHIRA MĂRIOARA	

C. Partea III. SARCINI .

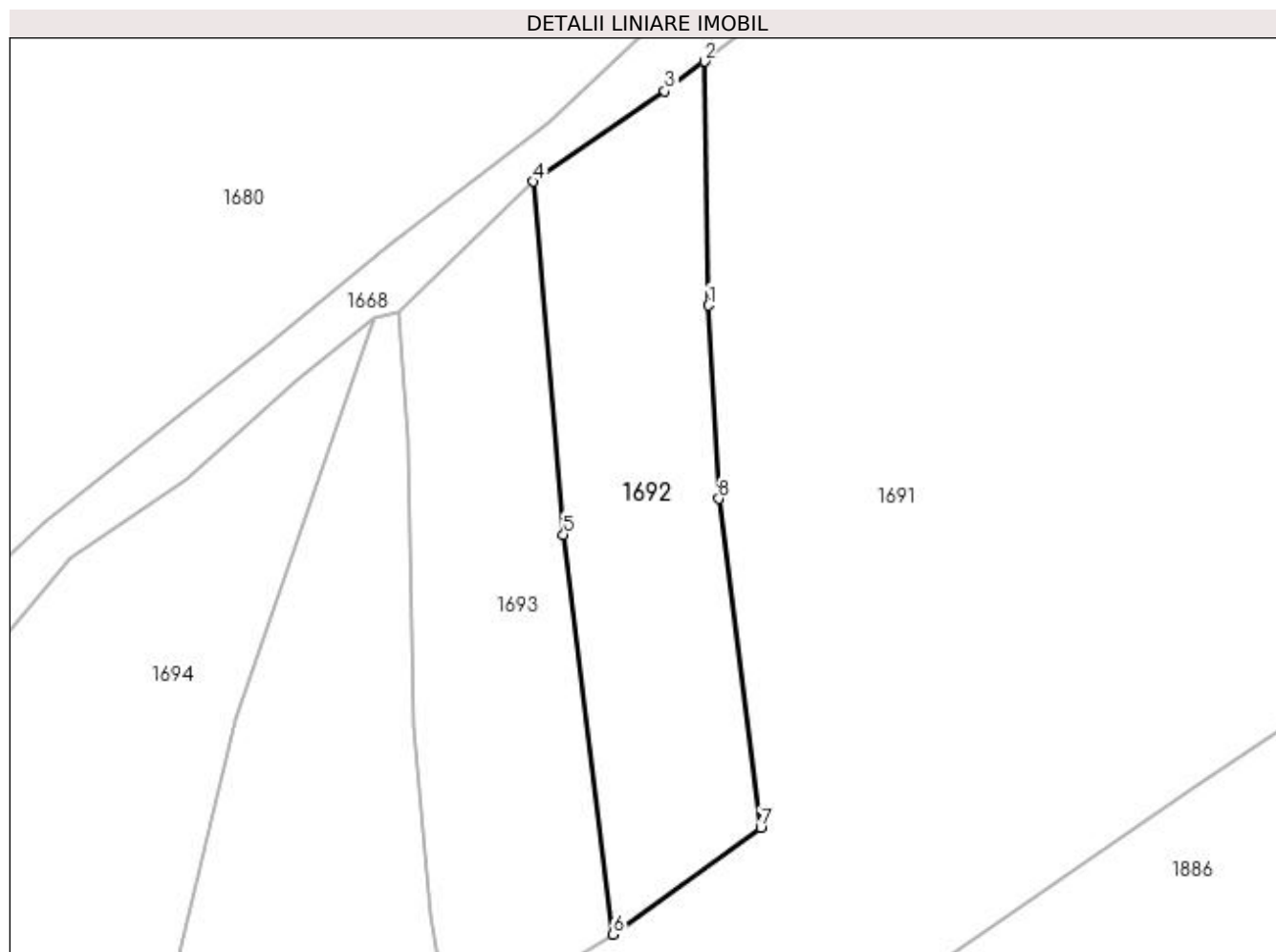
Inscrieri privind dezmembramintele dreptului de proprietate, drepturi reale de garanție și sarcini	Referințe
NU SUNT	

Anexa Nr. 1 La Partea I

Teren

Nr cadastral	Suprafața (mp)*	Observații / Referințe
	1.335	parte din nr. topografic 561

* Suprafața este determinată în planul de proiecție Stereo 70.



Date referitoare la teren

Crt	Categorie folosință	Intra vilan	Suprafața (mp)	Tarla	Parcelă	Nr. topo	Observații / Referințe
1	faneata	NU	1.335	-	-	-	

Lungime Segmente

1) Valorile lungimilor segmentelor sunt obținute din proiecție în plan.

Punct început	X / Y	Punct sfârșit	X / Y	Lungime segment (** (m)
1	413.393,225 694.258,758	2	413.392,823 694.284,129	25.374
2	413.392,823 694.284,129	3	413.388,703 694.281,046	5.146
3	413.388,703 694.281,046	4	413.375,057 694.271,633	16.578
4	413.375,057 694.271,633	5	413.378,176 694.234,952	36.813
5	413.378,176 694.234,952	6	413.383,331 694.193,387	41.883

Punct început	X / Y	Punct sfârșit	X / Y	Lungime segment (** (m)
6	413.383,331 694.193,387	7	413.398,667 694.204,465	18.919
7	413.398,667 694.204,465	8	413.394,324 694.238,671	34.481
8	413.394,324 694.238,671	1	413.393,225 694.258,758	20.117

** Lungimile segmentelor sunt determinate în planul de proiecție Stereo 70 și sunt rotunjite la 1 milimetru.

*** Distanța dintre puncte este formată din segmente cumulate ce sunt mai mici decât valoarea 1 milimetru.

**DATE DESPRE IMOBILUL NR. 1693**

Oficiul de Cadastru și Publicitate Imobiliară MARAMURES
Biroul de Cadastru și Publicitate Imobiliară Sighetu Marmatiei

A. Partea I. Descrierea imobilului

TEREN Extravilan

Nr. CF vechi:216

Adresa: Jud. Maramures

Nr. Crt	Nr cadastral Nr. topografic	Suprafața* (mp)	Observații / Referințe
A1		1.293	Sector cadastral:37 Teren neimprejmuit; parte din nr. topografic 561

B. Partea II. Proprietari și acte

Inscrieri privitoare la dreptul de proprietate și alte drepturi reale	Referințe
1693 / 12/06/2023	
Act Normativ nr. Legea 7, din 13/03/1996 emis de Parlamentul României;	
B1	A1
Intabulare, drept de PROPRIETATE, dobândit prin Lege, cota actuala 1/1	
1) NEIDENTIFICAT NEIDENTIFICAT	
Act Administrativ nr. Adeverință nr. 2358, din 16/05/2023 emis de Primăria comunei Desești;	
B2	A1
Se notează posesia faptică în favoarea lui	
1) TIODAR ANUȚĂ	

C. Partea III. SARCINI .

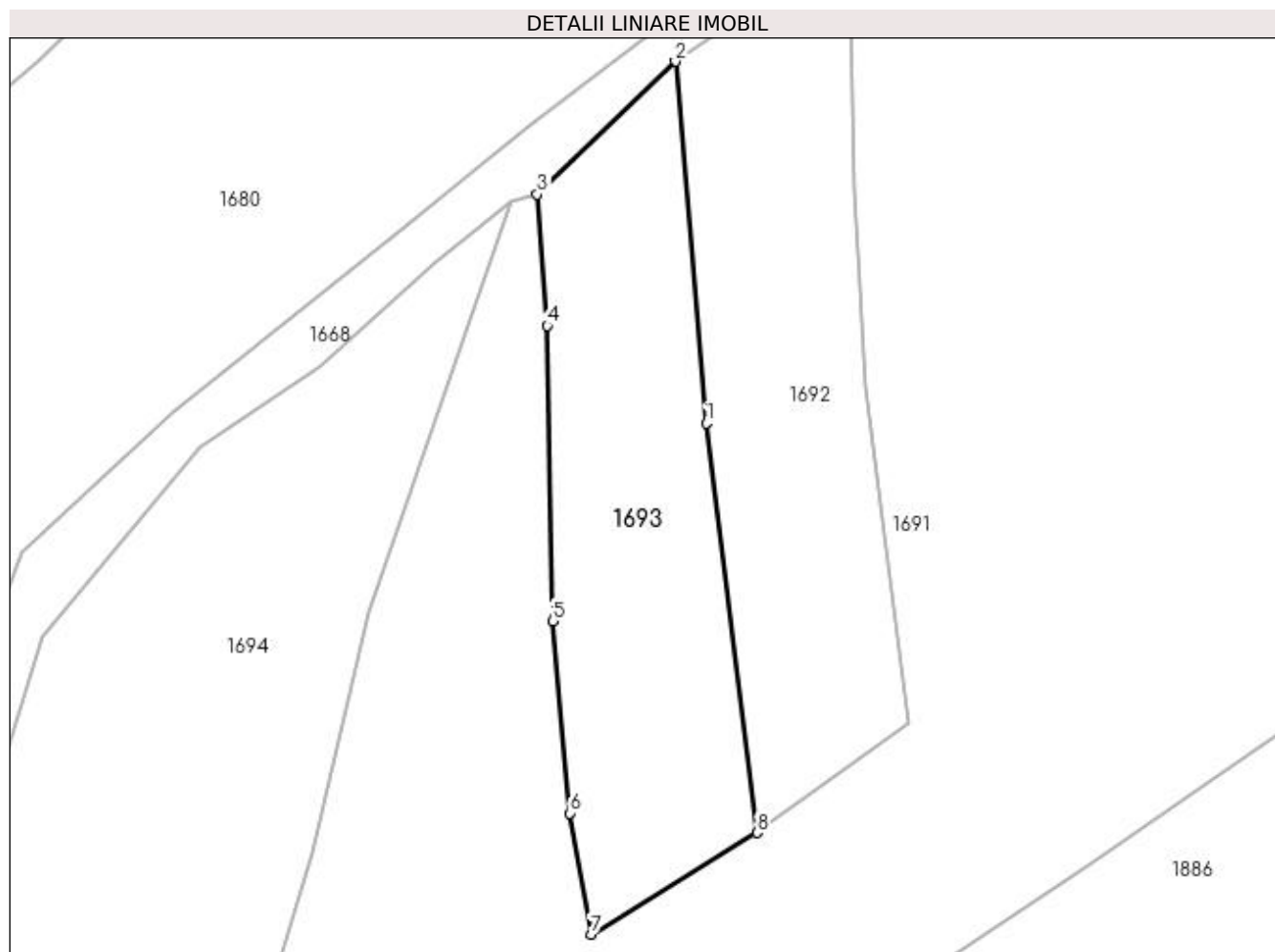
Inscrieri privind dezmembramintele dreptului de proprietate, drepturi reale de garanție și sarcini	Referințe
NU SUNT	

Anexa Nr. 1 La Partea I

Teren

Nr cadastral	Suprafața (mp)*	Observații / Referințe
	1.293	parte din nr. topografic 561

* Suprafața este determinată în planul de proiecție Stereo 70.



Date referitoare la teren

Crt	Categorie folosință	Intra vilan	Suprafața (mp)	Tarla	Parcelă	Nr. topo	Observații / Referințe
1	faneata	NU	1.293	-	-	-	

Lungime Segmente

1) Valorile lungimilor segmentelor sunt obținute din proiecție în plan.

Punct început	X / Y	Punct sfârșit	X / Y	Lungime segment (** (m)
1	413.378,176 694.234,952	2	413.375,057 694.271,633	36.813
2	413.375,057 694.271,633	3	413.361,027 694.258,145	19.462
3	413.361,027 694.258,145	4	413.362,046 694.244,82	13.364
4	413.362,046 694.244,82	5	413.362,608 694.214,865	29.96
5	413.362,608 694.214,865	6	413.364,352 694.195,365	19.578

Punct început	X / Y	Punct sfârșit	X / Y	Lungime segment (** (m)
6	413.364,352 694.195,365	7	413.366,487 694.183,079	12.47
7	413.366,487 694.183,079	8	413.383,331 694.193,387	19.748
8	413.383,331 694.193,387	1	413.378,176 694.234,952	41.883

** Lungimile segmentelor sunt determinate în planul de proiecție Stereo 70 și sunt rotunjite la 1 milimetru.

*** Distanța dintre puncte este formată din segmente cumulate ce sunt mai mici decât valoarea 1 milimetru.

**DATE DESPRE IMOBILUL NR. 1694**

Oficiul de Cadastru și Publicitate Imobiliară MARAMURES
Biroul de Cadastru și Publicitate Imobiliară Sighetu Marmatiei

A. Partea I. Descrierea imobilului

TEREN Extravilan

Nr. CF vechi:76, 509

Adresa: Jud. Maramures

Nr. Crt	Nr cadastral Nr. topografic	Suprafața* (mp)	Observații / Referințe
A1		4.758	Sector cadastral:37 Teren neimprejmuit; parte din nr. topografic 560, 559 și 568

B. Partea II. Proprietari și acte

Inscrieri privitoare la dreptul de proprietate și alte drepturi reale	Referințe
1694 / 12/06/2023	
Act Normativ nr. Legea 7, din 13/03/1996 emis de Parlamentul României;	
B1	A1
Intabulare, drept de PROPRIETATE, dobandit prin Lege, cota actuala 1/1	
1) NEIDENTIFICAT NEIDENTIFICAT	
Act Administrativ nr. Adeverință nr. 2360, din 16/05/2023 emis de Primăria comunei Desești;	
B2	A1
Se notează posesia faptică în favoarea lui	
1) URȘAN MIHAI	

C. Partea III. SARCINI .

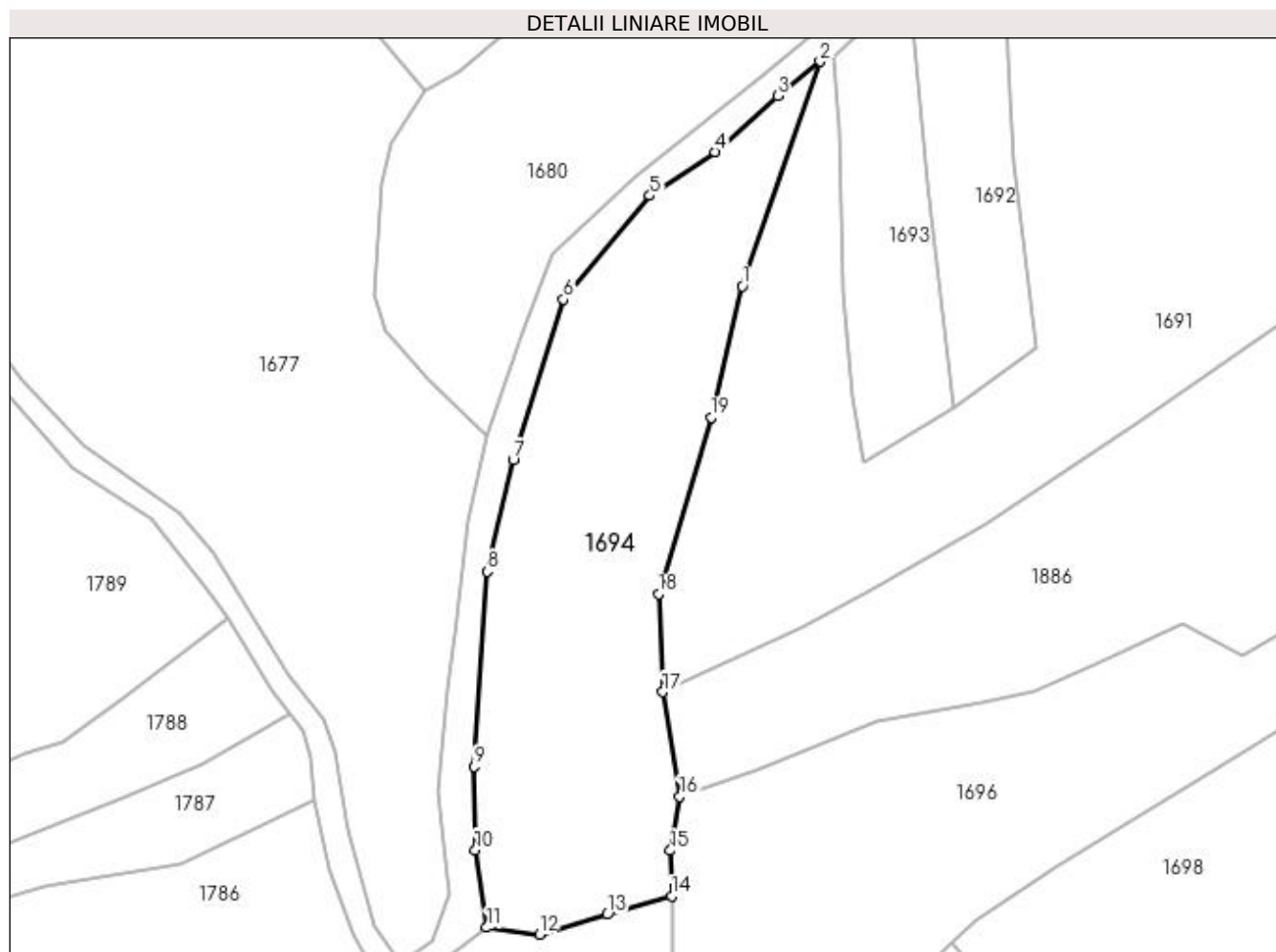
Inscrieri privind dezmembramintele dreptului de proprietate, drepturi reale de garanție și sarcini	Referințe
NU SUNT	

Anexa Nr. 1 La Partea I

Teren

Nr cadastral	Suprafața (mp)*	Observații / Referințe
	4.758	parte din nr. topografic 560, 559 și 568

* Suprafața este determinată în planul de proiecție Stereo 70.



Date referitoare la teren

Crt	Categorie folosință	Intra vilan	Suprafața (mp)	Tarla	Parcelă	Nr. topo	Observații / Referințe
1	faneata	NU	4.758	-	-	-	

Lungime Segmente

1) Valorile lungimilor segmentelor sunt obținute din proiecție în plan.

Punct început	X / Y	Punct sfârșit	X / Y	Lungime segment (** (m)
1	413.343,997 694.215,805	2	413.358,415 694.257,445	44.066
2	413.358,415 694.257,445	3	413.350,527 694.251,058	10.15
3	413.350,527 694.251,058	4	413.338,938 694.240,699	15.544
4	413.338,938 694.240,699	5	413.326,858 694.232,548	14.573
5	413.326,858 694.232,548	6	413.310,853 694.213,349	24.995

Punct început	X / Y	Punct sfârșit	X / Y	Lungime segment (** (m)
6	413.310,853 694.213,349	7	413.301,511 694.183,578	31.202
7	413.301,511 694.183,578	8	413.296,687 694.162,886	21.247
8	413.296,687 694.162,886	9	413.294,267 694.126,72	36.247
9	413.294,267 694.126,72	10	413.294,461 694.111,238	15.483
10	413.294,461 694.111,238	11	413.296,549 694.096,873	14.516
11	413.296,549 694.096,873	12	413.306,349 694.095,617	9.88
12	413.306,349 694.095,617	13	413.318,981 694.099,307	13.16
13	413.318,981 694.099,307	14	413.330,879 694.102,691	12.37
14	413.330,879 694.102,691	15	413.330,651 694.111,142	8.454
15	413.330,651 694.111,142	16	413.332,338 694.121,21	10.208
16	413.332,338 694.121,21	17	413.329,216 694.140,538	19.579
17	413.329,216 694.140,538	18	413.328,453 694.158,73	18.208
18	413.328,453 694.158,73	19	413.338,202 694.191,428	34.12
19	413.338,202 694.191,428	1	413.343,997 694.215,805	25.056

** Lungimile segmentelor sunt determinate în planul de proiecție Stereo 70 și sunt rotunjite la 1 milimetru.

*** Distanța dintre puncte este formată din segmente cumulate ce sunt mai mici decât valoarea 1 milimetru.

**DATE DESPRE IMOBILUL NR. 1695**

Oficiul de Cadastru și Publicitate Imobiliară MARAMURES
Biroul de Cadastru și Publicitate Imobiliară Sighetu Marmatiei

A. Partea I. Descrierea imobilului

TEREN Extravilan

Nr. CF vechi:767, 1097

Nr. topografic:596

Adresa: Jud. Maramures

Nr. Crt	Nr cadastral Nr. topografic	Suprafata* (mp)	Observatii / Referinte
A1		17.661	Sector cadastral:37 Teren neimprejmuit; parte din nr. topografic 595

B. Partea II. Proprietari și acte

Inscrieri privitoare la dreptul de proprietate și alte drepturi reale		Referințe
1695 / 12/06/2023		
Act Normativ nr. Legea 7, din 13/03/1996 emis de Parlamentul României;		
B1	Intabulare, drept de PROPRIETATE, dobândit prin Lege, cota actuala 1/1 1) NEIDENTIFICAT NEIDENTIFICAT	A1
Act Administrativ nr. Adeverință nr. 2362, din 16/05/2023 emis de Primăria comunei Desești;		
B2	Se notează posesia faptică în favoarea lui 1) HOTEA ANUȚA	A1

C. Partea III. SARCINI .

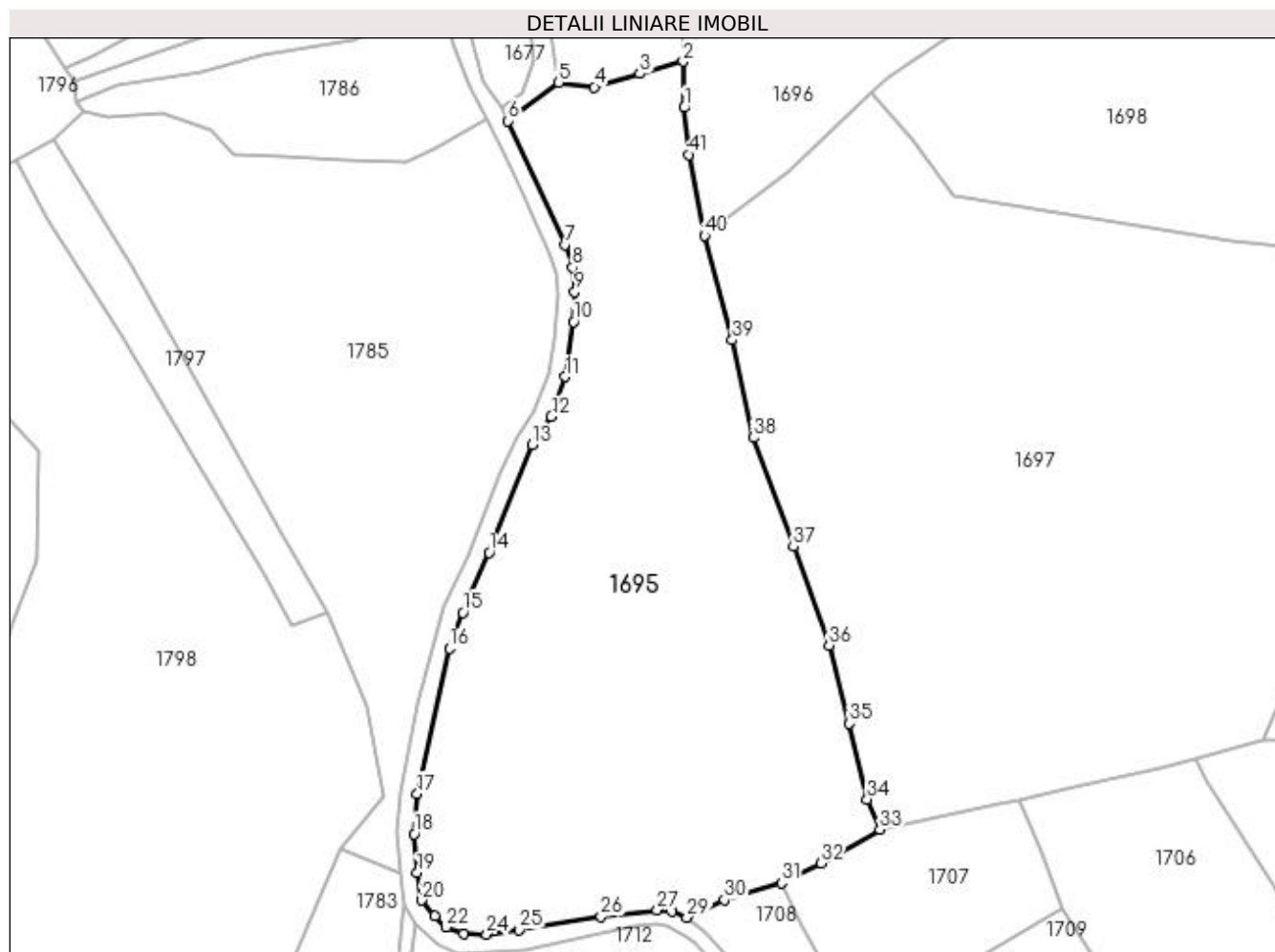
Inscrieri privind dezmembramintele dreptului de proprietate, drepturi reale de garanție și sarcini	Referințe
NU SUNT	

Anexa Nr. 1 La Partea I

Teren

Nr cadastral	Suprafața (mp)*	Observații / Referințe
	17.661	parte din nr. topografic 595

* Suprafața este determinată în planul de proiecție Stereo 70.



Date referitoare la teren

Crt	Categorie folosință	Intra vilan	Suprafața (mp)	Tarla	Parcelă	Nr. topo	Observații / Referințe
1	faneata	NU	17.661	-	-	-	

Lungime Segmente

1) Valorile lungimilor segmentelor sunt obținute din proiecție în plan.

Punct început	X / Y	Punct sfârșit	X / Y	Lungime segment	Punct început	X / Y	Punct sfârșit	X / Y	Lungime segment	Punct început	X / Y	Punct sfârșit	X / Y	Lungime segment
1	413.331,202 694.089,973	2	413.330,879 694.102,691	12.722	2	413.330,879 694.102,691	3	413.318,981 694.099,307	12.37	3	413.318,981 694.099,307	4	413.306,349 694.095,617	13.16
4	413.306,349 694.095,617	5	413.296,549 694.096,873	9.88	5	413.296,549 694.096,873	6	413.282,521 694.086,317	17.556	6	413.282,521 694.086,317	7	413.298,213 694.052,16	37.589
7	413.298,213 694.052,16	8	413.300,39 694.045,799	6.723	8	413.300,39 694.045,799	9	413.300,976 694.039,104	6.721	9	413.300,976 694.039,104	10	413.300,557 694.030,902	8.213
10	413.300,557 694.030,902	11	413.298,292 694.015,71	15.36	11	413.298,292 694.015,71	12	413.294,525 694.004,746	11.593	12	413.294,525 694.004,746	13	413.289,16 693.996,849	9.547
13	413.289,16 693.996,849	14	413.277,354 693.967,137	31.972	14	413.277,354 693.967,137	15	413.270,149 693.950,618	18.022	15	413.270,149 693.950,618	16	413.266,335 693.940,76	10.57
16	413.266,335 693.940,76	17	413.257,444 693.900,68	41.054	17	413.257,444 693.900,68	18	413.256,663 693.889,548	11.159	18	413.256,663 693.889,548	19	413.257,514 693.878,791	10.791

Punct început	X / Y	Punct sfârșit	X / Y	Lungime segment	Punct început	X / Y	Punct sfârșit	X / Y	Lungime segment	Punct început	X / Y	Punct sfârșit	X / Y	Lungime segment
19	413.257,514 693.878,791	20	413.258,75 693.871,194	7.697	20	413.258,75 693.871,194	21	413.262,346 693.866,946	5.566	21	413.262,346 693.866,946	22	413.265,502 693.863,812	4.448
22	413.265,502 693.863,812	23	413.270,458 693.862,091	5.246	23	413.270,458 693.862,091	24	413.276,666 693.861,83	6.213	24	413.276,666 693.861,83	25	413.285,559 693.863,08	8.98
25	413.285,559 693.863,08	26	413.308,252 693.866,783	22.99 3	26	413.308,252 693.866,783	27	413.323,694 693.868,586	15.54 7	27	413.323,694 693.868,586	28	413.327,756 693.868,137	4.087
28	413.327,756 693.868,137	29	413.331,917 693.866,482	4.478	29	413.331,917 693.866,482	30	413.342,271 693.871,399	11.46 2	30	413.342,271 693.871,399	31	413.358,003 693.876,014	16.39 5
31	413.358,003 693.876,014	32	413.368,885 693.881,418	12.15	32	413.368,885 693.881,418	33	413.385,23 693.890,721	18.80 7	33	413.385,23 693.890,721	34	413.381,707 693.899,133	9.12
34	413.381,707 693.899,133	35	413.376,804 693.920,056	21.49	35	413.376,804 693.920,056	36	413.371,202 693.941,6	22.26	36	413.371,202 693.941,6	37	413.361,367 693.968,806	28.92 9
37	413.361,367 693.968,806	38	413.350,284 693.998,906	32.07 6	38	413.350,284 693.998,906	39	413.344,46 694.025,835	27.55 2	39	413.344,46 694.025,835	40	413.336,779 694.054,662	29.83 3
40	413.336,779 694.054,662	41	413.332,451 694.077,001	22.75 4	41	413.332,451 694.077,001	1	413.331,202 694.089,973	13.03 2					

** Lungimile segmentelor sunt determinate în planul de proiecție Stereo 70 și sunt rotunjite la 1 milimetru.

*** Distanța dintre puncte este formată din segmente cumulate ce sunt mai mici decât valoarea 1 milimetru.

**DATE DESPRE IMOBILUL NR. 1696**

Oficiul de Cadastru și Publicitate Imobiliară MARAMURES
Biroul de Cadastru și Publicitate Imobiliară Sighetu Marmatiei

A. Partea I. Descrierea imobilului

TEREN Extravilan

Nr. CF vechi:979

Adresa: Jud. Maramures

Nr. Crt	Nr cadastral Nr. topografic	Suprafața* (mp)	Observații / Referințe
A1		4.979	Sector cadastral:37 Teren neimprejmuit; parte din nr. topografic 567

B. Partea II. Proprietari și acte

Inscrieri privitoare la dreptul de proprietate și alte drepturi reale	Referințe
1696 / 12/06/2023	
Act Normativ nr. Legea 7, din 13/03/1996 emis de Parlamentul României;	
B1	A1
Intabulare, drept de PROPRIETATE, dobandit prin Lege, cota actuala 1/1	
1) NEIDENTIFICAT NEIDENTIFICAT	
Act Administrativ nr. Adeverință nr. 2363, din 16/05/2023 emis de Primăria comunei Desești;	
B2	A1
Se notează posesia faptică în favoarea lui	
1) HOTEA IOANA	

C. Partea III. SARCINI .

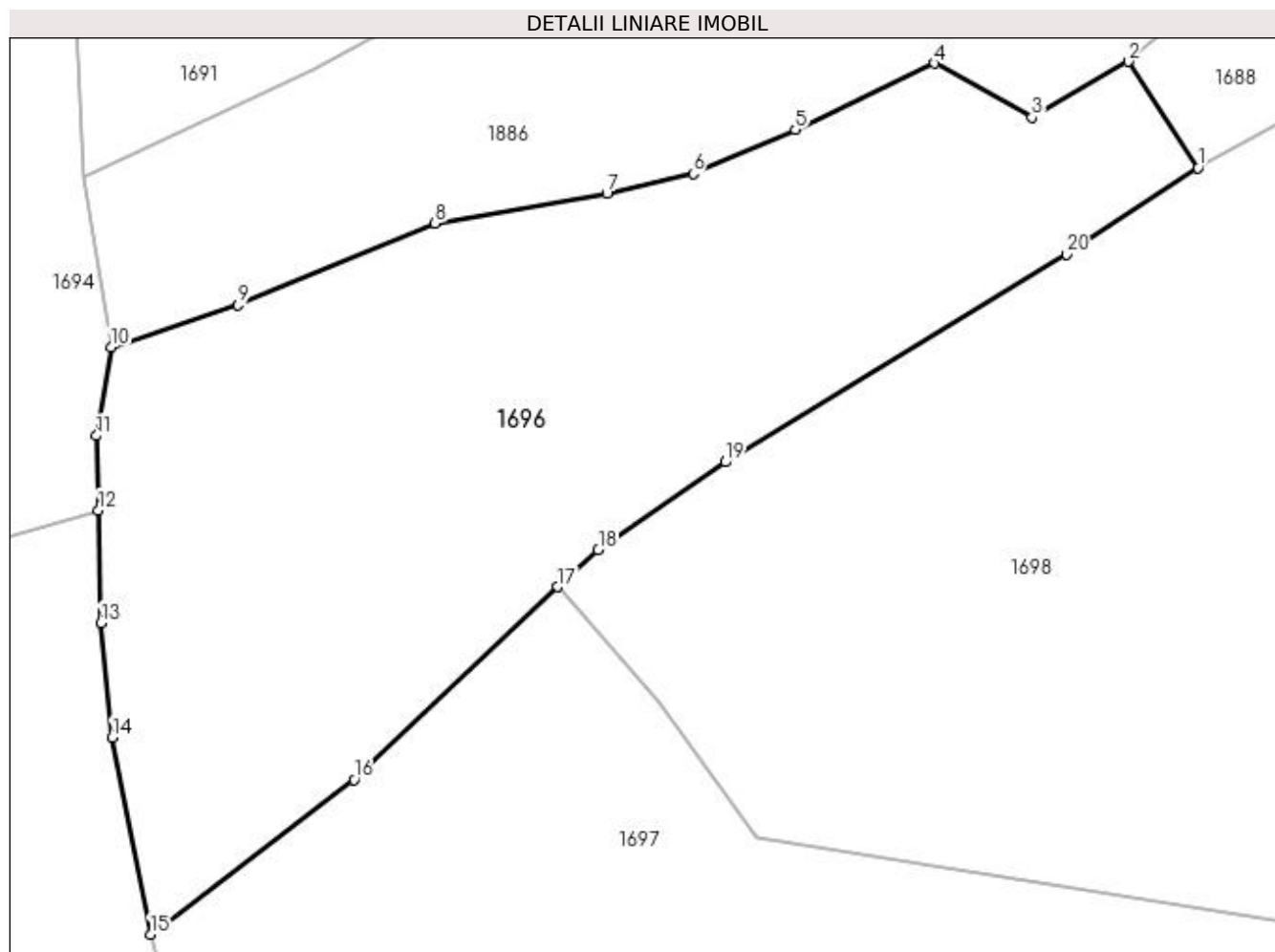
Inscrieri privind dezmembramintele dreptului de proprietate, drepturi reale de garanție și sarcini	Referințe
NU SUNT	

Anexa Nr. 1 La Partea I

Teren

Nr cadastral	Suprafața (mp)*	Observații / Referințe
	4.979	parte din nr. topografic 567

* Suprafața este determinată în planul de proiecție Stereo 70.



Date referitoare la teren

Crt	Categorie folosință	Intra vilan	Suprafața (mp)	Tarla	Parcelă	Nr. topo	Observații / Referințe
1	faneata	NU	4.979	-	-	-	

Lungime Segmente

1) Valorile lungimilor segmentelor sunt obținute din proiecție în plan.

Punct început	X / Y	Punct sfârșit	X / Y	Lungime segment (** (m)
1	413.455,544 694.141,534	2	413.447,649 694.153,566	14.391
2	413.447,649 694.153,566	3	413.436,739 694.147,211	12.626
3	413.436,739 694.147,211	4	413.425,707 694.153,347	12.624
4	413.425,707 694.153,347	5	413.409,91 694.145,854	17.484
5	413.409,91 694.145,854	6	413.398,312 694.140,864	12.626

Punct început	X / Y	Punct sfârșit	X / Y	Lungime segment (** (m)
6	413.398,312 694.140,864	7	413.388,53 694.138,566	10.048
7	413.388,53 694.138,566	8	413.369,045 694.135,239	19.767
8	413.369,045 694.135,239	9	413.346,724 694.125,948	24.177
9	413.346,724 694.125,948	10	413.332,338 694.121,21	15.146
10	413.332,338 694.121,21	11	413.330,651 694.111,142	10.208
11	413.330,651 694.111,142	12	413.330,879 694.102,691	8.454
12	413.330,879 694.102,691	13	413.331,202 694.089,973	12.722
13	413.331,202 694.089,973	14	413.332,451 694.077,001	13.032
14	413.332,451 694.077,001	15	413.336,779 694.054,662	22.754
15	413.336,779 694.054,662	16	413.359,853 694.072,2	28.983
16	413.359,853 694.072,2	17	413.382,933 694.094,031	31.769
17	413.382,933 694.094,031	18	413.387,553 694.098,259	6.263
18	413.387,553 694.098,259	19	413.401,938 694.108,168	17.468
19	413.401,938 694.108,168	20	413.440,649 694.131,724	45.315
20	413.440,649 694.131,724	1	413.455,544 694.141,534	17.835

** Lungimile segmentelor sunt determinate în planul de proiecție Stereo 70 și sunt rotunjite la 1 milimetru.

*** Distanța dintre puncte este formată din segmente cumulate ce sunt mai mici decât valoarea 1 milimetru.

**DATE DESPRE IMOBILUL NR. 1697**

Oficiul de Cadastru și Publicitate Imobiliară MARAMURES
Biroul de Cadastru și Publicitate Imobiliară Sighetu Marmatiei

A. Partea I. Descrierea imobilului

TEREN Extravilan

Nr. CF vechi:1131
Nr. topografic:597

Adresa: Jud. Maramures

Nr. Crt	Nr cadastral Nr. topografic	Suprafata* (mp)	Observatii / Referinte
A1		26.245	Sector cadastral:37 Teren neimprejmuit;

B. Partea II. Proprietari și acte

Inscrieri privitoare la dreptul de proprietate și alte drepturi reale		Referințe
1697 / 12/06/2023		
Act Normativ nr. Legea 7, din 13/03/1996 emis de Parlamentul României;		
B1	Intabulare, drept de PROPRIETATE, dobândit prin Lege, cota actuala 1/1 1) NEIDENTIFICAT NEIDENTIFICAT	A1
Act Administrativ nr. Adeverință nr. 2364, din 16/05/2023 emis de Primăria comunei Desești;		
B2	Se notează posesia faptică în favoarea lui 1) PAUL VASILE	A1

C. Partea III. SARCINI .

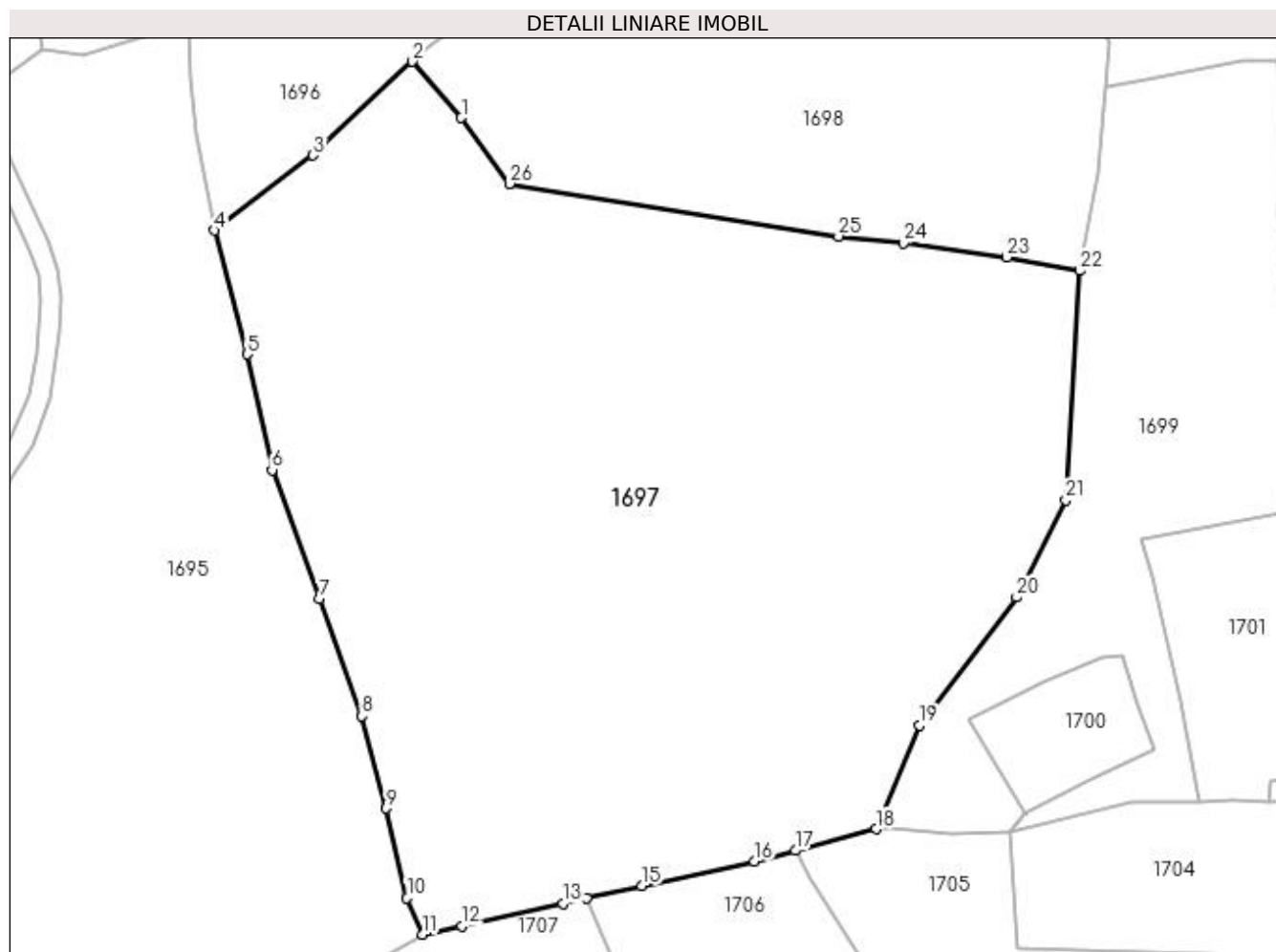
Inscrieri privind dezmembramintele dreptului de proprietate, drepturi reale de garanție și sarcini	Referințe
NU SUNT	

Anexa Nr. 1 La Partea I

Teren

Nr cadastral	Suprafața (mp)*	Observații / Referințe
	26.245	

* Suprafața este determinată în planul de proiecție Stereo 70.



Date referitoare la teren

Crt	Categorie folosință	Intra vilan	Suprafața (mp)	Tarla	Parcelă	Nr. topo	Observații / Referințe
1	faneata	NU	26.245	-	-	-	

Lungime Segmente

1) Valorile lungimilor segmentelor sunt obținute din proiecție în plan.

Punct început	X / Y	Punct sfârșit	X / Y	Lungime segment (** (m)
1	413.394,381 694.080,934	2	413.382,933 694.094,031	17.395
3	413.359,853 694.072,2	4	413.336,779 694.054,662	28.983
5	413.344,46 694.025,835	6	413.350,284 693.998,906	27.552
7	413.361,367 693.968,806	8	413.371,202 693.941,6	28.929
9	413.376,804 693.920,056	10	413.381,707 693.899,133	21.49

Punct început	X / Y	Punct sfârșit	X / Y	Lungime segment (** (m)
2	413.382,933 694.094,031	3	413.359,853 694.072,2	31.769
4	413.336,779 694.054,662	5	413.344,46 694.025,835	29.833
6	413.350,284 693.998,906	7	413.361,367 693.968,806	32.076
8	413.371,202 693.941,6	9	413.376,804 693.920,056	22.26
10	413.381,707 693.899,133	11	413.385,23 693.890,721	9.12

Punct început	X / Y	Punct sfârșit	X / Y	Lungime segment (** (m)
11	413.385,23 693.890,721	12	413.394,409 693.892,716	9.393
13	413.418,014 693.897,884	14	413.423,532 693.899,092	5.649
15	413.436,439 693.902,037	16	413.462,627 693.907,725	26.799
17	413.472,188 693.910,248	18	413.491,089 693.915,237	19.548
19	413.501,199 693.939,402	20	413.523,77 693.969,28	37.445
21	413.535,199 693.991,903	22	413.538,552 694.045,306	53.508
23	413.521,432 694.048,447	24	413.497,324 694.051,718	24.329
25	413.482,313 694.053,3	26	413.405,561 694.065,557	77.725

Punct început	X / Y	Punct sfârșit	X / Y	Lungime segment (** (m)
12	413.394,409 693.892,716	13	413.418,014 693.897,884	24.164
14	413.423,532 693.899,092	15	413.436,439 693.902,037	13.239
16	413.462,627 693.907,725	17	413.472,188 693.910,248	9.888
18	413.491,089 693.915,237	19	413.501,199 693.939,402	26.195
20	413.523,77 693.969,28	21	413.535,199 693.991,903	25.346
22	413.538,552 694.045,306	23	413.521,432 694.048,447	17.406
24	413.497,324 694.051,718	25	413.482,313 694.053,3	15.094
26	413.405,561 694.065,557	1	413.394,381 694.080,934	19.012

** Lungimile segmentelor sunt determinate în planul de proiecție Stereo 70 și sunt rotunjite la 1 milimetru.

*** Distanța dintre puncte este formată din segmente cumulate ce sunt mai mici decât valoarea 1 milimetru.

**DATE DESPRE IMOBILUL NR. 1698**

Oficiul de Cadastru și Publicitate Imobiliară MARAMURES
Biroul de Cadastru și Publicitate Imobiliară Sighetu Marmatiei

A. Partea I. Descrierea imobilului

TEREN Extravilan

Nr. CF vechi:41

Adresa: Jud. Maramures

Nr. Crt	Nr cadastral Nr. topografic	Suprafața* (mp)	Observații / Referințe
A1		11.595	Sector cadastral:37 Teren neimprejmuit; parte din nr. topografic 566

B. Partea II. Proprietari și acte

Inscrieri privitoare la dreptul de proprietate și alte drepturi reale	Referințe
1698 / 12/06/2023	
Act Normativ nr. Legea 7, din 13/03/1996 emis de Parlamentul României;	
B1	A1
Intabulare, drept de PROPRIETATE, dobândit prin Lege, cota actuala 1/1 1) NEIDENTIFICAT NEIDENTIFICAT	
Act Administrativ nr. Adeverință nr. 2365, din 16/05/2023 emis de Primăria comunei Desești;	
B2	A1
Se notează posesia faptică în favoarea lui 1) TUPIȚĂ IOAN	

C. Partea III. SARCINI .

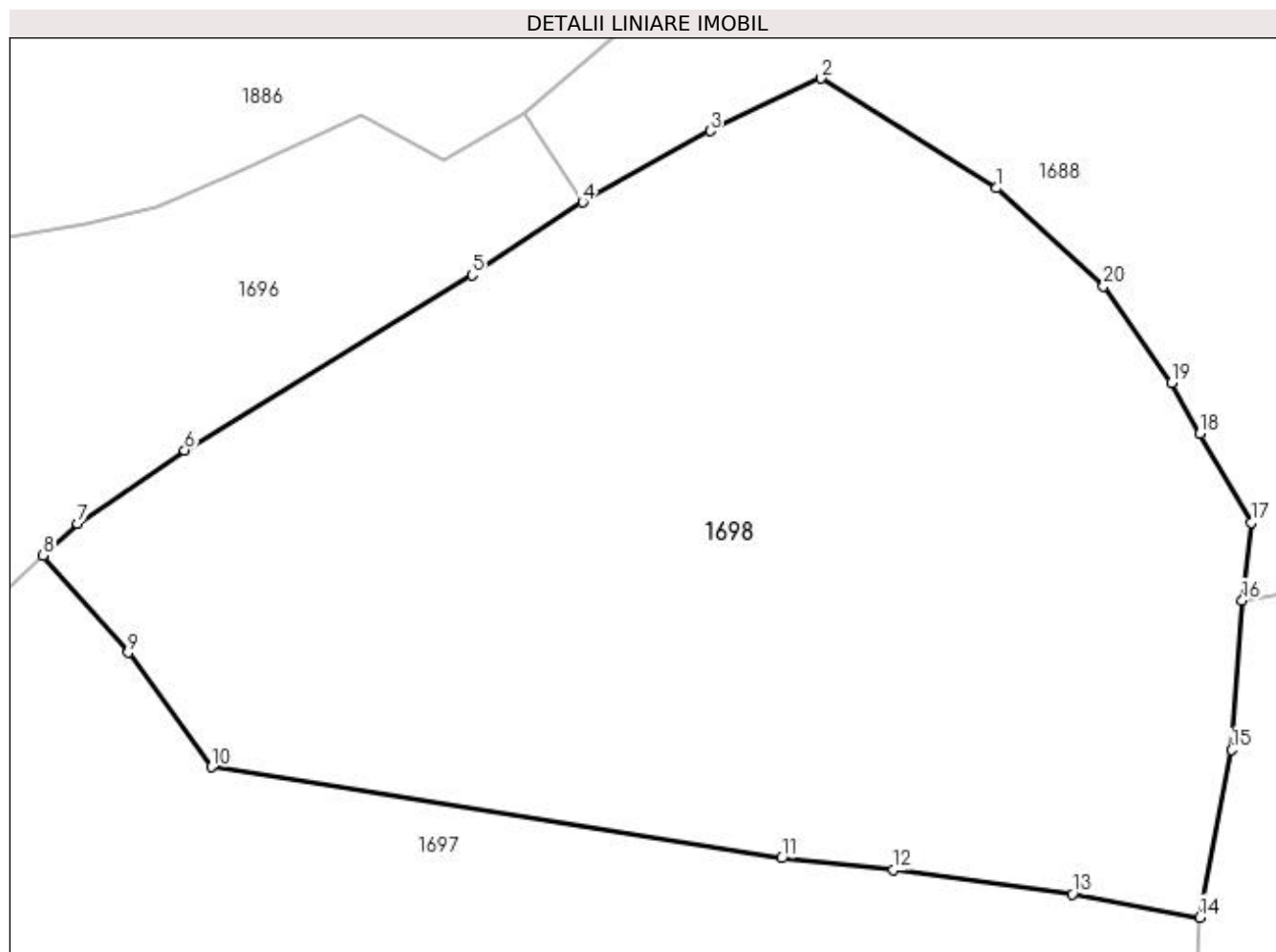
Inscrieri privind dezmembramintele dreptului de proprietate, drepturi reale de garanție și sarcini	Referințe
NU SUNT	

Anexa Nr. 1 La Partea I

Teren

Nr cadastral	Suprafața (mp)*	Observații / Referințe
	11.595	parte din nr. topografic 566

* Suprafața este determinată în planul de proiecție Stereo 70.



Date referitoare la teren

Crt	Categorie folosință	Intravilan	Suprafața (mp)	Tarla	Parcelă	Nr. topo	Observații / Referințe
1	faneata	NU	11.595	-	-	-	

Lungime Segmente

1) Valorile lungimilor segmentelor sunt obținute din proiecție în plan.

Punct început	X / Y	Punct sfârșit	X / Y	Lungime segment (** (m)
1	413.511,226 694.143,412	2	413.487,626 694.158,185	27.842
2	413.487,626 694.158,185	3	413.472,678 694.151,122	16.533
3	413.472,678 694.151,122	4	413.455,544 694.141,534	19.634
4	413.455,544 694.141,534	5	413.440,649 694.131,724	17.835
5	413.440,649 694.131,724	6	413.401,938 694.108,168	45.315

Punct început	X / Y	Punct sfârșit	X / Y	Lungime segment (** (m)
6	413.401,938 694.108,168	7	413.387,553 694.098,259	17.468
7	413.387,553 694.098,259	8	413.382,933 694.094,031	6.263
8	413.382,933 694.094,031	9	413.394,381 694.080,934	17.395
9	413.394,381 694.080,934	10	413.405,561 694.065,557	19.012
10	413.405,561 694.065,557	11	413.482,313 694.053,3	77.725
11	413.482,313 694.053,3	12	413.497,324 694.051,718	15.094
12	413.497,324 694.051,718	13	413.521,432 694.048,447	24.329
13	413.521,432 694.048,447	14	413.538,552 694.045,306	17.406
14	413.538,552 694.045,306	15	413.542,862 694.067,859	22.961
15	413.542,862 694.067,859	16	413.544,297 694.087,966	20.158
16	413.544,297 694.087,966	17	413.545,476 694.098,44	10.54
17	413.545,476 694.098,44	18	413.538,581 694.110,368	13.777
18	413.538,581 694.110,368	19	413.534,822 694.117,227	7.822
19	413.534,822 694.117,227	20	413.525,607 694.130,198	15.911
20	413.525,607 694.130,198	1	413.511,226 694.143,412	19.53

** Lungimile segmentelor sunt determinate în planul de proiecție Stereo 70 și sunt rotunjite la 1 milimetru.

*** Distanța dintre puncte este formată din segmente cumulate ce sunt mai mici decât valoarea 1 milimetru.

**DATE DESPRE IMOBILUL NR. 1699**

Oficiul de Cadastru și Publicitate Imobiliară MARAMURES
Biroul de Cadastru și Publicitate Imobiliară Sighetu Marmatiei

A. Partea I. Descrierea imobilului

TEREN Extravilan

Nr. CF vechi:41

Adresa: Jud. Maramures

Nr. Crt	Nr cadastral Nr. topografic	Suprafața* (mp)	Observații / Referințe
A1		7.507	Sector cadastral:37 Teren neimprejmuit; parte din nr. topografic 566

B. Partea II. Proprietari și acte

Inscrieri privitoare la dreptul de proprietate și alte drepturi reale	Referințe
1699 / 12/06/2023	
Act Normativ nr. Legea 7, din 13/03/1996 emis de Parlamentul României;	
B1	A1
Intabulare, drept de PROPRIETATE, dobandit prin Lege, cota actuala 1/1 1) NEIDENTIFICAT NEIDENTIFICAT	
Act Administrativ nr. Adeverință nr. 2367, din 16/05/2023 emis de Primăria comunei Desești;	
B2	A1
Se notează posesia faptică în favoarea lui 1) MUNUNAR GHEORGHE	

C. Partea III. SARCINI .

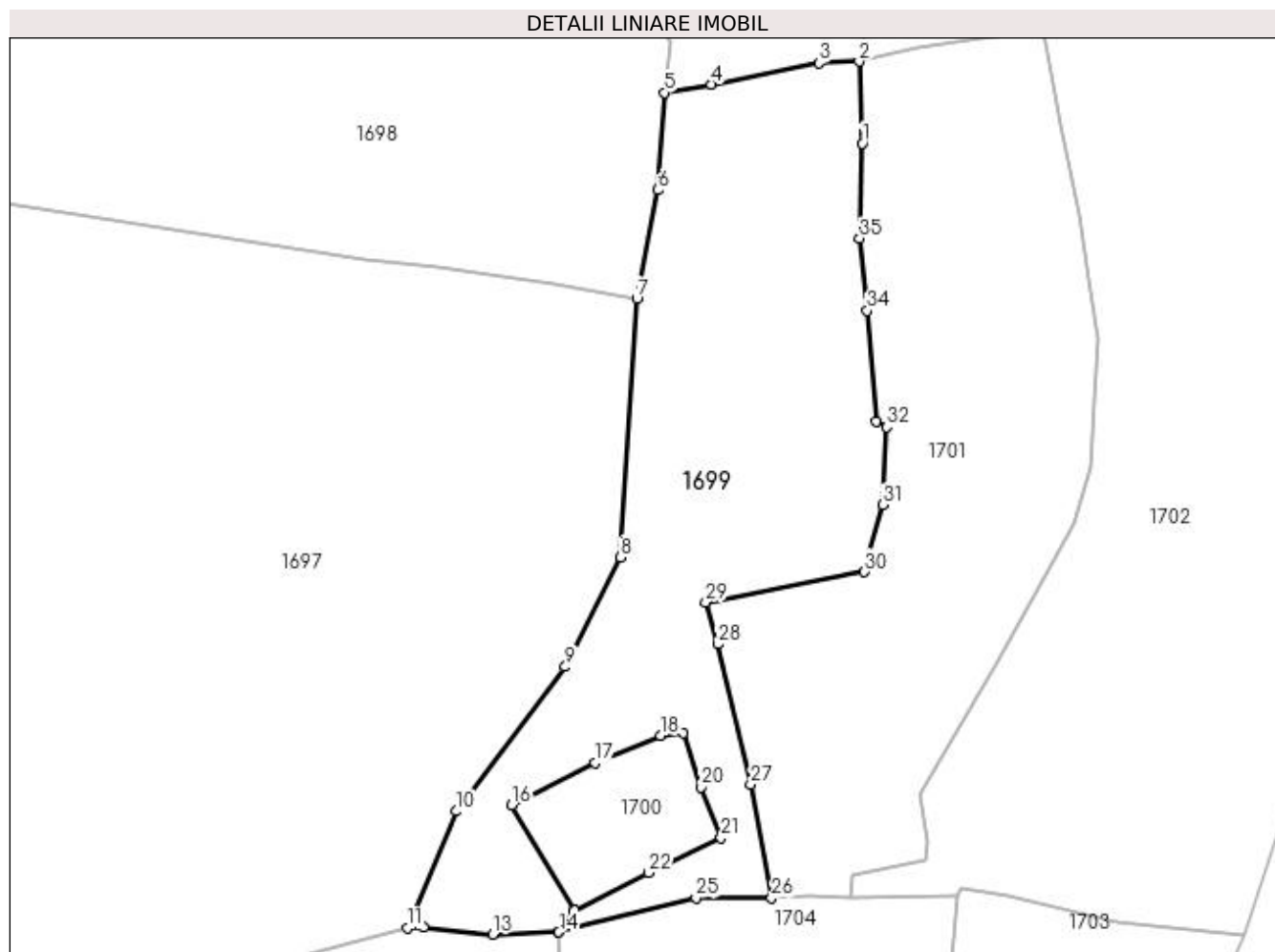
Inscrieri privind dezmembramintele dreptului de proprietate, drepturi reale de garanție și sarcini	Referințe
NU SUNT	

Anexa Nr. 1 La Partea I

Teren

Nr cadastral	Suprafața (mp)*	Observații / Referințe
	7.507	parte din nr. topografic 566

* Suprafața este determinată în planul de proiecție Stereo 70.



Date referitoare la teren

Crt	Categorie folosință	Intravilan	Suprafața (mp)	Tarla	Parcelă	Nr. topo	Observații / Referințe
1	faneata	NU	7.507	-	-	-	

Lungime Segmente

1) Valorile lungimilor segmentelor sunt obținute din proiecție în plan.

Punct început	X / Y	Punct sfârșit	X / Y	Lungime segment (** (m)
1	413.585,234 694.077,495	2	413.584,551 694.094,411	16.93
3	413.576,274 694.094,081	4	413.553,922 694.089,719	22.774
5	413.544,297 694.087,966	6	413.542,862 694.067,859	20.158
7	413.538,552 694.045,306	8	413.535,199 693.991,903	53.508
9	413.523,77 693.969,28	10	413.501,199 693.939,402	37.445

Punct început	X / Y	Punct sfârșit	X / Y	Lungime segment (** (m)
2	413.584,551 694.094,411	3	413.576,274 694.094,081	8.284
4	413.553,922 694.089,719	5	413.544,297 694.087,966	9.783
6	413.542,862 694.067,859	7	413.538,552 694.045,306	22.961
8	413.535,199 693.991,903	9	413.523,77 693.969,28	25.346
10	413.501,199 693.939,402	11	413.491,089 693.915,237	26.195

Punct început	X / Y	Punct sfârșit	X / Y	Lungime segment (** (m)
11	413.491,089 693.915,237	12	413.494,353 693.915,383	3.267
13	413.508,684 693.913,954	14	413.522,428 693.914,417	13.752
15	413.525,678 693.918,879	16	413.512,69 693.940,71	25.402
17	413.529,992 693.949,403	18	413.543,459 693.955,101	14.623
19	413.548,234 693.955,647	20	413.551,814 693.944,378	11.824
21	413.555,99 693.933,94	22	413.540,925 693.926,661	16.731
23	413.525,681 693.918,874	24	413.522,436 693.914,418	5.512
25	413.550,813 693.921,472	26	413.566,441 693.921,438	15.628
27	413.562,115 693.944,976	28	413.555,228 693.973,926	29.758
29	413.552,809 693.982,617	30	413.585,655 693.988,896	33.441
31	413.589,381 694.002,745	32	413.590,267 694.018,841	16.12
33	413.588,093 694.020,031	34	413.586,155 694.042,927	22.978
35	413.584,633 694.057,831	1	413.585,234 694.077,495	19.673

Punct început	X / Y	Punct sfârșit	X / Y	Lungime segment (** (m)
12	413.494,353 693.915,383	13	413.508,684 693.913,954	14.402
14	413.522,428 693.914,417	15	413.525,678 693.918,879	5.52
16	413.512,69 693.940,71	17	413.529,992 693.949,403	19.363
18	413.543,459 693.955,101	19	413.548,234 693.955,647	4.806
20	413.551,814 693.944,378	21	413.555,99 693.933,94	11.242
22	413.540,925 693.926,661	23	413.525,681 693.918,874	17.118
24	413.522,436 693.914,418	25	413.550,813 693.921,472	29.241
26	413.566,441 693.921,438	27	413.562,115 693.944,976	23.932
28	413.555,228 693.973,926	29	413.552,809 693.982,617	9.021
30	413.585,655 693.988,896	31	413.589,381 694.002,745	14.341
32	413.590,267 694.018,841	33	413.588,093 694.020,031	2.478
34	413.586,155 694.042,927	35	413.584,633 694.057,831	14.982

** Lungimile segmentelor sunt determinate în planul de proiecție Stereo 70 și sunt rotunjite la 1 milimetru.

*** Distanța dintre puncte este formată din segmente cumulate ce sunt mai mici decât valoarea 1 milimetru.

**DATE DESPRE IMOBILUL NR. 1700**

Oficiul de Cadastru și Publicitate Imobiliară MARAMURES
Biroul de Cadastru și Publicitate Imobiliară Sighetu Marmatiei

A. Partea I. Descrierea imobilului

TEREN Extravilan

Nr. CF vechi:41

Adresa: Jud. Maramures

Nr. Crt	Nr cadastral Nr. topografic	Suprafața* (mp)	Observații / Referințe
A1		900	Sector cadastral:37 Teren neimprejmuit; parte din nr. topografic 566

B. Partea II. Proprietari și acte

Inscrieri privitoare la dreptul de proprietate și alte drepturi reale	Referințe
1700 / 12/06/2023	
Act Normativ nr. Legea 7, din 13/03/1996 emis de Parlamentul României;	
B1	A1
Intabulare, drept de PROPRIETATE, dobandit prin Lege, cota actuala 1/1	
1) NEIDENTIFICAT NEIDENTIFICAT	
Act Administrativ nr. Adeverință nr. 2368, din 16/05/2023 emis de Primăria comunei Desești;	
B2	A1
Se notează posesia faptică în favoarea lui	
1) MÎNĂILĂ ANCA-ONORICA	

C. Partea III. SARCINI .

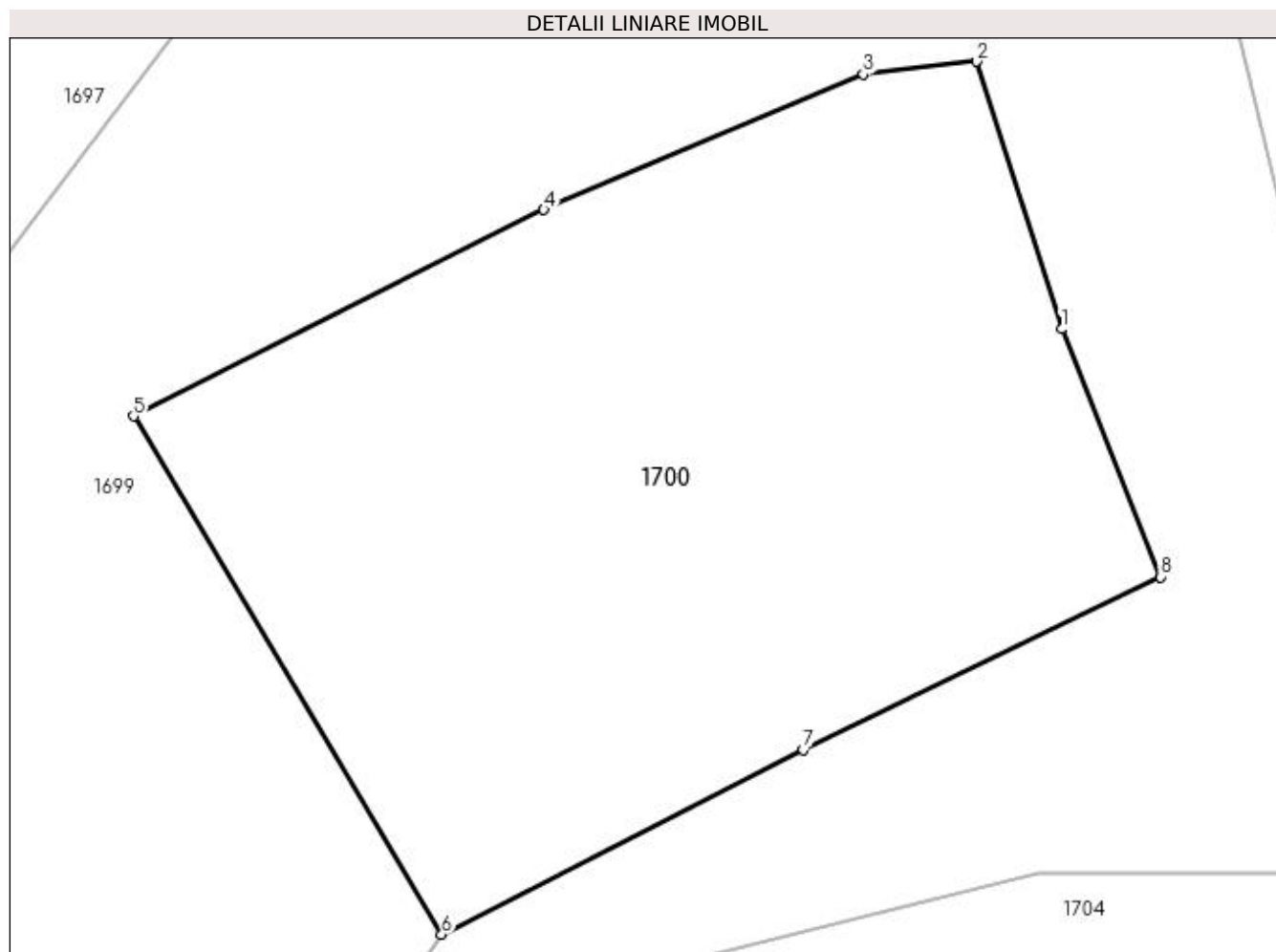
Inscrieri privind dezmembramintele dreptului de proprietate, drepturi reale de garanție și sarcini	Referințe
NU SUNT	

Anexa Nr. 1 La Partea I

Teren

Nr cadastral	Suprafața (mp)*	Observații / Referințe
	900	parte din nr. topografic 566

* Suprafața este determinată în planul de proiecție Stereo 70.



Date referitoare la teren

Crt	Categorie folosință	Intra vilan	Suprafața (mp)	Tarla	Parcelă	Nr. topo	Observații / Referințe
1	faneata	NU	900	-	-	-	

Lungime Segmente

1) Valorile lungimilor segmentelor sunt obținute din proiecție în plan.

Punct început	X / Y	Punct sfârșit	X / Y	Lungime segment (** (m)
1	413.551,814 693.944,378	2	413.548,234 693.955,647	11.824
2	413.548,234 693.955,647	3	413.543,459 693.955,101	4.806
3	413.543,459 693.955,101	4	413.529,992 693.949,403	14.623
4	413.529,992 693.949,403	5	413.512,69 693.940,71	19.363
5	413.512,69 693.940,71	6	413.525,681 693.918,874	25.408

Punct început	X / Y	Punct sfârșit	X / Y	Lungime segment (** (m)
6	413.525,681 693.918,874	7	413.540,925 693.926,661	17.118
7	413.540,925 693.926,661	8	413.555,99 693.933,94	16.731
8	413.555,99 693.933,94	1	413.551,814 693.944,378	11.242

** Lungimile segmentelor sunt determinate în planul de proiecție Stereo 70 și sunt rotunjite la 1 milimetru.

*** Distanța dintre puncte este formată din segmente cumulate ce sunt mai mici decât valoarea 1 milimetru.

**DATE DESPRE IMOBILUL NR. 1701**

Oficiul de Cadastru și Publicitate Imobiliară MARAMURES
Biroul de Cadastru și Publicitate Imobiliară Sighetu Marmatiei

A. Partea I. Descrierea imobilului

TEREN Extravilan

Nr. CF vechi:41

Adresa: Jud. Maramures

Nr. Crt	Nr cadastral Nr. topografic	Suprafața* (mp)	Observații / Referințe
A1		7.706	Sector cadastral:37 Teren neimprejmuit; parte din nr. topografic 566

B. Partea II. Proprietari și acte

Inscrieri privitoare la dreptul de proprietate și alte drepturi reale	Referințe
1701 / 12/06/2023	
Act Normativ nr. Legea 7, din 13/03/1996 emis de Parlamentul României;	
B1	A1
Intabulare, drept de PROPRIETATE, dobandit prin Lege, cota actuala 1/1	
1) NEIDENTIFICAT NEIDENTIFICAT	
Act Administrativ nr. Adeverință nr. 2369, din 16/05/2023 emis de Primăria comunei Desești;	
B2	A1
Se notează posesia faptică în favoarea lui	
1) HOREA MĂRIUȚA-VOICHIȚA	

C. Partea III. SARCINI .

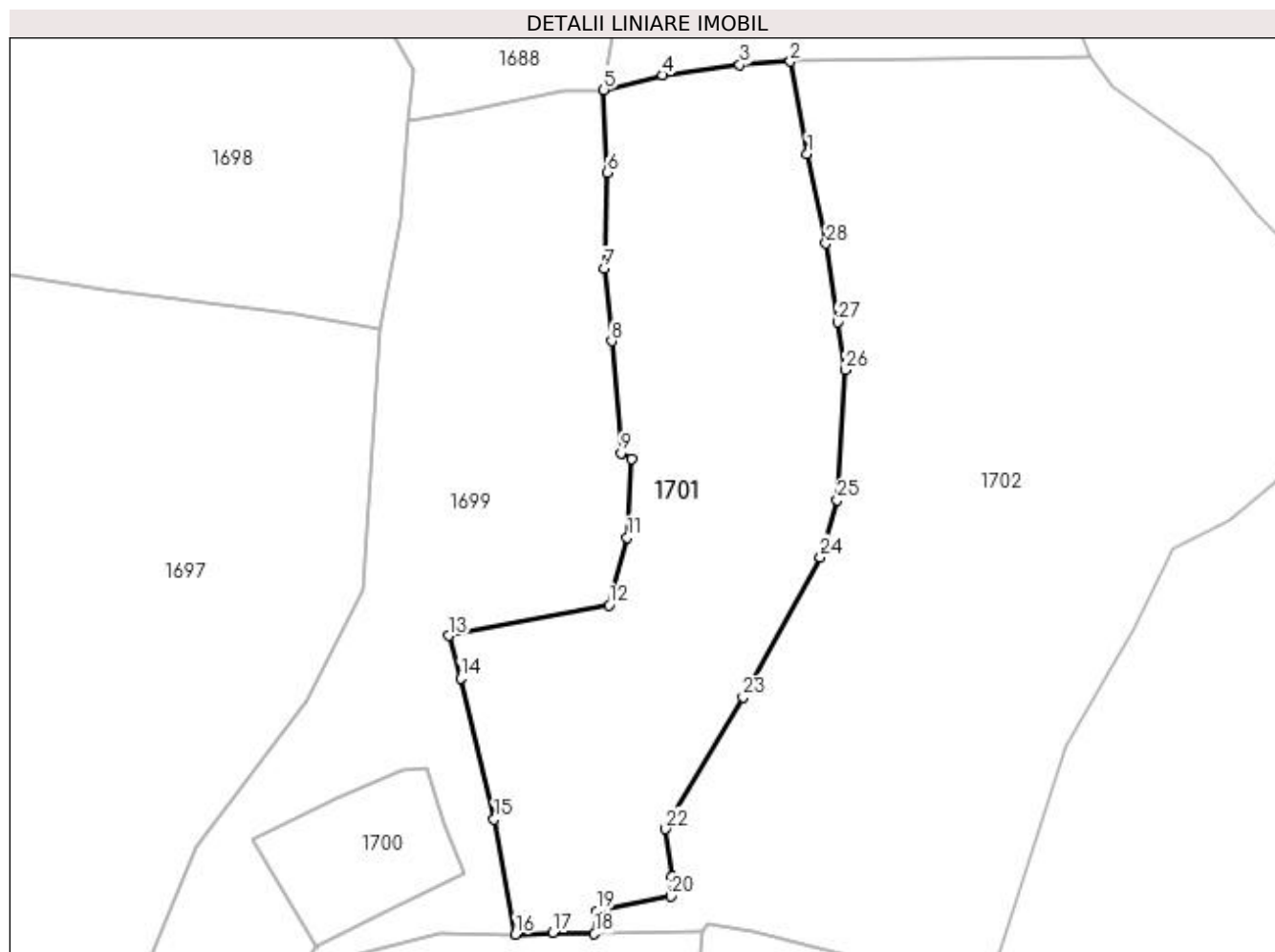
Inscrieri privind dezmembramintele dreptului de proprietate, drepturi reale de garanție și sarcini	Referințe
NU SUNT	

Anexa Nr. 1 La Partea I

Teren

Nr cadastral	Suprafața (mp)*	Observații / Referințe
	7.706	parte din nr. topografic 566

* Suprafața este determinată în planul de proiecție Stereo 70.



Date referitoare la teren

Crt	Categorie folosință	Intravilan	Suprafața (mp)	Tarla	Parcelă	Nr. topo	Observații / Referințe
1	faneata	NU	7.706	-	-	-	

Lungime Segmente

1) Valorile lungimilor segmentelor sunt obținute din proiecție în plan.

Punct început	X / Y	Punct sfârșit	X / Y	Lungime segment (** (m)
1	413.626,241 694.081,268	2	413.622,776 694.100,212	19.258
3	413.612,443 694.099,506	4	413.596,67 694.097,408	15.912
5	413.584,551 694.094,411	6	413.585,234 694.077,495	16.93
7	413.584,633 694.057,831	8	413.586,155 694.042,927	14.982
9	413.588,093 694.020,031	10	413.590,267 694.018,841	2.478

Punct început	X / Y	Punct sfârșit	X / Y	Lungime segment (** (m)
2	413.622,776 694.100,212	3	413.612,443 694.099,506	10.357
4	413.596,67 694.097,408	5	413.584,551 694.094,411	12.484
6	413.585,234 694.077,495	7	413.584,633 694.057,831	19.673
8	413.586,155 694.042,927	9	413.588,093 694.020,031	22.978
10	413.590,267 694.018,841	11	413.589,381 694.002,745	16.12

Punct început	X / Y	Punct sfârșit	X / Y	Lungime segment (** (m)
11	413.589,381 694.002,745	12	413.585,655 693.988,896	14.341
13	413.552,809 693.982,617	14	413.555,228 693.973,926	9.021
15	413.562,115 693.944,976	16	413.566,441 693.921,438	23.932
17	413.574,113 693.921,836	18	413.582,664 693.921,56	8.555
19	413.583,089 693.926,174	20	413.598,389 693.929,241	15.604
21	413.598,562 693.933,246	22	413.597,183 693.943,037	9.888
23	413.613,116 693.969,982	24	413.628,909 693.998,708	32.781
25	413.632,419 694.010,418	26	413.634,067 694.037,023	26.656
27	413.632,461 694.046,863	28	413.630,072 694.062,909	16.223

Punct început	X / Y	Punct sfârșit	X / Y	Lungime segment (** (m)
12	413.585,655 693.988,896	13	413.552,809 693.982,617	33.441
14	413.555,228 693.973,926	15	413.562,115 693.944,976	29.758
16	413.566,441 693.921,438	17	413.574,113 693.921,836	7.682
18	413.582,664 693.921,56	19	413.583,089 693.926,174	4.634
20	413.598,389 693.929,241	21	413.598,562 693.933,246	4.009
22	413.597,183 693.943,037	23	413.613,116 693.969,982	31.303
24	413.628,909 693.998,708	25	413.632,419 694.010,418	12.225
26	413.634,067 694.037,023	27	413.632,461 694.046,863	9.97
28	413.630,072 694.062,909	1	413.626,241 694.081,268	18.754

** Lungimile segmentelor sunt determinate în planul de proiecție Stereo 70 și sunt rotunjite la 1 milimetru.

*** Distanța dintre puncte este formată din segmente cumulate ce sunt mai mici decât valoarea 1 milimetru.

**DATE DESPRE IMOBILUL NR. 1702**

Oficiul de Cadastru și Publicitate Imobiliară MARAMURES
Biroul de Cadastru și Publicitate Imobiliară Sighetu Marmatiei

A. Partea I. Descrierea imobilului

TEREN Extravilan

Nr. CF vechi:41

Adresa: Jud. Maramures

Nr. Crt	Nr cadastral Nr. topografic	Suprafața* (mp)	Observații / Referințe
A1		15.031	Sector cadastral:37 Teren neimprejmuit; parte din nr. topografic 566 Imobil traversat de limita unităților administrativ-teritoriale Desești și Ocna-Șugatag

B. Partea II. Proprietari și acte

Inscrieri privitoare la dreptul de proprietate și alte drepturi reale		Referințe
1702 / 12/06/2023		
Act Normativ nr. Legea 7, din 13/03/1996 emis de Parlamentul României;		
B1	Intabulare, drept de PROPRIETATE, dobândit prin Lege, cota actuala 1/1 1) NEIDENTIFICAT NEIDENTIFICAT	A1
Act Administrativ nr. Adeverință nr. 2371, din 16/05/2023 emis de Primăria comunei Desești;		
B2	Se notează posesia faptică în favoarea lui 1) MUNUNAR GHEORGHE	A1

C. Partea III. SARCINI .

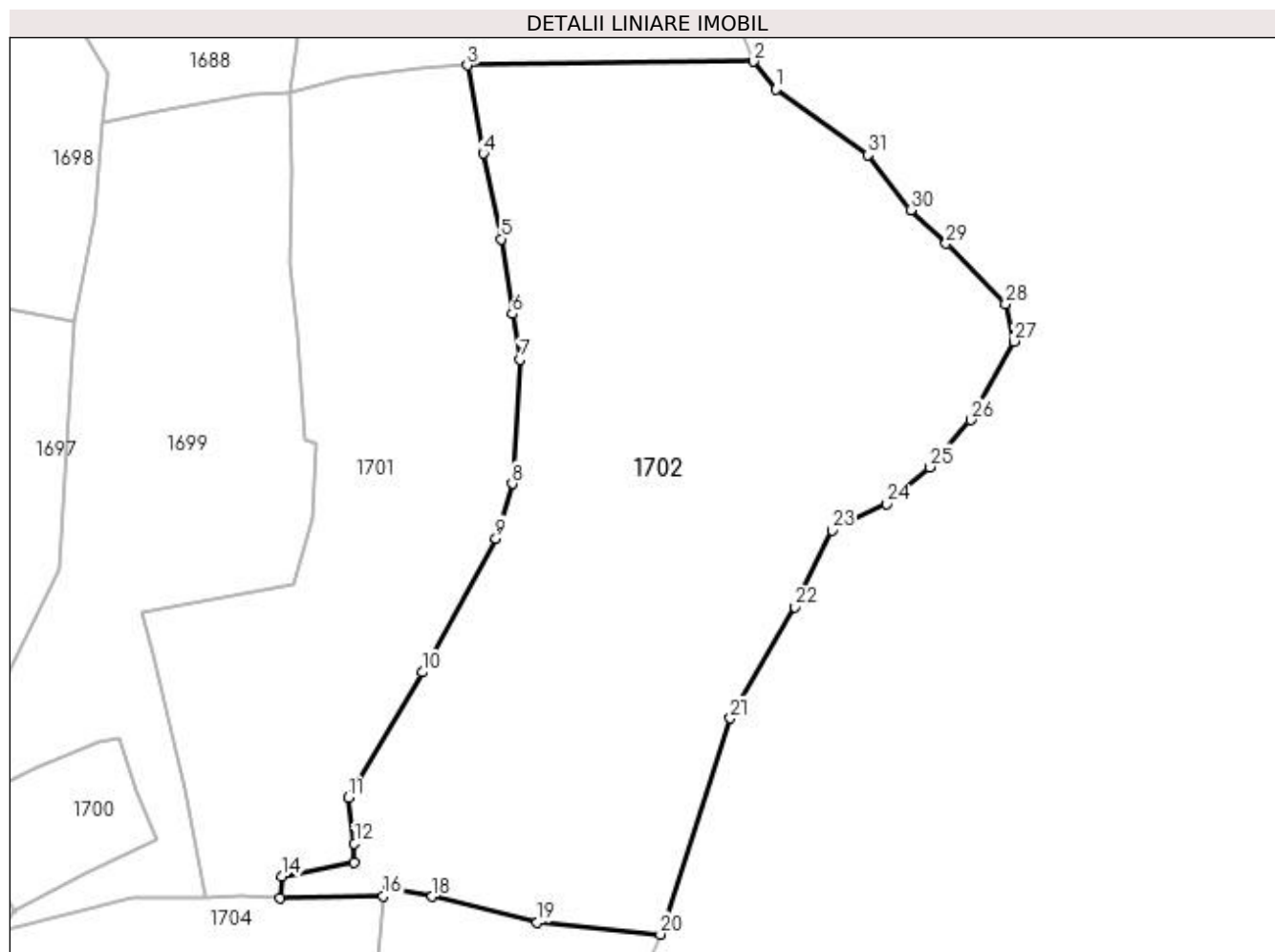
Inscrieri privind dezmembramintele dreptului de proprietate, drepturi reale de garanție și sarcini	Referințe
NU SUNT	

Anexa Nr. 1 La Partea I

Teren

Nr cadastral	Suprafața (mp)*	Observații / Referințe
	15.031	parte din nr. topografic 566 Imobil traversat de limita unităților administrativ-teritoriale Desești și Ocna-Șugatag

* Suprafața este determinată în planul de proiecție Stereo 70.



Date referitoare la teren

Crt	Categorie folosință	Intra vilan	Suprafața (mp)	Tarla	Parcelă	Nr. topo	Observații / Referințe
1	faneata	NU	15.031	-	-	-	

Lungime Segmente

1) Valorile lungimilor segmentelor sunt obținute din proiecție în plan.

Punct început	X / Y	Punct sfârșit	X / Y	Lungime segment (** (m)	Punct început	X / Y	Punct sfârșit	X / Y	Lungime segment (** (m)
1	413.688,999 694.094,993	2	413.684,154 694.100,985	7.706	2	413.684,154 694.100,985	3	413.622,776 694.100,212	61.383
3	413.622,776 694.100,212	4	413.626,241 694.081,268	19.258	4	413.626,241 694.081,268	5	413.630,072 694.062,909	18.754
5	413.630,072 694.062,909	6	413.632,461 694.046,863	16.223	6	413.632,461 694.046,863	7	413.634,067 694.037,023	9.97
7	413.634,067 694.037,023	8	413.632,419 694.010,418	26.656	8	413.632,419 694.010,418	9	413.628,909 693.998,708	12.225
9	413.628,909 693.998,708	10	413.613,116 693.969,982	32.781	10	413.613,116 693.969,982	11	413.597,183 693.943,037	31.303

Punct început	X / Y	Punct sfârșit	X / Y	Lungime segment (** (m))
11	413.597,183 693.943,037	12	413.598,562 693.933,246	9.888
13	413.598,389 693.929,241	14	413.583,089 693.926,174	15.604
15	413.582,664 693.921,56	16	413.604,747 693.922,005	22.087
17	413.605,811 693.923,561	18	413.615,241 693.921,878	9.579
19	413.637,779 693.916,338	20	413.664,218 693.913,745	26.566
21	413.679,267 693.960,08	22	413.693,127 693.983,947	27.6
23	413.701,069 694.000,405	24	413.712,756 694.006,124	13.011
25	413.721,967 694.013,97	26	413.730,799 694.024,123	13.457
27	413.740,074 694.040,971	28	413.738,312 694.049,023	8.243
29	413.725,555 694.061,92	30	413.717,964 694.069,144	10.479
31	413.708,824 694.080,952	1	413.688,999 694.094,993	24.294

Punct început	X / Y	Punct sfârșit	X / Y	Lungime segment (** (m))
12	413.598,562 693.933,246	13	413.598,389 693.929,241	4.009
14	413.583,089 693.926,174	15	413.582,664 693.921,56	4.634
16	413.604,747 693.922,005	17	413.605,811 693.923,561	1.885
18	413.615,241 693.921,878	19	413.637,779 693.916,338	23.209
20	413.664,218 693.913,745	21	413.679,267 693.960,08	48.718
22	413.693,127 693.983,947	23	413.701,069 694.000,405	18.274
24	413.712,756 694.006,124	25	413.721,967 694.013,97	12.1
26	413.730,799 694.024,123	27	413.740,074 694.040,971	19.232
28	413.738,312 694.049,023	29	413.725,555 694.061,92	18.14
30	413.717,964 694.069,144	31	413.708,824 694.080,952	14.932

** Lungimile segmentelor sunt determinate în planul de proiecție Stereo 70 și sunt rotunjite la 1 milimetru.

*** Distanța dintre puncte este formată din segmente cumulate ce sunt mai mici decât valoarea 1 milimetru.

**DATE DESPRE IMOBILUL NR. 1703**

Oficiul de Cadastru și Publicitate Imobiliară MARAMURES
Biroul de Cadastru și Publicitate Imobiliară Sighetu Marmatiei

A. Partea I. Descrierea imobilului

TEREN Extravilan

Nr. CF vechi:991

Adresa: Jud. Maramures

Nr. Crt	Nr cadastral Nr. topografic	Suprafața* (mp)	Observații / Referințe
A1		3.276	Sector cadastral:37 Teren neimprejmuit; parte din nr. topografic 598 Imobil traversat de limita unităților administrativ-teritoriale Desești și Ocna-Șugatag

B. Partea II. Proprietari și acte

Inscrieri privitoare la dreptul de proprietate și alte drepturi reale		Referințe
1703 / 12/06/2023		
Act Normativ nr. Legea 7, din 13/03/1996 emis de Parlamentul României;		
B1	Intabulare, drept de PROPRIETATE, dobândit prin Lege, cota actuala 1/1 1) NEIDENTIFICAT NEIDENTIFICAT	A1
Act Administrativ nr. Adeverință nr. 2372, din 16/05/2023 emis de Primăria comunei Desești;		
B2	Se notează posesia faptică în favoarea lui 1) COSTIN GHEORGHE	A1

C. Partea III. SARCINI .

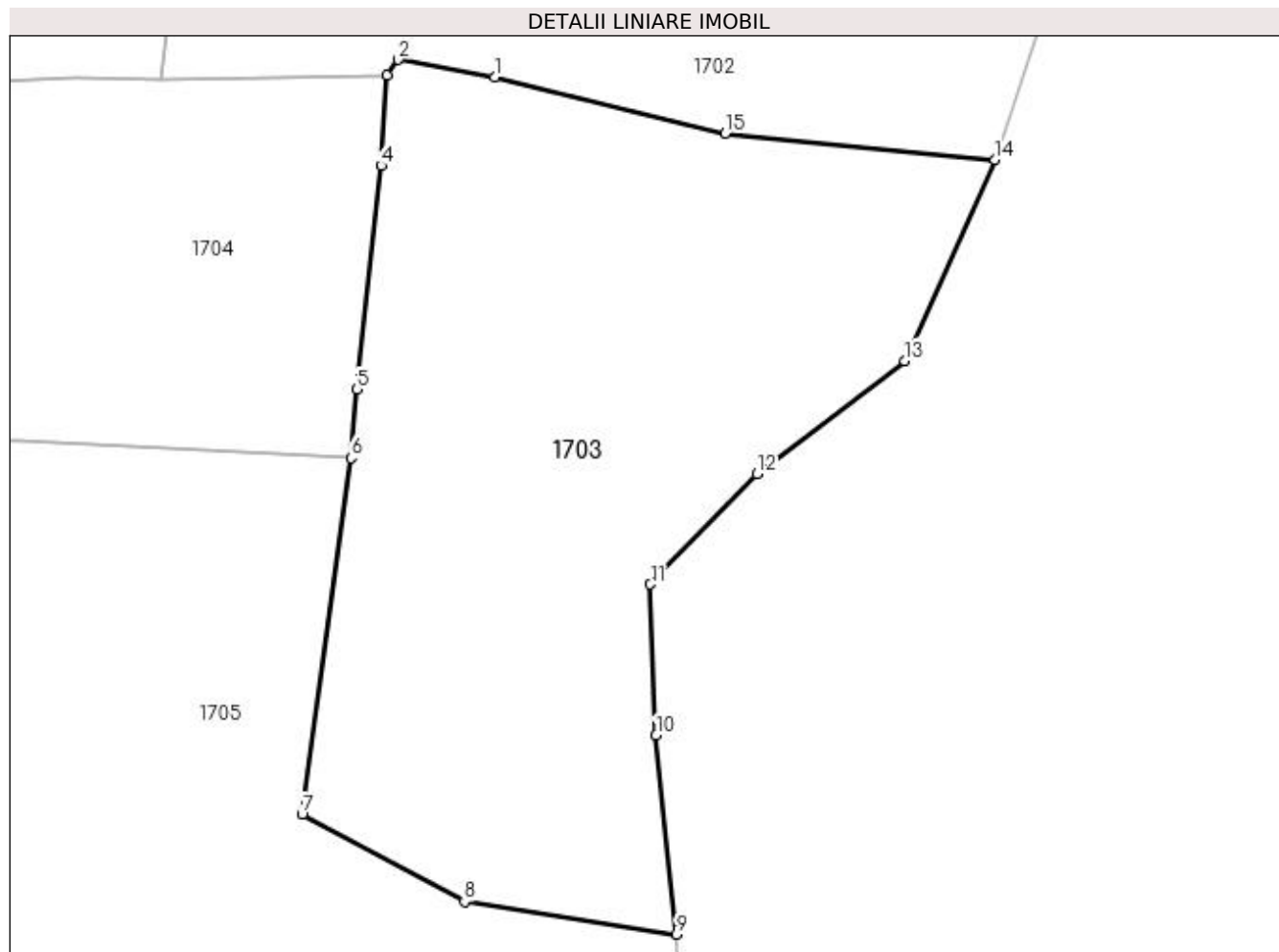
Inscrieri privind dezmembramintele dreptului de proprietate, drepturi reale de garanție și sarcini	Referințe
NU SUNT	

Anexa Nr. 1 La Partea I

Teren

Nr cadastral	Suprafața (mp)*	Observații / Referințe
	3.276	parte din nr. topografic 598 Imobil traversat de limita unităților administrativ-teritoriale Desești și Ocna-Șugatag

* Suprafața este determinată în planul de proiecție Stereo 70.



Date referitoare la teren

Crt	Categorie folosință	Intra vilan	Suprafața (mp)	Tarla	Parcelă	Nr. topo	Observații / Referințe
1	faneata	NU	3.276	-	-	-	

Lungime Segmente

1) Valorile lungimilor segmentelor sunt obținute din proiecție în plan.

Punct început	X / Y	Punct sfârșit	X / Y	Lungime segment (** (m)
1	413.615,241 693.921,878	2	413.605,811 693.923,561	9.579
2	413.605,811 693.923,561	3	413.604,747 693.922,005	1.885
3	413.604,747 693.922,005	4	413.604,142 693.913,2	8.826
4	413.604,142 693.913,2	5	413.601,762 693.891,308	22.021
5	413.601,762 693.891,308	6	413.601,181 693.884,602	6.731

Punct început	X / Y	Punct sfârșit	X / Y	Lungime segment (** (m)
6	413.601,181 693.884,602	7	413.596,406 693.849,719	35.208
7	413.596,406 693.849,719	8	413.612,299 693.841,228	18.019
8	413.612,299 693.841,228	9	413.633,013 693.838,023	20.96
9	413.633,013 693.838,023	10	413.631,028 693.857,478	19.556
10	413.631,028 693.857,478	11	413.630,484 693.872,254	14.786
11	413.630,484 693.872,254	12	413.640,928 693.883,079	15.042
12	413.640,928 693.883,079	13	413.655,339 693.894,118	18.153
13	413.655,339 693.894,118	14	413.664,218 693.913,745	21.542
14	413.664,218 693.913,745	15	413.637,779 693.916,338	26.566
15	413.637,779 693.916,338	1	413.615,241 693.921,878	23.209

** Lungimile segmentelor sunt determinate în planul de proiecție Stereo 70 și sunt rotunjite la 1 milimetru.

*** Distanța dintre puncte este formată din segmente cumulate ce sunt mai mici decât valoarea 1 milimetru.

**DATE DESPRE IMOBILUL NR. 1704**

Oficiul de Cadastru și Publicitate Imobiliară MARAMURES
Biroul de Cadastru și Publicitate Imobiliară Sighetu Marmatiei

A. Partea I. Descrierea imobilului

TEREN Extravilan

Nr. CF vechi:991

Adresa: Jud. Maramures

Nr. Crt	Nr cadastral Nr. topografic	Suprafața* (mp)	Observații / Referințe
A1		2.727	Sector cadastral:37 Teren neimprejmuit; parte din nr. topografic 598

B. Partea II. Proprietari și acte

Inscrieri privitoare la dreptul de proprietate și alte drepturi reale	Referințe
1704 / 12/06/2023	
Act Normativ nr. Legea 7, din 13/03/1996 emis de Parlamentul României;	
B1	A1
Intabulare, drept de PROPRIETATE, dobandit prin Lege, cota actuala 1/1	
1) NEIDENTIFICAT NEIDENTIFICAT	
Act Administrativ nr. Adeverință nr. 2373, din 16/05/2023 emis de Primăria comunei Desești;	
B2	A1
Se notează posesia faptică în favoarea lui	
1) MÎNĂILĂ ANCA-ONORICA	

C. Partea III. SARCINI .

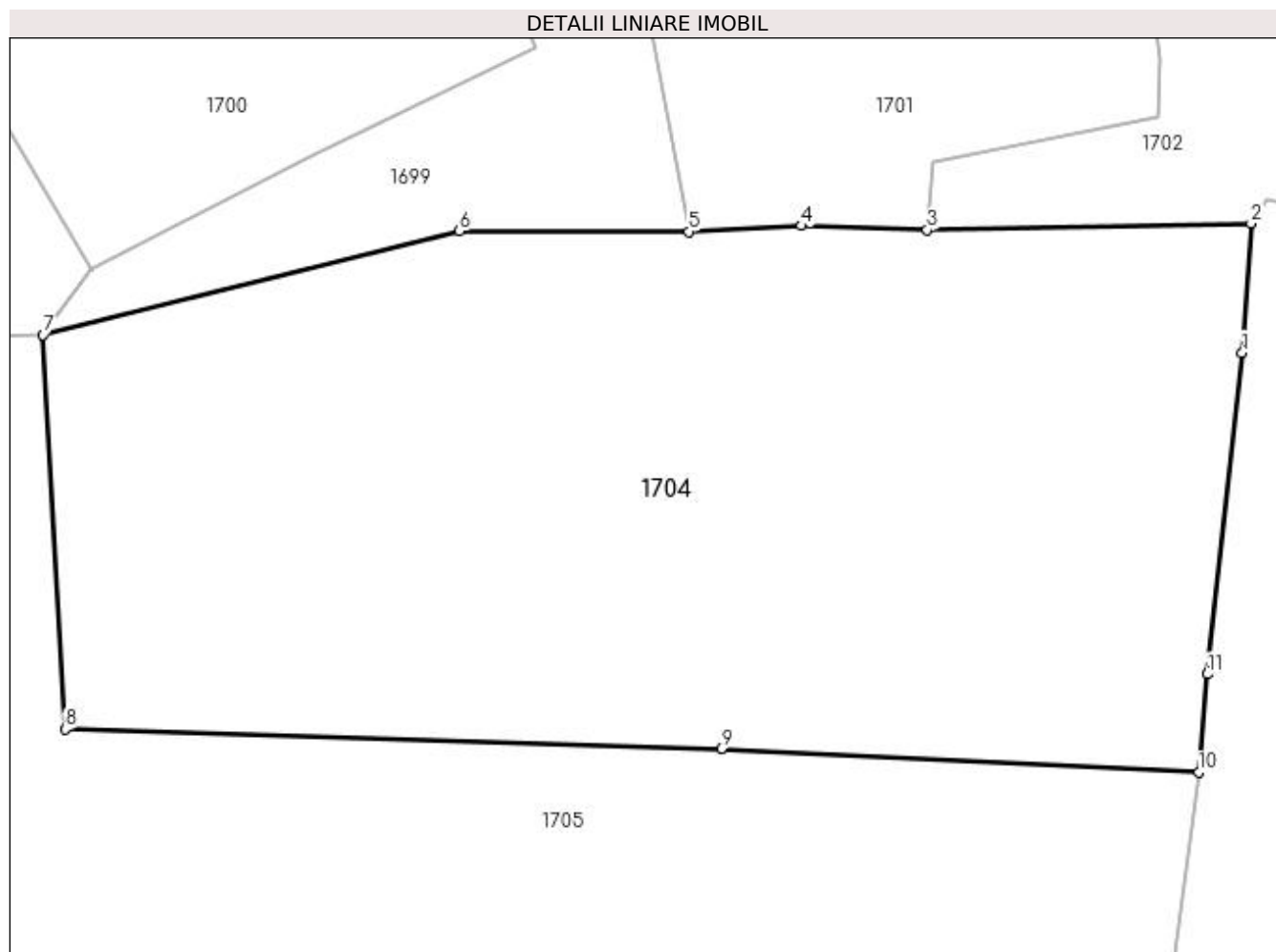
Inscrieri privind dezmembramintele dreptului de proprietate, drepturi reale de garanție și sarcini	Referințe
NU SUNT	

Anexa Nr. 1 La Partea I

Teren

Nr cadastral	Suprafața (mp)*	Observații / Referințe
	2.727	parte din nr. topografic 598

* Suprafața este determinată în planul de proiecție Stereo 70.



Date referitoare la teren

Crt	Categorie folosință	Intra vilan	Suprafața (mp)	Tarla	Parcelă	Nr. topo	Observații / Referințe
1	faneata	NU	2.727	-	-	-	

Lungime Segmente

1) Valorile lungimilor segmentelor sunt obținute din proiecție în plan.

Punct început	X / Y	Punct sfârșit	X / Y	Lungime segment (** (m)
1	413.604,142 693.913,2	2	413.604,747 693.922,005	8.826
2	413.604,747 693.922,005	3	413.582,664 693.921,56	22.087
3	413.582,664 693.921,56	4	413.574,113 693.921,836	8.555
4	413.574,113 693.921,836	5	413.566,441 693.921,438	7.682
5	413.566,441 693.921,438	6	413.550,813 693.921,472	15.628

Punct început	X / Y	Punct sfârșit	X / Y	Lungime segment (** (m)
6	413.550,813 693.921,472	7	413.522,436 693.914,418	29.241
7	413.522,436 693.914,418	8	413.523,943 693.887,544	26.916
8	413.523,943 693.887,544	9	413.568,644 693.886,233	44.72
9	413.568,644 693.886,233	10	413.601,181 693.884,602	32.578
10	413.601,181 693.884,602	11	413.601,762 693.891,308	6.731
11	413.601,762 693.891,308	1	413.604,142 693.913,2	22.021

** Lungimile segmentelor sunt determinate în planul de proiecție Stereo 70 și sunt rotunjite la 1 milimetru.

*** Distanța dintre puncte este formată din segmente cumulate ce sunt mai mici decât valoarea 1 milimetru.

**DATE DESPRE IMOBILUL NR. 1705**

Oficiul de Cadastru și Publicitate Imobiliară MARAMURES
Biroul de Cadastru și Publicitate Imobiliară Sighetu Marmatiei

A. Partea I. Descrierea imobilului

TEREN Extravilan

Nr. CF vechi:991

Adresa: Jud. Maramures

Nr. Crt	Nr cadastral Nr. topografic	Suprafața* (mp)	Observații / Referințe
A1		9.482	Sector cadastral:37 Teren neimprejmuit; parte din nr. topografic 598 Imobil traversat de limita unităților administrativ-teritoriale Desești și Ocna-Șugatag

B. Partea II. Proprietari și acte

Inscrieri privitoare la dreptul de proprietate și alte drepturi reale		Referințe
1705 / 12/06/2023		
Act Normativ nr. Legea 7, din 13/03/1996 emis de Parlamentul României;		
B1	Intabulare, drept de PROPRIETATE, dobândit prin Lege, cota actuala 1/1 1) NEIDENTIFICAT NEIDENTIFICAT	A1
Act Administrativ nr. Adeverință nr. 2374, din 16/05/2023 emis de Primăria comunei Desești;		
B2	Se notează posesia faptică în favoarea lui 1) BOHOTICI GHEORGHE	A1

C. Partea III. SARCINI .

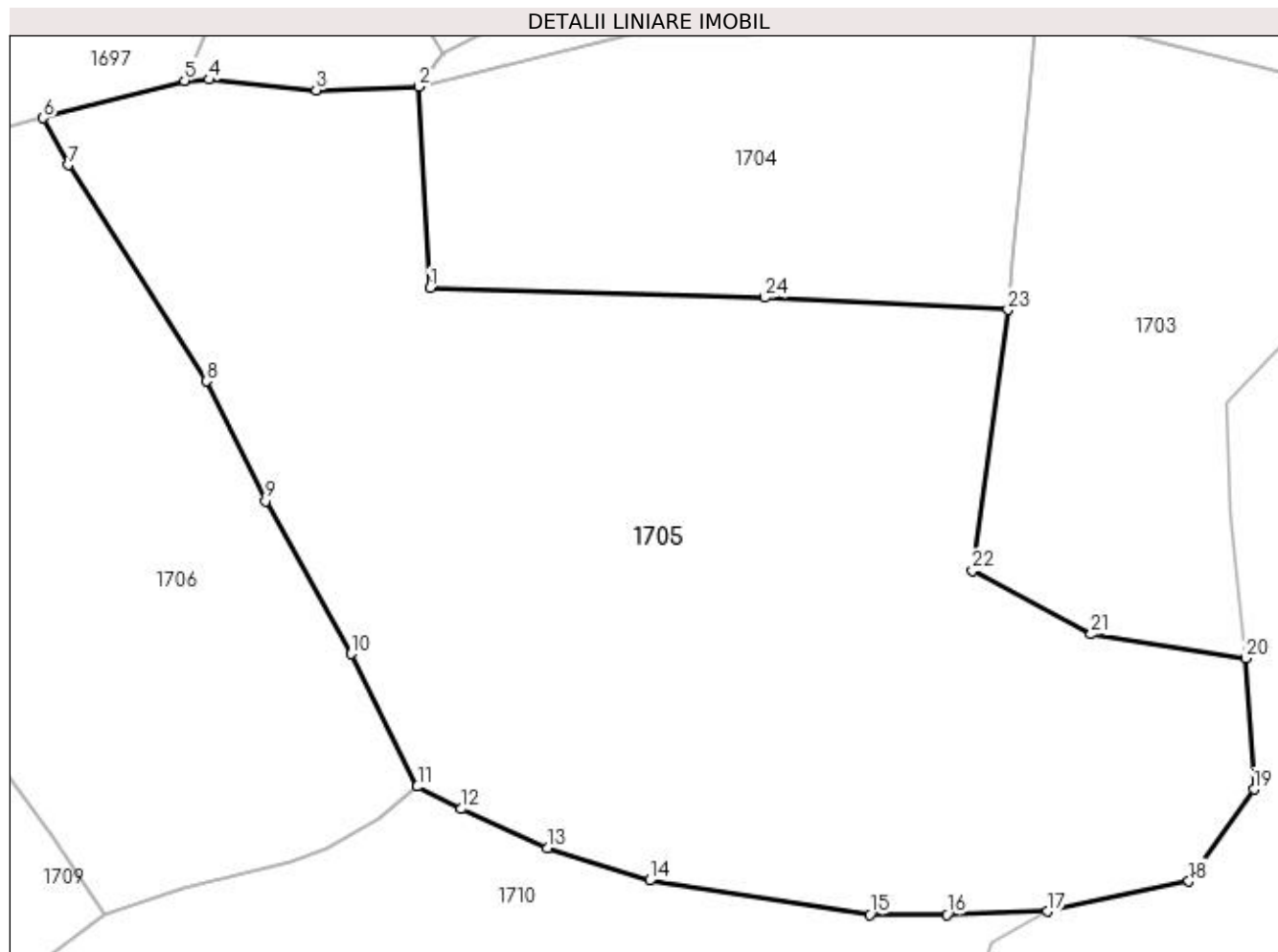
Inscrieri privind dezmembramintele dreptului de proprietate, drepturi reale de garanție și sarcini	Referințe
NU SUNT	

Anexa Nr. 1 La Partea I

Teren

Nr cadastral	Suprafața (mp)*	Observații / Referințe
	9.482	parte din nr. topografic 598 Imobil traversat de limita unităților administrativ-teritoriale Desești și Ocna-Șugatag

* Suprafața este determinată în planul de proiecție Stereo 70.



Date referitoare la teren

Crt	Categorie folosință	Intra vilan	Suprafața (mp)	Tarla	Parcelă	Nr. topo	Observații / Referințe
1	faneata	NU	9.482	-	-	-	

Lungime Segmente

1) Valorile lungimilor segmentelor sunt obținute din proiecție în plan.

Punct început	X / Y	Punct sfârșit	X / Y	Lungime segment (** (m)
1	413.523,943 693.887,544	2	413.522,436 693.914,418	26.916
3	413.508,684 693.913,954	4	413.494,353 693.915,383	14.402
5	413.491,089 693.915,237	6	413.472,188 693.910,248	19.548
7	413.475,543 693.903,971	8	413.493,99 693.875,051	34.302
9	413.501,89 693.859,049	10	413.513,327 693.838,603	23.427

Punct început	X / Y	Punct sfârșit	X / Y	Lungime segment (** (m)
2	413.522,436 693.914,418	3	413.508,684 693.913,954	13.76
4	413.494,353 693.915,383	5	413.491,089 693.915,237	3.267
6	413.472,188 693.910,248	7	413.475,543 693.903,971	7.117
8	413.493,99 693.875,051	9	413.501,89 693.859,049	17.846
10	413.513,327 693.838,603	11	413.522,208 693.820,87	19.833

Punct început	X / Y	Punct sfârșit	X / Y	Lungime segment (** (m)
11	413.522,208 693.820,87	12	413.528,113 693.817,875	6.621
13	413.539,576 693.812,672	14	413.553,282 693.808,321	14.38
15	413.582,711 693.803,771	16	413.592,992 693.803,768	10.281
17	413.606,476 693.804,188	18	413.625,371 693.808,204	19.317
19	413.634,076 693.820,526	20	413.633,013 693.838,023	17.529
21	413.612,299 693.841,228	22	413.596,406 693.849,719	18.019
23	413.601,181 693.884,602	24	413.568,644 693.886,233	32.578

Punct început	X / Y	Punct sfârșit	X / Y	Lungime segment (** (m)
12	413.528,113 693.817,875	13	413.539,576 693.812,672	12.589
14	413.553,282 693.808,321	15	413.582,711 693.803,771	29.779
16	413.592,992 693.803,768	17	413.606,476 693.804,188	13.491
18	413.625,371 693.808,204	19	413.634,076 693.820,526	15.087
20	413.633,013 693.838,023	21	413.612,299 693.841,228	20.96
22	413.596,406 693.849,719	23	413.601,181 693.884,602	35.208
24	413.568,644 693.886,233	1	413.523,943 693.887,544	44.72

** Lungimile segmentelor sunt determinate în planul de proiecție Stereo 70 și sunt rotunjite la 1 milimetru.

*** Distanța dintre puncte este formată din segmente cumulate ce sunt mai mici decât valoarea 1 milimetru.

**DATE DESPRE IMOBILUL NR. 1706**

Oficiul de Cadastru și Publicitate Imobiliară MARAMURES
Biroul de Cadastru și Publicitate Imobiliară Sighetu Marmatiei

A. Partea I. Descrierea imobilului

TEREN Extravilan

Nr. CF vechi:1214

Adresa: Jud. Maramures

Nr. Crt	Nr cadastral Nr. topografic	Suprafața* (mp)	Observații / Referințe
A1		5.387	Sector cadastral:37 Teren neimprejmuit; parte din nr. topografic 599

B. Partea II. Proprietari și acte

Inscrieri privitoare la dreptul de proprietate și alte drepturi reale	Referințe
1706 / 12/06/2023	
Act Normativ nr. Legea 7, din 13/03/1996 emis de Parlamentul României;	
B1	A1
Intabulare, drept de PROPRIETATE, dobândit prin Lege, cota actuala 1/1	
1) NEIDENTIFICAT NEIDENTIFICAT	
Act Administrativ nr. Adeverință nr. 2375, din 16/05/2023 emis de Primăria comunei Desești;	
B2	A1
Se notează posesia faptică în favoarea lui	
1) PASCU ALIN-CRISTIAN	

C. Partea III. SARCINI .

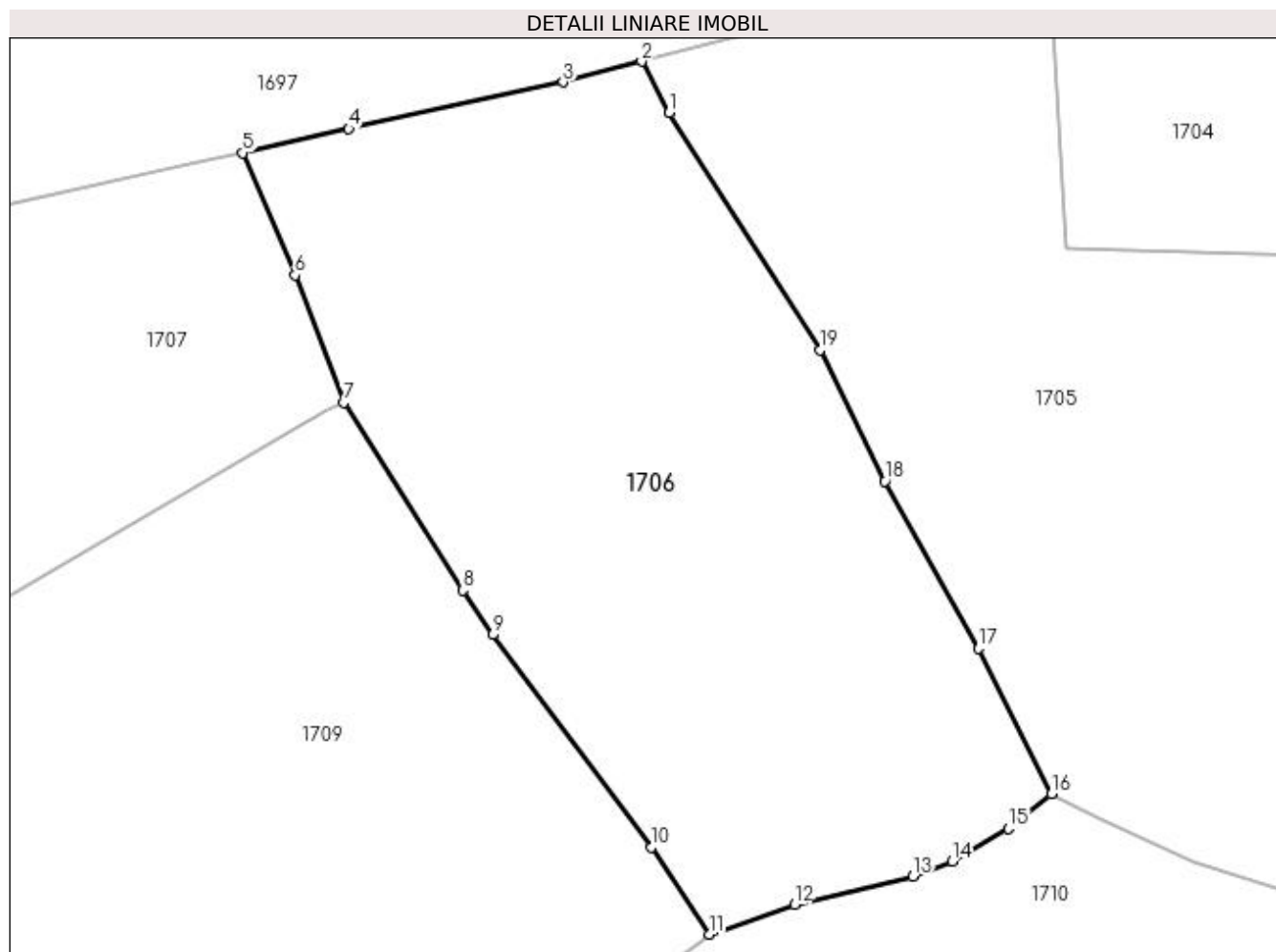
Inscrieri privind dezmembramintele dreptului de proprietate, drepturi reale de garanție și sarcini	Referințe
NU SUNT	

Anexa Nr. 1 La Partea I

Teren

Nr cadastral	Suprafața (mp)*	Observații / Referințe
	5.387	parte din nr. topografic 599

* Suprafața este determinată în planul de proiecție Stereo 70.



Date referitoare la teren

Crt	Categorie folosință	Intra vilan	Suprafața (mp)	Tarla	Parcelă	Nr. topo	Observații / Referințe
1	faneata	NU	5.387	-	-	-	

Lungime Segmente

1) Valorile lungimilor segmentelor sunt obținute din proiecție în plan.

Punct început	X / Y	Punct sfârșit	X / Y	Lungime segment (** (m)
1	413.475,543 693.903,971	2	413.472,188 693.910,248	7.117
2	413.472,188 693.910,248	3	413.462,627 693.907,725	9.888
3	413.462,627 693.907,725	4	413.436,439 693.902,037	26.799
4	413.436,439 693.902,037	5	413.423,532 693.899,092	13.239
5	413.423,532 693.899,092	6	413.429,898 693.884,191	16.204

Punct început	X / Y	Punct sfârșit	X / Y	Lungime segment (** (m)
6	413.429,898 693.884,191	7	413.435,793 693.868,622	16.648
7	413.435,793 693.868,622	8	413.450,378 693.845,724	27.148
8	413.450,378 693.845,724	9	413.454,023 693.840,302	6.533
9	413.454,023 693.840,302	10	413.473,394 693.814,344	32.389
10	413.473,394 693.814,344	11	413.480,466 693.803,729	12.755
11	413.480,466 693.803,729	12	413.490,863 693.807,398	11.025
12	413.490,863 693.807,398	13	413.505,303 693.810,824	14.841
13	413.505,303 693.810,824	14	413.510,088 693.812,675	5.131
14	413.510,088 693.812,675	15	413.516,989 693.816,608	7.943
15	413.516,989 693.816,608	16	413.522,208 693.820,87	6.738
16	413.522,208 693.820,87	17	413.513,327 693.838,603	19.833
17	413.513,327 693.838,603	18	413.501,89 693.859,049	23.427
18	413.501,89 693.859,049	19	413.493,99 693.875,051	17.846
19	413.493,99 693.875,051	1	413.475,543 693.903,971	34.302

** Lungimile segmentelor sunt determinate în planul de proiecție Stereo 70 și sunt rotunjite la 1 milimetru.

*** Distanța dintre puncte este formată din segmente cumulate ce sunt mai mici decât valoarea 1 milimetru.

**DATE DESPRE IMOBILUL NR. 1707**

Oficiul de Cadastru și Publicitate Imobiliară MARAMURES
Biroul de Cadastru și Publicitate Imobiliară Sighetu Marmatiei

A. Partea I. Descrierea imobilului

TEREN Extravilan

Nr. CF vechi:1214

Adresa: Jud. Maramures

Nr. Crt	Nr cadastral Nr. topografic	Suprafața* (mp)	Observații / Referințe
A1		2.798	Sector cadastral:37 Teren neimprejmuit; parte din nr. topografic 599

B. Partea II. Proprietari și acte

Inscrieri privitoare la dreptul de proprietate și alte drepturi reale	Referințe
1707 / 12/06/2023	
Act Normativ nr. Legea 7, din 13/03/1996 emis de Parlamentul României;	
B1	A1
Intabulare, drept de PROPRIETATE, dobandit prin Lege, cota actuala 1/1	
1) NEIDENTIFICAT NEIDENTIFICAT	
Act Administrativ nr. Adeverință nr. 2377, din 16/05/2023 emis de Primăria comunei Desești;	
B2	A1
Se notează posesia faptică în favoarea lui	
1) URSAN IOAN	

C. Partea III. SARCINI .

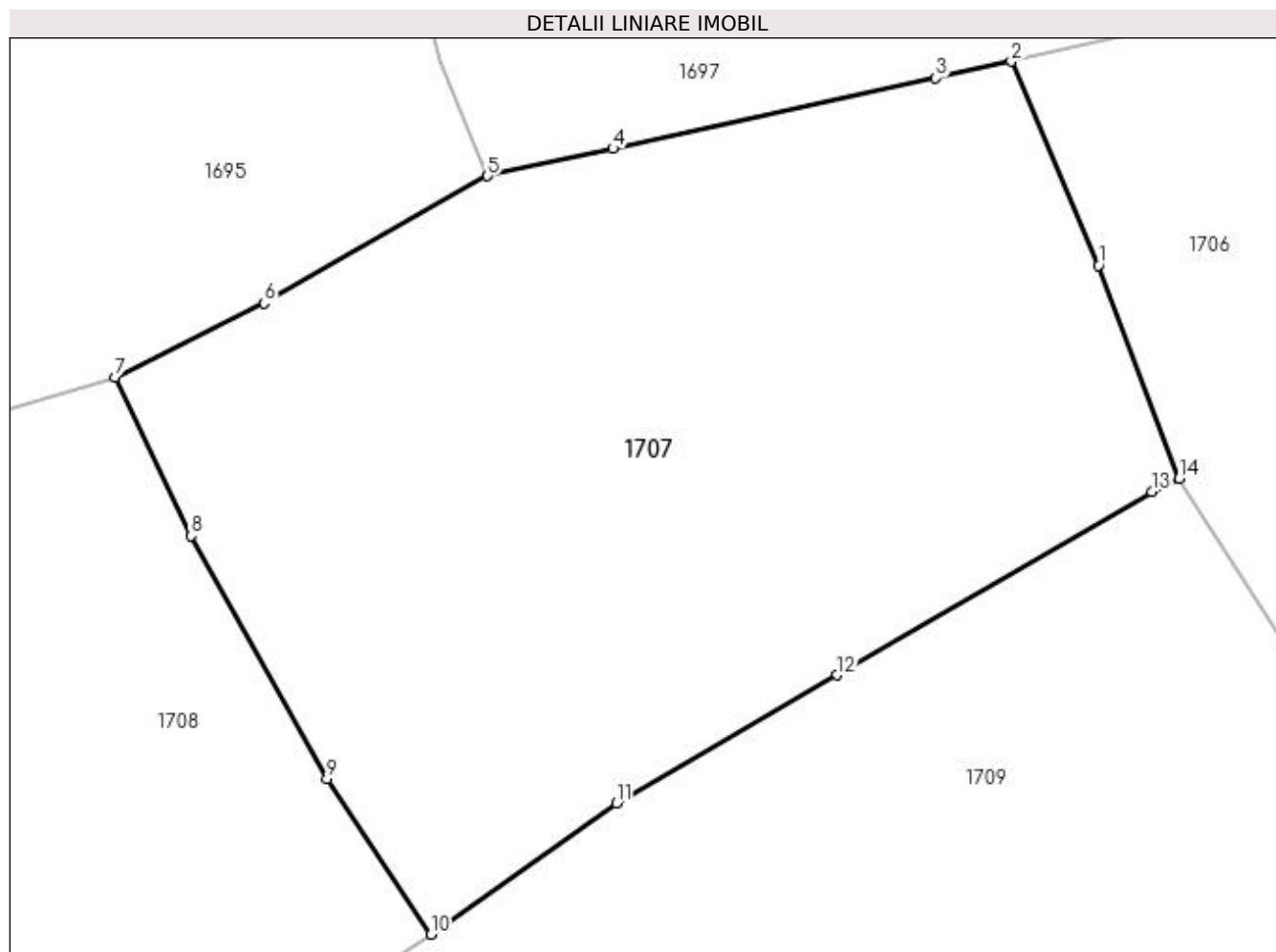
Inscrieri privind dezmembramintele dreptului de proprietate, drepturi reale de garanție și sarcini	Referințe
NU SUNT	

Anexa Nr. 1 La Partea I

Teren

Nr cadastral	Suprafața (mp)*	Observații / Referințe
	2.798	parte din nr. topografic 599

* Suprafața este determinată în planul de proiecție Stereo 70.



Date referitoare la teren

Crt	Categorie folosință	Intra vilan	Suprafața (mp)	Tarla	Parcelă	Nr. topo	Observații / Referințe
1	faneata	NU	2.798	-	-	-	

Lungime Segmente

1) Valorile lungimilor segmentelor sunt obținute din proiecție în plan.

Punct început	X / Y	Punct sfârșit	X / Y	Lungime segment (** (m)
1	413.429,898 693.884,191	2	413.423,532 693.899,092	16.204
2	413.423,532 693.899,092	3	413.418,014 693.897,884	5.649
3	413.418,014 693.897,884	4	413.394,409 693.892,716	24.164
4	413.394,409 693.892,716	5	413.385,23 693.890,721	9.393
5	413.385,23 693.890,721	6	413.368,885 693.881,418	18.807

Punct început	X / Y	Punct sfârșit	X / Y	Lungime segment (** (m)
6	413.368,885 693.881,418	7	413.358,003 693.876,014	12.15
7	413.358,003 693.876,014	8	413.363,51 693.864,414	12.841
8	413.363,51 693.864,414	9	413.373,487 693.846,655	20.37
9	413.373,487 693.846,655	10	413.381,073 693.835,296	13.659
10	413.381,073 693.835,296	11	413.394,636 693.844,878	16.606
11	413.394,636 693.844,878	12	413.410,78 693.854,254	18.669
12	413.410,78 693.854,254	13	413.433,786 693.867,65	26.622
13	413.433,786 693.867,65	14	413.435,793 693.868,622	2.23
14	413.435,793 693.868,622	1	413.429,898 693.884,191	16.648

** Lungimile segmentelor sunt determinate în planul de proiecție Stereo 70 și sunt rotunjite la 1 milimetru.

*** Distanța dintre puncte este formată din segmente cumulate ce sunt mai mici decât valoarea 1 milimetru.

**DATE DESPRE IMOBILUL NR. 1708**

Oficiul de Cadastru și Publicitate Imobiliară MARAMURES
Biroul de Cadastru și Publicitate Imobiliară Sighetu Marmatiei

A. Partea I. Descrierea imobilului

TEREN Extravilan

Nr. CF vechi:1221, 1214

Adresa: Jud. Maramures

Nr. Crt	Nr cadastral Nr. topografic	Suprafața* (mp)	Observații / Referințe
A1		3.450	Sector cadastral:37 Teren neimprejmuit; parte din nr. topografic 604 și 599

B. Partea II. Proprietari și acte

Inscrieri privitoare la dreptul de proprietate și alte drepturi reale	Referințe
1708 / 12/06/2023	
Act Normativ nr. Legea 7, din 13/03/1996 emis de Parlamentul României;	
B1	A1
Intabulare, drept de PROPRIETATE, dobândit prin Lege, cota actuala 1/1	
1) NEIDENTIFICAT NEIDENTIFICAT	
Act Administrativ nr. Adeverință nr. 2378, din 16/05/2023 emis de Primăria comunei Desești;	
B2	A1
Se notează posesia faptică în favoarea lui	
1) BOHOTICI MARIA	

C. Partea III. SARCINI .

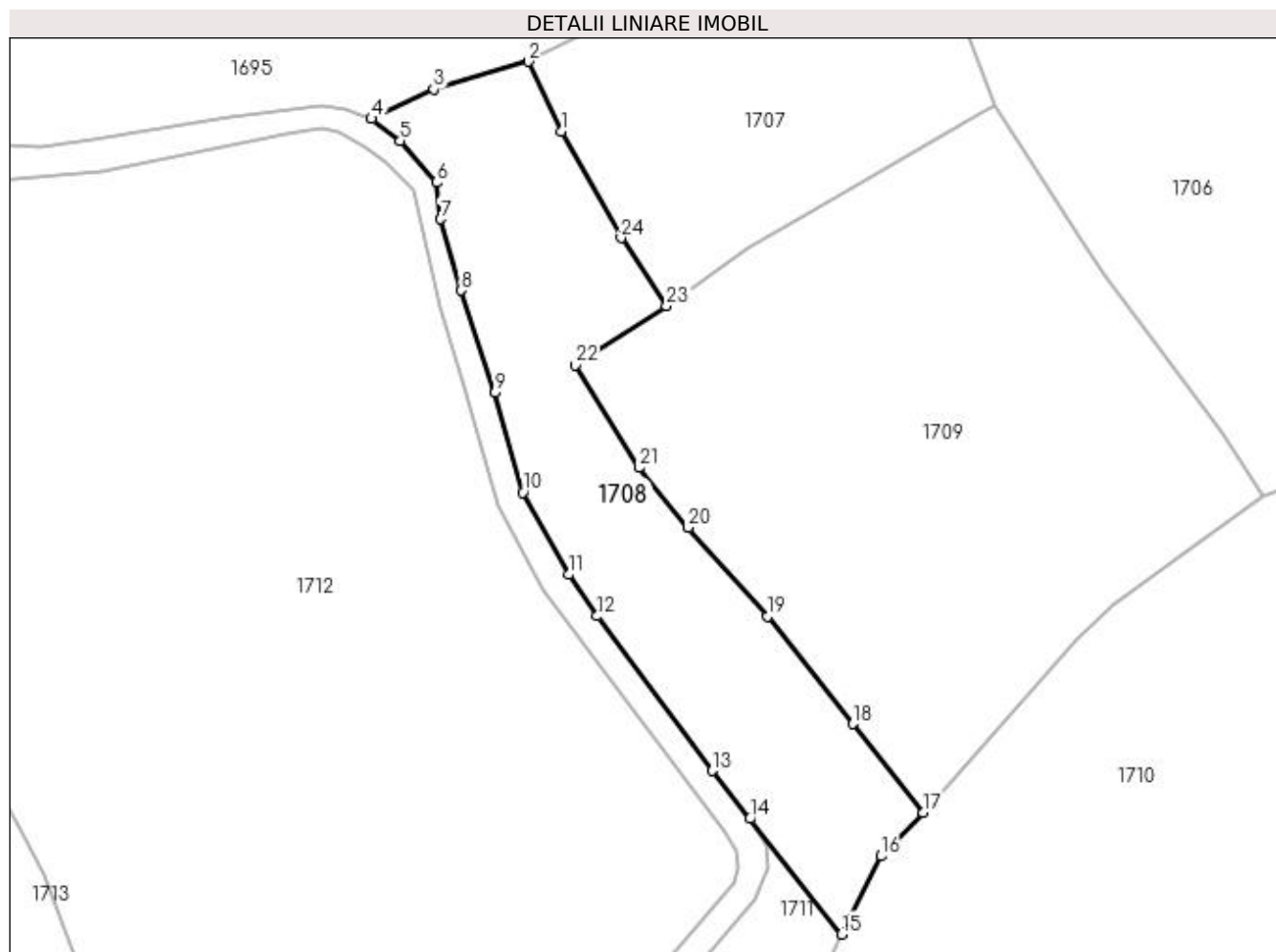
Inscrieri privind dezmembramintele dreptului de proprietate, drepturi reale de garanție și sarcini	Referințe
NU SUNT	

Anexa Nr. 1 La Partea I

Teren

Nr cadastral	Suprafața (mp)*	Observații / Referințe
	3.450	parte din nr. topografic 604 și 599

* Suprafața este determinată în planul de proiecție Stereo 70.



Date referitoare la teren

Crt	Categorie folosință	Intra vilan	Suprafața (mp)	Tarla	Parcelă	Nr. topo	Observații / Referințe
1	faneata	NU	3.450	-	-	-	

Lungime Segmente

1) Valorile lungimilor segmentelor sunt obținute din proiecție în plan.

Punct început	X / Y	Punct sfârșit	X / Y	Lungime segment (** (m)
1	413.363,51 693.864,414	2	413.358,003 693.876,014	12.841
3	413.342,271 693.871,399	4	413.331,917 693.866,482	11.462
5	413.336,69 693.862,809	6	413.342,75 693.855,877	9.207
7	413.343,42 693.849,789	8	413.346,809 693.837,895	12.367
9	413.352,46 693.820,877	10	413.357,124 693.804,306	17.215

Punct început	X / Y	Punct sfârșit	X / Y	Lungime segment (** (m)
2	413.358,003 693.876,014	3	413.342,271 693.871,399	16.395
4	413.331,917 693.866,482	5	413.336,69 693.862,809	6.023
6	413.342,75 693.855,877	7	413.343,42 693.849,789	6.125
8	413.346,809 693.837,895	9	413.352,46 693.820,877	17.932
10	413.357,124 693.804,306	11	413.364,752 693.790,588	15.696

Punct început	X / Y	Punct sfârșit	X / Y	Lungime segment (** (m)
11	413.364,752 693.790,588	12	413.369,468 693.783,702	8.346
13	413.388,608 693.757,934	14	413.394,927 693.749,963	10.172
15	413.410,175 693.730,728	16	413.416,756 693.743,753	14.593
17	413.423,734 693.751,008	18	413.412,106 693.765,754	18.779
19	413.397,878 693.783,653	20	413.384,652 693.798,432	19.833
21	413.376,457 693.808,416	22	413.365,839 693.825,46	20.081
23	413.381,073 693.835,296	24	413.373,487 693.846,655	13.659

Punct început	X / Y	Punct sfârșit	X / Y	Lungime segment (** (m)
12	413.369,468 693.783,702	13	413.388,608 693.757,934	32.099
14	413.394,927 693.749,963	15	413.410,175 693.730,728	24.546
16	413.416,756 693.743,753	17	413.423,734 693.751,008	10.066
18	413.412,106 693.765,754	19	413.397,878 693.783,653	22.865
20	413.384,652 693.798,432	21	413.376,457 693.808,416	12.917
22	413.365,839 693.825,46	23	413.381,073 693.835,296	18.133
24	413.373,487 693.846,655	1	413.363,51 693.864,414	20.37

** Lungimile segmentelor sunt determinate în planul de proiecție Stereo 70 și sunt rotunjite la 1 milimetru.

*** Distanța dintre puncte este formată din segmente cumulate ce sunt mai mici decât valoarea 1 milimetru.

**DATE DESPRE IMOBILUL NR. 1709**

Oficiul de Cadastru și Publicitate Imobiliară MARAMURES
Biroul de Cadastru și Publicitate Imobiliară Sighetu Marmatiei

A. Partea I. Descrierea imobilului

TEREN Extravilan

Nr. CF vechi:1214

Adresa: Jud. Maramures

Nr. Crt	Nr cadastral Nr. topografic	Suprafața* (mp)	Observații / Referințe
A1		6.811	Sector cadastral:37 Teren neimprejmuit; parte din nr. topografic 599

B. Partea II. Proprietari și acte

Inscrieri privitoare la dreptul de proprietate și alte drepturi reale	Referințe
1709 / 12/06/2023	
Act Normativ nr. Legea 7, din 13/03/1996 emis de Parlamentul României;	
B1	A1
Intabulare, drept de PROPRIETATE, dobândit prin Lege, cota actuala 1/1	
1) NEIDENTIFICAT NEIDENTIFICAT	
Act Administrativ nr. Adeverință nr. 2379, din 16/05/2023 emis de Primăria comunei Desești;	
B2	A1
Se notează posesia faptică în favoarea lui	
1) BOHOTICI GHEORGHE	

C. Partea III. SARCINI .

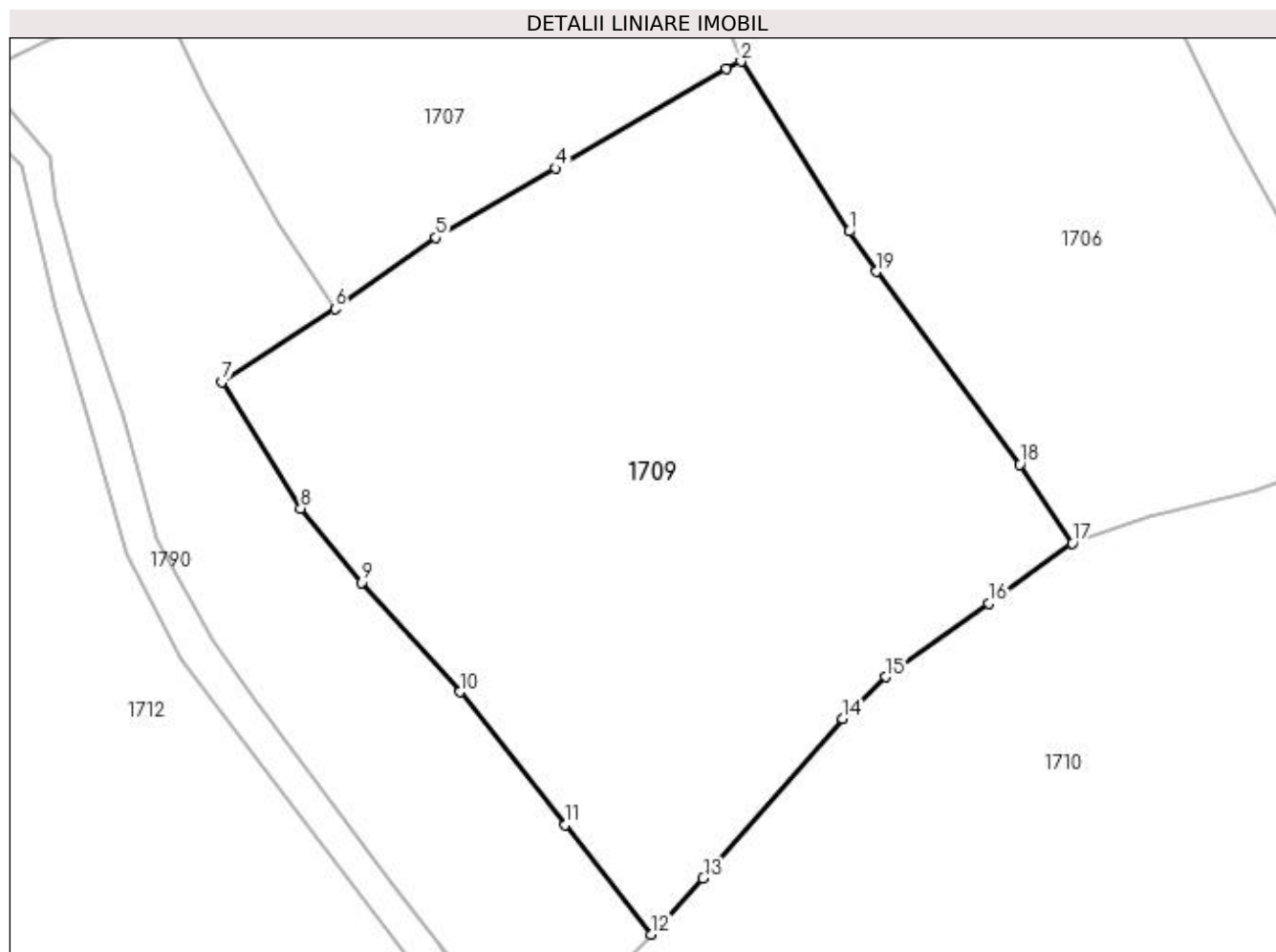
Inscrieri privind dezmembramintele dreptului de proprietate, drepturi reale de garanție și sarcini	Referințe
NU SUNT	

Anexa Nr. 1 La Partea I

Teren

Nr cadastral	Suprafața (mp)*	Observații / Referințe
	6.811	parte din nr. topografic 599

* Suprafața este determinată în planul de proiecție Stereo 70.



Date referitoare la teren

Crt	Categorie folosință	Intra vilan	Suprafața (mp)	Tarla	Parcelă	Nr. topo	Observații / Referințe
1	faneata	NU	6.811	-	-	-	

Lungime Segmente

1) Valorile lungimilor segmentelor sunt obținute din proiecție în plan.

Punct început	X / Y	Punct sfârșit	X / Y	Lungime segment (** (m)
1	413.450,378 693.845,724	2	413.435,793 693.868,622	27.148
2	413.435,793 693.868,622	3	413.433,786 693.867,65	2.23
3	413.433,786 693.867,65	4	413.410,78 693.854,254	26.622
4	413.410,78 693.854,254	5	413.394,636 693.844,878	18.669
5	413.394,636 693.844,878	6	413.381,073 693.835,296	16.606

Punct început	X / Y	Punct sfârșit	X / Y	Lungime segment (** (m)
6	413.381,073 693.835,296	7	413.365,839 693.825,46	18.133
7	413.365,839 693.825,46	8	413.376,457 693.808,416	20.081
8	413.376,457 693.808,416	9	413.384,652 693.798,432	12.917
9	413.384,652 693.798,432	10	413.397,878 693.783,653	19.833
10	413.397,878 693.783,653	11	413.412,106 693.765,754	22.865
11	413.412,106 693.765,754	12	413.423,734 693.751,008	18.779
12	413.423,734 693.751,008	13	413.430,714 693.758,555	10.28
13	413.430,714 693.758,555	14	413.449,542 693.780,066	28.587
14	413.449,542 693.780,066	15	413.455,369 693.785,696	8.103
15	413.455,369 693.785,696	16	413.469,23 693.795,583	17.026
16	413.469,23 693.795,583	17	413.480,466 693.803,729	13.878
17	413.480,466 693.803,729	18	413.473,394 693.814,344	12.755
18	413.473,394 693.814,344	19	413.454,023 693.840,302	32.389
19	413.454,023 693.840,302	1	413.450,378 693.845,724	6.533

** Lungimile segmentelor sunt determinate în planul de proiecție Stereo 70 și sunt rotunjite la 1 milimetru.

*** Distanța dintre puncte este formată din segmente cumulate ce sunt mai mici decât valoarea 1 milimetru.

**DATE DESPRE IMOBILUL NR. 1710**

Oficiul de Cadastru și Publicitate Imobiliară MARAMURES
Biroul de Cadastru și Publicitate Imobiliară Sighetu Marmatiei

A. Partea I. Descrierea imobilului

TEREN Extravilan

Nr. CF vechi:1219

Adresa: Jud. Maramures

Nr. Crt	Nr cadastral Nr. topografic	Suprafața* (mp)	Observații / Referințe
A1		13.833	Sector cadastral:37 Teren neimprejmuit; parte din nr. topografic 600

B. Partea II. Proprietari și acte

Inscrieri privitoare la dreptul de proprietate și alte drepturi reale		Referințe
1710 / 12/06/2023		
Act Administrativ nr. Titlu de proprietate nr. 15010, din 15/02/2017 emis de Comisia Județeană Maramureș;		
B1	Intabulare, drept de PROPRIETATE cu titlu de drept aplicarea Legii nr. 247/2005, dobandit prin Reconstituire, cota actuala 13771/13833 1) COSTIN GHEORGHE	A1
Act Normativ nr. Legea 7, din 13/03/1996 emis de Parlamentul României;		
B2	Intabulare, drept de PROPRIETATE, dobandit prin Lege, cota actuala 62/13833 1) NEIDENTIFICAT NEIDENTIFICAT	A1
Act Administrativ nr. Adeverință nr. 2380, din 16/05/2023 emis de Primăria comunei Desesti;		
B3	Se notează posesia faptică asupra cotei de 62/13833 din terenul de sub A1 în favoarea lui 1) COSTIN GHEORGHE	A1

C. Partea III. SARCINI .

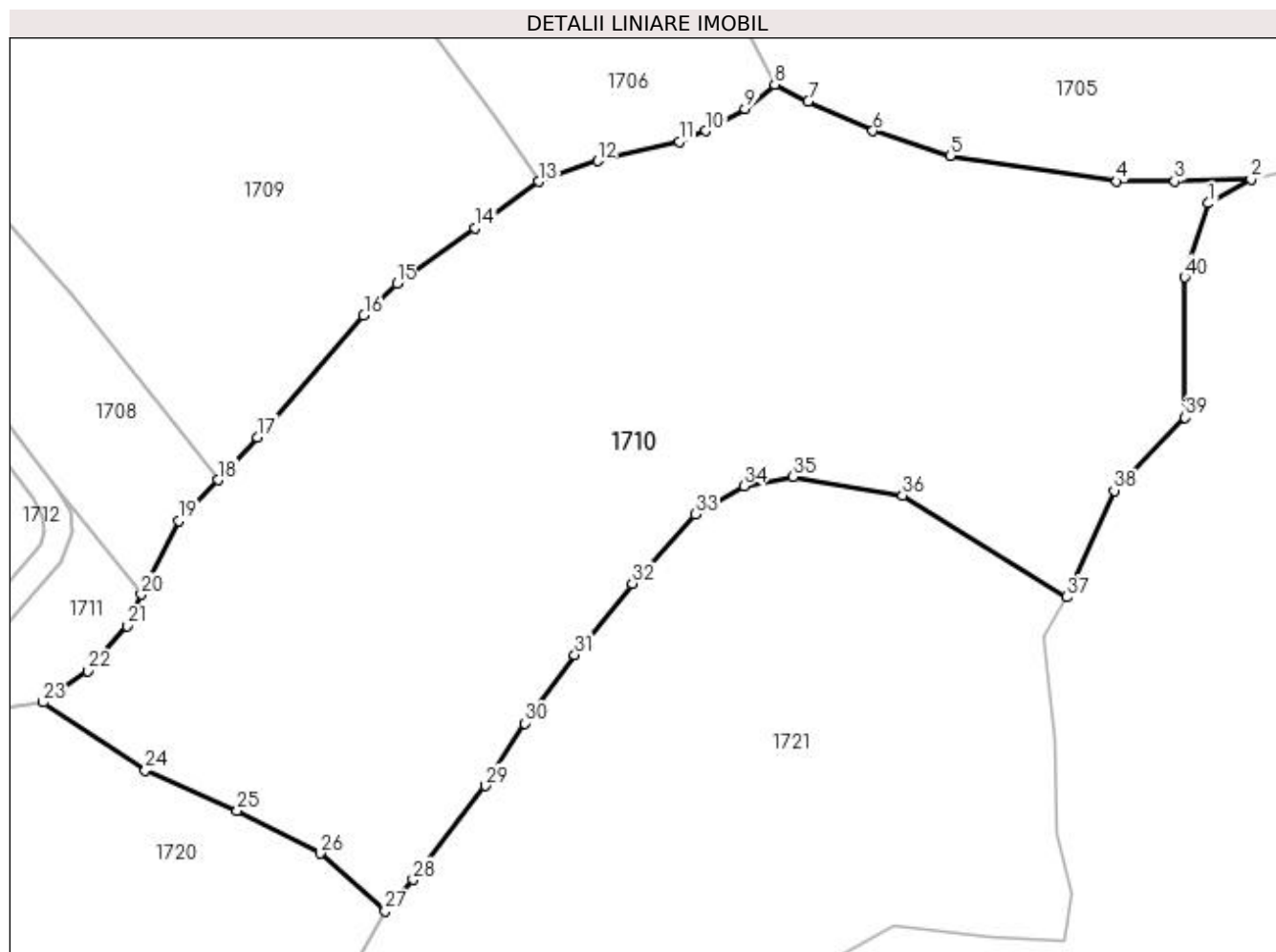
Inscrieri privind dezmembramintele dreptului de proprietate, drepturi reale de garanție și sarcini	Referințe
NU SUNT	

Anexa Nr. 1 La Partea I

Teren

Nr cadastral	Suprafața (mp)*	Observații / Referințe
	13.833	parte din nr. topografic 600

* Suprafața este determinată în planul de proiecție Stereo 70.



Date referitoare la teren

Crt	Categorie folosință	Intravilan	Suprafața (mp)	Tarla	Parcelă	Nr. topo	Observații / Referințe
1	faneata	NU	13.833	-	La Gloduri	-	

Lungime Segmente

1) Valorile lungimilor segmentelor sunt obținute din proiecție în plan.

Punct început	X / Y	Punct sfârșit	X / Y	Lungime segment (** (m)	Punct început	X / Y	Punct sfârșit	X / Y	Lungime segment (** (m)
1	413.598,945 693.799,909	2	413.606,476 693.804,188	8.662	2	413.606,476 693.804,188	3	413.592,992 693.803,768	13.491
3	413.592,992 693.803,768	4	413.582,711 693.803,771	10.281	4	413.582,711 693.803,771	5	413.553,282 693.808,321	29.779
5	413.553,282 693.808,321	6	413.539,576 693.812,672	14.38	6	413.539,576 693.812,672	7	413.528,113 693.817,875	12.589
7	413.528,113 693.817,875	8	413.522,208 693.820,87	6.621	8	413.522,208 693.820,87	9	413.516,989 693.816,608	6.738
9	413.516,989 693.816,608	10	413.510,088 693.812,675	7.943	10	413.510,088 693.812,675	11	413.505,303 693.810,824	5.131

Punct început	X / Y	Punct sfârșit	X / Y	Lungime segment (** (m))
11	413.505,303 693.810,824	12	413.490,863 693.807,398	14.841
13	413.480,466 693.803,729	14	413.469,23 693.795,583	13.878
15	413.455,369 693.785,696	16	413.449,542 693.780,066	8.103
17	413.430,714 693.758,555	18	413.423,734 693.751,008	10.28
19	413.416,756 693.743,753	20	413.410,175 693.730,728	14.593
21	413.407,629 693.725,185	22	413.400,702 693.717,22	10.556
23	413.392,808 693.711,654	24	413.410,895 693.699,621	21.724
25	413.427,113 693.692,515	26	413.441,812 693.684,969	16.523
27	413.453,304 693.674,753	28	413.458,249 693.680,312	7.44
29	413.471,082 693.696,912	30	413.477,922 693.707,998	13.026
31	413.486,855 693.720,048	32	413.497,013 693.732,664	16.197
33	413.508,192 693.744,936	34	413.516,797 693.749,905	9.937
35	413.525,512 693.751,548	36	413.544,826 693.748,304	19.585
37	413.573,821 693.730,284	38	413.582,243 693.749,109	20.623
39	413.594,816 693.762,042	40	413.594,734 693.786,828	24.786

Punct început	X / Y	Punct sfârșit	X / Y	Lungime segment (** (m))
12	413.490,863 693.807,398	13	413.480,466 693.803,729	11.025
14	413.469,23 693.795,583	15	413.455,369 693.785,696	17.026
16	413.449,542 693.780,066	17	413.430,714 693.758,555	28.587
18	413.423,734 693.751,008	19	413.416,756 693.743,753	10.066
20	413.410,175 693.730,728	21	413.407,629 693.725,185	6.1
22	413.400,702 693.717,22	23	413.392,808 693.711,654	9.659
24	413.410,895 693.699,621	25	413.427,113 693.692,515	17.706
26	413.441,812 693.684,969	27	413.453,304 693.674,753	15.376
28	413.458,249 693.680,312	29	413.471,082 693.696,912	20.982
30	413.477,922 693.707,998	31	413.486,855 693.720,048	15.0
32	413.497,013 693.732,664	33	413.508,192 693.744,936	16.6
34	413.516,797 693.749,905	35	413.525,512 693.751,548	8.869
36	413.544,826 693.748,304	37	413.573,821 693.730,284	34.138
38	413.582,243 693.749,109	39	413.594,816 693.762,042	18.037
40	413.594,734 693.786,828	1	413.598,945 693.799,909	13.742

** Lungimile segmentelor sunt determinate în planul de proiecție Stereo 70 și sunt rotunjite la 1 milimetru.

*** Distanța dintre puncte este formată din segmente cumulate ce sunt mai mici decât valoarea 1 milimetru.

**DATE DESPRE IMOBILUL NR. 1711**

Oficiul de Cadastru și Publicitate Imobiliară MARAMURES
Biroul de Cadastru și Publicitate Imobiliară Sighetu Marmatiei

A. Partea I. Descrierea imobilului

TEREN Extravilan

Adresa: Jud. Maramures

Nr. Crt	Nr cadastral Nr. topografic	Suprafața* (mp)	Observații / Referințe
A1	51032	544	Sector cadastral:37 Teren neimprejmuit;

B. Partea II. Proprietari și acte

Inscrieri privitoare la dreptul de proprietate și alte drepturi reale	Referințe
1711 / 12/06/2023	
Act Administrativ nr. Titlu de proprietate nr. 16535, din 21/12/2017 emis de Comisia Județeană Maramureș;	
B1	A1
Intabulare, drept de PROPRIETATE cu titlu de drept aplicarea Legii nr. 247/2005, dobandit prin Reconstituire, cota actuala 1/1	
1) TUPIȚĂ MARIOARA	
<i>OBSERVATII: poziție transcrisă din CF nr. 51032 Desești, sub rangul încheierii nr. 12842 / 10.08.2018</i>	

C. Partea III. SARCINI .

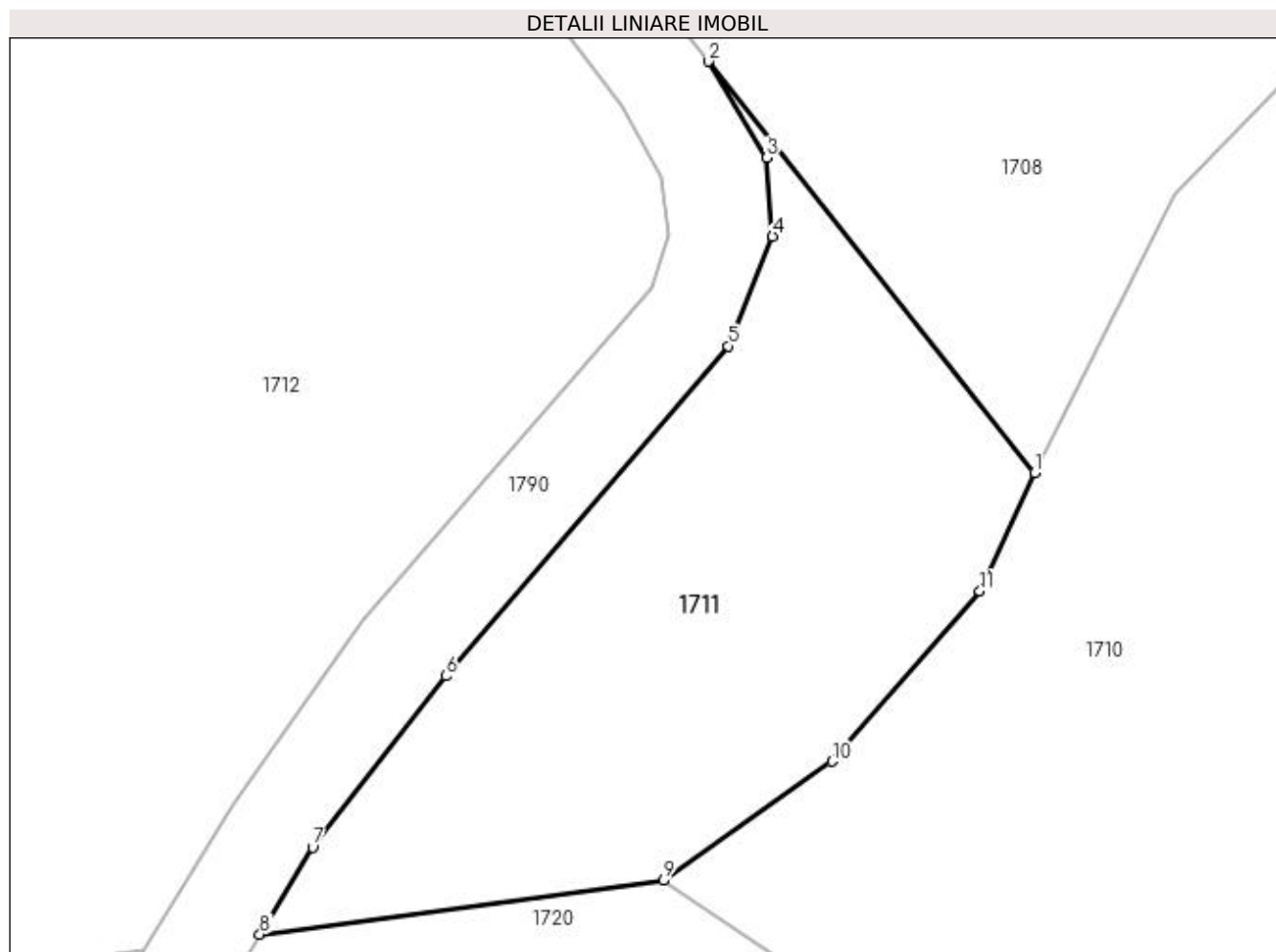
Inscrieri privind dezmembramintele dreptului de proprietate, drepturi reale de garanție și sarcini	Referințe
NU SUNT	

Anexa Nr. 1 La Partea I

Teren

Nr cadastral	Suprafața (mp)*	Observații / Referințe
51032	544	

* Suprafața este determinată în planul de proiecție Stereo 70.



Date referitoare la teren

Crt	Categorie folosință	Intravilan	Suprafața (mp)	Tarla	Parcelă	Nr. topo	Observații / Referințe
1	faneata	NU	544	-	La Gloduri	-	

Lungime Segmente

1) Valorile lungimilor segmentelor sunt obținute din proiecție în plan.

Punct început	X / Y	Punct sfârșit	X / Y	Lungime segment (** (m)
1	413.410,175 693.730,728	2	413.394,927 693.749,963	24.546
2	413.394,927 693.749,963	3	413.397,65 693.745,459	5.263
3	413.397,65 693.745,459	4	413.397,926 693.741,791	3.678
4	413.397,926 693.741,791	5	413.395,855 693.736,653	5.54
5	413.395,855 693.736,653	6	413.382,636 693.721,224	20.317

Punct început	X / Y	Punct sfârșit	X / Y	Lungime segment (** (m)
6	413.382,636 693.721,224	7	413.376,399 693.713,199	10.164
7	413.376,399 693.713,199	8	413.373,934 693.709,136	4.752
8	413.373,934 693.709,136	9	413.392,808 693.711,654	19.041
9	413.392,808 693.711,654	10	413.400,702 693.717,22	9.659
10	413.400,702 693.717,22	11	413.407,629 693.725,185	10.556
11	413.407,629 693.725,185	1	413.410,175 693.730,728	6.1

** Lungimile segmentelor sunt determinate în planul de proiecție Stereo 70 și sunt rotunjite la 1 milimetru.

*** Distanța dintre puncte este formată din segmente cumulate ce sunt mai mici decât valoarea 1 milimetru.

**DATE DESPRE IMOBILUL NR. 1712**

Oficiul de Cadastru și Publicitate Imobiliară MARAMURES
Biroul de Cadastru și Publicitate Imobiliară Sighetu Marmatiei

A. Partea I. Descrierea imobilului

TEREN Extravilan

Adresa: Jud. Maramures

Nr. Crt	Nr cadastral Nr. topografic	Suprafața* (mp)	Observații / Referințe
A1	51031	15.460	Sector cadastral:37 Teren neimprejmuit;

B. Partea II. Proprietari și acte

Inscrieri privitoare la dreptul de proprietate și alte drepturi reale	Referințe
1712 / 12/06/2023	
Act Administrativ nr. Titlu de proprietate nr. 16535, din 21/12/2017 emis de Comisia Județeană Maramureș;	
B1	A1
Intabulare, drept de PROPRIETATE cu titlu de drept aplicarea Legii nr. 247/2005, dobandit prin Reconstituire, cota actuala 1/1	
1) TUPIȚĂ MARIOARA	
<i>OBSERVATII: poziție transcrisă din CF nr. 51031 Desești, sub rangul încheierii nr. 12845 / 10.08.2018</i>	

C. Partea III. SARCINI .

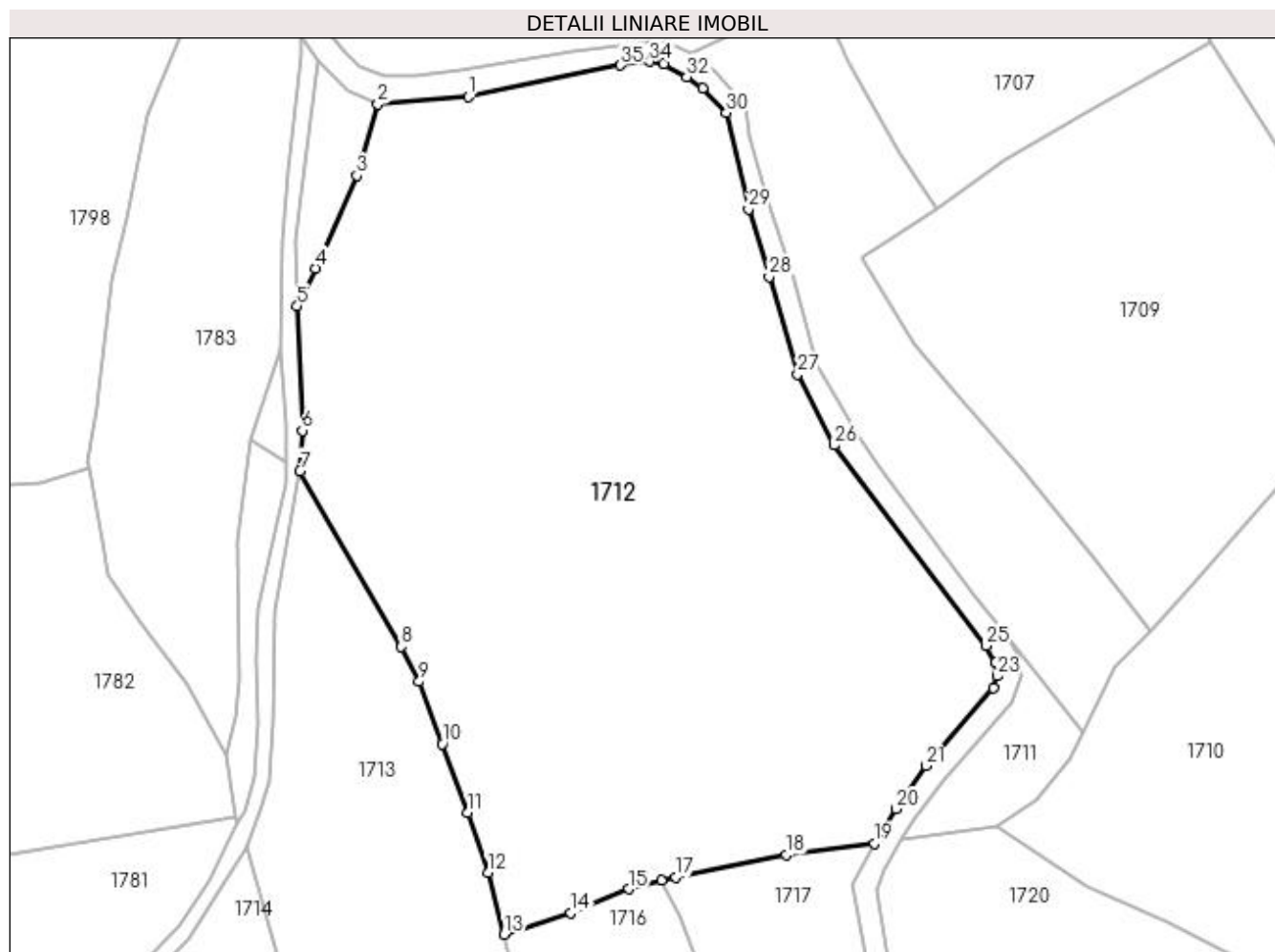
Inscrieri privind dezmembramintele dreptului de proprietate, drepturi reale de garanție și sarcini	Referințe
NU SUNT	

Anexa Nr. 1 La Partea I

Teren

Nr cadastral	Suprafața (mp)*	Observații / Referințe
51031	15.460	

* Suprafața este determinată în planul de proiecție Stereo 70.



Date referitoare la teren

Crt	Categorie folosință	Intra vilan	Suprafața (mp)	Tarla	Parcelă	Nr. topo	Observații / Referințe
1	faneata	NU	15.460	-	La Gloduri	-	

Lungime Segmente

1) Valorile lungimilor segmentelor sunt obținute din proiecție în plan.

Punct început	X / Y	Punct sfârșit	X / Y	Lungime segment (** (m)
1	413.287,217 693.857,7	2	413.269,115 693.856,253	18.16
3	413.264,923 693.841,987	4	413.256,658 693.823,383	20.357
5	413.252,981 693.815,823	6	413.254,009 693.790,963	24.881
7	413.253,587 693.782,878	8	413.273,828 693.747,725	40.564
9	413.277,376 693.740,723	10	413.282,056 693.728,228	13.343

Punct început	X / Y	Punct sfârșit	X / Y	Lungime segment (** (m)
2	413.269,115 693.856,253	3	413.264,923 693.841,987	14.869
4	413.256,658 693.823,383	5	413.252,981 693.815,823	8.407
6	413.254,009 693.790,963	7	413.253,587 693.782,878	8.096
8	413.273,828 693.747,725	9	413.277,376 693.740,723	7.85
10	413.282,056 693.728,228	11	413.287,166 693.714,511	14.638

Punct început	X / Y	Punct sfârșit	X / Y	Lungime segment (** (m)
11	413.287,166 693.714,511	12	413.291,202 693.702,535	12.638
13	413.294,415 693.690,189	14	413.307,785 693.694,478	14.041
15	413.319,272 693.699,263	16	413.325,931 693.700,951	6.87
17	413.328,725 693.701,659	18	413.350,84 693.706,055	22.548
19	413.368,469 693.708,407	20	413.372,737 693.715,258	8.072
21	413.378,801 693.723,87	22	413.392,272 693.739,412	20.567
23	413.393,03 693.741,825	24	413.392,741 693.744,569	2.759
25	413.390,863 693.747,891	26	413.360,426 693.788,014	50.361
27	413.353,128 693.802,24	28	413.347,424 693.821,701	20.28
29	413.343,333 693.835,278	30	413.338,867 693.854,508	19.742
31	413.334,118 693.859,422	32	413.330,961 693.861,726	3.908
33	413.326,345 693.864,212	34	413.323,529 693.864,77	2.871
35	413.317,707 693.864,03	1	413.287,217 693.857,7	31.14

Punct început	X / Y	Punct sfârșit	X / Y	Lungime segment (** (m)
12	413.291,202 693.702,535	13	413.294,415 693.690,189	12.757
14	413.307,785 693.694,478	15	413.319,272 693.699,263	12.444
16	413.325,931 693.700,951	17	413.328,725 693.701,659	2.882
18	413.350,84 693.706,055	19	413.368,469 693.708,407	17.785
20	413.372,737 693.715,258	21	413.378,801 693.723,87	10.533
22	413.392,272 693.739,412	23	413.393,03 693.741,825	2.529
24	413.392,741 693.744,569	25	413.390,863 693.747,891	3.816
26	413.360,426 693.788,014	27	413.353,128 693.802,24	15.989
28	413.347,424 693.821,701	29	413.343,333 693.835,278	14.18
30	413.338,867 693.854,508	31	413.334,118 693.859,422	6.834
32	413.330,961 693.861,726	33	413.326,345 693.864,212	5.243
34	413.323,529 693.864,77	35	413.317,707 693.864,03	5.869

** Lungimile segmentelor sunt determinate în planul de proiecție Stereo 70 și sunt rotunjite la 1 milimetru.

*** Distanța dintre puncte este formată din segmente cumulate ce sunt mai mici decât valoarea 1 milimetru.

**DATE DESPRE IMOBILUL NR. 1713**

Oficiul de Cadastru și Publicitate Imobiliară MARAMURES
Biroul de Cadastru și Publicitate Imobiliară Sighetu Marmatiei

A. Partea I. Descrierea imobilului

TEREN Extravilan

Nr. CF vechi:248, 412

Adresa: Jud. Maramures

Nr. Crt	Nr cadastral Nr. topografic	Suprafața* (mp)	Observații / Referințe
A1		11.644	Sector cadastral:37 Teren neimprejmuit; parte din nr. topografic 606, 607 și 608

B. Partea II. Proprietari și acte

Inscrieri privitoare la dreptul de proprietate și alte drepturi reale	Referințe
1713 / 12/06/2023	
Act Normativ nr. Legea 7, din 13/03/1996 emis de Parlamentul României;	
B1	A1
Intabulare, drept de PROPRIETATE, dobândit prin Lege, cota actuala 1/1	
1) NEIDENTIFICAT NEIDENTIFICAT	
Act Administrativ nr. Adeverință nr. 2381, din 16/05/2023 emis de Primăria comunei Desești;	
B2	A1
Se notează posesia faptică în favoarea lui	
1) MOIȘ IRINA	

C. Partea III. SARCINI .

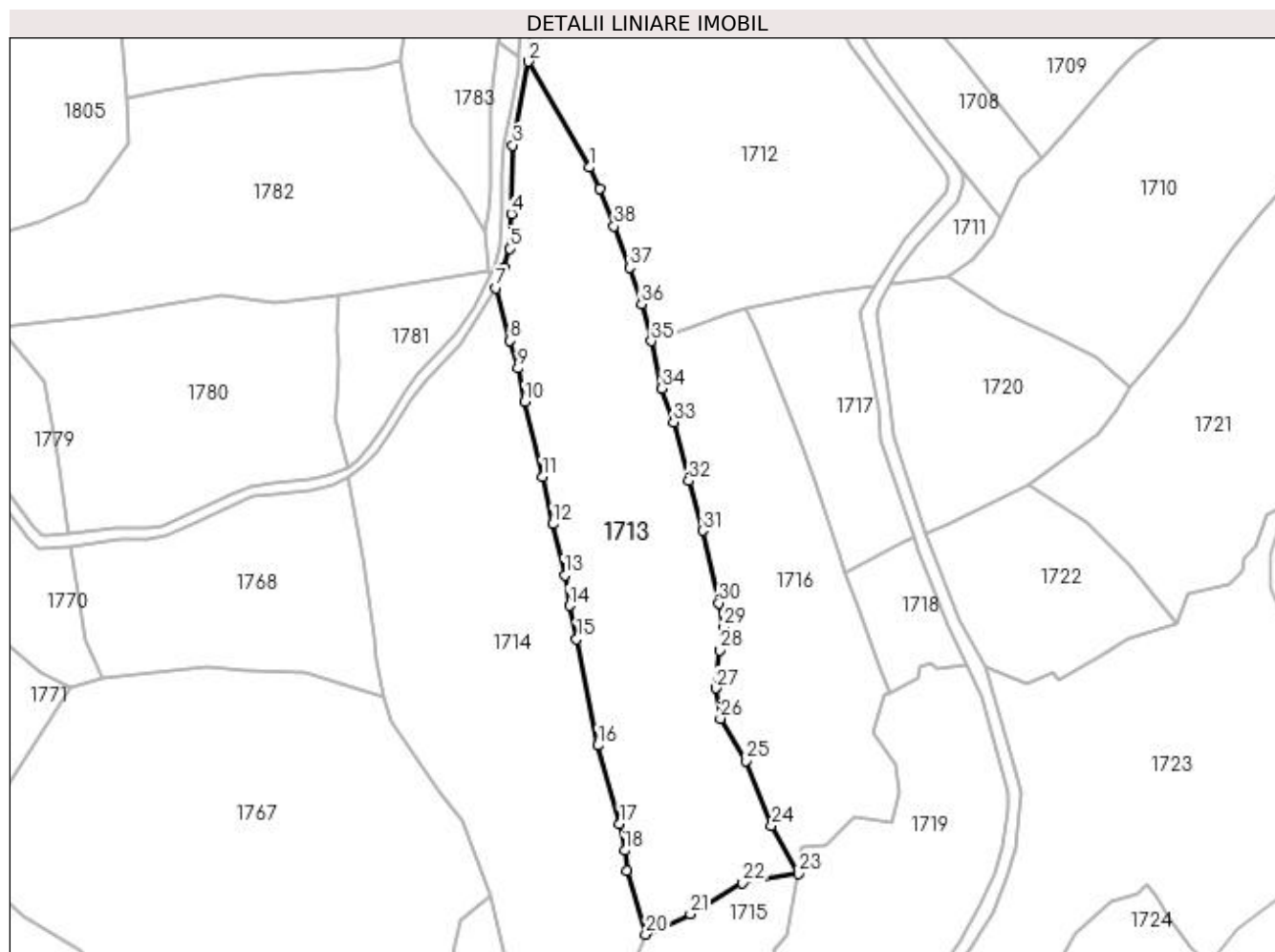
Inscrieri privind dezmembramintele dreptului de proprietate, drepturi reale de garanție și sarcini	Referințe
NU SUNT	

Anexa Nr. 1 La Partea I

Teren

Nr cadastral	Suprafața (mp)*	Observații / Referințe
	11.644	parte din nr. topografic 606, 607 și 608

* Suprafața este determinată în planul de proiecție Stereo 70.



Date referitoare la teren

Crt	Categorie folosință	Intravilan	Suprafața (mp)	Tarla	Parcelă	Nr. topo	Observații / Referințe
1	faneata	NU	11.644	-	-	-	

Lungime Segmente

1) Valorile lungimilor segmentelor sunt obținute din proiecție în plan.

Punct început	X / Y	Punct sfârșit	X / Y	Lungime segment (** (m)
1	413.273,828 693.747,725	2	413.253,587 693.782,878	40.564
3	413.248,436 693.755,096	4	413.247,998 693.732,397	22.703
5	413.247,344 693.720,894	6	413.245,691 693.714,632	6.477
7	413.242,966 693.707,73	8	413.247,628 693.690,239	18.102
9	413.250,225 693.681,146	10	413.252,51 693.670,014	11.364

Punct început	X / Y	Punct sfârșit	X / Y	Lungime segment (** (m)
2	413.253,587 693.782,878	3	413.248,436 693.755,096	28.255
4	413.247,998 693.732,397	5	413.247,344 693.720,894	11.522
6	413.245,691 693.714,632	7	413.242,966 693.707,73	7.42
8	413.247,628 693.690,239	9	413.250,225 693.681,146	9.457
10	413.252,51 693.670,014	11	413.258,352 693.645,114	25.576

Punct început	X / Y	Punct sfârșit	X / Y	Lungime segment (** (m))
11	413.258,352 693.645,114	12	413.261,739 693.629,496	15.981
13	413.265,796 693.612,484	14	413.267,251 693.602,383	10.205
15	413.269,634 693.591,371	16	413.276,647 693.556,1	35.961
17	413.284,025 693.530,075	18	413.285,699 693.521,231	9.001
19	413.286,257 693.514,601	20	413.292,603 693.493,423	22.108
21	413.307,406 693.500,155	22	413.324,75 693.510,394	20.141
23	413.343,154 693.513,597	24	413.334,416 693.529,462	18.112
25	413.325,998 693.550,984	26	413.317,364 693.565,021	16.48
27	413.315,947 693.575,054	28	413.317,066 693.587,608	12.604
29	413.318,268 693.595,076	30	413.316,82 693.603,303	8.353
31	413.311,452 693.627,288	32	413.306,866 693.643,751	17.09
33	413.301,825 693.663,24	34	413.298,025 693.674,467	11.853
35	413.294,415 693.690,189	36	413.291,202 693.702,535	12.757
37	413.287,166 693.714,511	38	413.282,056 693.728,228	14.638
39	413.277,376 693.740,723	1	413.273,828 693.747,725	7.85

Punct început	X / Y	Punct sfârșit	X / Y	Lungime segment (** (m))
12	413.261,739 693.629,496	13	413.265,796 693.612,484	17.489
14	413.267,251 693.602,383	15	413.269,634 693.591,371	11.267
16	413.276,647 693.556,1	17	413.284,025 693.530,075	27.051
18	413.285,699 693.521,231	19	413.286,257 693.514,601	6.653
20	413.292,603 693.493,423	21	413.307,406 693.500,155	16.262
22	413.324,75 693.510,394	23	413.343,154 693.513,597	18.681
24	413.334,416 693.529,462	25	413.325,998 693.550,984	23.11
26	413.317,364 693.565,021	27	413.315,947 693.575,054	10.133
28	413.317,066 693.587,608	29	413.318,268 693.595,076	7.564
30	413.316,82 693.603,303	31	413.311,452 693.627,288	24.578
32	413.306,866 693.643,751	33	413.301,825 693.663,24	20.13
34	413.298,025 693.674,467	35	413.294,415 693.690,189	16.131
36	413.291,202 693.702,535	37	413.287,166 693.714,511	12.638
38	413.282,056 693.728,228	39	413.277,376 693.740,723	13.343

** Lungimile segmentelor sunt determinate în planul de proiecție Stereo 70 și sunt rotunjite la 1 milimetru.

*** Distanța dintre puncte este formată din segmente cumulate ce sunt mai mici decât valoarea 1 milimetru.

**DATE DESPRE IMOBILUL NR. 1714**

Oficiul de Cadastru și Publicitate Imobiliară MARAMURES
Biroul de Cadastru și Publicitate Imobiliară Sighetu Marmatiei

A. Partea I. Descrierea imobilului

TEREN Extravilan

Nr. CF vechi:1644

Adresa: Jud. Maramures

Nr. Crt	Nr cadastral Nr. topografic	Suprafața* (mp)	Observații / Referințe
A1		16.594	Sector cadastral:37 Teren neimprejmuit; parte din nr. topografic 609 și 633

B. Partea II. Proprietari și acte

Inscrieri privitoare la dreptul de proprietate și alte drepturi reale		Referințe
1714 / 12/06/2023		
Act Administrativ nr. Titlu de proprietate nr. 16346, din 20/11/2017 emis de Comisia Județeană Maramureș;		
B1	Intabulare, drept de PROPRIETATEcu titlu de drept aplicarea Legii nr. 247/2005, dobandit prin Reconstituire, cota actuala 1/1 1) PAROHIA ORTODOXĂ ROMÂNĂ - MARA, CIF:10962401	A1

C. Partea III. SARCINI .

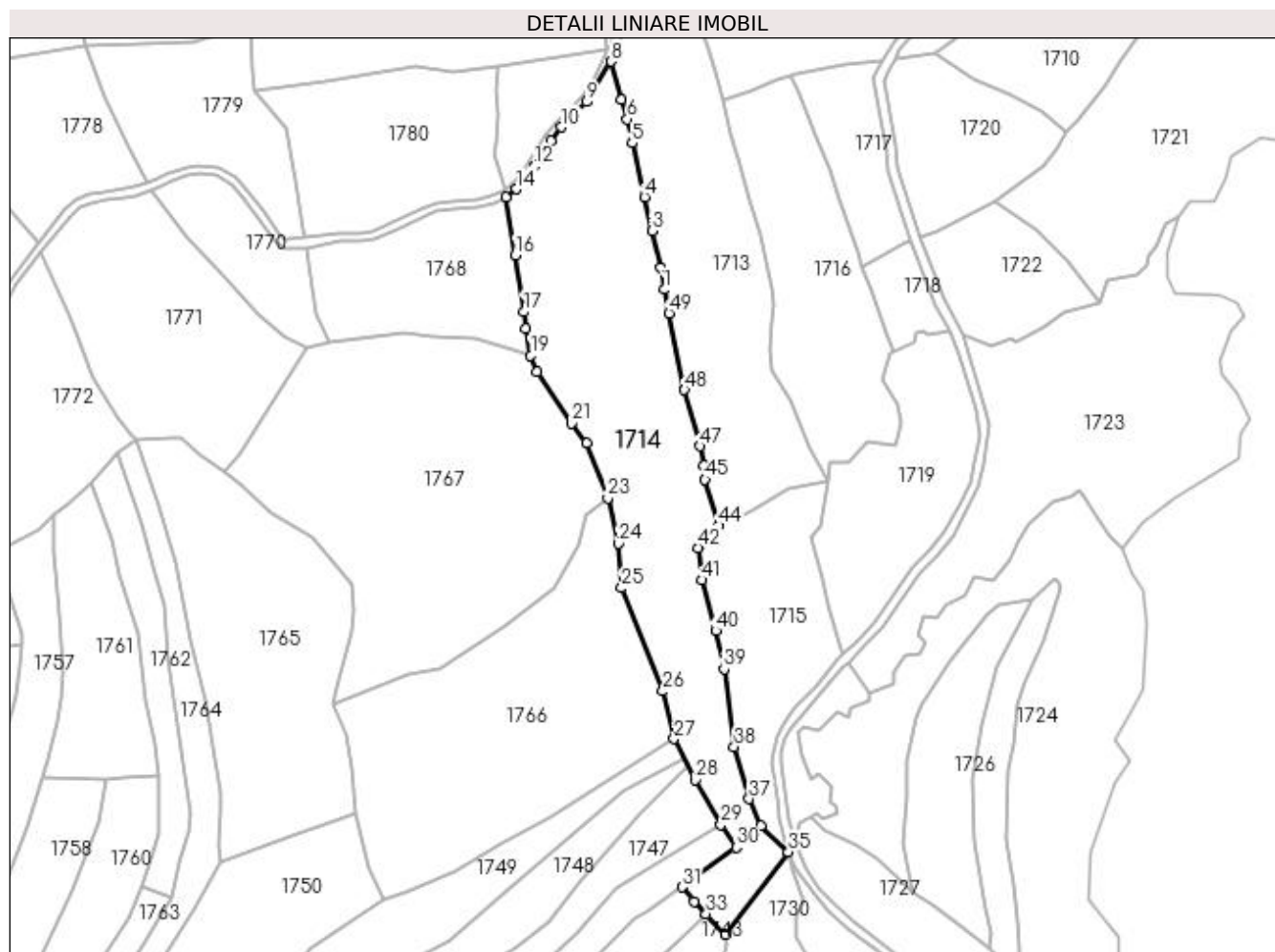
Inscrieri privind dezmembramintele dreptului de proprietate, drepturi reale de garanție și sarcini	Referințe
NU SUNT	

Anexa Nr. 1 La Partea I

Teren

Nr cadastral	Suprafața (mp)*	Observații / Referințe
	16.594	parte din nr. topografic 609 și 633

* Suprafața este determinată în planul de proiecție Stereo 70.



Date referitoare la teren

Crt	Categorie folosință	Intra vilan	Suprafața (mp)	Tarla	Parcelă	Nr. topo	Observații / Referințe
1	faneata	NU	16.594	-	La Gloduri	-	

Lungime Segmente

1) Valorile lungimilor segmentelor sunt obținute din proiecție în plan.

Punct început	X / Y	Punct sfârșit	X / Y	Lungime segment
1	413.267,251 693.602,383	2	413.265,796 693.612,484	10.205
4	413.258,352 693.645,114	5	413.252,51 693.670,014	25.576
7	413.247,628 693.690,239	8	413.242,966 693.707,73	18.102
10	413.219,715 693.677,431	11	413.214,871 693.671,248	7.855
13	413.203,013 693.653,095	14	413.199,002 693.648,795	5.88
16	413.198,615 693.618,27	17	413.202,482 693.592,023	26.53

Punct început	X / Y	Punct sfârșit	X / Y	Lungime segment
2	413.265,796 693.612,484	3	413.261,739 693.629,496	17.489
5	413.252,51 693.670,014	6	413.250,225 693.681,146	11.364
8	413.242,966 693.707,73	9	413.231,444 693.689,124	21.885
11	413.214,871 693.671,248	12	413.207,351 693.659,278	14.136
14	413.199,002 693.648,795	15	413.194,123 693.645,175	6.075
17	413.202,482 693.592,023	18	413.203,165 693.584,36	7.693

Punct început	X / Y	Punct sfârșit	X / Y	Lungime segment
3	413.261,739 693.629,496	4	413.258,352 693.645,114	15.981
6	413.250,225 693.681,146	7	413.247,628 693.690,239	9.457
9	413.231,444 693.689,124	10	413.219,715 693.677,431	16.562
12	413.207,351 693.659,278	13	413.203,013 693.653,095	7.553
15	413.194,123 693.645,175	16	413.198,615 693.618,27	27.277
18	413.203,165 693.584,36	19	413.205,689 693.572,025	12.591

Punct început	X / Y	Punct sfârșit	X / Y	Lungime segment	Punct început	X / Y	Punct sfârșit	X / Y	Lungime segment	Punct început	X / Y	Punct sfârșit	X / Y	Lungime segment
19	413.205,689 693.572,025	20	413.208,357 693.564,306	8.167	20	413.208,357 693.564,306	21	413.224,476 693.540,591	28.674	21	413.224,476 693.540,591	22	413.231,493 693.531,383	11.577
22	413.231,493 693.531,383	23	413.241,266 693.506,096	27.11	23	413.241,266 693.506,096	24	413.246,283 693.485,104	21.583	24	413.246,283 693.485,104	25	413.247,583 693.464,605	20.54
25	413.247,583 693.464,605	26	413.266,801 693.416,94	51.393	26	413.266,801 693.416,94	27	413.271,899 693.394,843	22.677	27	413.271,899 693.394,843	28	413.281,687 693.375,976	21.255
28	413.281,687 693.375,976	29	413.293,514 693.355,247	23.866	29	413.293,514 693.355,247	30	413.300,615 693.344,762	12.663	30	413.300,615 693.344,762	31	413.275,508 693.326,459	31.07
31	413.275,508 693.326,459	32	413.281,235 693.319,86	8.738	32	413.281,235 693.319,86	33	413.286,694 693.314,095	7.94	33	413.286,694 693.314,095	34	413.295,658 693.304,628	13.038
34	413.295,658 693.304,628	35	413.324,751 693.342,652	47.877	35	413.324,751 693.342,652	36	413.312,031 693.354,729	17.54	36	413.312,031 693.354,729	37	413.306,609 693.367,11	13.516
37	413.306,609 693.367,11	38	413.299,659 693.391,292	25.161	38	413.299,659 693.391,292	39	413.295,014 693.427,064	36.072	39	413.295,014 693.427,064	40	413.291,243 693.444,795	18.128
40	413.291,243 693.444,795	41	413.284,909 693.468,239	24.285	41	413.284,909 693.468,239	42	413.282,981 693.483,175	15.06	42	413.282,981 693.483,175	43	413.289,823 693.486,394	7.561
43	413.289,823 693.486,394	44	413.292,603 693.493,423	7.559	44	413.292,603 693.493,423	45	413.286,257 693.514,601	22.108	45	413.286,257 693.514,601	46	413.285,699 693.521,231	6.653
46	413.285,699 693.521,231	47	413.284,025 693.530,075	9.001	47	413.284,025 693.530,075	48	413.276,647 693.556,1	27.051	48	413.276,647 693.556,1	49	413.269,634 693.591,371	35.961
49	413.269,634 693.591,371	1	413.267,251 693.602,383	11.267										

** Lungimile segmentelor sunt determinate în planul de proiecție Stereo 70 și sunt rotunjite la 1 milimetru.

*** Distanța dintre puncte este formată din segmente cumulate ce sunt mai mici decât valoarea 1 milimetru.

**DATE DESPRE IMOBILUL NR. 1715**

Oficiul de Cadastru și Publicitate Imobiliară MARAMURES
Biroul de Cadastru și Publicitate Imobiliară Sighetu Marmatiei

A. Partea I. Descrierea imobilului

TEREN Extravilan

Nr. CF vechi:342, 401

Adresa: Jud. Maramures

Nr. Crt	Nr cadastral Nr. topografic	Suprafața* (mp)	Observații / Referințe
A1		5.802	Sector cadastral:37 Teren neimprejmuit; parte din nr. topografic 634 și 635

B. Partea II. Proprietari și acte

Inscrieri privitoare la dreptul de proprietate și alte drepturi reale	Referințe
1715 / 12/06/2023	
Act Normativ nr. Legea 7, din 13/03/1996 emis de Parlamentul României;	
B1	A1
Intabulare, drept de PROPRIETATE, dobândit prin Lege, cota actuala 1/1	
1) NEIDENTIFICAT NEIDENTIFICAT	
Act Administrativ nr. Adeverință nr. 2382, din 16/05/2023 emis de Primăria comunei Desești;	
B2	A1
Se notează posesia faptică în favoarea lui	
1) POP IOAN-ONUȚ	

C. Partea III. SARCINI .

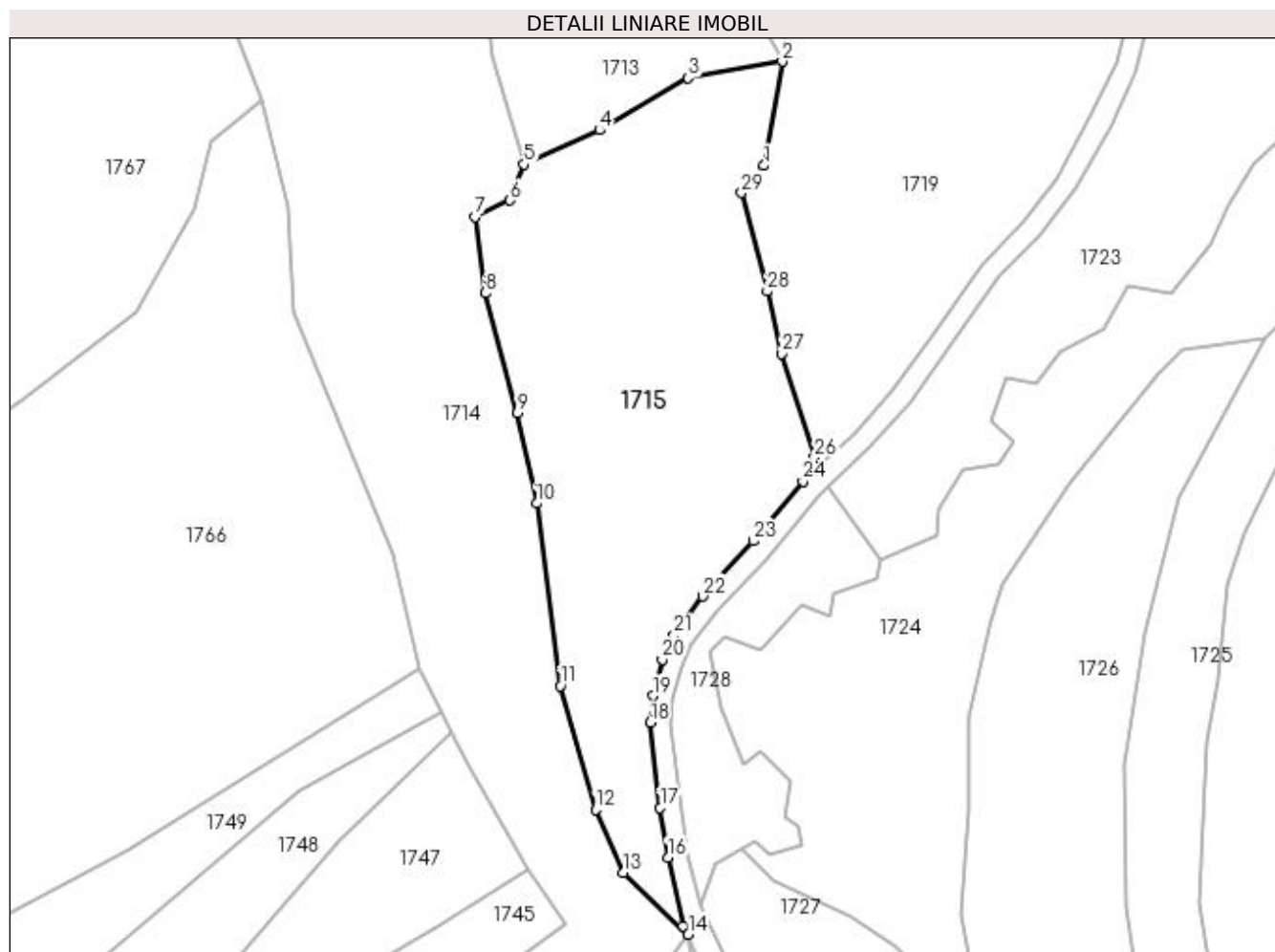
Inscrieri privind dezmembramintele dreptului de proprietate, drepturi reale de garanție și sarcini	Referințe
NU SUNT	

Anexa Nr. 1 La Partea I

Teren

Nr cadastral	Suprafața (mp)*	Observații / Referințe
	5.802	parte din nr. topografic 634 și 635

* Suprafața este determinată în planul de proiecție Stereo 70.



Date referitoare la teren

Crt	Categorie folosință	Intra vilan	Suprafața (mp)	Tarla	Parcelă	Nr. topo	Observații / Referințe
1	faneata	NU	5.802	-	-	-	

Lungime Segmente

1) Valorile lungimilor segmentelor sunt obținute din proiecție în plan.

Punct început	X / Y	Punct sfârșit	X / Y	Lungime segment (** (m)
1	413.339,582 693.493,206	2	413.343,154 693.513,597	20.701
3	413.324,75 693.510,394	4	413.307,406 693.500,155	20.141
5	413.292,603 693.493,423	6	413.289,823 693.486,394	7.559
7	413.282,981 693.483,175	8	413.284,909 693.468,239	15.06
9	413.291,243 693.444,795	10	413.295,014 693.427,064	18.128

Punct început	X / Y	Punct sfârșit	X / Y	Lungime segment (** (m)
2	413.343,154 693.513,597	3	413.324,75 693.510,394	18.681
4	413.307,406 693.500,155	5	413.292,603 693.493,423	16.262
6	413.289,823 693.486,394	7	413.282,981 693.483,175	7.561
8	413.284,909 693.468,239	9	413.291,243 693.444,795	24.285
10	413.295,014 693.427,064	11	413.299,659 693.391,292	36.072

Punct început	X / Y	Punct sfârșit	X / Y	Lungime segment (** (m)
11	413.299,659 693.391,292	12	413.306,609 693.367,11	25.161
13	413.312,031 693.354,729	14	413.324,751 693.342,652	17.54
15	413.323,805 693.344,175	16	413.320,748 693.357,719	13.885
17	413.319,219 693.367,414	18	413.317,308 693.384,119	16.814
19	413.317,794 693.389,357	20	413.319,672 693.396,419	7.307
21	413.321,963 693.401,206	22	413.327,628 693.408,89	9.547
23	413.337,486 693.419,679	24	413.347,21 693.431,353	15.193
25	413.350,396 693.434,206	26	413.349,489 693.436,057	2.061
27	413.343,017 693.456,379	28	413.340,204 693.468,594	12.535
29	413.335,185 693.487,894	1	413.339,582 693.493,206	6.896

Punct început	X / Y	Punct sfârșit	X / Y	Lungime segment (** (m)
12	413.306,609 693.367,11	13	413.312,031 693.354,729	13.516
14	413.324,751 693.342,652	15	413.323,805 693.344,175	1.793
16	413.320,748 693.357,719	17	413.319,219 693.367,414	9.815
18	413.317,308 693.384,119	19	413.317,794 693.389,357	5.26
20	413.319,672 693.396,419	21	413.321,963 693.401,206	5.307
22	413.327,628 693.408,89	23	413.337,486 693.419,679	14.614
24	413.347,21 693.431,353	25	413.350,396 693.434,206	4.277
26	413.349,489 693.436,057	27	413.343,017 693.456,379	21.328
28	413.340,204 693.468,594	29	413.335,185 693.487,894	19.942

** Lungimile segmentelor sunt determinate în planul de proiecție Stereo 70 și sunt rotunjite la 1 milimetru.

*** Distanța dintre puncte este formată din segmente cumulate ce sunt mai mici decât valoarea 1 milimetru.

**DATE DESPRE IMOBILUL NR. 1716**

Oficiul de Cadastru și Publicitate Imobiliară MARAMURES
Biroul de Cadastru și Publicitate Imobiliară Sighetu Marmatiei

A. Partea I. Descrierea imobilului

TEREN Extravilan

Nr. CF vechi:113, 401

Adresa: Jud. Maramures

Nr. Crt	Nr cadastral Nr. topografic	Suprafața* (mp)	Observații / Referințe
A1		7.553	Sector cadastral:37 Teren neimprejmuit; parte din nr. topografic 603 și 635

B. Partea II. Proprietari și acte

Inscrieri privitoare la dreptul de proprietate și alte drepturi reale	Referințe
1716 / 12/06/2023	
Act Normativ nr. Legea 7, din 13/03/1996 emis de Parlamentul României;	
B1	A1
Intabulare, drept de PROPRIETATE, dobândit prin Lege, cota actuala 1/1	
1) NEIDENTIFICAT NEIDENTIFICAT	
Act Administrativ nr. Adeverință nr. 2383, din 16/05/2023 emis de Primăria comunei Desești;	
B2	A1
Se notează posesia faptică în favoarea lui	
1) POPAN ȘTEFAN-DANIEL	

C. Partea III. SARCINI .

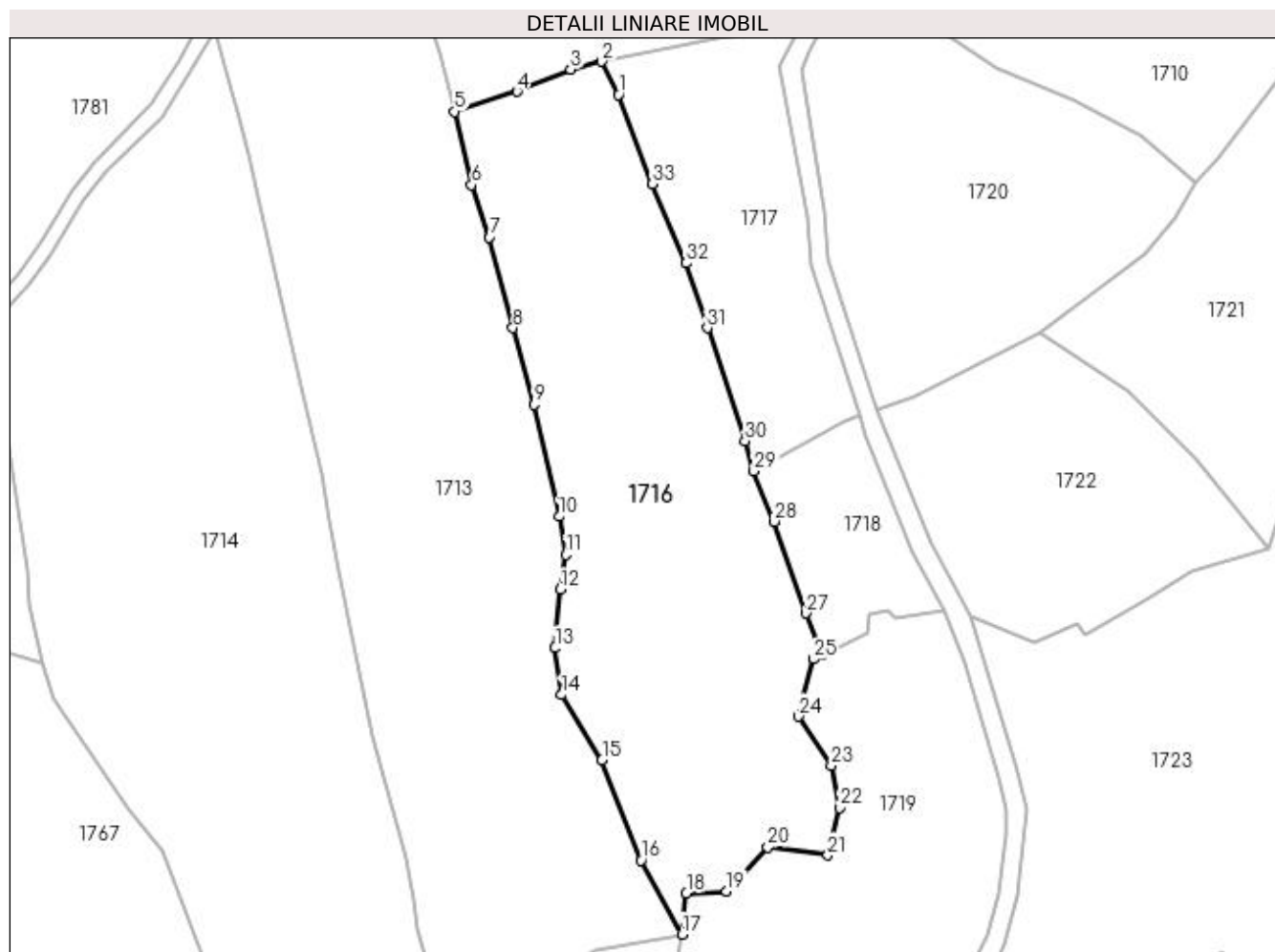
Inscrieri privind dezmembramintele dreptului de proprietate, drepturi reale de garanție și sarcini	Referințe
NU SUNT	

Anexa Nr. 1 La Partea I

Teren

Nr cadastral	Suprafața (mp)*	Observații / Referințe
	7.553	parte din nr. topografic 603 și 635

* Suprafața este determinată în planul de proiecție Stereo 70.



Date referitoare la teren

Crt	Categorie folosință	Intra vilan	Suprafața (mp)	Tarla	Parcelă	Nr. topo	Observații / Referințe
1	faneata	NU	7.553	-	-	-	

Lungime Segmente

1) Valorile lungimilor segmentelor sunt obținute din proiecție în plan.

Punct început	X / Y	Punct sfârșit	X / Y	Lungime segment (** (m)
1	413.329,583 693.693,832	2	413.325,931 693.700,951	8.001
3	413.319,272 693.699,263	4	413.307,785 693.694,478	12.444
5	413.294,415 693.690,189	6	413.298,025 693.674,467	16.131
7	413.301,825 693.663,24	8	413.306,866 693.643,751	20.13
9	413.311,452 693.627,288	10	413.316,82 693.603,303	24.578

Punct început	X / Y	Punct sfârșit	X / Y	Lungime segment (** (m)
2	413.325,931 693.700,951	3	413.319,272 693.699,263	6.87
4	413.307,785 693.694,478	5	413.294,415 693.690,189	14.041
6	413.298,025 693.674,467	7	413.301,825 693.663,24	11.853
8	413.306,866 693.643,751	9	413.311,452 693.627,288	17.09
10	413.316,82 693.603,303	11	413.318,268 693.595,076	8.353

Punct început	X / Y	Punct sfârșit	X / Y	Lungime segment (** (m)
11	413.318,268 693.595,076	12	413.317,066 693.587,608	7.564
13	413.315,947 693.575,054	14	413.317,364 693.565,021	10.133
15	413.325,998 693.550,984	16	413.334,416 693.529,462	23.11
17	413.343,154 693.513,597	18	413.344,129 693.522,424	8.881
19	413.352,777 693.522,889	20	413.361,626 693.532,239	12.874
21	413.374,507 693.530,587	22	413.376,988 693.540,743	10.455
23	413.375,251 693.549,812	24	413.368,146 693.560,371	12.727
25	413.371,497 693.572,668	26	413.373,331 693.573,556	2.038
27	413.369,876 693.582,517	28	413.362,974 693.602,226	20.883
29	413.358,619 693.613,024	30	413.356,739 693.619,482	6.726
31	413.348,606 693.643,742	32	413.344,072 693.657,673	14.65
33	413.336,872 693.674,689	1	413.329,583 693.693,832	20.484

Punct început	X / Y	Punct sfârșit	X / Y	Lungime segment (** (m)
12	413.317,066 693.587,608	13	413.315,947 693.575,054	12.604
14	413.317,364 693.565,021	15	413.325,998 693.550,984	16.48
16	413.334,416 693.529,462	17	413.343,154 693.513,597	18.112
18	413.344,129 693.522,424	19	413.352,777 693.522,889	8.66
20	413.361,626 693.532,239	21	413.374,507 693.530,587	12.987
22	413.376,988 693.540,743	23	413.375,251 693.549,812	9.234
24	413.368,146 693.560,371	25	413.371,497 693.572,668	12.745
26	413.373,331 693.573,556	27	413.369,876 693.582,517	9.604
28	413.362,974 693.602,226	29	413.358,619 693.613,024	11.643
30	413.356,739 693.619,482	31	413.348,606 693.643,742	25.587
32	413.344,072 693.657,673	33	413.336,872 693.674,689	18.477

** Lungimile segmentelor sunt determinate în planul de proiecție Stereo 70 și sunt rotunjite la 1 milimetru.

*** Distanța dintre puncte este formată din segmente cumulate ce sunt mai mici decât valoarea 1 milimetru.

**DATE DESPRE IMOBILUL NR. 1717**

Oficiul de Cadastru și Publicitate Imobiliară MARAMURES
Biroul de Cadastru și Publicitate Imobiliară Sighetu Marmatiei

A. Partea I. Descrierea imobilului

TEREN Extravilan

Nr. CF vechi:113

Adresa: Jud. Maramures

Nr. Crt	Nr cadastral Nr. topografic	Suprafața* (mp)	Observații / Referințe
A1		2.593	Sector cadastral:37 Teren neimprejmuit; parte din nr. topografic 603

B. Partea II. Proprietari și acte

Inscrieri privitoare la dreptul de proprietate și alte drepturi reale	Referințe
1717 / 12/06/2023	
Act Normativ nr. Legea 7, din 13/03/1996 emis de Parlamentul României;	
B1	A1
Intabulare, drept de PROPRIETATE, dobândit prin Lege, cota actuala 1/1	
1) NEIDENTIFICAT NEIDENTIFICAT	
Act Administrativ nr. Adeverință nr. 2384, din 16/05/2023 emis de Primăria comunei Desești;	
B2	A1
Se notează posesia faptică în favoarea lui	
1) PODE ANUȚA	

C. Partea III. SARCINI .

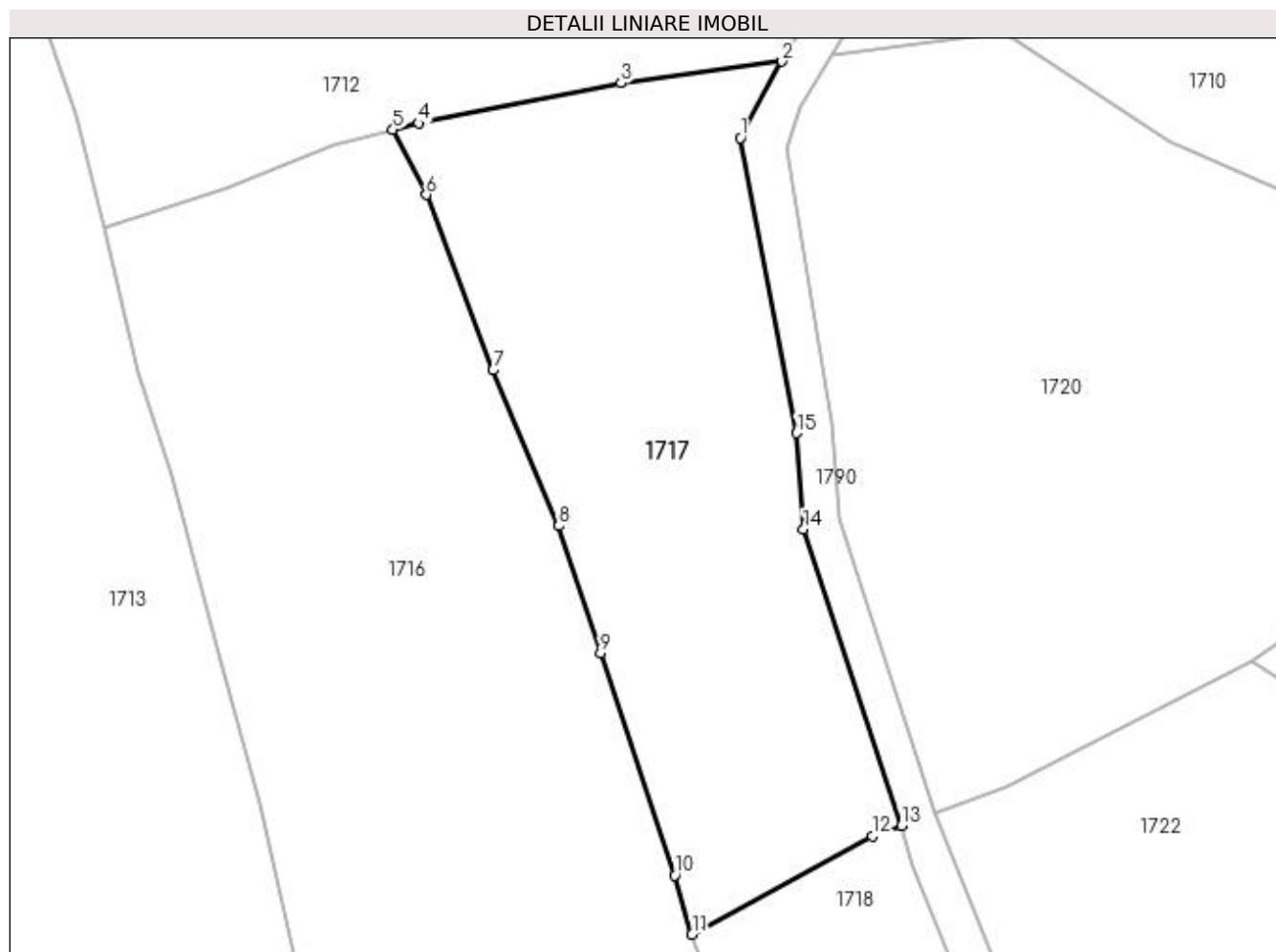
Inscrieri privind dezmembramintele dreptului de proprietate, drepturi reale de garanție și sarcini	Referințe
NU SUNT	

Anexa Nr. 1 La Partea I

Teren

Nr cadastral	Suprafața (mp)*	Observații / Referințe
	2.593	parte din nr. topografic 603

* Suprafața este determinată în planul de proiecție Stereo 70.



Date referitoare la teren

Crt	Categorie folosință	Intra vilan	Suprafața (mp)	Tarla	Parcelă	Nr. topo	Observații / Referințe
1	faneata	NU	2.593	-	-	-	

Lungime Segmente

1) Valorile lungimilor segmentelor sunt obținute din proiecție în plan.

Punct început	X / Y	Punct sfârșit	X / Y	Lungime segment (** (m)
1	413.363,913 693.700,041	2	413.368,469 693.708,407	9.526
2	413.368,469 693.708,407	3	413.350,84 693.706,055	17.785
3	413.350,84 693.706,055	4	413.328,725 693.701,659	22.548
4	413.328,725 693.701,659	5	413.325,931 693.700,951	2.882
5	413.325,931 693.700,951	6	413.329,583 693.693,832	8.001

Punct început	X / Y	Punct sfârșit	X / Y	Lungime segment (** (m)
6	413.329,583 693.693,832	7	413.336,872 693.674,689	20.484
7	413.336,872 693.674,689	8	413.344,072 693.657,673	18.477
8	413.344,072 693.657,673	9	413.348,606 693.643,742	14.65
9	413.348,606 693.643,742	10	413.356,739 693.619,482	25.587
10	413.356,739 693.619,482	11	413.358,619 693.613,024	6.726
11	413.358,619 693.613,024	12	413.378,326 693.623,745	22.434
12	413.378,326 693.623,745	13	413.381,489 693.624,926	3.376
13	413.381,489 693.624,926	14	413.370,802 693.657,296	34.089
14	413.370,802 693.657,296	15	413.370,04 693.667,792	10.524
15	413.370,04 693.667,792	1	413.363,913 693.700,041	32.826

** Lungimile segmentelor sunt determinate în planul de proiecție Stereo 70 și sunt rotunjite la 1 milimetru.

*** Distanța dintre puncte este formată din segmente cumulate ce sunt mai mici decât valoarea 1 milimetru.

**DATE DESPRE IMOBILUL NR. 1718**

Oficiul de Cadastru și Publicitate Imobiliară MARAMURES
Biroul de Cadastru și Publicitate Imobiliară Sighetu Marmatiei

A. Partea I. Descrierea imobilului

TEREN Extravilan

Nr. CF vechi:858, 113

Adresa: Jud. Maramures

Nr. Crt	Nr cadastral Nr. topografic	Suprafața* (mp)	Observații / Referințe
A1		1.096	Sector cadastral:37 Teren neimprejmuit; parte din nr. topografic 602 și 603

B. Partea II. Proprietari și acte

Inscrieri privitoare la dreptul de proprietate și alte drepturi reale	Referințe
1718 / 12/06/2023	
Act Normativ nr. Legea 7, din 13/03/1996 emis de Parlamentul României;	
B1	A1
Intabulare, drept de PROPRIETATE, dobandit prin Lege, cota actuala 1/1 1) NEIDENTIFICAT NEIDENTIFICAT	
Act Administrativ nr. Adeverință nr. 2385, din 16/05/2023 emis de Primăria comunei Desești;	
B2	A1
Se notează posesia faptică în favoarea lui 1) TEPEI VASILE-FLORIN	

C. Partea III. SARCINI .

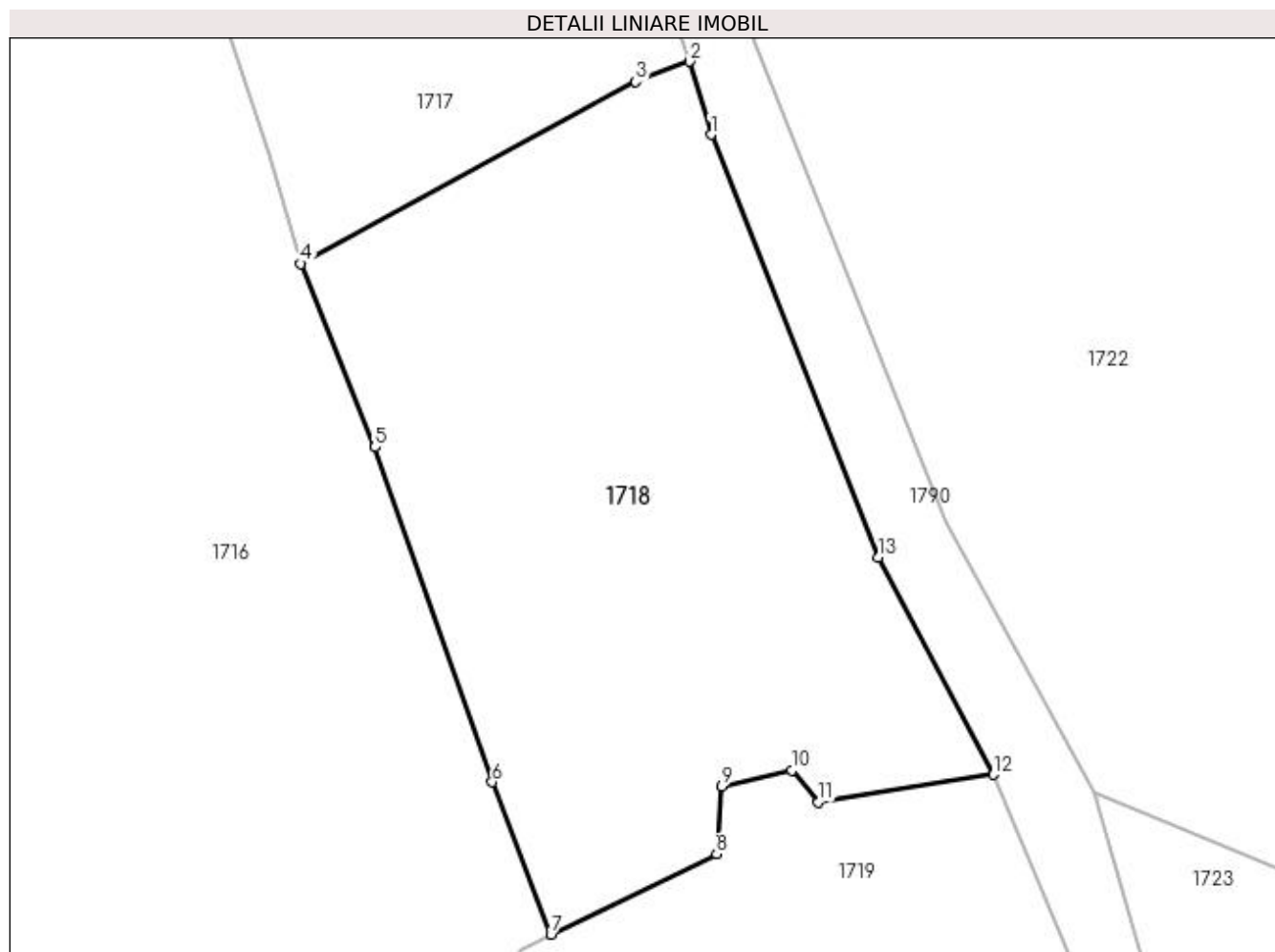
Inscrieri privind dezmembramintele dreptului de proprietate, drepturi reale de garanție și sarcini	Referințe
NU SUNT	

Anexa Nr. 1 La Partea I

Teren

Nr cadastral	Suprafața (mp)*	Observații / Referințe
	1.096	parte din nr. topografic 602 și 603

* Suprafața este determinată în planul de proiecție Stereo 70.



Date referitoare la teren

Crt	Categorie folosință	Intra vilan	Suprafața (mp)	Tarla	Parcelă	Nr. topo	Observații / Referințe
1	faneata	NU	1.096	-	-	-	

Lungime Segmente

1) Valorile lungimilor segmentelor sunt obținute din proiecție în plan.

Punct început	X / Y	Punct sfârșit	X / Y	Lungime segment (** (m)
1	413.382,761 693.620,627	2	413.381,489 693.624,926	4.483
2	413.381,489 693.624,926	3	413.378,326 693.623,745	3.376
3	413.378,326 693.623,745	4	413.358,619 693.613,024	22.434
4	413.358,619 693.613,024	5	413.362,974 693.602,226	11.643
5	413.362,974 693.602,226	6	413.369,876 693.582,517	20.883

Punct început	X / Y	Punct sfârșit	X / Y	Lungime segment (** (m)
6	413.369,876 693.582,517	7	413.373,331 693.573,556	9.604
7	413.373,331 693.573,556	8	413.383,104 693.578,286	10.857
8	413.383,104 693.578,286	9	413.383,388 693.582,255	3.979
9	413.383,388 693.582,255	10	413.387,528 693.583,202	4.247
10	413.387,528 693.583,202	11	413.389,073 693.581,331	2.426
11	413.389,073 693.581,331	12	413.399,382 693.582,959	10.437
12	413.399,382 693.582,959	13	413.392,619 693.595,759	14.477
13	413.392,619 693.595,759	1	413.382,761 693.620,627	26.751

** Lungimile segmentelor sunt determinate în planul de proiecție Stereo 70 și sunt rotunjite la 1 milimetru.

*** Distanța dintre puncte este formată din segmente cumulate ce sunt mai mici decât valoarea 1 milimetru.

**DATE DESPRE IMOBILUL NR. 1719**

Oficiul de Cadastru și Publicitate Imobiliară MARAMURES
Biroul de Cadastru și Publicitate Imobiliară Sighetu Marmatiei

A. Partea I. Descrierea imobilului

TEREN Extravilan

Nr. CF vechi:401

Adresa: Jud. Maramures

Nr. Crt	Nr cadastral Nr. topografic	Suprafața* (mp)	Observații / Referințe
A1		6.048	Sector cadastral:37 Teren neimprejmuit; parte din nr. topografic 635

B. Partea II. Proprietari și acte

Inscrieri privitoare la dreptul de proprietate și alte drepturi reale		Referințe
1719 / 12/06/2023		
Act Administrativ nr. Titlu de proprietate nr. 17037, din 26/04/2018 emis de Comisia Județeană Maramureș;		
B1	Intabulare, drept de PROPRIETATEcu titlu de drept aplicarea Legii nr. 247/2005, dobandit prin Reconstituire, cota actuala 1/1 1) TUPIȚĂ VASILE 2) TUPIȚĂ MARIA	A1

C. Partea III. SARCINI .

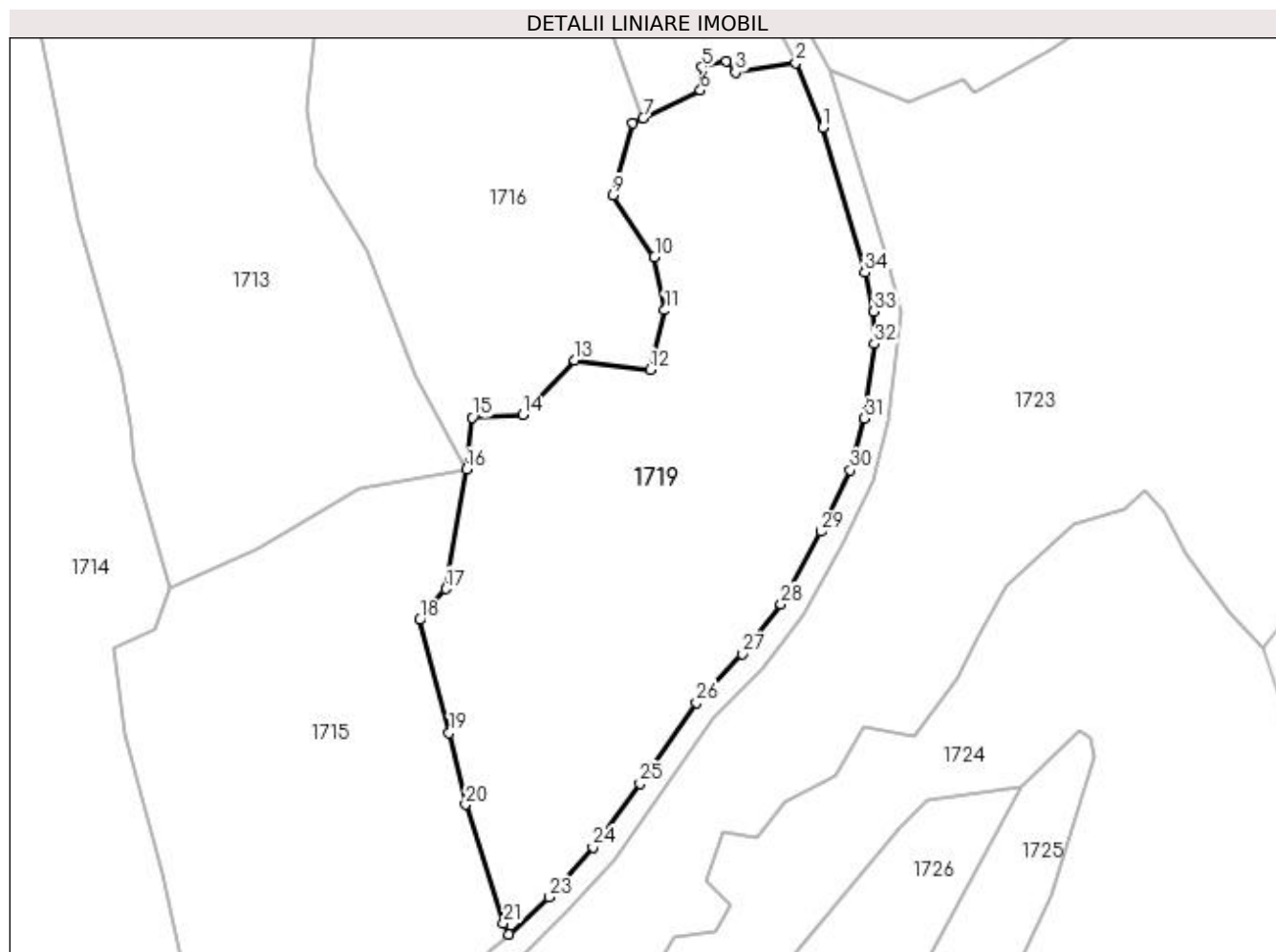
Inscrieri privind dezmembramintele dreptului de proprietate, drepturi reale de garanție și sarcini	Referințe
NU SUNT	

Anexa Nr. 1 La Partea I

Teren

Nr cadastral	Suprafața (mp)*	Observații / Referințe
	6.048	parte din nr. topografic 635

* Suprafața este determinată în planul de proiecție Stereo 70.



Date referitoare la teren

Crt	Categorie folosință	Intravilan	Suprafața (mp)	Tarla	Parcelă	Nr. topo	Observații / Referințe
1	faneata	NU	6.048	-	La Gloduri	-	

Lungime Segmente

1) Valorile lungimilor segmentelor sunt obținute din proiecție în plan.

Punct început	X / Y	Punct sfârșit	X / Y	Lungime segment (** (m)
1	413.404,0 693.571,957	2	413.399,382 693.582,959	11.932
3	413.389,073 693.581,331	4	413.387,528 693.583,202	2.426
5	413.383,388 693.582,255	6	413.383,104 693.578,286	3.979
7	413.373,331 693.573,556	8	413.371,497 693.572,668	2.038
9	413.368,146 693.560,371	10	413.375,251 693.549,812	12.727

Punct început	X / Y	Punct sfârșit	X / Y	Lungime segment (** (m)
2	413.399,382 693.582,959	3	413.389,073 693.581,331	10.437
4	413.387,528 693.583,202	5	413.383,388 693.582,255	4.247
6	413.383,104 693.578,286	7	413.373,331 693.573,556	10.857
8	413.371,497 693.572,668	9	413.368,146 693.560,371	12.745
10	413.375,251 693.549,812	11	413.376,988 693.540,743	9.234

Punct început	X / Y	Punct sfârșit	X / Y	Lungime segment (** (m))
11	413.376,988 693.540,743	12	413.374,507 693.530,587	10.455
13	413.361,626 693.532,239	14	413.352,777 693.522,889	12.874
15	413.344,129 693.522,424	16	413.343,154 693.513,597	8.881
17	413.339,582 693.493,206	18	413.335,185 693.487,894	6.896
19	413.340,204 693.468,594	20	413.343,017 693.456,379	12.535
21	413.349,489 693.436,057	22	413.350,396 693.434,206	2.061
23	413.357,317 693.440,536	24	413.364,761 693.449,075	11.328
25	413.372,788 693.459,937	26	413.382,385 693.473,732	16.805
27	413.390,225 693.482,097	28	413.396,885 693.490,605	10.805
29	413.403,686 693.502,963	30	413.408,684 693.513,412	11.583
31	413.411,054 693.522,248	32	413.412,802 693.535,018	12.889
33	413.412,739 693.540,537	34	413.411,178 693.547,194	6.838

Punct început	X / Y	Punct sfârșit	X / Y	Lungime segment (** (m))
12	413.374,507 693.530,587	13	413.361,626 693.532,239	12.987
14	413.352,777 693.522,889	15	413.344,129 693.522,424	8.66
16	413.343,154 693.513,597	17	413.339,582 693.493,206	20.701
18	413.335,185 693.487,894	19	413.340,204 693.468,594	19.942
20	413.343,017 693.456,379	21	413.349,489 693.436,057	21.328
22	413.350,396 693.434,206	23	413.357,317 693.440,536	9.379
24	413.364,761 693.449,075	25	413.372,788 693.459,937	13.506
26	413.382,385 693.473,732	27	413.390,225 693.482,097	11.465
28	413.396,885 693.490,605	29	413.403,686 693.502,963	14.106
30	413.408,684 693.513,412	31	413.411,054 693.522,248	9.148
32	413.412,802 693.535,018	33	413.412,739 693.540,537	5.519
34	413.411,178 693.547,194	1	413.404,0 693.571,957	25.782

** Lungimile segmentelor sunt determinate în planul de proiecție Stereo 70 și sunt rotunjite la 1 milimetru.

*** Distanța dintre puncte este formată din segmente cumulate ce sunt mai mici decât valoarea 1 milimetru.

**DATE DESPRE IMOBILUL NR. 1720**

Oficiul de Cadastru și Publicitate Imobiliară MARAMURES
Biroul de Cadastru și Publicitate Imobiliară Sighetu Marmatiei

A. Partea I. Descrierea imobilului

TEREN Extravilan

Nr. CF vechi:113

Adresa: Jud. Maramures

Nr. Crt	Nr cadastral Nr. topografic	Suprafața* (mp)	Observații / Referințe
A1		4.323	Sector cadastral:37 Teren neimprejmuit; parte din nr. topografic 603

B. Partea II. Proprietari și acte

Inscrieri privitoare la dreptul de proprietate și alte drepturi reale	Referințe
1720 / 12/06/2023	
Act Normativ nr. Legea 7, din 13/03/1996 emis de Parlamentul României;	
B1	A1
Intabulare, drept de PROPRIETATE, dobândit prin Lege, cota actuala 1/1	
1) NEIDENTIFICAT NEIDENTIFICAT	
Act Administrativ nr. Adeverință nr. 2386, din 16/05/2023 emis de Primăria comunei Desești;	
B2	A1
Se notează posesia faptică în favoarea lui	
1) PODE ANUȚA	

C. Partea III. SARCINI .

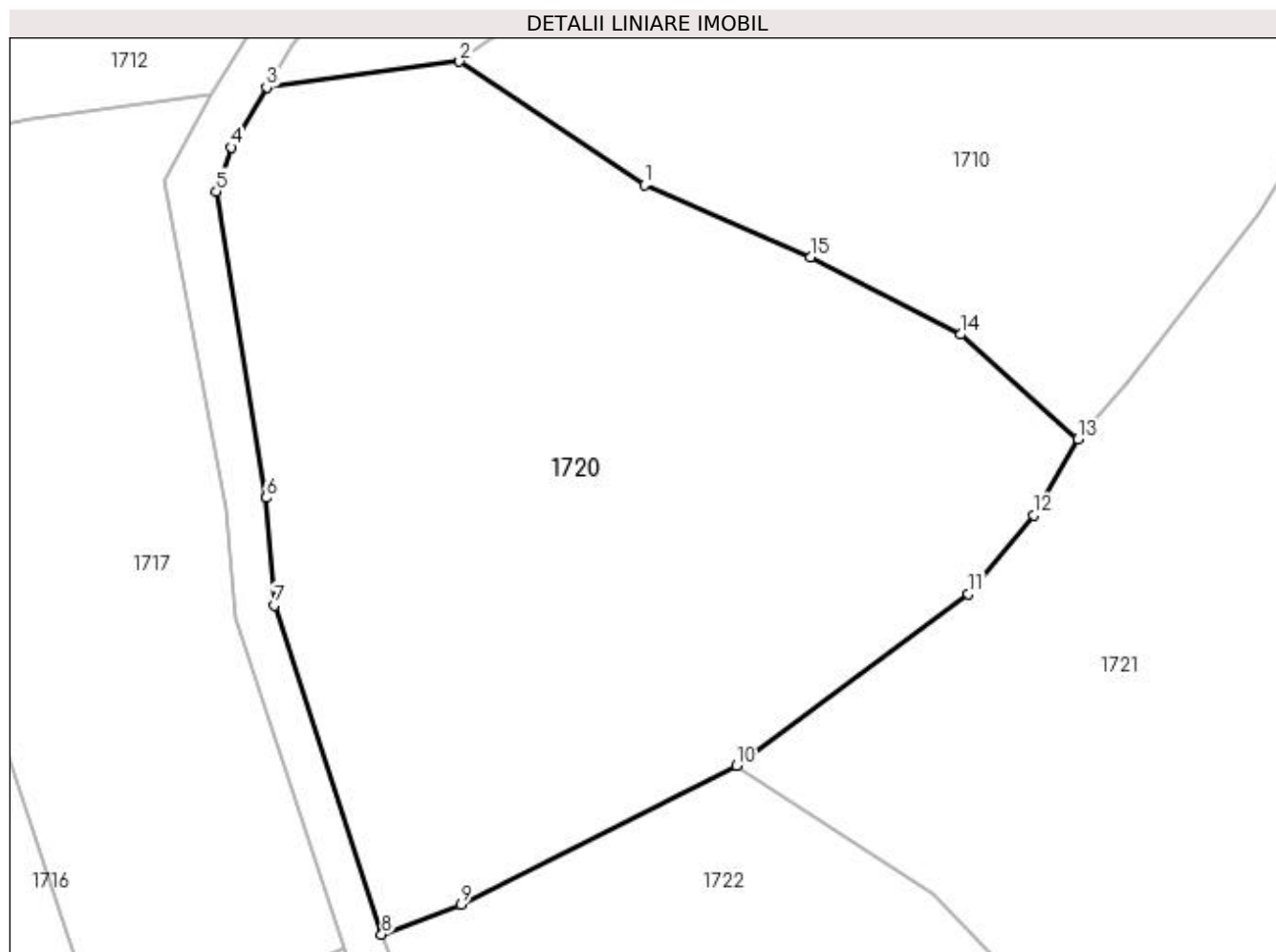
Inscrieri privind dezmembramintele dreptului de proprietate, drepturi reale de garanție și sarcini	Referințe
NU SUNT	

Anexa Nr. 1 La Partea I

Teren

Nr cadastral	Suprafața (mp)*	Observații / Referințe
	4.323	parte din nr. topografic 603

* Suprafața este determinată în planul de proiecție Stereo 70.



Date referitoare la teren

Crt	Categorie folosință	Intra vilan	Suprafața (mp)	Tarla	Parcelă	Nr. topo	Observații / Referințe
1	faneata	NU	4.323	-	-	-	

Lungime Segmente

1) Valorile lungimilor segmentelor sunt obținute din proiecție în plan.

Punct început	X / Y	Punct sfârșit	X / Y	Lungime segment (** (m)
1	413.410,895 693.699,621	2	413.392,808 693.711,654	21.724
2	413.392,808 693.711,654	3	413.373,934 693.709,136	19.041
3	413.373,934 693.709,136	4	413.370,434 693.703,274	6.827
4	413.370,434 693.703,274	5	413.369,003 693.698,952	4.553
5	413.369,003 693.698,952	6	413.373,908 693.668,986	30.365

Punct început	X / Y	Punct sfârșit	X / Y	Lungime segment (** (m)
6	413.373,908 693.668,986	7	413.374,718 693.658,486	10.531
7	413.374,718 693.658,486	8	413.385,193 693.626,309	33.839
8	413.385,193 693.626,309	9	413.392,981 693.629,217	8.313
9	413.392,981 693.629,217	10	413.419,893 693.642,797	30.144
10	413.419,893 693.642,797	11	413.442,576 693.659,605	28.232
11	413.442,576 693.659,605	12	413.448,954 693.667,294	9.99
12	413.448,954 693.667,294	13	413.453,304 693.674,753	8.635
13	413.453,304 693.674,753	14	413.441,812 693.684,969	15.376
14	413.441,812 693.684,969	15	413.427,113 693.692,515	16.523
15	413.427,113 693.692,515	1	413.410,895 693.699,621	17.706

** Lungimile segmentelor sunt determinate în planul de proiecție Stereo 70 și sunt rotunjite la 1 milimetru.

*** Distanța dintre puncte este formată din segmente cumulate ce sunt mai mici decât valoarea 1 milimetru.

**DATE DESPRE IMOBILUL NR. 1721**

Oficiul de Cadastru și Publicitate Imobiliară MARAMURES
Biroul de Cadastru și Publicitate Imobiliară Sighetu Marmatiei

A. Partea I. Descrierea imobilului

TEREN Extravilan

Nr. CF vechi:389

Adresa: Jud. Maramures

Nr. Crt	Nr cadastral Nr. topografic	Suprafața* (mp)	Observații / Referințe
A1		11.458	Sector cadastral:37 Teren neimprejmuit; parte din nr. topografic 601 Imobil traversat de limita unităților administrativ-teritoriale Desești și Ocna-Șugatag

B. Partea II. Proprietari și acte

Inscrieri privitoare la dreptul de proprietate și alte drepturi reale		Referințe
1721 / 12/06/2023		
Act Normativ nr. Legea 7, din 13/03/1996 emis de Parlamentul României;		
B1	Intabulare, drept de PROPRIETATE, dobândit prin Lege, cota actuala 1/1 1) NEIDENTIFICAT NEIDENTIFICAT	A1
Act Administrativ nr. Adeverință nr. 2387, din 16/05/2023 emis de Primăria comunei Desești;		
B2	Se notează posesia faptică în favoarea lui 1) BOHOTICI VASILE	A1

C. Partea III. SARCINI .

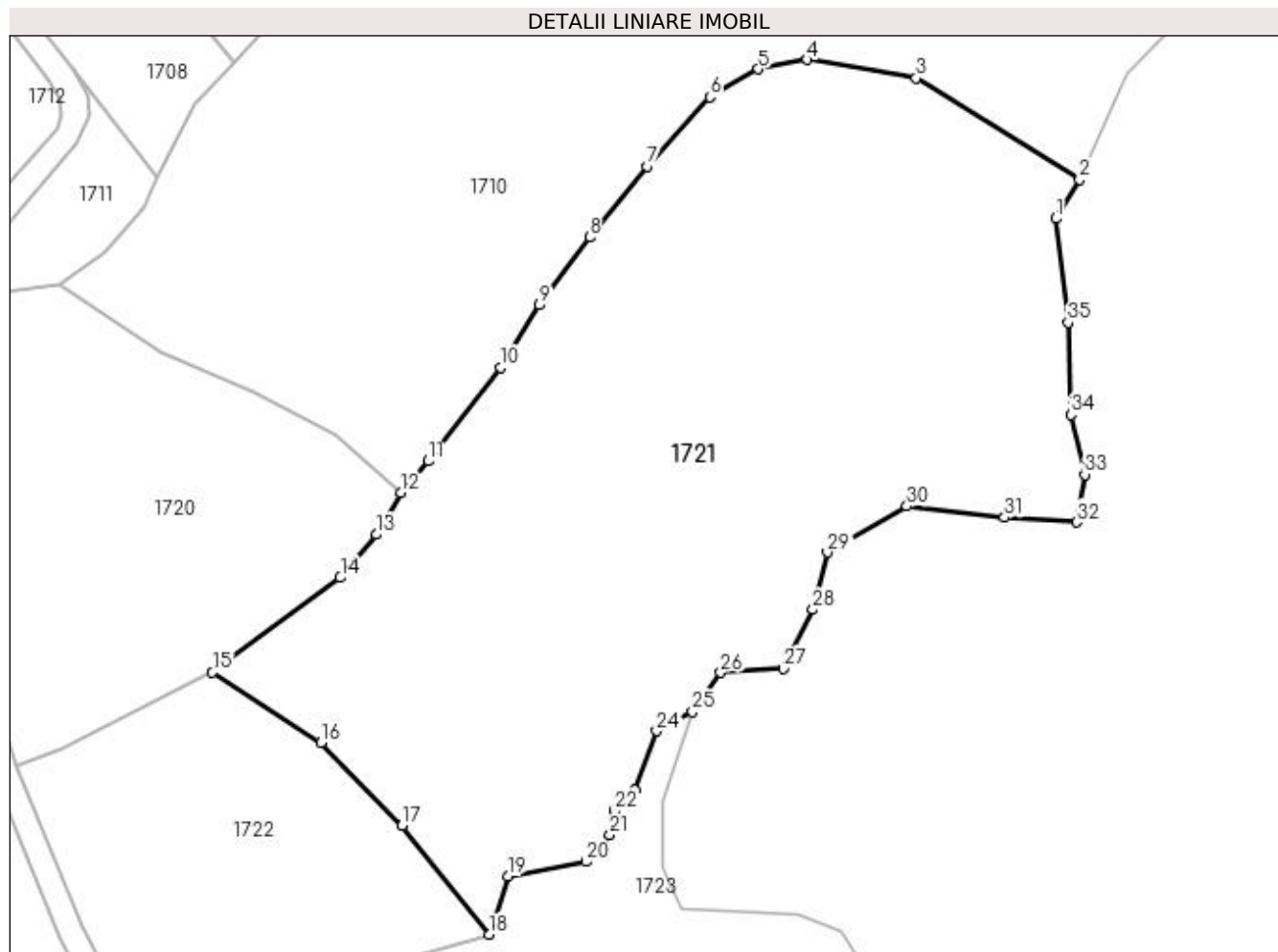
Inscrieri privind dezmembramintele dreptului de proprietate, drepturi reale de garanție și sarcini	Referințe
NU SUNT	

Anexa Nr. 1 La Partea I

Teren

Nr cadastral	Suprafața (mp)*	Observații / Referințe
	11.458	parte din nr. topografic 601 Imobil traversat de limita unităților administrativ-teritoriale Desești și Ocna-Șugatag

* Suprafața este determinată în planul de proiecție Stereo 70.



Date referitoare la teren

Crt	Categorie folosință	Intra vilan	Suprafața (mp)	Tarla	Parcelă	Nr. topo	Observații / Referințe
1	faneata	NU	11.458	-	-	-	

Lungime Segmente

1) Valorile lungimilor segmentelor sunt obținute din proiecție în plan.

Punct început	X / Y	Punct sfârșit	X / Y	Lungime segment (** (m)
1	413.569,656 693.723,363	2	413.573,821 693.730,284	8.078
3	413.544,826 693.748,304	4	413.525,512 693.751,548	19.585
5	413.516,797 693.749,905	6	413.508,192 693.744,936	9.937
7	413.497,013 693.732,664	8	413.486,855 693.720,048	16.197
9	413.477,922 693.707,998	10	413.471,082 693.696,912	13.026

Punct început	X / Y	Punct sfârșit	X / Y	Lungime segment (** (m)
2	413.573,821 693.730,284	3	413.544,826 693.748,304	34.138
4	413.525,512 693.751,548	5	413.516,797 693.749,905	8.869
6	413.508,192 693.744,936	7	413.497,013 693.732,664	16.6
8	413.486,855 693.720,048	9	413.477,922 693.707,998	15.0
10	413.471,082 693.696,912	11	413.458,249 693.680,312	20.982

Punct început	X / Y	Punct sfârșit	X / Y	Lungime segment (** (m)
11	413.458,249 693.680,312	12	413.453,304 693.674,753	7.44
13	413.448,954 693.667,294	14	413.442,576 693.659,605	9.99
15	413.419,893 693.642,797	16	413.439,153 693.630,294	22.962
17	413.453,513 693.615,579	18	413.469,034 693.596,304	24.747
19	413.472,385 693.606,628	20	413.486,165 693.609,219	14.021
21	413.490,445 693.613,919	22	413.491,296 693.618,197	4.362
23	413.494,981 693.621,904	24	413.498,737 693.632,41	11.157
25	413.505,11 693.635,776	26	413.510,107 693.642,728	8.562
27	413.521,26 693.643,453	28	413.526,506 693.653,922	11.71
29	413.529,086 693.664,096	30	413.543,204 693.672,262	16.31
31	413.560,494 693.670,29	32	413.573,319 693.669,468	12.851
33	413.574,762 693.677,899	34	413.572,256 693.688,501	10.894
35	413.571,79 693.704,901	1	413.569,656 693.723,363	18.585

Punct început	X / Y	Punct sfârșit	X / Y	Lungime segment (** (m)
12	413.453,304 693.674,753	13	413.448,954 693.667,294	8.635
14	413.442,576 693.659,605	15	413.419,893 693.642,797	28.232
16	413.439,153 693.630,294	17	413.453,513 693.615,579	20.561
18	413.469,034 693.596,304	19	413.472,385 693.606,628	10.854
20	413.486,165 693.609,219	21	413.490,445 693.613,919	6.357
22	413.491,296 693.618,197	23	413.494,981 693.621,904	5.227
24	413.498,737 693.632,41	25	413.505,11 693.635,776	7.207
26	413.510,107 693.642,728	27	413.521,26 693.643,453	11.177
28	413.526,506 693.653,922	29	413.529,086 693.664,096	10.496
30	413.543,204 693.672,262	31	413.560,494 693.670,29	17.402
32	413.573,319 693.669,468	33	413.574,762 693.677,899	8.554
34	413.572,256 693.688,501	35	413.571,79 693.704,901	16.407

** Lungimile segmentelor sunt determinate în planul de proiecție Stereo 70 și sunt rotunjite la 1 milimetru.

*** Distanța dintre puncte este formată din segmente cumulate ce sunt mai mici decât valoarea 1 milimetru.

**DATE DESPRE IMOBILUL NR. 1722**

Oficiul de Cadastru și Publicitate Imobiliară MARAMURES
Biroul de Cadastru și Publicitate Imobiliară Sighetu Marmatiei

A. Partea I. Descrierea imobilului

TEREN Extravilan

Nr. CF vechi:858

Adresa: Jud. Maramures

Nr. Crt	Nr cadastral Nr. topografic	Suprafața* (mp)	Observații / Referințe
A1		3.233	Sector cadastral:37 Teren neimprejmuit; parte din nr. topografic 602

B. Partea II. Proprietari și acte

Inscrieri privitoare la dreptul de proprietate și alte drepturi reale	Referințe
1722 / 12/06/2023	
Act Normativ nr. Legea 7, din 13/03/1996 emis de Parlamentul României;	
B1	A1
Intabulare, drept de PROPRIETATE, dobândit prin Lege, cota actuala 1/1 1) NEIDENTIFICAT NEIDENTIFICAT	
Act Administrativ nr. Adeverință nr. 2388, din 16/05/2023 emis de Primăria comunei Desești;	
B2	A1
Se notează posesia faptică în favoarea lui 1) TEPEI VASILE-FLORIN	

C. Partea III. SARCINI .

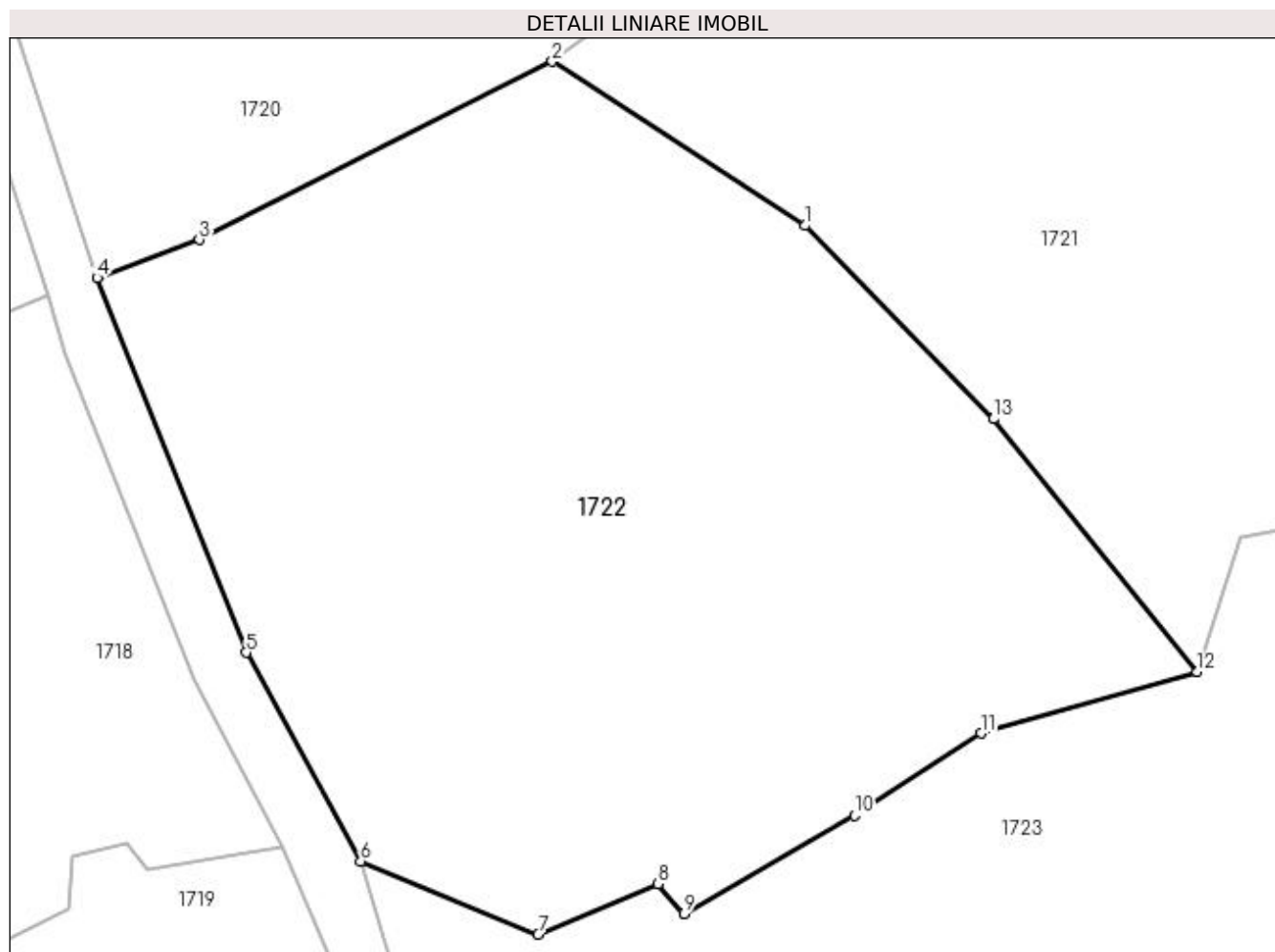
Inscrieri privind dezmembramintele dreptului de proprietate, drepturi reale de garanție și sarcini	Referințe
NU SUNT	

Anexa Nr. 1 La Partea I

Teren

Nr cadastral	Suprafața (mp)*	Observații / Referințe
	3.233	parte din nr. topografic 602

* Suprafața este determinată în planul de proiecție Stereo 70.



Date referitoare la teren

Crt	Categorie folosință	Intra vilan	Suprafața (mp)	Tarla	Parcelă	Nr. topo	Observații / Referințe
1	faneata	NU	3.233	-	-	-	

Lungime Segmente

1) Valorile lungimilor segmentelor sunt obținute din proiecție în plan.

Punct început	X / Y	Punct sfârșit	X / Y	Lungime segment (** (m)
1	413.439,153 693.630,294	2	413.419,893 693.642,797	22.962
2	413.419,893 693.642,797	3	413.392,981 693.629,217	30.144
3	413.392,981 693.629,217	4	413.385,193 693.626,309	8.313
4	413.385,193 693.626,309	5	413.396,565 693.597,786	30.706
5	413.396,565 693.597,786	6	413.405,294 693.581,895	18.131

Punct început	X / Y	Punct sfârșit	X / Y	Lungime segment (** (m)
6	413.405,294 693.581,895	7	413.418,799 693.576,331	14.606
7	413.418,799 693.576,331	8	413.427,969 693.580,174	9.943
8	413.427,969 693.580,174	9	413.429,922 693.577,906	2.993
9	413.429,922 693.577,906	10	413.442,912 693.585,37	14.982
10	413.442,912 693.585,37	11	413.452,568 693.591,65	11.519
11	413.452,568 693.591,65	12	413.469,034 693.596,304	17.111
12	413.469,034 693.596,304	13	413.453,513 693.615,579	24.747
13	413.453,513 693.615,579	1	413.439,153 693.630,294	20.561

** Lungimile segmentelor sunt determinate în planul de proiecție Stereo 70 și sunt rotunjite la 1 milimetru.

*** Distanța dintre puncte este formată din segmente cumulate ce sunt mai mici decât valoarea 1 milimetru.

**DATE DESPRE IMOBILUL NR. 1723**

Oficiul de Cadastru și Publicitate Imobiliară MARAMURES
Biroul de Cadastru și Publicitate Imobiliară Sighetu Marmatiei

A. Partea I. Descrierea imobilului

TEREN Extravilan

Nr. CF vechi:401

Adresa: Jud. Maramures

Nr. Crt	Nr cadastral Nr. topografic	Suprafața* (mp)	Observații / Referințe
A1		13.322	Sector cadastral:37 Teren neimprejmuit; parte din nr. topografic 635 Imobil traversat de limita unităților administrativ-teritoriale Desești și Ocna-Șugatag

B. Partea II. Proprietari și acte

Inscrieri privitoare la dreptul de proprietate și alte drepturi reale		Referințe
1723 / 12/06/2023		
Act Administrativ nr. Titlu de proprietate nr. 17037, din 26/04/2018 emis de Comisia Județeană Maramureș;		
B1	Intabulare, drept de PROPRIETATEcu titlu de drept aplicarea Legii nr. 247/2005, dobandit prin Reconstituire, cota actuala 1/1 1) TUPIȚĂ VASILE 2) TUPIȚA MARIA	A1

C. Partea III. SARCINI .

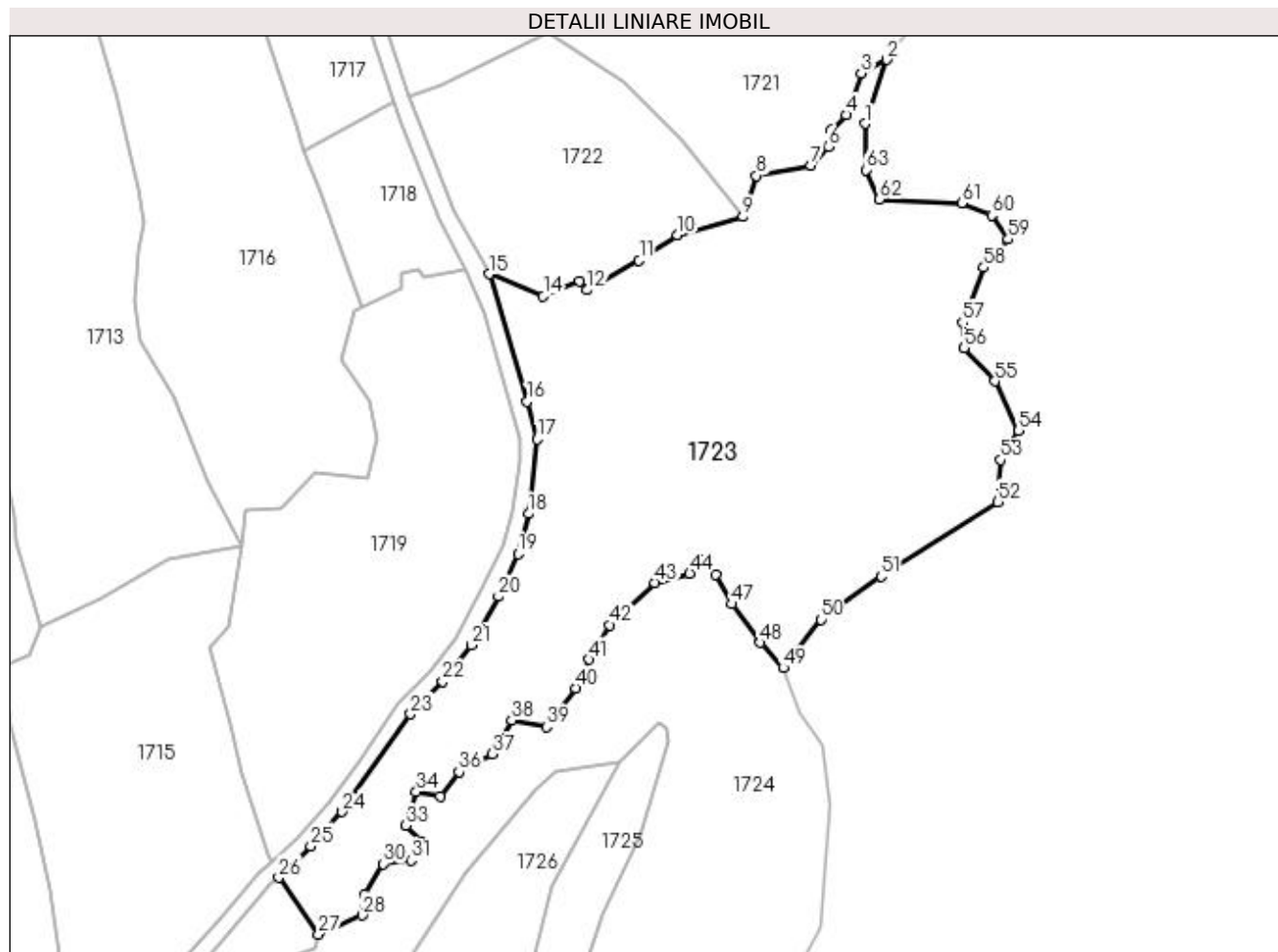
Inscrieri privind dezmembramintele dreptului de proprietate, drepturi reale de garanție și sarcini	Referințe
NU SUNT	

Anexa Nr. 1 La Partea I

Teren

Nr cadastral	Suprafața (mp)*	Observații / Referințe
	13.322	parte din nr. topografic 635 Imobil traversat de limita unităților administrativ-teritoriale Desești și Ocna-Șugatag

* Suprafața este determinată în planul de proiecție Stereo 70.



Date referitoare la teren

Crt	Categorie folosință	Intra vilan	Suprafața (mp)	Tarla	Parcelă	Nr. topo	Observații / Referințe
1	faneata	NU	13.322	-	La Gloduri	-	

Lungime Segmente

1) Valorile lungimilor segmentelor sunt obținute din proiecție în plan.

Punct început	X / Y	Punct sfârșit	X / Y	Lungime segment	Punct început	X / Y	Punct sfârșit	X / Y	Lungime segment	Punct început	X / Y	Punct sfârșit	X / Y	Lungime segment
1	413.499,734 693.619,745	2	413.505,11 693.635,776	16.908	2	413.505,11 693.635,776	3	413.498,737 693.632,41	7.207	3	413.498,737 693.632,41	4	413.494,981 693.621,904	11.157
4	413.494,981 693.621,904	5	413.491,296 693.618,197	5.227	5	413.491,296 693.618,197	6	413.490,445 693.613,919	4.362	6	413.490,445 693.613,919	7	413.486,165 693.609,219	6.357
7	413.486,165 693.609,219	8	413.472,385 693.606,628	14.021	8	413.472,385 693.606,628	9	413.469,034 693.596,304	10.854	9	413.469,034 693.596,304	10	413.452,568 693.591,65	17.111
10	413.452,568 693.591,65	11	413.442,912 693.585,37	11.519	11	413.442,912 693.585,37	12	413.429,922 693.577,906	14.982	12	413.429,922 693.577,906	13	413.427,969 693.580,174	2.993
13	413.427,969 693.580,174	14	413.418,799 693.576,331	9.943	14	413.418,799 693.576,331	15	413.405,294 693.581,895	14.606	15	413.405,294 693.581,895	16	413.414,774 693.549,888	33.381

Punct început	X / Y	Punct sfârșit	X / Y	Lungime segment	Punct început	X / Y	Punct sfârșit	X / Y	Lungime segment	Punct început	X / Y	Punct sfârșit	X / Y	Lungime segment
16	413.414,774 693.549,888	17	413.417,255 693.540,391	9.816	17	413.417,255 693.540,391	18	413.415,103 693.521,7	18.814	18	413.415,103 693.521,7	19	413.412,509 693.511,612	10.416
19	413.412,509 693.511,612	20	413.407,569 693.500,908	11.789	20	413.407,569 693.500,908	21	413.400,67 693.488,713	14.011	21	413.400,67 693.488,713	22	413.393,572 693.479,557	11.585
22	413.393,572 693.479,557	23	413.385,491 693.471,315	11.543	23	413.385,491 693.471,315	24	413.368,27 693.446,756	29.995	24	413.368,27 693.446,756	25	413.360,396 693.438,202	11.626
25	413.360,396 693.438,202	26	413.352,326 693.430,266	11.318	26	413.352,326 693.430,266	27	413.362,322 693.415,98	17.436	27	413.362,322 693.415,98	28	413.373,28 693.420,793	11.968
28	413.373,28 693.420,793	29	413.373,771 693.425,862	5.093	29	413.373,771 693.425,862	30	413.378,521 693.433,702	9.167	30	413.378,521 693.433,702	31	413.385,586 693.434,578	7.119
31	413.385,586 693.434,578	32	413.388,369 693.439,171	5.37	32	413.388,369 693.439,171	33	413.384,225 693.443,314	5.86	33	413.384,225 693.443,314	34	413.386,904 693.451,821	8.919
34	413.386,904 693.451,821	35	413.392,883 693.450,713	6.081	35	413.392,883 693.450,713	36	413.397,663 693.456,82	7.755	36	413.397,663 693.456,82	37	413.406,064 693.461,279	9.511
37	413.406,064 693.461,279	38	413.410,85 693.469,762	9.74	38	413.410,85 693.469,762	39	413.419,564 693.468,115	8.868	39	413.419,564 693.468,115	40	413.426,981 693.477,888	12.269
40	413.426,981 693.477,888	41	413.430,42 693.485,042	7.938	41	413.430,42 693.485,042	42	413.435,476 693.493,708	10.033	42	413.435,476 693.493,708	43	413.446,927 693.504,317	15.61
43	413.446,927 693.504,317	44	413.455,606 693.506,648	8.987	44	413.455,606 693.506,648	45	413.458,986 693.509,987	4.751	45	413.458,986 693.509,987	46	413.462,16 693.506,428	4.769
46	413.462,16 693.506,428	47	413.466,155 693.499,008	8.427	47	413.466,155 693.499,008	48	413.473,344 693.489,26	12.112	48	413.473,344 693.489,26	49	413.479,162 693.482,958	8.577
49	413.479,162 693.482,958	50	413.488,573 693.495,099	15.361	50	413.488,573 693.495,099	51	413.503,757 693.505,951	18.663	51	413.503,757 693.505,951	52	413.533,132 693.524,634	34.813
52	413.533,132 693.524,634	53	413.533,781 693.535,237	10.623	53	413.533,781 693.535,237	54	413.538,283 693.542,585	8.617	54	413.538,283 693.542,585	55	413.532,333 693.554,979	13.748
55	413.532,333 693.554,979	56	413.524,609 693.563,299	11.353	56	413.524,609 693.563,299	57	413.524,215 693.569,729	6.442	57	413.524,215 693.569,729	58	413.529,516 693.583,559	14.811
58	413.529,516 693.583,559	59	413.535,65 693.590,64	9.368	59	413.535,65 693.590,64	60	413.531,546 693.596,687	7.308	60	413.531,546 693.596,687	61	413.524,016 693.599,691	8.107
61	413.524,016 693.599,691	62	413.503,212 693.600,671	20.827	62	413.503,212 693.600,671	63	413.499,897 693.608,072	8.11	63	413.499,897 693.608,072	1	413.499,734 693.619,745	11.674

** Lungimile segmentelor sunt determinate în planul de proiecție Stereo 70 și sunt rotunjite la 1 milimetru.

*** Distanța dintre puncte este formată din segmente cumulate ce sunt mai mici decât valoarea 1 milimetru.

**DATE DESPRE IMOBILUL NR. 1724**

Oficiul de Cadastru și Publicitate Imobiliară MARAMURES
Biroul de Cadastru și Publicitate Imobiliară Sighetu Marmatiei

A. Partea I. Descrierea imobilului

Nr. CF vechi:151, 859, 501
Nr. topografic:636

TEREN Extravilan

Adresa: Jud. Maramures

Nr. Crt	Nr cadastral Nr. topografic	Suprafața* (mp)	Observații / Referințe
A1		14.181	Sector cadastral:37 Teren neimprejmuit; parte din nr. topografic 640, 637 și 639 Imobil traversat de limita unităților administrativ-teritoriale Desești și Ocna-Șugatag

B. Partea II. Proprietari și acte

Inscrieri privitoare la dreptul de proprietate și alte drepturi reale		Referințe
1724 / 12/06/2023		
Act Normativ nr. Legea 7, din 13/03/1996 emis de Parlamentul României;		
B1	Intabulare, drept de PROPRIETATE, dobandit prin Lege, cota actuala 1/1 1) NEIDENTIFICAT NEIDENTIFICAT	A1
Act Administrativ nr. Adeverință nr. 2389, din 16/05/2023 emis de Primăria comunei Desești;		
B2	Se notează posesia faptică în favoarea lui 1) COSTIN MARIA	A1

C. Partea III. SARCINI .

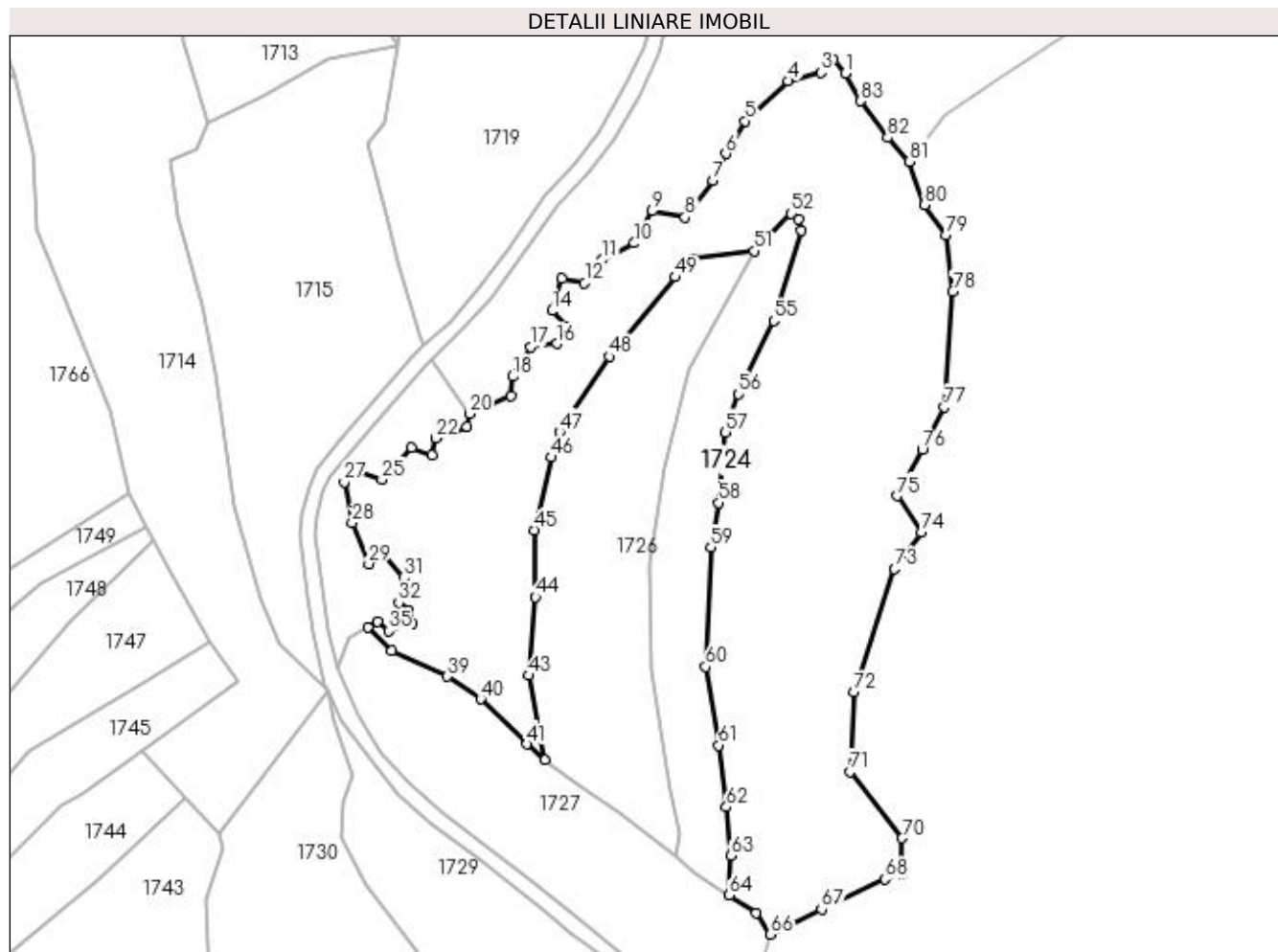
Inscrieri privind dezmembramintele dreptului de proprietate, drepturi reale de garanție și sarcini	Referințe
NU SUNT	

Anexa Nr. 1 La Partea I

Teren

Nr cadastral	Suprafața (mp)*	Observații / Referințe
	14.181	parte din nr. topografic 640, 637 și 639 Imobil traversat de limita unităților administrativ-teritoriale Desești și Ocna-Șugatag

* Suprafața este determinată în planul de proiecție Stereo 70.



Date referitoare la teren

Crt	Categorie folosință	Intra vilan	Suprafața (mp)	Tarla	Parcelă	Nr. topo	Observații / Referințe
1	faneata	NU	14.181	-	-	-	

Lungime Segmente

1) Valorile lungimilor segmentelor sunt obținute din proiecție în plan.

Punct început	X / Y	Punct sfârșit	X / Y	Lungime segment	Punct început	X / Y	Punct sfârșit	X / Y	Lungime segment	Punct început	X / Y	Punct sfârșit	X / Y	Lungime segment
1	413.462,16 693.506,428	2	413.458,986 693.509,987	4.769	2	413.458,986 693.509,987	3	413.455,606 693.506,648	4.751	3	413.455,606 693.506,648	4	413.446,927 693.504,317	8.987
4	413.446,927 693.504,317	5	413.435,476 693.493,708	15.61	5	413.435,476 693.493,708	6	413.430,42 693.485,042	10.03 3	6	413.430,42 693.485,042	7	413.426,981 693.477,888	7.938
7	413.426,981 693.477,888	8	413.419,564 693.468,115	12.26 9	8	413.419,564 693.468,115	9	413.410,85 693.469,762	8.868	9	413.410,85 693.469,762	10	413.406,064 693.461,279	9.74
10	413.406,064 693.461,279	11	413.397,663 693.456,82	9.511	11	413.397,663 693.456,82	12	413.392,883 693.450,713	7.755	12	413.392,883 693.450,713	13	413.386,904 693.451,821	6.081
13	413.386,904 693.451,821	14	413.384,225 693.443,314	8.919	14	413.384,225 693.443,314	15	413.388,369 693.439,171	5.86	15	413.388,369 693.439,171	16	413.385,586 693.434,578	5.37

Punct început	X / Y	Punct sfârșit	X / Y	Lungime segment	Punct început	X / Y	Punct sfârșit	X / Y	Lungime segment	Punct început	X / Y	Punct sfârșit	X / Y	Lungime segment
16	413.385,586 693.434,578	17	413.378,521 693.433,702	7.119	17	413.378,521 693.433,702	18	413.373,771 693.425,862	9.167	18	413.373,771 693.425,862	19	413.373,28 693.420,793	5.093
19	413.373,28 693.420,793	20	413.362,322 693.415,98	11.968	20	413.362,322 693.415,98	21	413.361,679 693.412,501	3.538	21	413.361,679 693.412,501	22	413.353,381 693.409,526	8.815
22	413.353,381 693.409,526	23	413.352,337 693.405,015	4.63	23	413.352,337 693.405,015	24	413.346,999 693.407,014	5.7	24	413.346,999 693.407,014	25	413.339,061 693.398,508	11.635
25	413.339,061 693.398,508	26	413.332,116 693.400,827	7.322	26	413.332,116 693.400,827	27	413.329,033 693.397,832	4.298	27	413.329,033 693.397,832	28	413.331,127 693.387,057	10.977
28	413.331,127 693.387,057	29	413.335,574 693.376,099	11.826	29	413.335,574 693.376,099	30	413.339,038 693.378,673	4.316	30	413.339,038 693.378,673	31	413.344,796 693.372,47	8.464
31	413.344,796 693.372,47	32	413.343,52 693.365,742	6.848	32	413.343,52 693.365,742	33	413.346,093 693.363,861	3.187	33	413.346,093 693.363,861	34	413.347,131 693.360,273	3.735
34	413.347,131 693.360,273	35	413.340,782 693.358,256	6.662	35	413.340,782 693.358,256	36	413.337,851 693.360,836	3.905	36	413.337,851 693.360,836	37	413.335,295 693.359,257	3.004
37	413.335,295 693.359,257	38	413.341,578 693.353,054	8.829	38	413.341,578 693.353,054	39	413.356,459 693.346,251	16.362	39	413.356,459 693.346,251	40	413.365,306 693.340,214	10.71
40	413.365,306 693.340,214	41	413.377,588 693.328,241	17.152	41	413.377,588 693.328,241	42	413.382,394 693.323,999	6.41	42	413.382,394 693.323,999	43	413.378,088 693.346,473	22.883
43	413.378,088 693.346,473	44	413.379,854 693.367,274	20.876	44	413.379,854 693.367,274	45	413.379,525 693.385,031	17.76	45	413.379,525 693.385,031	46	413.384,021 693.404,389	19.873
46	413.384,021 693.404,389	47	413.386,231 693.411,148	7.111	47	413.386,231 693.411,148	48	413.399,48 693.431,143	23.986	48	413.399,48 693.431,143	49	413.416,935 693.452,288	27.419
49	413.416,935 693.452,288	50	413.421,743 693.457,121	6.817	50	413.421,743 693.457,121	51	413.437,86 693.459,269	16.26	51	413.437,86 693.459,269	52	413.447,757 693.469,119	13.963
52	413.447,757 693.469,119	53	413.449,661 693.467,559	2.461	53	413.449,661 693.467,559	54	413.450,49 693.464,524	3.146	54	413.450,49 693.464,524	55	413.443,095 693.440,707	24.939
55	413.443,095 693.440,707	56	413.433,774 693.421,209	21.611	56	413.433,774 693.421,209	57	413.430,358 693.411,057	10.711	57	413.430,358 693.411,057	58	413.428,386 693.392,361	18.8
58	413.428,386 693.392,361	59	413.426,387 693.380,509	12.019	59	413.426,387 693.380,509	60	413.425,009 693.348,769	31.77	60	413.425,009 693.348,769	61	413.428,473 693.327,929	21.126
61	413.428,473 693.327,929	62	413.430,56 693.311,522	16.539	62	413.430,56 693.311,522	63	413.431,63 693.298,587	12.979	63	413.431,63 693.298,587	64	413.431,331 693.288,112	10.479
64	413.431,331 693.288,112	65	413.438,418 693.283,327	8.551	65	413.438,418 693.283,327	66	413.442,253 693.277,737	6.779	66	413.442,253 693.277,737	67	413.455,838 693.284,396	15.129
67	413.455,838 693.284,396	68	413.472,663 693.292,396	18.63	68	413.472,663 693.292,396	69	413.477,144 693.293,763	4.685	69	413.477,144 693.293,763	70	413.477,286 693.303,249	9.487
70	413.477,286 693.303,249	71	413.463,406 693.320,96	22.502	71	413.463,406 693.320,96	72	413.464,316 693.341,96	21.02	72	413.464,316 693.341,96	73	413.475,185 693.374,75	34.544
73	413.475,185 693.374,75	74	413.482,329 693.384,531	12.112	74	413.482,329 693.384,531	75	413.475,997 693.394,13	11.499	75	413.475,997 693.394,13	76	413.482,545 693.406,435	13.939
76	413.482,545 693.406,435	77	413.488,499 693.417,684	12.728	77	413.488,499 693.417,684	78	413.490,761 693.448,466	30.865	78	413.490,761 693.448,466	79	413.488,861 693.463,346	15.001
79	413.488,861 693.463,346	80	413.483,184 693.471,429	9.877	80	413.483,184 693.471,429	81	413.479,162 693.482,958	12.21	81	413.479,162 693.482,958	82	413.473,344 693.489,26	8.577
82	413.473,344 693.489,26	83	413.466,155 693.499,008	12.112	83	413.466,155 693.499,008	1	413.462,16 693.506,428	8.427					

** Lungimile segmentelor sunt determinate în planul de proiecție Stereo 70 și sunt rotunjite la 1 milimetru.

*** Distanța dintre puncte este formată din segmente cumulate ce sunt mai mici decât valoarea 1 milimetru.

**DATE DESPRE IMOBILUL NR. 1725**

Oficiul de Cadastru și Publicitate Imobiliară MARAMURES
Biroul de Cadastru și Publicitate Imobiliară Sighetu Marmatiei

A. Partea I. Descrierea imobilului

TEREN Extravilan

Nr. CF vechi:859

Adresa: Jud. Maramures

Nr. Crt	Nr cadastral Nr. topografic	Suprafața* (mp)	Observații / Referințe
A1		2.522	Sector cadastral:37 Teren neimprejmuit; parte din nr. topografic 639

B. Partea II. Proprietari și acte

Inscrieri privitoare la dreptul de proprietate și alte drepturi reale	Referințe
1725 / 12/06/2023	
Act Normativ nr. Legea 7, din 13/03/1996 emis de Parlamentul României;	
B1	A1
Intabulare, drept de PROPRIETATE, dobândit prin Lege, cota actuala 1/1	
1) NEIDENTIFICAT NEIDENTIFICAT	
Act Administrativ nr. Adeverință nr. 2390, din 16/05/2023 emis de Primăria comunei Desești;	
B2	A1
Se notează posesia faptică în favoarea lui	
1) BOHOTICI VASILE	

C. Partea III. SARCINI .

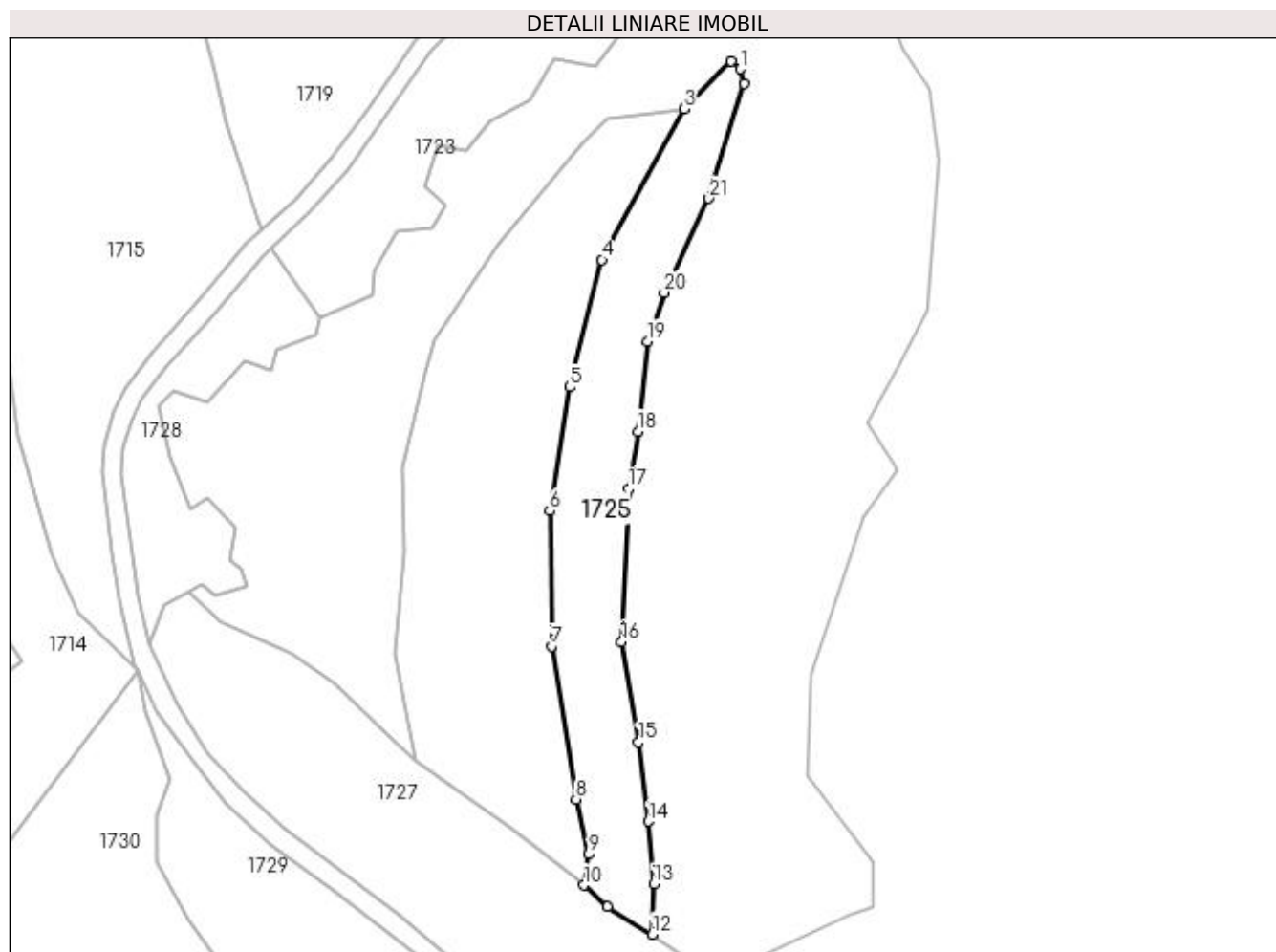
Inscrieri privind dezmembramintele dreptului de proprietate, drepturi reale de garanție și sarcini	Referințe
NU SUNT	

Anexa Nr. 1 La Partea I

Teren

Nr cadastral	Suprafața (mp)*	Observații / Referințe
	2.522	parte din nr. topografic 639

* Suprafața este determinată în planul de proiecție Stereo 70.



Date referitoare la teren

Crt	Categorie folosință	Intravilan	Suprafața (mp)	Tarla	Parcelă	Nr. topo	Observații / Referințe
1	faneata	NU	2.522	-	-	-	

Lungime Segmente

1) Valorile lungimilor segmentelor sunt obținute din proiecție în plan.

Punct început	X / Y	Punct sfârșit	X / Y	Lungime segment (** (m)	Punct început	X / Y	Punct sfârșit	X / Y	Lungime segment (** (m)
1	413.449,661 693.467,559	2	413.447,757 693.469,119	2.461	2	413.447,757 693.469,119	3	413.437,86 693.459,269	13.963
3	413.437,86 693.459,269	4	413.420,852 693.428,013	35.584	4	413.420,852 693.428,013	5	413.414,14 693.401,631	27.222
5	413.414,14 693.401,631	6	413.410,042 693.375,949	26.007	6	413.410,042 693.375,949	7	413.410,467 693.347,868	28.084
7	413.410,467 693.347,868	8	413.415,545 693.316,104	32.167	8	413.415,545 693.316,104	9	413.418,153 693.304,723	11.676
9	413.418,153 693.304,723	10	413.417,138 693.298,294	6.509	10	413.417,138 693.298,294	11	413.422,073 693.293,903	6.606

Punct început	X / Y	Punct sfârșit	X / Y	Lungime segment (** (m)
11	413.422,073 693.293,903	12	413.431,331 693.288,112	10.92
13	413.431,63 693.298,587	14	413.430,56 693.311,522	12.979
15	413.428,473 693.327,929	16	413.425,009 693.348,769	21.126
17	413.426,387 693.380,509	18	413.428,386 693.392,361	12.019
19	413.430,358 693.411,057	20	413.433,774 693.421,209	10.711
21	413.443,095 693.440,707	22	413.450,49 693.464,524	24.939

Punct început	X / Y	Punct sfârșit	X / Y	Lungime segment (** (m)
12	413.431,331 693.288,112	13	413.431,63 693.298,587	10.479
14	413.430,56 693.311,522	15	413.428,473 693.327,929	16.539
16	413.425,009 693.348,769	17	413.426,387 693.380,509	31.77
18	413.428,386 693.392,361	19	413.430,358 693.411,057	18.8
20	413.433,774 693.421,209	21	413.443,095 693.440,707	21.611
22	413.450,49 693.464,524	1	413.449,661 693.467,559	3.146

** Lungimile segmentelor sunt determinate în planul de proiecție Stereo 70 și sunt rotunjite la 1 milimetru.

*** Distanța dintre puncte este formată din segmente cumulate ce sunt mai mici decât valoarea 1 milimetru.

**DATE DESPRE IMOBILUL NR. 1726**

Oficiul de Cadastru și Publicitate Imobiliară MARAMURES
Biroul de Cadastru și Publicitate Imobiliară Sighetu Marmatiei

A. Partea I. Descrierea imobilului

TEREN Extravilan

Nr. CF vechi:1132

Nr. topografic:638

Adresa: Jud. Maramures

Nr. Crt	Nr cadastral Nr. topografic	Suprafața* (mp)	Observații / Referințe
A1		4.198	Sector cadastral:37 Teren neimprejmuit;

B. Partea II. Proprietari și acte

Inscrieri privitoare la dreptul de proprietate și alte drepturi reale		Referințe
1726 / 12/06/2023		
Act Administrativ nr. Titlu de proprietate nr. 14456, din 02/11/2016 emis de Comisia Județeană Maramureș;		
B1	Intabulare, drept de PROPRIETATEcu titlu de drept aplicarea Legii nr. 247/2005, dobandit prin Reconstituire, cota actuala 1/1 1) BOHOTICI GHEORGHE	A1

C. Partea III. SARCINI .

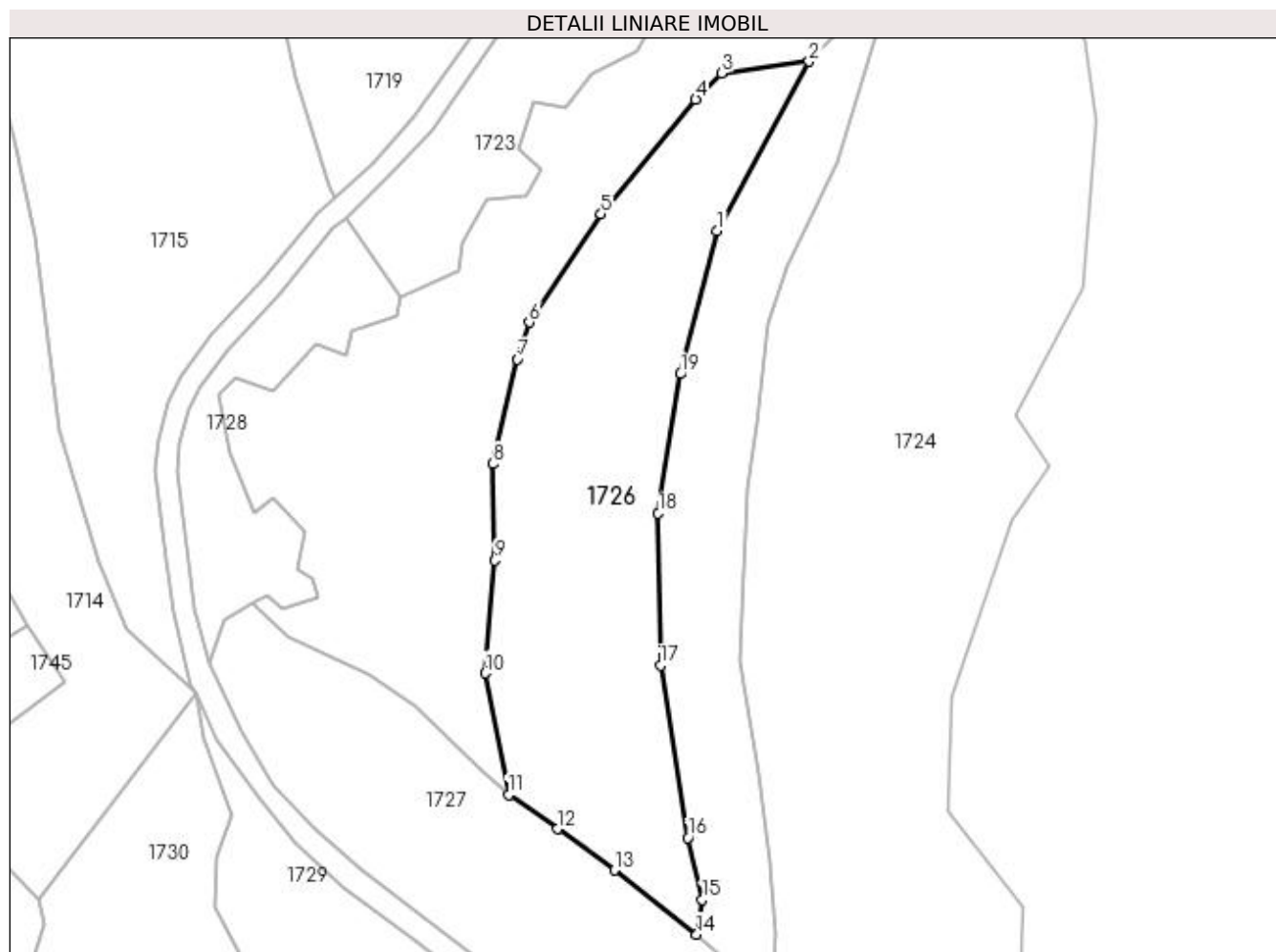
Inscrieri privind dezmembramintele dreptului de proprietate, drepturi reale de garanție și sarcini	Referințe
NU SUNT	

Anexa Nr. 1 La Partea I

Teren

Nr cadastral	Suprafața (mp)*	Observații / Referințe
	4.198	

* Suprafața este determinată în planul de proiecție Stereo 70.



Date referitoare la teren

Crt	Categorie folosință	Intra vilan	Suprafața (mp)	Tarla	Parcelă	Nr. topo	Observații / Referințe
1	faneata	NU	4.198	-	Gloduri	-	

Lungime Segmente

1) Valorile lungimilor segmentelor sunt obținute din proiecție în plan.

Punct început	X / Y	Punct sfârșit	X / Y	Lungime segment (** (m)
1	413.420,852 693.428,013	2	413.437,86 693.459,269	35.584
2	413.437,86 693.459,269	3	413.421,743 693.457,121	16.26
3	413.421,743 693.457,121	4	413.416,935 693.452,288	6.817
4	413.416,935 693.452,288	5	413.399,48 693.431,143	27.419
5	413.399,48 693.431,143	6	413.386,231 693.411,148	23.986

Punct început	X / Y	Punct sfârșit	X / Y	Lungime segment (** (m)
6	413.386,231 693.411,148	7	413.384,021 693.404,389	7.111
7	413.384,021 693.404,389	8	413.379,525 693.385,031	19.873
8	413.379,525 693.385,031	9	413.379,854 693.367,274	17.76
9	413.379,854 693.367,274	10	413.378,088 693.346,473	20.876
10	413.378,088 693.346,473	11	413.382,394 693.323,999	22.883
11	413.382,394 693.323,999	12	413.391,395 693.317,706	10.983
12	413.391,395 693.317,706	13	413.401,938 693.310,143	12.975
13	413.401,938 693.310,143	14	413.417,138 693.298,294	19.273
14	413.417,138 693.298,294	15	413.418,153 693.304,723	6.509
15	413.418,153 693.304,723	16	413.415,545 693.316,104	11.676
16	413.415,545 693.316,104	17	413.410,467 693.347,868	32.167
17	413.410,467 693.347,868	18	413.410,042 693.375,949	28.084
18	413.410,042 693.375,949	19	413.414,14 693.401,631	26.007
19	413.414,14 693.401,631	1	413.420,852 693.428,013	27.222

** Lungimile segmentelor sunt determinate în planul de proiecție Stereo 70 și sunt rotunjite la 1 milimetru.

*** Distanța dintre puncte este formată din segmente cumulate ce sunt mai mici decât valoarea 1 milimetru.

**DATE DESPRE IMOBILUL NR. 1727**

Oficiul de Cadastru și Publicitate Imobiliară MARAMURES
Biroul de Cadastru și Publicitate Imobiliară Sighetu Marmatiei

A. Partea I. Descrierea imobilului

TEREN Extravilan

Nr. CF vechi:683, 151

Adresa: Jud. Maramures

Nr. Crt	Nr cadastral Nr. topografic	Suprafața* (mp)	Observații / Referințe
A1		3.884	Sector cadastral:37 Teren neimprejmuit; parte din nr. topografic 641 și 637

B. Partea II. Proprietari și acte

Inscrieri privitoare la dreptul de proprietate și alte drepturi reale	Referințe
1727 / 12/06/2023	
Act Normativ nr. Legea 7, din 13/03/1996 emis de Parlamentul României;	
B1	A1
Intabulare, drept de PROPRIETATE, dobândit prin Lege, cota actuala 1/1	
1) NEIDENTIFICAT NEIDENTIFICAT	
Act Administrativ nr. Adeverință nr. 2391, din 16/05/2023 emis de Primăria comunei Desești;	
B2	A1
Se notează posesia faptică în favoarea lui	
1) TUPIȚĂ VASILE	

C. Partea III. SARCINI .

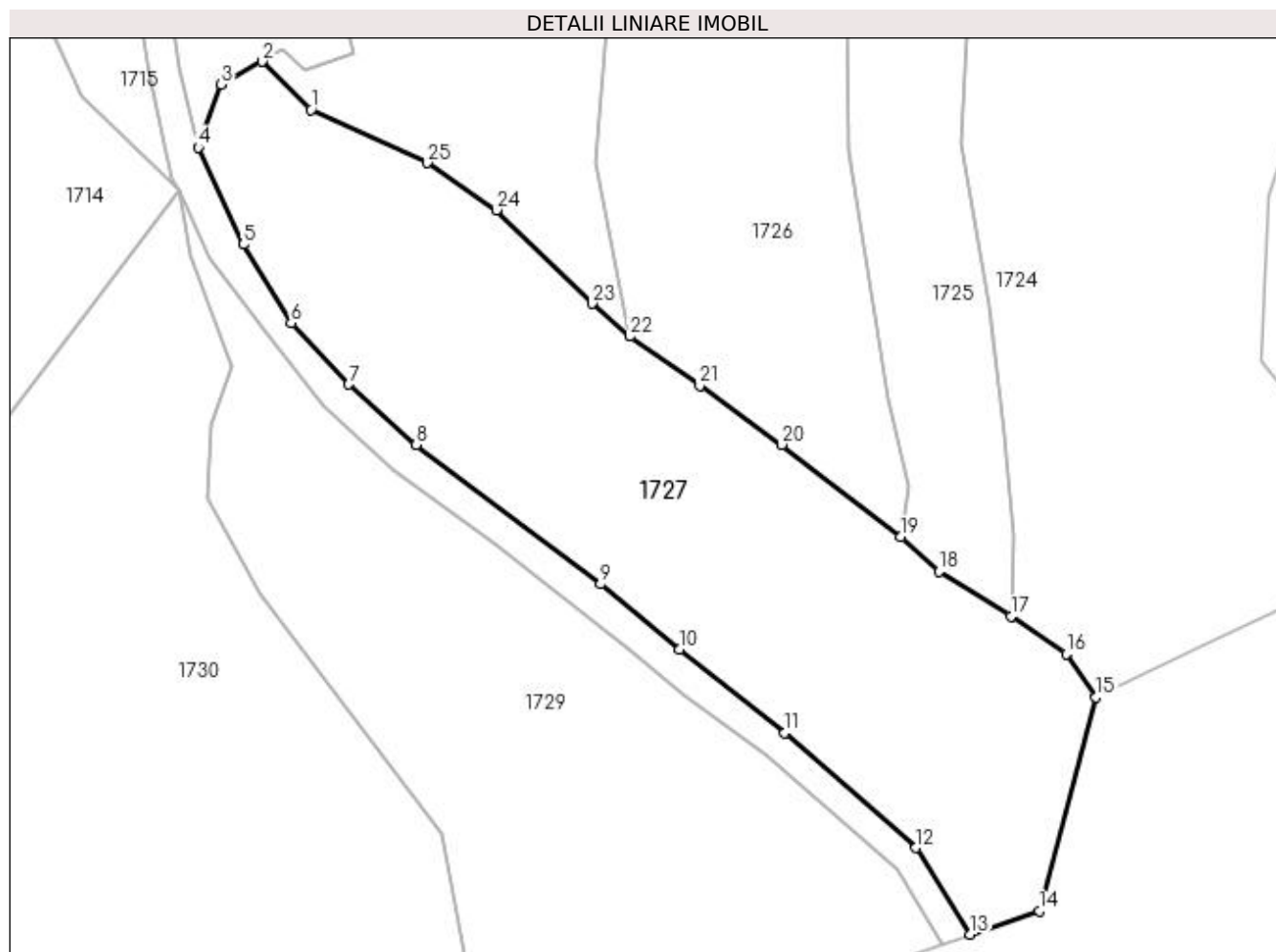
Inscrieri privind dezmembramintele dreptului de proprietate, drepturi reale de garanție și sarcini	Referințe
NU SUNT	

Anexa Nr. 1 La Partea I

Teren

Nr cadastral	Suprafața (mp)*	Observații / Referințe
	3.884	parte din nr. topografic 641 și 637

* Suprafața este determinată în planul de proiecție Stereo 70.



Date referitoare la teren

Crt	Categorie folosință	Intravilan	Suprafața (mp)	Tarla	Parcelă	Nr. topo	Observații / Referințe
1	faneata	NU	3.884	-	-	-	

Lungime Segmente

1) Valorile lungimilor segmentelor sunt obținute din proiecție în plan.

Punct început	X / Y	Punct sfârșit	X / Y	Lungime segment (** (m)
1	413.341,578 693.353,054	2	413.335,295 693.359,257	8.829
3	413.330,039 693.356,341	4	413.327,066 693.348,225	8.643
5	413.332,896 693.335,806	6	413.339,002 693.325,723	11.788
7	413.346,417 693.317,87	8	413.355,064 693.310,125	11.608
9	413.378,704 693.292,248	10	413.388,797 693.283,862	13.122

Punct început	X / Y	Punct sfârșit	X / Y	Lungime segment (** (m)
2	413.335,295 693.359,257	3	413.330,039 693.356,341	6.011
4	413.327,066 693.348,225	5	413.332,896 693.335,806	13.719
6	413.339,002 693.325,723	7	413.346,417 693.317,87	10.801
8	413.355,064 693.310,125	9	413.378,704 693.292,248	29.638
10	413.388,797 693.283,862	11	413.402,308 693.273,182	17.222

Punct început	X / Y	Punct sfârșit	X / Y	Lungime segment (** (m))
11	413.402,308 693.273,182	12	413.419,17 693.258,467	22.38
13	413.426,126 693.247,357	14	413.434,928 693.250,383	9.308
15	413.442,253 693.277,737	16	413.438,418 693.283,327	6.779
17	413.431,331 693.288,112	18	413.422,073 693.293,903	10.92
19	413.417,138 693.298,294	20	413.401,938 693.310,143	19.273
21	413.391,395 693.317,706	22	413.382,394 693.323,999	10.983
23	413.377,588 693.328,241	24	413.365,306 693.340,214	17.152
25	413.356,459 693.346,251	1	413.341,578 693.353,054	16.362

Punct început	X / Y	Punct sfârșit	X / Y	Lungime segment (** (m))
12	413.419,17 693.258,467	13	413.426,126 693.247,357	13.108
14	413.434,928 693.250,383	15	413.442,253 693.277,737	28.318
16	413.438,418 693.283,327	17	413.431,331 693.288,112	8.551
18	413.422,073 693.293,903	19	413.417,138 693.298,294	6.606
20	413.401,938 693.310,143	21	413.391,395 693.317,706	12.975
22	413.382,394 693.323,999	23	413.377,588 693.328,241	6.41
24	413.365,306 693.340,214	25	413.356,459 693.346,251	10.71

** Lungimile segmentelor sunt determinate în planul de proiecție Stereo 70 și sunt rotunjite la 1 milimetru.

*** Distanța dintre puncte este formată din segmente cumulate ce sunt mai mici decât valoarea 1 milimetru.

**DATE DESPRE IMOBILUL NR. 1728**

Oficiul de Cadastru și Publicitate Imobiliară MARAMURES
Biroul de Cadastru și Publicitate Imobiliară Sighetu Marmatiei

A. Partea I. Descrierea imobilului

TEREN Extravilan

Nr. CF vechi:342

Adresa: Jud. Maramures

Nr. Crt	Nr cadastral Nr. topografic	Suprafața* (mp)	Observații / Referințe
A1		1.105	Sector cadastral:37 Teren neimprejmuit; parte din nr. topografic 634

B. Partea II. Proprietari și acte

Inscrieri privitoare la dreptul de proprietate și alte drepturi reale	Referințe
1728 / 12/06/2023	
Act Normativ nr. Legea 7, din 13/03/1996 emis de Parlamentul României;	
B1	A1
Intabulare, drept de PROPRIETATE, dobândit prin Lege, cota actuala 1/1	
1) NEIDENTIFICAT NEIDENTIFICAT	
Act Administrativ nr. Adeverință nr. 2392, din 16/05/2023 emis de Primăria comunei Desești;	
B2	A1
Se notează posesia faptică în favoarea lui	
1) POP IOAN-ONUȚ	

C. Partea III. SARCINI .

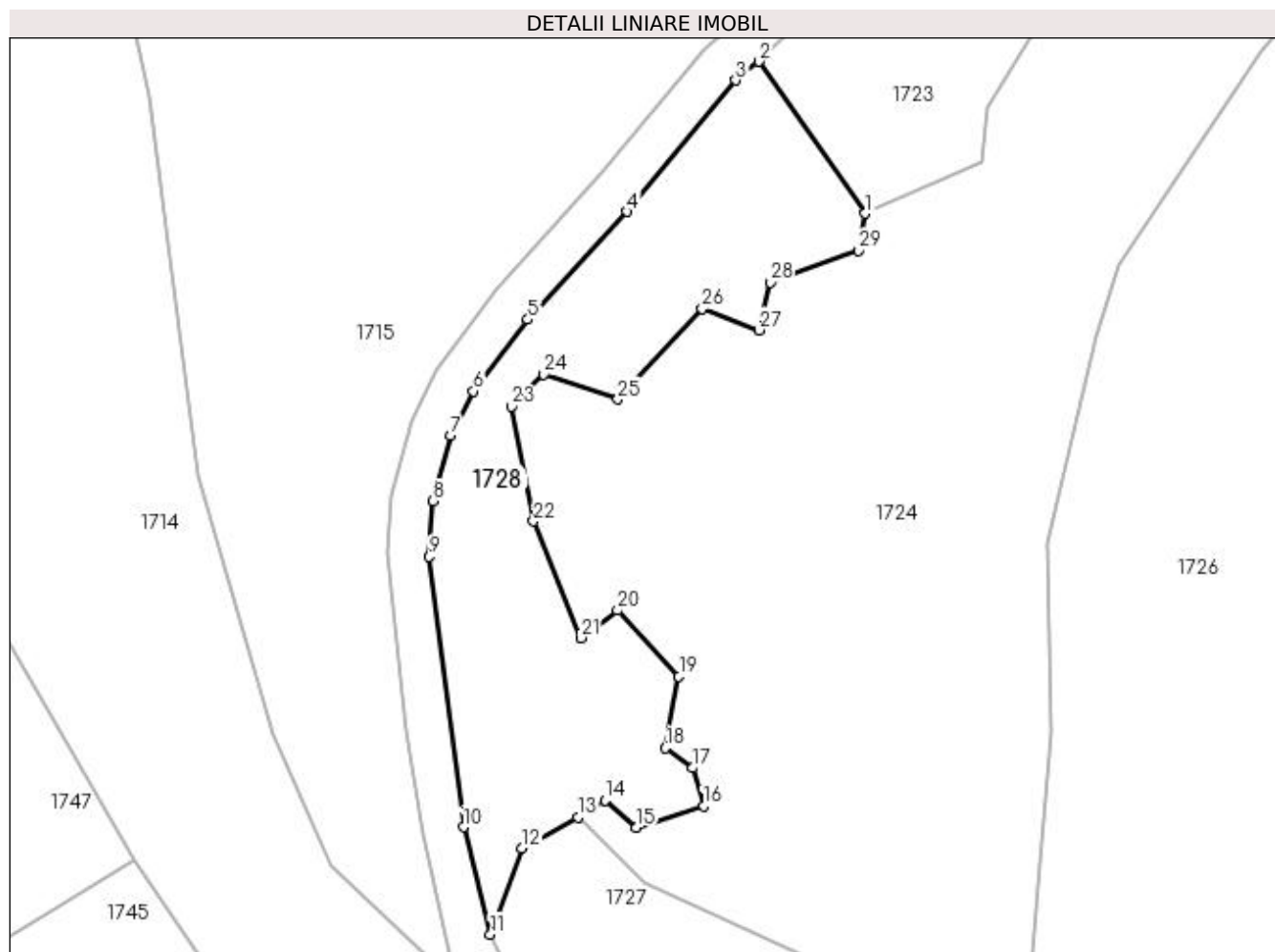
Inscrieri privind dezmembramintele dreptului de proprietate, drepturi reale de garanție și sarcini	Referințe
NU SUNT	

Anexa Nr. 1 La Partea I

Teren

Nr cadastral	Suprafața (mp)*	Observații / Referințe
	1.105	parte din nr. topografic 634

* Suprafața este determinată în planul de proiecție Stereo 70.



Date referitoare la teren

Crt	Categorie folosință	Intravilan	Suprafața (mp)	Tarla	Parcelă	Nr. topo	Observații / Referințe
1	faneata	NU	1.105	-	-	-	

Lungime Segmente

1) Valorile lungimilor segmentelor sunt obținute din proiecție în plan.

Punct început	X / Y	Punct sfârșit	X / Y	Lungime segment (** (m)
1	413.362,322 693.415,98	2	413.352,326 693.430,266	17.436
3	413.350,155 693.428,493	4	413.339,949 693.416,151	16.015
5	413.330,605 693.406,01	6	413.325,468 693.399,284	8.463
7	413.323,366 693.395,116	8	413.321,712 693.388,951	6.383
9	413.321,312 693.383,729	10	413.324,551 693.358,31	25.625

Punct început	X / Y	Punct sfârșit	X / Y	Lungime segment (** (m)
2	413.352,326 693.430,266	3	413.350,155 693.428,493	2.803
4	413.339,949 693.416,151	5	413.330,605 693.406,01	13.789
6	413.325,468 693.399,284	7	413.323,366 693.395,116	4.668
8	413.321,712 693.388,951	9	413.321,312 693.383,729	5.237
10	413.324,551 693.358,31	11	413.327,066 693.348,225	10.394

Punct început	X / Y	Punct sfârșit	X / Y	Lungime segment (** (m))
11	413.327,066 693.348,225	12	413.330,039 693.356,341	8.643
13	413.335,295 693.359,257	14	413.337,851 693.360,836	3.004
15	413.340,782 693.358,256	16	413.347,131 693.360,273	6.662
17	413.346,093 693.363,861	18	413.343,52 693.365,742	3.187
19	413.344,796 693.372,47	20	413.339,038 693.378,673	8.464
21	413.335,574 693.376,099	22	413.331,127 693.387,057	11.826
23	413.329,033 693.397,832	24	413.332,116 693.400,827	4.298
25	413.339,061 693.398,508	26	413.346,999 693.407,014	11.635
27	413.352,337 693.405,015	28	413.353,381 693.409,526	4.63
29	413.361,679 693.412,501	1	413.362,322 693.415,98	3.538

Punct început	X / Y	Punct sfârșit	X / Y	Lungime segment (** (m))
12	413.330,039 693.356,341	13	413.335,295 693.359,257	6.011
14	413.337,851 693.360,836	15	413.340,782 693.358,256	3.905
16	413.347,131 693.360,273	17	413.346,093 693.363,861	3.735
18	413.343,52 693.365,742	19	413.344,796 693.372,47	6.848
20	413.339,038 693.378,673	21	413.335,574 693.376,099	4.316
22	413.331,127 693.387,057	23	413.329,033 693.397,832	10.977
24	413.332,116 693.400,827	25	413.339,061 693.398,508	7.322
26	413.346,999 693.407,014	27	413.352,337 693.405,015	5.7
28	413.353,381 693.409,526	29	413.361,679 693.412,501	8.815

** Lungimile segmentelor sunt determinate în planul de proiecție Stereo 70 și sunt rotunjite la 1 milimetru.

*** Distanța dintre puncte este formată din segmente cumulate ce sunt mai mici decât valoarea 1 milimetru.

**DATE DESPRE IMOBILUL NR. 1729**

Oficiul de Cadastru și Publicitate Imobiliară MARAMURES
Biroul de Cadastru și Publicitate Imobiliară Sighetu Marmatiei

A. Partea I. Descrierea imobilului

TEREN Extravilan

Nr. CF vechi:105

Adresa: Jud. Maramures

Nr. Crt	Nr cadastral Nr. topografic	Suprafața* (mp)	Observații / Referințe
A1		5.496	Sector cadastral:37 Teren neimprejmuit; parte din nr. topografic 641 Imobil traversat de limita unităților administrativ-teritoriale Desești și Ocna-Șugatag

B. Partea II. Proprietari și acte

Inscrieri privitoare la dreptul de proprietate și alte drepturi reale		Referințe
1729 / 12/06/2023		
Act Normativ nr. Legea 7, din 13/03/1996 emis de Parlamentul României;		
B1	Intabulare, drept de PROPRIETATE, dobândit prin Lege, cota actuala 1/1 1) NEIDENTIFICAT NEIDENTIFICAT	A1
Act Administrativ nr. Adeverință nr. 2393, din 16/05/2023 emis de Primăria comunei Desești;		
B2	Se notează posesia faptică în favoarea lui 1) TUPIȚĂ VASILE	A1

C. Partea III. SARCINI .

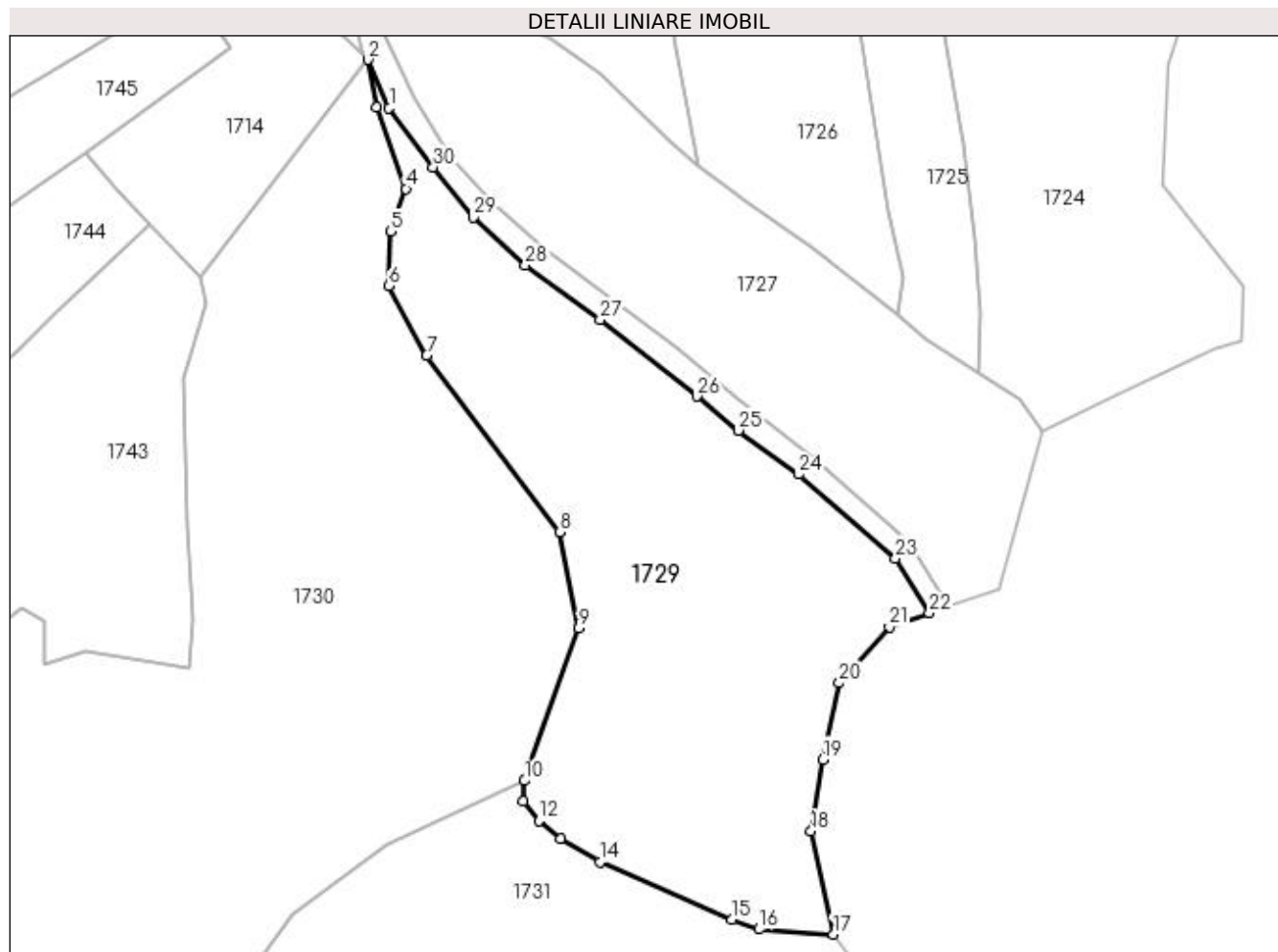
Inscrieri privind dezmembramintele dreptului de proprietate, drepturi reale de garanție și sarcini	Referințe
NU SUNT	

Anexa Nr. 1 La Partea I

Teren

Nr cadastral	Suprafața (mp)*	Observații / Referințe
	5.496	parte din nr. topografic 641 Imobil traversat de limita unităților administrativ-teritoriale Desești și Ocna-Șugatag

* Suprafața este determinată în planul de proiecție Stereo 70.



Date referitoare la teren

Crt	Categorie folosință	Intra vilan	Suprafața (mp)	Tarla	Parcelă	Nr. topo	Observații / Referințe
1	faneata	NU	5.496	-	-	-	

Lungime Segmente

1) Valorile lungimilor segmentelor sunt obținute din proiecție în plan.

Punct început	X / Y	Punct sfârșit	X / Y	Lungime segment (** (m)
1	413.328,44 693.334,213	2	413.324,751 693.342,652	9.21
3	413.326,209 693.334,411	4	413.331,35 693.320,154	15.156
5	413.328,694 693.312,735	6	413.328,356 693.303,253	9.488
7	413.334,957 693.291,053	8	413.358,243 693.260,313	38.564
9	413.361,539 693.243,571	10	413.352,057 693.216,901	28.305

Punct început	X / Y	Punct sfârșit	X / Y	Lungime segment (** (m)
2	413.324,751 693.342,652	3	413.326,209 693.334,411	8.369
4	413.331,35 693.320,154	5	413.328,694 693.312,735	7.88
6	413.328,356 693.303,253	7	413.334,957 693.291,053	13.871
8	413.358,243 693.260,313	9	413.361,539 693.243,571	17.063
10	413.352,057 693.216,901	11	413.351,885 693.213,366	3.539

Punct început	X / Y	Punct sfârșit	X / Y	Lungime segment (** (m)
11	413.351,885 693.213,366	12	413.354,53 693.209,896	4.363
13	413.358,304 693.206,846	14	413.365,227 693.202,75	8.044
15	413.388,217 693.192,685	16	413.392,966 693.190,999	5.039
17	413.405,905 693.190,134	18	413.402,043 693.208,139	18.415
19	413.404,111 693.220,612	20	413.406,954 693.233,963	13.65
21	413.415,662 693.243,759	22	413.422,638 693.246,158	7.377
23	413.416,738 693.255,707	24	413.399,884 693.270,373	22.342
25	413.389,383 693.278,025	26	413.382,153 693.283,944	9.344
27	413.365,254 693.297,28	28	413.352,172 693.306,808	16.184
29	413.343,108 693.315,171	30	413.336,135 693.323,916	11.185

Punct început	X / Y	Punct sfârșit	X / Y	Lungime segment (** (m)
12	413.354,53 693.209,896	13	413.358,304 693.206,846	4.852
14	413.365,227 693.202,75	15	413.388,217 693.192,685	25.097
16	413.392,966 693.190,999	17	413.405,905 693.190,134	12.968
18	413.402,043 693.208,139	19	413.404,111 693.220,612	12.643
20	413.406,954 693.233,963	21	413.415,662 693.243,759	13.107
22	413.422,638 693.246,158	23	413.416,738 693.255,707	11.225
24	413.399,884 693.270,373	25	413.389,383 693.278,025	12.993
26	413.382,153 693.283,944	27	413.365,254 693.297,28	21.527
28	413.352,172 693.306,808	29	413.343,108 693.315,171	12.333
30	413.336,135 693.323,916	1	413.328,44 693.334,213	12.855

** Lungimile segmentelor sunt determinate în planul de proiecție Stereo 70 și sunt rotunjite la 1 milimetru.

*** Distanța dintre puncte este formată din segmente cumulate ce sunt mai mici decât valoarea 1 milimetru.

**DATE DESPRE IMOBILUL NR. 1730**

Oficiul de Cadastru și Publicitate Imobiliară MARAMURES
Biroul de Cadastru și Publicitate Imobiliară Sighetu Marmatiei

A. Partea I. Descrierea imobilului

TEREN Extravilan

Nr. CF vechi:1149

Adresa: Jud. Maramures

Nr. Crt	Nr cadastral Nr. topografic	Suprafața* (mp)	Observații / Referințe
A1		18.346	Sector cadastral:37 Teren neimprejmuit; parte din nr. topografic 642/1

B. Partea II. Proprietari și acte

Inscrieri privitoare la dreptul de proprietate și alte drepturi reale		Referințe
1730 / 12/06/2023		
Act Normativ nr. Legea 7, din 13/03/1996 emis de Parlamentul României;		
B1	Intabulare, drept de PROPRIETATE, dobandit prin Lege, cota actuala 1/1 1) NEIDENTIFICAT NEIDENTIFICAT	A1
Act Administrativ nr. Adeverință nr. 2394, din 16/05/2023 emis de Primăria comunei Desești;		
B2	Se notează posesia faptică în favoarea lui 1) POP ONUȚ-GHIȚĂ	A1

C. Partea III. SARCINI .

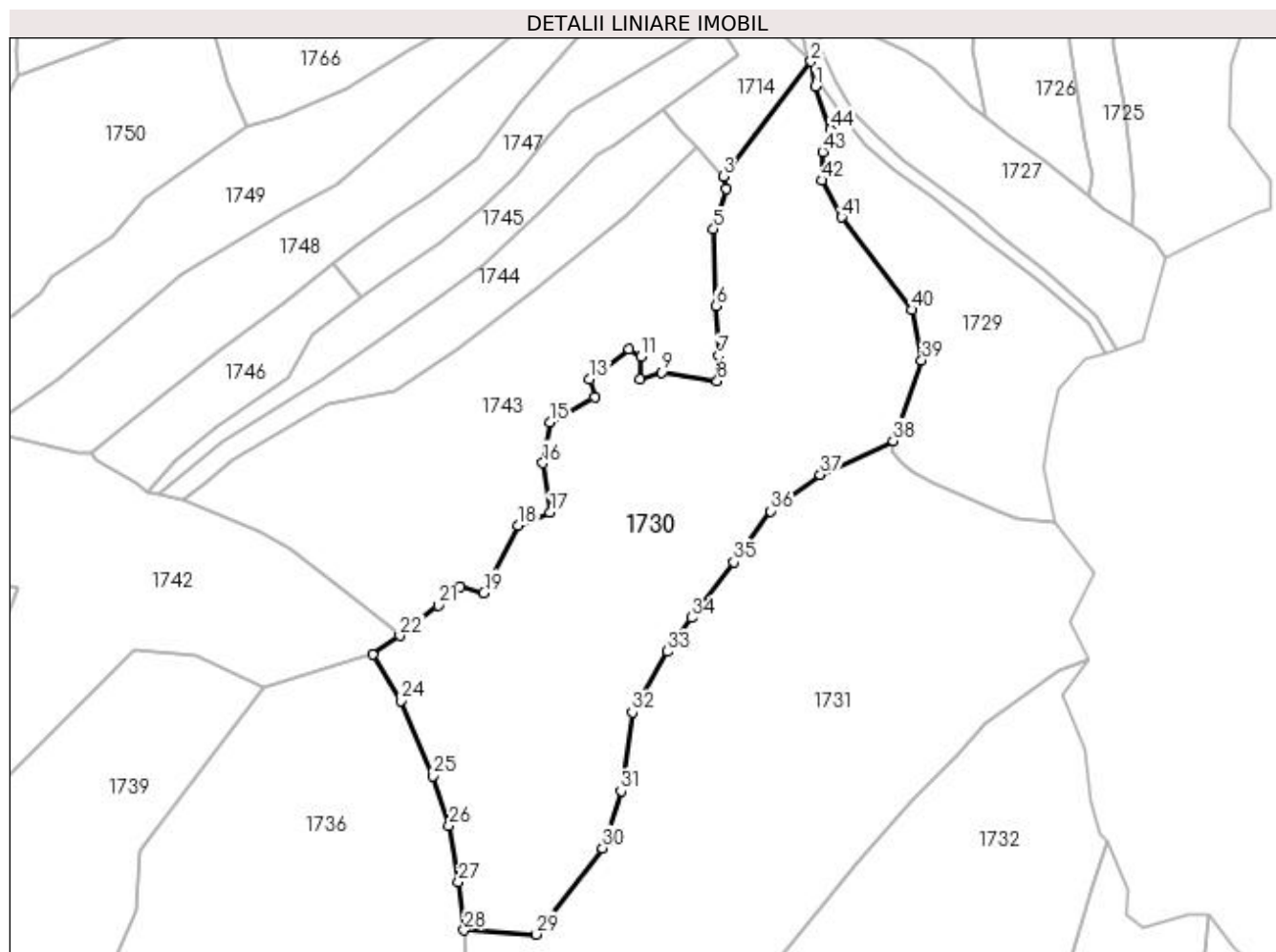
Inscrieri privind dezmembramintele dreptului de proprietate, drepturi reale de garanție și sarcini	Referințe
NU SUNT	

Anexa Nr. 1 La Partea I

Teren

Nr cadastral	Suprafața (mp)*	Observații / Referințe
	18.346	parte din nr. topografic 642/1

* Suprafața este determinată în planul de proiecție Stereo 70.



Date referitoare la teren

Crt	Categorie folosință	Intra vilan	Suprafața (mp)	Tarla	Parcelă	Nr. topo	Observații / Referințe
1	faneata	NU	18.346	-	-	-	

Lungime Segmente

1) Valorile lungimilor segmentelor sunt obținute din proiecție în plan.

Punct început	X / Y	Punct sfârșit	X / Y	Lungime segment	Punct început	X / Y	Punct sfârșit	X / Y	Lungime segment	Punct început	X / Y	Punct sfârșit	X / Y	Lungime segment
1	413.326,209 693.334,411	2	413.324,751 693.342,652	8.369	2	413.324,751 693.342,652	3	413.295,658 693.304,628	47.87	3	413.295,658 693.304,628	4	413.296,629 693.300,311	4.425
4	413.296,629 693.300,311	5	413.292,427 693.287,092	13.87	5	413.292,427 693.287,092	6	413.293,179 693.261,633	25.47	6	413.293,179 693.261,633	7	413.294,161 693.245,052	16.61
7	413.294,161 693.245,052	8	413.293,697 693.236,662	8.403	8	413.293,697 693.236,662	9	413.275,391 693.239,505	18.52	9	413.275,391 693.239,505	10	413.268,143 693.237,223	7.599
10	413.268,143 693.237,223	11	413.268,305 693.244,8	7.579	11	413.268,305 693.244,8	12	413.264,472 693.247,153	4.498	12	413.264,472 693.247,153	13	413.251,407 693.237,437	16.28
13	413.251,407 693.237,437	14	413.253,016 693.231,326	6.319	14	413.253,016 693.231,326	15	413.238,124 693.223,038	17.04	15	413.238,124 693.223,038	16	413.235,88 693.209,484	13.73
16	413.235,88 693.209,484	17	413.238,225 693.193,074	16.57	17	413.238,225 693.193,074	18	413.227,637 693.188,828	11.40	18	413.227,637 693.188,828	19	413.216,272 693.166,496	25.05

Punct început	X / Y	Punct sfârșit	X / Y	Lungime segment	Punct început	X / Y	Punct sfârșit	X / Y	Lungime segment	Punct început	X / Y	Punct sfârșit	X / Y	Lungime segment
19	413.216,272 693.166,496	20	413.208,511 693.168,571	8.034	20	413.208,511 693.168,571	21	413.201,125 693.162,298	9.69	21	413.201,125 693.162,298	22	413.188,403 693.152,284	16.19
22	413.188,403 693.152,284	23	413.179,3 693.146,017	11.052	23	413.179,3 693.146,017	24	413.188,637 693.130,65	17.981	24	413.188,637 693.130,65	25	413.199,342 693.105,728	27.124
25	413.199,342 693.105,728	26	413.204,748 693.089,238	17.354	26	413.204,748 693.089,238	27	413.207,848 693.070,694	18.801	27	413.207,848 693.070,694	28	413.209,767 693.054,591	16.217
28	413.209,767 693.054,591	29	413.233,689 693.053,238	23.96	29	413.233,689 693.053,238	30	413.255,676 693.081,789	36.036	30	413.255,676 693.081,789	31	413.261,767 693.100,802	19.965
31	413.261,767 693.100,802	32	413.265,548 693.126,808	26.279	32	413.265,548 693.126,808	33	413.277,193 693.147,002	23.311	33	413.277,193 693.147,002	34	413.285,298 693.158,232	13.849
34	413.285,298 693.158,232	35	413.299,286 693.176,593	23.082	35	413.299,286 693.176,593	36	413.311,474 693.193,585	20.911	36	413.311,474 693.193,585	37	413.327,87 693.205,616	20.337
37	413.327,87 693.205,616	38	413.352,057 693.216,901	26.69	38	413.352,057 693.216,901	39	413.361,539 693.243,571	28.305	39	413.361,539 693.243,571	40	413.358,243 693.260,313	17.063
40	413.358,243 693.260,313	41	413.334,957 693.291,053	38.564	41	413.334,957 693.291,053	42	413.328,356 693.303,253	13.871	42	413.328,356 693.303,253	43	413.328,694 693.312,735	9.488
43	413.328,694 693.312,735	44	413.331,35 693.320,154	7.88	44	413.331,35 693.320,154	1	413.326,209 693.334,411	15.156					

** Lungimile segmentelor sunt determinate în planul de proiecție Stereo 70 și sunt rotunjite la 1 milimetru.

*** Distanța dintre puncte este formată din segmente cumulate ce sunt mai mici decât valoarea 1 milimetru.

**DATE DESPRE IMOBILUL NR. 1731**

Oficiul de Cadastru și Publicitate Imobiliară MARAMURES
Biroul de Cadastru și Publicitate Imobiliară Sighetu Marmatiei

A. Partea I. Descrierea imobilului

Nr. CF vechi:105, 1149, 1150, 18
Nr. topografic:642/2

TEREN Extravilan

Adresa: Jud. Maramures

Nr. Crt	Nr cadastral Nr. topografic	Suprafața* (mp)	Observații / Referințe
A1		21.898	Sector cadastral:37 Teren neimprejmuit; parte din nr. topografic 641, 642/1 și 656 Imobil traversat de limita unităților administrativ-teritoriale Desești și Ocna-Șugatag

B. Partea II. Proprietari și acte

Inscrieri privitoare la dreptul de proprietate și alte drepturi reale		Referințe
1731 / 12/06/2023		
Act Normativ nr. Legea 7, din 13/03/1996 emis de Parlamentul României;		
B1	Intabulare, drept de PROPRIETATE, dobândit prin Lege, cota actuala 1/1 1) NEIDENTIFICAT NEIDENTIFICAT	A1
Act Administrativ nr. Adeverință nr. 2395, din 16/05/2023 emis de Primăria comunei Desești;		
B2	Se notează posesia faptică în favoarea lui 1) HOTEA ANUȚA-IRINA	A1

C. Partea III. SARCINI .

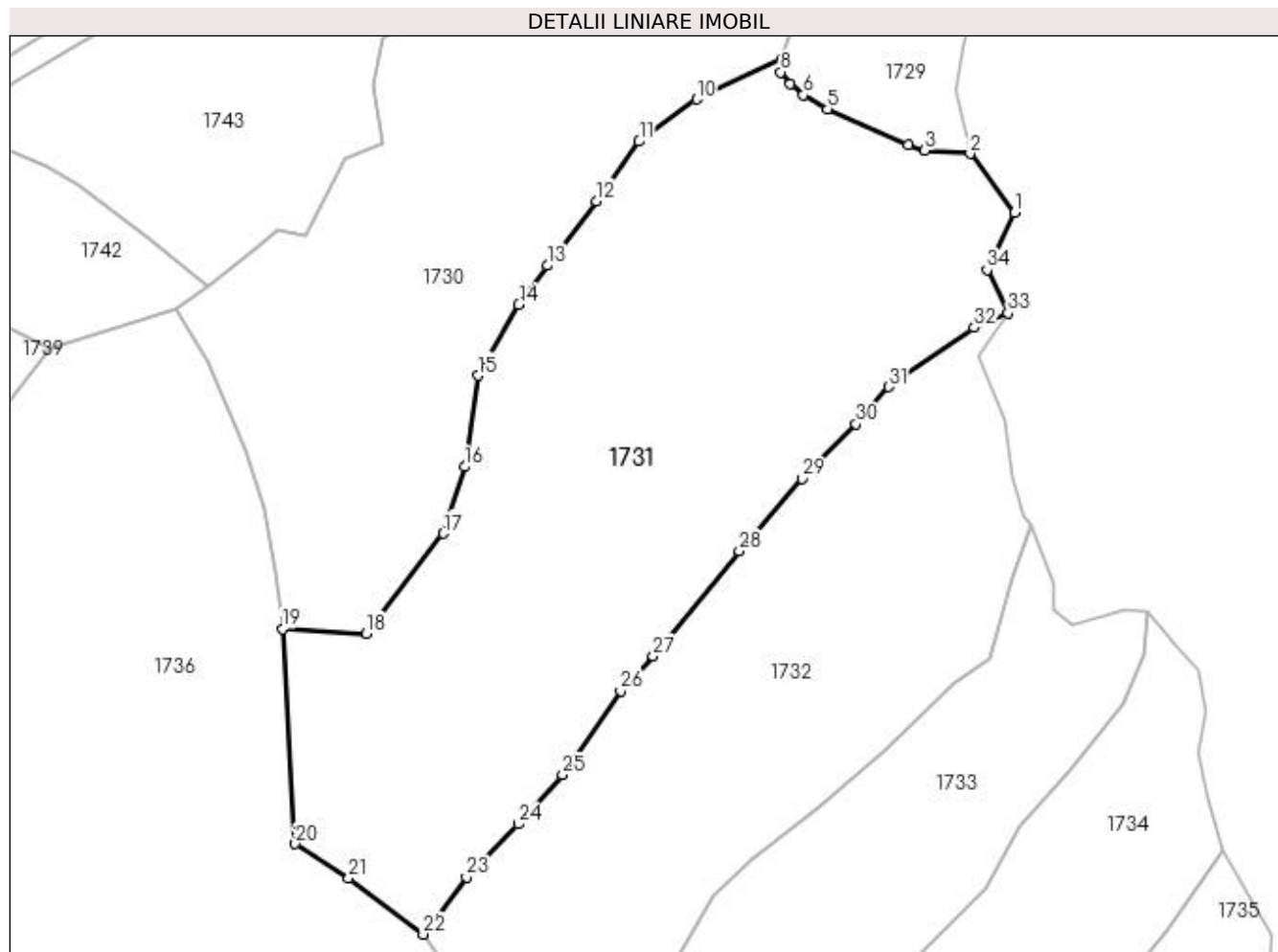
Inscrieri privind dezmembramintele dreptului de proprietate, drepturi reale de garanție și sarcini	Referințe
NU SUNT	

Anexa Nr. 1 La Partea I

Teren

Nr cadastral	Suprafața (mp)*	Observații / Referințe
	21.898	parte din nr. topografic 641, 642/1 și 656 Imobil traversat de limita unităților administrativ-teritoriale Desești și Ocna-Șugatag

* Suprafața este determinată în planul de proiecție Stereo 70.



Date referitoare la teren

Crt	Categorie folosință	Intra vilan	Suprafața (mp)	Tarla	Parcelă	Nr. topo	Observații / Referințe
1	faneata	NU	21.898	-	-	-	

Lungime Segmente

1) Valorile lungimilor segmentelor sunt obținute din proiecție în plan.

Punct început	X / Y	Punct sfârșit	X / Y	Lungime segment (** (m)
1	413.418,61 693.173,31	2	413.405,905 693.190,134	21.082
3	413.392,966 693.190,999	4	413.388,217 693.192,685	5.039
5	413.365,227 693.202,75	6	413.358,304 693.206,846	8.044
7	413.354,53 693.209,896	8	413.351,885 693.213,366	4.363
9	413.352,057 693.216,901	10	413.327,87 693.205,616	26.69

Punct început	X / Y	Punct sfârșit	X / Y	Lungime segment (** (m)
2	413.405,905 693.190,134	3	413.392,966 693.190,999	12.968
4	413.388,217 693.192,685	5	413.365,227 693.202,75	25.097
6	413.358,304 693.206,846	7	413.354,53 693.209,896	4.852
8	413.351,885 693.213,366	9	413.352,057 693.216,901	3.539
10	413.327,87 693.205,616	11	413.311,474 693.193,585	20.337

Punct început	X / Y	Punct sfârșit	X / Y	Lungime segment (** (m)
11	413.311,474 693.193,585	12	413.299,286 693.176,593	20.911
13	413.285,298 693.158,232	14	413.277,193 693.147,002	13.849
15	413.265,548 693.126,808	16	413.261,767 693.100,802	26.279
17	413.255,676 693.081,789	18	413.233,689 693.053,238	36.036
19	413.209,767 693.054,591	20	413.213,393 692.993,308	61.39
21	413.228,63 692.983,477	22	413.249,876 692.967,497	26.585
23	413.262,241 692.983,783	24	413.277,008 692.998,958	21.174
25	413.289,647 693.012,949	26	413.306,232 693.036,908	29.139
27	413.315,504 693.046,757	28	413.340,024 693.076,812	38.788
29	413.357,886 693.097,386	30	413.373,356 693.112,998	21.979
31	413.382,708 693.123,565	32	413.407,078 693.140,475	29.662
33	413.416,656 693.144,624	34	413.410,685 693.156,951	13.697

Punct început	X / Y	Punct sfârșit	X / Y	Lungime segment (** (m)
12	413.299,286 693.176,593	13	413.285,298 693.158,232	23.082
14	413.277,193 693.147,002	15	413.265,548 693.126,808	23.311
16	413.261,767 693.100,802	17	413.255,676 693.081,789	19.965
18	413.233,689 693.053,238	19	413.209,767 693.054,591	23.96
20	413.213,393 692.993,308	21	413.228,63 692.983,477	18.133
22	413.249,876 692.967,497	23	413.262,241 692.983,783	20.448
24	413.277,008 692.998,958	25	413.289,647 693.012,949	18.855
26	413.306,232 693.036,908	27	413.315,504 693.046,757	13.527
28	413.340,024 693.076,812	29	413.357,886 693.097,386	27.246
30	413.373,356 693.112,998	31	413.382,708 693.123,565	14.111
32	413.407,078 693.140,475	33	413.416,656 693.144,624	10.438
34	413.410,685 693.156,951	1	413.418,61 693.173,31	18.178

** Lungimile segmentelor sunt determinate în planul de proiecție Stereo 70 și sunt rotunjite la 1 milimetru.

*** Distanța dintre puncte este formată din segmente cumulate ce sunt mai mici decât valoarea 1 milimetru.

**DATE DESPRE IMOBILUL NR. 1732**

Oficiul de Cadastru și Publicitate Imobiliară MARAMURES
Biroul de Cadastru și Publicitate Imobiliară Sighetu Marmatiei

A. Partea I. Descrierea imobilului

TEREN Extravilan

Nr. CF vechi:1151

Adresa: Jud. Maramures

Nr. Crt	Nr cadastral Nr. topografic	Suprafața* (mp)	Observații / Referințe
A1		14.420	Sector cadastral:37 Teren neimprejmuit; parte din nr. topografic 642/3 Imobil traversat de limita unităților administrativ-teritoriale Desești și Ocna-Șugatag

B. Partea II. Proprietari și acte

Inscrieri privitoare la dreptul de proprietate și alte drepturi reale		Referințe
1732 / 12/06/2023		
Act Normativ nr. Legea 7, din 13/03/1996 emis de Parlamentul României;		
B1	Intabulare, drept de PROPRIETATE, dobândit prin Lege, cota actuala 1/1 1) NEIDENTIFICAT NEIDENTIFICAT	A1
Act Administrativ nr. Adeverință nr. 2396, din 16/05/2023 emis de Primăria comunei Desești;		
B2	Se notează posesia faptică în favoarea lui 1) URSAN PETRU	A1

C. Partea III. SARCINI .

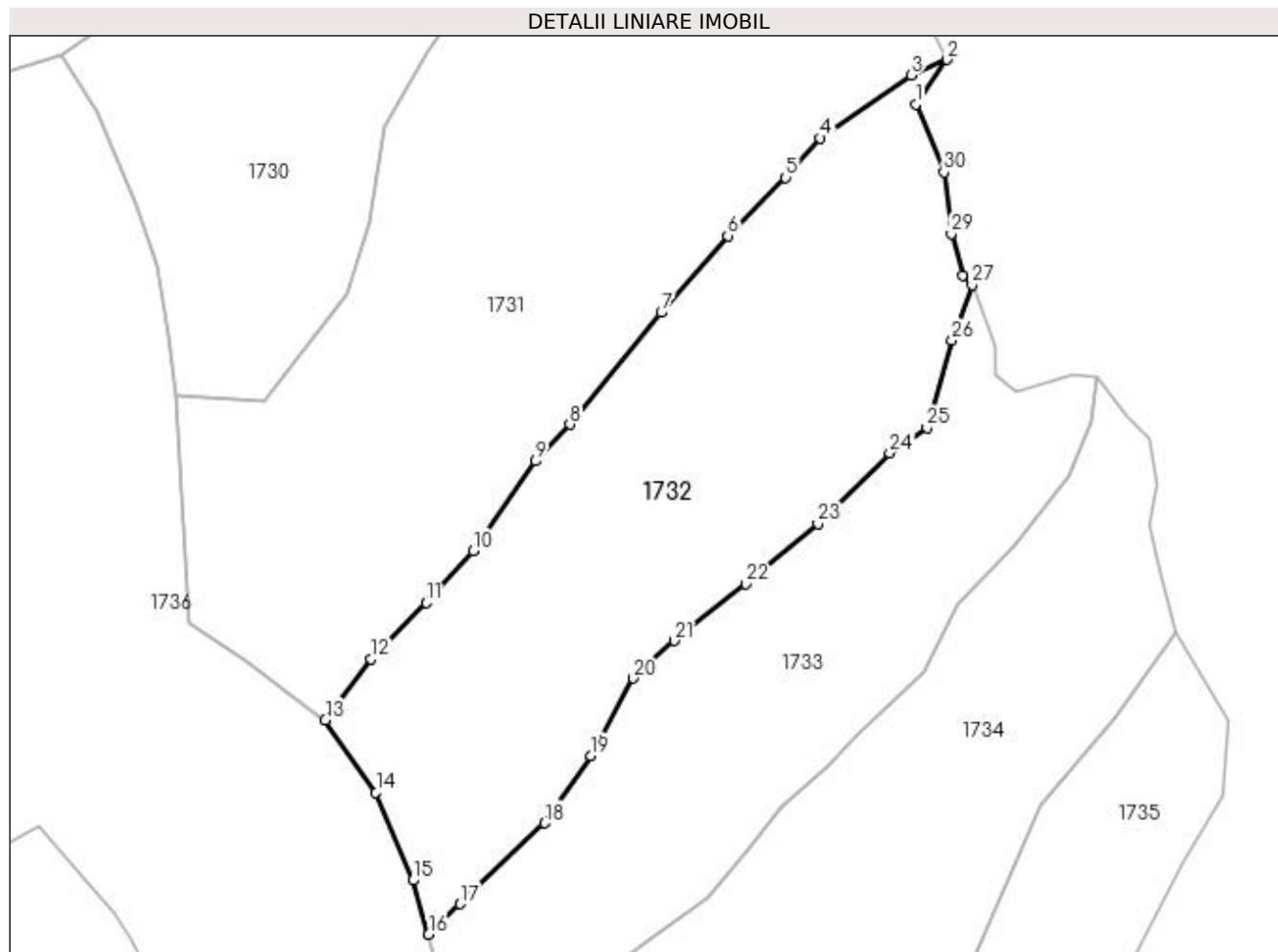
Inscrieri privind dezmembramintele dreptului de proprietate, drepturi reale de garanție și sarcini	Referințe
NU SUNT	

Anexa Nr. 1 La Partea I

Teren

Nr cadastral	Suprafața (mp)*	Observații / Referințe
	14.420	parte din nr. topografic 642/3 Imobil traversat de limita unităților administrativ-teritoriale Desești și Ocna-Șugatag

* Suprafața este determinată în planul de proiecție Stereo 70.



Date referitoare la teren

Crt	Categorie folosință	Intra vilan	Suprafața (mp)	Tarla	Parcelă	Nr. topo	Observații / Referințe
1	faneata	NU	14.420	-	-	-	

Lungime Segmente

1) Valorile lungimilor segmentelor sunt obținute din proiecție în plan.

Punct început	X / Y	Punct sfârșit	X / Y	Lungime segment (** (m)
1	413.408,281 693.132,635	2	413.416,656 693.144,624	14.625
3	413.407,078 693.140,475	4	413.382,708 693.123,565	29.662
5	413.373,356 693.112,998	6	413.357,886 693.097,386	21.979
7	413.340,024 693.076,812	8	413.315,504 693.046,757	38.788
9	413.306,232 693.036,908	10	413.289,647 693.012,949	29.139

Punct început	X / Y	Punct sfârșit	X / Y	Lungime segment (** (m)
2	413.416,656 693.144,624	3	413.407,078 693.140,475	10.438
4	413.382,708 693.123,565	5	413.373,356 693.112,998	14.111
6	413.357,886 693.097,386	7	413.340,024 693.076,812	27.246
8	413.315,504 693.046,757	9	413.306,232 693.036,908	13.527
10	413.289,647 693.012,949	11	413.277,008 692.998,958	18.855

Punct început	X / Y	Punct sfârșit	X / Y	Lungime segment (** (m)	Punct început	X / Y	Punct sfârșit	X / Y	Lungime segment (** (m)
11	413.277,008 692.998,958	12	413.262,241 692.983,783	21.174	12	413.262,241 692.983,783	13	413.249,876 692.967,497	20.448
13	413.249,876 692.967,497	14	413.263,484 692.948,089	23.703	14	413.263,484 692.948,089	15	413.273,354 692.924,501	25.57
15	413.273,354 692.924,501	16	413.277,629 692.910,023	15.096	16	413.277,629 692.910,023	17	413.286,102 692.918,143	11.736
17	413.286,102 692.918,143	18	413.308,729 692.939,874	31.372	18	413.308,729 692.939,874	19	413.321,092 692.957,913	21.869
19	413.321,092 692.957,913	20	413.332,492 692.978,706	23.713	20	413.332,492 692.978,706	21	413.343,527 692.988,772	14.936
21	413.343,527 692.988,772	22	413.362,676 693.003,994	24.462	22	413.362,676 693.003,994	23	413.382,062 693.020,095	25.2
23	413.382,062 693.020,095	24	413.401,304 693.039,156	27.085	24	413.401,304 693.039,156	25	413.411,312 693.045,941	12.091
25	413.411,312 693.045,941	26	413.418,035 693.069,318	24.325	26	413.418,035 693.069,318	27	413.423,383 693.084,205	15.818
27	413.423,383 693.084,205	28	413.420,871 693.086,829	3.633	28	413.420,871 693.086,829	29	413.417,821 693.097,904	11.487
29	413.417,821 693.097,904	30	413.415,855 693.114,446	16.658	30	413.415,855 693.114,446	1	413.408,281 693.132,635	19.703

** Lungimile segmentelor sunt determinate în planul de proiecție Stereo 70 și sunt rotunjite la 1 milimetru.

*** Distanța dintre puncte este formată din segmente cumulate ce sunt mai mici decât valoarea 1 milimetru.

**DATE DESPRE IMOBILUL NR. 1733**

Oficiul de Cadastru și Publicitate Imobiliară MARAMURES
Biroul de Cadastru și Publicitate Imobiliară Sighetu Marmatiei

A. Partea I. Descrierea imobilului

TEREN Extravilan

Nr. CF vechi:1152

Adresa: Jud. Maramures

Nr. Crt	Nr cadastral Nr. topografic	Suprafața* (mp)	Observații / Referințe
A1		10.115	Sector cadastral:37 Teren neimprejmuit; parte din nr. topografic 642/4 Imobil traversat de limita unităților administrativ-teritoriale Desești și Ocna-Șugatag

B. Partea II. Proprietari și acte

Inscrieri privitoare la dreptul de proprietate și alte drepturi reale		Referințe
1733 / 12/06/2023		
Act Normativ nr. Legea 7, din 13/03/1996 emis de Parlamentul României;		
B1	Intabulare, drept de PROPRIETATE, dobândit prin Lege, cota actuala 1/1 1) NEIDENTIFICAT NEIDENTIFICAT	A1
Act Administrativ nr. Adeverință nr. 2397, din 16/05/2023 emis de Primăria comunei Desești;		
B2	Se notează posesia faptică în favoarea lui 1) MUNUNAR VASILE	A1

C. Partea III. SARCINI .

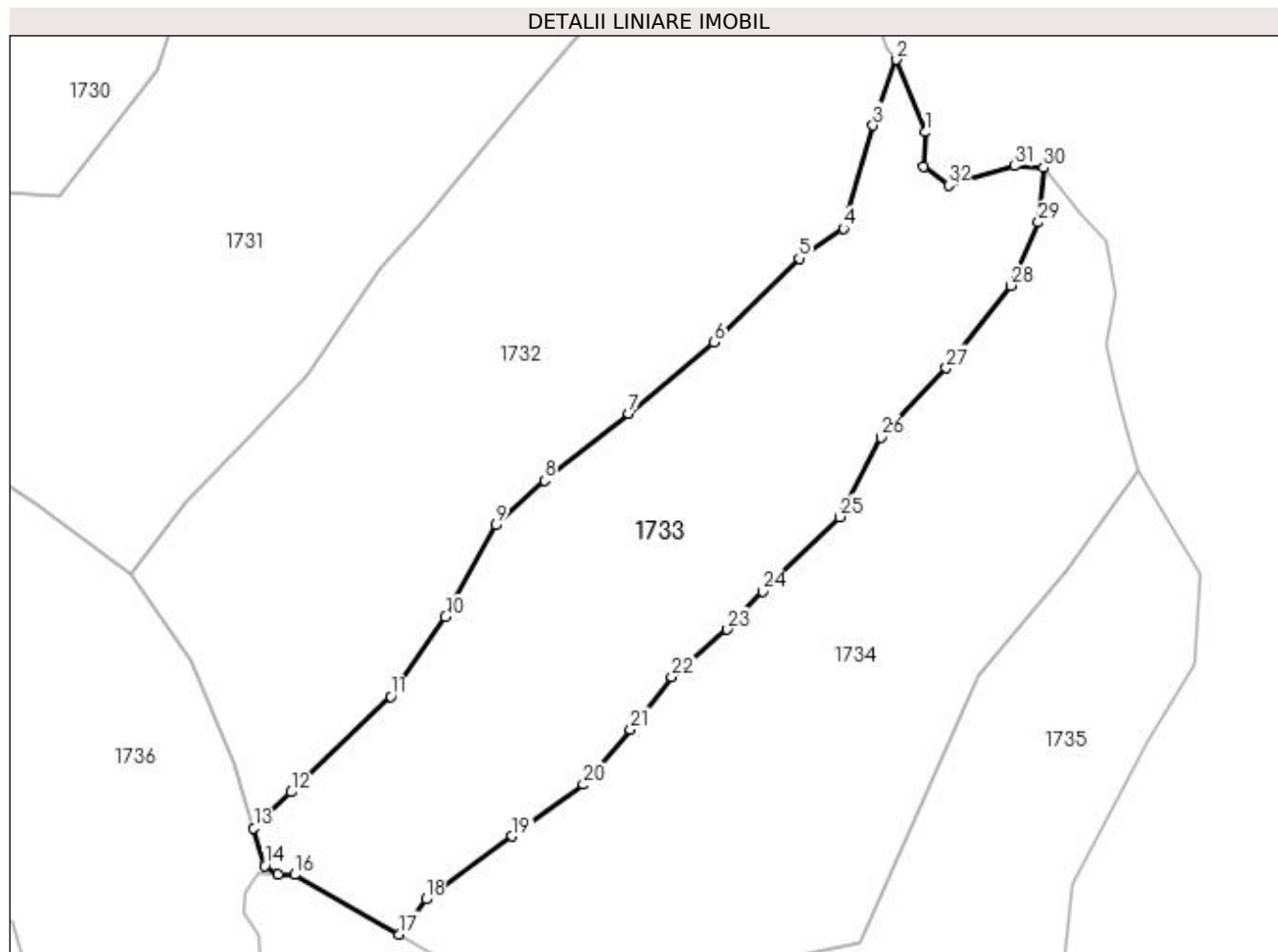
Inscrieri privind dezmembramintele dreptului de proprietate, drepturi reale de garanție și sarcini	Referințe
NU SUNT	

Anexa Nr. 1 La Partea I

Teren

Nr cadastral	Suprafața (mp)*	Observații / Referințe
	10.115	parte din nr. topografic 642/4 Imobil traversat de limita unităților administrativ-teritoriale Desești și Ocna-Șugatag

* Suprafața este determinată în planul de proiecție Stereo 70.



Date referitoare la teren

Crt	Categorie folosință	Intra vilan	Suprafața (mp)	Tarla	Parcelă	Nr. topo	Observații / Referințe
1	faneata	NU	10.115	-	-	-	

Lungime Segmente

1) Valorile lungimilor segmentelor sunt obținute din proiecție în plan.

Punct început	X / Y	Punct sfârșit	X / Y	Lungime segment (** (m)
1	413.429,814 693.067,768	2	413.423,383 693.084,205	17.65
3	413.418,035 693.069,318	4	413.411,312 693.045,941	24.325
5	413.401,304 693.039,156	6	413.382,062 693.020,095	27.085
7	413.362,676 693.003,994	8	413.343,527 692.988,772	24.462
9	413.332,492 692.978,706	10	413.321,092 692.957,913	23.713

Punct început	X / Y	Punct sfârșit	X / Y	Lungime segment (** (m)
2	413.423,383 693.084,205	3	413.418,035 693.069,318	15.818
4	413.411,312 693.045,941	5	413.401,304 693.039,156	12.091
6	413.382,062 693.020,095	7	413.362,676 693.003,994	25.2
8	413.343,527 692.988,772	9	413.332,492 692.978,706	14.936
10	413.321,092 692.957,913	11	413.308,729 692.939,874	21.869

Punct început	X / Y	Punct sfârșit	X / Y	Lungime segment (** (m))
11	413.308,729 692.939,874	12	413.286,102 692.918,143	31.372
13	413.277,629 692.910,023	14	413.280,154 692.901,472	8.916
15	413.283,182 692.899,54	16	413.286,922 692.899,415	3.742
17	413.310,642 692.885,922	18	413.316,696 692.893,889	10.006
19	413.336,267 692.908,179	20	413.352,352 692.919,853	19.875
21	413.363,031 692.932,406	22	413.372,364 692.944,326	15.139
23	413.385,031 692.955,026	24	413.393,076 692.963,621	11.773
25	413.410,514 692.980,548	26	413.419,825 692.998,567	20.282
27	413.434,663 693.014,287	28	413.449,322 693.033,002	23.773
29	413.455,519 693.047,351	30	413.456,702 693.059,744	12.449
31	413.450,153 693.060,107	32	413.435,181 693.055,725	15.6
33	413.429,588 693.060,055	1	413.429,814 693.067,768	7.716

Punct început	X / Y	Punct sfârșit	X / Y	Lungime segment (** (m))
12	413.286,102 692.918,143	13	413.277,629 692.910,023	11.736
14	413.280,154 692.901,472	15	413.283,182 692.899,54	3.592
16	413.286,922 692.899,415	17	413.310,642 692.885,922	27.289
18	413.316,696 692.893,889	19	413.336,267 692.908,179	24.233
20	413.352,352 692.919,853	21	413.363,031 692.932,406	16.481
22	413.372,364 692.944,326	23	413.385,031 692.955,026	16.581
24	413.393,076 692.963,621	25	413.410,514 692.980,548	24.302
26	413.419,825 692.998,567	27	413.434,663 693.014,287	21.617
28	413.449,322 693.033,002	29	413.455,519 693.047,351	15.63
30	413.456,702 693.059,744	31	413.450,153 693.060,107	6.559
32	413.435,181 693.055,725	33	413.429,588 693.060,055	7.073

** Lungimile segmentelor sunt determinate în planul de proiecție Stereo 70 și sunt rotunjite la 1 milimetru.

*** Distanța dintre puncte este formată din segmente cumulate ce sunt mai mici decât valoarea 1 milimetru.

**DATE DESPRE IMOBILUL NR. 1734**

Oficiul de Cadastru și Publicitate Imobiliară MARAMURES
Biroul de Cadastru și Publicitate Imobiliară Sighetu Marmatiei

A. Partea I. Descrierea imobilului

TEREN Extravilan

Nr. CF vechi:1152, 1063

Adresa: Jud. Maramures

Nr. Crt	Nr cadastral Nr. topografic	Suprafața* (mp)	Observații / Referințe
A1		11.531	Sector cadastral:37 Teren neimprejmuit; parte din nr. topografic 642/4 și 642/5 Imobil traversat de limita unităților administrativ-teritoriale Desești și Ocna-Șugatag

B. Partea II. Proprietari și acte

Inscrieri privitoare la dreptul de proprietate și alte drepturi reale		Referințe
1734 / 12/06/2023		
Act Normativ nr. Legea 7, din 13/03/1996 emis de Parlamentul României;		
B1	Intabulare, drept de PROPRIETATE, dobândit prin Lege, cota actuala 1/1 1) NEIDENTIFICAT NEIDENTIFICAT	A1
Act Administrativ nr. Adeverință nr. 2398, din 16/05/2023 emis de Primăria comunei Desești;		
B2	Se notează posesia faptică în favoarea lui 1) BOLOHA MARIA	A1

C. Partea III. SARCINI .

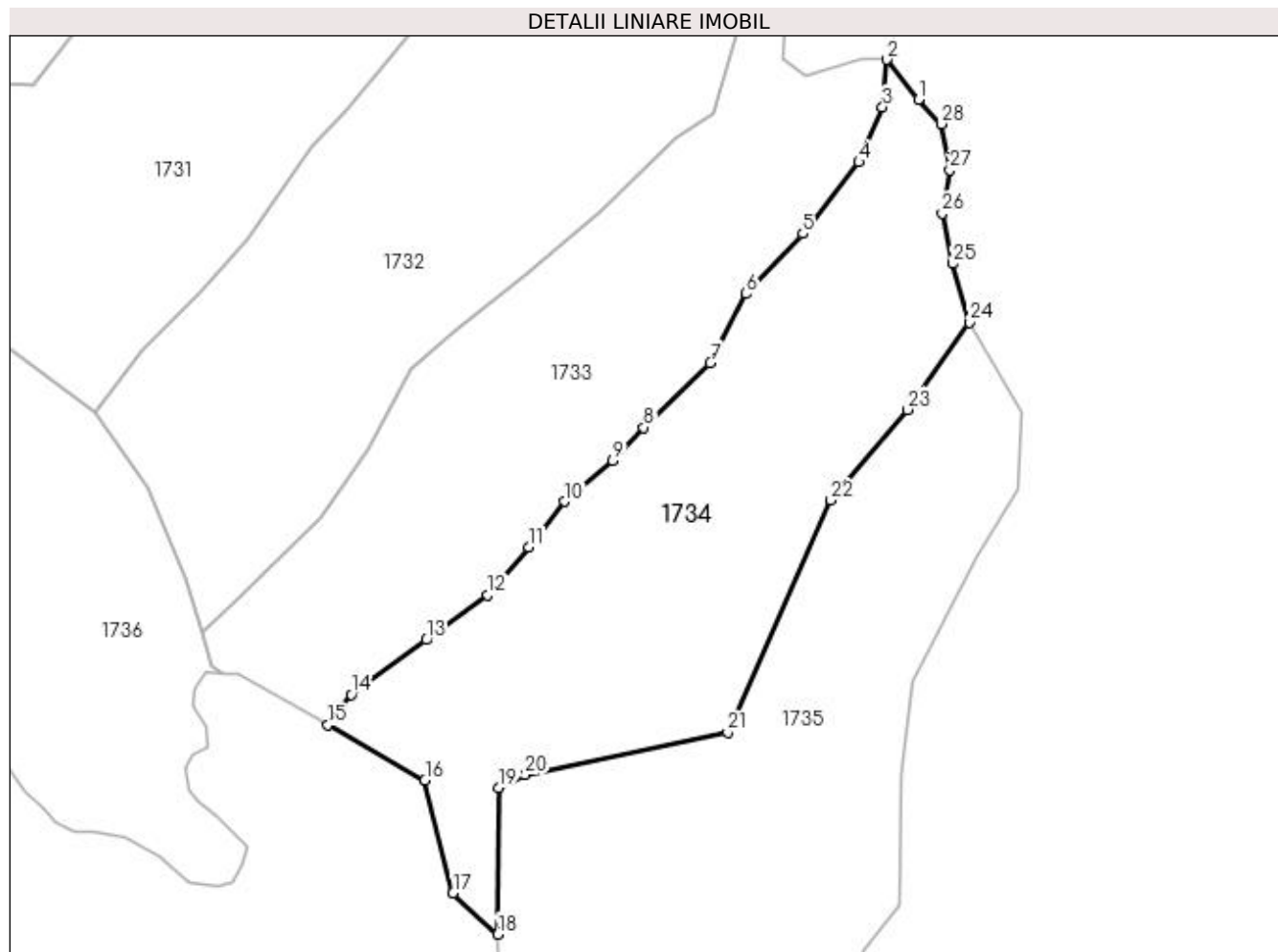
Inscrieri privind dezmembramintele dreptului de proprietate, drepturi reale de garanție și sarcini	Referințe
NU SUNT	

Anexa Nr. 1 La Partea I

Teren

Nr cadastral	Suprafața (mp)*	Observații / Referințe
	11.531	parte din nr. topografic 642/4 și 642/5 Imobil traversat de limita unităților administrativ-teritoriale Desești și Ocna-Șugatag

* Suprafața este determinată în planul de proiecție Stereo 70.



Date referitoare la teren

Crt	Categorie folosință	Intra vilan	Suprafața (mp)	Tarla	Parcelă	Nr. topo	Observații / Referințe
1	faneata	NU	11.531	-	-	-	

Lungime Segmente

1) Valorile lungimilor segmentelor sunt obținute din proiecție în plan.

Punct început	X / Y	Punct sfârșit	X / Y	Lungime segment (** (m)
1	413.464,872 693.049,244	2	413.456,702 693.059,744	13.304
3	413.455,519 693.047,351	4	413.449,322 693.033,002	15.63
5	413.434,663 693.014,287	6	413.419,825 692.998,567	21.617
7	413.410,514 692.980,548	8	413.393,076 692.963,621	24.302
9	413.385,031 692.955,026	10	413.372,364 692.944,326	16.581

Punct început	X / Y	Punct sfârșit	X / Y	Lungime segment (** (m)
2	413.456,702 693.059,744	3	413.455,519 693.047,351	12.449
4	413.449,322 693.033,002	5	413.434,663 693.014,287	23.773
6	413.419,825 692.998,567	7	413.410,514 692.980,548	20.282
8	413.393,076 692.963,621	9	413.385,031 692.955,026	11.773
10	413.372,364 692.944,326	11	413.363,031 692.932,406	15.139

Punct început	X / Y	Punct sfârșit	X / Y	Lungime segment (** (m)
11	413.363,031 692.932,406	12	413.352,352 692.919,853	16.481
13	413.336,267 692.908,179	14	413.316,696 692.893,889	24.233
15	413.310,642 692.885,922	16	413.335,93 692.871,537	29.093
17	413.343,269 692.842,037	18	413.354,971 692.831,245	15.919
19	413.355,212 692.869,542	20	413.362,072 692.872,948	7.659
21	413.415,034 692.883,941	22	413.441,972 692.944,683	66.447
23	413.461,961 692.968,304	24	413.478,115 692.991,136	27.969
25	413.473,841 693.006,438	26	413.471,082 693.019,527	13.377
27	413.473,066 693.030,957	28	413.470,864 693.042,981	12.224

Punct început	X / Y	Punct sfârșit	X / Y	Lungime segment (** (m)
12	413.352,352 692.919,853	13	413.336,267 692.908,179	19.875
14	413.316,696 692.893,889	15	413.310,642 692.885,922	10.006
16	413.335,93 692.871,537	17	413.343,269 692.842,037	30.399
18	413.354,971 692.831,245	19	413.355,212 692.869,542	38.298
20	413.362,072 692.872,948	21	413.415,034 692.883,941	54.091
22	413.441,972 692.944,683	23	413.461,961 692.968,304	30.944
24	413.478,115 692.991,136	25	413.473,841 693.006,438	15.888
26	413.471,082 693.019,527	27	413.473,066 693.030,957	11.601
28	413.470,864 693.042,981	1	413.464,872 693.049,244	8.668

** Lungimile segmentelor sunt determinate în planul de proiecție Stereo 70 și sunt rotunjite la 1 milimetru.

*** Distanța dintre puncte este formată din segmente cumulate ce sunt mai mici decât valoarea 1 milimetru.

**DATE DESPRE IMOBILUL NR. 1735**

Oficiul de Cadastru și Publicitate Imobiliară MARAMURES
Biroul de Cadastru și Publicitate Imobiliară Sighetu Marmatiei

A. Partea I. Descrierea imobilului

TEREN Extravilan

Adresa: Jud. Maramures

Nr. Crt	Nr cadastral Nr. topografic	Suprafața* (mp)	Observații / Referințe
A1	50996	14.607	Sector cadastral:37 Teren neimprejmuit;

B. Partea II. Proprietari și acte

Inscrieri privitoare la dreptul de proprietate și alte drepturi reale	Referințe
1735 / 12/06/2023	
Act Administrativ nr. Titlu de proprietate nr. 16629, din 26/01/2018 emis de Comisia Județeană Maramureș;	
B1	A1
Intabulare, drept de PROPRIETATE cu titlu de drept aplicarea Legii nr. 247/2005, dobandit prin Reconstituire, cota actuala 1/1	
1) PAUL GHEORGHE DEFUNCT:Da	
<i>OBSERVATII: poziție transcrisă din CF nr. 50996 Desești, sub rangul încheierii nr. 10872 / 09.07.2018</i>	

C. Partea III. SARCINI .

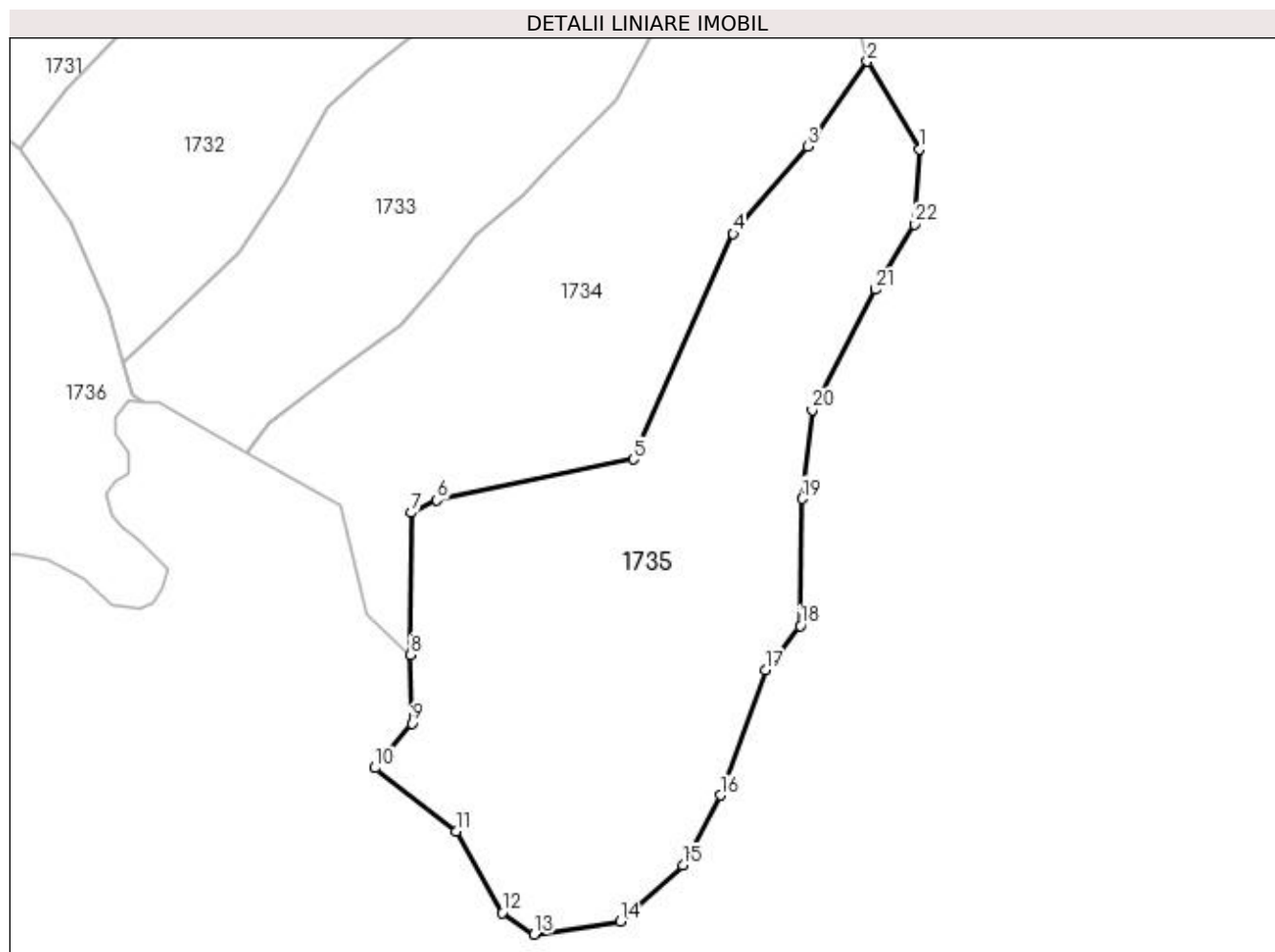
Inscrieri privind dezmembramintele dreptului de proprietate, drepturi reale de garanție și sarcini	Referințe
NU SUNT	

Anexa Nr. 1 La Partea I

Teren

Nr cadastral	Suprafața (mp)*	Observații / Referințe
50996	14.607	

* Suprafața este determinată în planul de proiecție Stereo 70.



Date referitoare la teren

Crt	Categorie folosință	Intra vilan	Suprafața (mp)	Tarla	Parcelă	Nr. topo	Observații / Referințe
1	faneata	NU	14.607	-	Pe Văi	-	

Lungime Segmente

1) Valorile lungimilor segmentelor sunt obținute din proiecție în plan.

Punct început	X / Y	Punct sfârșit	X / Y	Lungime segment (** (m)
1	413.492,098 692.967,496	2	413.478,115 692.991,136	27.466
3	413.461,961 692.968,304	4	413.441,972 692.944,683	30.944
5	413.415,034 692.883,941	6	413.362,072 692.872,948	54.091
7	413.355,212 692.869,542	8	413.354,971 692.831,245	38.298
9	413.355,296 692.812,751	10	413.345,376 692.800,756	15.566

Punct început	X / Y	Punct sfârșit	X / Y	Lungime segment (** (m)
2	413.478,115 692.991,136	3	413.461,961 692.968,304	27.969
4	413.441,972 692.944,683	5	413.415,034 692.883,941	66.447
6	413.362,072 692.872,948	7	413.355,212 692.869,542	7.659
8	413.354,971 692.831,245	9	413.355,296 692.812,751	18.497
10	413.345,376 692.800,756	11	413.367,21 692.783,756	27.672

Punct început	X / Y	Punct sfârșit	X / Y	Lungime segment (** (m)
11	413.367,21 692.783,756	12	413.379,646 692.761,755	25.272
13	413.388,298 692.755,939	14	413.411,508 692.759,426	23.47
15	413.428,388 692.774,519	16	413.438,481 692.793,406	21.415
17	413.450,641 692.827,113	18	413.459,994 692.839,042	15.158
19	413.460,547 692.873,296	20	413.463,223 692.897,247	24.1
21	413.480,216 692.929,721	22	413.490,784 692.947,253	20.471

Punct început	X / Y	Punct sfârșit	X / Y	Lungime segment (** (m)
12	413.379,646 692.761,755	13	413.388,298 692.755,939	10.425
14	413.411,508 692.759,426	15	413.428,388 692.774,519	22.644
16	413.438,481 692.793,406	17	413.450,641 692.827,113	35.833
18	413.459,994 692.839,042	19	413.460,547 692.873,296	34.258
20	413.463,223 692.897,247	21	413.480,216 692.929,721	36.651
22	413.490,784 692.947,253	1	413.492,098 692.967,496	20.286

** Lungimile segmentelor sunt determinate în planul de proiecție Stereo 70 și sunt rotunjite la 1 milimetru.

*** Distanța dintre puncte este formată din segmente cumulate ce sunt mai mici decât valoarea 1 milimetru.

**DATE DESPRE IMOBILUL NR. 1736**

Oficiul de Cadastru și Publicitate Imobiliară MARAMURES
Biroul de Cadastru și Publicitate Imobiliară Sighetu Marmatiei

A. Partea I. Descrierea imobilului

TEREN Extravilan

Nr. CF vechi:18, 1149

Adresa: Jud. Maramures

Nr. Crt	Nr cadastral Nr. topografic	Suprafața* (mp)	Observații / Referințe
A1		32.528	Sector cadastral:37 Teren neimprejmuit; parte din nr. topografic 656 și 642/1

B. Partea II. Proprietari și acte

Inscrieri privitoare la dreptul de proprietate și alte drepturi reale		Referințe
1736 / 12/06/2023		
Act Administrativ nr. Titlu de proprietate nr. 16346, din 20/11/2017 emis de Comisia Județeană Maramureș;		
B1	Intabulare, drept de PROPRIETATEcu titlu de drept aplicarea Legii nr. 247/2005, dobandit prin Reconstituire, cota actuala 1/1 1) PAROHIA ORTODOXĂ ROMÂNĂ - MARA, CIF:10962401	A1

C. Partea III. SARCINI .

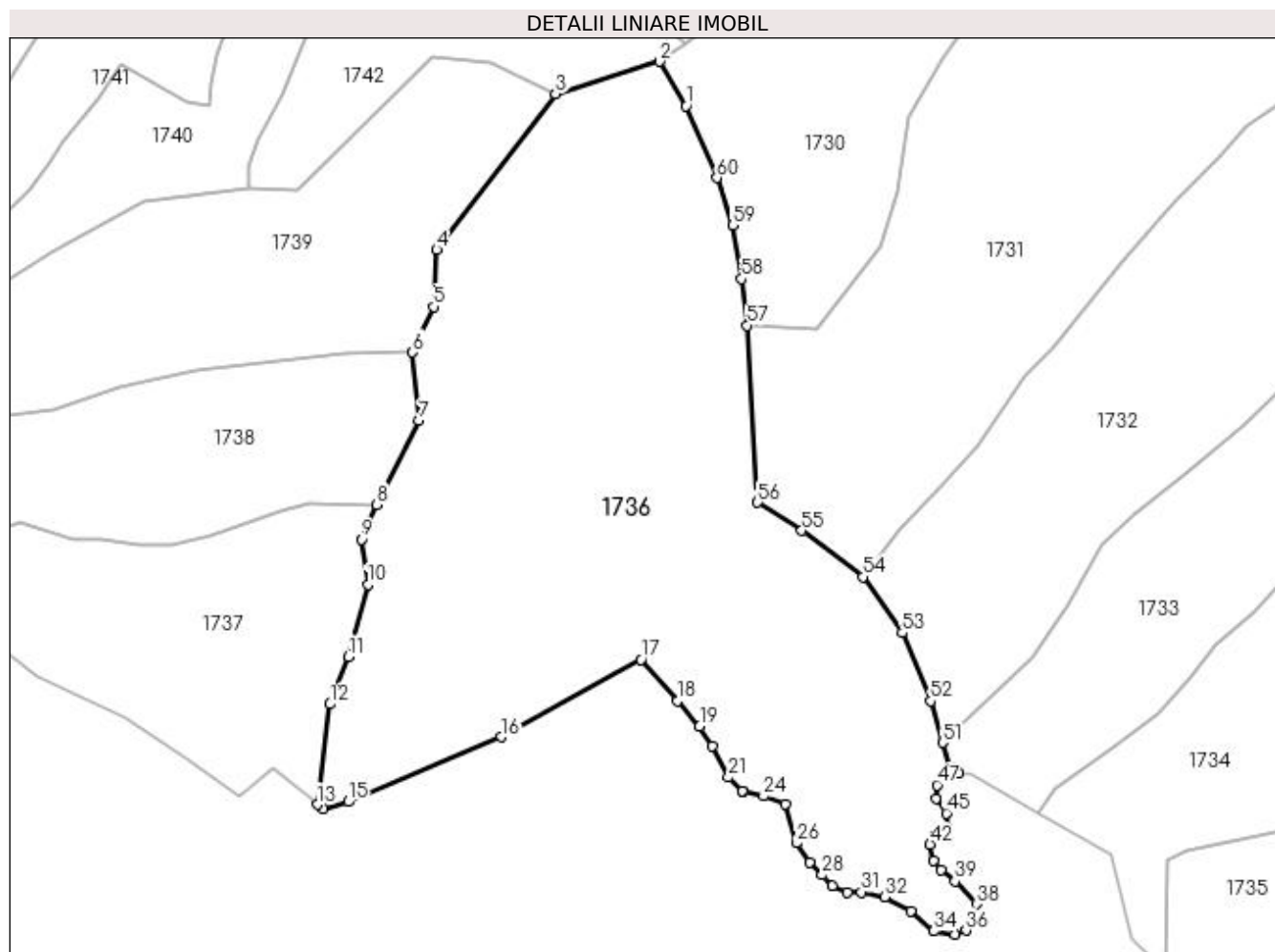
Inscrieri privind dezmembramintele dreptului de proprietate, drepturi reale de garanție și sarcini	Referințe
NU SUNT	

Anexa Nr. 1 La Partea I

Teren

Nr cadastral	Suprafața (mp)*	Observații / Referințe
	32.528	parte din nr. topografic 656 și 642/1

* Suprafața este determinată în planul de proiecție Stereo 70.



Date referitoare la teren

Crt	Categorie folosință	Intra vilan	Suprafața (mp)	Tarla	Parcelă	Nr. topo	Observații / Referințe
1	faneata	NU	32.528	-	Sub Afinet	-	

Lungime Segmente

1) Valorile lungimilor segmentelor sunt obținute din proiecție în plan.

Punct început	X / Y	Punct sfârșit	X / Y	Lungime segment	Punct început	X / Y	Punct sfârșit	X / Y	Lungime segment	Punct început	X / Y	Punct sfârșit	X / Y	Lungime segment
1	413.188,637 693.130,65	2	413.179,3 693.146,017	17.98 1	2	413.179,3 693.146,017	3	413.143,329 693.134,82	37.67 3	3	413.143,329 693.134,82	4	413.102,189 693.080,824	67.88 3
4	413.102,189 693.080,824	5	413.100,997 693.061,135	19.72 5	5	413.100,997 693.061,135	6	413.093,822 693.045,252	17.42 8	6	413.093,822 693.045,252	7	413.096,092 693.021,68	23.68 1
7	413.096,092 693.021,68	8	413.081,194 692.992,501	32.76 2	8	413.081,194 692.992,501	9	413.075,982 692.980,481	13.10 1	9	413.075,982 692.980,481	10	413.078,29 692.964,764	15.88 6
10	413.078,29 692.964,764	11	413.071,607 692.939,774	25.86 8	11	413.071,607 692.939,774	12	413.065,017 692.923,34	17.70 6	12	413.065,017 692.923,34	13	413.060,789 692.888,568	35.02 8
13	413.060,789 692.888,568	14	413.062,719 692.886,974	2.503	14	413.062,719 692.886,974	15	413.071,432 692.889,625	9.107	15	413.071,432 692.889,625	16	413.124,471 692.911,969	57.55 3
16	413.124,471 692.911,969	17	413.172,964 692.938,857	55.44 8	17	413.172,964 692.938,857	18	413.185,5 692.924,511	19.05 1	18	413.185,5 692.924,511	19	413.193,239 692.915,654	11.76 2

Punct început	X / Y	Punct sfârșit	X / Y	Lungime segment	Punct început	X / Y	Punct sfârșit	X / Y	Lungime segment	Punct început	X / Y	Punct sfârșit	X / Y	Lungime segment
19	413.193,239 692.915,654	20	413.197,571 692.908,888	8.034	20	413.197,571 692.908,888	21	413.203,257 692.898,062	12.228	21	413.203,257 692.898,062	22	413.208,188 692.893,391	6.792
22	413.208,188 692.893,391	23	413.208,401 692.893,19	0.293	23	413.208,401 692.891,566	24	413.215,441 692.891,566	7.225	24	413.215,441 692.891,566	25	413.223,023 692.888,859	8.051
25	413.223,023 692.888,859	26	413.226,813 692.875,326	14.054	26	413.226,813 692.875,326	27	413.231,417 692.868,56	8.184	27	413.231,417 692.868,56	28	413.235,749 692.864,229	6.126
28	413.235,749 692.864,229	29	413.239,268 692.860,44	5.171	29	413.239,268 692.860,44	30	413.244,413 692.858,274	5.582	30	413.244,413 692.858,274	31	413.249,287 692.858,274	4.874
31	413.249,287 692.858,274	32	413.257,409 692.856,651	8.283	32	413.257,409 692.856,651	33	413.266,615 692.851,779	10.416	33	413.266,615 692.851,779	34	413.274,468 692.844,742	10.545
34	413.274,468 692.844,742	35	413.281,778 692.843,659	7.39	35	413.281,778 692.843,659	36	413.285,569 692.845,012	4.025	36	413.285,569 692.845,012	37	413.288,276 692.849,072	4.88
37	413.288,276 692.849,072	38	413.289,359 692.854,214	5.255	38	413.289,359 692.854,214	39	413.281,778 692.862,064	10.913	39	413.281,778 692.862,064	40	413.276,904 692.865,853	6.174
40	413.276,904 692.865,853	41	413.274,468 692.869,101	4.06	41	413.274,468 692.869,101	42	413.273,114 692.874,785	5.843	42	413.273,114 692.874,785	43	413.275,28 692.878,304	4.132
43	413.275,28 692.878,304	44	413.279,07 692.880,198	4.237	44	413.279,07 692.880,198	45	413.278,8 692.885,611	5.42	45	413.278,8 692.885,611	46	413.275,28 692.890,754	6.232
46	413.275,28 692.890,754	47	413.275,55 692.895,355	4.609	47	413.275,55 692.895,355	48	413.278,8 692.899,686	5.415	48	413.278,8 692.899,686	49	413.283,182 692.899,54	4.384
49	413.283,182 692.899,54	50	413.280,154 692.901,472	3.592	50	413.280,154 692.901,472	51	413.277,629 692.910,023	8.916	51	413.277,629 692.910,023	52	413.273,354 692.924,501	15.096
52	413.273,354 692.924,501	53	413.263,484 692.948,089	25.57	53	413.263,484 692.948,089	54	413.249,876 692.967,497	23.703	54	413.249,876 692.967,497	55	413.228,63 692.983,477	26.585
55	413.228,63 692.983,477	56	413.213,393 692.993,308	18.133	56	413.213,393 692.993,308	57	413.209,767 693.054,591	61.39	57	413.209,767 693.054,591	58	413.207,848 693.070,694	16.217
58	413.207,848 693.070,694	59	413.204,748 693.089,238	18.801	59	413.204,748 693.089,238	60	413.199,342 693.105,728	17.354	60	413.199,342 693.105,728	1	413.188,637 693.130,65	27.124

** Lungimile segmentelor sunt determinate în planul de proiecție Stereo 70 și sunt rotunjite la 1 milimetru.

*** Distanța dintre puncte este formată din segmente cumulate ce sunt mai mici decât valoarea 1 milimetru.

**DATE DESPRE IMOBILUL NR. 1737**

Oficiul de Cadastru și Publicitate Imobiliară MARAMURES
Biroul de Cadastru și Publicitate Imobiliară Sighetu Marmatiei

A. Partea I. Descrierea imobilului

Nr. CF vechi:901, 849, 995
Nr. topografic:655

TEREN Extravilan

Adresa: Jud. Maramures

Nr. Crt	Nr cadastral Nr. topografic	Suprafața* (mp)	Observații / Referințe
A1		9.551	Sector cadastral:37 Teren neimprejmuit; parte din nr. topografic 663 și 662

B. Partea II. Proprietari și acte

Inscrieri privitoare la dreptul de proprietate și alte drepturi reale		Referințe
1737 / 12/06/2023		
Act Administrativ nr. Titlu de proprietate nr. 16197, din 18/10/2017 emis de Comisia Județeană Maramureș;		
B1	Intabulare, drept de PROPRIETATEcu titlu de drept aplicarea Legii nr. 247/2005, dobandit prin Reconstituire, cota actuala 1/1 1) ROMAN GHEORGHE	A1

C. Partea III. SARCINI .

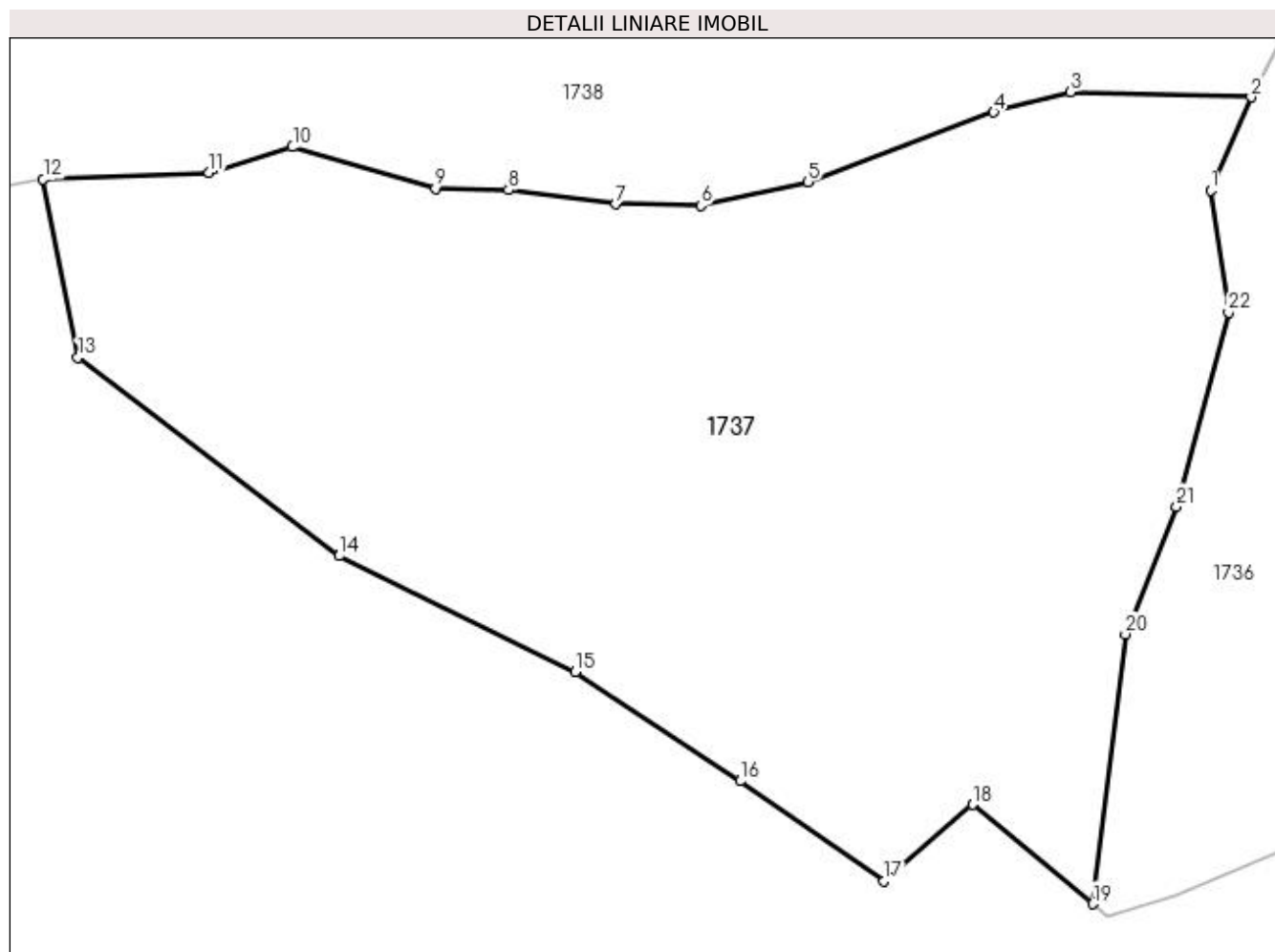
Inscrieri privind dezmembramintele dreptului de proprietate, drepturi reale de garanție și sarcini	Referințe
NU SUNT	

Anexa Nr. 1 La Partea I

Teren

Nr cadastral	Suprafața (mp)*	Observații / Referințe
	9.551	parte din nr. topografic 663 și 662

* Suprafața este determinată în planul de proiecție Stereo 70.



Date referitoare la teren

Crt	Categorie folosință	Intravilan	Suprafața (mp)	Tarla	Parcelă	Nr. topo	Observații / Referințe
1	faneata	NU	9.551	-	Sub Afinet	-	

Lungime Segmente

1) Valorile lungimilor segmentelor sunt obținute din proiecție în plan.

Punct început	X / Y	Punct sfârșit	X / Y	Lungime segment (** (m)
1	413.075,982 692.980,481	2	413.081,194 692.992,501	13.101
3	413.057,923 692.993,163	4	413.048,031 692.990,554	10.23
5	413.024,083 692.981,579	6	413.010,266 692.978,522	14.151
7	412.999,339 692.978,722	8	412.985,507 692.980,534	13.95
9	412.976,057 692.980,707	10	412.957,665 692.986,065	19.157

Punct început	X / Y	Punct sfârșit	X / Y	Lungime segment (** (m)
2	413.081,194 692.992,501	3	413.057,923 692.993,163	23.28
4	413.048,031 692.990,554	5	413.024,083 692.981,579	25.575
6	413.010,266 692.978,522	7	412.999,339 692.978,722	10.929
8	412.985,507 692.980,534	9	412.976,057 692.980,707	9.452
10	412.957,665 692.986,065	11	412.946,937 692.982,785	11.218

Punct început	X / Y	Punct sfârșit	X / Y	Lungime segment (** (m)
11	412.946,937 692.982,785	12	412.925,527 692.981,942	21.427
13	412.929,992 692.958,932	14	412.963,643 692.933,384	42.25
15	412.994,109 692.918,479	16	413.015,362 692.904,395	25.496
17	413.033,926 692.891,519	18	413.045,292 692.901,365	15.038
19	413.060,789 692.888,568	20	413.065,017 692.923,34	35.028
21	413.071,607 692.939,774	22	413.078,29 692.964,764	25.868

Punct început	X / Y	Punct sfârșit	X / Y	Lungime segment (** (m)
12	412.925,527 692.981,942	13	412.929,992 692.958,932	23.439
14	412.963,643 692.933,384	15	412.994,109 692.918,479	33.917
16	413.015,362 692.904,395	17	413.033,926 692.891,519	22.592
18	413.045,292 692.901,365	19	413.060,789 692.888,568	20.098
20	413.065,017 692.923,34	21	413.071,607 692.939,774	17.706
22	413.078,29 692.964,764	1	413.075,982 692.980,481	15.886

** Lungimile segmentelor sunt determinate în planul de proiecție Stereo 70 și sunt rotunjite la 1 milimetru.

*** Distanța dintre puncte este formată din segmente cumulate ce sunt mai mici decât valoarea 1 milimetru.

**DATE DESPRE IMOBILUL NR. 1738**

Oficiul de Cadastru și Publicitate Imobiliară MARAMURES
Biroul de Cadastru și Publicitate Imobiliară Sighetu Marmatiei

A. Partea I. Descrierea imobilului

TEREN Extravilan

Nr. CF vechi:705, 849

Nr. topografic:654

Adresa: Jud. Maramures

Nr. Crt	Nr cadastral Nr. topografic	Suprafata* (mp)	Observații / Referințe
A1		9.444	Sector cadastral:37 Teren neimprejmuit; parte din nr. topografic 662

B. Partea II. Proprietari și acte

Inscrieri privitoare la dreptul de proprietate și alte drepturi reale		Referințe
1738 / 12/06/2023		
Act Normativ nr. Legea 7, din 13/03/1996 emis de Parlamentul României;		
B1	Intabulare, drept de PROPRIETATE, dobândit prin Lege, cota actuala 1/1 1) NEIDENTIFICAT NEIDENTIFICAT	A1
Act Administrativ nr. Adeverință nr. 2399, din 16/05/2023 emis de Primăria comunei Desești;		
B2	Se notează posesia faptică în favoarea lui 1) URSAN IOANA	A1

C. Partea III. SARCINI .

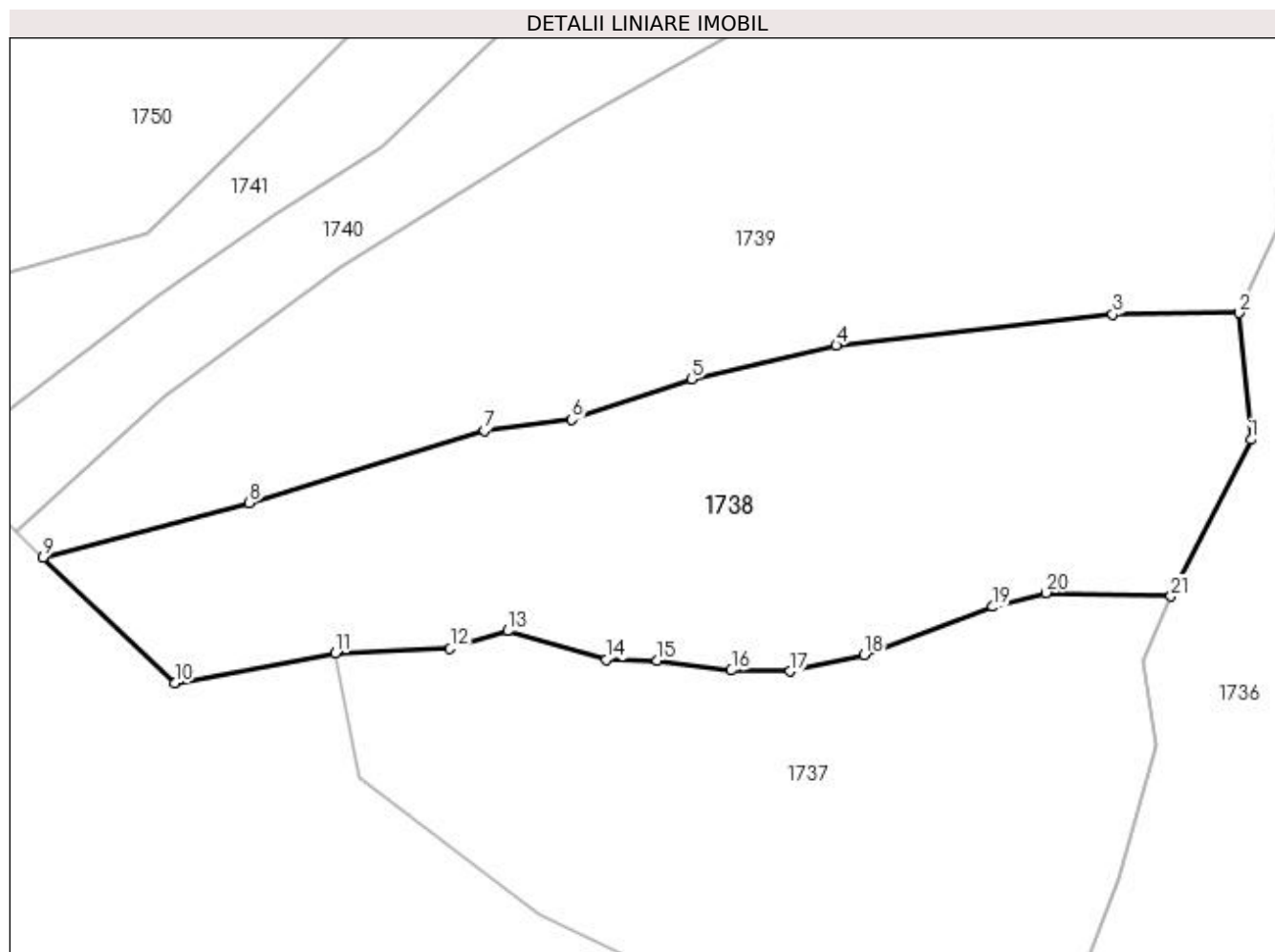
Inscrieri privind dezmembramintele dreptului de proprietate, drepturi reale de garanție și sarcini	Referințe
NU SUNT	

Anexa Nr. 1 La Partea I

Teren

Nr cadastral	Suprafața (mp)*	Observații / Referințe
	9.444	parte din nr. topografic 662

* Suprafața este determinată în planul de proiecție Stereo 70.



Date referitoare la teren

Crt	Categorie folosință	Intra vilan	Suprafața (mp)	Tarla	Parcelă	Nr. topo	Observații / Referințe
1	faneata	NU	9.444	-	-	-	

Lungime Segmente

1) Valorile lungimilor segmentelor sunt obținute din proiecție în plan.

Punct început	X / Y	Punct sfârșit	X / Y	Lungime segment (** (m)
1	413.096,092 693.021,68	2	413.093,822 693.045,252	23.681
3	413.070,313 693.044,929	4	413.018,844 693.039,171	51.79
5	412.991,93 693.032,871	6	412.969,632 693.025,361	23.529
7	412.953,296 693.023,334	8	412.909,515 693.009,908	45.793
9	412.871,169 692.999,719	10	412.895,679 692.976,36	33.858

Punct început	X / Y	Punct sfârșit	X / Y	Lungime segment (** (m)
2	413.093,822 693.045,252	3	413.070,313 693.044,929	23.511
4	413.018,844 693.039,171	5	412.991,93 693.032,871	27.642
6	412.969,632 693.025,361	7	412.953,296 693.023,334	16.461
8	412.909,515 693.009,908	9	412.871,169 692.999,719	39.677
10	412.895,679 692.976,36	11	412.925,527 692.981,942	30.365

Punct început	X / Y	Punct sfârșit	X / Y	Lungime segment (** (m)
11	412.925,527 692.981,942	12	412.946,937 692.982,785	21.427
13	412.957,665 692.986,065	14	412.976,057 692.980,707	19.157
15	412.985,507 692.980,534	16	412.999,339 692.978,722	13.95
17	413.010,266 692.978,522	18	413.024,083 692.981,579	14.151
19	413.048,031 692.990,554	20	413.057,923 692.993,163	10.23
21	413.081,194 692.992,501	1	413.096,092 693.021,68	32.762

Punct început	X / Y	Punct sfârșit	X / Y	Lungime segment (** (m)
12	412.946,937 692.982,785	13	412.957,665 692.986,065	11.218
14	412.976,057 692.980,707	15	412.985,507 692.980,534	9.452
16	412.999,339 692.978,722	17	413.010,266 692.978,522	10.929
18	413.024,083 692.981,579	19	413.048,031 692.990,554	25.575
20	413.057,923 692.993,163	21	413.081,194 692.992,501	23.28

** Lungimile segmentelor sunt determinate în planul de proiecție Stereo 70 și sunt rotunjite la 1 milimetru.

*** Distanța dintre puncte este formată din segmente cumulate ce sunt mai mici decât valoarea 1 milimetru.

**DATE DESPRE IMOBILUL NR. 1739**

Oficiul de Cadastru și Publicitate Imobiliară MARAMURES
Biroul de Cadastru și Publicitate Imobiliară Sighetu Marmatiei

A. Partea I. Descrierea imobilului

Nr. CF vechi:368, 378
Nr. topografic:653

TEREN Extravilan

Adresa: Jud. Maramures

Nr. Crt	Nr cadastral Nr. topografic	Suprafața* (mp)	Observații / Referințe
A1		13.704	Sector cadastral:37 Teren neimprejmuit; parte din nr. topografic 661

B. Partea II. Proprietari și acte

Inscrieri privitoare la dreptul de proprietate și alte drepturi reale		Referințe
1739 / 12/06/2023		
Act Administrativ nr. Titlu de proprietate nr. 13715, din 14/06/2016 emis de Comisia Județeană Maramureș;		
B1	Intabulare, drept de PROPRIETATE cu titlu de drept aplicarea Legii nr. 247/2005, dobandit prin Reconstituire, cota actuala 13126/13704 1) URSAN MARIA	A1
Act Normativ nr. Legea 7, din 13/03/1996 emis de Parlamentul României;		
B2	Intabulare, drept de PROPRIETATE, dobandit prin Lege, cota actuala 578/13704 1) NEIDENTIFICAT NEIDENTIFICAT	A1
Act Administrativ nr. Adeverință nr. 2400, din 16/05/2023 emis de Primăria comunei Desești;		
B3	Se notează posesia faptică asupra cotei de 578/13704 din terenul de sub A1 în favoarea lui 1) URSAN MARIA	A1

C. Partea III. SARCINI .

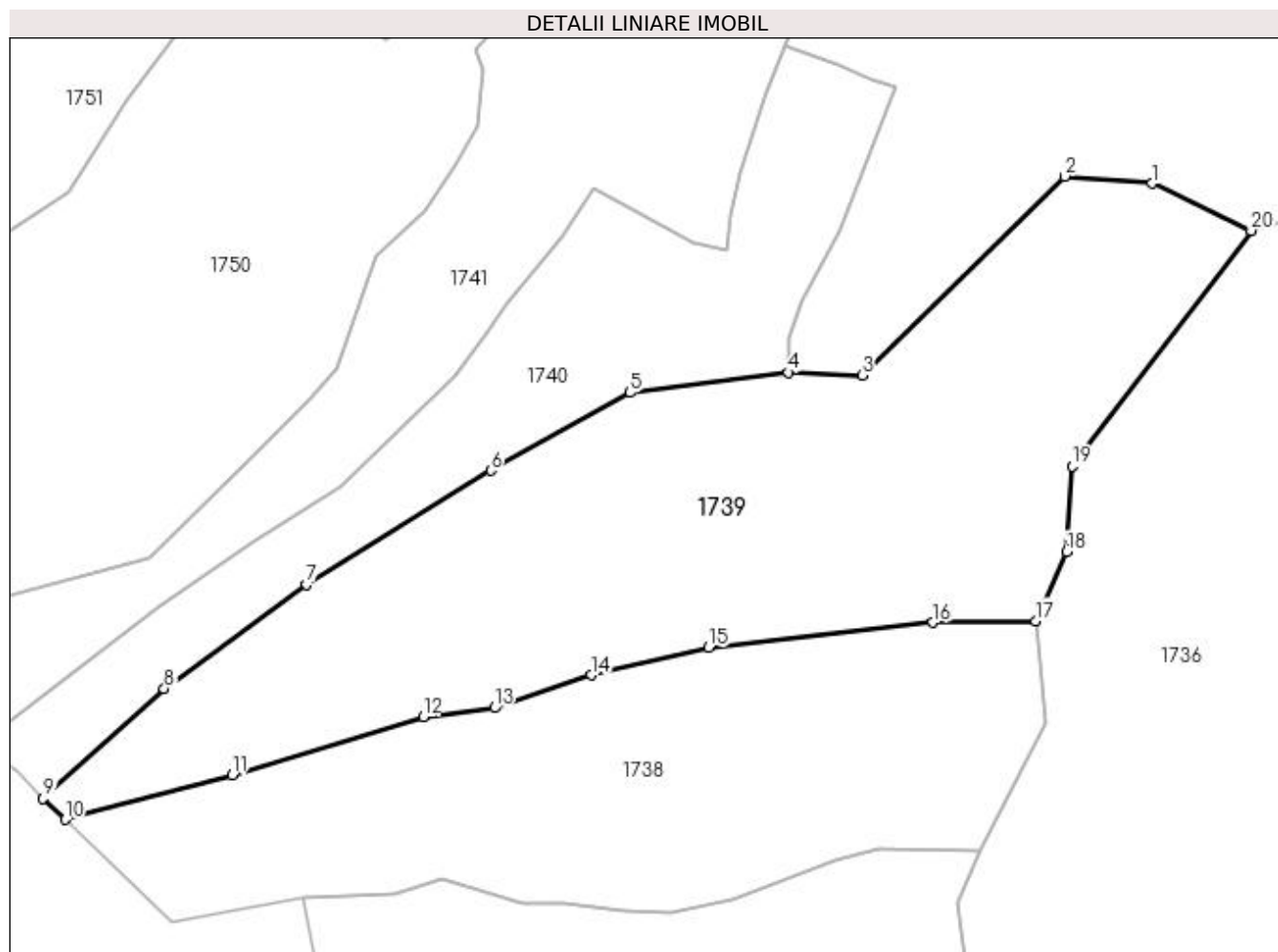
Inscrieri privind dezmembramintele dreptului de proprietate, drepturi reale de garanție și sarcini	Referințe
NU SUNT	

Anexa Nr. 1 La Partea I

Teren

Nr cadastral	Suprafața (mp)*	Observații / Referințe
	13.704	parte din nr. topografic 661

* Suprafața este determinată în planul de proiecție Stereo 70.



Date referitoare la teren

Crt	Categorie folosință	Intra vilan	Suprafața (mp)	Tarla	Parcelă	Nr. topo	Observații / Referințe
1	faneata	NU	13.704	-	Sub Afinet	-	

Lungime Segmente

1) Valorile lungimilor segmentelor sunt obținute din proiecție în plan.

Punct început	X / Y	Punct sfârșit	X / Y	Lungime segment (** (m)
1	413.120,565 693.145,636	2	413.100,498 693.147,303	20.136
2	413.100,498 693.147,303	3	413.054,0 693.101,683	65.14
3	413.054,0 693.101,683	4	413.037,077 693.102,262	16.933
4	413.037,077 693.102,262	5	413.000,725 693.097,644	36.644
5	413.000,725 693.097,644	6	412.968,824 693.079,816	36.545

Punct început	X / Y	Punct sfârșit	X / Y	Lungime segment (** (m)
6	412.968,824 693.079,816	7	412.926,572 693.053,604	49.722
7	412.926,572 693.053,604	8	412.893,848 693.029,776	40.48
8	412.893,848 693.029,776	9	412.866,071 693.004,578	37.503
9	412.866,071 693.004,578	10	412.871,169 692.999,719	7.043
10	412.871,169 692.999,719	11	412.909,515 693.009,908	39.677
11	412.909,515 693.009,908	12	412.953,296 693.023,334	45.793
12	412.953,296 693.023,334	13	412.969,632 693.025,361	16.461
13	412.969,632 693.025,361	14	412.991,93 693.032,871	23.529
14	412.991,93 693.032,871	15	413.018,844 693.039,171	27.642
15	413.018,844 693.039,171	16	413.070,313 693.044,929	51.79
16	413.070,313 693.044,929	17	413.093,822 693.045,252	23.511
17	413.093,822 693.045,252	18	413.100,997 693.061,135	17.428
18	413.100,997 693.061,135	19	413.102,189 693.080,824	19.725
19	413.102,189 693.080,824	20	413.143,329 693.134,82	67.883
20	413.143,329 693.134,82	1	413.120,565 693.145,636	25.203

** Lungimile segmentelor sunt determinate în planul de proiecție Stereo 70 și sunt rotunjite la 1 milimetru.

*** Distanța dintre puncte este formată din segmente cumulate ce sunt mai mici decât valoarea 1 milimetru.

**DATE DESPRE IMOBILUL NR. 1740**

Oficiul de Cadastru și Publicitate Imobiliară MARAMURES
Biroul de Cadastru și Publicitate Imobiliară Sighetu Marmatiei

A. Partea I. Descrierea imobilului

TEREN Extravilan

Nr. CF vechi:303, 514, 900, 378

Adresa: Jud. Maramures

Nr. Crt	Nr cadastral Nr. topografic	Suprafața* (mp)	Observații / Referințe
A1		6.180	Sector cadastral:37 Teren neimprejmuit; parte din nr. topografic 651, 649, 660 și 661

B. Partea II. Proprietari și acte

Inscrieri privitoare la dreptul de proprietate și alte drepturi reale		Referințe
1740 / 12/06/2023		
Act Administrativ nr. Titlu de proprietate nr. 17037, din 26/04/2018 emis de Comisia Județeană Maramureș;		
B1	Intabulare, drept de PROPRIETATEcu titlu de drept aplicarea Legii nr. 247/2005, dobandit prin Reconstituire, cota actuala 1/1	A1
	1) TUPIȚĂ VASILE	
	2) TUPIȚĂ MARIA	

C. Partea III. SARCINI .

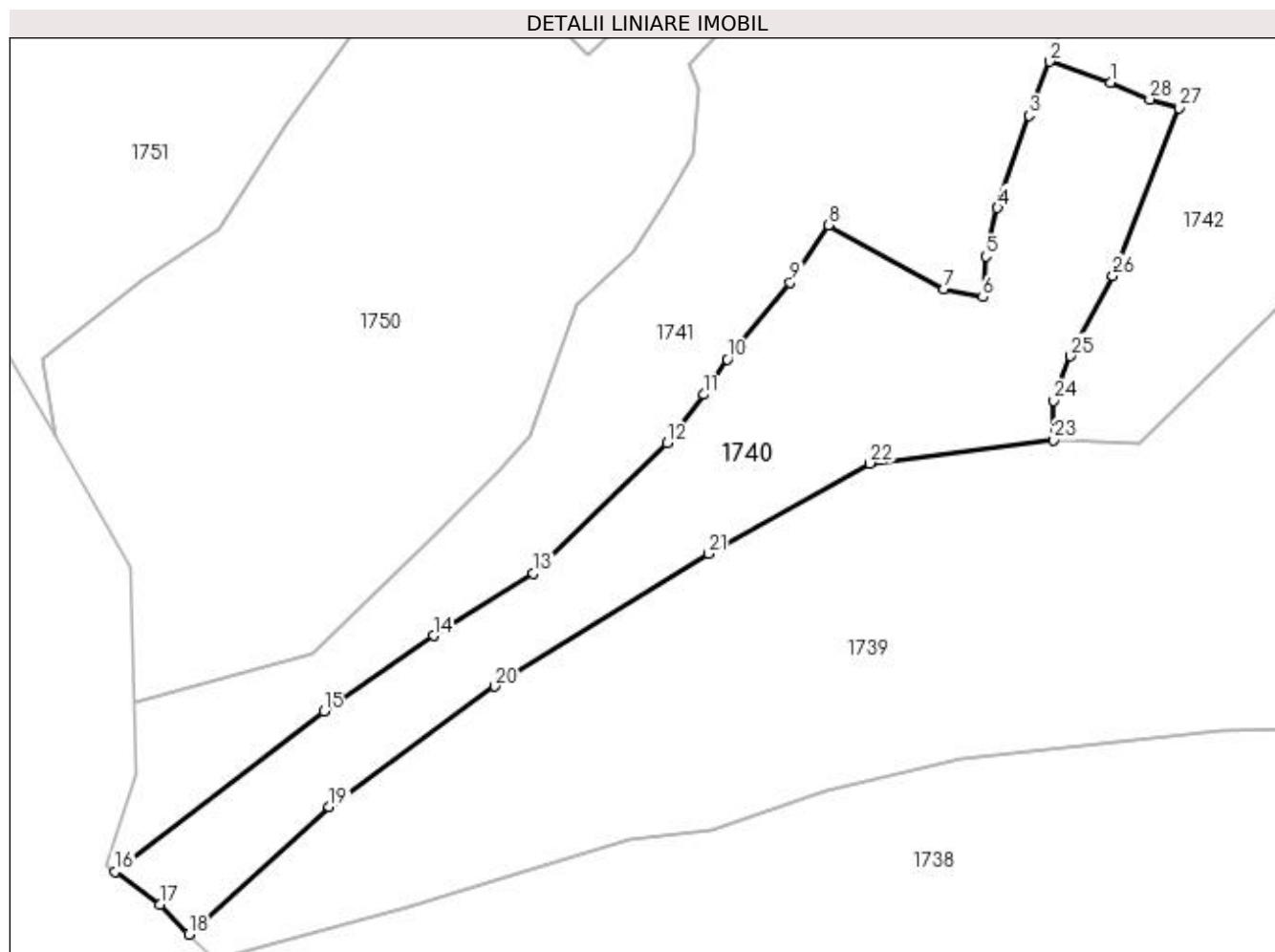
Inscrieri privind dezmembramentele dreptului de proprietate, drepturi reale de garanție și sarcini	Referințe
NU SUNT	

Anexa Nr. 1 La Partea I

Teren

Nr cadastral	Suprafața (mp)*	Observații / Referințe
	6.180	parte din nr. topografic 651, 649, 660 și 661

* Suprafața este determinată în planul de proiecție Stereo 70.



Date referitoare la teren

Crt	Categorie folosință	Intra vilan	Suprafața (mp)	Tarla	Parcelă	Nr. topo	Observații / Referințe
1	faneata	NU	6.180	-	Sub Afinet	-	

Lungime Segmente

1) Valorile lungimilor segmentelor sunt obținute din proiecție în plan.

Punct început	X / Y	Punct sfârșit	X / Y	Lungime segment (** (m)
1	413.048,326 693.172,942	2	413.036,259 693.177,052	12.748
3	413.032,214 693.166,366	4	413.025,997 693.148,116	19.28
5	413.023,702 693.138,531	6	413.023,066 693.130,492	8.064
7	413.015,448 693.132,107	8	412.992,581 693.144,716	26.113
9	412.984,973 693.133,425	10	412.972,587 693.118,21	19.619

Punct început	X / Y	Punct sfârșit	X / Y	Lungime segment (** (m)
2	413.036,259 693.177,052	3	413.032,214 693.166,366	11.426
4	413.025,997 693.148,116	5	413.023,702 693.138,531	9.856
6	413.023,066 693.130,492	7	413.015,448 693.132,107	7.787
8	412.992,581 693.144,716	9	412.984,973 693.133,425	13.615
10	412.972,587 693.118,21	11	412.967,877 693.111,234	8.417

Punct început	X / Y	Punct sfârșit	X / Y	Lungime segment (** (m)
11	412.967,877 693.111,234	12	412.960,619 693.101,652	12.021
13	412.934,19 693.075,942	14	412.914,464 693.063,59	23.274
15	412.892,8 693.048,664	16	412.851,533 693.017,002	52.014
17	412.860,373 693.010,501	18	412.866,071 693.004,578	8.219
19	412.893,848 693.029,776	20	412.926,572 693.053,604	40.48
21	412.968,824 693.079,816	22	413.000,725 693.097,644	36.545
23	413.037,077 693.102,262	24	413.037,091 693.110,017	7.755
25	413.040,406 693.118,868	26	413.048,803 693.134,743	17.959
27	413.061,864 693.167,855	28	413.056,078 693.169,567	6.034

Punct început	X / Y	Punct sfârșit	X / Y	Lungime segment (** (m)
12	412.960,619 693.101,652	13	412.934,19 693.075,942	36.871
14	412.914,464 693.063,59	15	412.892,8 693.048,664	26.308
16	412.851,533 693.017,002	17	412.860,373 693.010,501	10.973
18	412.866,071 693.004,578	19	412.893,848 693.029,776	37.503
20	412.926,572 693.053,604	21	412.968,824 693.079,816	49.722
22	413.000,725 693.097,644	23	413.037,077 693.102,262	36.644
24	413.037,091 693.110,017	25	413.040,406 693.118,868	9.451
26	413.048,803 693.134,743	27	413.061,864 693.167,855	35.595
28	413.056,078 693.169,567	1	413.048,326 693.172,942	8.455

** Lungimile segmentelor sunt determinate în planul de proiecție Stereo 70 și sunt rotunjite la 1 milimetru.

*** Distanța dintre puncte este formată din segmente cumulate ce sunt mai mici decât valoarea 1 milimetru.

**DATE DESPRE IMOBILUL NR. 1741**

Oficiul de Cadastru și Publicitate Imobiliară MARAMURES
 Biroul de Cadastru și Publicitate Imobiliară Sighetu Marmatiei

A. Partea I. Descrierea imobilului

Nr. CF vechi:1253, 426, 514, 1117, 900
 Nr. topografic:650

TEREN Extravilan

Adresa: Jud. Maramures

Nr. Crt	Nr cadastral Nr. topografic	Suprafata* (mp)	Observatii / Referinte
A1		8.886	Sector cadastral:37 Teren neimprejmuit; parte din nr. topografic 630, 649, 629 și 660

B. Partea II. Proprietari și acte

Inscrieri privitoare la dreptul de proprietate și alte drepturi reale		Referințe
1741 / 12/06/2023		
Act Normativ nr. Legea 7, din 13/03/1996 emis de Parlamentul României;		
B1	Intabulare, drept de PROPRIETATE, dobandit prin Lege, cota actuala 1/1 1) NEIDENTIFICAT NEIDENTIFICAT	A1
Act Administrativ nr. Adeverință nr. 2401, din 16/05/2023 emis de Primăria comunei Desești;		
B2	Se notează posesia faptică în favoarea lui 1) HOTEA IOAN	A1

C. Partea III. SARCINI .

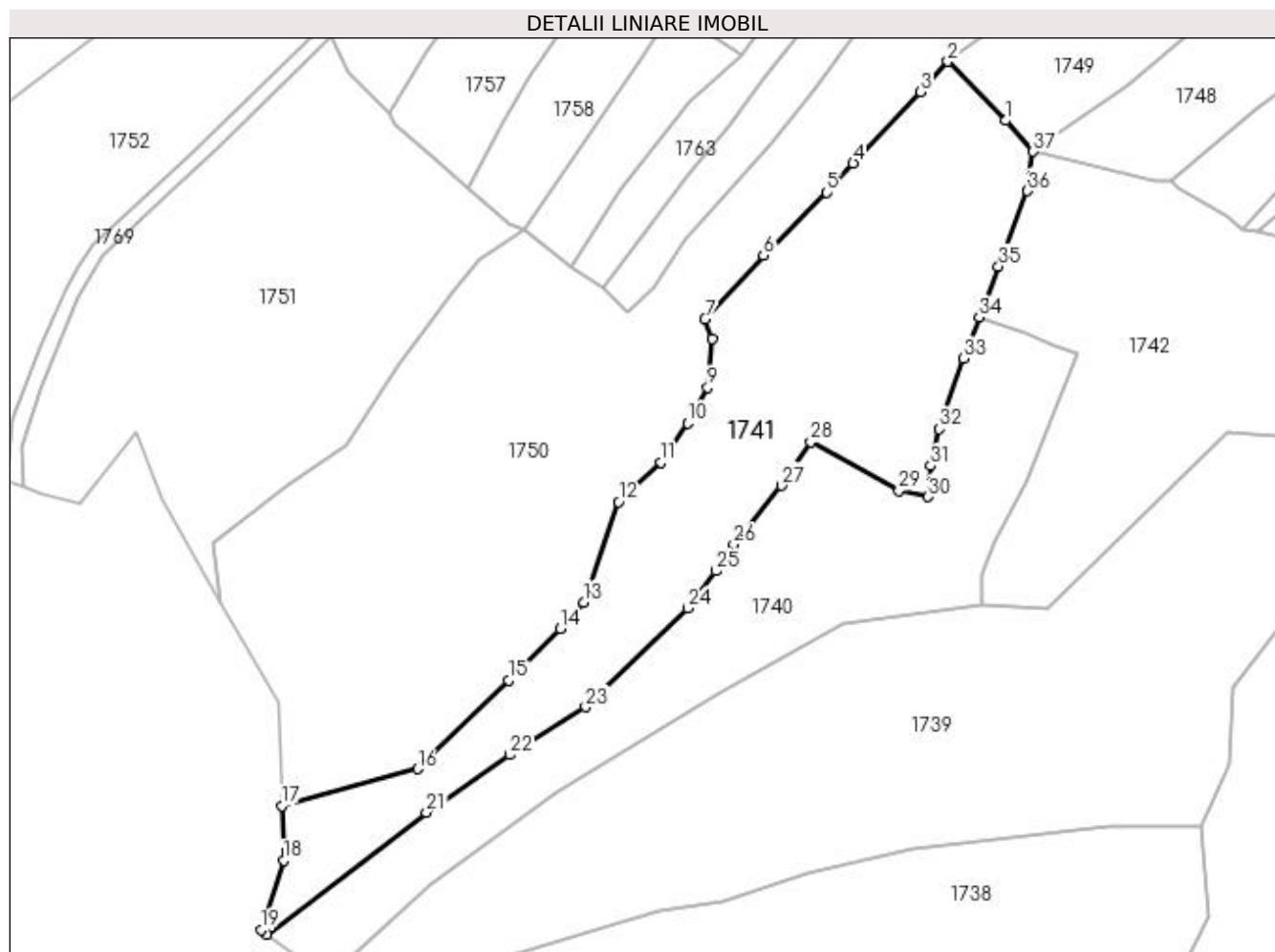
Inscrieri privind dezmembramintele dreptului de proprietate, drepturi reale de garanție și sarcini	Referințe
NU SUNT	

Anexa Nr. 1 La Partea I

Teren

Nr cadastral	Suprafața (mp)*	Observații / Referințe
	8.886	parte din nr. topografic 630, 649, 629 și 660

* Suprafața este determinată în planul de proiecție Stereo 70.



Date referitoare la teren

Crt	Categorie folosință	Intra vilan	Suprafața (mp)	Tarla	Parcelă	Nr. topo	Observații / Referințe
1	faneata	NU	8.886	-	-	-	

Lungime Segmente

1) Valorile lungimilor segmentelor sunt obținute din proiecție în plan.

Punct început	X / Y	Punct sfârșit	X / Y	Lungime segment (** (m)
1	413.043,128 693.228,114	2	413.028,157 693.243,423	21.413
3	413.021,065 693.235,572	4	413.003,609 693.217,014	25.478
5	412.996,819 693.209,418	6	412.980,296 693.193,1	23.223
7	412.965,138 693.176,556	8	412.967,06 693.171,551	5.361
9	412.965,834 693.158,783	10	412.960,612 693.149,62	10.547

Punct început	X / Y	Punct sfârșit	X / Y	Lungime segment (** (m)
2	413.028,157 693.243,423	3	413.021,065 693.235,572	10.58
4	413.003,609 693.217,014	5	412.996,819 693.209,418	10.188
6	412.980,296 693.193,1	7	412.965,138 693.176,556	22.438
8	412.967,06 693.171,551	9	412.965,834 693.158,783	12.827
10	412.960,612 693.149,62	11	412.953,743 693.139,452	12.271

Punct început	X / Y	Punct sfârșit	X / Y	Lungime segment (** (m)
11	412.953,743 693.139,452	12	412.942,696 693.129,138	15.113
13	412.933,623 693.103,137	14	412.927,654 693.096,291	9.083
15	412.914,113 693.082,901	16	412.890,518 693.059,878	32.966
17	412.855,311 693.050,322	18	412.855,734 693.036,149	14.179
19	412.849,868 693.018,131	20	412.851,533 693.017,002	2.012
21	412.892,8 693.048,664	22	412.914,464 693.063,59	26.308
23	412.934,19 693.075,942	24	412.960,619 693.101,652	36.871
25	412.967,877 693.111,234	26	412.972,587 693.118,21	8.417
27	412.984,973 693.133,425	28	412.992,581 693.144,716	13.615
29	413.015,448 693.132,107	30	413.023,066 693.130,492	7.787
31	413.023,702 693.138,531	32	413.025,997 693.148,116	9.856
33	413.032,214 693.166,366	34	413.036,259 693.177,052	11.426
35	413.041,338 693.190,263	36	413.048,867 693.209,848	20.982
37	413.050,353 693.220,053	1	413.043,128 693.228,114	10.825

Punct început	X / Y	Punct sfârșit	X / Y	Lungime segment (** (m)
12	412.942,696 693.129,138	13	412.933,623 693.103,137	27.539
14	412.927,654 693.096,291	15	412.914,113 693.082,901	19.043
16	412.890,518 693.059,878	17	412.855,311 693.050,322	36.481
18	412.855,734 693.036,149	19	412.849,868 693.018,131	18.949
20	412.851,533 693.017,002	21	412.892,8 693.048,664	52.014
22	412.914,464 693.063,59	23	412.934,19 693.075,942	23.274
24	412.960,619 693.101,652	25	412.967,877 693.111,234	12.021
26	412.972,587 693.118,21	27	412.984,973 693.133,425	19.619
28	412.992,581 693.144,716	29	413.015,448 693.132,107	26.113
30	413.023,066 693.130,492	31	413.023,702 693.138,531	8.064
32	413.025,997 693.148,116	33	413.032,214 693.166,366	19.28
34	413.036,259 693.177,052	35	413.041,338 693.190,263	14.154
36	413.048,867 693.209,848	37	413.050,353 693.220,053	10.313

** Lungimile segmentelor sunt determinate în planul de proiecție Stereo 70 și sunt rotunjite la 1 milimetru.

*** Distanța dintre puncte este formată din segmente cumulate ce sunt mai mici decât valoarea 1 milimetru.

**DATE DESPRE IMOBILUL NR. 1742**

Oficiul de Cadastru și Publicitate Imobiliară MARAMURES
Biroul de Cadastru și Publicitate Imobiliară Sighetu Marmatiei

A. Partea I. Descrierea imobilului

Nr. CF vechi:413, 303
Nr. topografic:652

TEREN Extravilan

Adresa: Jud. Maramures

Nr. Crt	Nr cadastral Nr. topografic	Suprafata* (mp)	Observații / Referințe
A1		8.423	Sector cadastral:37 Teren neimprejmuit; parte din nr. topografic 651

B. Partea II. Proprietari și acte

Inscrieri privitoare la dreptul de proprietate și alte drepturi reale		Referințe
1742 / 12/06/2023		
Act Normativ nr. Legea 7, din 13/03/1996 emis de Parlamentul României;		
B1	Intabulare, drept de PROPRIETATE, dobândit prin Lege, cota actuala 1/1 1) NEIDENTIFICAT NEIDENTIFICAT	A1
Act Administrativ nr. Adeverință nr. 2413, din 17/05/2023 emis de Primăria comunei Desești;		
B2	Se notează posesia faptică în favoarea lui 1) CHIRA GHEORGHE	A1

C. Partea III. SARCINI .

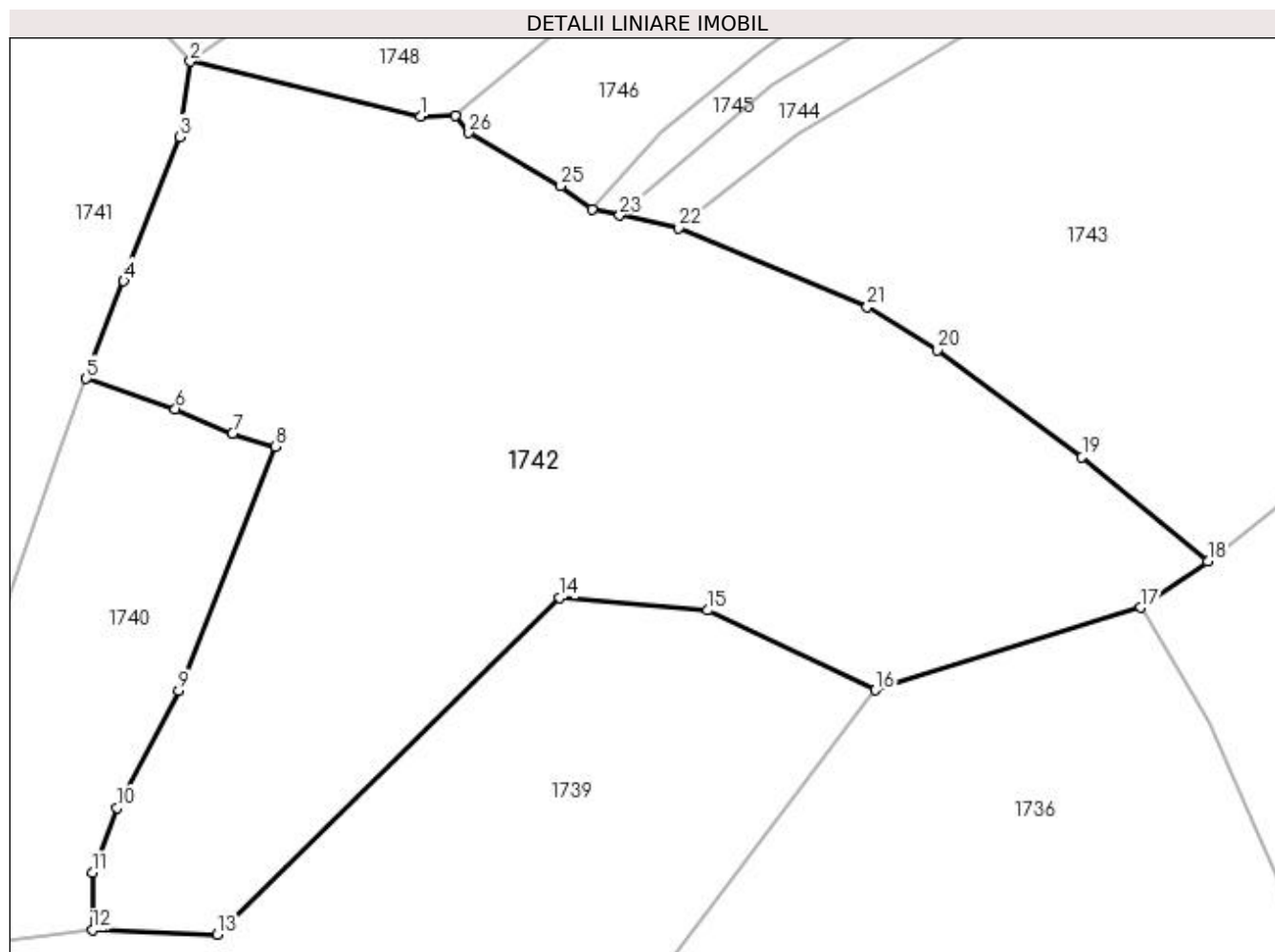
Inscrieri privind dezmembramintele dreptului de proprietate, drepturi reale de garanție și sarcini	Referințe
NU SUNT	

Anexa Nr. 1 La Partea I

Teren

Nr cadastral	Suprafața (mp)*	Observații / Referințe
	8.423	parte din nr. topografic 651

* Suprafața este determinată în planul de proiecție Stereo 70.



Date referitoare la teren

Crt	Categorie folosință	Intra vilan	Suprafața (mp)	Tarla	Parcelă	Nr. topo	Observații / Referințe
1	faneata	NU	8.423	-	-	-	

Lungime Segmente

1) Valorile lungimilor segmentelor sunt obținute din proiecție în plan.

Punct început	X / Y	Punct sfârșit	X / Y	Lungime segment (** (m)
1	413.081,574 693.212,615	2	413.050,353 693.220,053	32.095
3	413.048,867 693.209,848	4	413.041,338 693.190,263	20.982
5	413.036,259 693.177,052	6	413.048,326 693.172,942	12.748
7	413.056,078 693.169,567	8	413.061,864 693.167,855	6.034
9	413.048,803 693.134,743	10	413.040,406 693.118,868	17.959

Punct început	X / Y	Punct sfârșit	X / Y	Lungime segment (** (m)
2	413.050,353 693.220,053	3	413.048,867 693.209,848	10.313
4	413.041,338 693.190,263	5	413.036,259 693.177,052	14.154
6	413.048,326 693.172,942	7	413.056,078 693.169,567	8.455
8	413.061,864 693.167,855	9	413.048,803 693.134,743	35.595
10	413.040,406 693.118,868	11	413.037,091 693.110,017	9.451

Punct început	X / Y	Punct sfârșit	X / Y	Lungime segment (** (m)
11	413.037,091 693.110,017	12	413.037,077 693.102,262	7.755
13	413.054,0 693.101,683	14	413.100,498 693.147,303	65.14
15	413.120,565 693.145,636	16	413.143,329 693.134,82	25.203
17	413.179,3 693.146,017	18	413.188,403 693.152,284	11.052
19	413.171,352 693.166,4	20	413.151,76 693.180,96	24.41
21	413.142,201 693.186,74	22	413.116,65 693.197,484	27.718
23	413.108,592 693.199,174	24	413.104,861 693.199,957	3.812
25	413.100,626 693.203,171	26	413.088,159 693.210,402	14.412
27	413.086,268 693.212,694	1	413.081,574 693.212,615	4.695

Punct început	X / Y	Punct sfârșit	X / Y	Lungime segment (** (m)
12	413.037,077 693.102,262	13	413.054,0 693.101,683	16.933
14	413.100,498 693.147,303	15	413.120,565 693.145,636	20.136
16	413.143,329 693.134,82	17	413.179,3 693.146,017	37.673
18	413.188,403 693.152,284	19	413.171,352 693.166,4	22.136
20	413.151,76 693.180,96	21	413.142,201 693.186,74	11.171
22	413.116,65 693.197,484	23	413.108,592 693.199,174	8.233
24	413.104,861 693.199,957	25	413.100,626 693.203,171	5.316
26	413.088,159 693.210,402	27	413.086,268 693.212,694	2.971

** Lungimile segmentelor sunt determinate în planul de proiecție Stereo 70 și sunt rotunjite la 1 milimetru.

*** Distanța dintre puncte este formată din segmente cumulate ce sunt mai mici decât valoarea 1 milimetru.

**DATE DESPRE IMOBILUL NR. 1743**

Oficiul de Cadastru și Publicitate Imobiliară MARAMURES
Biroul de Cadastru și Publicitate Imobiliară Sighetu Marmatiei

A. Partea I. Descrierea imobilului

Nr. CF vechi:3, 1644
Nr. topografic:643

TEREN Extravilan

Adresa: Jud. Maramures

Nr. Crt	Nr cadastral Nr. topografic	Suprafata* (mp)	Observatii / Referinte
A1		10.156	Sector cadastral:37 Teren neimprejmuit; parte din nr. topografic 633

B. Partea II. Proprietari și acte

Inscrieri privitoare la dreptul de proprietate și alte drepturi reale		Referințe
1743 / 12/06/2023		
Act Normativ nr. Legea 7, din 13/03/1996 emis de Parlamentul României;		
B1	Intabulare, drept de PROPRIETATE, dobandit prin Lege, cota actuala 1/1 1) NEIDENTIFICAT NEIDENTIFICAT	A1
Act Administrativ nr. Adeverință nr. 2414, din 17/05/2023 emis de Primăria comunei Desești;		
B2	Se notează posesia faptică în favoarea lui 1) BOLOHA DORINA-MARIA	A1

C. Partea III. SARCINI .

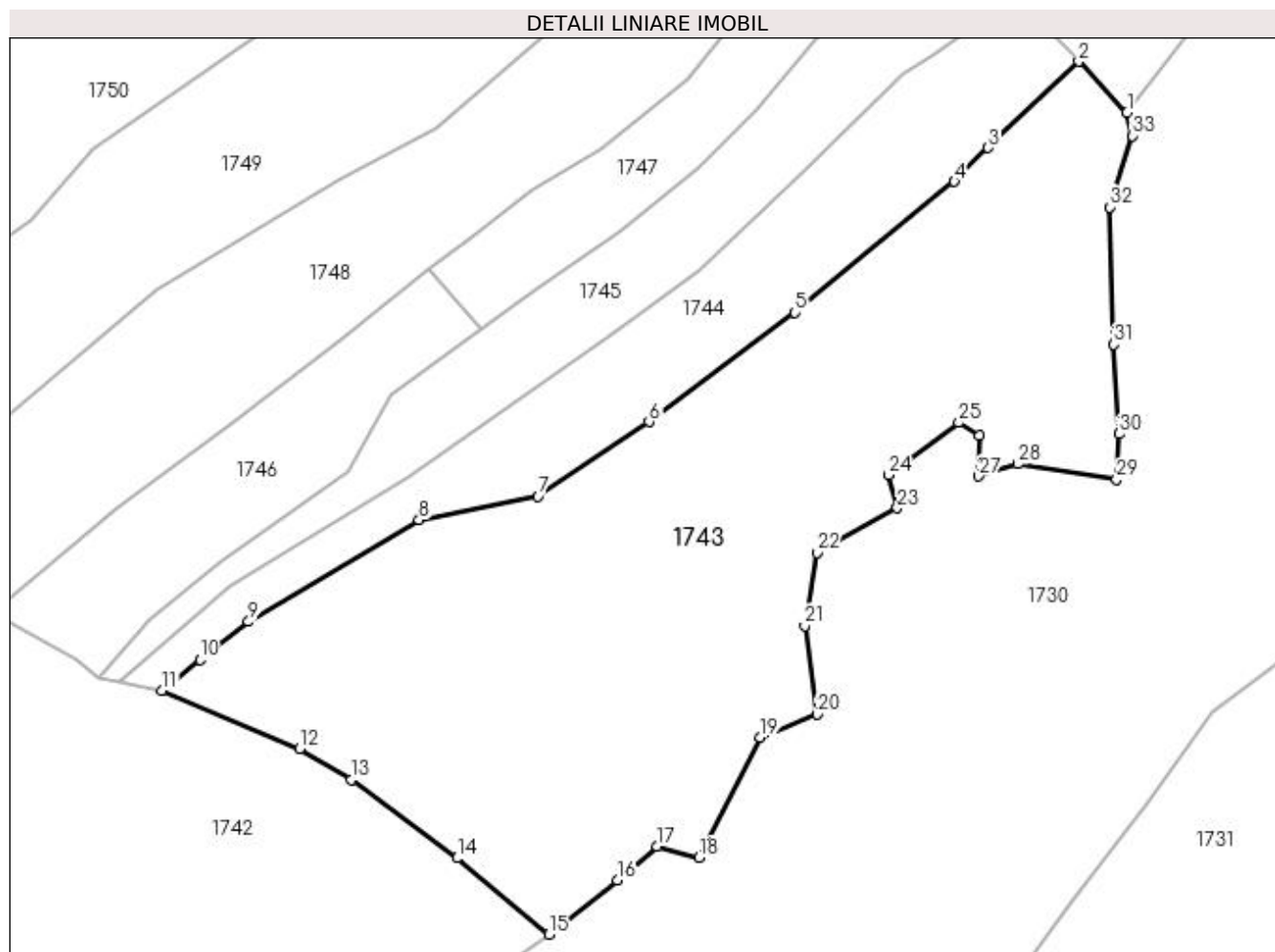
Inscrieri privind dezmembramintele dreptului de proprietate, drepturi reale de garanție și sarcini	Referințe
NU SUNT	

Anexa Nr. 1 La Partea I

Teren

Nr cadastral	Suprafața (mp)*	Observații / Referințe
	10.156	parte din nr. topografic 633

* Suprafața este determinată în planul de proiecție Stereo 70.



Date referitoare la teren

Crt	Categorie folosință	Intra vilan	Suprafața (mp)	Tarla	Parcelă	Nr. topo	Observații / Referințe
1	faneata	NU	10.156	-	-	-	

Lungime Segmente

1) Valorile lungimilor segmentelor sunt obținute din proiecție în plan.

Punct început	X / Y	Punct sfârșit	X / Y	Lungime segment (** (m)
1	413.295,658 693.304,628	2	413.286,694 693.314,095	13.038
3	413.269,889 693.298,103	4	413.263,633 693.291,837	8.854
5	413.234,068 693.267,538	6	413.206,995 693.247,325	33.786
7	413.186,457 693.233,537	8	413.164,323 693.229,092	22.576
9	413.132,715 693.210,237	10	413.123,708 693.203,192	11.435

Punct început	X / Y	Punct sfârșit	X / Y	Lungime segment (** (m)
2	413.286,694 693.314,095	3	413.269,889 693.298,103	23.198
4	413.263,633 693.291,837	5	413.234,068 693.267,538	38.269
6	413.206,995 693.247,325	7	413.186,457 693.233,537	24.737
8	413.164,323 693.229,092	9	413.132,715 693.210,237	36.805
10	413.123,708 693.203,192	11	413.116,65 693.197,484	9.077

Punct început	X / Y	Punct sfârșit	X / Y	Lungime segment (** (m)
11	413.116,65 693.197,484	12	413.142,201 693.186,74	27.718
13	413.151,76 693.180,96	14	413.171,352 693.166,4	24.41
15	413.188,403 693.152,284	16	413.201,125 693.162,298	16.19
17	413.208,511 693.168,571	18	413.216,272 693.166,496	8.034
19	413.227,637 693.188,828	20	413.238,225 693.193,074	11.408
21	413.235,88 693.209,484	22	413.238,124 693.223,038	13.739
23	413.253,016 693.231,326	24	413.251,407 693.237,437	6.319
25	413.264,472 693.247,153	26	413.268,305 693.244,8	4.498
27	413.268,143 693.237,223	28	413.275,391 693.239,505	7.599
29	413.293,697 693.236,662	30	413.294,161 693.245,052	8.403
31	413.293,179 693.261,633	32	413.292,427 693.287,092	25.47
33	413.296,629 693.300,311	1	413.295,658 693.304,628	4.425

Punct început	X / Y	Punct sfârșit	X / Y	Lungime segment (** (m)
12	413.142,201 693.186,74	13	413.151,76 693.180,96	11.171
14	413.171,352 693.166,4	15	413.188,403 693.152,284	22.136
16	413.201,125 693.162,298	17	413.208,511 693.168,571	9.69
18	413.216,272 693.166,496	19	413.227,637 693.188,828	25.058
20	413.238,225 693.193,074	21	413.235,88 693.209,484	16.577
22	413.238,124 693.223,038	23	413.253,016 693.231,326	17.043
24	413.251,407 693.237,437	25	413.264,472 693.247,153	16.282
26	413.268,305 693.244,8	27	413.268,143 693.237,223	7.579
28	413.275,391 693.239,505	29	413.293,697 693.236,662	18.525
30	413.294,161 693.245,052	31	413.293,179 693.261,633	16.61
32	413.292,427 693.287,092	33	413.296,629 693.300,311	13.871

** Lungimile segmentelor sunt determinate în planul de proiecție Stereo 70 și sunt rotunjite la 1 milimetru.

*** Distanța dintre puncte este formată din segmente cumulate ce sunt mai mici decât valoarea 1 milimetru.

**DATE DESPRE IMOBILUL NR. 1744**

Oficiul de Cadastru și Publicitate Imobiliară MARAMURES
Biroul de Cadastru și Publicitate Imobiliară Sighetu Marmatiei

A. Partea I. Descrierea imobilului

TEREN Extravilan

Nr. CF vechi:3, 300, 1644

Nr. topografic:644

Adresa: Jud. Maramures

Nr. Crt	Nr cadastral Nr. topografic	Suprafata* (mp)	Observații / Referințe
A1		3.019	Sector cadastral:37 Teren neimprejmuit; parte din nr. topografic 643 și 633

B. Partea II. Proprietari și acte

Inscrieri privitoare la dreptul de proprietate și alte drepturi reale		Referințe
1744 / 12/06/2023		
Act Normativ nr. Legea 7, din 13/03/1996 emis de Parlamentul României;		
B1	Intabulare, drept de PROPRIETATE, dobândit prin Lege, cota actuala 1/1 1) NEIDENTIFICAT NEIDENTIFICAT	A1
Act Administrativ nr. Adeverință nr. 2415, din 17/05/2023 emis de Primăria comunei Desești;		
B2	Se notează posesia faptică în favoarea lui 1) POP MARIA	A1

C. Partea III. SARCINI .

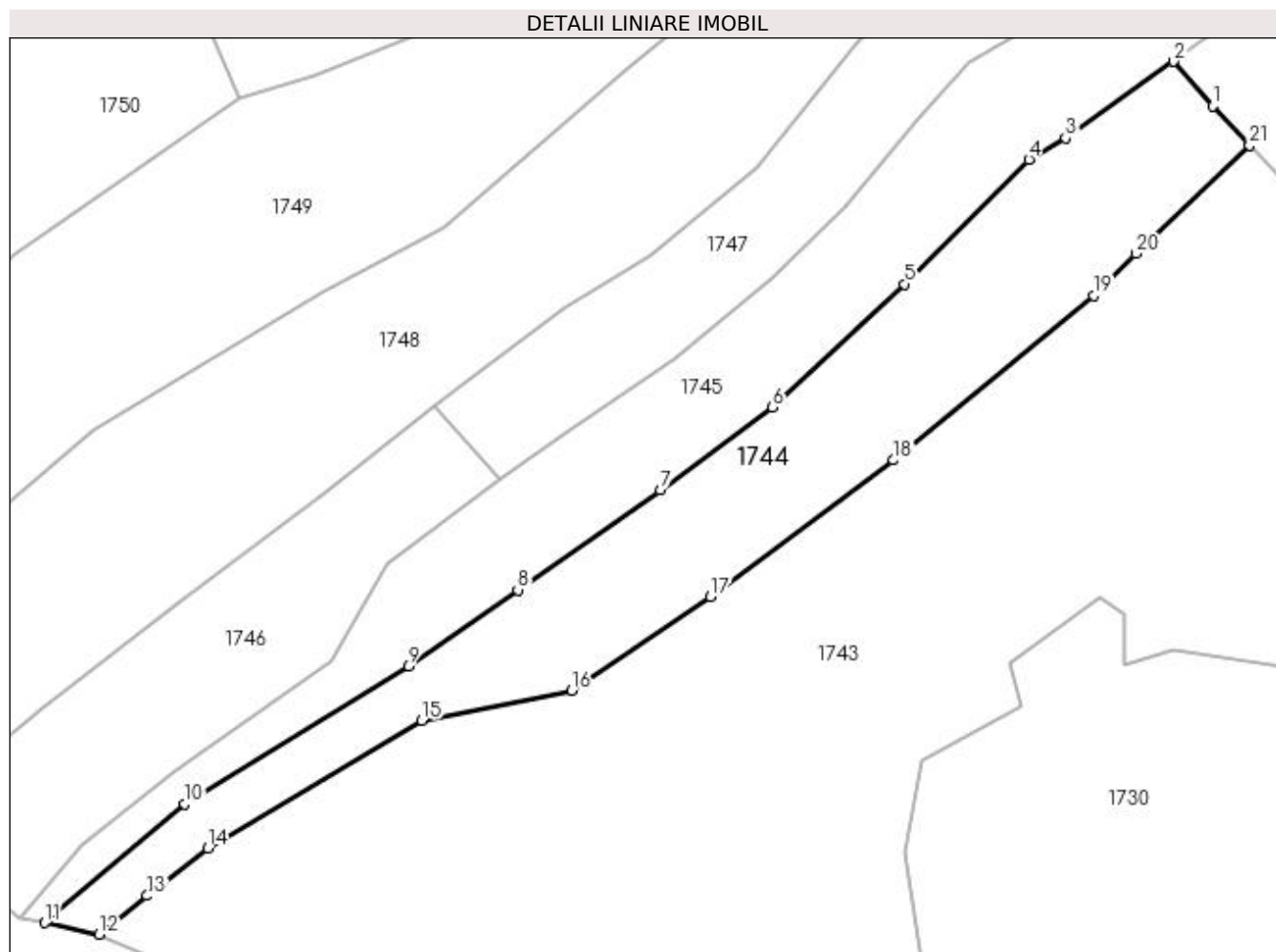
Inscrieri privind dezmembramintele dreptului de proprietate, drepturi reale de garanție și sarcini	Referințe
NU SUNT	

Anexa Nr. 1 La Partea I

Teren

Nr cadastral	Suprafața (mp)*	Observații / Referințe
	3.019	parte din nr. topografic 643 și 633

* Suprafața este determinată în planul de proiecție Stereo 70.



Date referitoare la teren

Crt	Categorie folosință	Intra vilan	Suprafața (mp)	Tarla	Parcelă	Nr. topo	Observații / Referințe
1	faneata	NU	3.019	-	-	-	

Lungime Segmente

1) Valorile lungimilor segmentelor sunt obținute din proiecție în plan.

Punct început	X / Y	Punct sfârșit	X / Y	Lungime segment (** (m)
1	413.281,235 693.319,86	2	413.275,508 693.326,459	8.738
3	413.259,512 693.315,128	4	413.254,071 693.311,964	6.294
5	413.235,671 693.293,571	6	413.216,147 693.275,357	26.701
7	413.199,591 693.263,103	8	413.178,532 693.248,376	25.698
9	413.162,322 693.237,152	10	413.129,299 693.216,742	38.821

Punct început	X / Y	Punct sfârșit	X / Y	Lungime segment (** (m)
2	413.275,508 693.326,459	3	413.259,512 693.315,128	19.603
4	413.254,071 693.311,964	5	413.235,671 693.293,571	26.017
6	413.216,147 693.275,357	7	413.199,591 693.263,103	20.598
8	413.178,532 693.248,376	9	413.162,322 693.237,152	19.717
10	413.129,299 693.216,742	11	413.108,592 693.199,174	27.155

Punct început	X / Y	Punct sfârșit	X / Y	Lungime segment (** (m)
11	413.108,592 693.199,174	12	413.116,65 693.197,484	8.233
13	413.123,708 693.203,192	14	413.132,715 693.210,237	11.435
15	413.164,323 693.229,092	16	413.186,457 693.233,537	22.576
17	413.206,995 693.247,325	18	413.234,068 693.267,538	33.786
19	413.263,633 693.291,837	20	413.269,889 693.298,103	8.854
21	413.286,694 693.314,095	1	413.281,235 693.319,86	7.94

Punct început	X / Y	Punct sfârșit	X / Y	Lungime segment (** (m)
12	413.116,65 693.197,484	13	413.123,708 693.203,192	9.077
14	413.132,715 693.210,237	15	413.164,323 693.229,092	36.805
16	413.186,457 693.233,537	17	413.206,995 693.247,325	24.737
18	413.234,068 693.267,538	19	413.263,633 693.291,837	38.269
20	413.269,889 693.298,103	21	413.286,694 693.314,095	23.198

** Lungimile segmentelor sunt determinate în planul de proiecție Stereo 70 și sunt rotunjite la 1 milimetru.

*** Distanța dintre puncte este formată din segmente cumulate ce sunt mai mici decât valoarea 1 milimetru.

**DATE DESPRE IMOBILUL NR. 1745**

Oficiul de Cadastru și Publicitate Imobiliară MARAMURES
Biroul de Cadastru și Publicitate Imobiliară Sighetu Marmatiei

A. Partea I. Descrierea imobilului

TEREN Extravilan

Nr. CF vechi:255, 3, 1644

Nr. topografic:645

Adresa: Jud. Maramures

Nr. Crt	Nr cadastral Nr. topografic	Suprafața* (mp)	Observații / Referințe
A1		2.977	Sector cadastral:37 Teren neimprejmuit; parte din nr. topografic 643 și 633

B. Partea II. Proprietari și acte

Inscrieri privitoare la dreptul de proprietate și alte drepturi reale		Referințe
1745 / 12/06/2023		
Act Administrativ nr. Titlu de proprietate nr. 17456, din 31/07/2018 emis de Comisia Județeană Maramureș;		
B1	Intabulare, drept de PROPRIETATEcu titlu de drept aplicarea Legii nr. 247/2005, dobandit prin Reconstituire, cota actuala 1/1 1) CHIRA MARIA	A1

C. Partea III. SARCINI .

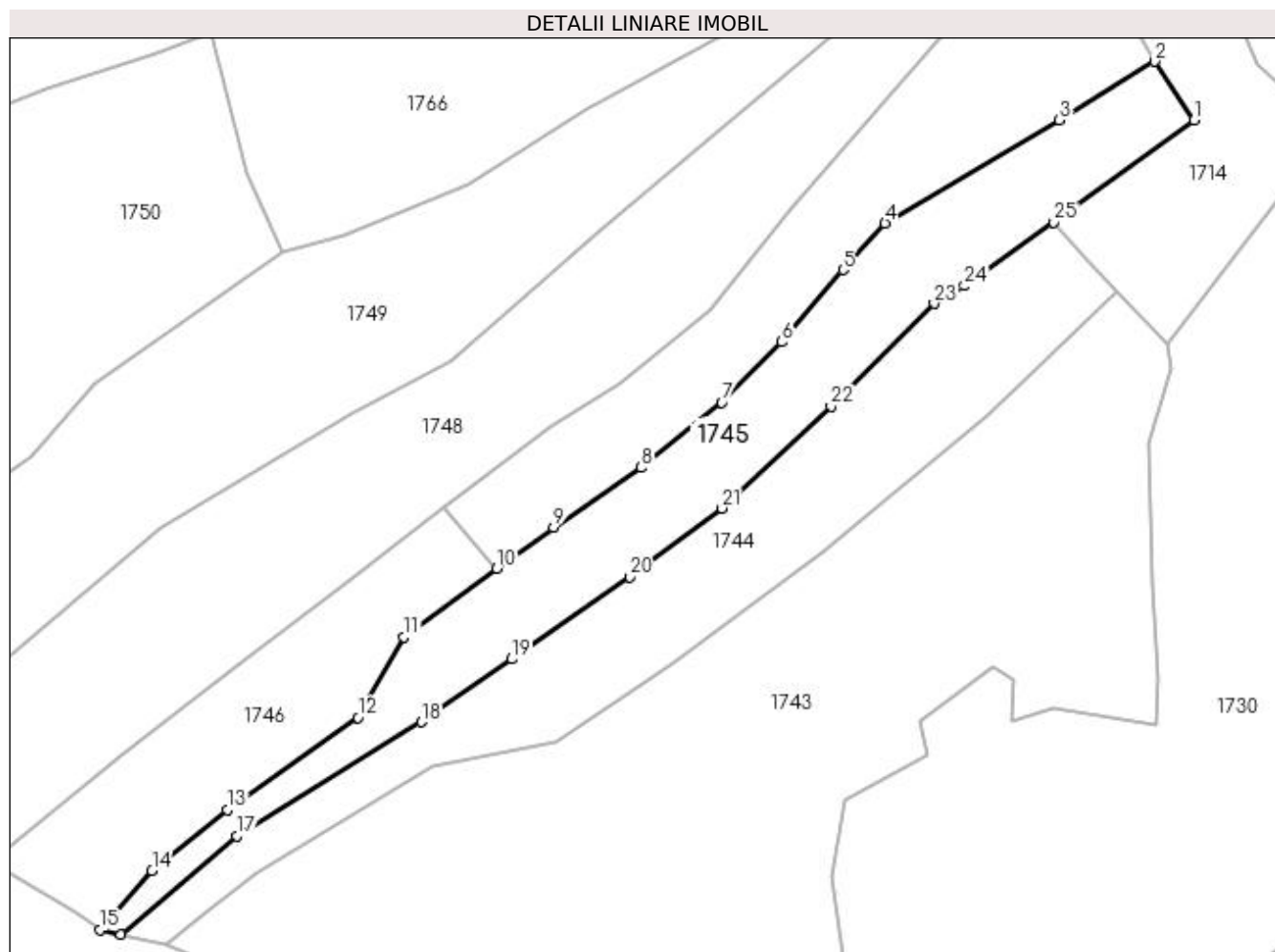
Inscrieri privind dezmembramintele dreptului de proprietate, drepturi reale de garanție și sarcini	Referințe
NU SUNT	

Anexa Nr. 1 La Partea I

Teren

Nr cadastral	Suprafața (mp)*	Observații / Referințe
	2.977	parte din nr. topografic 643 și 633

* Suprafața este determinată în planul de proiecție Stereo 70.



Date referitoare la teren

Crt	Categorie folosință	Intravilan	Suprafața (mp)	Tarla	Parcelă	Nr. topo	Observații / Referințe
1	faneata	NU	2.977	-	La Gloduri	-	

Lungime Segmente

1) Valorile lungimilor segmentelor sunt obținute din proiecție în plan.

Punct început	X / Y	Punct sfârșit	X / Y	Lungime segment (** (m)
1	413.300,615 693.344,762	2	413.293,514 693.355,247	12.663
3	413.276,5 693.344,797	4	413.245,3 693.326,307	36.267
5	413.237,799 693.317,987	6	413.226,882 693.305,07	16.912
7	413.216,067 693.294,299	8	413.201,678 693.282,592	18.55
9	413.186,032 693.271,939	10	413.175,845 693.264,623	12.542

Punct început	X / Y	Punct sfârșit	X / Y	Lungime segment (** (m)
2	413.293,514 693.355,247	3	413.276,5 693.344,797	19.967
4	413.245,3 693.326,307	5	413.237,799 693.317,987	11.202
6	413.226,882 693.305,07	7	413.216,067 693.294,299	15.264
8	413.201,678 693.282,592	9	413.186,032 693.271,939	18.928
10	413.175,845 693.264,623	11	413.159,243 693.252,303	20.674

Punct început	X / Y	Punct sfârșit	X / Y	Lungime segment (** (m)
11	413.159,243 693.252,303	12	413.151,023 693.237,936	16.552
13	413.127,611 693.221,497	14	413.114,142 693.210,592	17.33
15	413.104,861 693.199,957	16	413.108,592 693.199,174	3.812
17	413.129,299 693.216,742	18	413.162,322 693.237,152	38.821
19	413.178,532 693.248,376	20	413.199,591 693.263,103	25.698
21	413.216,147 693.275,357	22	413.235,671 693.293,571	26.701
23	413.254,071 693.311,964	24	413.259,512 693.315,128	6.294
25	413.275,508 693.326,459	1	413.300,615 693.344,762	31.07

Punct început	X / Y	Punct sfârșit	X / Y	Lungime segment (** (m)
12	413.151,023 693.237,936	13	413.127,611 693.221,497	28.607
14	413.114,142 693.210,592	15	413.104,861 693.199,957	14.115
16	413.108,592 693.199,174	17	413.129,299 693.216,742	27.155
18	413.162,322 693.237,152	19	413.178,532 693.248,376	19.717
20	413.199,591 693.263,103	21	413.216,147 693.275,357	20.598
22	413.235,671 693.293,571	23	413.254,071 693.311,964	26.017
24	413.259,512 693.315,128	25	413.275,508 693.326,459	19.603

** Lungimile segmentelor sunt determinate în planul de proiecție Stereo 70 și sunt rotunjite la 1 milimetru.

*** Distanța dintre puncte este formată din segmente cumulate ce sunt mai mici decât valoarea 1 milimetru.

**DATE DESPRE IMOBILUL NR. 1746**

Oficiul de Cadastru și Publicitate Imobiliară MARAMURES
Biroul de Cadastru și Publicitate Imobiliară Sighetu Marmatiei

A. Partea I. Descrierea imobilului

TEREN Extravilan

Nr. CF vechi:426

Adresa: Jud. Maramures

Nr. Crt	Nr cadastral Nr. topografic	Suprafața* (mp)	Observații / Referințe
A1		1.822	Sector cadastral:37 Teren neimprejmuit; parte din nr. topografic 646

B. Partea II. Proprietari și acte

Inscrieri privitoare la dreptul de proprietate și alte drepturi reale	Referințe
1746 / 12/06/2023	
Act Normativ nr. Legea 7, din 13/03/1996 emis de Parlamentul României;	
B1	A1
Intabulare, drept de PROPRIETATE, dobândit prin Lege, cota actuala 1/1	
1) NEIDENTIFICAT NEIDENTIFICAT	
Act Administrativ nr. Adeverință nr. 2416, din 17/05/2023 emis de Primăria comunei Desești;	
B2	A1
Se notează posesia faptică în favoarea lui	
1) VLAD MARIOARA	

C. Partea III. SARCINI .

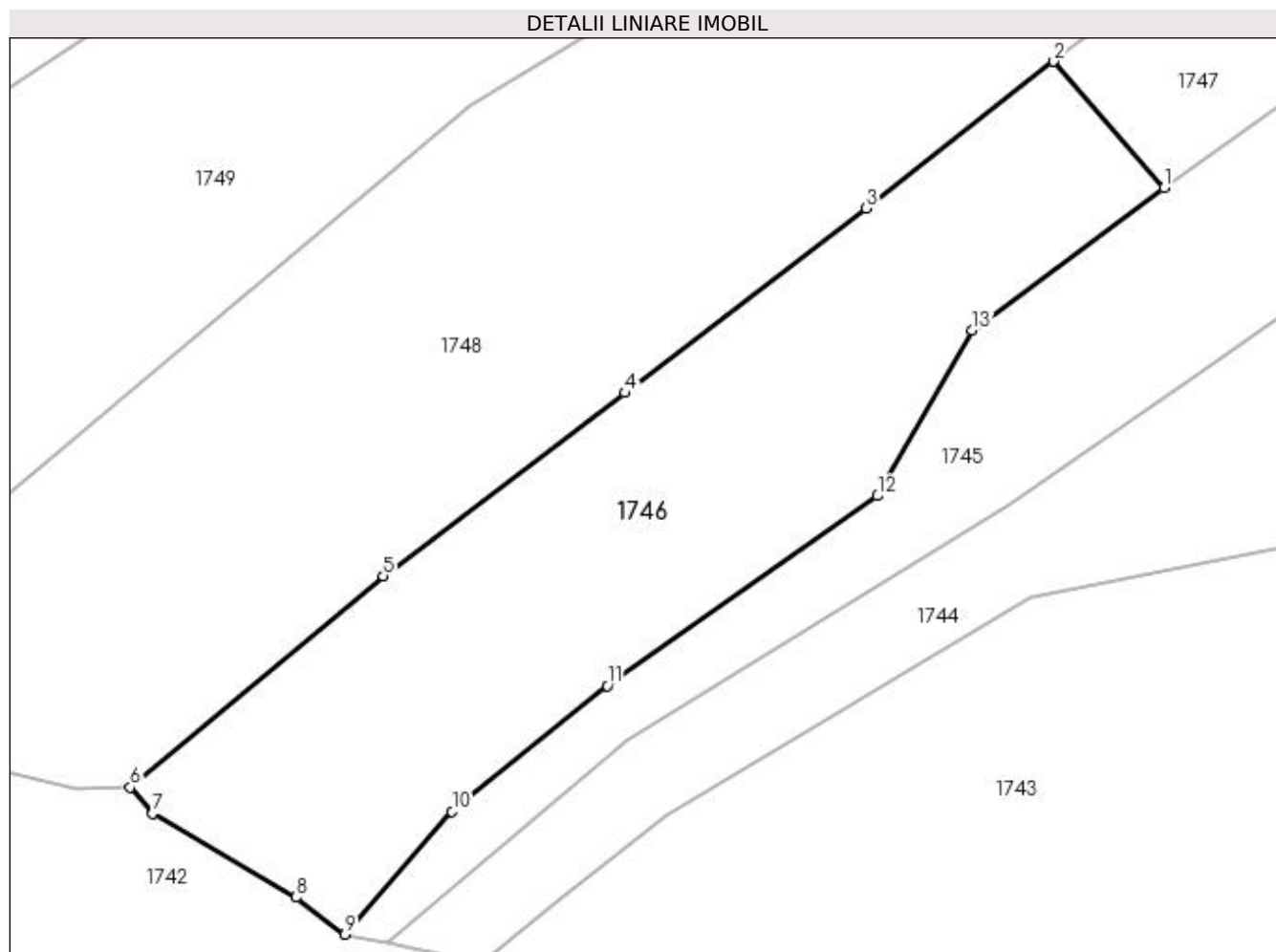
Inscrieri privind dezmembramintele dreptului de proprietate, drepturi reale de garanție și sarcini	Referințe
NU SUNT	

Anexa Nr. 1 La Partea I

Teren

Nr cadastral	Suprafața (mp)*	Observații / Referințe
	1.822	parte din nr. topografic 646

* Suprafața este determinată în planul de proiecție Stereo 70.



Date referitoare la teren

Crt	Categorie folosință	Intra vilan	Suprafața (mp)	Tarla	Parcelă	Nr. topo	Observații / Referințe
1	faneata	NU	1.822	-	-	-	

Lungime Segmente

1) Valorile lungimilor segmentelor sunt obținute din proiecție în plan.

Punct început	X / Y	Punct sfârșit	X / Y	Lungime segment (** (m)
1	413.175,845 693.264,623	2	413.166,283 693.275,582	14.544
2	413.166,283 693.275,582	3	413.150,023 693.262,872	20.638
3	413.150,023 693.262,872	4	413.129,121 693.246,874	26.322
4	413.129,121 693.246,874	5	413.108,179 693.231,015	26.269
5	413.108,179 693.231,015	6	413.086,268 693.212,694	28.561

Punct început	X / Y	Punct sfârșit	X / Y	Lungime segment (** (m)
6	413.086,268 693.212,694	7	413.088,159 693.210,402	2.971
7	413.088,159 693.210,402	8	413.100,626 693.203,171	14.412
8	413.100,626 693.203,171	9	413.104,861 693.199,957	5.316
9	413.104,861 693.199,957	10	413.114,142 693.210,592	14.115
10	413.114,142 693.210,592	11	413.127,611 693.221,497	17.33
11	413.127,611 693.221,497	12	413.151,023 693.237,936	28.607
12	413.151,023 693.237,936	13	413.159,243 693.252,303	16.552
13	413.159,243 693.252,303	1	413.175,845 693.264,623	20.674

** Lungimile segmentelor sunt determinate în planul de proiecție Stereo 70 și sunt rotunjite la 1 milimetru.

*** Distanța dintre puncte este formată din segmente cumulate ce sunt mai mici decât valoarea 1 milimetru.

**DATE DESPRE IMOBILUL NR. 1747**

Oficiul de Cadastru și Publicitate Imobiliară MARAMURES
Biroul de Cadastru și Publicitate Imobiliară Sighetu Marmatiei

A. Partea I. Descrierea imobilului

TEREN Extravilan

Nr. CF vechi:426, 1644

Adresa: Jud. Maramures

Nr. Crt	Nr cadastral Nr. topografic	Suprafața* (mp)	Observații / Referințe
A1		2.699	Sector cadastral:37 Teren neimprejmuit; parte din nr. topografic 646 și 633

B. Partea II. Proprietari și acte

Inscrieri privitoare la dreptul de proprietate și alte drepturi reale	Referințe
1747 / 12/06/2023	
Act Normativ nr. Legea 7, din 13/03/1996 emis de Parlamentul României;	
B1	A1
Intabulare, drept de PROPRIETATE, dobândit prin Lege, cota actuala 1/1	
1) NEIDENTIFICAT NEIDENTIFICAT	
Act Administrativ nr. Adeverință nr. 2417, din 17/05/2023 emis de Primăria comunei Desești;	
B2	A1
Se notează posesia faptică în favoarea lui	
1) BOHOTICI MARIA	

C. Partea III. SARCINI .

Inscrieri privind dezmembramintele dreptului de proprietate, drepturi reale de garanție și sarcini	Referințe
NU SUNT	

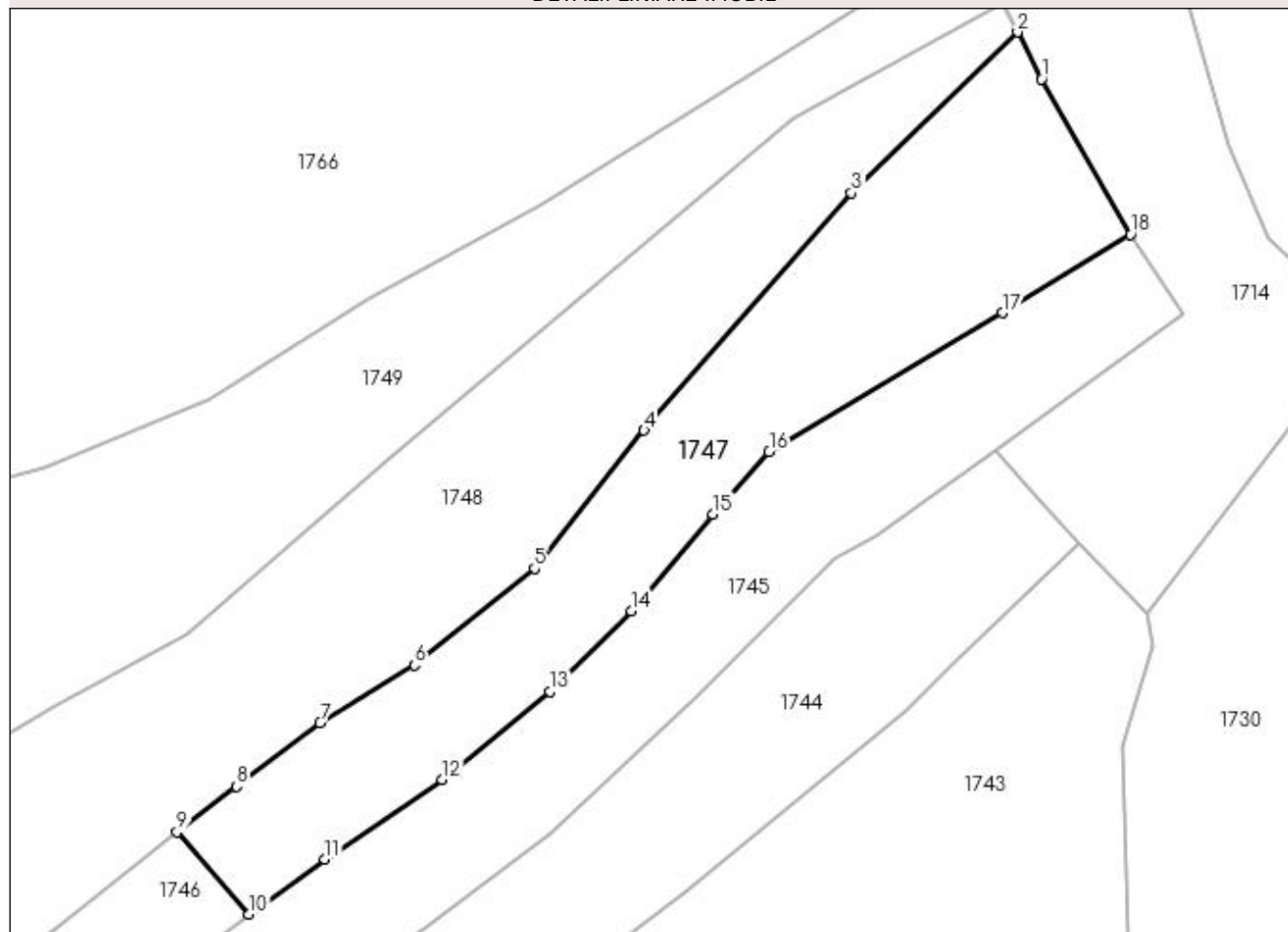
Anexa Nr. 1 La Partea I

Teren

Nr cadastral	Suprafața (mp)*	Observații / Referințe
	2.699	parte din nr. topografic 646 și 633

* Suprafața este determinată în planul de proiecție Stereo 70.

DETALII LINIARE IMOBIL



Date referitoare la teren

Crt	Categorie folosință	Intra vilan	Suprafața (mp)	Tarla	Parcelă	Nr. topo	Observații / Referințe
1	faneata	NU	2.699	-	-	-	

Lungime Segmente

1) Valorile lungimilor segmentelor sunt obținute din proiecție în plan.

Punct început	X / Y	Punct sfârșit	X / Y	Lungime segment (** (m)
1	413.281,687 693.375,976	2	413.278,441 693.382,233	7.049
2	413.278,441 693.382,233	3	413.256,296 693.360,782	30.831
3	413.256,296 693.360,782	4	413.228,614 693.329,141	42.041
4	413.228,614 693.329,141	5	413.213,983 693.310,709	23.533
5	413.213,983 693.310,709	6	413.197,973 693.297,835	20.544

Punct început	X / Y	Punct sfârșit	X / Y	Lungime segment (** (m)
6	413.197,973 693.297,835	7	413.185,367 693.290,1	14.79
7	413.185,367 693.290,1	8	413.174,249 693.281,638	13.972
8	413.174,249 693.281,638	9	413.166,283 693.275,582	10.007
9	413.166,283 693.275,582	10	413.175,845 693.264,623	14.544
10	413.175,845 693.264,623	11	413.186,032 693.271,939	12.542
11	413.186,032 693.271,939	12	413.201,678 693.282,592	18.928
12	413.201,678 693.282,592	13	413.216,067 693.294,299	18.55
13	413.216,067 693.294,299	14	413.226,882 693.305,07	15.264
14	413.226,882 693.305,07	15	413.237,799 693.317,987	16.912
15	413.237,799 693.317,987	16	413.245,3 693.326,307	11.202
16	413.245,3 693.326,307	17	413.276,5 693.344,797	36.267
17	413.276,5 693.344,797	18	413.293,514 693.355,247	19.967
18	413.293,514 693.355,247	1	413.281,687 693.375,976	23.866

** Lungimile segmentelor sunt determinate în planul de proiecție Stereo 70 și sunt rotunjite la 1 milimetru.

*** Distanța dintre puncte este formată din segmente cumulate ce sunt mai mici decât valoarea 1 milimetru.

**DATE DESPRE IMOBILUL NR. 1748**

Oficiul de Cadastru și Publicitate Imobiliară MARAMURES
Biroul de Cadastru și Publicitate Imobiliară Sighetu Marmatiei

A. Partea I. Descrierea imobilului

TEREN Extravilan

Nr. CF vechi: 706, 518, 1644

Nr. topografic: 647

Adresa: Jud. Maramures

Nr. Crt	Nr cadastral Nr. topografic	Suprafata* (mp)	Observatii / Referinte
A1		5.727	Sector cadastral: 37 Teren neimprejmuit; parte din nr. topografic 648 și 633

B. Partea II. Proprietari și acte

Inscrieri privitoare la dreptul de proprietate și alte drepturi reale		Referințe
1748 / 12/06/2023		
Act Normativ nr. Legea 7, din 13/03/1996 emis de Parlamentul României;		
B1	Intabulare, drept de PROPRIETATE, dobândit prin Lege, cota actuala 1/1 1) NEIDENTIFICAT NEIDENTIFICAT	A1
Act Administrativ nr. Adeverință nr. 2418, din 17/05/2023 emis de Primăria comunei Desești;		
B2	Se notează posesia faptică în favoarea lui 1) BOHOTICI MARIOARA	A1

C. Partea III. SARCINI .

Inscrieri privind dezmembramintele dreptului de proprietate, drepturi reale de garanție și sarcini	Referințe
NU SUNT	

Anexa Nr. 1 La Partea I

Teren

Nr cadastral	Suprafața (mp)*	Observații / Referințe
	5.727	parte din nr. topografic 648 și 633

* Suprafața este determinată în planul de proiecție Stereo 70.

DETALII LINIARE IMOBIL



Date referitoare la teren

Crt	Categorie folosință	Intravilan	Suprafața (mp)	Tarla	Parcelă	Nr. topo	Observații / Referințe
1	faneata	NU	5.727	-	-	-	

Lungime Segmente

1) Valorile lungimilor segmentelor sunt obținute din proiecție în plan.

Punct început	X / Y	Punct sfârșit	X / Y	Lungime segment (** (m)
1	413.278,441 693.382,233	2	413.276,441 693.386,089	4.344
3	413.248,429 693.370,822	4	413.194,473 693.325,094	70.727
5	413.167,633 693.301,818	6	413.149,846 693.292,448	20.104
7	413.115,628 693.271,82	8	413.074,842 693.237,367	53.39
9	413.050,353 693.220,053	10	413.081,574 693.212,615	32.095

Punct început	X / Y	Punct sfârșit	X / Y	Lungime segment (** (m)
2	413.276,441 693.386,089	3	413.248,429 693.370,822	31.902
4	413.194,473 693.325,094	5	413.167,633 693.301,818	35.527
6	413.149,846 693.292,448	7	413.115,628 693.271,82	39.955
8	413.074,842 693.237,367	9	413.050,353 693.220,053	29.991
10	413.081,574 693.212,615	11	413.086,268 693.212,694	4.695

Punct început	X / Y	Punct sfârșit	X / Y	Lungime segment (** (m)
11	413.086,268 693.212,694	12	413.108,179 693.231,015	28.561
13	413.129,121 693.246,874	14	413.150,023 693.262,872	26.322
15	413.166,283 693.275,582	16	413.174,249 693.281,638	10.007
17	413.185,367 693.290,1	18	413.197,973 693.297,835	14.79
19	413.213,983 693.310,709	20	413.228,614 693.329,141	23.533
21	413.256,296 693.360,782	1	413.278,441 693.382,233	30.831

Punct început	X / Y	Punct sfârșit	X / Y	Lungime segment (** (m)
12	413.108,179 693.231,015	13	413.129,121 693.246,874	26.269
14	413.150,023 693.262,872	15	413.166,283 693.275,582	20.638
16	413.174,249 693.281,638	17	413.185,367 693.290,1	13.972
18	413.197,973 693.297,835	19	413.213,983 693.310,709	20.544
20	413.228,614 693.329,141	21	413.256,296 693.360,782	42.041

** Lungimile segmentelor sunt determinate în planul de proiecție Stereo 70 și sunt rotunjite la 1 milimetru.

*** Distanța dintre puncte este formată din segmente cumulate ce sunt mai mici decât valoarea 1 milimetru.

**DATE DESPRE IMOBILUL NR. 1749**

Oficiul de Cadastru și Publicitate Imobiliară MARAMURES
Biroul de Cadastru și Publicitate Imobiliară Sighetu Marmatiei

A. Partea I. Descrierea imobilului

TEREN Extravilan

Nr. CF vechi:706, 1644

Adresa: Jud. Maramures

Nr. Crt	Nr cadastral Nr. topografic	Suprafața* (mp)	Observații / Referințe
A1		6.206	Sector cadastral:37 Teren neimprejmuit; parte din nr. topografic 648 și 633

B. Partea II. Proprietari și acte

Inscrieri privitoare la dreptul de proprietate și alte drepturi reale	Referințe
1749 / 12/06/2023	
Act Normativ nr. Legea 7, din 13/03/1996 emis de Parlamentul României;	
B1	A1
Intabulare, drept de PROPRIETATE, dobândit prin Lege, cota actuala 1/1 1) NEIDENTIFICAT NEIDENTIFICAT	
Act Administrativ nr. Adeverință nr. 2419, din 17/05/2023 emis de Primăria comunei Desești;	
B2	A1
Se notează posesia faptică în favoarea lui 1) RUS VASILE	

C. Partea III. SARCINI .

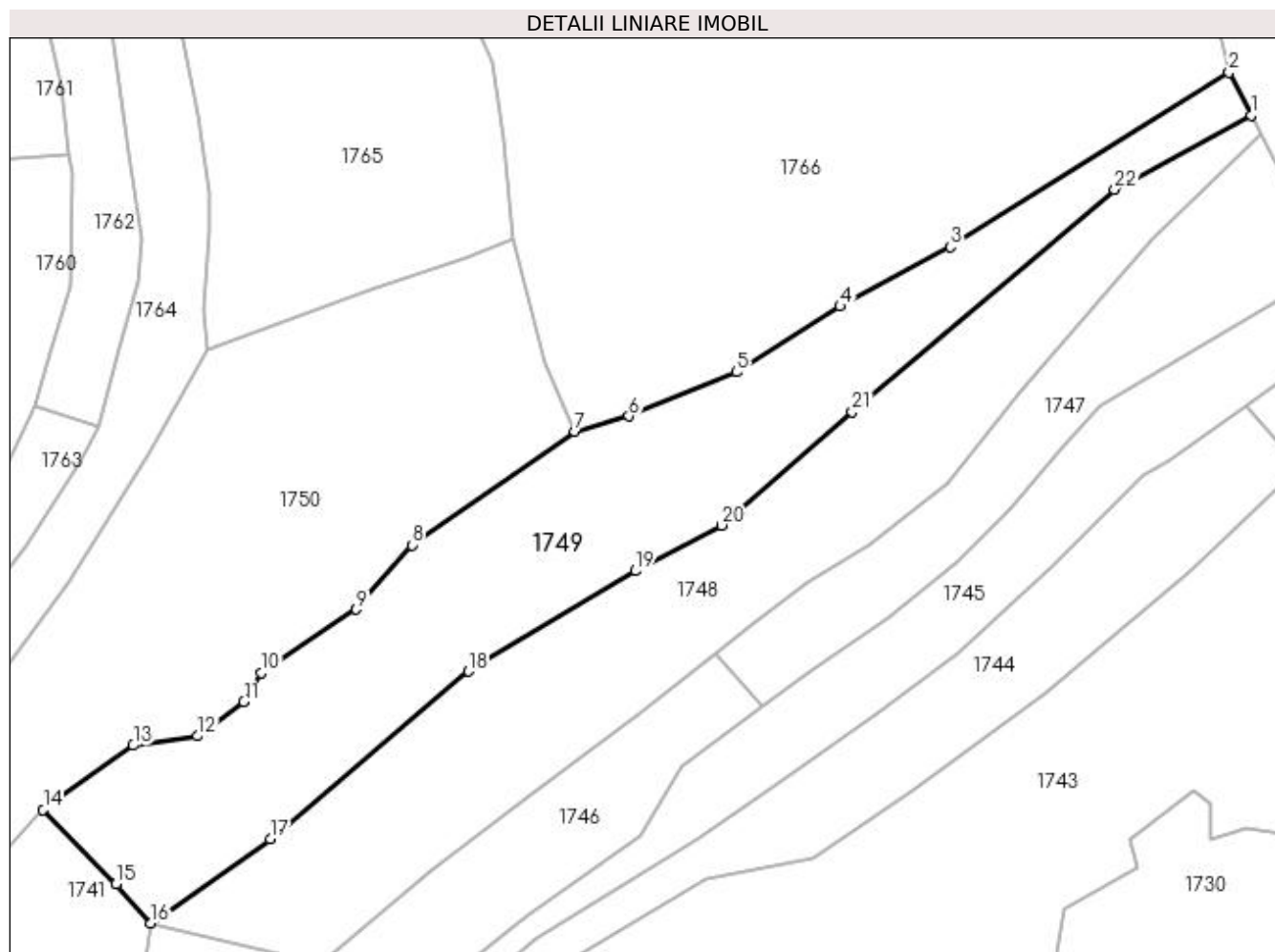
Inscrieri privind dezmembramintele dreptului de proprietate, drepturi reale de garanție și sarcini	Referințe
NU SUNT	

Anexa Nr. 1 La Partea I

Teren

Nr cadastral	Suprafața (mp)*	Observații / Referințe
	6.206	parte din nr. topografic 648 și 633

* Suprafața este determinată în planul de proiecție Stereo 70.



Date referitoare la teren

Crt	Categorie folosință	Intra vilan	Suprafața (mp)	Tarla	Parcelă	Nr. topo	Observații / Referințe
1	faneata	NU	6.206	-	-	-	

Lungime Segmente

1) Valorile lungimilor segmentelor sunt obținute din proiecție în plan.

Punct început	X / Y	Punct sfârșit	X / Y	Lungime segment (** (m)
1	413.276,441 693.386,089	2	413.271,899 693.394,843	9.862
3	413.214,623 693.359,045	4	413.191,98 693.346,786	25.749
5	413.170,718 693.333,324	6	413.148,537 693.324,225	23.975
7	413.137,453 693.321,103	8	413.103,941 693.297,774	40.833
9	413.092,542 693.284,521	10	413.072,942 693.271,477	23.544

Punct început	X / Y	Punct sfârșit	X / Y	Lungime segment (** (m)
2	413.271,899 693.394,843	3	413.214,623 693.359,045	67.543
4	413.191,98 693.346,786	5	413.170,718 693.333,324	25.165
6	413.148,537 693.324,225	7	413.137,453 693.321,103	11.515
8	413.103,941 693.297,774	9	413.092,542 693.284,521	17.481
10	413.072,942 693.271,477	11	413.069,431 693.265,529	6.907

Punct început	X / Y	Punct sfârșit	X / Y	Lungime segment (** (m)
11	413.069,431 693.265,529	12	413.059,924 693.258,516	11.814
13	413.046,684 693.256,623	14	413.028,157 693.243,423	22.748
15	413.043,128 693.228,114	16	413.050,353 693.220,053	10.825
17	413.074,842 693.237,367	18	413.115,628 693.271,82	53.39
19	413.149,846 693.292,448	20	413.167,633 693.301,818	20.104
21	413.194,473 693.325,094	22	413.248,429 693.370,822	70.727

Punct început	X / Y	Punct sfârșit	X / Y	Lungime segment (** (m)
12	413.059,924 693.258,516	13	413.046,684 693.256,623	13.375
14	413.028,157 693.243,423	15	413.043,128 693.228,114	21.413
16	413.050,353 693.220,053	17	413.074,842 693.237,367	29.991
18	413.115,628 693.271,82	19	413.149,846 693.292,448	39.955
20	413.167,633 693.301,818	21	413.194,473 693.325,094	35.527
22	413.248,429 693.370,822	1	413.276,441 693.386,089	31.902

** Lungimile segmentelor sunt determinate în planul de proiecție Stereo 70 și sunt rotunjite la 1 milimetru.

*** Distanța dintre puncte este formată din segmente cumulate ce sunt mai mici decât valoarea 1 milimetru.

**DATE DESPRE IMOBILUL NR. 1750**

Oficiul de Cadastru și Publicitate Imobiliară MARAMURES
Biroul de Cadastru și Publicitate Imobiliară Sighetu Marmatiei

A. Partea I. Descrierea imobilului

TEREN Extravilan

Nr. CF vechi:1253, 1117, 899, 900

Adresa: Jud. Maramures

Nr. Crt	Nr cadastral Nr. topografic	Suprafața* (mp)	Observații / Referințe
A1		18.365	Sector cadastral:37 Teren neimprejmuit; parte din nr. topografic 630, 629, 659 și 660

B. Partea II. Proprietari și acte

Inscrieri privitoare la dreptul de proprietate și alte drepturi reale		Referințe
1750 / 12/06/2023		
Act Normativ nr. Legea 7, din 13/03/1996 emis de Parlamentul României;		
B1	Intabulare, drept de PROPRIETATE, dobândit prin Lege, cota actuala 1/1 1) NEIDENTIFICAT NEIDENTIFICAT	A1
Act Administrativ nr. Adeverință nr. 2420, din 17/05/2023 emis de Primăria comunei Desești;		
B2	Se notează posesia faptică în favoarea lui 1) VLAD MARIOARA	A1

C. Partea III. SARCINI .

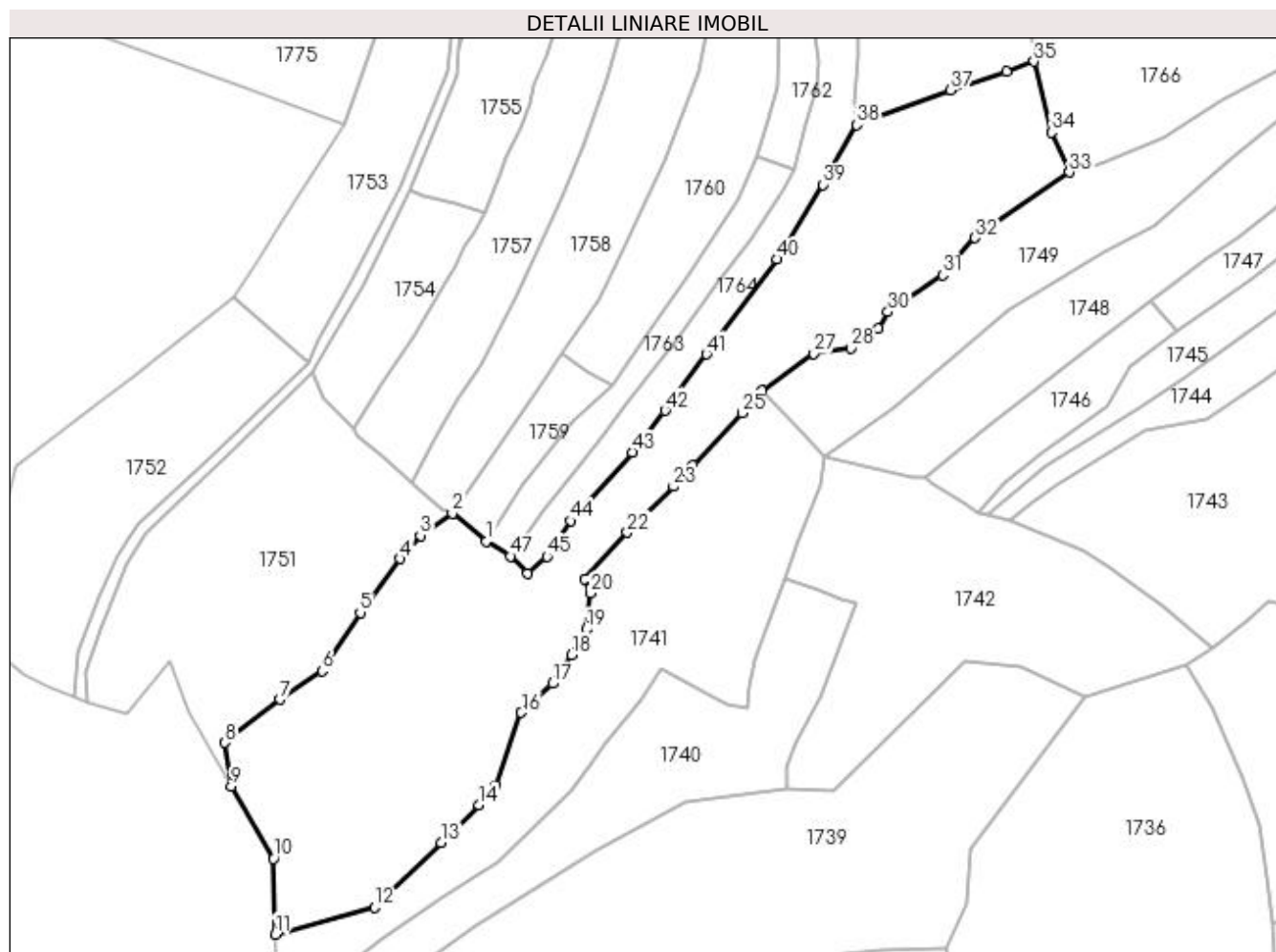
Inscrieri privind dezmembramintele dreptului de proprietate, drepturi reale de garanție și sarcini	Referințe
NU SUNT	

Anexa Nr. 1 La Partea I

Teren

Nr cadastral	Suprafața (mp)*	Observații / Referințe
	18.365	parte din nr. topografic 630, 629, 659 și 660

* Suprafața este determinată în planul de proiecție Stereo 70.



Date referitoare la teren

Crt	Categorie folosință	Intravilan	Suprafața (mp)	Tarla	Parcelă	Nr. topo	Observații / Referințe
1	faneata	NU	18.365	-	-	-	

Lungime Segmente

1) Valorile lungimilor segmentelor sunt obținute din proiecție în plan.

Punct început	X / Y	Punct sfârșit	X / Y	Lungime segment	Punct început	X / Y	Punct sfârșit	X / Y	Lungime segment	Punct început	X / Y	Punct sfârșit	X / Y	Lungime segment
1	412.930,235 693.190,003	2	412.918,146 693.199,869	15.604	2	412.918,146 693.199,869	3	412.906,763 693.192,049	13.818	3	412.906,763 693.192,049	4	412.899,568 693.183,811	10.938
4	412.899,568 693.183,811	5	412.885,401 693.164,636	23.841	5	412.885,401 693.164,636	6	412.871,866 693.143,867	24.796	6	412.871,866 693.143,867	7	412.856,906 693.133,721	18.076
7	412.856,906 693.133,721	8	412.837,306 693.118,437	24.855	8	412.837,306 693.118,437	9	412.839,601 693.102,976	15.634	9	412.839,601 693.102,976	10	412.854,508 693.077,237	29.744
10	412.854,508 693.077,237	11	412.855,311 693.050,322	26.927	11	412.855,311 693.050,322	12	412.890,518 693.059,878	36.481	12	412.890,518 693.059,878	13	412.914,113 693.082,901	32.966
13	412.914,113 693.082,901	14	412.927,654 693.096,291	19.043	14	412.927,654 693.096,291	15	412.933,623 693.103,137	9.083	15	412.933,623 693.103,137	16	412.942,696 693.129,138	27.539
16	412.942,696 693.129,138	17	412.953,743 693.139,452	15.113	17	412.953,743 693.139,452	18	412.960,612 693.149,62	12.271	18	412.960,612 693.149,62	19	412.965,834 693.158,783	10.547

Punct început	X / Y	Punct sfârșit	X / Y	Lungime segment	Punct început	X / Y	Punct sfârșit	X / Y	Lungime segment	Punct început	X / Y	Punct sfârșit	X / Y	Lungime segment
19	412.965,834 693.158,783	20	412.967,06 693.171,551	12.827	20	412.967,06 693.171,551	21	412.965,138 693.176,556	5.361	21	412.965,138 693.176,556	22	412.980,296 693.193,1	22.438
22	412.980,296 693.193,1	23	412.996,819 693.209,418	23.223	23	412.996,819 693.209,418	24	413.003,609 693.217,014	10.188	24	413.003,609 693.217,014	25	413.021,065 693.235,572	25.478
25	413.021,065 693.235,572	26	413.028,157 693.243,423	10.58	26	413.028,157 693.243,423	27	413.046,684 693.256,623	22.748	27	413.046,684 693.256,623	28	413.059,924 693.258,516	13.375
28	413.059,924 693.258,516	29	413.069,431 693.265,529	11.814	29	413.069,431 693.265,529	30	413.072,942 693.271,477	6.907	30	413.072,942 693.271,477	31	413.092,542 693.284,521	23.544
31	413.092,542 693.284,521	32	413.103,941 693.297,774	17.481	32	413.103,941 693.297,774	33	413.137,453 693.321,103	40.833	33	413.137,453 693.321,103	34	413.131,165 693.335,222	15.456
34	413.131,165 693.335,222	35	413.124,853 693.360,459	26.014	35	413.124,853 693.360,459	36	413.115,062 693.356,881	10.424	36	413.115,062 693.356,881	37	413.095,312 693.350,311	20.814
37	413.095,312 693.350,311	38	413.061,912 693.337,886	35.636	38	413.061,912 693.337,886	39	413.049,824 693.316,701	24.391	39	413.049,824 693.316,701	40	413.033,573 693.290,207	31.081
40	413.033,573 693.290,207	41	413.008,427 693.256,412	42.124	41	413.008,427 693.256,412	42	412.993,73 693.236,438	24.798	42	412.993,73 693.236,438	43	412.982,113 693.221,593	18.85
43	412.982,113 693.221,593	44	412.960,32 693.197,23	32.688	44	412.960,32 693.197,23	45	412.951,816 693.184,564	15.256	45	412.951,816 693.184,564	46	412.944,838 693.178,484	9.255
46	412.944,838 693.178,484	47	412.938,833 693.184,604	8.574	47	412.938,833 693.184,604	1	412.930,235 693.190,003	10.153					

** Lungimile segmentelor sunt determinate în planul de proiecție Stereo 70 și sunt rotunjite la 1 milimetru.

*** Distanța dintre puncte este formată din segmente cumulate ce sunt mai mici decât valoarea 1 milimetru.

**DATE DESPRE IMOBILUL NR. 1751**

Oficiul de Cadastru și Publicitate Imobiliară MARAMURES
Biroul de Cadastru și Publicitate Imobiliară Sighetu Marmatiei

A. Partea I. Descrierea imobilului

TEREN Extravilan

Nr. CF vechi:505
Nr. topografic:622

Adresa: Jud. Maramures

Nr. Crt	Nr cadastral Nr. topografic	Suprafata* (mp)	Observatii / Referinte
A1		8.621	Sector cadastral:37 Teren neimprejmuit; parte din nr. topografic 658

B. Partea II. Proprietari și acte

Inscrieri privitoare la dreptul de proprietate și alte drepturi reale		Referințe
1751 / 12/06/2023		
Act Normativ nr. Legea 7, din 13/03/1996 emis de Parlamentul României;		
B1	Intabulare, drept de PROPRIETATE, dobândit prin Lege, cota actuala 1/1 1) NEIDENTIFICAT NEIDENTIFICAT	A1
Act Administrativ nr. Adeverință nr. 2421, din 17/05/2023 emis de Primăria comunei Desești;		
B2	Se notează posesia faptică în favoarea lui 1) POP IOAN-ONUȚ	A1

C. Partea III. SARCINI .

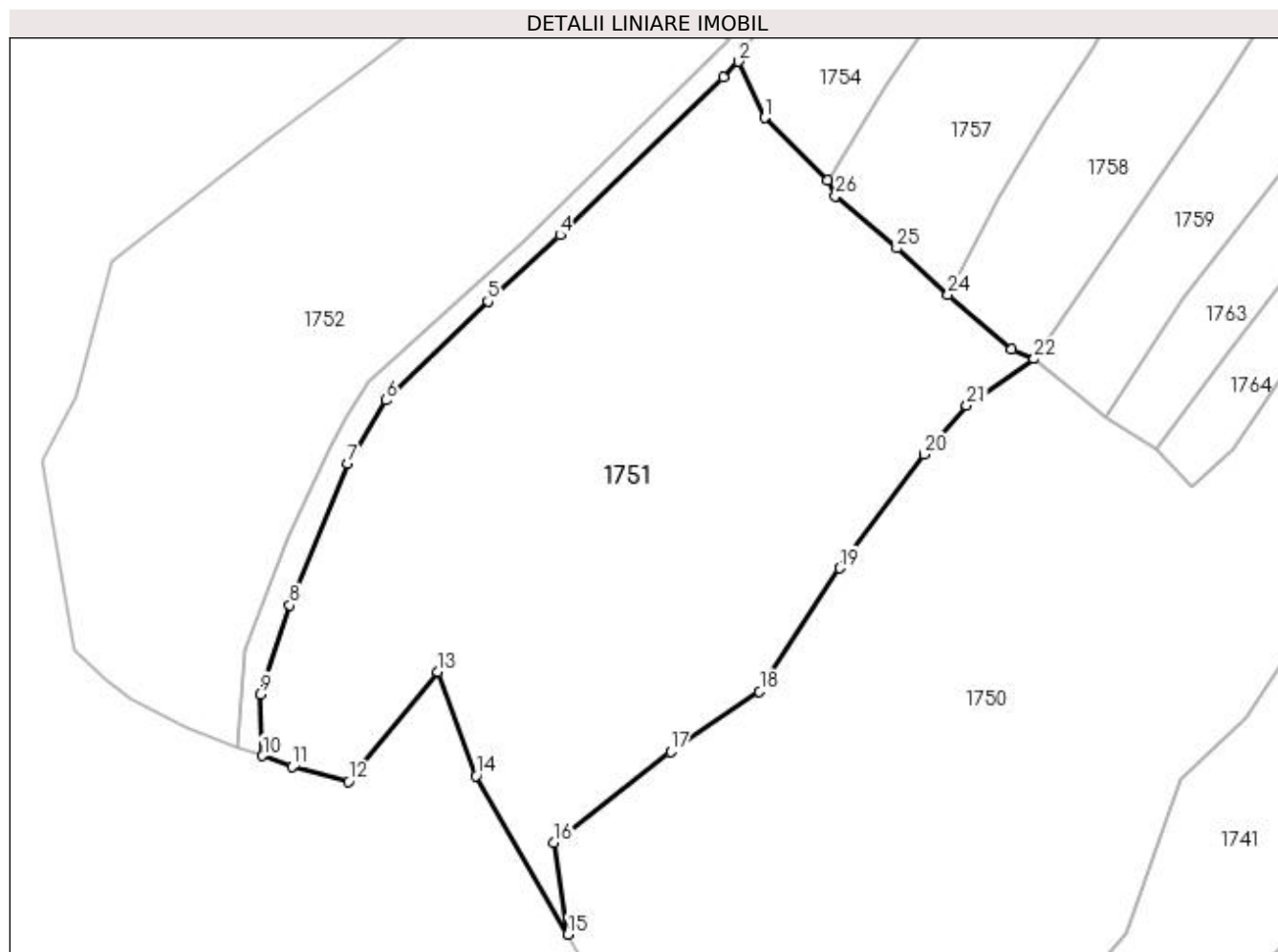
Inscrieri privind dezmembramintele dreptului de proprietate, drepturi reale de garanție și sarcini	Referințe
NU SUNT	

Anexa Nr. 1 La Partea I

Teren

Nr cadastral	Suprafața (mp)*	Observații / Referințe
	8.621	parte din nr. topografic 658

* Suprafața este determinată în planul de proiecție Stereo 70.



Date referitoare la teren

Crt	Categorie folosință	Intra vilan	Suprafața (mp)	Tarla	Parcelă	Nr. topo	Observații / Referințe
1	faneata	NU	8.621	-	-	-	

Lungime Segmente

1) Valorile lungimilor segmentelor sunt obținute din proiecție în plan.

Punct început	X / Y	Punct sfârșit	X / Y	Lungime segment (** (m)
1	412.872,703 693.240,47	2	412.868,335 693.249,959	10.446
3	412.865,784 693.247,287	4	412.838,265 693.220,724	38.248
5	412.826,12 693.209,543	6	412.808,914 693.192,916	23.927
7	412.802,512 693.182,221	8	412.792,745 693.158,414	25.733
9	412.787,745 693.143,414	10	412.788,178 693.133,029	10.394

Punct început	X / Y	Punct sfârșit	X / Y	Lungime segment (** (m)
2	412.868,335 693.249,959	3	412.865,784 693.247,287	3.694
4	412.838,265 693.220,724	5	412.826,12 693.209,543	16.508
6	412.808,914 693.192,916	7	412.802,512 693.182,221	12.465
8	412.792,745 693.158,414	9	412.787,745 693.143,414	15.811
10	412.788,178 693.133,029	11	412.793,159 693.131,203	5.305

Punct început	X / Y	Punct sfârșit	X / Y	Lungime segment (** (m)
11	412.793,159 693.131,203	12	412.802,669 693.128,75	9.821
13	412.817,699 693.147,148	14	412.824,14 693.129,67	18.627
15	412.839,601 693.102,976	16	412.837,306 693.118,437	15.63
17	412.856,906 693.133,721	18	412.871,866 693.143,867	18.076
19	412.885,401 693.164,636	20	412.899,568 693.183,811	23.841
21	412.906,763 693.192,049	22	412.918,146 693.199,869	13.81
23	412.914,373 693.201,458	24	412.903,639 693.210,65	14.132
25	412.894,976 693.218,544	26	412.884,686 693.227,306	13.515
27	412.883,336 693.230,025	1	412.872,703 693.240,47	14.905

Punct început	X / Y	Punct sfârșit	X / Y	Lungime segment (** (m)
12	412.802,669 693.128,75	13	412.817,699 693.147,148	23.757
14	412.824,14 693.129,67	15	412.839,601 693.102,976	30.848
16	412.837,306 693.118,437	17	412.856,906 693.133,721	24.855
18	412.871,866 693.143,867	19	412.885,401 693.164,636	24.79
20	412.899,568 693.183,811	21	412.906,763 693.192,049	10.938
22	412.918,146 693.199,869	23	412.914,373 693.201,458	4.094
24	412.903,639 693.210,65	25	412.894,976 693.218,544	11.72
26	412.884,686 693.227,306	27	412.883,336 693.230,025	3.036

** Lungimile segmentelor sunt determinate în planul de proiecție Stereo 70 și sunt rotunjite la 1 milimetru.

*** Distanța dintre puncte este formată din segmente cumulate ce sunt mai mici decât valoarea 1 milimetru.

**DATE DESPRE IMOBILUL NR. 1752**

Oficiul de Cadastru și Publicitate Imobiliară MARAMURES
Biroul de Cadastru și Publicitate Imobiliară Sighetu Marmatiei

A. Partea I. Descrierea imobilului

Nr. CF vechi:56, 505
Nr. topografic:621

TEREN Extravilan

Adresa: Jud. Maramures

Nr. Crt	Nr cadastral Nr. topografic	Suprafata* (mp)	Observatii / Referinte
A1		6.172	Sector cadastral:37 Teren neimprejmuit; parte din nr. topografic 620

B. Partea II. Proprietari și acte

Inscrieri privitoare la dreptul de proprietate și alte drepturi reale		Referințe
1752 / 12/06/2023		
Act Administrativ nr. Titlu de proprietate nr. 15007, din 15/02/2017 emis de Comisia Județeană Maramureș;		
B1	Intabulare, drept de PROPRIETATEcu titlu de drept aplicarea Legii nr. 247/2005, dobandit prin Reconstituire, cota actuala 1/1 1) TUPIȚĂ MARIA	A1

C. Partea III. SARCINI .

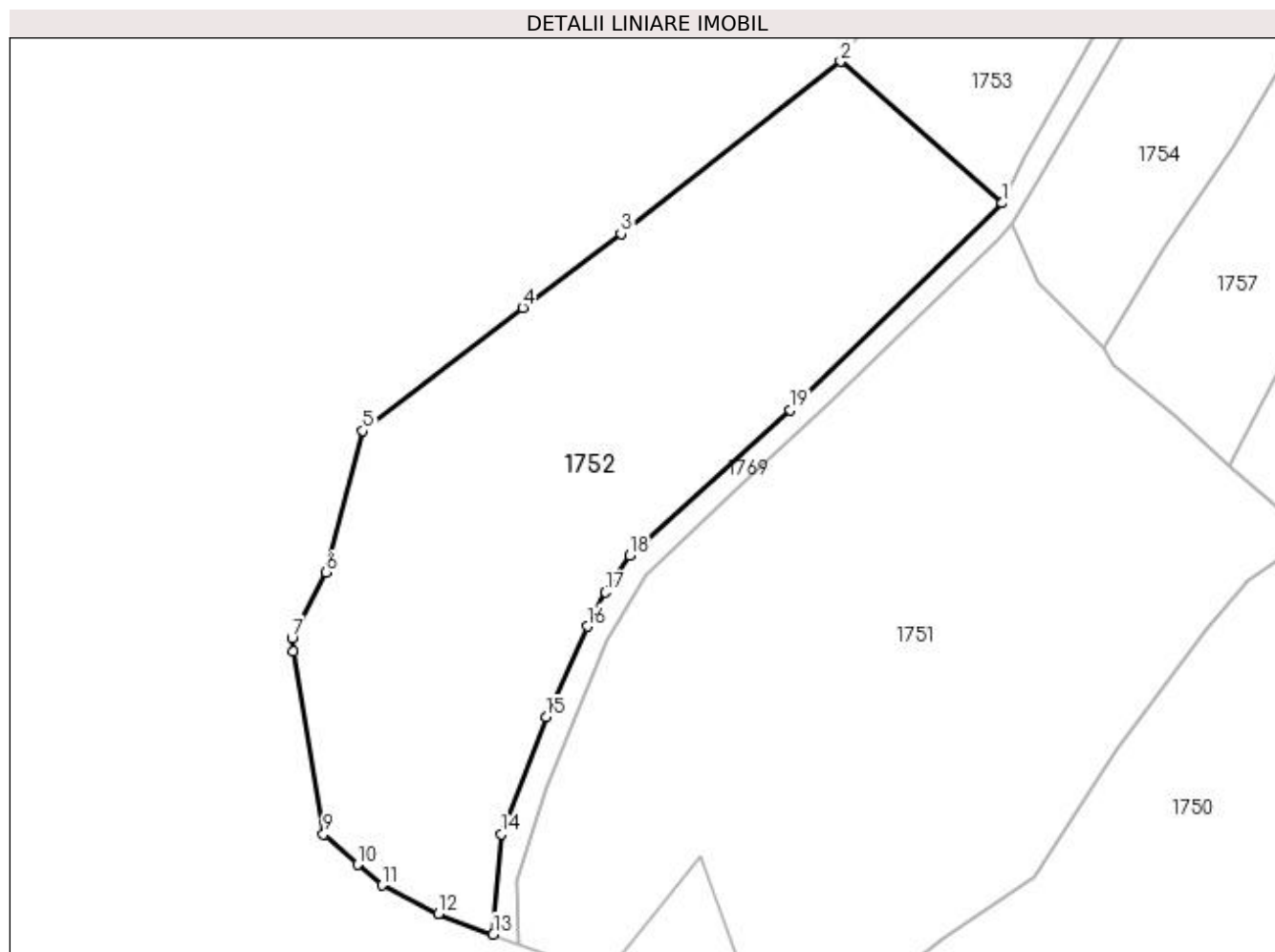
Inscrieri privind dezmembramintele dreptului de proprietate, drepturi reale de garanție și sarcini	Referințe
NU SUNT	

Anexa Nr. 1 La Partea I

Teren

Nr cadastral	Suprafața (mp)*	Observații / Referințe
	6.172	parte din nr. topografic 620

* Suprafața este determinată în planul de proiecție Stereo 70.



Date referitoare la teren

Crt	Categorie folosință	Intra vilan	Suprafața (mp)	Tarla	Parcelă	Nr. topo	Observații / Referințe
1	faneata	NU	6.172	-	Pe Laz	-	

Lungime Segmente

1) Valorile lungimilor segmentelor sunt obținute din proiecție în plan.

Punct început	X / Y	Punct sfârșit	X / Y	Lungime segment (** (m)
1	412.866,745 693.253,414	2	412.840,467 693.276,441	34.94
2	412.840,467 693.276,441	3	412.804,745 693.248,414	45.405
3	412.804,745 693.248,414	4	412.788,745 693.236,414	20.0
4	412.788,745 693.236,414	5	412.762,745 693.216,414	32.802
5	412.762,745 693.216,414	6	412.756,745 693.193,414	23.77

Punct început	X / Y	Punct sfârșit	X / Y	Lungime segment (** (m)
6	412.756,745 693.193,414	7	412.751,212 693.182,743	12.02
7	412.751,212 693.182,743	8	412.751,443 693.180,57	2.185
8	412.751,443 693.180,57	9	412.756,351 693.150,827	30.145
9	412.756,351 693.150,827	10	412.761,872 693.145,922	7.385
10	412.761,872 693.145,922	11	412.765,86 693.142,549	5.223
11	412.765,86 693.142,549	12	412.775,062 693.137,949	10.288
12	412.775,062 693.137,949	13	412.783,958 693.134,576	9.514
13	412.783,958 693.134,576	14	412.785,32 693.150,881	16.362
14	412.785,32 693.150,881	15	412.792,585 693.169,88	20.341
15	412.792,585 693.169,88	16	412.799,261 693.184,624	16.185
16	412.799,261 693.184,624	17	412.802,191 693.190,172	6.274
17	412.802,191 693.190,172	18	412.806,098 693.196,131	7.126
18	412.806,098 693.196,131	19	412.832,276 693.219,828	35.311
19	412.832,276 693.219,828	1	412.866,745 693.253,414	48.126

** Lungimile segmentelor sunt determinate în planul de proiecție Stereo 70 și sunt rotunjite la 1 milimetru.

*** Distanța dintre puncte este formată din segmente cumulate ce sunt mai mici decât valoarea 1 milimetru.

**DATE DESPRE IMOBILUL NR. 1753**

Oficiul de Cadastru și Publicitate Imobiliară MARAMURES
Biroul de Cadastru și Publicitate Imobiliară Sighetu Marmatiei

A. Partea I. Descrierea imobilului

TEREN Extravilan

Nr. CF vechi:56, 302

Adresa: Jud. Maramures

Nr. Crt	Nr cadastral Nr. topografic	Suprafața* (mp)	Observații / Referințe
A1		5.139	Sector cadastral:37 Teren neimprejmuit; parte din nr. topografic 620 și 618

B. Partea II. Proprietari și acte

Inscrieri privitoare la dreptul de proprietate și alte drepturi reale	Referințe
1753 / 12/06/2023	
Act Normativ nr. Legea 7, din 13/03/1996 emis de Parlamentul României;	
B1	A1
Intabulare, drept de PROPRIETATE, dobândit prin Lege, cota actuala 1/1 1) NEIDENTIFICAT NEIDENTIFICAT	
Act Administrativ nr. Adeverință nr. 2422, din 17/05/2023 emis de Primăria comunei Desești;	
B2	A1
Se notează posesia faptică în favoarea lui 1) URSAN IOAN	

C. Partea III. SARCINI .

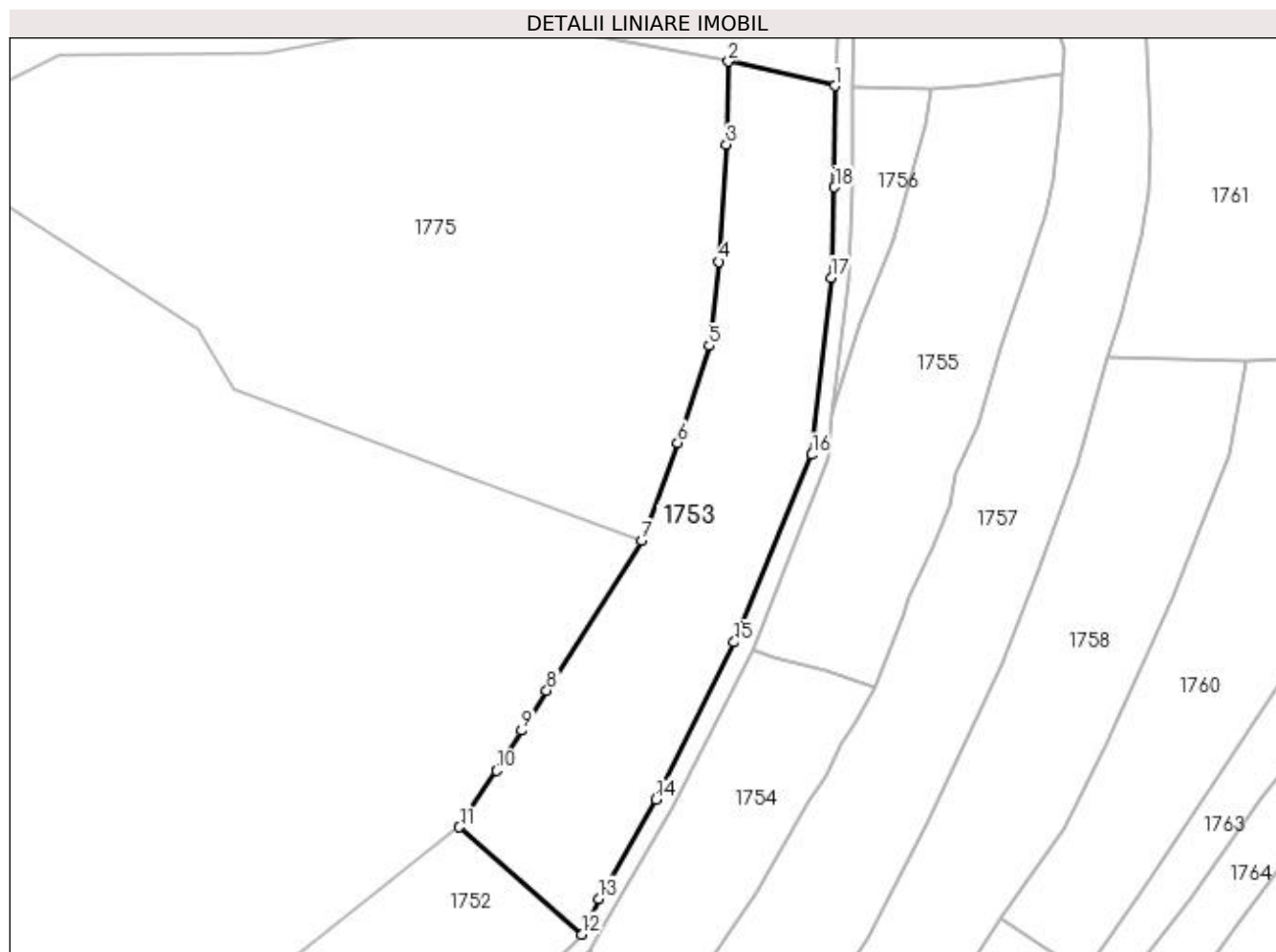
Inscrieri privind dezmembramintele dreptului de proprietate, drepturi reale de garanție și sarcini	Referințe
NU SUNT	

Anexa Nr. 1 La Partea I

Teren

Nr cadastral	Suprafața (mp)*	Observații / Referințe
	5.139	parte din nr. topografic 620 și 618

* Suprafața este determinată în planul de proiecție Stereo 70.



Date referitoare la teren

Crt	Categorie folosință	Intra vilan	Suprafața (mp)	Tarla	Parcelă	Nr. topo	Observații / Referințe
1	faneata	NU	5.139	-	-	-	

Lungime Segmente

1) Valorile lungimilor segmentelor sunt obținute din proiecție în plan.

Punct început	X / Y	Punct sfârșit	X / Y	Lungime segment (** (m)
1	412.921,124 693.435,678	2	412.898,265 693.440,944	23.458
2	412.898,265 693.440,944	3	412.897,826 693.423,089	17.86
3	412.897,826 693.423,089	4	412.896,234 693.397,902	25.237
4	412.896,234 693.397,902	5	412.894,181 693.379,881	18.138
5	412.894,181 693.379,881	6	412.887,327 693.359,021	21.957

Punct început	X / Y	Punct sfârșit	X / Y	Lungime segment (** (m)
6	412.887,327 693.359,021	7	412.879,677 693.338,012	22.358
7	412.879,677 693.338,012	8	412.859,188 693.305,801	38.175
8	412.859,188 693.305,801	9	412.853,867 693.297,207	10.108
9	412.853,867 693.297,207	10	412.848,44 693.288,588	10.185
10	412.848,44 693.288,588	11	412.840,467 693.276,441	14.53
11	412.840,467 693.276,441	12	412.866,745 693.253,414	34.94
12	412.866,745 693.253,414	13	412.870,351 693.261,088	8.479
13	412.870,351 693.261,088	14	412.882,669 693.282,471	24.677
14	412.882,669 693.282,471	15	412.899,497 693.316,191	37.686
15	412.899,497 693.316,191	16	412.916,239 693.356,459	43.61
16	412.916,239 693.356,459	17	412.920,355 693.394,546	38.309
17	412.920,355 693.394,546	18	412.921,093 693.413,941	19.409
18	412.921,093 693.413,941	1	412.921,124 693.435,678	21.737

** Lungimile segmentelor sunt determinate în planul de proiecție Stereo 70 și sunt rotunjite la 1 milimetru.

*** Distanța dintre puncte este formată din segmente cumulate ce sunt mai mici decât valoarea 1 milimetru.

**DATE DESPRE IMOBILUL NR. 1754**

Oficiul de Cadastru și Publicitate Imobiliară MARAMURES
Biroul de Cadastru și Publicitate Imobiliară Sighetu Marmatiei

A. Partea I. Descrierea imobilului

TEREN Extravilan

Nr. CF vechi:266

Adresa: Jud. Maramures

Nr. Crt	Nr cadastral Nr. topografic	Suprafața* (mp)	Observații / Referințe
A1		2.064	Sector cadastral:37 Teren neimprejmuit; parte din nr. topografic 623

B. Partea II. Proprietari și acte

Inscrieri privitoare la dreptul de proprietate și alte drepturi reale	Referințe
1754 / 12/06/2023	
Act Normativ nr. Legea 7, din 13/03/1996 emis de Parlamentul României;	
B1	A1
Intabulare, drept de PROPRIETATE, dobândit prin Lege, cota actuala 1/1	
1) NEIDENTIFICAT NEIDENTIFICAT	
Act Administrativ nr. Adeverință nr. 2424, din 17/05/2023 emis de Primăria comunei Desești;	
B2	A1
Se notează posesia faptică în favoarea lui	
1) HOTEA IOAN	

C. Partea III. SARCINI .

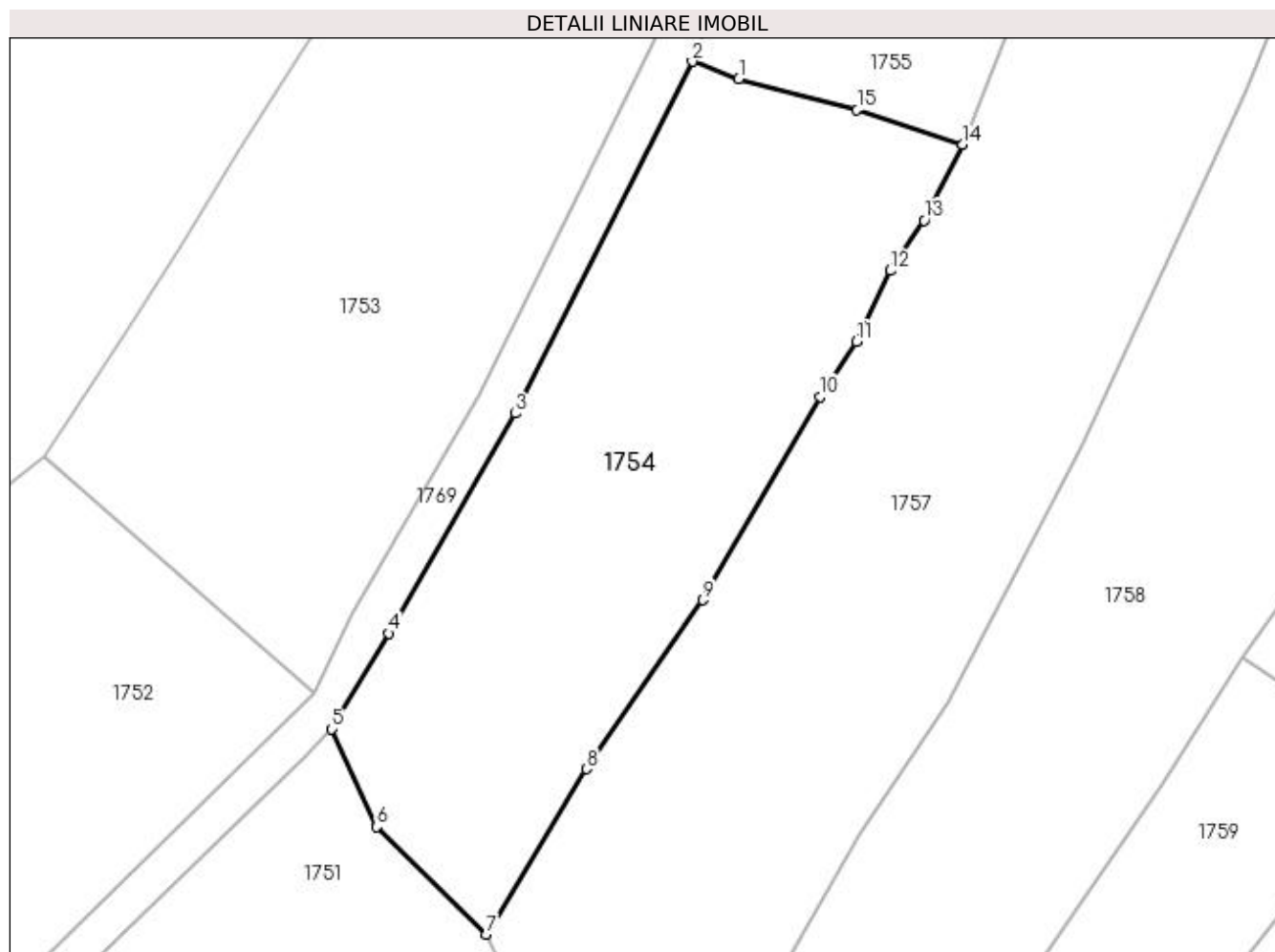
Inscrieri privind dezmembramintele dreptului de proprietate, drepturi reale de garanție și sarcini	Referințe
NU SUNT	

Anexa Nr. 1 La Partea I

Teren

Nr cadastral	Suprafața (mp)*	Observații / Referințe
	2.064	parte din nr. topografic 623

* Suprafața este determinată în planul de proiecție Stereo 70.



Date referitoare la teren

Crt	Categorie folosință	Intra vilan	Suprafața (mp)	Tarla	Parcelă	Nr. topo	Observații / Referințe
1	faneata	NU	2.064	-	-	-	

Lungime Segmente

1) Valorile lungimilor segmentelor sunt obținute din proiecție în plan.

Punct început	X / Y	Punct sfârșit	X / Y	Lungime segment (** (m)
1	412.907,901 693.313,018	2	412.903,389 693.314,722	4.823
2	412.903,389 693.314,722	3	412.886,194 693.280,578	38.229
3	412.886,194 693.280,578	4	412.873,9 693.259,235	24.631
4	412.873,9 693.259,235	5	412.868,335 693.249,959	10.817
5	412.868,335 693.249,959	6	412.872,703 693.240,47	10.446

Punct început	X / Y	Punct sfârșit	X / Y	Lungime segment (** (m)
6	412.872,703 693.240,47	7	412.883,336 693.230,025	14.905
7	412.883,336 693.230,025	8	412.893,093 693.246,069	18.778
8	412.893,093 693.246,069	9	412.904,384 693.262,453	19.898
9	412.904,384 693.262,453	10	412.915,822 693.282,203	22.823
10	412.915,822 693.282,203	11	412.919,316 693.287,54	6.379
11	412.919,316 693.287,54	12	412.922,628 693.294,421	7.637
12	412.922,628 693.294,421	13	412.925,86 693.299,295	5.848
13	412.925,86 693.299,295	14	412.929,64 693.306,662	8.28
14	412.929,64 693.306,662	15	412.919,363 693.310,017	10.811
15	412.919,363 693.310,017	1	412.907,901 693.313,018	11.848

** Lungimile segmentelor sunt determinate în planul de proiecție Stereo 70 și sunt rotunjite la 1 milimetru.

*** Distanța dintre puncte este formată din segmente cumulate ce sunt mai mici decât valoarea 1 milimetru.

**DATE DESPRE IMOBILUL NR. 1755**

Oficiul de Cadastru și Publicitate Imobiliară MARAMURES
Biroul de Cadastru și Publicitate Imobiliară Sighetu Marmatiei

A. Partea I. Descrierea imobilului

TEREN Extravilan

Nr. CF vechi:266

Adresa: Jud. Maramures

Nr. Crt	Nr cadastral Nr. topografic	Suprafața* (mp)	Observații / Referințe
A1		3.819	Sector cadastral:37 Teren neimprejmuit; parte din nr. topografic 623

B. Partea II. Proprietari și acte

Inscrieri privitoare la dreptul de proprietate și alte drepturi reale	Referințe
1755 / 12/06/2023	
Act Normativ nr. Legea 7, din 13/03/1996 emis de Parlamentul României;	
B1	A1
Intabulare, drept de PROPRIETATE, dobândit prin Lege, cota actuala 1/1	
1) NEIDENTIFICAT NEIDENTIFICAT	
Act Administrativ nr. Adeverință nr. 2425, din 17/05/2023 emis de Primăria comunei Desești;	
B2	A1
Se notează posesia faptică în favoarea lui	
1) PAUL VOICHIȚA	

C. Partea III. SARCINI .

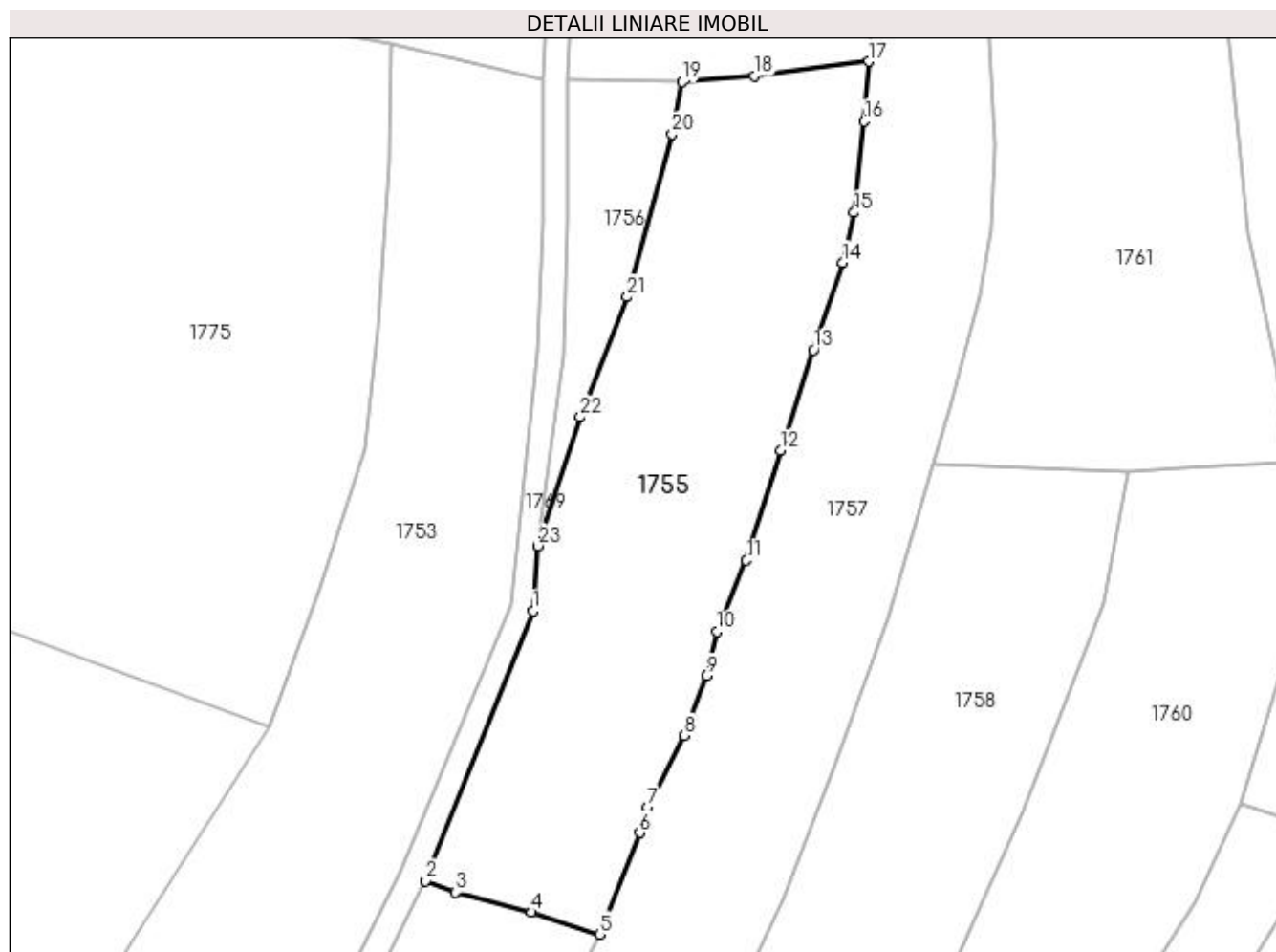
Inscrieri privind dezmembramintele dreptului de proprietate, drepturi reale de garanție și sarcini	Referințe
NU SUNT	

Anexa Nr. 1 La Partea I

Teren

Nr cadastral	Suprafața (mp)*	Observații / Referințe
	3.819	parte din nr. topografic 623

* Suprafața este determinată în planul de proiecție Stereo 70.



Date referitoare la teren

Crt	Categorie folosință	Intravilan	Suprafața (mp)	Tarla	Parcelă	Nr. topo	Observații / Referințe
1	faneata	NU	3.819	-	-	-	

Lungime Segmente

1) Valorile lungimilor segmentelor sunt obținute din proiecție în plan.

Punct început	X / Y	Punct sfârșit	X / Y	Lungime segment (** (m)
1	412.919,546 693.355,453	2	412.903,389 693.314,722	43.819
3	412.907,901 693.313,018	4	412.919,363 693.310,017	11.848
5	412.929,64 693.306,662	6	412.935,687 693.321,971	16.46
7	412.936,881 693.325,864	8	412.942,332 693.336,673	12.106
9	412.945,706 693.345,674	10	412.947,293 693.352,307	6.82

Punct început	X / Y	Punct sfârșit	X / Y	Lungime segment (** (m)
2	412.903,389 693.314,722	3	412.907,901 693.313,018	4.823
4	412.919,363 693.310,017	5	412.929,64 693.306,662	10.811
6	412.935,687 693.321,971	7	412.936,881 693.325,864	4.072
8	412.942,332 693.336,673	9	412.945,706 693.345,674	9.613
10	412.947,293 693.352,307	11	412.951,759 693.363,041	11.626

Punct început	X / Y	Punct sfârșit	X / Y	Lungime segment (** (m)
11	412.951,759 693.363,041	12	412.956,86 693.379,627	17.353
13	412.961,899 693.394,798	14	412.966,282 693.407,96	13.873
15	412.967,988 693.415,504	16	412.969,519 693.429,248	13.829
17	412.970,156 693.438,275	18	412.952,919 693.436,072	17.377
19	412.942,035 693.435,211	20	412.940,561 693.427,332	8.016
21	412.933,756 693.402,777	22	412.926,722 693.384,664	19.431
23	412.920,326 693.365,222	1	412.919,546 693.355,453	9.8

Punct început	X / Y	Punct sfârșit	X / Y	Lungime segment (** (m)
12	412.956,86 693.379,627	13	412.961,899 693.394,798	15.986
14	412.966,282 693.407,96	15	412.967,988 693.415,504	7.734
16	412.969,519 693.429,248	17	412.970,156 693.438,275	9.049
18	412.952,919 693.436,072	19	412.942,035 693.435,211	10.918
20	412.940,561 693.427,332	21	412.933,756 693.402,777	25.481
22	412.926,722 693.384,664	23	412.920,326 693.365,222	20.467

** Lungimile segmentelor sunt determinate în planul de proiecție Stereo 70 și sunt rotunjite la 1 milimetru.

*** Distanța dintre puncte este formată din segmente cumulate ce sunt mai mici decât valoarea 1 milimetru.

**DATE DESPRE IMOBILUL NR. 1756**

Oficiul de Cadastru și Publicitate Imobiliară MARAMURES
Biroul de Cadastru și Publicitate Imobiliară Sighetu Marmatiei

A. Partea I. Descrierea imobilului

TEREN Extravilan

Nr. CF vechi:56, 302

Adresa: Jud. Maramures

Nr. Crt	Nr cadastral Nr. topografic	Suprafața* (mp)	Observații / Referințe
A1		590	Sector cadastral:37 Teren neimprejmuit; parte din nr. topografic 620 și 618

B. Partea II. Proprietari și acte

Inscrieri privitoare la dreptul de proprietate și alte drepturi reale	Referințe
1756 / 12/06/2023	
Act Normativ nr. Legea 7, din 13/03/1996 emis de Parlamentul României;	
B1	A1
Intabulare, drept de PROPRIETATE, dobandit prin Lege, cota actuala 1/1	
1) NEIDENTIFICAT NEIDENTIFICAT	
Act Administrativ nr. Adeverință nr. 2426, din 17/05/2023 emis de Primăria comunei Desești;	
B2	A1
Se notează posesia faptică în favoarea lui	
1) URSAN IOAN	

C. Partea III. SARCINI .

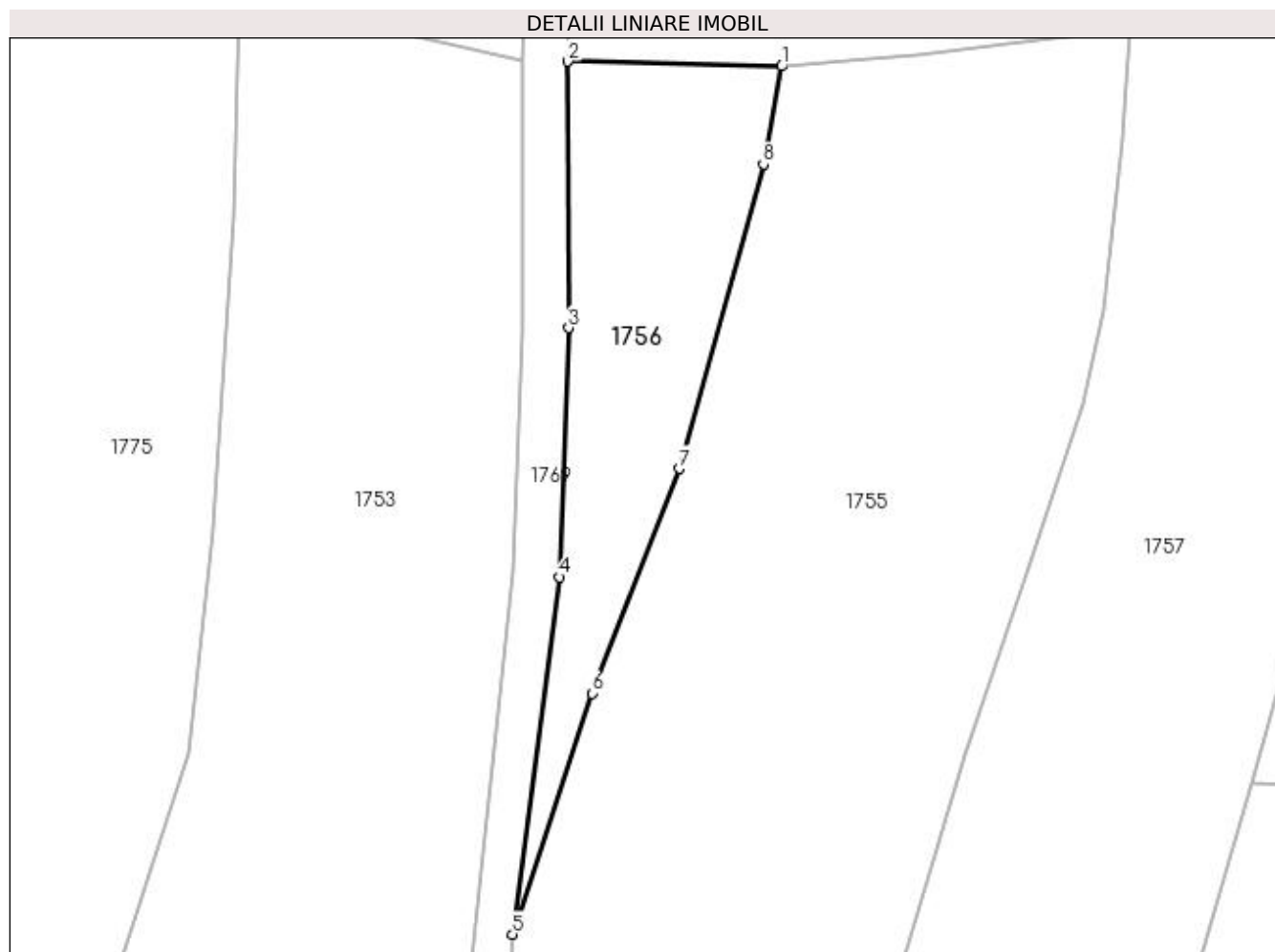
Inscrieri privind dezmembramintele dreptului de proprietate, drepturi reale de garanție și sarcini	Referințe
NU SUNT	

Anexa Nr. 1 La Partea I

Teren

Nr cadastral	Suprafața (mp)*	Observații / Referințe
	590	parte din nr. topografic 620 și 618

* Suprafața este determinată în planul de proiecție Stereo 70.



Date referitoare la teren

Crt	Categorie folosință	Intra vilan	Suprafața (mp)	Tarla	Parcelă	Nr. topo	Observații / Referințe
1	faneata	NU	590	-	-	-	

Lungime Segmente

1) Valorile lungimilor segmentelor sunt obținute din proiecție în plan.

Punct început	X / Y	Punct sfârșit	X / Y	Lungime segment (** (m)
1	412.942,035 693.435,211	2	412.924,78 693.435,596	17.259
2	412.924,78 693.435,596	3	412.924,853 693.414,121	21.475
3	412.924,853 693.414,121	4	412.924,129 693.394,023	20.111
4	412.924,129 693.394,023	5	412.920,326 693.365,222	29.051
5	412.920,326 693.365,222	6	412.926,722 693.384,664	20.467

Punct început	X / Y	Punct sfârșit	X / Y	Lungime segment (** (m)
6	412.926,722 693.384,664	7	412.933,756 693.402,777	19.431
7	412.933,756 693.402,777	8	412.940,561 693.427,332	25.481
8	412.940,561 693.427,332	1	412.942,035 693.435,211	8.016

** Lungimile segmentelor sunt determinate în planul de proiecție Stereo 70 și sunt rotunjite la 1 milimetru.

*** Distanța dintre puncte este formată din segmente cumulate ce sunt mai mici decât valoarea 1 milimetru.

**DATE DESPRE IMOBILUL NR. 1757**

Oficiul de Cadastru și Publicitate Imobiliară MARAMURES
Biroul de Cadastru și Publicitate Imobiliară Sighetu Marmatiei

A. Partea I. Descrierea imobilului

TEREN Extravilan

Nr. CF vechi:746
Nr. topografic:624

Adresa: Jud. Maramures

Nr. Crt	Nr cadastral Nr. topografic	Suprafața* (mp)	Observații / Referințe
A1		6.693	Sector cadastral:37 Teren neimprejmuit;

B. Partea II. Proprietari și acte

Inscrieri privitoare la dreptul de proprietate și alte drepturi reale		Referințe
1757 / 12/06/2023		
Act Administrativ nr. Titlu de proprietate nr. 18778, din 21/08/2019 emis de Comisia Județeană Maramureș;		
B1	Intabulare, drept de PROPRIETATE cu titlu de drept aplicarea Legii nr. 247/2005, dobandit prin Reconstituire, cota actuala 6449/6693 1) URSAN IOANA	A1
Act Normativ nr. Legea 7, din 13/03/1996 emis de Parlamentul României;		
B2	Intabulare, drept de PROPRIETATE, dobandit prin Lege, cota actuala 244/6693 1) NEIDENTIFICAT NEIDENTIFICAT	A1
Act Administrativ nr. Adeverință nr. 2427, din 17/05/2023 emis de Primăria comunei Desești;		
B3	Se notează posesia faptică asupra cotei de 244/6693 din terenul de sub A1 în favoarea lui 1) URSAN IOANA	A1

C. Partea III. SARCINI .

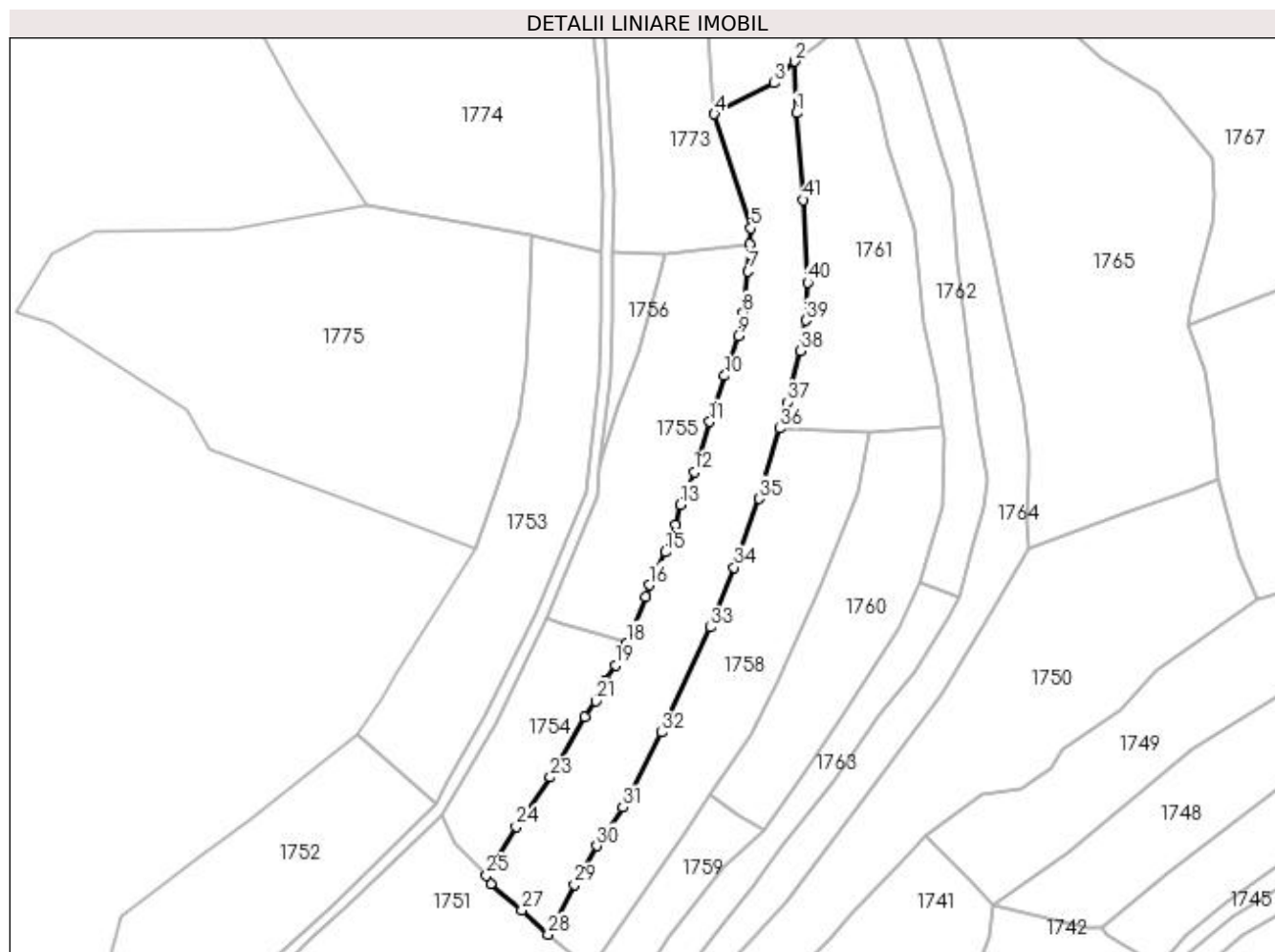
Inscrieri privind dezmembramintele dreptului de proprietate, drepturi reale de garanție și sarcini	Referințe
NU SUNT	

Anexa Nr. 1 La Partea I

Teren

Nr cadastral	Suprafața (mp)*	Observații / Referințe
	6.693	

* Suprafața este determinată în planul de proiecție Stereo 70.



Date referitoare la teren

Crt	Categorie folosință	Intra vilan	Suprafața (mp)	Tarla	Parcelă	Nr. topo	Observații / Referințe
1	faneata	NU	6.693	-	Pe Laz	-	

Lungime Segmente

1) Valorile lungimilor segmentelor sunt obținute din proiecție în plan.

Punct început	X / Y	Punct sfârșit	X / Y	Lungime segment	Punct început	X / Y	Punct sfârșit	X / Y	Lungime segment	Punct început	X / Y	Punct sfârșit	X / Y	Lungime segment
1	412.985,6 693.481,459	2	412.984,942 693.498,424	16.978	2	412.984,942 693.498,424	3	412.978,176 693.491,287	9.834	3	412.978,176 693.491,287	4	412.958,42 693.481,059	22.247
4	412.958,42 693.481,059	5	412.970,522 693.443,452	39.506	5	412.970,522 693.443,452	6	412.970,156 693.438,275	5.19	6	412.970,156 693.438,275	7	412.969,519 693.429,248	9.049
7	412.969,519 693.429,248	8	412.967,988 693.415,504	13.829	8	412.967,988 693.415,504	9	412.966,282 693.407,96	7.734	9	412.966,282 693.407,96	10	412.961,899 693.394,798	13.873
10	412.961,899 693.394,798	11	412.956,86 693.379,627	15.986	11	412.956,86 693.379,627	12	412.951,759 693.363,041	17.353	12	412.951,759 693.363,041	13	412.947,293 693.352,307	11.626
13	412.947,293 693.352,307	14	412.945,706 693.345,674	6.82	14	412.945,706 693.345,674	15	412.942,332 693.336,673	9.613	15	412.942,332 693.336,673	16	412.936,881 693.325,864	12.106
16	412.936,881 693.325,864	17	412.935,687 693.321,971	4.072	17	412.935,687 693.321,971	18	412.929,64 693.306,662	16.46	18	412.929,64 693.306,662	19	412.925,86 693.299,295	8.28

Punct început	X / Y	Punct sfârșit	X / Y	Lungime segment	Punct început	X / Y	Punct sfârșit	X / Y	Lungime segment	Punct început	X / Y	Punct sfârșit	X / Y	Lungime segment
19	412.925,86 693.299,295	20	412.922,628 693.294,421	5.848	20	412.922,628 693.294,421	21	412.919,316 693.287,54	7.637	21	412.919,316 693.287,54	22	412.915,822 693.282,203	6.379
22	412.915,822 693.282,203	23	412.904,384 693.262,453	22.823	23	412.904,384 693.262,453	24	412.893,093 693.246,069	19.898	24	412.893,093 693.246,069	25	412.883,336 693.230,025	18.778
25	412.883,336 693.230,025	26	412.884,686 693.227,306	3.036	26	412.884,686 693.227,306	27	412.894,976 693.218,544	13.515	27	412.894,976 693.218,544	28	412.903,639 693.210,65	11.72
28	412.903,639 693.210,65	29	412.912,294 693.227,063	18.555	29	412.912,294 693.227,063	30	412.919,672 693.239,797	14.717	30	412.919,672 693.239,797	31	412.928,226 693.252,504	15.318
31	412.928,226 693.252,504	32	412.941,069 693.277,236	27.868	32	412.941,069 693.277,236	33	412.957,212 693.311,851	38.194	33	412.957,212 693.311,851	34	412.964,85 693.331,642	21.214
34	412.964,85 693.331,642	35	412.973,161 693.354,235	24.073	35	412.973,161 693.354,235	36	412.979,886 693.377,458	24.177	36	412.979,886 693.377,458	37	412.982,383 693.386,081	8.977
37	412.982,383 693.386,081	38	412.986,868 693.403,03	17.532	38	412.986,868 693.403,03	39	412.988,605 693.413,067	10.186	39	412.988,605 693.413,067	40	412.989,15 693.425,599	12.544
40	412.989,15 693.425,599	41	412.987,838 693.452,78	27.213	41	412.987,838 693.452,78	1	412.985,6 693.481,459	28.766					

** Lungimile segmentelor sunt determinate în planul de proiecție Stereo 70 și sunt rotunjite la 1 milimetru.

*** Distanța dintre puncte este formată din segmente cumulate ce sunt mai mici decât valoarea 1 milimetru.

**DATE DESPRE IMOBILUL NR. 1758**

Oficiul de Cadastru și Publicitate Imobiliară MARAMURES
Biroul de Cadastru și Publicitate Imobiliară Sighetu Marmatiei

A. Partea I. Descrierea imobilului

TEREN Extravilan

Nr. CF vechi:1221

Adresa: Jud. Maramures

Nr. Crt	Nr cadastral Nr. topografic	Suprafața* (mp)	Observații / Referințe
A1		4.923	Sector cadastral:37 Teren neimprejmuit; parte din nr. topografic 625

B. Partea II. Proprietari și acte

Inscrieri privitoare la dreptul de proprietate și alte drepturi reale	Referințe
1758 / 12/06/2023	
Act Normativ nr. Legea 7, din 13/03/1996 emis de Parlamentul României;	
B1	A1
Intabulare, drept de PROPRIETATE, dobândit prin Lege, cota actuala 1/1	
1) NEIDENTIFICAT NEIDENTIFICAT	
Act Administrativ nr. Adeverință nr. 2428, din 17/05/2023 emis de Primăria comunei Desești;	
B2	A1
Se notează posesia faptică în favoarea lui	
1) HOTEA IOANA	
2) PAICA TODORA	

C. Partea III. SARCINI .

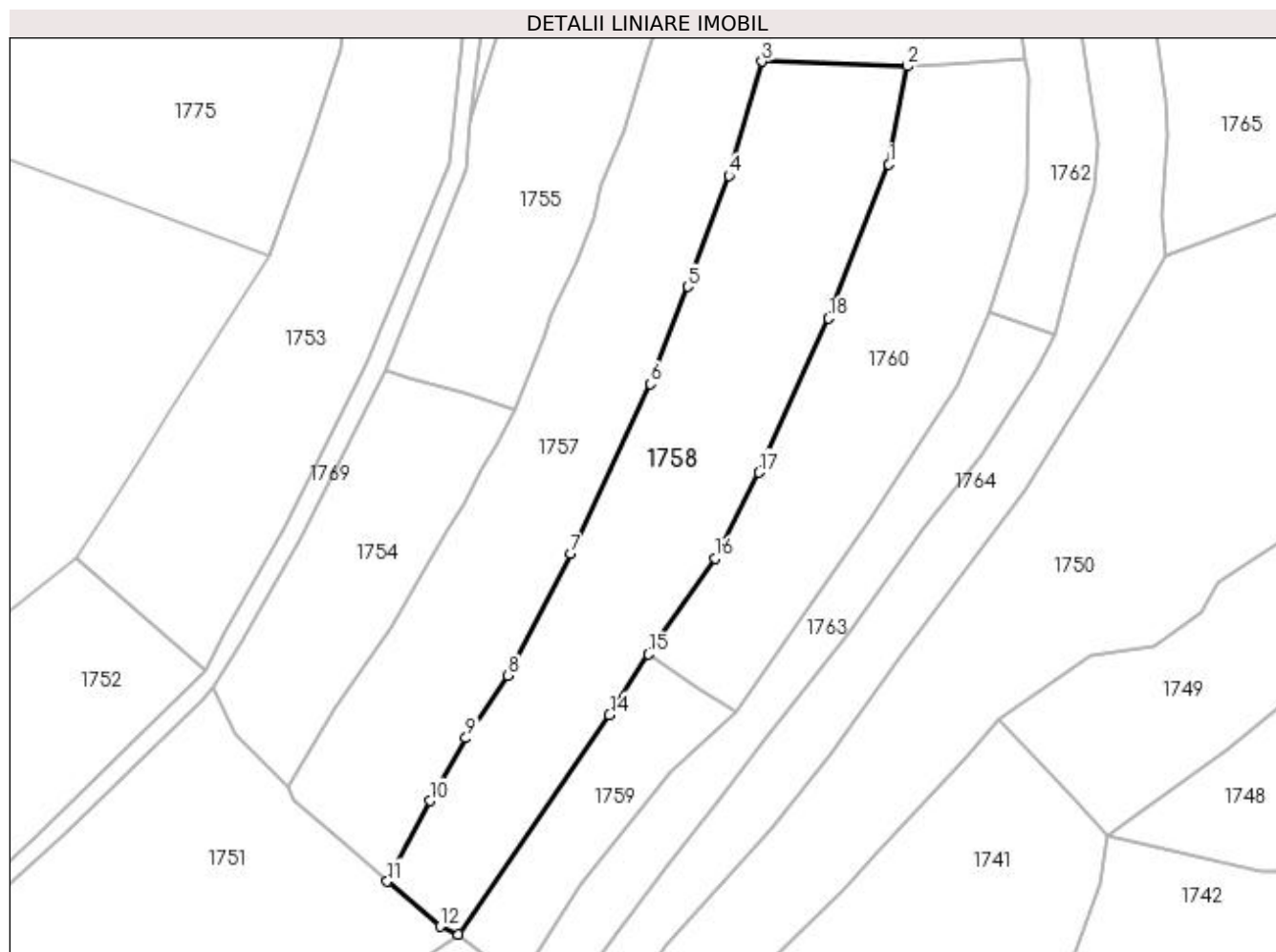
Inscrieri privind dezmembramintele dreptului de proprietate, drepturi reale de garanție și sarcini	Referințe
NU SUNT	

Anexa Nr. 1 La Partea I

Teren

Nr cadastral	Suprafața (mp)*	Observații / Referințe
	4.923	parte din nr. topografic 625

* Suprafața este determinată în planul de proiecție Stereo 70.



Date referitoare la teren

Crt	Categorie folosință	Intra vilan	Suprafața (mp)	Tarla	Parcelă	Nr. topo	Observații / Referințe
1	faneata	NU	4.923	-	-	-	

Lungime Segmente

1) Valorile lungimilor segmentelor sunt obținute din proiecție în plan.

Punct început	X / Y	Punct sfârșit	X / Y	Lungime segment (** (m)
1	413.005,783 693.356,512	2	413.009,458 693.376,488	20.311
2	413.009,458 693.376,488	3	412.979,886 693.377,458	29.588
3	412.979,886 693.377,458	4	412.973,161 693.354,235	24.177
4	412.973,161 693.354,235	5	412.964,85 693.331,642	24.073
5	412.964,85 693.331,642	6	412.957,212 693.311,851	21.214

Punct început	X / Y	Punct sfârșit	X / Y	Lungime segment (** (m)
6	412.957,212 693.311,851	7	412.941,069 693.277,236	38.194
7	412.941,069 693.277,236	8	412.928,226 693.252,504	27.868
8	412.928,226 693.252,504	9	412.919,672 693.239,797	15.318
9	412.919,672 693.239,797	10	412.912,294 693.227,063	14.717
10	412.912,294 693.227,063	11	412.903,639 693.210,65	18.555
11	412.903,639 693.210,65	12	412.914,373 693.201,458	14.132
12	412.914,373 693.201,458	13	412.918,146 693.199,869	4.094
13	412.918,146 693.199,869	14	412.948,9 693.244,536	54.231
14	412.948,9 693.244,536	15	412.956,813 693.256,869	14.653
15	412.956,813 693.256,869	16	412.970,459 693.276,36	23.793
16	412.970,459 693.276,36	17	412.979,361 693.293,833	19.61
17	412.979,361 693.293,833	18	412.993,525 693.325,207	34.423
18	412.993,525 693.325,207	1	413.005,783 693.356,512	33.619

** Lungimile segmentelor sunt determinate în planul de proiecție Stereo 70 și sunt rotunjite la 1 milimetru.

*** Distanța dintre puncte este formată din segmente cumulate ce sunt mai mici decât valoarea 1 milimetru.

**DATE DESPRE IMOBILUL NR. 1759**

Oficiul de Cadastru și Publicitate Imobiliară MARAMURES
Biroul de Cadastru și Publicitate Imobiliară Sighetu Marmatiei

A. Partea I. Descrierea imobilului

TEREN Extravilan

Nr. CF vechi:21

Adresa: Jud. Maramures

Nr. Crt	Nr cadastral Nr. topografic	Suprafața* (mp)	Observații / Referințe
A1		1.139	Sector cadastral:37 Teren neimprejmuit; parte din nr. topografic 626

B. Partea II. Proprietari și acte

Inscrieri privitoare la dreptul de proprietate și alte drepturi reale	Referințe
1759 / 12/06/2023	
Act Normativ nr. Legea 7, din 13/03/1996 emis de Parlamentul României;	
B1	A1
Intabulare, drept de PROPRIETATE, dobândit prin Lege, cota actuala 1/1	
1) NEIDENTIFICAT NEIDENTIFICAT	
Act Administrativ nr. Adeverință nr. 2429, din 17/05/2023 emis de Primăria comunei Desești;	
B2	A1
Se notează posesia faptică în favoarea lui	
1) HOTEA IOAN	

C. Partea III. SARCINI .

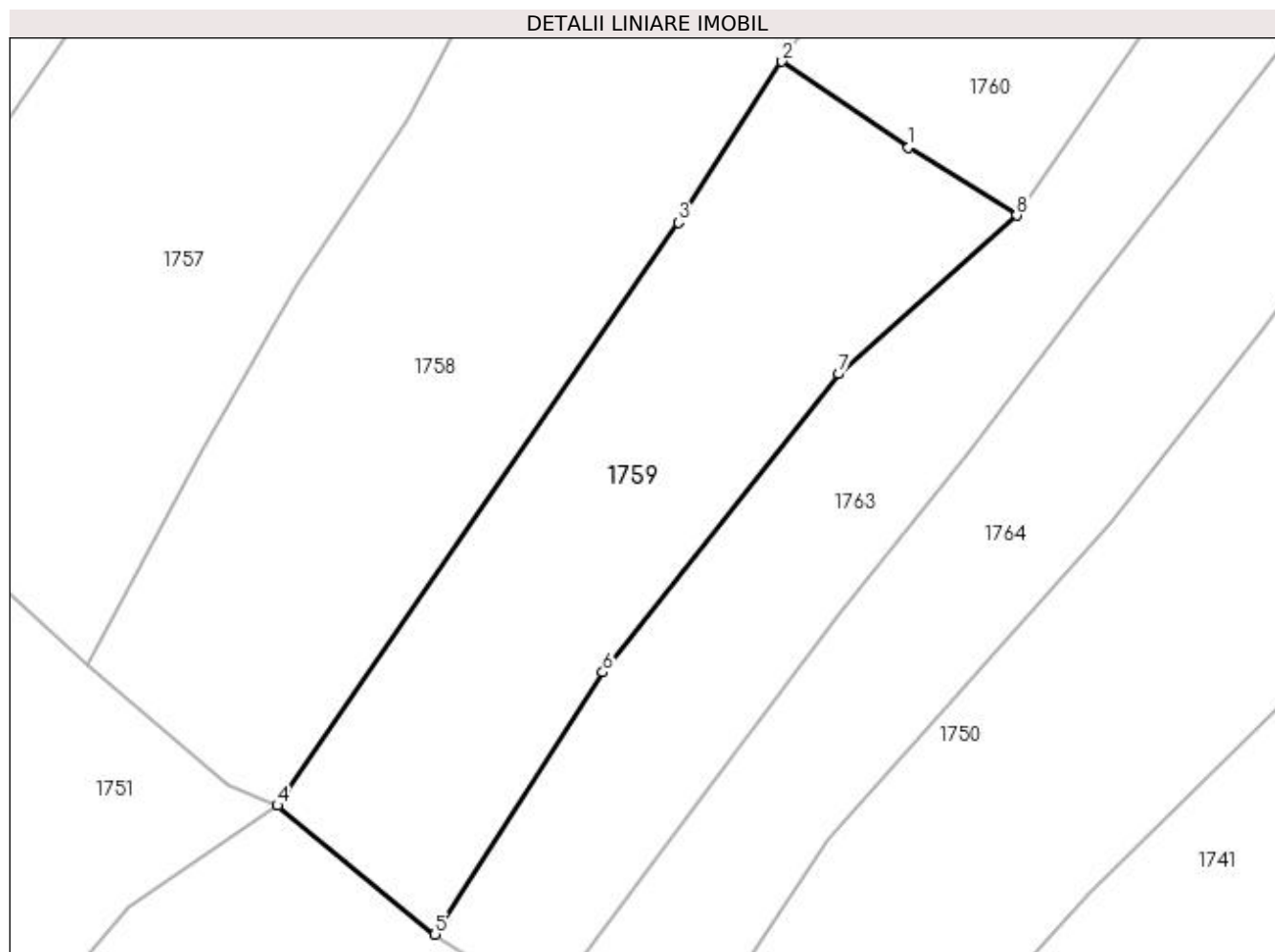
Inscrieri privind dezmembramintele dreptului de proprietate, drepturi reale de garanție și sarcini	Referințe
NU SUNT	

Anexa Nr. 1 La Partea I

Teren

Nr cadastral	Suprafața (mp)*	Observații / Referințe
	1.139	parte din nr. topografic 626

* Suprafața este determinată în planul de proiecție Stereo 70.



Date referitoare la teren

Crt	Categorie folosință	Intra vilan	Suprafața (mp)	Tarla	Parcelă	Nr. topo	Observații / Referințe
1	faneata	NU	1.139	-	-	-	

Lungime Segmente

1) Valorile lungimilor segmentelor sunt obținute din proiecție în plan.

Punct început	X / Y	Punct sfârșit	X / Y	Lungime segment (** (m)
1	412.966,526 693.250,282	2	412.956,813 693.256,869	11.736
2	412.956,813 693.256,869	3	412.948,9 693.244,536	14.653
3	412.948,9 693.244,536	4	412.918,146 693.199,869	54.231
4	412.918,146 693.199,869	5	412.930,235 693.190,003	15.604
5	412.930,235 693.190,003	6	412.943,083 693.210,079	23.835

Punct început	X / Y	Punct sfârșit	X / Y	Lungime segment (** (m)
6	412.943,083 693.210,079	7	412.961,182 693.232,938	29.157
7	412.961,182 693.232,938	8	412.974,811 693.245,081	18.254
8	412.974,811 693.245,081	1	412.966,526 693.250,282	9.782

** Lungimile segmentelor sunt determinate în planul de proiecție Stereo 70 și sunt rotunjite la 1 milimetru.

*** Distanța dintre puncte este formată din segmente cumulate ce sunt mai mici decât valoarea 1 milimetru.

**DATE DESPRE IMOBILUL NR. 1760**

Oficiul de Cadastru și Publicitate Imobiliară MARAMURES
Biroul de Cadastru și Publicitate Imobiliară Sighetu Marmatiei

A. Partea I. Descrierea imobilului

TEREN Extravilan

Nr. CF vechi:21

Adresa: Jud. Maramures

Nr. Crt	Nr cadastral Nr. topografic	Suprafața* (mp)	Observații / Referințe
A1		3.628	Sector cadastral:37 Teren neimprejmuit; parte din nr. topografic 626

B. Partea II. Proprietari și acte

Inscrieri privitoare la dreptul de proprietate și alte drepturi reale	Referințe
1760 / 12/06/2023	
Act Normativ nr. Legea 7, din 13/03/1996 emis de Parlamentul României;	
B1	A1
Intabulare, drept de PROPRIETATE, dobândit prin Lege, cota actuala 1/1	
1) NEIDENTIFICAT NEIDENTIFICAT	
Act Administrativ nr. Adeverință nr. 2430, din 17/05/2023 emis de Primăria comunei Desești;	
B2	A1
Se notează posesia faptică în favoarea lui	
1) CHIRA GHEORGHE	

C. Partea III. SARCINI .

Inscrieri privind dezmembramintele dreptului de proprietate, drepturi reale de garanție și sarcini	Referințe
NU SUNT	

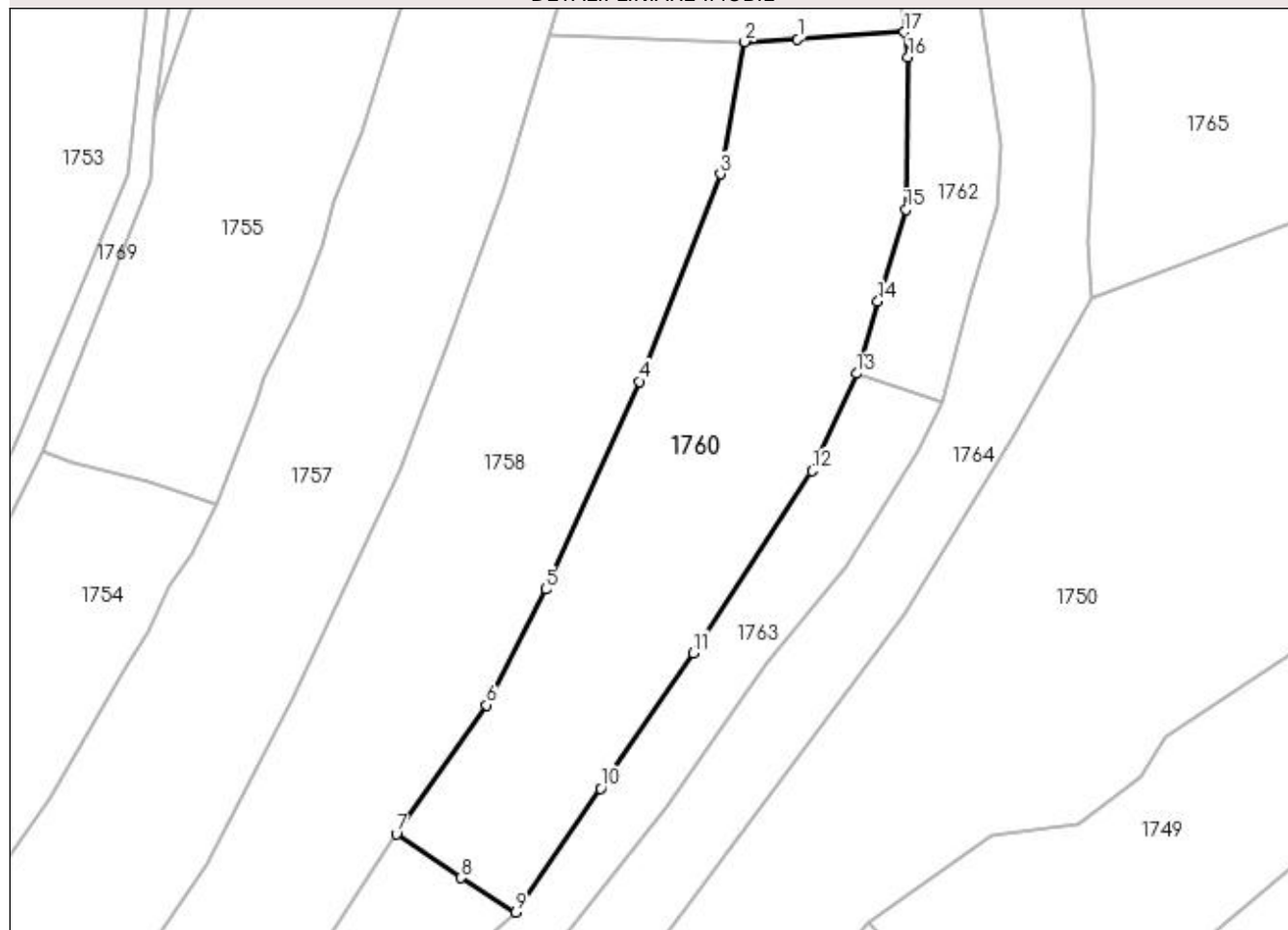
Anexa Nr. 1 La Partea I

Teren

Nr cadastral	Suprafața (mp)*	Observații / Referințe
	3.628	parte din nr. topografic 626

* Suprafața este determinată în planul de proiecție Stereo 70.

DETALII LINIARE IMOBIL



Date referitoare la teren

Crt	Categorie folosință	Intra vilan	Suprafața (mp)	Tarla	Parcelă	Nr. topo	Observații / Referințe
1	faneata	NU	3.628	-	-	-	

Lungime Segmente

1) Valorile lungimilor segmentelor sunt obținute din proiecție în plan.

Punct început	X / Y	Punct sfârșit	X / Y	Lungime segment (** (m)
1	413.017,451 693.376,904	2	413.009,458 693.376,488	8.004
2	413.009,458 693.376,488	3	413.005,783 693.356,512	20.311
3	413.005,783 693.356,512	4	412.993,525 693.325,207	33.619
4	412.993,525 693.325,207	5	412.979,361 693.293,833	34.423
5	412.979,361 693.293,833	6	412.970,459 693.276,36	19.61

Punct început	X / Y	Punct sfârșit	X / Y	Lungime segment (** (m)
6	412.970,459 693.276,36	7	412.956,813 693.256,869	23.793
7	412.956,813 693.256,869	8	412.966,526 693.250,282	11.736
8	412.966,526 693.250,282	9	412.974,811 693.245,081	9.782
9	412.974,811 693.245,081	10	412.987,678 693.263,775	22.694
10	412.987,678 693.263,775	11	413.001,658 693.284,223	24.77
11	413.001,658 693.284,223	12	413.019,649 693.311,705	32.847
12	413.019,649 693.311,705	13	413.026,323 693.326,405	16.144
13	413.026,323 693.326,405	14	413.029,569 693.337,296	11.364
14	413.029,569 693.337,296	15	413.033,813 693.351,138	14.478
15	413.033,813 693.351,138	16	413.034,143 693.374,186	23.05
16	413.034,143 693.374,186	17	413.033,573 693.377,951	3.808
17	413.033,573 693.377,951	1	413.017,451 693.376,904	16.156

** Lungimile segmentelor sunt determinate în planul de proiecție Stereo 70 și sunt rotunjite la 1 milimetru.

*** Distanța dintre puncte este formată din segmente cumulate ce sunt mai mici decât valoarea 1 milimetru.

**DATE DESPRE IMOBILUL NR. 1761**

Oficiul de Cadastru și Publicitate Imobiliară MARAMURES
Biroul de Cadastru și Publicitate Imobiliară Sighetu Marmatiei

A. Partea I. Descrierea imobilului

TEREN Extravilan

Nr. CF vechi:21, 1221

Adresa: Jud. Maramures

Nr. Crt	Nr cadastral Nr. topografic	Suprafața* (mp)	Observații / Referințe
A1		4.578	Sector cadastral:37 Teren neimprejmuit; parte din nr. topografic 626 și 625

B. Partea II. Proprietari și acte

Inscrieri privitoare la dreptul de proprietate și alte drepturi reale	Referințe
1761 / 12/06/2023	
Act Normativ nr. Legea 7, din 13/03/1996 emis de Parlamentul României;	
B1	A1
Intabulare, drept de PROPRIETATE, dobândit prin Lege, cota actuala 1/1	
1) NEIDENTIFICAT NEIDENTIFICAT	
Act Administrativ nr. Adeverință nr. 2431, din 17/05/2023 emis de Primăria comunei Desești;	
B2	A1
Se notează posesia faptică în favoarea lui	
1) HOTEA IOAN	

C. Partea III. SARCINI .

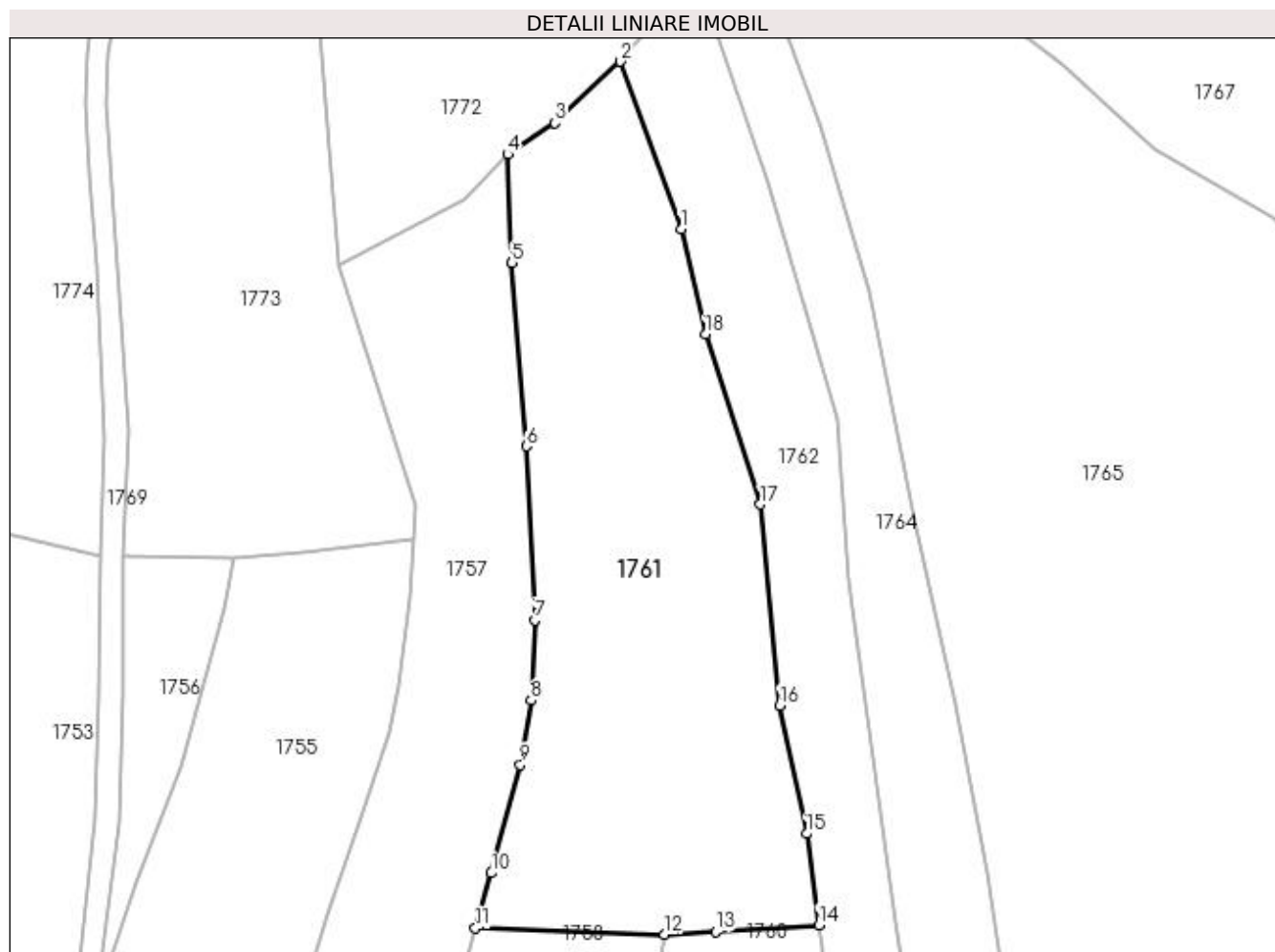
Inscrieri privind dezmembramintele dreptului de proprietate, drepturi reale de garanție și sarcini	Referințe
NU SUNT	

Anexa Nr. 1 La Partea I

Teren

Nr cadastral	Suprafața (mp)*	Observații / Referințe
	4.578	parte din nr. topografic 626 și 625

* Suprafața este determinată în planul de proiecție Stereo 70.



Date referitoare la teren

Crt	Categorie folosință	Intra vilan	Suprafața (mp)	Tarla	Parcelă	Nr. topo	Observații / Referințe
1	faneata	NU	4.578	-	-	-	

Lungime Segmente

1) Valorile lungimilor segmentelor sunt obținute din proiecție în plan.

Punct început	X / Y	Punct sfârșit	X / Y	Lungime segment (** (m)
1	413.012,058 693.486,721	2	413.002,497 693.512,93	27.898
2	413.002,497 693.512,93	3	412.992,328 693.503,335	13.981
3	412.992,328 693.503,335	4	412.984,942 693.498,424	8.87
4	412.984,942 693.498,424	5	412.985,6 693.481,459	16.978
5	412.985,6 693.481,459	6	412.987,838 693.452,78	28.766

Punct început	X / Y	Punct sfârșit	X / Y	Lungime segment (** (m)
6	412.987,838 693.452,78	7	412.989,15 693.425,599	27.213
7	412.989,15 693.425,599	8	412.988,605 693.413,067	12.544
8	412.988,605 693.413,067	9	412.986,868 693.403,03	10.186
9	412.986,868 693.403,03	10	412.982,383 693.386,081	17.532
10	412.982,383 693.386,081	11	412.979,886 693.377,458	8.977
11	412.979,886 693.377,458	12	413.009,458 693.376,488	29.588
12	413.009,458 693.376,488	13	413.017,451 693.376,904	8.004
13	413.017,451 693.376,904	14	413.033,573 693.377,951	16.156
14	413.033,573 693.377,951	15	413.031,685 693.392,24	14.413
15	413.031,685 693.392,24	16	413.027,452 693.412,283	20.485
16	413.027,452 693.412,283	17	413.024,462 693.443,723	31.582
17	413.024,462 693.443,723	18	413.015,83 693.470,311	27.954
18	413.015,83 693.470,311	1	413.012,058 693.486,721	16.838

** Lungimile segmentelor sunt determinate în planul de proiecție Stereo 70 și sunt rotunjite la 1 milimetru.

*** Distanța dintre puncte este formată din segmente cumulate ce sunt mai mici decât valoarea 1 milimetru.

**DATE DESPRE IMOBILUL NR. 1762**

Oficiul de Cadastru și Publicitate Imobiliară MARAMURES
Biroul de Cadastru și Publicitate Imobiliară Sighetu Marmatiei

A. Partea I. Descrierea imobilului

TEREN Extravilan

Nr. CF vechi:20

Adresa: Jud. Maramures

Nr. Crt	Nr cadastral Nr. topografic	Suprafața* (mp)	Observații / Referințe
A1		2.801	Sector cadastral:37 Teren neimprejmuit; parte din nr. topografic 627

B. Partea II. Proprietari și acte

Inscrieri privitoare la dreptul de proprietate și alte drepturi reale	Referințe
1762 / 12/06/2023	
Act Normativ nr. Legea 7, din 13/03/1996 emis de Parlamentul României;	
B1	A1
Intabulare, drept de PROPRIETATE, dobândit prin Lege, cota actuala 1/1 1) NEIDENTIFICAT NEIDENTIFICAT	
Act Administrativ nr. Adeverință nr. 2432, din 17/05/2023 emis de Primăria comunei Desești;	
B2	A1
Se notează posesia faptică în favoarea lui 1) HOTEA IOAN	

C. Partea III. SARCINI .

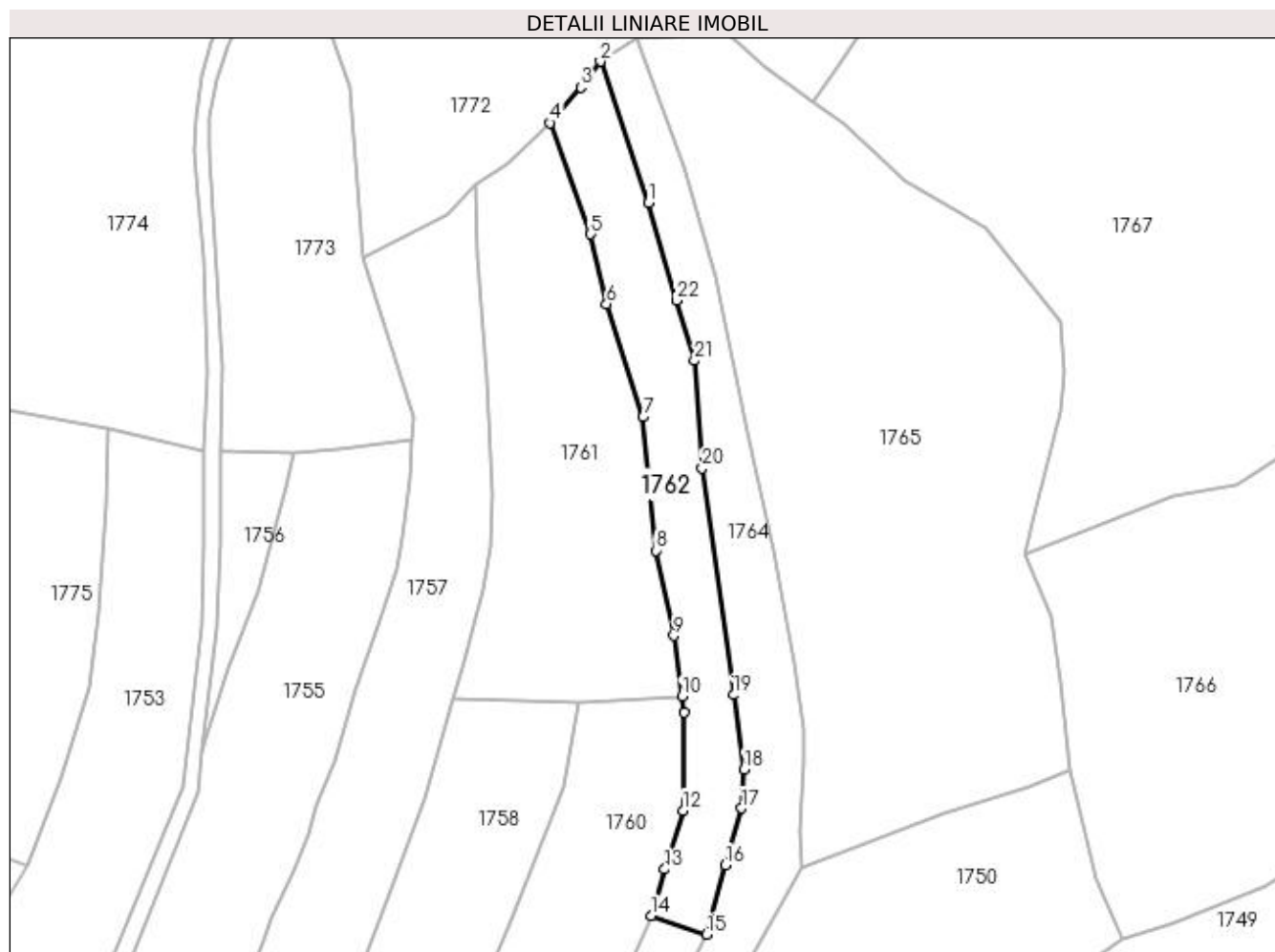
Inscrieri privind dezmembramintele dreptului de proprietate, drepturi reale de garanție și sarcini	Referințe
NU SUNT	

Anexa Nr. 1 La Partea I

Teren

Nr cadastral	Suprafața (mp)*	Observații / Referințe
	2.801	parte din nr. topografic 627

* Suprafața este determinată în planul de proiecție Stereo 70.



Date referitoare la teren

Crt	Categorie folosință	Intravilan	Suprafața (mp)	Tarla	Parcelă	Nr. topo	Observații / Referințe
1	faneata	NU	2.801	-	-	-	

Lungime Segmente

1) Valorile lungimilor segmentelor sunt obținute din proiecție în plan.

Punct început	X / Y	Punct sfârșit	X / Y	Lungime segment (** (m)
1	413.025,657 693.494,091	2	413.014,373 693.527,36	35.131
3	413.009,743 693.521,23	4	413.002,497 693.512,93	11.018
5	413.012,058 693.486,721	6	413.015,83 693.470,311	16.838
7	413.024,462 693.443,723	8	413.027,452 693.412,283	31.582
9	413.031,685 693.392,24	10	413.033,573 693.377,951	14.413

Punct început	X / Y	Punct sfârșit	X / Y	Lungime segment (** (m)
2	413.014,373 693.527,36	3	413.009,743 693.521,23	7.682
4	413.002,497 693.512,93	5	413.012,058 693.486,721	27.898
6	413.015,83 693.470,311	7	413.024,462 693.443,723	27.954
8	413.027,452 693.412,283	9	413.031,685 693.392,24	20.485
10	413.033,573 693.377,951	11	413.034,143 693.374,186	3.808

Punct început	X / Y	Punct sfârșit	X / Y	Lungime segment (** (m)
11	413.034,143 693.374,186	12	413.033,813 693.351,138	23.05
13	413.029,569 693.337,296	14	413.026,323 693.326,405	11.364
15	413.039,423 693.321,976	16	413.043,698 693.338,322	16.896
17	413.047,563 693.351,625	18	413.048,254 693.360,804	9.205
19	413.045,71 693.378,318	20	413.038,313 693.431,704	53.896
21	413.036,536 693.456,95	22	413.032,285 693.471,114	14.788

Punct început	X / Y	Punct sfârșit	X / Y	Lungime segment (** (m)
12	413.033,813 693.351,138	13	413.029,569 693.337,296	14.478
14	413.026,323 693.326,405	15	413.039,423 693.321,976	13.828
16	413.043,698 693.338,322	17	413.047,563 693.351,625	13.853
18	413.048,254 693.360,804	19	413.045,71 693.378,318	17.698
20	413.038,313 693.431,704	21	413.036,536 693.456,95	25.308
22	413.032,285 693.471,114	1	413.025,657 693.494,091	23.914

** Lungimile segmentelor sunt determinate în planul de proiecție Stereo 70 și sunt rotunjite la 1 milimetru.

*** Distanța dintre puncte este formată din segmente cumulate ce sunt mai mici decât valoarea 1 milimetru.

**DATE DESPRE IMOBILUL NR. 1763**

Oficiul de Cadastru și Publicitate Imobiliară MARAMURES
Biroul de Cadastru și Publicitate Imobiliară Sighetu Marmatiei

A. Partea I. Descrierea imobilului

TEREN Extravilan

Nr. CF vechi:20

Adresa: Jud. Maramures

Nr. Crt	Nr cadastral Nr. topografic	Suprafața* (mp)	Observații / Referințe
A1		1.819	Sector cadastral:37 Teren neimprejmuit; parte din nr. topografic 627

B. Partea II. Proprietari și acte

Inscrieri privitoare la dreptul de proprietate și alte drepturi reale	Referințe
1763 / 12/06/2023	
Act Normativ nr. Legea 7, din 13/03/1996 emis de Parlamentul României;	
B1	A1
Intabulare, drept de PROPRIETATE, dobândit prin Lege, cota actuala 1/1	
1) NEIDENTIFICAT NEIDENTIFICAT	
Act Administrativ nr. Adeverință nr. 2433, din 17/05/2023 emis de Primăria comunei Desești;	
B2	A1
Se notează posesia faptică în favoarea lui	
1) BĂLIN IRINA-ANCA	

C. Partea III. SARCINI .

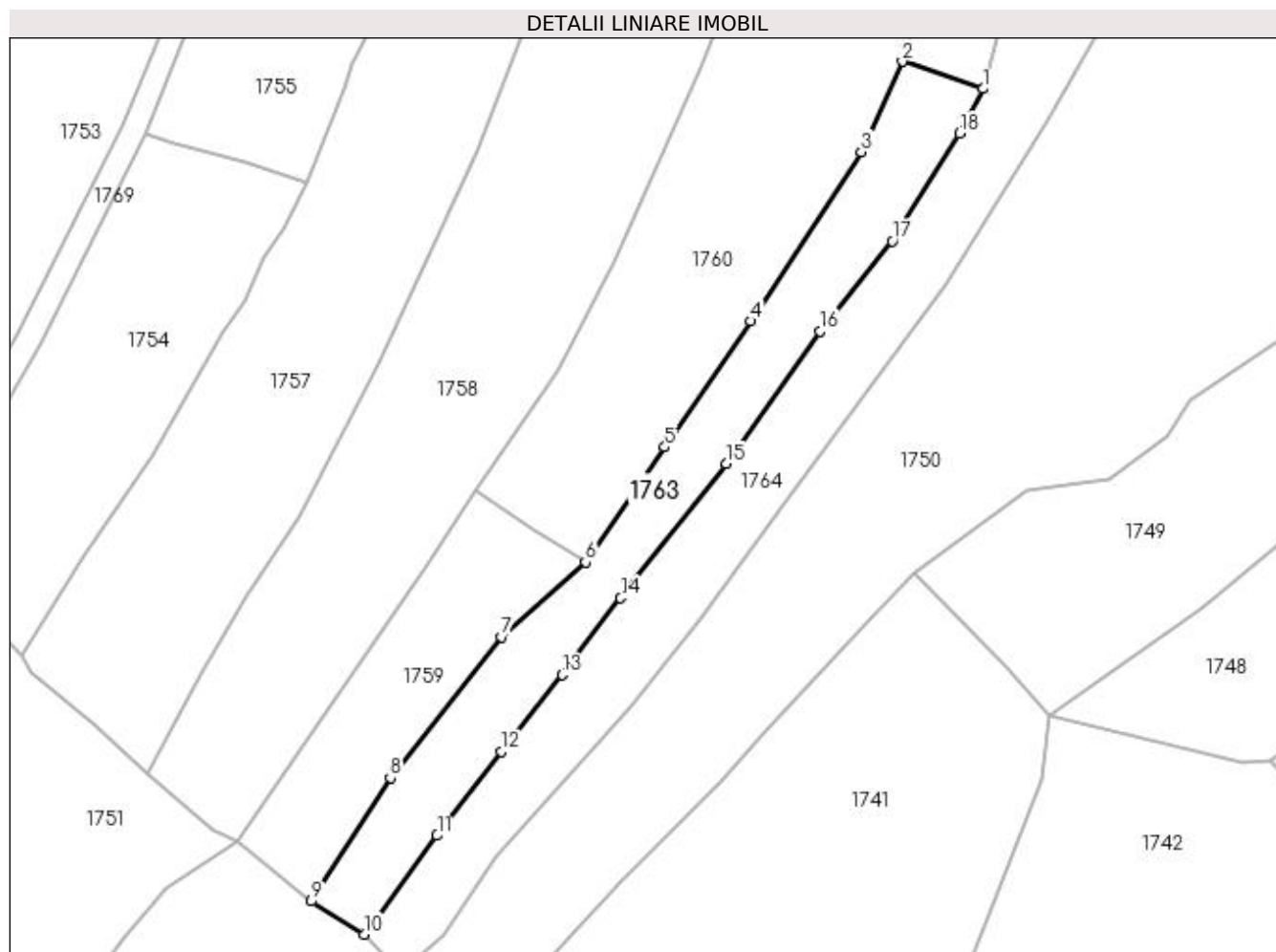
Inscrieri privind dezmembramintele dreptului de proprietate, drepturi reale de garanție și sarcini	Referințe
NU SUNT	

Anexa Nr. 1 La Partea I

Teren

Nr cadastral	Suprafața (mp)*	Observații / Referințe
	1.819	parte din nr. topografic 627

* Suprafața este determinată în planul de proiecție Stereo 70.



Date referitoare la teren

Crt	Categorie folosință	Intravilan	Suprafața (mp)	Tarla	Parcelă	Nr. topo	Observații / Referințe
1	faneata	NU	1.819	-	-	-	

Lungime Segmente

1) Valorile lungimilor segmentelor sunt obținute din proiecție în plan.

Punct început	X / Y	Punct sfârșit	X / Y	Lungime segment (** (m)
1	413.039,423 693.321,976	2	413.026,323 693.326,405	13.828
2	413.026,323 693.326,405	3	413.019,649 693.311,705	16.144
3	413.019,649 693.311,705	4	413.001,658 693.284,223	32.847
4	413.001,658 693.284,223	5	412.987,678 693.263,775	24.77
5	412.987,678 693.263,775	6	412.974,811 693.245,081	22.694

Punct început	X / Y	Punct sfârșit	X / Y	Lungime segment (** (m)
6	412.974,811 693.245,081	7	412.961,182 693.232,938	18.254
7	412.961,182 693.232,938	8	412.943,083 693.210,079	29.157
8	412.943,083 693.210,079	9	412.930,235 693.190,003	23.835
9	412.930,235 693.190,003	10	412.938,833 693.184,604	10.153
10	412.938,833 693.184,604	11	412.950,669 693.200,65	19.939
11	412.950,669 693.200,65	12	412.961,106 693.214,317	17.196
12	412.961,106 693.214,317	13	412.971,047 693.226,764	15.93
13	412.971,047 693.226,764	14	412.980,539 693.239,248	15.683
14	412.980,539 693.239,248	15	412.997,637 693.261,097	27.744
15	412.997,637 693.261,097	16	413.012,893 693.282,537	26.314
16	413.012,893 693.282,537	17	413.024,688 693.297,268	18.871
17	413.024,688 693.297,268	18	413.035,616 693.314,694	20.569
18	413.035,616 693.314,694	1	413.039,423 693.321,976	8.217

** Lungimile segmentelor sunt determinate în planul de proiecție Stereo 70 și sunt rotunjite la 1 milimetru.

*** Distanța dintre puncte este formată din segmente cumulate ce sunt mai mici decât valoarea 1 milimetru.

**DATE DESPRE IMOBILUL NR. 1764**

Oficiul de Cadastru și Publicitate Imobiliară MARAMURES
Biroul de Cadastru și Publicitate Imobiliară Sighetu Marmatiei

A. Partea I. Descrierea imobilului

TEREN Extravilan

Nr. CF vechi:1040

Adresa: Jud. Maramures

Nr. Crt	Nr cadastral Nr. topografic	Suprafața* (mp)	Observații / Referințe
A1		4.638	Sector cadastral:37 Teren neimprejmuit; parte din nr. topografic 628

B. Partea II. Proprietari și acte

Inscrieri privitoare la dreptul de proprietate și alte drepturi reale	Referințe
1764 / 12/06/2023	
Act Normativ nr. Legea 7, din 13/03/1996 emis de Parlamentul României;	
B1	A1
Intabulare, drept de PROPRIETATE, dobândit prin Lege, cota actuala 1/1 1) NEIDENTIFICAT NEIDENTIFICAT	
Act Administrativ nr. Adeverință nr. 2434, din 17/05/2023 emis de Primăria comunei Desești;	
B2	A1
Se notează posesia faptică în favoarea lui 1) PAUL IOAN	

C. Partea III. SARCINI .

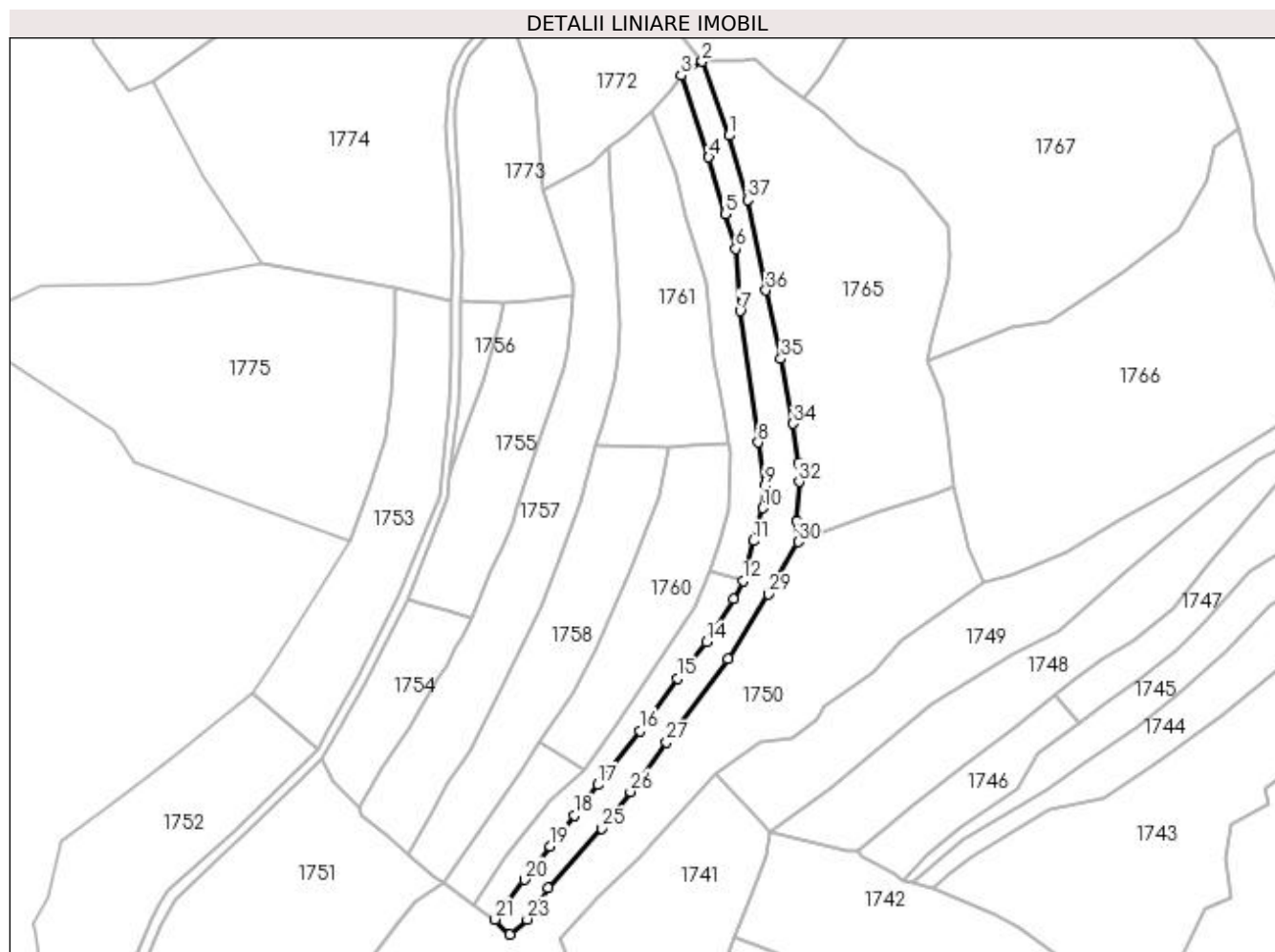
Inscrieri privind dezmembramintele dreptului de proprietate, drepturi reale de garanție și sarcini	Referințe
NU SUNT	

Anexa Nr. 1 La Partea I

Teren

Nr cadastral	Suprafața (mp)*	Observații / Referințe
	4.638	parte din nr. topografic 628

* Suprafața este determinată în planul de proiecție Stereo 70.



Date referitoare la teren

Crt	Categorie folosință	Intra vilan	Suprafața (mp)	Tarla	Parcelă	Nr. topo	Observații / Referințe
1	faneata	NU	4.638	-	-	-	

Lungime Segmente

1) Valorile lungimilor segmentelor sunt obținute din proiecție în plan.

Punct început	X / Y	Punct sfârșit	X / Y	Lungime segment (** (m)
1	413.033,78 693.502,922	2	413.022,941 693.533,016	31.986
3	413.014,373 693.527,36	4	413.025,657 693.494,091	35.131
5	413.032,285 693.471,114	6	413.036,536 693.456,95	14.788
7	413.038,313 693.431,704	8	413.045,71 693.378,318	53.896
9	413.048,254 693.360,804	10	413.047,563 693.351,625	9.205

Punct început	X / Y	Punct sfârșit	X / Y	Lungime segment (** (m)
2	413.022,941 693.533,016	3	413.014,373 693.527,36	10.266
4	413.025,657 693.494,091	5	413.032,285 693.471,114	23.914
6	413.036,536 693.456,95	7	413.038,313 693.431,704	25.308
8	413.045,71 693.378,318	9	413.048,254 693.360,804	17.698
10	413.047,563 693.351,625	11	413.043,698 693.338,322	13.853

Punct început	X / Y	Punct sfârșit	X / Y	Lungime segment (** (m)
11	413.043,698 693.338,322	12	413.039,423 693.321,976	16.896
13	413.035,616 693.314,694	14	413.024,688 693.297,268	20.569
15	413.012,893 693.282,537	16	412.997,637 693.261,097	26.314
17	412.980,539 693.239,248	18	412.971,047 693.226,764	15.683
19	412.961,106 693.214,317	20	412.950,669 693.200,65	17.196
21	412.938,833 693.184,604	22	412.944,838 693.178,484	8.574
23	412.951,816 693.184,564	24	412.960,32 693.197,23	15.256
25	412.982,113 693.221,593	26	412.993,73 693.236,438	18.85
27	413.008,427 693.256,412	28	413.033,573 693.290,207	42.124
29	413.049,824 693.316,701	30	413.061,912 693.337,886	24.391
31	413.061,338 693.346,227	32	413.062,288 693.362,304	16.105
33	413.062,223 693.370,139	34	413.059,979 693.385,912	15.932
35	413.054,982 693.412,304	36	413.048,87 693.440,058	28.419
37	413.041,364 693.476,854	1	413.033,78 693.502,922	27.149

Punct început	X / Y	Punct sfârșit	X / Y	Lungime segment (** (m)
12	413.039,423 693.321,976	13	413.035,616 693.314,694	8.217
14	413.024,688 693.297,268	15	413.012,893 693.282,537	18.871
16	412.997,637 693.261,097	17	412.980,539 693.239,248	27.744
18	412.971,047 693.226,764	19	412.961,106 693.214,317	15.93
20	412.950,669 693.200,65	21	412.938,833 693.184,604	19.939
22	412.944,838 693.178,484	23	412.951,816 693.184,564	9.255
24	412.960,32 693.197,23	25	412.982,113 693.221,593	32.688
26	412.993,73 693.236,438	27	413.008,427 693.256,412	24.798
28	413.033,573 693.290,207	29	413.049,824 693.316,701	31.081
30	413.061,912 693.337,886	31	413.061,338 693.346,227	8.361
32	413.062,288 693.362,304	33	413.062,223 693.370,139	7.835
34	413.059,979 693.385,912	35	413.054,982 693.412,304	26.861
36	413.048,87 693.440,058	37	413.041,364 693.476,854	37.554

** Lungimile segmentelor sunt determinate în planul de proiecție Stereo 70 și sunt rotunjite la 1 milimetru.

*** Distanța dintre puncte este formată din segmente cumulate ce sunt mai mici decât valoarea 1 milimetru.

**DATE DESPRE IMOBILUL NR. 1765**

Oficiul de Cadastru și Publicitate Imobiliară MARAMURES
Biroul de Cadastru și Publicitate Imobiliară Sighetu Marmatiei

A. Partea I. Descrierea imobilului

TEREN Extravilan

Nr. CF vechi:1253

Adresa: Jud. Maramures

Nr. Crt	Nr cadastral Nr. topografic	Suprafața* (mp)	Observații / Referințe
A1		11.266	Sector cadastral:37 Teren neimprejmuit; parte din nr. topografic 630

B. Partea II. Proprietari și acte

Inscrieri privitoare la dreptul de proprietate și alte drepturi reale	Referințe
1765 / 12/06/2023	
Act Normativ nr. Legea 7, din 13/03/1996 emis de Parlamentul României;	
B1	A1
Intabulare, drept de PROPRIETATE, dobândit prin Lege, cota actuala 1/1	
1) NEIDENTIFICAT NEIDENTIFICAT	
Act Administrativ nr. Adeverință nr. 2435, din 17/05/2023 emis de Primăria comunei Desești;	
B2	A1
Se notează posesia faptică în favoarea lui	
1) BOHOTICI MARIA	

C. Partea III. SARCINI .

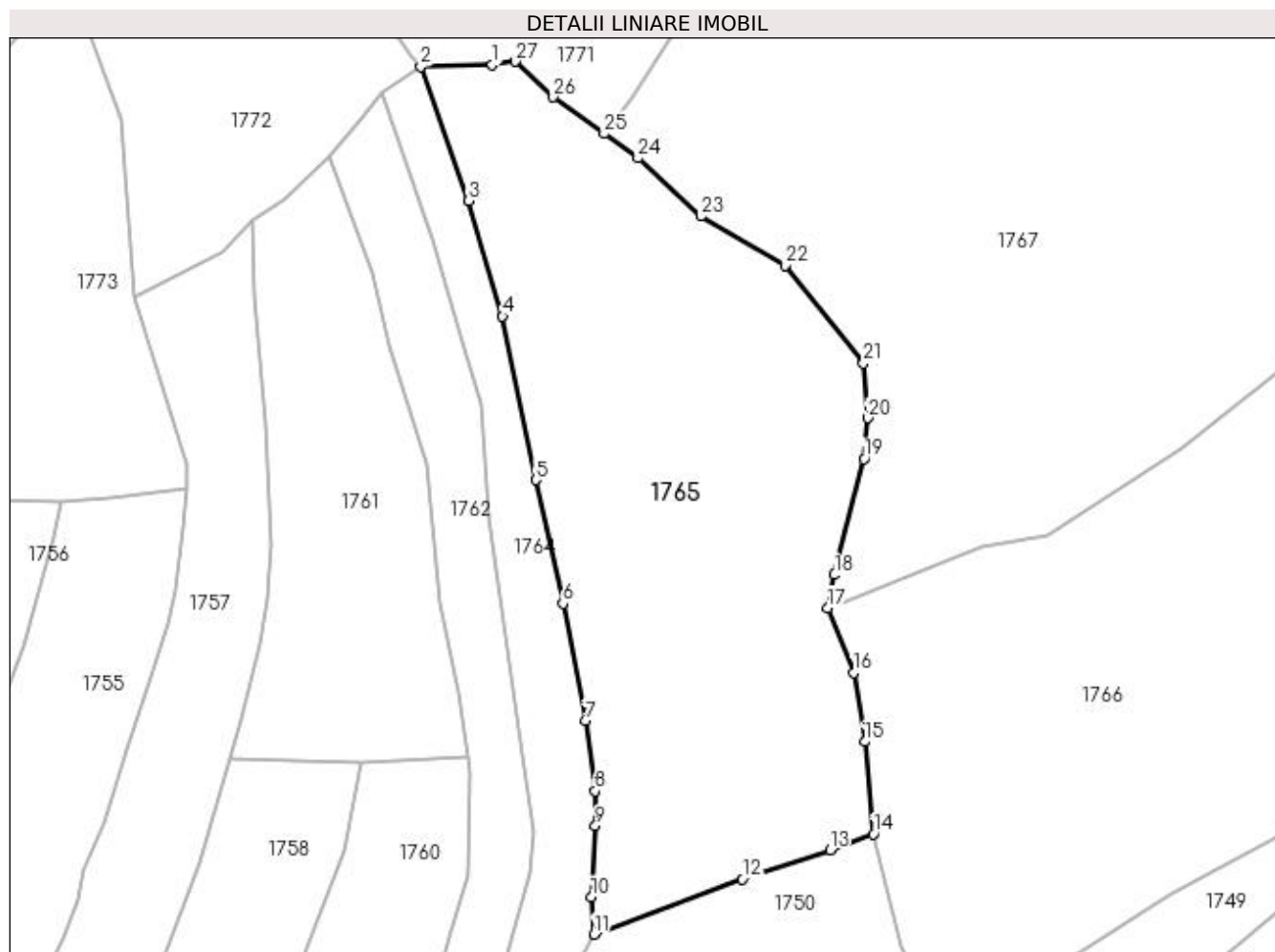
Inscrieri privind dezmembramintele dreptului de proprietate, drepturi reale de garanție și sarcini	Referințe
NU SUNT	

Anexa Nr. 1 La Partea I

Teren

Nr cadastral	Suprafața (mp)*	Observații / Referințe
	11.266	parte din nr. topografic 630

* Suprafața este determinată în planul de proiecție Stereo 70.



Date referitoare la teren

Crt	Categorie folosință	Intra vilan	Suprafața (mp)	Tarla	Parcelă	Nr. topo	Observații / Referințe
1	faneata	NU	11.266	-	-	-	

Lungime Segmente

1) Valorile lungimilor segmentelor sunt obținute din proiecție în plan.

Punct început	X / Y	Punct sfârșit	X / Y	Lungime segment (** (m)
1	413.039,06 693.533,522	2	413.022,941 693.533,016	16.127
3	413.033,78 693.502,922	4	413.041,364 693.476,854	27.149
5	413.048,87 693.440,058	6	413.054,982 693.412,304	28.419
7	413.059,979 693.385,912	8	413.062,223 693.370,139	15.932
9	413.062,288 693.362,304	10	413.061,338 693.346,227	16.105

Punct început	X / Y	Punct sfârșit	X / Y	Lungime segment (** (m)
2	413.022,941 693.533,016	3	413.033,78 693.502,922	31.986
4	413.041,364 693.476,854	5	413.048,87 693.440,058	37.554
6	413.054,982 693.412,304	7	413.059,979 693.385,912	26.861
8	413.062,223 693.370,139	9	413.062,288 693.362,304	7.835
10	413.061,338 693.346,227	11	413.061,912 693.337,886	8.361

Punct început	X / Y	Punct sfârșit	X / Y	Lungime segment (** (m)
11	413.061,912 693.337,886	12	413.095,312 693.350,311	35.636
13	413.115,062 693.356,881	14	413.124,853 693.360,459	10.424
15	413.122,845 693.381,207	16	413.120,354 693.396,72	15.712
17	413.114,504 693.411,268	18	413.116,058 693.418,749	7.641
19	413.122,755 693.444,823	20	413.123,568 693.454,031	9.244
21	413.122,62 693.466,298	22	413.104,926 693.488,36	28.281
23	413.086,04 693.499,388	24	413.071,82 693.512,491	19.336
25	413.064,258 693.517,937	26	413.052,783 693.526,201	14.141
27	413.044,265 693.534,193	1	413.039,06 693.533,522	5.248

Punct început	X / Y	Punct sfârșit	X / Y	Lungime segment (** (m)
12	413.095,312 693.350,311	13	413.115,062 693.356,881	20.814
14	413.124,853 693.360,459	15	413.122,845 693.381,207	20.845
16	413.120,354 693.396,72	17	413.114,504 693.411,268	15.68
18	413.116,058 693.418,749	19	413.122,755 693.444,823	26.92
20	413.123,568 693.454,031	21	413.122,62 693.466,298	12.304
22	413.104,926 693.488,36	23	413.086,04 693.499,388	21.87
24	413.071,82 693.512,491	25	413.064,258 693.517,937	9.319
26	413.052,783 693.526,201	27	413.044,265 693.534,193	11.68

** Lungimile segmentelor sunt determinate în planul de proiecție Stereo 70 și sunt rotunjite la 1 milimetru.

*** Distanța dintre puncte este formată din segmente cumulate ce sunt mai mici decât valoarea 1 milimetru.

**DATE DESPRE IMOBILUL NR. 1766**

Oficiul de Cadastru și Publicitate Imobiliară MARAMURES
Biroul de Cadastru și Publicitate Imobiliară Sighetu Marmatiei

A. Partea I. Descrierea imobilului

TEREN Extravilan

Adresa: Jud. Maramures

Nr. Crt	Nr cadastral Nr. topografic	Suprafața* (mp)	Observații / Referințe
A1	50894	13.911	Sector cadastral:37 Teren neimprejmuit;

B. Partea II. Proprietari și acte

Inscrieri privitoare la dreptul de proprietate și alte drepturi reale	Referințe
1766 / 12/06/2023	
Act Administrativ nr. Titlu de proprietate nr. 15009, din 15/02/2017 emis de Comisia Județeană Maramureș;	
B1	A1
Intabulare, drept de PROPRIETATE cu titlu de drept aplicarea Legii nr. 247/2005, dobandit prin Reconstituire, cota actuala 1/1	
1) BOHOTICI MARIA	
<i>OBSERVATII: poziție transcrisă din CF nr. 50894 Desești, sub rangul încheierii nr. 16159 / 26.10.2017</i>	

C. Partea III. SARCINI .

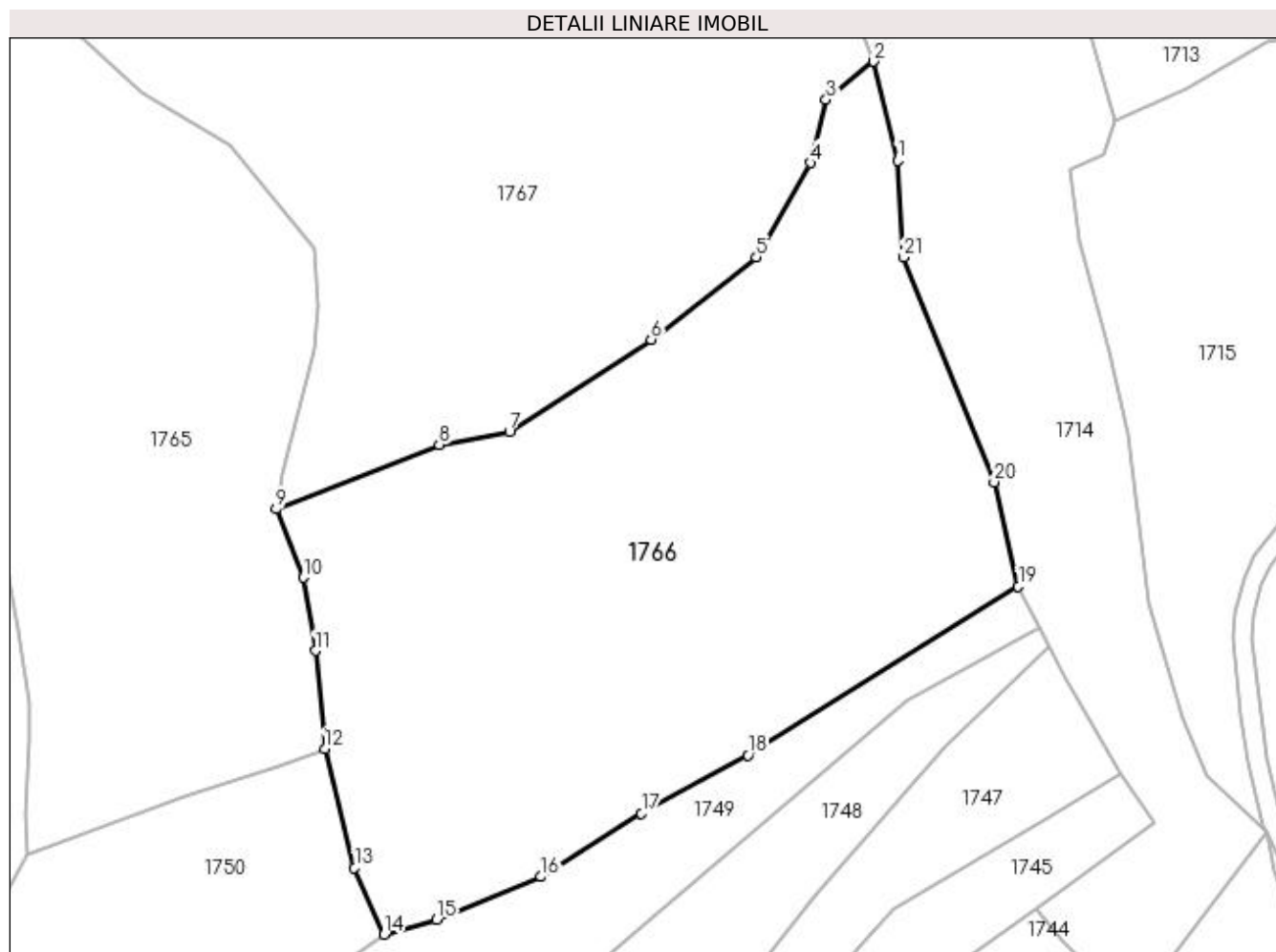
Inscrieri privind dezmembramintele dreptului de proprietate, drepturi reale de garanție și sarcini	Referințe
NU SUNT	

Anexa Nr. 1 La Partea I

Teren

Nr cadastral	Suprafața (mp)*	Observații / Referințe
50894	13.911	

* Suprafața este determinată în planul de proiecție Stereo 70.



Date referitoare la teren

Crt	Categorie folosință	Intra vilan	Suprafața (mp)	Tarla	Parcelă	Nr. topo	Observații / Referințe
1	faneata	NU	13.911	-	La Gloduri	-	

Lungime Segmente

1) Valorile lungimilor segmentelor sunt obținute din proiecție în plan.

Punct început	X / Y	Punct sfârșit	X / Y	Lungime segment (** (m)
1	413.246,283 693.485,104	2	413.241,266 693.506,096	21.583
3	413.231,161 693.498,001	4	413.227,796 693.484,599	13.818
5	413.216,387 693.464,601	6	413.194,058 693.447,203	28.307
7	413.163,999 693.427,603	8	413.149,112 693.424,908	15.129
9	413.114,504 693.411,268	10	413.120,354 693.396,72	15.68

Punct început	X / Y	Punct sfârșit	X / Y	Lungime segment (** (m)
2	413.241,266 693.506,096	3	413.231,161 693.498,001	12.948
4	413.227,796 693.484,599	5	413.216,387 693.464,601	23.024
6	413.194,058 693.447,203	7	413.163,999 693.427,603	35.885
8	413.149,112 693.424,908	9	413.114,504 693.411,268	37.199
10	413.120,354 693.396,72	11	413.122,845 693.381,207	15.712

Punct început	X / Y	Punct sfârșit	X / Y	Lungime segment (** (m)
11	413.122,845 693.381,207	12	413.124,853 693.360,459	20.845
13	413.131,165 693.335,222	14	413.137,453 693.321,103	15.456
15	413.148,537 693.324,225	16	413.170,718 693.333,324	23.975
17	413.191,98 693.346,786	18	413.214,623 693.359,045	25.749
19	413.271,899 693.394,843	20	413.266,801 693.416,94	22.677
21	413.247,583 693.464,605	1	413.246,283 693.485,104	20.54

Punct început	X / Y	Punct sfârșit	X / Y	Lungime segment (** (m)
12	413.124,853 693.360,459	13	413.131,165 693.335,222	26.014
14	413.137,453 693.321,103	15	413.148,537 693.324,225	11.515
16	413.170,718 693.333,324	17	413.191,98 693.346,786	25.165
18	413.214,623 693.359,045	19	413.271,899 693.394,843	67.543
20	413.266,801 693.416,94	21	413.247,583 693.464,605	51.393

** Lungimile segmentelor sunt determinate în planul de proiecție Stereo 70 și sunt rotunjite la 1 milimetru.

*** Distanța dintre puncte este formată din segmente cumulate ce sunt mai mici decât valoarea 1 milimetru.

**DATE DESPRE IMOBILUL NR. 1767**

Oficiul de Cadastru și Publicitate Imobiliară MARAMURES
Biroul de Cadastru și Publicitate Imobiliară Sighetu Marmatiei

A. Partea I. Descrierea imobilului

Nr. CF vechi:789, 36
Nr. topografic:631

TEREN Extravilan

Adresa: Jud. Maramures

Nr. Crt	Nr cadastral Nr. topografic	Suprafata* (mp)	Observatii / Referinte
A1		18.240	Sector cadastral:37 Teren neimprejmuit; parte din nr. topografic 612

B. Partea II. Proprietari și acte

Inscrieri privitoare la dreptul de proprietate și alte drepturi reale		Referințe
1767 / 12/06/2023		
Act Normativ nr. Legea 7, din 13/03/1996 emis de Parlamentul României;		
B1	Intabulare, drept de PROPRIETATE, dobandit prin Lege, cota actuala 1/1 1) NEIDENTIFICAT NEIDENTIFICAT	A1
Act Administrativ nr. Adeverință nr. 2436, din 17/05/2023 emis de Primăria comunei Desești;		
B2	Se notează posesia faptică în favoarea lui 1) MUNUNAR MARIA	A1

C. Partea III. SARCINI .

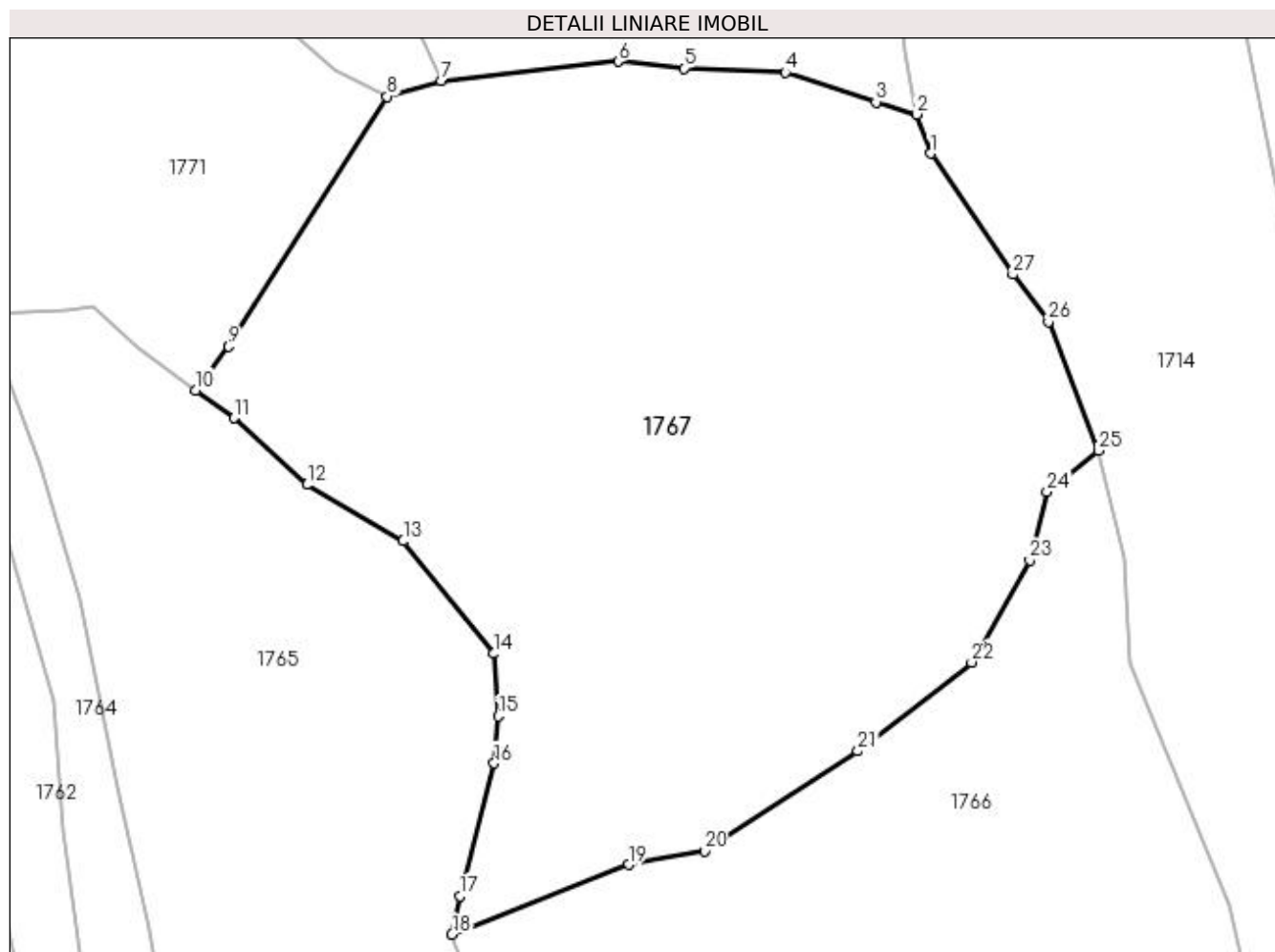
Inscrieri privind dezmembramintele dreptului de proprietate, drepturi reale de garanție și sarcini	Referințe
NU SUNT	

Anexa Nr. 1 La Partea I

Teren

Nr cadastral	Suprafața (mp)*	Observații / Referințe
	18.240	parte din nr. topografic 612

* Suprafața este determinată în planul de proiecție Stereo 70.



Date referitoare la teren

Crt	Categorie folosință	Intra vilan	Suprafața (mp)	Tarla	Parcelă	Nr. topo	Observații / Referințe
1	faneata	NU	18.240	-	-	-	

Lungime Segmente

1) Valorile lungimilor segmentelor sunt obținute din proiecție în plan.

Punct început	X / Y	Punct sfârșit	X / Y	Lungime segment (** (m)
1	413.208,357 693.564,306	2	413.205,689 693.572,025	8.167
3	413.197,643 693.574,395	4	413.179,815 693.580,192	18.747
5	413.159,964 693.581,013	6	413.147,091 693.582,355	12.943
7	413.112,413 693.578,527	8	413.101,8 693.575,491	11.039
9	413.070,699 693.526,485	10	413.064,258 693.517,937	10.703

Punct început	X / Y	Punct sfârșit	X / Y	Lungime segment (** (m)
2	413.205,689 693.572,025	3	413.197,643 693.574,395	8.388
4	413.179,815 693.580,192	5	413.159,964 693.581,013	19.868
6	413.147,091 693.582,355	7	413.112,413 693.578,527	34.889
8	413.101,8 693.575,491	9	413.070,699 693.526,485	58.042
10	413.064,258 693.517,937	11	413.071,82 693.512,491	9.319

Punct început	X / Y	Punct sfârșit	X / Y	Lungime segment (** (m)
11	413.071,82 693.512,491	12	413.086,04 693.499,388	19.336
13	413.104,926 693.488,36	14	413.122,62 693.466,298	28.281
15	413.123,568 693.454,031	16	413.122,755 693.444,823	9.244
17	413.116,058 693.418,749	18	413.114,504 693.411,268	7.641
19	413.149,112 693.424,908	20	413.163,999 693.427,603	15.129
21	413.194,058 693.447,203	22	413.216,387 693.464,601	28.307
23	413.227,796 693.484,599	24	413.231,161 693.498,001	13.818
25	413.241,266 693.506,096	26	413.231,493 693.531,383	27.11
27	413.224,476 693.540,591	1	413.208,357 693.564,306	28.674

Punct început	X / Y	Punct sfârșit	X / Y	Lungime segment (** (m)
12	413.086,04 693.499,388	13	413.104,926 693.488,36	21.87
14	413.122,62 693.466,298	15	413.123,568 693.454,031	12.304
16	413.122,755 693.444,823	17	413.116,058 693.418,749	26.92
18	413.114,504 693.411,268	19	413.149,112 693.424,908	37.199
20	413.163,999 693.427,603	21	413.194,058 693.447,203	35.885
22	413.216,387 693.464,601	23	413.227,796 693.484,599	23.024
24	413.231,161 693.498,001	25	413.241,266 693.506,096	12.948
26	413.231,493 693.531,383	27	413.224,476 693.540,591	11.577

** Lungimile segmentelor sunt determinate în planul de proiecție Stereo 70 și sunt rotunjite la 1 milimetru.

*** Distanța dintre puncte este formată din segmente cumulate ce sunt mai mici decât valoarea 1 milimetru.

**DATE DESPRE IMOBILUL NR. 1768**

Oficiul de Cadastru și Publicitate Imobiliară MARAMURES
Biroul de Cadastru și Publicitate Imobiliară Sighetu Marmatiei

A. Partea I. Descrierea imobilului

TEREN Extravilan

Nr. CF vechi:36, 1040

Adresa: Jud. Maramures

Nr. Crt	Nr cadastral Nr. topografic	Suprafața* (mp)	Observații / Referințe
A1		5.055	Sector cadastral:37 Teren neimprejmuit; parte din nr. topografic 612 și 611

B. Partea II. Proprietari și acte

Inscrieri privitoare la dreptul de proprietate și alte drepturi reale	Referințe
1768 / 12/06/2023	
Act Normativ nr. Legea 7, din 13/03/1996 emis de Parlamentul României;	
B1	A1
Intabulare, drept de PROPRIETATE, dobândit prin Lege, cota actuala 1/1	
1) NEIDENTIFICAT NEIDENTIFICAT	
Act Administrativ nr. Adeverință nr. 2437, din 17/05/2023 emis de Primăria comunei Desești;	
B2	A1
Se notează posesia faptică în favoarea lui	
1) PAUL IOAN	

C. Partea III. SARCINI .

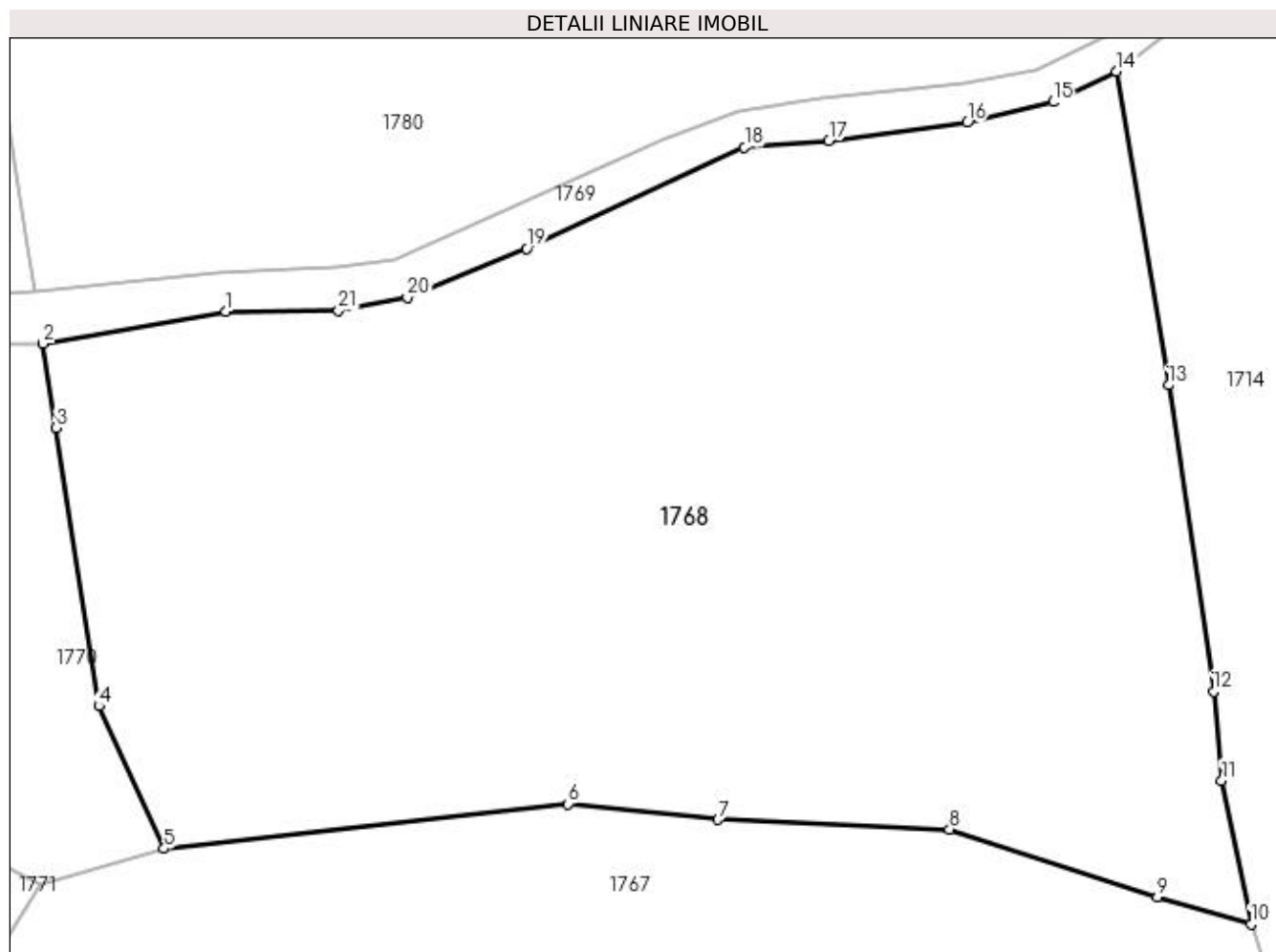
Inscrieri privind dezmembramintele dreptului de proprietate, drepturi reale de garanție și sarcini	Referințe
NU SUNT	

Anexa Nr. 1 La Partea I

Teren

Nr cadastral	Suprafața (mp)*	Observații / Referințe
	5.055	parte din nr. topografic 612 și 611

* Suprafața este determinată în planul de proiecție Stereo 70.



Date referitoare la teren

Crt	Categorie folosință	Intravilan	Suprafața (mp)	Tarla	Parcelă	Nr. topo	Observații / Referințe
1	faneata	NU	5.055	-	-	-	

Lungime Segmente

1) Valorile lungimilor segmentelor sunt obținute din proiecție în plan.

Punct început	X / Y	Punct sfârșit	X / Y	Lungime segment (** (m)
1	413.117,728 693.624,589	2	413.102,037 693.621,828	15.932
3	413.103,155 693.614,616	4	413.106,813 693.590,759	24.136
5	413.112,413 693.578,527	6	413.147,091 693.582,355	34.889
7	413.159,964 693.581,013	8	413.179,815 693.580,192	19.868
9	413.197,643 693.574,395	10	413.205,689 693.572,025	8.388

Punct început	X / Y	Punct sfârșit	X / Y	Lungime segment (** (m)
2	413.102,037 693.621,828	3	413.103,155 693.614,616	7.298
4	413.106,813 693.590,759	5	413.112,413 693.578,527	13.453
6	413.147,091 693.582,355	7	413.159,964 693.581,013	12.943
8	413.179,815 693.580,192	9	413.197,643 693.574,395	18.747
10	413.205,689 693.572,025	11	413.203,165 693.584,36	12.591

Punct început	X / Y	Punct sfârșit	X / Y	Lungime segment (** (m)
11	413.203,165 693.584,36	12	413.202,482 693.592,023	7.693
13	413.198,615 693.618,27	14	413.194,123 693.645,175	27.277
15	413.188,707 693.642,563	16	413.181,319 693.640,79	7.598
17	413.169,456 693.639,255	18	413.162,212 693.638,662	7.268
19	413.143,517 693.629,981	20	413.133,286 693.625,788	11.057
21	413.127,367 693.624,642	1	413.117,728 693.624,589	9.639

Punct început	X / Y	Punct sfârșit	X / Y	Lungime segment (** (m)
12	413.202,482 693.592,023	13	413.198,615 693.618,27	26.53
14	413.194,123 693.645,175	15	413.188,707 693.642,563	6.013
16	413.181,319 693.640,79	17	413.169,456 693.639,255	11.962
18	413.162,212 693.638,662	19	413.143,517 693.629,981	20.612
20	413.133,286 693.625,788	21	413.127,367 693.624,642	6.029

** Lungimile segmentelor sunt determinate în planul de proiecție Stereo 70 și sunt rotunjite la 1 milimetru.

*** Distanța dintre puncte este formată din segmente cumulate ce sunt mai mici decât valoarea 1 milimetru.

**DATE DESPRE IMOBILUL NR. 1769**

Oficiul de Cadastru și Publicitate Imobiliară MARAMURES
Biroul de Cadastru și Publicitate Imobiliară Sighetu Marmatiei

A. Partea I. Descrierea imobilului

TEREN Extravilan

Nr. CF vechi: 767, 1221, 31, 248, 412, 1644,
1040, 36, 988, 302, 56, 266

Adresa: Jud. Maramures

Nr. Crt	Nr cadastral Nr. topografic	Suprafața* (mp)	Observații / Referințe
A1		3.677	Sector cadastral: 37 Teren neimprejmuit; parte din nr. topografic 593, 604, 605, 606, 607, 608, 609, 633, 611, 612, 616, 618, 620 și 623

B. Partea II. Proprietari și acte

Inscrieri privitoare la dreptul de proprietate și alte drepturi reale		Referințe
1769 / 12/06/2023		
Act Normativ nr. Hotărârea nr. 934, din 29/08/2002 emis de Guvernul României (Act administrativ nr. Hotărârea nr. 19 / 24.09.1999, emis de Consiliul Local al comunei Desești, Act administrativ nr. Declarație nr. 2841 / 15.06.2023, emis de Primăria comunei Desești);		
B1	Intabulare, drept de PROPRIETATE, dobândit prin Lege, cota actuala 1/1 1) COMUNA DESEȘTI, CIF:3627200, Domeniu public	A1

C. Partea III. SARCINI .

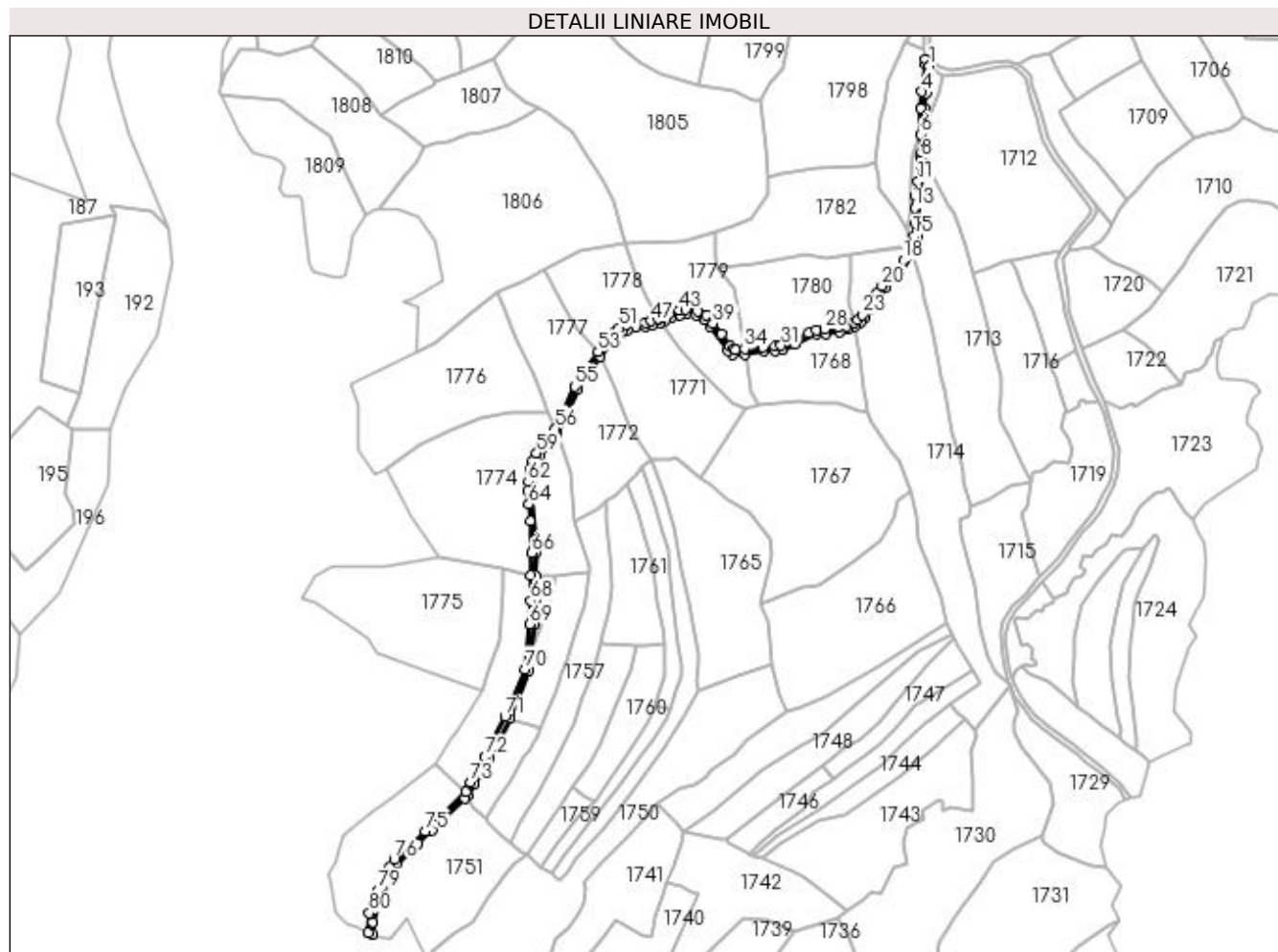
Inscrieri privind dezmembramintele dreptului de proprietate, drepturi reale de garanție și sarcini	Referințe
NU SUNT	

Anexa Nr. 1 La Partea I

Teren

Nr cadastral	Suprafața (mp)*	Observații / Referințe
	3.677	parte din nr. topografic 593, 604, 605, 606, 607, 608, 609, 633, 611, 612, 616, 618, 620 și 623

* Suprafața este determinată în planul de proiecție Stereo 70.



Date referitoare la teren

Crt	Categorie folosință	Intra vilan	Suprafața (mp)	Tarla	Parcelă	Nr. topo	Observații / Referințe
1	drum	NU	3.677	-	-	-	

Lungime Segmente

1) Valorile lungimilor segmentelor sunt obținute din proiecție în plan.

Punct început	X / Y	Punct sfârșit	X / Y	Lungime segment
1	413.257,092 693.864,742	2	413.253,666 693.869,934	6.22
4	413.250,97 693.842,962	5	413.250,13 693.828,756	14.23 1
7	413.250,943 693.792,062	8	413.250,723 693.786,398	5.668
10	413.250,719 693.780,34	11	413.247,652 693.767,203	13.49
13	413.244,777 693.745,258	14	413.245,077 693.732,419	12.84 3
2	413.253,666 693.869,934	3	413.253,6 693.866,209	3.726
5	413.250,13 693.828,756	6	413.249,656 693.807,097	21.66 4
8	413.250,723 693.786,398	9	413.250,722 693.784,528	1.87
11	413.247,652 693.767,203	12	413.245,289 693.755,31	12.12 5
14	413.245,077 693.732,419	15	413.244,355 693.721,668	10.77 5
3	413.253,6 693.866,209	4	413.250,97 693.842,962	23.39 5
6	413.249,656 693.807,097	7	413.250,943 693.792,062	15.09
9	413.250,722 693.784,528	10	413.250,719 693.780,34	4.188
12	413.245,289 693.755,31	13	413.244,777 693.745,258	10.06 5
15	413.244,355 693.721,668	16	413.242,527 693.714,752	7.154

Punct început	X / Y	Punct sfârșit	X / Y	Lungime segment	Punct început	X / Y	Punct sfârșit	X / Y	Lungime segment	Punct început	X / Y	Punct sfârșit	X / Y	Lungime segment
16	413.242,527 693.714,752	17	413.241,139 693.712,385	2.744	17	413.241,139 693.712,385	18	413.235,294 693.700,97	12.824	18	413.235,294 693.700,97	19	413.229,257 693.692,017	10.798
19	413.229,257 693.692,017	20	413.217,117 693.679,312	17.573	20	413.217,117 693.679,312	21	413.212,299 693.673,151	7.821	21	413.212,299 693.673,151	22	413.205,438 693.662,022	13.074
22	413.205,438 693.662,022	23	413.200,72 693.655,062	8.408	23	413.200,72 693.655,062	24	413.196,759 693.650,715	5.881	24	413.196,759 693.650,715	25	413.193,603 693.648,29	3.98
25	413.193,603 693.648,29	26	413.187,198 693.645,359	7.044	26	413.187,198 693.645,359	27	413.181,171 693.644,087	6.16	27	413.181,171 693.644,087	28	413.168,778 693.642,863	12.453
28	413.168,778 693.642,863	29	413.161,604 693.641,816	7.25	29	413.161,604 693.641,816	30	413.155,205 693.639,402	6.839	30	413.155,205 693.639,402	31	413.132,184 693.629,062	25.237
31	413.132,184 693.629,062	32	413.127,305 693.628,327	4.934	32	413.127,305 693.628,327	33	413.116,971 693.627,942	10.341	33	413.116,971 693.627,942	34	413.101,352 693.626,242	15.711
34	413.101,352 693.626,242	35	413.093,811 693.625,757	7.557	35	413.093,811 693.625,757	36	413.092,166 693.625,981	1.66	36	413.092,166 693.625,981	37	413.089,05 693.628,646	4.1
37	413.089,05 693.628,646	38	413.081,912 693.638,587	12.238	38	413.081,912 693.638,587	39	413.074,726 693.647,98	11.827	39	413.074,726 693.647,98	40	413.069,412 693.654,578	8.472
40	413.069,412 693.654,578	41	413.061,838 693.658,296	8.437	41	413.061,838 693.658,296	42	413.051,726 693.659,184	10.151	42	413.051,726 693.659,184	43	413.046,655 693.658,767	5.088
43	413.046,655 693.658,767	44	413.037,853 693.655,84	9.276	44	413.037,853 693.655,84	45	413.032,808 693.653,209	5.69	45	413.032,808 693.653,209	46	413.028,629 693.651,791	4.413
46	413.028,629 693.651,791	47	413.022,167 693.649,608	6.821	47	413.022,167 693.649,608	48	413.017,729 693.648,806	4.51	48	413.017,729 693.648,806	49	413.008,196 693.647,688	9.598
49	413.008,196 693.647,688	50	413.001,793 693.646,443	6.523	50	413.001,793 693.646,443	51	412.995,713 693.643,818	6.622	51	412.995,713 693.643,818	52	412.990,527 693.639,532	6.728
52	412.990,527 693.639,532	53	412.977,867 693.623,812	20.184	53	412.977,867 693.623,812	54	412.965,578 693.606,911	20.896	54	412.965,578 693.606,911	55	412.958,168 693.594,812	14.188
55	412.958,168 693.594,812	56	412.941,914 693.559,149	39.192	56	412.941,914 693.559,149	57	412.940,891 693.556,904	2.467	57	412.940,891 693.556,904	58	412.936,594 693.550,746	7.509
58	412.936,594 693.550,746	59	412.926,097 693.538,475	16.148	59	412.926,097 693.538,475	60	412.922,537 693.531,864	7.509	60	412.922,537 693.531,864	61	412.920,391 693.523,941	8.208
61	412.920,391 693.523,941	62	412.919,163 693.514,164	9.854	62	412.919,163 693.514,164	63	412.918,818 693.506,533	7.639	63	412.918,818 693.506,533	64	412.919,56 693.495,332	11.226
64	412.919,56 693.495,332	65	412.920,77 693.481,172	14.212	65	412.920,77 693.481,172	66	412.921,97 693.454,23	26.969	66	412.921,97 693.454,23	67	412.921,124 693.435,678	18.571
67	412.921,124 693.435,678	68	412.921,093 693.413,941	21.737	68	412.921,093 693.413,941	69	412.920,355 693.394,546	19.409	69	412.920,355 693.394,546	70	412.916,239 693.356,459	38.309
70	412.916,239 693.356,459	71	412.899,497 693.316,191	43.61	71	412.899,497 693.316,191	72	412.882,669 693.282,471	37.686	72	412.882,669 693.282,471	73	412.870,351 693.261,088	24.677
73	412.870,351 693.261,088	74	412.866,745 693.253,414	8.479	74	412.866,745 693.253,414	75	412.832,276 693.219,828	48.126	75	412.832,276 693.219,828	76	412.806,098 693.196,131	35.311
76	412.806,098 693.196,131	77	412.802,191 693.190,172	7.126	77	412.802,191 693.190,172	78	412.799,261 693.184,624	6.274	78	412.799,261 693.184,624	79	412.792,585 693.169,88	16.185
79	412.792,585 693.169,88	80	412.785,32 693.150,881	20.341	80	412.785,32 693.150,881	81	412.783,958 693.134,576	16.362	81	412.783,958 693.134,576	82	412.788,178 693.133,029	4.495
82	412.788,178 693.133,029	83	412.787,745 693.143,414	10.394	83	412.787,745 693.143,414	84	412.792,745 693.158,414	15.811	84	412.792,745 693.158,414	85	412.802,512 693.182,221	25.733
85	412.802,512 693.182,221	86	412.808,914 693.192,916	12.465	86	412.808,914 693.192,916	87	412.826,12 693.209,543	23.927	87	412.826,12 693.209,543	88	412.838,265 693.220,724	16.508
88	412.838,265 693.220,724	89	412.865,784 693.247,287	38.248	89	412.865,784 693.247,287	90	412.868,335 693.249,959	3.694	90	412.868,335 693.249,959	91	412.873,9 693.259,235	10.817
91	412.873,9 693.259,235	92	412.886,194 693.280,578	24.631	92	412.886,194 693.280,578	93	412.903,389 693.314,722	38.229	93	412.903,389 693.314,722	94	412.919,546 693.355,453	43.819
94	412.919,546 693.355,453	95	412.920,326 693.365,222	9.8	95	412.920,326 693.365,222	96	412.924,129 693.394,023	29.051	96	412.924,129 693.394,023	97	412.924,853 693.414,121	20.111
97	412.924,853 693.414,121	98	412.924,78 693.435,596	21.475	98	412.924,78 693.435,596	99	412.925,511 693.455,358	19.776	99	412.925,511 693.455,358	100	412.922,189 693.506,404	51.154
100	412.922,189 693.506,404	101	412.922,382 693.514,245	7.843	101	412.922,382 693.514,245	102	412.923,919 693.523,029	8.917	102	412.923,919 693.523,029	103	412.926,571 693.530,956	8.359
103	412.926,571 693.530,956	104	412.928,91 693.535,967	5.53	104	412.928,91 693.535,967	105	412.939,77 693.548,738	16.764	105	412.939,77 693.548,738	106	412.943,479 693.554,803	7.109
106	412.943,479 693.554,803	107	412.951,441 693.571,338	18.352	107	412.951,441 693.571,338	108	412.961,005 693.592,245	22.991	108	412.961,005 693.592,245	109	412.968,308 693.604,54	14.3
109	412.968,308 693.604,54	110	412.979,471 693.620,126	19.171	110	412.979,471 693.620,126	111	412.992,738 693.636,519	21.089	111	412.992,738 693.636,519	112	412.997,721 693.640,44	6.341
112	412.997,721 693.640,44	113	413.002,311 693.642,361	4.976	113	413.002,311 693.642,361	114	413.009,487 693.644,136	7.392	114	413.009,487 693.644,136	115	413.017,851 693.644,895	8.398

Punct început	X / Y	Punct sfârșit	X / Y	Lungime segment	Punct început	X / Y	Punct sfârșit	X / Y	Lungime segment	Punct început	X / Y	Punct sfârșit	X / Y	Lungime segment
115	413.017,851 693.644,895	116	413.023,674 693.646,047	5.936	116	413.023,674 693.646,047	117	413.030,436 693.648,235	7.107	117	413.030,436 693.648,235	118	413.034,551 693.649,951	4.458
118	413.034,551 693.649,951	119	413.039,866 693.653,056	6.156	119	413.039,866 693.653,056	120	413.047,045 693.655,064	7.455	120	413.047,045 693.655,064	121	413.052,565 693.655,994	5.598
121	413.052,565 693.655,994	122	413.060,601 693.654,923	8.107	122	413.060,601 693.654,923	123	413.067,701 693.650,981	8.121	123	413.067,701 693.650,981	124	413.072,594 693.645,116	7.638
124	413.072,594 693.645,116	125	413.087,337 693.624,799	25.103	125	413.087,337 693.624,799	126	413.091,42 693.621,628	5.17	126	413.091,42 693.621,628	127	413.102,037 693.621,828	10.619
127	413.102,037 693.621,828	128	413.117,728 693.624,589	15.932	128	413.117,728 693.624,589	129	413.127,367 693.624,642	9.639	129	413.127,367 693.624,642	130	413.133,286 693.625,788	6.029
130	413.133,286 693.625,788	131	413.143,517 693.629,981	11.057	131	413.143,517 693.629,981	132	413.162,212 693.638,662	20.612	132	413.162,212 693.638,662	133	413.169,456 693.639,255	7.268
133	413.169,456 693.639,255	134	413.181,319 693.640,79	11.962	134	413.181,319 693.640,79	135	413.188,707 693.642,563	7.598	135	413.188,707 693.642,563	136	413.194,123 693.645,175	6.013
136	413.194,123 693.645,175	137	413.199,002 693.648,795	6.075	137	413.199,002 693.648,795	138	413.203,013 693.653,095	5.88	138	413.203,013 693.653,095	139	413.207,351 693.659,278	7.553
139	413.207,351 693.659,278	140	413.214,871 693.671,248	14.136	140	413.214,871 693.671,248	141	413.219,715 693.677,431	7.855	141	413.219,715 693.677,431	142	413.231,444 693.689,124	16.562
142	413.231,444 693.689,124	143	413.242,966 693.707,73	21.885	143	413.242,966 693.707,73	144	413.245,691 693.714,632	7.42	144	413.245,691 693.714,632	145	413.247,344 693.720,894	6.477
145	413.247,344 693.720,894	146	413.247,998 693.732,397	11.522	146	413.247,998 693.732,397	147	413.248,436 693.755,096	22.703	147	413.248,436 693.755,096	148	413.253,587 693.782,878	28.255
148	413.253,587 693.782,878	149	413.254,009 693.790,963	8.096	149	413.254,009 693.790,963	150	413.252,981 693.815,823	24.881	150	413.252,981 693.815,823	151	413.252,787 693.829,008	13.186
151	413.252,787 693.829,008	152	413.254,174 693.841,294	12.364	152	413.254,174 693.841,294	1	413.257,092 693.864,742	23.629					

** Lungimile segmentelor sunt determinate în planul de proiecție Stereo 70 și sunt rotunjite la 1 milimetru.

*** Distanța dintre puncte este formată din segmente cumulate ce sunt mai mici decât valoarea 1 milimetru.

**DATE DESPRE IMOBILUL NR. 1770**

Oficiul de Cadastru și Publicitate Imobiliară MARAMURES
Biroul de Cadastru și Publicitate Imobiliară Sighetu Marmatiei

A. Partea I. Descrierea imobilului

TEREN Extravilan

Nr. CF vechi:36

Adresa: Jud. Maramures

Nr. Crt	Nr cadastral Nr. topografic	Suprafața* (mp)	Observații / Referințe
A1		2.737	Sector cadastral:37 Teren neimprejmuit; parte din nr. topografic 612

B. Partea II. Proprietari și acte

Inscrieri privitoare la dreptul de proprietate și alte drepturi reale	Referințe
1770 / 12/06/2023	
Act Normativ nr. Legea 7, din 13/03/1996 emis de Parlamentul României;	
B1	A1
Intabulare, drept de PROPRIETATE, dobandit prin Lege, cota actuala 1/1	
1) NEIDENTIFICAT NEIDENTIFICAT	
Act Administrativ nr. Adeverință nr. 2461, din 22/05/2023 emis de Primăria comunei Desești;	
B2	A1
Se notează posesia faptică în favoarea lui	
1) COSTIN VASILE	

C. Partea III. SARCINI .

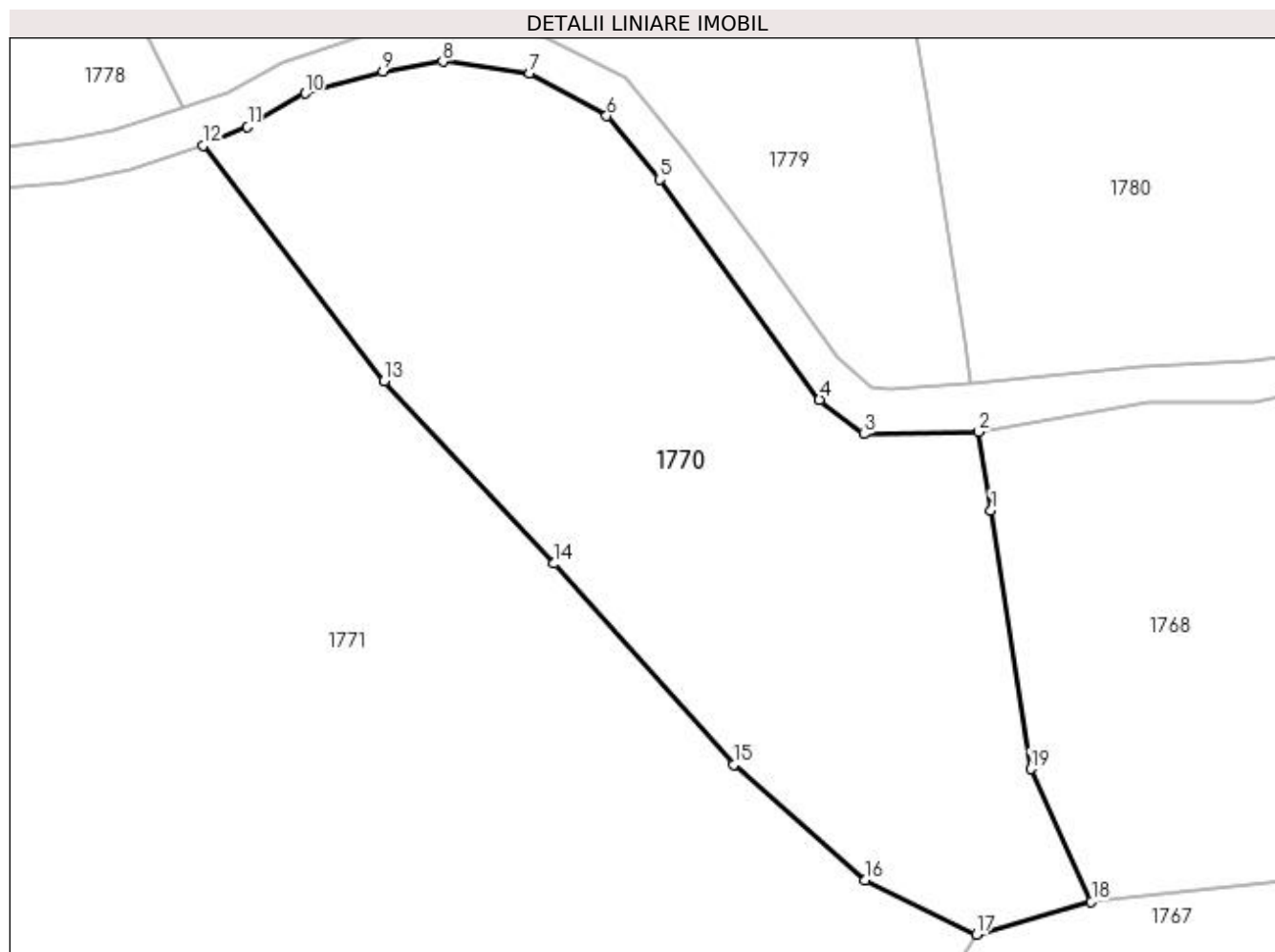
Inscrieri privind dezmembramintele dreptului de proprietate, drepturi reale de garanție și sarcini	Referințe
NU SUNT	

Anexa Nr. 1 La Partea I

Teren

Nr cadastral	Suprafața (mp)*	Observații / Referințe
	2.737	parte din nr. topografic 612

* Suprafața este determinată în planul de proiecție Stereo 70.



Date referitoare la teren

Crt	Categorie folosință	Intravilan	Suprafața (mp)	Tarla	Parcelă	Nr. topo	Observații / Referințe
1	faneata	NU	2.737	-	-	-	

Lungime Segmente

1) Valorile lungimilor segmentelor sunt obținute din proiecție în plan.

Punct început	X / Y	Punct sfârșit	X / Y	Lungime segment (** (m)
1	413.103,155 693.614,616	2	413.102,037 693.621,828	7.298
2	413.102,037 693.621,828	3	413.091,42 693.621,628	10.619
3	413.091,42 693.621,628	4	413.087,337 693.624,799	5.17
4	413.087,337 693.624,799	5	413.072,594 693.645,116	25.103
5	413.072,594 693.645,116	6	413.067,701 693.650,981	7.638

Punct început	X / Y	Punct sfârșit	X / Y	Lungime segment (** (m)
6	413.067,701 693.650,981	7	413.060,601 693.654,923	8.121
7	413.060,601 693.654,923	8	413.052,565 693.655,994	8.107
8	413.052,565 693.655,994	9	413.047,045 693.655,064	5.598
9	413.047,045 693.655,064	10	413.039,866 693.653,056	7.455
10	413.039,866 693.653,056	11	413.034,551 693.649,951	6.156
11	413.034,551 693.649,951	12	413.030,436 693.648,235	4.458
12	413.030,436 693.648,235	13	413.047,155 693.626,509	27.414
13	413.047,155 693.626,509	14	413.062,843 693.609,686	23.003
14	413.062,843 693.609,686	15	413.079,459 693.591,16	24.886
15	413.079,459 693.591,16	16	413.091,546 693.580,49	16.123
16	413.091,546 693.580,49	17	413.101,8 693.575,491	11.408
17	413.101,8 693.575,491	18	413.112,413 693.578,527	11.039
18	413.112,413 693.578,527	19	413.106,813 693.590,759	13.453
19	413.106,813 693.590,759	1	413.103,155 693.614,616	24.136

** Lungimile segmentelor sunt determinate în planul de proiecție Stereo 70 și sunt rotunjite la 1 milimetru.

*** Distanța dintre puncte este formată din segmente cumulate ce sunt mai mici decât valoarea 1 milimetru.

**DATE DESPRE IMOBILUL NR. 1771**

Oficiul de Cadastru și Publicitate Imobiliară MARAMURES
Biroul de Cadastru și Publicitate Imobiliară Sighetu Marmatiei

A. Partea I. Descrierea imobilului

TEREN Extravilan

Nr. CF vechi:36

Adresa: Jud. Maramures

Nr. Crt	Nr cadastral Nr. topografic	Suprafața* (mp)	Observații / Referințe
A1		8.706	Sector cadastral:37 Teren neimprejmuit; parte din nr. topografic 612

B. Partea II. Proprietari și acte

Inscrieri privitoare la dreptul de proprietate și alte drepturi reale	Referințe
1771 / 12/06/2023	
Act Normativ nr. Legea 7, din 13/03/1996 emis de Parlamentul României;	
B1	A1
Intabulare, drept de PROPRIETATE, dobandit prin Lege, cota actuala 1/1	
1) NEIDENTIFICAT NEIDENTIFICAT	
Act Administrativ nr. Adeverință nr. 2462, din 22/05/2023 emis de Primăria comunei Desești;	
B2	A1
Se notează posesia faptică în favoarea lui	
1) HOTEA IOAN	

C. Partea III. SARCINI .

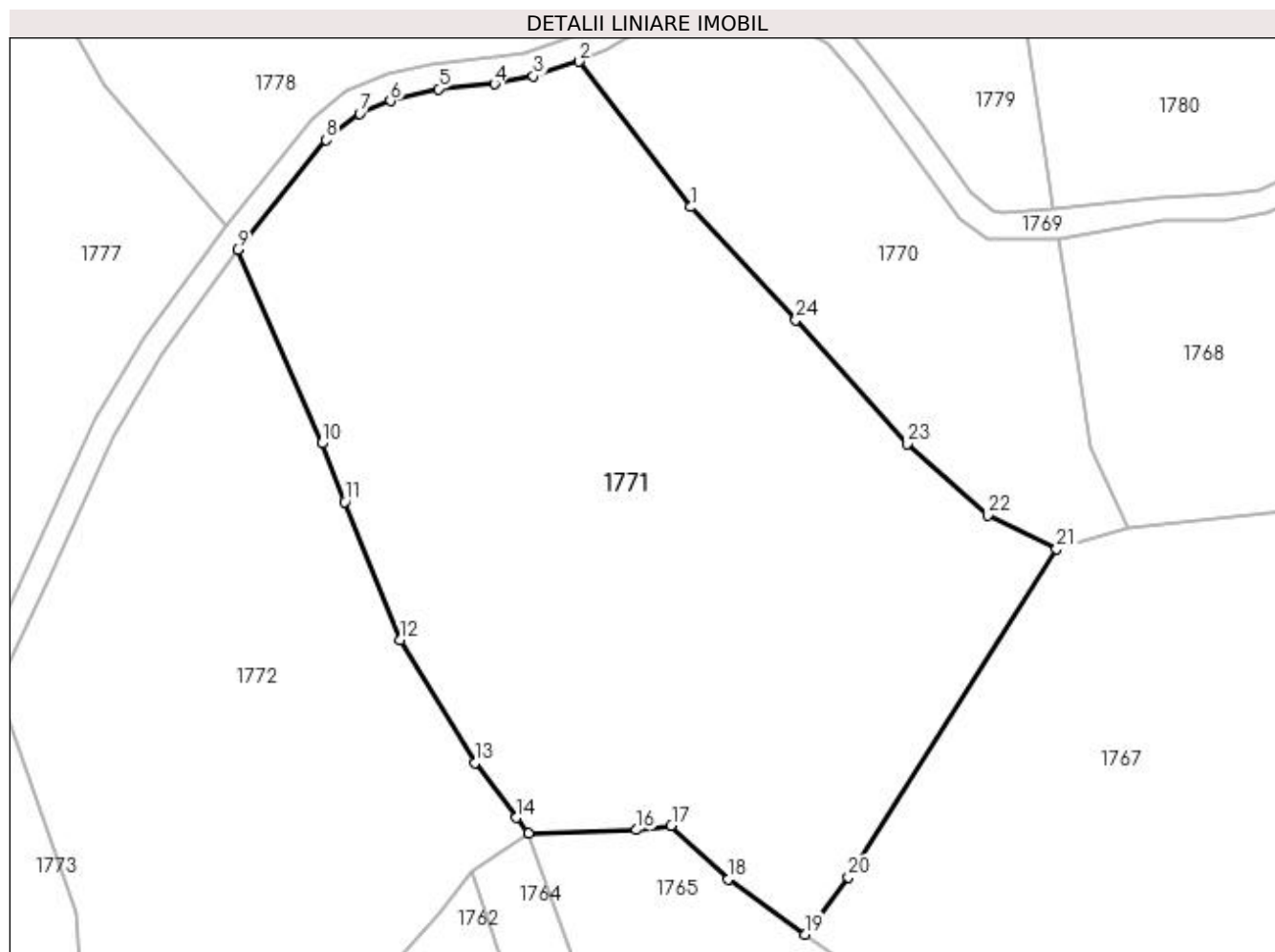
Inscrieri privind dezmembramintele dreptului de proprietate, drepturi reale de garanție și sarcini	Referințe
NU SUNT	

Anexa Nr. 1 La Partea I

Teren

Nr cadastral	Suprafața (mp)*	Observații / Referințe
	8.706	parte din nr. topografic 612

* Suprafața este determinată în planul de proiecție Stereo 70.



Date referitoare la teren

Crt	Categorie folosință	Intravilan	Suprafața (mp)	Tarla	Parcelă	Nr. topo	Observații / Referințe
1	faneata	NU	8.706	-	-	-	

Lungime Segmente

1) Valorile lungimilor segmentelor sunt obținute din proiecție în plan.

Punct început	X / Y	Punct sfârșit	X / Y	Lungime segment (** (m)
1	413.047,155 693.626,509	2	413.030,436 693.648,235	27.414
3	413.023,674 693.646,047	4	413.017,851 693.644,895	5.936
5	413.009,487 693.644,136	6	413.002,311 693.642,361	7.392
7	412.997,721 693.640,44	8	412.992,738 693.636,519	6.341
9	412.979,471 693.620,126	10	412.992,05 693.591,226	31.519

Punct început	X / Y	Punct sfârșit	X / Y	Lungime segment (** (m)
2	413.030,436 693.648,235	3	413.023,674 693.646,047	7.107
4	413.017,851 693.644,895	5	413.009,487 693.644,136	8.398
6	413.002,311 693.642,361	7	412.997,721 693.640,44	4.976
8	412.992,738 693.636,519	9	412.979,471 693.620,126	21.089
10	412.992,05 693.591,226	11	412.995,444 693.582,48	9.381

Punct început	X / Y	Punct sfârșit	X / Y	Lungime segment (** (m)
11	412.995,444 693.582,48	12	413.003,694 693.561,886	22.185
13	413.014,874 693.543,506	14	413.021,113 693.535,353	10.266
15	413.022,941 693.533,016	16	413.039,06 693.533,522	16.127
17	413.044,265 693.534,193	18	413.052,783 693.526,201	11.68
19	413.064,258 693.517,937	20	413.070,699 693.526,485	10.703
21	413.101,8 693.575,491	22	413.091,546 693.580,49	11.408
23	413.079,459 693.591,16	24	413.062,843 693.609,686	24.886

Punct început	X / Y	Punct sfârșit	X / Y	Lungime segment (** (m)
12	413.003,694 693.561,886	13	413.014,874 693.543,506	21.513
14	413.021,113 693.535,353	15	413.022,941 693.533,016	2.967
16	413.039,06 693.533,522	17	413.044,265 693.534,193	5.248
18	413.052,783 693.526,201	19	413.064,258 693.517,937	14.141
20	413.070,699 693.526,485	21	413.101,8 693.575,491	58.042
22	413.091,546 693.580,49	23	413.079,459 693.591,16	16.123
24	413.062,843 693.609,686	1	413.047,155 693.626,509	23.003

** Lungimile segmentelor sunt determinate în planul de proiecție Stereo 70 și sunt rotunjite la 1 milimetru.

*** Distanța dintre puncte este formată din segmente cumulate ce sunt mai mici decât valoarea 1 milimetru.

**DATE DESPRE IMOBILUL NR. 1772**

Oficiul de Cadastru și Publicitate Imobiliară MARAMURES
Biroul de Cadastru și Publicitate Imobiliară Sighetu Marmatiei

A. Partea I. Descrierea imobilului

TEREN Extravilan

Nr. CF vechi:988

Adresa: Jud. Maramures

Nr. Crt	Nr cadastral Nr. topografic	Suprafața* (mp)	Observații / Referințe
A1		5.642	Sector cadastral:37 Teren neimprejmuit; parte din nr. topografic 616

B. Partea II. Proprietari și acte

Inscrieri privitoare la dreptul de proprietate și alte drepturi reale	Referințe
1772 / 12/06/2023	
Act Normativ nr. Legea 7, din 13/03/1996 emis de Parlamentul României;	
B1	A1
Intabulare, drept de PROPRIETATE, dobândit prin Lege, cota actuala 1/1	
1) NEIDENTIFICAT NEIDENTIFICAT	
Act Administrativ nr. Adeverință nr. 2463, din 22/05/2023 emis de Primăria comunei Desești;	
B2	A1
Se notează posesia faptică în favoarea lui	
1) TUPIȚĂ IOAN	

C. Partea III. SARCINI .

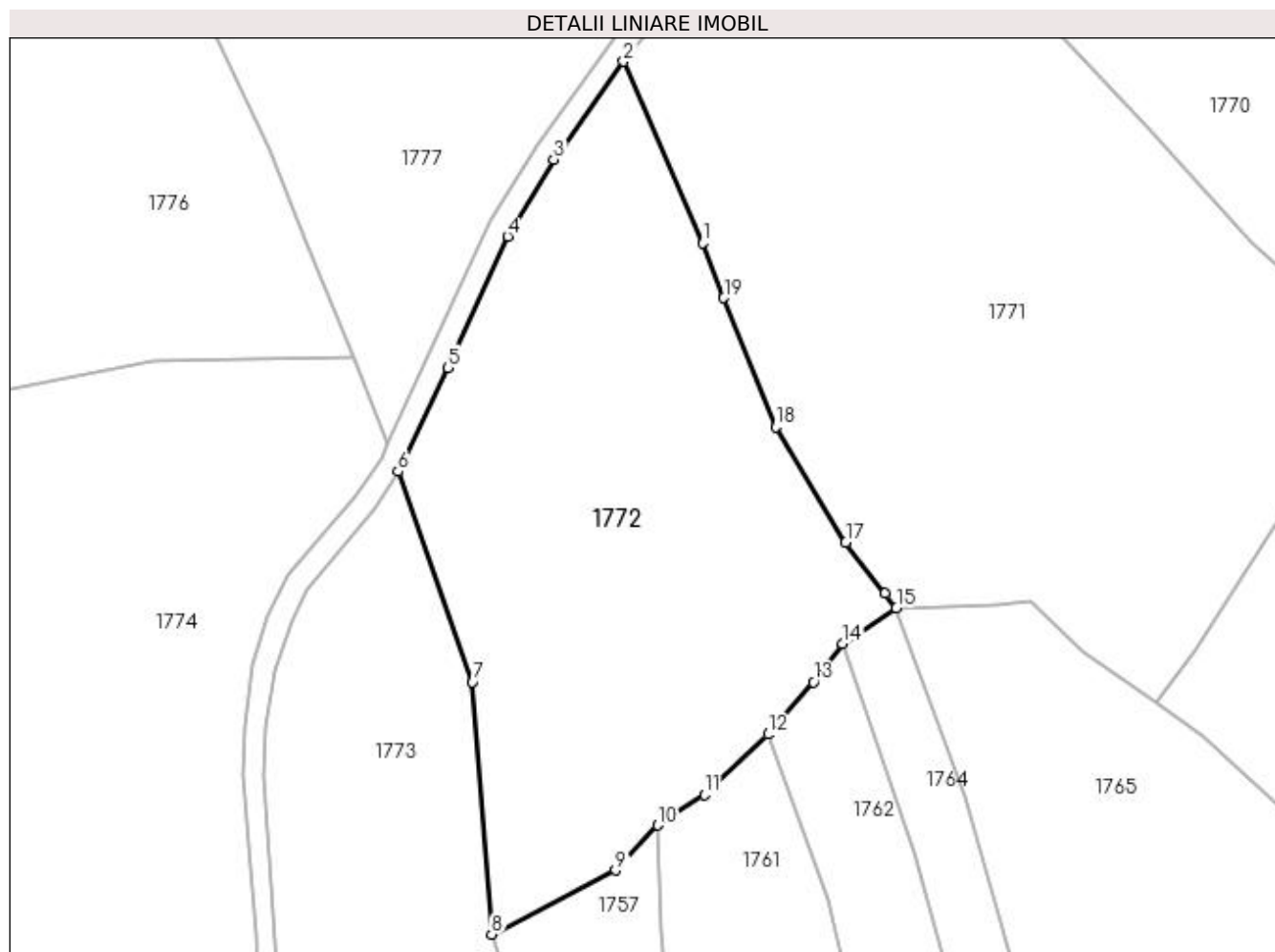
Inscrieri privind dezmembramintele dreptului de proprietate, drepturi reale de garanție și sarcini	Referințe
NU SUNT	

Anexa Nr. 1 La Partea I

Teren

Nr cadastral	Suprafața (mp)*	Observații / Referințe
	5.642	parte din nr. topografic 616

* Suprafața este determinată în planul de proiecție Stereo 70.



Date referitoare la teren

Crt	Categorie folosință	Intra vilan	Suprafața (mp)	Tarla	Parcelă	Nr. topo	Observații / Referințe
1	faneata	NU	5.642	-	-	-	

Lungime Segmente

1) Valorile lungimilor segmentelor sunt obținute din proiecție în plan.

Punct început	X / Y	Punct sfârșit	X / Y	Lungime segment (** (m)
1	412.992,05 693.591,226	2	412.979,471 693.620,126	31.519
2	412.979,471 693.620,126	3	412.968,308 693.604,54	19.171
3	412.968,308 693.604,54	4	412.961,005 693.592,245	14.3
4	412.961,005 693.592,245	5	412.951,441 693.571,338	22.991
5	412.951,441 693.571,338	6	412.943,479 693.554,803	18.352

Punct început	X / Y	Punct sfârșit	X / Y	Lungime segment (** (m)
6	412.943,479 693.554,803	7	412.955,384 693.521,293	35.562
7	412.955,384 693.521,293	8	412.958,42 693.481,059	40.348
8	412.958,42 693.481,059	9	412.978,176 693.491,287	22.247
9	412.978,176 693.491,287	10	412.984,942 693.498,424	9.834
10	412.984,942 693.498,424	11	412.992,328 693.503,335	8.87
11	412.992,328 693.503,335	12	413.002,497 693.512,93	13.981
12	413.002,497 693.512,93	13	413.009,743 693.521,23	11.018
13	413.009,743 693.521,23	14	413.014,373 693.527,36	7.682
14	413.014,373 693.527,36	15	413.022,941 693.533,016	10.266
15	413.022,941 693.533,016	16	413.021,113 693.535,353	2.967
16	413.021,113 693.535,353	17	413.014,874 693.543,506	10.266
17	413.014,874 693.543,506	18	413.003,694 693.561,886	21.513
18	413.003,694 693.561,886	19	412.995,444 693.582,48	22.185
19	412.995,444 693.582,48	1	412.992,05 693.591,226	9.381

** Lungimile segmentelor sunt determinate în planul de proiecție Stereo 70 și sunt rotunjite la 1 milimetru.

*** Distanța dintre puncte este formată din segmente cumulate ce sunt mai mici decât valoarea 1 milimetru.

**DATE DESPRE IMOBILUL NR. 1773**

Oficiul de Cadastru și Publicitate Imobiliară MARAMURES
Biroul de Cadastru și Publicitate Imobiliară Sighetu Marmatiei

A. Partea I. Descrierea imobilului

TEREN Extravilan

Adresa: Jud. Maramures

Nr. Crt	Nr cadastral Nr. topografic	Suprafața* (mp)	Observații / Referințe
A1	50737	3.776	Sector cadastral:37 Teren neimprejmuit;

B. Partea II. Proprietari și acte

Inscrieri privitoare la dreptul de proprietate și alte drepturi reale	Referințe
1773 / 12/06/2023	
Act Notarial nr. Contract de donație imobiliar aut. sub nr. 2640, din 29/07/2016 emis de NP Sas Gheorghe;	
B1	A1
Intabulare, drept de PROPRIETATE cu titlu de drept donație, dobandit prin Conventie, cota actuala 1/1	
1) TIODAR GHEORGHE, și soția	
2) TIODAR IRINA, bun comun	
<i>OBSERVATII: poziție transcrisă din CF nr. 50737 Desești, sub rangul încheierii nr. 9839 / 01.08.2016</i>	

C. Partea III. SARCINI .

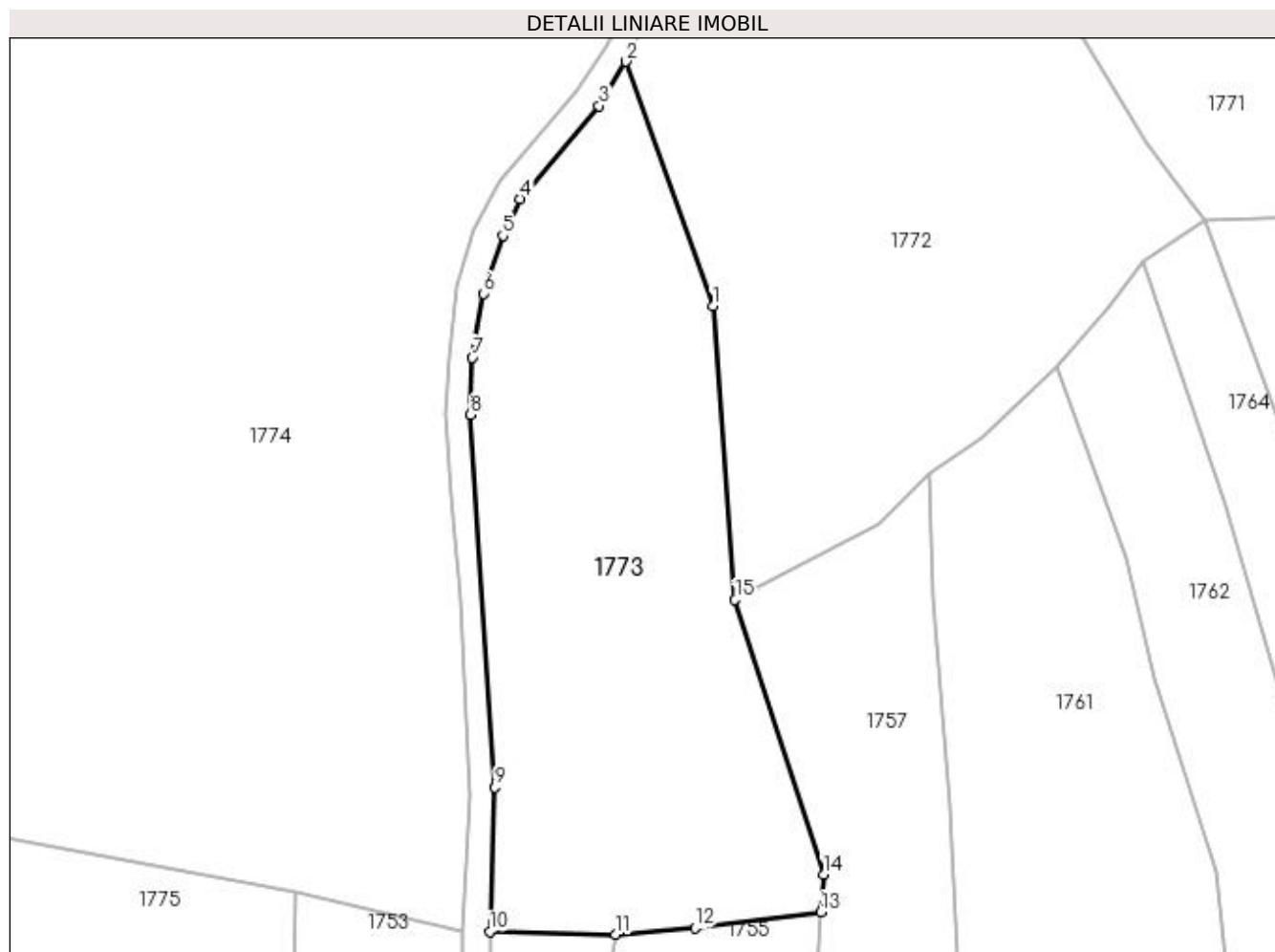
Inscrieri privind dezmembramintele dreptului de proprietate, drepturi reale de garanție și sarcini	Referințe
NU SUNT	

Anexa Nr. 1 La Partea I

Teren

Nr cadastral	Suprafața (mp)*	Observații / Referințe
50737	3.776	

* Suprafața este determinată în planul de proiecție Stereo 70.



Date referitoare la teren

Crt	Categorie folosință	Intra vilan	Suprafața (mp)	Tarla	Parcelă	Nr. topo	Observații / Referințe
1	faneata	NU	3.776	-	În vf. Lazului	-	

Lungime Segmente

1) Valorile lungimilor segmentelor sunt obținute din proiecție în plan.

Punct început	X / Y	Punct sfârșit	X / Y	Lungime segment (** (m)
1	412.955,384 693.521,293	2	412.943,479 693.554,803	35.562
2	412.943,479 693.554,803	3	412.939,77 693.548,738	7.109
3	412.939,77 693.548,738	4	412.928,91 693.535,967	16.764
4	412.928,91 693.535,967	5	412.926,571 693.530,956	5.53
5	412.926,571 693.530,956	6	412.923,919 693.523,029	8.359

Punct început	X / Y	Punct sfârșit	X / Y	Lungime segment (** (m)
6	412.923,919 693.523,029	7	412.922,382 693.514,245	8.917
7	412.922,382 693.514,245	8	412.922,189 693.506,404	7.843
8	412.922,189 693.506,404	9	412.925,511 693.455,358	51.154
9	412.925,511 693.455,358	10	412.924,78 693.435,596	19.776
10	412.924,78 693.435,596	11	412.942,035 693.435,211	17.259
11	412.942,035 693.435,211	12	412.952,919 693.436,072	10.918
12	412.952,919 693.436,072	13	412.970,156 693.438,275	17.377
13	412.970,156 693.438,275	14	412.970,522 693.443,452	5.19
14	412.970,522 693.443,452	15	412.958,42 693.481,059	39.506
15	412.958,42 693.481,059	1	412.955,384 693.521,293	40.348

** Lungimile segmentelor sunt determinate în planul de proiecție Stereo 70 și sunt rotunjite la 1 milimetru.

*** Distanța dintre puncte este formată din segmente cumulate ce sunt mai mici decât valoarea 1 milimetru.

**DATE DESPRE IMOBILUL NR. 1774**

Oficiul de Cadastru și Publicitate Imobiliară MARAMURES
Biroul de Cadastru și Publicitate Imobiliară Sighetu Marmatiei

A. Partea I. Descrierea imobilului

TEREN Extravilan

Adresa: Jud. Maramures

Nr. Crt	Nr cadastral Nr. topografic	Suprafața* (mp)	Observații / Referințe
A1	50737	12.363	Sector cadastral:37 Teren neimprejmuit;

B. Partea II. Proprietari și acte

Inscrieri privitoare la dreptul de proprietate și alte drepturi reale	Referințe
1774 / 12/06/2023	
Act Notarial nr. Contract de donație imobiliar aut. sub nr. 2640, din 29/07/2016 emis de NP Sas Gheorghe;	
B1	A1
Intabulare, drept de PROPRIETATE cu titlu de drept donație, dobandit prin Conventie, cota actuala 1/1	
1) TIODAR GHEORGHE, și soția	
2) TIODAR IRINA, bun comun	
<i>OBSERVATII: poziție transcrisă din CF nr. 50737 Desești, sub rangul încheierii nr. 9839 / 01.08.2016</i>	

C. Partea III. SARCINI .

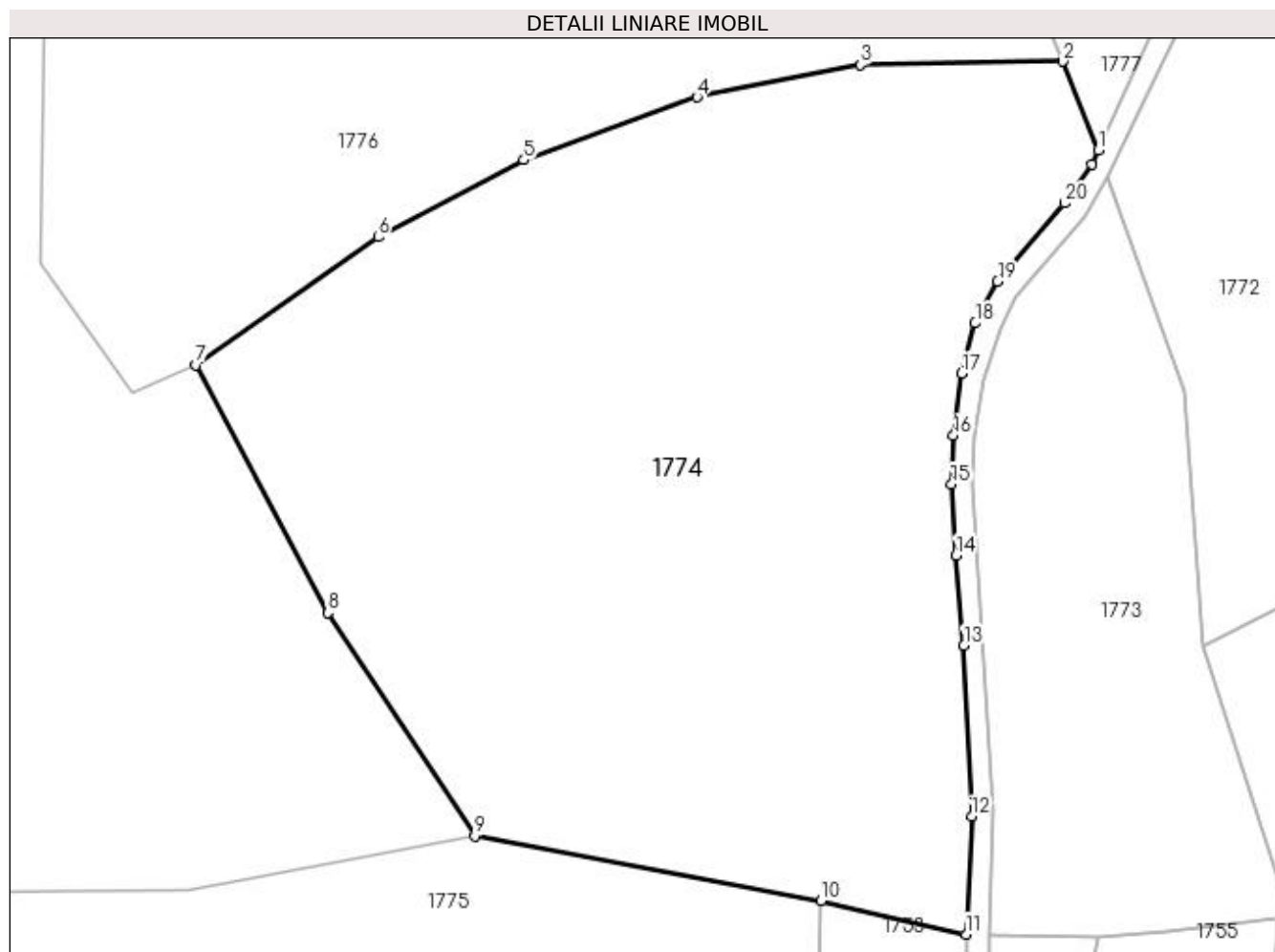
Inscrieri privind dezmembramintele dreptului de proprietate, drepturi reale de garanție și sarcini	Referințe
NU SUNT	

Anexa Nr. 1 La Partea I

Teren

Nr cadastral	Suprafața (mp)*	Observații / Referințe
50737	12.363	

* Suprafața este determinată în planul de proiecție Stereo 70.



Date referitoare la teren

Crt	Categorie folosință	Intra vilan	Suprafața (mp)	Tarla	Parcelă	Nr. topo	Observații / Referințe
1	faneata	NU	12.363	-	În vf. Lazului	-	

Lungime Segmente

1) Valorile lungimilor segmentelor sunt obținute din proiecție în plan.

Punct început	X / Y	Punct sfârșit	X / Y	Lungime segment (** (m)
1	412.941,914 693.559,149	2	412.936,318 693.573,056	14.991
3	412.904,418 693.572,495	4	412.878,727 693.567,435	26.185
5	412.851,48 693.557,534	6	412.828,538 693.545,42	25.944
7	412.799,859 693.525,313	8	412.820,633 693.486,272	44.224
9	412.843,725 693.451,206	10	412.898,265 693.440,944	55.497

Punct început	X / Y	Punct sfârșit	X / Y	Lungime segment (** (m)
2	412.936,318 693.573,056	3	412.904,418 693.572,495	31.905
4	412.878,727 693.567,435	5	412.851,48 693.557,534	28.99
6	412.828,538 693.545,42	7	412.799,859 693.525,313	35.025
8	412.820,633 693.486,272	9	412.843,725 693.451,206	41.986
10	412.898,265 693.440,944	11	412.921,124 693.435,678	23.458

Punct început	X / Y	Punct sfârșit	X / Y	Lungime segment (** (m)
11	412.921,124 693.435,678	12	412.921,97 693.454,23	18.571
13	412.920,77 693.481,172	14	412.919,56 693.495,332	14.212
15	412.918,818 693.506,533	16	412.919,163 693.514,164	7.639
17	412.920,391 693.523,941	18	412.922,537 693.531,864	8.208
19	412.926,097 693.538,475	20	412.936,594 693.550,746	16.148
21	412.940,891 693.556,904	1	412.941,914 693.559,149	2.467

Punct început	X / Y	Punct sfârșit	X / Y	Lungime segment (** (m)
12	412.921,97 693.454,23	13	412.920,77 693.481,172	26.969
14	412.919,56 693.495,332	15	412.918,818 693.506,533	11.226
16	412.919,163 693.514,164	17	412.920,391 693.523,941	9.854
18	412.922,537 693.531,864	19	412.926,097 693.538,475	7.509
20	412.936,594 693.550,746	21	412.940,891 693.556,904	7.509

** Lungimile segmentelor sunt determinate în planul de proiecție Stereo 70 și sunt rotunjite la 1 milimetru.

*** Distanța dintre puncte este formată din segmente cumulate ce sunt mai mici decât valoarea 1 milimetru.

**DATE DESPRE IMOBILUL NR. 1775**

Oficiul de Cadastru și Publicitate Imobiliară MARAMURES
Biroul de Cadastru și Publicitate Imobiliară Sighetu Marmatiei

A. Partea I. Descrierea imobilului

TEREN Extravilan

Nr. CF vechi:302, 860, 861

Adresa: Jud. Maramures

Nr. Crt	Nr cadastral Nr. topografic	Suprafața* (mp)	Observații / Referințe
A1		12.108	Sector cadastral:37 Teren neimprejmuit; parte din nr. topografic 618, 619 și 683

B. Partea II. Proprietari și acte

Inscrieri privitoare la dreptul de proprietate și alte drepturi reale		Referințe
1775 / 12/06/2023		
Act Normativ nr. Legea 7, din 13/03/1996 emis de Parlamentul României;		
B1	Intabulare, drept de PROPRIETATE, dobândit prin Lege, cota actuala 1/1 1) NEIDENTIFICAT NEIDENTIFICAT	A1
Act Administrativ nr. Adeverință nr. 2464, din 22/05/2023 emis de Primăria comunei Desești;		
B2	Se notează posesia faptică în favoarea lui 1) PAUL VASILE	A1

C. Partea III. SARCINI .

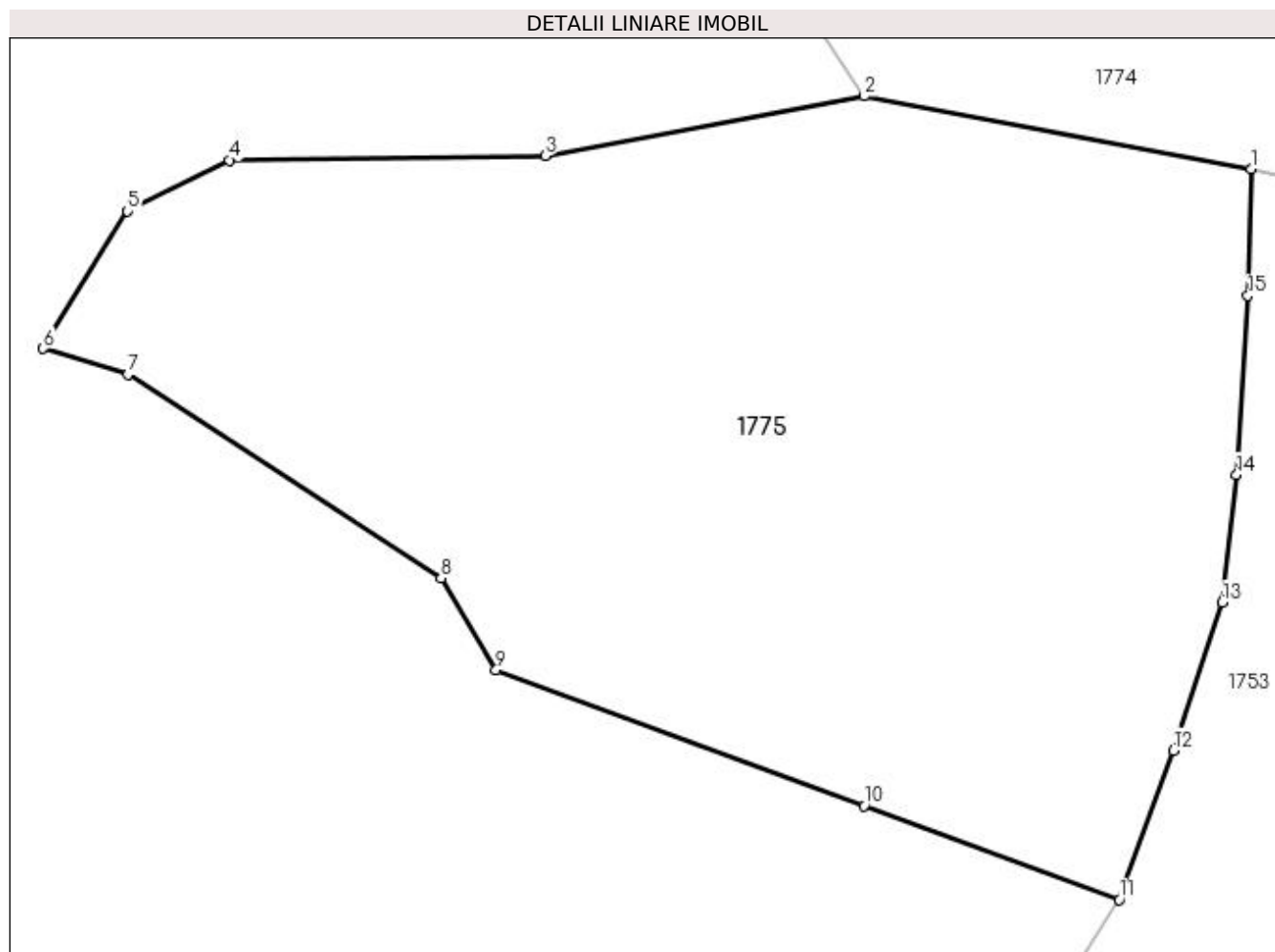
Inscrieri privind dezmembramintele dreptului de proprietate, drepturi reale de garanție și sarcini	Referințe
NU SUNT	

Anexa Nr. 1 La Partea I

Teren

Nr cadastral	Suprafața (mp)*	Observații / Referințe
	12.108	parte din nr. topografic 618, 619 și 683

* Suprafața este determinată în planul de proiecție Stereo 70.



Date referitoare la teren

Crt	Categorie folosință	Intra vilan	Suprafața (mp)	Tarla	Parcelă	Nr. topo	Observații / Referințe
1	faneata	NU	12.108	-	-	-	

Lungime Segmente

1) Valorile lungimilor segmentelor sunt obținute din proiecție în plan.

Punct început	X / Y	Punct sfârșit	X / Y	Lungime segment (** (m)
1	412.898,265 693.440,944	2	412.843,725 693.451,206	55.497
2	412.843,725 693.451,206	3	412.798,747 693.442,777	45.761
3	412.798,747 693.442,777	4	412.754,317 693.442,186	44.434
4	412.754,317 693.442,186	5	412.739,915 693.435,007	16.092
5	412.739,915 693.435,007	6	412.728,018 693.415,648	22.722

Punct început	X / Y	Punct sfârșit	X / Y	Lungime segment (** (m)
6	412.728,018 693.415,648	7	412.739,954 693.411,994	12.483
7	412.739,954 693.411,994	8	412.784,095 693.383,311	52.642
8	412.784,095 693.383,311	9	412.791,847 693.370,375	15.081
9	412.791,847 693.370,375	10	412.843,705 693.351,253	55.271
10	412.843,705 693.351,253	11	412.879,677 693.338,012	38.332
11	412.879,677 693.338,012	12	412.887,327 693.359,021	22.358
12	412.887,327 693.359,021	13	412.894,181 693.379,881	21.957
13	412.894,181 693.379,881	14	412.896,234 693.397,902	18.138
14	412.896,234 693.397,902	15	412.897,826 693.423,089	25.237
15	412.897,826 693.423,089	1	412.898,265 693.440,944	17.86

** Lungimile segmentelor sunt determinate în planul de proiecție Stereo 70 și sunt rotunjite la 1 milimetru.

*** Distanța dintre puncte este formată din segmente cumulate ce sunt mai mici decât valoarea 1 milimetru.

**DATE DESPRE IMOBILUL NR. 1776**

Oficiul de Cadastru și Publicitate Imobiliară MARAMURES
Biroul de Cadastru și Publicitate Imobiliară Sighetu Marmatiei

A. Partea I. Descrierea imobilului

TEREN Extravilan

Nr. CF vechi:1241, 61, 896

Adresa: Jud. Maramures

Nr. Crt	Nr cadastral Nr. topografic	Suprafața* (mp)	Observații / Referințe
A1		12.278	Sector cadastral:37 Teren neimprejmuit; parte din nr. topografic 617, 615 și 685

B. Partea II. Proprietari și acte

Inscrieri privitoare la dreptul de proprietate și alte drepturi reale		Referințe
1776 / 12/06/2023		
Act Normativ nr. Legea 7, din 13/03/1996 emis de Parlamentul României;		
B1	Intabulare, drept de PROPRIETATE, dobandit prin Lege, cota actuala 1/1 1) NEIDENTIFICAT NEIDENTIFICAT	A1
Act Administrativ nr. Adeverință nr. 2465, din 22/05/2023 emis de Primăria comunei Desești;		
B2	Se notează posesia faptică în favoarea lui 1) COSTIN ANUȚA	A1

C. Partea III. SARCINI .

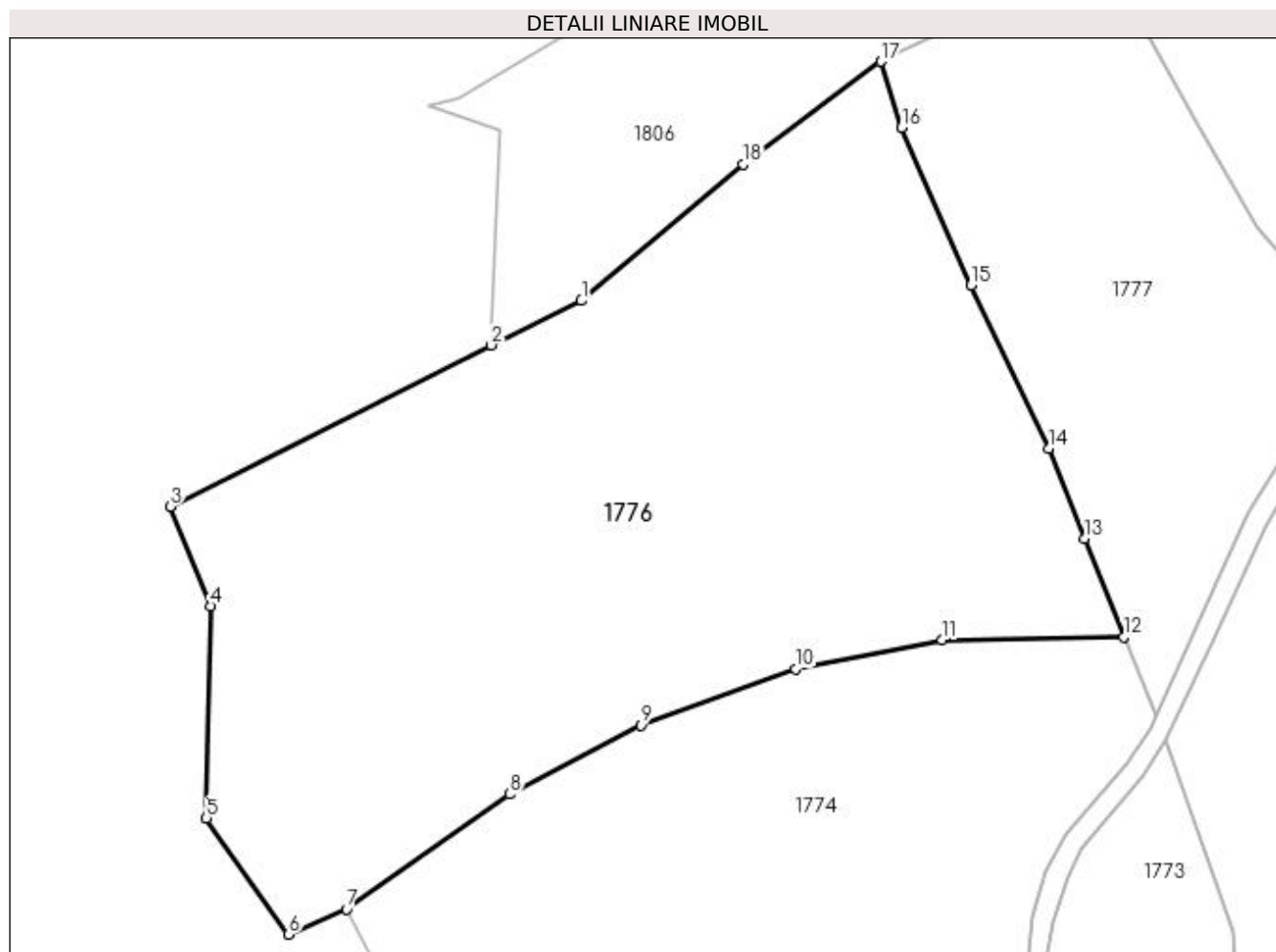
Inscrieri privind dezmembramintele dreptului de proprietate, drepturi reale de garanție și sarcini	Referințe
NU SUNT	

Anexa Nr. 1 La Partea I

Teren

Nr cadastral	Suprafața (mp)*	Observații / Referințe
	12.278	parte din nr. topografic 617, 615 și 685

* Suprafața este determinată în planul de proiecție Stereo 70.



Date referitoare la teren

Crt	Categorie folosință	Intra vilan	Suprafața (mp)	Tarla	Parcelă	Nr. topo	Observații / Referințe
1	faneata	NU	12.278	-	-	-	

Lungime Segmente

1) Valorile lungimilor segmentelor sunt obținute din proiecție în plan.

Punct început	X / Y	Punct sfârșit	X / Y	Lungime segment (** (m)
1	412.841,079 693.632,007	2	412.825,224 693.624,231	17.659
2	412.825,224 693.624,231	3	412.768,933 693.595,936	63.002
3	412.768,933 693.595,936	4	412.776,083 693.578,465	18.877
4	412.776,083 693.578,465	5	412.775,283 693.541,26	37.214
5	412.775,283 693.541,26	6	412.789,69 693.520,857	24.977

Punct început	X / Y	Punct sfârșit	X / Y	Lungime segment (** (m)
6	412.789,69 693.520,857	7	412.799,859 693.525,313	11.102
7	412.799,859 693.525,313	8	412.828,538 693.545,42	35.025
8	412.828,538 693.545,42	9	412.851,48 693.557,534	25.944
9	412.851,48 693.557,534	10	412.878,727 693.567,435	28.99
10	412.878,727 693.567,435	11	412.904,418 693.572,495	26.185
11	412.904,418 693.572,495	12	412.936,318 693.573,056	31.905
12	412.936,318 693.573,056	13	412.929,369 693.590,323	18.613
13	412.929,369 693.590,323	14	412.923,12 693.606,101	16.97
14	412.923,12 693.606,101	15	412.909,509 693.634,774	31.74
15	412.909,509 693.634,774	16	412.897,296 693.662,405	30.21
16	412.897,296 693.662,405	17	412.893,701 693.673,982	12.122
17	412.893,701 693.673,982	18	412.869,469 693.655,941	30.21
18	412.869,469 693.655,941	1	412.841,079 693.632,007	37.133

** Lungimile segmentelor sunt determinate în planul de proiecție Stereo 70 și sunt rotunjite la 1 milimetru.

*** Distanța dintre puncte este formată din segmente cumulate ce sunt mai mici decât valoarea 1 milimetru.

**DATE DESPRE IMOBILUL NR. 1777**

Oficiul de Cadastru și Publicitate Imobiliară MARAMURES
Biroul de Cadastru și Publicitate Imobiliară Sighetu Marmatiei

A. Partea I. Descrierea imobilului

TEREN Extravilan

Nr. CF vechi:988

Adresa: Jud. Maramures

Nr. Crt	Nr cadastral Nr. topografic	Suprafața* (mp)	Observații / Referințe
A1		5.119	Sector cadastral:37 Teren neimprejmuit; parte din nr. topografic 616

B. Partea II. Proprietari și acte

Inscrieri privitoare la dreptul de proprietate și alte drepturi reale	Referințe
1777 / 12/06/2023	
Act Normativ nr. Legea 7, din 13/03/1996 emis de Parlamentul României;	
B1	A1
Intabulare, drept de PROPRIETATE, dobândit prin Lege, cota actuala 1/1	
1) NEIDENTIFICAT NEIDENTIFICAT	
Act Administrativ nr. Adeverință nr. 2466, din 22/05/2023 emis de Primăria comunei Desești;	
B2	A1
Se notează posesia faptică în favoarea lui	
1) TUPIȚĂ IOAN	

C. Partea III. SARCINI .

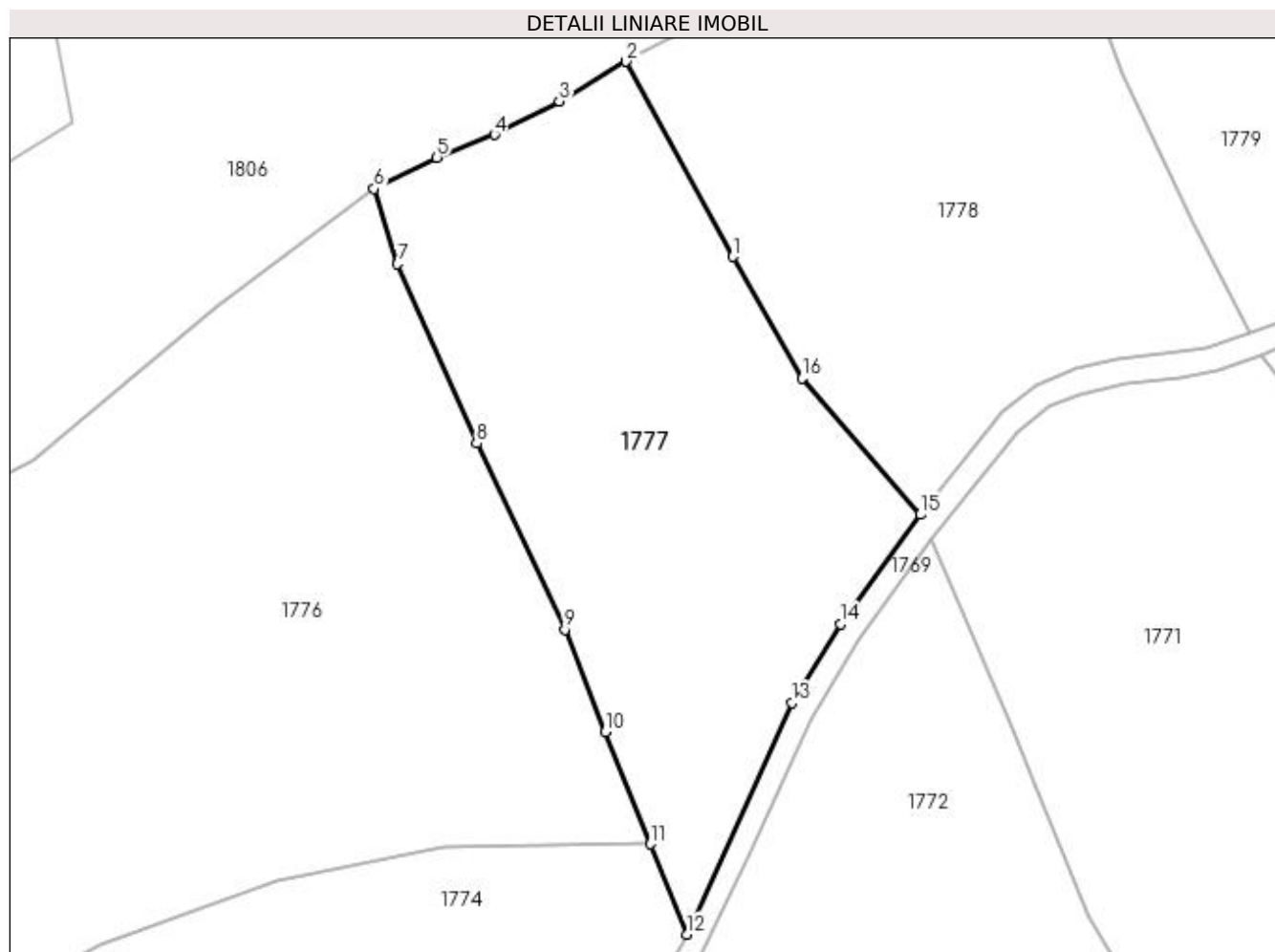
Inscrieri privind dezmembramintele dreptului de proprietate, drepturi reale de garanție și sarcini	Referințe
NU SUNT	

Anexa Nr. 1 La Partea I

Teren

Nr cadastral	Suprafața (mp)*	Observații / Referințe
	5.119	parte din nr. topografic 616

* Suprafața este determinată în planul de proiecție Stereo 70.



Date referitoare la teren

Crt	Categorie folosință	Intravilan	Suprafața (mp)	Tarla	Parcelă	Nr. topo	Observații / Referințe
1	faneata	NU	5.119	-	-	-	

Lungime Segmente

1) Valorile lungimilor segmentelor sunt obținute din proiecție în plan.

Punct început	X / Y	Punct sfârșit	X / Y	Lungime segment (** (m)
1	412.948,935 693.663,553	2	412.932,568 693.693,588	34.205
2	412.932,568 693.693,588	3	412.922,239 693.687,48	12.0
3	412.922,239 693.687,48	4	412.912,306 693.682,322	11.192
4	412.912,306 693.682,322	5	412.903,398 693.678,814	9.574
5	412.903,398 693.678,814	6	412.893,701 693.673,982	10.834

Punct început	X / Y	Punct sfârșit	X / Y	Lungime segment (** (m)
6	412.893,701 693.673,982	7	412.897,296 693.662,405	12.122
7	412.897,296 693.662,405	8	412.909,509 693.634,774	30.21
8	412.909,509 693.634,774	9	412.923,12 693.606,101	31.74
9	412.923,12 693.606,101	10	412.929,369 693.590,323	16.97
10	412.929,369 693.590,323	11	412.936,318 693.573,056	18.613
11	412.936,318 693.573,056	12	412.941,914 693.559,149	14.991
12	412.941,914 693.559,149	13	412.958,168 693.594,812	39.192
13	412.958,168 693.594,812	14	412.965,578 693.606,911	14.188
14	412.965,578 693.606,911	15	412.977,867 693.623,812	20.896
15	412.977,867 693.623,812	16	412.959,666 693.644,783	27.768
16	412.959,666 693.644,783	1	412.948,935 693.663,553	21.621

** Lungimile segmentelor sunt determinate în planul de proiecție Stereo 70 și sunt rotunjite la 1 milimetru.

*** Distanța dintre puncte este formată din segmente cumulate ce sunt mai mici decât valoarea 1 milimetru.

**DATE DESPRE IMOBILUL NR. 1778**

Oficiul de Cadastru și Publicitate Imobiliară MARAMURES
Biroul de Cadastru și Publicitate Imobiliară Sighetu Marmatiei

A. Partea I. Descrierea imobilului

TEREN Extravilan

Nr. CF vechi:36

Adresa: Jud. Maramures

Nr. Crt	Nr cadastral Nr. topografic	Suprafața* (mp)	Observații / Referințe
A1		4.886	Sector cadastral:37 Teren neimprejmuit; parte din nr. topografic 612

B. Partea II. Proprietari și acte

Inscrieri privitoare la dreptul de proprietate și alte drepturi reale	Referințe
1778 / 12/06/2023	
Act Normativ nr. Legea 7, din 13/03/1996 emis de Parlamentul României;	
B1	A1
Intabulare, drept de PROPRIETATE, dobandit prin Lege, cota actuala 1/1	
1) NEIDENTIFICAT NEIDENTIFICAT	
Act Administrativ nr. Adeverință nr. 2467, din 22/05/2023 emis de Primăria comunei Desești;	
B2	A1
Se notează posesia faptică în favoarea lui	
1) HOTEA IOAN	

C. Partea III. SARCINI .

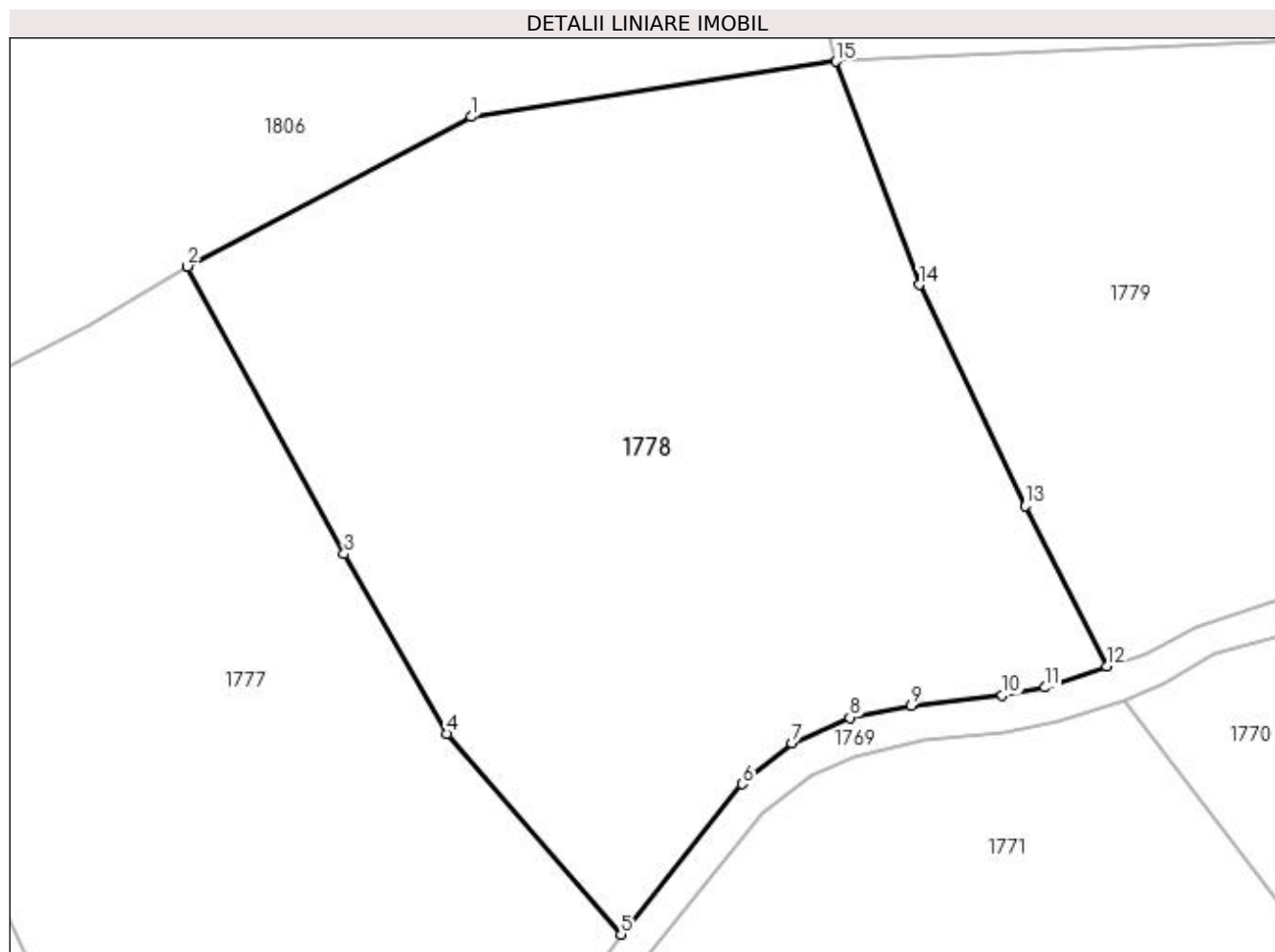
Inscrieri privind dezmembramintele dreptului de proprietate, drepturi reale de garanție și sarcini	Referințe
NU SUNT	

Anexa Nr. 1 La Partea I

Teren

Nr cadastral	Suprafața (mp)*	Observații / Referințe
	4.886	parte din nr. topografic 612

* Suprafața este determinată în planul de proiecție Stereo 70.



Date referitoare la teren

Crt	Categorie folosință	Intravilan	Suprafața (mp)	Tarla	Parcelă	Nr. topo	Observații / Referințe
1	faneata	NU	4.886	-	-	-	

Lungime Segmente

1) Valorile lungimilor segmentelor sunt obținute din proiecție în plan.

Punct început	X / Y	Punct sfârșit	X / Y	Lungime segment (** (m)
1	412.962,264 693.709,197	2	412.932,568 693.693,588	33.548
2	412.932,568 693.693,588	3	412.948,935 693.663,553	34.205
3	412.948,935 693.663,553	4	412.959,666 693.644,783	21.621
4	412.959,666 693.644,783	5	412.977,867 693.623,812	27.768
5	412.977,867 693.623,812	6	412.990,527 693.639,532	20.184

Punct început	X / Y	Punct sfârșit	X / Y	Lungime segment (** (m)
6	412.990,527 693.639,532	7	412.995,713 693.643,818	6.728
7	412.995,713 693.643,818	8	413.001,793 693.646,443	6.622
8	413.001,793 693.646,443	9	413.008,196 693.647,688	6.523
9	413.008,196 693.647,688	10	413.017,729 693.648,806	9.598
10	413.017,729 693.648,806	11	413.022,167 693.649,608	4.51
11	413.022,167 693.649,608	12	413.028,629 693.651,791	6.821
12	413.028,629 693.651,791	13	413.020,099 693.668,567	18.82
13	413.020,099 693.668,567	14	413.009,038 693.691,659	25.604
14	413.009,038 693.691,659	15	413.000,317 693.714,977	24.895
15	413.000,317 693.714,977	1	412.962,264 693.709,197	38.489

** Lungimile segmentelor sunt determinate în planul de proiecție Stereo 70 și sunt rotunjite la 1 milimetru.

*** Distanța dintre puncte este formată din segmente cumulate ce sunt mai mici decât valoarea 1 milimetru.

**DATE DESPRE IMOBILUL NR. 1779**

Oficiul de Cadastru și Publicitate Imobiliară MARAMURES
Biroul de Cadastru și Publicitate Imobiliară Sighetu Marmatiei

A. Partea I. Descrierea imobilului

TEREN Extravilan

Nr. CF vechi:36

Adresa: Jud. Maramures

Nr. Crt	Nr cadastral Nr. topografic	Suprafața* (mp)	Observații / Referințe
A1		5.092	Sector cadastral:37 Teren neimprejmuit; parte din nr. topografic 612

B. Partea II. Proprietari și acte

Inscrieri privitoare la dreptul de proprietate și alte drepturi reale	Referințe
1779 / 12/06/2023	
Act Normativ nr. Legea 7, din 13/03/1996 emis de Parlamentul României;	
B1	A1
Intabulare, drept de PROPRIETATE, dobândit prin Lege, cota actuala 1/1 1) NEIDENTIFICAT NEIDENTIFICAT	
Act Administrativ nr. Adeverință nr. 2468, din 22/05/2023 emis de Primăria comunei Desești;	
B2	A1
Se notează posesia faptică în favoarea lui 1) COSTIN VASILE	

C. Partea III. SARCINI .

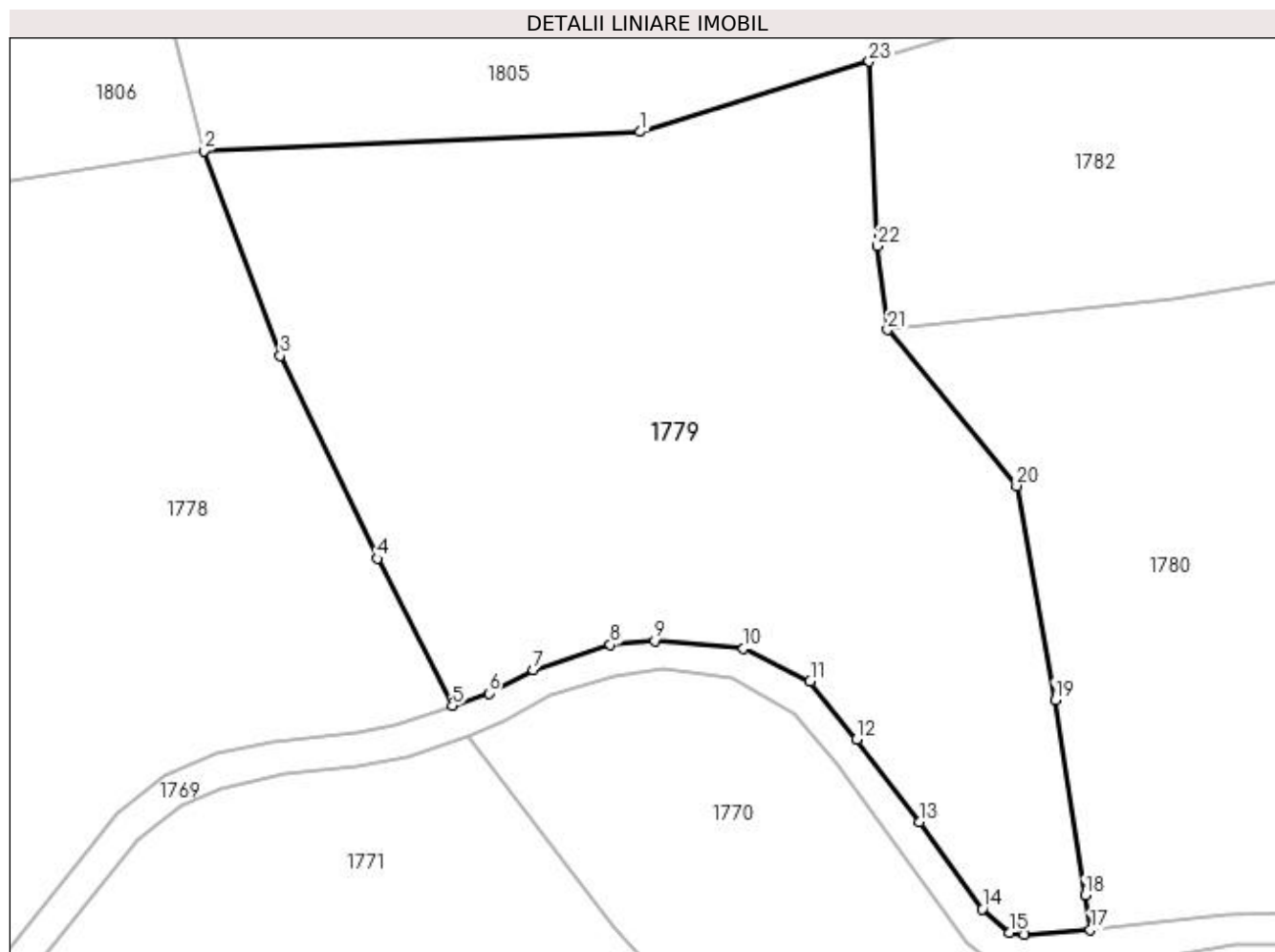
Inscrieri privind dezmembramintele dreptului de proprietate, drepturi reale de garanție și sarcini	Referințe
NU SUNT	

Anexa Nr. 1 La Partea I

Teren

Nr cadastral	Suprafața (mp)*	Observații / Referințe
	5.092	parte din nr. topografic 612

* Suprafața este determinată în planul de proiecție Stereo 70.



Date referitoare la teren

Crt	Categorie folosință	Intra vilan	Suprafața (mp)	Tarla	Parcelă	Nr. topo	Observații / Referințe
1	faneata	NU	5.092	-	-	-	

Lungime Segmente

1) Valorile lungimilor segmentelor sunt obținute din proiecție în plan.

Punct început	X / Y	Punct sfârșit	X / Y	Lungime segment (** (m)
1	413.050,047 693.717,156	2	413.000,317 693.714,977	49.778
3	413.009,038 693.691,659	4	413.020,099 693.668,567	25.604
5	413.028,629 693.651,791	6	413.032,808 693.653,209	4.413
7	413.037,853 693.655,84	8	413.046,655 693.658,767	9.276
9	413.051,726 693.659,184	10	413.061,838 693.658,296	10.151

Punct început	X / Y	Punct sfârșit	X / Y	Lungime segment (** (m)
2	413.000,317 693.714,977	3	413.009,038 693.691,659	24.895
4	413.020,099 693.668,567	5	413.028,629 693.651,791	18.82
6	413.032,808 693.653,209	7	413.037,853 693.655,84	5.69
8	413.046,655 693.658,767	9	413.051,726 693.659,184	5.088
10	413.061,838 693.658,296	11	413.069,412 693.654,578	8.437

Punct început	X / Y	Punct sfârșit	X / Y	Lungime segment (** (m)
11	413.069,412 693.654,578	12	413.074,726 693.647,98	8.472
13	413.081,912 693.638,587	14	413.089,05 693.628,646	12.238
15	413.092,166 693.625,981	16	413.093,811 693.625,757	1.66
17	413.101,352 693.626,242	18	413.100,736 693.630,209	4.015
19	413.097,325 693.652,449	20	413.092,951 693.676,835	24.775
21	413.078,245 693.694,627	22	413.077,088 693.704,158	9.601
23	413.076,143 693.725,177	1	413.050,047 693.717,156	27.301

Punct început	X / Y	Punct sfârșit	X / Y	Lungime segment (** (m)
12	413.074,726 693.647,98	13	413.081,912 693.638,587	11.827
14	413.089,05 693.628,646	15	413.092,166 693.625,981	4.1
16	413.093,811 693.625,757	17	413.101,352 693.626,242	7.557
18	413.100,736 693.630,209	19	413.097,325 693.652,449	22.5
20	413.092,951 693.676,835	21	413.078,245 693.694,627	23.083
22	413.077,088 693.704,158	23	413.076,143 693.725,177	21.04

** Lungimile segmentelor sunt determinate în planul de proiecție Stereo 70 și sunt rotunjite la 1 milimetru.

*** Distanța dintre puncte este formată din segmente cumulate ce sunt mai mici decât valoarea 1 milimetru.

**DATE DESPRE IMOBILUL NR. 1780**

Oficiul de Cadastru și Publicitate Imobiliară MARAMURES
Biroul de Cadastru și Publicitate Imobiliară Sighetu Marmatiei

A. Partea I. Descrierea imobilului

TEREN Extravilan

Nr. CF vechi:36, 1040

Adresa: Jud. Maramures

Nr. Crt	Nr cadastral Nr. topografic	Suprafața* (mp)	Observații / Referințe
A1		6.472	Sector cadastral:37 Teren neimprejmuit; parte din nr. topografic 612 și 611

B. Partea II. Proprietari și acte

Inscrieri privitoare la dreptul de proprietate și alte drepturi reale	Referințe
1780 / 12/06/2023	
Act Normativ nr. Legea 7, din 13/03/1996 emis de Parlamentul României;	
B1	A1
Intabulare, drept de PROPRIETATE, dobândit prin Lege, cota actuala 1/1	
1) NEIDENTIFICAT NEIDENTIFICAT	
Act Administrativ nr. Adeverință nr. 2469, din 22/05/2023 emis de Primăria comunei Desești;	
B2	A1
Se notează posesia faptică în favoarea lui	
1) PAUL IOAN	

C. Partea III. SARCINI .

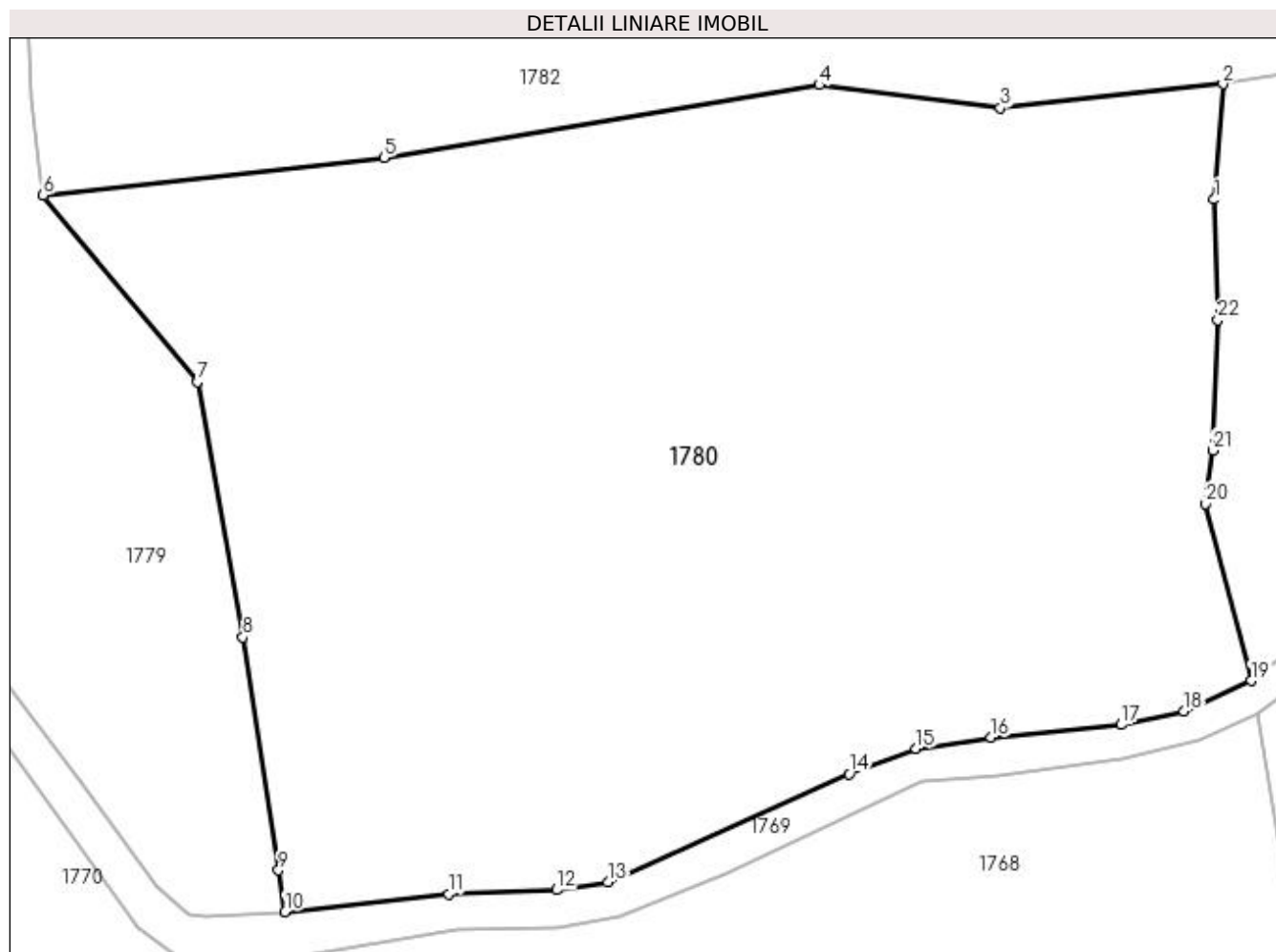
Inscrieri privind dezmembramintele dreptului de proprietate, drepturi reale de garanție și sarcini	Referințe
NU SUNT	

Anexa Nr. 1 La Partea I

Teren

Nr cadastral	Suprafața (mp)*	Observații / Referințe
	6.472	parte din nr. topografic 612 și 611

* Suprafața este determinată în planul de proiecție Stereo 70.



Date referitoare la teren

Crt	Categorie folosință	Intravilan	Suprafața (mp)	Tarla	Parcelă	Nr. topo	Observații / Referințe
1	faneata	NU	6.472	-	-	-	

Lungime Segmente

1) Valorile lungimilor segmentelor sunt obținute din proiecție în plan.

Punct început	X / Y	Punct sfârșit	X / Y	Lungime segment (** (m)
1	413.190,089 693.694,226	2	413.190,919 693.705,245	11.05
3	413.169,666 693.702,978	4	413.152,368 693.705,153	17.434
5	413.110,802 693.698,206	6	413.078,245 693.694,627	32.753
7	413.092,951 693.676,835	8	413.097,325 693.652,449	24.775
9	413.100,736 693.630,209	10	413.101,352 693.626,242	4.015

Punct început	X / Y	Punct sfârșit	X / Y	Lungime segment (** (m)
2	413.190,919 693.705,245	3	413.169,666 693.702,978	21.374
4	413.152,368 693.705,153	5	413.110,802 693.698,206	42.143
6	413.078,245 693.694,627	7	413.092,951 693.676,835	23.083
8	413.097,325 693.652,449	9	413.100,736 693.630,209	22.5
10	413.101,352 693.626,242	11	413.116,971 693.627,942	15.711

Punct început	X / Y	Punct sfârșit	X / Y	Lungime segment (** (m)
11	413.116,971 693.627,942	12	413.127,305 693.628,327	10.341
13	413.132,184 693.629,062	14	413.155,205 693.639,402	25.237
15	413.161,604 693.641,816	16	413.168,778 693.642,863	7.25
17	413.181,171 693.644,087	18	413.187,198 693.645,359	6.16
19	413.193,603 693.648,29	20	413.189,217 693.665,196	17.466
21	413.189,927 693.670,288	22	413.190,418 693.682,727	12.449

Punct început	X / Y	Punct sfârșit	X / Y	Lungime segment (** (m)
12	413.127,305 693.628,327	13	413.132,184 693.629,062	4.934
14	413.155,205 693.639,402	15	413.161,604 693.641,816	6.839
16	413.168,778 693.642,863	17	413.181,171 693.644,087	12.453
18	413.187,198 693.645,359	19	413.193,603 693.648,29	7.044
20	413.189,217 693.665,196	21	413.189,927 693.670,288	5.141
22	413.190,418 693.682,727	1	413.190,089 693.694,226	11.504

** Lungimile segmentelor sunt determinate în planul de proiecție Stereo 70 și sunt rotunjite la 1 milimetru.

*** Distanța dintre puncte este formată din segmente cumulate ce sunt mai mici decât valoarea 1 milimetru.

**DATE DESPRE IMOBILUL NR. 1781**

Oficiul de Cadastru și Publicitate Imobiliară MARAMURES
Biroul de Cadastru și Publicitate Imobiliară Sighetu Marmatiei

A. Partea I. Descrierea imobilului

TEREN Extravilan

Nr. CF vechi:1644

Adresa: Jud. Maramures

Nr. Crt	Nr cadastral Nr. topografic	Suprafața* (mp)	Observații / Referințe
A1		1.669	Sector cadastral:37 Teren neimprejmuit; parte din nr. topografic 609 și 633

B. Partea II. Proprietari și acte

Inscrieri privitoare la dreptul de proprietate și alte drepturi reale		Referințe
1781 / 12/06/2023		
Act Administrativ nr. Titlu de proprietate nr. 16346, din 20/11/2017 emis de Comisia Județeană Maramureș;		
B1	Intabulare, drept de PROPRIETATEcu titlu de drept aplicarea Legii nr. 247/2005, dobandit prin Reconstituire, cota actuala 1/1 1) PAROHIA ORTODOXĂ ROMÂNĂ - MARA, CIF:10962401	A1

C. Partea III. SARCINI .

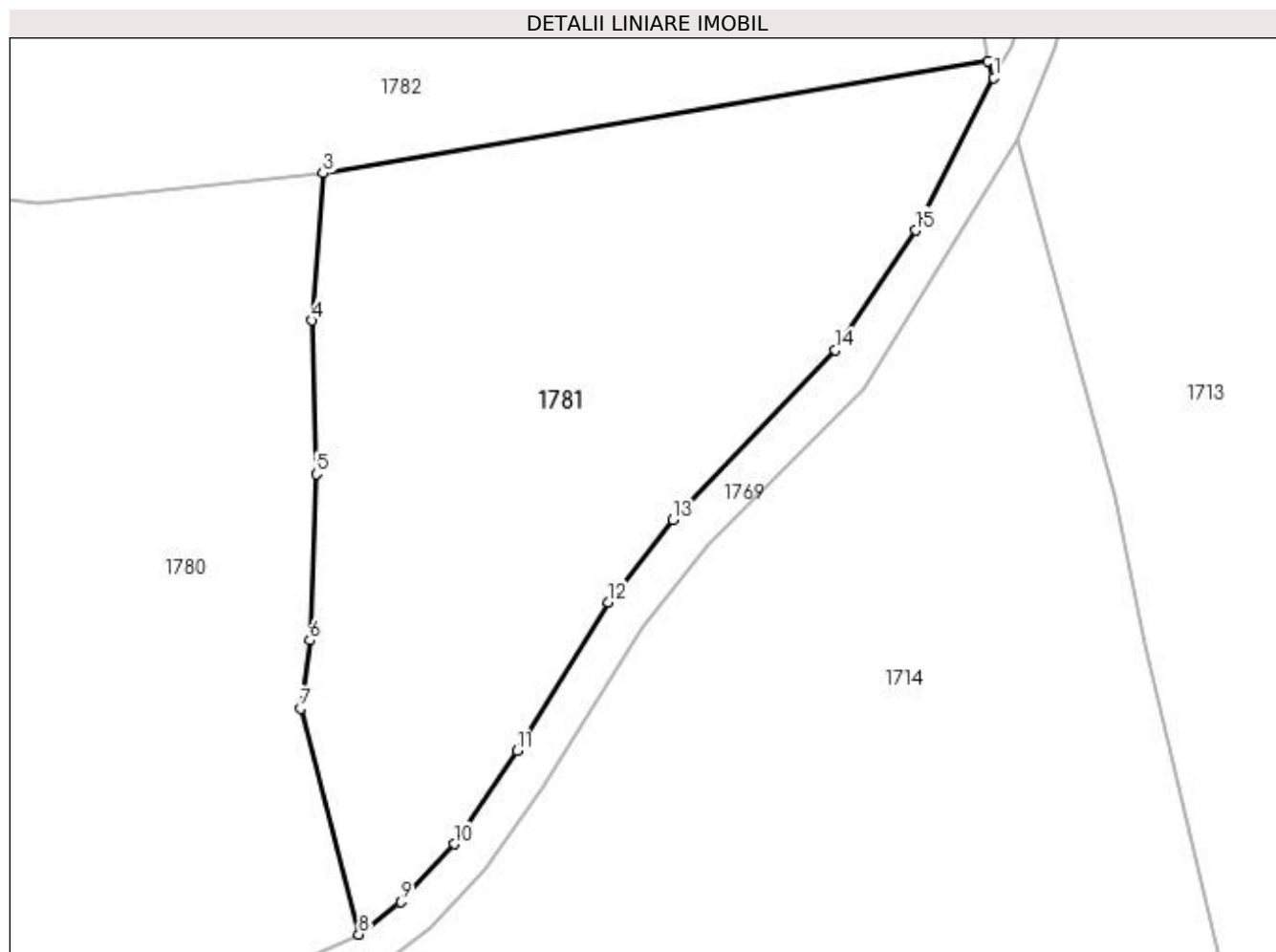
Inscrieri privind dezmembramintele dreptului de proprietate, drepturi reale de garanție și sarcini	Referințe
NU SUNT	

Anexa Nr. 1 La Partea I

Teren

Nr cadastral	Suprafața (mp)*	Observații / Referințe
	1.669	parte din nr. topografic 609 și 633

* Suprafața este determinată în planul de proiecție Stereo 70.



Date referitoare la teren

Crt	Categorie folosință	Intra vilan	Suprafața (mp)	Tarla	Parcelă	Nr. topo	Observații / Referințe
1	faneata	NU	1.669	-	La Gloduri	-	

Lungime Segmente

1) Valorile lungimilor segmentelor sunt obținute din proiecție în plan.

Punct început	X / Y	Punct sfârșit	X / Y	Lungime segment (** (m)
1	413.241,139 693.712,385	2	413.240,66 693.713,606	1.312
2	413.240,66 693.713,606	3	413.190,919 693.705,245	50.439
3	413.190,919 693.705,245	4	413.190,089 693.694,226	11.05
4	413.190,089 693.694,226	5	413.190,418 693.682,727	11.504
5	413.190,418 693.682,727	6	413.189,927 693.670,288	12.449

Punct început	X / Y	Punct sfârșit	X / Y	Lungime segment (** (m)
6	413.189,927 693.670,288	7	413.189,217 693.665,196	5.141
7	413.189,217 693.665,196	8	413.193,603 693.648,29	17.466
8	413.193,603 693.648,29	9	413.196,759 693.650,715	3.98
9	413.196,759 693.650,715	10	413.200,72 693.655,062	5.881
10	413.200,72 693.655,062	11	413.205,438 693.662,022	8.408
11	413.205,438 693.662,022	12	413.212,299 693.673,151	13.074
12	413.212,299 693.673,151	13	413.217,117 693.679,312	7.821
13	413.217,117 693.679,312	14	413.229,257 693.692,017	17.573
14	413.229,257 693.692,017	15	413.235,294 693.700,97	10.798
15	413.235,294 693.700,97	1	413.241,139 693.712,385	12.824

** Lungimile segmentelor sunt determinate în planul de proiecție Stereo 70 și sunt rotunjite la 1 milimetru.

*** Distanța dintre puncte este formată din segmente cumulate ce sunt mai mici decât valoarea 1 milimetru.

**DATE DESPRE IMOBILUL NR. 1782**

Oficiul de Cadastru și Publicitate Imobiliară MARAMURES
Biroul de Cadastru și Publicitate Imobiliară Sighetu Marmatiei

A. Partea I. Descrierea imobilului

TEREN Extravilan

Nr. CF vechi:31, 1644

Adresa: Jud. Maramures

Nr. Crt	Nr cadastral Nr. topografic	Suprafața* (mp)	Observații / Referințe
A1		9.384	Sector cadastral:37 Teren neimprejmuit; parte din nr. topografic 605 și 603

B. Partea II. Proprietari și acte

Inscrieri privitoare la dreptul de proprietate și alte drepturi reale	Referințe
1782 / 12/06/2023	
Act Normativ nr. Legea 7, din 13/03/1996 emis de Parlamentul României;	
B1	A1
Intabulare, drept de PROPRIETATE, dobandit prin Lege, cota actuala 1/1	
1) NEIDENTIFICAT NEIDENTIFICAT	
Act Administrativ nr. Adeverință nr. 2470, din 22/05/2023 emis de Primăria comunei Desești;	
B2	A1
Se notează posesia faptică în favoarea lui	
1) CHIRA GHEORGHE	

C. Partea III. SARCINI .

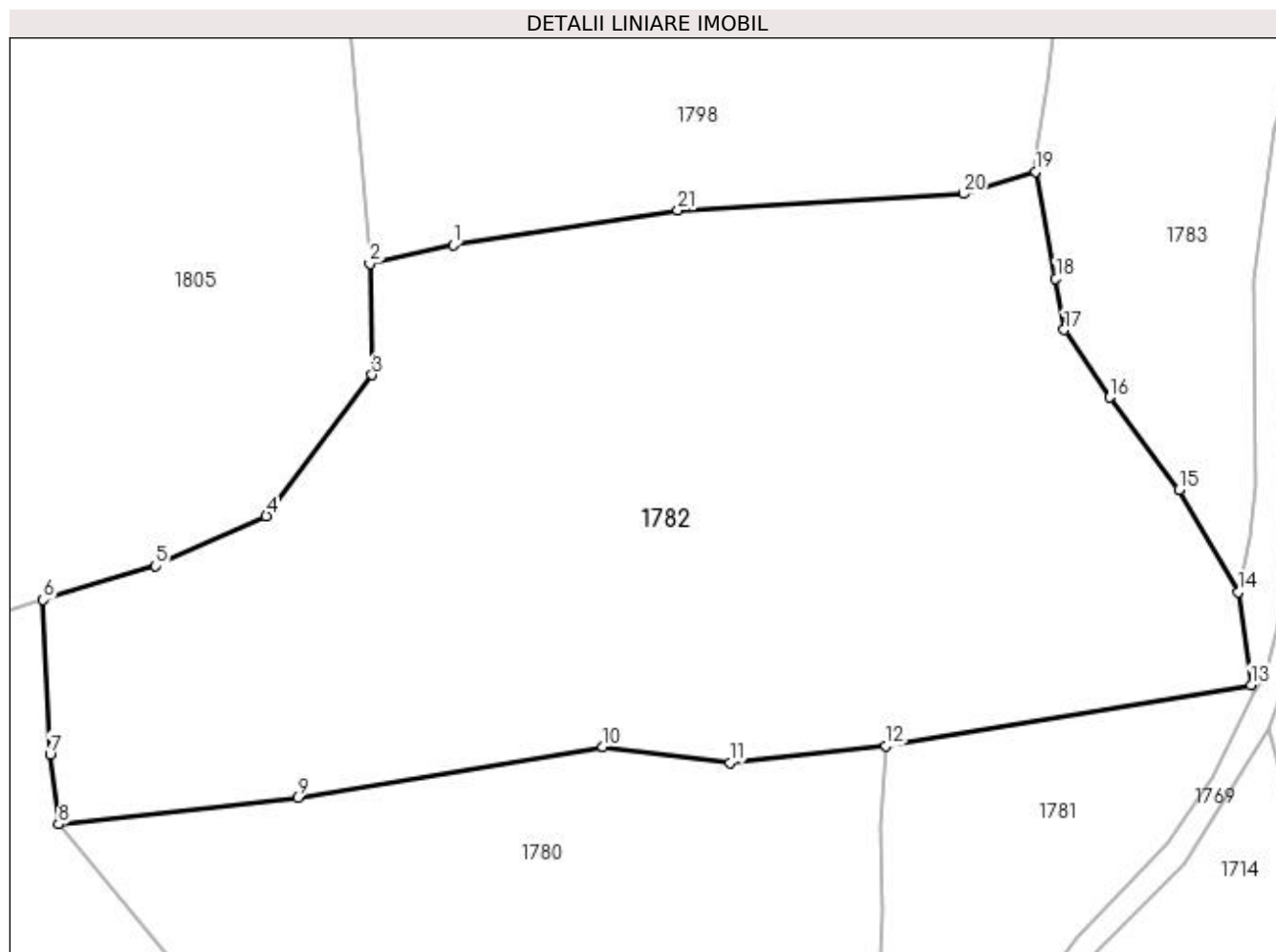
Inscrieri privind dezmembramintele dreptului de proprietate, drepturi reale de garanție și sarcini	Referințe
NU SUNT	

Anexa Nr. 1 La Partea I

Teren

Nr cadastral	Suprafața (mp)*	Observații / Referințe
	9.384	parte din nr. topografic 605 și 603

* Suprafața este determinată în planul de proiecție Stereo 70.



Date referitoare la teren

Crt	Categorie folosință	Intra vilan	Suprafața (mp)	Tarla	Parcelă	Nr. topo	Observații / Referințe
1	faneata	NU	9.384	-	-	-	

Lungime Segmente

1) Valorile lungimilor segmentelor sunt obținute din proiecție în plan.

Punct început	X / Y	Punct sfârșit	X / Y	Lungime segment (** (m)
1	413.131,99 693.773,481	2	413.120,651 693.770,924	11.624
3	413.120,969 693.755,797	4	413.106,535 693.736,547	24.06
5	413.091,451 693.729,779	6	413.076,143 693.725,177	15.985
7	413.077,088 693.704,158	8	413.078,245 693.694,627	9.601
9	413.110,802 693.698,206	10	413.152,368 693.705,153	42.143

Punct început	X / Y	Punct sfârșit	X / Y	Lungime segment (** (m)
2	413.120,651 693.770,924	3	413.120,969 693.755,797	15.13
4	413.106,535 693.736,547	5	413.091,451 693.729,779	16.533
6	413.076,143 693.725,177	7	413.077,088 693.704,158	21.04
8	413.078,245 693.694,627	9	413.110,802 693.698,206	32.753
10	413.152,368 693.705,153	11	413.169,666 693.702,978	17.434

Punct început	X / Y	Punct sfârșit	X / Y	Lungime segment (** (m)
11	413.169,666 693.702,978	12	413.190,919 693.705,245	21.374
13	413.240,66 693.713,606	14	413.238,947 693.726,227	12.737
15	413.230,878 693.740,168	16	413.221,358 693.752,715	15.75
17	413.215,196 693.761,917	18	413.214,047 693.768,913	7.09
19	413.211,295 693.783,429	20	413.201,491 693.780,446	10.248
21	413.162,595 693.778,166	1	413.131,99 693.773,481	30.962

Punct început	X / Y	Punct sfârșit	X / Y	Lungime segment (** (m)
12	413.190,919 693.705,245	13	413.240,66 693.713,606	50.439
14	413.238,947 693.726,227	15	413.230,878 693.740,168	16.108
16	413.221,358 693.752,715	17	413.215,196 693.761,917	11.075
18	413.214,047 693.768,913	19	413.211,295 693.783,429	14.775
20	413.201,491 693.780,446	21	413.162,595 693.778,166	38.963

** Lungimile segmentelor sunt determinate în planul de proiecție Stereo 70 și sunt rotunjite la 1 milimetru.

*** Distanța dintre puncte este formată din segmente cumulate ce sunt mai mici decât valoarea 1 milimetru.

**DATE DESPRE IMOBILUL NR. 1783**

Oficiul de Cadastru și Publicitate Imobiliară MARAMURES
Biroul de Cadastru și Publicitate Imobiliară Sighetu Marmatiei

A. Partea I. Descrierea imobilului

TEREN Extravilan

Nr. CF vechi:31, 577, 767

Nr. topografic:594

Adresa: Jud. Maramures

Nr. Crt	Nr cadastral Nr. topografic	Suprafata* (mp)	Observatii / Referinte
A1		4.059	Sector cadastral:37 Teren neimprejmuit; parte din nr. topografic 605 și 593

B. Partea II. Proprietari și acte

Inscrieri privitoare la dreptul de proprietate și alte drepturi reale		Referințe
1783 / 12/06/2023		
Act Normativ nr. Legea 7, din 13/03/1996 emis de Parlamentul României;		
B1	Intabulare, drept de PROPRIETATE, dobandit prin Lege, cota actuala 1/1 1) NEIDENTIFICAT NEIDENTIFICAT	A1
Act Administrativ nr. Adeverință nr. 2471, din 22/05/2023 emis de Primăria comunei Desești;		
B2	Se notează posesia faptică în favoarea lui 1) HOTEA GHEORGHE	A1

C. Partea III. SARCINI .

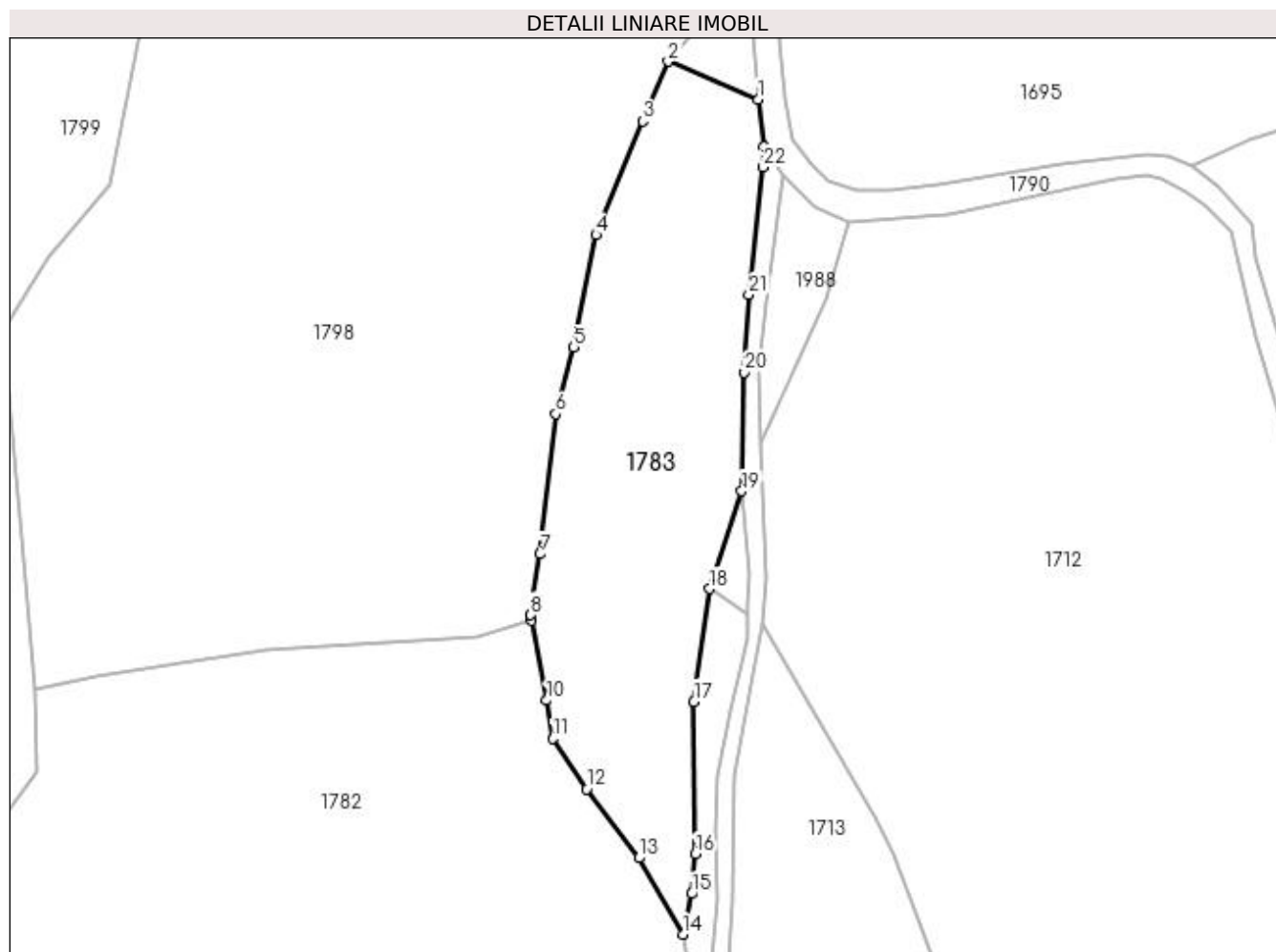
Inscrieri privind dezmembramintele dreptului de proprietate, drepturi reale de garanție și sarcini	Referințe
NU SUNT	

Anexa Nr. 1 La Partea I

Teren

Nr cadastral	Suprafața (mp)*	Observații / Referințe
	4.059	parte din nr. topografic 605 și 593

* Suprafața este determinată în planul de proiecție Stereo 70.



Date referitoare la teren

Crt	Categorie folosință	Intra vilan	Suprafața (mp)	Tarla	Parcelă	Nr. topo	Observații / Referințe
1	faneata	NU	4.059	-	-	-	

Lungime Segmente

1) Valorile lungimilor segmentelor sunt obținute din proiecție în plan.

Punct început	X / Y	Punct sfârșit	X / Y	Lungime segment (** (m)
1	413.252,68 693.878,577	2	413.236,239 693.885,479	17.831
3	413.231,603 693.874,556	4	413.223,071 693.853,858	22.388
5	413.219,016 693.833,341	6	413.215,703 693.821,155	12.628
7	413.212,864 693.795,594	8	413.211,119 693.784,487	11.243
9	413.211,295 693.783,429	10	413.214,047 693.768,913	14.775

Punct început	X / Y	Punct sfârșit	X / Y	Lungime segment (** (m)
2	413.236,239 693.885,479	3	413.231,603 693.874,556	11.866
4	413.223,071 693.853,858	5	413.219,016 693.833,341	20.914
6	413.215,703 693.821,155	7	413.212,864 693.795,594	25.718
8	413.211,119 693.784,487	9	413.211,295 693.783,429	1.073
10	413.214,047 693.768,913	11	413.215,196 693.761,917	7.09

Punct început	X / Y	Punct sfârșit	X / Y	Lungime segment (** (m)
11	413.215,196 693.761,917	12	413.221,358 693.752,715	11.075
13	413.230,878 693.740,168	14	413.238,947 693.726,227	16.108
15	413.240,506 693.733,619	16	413.241,23 693.740,936	7.353
17	413.240,927 693.768,663	18	413.243,782 693.789,289	20.823
19	413.249,656 693.807,097	20	413.250,13 693.828,756	21.664
21	413.250,97 693.842,962	22	413.253,6 693.866,209	23.395
23	413.253,666 693.869,934	1	413.252,68 693.878,577	8.699

Punct început	X / Y	Punct sfârșit	X / Y	Lungime segment (** (m)
12	413.221,358 693.752,715	13	413.230,878 693.740,168	15.75
14	413.238,947 693.726,227	15	413.240,506 693.733,619	7.555
16	413.241,23 693.740,936	17	413.240,927 693.768,663	27.729
18	413.243,782 693.789,289	19	413.249,656 693.807,097	18.752
20	413.250,13 693.828,756	21	413.250,97 693.842,962	14.231
22	413.253,6 693.866,209	23	413.253,666 693.869,934	3.726

** Lungimile segmentelor sunt determinate în planul de proiecție Stereo 70 și sunt rotunjite la 1 milimetru.

*** Distanța dintre puncte este formată din segmente cumulate ce sunt mai mici decât valoarea 1 milimetru.

**DATE DESPRE IMOBILUL NR. 1784**

Oficiul de Cadastru și Publicitate Imobiliară MARAMURES
Biroul de Cadastru și Publicitate Imobiliară Sighetu Marmatiei

A. Partea I. Descrierea imobilului

TEREN Extravilan

Nr. CF vechi:248, 412

Adresa: Jud. Maramures

Nr. Crt	Nr cadastral Nr. topografic	Suprafața* (mp)	Observații / Referințe
A1		388	Sector cadastral:37 Teren neimprejmuit; parte din nr. topografic 606, 607 și 608

B. Partea II. Proprietari și acte

Inscrieri privitoare la dreptul de proprietate și alte drepturi reale	Referințe
1784 / 12/06/2023	
Act Normativ nr. Legea 7, din 13/03/1996 emis de Parlamentul României;	
B1	A1
Intabulare, drept de PROPRIETATE, dobândit prin Lege, cota actuala 1/1	
1) NEIDENTIFICAT NEIDENTIFICAT	
Act Administrativ nr. Adeverință nr. 2472, din 22/05/2023 emis de Primăria comunei Desești;	
B2	A1
Se notează posesia faptică în favoarea lui	
1) MOIȘ IRINA	

C. Partea III. SARCINI .

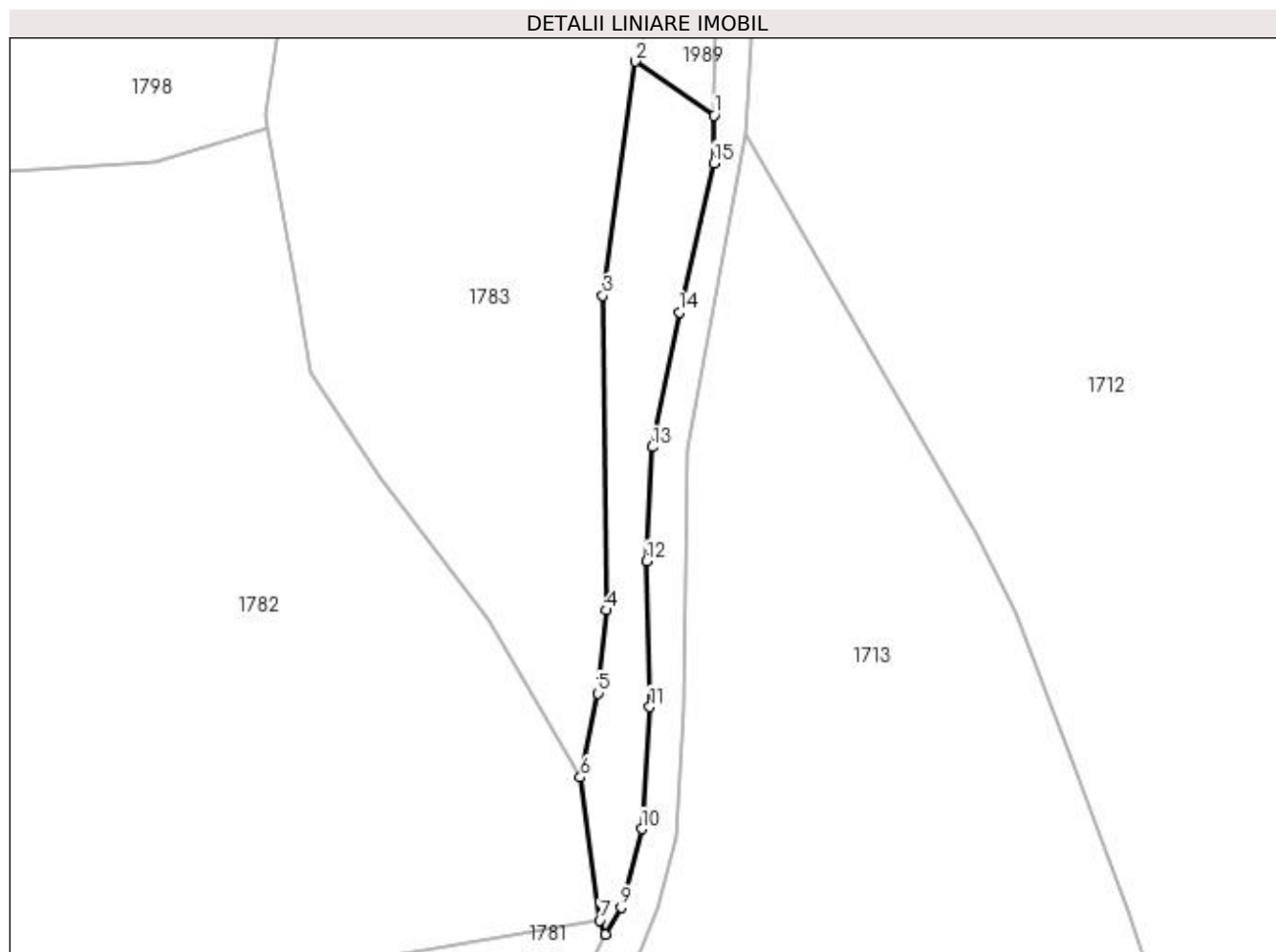
Inscrieri privind dezmembramintele dreptului de proprietate, drepturi reale de garanție și sarcini	Referințe
NU SUNT	

Anexa Nr. 1 La Partea I

Teren

Nr cadastral	Suprafața (mp)*	Observații / Referințe
	388	parte din nr. topografic 606, 607 și 608

* Suprafața este determinată în planul de proiecție Stereo 70.



Date referitoare la teren

Crt	Categorie folosință	Intra vilan	Suprafața (mp)	Tarla	Parcelă	Nr. topo	Observații / Referințe
1	faneata	NU	388	-	-	-	

Lungime Segmente

1) Valorile lungimilor segmentelor sunt obținute din proiecție în plan.

Punct început	X / Y	Punct sfârșit	X / Y	Lungime segment (** (m)
1	413.250,722 693.784,528	2	413.243,782 693.789,289	8.416
2	413.243,782 693.789,289	3	413.240,927 693.768,663	20.823
3	413.240,927 693.768,663	4	413.241,23 693.740,936	27.729
4	413.241,23 693.740,936	5	413.240,506 693.733,619	7.353
5	413.240,506 693.733,619	6	413.238,947 693.726,227	7.555

Punct început	X / Y	Punct sfârșit	X / Y	Lungime segment (** (m)
6	413.238,947 693.726,227	7	413.240,66 693.713,606	12.737
7	413.240,66 693.713,606	8	413.241,139 693.712,385	1.312
8	413.241,139 693.712,385	9	413.242,527 693.714,752	2.744
9	413.242,527 693.714,752	10	413.244,355 693.721,668	7.154
10	413.244,355 693.721,668	11	413.245,077 693.732,419	10.775
11	413.245,077 693.732,419	12	413.244,777 693.745,258	12.843
12	413.244,777 693.745,258	13	413.245,289 693.755,31	10.065
13	413.245,289 693.755,31	14	413.247,652 693.767,203	12.125
14	413.247,652 693.767,203	15	413.250,719 693.780,34	13.49
15	413.250,719 693.780,34	1	413.250,722 693.784,528	4.188

** Lungimile segmentelor sunt determinate în planul de proiecție Stereo 70 și sunt rotunjite la 1 milimetru.

*** Distanța dintre puncte este formată din segmente cumulate ce sunt mai mici decât valoarea 1 milimetru.

**DATE DESPRE IMOBILUL NR. 1785**

Oficiul de Cadastru și Publicitate Imobiliară MARAMURES
Biroul de Cadastru și Publicitate Imobiliară Sighetu Marmatiei

A. Partea I. Descrierea imobilului

TEREN Extravilan

Nr. CF vechi:1097

Adresa: Jud. Maramures

Nr. Crt	Nr cadastral Nr. topografic	Suprafața* (mp)	Observații / Referințe
A1		12.685	Sector cadastral:37 Teren neimprejmuit; parte din nr. topografic 595

B. Partea II. Proprietari și acte

Inscrieri privitoare la dreptul de proprietate și alte drepturi reale	Referințe
1785 / 12/06/2023	
Act Normativ nr. Legea 7, din 13/03/1996 emis de Parlamentul României;	
B1	A1
Intabulare, drept de PROPRIETATE, dobândit prin Lege, cota actuala 1/1	
1) NEIDENTIFICAT NEIDENTIFICAT	
Act Administrativ nr. Adeverință nr. 2473, din 22/05/2023 emis de Primăria comunei Desești;	
B2	A1
Se notează posesia faptică în favoarea lui	
1) HOTEA ANUȚA	

C. Partea III. SARCINI .

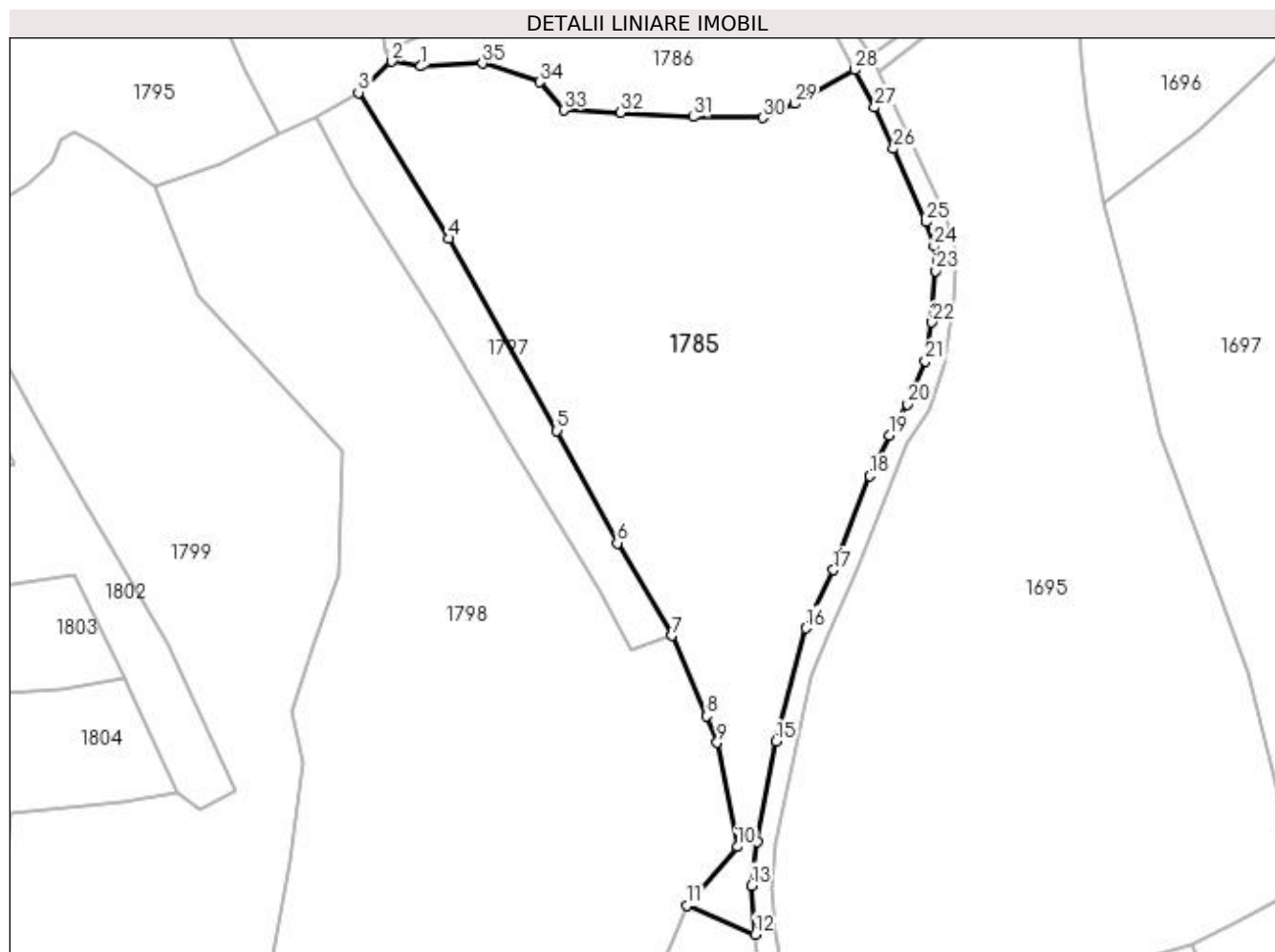
Inscrieri privind dezmembramintele dreptului de proprietate, drepturi reale de garanție și sarcini	Referințe
NU SUNT	

Anexa Nr. 1 La Partea I

Teren

Nr cadastral	Suprafața (mp)*	Observații / Referințe
	12.685	parte din nr. topografic 595

* Suprafața este determinată în planul de proiecție Stereo 70.



Date referitoare la teren

Crt	Categorie folosință	Intra vilan	Suprafața (mp)	Tarla	Parcelă	Nr. topo	Observații / Referințe
1	faneata	NU	12.685	-	-	-	

Lungime Segmente

1) Valorile lungimilor segmentelor sunt obținute din proiecție în plan.

Punct început	X / Y	Punct sfârșit	X / Y	Lungime segment (** (m)
1	413.172,081 694.087,621	2	413.165,148 694.088,769	7.027
3	413.157,067 694.081,273	4	413.178,947 694.046,156	41.376
5	413.204,913 693.999,866	6	413.219,48 693.972,794	30.742
7	413.232,559 693.950,514	8	413.240,966 693.931,154	21.107
9	413.243,51 693.924,725	10	413.248,377 693.899,687	25.507

Punct început	X / Y	Punct sfârșit	X / Y	Lungime segment (** (m)
2	413.165,148 694.088,769	3	413.157,067 694.081,273	11.022
4	413.178,947 694.046,156	5	413.204,913 693.999,866	53.075
6	413.219,48 693.972,794	7	413.232,559 693.950,514	25.835
8	413.240,966 693.931,154	9	413.243,51 693.924,725	6.914
10	413.248,377 693.899,687	11	413.236,239 693.885,479	18.687

Punct început	X / Y	Punct sfârșit	X / Y	Lungime segment (** (m)
11	413.236,239 693.885,479	12	413.252,68 693.878,577	17.831
13	413.251,781 693.890,341	14	413.253,073 693.900,892	10.63
15	413.257,729 693.925,077	16	413.264,824 693.952,305	28.137
17	413.271,554 693.966,299	18	413.280,313 693.988,972	24.306
19	413.285,023 693.998,796	20	413.289,394 694.006,245	8.637
21	413.293,714 694.016,622	22	413.295,288 694.025,945	9.455
23	413.296,199 694.038,337	24	413.295,773 694.044,281	5.959
25	413.293,777 694.050,127	26	413.285,955 694.067,759	19.289
27	413.281,473 694.077,7	28	413.276,697 694.086,718	10.205
29	413.262,147 694.078,594	30	413.254,478 694.075,2	8.386
31	413.237,763 694.075,421	32	413.220,227 694.076,5	17.569
33	413.206,551 694.077,023	34	413.200,727 694.083,797	8.933
35	413.186,97 694.088,339	1	413.172,081 694.087,621	14.906

Punct început	X / Y	Punct sfârșit	X / Y	Lungime segment (** (m)
12	413.252,68 693.878,577	13	413.251,781 693.890,341	11.798
14	413.253,073 693.900,892	15	413.257,729 693.925,077	24.629
16	413.264,824 693.952,305	17	413.271,554 693.966,299	15.528
18	413.280,313 693.988,972	19	413.285,023 693.998,796	10.895
20	413.289,394 694.006,245	21	413.293,714 694.016,622	11.24
22	413.295,288 694.025,945	23	413.296,199 694.038,337	12.425
24	413.295,773 694.044,281	25	413.293,777 694.050,127	6.177
26	413.285,955 694.067,759	27	413.281,473 694.077,7	10.905
28	413.276,697 694.086,718	29	413.262,147 694.078,594	16.664
30	413.254,478 694.075,2	31	413.237,763 694.075,421	16.716
32	413.220,227 694.076,5	33	413.206,551 694.077,023	13.686
34	413.200,727 694.083,797	35	413.186,97 694.088,339	14.487

** Lungimile segmentelor sunt determinate în planul de proiecție Stereo 70 și sunt rotunjite la 1 milimetru.

*** Distanța dintre puncte este formată din segmente cumulate ce sunt mai mici decât valoarea 1 milimetru.

**DATE DESPRE IMOBILUL NR. 1786**

Oficiul de Cadastru și Publicitate Imobiliară MARAMURES
Biroul de Cadastru și Publicitate Imobiliară Sighetu Marmatiei

A. Partea I. Descrierea imobilului

TEREN Extravilan

Nr. CF vechi:971

Adresa: Jud. Maramures

Nr. Crt	Nr cadastral Nr. topografic	Suprafața* (mp)	Observații / Referințe
A1		2.621	Sector cadastral:37 Teren neimprejmuit; parte din nr. topografic 569/1

B. Partea II. Proprietari și acte

Inscrieri privitoare la dreptul de proprietate și alte drepturi reale	Referințe
1786 / 12/06/2023	
Act Normativ nr. Legea 7, din 13/03/1996 emis de Parlamentul României;	
B1	A1
Intabulare, drept de PROPRIETATE, dobândit prin Lege, cota actuala 1/1	
1) NEIDENTIFICAT NEIDENTIFICAT	
Act Administrativ nr. Adeverință nr. 2474, din 22/05/2023 emis de Primăria comunei Desești;	
B2	A1
Se notează posesia faptică în favoarea lui	
1) TEPEI VASILE-FLORIN	

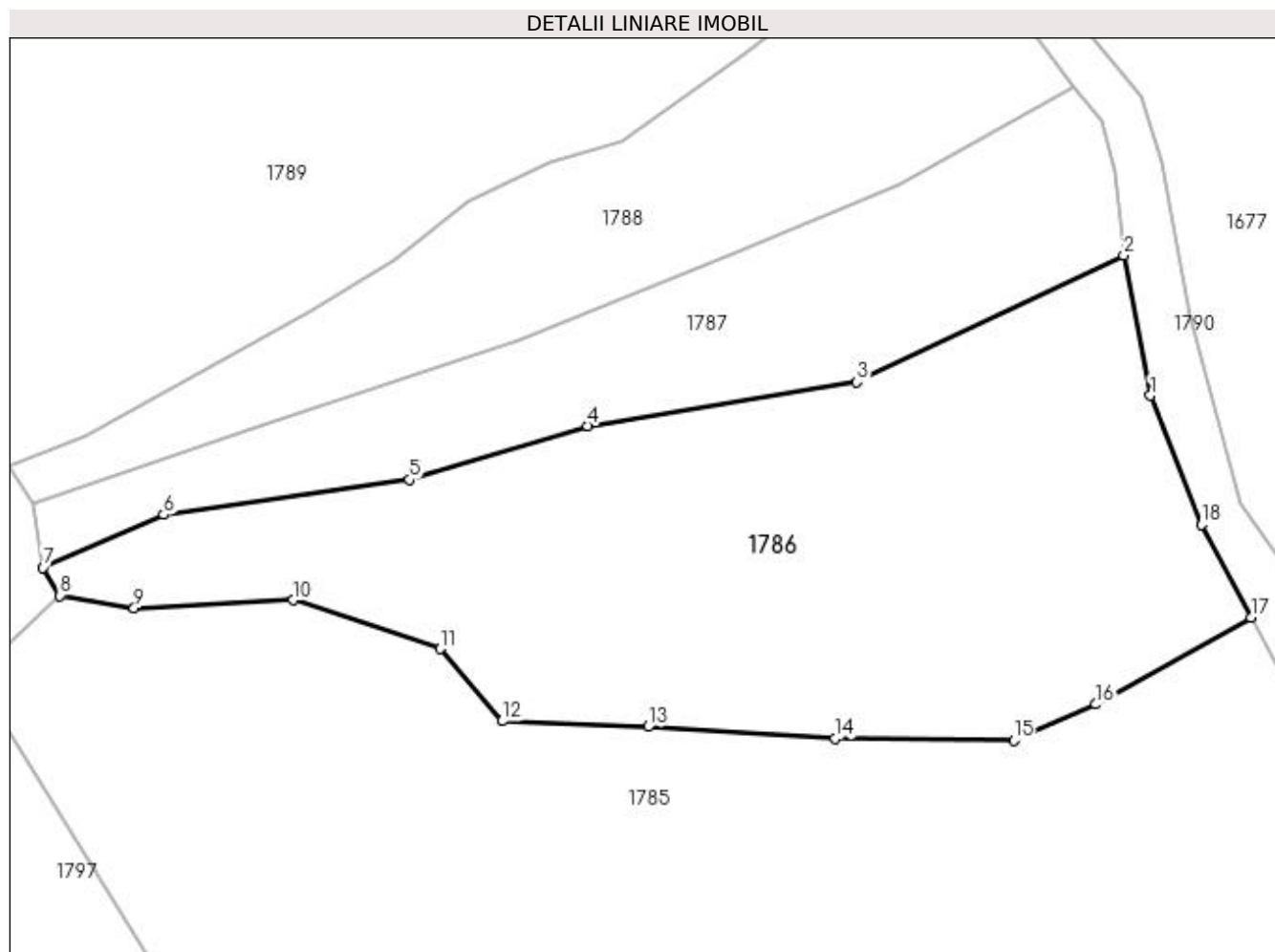
C. Partea III. SARCINI .

Inscrieri privind dezmembramintele dreptului de proprietate, drepturi reale de garanție și sarcini	Referințe
NU SUNT	

Anexa Nr. 1 La Partea I**Teren**

Nr cadastral	Suprafața (mp)*	Observații / Referințe
	2.621	parte din nr. topografic 569/1

* Suprafața este determinată în planul de proiecție Stereo 70.

**Date referitoare la teren**

Crt	Categorie folosință	Intra vilan	Suprafața (mp)	Tarla	Parcelă	Nr. topo	Observații / Referințe
1	faneata	NU	2.621	-	-	-	

Lungime Segmente

1) Valorile lungimilor segmentelor sunt obținute din proiecție în plan.

Punct început	X / Y	Punct sfârșit	X / Y	Lungime segment (** (m)
1	413.267,258 694.107,498	2	413.264,772 694.120,626	13.361
2	413.264,772 694.120,626	3	413.239,775 694.108,774	27.664
3	413.239,775 694.108,774	4	413.214,564 694.104,659	25.545
4	413.214,564 694.104,659	5	413.197,862 694.099,637	17.441
5	413.197,862 694.099,637	6	413.174,846 694.096,332	23.252

Punct început	X / Y	Punct sfârșit	X / Y	Lungime segment (** (m)
6	413.174,846 694.096,332	7	413.163,551 694.091,382	12.332
7	413.163,551 694.091,382	8	413.165,148 694.088,769	3.062
8	413.165,148 694.088,769	9	413.172,081 694.087,621	7.027
9	413.172,081 694.087,621	10	413.186,97 694.088,339	14.906
10	413.186,97 694.088,339	11	413.200,727 694.083,797	14.487
11	413.200,727 694.083,797	12	413.206,551 694.077,023	8.933
12	413.206,551 694.077,023	13	413.220,227 694.076,5	13.686
13	413.220,227 694.076,5	14	413.237,763 694.075,421	17.569
14	413.237,763 694.075,421	15	413.254,478 694.075,2	16.716
15	413.254,478 694.075,2	16	413.262,147 694.078,594	8.386
16	413.262,147 694.078,594	17	413.276,697 694.086,718	16.664
17	413.276,697 694.086,718	18	413.272,028 694.095,411	9.868
18	413.272,028 694.095,411	1	413.267,258 694.107,498	12.994

** Lungimile segmentelor sunt determinate în planul de proiecție Stereo 70 și sunt rotunjite la 1 milimetru.

*** Distanța dintre puncte este formată din segmente cumulate ce sunt mai mici decât valoarea 1 milimetru.

**DATE DESPRE IMOBILUL NR. 1787**

Oficiul de Cadastru și Publicitate Imobiliară MARAMURES
Biroul de Cadastru și Publicitate Imobiliară Sighetu Marmatiei

A. Partea I. Descrierea imobilului

TEREN Extravilan

Nr. CF vechi:971

Adresa: Jud. Maramures

Nr. Crt	Nr cadastral Nr. topografic	Suprafața* (mp)	Observații / Referințe
A1		1.159	Sector cadastral:37 Teren neimprejmuit; parte din nr. topografic 569/1

B. Partea II. Proprietari și acte

Inscrieri privitoare la dreptul de proprietate și alte drepturi reale	Referințe
1787 / 12/06/2023	
Act Normativ nr. Legea 7, din 13/03/1996 emis de Parlamentul României;	
B1	A1
Intabulare, drept de PROPRIETATE, dobandit prin Lege, cota actuala 1/1	
1) NEIDENTIFICAT NEIDENTIFICAT	
Act Administrativ nr. Adeverință nr. 2476, din 22/05/2023 emis de Primăria comunei Desești;	
B2	A1
Se notează posesia faptică în favoarea lui	
1) BOHOTICI IOANA-VIORICA	

C. Partea III. SARCINI .

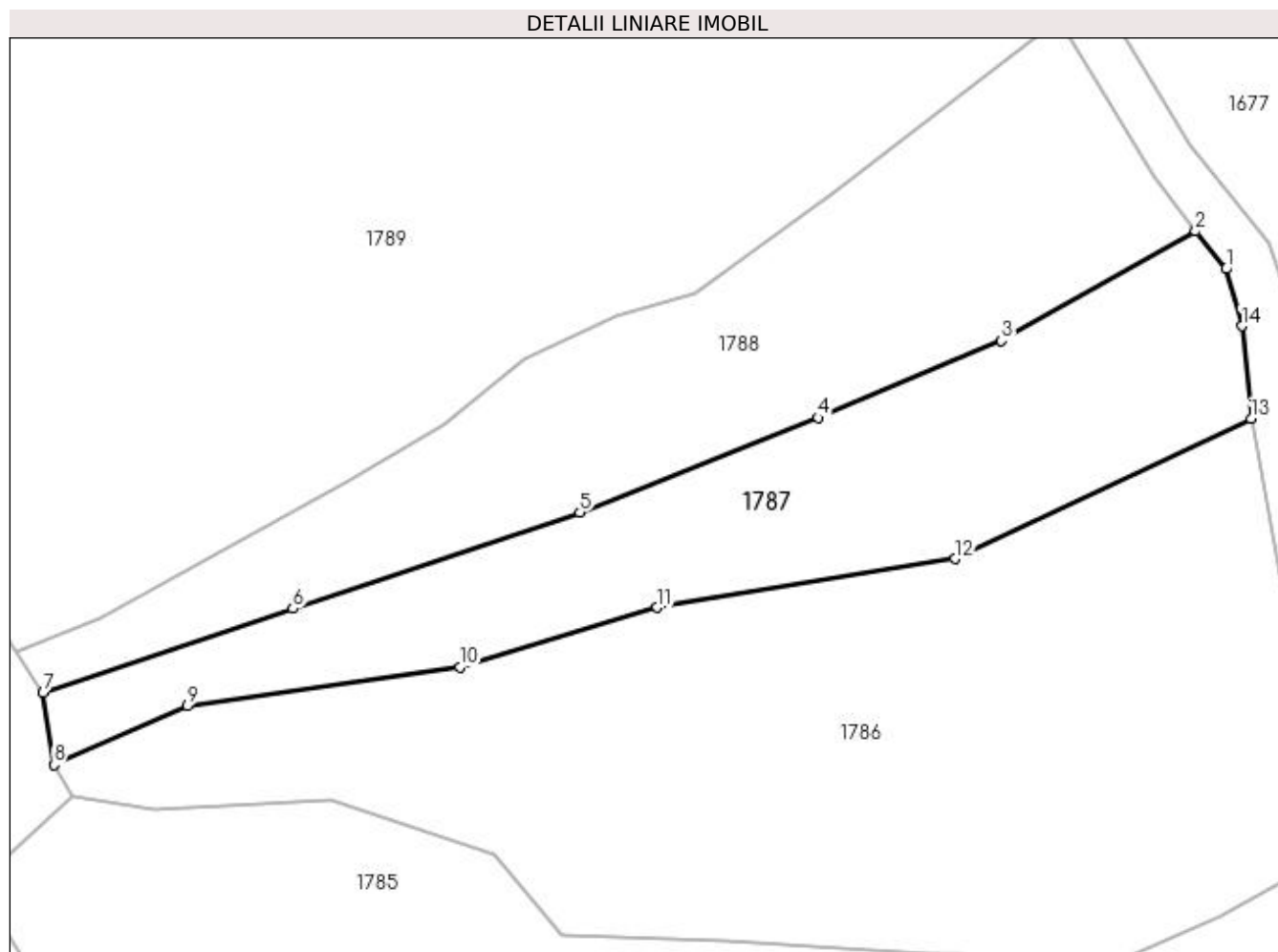
Inscrieri privind dezmembramintele dreptului de proprietate, drepturi reale de garanție și sarcini	Referințe
NU SUNT	

Anexa Nr. 1 La Partea I

Teren

Nr cadastral	Suprafața (mp)*	Observații / Referințe
	1.159	parte din nr. topografic 569/1

* Suprafața este determinată în planul de proiecție Stereo 70.



Date referitoare la teren

Crt	Categorie folosință	Intra vilan	Suprafața (mp)	Tarla	Parcelă	Nr. topo	Observații / Referințe
1	faneata	NU	1.159	-	-	-	

Lungime Segmente

1) Valorile lungimilor segmentelor sunt obținute din proiecție în plan.

Punct început	X / Y	Punct sfârșit	X / Y	Lungime segment (** (m)
1	413.262,642 694.133,272	2	413.260,076 694.136,463	4.095
2	413.260,076 694.136,463	3	413.243,67 694.127,192	18.844
3	413.243,67 694.127,192	4	413.228,168 694.120,691	16.81
4	413.228,168 694.120,691	5	413.208,022 694.112,681	21.68
5	413.208,022 694.112,681	6	413.183,748 694.104,588	25.588

Punct început	X / Y	Punct sfârșit	X / Y	Lungime segment (** (m)
6	413.183,748 694.104,588	7	413.162,647 694.097,446	22.277
7	413.162,647 694.097,446	8	413.163,551 694.091,382	6.131
8	413.163,551 694.091,382	9	413.174,846 694.096,332	12.332
9	413.174,846 694.096,332	10	413.197,862 694.099,637	23.252
10	413.197,862 694.099,637	11	413.214,564 694.104,659	17.441
11	413.214,564 694.104,659	12	413.239,775 694.108,774	25.545
12	413.239,775 694.108,774	13	413.264,772 694.120,626	27.664
13	413.264,772 694.120,626	14	413.263,966 694.128,443	7.858
14	413.263,966 694.128,443	1	413.262,642 694.133,272	5.007

** Lungimile segmentelor sunt determinate în planul de proiecție Stereo 70 și sunt rotunjite la 1 milimetru.

*** Distanța dintre puncte este formată din segmente cumulate ce sunt mai mici decât valoarea 1 milimetru.

**DATE DESPRE IMOBILUL NR. 1788**

Oficiul de Cadastru și Publicitate Imobiliară MARAMURES
Biroul de Cadastru și Publicitate Imobiliară Sighetu Marmatiei

A. Partea I. Descrierea imobilului

TEREN Extravilan

Nr. CF vechi:971

Adresa: Jud. Maramures

Nr. Crt	Nr cadastral Nr. topografic	Suprafața* (mp)	Observații / Referințe
A1		1.305	Sector cadastral:37 Teren neimprejmuit; parte din nr. topografic 569/1

B. Partea II. Proprietari și acte

Inscrieri privitoare la dreptul de proprietate și alte drepturi reale	Referințe
1788 / 12/06/2023	
Act Normativ nr. Legea 7, din 13/03/1996 emis de Parlamentul României;	
B1	A1
Intabulare, drept de PROPRIETATE, dobândit prin Lege, cota actuala 1/1 1) NEIDENTIFICAT NEIDENTIFICAT	
Act Administrativ nr. Adeverință nr. 2477, din 22/05/2023 emis de Primăria comunei Desești;	
B2	A1
Se notează posesia faptică în favoarea lui 1) CODREA VASILE	

C. Partea III. SARCINI .

Inscrieri privind dezmembramintele dreptului de proprietate, drepturi reale de garanție și sarcini	Referințe
NU SUNT	

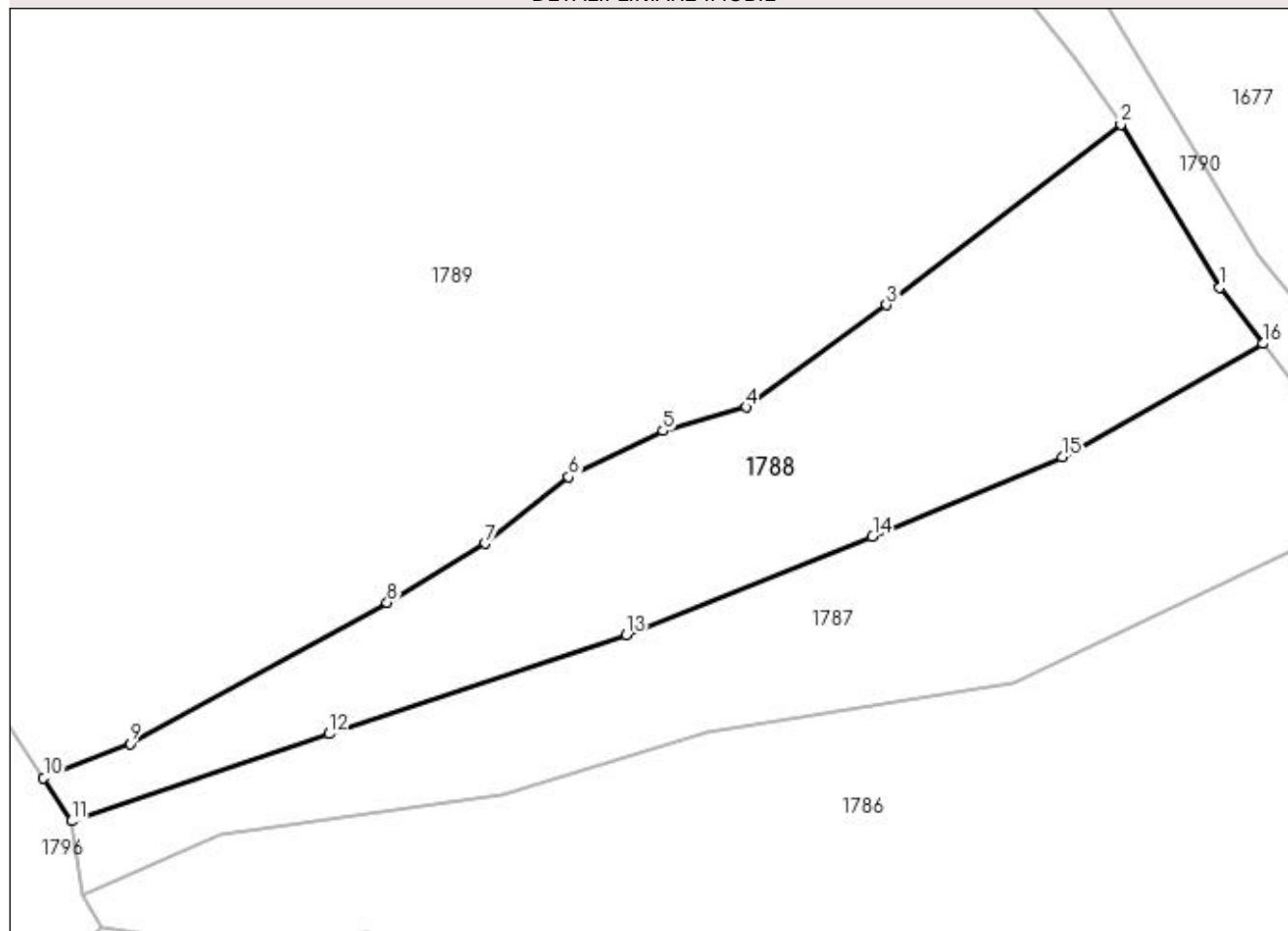
Anexa Nr. 1 La Partea I

Teren

Nr cadastral	Suprafața (mp)*	Observații / Referințe
	1.305	parte din nr. topografic 569/1

* Suprafața este determinată în planul de proiecție Stereo 70.

DETALII LINIARE IMOBIL



Date referitoare la teren

Crt	Categorie folosință	Intravilan	Suprafața (mp)	Tarla	Parcelă	Nr. topo	Observații / Referințe
1	faneata	NU	1.305	-	-	-	

Lungime Segmente

1) Valorile lungimilor segmentelor sunt obținute din proiecție în plan.

Punct început	X / Y	Punct sfârșit	X / Y	Lungime segment (** (m)
1	413.256,565 694.141,066	2	413.248,472 694.154,404	15.601
2	413.248,472 694.154,404	3	413.229,315 694.139,63	24.192
3	413.229,315 694.139,63	4	413.217,827 694.131,266	14.21
4	413.217,827 694.131,266	5	413.211,038 694.129,337	7.058
5	413.211,038 694.129,337	6	413.203,305 694.125,586	8.595

Punct început	X / Y	Punct sfârșit	X / Y	Lungime segment (** (m)
6	413.203,305 694.125,586	7	413.196,496 694.120,143	8.717
7	413.196,496 694.120,143	8	413.188,481 694.115,3	9.365
8	413.188,481 694.115,3	9	413.167,451 694.103,787	23.975
9	413.167,451 694.103,787	10	413.160,386 694.100,971	7.606
10	413.160,386 694.100,971	11	413.162,647 694.097,446	4.188
11	413.162,647 694.097,446	12	413.183,748 694.104,588	22.277
12	413.183,748 694.104,588	13	413.208,022 694.112,681	25.588
13	413.208,022 694.112,681	14	413.228,168 694.120,691	21.68
14	413.228,168 694.120,691	15	413.243,67 694.127,192	16.81
15	413.243,67 694.127,192	16	413.260,076 694.136,463	18.844
16	413.260,076 694.136,463	1	413.256,565 694.141,066	5.789

** Lungimile segmentelor sunt determinate în planul de proiecție Stereo 70 și sunt rotunjite la 1 milimetru.

*** Distanța dintre puncte este formată din segmente cumulate ce sunt mai mici decât valoarea 1 milimetru.

**DATE DESPRE IMOBILUL NR. 1789**

Oficiul de Cadastru și Publicitate Imobiliară MARAMURES
Biroul de Cadastru și Publicitate Imobiliară Sighetu Marmatiei

A. Partea I. Descrierea imobilului

TEREN Extravilan

Nr. CF vechi:968, 1125
Nr. topografic:569/2, 569/3

Adresa: Jud. Maramures

Nr. Crt	Nr cadastral Nr. topografic	Suprafața* (mp)	Observații / Referințe
A1		11.425	Sector cadastral:37 Teren neimprejmuit;

B. Partea II. Proprietari și acte

Inscrieri privitoare la dreptul de proprietate și alte drepturi reale		Referințe
1789 / 12/06/2023		
Act Administrativ nr. Titlu de proprietate nr. 18907, din 22/10/2019 emis de Comisia Județeană Maramureș;		
B1	Intabulare, drept de PROPRIETATEcu titlu de drept aplicarea Legii nr. 247/2005, dobandit prin Reconstituire, cota actuala 1/1 1) CHIRA GHIURIȚA	A1

C. Partea III. SARCINI .

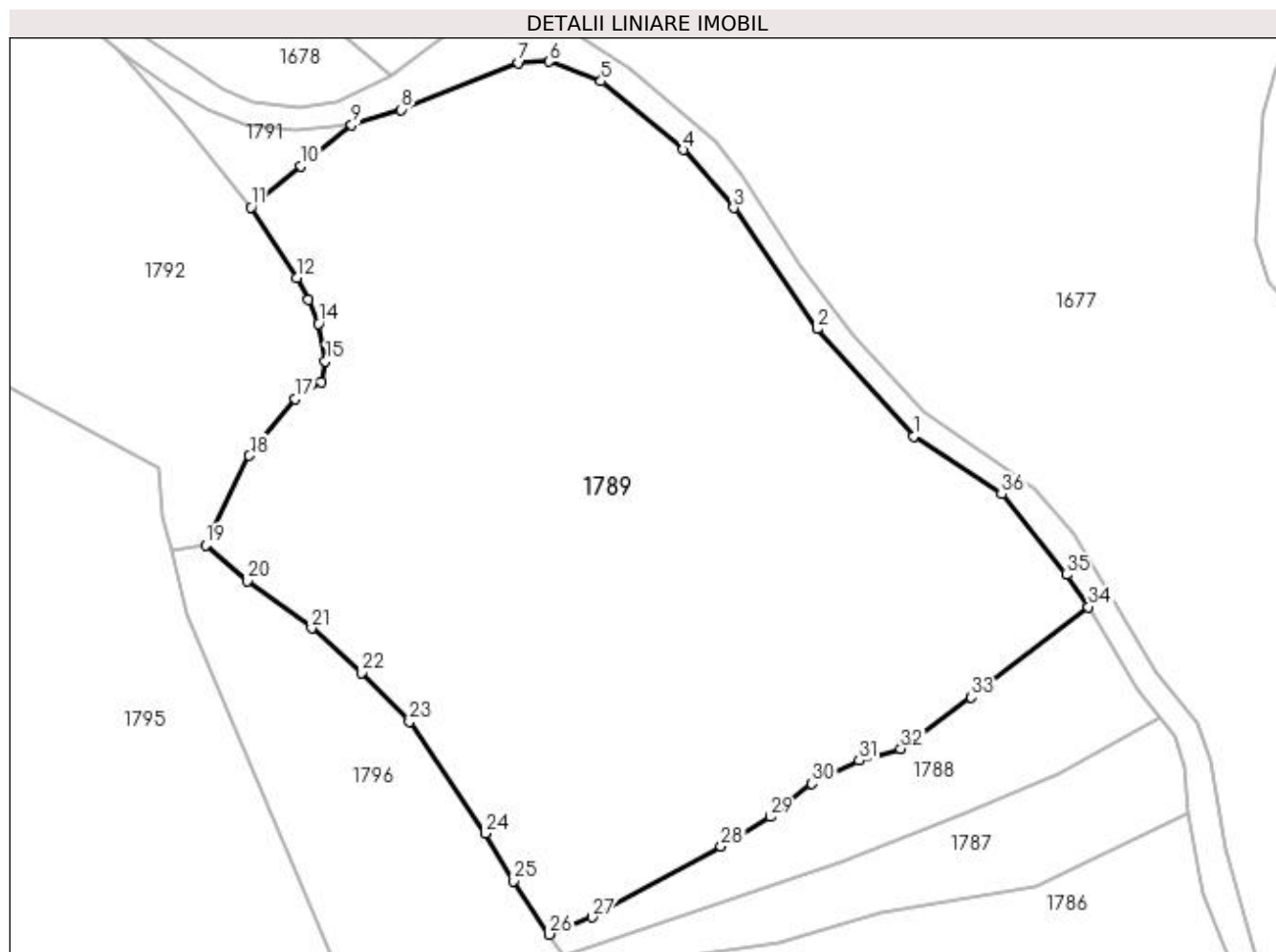
Inscrieri privind dezmembramintele dreptului de proprietate, drepturi reale de garanție și sarcini	Referințe
NU SUNT	

Anexa Nr. 1 La Partea I

Teren

Nr cadastral	Suprafața (mp)*	Observații / Referințe
	11.425	

* Suprafața este determinată în planul de proiecție Stereo 70.



Date referitoare la teren

Crt	Categorie folosință	Intra vilan	Suprafața (mp)	Tarla	Parcelă	Nr. topo	Observații / Referințe
1	faneata	NU	11.425	-	La Huci	-	

Lungime Segmente

1) Valorile lungimilor segmentelor sunt obținute din proiecție în plan.

Punct început	X / Y	Punct sfârșit	X / Y	Lungime segment (** (m)
1	413.219,881 694.182,208	2	413.204,139 694.199,772	23.586
3	413.190,491 694.219,516	4	413.182,355 694.229,026	12.515
5	413.168,899 694.240,186	6	413.160,406 694.243,397	9.08
7	413.155,399 694.243,165	8	413.136,277 694.235,537	20.587
9	413.128,19 694.233,043	10	413.119,887 694.226,375	10.649

Punct început	X / Y	Punct sfârșit	X / Y	Lungime segment (** (m)
2	413.204,139 694.199,772	3	413.190,491 694.219,516	24.002
4	413.182,355 694.229,026	5	413.168,899 694.240,186	17.482
6	413.160,406 694.243,397	7	413.155,399 694.243,165	5.012
8	413.136,277 694.235,537	9	413.128,19 694.233,043	8.463
10	413.119,887 694.226,375	11	413.111,724 694.219,629	10.59

Punct început	X / Y	Punct sfârșit	X / Y	Lungime segment (** (m)
11	413.111,724 694.219,629	12	413.119,192 694.208,086	13.748
13	413.121,11 694.204,494	14	413.122,789 694.200,646	4.198
15	413.123,906 694.194,501	16	413.123,215 694.191,13	3.441
17	413.118,953 694.188,321	18	413.111,475 694.179,078	11.889
19	413.104,339 694.164,52	20	413.111,09 694.158,652	8.945
21	413.121,612 694.150,924	22	413.129,793 694.143,705	10.911
23	413.137,588 694.135,659	24	413.149,96 694.117,43	22.031
25	413.154,578 694.109,669	26	413.160,386 694.100,971	10.459
27	413.167,451 694.103,787	28	413.188,481 694.115,3	23.975
29	413.196,496 694.120,143	30	413.203,305 694.125,586	8.717
31	413.211,038 694.129,337	32	413.217,827 694.131,266	7.058
33	413.229,315 694.139,63	34	413.248,472 694.154,404	24.192
35	413.244,844 694.159,631	36	413.234,292 694.172,8	16.875

Punct început	X / Y	Punct sfârșit	X / Y	Lungime segment (** (m)
12	413.119,192 694.208,086	13	413.121,11 694.204,494	4.072
14	413.122,789 694.200,646	15	413.123,906 694.194,501	6.246
16	413.123,215 694.191,13	17	413.118,953 694.188,321	5.104
18	413.111,475 694.179,078	19	413.104,339 694.164,52	16.213
20	413.111,09 694.158,652	21	413.121,612 694.150,924	13.055
22	413.129,793 694.143,705	23	413.137,588 694.135,659	11.203
24	413.149,96 694.117,43	25	413.154,578 694.109,669	9.031
26	413.160,386 694.100,971	27	413.167,451 694.103,787	7.606
28	413.188,481 694.115,3	29	413.196,496 694.120,143	9.365
30	413.203,305 694.125,586	31	413.211,038 694.129,337	8.595
32	413.217,827 694.131,266	33	413.229,315 694.139,63	14.21
34	413.248,472 694.154,404	35	413.244,844 694.159,631	6.363
36	413.234,292 694.172,8	1	413.219,881 694.182,208	17.21

** Lungimile segmentelor sunt determinate în planul de proiecție Stereo 70 și sunt rotunjite la 1 milimetru.

*** Distanța dintre puncte este formată din segmente cumulate ce sunt mai mici decât valoarea 1 milimetru.



DATE DESPRE IMOBILUL NR. 1790

Oficiul de Cadastru și Publicitate Imobiliară MARAMURES
Biroul de Cadastru și Publicitate Imobiliară Sighetu Marmatiei

A. Partea I. Descrierea imobilului

TEREN Necunoscut

Adresa: Loc. Mara, Jud. Maramures, Drum comunal "La Gloduri"

Nr. Crt	Nr cadastral Nr. topografic	Suprafața* (mp)	Observații / Referințe
A1	50955	9.945	Sector cadastral:37 Teren neimprejmit;

B. Partea II. Proprietari și acte

Inscrieri privitoare la dreptul de proprietate și alte drepturi reale	Referințe
1790 / 12/06/2023	
Act Administrativ nr. Hotărârea nr. 7, din 31/01/2018 emis de Consiliul Local Desești (Act normativ nr. Hotărârea nr. 934, din 29.08.2002, emis de Guvernul României);	
B1	Intabulare, drept de PROPRIETATE cu titlu de drept aplicarea Legii nr. 213/1998, dobandit prin Lege, cota actuala 9013/9945
	1) COMUNA DESEȘTI , CIF:3627200, Domeniu public
	<i>OBSERVATII: poziție transcrisă din CF nr. 50955 Desești, sub rangul încheierii nr. 3954 / 16.03.2018</i>
Act Normativ nr. Hotărârea nr. 934, din 29/08/2002 emis de Guvernul României (Act administrativ nr. Hotărârea nr. 19 / 24.09.1999, emis de Consiliul Local al comunei Desești, Act administrativ nr. Declarație nr. 2885 / 20.06.2023, emis de Primăria comunei Desești);	
B2	Intabulare, drept de PROPRIETATE, dobandit prin Lege, cota actuala 932/9945
	1) COMUNA DESEȘTI , CIF:3627200, Domeniu public

C. Partea III. SARCINI .

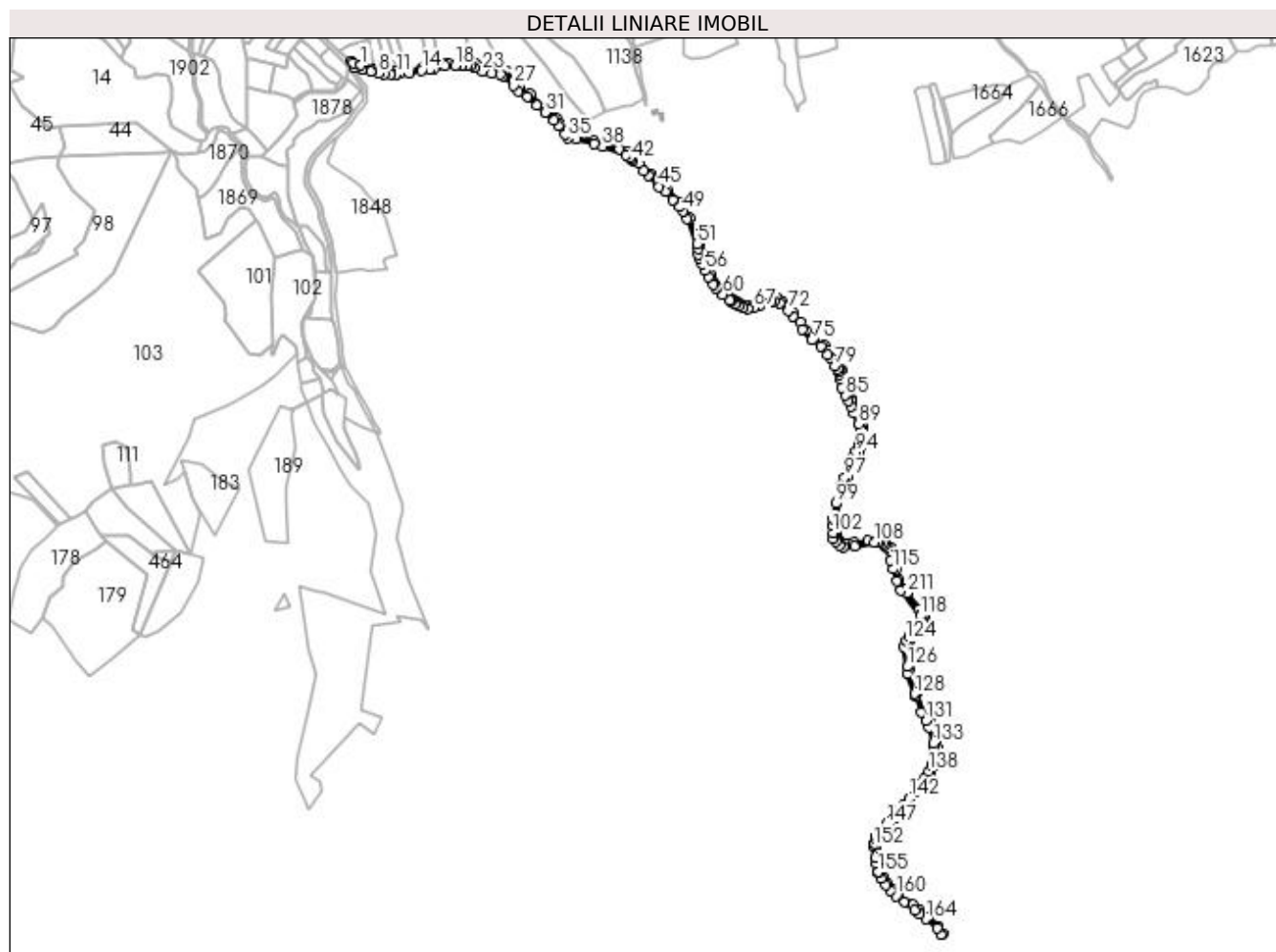
Inscrieri privind dezmembramintele dreptului de proprietate, drepturi reale de garanție și sarcini	Referințe
NU SUNT	

Anexa Nr. 1 La Partea I

Teren

Nr cadastral	Suprafața (mp)*	Observații / Referințe
50955	9.945	

* Suprafața este determinată în planul de proiecție Stereo 70.



Date referitoare la teren

Crt	Categorie folosință	Intravilan	Suprafața (mp)	Tarla	Parcelă	Nr. topo	Observații / Referințe
1	drum	NU	712	-	-	-	
2	drum	DA	1.306	-	-	-	
3	drum	NU	637	-	-	-	
4	drum	DA	794	-	-	-	
5	drum	NU	6.496	-	-	-	

Lungime Segmente

1) Valorile lungimilor segmentelor sunt obținute din proiecție în plan.

Punct început	X / Y	Punct sfârșit	X / Y	Lungime segment	Punct început	X / Y	Punct sfârșit	X / Y	Lungime segment	Punct început	X / Y	Punct sfârșit	X / Y	Lungime segment
1	412.508,367 694.615,666	2	412.496,986 694.619,457	11.996	2	412.496,986 694.619,457	3	412.493,755 694.621,444	3.793	3	412.493,755 694.621,444	4	412.498,601 694.611,573	10.996
4	412.498,601 694.611,573	5	412.500,622 694.610,92	2.124	5	412.500,622 694.610,92	6	412.511,124 694.608,411	10.798	6	412.511,124 694.608,411	7	412.524,43 694.605,455	13.63
7	412.524,43 694.605,455	8	412.536,862 694.602,988	12.674	8	412.536,862 694.602,988	9	412.545,289 694.601,771	8.514	9	412.545,289 694.601,771	10	412.555,815 694.601,669	10.526

Punct început	X / Y	Punct sfârșit	X / Y	Lungime segment	Punct început	X / Y	Punct sfârșit	X / Y	Lungime segment	Punct început	X / Y	Punct sfârșit	X / Y	Lungime segment
10	412.555,815 694.601,669	11	412.564,732 694.601,467	8.919	11	412.564,732 694.601,467	12	412.571,11 694.602,274	6.429	12	412.571,11 694.602,274	13	412.585,119 694.603,328	14.049
13	412.585,119 694.603,328	14	412.604,507 694.607,4	19.811	14	412.604,507 694.607,4	15	412.618,03 694.609,329	13.66	15	412.618,03 694.609,329	16	412.624,308 694.609,786	6.295
16	412.624,308 694.609,786	17	412.641,785 694.614,198	18.025	17	412.641,785 694.614,198	18	412.657,246 694.614,451	15.463	18	412.657,246 694.614,451	19	412.668,152 694.615,29	10.938
19	412.668,152 694.615,29	20	412.676,037 694.614,3	7.947	20	412.676,037 694.614,3	21	412.681,893 694.614,245	5.856	21	412.681,893 694.614,245	22	412.687,27 694.611,429	6.07
22	412.687,27 694.611,429	23	412.701,217 694.606,331	14.85	23	412.701,217 694.606,331	24	412.715,062 694.602,06	14.489	24	412.715,062 694.602,06	25	412.728,166 694.601,439	13.119
25	412.728,166 694.601,439	26	412.733,173 694.598,949	5.592	26	412.733,173 694.598,949	27	412.749,622 694.583,89	22.301	27	412.749,622 694.583,89	28	412.757,069 694.574,123	12.282
28	412.757,069 694.574,123	29	412.770,764 694.565,788	16.032	29	412.770,764 694.565,788	30	412.785,906 694.552,469	20.166	30	412.785,906 694.552,469	31	412.798,936 694.541,016	17.348
31	412.798,936 694.541,016	32	412.813,153 694.528,194	19.145	32	412.813,153 694.528,194	33	412.819,888 694.520,41	10.293	33	412.819,888 694.520,41	34	412.829,881 694.506,671	16.989
34	412.829,881 694.506,671	35	412.834,697 694.501,049	7.403	35	412.834,697 694.501,049	36	412.848,159 694.498,808	13.647	36	412.848,159 694.498,808	37	412.875,899 694.491,486	28.69
37	412.875,899 694.491,486	38	412.889,482 694.487,455	14.169	38	412.889,482 694.487,455	39	412.927,058 694.473,582	40.055	39	412.927,058 694.473,582	40	412.932,797 694.469,143	7.255
40	412.932,797 694.469,143	41	412.934,257 694.468,013	1.846	41	412.934,257 694.468,013	42	412.937,031 694.465,463	3.768	42	412.937,031 694.465,463	43	412.954,057 694.449,173	23.564
43	412.954,057 694.449,173	44	412.961,944 694.441,455	11.035	44	412.961,944 694.441,455	45	412.979,095 694.423,993	24.476	45	412.979,095 694.423,993	46	412.988,36 694.415,806	12.364
46	412.988,36 694.415,806	47	413.000,65 694.403,552	17.355	47	413.000,65 694.403,552	48	413.011,237 694.392,875	15.036	48	413.011,237 694.392,875	49	413.016,63 694.385,779	8.913
49	413.016,63 694.385,779	50	413.023,318 694.373,626	13.872	50	413.023,318 694.373,626	51	413.038,728 694.333,92	42.591	51	413.038,728 694.333,92	52	413.039,768 694.326,654	7.34
52	413.039,768 694.326,654	53	413.040,417 694.317,921	8.757	53	413.040,417 694.317,921	54	413.042,517 694.311,746	6.522	54	413.042,517 694.311,746	55	413.046,606 694.302,418	10.185
55	413.046,606 694.302,418	56	413.051,376 694.292,018	11.442	56	413.051,376 694.292,018	57	413.057,24 694.282,211	11.426	57	413.057,24 694.282,211	58	413.064,593 694.269,663	14.544
58	413.064,593 694.269,663	59	413.068,979 694.264,893	6.48	59	413.068,979 694.264,893	60	413.079,599 694.254,224	15.054	60	413.079,599 694.254,224	61	413.090,058 694.245,381	13.696
61	413.090,058 694.245,381	62	413.092,328 694.243,4	3.013	62	413.092,328 694.243,4	63	413.098,359 694.239,134	7.387	63	413.098,359 694.239,134	64	413.104,621 694.235,632	7.175
64	413.104,621 694.235,632	65	413.110,808 694.233,115	6.679	65	413.110,808 694.233,115	66	413.118,868 694.232,192	8.113	66	413.118,868 694.232,192	67	413.128,19 694.233,043	9.361
67	413.128,19 694.233,043	68	413.136,277 694.235,537	8.463	68	413.136,277 694.235,537	69	413.155,399 694.243,165	20.587	69	413.155,399 694.243,165	70	413.160,406 694.243,397	5.012
70	413.160,406 694.243,397	71	413.168,899 694.240,186	9.08	71	413.168,899 694.240,186	72	413.182,355 694.229,026	17.482	72	413.182,355 694.229,026	73	413.190,491 694.219,516	12.515
73	413.190,491 694.219,516	74	413.204,139 694.199,772	24.002	74	413.204,139 694.199,772	75	413.219,881 694.182,208	23.586	75	413.219,881 694.182,208	76	413.234,292 694.172,8	17.21
76	413.234,292 694.172,8	77	413.244,844 694.159,631	16.875	77	413.244,844 694.159,631	78	413.248,472 694.154,404	6.363	78	413.248,472 694.154,404	79	413.256,565 694.141,066	15.601
79	413.256,565 694.141,066	80	413.260,076 694.136,463	5.789	80	413.260,076 694.136,463	81	413.262,642 694.133,272	4.095	81	413.262,642 694.133,272	82	413.263,966 694.128,443	5.007
82	413.263,966 694.128,443	83	413.264,772 694.120,626	7.858	83	413.264,772 694.120,626	84	413.267,258 694.107,498	13.361	84	413.267,258 694.107,498	85	413.272,028 694.095,411	12.994
85	413.272,028 694.095,411	86	413.276,697 694.086,718	9.868	86	413.276,697 694.086,718	87	413.281,473 694.077,7	10.205	87	413.281,473 694.077,7	88	413.285,955 694.067,759	10.905
88	413.285,955 694.067,759	89	413.293,777 694.050,127	19.289	89	413.293,777 694.050,127	90	413.295,773 694.044,281	6.177	90	413.295,773 694.044,281	91	413.296,199 694.038,337	5.959
91	413.296,199 694.038,337	92	413.295,288 694.025,945	12.425	92	413.295,288 694.025,945	93	413.293,714 694.016,622	9.455	93	413.293,714 694.016,622	94	413.289,394 694.006,245	11.24
94	413.289,394 694.006,245	95	413.285,023 693.998,796	8.637	95	413.285,023 693.998,796	96	413.280,313 693.988,972	10.895	96	413.280,313 693.988,972	97	413.271,554 693.966,299	24.306
97	413.271,554 693.966,299	98	413.264,824 693.952,305	15.528	98	413.264,824 693.952,305	99	413.257,729 693.925,077	28.137	99	413.257,729 693.925,077	100	413.253,073 693.900,892	24.629
100	413.253,073 693.900,892	101	413.251,781 693.890,341	10.63	101	413.251,781 693.890,341	102	413.252,68 693.878,577	11.798	102	413.252,68 693.878,577	103	413.253,666 693.869,934	8.699
103	413.253,666 693.869,934	104	413.257,092 693.864,742	6.22	104	413.257,092 693.864,742	105	413.263,007 693.858,912	8.305	105	413.263,007 693.858,912	106	413.269,115 693.856,253	6.662
106	413.269,115 693.856,253	107	413.287,217 693.857,7	18.16	107	413.287,217 693.857,7	108	413.317,707 693.864,03	31.14	108	413.317,707 693.864,03	109	413.323,529 693.864,77	5.869

Punct început	X / Y	Punct sfârșit	X / Y	Lungime segment	Punct început	X / Y	Punct sfârșit	X / Y	Lungime segment	Punct început	X / Y	Punct sfârșit	X / Y	Lungime segment
109	413.323,529 693.864,77	110	413.326,345 693.864,212	2.871	110	413.326,345 693.864,212	111	413.330,961 693.861,726	5.243	111	413.330,961 693.861,726	112	413.334,118 693.859,422	3.908
112	413.334,118 693.859,422	113	413.338,867 693.854,508	6.834	113	413.338,867 693.854,508	114	413.343,333 693.835,278	19.742	114	413.343,333 693.835,278	115	413.347,424 693.821,701	14.18
115	413.347,424 693.821,701	116	413.353,128 693.802,24	20.28	116	413.353,128 693.802,24	117	413.360,426 693.788,014	15.989	117	413.360,426 693.788,014	118	413.390,863 693.747,891	50.361
118	413.390,863 693.747,891	119	413.392,741 693.744,569	3.816	119	413.392,741 693.744,569	120	413.393,03 693.741,825	2.759	120	413.393,03 693.741,825	121	413.392,272 693.739,412	2.529
121	413.392,272 693.739,412	122	413.378,801 693.723,87	20.567	122	413.378,801 693.723,87	123	413.372,737 693.715,258	10.533	123	413.372,737 693.715,258	124	413.368,469 693.708,407	8.072
124	413.368,469 693.708,407	125	413.363,913 693.700,041	9.526	125	413.363,913 693.700,041	126	413.370,04 693.667,792	32.826	126	413.370,04 693.667,792	127	413.370,802 693.657,296	10.524
127	413.370,802 693.657,296	128	413.381,489 693.624,926	34.089	128	413.381,489 693.624,926	129	413.382,761 693.620,627	4.483	129	413.382,761 693.620,627	130	413.392,619 693.595,759	26.751
130	413.392,619 693.595,759	131	413.399,382 693.582,959	14.477	131	413.399,382 693.582,959	132	413.404,0 693.571,957	11.932	132	413.404,0 693.571,957	133	413.411,178 693.547,194	25.782
133	413.411,178 693.547,194	134	413.412,739 693.540,537	6.838	134	413.412,739 693.540,537	135	413.412,802 693.535,018	5.519	135	413.412,802 693.535,018	136	413.411,054 693.522,248	12.889
136	413.411,054 693.522,248	137	413.408,684 693.513,412	9.148	137	413.408,684 693.513,412	138	413.403,686 693.502,963	11.583	138	413.403,686 693.502,963	139	413.396,885 693.490,605	14.106
139	413.396,885 693.490,605	140	413.390,225 693.482,097	10.805	140	413.390,225 693.482,097	141	413.382,385 693.473,732	11.465	141	413.382,385 693.473,732	142	413.372,788 693.459,937	16.805
142	413.372,788 693.459,937	143	413.364,761 693.449,075	13.506	143	413.364,761 693.449,075	144	413.357,317 693.440,536	11.328	144	413.357,317 693.440,536	145	413.350,396 693.434,206	9.379
145	413.350,396 693.434,206	146	413.347,21 693.431,353	4.277	146	413.347,21 693.431,353	147	413.337,486 693.419,679	15.193	147	413.337,486 693.419,679	148	413.327,628 693.408,89	14.614
148	413.327,628 693.408,89	149	413.321,963 693.401,206	9.547	149	413.321,963 693.401,206	150	413.319,672 693.396,419	5.307	150	413.319,672 693.396,419	151	413.317,794 693.389,357	7.307
151	413.317,794 693.389,357	152	413.317,308 693.384,119	5.26	152	413.317,308 693.384,119	153	413.319,219 693.367,414	16.814	153	413.319,219 693.367,414	154	413.320,748 693.357,719	9.815
154	413.320,748 693.357,719	155	413.323,805 693.344,175	13.885	155	413.323,805 693.344,175	156	413.324,751 693.342,652	1.793	156	413.324,751 693.342,652	157	413.328,44 693.334,213	9.21
157	413.328,44 693.334,213	158	413.336,135 693.323,916	12.855	158	413.336,135 693.323,916	159	413.343,108 693.315,171	11.185	159	413.343,108 693.315,171	160	413.352,172 693.306,808	12.333
160	413.352,172 693.306,808	161	413.365,254 693.297,28	16.184	161	413.365,254 693.297,28	162	413.382,153 693.283,944	21.527	162	413.382,153 693.283,944	163	413.389,383 693.278,025	9.344
163	413.389,383 693.278,025	164	413.399,884 693.270,373	12.993	164	413.399,884 693.270,373	165	413.416,738 693.255,707	22.342	165	413.416,738 693.255,707	166	413.422,638 693.246,158	11.225
166	413.422,638 693.246,158	167	413.426,126 693.247,357	3.688	167	413.426,126 693.247,357	168	413.419,17 693.258,467	13.108	168	413.419,17 693.258,467	169	413.402,308 693.273,182	22.38
169	413.402,308 693.273,182	170	413.388,797 693.283,862	17.222	170	413.388,797 693.283,862	171	413.378,704 693.292,248	13.122	171	413.378,704 693.292,248	172	413.355,064 693.310,125	29.638
172	413.355,064 693.310,125	173	413.346,417 693.317,87	11.608	173	413.346,417 693.317,87	174	413.339,002 693.325,723	10.801	174	413.339,002 693.325,723	175	413.332,896 693.335,806	11.788
175	413.332,896 693.335,806	176	413.327,066 693.348,225	13.719	176	413.327,066 693.348,225	177	413.324,551 693.358,31	10.394	177	413.324,551 693.358,31	178	413.321,312 693.383,729	25.625
178	413.321,312 693.383,729	179	413.321,712 693.388,951	5.237	179	413.321,712 693.388,951	180	413.323,366 693.395,116	6.383	180	413.323,366 693.395,116	181	413.325,468 693.399,284	4.668
181	413.325,468 693.399,284	182	413.330,605 693.406,01	8.463	182	413.330,605 693.406,01	183	413.339,949 693.416,151	13.789	183	413.339,949 693.416,151	184	413.350,155 693.428,493	16.015
184	413.350,155 693.428,493	185	413.352,326 693.430,266	2.803	185	413.352,326 693.430,266	186	413.360,396 693.438,202	11.318	186	413.360,396 693.438,202	187	413.368,27 693.446,756	11.626
187	413.368,27 693.446,756	188	413.385,491 693.471,315	29.995	188	413.385,491 693.471,315	189	413.393,572 693.479,557	11.543	189	413.393,572 693.479,557	190	413.400,67 693.488,713	11.585
190	413.400,67 693.488,713	191	413.407,569 693.500,908	14.011	191	413.407,569 693.500,908	192	413.412,509 693.511,612	11.789	192	413.412,509 693.511,612	193	413.415,103 693.521,7	10.416
193	413.415,103 693.521,7	194	413.417,255 693.540,391	18.814	194	413.417,255 693.540,391	195	413.414,774 693.549,888	9.816	195	413.414,774 693.549,888	196	413.405,294 693.581,895	33.381
196	413.405,294 693.581,895	197	413.396,565 693.597,786	18.131	197	413.396,565 693.597,786	198	413.385,193 693.626,309	30.706	198	413.385,193 693.626,309	199	413.374,718 693.658,486	33.839
199	413.374,718 693.658,486	200	413.373,908 693.668,986	10.531	200	413.373,908 693.668,986	201	413.369,003 693.698,952	30.365	201	413.369,003 693.698,952	202	413.370,434 693.703,274	4.553
202	413.370,434 693.703,274	203	413.373,934 693.709,136	6.827	203	413.373,934 693.709,136	204	413.376,399 693.713,199	4.752	204	413.376,399 693.713,199	205	413.382,636 693.721,224	10.164
205	413.382,636 693.721,224	206	413.395,855 693.736,653	20.317	206	413.395,855 693.736,653	207	413.397,926 693.741,791	5.54	207	413.397,926 693.741,791	208	413.397,65 693.745,459	3.678

Punct început	X / Y	Punct sfârșit	X / Y	Lungime segment	Punct început	X / Y	Punct sfârșit	X / Y	Lungime segment	Punct început	X / Y	Punct sfârșit	X / Y	Lungime segment
208	413.397,65 693.745,459	209	413.394,927 693.749,963	5.263	209	413.394,927 693.749,963	210	413.388,608 693.757,934	10.172	210	413.388,608 693.757,934	211	413.369,468 693.783,702	32.099
211	413.369,468 693.783,702	212	413.364,752 693.790,588	8.346	212	413.364,752 693.790,588	213	413.357,124 693.804,306	15.696	213	413.357,124 693.804,306	214	413.352,46 693.820,877	17.215
214	413.352,46 693.820,877	215	413.346,809 693.837,895	17.932	215	413.346,809 693.837,895	216	413.343,42 693.849,789	12.367	216	413.343,42 693.849,789	217	413.342,75 693.855,877	6.125
217	413.342,75 693.855,877	218	413.336,69 693.862,809	9.207	218	413.336,69 693.862,809	219	413.331,917 693.866,482	6.023	219	413.331,917 693.866,482	220	413.327,756 693.868,137	4.478
220	413.327,756 693.868,137	221	413.323,694 693.868,586	4.087	221	413.323,694 693.868,586	222	413.308,252 693.866,783	15.547	222	413.308,252 693.866,783	223	413.285,559 693.863,08	22.993
223	413.285,559 693.863,08	224	413.276,666 693.861,83	8.98	224	413.276,666 693.861,83	225	413.270,458 693.862,091	6.213	225	413.270,458 693.862,091	226	413.265,502 693.863,812	5.246
226	413.265,502 693.863,812	227	413.262,346 693.866,946	4.448	227	413.262,346 693.866,946	228	413.258,75 693.871,194	5.566	228	413.258,75 693.871,194	229	413.257,514 693.878,791	7.697
229	413.257,514 693.878,791	230	413.256,663 693.889,548	10.791	230	413.256,663 693.889,548	231	413.257,444 693.900,68	11.159	231	413.257,444 693.900,68	232	413.266,335 693.940,76	41.054
232	413.266,335 693.940,76	233	413.270,149 693.950,618	10.57	233	413.270,149 693.950,618	234	413.277,354 693.967,137	18.022	234	413.277,354 693.967,137	235	413.289,16 693.996,849	31.972
235	413.289,16 693.996,849	236	413.294,525 694.004,746	9.547	236	413.294,525 694.004,746	237	413.298,292 694.015,71	11.593	237	413.298,292 694.015,71	238	413.300,557 694.030,902	15.36
238	413.300,557 694.030,902	239	413.300,976 694.039,104	8.213	239	413.300,976 694.039,104	240	413.300,39 694.045,799	6.721	240	413.300,39 694.045,799	241	413.298,213 694.052,16	6.723
241	413.298,213 694.052,16	242	413.282,521 694.086,317	37.589	242	413.282,521 694.086,317	243	413.280,75 694.090,172	4.242	243	413.280,75 694.090,172	244	413.275,67 694.097,372	8.812
244	413.275,67 694.097,372	245	413.270,987 694.114,904	18.147	245	413.270,987 694.114,904	246	413.268,333 694.129,402	14.739	246	413.268,333 694.129,402	247	413.266,331 694.135,43	6.352
247	413.266,331 694.135,43	248	413.259,641 694.143,679	10.621	248	413.259,641 694.143,679	249	413.245,939 694.166,435	26.563	249	413.245,939 694.166,435	250	413.239,607 694.173,831	9.736
250	413.239,607 694.173,831	251	413.221,678 694.186,419	21.907	251	413.221,678 694.186,419	252	413.210,275 694.198,396	16.537	252	413.210,275 694.198,396	253	413.201,227 694.210,252	14.914
253	413.201,227 694.210,252	254	413.191,86 694.224,906	17.392	254	413.191,86 694.224,906	255	413.187,712 694.230,267	6.778	255	413.187,712 694.230,267	256	413.173,399 694.242,287	18.691
256	413.173,399 694.242,287	257	413.165,863 694.247,268	9.033	257	413.165,863 694.247,268	258	413.154,618 694.258,315	15.763	258	413.154,618 694.258,315	259	413.143,154 694.247,493	15.765
259	413.143,154 694.247,493	260	413.134,696 694.240,977	10.677	260	413.134,696 694.240,977	261	413.125,88 694.236,746	9.779	261	413.125,88 694.236,746	262	413.119,734 694.235,844	6.212
262	413.119,734 694.235,844	263	413.111,995 694.236,94	7.816	263	413.111,995 694.236,94	264	413.107,009 694.239,009	5.398	264	413.107,009 694.239,009	265	413.101,165 694.242,834	6.984
265	413.101,165 694.242,834	266	413.095,244 694.246,91	7.188	266	413.095,244 694.246,91	267	413.089,92 694.250,571	6.461	267	413.089,92 694.250,571	268	413.082,184 694.256,85	9.964
268	413.082,184 694.256,85	269	413.078,708 694.260,672	5.166	269	413.078,708 694.260,672	270	413.061,067 694.284,838	29.92	270	413.061,067 694.284,838	271	413.055,857 694.294,075	10.605
271	413.055,857 694.294,075	272	413.050,911 694.303,943	11.038	272	413.050,911 694.303,943	273	413.047,062 694.313,628	10.422	273	413.047,062 694.313,628	274	413.044,736 694.318,937	5.796
274	413.044,736 694.318,937	275	413.043,92 694.323,686	4.819	275	413.043,92 694.323,686	276	413.042,92 694.335,444	11.8	276	413.042,92 694.335,444	277	413.027,017 694.375,597	43.188
277	413.027,017 694.375,597	278	413.016,732 694.394,685	21.683	278	413.016,732 694.394,685	279	413.010,712 694.399,497	7.707	279	413.010,712 694.399,497	280	412.991,3 694.419,393	27.797
280	412.991,3 694.419,393	281	412.978,018 694.431,477	17.956	281	412.978,018 694.431,477	282	412.965,185 694.444,733	18.45	282	412.965,185 694.444,733	283	412.947,908 694.460,579	23.443
283	412.947,908 694.460,579	284	412.937,021 694.472,382	16.057	284	412.937,021 694.472,382	285	412.929,005 694.477,841	9.698	285	412.929,005 694.477,841	286	412.915,934 694.483,584	14.277
286	412.915,934 694.483,584	287	412.892,31 694.492,002	25.079	287	412.892,31 694.492,002	288	412.876,478 694.496,703	16.515	288	412.876,478 694.496,703	289	412.848,976 694.503,839	28.413
289	412.848,976 694.503,839	290	412.840,61 694.507,305	9.056	290	412.840,61 694.507,305	291	412.836,173 694.508,946	4.731	291	412.836,173 694.508,946	292	412.823,184 694.523,515	19.518
292	412.823,184 694.523,515	293	412.816,671 694.532,244	10.891	293	412.816,671 694.532,244	294	412.775,593 694.570,04	55.821	294	412.775,593 694.570,04	295	412.758,391 694.581,659	20.758
295	412.758,391 694.581,659	296	412.736,812 694.606,62	32.996	296	412.736,812 694.606,62	297	412.729,903 694.607,511	6.966	297	412.729,903 694.607,511	298	412.717,922 694.606,974	11.993
298	412.717,922 694.606,974	299	412.705,824 694.610,353	12.561	299	412.705,824 694.610,353	300	412.689,535 694.617,247	17.688	300	412.689,535 694.617,247	301	412.679,657 694.619,743	10.188
301	412.679,657 694.619,743	302	412.678,953 694.619,921	0.726	302	412.678,953 694.619,921	303	412.673,671 694.619,957	5.282	303	412.673,671 694.619,957	304	412.669,674 694.620,427	4.025
304	412.669,674 694.620,427	305	412.645,475 694.619,34	24.223	305	412.645,475 694.619,34	306	412.635,196 694.618,351	10.326	306	412.635,196 694.618,351	307	412.629,815 694.616,766	5.61

Punct început	X / Y	Punct sfârșit	X / Y	Lungime segment	Punct început	X / Y	Punct sfârșit	X / Y	Lungime segment	Punct început	X / Y	Punct sfârșit	X / Y	Lungime segment
307	412.629,815 694.616,766	308	412.622,398 694.614,58	7.732	308	412.622,398 694.614,58	309	412.612,885 694.612,961	9.65	309	412.612,885 694.612,961	310	412.606,472 694.611,869	6.505
310	412.606,472 694.611,869	311	412.582,063 694.608,161	24.689	311	412.582,063 694.608,161	312	412.581,296 694.608,116	0.768	312	412.581,296 694.608,116	313	412.565,677 694.607,204	15.646
313	412.565,677 694.607,204	314	412.561,477 694.606,959	4.207	314	412.561,477 694.606,959	315	412.550,761 694.606,995	10.716	315	412.550,761 694.606,995	316	412.544,063 694.607,018	6.698
316	412.544,063 694.607,018	317	412.536,286 694.608,426	7.903	317	412.536,286 694.608,426	318	412.531,204 694.610,453	5.471	318	412.531,204 694.610,453	1	412.508,367 694.615,666	23.424

** Lungimile segmentelor sunt determinate în planul de proiecție Stereo 70 și sunt rotunjite la 1 milimetru.

*** Distanța dintre puncte este formată din segmente cumulate ce sunt mai mici decât valoarea 1 milimetru.

**DATE DESPRE IMOBILUL NR. 1791**

Oficiul de Cadastru și Publicitate Imobiliară MARAMURES
Biroul de Cadastru și Publicitate Imobiliară Sighetu Marmatiei

A. Partea I. Descrierea imobilului

TEREN Extravilan

Nr. CF vechi:973

Adresa: Jud. Maramures

Nr. Crt	Nr cadastral Nr. topografic	Suprafața* (mp)	Observații / Referințe
A1		220	Sector cadastral:37 Teren neimprejmuit; parte din nr. topografic 569/4

B. Partea II. Proprietari și acte

Inscrieri privitoare la dreptul de proprietate și alte drepturi reale	Referințe
1791 / 12/06/2023	
Act Normativ nr. Legea 7, din 13/03/1996 emis de Parlamentul României;	
B1	A1
Intabulare, drept de PROPRIETATE, dobândit prin Lege, cota actuala 1/1	
1) NEIDENTIFICAT NEIDENTIFICAT	
Act Administrativ nr. Adeverință nr. 2478, din 22/05/2023 emis de Primăria comunei Desești;	
B2	A1
Se notează posesia faptică în favoarea lui	
1) BOHOTICI GHEORGHE	

C. Partea III. SARCINI .

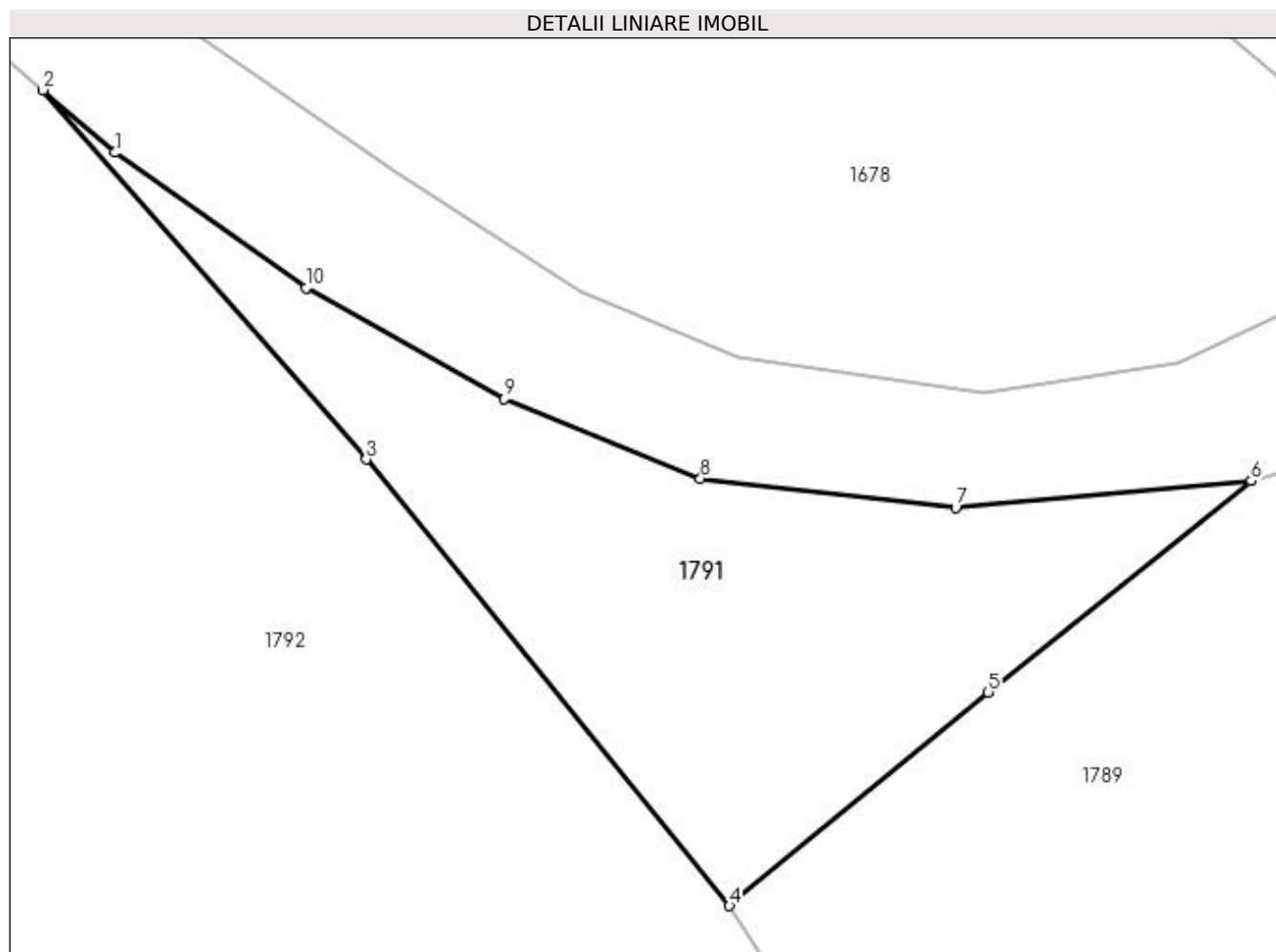
Inscrieri privind dezmembramintele dreptului de proprietate, drepturi reale de garanție și sarcini	Referințe
NU SUNT	

Anexa Nr. 1 La Partea I

Teren

Nr cadastral	Suprafața (mp)*	Observații / Referințe
	220	parte din nr. topografic 569/4

* Suprafața este determinată în planul de proiecție Stereo 70.



Date referitoare la teren

Crt	Categorie folosință	Intravilan	Suprafața (mp)	Tarla	Parcelă	Nr. topo	Observații / Referințe
1	faneata	NU	220	-	-	-	

Lungime Segmente

1) Valorile lungimilor segmentelor sunt obținute din proiecție în plan.

Punct început	X / Y	Punct sfârșit	X / Y	Lungime segment (** (m)
1	413.092,328 694.243,4	2	413.090,058 694.245,381	3.013
2	413.090,058 694.245,381	3	413.100,254 694.233,72	15.49
3	413.100,254 694.233,72	4	413.111,724 694.219,629	18.169
4	413.111,724 694.219,629	5	413.119,887 694.226,375	10.59
5	413.119,887 694.226,375	6	413.128,19 694.233,043	10.649

Punct început	X / Y	Punct sfârșit	X / Y	Lungime segment (** (m)
6	413.128,19 694.233,043	7	413.118,868 694.232,192	9.361
7	413.118,868 694.232,192	8	413.110,808 694.233,115	8.113
8	413.110,808 694.233,115	9	413.104,621 694.235,632	6.679
9	413.104,621 694.235,632	10	413.098,359 694.239,134	7.175
10	413.098,359 694.239,134	1	413.092,328 694.243,4	7.387

** Lungimile segmentelor sunt determinate în planul de proiecție Stereo 70 și sunt rotunjite la 1 milimetru.

*** Distanța dintre puncte este formată din segmente cumulate ce sunt mai mici decât valoarea 1 milimetru.

**DATE DESPRE IMOBILUL NR. 1792**

Oficiul de Cadastru și Publicitate Imobiliară MARAMURES
Biroul de Cadastru și Publicitate Imobiliară Sighetu Marmatiei

A. Partea I. Descrierea imobilului

TEREN Extravilan

Nr. CF vechi:1076

Adresa: Jud. Maramures

Nr. Crt	Nr cadastral Nr. topografic	Suprafața* (mp)	Observații / Referințe
A1		3.899	Sector cadastral:37 Teren neimprejmuit; parte din nr. topografic 571

B. Partea II. Proprietari și acte

Inscrieri privitoare la dreptul de proprietate și alte drepturi reale	Referințe
1792 / 12/06/2023	
Act Normativ nr. Legea 7, din 13/03/1996 emis de Parlamentul României;	
B1	A1
Intabulare, drept de PROPRIETATE, dobândit prin Lege, cota actuala 1/1	
1) NEIDENTIFICAT NEIDENTIFICAT	
Act Administrativ nr. Adeverință nr. 2479, din 22/05/2023 emis de Primăria comunei Desești;	
B2	A1
Se notează posesia faptică în favoarea lui	
1) TUPIȚĂ IOAN	

C. Partea III. SARCINI .

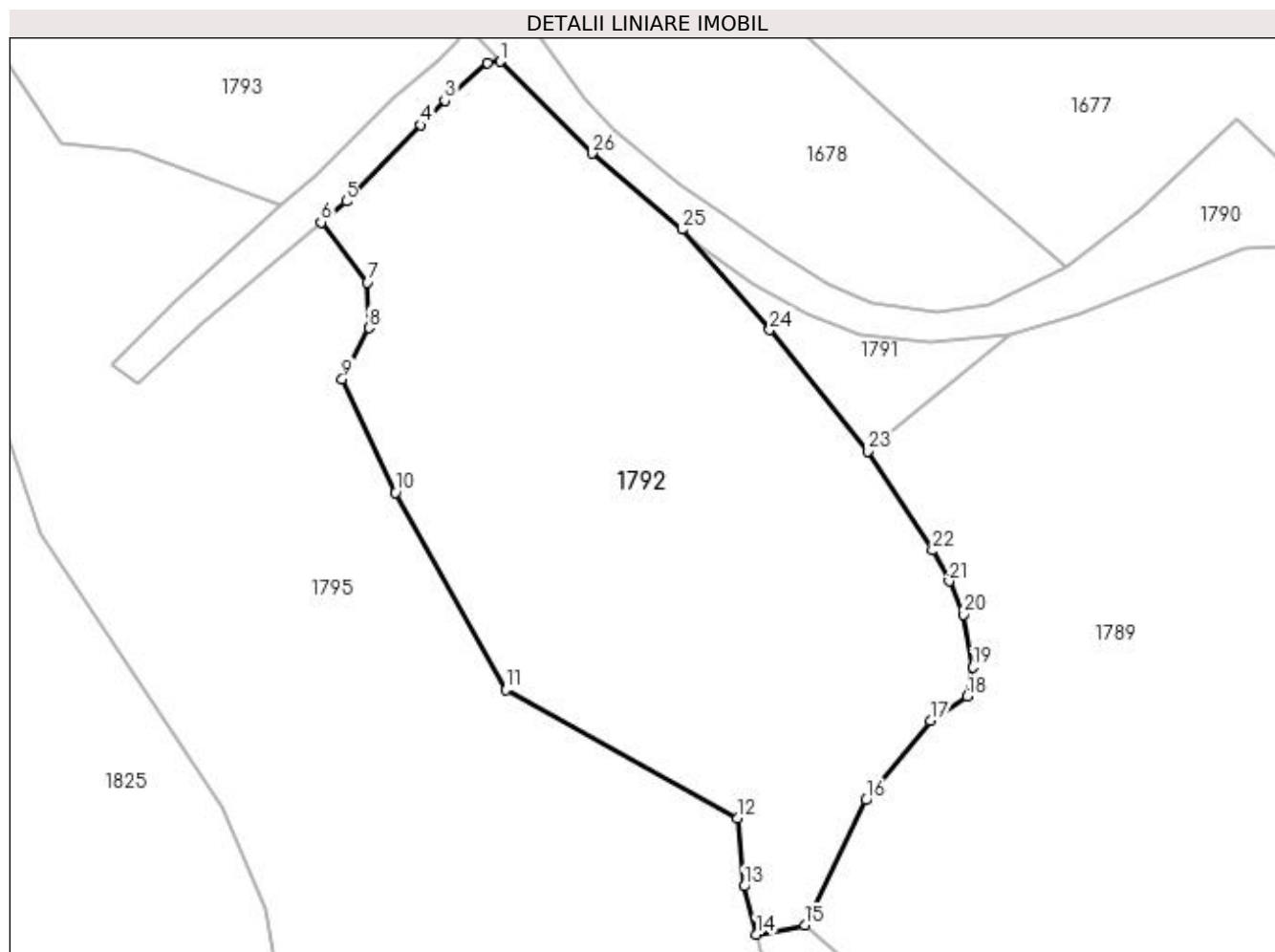
Inscrieri privind dezmembramintele dreptului de proprietate, drepturi reale de garanție și sarcini	Referințe
NU SUNT	

Anexa Nr. 1 La Partea I

Teren

Nr cadastral	Suprafața (mp)*	Observații / Referințe
	3.899	parte din nr. topografic 571

* Suprafața este determinată în planul de proiecție Stereo 70.



Date referitoare la teren

Crt	Categorie folosință	Intravilan	Suprafața (mp)	Tarla	Parcelă	Nr. topo	Observații / Referințe
1	faneata	NU	3.899	-	-	-	

Lungime Segmente

1) Valorile lungimilor segmentelor sunt obținute din proiecție în plan.

Punct început	X / Y	Punct sfârșit	X / Y	Lungime segment (** (m)
1	413.068,979 694.264,893	2	413.067,472 694.264,735	1.515
3	413.062,48 694.260,36	4	413.059,675 694.257,512	3.997
5	413.051,025 694.248,666	6	413.048,114 694.246,217	3.804
7	413.053,514 694.239,213	8	413.053,656 694.233,933	5.282
9	413.050,572 694.228,019	10	413.056,769 694.214,796	14.603

Punct început	X / Y	Punct sfârșit	X / Y	Lungime segment (** (m)
2	413.067,472 694.264,735	3	413.062,48 694.260,36	6.638
4	413.059,675 694.257,512	5	413.051,025 694.248,666	12.372
6	413.048,114 694.246,217	7	413.053,514 694.239,213	8.844
8	413.053,656 694.233,933	9	413.050,572 694.228,019	6.67
10	413.056,769 694.214,796	11	413.069,558 694.191,89	26.234

Punct început	X / Y	Punct sfârșit	X / Y	Lungime segment (** (m)
11	413.069,558 694.191,89	12	413.096,522 694.176,986	30.809
13	413.097,291 694.169,053	14	413.098,701 694.163,471	5.757
15	413.104,339 694.164,52	16	413.111,475 694.179,078	16.213
17	413.118,953 694.188,321	18	413.123,215 694.191,13	5.104
19	413.123,906 694.194,501	20	413.122,789 694.200,646	6.246
21	413.121,11 694.204,494	22	413.119,192 694.208,086	4.072
23	413.111,724 694.219,629	24	413.100,254 694.233,72	18.169
25	413.090,058 694.245,381	26	413.079,599 694.254,224	13.696

Punct început	X / Y	Punct sfârșit	X / Y	Lungime segment (** (m)
12	413.096,522 694.176,986	13	413.097,291 694.169,053	7.97
14	413.098,701 694.163,471	15	413.104,339 694.164,52	5.735
16	413.111,475 694.179,078	17	413.118,953 694.188,321	11.889
18	413.123,215 694.191,13	19	413.123,906 694.194,501	3.441
20	413.122,789 694.200,646	21	413.121,11 694.204,494	4.198
22	413.119,192 694.208,086	23	413.111,724 694.219,629	13.748
24	413.100,254 694.233,72	25	413.090,058 694.245,381	15.49
26	413.079,599 694.254,224	1	413.068,979 694.264,893	15.054

** Lungimile segmentelor sunt determinate în planul de proiecție Stereo 70 și sunt rotunjite la 1 milimetru.

*** Distanța dintre puncte este formată din segmente cumulate ce sunt mai mici decât valoarea 1 milimetru.

**DATE DESPRE IMOBILUL NR. 1793**

Oficiul de Cadastru și Publicitate Imobiliară MARAMURES
Biroul de Cadastru și Publicitate Imobiliară Sighetu Marmatiei

A. Partea I. Descrierea imobilului

TEREN Extravilan

Nr. CF vechi:1076

Adresa: Jud. Maramures

Nr. Crt	Nr cadastral Nr. topografic	Suprafața* (mp)	Observații / Referințe
A1		2.770	Sector cadastral:37 Teren neimprejmuit; parte din nr. topografic 571

B. Partea II. Proprietari și acte

Inscrieri privitoare la dreptul de proprietate și alte drepturi reale	Referințe
1793 / 12/06/2023	
Act Normativ nr. Legea 7, din 13/03/1996 emis de Parlamentul României;	
B1	A1
Intabulare, drept de PROPRIETATE, dobândit prin Lege, cota actuala 1/1	
1) NEIDENTIFICAT NEIDENTIFICAT	
Act Administrativ nr. Adeverință nr. 2480, din 22/05/2023 emis de Primăria comunei Desești;	
B2	A1
Se notează posesia faptică în favoarea lui	
1) TUPIȚĂ IOAN	

C. Partea III. SARCINI .

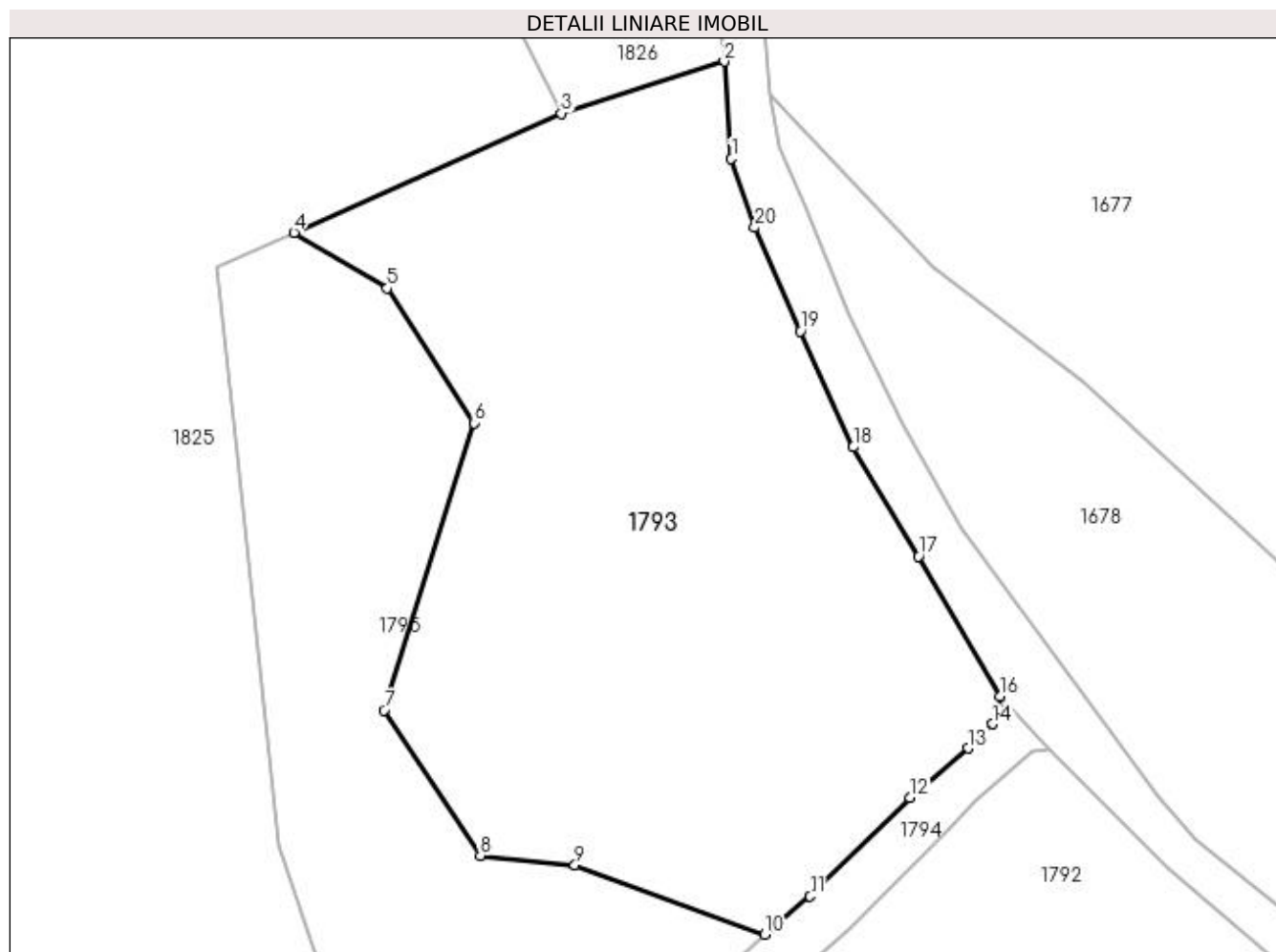
Inscrieri privind dezmembramintele dreptului de proprietate, drepturi reale de garanție și sarcini	Referințe
NU SUNT	

Anexa Nr. 1 La Partea I

Teren

Nr cadastral	Suprafața (mp)*	Observații / Referințe
	2.770	parte din nr. topografic 571

* Suprafața este determinată în planul de proiecție Stereo 70.



Date referitoare la teren

Crt	Categorie folosință	Intra vilan	Suprafața (mp)	Tarla	Parcelă	Nr. topo	Observații / Referințe
1	faneata	NU	2.770	-	-	-	

Lungime Segmente

1) Valorile lungimilor segmentelor sunt obținute din proiecție în plan.

Punct început	X / Y	Punct sfârșit	X / Y	Lungime segment (** (m)
1	413.040,417 694.317,921	2	413.039,768 694.326,654	8.757
2	413.039,768 694.326,654	3	413.025,135 694.321,99	15.358
3	413.025,135 694.321,99	4	413.001,097 694.311,287	26.313
4	413.001,097 694.311,287	5	413.009,479 694.306,281	9.763
5	413.009,479 694.306,281	6	413.017,303 694.294,185	14.406

Punct început	X / Y	Punct sfârșit	X / Y	Lungime segment (** (m)
6	413.017,303 694.294,185	7	413.009,199 694.268,395	27.033
7	413.009,199 694.268,395	8	413.017,855 694.255,325	15.676
8	413.017,855 694.255,325	9	413.026,351 694.254,497	8.536
9	413.026,351 694.254,497	10	413.043,411 694.248,251	18.167
10	413.043,411 694.248,251	11	413.047,491 694.251,68	5.33
11	413.047,491 694.251,68	12	413.056,441 694.260,529	12.586
12	413.056,441 694.260,529	13	413.061,704 694.264,96	6.88
13	413.061,704 694.264,96	14	413.063,857 694.267,159	3.078
14	413.063,857 694.267,159	15	413.064,431 694.268,554	1.508
15	413.064,431 694.268,554	16	413.064,593 694.269,663	1.121
16	413.064,593 694.269,663	17	413.057,24 694.282,211	14.544
17	413.057,24 694.282,211	18	413.051,376 694.292,018	11.426
18	413.051,376 694.292,018	19	413.046,606 694.302,418	11.442
19	413.046,606 694.302,418	20	413.042,517 694.311,746	10.185
20	413.042,517 694.311,746	1	413.040,417 694.317,921	6.522

** Lungimile segmentelor sunt determinate în planul de proiecție Stereo 70 și sunt rotunjite la 1 milimetru.

*** Distanța dintre puncte este formată din segmente cumulate ce sunt mai mici decât valoarea 1 milimetru.

**DATE DESPRE IMOBILUL NR. 1794**

Oficiul de Cadastru și Publicitate Imobiliară MARAMURES
Biroul de Cadastru și Publicitate Imobiliară Sighetu Marmatiei

A. Partea I. Descrierea imobilului

TEREN Extravilan

Nr. CF vechi:1076, 857

Adresa: Jud. Maramures

Nr. Crt	Nr cadastral Nr. topografic	Suprafața* (mp)	Observații / Referințe
A1		242	Sector cadastral:37 Teren neimprejmuit; parte din nr. topografic 571 și 570

B. Partea II. Proprietari și acte

Inscrieri privitoare la dreptul de proprietate și alte drepturi reale	Referințe
1794 / 12/06/2023	
Act Normativ nr. Hotărârea nr. 934, din 29/08/2002 emis de Guvernul României (Act administrativ nr. Hotărârea nr. 19 / 24.09.1999, emis de Consiliul Local al comunei Desești, Act administrativ nr. Declarație nr. 2842 / 15.06.2023, emis de Primăria comunei Desești);	
B1	A1
Intabulare, drept de PROPRIETATE, dobândit prin Lege, cota actuala 1/1 1) COMUNA DESEȘTI, CIF:3627200, Domeniu public	

C. Partea III. SARCINI .

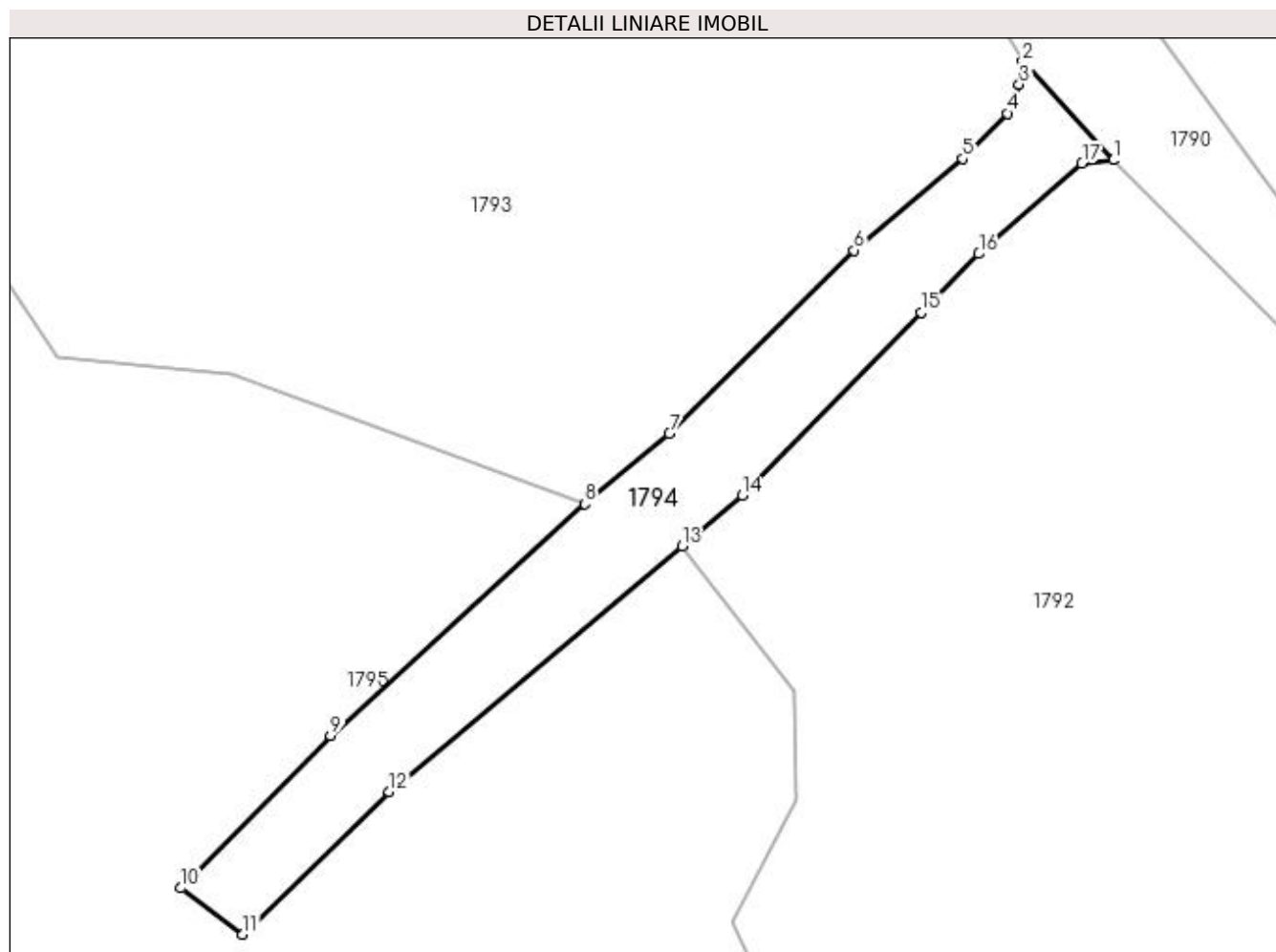
Inscrieri privind dezmembramintele dreptului de proprietate, drepturi reale de garanție și sarcini	Referințe
NU SUNT	

Anexa Nr. 1 La Partea I

Teren

Nr cadastral	Suprafața (mp)*	Observații / Referințe
	242	parte din nr. topografic 571 și 570

* Suprafața este determinată în planul de proiecție Stereo 70.



Date referitoare la teren

Crt	Categorie folosință	Intra vilan	Suprafața (mp)	Tarla	Parcelă	Nr. topo	Observații / Referințe
1	drum	NU	242	-	-	-	

Lungime Segmente

1) Valorile lungimilor segmentelor sunt obținute din proiecție în plan.

Punct început	X / Y	Punct sfârșit	X / Y	Lungime segment (** (m)
1	413.068,979 694.264,893	2	413.064,593 694.269,663	6.48
2	413.064,593 694.269,663	3	413.064,431 694.268,554	1.121
3	413.064,431 694.268,554	4	413.063,857 694.267,159	1.508
4	413.063,857 694.267,159	5	413.061,704 694.264,96	3.078
5	413.061,704 694.264,96	6	413.056,441 694.260,529	6.88

Punct început	X / Y	Punct sfârșit	X / Y	Lungime segment (** (m)
6	413.056,441 694.260,529	7	413.047,491 694.251,68	12.586
7	413.047,491 694.251,68	8	413.043,411 694.248,251	5.33
8	413.043,411 694.248,251	9	413.031,107 694.237,039	16.646
9	413.031,107 694.237,039	10	413.023,866 694.229,674	10.328
10	413.023,866 694.229,674	11	413.026,848 694.227,437	3.728
11	413.026,848 694.227,437	12	413.033,94 694.234,338	9.895
12	413.033,94 694.234,338	13	413.048,114 694.246,217	18.494
13	413.048,114 694.246,217	14	413.051,025 694.248,666	3.804
14	413.051,025 694.248,666	15	413.059,675 694.257,512	12.372
15	413.059,675 694.257,512	16	413.062,48 694.260,36	3.997
16	413.062,48 694.260,36	17	413.067,472 694.264,735	6.638
17	413.067,472 694.264,735	1	413.068,979 694.264,893	1.515

** Lungimile segmentelor sunt determinate în planul de proiecție Stereo 70 și sunt rotunjite la 1 milimetru.

*** Distanța dintre puncte este formată din segmente cumulate ce sunt mai mici decât valoarea 1 milimetru.

**DATE DESPRE IMOBILUL NR. 1795**

Oficiul de Cadastru și Publicitate Imobiliară MARAMURES
Biroul de Cadastru și Publicitate Imobiliară Sighetu Marmatiei

A. Partea I. Descrierea imobilului

TEREN Extravilan

Adresa: Jud. Maramures

Nr. Crt	Nr cadastral Nr. topografic	Suprafața* (mp)	Observații / Referințe
A1	50797	11.970	Sector cadastral:37 Teren neimprejmuit;

B. Partea II. Proprietari și acte

Inscrieri privitoare la dreptul de proprietate și alte drepturi reale	Referințe
1795 / 12/06/2023	
Act Administrativ nr. Titlu de proprietate nr. 13031, din 29/01/2016 emis de Comisia Județeană Maramureș;	
B1	A1
Intabulare, drept de PROPRIETATE cu titlu de drept aplicarea Legii nr. 247/2005, dobandit prin Reconstituire, cota actuala 1/1	
1) PAUL GHEORGHE-RADU	
<i>OBSERVATII: poziție transcrisă din CF nr. 50797 Desești, sub rangul încheierii nr. 12062 / 16.09.2016</i>	

C. Partea III. SARCINI .

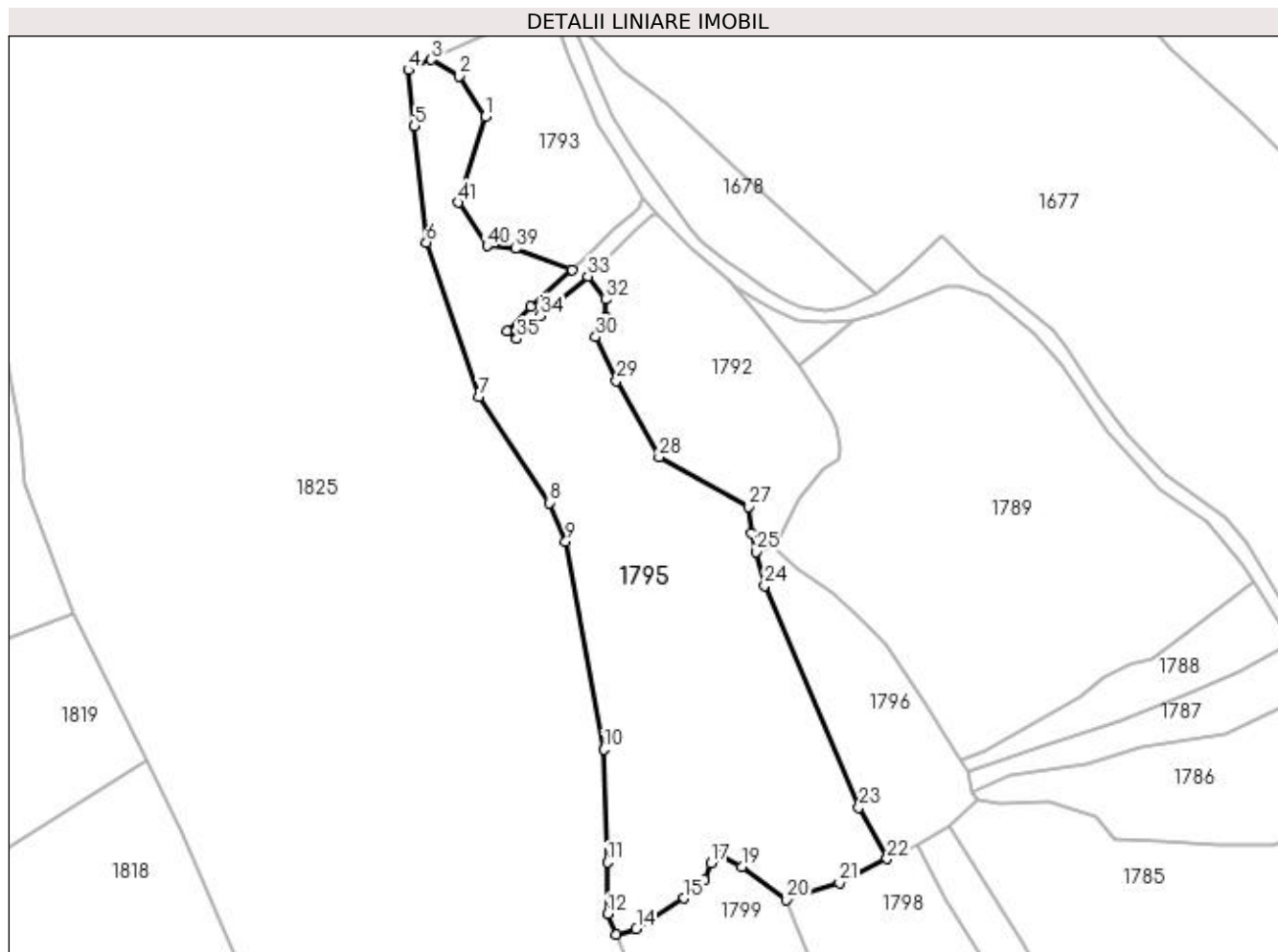
Inscrieri privind dezmembramintele dreptului de proprietate, drepturi reale de garanție și sarcini	Referințe
NU SUNT	

Anexa Nr. 1 La Partea I

Teren

Nr cadastral	Suprafața (mp)*	Observații / Referințe
50797	11.970	

* Suprafața este determinată în planul de proiecție Stereo 70.



Date referitoare la teren

Crt	Categorie folosință	Intra vilan	Suprafața (mp)	Tarla	Parcelă	Nr. topo	Observații / Referințe
1	faneata	NU	11.970	-	La Huci	-	

Lungime Segmente

1) Valorile lungimilor segmentelor sunt obținute din proiecție în plan.

Punct început	X / Y	Punct sfârșit	X / Y	Lungime segment	Punct început	X / Y	Punct sfârșit	X / Y	Lungime segment	Punct început	X / Y	Punct sfârșit	X / Y	Lungime segment
1	413.017,303 694.294,185	2	413.009,479 694.306,281	14.406	2	413.009,479 694.306,281	3	413.001,097 694.311,287	9.763	3	413.001,097 694.311,287	4	412.994,199 694.308,216	7.551
4	412.994,199 694.308,216	5	412.996,09 694.291,359	16.963	5	412.996,09 694.291,359	6	412.999,669 694.256,351	35.19	6	412.999,669 694.256,351	7	413.015,506 694.209,945	49.034
7	413.015,506 694.209,945	8	413.036,528 694.178,15	38.116	8	413.036,528 694.178,15	9	413.041,564 694.166,525	12.669	9	413.041,564 694.166,525	10	413.053,067 694.104,05	63.525
10	413.053,067 694.104,05	11	413.054,057 694.070,108	33.956	11	413.054,057 694.070,108	12	413.054,057 694.054,632	15.476	12	413.054,057 694.054,632	13	413.056,673 694.048,501	6.666
13	413.056,673 694.048,501	14	413.062,698 694.050,165	6.251	14	413.062,698 694.050,165	15	413.077,133 694.059,287	17.076	15	413.077,133 694.059,287	16	413.083,118 694.064,763	8.112
16	413.083,118 694.064,763	17	413.085,249 694.069,877	5.54	17	413.085,249 694.069,877	18	413.088,605 694.071,999	3.971	18	413.088,605 694.071,999	19	413.094,403 694.068,85	6.598

Punct început	X / Y	Punct sfârșit	X / Y	Lungime segment	Punct început	X / Y	Punct sfârșit	X / Y	Lungime segment	Punct început	X / Y	Punct sfârșit	X / Y	Lungime segment
19	413.094,403 694.068,85	20	413.107,878 694.058,872	16.767	20	413.107,878 694.058,872	21	413.123,781 694.063,959	16.697	21	413.123,781 694.063,959	22	413.138,082 694.071,196	16.028
22	413.138,082 694.071,196	23	413.129,616 694.086,664	17.633	23	413.129,616 694.086,664	24	413.101,29 694.153,217	72.33	24	413.101,29 694.153,217	25	413.098,701 694.163,471	10.576
25	413.098,701 694.163,471	26	413.097,291 694.169,053	5.757	26	413.097,291 694.169,053	27	413.096,522 694.176,986	7.97	27	413.096,522 694.176,986	28	413.069,558 694.191,89	30.809
28	413.069,558 694.191,89	29	413.056,769 694.214,796	26.234	29	413.056,769 694.214,796	30	413.050,572 694.228,019	14.603	30	413.050,572 694.228,019	31	413.053,656 694.233,933	6.67
31	413.053,656 694.233,933	32	413.053,514 694.239,213	5.282	32	413.053,514 694.239,213	33	413.048,114 694.246,217	8.844	33	413.048,114 694.246,217	34	413.033,94 694.234,338	18.494
34	413.033,94 694.234,338	35	413.026,848 694.227,437	9.895	35	413.026,848 694.227,437	36	413.023,866 694.229,674	3.728	36	413.023,866 694.229,674	37	413.031,107 694.237,039	10.328
37	413.031,107 694.237,039	38	413.043,411 694.248,251	16.646	38	413.043,411 694.248,251	39	413.026,351 694.254,497	18.167	39	413.026,351 694.254,497	40	413.017,855 694.255,325	8.536
40	413.017,855 694.255,325	41	413.009,199 694.268,395	15.676	41	413.009,199 694.268,395	1	413.017,303 694.294,185	27.033					

** Lungimile segmentelor sunt determinate în planul de proiecție Stereo 70 și sunt rotunjite la 1 milimetru.

*** Distanța dintre puncte este formată din segmente cumulate ce sunt mai mici decât valoarea 1 milimetru.

**DATE DESPRE IMOBILUL NR. 1796**

Oficiul de Cadastru și Publicitate Imobiliară MARAMURES
Biroul de Cadastru și Publicitate Imobiliară Sighetu Marmatiei

A. Partea I. Descrierea imobilului

TEREN Extravilan

Nr. CF vechi:857

Adresa: Jud. Maramures

Nr. Crt	Nr cadastral Nr. topografic	Suprafața* (mp)	Observații / Referințe
A1		2.486	Sector cadastral:37 Teren neimprejmuit; parte din nr. topografic 570

B. Partea II. Proprietari și acte

Inscrieri privitoare la dreptul de proprietate și alte drepturi reale	Referințe
1796 / 12/06/2023	
Act Normativ nr. Legea 7, din 13/03/1996 emis de Parlamentul României;	
B1	A1
Intabulare, drept de PROPRIETATE, dobândit prin Lege, cota actuala 1/1	
1) NEIDENTIFICAT NEIDENTIFICAT	
Act Administrativ nr. Adeverință nr. 2481, din 22/05/2023 emis de Primăria comunei Desești;	
B2	A1
Se notează posesia faptică în favoarea lui	
1) POP ONUȚ-GHIȚĂ	

C. Partea III. SARCINI .

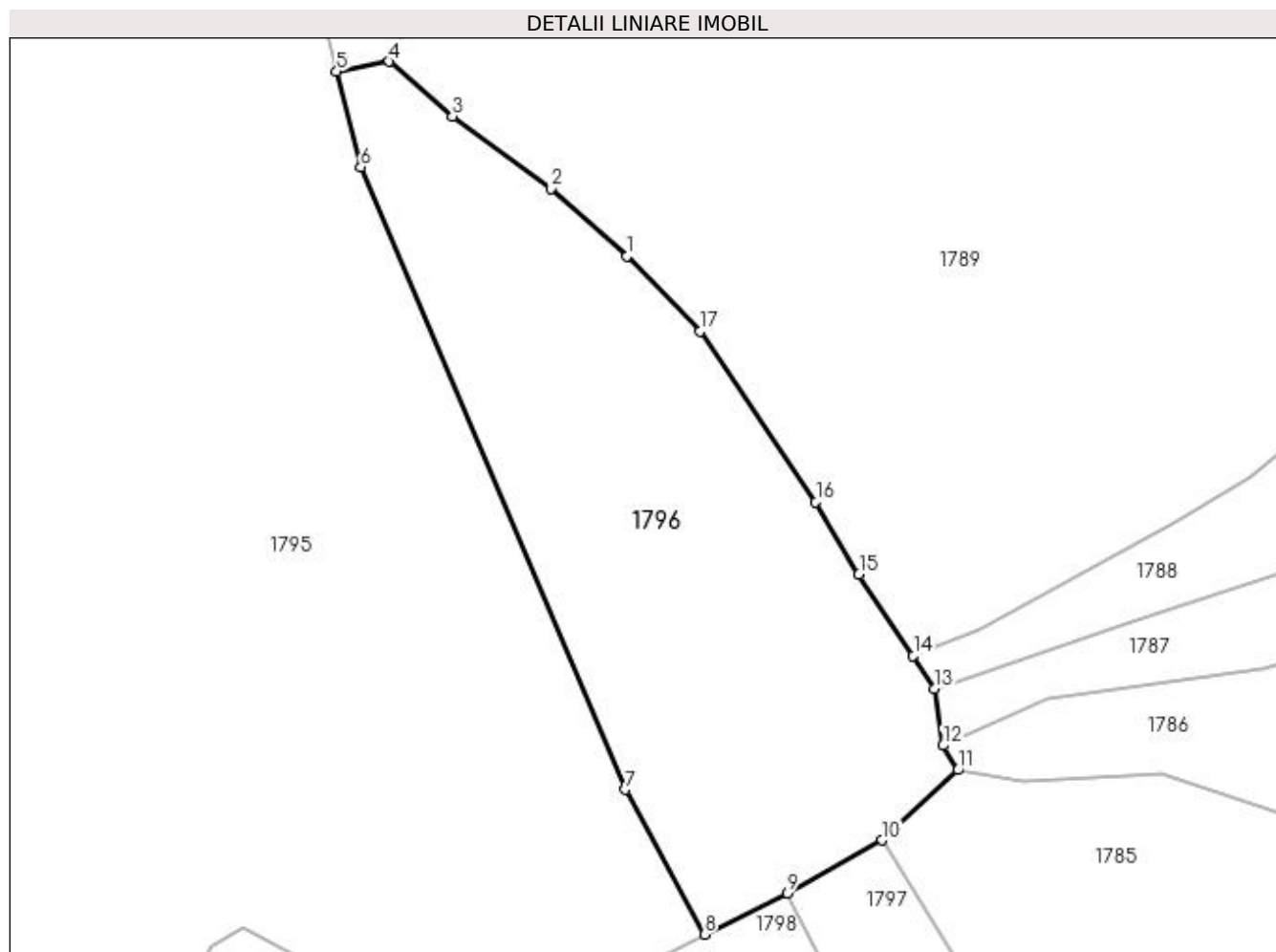
Inscrieri privind dezmembramintele dreptului de proprietate, drepturi reale de garanție și sarcini	Referințe
NU SUNT	

Anexa Nr. 1 La Partea I

Teren

Nr cadastral	Suprafața (mp)*	Observații / Referințe
	2.486	parte din nr. topografic 570

* Suprafața este determinată în planul de proiecție Stereo 70.



Date referitoare la teren

Crt	Categorie folosință	Intravilan	Suprafața (mp)	Tarla	Parcelă	Nr. topo	Observații / Referințe
1	faneata	NU	2.486	-	-	-	

Lungime Segmente

1) Valorile lungimilor segmentelor sunt obținute din proiecție în plan.

Punct început	X / Y	Punct sfârșit	X / Y	Lungime segment (** (m)
1	413.129,793 694.143,705	2	413.121,612 694.150,924	10.911
2	413.121,612 694.150,924	3	413.111,09 694.158,652	13.055
3	413.111,09 694.158,652	4	413.104,339 694.164,52	8.945
4	413.104,339 694.164,52	5	413.098,701 694.163,471	5.735
5	413.098,701 694.163,471	6	413.101,29 694.153,217	10.576

Punct început	X / Y	Punct sfârșit	X / Y	Lungime segment (** (m)
6	413.101,29 694.153,217	7	413.129,616 694.086,664	72.33
7	413.129,616 694.086,664	8	413.138,082 694.071,196	17.633
8	413.138,082 694.071,196	9	413.146,921 694.075,561	9.858
9	413.146,921 694.075,561	10	413.157,067 694.081,273	11.643
10	413.157,067 694.081,273	11	413.165,148 694.088,769	11.022
11	413.165,148 694.088,769	12	413.163,551 694.091,382	3.062
12	413.163,551 694.091,382	13	413.162,647 694.097,446	6.131
13	413.162,647 694.097,446	14	413.160,386 694.100,971	4.188
14	413.160,386 694.100,971	15	413.154,578 694.109,669	10.459
15	413.154,578 694.109,669	16	413.149,96 694.117,43	9.031
16	413.149,96 694.117,43	17	413.137,588 694.135,659	22.031
17	413.137,588 694.135,659	1	413.129,793 694.143,705	11.203

** Lungimile segmentelor sunt determinate în planul de proiecție Stereo 70 și sunt rotunjite la 1 milimetru.

*** Distanța dintre puncte este formată din segmente cumulate ce sunt mai mici decât valoarea 1 milimetru.

**DATE DESPRE IMOBILUL NR. 1797**

Oficiul de Cadastru și Publicitate Imobiliară MARAMURES
Biroul de Cadastru și Publicitate Imobiliară Sighetu Marmatiei

A. Partea I. Descrierea imobilului

TEREN Extravilan

Nr. CF vechi:767

Adresa: Jud. Maramures

Nr. Crt	Nr cadastral Nr. topografic	Suprafața* (mp)	Observații / Referințe
A1		1.713	Sector cadastral:37 Teren neimprejmuit; parte din nr. topografic 593

B. Partea II. Proprietari și acte

Inscrieri privitoare la dreptul de proprietate și alte drepturi reale		Referințe
1797 / 12/06/2023		
Act Normativ nr. Legea 7, din 13/03/1996 emis de Parlamentul României;		
B1	Intabulare, drept de PROPRIETATE, dobândit prin Lege, cota actuala 1/1 1) NEIDENTIFICAT NEIDENTIFICAT	A1
Act Administrativ nr. Adeverință nr. 2482, din 22/05/2023 emis de Primăria comunei Desești;		
B2	Se notează posesia faptică în favoarea lui 1) RUS ION-GHEORGHE	A1

C. Partea III. SARCINI .

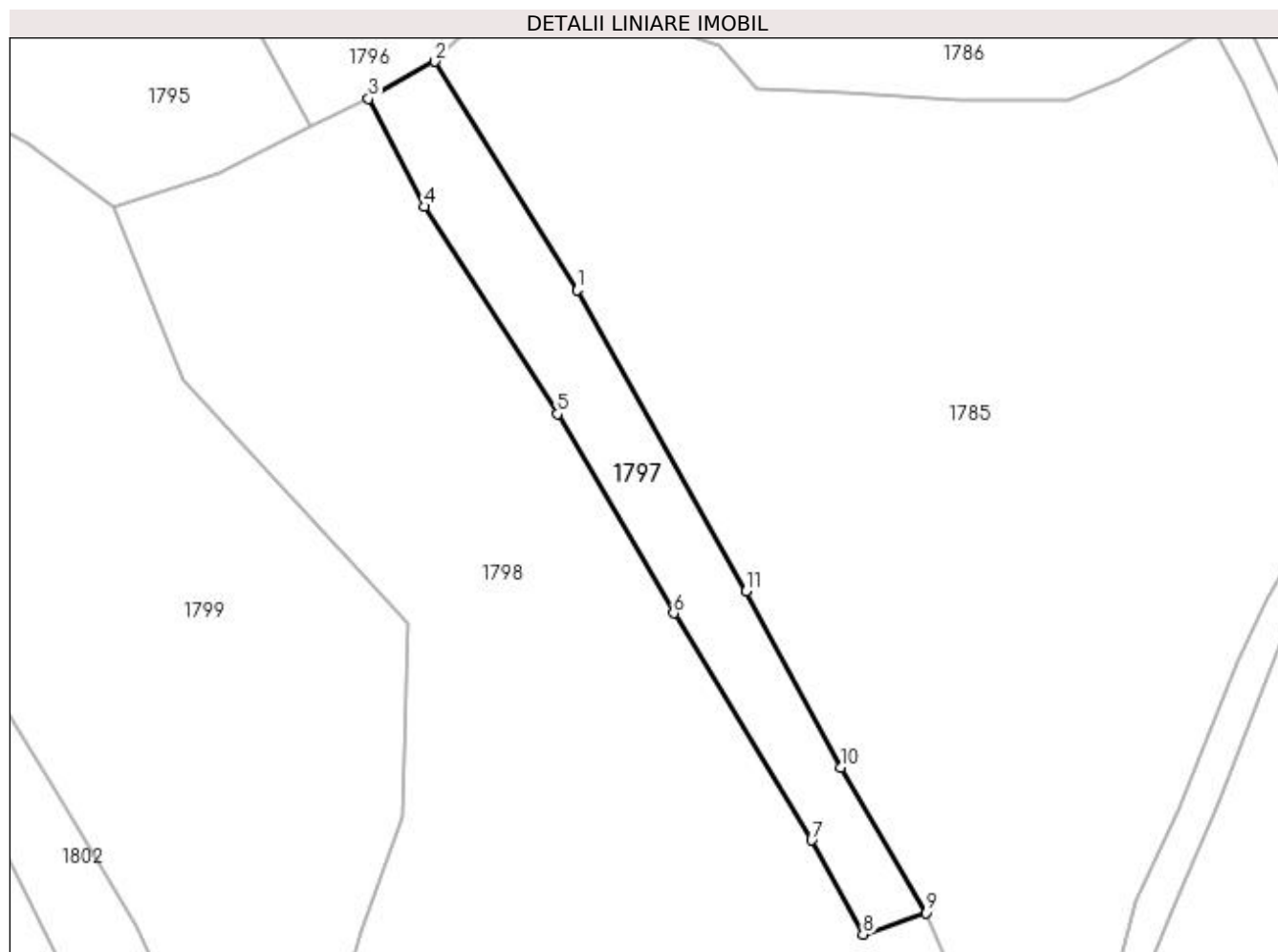
Inscrieri privind dezmembramintele dreptului de proprietate, drepturi reale de garanție și sarcini	Referințe
NU SUNT	

Anexa Nr. 1 La Partea I

Teren

Nr cadastral	Suprafața (mp)*	Observații / Referințe
	1.713	parte din nr. topografic 593

* Suprafața este determinată în planul de proiecție Stereo 70.



Date referitoare la teren

Crt	Categorie folosință	Intra vilan	Suprafața (mp)	Tarla	Parcelă	Nr. topo	Observații / Referințe
1	faneata	NU	1.713	-	-	-	

Lungime Segmente

1) Valorile lungimilor segmentelor sunt obținute din proiecție în plan.

Punct început	X / Y	Punct sfârșit	X / Y	Lungime segment (** (m)
1	413.178,947 694.046,156	2	413.157,067 694.081,273	41.376
2	413.157,067 694.081,273	3	413.146,921 694.075,561	11.643
3	413.146,921 694.075,561	4	413.155,527 694.058,992	18.671
4	413.155,527 694.058,992	5	413.175,948 694.027,127	37.847
5	413.175,948 694.027,127	6	413.193,828 693.996,524	35.443

Punct început	X / Y	Punct sfârșit	X / Y	Lungime segment (** (m)
6	413.193,828 693.996,524	7	413.215,023 693.961,64	40.818
7	413.215,023 693.961,64	8	413.222,901 693.947,183	16.464
8	413.222,901 693.947,183	9	413.232,559 693.950,514	10.216
9	413.232,559 693.950,514	10	413.219,48 693.972,794	25.835
10	413.219,48 693.972,794	11	413.204,913 693.999,866	30.742
11	413.204,913 693.999,866	1	413.178,947 694.046,156	53.075

** Lungimile segmentelor sunt determinate în planul de proiecție Stereo 70 și sunt rotunjite la 1 milimetru.

*** Distanța dintre puncte este formată din segmente cumulate ce sunt mai mici decât valoarea 1 milimetru.

**DATE DESPRE IMOBILUL NR. 1798**

Oficiul de Cadastru și Publicitate Imobiliară MARAMURES
Biroul de Cadastru și Publicitate Imobiliară Sighetu Marmatiei

A. Partea I. Descrierea imobilului

TEREN Extravilan

Nr. CF vechi:577, 767

Nr. topografic:594

Adresa: Jud. Maramures

Nr. Crt	Nr cadastral Nr. topografic	Suprafata* (mp)	Observații / Referințe
A1		22.964	Sector cadastral:37 Teren neimprejmuit; parte din nr. topografic 593

B. Partea II. Proprietari și acte

Inscrieri privitoare la dreptul de proprietate și alte drepturi reale		Referințe
1798 / 12/06/2023		
Act Normativ nr. Legea 7, din 13/03/1996 emis de Parlamentul României;		
B1	Intabulare, drept de PROPRIETATE, dobândit prin Lege, cota actuala 1/1 1) NEIDENTIFICAT NEIDENTIFICAT	A1
Act Administrativ nr. Adeverință nr. 2483, din 22/05/2023 emis de Primăria comunei Desești;		
B2	Se notează posesia faptică în favoarea lui 1) BOHOTICI ONUȚ	A1

C. Partea III. SARCINI .

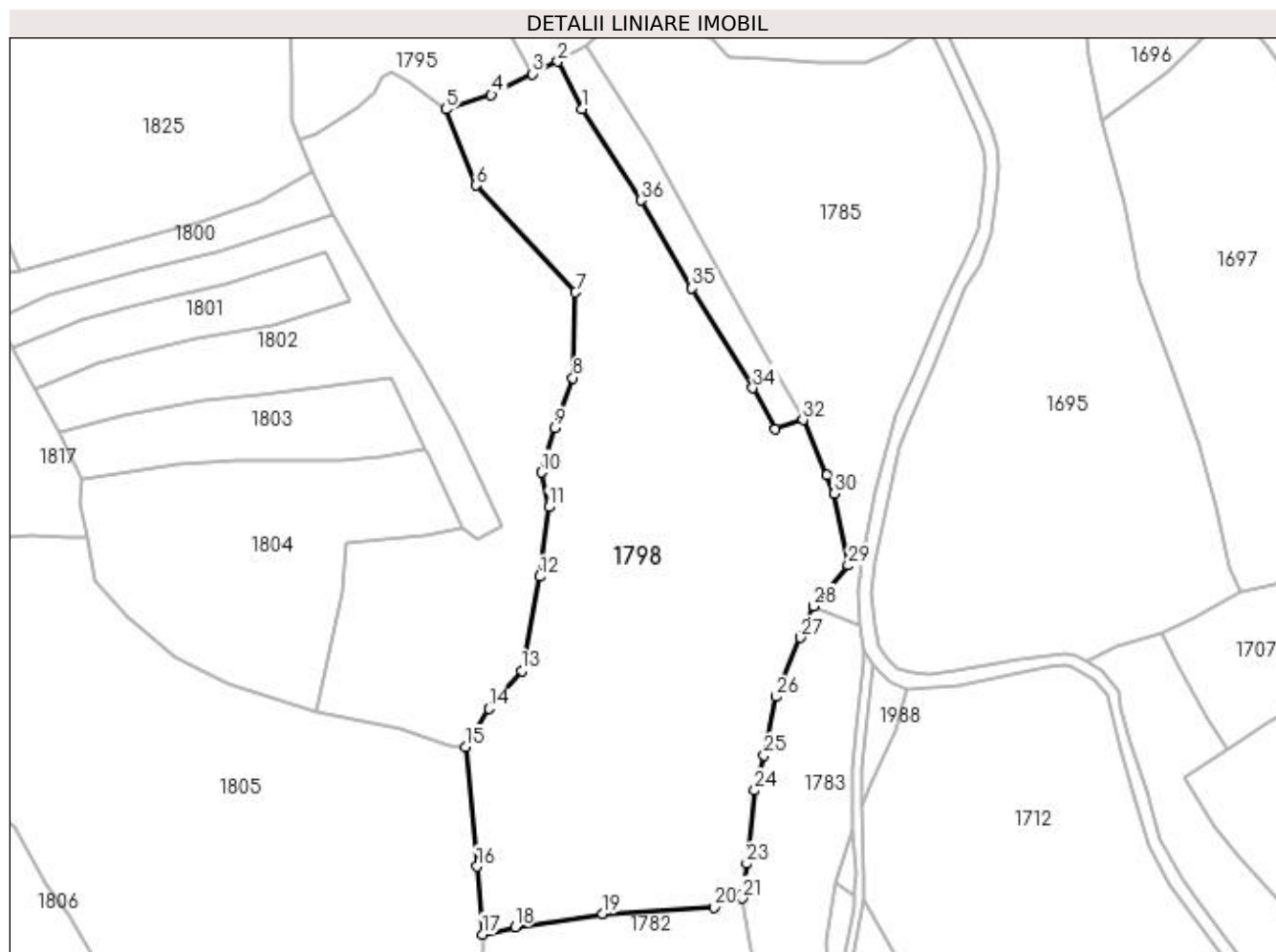
Inscrieri privind dezmembramintele dreptului de proprietate, drepturi reale de garanție și sarcini	Referințe
NU SUNT	

Anexa Nr. 1 La Partea I

Teren

Nr cadastral	Suprafața (mp)*	Observații / Referințe
	22.964	parte din nr. topografic 593

* Suprafața este determinată în planul de proiecție Stereo 70.



Date referitoare la teren

Crt	Categorie folosință	Intra vilan	Suprafața (mp)	Tarla	Parcelă	Nr. topo	Observații / Referințe
1	faneata	NU	22.964	-	-	-	

Lungime Segmente

1) Valorile lungimilor segmentelor sunt obținute din proiecție în plan.

Punct început	X / Y	Punct sfârșit	X / Y	Lungime segment (** (m)
1	413.155,527 694.058,992	2	413.146,921 694.075,561	18.671
3	413.138,082 694.071,196	4	413.123,781 694.063,959	16.028
5	413.107,878 694.058,872	6	413.118,342 694.032,309	28.55
7	413.153,094 693.994,96	8	413.152,234 693.965,09	29.882
9	413.145,851 693.947,615	10	413.141,183 693.932,128	16.175

Punct început	X / Y	Punct sfârșit	X / Y	Lungime segment (** (m)
2	413.146,921 694.075,561	3	413.138,082 694.071,196	9.858
4	413.123,781 694.063,959	5	413.107,878 694.058,872	16.697
6	413.118,342 694.032,309	7	413.153,094 693.994,96	51.016
8	413.152,234 693.965,09	9	413.145,851 693.947,615	18.604
10	413.141,183 693.932,128	11	413.143,806 693.920,003	12.405

Punct început	X / Y	Punct sfârșit	X / Y	Lungime segment (** (m)
11	413.143,806 693.920,003	12	413.140,717 693.895,795	24.404
13	413.134,313 693.862,963	14	413.122,875 693.849,685	17.525
15	413.114,695 693.836,311	16	413.118,728 693.794,568	41.937
17	413.120,651 693.770,924	18	413.131,99 693.773,481	11.624
19	413.162,595 693.778,166	20	413.201,491 693.780,446	38.963
21	413.211,295 693.783,429	22	413.211,119 693.784,487	1.073
23	413.212,864 693.795,594	24	413.215,703 693.821,155	25.718
25	413.219,016 693.833,341	26	413.223,071 693.853,858	20.914
27	413.231,603 693.874,556	28	413.236,239 693.885,479	11.866
29	413.248,377 693.899,687	30	413.243,51 693.924,725	25.507
31	413.240,966 693.931,154	32	413.232,559 693.950,514	21.107
33	413.222,901 693.947,183	34	413.215,023 693.961,64	16.464
35	413.193,828 693.996,524	36	413.175,948 694.027,127	35.443

Punct început	X / Y	Punct sfârșit	X / Y	Lungime segment (** (m)
12	413.140,717 693.895,795	13	413.134,313 693.862,963	33.451
14	413.122,875 693.849,685	15	413.114,695 693.836,311	15.677
16	413.118,728 693.794,568	17	413.120,651 693.770,924	23.722
18	413.131,99 693.773,481	19	413.162,595 693.778,166	30.962
20	413.201,491 693.780,446	21	413.211,295 693.783,429	10.248
22	413.211,119 693.784,487	23	413.212,864 693.795,594	11.243
24	413.215,703 693.821,155	25	413.219,016 693.833,341	12.628
26	413.223,071 693.853,858	27	413.231,603 693.874,556	22.388
28	413.236,239 693.885,479	29	413.248,377 693.899,687	18.687
30	413.243,51 693.924,725	31	413.240,966 693.931,154	6.914
32	413.232,559 693.950,514	33	413.222,901 693.947,183	10.216
34	413.215,023 693.961,64	35	413.193,828 693.996,524	40.818
36	413.175,948 694.027,127	1	413.155,527 694.058,992	37.847

** Lungimile segmentelor sunt determinate în planul de proiecție Stereo 70 și sunt rotunjite la 1 milimetru.

*** Distanța dintre puncte este formată din segmente cumulate ce sunt mai mici decât valoarea 1 milimetru.

**DATE DESPRE IMOBILUL NR. 1799**

Oficiul de Cadastru și Publicitate Imobiliară MARAMURES
Biroul de Cadastru și Publicitate Imobiliară Sighetu Marmatiei

A. Partea I. Descrierea imobilului

TEREN Extravilan

Nr. CF vechi:50181, 29

Nr. topografic:591

Adresa: Jud. Maramures

Nr. Crt	Nr cadastral Nr. topografic	Suprafata* (mp)	Observații / Referințe
A1		11.750	Sector cadastral:37 Teren neimprejmuit; parte din nr. topografic 590

B. Partea II. Proprietari și acte

Inscrieri privitoare la dreptul de proprietate și alte drepturi reale		Referințe
1799 / 12/06/2023		
Act Normativ nr. Legea 7, din 13/03/1996 emis de Parlamentul României;		
B1	Intabulare, drept de PROPRIETATE, dobândit prin Lege, cota actuala 1/1 1) NEIDENTIFICAT NEIDENTIFICAT	A1
Act Administrativ nr. Adeverință nr. 2484, din 22/05/2023 emis de Primăria comunei Desești;		
B2	Se notează posesia faptică în favoarea lui 1) ROMAN VIOREL	A1

C. Partea III. SARCINI .

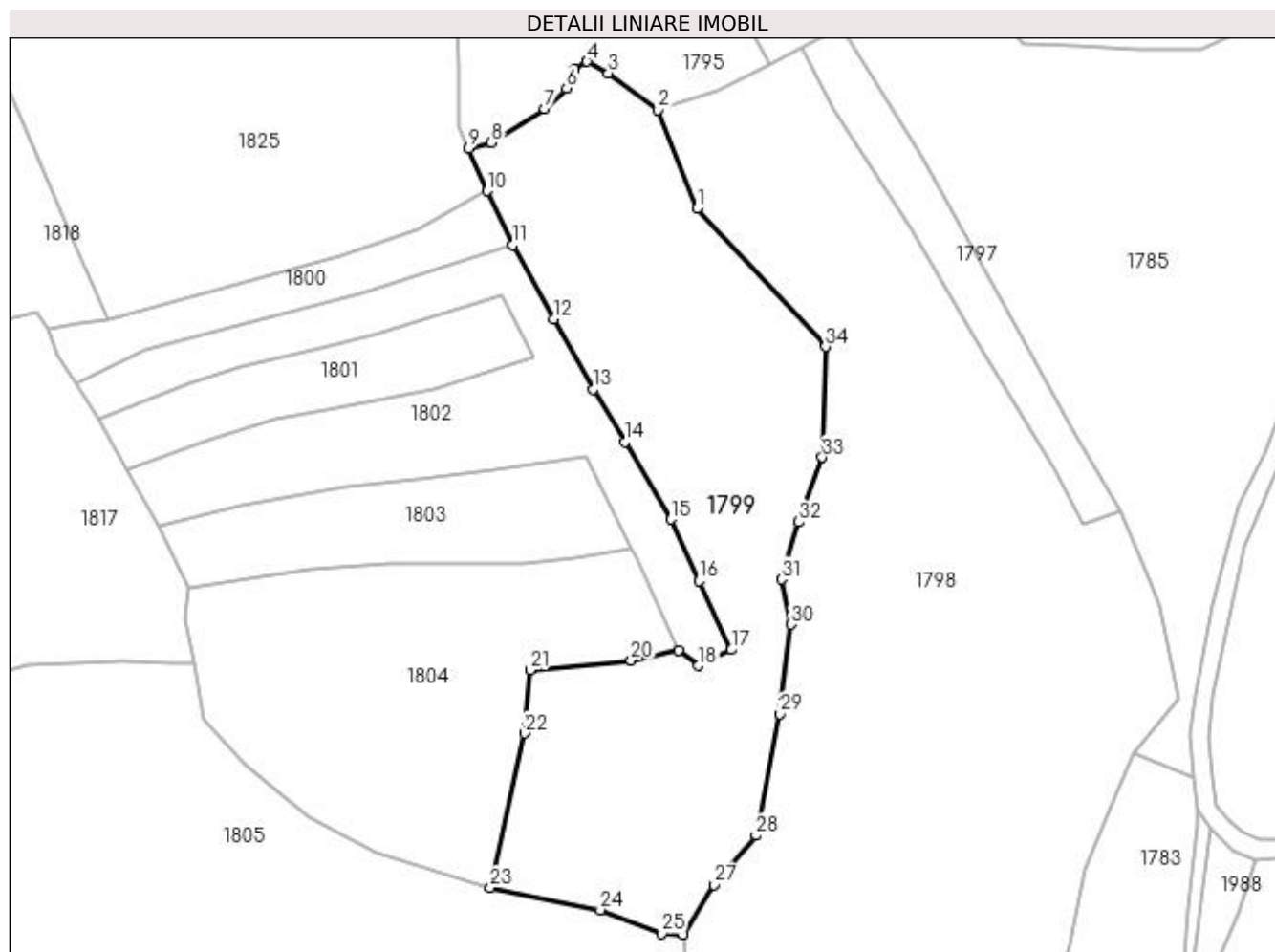
Inscrieri privind dezmembramintele dreptului de proprietate, drepturi reale de garanție și sarcini	Referințe
NU SUNT	

Anexa Nr. 1 La Partea I

Teren

Nr cadastral	Suprafața (mp)*	Observații / Referințe
	11.750	parte din nr. topografic 590

* Suprafața este determinată în planul de proiecție Stereo 70.



Date referitoare la teren

Crt	Categorie folosință	Intravilan	Suprafața (mp)	Tarla	Parcelă	Nr. topo	Observații / Referințe
1	faneata	NU	11.750	-	-	-	

Lungime Segmente

1) Valorile lungimilor segmentelor sunt obținute din proiecție în plan.

Punct început	X / Y	Punct sfârșit	X / Y	Lungime segment (** (m)	Punct început	X / Y	Punct sfârșit	X / Y	Lungime segment (** (m)
1	413.118,342 694.032,309	2	413.107,878 694.058,872	28.55	2	413.107,878 694.058,872	3	413.094,403 694.068,85	16.767
3	413.094,403 694.068,85	4	413.088,605 694.071,999	6.598	4	413.088,605 694.071,999	5	413.085,249 694.069,877	3.971
5	413.085,249 694.069,877	6	413.083,118 694.064,763	5.54	6	413.083,118 694.064,763	7	413.077,133 694.059,287	8.112
7	413.077,133 694.059,287	8	413.062,698 694.050,165	17.076	8	413.062,698 694.050,165	9	413.056,673 694.048,501	6.251
9	413.056,673 694.048,501	10	413.061,574 694.037,014	12.489	10	413.061,574 694.037,014	11	413.068,53 694.022,429	16.159

Punct început	X / Y	Punct sfârșit	X / Y	Lungime segment (** (m)
11	413.068,53 694.022,429	12	413.079,618 694.002,528	22.781
13	413.090,293 693.983,471	14	413.098,907 693.969,326	16.561
15	413.111,296 693.948,385	16	413.118,857 693.931,816	18.213
17	413.127,675 693.913,139	18	413.118,806 693.908,863	9.846
19	413.113,37 693.912,862	20	413.100,557 693.910,28	13.071
21	413.073,223 693.907,695	22	413.071,733 693.890,603	17.157
23	413.062,534 693.848,887	24	413.092,226 693.842,88	30.294
25	413.108,909 693.836,516	26	413.114,695 693.836,311	5.79
27	413.122,875 693.849,685	28	413.134,313 693.862,963	17.525
29	413.140,717 693.895,795	30	413.143,806 693.920,003	24.404
31	413.141,183 693.932,128	32	413.145,851 693.947,615	16.175
33	413.152,234 693.965,09	34	413.153,094 693.994,96	29.882

Punct început	X / Y	Punct sfârșit	X / Y	Lungime segment (** (m)
12	413.079,618 694.002,528	13	413.090,293 693.983,471	21.843
14	413.098,907 693.969,326	15	413.111,296 693.948,385	24.331
16	413.118,857 693.931,816	17	413.127,675 693.913,139	20.654
18	413.118,806 693.908,863	19	413.113,37 693.912,862	6.748
20	413.100,557 693.910,28	21	413.073,223 693.907,695	27.456
22	413.071,733 693.890,603	23	413.062,534 693.848,887	42.718
24	413.092,226 693.842,88	25	413.108,909 693.836,516	17.856
26	413.114,695 693.836,311	27	413.122,875 693.849,685	15.677
28	413.134,313 693.862,963	29	413.140,717 693.895,795	33.451
30	413.143,806 693.920,003	31	413.141,183 693.932,128	12.405
32	413.145,851 693.947,615	33	413.152,234 693.965,09	18.604
34	413.153,094 693.994,96	1	413.118,342 694.032,309	51.016

** Lungimile segmentelor sunt determinate în planul de proiecție Stereo 70 și sunt rotunjite la 1 milimetru.

*** Distanța dintre puncte este formată din segmente cumulate ce sunt mai mici decât valoarea 1 milimetru.

**DATE DESPRE IMOBILUL NR. 1800**

Oficiul de Cadastru și Publicitate Imobiliară MARAMURES
Biroul de Cadastru și Publicitate Imobiliară Sighetu Marmatiei

A. Partea I. Descrierea imobilului

TEREN Extravilan

Nr. CF vechi:50181

Adresa: Jud. Maramures

Nr. Crt	Nr cadastral Nr. topografic	Suprafața* (mp)	Observații / Referințe
A1		1.486	Sector cadastral:37 Teren neimprejmuit; parte din nr. topografic 590

B. Partea II. Proprietari și acte

Inscrieri privitoare la dreptul de proprietate și alte drepturi reale	Referințe
1800 / 12/06/2023	
Act Normativ nr. Legea 7, din 13/03/1996 emis de Parlamentul României;	
B1	A1
Intabulare, drept de PROPRIETATE, dobândit prin Lege, cota actuala 1/1	
1) NEIDENTIFICAT NEIDENTIFICAT	
Act Administrativ nr. Adeverință nr. 2485, din 22/05/2023 emis de Primăria comunei Desești;	
B2	A1
Se notează posesia faptică în favoarea lui	
1) COSTIN GHEORGHE	

C. Partea III. SARCINI .

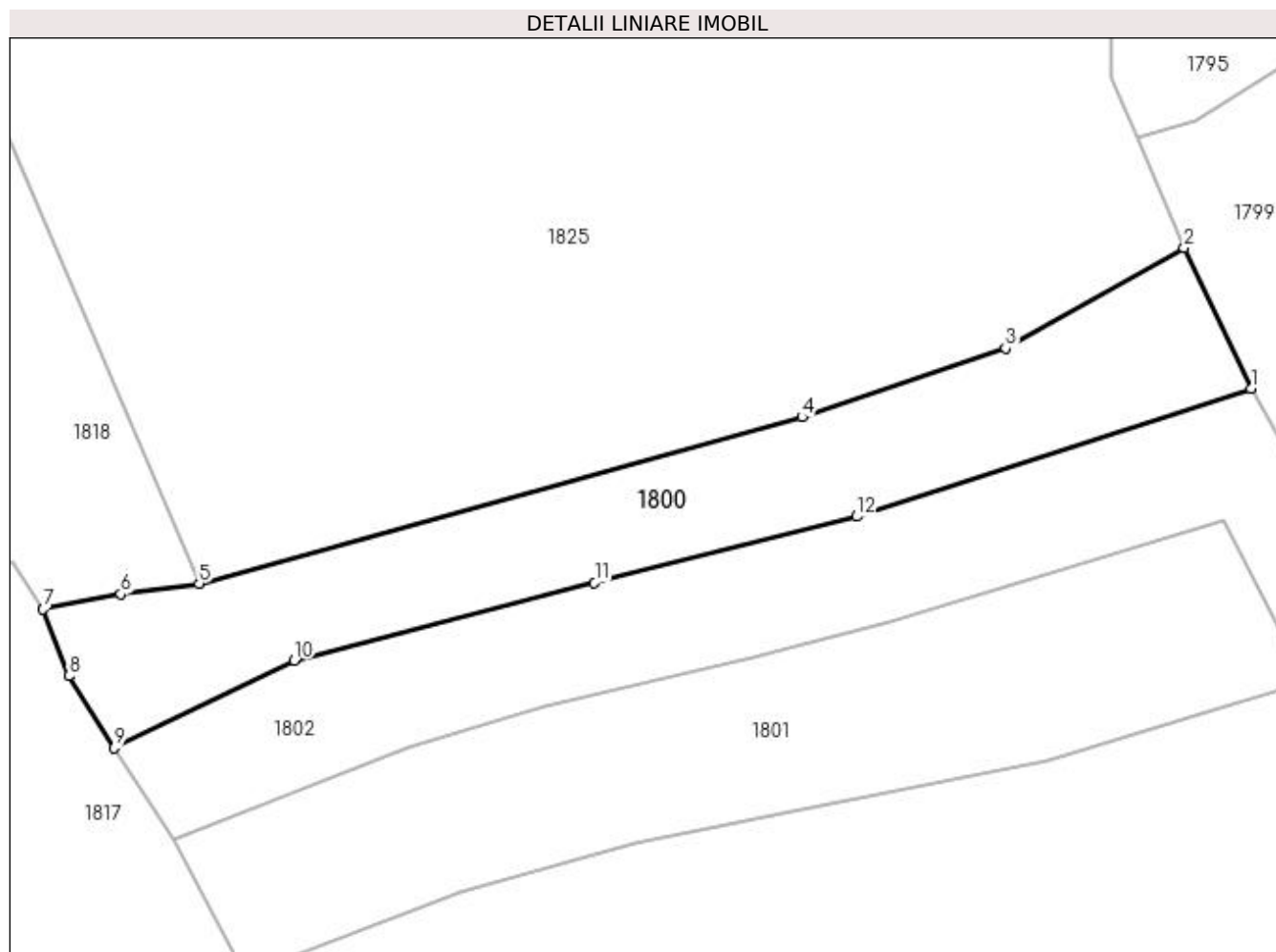
Inscrieri privind dezmembramintele dreptului de proprietate, drepturi reale de garanție și sarcini	Referințe
NU SUNT	

Anexa Nr. 1 La Partea I

Teren

Nr cadastral	Suprafața (mp)*	Observații / Referințe
	1.486	parte din nr. topografic 590

* Suprafața este determinată în planul de proiecție Stereo 70.



Date referitoare la teren

Crt	Categorie folosință	Intra vilan	Suprafața (mp)	Tarla	Parcelă	Nr. topo	Observații / Referințe
1	faneata	NU	1.486	-	-	-	

Lungime Segmente

1) Valorile lungimilor segmentelor sunt obținute din proiecție în plan.

Punct început	X / Y	Punct sfârșit	X / Y	Lungime segment (** (m)
1	413.068,53 694.022,429	2	413.061,574 694.037,014	16.159
2	413.061,574 694.037,014	3	413.043,045 694.026,608	21.251
3	413.043,045 694.026,608	4	413.021,923 694.019,473	22.295
4	413.021,923 694.019,473	5	412.959,318 694.002,211	64.941
5	412.959,318 694.002,211	6	412.951,189 694.001,113	8.203

Punct început	X / Y	Punct sfârșit	X / Y	Lungime segment (** (m)
6	412.951,189 694.001,113	7	412.943,134 693.999,532	8.209
7	412.943,134 693.999,532	8	412.945,784 693.992,616	7.406
8	412.945,784 693.992,616	9	412.950,492 693.985,142	8.833
9	412.950,492 693.985,142	10	412.969,204 693.994,234	20.804
10	412.969,204 693.994,234	11	413.000,361 694.002,273	32.177
11	413.000,361 694.002,273	12	413.027,608 694.009,155	28.103
12	413.027,608 694.009,155	1	413.068,53 694.022,429	43.021

** Lungimile segmentelor sunt determinate în planul de proiecție Stereo 70 și sunt rotunjite la 1 milimetru.

*** Distanța dintre puncte este formată din segmente cumulate ce sunt mai mici decât valoarea 1 milimetru.

**DATE DESPRE IMOBILUL NR. 1801**

Oficiul de Cadastru și Publicitate Imobiliară MARAMURES
Biroul de Cadastru și Publicitate Imobiliară Sighetu Marmatiei

A. Partea I. Descrierea imobilului

TEREN Extravilan

Nr. CF vechi:50181

Adresa: Jud. Maramures

Nr. Crt	Nr cadastral Nr. topografic	Suprafața* (mp)	Observații / Referințe
A1		1.937	Sector cadastral:37 Teren neimprejmuit; parte din nr. topografic 590

B. Partea II. Proprietari și acte

Inscrieri privitoare la dreptul de proprietate și alte drepturi reale		Referințe
1801 / 12/06/2023		
Act Administrativ nr. Titlu de proprietate nr. 13715, din 14/06/2016 emis de Comisia Județeană Maramureș;		
B1	Intabulare, drept de PROPRIETATEcu titlu de drept aplicarea Legii nr. 247/2005, dobandit prin Reconstituire, cota actuala 1/1 1) URSAN MARIA	A1

C. Partea III. SARCINI .

Inscrieri privind dezmembramintele dreptului de proprietate, drepturi reale de garanție și sarcini	Referințe
NU SUNT	

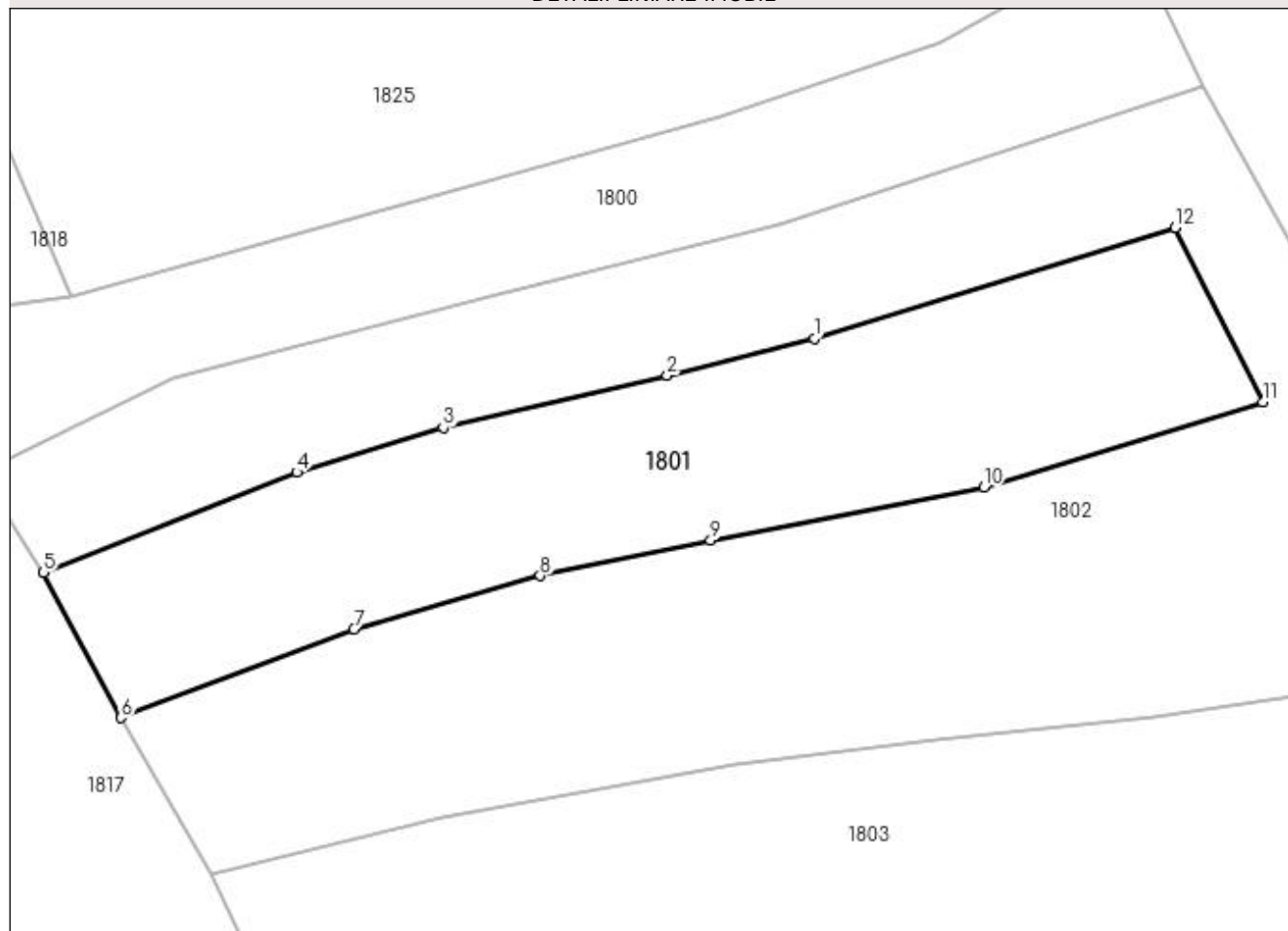
Anexa Nr. 1 La Partea I

Teren

Nr cadastral	Suprafața (mp)*	Observații / Referințe
	1.937	parte din nr. topografic 590

* Suprafața este determinată în planul de proiecție Stereo 70.

DETALII LINIARE IMOBIL



Date referitoare la teren

Crt	Categorie folosință	Intra vilan	Suprafața (mp)	Tarla	Parcelă	Nr. topo	Observații / Referințe
1	faneata	NU	1.937	-	La Huci II	-	

Lungime Segmente

1) Valorile lungimilor segmentelor sunt obținute din proiecție în plan.

Punct început	X / Y	Punct sfârșit	X / Y	Lungime segment (** (m)
1	413.030,948 693.998,137	2	413.016,784 693.994,529	14.616
2	413.016,784 693.994,529	3	412.995,167 693.989,521	22.19
3	412.995,167 693.989,521	4	412.981,014 693.985,227	14.79
4	412.981,014 693.985,227	5	412.956,617 693.975,548	26.247
5	412.956,617 693.975,548	6	412.964,071 693.961,549	15.86

Punct început	X / Y	Punct sfârșit	X / Y	Lungime segment (** (m)
6	412.964,071 693.961,549	7	412.986,545 693.970,104	24.047
7	412.986,545 693.970,104	8	413.004,521 693.975,248	18.698
8	413.004,521 693.975,248	9	413.020,96 693.978,655	16.788
9	413.020,96 693.978,655	10	413.047,333 693.983,763	26.863
10	413.047,333 693.983,763	11	413.074,232 693.991,97	28.123
11	413.074,232 693.991,97	12	413.065,776 694.008,818	18.851
12	413.065,776 694.008,818	1	413.030,948 693.998,137	36.429

** Lungimile segmentelor sunt determinate în planul de proiecție Stereo 70 și sunt rotunjite la 1 milimetru.

*** Distanța dintre puncte este formată din segmente cumulate ce sunt mai mici decât valoarea 1 milimetru.

**DATE DESPRE IMOBILUL NR. 1802**

Oficiul de Cadastru și Publicitate Imobiliară MARAMURES
Biroul de Cadastru și Publicitate Imobiliară Sighetu Marmatiei

A. Partea I. Descrierea imobilului

TEREN Extravilan

Nr. CF vechi:50181, 1112
Nr. topografic:592

Adresa: Jud. Maramures

Nr. Crt	Nr cadastral Nr. topografic	Suprafata* (mp)	Observatii / Referinte
A1		5.327	Sector cadastral:37 Teren neimprejmuit; parte din nr. topografic 590

B. Partea II. Proprietari și acte

Inscrieri privitoare la dreptul de proprietate și alte drepturi reale		Referințe
1802 / 12/06/2023		
Act Normativ nr. Legea 7, din 13/03/1996 emis de Parlamentul României;		
B1	Intabulare, drept de PROPRIETATE, dobandit prin Lege, cota actuala 1/1 1) NEIDENTIFICAT NEIDENTIFICAT	A1
Act Administrativ nr. Adeverință nr. 2486, din 22/05/2023 emis de Primăria comunei Desești;		
B2	Se notează posesia faptică în favoarea lui 1) MOIȘ IRINA	A1

C. Partea III. SARCINI .

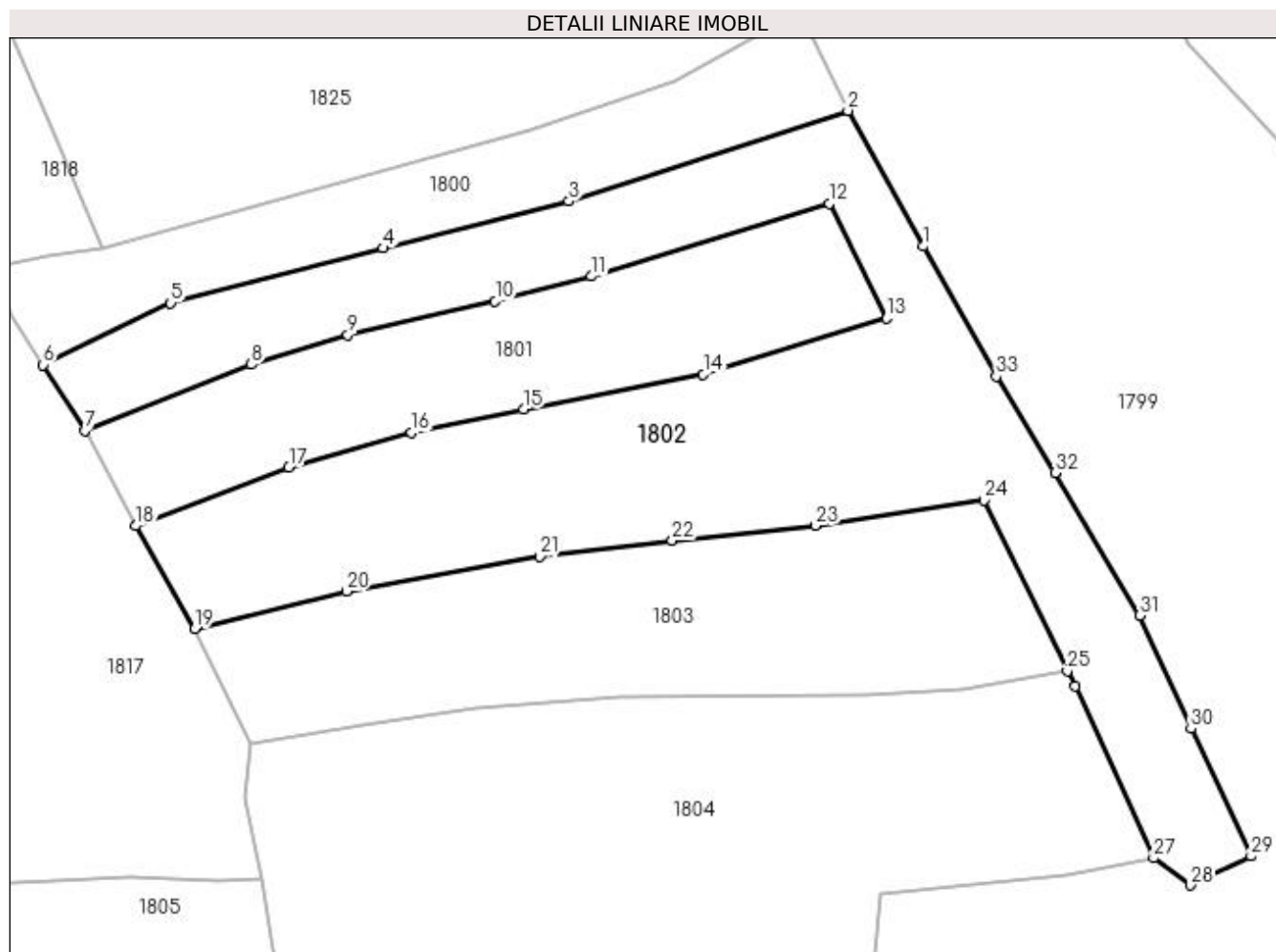
Inscrieri privind dezmembramintele dreptului de proprietate, drepturi reale de garanție și sarcini	Referințe
NU SUNT	

Anexa Nr. 1 La Partea I

Teren

Nr cadastral	Suprafața (mp)*	Observații / Referințe
	5.327	parte din nr. topografic 590

* Suprafața este determinată în planul de proiecție Stereo 70.



Date referitoare la teren

Crt	Categorie folosință	Intra vilan	Suprafața (mp)	Tarla	Parcelă	Nr. topo	Observații / Referințe
1	faneata	NU	5.327	-	-	-	

Lungime Segmente

1) Valorile lungimilor segmentelor sunt obținute din proiecție în plan.

Punct început	X / Y	Punct sfârșit	X / Y	Lungime segment (** (m)
1	413.079,618 694.002,528	2	413.068,53 694.022,429	22.781
3	413.027,608 694.009,155	4	413.000,361 694.002,273	28.103
5	412.969,204 693.994,234	6	412.950,492 693.985,142	20.804
7	412.956,617 693.975,548	8	412.981,014 693.985,227	26.247
9	412.995,167 693.989,521	10	413.016,784 693.994,529	22.19

Punct început	X / Y	Punct sfârșit	X / Y	Lungime segment (** (m)
2	413.068,53 694.022,429	3	413.027,608 694.009,155	43.021
4	413.000,361 694.002,273	5	412.969,204 693.994,234	32.177
6	412.950,492 693.985,142	7	412.956,617 693.975,548	11.382
8	412.981,014 693.985,227	9	412.995,167 693.989,521	14.79
10	413.016,784 693.994,529	11	413.030,948 693.998,137	14.616

Punct început	X / Y	Punct sfârșit	X / Y	Lungime segment (** (m)
11	413.030,948 693.998,137	12	413.065,776 694.008,818	36.429
13	413.074,232 693.991,97	14	413.047,333 693.983,763	28.123
15	413.020,96 693.978,655	16	413.004,521 693.975,248	16.788
17	412.986,545 693.970,104	18	412.964,071 693.961,549	24.047
19	412.972,762 693.946,472	20	412.994,987 693.951,967	22.894
21	413.023,362 693.957,041	22	413.042,765 693.959,415	19.548
23	413.063,788 693.961,586	24	413.088,511 693.965,29	24.999
25	413.100,732 693.940,266	26	413.101,919 693.938,046	2.517
27	413.113,37 693.912,862	28	413.118,806 693.908,863	6.748
29	413.127,675 693.913,139	30	413.118,857 693.931,816	20.654
31	413.111,296 693.948,385	32	413.098,907 693.969,326	24.331
33	413.090,293 693.983,471	1	413.079,618 694.002,528	21.843

Punct început	X / Y	Punct sfârșit	X / Y	Lungime segment (** (m)
12	413.065,776 694.008,818	13	413.074,232 693.991,97	18.851
14	413.047,333 693.983,763	15	413.020,96 693.978,655	26.863
16	413.004,521 693.975,248	17	412.986,545 693.970,104	18.698
18	412.964,071 693.961,549	19	412.972,762 693.946,472	17.403
20	412.994,987 693.951,967	21	413.023,362 693.957,041	28.825
22	413.042,765 693.959,415	23	413.063,788 693.961,586	21.135
24	413.088,511 693.965,29	25	413.100,732 693.940,266	27.849
26	413.101,919 693.938,046	27	413.113,37 693.912,862	27.665
28	413.118,806 693.908,863	29	413.127,675 693.913,139	9.846
30	413.118,857 693.931,816	31	413.111,296 693.948,385	18.213
32	413.098,907 693.969,326	33	413.090,293 693.983,471	16.561

** Lungimile segmentelor sunt determinate în planul de proiecție Stereo 70 și sunt rotunjite la 1 milimetru.

*** Distanța dintre puncte este formată din segmente cumulate ce sunt mai mici decât valoarea 1 milimetru.

**DATE DESPRE IMOBILUL NR. 1803**

Oficiul de Cadastru și Publicitate Imobiliară MARAMURES
Biroul de Cadastru și Publicitate Imobiliară Sighetu Marmatiei

A. Partea I. Descrierea imobilului

TEREN Extravilan

Nr. CF vechi:50181

Adresa: Jud. Maramures

Nr. Crt	Nr cadastral Nr. topografic	Suprafața* (mp)	Observații / Referințe
A1		2.676	Sector cadastral:37 Teren neimprejmuit; parte din nr. topografic 590

B. Partea II. Proprietari și acte

Inscrieri privitoare la dreptul de proprietate și alte drepturi reale		Referințe
1803 / 12/06/2023		
Act Administrativ nr. Titlu de proprietate nr. 13715, din 14/06/2016 emis de Comisia Județeană Maramureș;		
B1	Intabulare, drept de PROPRIETATEcu titlu de drept aplicarea Legii nr. 247/2005, dobandit prin Reconstituire, cota actuala 1/1 1) URSAN MARIA	A1

C. Partea III. SARCINI .

Inscrieri privind dezmembramintele dreptului de proprietate, drepturi reale de garanție și sarcini	Referințe
NU SUNT	

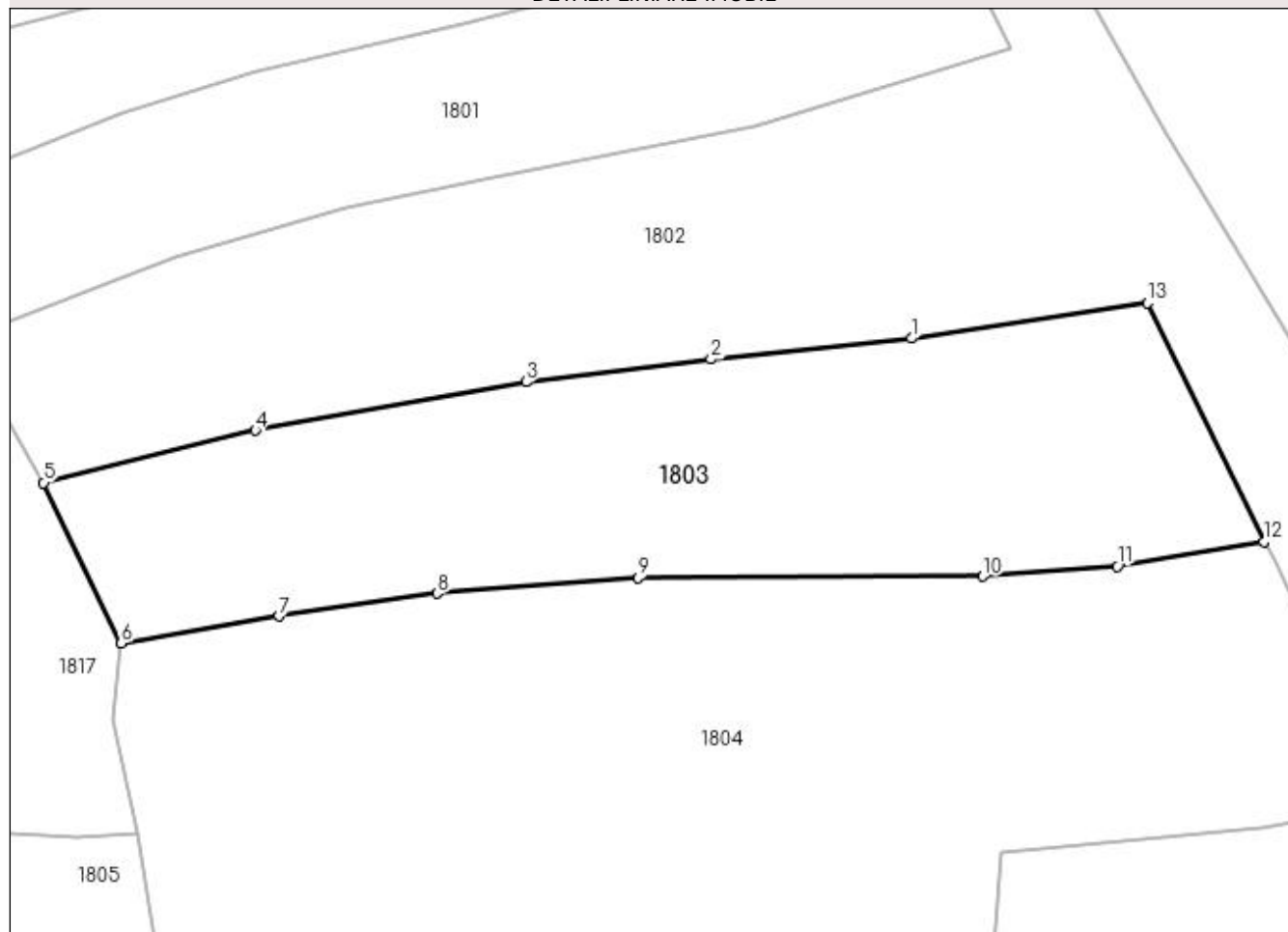
Anexa Nr. 1 La Partea I

Teren

Nr cadastral	Suprafața (mp)*	Observații / Referințe
	2.676	parte din nr. topografic 590

* Suprafața este determinată în planul de proiecție Stereo 70.

DETALII LINIARE IMOBIL



Date referitoare la teren

Crt	Categorie folosință	Intra vilan	Suprafața (mp)	Tarla	Parcelă	Nr. topo	Observații / Referințe
1	faneata	NU	2.676	-	La Huci I	-	

Lungime Segmente

1) Valorile lungimilor segmentelor sunt obținute din proiecție în plan.

Punct început	X / Y	Punct sfârșit	X / Y	Lungime segment (** (m)
1	413.063,788 693.961,586	2	413.042,765 693.959,415	21.135
2	413.042,765 693.959,415	3	413.023,362 693.957,041	19.548
3	413.023,362 693.957,041	4	412.994,987 693.951,967	28.825
4	412.994,987 693.951,967	5	412.972,762 693.946,472	22.894
5	412.972,762 693.946,472	6	412.980,893 693.929,642	18.691

Punct început	X / Y	Punct sfârșit	X / Y	Lungime segment (** (m)
6	412.980,893 693.929,642	7	412.997,432 693.932,482	16.781
7	412.997,432 693.932,482	8	413.014,051 693.934,85	16.787
8	413.014,051 693.934,85	9	413.035,09 693.936,481	21.102
9	413.035,09 693.936,481	10	413.071,232 693.936,664	36.142
10	413.071,232 693.936,664	11	413.085,368 693.937,719	14.175
11	413.085,368 693.937,719	12	413.100,732 693.940,266	15.574
12	413.100,732 693.940,266	13	413.088,511 693.965,29	27.849
13	413.088,511 693.965,29	1	413.063,788 693.961,586	24.999

** Lungimile segmentelor sunt determinate în planul de proiecție Stereo 70 și sunt rotunjite la 1 milimetru.

*** Distanța dintre puncte este formată din segmente cumulate ce sunt mai mici decât valoarea 1 milimetru.

**DATE DESPRE IMOBILUL NR. 1804**

Oficiul de Cadastru și Publicitate Imobiliară MARAMURES
Biroul de Cadastru și Publicitate Imobiliară Sighetu Marmatiei

A. Partea I. Descrierea imobilului

TEREN Extravilan

Adresa: Jud. Maramures

Nr. Crt	Nr cadastral Nr. topografic	Suprafața* (mp)	Observații / Referințe
A1	50181	7.138	Sector cadastral:37 Teren neimprejmuit; parte din nr. topografic 590

B. Partea II. Proprietari și acte

Inscrieri privitoare la dreptul de proprietate și alte drepturi reale	Referințe
1804 / 12/06/2023	
Act Normativ nr. Legea 7, din 13/03/1996 emis de Parlamentul României;	
B1	A1
Intabulare, drept de PROPRIETATE, dobândit prin Lege, cota actuala 1/1	
1) NEIDENTIFICAT NEIDENTIFICAT	
Act Administrativ nr. Adeverință nr. 2487, din 22/05/2023 emis de Primăria comunei Desești;	
B2	A1
Se notează posesia faptică în favoarea lui	
1) BOHOTICI MARIA	

C. Partea III. SARCINI .

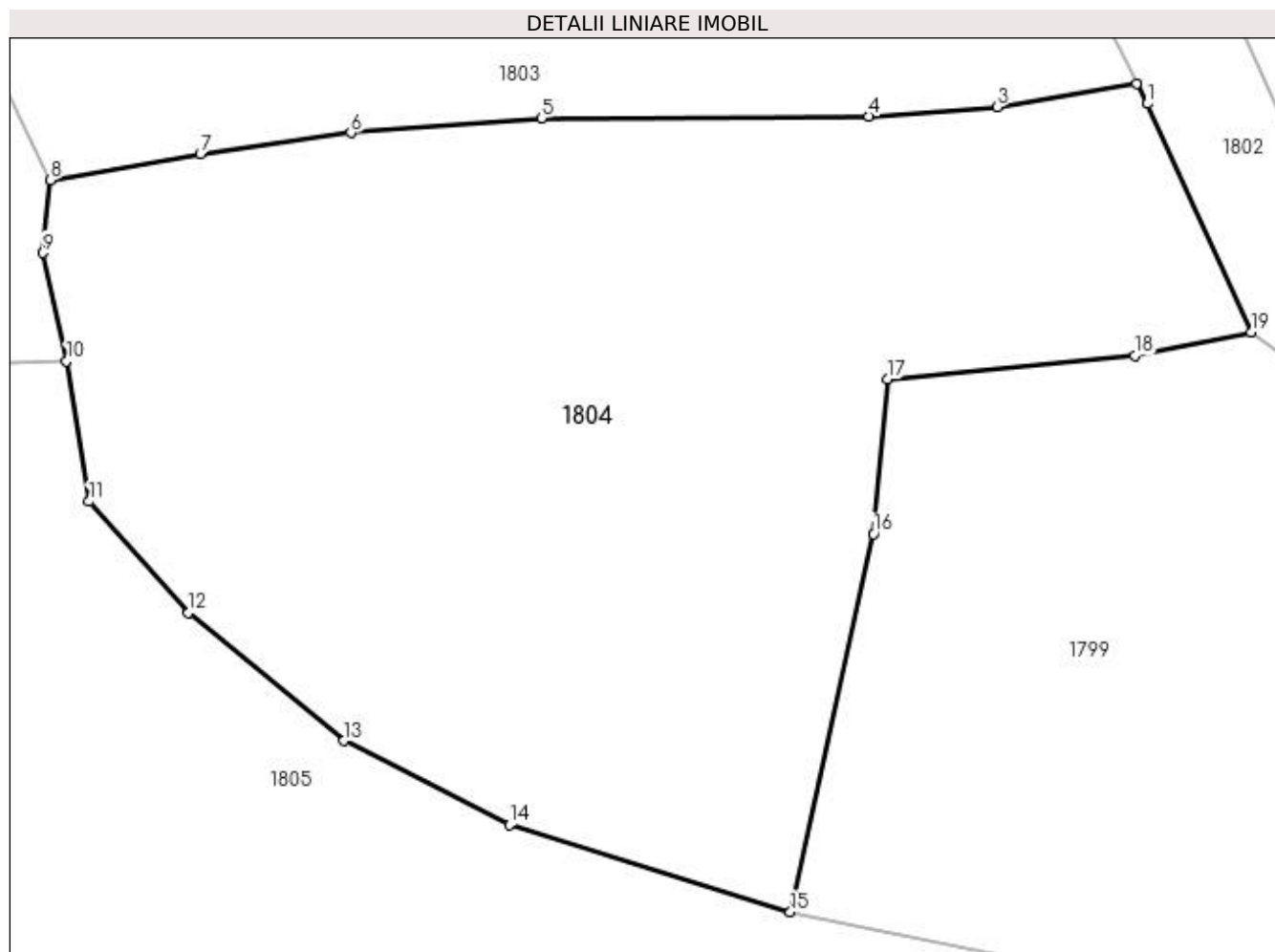
Inscrieri privind dezmembramintele dreptului de proprietate, drepturi reale de garanție și sarcini	Referințe
NU SUNT	

Anexa Nr. 1 La Partea I

Teren

Nr cadastral	Suprafața (mp)*	Observații / Referințe
50181	7.138	parte din nr. topografic 590

* Suprafața este determinată în planul de proiecție Stereo 70.



Date referitoare la teren

Crt	Categorie folosință	Intra vilan	Suprafața (mp)	Tarla	Parcelă	Nr. topo	Observații / Referințe
1	faneata	NU	7.138	-	-	-	

Lungime Segmente

1) Valorile lungimilor segmentelor sunt obținute din proiecție în plan.

Punct început	X / Y	Punct sfârșit	X / Y	Lungime segment (** (m)
1	413.101,919 693.938,046	2	413.100,732 693.940,266	2.517
2	413.100,732 693.940,266	3	413.085,368 693.937,719	15.574
3	413.085,368 693.937,719	4	413.071,232 693.936,664	14.175
4	413.071,232 693.936,664	5	413.035,09 693.936,481	36.142
5	413.035,09 693.936,481	6	413.014,051 693.934,85	21.102

Punct început	X / Y	Punct sfârșit	X / Y	Lungime segment (** (m)
6	413.014,051 693.934,85	7	412.997,432 693.932,482	16.787
7	412.997,432 693.932,482	8	412.980,893 693.929,642	16.781
8	412.980,893 693.929,642	9	412.980,087 693.921,598	8.084
9	412.980,087 693.921,598	10	412.982,671 693.909,681	12.194
10	412.982,671 693.909,681	11	412.985,164 693.894,186	15.694
11	412.985,164 693.894,186	12	412.996,14 693.881,953	16.435
12	412.996,14 693.881,953	13	413.013,299 693.867,803	22.241
13	413.013,299 693.867,803	14	413.031,587 693.858,509	20.514
14	413.031,587 693.858,509	15	413.062,534 693.848,887	32.408
15	413.062,534 693.848,887	16	413.071,733 693.890,603	42.718
16	413.071,733 693.890,603	17	413.073,223 693.907,695	17.157
17	413.073,223 693.907,695	18	413.100,557 693.910,28	27.456
18	413.100,557 693.910,28	19	413.113,37 693.912,862	13.071
19	413.113,37 693.912,862	1	413.101,919 693.938,046	27.665

** Lungimile segmentelor sunt determinate în planul de proiecție Stereo 70 și sunt rotunjite la 1 milimetru.

*** Distanța dintre puncte este formată din segmente cumulate ce sunt mai mici decât valoarea 1 milimetru.

**DATE DESPRE IMOBILUL NR. 1805**

Oficiul de Cadastru și Publicitate Imobiliară MARAMURES
Biroul de Cadastru și Publicitate Imobiliară Sighetu Marmatiei

A. Partea I. Descrierea imobilului

TEREN Extravilan

Nr. CF vechi:1190

Nr. topografic:613

Adresa: Jud. Maramures

Nr. Crt	Nr cadastral Nr. topografic	Suprafata* (mp)	Observatii / Referinta
A1		25.213	Sector cadastral:37 Teren neimprejmuit;

B. Partea II. Proprietari și acte

Inscrieri privitoare la dreptul de proprietate și alte drepturi reale		Referințe
1805 / 12/06/2023		
Act Normativ nr. Legea 7, din 13/03/1996 emis de Parlamentul României;		
B1	Intabulare, drept de PROPRIETATE, dobândit prin Lege, cota actuala 1/1 1) NEIDENTIFICAT NEIDENTIFICAT	A1
Act Administrativ nr. Adeverință nr. 2488, din 22/05/2023 emis de Primăria comunei Desești;		
B2	Se notează posesia faptică în favoarea lui 1) MĂNĂILĂ IOAN	A1

C. Partea III. SARCINI .

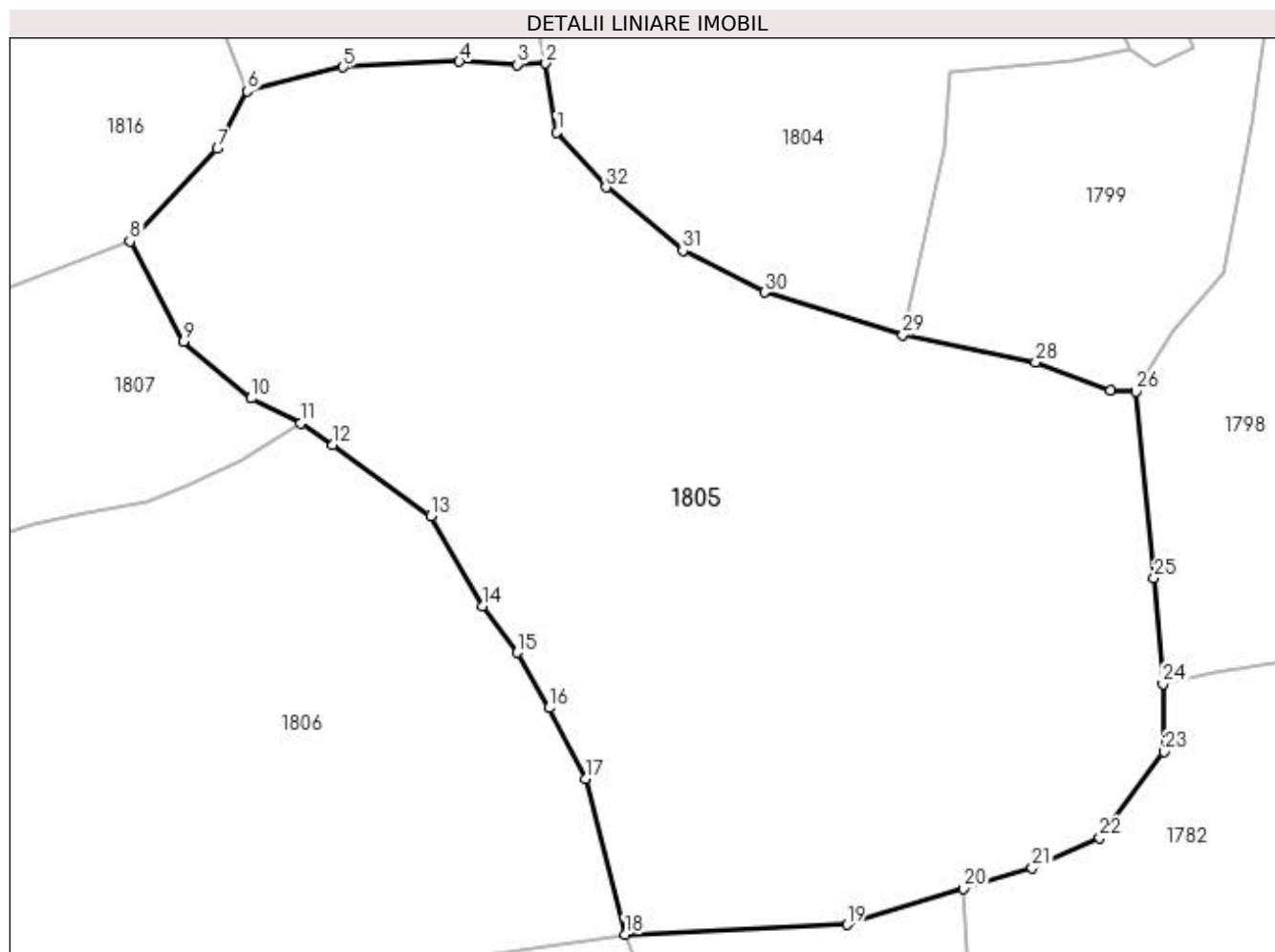
Inscrieri privind dezmembramintele dreptului de proprietate, drepturi reale de garanție și sarcini	Referințe
NU SUNT	

Anexa Nr. 1 La Partea I

Teren

Nr cadastral	Suprafața (mp)*	Observații / Referințe
	25.213	

* Suprafața este determinată în planul de proiecție Stereo 70.



Date referitoare la teren

Crt	Categorie folosință	Intravilan	Suprafața (mp)	Tarla	Parcelă	Nr. topo	Observații / Referințe
1	faneata	NU	25.213	-	-	-	

Lungime Segmente

1) Valorile lungimilor segmentelor sunt obținute din proiecție în plan.

Punct început	X / Y	Punct sfârșit	X / Y	Lungime segment (** (m)
1	412.985,164 693.894,186	2	412.982,671 693.909,681	15.694
3	412.976,187 693.909,404	4	412.963,358 693.910,088	12.847
5	412.937,371 693.908,837	6	412.915,866 693.903,458	22.168
7	412.909,271 693.890,59	8	412.889,672 693.869,916	28.487
9	412.901,642 693.847,554	10	412.916,772 693.834,827	19.771

Punct început	X / Y	Punct sfârșit	X / Y	Lungime segment (** (m)
2	412.982,671 693.909,681	3	412.976,187 693.909,404	6.49
4	412.963,358 693.910,088	5	412.937,371 693.908,837	26.017
6	412.915,866 693.903,458	7	412.909,271 693.890,59	14.46
8	412.889,672 693.869,916	9	412.901,642 693.847,554	25.364
10	412.916,772 693.834,827	11	412.927,922 693.829,199	12.49

Punct început	X / Y	Punct sfârșit	X / Y	Lungime segment (** (m)
11	412.927,922 693.829,199	12	412.935,076 693.824,406	8.611
13	412.957,012 693.808,49	14	412.968,461 693.788,36	23.158
15	412.976,177 693.777,934	16	412.983,456 693.765,593	14.328
17	412.991,592 693.749,704	18	413.000,317 693.714,977	35.806
19	413.050,047 693.717,156	20	413.076,143 693.725,177	27.301
21	413.091,451 693.729,779	22	413.106,535 693.736,547	16.533
23	413.120,969 693.755,797	24	413.120,651 693.770,924	15.13
25	413.118,728 693.794,568	26	413.114,695 693.836,311	41.937
27	413.108,909 693.836,516	28	413.092,226 693.842,88	17.856
29	413.062,534 693.848,887	30	413.031,587 693.858,509	32.408
31	413.013,299 693.867,803	32	412.996,14 693.881,953	22.241

Punct început	X / Y	Punct sfârșit	X / Y	Lungime segment (** (m)
12	412.935,076 693.824,406	13	412.957,012 693.808,49	27.102
14	412.968,461 693.788,36	15	412.976,177 693.777,934	12.971
16	412.983,456 693.765,593	17	412.991,592 693.749,704	17.851
18	413.000,317 693.714,977	19	413.050,047 693.717,156	49.778
20	413.076,143 693.725,177	21	413.091,451 693.729,779	15.985
22	413.106,535 693.736,547	23	413.120,969 693.755,797	24.06
24	413.120,651 693.770,924	25	413.118,728 693.794,568	23.722
26	413.114,695 693.836,311	27	413.108,909 693.836,516	5.79
28	413.092,226 693.842,88	29	413.062,534 693.848,887	30.294
30	413.031,587 693.858,509	31	413.013,299 693.867,803	20.514
32	412.996,14 693.881,953	1	412.985,164 693.894,186	16.435

** Lungimile segmentelor sunt determinate în planul de proiecție Stereo 70 și sunt rotunjite la 1 milimetru.

*** Distanța dintre puncte este formată din segmente cumulate ce sunt mai mici decât valoarea 1 milimetru.

**DATE DESPRE IMOBILUL NR. 1806**

Oficiul de Cadastru și Publicitate Imobiliară MARAMURES
Biroul de Cadastru și Publicitate Imobiliară Sighetu Marmatiei

A. Partea I. Descrierea imobilului

TEREN Extravilan

Nr. CF vechi:61

Adresa: Jud. Maramures

Nr. Crt	Nr cadastral Nr. topografic	Suprafața* (mp)	Observații / Referințe
A1		21.161	Sector cadastral:37 Teren neimprejmuit; parte din nr. topografic 615

B. Partea II. Proprietari și acte

Inscrieri privitoare la dreptul de proprietate și alte drepturi reale	Referințe
1806 / 12/06/2023	
Act Normativ nr. Legea 7, din 13/03/1996 emis de Parlamentul României;	
B1	A1
Intabulare, drept de PROPRIETATE, dobândit prin Lege, cota actuala 1/1	
1) NEIDENTIFICAT NEIDENTIFICAT	
Act Administrativ nr. Adeverință nr. 2490, din 22/05/2023 emis de Primăria comunei Desești;	
B2	A1
Se notează posesia faptică în favoarea lui	
1) PAUL IOAN-VASILE	

C. Partea III. SARCINI .

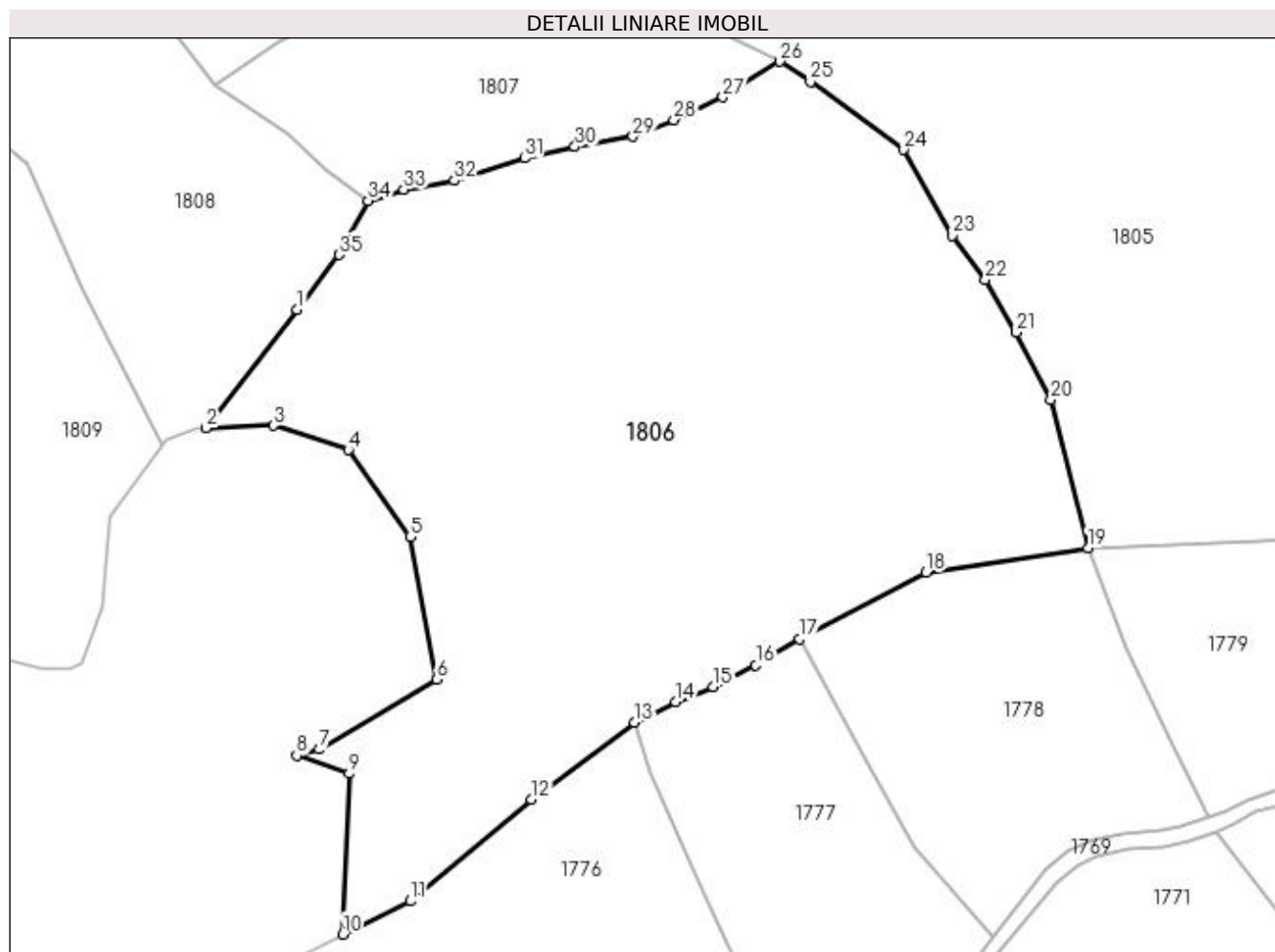
Inscrieri privind dezmembramintele dreptului de proprietate, drepturi reale de garanție și sarcini	Referințe
NU SUNT	

Anexa Nr. 1 La Partea I

Teren

Nr cadastral	Suprafața (mp)*	Observații / Referințe
	21.161	parte din nr. topografic 615

* Suprafața este determinată în planul de proiecție Stereo 70.



Date referitoare la teren

Crt	Categorie folosință	Intra vilan	Suprafața (mp)	Tarla	Parcelă	Nr. topo	Observații / Referințe
1	faneata	NU	21.161	-	-	-	

Lungime Segmente

1) Valorile lungimilor segmentelor sunt obținute din proiecție în plan.

Punct început	X / Y	Punct sfârșit	X / Y	Lungime segment (** (m)
1	412.814,483 693.770,923	2	412.793,075 693.743,175	35.046
3	412.808,999 693.743,712	4	412.826,47 693.737,959	18.394
5	412.841,063 693.717,618	6	412.847,319 693.684,079	34.117
7	412.819,705 693.667,677	8	412.814,372 693.666,216	5.53
9	412.826,708 693.661,998	10	412.825,224 693.624,231	37.796

Punct început	X / Y	Punct sfârșit	X / Y	Lungime segment (** (m)
2	412.793,075 693.743,175	3	412.808,999 693.743,712	15.933
4	412.826,47 693.737,959	5	412.841,063 693.717,618	25.034
6	412.847,319 693.684,079	7	412.819,705 693.667,677	32.118
8	412.814,372 693.666,216	9	412.826,708 693.661,998	13.037
10	412.825,224 693.624,231	11	412.841,079 693.632,007	17.659

Punct început	X / Y	Punct sfârșit	X / Y	Lungime segment (** (m)
11	412.841,079 693.632,007	12	412.869,469 693.655,941	37.133
13	412.893,701 693.673,982	14	412.903,398 693.678,814	10.834
15	412.912,306 693.682,322	16	412.922,239 693.687,48	11.192
17	412.932,568 693.693,588	18	412.962,264 693.709,197	33.548
19	413.000,317 693.714,977	20	412.991,592 693.749,704	35.806
21	412.983,456 693.765,593	22	412.976,177 693.777,934	14.328
23	412.968,461 693.788,36	24	412.957,012 693.808,49	23.158
25	412.935,076 693.824,406	26	412.927,922 693.829,199	8.611
27	412.914,52 693.820,799	28	412.902,988 693.815,455	12.71
29	412.893,376 693.811,556	30	412.879,733 693.809,173	13.85
31	412.867,879 693.806,492	32	412.851,481 693.801,204	17.23
33	412.839,501 693.799,171	34	412.831,184 693.796,526	8.727
35	412.824,405 693.783,816	1	412.814,483 693.770,923	16.269

Punct început	X / Y	Punct sfârșit	X / Y	Lungime segment (** (m)
12	412.869,469 693.655,941	13	412.893,701 693.673,982	30.21
14	412.903,398 693.678,814	15	412.912,306 693.682,322	9.574
16	412.922,239 693.687,48	17	412.932,568 693.693,588	12.0
18	412.962,264 693.709,197	19	413.000,317 693.714,977	38.489
20	412.991,592 693.749,704	21	412.983,456 693.765,593	17.851
22	412.976,177 693.777,934	23	412.968,461 693.788,36	12.971
24	412.957,012 693.808,49	25	412.935,076 693.824,406	27.102
26	412.927,922 693.829,199	27	412.914,52 693.820,799	15.817
28	412.902,988 693.815,455	29	412.893,376 693.811,556	10.373
30	412.879,733 693.809,173	31	412.867,879 693.806,492	12.153
32	412.851,481 693.801,204	33	412.839,501 693.799,171	12.151
34	412.831,184 693.796,526	35	412.824,405 693.783,816	14.405

** Lungimile segmentelor sunt determinate în planul de proiecție Stereo 70 și sunt rotunjite la 1 milimetru.

*** Distanța dintre puncte este formată din segmente cumulate ce sunt mai mici decât valoarea 1 milimetru.

**DATE DESPRE IMOBILUL NR. 1807**

Oficiul de Cadastru și Publicitate Imobiliară MARAMURES
Biroul de Cadastru și Publicitate Imobiliară Sighetu Marmatiei

A. Partea I. Descrierea imobilului

TEREN Extravilan

Nr. CF vechi:802

Adresa: Jud. Maramures

Nr. Crt	Nr cadastral Nr. topografic	Suprafața* (mp)	Observații / Referințe
A1		5.030	Sector cadastral:37 Teren neimprejmuit; parte din nr. topografic 614

B. Partea II. Proprietari și acte

Inscrieri privitoare la dreptul de proprietate și alte drepturi reale	Referințe
1807 / 12/06/2023	
Act Normativ nr. Legea 7, din 13/03/1996 emis de Parlamentul României;	
B1	A1
Intabulare, drept de PROPRIETATE, dobandit prin Lege, cota actuala 1/1	
1) NEIDENTIFICAT NEIDENTIFICAT	
Act Administrativ nr. Adeverință nr. 2491, din 22/05/2023 emis de Primăria comunei Desești;	
B2	A1
Se notează posesia faptică în favoarea lui	
1) MUNUNAR VASILE	

C. Partea III. SARCINI .

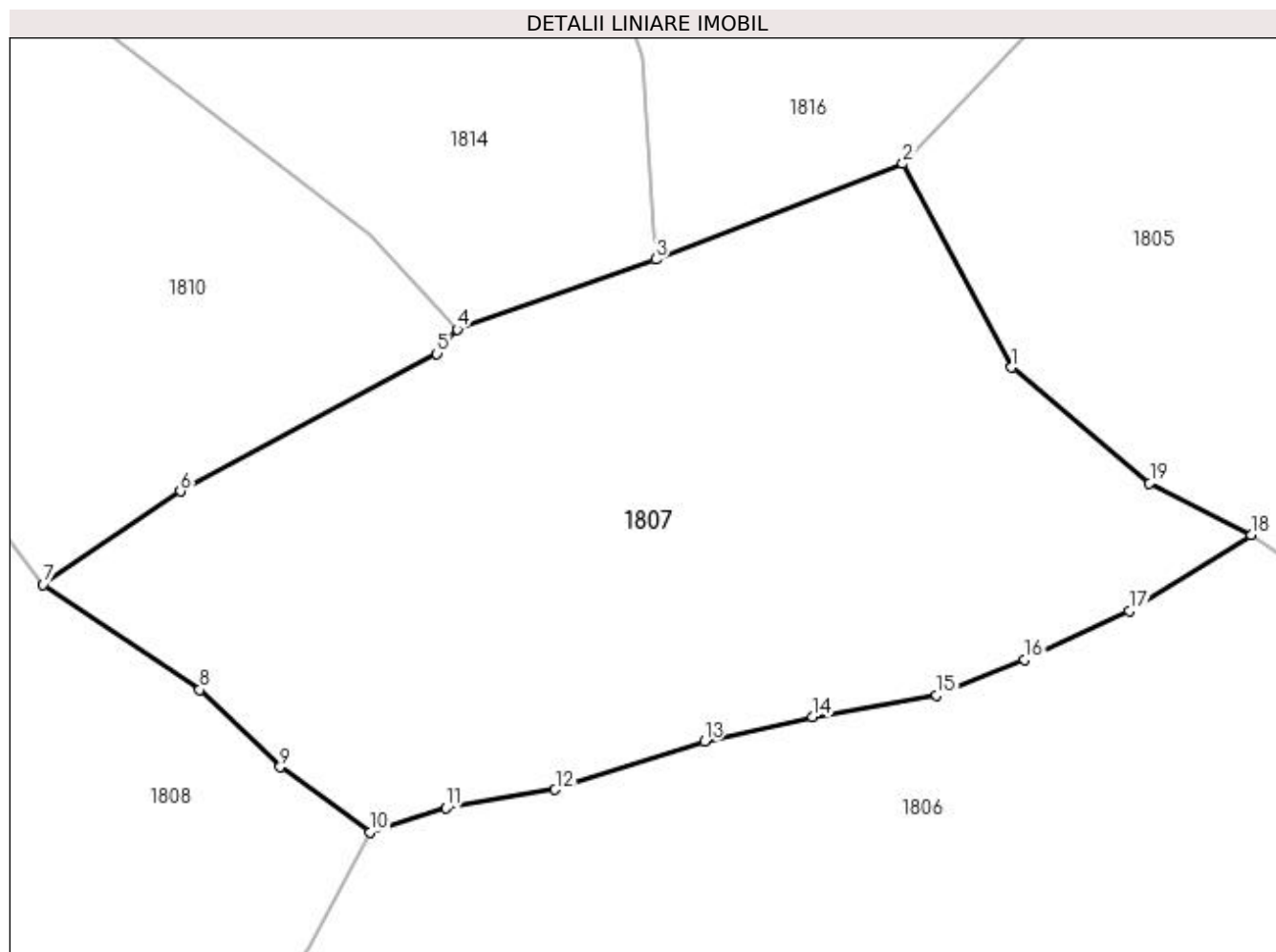
Inscrieri privind dezmembramintele dreptului de proprietate, drepturi reale de garanție și sarcini	Referințe
NU SUNT	

Anexa Nr. 1 La Partea I

Teren

Nr cadastral	Suprafața (mp)*	Observații / Referințe
	5.030	parte din nr. topografic 614

* Suprafața este determinată în planul de proiecție Stereo 70.



Date referitoare la teren

Crt	Categorie folosință	Intravilan	Suprafața (mp)	Tarla	Parcelă	Nr. topo	Observații / Referințe
1	faneata	NU	5.030	-	-	-	

Lungime Segmente

1) Valorile lungimilor segmentelor sunt obținute din proiecție în plan.

Punct început	X / Y	Punct sfârșit	X / Y	Lungime segment (** (m)
1	412.901,642 693.847,554	2	412.889,672 693.869,916	25.364
2	412.889,672 693.869,916	3	412.862,56 693.859,397	29.081
3	412.862,56 693.859,397	4	412.840,716 693.851,734	23.149
4	412.840,716 693.851,734	5	412.838,504 693.849,05	3.478
5	412.838,504 693.849,05	6	412.810,34 693.833,961	31.951

Punct început	X / Y	Punct sfârșit	X / Y	Lungime segment (** (m)
6	412.810,34 693.833,961	7	412.795,265 693.823,707	18.232
7	412.795,265 693.823,707	8	412.812,465 693.812,149	20.723
8	412.812,465 693.812,149	9	412.821,291 693.803,697	12.22
9	412.821,291 693.803,697	10	412.831,184 693.796,526	12.219
10	412.831,184 693.796,526	11	412.839,501 693.799,171	8.727
11	412.839,501 693.799,171	12	412.851,481 693.801,204	12.151
12	412.851,481 693.801,204	13	412.867,879 693.806,492	17.23
13	412.867,879 693.806,492	14	412.879,733 693.809,173	12.153
14	412.879,733 693.809,173	15	412.893,376 693.811,556	13.85
15	412.893,376 693.811,556	16	412.902,988 693.815,455	10.373
16	412.902,988 693.815,455	17	412.914,52 693.820,799	12.71
17	412.914,52 693.820,799	18	412.927,922 693.829,199	15.817
18	412.927,922 693.829,199	19	412.916,772 693.834,827	12.49
19	412.916,772 693.834,827	1	412.901,642 693.847,554	19.771

** Lungimile segmentelor sunt determinate în planul de proiecție Stereo 70 și sunt rotunjite la 1 milimetru.

*** Distanța dintre puncte este formată din segmente cumulate ce sunt mai mici decât valoarea 1 milimetru.

**DATE DESPRE IMOBILUL NR. 1808**

Oficiul de Cadastru și Publicitate Imobiliară MARAMURES
Biroul de Cadastru și Publicitate Imobiliară Sighetu Marmatiei

A. Partea I. Descrierea imobilului

TEREN Extravilan

Nr. CF vechi:802, 801

Adresa: Jud. Maramures

Nr. Crt	Nr cadastral Nr. topografic	Suprafața* (mp)	Observații / Referințe
A1		9.280	Sector cadastral:37 Teren neimprejmuit; parte din nr. topografic 614 și 687

B. Partea II. Proprietari și acte

Inscrieri privitoare la dreptul de proprietate și alte drepturi reale	Referințe
1808 / 12/06/2023	
Act Normativ nr. Legea 7, din 13/03/1996 emis de Parlamentul României;	
B1	A1
Intabulare, drept de PROPRIETATE, dobandit prin Lege, cota actuala 1/1	
1) NEIDENTIFICAT NEIDENTIFICAT	
Act Administrativ nr. Adeverință nr. 2492, din 22/05/2023 emis de Primăria comunei Desești;	
B2	A1
Se notează posesia faptică în favoarea lui	
1) BOHOTICI MARIOARA	

C. Partea III. SARCINI .

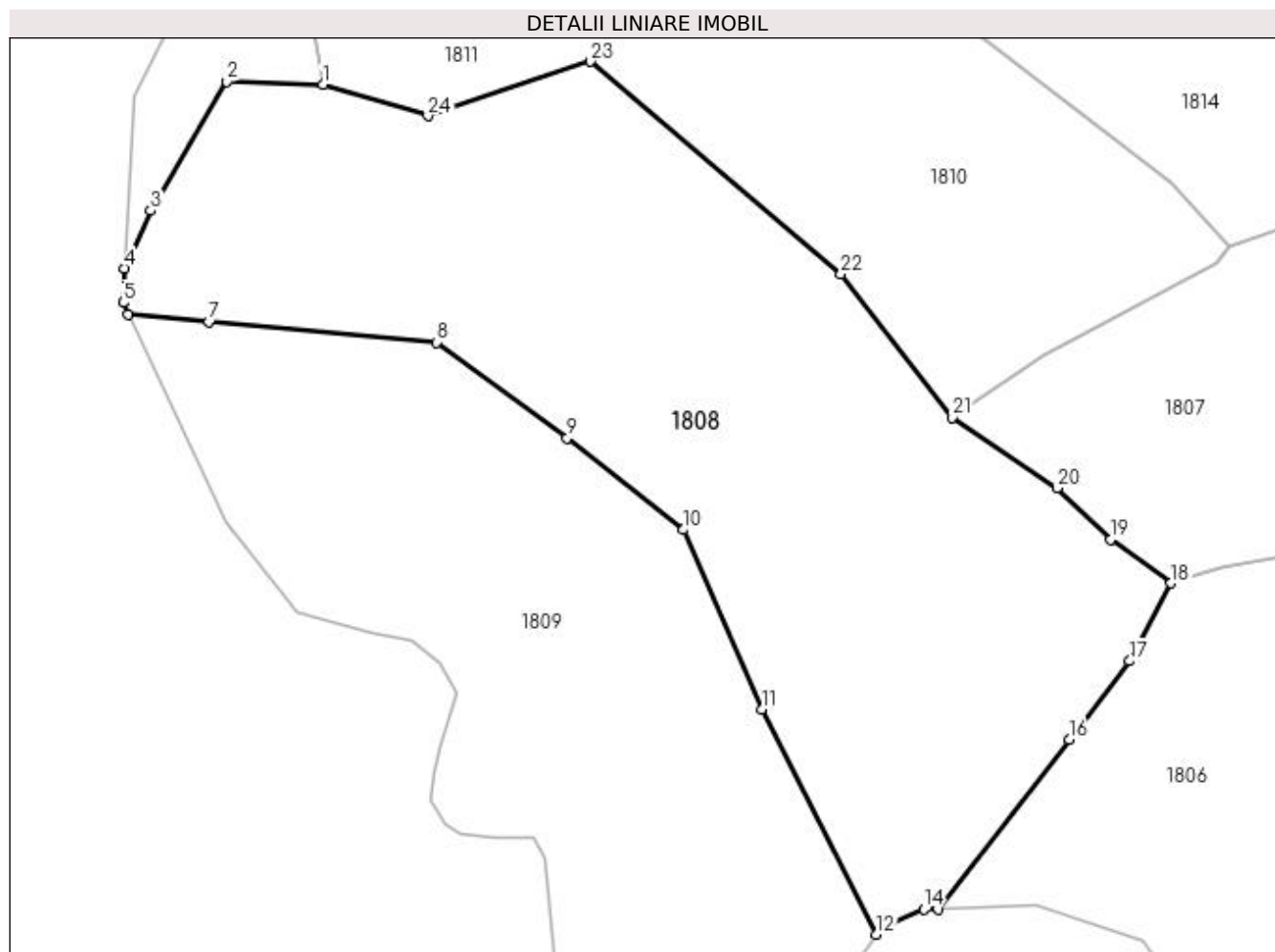
Inscrieri privind dezmembramintele dreptului de proprietate, drepturi reale de garanție și sarcini	Referințe
NU SUNT	

Anexa Nr. 1 La Partea I

Teren

Nr cadastral	Suprafața (mp)*	Observații / Referințe
	9.280	parte din nr. topografic 614 și 687

* Suprafața este determinată în planul de proiecție Stereo 70.



Date referitoare la teren

Crt	Categorie folosință	Intravilan	Suprafața (mp)	Tarla	Parcelă	Nr. topo	Observații / Referințe
1	faneata	NU	9.280	-	-	-	

Lungime Segmente

1) Valorile lungimilor segmentelor sunt obținute din proiecție în plan.

Punct început	X / Y	Punct sfârșit	X / Y	Lungime segment (** (m)
1	412.692,173 693.878,285	2	412.676,354 693.878,715	15.825
3	412.663,938 693.857,555	4	412.659,678 693.848,121	10.351
5	412.659,396 693.842,501	6	412.660,28 693.840,627	2.072
7	412.673,48 693.839,389	8	412.710,716 693.836,002	37.39
9	412.732,194 693.820,328	10	412.751,278 693.805,321	24.278

Punct început	X / Y	Punct sfârșit	X / Y	Lungime segment (** (m)
2	412.676,354 693.878,715	3	412.663,938 693.857,555	24.534
4	412.659,678 693.848,121	5	412.659,396 693.842,501	5.627
6	412.660,28 693.840,627	7	412.673,48 693.839,389	13.258
8	412.710,716 693.836,002	9	412.732,194 693.820,328	26.589
10	412.751,278 693.805,321	11	412.764,039 693.775,922	32.049

Punct început	X / Y	Punct sfârșit	X / Y	Lungime segment (** (m)
11	412.764,039 693.775,922	12	412.782,83 693.739,014	41.416
13	412.783,717 693.740,219	14	412.790,705 693.743,096	7.557
15	412.793,075 693.743,175	16	412.814,483 693.770,923	35.046
17	412.824,405 693.783,816	18	412.831,184 693.796,526	14.405
19	412.821,291 693.803,697	20	412.812,465 693.812,149	12.22
21	412.795,265 693.823,707	22	412.777,078 693.847,236	29.739
23	412.736,024 693.882,013	24	412.709,332 693.873,121	28.134

Punct început	X / Y	Punct sfârșit	X / Y	Lungime segment (** (m)
12	412.782,83 693.739,014	13	412.783,717 693.740,219	1.496
14	412.790,705 693.743,096	15	412.793,075 693.743,175	2.371
16	412.814,483 693.770,923	17	412.824,405 693.783,816	16.269
18	412.831,184 693.796,526	19	412.821,291 693.803,697	12.219
20	412.812,465 693.812,149	21	412.795,265 693.823,707	20.723
22	412.777,078 693.847,236	23	412.736,024 693.882,013	53.804
24	412.709,332 693.873,121	1	412.692,173 693.878,285	17.919

** Lungimile segmentelor sunt determinate în planul de proiecție Stereo 70 și sunt rotunjite la 1 milimetru.

*** Distanța dintre puncte este formată din segmente cumulate ce sunt mai mici decât valoarea 1 milimetru.

**DATE DESPRE IMOBILUL NR. 1809**

Oficiul de Cadastru și Publicitate Imobiliară MARAMURES
Biroul de Cadastru și Publicitate Imobiliară Sighetu Marmatiei

A. Partea I. Descrierea imobilului

TEREN Extravilan

Nr. CF vechi:802, 801

Adresa: Jud. Maramures

Nr. Crt	Nr cadastral Nr. topografic	Suprafața* (mp)	Observații / Referințe
A1		7.783	Sector cadastral:37 Teren neimprejmuit; parte din nr. topografic 614 și 687

B. Partea II. Proprietari și acte

Inscrieri privitoare la dreptul de proprietate și alte drepturi reale		Referințe
1809 / 12/06/2023		
Act Administrativ nr. Titlu de proprietate nr. 14454, din 02/11/2016 emis de Comisia Județeană Maramureș;		
B1	Intabulare, drept de PROPRIETATE cu titlu de drept aplicarea Legii nr. 247/2005, dobandit prin Reconstituire, cota actuala 1/1 1) MUNUNAR GHEORGHE	A1

C. Partea III. SARCINI .

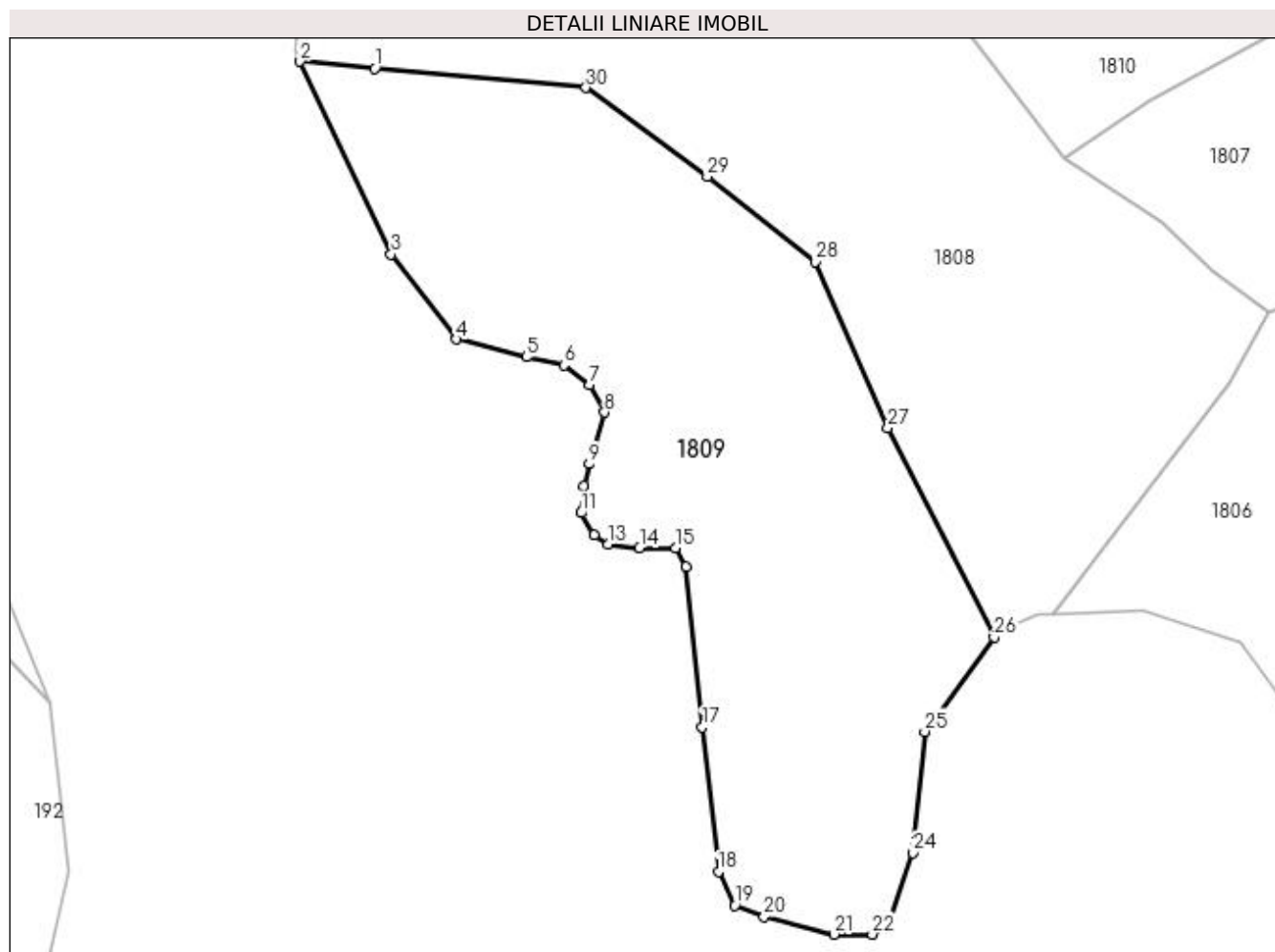
Inscrieri privind dezmembramintele dreptului de proprietate, drepturi reale de garanție și sarcini	Referințe
NU SUNT	

Anexa Nr. 1 La Partea I

Teren

Nr cadastral	Suprafața (mp)*	Observații / Referințe
	7.783	parte din nr. topografic 614 și 687

* Suprafața este determinată în planul de proiecție Stereo 70.



Date referitoare la teren

Crt	Categorie folosință	Intra vilan	Suprafața (mp)	Tarla	Parcelă	Nr. topo	Observații / Referințe
1	faneata	NU	7.783	-	La Groapă	-	

Lungime Segmente

1) Valorile lungimilor segmentelor sunt obținute din proiecție în plan.

Punct început	X / Y	Punct sfârșit	X / Y	Lungime segment (** (m)
1	412.673,48 693.839,389	2	412.660,28 693.840,627	13.258
3	412.676,364 693.806,565	4	412.687,867 693.791,616	18.862
5	412.700,234 693.788,454	6	412.706,849 693.787,016	6.769
7	412.711,45 693.783,566	8	412.714,038 693.778,679	5.53
9	412.711,366 693.769,601	10	412.710,339 693.765,696	4.038

Punct început	X / Y	Punct sfârșit	X / Y	Lungime segment (** (m)
2	412.660,28 693.840,627	3	412.676,364 693.806,565	37.668
4	412.687,867 693.791,616	5	412.700,234 693.788,454	12.765
6	412.706,849 693.787,016	7	412.711,45 693.783,566	5.751
8	412.714,038 693.778,679	9	412.711,366 693.769,601	9.463
10	412.710,339 693.765,696	11	412.709,927 693.760,971	4.743

Punct început	X / Y	Punct sfârșit	X / Y	Lungime segment (** (m))	Punct început	X / Y	Punct sfârșit	X / Y	Lungime segment (** (m))
11	412.709,927 693.760,971	12	412.712,188 693.757,067	4.511	12	412.712,188 693.757,067	13	412.714,655 693.755,423	2.965
13	412.714,655 693.755,423	14	412.720,205 693.754,807	5.584	14	412.720,205 693.754,807	15	412.726,576 693.754,807	6.371
15	412.726,576 693.754,807	16	412.728,426 693.751,519	3.773	16	412.728,426 693.751,519	17	412.731,304 693.723,165	28.5
17	412.731,304 693.723,165	18	412.734,181 693.697,688	25.639	18	412.734,181 693.697,688	19	412.737,059 693.691,729	6.618
19	412.737,059 693.691,729	20	412.742,198 693.689,674	5.535	20	412.742,198 693.689,674	21	412.754,53 693.686,593	12.711
21	412.754,53 693.686,593	22	412.761,313 693.686,593	6.783	22	412.761,313 693.686,593	23	412.763,985 693.688,031	3.034
23	412.763,985 693.688,031	24	412.768,507 693.700,975	13.711	24	412.768,507 693.700,975	25	412.770,562 693.722,344	21.468
25	412.770,562 693.722,344	26	412.782,83 693.739,014	20.698	26	412.782,83 693.739,014	27	412.764,039 693.775,922	41.416
27	412.764,039 693.775,922	28	412.751,278 693.805,321	32.049	28	412.751,278 693.805,321	29	412.732,194 693.820,328	24.278
29	412.732,194 693.820,328	30	412.710,716 693.836,002	26.589	30	412.710,716 693.836,002	1	412.673,48 693.839,389	37.39

** Lungimile segmentelor sunt determinate în planul de proiecție Stereo 70 și sunt rotunjite la 1 milimetru.

*** Distanța dintre puncte este formată din segmente cumulate ce sunt mai mici decât valoarea 1 milimetru.

**DATE DESPRE IMOBILUL NR. 1810**

Oficiul de Cadastru și Publicitate Imobiliară MARAMURES
Biroul de Cadastru și Publicitate Imobiliară Sighetu Marmatiei

A. Partea I. Descrierea imobilului

TEREN Extravilan

Nr. CF vechi:802

Adresa: Jud. Maramures

Nr. Crt	Nr cadastral Nr. topografic	Suprafața* (mp)	Observații / Referințe
A1		4.154	Sector cadastral:37 Teren neimprejmuit; parte din nr. topografic 614

B. Partea II. Proprietari și acte

Inscrieri privitoare la dreptul de proprietate și alte drepturi reale	Referințe
1810 / 12/06/2023	
Act Normativ nr. Legea 7, din 13/03/1996 emis de Parlamentul României;	
B1	A1
Intabulare, drept de PROPRIETATE, dobândit prin Lege, cota actuala 1/1 1) NEIDENTIFICAT NEIDENTIFICAT	
Act Administrativ nr. Adeverință nr. 2494, din 22/05/2023 emis de Primăria comunei Desești;	
B2	A1
Se notează posesia faptică în favoarea lui 1) TIODAR GHEORGHE	

C. Partea III. SARCINI .

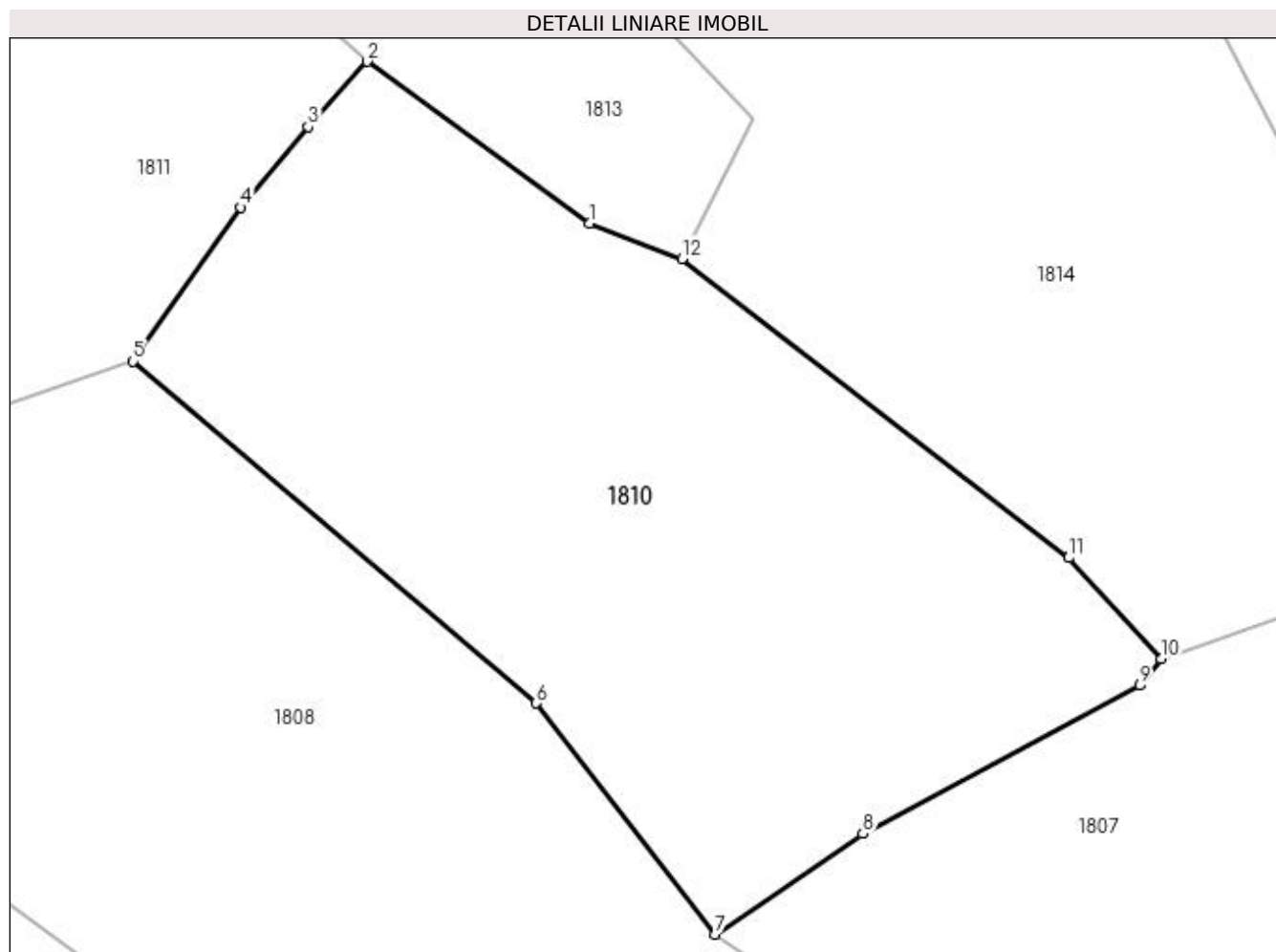
Inscrieri privind dezmembramintele dreptului de proprietate, drepturi reale de garanție și sarcini	Referințe
NU SUNT	

Anexa Nr. 1 La Partea I

Teren

Nr cadastral	Suprafața (mp)*	Observații / Referințe
	4.154	parte din nr. topografic 614

* Suprafața este determinată în planul de proiecție Stereo 70.



Date referitoare la teren

Crt	Categorie folosință	Intra vilan	Suprafața (mp)	Tarla	Parcelă	Nr. topo	Observații / Referințe
1	faneata	NU	4.154	-	-	-	

Lungime Segmente

1) Valorile lungimilor segmentelor sunt obținute din proiecție în plan.

Punct început	X / Y	Punct sfârșit	X / Y	Lungime segment (** (m)
1	412.782,507 693.896,062	2	412.759,859 693.912,542	28.009
2	412.759,859 693.912,542	3	412.753,842 693.905,915	8.951
3	412.753,842 693.905,915	4	412.746,963 693.897,695	10.719
4	412.746,963 693.897,695	5	412.736,024 693.882,013	19.12
5	412.736,024 693.882,013	6	412.777,078 693.847,236	53.804

Punct început	X / Y	Punct sfârșit	X / Y	Lungime segment (** (m)
6	412.777,078 693.847,236	7	412.795,265 693.823,707	29.739
7	412.795,265 693.823,707	8	412.810,34 693.833,961	18.232
8	412.810,34 693.833,961	9	412.838,504 693.849,05	31.951
9	412.838,504 693.849,05	10	412.840,716 693.851,734	3.478
10	412.840,716 693.851,734	11	412.831,294 693.862,035	13.96
11	412.831,294 693.862,035	12	412.791,923 693.892,466	49.761
12	412.791,923 693.892,466	1	412.782,507 693.896,062	10.079

** Lungimile segmentelor sunt determinate în planul de proiecție Stereo 70 și sunt rotunjite la 1 milimetru.

*** Distanța dintre puncte este formată din segmente cumulate ce sunt mai mici decât valoarea 1 milimetru.

**DATE DESPRE IMOBILUL NR. 1811**

Oficiul de Cadastru și Publicitate Imobiliară MARAMURES
Biroul de Cadastru și Publicitate Imobiliară Sighetu Marmatiei

A. Partea I. Descrierea imobilului

TEREN Extravilan

Nr. CF vechi:802

Adresa: Jud. Maramures

Nr. Crt	Nr cadastral Nr. topografic	Suprafața* (mp)	Observații / Referințe
A1		4.034	Sector cadastral:37 Teren neimprejmuit; parte din nr. topografic 614

B. Partea II. Proprietari și acte

Inscrieri privitoare la dreptul de proprietate și alte drepturi reale	Referințe
1811 / 12/06/2023	
Act Normativ nr. Legea 7, din 13/03/1996 emis de Parlamentul României;	
B1	A1
Intabulare, drept de PROPRIETATE, dobândit prin Lege, cota actuala 1/1	
1) NEIDENTIFICAT NEIDENTIFICAT	
Act Administrativ nr. Adeverință nr. 2495, din 22/05/2023 emis de Primăria comunei Desești;	
B2	A1
Se notează posesia faptică în favoarea lui	
1) BOHOTICI VASILE	

C. Partea III. SARCINI .

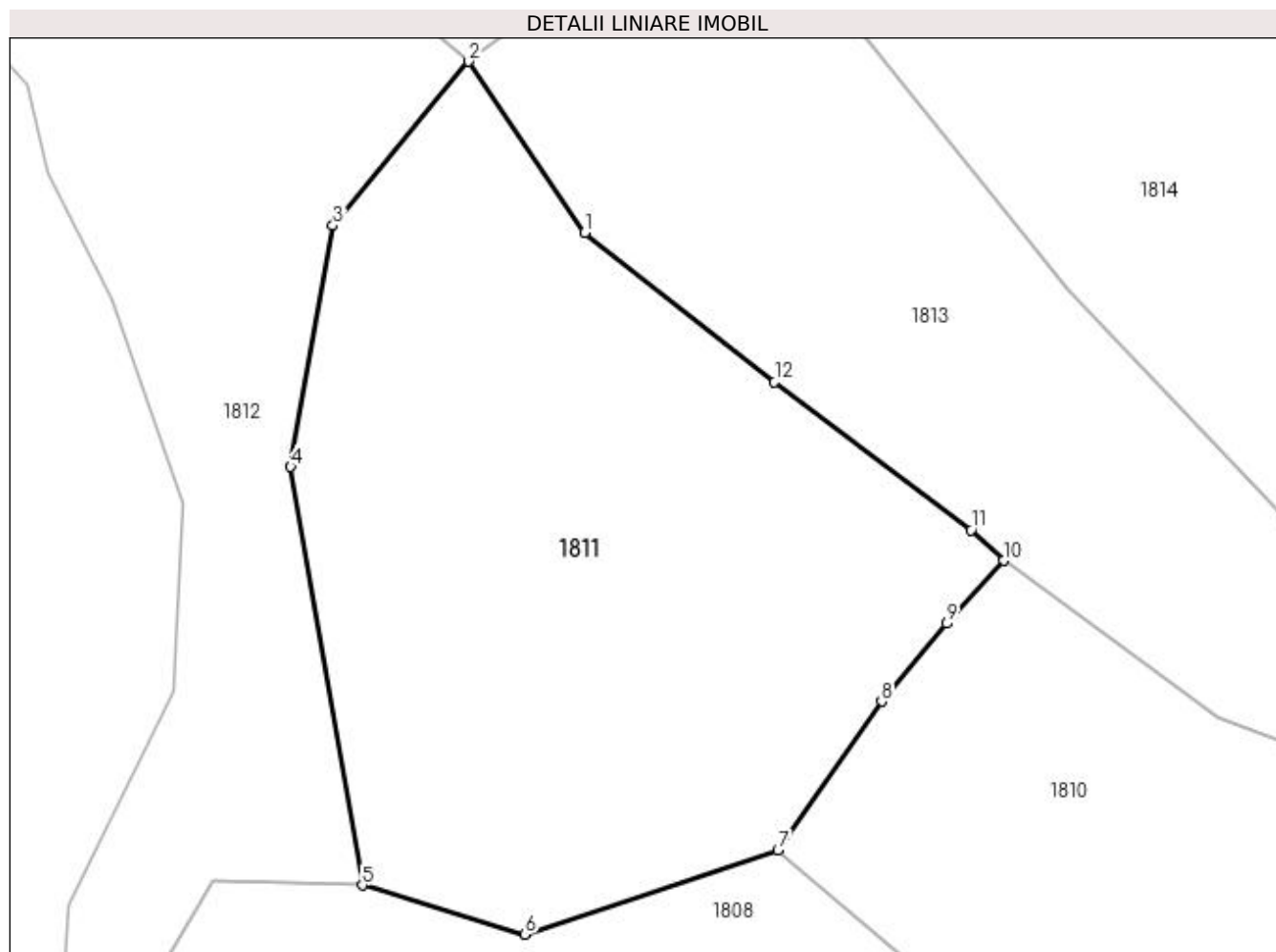
Inscrieri privind dezmembramintele dreptului de proprietate, drepturi reale de garanție și sarcini	Referințe
NU SUNT	

Anexa Nr. 1 La Partea I

Teren

Nr cadastral	Suprafața (mp)*	Observații / Referințe
	4.034	parte din nr. topografic 614

* Suprafața este determinată în planul de proiecție Stereo 70.



Date referitoare la teren

Crt	Categorie folosință	Intravilan	Suprafața (mp)	Tarla	Parcelă	Nr. topo	Observații / Referințe
1	faneata	NU	4.034	-	-	-	

Lungime Segmente

1) Valorile lungimilor segmentelor sunt obținute din proiecție în plan.

Punct început	X / Y	Punct sfârșit	X / Y	Lungime segment (** (m)
1	412.715,616 693.947,117	2	412.703,392 693.965,187	21.816
2	412.703,392 693.965,187	3	412.689,074 693.947,868	22.471
3	412.689,074 693.947,868	4	412.684,594 693.922,425	25.834
4	412.684,594 693.922,425	5	412.692,173 693.878,285	44.786
5	412.692,173 693.878,285	6	412.709,332 693.873,121	17.919

Punct început	X / Y	Punct sfârșit	X / Y	Lungime segment (** (m)
6	412.709,332 693.873,121	7	412.736,024 693.882,013	28.134
7	412.736,024 693.882,013	8	412.746,963 693.897,695	19.12
8	412.746,963 693.897,695	9	412.753,842 693.905,915	10.719
9	412.753,842 693.905,915	10	412.759,859 693.912,542	8.951
10	412.759,859 693.912,542	11	412.756,397 693.915,756	4.724
11	412.756,397 693.915,756	12	412.735,675 693.931,379	25.951
12	412.735,675 693.931,379	1	412.715,616 693.947,117	25.496

** Lungimile segmentelor sunt determinate în planul de proiecție Stereo 70 și sunt rotunjite la 1 milimetru.

*** Distanța dintre puncte este formată din segmente cumulate ce sunt mai mici decât valoarea 1 milimetru.

**DATE DESPRE IMOBILUL NR. 1812**

Oficiul de Cadastru și Publicitate Imobiliară MARAMURES
Biroul de Cadastru și Publicitate Imobiliară Sighetu Marmatiei

A. Partea I. Descrierea imobilului

TEREN Extravilan

Nr. CF vechi:802, 801

Adresa: Jud. Maramures

Nr. Crt	Nr cadastral Nr. topografic	Suprafața* (mp)	Observații / Referințe
A1		2.825	Sector cadastral:37 Teren neimprejmuit; parte din nr. topografic 614 și 687

B. Partea II. Proprietari și acte

Inscrieri privitoare la dreptul de proprietate și alte drepturi reale	Referințe
1812 / 12/06/2023	
Act Normativ nr. Legea 7, din 13/03/1996 emis de Parlamentul României;	
B1	A1
Intabulare, drept de PROPRIETATE, dobândit prin Lege, cota actuala 1/1	
1) NEIDENTIFICAT NEIDENTIFICAT	
Act Administrativ nr. Adeverință nr. 2497, din 22/05/2023 emis de Primăria comunei Desești;	
B2	A1
Se notează posesia faptică în favoarea lui	
1) HOTEA IOAN	

C. Partea III. SARCINI .

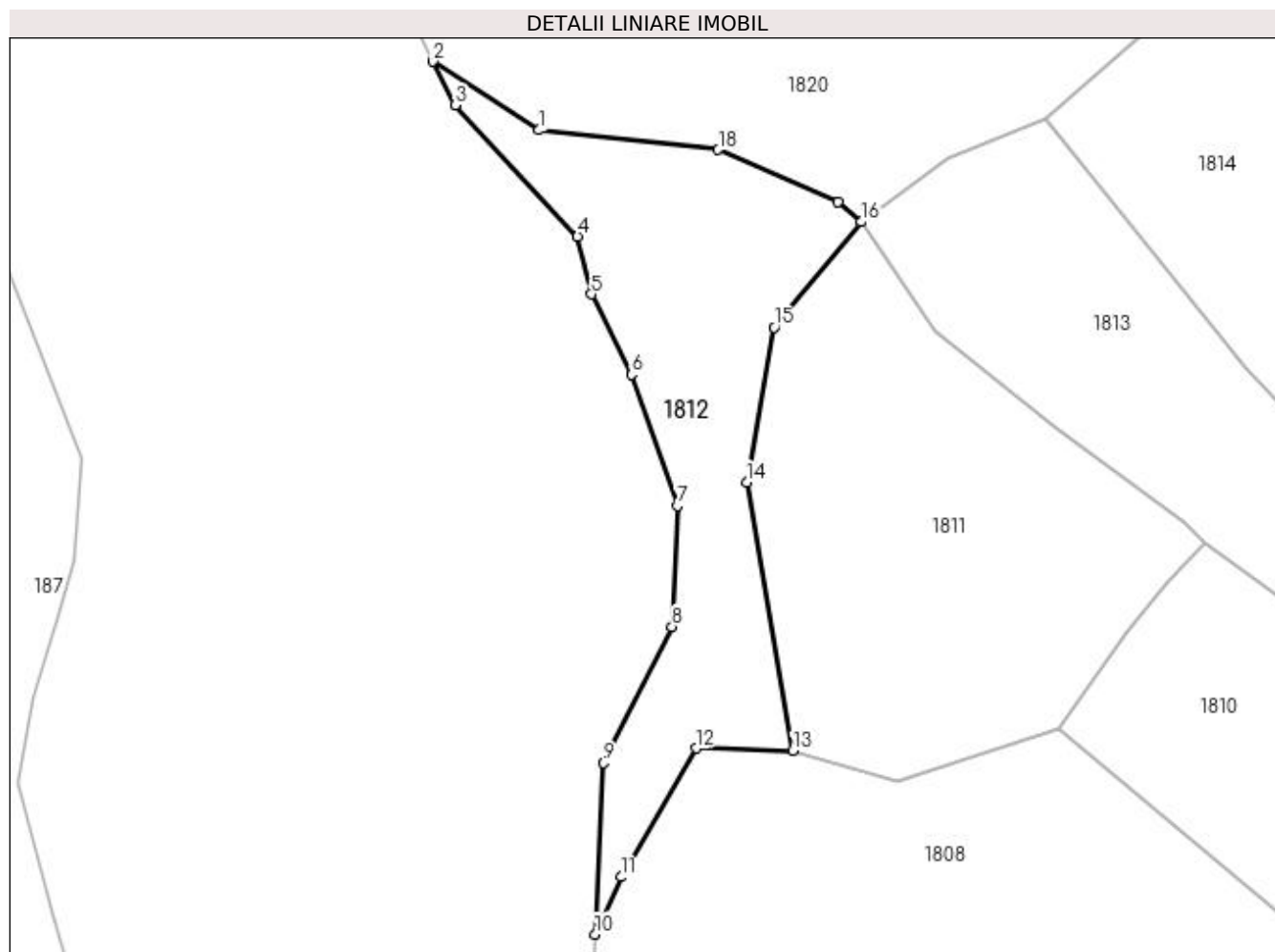
Inscrieri privind dezmembramintele dreptului de proprietate, drepturi reale de garanție și sarcini	Referințe
NU SUNT	

Anexa Nr. 1 La Partea I

Teren

Nr cadastral	Suprafața (mp)*	Observații / Referințe
	2.825	parte din nr. topografic 614 și 687

* Suprafața este determinată în planul de proiecție Stereo 70.



Date referitoare la teren

Crt	Categorie folosință	Intra vilan	Suprafața (mp)	Tarla	Parcelă	Nr. topo	Observații / Referințe
1	faneata	NU	2.825	-	-	-	

Lungime Segmente

1) Valorile lungimilor segmentelor sunt obținute din proiecție în plan.

Punct început	X / Y	Punct sfârșit	X / Y	Lungime segment (** (m)
1	412.650,467 693.980,257	2	412.633,05 693.991,534	20.749
2	412.633,05 693.991,534	3	412.636,644 693.984,348	8.035
3	412.636,644 693.984,348	4	412.656,776 693.962,787	29.499
4	412.656,776 693.962,787	5	412.659,076 693.953,299	9.763
5	412.659,076 693.953,299	6	412.665,691 693.940,075	14.786

Punct început	X / Y	Punct sfârșit	X / Y	Lungime segment (** (m)
6	412.665,691 693.940,075	7	412.673,168 693.918,513	22.822
7	412.673,168 693.918,513	8	412.672,305 693.898,677	19.855
8	412.672,305 693.898,677	9	412.661,089 693.876,253	25.073
9	412.661,089 693.876,253	10	412.659,678 693.848,121	28.167
10	412.659,678 693.848,121	11	412.663,938 693.857,555	10.351
11	412.663,938 693.857,555	12	412.676,354 693.878,715	24.534
12	412.676,354 693.878,715	13	412.692,173 693.878,285	15.825
13	412.692,173 693.878,285	14	412.684,594 693.922,425	44.786
14	412.684,594 693.922,425	15	412.689,074 693.947,868	25.834
15	412.689,074 693.947,868	16	412.703,392 693.965,187	22.471
16	412.703,392 693.965,187	17	412.699,643 693.968,464	4.979
17	412.699,643 693.968,464	18	412.679,918 693.977,02	21.501
18	412.679,918 693.977,02	1	412.650,467 693.980,257	29.628

** Lungimile segmentelor sunt determinate în planul de proiecție Stereo 70 și sunt rotunjite la 1 milimetru.

*** Distanța dintre puncte este formată din segmente cumulate ce sunt mai mici decât valoarea 1 milimetru.

**DATE DESPRE IMOBILUL NR. 1813**

Oficiul de Cadastru și Publicitate Imobiliară MARAMURES
Biroul de Cadastru și Publicitate Imobiliară Sighetu Marmatiei

A. Partea I. Descrierea imobilului

TEREN Extravilan

Nr. CF vechi:778

Adresa: Jud. Maramures

Nr. Crt	Nr cadastral Nr. topografic	Suprafața* (mp)	Observații / Referințe
A1		3.031	Sector cadastral:37 Teren neimprejmuit; parte din nr. topografic 588

B. Partea II. Proprietari și acte

Inscrieri privitoare la dreptul de proprietate și alte drepturi reale	Referințe
1813 / 12/06/2023	
Act Normativ nr. Legea 7, din 13/03/1996 emis de Parlamentul României;	
B1	A1
Intabulare, drept de PROPRIETATE, dobândit prin Lege, cota actuala 1/1	
1) NEIDENTIFICAT NEIDENTIFICAT	
Act Administrativ nr. Adeverință nr. 2498, din 22/05/2023 emis de Primăria comunei Desești;	
B2	A1
Se notează posesia faptică în favoarea lui	
1) PAUL VASILE	

C. Partea III. SARCINI .

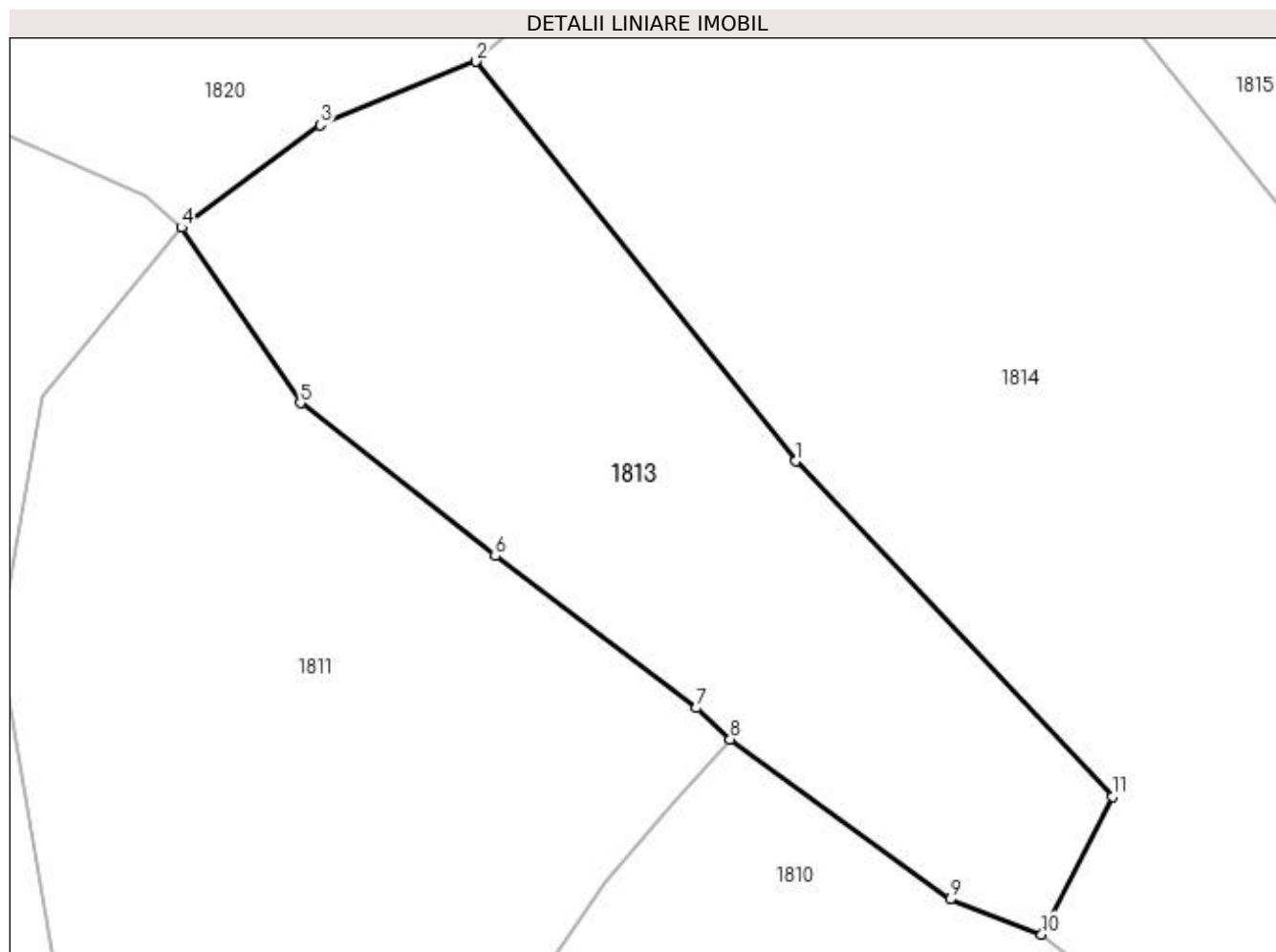
Inscrieri privind dezmembramintele dreptului de proprietate, drepturi reale de garanție și sarcini	Referințe
NU SUNT	

Anexa Nr. 1 La Partea I

Teren

Nr cadastral	Suprafața (mp)*	Observații / Referințe
	3.031	parte din nr. topografic 588

* Suprafața este determinată în planul de proiecție Stereo 70.



Date referitoare la teren

Crt	Categorie folosință	Intra vilan	Suprafața (mp)	Tarla	Parcelă	Nr. topo	Observații / Referințe
1	faneata	NU	3.031	-	-	-	

Lungime Segmente

1) Valorile lungimilor segmentelor sunt obținute din proiecție în plan.

Punct început	X / Y	Punct sfârșit	X / Y	Lungime segment (** (m)
1	412.766,61 693.941,143	2	412.733,673 693.982,26	52.683
2	412.733,673 693.982,26	3	412.717,652 693.975,737	17.298
3	412.717,652 693.975,737	4	412.703,392 693.965,187	17.738
4	412.703,392 693.965,187	5	412.715,616 693.947,117	21.816
5	412.715,616 693.947,117	6	412.735,675 693.931,379	25.496

Punct început	X / Y	Punct sfârșit	X / Y	Lungime segment (** (m)
6	412.735,675 693.931,379	7	412.756,397 693.915,756	25.951
7	412.756,397 693.915,756	8	412.759,859 693.912,542	4.724
8	412.759,859 693.912,542	9	412.782,507 693.896,062	28.009
9	412.782,507 693.896,062	10	412.791,923 693.892,466	10.079
10	412.791,923 693.892,466	11	412.799,222 693.906,638	15.941
11	412.799,222 693.906,638	1	412.766,61 693.941,143	47.478

** Lungimile segmentelor sunt determinate în planul de proiecție Stereo 70 și sunt rotunjite la 1 milimetru.

*** Distanța dintre puncte este formată din segmente cumulate ce sunt mai mici decât valoarea 1 milimetru.

**DATE DESPRE IMOBILUL NR. 1814**

Oficiul de Cadastru și Publicitate Imobiliară MARAMURES
Biroul de Cadastru și Publicitate Imobiliară Sighetu Marmatiei

A. Partea I. Descrierea imobilului

TEREN Extravilan

Nr. CF vechi:778

Adresa: Jud. Maramures

Nr. Crt	Nr cadastral Nr. topografic	Suprafața* (mp)	Observații / Referințe
A1		9.098	Sector cadastral:37 Teren neimprejmuit; parte din nr. topografic 588

B. Partea II. Proprietari și acte

Inscrieri privitoare la dreptul de proprietate și alte drepturi reale		Referințe
1814 / 12/06/2023		
Act Administrativ nr. Titlu de proprietate nr. 13455, din 18/04/2016 emis de Comisia Județeană Maramureș;		
B1	Intabulare, drept de PROPRIETATEcu titlu de drept aplicarea Legii nr. 247/2005, dobandit prin Reconstituire, cota actuala 1/1 1) PAUL VASILE	A1

C. Partea III. SARCINI .

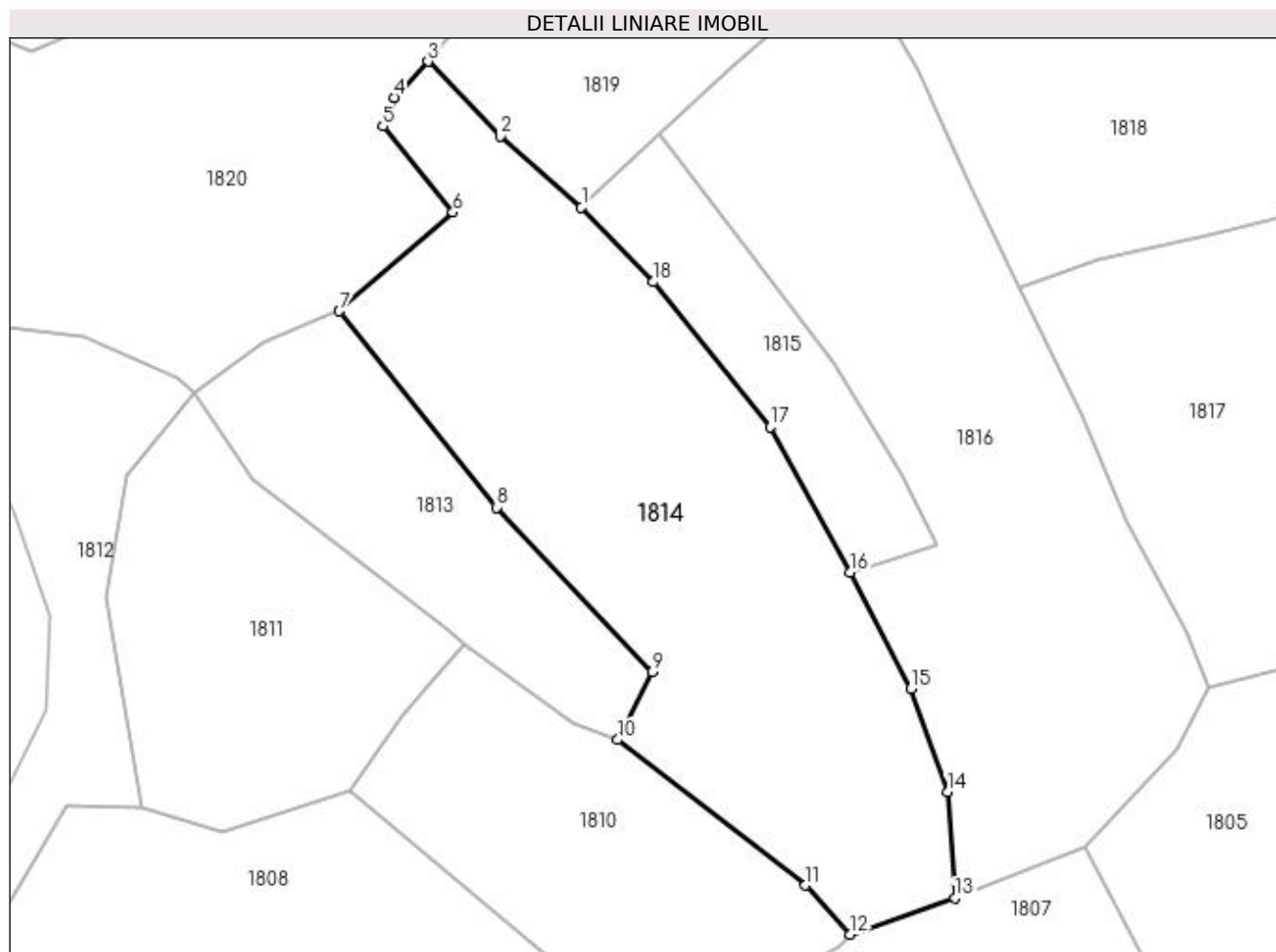
Inscrieri privind dezmembramintele dreptului de proprietate, drepturi reale de garanție și sarcini	Referințe
NU SUNT	

Anexa Nr. 1 La Partea I

Teren

Nr cadastral	Suprafața (mp)*	Observații / Referințe
	9.098	parte din nr. topografic 588

* Suprafața este determinată în planul de proiecție Stereo 70.



Date referitoare la teren

Crt	Categorie folosință	Intra vilan	Suprafața (mp)	Tarla	Parcelă	Nr. topo	Observații / Referințe
1	faneata	NU	9.098	-	La Huci	-	

Lungime Segmente

1) Valorile lungimilor segmentelor sunt obținute din proiecție în plan.

Punct început	X / Y	Punct sfârșit	X / Y	Lungime segment (** (m)
1	412.784,361 694.003,944	2	412.767,329 694.018,868	22.645
2	412.767,329 694.018,868	3	412.752,224 694.034,51	21.745
3	412.752,224 694.034,51	4	412.745,127 694.026,999	10.334
4	412.745,127 694.026,999	5	412.742,746 694.020,979	6.474
5	412.742,746 694.020,979	6	412.757,444 694.002,921	23.284

Punct început	X / Y	Punct sfârșit	X / Y	Lungime segment (** (m)
6	412.757,444 694.002,921	7	412.733,673 693.982,26	31.495
7	412.733,673 693.982,26	8	412.766,61 693.941,143	52.683
8	412.766,61 693.941,143	9	412.799,222 693.906,638	47.478
9	412.799,222 693.906,638	10	412.791,923 693.892,466	15.941
10	412.791,923 693.892,466	11	412.831,294 693.862,035	49.761
11	412.831,294 693.862,035	12	412.840,716 693.851,734	13.96
12	412.840,716 693.851,734	13	412.862,56 693.859,397	23.149
13	412.862,56 693.859,397	14	412.861,102 693.881,615	22.266
14	412.861,102 693.881,615	15	412.853,389 693.903,222	22.942
15	412.853,389 693.903,222	16	412.840,658 693.927,566	27.472
16	412.840,658 693.927,566	17	412.823,911 693.957,937	34.682
17	412.823,911 693.957,937	18	412.799,436 693.988,372	39.055
18	412.799,436 693.988,372	1	412.784,361 694.003,944	21.674

** Lungimile segmentelor sunt determinate în planul de proiecție Stereo 70 și sunt rotunjite la 1 milimetru.

*** Distanța dintre puncte este formată din segmente cumulate ce sunt mai mici decât valoarea 1 milimetru.

**DATE DESPRE IMOBILUL NR. 1815**

Oficiul de Cadastru și Publicitate Imobiliară MARAMURES
Biroul de Cadastru și Publicitate Imobiliară Sighetu Marmatiei

A. Partea I. Descrierea imobilului

TEREN Extravilan

Nr. CF vechi:778

Adresa: Jud. Maramures

Nr. Crt	Nr cadastral Nr. topografic	Suprafața* (mp)	Observații / Referințe
A1		1.945	Sector cadastral:37 Teren neimprejmuit; parte din nr. topografic 588

B. Partea II. Proprietari și acte

Inscrieri privitoare la dreptul de proprietate și alte drepturi reale	Referințe
1815 / 12/06/2023	
Act Normativ nr. Legea 7, din 13/03/1996 emis de Parlamentul României;	
B1	A1
Intabulare, drept de PROPRIETATE, dobândit prin Lege, cota actuala 1/1 1) NEIDENTIFICAT NEIDENTIFICAT	
Act Administrativ nr. Adeverință nr. 2499, din 22/05/2023 emis de Primăria comunei Desești;	
B2	A1
Se notează posesia faptică în favoarea lui 1) HOTEA IOAN	

C. Partea III. SARCINI .

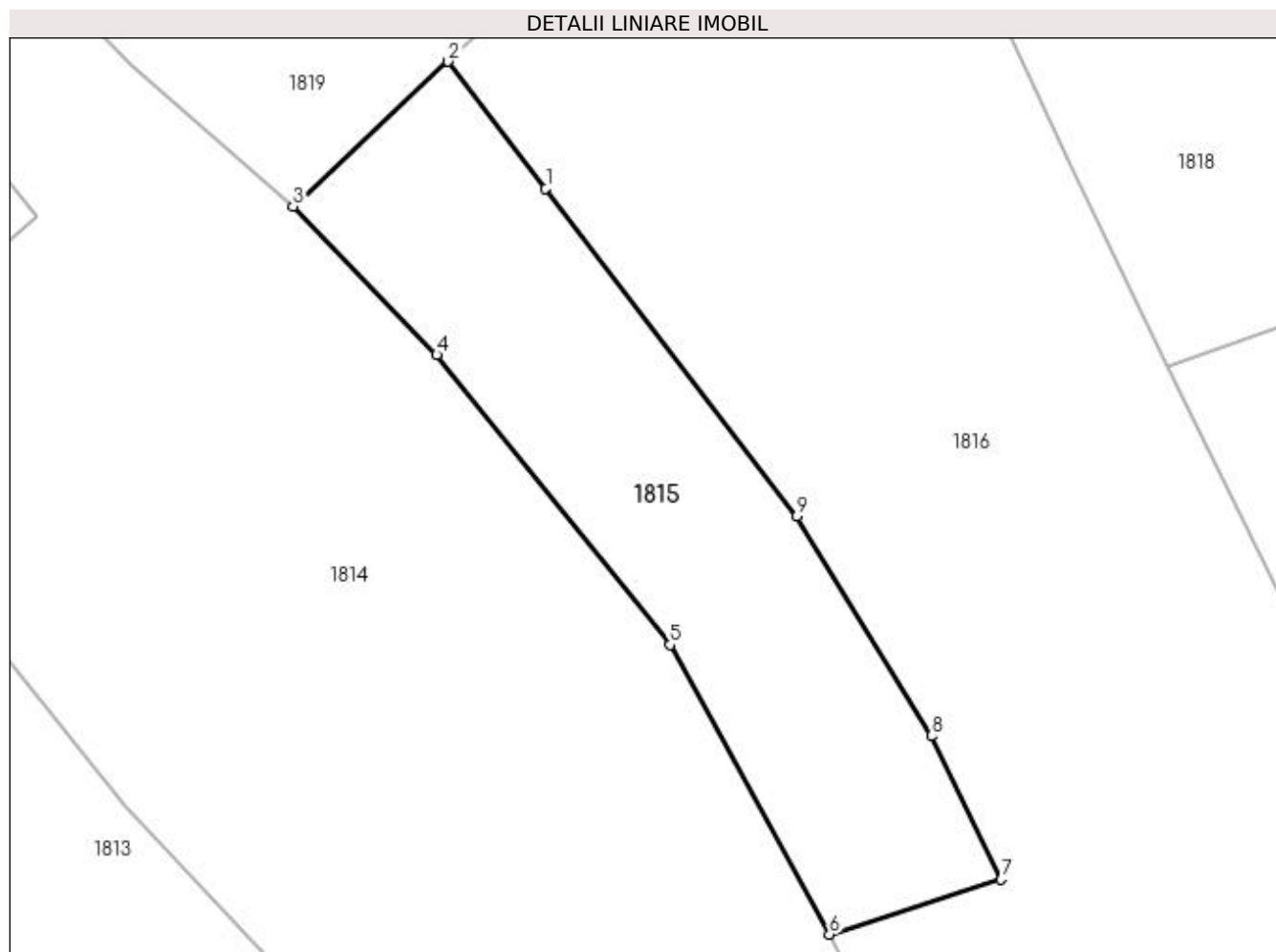
Inscrieri privind dezmembramintele dreptului de proprietate, drepturi reale de garanție și sarcini	Referințe
NU SUNT	

Anexa Nr. 1 La Partea I

Teren

Nr cadastral	Suprafața (mp)*	Observații / Referințe
	1.945	parte din nr. topografic 588

* Suprafața este determinată în planul de proiecție Stereo 70.



Date referitoare la teren

Crt	Categorie folosință	Intra vilan	Suprafața (mp)	Tarla	Parcelă	Nr. topo	Observații / Referințe
1	faneata	NU	1.945	-	-	-	

Lungime Segmente

1) Valorile lungimilor segmentelor sunt obținute din proiecție în plan.

Punct început	X / Y	Punct sfârșit	X / Y	Lungime segment (** (m)
1	412.810,887 694.005,845	2	412.800,631 694.019,157	16.805
2	412.800,631 694.019,157	3	412.784,361 694.003,944	22.274
3	412.784,361 694.003,944	4	412.799,436 693.988,372	21.674
4	412.799,436 693.988,372	5	412.823,911 693.957,937	39.055
5	412.823,911 693.957,937	6	412.840,658 693.927,566	34.682

Punct început	X / Y	Punct sfârșit	X / Y	Lungime segment (** (m)
6	412.840,658 693.927,566	7	412.858,682 693.933,329	18.923
7	412.858,682 693.933,329	8	412.851,365 693.948,38	16.735
8	412.851,365 693.948,38	9	412.837,231 693.971,425	27.034
9	412.837,231 693.971,425	1	412.810,887 694.005,845	43.344

** Lungimile segmentelor sunt determinate în planul de proiecție Stereo 70 și sunt rotunjite la 1 milimetru.

*** Distanța dintre puncte este formată din segmente cumulate ce sunt mai mici decât valoarea 1 milimetru.

**DATE DESPRE IMOBILUL NR. 1816**

Oficiul de Cadastru și Publicitate Imobiliară MARAMURES
Biroul de Cadastru și Publicitate Imobiliară Sighetu Marmatiei

A. Partea I. Descrierea imobilului

TEREN Extravilan

Nr. CF vechi:778

Adresa: Jud. Maramures

Nr. Crt	Nr cadastral Nr. topografic	Suprafața* (mp)	Observații / Referințe
A1		8.879	Sector cadastral:37 Teren neimprejmuit; parte din nr. topografic 588

B. Partea II. Proprietari și acte

Inscrieri privitoare la dreptul de proprietate și alte drepturi reale	Referințe
1816 / 12/06/2023	
Act Normativ nr. Legea 7, din 13/03/1996 emis de Parlamentul României;	
B1	A1
Intabulare, drept de PROPRIETATE, dobandit prin Lege, cota actuala 1/1 1) NEIDENTIFICAT NEIDENTIFICAT	
Act Administrativ nr. Adeverință nr. 2500, din 22/05/2023 emis de Primăria comunei Desești;	
B2	A1
Se notează posesia faptică în favoarea lui 1) PAUL VASILE	

C. Partea III. SARCINI .

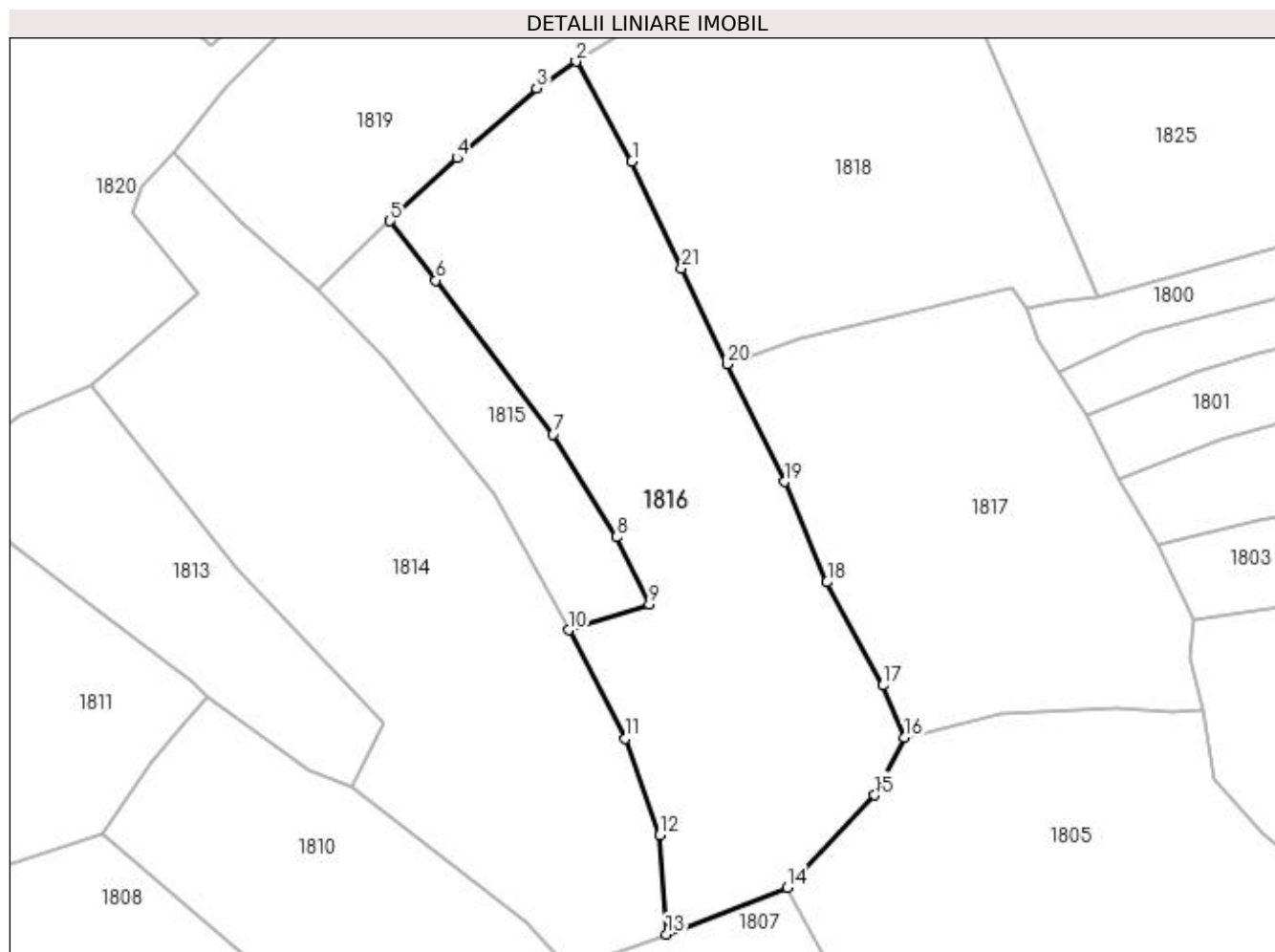
Inscrieri privind dezmembramintele dreptului de proprietate, drepturi reale de garanție și sarcini	Referințe
NU SUNT	

Anexa Nr. 1 La Partea I

Teren

Nr cadastral	Suprafața (mp)*	Observații / Referințe
	8.879	parte din nr. topografic 588

* Suprafața este determinată în planul de proiecție Stereo 70.



Date referitoare la teren

Crt	Categorie folosință	Intravilan	Suprafața (mp)	Tarla	Parcelă	Nr. topo	Observații / Referințe
1	faneata	NU	8.879	-	-	-	

Lungime Segmente

1) Valorile lungimilor segmentelor sunt obținute din proiecție în plan.

Punct început	X / Y	Punct sfârșit	X / Y	Lungime segment (** (m)
1	412.854,838 694.032,525	2	412.842,335 694.054,887	25.62
3	412.833,481 694.048,943	4	412.815,697 694.033,244	23.722
5	412.800,631 694.019,157	6	412.810,887 694.005,845	16.805
7	412.837,231 693.971,425	8	412.851,365 693.948,38	27.034
9	412.858,682 693.933,329	10	412.840,658 693.927,566	18.923

Punct început	X / Y	Punct sfârșit	X / Y	Lungime segment (** (m)
2	412.842,335 694.054,887	3	412.833,481 694.048,943	10.664
4	412.815,697 694.033,244	5	412.800,631 694.019,157	20.626
6	412.810,887 694.005,845	7	412.837,231 693.971,425	43.344
8	412.851,365 693.948,38	9	412.858,682 693.933,329	16.735
10	412.840,658 693.927,566	11	412.853,389 693.903,222	27.472

Punct început	X / Y	Punct sfârșit	X / Y	Lungime segment (** (m)
11	412.853,389 693.903,222	12	412.861,102 693.881,615	22.942
13	412.862,56 693.859,397	14	412.889,672 693.869,916	29.081
15	412.909,271 693.890,59	16	412.915,866 693.903,458	14.46
17	412.911,07 693.915,171	18	412.898,555 693.938,287	26.286
19	412.889,089 693.960,726	20	412.876,185 693.987,101	29.362
21	412.865,963 694.008,508	1	412.854,838 694.032,525	26.469

Punct început	X / Y	Punct sfârșit	X / Y	Lungime segment (** (m)
12	412.861,102 693.881,615	13	412.862,56 693.859,397	22.266
14	412.889,672 693.869,916	15	412.909,271 693.890,59	28.487
16	412.915,866 693.903,458	17	412.911,07 693.915,171	12.657
18	412.898,555 693.938,287	19	412.889,089 693.960,726	24.354
20	412.876,185 693.987,101	21	412.865,963 694.008,508	23.722

** Lungimile segmentelor sunt determinate în planul de proiecție Stereo 70 și sunt rotunjite la 1 milimetru.

*** Distanța dintre puncte este formată din segmente cumulate ce sunt mai mici decât valoarea 1 milimetru.

**DATE DESPRE IMOBILUL NR. 1817**

Oficiul de Cadastru și Publicitate Imobiliară MARAMURES
Biroul de Cadastru și Publicitate Imobiliară Sighetu Marmatiei

A. Partea I. Descrierea imobilului

TEREN Extravilan

Nr. CF vechi:372
Nr. topografic:589

Adresa: Jud. Maramures

Nr. Crt	Nr cadastral Nr. topografic	Suprafața* (mp)	Observații / Referințe
A1		6.580	Sector cadastral:37 Teren neimprejmuit;

B. Partea II. Proprietari și acte

Inscrieri privitoare la dreptul de proprietate și alte drepturi reale		Referințe
1817 / 12/06/2023		
Act Normativ nr. Legea 7, din 13/03/1996 emis de Parlamentul României;		
B1	Intabulare, drept de PROPRIETATE, dobândit prin Lege, cota actuala 1/1 1) NEIDENTIFICAT NEIDENTIFICAT	A1
Act Administrativ nr. Adeverință nr. 2501, din 22/05/2023 emis de Primăria comunei Desești;		
B2	Se notează posesia faptică în favoarea lui 1) VLAD MARIOARA	A1

C. Partea III. SARCINI .

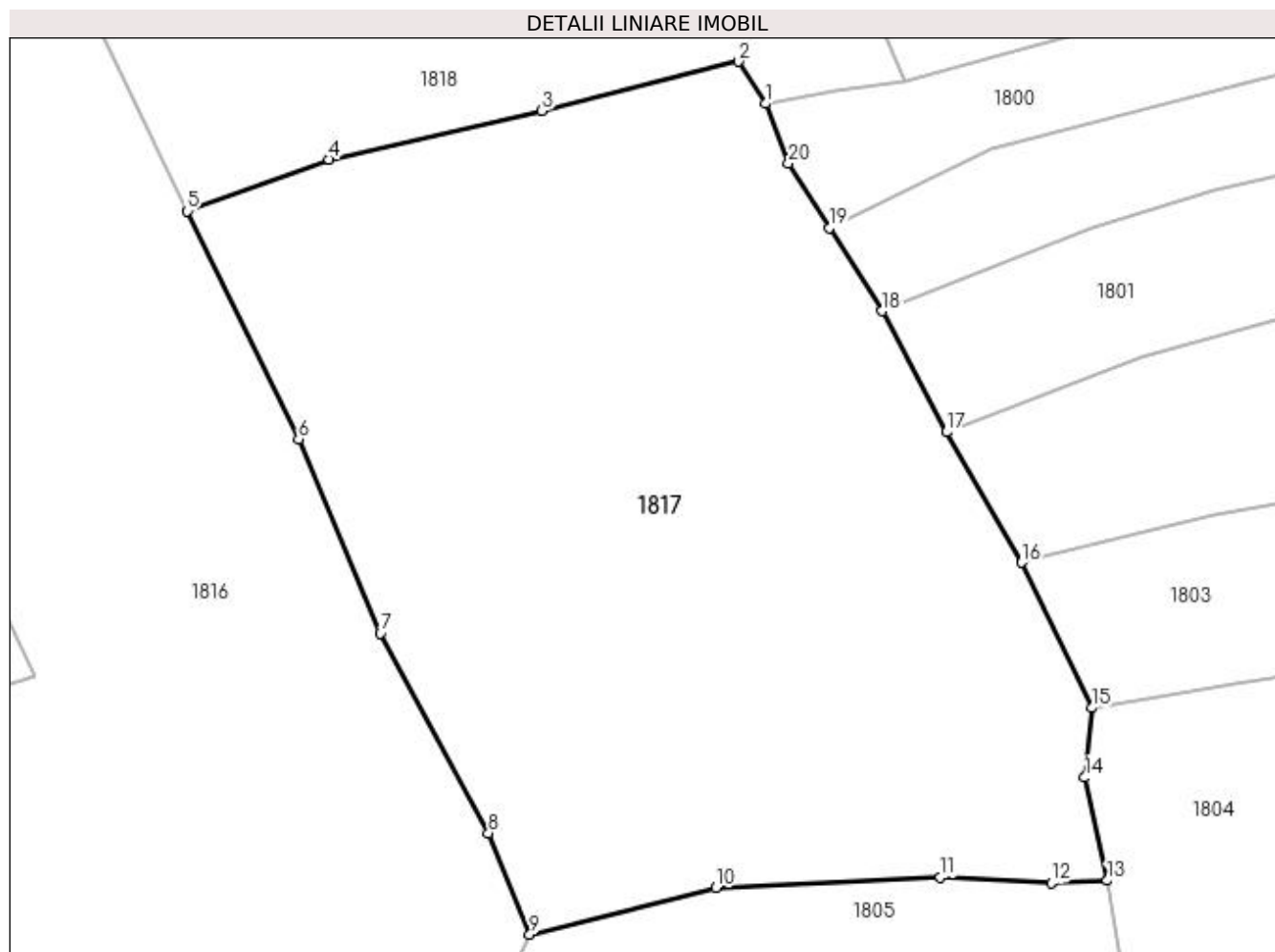
Inscrieri privind dezmembramintele dreptului de proprietate, drepturi reale de garanție și sarcini	Referințe
NU SUNT	

Anexa Nr. 1 La Partea I

Teren

Nr cadastral	Suprafața (mp)*	Observații / Referințe
	6.580	

* Suprafața este determinată în planul de proiecție Stereo 70.



Date referitoare la teren

Crt	Categorie folosință	Intra vilan	Suprafața (mp)	Tarla	Parcelă	Nr. topo	Observații / Referințe
1	faneata	NU	6.580	-	-	-	

Lungime Segmente

1) Valorile lungimilor segmentelor sunt obținute din proiecție în plan.

Punct început	X / Y	Punct sfârșit	X / Y	Lungime segment (** (m)
1	412.943,134 693.999,532	2	412.940,008 694.004,403	5.788
2	412.940,008 694.004,403	3	412.917,244 693.998,715	23.464
3	412.917,244 693.998,715	4	412.892,626 693.993,064	25.258
4	412.892,626 693.993,064	5	412.876,185 693.987,101	17.489
5	412.876,185 693.987,101	6	412.889,089 693.960,726	29.362

Punct început	X / Y	Punct sfârșit	X / Y	Lungime segment (** (m)
6	412.889,089 693.960,726	7	412.898,555 693.938,287	24.354
7	412.898,555 693.938,287	8	412.911,07 693.915,171	26.286
8	412.911,07 693.915,171	9	412.915,866 693.903,458	12.657
9	412.915,866 693.903,458	10	412.937,371 693.908,837	22.168
10	412.937,371 693.908,837	11	412.963,358 693.910,088	26.017
11	412.963,358 693.910,088	12	412.976,187 693.909,404	12.847
12	412.976,187 693.909,404	13	412.982,671 693.909,681	6.49
13	412.982,671 693.909,681	14	412.980,087 693.921,598	12.194
14	412.980,087 693.921,598	15	412.980,893 693.929,642	8.084
15	412.980,893 693.929,642	16	412.972,762 693.946,472	18.691
16	412.972,762 693.946,472	17	412.964,071 693.961,549	17.403
17	412.964,071 693.961,549	18	412.956,617 693.975,548	15.86
18	412.956,617 693.975,548	19	412.950,492 693.985,142	11.382
19	412.950,492 693.985,142	20	412.945,784 693.992,616	8.833
20	412.945,784 693.992,616	1	412.943,134 693.999,532	7.406

** Lungimile segmentelor sunt determinate în planul de proiecție Stereo 70 și sunt rotunjite la 1 milimetru.

*** Distanța dintre puncte este formată din segmente cumulate ce sunt mai mici decât valoarea 1 milimetru.

**DATE DESPRE IMOBILUL NR. 1818**

Oficiul de Cadastru și Publicitate Imobiliară MARAMURES
Biroul de Cadastru și Publicitate Imobiliară Sighetu Marmatiei

A. Partea I. Descrierea imobilului

TEREN Extravilan

Nr. CF vechi:718
Nr. topografic:587

Adresa: Jud. Maramures

Nr. Crt	Nr cadastral Nr. topografic	Suprafata* (mp)	Observatii / Referinte
A1	50182	7.458	Sector cadastral:37 Teren neimprejmuit; parte din nr. topografic 586

B. Partea II. Proprietari și acte

Inscrieri privitoare la dreptul de proprietate și alte drepturi reale		Referințe
1818 / 12/06/2023		
Act Normativ nr. Legea 7, din 13/03/1996 emis de Parlamentul României;		
B1	Intabulare, drept de PROPRIETATE, dobândit prin Lege, cota actuala 1/1 1) NEIDENTIFICAT NEIDENTIFICAT	A1
Act Administrativ nr. Adeverință nr. 2502, din 22/05/2023 emis de Primăria comunei Desești;		
B2	Se notează posesia faptică în favoarea lui 1) BOHOTICI VASILE	A1

C. Partea III. SARCINI .

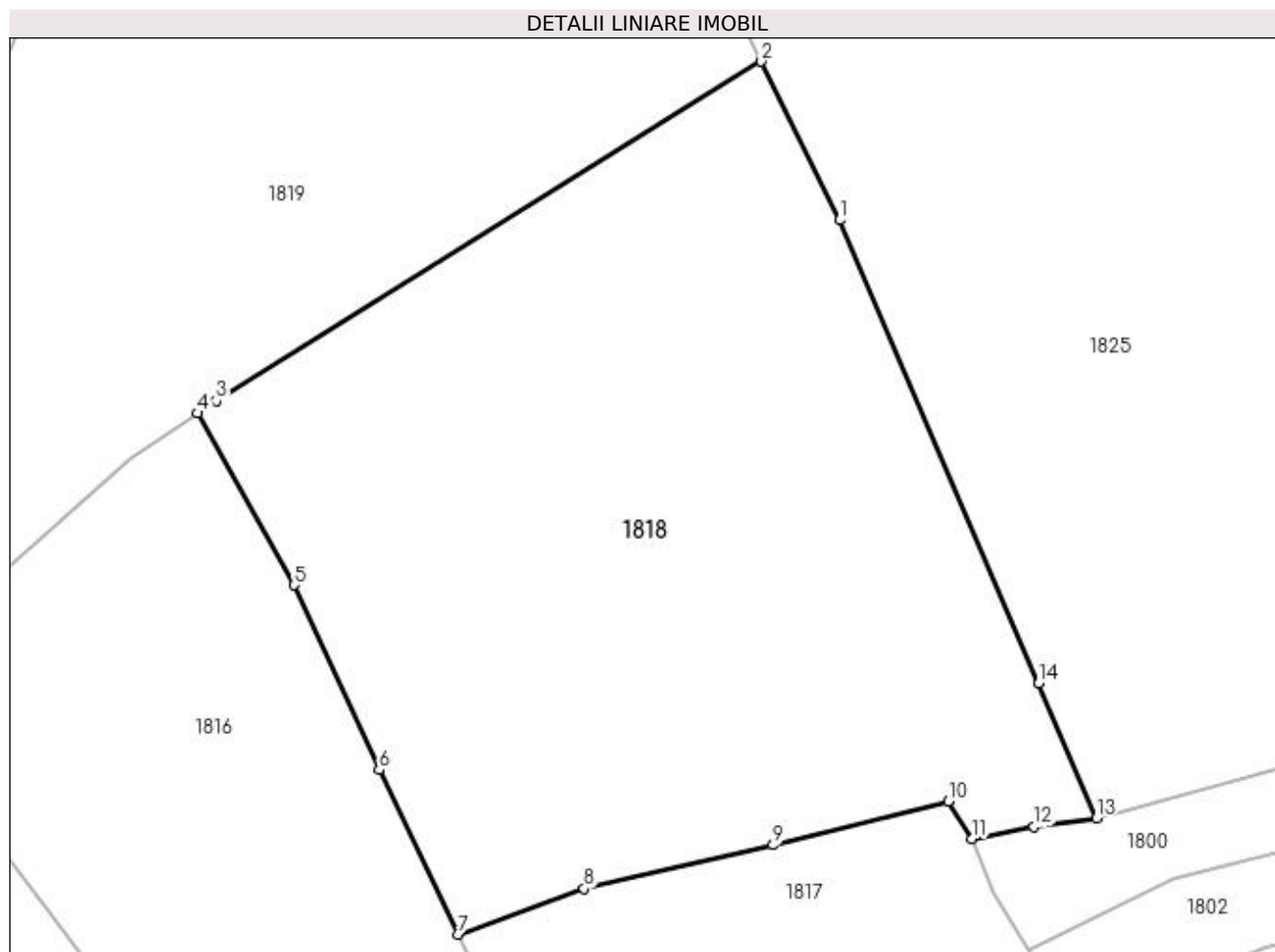
Inscrieri privind dezmembramintele dreptului de proprietate, drepturi reale de garanție și sarcini	Referințe
NU SUNT	

Anexa Nr. 1 La Partea I

Teren

Nr cadastral	Suprafața (mp)*	Observații / Referințe
50182	7.458	parte din nr. topografic 586

* Suprafața este determinată în planul de proiecție Stereo 70.



Date referitoare la teren

Crt	Categorie folosință	Intra vilan	Suprafața (mp)	Tarla	Parcelă	Nr. topo	Observații / Referințe
1	faneata	NU	7.458	-	-	-	

Lungime Segmente

1) Valorile lungimilor segmentelor sunt obținute din proiecție în plan.

Punct început	X / Y	Punct sfârșit	X / Y	Lungime segment (** (m)
1	412.925,898 694.080,005	2	412.915,705 694.100,628	23.004
2	412.915,705 694.100,628	3	412.844,761 694.056,516	83.54
3	412.844,761 694.056,516	4	412.842,335 694.054,887	2.922
4	412.842,335 694.054,887	5	412.854,838 694.032,525	25.62
5	412.854,838 694.032,525	6	412.865,963 694.008,508	26.469

Punct început	X / Y	Punct sfârșit	X / Y	Lungime segment (** (m)
6	412.865,963 694.008,508	7	412.876,185 693.987,101	23.722
7	412.876,185 693.987,101	8	412.892,626 693.993,064	17.489
8	412.892,626 693.993,064	9	412.917,244 693.998,715	25.258
9	412.917,244 693.998,715	10	412.940,008 694.004,403	23.464
10	412.940,008 694.004,403	11	412.943,134 693.999,532	5.788
11	412.943,134 693.999,532	12	412.951,189 694.001,113	8.209
12	412.951,189 694.001,113	13	412.959,318 694.002,211	8.203
13	412.959,318 694.002,211	14	412.951,776 694.019,742	19.084
14	412.951,776 694.019,742	1	412.925,898 694.080,005	65.584

** Lungimile segmentelor sunt determinate în planul de proiecție Stereo 70 și sunt rotunjite la 1 milimetru.

*** Distanța dintre puncte este formată din segmente cumulate ce sunt mai mici decât valoarea 1 milimetru.

**DATE DESPRE IMOBILUL NR. 1819**

Oficiul de Cadastru și Publicitate Imobiliară MARAMURES
Biroul de Cadastru și Publicitate Imobiliară Sighetu Marmatiei

A. Partea I. Descrierea imobilului

TEREN Extravilan

Adresa: Jud. Maramures

Nr. Crt	Nr cadastral Nr. topografic	Suprafața* (mp)	Observații / Referințe
A1	50786	8.940	Sector cadastral:37 Teren neimprejmuit;

B. Partea II. Proprietari și acte

Inscrieri privitoare la dreptul de proprietate și alte drepturi reale	Referințe
1819 / 12/06/2023	
Act Administrativ nr. Titlu de proprietate nr. 13030, din 29/01/2016 emis de Comisia Județeană Maramureș;	
B1	A1
Intabulare, drept de PROPRIETATE cu titlu de drept aplicarea Legii nr. 247/2005, dobandit prin Reconstituire, cota actuala 1/1	
1) PAUL GHEORGHE DEFUNCT:Da	
<i>OBSERVATII: poziție transcrisă din CF nr. 50786 Desești, sub rangul încheierii nr. 12064 / 16.09.2016</i>	

C. Partea III. SARCINI .

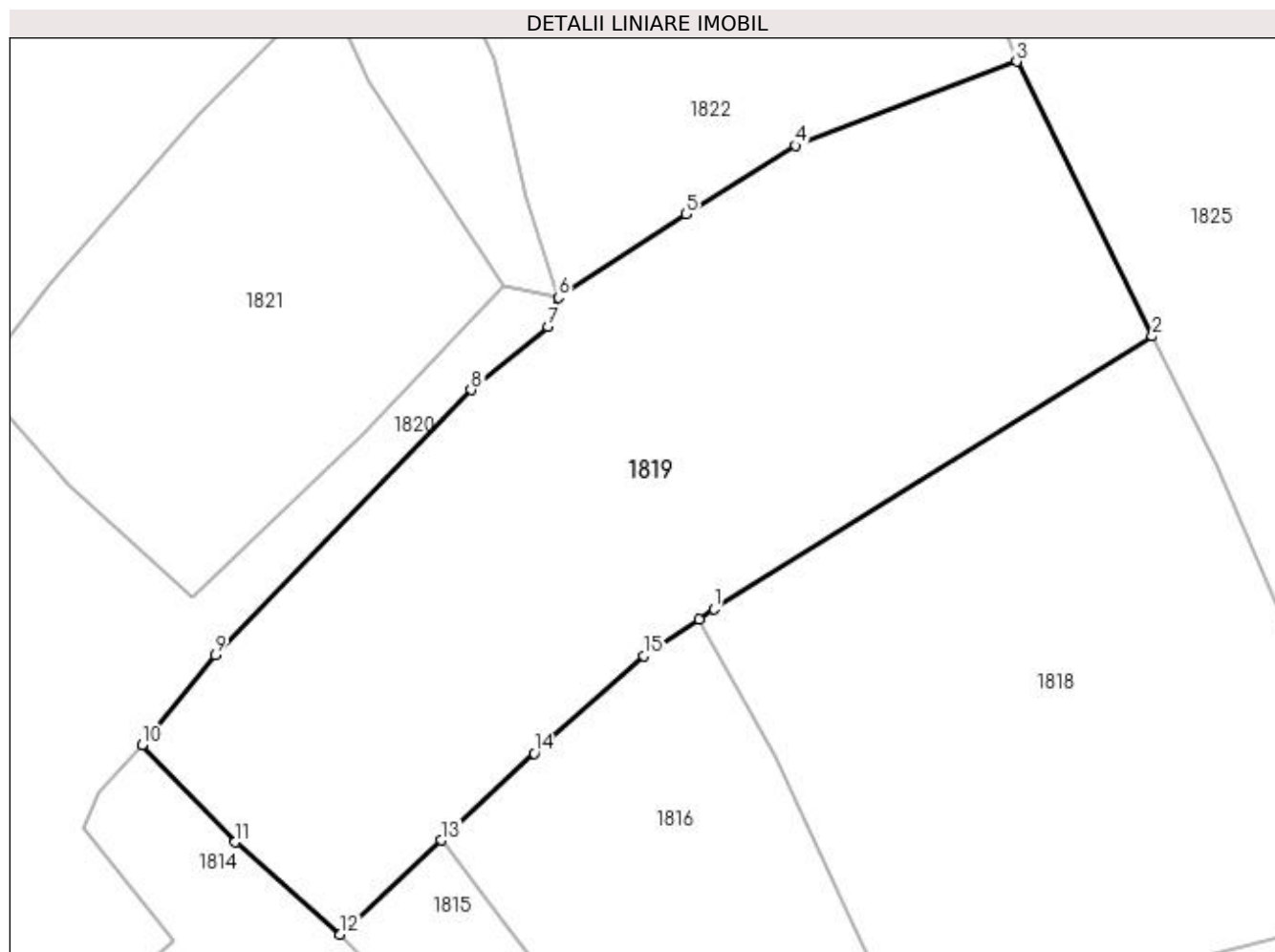
Inscrieri privind dezmembramintele dreptului de proprietate, drepturi reale de garanție și sarcini	Referințe
NU SUNT	

Anexa Nr. 1 La Partea I

Teren

Nr cadastral	Suprafața (mp)*	Observații / Referințe
50786	8.940	

* Suprafața este determinată în planul de proiecție Stereo 70.



Date referitoare la teren

Crt	Categorie folosință	Intra vilan	Suprafața (mp)	Tarla	Parcelă	Nr. topo	Observații / Referințe
1	faneata	NU	8.940	-	La Huci I	-	

Lungime Segmente

1) Valorile lungimilor segmentelor sunt obținute din proiecție în plan.

Punct început	X / Y	Punct sfârșit	X / Y	Lungime segment (** (m)
1	412.844,761 694.056,516	2	412.915,705 694.100,628	83.54
2	412.915,705 694.100,628	3	412.893,741 694.145,068	49.571
3	412.893,741 694.145,068	4	412.858,007 694.131,446	38.242
4	412.858,007 694.131,446	5	412.840,257 694.120,37	20.922
5	412.840,257 694.120,37	6	412.819,642 694.106,915	24.617

Punct început	X / Y	Punct sfârșit	X / Y	Lungime segment (** (m)
6	412.819,642 694.106,915	7	412.817,942 694.102,186	5.025
7	412.817,942 694.102,186	8	412.805,487 694.091,979	16.103
8	412.805,487 694.091,979	9	412.764,102 694.049,131	59.571
9	412.764,102 694.049,131	10	412.752,224 694.034,51	18.838
10	412.752,224 694.034,51	11	412.767,329 694.018,868	21.745
11	412.767,329 694.018,868	12	412.784,361 694.003,944	22.645
12	412.784,361 694.003,944	13	412.800,631 694.019,157	22.274
13	412.800,631 694.019,157	14	412.815,697 694.033,244	20.626
14	412.815,697 694.033,244	15	412.833,481 694.048,943	23.722
15	412.833,481 694.048,943	16	412.842,335 694.054,887	10.664
16	412.842,335 694.054,887	1	412.844,761 694.056,516	2.922

** Lungimile segmentelor sunt determinate în planul de proiecție Stereo 70 și sunt rotunjite la 1 milimetru.

*** Distanța dintre puncte este formată din segmente cumulate ce sunt mai mici decât valoarea 1 milimetru.

**DATE DESPRE IMOBILUL NR. 1820**

Oficiul de Cadastru și Publicitate Imobiliară MARAMURES
Biroul de Cadastru și Publicitate Imobiliară Sighetu Marmatiei

A. Partea I. Descrierea imobilului

TEREN Extravilan

Nr. CF vechi:592

Adresa: Jud. Maramures

Nr. Crt	Nr cadastral Nr. topografic	Suprafața* (mp)	Observații / Referințe
A1		26.199	Sector cadastral:37 Teren neimprejmuit; parte din nr. topografic 584

B. Partea II. Proprietari și acte

Inscrieri privitoare la dreptul de proprietate și alte drepturi reale	Referințe
1820 / 12/06/2023	
Act Normativ nr. Legea 7, din 13/03/1996 emis de Parlamentul României;	
B1	A1
Intabulare, drept de PROPRIETATE, dobândit prin Lege, cota actuala 1/1 1) NEIDENTIFICAT NEIDENTIFICAT	
Act Administrativ nr. Adeverință nr. 2503, din 22/05/2023 emis de Primăria comunei Desești;	
B2	A1
Se notează posesia faptică în favoarea lui 1) BOHOTICI VIOREL	

C. Partea III. SARCINI .

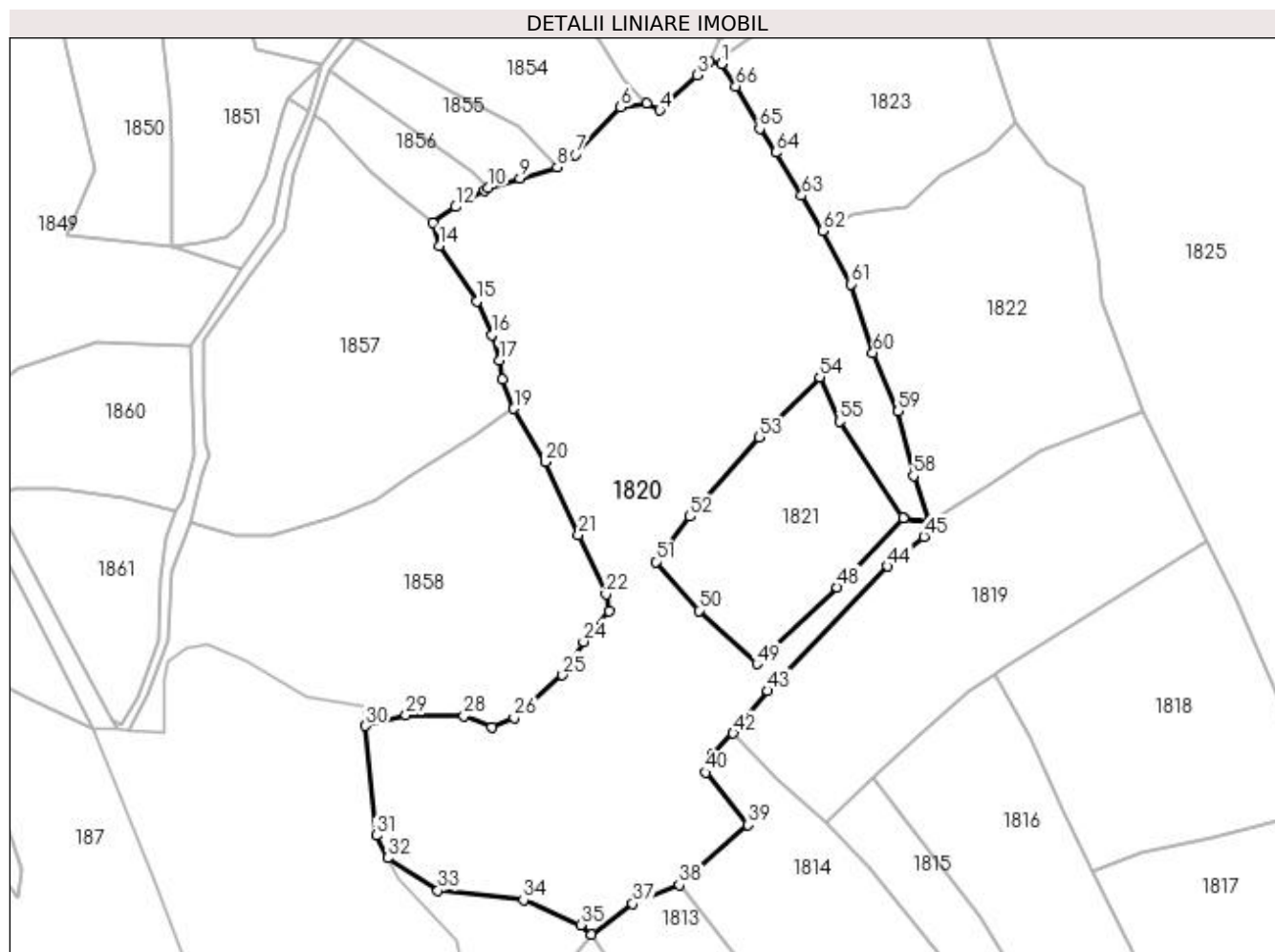
Inscrieri privind dezmembramintele dreptului de proprietate, drepturi reale de garanție și sarcini	Referințe
NU SUNT	

Anexa Nr. 1 La Partea I

Teren

Nr cadastral	Suprafața (mp)*	Observații / Referințe
	26.199	parte din nr. topografic 584

* Suprafața este determinată în planul de proiecție Stereo 70.



Date referitoare la teren

Crt	Categorie folosință	Intravilan	Suprafața (mp)	Tarla	Parcelă	Nr. topo	Observații / Referințe
1	faneata	NU	26.199	-	-	-	

Lungime Segmente

1) Valorile lungimilor segmentelor sunt obținute din proiecție în plan.

Punct început	X / Y	Punct sfârșit	X / Y	Lungime segment	Punct început	X / Y	Punct sfârșit	X / Y	Lungime segment	Punct început	X / Y	Punct sfârșit	X / Y	Lungime segment
1	412.748,289 694.265,055	2	412.744,153 694.265,903	4.222	2	412.744,153 694.265,903	3	412.739,724 694.261,233	6.436	3	412.739,724 694.261,233	4	412.726,932 694.249,144	17.601
4	412.726,932 694.249,144	5	412.722,51 694.251,573	5.045	5	412.722,51 694.251,573	6	412.713,511 694.250,13	9.114	6	412.713,511 694.250,13	7	412.697,821 694.233,849	22.611
7	412.697,821 694.233,849	8	412.691,627 694.229,486	7.576	8	412.691,627 694.229,486	9	412.678,778 694.225,639	13.413	9	412.678,778 694.225,639	10	412.667,734 694.222,482	11.486
10	412.667,734 694.222,482	11	412.666,597 694.221,544	1.474	11	412.666,597 694.221,544	12	412.656,404 694.215,778	11.711	12	412.656,404 694.215,778	13	412.648,652 694.210,284	9.501
13	412.648,652 694.210,284	14	412.650,87 694.202,457	8.135	14	412.650,87 694.202,457	15	412.663,886 694.183,25	23.202	15	412.663,886 694.183,25	16	412.669,221 694.171,783	12.647
16	412.669,221 694.171,783	17	412.671,675 694.162,966	9.152	17	412.671,675 694.162,966	18	412.672,69 694.156,311	6.732	18	412.672,69 694.156,311	19	412.676,669 694.146,33	10.745

Punct început	X / Y	Punct sfârșit	X / Y	Lungime segment	Punct început	X / Y	Punct sfârșit	X / Y	Lungime segment	Punct început	X / Y	Punct sfârșit	X / Y	Lungime segment
19	412.676,669 694.146,33	20	412.687,485 694.127,961	21.317	20	412.687,485 694.127,961	21	412.698,904 694.102,934	27.509	21	412.698,904 694.102,934	22	412.708,438 694.082,382	22.656
22	412.708,438 694.082,382	23	412.709,569 694.076,461	6.028	23	412.709,569 694.076,461	24	412.700,645 694.066,055	13.708	24	412.700,645 694.066,055	25	412.693,45 694.054,478	13.631
25	412.693,45 694.054,478	26	412.676,692 694.039,828	22.259	26	412.676,692 694.039,828	27	412.669,09 694.036,613	8.254	27	412.669,09 694.036,613	28	412.659,476 694.040,463	10.356
28	412.659,476 694.040,463	29	412.639,442 694.040,792	20.037	29	412.639,442 694.040,792	30	412.625,48 694.037,08	14.447	30	412.625,48 694.037,08	31	412.629,166 693.999,297	37.962
31	412.629,166 693.999,297	32	412.633,05 693.991,534	8.68	32	412.633,05 693.991,534	33	412.650,467 693.980,257	20.749	33	412.650,467 693.980,257	34	412.679,918 693.977,02	29.628
34	412.679,918 693.977,02	35	412.699,643 693.968,464	21.501	35	412.699,643 693.968,464	36	412.703,392 693.965,187	4.979	36	412.703,392 693.965,187	37	412.717,652 693.975,737	17.738
37	412.717,652 693.975,737	38	412.733,673 693.982,26	17.298	38	412.733,673 693.982,26	39	412.757,444 694.002,921	31.495	39	412.757,444 694.002,921	40	412.742,746 694.020,979	23.284
40	412.742,746 694.020,979	41	412.745,127 694.026,999	6.474	41	412.745,127 694.026,999	42	412.752,224 694.034,51	10.334	42	412.752,224 694.034,51	43	412.764,102 694.049,131	18.838
43	412.764,102 694.049,131	44	412.805,487 694.091,979	59.571	44	412.805,487 694.091,979	45	412.817,942 694.102,186	16.103	45	412.817,942 694.102,186	46	412.819,637 694.106,902	5.011
46	412.819,637 694.106,902	47	412.810,829 694.108,704	8.99	47	412.810,829 694.108,704	48	412.788,094 694.084,739	33.033	48	412.788,094 694.084,739	49	412.760,378 694.058,413	38.226
49	412.760,378 694.058,413	50	412.740,432 694.076,734	27.083	50	412.740,432 694.076,734	51	412.725,582 694.093,564	22.445	51	412.725,582 694.093,564	52	412.737,385 694.109,171	19.568
52	412.737,385 694.109,171	53	412.761,237 694.136,419	36.213	53	412.761,237 694.136,419	54	412.782,043 694.157,239	29.434	54	412.782,043 694.157,239	55	412.788,846 694.141,906	16.774
55	412.788,846 694.141,906	56	412.810,84 694.108,716	39.816	56	412.810,84 694.108,716	57	412.819,642 694.106,915	8.984	57	412.819,642 694.106,915	58	412.814,386 694.123,169	17.083
58	412.814,386 694.123,169	59	412.809,151 694.145,478	22.915	59	412.809,151 694.145,478	60	412.800,411 694.165,582	21.922	60	412.800,411 694.165,582	61	412.792,784 694.189,238	24.855
61	412.792,784 694.189,238	62	412.783,096 694.207,502	20.674	62	412.783,096 694.207,502	63	412.775,823 694.219,675	14.18	63	412.775,823 694.219,675	64	412.767,012 694.234,574	17.309
64	412.767,012 694.234,574	65	412.761,363 694.242,781	9.963	65	412.761,363 694.242,781	66	412.753,072 694.257,339	16.753	66	412.753,072 694.257,339	1	412.748,289 694.265,055	9.078

** Lungimile segmentelor sunt determinate în planul de proiecție Stereo 70 și sunt rotunjite la 1 milimetru.

*** Distanța dintre puncte este formată din segmente cumulate ce sunt mai mici decât valoarea 1 milimetru.

**DATE DESPRE IMOBILUL NR. 1821**

Oficiul de Cadastru și Publicitate Imobiliară MARAMURES
Biroul de Cadastru și Publicitate Imobiliară Sighetu Marmatiei

A. Partea I. Descrierea imobilului

TEREN Extravilan

Nr. CF vechi:592

Adresa: Jud. Maramures

Nr. Crt	Nr cadastral Nr. topografic	Suprafața* (mp)	Observații / Referințe
A1		4.158	Sector cadastral:37 Teren neimprejmuit; parte din nr. topografic 584

B. Partea II. Proprietari și acte

Inscrieri privitoare la dreptul de proprietate și alte drepturi reale	Referințe
1821 / 12/06/2023	
Act Normativ nr. Legea 7, din 13/03/1996 emis de Parlamentul României;	
B1	A1
Intabulare, drept de PROPRIETATE, dobandit prin Lege, cota actuala 1/1	
1) NEIDENTIFICAT NEIDENTIFICAT	
Act Administrativ nr. Adeverință nr. 2504, din 22/05/2023 emis de Primăria comunei Desești;	
B2	A1
Se notează posesia faptică în favoarea lui	
1) BOHOTICI IOAN	

C. Partea III. SARCINI .

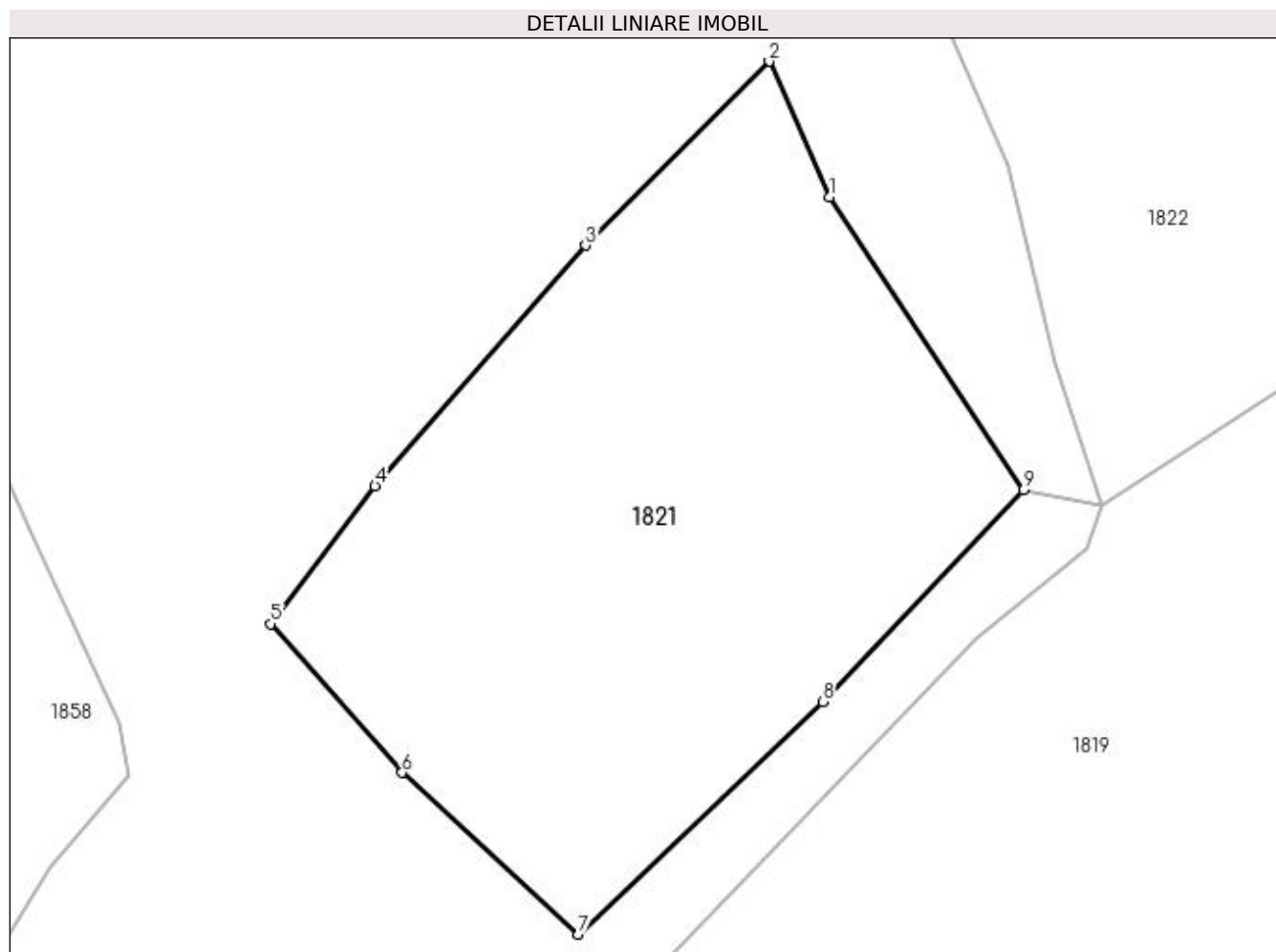
Inscrieri privind dezmembramintele dreptului de proprietate, drepturi reale de garanție și sarcini	Referințe
NU SUNT	

Anexa Nr. 1 La Partea I

Teren

Nr cadastral	Suprafața (mp)*	Observații / Referințe
	4.158	parte din nr. topografic 584

* Suprafața este determinată în planul de proiecție Stereo 70.



Date referitoare la teren

Crt	Categorie folosință	Intra vilan	Suprafața (mp)	Tarla	Parcelă	Nr. topo	Observații / Referințe
1	faneata	NU	4.158	-	-	-	

Lungime Segmente

1) Valorile lungimilor segmentelor sunt obținute din proiecție în plan.

Punct început	X / Y	Punct sfârșit	X / Y	Lungime segment (** (m)
1	412.788,846 694.141,906	2	412.782,043 694.157,239	16.774
2	412.782,043 694.157,239	3	412.761,237 694.136,419	29.434
3	412.761,237 694.136,419	4	412.737,385 694.109,171	36.213
4	412.737,385 694.109,171	5	412.725,582 694.093,564	19.568
5	412.725,582 694.093,564	6	412.740,432 694.076,734	22.445

Punct început	X / Y	Punct sfârșit	X / Y	Lungime segment (** (m)
6	412.740,432 694.076,734	7	412.760,378 694.058,413	27.083
7	412.760,378 694.058,413	8	412.788,094 694.084,739	38.226
8	412.788,094 694.084,739	9	412.810,84 694.108,716	33.05
9	412.810,84 694.108,716	1	412.788,846 694.141,906	39.816

** Lungimile segmentelor sunt determinate în planul de proiecție Stereo 70 și sunt rotunjite la 1 milimetru.

*** Distanța dintre puncte este formată din segmente cumulate ce sunt mai mici decât valoarea 1 milimetru.

**DATE DESPRE IMOBILUL NR. 1822**

Oficiul de Cadastru și Publicitate Imobiliară MARAMURES
Biroul de Cadastru și Publicitate Imobiliară Sighetu Marmatiei

A. Partea I. Descrierea imobilului

TEREN Extravilan

Nr. CF vechi:764
Nr. topografic:585

Adresa: Jud. Maramures

Nr. Crt	Nr cadastral Nr. topografic	Suprafața* (mp)	Observații / Referințe
A1		8.452	Sector cadastral:37 Teren neimprejmuit;

B. Partea II. Proprietari și acte

Inscrieri privitoare la dreptul de proprietate și alte drepturi reale		Referințe
1822 / 12/06/2023		
Act Administrativ nr. Titlu de proprietate nr. 17896, din 15/10/2018 emis de Comisia Județeană Maramureș;		
B1	Intabulare, drept de PROPRIETATE cu titlu de drept aplicarea Legii nr. 247/2005, dobandit prin Reconstituire, cota actuala 8341/8452 1) ROMAN GRIGORE	A1
Act Normativ nr. Legea 7, din 13/03/1996 emis de Parlamentul României;		
B2	Intabulare, drept de PROPRIETATE, dobandit prin Lege, cota actuala 111/8452 1) NEIDENTIFICAT NEIDENTIFICAT	A1
Act Administrativ nr. Adeverință nr. 2505, din 22/05/2023 emis de Primăria comunei Desești;		
B3	Se notează posesia faptică în favoarea lui 1) ROMAN VIOREL	A1

C. Partea III. SARCINI .

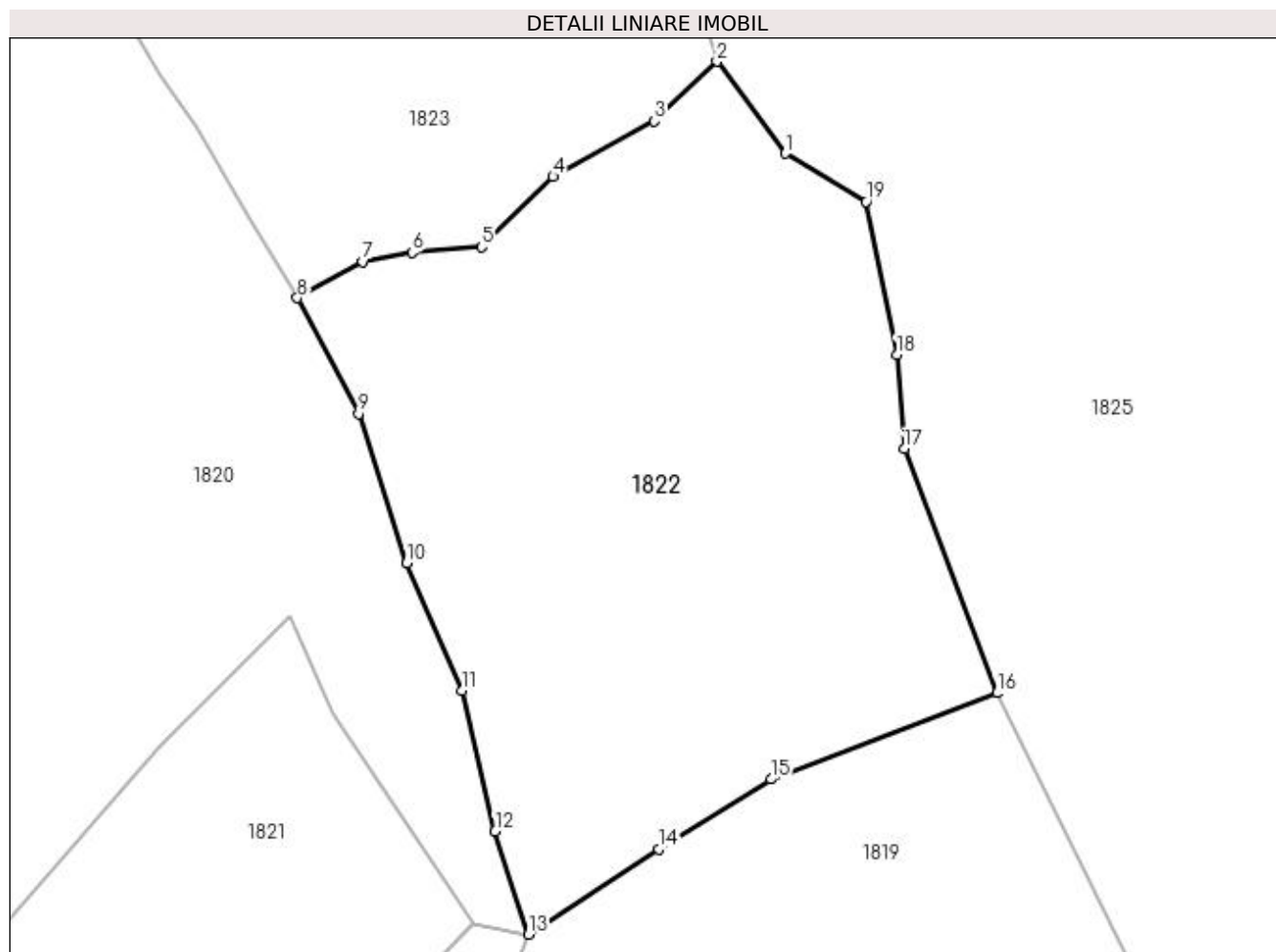
Inscrieri privind dezmembramintele dreptului de proprietate, drepturi reale de garanție și sarcini	Referințe
NU SUNT	

Anexa Nr. 1 La Partea I

Teren

Nr cadastral	Suprafața (mp)*	Observații / Referințe
	8.452	

* Suprafața este determinată în planul de proiecție Stereo 70.



Date referitoare la teren

Crt	Categorie folosință	Intra vilan	Suprafața (mp)	Tarla	Parcelă	Nr. topo	Observații / Referințe
1	faneata	NU	8.452	-	La Huci	-	

Lungime Segmente

1) Valorile lungimilor segmentelor sunt obținute din proiecție în plan.

Punct început	X / Y	Punct sfârșit	X / Y	Lungime segment (** (m)
1	412.860,279 694.230,386	2	412.849,474 694.244,902	18.096
2	412.849,474 694.244,902	3	412.839,564 694.235,435	13.705
3	412.839,564 694.235,435	4	412.823,547 694.226,706	18.241
4	412.823,547 694.226,706	5	412.812,227 694.215,586	15.868
5	412.812,227 694.215,586	6	412.801,262 694.214,701	11.001

Punct început	X / Y	Punct sfârșit	X / Y	Lungime segment (** (m)
6	412.801,262 694.214,701	7	412.793,482 694.213,224	7.919
7	412.793,482 694.213,224	8	412.783,096 694.207,502	11.858
8	412.783,096 694.207,502	9	412.792,784 694.189,238	20.674
9	412.792,784 694.189,238	10	412.800,411 694.165,582	24.855
10	412.800,411 694.165,582	11	412.809,151 694.145,478	21.922
11	412.809,151 694.145,478	12	412.814,386 694.123,169	22.915
12	412.814,386 694.123,169	13	412.819,642 694.106,915	17.083
13	412.819,642 694.106,915	14	412.840,257 694.120,37	24.617
14	412.840,257 694.120,37	15	412.858,007 694.131,446	20.922
15	412.858,007 694.131,446	16	412.893,741 694.145,068	38.242
16	412.893,741 694.145,068	17	412.879,084 694.183,67	41.291
17	412.879,084 694.183,67	18	412.877,898 694.198,546	14.923
18	412.877,898 694.198,546	19	412.873,079 694.222,748	24.677
19	412.873,079 694.222,748	1	412.860,279 694.230,386	14.906

** Lungimile segmentelor sunt determinate în planul de proiecție Stereo 70 și sunt rotunjite la 1 milimetru.

*** Distanța dintre puncte este formată din segmente cumulate ce sunt mai mici decât valoarea 1 milimetru.

**DATE DESPRE IMOBILUL NR. 1823**

Oficiul de Cadastru și Publicitate Imobiliară MARAMURES
Biroul de Cadastru și Publicitate Imobiliară Sighetu Marmatiei

A. Partea I. Descrierea imobilului

TEREN Extravilan

Nr. CF vechi:356

Adresa: Jud. Maramures

Nr. Crt	Nr cadastral Nr. topografic	Suprafața* (mp)	Observații / Referințe
A1		7.153	Sector cadastral:37 Teren neimprejmuit; parte din nr. topografic 575

B. Partea II. Proprietari și acte

Inscrieri privitoare la dreptul de proprietate și alte drepturi reale	Referințe
1823 / 12/06/2023	
Act Normativ nr. Legea 7, din 13/03/1996 emis de Parlamentul României;	
B1	A1
Intabulare, drept de PROPRIETATE, dobândit prin Lege, cota actuala 1/1	
1) NEIDENTIFICAT NEIDENTIFICAT	
Act Administrativ nr. Adeverință nr. 2506, din 22/05/2023 emis de Primăria comunei Desești;	
B2	A1
Se notează posesia faptică în favoarea lui	
1) DUNCA MARIA-ANGELA	

C. Partea III. SARCINI .

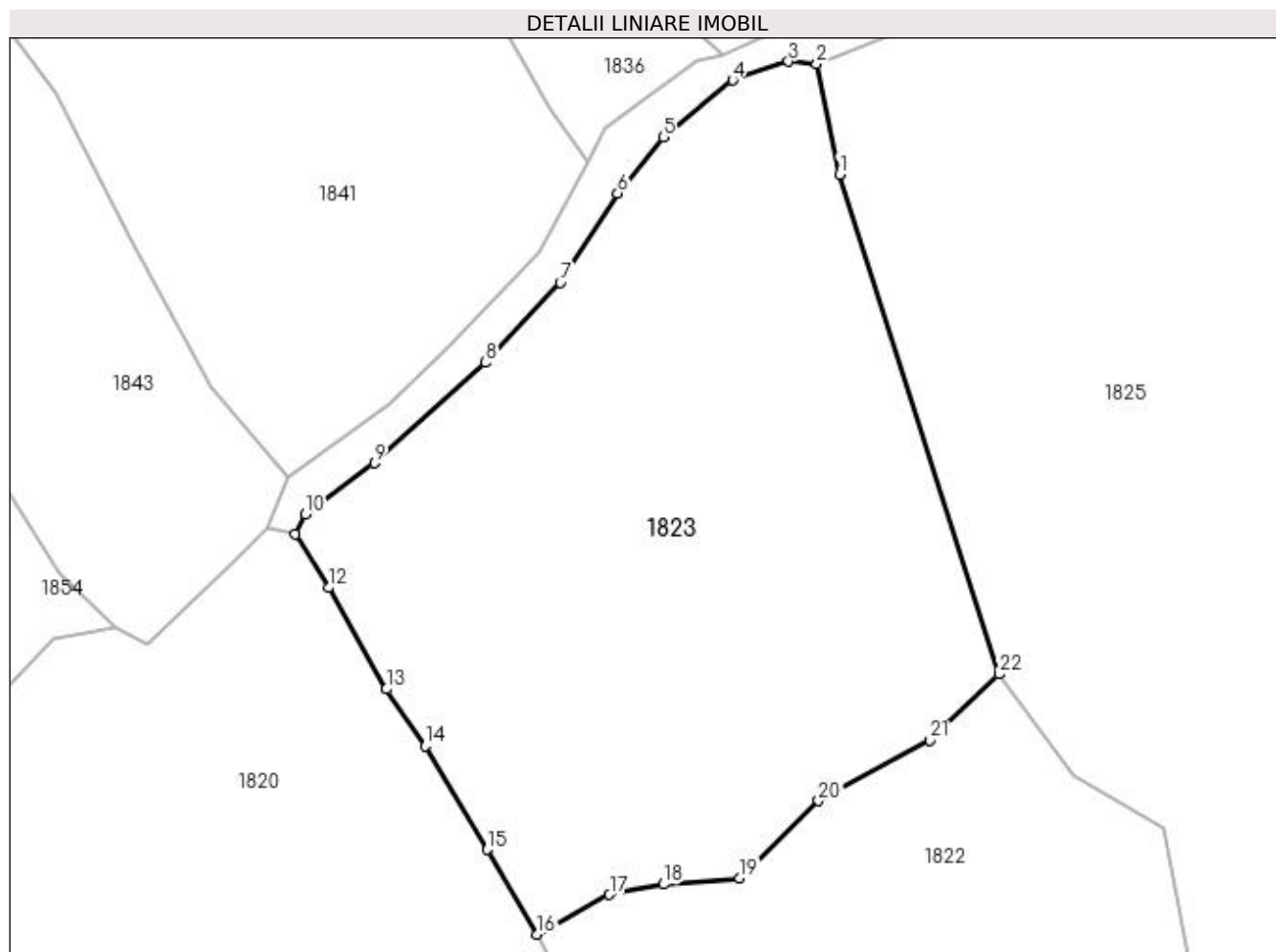
Inscrieri privind dezmembramintele dreptului de proprietate, drepturi reale de garanție și sarcini	Referințe
NU SUNT	

Anexa Nr. 1 La Partea I

Teren

Nr cadastral	Suprafața (mp)*	Observații / Referințe
	7.153	parte din nr. topografic 575

* Suprafața este determinată în planul de proiecție Stereo 70.



Date referitoare la teren

Crt	Categorie folosință	Intra vilan	Suprafața (mp)	Tarla	Parcelă	Nr. topo	Observații / Referințe
1	faneata	NU	7.153	-	-	-	

Lungime Segmente

1) Valorile lungimilor segmentelor sunt obținute din proiecție în plan.

Punct început	X / Y	Punct sfârșit	X / Y	Lungime segment (** (m)
1	412.826,558 694.316,819	2	412.823,274 694.332,656	16.174
3	412.819,223 694.333,034	4	412.811,21 694.330,321	8.46
5	412.801,186 694.322,128	6	412.794,643 694.314,054	10.392
7	412.786,394 694.301,214	8	412.775,6 694.289,726	15.763
9	412.759,635 694.275,283	10	412.749,7 694.267,925	12.363

Punct început	X / Y	Punct sfârșit	X / Y	Lungime segment (** (m)
2	412.823,274 694.332,656	3	412.819,223 694.333,034	4.069
4	412.811,21 694.330,321	5	412.801,186 694.322,128	12.946
6	412.794,643 694.314,054	7	412.786,394 694.301,214	15.261
8	412.775,6 694.289,726	9	412.759,635 694.275,283	21.529
10	412.749,7 694.267,925	11	412.748,289 694.265,055	3.198

Punct început	X / Y	Punct sfârșit	X / Y	Lungime segment (** (m)
11	412.748,289 694.265,055	12	412.753,072 694.257,339	9.078
13	412.761,363 694.242,781	14	412.767,012 694.234,574	9.963
15	412.775,823 694.219,675	16	412.783,096 694.207,502	14.18
17	412.793,482 694.213,224	18	412.801,262 694.214,701	7.919
19	412.812,227 694.215,586	20	412.823,547 694.226,706	15.868
21	412.839,564 694.235,435	22	412.849,474 694.244,902	13.705

Punct început	X / Y	Punct sfârșit	X / Y	Lungime segment (** (m)
12	412.753,072 694.257,339	13	412.761,363 694.242,781	16.753
14	412.767,012 694.234,574	15	412.775,823 694.219,675	17.309
16	412.783,096 694.207,502	17	412.793,482 694.213,224	11.858
18	412.801,262 694.214,701	19	412.812,227 694.215,586	11.001
20	412.823,547 694.226,706	21	412.839,564 694.235,435	18.241
22	412.849,474 694.244,902	1	412.826,558 694.316,819	75.48

** Lungimile segmentelor sunt determinate în planul de proiecție Stereo 70 și sunt rotunjite la 1 milimetru.

*** Distanța dintre puncte este formată din segmente cumulate ce sunt mai mici decât valoarea 1 milimetru.

**DATE DESPRE IMOBILUL NR. 1824**

Oficiul de Cadastru și Publicitate Imobiliară MARAMURES
Biroul de Cadastru și Publicitate Imobiliară Sighetu Marmatiei

A. Partea I. Descrierea imobilului

TEREN Extravilan

Nr. CF vechi:50185, 51, 356, 575, 50182

Adresa: Jud. Maramures

Nr. Crt	Nr cadastral Nr. topografic	Suprafața* (mp)	Observații / Referințe
A1		1.492	Sector cadastral:37 Teren neimprejmuit; parte din nr. topografic 572, 573, 575, 576 și 586

B. Partea II. Proprietari și acte

Inscrieri privitoare la dreptul de proprietate și alte drepturi reale	Referințe
1824 / 12/06/2023	
Act Normativ nr. Hotărârea nr. 934, din 29/08/2002 emis de Guvernul României (Act administrativ nr. Hotărârea nr. 19 / 24.09.1999, emis de Consiliul Local al comunei Desești, Act administrativ nr. Declarație nr. 2843 / 15.06.2023, emis de Primăria comunei Desești);	
B1	A1
Intabulare, drept de PROPRIETATE, dobândit prin Lege, cota actuala 1/1 1) COMUNA DESEȘTI, CIF:3627200, Domeniu public	

C. Partea III. SARCINI .

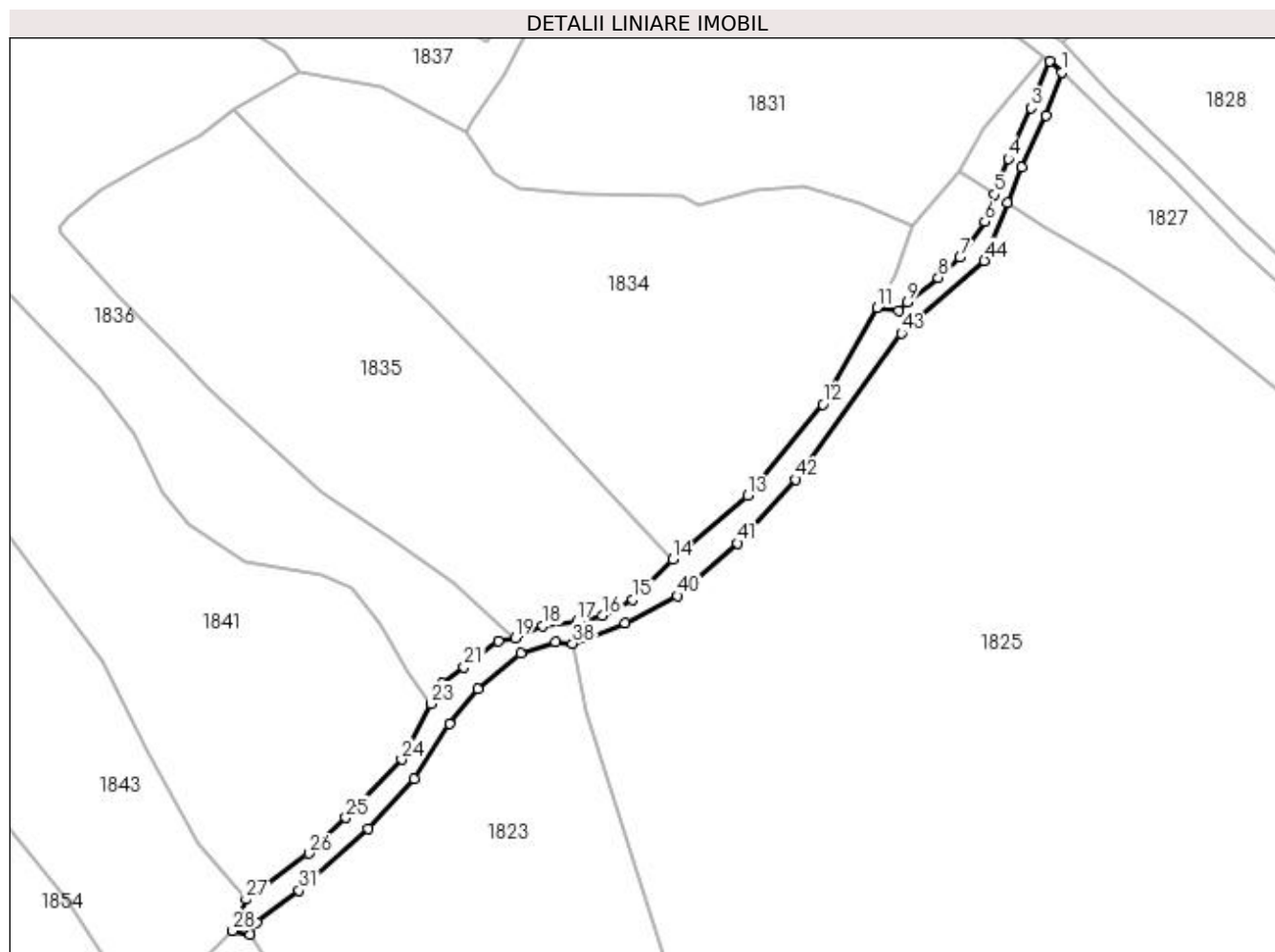
Inscrieri privind dezmembramintele dreptului de proprietate, drepturi reale de garanție și sarcini	Referințe
NU SUNT	

Anexa Nr. 1 La Partea I

Teren

Nr cadastral	Suprafața (mp)*	Observații / Referințe
	1.492	parte din nr. topografic 572, 573, 575, 576 și 586

* Suprafața este determinată în planul de proiecție Stereo 70.



Date referitoare la teren

Crt	Categorie folosință	Intra vilan	Suprafața (mp)	Tarla	Parcelă	Nr. topo	Observații / Referințe
1	drum	NU	1.492	-	-	-	

Lungime Segmente

1) Valorile lungimilor segmentelor sunt obținute din proiecție în plan.

Punct început	X / Y	Punct sfârșit	X / Y	Lungime segment
1	412.937,031 694.465,463	2	412.934,257 694.468,013	3.768
4	412.924,596 694.445,398	5	412.921,383 694.437,094	8.904
7	412.913,383 694.422,432	8	412.908,343 694.417,797	6.847
10	412.899,223 694.410,079	11	412.894,036 694.410,814	5.239
13	412.863,974 694.367,041	14	412.846,497 694.352,223	22.913
16	412.830,176 694.339,132	17	412.824,273 694.337,855	6.04
2	412.929,95 694.457,192	3	412.929,95 694.457,192	11.647
5	412.921,383 694.437,094	6	412.919,195 694.430,793	6.67
8	412.908,343 694.417,797	9	412.901,078 694.412,031	9.275
11	412.894,036 694.410,814	12	412.881,428 694.388,335	25.773
14	412.846,497 694.352,223	15	412.837,196 694.342,864	13.195
17	412.824,273 694.337,855	18	412.816,377 694.336,821	7.963
3	412.929,95 694.457,192	4	412.924,596 694.445,398	12.952
6	412.919,195 694.430,793	7	412.913,383 694.422,432	10.183
9	412.901,078 694.412,031	10	412.899,223 694.410,079	2.693
12	412.881,428 694.388,335	13	412.863,974 694.367,041	27.533
15	412.837,196 694.342,864	16	412.830,176 694.339,132	7.95
18	412.816,377 694.336,821	19	412.809,911 694.334,019	7.047

Punct început	X / Y	Punct sfârșit	X / Y	Lungime segment	Punct început	X / Y	Punct sfârșit	X / Y	Lungime segment	Punct început	X / Y	Punct sfârșit	X / Y	Lungime segment
19	412.809,911 694.334,019	20	412.806,034 694.333,222	3.958	20	412.806,034 694.333,222	21	412.797,991 694.327,136	10.086	21	412.797,991 694.327,136	22	412.792,839 694.323,374	6.379
22	412.792,839 694.323,374	23	412.790,368 694.318,663	5.32	23	412.790,368 694.318,663	24	412.783,499 694.305,721	14.652	24	412.783,499 694.305,721	25	412.770,496 694.292,144	18.799
25	412.770,496 694.292,144	26	412.761,903 694.283,858	11.937	26	412.761,903 694.283,858	27	412.747,262 694.273,198	18.111	27	412.747,262 694.273,198	28	412.744,153 694.265,903	7.93
28	412.744,153 694.265,903	29	412.748,289 694.265,055	4.222	29	412.748,289 694.265,055	30	412.749,7 694.267,925	3.198	30	412.749,7 694.267,925	31	412.759,635 694.275,283	12.363
31	412.759,635 694.275,283	32	412.775,6 694.289,726	21.529	32	412.775,6 694.289,726	33	412.786,394 694.301,214	15.763	33	412.786,394 694.301,214	34	412.794,643 694.314,054	15.261
34	412.794,643 694.314,054	35	412.801,186 694.322,128	10.392	35	412.801,186 694.322,128	36	412.811,21 694.330,321	12.946	36	412.811,21 694.330,321	37	412.819,223 694.333,034	8.46
37	412.819,223 694.333,034	38	412.823,274 694.332,656	4.069	38	412.823,274 694.332,656	39	412.835,519 694.337,421	13.139	39	412.835,519 694.337,421	40	412.847,67 694.343,806	13.726
40	412.847,67 694.343,806	41	412.861,701 694.355,984	18.579	41	412.861,701 694.355,984	42	412.875,176 694.370,812	20.036	42	412.875,176 694.370,812	43	412.899,778 694.404,801	41.958
43	412.899,778 694.404,801	44	412.919,072 694.421,697	25.646	44	412.919,072 694.421,697	45	412.924,431 694.435,088	14.424	45	412.924,431 694.435,088	46	412.927,716 694.443,444	8.979
46	412.927,716 694.443,444	47	412.933,378 694.455,416	13.243	47	412.933,378 694.455,416	1	412.937,031 694.465,463	10.69					

** Lungimile segmentelor sunt determinate în planul de proiecție Stereo 70 și sunt rotunjite la 1 milimetru.

*** Distanța dintre puncte este formată din segmente cumulate ce sunt mai mici decât valoarea 1 milimetru.

**DATE DESPRE IMOBILUL NR. 1825**

Oficiul de Cadastru și Publicitate Imobiliară MARAMURES
Biroul de Cadastru și Publicitate Imobiliară Sighetu Marmatiei

A. Partea I. Descrierea imobilului

TEREN Extravilan

Nr. CF vechi:50185, 50182

Adresa: Jud. Maramures

Nr. Crt	Nr cadastral Nr. topografic	Suprafața* (mp)	Observații / Referințe
A1		56.590	Sector cadastral:37 Teren neimprejmuit; parte din nr. topografic 572 și 586

B. Partea II. Proprietari și acte

Inscrieri privitoare la dreptul de proprietate și alte drepturi reale		Referințe
1825 / 12/06/2023		
Act Administrativ nr. Titlu de proprietate nr. 13239, din 15/03/2016 emis de Comisia Județeană Maramureș;		
B1	Intabulare, drept de PROPRIETATE cu titlu de drept aplicarea Legii nr. 247/2005, dobandit prin Reconstituire, cota actuala 56282/56590 1) BOHOTICI MARIA 2) BOHOTICI VASILE	A1
Act Normativ nr. Legea 7, din 13/03/1996 emis de Parlamentul României;		
B2	Intabulare, drept de PROPRIETATE, dobandit prin Lege, cota actuala 308/56590 1) NEIDENTIFICAT NEIDENTIFICAT	A1
Act Administrativ nr. Adeverință nr. 2512, din 22/05/2023 emis de Primăria comunei Desesti;		
B3	Se notează posesia faptică asupra cotei de 308/56590 din terenul de sub A1 în favoarea lui 1) BOHOTICI MARIA 2) BOHOTICI VASILE	A1

C. Partea III. SARCINI .

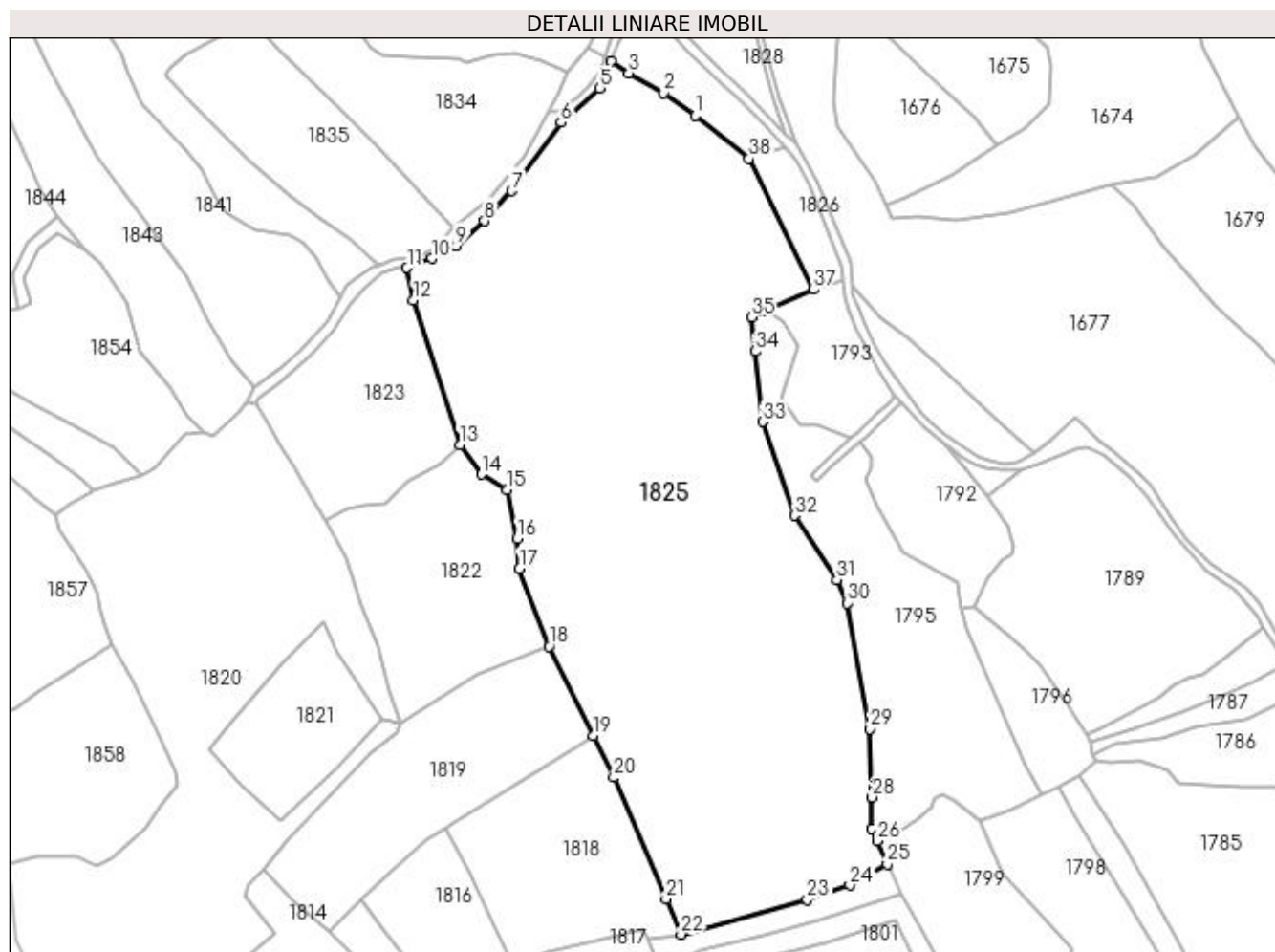
Inscrieri privind dezmembramintele dreptului de proprietate, drepturi reale de garanție și sarcini	Referințe
NU SUNT	

Anexa Nr. 1 La Partea I

Teren

Nr cadastral	Suprafața (mp)*	Observații / Referințe
	56.590	parte din nr. topografic 572 și 586

* Suprafața este determinată în planul de proiecție Stereo 70.



Date referitoare la teren

Crt	Categorie folosință	Intra vilan	Suprafața (mp)	Tarla	Parcelă	Nr. topo	Observații / Referințe
1	faneata	NU	56.590	-	La Huci	-	

Lungime Segmente

1) Valorile lungimilor segmentelor sunt obținute din proiecție în plan.

Punct început	X / Y	Punct sfârșit	X / Y	Lungime segment (** (m)
1	412.966,467 694.408,221	2	412.950,768 694.419,362	19.25
3	412.933,261 694.429,278	4	412.924,431 694.435,088	10.57
5	412.919,072 694.421,697	6	412.899,778 694.404,801	25.646
7	412.875,176 694.370,812	8	412.861,701 694.355,984	20.036
9	412.847,67 694.343,806	10	412.835,519 694.337,421	13.726

Punct început	X / Y	Punct sfârșit	X / Y	Lungime segment (** (m)
2	412.950,768 694.419,362	3	412.933,261 694.429,278	20.12
4	412.924,431 694.435,088	5	412.919,072 694.421,697	14.424
6	412.899,778 694.404,801	7	412.875,176 694.370,812	41.958
8	412.861,701 694.355,984	9	412.847,67 694.343,806	18.579
10	412.835,519 694.337,421	11	412.823,274 694.332,656	13.139

Punct început	X / Y	Punct sfârșit	X / Y	Lungime segment (** (m)
11	412.823,274 694.332,656	12	412.826,558 694.316,819	16.174
13	412.849,474 694.244,902	14	412.860,279 694.230,386	18.096
15	412.873,079 694.222,748	16	412.877,898 694.198,546	24.677
17	412.879,084 694.183,67	18	412.893,741 694.145,068	41.291
19	412.915,705 694.100,628	20	412.925,898 694.080,005	23.004
21	412.951,776 694.019,742	22	412.959,318 694.002,211	19.084
23	413.021,923 694.019,473	24	413.043,045 694.026,608	22.295
25	413.061,574 694.037,014	26	413.056,673 694.048,501	12.489
27	413.054,057 694.054,632	28	413.054,057 694.070,108	15.476
29	413.053,067 694.104,05	30	413.041,564 694.166,525	63.525
31	413.036,528 694.178,15	32	413.015,506 694.209,945	38.116
33	412.999,669 694.256,351	34	412.996,09 694.291,359	35.19
35	412.994,199 694.308,216	36	413.001,097 694.311,287	7.551
37	413.025,135 694.321,99	38	412.992,944 694.386,85	72.409

Punct început	X / Y	Punct sfârșit	X / Y	Lungime segment (** (m)
12	412.826,558 694.316,819	13	412.849,474 694.244,902	75.48
14	412.860,279 694.230,386	15	412.873,079 694.222,748	14.906
16	412.877,898 694.198,546	17	412.879,084 694.183,67	14.923
18	412.893,741 694.145,068	19	412.915,705 694.100,628	49.571
20	412.925,898 694.080,005	21	412.951,776 694.019,742	65.584
22	412.959,318 694.002,211	23	413.021,923 694.019,473	64.941
24	413.043,045 694.026,608	25	413.061,574 694.037,014	21.251
26	413.056,673 694.048,501	27	413.054,057 694.054,632	6.666
28	413.054,057 694.070,108	29	413.053,067 694.104,05	33.956
30	413.041,564 694.166,525	31	413.036,528 694.178,15	12.669
32	413.015,506 694.209,945	33	412.999,669 694.256,351	49.034
34	412.996,09 694.291,359	35	412.994,199 694.308,216	16.963
36	413.001,097 694.311,287	37	413.025,135 694.321,99	26.313
38	412.992,944 694.386,85	1	412.966,467 694.408,221	34.026

** Lungimile segmentelor sunt determinate în planul de proiecție Stereo 70 și sunt rotunjite la 1 milimetru.

*** Distanța dintre puncte este formată din segmente cumulate ce sunt mai mici decât valoarea 1 milimetru.

**DATE DESPRE IMOBILUL NR. 1826**

Oficiul de Cadastru și Publicitate Imobiliară MARAMURES
Biroul de Cadastru și Publicitate Imobiliară Sighetu Marmatiei

A. Partea I. Descrierea imobilului

TEREN Necunoscut

Nr. CF vechi:50185

Adresa: Loc. Mara, Jud. Maramures

Nr. Crt	Nr cadastral Nr. topografic	Suprafața* (mp)	Observații / Referințe
A1		1.411	Sector cadastral:37 Teren neimprejmuit; parte din nr. topografic 572

B. Partea II. Proprietari și acte

Inscrieri privitoare la dreptul de proprietate și alte drepturi reale	Referințe
1826 / 12/06/2023	
Act Normativ nr. Legea 7, din 13/03/1996 emis de Parlamentul României;	
B1	A1
Intabulare, drept de PROPRIETATE, dobandit prin Lege, cota actuala 1/1	
1) NEIDENTIFICAT NEIDENTIFICAT	
Act Administrativ nr. Adeverință nr. 2513, din 22/05/2023 emis de Primăria comunei Desești;	
B2	A1
Se notează posesia faptică în favoarea lui	
1) KIRA IOAN	

C. Partea III. SARCINI .

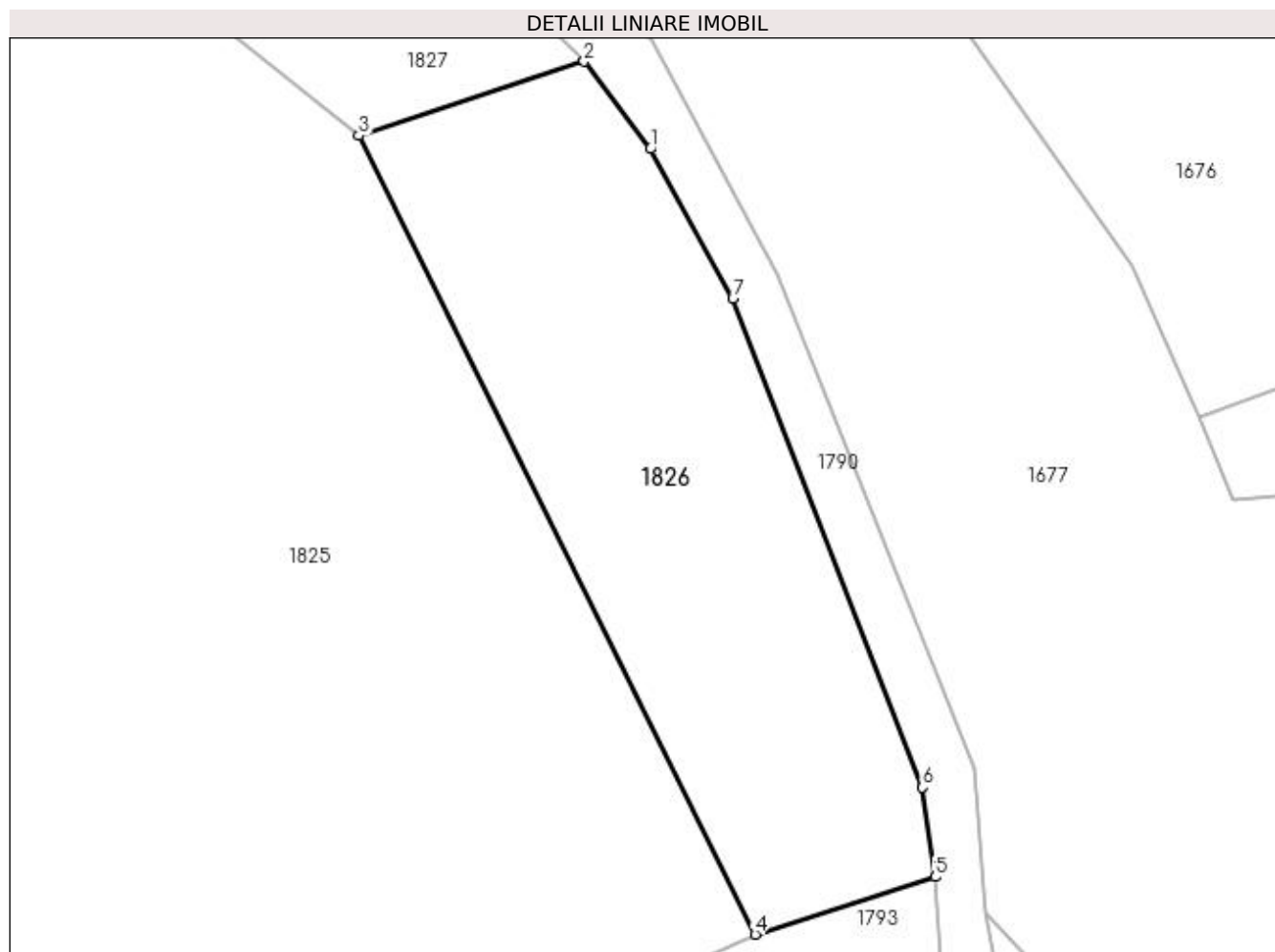
Inscrieri privind dezmembramintele dreptului de proprietate, drepturi reale de garanție și sarcini	Referințe
NU SUNT	

Anexa Nr. 1 La Partea I

Teren

Nr cadastral	Suprafața (mp)*	Observații / Referințe
	1.411	parte din nr. topografic 572

* Suprafața este determinată în planul de proiecție Stereo 70.



Date referitoare la teren

Crt	Categorie folosință	Intravilan	Suprafața (mp)	Tarla	Parcelă	Nr. topo	Observații / Referințe
1	faneata	DA	981	-	-	-	
2	faneata	NU	430	-	-	-	

Lungime Segmente

1) Valorile lungimilor segmentelor sunt obținute din proiecție în plan.

Punct început	X / Y	Punct sfârșit	X / Y	Lungime segment (** (m)
1	413.016,63 694.385,779	2	413.011,237 694.392,875	8.913
2	413.011,237 694.392,875	3	412.992,944 694.386,85	19.26
3	412.992,944 694.386,85	4	413.025,135 694.321,99	72.409
4	413.025,135 694.321,99	5	413.039,768 694.326,654	15.358

Punct început	X / Y	Punct sfârșit	X / Y	Lungime segment (** (m)
5	413.039,768 694.326,654	6	413.038,728 694.333,92	7.34
6	413.038,728 694.333,92	7	413.023,318 694.373,626	42.591
7	413.023,318 694.373,626	1	413.016,63 694.385,779	13.872

** Lungimile segmentelor sunt determinate în planul de proiecție Stereo 70 și sunt rotunjite la 1 milimetru.

*** Distanța dintre puncte este formată din segmente cumulate ce sunt mai mici decât valoarea 1 milimetru.

**DATE DESPRE IMOBILUL NR. 1827**

Oficiul de Cadastru și Publicitate Imobiliară MARAMURES
Biroul de Cadastru și Publicitate Imobiliară Sighetu Marmatiei

A. Partea I. Descrierea imobilului

TEREN Necunoscut

Nr. CF vechi:51

Adresa: Loc. Mara, Jud. Maramures

Nr. Crt	Nr cadastral Nr. topografic	Suprafața* (mp)	Observații / Referințe
A1		2.133	Sector cadastral:37 Teren neimprejmuit; parte din nr. topografic 573

B. Partea II. Proprietari și acte

Inscrieri privitoare la dreptul de proprietate și alte drepturi reale		Referințe
1827 / 12/06/2023		
Act Administrativ nr. Titlu de proprietate nr. 12437, din 03/06/2015 emis de Comisia Județeană Maramureș;		
B1	Intabulare, drept de PROPRIETATEcu titlu de drept aplicarea Legii nr. 247/2005, dobandit prin Reconstituire, cota actuala 1/1	A1
	1) ROMAN GHEORGHE 2) ROMAN AURICA	

C. Partea III. SARCINI .

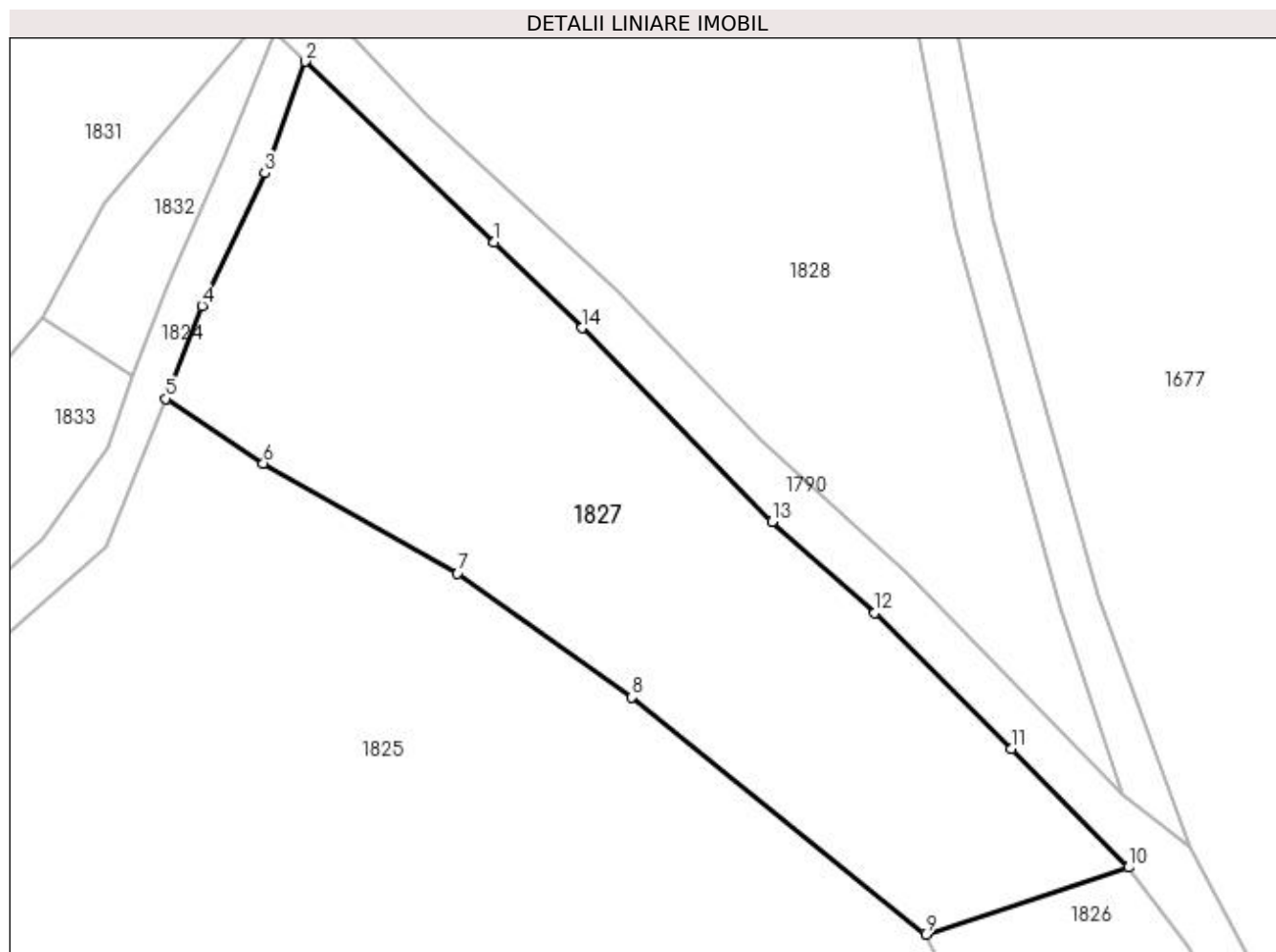
Inscrieri privind dezmembramintele dreptului de proprietate, drepturi reale de garanție și sarcini	Referințe
NU SUNT	

Anexa Nr. 1 La Partea I

Teren

Nr cadastral	Suprafața (mp)*	Observații / Referințe
	2.133	parte din nr. topografic 573

* Suprafața este determinată în planul de proiecție Stereo 70.



Date referitoare la teren

Crt	Categorie folosință	Intra vilan	Suprafața (mp)	Tarla	Parcelă	Nr. topo	Observații / Referințe
1	faneata	DA	710	-	La Huci	-	
2	faneata	NU	1.423	-	La Huci	-	

Lungime Segmente

1) Valorile lungimilor segmentelor sunt obținute din proiecție în plan.

Punct început	X / Y	Punct sfârșit	X / Y	Lungime segment (** (m)
1	412.954,057 694.449,173	2	412.937,031 694.465,463	23.564
2	412.937,031 694.465,463	3	412.933,378 694.455,416	10.69
3	412.933,378 694.455,416	4	412.927,716 694.443,444	13.243
4	412.927,716 694.443,444	5	412.924,431 694.435,088	8.979

Punct început	X / Y	Punct sfârșit	X / Y	Lungime segment (** (m)
5	412.924,431 694.435,088	6	412.933,261 694.429,278	10.57
6	412.933,261 694.429,278	7	412.950,768 694.419,362	20.12
7	412.950,768 694.419,362	8	412.966,467 694.408,221	19.25
8	412.966,467 694.408,221	9	412.992,944 694.386,85	34.026
9	412.992,944 694.386,85	10	413.011,237 694.392,875	19.26
10	413.011,237 694.392,875	11	413.000,65 694.403,552	15.036
11	413.000,65 694.403,552	12	412.988,36 694.415,806	17.355
12	412.988,36 694.415,806	13	412.979,095 694.423,993	12.364
13	412.979,095 694.423,993	14	412.961,944 694.441,455	24.476
14	412.961,944 694.441,455	1	412.954,057 694.449,173	11.035

** Lungimile segmentelor sunt determinate în planul de proiecție Stereo 70 și sunt rotunjite la 1 milimetru.

*** Distanța dintre puncte este formată din segmente cumulate ce sunt mai mici decât valoarea 1 milimetru.

**DATE DESPRE IMOBILUL NR. 1828**

Oficiul de Cadastru și Publicitate Imobiliară MARAMURES
Biroul de Cadastru și Publicitate Imobiliară Sighetu Marmatiei

A. Partea I. Descrierea imobilului

TEREN Intravilan

Nr. CF vechi:51

Adresa: Loc. Mara, Jud. Maramures

Nr. Crt	Nr cadastral Nr. topografic	Suprafața* (mp)	Observații / Referințe
A1		2.632	Sector cadastral:37 Teren neimprejmuit; parte din nr. topografic 573

B. Partea II. Proprietari și acte

Inscrieri privitoare la dreptul de proprietate și alte drepturi reale		Referințe
1828 / 12/06/2023		
Act Administrativ nr. Titlu de proprietate nr. 12437, din 03/06/2015 emis de Comisia Județeană Maramureș;		
B1	Intabulare, drept de PROPRIETATEcu titlu de drept aplicarea Legii nr. 247/2005, dobandit prin Reconstituire, cota actuala 1/1	A1
	1) ROMAN GHEORGHE 2) ROMAN AURICA	

C. Partea III. SARCINI .

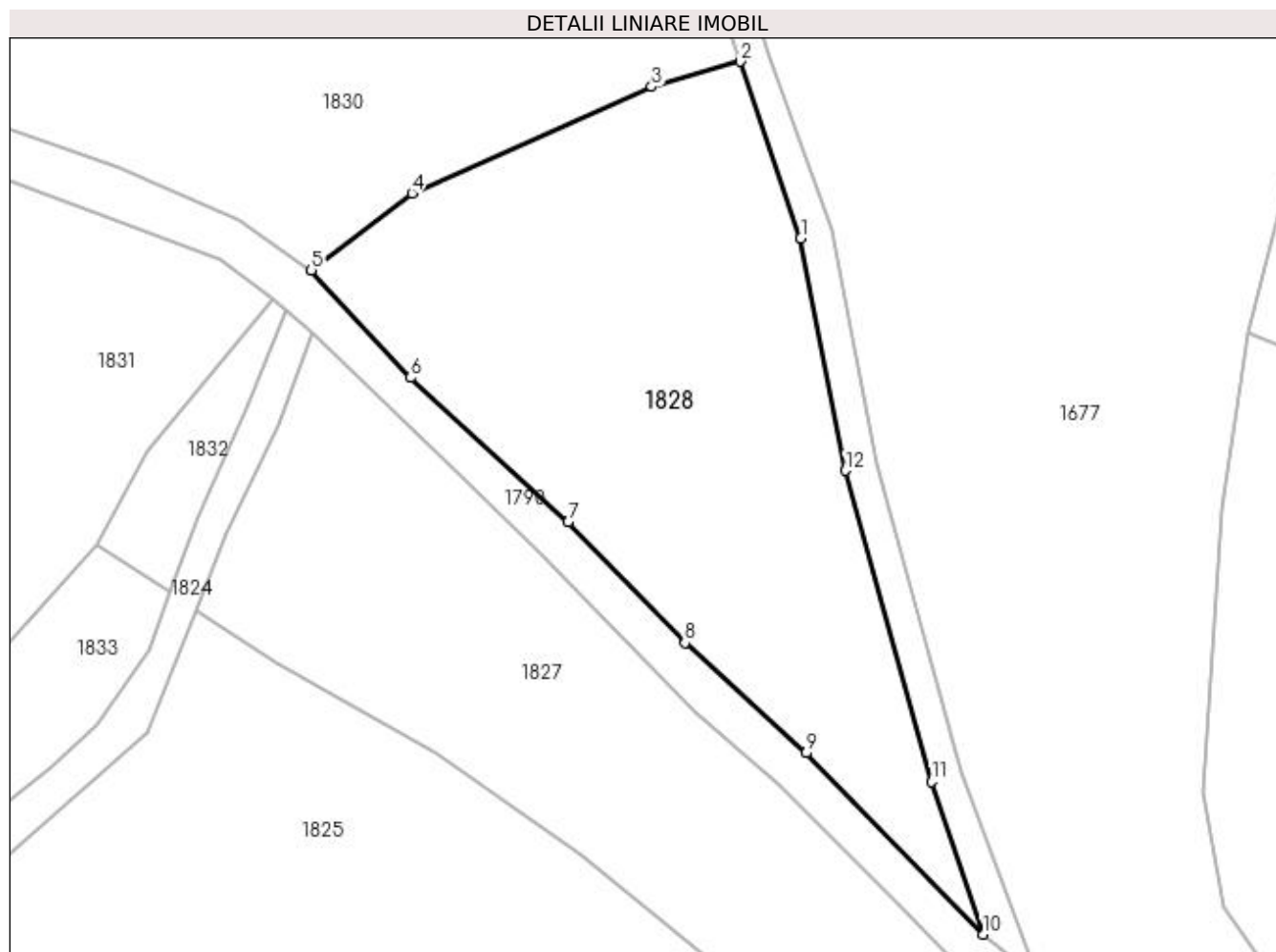
Inscrieri privind dezmembramintele dreptului de proprietate, drepturi reale de garanție și sarcini	Referințe
NU SUNT	

Anexa Nr. 1 La Partea I

Teren

Nr cadastral	Suprafața (mp)*	Observații / Referințe
	2.632	parte din nr. topografic 573

* Suprafața este determinată în planul de proiecție Stereo 70.



Date referitoare la teren

Crt	Categorie folosință	Intra vilan	Suprafața (mp)	Tarla	Parcelă	Nr. topo	Observații / Referințe
1	faneata	DA	2.632	-	La Huci	-	

Lungime Segmente

1) Valorile lungimilor segmentelor sunt obținute din proiecție în plan.

Punct început	X / Y	Punct sfârșit	X / Y	Lungime segment (** (m)
1	412.990,723 694.475,872	2	412.984,058 694.495,265	20.506
2	412.984,058 694.495,265	3	412.974,373 694.492,471	10.08
3	412.974,373 694.492,471	4	412.948,037 694.480,83	28.794
4	412.948,037 694.480,83	5	412.937,021 694.472,382	13.882
5	412.937,021 694.472,382	6	412.947,908 694.460,579	16.057

Punct început	X / Y	Punct sfârșit	X / Y	Lungime segment (** (m)
6	412.947,908 694.460,579	7	412.965,185 694.444,733	23.443
7	412.965,185 694.444,733	8	412.978,018 694.431,477	18.45
8	412.978,018 694.431,477	9	412.991,3 694.419,393	17.956
9	412.991,3 694.419,393	10	413.010,712 694.399,497	27.797
10	413.010,712 694.399,497	11	413.005,103 694.416,227	17.645
11	413.005,103 694.416,227	12	412.995,656 694.450,373	35.429
12	412.995,656 694.450,373	1	412.990,723 694.475,872	25.972

** Lungimile segmentelor sunt determinate în planul de proiecție Stereo 70 și sunt rotunjite la 1 milimetru.

*** Distanța dintre puncte este formată din segmente cumulate ce sunt mai mici decât valoarea 1 milimetru.

**DATE DESPRE IMOBILUL NR. 1829**

Oficiul de Cadastru și Publicitate Imobiliară MARAMURES
Biroul de Cadastru și Publicitate Imobiliară Sighetu Marmatiei

A. Partea I. Descrierea imobilului

TEREN Intravilan

Nr. CF vechi:1114, 1137, 1112

Nr. topografic:1805/551, 1804/551

Adresa: Loc. Mara, Jud. Maramures

Nr. Crt	Nr cadastral Nr. topografic	Suprafața* (mp)	Observații / Referințe
A1		614	Sector cadastral:37 Teren neimprejmuit; parte din nr. topografic 1803/551

B. Partea II. Proprietari și acte

Inscrieri privitoare la dreptul de proprietate și alte drepturi reale	Referințe
1829 / 12/06/2023	
Act Normativ nr. Hotărârea nr. 934, din 29/08/2002 emis de Guvernul României (Act administrativ nr. Hotărârea nr. 19 / 24.09.1999, emis de Consiliul Local al comunei Desești, Act administrativ nr. Declarație nr. 2844 / 15.06.2023, emis de Primăria comunei Desești);	
B1	A1
Intabulare, drept de PROPRIETATE, dobandit prin Lege, cota actuala 1/1 1) COMUNA DESEȘTI, CIF:3627200, Domeniu public	

C. Partea III. SARCINI .

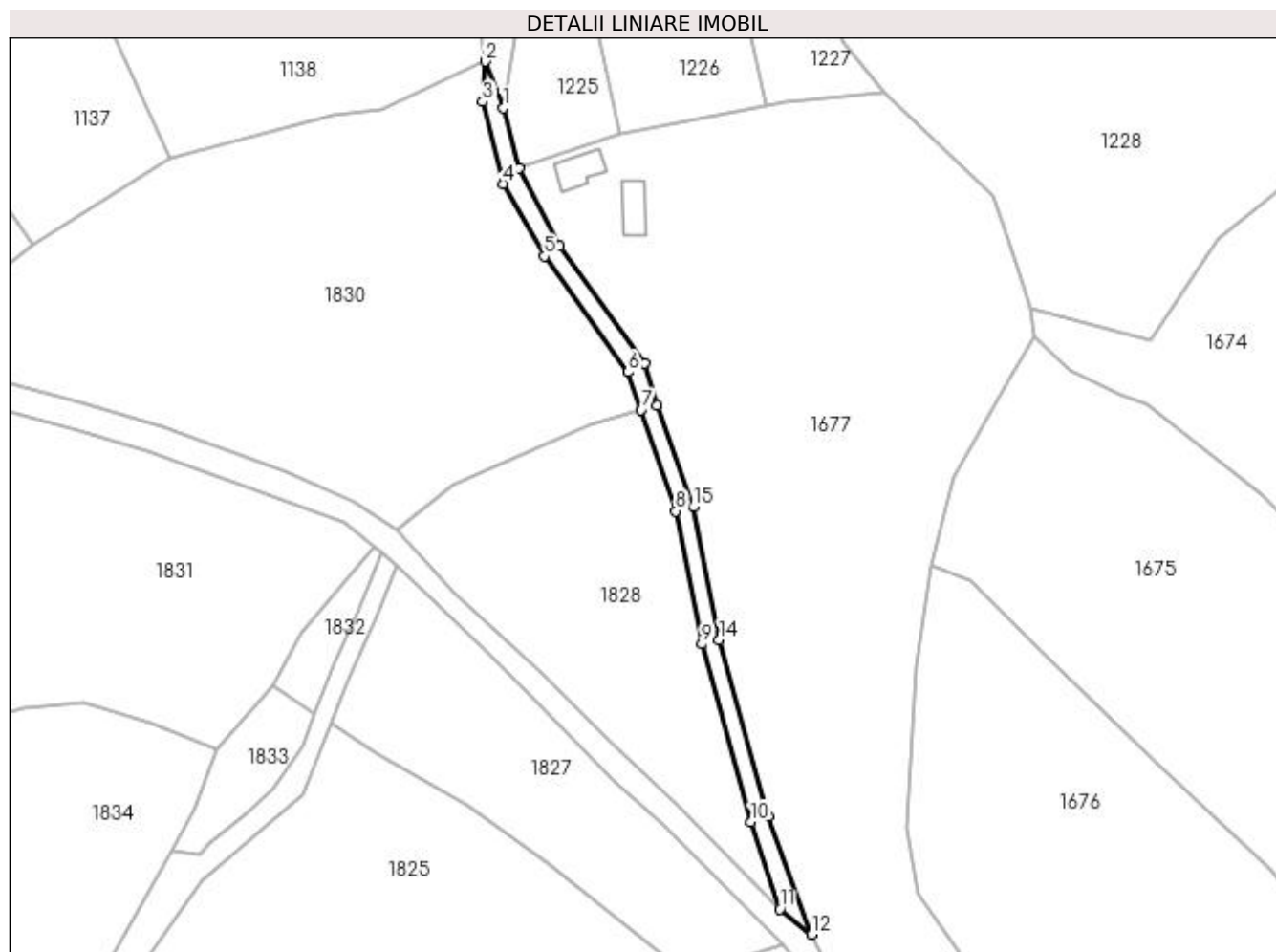
Inscrieri privind dezmembramintele dreptului de proprietate, drepturi reale de garanție și sarcini	Referințe
NU SUNT	

Anexa Nr. 1 La Partea I

Teren

Nr cadastral	Suprafața (mp)*	Observații / Referințe
	614	parte din nr. topografic 1803/551

* Suprafața este determinată în planul de proiecție Stereo 70.



Date referitoare la teren

Crt	Categorie folosință	Intra vilan	Suprafața (mp)	Tarla	Parcelă	Nr. topo	Observații / Referințe
1	drum	DA	614	-	-	-	

Lungime Segmente

1) Valorile lungimilor segmentelor sunt obținute din proiecție în plan.

Punct început	X / Y	Punct sfârșit	X / Y	Lungime segment (** (m)
1	412.957,597 694.553,189	2	412.954,088 694.562,123	9.598
2	412.954,088 694.562,123	3	412.953,695 694.554,363	7.77
3	412.953,695 694.554,363	4	412.957,596 694.538,682	16.159
4	412.957,596 694.538,682	5	412.965,52 694.524,748	16.03
5	412.965,52 694.524,748	6	412.981,558 694.502,541	27.393

Punct început	X / Y	Punct sfârșit	X / Y	Lungime segment (** (m)
6	412.981,558 694.502,541	7	412.984,058 694.495,265	7.694
7	412.984,058 694.495,265	8	412.990,723 694.475,872	20.506
8	412.990,723 694.475,872	9	412.995,656 694.450,373	25.972
9	412.995,656 694.450,373	10	413.005,103 694.416,227	35.429
10	413.005,103 694.416,227	11	413.010,712 694.399,497	17.645
11	413.010,712 694.399,497	12	413.016,732 694.394,685	7.707
12	413.016,732 694.394,685	13	413.008,438 694.417,298	24.086
13	413.008,438 694.417,298	14	412.999,066 694.451,173	35.148
14	412.999,066 694.451,173	15	412.994,113 694.476,778	26.08
15	412.994,113 694.476,778	16	412.987,12 694.496,148	20.594
16	412.987,12 694.496,148	17	412.984,699 694.504,169	8.378
17	412.984,699 694.504,169	18	412.968,468 694.526,643	27.722
18	412.968,468 694.526,643	19	412.960,647 694.541,609	16.886
19	412.960,647 694.541,609	1	412.957,597 694.553,189	11.975

** Lungimile segmentelor sunt determinate în planul de proiecție Stereo 70 și sunt rotunjite la 1 milimetru.

*** Distanța dintre puncte este formată din segmente cumulate ce sunt mai mici decât valoarea 1 milimetru.

**DATE DESPRE IMOBILUL NR. 1830**

Oficiul de Cadastru și Publicitate Imobiliară MARAMURES
Biroul de Cadastru și Publicitate Imobiliară Sighetu Marmatiei

A. Partea I. Descrierea imobilului

TEREN Necunoscut

Nr. CF vechi:712

Adresa: Loc. Mara, Jud. Maramures

Nr. Crt	Nr cadastral Nr. topografic	Suprafața* (mp)	Observații / Referințe
A1		6.553	Sector cadastral:37 Teren neimprejmuit; parte din nr. topografic 574

B. Partea II. Proprietari și acte

Inscrieri privitoare la dreptul de proprietate și alte drepturi reale	Referințe
1830 / 12/06/2023	
Act Normativ nr. Legea 7, din 13/03/1996 emis de Parlamentul României;	
B1	A1
Intabulare, drept de PROPRIETATE, dobândit prin Lege, cota actuala 1/1	
1) NEIDENTIFICAT NEIDENTIFICAT	
Act Administrativ nr. Adeverință nr. 2514, din 22/05/2023 emis de Primăria comunei Desești;	
B2	A1
Se notează posesia faptică în favoarea lui	
1) RUS ION-GHEORGHE	

C. Partea III. SARCINI .

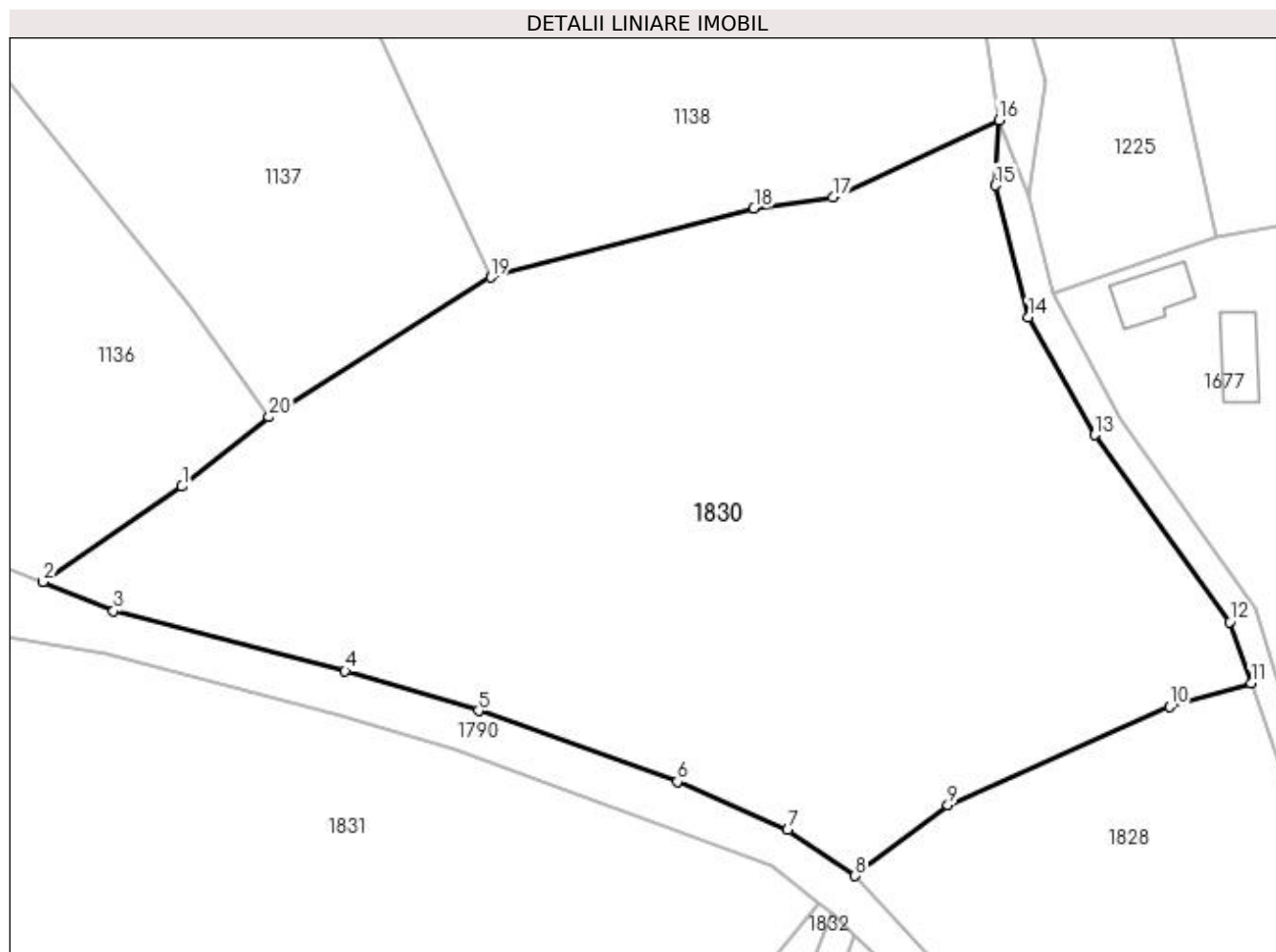
Inscrieri privind dezmembramintele dreptului de proprietate, drepturi reale de garanție și sarcini	Referințe
NU SUNT	

Anexa Nr. 1 La Partea I

Teren

Nr cadastral	Suprafața (mp)*	Observații / Referințe
	6.553	parte din nr. topografic 574

* Suprafața este determinată în planul de proiecție Stereo 70.



Date referitoare la teren

Crt	Categorie folosință	Intra vilan	Suprafața (mp)	Tarla	Parcelă	Nr. topo	Observații / Referințe
1	faneata	DA	5.481	-	-	-	
2	faneata	NU	1.072	-	-	-	

Lungime Segmente

1) Valorile lungimilor segmentelor sunt obținute din proiecție în plan.

Punct început	X / Y	Punct sfârșit	X / Y	Lungime segment (** (m)
1	412.857,091 694.518,615	2	412.840,61 694.507,305	19.988
2	412.840,61 694.507,305	3	412.848,976 694.503,839	9.056
3	412.848,976 694.503,839	4	412.876,478 694.496,703	28.413
4	412.876,478 694.496,703	5	412.892,31 694.492,002	16.515

Punct început	X / Y	Punct sfârșit	X / Y	Lungime segment (** (m)
5	412.892,31 694.492,002	6	412.915,934 694.483,584	25.079
6	412.915,934 694.483,584	7	412.929,005 694.477,841	14.277
7	412.929,005 694.477,841	8	412.937,021 694.472,382	9.698
8	412.937,021 694.472,382	9	412.948,037 694.480,83	13.882
9	412.948,037 694.480,83	10	412.974,373 694.492,471	28.794
10	412.974,373 694.492,471	11	412.984,058 694.495,265	10.08
11	412.984,058 694.495,265	12	412.981,558 694.502,541	7.694
12	412.981,558 694.502,541	13	412.965,52 694.524,748	27.393
13	412.965,52 694.524,748	14	412.957,596 694.538,682	16.03
14	412.957,596 694.538,682	15	412.953,695 694.554,363	16.159
15	412.953,695 694.554,363	16	412.954,088 694.562,123	7.77
16	412.954,088 694.562,123	17	412.934,39 694.552,937	21.735
17	412.934,39 694.552,937	18	412.925,008 694.551,656	9.469
18	412.925,008 694.551,656	19	412.893,775 694.543,445	32.294
19	412.893,775 694.543,445	20	412.867,443 694.526,842	31.129
20	412.867,443 694.526,842	1	412.857,091 694.518,615	13.223

** Lungimile segmentelor sunt determinate în planul de proiecție Stereo 70 și sunt rotunjite la 1 milimetru.

*** Distanța dintre puncte este formată din segmente cumulate ce sunt mai mici decât valoarea 1 milimetru.

**DATE DESPRE IMOBILUL NR. 1831**

Oficiul de Cadastru și Publicitate Imobiliară MARAMURES
Biroul de Cadastru și Publicitate Imobiliară Sighetu Marmatiei

A. Partea I. Descrierea imobilului

TEREN Extravilan

Nr. CF vechi:712

Adresa: Jud. Maramures

Nr. Crt	Nr cadastral Nr. topografic	Suprafața* (mp)	Observații / Referințe
A1		6.117	Sector cadastral:37 Teren neimprejmuit; parte din nr. topografic 574

B. Partea II. Proprietari și acte

Inscrieri privitoare la dreptul de proprietate și alte drepturi reale	Referințe
1831 / 12/06/2023	
Act Normativ nr. Legea 7, din 13/03/1996 emis de Parlamentul României;	
B1	A1
Intabulare, drept de PROPRIETATE, dobândit prin Lege, cota actuala 1/1	
1) NEIDENTIFICAT NEIDENTIFICAT	
Act Administrativ nr. Adeverință nr. 2515, din 22/05/2023 emis de Primăria comunei Desești;	
B2	A1
Se notează posesia faptică în favoarea lui	
1) RUS ION-GHEORGHE	

C. Partea III. SARCINI .

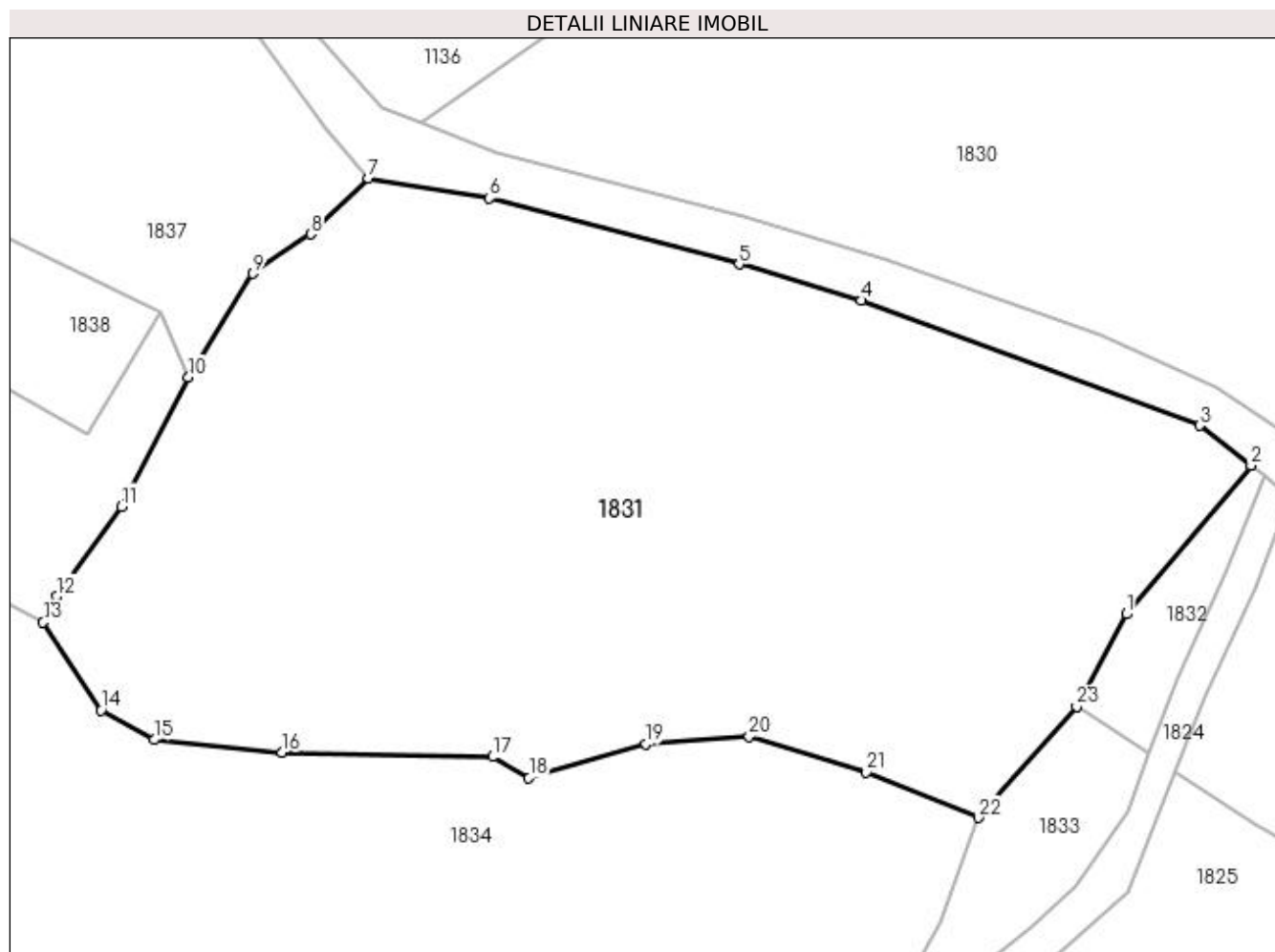
Inscrieri privind dezmembramintele dreptului de proprietate, drepturi reale de garanție și sarcini	Referințe
NU SUNT	

Anexa Nr. 1 La Partea I

Teren

Nr cadastral	Suprafața (mp)*	Observații / Referințe
	6.117	parte din nr. topografic 574

* Suprafața este determinată în planul de proiecție Stereo 70.



Date referitoare la teren

Crt	Categorie folosință	Intra vilan	Suprafața (mp)	Tarla	Parcelă	Nr. topo	Observații / Referințe
1	faneata	NU	6.117	-	-	-	

Lungime Segmente

1) Valorile lungimilor segmentelor sunt obținute din proiecție în plan.

Punct început	X / Y	Punct sfârșit	X / Y	Lungime segment (** (m)
1	412.918,939 694.452,63	2	412.932,797 694.469,143	21.557
3	412.927,058 694.473,582	4	412.889,482 694.487,455	40.055
5	412.875,899 694.491,486	6	412.848,159 694.498,808	28.69
7	412.834,697 694.501,049	8	412.828,267 694.494,843	8.936
9	412.821,858 694.490,433	10	412.814,685 694.478,903	13.579

Punct început	X / Y	Punct sfârșit	X / Y	Lungime segment (** (m)
2	412.932,797 694.469,143	3	412.927,058 694.473,582	7.255
4	412.889,482 694.487,455	5	412.875,899 694.491,486	14.169
6	412.848,159 694.498,808	7	412.834,697 694.501,049	13.647
8	412.828,267 694.494,843	9	412.821,858 694.490,433	7.78
10	412.814,685 694.478,903	11	412.807,255 694.464,573	16.142

Punct început	X / Y	Punct sfârșit	X / Y	Lungime segment (** (m)
11	412.807,255 694.464,573	12	412.800,059 694.454,597	12.301
13	412.798,547 694.451,701	14	412.804,971 694.441,949	11.678
15	412.810,889 694.438,647	16	412.825,11 694.437,226	14.292
17	412.848,486 694.436,761	18	412.852,541 694.434,432	4.676
19	412.865,554 694.438,205	20	412.877,023 694.438,999	11.496
21	412.890,045 694.435,036	22	412.902,512 694.429,998	13.446
23	412.913,421 694.442,333	1	412.918,939 694.452,63	11.682

Punct început	X / Y	Punct sfârșit	X / Y	Lungime segment (** (m)
12	412.800,059 694.454,597	13	412.798,547 694.451,701	3.267
14	412.804,971 694.441,949	15	412.810,889 694.438,647	6.777
16	412.825,11 694.437,226	17	412.848,486 694.436,761	23.381
18	412.852,541 694.434,432	19	412.865,554 694.438,205	13.549
20	412.877,023 694.438,999	21	412.890,045 694.435,036	13.612
22	412.902,512 694.429,998	23	412.913,421 694.442,333	16.467

** Lungimile segmentelor sunt determinate în planul de proiecție Stereo 70 și sunt rotunjite la 1 milimetru.

*** Distanța dintre puncte este formată din segmente cumulate ce sunt mai mici decât valoarea 1 milimetru.

**DATE DESPRE IMOBILUL NR. 1832**

Oficiul de Cadastru și Publicitate Imobiliară MARAMURES
Biroul de Cadastru și Publicitate Imobiliară Sighetu Marmatiei

A. Partea I. Descrierea imobilului

TEREN Extravilan

Nr. CF vechi:51

Adresa: Jud. Maramures

Nr. Crt	Nr cadastral Nr. topografic	Suprafața* (mp)	Observații / Referințe
A1		213	Sector cadastral:37 Teren neimprejmuit; parte din nr. topografic 573

B. Partea II. Proprietari și acte

Inscrieri privitoare la dreptul de proprietate și alte drepturi reale		Referințe
1832 / 12/06/2023		
Act Administrativ nr. Titlu de proprietate nr. 12437, din 03/06/2015 emis de Comisia Județeană Maramureș;		
B1	Intabulare, drept de PROPRIETATEcu titlu de drept aplicarea Legii nr. 247/2005, dobandit prin Reconstituire, cota actuala 1/1	A1
	1) ROMAN GHEORGHE 2) ROMAN AURICA	

C. Partea III. SARCINI .

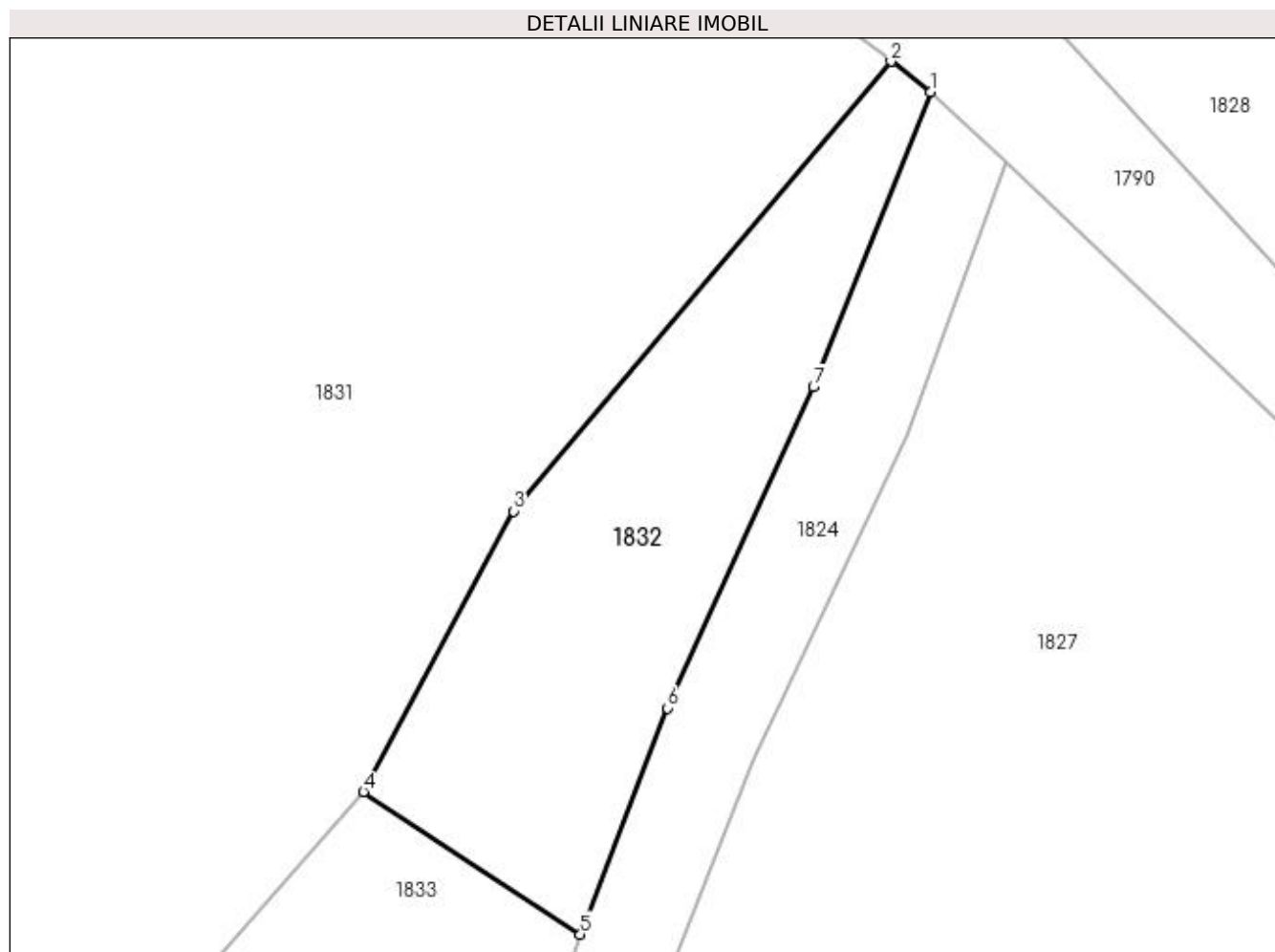
Inscrieri privind dezmembramintele dreptului de proprietate, drepturi reale de garanție și sarcini	Referințe
NU SUNT	

Anexa Nr. 1 La Partea I

Teren

Nr cadastral	Suprafața (mp)*	Observații / Referințe
	213	parte din nr. topografic 573

* Suprafața este determinată în planul de proiecție Stereo 70.



Date referitoare la teren

Crt	Categorie folosință	Intra vilan	Suprafața (mp)	Tarla	Parcelă	Nr. topo	Observații / Referințe
1	faneata	NU	213	-	La Huci	-	

Lungime Segmente

1) Valorile lungimilor segmentelor sunt obținute din proiecție în plan.

Punct început	X / Y	Punct sfârșit	X / Y	Lungime segment (** (m)
1	412.934,257 694.468,013	2	412.932,797 694.469,143	1.846
2	412.932,797 694.469,143	3	412.918,939 694.452,63	21.557
3	412.918,939 694.452,63	4	412.913,421 694.442,333	11.682
4	412.913,421 694.442,333	5	412.921,383 694.437,094	9.531
5	412.921,383 694.437,094	6	412.924,596 694.445,398	8.904

Punct început	X / Y	Punct sfârșit	X / Y	Lungime segment (** (m)
6	412.924,596 694.445,398	7	412.929,95 694.457,192	12.952
7	412.929,95 694.457,192	1	412.934,257 694.468,013	11.647

** Lungimile segmentelor sunt determinate în planul de proiecție Stereo 70 și sunt rotunjite la 1 milimetru.

*** Distanța dintre puncte este formată din segmente cumulate ce sunt mai mici decât valoarea 1 milimetru.

**DATE DESPRE IMOBILUL NR. 1833**

Oficiul de Cadastru și Publicitate Imobiliară MARAMURES
Biroul de Cadastru și Publicitate Imobiliară Sighetu Marmatiei

A. Partea I. Descrierea imobilului

TEREN Extravilan

Adresa: Jud. Maramures

Nr. Crt	Nr cadastral Nr. topografic	Suprafața* (mp)	Observații / Referințe
A1	50185	362	Sector cadastral:37 Teren neimprejmuit; parte din nr. topografic 572

B. Partea II. Proprietari și acte

Inscrieri privitoare la dreptul de proprietate și alte drepturi reale	Referințe
1833 / 12/06/2023	
Act Normativ nr. Legea 7, din 13/03/1996 emis de Parlamentul României;	
B1	A1
Intabulare, drept de PROPRIETATE, dobandit prin Lege, cota actuala 1/1	
1) NEIDENTIFICAT NEIDENTIFICAT	
Act Administrativ nr. Adeverință nr. 2516, din 22/05/2023 emis de Primăria comunei Desești;	
B2	A1
Se notează posesia faptică în favoarea lui	
1) BOHOTICI VASILE	

C. Partea III. SARCINI .

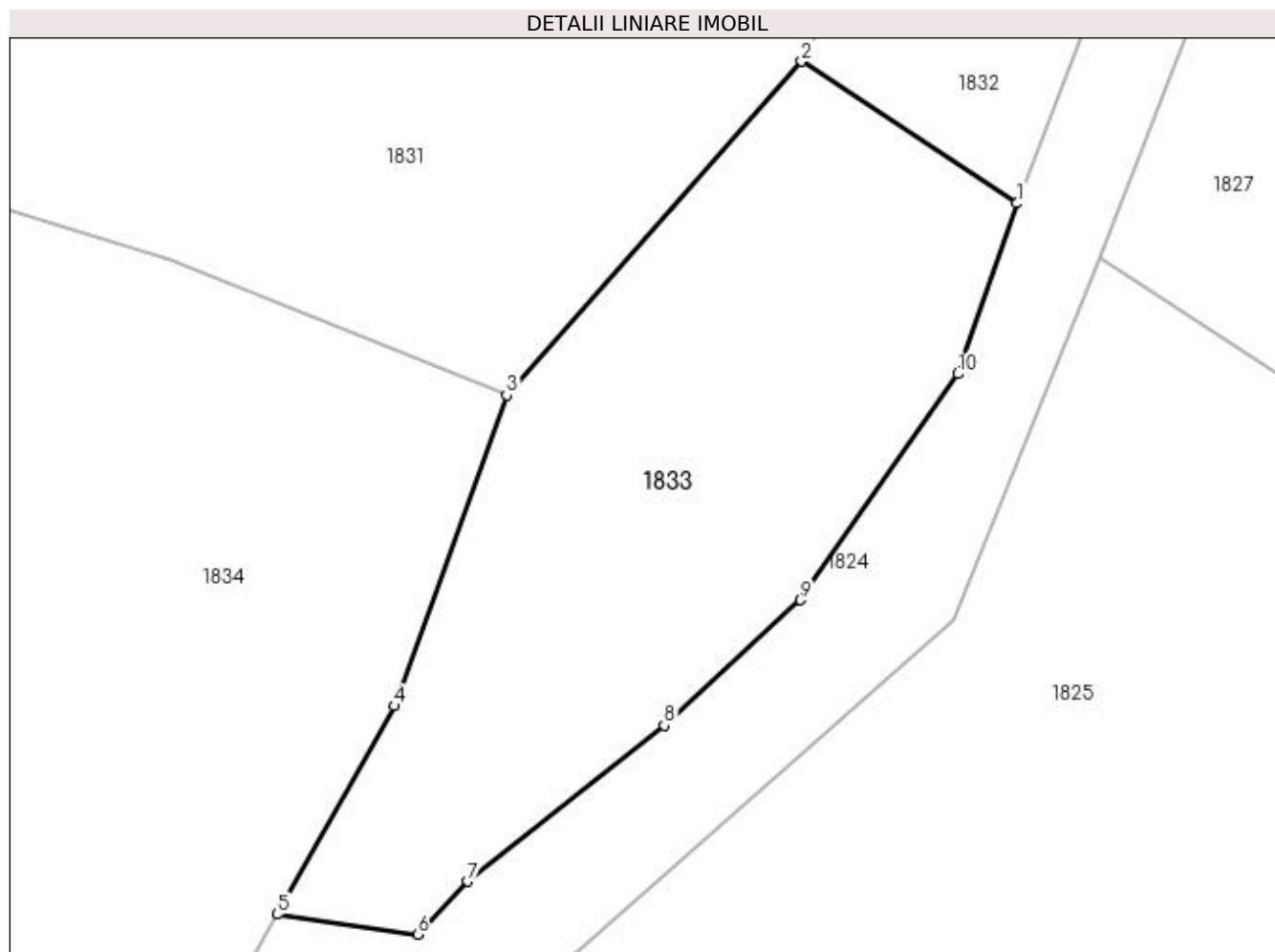
Inscrieri privind dezmembramintele dreptului de proprietate, drepturi reale de garanție și sarcini	Referințe
NU SUNT	

Anexa Nr. 1 La Partea I

Teren

Nr cadastral	Suprafața (mp)*	Observații / Referințe
50185	362	parte din nr. topografic 572

* Suprafața este determinată în planul de proiecție Stereo 70.



Date referitoare la teren

Crt	Categorie folosință	Intra vilan	Suprafața (mp)	Tarla	Parcelă	Nr. topo	Observații / Referințe
1	faneata	NU	362	-	-	-	

Lungime Segmente

1) Valorile lungimilor segmentelor sunt obținute din proiecție în plan.

Punct început	X / Y	Punct sfârșit	X / Y	Lungime segment (** (m)
1	412.921,383 694.437,094	2	412.913,421 694.442,333	9.531
2	412.913,421 694.442,333	3	412.902,512 694.429,998	16.467
3	412.902,512 694.429,998	4	412.898,355 694.418,515	12.212
4	412.898,355 694.418,515	5	412.894,036 694.410,814	8.829
5	412.894,036 694.410,814	6	412.899,223 694.410,079	5.239

Punct început	X / Y	Punct sfârșit	X / Y	Lungime segment (** (m)
6	412.899,223 694.410,079	7	412.901,078 694.412,031	2.693
7	412.901,078 694.412,031	8	412.908,343 694.417,797	9.275
8	412.908,343 694.417,797	9	412.913,383 694.422,432	6.847
9	412.913,383 694.422,432	10	412.919,195 694.430,793	10.183
10	412.919,195 694.430,793	1	412.921,383 694.437,094	6.67

** Lungimile segmentelor sunt determinate în planul de proiecție Stereo 70 și sunt rotunjite la 1 milimetru.

*** Distanța dintre puncte este formată din segmente cumulate ce sunt mai mici decât valoarea 1 milimetru.

**DATE DESPRE IMOBILUL NR. 1834**

Oficiul de Cadastru și Publicitate Imobiliară MARAMURES
Biroul de Cadastru și Publicitate Imobiliară Sighetu Marmatiei

A. Partea I. Descrierea imobilului

TEREN Extravilan

Adresa: Jud. Maramures

Nr. Crt	Nr cadastral Nr. topografic	Suprafața* (mp)	Observații / Referințe
A1	50784	7.576	Sector cadastral:37 Teren neimprejmuit;

B. Partea II. Proprietari și acte

Inscrieri privitoare la dreptul de proprietate și alte drepturi reale	Referințe
1834 / 12/06/2023	
Act Administrativ nr. Titlu de proprietate nr. 13031, din 29/01/2016 emis de Comisia Județeană Maramureș;	
B1	A1
Intabulare, drept de PROPRIETATE cu titlu de drept aplicarea Legii nr. 247/2005, dobandit prin Reconstituire, cota actuala 1/1	
1) PAUL GHEORGHE-RADU	
<i>OBSERVATII: poziție transcrisă din CF nr. 50784 Desești, sub rangul încheierii nr. 12059 / 16.09.2016</i>	

C. Partea III. SARCINI .

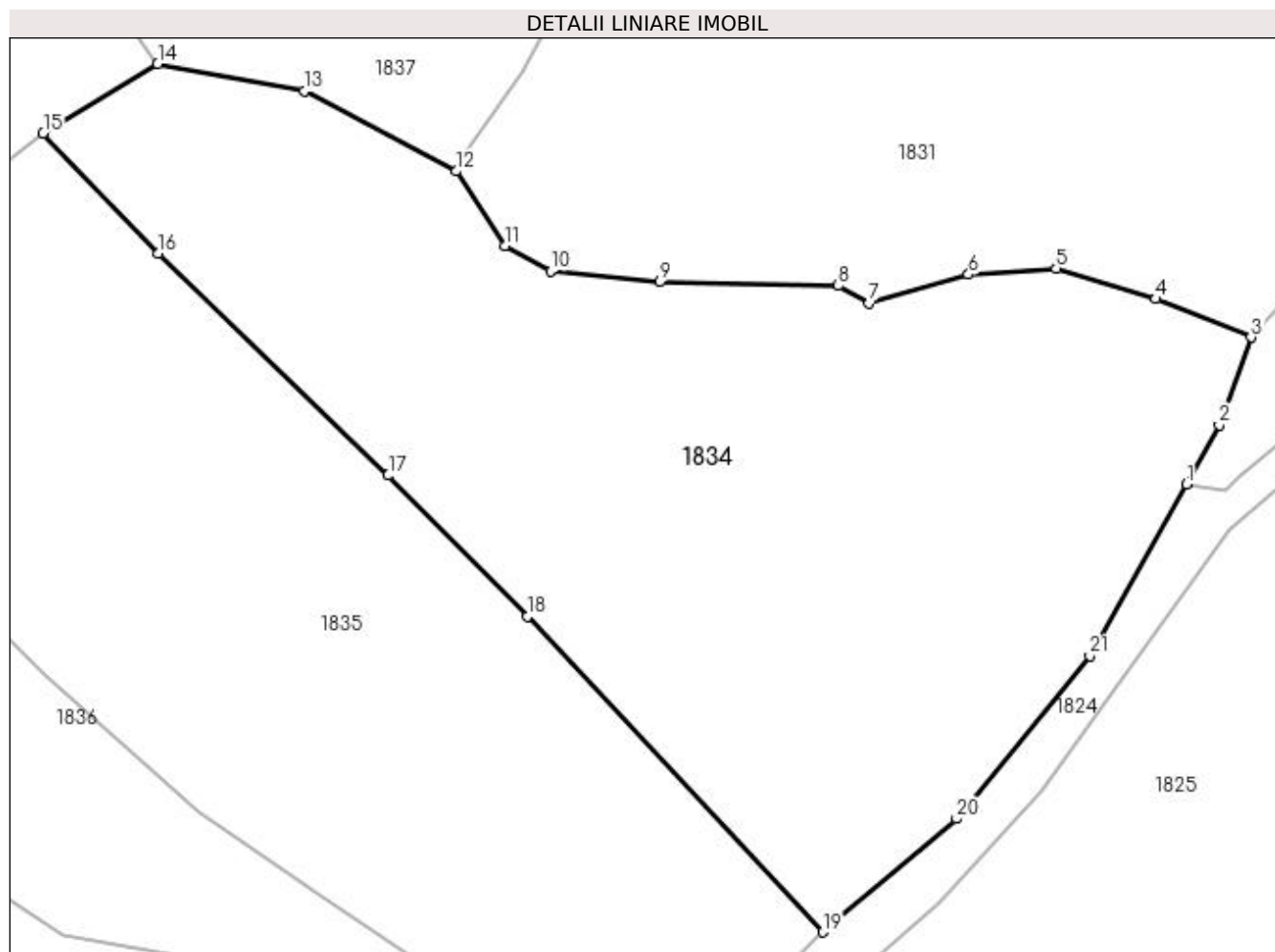
Inscrieri privind dezmembramintele dreptului de proprietate, drepturi reale de garanție și sarcini	Referințe
NU SUNT	

Anexa Nr. 1 La Partea I

Teren

Nr cadastral	Suprafața (mp)*	Observații / Referințe
50784	7.576	

* Suprafața este determinată în planul de proiecție Stereo 70.



Date referitoare la teren

Crt	Categorie folosință	Intravilan	Suprafața (mp)	Tarla	Parcelă	Nr. topo	Observații / Referințe
1	faneata	NU	7.576	-	La Huci in Gradina	-	

Lungime Segmente

1) Valorile lungimilor segmentelor sunt obținute din proiecție în plan.

Punct început	X / Y	Punct sfârșit	X / Y	Lungime segment (** (m)
1	412.894,036 694.410,814	2	412.898,355 694.418,515	8.829
3	412.902,512 694.429,998	4	412.890,045 694.435,036	13.446
5	412.877,023 694.438,999	6	412.865,554 694.438,205	11.496
7	412.852,541 694.434,432	8	412.848,486 694.436,761	4.676
9	412.825,11 694.437,226	10	412.810,889 694.438,647	14.292

Punct început	X / Y	Punct sfârșit	X / Y	Lungime segment (** (m)
2	412.898,355 694.418,515	3	412.902,512 694.429,998	12.212
4	412.890,045 694.435,036	5	412.877,023 694.438,999	13.612
6	412.865,554 694.438,205	7	412.852,541 694.434,432	13.549
8	412.848,486 694.436,761	9	412.825,11 694.437,226	23.381
10	412.810,889 694.438,647	11	412.804,971 694.441,949	6.777

Punct început	X / Y	Punct sfârșit	X / Y	Lungime segment (** (m)
11	412.804,971 694.441,949	12	412.798,547 694.451,701	11.678
13	412.778,691 694.462,227	14	412.759,468 694.465,762	19.545
15	412.744,485 694.456,687	16	412.759,509 694.440,997	21.723
17	412.789,635 694.411,943	18	412.807,812 694.393,465	25.92
19	412.846,497 694.352,223	20	412.863,974 694.367,041	22.913
21	412.881,428 694.388,335	1	412.894,036 694.410,814	25.773

Punct început	X / Y	Punct sfârșit	X / Y	Lungime segment (** (m)
12	412.798,547 694.451,701	13	412.778,691 694.462,227	22.473
14	412.759,468 694.465,762	15	412.744,485 694.456,687	17.517
16	412.759,509 694.440,997	17	412.789,635 694.411,943	41.853
18	412.807,812 694.393,465	19	412.846,497 694.352,223	56.546
20	412.863,974 694.367,041	21	412.881,428 694.388,335	27.533

** Lungimile segmentelor sunt determinate în planul de proiecție Stereo 70 și sunt rotunjite la 1 milimetru.

*** Distanța dintre puncte este formată din segmente cumulate ce sunt mai mici decât valoarea 1 milimetru.

**DATE DESPRE IMOBILUL NR. 1835**

Oficiul de Cadastru și Publicitate Imobiliară MARAMURES
Biroul de Cadastru și Publicitate Imobiliară Sighetu Marmatiei

A. Partea I. Descrierea imobilului

TEREN Extravilan

Nr. CF vechi:356

Adresa: Jud. Maramures

Nr. Crt	Nr cadastral Nr. topografic	Suprafața* (mp)	Observații / Referințe
A1		6.839	Sector cadastral:37 Teren neimprejmuit; parte din nr. topografic 575

B. Partea II. Proprietari și acte

Inscrieri privitoare la dreptul de proprietate și alte drepturi reale		Referințe
1835 / 12/06/2023		
Act Administrativ nr. Titlu de proprietate nr. 16197, din 18/10/2017 emis de Comisia Județeană Maramureș;		
B1	Intabulare, drept de PROPRIETATEcu titlu de drept aplicarea Legii nr. 247/2005, dobandit prin Reconstituire, cota actuala 1/1 1) ROMAN GHEORGHE	A1

C. Partea III. SARCINI .

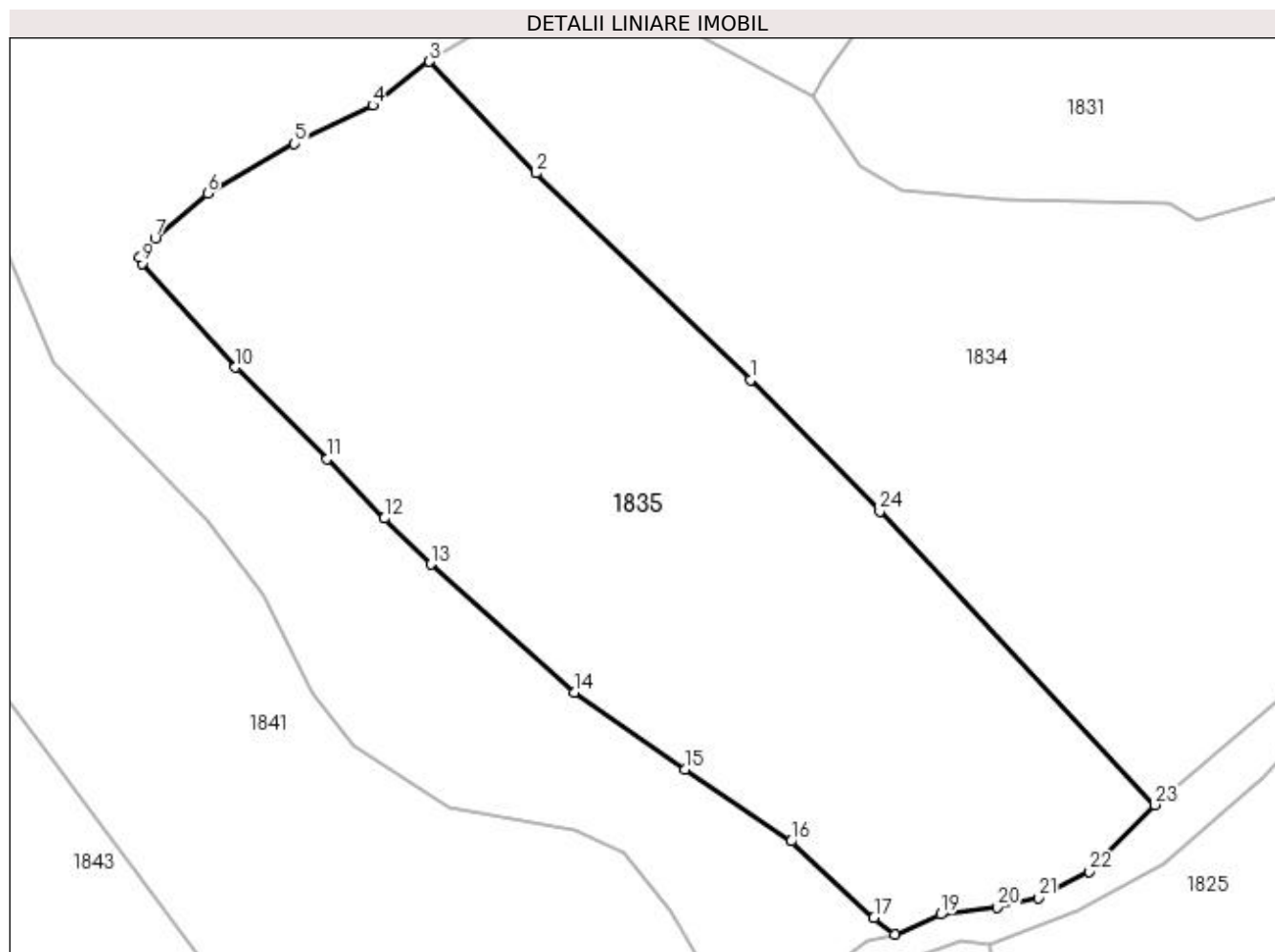
Inscrieri privind dezmembramintele dreptului de proprietate, drepturi reale de garanție și sarcini	Referințe
NU SUNT	

Anexa Nr. 1 La Partea I

Teren

Nr cadastral	Suprafața (mp)*	Observații / Referințe
	6.839	parte din nr. topografic 575

* Suprafața este determinată în planul de proiecție Stereo 70.



Date referitoare la teren

Crt	Categorie folosință	Intravilan	Suprafața (mp)	Tarla	Parcelă	Nr. topo	Observații / Referințe
1	faneata	NU	6.839	-	La Huci	-	

Lungime Segmente

1) Valorile lungimilor segmentelor sunt obținute din proiecție în plan.

Punct început	X / Y	Punct sfârșit	X / Y	Lungime segment (** (m)
1	412.789,635 694.411,943	2	412.759,509 694.440,997	41.853
3	412.744,485 694.456,687	4	412.736,509 694.450,532	10.075
5	412.725,5 694.445,136	6	412.713,312 694.438,165	14.041
7	412.705,913 694.431,792	8	412.703,699 694.429,203	3.407
9	412.704,061 694.428,273	10	412.717,22 694.413,698	19.636

Punct început	X / Y	Punct sfârșit	X / Y	Lungime segment (** (m)
2	412.759,509 694.440,997	3	412.744,485 694.456,687	21.723
4	412.736,509 694.450,532	5	412.725,5 694.445,136	12.26
6	412.713,312 694.438,165	7	412.705,913 694.431,792	9.765
8	412.703,699 694.429,203	9	412.704,061 694.428,273	0.998
10	412.717,22 694.413,698	11	412.730,14 694.400,861	18.213

Punct început	X / Y	Punct sfârșit	X / Y	Lungime segment (** (m)
11	412.730,14 694.400,861	12	412.738,107 694.392,459	11.579
13	412.744,649 694.385,996	14	412.764,832 694.368,052	27.006
15	412.780,458 694.357,239	16	412.795,347 694.347,103	18.012
17	412.806,988 694.336,365	18	412.809,911 694.334,019	3.748
19	412.816,377 694.336,821	20	412.824,273 694.337,855	7.963
21	412.830,176 694.339,132	22	412.837,196 694.342,864	7.95
23	412.846,497 694.352,223	24	412.807,812 694.393,465	56.546

Punct început	X / Y	Punct sfârșit	X / Y	Lungime segment (** (m)
12	412.738,107 694.392,459	13	412.744,649 694.385,996	9.196
14	412.764,832 694.368,052	15	412.780,458 694.357,239	19.002
16	412.795,347 694.347,103	17	412.806,988 694.336,365	15.837
18	412.809,911 694.334,019	19	412.816,377 694.336,821	7.047
20	412.824,273 694.337,855	21	412.830,176 694.339,132	6.04
22	412.837,196 694.342,864	23	412.846,497 694.352,223	13.195
24	412.807,812 694.393,465	1	412.789,635 694.411,943	25.92

** Lungimile segmentelor sunt determinate în planul de proiecție Stereo 70 și sunt rotunjite la 1 milimetru.

*** Distanța dintre puncte este formată din segmente cumulate ce sunt mai mici decât valoarea 1 milimetru.

**DATE DESPRE IMOBILUL NR. 1836**

Oficiul de Cadastru și Publicitate Imobiliară MARAMURES
Biroul de Cadastru și Publicitate Imobiliară Sighetu Marmatiei

A. Partea I. Descrierea imobilului

TEREN Necunoscut

Nr. CF vechi:37, 356

Adresa: Loc. Mara, Jud. Maramures

Nr. Crt	Nr cadastral Nr. topografic	Suprafața* (mp)	Observații / Referințe
A1		12.472	Sector cadastral:37 Teren neimprejmuit; parte din nr. topografic 532/3/2 și 575

B. Partea II. Proprietari și acte

Inscrieri privitoare la dreptul de proprietate și alte drepturi reale	Referințe
1836 / 12/06/2023	
Act Normativ nr. Legea 7, din 13/03/1996 emis de Parlamentul României;	
B1	A1
Intabulare, drept de PROPRIETATE, dobandit prin Lege, cota actuala 1/1	
1) NEIDENTIFICAT NEIDENTIFICAT	
Act Administrativ nr. Adeverință nr. 2517, din 22/05/2023 emis de Primăria comunei Desești;	
B2	A1
Se notează posesia faptică în favoarea lui	
1) BOHOTICI MARIOARA	

C. Partea III. SARCINI .

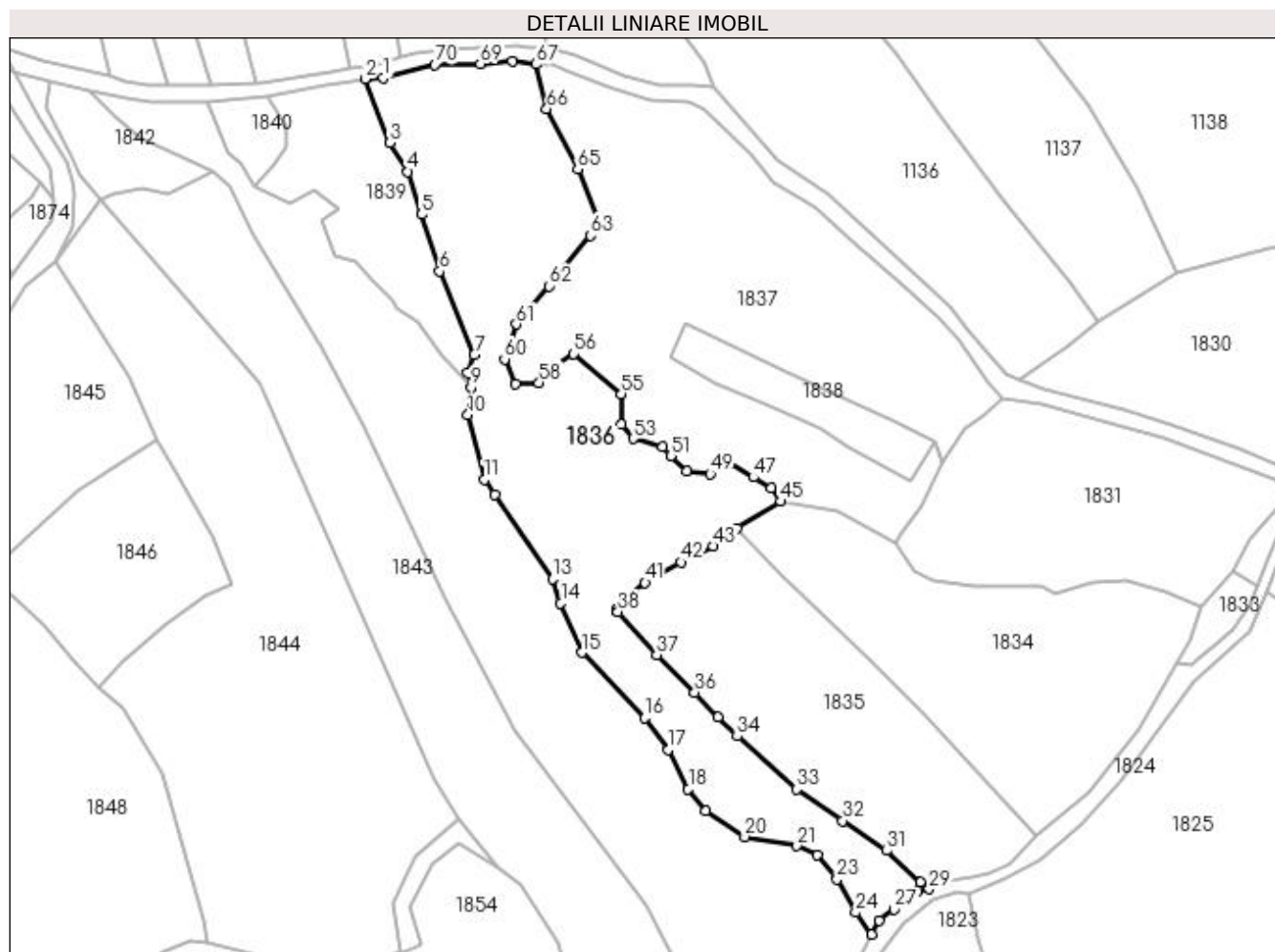
Inscrieri privind dezmembramintele dreptului de proprietate, drepturi reale de garanție și sarcini	Referințe
NU SUNT	

Anexa Nr. 1 La Partea I

Teren

Nr cadastral	Suprafața (mp)*	Observații / Referințe
	12.472	parte din nr. topografic 532/3/2 și 575

* Suprafața este determinată în planul de proiecție Stereo 70.



Date referitoare la teren

Crt	Categorie folosință	Intra vilan	Suprafața (mp)	Tarla	Parcelă	Nr. topo	Observații / Referințe
1	faneata	DA	649	-	-	-	
2	faneata	NU	11.823	-	-	-	

Lungime Segmente

1) Valorile lungimilor segmentelor sunt obținute din proiecție în plan.

Punct început	X / Y	Punct sfârșit	X / Y	Lungime segment	Punct început	X / Y	Punct sfârșit	X / Y	Lungime segment	Punct început	X / Y	Punct sfârșit	X / Y	Lungime segment
1	412.624,308 694.609,786	2	412.618,03 694.609,329	6.295	2	412.618,03 694.609,329	3	412.626,571 694.587,633	23.317	3	412.626,571 694.587,633	4	412.632,681 694.577,813	11.566
4	412.632,681 694.577,813	5	412.637,244 694.563,291	15.222	5	412.637,244 694.563,291	6	412.643,446 694.543,988	20.275	6	412.643,446 694.543,988	7	412.655,215 694.515,61	30.722
7	412.655,215 694.515,61	8	412.652,858 694.509,56	6.493	8	412.652,858 694.509,56	9	412.654,196 694.504,568	5.168	9	412.654,196 694.504,568	10	412.653,035 694.495,161	9.478
10	412.653,035 694.495,161	11	412.658,643 694.473,178	22.687	11	412.658,643 694.473,178	12	412.662,059 694.468,001	6.202	12	412.662,059 694.468,001	13	412.681,84 694.439,518	34.678
13	412.681,84 694.439,518	14	412.684,641 694.431,237	8.742	14	412.684,641 694.431,237	15	412.691,72 694.414,405	18.26	15	412.691,72 694.414,405	16	412.713,21 694.392,205	30.898

Punct început	X / Y	Punct sfârșit	X / Y	Lungime segment	Punct început	X / Y	Punct sfârșit	X / Y	Lungime segment	Punct început	X / Y	Punct sfârșit	X / Y	Lungime segment
16	412.713,21 694.392,205	17	412.721,273 694.381,519	13.387	17	412.721,273 694.381,519	18	412.727,992 694.368,034	15.066	18	412.727,992 694.368,034	19	412.733,766 694.360,539	9.461
19	412.733,766 694.360,539	20	412.747,196 694.351,867	15.987	20	412.747,196 694.351,867	21	412.764,916 694.348,702	18.0	21	412.764,916 694.348,702	22	412.771,814 694.345,507	7.602
22	412.771,814 694.345,507	23	412.778,495 694.337,383	10.518	23	412.778,495 694.337,383	24	412.784,9 694.326,088	12.985	24	412.784,9 694.326,088	25	412.790,368 694.318,663	9.221
25	412.790,368 694.318,663	26	412.792,839 694.323,374	5.32	26	412.792,839 694.323,374	27	412.797,991 694.327,136	6.379	27	412.797,991 694.327,136	28	412.806,034 694.333,222	10.086
28	412.806,034 694.333,222	29	412.809,911 694.334,019	3.958	29	412.809,911 694.334,019	30	412.806,988 694.336,365	3.748	30	412.806,988 694.336,365	31	412.795,347 694.347,103	15.837
31	412.795,347 694.347,103	32	412.780,458 694.357,239	18.012	32	412.780,458 694.357,239	33	412.764,832 694.368,052	19.002	33	412.764,832 694.368,052	34	412.744,649 694.385,996	27.006
34	412.744,649 694.385,996	35	412.738,107 694.392,459	9.196	35	412.738,107 694.392,459	36	412.730,14 694.400,861	11.579	36	412.730,14 694.400,861	37	412.717,22 694.413,698	18.213
37	412.717,22 694.413,698	38	412.704,061 694.428,273	19.636	38	412.704,061 694.428,273	39	412.703,699 694.429,203	0.998	39	412.703,699 694.429,203	40	412.705,913 694.431,792	3.407
40	412.705,913 694.431,792	41	412.713,312 694.438,165	9.765	41	412.713,312 694.438,165	42	412.725,5 694.445,136	14.041	42	412.725,5 694.445,136	43	412.736,509 694.450,532	12.26
43	412.736,509 694.450,532	44	412.744,485 694.456,687	10.075	44	412.744,485 694.456,687	45	412.759,468 694.465,762	17.517	45	412.759,468 694.465,762	46	412.756,129 694.470,35	5.674
46	412.756,129 694.470,35	47	412.750,069 694.473,992	7.07	47	412.750,069 694.473,992	48	412.741,923 694.478,829	9.474	48	412.741,923 694.478,829	49	412.735,482 694.475,196	7.395
49	412.735,482 694.475,196	50	412.727,454 694.476,122	8.081	50	412.727,454 694.476,122	51	412.721,968 694.481,265	7.52	51	412.721,968 694.481,265	52	412.719,108 694.484,314	4.18
52	412.719,108 694.484,314	53	412.709,213 694.487,074	10.273	53	412.709,213 694.487,074	54	412.705,193 694.491,915	6.293	54	412.705,193 694.491,915	55	412.705,202 694.502,343	10.428
55	412.705,202 694.502,343	56	412.688,997 694.515,907	21.133	56	412.688,997 694.515,907	57	412.682,7 694.511,705	7.57	57	412.682,7 694.511,705	58	412.677,254 694.506,129	7.794
58	412.677,254 694.506,129	59	412.669,272 694.505,751	7.991	59	412.669,272 694.505,751	60	412.665,519 694.514,126	9.177	60	412.665,519 694.514,126	61	412.669,528 694.526,021	12.552
61	412.669,528 694.526,021	62	412.680,601 694.538,99	17.053	62	412.680,601 694.538,99	63	412.694,816 694.556,122	22.261	63	412.694,816 694.556,122	64	412.698,284 694.559,001	4.507
64	412.698,284 694.559,001	65	412.690,39 694.578,734	21.253	65	412.690,39 694.578,734	66	412.679,846 694.599,194	23.017	66	412.679,846 694.599,194	67	412.676,037 694.614,3	15.579
67	412.676,037 694.614,3	68	412.668,152 694.615,29	7.947	68	412.668,152 694.615,29	69	412.657,246 694.614,451	10.938	69	412.657,246 694.614,451	70	412.641,785 694.614,198	15.463
70	412.641,785 694.614,198	1	412.624,308 694.609,786	18.025										

** Lungimile segmentelor sunt determinate în planul de proiecție Stereo 70 și sunt rotunjite la 1 milimetru.

*** Distanța dintre puncte este formată din segmente cumulate ce sunt mai mici decât valoarea 1 milimetru.

**DATE DESPRE IMOBILUL NR. 1837**

Oficiul de Cadastru și Publicitate Imobiliară MARAMURES
Biroul de Cadastru și Publicitate Imobiliară Sighetu Marmatiei

A. Partea I. Descrierea imobilului

TEREN Necunoscut

Nr. CF vechi:37

Adresa: Loc. Mara, Jud. Maramures

Nr. Crt	Nr cadastral Nr. topografic	Suprafața* (mp)	Observații / Referințe
A1		12.667	Sector cadastral:37 Teren neimprejmuit; parte din nr. topografic 532/3/2

B. Partea II. Proprietari și acte

Inscrieri privitoare la dreptul de proprietate și alte drepturi reale	Referințe
1837 / 12/06/2023	
Act Normativ nr. Legea 7, din 13/03/1996 emis de Parlamentul României;	
B1	A1
Intabulare, drept de PROPRIETATE, dobandit prin Lege, cota actuala 1/1 1) NEIDENTIFICAT NEIDENTIFICAT	
Act Administrativ nr. Adeverință nr. 2518, din 22/05/2023 emis de Primăria comunei Desești;	
B2	A1
Se notează posesia faptică în favoarea lui 1) PAUL COSMA	

C. Partea III. SARCINI .

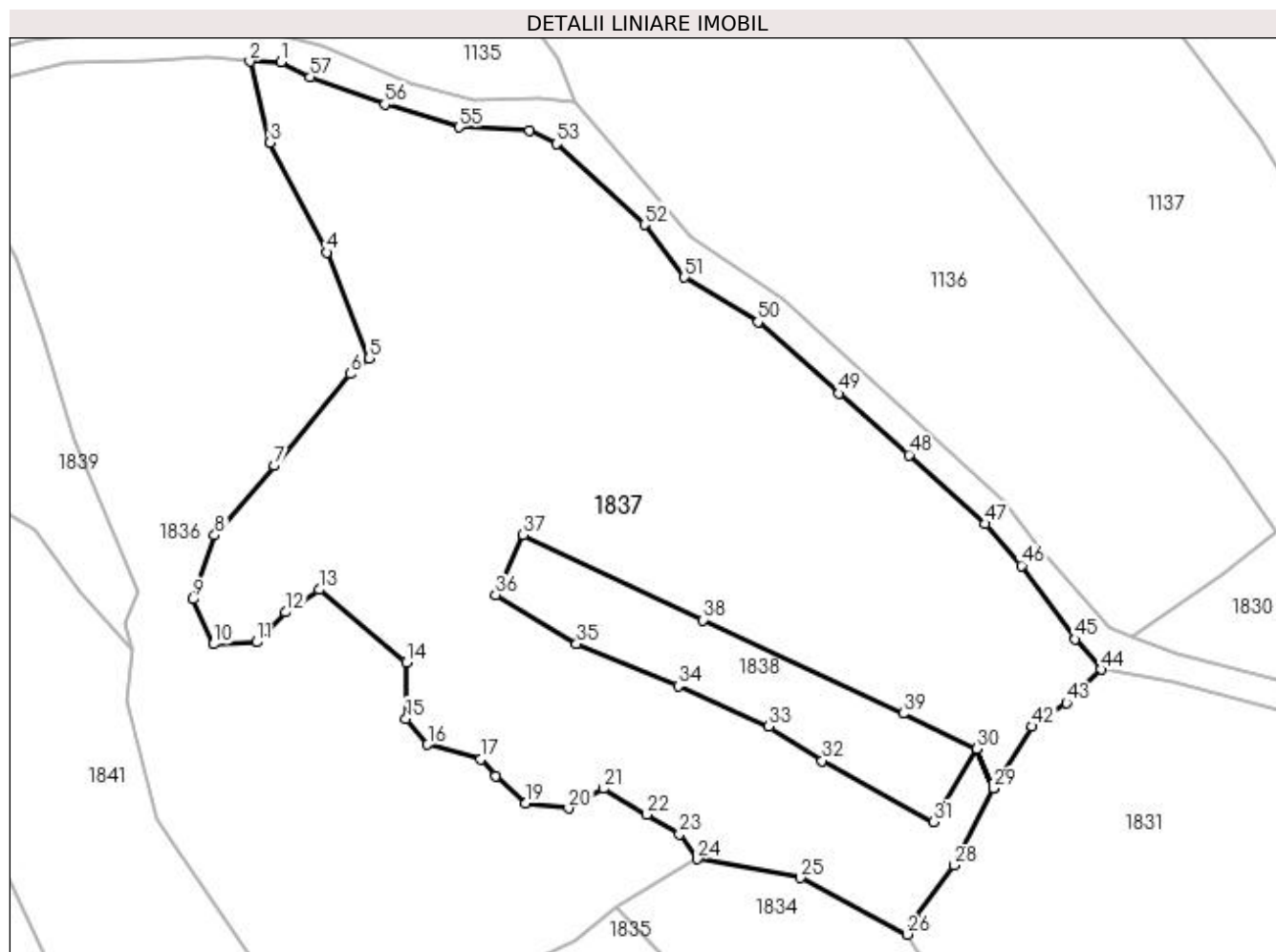
Inscrieri privind dezmembramintele dreptului de proprietate, drepturi reale de garanție și sarcini	Referințe
NU SUNT	

Anexa Nr. 1 La Partea I

Teren

Nr cadastral	Suprafața (mp)*	Observații / Referințe
	12.667	parte din nr. topografic 532/3/2

* Suprafața este determinată în planul de proiecție Stereo 70.



Date referitoare la teren

Crt	Categorie folosință	Intravilan	Suprafața (mp)	Tarla	Parcelă	Nr. topo	Observații / Referințe
1	faneata	DA	3.183	-	-	-	
2	faneata	NU	9.484	-	-	-	

Lungime Segmente

1) Valorile lungimilor segmentelor sunt obținute din proiecție în plan.

Punct început	X / Y	Punct sfârșit	X / Y	Lungime segment
1	412.681,893 694.614,245	2	412.676,037 694.614,3	5.856
4	412.690,39 694.578,734	5	412.698,284 694.559,001	21.253
7	412.680,601 694.538,99	8	412.669,528 694.526,021	17.053
10	412.669,272 694.505,751	11	412.677,254 694.506,129	7.991
13	412.688,997 694.515,907	14	412.705,202 694.502,343	21.133
2	412.676,037 694.614,3	3	412.679,846 694.599,194	15.579
5	412.698,284 694.559,001	6	412.694,816 694.556,122	4.507
8	412.669,528 694.526,021	9	412.665,519 694.514,126	12.552
11	412.677,254 694.506,129	12	412.682,7 694.511,705	7.794
14	412.705,202 694.502,343	15	412.705,193 694.491,915	10.428
3	412.679,846 694.599,194	4	412.690,39 694.578,734	23.017
6	412.694,816 694.556,122	7	412.680,601 694.538,99	22.261
9	412.665,519 694.514,126	10	412.669,272 694.505,751	9.177
12	412.682,7 694.511,705	13	412.688,997 694.515,907	7.57
15	412.705,193 694.491,915	16	412.709,213 694.487,074	6.293

Punct început	X / Y	Punct sfârșit	X / Y	Lungime segment	Punct început	X / Y	Punct sfârșit	X / Y	Lungime segment	Punct început	X / Y	Punct sfârșit	X / Y	Lungime segment
16	412.709,213 694.487,074	17	412.719,108 694.484,314	10.273	17	412.719,108 694.484,314	18	412.721,968 694.481,265	4.18	18	412.721,968 694.481,265	19	412.727,454 694.476,122	7.52
19	412.727,454 694.476,122	20	412.735,482 694.475,196	8.081	20	412.735,482 694.475,196	21	412.741,923 694.478,829	7.395	21	412.741,923 694.478,829	22	412.750,069 694.473,992	9.474
22	412.750,069 694.473,992	23	412.756,129 694.470,35	7.07	23	412.756,129 694.470,35	24	412.759,468 694.465,762	5.674	24	412.759,468 694.465,762	25	412.778,691 694.462,227	19.545
25	412.778,691 694.462,227	26	412.798,547 694.451,701	22.473	26	412.798,547 694.451,701	27	412.800,059 694.454,597	3.267	27	412.800,059 694.454,597	28	412.807,255 694.464,573	12.301
28	412.807,255 694.464,573	29	412.814,672 694.478,877	16.113	29	412.814,672 694.478,877	30	412.811,56 694.486,238	7.992	30	412.811,56 694.486,238	31	412.803,509 694.472,65	15.794
31	412.803,509 694.472,65	32	412.782,753 694.484,044	23.678	32	412.782,753 694.484,044	33	412.772,762 694.490,449	11.868	33	412.772,762 694.490,449	34	412.755,883 694.497,951	18.471
34	412.755,883 694.497,951	35	412.736,975 694.505,809	20.476	35	412.736,975 694.505,809	36	412.721,865 694.514,924	17.646	36	412.721,865 694.514,924	37	412.727,023 694.526,114	12.322
37	412.727,023 694.526,114	38	412.760,508 694.510,26	37.049	38	412.760,508 694.510,26	39	412.797,863 694.492,857	41.21	39	412.797,863 694.492,857	40	412.811,572 694.486,259	15.214
40	412.811,572 694.486,259	41	412.814,685 694.478,903	7.988	41	412.814,685 694.478,903	42	412.821,858 694.490,433	13.579	42	412.821,858 694.490,433	43	412.828,267 694.494,843	7.78
43	412.828,267 694.494,843	44	412.834,697 694.501,049	8.936	44	412.834,697 694.501,049	45	412.829,881 694.506,671	7.403	45	412.829,881 694.506,671	46	412.819,888 694.520,41	16.989
46	412.819,888 694.520,41	47	412.813,153 694.528,194	10.293	47	412.813,153 694.528,194	48	412.798,936 694.541,016	19.145	48	412.798,936 694.541,016	49	412.785,906 694.552,469	17.348
49	412.785,906 694.552,469	50	412.770,764 694.565,788	20.166	50	412.770,764 694.565,788	51	412.757,069 694.574,123	16.032	51	412.757,069 694.574,123	52	412.749,622 694.583,89	12.282
52	412.749,622 694.583,89	53	412.733,173 694.598,949	22.301	53	412.733,173 694.598,949	54	412.728,166 694.601,439	5.592	54	412.728,166 694.601,439	55	412.715,062 694.602,06	13.119
55	412.715,062 694.602,06	56	412.701,217 694.606,331	14.489	56	412.701,217 694.606,331	57	412.687,27 694.611,429	14.85	57	412.687,27 694.611,429	1	412.681,893 694.614,245	6.07

** Lungimile segmentelor sunt determinate în planul de proiecție Stereo 70 și sunt rotunjite la 1 milimetru.

*** Distanța dintre puncte este formată din segmente cumulate ce sunt mai mici decât valoarea 1 milimetru.

**DATE DESPRE IMOBILUL NR. 1838**

Oficiul de Cadastru și Publicitate Imobiliară MARAMURES
Biroul de Cadastru și Publicitate Imobiliară Sighetu Marmatiei

A. Partea I. Descrierea imobilului

TEREN Extravilan

Nr. CF vechi:37

Adresa: Jud. Maramures

Nr. Crt	Nr cadastral Nr. topografic	Suprafața* (mp)	Observații / Referințe
A1		1.278	Sector cadastral:37 Teren neimprejmuit; parte din nr. topografic 532/3/2

B. Partea II. Proprietari și acte

Inscrieri privitoare la dreptul de proprietate și alte drepturi reale	Referințe
1838 / 12/06/2023	
Act Normativ nr. Legea 7, din 13/03/1996 emis de Parlamentul României;	
B1	A1
Intabulare, drept de PROPRIETATE, dobandit prin Lege, cota actuala 1/1	
1) NEIDENTIFICAT NEIDENTIFICAT	
Act Administrativ nr. Adeverință nr. 2519, din 22/05/2023 emis de Primăria comunei Desești;	
B2	A1
Se notează posesia faptică în favoarea lui	
1) PAUL IOAN-FLORENTIN	

C. Partea III. SARCINI .

Inscrieri privind dezmembramintele dreptului de proprietate, drepturi reale de garanție și sarcini	Referințe
NU SUNT	

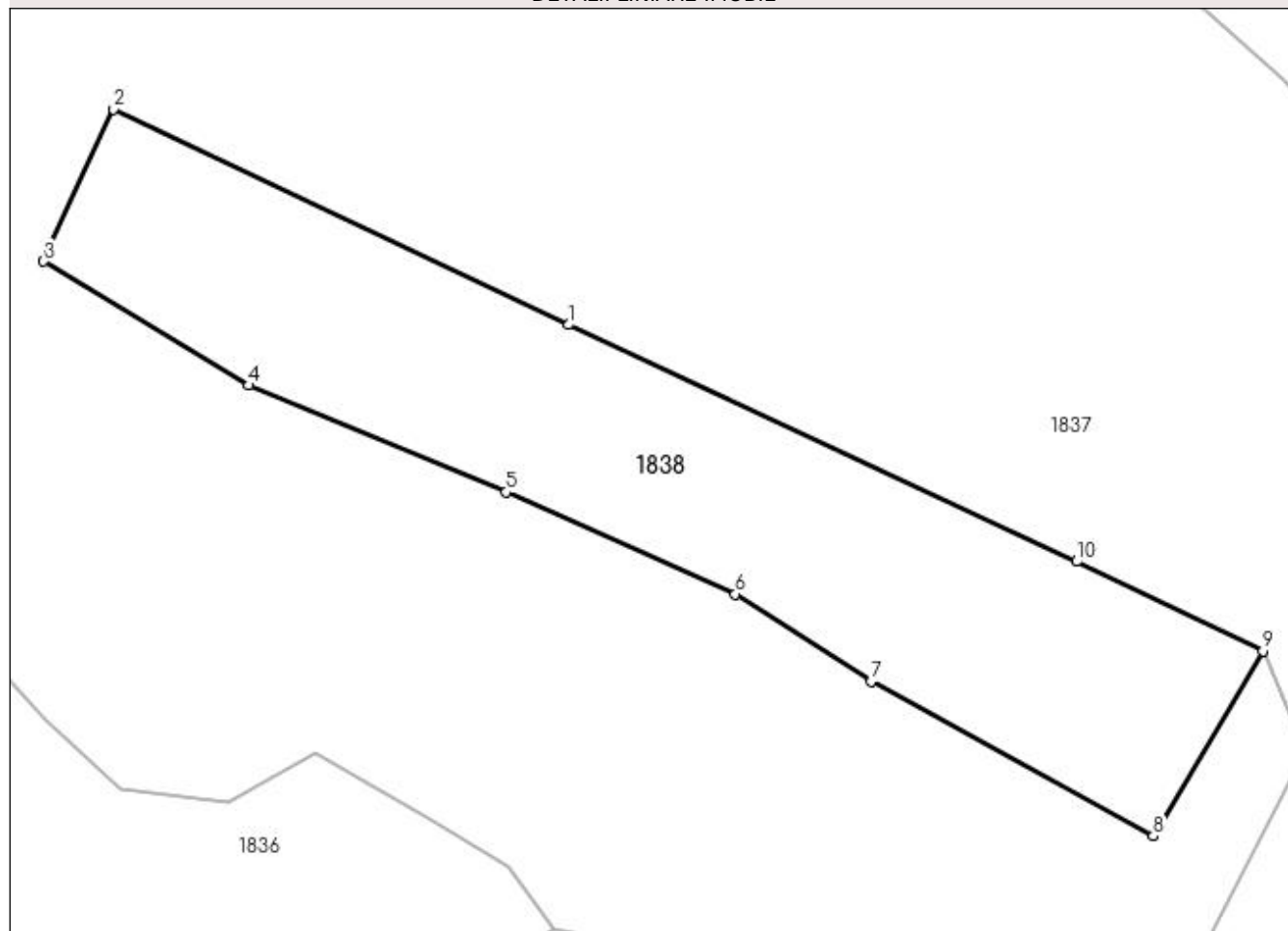
Anexa Nr. 1 La Partea I

Teren

Nr cadastral	Suprafața (mp)*	Observații / Referințe
	1.278	parte din nr. topografic 532/3/2

* Suprafața este determinată în planul de proiecție Stereo 70.

DETALII LINIARE IMOBIL



Date referitoare la teren

Crt	Categorie folosință	Intra vilan	Suprafața (mp)	Tarla	Parcelă	Nr. topo	Observații / Referințe
1	faneata	NU	1.278	-	-	-	

Lungime Segmente

1) Valorile lungimilor segmentelor sunt obținute din proiecție în plan.

Punct început	X / Y	Punct sfârșit	X / Y	Lungime segment (** (m)
1	412.760,508 694.510,26	2	412.727,023 694.526,114	37.049
2	412.727,023 694.526,114	3	412.721,865 694.514,924	12.322
3	412.721,865 694.514,924	4	412.736,975 694.505,809	17.646
4	412.736,975 694.505,809	5	412.755,883 694.497,951	20.476
5	412.755,883 694.497,951	6	412.772,762 694.490,449	18.471

Punct început	X / Y	Punct sfârșit	X / Y	Lungime segment (** (m)
6	412.772,762 694.490,449	7	412.782,753 694.484,044	11.868
7	412.782,753 694.484,044	8	412.803,509 694.472,65	23.678
8	412.803,509 694.472,65	9	412.811,572 694.486,259	15.818
9	412.811,572 694.486,259	10	412.797,863 694.492,857	15.214
10	412.797,863 694.492,857	1	412.760,508 694.510,26	41.21

** Lungimile segmentelor sunt determinate în planul de proiecție Stereo 70 și sunt rotunjite la 1 milimetru.

*** Distanța dintre puncte este formată din segmente cumulate ce sunt mai mici decât valoarea 1 milimetru.

**DATE DESPRE IMOBILUL NR. 1839**

Oficiul de Cadastru și Publicitate Imobiliară MARAMURES
Biroul de Cadastru și Publicitate Imobiliară Sighetu Marmatiei

A. Partea I. Descrierea imobilului

TEREN Extravilan

Nr. CF vechi:37

Adresa: Jud. Maramures

Nr. Crt	Nr cadastral Nr. topografic	Suprafața* (mp)	Observații / Referințe
A1	50319	2.845	Sector cadastral:37 Teren neimprejmuit; parte din nr. topografic 532/2 și 532/3/2

B. Partea II. Proprietari și acte

Inscrieri privitoare la dreptul de proprietate și alte drepturi reale	Referințe
1839 / 12/06/2023	
Act Normativ nr. Legea 7, din 13/03/1996 emis de Parlamentul României;	
B1	A1
Intabulare, drept de PROPRIETATE, dobandit prin Lege, cota actuala 1/1	
1) NEIDENTIFICAT NEIDENTIFICAT	
Act Administrativ nr. Adeverință nr. 2520, din 22/05/2023 emis de Primăria comunei Desești;	
B2	A1
Se notează posesia faptică în favoarea lui	
1) BOHOTICI GHEORGHE	

C. Partea III. SARCINI .

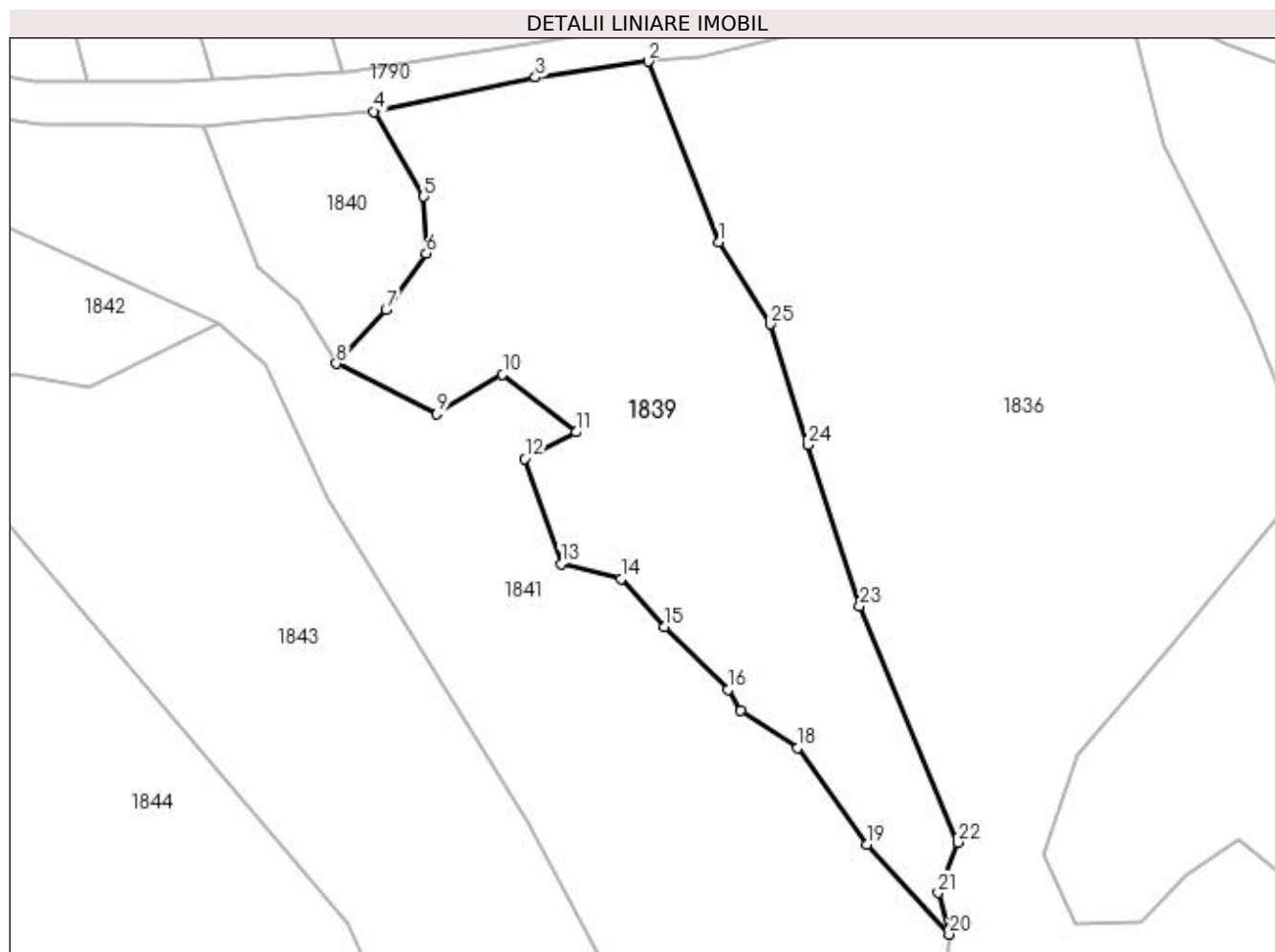
Inscrieri privind dezmembramintele dreptului de proprietate, drepturi reale de garanție și sarcini	Referințe
NU SUNT	

Anexa Nr. 1 La Partea I

Teren

Nr cadastral	Suprafața (mp)*	Observații / Referințe
50319	2.845	parte din nr. topografic 532/2 și 532/3/2

* Suprafața este determinată în planul de proiecție Stereo 70.



Date referitoare la teren

Crt	Categorie folosință	Intra vilan	Suprafața (mp)	Tarla	Parcelă	Nr. topo	Observații / Referințe
1	faneata	NU	2.845	-	-	-	

Lungime Segmente

1) Valorile lungimilor segmentelor sunt obținute din proiecție în plan.

Punct început	X / Y	Punct sfârșit	X / Y	Lungime segment (** (m)
1	412.626,571 694.587,633	2	412.618,03 694.609,329	23.317
3	412.604,507 694.607,4	4	412.585,119 694.603,328	19.811
5	412.591,104 694.593,122	6	412.591,406 694.586,298	6.831
7	412.586,547 694.579,571	8	412.580,598 694.573,055	8.823
9	412.592,673 694.567,049	10	412.600,552 694.571,741	9.17

Punct început	X / Y	Punct sfârșit	X / Y	Lungime segment (** (m)
2	412.618,03 694.609,329	3	412.604,507 694.607,4	13.66
4	412.585,119 694.603,328	5	412.591,104 694.593,122	11.831
6	412.591,406 694.586,298	7	412.586,547 694.579,571	8.298
8	412.580,598 694.573,055	9	412.592,673 694.567,049	13.486
10	412.600,552 694.571,741	11	412.609,39 694.564,863	11.199

Punct început	X / Y	Punct sfârșit	X / Y	Lungime segment (** (m))
11	412.609,39 694.564,863	12	412.603,229 694.561,647	6.95
13	412.607,584 694.549,055	14	412.614,788 694.547,234	7.431
15	412.620,005 694.541,477	16	412.627,595 694.533,912	10.716
17	412.629,164 694.531,402	18	412.635,967 694.526,929	8.142
19	412.644,341 694.515,392	20	412.654,196 694.504,568	14.638
21	412.652,858 694.509,56	22	412.655,215 694.515,61	6.493
23	412.643,446 694.543,988	24	412.637,244 694.563,291	20.275
25	412.632,681 694.577,813	1	412.626,571 694.587,633	11.566

Punct început	X / Y	Punct sfârșit	X / Y	Lungime segment (** (m))
12	412.603,229 694.561,647	13	412.607,584 694.549,055	13.324
14	412.614,788 694.547,234	15	412.620,005 694.541,477	7.769
16	412.627,595 694.533,912	17	412.629,164 694.531,402	2.96
18	412.635,967 694.526,929	19	412.644,341 694.515,392	14.256
20	412.654,196 694.504,568	21	412.652,858 694.509,56	5.168
22	412.655,215 694.515,61	23	412.643,446 694.543,988	30.722
24	412.637,244 694.563,291	25	412.632,681 694.577,813	15.222

** Lungimile segmentelor sunt determinate în planul de proiecție Stereo 70 și sunt rotunjite la 1 milimetru.

*** Distanța dintre puncte este formată din segmente cumulate ce sunt mai mici decât valoarea 1 milimetru.

**DATE DESPRE IMOBILUL NR. 1840**

Oficiul de Cadastru și Publicitate Imobiliară MARAMURES
Biroul de Cadastru și Publicitate Imobiliară Sighetu Marmatiei

A. Partea I. Descrierea imobilului

TEREN Extravilan

Nr. CF vechi:50319

Adresa: Jud. Maramures

Nr. Crt	Nr cadastral Nr. topografic	Suprafața* (mp)	Observații / Referințe
A1		497	Sector cadastral:37 Teren neimprejmuit; parte din nr. topografic 532/2

B. Partea II. Proprietari și acte

Inscrieri privitoare la dreptul de proprietate și alte drepturi reale	Referințe
1840 / 12/06/2023	
Act Normativ nr. Legea 7, din 13/03/1996 emis de Parlamentul României;	
B1	A1
Intabulare, drept de PROPRIETATE, dobandit prin Lege, cota actuala 1/1 1) NEIDENTIFICAT NEIDENTIFICAT	
Act Administrativ nr. Adeverință nr. 2552, din 24/05/2023 emis de Primăria comunei Desești;	
B2	A1
Se notează posesia faptică în favoarea lui 1) MUNUNAR VASILE	

C. Partea III. SARCINI .

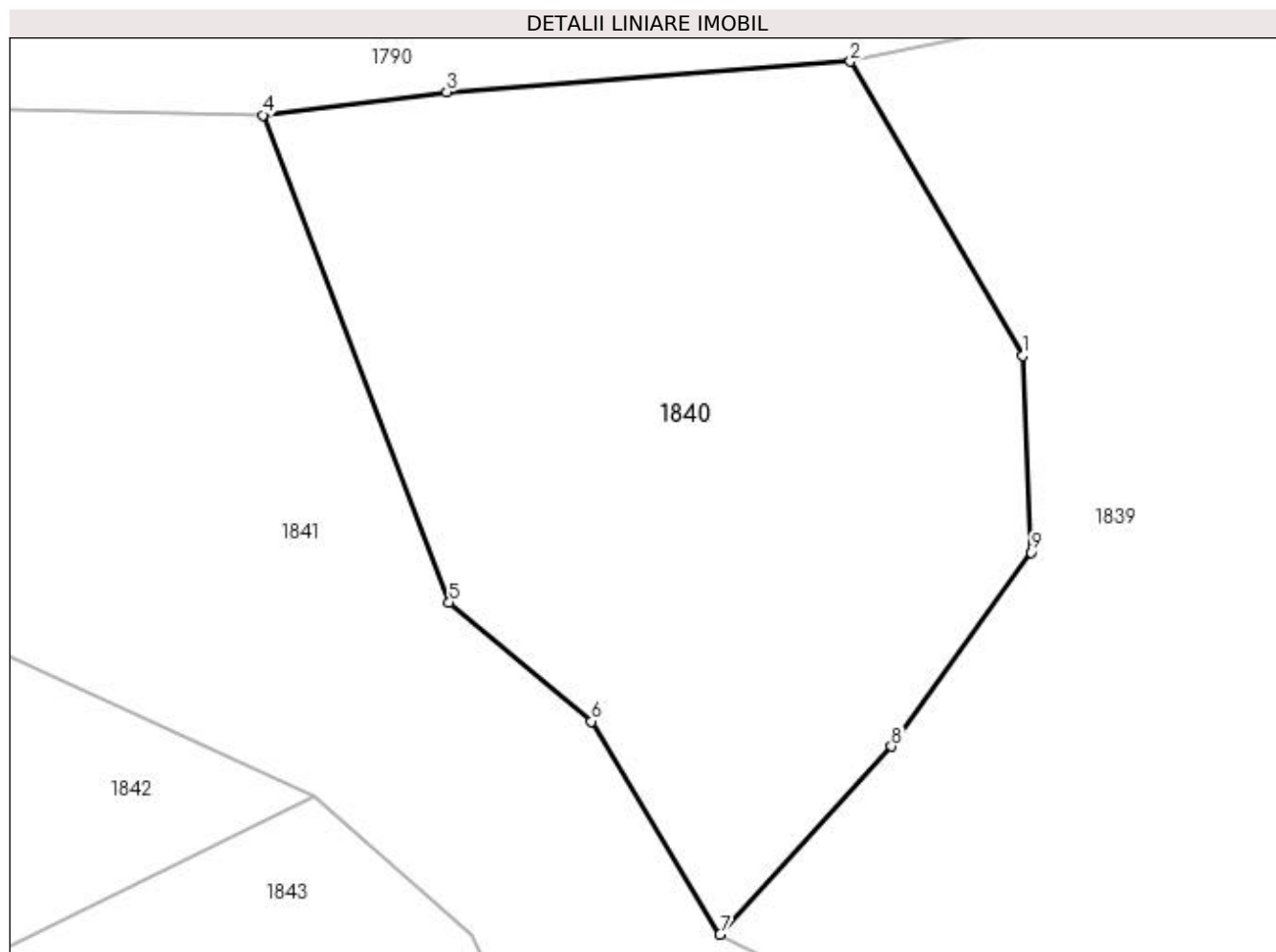
Inscrieri privind dezmembramintele dreptului de proprietate, drepturi reale de garanție și sarcini	Referințe
NU SUNT	

Anexa Nr. 1 La Partea I

Teren

Nr cadastral	Suprafața (mp)*	Observații / Referințe
	497	parte din nr. topografic 532/2

* Suprafața este determinată în planul de proiecție Stereo 70.



Date referitoare la teren

Crt	Categorie folosință	Intra vilan	Suprafața (mp)	Tarla	Parcelă	Nr. topo	Observații / Referințe
1	faneata	NU	497	-	-	-	

Lungime Segmente

1) Valorile lungimilor segmentelor sunt obținute din proiecție în plan.

Punct început	X / Y	Punct sfârșit	X / Y	Lungime segment (** (m)
1	412.591,104 694.593,122	2	412.585,119 694.603,328	11.831
2	412.585,119 694.603,328	3	412.571,11 694.602,274	14.049
3	412.571,11 694.602,274	4	412.564,732 694.601,467	6.429
4	412.564,732 694.601,467	5	412.571,204 694.584,562	18.102
5	412.571,204 694.584,562	6	412.576,132 694.580,44	6.425

Punct început	X / Y	Punct sfârșit	X / Y	Lungime segment (** (m)
6	412.576,132 694.580,44	7	412.580,598 694.573,055	8.63
7	412.580,598 694.573,055	8	412.586,547 694.579,571	8.823
8	412.586,547 694.579,571	9	412.591,406 694.586,298	8.298
9	412.591,406 694.586,298	1	412.591,104 694.593,122	6.831

** Lungimile segmentelor sunt determinate în planul de proiecție Stereo 70 și sunt rotunjite la 1 milimetru.

*** Distanța dintre puncte este formată din segmente cumulate ce sunt mai mici decât valoarea 1 milimetru.

**DATE DESPRE IMOBILUL NR. 1841**

Oficiul de Cadastru și Publicitate Imobiliară MARAMURES
Biroul de Cadastru și Publicitate Imobiliară Sighetu Marmatiei

A. Partea I. Descrierea imobilului

TEREN Extravilan

Nr. CF vechi:50319, 356, 575

Adresa: Jud. Maramures

Nr. Crt	Nr cadastral Nr. topografic	Suprafața* (mp)	Observații / Referințe
A1		13.174	Sector cadastral:37 Teren neimprejmuit; parte din nr. topografic 532/2, 575 și 576

B. Partea II. Proprietari și acte

Inscrieri privitoare la dreptul de proprietate și alte drepturi reale	Referințe
1841 / 12/06/2023	
Act Normativ nr. Legea 7, din 13/03/1996 emis de Parlamentul României;	
B1	A1
Intabulare, drept de PROPRIETATE, dobandit prin Lege, cota actuala 1/1 1) NEIDENTIFICAT NEIDENTIFICAT	
Act Administrativ nr. Adeverință nr. 2553, din 24/05/2023 emis de Primăria comunei Desești;	
B2	A1
Se notează posesia faptică în favoarea lui 1) TUPIȚĂ IOAN	

C. Partea III. SARCINI .

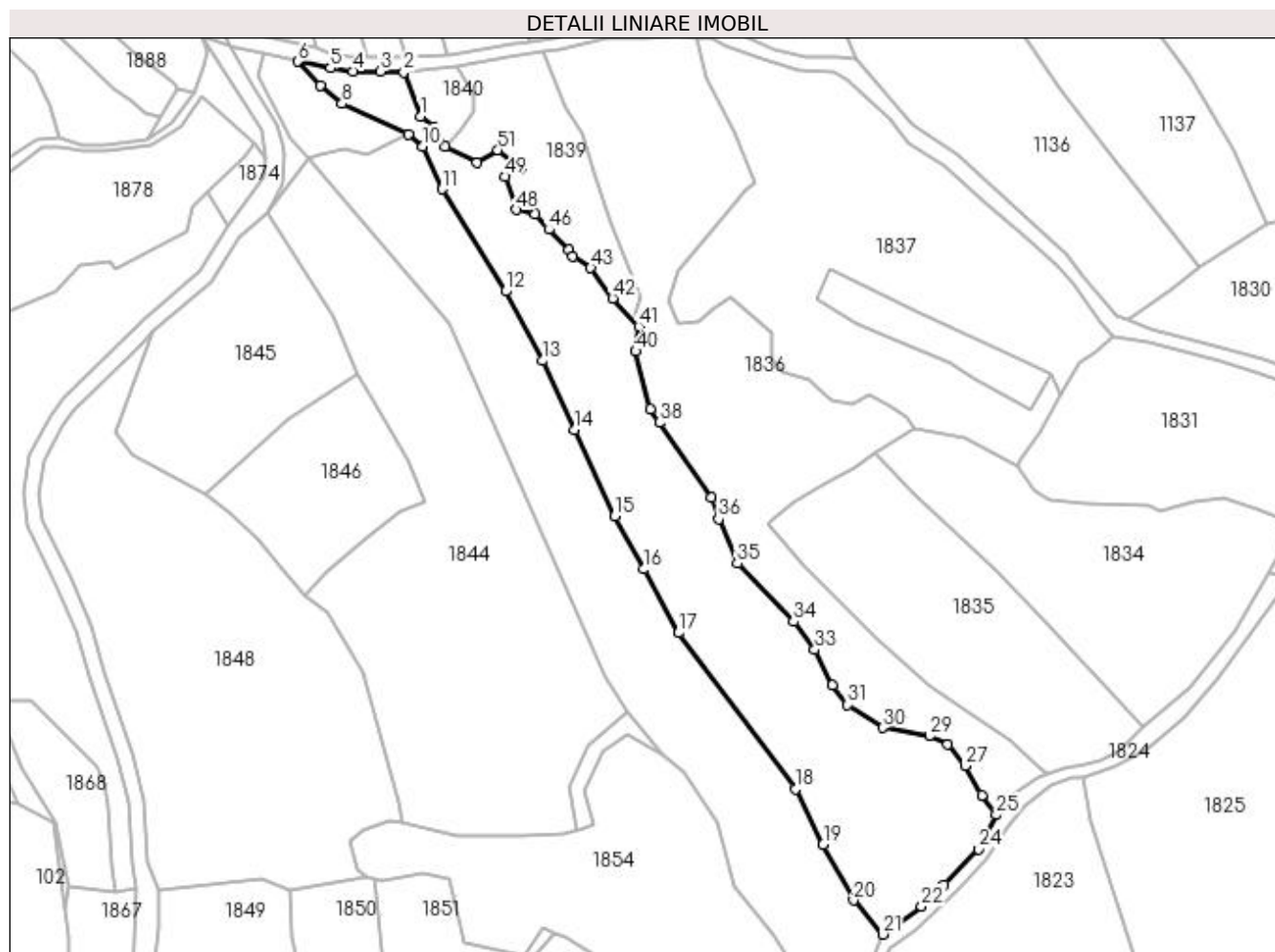
Inscrieri privind dezmembramintele dreptului de proprietate, drepturi reale de garanție și sarcini	Referințe
NU SUNT	

Anexa Nr. 1 La Partea I

Teren

Nr cadastral	Suprafața (mp)*	Observații / Referințe
	13.174	parte din nr. topografic 532/2, 575 și 576

* Suprafața este determinată în planul de proiecție Stereo 70.



Date referitoare la teren

Crt	Categorie folosință	Intra vilan	Suprafața (mp)	Tarla	Parcelă	Nr. topo	Observații / Referințe
1	faneata	NU	13.174	-	-	-	

Lungime Segmente

1) Valorile lungimilor segmentelor sunt obținute din proiecție în plan.

Punct început	X / Y	Punct sfârșit	X / Y	Lungime segment	Punct început	X / Y	Punct sfârșit	X / Y	Lungime segment	Punct început	X / Y	Punct sfârșit	X / Y	Lungime segment
1	412.571,204 694.584,562	2	412.564,732 694.601,467	18.102	2	412.564,732 694.601,467	3	412.555,815 694.601,669	8.919	3	412.555,815 694.601,669	4	412.545,289 694.601,771	10.526
4	412.545,289 694.601,771	5	412.536,862 694.602,988	8.514	5	412.536,862 694.602,988	6	412.524,43 694.605,455	12.674	6	412.524,43 694.605,455	7	412.532,957 694.596,288	12.52
7	412.532,957 694.596,288	8	412.541,247 694.589,38	10.791	8	412.541,247 694.589,38	9	412.566,53 694.577,857	27.785	9	412.566,53 694.577,857	10	412.572,013 694.573,04	7.298
10	412.572,013 694.573,04	11	412.579,456 694.556,883	17.789	11	412.579,456 694.556,883	12	412.603,498 694.517,981	45.732	12	412.603,498 694.517,981	13	412.617,695 694.491,541	30.01
13	412.617,695 694.491,541	14	412.629,872 694.465,318	28.912	14	412.629,872 694.465,318	15	412.645,15 694.432,354	36.332	15	412.645,15 694.432,354	16	412.656,052 694.412,205	22.909
16	412.656,052 694.412,205	17	412.669,316 694.387,973	27.625	17	412.669,316 694.387,973	18	412.713,858 694.328,543	74.269	18	412.713,858 694.328,543	19	412.724,496 694.307,492	23.586

Punct început	X / Y	Punct sfârșit	X / Y	Lungime segment	Punct început	X / Y	Punct sfârșit	X / Y	Lungime segment	Punct început	X / Y	Punct sfârșit	X / Y	Lungime segment
19	412.724,496 694.307,492	20	412.736,05 694.286,169	24.25 2	20	412.736,05 694.286,169	21	412.747,262 694.273,198	17.14 5	21	412.747,262 694.273,198	22	412.761,903 694.283,858	18.11 1
22	412.761,903 694.283,858	23	412.770,496 694.292,144	11.93 7	23	412.770,496 694.292,144	24	412.783,499 694.305,721	18.79 9	24	412.783,499 694.305,721	25	412.790,368 694.318,663	14.65 2
25	412.790,368 694.318,663	26	412.784,9 694.326,088	9.221	26	412.784,9 694.326,088	27	412.778,495 694.337,383	12.98 5	27	412.778,495 694.337,383	28	412.771,814 694.345,507	10.51 8
28	412.771,814 694.345,507	29	412.764,916 694.348,702	7.602	29	412.764,916 694.348,702	30	412.747,196 694.351,867	18.0	30	412.747,196 694.351,867	31	412.733,766 694.360,539	15.98 7
31	412.733,766 694.360,539	32	412.727,992 694.368,034	9.461	32	412.727,992 694.368,034	33	412.721,273 694.381,519	15.06 6	33	412.721,273 694.381,519	34	412.713,21 694.392,205	13.38 7
34	412.713,21 694.392,205	35	412.691,72 694.414,405	30.89 8	35	412.691,72 694.414,405	36	412.684,641 694.431,237	18.26	36	412.684,641 694.431,237	37	412.681,84 694.439,518	8.742
37	412.681,84 694.439,518	38	412.662,059 694.468,001	34.67 8	38	412.662,059 694.468,001	39	412.658,643 694.473,178	6.202	39	412.658,643 694.473,178	40	412.653,035 694.495,161	22.68 7
40	412.653,035 694.495,161	41	412.654,196 694.504,568	9.478	41	412.654,196 694.504,568	42	412.644,341 694.515,392	14.63 8	42	412.644,341 694.515,392	43	412.635,967 694.526,929	14.25 6
43	412.635,967 694.526,929	44	412.629,164 694.531,402	8.142	44	412.629,164 694.531,402	45	412.627,595 694.533,912	2.96	45	412.627,595 694.533,912	46	412.620,005 694.541,477	10.71 6
46	412.620,005 694.541,477	47	412.614,788 694.547,234	7.769	47	412.614,788 694.547,234	48	412.607,584 694.549,055	7.431	48	412.607,584 694.549,055	49	412.603,229 694.561,647	13.32 4
49	412.603,229 694.561,647	50	412.609,39 694.564,863	6.95	50	412.609,39 694.564,863	51	412.600,552 694.571,741	11.19 9	51	412.600,552 694.571,741	52	412.592,673 694.567,049	9.17
52	412.592,673 694.567,049	53	412.580,598 694.573,055	13.48 6	53	412.580,598 694.573,055	54	412.576,132 694.580,44	8.63	54	412.576,132 694.580,44	1	412.571,204 694.584,562	6.425

** Lungimile segmentelor sunt determinate în planul de proiecție Stereo 70 și sunt rotunjite la 1 milimetru.

*** Distanța dintre puncte este formată din segmente cumulate ce sunt mai mici decât valoarea 1 milimetru.

**DATE DESPRE IMOBILUL NR. 1842**

Oficiul de Cadastru și Publicitate Imobiliară MARAMURES
Biroul de Cadastru și Publicitate Imobiliară Sighetu Marmatiei

A. Partea I. Descrierea imobilului

TEREN Extravilan

Nr. CF vechi:50319

Adresa: Jud. Maramures

Nr. Crt	Nr cadastral Nr. topografic	Suprafața* (mp)	Observații / Referințe
A1		1.026	Sector cadastral:37 Teren neimprejmuit; parte din nr. topografic 532/2

B. Partea II. Proprietari și acte

Inscrieri privitoare la dreptul de proprietate și alte drepturi reale	Referințe
1842 / 12/06/2023	
Act Normativ nr. Legea 7, din 13/03/1996 emis de Parlamentul României;	
B1	A1
Intabulare, drept de PROPRIETATE, dobandit prin Lege, cota actuala 1/1	
1) NEIDENTIFICAT NEIDENTIFICAT	
Act Administrativ nr. Adeverință nr. 2554, din 24/05/2023 emis de Primăria comunei Desești;	
B2	A1
Se notează posesia faptică în favoarea lui	
1) TĂMAȘ GHEORGHE	

C. Partea III. SARCINI .

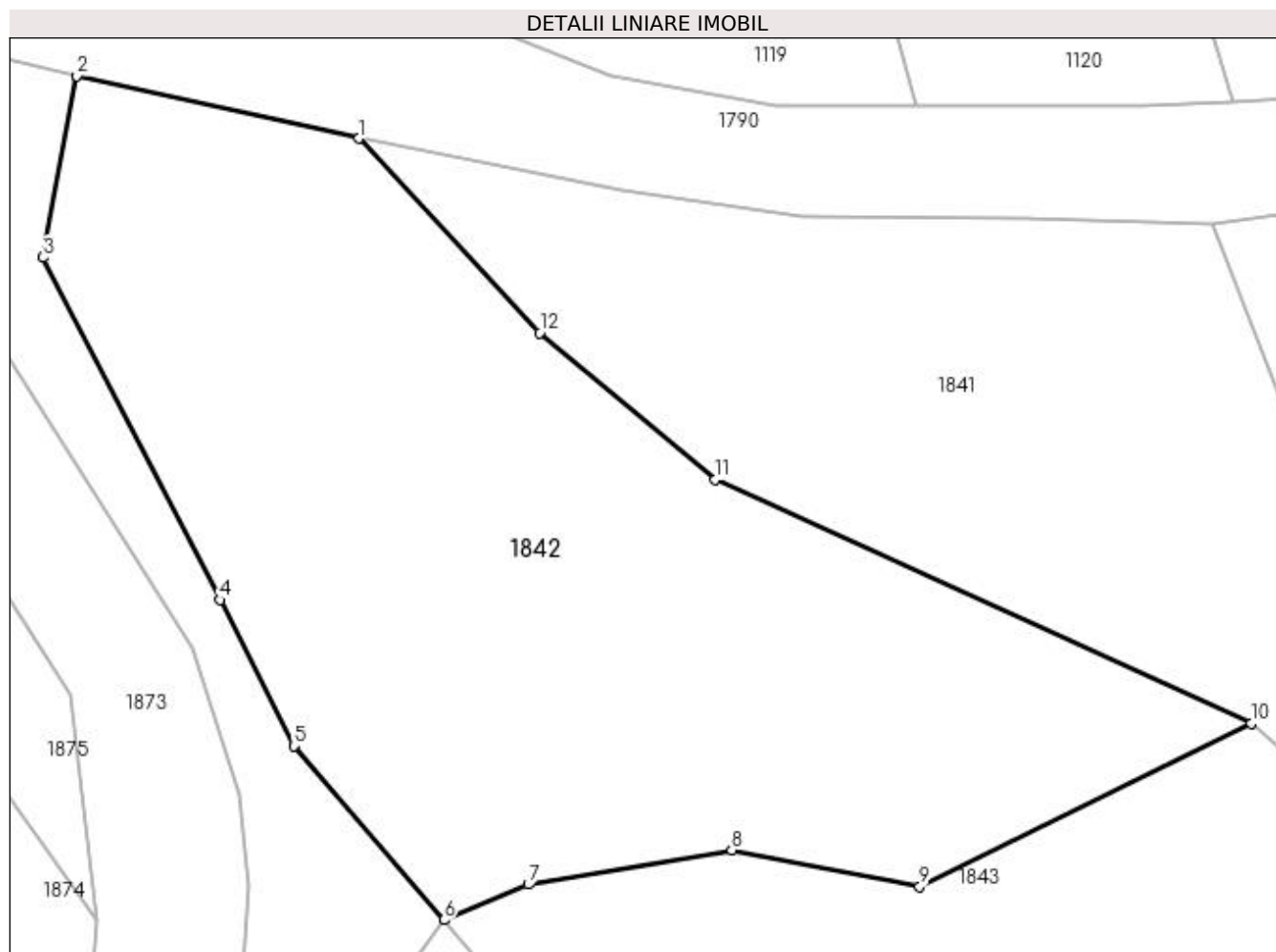
Inscrieri privind dezmembramintele dreptului de proprietate, drepturi reale de garanție și sarcini	Referințe
NU SUNT	

Anexa Nr. 1 La Partea I

Teren

Nr cadastral	Suprafața (mp)*	Observații / Referințe
	1.026	parte din nr. topografic 532/2

* Suprafața este determinată în planul de proiecție Stereo 70.



Date referitoare la teren

Crt	Categorie folosință	Intra vilan	Suprafața (mp)	Tarla	Parcelă	Nr. topo	Observații / Referințe
1	faneata	NU	1.026	-	-	-	

Lungime Segmente

1) Valorile lungimilor segmentelor sunt obținute din proiecție în plan.

Punct început	X / Y	Punct sfârșit	X / Y	Lungime segment (** (m)
1	412.524,43 694.605,455	2	412.511,124 694.608,411	13.63
2	412.511,124 694.608,411	3	412.509,53 694.599,838	8.72
3	412.509,53 694.599,838	4	412.517,877 694.583,699	18.17
4	412.517,877 694.583,699	5	412.521,352 694.576,814	7.712
5	412.521,352 694.576,814	6	412.528,442 694.568,596	10.854

Punct început	X / Y	Punct sfârșit	X / Y	Lungime segment (** (m)
6	412.528,442 694.568,596	7	412.532,428 694.570,275	4.325
7	412.532,428 694.570,275	8	412.542,023 694.571,909	9.733
8	412.542,023 694.571,909	9	412.550,893 694.570,18	9.037
9	412.550,893 694.570,18	10	412.566,53 694.577,857	17.42
10	412.566,53 694.577,857	11	412.541,247 694.589,38	27.785
11	412.541,247 694.589,38	12	412.532,957 694.596,288	10.791
12	412.532,957 694.596,288	1	412.524,43 694.605,455	12.52

** Lungimile segmentelor sunt determinate în planul de proiecție Stereo 70 și sunt rotunjite la 1 milimetru.

*** Distanța dintre puncte este formată din segmente cumulate ce sunt mai mici decât valoarea 1 milimetru.

**DATE DESPRE IMOBILUL NR. 1843**

Oficiul de Cadastru și Publicitate Imobiliară MARAMURES
Biroul de Cadastru și Publicitate Imobiliară Sighetu Marmatiei

A. Partea I. Descrierea imobilului

TEREN Extravilan

Nr. CF vechi:575

Adresa: Jud. Maramures

Nr. Crt	Nr cadastral Nr. topografic	Suprafața* (mp)	Observații / Referințe
A1		11.250	Sector cadastral:37 Teren neimprejmuit; parte din nr. topografic 576

B. Partea II. Proprietari și acte

Inscrieri privitoare la dreptul de proprietate și alte drepturi reale	Referințe
1843 / 12/06/2023	
Act Normativ nr. Legea 7, din 13/03/1996 emis de Parlamentul României;	
B1	A1
Intabulare, drept de PROPRIETATE, dobandit prin Lege, cota actuala 1/1	
1) NEIDENTIFICAT NEIDENTIFICAT	
Act Administrativ nr. Adeverință nr. 2556, din 24/05/2023 emis de Primăria comunei Desești;	
B2	A1
Se notează posesia faptică în favoarea lui	
1) PAUL MARIA	

C. Partea III. SARCINI .

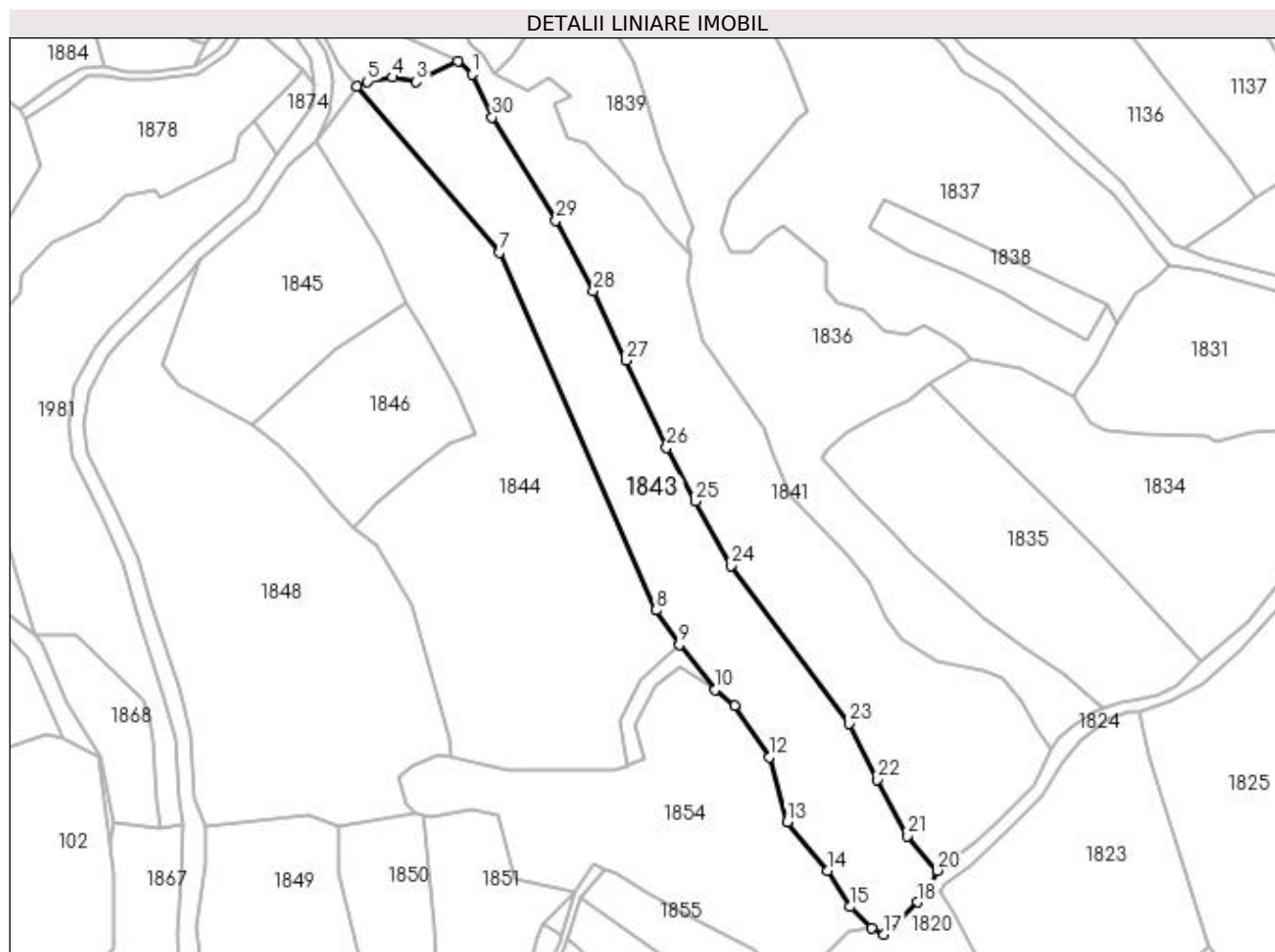
Inscrieri privind dezmembramintele dreptului de proprietate, drepturi reale de garanție și sarcini	Referințe
NU SUNT	

Anexa Nr. 1 La Partea I

Teren

Nr cadastral	Suprafața (mp)*	Observații / Referințe
	11.250	parte din nr. topografic 576

* Suprafața este determinată în planul de proiecție Stereo 70.



Date referitoare la teren

Crt	Categorie folosință	Intra vilan	Suprafața (mp)	Tarla	Parcelă	Nr. topo	Observații / Referințe
1	faneata	NU	11.250	-	-	-	

Lungime Segmente

1) Valorile lungimilor segmentelor sunt obținute din proiecție în plan.

Punct început	X / Y	Punct sfârșit	X / Y	Lungime segment (** (m)
1	412.572,013 694.573,04	2	412.566,53 694.577,857	7.298
3	412.550,893 694.570,18	4	412.542,023 694.571,909	9.037
5	412.532,428 694.570,275	6	412.528,442 694.568,596	4.325
7	412.582,102 694.505,844	8	412.641,342 694.371,201	147.099
9	412.650,028 694.358,148	10	412.663,536 694.341,271	21.617

Punct început	X / Y	Punct sfârșit	X / Y	Lungime segment (** (m)
2	412.566,53 694.577,857	3	412.550,893 694.570,18	17.42
4	412.542,023 694.571,909	5	412.532,428 694.570,275	9.733
6	412.528,442 694.568,596	7	412.582,102 694.505,844	82.566
8	412.641,342 694.371,201	9	412.650,028 694.358,148	15.679
10	412.663,536 694.341,271	11	412.670,971 694.335,377	9.488

Punct început	X / Y	Punct sfârșit	X / Y	Lungime segment (** (m)	Punct început	X / Y	Punct sfârșit	X / Y	Lungime segment (** (m)
11	412.670,971 694.335,377	12	412.683,934 694.315,863	23.427	12	412.683,934 694.315,863	13	412.690,673 694.291,382	25.392
13	412.690,673 694.291,382	14	412.705,794 694.273,131	23.701	14	412.705,794 694.273,131	15	412.714,352 694.259,482	16.11
15	412.714,352 694.259,482	16	412.722,51 694.251,573	11.362	16	412.722,51 694.251,573	17	412.726,932 694.249,144	5.045
17	412.726,932 694.249,144	18	412.739,724 694.261,233	17.601	18	412.739,724 694.261,233	19	412.744,153 694.265,903	6.436
19	412.744,153 694.265,903	20	412.747,262 694.273,198	7.93	20	412.747,262 694.273,198	21	412.736,05 694.286,169	17.145
21	412.736,05 694.286,169	22	412.724,496 694.307,492	24.252	22	412.724,496 694.307,492	23	412.713,858 694.328,543	23.586
23	412.713,858 694.328,543	24	412.669,316 694.387,973	74.269	24	412.669,316 694.387,973	25	412.656,052 694.412,205	27.625
25	412.656,052 694.412,205	26	412.645,15 694.432,354	22.909	26	412.645,15 694.432,354	27	412.629,872 694.465,318	36.332
27	412.629,872 694.465,318	28	412.617,695 694.491,541	28.912	28	412.617,695 694.491,541	29	412.603,498 694.517,981	30.01
29	412.603,498 694.517,981	30	412.579,456 694.556,883	45.732	30	412.579,456 694.556,883	1	412.572,013 694.573,04	17.789

** Lungimile segmentelor sunt determinate în planul de proiecție Stereo 70 și sunt rotunjite la 1 milimetru.

*** Distanța dintre puncte este formată din segmente cumulate ce sunt mai mici decât valoarea 1 milimetru.

**DATE DESPRE IMOBILUL NR. 1844**

Oficiul de Cadastru și Publicitate Imobiliară MARAMURES
Biroul de Cadastru și Publicitate Imobiliară Sighetu Marmatiei

A. Partea I. Descrierea imobilului

TEREN Extravilan

Adresa: Jud. Maramures

Nr. Crt	Nr cadastral Nr. topografic	Suprafața* (mp)	Observații / Referințe
A1	50735	14.936	Sector cadastral:37 Teren neimprejmuit;

B. Partea II. Proprietari și acte

Inscrieri privitoare la dreptul de proprietate și alte drepturi reale	Referințe
1844 / 12/06/2023	
Act Notarial nr. Contract de donație imobiliar aut. sub nr. 2640, din 29/07/2016 emis de NP Sas Gheorghe;	
B1	A1
Intabulare, drept de PROPRIETATE cu titlu de drept donație, dobandit prin Conventie, cota actuala 1/1	
1) TIODAR GHEORGHE, și soția	
2) TIODAR IRINA, bun comun	
<i>OBSERVATII: poziție transcrisă din CF nr. 50735 Desești, sub rangul încheierii nr. 9837 / 01.08.2016</i>	

C. Partea III. SARCINI .

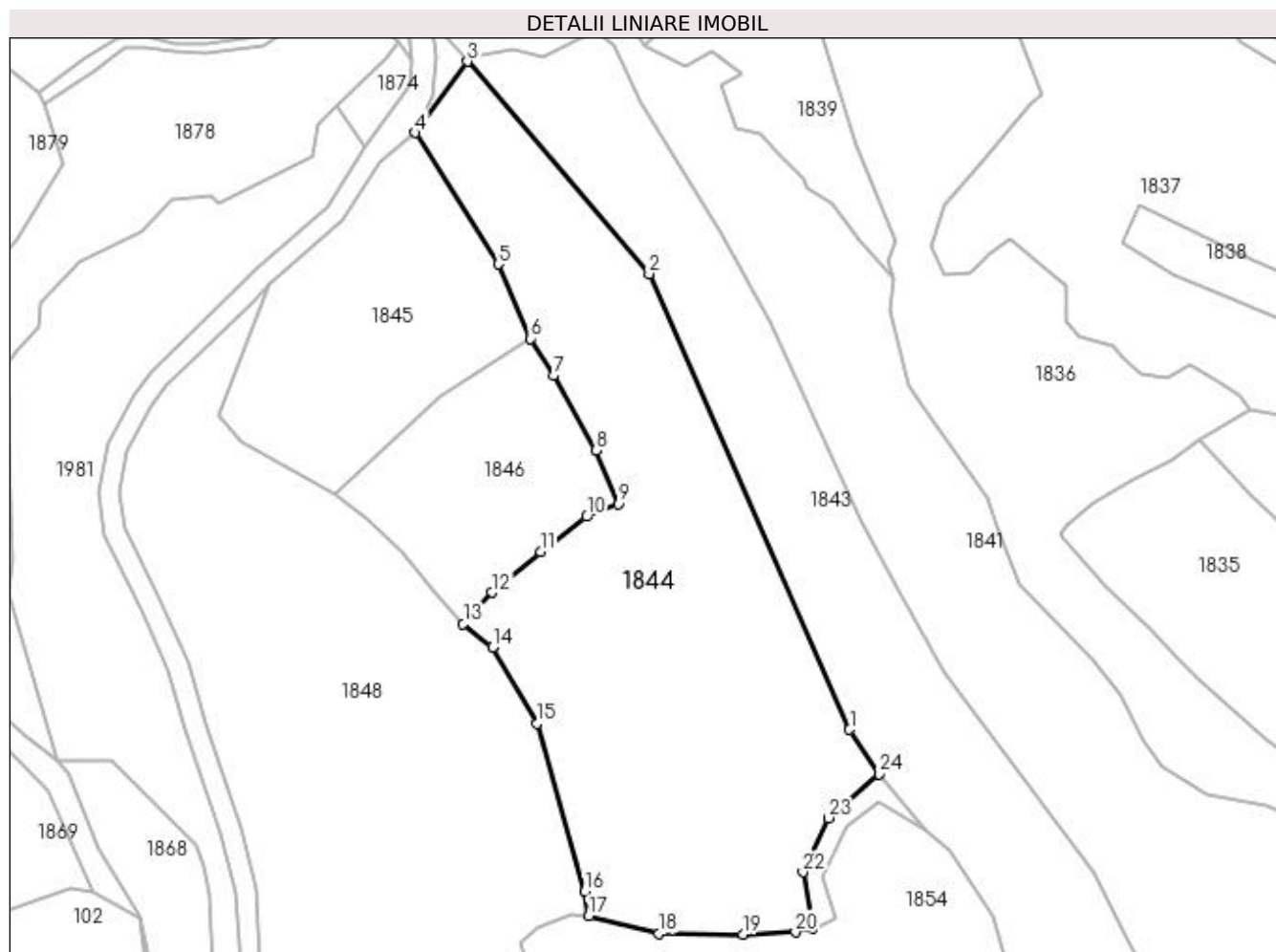
Inscrieri privind dezmembramintele dreptului de proprietate, drepturi reale de garanție și sarcini	Referințe
NU SUNT	

Anexa Nr. 1 La Partea I

Teren

Nr cadastral	Suprafața (mp)*	Observații / Referințe
50735	14.936	

* Suprafața este determinată în planul de proiecție Stereo 70.



Date referitoare la teren

Crt	Categorie folosință	Intra vilan	Suprafața (mp)	Tarla	Parcelă	Nr. topo	Observații / Referințe
1	faneata	NU	14.936	-	In Arini	-	

Lungime Segmente

1) Valorile lungimilor segmentelor sunt obținute din proiecție în plan.

Punct început	X / Y	Punct sfârșit	X / Y	Lungime segment (** (m)
1	412.641,342 694.371,201	2	412.582,102 694.505,844	147.099
3	412.528,442 694.568,596	4	412.512,973 694.547,55	26.119
5	412.537,508 694.508,677	6	412.546,994 694.486,719	23.919
7	412.553,798 694.475,77	8	412.566,367 694.453,66	25.433
9	412.572,935 694.437,879	10	412.563,578 694.434,114	10.086

Punct început	X / Y	Punct sfârșit	X / Y	Lungime segment (** (m)
2	412.582,102 694.505,844	3	412.528,442 694.568,596	82.566
4	412.512,973 694.547,55	5	412.537,508 694.508,677	45.968
6	412.546,994 694.486,719	7	412.553,798 694.475,77	12.891
8	412.566,367 694.453,66	9	412.572,935 694.437,879	17.093
10	412.563,578 694.434,114	11	412.549,973 694.423,683	17.144

Punct început	X / Y	Punct sfârșit	X / Y	Lungime segment (** (m)
11	412.549,973 694.423,683	12	412.535,638 694.411,668	18.704
13	412.527,175 694.402,502	14	412.535,775 694.395,545	11.062
15	412.548,988 694.373,024	16	412.563,06 694.323,323	51.655
17	412.564,232 694.316,111	18	412.585,009 694.310,928	21.414
19	412.609,851 694.310,704	20	412.625,382 694.311,373	15.545
21	412.630,361 694.312,635	22	412.627,569 694.329,062	16.663
23	412.635,027 694.345,086	24	412.650,028 694.358,148	19.891

Punct început	X / Y	Punct sfârșit	X / Y	Lungime segment (** (m)
12	412.535,638 694.411,668	13	412.527,175 694.402,502	12.475
14	412.535,775 694.395,545	15	412.548,988 694.373,024	26.111
16	412.563,06 694.323,323	17	412.564,232 694.316,111	7.307
18	412.585,009 694.310,928	19	412.609,851 694.310,704	24.843
20	412.625,382 694.311,373	21	412.630,361 694.312,635	5.136
22	412.627,569 694.329,062	23	412.635,027 694.345,086	17.675
24	412.650,028 694.358,148	1	412.641,342 694.371,201	15.679

** Lungimile segmentelor sunt determinate în planul de proiecție Stereo 70 și sunt rotunjite la 1 milimetru.

*** Distanța dintre puncte este formată din segmente cumulate ce sunt mai mici decât valoarea 1 milimetru.

**DATE DESPRE IMOBILUL NR. 1845**

Oficiul de Cadastru și Publicitate Imobiliară MARAMURES
Biroul de Cadastru și Publicitate Imobiliară Sighetu Marmatiei

A. Partea I. Descrierea imobilului

TEREN Extravilan

Nr. CF vechi:1285, 1353

Adresa: Jud. Maramures

Nr. Crt	Nr cadastral Nr. topografic	Suprafața* (mp)	Observații / Referințe
A1		5.153	Sector cadastral:37 Teren neimprejmuit; parte din nr. topografic 578 și 580

B. Partea II. Proprietari și acte

Inscrieri privitoare la dreptul de proprietate și alte drepturi reale		Referințe
1845 / 12/06/2023		
Act Administrativ nr. Titlu de proprietate nr. 14126, din 20/09/2016 emis de Comisia Județeană Maramureș;		
B1	Intabulare, drept de PROPRIETATEcu titlu de drept aplicarea Legii nr. 247/2005, dobandit prin Reconstituire, cota actuala 1/1 1) BOHOTICI GRIGORE	A1

C. Partea III. SARCINI .

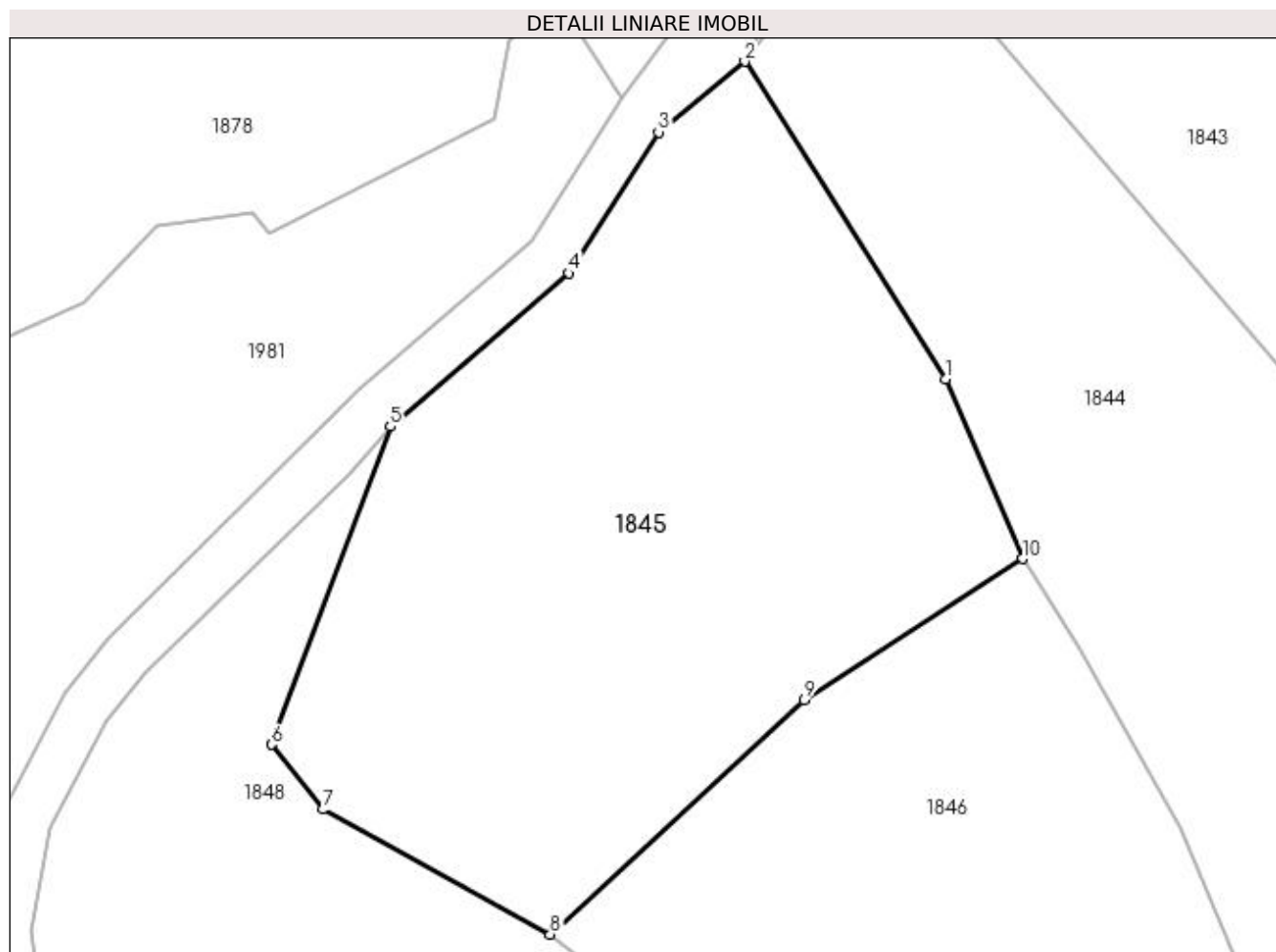
Inscrieri privind dezmembramintele dreptului de proprietate, drepturi reale de garanție și sarcini	Referințe
NU SUNT	

Anexa Nr. 1 La Partea I

Teren

Nr cadastral	Suprafața (mp)*	Observații / Referințe
	5.153	parte din nr. topografic 578 și 580

* Suprafața este determinată în planul de proiecție Stereo 70.



Date referitoare la teren

Crt	Categorie folosință	Intra vilan	Suprafața (mp)	Tarla	Parcelă	Nr. topo	Observații / Referințe
1	faneata	NU	5.153	-	La Huci	-	

Lungime Segmente

1) Valorile lungimilor segmentelor sunt obținute din proiecție în plan.

Punct început	X / Y	Punct sfârșit	X / Y	Lungime segment (** (m)
1	412.537,508 694.508,677	2	412.512,973 694.547,55	45.968
2	412.512,973 694.547,55	3	412.502,418 694.538,907	13.642
3	412.502,418 694.538,907	4	412.491,481 694.521,645	20.435
4	412.491,481 694.521,645	5	412.469,575 694.502,908	28.826
5	412.469,575 694.502,908	6	412.455,031 694.463,987	41.55

Punct început	X / Y	Punct sfârșit	X / Y	Lungime segment (** (m)
6	412.455,031 694.463,987	7	412.461,349 694.456,061	10.136
7	412.461,349 694.456,061	8	412.489,161 694.440,778	31.734
8	412.489,161 694.440,778	9	412.520,288 694.469,456	42.324
9	412.520,288 694.469,456	10	412.546,994 694.486,719	31.8
10	412.546,994 694.486,719	1	412.537,508 694.508,677	23.919

** Lungimile segmentelor sunt determinate în planul de proiecție Stereo 70 și sunt rotunjite la 1 milimetru.

*** Distanța dintre puncte este formată din segmente cumulate ce sunt mai mici decât valoarea 1 milimetru.

**DATE DESPRE IMOBILUL NR. 1846**

Oficiul de Cadastru și Publicitate Imobiliară MARAMURES
Biroul de Cadastru și Publicitate Imobiliară Sighetu Marmatiei

A. Partea I. Descrierea imobilului

TEREN Extravilan

Nr. CF vechi:1285

Adresa: Jud. Maramures

Nr. Crt	Nr cadastral Nr. topografic	Suprafața* (mp)	Observații / Referințe
A1		3.548	Sector cadastral:37 Teren neimprejmuit; parte din nr. topografic 578

B. Partea II. Proprietari și acte

Inscrieri privitoare la dreptul de proprietate și alte drepturi reale		Referințe
1846 / 12/06/2023		
Act Administrativ nr. Titlu de proprietate nr. 14133, din 21/09/2016 emis de Comisia Județeană Maramureș;		
B1	Intabulare, drept de PROPRIETATE cu titlu de drept aplicarea Legii nr. 247/2005, dobandit prin Reconstituire, cota actuala 3461/3548 1) BOHOTICI GHEORGHE	A1
Act Normativ nr. Legea 7, din 13/03/1996 emis de Parlamentul României;		
B2	Intabulare, drept de PROPRIETATE, dobandit prin Lege, cota actuala 87/3548 1) NEIDENTIFICAT NEIDENTIFICAT	A1
Act Administrativ nr. Adeverință nr. 2557, din 24/05/2023 emis de Primăria comunei Desesti;		
B3	Se notează posesia faptică asupra cotei de 87/3548 din terenul de sub A1 în favoarea lui 1) BOHOTICI GHEORGHE	A1

C. Partea III. SARCINI .

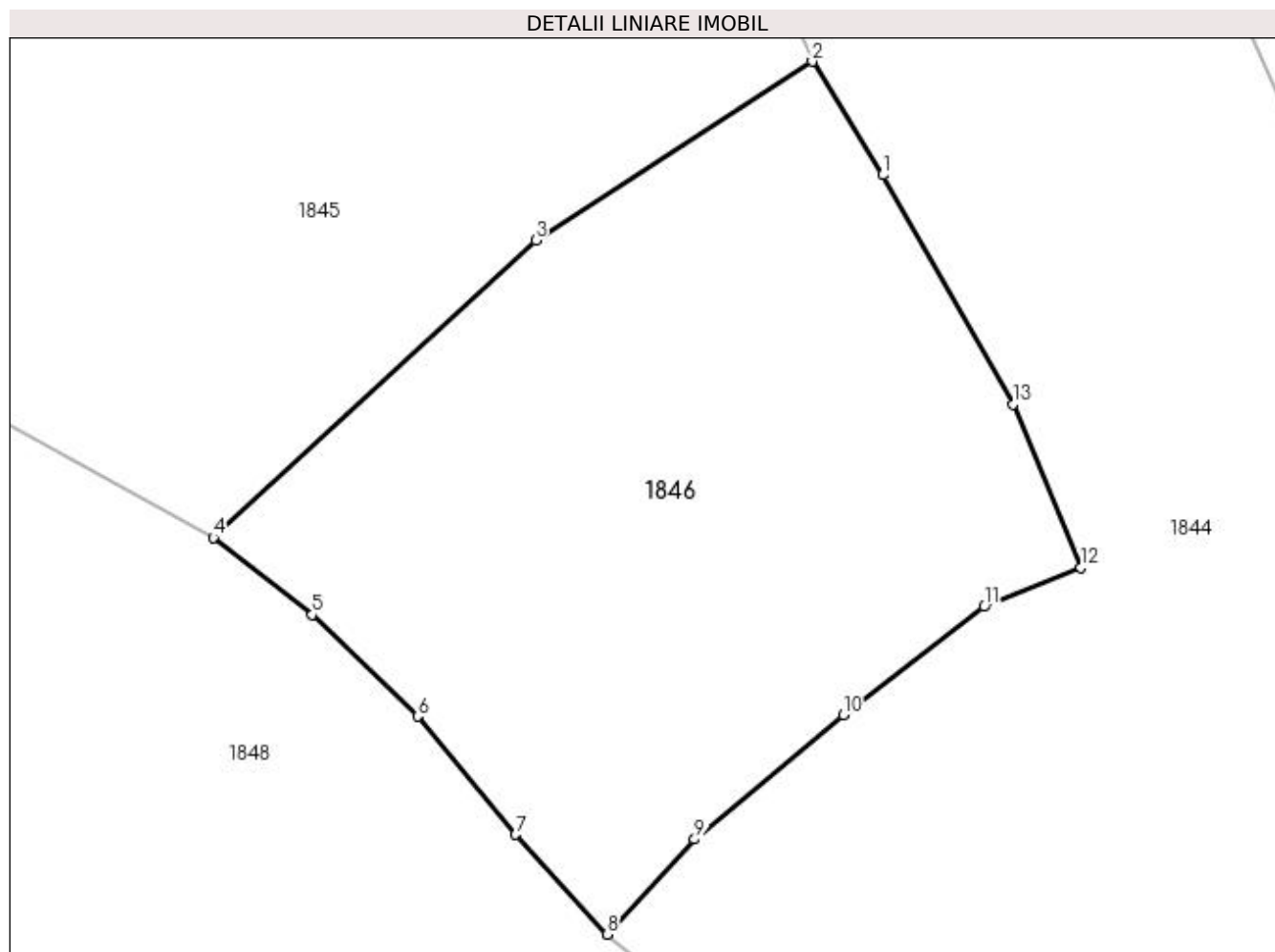
Inscrieri privind dezmembramintele dreptului de proprietate, drepturi reale de garanție și sarcini	Referințe
NU SUNT	

Anexa Nr. 1 La Partea I

Teren

Nr cadastral	Suprafața (mp)*	Observații / Referințe
	3.548	parte din nr. topografic 578

* Suprafața este determinată în planul de proiecție Stereo 70.



Date referitoare la teren

Crt	Categorie folosință	Intra vilan	Suprafața (mp)	Tarla	Parcelă	Nr. topo	Observații / Referințe
1	faneata	NU	3.548	-	La Huci	-	

Lungime Segmente

1) Valorile lungimilor segmentelor sunt obținute din proiecție în plan.

Punct început	X / Y	Punct sfârșit	X / Y	Lungime segment (** (m)
1	412.553,798 694.475,77	2	412.546,994 694.486,719	12.891
2	412.546,994 694.486,719	3	412.520,288 694.469,456	31.8
3	412.520,288 694.469,456	4	412.489,161 694.440,778	42.324
4	412.489,161 694.440,778	5	412.498,714 694.433,345	12.104
5	412.498,714 694.433,345	6	412.508,889 694.423,528	14.139

Punct început	X / Y	Punct sfârșit	X / Y	Lungime segment (** (m)
6	412.508,889 694.423,528	7	412.518,369 694.412,129	14.826
7	412.518,369 694.412,129	8	412.527,175 694.402,502	13.047
8	412.527,175 694.402,502	9	412.535,638 694.411,668	12.475
9	412.535,638 694.411,668	10	412.549,973 694.423,683	18.704
10	412.549,973 694.423,683	11	412.563,578 694.434,114	17.144
11	412.563,578 694.434,114	12	412.572,935 694.437,879	10.086
12	412.572,935 694.437,879	13	412.566,367 694.453,66	17.093
13	412.566,367 694.453,66	1	412.553,798 694.475,77	25.433

** Lungimile segmentelor sunt determinate în planul de proiecție Stereo 70 și sunt rotunjite la 1 milimetru.

*** Distanța dintre puncte este formată din segmente cumulate ce sunt mai mici decât valoarea 1 milimetru.

**DATE DESPRE IMOBILUL NR. 1847**

Oficiul de Cadastru și Publicitate Imobiliară MARAMURES
Biroul de Cadastru și Publicitate Imobiliară Sighetu Marmatiei

A. Partea I. Descrierea imobilului

TEREN Extravilan

Nr. CF vechi:968

Adresa: Jud. Maramures

Nr. Crt	Nr cadastral Nr. topografic	Suprafața* (mp)	Observații / Referințe
A1		440	Sector cadastral:37 Teren neimprejmuit; parte din nr. topografic 582

B. Partea II. Proprietari și acte

Inscrieri privitoare la dreptul de proprietate și alte drepturi reale	Referințe
1847 / 12/06/2023	
Act Normativ nr. Legea 7, din 13/03/1996 emis de Parlamentul României;	
B1	A1
Intabulare, drept de PROPRIETATE, dobândit prin Lege, cota actuala 1/1	
1) NEIDENTIFICAT NEIDENTIFICAT	
Act Administrativ nr. Adeverință nr. 2558, din 24/05/2023 emis de Primăria comunei Desești;	
B2	A1
Se notează posesia faptică în favoarea lui	
1) BOHOTICI MARIA	

C. Partea III. SARCINI .

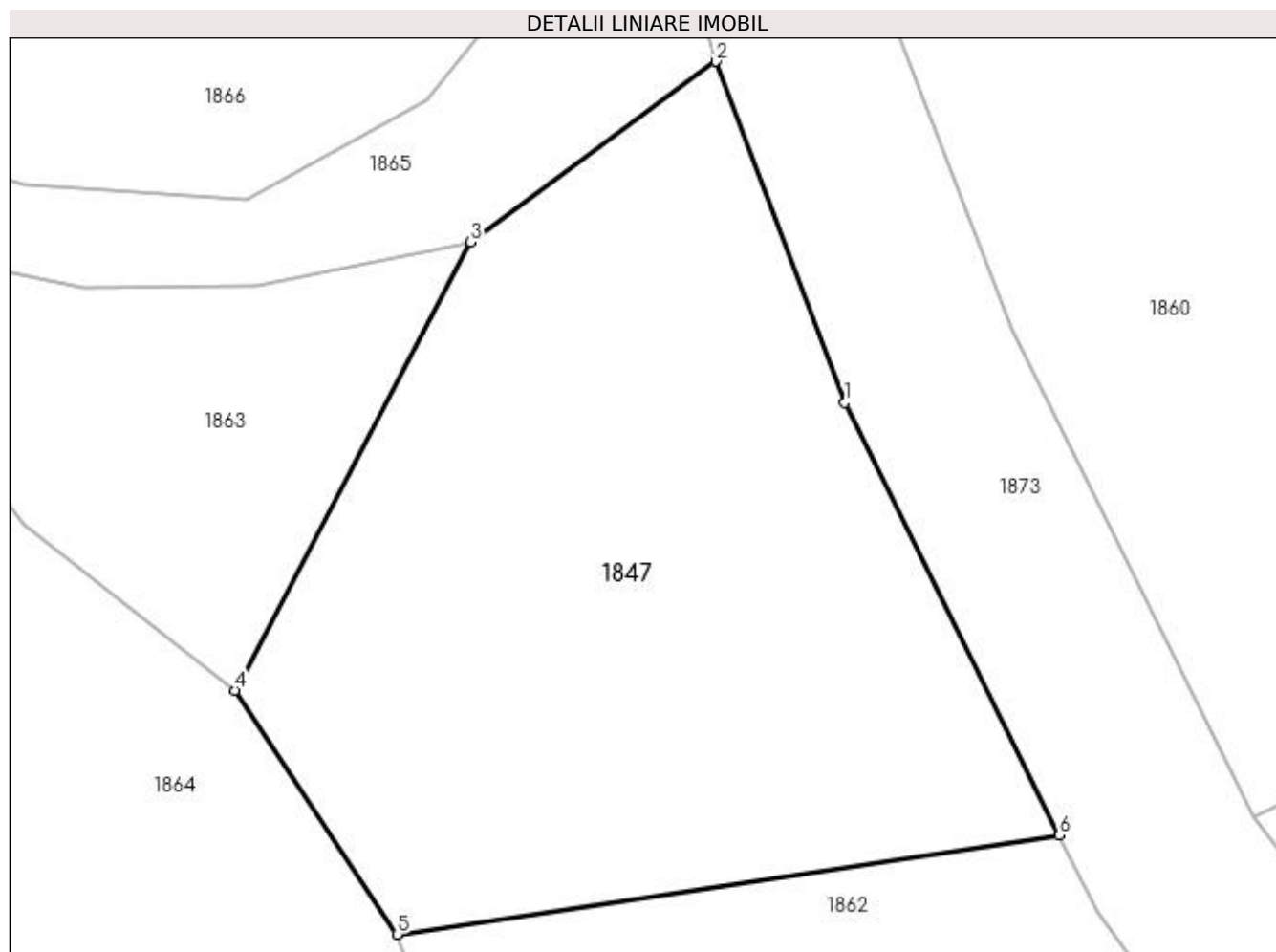
Inscrieri privind dezmembramintele dreptului de proprietate, drepturi reale de garanție și sarcini	Referințe
NU SUNT	

Anexa Nr. 1 La Partea I

Teren

Nr cadastral	Suprafața (mp)*	Observații / Referințe
	440	parte din nr. topografic 582

* Suprafața este determinată în planul de proiecție Stereo 70.



Date referitoare la teren

Crt	Categorie folosință	Intra vilan	Suprafața (mp)	Tarla	Parcelă	Nr. topo	Observații / Referințe
1	faneata	NU	440	-	-	-	

Lungime Segmente

1) Valorile lungimilor segmentelor sunt obținute din proiecție în plan.

Punct început	X / Y	Punct sfârșit	X / Y	Lungime segment (** (m)
1	412.482,862 694.128,535	2	412.478,627 694.139,745	11.983
2	412.478,627 694.139,745	3	412.470,56 694.133,809	10.016
3	412.470,56 694.133,809	4	412.462,812 694.119,091	16.633
4	412.462,812 694.119,091	5	412.468,157 694.111,079	9.631
5	412.468,157 694.111,079	6	412.489,915 694.114,331	22.0

Punct început	X / Y	Punct sfârșit	X / Y	Lungime segment (** (m)
6	412.489,915 694.114,331	1	412.482,862 694.128,535	15.859

** Lungimile segmentelor sunt determinate în planul de proiecție Stereo 70 și sunt rotunjite la 1 milimetru.

*** Distanța dintre puncte este formată din segmente cumulate ce sunt mai mici decât valoarea 1 milimetru.

**DATE DESPRE IMOBILUL NR. 1848**

Oficiul de Cadastru și Publicitate Imobiliară MARAMURES
Biroul de Cadastru și Publicitate Imobiliară Sighetu Marmatiei

A. Partea I. Descrierea imobilului

TEREN Extravilan

Nr. CF vechi:1285, 1353

Adresa: Jud. Maramures

Nr. Crt	Nr cadastral Nr. topografic	Suprafața* (mp)	Observații / Referințe
A1		14.578	Sector cadastral:37 Teren neimprejmuit; parte din nr. topografic 578 și 580

B. Partea II. Proprietari și acte

Inscrieri privitoare la dreptul de proprietate și alte drepturi reale		Referințe
1848 / 12/06/2023		
Act Administrativ nr. Titlu de proprietate nr. 17444, din 31/07/2018 emis de Comisia Județeană Maramureș;		
B1	Intabulare, drept de PROPRIETATEcu titlu de drept aplicarea Legii nr. 247/2005, dobandit prin Reconstituire, cota actuala 1/1 1) TUPIȚĂ GHEORGHE	A1

C. Partea III. SARCINI .

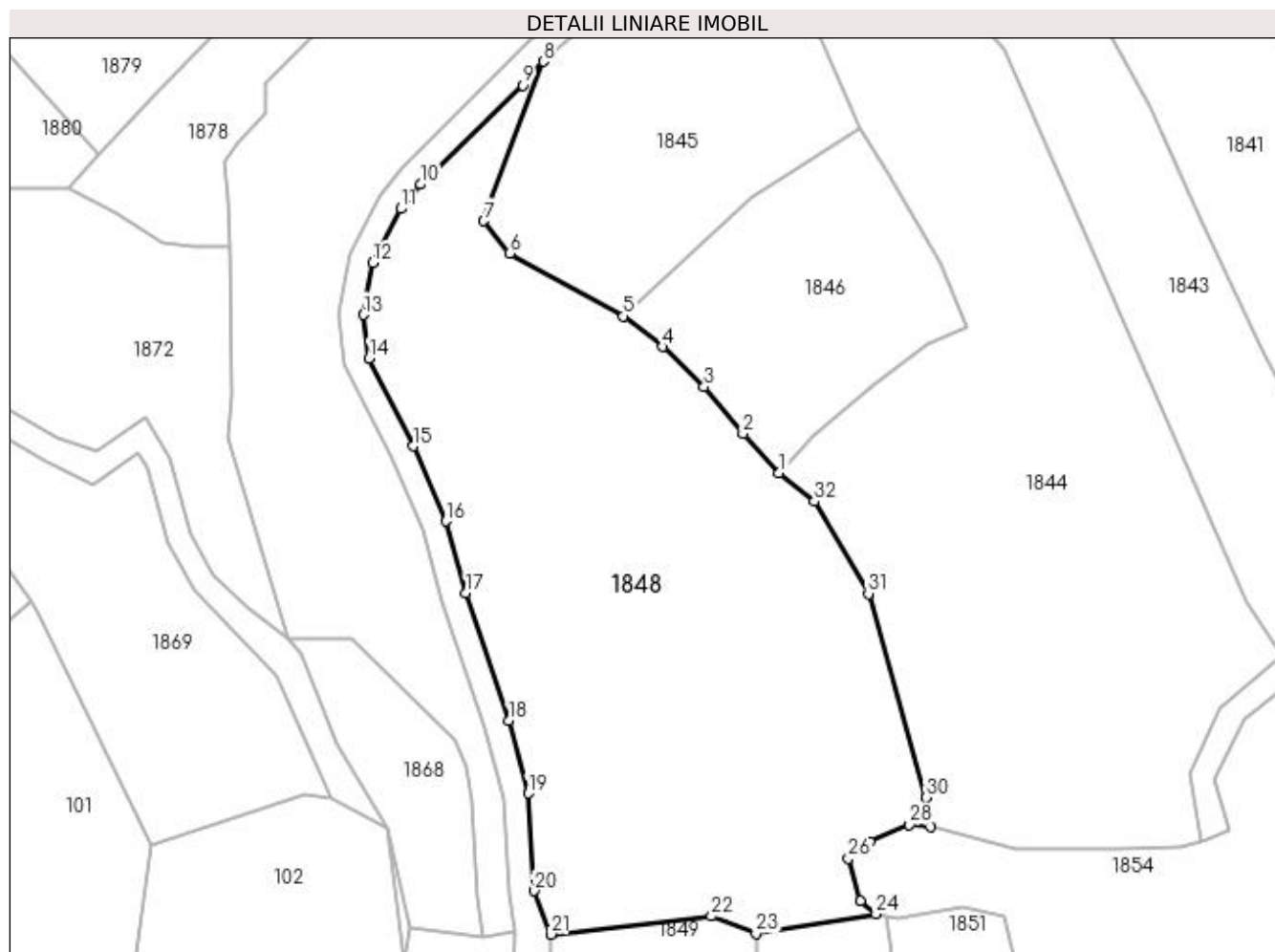
Inscrieri privind dezmembramintele dreptului de proprietate, drepturi reale de garanție și sarcini	Referințe
NU SUNT	

Anexa Nr. 1 La Partea I

Teren

Nr cadastral	Suprafața (mp)*	Observații / Referințe
	14.578	parte din nr. topografic 578 și 580

* Suprafața este determinată în planul de proiecție Stereo 70.



Date referitoare la teren

Crt	Categorie folosință	Intra vilan	Suprafața (mp)	Tarla	Parcelă	Nr. topo	Observații / Referințe
1	faneata	NU	14.578	-	La Borcut I	-	

Lungime Segmente

1) Valorile lungimilor segmentelor sunt obținute din proiecție în plan.

Punct început	X / Y	Punct sfârșit	X / Y	Lungime segment (** (m)
1	412.527,175 694.402,502	2	412.518,369 694.412,129	13.047
3	412.508,889 694.423,528	4	412.498,714 694.433,345	14.139
5	412.489,161 694.440,778	6	412.461,349 694.456,061	31.734
7	412.455,031 694.463,987	8	412.469,575 694.502,908	41.55
9	412.464,548 694.497,086	10	412.439,568 694.472,926	34.752

Punct început	X / Y	Punct sfârșit	X / Y	Lungime segment (** (m)
2	412.518,369 694.412,129	3	412.508,889 694.423,528	14.826
4	412.498,714 694.433,345	5	412.489,161 694.440,778	12.104
6	412.461,349 694.456,061	7	412.455,031 694.463,987	10.136
8	412.469,575 694.502,908	9	412.464,548 694.497,086	7.692
10	412.439,568 694.472,926	11	412.434,79 694.466,958	7.645

Punct început	X / Y	Punct sfârșit	X / Y	Lungime segment (** (m)	Punct început	X / Y	Punct sfârșit	X / Y	Lungime segment (** (m)
11	412.434,79 694.466,958	12	412.427,956 694.453,781	14.844	12	412.427,956 694.453,781	13	412.425,671 694.441,075	12.91
13	412.425,671 694.441,075	14	412.427,054 694.430,519	10.646	14	412.427,054 694.430,519	15	412.437,774 694.409,014	24.029
15	412.437,774 694.409,014	16	412.445,799 694.390,753	19.947	16	412.445,799 694.390,753	17	412.450,733 694.373,227	18.207
17	412.450,733 694.373,227	18	412.461,297 694.342,021	32.946	18	412.461,297 694.342,021	19	412.465,884 694.324,302	18.303
19	412.465,884 694.324,302	20	412.467,314 694.300,555	23.79	20	412.467,314 694.300,555	21	412.471,463 694.289,923	11.413
21	412.471,463 694.289,923	22	412.510,625 694.294,375	39.414	22	412.510,625 694.294,375	23	412.521,568 694.290,1	11.748
23	412.521,568 694.290,1	24	412.550,871 694.294,843	29.684	24	412.550,871 694.294,843	25	412.547,045 694.298,073	5.007
25	412.547,045 694.298,073	26	412.544,152 694.308,499	10.82	26	412.544,152 694.308,499	27	412.549,315 694.312,579	6.58
27	412.549,315 694.312,579	28	412.559,03 694.316,612	10.519	28	412.559,03 694.316,612	29	412.564,232 694.316,111	5.226
29	412.564,232 694.316,111	30	412.563,06 694.323,323	7.307	30	412.563,06 694.323,323	31	412.548,988 694.373,024	51.655
31	412.548,988 694.373,024	32	412.535,775 694.395,545	26.111	32	412.535,775 694.395,545	1	412.527,175 694.402,502	11.062

** Lungimile segmentelor sunt determinate în planul de proiecție Stereo 70 și sunt rotunjite la 1 milimetru.

*** Distanța dintre puncte este formată din segmente cumulate ce sunt mai mici decât valoarea 1 milimetru.

**DATE DESPRE IMOBILUL NR. 1849**

Oficiul de Cadastru și Publicitate Imobiliară MARAMURES
Biroul de Cadastru și Publicitate Imobiliară Sighetu Marmatiei

A. Partea I. Descrierea imobilului

Nr. CF vechi:1254, 968, 811, 1353
Nr. topografic:581

TEREN Extravilan

Adresa: Jud. Maramures

Nr. Crt	Nr cadastral Nr. topografic	Suprafața* (mp)	Observații / Referințe
A1		8.742	Sector cadastral:37 Teren imprejmuit; parte din nr. topografic 582, 577 și 580

B. Partea II. Proprietari și acte

Inscrieri privitoare la dreptul de proprietate și alte drepturi reale		Referințe
1849 / 12/06/2023		
Act Administrativ nr. Titlu de proprietate nr. 14126, din 20/09/2016 emis de Comisia Județeană Maramureș;		
B1	Intabulare, drept de PROPRIETATEcu titlu de drept aplicarea Legii nr. 247/2005, dobandit prin Reconstituire, cota actuala 1/1 1) BOHOTICI GRIGORE	A1

C. Partea III. SARCINI .

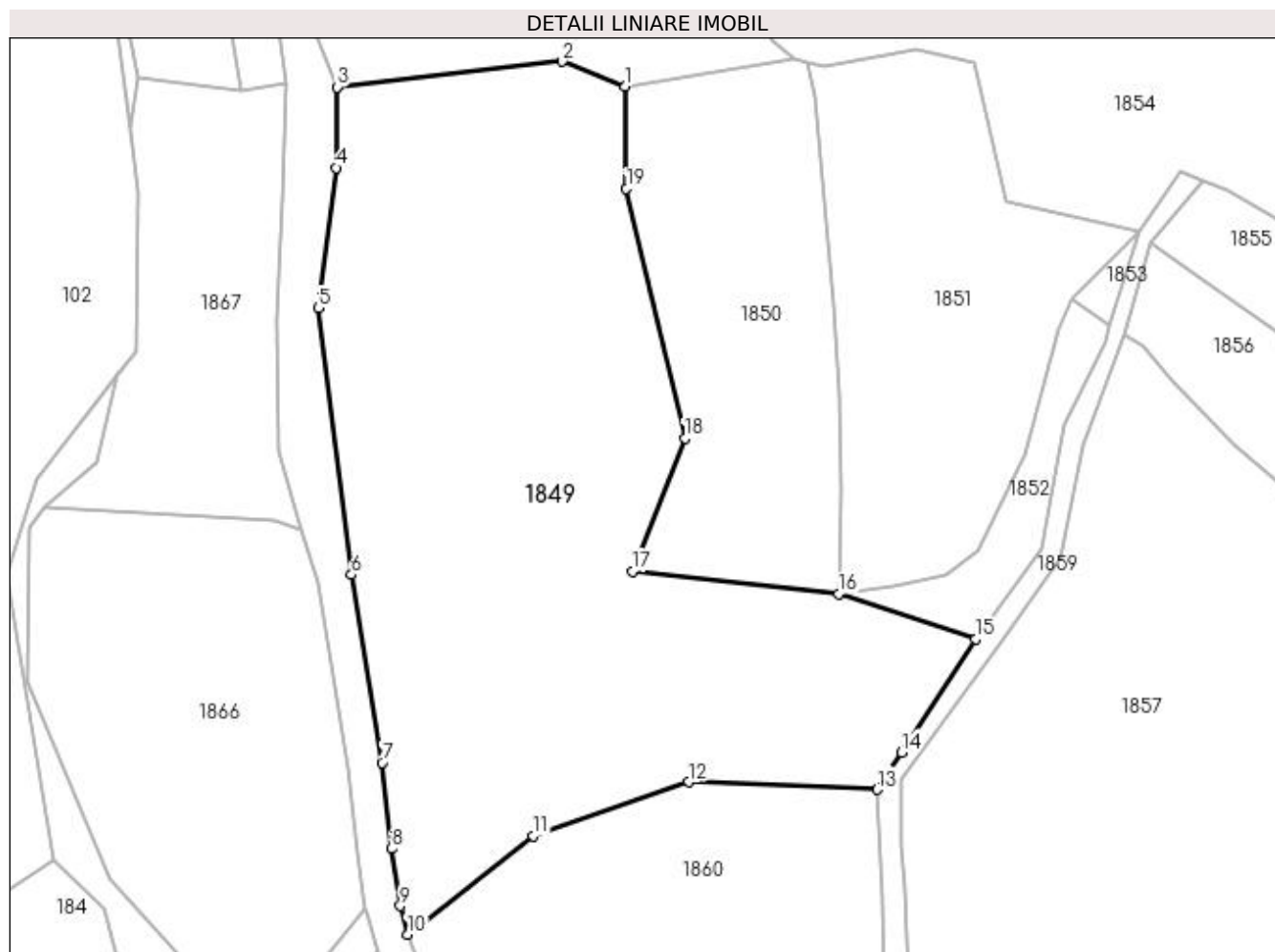
Inscrieri privind dezmembramintele dreptului de proprietate, drepturi reale de garanție și sarcini	Referințe
NU SUNT	

Anexa Nr. 1 La Partea I

Teren

Nr cadastral	Suprafața (mp)*	Observații / Referințe
	8.742	parte din nr. topografic 582, 577 și 580

* Suprafața este determinată în planul de proiecție Stereo 70.



Date referitoare la teren

Crt	Categorie folosință	Intravilan	Suprafața (mp)	Tarla	Parcelă	Nr. topo	Observații / Referințe
1	faneata	NU	8.742	-	În Hopsa	-	

Lungime Segmente

1) Valorile lungimilor segmentelor sunt obținute din proiecție în plan.

Punct început	X / Y	Punct sfârșit	X / Y	Lungime segment (** (m)
1	412.521,568 694.290,1	2	412.510,625 694.294,375	11.748
2	412.510,625 694.294,375	3	412.471,463 694.289,923	39.414
3	412.471,463 694.289,923	4	412.471,305 694.275,943	13.981
4	412.471,305 694.275,943	5	412.468,264 694.251,612	24.52
5	412.468,264 694.251,612	6	412.473,992 694.205,321	46.644

Punct început	X / Y	Punct sfârșit	X / Y	Lungime segment (** (m)
6	412.473,992 694.205,321	7	412.479,328 694.172,733	33.022
7	412.479,328 694.172,733	8	412.480,952 694.157,845	14.976
8	412.480,952 694.157,845	9	412.482,474 694.147,9	10.061
9	412.482,474 694.147,9	10	412.483,778 694.142,939	5.13
10	412.483,778 694.142,939	11	412.505,564 694.160,017	27.682
11	412.505,564 694.160,017	12	412.532,543 694.169,359	28.551
12	412.532,543 694.169,359	13	412.565,316 694.168,085	32.798
13	412.565,316 694.168,085	14	412.569,526 694.174,525	7.694
14	412.569,526 694.174,525	15	412.582,393 694.194,209	23.516
15	412.582,393 694.194,209	16	412.558,573 694.201,988	25.058
16	412.558,573 694.201,988	17	412.522,784 694.205,893	36.001
17	412.522,784 694.205,893	18	412.531,893 694.228,998	24.836
18	412.531,893 694.228,998	19	412.521,737 694.272,318	44.495
19	412.521,737 694.272,318	1	412.521,568 694.290,1	17.783

** Lungimile segmentelor sunt determinate în planul de proiecție Stereo 70 și sunt rotunjite la 1 milimetru.

*** Distanța dintre puncte este formată din segmente cumulate ce sunt mai mici decât valoarea 1 milimetru.

**DATE DESPRE IMOBILUL NR. 1850**

Oficiul de Cadastru și Publicitate Imobiliară MARAMURES
Biroul de Cadastru și Publicitate Imobiliară Sighetu Marmatiei

A. Partea I. Descrierea imobilului

TEREN Extravilan

Adresa: Jud. Maramures

Nr. Crt	Nr cadastral Nr. topografic	Suprafața* (mp)	Observații / Referințe
A1	50990	2.804	Sector cadastral:37 Teren neimprejmuit;

B. Partea II. Proprietari și acte

Inscrieri privitoare la dreptul de proprietate și alte drepturi reale	Referințe
1850 / 12/06/2023	
Act Administrativ nr. Titlu de proprietate nr. 16799, din 27/02/2018 emis de Comisia Județeană Maramureș;	
B1	A1
Intabulare, drept de PROPRIETATE cu titlu de drept aplicarea Legii nr. 247/2005, dobandit prin Reconstituire, cota actuala 1/1	
1) PAUL ILEANA	
2) PAUL GHEORGHE-RADU	
<i>OBSERVATII: poziție transcrisă din CF nr. 50990 Desești, sub rangul încheierii nr. 10885 / 09.07.2018</i>	

C. Partea III. SARCINI .

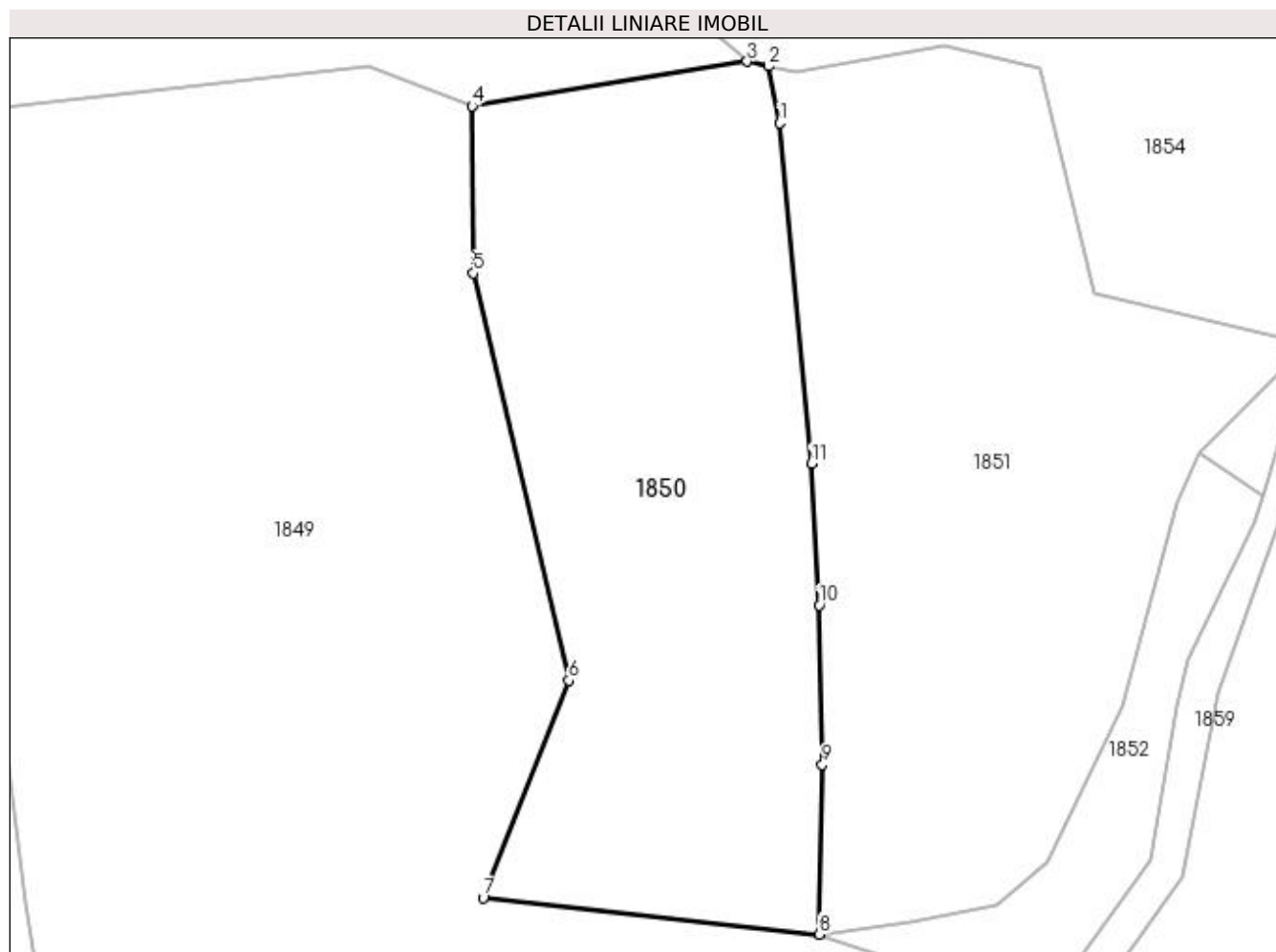
Inscrieri privind dezmembramintele dreptului de proprietate, drepturi reale de garanție și sarcini	Referințe
NU SUNT	

Anexa Nr. 1 La Partea I

Teren

Nr cadastral	Suprafața (mp)*	Observații / Referințe
50990	2.804	

* Suprafața este determinată în planul de proiecție Stereo 70.



Date referitoare la teren

Crt	Categorie folosință	Intra vilan	Suprafața (mp)	Tarla	Parcelă	Nr. topo	Observații / Referințe
1	faneata	NU	2.804	-	In Hopsa	-	

Lungime Segmente

1) Valorile lungimilor segmentelor sunt obținute din proiecție în plan.

Punct început	X / Y	Punct sfârșit	X / Y	Lungime segment (** (m)
1	412.554,313 694.288,292	2	412.553,156 694.294,342	6.16
2	412.553,156 694.294,342	3	412.550,871 694.294,843	2.339
3	412.550,871 694.294,843	4	412.521,568 694.290,1	29.684
4	412.521,568 694.290,1	5	412.521,737 694.272,318	17.783
5	412.521,737 694.272,318	6	412.531,893 694.228,998	44.495

Punct început	X / Y	Punct sfârșit	X / Y	Lungime segment (** (m)
6	412.531,893 694.228,998	7	412.522,784 694.205,893	24.836
7	412.522,784 694.205,893	8	412.558,573 694.201,988	36.001
8	412.558,573 694.201,988	9	412.558,874 694.220,054	18.069
9	412.558,874 694.220,054	10	412.558,534 694.236,998	16.947
10	412.558,534 694.236,998	11	412.557,748 694.252,053	15.076
11	412.557,748 694.252,053	1	412.554,313 694.288,292	36.401

** Lungimile segmentelor sunt determinate în planul de proiecție Stereo 70 și sunt rotunjite la 1 milimetru.

*** Distanța dintre puncte este formată din segmente cumulate ce sunt mai mici decât valoarea 1 milimetru.

**DATE DESPRE IMOBILUL NR. 1851**

Oficiul de Cadastru și Publicitate Imobiliară MARAMURES
Biroul de Cadastru și Publicitate Imobiliară Sighetu Marmatiei

A. Partea I. Descrierea imobilului

TEREN Extravilan

Nr. CF vechi:811

Adresa: Jud. Maramures

Nr. Crt	Nr cadastral Nr. topografic	Suprafața* (mp)	Observații / Referințe
A1		3.101	Sector cadastral:37 Teren neimprejmuit; parte din nr. topografic 577

B. Partea II. Proprietari și acte

Inscrieri privitoare la dreptul de proprietate și alte drepturi reale	Referințe
1851 / 12/06/2023	
Act Normativ nr. Legea 7, din 13/03/1996 emis de Parlamentul României;	
B1	A1
Intabulare, drept de PROPRIETATE, dobândit prin Lege, cota actuala 1/1	
1) NEIDENTIFICAT NEIDENTIFICAT	
Act Administrativ nr. Adeverință nr. 2559, din 24/05/2023 emis de Primăria comunei Desești;	
B2	A1
Se notează posesia faptică în favoarea lui	
1) URSAN IOAN	

C. Partea III. SARCINI .

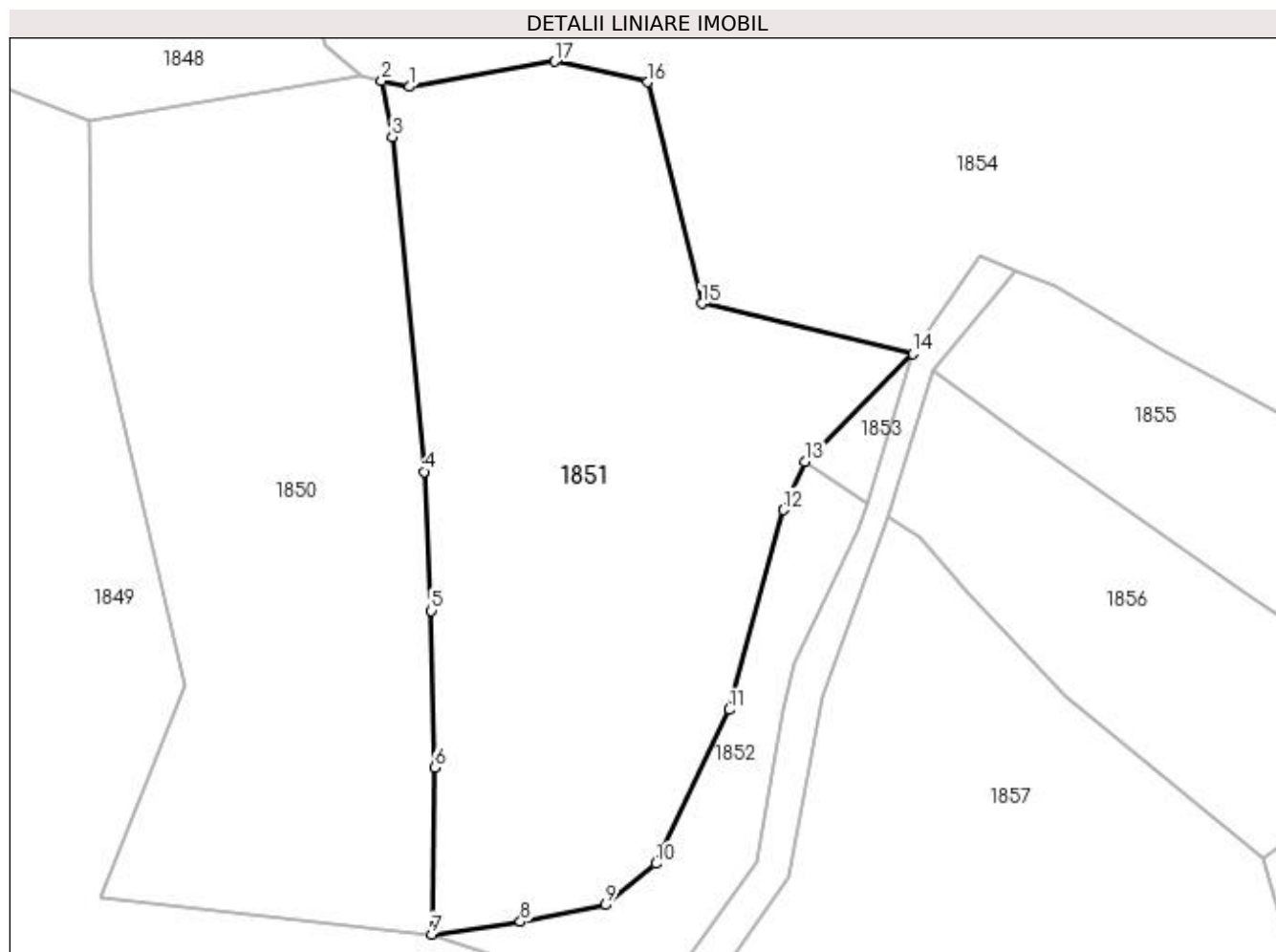
Inscrieri privind dezmembramintele dreptului de proprietate, drepturi reale de garanție și sarcini	Referințe
NU SUNT	

Anexa Nr. 1 La Partea I

Teren

Nr cadastral	Suprafața (mp)*	Observații / Referințe
	3.101	parte din nr. topografic 577

* Suprafața este determinată în planul de proiecție Stereo 70.



Date referitoare la teren

Crt	Categorie folosință	Intra vilan	Suprafața (mp)	Tarla	Parcelă	Nr. topo	Observații / Referințe
1	faneata	NU	3.101	-	-	-	

Lungime Segmente

1) Valorile lungimilor segmentelor sunt obținute din proiecție în plan.

Punct început	X / Y	Punct sfârșit	X / Y	Lungime segment (** (m)
1	412.556,14 694.293,687	2	412.553,156 694.294,342	3.055
2	412.553,156 694.294,342	3	412.554,313 694.288,292	6.16
3	412.554,313 694.288,292	4	412.557,748 694.252,053	36.401
4	412.557,748 694.252,053	5	412.558,534 694.236,998	15.076
5	412.558,534 694.236,998	6	412.558,874 694.220,054	16.947

Punct început	X / Y	Punct sfârșit	X / Y	Lungime segment (** (m)
6	412.558,874 694.220,054	7	412.558,573 694.201,988	18.069
7	412.558,573 694.201,988	8	412.568,197 694.203,354	9.72
8	412.568,197 694.203,354	9	412.577,363 694.205,172	9.345
9	412.577,363 694.205,172	10	412.582,848 694.209,635	7.071
10	412.582,848 694.209,635	11	412.590,762 694.226,279	18.43
11	412.590,762 694.226,279	12	412.596,627 694.247,898	22.4
12	412.596,627 694.247,898	13	412.598,978 694.253,13	5.736
13	412.598,978 694.253,13	14	412.610,647 694.264,8	16.503
14	412.610,647 694.264,8	15	412.587,801 694.270,242	23.485
15	412.587,801 694.270,242	16	412.581,969 694.294,2	24.658
16	412.581,969 694.294,2	17	412.571,928 694.296,433	10.286
17	412.571,928 694.296,433	1	412.556,14 694.293,687	16.025

** Lungimile segmentelor sunt determinate în planul de proiecție Stereo 70 și sunt rotunjite la 1 milimetru.

*** Distanța dintre puncte este formată din segmente cumulate ce sunt mai mici decât valoarea 1 milimetru.

**DATE DESPRE IMOBILUL NR. 1852**

Oficiul de Cadastru și Publicitate Imobiliară MARAMURES
Biroul de Cadastru și Publicitate Imobiliară Sighetu Marmatiei

A. Partea I. Descrierea imobilului

TEREN Extravilan

Nr. CF vechi:968, 811

Adresa: Jud. Maramures

Nr. Crt	Nr cadastral Nr. topografic	Suprafața* (mp)	Observații / Referințe
A1		553	Sector cadastral:37 Teren neimprejmuit; parte din nr. topografic 582 și 577

B. Partea II. Proprietari și acte

Inscrieri privitoare la dreptul de proprietate și alte drepturi reale	Referințe
1852 / 12/06/2023	
Act Normativ nr. Legea 7, din 13/03/1996 emis de Parlamentul României;	
B1	A1
Intabulare, drept de PROPRIETATE, dobandit prin Lege, cota actuala 1/1	
1) NEIDENTIFICAT NEIDENTIFICAT	
Act Administrativ nr. Adeverință nr. 2560, din 24/05/2023 emis de Primăria comunei Desești;	
B2	A1
Se notează posesia faptică în favoarea lui	
1) BOHOTICI MARIA	

C. Partea III. SARCINI .

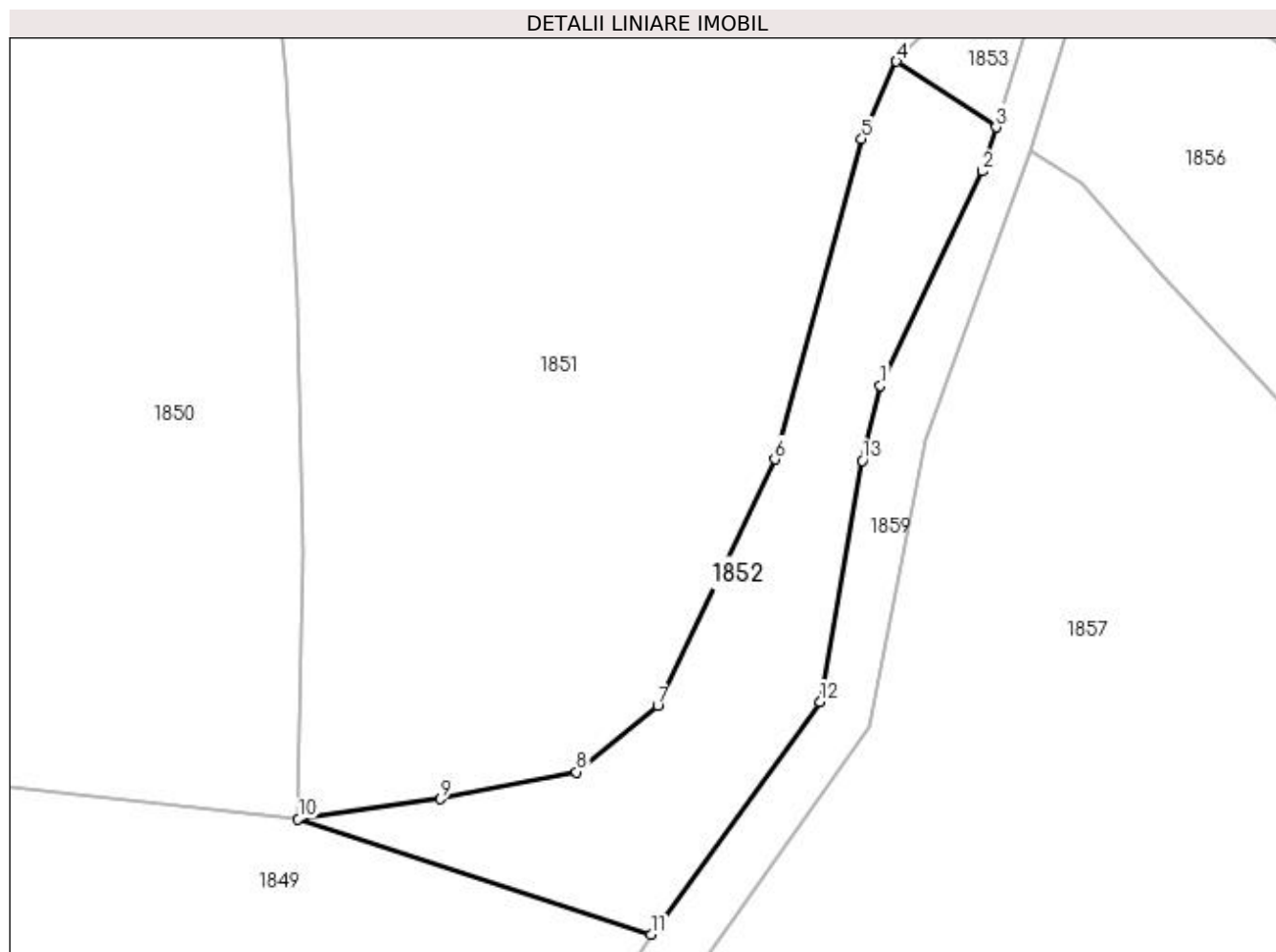
Inscrieri privind dezmembramintele dreptului de proprietate, drepturi reale de garanție și sarcini	Referințe
NU SUNT	

Anexa Nr. 1 La Partea I

Teren

Nr cadastral	Suprafața (mp)*	Observații / Referințe
	553	parte din nr. topografic 582 și 577

* Suprafața este determinată în planul de proiecție Stereo 70.



Date referitoare la teren

Crt	Categorie folosință	Intra vilan	Suprafața (mp)	Tarla	Parcelă	Nr. topo	Observații / Referințe
1	faneata	NU	553	-	-	-	

Lungime Segmente

1) Valorile lungimilor segmentelor sunt obținute din proiecție în plan.

Punct început	X / Y	Punct sfârșit	X / Y	Lungime segment (** (m)
1	412.597,88 694.231,262	2	412.604,787 694.245,713	16.017
2	412.604,787 694.245,713	3	412.605,703 694.248,695	3.12
3	412.605,703 694.248,695	4	412.598,978 694.253,13	8.056
4	412.598,978 694.253,13	5	412.596,627 694.247,898	5.736
5	412.596,627 694.247,898	6	412.590,762 694.226,279	22.4

Punct început	X / Y	Punct sfârșit	X / Y	Lungime segment (** (m)
6	412.590,762 694.226,279	7	412.582,848 694.209,635	18.43
7	412.582,848 694.209,635	8	412.577,363 694.205,172	7.071
8	412.577,363 694.205,172	9	412.568,197 694.203,354	9.345
9	412.568,197 694.203,354	10	412.558,573 694.201,988	9.72
10	412.558,573 694.201,988	11	412.582,393 694.194,209	25.058
11	412.582,393 694.194,209	12	412.593,828 694.209,902	19.417
12	412.593,828 694.209,902	13	412.596,674 694.226,188	16.533
13	412.596,674 694.226,188	1	412.597,88 694.231,262	5.215

** Lungimile segmentelor sunt determinate în planul de proiecție Stereo 70 și sunt rotunjite la 1 milimetru.

*** Distanța dintre puncte este formată din segmente cumulate ce sunt mai mici decât valoarea 1 milimetru.

**DATE DESPRE IMOBILUL NR. 1853**

Oficiul de Cadastru și Publicitate Imobiliară MARAMURES
Biroul de Cadastru și Publicitate Imobiliară Sighetu Marmatiei

A. Partea I. Descrierea imobilului

TEREN Extravilan

Nr. CF vechi:811

Adresa: Jud. Maramures

Nr. Crt	Nr cadastral Nr. topografic	Suprafața* (mp)	Observații / Referințe
A1		65	Sector cadastral:37 Teren neimprejmuit; parte din nr. topografic 577

B. Partea II. Proprietari și acte

Inscrieri privitoare la dreptul de proprietate și alte drepturi reale	Referințe
1853 / 12/06/2023	
Act Normativ nr. Legea 7, din 13/03/1996 emis de Parlamentul României;	
B1	A1
Intabulare, drept de PROPRIETATE, dobândit prin Lege, cota actuala 1/1	
1) NEIDENTIFICAT NEIDENTIFICAT	
Act Administrativ nr. Adeverință nr. 2561, din 24/05/2023 emis de Primăria comunei Desești;	
B2	A1
Se notează posesia faptică în favoarea lui	
1) BOHOTICI GHEORGHE	

C. Partea III. SARCINI .

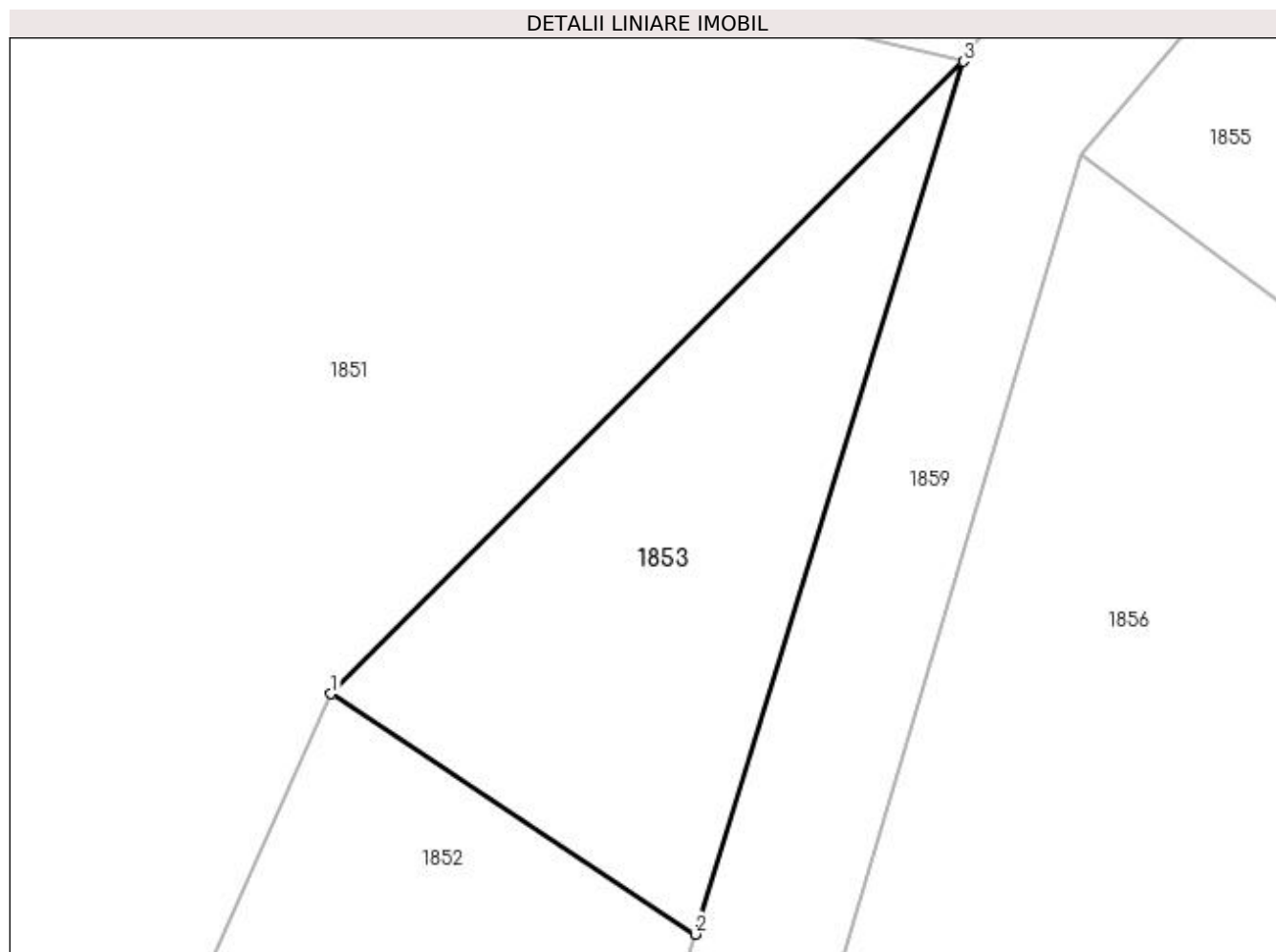
Inscrieri privind dezmembramintele dreptului de proprietate, drepturi reale de garanție și sarcini	Referințe
NU SUNT	

Anexa Nr. 1 La Partea I

Teren

Nr cadastral	Suprafața (mp)*	Observații / Referințe
	65	parte din nr. topografic 577

* Suprafața este determinată în planul de proiecție Stereo 70.



Date referitoare la teren

Crt	Categorie folosință	Intra vilan	Suprafața (mp)	Tarla	Parcelă	Nr. topo	Observații / Referințe
1	faneata	NU	65	-	-	-	

Lungime Segmente

1) Valorile lungimilor segmentelor sunt obținute din proiecție în plan.

Punct început	X / Y	Punct sfârșit	X / Y	Lungime segment (** (m)
1	412.598,978 694.253,13	2	412.605,703 694.248,695	8.056
2	412.605,703 694.248,695	3	412.610,647 694.264,8	16.847
3	412.610,647 694.264,8	1	412.598,978 694.253,13	16.503

** Lungimile segmentelor sunt determinate în planul de proiecție Stereo 70 și sunt rotunjite la 1 milimetru.

*** Distanța dintre puncte este formată din segmente cumulate ce sunt mai mici decât valoarea 1 milimetru.

**DATE DESPRE IMOBILUL NR. 1854**

Oficiul de Cadastru și Publicitate Imobiliară MARAMURES
Biroul de Cadastru și Publicitate Imobiliară Sighetu Marmatiei

A. Partea I. Descrierea imobilului

TEREN Extravilan

Adresa: Jud. Maramures

Nr. Crt	Nr cadastral Nr. topografic	Suprafața* (mp)	Observații / Referințe
A1	50799	8.380	Sector cadastral:37 Teren neimprejmuit;

B. Partea II. Proprietari și acte

Inscrieri privitoare la dreptul de proprietate și alte drepturi reale	Referințe
1854 / 12/06/2023	
Act Administrativ nr. Titlu de proprietate nr. 13030, din 29/01/2016 emis de Comisia Județeană Maramureș;	
B1	A1
Intabulare, drept de PROPRIETATE cu titlu de drept aplicarea Legii nr. 247/2005, dobandit prin Reconstituire, cota actuala 1/1	
1) PAUL GHEORGHE DEFUNCT:Da	
<i>OBSERVATII: poziție transcrisă din CF nr. 50799 Desești, sub rangul încheierii nr. 12066 / 16.09.2016</i>	

C. Partea III. SARCINI .

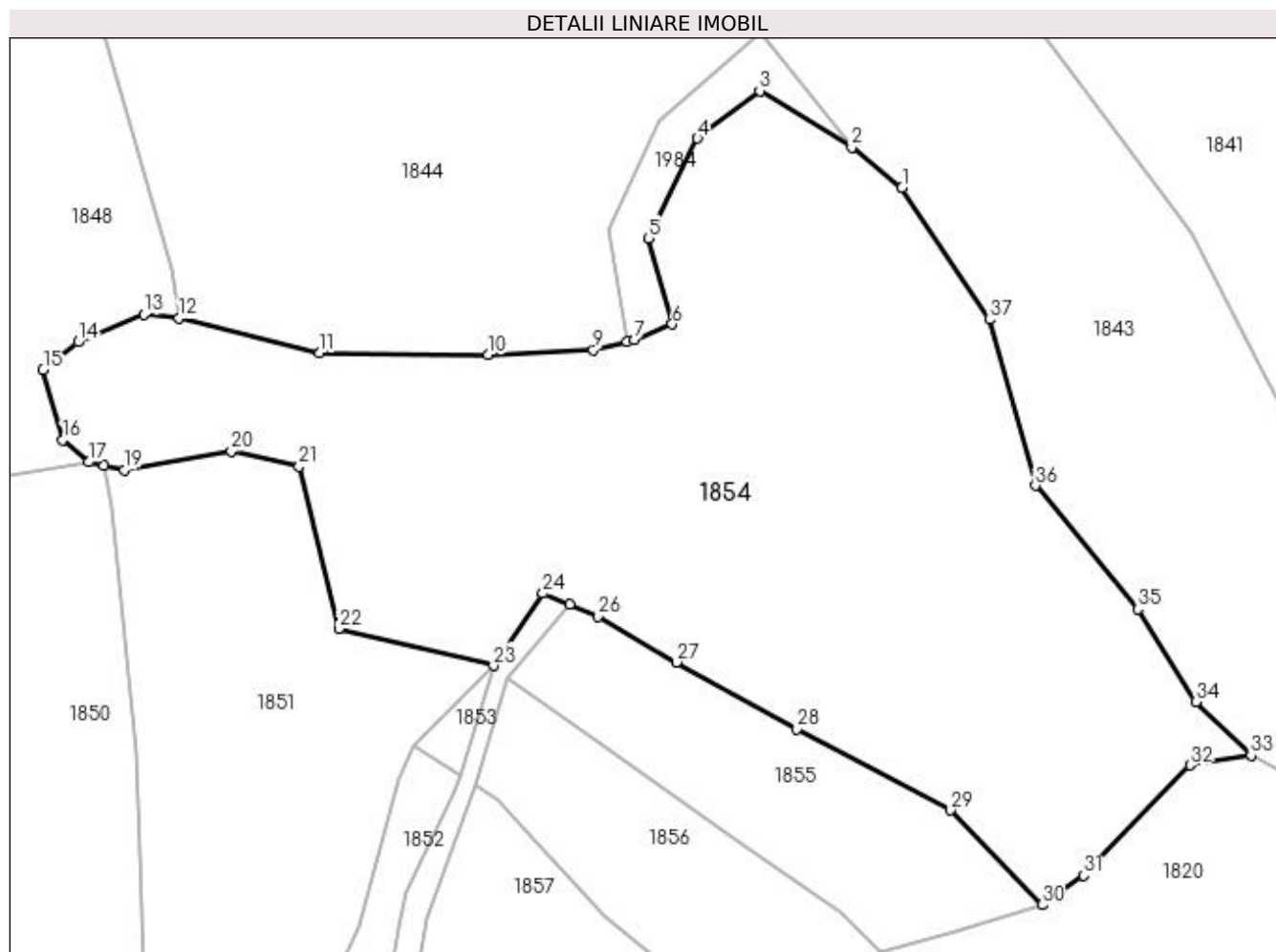
Inscrieri privind dezmembramintele dreptului de proprietate, drepturi reale de garanție și sarcini	Referințe
NU SUNT	

Anexa Nr. 1 La Partea I

Teren

Nr cadastral	Suprafața (mp)*	Observații / Referințe
50799	8.380	

* Suprafața este determinată în planul de proiecție Stereo 70.



Date referitoare la teren

Crt	Categorie folosință	Intra vilan	Suprafața (mp)	Tarla	Parcelă	Nr. topo	Observații / Referințe
1	faneata	NU	8.380	-	La Huci II	-	

Lungime Segmente

1) Valorile lungimilor segmentelor sunt obținute din proiecție în plan.

Punct început	X / Y	Punct sfârșit	X / Y	Lungime segment (** (m)
1	412.670,971 694.335,377	2	412.663,536 694.341,271	9.488
3	412.649,966 694.349,623	4	412.640,752 694.342,595	11.588
5	412.633,489 694.327,884	6	412.637,055 694.315,212	13.164
7	412.631,413 694.312,902	8	412.630,361 694.312,635	1.085
9	412.625,382 694.311,373	10	412.609,851 694.310,704	15.545

Punct început	X / Y	Punct sfârșit	X / Y	Lungime segment (** (m)
2	412.663,536 694.341,271	3	412.649,966 694.349,623	15.934
4	412.640,752 694.342,595	5	412.633,489 694.327,884	16.406
6	412.637,055 694.315,212	7	412.631,413 694.312,902	6.097
8	412.630,361 694.312,635	9	412.625,382 694.311,373	5.136
10	412.609,851 694.310,704	11	412.585,009 694.310,928	24.843

Punct început	X / Y	Punct sfârșit	X / Y	Lungime segment (** (m)
11	412.585,009 694.310,928	12	412.564,232 694.316,111	21.414
13	412.559,03 694.316,612	14	412.549,315 694.312,579	10.519
15	412.544,152 694.308,499	16	412.547,045 694.298,073	10.82
17	412.550,871 694.294,843	18	412.553,156 694.294,342	2.339
19	412.556,14 694.293,687	20	412.571,928 694.296,433	16.025
21	412.581,969 694.294,2	22	412.587,801 694.270,242	24.658
23	412.610,647 694.264,8	24	412.617,95 694.275,456	12.918
25	412.621,866 694.273,837	26	412.626,118 694.272,079	4.601
27	412.637,656 694.265,298	28	412.655,476 694.255,448	20.361
29	412.678,151 694.243,457	30	412.691,627 694.229,486	19.411
31	412.697,821 694.233,849	32	412.713,511 694.250,13	22.611
33	412.722,51 694.251,573	34	412.714,352 694.259,482	11.362
35	412.705,794 694.273,131	36	412.690,673 694.291,382	23.701
37	412.683,934 694.315,863	1	412.670,971 694.335,377	23.427

Punct început	X / Y	Punct sfârșit	X / Y	Lungime segment (** (m)
12	412.564,232 694.316,111	13	412.559,03 694.316,612	5.226
14	412.549,315 694.312,579	15	412.544,152 694.308,499	6.58
16	412.547,045 694.298,073	17	412.550,871 694.294,843	5.007
18	412.553,156 694.294,342	19	412.556,14 694.293,687	3.055
20	412.571,928 694.296,433	21	412.581,969 694.294,2	10.286
22	412.587,801 694.270,242	23	412.610,647 694.264,8	23.485
24	412.617,95 694.275,456	25	412.621,866 694.273,837	4.237
26	412.626,118 694.272,079	27	412.637,656 694.265,298	13.383
28	412.655,476 694.255,448	29	412.678,151 694.243,457	25.65
30	412.691,627 694.229,486	31	412.697,821 694.233,849	7.576
32	412.713,511 694.250,13	33	412.722,51 694.251,573	9.114
34	412.714,352 694.259,482	35	412.705,794 694.273,131	16.11
36	412.690,673 694.291,382	37	412.683,934 694.315,863	25.392

** Lungimile segmentelor sunt determinate în planul de proiecție Stereo 70 și sunt rotunjite la 1 milimetru.

*** Distanța dintre puncte este formată din segmente cumulate ce sunt mai mici decât valoarea 1 milimetru.

**DATE DESPRE IMOBILUL NR. 1855**

Oficiul de Cadastru și Publicitate Imobiliară MARAMURES
Biroul de Cadastru și Publicitate Imobiliară Sighetu Marmatiei

A. Partea I. Descrierea imobilului

TEREN Extravilan

Nr. CF vechi:811

Adresa: Jud. Maramures

Nr. Crt	Nr cadastral Nr. topografic	Suprafața* (mp)	Observații / Referințe
A1		1.409	Sector cadastral:37 Teren neimprejmuit; parte din nr. topografic 577

B. Partea II. Proprietari și acte

Inscrieri privitoare la dreptul de proprietate și alte drepturi reale	Referințe
1855 / 12/06/2023	
Act Normativ nr. Legea 7, din 13/03/1996 emis de Parlamentul României;	
B1	A1
Intabulare, drept de PROPRIETATE, dobândit prin Lege, cota actuala 1/1 1) NEIDENTIFICAT NEIDENTIFICAT	
Act Administrativ nr. Adeverință nr. 2562, din 24/05/2023 emis de Primăria comunei Desești;	
B2	A1
Se notează posesia faptică în favoarea lui 1) URSAN IOAN	

C. Partea III. SARCINI .

Inscrieri privind dezmembramintele dreptului de proprietate, drepturi reale de garanție și sarcini	Referințe
NU SUNT	

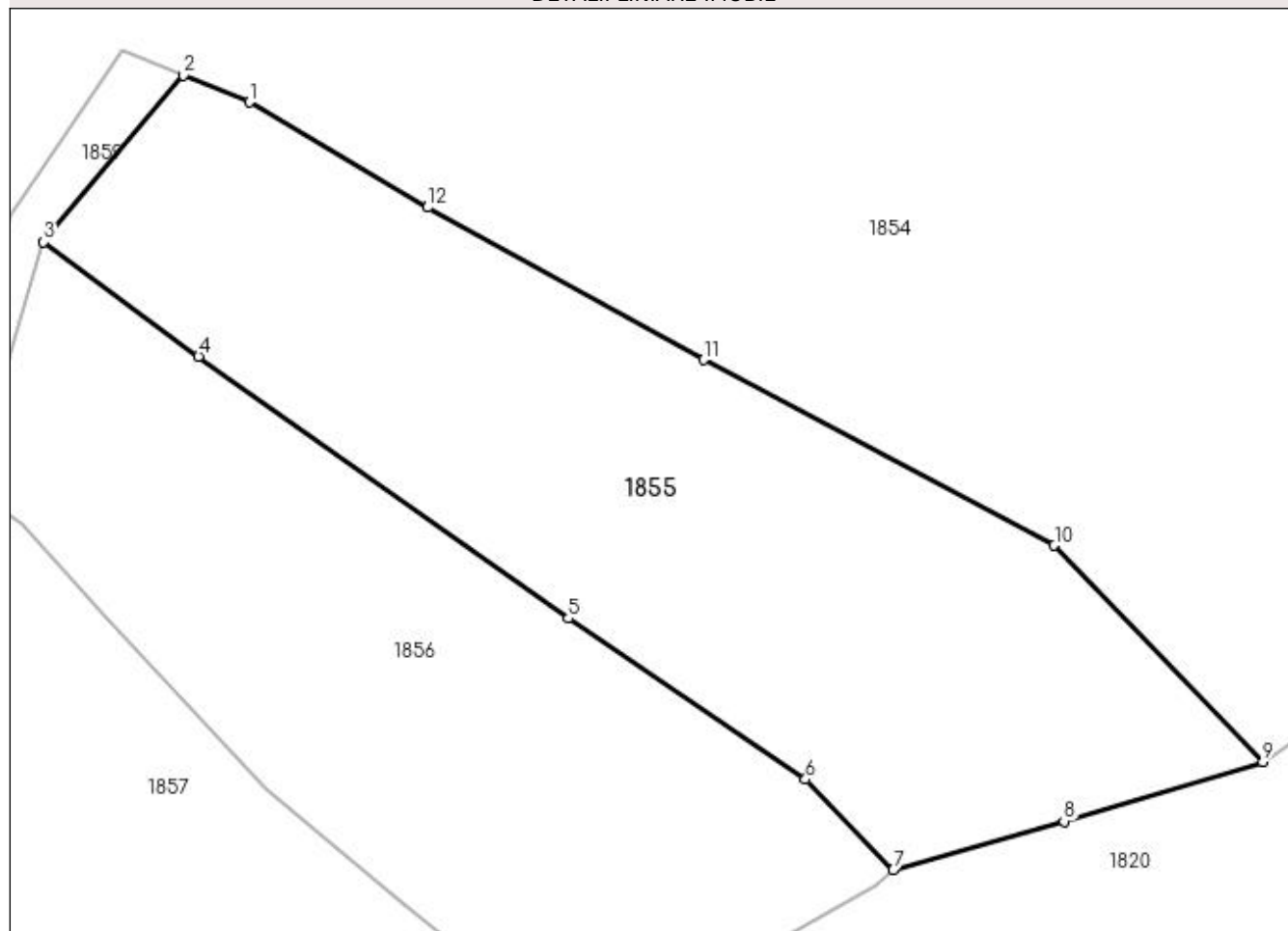
Anexa Nr. 1 La Partea I

Teren

Nr cadastral	Suprafața (mp)*	Observații / Referințe
	1.409	parte din nr. topografic 577

* Suprafața este determinată în planul de proiecție Stereo 70.

DETALII LINIARE IMOBIL



Date referitoare la teren

Crt	Categorie folosință	Intra vilan	Suprafața (mp)	Tarla	Parcelă	Nr. topo	Observații / Referințe
1	faneata	NU	1.409	-	-	-	

Lungime Segmente

1) Valorile lungimilor segmentelor sunt obținute din proiecție în plan.

Punct început	X / Y	Punct sfârșit	X / Y	Lungime segment (** (m)
1	412.626,118 694.272,079	2	412.621,866 694.273,837	4.601
2	412.621,866 694.273,837	3	412.612,828 694.263,07	14.058
3	412.612,828 694.263,07	4	412.622,847 694.255,667	12.457
4	412.622,847 694.255,667	5	412.646,747 694.238,758	29.277
5	412.646,747 694.238,758	6	412.662,069 694.228,355	18.52

Punct început	X / Y	Punct sfârșit	X / Y	Lungime segment (** (m)
6	412.662,069 694.228,355	7	412.667,734 694.222,482	8.16
7	412.667,734 694.222,482	8	412.678,778 694.225,639	11.486
8	412.678,778 694.225,639	9	412.691,627 694.229,486	13.413
9	412.691,627 694.229,486	10	412.678,151 694.243,457	19.411
10	412.678,151 694.243,457	11	412.655,476 694.255,448	25.65
11	412.655,476 694.255,448	12	412.637,656 694.265,298	20.361
12	412.637,656 694.265,298	1	412.626,118 694.272,079	13.383

** Lungimile segmentelor sunt determinate în planul de proiecție Stereo 70 și sunt rotunjite la 1 milimetru.

*** Distanța dintre puncte este formată din segmente cumulate ce sunt mai mici decât valoarea 1 milimetru.

**DATE DESPRE IMOBILUL NR. 1856**

Oficiul de Cadastru și Publicitate Imobiliară MARAMURES
Biroul de Cadastru și Publicitate Imobiliară Sighetu Marmatiei

A. Partea I. Descrierea imobilului

TEREN Extravilan

Nr. CF vechi:811

Adresa: Jud. Maramures

Nr. Crt	Nr cadastral Nr. topografic	Suprafața* (mp)	Observații / Referințe
A1		1.195	Sector cadastral:37 Teren neimprejmuit; parte din nr. topografic 577

B. Partea II. Proprietari și acte

Inscrieri privitoare la dreptul de proprietate și alte drepturi reale	Referințe
1856 / 12/06/2023	
Act Normativ nr. Legea 7, din 13/03/1996 emis de Parlamentul României;	
B1	A1
Intabulare, drept de PROPRIETATE, dobândit prin Lege, cota actuala 1/1	
1) NEIDENTIFICAT NEIDENTIFICAT	
Act Administrativ nr. Adeverință nr. 2564, din 24/05/2023 emis de Primăria comunei Desești;	
B2	A1
Se notează posesia faptică în favoarea lui	
1) BOHOTICI GHEORGHE	

C. Partea III. SARCINI .

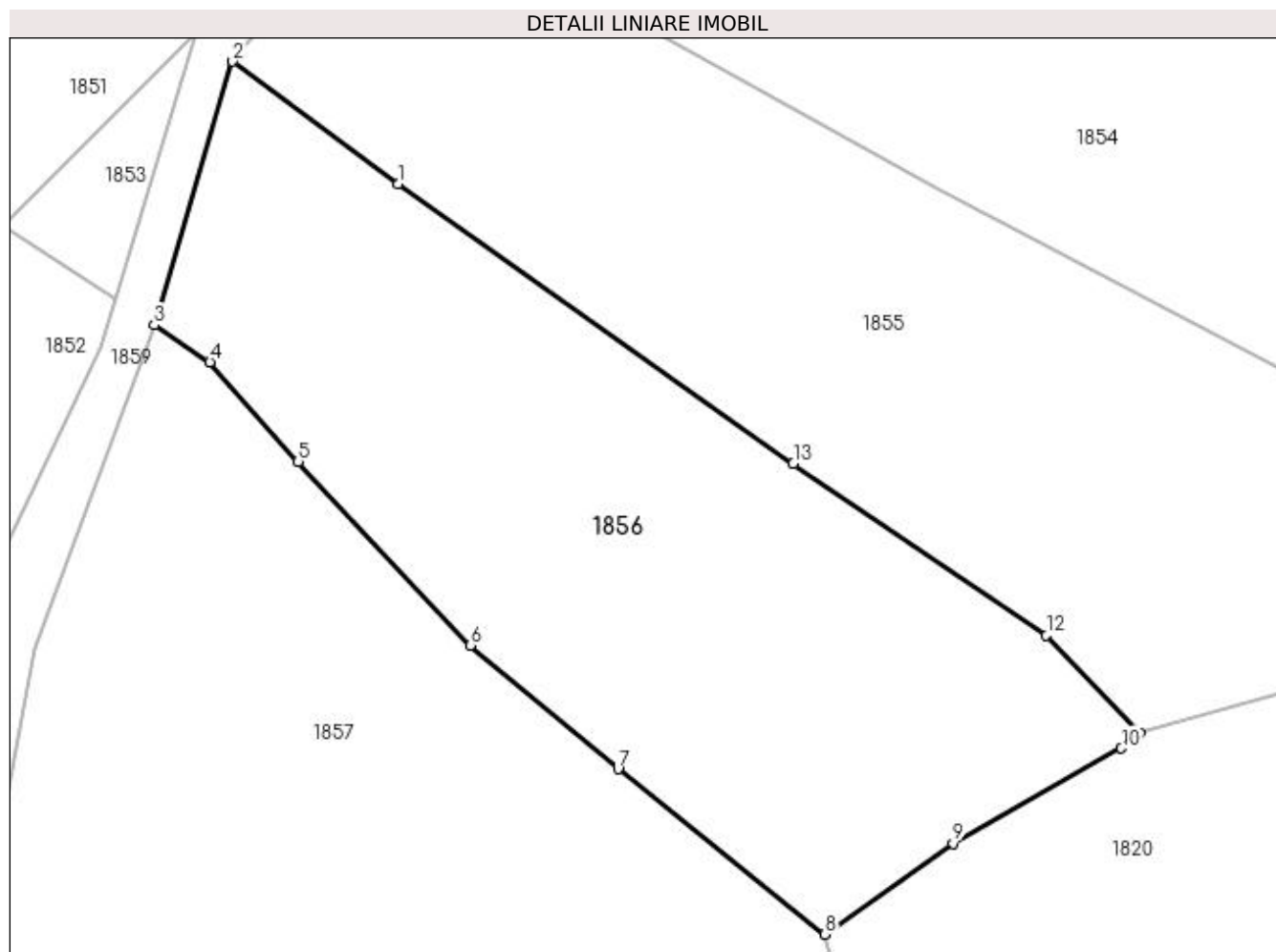
Inscrieri privind dezmembramintele dreptului de proprietate, drepturi reale de garanție și sarcini	Referințe
NU SUNT	

Anexa Nr. 1 La Partea I

Teren

Nr cadastral	Suprafața (mp)*	Observații / Referințe
	1.195	parte din nr. topografic 577

* Suprafața este determinată în planul de proiecție Stereo 70.



Date referitoare la teren

Crt	Categorie folosință	Intra vilan	Suprafața (mp)	Tarla	Parcelă	Nr. topo	Observații / Referințe
1	faneata	NU	1.195	-	-	-	

Lungime Segmente

1) Valorile lungimilor segmentelor sunt obținute din proiecție în plan.

Punct început	X / Y	Punct sfârșit	X / Y	Lungime segment (** (m)
1	412.622,847 694.255,667	2	412.612,828 694.263,07	12.457
2	412.612,828 694.263,07	3	412.608,073 694.247,132	16.632
3	412.608,073 694.247,132	4	412.611,452 694.244,903	4.048
4	412.611,452 694.244,903	5	412.616,784 694.238,88	8.044
5	412.616,784 694.238,88	6	412.627,213 694.227,763	15.243

Punct început	X / Y	Punct sfârșit	X / Y	Lungime segment (** (m)
6	412.627,213 694.227,763	7	412.636,15 694.220,281	11.655
7	412.636,15 694.220,281	8	412.648,652 694.210,284	16.007
8	412.648,652 694.210,284	9	412.656,404 694.215,778	9.501
9	412.656,404 694.215,778	10	412.666,597 694.221,544	11.711
10	412.666,597 694.221,544	11	412.667,734 694.222,482	1.474
11	412.667,734 694.222,482	12	412.662,069 694.228,355	8.16
12	412.662,069 694.228,355	13	412.646,747 694.238,758	18.52
13	412.646,747 694.238,758	1	412.622,847 694.255,667	29.277

** Lungimile segmentelor sunt determinate în planul de proiecție Stereo 70 și sunt rotunjite la 1 milimetru.

*** Distanța dintre puncte este formată din segmente cumulate ce sunt mai mici decât valoarea 1 milimetru.

**DATE DESPRE IMOBILUL NR. 1857**

Oficiul de Cadastru și Publicitate Imobiliară MARAMURES
Biroul de Cadastru și Publicitate Imobiliară Sighetu Marmatiei

A. Partea I. Descrierea imobilului

TEREN Extravilan

Nr. CF vechi:968

Adresa: Jud. Maramures

Nr. Crt	Nr cadastral Nr. topografic	Suprafața* (mp)	Observații / Referințe
A1		9.557	Sector cadastral:37 Teren neimprejmuit; parte din nr. topografic 582

B. Partea II. Proprietari și acte

Inscrieri privitoare la dreptul de proprietate și alte drepturi reale	Referințe
1857 / 12/06/2023	
Act Normativ nr. Legea 7, din 13/03/1996 emis de Parlamentul României;	
B1	A1
Intabulare, drept de PROPRIETATE, dobândit prin Lege, cota actuala 1/1	
1) NEIDENTIFICAT NEIDENTIFICAT	
Act Administrativ nr. Adeverință nr. 2566, din 24/05/2023 emis de Primăria comunei Desești;	
B2	A1
Se notează posesia faptică în favoarea lui	
1) BOHOTICI MARIA	

C. Partea III. SARCINI .

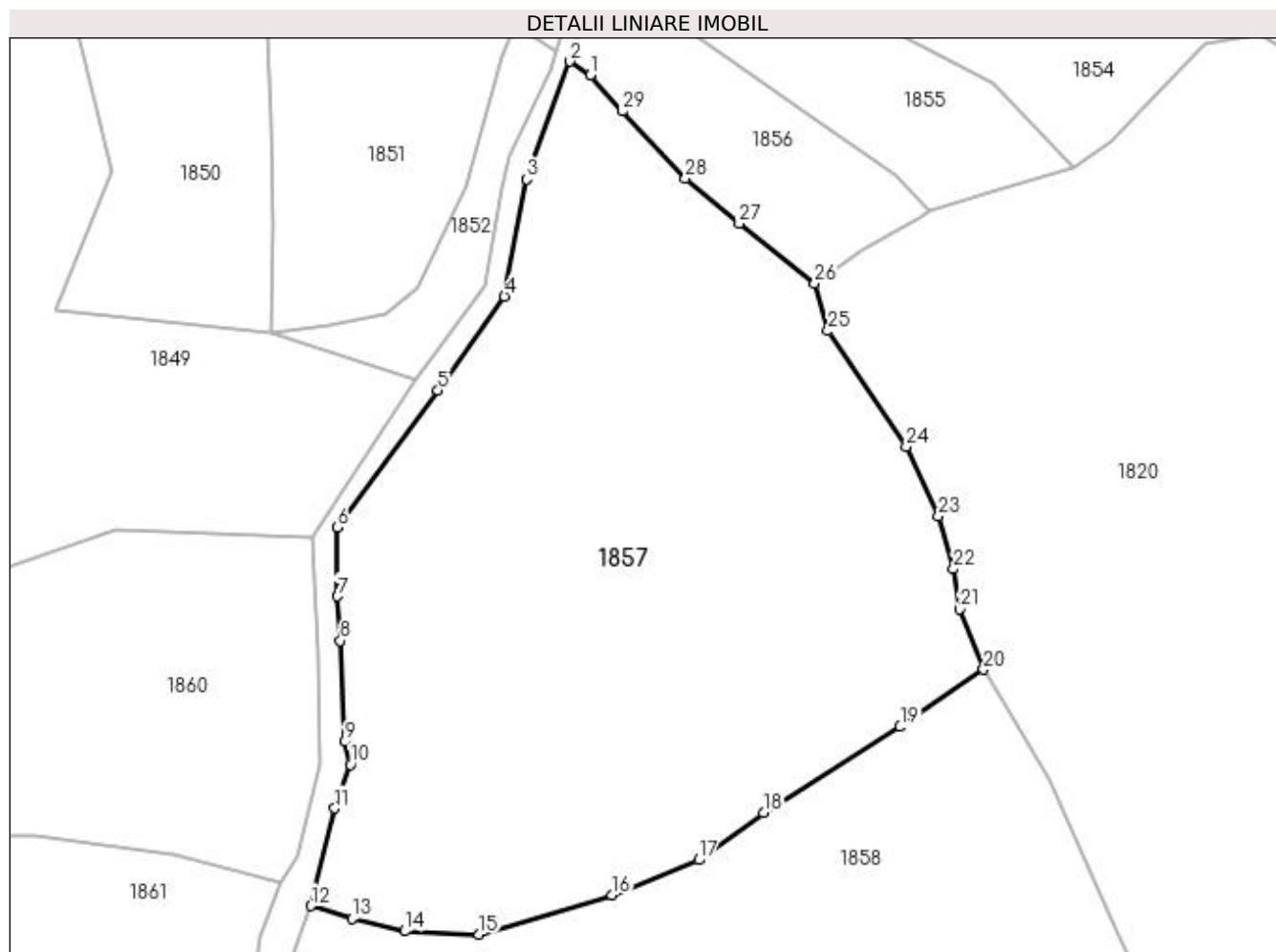
Inscrieri privind dezmembramintele dreptului de proprietate, drepturi reale de garanție și sarcini	Referințe
NU SUNT	

Anexa Nr. 1 La Partea I

Teren

Nr cadastral	Suprafața (mp)*	Observații / Referințe
	9.557	parte din nr. topografic 582

* Suprafața este determinată în planul de proiecție Stereo 70.



Date referitoare la teren

Crt	Categorie folosință	Intra vilan	Suprafața (mp)	Tarla	Parcelă	Nr. topo	Observații / Referințe
1	faneata	NU	9.557	-	-	-	

Lungime Segmente

1) Valorile lungimilor segmentelor sunt obținute din proiecție în plan.

Punct început	X / Y	Punct sfârșit	X / Y	Lungime segment (** (m)
1	412.611,452 694.244,903	2	412.608,073 694.247,132	4.048
3	412.600,914 694.227,627	4	412.597,176 694.208,189	19.794
5	412.586,13 694.192,575	6	412.569,426 694.169,851	28.203
7	412.569,473 694.158,458	8	412.569,968 694.151,08	7.395
9	412.570,659 694.134,334	10	412.571,629 694.130,547	3.909

Punct început	X / Y	Punct sfârșit	X / Y	Lungime segment (** (m)
2	412.608,073 694.247,132	3	412.600,914 694.227,627	20.777
4	412.597,176 694.208,189	5	412.586,13 694.192,575	19.126
6	412.569,426 694.169,851	7	412.569,473 694.158,458	11.393
8	412.569,968 694.151,08	9	412.570,659 694.134,334	16.76
10	412.571,629 694.130,547	11	412.569,031 694.123,255	7.741

Punct început	X / Y	Punct sfârșit	X / Y	Lungime segment (** (m)
11	412.569,031 694.123,255	12	412.565,056 694.107,077	16.659
13	412.571,895 694.104,986	14	412.580,638 694.102,909	8.986
15	412.592,94 694.102,379	16	412.615,017 694.108,874	23.013
17	412.629,422 694.114,712	18	412.640,163 694.122,538	13.29
19	412.662,85 694.136,793	20	412.676,669 694.146,33	16.79
21	412.672,69 694.156,311	22	412.671,675 694.162,966	6.732
23	412.669,221 694.171,783	24	412.663,886 694.183,25	12.647
25	412.650,87 694.202,457	26	412.648,652 694.210,284	8.135
27	412.636,15 694.220,281	28	412.627,213 694.227,763	11.655
29	412.616,784 694.238,88	1	412.611,452 694.244,903	8.044

Punct început	X / Y	Punct sfârșit	X / Y	Lungime segment (** (m)
12	412.565,056 694.107,077	13	412.571,895 694.104,986	7.152
14	412.580,638 694.102,909	15	412.592,94 694.102,379	12.313
16	412.615,017 694.108,874	17	412.629,422 694.114,712	15.543
18	412.640,163 694.122,538	19	412.662,85 694.136,793	26.794
20	412.676,669 694.146,33	21	412.672,69 694.156,311	10.745
22	412.671,675 694.162,966	23	412.669,221 694.171,783	9.152
24	412.663,886 694.183,25	25	412.650,87 694.202,457	23.202
26	412.648,652 694.210,284	27	412.636,15 694.220,281	16.007
28	412.627,213 694.227,763	29	412.616,784 694.238,88	15.243

** Lungimile segmentelor sunt determinate în planul de proiecție Stereo 70 și sunt rotunjite la 1 milimetru.

*** Distanța dintre puncte este formată din segmente cumulate ce sunt mai mici decât valoarea 1 milimetru.

**DATE DESPRE IMOBILUL NR. 1858**

Oficiul de Cadastru și Publicitate Imobiliară MARAMURES
Biroul de Cadastru și Publicitate Imobiliară Sighetu Marmatiei

A. Partea I. Descrierea imobilului

TEREN Extravilan

Nr. CF vechi:627

Adresa: Jud. Maramures

Nr. Crt	Nr cadastral Nr. topografic	Suprafața* (mp)	Observații / Referințe
A1		10.072	Sector cadastral:37 Teren neimprejmuit; parte din nr. topografic 583

B. Partea II. Proprietari și acte

Inscrieri privitoare la dreptul de proprietate și alte drepturi reale		Referințe
1858 / 12/06/2023		
Act Normativ nr. Legea 7, din 13/03/1996 emis de Parlamentul României;		
B1	Intabulare, drept de PROPRIETATE, dobândit prin Lege, cota actuala 1/1 1) NEIDENTIFICAT NEIDENTIFICAT	A1
Act Administrativ nr. Adeverință nr. 2567, din 24/05/2023 emis de Primăria comunei Desești;		
B2	Se notează posesia faptică în favoarea lui 1) PAUL VASILE	A1

C. Partea III. SARCINI .

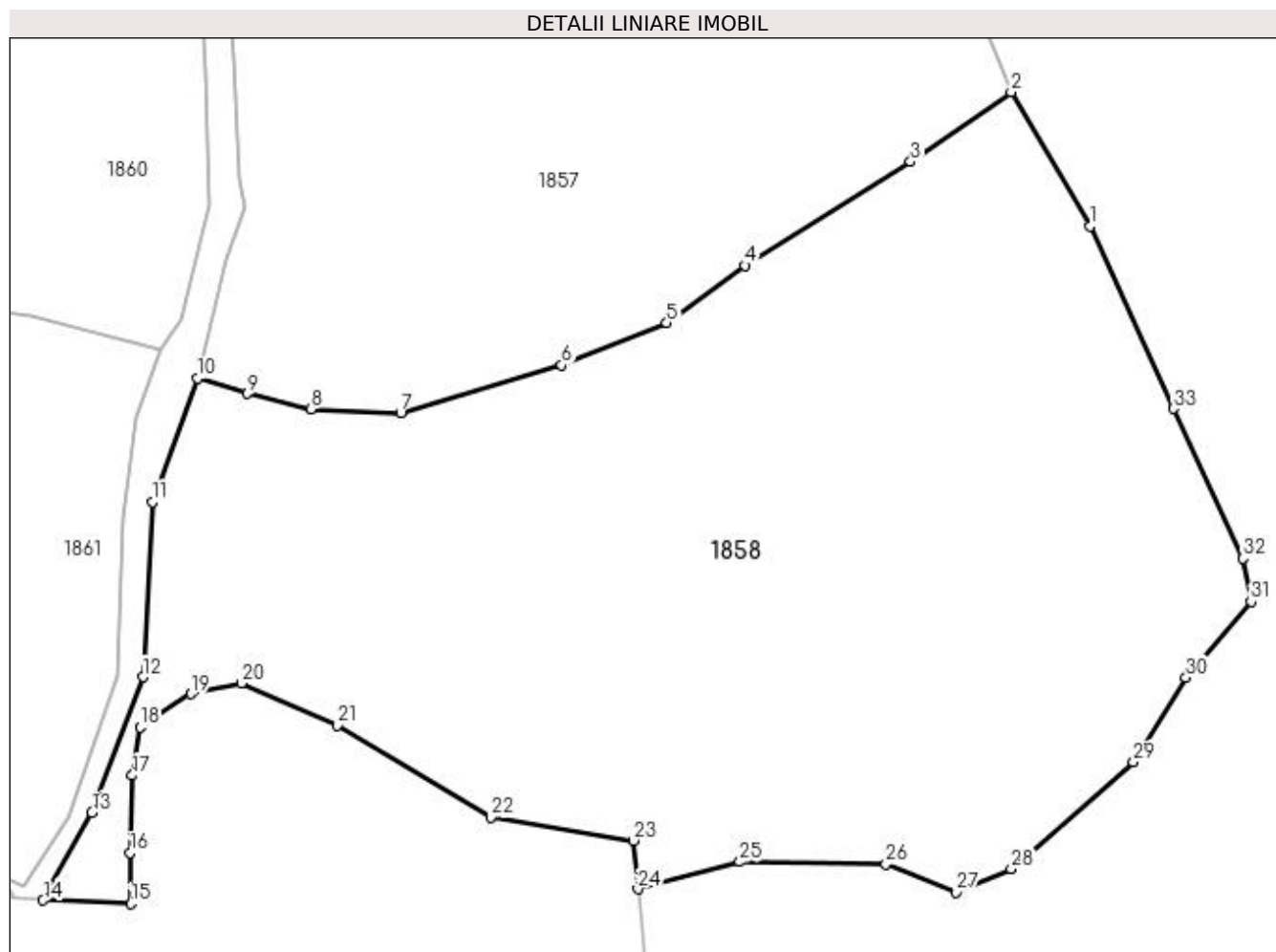
Inscrieri privind dezmembramintele dreptului de proprietate, drepturi reale de garanție și sarcini	Referințe
NU SUNT	

Anexa Nr. 1 La Partea I

Teren

Nr cadastral	Suprafața (mp)*	Observații / Referințe
	10.072	parte din nr. topografic 583

* Suprafața este determinată în planul de proiecție Stereo 70.



Date referitoare la teren

Crt	Categorie folosință	Intravilan	Suprafața (mp)	Tarla	Parcelă	Nr. topo	Observații / Referințe
1	faneata	NU	10.072	-	-	-	

Lungime Segmente

1) Valorile lungimilor segmentelor sunt obținute din proiecție în plan.

Punct început	X / Y	Punct sfârșit	X / Y	Lungime segment (** (m)
1	412.687,485 694.127,961	2	412.676,669 694.146,33	21.317
3	412.662,85 694.136,793	4	412.640,163 694.122,538	26.794
5	412.629,422 694.114,712	6	412.615,017 694.108,874	15.543
7	412.592,94 694.102,379	8	412.580,638 694.102,909	12.313
9	412.571,895 694.104,986	10	412.565,056 694.107,077	7.152

Punct început	X / Y	Punct sfârșit	X / Y	Lungime segment (** (m)
2	412.676,669 694.146,33	3	412.662,85 694.136,793	16.79
4	412.640,163 694.122,538	5	412.629,422 694.114,712	13.29
6	412.615,017 694.108,874	7	412.592,94 694.102,379	23.013
8	412.580,638 694.102,909	9	412.571,895 694.104,986	8.986
10	412.565,056 694.107,077	11	412.558,853 694.090,177	18.002

Punct început	X / Y	Punct sfârșit	X / Y	Lungime segment (** (m)
11	412.558,853 694.090,177	12	412.557,551 694.066,142	24.07
13	412.550,59 694.047,56	14	412.543,881 694.035,516	13.787
15	412.555,927 694.035,055	16	412.555,809 694.041,997	6.943
17	412.556,097 694.052,634	18	412.557,247 694.059,246	6.711
19	412.564,15 694.063,846	20	412.571,052 694.065,284	7.05
21	412.584,281 694.059,534	22	412.605,276 694.046,884	24.511
23	412.624,832 694.043,722	24	412.625,48 694.037,08	6.674
25	412.639,442 694.040,792	26	412.659,476 694.040,463	20.037
27	412.669,09 694.036,613	28	412.676,692 694.039,828	8.254
29	412.693,45 694.054,478	30	412.700,645 694.066,055	13.631
31	412.709,569 694.076,461	32	412.708,438 694.082,382	6.028
33	412.698,904 694.102,934	1	412.687,485 694.127,961	27.509

Punct început	X / Y	Punct sfârșit	X / Y	Lungime segment (** (m)
12	412.557,551 694.066,142	13	412.550,59 694.047,56	19.843
14	412.543,881 694.035,516	15	412.555,927 694.035,055	12.055
16	412.555,809 694.041,997	17	412.556,097 694.052,634	10.641
18	412.557,247 694.059,246	19	412.564,15 694.063,846	8.295
20	412.571,052 694.065,284	21	412.584,281 694.059,534	14.425
22	412.605,276 694.046,884	23	412.624,832 694.043,722	19.81
24	412.625,48 694.037,08	25	412.639,442 694.040,792	14.447
26	412.659,476 694.040,463	27	412.669,09 694.036,613	10.356
28	412.676,692 694.039,828	29	412.693,45 694.054,478	22.259
30	412.700,645 694.066,055	31	412.709,569 694.076,461	13.708
32	412.708,438 694.082,382	33	412.698,904 694.102,934	22.656

** Lungimile segmentelor sunt determinate în planul de proiecție Stereo 70 și sunt rotunjite la 1 milimetru.

*** Distanța dintre puncte este formată din segmente cumulate ce sunt mai mici decât valoarea 1 milimetru.

**DATE DESPRE IMOBILUL NR. 1859**

Oficiul de Cadastru și Publicitate Imobiliară MARAMURES
Biroul de Cadastru și Publicitate Imobiliară Sighetu Marmatiei

A. Partea I. Descrierea imobilului

TEREN Extravilan

Nr. CF vechi:627, 968, 811

Adresa: Jud. Maramures

Nr. Crt	Nr cadastral Nr. topografic	Suprafața* (mp)	Observații / Referințe
A1		960	Sector cadastral:37 Teren neimprejmuit; parte din nr. topografic 583, 582 și 577

B. Partea II. Proprietari și acte

Inscrieri privitoare la dreptul de proprietate și alte drepturi reale	Referințe
1859 / 12/06/2023	
Act Normativ nr. Hotărârea nr. 934, din 29/08/2002 emis de Guvernul României (Act administrativ nr. Hotărârea nr. 19 / 24.09.1999, emis de Consiliul Local al comunei Desești, Act administrativ nr. Declarație nr. 2845 / 15.06.2023, emis de Primăria comunei Desești);	
B1	A1
Intabulare, drept de PROPRIETATE, dobândit prin Lege, cota actuala 1/1 1) COMUNA DESEȘTI, CIF:3627200, Domeniu public	

C. Partea III. SARCINI .

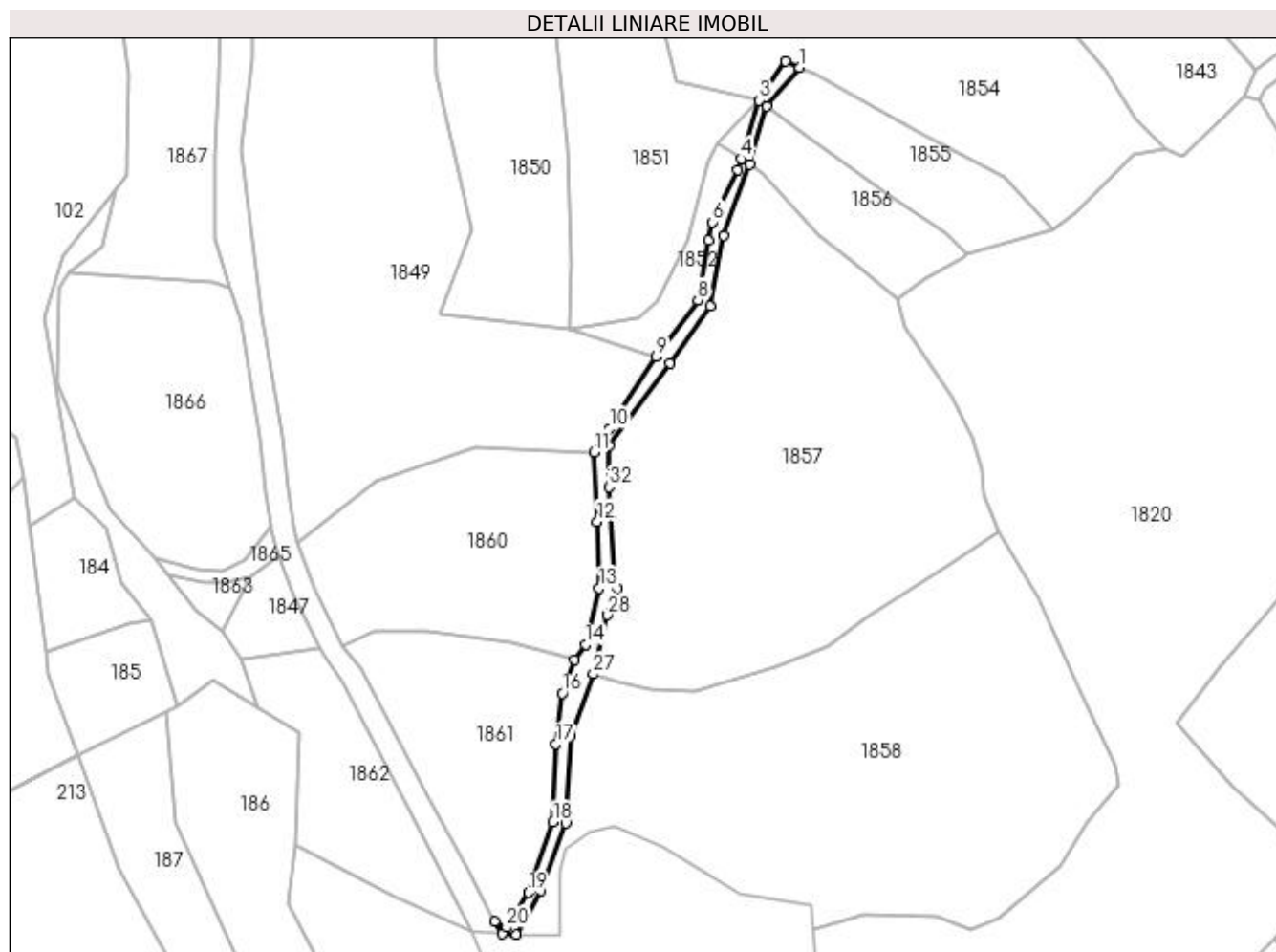
Inscrieri privind dezmembramintele dreptului de proprietate, drepturi reale de garanție și sarcini	Referințe
NU SUNT	

Anexa Nr. 1 La Partea I

Teren

Nr cadastral	Suprafața (mp)*	Observații / Referințe
	960	parte din nr. topografic 583, 582 și 577

* Suprafața este determinată în planul de proiecție Stereo 70.



Date referitoare la teren

Crt	Categorie folosință	Intra vilan	Suprafața (mp)	Tarla	Parcelă	Nr. topo	Observații / Referințe
1	drum	NU	960	-	-	-	

Lungime Segmente

1) Valorile lungimilor segmentelor sunt obținute din proiecție în plan.

Punct început	X / Y	Punct sfârșit	X / Y	Lungime segment (** (m)
1	412.621,866 694.273,837	2	412.617,95 694.275,456	4.237
3	412.610,647 694.264,8	4	412.605,703 694.248,695	16.847
5	412.604,787 694.245,713	6	412.597,88 694.231,262	16.017
7	412.596,674 694.226,188	8	412.593,828 694.209,902	16.533
9	412.582,393 694.194,209	10	412.569,526 694.174,525	23.516

Punct început	X / Y	Punct sfârșit	X / Y	Lungime segment (** (m)
2	412.617,95 694.275,456	3	412.610,647 694.264,8	12.918
4	412.605,703 694.248,695	5	412.604,787 694.245,713	3.12
6	412.597,88 694.231,262	7	412.596,674 694.226,188	5.215
8	412.593,828 694.209,902	9	412.582,393 694.194,209	19.417
10	412.569,526 694.174,525	11	412.565,316 694.168,085	7.694

Punct început	X / Y	Punct sfârșit	X / Y	Lungime segment (** (m)
11	412.565,316 694.168,085	12	412.566,142 694.148,997	19.106
13	412.566,701 694.130,709	14	412.562,898 694.115,192	15.976
15	412.559,899 694.111,071	16	412.556,593 694.101,797	9.846
17	412.554,795 694.087,873	18	412.554,06 694.066,357	21.529
19	412.547,301 694.047,026	20	412.541,257 694.037,376	11.387
21	412.537,886 694.039,06	22	412.539,956 694.035,778	3.88
23	412.543,881 694.035,516	24	412.550,59 694.047,56	13.787
25	412.557,551 694.066,142	26	412.558,853 694.090,177	24.07
27	412.565,056 694.107,077	28	412.569,031 694.123,255	16.659
29	412.571,629 694.130,547	30	412.570,659 694.134,334	3.909
31	412.569,968 694.151,08	32	412.569,473 694.158,458	7.395
33	412.569,426 694.169,851	34	412.586,13 694.192,575	28.203
35	412.597,176 694.208,189	36	412.600,914 694.227,627	19.794
37	412.608,073 694.247,132	38	412.612,828 694.263,07	16.632

Punct început	X / Y	Punct sfârșit	X / Y	Lungime segment (** (m)
12	412.566,142 694.148,997	13	412.566,701 694.130,709	18.297
14	412.562,898 694.115,192	15	412.559,899 694.111,071	5.097
16	412.556,593 694.101,797	17	412.554,795 694.087,873	14.04
18	412.554,06 694.066,357	19	412.547,301 694.047,026	20.479
20	412.541,257 694.037,376	21	412.537,886 694.039,06	3.768
22	412.539,956 694.035,778	23	412.543,881 694.035,516	3.934
24	412.550,59 694.047,56	25	412.557,551 694.066,142	19.843
26	412.558,853 694.090,177	27	412.565,056 694.107,077	18.002
28	412.569,031 694.123,255	29	412.571,629 694.130,547	7.741
30	412.570,659 694.134,334	31	412.569,968 694.151,08	16.76
32	412.569,473 694.158,458	33	412.569,426 694.169,851	11.393
34	412.586,13 694.192,575	35	412.597,176 694.208,189	19.126
36	412.600,914 694.227,627	37	412.608,073 694.247,132	20.777
38	412.612,828 694.263,07	1	412.621,866 694.273,837	14.058

** Lungimile segmentelor sunt determinate în planul de proiecție Stereo 70 și sunt rotunjite la 1 milimetru.

*** Distanța dintre puncte este formată din segmente cumulate ce sunt mai mici decât valoarea 1 milimetru.

**DATE DESPRE IMOBILUL NR. 1860**

Oficiul de Cadastru și Publicitate Imobiliară MARAMURES
Biroul de Cadastru și Publicitate Imobiliară Sighetu Marmatiei

A. Partea I. Descrierea imobilului

TEREN Extravilan

Nr. CF vechi:968

Adresa: Jud. Maramures

Nr. Crt	Nr cadastral Nr. topografic	Suprafața* (mp)	Observații / Referințe
A1		3.663	Sector cadastral:37 Teren neimprejmuit; parte din nr. topografic 582

B. Partea II. Proprietari și acte

Inscrieri privitoare la dreptul de proprietate și alte drepturi reale		Referințe
1860 / 12/06/2023		
Act Normativ nr. Legea 7, din 13/03/1996 emis de Parlamentul României;		
B1	Intabulare, drept de PROPRIETATE, dobândit prin Lege, cota actuala 1/1 1) NEIDENTIFICAT NEIDENTIFICAT	A1
Act Administrativ nr. Adeverință nr. 2568, din 24/05/2023 emis de Primăria comunei Desești;		
B2	Se notează posesia faptică în favoarea lui 1) BOHOTICI MARIA	A1

C. Partea III. SARCINI .

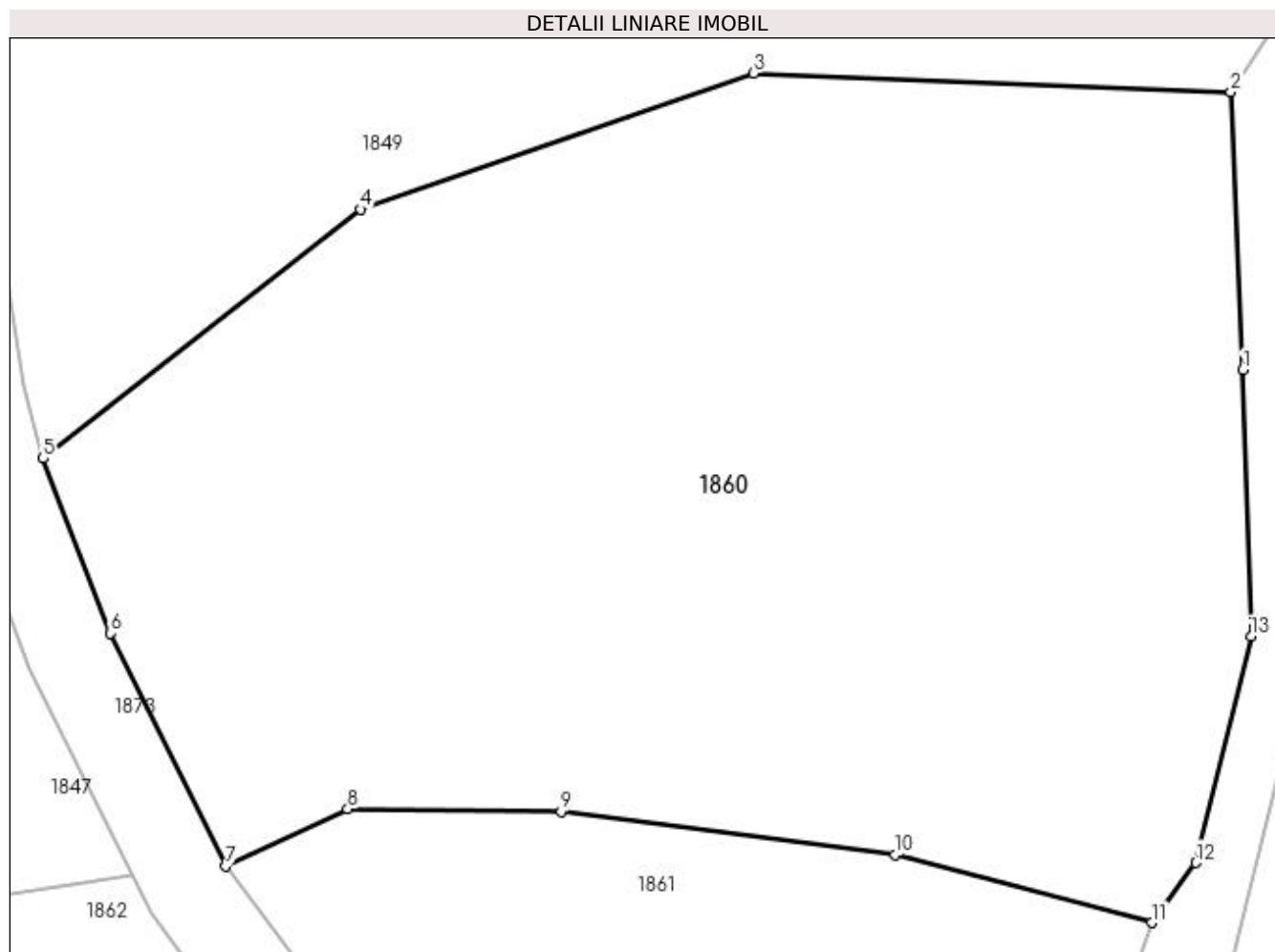
Inscrieri privind dezmembramintele dreptului de proprietate, drepturi reale de garanție și sarcini	Referințe
NU SUNT	

Anexa Nr. 1 La Partea I

Teren

Nr cadastral	Suprafața (mp)*	Observații / Referințe
	3.663	parte din nr. topografic 582

* Suprafața este determinată în planul de proiecție Stereo 70.



Date referitoare la teren

Crt	Categorie folosință	Intra vilan	Suprafața (mp)	Tarla	Parcelă	Nr. topo	Observații / Referințe
1	faneata	NU	3.663	-	-	-	

Lungime Segmente

1) Valorile lungimilor segmentelor sunt obținute din proiecție în plan.

Punct început	X / Y	Punct sfârșit	X / Y	Lungime segment (** (m)
1	412.566,142 694.148,997	2	412.565,316 694.168,085	19.106
2	412.565,316 694.168,085	3	412.532,543 694.169,359	32.798
3	412.532,543 694.169,359	4	412.505,564 694.160,017	28.551
4	412.505,564 694.160,017	5	412.483,778 694.142,939	27.682
5	412.483,778 694.142,939	6	412.488,369 694.130,935	12.852

Punct început	X / Y	Punct sfârșit	X / Y	Lungime segment (** (m)
6	412.488,369 694.130,935	7	412.496,311 694.114,941	17.857
7	412.496,311 694.114,941	8	412.504,682 694.118,878	9.251
8	412.504,682 694.118,878	9	412.519,351 694.118,707	14.67
9	412.519,351 694.118,707	10	412.542,246 694.115,714	23.09
10	412.542,246 694.115,714	11	412.559,899 694.111,071	18.253
11	412.559,899 694.111,071	12	412.562,898 694.115,192	5.097
12	412.562,898 694.115,192	13	412.566,701 694.130,709	15.976
13	412.566,701 694.130,709	1	412.566,142 694.148,997	18.297

** Lungimile segmentelor sunt determinate în planul de proiecție Stereo 70 și sunt rotunjite la 1 milimetru.

*** Distanța dintre puncte este formată din segmente cumulate ce sunt mai mici decât valoarea 1 milimetru.

**DATE DESPRE IMOBILUL NR. 1861**

Oficiul de Cadastru și Publicitate Imobiliară MARAMURES
Biroul de Cadastru și Publicitate Imobiliară Sighetu Marmatiei

A. Partea I. Descrierea imobilului

TEREN Extravilan

Nr. CF vechi:627

Adresa: Jud. Maramures

Nr. Crt	Nr cadastral Nr. topografic	Suprafața* (mp)	Observații / Referințe
A1		2.813	Sector cadastral:37 Teren neimprejmuit; parte din nr. topografic 583

B. Partea II. Proprietari și acte

Inscrieri privitoare la dreptul de proprietate și alte drepturi reale	Referințe
1861 / 12/06/2023	
Act Normativ nr. Legea 7, din 13/03/1996 emis de Parlamentul României;	
B1	A1
Intabulare, drept de PROPRIETATE, dobândit prin Lege, cota actuala 1/1	
1) NEIDENTIFICAT NEIDENTIFICAT	
Act Administrativ nr. Adeverință nr. 2570, din 24/05/2023 emis de Primăria comunei Desești;	
B2	A1
Se notează posesia faptică în favoarea lui	
1) PAUL VASILE	

C. Partea III. SARCINI .

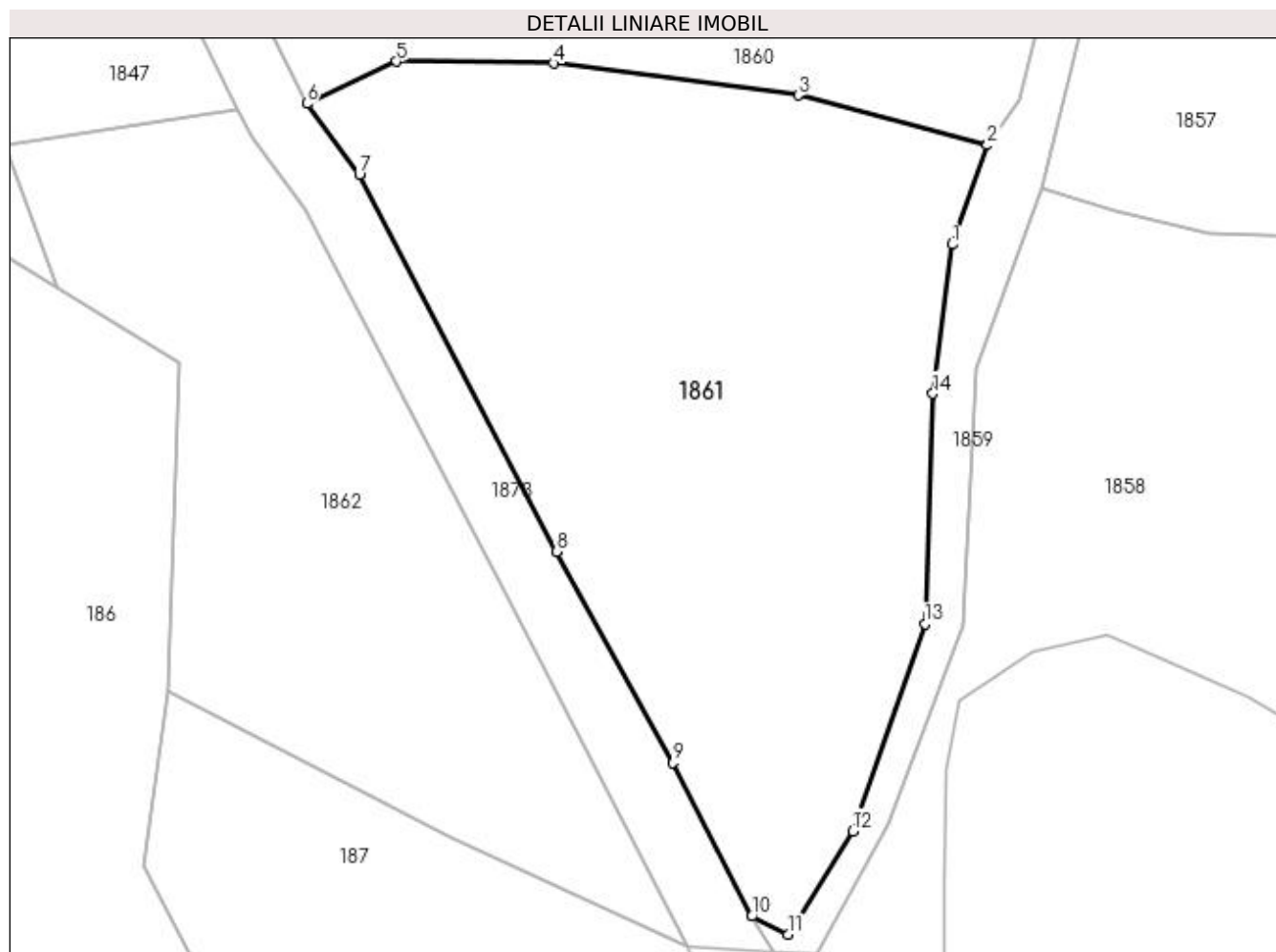
Inscrieri privind dezmembramintele dreptului de proprietate, drepturi reale de garanție și sarcini	Referințe
NU SUNT	

Anexa Nr. 1 La Partea I

Teren

Nr cadastral	Suprafața (mp)*	Observații / Referințe
	2.813	parte din nr. topografic 583

* Suprafața este determinată în planul de proiecție Stereo 70.



Date referitoare la teren

Crt	Categorie folosință	Intra vilan	Suprafața (mp)	Tarla	Parcelă	Nr. topo	Observații / Referințe
1	faneata	NU	2.813	-	-	-	

Lungime Segmente

1) Valorile lungimilor segmentelor sunt obținute din proiecție în plan.

Punct început	X / Y	Punct sfârșit	X / Y	Lungime segment (** (m)
1	412.556,593 694.101,797	2	412.559,899 694.111,071	9.846
2	412.559,899 694.111,071	3	412.542,246 694.115,714	18.253
3	412.542,246 694.115,714	4	412.519,351 694.118,707	23.09
4	412.519,351 694.118,707	5	412.504,682 694.118,878	14.67
5	412.504,682 694.118,878	6	412.496,311 694.114,941	9.251

Punct început	X / Y	Punct sfârșit	X / Y	Lungime segment (** (m)
6	412.496,311 694.114,941	7	412.501,226 694.108,35	8.222
7	412.501,226 694.108,35	8	412.519,631 694.073,11	39.757
8	412.519,631 694.073,11	9	412.530,497 694.053,407	22.501
9	412.530,497 694.053,407	10	412.537,886 694.039,06	16.138
10	412.537,886 694.039,06	11	412.541,257 694.037,376	3.768
11	412.541,257 694.037,376	12	412.547,301 694.047,026	11.387
12	412.547,301 694.047,026	13	412.554,06 694.066,357	20.479
13	412.554,06 694.066,357	14	412.554,795 694.087,873	21.529
14	412.554,795 694.087,873	1	412.556,593 694.101,797	14.04

** Lungimile segmentelor sunt determinate în planul de proiecție Stereo 70 și sunt rotunjite la 1 milimetru.

*** Distanța dintre puncte este formată din segmente cumulate ce sunt mai mici decât valoarea 1 milimetru.

**DATE DESPRE IMOBILUL NR. 1862**

Oficiul de Cadastru și Publicitate Imobiliară MARAMURES
Biroul de Cadastru și Publicitate Imobiliară Sighetu Marmatiei

A. Partea I. Descrierea imobilului

TEREN Extravilan

Nr. CF vechi:627

Adresa: Jud. Maramures

Nr. Crt	Nr cadastral Nr. topografic	Suprafața* (mp)	Observații / Referințe
A1		1.843	Sector cadastral:37 Teren neimprejmuit; parte din nr. topografic 689

B. Partea II. Proprietari și acte

Inscrieri privitoare la dreptul de proprietate și alte drepturi reale	Referințe
1862 / 12/06/2023	
Act Normativ nr. Legea 7, din 13/03/1996 emis de Parlamentul României;	
B1	A1
Intabulare, drept de PROPRIETATE, dobândit prin Lege, cota actuala 1/1	
1) NEIDENTIFICAT NEIDENTIFICAT	
Act Administrativ nr. Adeverință nr. 2571, din 24/05/2023 emis de Primăria comunei Desești;	
B2	A1
Se notează posesia faptică în favoarea lui	
1) PAUL VASILE	

C. Partea III. SARCINI .

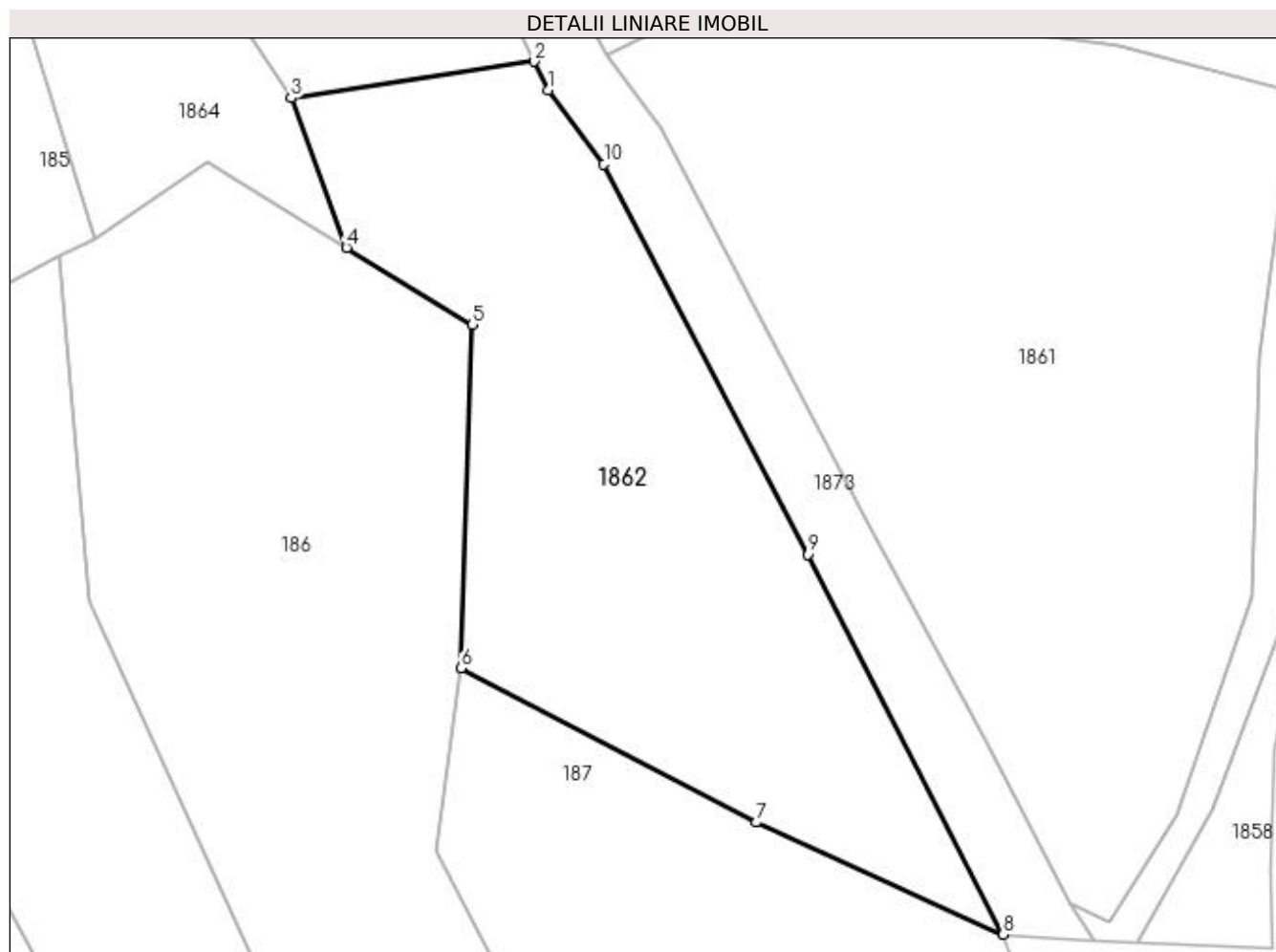
Inscrieri privind dezmembramintele dreptului de proprietate, drepturi reale de garanție și sarcini	Referințe
NU SUNT	

Anexa Nr. 1 La Partea I

Teren

Nr cadastral	Suprafața (mp)*	Observații / Referințe
	1.843	parte din nr. topografic 689

* Suprafața este determinată în planul de proiecție Stereo 70.



Date referitoare la teren

Crt	Categorie folosință	Intra vilan	Suprafața (mp)	Tarla	Parcelă	Nr. topo	Observații / Referințe
1	faneata	NU	1.843	-	-	-	

Lungime Segmente

1) Valorile lungimilor segmentelor sunt obținute din proiecție în plan.

Punct început	X / Y	Punct sfârșit	X / Y	Lungime segment (** (m)
1	412.491,178 694.111,788	2	412.489,915 694.114,331	2.839
2	412.489,915 694.114,331	3	412.468,157 694.111,079	22.0
3	412.468,157 694.111,079	4	412.473,096 694.097,683	14.277
4	412.473,096 694.097,683	5	412.484,391 694.090,786	13.234
5	412.484,391 694.090,786	6	412.483,333 694.060,094	30.71

Punct început	X / Y	Punct sfârșit	X / Y	Lungime segment (** (m)
6	412.483,333 694.060,094	7	412.509,791 694.046,336	29.821
7	412.509,791 694.046,336	8	412.531,834 694.036,319	24.212
8	412.531,834 694.036,319	9	412.514,344 694.070,272	38.193
9	412.514,344 694.070,272	10	412.496,13 694.105,148	39.346
10	412.496,13 694.105,148	1	412.491,178 694.111,788	8.283

** Lungimile segmentelor sunt determinate în planul de proiecție Stereo 70 și sunt rotunjite la 1 milimetru.

*** Distanța dintre puncte este formată din segmente cumulate ce sunt mai mici decât valoarea 1 milimetru.

**DATE DESPRE IMOBILUL NR. 1863**

Oficiul de Cadastru și Publicitate Imobiliară MARAMURES
Biroul de Cadastru și Publicitate Imobiliară Sighetu Marmatiei

A. Partea I. Descrierea imobilului

TEREN Extravilan

Nr. CF vechi:968

Adresa: Jud. Maramures

Nr. Crt	Nr cadastral Nr. topografic	Suprafața* (mp)	Observații / Referințe
A1		155	Sector cadastral:37 Teren neimprejmuit; parte din nr. topografic 582

B. Partea II. Proprietari și acte

Inscrieri privitoare la dreptul de proprietate și alte drepturi reale		Referințe
1863 / 12/06/2023		
Act Normativ nr. Legea 7, din 13/03/1996 emis de Parlamentul României;		
B1	Intabulare, drept de PROPRIETATE, dobândit prin Lege, cota actuala 1/1 1) NEIDENTIFICAT NEIDENTIFICAT	A1
Act Administrativ nr. Adeverință nr. 2572, din 24/05/2023 emis de Primăria comunei Desești;		
B2	Se notează posesia faptică în favoarea lui 1) BOHOTICI GRIGORE	A1

C. Partea III. SARCINI .

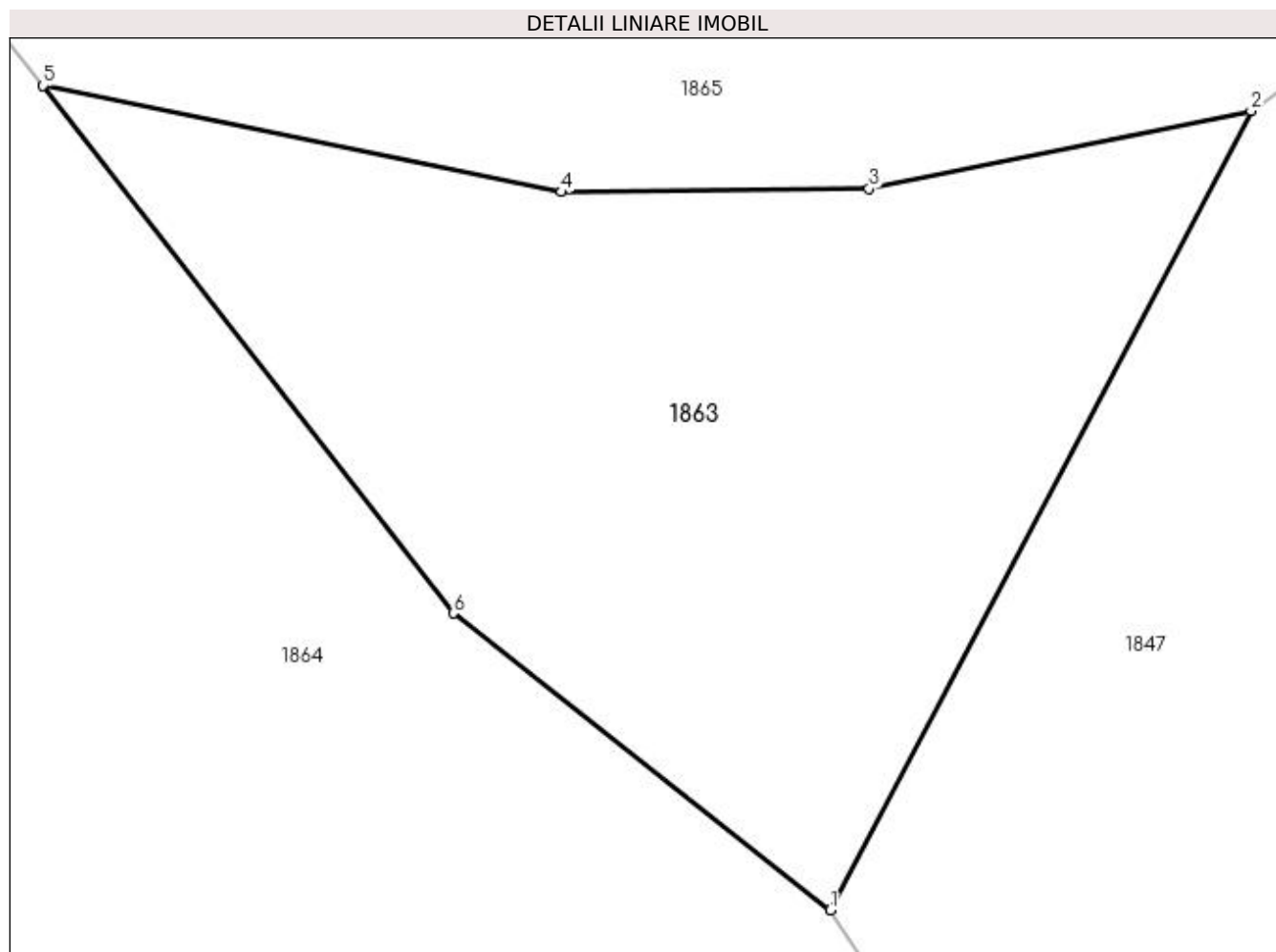
Inscrieri privind dezmembramintele dreptului de proprietate, drepturi reale de garanție și sarcini	Referințe
NU SUNT	

Anexa Nr. 1 La Partea I

Teren

Nr cadastral	Suprafața (mp)*	Observații / Referințe
	155	parte din nr. topografic 582

* Suprafața este determinată în planul de proiecție Stereo 70.



Date referitoare la teren

Crt	Categorie folosință	Intravilan	Suprafața (mp)	Tarla	Parcelă	Nr. topo	Observații / Referințe
1	faneata	NU	155	-	-	-	

Lungime Segmente

1) Valorile lungimilor segmentelor sunt obținute din proiecție în plan.

Punct început	X / Y	Punct sfârșit	X / Y	Lungime segment (** (m)
1	412.462,812 694.119,091	2	412.470,56 694.133,809	16.633
2	412.470,56 694.133,809	3	412.463,522 694.132,376	7.182
3	412.463,522 694.132,376	4	412.457,855 694.132,315	5.667
4	412.457,855 694.132,315	5	412.448,313 694.134,275	9.741
5	412.448,313 694.134,275	6	412.455,87 694.124,559	12.309

Punct început	X / Y	Punct sfârșit	X / Y	Lungime segment (** (m)
6	412.455,87 694.124,559	1	412.462,812 694.119,091	8.837

** Lungimile segmentelor sunt determinate în planul de proiecție Stereo 70 și sunt rotunjite la 1 milimetru.

*** Distanța dintre puncte este formată din segmente cumulate ce sunt mai mici decât valoarea 1 milimetru.

**DATE DESPRE IMOBILUL NR. 1864**

Oficiul de Cadastru și Publicitate Imobiliară MARAMURES
Biroul de Cadastru și Publicitate Imobiliară Sighetu Marmatiei

A. Partea I. Descrierea imobilului

TEREN Extravilan

Adresa: Jud. Maramures

Nr. Crt	Nr cadastral Nr. topografic	Suprafața* (mp)	Observații / Referințe
A1		1.090	Sector cadastral:37 Teren neimprejmuit;

B. Partea II. Proprietari și acte

Inscrieri privitoare la dreptul de proprietate și alte drepturi reale		Referințe
1864 / 12/06/2023		
Act Normativ nr. Legea 7, din 13/03/1996 emis de Parlamentul României;		
B1	Inscrierea provizorie, drept de PROPRIETATE, dobandit prin Lege, cota actuala 1/1 1) COMUNA DESEȘTI, CIF:3627200, Proprietar neidentificat	A1

C. Partea III. SARCINI .

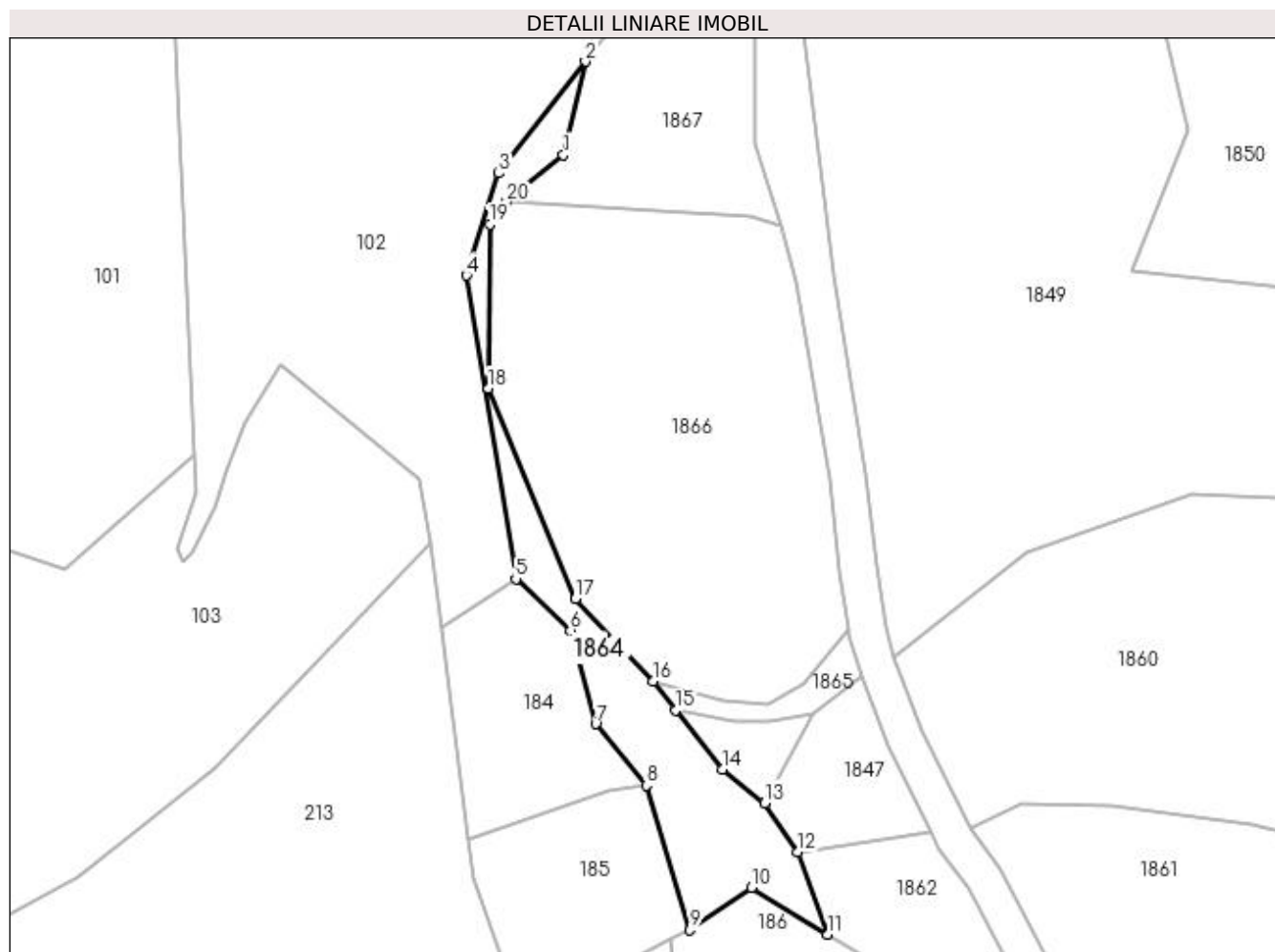
Inscrieri privind dezmembramintele dreptului de proprietate, drepturi reale de garanție și sarcini	Referințe
NU SUNT	

Anexa Nr. 1 La Partea I

Teren

Nr cadastral	Suprafața (mp)*	Observații / Referințe
	1.090	

* Suprafața este determinată în planul de proiecție Stereo 70.



Date referitoare la teren

Crt	Categorie folosință	Intravilan	Suprafața (mp)	Tarla	Parcelă	Nr. topo	Observații / Referințe
1	ape curgătoare	NU	1.090	-	-	-	

Lungime Segmente

1) Valorile lungimilor segmentelor sunt obținute din proiecție în plan.

Punct început	X / Y	Punct sfârșit	X / Y	Lungime segment (** (m)
1	412.429,941 694.224,805	2	412.433,524 694.240,073	15.683
2	412.433,524 694.240,073	3	412.419,407 694.221,836	23.062
3	412.419,407 694.221,836	4	412.414,114 694.205,197	17.461
4	412.414,114 694.205,197	5	412.422,183 694.155,677	50.173
5	412.422,183 694.155,677	6	412.431,065 694.147,281	12.222

Punct început	X / Y	Punct sfârșit	X / Y	Lungime segment (** (m)
6	412.431,065 694.147,281	7	412.435,228 694.132,033	15.806
7	412.435,228 694.132,033	8	412.443,453 694.121,977	12.991
8	412.443,453 694.121,977	9	412.450,622 694.098,454	24.591
9	412.450,622 694.098,454	10	412.460,604 694.105,311	12.11
10	412.460,604 694.105,311	11	412.473,096 694.097,683	14.637
11	412.473,096 694.097,683	12	412.468,157 694.111,079	14.277
12	412.468,157 694.111,079	13	412.462,812 694.119,091	9.631
13	412.462,812 694.119,091	14	412.455,87 694.124,559	8.837
14	412.455,87 694.124,559	15	412.448,313 694.134,275	12.309
15	412.448,313 694.134,275	16	412.444,563 694.139,013	6.042
16	412.444,563 694.139,013	17	412.431,922 694.152,474	18.466
17	412.431,922 694.152,474	18	412.417,637 694.186,785	37.166
18	412.417,637 694.186,785	19	412.417,945 694.213,494	26.711
19	412.417,945 694.213,494	20	412.420,644 694.217,133	4.531
20	412.420,644 694.217,133	1	412.429,941 694.224,805	12.054

** Lungimile segmentelor sunt determinate în planul de proiecție Stereo 70 și sunt rotunjite la 1 milimetru.

*** Distanța dintre puncte este formată din segmente cumulate ce sunt mai mici decât valoarea 1 milimetru.

**DATE DESPRE IMOBILUL NR. 1865**

Oficiul de Cadastru și Publicitate Imobiliară MARAMURES
Biroul de Cadastru și Publicitate Imobiliară Sighetu Marmatiei

A. Partea I. Descrierea imobilului

TEREN Extravilan

Nr. CF vechi:968

Adresa: Jud. Maramures

Nr. Crt	Nr cadastral Nr. topografic	Suprafața* (mp)	Observații / Referințe
A1		142	Sector cadastral:37 Teren neimprejmuit; parte din nr. topografic 582

B. Partea II. Proprietari și acte

Inscrieri privitoare la dreptul de proprietate și alte drepturi reale		Referințe
1865 / 12/06/2023		
Act Normativ nr. Hotărârea nr. 934, din 29/08/2002 emis de Guvernul României (Act administrativ nr. Hotărârea nr. 19 / 24.09.1999, emis de Consiliul Local al comunei Desești, Act administrativ nr. Declarație nr. 2846 / 15.06.2023, emis de Primăria comunei Desești);		
B1	Intabulare, drept de PROPRIETATE, dobândit prin Lege, cota actuala 1/1	A1
1) COMUNA DESEȘTI , CIF:3627200, Domeniu public		

C. Partea III. SARCINI .

Inscrieri privind dezmembramintele dreptului de proprietate, drepturi reale de garanție și sarcini	Referințe
NU SUNT	

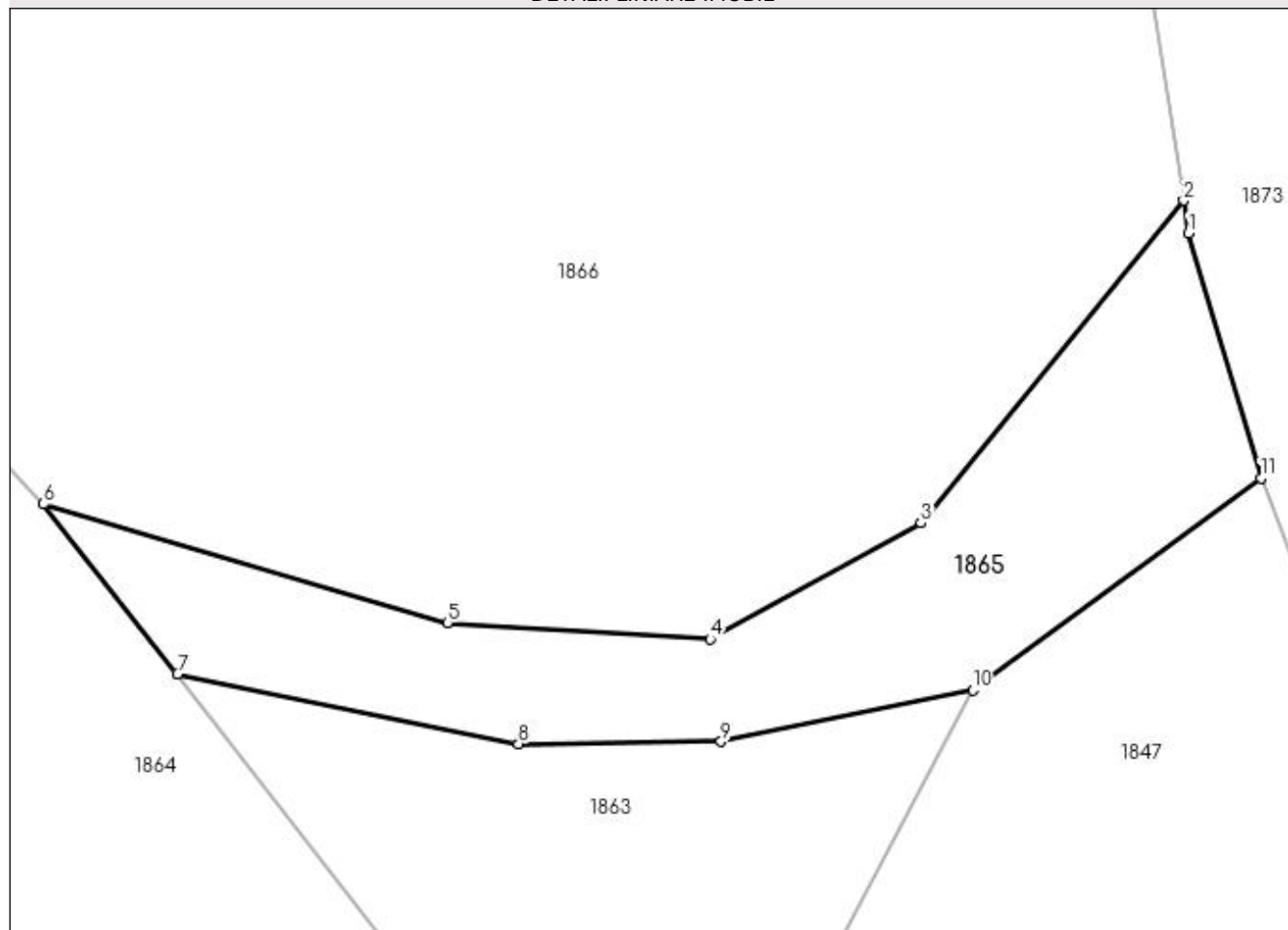
Anexa Nr. 1 La Partea I

Teren

Nr cadastral	Suprafața (mp)*	Observații / Referințe
	142	parte din nr. topografic 582

* Suprafața este determinată în planul de proiecție Stereo 70.

DETALII LINIARE IMOBIL



Date referitoare la teren

Crt	Categorie folosință	Intra vilan	Suprafața (mp)	Tarla	Parcelă	Nr. topo	Observații / Referințe
1	drum	NU	142	-	-	-	

Lungime Segmente

1) Valorile lungimilor segmentelor sunt obținute din proiecție în plan.

Punct început	X / Y	Punct sfârșit	X / Y	Lungime segment (** (m)
1	412.476,605 694.146,59	2	412.476,465 694.147,502	0.923
2	412.476,465 694.147,502	3	412.469,105 694.138,491	11.635
3	412.469,105 694.138,491	4	412.463,219 694.135,238	6.725
4	412.463,219 694.135,238	5	412.455,86 694.135,702	7.374
5	412.455,86 694.135,702	6	412.444,563 694.139,013	11.772

Punct început	X / Y	Punct sfârșit	X / Y	Lungime segment (** (m)
6	412.444,563 694.139,013	7	412.448,313 694.134,275	6.042
7	412.448,313 694.134,275	8	412.457,855 694.132,315	9.741
8	412.457,855 694.132,315	9	412.463,522 694.132,376	5.667
9	412.463,522 694.132,376	10	412.470,56 694.133,809	7.182
10	412.470,56 694.133,809	11	412.478,627 694.139,745	10.016
11	412.478,627 694.139,745	1	412.476,605 694.146,59	7.137

** Lungimile segmentelor sunt determinate în planul de proiecție Stereo 70 și sunt rotunjite la 1 milimetru.

*** Distanța dintre puncte este formată din segmente cumulate ce sunt mai mici decât valoarea 1 milimetru.

**DATE DESPRE IMOBILUL NR. 1866**

Oficiul de Cadastru și Publicitate Imobiliară MARAMURES
Biroul de Cadastru și Publicitate Imobiliară Sighetu Marmatiei

A. Partea I. Descrierea imobilului

TEREN Extravilan

Nr. CF vechi:968

Adresa: Jud. Maramures

Nr. Crt	Nr cadastral Nr. topografic	Suprafața* (mp)	Observații / Referințe
A1		3.674	Sector cadastral:37 Teren imprejmuit; parte din nr. topografic 582

B. Partea II. Proprietari și acte

Inscrieri privitoare la dreptul de proprietate și alte drepturi reale		Referințe
1866 / 12/06/2023		
Act Administrativ nr. Titlu de proprietate nr. 14126, din 20/09/2016 emis de Comisia Județeană Maramureș;		
B1	Intabulare, drept de PROPRIETATEcu titlu de drept aplicarea Legii nr. 247/2005, dobandit prin Reconstituire, cota actuala 1/1 1) BOHOTICI GRIGORE	A1

C. Partea III. SARCINI .

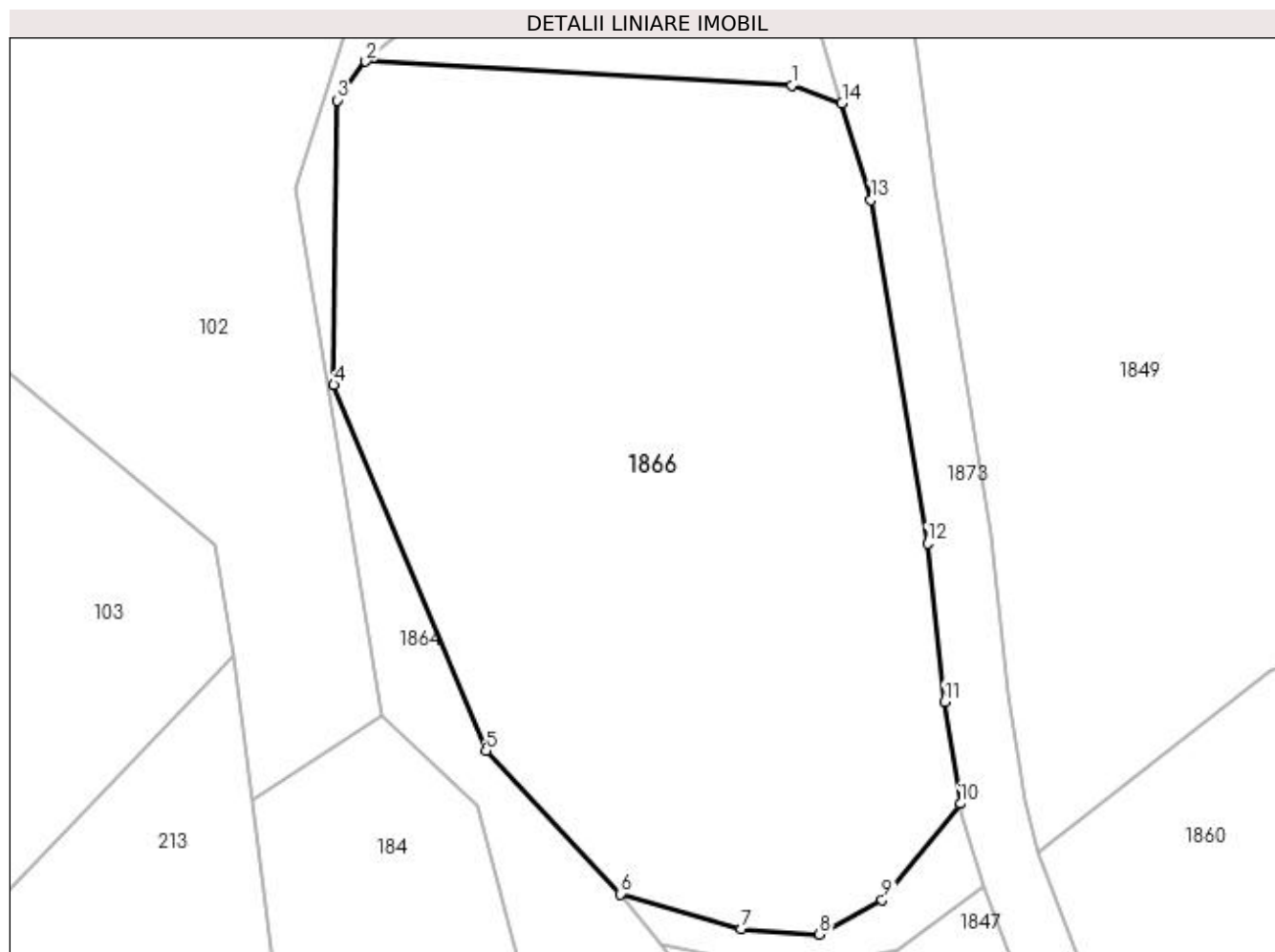
Inscrieri privind dezmembramintele dreptului de proprietate, drepturi reale de garanție și sarcini	Referințe
NU SUNT	

Anexa Nr. 1 La Partea I

Teren

Nr cadastral	Suprafața (mp)*	Observații / Referințe
	3.674	parte din nr. topografic 582

* Suprafața este determinată în planul de proiecție Stereo 70.



Date referitoare la teren

Crt	Categorie folosință	Intra vilan	Suprafața (mp)	Tarla	Parcelă	Nr. topo	Observații / Referințe
1	faneata	NU	3.674	-	În Hopsa	-	

Lungime Segmente

1) Valorile lungimilor segmentelor sunt obținute din proiecție în plan.

Punct început	X / Y	Punct sfârșit	X / Y	Lungime segment (** (m)
1	412.460,629 694.214,897	2	412.420,644 694.217,133	40.047
2	412.420,644 694.217,133	3	412.417,945 694.213,494	4.531
3	412.417,945 694.213,494	4	412.417,637 694.186,785	26.711
4	412.417,637 694.186,785	5	412.431,922 694.152,474	37.166
5	412.431,922 694.152,474	6	412.444,563 694.139,013	18.466

Punct început	X / Y	Punct sfârșit	X / Y	Lungime segment (** (m)
6	412.444,563 694.139,013	7	412.455,86 694.135,702	11.772
7	412.455,86 694.135,702	8	412.463,219 694.135,238	7.374
8	412.463,219 694.135,238	9	412.469,105 694.138,491	6.725
9	412.469,105 694.138,491	10	412.476,465 694.147,502	11.635
10	412.476,465 694.147,502	11	412.475,001 694.157,066	9.675
11	412.475,001 694.157,066	12	412.473,381 694.171,923	14.945
12	412.473,381 694.171,923	13	412.468,074 694.204,132	32.643
13	412.468,074 694.204,132	14	412.465,344 694.213,196	9.466
14	412.465,344 694.213,196	1	412.460,629 694.214,897	5.012

** Lungimile segmentelor sunt determinate în planul de proiecție Stereo 70 și sunt rotunjite la 1 milimetru.

*** Distanța dintre puncte este formată din segmente cumulate ce sunt mai mici decât valoarea 1 milimetru.

**DATE DESPRE IMOBILUL NR. 1867**

Oficiul de Cadastru și Publicitate Imobiliară MARAMURES
Biroul de Cadastru și Publicitate Imobiliară Sighetu Marmatiei

A. Partea I. Descrierea imobilului

TEREN Extravilan

Nr. CF vechi:1254

Adresa: Jud. Maramures

Nr. Crt	Nr cadastral Nr. topografic	Suprafața* (mp)	Observații / Referințe
A1		2.071	Sector cadastral:37 Teren neimprejmuit; parte din nr. topografic 581

B. Partea II. Proprietari și acte

Inscrieri privitoare la dreptul de proprietate și alte drepturi reale	Referințe
1867 / 12/06/2023	
Act Normativ nr. Legea 7, din 13/03/1996 emis de Parlamentul României;	
B1	A1
Intabulare, drept de PROPRIETATE, dobândit prin Lege, cota actuala 1/1	
1) NEIDENTIFICAT NEIDENTIFICAT	
Act Administrativ nr. Adeverință nr. 2573, din 24/05/2023 emis de Primăria comunei Desești;	
B2	A1
Se notează posesia faptică în favoarea lui	
1) HOTEA ANA	

C. Partea III. SARCINI .

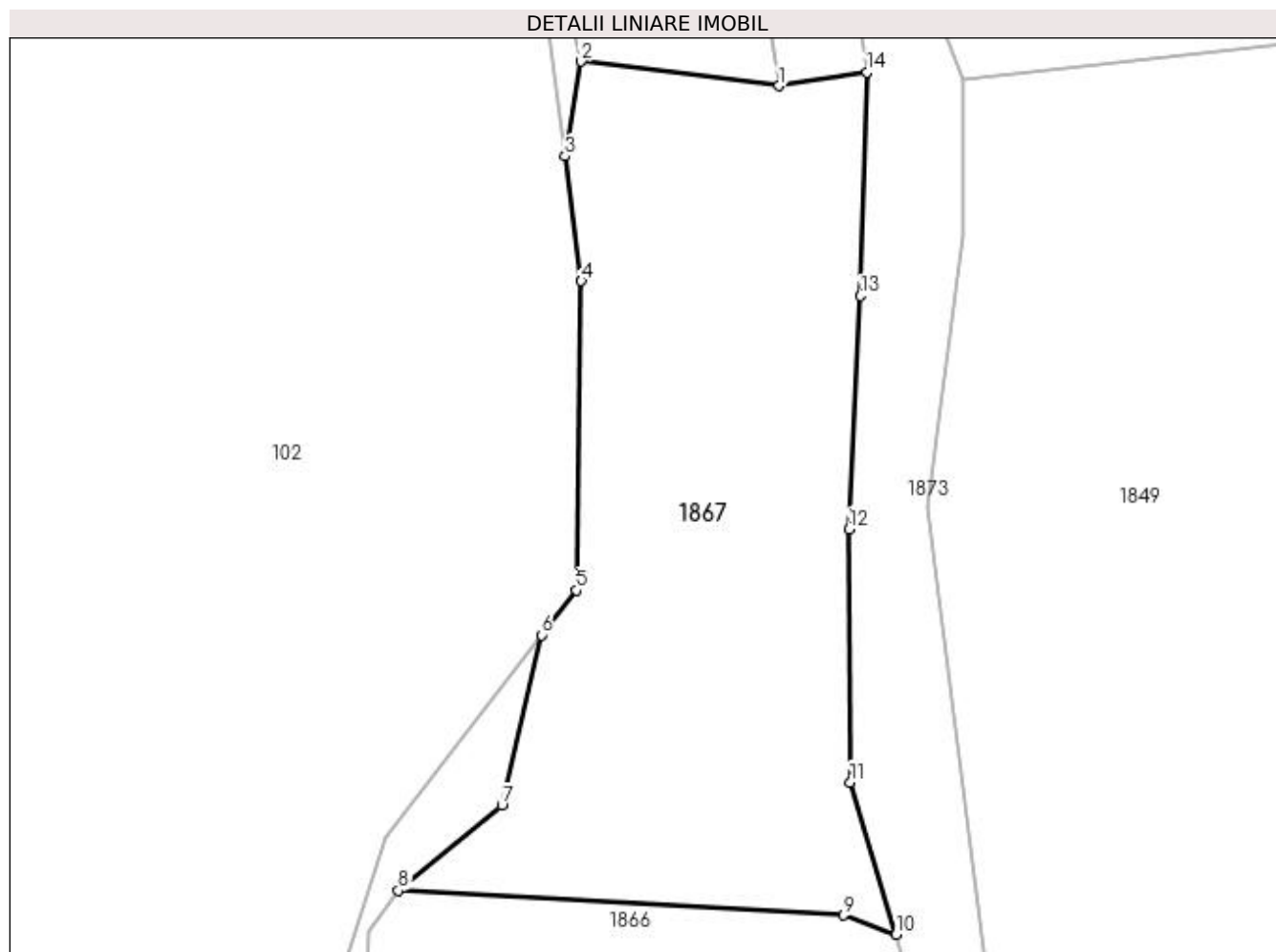
Inscrieri privind dezmembramintele dreptului de proprietate, drepturi reale de garanție și sarcini	Referințe
NU SUNT	

Anexa Nr. 1 La Partea I

Teren

Nr cadastral	Suprafața (mp)*	Observații / Referințe
	2.071	parte din nr. topografic 581

* Suprafața este determinată în planul de proiecție Stereo 70.



Date referitoare la teren

Crt	Categorie folosință	Intravilan	Suprafața (mp)	Tarla	Parcelă	Nr. topo	Observații / Referințe
1	faneata	NU	2.071	-	-	-	

Lungime Segmente

1) Valorile lungimilor segmentelor sunt obținute din proiecție în plan.

Punct început	X / Y	Punct sfârșit	X / Y	Lungime segment (** (m)
1	412.454,85 694.289,406	2	412.437,077 694.291,597	17.908
2	412.437,077 694.291,597	3	412.435,607 694.283,107	8.616
3	412.435,607 694.283,107	4	412.437,083 694.271,88	11.324
4	412.437,083 694.271,88	5	412.436,645 694.244,105	27.778
5	412.436,645 694.244,105	6	412.433,524 694.240,073	5.099

Punct început	X / Y	Punct sfârșit	X / Y	Lungime segment (** (m)
6	412.433,524 694.240,073	7	412.429,941 694.224,805	15.683
7	412.429,941 694.224,805	8	412.420,644 694.217,133	12.054
8	412.420,644 694.217,133	9	412.460,629 694.214,897	40.047
9	412.460,629 694.214,897	10	412.465,344 694.213,196	5.012
10	412.465,344 694.213,196	11	412.461,236 694.226,837	14.246
11	412.461,236 694.226,837	12	412.461,112 694.249,592	22.755
12	412.461,112 694.249,592	13	412.462,155 694.270,544	20.978
13	412.462,155 694.270,544	14	412.462,759 694.290,61	20.075
14	412.462,759 694.290,61	1	412.454,85 694.289,406	8.0

** Lungimile segmentelor sunt determinate în planul de proiecție Stereo 70 și sunt rotunjite la 1 milimetru.

*** Distanța dintre puncte este formată din segmente cumulate ce sunt mai mici decât valoarea 1 milimetru.

**DATE DESPRE IMOBILUL NR. 1868**

Oficiul de Cadastru și Publicitate Imobiliară MARAMURES
Biroul de Cadastru și Publicitate Imobiliară Sighetu Marmatiei

A. Partea I. Descrierea imobilului

TEREN Extravilan

Nr. CF vechi:1254

Adresa: Jud. Maramures

Nr. Crt	Nr cadastral Nr. topografic	Suprafața* (mp)	Observații / Referințe
A1		1.573	Sector cadastral:37 Teren neimprejmuit; parte din nr. topografic 581

B. Partea II. Proprietari și acte

Inscrieri privitoare la dreptul de proprietate și alte drepturi reale	Referințe
1868 / 12/06/2023	
Act Normativ nr. Legea 7, din 13/03/1996 emis de Parlamentul României;	
B1	A1
Intabulare, drept de PROPRIETATE, dobandit prin Lege, cota actuala 1/1	
1) NEIDENTIFICAT NEIDENTIFICAT	
Act Administrativ nr. Adeverință nr. 2574, din 24/05/2023 emis de Primăria comunei Desești;	
B2	A1
Se notează posesia faptică în favoarea lui	
1) POP GHIURIȚĂ	

C. Partea III. SARCINI .

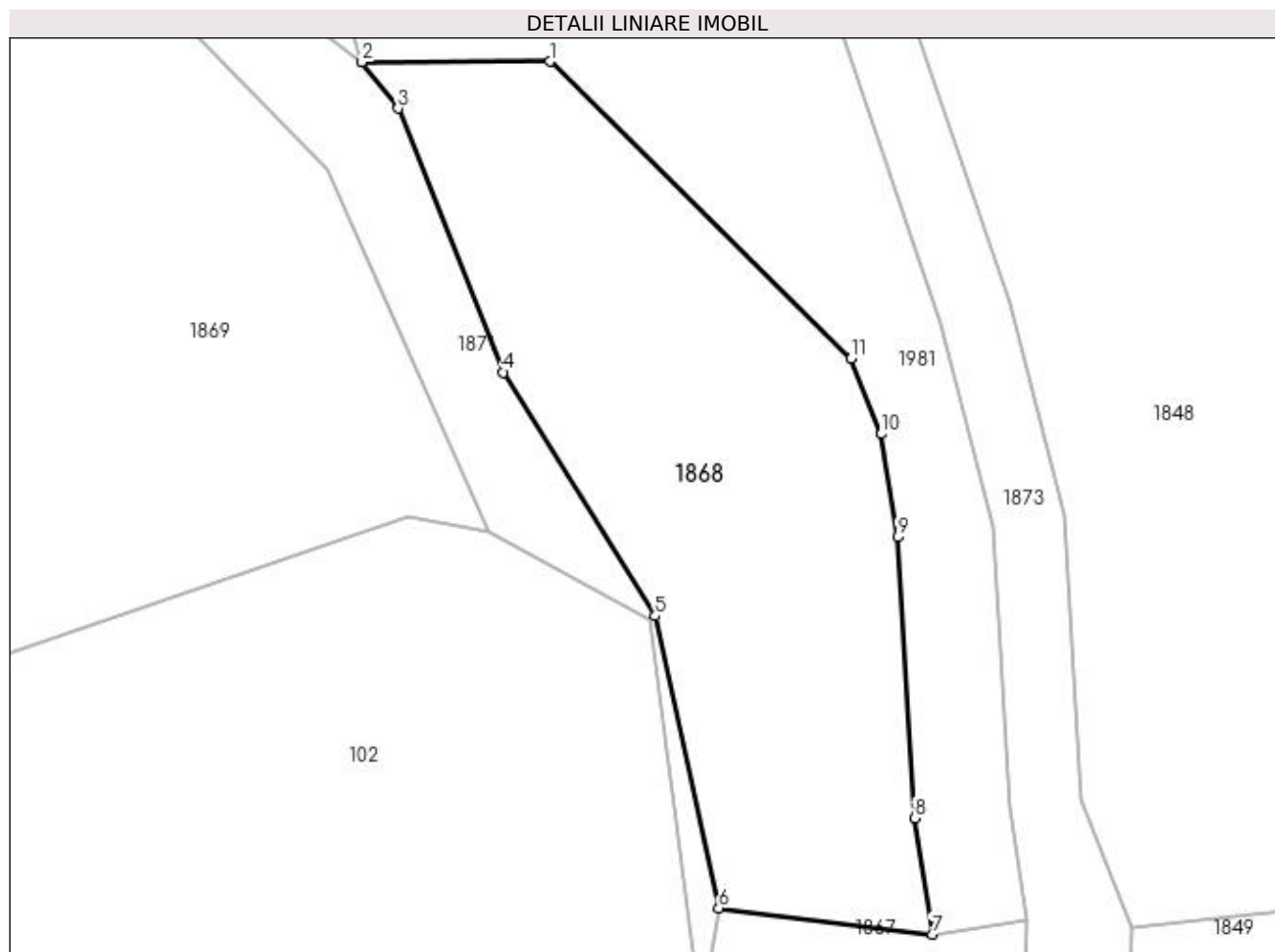
Inscrieri privind dezmembramintele dreptului de proprietate, drepturi reale de garanție și sarcini	Referințe
NU SUNT	

Anexa Nr. 1 La Partea I

Teren

Nr cadastral	Suprafața (mp)*	Observații / Referințe
	1.573	parte din nr. topografic 581

* Suprafața este determinată în planul de proiecție Stereo 70.



Date referitoare la teren

Crt	Categorie folosință	Intra vilan	Suprafața (mp)	Tarla	Parcelă	Nr. topo	Observații / Referințe
1	faneata	NU	1.573	-	-	-	

Lungime Segmente

1) Valorile lungimilor segmentelor sunt obținute din proiecție în plan.

Punct început	X / Y	Punct sfârșit	X / Y	Lungime segment (** (m)
1	412.422,993 694.362,104	2	412.407,346 694.362,045	15.647
2	412.407,346 694.362,045	3	412.410,354 694.358,197	4.884
3	412.410,354 694.358,197	4	412.419,115 694.336,215	23.664
4	412.419,115 694.336,215	5	412.431,775 694.315,919	23.921
5	412.431,775 694.315,919	6	412.437,077 694.291,597	24.893

Punct început	X / Y	Punct sfârșit	X / Y	Lungime segment (** (m)
6	412.437,077 694.291,597	7	412.454,85 694.289,406	17.908
7	412.454,85 694.289,406	8	412.453,377 694.299,078	9.784
8	412.453,377 694.299,078	9	412.451,968 694.322,49	23.454
9	412.451,968 694.322,49	10	412.450,602 694.331,076	8.694
10	412.450,602 694.331,076	11	412.448,108 694.337,351	6.752
11	412.448,108 694.337,351	1	412.422,993 694.362,104	35.263

** Lungimile segmentelor sunt determinate în planul de proiecție Stereo 70 și sunt rotunjite la 1 milimetru.

*** Distanța dintre puncte este formată din segmente cumulate ce sunt mai mici decât valoarea 1 milimetru.

**DATE DESPRE IMOBILUL NR. 1869**

Oficiul de Cadastru și Publicitate Imobiliară MARAMURES
Biroul de Cadastru și Publicitate Imobiliară Sighetu Marmatiei

A. Partea I. Descrierea imobilului

TEREN Extravilan

Adresa: Jud. Maramures, "În Vale"

Nr. Crt	Nr cadastral Nr. topografic	Suprafața* (mp)	Observații / Referințe
A1	50740	9.914	Sector cadastral:37 Teren neimprejmuit;

B. Partea II. Proprietari și acte

Inscrieri privitoare la dreptul de proprietate și alte drepturi reale	Referințe
1869 / 12/06/2023	
Act Notarial nr. Contract de donație imobiliar aut. sub nr. 2640, din 29/07/2016 emis de NP Sas Gheorghe;	
B1	A1
Intabulare, drept de PROPRIETATE cu titlu de drept donație, dobândit prin Conventie, cota actuala 1/1	
1) TIODAR GHEORGHE, și soția	
2) TIODAR IRINA, bun comun	
<i>OBSERVATII: poziție transcrisă din CF nr. 50740 Desești, sub rangul încheierii nr. 9840 / 01.08.2016</i>	

C. Partea III. SARCINI .

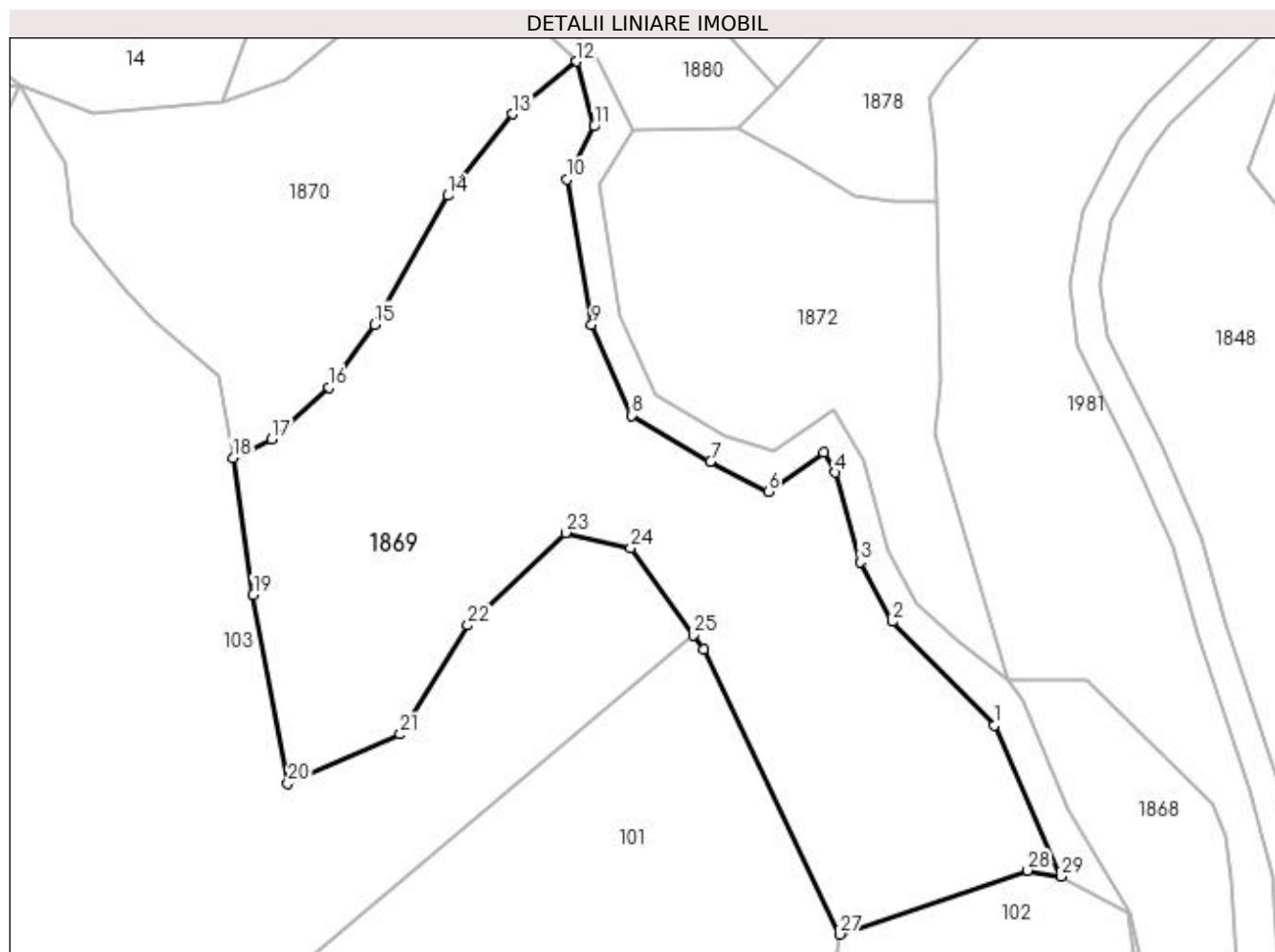
Inscrieri privind dezmembramintele dreptului de proprietate, drepturi reale de garanție și sarcini	Referințe
NU SUNT	

Anexa Nr. 1 La Partea I

Teren

Nr cadastral	Suprafața (mp)*	Observații / Referințe
50740	9.914	

* Suprafața este determinată în planul de proiecție Stereo 70.



Date referitoare la teren

Crt	Categorie folosință	Intravilan	Suprafața (mp)	Tarla	Parcelă	Nr. topo	Observații / Referințe
1	faneata	NU	9.914	-	-	-	

Lungime Segmente

1) Valorile lungimilor segmentelor sunt obținute din proiecție în plan.

Punct început	X / Y	Punct sfârșit	X / Y	Lungime segment (** (m)
1	412.404,527 694.353,099	2	412.384,223 694.373,784	28.985
3	412.377,769 694.385,631	4	412.372,868 694.403,542	18.569
5	412.370,563 694.407,501	6	412.359,484 694.399,741	13.526
7	412.347,953 694.405,687	8	412.332,185 694.414,906	18.265
9	412.324,266 694.433,021	10	412.319,398 694.461,986	29.371

Punct început	X / Y	Punct sfârșit	X / Y	Lungime segment (** (m)
2	412.384,223 694.373,784	3	412.377,769 694.385,631	13.491
4	412.372,868 694.403,542	5	412.370,563 694.407,501	4.581
6	412.359,484 694.399,741	7	412.347,953 694.405,687	12.974
8	412.332,185 694.414,906	9	412.324,266 694.433,021	19.77
10	412.319,398 694.461,986	11	412.324,717 694.472,517	11.798

Punct început	X / Y	Punct sfârșit	X / Y	Lungime segment (** (m)
11	412.324,717 694.472,517	12	412.321,299 694.485,436	13.364
13	412.308,44 694.474,968	14	412.295,643 694.458,689	20.707
15	412.280,998 694.433,013	16	412.271,895 694.420,52	15.458
17	412.260,436 694.410,214	18	412.252,784 694.406,488	8.511
19	412.256,772 694.379,17	20	412.263,694 694.341,541	38.26
21	412.286,091 694.351,349	22	412.299,57 694.373,09	25.58
23	412.319,064 694.391,537	24	412.332,045 694.388,445	13.344
25	412.344,542 694.371,145	26	412.346,598 694.368,252	3.549
27	412.373,792 694.311,489	28	412.411,209 694.324,225	39.525
29	412.417,867 694.323,012	1	412.404,527 694.353,099	32.912

Punct început	X / Y	Punct sfârșit	X / Y	Lungime segment (** (m)
12	412.321,299 694.485,436	13	412.308,44 694.474,968	16.581
14	412.295,643 694.458,689	15	412.280,998 694.433,013	29.559
16	412.271,895 694.420,52	17	412.260,436 694.410,214	15.412
18	412.252,784 694.406,488	19	412.256,772 694.379,17	27.608
20	412.263,694 694.341,541	21	412.286,091 694.351,349	24.45
22	412.299,57 694.373,09	23	412.319,064 694.391,537	26.839
24	412.332,045 694.388,445	25	412.344,542 694.371,145	21.342
26	412.346,598 694.368,252	27	412.373,792 694.311,489	62.941
28	412.411,209 694.324,225	29	412.417,867 694.323,012	6.768

** Lungimile segmentelor sunt determinate în planul de proiecție Stereo 70 și sunt rotunjite la 1 milimetru.

*** Distanța dintre puncte este formată din segmente cumulate ce sunt mai mici decât valoarea 1 milimetru.

**DATE DESPRE IMOBILUL NR. 1870**

Oficiul de Cadastru și Publicitate Imobiliară MARAMURES
Biroul de Cadastru și Publicitate Imobiliară Sighetu Marmatiei

A. Partea I. Descrierea imobilului

TEREN Extravilan

Nr. CF vechi:863

Adresa: Jud. Maramures

Nr. Crt	Nr cadastral Nr. topografic	Suprafața* (mp)	Observații / Referințe
A1		4.901	Sector cadastral:37 Teren neimprejmuit; parte din nr. topografic 770

B. Partea II. Proprietari și acte

Inscrieri privitoare la dreptul de proprietate și alte drepturi reale		Referințe
1870 / 12/06/2023		
Act Administrativ nr. Titlu de proprietate nr. 18778, din 21/08/2019 emis de Comisia Județeană Maramureș;		
B1	Intabulare, drept de PROPRIETATEcu titlu de drept aplicarea Legii nr. 247/2005, dobandit prin Reconstituire, cota actuala 1/1 1) URSAN IOANA	A1

C. Partea III. SARCINI .

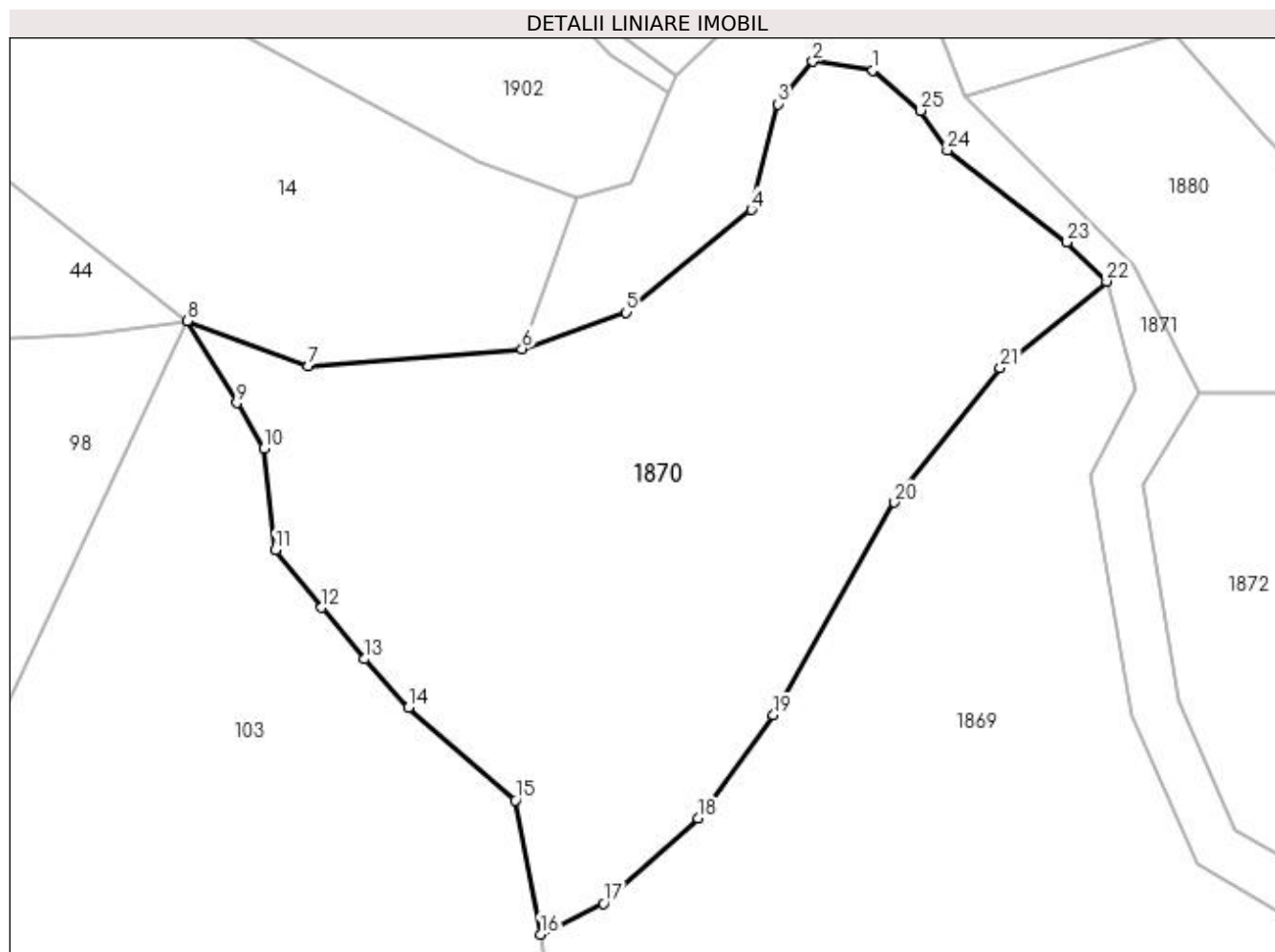
Inscrieri privind dezmembramintele dreptului de proprietate, drepturi reale de garanție și sarcini	Referințe
NU SUNT	

Anexa Nr. 1 La Partea I

Teren

Nr cadastral	Suprafața (mp)*	Observații / Referințe
	4.901	parte din nr. topografic 770

* Suprafața este determinată în planul de proiecție Stereo 70.



Date referitoare la teren

Crt	Categorie folosință	Intra vilan	Suprafața (mp)	Tarla	Parcelă	Nr. topo	Observații / Referințe
1	faneata	NU	4.901	-	În Hopsa	-	

Lungime Segmente

1) Valorile lungimilor segmentelor sunt obținute din proiecție în plan.

Punct început	X / Y	Punct sfârșit	X / Y	Lungime segment (** (m)
1	412.293,038 694.510,968	2	412.285,76 694.512,02	7.354
3	412.281,55 694.506,879	4	412.278,353 694.494,099	13.174
5	412.263,214 694.481,692	6	412.250,562 694.477,29	13.396
7	412.224,69 694.475,185	8	412.210,125 694.480,635	15.551
9	412.216,053 694.470,744	10	412.219,353 694.465,224	6.431

Punct început	X / Y	Punct sfârșit	X / Y	Lungime segment (** (m)
2	412.285,76 694.512,02	3	412.281,55 694.506,879	6.645
4	412.278,353 694.494,099	5	412.263,214 694.481,692	19.574
6	412.250,562 694.477,29	7	412.224,69 694.475,185	25.957
8	412.210,125 694.480,635	9	412.216,053 694.470,744	11.531
10	412.219,353 694.465,224	11	412.220,773 694.452,951	12.355

Punct început	X / Y	Punct sfârșit	X / Y	Lungime segment (** (m)
11	412.220,773 694.452,951	12	412.226,321 694.445,987	8.904
13	412.231,494 694.439,761	14	412.236,864 694.433,94	7.92
15	412.249,785 694.422,703	16	412.252,784 694.406,488	16.49
17	412.260,436 694.410,214	18	412.271,895 694.420,52	15.412
19	412.280,998 694.433,013	20	412.295,643 694.458,689	29.559
21	412.308,44 694.474,968	22	412.321,299 694.485,436	16.581
23	412.316,507 694.490,163	24	412.302,033 694.501,28	18.251
25	412.298,815 694.506,088	1	412.293,038 694.510,968	7.562

Punct început	X / Y	Punct sfârșit	X / Y	Lungime segment (** (m)
12	412.226,321 694.445,987	13	412.231,494 694.439,761	8.095
14	412.236,864 694.433,94	15	412.249,785 694.422,703	17.124
16	412.252,784 694.406,488	17	412.260,436 694.410,214	8.511
18	412.271,895 694.420,52	19	412.280,998 694.433,013	15.458
20	412.295,643 694.458,689	21	412.308,44 694.474,968	20.707
22	412.321,299 694.485,436	23	412.316,507 694.490,163	6.731
24	412.302,033 694.501,28	25	412.298,815 694.506,088	5.786

** Lungimile segmentelor sunt determinate în planul de proiecție Stereo 70 și sunt rotunjite la 1 milimetru.

*** Distanța dintre puncte este formată din segmente cumulate ce sunt mai mici decât valoarea 1 milimetru.

**DATE DESPRE IMOBILUL NR. 1871**

Oficiul de Cadastru și Publicitate Imobiliară MARAMURES
Biroul de Cadastru și Publicitate Imobiliară Sighetu Marmatiei

A. Partea I. Descrierea imobilului

TEREN Extravilan

Adresa: Jud. Maramures

Nr. Crt	Nr cadastral Nr. topografic	Suprafața* (mp)	Observații / Referințe
A1		2.360	Sector cadastral:37 Teren neimprejmuit;

B. Partea II. Proprietari și acte

Inscrieri privitoare la dreptul de proprietate și alte drepturi reale		Referințe
1871 / 12/06/2023		
Act Normativ nr. Legea 7, din 13/03/1996 emis de Parlamentul României;		
B1	Inscrierea provizorie, drept de PROPRIETATE, dobandit prin Lege, cota actuala 1/1 1) COMUNA DESEȘTI , CIF:3627200, Proprietar neidentificat	A1

C. Partea III. SARCINI .

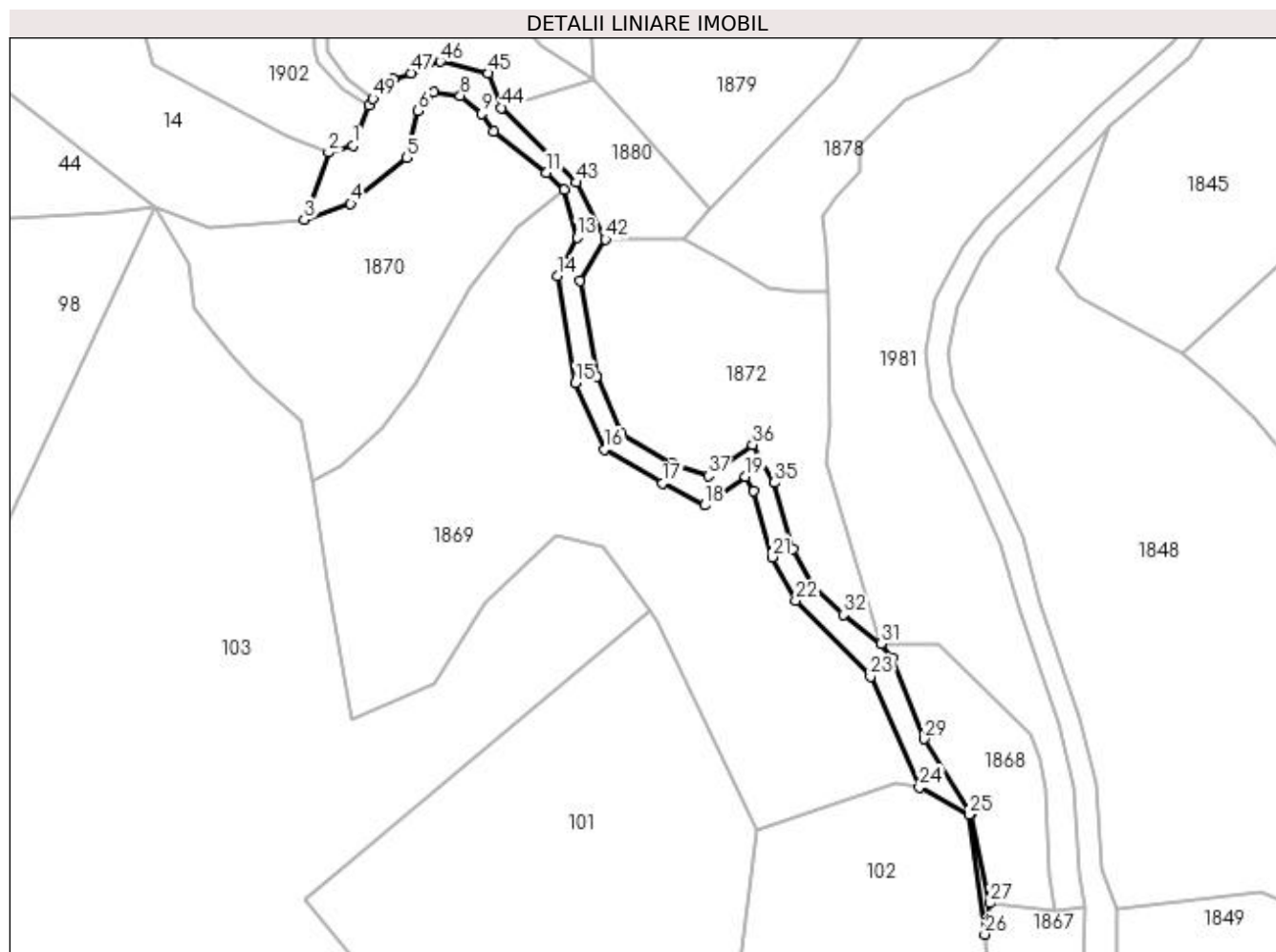
Inscrieri privind dezmembramintele dreptului de proprietate, drepturi reale de garanție și sarcini	Referințe
NU SUNT	

Anexa Nr. 1 La Partea I

Teren

Nr cadastral	Suprafața (mp)*	Observații / Referințe
	2.360	

* Suprafața este determinată în planul de proiecție Stereo 70.



Date referitoare la teren

Crt	Categorie folosință	Intra vilan	Suprafața (mp)	Tarla	Parcelă	Nr. topo	Observații / Referințe
1	ape curgătoare	NU	2.360	-	-	-	

Lungime Segmente

1) Valorile lungimilor segmentelor sunt obținute din proiecție în plan.

Punct început	X / Y	Punct sfârșit	X / Y	Lungime segment
1	412.263,808 694.497,41	2	412.257,233 694.495,566	6.829
4	412.263,214 694.481,692	5	412.278,353 694.494,099	19.574
7	412.285,76 694.512,02	8	412.293,038 694.510,968	7.354
10	412.302,033 694.501,28	11	412.316,507 694.490,163	18.251
13	412.324,717 694.472,517	14	412.319,398 694.461,986	11.798
2	412.257,233 694.495,566	3	412.250,562 694.477,29	19.455
5	412.278,353 694.494,099	6	412.281,55 694.506,879	13.174
8	412.293,038 694.510,968	9	412.298,815 694.506,088	7.562
11	412.316,507 694.490,163	12	412.321,299 694.485,436	6.731
14	412.319,398 694.461,986	15	412.324,266 694.433,021	29.371
3	412.250,562 694.477,29	4	412.263,214 694.481,692	13.396
6	412.281,55 694.506,879	7	412.285,76 694.512,02	6.645
9	412.298,815 694.506,088	10	412.302,033 694.501,28	5.786
12	412.321,299 694.485,436	13	412.324,717 694.472,517	13.364
15	412.324,266 694.433,021	16	412.332,185 694.414,906	19.77

Punct început	X / Y	Punct sfârșit	X / Y	Lungime segment	Punct început	X / Y	Punct sfârșit	X / Y	Lungime segment	Punct început	X / Y	Punct sfârșit	X / Y	Lungime segment
16	412.332,185 694.414,906	17	412.347,953 694.405,687	18.265	17	412.347,953 694.405,687	18	412.359,484 694.399,741	12.974	18	412.359,484 694.399,741	19	412.370,563 694.407,501	13.526
19	412.370,563 694.407,501	20	412.372,868 694.403,542	4.581	20	412.372,868 694.403,542	21	412.377,769 694.385,631	18.569	21	412.377,769 694.385,631	22	412.384,223 694.373,784	13.491
22	412.384,223 694.373,784	23	412.404,527 694.353,099	28.985	23	412.404,527 694.353,099	24	412.417,867 694.323,012	32.912	24	412.417,867 694.323,012	25	412.431,327 694.315,663	15.336
25	412.431,327 694.315,663	26	412.435,607 694.283,107	32.836	26	412.435,607 694.283,107	27	412.437,077 694.291,597	8.616	27	412.437,077 694.291,597	28	412.431,775 694.315,919	24.893
28	412.431,775 694.315,919	29	412.419,115 694.336,215	23.921	29	412.419,115 694.336,215	30	412.410,354 694.358,197	23.664	30	412.410,354 694.358,197	31	412.407,346 694.362,045	4.884
31	412.407,346 694.362,045	32	412.397,185 694.370,029	12.922	32	412.397,185 694.370,029	33	412.389,015 694.377,53	11.091	33	412.389,015 694.377,53	34	412.383,372 694.387,888	11.795
34	412.383,372 694.387,888	35	412.378,448 694.405,883	18.657	35	412.378,448 694.405,883	36	412.372,464 694.416,159	11.891	36	412.372,464 694.416,159	37	412.360,437 694.407,734	14.684
37	412.360,437 694.407,734	38	412.350,845 694.410,947	10.116	38	412.350,845 694.410,947	39	412.336,9 694.419,1	16.153	39	412.336,9 694.419,1	40	412.330,061 694.434,746	17.075
40	412.330,061 694.434,746	41	412.325,686 694.460,769	26.388	41	412.325,686 694.460,769	42	412.332,501 694.471,917	13.066	42	412.332,501 694.471,917	43	412.324,553 694.487,434	17.434
43	412.324,553 694.487,434	44	412.304,222 694.507,718	28.719	44	412.304,222 694.507,718	45	412.300,59 694.517,058	10.021	45	412.300,59 694.517,058	46	412.287,6 694.520,29	13.386
46	412.287,6 694.520,29	47	412.279,655 694.517,183	8.531	47	412.279,655 694.517,183	48	412.274,823 694.515,66	5.066	48	412.274,823 694.515,66	49	412.269,299 694.510,195	7.771
49	412.269,299 694.510,195	50	412.268,209 694.508,316	2.172	50	412.268,209 694.508,316	1	412.263,808 694.497,41	11.761					

** Lungimile segmentelor sunt determinate în planul de proiecție Stereo 70 și sunt rotunjite la 1 milimetru.

*** Distanța dintre puncte este formată din segmente cumulate ce sunt mai mici decât valoarea 1 milimetru.

**DATE DESPRE IMOBILUL NR. 1872**

Oficiul de Cadastru și Publicitate Imobiliară MARAMURES
Biroul de Cadastru și Publicitate Imobiliară Sighetu Marmatiei

A. Partea I. Descrierea imobilului

TEREN Extravilan

Nr. CF vechi:530, 409, 201

Adresa: Jud. Maramures

Nr. Crt	Nr cadastral Nr. topografic	Suprafața* (mp)	Observații / Referințe
A1		4.013	Sector cadastral:37 Teren neimprejmuit; parte din nr. topografic 541/2, 579 și 580

B. Partea II. Proprietari și acte

Inscrieri privitoare la dreptul de proprietate și alte drepturi reale	Referințe
1872 / 12/06/2023	
Act Normativ nr. Legea 7, din 13/03/1996 emis de Parlamentul României;	
B1	A1
Intabulare, drept de PROPRIETATE, dobândit prin Lege, cota actuala 1/1	
1) NEIDENTIFICAT NEIDENTIFICAT	
Act Administrativ nr. Adeverință nr. 2575, din 24/05/2023 emis de Primăria comunei Desești;	
B2	A1
Se notează posesia faptică în favoarea lui	
1) TIODAR GHEORGHE	

C. Partea III. SARCINI .

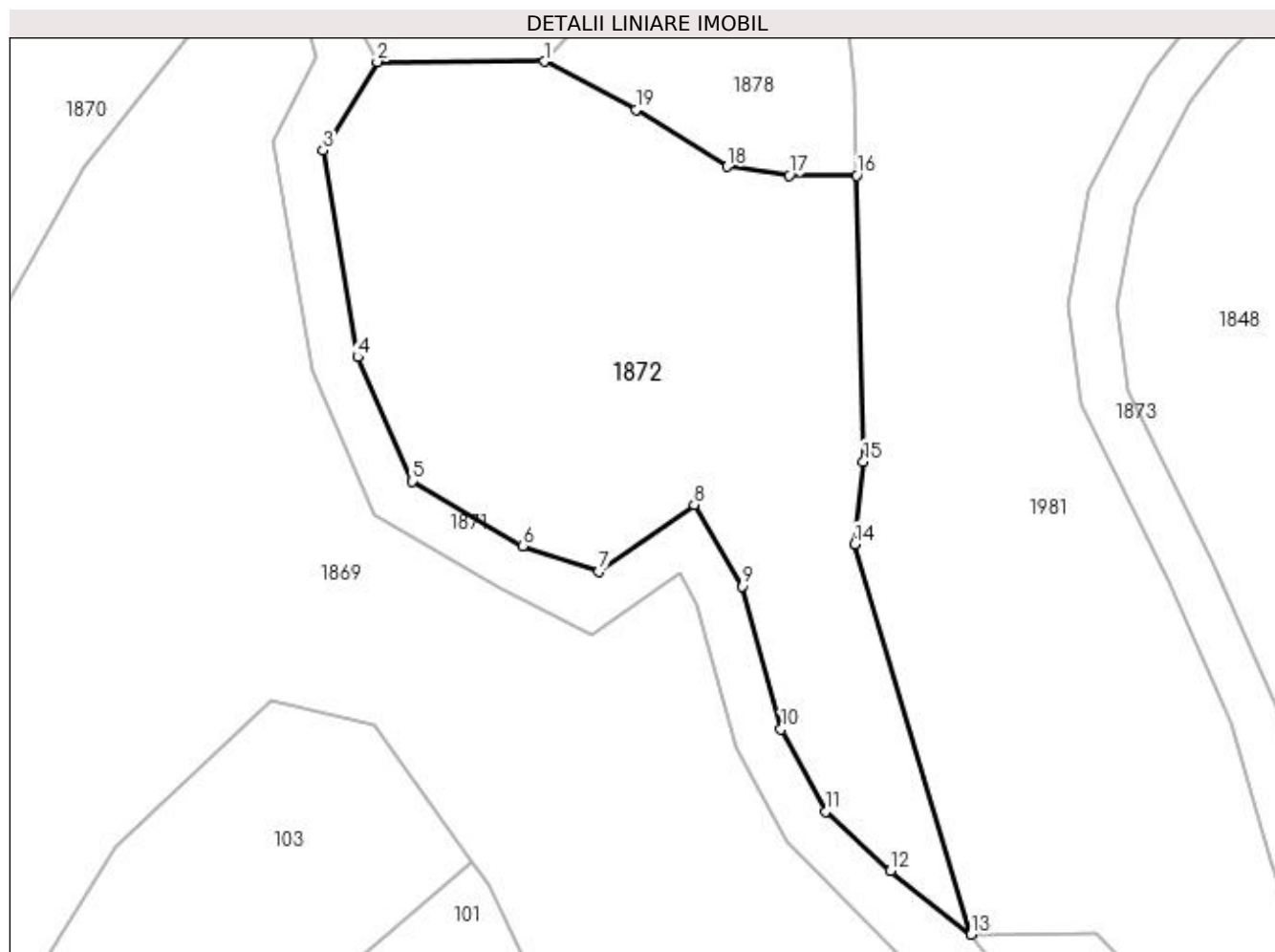
Inscrieri privind dezmembramintele dreptului de proprietate, drepturi reale de garanție și sarcini	Referințe
NU SUNT	

Anexa Nr. 1 La Partea I

Teren

Nr cadastral	Suprafața (mp)*	Observații / Referințe
	4.013	parte din nr. topografic 541/2, 579 și 580

* Suprafața este determinată în planul de proiecție Stereo 70.



Date referitoare la teren

Crt	Categorie folosință	Intra vilan	Suprafața (mp)	Tarla	Parcelă	Nr. topo	Observații / Referințe
1	faneata	NU	4.013	-	-	-	

Lungime Segmente

1) Valorile lungimilor segmentelor sunt obținute din proiecție în plan.

Punct început	X / Y	Punct sfârșit	X / Y	Lungime segment (** (m)
1	412.353,541 694.471,951	2	412.332,501 694.471,917	21.04
2	412.332,501 694.471,917	3	412.325,686 694.460,769	13.066
3	412.325,686 694.460,769	4	412.330,061 694.434,746	26.388
4	412.330,061 694.434,746	5	412.336,9 694.419,1	17.075
5	412.336,9 694.419,1	6	412.350,845 694.410,947	16.153

Punct început	X / Y	Punct sfârșit	X / Y	Lungime segment (** (m)
6	412.350,845 694.410,947	7	412.360,437 694.407,734	10.116
7	412.360,437 694.407,734	8	412.372,464 694.416,159	14.684
8	412.372,464 694.416,159	9	412.378,448 694.405,883	11.891
9	412.378,448 694.405,883	10	412.383,372 694.387,888	18.657
10	412.383,372 694.387,888	11	412.389,015 694.377,53	11.795
11	412.389,015 694.377,53	12	412.397,185 694.370,029	11.091
12	412.397,185 694.370,029	13	412.407,346 694.362,045	12.922
13	412.407,346 694.362,045	14	412.392,665 694.411,177	51.279
14	412.392,665 694.411,177	15	412.393,778 694.421,594	10.476
15	412.393,778 694.421,594	16	412.392,931 694.457,593	36.009
16	412.392,931 694.457,593	17	412.384,434 694.457,593	8.497
17	412.384,434 694.457,593	18	412.376,583 694.458,727	7.932
18	412.376,583 694.458,727	19	412.365,1 694.465,903	13.541
19	412.365,1 694.465,903	1	412.353,541 694.471,951	13.046

** Lungimile segmentelor sunt determinate în planul de proiecție Stereo 70 și sunt rotunjite la 1 milimetru.

*** Distanța dintre puncte este formată din segmente cumulate ce sunt mai mici decât valoarea 1 milimetru.

**DATE DESPRE IMOBILUL NR. 1873**

Oficiul de Cadastru și Publicitate Imobiliară MARAMURES
Biroul de Cadastru și Publicitate Imobiliară Sighetu Marmatiei

A. Partea I. Descrierea imobilului

TEREN Extravilan

Nr. CF vechi:324, 1353, 1254, 968

Adresa: Jud. Maramures

Nr. Crt	Nr cadastral Nr. topografic	Suprafața* (mp)	Observații / Referințe
A1		4.172	Sector cadastral:37 Teren neimprejmuit; parte din nr. topografic 542, 580, 581 și 582 Drum autoforestier FE010, Hopsa I - OS Mara, UP IV, UA 423D%

B. Partea II. Proprietari și acte

Inscrieri privitoare la dreptul de proprietate și alte drepturi reale		Referințe
1873 / 12/06/2023		
Act Normativ nr. Hotărârea nr. 1705, din 29/11/2006 emis de Guvernul României;		
B1	Intabulare, drept de PROPRIETATE, dobandit prin Lege, cota actuala 1/1 1) STATUL ROMÂN, CIF:9999999999999	A1
Act Normativ nr. Legea nr. 46, din 19/03/2008 emis de Parlamentul României;		
B2	Intabulare, drept de ADMINISTRARE, dobandit prin Lege, cota actuala 1/1 1) REGIA NAȚIONALĂ A PĂDURILOR ROMSILVA RA, CIF:1590120	A1

C. Partea III. SARCINI .

Inscrieri privind dezmembramintele dreptului de proprietate, drepturi reale de garanție și sarcini	Referințe
NU SUNT	

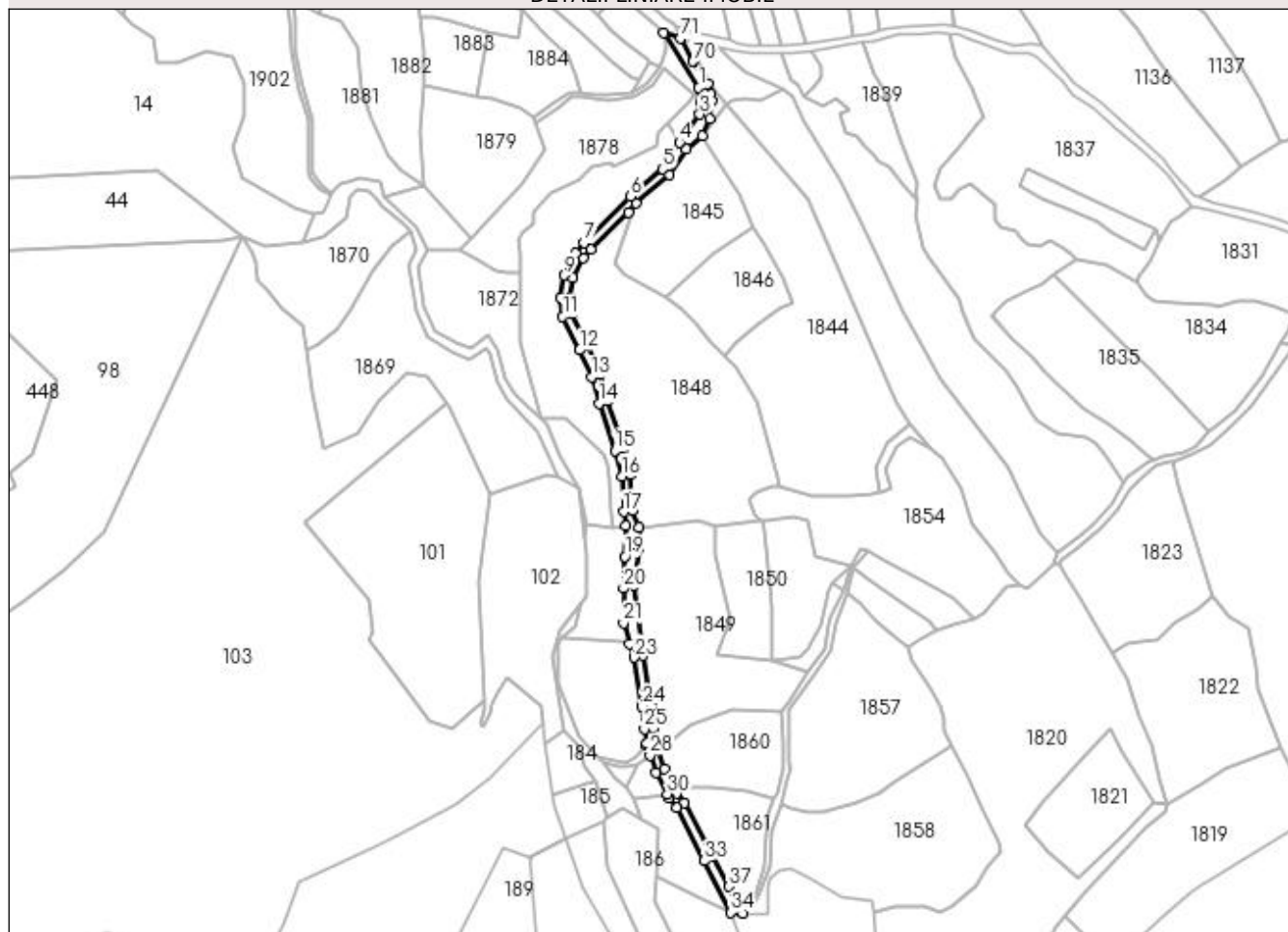
Anexa Nr. 1 La Partea I

Teren

Nr cadastral	Suprafața (mp)*	Observații / Referințe
	4.172	parte din nr. topografic 542, 580, 581 și 582 Drum autoforestier FE010, Hopsa I - OS Mara, UP IV, UA 423D%

* Suprafața este determinată în planul de proiecție Stereo 70.

DETALII LINIARE IMOBIL



Date referitoare la teren

Crt	Categorie folosință	Intravilan	Suprafața (mp)	Tarla	Parcelă	Nr. topo	Observații / Referințe
1	drum	NU	4.172	-	-	-	Drum autoforestier FE010, Hopsa I - OS Mara, UP IV, UA 423D%

Lungime Segmente

1) Valorile lungimilor segmentelor sunt obținute din proiecție în plan.

Punct început	X / Y	Punct sfârșit	X / Y	Lungime segment	Punct început	X / Y	Punct sfârșit	X / Y	Lungime segment	Punct început	X / Y	Punct sfârșit	X / Y	Lungime segment
1	412.510,797 694.579,179	2	412.512,105 694.568,631	10.629	2	412.512,105 694.568,631	3	412.511,426 694.561,475	7.188	3	412.511,426 694.561,475	4	412.497,971 694.543,1	22.774
4	412.497,971 694.543,1	5	412.486,895 694.525,618	20.695	5	412.486,895 694.525,618	6	412.465,675 694.507,468	27.923	6	412.465,675 694.507,468	7	412.435,123 694.476,974	43.166
7	412.435,123 694.476,974	8	412.429,736 694.470,246	8.619	8	412.429,736 694.470,246	9	412.422,211 694.455,737	16.344	9	412.422,211 694.455,737	10	412.419,601 694.441,22	14.75
10	412.419,601 694.441,22	11	412.421,235 694.428,743	12.584	11	412.421,235 694.428,743	12	412.432,339 694.406,467	24.89	12	412.432,339 694.406,467	13	412.440,137 694.388,723	19.382
13	412.440,137 694.388,723	14	412.445,0 694.371,451	17.944	14	412.445,0 694.371,451	15	412.455,543 694.340,305	32.882	15	412.455,543 694.340,305	16	412.459,93 694.323,361	17.503

Punct început	X / Y	Punct sfârșit	X / Y	Lungime segment	Punct început	X / Y	Punct sfârșit	X / Y	Lungime segment	Punct început	X / Y	Punct sfârșit	X / Y	Lungime segment
16	412.459,93 694.323,361	17	412.461,341 694.299,922	23.481	17	412.461,341 694.299,922	18	412.462,759 694.290,61	9.419	18	412.462,759 694.290,61	19	412.462,155 694.270,544	20.075
19	412.462,155 694.270,544	20	412.461,112 694.249,592	20.978	20	412.461,112 694.249,592	21	412.461,236 694.226,837	22.755	21	412.461,236 694.226,837	22	412.465,344 694.213,196	14.246
22	412.465,344 694.213,196	23	412.468,074 694.204,132	9.466	23	412.468,074 694.204,132	24	412.473,381 694.171,923	32.643	24	412.473,381 694.171,923	25	412.475,001 694.157,066	14.945
25	412.475,001 694.157,066	26	412.476,465 694.147,502	9.675	26	412.476,465 694.147,502	27	412.476,605 694.146,59	0.923	27	412.476,605 694.146,59	28	412.478,627 694.139,745	7.137
28	412.478,627 694.139,745	29	412.482,862 694.128,535	11.983	29	412.482,862 694.128,535	30	412.489,915 694.114,331	15.859	30	412.489,915 694.114,331	31	412.491,178 694.111,788	2.839
31	412.491,178 694.111,788	32	412.496,13 694.105,148	8.283	32	412.496,13 694.105,148	33	412.514,344 694.070,272	39.346	33	412.514,344 694.070,272	34	412.531,834 694.036,319	38.193
34	412.531,834 694.036,319	35	412.539,956 694.035,778	8.14	35	412.539,956 694.035,778	36	412.537,886 694.039,06	3.88	36	412.537,886 694.039,06	37	412.530,497 694.053,407	16.138
37	412.530,497 694.053,407	38	412.519,631 694.073,11	22.501	38	412.519,631 694.073,11	39	412.501,226 694.108,35	39.757	39	412.501,226 694.108,35	40	412.496,311 694.114,941	8.222
40	412.496,311 694.114,941	41	412.488,369 694.130,935	17.857	41	412.488,369 694.130,935	42	412.483,778 694.142,939	12.852	42	412.483,778 694.142,939	43	412.482,474 694.147,9	5.13
43	412.482,474 694.147,9	44	412.480,952 694.157,845	10.061	44	412.480,952 694.157,845	45	412.479,328 694.172,733	14.976	45	412.479,328 694.172,733	46	412.473,992 694.205,321	33.022
46	412.473,992 694.205,321	47	412.468,264 694.251,612	46.644	47	412.468,264 694.251,612	48	412.471,305 694.275,943	24.52	48	412.471,305 694.275,943	49	412.471,463 694.289,923	13.981
49	412.471,463 694.289,923	50	412.467,314 694.300,555	11.413	50	412.467,314 694.300,555	51	412.465,884 694.324,302	23.79	51	412.465,884 694.324,302	52	412.461,297 694.342,021	18.303
52	412.461,297 694.342,021	53	412.450,733 694.373,227	32.946	53	412.450,733 694.373,227	54	412.445,799 694.390,753	18.207	54	412.445,799 694.390,753	55	412.437,774 694.409,014	19.947
55	412.437,774 694.409,014	56	412.427,054 694.430,519	24.029	56	412.427,054 694.430,519	57	412.425,671 694.441,075	10.646	57	412.425,671 694.441,075	58	412.427,956 694.453,781	12.91
58	412.427,956 694.453,781	59	412.434,79 694.466,958	14.844	59	412.434,79 694.466,958	60	412.439,568 694.472,926	7.645	60	412.439,568 694.472,926	61	412.464,548 694.497,086	34.752
61	412.464,548 694.497,086	62	412.469,575 694.502,908	7.692	62	412.469,575 694.502,908	63	412.491,481 694.521,645	28.826	63	412.491,481 694.521,645	64	412.502,418 694.538,907	20.435
64	412.502,418 694.538,907	65	412.512,973 694.547,55	13.642	65	412.512,973 694.547,55	66	412.518,294 694.558,538	12.209	66	412.518,294 694.558,538	67	412.519,269 694.570,166	11.669
67	412.519,269 694.570,166	68	412.518,827 694.574,494	4.351	68	412.518,827 694.574,494	69	412.516,568 694.581,395	7.261	69	412.516,568 694.581,395	70	412.507,1 694.596,414	17.754
70	412.507,1 694.596,414	71	412.498,601 694.611,573	17.379	71	412.498,601 694.611,573	72	412.487,831 694.615,055	11.319	72	412.487,831 694.615,055	1	412.510,797 694.579,179	42.597

** Lungimile segmentelor sunt determinate în planul de proiecție Stereo 70 și sunt rotunjite la 1 milimetru.

*** Distanța dintre puncte este formată din segmente cumulate ce sunt mai mici decât valoarea 1 milimetru.

**DATE DESPRE IMOBILUL NR. 1874**

Oficiul de Cadastru și Publicitate Imobiliară MARAMURES
Biroul de Cadastru și Publicitate Imobiliară Sighetu Marmatiei

A. Partea I. Descrierea imobilului

TEREN Extravilan

Nr. CF vechi:1353

Adresa: Jud. Maramures

Nr. Crt	Nr cadastral Nr. topografic	Suprafața* (mp)	Observații / Referințe
A1		312	Sector cadastral:37 Teren neimprejmuit; parte din nr. topografic 580

B. Partea II. Proprietari și acte

Inscrieri privitoare la dreptul de proprietate și alte drepturi reale	Referințe
1874 / 12/06/2023	
Act Normativ nr. Legea 7, din 13/03/1996 emis de Parlamentul României;	
B1	A1
Intabulare, drept de PROPRIETATE, dobandit prin Lege, cota actuala 1/1	
1) NEIDENTIFICAT NEIDENTIFICAT	
Act Administrativ nr. Adeverință nr. 2577, din 24/05/2023 emis de Primăria comunei Desești;	
B2	A1
Se notează posesia faptică în favoarea lui	
1) BOHOTICI GRIGORE	

C. Partea III. SARCINI .

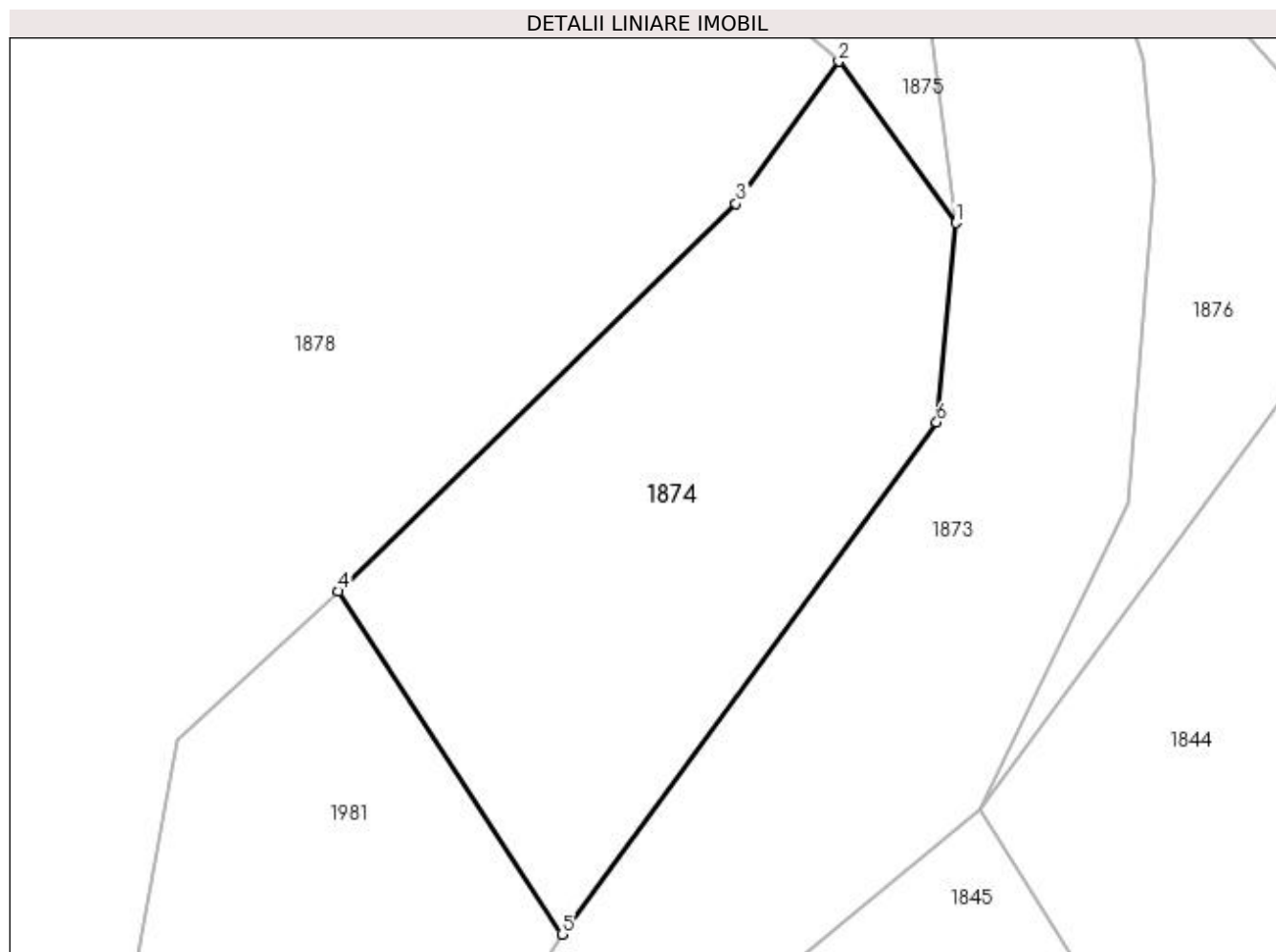
Inscrieri privind dezmembramintele dreptului de proprietate, drepturi reale de garanție și sarcini	Referințe
NU SUNT	

Anexa Nr. 1 La Partea I

Teren

Nr cadastral	Suprafața (mp)*	Observații / Referințe
	312	parte din nr. topografic 580

* Suprafața este determinată în planul de proiecție Stereo 70.



Date referitoare la teren

Crt	Categorie folosință	Intravilan	Suprafața (mp)	Tarla	Parcelă	Nr. topo	Observații / Referințe
1	faneata	NU	312	-	-	-	

Lungime Segmente

1) Valorile lungimilor segmentelor sunt obținute din proiecție în plan.

Punct început	X / Y	Punct sfârșit	X / Y	Lungime segment (** (m)
1	412.512,105 694.568,631	2	412.507,912 694.574,421	7.149
2	412.507,912 694.574,421	3	412.504,219 694.569,324	6.294
3	412.504,219 694.569,324	4	412.489,956 694.555,411	19.925
4	412.489,956 694.555,411	5	412.497,971 694.543,1	14.69
5	412.497,971 694.543,1	6	412.511,426 694.561,475	22.774

Punct început	X / Y	Punct sfârșit	X / Y	Lungime segment (** (m)
6	412.511,426 694.561,475	1	412.512,105 694.568,631	7.188

** Lungimile segmentelor sunt determinate în planul de proiecție Stereo 70 și sunt rotunjite la 1 milimetru.

*** Distanța dintre puncte este formată din segmente cumulate ce sunt mai mici decât valoarea 1 milimetru.

**DATE DESPRE IMOBILUL NR. 1875**

Oficiul de Cadastru și Publicitate Imobiliară MARAMURES
Biroul de Cadastru și Publicitate Imobiliară Sighetu Marmatiei

A. Partea I. Descrierea imobilului

TEREN Extravilan

Nr. CF vechi:324

Adresa: Jud. Maramures

Nr. Crt	Nr cadastral Nr. topografic	Suprafața* (mp)	Observații / Referințe
A1		681	Sector cadastral:37 Teren neimprejmuit; parte din nr. topografic 542

B. Partea II. Proprietari și acte

Inscrieri privitoare la dreptul de proprietate și alte drepturi reale		Referințe
1875 / 12/06/2023		
Act Normativ nr. Hotărârea nr. 934, din 29/08/2002 emis de Guvernul României (Act administrativ nr. Hotărârea nr. 19 / 24.09.1999, emis de Consiliul Local al comunei Desești, Act administrativ nr. Declarație nr. 2847 / 15.06.2023, emis de Primăria comunei Desești);		
B1	Intabulare, drept de PROPRIETATE, dobândit prin Lege, cota actuala 1/1	A1
1) COMUNA DESEȘTI, CIF:3627200, Domeniu public		

C. Partea III. SARCINI .

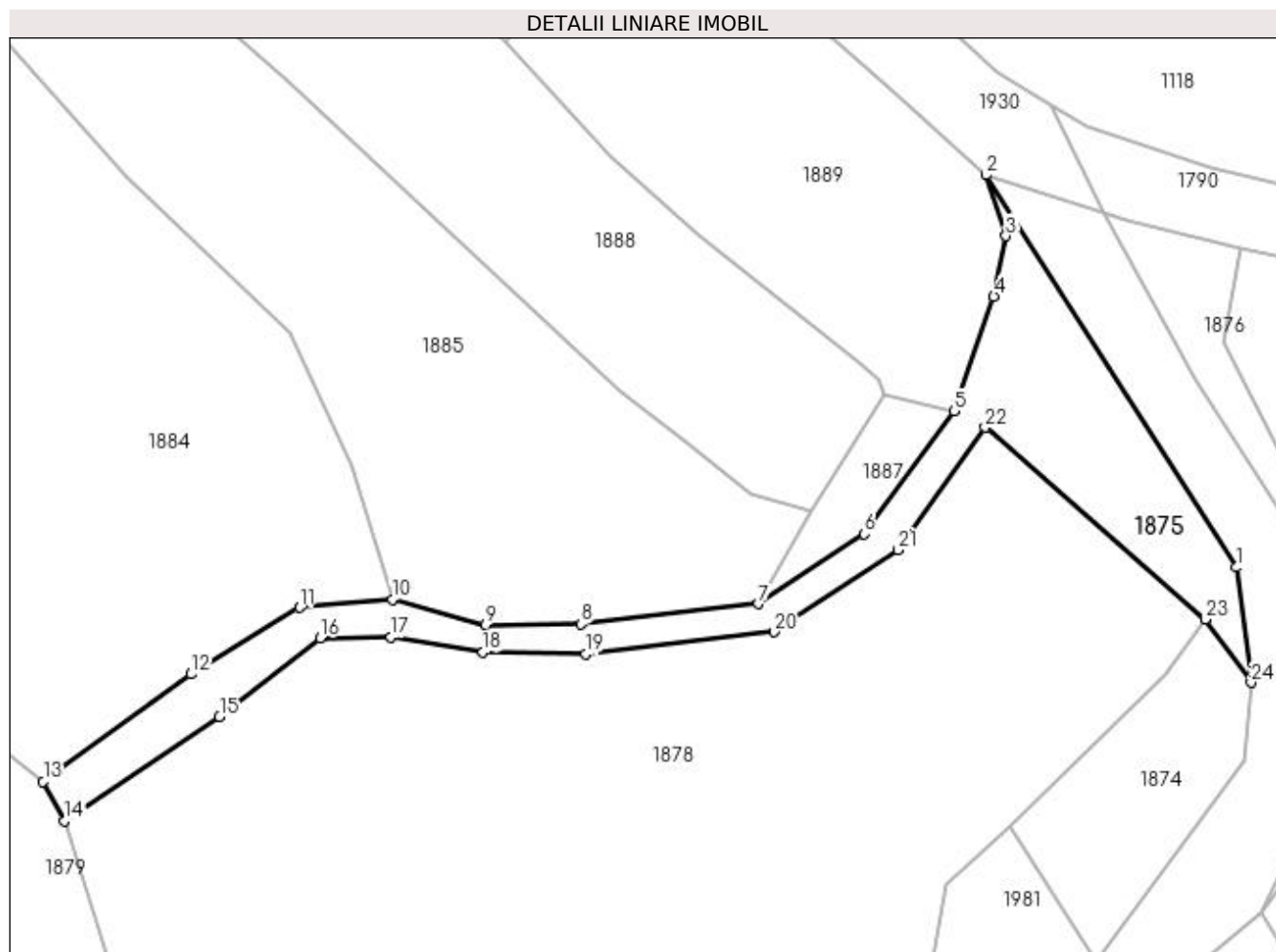
Inscrieri privind dezmembramentele dreptului de proprietate, drepturi reale de garanție și sarcini	Referințe
NU SUNT	

Anexa Nr. 1 La Partea I

Teren

Nr cadastral	Suprafața (mp)*	Observații / Referințe
	681	parte din nr. topografic 542

* Suprafața este determinată în planul de proiecție Stereo 70.



Date referitoare la teren

Crt	Categorie folosință	Intra vilan	Suprafața (mp)	Tarla	Parcelă	Nr. topo	Observații / Referințe
1	drum	NU	681	-	-	-	

Lungime Segmente

1) Valorile lungimilor segmentelor sunt obținute din proiecție în plan.

Punct început	X / Y	Punct sfârșit	X / Y	Lungime segment (** (m)
1	412.510,797 694.579,179	2	412.487,831 694.615,055	42.597
3	412.489,675 694.609,476	4	412.488,556 694.603,967	5.621
5	412.484,952 694.593,472	6	412.476,699 694.582,229	13.947
7	412.467,027 694.575,845	8	412.450,734 694.573,964	16.401
9	412.442,058 694.573,907	10	412.433,486 694.576,247	8.886

Punct început	X / Y	Punct sfârșit	X / Y	Lungime segment (** (m)
2	412.487,831 694.615,055	3	412.489,675 694.609,476	5.876
4	412.488,556 694.603,967	5	412.484,952 694.593,472	11.097
6	412.476,699 694.582,229	7	412.467,027 694.575,845	11.589
8	412.450,734 694.573,964	9	412.442,058 694.573,907	8.676
10	412.433,486 694.576,247	11	412.425,027 694.575,486	8.493

Punct început	X / Y	Punct sfârșit	X / Y	Lungime segment (** (m)
11	412.425,027 694.575,486	12	412.415,065 694.569,408	11.67
13	412.401,544 694.559,588	14	412.403,484 694.555,991	4.087
15	412.417,688 694.565,515	16	412.426,879 694.572,695	11.663
17	412.433,372 694.572,809	18	412.441,805 694.571,404	8.549
19	412.451,205 694.571,222	20	412.468,424 694.573,261	17.339
21	412.479,809 694.580,763	22	412.487,752 694.591,963	13.731
23	412.507,912 694.574,421	24	412.512,105 694.568,631	7.149

Punct început	X / Y	Punct sfârșit	X / Y	Lungime segment (** (m)
12	412.415,065 694.569,408	13	412.401,544 694.559,588	16.711
14	412.403,484 694.555,991	15	412.417,688 694.565,515	17.101
16	412.426,879 694.572,695	17	412.433,372 694.572,809	6.494
18	412.441,805 694.571,404	19	412.451,205 694.571,222	9.402
20	412.468,424 694.573,261	21	412.479,809 694.580,763	13.634
22	412.487,752 694.591,963	23	412.507,912 694.574,421	26.724
24	412.512,105 694.568,631	1	412.510,797 694.579,179	10.629

** Lungimile segmentelor sunt determinate în planul de proiecție Stereo 70 și sunt rotunjite la 1 milimetru.

*** Distanța dintre puncte este formată din segmente cumulate ce sunt mai mici decât valoarea 1 milimetru.

**DATE DESPRE IMOBILUL NR. 1876**

Oficiul de Cadastru și Publicitate Imobiliară MARAMURES
Biroul de Cadastru și Publicitate Imobiliară Sighetu Marmatiei

A. Partea I. Descrierea imobilului

TEREN Extravilan

Nr. CF vechi:324

Adresa: Jud. Maramures

Nr. Crt	Nr cadastral Nr. topografic	Suprafața* (mp)	Observații / Referințe
A1		284	Sector cadastral:37 Teren neimprejmuit; parte din nr. topografic 542

B. Partea II. Proprietari și acte

Inscrieri privitoare la dreptul de proprietate și alte drepturi reale	Referințe
1876 / 12/06/2023	
Act Normativ nr. Hotărârea nr. 934, din 29/08/2002 emis de Guvernul României (Act administrativ nr. Hotărârea nr. 19 / 24.09.1999, emis de Consiliul Local al comunei Desești, Act administrativ nr. Declarație nr. 2848 / 15.06.2023, emis de Primăria comunei Desești);	
B1	A1
Intabulare, drept de PROPRIETATE, dobândit prin Lege, cota actuala 1/1 1) COMUNA DESEȘTI, CIF:3627200, Domeniu public	

C. Partea III. SARCINI .

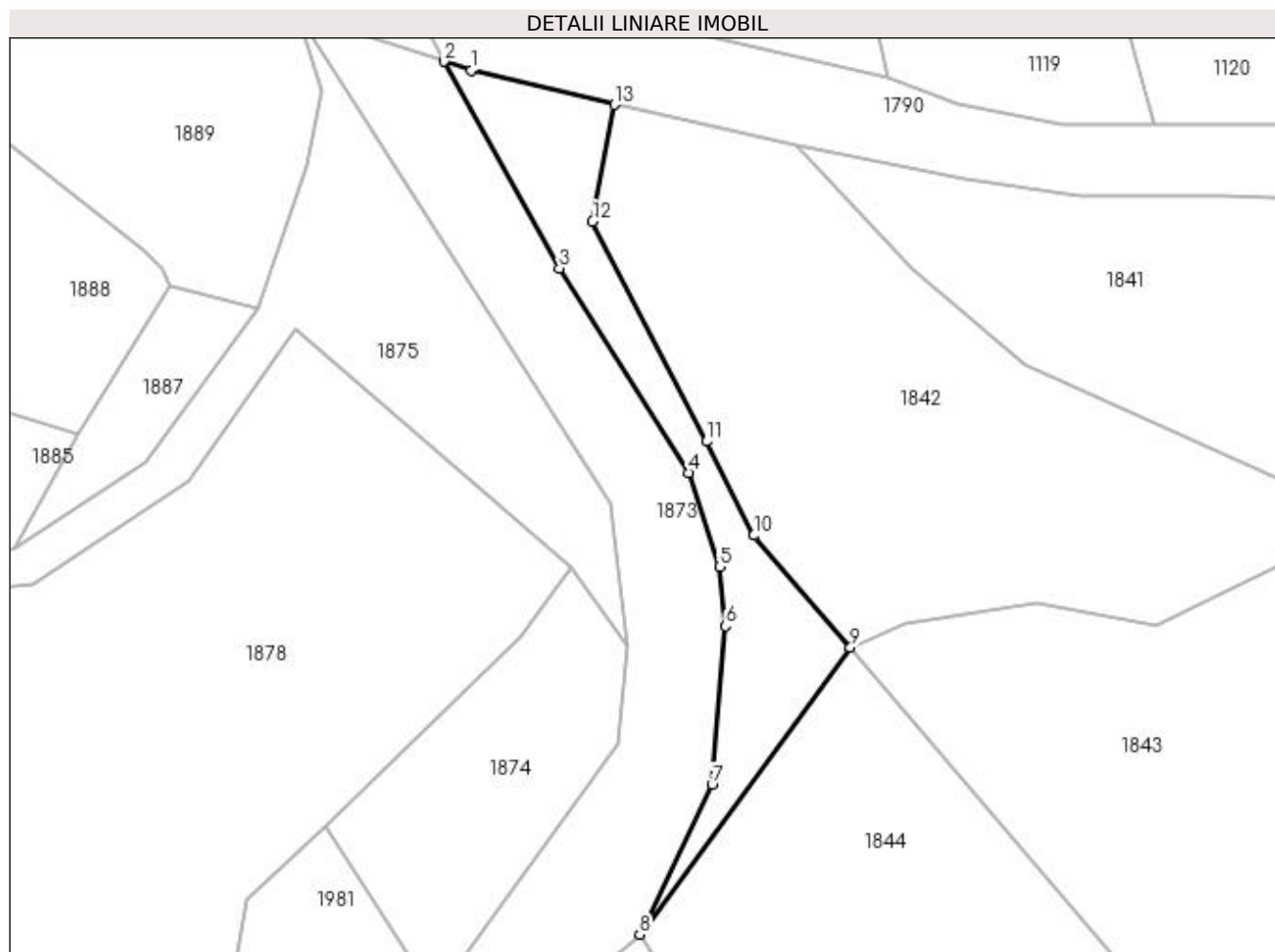
Inscrieri privind dezmembramintele dreptului de proprietate, drepturi reale de garanție și sarcini	Referințe
NU SUNT	

Anexa Nr. 1 La Partea I

Teren

Nr cadastral	Suprafața (mp)*	Observații / Referințe
	284	parte din nr. topografic 542

* Suprafața este determinată în planul de proiecție Stereo 70.



Date referitoare la teren

Crt	Categorie folosință	Intravilan	Suprafața (mp)	Tarla	Parcelă	Nr. topo	Observații / Referințe
1	drum	NU	284	-	-	-	

Lungime Segmente

1) Valorile lungimilor segmentelor sunt obținute din proiecție în plan.

Punct început	X / Y	Punct sfârșit	X / Y	Lungime segment (** (m)
1	412.500,622 694.610,92	2	412.498,601 694.611,573	2.124
2	412.498,601 694.611,573	3	412.507,1 694.596,414	17.379
3	412.507,1 694.596,414	4	412.516,568 694.581,395	17.754
4	412.516,568 694.581,395	5	412.518,827 694.574,494	7.261
5	412.518,827 694.574,494	6	412.519,269 694.570,166	4.351

Punct început	X / Y	Punct sfârșit	X / Y	Lungime segment (** (m)
6	412.519,269 694.570,166	7	412.518,294 694.558,538	11.669
7	412.518,294 694.558,538	8	412.512,973 694.547,55	12.209
8	412.512,973 694.547,55	9	412.528,442 694.568,596	26.119
9	412.528,442 694.568,596	10	412.521,352 694.576,814	10.854
10	412.521,352 694.576,814	11	412.517,877 694.583,699	7.712
11	412.517,877 694.583,699	12	412.509,53 694.599,838	18.17
12	412.509,53 694.599,838	13	412.511,124 694.608,411	8.72
13	412.511,124 694.608,411	1	412.500,622 694.610,92	10.798

** Lungimile segmentelor sunt determinate în planul de proiecție Stereo 70 și sunt rotunjite la 1 milimetru.

*** Distanța dintre puncte este formată din segmente cumulate ce sunt mai mici decât valoarea 1 milimetru.

**DATE DESPRE IMOBILUL NR. 1877**

Oficiul de Cadastru și Publicitate Imobiliară MARAMURES
Biroul de Cadastru și Publicitate Imobiliară Sighetu Marmatiei

A. Partea I. Descrierea imobilului

TEREN Extravilan

Adresa: Jud. Maramures, Locul numit "Răchițele"

Nr. Crt	Nr cadastral Nr. topografic	Suprafața* (mp)	Observații / Referințe
A1	52485	7.998	Sector cadastral:37 Teren neimprejmut;

B. Partea II. Proprietari și acte

Inscrieri privitoare la dreptul de proprietate și alte drepturi reale		Referințe
1877 / 12/06/2023		
Act Normativ nr. Legea 7, din 13/03/1996 emis de Parlamentul României;		
B1	Intabulare, drept de PROPRIETATE, dobândit prin Lege, cota actuala 1/1 1) NEIDENTIFICAT NEIDENTIFICAT	A1
Act Administrativ nr. Adeverința nr. 3397, din 15/10/2021 emis de Primăria comunei Desești (Act notarial nr. Declarație aut. sub nr. 2621, din 21.10.2021, emis de NP Bledea Steluța);		
B2	Se notează posesia faptică în favoarea lui 1) POP VASILE <i>OBSERVATII: poziție transcrisă din CF nr. 52485 Desești, sub rangul încheierii nr. 26080 / 16.11.2021</i>	A1

C. Partea III. SARCINI .

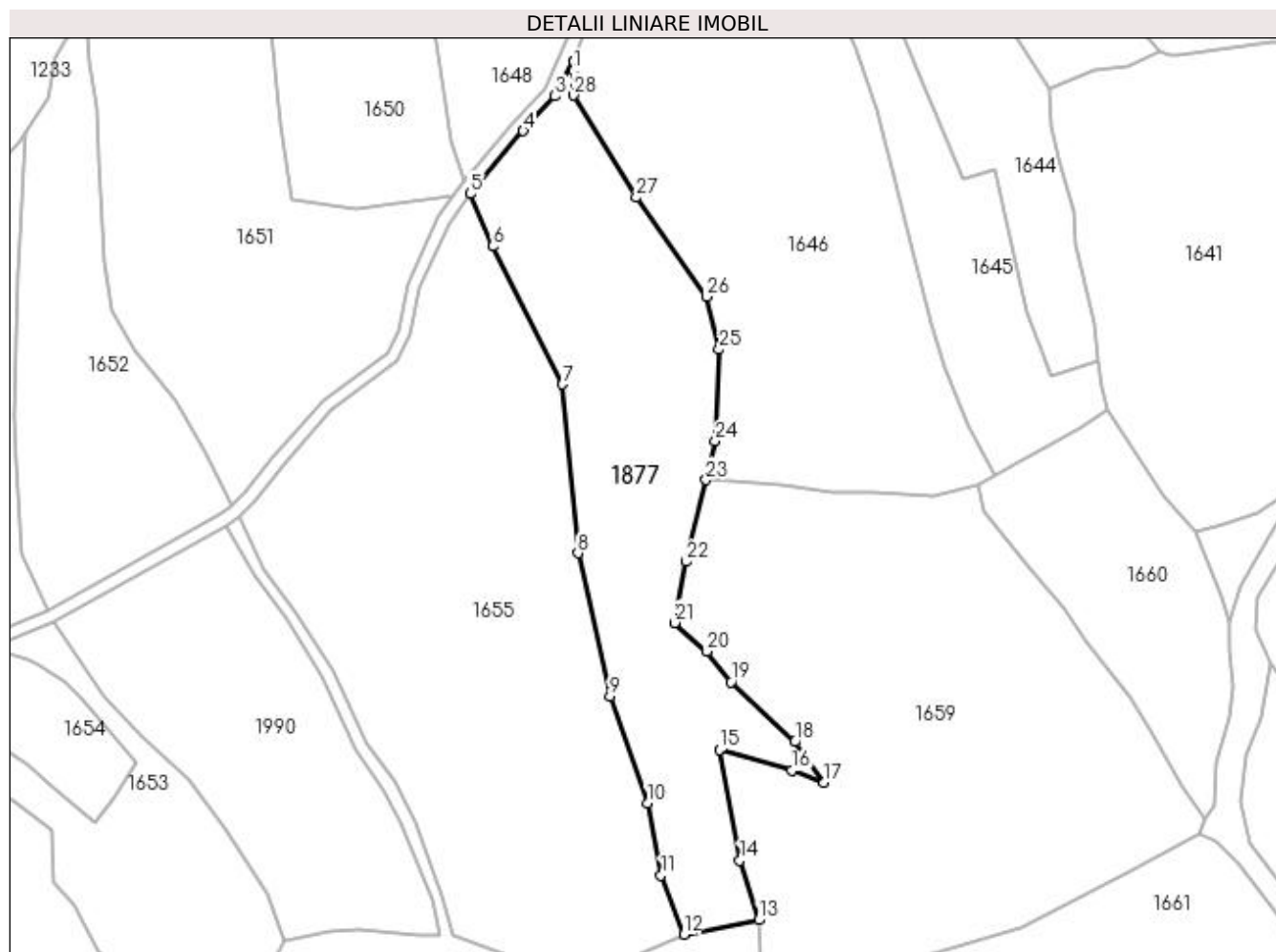
Inscrieri privind dezmembramintele dreptului de proprietate, drepturi reale de garanție și sarcini	Referințe
NU SUNT	

Anexa Nr. 1 La Partea I

Teren

Nr cadastral	Suprafața (mp)*	Observații / Referințe
52485	7.998	

* Suprafața este determinată în planul de proiecție Stereo 70.



Date referitoare la teren

Crt	Categorie folosință	Intra vilan	Suprafața (mp)	Tarla	Parcelă	Nr. topo	Observații / Referințe
1	faneata	NU	7.998	-	-	-	

Lungime Segmente

1) Valorile lungimilor segmentelor sunt obținute din proiecție în plan.

Punct început	X / Y	Punct sfârșit	X / Y	Lungime segment (** (m)
1	413.284,377 694.934,8	2	413.284,377 694.937,31	2.51
3	413.279,339 694.927,778	4	413.270,51 694.918,11	13.093
5	413.255,871 694.900,816	6	413.262,077 694.886,308	15.78
7	413.281,35 694.848,234	8	413.285,646 694.801,606	46.825
9	413.294,424 694.762,025	10	413.304,75 694.732,573	31.21

Punct început	X / Y	Punct sfârșit	X / Y	Lungime segment (** (m)
2	413.284,377 694.937,31	3	413.279,339 694.927,778	10.781
4	413.270,51 694.918,11	5	413.255,871 694.900,816	22.658
6	413.262,077 694.886,308	7	413.281,35 694.848,234	42.674
8	413.285,646 694.801,606	9	413.294,424 694.762,025	40.543
10	413.304,75 694.732,573	11	413.308,562 694.712,644	20.29

Punct început	X / Y	Punct sfârșit	X / Y	Lungime segment (** (m)
11	413.308,562 694.712,644	12	413.314,849 694.696,35	17.465
13	413.335,535 694.700,346	14	413.330,331 694.716,714	17.175
15	413.324,735 694.747,282	16	413.344,631 694.741,567	20.701
17	413.353,563 694.738,208	18	413.345,53 694.749,509	13.865
19	413.327,893 694.766,037	20	413.321,199 694.774,439	10.743
21	413.312,251 694.782,345	22	413.315,516 694.799,267	17.234
23	413.321,012 694.821,82	24	413.323,616 694.832,505	10.998
25	413.324,64 694.857,794	26	413.321,032 694.872,352	14.998
27	413.301,715 694.899,775	28	413.284,377 694.927,991	33.117

Punct început	X / Y	Punct sfârșit	X / Y	Lungime segment (** (m)
12	413.314,849 694.696,35	13	413.335,535 694.700,346	21.068
14	413.330,331 694.716,714	15	413.324,735 694.747,282	31.076
16	413.344,631 694.741,567	17	413.353,563 694.738,208	9.543
18	413.345,53 694.749,509	19	413.327,893 694.766,037	24.171
20	413.321,199 694.774,439	21	413.312,251 694.782,345	11.94
22	413.315,516 694.799,267	23	413.321,012 694.821,82	23.213
24	413.323,616 694.832,505	25	413.324,64 694.857,794	25.31
26	413.321,032 694.872,352	27	413.301,715 694.899,775	33.544
28	413.284,377 694.927,991	1	413.284,377 694.934,8	6.809

** Lungimile segmentelor sunt determinate în planul de proiecție Stereo 70 și sunt rotunjite la 1 milimetru.

*** Distanța dintre puncte este formată din segmente cumulate ce sunt mai mici decât valoarea 1 milimetru.

**DATE DESPRE IMOBILUL NR. 1878**

Oficiul de Cadastru și Publicitate Imobiliară MARAMURES
Biroul de Cadastru și Publicitate Imobiliară Sighetu Marmatiei

A. Partea I. Descrierea imobilului

TEREN Extravilan

Adresa: Jud. Maramures

Nr. Crt	Nr cadastral Nr. topografic	Suprafața* (mp)	Observații / Referințe
A1	50779	5.841	Sector cadastral:37 Teren neimprejmut;

B. Partea II. Proprietari și acte

Inscrieri privitoare la dreptul de proprietate și alte drepturi reale		Referințe
1878 / 12/06/2023		
Act Notarial nr. Contr. de vânzare cumpărare imob. aut. sub nr.3236, din 01/11/2016 emis de NP Bledea Steluta;		
B1	Intabulare, drept de PROPRIETATE cu titlu de drept cumpărare, dobandit prin Conventie, cota actuala 2934/5841 1) TEPEI RODICA-IONELA, bun comun 2) TEPEI VASILE-FLORIN, și soția <i>OBSERVATII: poziție transcrisă din CF nr. 50779 Desești, sub rangul încheierii nr. 14252 / 02.11.2016</i>	A1
Act Normativ nr. Legea 7, din 13/03/1996 emis de Parlamentul României;		
B2	Intabulare, drept de PROPRIETATE, dobandit prin Lege, cota actuala 2907/5841 1) NEIDENTIFICAT NEIDENTIFICAT	A1
Act Administrativ nr. Adeverință nr. 2579, din 24/05/2023 emis de Primăria comunei Desești;		
B3	Se notează posesia faptică asupra cotei de 2907/5841 din terenul de sub A1 în favoarea lui 1) TEPEI RODICA-IONELA 2) TEPEI VASILE-FLORIN	A1

C. Partea III. SARCINI .

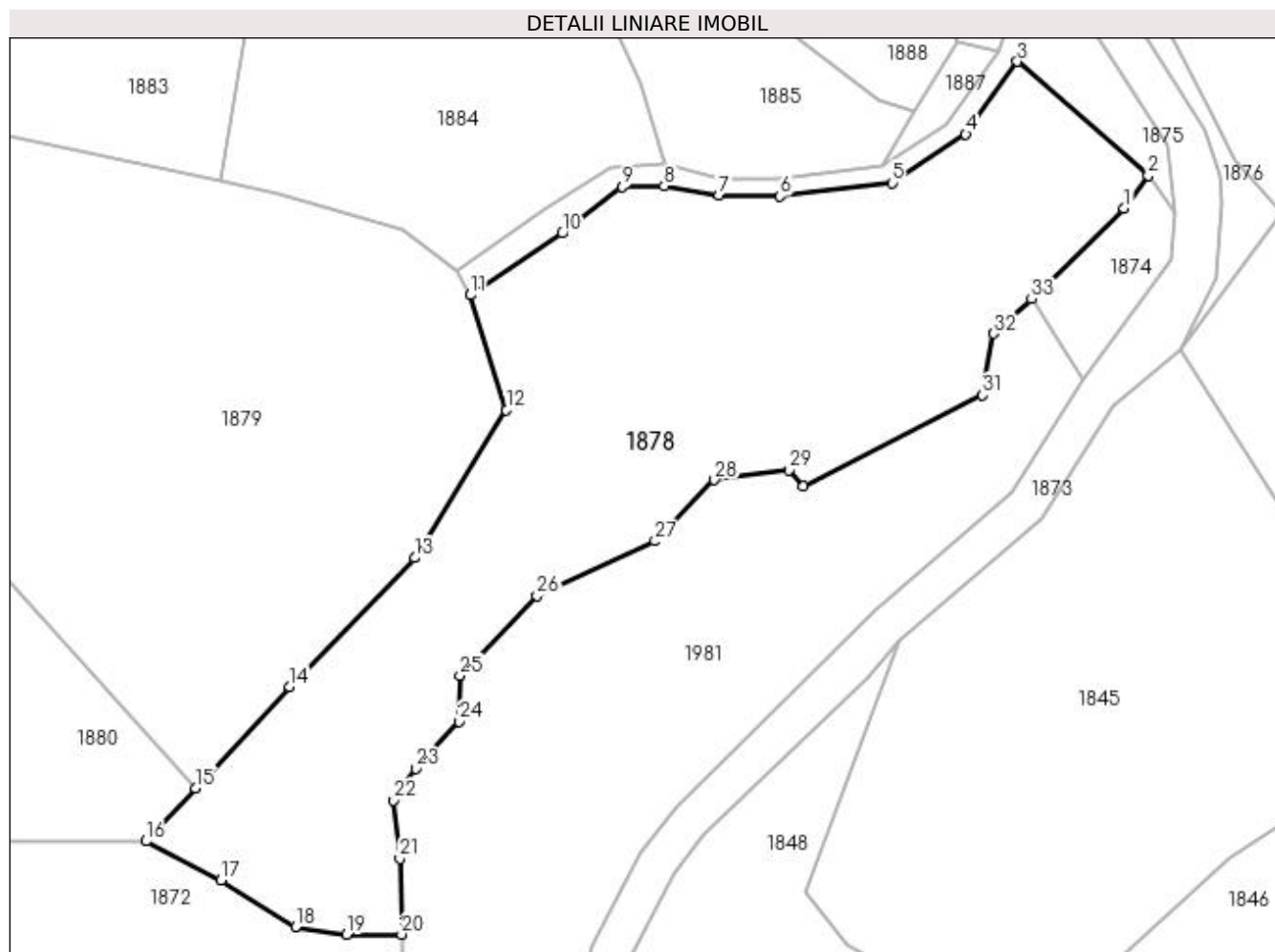
Inscrieri privind dezmembramintele dreptului de proprietate, drepturi reale de garanție și sarcini	Referințe
NU SUNT	

Anexa Nr. 1 La Partea I

Teren

Nr cadastral	Suprafața (mp)*	Observații / Referințe
50779	5.841	

* Suprafața este determinată în planul de proiecție Stereo 70.



Date referitoare la teren

Crt	Categorie folosință	Intra vilan	Suprafața (mp)	Tarla	Parcelă	Nr. topo	Observații / Referințe
1	faneata	NU	5.841	-	-	-	

Lungime Segmente

1) Valorile lungimilor segmentelor sunt obținute din proiecție în plan.

Punct început	X / Y	Punct sfârșit	X / Y	Lungime segment (** (m)
1	412.504,219 694.569,324	2	412.507,912 694.574,421	6.294
3	412.487,752 694.591,963	4	412.479,809 694.580,763	13.731
5	412.468,424 694.573,261	6	412.451,205 694.571,222	17.339
7	412.441,805 694.571,404	8	412.433,372 694.572,809	8.549
9	412.426,879 694.572,695	10	412.417,688 694.565,515	11.663

Punct început	X / Y	Punct sfârșit	X / Y	Lungime segment (** (m)
2	412.507,912 694.574,421	3	412.487,752 694.591,963	26.724
4	412.479,809 694.580,763	5	412.468,424 694.573,261	13.634
6	412.451,205 694.571,222	7	412.441,805 694.571,404	9.402
8	412.433,372 694.572,809	9	412.426,879 694.572,695	6.494
10	412.417,688 694.565,515	11	412.403,484 694.555,991	17.101

Punct început	X / Y	Punct sfârșit	X / Y	Lungime segment (** (m))
11	412.403,484 694.555,991	12	412.409,064 694.538,296	18.554
13	412.394,967 694.515,551	14	412.375,689 694.495,728	27.651
15	412.361,144 694.480,113	16	412.353,541 694.471,951	11.155
17	412.365,1 694.465,903	18	412.376,583 694.458,727	13.541
19	412.384,434 694.457,593	20	412.392,931 694.457,593	8.497
21	412.392,656 694.469,274	22	412.391,655 694.478,249	9.031
23	412.395,077 694.483,127	24	412.401,782 694.490,35	9.855
25	412.401,915 694.497,384	26	412.413,748 694.509,714	17.089
27	412.431,954 694.518,138	28	412.441,1 694.527,543	13.119
29	412.452,673 694.529,099	30	412.454,819 694.526,601	3.293
31	412.482,413 694.540,598	32	412.484,152 694.550,09	9.65
33	412.489,956 694.555,411	1	412.504,219 694.569,324	19.925

Punct început	X / Y	Punct sfârșit	X / Y	Lungime segment (** (m))
12	412.409,064 694.538,296	13	412.394,967 694.515,551	26.759
14	412.375,689 694.495,728	15	412.361,144 694.480,113	21.34
16	412.353,541 694.471,951	17	412.365,1 694.465,903	13.046
18	412.376,583 694.458,727	19	412.384,434 694.457,593	7.932
20	412.392,931 694.457,593	21	412.392,656 694.469,274	11.684
22	412.391,655 694.478,249	23	412.395,077 694.483,127	5.959
24	412.401,782 694.490,35	25	412.401,915 694.497,384	7.035
26	412.413,748 694.509,714	27	412.431,954 694.518,138	20.06
28	412.441,1 694.527,543	29	412.452,673 694.529,099	11.677
30	412.454,819 694.526,601	31	412.482,413 694.540,598	30.941
32	412.484,152 694.550,09	33	412.489,956 694.555,411	7.874

** Lungimile segmentelor sunt determinate în planul de proiecție Stereo 70 și sunt rotunjite la 1 milimetru.

*** Distanța dintre puncte este formată din segmente cumulate ce sunt mai mici decât valoarea 1 milimetru.

**DATE DESPRE IMOBILUL NR. 1879**

Oficiul de Cadastru și Publicitate Imobiliară MARAMURES
Biroul de Cadastru și Publicitate Imobiliară Sighetu Marmatiei

A. Partea I. Descrierea imobilului

TEREN Extravilan

Nr. CF vechi:530

Adresa: Jud. Maramures

Nr. Crt	Nr cadastral Nr. topografic	Suprafața* (mp)	Observații / Referințe
A1		5.443	Sector cadastral:37 Teren imprejmuit; parte din nr. topografic 541/2

B. Partea II. Proprietari și acte

Inscrieri privitoare la dreptul de proprietate și alte drepturi reale		Referințe
1879 / 12/06/2023		
Act Administrativ nr. Titlu de proprietate nr. 14126, din 20/09/2016 emis de Comisia Județeană Maramureș;		
B1	Intabulare, drept de PROPRIETATEcu titlu de drept aplicarea Legii nr. 247/2005, dobandit prin Reconstituire, cota actuala 1/1 1) BOHOTICI GRIGORE	A1

C. Partea III. SARCINI .

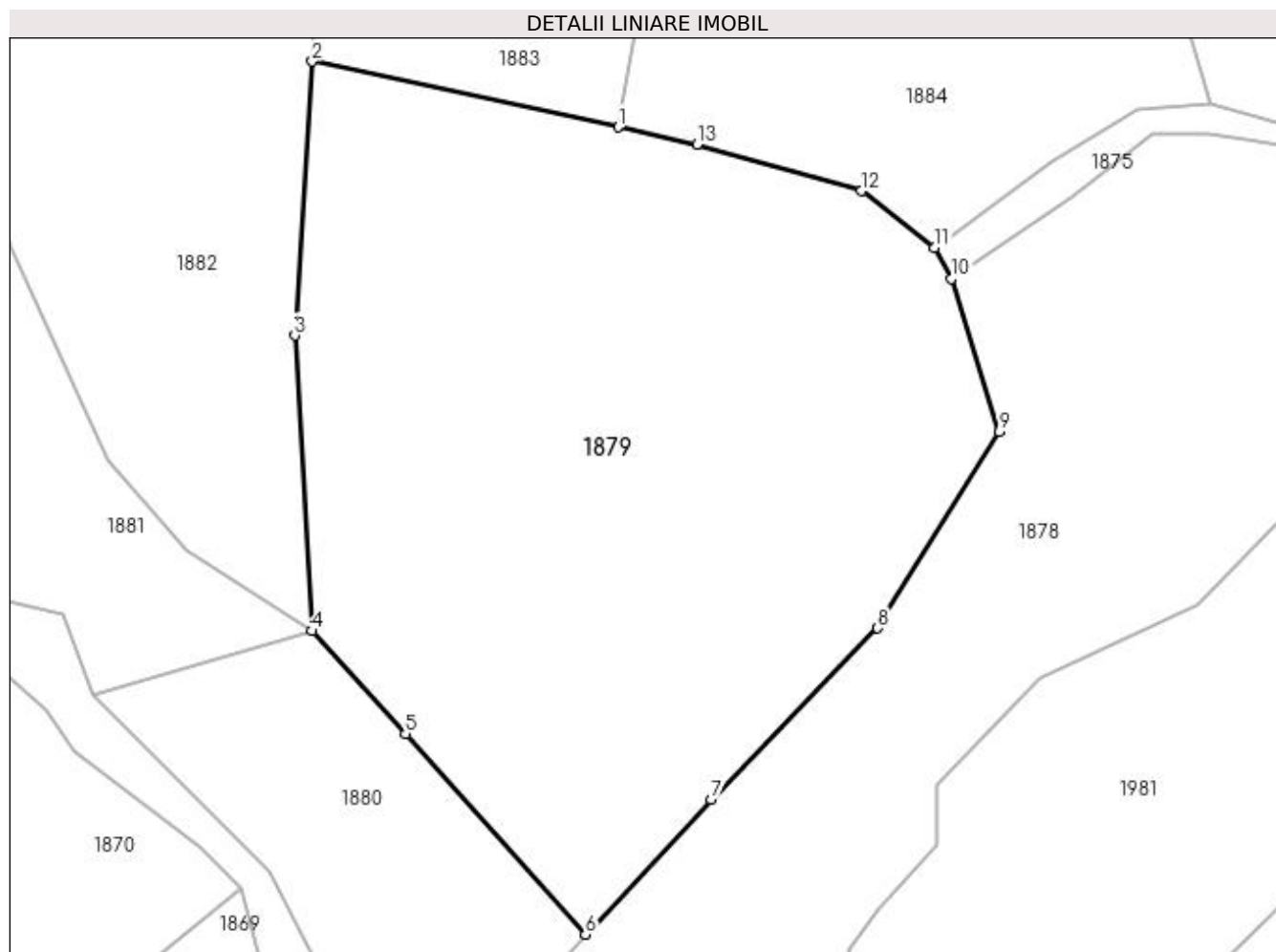
Inscrieri privind dezmembramintele dreptului de proprietate, drepturi reale de garanție și sarcini	Referințe
NU SUNT	

Anexa Nr. 1 La Partea I

Teren

Nr cadastral	Suprafața (mp)*	Observații / Referințe
	5.443	parte din nr. topografic 541/2

* Suprafața este determinată în planul de proiecție Stereo 70.



Date referitoare la teren

Crt	Categorie folosință	Intra vilan	Suprafața (mp)	Tarla	Parcelă	Nr. topo	Observații / Referințe
1	faneata	NU	5.443	-	La Borcut	-	

Lungime Segmente

1) Valorile lungimilor segmentelor sunt obținute din proiecție în plan.

Punct început	X / Y	Punct sfârșit	X / Y	Lungime segment (** (m)
1	412.364,929 694.573,514	2	412.329,497 694.581,103	36.236
2	412.329,497 694.581,103	3	412.327,486 694.549,403	31.764
3	412.327,486 694.549,403	4	412.329,51 694.515,214	34.249
4	412.329,51 694.515,214	5	412.340,325 694.503,308	16.085
5	412.340,325 694.503,308	6	412.361,144 694.480,113	31.168

Punct început	X / Y	Punct sfârșit	X / Y	Lungime segment (** (m)
6	412.361,144 694.480,113	7	412.375,689 694.495,728	21.34
7	412.375,689 694.495,728	8	412.394,967 694.515,551	27.651
8	412.394,967 694.515,551	9	412.409,064 694.538,296	26.759
9	412.409,064 694.538,296	10	412.403,484 694.555,991	18.554
10	412.403,484 694.555,991	11	412.401,544 694.559,588	4.087
11	412.401,544 694.559,588	12	412.393,114 694.566,126	10.668
12	412.393,114 694.566,126	13	412.374,054 694.571,489	19.8
13	412.374,054 694.571,489	1	412.364,929 694.573,514	9.347

** Lungimile segmentelor sunt determinate în planul de proiecție Stereo 70 și sunt rotunjite la 1 milimetru.

*** Distanța dintre puncte este formată din segmente cumulate ce sunt mai mici decât valoarea 1 milimetru.

**DATE DESPRE IMOBILUL NR. 1880**

Oficiul de Cadastru și Publicitate Imobiliară MARAMURES
Biroul de Cadastru și Publicitate Imobiliară Sighetu Marmatiei

A. Partea I. Descrierea imobilului

TEREN Extravilan

Nr. CF vechi:45, 530

Adresa: Jud. Maramures

Nr. Crt	Nr cadastral Nr. topografic	Suprafața* (mp)	Observații / Referințe
A1		1.201	Sector cadastral:37 Teren neimprejmuit; parte din nr. topografic 538 și 541/2

B. Partea II. Proprietari și acte

Inscrieri privitoare la dreptul de proprietate și alte drepturi reale	Referințe
1880 / 12/06/2023	
Act Normativ nr. Legea 7, din 13/03/1996 emis de Parlamentul României;	
B1	A1
Intabulare, drept de PROPRIETATE, dobândit prin Lege, cota actuala 1/1	
1) NEIDENTIFICAT NEIDENTIFICAT	
Act Administrativ nr. Adeverință nr. 2580, din 24/05/2023 emis de Primăria comunei Desești;	
B2	A1
Se notează posesia faptică în favoarea lui	
1) BOHOTICI GRIGORE	

C. Partea III. SARCINI .

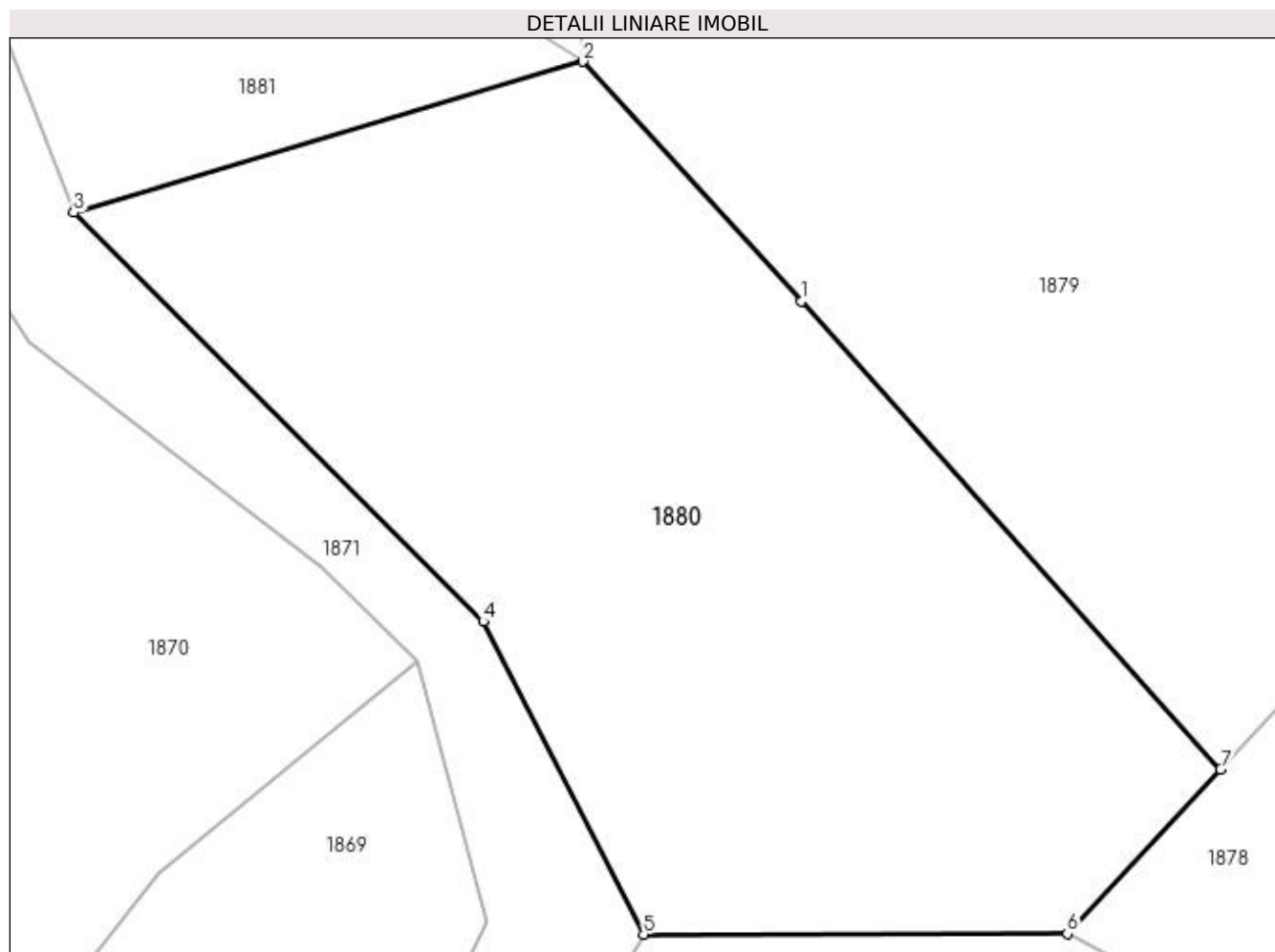
Inscrieri privind dezmembramintele dreptului de proprietate, drepturi reale de garanție și sarcini	Referințe
NU SUNT	

Anexa Nr. 1 La Partea I

Teren

Nr cadastral	Suprafața (mp)*	Observații / Referințe
	1.201	parte din nr. topografic 538 și 541/2

* Suprafața este determinată în planul de proiecție Stereo 70.



Date referitoare la teren

Crt	Categorie folosință	Intravilan	Suprafața (mp)	Tarla	Parcelă	Nr. topo	Observații / Referințe
1	faneata	NU	1.201	-	-	-	

Lungime Segmente

1) Valorile lungimilor segmentelor sunt obținute din proiecție în plan.

Punct început	X / Y	Punct sfârșit	X / Y	Lungime segment (** (m)
1	412.340,325 694.503,308	2	412.329,51 694.515,214	16.085
2	412.329,51 694.515,214	3	412.304,222 694.507,718	26.376
3	412.304,222 694.507,718	4	412.324,553 694.487,434	28.719
4	412.324,553 694.487,434	5	412.332,501 694.471,917	17.434
5	412.332,501 694.471,917	6	412.353,541 694.471,951	21.04

Punct început	X / Y	Punct sfârșit	X / Y	Lungime segment (** (m)
6	412.353,541 694.471,951	7	412.361,144 694.480,113	11.155
7	412.361,144 694.480,113	1	412.340,325 694.503,308	31.168

** Lungimile segmentelor sunt determinate în planul de proiecție Stereo 70 și sunt rotunjite la 1 milimetru.

*** Distanța dintre puncte este formată din segmente cumulate ce sunt mai mici decât valoarea 1 milimetru.

**DATE DESPRE IMOBILUL NR. 1881**

Oficiul de Cadastru și Publicitate Imobiliară MARAMURES
Biroul de Cadastru și Publicitate Imobiliară Sighetu Marmatiei

A. Partea I. Descrierea imobilului

TEREN Extravilan

Nr. CF vechi:720, 45

Adresa: Jud. Maramures

Nr. Crt	Nr cadastral Nr. topografic	Suprafața* (mp)	Observații / Referințe
A1		4.842	Sector cadastral:37 Teren neimprejmuit; parte din nr. topografic 539 și 538

B. Partea II. Proprietari și acte

Inscrieri privitoare la dreptul de proprietate și alte drepturi reale	Referințe
1881 / 12/06/2023	
Act Normativ nr. Legea 7, din 13/03/1996 emis de Parlamentul României;	
B1	A1
Intabulare, drept de PROPRIETATE, dobândit prin Lege, cota actuala 1/1	
1) NEIDENTIFICAT NEIDENTIFICAT	
Act Administrativ nr. Adeverință nr. 2581, din 24/05/2023 emis de Primăria comunei Desești;	
B2	A1
Se notează posesia faptică în favoarea lui	
1) PAUL MARIA-IOANA	

C. Partea III. SARCINI .

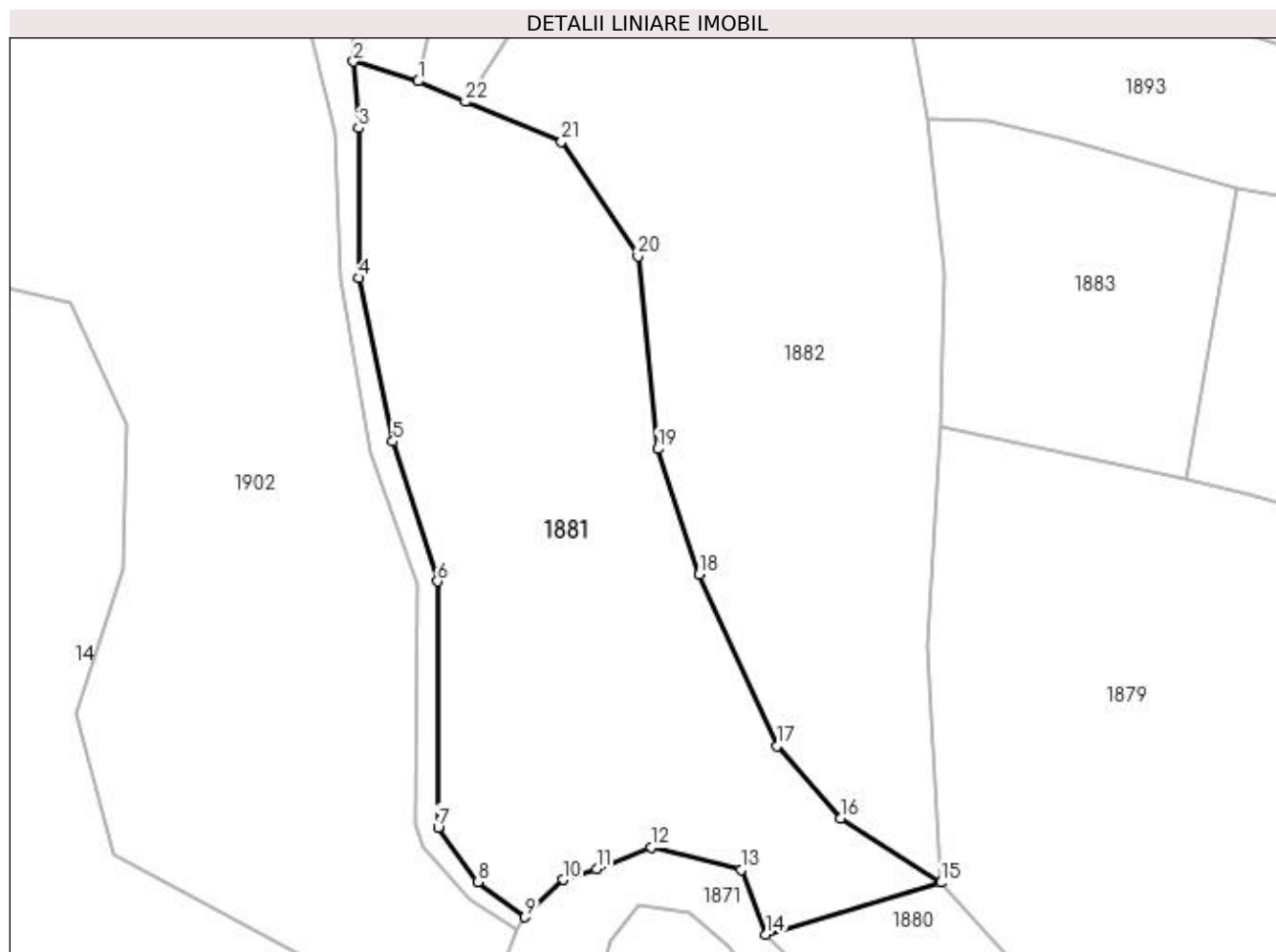
Inscrieri privind dezmembramintele dreptului de proprietate, drepturi reale de garanție și sarcini	Referințe
NU SUNT	

Anexa Nr. 1 La Partea I

Teren

Nr cadastral	Suprafața (mp)*	Observații / Referințe
	4.842	parte din nr. topografic 539 și 538

* Suprafața este determinată în planul de proiecție Stereo 70.



Date referitoare la teren

Crt	Categorie folosință	Intra vilan	Suprafața (mp)	Tarla	Parcelă	Nr. topo	Observații / Referințe
1	faneata	NU	4.842	-	-	-	

Lungime Segmente

1) Valorile lungimilor segmentelor sunt obținute din proiecție în plan.

Punct început	X / Y	Punct sfârșit	X / Y	Lungime segment (** (m)
1	412.253,833 694.631,219	2	412.244,447 694.634,075	9.811
3	412.245,168 694.624,442	4	412.245,179 694.602,734	21.708
5	412.250,164 694.579,056	6	412.256,622 694.558,841	21.221
7	412.256,704 694.523,217	8	412.262,459 694.515,295	9.792
9	412.269,299 694.510,195	10	412.274,823 694.515,66	7.771

Punct început	X / Y	Punct sfârșit	X / Y	Lungime segment (** (m)
2	412.244,447 694.634,075	3	412.245,168 694.624,442	9.66
4	412.245,179 694.602,734	5	412.250,164 694.579,056	24.197
6	412.256,622 694.558,841	7	412.256,704 694.523,217	35.624
8	412.262,459 694.515,295	9	412.269,299 694.510,195	8.532
10	412.274,823 694.515,66	11	412.279,655 694.517,183	5.066

Punct început	X / Y	Punct sfârșit	X / Y	Lungime segment (** (m)
11	412.279,655 694.517,183	12	412.287,6 694.520,29	8.531
13	412.300,59 694.517,058	14	412.304,222 694.507,718	10.021
15	412.329,51 694.515,214	16	412.315,039 694.524,563	17.228
17	412.305,796 694.534,961	18	412.294,5 694.559,805	27.291
19	412.288,519 694.577,973	20	412.285,66 694.605,884	28.057
21	412.274,583 694.622,49	22	412.260,647 694.628,227	15.071

Punct început	X / Y	Punct sfârșit	X / Y	Lungime segment (** (m)
12	412.287,6 694.520,29	13	412.300,59 694.517,058	13.386
14	412.304,222 694.507,718	15	412.329,51 694.515,214	26.376
16	412.315,039 694.524,563	17	412.305,796 694.534,961	13.912
18	412.294,5 694.559,805	19	412.288,519 694.577,973	19.127
20	412.285,66 694.605,884	21	412.274,583 694.622,49	19.961
22	412.260,647 694.628,227	1	412.253,833 694.631,219	7.442

** Lungimile segmentelor sunt determinate în planul de proiecție Stereo 70 și sunt rotunjite la 1 milimetru.

*** Distanța dintre puncte este formată din segmente cumulate ce sunt mai mici decât valoarea 1 milimetru.

**DATE DESPRE IMOBILUL NR. 1882**

Oficiul de Cadastru și Publicitate Imobiliară MARAMURES
Biroul de Cadastru și Publicitate Imobiliară Sighetu Marmatiei

A. Partea I. Descrierea imobilului

TEREN Necunoscut

Nr. CF vechi:957, 530, 720

Adresa: Loc. Mara, Jud. Maramures

Nr. Crt	Nr cadastral Nr. topografic	Suprafața* (mp)	Observații / Referințe
A1		6.526	Sector cadastral:37 Teren neimprejmuit; parte din nr. topografic 540, 541/2 și 539

B. Partea II. Proprietari și acte

Inscrieri privitoare la dreptul de proprietate și alte drepturi reale	Referințe
1882 / 12/06/2023	
Act Normativ nr. Legea 7, din 13/03/1996 emis de Parlamentul României;	
B1	A1
Intabulare, drept de PROPRIETATE, dobandit prin Lege, cota actuala 1/1	
1) NEIDENTIFICAT NEIDENTIFICAT	
Act Administrativ nr. Adeverință nr. 2583, din 24/05/2023 emis de Primăria comunei Desești;	
B2	A1
Se notează posesia faptică în favoarea lui	
1) PAUL MARIA	

C. Partea III. SARCINI .

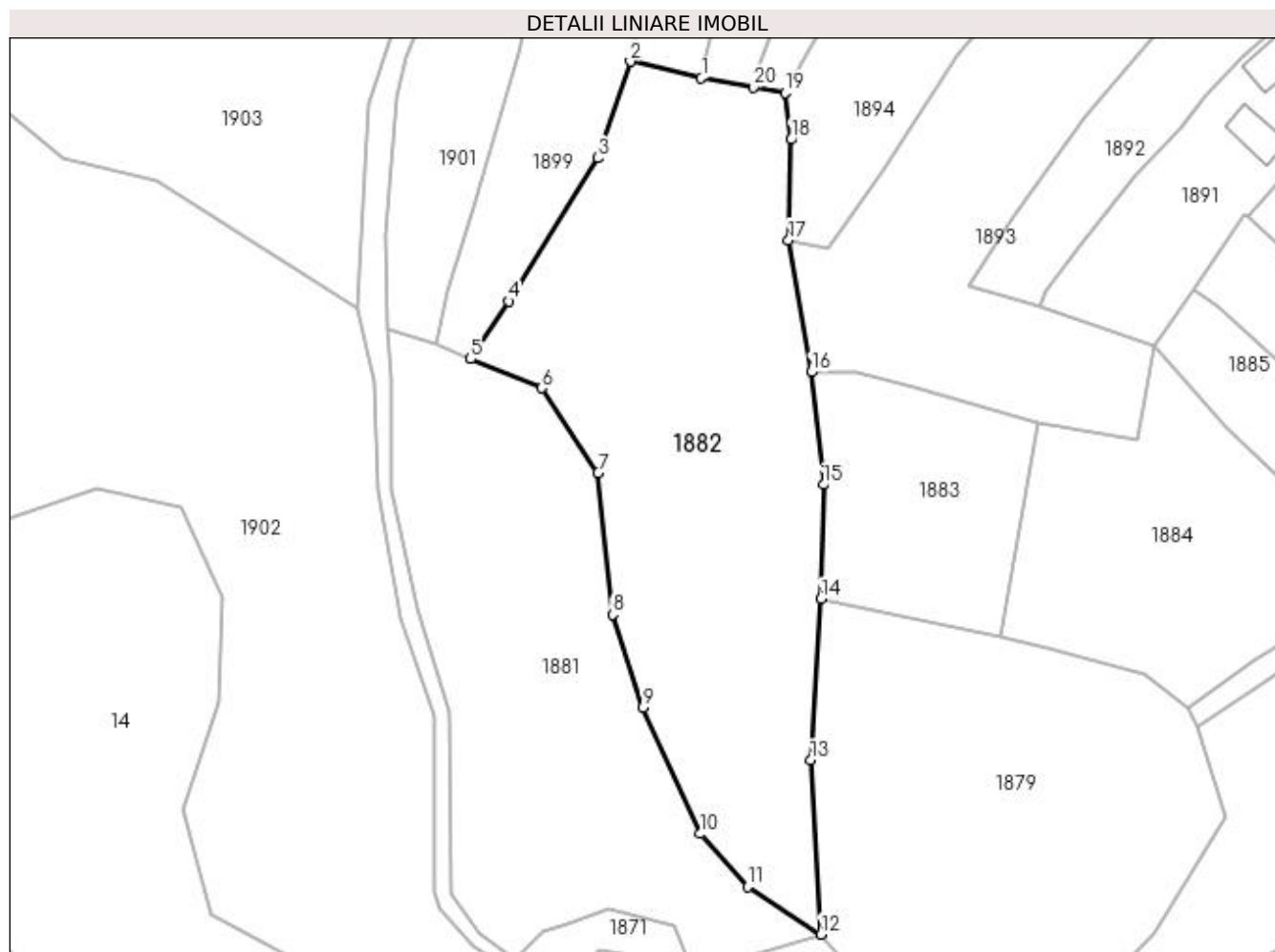
Inscrieri privind dezmembramintele dreptului de proprietate, drepturi reale de garanție și sarcini	Referințe
NU SUNT	

Anexa Nr. 1 La Partea I

Teren

Nr cadastral	Suprafața (mp)*	Observații / Referințe
	6.526	parte din nr. topografic 540, 541/2 și 539

* Suprafața este determinată în planul de proiecție Stereo 70.



Date referitoare la teren

Crt	Categorie folosință	Intra vilan	Suprafața (mp)	Tarla	Parcelă	Nr. topo	Observații / Referințe
1	faneata	DA	1.913	-	-	-	
2	faneata	NU	4.613	-	-	-	

Lungime Segmente

1) Valorile lungimilor segmentelor sunt obținute din proiecție în plan.

Punct început	X / Y	Punct sfârșit	X / Y	Lungime segment (** (m)
1	412.305,972 694.683,387	2	412.292,059 694.686,646	14.29
2	412.292,059 694.686,646	3	412.285,621 694.667,711	20.0
3	412.285,621 694.667,711	4	412.268,095 694.639,588	33.137
4	412.268,095 694.639,588	5	412.260,647 694.628,227	13.585

Punct început	X / Y	Punct sfârșit	X / Y	Lungime segment (** (m)
5	412.260,647 694.628,227	6	412.274,583 694.622,49	15.071
6	412.274,583 694.622,49	7	412.285,66 694.605,884	19.961
7	412.285,66 694.605,884	8	412.288,519 694.577,973	28.057
8	412.288,519 694.577,973	9	412.294,5 694.559,805	19.127
9	412.294,5 694.559,805	10	412.305,796 694.534,961	27.291
10	412.305,796 694.534,961	11	412.315,039 694.524,563	13.912
11	412.315,039 694.524,563	12	412.329,51 694.515,214	17.228
12	412.329,51 694.515,214	13	412.327,486 694.549,403	34.249
13	412.327,486 694.549,403	14	412.329,497 694.581,103	31.764
14	412.329,497 694.581,103	15	412.329,987 694.603,567	22.469
15	412.329,987 694.603,567	16	412.327,581 694.625,67	22.234
16	412.327,581 694.625,67	17	412.323,116 694.651,574	26.286
17	412.323,116 694.651,574	18	412.323,645 694.671,323	19.756
18	412.323,645 694.671,323	19	412.322,432 694.680,532	9.289
19	412.322,432 694.680,532	20	412.316,174 694.681,518	6.335
20	412.316,174 694.681,518	1	412.305,972 694.683,387	10.372

** Lungimile segmentelor sunt determinate în planul de proiecție Stereo 70 și sunt rotunjite la 1 milimetru.

*** Distanța dintre puncte este formată din segmente cumulate ce sunt mai mici decât valoarea 1 milimetru.

**DATE DESPRE IMOBILUL NR. 1883**

Oficiul de Cadastru și Publicitate Imobiliară MARAMURES
Biroul de Cadastru și Publicitate Imobiliară Sighetu Marmatiei

A. Partea I. Descrierea imobilului

TEREN Necunoscut

Nr. CF vechi:530

Adresa: Loc. Mara, Jud. Maramures

Nr. Crt	Nr cadastral Nr. topografic	Suprafața* (mp)	Observații / Referințe
A1		1.775	Sector cadastral:37 Teren neimprejmuit; parte din nr. topografic 541/2

B. Partea II. Proprietari și acte

Inscrieri privitoare la dreptul de proprietate și alte drepturi reale	Referințe
1883 / 12/06/2023	
Act Normativ nr. Legea 7, din 13/03/1996 emis de Parlamentul României;	
B1	A1
Intabulare, drept de PROPRIETATE, dobandit prin Lege, cota actuala 1/1 1) NEIDENTIFICAT NEIDENTIFICAT	
Act Administrativ nr. Adeverință nr. 2585, din 24/05/2023 emis de Primăria comunei Desești;	
B2	A1
Se notează posesia faptică în favoarea lui 1) TIBIL GHEORGHE	

C. Partea III. SARCINI .

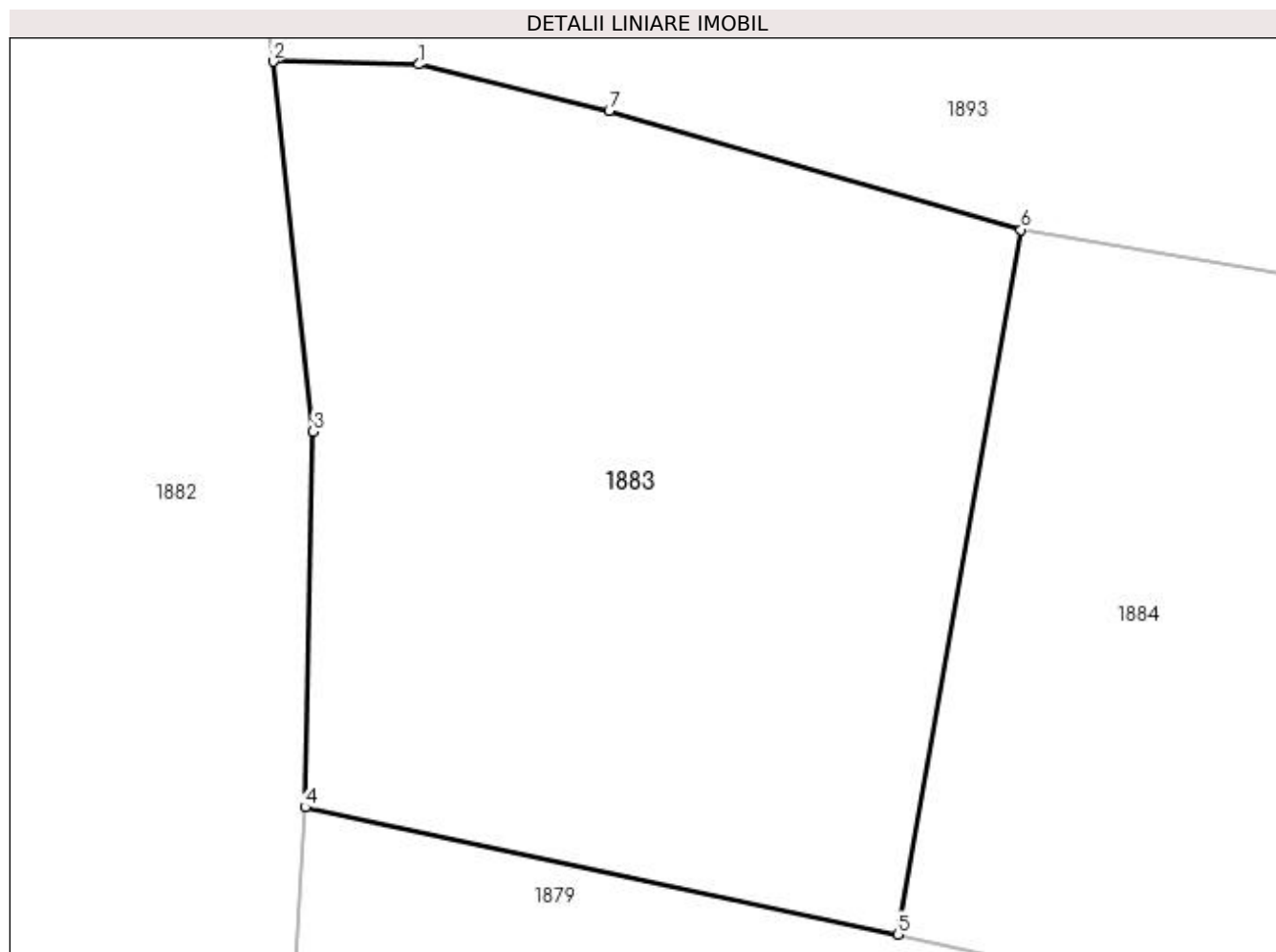
Inscrieri privind dezmembramintele dreptului de proprietate, drepturi reale de garanție și sarcini	Referințe
NU SUNT	

Anexa Nr. 1 La Partea I

Teren

Nr cadastral	Suprafața (mp)*	Observații / Referințe
	1.775	parte din nr. topografic 541/2

* Suprafața este determinată în planul de proiecție Stereo 70.



Date referitoare la teren

Crt	Categorie folosință	Intravilan	Suprafața (mp)	Tarla	Parcelă	Nr. topo	Observații / Referințe
1	faneata	DA	1.052	-	-	-	
2	faneata	NU	723	-	-	-	

Lungime Segmente

1) Valorile lungimilor segmentelor sunt obținute din proiecție în plan.

Punct început	X / Y	Punct sfârșit	X / Y	Lungime segment (** (m)
1	412.336,291 694.625,493	2	412.327,581 694.625,67	8.712
2	412.327,581 694.625,67	3	412.329,987 694.603,567	22.234
3	412.329,987 694.603,567	4	412.329,497 694.581,103	22.469
4	412.329,497 694.581,103	5	412.364,929 694.573,514	36.236

Punct început	X / Y	Punct sfârșit	X / Y	Lungime segment (** (m)
5	412.364,929 694.573,514	6	412.372,304 694.615,625	42.752
6	412.372,304 694.615,625	7	412.347,672 694.622,737	25.638
7	412.347,672 694.622,737	1	412.336,291 694.625,493	11.71

** Lungimile segmentelor sunt determinate în planul de proiecție Stereo 70 și sunt rotunjite la 1 milimetru.

*** Distanța dintre puncte este formată din segmente cumulate ce sunt mai mici decât valoarea 1 milimetru.

**DATE DESPRE IMOBILUL NR. 1884**

Oficiul de Cadastru și Publicitate Imobiliară MARAMURES
Biroul de Cadastru și Publicitate Imobiliară Sighetu Marmatiei

A. Partea I. Descrierea imobilului

TEREN Necunoscut

Nr. CF vechi:530

Adresa: Loc. Mara, Jud. Maramures

Nr. Crt	Nr cadastral Nr. topografic	Suprafața* (mp)	Observații / Referințe
A1		2.760	Sector cadastral:37 Teren neimprejmuit; parte din nr. topografic 541/2

B. Partea II. Proprietari și acte

Inscrieri privitoare la dreptul de proprietate și alte drepturi reale	Referințe
1884 / 12/06/2023	
Act Normativ nr. Legea 7, din 13/03/1996 emis de Parlamentul României;	
B1	A1
Intabulare, drept de PROPRIETATE, dobandit prin Lege, cota actuala 1/1	
1) NEIDENTIFICAT NEIDENTIFICAT	
Act Administrativ nr. Adeverință nr. 2586, din 24/05/2023 emis de Primăria comunei Desești;	
B2	A1
Se notează posesia faptică în favoarea lui	
1) BOHOTICI GRIGORE	

C. Partea III. SARCINI .

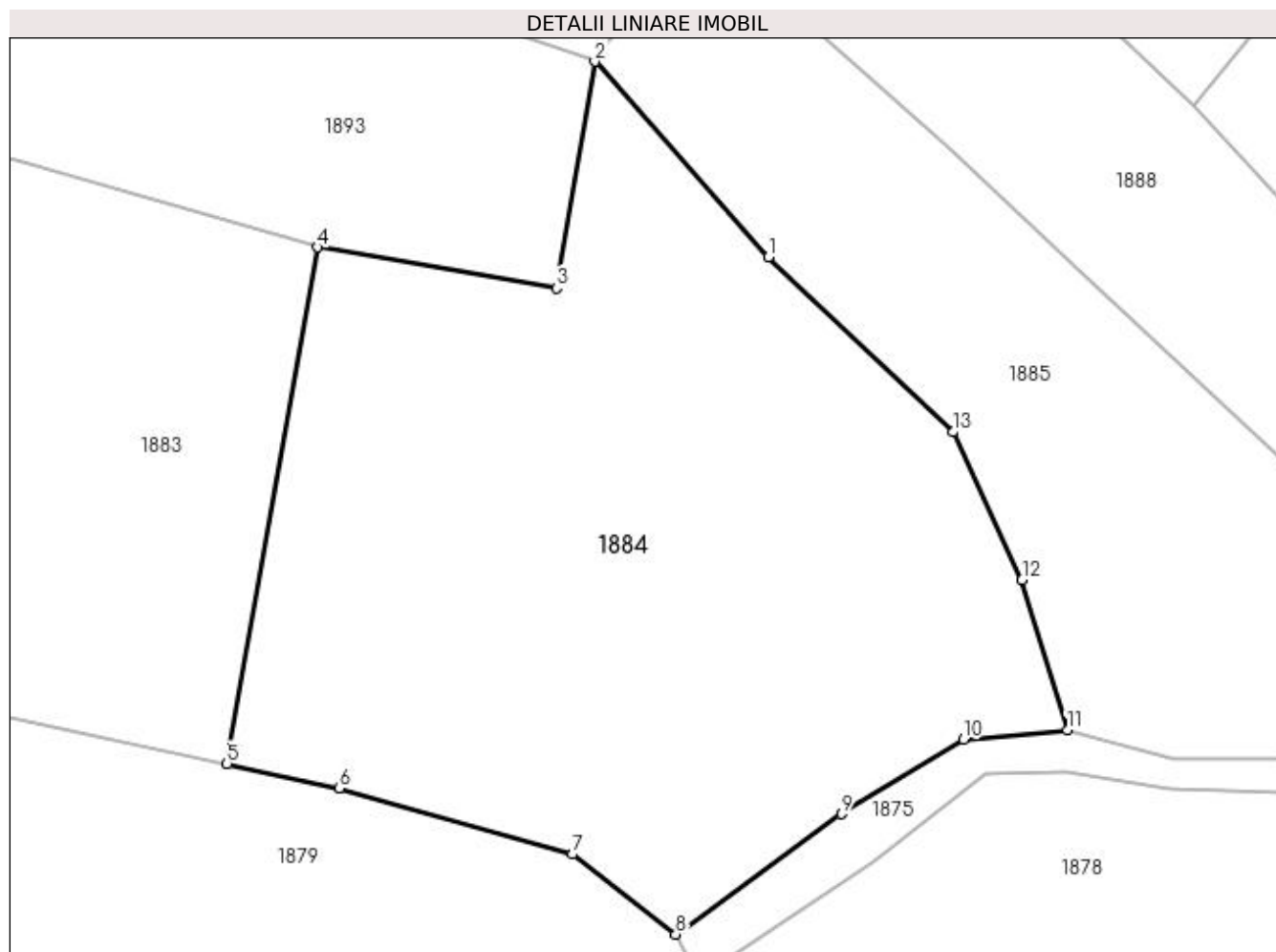
Inscrieri privind dezmembramintele dreptului de proprietate, drepturi reale de garanție și sarcini	Referințe
NU SUNT	

Anexa Nr. 1 La Partea I

Teren

Nr cadastral	Suprafața (mp)*	Observații / Referințe
	2.760	parte din nr. topografic 541/2

* Suprafața este determinată în planul de proiecție Stereo 70.



Date referitoare la teren

Crt	Categorie folosință	Intra vilan	Suprafața (mp)	Tarla	Parcelă	Nr. topo	Observații / Referințe
1	faneata	DA	289	-	-	-	
2	faneata	NU	2.471	-	-	-	

Lungime Segmente

1) Valorile lungimilor segmentelor sunt obținute din proiecție în plan.

Punct început	X / Y	Punct sfârșit	X / Y	Lungime segment (** (m)
1	412.409,117 694.614,839	2	412.394,948 694.630,781	21.329
2	412.394,948 694.630,781	3	412.391,794 694.612,276	18.772
3	412.391,794 694.612,276	4	412.372,304 694.615,625	19.776
4	412.372,304 694.615,625	5	412.364,929 694.573,514	42.752

Punct început	X / Y	Punct sfârșit	X / Y	Lungime segment (** (m)
5	412.364,929 694.573,514	6	412.374,054 694.571,489	9.347
6	412.374,054 694.571,489	7	412.393,114 694.566,126	19.8
7	412.393,114 694.566,126	8	412.401,544 694.559,588	10.668
8	412.401,544 694.559,588	9	412.415,065 694.569,408	16.711
9	412.415,065 694.569,408	10	412.425,027 694.575,486	11.67
10	412.425,027 694.575,486	11	412.433,486 694.576,247	8.493
11	412.433,486 694.576,247	12	412.429,802 694.588,497	12.792
12	412.429,802 694.588,497	13	412.424,151 694.600,55	13.312
13	412.424,151 694.600,55	1	412.409,117 694.614,839	20.741

** Lungimile segmentelor sunt determinate în planul de proiecție Stereo 70 și sunt rotunjite la 1 milimetru.

*** Distanța dintre puncte este formată din segmente cumulate ce sunt mai mici decât valoarea 1 milimetru.

**DATE DESPRE IMOBILUL NR. 1885**

Oficiul de Cadastru și Publicitate Imobiliară MARAMURES
Biroul de Cadastru și Publicitate Imobiliară Sighetu Marmatiei

A. Partea I. Descrierea imobilului

TEREN Necunoscut

Nr. CF vechi:324

Adresa: Loc. Mara, Jud. Maramures

Nr. Crt	Nr cadastral Nr. topografic	Suprafața* (mp)	Observații / Referințe
A1		1.678	Sector cadastral:37 Teren neimprejmuit; parte din nr. topografic 542

B. Partea II. Proprietari și acte

Inscrieri privitoare la dreptul de proprietate și alte drepturi reale	Referințe
1885 / 12/06/2023	
Act Normativ nr. Legea 7, din 13/03/1996 emis de Parlamentul României;	
B1	A1
Intabulare, drept de PROPRIETATE, dobândit prin Lege, cota actuala 1/1	
1) NEIDENTIFICAT NEIDENTIFICAT	
Act Administrativ nr. Adeverință nr. 2587, din 24/05/2023 emis de Primăria comunei Desești;	
B2	A1
Se notează posesia faptică în favoarea lui	
1) MUNUNAR VASILE	

C. Partea III. SARCINI .

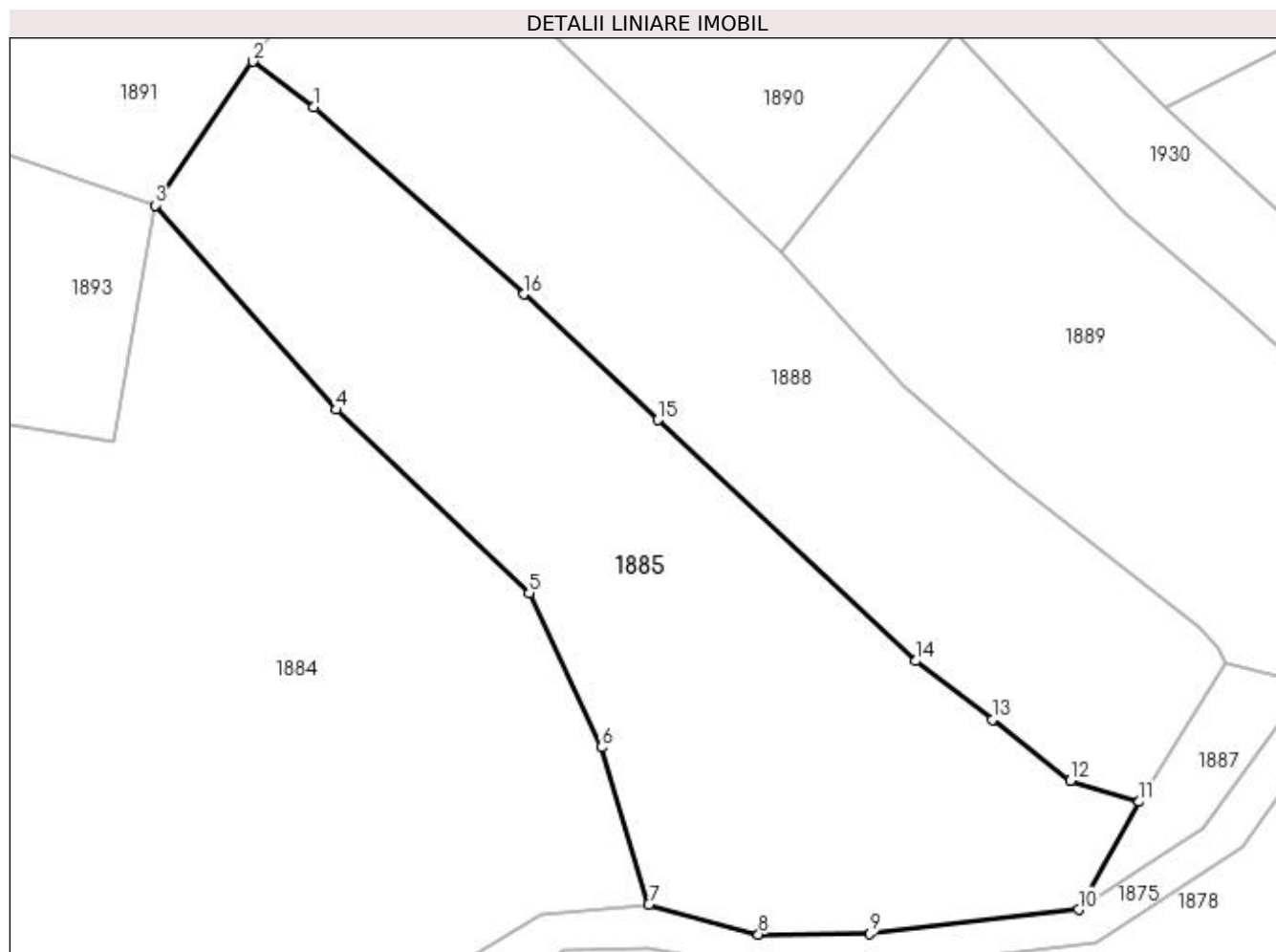
Inscrieri privind dezmembramintele dreptului de proprietate, drepturi reale de garanție și sarcini	Referințe
NU SUNT	

Anexa Nr. 1 La Partea I

Teren

Nr cadastral	Suprafața (mp)*	Observații / Referințe
	1.678	parte din nr. topografic 542

* Suprafața este determinată în planul de proiecție Stereo 70.



Date referitoare la teren

Crt	Categorie folosință	Intravilan	Suprafața (mp)	Tarla	Parcelă	Nr. topo	Observații / Referințe
1	faneata	DA	291	-	-	-	
2	faneata	NU	1.387	-	-	-	

Lungime Segmente

1) Valorile lungimilor segmentelor sunt obținute din proiecție în plan.

Punct început	X / Y	Punct sfârșit	X / Y	Lungime segment (** (m)
1	412.407,353 694.638,426	2	412.402,591 694.641,998	5.953
2	412.402,591 694.641,998	3	412.394,948 694.630,781	13.573
3	412.394,948 694.630,781	4	412.409,117 694.614,839	21.329
4	412.409,117 694.614,839	5	412.424,151 694.600,55	20.741

Punct început	X / Y	Punct sfârșit	X / Y	Lungime segment (** (m)
5	412.424,151 694.600,55	6	412.429,802 694.588,497	13.312
6	412.429,802 694.588,497	7	412.433,486 694.576,247	12.792
7	412.433,486 694.576,247	8	412.442,058 694.573,907	8.886
8	412.442,058 694.573,907	9	412.450,734 694.573,964	8.676
9	412.450,734 694.573,964	10	412.467,027 694.575,845	16.401
10	412.467,027 694.575,845	11	412.471,767 694.584,252	9.651
11	412.471,767 694.584,252	12	412.466,393 694.585,917	5.626
12	412.466,393 694.585,917	13	412.460,325 694.590,661	7.702
13	412.460,325 694.590,661	14	412.454,322 694.595,229	7.543
14	412.454,322 694.595,229	15	412.434,212 694.614,032	27.531
15	412.434,212 694.614,032	16	412.423,748 694.623,857	14.354
16	412.423,748 694.623,857	1	412.407,353 694.638,426	21.933

** Lungimile segmentelor sunt determinate în planul de proiecție Stereo 70 și sunt rotunjite la 1 milimetru.

*** Distanța dintre puncte este formată din segmente cumulate ce sunt mai mici decât valoarea 1 milimetru.

**DATE DESPRE IMOBILUL NR. 1886**

Oficiul de Cadastru și Publicitate Imobiliară MARAMURES
Biroul de Cadastru și Publicitate Imobiliară Sighetu Marmatiei

A. Partea I. Descrierea imobilului

TEREN Extravilan

Nr. CF vechi:979

Adresa: Jud. Maramures

Nr. Crt	Nr cadastral Nr. topografic	Suprafața* (mp)	Observații / Referințe
A1		5.922	Sector cadastral:37 Teren neimprejmuit; parte din nr. topografic 567

B. Partea II. Proprietari și acte

Inscrieri privitoare la dreptul de proprietate și alte drepturi reale	Referințe
1886 / 12/06/2023	
Act Normativ nr. Legea 7, din 13/03/1996 emis de Parlamentul României;	
B1	A1
Intabulare, drept de PROPRIETATE, dobandit prin Lege, cota actuala 1/1 1) NEIDENTIFICAT NEIDENTIFICAT	
Act Administrativ nr. Adeverință nr. 2588, din 24/05/2023 emis de Primăria comunei Desești;	
B2	A1
Se notează posesia faptică în favoarea lui 1) PAUL IOAN	

C. Partea III. SARCINI .

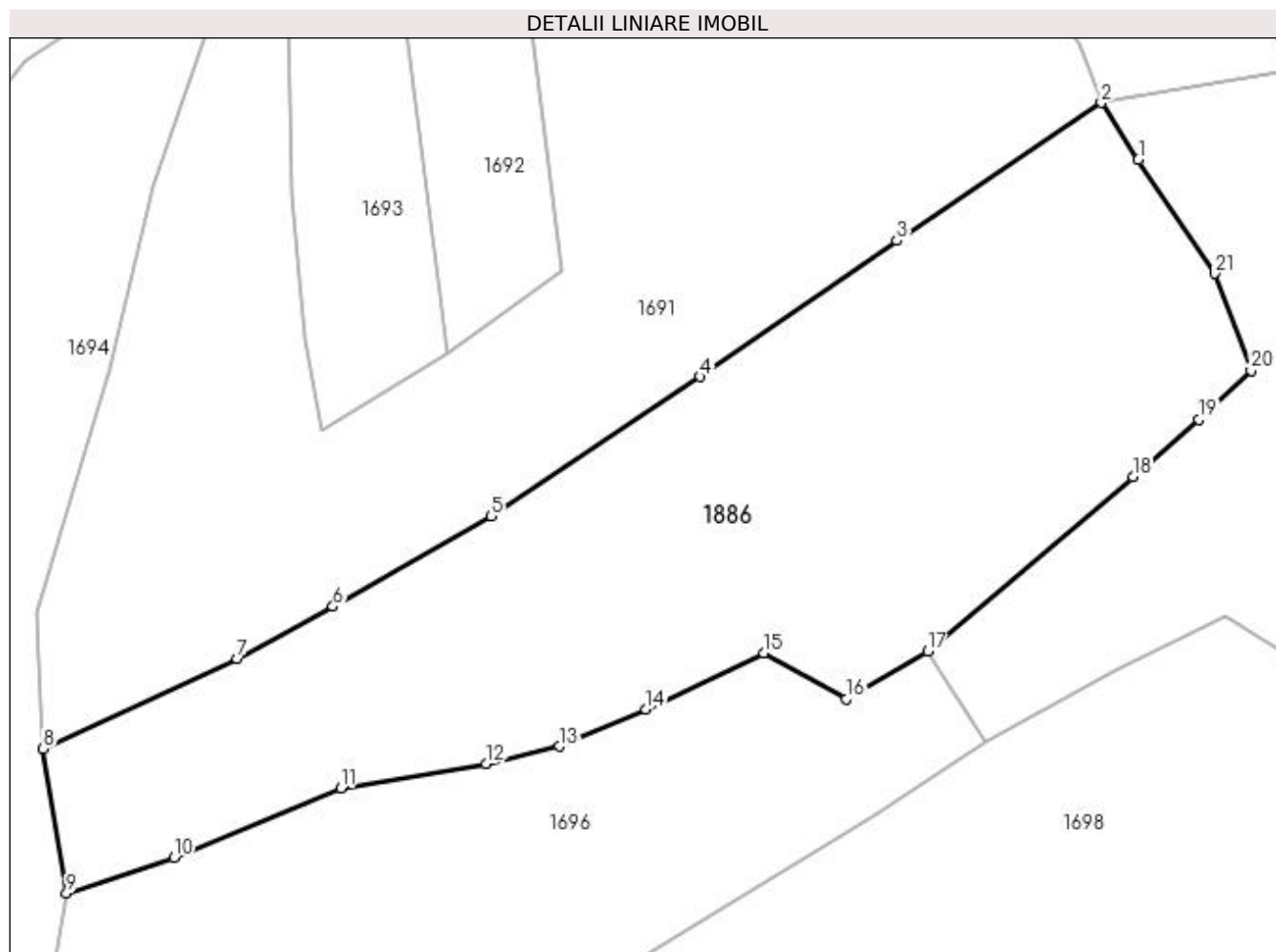
Inscrieri privind dezmembramintele dreptului de proprietate, drepturi reale de garanție și sarcini	Referințe
NU SUNT	

Anexa Nr. 1 La Partea I

Teren

Nr cadastral	Suprafața (mp)*	Observații / Referințe
	5.922	parte din nr. topografic 567

* Suprafața este determinată în planul de proiecție Stereo 70.



Date referitoare la teren

Crt	Categorie folosință	Intra vilan	Suprafața (mp)	Tarla	Parcelă	Nr. topo	Observații / Referințe
1	faneata	NU	5.922	-	-	-	

Lungime Segmente

1) Valorile lungimilor segmentelor sunt obținute din proiecție în plan.

Punct început	X / Y	Punct sfârșit	X / Y	Lungime segment (** (m)
1	413.475,885 694.219,375	2	413.470,925 694.227,017	9.111
3	413.443,52 694.208,572	4	413.417,219 694.190,328	32.009
5	413.389,194 694.171,653	6	413.368,033 694.159,582	24.362
7	413.355,203 694.152,579	8	413.329,216 694.140,538	28.641
9	413.332,338 694.121,21	10	413.346,724 694.125,948	15.146

Punct început	X / Y	Punct sfârșit	X / Y	Lungime segment (** (m)
2	413.470,925 694.227,017	3	413.443,52 694.208,572	33.034
4	413.417,219 694.190,328	5	413.389,194 694.171,653	33.677
6	413.368,033 694.159,582	7	413.355,203 694.152,579	14.617
8	413.329,216 694.140,538	9	413.332,338 694.121,21	19.579
10	413.346,724 694.125,948	11	413.369,045 694.135,239	24.177

Punct început	X / Y	Punct sfârșit	X / Y	Lungime segment (** (m)
11	413.369,045 694.135,239	12	413.388,53 694.138,566	19.767
13	413.398,312 694.140,864	14	413.409,91 694.145,854	12.626
15	413.425,707 694.153,347	16	413.436,739 694.147,211	12.624
17	413.447,649 694.153,566	18	413.475,14 694.176,962	36.099
19	413.484,032 694.184,58	20	413.490,986 694.191,143	9.562
21	413.486,158 694.204,163	1	413.475,885 694.219,375	18.356

Punct început	X / Y	Punct sfârșit	X / Y	Lungime segment (** (m)
12	413.388,53 694.138,566	13	413.398,312 694.140,864	10.048
14	413.409,91 694.145,854	15	413.425,707 694.153,347	17.484
16	413.436,739 694.147,211	17	413.447,649 694.153,566	12.626
18	413.475,14 694.176,962	19	413.484,032 694.184,58	11.709
20	413.490,986 694.191,143	21	413.486,158 694.204,163	13.886

** Lungimile segmentelor sunt determinate în planul de proiecție Stereo 70 și sunt rotunjite la 1 milimetru.

*** Distanța dintre puncte este formată din segmente cumulate ce sunt mai mici decât valoarea 1 milimetru.

**DATE DESPRE IMOBILUL NR. 1887**

Oficiul de Cadastru și Publicitate Imobiliară MARAMURES
Biroul de Cadastru și Publicitate Imobiliară Sighetu Marmatiei

A. Partea I. Descrierea imobilului

TEREN Extravilan

Nr. CF vechi:324

Adresa: Jud. Maramures

Nr. Crt	Nr cadastral Nr. topografic	Suprafața* (mp)	Observații / Referințe
A1		102	Sector cadastral:37 Teren neimprejmuit; parte din nr. topografic 542

B. Partea II. Proprietari și acte

Inscrieri privitoare la dreptul de proprietate și alte drepturi reale	Referințe
1887 / 12/06/2023	
Act Normativ nr. Legea 7, din 13/03/1996 emis de Parlamentul României;	
B1	A1
Intabulare, drept de PROPRIETATE, dobândit prin Lege, cota actuala 1/1 1) NEIDENTIFICAT NEIDENTIFICAT	
Act Administrativ nr. Adeverință nr. 2589, din 24/05/2023 emis de Primăria comunei Desești;	
B2	A1
Se notează posesia faptică în favoarea lui 1) TEPEI VASILE-FLORIN 2) TEPEI RODICA-IONELA	

C. Partea III. SARCINI .

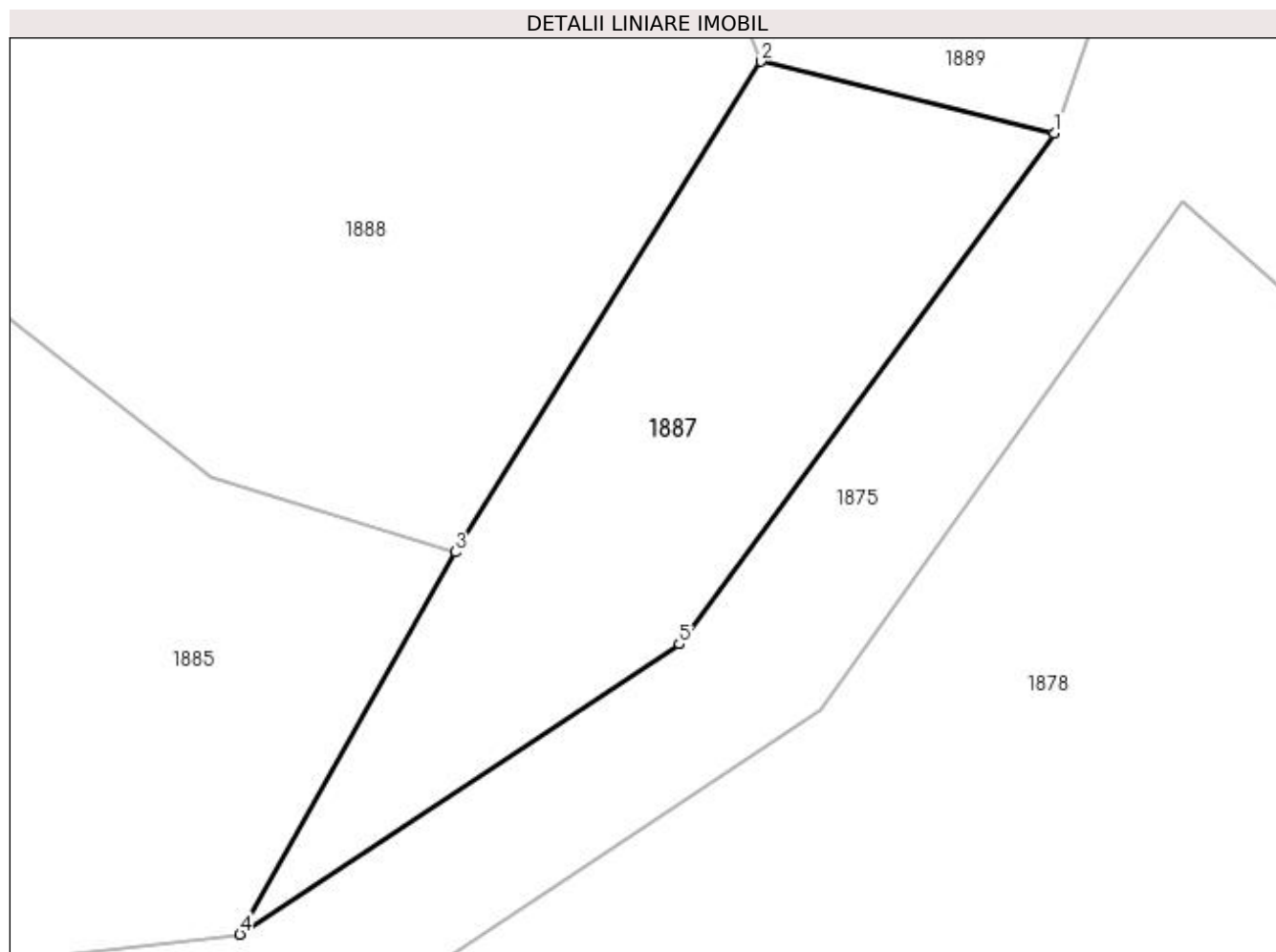
Inscrieri privind dezmembramintele dreptului de proprietate, drepturi reale de garanție și sarcini	Referințe
NU SUNT	

Anexa Nr. 1 La Partea I

Teren

Nr cadastral	Suprafața (mp)*	Observații / Referințe
	102	parte din nr. topografic 542

* Suprafața este determinată în planul de proiecție Stereo 70.



Date referitoare la teren

Crt	Categorie folosință	Intra vilan	Suprafața (mp)	Tarla	Parcelă	Nr. topo	Observații / Referințe
1	faneata	NU	102	-	-	-	

Lungime Segmente

1) Valorile lungimilor segmentelor sunt obținute din proiecție în plan.

Punct început	X / Y	Punct sfârșit	X / Y	Lungime segment (** (m)
1	412.484,952 694.593,472	2	412.478,489 694.595,047	6.652
2	412.478,489 694.595,047	3	412.471,767 694.584,252	12.717
3	412.471,767 694.584,252	4	412.467,027 694.575,845	9.651
4	412.467,027 694.575,845	5	412.476,699 694.582,229	11.589
5	412.476,699 694.582,229	1	412.484,952 694.593,472	13.947

**** Lungimile segmentelor sunt determinate în planul de proiecție Stereo 70 și sunt rotunjite la 1 milimetru.**

***** Distanța dintre puncte este formată din segmente cumulate ce sunt mai mici decât valoarea 1 milimetru.**

**DATE DESPRE IMOBILUL NR. 1888**

Oficiul de Cadastru și Publicitate Imobiliară MARAMURES
Biroul de Cadastru și Publicitate Imobiliară Sighetu Marmatiei

A. Partea I. Descrierea imobilului

TEREN Necunoscut

Nr. CF vechi:324

Adresa: Loc. Mara, Jud. Maramures

Nr. Crt	Nr cadastral Nr. topografic	Suprafața* (mp)	Observații / Referințe
A1		1.441	Sector cadastral:37 Teren neimprejmuit; parte din nr. topografic 542

B. Partea II. Proprietari și acte

Inscrieri privitoare la dreptul de proprietate și alte drepturi reale	Referințe
1888 / 12/06/2023	
Act Normativ nr. Legea 7, din 13/03/1996 emis de Parlamentul României;	
B1	A1
Intabulare, drept de PROPRIETATE, dobandit prin Lege, cota actuala 1/1	
1) NEIDENTIFICAT NEIDENTIFICAT	
Act Administrativ nr. Adeverință nr. 2590, din 24/05/2023 emis de Primăria comunei Desești;	
B2	A1
Se notează posesia faptică în favoarea lui	
1) TĂMAȘ GHEORGHE	

C. Partea III. SARCINI .

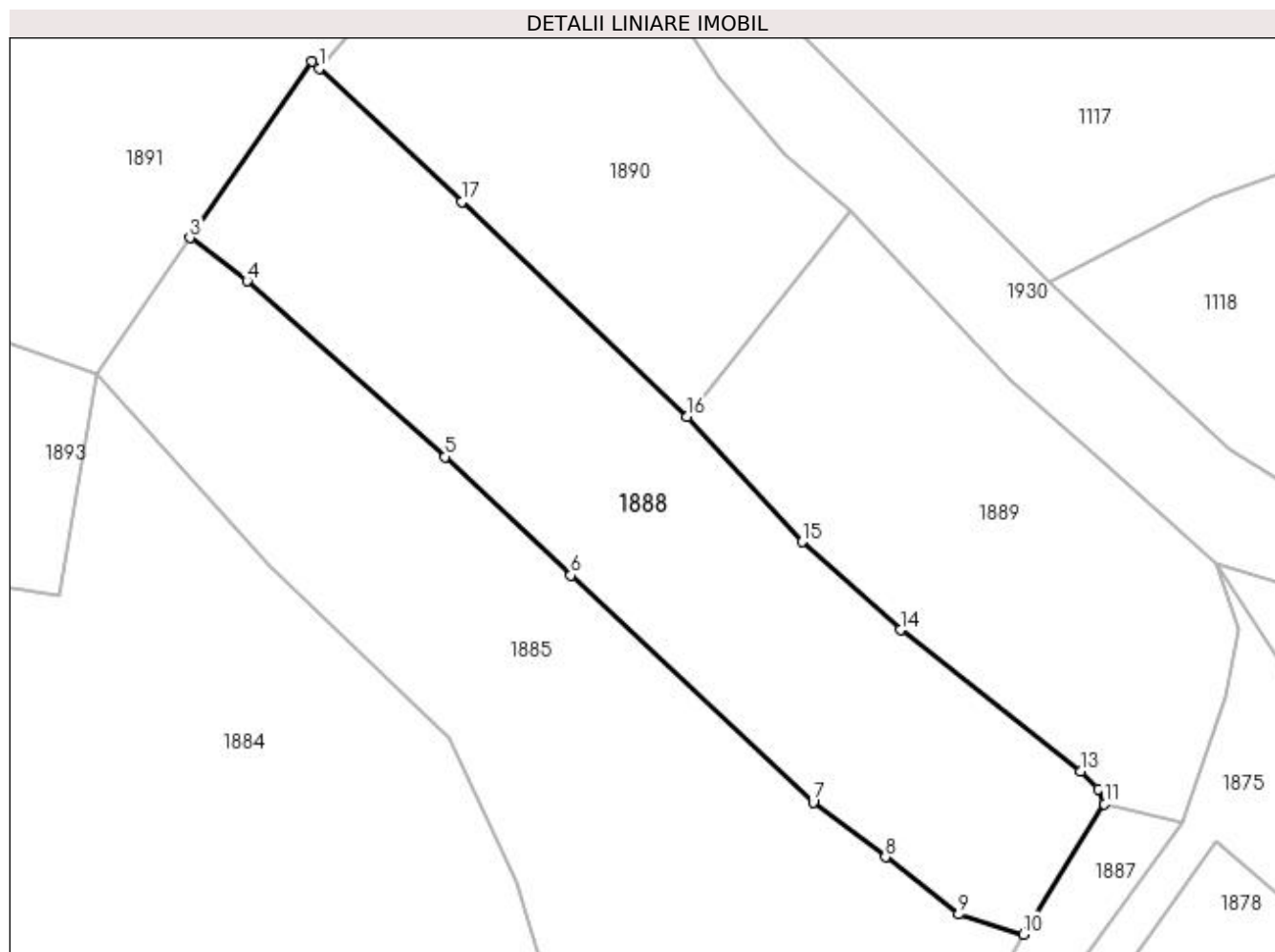
Inscrieri privind dezmembramintele dreptului de proprietate, drepturi reale de garanție și sarcini	Referințe
NU SUNT	

Anexa Nr. 1 La Partea I

Teren

Nr cadastral	Suprafața (mp)*	Observații / Referințe
	1.441	parte din nr. topografic 542

* Suprafața este determinată în planul de proiecție Stereo 70.



Date referitoare la teren

Crt	Categorie folosință	Intra vilan	Suprafața (mp)	Tarla	Parcelă	Nr. topo	Observații / Referințe
1	faneata	DA	460	-	-	-	
2	faneata	NU	981	-	-	-	

Lungime Segmente

1) Valorile lungimilor segmentelor sunt obținute din proiecție în plan.

Punct început	X / Y	Punct sfârșit	X / Y	Lungime segment (** (m)
1	412.413,314 694.656,06	2	412.412,696 694.656,638	0.846
2	412.412,696 694.656,638	3	412.402,591 694.641,998	17.789
3	412.402,591 694.641,998	4	412.407,353 694.638,426	5.953
4	412.407,353 694.638,426	5	412.423,748 694.623,857	21.933

Punct început	X / Y	Punct sfârșit	X / Y	Lungime segment (** (m)
5	412.423,748 694.623,857	6	412.434,212 694.614,032	14.354
6	412.434,212 694.614,032	7	412.454,322 694.595,229	27.531
7	412.454,322 694.595,229	8	412.460,325 694.590,661	7.543
8	412.460,325 694.590,661	9	412.466,393 694.585,917	7.702
9	412.466,393 694.585,917	10	412.471,767 694.584,252	5.626
10	412.471,767 694.584,252	11	412.478,489 694.595,047	12.717
11	412.478,489 694.595,047	12	412.477,985 694.596,308	1.358
12	412.477,985 694.596,308	13	412.476,516 694.597,789	2.086
13	412.476,516 694.597,789	14	412.461,552 694.609,498	19.001
14	412.461,552 694.609,498	15	412.453,395 694.616,797	10.946
15	412.453,395 694.616,797	16	412.443,841 694.627,178	14.108
16	412.443,841 694.627,178	17	412.425,146 694.644,99	25.822
17	412.425,146 694.644,99	1	412.413,314 694.656,06	16.203

** Lungimile segmentelor sunt determinate în planul de proiecție Stereo 70 și sunt rotunjite la 1 milimetru.

*** Distanța dintre puncte este formată din segmente cumulate ce sunt mai mici decât valoarea 1 milimetru.

**DATE DESPRE IMOBILUL NR. 1889**

Oficiul de Cadastru și Publicitate Imobiliară MARAMURES
Biroul de Cadastru și Publicitate Imobiliară Sighetu Marmatiei

A. Partea I. Descrierea imobilului

TEREN Extravilan

Nr. CF vechi:324

Adresa: Jud. Maramures

Nr. Crt	Nr cadastral Nr. topografic	Suprafața* (mp)	Observații / Referințe
A1		1.059	Sector cadastral:37 Teren neimprejmuit; parte din nr. topografic 542

B. Partea II. Proprietari și acte

Inscrieri privitoare la dreptul de proprietate și alte drepturi reale	Referințe
1889 / 12/06/2023	
Act Normativ nr. Legea 7, din 13/03/1996 emis de Parlamentul României;	
B1	A1
Intabulare, drept de PROPRIETATE, dobândit prin Lege, cota actuala 1/1 1) NEIDENTIFICAT NEIDENTIFICAT	
Act Administrativ nr. Adeverință nr. 2591, din 24/05/2023 emis de Primăria comunei Desești;	
B2	A1
Se notează posesia faptică în favoarea lui 1) MUNUNAR VASILE	

C. Partea III. SARCINI .

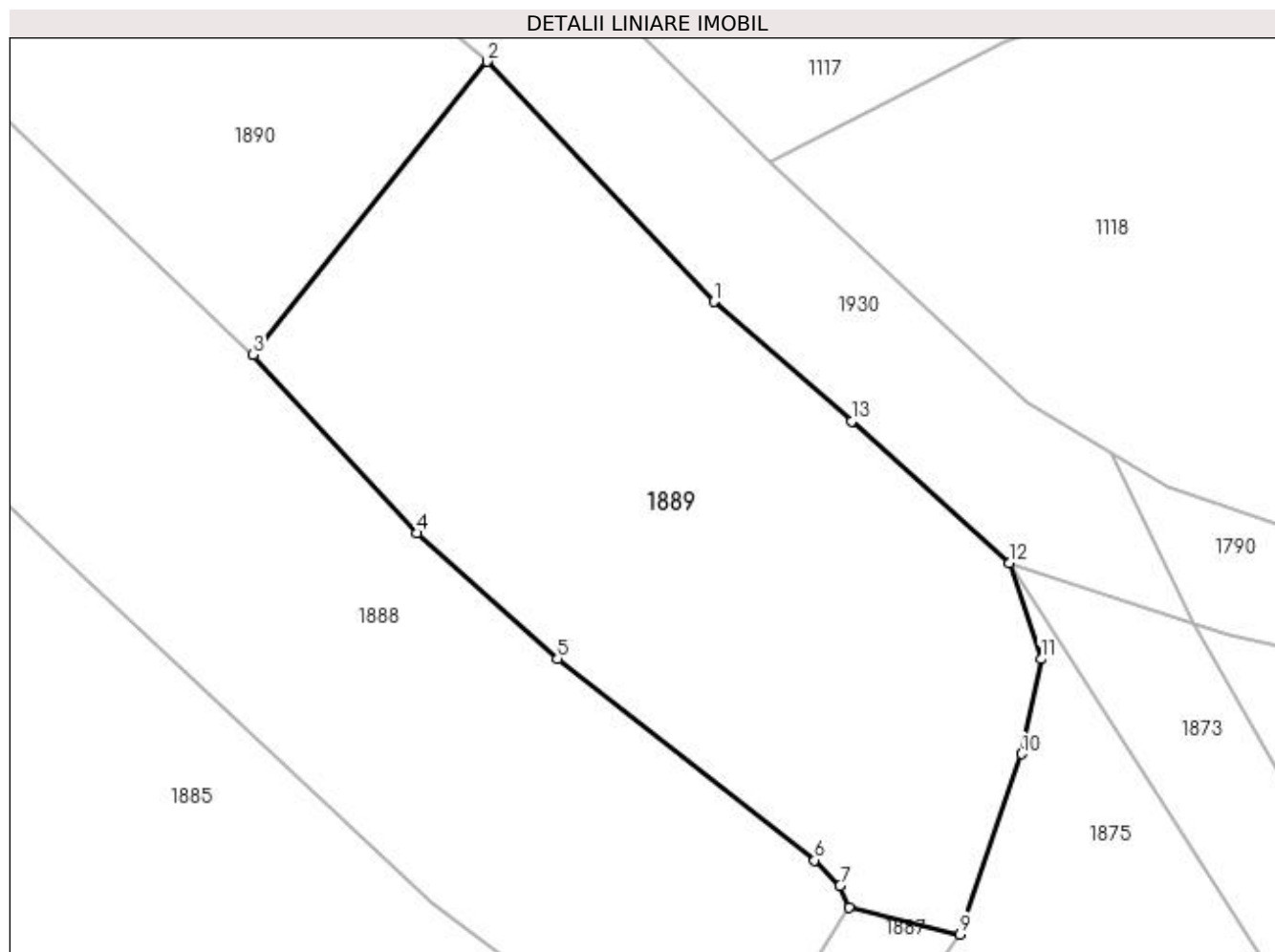
Inscrieri privind dezmembramintele dreptului de proprietate, drepturi reale de garanție și sarcini	Referințe
NU SUNT	

Anexa Nr. 1 La Partea I

Teren

Nr cadastral	Suprafața (mp)*	Observații / Referințe
	1.059	parte din nr. topografic 542

* Suprafața este determinată în planul de proiecție Stereo 70.



Date referitoare la teren

Crt	Categorie folosință	Intra vilan	Suprafața (mp)	Tarla	Parcelă	Nr. topo	Observații / Referințe
1	faneata	NU	1.059	-	-	-	

Lungime Segmente

1) Valorile lungimilor segmentelor sunt obținute din proiecție în plan.

Punct început	X / Y	Punct sfârșit	X / Y	Lungime segment (** (m)
1	412.470,632 694.630,255	2	412.457,452 694.644,214	19.198
2	412.457,452 694.644,214	3	412.443,841 694.627,178	21.806
3	412.443,841 694.627,178	4	412.453,395 694.616,797	14.108
4	412.453,395 694.616,797	5	412.461,552 694.609,498	10.946
5	412.461,552 694.609,498	6	412.476,516 694.597,789	19.001

Punct început	X / Y	Punct sfârșit	X / Y	Lungime segment (** (m)
6	412.476,516 694.597,789	7	412.477,985 694.596,308	2.086
7	412.477,985 694.596,308	8	412.478,489 694.595,047	1.358
8	412.478,489 694.595,047	9	412.484,952 694.593,472	6.652
9	412.484,952 694.593,472	10	412.488,556 694.603,967	11.097
10	412.488,556 694.603,967	11	412.489,675 694.609,476	5.621
11	412.489,675 694.609,476	12	412.487,831 694.615,055	5.876
12	412.487,831 694.615,055	13	412.478,647 694.623,299	12.341
13	412.478,647 694.623,299	1	412.470,632 694.630,255	10.613

** Lungimile segmentelor sunt determinate în planul de proiecție Stereo 70 și sunt rotunjite la 1 milimetru.

*** Distanța dintre puncte este formată din segmente cumulate ce sunt mai mici decât valoarea 1 milimetru.

**DATE DESPRE IMOBILUL NR. 1890**

Oficiul de Cadastru și Publicitate Imobiliară MARAMURES
Biroul de Cadastru și Publicitate Imobiliară Sighetu Marmatiei

A. Partea I. Descrierea imobilului

TEREN Necunoscut

Adresa: Loc. Mara, Nr. 121A, Jud. Maramures

Nr. Crt	Nr cadastral Nr. topografic	Suprafața* (mp)	Observații / Referințe
A1	52444	1.013	Sector cadastral:37 Teren neimprejmut;

B. Partea II. Proprietari și acte

Inscrieri privitoare la dreptul de proprietate și alte drepturi reale		Referințe
1890 / 12/06/2023		
Act Normativ nr. Legea 7, din 13/03/1996 emis de Parlamentul României;		
B1	Intabulare, drept de PROPRIETATE, dobândit prin Lege, cota actuala 1/1 1) NEIDENTIFICAT NEIDENTIFICAT	A1
Act Administrativ nr. Adeverința nr. 3008, din 26/08/2021 emis de Primăria comunei Desești (Act notarial nr. Declarație aut. sub nr. 948, din 03.09.2021, emis de NP Stoica Florentina-Diana);		
B2	Se notează posesia faptică în favoarea lui 1) ONIȘA VASILE-COSMIN 2) ONIȘA CRISTINA <i>OBSERVATII: poziție transcrisă din CF nr. 52444 Desești, sub rangul încheierii nr. 21010 / 13.09.2021</i>	A1

C. Partea III. SARCINI .

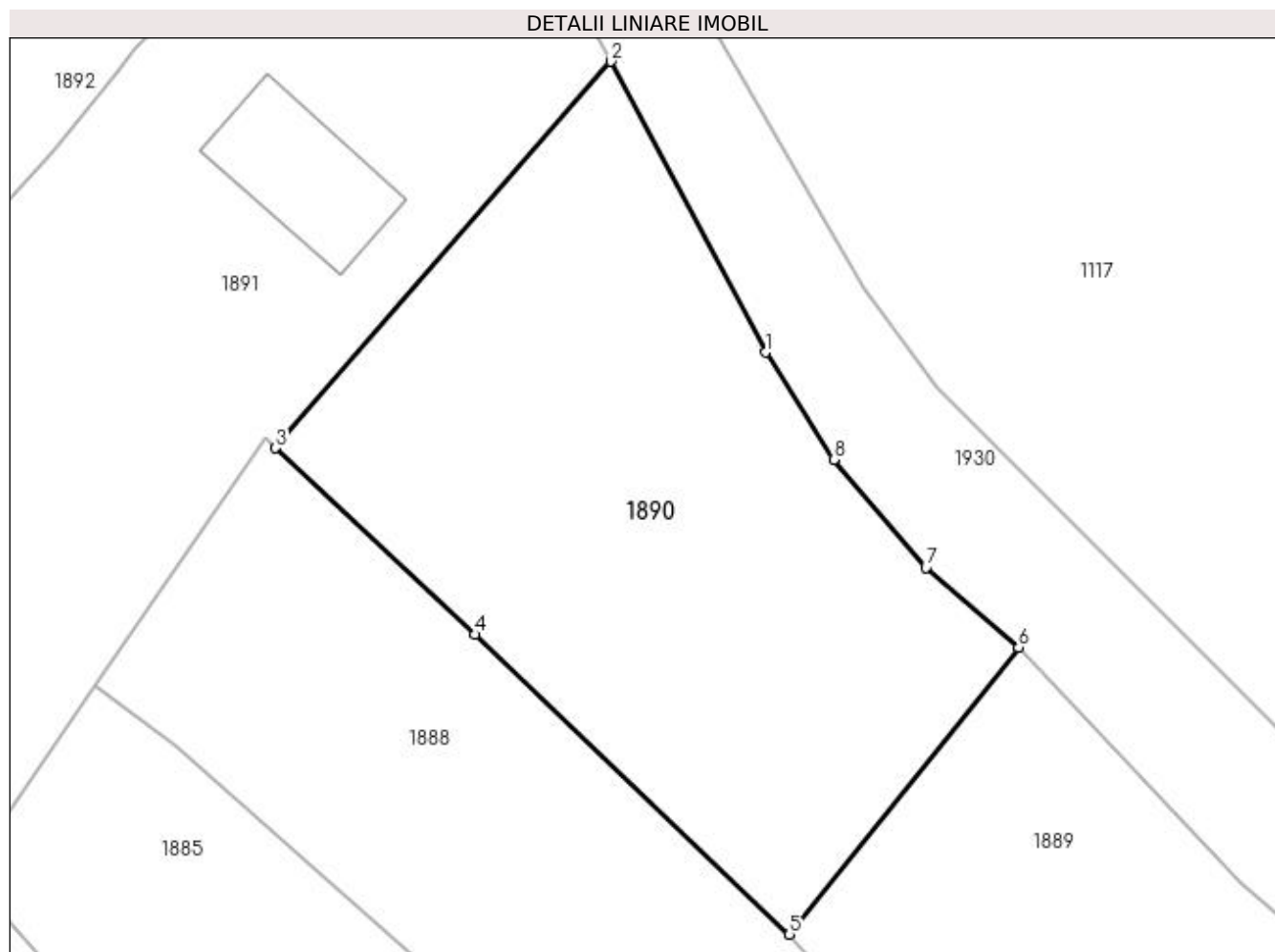
Inscrieri privind dezmembramintele dreptului de proprietate, drepturi reale de garanție și sarcini	Referințe
NU SUNT	

Anexa Nr. 1 La Partea I

Teren

Nr cadastral	Suprafața (mp)*	Observații / Referințe
52444	1.013	

* Suprafața este determinată în planul de proiecție Stereo 70.



Date referitoare la teren

Crt	Categorie folosință	Intra vilan	Suprafața (mp)	Tarla	Parcelă	Nr. topo	Observații / Referințe
1	faneata	DA	859	-	-	-	
2	faneata	NU	154	-	-	-	

Lungime Segmente

1) Valorile lungimilor segmentelor sunt obținute din proiecție în plan.

Punct început	X / Y	Punct sfârșit	X / Y	Lungime segment (** (m)
1	412.442,449 694.661,746	2	412.433,219 694.679,008	19.575
2	412.433,219 694.679,008	3	412.413,314 694.656,06	30.378
3	412.413,314 694.656,06	4	412.425,146 694.644,99	16.203
4	412.425,146 694.644,99	5	412.443,841 694.627,178	25.822

Punct început	X / Y	Punct sfârșit	X / Y	Lungime segment (** (m)
5	412.443,841 694.627,178	6	412.457,452 694.644,214	21.806
6	412.457,452 694.644,214	7	412.451,953 694.648,936	7.248
7	412.451,953 694.648,936	8	412.446,471 694.655,369	8.452
8	412.446,471 694.655,369	1	412.442,449 694.661,746	7.539

** Lungimile segmentelor sunt determinate în planul de proiecție Stereo 70 și sunt rotunjite la 1 milimetru.

*** Distanța dintre puncte este formată din segmente cumulate ce sunt mai mici decât valoarea 1 milimetru.

**DATE DESPRE IMOBILUL NR. 1891**

Oficiul de Cadastru și Publicitate Imobiliară MARAMURES
Biroul de Cadastru și Publicitate Imobiliară Sighetu Marmatiei

A. Partea I. Descrierea imobilului

TEREN Intravilan

Nr. CF vechi:530, 324

Adresa: Loc. Mara, Nr. 121, Jud. Maramures

Nr. Crt	Nr cadastral Nr. topografic	Suprafața* (mp)	Observații / Referințe
A1		1.537	Sector cadastral:37 Teren imprejmuit; parte din nr. topografic 541/2 și 542

Construcții

Crt	Nr cadastral Nr. topografic	Adresa	Observații / Referințe
A1.1		Loc. Mara, Nr. 121, Jud. Maramures	Nr. niveluri:1; S. construita la sol:68 mp; S. construita desfasurata:68 mp; Casă de locuit, P, anul construirii: 1965, S.c. desfășurată: 68 mp
A1.2		Loc. Mara, Nr. 121, Jud. Maramures	Nr. niveluri:1; S. construita la sol:67 mp; S. construita desfasurata:67 mp; Anexă (grajd), P, anul construirii: 1995, S.c. desfășurată: 67 mp

B. Partea II. Proprietari și acte

Inscrieri privitoare la dreptul de proprietate și alte drepturi reale		Referințe
1891 / 12/06/2023		
Act Normativ nr. Legea 7, din 13/03/1996 emis de Parlamentul României;		
B1	Intabulare, drept de PROPRIETATE, dobandit prin Lege, cota actuala 1/1 1) NEIDENTIFICAT NEIDENTIFICAT	A1
Act Administrativ nr. Adeverință nr. 2592, din 24/05/2023 emis de Primăria comunei Desești;		
B2	Se notează posesia faptică în favoarea lui 1) BOZAI MARIA	A1
Act Normativ nr. Legea 7, din 13/03/1996 emis de Parlamentul României;		
B3	Intabulare, drept de PROPRIETATE, dobandit prin Lege, cota actuala 1/1 1) BOZAI MARIA	A1.1, A1.2

C. Partea III. SARCINI .

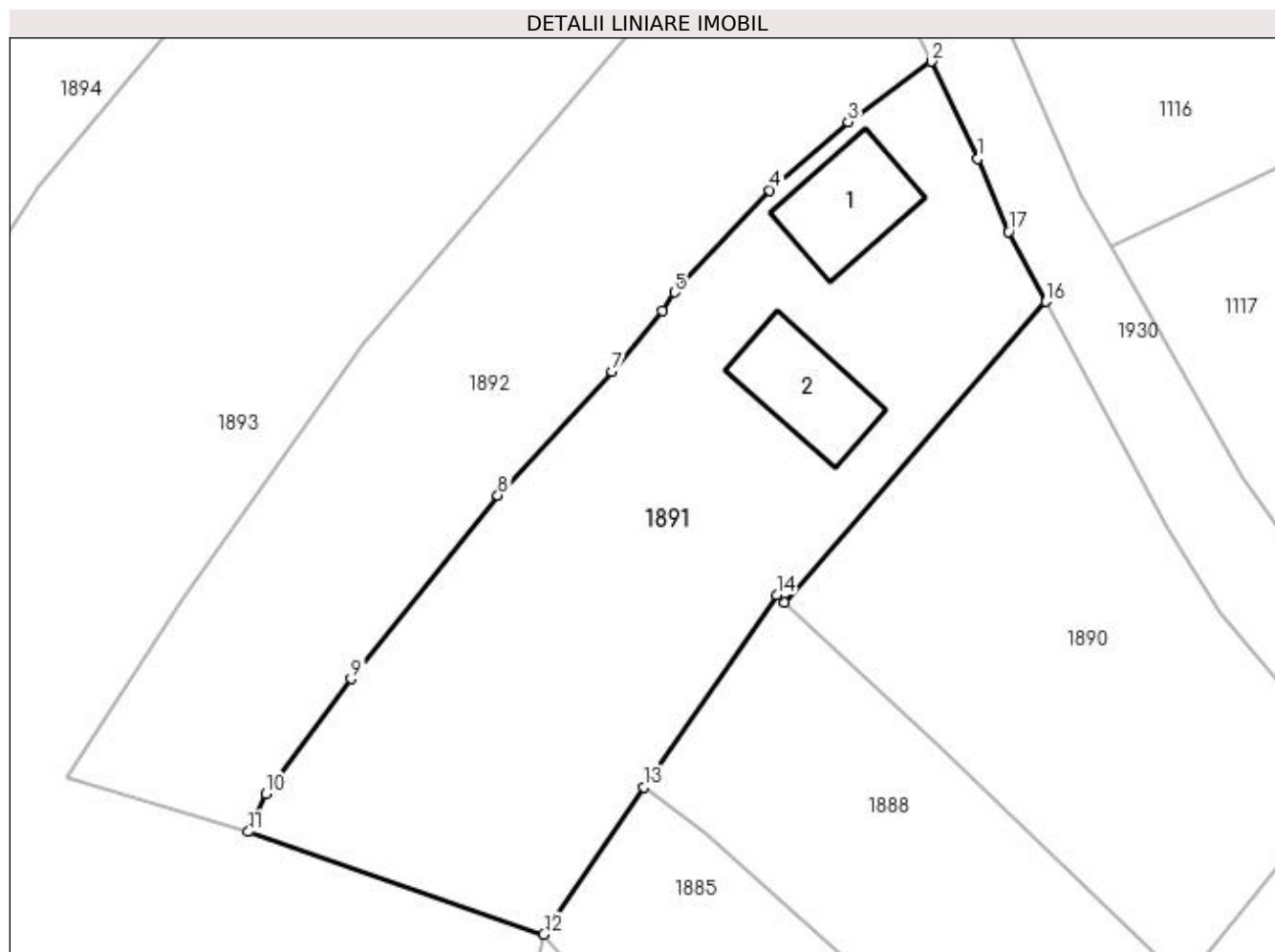
Inscrieri privind dezmembramintele dreptului de proprietate, drepturi reale de garanție și sarcini	Referințe
NU SUNT	

Anexa Nr. 1 La Partea I

Teren

Nr cadastral	Suprafața (mp)*	Observații / Referințe
	1.537	parte din nr. topografic 541/2 și 542

* Suprafața este determinată în planul de proiecție Stereo 70.



Date referitoare la teren

Crt	Categorie folosință	Intravilan	Suprafața (mp)	Tarla	Parcelă	Nr. topo	Observații / Referințe
1	curți construcții	DA	544	-	-	-	
2	arabil	DA	993	-	-	-	

Date referitoare la construcții

Crt	Număr	Destinație construcție	Supraf. (mp)	Situație juridică	Observații / Referințe
A1.1		construcții de locuințe	68	Cu acte	Nr. niveluri:1; S. construita la sol:68 mp; S. construita desfasurata:68 mp; Casă de locuit, P, anul construirii: 1965, S.c. desfășurată: 68 mp
A1.2		construcții anexa	67	Cu acte	Nr. niveluri:1; S. construita la sol:67 mp; S. construita desfasurata:67 mp; Anexă (grajd), P, anul construirii: 1995, S.c. desfășurată: 67 mp

Lungime Segmente

1) Valorile lungimilor segmentelor sunt obținute din proiecție în plan.

Punct început	X / Y	Punct sfârșit	X / Y	Lungime segment (** (m)

Punct început	X / Y	Punct sfârşit	X / Y	Lungime segment (** (m)
1	412.428,023 694.689,892	2	412.424,484 694.697,311	8.22
2	412.424,484 694.697,311	3	412.418,149 694.692,717	7.825
3	412.418,149 694.692,717	4	412.412,178 694.687,491	7.935
4	412.412,178 694.687,491	5	412.404,908 694.679,721	10.641
5	412.404,908 694.679,721	6	412.403,962 694.678,336	1.677
6	412.403,962 694.678,336	7	412.400,128 694.673,681	6.031
7	412.400,128 694.673,681	8	412.391,434 694.664,236	12.837
8	412.391,434 694.664,236	9	412.380,252 694.650,246	17.91
9	412.380,252 694.650,246	10	412.373,73 694.641,501	10.909
10	412.373,73 694.641,501	11	412.372,412 694.638,601	3.185
11	412.372,412 694.638,601	12	412.394,948 694.630,781	23.854
12	412.394,948 694.630,781	13	412.402,591 694.641,998	13.573
13	412.402,591 694.641,998	14	412.412,696 694.656,638	17.789
14	412.412,696 694.656,638	15	412.413,314 694.656,06	0.846
15	412.413,314 694.656,06	16	412.433,219 694.679,008	30.378
16	412.433,219 694.679,008	17	412.430,377 694.684,323	6.027
17	412.430,377 694.684,323	1	412.428,023 694.689,892	6.046

** Lungimile segmentelor sunt determinate în planul de proiecţie Stereo 70 şi sunt rotunjite la 1 milimetru.

*** Distanţa dintre puncte este formată din segmente cumulate ce sunt mai mici decât valoarea 1 milimetru.

**DATE DESPRE IMOBILUL NR. 1892**

Oficiul de Cadastru și Publicitate Imobiliară MARAMURES
Biroul de Cadastru și Publicitate Imobiliară Sighetu Marmatiei

A. Partea I. Descrierea imobilului

TEREN Intravilan

Nr. CF vechi:530, 324

Adresa: Loc. Mara, Jud. Maramures

Nr. Crt	Nr cadastral Nr. topografic	Suprafața* (mp)	Observații / Referințe
A1		1.324	Sector cadastral:37 Teren neimprejmuit; parte din nr. topografic 541/2 și 542

B. Partea II. Proprietari și acte

Inscrieri privitoare la dreptul de proprietate și alte drepturi reale	Referințe
1892 / 12/06/2023	
Act Normativ nr. Legea 7, din 13/03/1996 emis de Parlamentul României;	
B1	A1
Intabulare, drept de PROPRIETATE, dobândit prin Lege, cota actuala 1/1	
1) NEIDENTIFICAT NEIDENTIFICAT	
Act Administrativ nr. Adeverință nr. 2593, din 24/05/2023 emis de Primăria comunei Desești;	
B2	A1
Se notează posesia faptică în favoarea lui	
1) BOHOTICI VASILE	

C. Partea III. SARCINI .

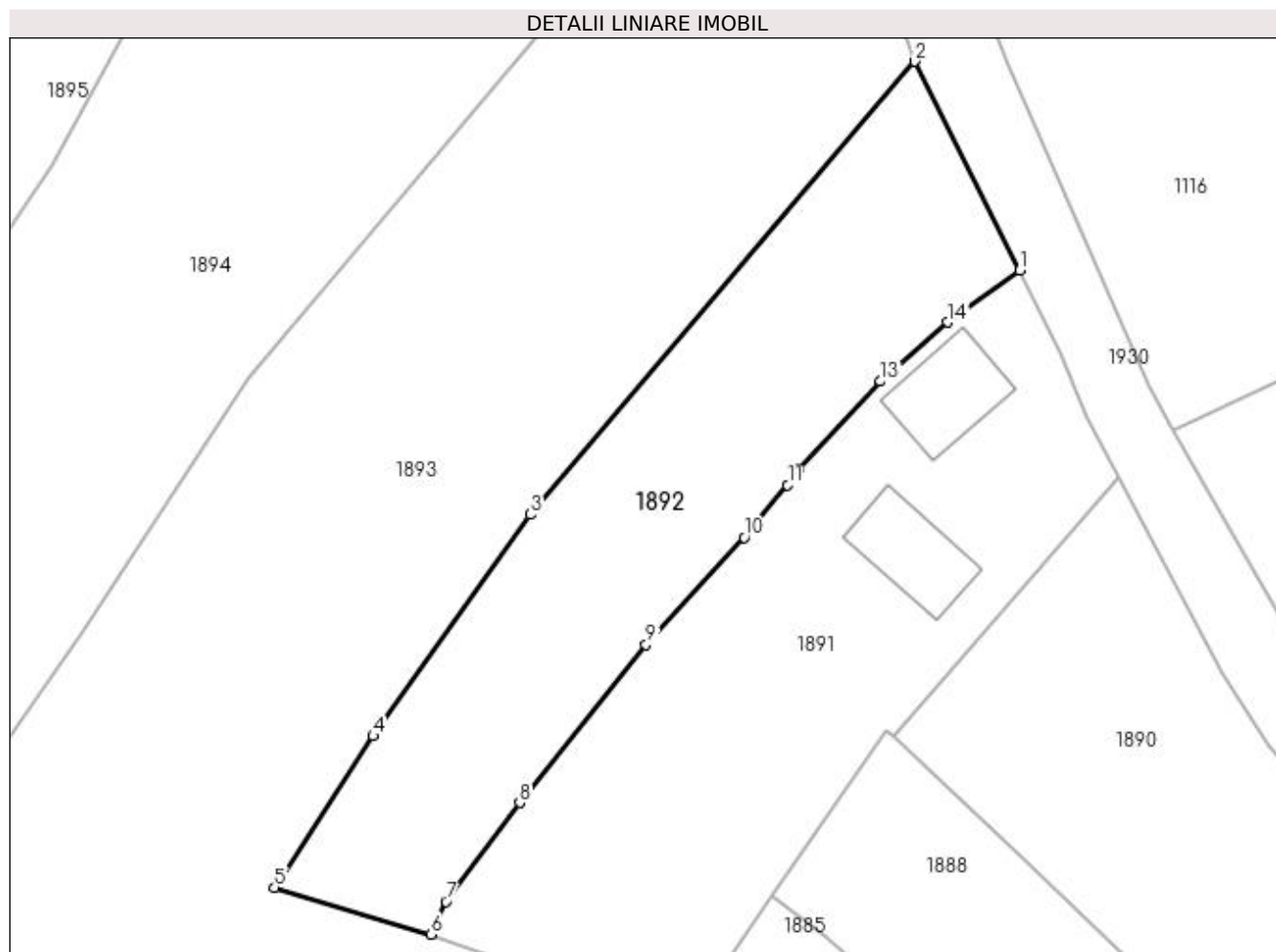
Inscrieri privind dezmembramintele dreptului de proprietate, drepturi reale de garanție și sarcini	Referințe
NU SUNT	

Anexa Nr. 1 La Partea I

Teren

Nr cadastral	Suprafața (mp)*	Observații / Referințe
	1.324	parte din nr. topografic 541/2 și 542

* Suprafața este determinată în planul de proiecție Stereo 70.



Date referitoare la teren

Crt	Categorie folosință	Intravilan	Suprafața (mp)	Tarla	Parcelă	Nr. topo	Observații / Referințe
1	faneata	DA	1.324	-	-	-	

Lungime Segmente

1) Valorile lungimilor segmentelor sunt obținute din proiecție în plan.

Punct început	X / Y	Punct sfârșit	X / Y	Lungime segment (** (m)
1	412.424,484 694.697,311	2	412.415,216 694.715,775	20.66
2	412.415,216 694.715,775	3	412.381,195 694.675,719	52.554
3	412.381,195 694.675,719	4	412.367,301 694.656,137	24.01
4	412.367,301 694.656,137	5	412.358,578 694.642,756	15.973
5	412.358,578 694.642,756	6	412.372,412 694.638,601	14.445

Punct început	X / Y	Punct sfârșit	X / Y	Lungime segment (** (m)
6	412.372,412 694.638,601	7	412.373,73 694.641,501	3.185
7	412.373,73 694.641,501	8	412.380,252 694.650,246	10.909
8	412.380,252 694.650,246	9	412.391,434 694.664,236	17.91
9	412.391,434 694.664,236	10	412.400,128 694.673,681	12.837
10	412.400,128 694.673,681	11	412.403,962 694.678,336	6.031
11	412.403,962 694.678,336	12	412.404,908 694.679,721	1.677
12	412.404,908 694.679,721	13	412.412,178 694.687,491	10.641
13	412.412,178 694.687,491	14	412.418,149 694.692,717	7.935
14	412.418,149 694.692,717	1	412.424,484 694.697,311	7.825

** Lungimile segmentelor sunt determinate în planul de proiecție Stereo 70 și sunt rotunjite la 1 milimetru.

*** Distanța dintre puncte este formată din segmente cumulate ce sunt mai mici decât valoarea 1 milimetru.

**DATE DESPRE IMOBILUL NR. 1893**

Oficiul de Cadastru și Publicitate Imobiliară MARAMURES
Biroul de Cadastru și Publicitate Imobiliară Sighetu Marmatiei

A. Partea I. Descrierea imobilului

TEREN Intravilan

Nr. CF vechi:530, 324

Adresa: Loc. Mara, Jud. Maramures

Nr. Crt	Nr cadastral Nr. topografic	Suprafața* (mp)	Observații / Referințe
A1		4.400	Sector cadastral:37 Teren neimprejmuit; parte din nr. topografic 541/2 și 542

B. Partea II. Proprietari și acte

Inscrieri privitoare la dreptul de proprietate și alte drepturi reale	Referințe
1893 / 12/06/2023	
Act Normativ nr. Legea 7, din 13/03/1996 emis de Parlamentul României;	
B1	A1
Intabulare, drept de PROPRIETATE, dobandit prin Lege, cota actuala 1/1	
1) NEIDENTIFICAT NEIDENTIFICAT	
Act Administrativ nr. Adeverință nr. 2594, din 24/05/2023 emis de Primăria comunei Desești;	
B2	A1
Se notează posesia faptică în favoarea lui	
1) TĂMAȘ GHEORGHE	

C. Partea III. SARCINI .

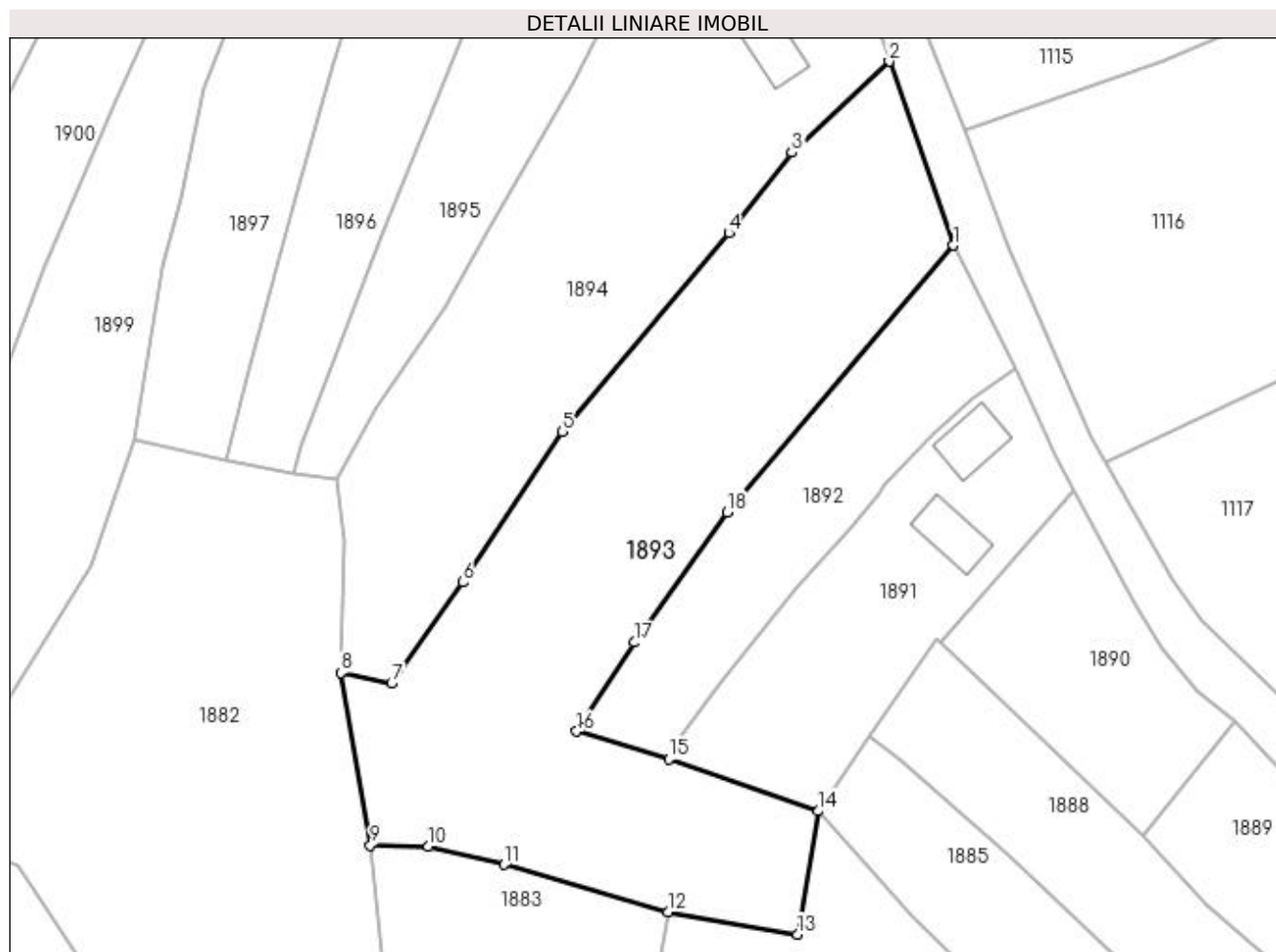
Inscrieri privind dezmembramintele dreptului de proprietate, drepturi reale de garanție și sarcini	Referințe
NU SUNT	

Anexa Nr. 1 La Partea I

Teren

Nr cadastral	Suprafața (mp)*	Observații / Referințe
	4.400	parte din nr. topografic 541/2 și 542

* Suprafața este determinată în planul de proiecție Stereo 70.



Date referitoare la teren

Crt	Categorie folosință	Intravilan	Suprafața (mp)	Tarla	Parcelă	Nr. topo	Observații / Referințe
1	faneata	DA	4.400	-	-	-	

Lungime Segmente

1) Valorile lungimilor segmentelor sunt obținute din proiecție în plan.

Punct început	X / Y	Punct sfârșit	X / Y	Lungime segment (** (m)
1	412.415,216 694.715,775	2	412.405,545 694.743,393	29.262
2	412.405,545 694.743,393	3	412.390,935 694.729,702	20.022
3	412.390,935 694.729,702	4	412.381,453 694.717,603	15.372
4	412.381,453 694.717,603	5	412.356,359 694.687,833	38.935
5	412.356,359 694.687,833	6	412.341,457 694.665,189	27.108

Punct început	X / Y	Punct sfârșit	X / Y	Lungime segment (** (m)
6	412.341,457 694.665,189	7	412.330,765 694.649,966	18.603
7	412.330,765 694.649,966	8	412.323,116 694.651,574	7.816
8	412.323,116 694.651,574	9	412.327,581 694.625,67	26.286
9	412.327,581 694.625,67	10	412.336,291 694.625,493	8.712
10	412.336,291 694.625,493	11	412.347,672 694.622,737	11.71
11	412.347,672 694.622,737	12	412.372,304 694.615,625	25.638
12	412.372,304 694.615,625	13	412.391,794 694.612,276	19.776
13	412.391,794 694.612,276	14	412.394,948 694.630,781	18.772
14	412.394,948 694.630,781	15	412.372,412 694.638,601	23.854
15	412.372,412 694.638,601	16	412.358,578 694.642,756	14.445
16	412.358,578 694.642,756	17	412.367,301 694.656,137	15.973
17	412.367,301 694.656,137	18	412.381,195 694.675,719	24.01
18	412.381,195 694.675,719	1	412.415,216 694.715,775	52.554

** Lungimile segmentelor sunt determinate în planul de proiecție Stereo 70 și sunt rotunjite la 1 milimetru.

*** Distanța dintre puncte este formată din segmente cumulate ce sunt mai mici decât valoarea 1 milimetru.

**DATE DESPRE IMOBILUL NR. 1894**

Oficiul de Cadastru și Publicitate Imobiliară MARAMURES
Biroul de Cadastru și Publicitate Imobiliară Sighetu Marmatiei

A. Partea I. Descrierea imobilului

TEREN Intravilan

Nr. CF vechi:530, 324

Adresa: Loc. Mara, Nr. 119, Jud. Maramures

Nr. Crt	Nr cadastral Nr. topografic	Suprafața* (mp)	Observații / Referințe
A1		4.070	Sector cadastral:37 Teren imprejmuit; parte din nr. topografic 541/2 și 542

Construcții

Crt	Nr cadastral Nr. topografic	Adresa	Observații / Referințe
A1.1		Loc. Mara, Nr. 119, Jud. Maramures	Nr. niveluri:1; S. construita la sol:66 mp; S. construita desfasurata:66 mp; Casă de locuit, P, anul construirii: 1974, S.c. desfășurată: 66 mp
A1.2		Loc. Mara, Nr. 119, Jud. Maramures	Nr. niveluri:1; S. construita la sol:72 mp; S. construita desfasurata:72 mp; Anexă, P, anul construirii: 2012, S.c. desfășurată: 72 mp

B. Partea II. Proprietari și acte

Inscrieri privitoare la dreptul de proprietate și alte drepturi reale		Referințe
1894 / 12/06/2023		
Act Normativ nr. Legea 7, din 13/03/1996 emis de Parlamentul României;		
B1	Intabulare, drept de PROPRIETATE, dobandit prin Lege, cota actuala 1/1 1) NEIDENTIFICAT NEIDENTIFICAT	A1
Act Administrativ nr. Adeverință nr. 2595, din 24/05/2023 emis de Primăria comunei Desești;		
B2	Se notează posesia faptică în favoarea lui 1) MUNUNAR VASILE	A1
Act Normativ nr. Legea 7, din 13/03/1996 emis de Parlamentul României;		
B3	Intabulare, drept de PROPRIETATE, dobandit prin Lege, cota actuala 1/1 1) MUNUNAR VASILE	A1.1, A1.2

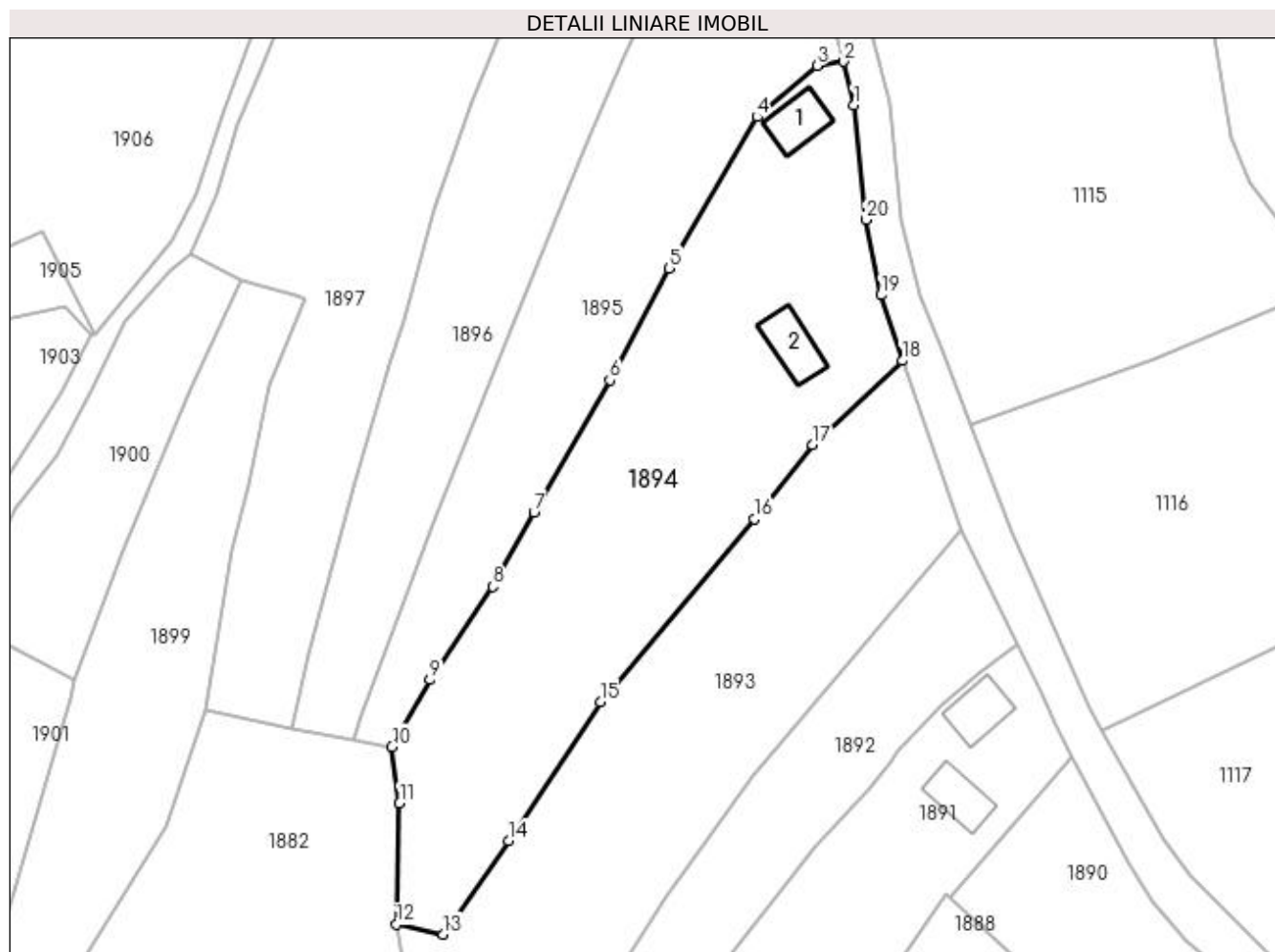
C. Partea III. SARCINI .

Inscrieri privind dezmembramintele dreptului de proprietate, drepturi reale de garanție și sarcini	Referințe
NU SUNT	

Anexa Nr. 1 La Partea I**Teren**

Nr cadastral	Suprafața (mp)*	Observații / Referințe
	4.070	parte din nr. topografic 541/2 și 542

* Suprafața este determinată în planul de proiecție Stereo 70.

**Date referitoare la teren**

Crt	Categorie folosință	Intra vilan	Suprafața (mp)	Tarla	Parcelă	Nr. topo	Observații / Referințe
1	curți construcții	DA	1.000	-	-	-	
2	arabil	DA	3.070	-	-	-	

Date referitoare la construcții

Crt	Număr	Destinație construcție	Supraf. (mp)	Situație juridică	Observații / Referințe
A1.1		construcții de locuințe	66	Cu acte	Nr. niveluri:1; S. construita la sol:66 mp; S. construita desfasurata:66 mp; Casă de locuit, P, anul construirii: 1974, S.c. desfășurată: 66 mp
A1.2		construcții anexa	72	Cu acte	Nr. niveluri:1; S. construita la sol:72 mp; S. construita desfasurata:72 mp; Anexă, P, anul construirii: 2012, S.c. desfășurată: 72 mp

Lungime Segmente

1) Valorile lungimilor segmentelor sunt obținute din proiecție în plan.

Punct început	X / Y	Punct sfârșit	X / Y	Lungime segment (** (m)
1	412.397,671 694.785,05	2	412.396,001 694.792,13	7.274

Punct început	X / Y	Punct sfârșit	X / Y	Lungime segment (** (m)
2	412.396,001 694.792,13	3	412.391,646 694.791,474	4.404
3	412.391,646 694.791,474	4	412.381,868 694.783,11	12.867
4	412.381,868 694.783,11	5	412.367,555 694.758,463	28.502
5	412.367,555 694.758,463	6	412.357,926 694.740,238	20.612
6	412.357,926 694.740,238	7	412.345,548 694.718,727	24.818
7	412.345,548 694.718,727	8	412.338,851 694.706,624	13.832
8	412.338,851 694.706,624	9	412.328,57 694.691,435	18.341
9	412.328,57 694.691,435	10	412.322,432 694.680,532	12.512
10	412.322,432 694.680,532	11	412.323,645 694.671,323	9.289
11	412.323,645 694.671,323	12	412.323,116 694.651,574	19.756
12	412.323,116 694.651,574	13	412.330,765 694.649,966	7.816
13	412.330,765 694.649,966	14	412.341,457 694.665,189	18.603
14	412.341,457 694.665,189	15	412.356,359 694.687,833	27.108
15	412.356,359 694.687,833	16	412.381,453 694.717,603	38.935
16	412.381,453 694.717,603	17	412.390,935 694.729,702	15.372
17	412.390,935 694.729,702	18	412.405,545 694.743,393	20.022
18	412.405,545 694.743,393	19	412.402,08 694.754,09	11.244
19	412.402,08 694.754,09	20	412.399,607 694.766,347	12.504
20	412.399,607 694.766,347	1	412.397,671 694.785,05	18.803

** Lungimile segmentelor sunt determinate în planul de proiecție Stereo 70 și sunt rotunjite la 1 milimetru.

*** Distanța dintre puncte este formată din segmente cumulate ce sunt mai mici decât valoarea 1 milimetru.

**DATE DESPRE IMOBILUL NR. 1895**

Oficiul de Cadastru și Publicitate Imobiliară MARAMURES
Biroul de Cadastru și Publicitate Imobiliară Sighetu Marmatiei

A. Partea I. Descrierea imobilului

TEREN Intravilan

Nr. CF vechi:1275, 957, 324

Adresa: Loc. Mara, Jud. Maramures

Nr. Crt	Nr cadastral Nr. topografic	Suprafața* (mp)	Observații / Referințe
A1		2.698	Sector cadastral:37 Teren neimprejmuit; parte din nr. topografic 532/1/2, 540 și 542

B. Partea II. Proprietari și acte

Inscrieri privitoare la dreptul de proprietate și alte drepturi reale	Referințe
1895 / 12/06/2023	
Act Normativ nr. Legea 7, din 13/03/1996 emis de Parlamentul României;	
B1	A1
Intabulare, drept de PROPRIETATE, dobandit prin Lege, cota actuala 1/1	
1) NEIDENTIFICAT NEIDENTIFICAT	
Act Administrativ nr. Adeverință nr. 2596, din 24/05/2023 emis de Primăria comunei Desești;	
B2	A1
Se notează posesia faptică în favoarea lui	
1) BOHOTICI GHEORGHE	

C. Partea III. SARCINI .

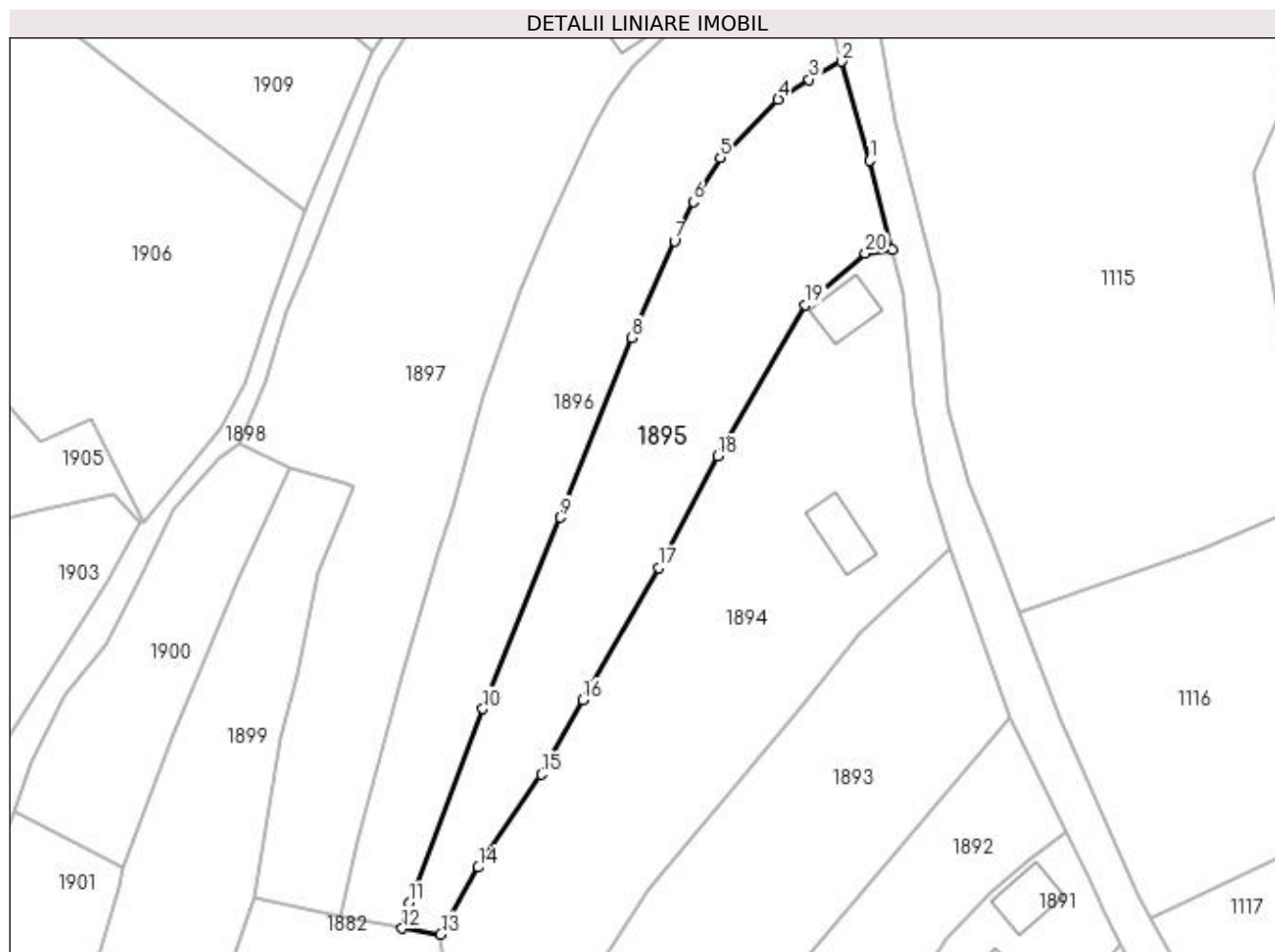
Inscrieri privind dezmembramintele dreptului de proprietate, drepturi reale de garanție și sarcini	Referințe
NU SUNT	

Anexa Nr. 1 La Partea I

Teren

Nr cadastral	Suprafața (mp)*	Observații / Referințe
	2.698	parte din nr. topografic 532/1/2, 540 și 542

* Suprafața este determinată în planul de proiecție Stereo 70.



Date referitoare la teren

Crt	Categorie folosință	Intra vilan	Suprafața (mp)	Tarla	Parcelă	Nr. topo	Observații / Referințe
1	faneata	DA	2.698	-	-	-	

Lungime Segmente

1) Valorile lungimilor segmentelor sunt obținute din proiecție în plan.

Punct început	X / Y	Punct sfârșit	X / Y	Lungime segment (** (m)	Punct început	X / Y	Punct sfârșit	X / Y	Lungime segment (** (m)
1	412.392,365 694.806,598	2	412.387,742 694.822,759	16.809	2	412.387,742 694.822,759	3	412.382,491 694.819,817	6.019
3	412.382,491 694.819,817	4	412.377,462 694.816,576	5.983	4	412.377,462 694.816,576	5	412.368,044 694.807,066	13.384
5	412.368,044 694.807,066	6	412.363,639 694.799,876	8.432	6	412.363,639 694.799,876	7	412.360,558 694.793,517	7.066
7	412.360,558 694.793,517	8	412.353,613 694.777,783	17.199	8	412.353,613 694.777,783	9	412.341,957 694.748,47	31.545
9	412.341,957 694.748,47	10	412.329,339 694.717,285	33.641	10	412.329,339 694.717,285	11	412.317,281 694.685,657	33.849

Punct început	X / Y	Punct sfârșit	X / Y	Lungime segment (** (m)
11	412.317,281 694.685,657	12	412.316,174 694.681,518	4.284
13	412.322,432 694.680,532	14	412.328,57 694.691,435	12.512
15	412.338,851 694.706,624	16	412.345,548 694.718,727	13.832
17	412.357,926 694.740,238	18	412.367,555 694.758,463	20.612
19	412.381,868 694.783,11	20	412.391,646 694.791,474	12.867
21	412.396,001 694.792,13	1	412.392,365 694.806,598	14.918

Punct început	X / Y	Punct sfârșit	X / Y	Lungime segment (** (m)
12	412.316,174 694.681,518	13	412.322,432 694.680,532	6.335
14	412.328,57 694.691,435	15	412.338,851 694.706,624	18.341
16	412.345,548 694.718,727	17	412.357,926 694.740,238	24.818
18	412.367,555 694.758,463	19	412.381,868 694.783,11	28.502
20	412.391,646 694.791,474	21	412.396,001 694.792,13	4.404

** Lungimile segmentelor sunt determinate în planul de proiecție Stereo 70 și sunt rotunjite la 1 milimetru.

*** Distanța dintre puncte este formată din segmente cumulate ce sunt mai mici decât valoarea 1 milimetru.

**DATE DESPRE IMOBILUL NR. 1896**

Oficiul de Cadastru și Publicitate Imobiliară MARAMURES
Biroul de Cadastru și Publicitate Imobiliară Sighetu Marmatiei

A. Partea I. Descrierea imobilului

TEREN Intravilan

Nr. CF vechi:1275, 957

Adresa: Loc. Mara, Jud. Maramures

Nr. Crt	Nr cadastral Nr. topografic	Suprafața* (mp)	Observații / Referințe
A1		2.973	Sector cadastral:37 Teren neimprejmuit; parte din nr. topografic 532/1/2 și 540

B. Partea II. Proprietari și acte

Inscrieri privitoare la dreptul de proprietate și alte drepturi reale	Referințe
1896 / 12/06/2023	
Act Normativ nr. Legea 7, din 13/03/1996 emis de Parlamentul României;	
B1	A1
Intabulare, drept de PROPRIETATE, dobândit prin Lege, cota actuala 1/1	
1) NEIDENTIFICAT NEIDENTIFICAT	
Act Administrativ nr. Adeverință nr. 2597, din 24/05/2023 emis de Primăria comunei Desești;	
B2	A1
Se notează posesia faptică în favoarea lui	
1) TIODAR GHEORGHE	

C. Partea III. SARCINI .

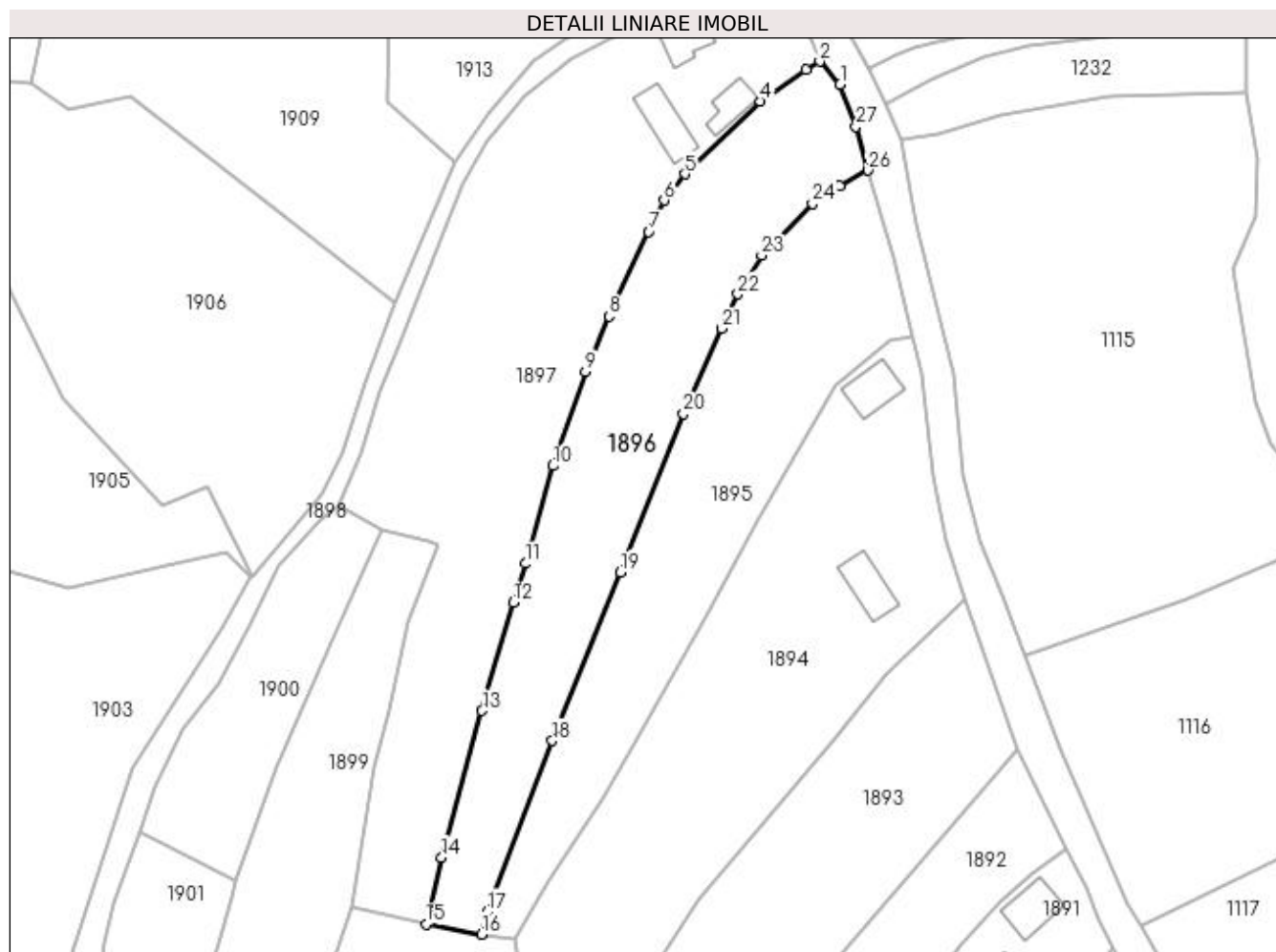
Inscrieri privind dezmembramintele dreptului de proprietate, drepturi reale de garanție și sarcini	Referințe
NU SUNT	

Anexa Nr. 1 La Partea I

Teren

Nr cadastral	Suprafața (mp)*	Observații / Referințe
	2.973	parte din nr. topografic 532/1/2 și 540

* Suprafața este determinată în planul de proiecție Stereo 70.



Date referitoare la teren

Crt	Categorie folosință	Intravilan	Suprafața (mp)	Tarla	Parcelă	Nr. topo	Observații / Referințe
1	faneata	DA	2.973	-	-	-	

Lungime Segmente

1) Valorile lungimilor segmentelor sunt obținute din proiecție în plan.

Punct început	X / Y	Punct sfârșit	X / Y	Lungime segment (** (m)
1	412.382,548 694.838,62	2	412.378,79 694.842,898	5.694
3	412.376,192 694.841,37	4	412.367,819 694.835,527	10.21
5	412.353,889 694.822,055	6	412.350,021 694.817,218	6.193
7	412.347,129 694.811,423	8	412.339,796 694.795,803	17.256
9	412.335,489 694.785,52	10	412.329,445 694.768,138	18.403

Punct început	X / Y	Punct sfârșit	X / Y	Lungime segment (** (m)
2	412.378,79 694.842,898	3	412.376,192 694.841,37	3.014
4	412.367,819 694.835,527	5	412.353,889 694.822,055	19.379
6	412.350,021 694.817,218	7	412.347,129 694.811,423	6.477
8	412.339,796 694.795,803	9	412.335,489 694.785,52	11.149
10	412.329,445 694.768,138	11	412.324,328 694.750,078	18.771

Punct început	X / Y	Punct sfârșit	X / Y	Lungime segment (** (m))
11	412.324,328 694.750,078	12	412.322,067 694.742,849	7.574
13	412.316,307 694.722,864	14	412.308,866 694.695,743	28.123
15	412.305,972 694.683,387	16	412.316,174 694.681,518	10.372
17	412.317,281 694.685,657	18	412.329,339 694.717,285	33.849
19	412.341,957 694.748,47	20	412.353,613 694.777,783	31.545
21	412.360,558 694.793,517	22	412.363,639 694.799,876	7.066
23	412.368,044 694.807,066	24	412.377,462 694.816,576	13.384
25	412.382,491 694.819,817	26	412.387,742 694.822,759	6.019
27	412.385,509 694.830,901	1	412.382,548 694.838,62	8.267

Punct început	X / Y	Punct sfârșit	X / Y	Lungime segment (** (m))
12	412.322,067 694.742,849	13	412.316,307 694.722,864	20.799
14	412.308,866 694.695,743	15	412.305,972 694.683,387	12.69
16	412.316,174 694.681,518	17	412.317,281 694.685,657	4.284
18	412.329,339 694.717,285	19	412.341,957 694.748,47	33.641
20	412.353,613 694.777,783	21	412.360,558 694.793,517	17.199
22	412.363,639 694.799,876	23	412.368,044 694.807,066	8.432
24	412.377,462 694.816,576	25	412.382,491 694.819,817	5.983
26	412.387,742 694.822,759	27	412.385,509 694.830,901	8.443

** Lungimile segmentelor sunt determinate în planul de proiecție Stereo 70 și sunt rotunjite la 1 milimetru.

*** Distanța dintre puncte este formată din segmente cumulate ce sunt mai mici decât valoarea 1 milimetru.

**DATE DESPRE IMOBILUL NR. 1897**

Oficiul de Cadastru și Publicitate Imobiliară MARAMURES
Biroul de Cadastru și Publicitate Imobiliară Sighetu Marmatiei

A. Partea I. Descrierea imobilului

TEREN Intravilan

Nr. CF vechi:1330, 1275, 957

Adresa: Loc. Mara, Nr. 118, Jud. Maramures

Nr. Crt	Nr cadastral Nr. topografic	Suprafața* (mp)	Observații / Referințe
A1		4.991	Sector cadastral:37 Teren imprejmuit; parte din nr. topografic 533, 532/1/2 și 540

Construcții

Crt	Nr cadastral Nr. topografic	Adresa	Observații / Referințe
A1.1		Loc. Mara, Nr. 118, Jud. Maramures	Nr. niveluri:2; S. construita la sol:65 mp; S. construita desfasurata:97 mp; Casă de locuit, D+P, anul construirii: 1976, S.c. desfășurată: 97 mp
A1.2		Loc. Mara, Nr. 118, Jud. Maramures	Nr. niveluri:2; S. construita la sol:45 mp; S. construita desfasurata:81 mp; Casă de locuit, P+1, anul construirii: 1974, S.c. desfășurată: 81 mp
A1.3		Loc. Mara, Nr. 118, Jud. Maramures	Nr. niveluri:1; S. construita la sol:79 mp; S. construita desfasurata:79 mp; Anexă, P, anul construirii: 2001, S.c. desfășurată: 79 mp
A1.4		Loc. Mara, Nr. 118, Jud. Maramures	Nr. niveluri:1; S. construita la sol:32 mp; S. construita desfasurata:32 mp; Anexă, P, anul construirii: 2001, S.c. desfășurată: 32 mp

B. Partea II. Proprietari și acte

Inscrieri privitoare la dreptul de proprietate și alte drepturi reale	Referințe
1897 / 12/06/2023	
Act Administrativ nr. Titlu de proprietate nr. 19364, din 25/08/2020 emis de Comisia Județeană Maramureș;	
B1	Intabulare, drept de PROPRIETATE cu titlu de drept aplicarea Legii nr. 247/2005, dobandit prin Reconstituire, cota actuala 1/1 1) BOHOTICI GHEORGHE
Act Normativ nr. Legea 7, din 13/03/1996 emis de Parlamentul României;	
B2	Intabulare, drept de PROPRIETATE, dobandit prin Lege, cota actuala 1/1 1) BOHOTICI GHEORGHE

C. Partea III. SARCINI .

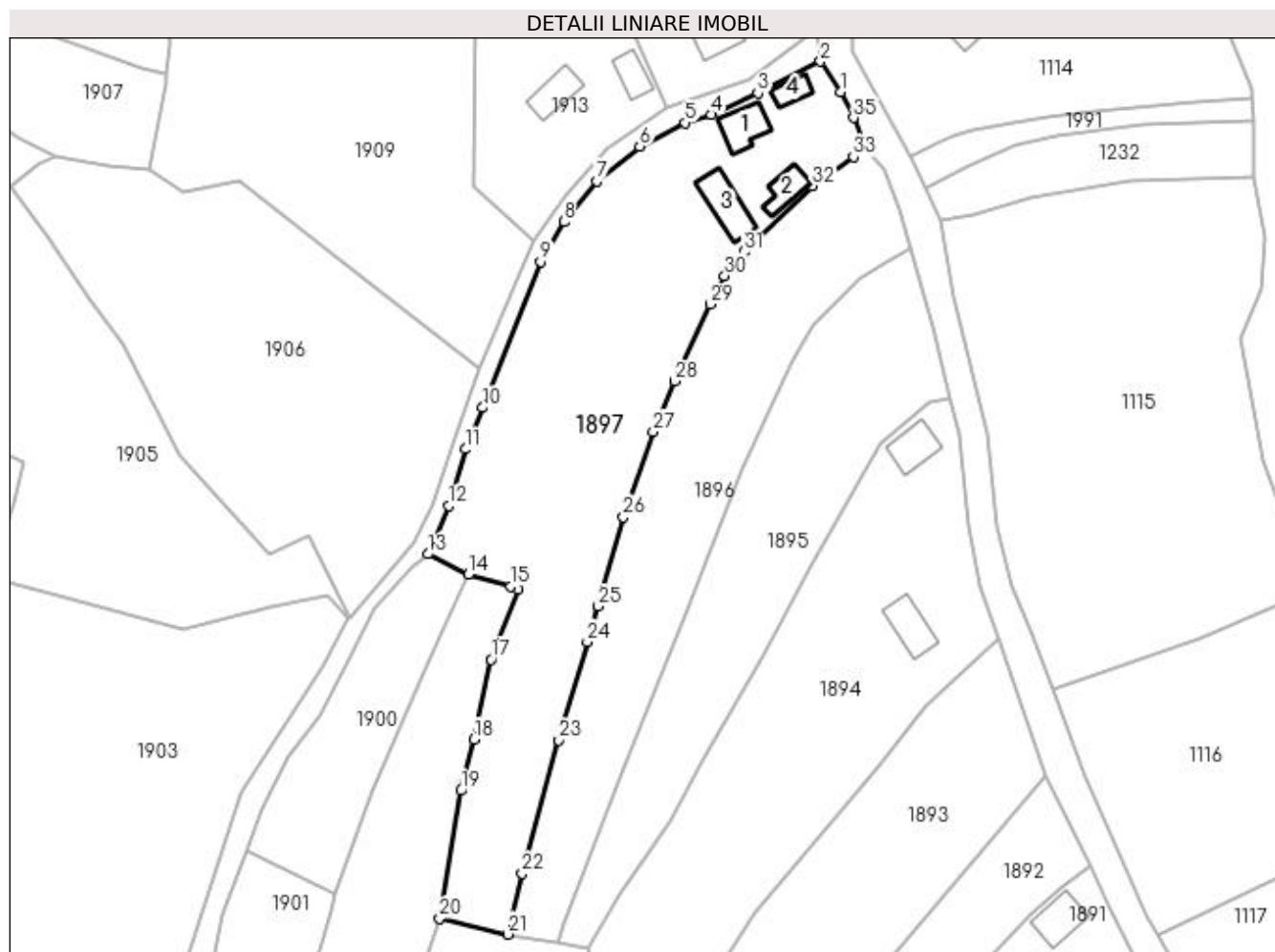
Inscrieri privind dezmembramentele dreptului de proprietate, drepturi reale de garanție și sarcini	Referințe
NU SUNT	

Anexa Nr. 1 La Partea I

Teren

Nr cadastral	Suprafața (mp)*	Observații / Referințe
	4.991	parte din nr. topografic 533, 532/1/2 și 540

* Suprafața este determinată în planul de proiecție Stereo 70.



Date referitoare la teren

Crt	Categorie folosință	Intravilan	Suprafața (mp)	Tarla	Parcelă	Nr. topo	Observații / Referințe
1	curți construcții	DA	969	-	Grădina casei la nr. 118	-	
2	faneata	DA	4.022	-	Grădina casei la nr. 118	-	

Date referitoare la construcții

Crt	Număr	Destinație construcție	Supraf. (mp)	Situație juridică	Observații / Referințe
A1.1		construcții de locuințe	65	Cu acte	Nr. niveluri:2; S. construita la sol:65 mp; S. construita desfasurata:97 mp; Casă de locuit, D+P, anul construirii: 1976, S.c. desfășurată: 97 mp
A1.2		construcții de locuințe	45	Cu acte	Nr. niveluri:2; S. construita la sol:45 mp; S. construita desfasurata:81 mp; Casă de locuit, P+1, anul construirii: 1974, S.c. desfășurată: 81 mp
A1.3		construcții anexa	79	Cu acte	Nr. niveluri:1; S. construita la sol:79 mp; S. construita desfasurata:79 mp; Anexă, P, anul construirii: 2001, S.c. desfășurată: 79 mp
A1.4		construcții anexa	32	Cu acte	Nr. niveluri:1; S. construita la sol:32 mp; S. construita desfasurata:32 mp; Anexă, P, anul construirii: 2001, S.c. desfășurată: 32 mp

Lungime Segmente

1) Valorile lungimilor segmentelor sunt obținute din proiecție în plan.

Punct început	X / Y	Punct sfârșit	X / Y	Lungime segment (** (m)
1	412.373,521 694.854,527	2	412.369,512 694.860,752	7.404
3	412.356,791 694.854,346	4	412.347,28 694.849,95	10.478
5	412.342,01 694.848,275	6	412.332,739 694.843,475	10.44
7	412.324,033 694.836,418	8	412.317,327 694.828,19	10.615
9	412.312,595 694.820,088	10	412.300,804 694.790,403	31.941
11	412.297,335 694.782,0	12	412.293,853 694.770,475	12.04
13	412.289,717 694.760,649	14	412.297,875 694.756,482	9.161
15	412.306,573 694.754,087	16	412.308,131 694.753,412	1.698
17	412.302,533 694.739,274	18	412.299,004 694.723,046	16.607
19	412.296,37 694.712,601	20	412.292,059 694.686,646	26.311
21	412.305,972 694.683,387	22	412.308,866 694.695,743	12.69
23	412.316,307 694.722,864	24	412.322,067 694.742,849	20.799
25	412.324,328 694.750,078	26	412.329,445 694.768,138	18.771
27	412.335,489 694.785,52	28	412.339,796 694.795,803	11.149
29	412.347,129 694.811,423	30	412.350,021 694.817,218	6.477
31	412.353,889 694.822,055	32	412.367,819 694.835,527	19.379
33	412.376,192 694.841,37	34	412.378,79 694.842,898	3.014
35	412.376,224 694.849,337	1	412.373,521 694.854,527	5.852

Punct început	X / Y	Punct sfârșit	X / Y	Lungime segment (** (m)
2	412.369,512 694.860,752	3	412.356,791 694.854,346	14.243
4	412.347,28 694.849,95	5	412.342,01 694.848,275	5.53
6	412.332,739 694.843,475	7	412.324,033 694.836,418	11.207
8	412.317,327 694.828,19	9	412.312,595 694.820,088	9.383
10	412.300,804 694.790,403	11	412.297,335 694.782,0	9.091
12	412.293,853 694.770,475	13	412.289,717 694.760,649	10.661
14	412.297,875 694.756,482	15	412.306,573 694.754,087	9.022
16	412.308,131 694.753,412	17	412.302,533 694.739,274	15.206
18	412.299,004 694.723,046	19	412.296,37 694.712,601	10.772
20	412.292,059 694.686,646	21	412.305,972 694.683,387	14.29
22	412.308,866 694.695,743	23	412.316,307 694.722,864	28.123
24	412.322,067 694.742,849	25	412.324,328 694.750,078	7.574
26	412.329,445 694.768,138	27	412.335,489 694.785,52	18.403
28	412.339,796 694.795,803	29	412.347,129 694.811,423	17.256
30	412.350,021 694.817,218	31	412.353,889 694.822,055	6.193
32	412.367,819 694.835,527	33	412.376,192 694.841,37	10.21
34	412.378,79 694.842,898	35	412.376,224 694.849,337	6.931

** Lungimile segmentelor sunt determinate în planul de proiecție Stereo 70 și sunt rotunjite la 1 milimetru.

*** Distanța dintre puncte este formată din segmente cumulate ce sunt mai mici decât valoarea 1 milimetru.

**DATE DESPRE IMOBILUL NR. 1898**

Oficiul de Cadastru și Publicitate Imobiliară MARAMURES
Biroul de Cadastru și Publicitate Imobiliară Sighetu Marmatiei

A. Partea I. Descrierea imobilului

TEREN Necunoscut

Nr. CF vechi:45

Adresa: Loc. Mara, Jud. Maramures

Nr. Crt	Nr cadastral Nr. topografic	Suprafața* (mp)	Observații / Referințe
A1		1.541	Sector cadastral:37 Teren neimprejmuit; parte din nr. topografic 538

B. Partea II. Proprietari și acte

Inscrieri privitoare la dreptul de proprietate și alte drepturi reale	Referințe
1898 / 12/06/2023	
Act Normativ nr. Hotărârea nr. 934, din 29/08/2002 emis de Guvernul României (Act administrativ nr. Hotărârea nr. 19 / 24.09.1999, emis de Consiliul Local al comunei Desești, Act administrativ nr. Declarație nr. 2849 / 15.06.2023, emis de Primăria comunei Desești);	
B1	A1
Intabulare, drept de PROPRIETATE, dobândit prin Lege, cota actuala 1/1 1) COMUNA DESEȘTI, CIF:3627200, Domeniu public	

C. Partea III. SARCINI .

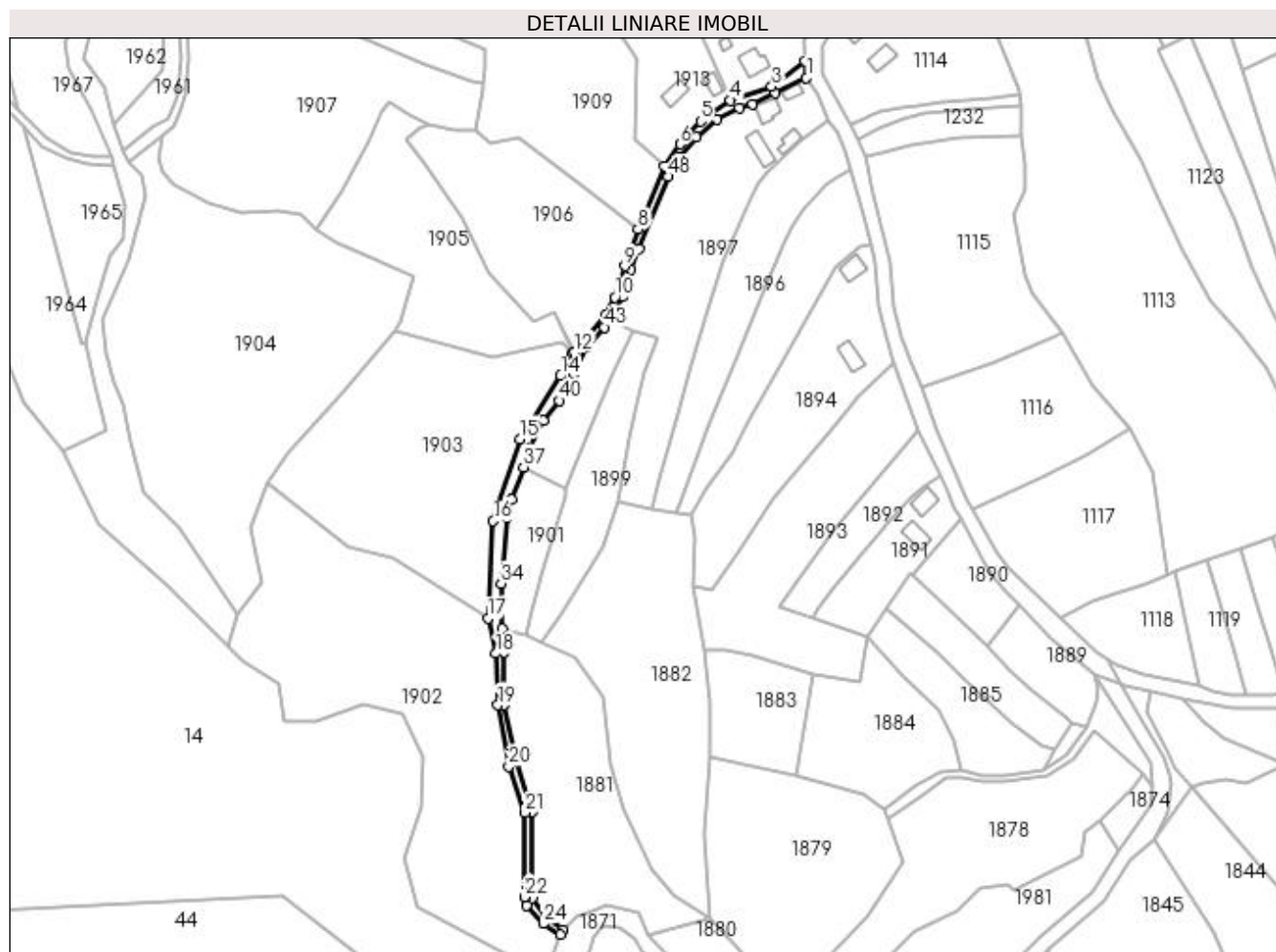
Inscrieri privind dezmembramintele dreptului de proprietate, drepturi reale de garanție și sarcini	Referințe
NU SUNT	

Anexa Nr. 1 La Partea I

Teren

Nr cadastral	Suprafața (mp)*	Observații / Referințe
	1.541	parte din nr. topografic 538

* Suprafața este determinată în planul de proiecție Stereo 70.



Date referitoare la teren

Crt	Categorie folosință	Intra vilan	Suprafața (mp)	Tarla	Parcelă	Nr. topo	Observații / Referințe
1	drum	DA	835	-	-	-	
2	drum	NU	706	-	-	-	

Lungime Segmente

1) Valorile lungimilor segmentelor sunt obținute din proiecție în plan.

Punct început	X / Y	Punct sfârșit	X / Y	Lungime segment	Punct început	X / Y	Punct sfârșit	X / Y	Lungime segment	Punct început	X / Y	Punct sfârșit	X / Y	Lungime segment
1	412.369,512 694.860,752	2	412.368,851 694.867,412	6.693	2	412.368,851 694.867,412	3	412.355,154 694.857,09	17.151	3	412.355,154 694.857,09	4	412.338,152 694.851,492	17.9
4	412.338,152 694.851,492	5	412.325,962 694.842,876	14.928	5	412.325,962 694.842,876	6	412.317,49 694.833,389	12.719	6	412.317,49 694.833,389	7	412.311,163 694.824,367	11.019
7	412.311,163 694.824,367	8	412.300,225 694.798,37	28.204	8	412.300,225 694.798,37	9	412.294,709 694.783,253	16.092	9	412.294,709 694.783,253	10	412.290,535 694.770,443	13.473
10	412.290,535 694.770,443	11	412.286,62 694.762,827	8.563	11	412.286,62 694.762,827	12	412.273,932 694.747,758	19.699	12	412.273,932 694.747,758	13	412.273,416 694.747,522	0.567
13	412.273,416 694.747,522	14	412.268,354 694.738,133	10.667	14	412.268,354 694.738,133	15	412.251,655 694.712,143	30.892	15	412.251,655 694.712,143	16	412.240,599 694.678,381	35.526

Punct început	X / Y	Punct sfârșit	X / Y	Lungime segment	Punct început	X / Y	Punct sfârșit	X / Y	Lungime segment	Punct început	X / Y	Punct sfârșit	X / Y	Lungime segment
16	412.240,599 694.678,381	17	412.238,349 694.638,229	40.215	17	412.238,349 694.638,229	18	412.241,679 694.623,903	14.708	18	412.241,679 694.623,903	19	412.242,502 694.602,569	21.35
19	412.242,502 694.602,569	20	412.246,989 694.577,455	25.512	20	412.246,989 694.577,455	21	412.253,581 694.558,335	20.224	21	412.253,581 694.558,335	22	412.253,394 694.523,719	34.617
22	412.253,394 694.523,719	23	412.254,436 694.520,239	3.633	23	412.254,436 694.520,239	24	412.261,23 694.512,719	10.135	24	412.261,23 694.512,719	25	412.268,209 694.508,316	8.252
25	412.268,209 694.508,316	26	412.269,299 694.510,195	2.172	26	412.269,299 694.510,195	27	412.262,459 694.515,295	8.532	27	412.262,459 694.515,295	28	412.256,704 694.523,217	9.792
28	412.256,704 694.523,217	29	412.256,622 694.558,841	35.624	29	412.256,622 694.558,841	30	412.250,164 694.579,056	21.221	30	412.250,164 694.579,056	31	412.245,179 694.602,734	24.197
31	412.245,179 694.602,734	32	412.245,168 694.624,442	21.708	32	412.245,168 694.624,442	33	412.244,447 694.634,075	9.66	33	412.244,447 694.634,075	34	412.243,778 694.652,694	18.631
34	412.243,778 694.652,694	35	412.246,292 694.679,846	27.268	35	412.246,292 694.679,846	36	412.248,055 694.687,38	7.738	36	412.248,055 694.687,38	37	412.253,039 694.700,556	14.087
37	412.253,039 694.700,556	38	412.255,766 694.708,653	8.544	38	412.255,766 694.708,653	39	412.261,177 694.719,582	12.195	39	412.261,177 694.719,582	40	412.267,765 694.727,928	10.633
40	412.267,765 694.727,928	41	412.273,574 694.739,075	12.57	41	412.273,574 694.739,075	42	412.278,86 694.749,704	11.871	42	412.278,86 694.749,704	43	412.286,232 694.758,113	11.183
43	412.286,232 694.758,113	44	412.289,717 694.760,649	4.31	44	412.289,717 694.760,649	45	412.293,853 694.770,475	10.661	45	412.293,853 694.770,475	46	412.297,335 694.782,0	12.04
46	412.297,335 694.782,0	47	412.300,804 694.790,403	9.091	47	412.300,804 694.790,403	48	412.312,595 694.820,088	31.941	48	412.312,595 694.820,088	49	412.317,327 694.828,19	9.383
49	412.317,327 694.828,19	50	412.324,033 694.836,418	10.615	50	412.324,033 694.836,418	51	412.332,739 694.843,475	11.207	51	412.332,739 694.843,475	52	412.342,01 694.848,275	10.44
52	412.342,01 694.848,275	53	412.347,28 694.849,95	5.53	53	412.347,28 694.849,95	54	412.356,791 694.854,346	10.478	54	412.356,791 694.854,346	1	412.369,512 694.860,752	14.243

** Lungimile segmentelor sunt determinate în planul de proiecție Stereo 70 și sunt rotunjite la 1 milimetru.

*** Distanța dintre puncte este formată din segmente cumulate ce sunt mai mici decât valoarea 1 milimetru.

**DATE DESPRE IMOBILUL NR. 1899**

Oficiul de Cadastru și Publicitate Imobiliară MARAMURES
Biroul de Cadastru și Publicitate Imobiliară Sighetu Marmatiei

A. Partea I. Descrierea imobilului

TEREN Necunoscut

Nr. CF vechi:1330

Adresa: Loc. Mara, Jud. Maramures

Nr. Crt	Nr cadastral Nr. topografic	Suprafața* (mp)	Observații / Referințe
A1		2.127	Sector cadastral:37 Teren neimprejmuit; parte din nr. topografic 533

B. Partea II. Proprietari și acte

Inscrieri privitoare la dreptul de proprietate și alte drepturi reale	Referințe
1899 / 12/06/2023	
Act Normativ nr. Legea 7, din 13/03/1996 emis de Parlamentul României;	
B1	A1
Intabulare, drept de PROPRIETATE, dobândit prin Lege, cota actuala 1/1	
1) NEIDENTIFICAT NEIDENTIFICAT	
Act Administrativ nr. Adeverință nr. 2598, din 24/05/2023 emis de Primăria comunei Desești;	
B2	A1
Se notează posesia faptică în favoarea lui	
1) BOHOTICI PETRU	

C. Partea III. SARCINI .

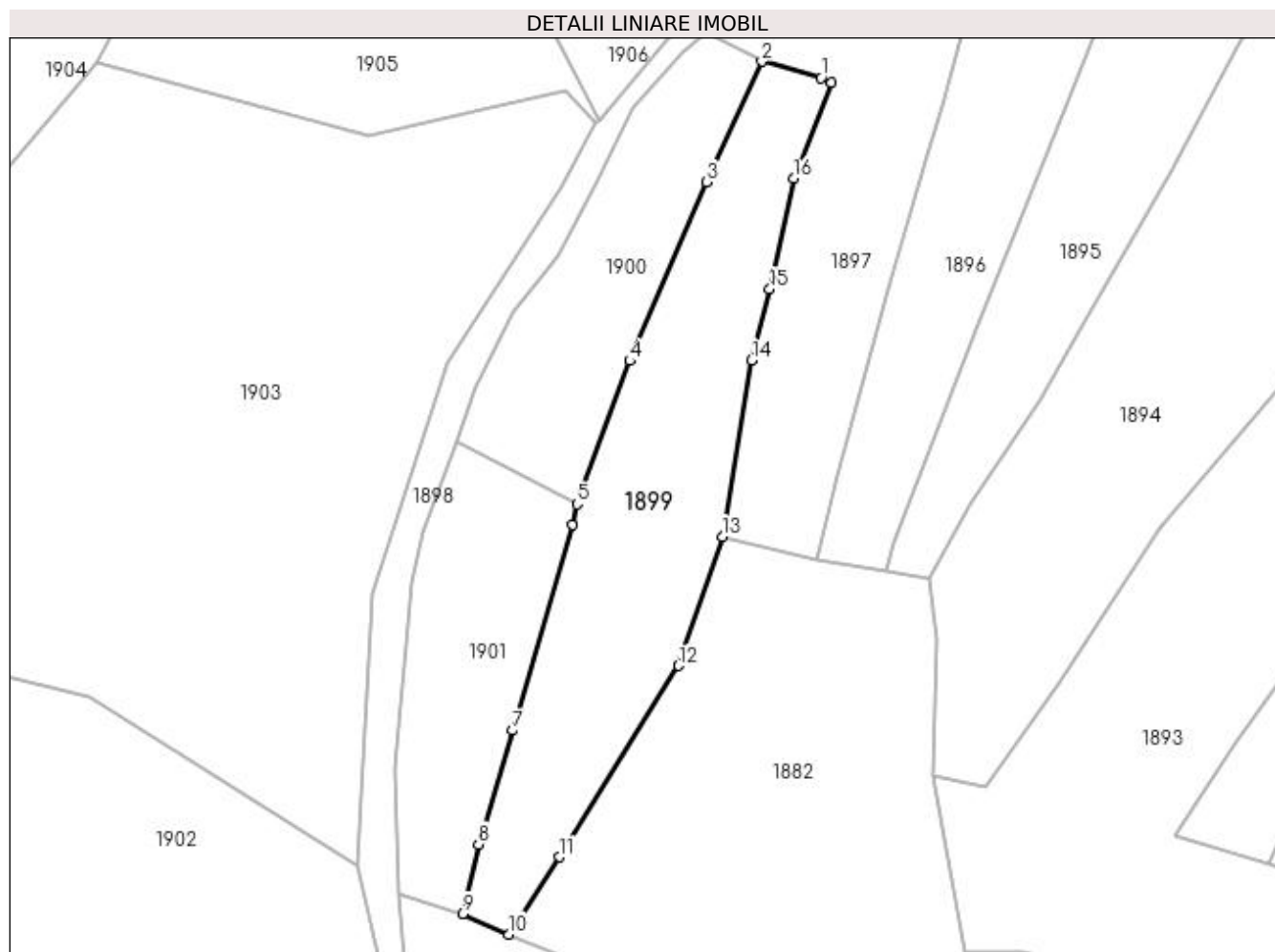
Inscrieri privind dezmembramintele dreptului de proprietate, drepturi reale de garanție și sarcini	Referințe
NU SUNT	

Anexa Nr. 1 La Partea I

Teren

Nr cadastral	Suprafața (mp)*	Observații / Referințe
	2.127	parte din nr. topografic 533

* Suprafața este determinată în planul de proiecție Stereo 70.



Date referitoare la teren

Crt	Categorie folosință	Intravilan	Suprafața (mp)	Tarla	Parcelă	Nr. topo	Observații / Referințe
1	faneata	DA	1.564	-	-	-	
2	faneata	NU	563	-	-	-	

Lungime Segmente

1) Valorile lungimilor segmentelor sunt obținute din proiecție în plan.

Punct început	X / Y	Punct sfârșit	X / Y	Lungime segment (** (m)
1	412.306,573 694.754,087	2	412.297,875 694.756,482	9.022
2	412.297,875 694.756,482	3	412.289,722 694.738,786	19.484
3	412.289,722 694.738,786	4	412.278,462 694.712,489	28.606
4	412.278,462 694.712,489	5	412.270,676 694.691,441	22.442

Punct început	X / Y	Punct sfârșit	X / Y	Lungime segment (** (m)
5	412.270,676 694.691,441	6	412.270,037 694.688,373	3.134
6	412.270,037 694.688,373	7	412.261,237 694.658,183	31.446
7	412.261,237 694.658,183	8	412.256,217 694.641,455	17.465
8	412.256,217 694.641,455	9	412.253,833 694.631,219	10.51
9	412.253,833 694.631,219	10	412.260,647 694.628,227	7.442
10	412.260,647 694.628,227	11	412.268,095 694.639,588	13.585
11	412.268,095 694.639,588	12	412.285,621 694.667,711	33.137
12	412.285,621 694.667,711	13	412.292,059 694.686,646	20.0
13	412.292,059 694.686,646	14	412.296,37 694.712,601	26.311
14	412.296,37 694.712,601	15	412.299,004 694.723,046	10.772
15	412.299,004 694.723,046	16	412.302,533 694.739,274	16.607
16	412.302,533 694.739,274	17	412.308,131 694.753,412	15.206
17	412.308,131 694.753,412	1	412.306,573 694.754,087	1.698

** Lungimile segmentelor sunt determinate în planul de proiecție Stereo 70 și sunt rotunjite la 1 milimetru.

*** Distanța dintre puncte este formată din segmente cumulate ce sunt mai mici decât valoarea 1 milimetru.

**DATE DESPRE IMOBILUL NR. 1900**

Oficiul de Cadastru și Publicitate Imobiliară MARAMURES
Biroul de Cadastru și Publicitate Imobiliară Sighetu Marmatiei

A. Partea I. Descrierea imobilului

TEREN Intravilan

Nr. CF vechi:1330

Adresa: Loc. Mara, Jud. Maramures

Nr. Crt	Nr cadastral Nr. topografic	Suprafața* (mp)	Observații / Referințe
A1		1.135	Sector cadastral:37 Teren neimprejmuit; parte din nr. topografic 533

B. Partea II. Proprietari și acte

Inscrieri privitoare la dreptul de proprietate și alte drepturi reale	Referințe
1900 / 12/06/2023	
Act Normativ nr. Legea 7, din 13/03/1996 emis de Parlamentul României;	
B1	A1
Intabulare, drept de PROPRIETATE, dobândit prin Lege, cota actuala 1/1	
1) NEIDENTIFICAT NEIDENTIFICAT	
Act Administrativ nr. Adeverință nr. 2599, din 24/05/2023 emis de Primăria comunei Desești;	
B2	A1
Se notează posesia faptică în favoarea lui	
1) URSAN IOAN	

C. Partea III. SARCINI .

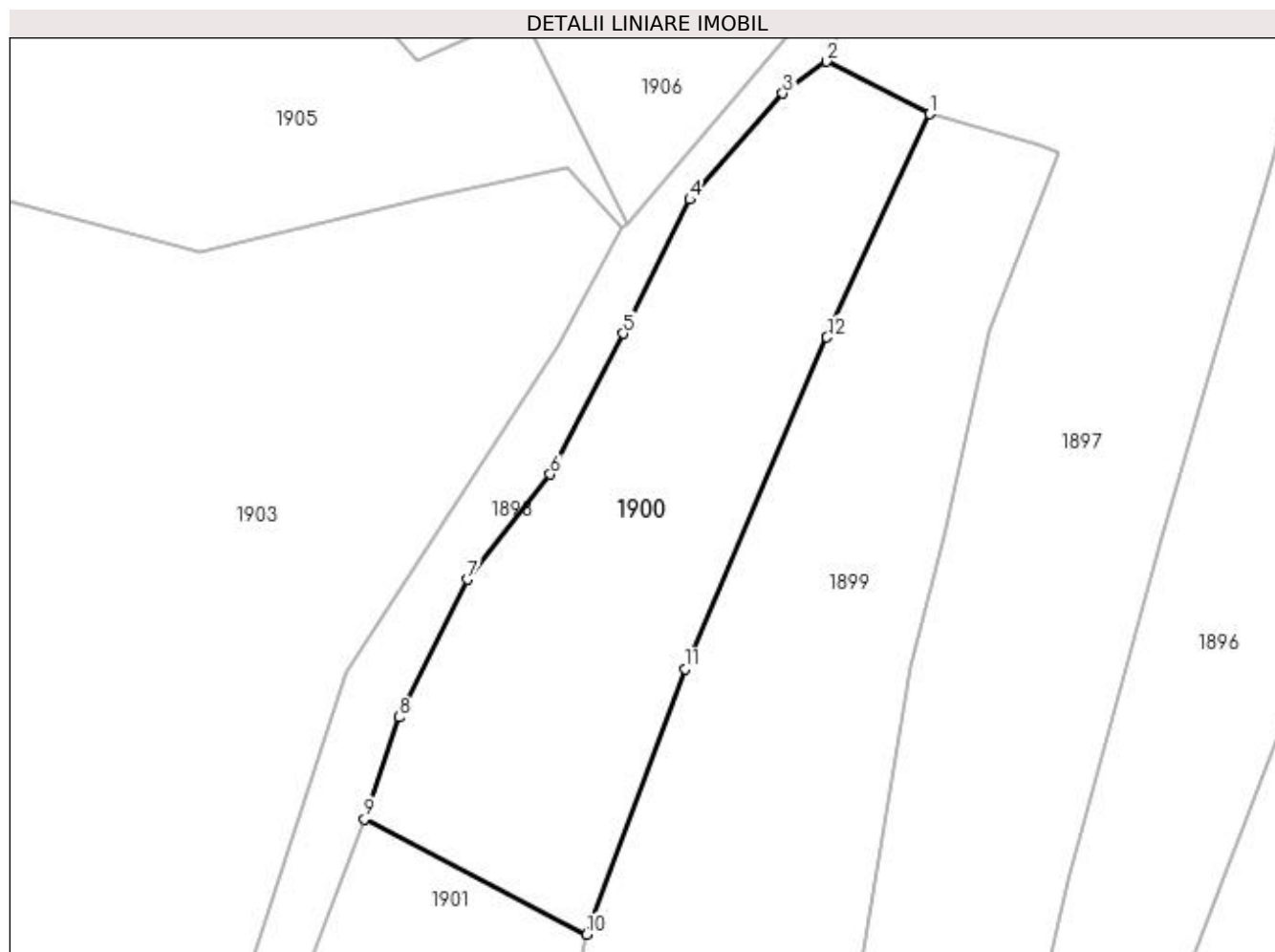
Inscrieri privind dezmembramintele dreptului de proprietate, drepturi reale de garanție și sarcini	Referințe
NU SUNT	

Anexa Nr. 1 La Partea I

Teren

Nr cadastral	Suprafața (mp)*	Observații / Referințe
	1.135	parte din nr. topografic 533

* Suprafața este determinată în planul de proiecție Stereo 70.



Date referitoare la teren

Crt	Categorie folosință	Intravilan	Suprafața (mp)	Tarla	Parcelă	Nr. topo	Observații / Referințe
1	faneata	DA	1.135	-	-	-	

Lungime Segmente

1) Valorile lungimilor segmentelor sunt obținute din proiecție în plan.

Punct început	X / Y	Punct sfârșit	X / Y	Lungime segment (** (m)
1	412.297,875 694.756,482	2	412.289,717 694.760,649	9.161
2	412.289,717 694.760,649	3	412.286,232 694.758,113	4.31
3	412.286,232 694.758,113	4	412.278,86 694.749,704	11.183
4	412.278,86 694.749,704	5	412.273,574 694.739,075	11.871
5	412.273,574 694.739,075	6	412.267,765 694.727,928	12.57

Punct început	X / Y	Punct sfârșit	X / Y	Lungime segment (** (m)
6	412.267,765 694.727,928	7	412.261,177 694.719,582	10.633
7	412.261,177 694.719,582	8	412.255,766 694.708,653	12.195
8	412.255,766 694.708,653	9	412.253,039 694.700,556	8.544
9	412.253,039 694.700,556	10	412.270,676 694.691,441	19.853
10	412.270,676 694.691,441	11	412.278,462 694.712,489	22.442
11	412.278,462 694.712,489	12	412.289,722 694.738,786	28.606
12	412.289,722 694.738,786	1	412.297,875 694.756,482	19.484

** Lungimile segmentelor sunt determinate în planul de proiecție Stereo 70 și sunt rotunjite la 1 milimetru.

*** Distanța dintre puncte este formată din segmente cumulate ce sunt mai mici decât valoarea 1 milimetru.

**DATE DESPRE IMOBILUL NR. 1901**

Oficiul de Cadastru și Publicitate Imobiliară MARAMURES
Biroul de Cadastru și Publicitate Imobiliară Sighetu Marmatiei

A. Partea I. Descrierea imobilului

TEREN Necunoscut

Nr. CF vechi:1330

Adresa: Loc. Mara, Jud. Maramures

Nr. Crt	Nr cadastral Nr. topografic	Suprafața* (mp)	Observații / Referințe
A1		1.101	Sector cadastral:37 Teren neimprejmuit; parte din nr. topografic 533

B. Partea II. Proprietari și acte

Inscrieri privitoare la dreptul de proprietate și alte drepturi reale	Referințe
1901 / 12/06/2023	
Act Normativ nr. Legea 7, din 13/03/1996 emis de Parlamentul României;	
B1	A1
Intabulare, drept de PROPRIETATE, dobandit prin Lege, cota actuala 1/1 1) NEIDENTIFICAT NEIDENTIFICAT	
Act Administrativ nr. Adeverință nr. 2600, din 24/05/2023 emis de Primăria comunei Desești;	
B2	A1
Se notează posesia faptică în favoarea lui 1) BOHOTICI GHEORGHE	

C. Partea III. SARCINI .

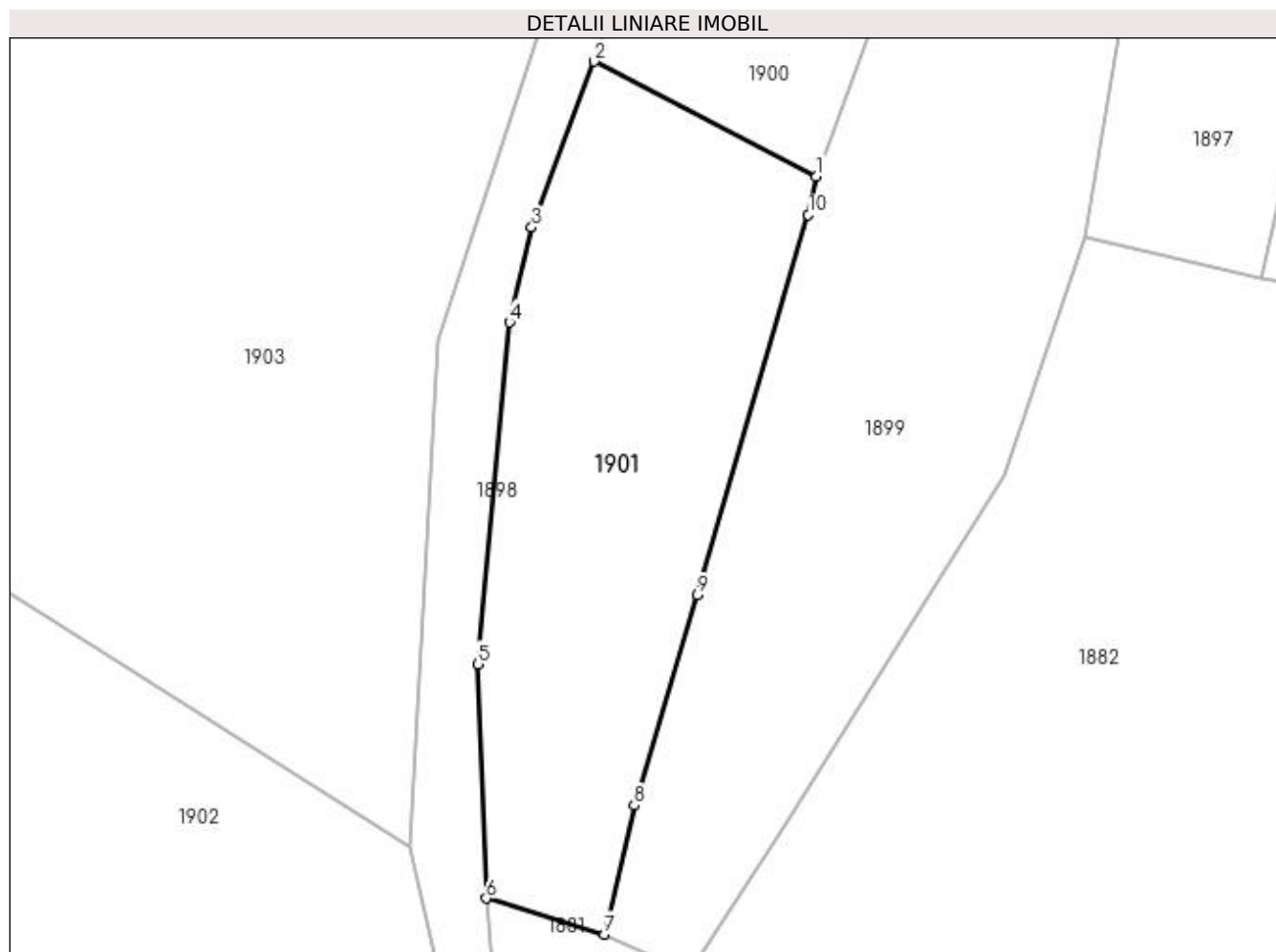
Inscrieri privind dezmembramintele dreptului de proprietate, drepturi reale de garanție și sarcini	Referințe
NU SUNT	

Anexa Nr. 1 La Partea I

Teren

Nr cadastral	Suprafața (mp)*	Observații / Referințe
	1.101	parte din nr. topografic 533

* Suprafața este determinată în planul de proiecție Stereo 70.



Date referitoare la teren

Crt	Categorie folosință	Intra vilan	Suprafața (mp)	Tarla	Parcelă	Nr. topo	Observații / Referințe
1	faneata	DA	316	-	-	-	
2	faneata	NU	785	-	-	-	

Lungime Segmente

1) Valorile lungimilor segmentelor sunt obținute din proiecție în plan.

Punct început	X / Y	Punct sfârșit	X / Y	Lungime segment (** (m)
1	412.270,676 694.691,441	2	412.253,039 694.700,556	19.853
2	412.253,039 694.700,556	3	412.248,055 694.687,38	14.087
3	412.248,055 694.687,38	4	412.246,292 694.679,846	7.738
4	412.246,292 694.679,846	5	412.243,778 694.652,694	27.268

Punct început	X / Y	Punct sfârșit	X / Y	Lungime segment (** (m)
5	412.243,778 694.652,694	6	412.244,447 694.634,075	18.631
6	412.244,447 694.634,075	7	412.253,833 694.631,219	9.811
7	412.253,833 694.631,219	8	412.256,217 694.641,455	10.51
8	412.256,217 694.641,455	9	412.261,237 694.658,183	17.465
9	412.261,237 694.658,183	10	412.270,037 694.688,373	31.446
10	412.270,037 694.688,373	1	412.270,676 694.691,441	3.134

** Lungimile segmentelor sunt determinate în planul de proiecție Stereo 70 și sunt rotunjite la 1 milimetru.

*** Distanța dintre puncte este formată din segmente cumulate ce sunt mai mici decât valoarea 1 milimetru.

**DATE DESPRE IMOBILUL NR. 1902**

Oficiul de Cadastru și Publicitate Imobiliară MARAMURES
Biroul de Cadastru și Publicitate Imobiliară Sighetu Marmatiei

A. Partea I. Descrierea imobilului

TEREN Extravilan

Nr. CF vechi:45

Adresa: Jud. Maramures

Nr. Crt	Nr cadastral Nr. topografic	Suprafața* (mp)	Observații / Referințe
A1		10.635	Sector cadastral:37 Teren neimprejmuit; parte din nr. topografic 538

B. Partea II. Proprietari și acte

Inscrieri privitoare la dreptul de proprietate și alte drepturi reale	Referințe
1902 / 12/06/2023	
Act Normativ nr. Legea 7, din 13/03/1996 emis de Parlamentul României;	
B1	A1
Intabulare, drept de PROPRIETATE, dobândit prin Lege, cota actuala 1/1 1) NEIDENTIFICAT NEIDENTIFICAT	
Act Administrativ nr. Adeverință nr. 2601, din 24/05/2023 emis de Primăria comunei Desești;	
B2	A1
Se notează posesia faptică în favoarea lui 1) PAUL MARIA-IOANA	

C. Partea III. SARCINI .

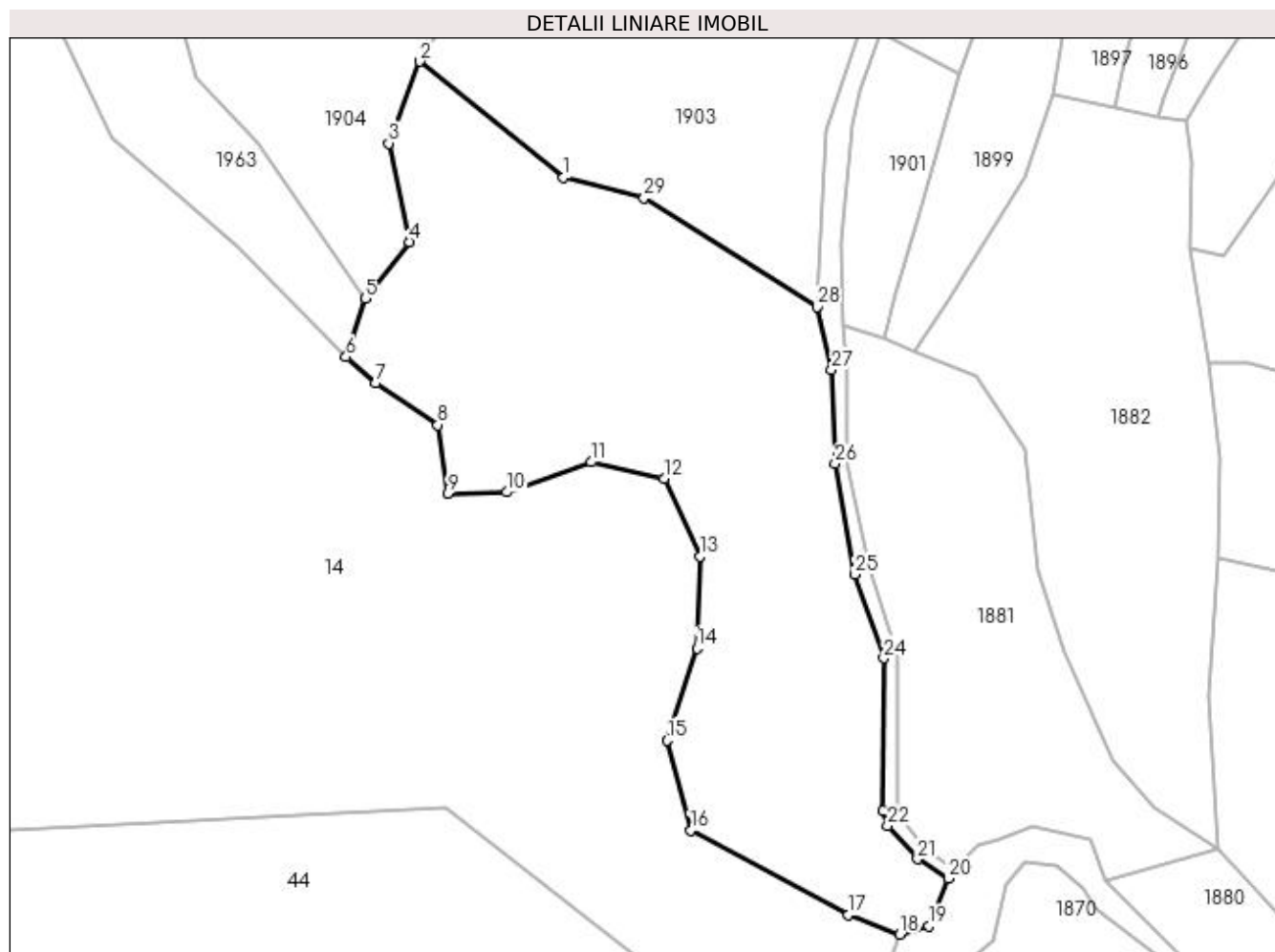
Inscrieri privind dezmembramintele dreptului de proprietate, drepturi reale de garanție și sarcini	Referințe
NU SUNT	

Anexa Nr. 1 La Partea I

Teren

Nr cadastral	Suprafața (mp)*	Observații / Referințe
	10.635	parte din nr. topografic 538

* Suprafața este determinată în planul de proiecție Stereo 70.



Date referitoare la teren

Crt	Categorie folosință	Intra vilan	Suprafața (mp)	Tarla	Parcelă	Nr. topo	Observații / Referințe
1	faneata	NU	10.635	-	-	-	

Lungime Segmente

1) Valorile lungimilor segmentelor sunt obținute din proiecție în plan.

Punct început	X / Y	Punct sfârșit	X / Y	Lungime segment (** (m)
1	412.180,644 694.667,643	2	412.147,985 694.694,057	42.004
3	412.140,913 694.675,426	4	412.145,665 694.652,989	22.935
5	412.135,578 694.640,132	6	412.131,227 694.626,895	13.934
7	412.137,912 694.620,903	8	412.152,122 694.611,415	17.086
9	412.154,343 694.595,842	10	412.167,789 694.596,135	13.449

Punct început	X / Y	Punct sfârșit	X / Y	Lungime segment (** (m)
2	412.147,985 694.694,057	3	412.140,913 694.675,426	19.928
4	412.145,665 694.652,989	5	412.135,578 694.640,132	16.342
6	412.131,227 694.626,895	7	412.137,912 694.620,903	8.977
8	412.152,122 694.611,415	9	412.154,343 694.595,842	15.731
10	412.167,789 694.596,135	11	412.187,014 694.602,946	20.396

Punct început	X / Y	Punct sfârșit	X / Y	Lungime segment (** (m)
11	412.187,014 694.602,946	12	412.203,57 694.599,197	16.975
13	412.211,688 694.581,458	14	412.211,054 694.560,645	20.823
15	412.204,27 694.539,666	16	412.209,664 694.519,237	21.129
17	412.245,504 694.499,957	18	412.257,233 694.495,566	12.524
19	412.263,808 694.497,41	20	412.268,209 694.508,316	11.761
21	412.261,23 694.512,719	22	412.254,436 694.520,239	10.135
23	412.253,394 694.523,719	24	412.253,581 694.558,335	34.617
25	412.246,989 694.577,455	26	412.242,502 694.602,569	25.512
27	412.241,679 694.623,903	28	412.238,349 694.638,229	14.708
29	412.199,037 694.663,031	1	412.180,644 694.667,643	18.962

Punct început	X / Y	Punct sfârșit	X / Y	Lungime segment (** (m)
12	412.203,57 694.599,197	13	412.211,688 694.581,458	19.508
14	412.211,054 694.560,645	15	412.204,27 694.539,666	22.049
16	412.209,664 694.519,237	17	412.245,504 694.499,957	40.697
18	412.257,233 694.495,566	19	412.263,808 694.497,41	6.829
20	412.268,209 694.508,316	21	412.261,23 694.512,719	8.252
22	412.254,436 694.520,239	23	412.253,394 694.523,719	3.633
24	412.253,581 694.558,335	25	412.246,989 694.577,455	20.224
26	412.242,502 694.602,569	27	412.241,679 694.623,903	21.35
28	412.238,349 694.638,229	29	412.199,037 694.663,031	46.482

** Lungimile segmentelor sunt determinate în planul de proiecție Stereo 70 și sunt rotunjite la 1 milimetru.

*** Distanța dintre puncte este formată din segmente cumulate ce sunt mai mici decât valoarea 1 milimetru.

**DATE DESPRE IMOBILUL NR. 1903**

Oficiul de Cadastru și Publicitate Imobiliară MARAMURES
Biroul de Cadastru și Publicitate Imobiliară Sighetu Marmatiei

A. Partea I. Descrierea imobilului

TEREN Necunoscut

Nr. CF vechi:747, 1011

Adresa: Loc. Mara, Jud. Maramures

Nr. Crt	Nr cadastral Nr. topografic	Suprafața* (mp)	Observații / Referințe
A1		7.751	Sector cadastral:37 Teren neimprejmuit; parte din nr. topografic 537/b/2 și 537/a/2

B. Partea II. Proprietari și acte

Inscrieri privitoare la dreptul de proprietate și alte drepturi reale	Referințe
1903 / 12/06/2023	
Act Normativ nr. Legea 7, din 13/03/1996 emis de Parlamentul României;	
B1	A1
Intabulare, drept de PROPRIETATE, dobandit prin Lege, cota actuala 1/1 1) NEIDENTIFICAT NEIDENTIFICAT	
Act Administrativ nr. Adeverință nr. 2602, din 24/05/2023 emis de Primăria comunei Desești;	
B2	A1
Se notează posesia faptică în favoarea lui 1) BOHOTICI GHEORGHE	

C. Partea III. SARCINI .

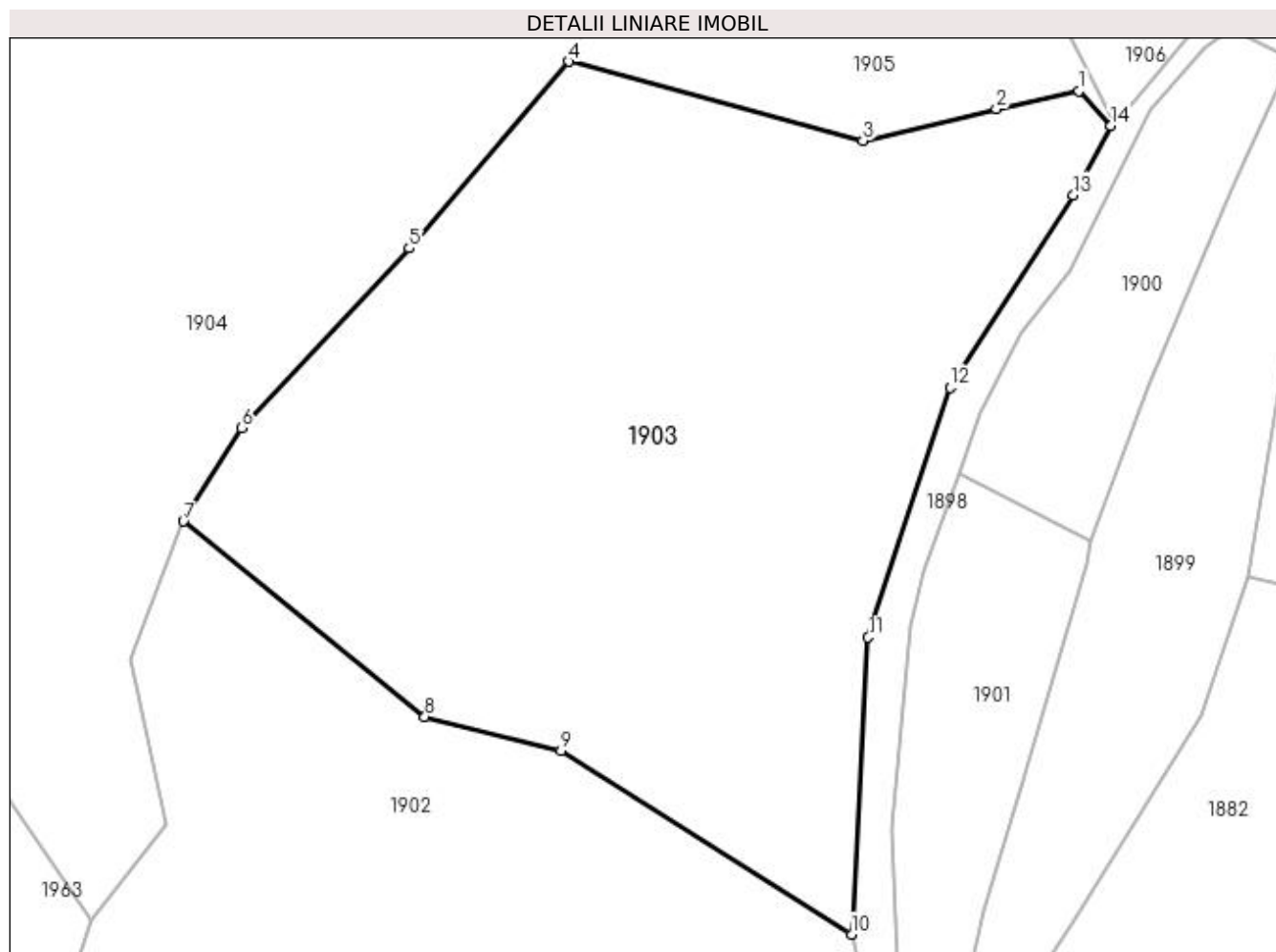
Inscrieri privind dezmembramintele dreptului de proprietate, drepturi reale de garanție și sarcini	Referințe
NU SUNT	

Anexa Nr. 1 La Partea I

Teren

Nr cadastral	Suprafața (mp)*	Observații / Referințe
	7.751	parte din nr. topografic 537/b/2 și 537/a/2

* Suprafața este determinată în planul de proiecție Stereo 70.



Date referitoare la teren

Crt	Categorie folosință	Intravilan	Suprafața (mp)	Tarla	Parcelă	Nr. topo	Observații / Referințe
1	faneata	DA	2.885	-	-	-	
2	faneata	NU	4.866	-	-	-	

Lungime Segmente

1) Valorile lungimilor segmentelor sunt obținute din proiecție în plan.

Punct început	X / Y	Punct sfârșit	X / Y	Lungime segment (** (m)
1	412.269,087 694.752,195	2	412.257,933 694.749,797	11.409
2	412.257,933 694.749,797	3	412.239,913 694.745,521	18.52
3	412.239,913 694.745,521	4	412.200,124 694.756,2	41.197
4	412.200,124 694.756,2	5	412.178,549 694.730,966	33.2

Punct început	X / Y	Punct sfârșit	X / Y	Lungime segment (** (m)
5	412.178,549 694.730,966	6	412.155,839 694.706,658	33.266
6	412.155,839 694.706,658	7	412.147,985 694.694,057	14.848
7	412.147,985 694.694,057	8	412.180,644 694.667,643	42.004
8	412.180,644 694.667,643	9	412.199,037 694.663,031	18.962
9	412.199,037 694.663,031	10	412.238,349 694.638,229	46.482
10	412.238,349 694.638,229	11	412.240,599 694.678,381	40.215
11	412.240,599 694.678,381	12	412.251,655 694.712,143	35.526
12	412.251,655 694.712,143	13	412.268,354 694.738,133	30.892
13	412.268,354 694.738,133	14	412.273,416 694.747,522	10.667
14	412.273,416 694.747,522	1	412.269,087 694.752,195	6.37

** Lungimile segmentelor sunt determinate în planul de proiecție Stereo 70 și sunt rotunjite la 1 milimetru.

*** Distanța dintre puncte este formată din segmente cumulate ce sunt mai mici decât valoarea 1 milimetru.

**DATE DESPRE IMOBILUL NR. 1904**

Oficiul de Cadastru și Publicitate Imobiliară MARAMURES
Biroul de Cadastru și Publicitate Imobiliară Sighetu Marmatiei

A. Partea I. Descrierea imobilului

TEREN Necunoscut

Nr. CF vechi:601, 56
Nr. topografic:536

Adresa: Loc. Mara, Jud. Maramures

Nr. Crt	Nr cadastral Nr. topografic	Suprafata* (mp)	Observații / Referințe
A1		12.301	Sector cadastral:37 Teren neimprejmuit; parte din nr. topografic 535

B. Partea II. Proprietari și acte

Inscrieri privitoare la dreptul de proprietate și alte drepturi reale		Referințe
1904 / 12/06/2023		
Act Normativ nr. Legea 7, din 13/03/1996 emis de Parlamentul României;		
B1	Intabulare, drept de PROPRIETATE, dobândit prin Lege, cota actuala 1/1 1) NEIDENTIFICAT NEIDENTIFICAT	A1
Act Administrativ nr. Adeverință nr. 2603, din 24/05/2023 emis de Primăria comunei Desești;		
B2	Se notează posesia faptică în favoarea lui 1) URSAN RADU	A1

C. Partea III. SARCINI .

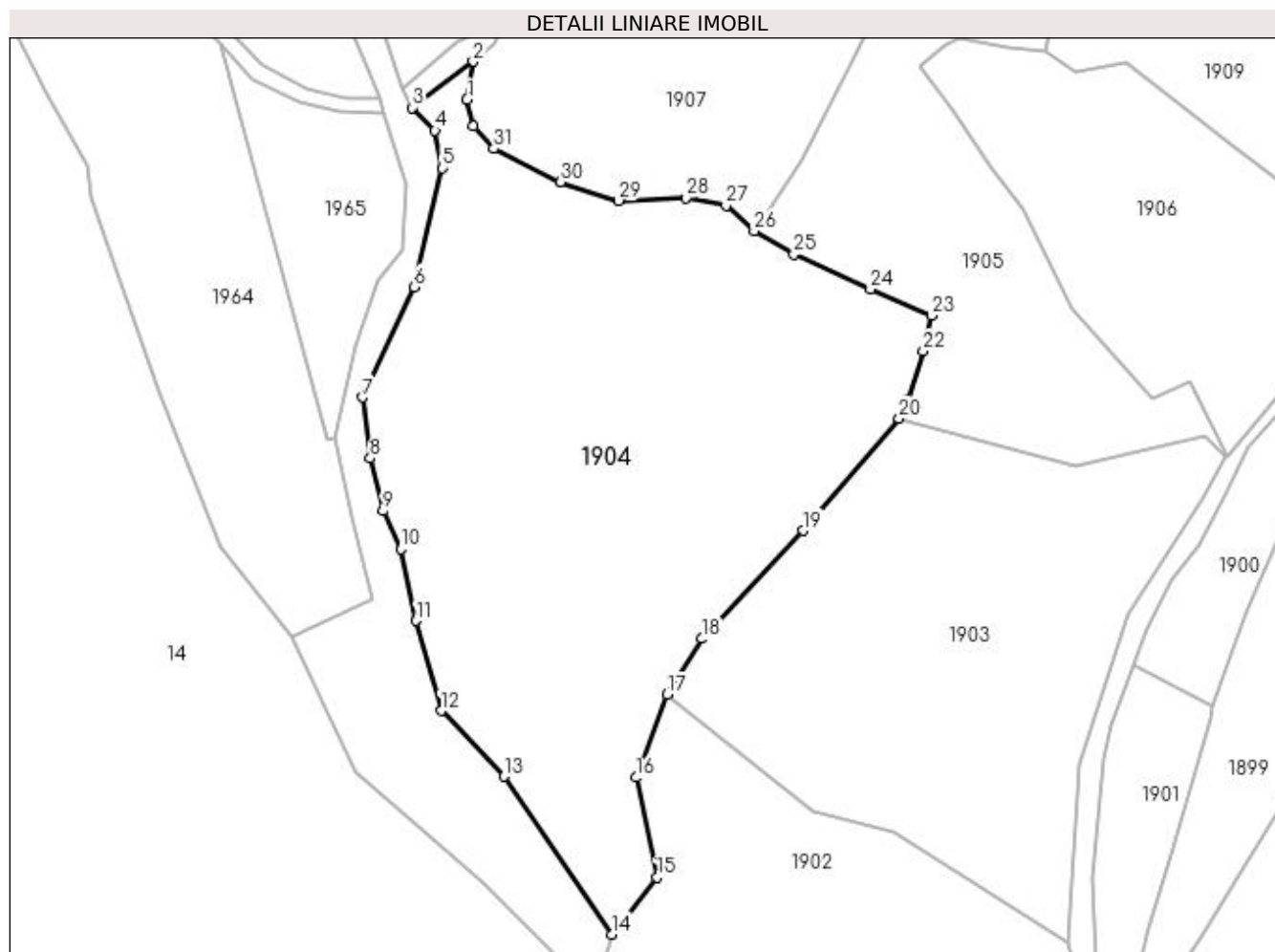
Inscrieri privind dezmembramintele dreptului de proprietate, drepturi reale de garanție și sarcini	Referințe
NU SUNT	

Anexa Nr. 1 La Partea I

Teren

Nr cadastral	Suprafața (mp)*	Observații / Referințe
	12.301	parte din nr. topografic 535

* Suprafața este determinată în planul de proiecție Stereo 70.



Date referitoare la teren

Crt	Categorie folosință	Intra vilan	Suprafața (mp)	Tarla	Parcelă	Nr. topo	Observații / Referințe
1	faneata	DA	2.349	-	-	-	
2	faneata	NU	9.952	-	-	-	

Lungime Segmente

1) Valorile lungimilor segmentelor sunt obținute din proiecție în plan.

Punct început	X / Y	Punct sfârșit	X / Y	Lungime segment (** (m)
1	412.102,875 694.827,884	2	412.104,248 694.836,492	8.717
3	412.090,497 694.826,102	4	412.095,669 694.820,978	7.28
5	412.097,348 694.812,468	6	412.090,887 694.785,767	27.472
7	412.079,346 694.760,963	8	412.081,111 694.747,26	13.816

Punct început	X / Y	Punct sfârșit	X / Y	Lungime segment (** (m)
2	412.104,248 694.836,492	3	412.090,497 694.826,102	17.235
4	412.095,669 694.820,978	5	412.097,348 694.812,468	8.674
6	412.090,887 694.785,767	7	412.079,346 694.760,963	27.358
8	412.081,111 694.747,26	9	412.083,997 694.735,369	12.236

Punct început	X / Y	Punct sfârșit	X / Y	Lungime segment (** (m))
9	412.083,997 694.735,369	10	412.088,072 694.726,806	9.483
11	412.091,441 694.710,688	12	412.097,031 694.690,434	21.011
13	412.111,224 694.675,647	14	412.135,578 694.640,132	43.063
15	412.145,665 694.652,989	16	412.140,913 694.675,426	22.935
17	412.147,985 694.694,057	18	412.155,839 694.706,658	14.848
19	412.178,549 694.730,966	20	412.200,124 694.756,2	33.2
21	412.202,231 694.760,508	22	412.205,547 694.771,323	11.312
23	412.207,488 694.779,333	24	412.193,692 694.785,323	15.04
25	412.176,46 694.793,101	26	412.167,53 694.798,345	10.356
27	412.161,209 694.804,102	28	412.152,101 694.805,805	9.266
29	412.137,002 694.805,183	30	412.123,98 694.809,434	13.698
31	412.108,868 694.816,899	32	412.104,348 694.821,921	6.757

Punct început	X / Y	Punct sfârșit	X / Y	Lungime segment (** (m))
10	412.088,072 694.726,806	11	412.091,441 694.710,688	16.466
12	412.097,031 694.690,434	13	412.111,224 694.675,647	20.496
14	412.135,578 694.640,132	15	412.145,665 694.652,989	16.342
16	412.140,913 694.675,426	17	412.147,985 694.694,057	19.928
18	412.155,839 694.706,658	19	412.178,549 694.730,966	33.266
20	412.200,124 694.756,2	21	412.202,231 694.760,508	4.796
22	412.205,547 694.771,323	23	412.207,488 694.779,333	8.242
24	412.193,692 694.785,323	25	412.176,46 694.793,101	18.906
26	412.167,53 694.798,345	27	412.161,209 694.804,102	8.55
28	412.152,101 694.805,805	29	412.137,002 694.805,183	15.112
30	412.123,98 694.809,434	31	412.108,868 694.816,899	16.855
32	412.104,348 694.821,921	1	412.102,875 694.827,884	6.142

** Lungimile segmentelor sunt determinate în planul de proiecție Stereo 70 și sunt rotunjite la 1 milimetru.

*** Distanța dintre puncte este formată din segmente cumulate ce sunt mai mici decât valoarea 1 milimetru.

**DATE DESPRE IMOBILUL NR. 1905**

Oficiul de Cadastru și Publicitate Imobiliară MARAMURES
Biroul de Cadastru și Publicitate Imobiliară Sighetu Marmatiei

A. Partea I. Descrierea imobilului

TEREN Intravilan

Nr. CF vechi:747, 1011

Adresa: Loc. Mara, Jud. Maramures

Nr. Crt	Nr cadastral Nr. topografic	Suprafața* (mp)	Observații / Referințe
A1		4.158	Sector cadastral:37 Teren neimprejmuit; parte din nr. topografic 537/b/2 și 537/a/2

B. Partea II. Proprietari și acte

Inscrieri privitoare la dreptul de proprietate și alte drepturi reale	Referințe
1905 / 12/06/2023	
Act Normativ nr. Legea 7, din 13/03/1996 emis de Parlamentul României;	
B1	A1
Intabulare, drept de PROPRIETATE, dobandit prin Lege, cota actuala 1/1 1) NEIDENTIFICAT NEIDENTIFICAT	
Act Administrativ nr. Adeverință nr. 2604, din 24/05/2023 emis de Primăria comunei Desești;	
B2	A1
Se notează posesia faptică în favoarea lui 1) TUPIȚA MARIOARA	

C. Partea III. SARCINI .

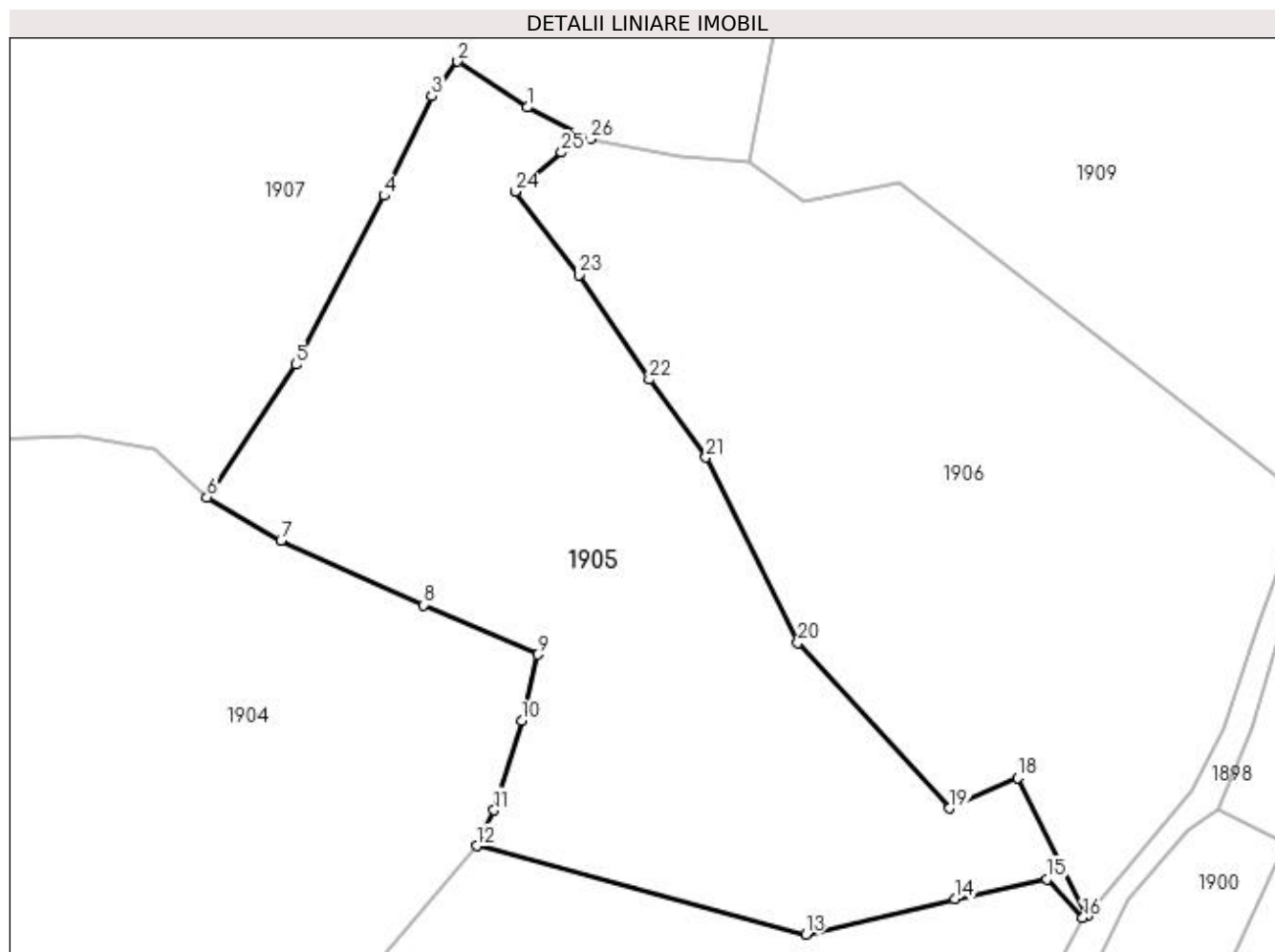
Inscrieri privind dezmembramintele dreptului de proprietate, drepturi reale de garanție și sarcini	Referințe
NU SUNT	

Anexa Nr. 1 La Partea I

Teren

Nr cadastral	Suprafața (mp)*	Observații / Referințe
	4.158	parte din nr. topografic 537/b/2 și 537/a/2

* Suprafața este determinată în planul de proiecție Stereo 70.



Date referitoare la teren

Crt	Categorie folosință	Intra vilan	Suprafața (mp)	Tarla	Parcelă	Nr. topo	Observații / Referințe
1	faneata	DA	4.158	-	-	-	

Lungime Segmente

1) Valorile lungimilor segmentelor sunt obținute din proiecție în plan.

Punct început	X / Y	Punct sfârșit	X / Y	Lungime segment (** (m)
1	412.206,259 694.845,447	2	412.197,834 694.850,996	10.088
3	412.194,689 694.846,815	4	412.188,94 694.834,776	13.341
5	412.178,232 694.814,381	6	412.167,53 694.798,345	19.279
7	412.176,46 694.793,101	8	412.193,692 694.785,323	18.906
9	412.207,488 694.779,333	10	412.205,547 694.771,323	8.242

Punct început	X / Y	Punct sfârșit	X / Y	Lungime segment (** (m)
2	412.197,834 694.850,996	3	412.194,689 694.846,815	5.232
4	412.188,94 694.834,776	5	412.178,232 694.814,381	23.035
6	412.167,53 694.798,345	7	412.176,46 694.793,101	10.356
8	412.193,692 694.785,323	9	412.207,488 694.779,333	15.04
10	412.205,547 694.771,323	11	412.202,231 694.760,508	11.312

Punct început	X / Y	Punct sfârșit	X / Y	Lungime segment (** (m))
11	412.202,231 694.760,508	12	412.200,124 694.756,2	4.796
13	412.239,913 694.745,521	14	412.257,933 694.749,797	18.52
15	412.269,087 694.752,195	16	412.273,416 694.747,522	6.37
17	412.273,932 694.747,758	18	412.265,527 694.764,433	18.674
19	412.257,285 694.760,735	20	412.238,978 694.780,745	27.121
21	412.227,841 694.803,17	22	412.220,999 694.812,576	11.631
23	412.212,518 694.825,202	24	412.204,765 694.835,263	12.702
25	412.210,401 694.840,004	26	412.213,863 694.841,619	3.82

Punct început	X / Y	Punct sfârșit	X / Y	Lungime segment (** (m))
12	412.200,124 694.756,2	13	412.239,913 694.745,521	41.197
14	412.257,933 694.749,797	15	412.269,087 694.752,195	11.409
16	412.273,416 694.747,522	17	412.273,932 694.747,758	0.567
18	412.265,527 694.764,433	19	412.257,285 694.760,735	9.034
20	412.238,978 694.780,745	21	412.227,841 694.803,17	25.038
22	412.220,999 694.812,576	23	412.212,518 694.825,202	15.21
24	412.204,765 694.835,263	25	412.210,401 694.840,004	7.365
26	412.213,863 694.841,619	1	412.206,259 694.845,447	8.513

** Lungimile segmentelor sunt determinate în planul de proiecție Stereo 70 și sunt rotunjite la 1 milimetru.

*** Distanța dintre puncte este formată din segmente cumulate ce sunt mai mici decât valoarea 1 milimetru.

**DATE DESPRE IMOBILUL NR. 1906**

Oficiul de Cadastru și Publicitate Imobiliară MARAMURES
Biroul de Cadastru și Publicitate Imobiliară Sighetu Marmatiei

A. Partea I. Descrierea imobilului

TEREN Intravilan

Adresa: Loc. Mara, Jud. Maramures

Nr. Crt	Nr cadastral Nr. topografic	Suprafața* (mp)	Observații / Referințe
A1	50871	4.320	Sector cadastral:37 Teren imprejmuit;

B. Partea II. Proprietari și acte

Inscrieri privitoare la dreptul de proprietate și alte drepturi reale	Referințe
1906 / 12/06/2023	
Act Administrativ nr. Titlu de proprietate nr. 15009, din 15/02/2017 emis de Comisia Județeană Maramureș;	
B1	A1
Intabulare, drept de PROPRIETATE cu titlu de drept aplicarea Legii nr. 247/2005, dobandit prin Reconstituire, cota actuala 1/1	
1) BOHOTICI MARIA	
<i>OBSERVATII: poziție transcrisă din CF nr. 50871 Desești, sub rangul încheierii nr. 12298 / 10.08.2017</i>	

C. Partea III. SARCINI .

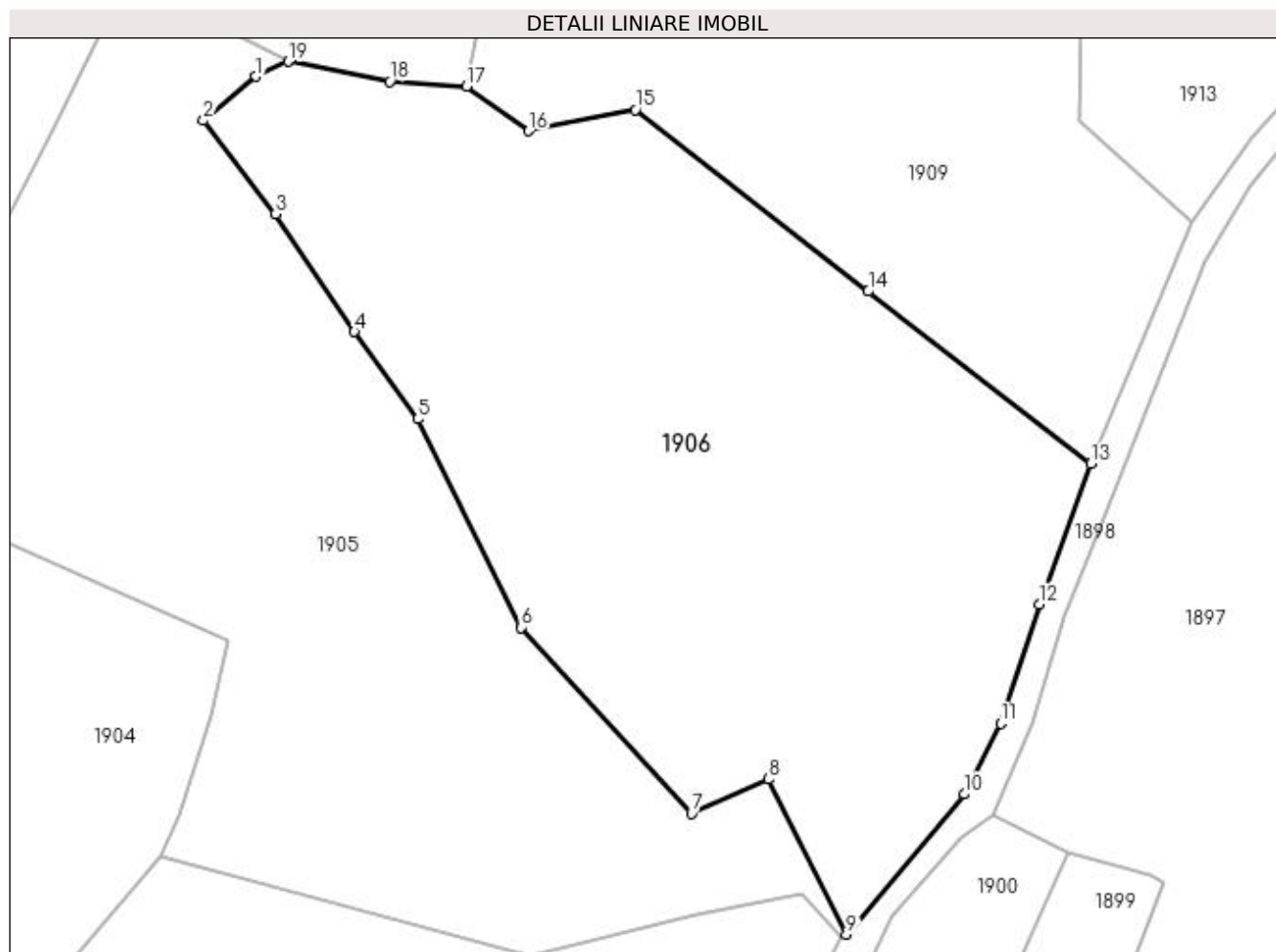
Inscrieri privind dezmembramintele dreptului de proprietate, drepturi reale de garanție și sarcini	Referințe
NU SUNT	

Anexa Nr. 1 La Partea I

Teren

Nr cadastral	Suprafața (mp)*	Observații / Referințe
50871	4.320	

* Suprafața este determinată în planul de proiecție Stereo 70.



Date referitoare la teren

Crt	Categorie folosință	Intra vilan	Suprafața (mp)	Tarla	Parcelă	Nr. topo	Observații / Referințe
1	faneata	DA	4.320	-	Pe Moine	-	

Lungime Segmente

1) Valorile lungimilor segmentelor sunt obținute din proiecție în plan.

Punct început	X / Y	Punct sfârșit	X / Y	Lungime segment (** (m)
1	412.210,401 694.840,004	2	412.204,765 694.835,263	7.365
2	412.204,765 694.835,263	3	412.212,518 694.825,202	12.702
3	412.212,518 694.825,202	4	412.220,999 694.812,576	15.21
4	412.220,999 694.812,576	5	412.227,841 694.803,17	11.631
5	412.227,841 694.803,17	6	412.238,978 694.780,745	25.038

Punct început	X / Y	Punct sfârșit	X / Y	Lungime segment (** (m)
6	412.238,978 694.780,745	7	412.257,285 694.760,735	27.121
7	412.257,285 694.760,735	8	412.265,527 694.764,433	9.034
8	412.265,527 694.764,433	9	412.273,932 694.747,758	18.674
9	412.273,932 694.747,758	10	412.286,62 694.762,827	19.699
10	412.286,62 694.762,827	11	412.290,535 694.770,443	8.563
11	412.290,535 694.770,443	12	412.294,709 694.783,253	13.473
12	412.294,709 694.783,253	13	412.300,225 694.798,37	16.092
13	412.300,225 694.798,37	14	412.276,282 694.816,9	30.276
14	412.276,282 694.816,9	15	412.251,236 694.836,439	31.766
15	412.251,236 694.836,439	16	412.239,752 694.834,141	11.712
16	412.239,752 694.834,141	17	412.233,045 694.838,922	8.237
17	412.233,045 694.838,922	18	412.224,784 694.839,467	8.279
18	412.224,784 694.839,467	19	412.213,863 694.841,619	11.131
19	412.213,863 694.841,619	1	412.210,401 694.840,004	3.82

** Lungimile segmentelor sunt determinate în planul de proiecție Stereo 70 și sunt rotunjite la 1 milimetru.

*** Distanța dintre puncte este formată din segmente cumulate ce sunt mai mici decât valoarea 1 milimetru.

**DATE DESPRE IMOBILUL NR. 1907**

Oficiul de Cadastru și Publicitate Imobiliară MARAMURES
Biroul de Cadastru și Publicitate Imobiliară Sighetu Marmatiei

A. Partea I. Descrierea imobilului

TEREN Necunoscut

Nr. CF vechi:601

Adresa: Loc. Mara, Jud. Maramures

Nr. Crt	Nr cadastral Nr. topografic	Suprafața* (mp)	Observații / Referințe
A1		7.657	Sector cadastral:37 Teren neimprejmuit; parte din nr. topografic 535

B. Partea II. Proprietari și acte

Inscrieri privitoare la dreptul de proprietate și alte drepturi reale	Referințe
1907 / 12/06/2023	
Act Normativ nr. Legea 7, din 13/03/1996 emis de Parlamentul României;	
B1	A1
Intabulare, drept de PROPRIETATE, dobandit prin Lege, cota actuala 1/1	
1) NEIDENTIFICAT NEIDENTIFICAT	
Act Administrativ nr. Adeverință nr. 2605, din 24/05/2023 emis de Primăria comunei Desești;	
B2	A1
Se notează posesia faptică în favoarea lui	
1) BOHOTICI VASILE	

C. Partea III. SARCINI .

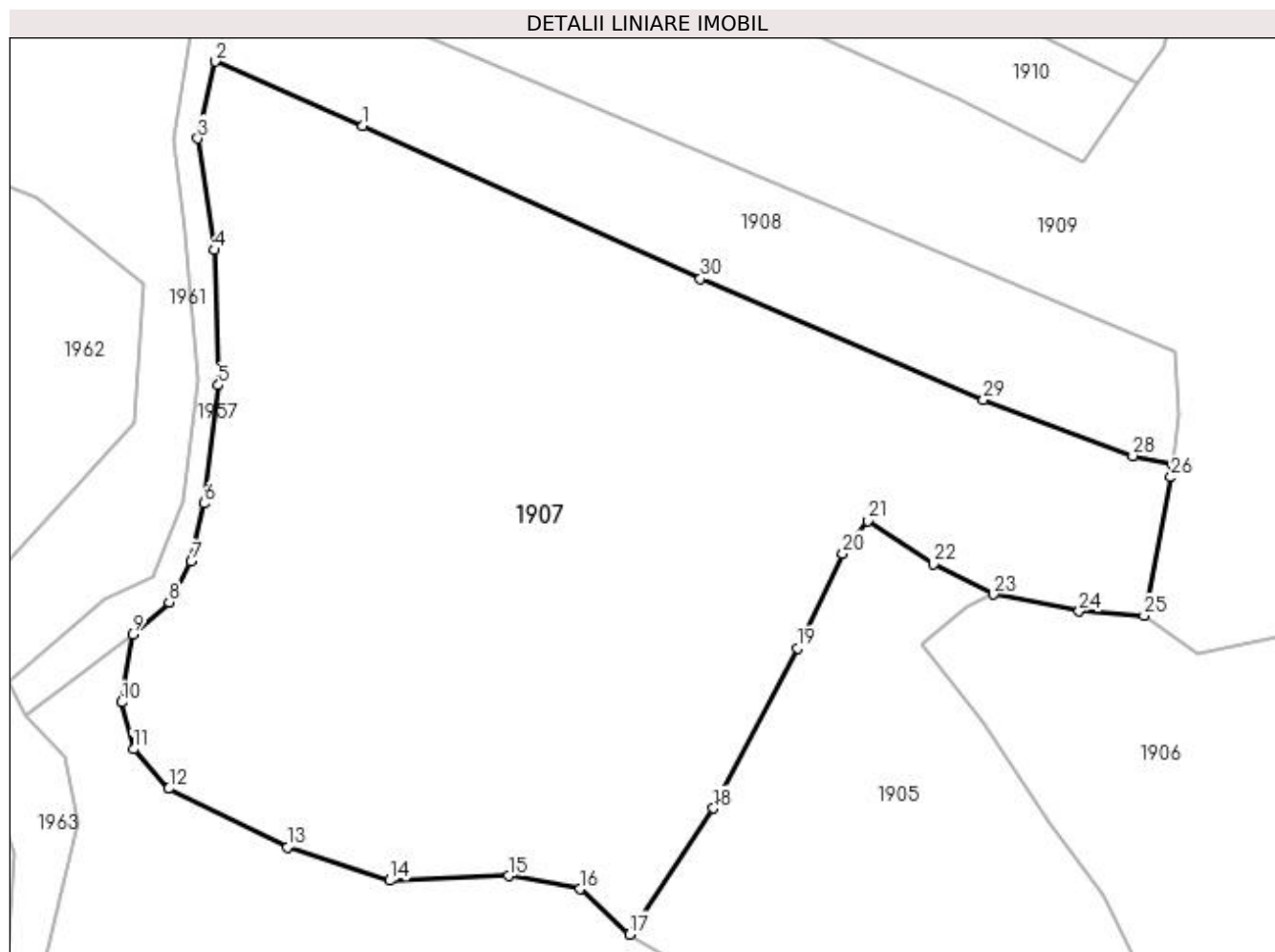
Inscrieri privind dezmembramintele dreptului de proprietate, drepturi reale de garanție și sarcini	Referințe
NU SUNT	

Anexa Nr. 1 La Partea I

Teren

Nr cadastral	Suprafața (mp)*	Observații / Referințe
	7.657	parte din nr. topografic 535

* Suprafața este determinată în planul de proiecție Stereo 70.



Date referitoare la teren

Crt	Categorie folosință	Intravilan	Suprafața (mp)	Tarla	Parcelă	Nr. topo	Observații / Referințe
1	faneata	DA	2.379	-	-	-	
2	faneata	NU	5.278	-	-	-	

Lungime Segmente

1) Valorile lungimilor segmentelor sunt obținute din proiecție în plan.

Punct început	X / Y	Punct sfârșit	X / Y	Lungime segment (** (m)
1	412.133,576 694.901,269	2	412.114,791 694.909,423	20.478
3	412.112,563 694.899,629	4	412.114,651 694.885,42	14.362
5	412.115,193 694.868,243	6	412.113,356 694.853,176	15.179
7	412.111,736 694.845,779	8	412.108,891 694.840,628	5.884

Punct început	X / Y	Punct sfârșit	X / Y	Lungime segment (** (m)
2	412.114,791 694.909,423	3	412.112,563 694.899,629	10.044
4	412.114,651 694.885,42	5	412.115,193 694.868,243	17.186
6	412.113,356 694.853,176	7	412.111,736 694.845,779	7.572
8	412.108,891 694.840,628	9	412.104,248 694.836,492	6.218

Punct început	X / Y	Punct sfârșit	X / Y	Lungime segment (** (m)	Punct început	X / Y	Punct sfârșit	X / Y	Lungime segment (** (m)
9	412.104,248 694.836,492	10	412.102,875 694.827,884	8.717	10	412.102,875 694.827,884	11	412.104,348 694.821,921	6.142
11	412.104,348 694.821,921	12	412.108,868 694.816,899	6.757	12	412.108,868 694.816,899	13	412.123,98 694.809,434	16.855
13	412.123,98 694.809,434	14	412.137,002 694.805,183	13.698	14	412.137,002 694.805,183	15	412.152,101 694.805,805	15.112
15	412.152,101 694.805,805	16	412.161,209 694.804,102	9.266	16	412.161,209 694.804,102	17	412.167,53 694.798,345	8.55
17	412.167,53 694.798,345	18	412.178,232 694.814,381	19.279	18	412.178,232 694.814,381	19	412.188,94 694.834,776	23.035
19	412.188,94 694.834,776	20	412.194,689 694.846,815	13.341	20	412.194,689 694.846,815	21	412.197,834 694.850,996	5.232
21	412.197,834 694.850,996	22	412.206,259 694.845,447	10.088	22	412.206,259 694.845,447	23	412.213,863 694.841,619	8.513
23	412.213,863 694.841,619	24	412.224,784 694.839,467	11.131	24	412.224,784 694.839,467	25	412.233,045 694.838,922	8.279
25	412.233,045 694.838,922	26	412.236,467 694.856,518	17.926	26	412.236,467 694.856,518	27	412.236,643 694.858,107	1.599
27	412.236,643 694.858,107	28	412.231,619 694.859,256	5.154	28	412.231,619 694.859,256	29	412.212,606 694.866,394	20.309
29	412.212,606 694.866,394	30	412.176,555 694.881,781	39.197	30	412.176,555 694.881,781	1	412.133,576 694.901,269	47.191

** Lungimile segmentelor sunt determinate în planul de proiecție Stereo 70 și sunt rotunjite la 1 milimetru.

*** Distanța dintre puncte este formată din segmente cumulate ce sunt mai mici decât valoarea 1 milimetru.

**DATE DESPRE IMOBILUL NR. 1908**

Oficiul de Cadastru și Publicitate Imobiliară MARAMURES
Biroul de Cadastru și Publicitate Imobiliară Sighetu Marmatiei

A. Partea I. Descrierea imobilului

TEREN Necunoscut

Nr. CF vechi:601

Adresa: Loc. Mara, Jud. Maramures

Nr. Crt	Nr cadastral Nr. topografic	Suprafața* (mp)	Observații / Referințe
A1		1.879	Sector cadastral:37 Teren neimprejmuit; parte din nr. topografic 535

B. Partea II. Proprietari și acte

Inscrieri privitoare la dreptul de proprietate și alte drepturi reale	Referințe
1908 / 12/06/2023	
Act Normativ nr. Legea 7, din 13/03/1996 emis de Parlamentul României;	
B1	A1
Intabulare, drept de PROPRIETATE, dobândit prin Lege, cota actuala 1/1	
1) NEIDENTIFICAT NEIDENTIFICAT	
Act Administrativ nr. Adeverință nr. 2606, din 24/05/2023 emis de Primăria comunei Desești;	
B2	A1
Se notează posesia faptică în favoarea lui	
1) PAUL MARIA-IOANA	

C. Partea III. SARCINI .

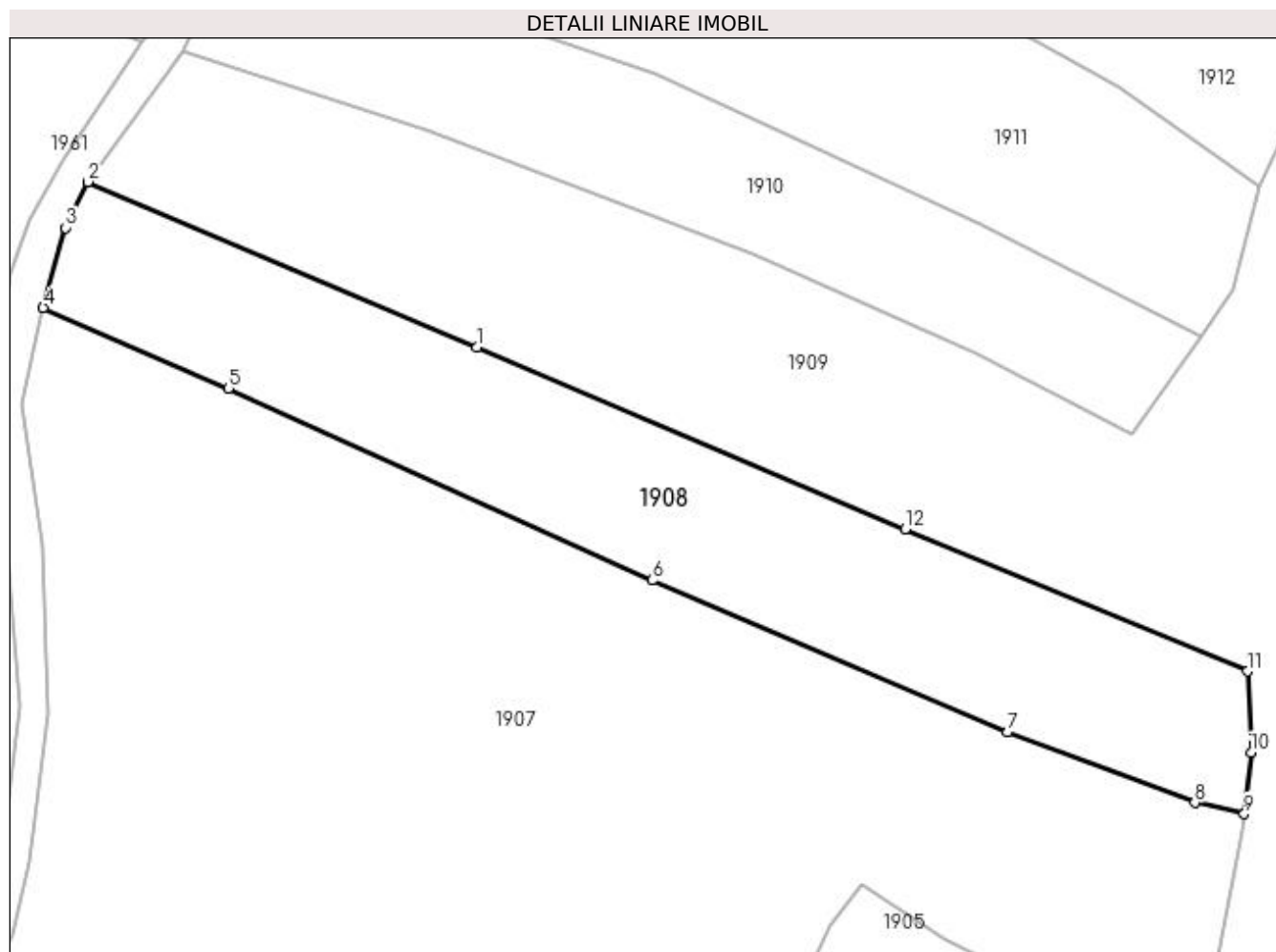
Inscrieri privind dezmembramintele dreptului de proprietate, drepturi reale de garanție și sarcini	Referințe
NU SUNT	

Anexa Nr. 1 La Partea I

Teren

Nr cadastral	Suprafața (mp)*	Observații / Referințe
	1.879	parte din nr. topografic 535

* Suprafața este determinată în planul de proiecție Stereo 70.



Date referitoare la teren

Crt	Categorie folosință	Intravilan	Suprafața (mp)	Tarla	Parcelă	Nr. topo	Observații / Referințe
1	faneata	DA	840	-	-	-	
2	faneata	NU	1.039	-	-	-	

Lungime Segmente

1) Valorile lungimilor segmentelor sunt obținute din proiecție în plan.

Punct început	X / Y	Punct sfârșit	X / Y	Lungime segment (** (m)
1	412.158,752 694.905,4	2	412.119,316 694.922,188	42.861
2	412.119,316 694.922,188	3	412.117,093 694.917,528	5.163
3	412.117,093 694.917,528	4	412.114,791 694.909,423	8.426
4	412.114,791 694.909,423	5	412.133,576 694.901,269	20.478

Punct început	X / Y	Punct sfârșit	X / Y	Lungime segment (** (m)
5	412.133,576 694.901,269	6	412.176,555 694.881,781	47.191
6	412.176,555 694.881,781	7	412.212,606 694.866,394	39.197
7	412.212,606 694.866,394	8	412.231,619 694.859,256	20.309
8	412.231,619 694.859,256	9	412.236,643 694.858,107	5.154
9	412.236,643 694.858,107	10	412.237,329 694.864,314	6.245
10	412.237,329 694.864,314	11	412.236,929 694.872,555	8.251
11	412.236,929 694.872,555	12	412.202,246 694.886,991	37.567
12	412.202,246 694.886,991	1	412.158,752 694.905,4	47.229

** Lungimile segmentelor sunt determinate în planul de proiecție Stereo 70 și sunt rotunjite la 1 milimetru.

*** Distanța dintre puncte este formată din segmente cumulate ce sunt mai mici decât valoarea 1 milimetru.

**DATE DESPRE IMOBILUL NR. 1909**

Oficiul de Cadastru și Publicitate Imobiliară MARAMURES
Biroul de Cadastru și Publicitate Imobiliară Sighetu Marmatiei

A. Partea I. Descrierea imobilului

TEREN Necunoscut

Adresa: Loc. Mara, Jud. Maramures, Locul numit "Pe Moine II"

Nr. Crt	Nr cadastral Nr. topografic	Suprafața* (mp)	Observații / Referințe
A1	52603	8.300	Sector cadastral:37 Teren neimprejmit;

B. Partea II. Proprietari și acte

Inscrieri privitoare la dreptul de proprietate și alte drepturi reale	Referințe
1909 / 12/06/2023	
Act Administrativ nr. Titlu de proprietate nr. 14456, din 02/11/2016 emis de Comisia Județeană Maramureș;	
B1	Intabulare, drept de PROPRIETATE cu titlu de drept aplicarea Legii nr. 247/2005, dobandit prin Reconstituire, cota actuala 1/1
	1) BOHOTICI GHEORGHE
	<i>OBSERVATII: poziție transcrisă din CF nr. 52603 Desești, sub rangul încheierii nr. 3515 / 31.01.2023</i>
Act Administrativ nr. Referat de admitere dezmembrare nr. 7950, din 09/03/2023 emis de OCPI Maramureș;	
B2	se noteaza recepția propunerii de dezlipire a imobilului cu nr.cad. 52603 în nr.cad. 52639 cu suprafața de 6175 mp și în nr.cad. 52640 cu suprafața de 2125 mp
	<i>OBSERVATII: Poziție transcrisă din CF 52603 Desești, sub rangul încheierii nr. 9080/23.03.2023</i>

C. Partea III. SARCINI .

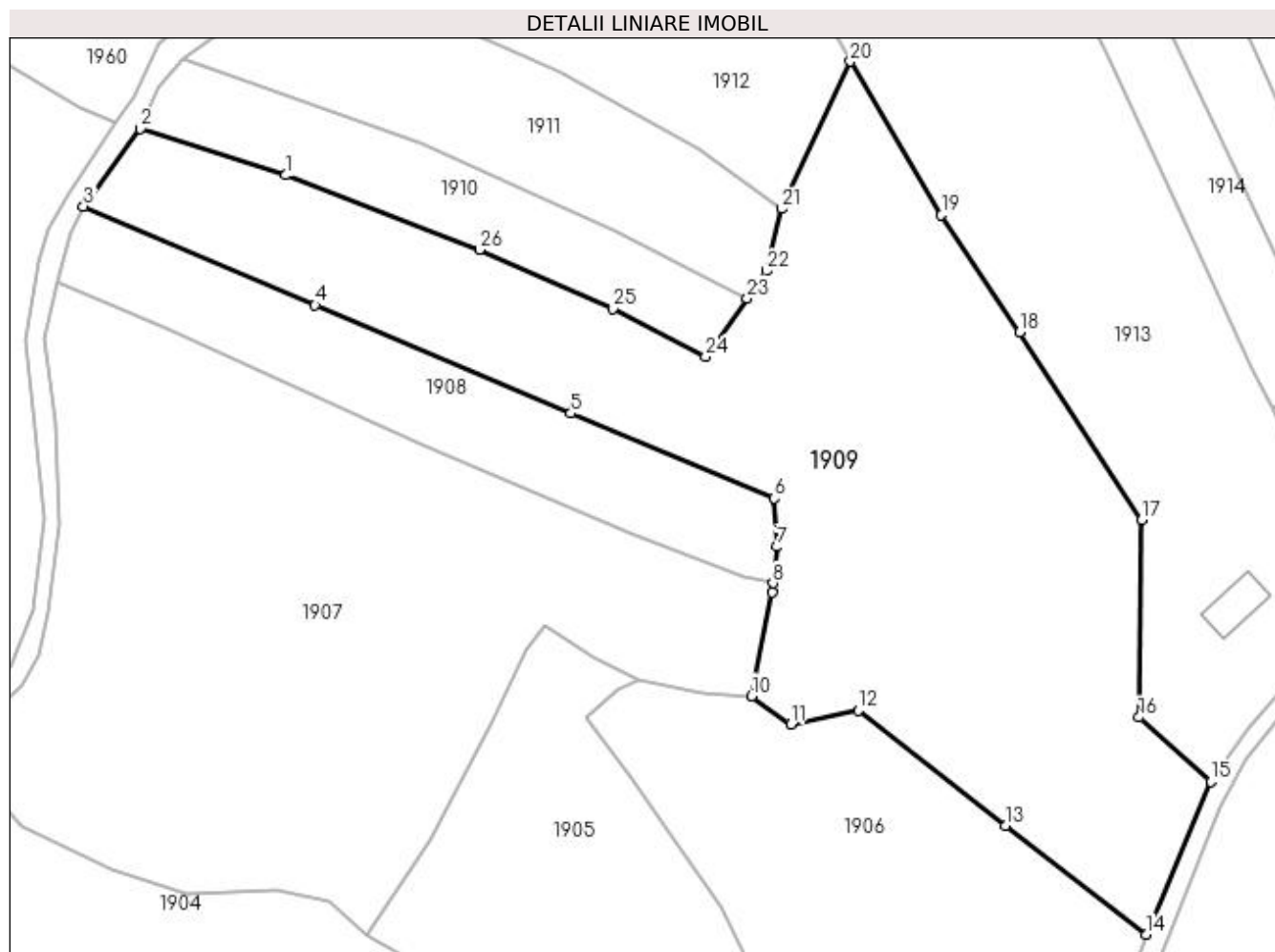
Inscrieri privind dezmembramintele dreptului de proprietate, drepturi reale de garanție și sarcini	Referințe
NU SUNT	

Anexa Nr. 1 La Partea I

Teren

Nr cadastral	Suprafața (mp)*	Observații / Referințe
52603	8.300	

* Suprafața este determinată în planul de proiecție Stereo 70.



Date referitoare la teren

Crt	Categorie folosință	Intra vilan	Suprafața (mp)	Tarla	Parcelă	Nr. topo	Observații / Referințe
1	faneata	DA	7.007	-	-	-	
2	faneata	NU	1.293	-	-	-	

Lungime Segmente

1) Valorile lungimilor segmentelor sunt obținute din proiecție în plan.

Punct început	X / Y	Punct sfârșit	X / Y	Lungime segment (** (m)
1	412.153,772 694.927,52	2	412.128,971 694.935,413	26.027
3	412.119,316 694.922,188	4	412.158,752 694.905,4	42.861
5	412.202,246 694.886,991	6	412.236,929 694.872,555	37.567
7	412.237,329 694.864,314	8	412.236,643 694.858,107	6.245

Punct început	X / Y	Punct sfârșit	X / Y	Lungime segment (** (m)
2	412.128,971 694.935,413	3	412.119,316 694.922,188	16.374
4	412.158,752 694.905,4	5	412.202,246 694.886,991	47.229
6	412.236,929 694.872,555	7	412.237,329 694.864,314	8.251
8	412.236,643 694.858,107	9	412.236,467 694.856,518	1.599

Punct început	X / Y	Punct sfârșit	X / Y	Lungime segment (** (m)
9	412.236,467 694.856,518	10	412.233,045 694.838,922	17.926
11	412.239,752 694.834,141	12	412.251,236 694.836,439	11.712
13	412.276,282 694.816,9	14	412.300,225 694.798,37	30.276
15	412.311,163 694.824,367	16	412.298,933 694.835,277	16.389
17	412.299,408 694.868,835	18	412.278,67 694.900,834	38.131
19	412.265,309 694.920,71	20	412.249,823 694.946,845	30.379
21	412.238,122 694.921,797	22	412.235,522 694.911,234	10.878
23	412.232,251 694.906,599	24	412.225,203 694.896,609	12.226
25	412.209,363 694.904,801	26	412.186,73 694.914,817	24.75

Punct început	X / Y	Punct sfârșit	X / Y	Lungime segment (** (m)
10	412.233,045 694.838,922	11	412.239,752 694.834,141	8.237
12	412.251,236 694.836,439	13	412.276,282 694.816,9	31.766
14	412.300,225 694.798,37	15	412.311,163 694.824,367	28.204
16	412.298,933 694.835,277	17	412.299,408 694.868,835	33.561
18	412.278,67 694.900,834	19	412.265,309 694.920,71	23.949
20	412.249,823 694.946,845	21	412.238,122 694.921,797	27.646
22	412.235,522 694.911,234	23	412.232,251 694.906,599	5.673
24	412.225,203 694.896,609	25	412.209,363 694.904,801	17.833
26	412.186,73 694.914,817	1	412.153,772 694.927,52	35.321

** Lungimile segmentelor sunt determinate în planul de proiecție Stereo 70 și sunt rotunjite la 1 milimetru.

*** Distanța dintre puncte este formată din segmente cumulate ce sunt mai mici decât valoarea 1 milimetru.

**DATE DESPRE IMOBILUL NR. 1910**

Oficiul de Cadastru și Publicitate Imobiliară MARAMURES
Biroul de Cadastru și Publicitate Imobiliară Sighetu Marmatiei

A. Partea I. Descrierea imobilului

TEREN Necunoscut

Nr. CF vechi:56

Adresa: Loc. Mara, Jud. Maramures

Nr. Crt	Nr cadastral Nr. topografic	Suprafața* (mp)	Observații / Referințe
A1		1.331	Sector cadastral:37 Teren neimprejmuit; parte din nr. topografic 80

B. Partea II. Proprietari și acte

Inscrieri privitoare la dreptul de proprietate și alte drepturi reale	Referințe
1910 / 12/06/2023	
Act Normativ nr. Legea 7, din 13/03/1996 emis de Parlamentul României;	
B1	A1
Intabulare, drept de PROPRIETATE, dobandit prin Lege, cota actuala 1/1	
1) NEIDENTIFICAT NEIDENTIFICAT	
Act Administrativ nr. Adeverință nr. 2607, din 24/05/2023 emis de Primăria comunei Desești;	
B2	A1
Se notează posesia faptică în favoarea lui	
1) BOHOTICI VASILE	

C. Partea III. SARCINI .

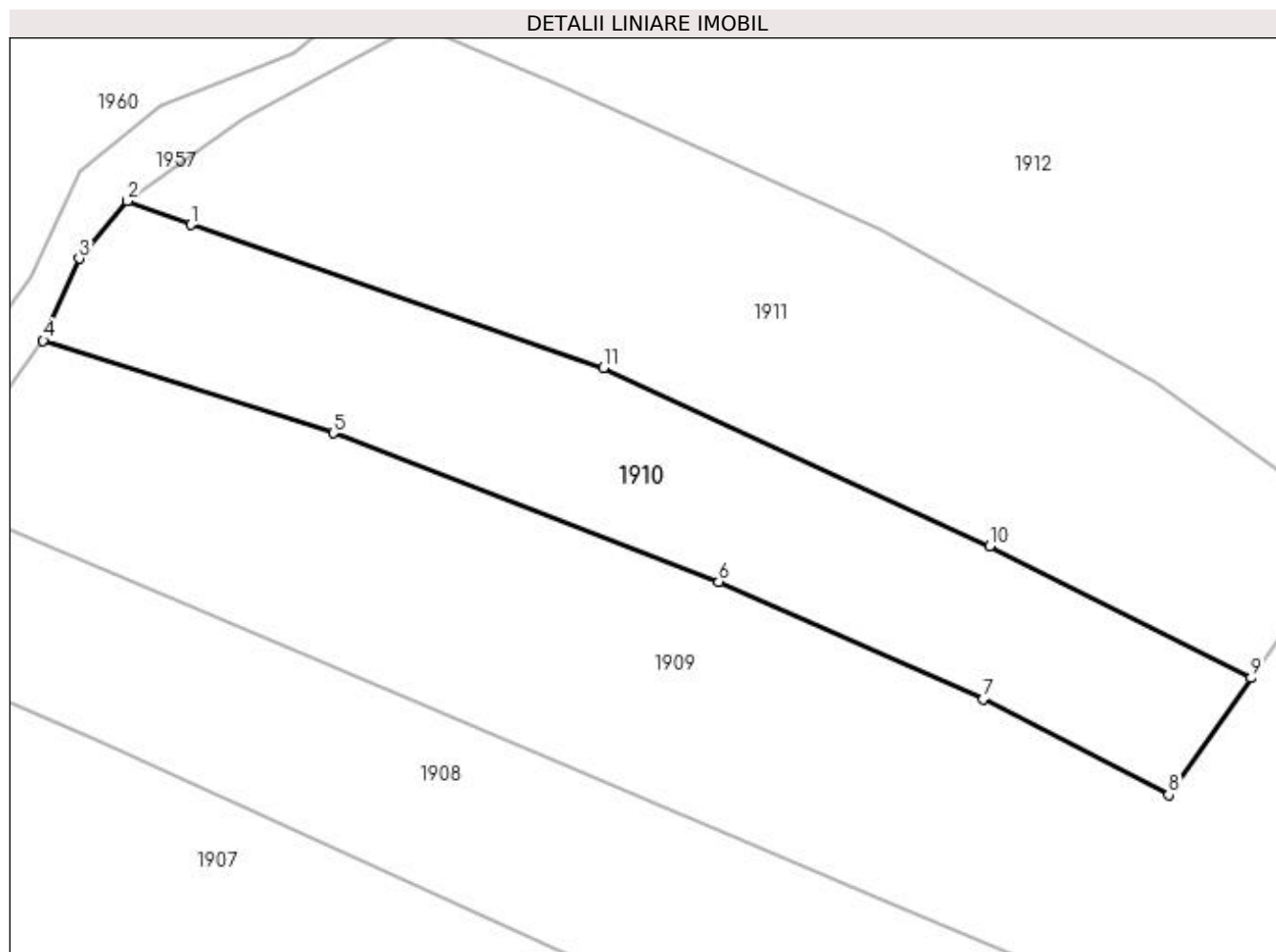
Inscrieri privind dezmembramintele dreptului de proprietate, drepturi reale de garanție și sarcini	Referințe
NU SUNT	

Anexa Nr. 1 La Partea I

Teren

Nr cadastral	Suprafața (mp)*	Observații / Referințe
	1.331	parte din nr. topografic 80

* Suprafața este determinată în planul de proiecție Stereo 70.



Date referitoare la teren

Crt	Categorie folosință	Intra vilan	Suprafața (mp)	Tarla	Parcelă	Nr. topo	Observații / Referințe
1	faneata	DA	994	-	-	-	
2	faneata	NU	337	-	-	-	

Lungime Segmente

1) Valorile lungimilor segmentelor sunt obținute din proiecție în plan.

Punct început	X / Y	Punct sfârșit	X / Y	Lungime segment (** (m)
1	412.141,591 694.945,32	2	412.136,181 694.947,349	5.778
2	412.136,181 694.947,349	3	412.132,042 694.942,44	6.421
3	412.132,042 694.942,44	4	412.128,971 694.935,413	7.669
4	412.128,971 694.935,413	5	412.153,772 694.927,52	26.027

Punct început	X / Y	Punct sfârșit	X / Y	Lungime segment (** (m)
5	412.153,772 694.927,52	6	412.186,73 694.914,817	35.321
6	412.186,73 694.914,817	7	412.209,363 694.904,801	24.75
7	412.209,363 694.904,801	8	412.225,203 694.896,609	17.833
8	412.225,203 694.896,609	9	412.232,251 694.906,599	12.226
9	412.232,251 694.906,599	10	412.209,894 694.917,849	25.028
10	412.209,894 694.917,849	11	412.176,862 694.933,094	36.38
11	412.176,862 694.933,094	1	412.141,591 694.945,32	37.33

** Lungimile segmentelor sunt determinate în planul de proiecție Stereo 70 și sunt rotunjite la 1 milimetru.

*** Distanța dintre puncte este formată din segmente cumulate ce sunt mai mici decât valoarea 1 milimetru.

**DATE DESPRE IMOBILUL NR. 1911**

Oficiul de Cadastru și Publicitate Imobiliară MARAMURES
Biroul de Cadastru și Publicitate Imobiliară Sighetu Marmatiei

A. Partea I. Descrierea imobilului

TEREN Intravilan

Nr. CF vechi:56

Adresa: Loc. Mara, Jud. Maramures

Nr. Crt	Nr cadastral Nr. topografic	Suprafața* (mp)	Observații / Referințe
A1		1.959	Sector cadastral:37 Teren neimprejmuit; parte din nr. topografic 80

B. Partea II. Proprietari și acte

Inscrieri privitoare la dreptul de proprietate și alte drepturi reale	Referințe
1911 / 12/06/2023	
Act Normativ nr. Legea 7, din 13/03/1996 emis de Parlamentul României;	
B1	A1
Intabulare, drept de PROPRIETATE, dobândit prin Lege, cota actuala 1/1	
1) NEIDENTIFICAT NEIDENTIFICAT	
Act Administrativ nr. Adeverință nr. 2608, din 24/05/2023 emis de Primăria comunei Desești;	
B2	A1
Se notează posesia faptică în favoarea lui	
1) PAUL MARIA-IOANA	

C. Partea III. SARCINI .

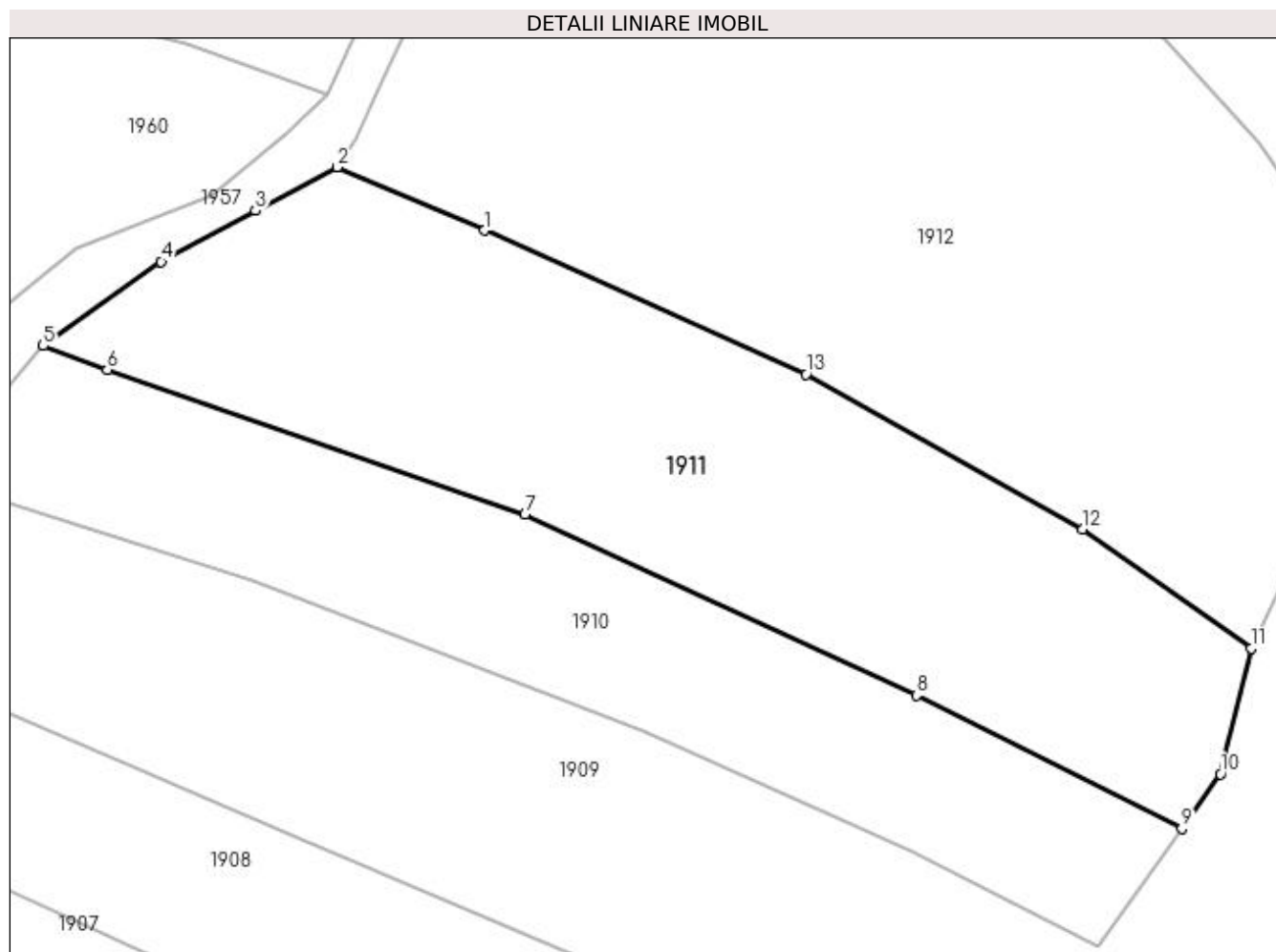
Inscrieri privind dezmembramintele dreptului de proprietate, drepturi reale de garanție și sarcini	Referințe
NU SUNT	

Anexa Nr. 1 La Partea I

Teren

Nr cadastral	Suprafața (mp)*	Observații / Referințe
	1.959	parte din nr. topografic 80

* Suprafața este determinată în planul de proiecție Stereo 70.



Date referitoare la teren

Crt	Categorie folosință	Intra vilan	Suprafața (mp)	Tarla	Parcelă	Nr. topo	Observații / Referințe
1	faneata	DA	1.959	-	-	-	

Lungime Segmente

1) Valorile lungimilor segmentelor sunt obținute din proiecție în plan.

Punct început	X / Y	Punct sfârșit	X / Y	Lungime segment (** (m)
1	412.173,453 694.957,06	2	412.160,979 694.962,41	13.573
2	412.160,979 694.962,41	3	412.154,094 694.958,746	7.799
3	412.154,094 694.958,746	4	412.146,137 694.954,441	9.047
4	412.146,137 694.954,441	5	412.136,181 694.947,349	12.224
5	412.136,181 694.947,349	6	412.141,591 694.945,32	5.778

Punct început	X / Y	Punct sfârșit	X / Y	Lungime segment (** (m)
6	412.141,591 694.945,32	7	412.176,862 694.933,094	37.33
7	412.176,862 694.933,094	8	412.209,894 694.917,849	36.38
8	412.209,894 694.917,849	9	412.232,251 694.906,599	25.028
9	412.232,251 694.906,599	10	412.235,522 694.911,234	5.673
10	412.235,522 694.911,234	11	412.238,122 694.921,797	10.878
11	412.238,122 694.921,797	12	412.223,906 694.931,85	17.411
12	412.223,906 694.931,85	13	412.200,558 694.944,927	26.761
13	412.200,558 694.944,927	1	412.173,453 694.957,06	29.697

** Lungimile segmentelor sunt determinate în planul de proiecție Stereo 70 și sunt rotunjite la 1 milimetru.

*** Distanța dintre puncte este formată din segmente cumulate ce sunt mai mici decât valoarea 1 milimetru.

**DATE DESPRE IMOBILUL NR. 1912**

Oficiul de Cadastru și Publicitate Imobiliară MARAMURES
Biroul de Cadastru și Publicitate Imobiliară Sighetu Marmatiei

A. Partea I. Descrierea imobilului

TEREN Intravilan

Nr. CF vechi:56, 50000

Adresa: Loc. Mara, Nr. 102, Jud. Maramures

Nr. Crt	Nr cadastral Nr. topografic	Suprafața* (mp)	Observații / Referințe
A1		4.787	Sector cadastral:37 Teren imprejmuit; parte din nr. topografic 80 și 81

Construcții

Crt	Nr cadastral Nr. topografic	Adresa	Observații / Referințe
A1.1		Loc. Mara, Nr. 102, Jud. Maramures	Nr. niveluri:1; S. construita la sol:69 mp; S. construita desfasurata:69 mp; Casă de locuit, P, anul construirii: 1973, S.c. desfășurată: 69 mp
A1.2		Loc. Mara, Nr. 102, Jud. Maramures	Nr. niveluri:1; S. construita la sol:61 mp; S. construita desfasurata:61 mp; Anexă (grajd), P, anul construirii: 1989, S.c. desfășurată: 61 mp

B. Partea II. Proprietari și acte

Inscrieri privitoare la dreptul de proprietate și alte drepturi reale		Referințe
1912 / 12/06/2023		
Act Normativ nr. Legea 7, din 13/03/1996 emis de Parlamentul României;		
B1	Intabulare, drept de PROPRIETATE, dobandit prin Lege, cota actuala 1/1 1) NEIDENTIFICAT NEIDENTIFICAT	A1
Act Administrativ nr. Adeverință nr. 2609, din 24/05/2023 emis de Primăria comunei Desești;		
B2	Se notează posesia faptică în favoarea lui 1) BOHOTICI GHEORGHE	A1
Act Normativ nr. Legea 7, din 13/03/1996 emis de Parlamentul României;		
B3	Intabulare, drept de PROPRIETATE, dobandit prin Lege, cota actuala 1/1 1) BOHOTICI GHEORGHE	A1.1, A1.2

C. Partea III. SARCINI .

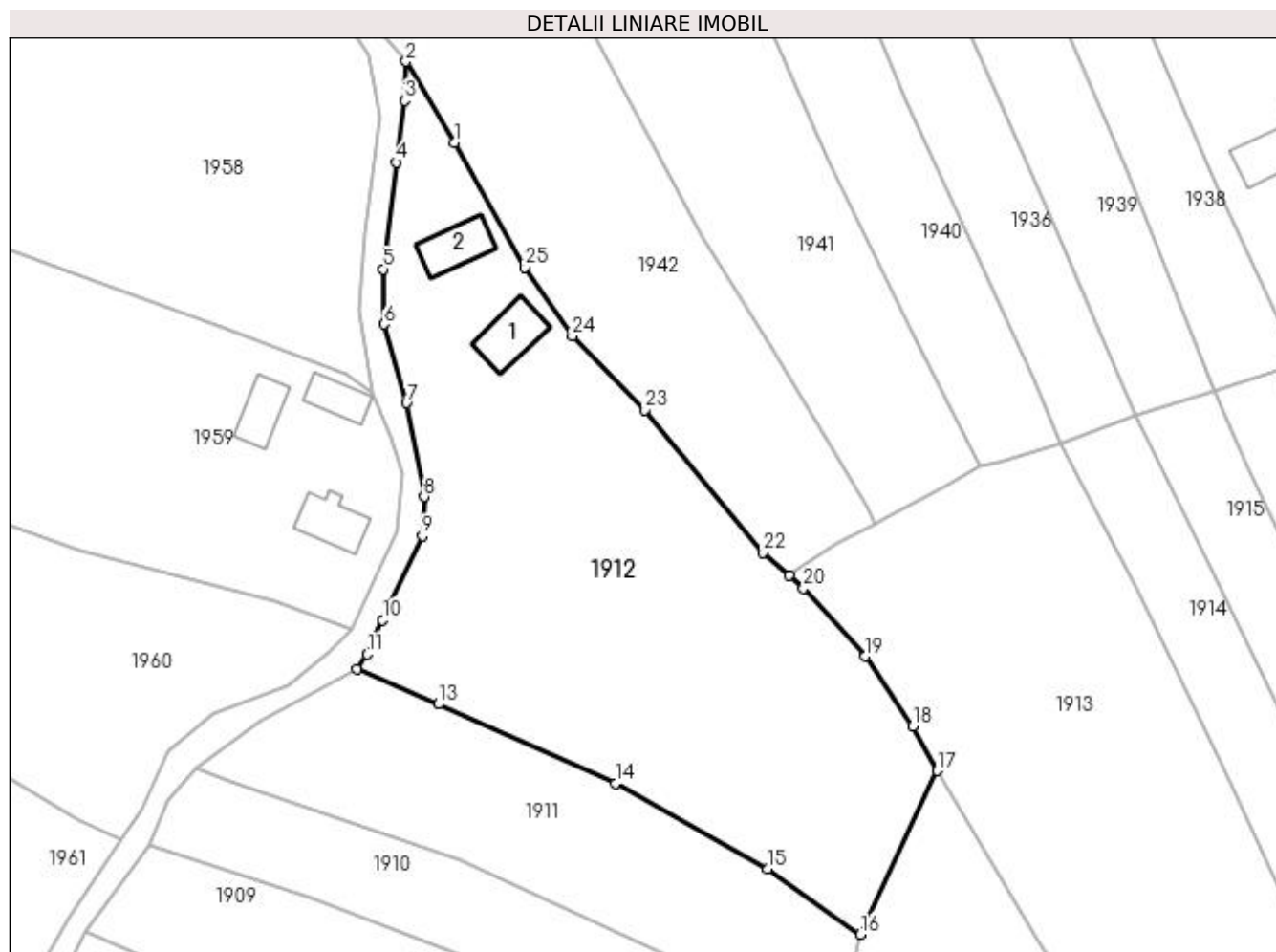
Inscrieri privind dezmembramentele dreptului de proprietate, drepturi reale de garanție și sarcini	Referințe
NU SUNT	

Anexa Nr. 1 La Partea I

Teren

Nr cadastral	Suprafața (mp)*	Observații / Referințe
	4.787	parte din nr. topografic 80 și 81

* Suprafața este determinată în planul de proiecție Stereo 70.



Date referitoare la teren

Crt	Categorie folosință	Intravilan	Suprafața (mp)	Tarla	Parcelă	Nr. topo	Observații / Referințe
1	curți constructii	DA	506	-	-	-	
2	faneata	DA	211	-	-	-	
3	faneata	DA	4.070	-	-	-	

Date referitoare la construcții

Crt	Număr	Destinație construcție	Supraf. (mp)	Situație juridică	Observații / Referințe
A1.1		construcții de locuințe	69	Cu acte	Nr. niveluri:1; S. construita la sol:69 mp; S. construita desfasurata:69 mp; Casă de locuit, P, anul construirii: 1973, S.c. desfășurată: 69 mp
A1.2		construcții anexa	61	Cu acte	Nr. niveluri:1; S. construita la sol:61 mp; S. construita desfasurata:61 mp; Anexă (grajd), P, anul construirii: 1989, S.c. desfășurată: 61 mp

Lungime Segmente

1) Valorile lungimilor segmentelor sunt obținute din proiecție în plan.

Punct început	X / Y	Punct sfârșit	X / Y	Lungime segment (** (m)
1	412.175,821 695.043,097	2	412.168,462 695.055,502	14.424
3	412.168,236 695.049,528	4	412.166,971 695.040,051	9.561
5	412.164,913 695.023,695	6	412.165,104 695.015,259	8.438
7	412.168,542 695.003,18	8	412.171,253 694.988,816	14.618
9	412.170,99 694.982,811	10	412.164,858 694.969,959	14.24
11	412.162,511 694.964,696	12	412.160,979 694.962,41	2.752
13	412.173,453 694.957,06	14	412.200,558 694.944,927	29.697
15	412.223,906 694.931,85	16	412.238,122 694.921,797	17.411
17	412.249,823 694.946,845	18	412.246,09 694.953,631	7.745
19	412.238,853 694.964,374	20	412.229,349 694.974,847	14.142
21	412.227,198 694.976,732	22	412.223,14 694.980,311	5.411
23	412.205,066 695.002,136	24	412.193,924 695.013,468	15.892
25	412.186,69 695.023,974	1	412.175,821 695.043,097	21.996

Punct început	X / Y	Punct sfârșit	X / Y	Lungime segment (** (m)
2	412.168,462 695.055,502	3	412.168,236 695.049,528	5.978
4	412.166,971 695.040,051	5	412.164,913 695.023,695	16.485
6	412.165,104 695.015,259	7	412.168,542 695.003,18	12.559
8	412.171,253 694.988,816	9	412.170,99 694.982,811	6.011
10	412.164,858 694.969,959	11	412.162,511 694.964,696	5.763
12	412.160,979 694.962,41	13	412.173,453 694.957,06	13.573
14	412.200,558 694.944,927	15	412.223,906 694.931,85	26.761
16	412.238,122 694.921,797	17	412.249,823 694.946,845	27.646
18	412.246,09 694.953,631	19	412.238,853 694.964,374	12.953
20	412.229,349 694.974,847	21	412.227,198 694.976,732	2.86
22	412.223,14 694.980,311	23	412.205,066 695.002,136	28.337
24	412.193,924 695.013,468	25	412.186,69 695.023,974	12.756

** Lungimile segmentelor sunt determinate în planul de proiecție Stereo 70 și sunt rotunjite la 1 milimetru.

*** Distanța dintre puncte este formată din segmente cumulate ce sunt mai mici decât valoarea 1 milimetru.

**DATE DESPRE IMOBILUL NR. 1913**

Oficiul de Cadastru și Publicitate Imobiliară MARAMURES
Biroul de Cadastru și Publicitate Imobiliară Sighetu Marmatiei

A. Partea I. Descrierea imobilului

Nr. CF vechi: 50000, 1223, 955, 1277

Nr. topografic: 78, 79/1, 79/2

TEREN Intravilan

Adresa: Loc. Mara, Nr. 117, Jud. Maramures

Nr. Crt	Nr cadastral Nr. topografic	Suprafața* (mp)	Observații / Referințe
A1		6.132	Sector cadastral: 37 Teren împrejmuit; parte din nr. topografic 534/2

Construcții

Crt	Nr cadastral Nr. topografic	Adresa	Observații / Referințe
A1.1		Loc. Mara, Nr. 117, Jud. Maramures	Nr. niveluri: 1; S. construita la sol: 46 mp; S. construita desfasurata: 46 mp; Casă de locuit, P, anul construirii: 1960, S.c. desfășurată: 46 mp
A1.2		Loc. Mara, Nr. 117, Jud. Maramures	Nr. niveluri: 1; S. construita la sol: 62 mp; S. construita desfasurata: 62 mp; Anexă (grajd), P, anul construirii: 1972, S.c. desfășurată: 62 mp

B. Partea II. Proprietari și acte

Inscrieri privitoare la dreptul de proprietate și alte drepturi reale		Referințe
1913 / 12/06/2023		
Act Normativ nr. Legea 7, din 13/03/1996 emis de Parlamentul României;		
B1	Intabulare, drept de PROPRIETATE, dobândit prin Lege, cota actuala 1/1 1) NEIDENTIFICAT NEIDENTIFICAT	A1
Act Administrativ nr. Adeverință nr. 2610, din 24/05/2023 emis de Primăria comunei Desești;		
B2	Se notează posesia faptică în favoarea lui 1) BOHOTICI GHEORGHE	A1
Act Normativ nr. Legea 7, din 13/03/1996 emis de Parlamentul României;		
B3	Intabulare, drept de PROPRIETATE, dobândit prin Lege, cota actuala 1/1 1) BOHOTICI GHEORGHE	A1.1, A1.2

C. Partea III. SARCINI .

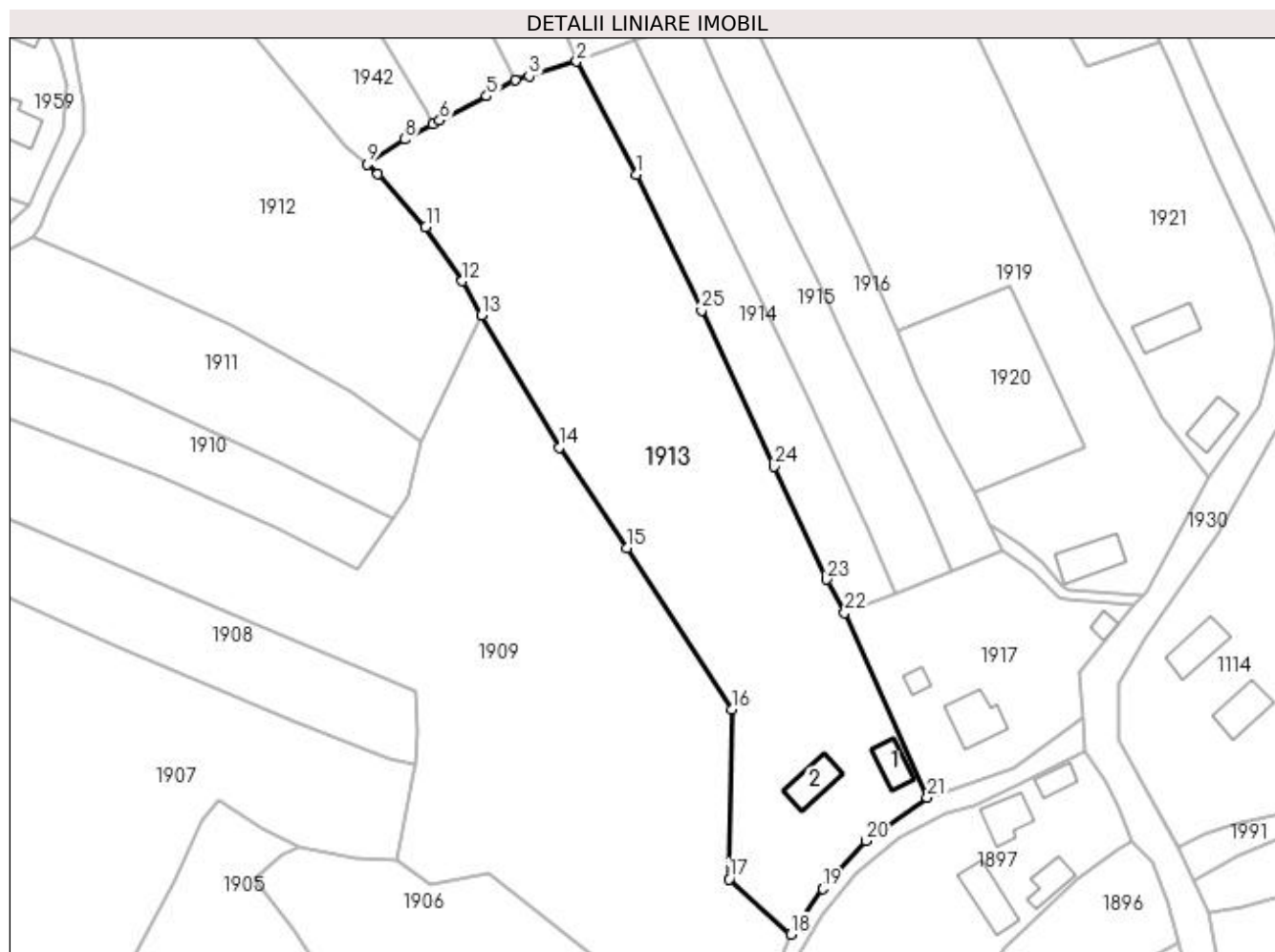
Inscrieri privind dezmembramentele dreptului de proprietate, drepturi reale de garanție și sarcini	Referințe
NU SUNT	

Anexa Nr. 1 La Partea I

Teren

Nr cadastral	Suprafața (mp)*	Observații / Referințe
	6.132	parte din nr. topografic 534/2

* Suprafața este determinată în planul de proiecție Stereo 70.



Date referitoare la teren

Crt	Categorie folosință	Intravilan	Suprafața (mp)	Tarla	Parcelă	Nr. topo	Observații / Referințe
1	curți construcții	DA	800	-	-	-	
2	faneata	DA	5.332	-	-	-	

Date referitoare la construcții

Crt	Număr	Destinație construcție	Supraf. (mp)	Situație juridică	Observații / Referințe
A1.1		construcții de locuințe	46	Cu acte	Nr. niveluri:1; S. construita la sol:46 mp; S. construita desfasurata:46 mp; Casă de locuit, P, anul construirii: 1960, S.c. desfășurată: 46 mp
A1.2		construcții anexa	62	Cu acte	Nr. niveluri:1; S. construita la sol:62 mp; S. construita desfasurata:62 mp; Anexă (grajd), P, anul construirii: 1972, S.c. desfășurată: 62 mp

Lungime Segmente

1) Valorile lungimilor segmentelor sunt obținute din proiecție în plan.

Punct început	X / Y	Punct sfârșit	X / Y	Lungime segment (** (m))	Punct început	X / Y	Punct sfârșit	X / Y	Lungime segment (** (m))
---------------	-------	---------------	-------	--------------------------	---------------	-------	---------------	-------	--------------------------

Punct început	X / Y	Punct sfârșit	X / Y	Lungime segment (** (m)
1	412.280,519 694.974,677	2	412.268,681 694.997,092	25.349
3	412.259,289 694.994,223	4	412.256,519 694.993,471	2.87
5	412.250,918 694.990,239	6	412.241,614 694.985,431	10.473
7	412.240,217 694.984,677	8	412.234,713 694.981,71	6.253
9	412.227,198 694.976,732	10	412.229,349 694.974,847	2.86
11	412.238,853 694.964,374	12	412.246,09 694.953,631	12.953
13	412.249,823 694.946,845	14	412.265,309 694.920,71	30.379
15	412.278,67 694.900,834	16	412.299,408 694.868,835	38.131
17	412.298,933 694.835,277	18	412.311,163 694.824,367	16.389
19	412.317,49 694.833,389	20	412.325,962 694.842,876	12.719
21	412.338,152 694.851,492	22	412.321,779 694.888,012	40.022
23	412.318,249 694.894,593	24	412.307,793 694.916,919	24.653
25	412.293,464 694.947,824	1	412.280,519 694.974,677	29.81

Punct început	X / Y	Punct sfârșit	X / Y	Lungime segment (** (m)
2	412.268,681 694.997,092	3	412.259,289 694.994,223	9.82
4	412.256,519 694.993,471	5	412.250,918 694.990,239	6.467
6	412.241,614 694.985,431	7	412.240,217 694.984,677	1.587
8	412.234,713 694.981,71	9	412.227,198 694.976,732	9.014
10	412.229,349 694.974,847	11	412.238,853 694.964,374	14.142
12	412.246,09 694.953,631	13	412.249,823 694.946,845	7.745
14	412.265,309 694.920,71	15	412.278,67 694.900,834	23.949
16	412.299,408 694.868,835	17	412.298,933 694.835,277	33.561
18	412.311,163 694.824,367	19	412.317,49 694.833,389	11.019
20	412.325,962 694.842,876	21	412.338,152 694.851,492	14.928
22	412.321,779 694.888,012	23	412.318,249 694.894,593	7.468
24	412.307,793 694.916,919	25	412.293,464 694.947,824	34.065

** Lungimile segmentelor sunt determinate în planul de proiecție Stereo 70 și sunt rotunjite la 1 milimetru.

*** Distanța dintre puncte este formată din segmente cumulate ce sunt mai mici decât valoarea 1 milimetru.

**DATE DESPRE IMOBILUL NR. 1914**

Oficiul de Cadastru și Publicitate Imobiliară MARAMURES
Biroul de Cadastru și Publicitate Imobiliară Sighetu Marmatiei

A. Partea I. Descrierea imobilului

TEREN Intravilan

Nr. CF vechi:1240

Adresa: Loc. Mara, Jud. Maramures

Nr. Crt	Nr cadastral Nr. topografic	Suprafața* (mp)	Observații / Referințe
A1		1.416	Sector cadastral:37 Teren neimprejmuit; parte din nr. topografic 77

B. Partea II. Proprietari și acte

Inscrieri privitoare la dreptul de proprietate și alte drepturi reale	Referințe
1914 / 12/06/2023	
Act Normativ nr. Legea 7, din 13/03/1996 emis de Parlamentul României;	
B1	A1
Intabulare, drept de PROPRIETATE, dobandit prin Lege, cota actuala 1/1	
1) NEIDENTIFICAT NEIDENTIFICAT	
Act Administrativ nr. Adeverință nr. 2611, din 24/05/2023 emis de Primăria comunei Desești;	
B2	A1
Se notează posesia faptică în favoarea lui	
1) BOHOTICI MARIA	

C. Partea III. SARCINI .

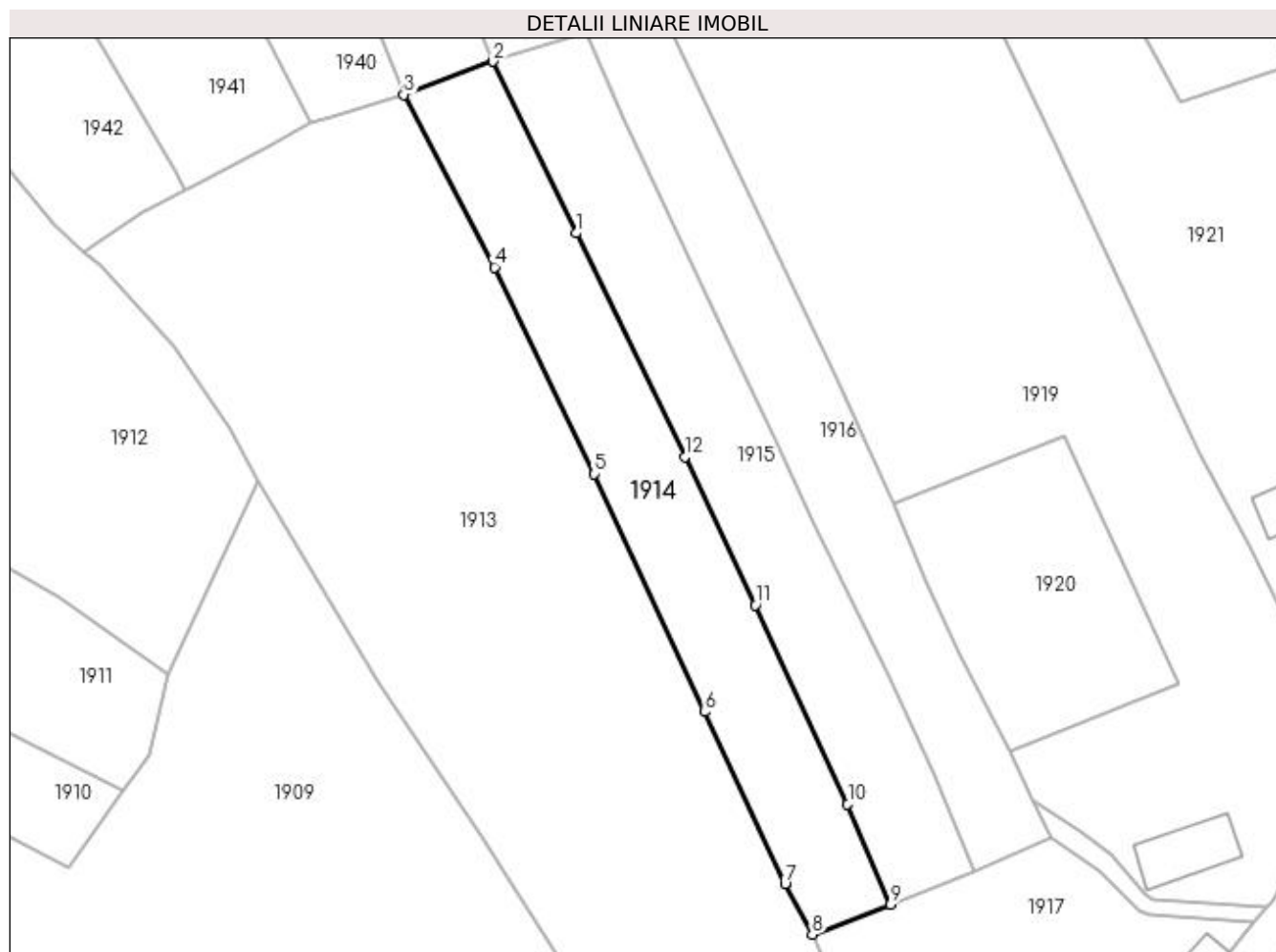
Inscrieri privind dezmembramintele dreptului de proprietate, drepturi reale de garanție și sarcini	Referințe
NU SUNT	

Anexa Nr. 1 La Partea I

Teren

Nr cadastral	Suprafața (mp)*	Observații / Referințe
	1.416	parte din nr. topografic 77

* Suprafața este determinată în planul de proiecție Stereo 70.



Date referitoare la teren

Crt	Categorie folosință	Intra vilan	Suprafața (mp)	Tarla	Parcelă	Nr. topo	Observații / Referințe
1	faneata	DA	1.416	-	-	-	

Lungime Segmente

1) Valorile lungimilor segmentelor sunt obținute din proiecție în plan.

Punct început	X / Y	Punct sfârșit	X / Y	Lungime segment (** (m)
1	412.291,113 694.979,099	2	412.280,318 695.001,4	24.776
2	412.280,318 695.001,4	3	412.268,681 694.997,092	12.409
3	412.268,681 694.997,092	4	412.280,519 694.974,677	25.349
4	412.280,519 694.974,677	5	412.293,464 694.947,824	29.81
5	412.293,464 694.947,824	6	412.307,793 694.916,919	34.065

Punct început	X / Y	Punct sfârșit	X / Y	Lungime segment (** (m)
6	412.307,793 694.916,919	7	412.318,249 694.894,593	24.653
7	412.318,249 694.894,593	8	412.321,779 694.888,012	7.468
8	412.321,779 694.888,012	9	412.331,976 694.891,894	10.911
9	412.331,976 694.891,894	10	412.326,397 694.904,949	14.197
10	412.326,397 694.904,949	11	412.314,411 694.930,811	28.505
11	412.314,411 694.930,811	12	412.305,209 694.950,028	21.307
12	412.305,209 694.950,028	1	412.291,113 694.979,099	32.308

** Lungimile segmentelor sunt determinate în planul de proiecție Stereo 70 și sunt rotunjite la 1 milimetru.

*** Distanța dintre puncte este formată din segmente cumulate ce sunt mai mici decât valoarea 1 milimetru.

**DATE DESPRE IMOBILUL NR. 1915**

Oficiul de Cadastru și Publicitate Imobiliară MARAMURES
Biroul de Cadastru și Publicitate Imobiliară Sighetu Marmatiei

A. Partea I. Descrierea imobilului

TEREN Intravilan

Nr. CF vechi:1240

Adresa: Loc. Mara, Jud. Maramures

Nr. Crt	Nr cadastral Nr. topografic	Suprafața* (mp)	Observații / Referințe
A1		1.418	Sector cadastral:37 Teren neimprejmuit; parte din nr. topografic 77

B. Partea II. Proprietari și acte

Inscrieri privitoare la dreptul de proprietate și alte drepturi reale	Referințe
1915 / 12/06/2023	
Act Normativ nr. Legea 7, din 13/03/1996 emis de Parlamentul României;	
B1	A1
Intabulare, drept de PROPRIETATE, dobândit prin Lege, cota actuala 1/1	
1) NEIDENTIFICAT NEIDENTIFICAT	
Act Administrativ nr. Adeverință nr. 2612, din 24/05/2023 emis de Primăria comunei Desești;	
B2	A1
Se notează posesia faptică în favoarea lui	
1) BOHOTICI VASILE	

C. Partea III. SARCINI .

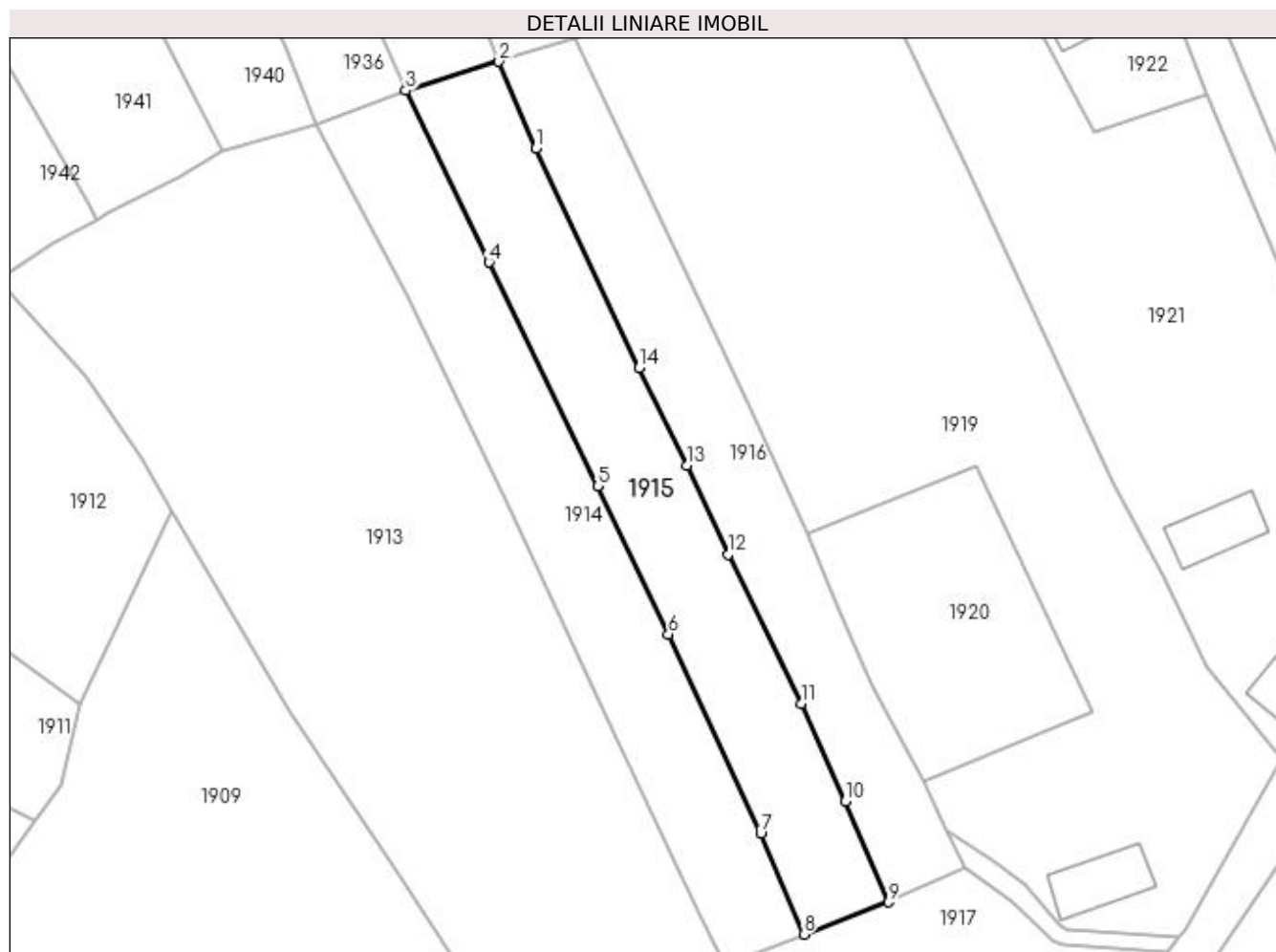
Inscrieri privind dezmembramintele dreptului de proprietate, drepturi reale de garanție și sarcini	Referințe
NU SUNT	

Anexa Nr. 1 La Partea I

Teren

Nr cadastral	Suprafața (mp)*	Observații / Referințe
	1.418	parte din nr. topografic 77

* Suprafața este determinată în planul de proiecție Stereo 70.



Date referitoare la teren

Crt	Categorie folosință	Intra vilan	Suprafața (mp)	Tarla	Parcelă	Nr. topo	Observații / Referințe
1	faneata	DA	1.418	-	-	-	

Lungime Segmente

1) Valorile lungimilor segmentelor sunt obținute din proiecție în plan.

Punct început	X / Y	Punct sfârșit	X / Y	Lungime segment (** (m)
1	412.297,219 694.993,888	2	412.292,414 695.005,157	12.251
2	412.292,414 695.005,157	3	412.280,318 695.001,4	12.666
3	412.280,318 695.001,4	4	412.291,113 694.979,099	24.776
4	412.291,113 694.979,099	5	412.305,209 694.950,028	32.308
5	412.305,209 694.950,028	6	412.314,411 694.930,811	21.307

Punct început	X / Y	Punct sfârşit	X / Y	Lungime segment (** (m)
6	412.314,411 694.930,811	7	412.326,397 694.904,949	28.505
7	412.326,397 694.904,949	8	412.331,976 694.891,894	14.197
8	412.331,976 694.891,894	9	412.342,975 694.896,081	11.769
9	412.342,975 694.896,081	10	412.337,405 694.909,132	14.19
10	412.337,405 694.909,132	11	412.331,644 694.921,807	13.923
11	412.331,644 694.921,807	12	412.322,125 694.941,168	21.575
12	412.322,125 694.941,168	13	412.316,873 694.952,73	12.699
13	412.316,873 694.952,73	14	412.310,616 694.965,413	14.142
14	412.310,616 694.965,413	1	412.297,219 694.993,888	31.469

** Lungimile segmentelor sunt determinate în planul de proiecție Stereo 70 și sunt rotunjite la 1 milimetru.

*** Distanța dintre puncte este formată din segmente cumulate ce sunt mai mici decât valoarea 1 milimetru.

**DATE DESPRE IMOBILUL NR. 1916**

Oficiul de Cadastru și Publicitate Imobiliară MARAMURES
Biroul de Cadastru și Publicitate Imobiliară Sighetu Marmatiei

A. Partea I. Descrierea imobilului

TEREN Intravilan

Nr. CF vechi:1240

Adresa: Loc. Mara, Jud. Maramures

Nr. Crt	Nr cadastral Nr. topografic	Suprafața* (mp)	Observații / Referințe
A1		1.240	Sector cadastral:37 Teren neimprejmuit; parte din nr. topografic 77

B. Partea II. Proprietari și acte

Inscrieri privitoare la dreptul de proprietate și alte drepturi reale		Referințe
1916 / 12/06/2023		
Act Administrativ nr. Titlu de proprietate nr. 18789, din 22/08/2019 emis de Comisia Județeană Maramureș;		
B1	Intabulare, drept de PROPRIETATEcu titlu de drept aplicarea Legii nr. 247/2005, dobandit prin Reconstituire, cota actuala 1/1 1) PAUL TEODOR	A1

C. Partea III. SARCINI .

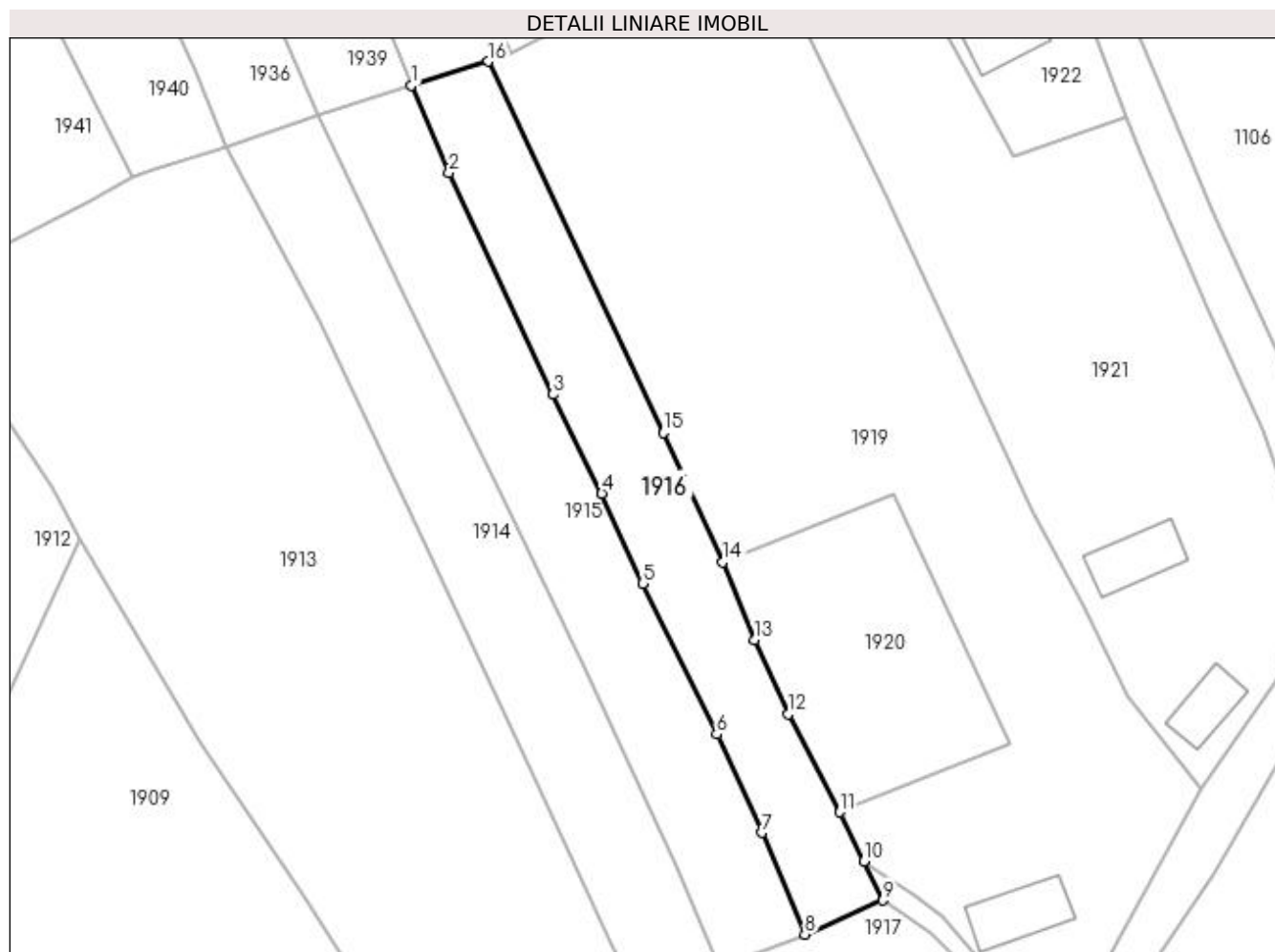
Inscrieri privind dezmembramintele dreptului de proprietate, drepturi reale de garanție și sarcini	Referințe
NU SUNT	

Anexa Nr. 1 La Partea I

Teren

Nr cadastral	Suprafața (mp)*	Observații / Referințe
	1.240	parte din nr. topografic 77

* Suprafața este determinată în planul de proiecție Stereo 70.



Date referitoare la teren

Crt	Categorie folosință	Intravilan	Suprafața (mp)	Tarla	Parcelă	Nr. topo	Observații / Referințe
1	faneata	DA	1.240	-	La Harciogoaie	-	

Lungime Segmente

1) Valorile lungimilor segmentelor sunt obținute din proiecție în plan.

Punct început	X / Y	Punct sfârșit	X / Y	Lungime segment (** (m)
1	412.292,414 695.005,157	2	412.297,219 694.993,888	12.251
2	412.297,219 694.993,888	3	412.310,616 694.965,413	31.469
3	412.310,616 694.965,413	4	412.316,873 694.952,73	14.142
4	412.316,873 694.952,73	5	412.322,125 694.941,168	12.699
5	412.322,125 694.941,168	6	412.331,644 694.921,807	21.575

Punct început	X / Y	Punct sfârșit	X / Y	Lungime segment (** (m)
6	412.331,644 694.921,807	7	412.337,405 694.909,132	13.923
7	412.337,405 694.909,132	8	412.342,975 694.896,081	14.19
8	412.342,975 694.896,081	9	412.352,96 694.900,464	10.905
9	412.352,96 694.900,464	10	412.350,529 694.905,442	5.54
10	412.350,529 694.905,442	11	412.347,44 694.911,769	7.041
11	412.347,44 694.911,769	12	412.340,821 694.924,361	14.226
12	412.340,821 694.924,361	13	412.336,501 694.933,92	10.49
13	412.336,501 694.933,92	14	412.332,412 694.943,891	10.777
14	412.332,412 694.943,891	15	412.324,817 694.960,514	18.276
15	412.324,817 694.960,514	16	412.302,222 695.008,198	52.766
16	412.302,222 695.008,198	1	412.292,414 695.005,157	10.269

** Lungimile segmentelor sunt determinate în planul de proiecție Stereo 70 și sunt rotunjite la 1 milimetru.

*** Distanța dintre puncte este formată din segmente cumulate ce sunt mai mici decât valoarea 1 milimetru.

**DATE DESPRE IMOBILUL NR. 1917**

Oficiul de Cadastru și Publicitate Imobiliară MARAMURES
Biroul de Cadastru și Publicitate Imobiliară Sighetu Marmatiei

A. Partea I. Descrierea imobilului

TEREN Intravilan

Nr. CF vechi:1240, 276

Adresa: Loc. Mara, Nr. 115-116, Jud. Maramures

Nr. Crt	Nr cadastral Nr. topografic	Suprafața* (mp)	Observații / Referințe
A1		1.583	Sector cadastral:37 Teren imprejmuit; parte din nr. topografic 77 și 76

Construcții

Crt	Nr cadastral Nr. topografic	Adresa	Observații / Referințe
A1.1		Loc. Mara, Nr. 115-116, Jud. Maramures	Nr. niveluri:2; S. construita la sol:82 mp; S. construita desfasurata:164 mp; Casă de locuit, D+P, anul construirii: 1984, S.c. desfășurată: 164 mp
A1.2		Loc. Mara, Nr. 115-116, Jud. Maramures	Nr. niveluri:1; S. construita la sol:16 mp; S. construita desfasurata:16 mp; Anexă, P, anul construirii: 1996, S.c. desfășurată: 16 mp
A1.3		Loc. Mara, Nr. 115-116, Jud. Maramures	Nr. niveluri:1; S. construita la sol:17 mp; S. construita desfasurata:17 mp; Anexă, P, anul construirii: 1996, S.c. desfășurată: 17 mp

B. Partea II. Proprietari și acte

Inscrieri privitoare la dreptul de proprietate și alte drepturi reale		Referințe
1917 / 12/06/2023		
Act Normativ nr. Legea 7, din 13/03/1996 emis de Parlamentul României;		
B1	Intabulare, drept de PROPRIETATE, dobandit prin Lege, cota actuala 1/1 1) NEIDENTIFICAT NEIDENTIFICAT	A1
Act Administrativ nr. Adeverință nr. 2613, din 24/05/2023 emis de Primăria comunei Desești;		
B2	Se notează posesia faptică în favoarea lui 1) TĂMAȘ GHEORGHE	A1
Act Normativ nr. Legea 7, din 13/03/1996 emis de Parlamentul României;		
B3	Intabulare, drept de PROPRIETATE, dobandit prin Lege, cota actuala 1/1 1) TĂMAȘ GHEORGHE	A1.1, A1.2, A1.3

C. Partea III. SARCINI .

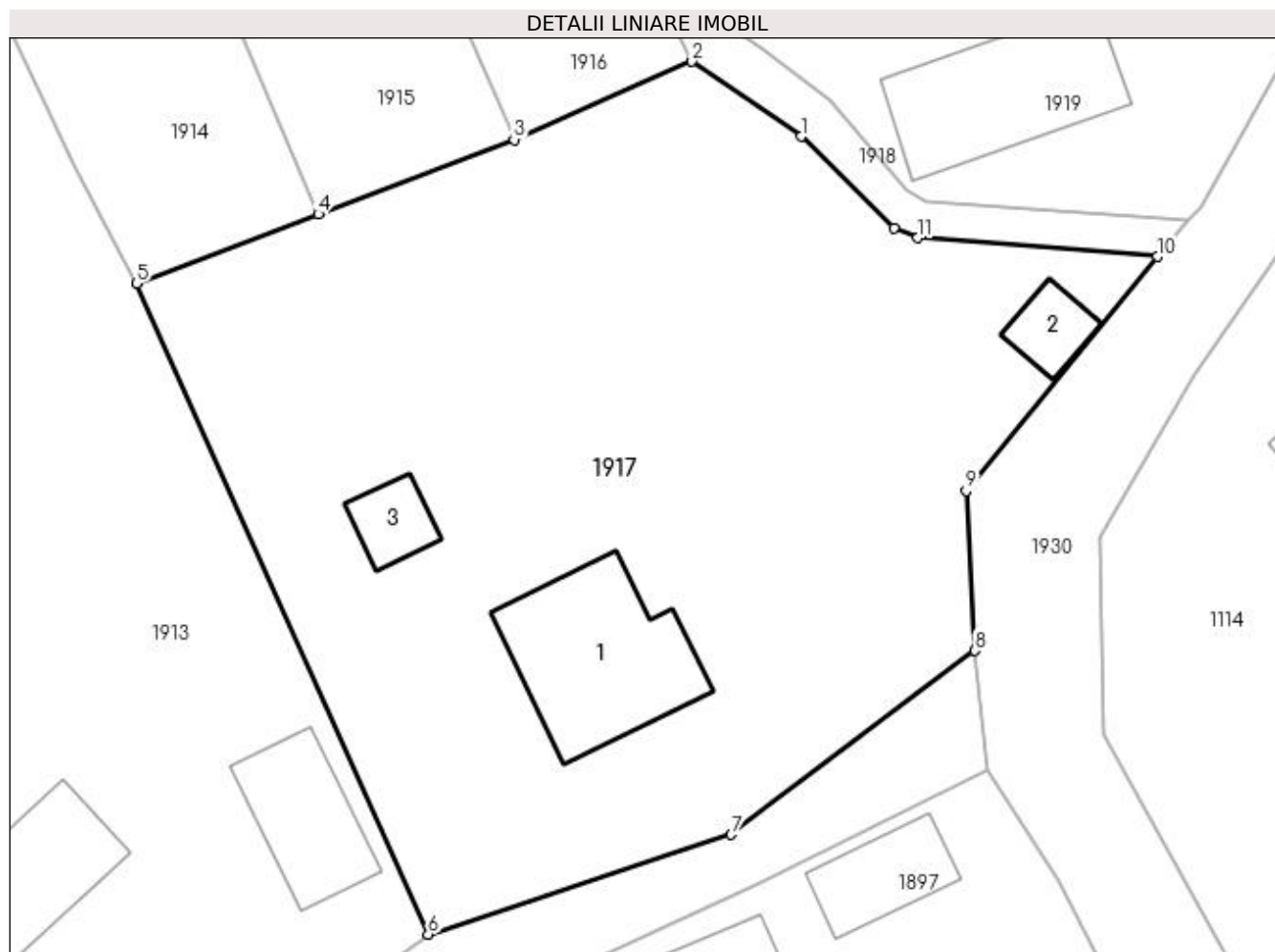
Inscrieri privind dezmembramintele dreptului de proprietate, drepturi reale de garanție și sarcini	Referințe
NU SUNT	

Anexa Nr. 1 La Partea I

Teren

Nr cadastral	Suprafața (mp)*	Observații / Referințe
	1.583	parte din nr. topografic 77 și 76

* Suprafața este determinată în planul de proiecție Stereo 70.



Date referitoare la teren

Crt	Categorie folosință	Intra vilan	Suprafața (mp)	Tarla	Parcelă	Nr. topo	Observații / Referințe
1	curți constructii	DA	596	-	-	-	
2	faneata	DA	987	-	-	-	

Date referitoare la construcții

Crt	Număr	Destinație construcție	Supraf. (mp)	Situație juridică	Observații / Referințe
A1.1		construcții de locuințe	82	Cu acte	Nr. niveluri:2; S. construita la sol:82 mp; S. construita desfasurata:164 mp; Casă de locuit, D+P, anul construirii: 1984, S.c. desfășurată: 164 mp
A1.2		construcții anexa	16	Cu acte	Nr. niveluri:1; S. construita la sol:16 mp; S. construita desfasurata:16 mp; Anexă, P, anul construirii: 1996, S.c. desfășurată: 16 mp
A1.3		construcții anexa	17	Cu acte	Nr. niveluri:1; S. construita la sol:17 mp; S. construita desfasurata:17 mp; Anexă, P, anul construirii: 1996, S.c. desfășurată: 17 mp

Lungime Segmente

1) Valorile lungimilor segmentelor sunt obținute din proiecție în plan.

Punct început	X / Y	Punct sfârșit	X / Y	Lungime segment (** (m)
1	412.359,08 694.896,251	2	412.352,96 694.900,464	7.43
2	412.352,96 694.900,464	3	412.342,975 694.896,081	10.905
3	412.342,975 694.896,081	4	412.331,976 694.891,894	11.769
4	412.331,976 694.891,894	5	412.321,779 694.888,012	10.911
5	412.321,779 694.888,012	6	412.338,152 694.851,492	40.022
6	412.338,152 694.851,492	7	412.355,154 694.857,09	17.9
7	412.355,154 694.857,09	8	412.368,851 694.867,412	17.151
8	412.368,851 694.867,412	9	412.368,343 694.876,369	8.971
9	412.368,343 694.876,369	10	412.379,097 694.889,509	16.98
10	412.379,097 694.889,509	11	412.365,631 694.890,566	13.507
11	412.365,631 694.890,566	12	412.364,288 694.891,087	1.441
12	412.364,288 694.891,087	1	412.359,08 694.896,251	7.334

** Lungimile segmentelor sunt determinate în planul de proiecție Stereo 70 și sunt rotunjite la 1 milimetru.

*** Distanța dintre puncte este formată din segmente cumulate ce sunt mai mici decât valoarea 1 milimetru.

**DATE DESPRE IMOBILUL NR. 1918**

Oficiul de Cadastru și Publicitate Imobiliară MARAMURES
Biroul de Cadastru și Publicitate Imobiliară Sighetu Marmatiei

A. Partea I. Descrierea imobilului

TEREN Intravilan

Nr. CF vechi:276

Adresa: Loc. Mara, Jud. Maramures

Nr. Crt	Nr cadastral Nr. topografic	Suprafața* (mp)	Observații / Referințe
A1		77	Sector cadastral:37 Teren neimprejmuit; parte din nr. topografic 76

B. Partea II. Proprietari și acte

Inscrieri privitoare la dreptul de proprietate și alte drepturi reale		Referințe
1918 / 12/06/2023		
Act Normativ nr. Legea 7, din 13/03/1996 emis de Parlamentul României;		
B1	Intabulare, drept de PROPRIETATE, dobândit prin Lege, cota actuala 1/1 1) NEIDENTIFICAT NEIDENTIFICAT	A1
Act Administrativ nr. Adeverință nr. 2614, din 24/05/2023 emis de Primăria comunei Desești;		
B2	Se notează posesia faptică asupra cotei de 1/5 în favoarea lui 1) TĂMAȘ GHEORGHE	A1
B3	Se notează posesia faptică asupra cotei de 1/5 în favoarea lui 1) BOZAI MARIA	A1
B4	Se notează posesia faptică asupra cotei de 1/5 în favoarea lui 1) PAUL TEODOR	A1
B5	Se notează posesia faptică asupra cotei de 1/5 în favoarea lui 1) BOHOTICI VASILE	A1
B6	Se notează posesia faptică asupra cotei de 1/5 în favoarea lui 1) BOHOTICI MARIA	A1

C. Partea III. SARCINI .

Inscrieri privind dezmembramintele dreptului de proprietate, drepturi reale de garanție și sarcini	Referințe
NU SUNT	

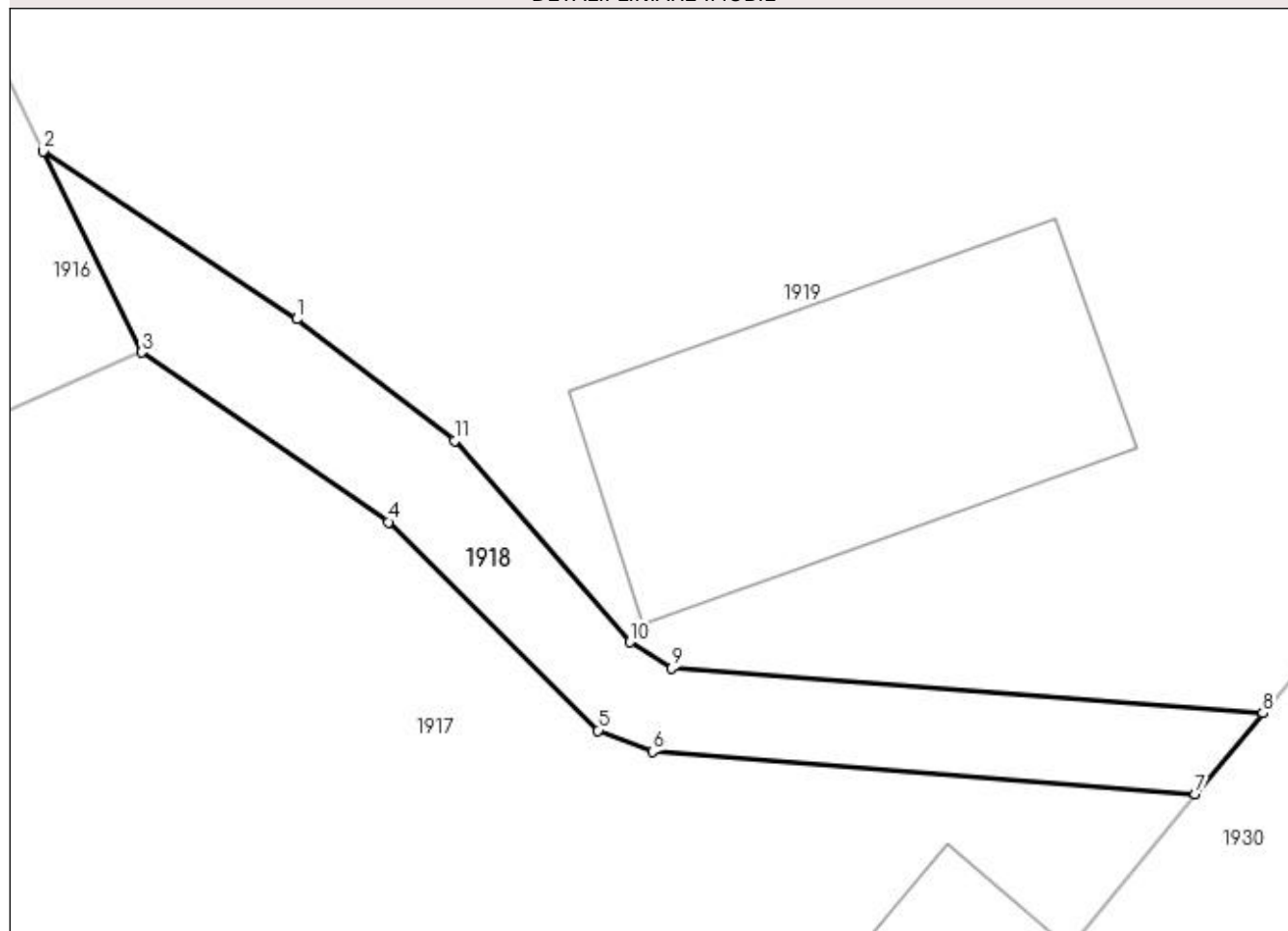
Anexa Nr. 1 La Partea I

Teren

Nr cadastral	Suprafața (mp)*	Observații / Referințe
	77	parte din nr. topografic 76

* Suprafața este determinată în planul de proiecție Stereo 70.

DETALII LINIARE IMOBIL



Date referitoare la teren

Crt	Categorie folosință	Intravilan	Suprafața (mp)	Tarla	Parcelă	Nr. topo	Observații / Referințe
1	drum	DA	77	-	-	-	

Lungime Segmente

1) Valorile lungimilor segmentelor sunt obținute din proiecție în plan.

Punct început	X / Y	Punct sfârșit	X / Y	Lungime segment (** (m)
1	412.356,808 694.901,285	2	412.350,529 694.905,442	7.53
2	412.350,529 694.905,442	3	412.352,96 694.900,464	5.54
3	412.352,96 694.900,464	4	412.359,08 694.896,251	7.43
4	412.359,08 694.896,251	5	412.364,288 694.891,087	7.334
5	412.364,288 694.891,087	6	412.365,631 694.890,566	1.441

Punct început	X / Y	Punct sfârșit	X / Y	Lungime segment (** (m)
6	412.365,631 694.890,566	7	412.379,097 694.889,509	13.507
7	412.379,097 694.889,509	8	412.380,771 694.891,519	2.616
8	412.380,771 694.891,519	9	412.366,103 694.892,636	14.71
9	412.366,103 694.892,636	10	412.365,064 694.893,275	1.22
10	412.365,064 694.893,275	11	412.360,727 694.898,273	6.617
11	412.360,727 694.898,273	1	412.356,808 694.901,285	4.943

** Lungimile segmentelor sunt determinate în planul de proiecție Stereo 70 și sunt rotunjite la 1 milimetru.

*** Distanța dintre puncte este formată din segmente cumulate ce sunt mai mici decât valoarea 1 milimetru.

**DATE DESPRE IMOBILUL NR. 1919**

Oficiul de Cadastru și Publicitate Imobiliară MARAMURES
Biroul de Cadastru și Publicitate Imobiliară Sighetu Marmatiei

A. Partea I. Descrierea imobilului

TEREN Intravilan

Nr. CF vechi:276, 447, 1284, 1140

Adresa: Loc. Mara, Nr. 115-116, Jud. Maramures

Nr. Crt	Nr cadastral Nr. topografic	Suprafața* (mp)	Observații / Referințe
A1		4.248	Sector cadastral:37 Teren imprejmuit; parte din nr. topografic 76, 74, 75 și 73/2

Construcții

Crt	Nr cadastral Nr. topografic	Adresa	Observații / Referințe
A1.1		Loc. Mara, Nr. 115-116, Jud. Maramures	Nr. niveluri:1; S. construita la sol:78 mp; S. construita desfasurata:78 mp; Anexă, P, anul construirii: 1996, S.c. desfășurată: 78 mp

B. Partea II. Proprietari și acte

Inscrieri privitoare la dreptul de proprietate și alte drepturi reale		Referințe
1919 / 12/06/2023		
Act Normativ nr. Legea 7, din 13/03/1996 emis de Parlamentul României;		
B1	Intabulare, drept de PROPRIETATE, dobandit prin Lege, cota actuala 1/1 1) NEIDENTIFICAT NEIDENTIFICAT	A1
Act Administrativ nr. Adeverință nr. 2615, din 24/05/2023 emis de Primăria comunei Desești;		
B2	Se notează posesia faptică în favoarea lui 1) TĂMAȘ GHEORGHE	A1
Act Normativ nr. Legea 7, din 13/03/1996 emis de Parlamentul României;		
B3	Intabulare, drept de PROPRIETATE, dobandit prin Lege, cota actuala 1/1 1) TĂMAȘ GHEORGHE	A1.1

C. Partea III. SARCINI .

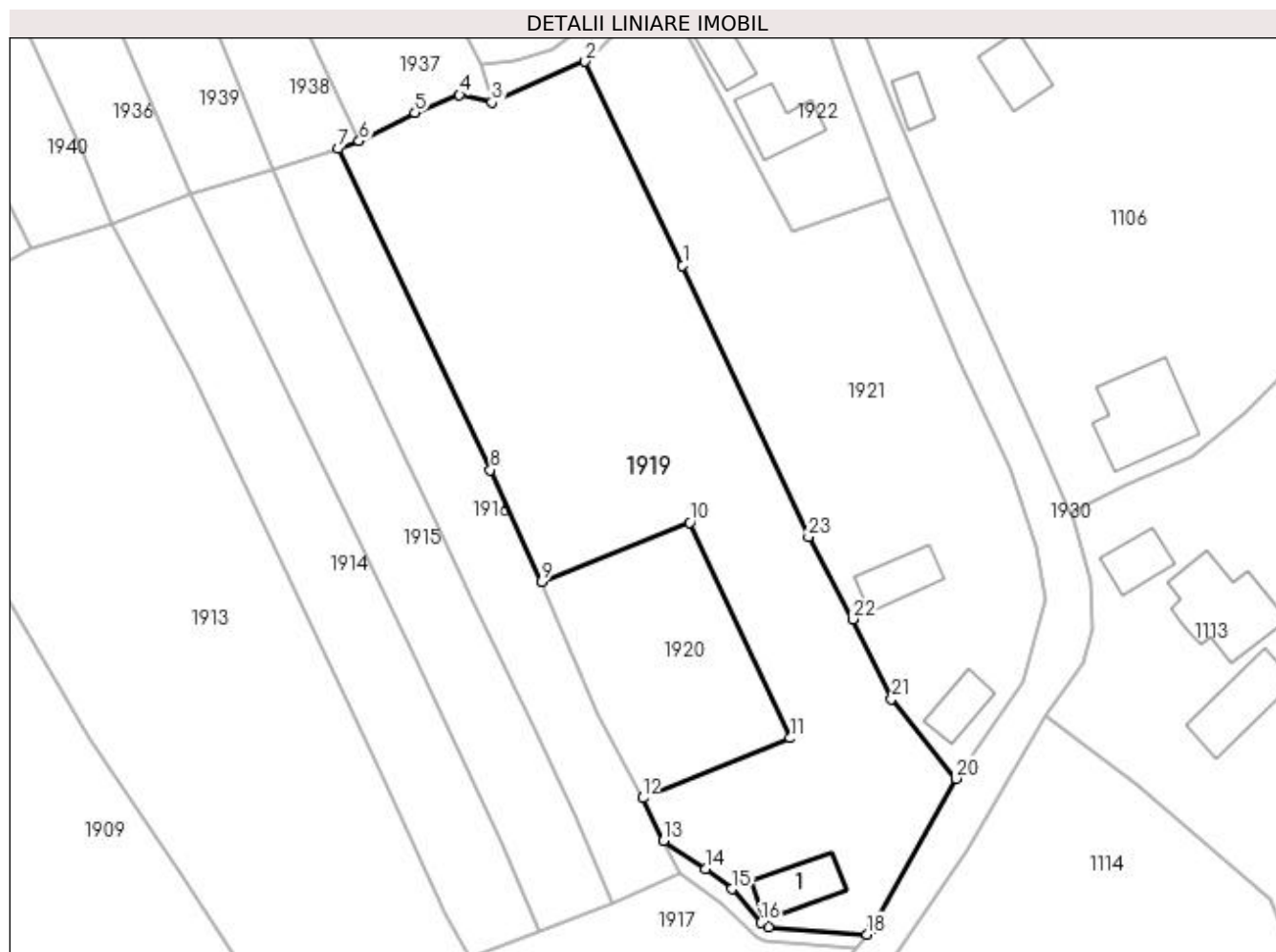
Inscrieri privind dezmembramintele dreptului de proprietate, drepturi reale de garanție și sarcini	Referințe
NU SUNT	

Anexa Nr. 1 La Partea I

Teren

Nr cadastral	Suprafața (mp)*	Observații / Referințe
	4.248	parte din nr. topografic 76, 74, 75 și 73/2

* Suprafața este determinată în planul de proiecție Stereo 70.



Date referitoare la teren

Crt	Categorie folosință	Intra vilan	Suprafața (mp)	Tarla	Parcelă	Nr. topo	Observații / Referințe
1	curți construcții	DA	176	-	-	-	
2	arabil	DA	4.072	-	-	-	

Date referitoare la construcții

Crt	Număr	Destinație construcție	Supraf. (mp)	Situație juridică	Observații / Referințe
A1.1		construcții anexa	78	Cu acte	Nr. niveluri:1; S. construita la sol:78 mp; S. construita desfasurata:78 mp; Anexă, P, anul construirii: 1996, S.c. desfășurată: 78 mp

Lungime Segmente

1) Valorile lungimilor segmentelor sunt obținute din proiecție în plan.

Punct început	X / Y	Punct sfârșit	X / Y	Lungime segment (** (m)
1	412.353,397 694.990,829	2	412.338,911 695.021,149	33.603
3	412.325,048 695.015,101	4	412.320,233 695.016,201	4.939
5	412.313,628 695.013,522	6	412.305,313 695.009,34	9.307

Punct început	X / Y	Punct sfârșit	X / Y	Lungime segment (** (m)
2	412.338,911 695.021,149	3	412.325,048 695.015,101	15.125
4	412.320,233 695.016,201	5	412.313,628 695.013,522	7.128
6	412.305,313 695.009,34	7	412.302,222 695.008,198	3.295

Punct început	X / Y	Punct sfârșit	X / Y	Lungime segment (** (m)
7	412.302,222 695.008,198	8	412.324,817 694.960,514	52.766
9	412.332,412 694.943,891	10	412.354,448 694.952,704	23.733
11	412.369,37 694.920,669	12	412.347,44 694.911,769	23.667
13	412.350,529 694.905,442	14	412.356,808 694.901,285	7.53
15	412.360,727 694.898,273	16	412.365,064 694.893,275	6.617
17	412.366,103 694.892,636	18	412.380,771 694.891,519	14.71
19	412.381,492 694.892,334	20	412.393,989 694.914,67	25.594
21	412.384,425 694.926,511	22	412.378,686 694.938,345	13.152
23	412.372,089 694.950,565	1	412.353,397 694.990,829	44.391

Punct început	X / Y	Punct sfârșit	X / Y	Lungime segment (** (m)
8	412.324,817 694.960,514	9	412.332,412 694.943,891	18.276
10	412.354,448 694.952,704	11	412.369,37 694.920,669	35.34
12	412.347,44 694.911,769	13	412.350,529 694.905,442	7.041
14	412.356,808 694.901,285	15	412.360,727 694.898,273	4.943
16	412.365,064 694.893,275	17	412.366,103 694.892,636	1.22
18	412.380,771 694.891,519	19	412.381,492 694.892,334	1.088
20	412.393,989 694.914,67	21	412.384,425 694.926,511	15.221
22	412.378,686 694.938,345	23	412.372,089 694.950,565	13.887

** Lungimile segmentelor sunt determinate în planul de proiecție Stereo 70 și sunt rotunjite la 1 milimetru.

*** Distanța dintre puncte este formată din segmente cumulate ce sunt mai mici decât valoarea 1 milimetru.

**DATE DESPRE IMOBILUL NR. 1920**

Oficiul de Cadastru și Publicitate Imobiliară MARAMURES
Biroul de Cadastru și Publicitate Imobiliară Sighetu Marmatiei

A. Partea I. Descrierea imobilului

TEREN Intravilan

Nr. CF vechi:276, 447

Adresa: Loc. Mara, Jud. Maramures

Nr. Crt	Nr cadastral Nr. topografic	Suprafața* (mp)	Observații / Referințe
A1		851	Sector cadastral:37 Teren neimprejmuit; parte din nr. topografic 76 și 74

B. Partea II. Proprietari și acte

Inscrieri privitoare la dreptul de proprietate și alte drepturi reale	Referințe
1920 / 12/06/2023	
Act Normativ nr. Legea 7, din 13/03/1996 emis de Parlamentul României;	
B1	A1
Intabulare, drept de PROPRIETATE, dobândit prin Lege, cota actuala 1/1	
1) NEIDENTIFICAT NEIDENTIFICAT	
Act Administrativ nr. Adeverință nr. 2616, din 24/05/2023 emis de Primăria comunei Desești;	
B2	A1
Se notează posesia faptică în favoarea lui	
1) BOZAI MARIA	

C. Partea III. SARCINI .

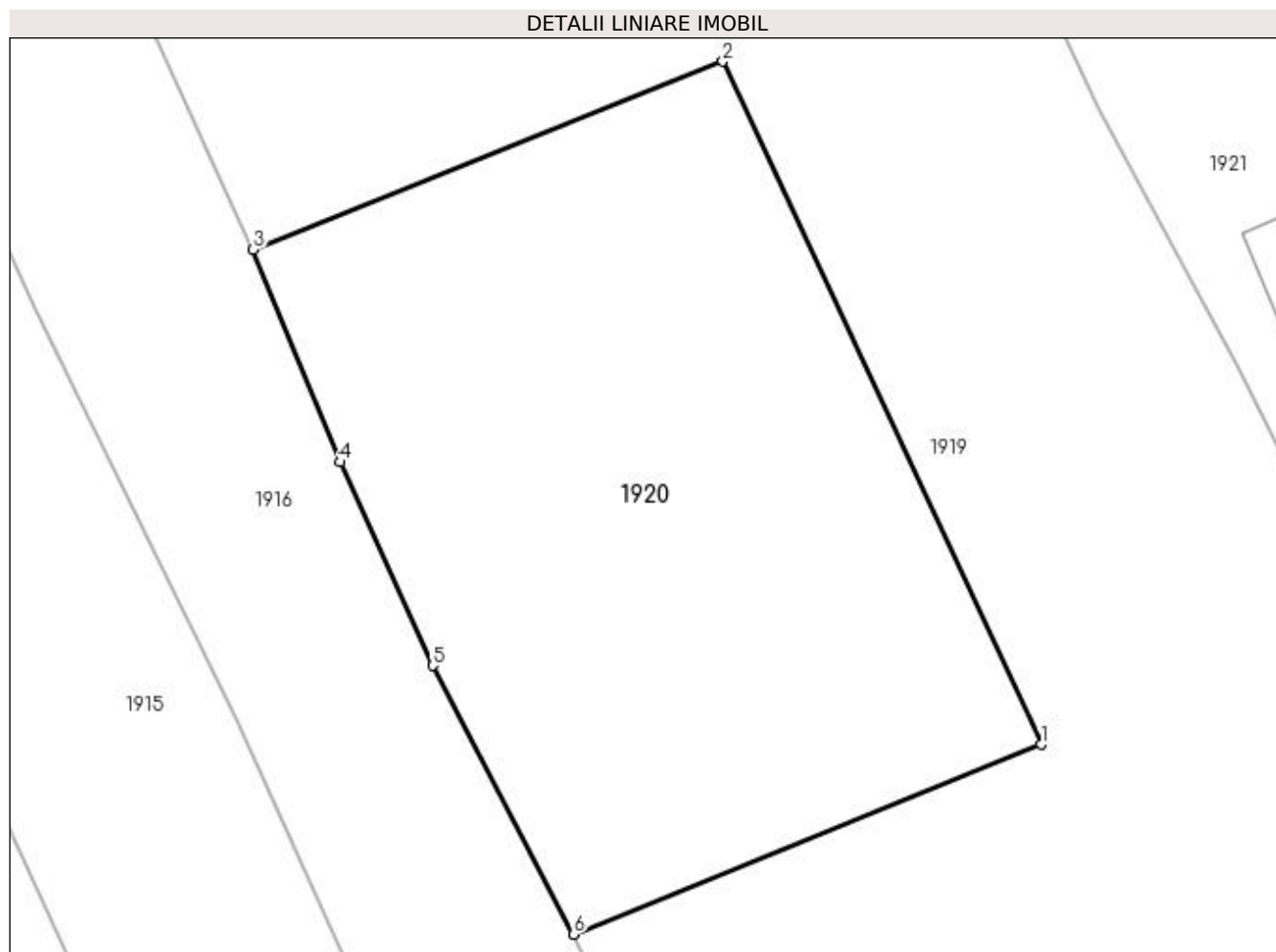
Inscrieri privind dezmembramintele dreptului de proprietate, drepturi reale de garanție și sarcini	Referințe
NU SUNT	

Anexa Nr. 1 La Partea I

Teren

Nr cadastral	Suprafața (mp)*	Observații / Referințe
	851	parte din nr. topografic 76 și 74

* Suprafața este determinată în planul de proiecție Stereo 70.



Date referitoare la teren

Crt	Categorie folosință	Intravilan	Suprafața (mp)	Tarla	Parcelă	Nr. topo	Observații / Referințe
1	arabil	DA	851	-	-	-	

Lungime Segmente

1) Valorile lungimilor segmentelor sunt obținute din proiecție în plan.

Punct început	X / Y	Punct sfârșit	X / Y	Lungime segment (** (m)
1	412.369,37 694.920,669	2	412.354,448 694.952,704	35.34
2	412.354,448 694.952,704	3	412.332,412 694.943,891	23.733
3	412.332,412 694.943,891	4	412.336,501 694.933,92	10.777
4	412.336,501 694.933,92	5	412.340,821 694.924,361	10.49
5	412.340,821 694.924,361	6	412.347,44 694.911,769	14.226

Punct început	X / Y	Punct sfârșit	X / Y	Lungime segment (** (m)
6	412.347,44 694.911,769	1	412.369,37 694.920,669	23.667

** Lungimile segmentelor sunt determinate în planul de proiecție Stereo 70 și sunt rotunjite la 1 milimetru.

*** Distanța dintre puncte este formată din segmente cumulate ce sunt mai mici decât valoarea 1 milimetru.

**DATE DESPRE IMOBILUL NR. 1921**

Oficiul de Cadastru și Publicitate Imobiliară MARAMURES
Biroul de Cadastru și Publicitate Imobiliară Sighetu Marmatiei

A. Partea I. Descrierea imobilului

TEREN Intravilan

Nr. CF vechi:447, 1284, 1140

Adresa: Loc. Mara, Nr. 114, Jud. Maramures

Nr. Crt	Nr cadastral Nr. topografic	Suprafața* (mp)	Observații / Referințe
A1		2.894	Sector cadastral:37 Teren imprejmuit; parte din nr. topografic 74, 75 și 73/2

Construcții

Crt	Nr cadastral Nr. topografic	Adresa	Observații / Referințe
A1.1		Loc. Mara, Nr. 114, Jud. Maramures	Nr. niveluri:1; S. construita la sol:54 mp; S. construita desfasurata:54 mp; Casă de locuit, P, anul construirii: 1950, S.c. desfășurată: 54 mp
A1.2		Loc. Mara, Nr. 114, Jud. Maramures	Nr. niveluri:1; S. construita la sol:70 mp; S. construita desfasurata:70 mp; Anexă, P, anul construirii: 2005, S.c. desfășurată: 70 mp

B. Partea II. Proprietari și acte

Inscrieri privitoare la dreptul de proprietate și alte drepturi reale		Referințe
1921 / 12/06/2023		
Act Normativ nr. Legea 7, din 13/03/1996 emis de Parlamentul României;		
B1	Intabulare, drept de PROPRIETATE, dobandit prin Lege, cota actuala 1/1 1) NEIDENTIFICAT NEIDENTIFICAT	A1
Act Administrativ nr. Adeverință nr. 2617, din 24/05/2023 emis de Primăria comunei Desești;		
B2	Se notează posesia faptică în favoarea lui 1) PAUL MARIA	A1
Act Normativ nr. Legea 7, din 13/03/1996 emis de Parlamentul României;		
B3	Intabulare, drept de PROPRIETATE, dobandit prin Lege, cota actuala 1/1 1) PAUL MARIA	A1.1, A1.2

C. Partea III. SARCINI .

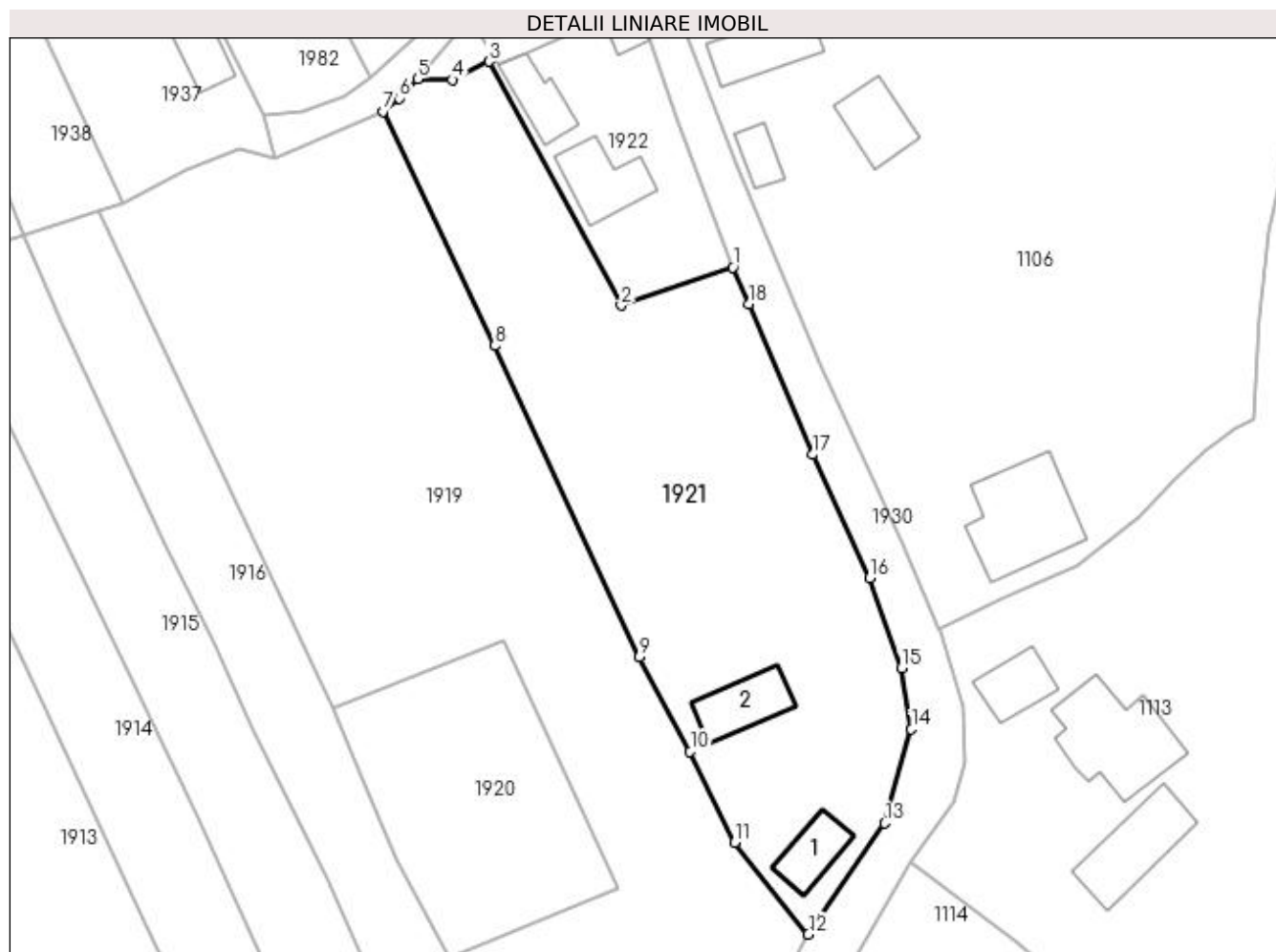
Inscrieri privind dezmembramintele dreptului de proprietate, drepturi reale de garanție și sarcini	Referințe
NU SUNT	

Anexa Nr. 1 La Partea I

Teren

Nr cadastral	Suprafața (mp)*	Observații / Referințe
	2.894	parte din nr. topografic 74, 75 și 73/2

* Suprafața este determinată în planul de proiecție Stereo 70.



Date referitoare la teren

Crt	Categorie folosință	Intravilan	Suprafața (mp)	Tarla	Parcelă	Nr. topo	Observații / Referințe
1	curți construcții	DA	524	-	-	-	
2	arabil	DA	1.420	-	-	-	
3	faneata	DA	950	-	-	-	

Date referitoare la construcții

Crt	Număr	Destinație construcție	Supraf. (mp)	Situație juridică	Observații / Referințe
A1.1		construcții de locuințe	54	Cu acte	Nr. niveluri:1; S. construita la sol:54 mp; S. construita desfasurata:54 mp; Casă de locuit, P, anul construirii: 1950, S.c. desfășurată: 54 mp
A1.2		construcții anexa	70	Cu acte	Nr. niveluri:1; S. construita la sol:70 mp; S. construita desfasurata:70 mp; Anexă, P, anul construirii: 2005, S.c. desfășurată: 70 mp

Lungime Segmente

1) Valorile lungimilor segmentelor sunt obținute din proiecție în plan.

Punct început	X / Y	Punct sfârșit	X / Y	Lungime segment (** (m)
---------------	-------	---------------	-------	-------------------------

Punct început	X / Y	Punct sfârșit	X / Y	Lungime segment (** (m)
1	412.384,251 695.000,976	2	412.369,77 694.996,026	15.304
2	412.369,77 694.996,026	3	412.352,666 695.027,608	35.916
3	412.352,666 695.027,608	4	412.347,89 695.025,235	5.333
4	412.347,89 695.025,235	5	412.343,403 695.025,343	4.488
5	412.343,403 695.025,343	6	412.341,06 695.022,844	3.426
6	412.341,06 695.022,844	7	412.338,911 695.021,149	2.737
7	412.338,911 695.021,149	8	412.353,397 694.990,829	33.603
8	412.353,397 694.990,829	9	412.372,089 694.950,565	44.391
9	412.372,089 694.950,565	10	412.378,686 694.938,345	13.887
10	412.378,686 694.938,345	11	412.384,425 694.926,511	13.152
11	412.384,425 694.926,511	12	412.393,989 694.914,67	15.221
12	412.393,989 694.914,67	13	412.403,89 694.929,071	17.476
13	412.403,89 694.929,071	14	412.407,337 694.941,202	12.611
14	412.407,337 694.941,202	15	412.406,021 694.949,098	8.005
15	412.406,021 694.949,098	16	412.401,919 694.960,818	12.417
16	412.401,919 694.960,818	17	412.394,574 694.976,754	17.547
17	412.394,574 694.976,754	18	412.386,259 694.996,239	21.185
18	412.386,259 694.996,239	1	412.384,251 695.000,976	5.145

** Lungimile segmentelor sunt determinate în planul de proiecție Stereo 70 și sunt rotunjite la 1 milimetru.

*** Distanța dintre puncte este formată din segmente cumulate ce sunt mai mici decât valoarea 1 milimetru.



DATE DESPRE IMOBILUL NR. 1922

Oficiul de Cadastru și Publicitate Imobiliară MARAMURES
Biroul de Cadastru și Publicitate Imobiliară Sighetu Marmatiei

A. Partea I. Descrierea imobilului

TEREN Intravilan

Nr. CF vechi:50093

Adresa: Loc. Mara, Nr. 113, Jud. Maramures

Nr. Crt	Nr cadastral Nr. topografic	Suprafața* (mp)	Observații / Referințe
A1		854	Sector cadastral:37 Teren imprejmuit; parte din nr. topografic 88

Construcții

Crt	Nr cadastral Nr. topografic	Adresa	Observații / Referințe
A1.1		Loc. Mara, Nr. 113, Jud. Maramures	Nr. niveluri:2; S. construita la sol:80 mp; S. construita desfasurata:104 mp; Casă de locuit, S+P, anul construirii: 1970, S.c. desfășurată: 104 mp
A1.2		Loc. Mara, Nr. 113, Jud. Maramures	Nr. niveluri:1; S. construita la sol:55 mp; S. construita desfasurata:55 mp; Anexă, P, anul construirii: 1992, S.c. desfășurată: 55 mp
A1.3		Loc. Mara, Nr. 113, Jud. Maramures	Nr. niveluri:1; S. construita la sol:98 mp; S. construita desfasurata:98 mp; Anexă, P, anul construirii: 1990, S.c. desfășurată: 98 mp
A1.4		Loc. Mara, Nr. 113, Jud. Maramures	Nr. niveluri:1; S. construita la sol:50 mp; S. construita desfasurata:50 mp; Anexă, P, anul construirii: 1990, S.c. desfășurată: 50 mp

B. Partea II. Proprietari și acte

Inscrieri privitoare la dreptul de proprietate și alte drepturi reale	Referințe
1922 / 12/06/2023	
Act Administrativ nr. Titlu de proprietate nr. 14126, din 20/09/2016 emis de Comisia Județeană Maramureș;	
B1	Intabulare, drept de PROPRIETATE cu titlu de drept aplicarea Legii nr. 247/2005, dobandit prin Reconstituire, cota actuala 1/1 1) BOHOTICI GRIGORE
Act Normativ nr. Legea 7, din 13/03/1996 emis de Parlamentul României;	
B2	Intabulare, drept de PROPRIETATE, dobandit prin Lege, cota actuala 1/1 1) BOHOTICI GRIGORE

C. Partea III. SARCINI .

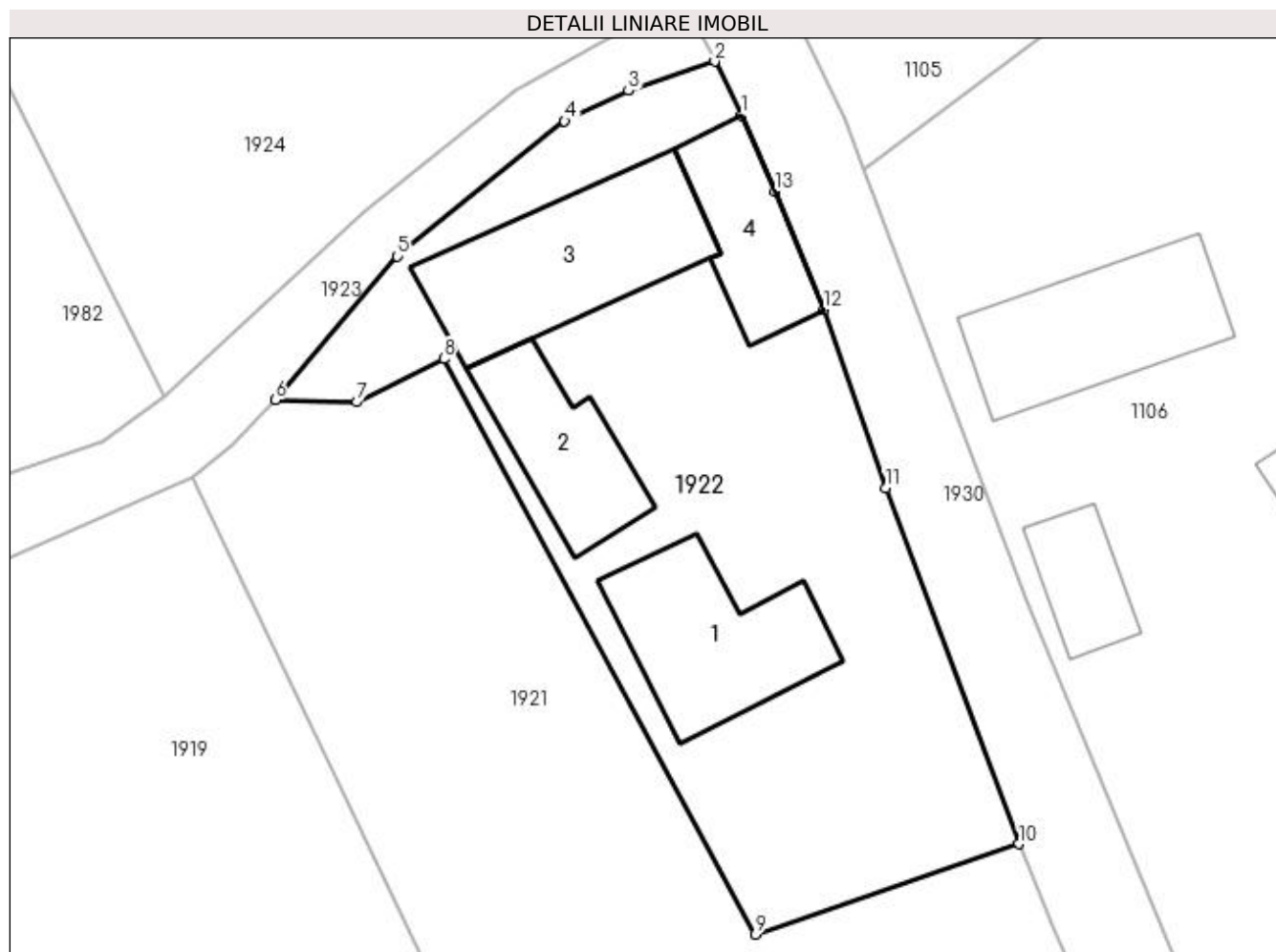
Inscrieri privind dezmembramentele dreptului de proprietate, drepturi reale de garanție și sarcini	Referințe
NU SUNT	

Anexa Nr. 1 La Partea I

Teren

Nr cadastral	Suprafața (mp)*	Observații / Referințe
	854	parte din nr. topografic 88

* Suprafața este determinată în planul de proiecție Stereo 70.



Date referitoare la teren

Crt	Categorie folosință	Intra vilan	Suprafața (mp)	Tarla	Parcelă	Nr. topo	Observații / Referințe
1	curți construcții	DA	854	-	Acasă	-	

Date referitoare la construcții

Crt	Număr	Destinație construcție	Supraf. (mp)	Situație juridică	Observații / Referințe
A1.1		construcții de locuințe	80	Cu acte	Nr. niveluri:2; S. construita la sol:80 mp; S. construita desfasurata:104 mp; Casă de locuit, S+P, anul construirii: 1970, S.c. desfășurată: 104 mp
A1.2		construcții anexa	55	Cu acte	Nr. niveluri:1; S. construita la sol:55 mp; S. construita desfasurata:55 mp; Anexă, P, anul construirii: 1992, S.c. desfășurată: 55 mp
A1.3		construcții anexa	98	Cu acte	Nr. niveluri:1; S. construita la sol:98 mp; S. construita desfasurata:98 mp; Anexă, P, anul construirii: 1990, S.c. desfășurată: 98 mp
A1.4		construcții anexa	50	Cu acte	Nr. niveluri:1; S. construita la sol:50 mp; S. construita desfasurata:50 mp; Anexă, P, anul construirii: 1990, S.c. desfășurată: 50 mp

Lungime Segmente

1) Valorile lungimilor segmentelor sunt obținute din proiecție în plan.

Punct început	X / Y	Punct sfârșit	X / Y	Lungime segment (** (m)
1	412.369,002 695.040,963	2	412.367,543 695.043,915	3.293
2	412.367,543 695.043,915	3	412.362,8 695.042,312	5.007
3	412.362,8 695.042,312	4	412.359,295 695.040,648	3.88
4	412.359,295 695.040,648	5	412.350,098 695.033,24	11.809
5	412.350,098 695.033,24	6	412.343,403 695.025,343	10.353
6	412.343,403 695.025,343	7	412.347,89 695.025,235	4.488
7	412.347,89 695.025,235	8	412.352,666 695.027,608	5.333
8	412.352,666 695.027,608	9	412.369,77 694.996,026	35.916
9	412.369,77 694.996,026	10	412.384,251 695.000,976	15.304
10	412.384,251 695.000,976	11	412.376,933 695.020,526	20.875
11	412.376,933 695.020,526	12	412.373,505 695.030,3	10.358
12	412.373,505 695.030,3	13	412.370,854 695.036,786	7.007
13	412.370,854 695.036,786	1	412.369,002 695.040,963	4.569

** Lungimile segmentelor sunt determinate în planul de proiecție Stereo 70 și sunt rotunjite la 1 milimetru.

*** Distanța dintre puncte este formată din segmente cumulate ce sunt mai mici decât valoarea 1 milimetru.

**DATE DESPRE IMOBILUL NR. 1923**

Oficiul de Cadastru și Publicitate Imobiliară MARAMURES
Biroul de Cadastru și Publicitate Imobiliară Sighetu Marmatiei

A. Partea I. Descrierea imobilului

TEREN Intravilan

Nr. CF vechi:1284, 50093

Adresa: Loc. Mara, Jud. Maramures

Nr. Crt	Nr cadastral Nr. topografic	Suprafața* (mp)	Observații / Referințe
A1		190	Sector cadastral:37 Teren neimprejmuit; parte din nr. topografic 75 și 88

B. Partea II. Proprietari și acte

Inscrieri privitoare la dreptul de proprietate și alte drepturi reale	Referințe
1923 / 12/06/2023	
Act Normativ nr. Hotărârea nr. 934, din 29/08/2002 emis de Guvernul României (Act administrativ nr. Hotărârea nr. 19 / 24.09.1999, emis de Consiliul Local al comunei Desești, Act administrativ nr. Declarație nr. 2850 / 15.06.2023, emis de Primăria comunei Desești);	
B1	A1
Intabulare, drept de PROPRIETATE, dobândit prin Lege, cota actuala 1/1 1) COMUNA DESEȘTI, CIF:3627200, Domeniu public	

C. Partea III. SARCINI .

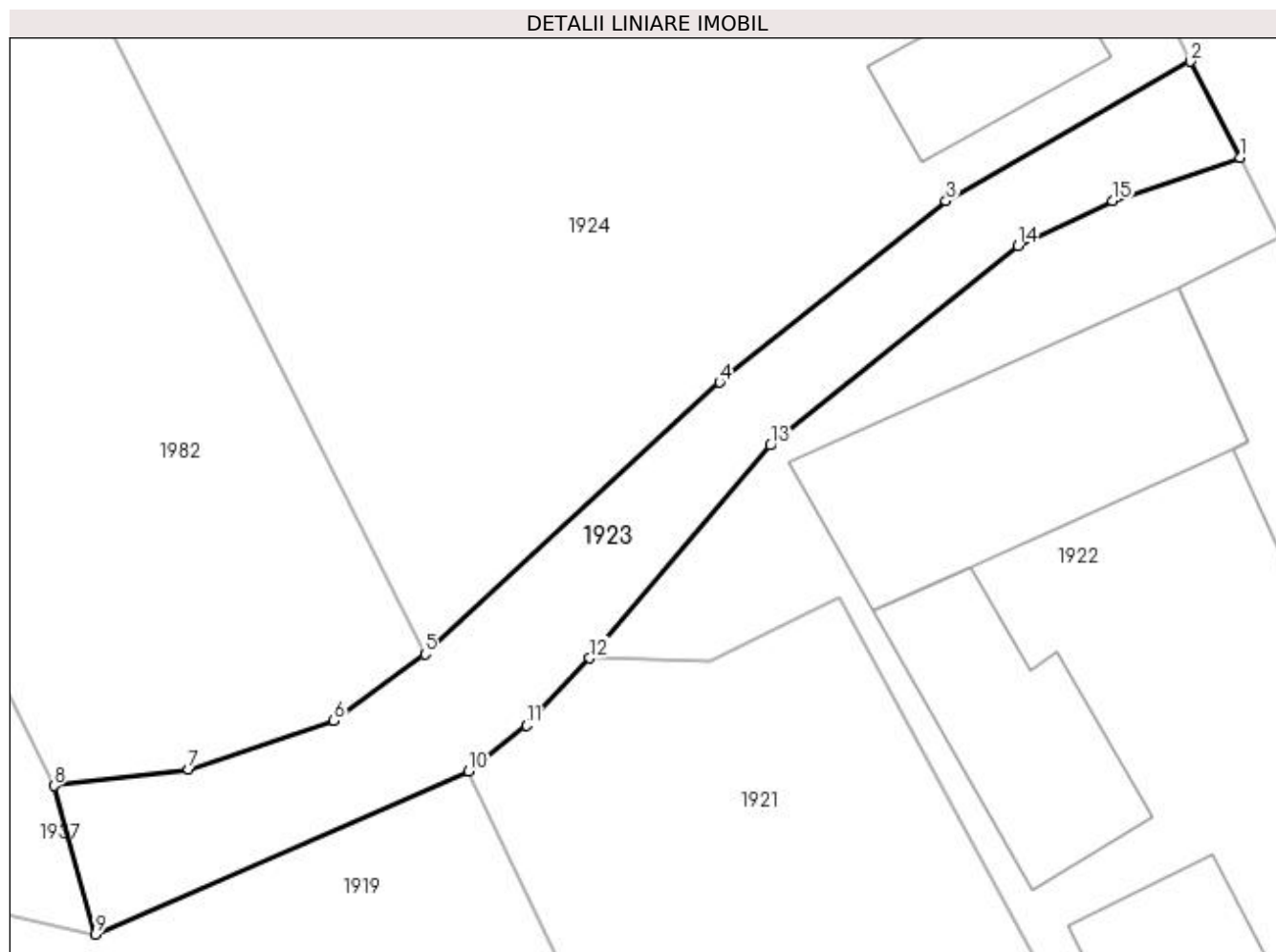
Inscrieri privind dezmembramintele dreptului de proprietate, drepturi reale de garanție și sarcini	Referințe
NU SUNT	

Anexa Nr. 1 La Partea I

Teren

Nr cadastral	Suprafața (mp)*	Observații / Referințe
	190	parte din nr. topografic 75 și 88

* Suprafața este determinată în planul de proiecție Stereo 70.



Date referitoare la teren

Crt	Categorie folosință	Intravilan	Suprafața (mp)	Tarla	Parcelă	Nr. topo	Observații / Referințe
1	drum	DA	190	-	-	-	

Lungime Segmente

1) Valorile lungimilor segmentelor sunt obținute din proiecție în plan.

Punct început	X / Y	Punct sfârșit	X / Y	Lungime segment (** (m)
1	412.367,543 695.043,915	2	412.365,696 695.047,477	4.012
2	412.365,696 695.047,477	3	412.356,621 695.042,301	10.447
3	412.356,621 695.042,301	4	412.348,216 695.035,576	10.764
4	412.348,216 695.035,576	5	412.337,289 695.025,49	14.87
5	412.337,289 695.025,49	6	412.333,907 695.023,025	4.185

Punct început	X / Y	Punct sfârșit	X / Y	Lungime segment (** (m)
6	412.333,907 695.023,025	7	412.328,516 695.021,225	5.684
7	412.328,516 695.021,225	8	412.323,519 695.020,611	5.035
8	412.323,519 695.020,611	9	412.325,048 695.015,101	5.718
9	412.325,048 695.015,101	10	412.338,911 695.021,149	15.125
10	412.338,911 695.021,149	11	412.341,06 695.022,844	2.737
11	412.341,06 695.022,844	12	412.343,403 695.025,343	3.426
12	412.343,403 695.025,343	13	412.350,098 695.033,24	10.353
13	412.350,098 695.033,24	14	412.359,295 695.040,648	11.809
14	412.359,295 695.040,648	15	412.362,8 695.042,312	3.88
15	412.362,8 695.042,312	1	412.367,543 695.043,915	5.007

** Lungimile segmentelor sunt determinate în planul de proiecție Stereo 70 și sunt rotunjite la 1 milimetru.

*** Distanța dintre puncte este formată din segmente cumulate ce sunt mai mici decât valoarea 1 milimetru.

**DATE DESPRE IMOBILUL NR. 1924**

Oficiul de Cadastru și Publicitate Imobiliară MARAMURES
Biroul de Cadastru și Publicitate Imobiliară Sighetu Marmatiei

A. Partea I. Descrierea imobilului

TEREN Intravilan

Nr. CF vechi:1284

Adresa: Loc. Mara, Nr. 113, Jud. Maramures

Nr. Crt	Nr cadastral Nr. topografic	Suprafața* (mp)	Observații / Referințe
A1	50093	3.987	Sector cadastral:37 Teren imprejmuit; parte din nr. topografic 75 și 88

Construcții

Crt	Nr cadastral Nr. topografic	Adresa	Observații / Referințe
A1.1		Loc. Mara, Nr. 113, Jud. Maramures	Nr. niveluri:1; S. construita la sol:33 mp; S. construita desfasurata:33 mp; Anexă, P, anul construirii: 1990, S.c. desfășurată: 33 mp

B. Partea II. Proprietari și acte

Inscrieri privitoare la dreptul de proprietate și alte drepturi reale		Referințe
1924 / 12/06/2023		
Act Administrativ nr. Titlu de proprietate nr. 14126, din 20/09/2016 emis de Comisia Județeană Maramureș;		
B1	Intabulare, drept de PROPRIETATE cu titlu de drept aplicarea Legii nr. 247/2005, dobandit prin Reconstituire, cota actuala 1/1 1) BOHOTICI GRIGORE	A1
Act Normativ nr. Legea 7, din 13/03/1996 emis de Parlamentul României;		
B2	Intabulare, drept de PROPRIETATE, dobandit prin Lege, cota actuala 1/1 1) BOHOTICI GRIGORE	A1.1

C. Partea III. SARCINI .

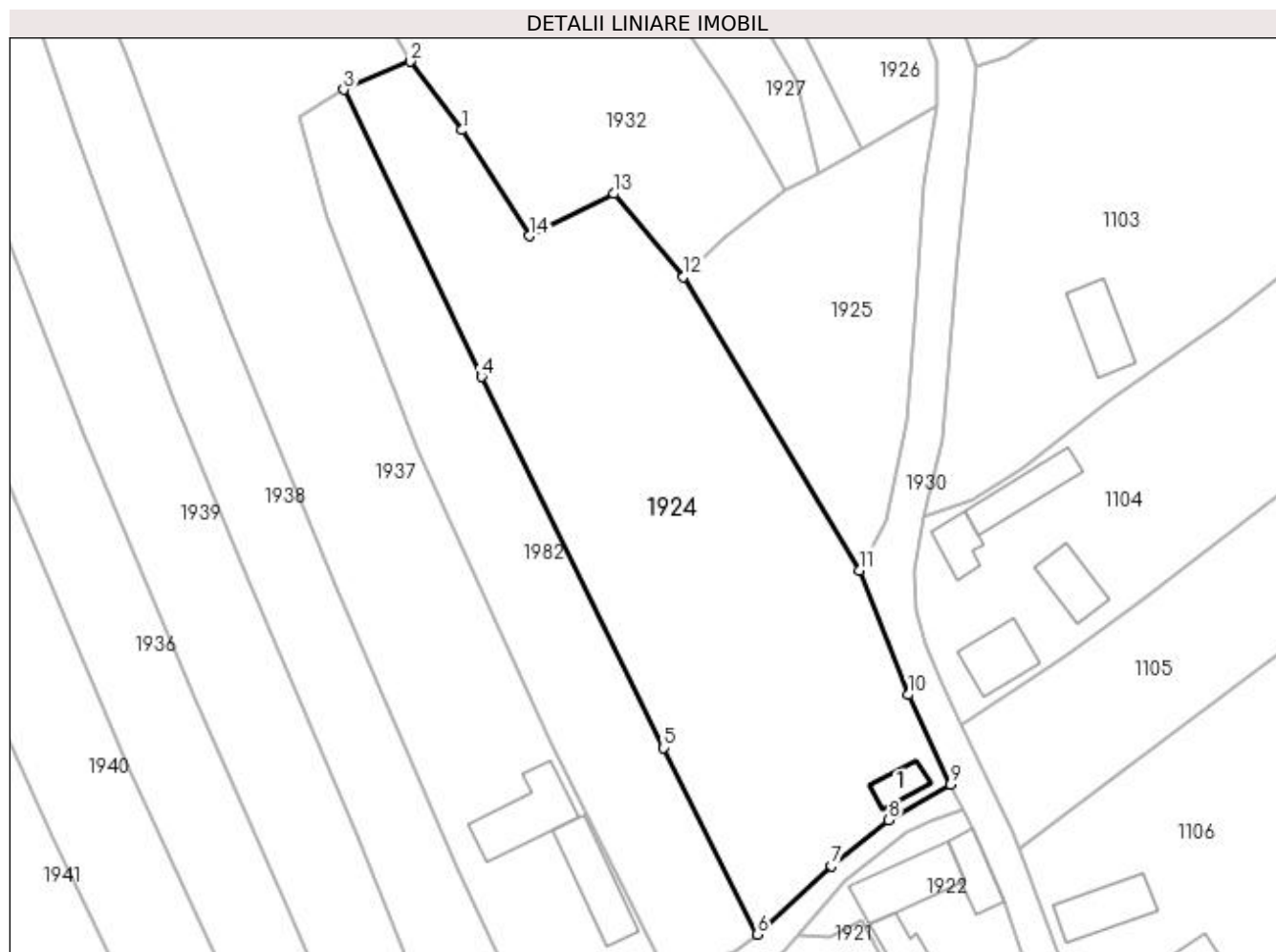
Inscrieri privind dezmembramintele dreptului de proprietate, drepturi reale de garanție și sarcini	Referințe
NU SUNT	

Anexa Nr. 1 La Partea I

Teren

Nr cadastral	Suprafața (mp)*	Observații / Referințe
50093	3.987	parte din nr. topografic 75 și 88

* Suprafața este determinată în planul de proiecție Stereo 70.



Date referitoare la teren

Crt	Categorie folosință	Intravilan	Suprafața (mp)	Tarla	Parcelă	Nr. topo	Observații / Referințe
1	curți constructii	DA	72	-	Acasă	-	
2	arabil	DA	500	-	Acasă	-	
3	faneata	DA	3.415	-	Acasă	-	

Date referitoare la construcții

Crt	Număr	Destinație construcție	Supraf. (mp)	Situație juridică	Observații / Referințe
A1.1		construcții anexa	33	Cu acte	Nr. niveluri:1; S. construita la sol:33 mp; S. construita defasurata:33 mp; Anexă, P, anul construirii: 1990, S.c. desfășurată: 33 mp

Lungime Segmente

1) Valorile lungimilor segmentelor sunt obținute din proiecție în plan.

Punct început	X / Y	Punct sfârșit	X / Y	Lungime segment (** (m)
1	412.293,887 695.143,672	2	412.286,244 695.153,754	12.652
2	412.286,244 695.153,754	3	412.276,508 695.149,636	10.571

Punct început	X / Y	Punct sfârșit	X / Y	Lungime segment (** (m)
3	412.276,508 695.149,636	4	412.296,747 695.107,409	46.827
4	412.296,747 695.107,409	5	412.323,525 695.052,904	60.728
5	412.323,525 695.052,904	6	412.337,289 695.025,49	30.675
6	412.337,289 695.025,49	7	412.348,216 695.035,576	14.87
7	412.348,216 695.035,576	8	412.356,621 695.042,301	10.764
8	412.356,621 695.042,301	9	412.365,696 695.047,477	10.447
9	412.365,696 695.047,477	10	412.359,511 695.060,685	14.584
10	412.359,511 695.060,685	11	412.352,385 695.078,998	19.651
11	412.352,385 695.078,998	12	412.326,442 695.122,131	50.334
12	412.326,442 695.122,131	13	412.316,211 695.134,319	15.913
13	412.316,211 695.134,319	14	412.303,738 695.128,131	13.924
14	412.303,738 695.128,131	1	412.293,887 695.143,672	18.4

** Lungimile segmentelor sunt determinate în planul de proiecție Stereo 70 și sunt rotunjite la 1 milimetru.

*** Distanța dintre puncte este formată din segmente cumulate ce sunt mai mici decât valoarea 1 milimetru.

**DATE DESPRE IMOBILUL NR. 1925**

Oficiul de Cadastru și Publicitate Imobiliară MARAMURES
Biroul de Cadastru și Publicitate Imobiliară Sighetu Marmatiei

A. Partea I. Descrierea imobilului

TEREN Intravilan

Nr. CF vechi:708
Nr. topografic:90/2

Adresa: Loc. Mara, Jud. Maramures

Nr. Crt	Nr cadastral Nr. topografic	Suprafața* (mp)	Observații / Referințe
A1		1.290	Sector cadastral:37 Teren neimprejmuit;

B. Partea II. Proprietari și acte

Inscrieri privitoare la dreptul de proprietate și alte drepturi reale		Referințe
1925 / 12/06/2023		
Act Normativ nr. Legea 7, din 13/03/1996 emis de Parlamentul României;		
B1	Intabulare, drept de PROPRIETATE, dobândit prin Lege, cota actuala 1/1 1) NEIDENTIFICAT NEIDENTIFICAT	A1
Act Administrativ nr. Adeverință nr. 2618, din 24/05/2023 emis de Primăria comunei Desești;		
B2	Se notează posesia faptică în favoarea lui 1) BOHOTICI VASILE	A1

C. Partea III. SARCINI .

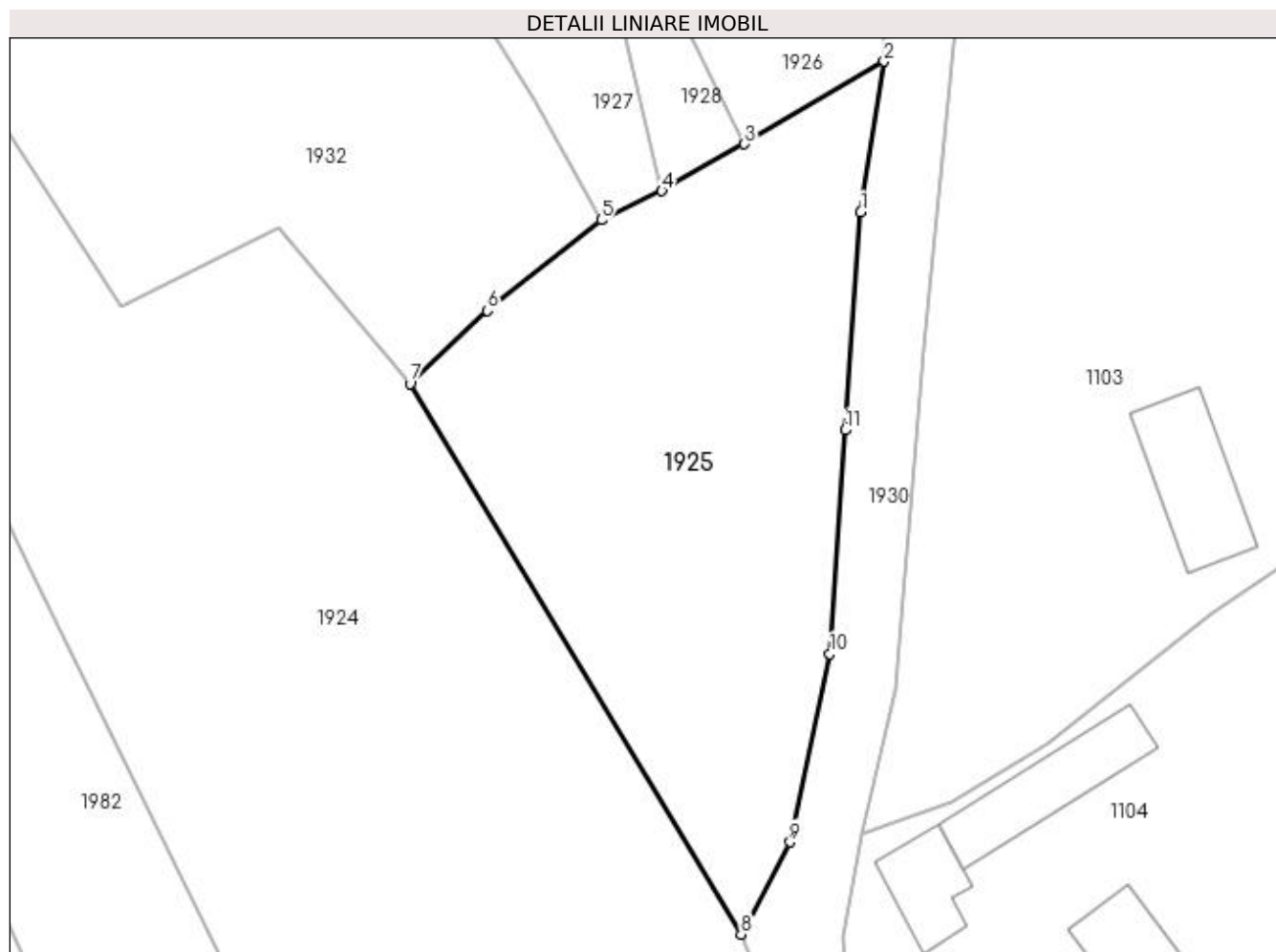
Inscrieri privind dezmembramintele dreptului de proprietate, drepturi reale de garanție și sarcini	Referințe
NU SUNT	

Anexa Nr. 1 La Partea I

Teren

Nr cadastral	Suprafața (mp)*	Observații / Referințe
	1.290	

* Suprafața este determinată în planul de proiecție Stereo 70.



Date referitoare la teren

Crt	Categorie folosință	Intra vilan	Suprafața (mp)	Tarla	Parcelă	Nr. topo	Observații / Referințe
1	faneata	DA	1.290	-	-	-	

Lungime Segmente

1) Valorile lungimilor segmentelor sunt obținute din proiecție în plan.

Punct început	X / Y	Punct sfârșit	X / Y	Lungime segment (** (m)
1	412.361,769 695.135,549	2	412.363,616 695.147,368	11.962
2	412.363,616 695.147,368	3	412.352,666 695.140,897	12.719
3	412.352,666 695.140,897	4	412.346,195 695.137,23	7.438
4	412.346,195 695.137,23	5	412.341,43 695.134,95	5.282
5	412.341,43 695.134,95	6	412.332,519 695.127,839	11.401

Punct început	X / Y	Punct sfârșit	X / Y	Lungime segment (** (m)
6	412.332,519 695.127,839	7	412.326,442 695.122,131	8.337
7	412.326,442 695.122,131	8	412.352,385 695.078,998	50.334
8	412.352,385 695.078,998	9	412.356,241 695.086,22	8.187
9	412.356,241 695.086,22	10	412.359,338 695.100,983	15.084
10	412.359,338 695.100,983	11	412.360,543 695.118,484	17.542
11	412.360,543 695.118,484	1	412.361,769 695.135,549	17.109

** Lungimile segmentelor sunt determinate în planul de proiecție Stereo 70 și sunt rotunjite la 1 milimetru.

*** Distanța dintre puncte este formată din segmente cumulate ce sunt mai mici decât valoarea 1 milimetru.

**DATE DESPRE IMOBILUL NR. 1926**

Oficiul de Cadastru și Publicitate Imobiliară MARAMURES
Biroul de Cadastru și Publicitate Imobiliară Sighetu Marmatiei

A. Partea I. Descrierea imobilului

TEREN Intravilan

Nr. CF vechi:555

Adresa: Loc. Mara, Jud. Maramures

Nr. Crt	Nr cadastral Nr. topografic	Suprafața* (mp)	Observații / Referințe
A1		2.315	Sector cadastral:37 Teren neimprejmuit; parte din nr. topografic 92

B. Partea II. Proprietari și acte

Inscrieri privitoare la dreptul de proprietate și alte drepturi reale	Referințe
1926 / 12/06/2023	
Act Normativ nr. Legea 7, din 13/03/1996 emis de Parlamentul României;	
B1	A1
Intabulare, drept de PROPRIETATE, dobândit prin Lege, cota actuala 1/1	
1) NEIDENTIFICAT NEIDENTIFICAT	
Act Administrativ nr. Adeverință nr. 2619, din 24/05/2023 emis de Primăria comunei Desești;	
B2	A1
Se notează posesia faptică în favoarea lui	
1) TUPIȚĂ CRINA-MARIA	

C. Partea III. SARCINI .

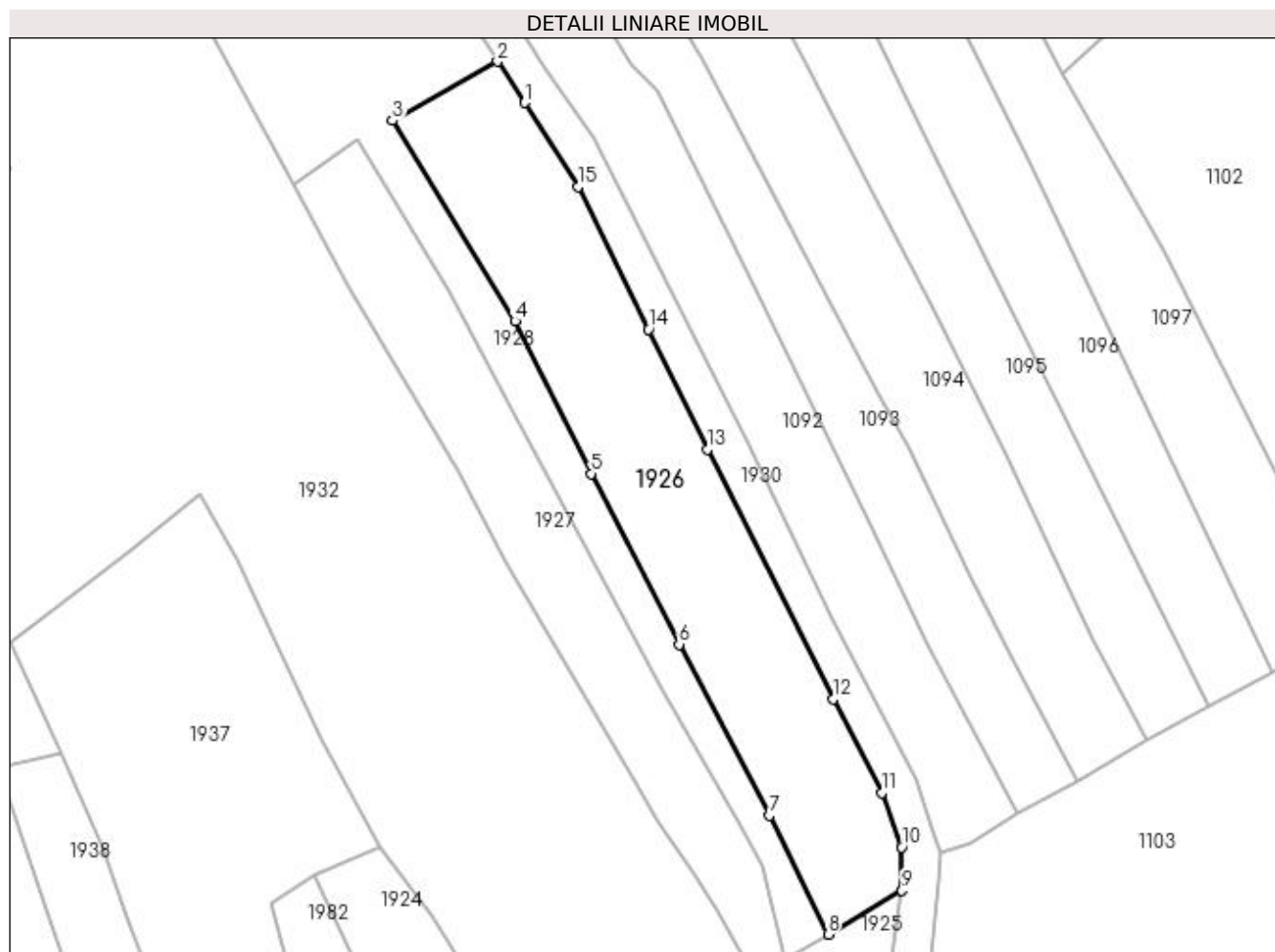
Inscrieri privind dezmembramintele dreptului de proprietate, drepturi reale de garanție și sarcini	Referințe
NU SUNT	

Anexa Nr. 1 La Partea I

Teren

Nr cadastral	Suprafața (mp)*	Observații / Referințe
	2.315	parte din nr. topografic 92

* Suprafața este determinată în planul de proiecție Stereo 70.



Date referitoare la teren

Crt	Categorie folosință	Intra vilan	Suprafața (mp)	Tarla	Parcelă	Nr. topo	Observații / Referințe
1	faneata	DA	2.315	-	-	-	

Lungime Segmente

1) Valorile lungimilor segmentelor sunt obținute din proiecție în plan.

Punct început	X / Y	Punct sfârșit	X / Y	Lungime segment (** (m)
1	412.307,632 695.264,146	2	412.303,638 695.270,242	7.288
2	412.303,638 695.270,242	3	412.288,026 695.261,491	17.897
3	412.288,026 695.261,491	4	412.306,269 695.231,766	34.877
4	412.306,269 695.231,766	5	412.317,542 695.209,184	25.239
5	412.317,542 695.209,184	6	412.330,56 695.183,86	28.474

Punct început	X / Y	Punct sfârșit	X / Y	Lungime segment (** (m)
6	412.330,56 695.183,86	7	412.343,981 695.158,535	28.661
7	412.343,981 695.158,535	8	412.352,666 695.140,897	19.66
8	412.352,666 695.140,897	9	412.363,616 695.147,368	12.719
9	412.363,616 695.147,368	10	412.363,584 695.153,81	6.442
10	412.363,584 695.153,81	11	412.360,628 695.161,89	8.604
11	412.360,628 695.161,89	12	412.353,448 695.175,792	15.647
12	412.353,448 695.175,792	13	412.334,723 695.212,738	41.42
13	412.334,723 695.212,738	14	412.326,008 695.230,568	19.846
14	412.326,008 695.230,568	15	412.315,536 695.251,66	23.549
15	412.315,536 695.251,66	1	412.307,632 695.264,146	14.777

** Lungimile segmentelor sunt determinate în planul de proiecție Stereo 70 și sunt rotunjite la 1 milimetru.

*** Distanța dintre puncte este formată din segmente cumulate ce sunt mai mici decât valoarea 1 milimetru.

**DATE DESPRE IMOBILUL NR. 1927**

Oficiul de Cadastru și Publicitate Imobiliară MARAMURES
Biroul de Cadastru și Publicitate Imobiliară Sighetu Marmatiei

A. Partea I. Descrierea imobilului

TEREN Intravilan

Nr. CF vechi:1288

Adresa: Loc. Mara, Jud. Maramures

Nr. Crt	Nr cadastral Nr. topografic	Suprafața* (mp)	Observații / Referințe
A1		1.474	Sector cadastral:37 Teren neimprejmuit; parte din nr. topografic 91

B. Partea II. Proprietari și acte

Inscrieri privitoare la dreptul de proprietate și alte drepturi reale		Referințe
1927 / 12/06/2023		
Act Administrativ nr. Titlu de proprietate nr. 18789, din 22/08/2019 emis de Comisia Județeană Maramureș;		
B1	Intabulare, drept de PROPRIETATEcu titlu de drept aplicarea Legii nr. 247/2005, dobandit prin Reconstituire, cota actuala 1/1 1) PAUL TEODOR	A1

C. Partea III. SARCINI .

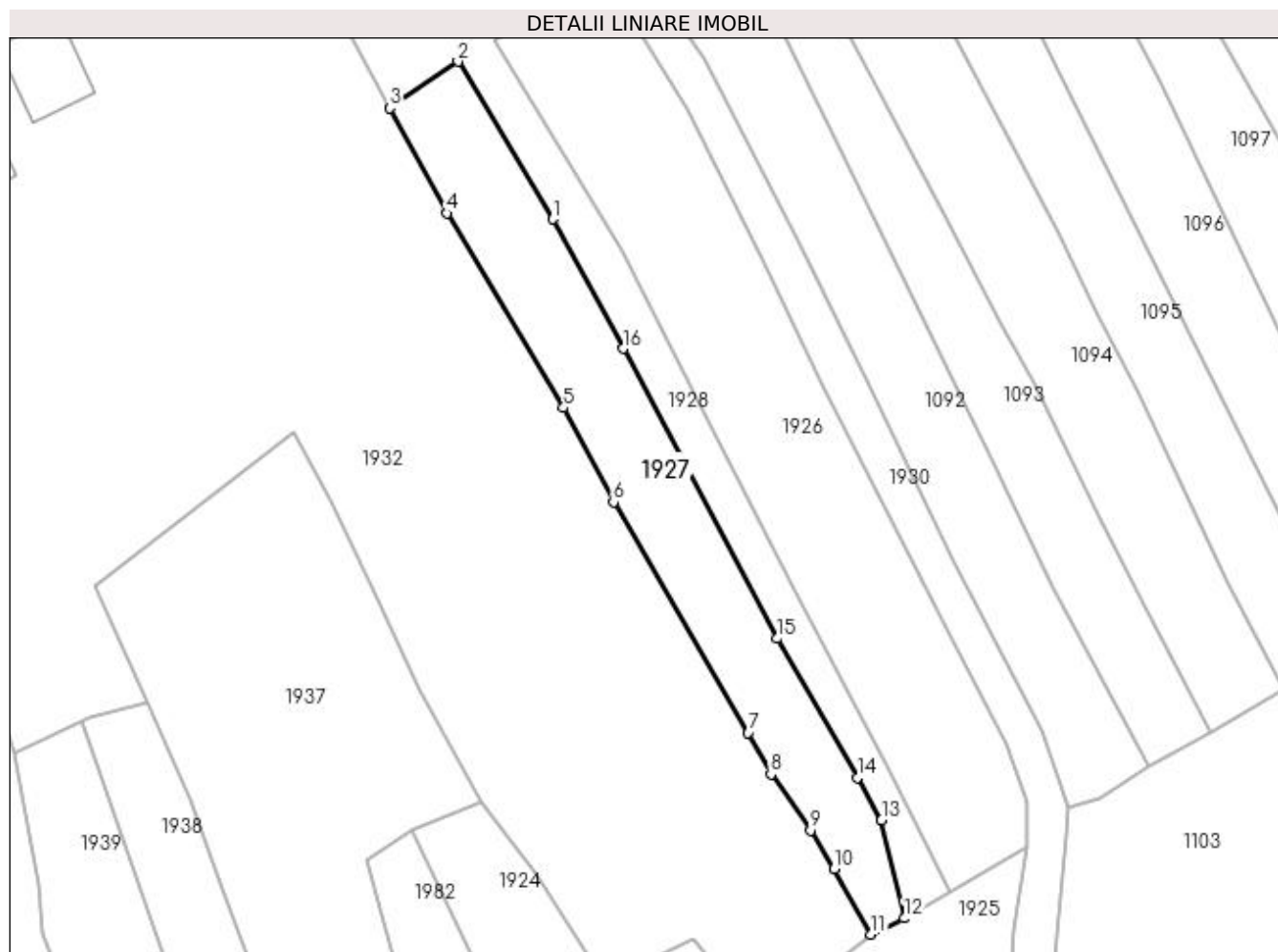
Inscrieri privind dezmembramintele dreptului de proprietate, drepturi reale de garanție și sarcini	Referințe
NU SUNT	

Anexa Nr. 1 La Partea I

Teren

Nr cadastral	Suprafața (mp)*	Observații / Referințe
	1.474	parte din nr. topografic 91

* Suprafața este determinată în planul de proiecție Stereo 70.



Date referitoare la teren

Crt	Categorie folosință	Intra vilan	Suprafața (mp)	Tarla	Parcelă	Nr. topo	Observații / Referințe
1	faneata	DA	1.474	-	Pe Șes	-	

Lungime Segmente

1) Valorile lungimilor segmentelor sunt obținute din proiecție în plan.

Punct început	X / Y	Punct sfârșit	X / Y	Lungime segment (** (m)
1	412.296,358 695.236,26	2	412.282,939 695.258,569	26.034
2	412.282,939 695.258,569	3	412.273,3 695.251,986	11.672
3	412.273,3 695.251,986	4	412.281,347 695.237,07	16.948
4	412.281,347 695.237,07	5	412.297,906 695.209,55	32.118
5	412.297,906 695.209,55	6	412.304,969 695.196,171	15.129

Punct început	X / Y	Punct sfârșit	X / Y	Lungime segment (** (m)
6	412.304,969 695.196,171	7	412.324,044 695.163,524	37.811
7	412.324,044 695.163,524	8	412.327,287 695.157,657	6.704
8	412.327,287 695.157,657	9	412.332,904 695.149,665	9.768
9	412.332,904 695.149,665	10	412.336,262 695.144,256	6.367
10	412.336,262 695.144,256	11	412.341,43 695.134,95	10.645
11	412.341,43 695.134,95	12	412.346,195 695.137,23	5.282
12	412.346,195 695.137,23	13	412.342,959 695.151,107	14.249
13	412.342,959 695.151,107	14	412.339,522 695.157,154	6.956
14	412.339,522 695.157,154	15	412.328,21 695.176,862	22.724
15	412.328,21 695.176,862	16	412.306,349 695.217,897	46.495
16	412.306,349 695.217,897	1	412.296,358 695.236,26	20.905

** Lungimile segmentelor sunt determinate în planul de proiecție Stereo 70 și sunt rotunjite la 1 milimetru.

*** Distanța dintre puncte este formată din segmente cumulate ce sunt mai mici decât valoarea 1 milimetru.

**DATE DESPRE IMOBILUL NR. 1928**

Oficiul de Cadastru și Publicitate Imobiliară MARAMURES
Biroul de Cadastru și Publicitate Imobiliară Sighetu Marmatiei

A. Partea I. Descrierea imobilului

TEREN Intravilan

Nr. CF vechi:1288, 555

Adresa: Loc. Mara, Nr. 111A, Jud. Maramures

Nr. Crt	Nr cadastral Nr. topografic	Suprafața* (mp)	Observații / Referințe
A1		3.356	Sector cadastral:37 Teren imprejmuit; parte din nr. topografic 91 și 92

Construcții

Crt	Nr cadastral Nr. topografic	Adresa	Observații / Referințe
A1.1		Loc. Mara, Nr. 111A, Jud. Maramures	Nr. niveluri:1; S. construita la sol:64 mp; S. construita desfasurata:64 mp; Casă de locuit, P, anul construirii: 1995, S.c. desfășurată: 64 mp
A1.2		Loc. Mara, Nr. 111A, Jud. Maramures	Nr. niveluri:1; S. construita la sol:132 mp; S. construita desfasurata:132 mp; Anexă, P, anul construirii: 1996, S.c. desfășurată: 132 mp
A1.3		Loc. Mara, Nr. 111A, Jud. Maramures	Nr. niveluri:1; S. construita la sol:11 mp; S. construita desfasurata:11 mp; Anexă, P, anul construirii: 1996, S.c. desfășurată: 11 mp
A1.4		Loc. Mara, Nr. 111A, Jud. Maramures	Nr. niveluri:1; S. construita la sol:27 mp; S. construita desfasurata:27 mp; Anexă, P, anul construirii: 1996, S.c. desfășurată: 27 mp

B. Partea II. Proprietari și acte

Inscrieri privitoare la dreptul de proprietate și alte drepturi reale		Referințe
1928 / 12/06/2023		
Act Normativ nr. Legea 7, din 13/03/1996 emis de Parlamentul României;		
B1	Intabulare, drept de PROPRIETATE, dobândit prin Lege, cota actuala 1/1 1) NEIDENTIFICAT NEIDENTIFICAT	A1
Act Administrativ nr. Adeverință nr. 2620, din 24/05/2023 emis de Primăria comunei Desești;		
B2	Se notează posesia faptică în favoarea lui 1) PAUL VASILE	A1
Act Normativ nr. Legea 7, din 13/03/1996 emis de Parlamentul României;		
B3	Intabulare, drept de PROPRIETATE, dobândit prin Lege, cota actuala 1/1 1) PAUL VASILE	A1.1, A1.2, A1.3, A1.4

C. Partea III. SARCINI .

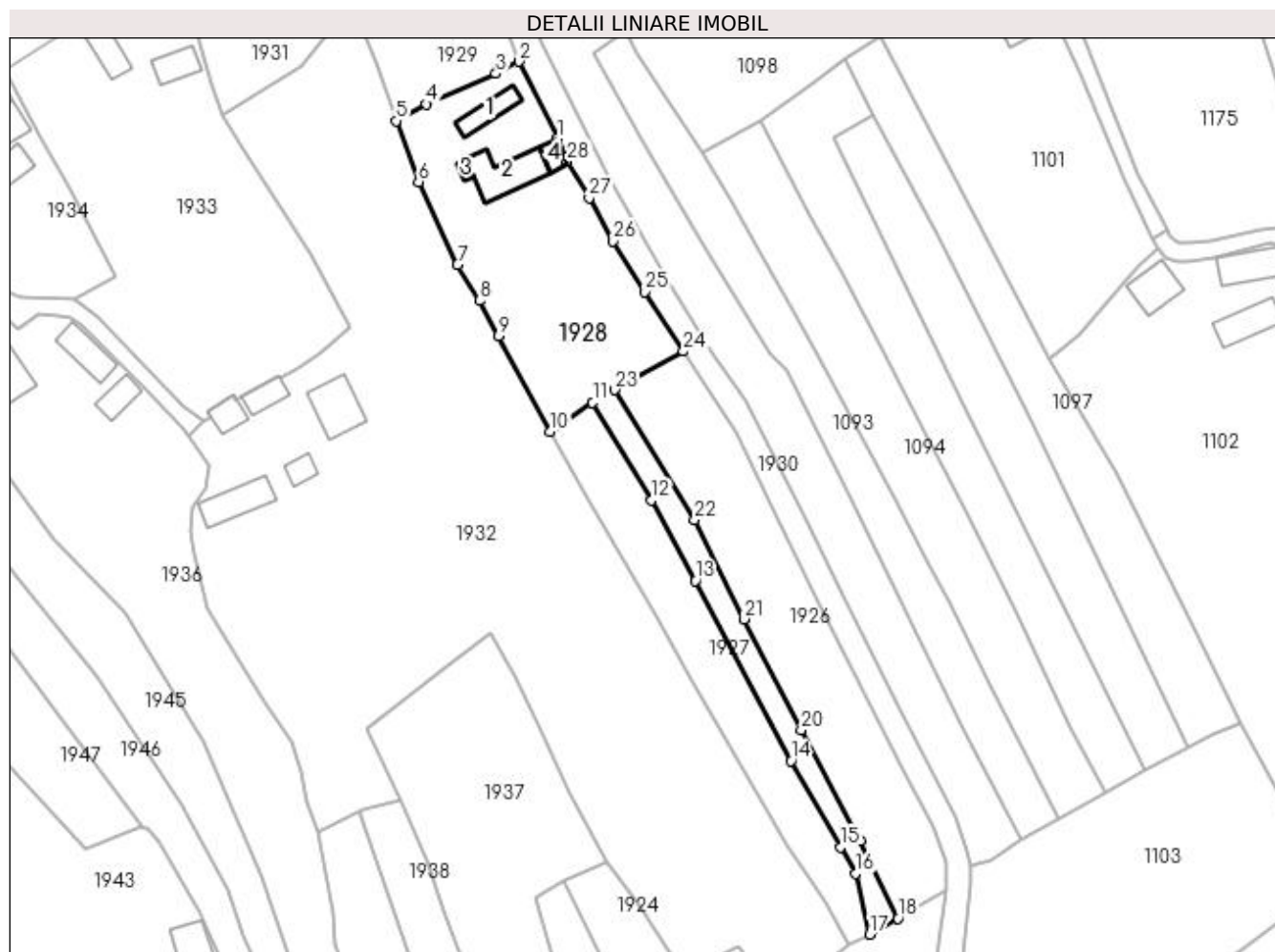
Inscrieri privind dezmembramentele dreptului de proprietate, drepturi reale de garanție și sarcini	Referințe
NU SUNT	

Anexa Nr. 1 La Partea I

Teren

Nr cadastral	Suprafața (mp)*	Observații / Referințe
	3.356	parte din nr. topografic 91 și 92

* Suprafața este determinată în planul de proiecție Stereo 70.



Date referitoare la teren

Crt	Categorie folosință	Intravilan	Suprafața (mp)	Tarla	Parcelă	Nr. topo	Observații / Referințe
1	curți construcții	DA	624	-	-	-	
2	faneata	DA	2.732	-	-	-	

Date referitoare la construcții

Crt	Număr	Destinație construcție	Supraf. (mp)	Situație juridică	Observații / Referințe
A1.1		construcții de locuințe	64	Cu acte	Nr. niveluri:1; S. construita la sol:64 mp; S. construita desfasurata:64 mp; Casă de locuit, P, anul construirii: 1995, S.c. desfășurată: 64 mp
A1.2		construcții anexa	132	Cu acte	Nr. niveluri:1; S. construita la sol:132 mp; S. construita desfasurata:132 mp; Anexă, P, anul construirii: 1996, S.c. desfășurată: 132 mp
A1.3		construcții anexa	11	Cu acte	Nr. niveluri:1; S. construita la sol:11 mp; S. construita desfasurata:11 mp; Anexă, P, anul construirii: 1996, S.c. desfășurată: 11 mp
A1.4		construcții anexa	27	Cu acte	Nr. niveluri:1; S. construita la sol:27 mp; S. construita desfasurata:27 mp; Anexă, P, anul construirii: 1996, S.c. desfășurată: 27 mp

Lungime Segmente

1) Valorile lungimilor segmentelor sunt obținute din proiecție în plan.

Punct început	X / Y	Punct sfârșit	X / Y	Lungime segment (** (m)
1	412.274,831 695.318,83	2	412.266,108 695.336,397	19.614
3	412.260,852 695.333,632	4	412.245,032 695.326,641	17.296
5	412.238,072 695.322,813	6	412.243,214 695.308,939	14.796
7	412.252,061 695.290,003	8	412.257,153 695.281,858	9.606
9	412.261,473 695.273,843	10	412.273,3 695.251,986	24.852
11	412.282,939 695.258,569	12	412.296,358 695.236,26	26.034
13	412.306,349 695.217,897	14	412.328,21 695.176,862	46.495
15	412.339,522 695.157,154	16	412.342,959 695.151,107	6.956
17	412.346,195 695.137,23	18	412.352,666 695.140,897	7.438
19	412.343,981 695.158,535	20	412.330,56 695.183,86	28.661
21	412.317,542 695.209,184	22	412.306,269 695.231,766	25.239
23	412.288,026 695.261,491	24	412.303,638 695.270,242	17.897
25	412.294,838 695.283,866	26	412.287,657 695.295,471	13.647
27	412.282,151 695.305,279	28	412.277,146 695.313,651	9.754

Punct început	X / Y	Punct sfârșit	X / Y	Lungime segment (** (m)
2	412.266,108 695.336,397	3	412.260,852 695.333,632	5.939
4	412.245,032 695.326,641	5	412.238,072 695.322,813	7.943
6	412.243,214 695.308,939	7	412.252,061 695.290,003	20.901
8	412.257,153 695.281,858	9	412.261,473 695.273,843	9.105
10	412.273,3 695.251,986	11	412.282,939 695.258,569	11.672
12	412.296,358 695.236,26	13	412.306,349 695.217,897	20.905
14	412.328,21 695.176,862	15	412.339,522 695.157,154	22.724
16	412.342,959 695.151,107	17	412.346,195 695.137,23	14.249
18	412.352,666 695.140,897	19	412.343,981 695.158,535	19.66
20	412.330,56 695.183,86	21	412.317,542 695.209,184	28.474
22	412.306,269 695.231,766	23	412.288,026 695.261,491	34.877
24	412.303,638 695.270,242	25	412.294,838 695.283,866	16.219
26	412.287,657 695.295,471	27	412.282,151 695.305,279	11.248
28	412.277,146 695.313,651	1	412.274,831 695.318,83	5.673

** Lungimile segmentelor sunt determinate în planul de proiecție Stereo 70 și sunt rotunjite la 1 milimetru.

*** Distanța dintre puncte este formată din segmente cumulate ce sunt mai mici decât valoarea 1 milimetru.

**DATE DESPRE IMOBILUL NR. 1929**

Oficiul de Cadastru și Publicitate Imobiliară MARAMURES
Biroul de Cadastru și Publicitate Imobiliară Sighetu Marmatiei

A. Partea I. Descrierea imobilului

TEREN Intravilan

Nr. CF vechi:1288, 555

Adresa: Loc. Mara, Jud. Maramures

Nr. Crt	Nr cadastral Nr. topografic	Suprafața* (mp)	Observații / Referințe
A1		1.592	Sector cadastral:37 Teren neimprejmuit; parte din nr. topografic 91 și 92

B. Partea II. Proprietari și acte

Inscrieri privitoare la dreptul de proprietate și alte drepturi reale	Referințe
1929 / 12/06/2023	
Act Normativ nr. Legea 7, din 13/03/1996 emis de Parlamentul României;	
B1	A1
Intabulare, drept de PROPRIETATE, dobandit prin Lege, cota actuala 1/1	
1) NEIDENTIFICAT NEIDENTIFICAT	
Act Administrativ nr. Adeverință nr. 2621, din 24/05/2023 emis de Primăria comunei Desești;	
B2	A1
Se notează posesia faptică în favoarea lui	
1) TUPIȚĂ CRINA-MARIA	

C. Partea III. SARCINI .

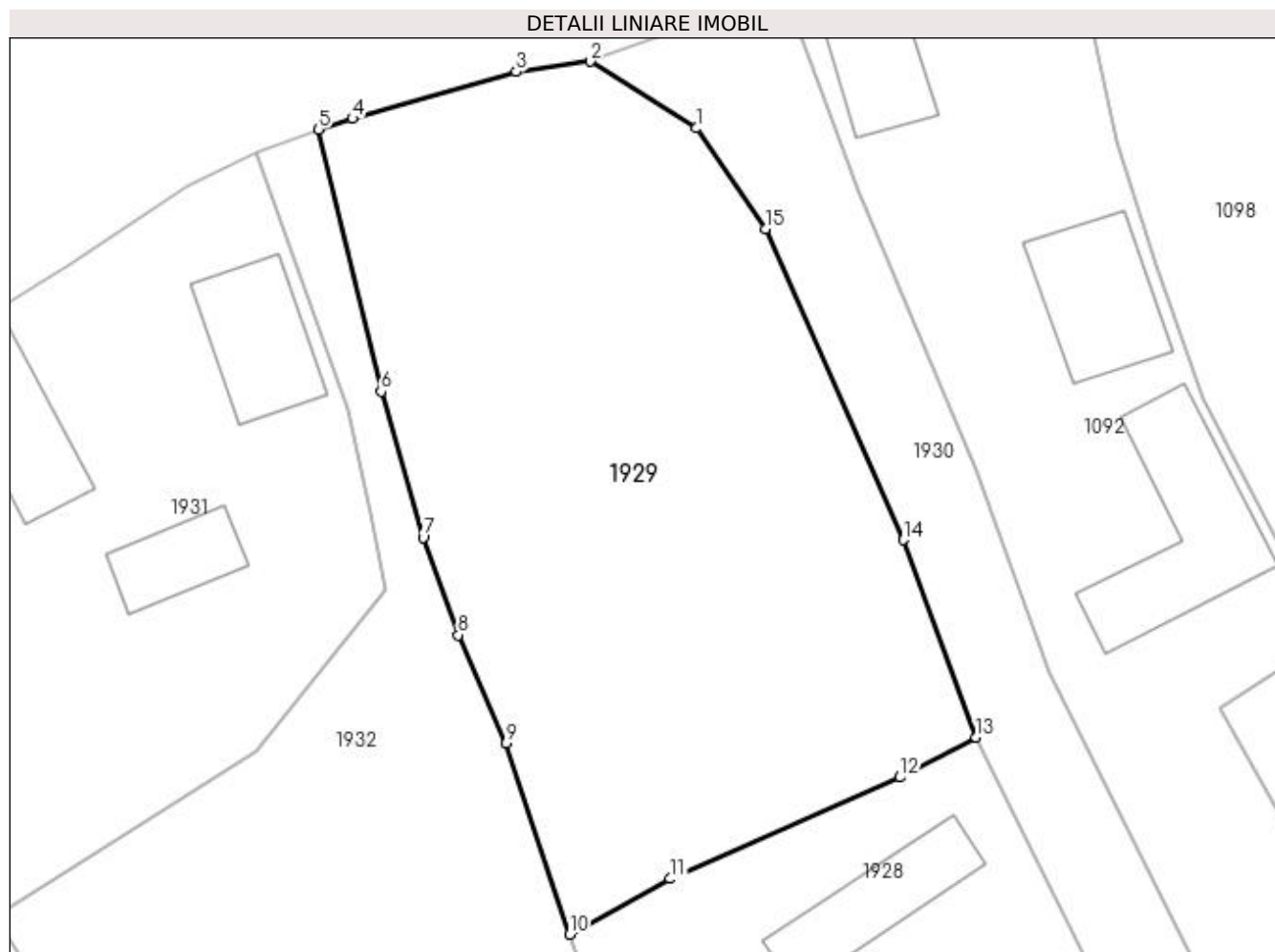
Inscrieri privind dezmembramintele dreptului de proprietate, drepturi reale de garanție și sarcini	Referințe
NU SUNT	

Anexa Nr. 1 La Partea I

Teren

Nr cadastral	Suprafața (mp)*	Observații / Referințe
	1.592	parte din nr. topografic 91 și 92

* Suprafața este determinată în planul de proiecție Stereo 70.



Date referitoare la teren

Crt	Categorie folosință	Intra vilan	Suprafața (mp)	Tarla	Parcelă	Nr. topo	Observații / Referințe
1	faneata	DA	1.592	-	-	-	

Lungime Segmente

1) Valorile lungimilor segmentelor sunt obținute din proiecție în plan.

Punct început	X / Y	Punct sfârșit	X / Y	Lungime segment (** (m)
1	412.246,841 695.378,363	2	412.239,487 695.382,959	8.672
2	412.239,487 695.382,959	3	412.234,405 695.382,251	5.131
3	412.234,405 695.382,251	4	412.223,107 695.379,017	11.752
4	412.223,107 695.379,017	5	412.220,74 695.378,29	2.476
5	412.220,74 695.378,29	6	412.225,092 695.360,229	18.578

Punct început	X / Y	Punct sfârșit	X / Y	Lungime segment (** (m)
6	412.225,092 695.360,229	7	412.227,991 695.350,16	10.478
7	412.227,991 695.350,16	8	412.230,406 695.343,439	7.142
8	412.230,406 695.343,439	9	412.233,704 695.335,968	8.167
9	412.233,704 695.335,968	10	412.238,072 695.322,813	13.861
10	412.238,072 695.322,813	11	412.245,032 695.326,641	7.943
11	412.245,032 695.326,641	12	412.260,852 695.333,632	17.296
12	412.260,852 695.333,632	13	412.266,108 695.336,397	5.939
13	412.266,108 695.336,397	14	412.261,07 695.349,989	14.496
14	412.261,07 695.349,989	15	412.251,582 695.371,417	23.435
15	412.251,582 695.371,417	1	412.246,841 695.378,363	8.41

** Lungimile segmentelor sunt determinate în planul de proiecție Stereo 70 și sunt rotunjite la 1 milimetru.

*** Distanța dintre puncte este formată din segmente cumulate ce sunt mai mici decât valoarea 1 milimetru.



DATE DESPRE IMOBILUL NR. 1930

Oficiul de Cadastru și Publicitate Imobiliară MARAMURES
Biroul de Cadastru și Publicitate Imobiliară Sighetu Marmatiei

A. Partea I. Descrierea imobilului

TEREN Necunoscut

Adresa: Loc. Mara, Jud. Maramures, "Ulița lui Zaharie"

Nr. Crt	Nr cadastral Nr. topografic	Suprafața* (mp)	Observații / Referințe
A1	51094	5.344	Sector cadastral:37 Teren neimprejmit;

B. Partea II. Proprietari și acte

Inscrieri privitoare la dreptul de proprietate și alte drepturi reale		Referințe
1930 / 12/06/2023		
Act Normativ nr. Hotărârea nr. 934, din 29/08/2002 emis de Guvernul României (Act administrativ nr. Hotărârea nr. 39, din 31.10.2018, emis de Consiliul Local Desești);		
B1	Intabulare, drept de PROPRIETATE cu titlu de drept aplicarea Legii nr. 213/1998, dobandit prin Lege, cota actuala 5079/5344 1) COMUNA DESEȘTI , CIF:3627200, Domeniu public <i>OBSERVATII: poziție transcrisă din CF nr. 51094 Desești, sub rangul încheierii nr. 19785 / 28.11.2018</i>	A1
Act Normativ nr. Hotărârea nr. 934, din 29/08/2002 emis de Guvernul României (Act administrativ nr. Hotărârea nr. 19 / 24.09.1999, emis de Consiliul Local al comunei Desești, Act administrativ nr. Declarație nr. 2886 / 20.06.2023, emis de Primăria comunei Desești);		
B2	Intabulare, drept de PROPRIETATE, dobandit prin Lege, cota actuala 265/5344 1) COMUNA DESEȘTI , CIF:3627200, Domeniu public	A1

C. Partea III. SARCINI .

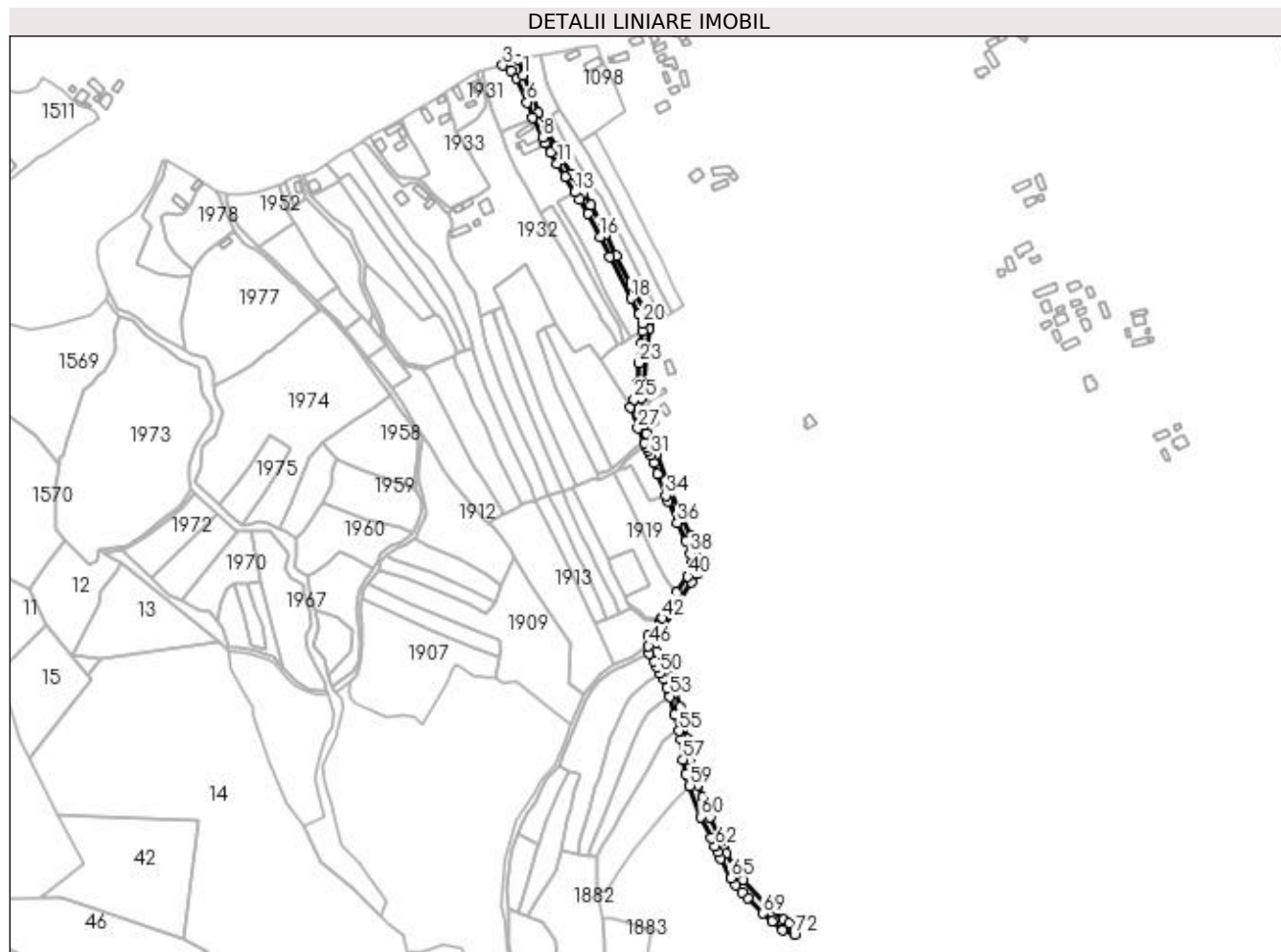
Inscrieri privind dezmembramintele dreptului de proprietate, drepturi reale de garanție și sarcini	Referințe
NU SUNT	

Anexa Nr. 1 La Partea I

Teren

Nr cadastral	Suprafața (mp)*	Observații / Referințe
51094	5.344	

* Suprafața este determinată în planul de proiecție Stereo 70.



Date referitoare la teren

Crt	Categorie folosință	Intra vilan	Suprafața (mp)	Tarla	Parcelă	Nr. topo	Observații / Referințe
1	drum	DA	4.960	-	-	-	
2	drum	NU	384	-	-	-	

Lungime Segmente

1) Valorile lungimilor segmentelor sunt obținute din proiecție în plan.

Punct început	X / Y	Punct sfârșit	X / Y	Lungime segment	Punct început	X / Y	Punct sfârșit	X / Y	Lungime segment	Punct început	X / Y	Punct sfârșit	X / Y	Lungime segment
1	412.258,027 695.374,115	2	412.252,954 695.387,872	14.66 3	2	412.252,954 695.387,872	3	412.239,487 695.382,959	14.33 5	3	412.239,487 695.382,959	4	412.246,841 695.378,363	8.672
4	412.246,841 695.378,363	5	412.251,582 695.371,417	8.41	5	412.251,582 695.371,417	6	412.261,07 695.349,989	23.43 5	6	412.261,07 695.349,989	7	412.266,108 695.336,397	14.49 6
7	412.266,108 695.336,397	8	412.274,831 695.318,83	19.61 4	8	412.274,831 695.318,83	9	412.277,146 695.313,651	5.673	9	412.277,146 695.313,651	10	412.282,151 695.305,279	9.754
10	412.282,151 695.305,279	11	412.287,657 695.295,471	11.24 8	11	412.287,657 695.295,471	12	412.294,838 695.283,866	13.64 7	12	412.294,838 695.283,866	13	412.303,638 695.270,242	16.21 9
13	412.303,638 695.270,242	14	412.307,632 695.264,146	7.288	14	412.307,632 695.264,146	15	412.315,536 695.251,66	14.77 7	15	412.315,536 695.251,66	16	412.326,008 695.230,568	23.54 9

Punct început	X / Y	Punct sfârșit	X / Y	Lungime segment	Punct început	X / Y	Punct sfârșit	X / Y	Lungime segment	Punct început	X / Y	Punct sfârșit	X / Y	Lungime segment
16	412.326,008 695.230,568	17	412.334,723 695.212,738	19.846	17	412.334,723 695.212,738	18	412.353,448 695.175,792	41.42	18	412.353,448 695.175,792	19	412.360,628 695.161,89	15.647
19	412.360,628 695.161,89	20	412.363,584 695.153,81	8.604	20	412.363,584 695.153,81	21	412.363,616 695.147,368	6.442	21	412.363,616 695.147,368	22	412.361,769 695.135,549	11.962
22	412.361,769 695.135,549	23	412.360,543 695.118,484	17.109	23	412.360,543 695.118,484	24	412.359,338 695.100,983	17.542	24	412.359,338 695.100,983	25	412.356,241 695.086,22	15.084
25	412.356,241 695.086,22	26	412.352,385 695.078,998	8.187	26	412.352,385 695.078,998	27	412.359,511 695.060,685	19.651	27	412.359,511 695.060,685	28	412.365,696 695.047,477	14.584
28	412.365,696 695.047,477	29	412.367,543 695.043,915	4.012	29	412.367,543 695.043,915	30	412.369,002 695.040,963	3.293	30	412.369,002 695.040,963	31	412.370,854 695.036,786	4.569
31	412.370,854 695.036,786	32	412.373,505 695.030,3	7.007	32	412.373,505 695.030,3	33	412.376,933 695.020,526	10.358	33	412.376,933 695.020,526	34	412.384,251 695.000,976	20.875
34	412.384,251 695.000,976	35	412.386,259 694.996,239	5.145	35	412.386,259 694.996,239	36	412.394,574 694.976,754	21.185	36	412.394,574 694.976,754	37	412.401,919 694.960,818	17.547
37	412.401,919 694.960,818	38	412.406,021 694.949,098	12.417	38	412.406,021 694.949,098	39	412.407,337 694.941,202	8.005	39	412.407,337 694.941,202	40	412.403,89 694.929,071	12.611
40	412.403,89 694.929,071	41	412.393,989 694.914,67	17.476	41	412.393,989 694.914,67	42	412.381,492 694.892,334	25.594	42	412.381,492 694.892,334	43	412.380,771 694.891,519	1.088
43	412.380,771 694.891,519	44	412.379,097 694.889,509	2.616	44	412.379,097 694.889,509	45	412.368,343 694.876,369	16.98	45	412.368,343 694.876,369	46	412.368,851 694.867,412	8.971
46	412.368,851 694.867,412	47	412.369,512 694.860,752	6.693	47	412.369,512 694.860,752	48	412.373,521 694.854,527	7.404	48	412.373,521 694.854,527	49	412.376,224 694.849,337	5.852
49	412.376,224 694.849,337	50	412.378,79 694.842,898	6.931	50	412.378,79 694.842,898	51	412.382,548 694.838,62	5.694	51	412.382,548 694.838,62	52	412.385,509 694.830,901	8.267
52	412.385,509 694.830,901	53	412.387,742 694.822,759	8.443	53	412.387,742 694.822,759	54	412.392,365 694.806,598	16.809	54	412.392,365 694.806,598	55	412.396,001 694.792,13	14.918
55	412.396,001 694.792,13	56	412.397,671 694.785,05	7.274	56	412.397,671 694.785,05	57	412.399,607 694.766,347	18.803	57	412.399,607 694.766,347	58	412.402,08 694.754,09	12.504
58	412.402,08 694.754,09	59	412.405,545 694.743,393	11.244	59	412.405,545 694.743,393	60	412.415,216 694.715,775	29.262	60	412.415,216 694.715,775	61	412.424,484 694.697,311	20.66
61	412.424,484 694.697,311	62	412.428,023 694.689,892	8.22	62	412.428,023 694.689,892	63	412.430,377 694.684,323	6.046	63	412.430,377 694.684,323	64	412.433,219 694.679,008	6.027
64	412.433,219 694.679,008	65	412.442,449 694.661,746	19.575	65	412.442,449 694.661,746	66	412.446,471 694.655,369	7.539	66	412.446,471 694.655,369	67	412.451,953 694.648,936	8.452
67	412.451,953 694.648,936	68	412.457,452 694.644,214	7.248	68	412.457,452 694.644,214	69	412.470,632 694.630,255	19.198	69	412.470,632 694.630,255	70	412.478,647 694.623,299	10.613
70	412.478,647 694.623,299	71	412.487,831 694.615,055	12.341	71	412.487,831 694.615,055	72	412.498,601 694.611,573	11.319	72	412.498,601 694.611,573	73	412.493,755 694.621,444	10.996
73	412.493,755 694.621,444	74	412.488,864 694.624,452	5.742	74	412.488,864 694.624,452	75	412.473,863 694.638,404	20.486	75	412.473,863 694.638,404	76	412.452,539 694.659,642	30.096
76	412.452,539 694.659,642	77	412.448,257 694.665,561	7.305	77	412.448,257 694.665,561	78	412.438,138 694.683,161	20.302	78	412.438,138 694.683,161	79	412.435,887 694.687,078	4.518
79	412.435,887 694.687,078	80	412.423,428 694.715,571	31.098	80	412.423,428 694.715,571	81	412.416,815 694.733,037	18.676	81	412.416,815 694.733,037	82	412.412,538 694.744,332	12.078
82	412.412,538 694.744,332	83	412.408,457 694.754,185	10.665	83	412.408,457 694.754,185	84	412.405,279 694.766,287	12.512	84	412.405,279 694.766,287	85	412.403,524 694.785,198	18.992
85	412.403,524 694.785,198	86	412.396,666 694.812,84	28.48	86	412.396,666 694.812,84	87	412.393,927 694.828,567	15.964	87	412.393,927 694.828,567	88	412.388,748 694.839,778	12.349
88	412.388,748 694.839,778	89	412.376,067 694.862,687	26.185	89	412.376,067 694.862,687	90	412.375,873 694.873,808	11.123	90	412.375,873 694.873,808	91	412.381,14 694.882,781	10.405
91	412.381,14 694.882,781	92	412.395,538 694.903,814	25.489	92	412.395,538 694.903,814	93	412.407,193 694.923,949	23.265	93	412.407,193 694.923,949	94	412.412,857 694.931,783	9.667
94	412.412,857 694.931,783	95	412.414,191 694.936,805	5.196	95	412.414,191 694.936,805	96	412.414,13 694.944,129	7.324	96	412.414,13 694.944,129	97	412.411,075 694.953,971	10.305
97	412.411,075 694.953,971	98	412.410,97 694.954,215	0.266	98	412.410,97 694.954,215	99	412.406,332 694.964,998	11.738	99	412.406,332 694.964,998	100	412.395,236 694.988,96	26.406
100	412.395,236 694.988,96	101	412.384,659 695.014,299	27.458	101	412.384,659 695.014,299	102	412.375,733 695.037,982	25.309	102	412.375,733 695.037,982	103	412.374,681 695.040,77	2.98
103	412.374,681 695.040,77	104	412.367,315 695.056,346	17.23	104	412.367,315 695.056,346	105	412.364,259 695.062,807	7.147	105	412.364,259 695.062,807	106	412.362,103 695.068,005	5.627
106	412.362,103 695.068,005	107	412.360,741 695.073,146	5.318	107	412.360,741 695.073,146	108	412.360,446 695.078,774	5.636	108	412.360,446 695.078,774	109	412.361,838 695.086,853	8.198
109	412.361,838 695.086,853	110	412.364,51 695.098,251	11.707	110	412.364,51 695.098,251	111	412.366,763 695.124,802	26.646	111	412.366,763 695.124,802	112	412.369,106 695.148,793	24.105
112	412.369,106 695.148,793	113	412.369,404 695.153,029	4.246	113	412.369,404 695.153,029	114	412.368,314 695.156,104	3.262	114	412.368,314 695.156,104	115	412.365,75 695.163,819	8.13

Punct început	X / Y	Punct sfârșit	X / Y	Lungime segment	Punct început	X / Y	Punct sfârșit	X / Y	Lungime segment	Punct început	X / Y	Punct sfârșit	X / Y	Lungime segment
115	412.365,75 695.163,819	116	412.353,206 695.187,813	27.075	116	412.353,206 695.187,813	117	412.340,576 695.213,817	28.909	117	412.340,576 695.213,817	118	412.331,067 695.233,05	21.455
118	412.331,067 695.233,05	119	412.317,761 695.258,959	29.126	119	412.317,761 695.258,959	120	412.310,708 695.269,355	12.563	120	412.310,708 695.269,355	121	412.300,138 695.286,257	19.935
121	412.300,138 695.286,257	122	412.286,605 695.310,195	27.499	122	412.286,605 695.310,195	123	412.271,143 695.340,812	34.3	123	412.271,143 695.340,812	124	412.266,049 695.354,875	14.957
124	412.266,049 695.354,875	1	412.258,027 695.374,115	20.845										

** Lungimile segmentelor sunt determinate în planul de proiecție Stereo 70 și sunt rotunjite la 1 milimetru.

*** Distanța dintre puncte este formată din segmente cumulate ce sunt mai mici decât valoarea 1 milimetru.

**DATE DESPRE IMOBILUL NR. 1931**

Oficiul de Cadastru și Publicitate Imobiliară MARAMURES
Biroul de Cadastru și Publicitate Imobiliară Sighetu Marmatiei

A. Partea I. Descrierea imobilului

TEREN Intravilan

Nr. CF vechi:1288

Adresa: Loc. Mara, Nr. 111, Jud. Maramures

Nr. Crt	Nr cadastral Nr. topografic	Suprafața* (mp)	Observații / Referințe
A1		1.181	Sector cadastral:37 Teren imprejmuit; parte din nr. topografic 91

Construcții

Crt	Nr cadastral Nr. topografic	Adresa	Observații / Referințe
A1.1		Loc. Mara, Nr. 111, Jud. Maramures	Nr. niveluri:2; S. construita la sol:66 mp; S. construita desfasurata:91 mp; Casă de locuit, S+P, anul construirii: 1964, S.c. desfășurată: 91 mp
A1.2		Loc. Mara, Nr. 111, Jud. Maramures	Nr. niveluri:1; S. construita la sol:40 mp; S. construita desfasurata:40 mp; Anexă, P, anul construirii: 1988, S.c. desfășurată: 40 mp
A1.3		Loc. Mara, Nr. 111, Jud. Maramures	Nr. niveluri:1; S. construita la sol:69 mp; S. construita desfasurata:69 mp; Anexă, P, anul construirii: 1975, S.c. desfășurată: 69 mp

B. Partea II. Proprietari și acte

Inscrieri privitoare la dreptul de proprietate și alte drepturi reale		Referințe
1931 / 12/06/2023		
Act Normativ nr. Legea 7, din 13/03/1996 emis de Parlamentul României;		
B1	Intabulare, drept de PROPRIETATE, dobandit prin Lege, cota actuala 1/1 1) NEIDENTIFICAT NEIDENTIFICAT	A1
Act Administrativ nr. Adeverință nr. 2622, din 24/05/2023 emis de Primăria comunei Desești;		
B2	Se notează posesia faptică în favoarea lui 1) TUPIȚĂ CRINA-MARIA	A1
Act Normativ nr. Legea 7, din 13/03/1996 emis de Parlamentul României;		
B3	Intabulare, drept de PROPRIETATE, dobandit prin Lege, cota actuala 1/1 1) TUPIȚĂ CRINA-MARIA	A1.1, A1.2, A1.3

C. Partea III. SARCINI .

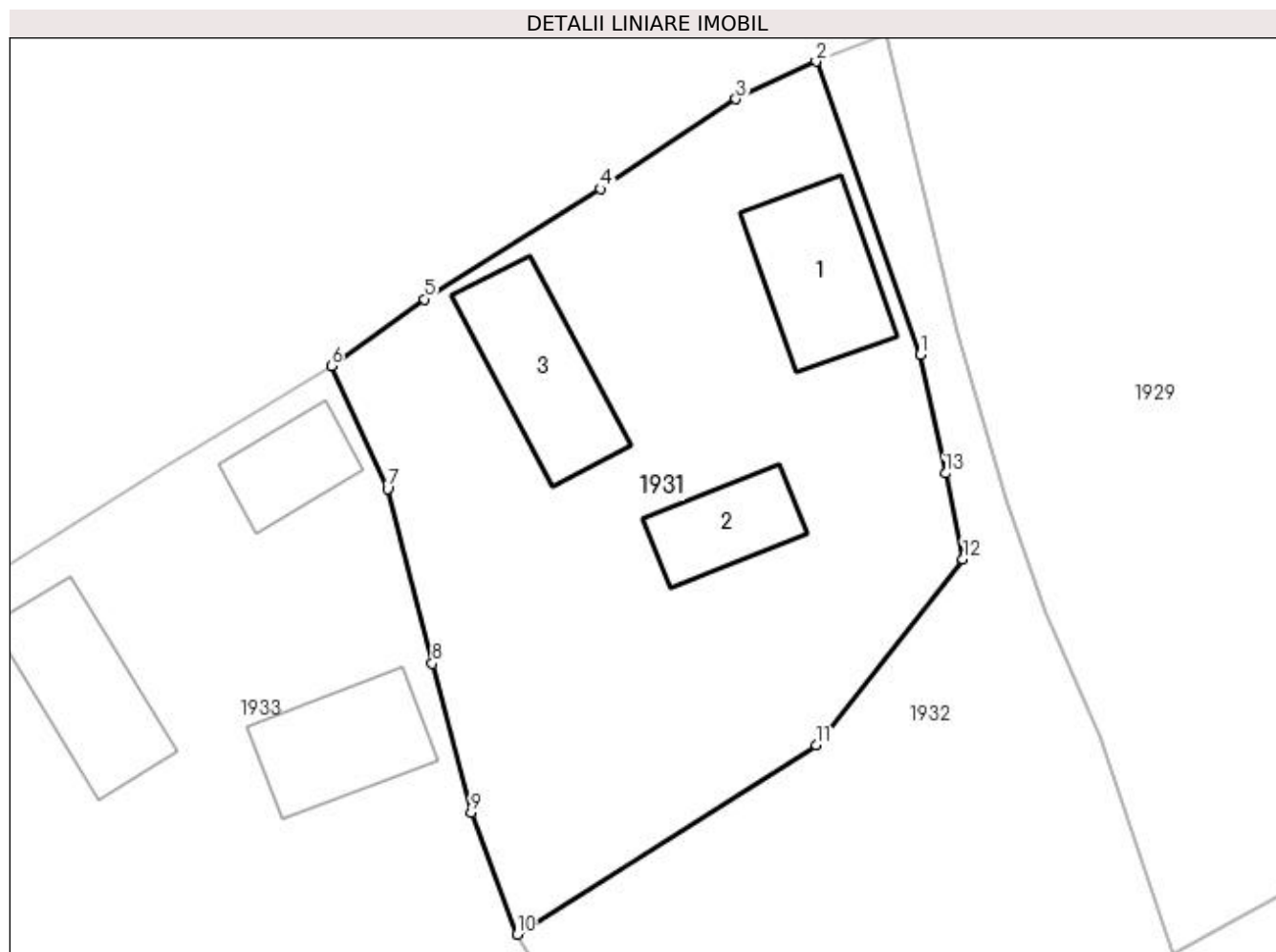
Inscrieri privind dezmembramintele dreptului de proprietate, drepturi reale de garanție și sarcini	Referințe
NU SUNT	

Anexa Nr. 1 La Partea I

Teren

Nr cadastral	Suprafața (mp)*	Observații / Referințe
	1.181	parte din nr. topografic 91

* Suprafața este determinată în planul de proiecție Stereo 70.



Date referitoare la teren

Crt	Categorie folosință	Intravilan	Suprafața (mp)	Tarla	Parcelă	Nr. topo	Observații / Referințe
1	curți construcții	DA	524	-	-	-	
2	faneata	DA	657	-	-	-	

Date referitoare la construcții

Crt	Număr	Destinație construcție	Supraf. (mp)	Situație juridică	Observații / Referințe
A1.1		construcții de locuințe	66	Cu acte	Nr. niveluri:2; S. construita la sol:66 mp; S. construita desfasurata:91 mp; Casă de locuit, S+P, anul construirii: 1964, S.c. desfășurată: 91 mp
A1.2		construcții anexa	40	Cu acte	Nr. niveluri:1; S. construita la sol:40 mp; S. construita desfasurata:40 mp; Anexă, P, anul construirii: 1988, S.c. desfășurată: 40 mp
A1.3		construcții anexa	69	Cu acte	Nr. niveluri:1; S. construita la sol:69 mp; S. construita desfasurata:69 mp; Anexă, P, anul construirii: 1975, S.c. desfășurată: 69 mp

Lungime Segmente

1) Valorile lungimilor segmentelor sunt obținute din proiecție în plan.

Punct început	X / Y	Punct sfârșit	X / Y	Lungime segment (** (m)
1	412.222,824 695.358,956	2	412.216,533 695.376,63	18.76
2	412.216,533 695.376,63	3	412.211,687 695.374,37	5.347
3	412.211,687 695.374,37	4	412.203,508 695.368,944	9.815
4	412.203,508 695.368,944	5	412.192,885 695.362,303	12.528
5	412.192,885 695.362,303	6	412.187,269 695.358,266	6.916
6	412.187,269 695.358,266	7	412.190,675 695.350,849	8.162
7	412.190,675 695.350,849	8	412.193,377 695.340,32	10.87
8	412.193,377 695.340,32	9	412.195,724 695.331,351	9.271
9	412.195,724 695.331,351	10	412.198,47 695.323,988	7.858
10	412.198,47 695.323,988	11	412.216,526 695.335,39	21.355
11	412.216,526 695.335,39	12	412.225,398 695.346,612	14.305
12	412.225,398 695.346,612	13	412.224,327 695.351,797	5.294
13	412.224,327 695.351,797	1	412.222,824 695.358,956	7.315

** Lungimile segmentelor sunt determinate în planul de proiecție Stereo 70 și sunt rotunjite la 1 milimetru.

*** Distanța dintre puncte este formată din segmente cumulate ce sunt mai mici decât valoarea 1 milimetru.

**DATE DESPRE IMOBILUL NR. 1932**

Oficiul de Cadastru și Publicitate Imobiliară MARAMURES
Biroul de Cadastru și Publicitate Imobiliară Sighetu Marmatiei

A. Partea I. Descrierea imobilului

Nr. CF vechi: 1288, 1078, 806
Nr. topografic: 87

TEREN Intravilan

Adresa: Loc. Mara, Nr. 108, Jud. Maramures

Nr. Crt	Nr cadastral Nr. topografic	Suprafața* (mp)	Observații / Referințe
A1		12.317	Sector cadastral: 37 Teren împrejmuit; parte din nr. topografic 91 și 86

Construcții

Crt	Nr cadastral Nr. topografic	Adresa	Observații / Referințe
A1.1		Loc. Mara, Nr. 108, Jud. Maramures	Nr. niveluri: 2; S. construita la sol: 116 mp; S. construita desfasurata: 232 mp; Casă de locuit, P+1E, anul construirii: 2002, S.c. desfășurată: 232 mp
A1.2		Loc. Mara, Nr. 108, Jud. Maramures	Nr. niveluri: 1; S. construita la sol: 50 mp; S. construita desfasurata: 50 mp; Casă de locuit, P, anul construirii: 2014, S.c. desfășurată: 50 mp
A1.3		Loc. Mara, Nr. 108, Jud. Maramures	Nr. niveluri: 1; S. construita la sol: 43 mp; S. construita desfasurata: 43 mp; Anexă, P, anul construirii: 2021, S.c. desfășurată: 43 mp
A1.4		Loc. Mara, Nr. 108, Jud. Maramures	Nr. niveluri: 1; S. construita la sol: 102 mp; S. construita desfasurata: 102 mp; Anexă, P, anul construirii: 1979, S.c. desfășurată: 102 mp
A1.5		Loc. Mara, Nr. 108, Jud. Maramures	Nr. niveluri: 1; S. construita la sol: 32 mp; S. construita desfasurata: 32 mp; Anexă, P, anul construirii: 1981, S.c. desfășurată: 32 mp

B. Partea II. Proprietari și acte

Inscrieri privitoare la dreptul de proprietate și alte drepturi reale		Referințe
1932 / 12/06/2023		
Act Normativ nr. Legea 7, din 13/03/1996 emis de Parlamentul României;		
B1	Intabulare, drept de PROPRIETATE, dobândit prin Lege, cota actuala 1/1 1) NEIDENTIFICAT NEIDENTIFICAT	A1
Act Administrativ nr. Adeverință nr. 2623, din 24/05/2023 emis de Primăria comunei Desești;		
B2	Se notează posesia faptică în favoarea lui 1) PAUL MARIA	A1
Act Normativ nr. Legea 7, din 13/03/1996 emis de Parlamentul României;		
B3	Intabulare, drept de PROPRIETATE, dobândit prin Lege, cota actuala 1/1 1) PAUL MARIA	A1.1, A1.2, A1.3, A1.4, A1.5

C. Partea III. SARCINI .

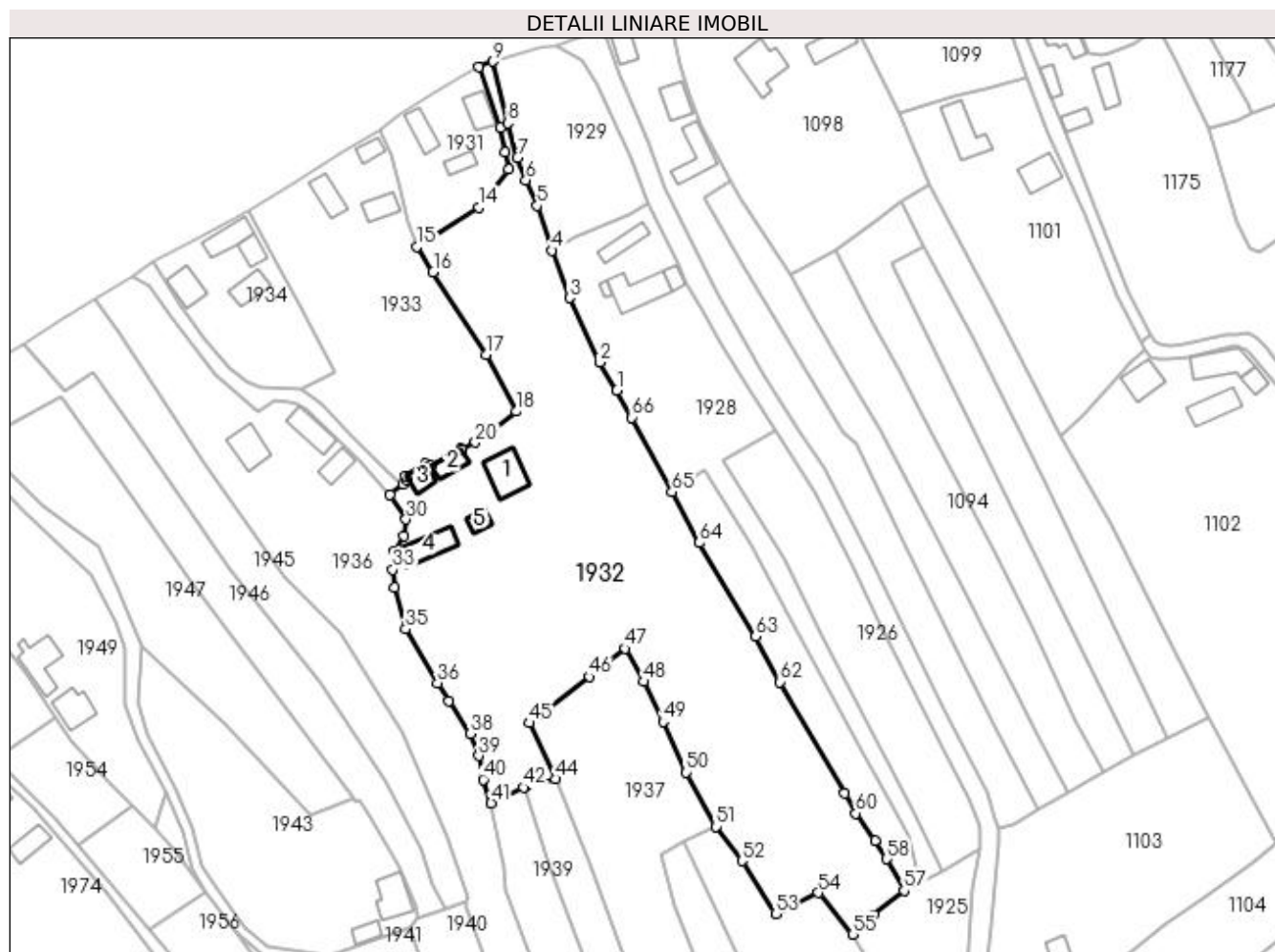
Inscrieri privind dezmembramentele dreptului de proprietate, drepturi reale de garanție și sarcini	Referințe
NU SUNT	

Anexa Nr. 1 La Partea I

Teren

Nr cadastral	Suprafața (mp)*	Observații / Referințe
	12.317	parte din nr. topografic 91 și 86

* Suprafața este determinată în planul de proiecție Stereo 70.



Date referitoare la teren

Crt	Categorie folosință	Intra vilan	Suprafața (mp)	Tarla	Parcelă	Nr. topo	Observații / Referințe
1	curți construcții	DA	624	-	-	-	
2	arabil	DA	900	-	-	-	
3	faneata	DA	10.793	-	-	-	

Date referitoare la construcții

Crt	Număr	Destinație construcție	Supraf. (mp)	Situație juridică	Observații / Referințe
A1.1		construcții de locuințe	116	Cu acte	Nr. niveluri:2; S. construită la sol:116 mp; S. construită desfasurata:232 mp; Casă de locuit, P+1E, anul construirii: 2002, S.c. desfășurată: 232 mp
A1.2		construcții de locuințe	50	Cu acte	Nr. niveluri:1; S. construită la sol:50 mp; S. construită desfasurata:50 mp; Casă de locuit, P, anul construirii: 2014, S.c. desfășurată: 50 mp
A1.3		construcții anexa	43	Cu acte	Nr. niveluri:1; S. construită la sol:43 mp; S. construită desfasurata:43 mp; Anexă, P, anul construirii: 2021, S.c. desfășurată: 43 mp
A1.4		construcții anexa	102	Cu acte	Nr. niveluri:1; S. construită la sol:102 mp; S. construită desfasurata:102 mp; Anexă, P, anul construirii: 1979, S.c. desfășurată: 102 mp
A1.5		construcții anexa	32	Cu acte	Nr. niveluri:1; S. construită la sol:32 mp; S. construită desfasurata:32 mp; Anexă, P, anul construirii: 1981, S.c. desfășurată: 32 mp

Lungime Segmente

1) Valorile lungimilor segmentelor sunt obținute din proiecție în plan.

Punct început	X / Y	Punct sfârșit	X / Y	Lungime segment	Punct început	X / Y	Punct sfârșit	X / Y	Lungime segment	Punct început	X / Y	Punct sfârșit	X / Y	Lungime segment
1	412.257,153 695.281,858	2	412.252,061 695.290,003	9.606	2	412.252,061 695.290,003	3	412.243,214 695.308,939	20.901	3	412.243,214 695.308,939	4	412.238,072 695.322,813	14.796
4	412.238,072 695.322,813	5	412.233,704 695.335,968	13.861	5	412.233,704 695.335,968	6	412.230,406 695.343,439	8.167	6	412.230,406 695.343,439	7	412.227,991 695.350,16	7.142
7	412.227,991 695.350,16	8	412.225,092 695.360,229	10.478	8	412.225,092 695.360,229	9	412.220,74 695.378,29	18.578	9	412.220,74 695.378,29	10	412.216,533 695.376,63	4.523
10	412.216,533 695.376,63	11	412.222,824 695.358,956	18.76	11	412.222,824 695.358,956	12	412.224,327 695.351,797	7.315	12	412.224,327 695.351,797	13	412.225,398 695.346,612	5.294
13	412.225,398 695.346,612	14	412.216,526 695.335,39	14.305	14	412.216,526 695.335,39	15	412.198,47 695.323,988	21.355	15	412.198,47 695.323,988	16	412.203,163 695.316,566	8.781
16	412.203,163 695.316,566	17	412.218,734 695.292,319	28.816	17	412.218,734 695.292,319	18	412.227,574 695.275,63	18.886	18	412.227,574 695.275,63	19	412.220,802 695.269,949	8.839
19	412.220,802 695.269,949	20	412.215,587 695.266,544	6.228	20	412.215,587 695.266,544	21	412.211,655 695.264,368	4.494	21	412.211,655 695.264,368	22	412.211,414 695.264,796	0.491
22	412.211,414 695.264,796	23	412.202,664 695.259,789	10.081	23	412.202,664 695.259,789	24	412.201,566 695.259,161	1.265	24	412.201,566 695.259,161	25	412.200,874 695.260,221	1.266
25	412.200,874 695.260,221	26	412.194,982 695.256,553	6.94	26	412.194,982 695.256,553	27	412.195,745 695.255,408	1.376	27	412.195,745 695.255,408	28	412.194,318 695.254,28	1.819
28	412.194,318 695.254,28	29	412.190,541 695.251,152	4.904	29	412.190,541 695.251,152	30	412.195,212 695.243,88	8.643	30	412.195,212 695.243,88	31	412.194,664 695.238,982	4.929
31	412.194,664 695.238,982	32	412.191,692 695.234,784	5.144	32	412.191,692 695.234,784	33	412.191,336 695.229,216	5.579	33	412.191,336 695.229,216	34	412.191,864 695.223,912	5.33
34	412.191,864 695.223,912	35	412.195,13 695.211,725	12.617	35	412.195,13 695.211,725	36	412.204,505 695.195,956	18.345	36	412.204,505 695.195,956	37	412.207,8 695.190,68	6.22
37	412.207,8 695.190,68	38	412.214,186 695.181,073	11.536	38	412.214,186 695.181,073	39	412.216,602 695.174,497	7.006	39	412.216,602 695.174,497	40	412.217,836 695.167,56	7.046
40	412.217,836 695.167,56	41	412.220,178 695.160,618	7.326	41	412.220,178 695.160,618	42	412.229,68 695.165,226	10.56	42	412.229,68 695.165,226	43	412.230,704 695.165,723	1.138
43	412.230,704 695.165,723	44	412.239,011 695.167,753	8.551	44	412.239,011 695.167,753	45	412.231,531 695.184,199	18.067	45	412.231,531 695.184,199	46	412.249,108 695.197,711	22.17
46	412.249,108 695.197,711	47	412.259,559 695.206,012	13.347	47	412.259,559 695.206,012	48	412.265,068 695.196,298	11.167	48	412.265,068 695.196,298	49	412.270,673 695.184,543	13.023
49	412.270,673 695.184,543	50	412.277,482 695.169,623	16.4	50	412.277,482 695.169,623	51	412.286,244 695.153,754	18.127	51	412.286,244 695.153,754	52	412.293,887 695.143,672	12.652
52	412.293,887 695.143,672	53	412.303,738 695.128,131	18.4	53	412.303,738 695.128,131	54	412.316,211 695.134,319	13.924	54	412.316,211 695.134,319	55	412.326,442 695.122,131	15.913
55	412.326,442 695.122,131	56	412.332,519 695.127,839	8.337	56	412.332,519 695.127,839	57	412.341,43 695.134,95	11.401	57	412.341,43 695.134,95	58	412.336,262 695.144,256	10.645
58	412.336,262 695.144,256	59	412.332,904 695.149,665	6.367	59	412.332,904 695.149,665	60	412.327,287 695.157,657	9.768	60	412.327,287 695.157,657	61	412.324,044 695.163,524	6.704
61	412.324,044 695.163,524	62	412.304,969 695.196,171	37.811	62	412.304,969 695.196,171	63	412.297,906 695.209,55	15.129	63	412.297,906 695.209,55	64	412.281,347 695.237,07	32.118
64	412.281,347 695.237,07	65	412.273,3 695.251,986	16.948	65	412.273,3 695.251,986	66	412.261,473 695.273,843	24.852	66	412.261,473 695.273,843	1	412.257,153 695.281,858	9.105

** Lungimile segmentelor sunt determinate în planul de proiecție Stereo 70 și sunt rotunjite la 1 milimetru.

*** Distanța dintre puncte este formată din segmente cumulate ce sunt mai mici decât valoarea 1 milimetru.

**DATE DESPRE IMOBILUL NR. 1933**

Oficiul de Cadastru și Publicitate Imobiliară MARAMURES
Biroul de Cadastru și Publicitate Imobiliară Sighetu Marmatiei

A. Partea I. Descrierea imobilului

Nr. CF vechi:1654, 1036
Nr. topografic:93/1

TEREN Intravilan

Adresa: Loc. Mara, Nr. 110, Jud. Maramures

Nr. Crt	Nr cadastral Nr. topografic	Suprafața* (mp)	Observații / Referințe
A1		3.966	Sector cadastral:37 Teren imprejmuit; parte din nr. topografic 93/2

Construcții

Crt	Nr cadastral Nr. topografic	Adresa	Observații / Referințe
A1.1		Loc. Mara, Nr. 110, Jud. Maramures	Nr. niveluri:1; S. construita la sol:60 mp; S. construita desfasurata:60 mp; Casă de locuit, P, anul construirii: 1975, S.c. desfășurată: 60 mp
A1.2		Loc. Mara, Nr. 110, Jud. Maramures	Nr. niveluri:1; S. construita la sol:68 mp; S. construita desfasurata:68 mp; Anexă, P, anul construirii: 1990, S.c. desfășurată: 68 mp
A1.3		Loc. Mara, Nr. 110, Jud. Maramures	Nr. niveluri:1; S. construita la sol:36 mp; S. construita desfasurata:36 mp; Anexă, P, anul construirii: 1990, S.c. desfășurată: 36 mp

B. Partea II. Proprietari și acte

Inscrieri privitoare la dreptul de proprietate și alte drepturi reale		Referințe
1933 / 12/06/2023		
Act Normativ nr. Legea 7, din 13/03/1996 emis de Parlamentul României;		
B1	Intabulare, drept de PROPRIETATE, dobândit prin Lege, cota actuala 1/1 1) NEIDENTIFICAT NEIDENTIFICAT	A1
Act Administrativ nr. Adeverință nr. 2624, din 24/05/2023 emis de Primăria comunei Desești;		
B2	Se notează posesia faptică în favoarea lui 1) TUȘNEA MĂRIUȚA-SIMONA	A1
Act Normativ nr. Legea 7, din 13/03/1996 emis de Parlamentul României;		
B3	Intabulare, drept de PROPRIETATE, dobândit prin Lege, cota actuala 1/1 1) TUȘNEA MĂRIUȚA-SIMONA	A1.1, A1.2, A1.3

C. Partea III. SARCINI .

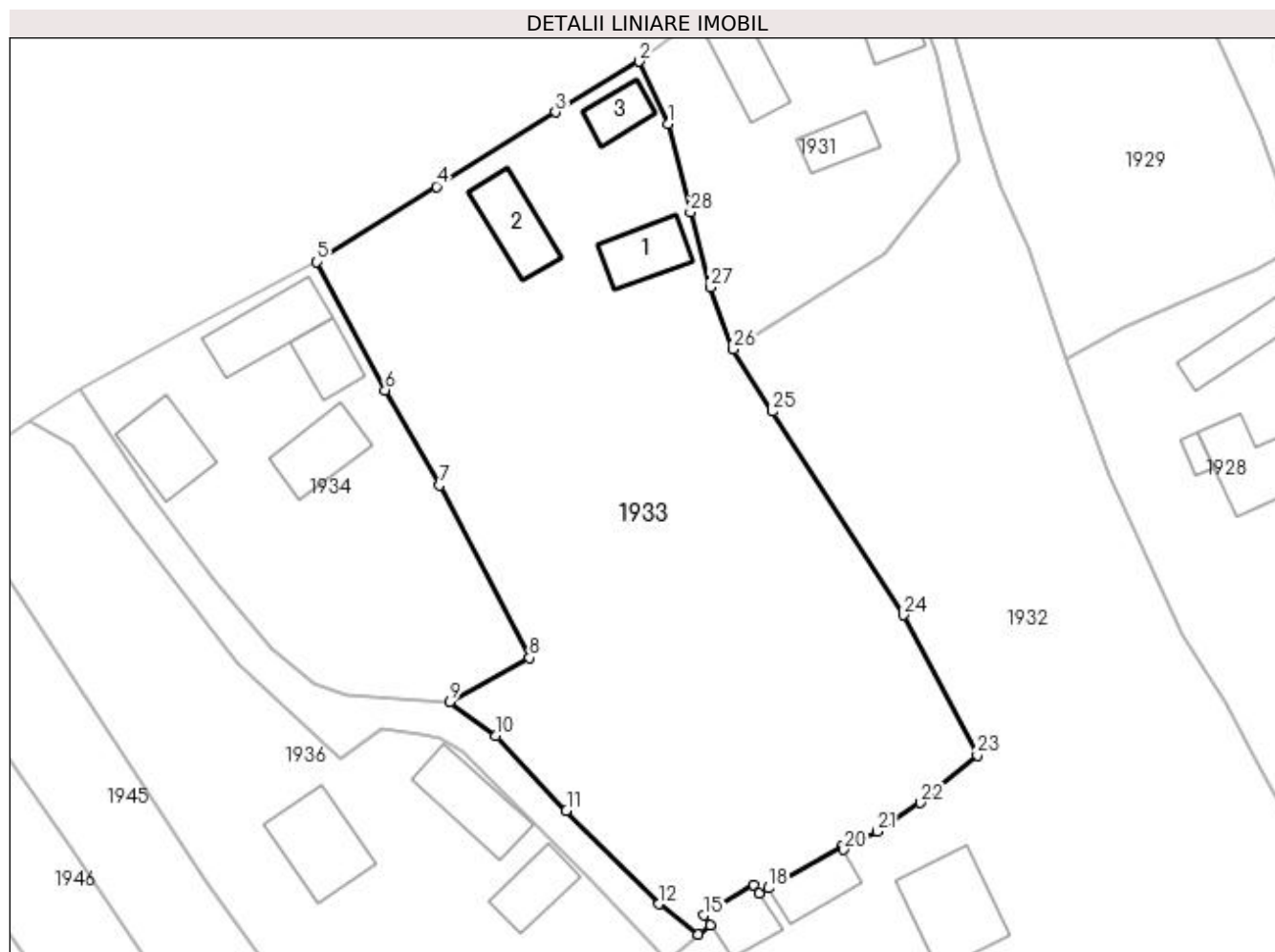
Inscrieri privind dezmembramentele dreptului de proprietate, drepturi reale de garanție și sarcini	Referințe
NU SUNT	

Anexa Nr. 1 La Partea I

Teren

Nr cadastral	Suprafața (mp)*	Observații / Referințe
	3.966	parte din nr. topografic 93/2

* Suprafața este determinată în planul de proiecție Stereo 70.



Date referitoare la teren

Crt	Categorie folosință	Intravilan	Suprafața (mp)	Tarla	Parcelă	Nr. topo	Observații / Referințe
1	curți constructii	DA	529	-	-	-	
2	faneata	DA	3.437	-	-	-	

Date referitoare la construcții

Crt	Număr	Destinație construcție	Supraf. (mp)	Situație juridică	Observații / Referințe
A1.1		construcții de locuințe	60	Cu acte	Nr. niveluri:1; S. construita la sol:60 mp; S. construita desfasurata:60 mp; Casă de locuit, P, anul construirii: 1975, S.c. desfășurată: 60 mp
A1.2		construcții anexa	68	Cu acte	Nr. niveluri:1; S. construita la sol:68 mp; S. construita desfasurata:68 mp; Anexă, P, anul construirii: 1990, S.c. desfășurată: 68 mp
A1.3		construcții anexa	36	Cu acte	Nr. niveluri:1; S. construita la sol:36 mp; S. construita desfasurata:36 mp; Anexă, P, anul construirii: 1990, S.c. desfășurată: 36 mp

Lungime Segmente

1) Valorile lungimilor segmentelor sunt obținute din proiecție în plan.

Punct început	X / Y	Punct sfârșit	X / Y	Lungime segment (** (m)
1	412.190,675 695.350,849	2	412.187,269 695.358,266	8.162
3	412.177,306 695.352,226	4	412.163,075 695.343,364	16.765
5	412.148,83 695.334,366	6	412.156,983 695.319,122	17.287
7	412.163,5 695.307,77	8	412.174,193 695.287,208	23.176
9	412.164,666 695.281,994	10	412.170,202 695.277,951	6.855
11	412.178,568 695.269,024	12	412.189,633 695.257,899	15.691
13	412.194,318 695.254,28	14	412.195,745 695.255,408	1.819
15	412.194,982 695.256,553	16	412.200,874 695.260,221	6.94
17	412.201,566 695.259,161	18	412.202,664 695.259,789	1.265
19	412.211,414 695.264,796	20	412.211,655 695.264,368	0.491
21	412.215,587 695.266,544	22	412.220,802 695.269,949	6.228
23	412.227,574 695.275,63	24	412.218,734 695.292,319	18.886
25	412.203,163 695.316,566	26	412.198,47 695.323,988	8.781
27	412.195,724 695.331,351	28	412.193,377 695.340,32	9.271

Punct început	X / Y	Punct sfârșit	X / Y	Lungime segment (** (m)
2	412.187,269 695.358,266	3	412.177,306 695.352,226	11.651
4	412.163,075 695.343,364	5	412.148,83 695.334,366	16.849
6	412.156,983 695.319,122	7	412.163,5 695.307,77	13.09
8	412.174,193 695.287,208	9	412.164,666 695.281,994	10.86
10	412.170,202 695.277,951	11	412.178,568 695.269,024	12.234
12	412.189,633 695.257,899	13	412.194,318 695.254,28	5.92
14	412.195,745 695.255,408	15	412.194,982 695.256,553	1.376
16	412.200,874 695.260,221	17	412.201,566 695.259,161	1.266
18	412.202,664 695.259,789	19	412.211,414 695.264,796	10.081
20	412.211,655 695.264,368	21	412.215,587 695.266,544	4.494
22	412.220,802 695.269,949	23	412.227,574 695.275,63	8.839
24	412.218,734 695.292,319	25	412.203,163 695.316,566	28.816
26	412.198,47 695.323,988	27	412.195,724 695.331,351	7.858
28	412.193,377 695.340,32	1	412.190,675 695.350,849	10.87

** Lungimile segmentelor sunt determinate în planul de proiecție Stereo 70 și sunt rotunjite la 1 milimetru.

*** Distanța dintre puncte este formată din segmente cumulate ce sunt mai mici decât valoarea 1 milimetru.

**DATE DESPRE IMOBILUL NR. 1934**

Oficiul de Cadastru și Publicitate Imobiliară MARAMURES
Biroul de Cadastru și Publicitate Imobiliară Sighetu Marmatiei

A. Partea I. Descrierea imobilului

TEREN Intravilan

Nr. CF vechi:1036, 685

Adresa: Loc. Mara, Nr. 109, Jud. Maramures

Nr. Crt	Nr cadastral Nr. topografic	Suprafața* (mp)	Observații / Referințe
A1		1.466	Sector cadastral:37 Teren imprejmuit; parte din nr. topografic 93/2 și 94

Construcții

Crt	Nr cadastral Nr. topografic	Adresa	Observații / Referințe
A1.1		Loc. Mara, Nr. 109, Jud. Maramures	Nr. niveluri:2; S. construita la sol:77 mp; S. construita desfasurata:107 mp; Casă de locuit, S+P, anul construirii: 1978, S.c. desfășurată: 107 mp
A1.2		Loc. Mara, Nr. 109, Jud. Maramures	Nr. niveluri:2; S. construita la sol:83 mp; S. construita desfasurata:166 mp; Casă de locuit, P+M, anul construirii: 2000, S.c. desfășurată: 166 mp
A1.3		Loc. Mara, Nr. 109, Jud. Maramures	Nr. niveluri:1; S. construita la sol:47 mp; S. construita desfasurata:47 mp; Anexă, P, anul construirii: 2003, S.c. desfășurată: 47 mp
A1.4		Loc. Mara, Nr. 109, Jud. Maramures	Nr. niveluri:1; S. construita la sol:67 mp; S. construita desfasurata:67 mp; Anexă, P, anul construirii: 2003, S.c. desfășurată: 67 mp

B. Partea II. Proprietari și acte

Inscrieri privitoare la dreptul de proprietate și alte drepturi reale		Referințe
1934 / 12/06/2023		
Act Normativ nr. Legea 7, din 13/03/1996 emis de Parlamentul României;		
B1	Intabulare, drept de PROPRIETATE, dobandit prin Lege, cota actuala 1/1 1) NEIDENTIFICAT NEIDENTIFICAT	A1
Act Administrativ nr. Adeverință nr. 2625, din 24/05/2023 emis de Primăria comunei Desești;		
B2	Se notează posesia faptică în favoarea lui 1) BOHOTICI MARIOARA	A1
Act Normativ nr. Legea 7, din 13/03/1996 emis de Parlamentul României;		
B3	Intabulare, drept de PROPRIETATE, dobandit prin Lege, cota actuala 1/1 1) BOHOTICI MARIOARA	A1.1, A1.2, A1.3, A1.4

C. Partea III. SARCINI .

Inscrieri privind dezmembramintele dreptului de proprietate, drepturi reale de garanție și sarcini	Referințe
NU SUNT	

Anexa Nr. 1 La Partea I

Teren

Nr cadastral	Suprafața (mp)*	Observații / Referințe
	1.466	parte din nr. topografic 93/2 și 94

* Suprafața este determinată în planul de proiecție Stereo 70.



Date referitoare la teren

Crt	Categorie folosință	Intravilan	Suprafața (mp)	Tarla	Parcelă	Nr. topo	Observații / Referințe
1	curți construcții	DA	757	-	-	-	
2	faneata	DA	709	-	-	-	

Date referitoare la construcții

Crt	Număr	Destinație construcție	Supraf. (mp)	Situație juridică	Observații / Referințe
A1.1		construcții de locuințe	77	Cu acte	Nr. niveluri:2; S. construită la sol:77 mp; S. construită desfasurata:107 mp; Casă de locuit, S+P, anul construirii: 1978, S.c. desfășurată: 107 mp
A1.2		construcții de locuințe	83	Cu acte	Nr. niveluri:2; S. construită la sol:83 mp; S. construită desfasurata:166 mp; Casă de locuit, P+M, anul construirii: 2000, S.c. desfășurată: 166 mp
A1.3		construcții anexa	47	Cu acte	Nr. niveluri:1; S. construită la sol:47 mp; S. construită desfasurata:47 mp; Anexă, P, anul construirii: 2003, S.c. desfășurată: 47 mp
A1.4		construcții anexa	67	Cu acte	Nr. niveluri:1; S. construită la sol:67 mp; S. construită desfasurata:67 mp; Anexă, P, anul construirii: 2003, S.c. desfășurată: 67 mp

Lungime Segmente

1) Valorile lungimilor segmentelor sunt obținute din proiecție în plan.

Punct început	X / Y	Punct sfârșit	X / Y	Lungime segment (** (m)
1	412.156,983 695.319,122	2	412.148,83 695.334,366	17.287
2	412.148,83 695.334,366	3	412.134,473 695.326,781	16.237
3	412.134,473 695.326,781	4	412.120,654 695.319,34	15.695
4	412.120,654 695.319,34	5	412.129,111 695.306,526	15.353
5	412.129,111 695.306,526	6	412.136,363 695.296,711	12.204
6	412.136,363 695.296,711	7	412.143,328 695.288,299	10.921
7	412.143,328 695.288,299	8	412.148,512 695.284,247	6.58
8	412.148,512 695.284,247	9	412.152,304 695.282,741	4.08
9	412.152,304 695.282,741	10	412.164,666 695.281,994	12.385
10	412.164,666 695.281,994	11	412.174,193 695.287,208	10.86
11	412.174,193 695.287,208	12	412.163,5 695.307,77	23.176
12	412.163,5 695.307,77	1	412.156,983 695.319,122	13.09

** Lungimile segmentelor sunt determinate în planul de proiecție Stereo 70 și sunt rotunjite la 1 milimetru.

*** Distanța dintre puncte este formată din segmente cumulate ce sunt mai mici decât valoarea 1 milimetru.

**DATE DESPRE IMOBILUL NR. 1935**

Oficiul de Cadastru și Publicitate Imobiliară MARAMURES
Biroul de Cadastru și Publicitate Imobiliară Sighetu Marmatiei

A. Partea I. Descrierea imobilului

TEREN Intravilan

Adresa: Loc. Mara, Jud. Maramures, "Ulița Morăriții"

Nr. Crt	Nr cadastral Nr. topografic	Suprafața* (mp)	Observații / Referințe
A1	51092	438	Sector cadastral:37 Teren neimprejmuit;

B. Partea II. Proprietari și acte

Inscrieri privitoare la dreptul de proprietate și alte drepturi reale	Referințe
1935 / 12/06/2023	
Act Normativ nr. Hotărârea nr. 934, din 29/08/2002 emis de Guvernul României (Act administrativ nr. Hotărârea nr. 39, din 31.10.2018, emis de Consiliul Local Desești);	
B1	A1
Intabulare, drept de PROPRIETATE cu titlu de drept aplicarea Legii nr. 213/1998, dobandit prin Lege, cota actuala 1/1	
1) COMUNA DESEȘTI , CIF:3627200, Domeniu public	
<i>OBSERVATII: poziție transcrisă din CF nr. 51092 Desești, sub rangul încheierii nr. 19787 / 28.11.2018</i>	

C. Partea III. SARCINI .

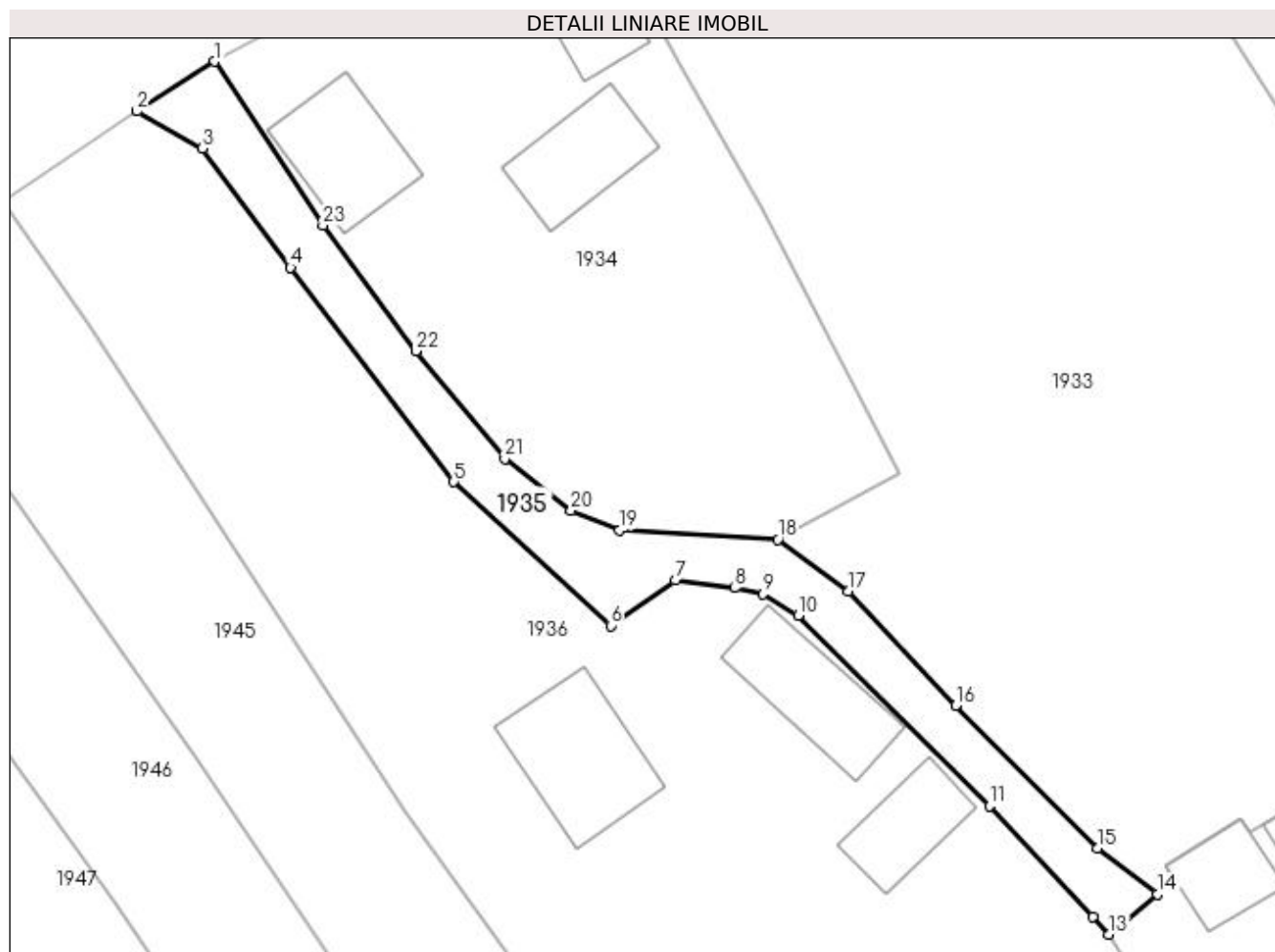
Inscrieri privind dezmembramintele dreptului de proprietate, drepturi reale de garanție și sarcini	Referințe
NU SUNT	

Anexa Nr. 1 La Partea I

Teren

Nr cadastral	Suprafața (mp)*	Observații / Referințe
51092	438	

* Suprafața este determinată în planul de proiecție Stereo 70.



Date referitoare la teren

Crt	Categorie folosință	Intra vilan	Suprafața (mp)	Tarla	Parcelă	Nr. topo	Observații / Referințe
1	drum	DA	438	-	-	-	

Lungime Segmente

1) Valorile lungimilor segmentelor sunt obținute din proiecție în plan.

Punct început	X / Y	Punct sfârșit	X / Y	Lungime segment (** (m)
1	412.120,654 695.319,34	2	412.114,585 695.315,445	7.211
3	412.119,702 695.312,544	4	412.126,583 695.303,253	11.562
5	412.139,344 695.286,5	6	412.151,598 695.275,272	16.62
7	412.156,652 695.278,812	8	412.161,278 695.278,212	4.665
9	412.163,525 695.277,749	10	412.166,271 695.276,068	3.22

Punct început	X / Y	Punct sfârșit	X / Y	Lungime segment (** (m)
2	412.114,585 695.315,445	3	412.119,702 695.312,544	5.882
4	412.126,583 695.303,253	5	412.139,344 695.286,5	21.06
6	412.151,598 695.275,272	7	412.156,652 695.278,812	6.17
8	412.161,278 695.278,212	9	412.163,525 695.277,749	2.294
10	412.166,271 695.276,068	11	412.181,199 695.261,185	21.08

Punct început	X / Y	Punct sfârșit	X / Y	Lungime segment (** (m))
11	412.181,199 695.261,185	12	412.189,307 695.252,549	11.846
13	412.190,541 695.251,152	14	412.194,318 695.254,28	4.904
15	412.189,633 695.257,899	16	412.178,568 695.269,024	15.691
17	412.170,202 695.277,951	18	412.164,666 695.281,994	6.855
19	412.152,304 695.282,741	20	412.148,512 695.284,247	4.08
21	412.143,328 695.288,299	22	412.136,363 695.296,711	10.921
23	412.129,111 695.306,526	1	412.120,654 695.319,34	15.353

Punct început	X / Y	Punct sfârșit	X / Y	Lungime segment (** (m))
12	412.189,307 695.252,549	13	412.190,541 695.251,152	1.864
14	412.194,318 695.254,28	15	412.189,633 695.257,899	5.92
16	412.178,568 695.269,024	17	412.170,202 695.277,951	12.234
18	412.164,666 695.281,994	19	412.152,304 695.282,741	12.385
20	412.148,512 695.284,247	21	412.143,328 695.288,299	6.58
22	412.136,363 695.296,711	23	412.129,111 695.306,526	12.204

** Lungimile segmentelor sunt determinate în planul de proiecție Stereo 70 și sunt rotunjite la 1 milimetru.

*** Distanța dintre puncte este formată din segmente cumulate ce sunt mai mici decât valoarea 1 milimetru.

**DATE DESPRE IMOBILUL NR. 1936**

Oficiul de Cadastru și Publicitate Imobiliară MARAMURES
Biroul de Cadastru și Publicitate Imobiliară Sighetu Marmatiei

A. Partea I. Descrierea imobilului

Nr. CF vechi:685, 1303, 1634

Nr. topografic:95, 85

TEREN Intravilan

Adresa: Loc. Mara, Nr. 107, Jud. Maramures

Nr. Crt	Nr cadastral Nr. topografic	Suprafața* (mp)	Observații / Referințe
A1		6.496	Sector cadastral:37 Teren imprejmuit; parte din nr. topografic 94

Construcții

Crt	Nr cadastral Nr. topografic	Adresa	Observații / Referințe
A1.1		Loc. Mara, Nr. 107, Jud. Maramures	Nr. niveluri:3; S. construita la sol:95 mp; S. construita desfasurata:230 mp; Casă de locuit, D+P+M, anul construirii: 2014, S.c. desfășurată: 230 mp
A1.2		Loc. Mara, Nr. 107, Jud. Maramures	Nr. niveluri:1; S. construita la sol:81 mp; S. construita desfasurata:81 mp; Casă de locuit, P, anul construirii: 1965, S.c. desfășurată: 81 mp
A1.3		Loc. Mara, Nr. 107, Jud. Maramures	Nr. niveluri:1; S. construita la sol:53 mp; S. construita desfasurata:53 mp; Anexă, P, anul construirii: 1982, S.c. desfășurată: 53 mp

B. Partea II. Proprietari și acte

Inscrieri privitoare la dreptul de proprietate și alte drepturi reale		Referințe
1936 / 12/06/2023		
Act Normativ nr. Legea 7, din 13/03/1996 emis de Parlamentul României;		
B1	Intabulare, drept de PROPRIETATE, dobândit prin Lege, cota actuala 1/1 1) NEIDENTIFICAT NEIDENTIFICAT	A1
Act Administrativ nr. Adeverință nr. 2626, din 24/05/2023 emis de Primăria comunei Desești;		
B2	Se notează posesia faptică în favoarea lui 1) BOHOTICI ONUȚ	A1
Act Normativ nr. Legea 7, din 13/03/1996 emis de Parlamentul României;		
B3	Intabulare, drept de PROPRIETATE, dobândit prin Lege, cota actuala 1/1 1) BOHOTICI ONUȚ	A1.1, A1.2, A1.3

C. Partea III. SARCINI .

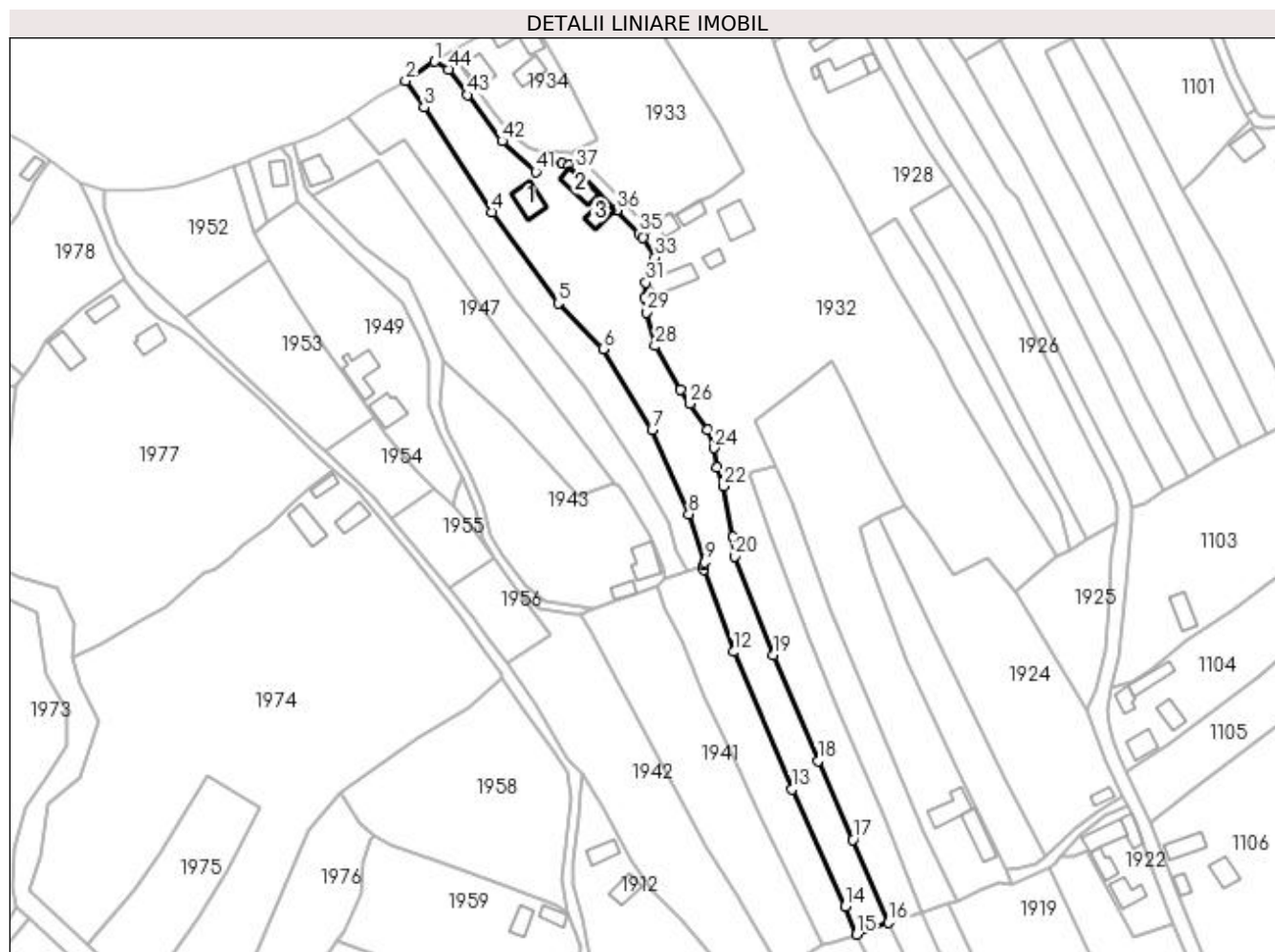
Inscrieri privind dezmembramentele dreptului de proprietate, drepturi reale de garanție și sarcini	Referințe
NU SUNT	

Anexa Nr. 1 La Partea I

Teren

Nr cadastral	Suprafața (mp)*	Observații / Referințe
	6.496	parte din nr. topografic 94

* Suprafața este determinată în planul de proiecție Stereo 70.



Date referitoare la teren

Crt	Categorie folosință	Intravilan	Suprafața (mp)	Tarla	Parcelă	Nr. topo	Observații / Referințe
1	curți constructii	DA	662	-	-	-	
2	faneata	DA	5.834	-	-	-	

Date referitoare la construcții

Crt	Număr	Destinație construcție	Supraf. (mp)	Situație juridică	Observații / Referințe
A1.1		construcții de locuințe	95	Cu acte	Nr. niveluri:3; S. construita la sol:95 mp; S. construita desfasurata:230 mp; Casă de locuit, D+P+M, anul construirii: 2014, S.c. desfășurată: 230 mp
A1.2		construcții de locuințe	81	Cu acte	Nr. niveluri:1; S. construita la sol:81 mp; S. construita desfasurata:81 mp; Casă de locuit, P, anul construirii: 1965, S.c. desfășurată: 81 mp
A1.3		construcții anexa	53	Cu acte	Nr. niveluri:1; S. construita la sol:53 mp; S. construita desfasurata:53 mp; Anexă, P, anul construirii: 1982, S.c. desfășurată: 53 mp

Lungime Segmente

1) Valorile lungimilor segmentelor sunt obținute din proiecție în plan.

Punct început	X / Y	Punct sfârșit	X / Y	Lungime segment	Punct început	X / Y	Punct sfârșit	X / Y	Lungime segment	Punct început	X / Y	Punct sfârșit	X / Y	Lungime segment
1	412.114,585 695.315,445	2	412.104,092 695.308,381	12.649	2	412.104,092 695.308,381	3	412.110,838 695.298,688	11.809	3	412.110,838 695.298,688	4	412.135,572 695.260,58	45.431
4	412.135,572 695.260,58	5	412.159,715 695.227,299	41.116	5	412.159,715 695.227,299	6	412.176,158 695.210,55	23.471	6	412.176,158 695.210,55	7	412.194,092 695.181,236	34.365
7	412.194,092 695.181,236	8	412.207,422 695.150,426	33.57	8	412.207,422 695.150,426	9	412.213,369 695.132,836	18.568	9	412.213,369 695.132,836	10	412.212,99 695.131,638	1.257
10	412.212,99 695.131,638	11	412.213,052 695.130,233	1.406	11	412.213,052 695.130,233	12	412.223,712 695.100,175	31.892	12	412.223,712 695.100,175	13	412.245,002 695.049,967	54.535
13	412.245,002 695.049,967	14	412.264,515 695.007,404	46.823	14	412.264,515 695.007,404	15	412.268,681 694.997,092	11.122	15	412.268,681 694.997,092	16	412.280,318 695.001,4	12.409
16	412.280,318 695.001,4	17	412.267,276 695.031,587	32.884	17	412.267,276 695.031,587	18	412.254,64 695.060,348	31.414	18	412.254,64 695.060,348	19	412.238,385 695.098,983	41.915
19	412.238,385 695.098,983	20	412.224,173 695.135,02	38.738	20	412.224,173 695.135,02	21	412.223,615 695.142,055	7.057	21	412.223,615 695.142,055	22	412.220,178 695.160,618	18.879
22	412.220,178 695.160,618	23	412.217,836 695.167,56	7.326	23	412.217,836 695.167,56	24	412.216,602 695.174,497	7.046	24	412.216,602 695.174,497	25	412.214,186 695.181,073	7.006
25	412.214,186 695.181,073	26	412.207,8 695.190,68	11.536	26	412.207,8 695.190,68	27	412.204,505 695.195,956	6.22	27	412.204,505 695.195,956	28	412.195,13 695.211,725	18.345
28	412.195,13 695.211,725	29	412.191,864 695.223,912	12.617	29	412.191,864 695.223,912	30	412.191,336 695.229,216	5.33	30	412.191,336 695.229,216	31	412.191,692 695.234,784	5.579
31	412.191,692 695.234,784	32	412.194,664 695.238,982	5.144	32	412.194,664 695.238,982	33	412.195,212 695.243,88	4.929	33	412.195,212 695.243,88	34	412.190,541 695.251,152	8.643
34	412.190,541 695.251,152	35	412.189,307 695.252,549	1.864	35	412.189,307 695.252,549	36	412.181,199 695.261,185	11.846	36	412.181,199 695.261,185	37	412.166,271 695.276,068	21.08
37	412.166,271 695.276,068	38	412.163,525 695.277,749	3.22	38	412.163,525 695.277,749	39	412.161,278 695.278,212	2.294	39	412.161,278 695.278,212	40	412.156,652 695.278,812	4.665
40	412.156,652 695.278,812	41	412.151,598 695.275,272	6.17	41	412.151,598 695.275,272	42	412.139,344 695.286,5	16.62	42	412.139,344 695.286,5	43	412.126,583 695.303,253	21.06
43	412.126,583 695.303,253	44	412.119,702 695.312,544	11.562	44	412.119,702 695.312,544	1	412.114,585 695.315,445	5.882					

** Lungimile segmentelor sunt determinate în planul de proiecție Stereo 70 și sunt rotunjite la 1 milimetru.

*** Distanța dintre puncte este formată din segmente cumulate ce sunt mai mici decât valoarea 1 milimetru.

**DATE DESPRE IMOBILUL NR. 1937**

Oficiul de Cadastru și Publicitate Imobiliară MARAMURES
Biroul de Cadastru și Publicitate Imobiliară Sighetu Marmatiei

A. Partea I. Descrierea imobilului

Nr. CF vechi:521, 1284
Nr. topografic:89

TEREN Intravilan

Adresa: Loc. Mara, Nr. 112, Jud. Maramures

Nr. Crt	Nr cadastral Nr. topografic	Suprafața* (mp)	Observații / Referințe
A1		4.738	Sector cadastral:37 Teren imprejmuit; parte din nr. topografic 75

Construcții

Crt	Nr cadastral Nr. topografic	Adresa	Observații / Referințe
A1.1		Loc. Mara, Nr. 112, Jud. Maramures	Nr. niveluri:2; S. construita la sol:99 mp; S. construita desfasurata:120 mp; Casă de locuit, S+P, anul construirii: 1978, S.c. desfășurată: 120 mp
A1.2		Loc. Mara, Nr. 112, Jud. Maramures	Nr. niveluri:1; S. construita la sol:109 mp; S. construita desfasurata:109 mp; Anexă, P, anul construirii: 2000, S.c. desfășurată: 109 mp

B. Partea II. Proprietari și acte

Inscrieri privitoare la dreptul de proprietate și alte drepturi reale		Referințe
1937 / 12/06/2023		
Act Normativ nr. Legea 7, din 13/03/1996 emis de Parlamentul României;		
B1	Intabulare, drept de PROPRIETATE, dobandit prin Lege, cota actuala 1/1 1) NEIDENTIFICAT NEIDENTIFICAT	A1
Act Administrativ nr. Adeverință nr. 2627, din 24/05/2023 emis de Primăria comunei Desești;		
B2	Se notează posesia faptică în favoarea lui 1) TUPIȚĂ IOAN	A1
Act Normativ nr. Legea 7, din 13/03/1996 emis de Parlamentul României;		
B3	Intabulare, drept de PROPRIETATE, dobandit prin Lege, cota actuala 1/1 1) TUPIȚĂ IOAN	A1.1, A1.2

C. Partea III. SARCINI .

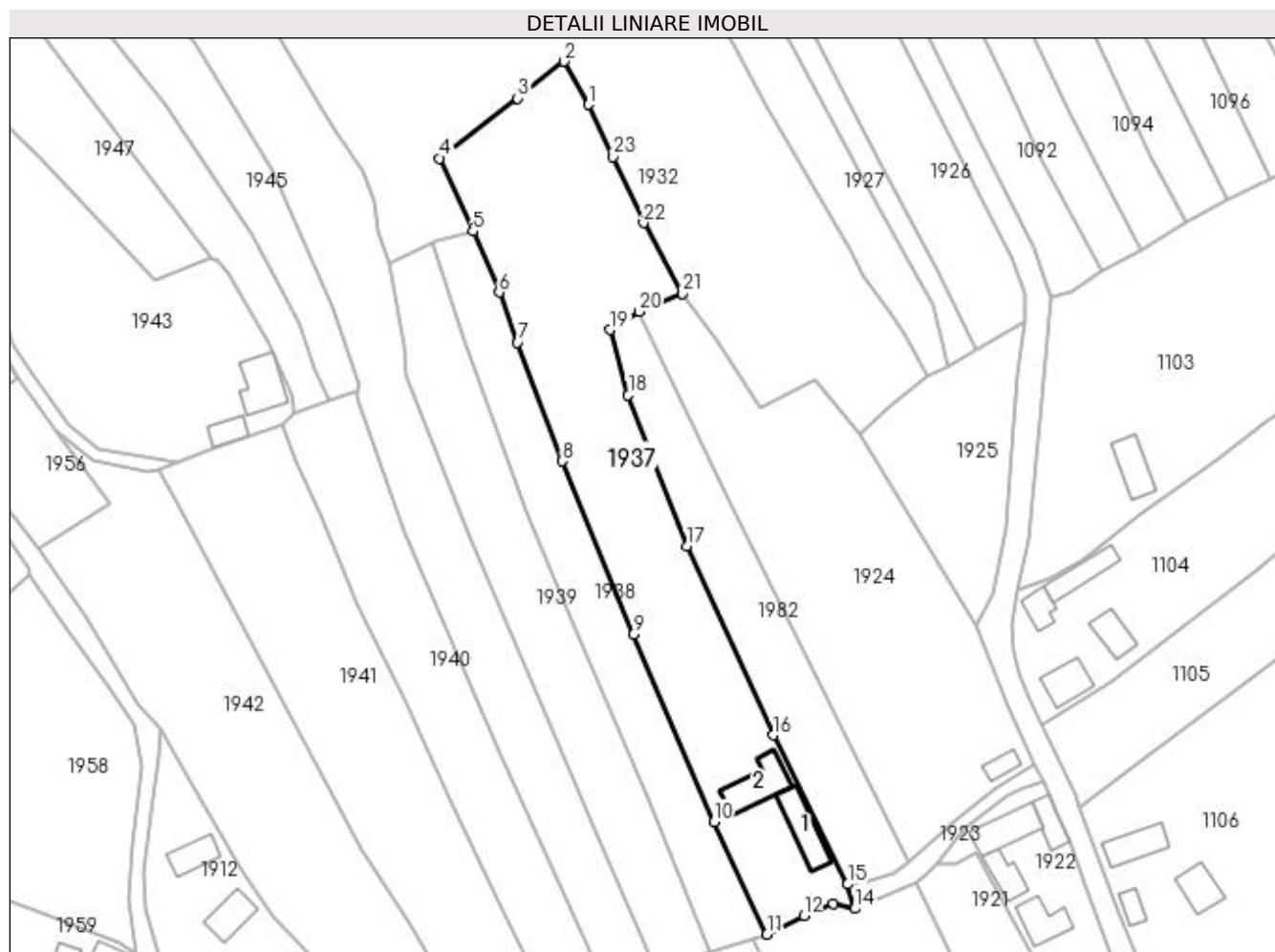
Inscrieri privind dezmembramintele dreptului de proprietate, drepturi reale de garanție și sarcini	Referințe
NU SUNT	

Anexa Nr. 1 La Partea I

Teren

Nr cadastral	Suprafața (mp)*	Observații / Referințe
	4.738	parte din nr. topografic 75

* Suprafața este determinată în planul de proiecție Stereo 70.



Date referitoare la teren

Crt	Categorie folosință	Intravilan	Suprafața (mp)	Tarla	Parcelă	Nr. topo	Observații / Referințe
1	curți construcții	DA	804	-	-	-	
2	arabil	DA	2.000	-	-	-	
3	faneata	DA	1.934	-	-	-	

Date referitoare la construcții

Crt	Număr	Destinație construcție	Supraf. (mp)	Situație juridică	Observații / Referințe
A1.1		construcții de locuințe	99	Cu acte	Nr. niveluri:2; S. construita la sol:99 mp; S. construita desfasurata:120 mp; Casă de locuit, S+P, anul construirii: 1978, S.c. desfășurată: 120 mp
A1.2		construcții anexa	109	Cu acte	Nr. niveluri:1; S. construita la sol:109 mp; S. construita desfasurata:109 mp; Anexă, P, anul construirii: 2000, S.c. desfășurată: 109 mp

Lungime Segmente

1) Valorile lungimilor segmentelor sunt obținute din proiecție în plan.

Punct început	X / Y	Punct sfârșit	X / Y	Lungime segment (** (m)	Punct început	X / Y	Punct sfârșit	X / Y	Lungime segment (** (m)
---------------	-------	---------------	-------	-------------------------	---------------	-------	---------------	-------	-------------------------

Punct început	X / Y	Punct sfârșit	X / Y	Lungime segment (** (m)
1	412.265,068 695.196,298	2	412.259,559 695.206,012	11.167
3	412.249,108 695.197,711	4	412.231,531 695.184,199	22.17
5	412.239,011 695.167,753	6	412.244,923 695.153,979	14.989
7	412.249,076 695.142,678	8	412.259,102 695.115,941	28.555
9	412.275,152 695.076,941	10	412.293,351 695.034,71	45.985
11	412.305,313 695.009,34	12	412.313,628 695.013,522	9.307
13	412.320,233 695.016,201	14	412.325,048 695.015,101	4.939
15	412.323,519 695.020,611	16	412.306,721 695.054,215	37.569
17	412.287,195 695.096,847	18	412.274,046 695.130,833	36.441
19	412.270,007 695.145,565	20	412.276,508 695.149,636	7.67
21	412.286,244 695.153,754	22	412.277,482 695.169,623	18.127
23	412.270,673 695.184,543	1	412.265,068 695.196,298	13.023

Punct început	X / Y	Punct sfârșit	X / Y	Lungime segment (** (m)
2	412.259,559 695.206,012	3	412.249,108 695.197,711	13.347
4	412.231,531 695.184,199	5	412.239,011 695.167,753	18.067
6	412.244,923 695.153,979	7	412.249,076 695.142,678	12.04
8	412.259,102 695.115,941	9	412.275,152 695.076,941	42.173
10	412.293,351 695.034,71	11	412.305,313 695.009,34	28.049
12	412.313,628 695.013,522	13	412.320,233 695.016,201	7.128
14	412.325,048 695.015,101	15	412.323,519 695.020,611	5.718
16	412.306,721 695.054,215	17	412.287,195 695.096,847	46.891
18	412.274,046 695.130,833	19	412.270,007 695.145,565	15.276
20	412.276,508 695.149,636	21	412.286,244 695.153,754	10.571
22	412.277,482 695.169,623	23	412.270,673 695.184,543	16.4

** Lungimile segmentelor sunt determinate în planul de proiecție Stereo 70 și sunt rotunjite la 1 milimetru.

*** Distanța dintre puncte este formată din segmente cumulate ce sunt mai mici decât valoarea 1 milimetru.

**DATE DESPRE IMOBILUL NR. 1938**

Oficiul de Cadastru și Publicitate Imobiliară MARAMURES
Biroul de Cadastru și Publicitate Imobiliară Sighetu Marmatiei

A. Partea I. Descrierea imobilului

TEREN Intravilan

Nr. CF vechi:806

Adresa: Loc. Mara, Jud. Maramures

Nr. Crt	Nr cadastral Nr. topografic	Suprafața* (mp)	Observații / Referințe
A1		1.972	Sector cadastral:37 Teren neimprejmuit; parte din nr. topografic 86

B. Partea II. Proprietari și acte

Inscrieri privitoare la dreptul de proprietate și alte drepturi reale	Referințe
1938 / 12/06/2023	
Act Normativ nr. Legea 7, din 13/03/1996 emis de Parlamentul României;	
B1	A1
Intabulare, drept de PROPRIETATE, dobandit prin Lege, cota actuala 1/1	
1) NEIDENTIFICAT NEIDENTIFICAT	
Act Administrativ nr. Adeverință nr. 2631, din 24/05/2023 emis de Primăria comunei Desești;	
B2	A1
Se notează posesia faptică în favoarea lui	
1) POP ONUȚ-GHIȚĂ	

C. Partea III. SARCINI .

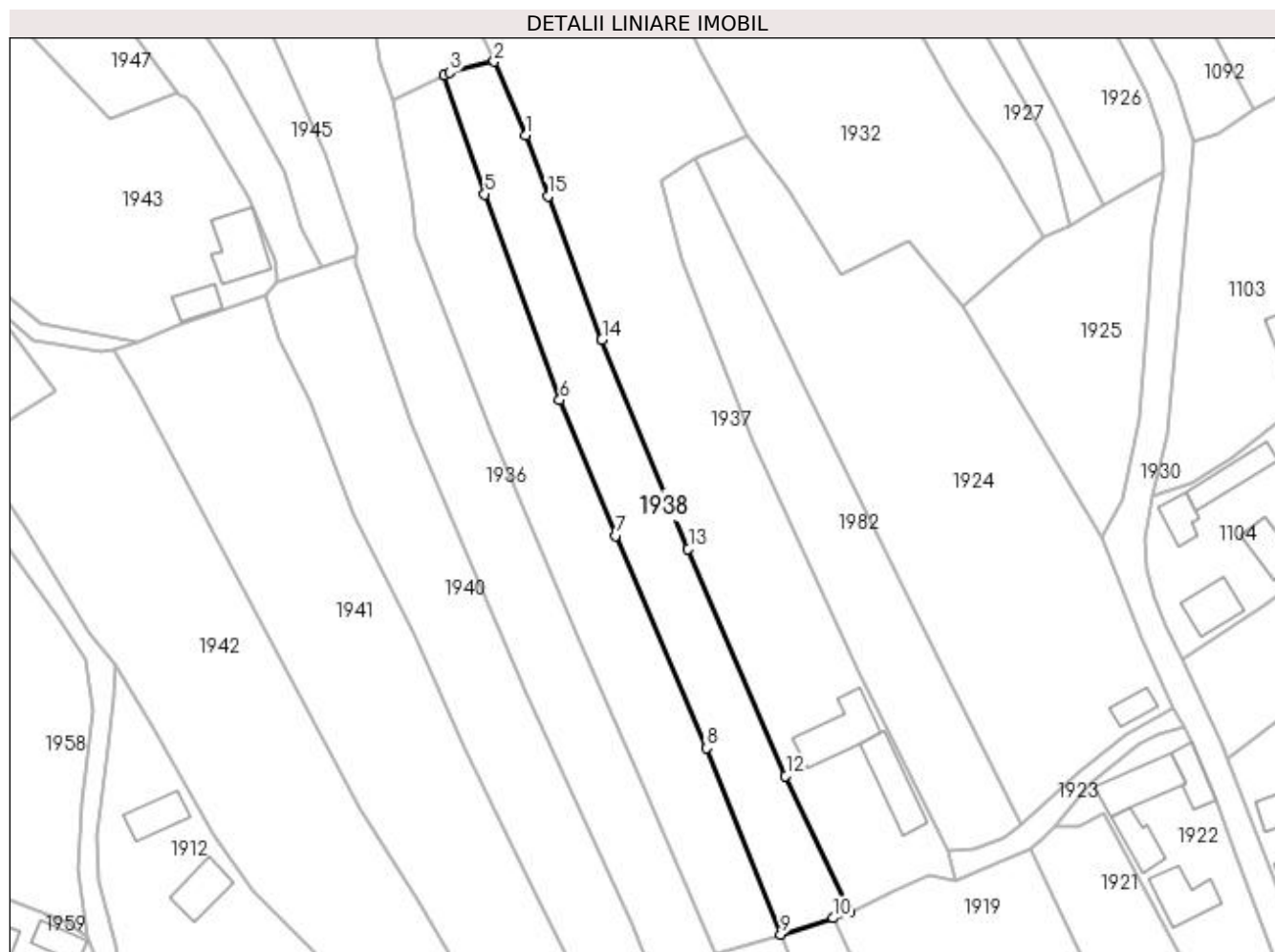
Inscrieri privind dezmembramintele dreptului de proprietate, drepturi reale de garanție și sarcini	Referințe
NU SUNT	

Anexa Nr. 1 La Partea I

Teren

Nr cadastral	Suprafața (mp)*	Observații / Referințe
	1.972	parte din nr. topografic 86

* Suprafața este determinată în planul de proiecție Stereo 70.



Date referitoare la teren

Crt	Categorie folosință	Intra vilan	Suprafața (mp)	Tarla	Parcelă	Nr. topo	Observații / Referințe
1	faneata	DA	1.972	-	-	-	

Lungime Segmente

1) Valorile lungimilor segmentelor sunt obținute din proiecție în plan.

Punct început	X / Y	Punct sfârșit	X / Y	Lungime segment (** (m)
1	412.244,923 695.153,979	2	412.239,011 695.167,753	14.989
2	412.239,011 695.167,753	3	412.230,704 695.165,723	8.551
3	412.230,704 695.165,723	4	412.229,68 695.165,226	1.138
4	412.229,68 695.165,226	5	412.237,247 695.143,045	23.436
5	412.237,247 695.143,045	6	412.251,232 695.104,7	40.816

Punct început	X / Y	Punct sfârșit	X / Y	Lungime segment (** (m)
6	412.251,232 695.104,7	7	412.261,727 695.079,46	27.335
7	412.261,727 695.079,46	8	412.278,527 695.039,897	42.982
8	412.278,527 695.039,897	9	412.292,414 695.005,157	37.413
9	412.292,414 695.005,157	10	412.302,222 695.008,198	10.269
10	412.302,222 695.008,198	11	412.305,313 695.009,34	3.295
11	412.305,313 695.009,34	12	412.293,351 695.034,71	28.049
12	412.293,351 695.034,71	13	412.275,152 695.076,941	45.985
13	412.275,152 695.076,941	14	412.259,102 695.115,941	42.173
14	412.259,102 695.115,941	15	412.249,076 695.142,678	28.555
15	412.249,076 695.142,678	1	412.244,923 695.153,979	12.04

** Lungimile segmentelor sunt determinate în planul de proiecție Stereo 70 și sunt rotunjite la 1 milimetru.

*** Distanța dintre puncte este formată din segmente cumulate ce sunt mai mici decât valoarea 1 milimetru.

**DATE DESPRE IMOBILUL NR. 1939**

Oficiul de Cadastru și Publicitate Imobiliară MARAMURES
Biroul de Cadastru și Publicitate Imobiliară Sighetu Marmatiei

A. Partea I. Descrierea imobilului

TEREN Intravilan

Nr. CF vechi:806

Adresa: Loc. Mara, Jud. Maramures

Nr. Crt	Nr cadastral Nr. topografic	Suprafața* (mp)	Observații / Referințe
A1		2.338	Sector cadastral:37 Teren neimprejmuit; parte din nr. topografic 86

B. Partea II. Proprietari și acte

Inscrieri privitoare la dreptul de proprietate și alte drepturi reale		Referințe
1939 / 12/06/2023		
Act Normativ nr. Legea 7, din 13/03/1996 emis de Parlamentul României;		
B1	Intabulare, drept de PROPRIETATE, dobandit prin Lege, cota actuala 1/1 1) NEIDENTIFICAT NEIDENTIFICAT	A1
Act Administrativ nr. Adeverință nr. 2632, din 24/05/2023 emis de Primăria comunei Desești;		
B2	Se notează posesia faptică în favoarea lui 1) BOHOTICI VASILE	A1

C. Partea III. SARCINI .

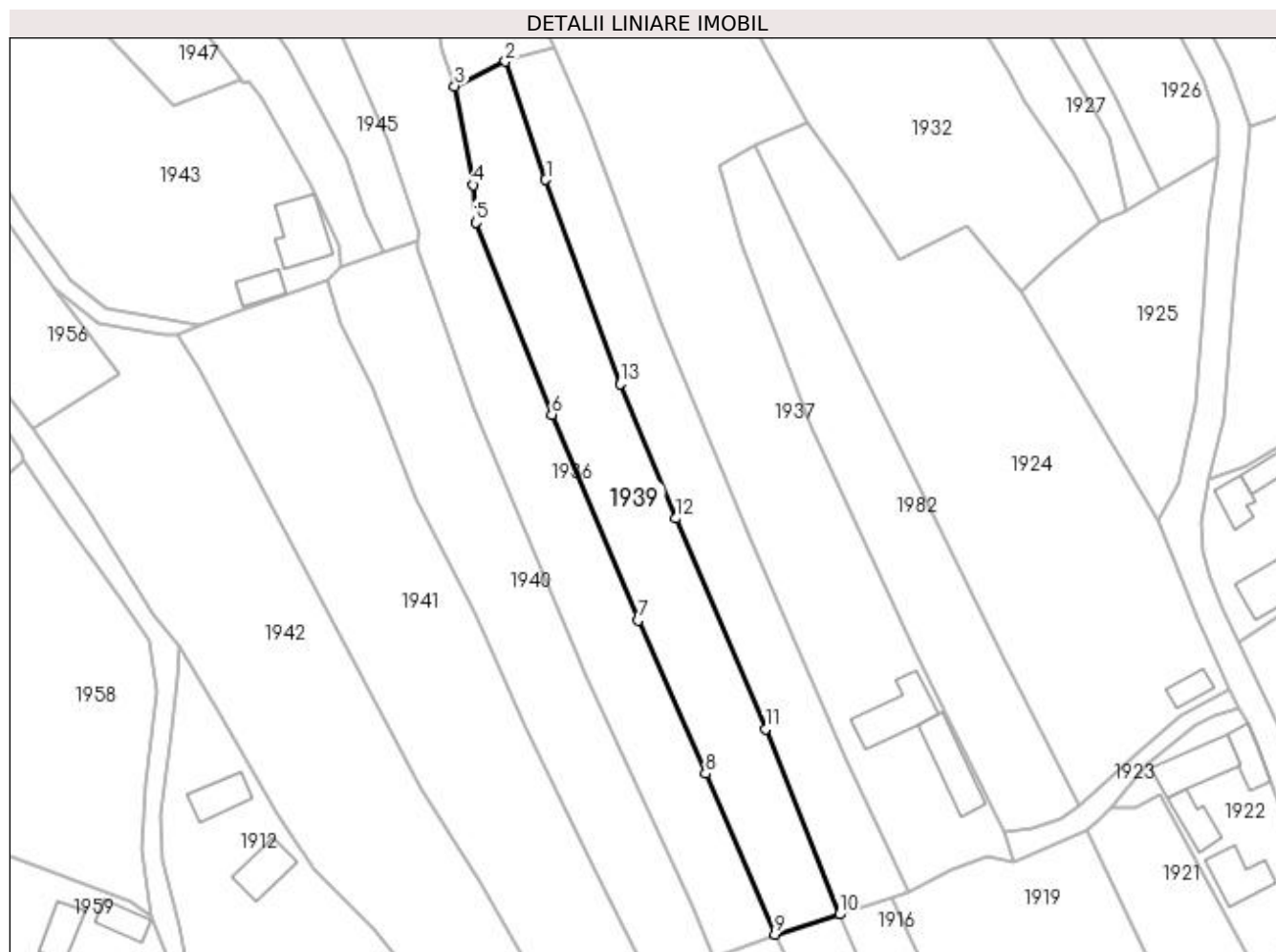
Inscrieri privind dezmembramintele dreptului de proprietate, drepturi reale de garanție și sarcini	Referințe
NU SUNT	

Anexa Nr. 1 La Partea I

Teren

Nr cadastral	Suprafața (mp)*	Observații / Referințe
	2.338	parte din nr. topografic 86

* Suprafața este determinată în planul de proiecție Stereo 70.



Date referitoare la teren

Crt	Categorie folosință	Intra vilan	Suprafața (mp)	Tarla	Parcelă	Nr. topo	Observații / Referințe
1	faneata	DA	2.338	-	-	-	

Lungime Segmente

1) Valorile lungimilor segmentelor sunt obținute din proiecție în plan.

Punct început	X / Y	Punct sfârșit	X / Y	Lungime segment (** (m)
1	412.237,247 695.143,045	2	412.229,68 695.165,226	23.436
2	412.229,68 695.165,226	3	412.220,178 695.160,618	10.56
3	412.220,178 695.160,618	4	412.223,615 695.142,055	18.879
4	412.223,615 695.142,055	5	412.224,173 695.135,02	7.057
5	412.224,173 695.135,02	6	412.238,385 695.098,983	38.738

Punct început	X / Y	Punct sfârșit	X / Y	Lungime segment (** (m)
6	412.238,385 695.098,983	7	412.254,64 695.060,348	41.915
7	412.254,64 695.060,348	8	412.267,276 695.031,587	31.414
8	412.267,276 695.031,587	9	412.280,318 695.001,4	32.884
9	412.280,318 695.001,4	10	412.292,414 695.005,157	12.666
10	412.292,414 695.005,157	11	412.278,527 695.039,897	37.413
11	412.278,527 695.039,897	12	412.261,727 695.079,46	42.982
12	412.261,727 695.079,46	13	412.251,232 695.104,7	27.335
13	412.251,232 695.104,7	1	412.237,247 695.143,045	40.816

** Lungimile segmentelor sunt determinate în planul de proiecție Stereo 70 și sunt rotunjite la 1 milimetru.

*** Distanța dintre puncte este formată din segmente cumulate ce sunt mai mici decât valoarea 1 milimetru.

**DATE DESPRE IMOBILUL NR. 1940**

Oficiul de Cadastru și Publicitate Imobiliară MARAMURES
Biroul de Cadastru și Publicitate Imobiliară Sighetu Marmatiei

A. Partea I. Descrierea imobilului

TEREN Intravilan

Nr. CF vechi:71

Adresa: Loc. Mara, Jud. Maramures

Nr. Crt	Nr cadastral Nr. topografic	Suprafața* (mp)	Observații / Referințe
A1		2.227	Sector cadastral:37 Teren neimprejmuit; parte din nr. topografic 84/1

B. Partea II. Proprietari și acte

Inscrieri privitoare la dreptul de proprietate și alte drepturi reale	Referințe
1940 / 12/06/2023	
Act Normativ nr. Legea 7, din 13/03/1996 emis de Parlamentul României;	
B1	A1
Intabulare, drept de PROPRIETATE, dobandit prin Lege, cota actuala 1/1	
1) NEIDENTIFICAT NEIDENTIFICAT	
Act Administrativ nr. Adeverință nr. 2633, din 24/05/2023 emis de Primăria comunei Desești;	
B2	A1
Se notează posesia faptică în favoarea lui	
1) BOHOTICI GHEORGHE	

C. Partea III. SARCINI .

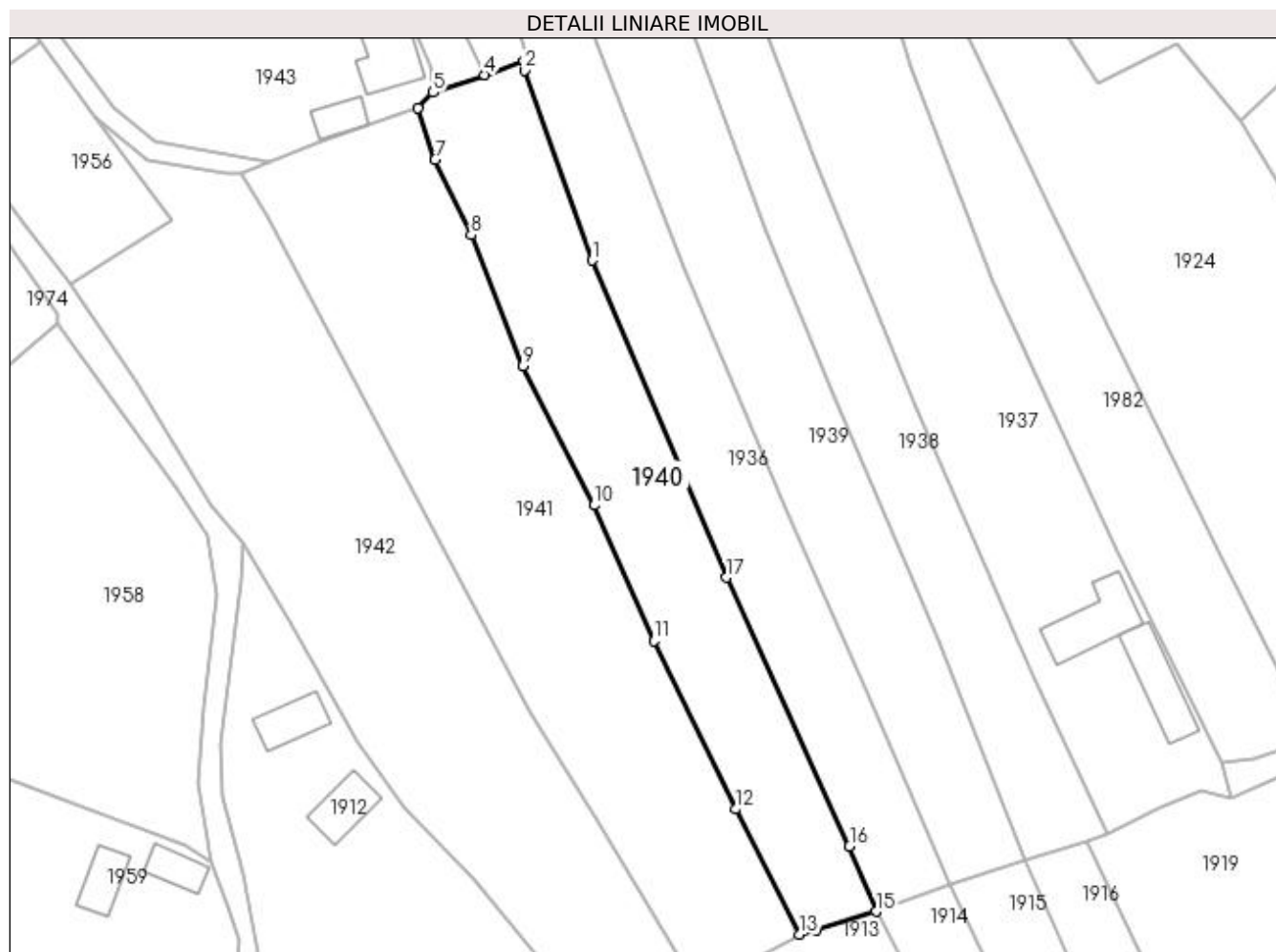
Inscrieri privind dezmembramintele dreptului de proprietate, drepturi reale de garanție și sarcini	Referințe
NU SUNT	

Anexa Nr. 1 La Partea I

Teren

Nr cadastral	Suprafața (mp)*	Observații / Referințe
	2.227	parte din nr. topografic 84/1

* Suprafața este determinată în planul de proiecție Stereo 70.



Date referitoare la teren

Crt	Categorie folosință	Intra vilan	Suprafața (mp)	Tarla	Parcelă	Nr. topo	Observații / Referințe
1	faneata	DA	2.227	-	-	-	

Lungime Segmente

1) Valorile lungimilor segmentelor sunt obținute din proiecție în plan.

Punct început	X / Y	Punct sfârșit	X / Y	Lungime segment (** (m)
1	412.223,712 695.100,175	2	412.213,052 695.130,233	31.892
2	412.213,052 695.130,233	3	412.212,99 695.131,638	1.406
3	412.212,99 695.131,638	4	412.206,733 695.129,51	6.609
4	412.206,733 695.129,51	5	412.198,589 695.126,74	8.602
5	412.198,589 695.126,74	6	412.196,22 695.124,242	3.443

Punct început	X / Y	Punct sfârșit	X / Y	Lungime segment (** (m)
6	412.196,22 695.124,242	7	412.198,853 695.116,071	8.585
7	412.198,853 695.116,071	8	412.204,599 695.104,173	13.213
8	412.204,599 695.104,173	9	412.212,835 695.083,479	22.273
9	412.212,835 695.083,479	10	412.224,056 695.061,392	24.774
10	412.224,056 695.061,392	11	412.233,519 695.039,931	23.455
11	412.233,519 695.039,931	12	412.246,446 695.013,284	29.617
12	412.246,446 695.013,284	13	412.256,519 694.993,471	22.227
13	412.256,519 694.993,471	14	412.259,289 694.994,223	2.87
14	412.259,289 694.994,223	15	412.268,681 694.997,092	9.82
15	412.268,681 694.997,092	16	412.264,515 695.007,404	11.122
16	412.264,515 695.007,404	17	412.245,002 695.049,967	46.823
17	412.245,002 695.049,967	1	412.223,712 695.100,175	54.535

** Lungimile segmentelor sunt determinate în planul de proiecție Stereo 70 și sunt rotunjite la 1 milimetru.

*** Distanța dintre puncte este formată din segmente cumulate ce sunt mai mici decât valoarea 1 milimetru.

**DATE DESPRE IMOBILUL NR. 1941**

Oficiul de Cadastru și Publicitate Imobiliară MARAMURES
Biroul de Cadastru și Publicitate Imobiliară Sighetu Marmatiei

A. Partea I. Descrierea imobilului

TEREN Intravilan

Nr. CF vechi:1335, 286

Adresa: Loc. Mara, Jud. Maramures

Nr. Crt	Nr cadastral Nr. topografic	Suprafața* (mp)	Observații / Referințe
A1		3.455	Sector cadastral:37 Teren neimprejmuit; parte din nr. topografic 82 și 83

B. Partea II. Proprietari și acte

Inscrieri privitoare la dreptul de proprietate și alte drepturi reale	Referințe
1941 / 12/06/2023	
Act Normativ nr. Legea 7, din 13/03/1996 emis de Parlamentul României;	
B1	A1
Intabulare, drept de PROPRIETATE, dobandit prin Lege, cota actuala 1/1	
1) NEIDENTIFICAT NEIDENTIFICAT	
Act Administrativ nr. Adeverință nr. 2634, din 24/05/2023 emis de Primăria comunei Desești;	
B2	A1
Se notează posesia faptică în favoarea lui	
1) BÎRLEA VASILE-FLORIN	

C. Partea III. SARCINI .

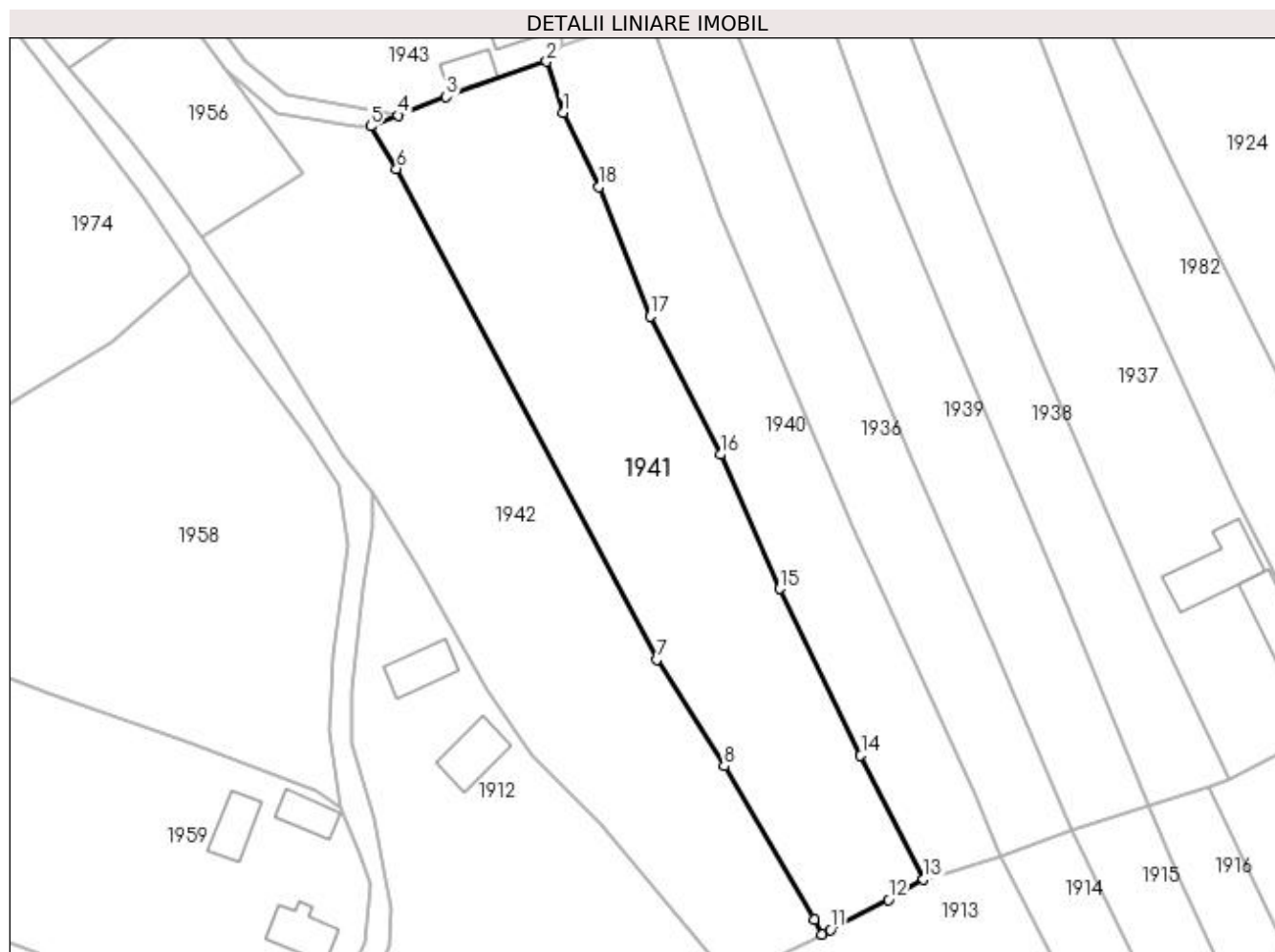
Inscrieri privind dezmembramintele dreptului de proprietate, drepturi reale de garanție și sarcini	Referințe
NU SUNT	

Anexa Nr. 1 La Partea I

Teren

Nr cadastral	Suprafața (mp)*	Observații / Referințe
	3.455	parte din nr. topografic 82 și 83

* Suprafața este determinată în planul de proiecție Stereo 70.



Date referitoare la teren

Crt	Categorie folosință	Intravilan	Suprafața (mp)	Tarla	Parcelă	Nr. topo	Observații / Referințe
1	faneata	DA	3.455	-	-	-	

Lungime Segmente

1) Valorile lungimilor segmentelor sunt obținute din proiecție în plan.

Punct început	X / Y	Punct sfârșit	X / Y	Lungime segment (** (m)
1	412.198,853 695.116,071	2	412.196,22 695.124,242	8.585
2	412.196,22 695.124,242	3	412.180,124 695.118,581	17.062
3	412.180,124 695.118,581	4	412.172,478 695.115,618	8.2
4	412.172,478 695.115,618	5	412.168,035 695.113,896	4.765
5	412.168,035 695.113,896	6	412.172,188 695.107,106	7.959

Punct început	X / Y	Punct sfârșit	X / Y	Lungime segment (** (m)
6	412.172,188 695.107,106	7	412.213,818 695.028,636	88.829
7	412.213,818 695.028,636	8	412.224,643 695.011,58	20.201
8	412.224,643 695.011,58	9	412.239,065 694.987,09	28.421
9	412.239,065 694.987,09	10	412.240,217 694.984,677	2.674
10	412.240,217 694.984,677	11	412.241,614 694.985,431	1.587
11	412.241,614 694.985,431	12	412.250,918 694.990,239	10.473
12	412.250,918 694.990,239	13	412.256,519 694.993,471	6.467
13	412.256,519 694.993,471	14	412.246,446 695.013,284	22.227
14	412.246,446 695.013,284	15	412.233,519 695.039,931	29.617
15	412.233,519 695.039,931	16	412.224,056 695.061,392	23.455
16	412.224,056 695.061,392	17	412.212,835 695.083,479	24.774
17	412.212,835 695.083,479	18	412.204,599 695.104,173	22.273
18	412.204,599 695.104,173	1	412.198,853 695.116,071	13.213

** Lungimile segmentelor sunt determinate în planul de proiecție Stereo 70 și sunt rotunjite la 1 milimetru.

*** Distanța dintre puncte este formată din segmente cumulate ce sunt mai mici decât valoarea 1 milimetru.

**DATE DESPRE IMOBILUL NR. 1942**

Oficiul de Cadastru și Publicitate Imobiliară MARAMURES
Biroul de Cadastru și Publicitate Imobiliară Sighetu Marmatiei

A. Partea I. Descrierea imobilului

TEREN Intravilan

Nr. CF vechi:1335

Adresa: Loc. Mara, Jud. Maramures

Nr. Crt	Nr cadastral Nr. topografic	Suprafața* (mp)	Observații / Referințe
A1		3.873	Sector cadastral:37 Teren neimprejmuit; parte din nr. topografic 82

B. Partea II. Proprietari și acte

Inscrieri privitoare la dreptul de proprietate și alte drepturi reale		Referințe
1942 / 12/06/2023		
Act Normativ nr. Legea 7, din 13/03/1996 emis de Parlamentul României;		
B1	Intabulare, drept de PROPRIETATE, dobândit prin Lege, cota actuala 1/1 1) NEIDENTIFICAT NEIDENTIFICAT	A1
Act Administrativ nr. Adeverință nr. 2635, din 24/05/2023 emis de Primăria comunei Desești;		
B2	Se notează posesia faptică în favoarea lui 1) COSMA ANA	A1

C. Partea III. SARCINI .

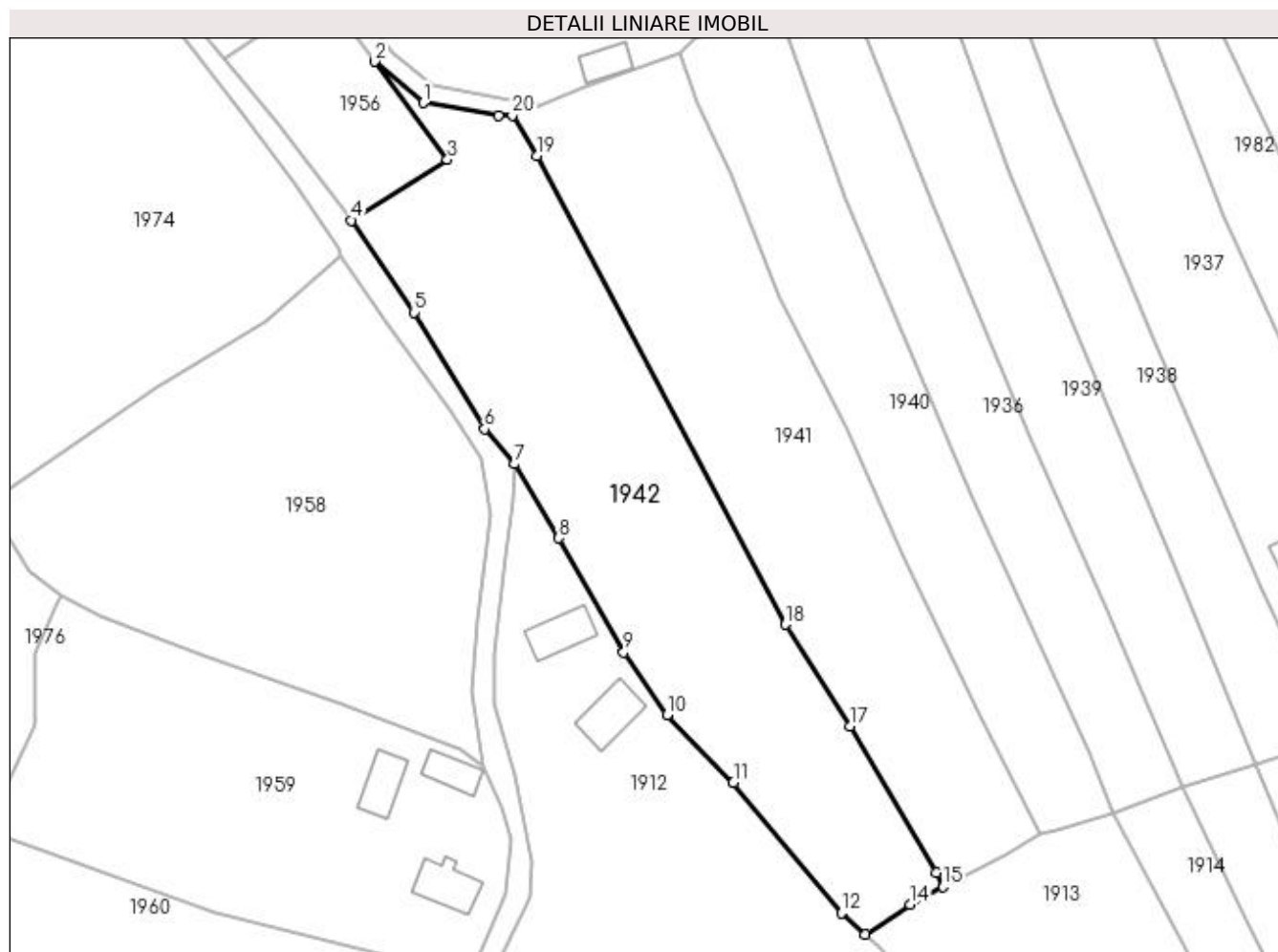
Inscrieri privind dezmembramintele dreptului de proprietate, drepturi reale de garanție și sarcini	Referințe
NU SUNT	

Anexa Nr. 1 La Partea I

Teren

Nr cadastral	Suprafața (mp)*	Observații / Referințe
	3.873	parte din nr. topografic 82

* Suprafața este determinată în planul de proiecție Stereo 70.



Date referitoare la teren

Crt	Categorie folosință	Intra vilan	Suprafața (mp)	Tarla	Parcelă	Nr. topo	Observații / Referințe
1	faneata	DA	3.873	-	-	-	

Lungime Segmente

1) Valorile lungimilor segmentelor sunt obținute din proiecție în plan.

Punct început	X / Y	Punct sfârșit	X / Y	Lungime segment (** (m)
1	412.153,171 695.115,96	2	412.144,979 695.122,89	10.73
3	412.157,166 695.106,436	4	412.141,032 695.096,292	19.058
5	412.151,53 695.080,868	6	412.163,388 695.061,334	22.851
7	412.168,462 695.055,502	8	412.175,821 695.043,097	14.424
9	412.186,69 695.023,974	10	412.193,924 695.013,468	12.756

Punct început	X / Y	Punct sfârșit	X / Y	Lungime segment (** (m)
2	412.144,979 695.122,89	3	412.157,166 695.106,436	20.476
4	412.141,032 695.096,292	5	412.151,53 695.080,868	18.658
6	412.163,388 695.061,334	7	412.168,462 695.055,502	7.73
8	412.175,821 695.043,097	9	412.186,69 695.023,974	21.996
10	412.193,924 695.013,468	11	412.205,066 695.002,136	15.892

Punct început	X / Y	Punct sfârșit	X / Y	Lungime segment (** (m)
11	412.205,066 695.002,136	12	412.223,14 694.980,311	28.337
13	412.227,198 694.976,732	14	412.234,713 694.981,71	9.014
15	412.240,217 694.984,677	16	412.239,065 694.987,09	2.674
17	412.224,643 695.011,58	18	412.213,818 695.028,636	20.201
19	412.172,188 695.107,106	20	412.168,035 695.113,896	7.959
21	412.165,694 695.113,794	1	412.153,171 695.115,96	12.709

Punct început	X / Y	Punct sfârșit	X / Y	Lungime segment (** (m)
12	412.223,14 694.980,311	13	412.227,198 694.976,732	5.411
14	412.234,713 694.981,71	15	412.240,217 694.984,677	6.253
16	412.239,065 694.987,09	17	412.224,643 695.011,58	28.421
18	412.213,818 695.028,636	19	412.172,188 695.107,106	88.829
20	412.168,035 695.113,896	21	412.165,694 695.113,794	2.343

** Lungimile segmentelor sunt determinate în planul de proiecție Stereo 70 și sunt rotunjite la 1 milimetru.

*** Distanța dintre puncte este formată din segmente cumulate ce sunt mai mici decât valoarea 1 milimetru.

**DATE DESPRE IMOBILUL NR. 1943**

Oficiul de Cadastru și Publicitate Imobiliară MARAMURES
Biroul de Cadastru și Publicitate Imobiliară Sighetu Marmatiei

A. Partea I. Descrierea imobilului

TEREN Intravilan

Nr. CF vechi:1329, 1335, 286

Adresa: Loc. Mara, Nr. 103, Jud. Maramures

Nr. Crt	Nr cadastral Nr. topografic	Suprafața* (mp)	Observații / Referințe
A1		3.186	Sector cadastral:37 Teren imprejmuit; parte din nr. topografic 98, 82 și 83

Construcții

Crt	Nr cadastral Nr. topografic	Adresa	Observații / Referințe
A1.1		Loc. Mara, Nr. 103, Jud. Maramures	Nr. niveluri:3; S. construita la sol:103 mp; S. construita desfasurata:184 mp; Casă de locuit, D+P+1E, anul construirii: 1974, S.c. desfășurată: 184 mp
A1.2		Loc. Mara, Nr. 103, Jud. Maramures	Nr. niveluri:1; S. construita la sol:39 mp; S. construita desfasurata:39 mp; Anexă, P, anul construirii: 1974, S.c. desfășurată: 39 mp

B. Partea II. Proprietari și acte

Inscrieri privitoare la dreptul de proprietate și alte drepturi reale		Referințe
1943 / 12/06/2023		
Act Normativ nr. Legea 7, din 13/03/1996 emis de Parlamentul României;		
B1	Intabulare, drept de PROPRIETATE, dobandit prin Lege, cota actuala 1/1 1) NEIDENTIFICAT NEIDENTIFICAT	A1
Act Administrativ nr. Adeverință nr. 2636, din 24/05/2023 emis de Primăria comunei Desești;		
B2	Se notează posesia faptică în favoarea lui 1) COSMA ANA	A1
Act Normativ nr. Legea 7, din 13/03/1996 emis de Parlamentul României;		
B3	Intabulare, drept de PROPRIETATE, dobandit prin Lege, cota actuala 1/1 1) COSMA ANA	A1.1, A1.2

C. Partea III. SARCINI .

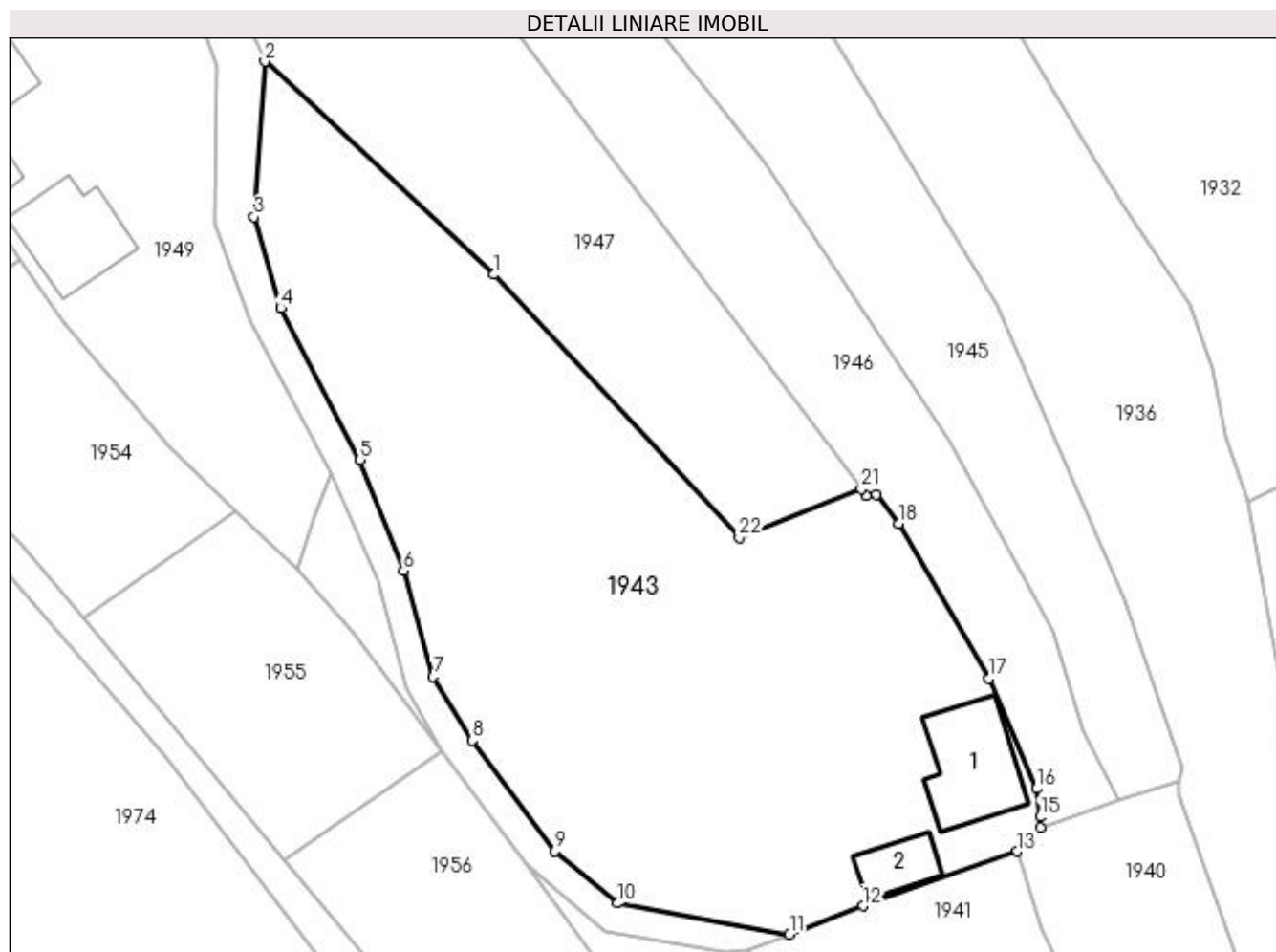
Inscrieri privind dezmembramintele dreptului de proprietate, drepturi reale de garanție și sarcini	Referințe
NU SUNT	

Anexa Nr. 1 La Partea I

Teren

Nr cadastral	Suprafața (mp)*	Observații / Referințe
	3.186	parte din nr. topografic 98, 82 și 83

* Suprafața este determinată în planul de proiecție Stereo 70.



Date referitoare la teren

Crt	Categorie folosință	Intra vilan	Suprafața (mp)	Tarla	Parcelă	Nr. topo	Observații / Referințe
1	curți constructii	DA	528	-	-	-	
2	faneata	DA	2.658	-	-	-	

Date referitoare la construcții

Crt	Număr	Destinație construcție	Supraf. (mp)	Situație juridică	Observații / Referințe
A1.1		construcții de locuințe	103	Cu acte	Nr. niveluri:3; S. construita la sol:103 mp; S. construita desfasurata:184 mp; Casă de locuit, D+P+1E, anul construirii: 1974, S.c. desfășurată: 184 mp
A1.2		construcții anexa	39	Cu acte	Nr. niveluri:1; S. construita la sol:39 mp; S. construita desfasurata:39 mp; Anexă, P, anul construirii: 1974, S.c. desfășurată: 39 mp

Lungime Segmente

1) Valorile lungimilor segmentelor sunt obținute din proiecție în plan.

Punct început	X / Y	Punct sfârșit	X / Y	Lungime segment (** (m))
1	412.141,656 695.184,298	2	412.117,824 695.206,478	32.556

Punct început	X / Y	Punct sfârșit	X / Y	Lungime segment (** (m))
2	412.117,824 695.206,478	3	412.116,714 695.190,318	16.198

Punct început	X / Y	Punct sfârșit	X / Y	Lungime segment (** (m))
3	412.116,714 695.190,318	4	412.119,515 695.180,799	9.923
5	412.127,772 695.165,007	6	412.132,273 695.153,467	12.387
7	412.135,364 695.142,434	8	412.139,446 695.135,81	7.781
9	412.148,037 695.124,269	10	412.154,574 695.118,865	8.481
11	412.172,478 695.115,618	12	412.180,124 695.118,581	8.2
13	412.196,22 695.124,242	14	412.198,589 695.126,74	3.443
15	412.198,565 695.127,843	16	412.198,211 695.130,785	2.963
17	412.193,259 695.142,282	18	412.183,871 695.158,376	18.632
19	412.181,486 695.161,366	20	412.180,487 695.161,272	1.003
21	412.179,966 695.161,964	22	412.167,235 695.156,906	13.699

Punct început	X / Y	Punct sfârșit	X / Y	Lungime segment (** (m))
4	412.119,515 695.180,799	5	412.127,772 695.165,007	17.82
6	412.132,273 695.153,467	7	412.135,364 695.142,434	11.458
8	412.139,446 695.135,81	9	412.148,037 695.124,269	14.387
10	412.154,574 695.118,865	11	412.172,478 695.115,618	18.196
12	412.180,124 695.118,581	13	412.196,22 695.124,242	17.062
14	412.198,589 695.126,74	15	412.198,565 695.127,843	1.103
16	412.198,211 695.130,785	17	412.193,259 695.142,282	12.518
18	412.183,871 695.158,376	19	412.181,486 695.161,366	3.825
20	412.180,487 695.161,272	21	412.179,966 695.161,964	0.866
22	412.167,235 695.156,906	1	412.141,656 695.184,298	37.478

** Lungimile segmentelor sunt determinate în planul de proiecție Stereo 70 și sunt rotunjite la 1 milimetru.

*** Distanța dintre puncte este formată din segmente cumulate ce sunt mai mici decât valoarea 1 milimetru.

**DATE DESPRE IMOBILUL NR. 1944**

Oficiul de Cadastru și Publicitate Imobiliară MARAMURES
Biroul de Cadastru și Publicitate Imobiliară Sighetu Marmatiei

A. Partea I. Descrierea imobilului

TEREN Intravilan

Nr. CF vechi:1335

Adresa: Loc. Mara, Jud. Maramures

Nr. Crt	Nr cadastral Nr. topografic	Suprafața* (mp)	Observații / Referințe
A1		98	Sector cadastral:37 Teren neimprejmuit; parte din nr. topografic 82

B. Partea II. Proprietari și acte

Inscrieri privitoare la dreptul de proprietate și alte drepturi reale		Referințe
1944 / 12/06/2023		
Act Normativ nr. Legea 7, din 13/03/1996 emis de Parlamentul României;		
B1	Intabulare, drept de PROPRIETATE, dobândit prin Lege, cota actuala 1/1 1) NEIDENTIFICAT NEIDENTIFICAT	A1
Act Administrativ nr. Adeverință nr. 2638, din 24/05/2023 emis de Primăria comunei Desești;		
B2	Se notează posesia faptică în favoarea lui 1) COSMA ANA	A1

C. Partea III. SARCINI .

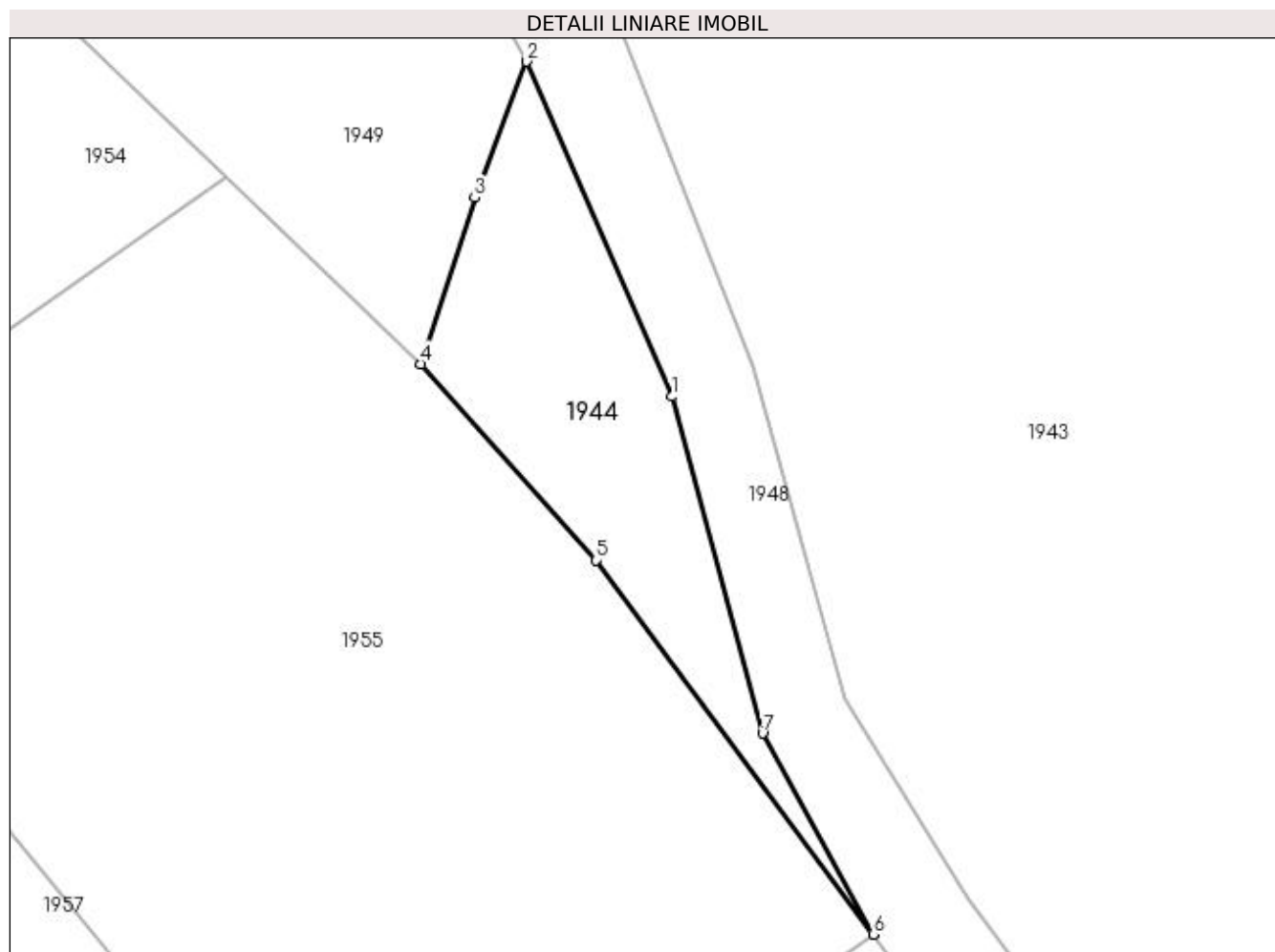
Inscrieri privind dezmembramintele dreptului de proprietate, drepturi reale de garanție și sarcini	Referințe
NU SUNT	

Anexa Nr. 1 La Partea I

Teren

Nr cadastral	Suprafața (mp)*	Observații / Referințe
	98	parte din nr. topografic 82

* Suprafața este determinată în planul de proiecție Stereo 70.



Date referitoare la teren

Crt	Categorie folosință	Intravilan	Suprafața (mp)	Tarla	Parcelă	Nr. topo	Observații / Referințe
1	faneata	DA	98	-	-	-	

Lungime Segmente

1) Valorile lungimilor segmentelor sunt obținute din proiecție în plan.

Punct început	X / Y	Punct sfârșit	X / Y	Lungime segment (** (m)
1	412.129,594 695.152,459	2	412.124,786 695.163,561	12.098
2	412.124,786 695.163,561	3	412.123,065 695.159,049	4.829
3	412.123,065 695.159,049	4	412.121,288 695.153,538	5.79
4	412.121,288 695.153,538	5	412.127,096 695.147,032	8.721
5	412.127,096 695.147,032	6	412.136,275 695.134,64	15.421

Punct început	X / Y	Punct sfârșit	X / Y	Lungime segment (** (m)
6	412.136,275 695.134,64	7	412.132,612 695.141,304	7.604
7	412.132,612 695.141,304	1	412.129,594 695.152,459	11.556

** Lungimile segmentelor sunt determinate în planul de proiecție Stereo 70 și sunt rotunjite la 1 milimetru.

*** Distanța dintre puncte este formată din segmente cumulate ce sunt mai mici decât valoarea 1 milimetru.

**DATE DESPRE IMOBILUL NR. 1945**

Oficiul de Cadastru și Publicitate Imobiliară MARAMURES
Biroul de Cadastru și Publicitate Imobiliară Sighetu Marmatiei

A. Partea I. Descrierea imobilului

TEREN Intravilan

Nr. CF vechi:71, 58
Nr. topografic:96/1, 101/2

Adresa: Loc. Mara, Jud. Maramures

Nr. Crt	Nr cadastral Nr. topografic	Suprafata* (mp)	Observatii / Referinte
A1	50200	2.581	Sector cadastral:37 Teren neimprejmuit; parte din nr. topografic 84/1

B. Partea II. Proprietari și acte

Inscrieri privitoare la dreptul de proprietate și alte drepturi reale		Referințe
1945 / 12/06/2023		
Act Normativ nr. Legea 7, din 13/03/1996 emis de Parlamentul României;		
B1	Intabulare, drept de PROPRIETATE, dobandit prin Lege, cota actuala 1/1 1) NEIDENTIFICAT NEIDENTIFICAT	A1
Act Administrativ nr. Adeverință nr. 2639, din 24/05/2023 emis de Primăria comunei Desești;		
B2	Se notează posesia faptică în favoarea lui 1) PAUL VASILE	A1

C. Partea III. SARCINI .

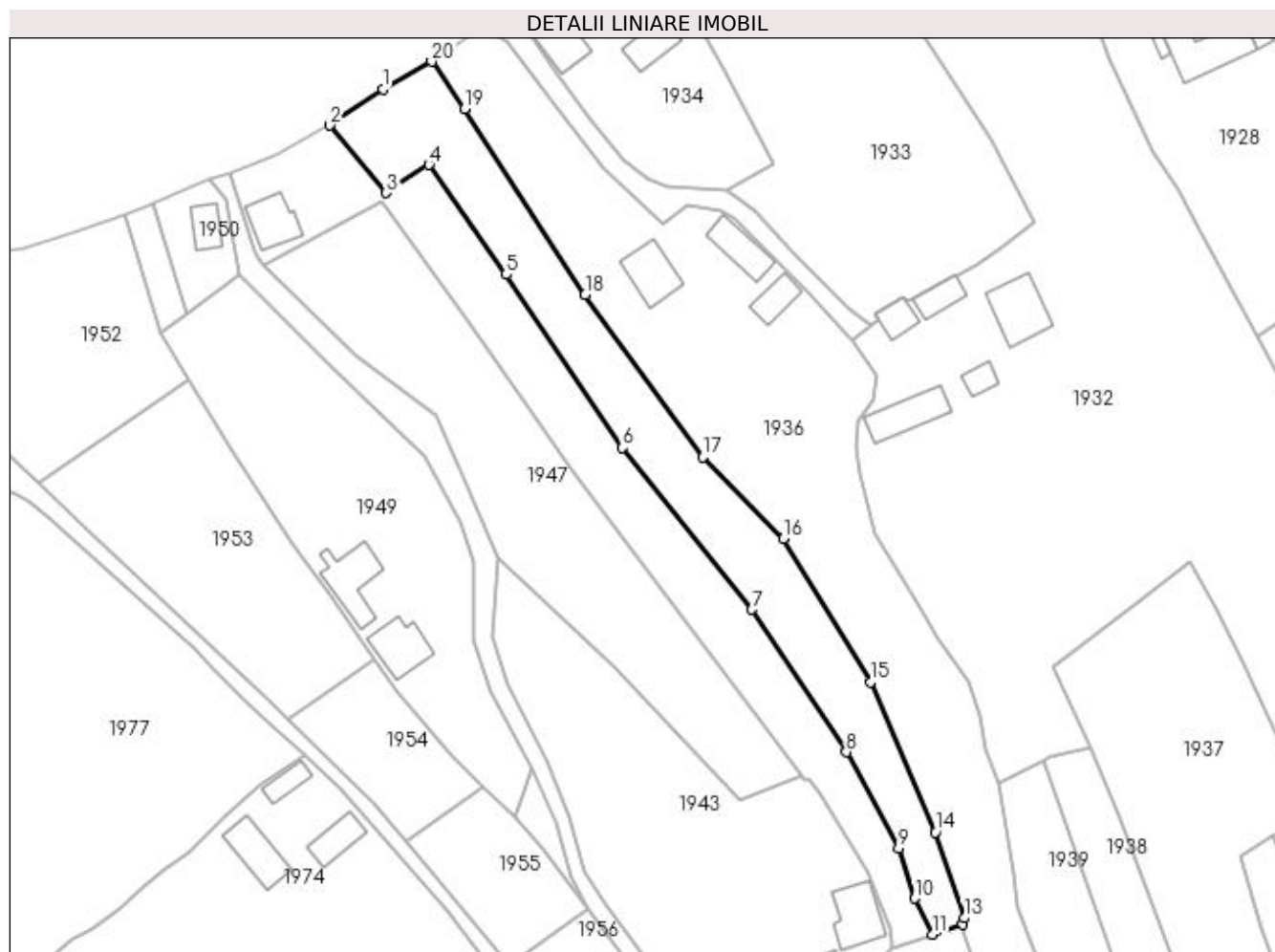
Inscrieri privind dezmembramintele dreptului de proprietate, drepturi reale de garanție și sarcini	Referințe
NU SUNT	

Anexa Nr. 1 La Partea I

Teren

Nr cadastral	Suprafața (mp)*	Observații / Referințe
50200	2.581	parte din nr. topografic 84/1

* Suprafața este determinată în planul de proiecție Stereo 70.



Date referitoare la teren

Crt	Categorie folosință	Intra vilan	Suprafața (mp)	Tarla	Parcelă	Nr. topo	Observații / Referințe
1	faneata	DA	2.581	-	-	-	

Lungime Segmente

1) Valorile lungimilor segmentelor sunt obținute din proiecție în plan.

Punct început	X / Y	Punct sfârșit	X / Y	Lungime segment (** (m)
1	412.094,14 695.302,766	2	412.083,186 695.295,295	13.259
2	412.083,186 695.295,295	3	412.094,838 695.281,461	18.087
3	412.094,838 695.281,461	4	412.103,516 695.287,239	10.426
4	412.103,516 695.287,239	5	412.119,386 695.264,757	27.519
5	412.119,386 695.264,757	6	412.143,265 695.229,27	42.773

Punct început	X / Y	Punct sfârșit	X / Y	Lungime segment (** (m)
6	412.143,265 695.229,27	7	412.169,806 695.196,078	42.499
7	412.169,806 695.196,078	8	412.189,151 695.166,865	35.038
8	412.189,151 695.166,865	9	412.199,885 695.147,172	22.428
9	412.199,885 695.147,172	10	412.203,141 695.136,858	10.816
10	412.203,141 695.136,858	11	412.206,733 695.129,51	8.179
11	412.206,733 695.129,51	12	412.212,99 695.131,638	6.609
12	412.212,99 695.131,638	13	412.213,369 695.132,836	1.257
13	412.213,369 695.132,836	14	412.207,422 695.150,426	18.568
14	412.207,422 695.150,426	15	412.194,092 695.181,236	33.57
15	412.194,092 695.181,236	16	412.176,158 695.210,55	34.365
16	412.176,158 695.210,55	17	412.159,715 695.227,299	23.471
17	412.159,715 695.227,299	18	412.135,572 695.260,58	41.116
18	412.135,572 695.260,58	19	412.110,838 695.298,688	45.431
19	412.110,838 695.298,688	20	412.104,092 695.308,381	11.809
20	412.104,092 695.308,381	1	412.094,14 695.302,766	11.427

** Lungimile segmentelor sunt determinate în planul de proiecție Stereo 70 și sunt rotunjite la 1 milimetru.

*** Distanța dintre puncte este formată din segmente cumulate ce sunt mai mici decât valoarea 1 milimetru.

**DATE DESPRE IMOBILUL NR. 1946**

Oficiul de Cadastru și Publicitate Imobiliară MARAMURES
Biroul de Cadastru și Publicitate Imobiliară Sighetu Marmatiei

A. Partea I. Descrierea imobilului

TEREN Intravilan

Adresa: Loc. Mara, Nr. 104A, Jud. Maramures

Nr. Crt	Nr cadastral Nr. topografic	Suprafața* (mp)	Observații / Referințe
A1	50780	2.546	Sector cadastral:37 Teren imprejmuit;

Construcții

Crt	Nr cadastral Nr. topografic	Adresa	Observații / Referințe
A1.1		Loc. Mara, Nr. 104A, Jud. Maramures	Nr. niveluri:2; S. construita la sol:81 mp; S. construita desfasurata:97 mp; Casă de locuit, S+P, anul construirii: 1980, S.c. desfășurată: 97 mp

B. Partea II. Proprietari și acte

Inscrieri privitoare la dreptul de proprietate și alte drepturi reale		Referințe
1946 / 12/06/2023		
Act Administrativ nr. Titlu de proprietate nr. 13030, din 29/01/2016 emis de Comisia Județeană Maramureș;		
B1	Intabulare, drept de PROPRIETATE cu titlu de drept aplicarea Legii nr. 247/2005, dobandit prin Reconstituire, cota actuala 1/1 1) PAUL GHEORGHE DEFUNCT:Da <i>OBSERVATII: poziție transcrisă din CF nr. 50780 Desești, sub rangul încheierii nr. 12070 / 16.09.2016</i>	A1
Act Administrativ nr. Certificat de atestare fiscală nr. 2216, din 22/08/2016 emis de Primăria comunei Desești (Act administrativ nr. Certificat de atestare a edificării construcției nr. 2221, din 22.08.2016, emis de Primăria comunei Desești);		
B2	Intabulare, drept de PROPRIETATE cu titlu de drept aplicare art.37 al.2 din Legea 7/1996, dobandit prin Lege, cota actuala 1/1 1) PAUL GHEORGHE DEFUNCT:Da <i>OBSERVATII: poziție transcrisă din CF nr. 50780 Desești, sub rangul încheierii nr. 12070 / 16.09.2016</i>	A1.1

C. Partea III. SARCINI .

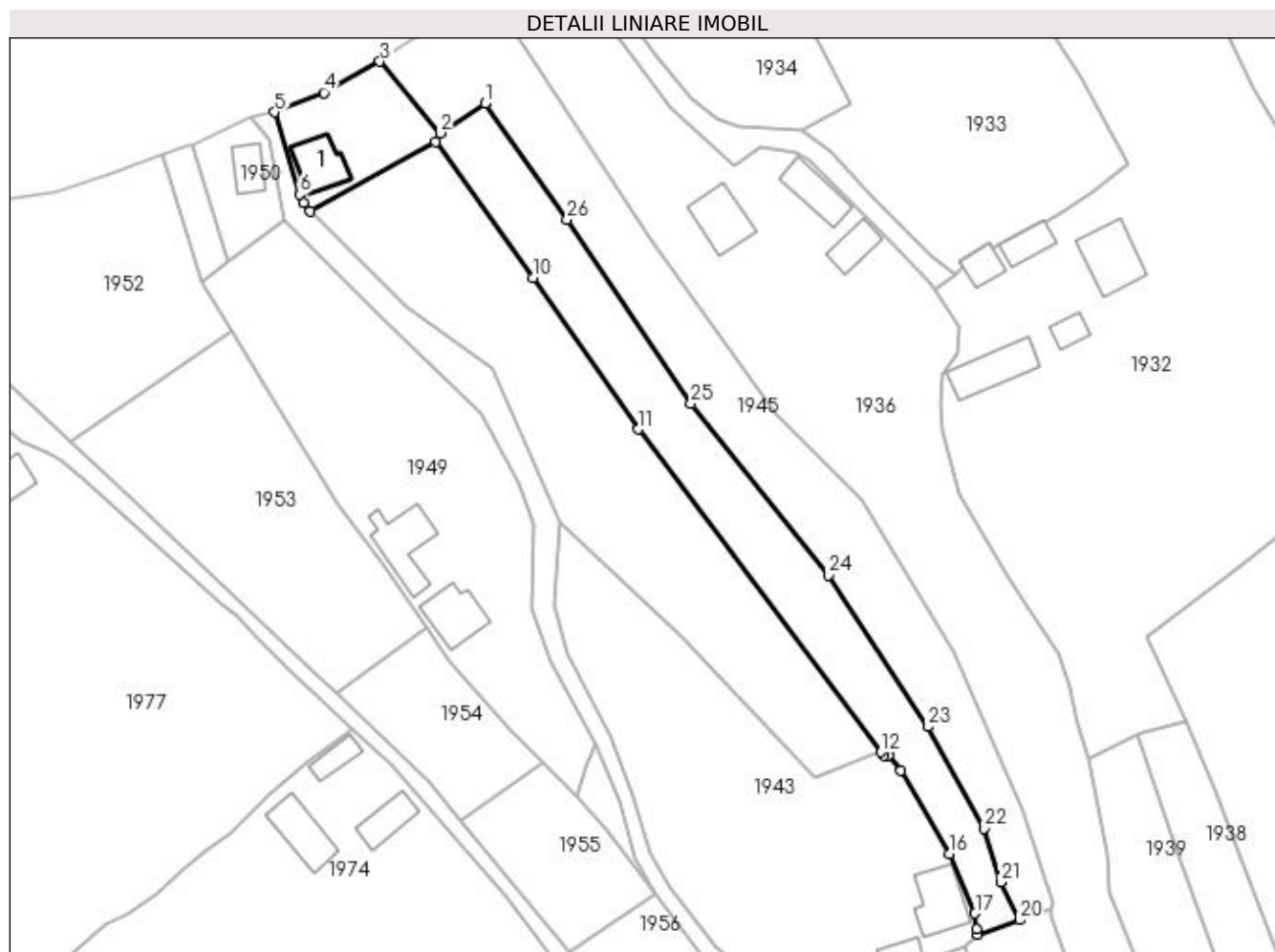
Inscrieri privind dezmembramintele dreptului de proprietate, drepturi reale de garanție și sarcini	Referințe
NU SUNT	

Anexa Nr. 1 La Partea I

Teren

Nr cadastral	Suprafața (mp)*	Observații / Referințe
50780	2.546	

* Suprafața este determinată în planul de proiecție Stereo 70.



Date referitoare la teren

Crt	Categorie folosință	Intravilan	Suprafața (mp)	Tarla	Parcelă	Nr. topo	Observații / Referințe
1	curți constructii	DA	504	-	Grădina casei în Susani	-	
2	arabil	DA	2.042	-	Grădina casei în Susani	-	

Date referitoare la construcții

Crt	Număr	Destinație construcție	Supraf. (mp)	Situație juridică	Observații / Referințe
A1.1		construcții de locuințe	81	Cu acte	Nr. niveluri:2; S. construita la sol:81 mp; S. construita desfasurata:97 mp; Casă de locuit, S+P, anul construirii: 1980, S.c. desfășurată: 97 mp

Lungime Segmente

1) Valorile lungimilor segmentelor sunt obținute din proiecție în plan.

Punct început	X / Y	Punct sfârșit	X / Y	Lungime segment (** (m))
1	412.103,516 695.287,239	2	412.094,838 695.281,461	10.426

Punct început	X / Y	Punct sfârșit	X / Y	Lungime segment (** (m))
2	412.094,838 695.281,461	3	412.083,186 695.295,295	18.087

Punct început	X / Y	Punct sfârșit	X / Y	Lungime segment (** (m)
3	412.083,186 695.295,295	4	412.072,403 695.289,27	12.352
5	412.062,894 695.285,516	6	412.067,621 695.269,657	16.548
7	412.068,412 695.268,05	8	412.069,727 695.266,456	2.066
9	412.093,972 695.279,792	10	412.112,831 695.253,542	32.322
11	412.133,096 695.224,264	12	412.179,966 695.161,964	77.962
13	412.180,487 695.161,272	14	412.181,486 695.161,366	1.003
15	412.183,871 695.158,376	16	412.193,259 695.142,282	18.632
17	412.198,211 695.130,785	18	412.198,565 695.127,843	2.963
19	412.198,589 695.126,74	20	412.206,733 695.129,51	8.602
21	412.203,141 695.136,858	22	412.199,885 695.147,172	10.816
23	412.189,151 695.166,865	24	412.169,806 695.196,078	35.038
25	412.143,265 695.229,27	26	412.119,386 695.264,757	42.773

Punct început	X / Y	Punct sfârșit	X / Y	Lungime segment (** (m)
4	412.072,403 695.289,27	5	412.062,894 695.285,516	10.223
6	412.067,621 695.269,657	7	412.068,412 695.268,05	1.791
8	412.069,727 695.266,456	9	412.093,972 695.279,792	27.671
10	412.112,831 695.253,542	11	412.133,096 695.224,264	35.607
12	412.179,966 695.161,964	13	412.180,487 695.161,272	0.866
14	412.181,486 695.161,366	15	412.183,871 695.158,376	3.825
16	412.193,259 695.142,282	17	412.198,211 695.130,785	12.518
18	412.198,565 695.127,843	19	412.198,589 695.126,74	1.103
20	412.206,733 695.129,51	21	412.203,141 695.136,858	8.179
22	412.199,885 695.147,172	23	412.189,151 695.166,865	22.428
24	412.169,806 695.196,078	25	412.143,265 695.229,27	42.499
26	412.119,386 695.264,757	1	412.103,516 695.287,239	27.519

** Lungimile segmentelor sunt determinate în planul de proiecție Stereo 70 și sunt rotunjite la 1 milimetru.

*** Distanța dintre puncte este formată din segmente cumulate ce sunt mai mici decât valoarea 1 milimetru.

**DATE DESPRE IMOBILUL NR. 1947**

Oficiul de Cadastru și Publicitate Imobiliară MARAMURES
Biroul de Cadastru și Publicitate Imobiliară Sighetu Marmatiei

A. Partea I. Descrierea imobilului

TEREN Intravilan

Adresa: Loc. Mara, Jud. Maramures

Nr. Crt	Nr cadastral Nr. topografic	Suprafața* (mp)	Observații / Referințe
A1	50208	2.839	Sector cadastral:37 Teren neimprejmuit;

B. Partea II. Proprietari și acte

Inscrieri privitoare la dreptul de proprietate și alte drepturi reale	Referințe
1947 / 12/06/2023	
Hotarare Judecatoreasca nr. Sentința Civilă nr. 1618 (dos. 1354/307/2011), din 22/06/2011 emis de Judecătoria Sighetu Marmatiei;	
B1	A1
Intabulare, drept de PROPRIETATE cu titlu de drept uzucapiune, dobandit prin Hotarare Judecatoreasca, cota actuala 1/1	
1) TIODAR GHEORGHE	
2) TIODAR MARIA	
<i>OBSERVATII: poziție transcrisă din CF nr. 50208 Desești, sub rangul încheierii nr. 9496 / 18.08.2011</i>	

C. Partea III. SARCINI .

Inscrieri privind dezmembramintele dreptului de proprietate, drepturi reale de garanție și sarcini	Referințe
NU SUNT	

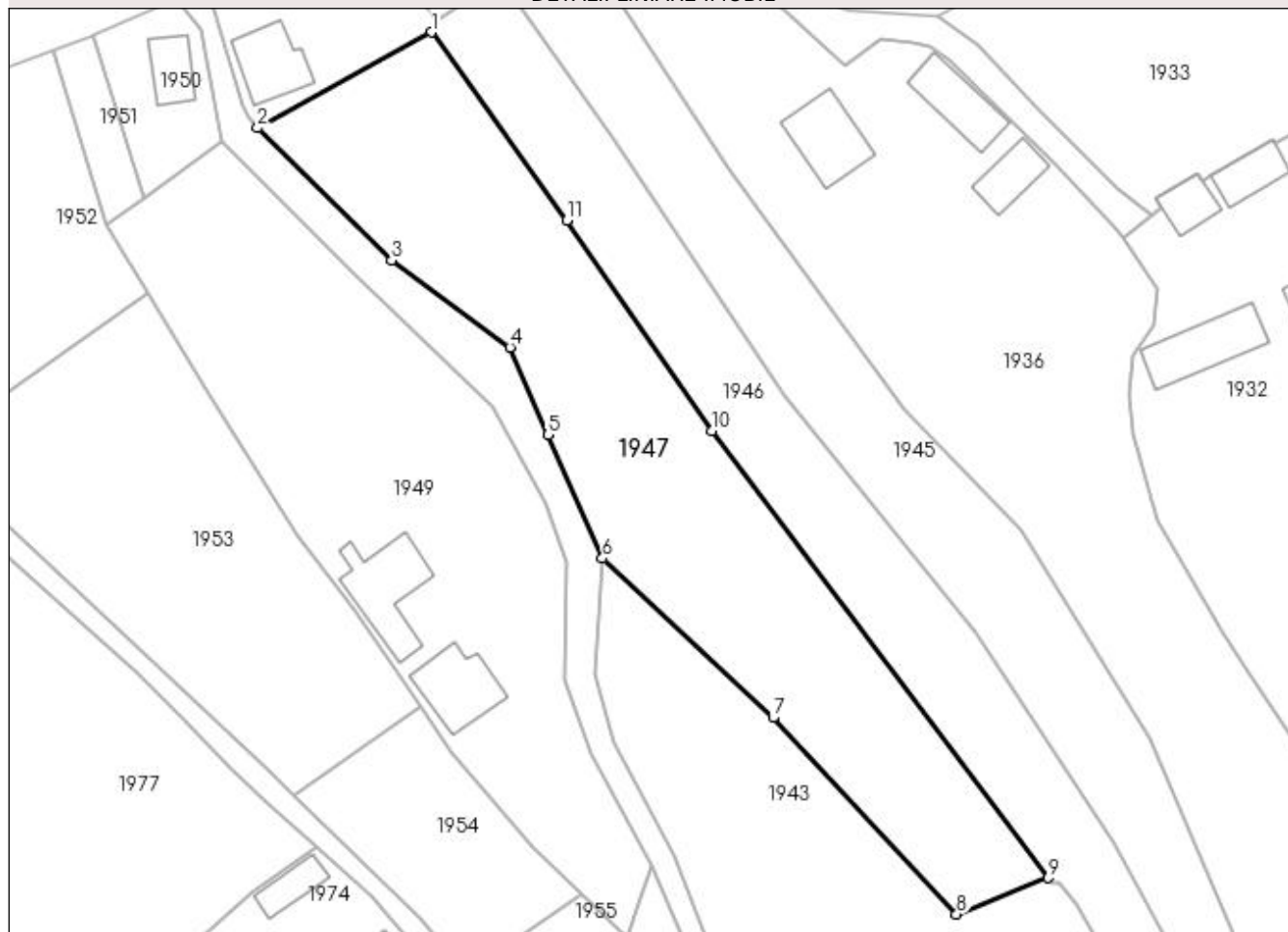
Anexa Nr. 1 La Partea I

Teren

Nr cadastral	Suprafața (mp)*	Observații / Referințe
50208	2.839	

* Suprafața este determinată în planul de proiecție Stereo 70.

DETALII LINIARE IMOBIL



Date referitoare la teren

Crt	Categorie folosință	Intra vilan	Suprafața (mp)	Tarla	Parcelă	Nr. topo	Observații / Referințe
1	arabil	DA	2.839	-	-	-	

Lungime Segmente

1) Valorile lungimilor segmentelor sunt obținute din proiecție în plan.

Punct început	X / Y	Punct sfârșit	X / Y	Lungime segment (** (m)
1	412.093,972 695.279,792	2	412.069,727 695.266,456	27.671
2	412.069,727 695.266,456	3	412.088,435 695.248,006	26.275
3	412.088,435 695.248,006	4	412.104,963 695.235,895	20.49
4	412.104,963 695.235,895	5	412.110,232 695.223,701	13.284
5	412.110,232 695.223,701	6	412.117,824 695.206,478	18.822

Punct început	X / Y	Punct sfârșit	X / Y	Lungime segment (** (m)
6	412.117,824 695.206,478	7	412.141,656 695.184,298	32.556
7	412.141,656 695.184,298	8	412.167,235 695.156,906	37.478
8	412.167,235 695.156,906	9	412.179,966 695.161,964	13.699
9	412.179,966 695.161,964	10	412.133,096 695.224,264	77.962
10	412.133,096 695.224,264	11	412.112,831 695.253,542	35.607
11	412.112,831 695.253,542	1	412.093,972 695.279,792	32.322

** Lungimile segmentelor sunt determinate în planul de proiecție Stereo 70 și sunt rotunjite la 1 milimetru.

*** Distanța dintre puncte este formată din segmente cumulate ce sunt mai mici decât valoarea 1 milimetru.

**DATE DESPRE IMOBILUL NR. 1948**

Oficiul de Cadastru și Publicitate Imobiliară MARAMURES
Biroul de Cadastru și Publicitate Imobiliară Sighetu Marmatiei

A. Partea I. Descrierea imobilului

TEREN Intravilan

Adresa: Loc. Mara, Jud. Maramures, "Ulița Dubii"

Nr. Crt	Nr cadastral Nr. topografic	Suprafața* (mp)	Observații / Referințe
A1	51106	876	Sector cadastral:37 Teren neimprejmut;

B. Partea II. Proprietari și acte

Inscrieri privitoare la dreptul de proprietate și alte drepturi reale		Referințe
1948 / 12/06/2023		
Act Normativ nr. Hotărârea nr. 934, din 29/08/2002 emis de Guvernul României (Act administrativ nr. Hotărârea nr. 39, din 31.10.2018, emis de Consiliul Local Desești);		
B1	Intabulare, drept de PROPRIETATE cu titlu de drept aplicarea Legii nr. 213/1998, dobandit prin Lege, cota actuala 543/876 1) COMUNA DESEȘTI , CIF:3627200, Domeniu public <i>OBSERVATII: poziție transcrisă din CF nr. 51106 Desești, sub rangul încheierii nr. 19790 / 28.11.2018</i>	A1
Act Normativ nr. Hotărârea nr. 934, din 29/08/2002 emis de Guvernul României (Act administrativ nr. Hotărârea nr. 19 / 24.09.1999, emis de Consiliul Local al comunei Desești, Act administrativ nr. Declarație nr. 2887 / 20.06.2023, emis de Primăria comunei Desești);		
B2	Intabulare, drept de PROPRIETATE, dobandit prin Lege, cota actuala 333/876 1) COMUNA DESEȘTI , CIF:3627200, Domeniu public	A1

C. Partea III. SARCINI .

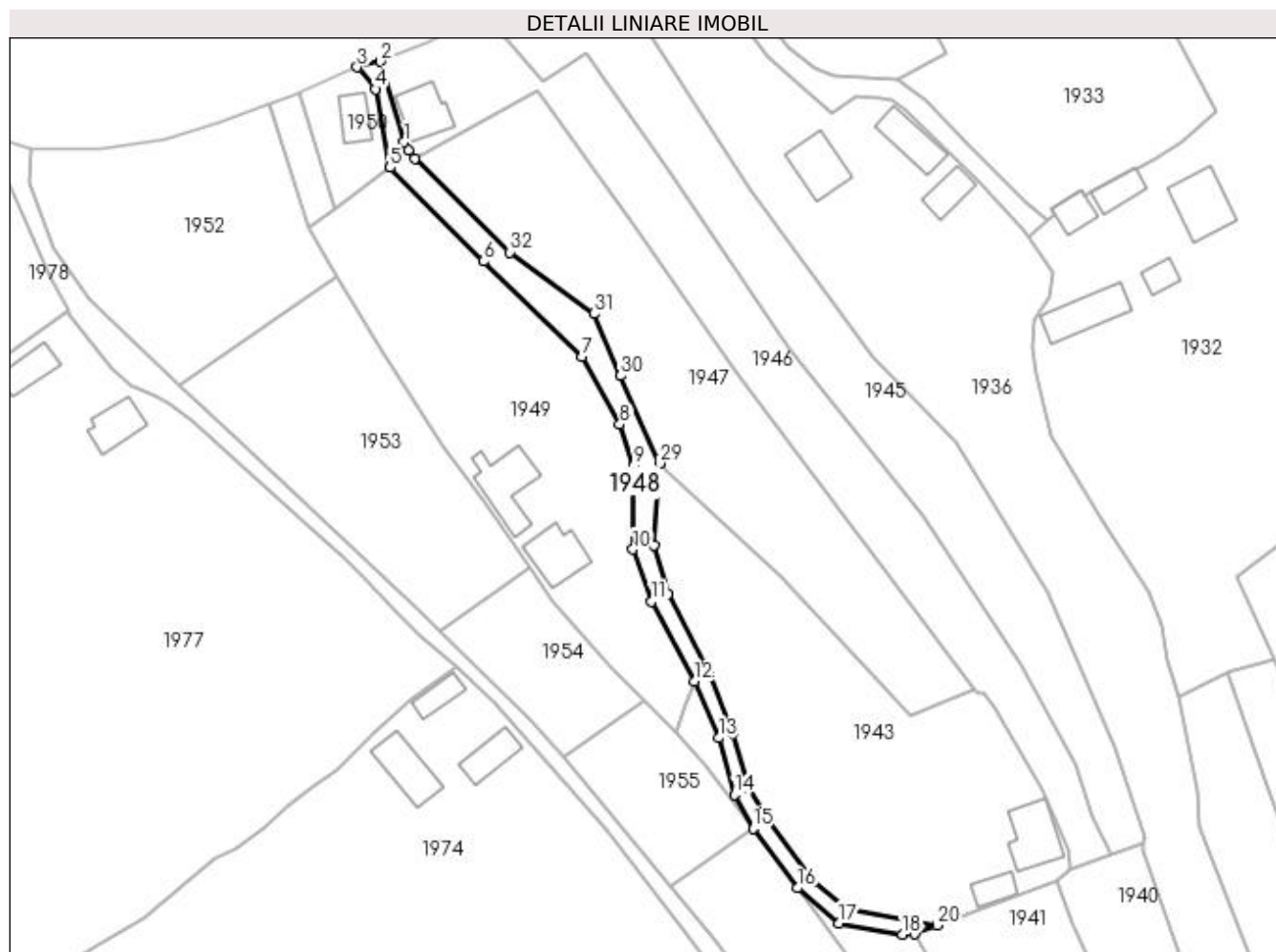
Inscrieri privind dezmembramintele dreptului de proprietate, drepturi reale de garanție și sarcini	Referințe
NU SUNT	

Anexa Nr. 1 La Partea I

Teren

Nr cadastral	Suprafața (mp)*	Observații / Referințe
51106	876	

* Suprafața este determinată în planul de proiecție Stereo 70.



Date referitoare la teren

Crt	Categorie folosință	Intra vilan	Suprafața (mp)	Tarla	Parcelă	Nr. topo	Observații / Referințe
1	drum	DA	876	-	-	-	

Lungime Segmente

1) Valorile lungimilor segmentelor sunt obținute din proiecție în plan.

Punct început	X / Y	Punct sfârșit	X / Y	Lungime segment (** (m)
1	412.067,621 695.269,657	2	412.062,894 695.285,516	16.548
3	412.058,359 695.284,418	4	412.061,928 695.280,069	5.626
5	412.064,831 695.264,659	6	412.083,192 695.246,178	26.051
7	412.102,623 695.227,499	8	412.110,037 695.214,088	15.324
9	412.112,804 695.205,967	10	412.112,616 695.189,562	16.406

Punct început	X / Y	Punct sfârșit	X / Y	Lungime segment (** (m)
2	412.062,894 695.285,516	3	412.058,359 695.284,418	4.666
4	412.061,928 695.280,069	5	412.064,831 695.264,659	15.681
6	412.083,192 695.246,178	7	412.102,623 695.227,499	26.953
8	412.110,037 695.214,088	9	412.112,804 695.205,967	8.579
10	412.112,616 695.189,562	11	412.116,328 695.179,314	10.9

Punct început	X / Y	Punct sfârșit	X / Y	Lungime segment (** (m)
11	412.116,328 695.179,314	12	412.124,786 695.163,561	17.88
13	412.129,594 695.152,459	14	412.132,612 695.141,304	11.556
15	412.136,275 695.134,64	16	412.144,979 695.122,89	14.623
17	412.153,171 695.115,96	18	412.165,694 695.113,794	12.709
19	412.168,035 695.113,896	20	412.172,478 695.115,618	4.765
21	412.154,574 695.118,865	22	412.148,037 695.124,269	8.481
23	412.139,446 695.135,81	24	412.135,364 695.142,434	7.781
25	412.132,273 695.153,467	26	412.127,772 695.165,007	12.387
27	412.119,515 695.180,799	28	412.116,714 695.190,318	9.923
29	412.117,824 695.206,478	30	412.110,232 695.223,701	18.822
31	412.104,963 695.235,895	32	412.088,435 695.248,006	20.49
33	412.069,727 695.266,456	34	412.068,412 695.268,05	2.066

Punct început	X / Y	Punct sfârșit	X / Y	Lungime segment (** (m)
12	412.124,786 695.163,561	13	412.129,594 695.152,459	12.098
14	412.132,612 695.141,304	15	412.136,275 695.134,64	7.604
16	412.144,979 695.122,89	17	412.153,171 695.115,96	10.73
18	412.165,694 695.113,794	19	412.168,035 695.113,896	2.343
20	412.172,478 695.115,618	21	412.154,574 695.118,865	18.196
22	412.148,037 695.124,269	23	412.139,446 695.135,81	14.387
24	412.135,364 695.142,434	25	412.132,273 695.153,467	11.458
26	412.127,772 695.165,007	27	412.119,515 695.180,799	17.82
28	412.116,714 695.190,318	29	412.117,824 695.206,478	16.198
30	412.110,232 695.223,701	31	412.104,963 695.235,895	13.284
32	412.088,435 695.248,006	33	412.069,727 695.266,456	26.275
34	412.068,412 695.268,05	1	412.067,621 695.269,657	1.791

** Lungimile segmentelor sunt determinate în planul de proiecție Stereo 70 și sunt rotunjite la 1 milimetru.

*** Distanța dintre puncte este formată din segmente cumulate ce sunt mai mici decât valoarea 1 milimetru.

**DATE DESPRE IMOBILUL NR. 1949**

Oficiul de Cadastru și Publicitate Imobiliară MARAMURES
Biroul de Cadastru și Publicitate Imobiliară Sighetu Marmatiei

A. Partea I. Descrierea imobilului

TEREN Intravilan

Nr. CF vechi:1329

Adresa: Loc. Mara, Nr. 103A, Jud. Maramures

Nr. Crt	Nr cadastral Nr. topografic	Suprafața* (mp)	Observații / Referințe
A1	50111	2.830	Sector cadastral:37 Teren imprejmuit; parte din nr. topografic 97/1 și 98

Construcții

Crt	Nr cadastral Nr. topografic	Adresa	Observații / Referințe
A1.1		Loc. Mara, Nr. 103A, Jud. Maramures	Nr. niveluri:3; S. construita la sol:93 mp; S. construita desfasurata:186 mp; Casă de locuit, D+P+1E, anul construirii: 1972, S.c. desfășurată: 186 mp
A1.2		Loc. Mara, Nr. 103A, Jud. Maramures	Nr. niveluri:1; S. construita la sol:115 mp; S. construita desfasurata:115 mp; Anexă, P, anul construirii: 2021, S. c. desfășurată: 115 mp

B. Partea II. Proprietari și acte

Inscrieri privitoare la dreptul de proprietate și alte drepturi reale		Referințe
1949 / 12/06/2023		
Act Normativ nr. Legea 7, din 13/03/1996 emis de Parlamentul României;		
B1	Intabulare, drept de PROPRIETATE, dobandit prin Lege, cota actuala 1/1 1) NEIDENTIFICAT NEIDENTIFICAT	A1
Act Administrativ nr. Adeverință nr. 2640, din 24/05/2023 emis de Primăria comunei Desești;		
B2	Se notează posesia faptică în favoarea lui 1) BOHOTICI MARIOARA	A1
Act Normativ nr. Legea 7, din 13/03/1996 emis de Parlamentul României;		
B3	Intabulare, drept de PROPRIETATE, dobandit prin Lege, cota actuala 1/1 1) BOHOTICI MARIOARA	A1.1, A1.2

C. Partea III. SARCINI .

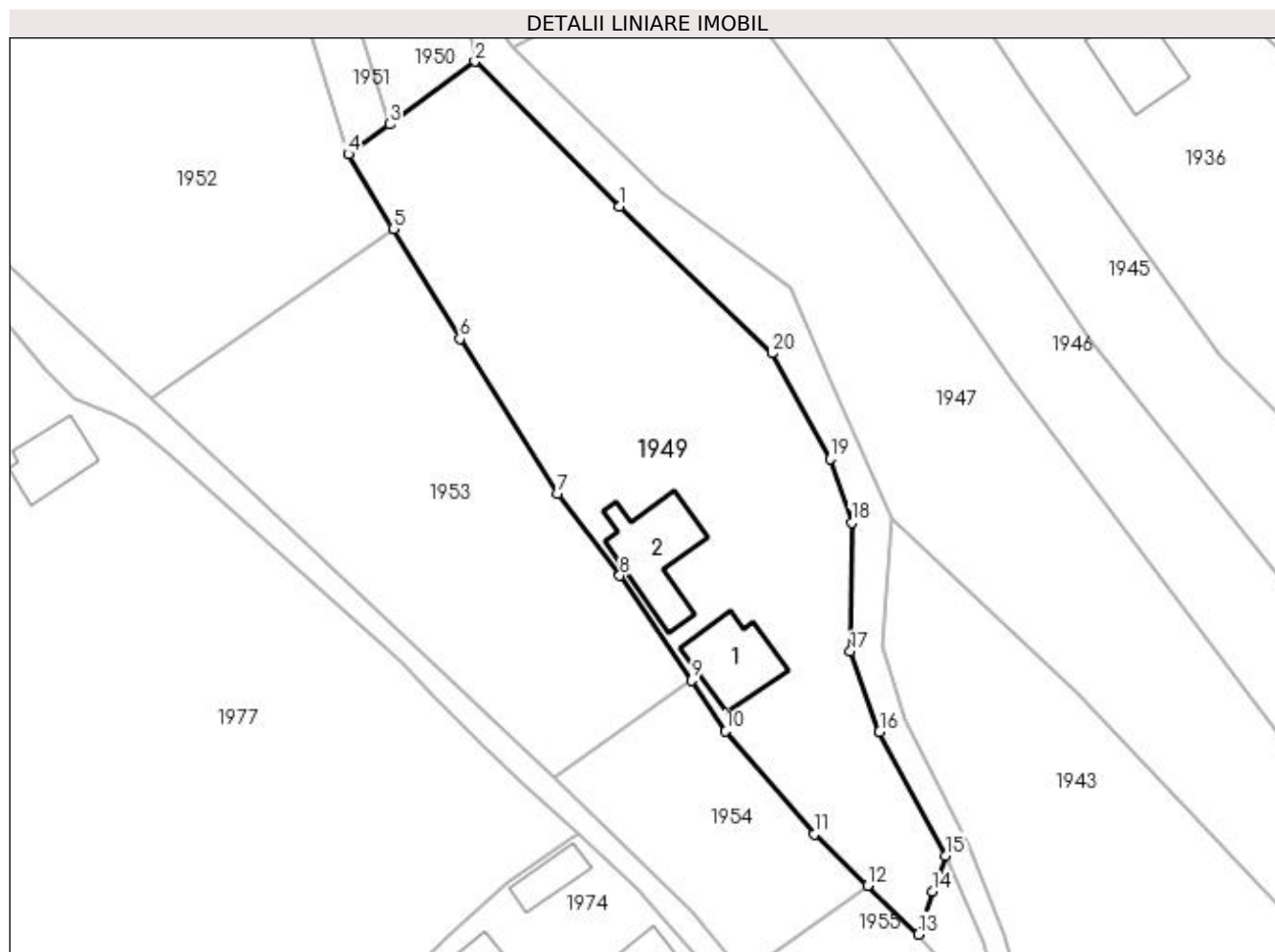
Inscrieri privind dezmembramentele dreptului de proprietate, drepturi reale de garanție și sarcini	Referințe
NU SUNT	

Anexa Nr. 1 La Partea I

Teren

Nr cadastral	Suprafața (mp)*	Observații / Referințe
50111	2.830	parte din nr. topografic 97/1 și 98

* Suprafața este determinată în planul de proiecție Stereo 70.



Date referitoare la teren

Crt	Categorie folosință	Intra vilan	Suprafața (mp)	Tarla	Parcelă	Nr. topo	Observații / Referințe
1	curți construcții	DA	688	-	-	-	
2	faneata	DA	457	-	-	-	
3	arabil	DA	700	-	-	-	
4	faneata	DA	985	-	-	-	

Date referitoare la construcții

Crt	Număr	Destinație construcție	Supraf. (mp)	Situație juridică	Observații / Referințe
A1.1		construcții de locuințe	93	Cu acte	Nr. niveluri:3; S. construita la sol:93 mp; S. construita desfasurata:186 mp; Casă de locuit, D+P+1E, anul construirii: 1972, S.c. desfășurată: 186 mp
A1.2		construcții anexa	115	Cu acte	Nr. niveluri:1; S. construita la sol:115 mp; S. construita desfasurata:115 mp; Anexă, P, anul construirii: 2021, S.c. desfășurată: 115 mp

Lungime Segmente

1) Valorile lungimilor segmentelor sunt obținute din proiecție în plan.

Punct început	X / Y	Punct sfârșit	X / Y	Lungime segment (** (m)
1	412.083,192 695.246,178	2	412.064,831 695.264,659	26.051
2	412.064,831 695.264,659	3	412.053,913 695.256,678	13.524
3	412.053,913 695.256,678	4	412.048,688 695.252,859	6.472
4	412.048,688 695.252,859	5	412.054,424 695.243,36	11.097
5	412.054,424 695.243,36	6	412.062,874 695.229,366	16.347
6	412.062,874 695.229,366	7	412.075,304 695.209,648	23.309
7	412.075,304 695.209,648	8	412.083,264 695.199,221	13.118
8	412.083,264 695.199,221	9	412.092,378 695.185,852	16.18
9	412.092,378 695.185,852	10	412.096,762 695.179,42	7.784
10	412.096,762 695.179,42	11	412.108,038 695.166,27	17.323
11	412.108,038 695.166,27	12	412.114,816 695.159,757	9.4
12	412.114,816 695.159,757	13	412.121,288 695.153,538	8.976
13	412.121,288 695.153,538	14	412.123,065 695.159,049	5.79
14	412.123,065 695.159,049	15	412.124,786 695.163,561	4.829
15	412.124,786 695.163,561	16	412.116,328 695.179,314	17.88
16	412.116,328 695.179,314	17	412.112,616 695.189,562	10.9
17	412.112,616 695.189,562	18	412.112,804 695.205,967	16.406
18	412.112,804 695.205,967	19	412.110,037 695.214,088	8.579
19	412.110,037 695.214,088	20	412.102,623 695.227,499	15.324
20	412.102,623 695.227,499	1	412.083,192 695.246,178	26.953

** Lungimile segmentelor sunt determinate în planul de proiecție Stereo 70 și sunt rotunjite la 1 milimetru.

*** Distanța dintre puncte este formată din segmente cumulate ce sunt mai mici decât valoarea 1 milimetru.

**DATE DESPRE IMOBILUL NR. 1950**

Oficiul de Cadastru și Publicitate Imobiliară MARAMURES
Biroul de Cadastru și Publicitate Imobiliară Sighetu Marmatiei

A. Partea I. Descrierea imobilului

TEREN Intravilan

Adresa: Loc. Mara, Nr. 104, Jud. Maramures

Nr. Crt	Nr cadastral Nr. topografic	Suprafața* (mp)	Observații / Referințe
A1	51755	302	Sector cadastral:37 Teren imprejmuit;

Construcții

Crt	Nr cadastral Nr. topografic	Adresa	Observații / Referințe
A1.1		Loc. Mara, Nr. 104, Jud. Maramures	Nr. niveluri:1; S. construita la sol:50 mp; S. construita desfasurata:50 mp; Casă de locuit, P, anul construirii: 1935, S.c. desfășurată: 50 mp

B. Partea II. Proprietari și acte

Inscrieri privitoare la dreptul de proprietate și alte drepturi reale		Referințe
1950 / 12/06/2023		
Act Notarial nr. Contract de vânzare imobiliar aut. sub nr. 1455, din 24/03/2021 emis de NP Sas Gheorghe;		
B1	Intabulare, drept de PROPRIETATE cu titlu de drept cumpărare, dobandit prin Conventie, cota actuala 1/1 1) APOSTU ION, căsătorit cu 2) APOSTU ANA-ROXANA, bun comun <i>OBSERVATII: poziție transcrisă din CF nr. 51755 Desești, sub rangul încheierii nr. 6646 / 25.03.2021</i>	A1, A1.1

C. Partea III. SARCINI .

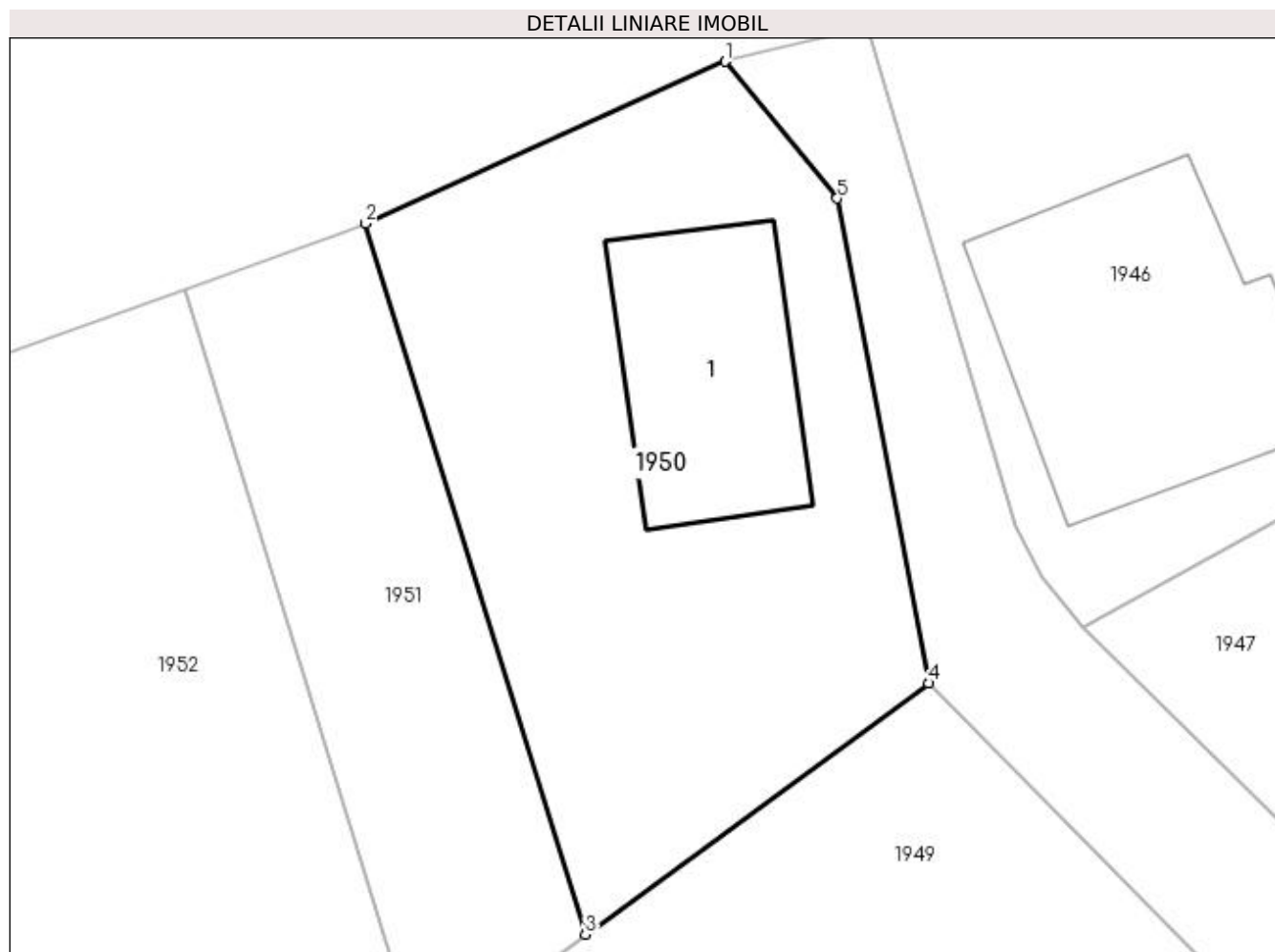
Inscrieri privind dezmembramintele dreptului de proprietate, drepturi reale de garanție și sarcini	Referințe
NU SUNT	

Anexa Nr. 1 La Partea I

Teren

Nr cadastral	Suprafața (mp)*	Observații / Referințe
51755	302	

* Suprafața este determinată în planul de proiecție Stereo 70.



Date referitoare la teren

Crt	Categorie folosință	Intra vilan	Suprafața (mp)	Tarla	Parcelă	Nr. topo	Observații / Referințe
1	curți constructii	DA	190	-	-	-	
2	faneata	DA	112	-	-	-	

Date referitoare la construcții

Crt	Număr	Destinație construcție	Supraf. (mp)	Situație juridică	Observații / Referințe
A1.1		construcții de locuințe	50	Cu acte	Nr. niveluri:1; S. construita la sol:50 mp; S. construita desfasurata:50 mp; Casă de locuit, P, anul construirii: 1935, S.c. desfășurată: 50 mp

Lungime Segmente

1) Valorile lungimilor segmentelor sunt obținute din proiecție în plan.

Punct început	X / Y	Punct sfârșit	X / Y	Lungime segment (** (m)
1	412.058,359 695.284,418	2	412.046,93 695.279,267	12.536
2	412.046,93 695.279,267	3	412.053,913 695.256,678	23.644

Punct început	X / Y	Punct sfârșit	X / Y	Lungime segment (** (m)
3	412.053,913 695.256,678	4	412.064,831 695.264,659	13.524
4	412.064,831 695.264,659	5	412.061,928 695.280,069	15.681
5	412.061,928 695.280,069	1	412.058,359 695.284,418	5.626

** Lungimile segmentelor sunt determinate în planul de proiecție Stereo 70 și sunt rotunjite la 1 milimetru.

*** Distanța dintre puncte este formată din segmente cumulate ce sunt mai mici decât valoarea 1 milimetru.

**DATE DESPRE IMOBILUL NR. 1951**

Oficiul de Cadastru și Publicitate Imobiliară MARAMURES
Biroul de Cadastru și Publicitate Imobiliară Sighetu Marmatiei

A. Partea I. Descrierea imobilului

TEREN Intravilan

Adresa: Loc. Mara, Jud. Maramures

Nr. Crt	Nr cadastral Nr. topografic	Suprafața* (mp)	Observații / Referințe
A1	51756	150	Sector cadastral:37 Teren imprejmuit;

B. Partea II. Proprietari și acte

Inscrieri privitoare la dreptul de proprietate și alte drepturi reale		Referințe
1951 / 12/06/2023		
Act Notarial nr. Contract de partaj voluntar aut. sub nr. 170, din 15/01/2018 emis de NP Sas Gheorghe;		
B1	Intabulare, drept de PROPRIETATE cu titlu de drept partaj, dobandit prin Conventie, cota actuala 3/9 1) BOHOTICI VASILE , bun propriu <i>OBSERVATII: poziție transcrisă din CF nr. 51756 Desești, sub rangul încheierii nr. 4466 / 09.03.2021</i>	A1
Act Notarial nr. Contract de partaj voluntar aut. sub nr. 1172, din 09/03/2021 emis de NP Sas Gheorghe;		
B2	Intabulare, drept de PROPRIETATE cu titlu de drept partaj, dobandit prin Conventie, cota actuala 6/9 1) BOHOTICI VASILE , bun propriu <i>OBSERVATII: poziție transcrisă din CF nr. 51756 Desești, sub rangul încheierii nr. 4466 / 09.03.2021</i>	A1

C. Partea III. SARCINI .

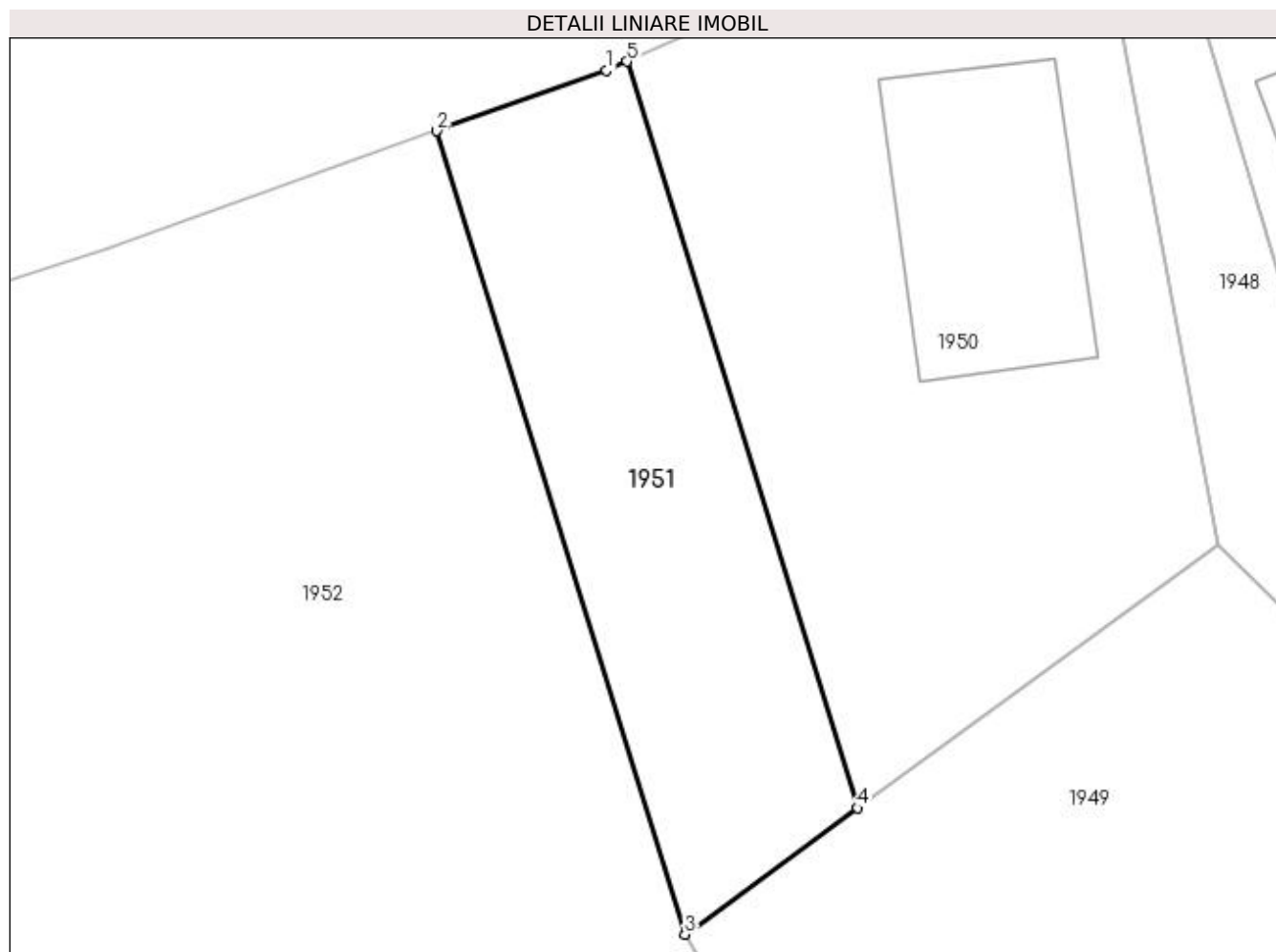
Inscrieri privind dezmembramintele dreptului de proprietate, drepturi reale de garanție și sarcini	Referințe
NU SUNT	

Anexa Nr. 1 La Partea I

Teren

Nr cadastral	Suprafața (mp)*	Observații / Referințe
51756	150	

* Suprafața este determinată în planul de proiecție Stereo 70.



Date referitoare la teren

Crt	Categorie folosință	Intravilan	Suprafața (mp)	Tarla	Parcelă	Nr. topo	Observații / Referințe
1	faneata	DA	150	-	-	-	

Lungime Segmente

1) Valorile lungimilor segmentelor sunt obținute din proiecție în plan.

Punct început	X / Y	Punct sfârșit	X / Y	Lungime segment (** (m)
1	412.046,31 695.278,988	2	412.041,174 695.277,164	5.45
2	412.041,174 695.277,164	3	412.048,688 695.252,859	25.44
3	412.048,688 695.252,859	4	412.053,913 695.256,678	6.472
4	412.053,913 695.256,678	5	412.046,93 695.279,267	23.644
5	412.046,93 695.279,267	1	412.046,31 695.278,988	0.68

**** Lungimile segmentelor sunt determinate în planul de proiecție Stereo 70 și sunt rotunjite la 1 milimetru.**

***** Distanța dintre puncte este formată din segmente cumulate ce sunt mai mici decât valoarea 1 milimetru.**

**DATE DESPRE IMOBILUL NR. 1952**

Oficiul de Cadastru și Publicitate Imobiliară MARAMURES
Biroul de Cadastru și Publicitate Imobiliară Sighetu Marmatiei

A. Partea I. Descrierea imobilului

TEREN Intravilan

Adresa: Loc. Mara, Jud. Maramures

Nr. Crt	Nr cadastral Nr. topografic	Suprafața* (mp)	Observații / Referințe
A1	50933	2.000	Sector cadastral:37 Teren neimprijmit;

B. Partea II. Proprietari și acte

Inscrieri privitoare la dreptul de proprietate și alte drepturi reale	Referințe
1952 / 12/06/2023	
Act Administrativ nr. Titlu de proprietate nr. 16067, din 20/09/2017 emis de Comisia Județeană Maramureș;	
B1	Intabulare, drept de PROPRIETATE cu titlu de drept aplicarea Legii nr. 247/2005, dobandit prin Reconstituire, cota actuala 1/5
	1) BOHOTICI VASILE <i>OBSERVATII: poziție transcrisă din CF nr. 50933 Desești, sub rangul încheierii nr. 588 / 16.01.2018</i>
Act Notarial nr. Contract de partaj voluntar aut. sub nr. 170, din 15/01/2018 emis de NP Sas Gheorghe;	
B2	Intabulare, drept de PROPRIETATE cu titlu de drept partaj, dobandit prin Conventie, cota actuala 4/5
	1) BOHOTICI VASILE , bun propriu <i>OBSERVATII: poziție transcrisă din CF nr. 50933 Desești, sub rangul încheierii nr. 588 / 16.01.2018</i>

C. Partea III. SARCINI .

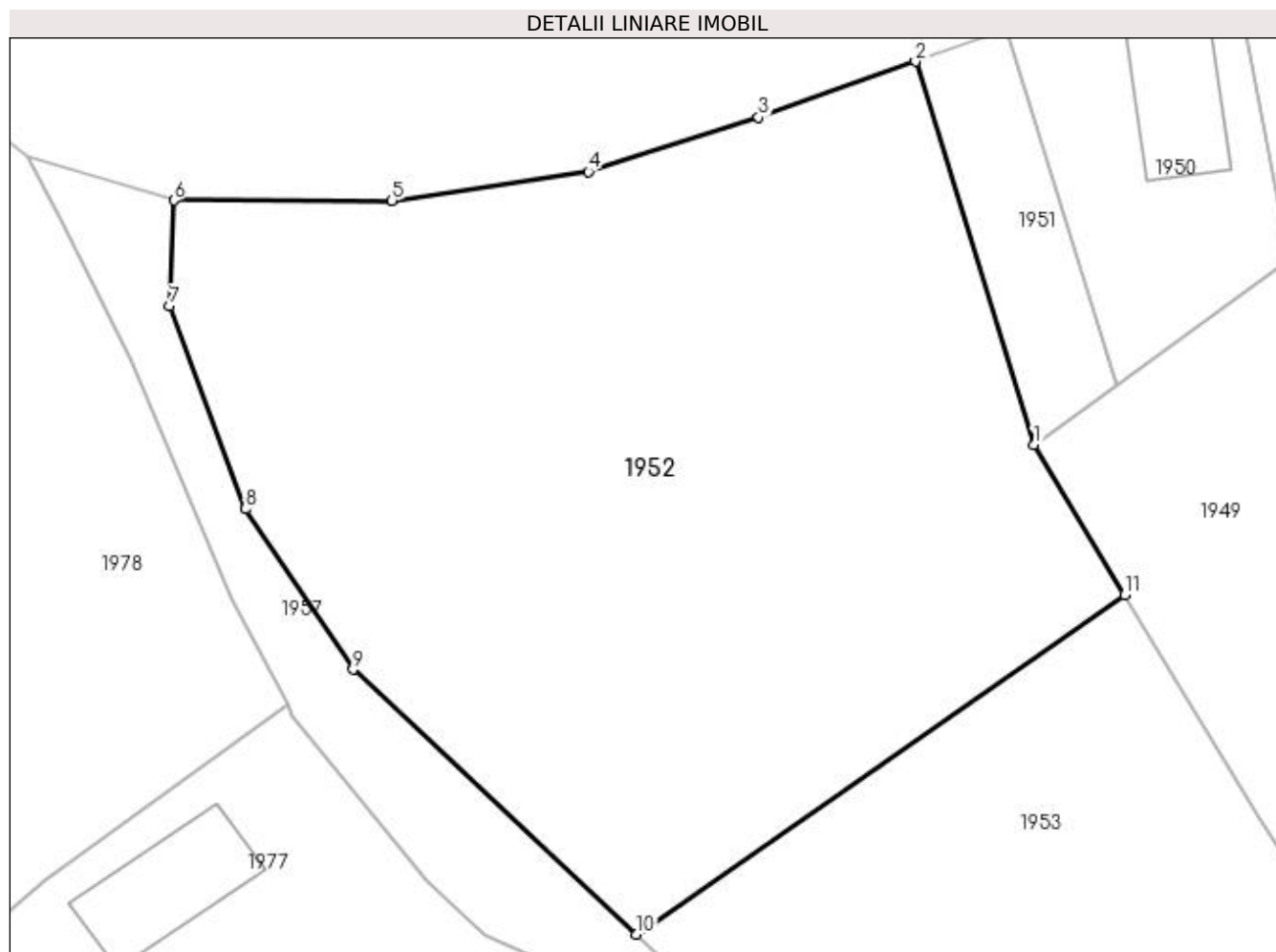
Inscrieri privind dezmembramintele dreptului de proprietate, drepturi reale de garanție și sarcini	Referințe
NU SUNT	

Anexa Nr. 1 La Partea I

Teren

Nr cadastral	Suprafața (mp)*	Observații / Referințe
50933	2.000	

* Suprafața este determinată în planul de proiecție Stereo 70.



Date referitoare la teren

Crt	Categorie folosință	Intra vilan	Suprafața (mp)	Tarla	Parcelă	Nr. topo	Observații / Referințe
1	faneata	DA	2.000	-	-	-	

Lungime Segmente

1) Valorile lungimilor segmentelor sunt obținute din proiecție în plan.

Punct început	X / Y	Punct sfârșit	X / Y	Lungime segment (** (m)
1	412.048,688 695.252,859	2	412.041,174 695.277,164	25.44
2	412.041,174 695.277,164	3	412.031,209 695.273,625	10.575
3	412.031,209 695.273,625	4	412.020,441 695.270,171	11.308
4	412.020,441 695.270,171	5	412.007,982 695.268,345	12.592
5	412.007,982 695.268,345	6	411.994,132 695.268,354	13.85

Punct început	X / Y	Punct sfârșit	X / Y	Lungime segment (** (m)
6	411.994,132 695.268,354	7	411.993,884 695.261,671	6.688
7	411.993,884 695.261,671	8	411.998,687 695.248,797	13.741
8	411.998,687 695.248,797	9	412.005,493 695.238,624	12.24
9	412.005,493 695.238,624	10	412.023,485 695.221,841	24.604
10	412.023,485 695.221,841	11	412.054,424 695.243,36	37.687
11	412.054,424 695.243,36	1	412.048,688 695.252,859	11.097

** Lungimile segmentelor sunt determinate în planul de proiecție Stereo 70 și sunt rotunjite la 1 milimetru.

*** Distanța dintre puncte este formată din segmente cumulate ce sunt mai mici decât valoarea 1 milimetru.

**DATE DESPRE IMOBILUL NR. 1953**

Oficiul de Cadastru și Publicitate Imobiliară MARAMURES
Biroul de Cadastru și Publicitate Imobiliară Sighetu Marmatiei

A. Partea I. Descrierea imobilului

TEREN Intravilan

Adresa: Loc. Mara, Jud. Maramures

Nr. Crt	Nr cadastral Nr. topografic	Suprafața* (mp)	Observații / Referințe
A1	50934	2.000	Sector cadastral:37 Teren neimprejmuț;

B. Partea II. Proprietari și acte

Inscrieri privitoare la dreptul de proprietate și alte drepturi reale		Referințe
1953 / 12/06/2023		
Act Notarial nr. Certificat de moștenitor nr. 92 (ds. nr. 112/2020), din 03/12/2020 emis de NP Munteanu Claudiu;		
B1	Intabulare, drept de PROPRIETATE cu titlu de drept moștenire, dobândit prin Succesiune, cota actuala 1/2 1) ROMAN LUCIA , bun propriu <i>OBSERVATII: poziție transcrisă din CF nr. 50934 Desești, sub rangul încheierii nr. 21614 / 07.12.2020</i>	A1
B2	Intabulare, drept de PROPRIETATE cu titlu de drept moștenire, dobândit prin Succesiune, cota actuala 1/2 1) CHIRA MARINA-EUDOCHIA , bun propriu <i>OBSERVATII: poziție transcrisă din CF nr. 50934 Desești, sub rangul încheierii nr. 21614 / 07.12.2020</i>	A1

C. Partea III. SARCINI .

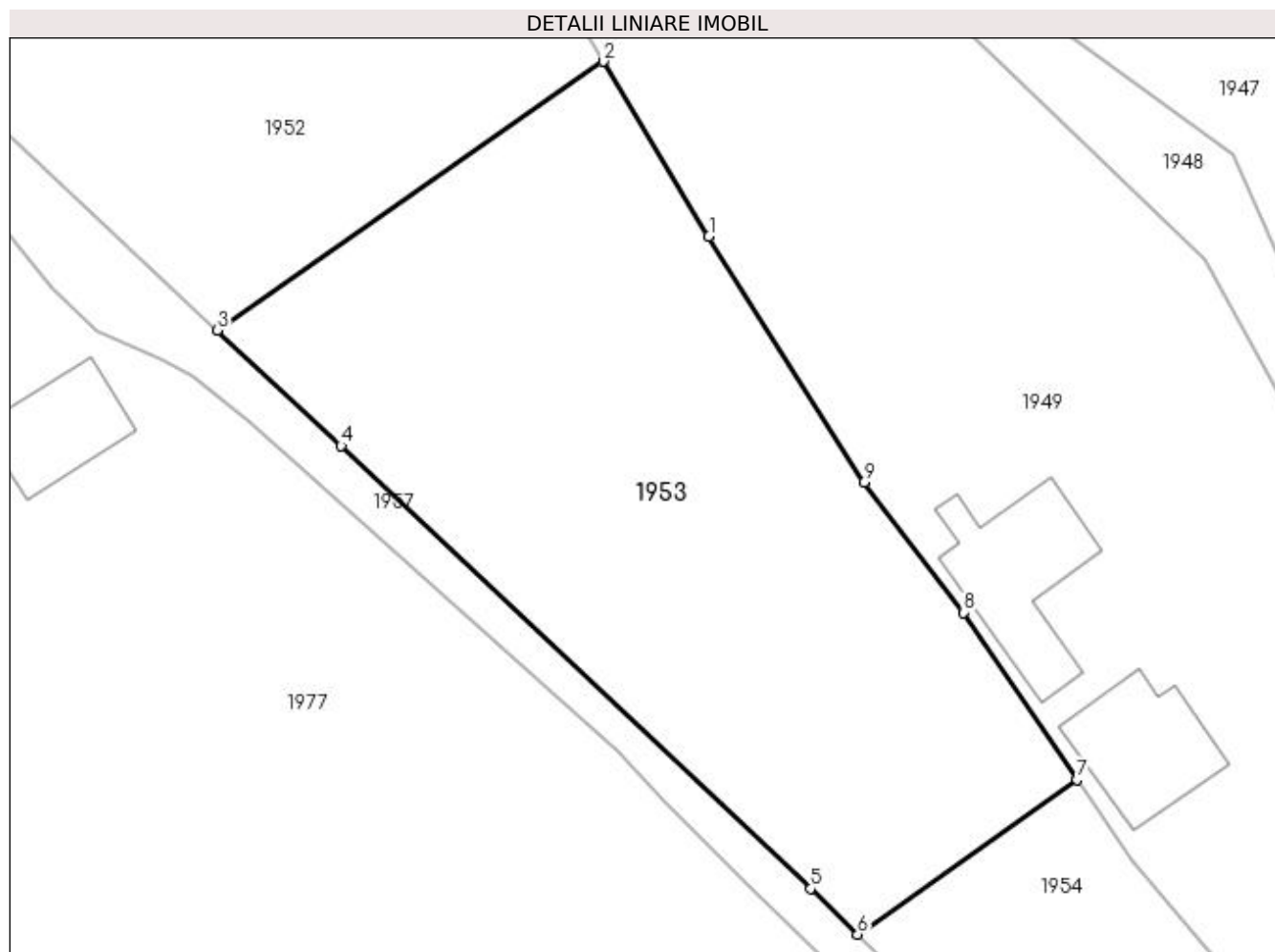
Inscrieri privind dezmembramintele dreptului de proprietate, drepturi reale de garanție și sarcini	Referințe
NU SUNT	

Anexa Nr. 1 La Partea I

Teren

Nr cadastral	Suprafața (mp)*	Observații / Referințe
50934	2.000	

* Suprafața este determinată în planul de proiecție Stereo 70.



Date referitoare la teren

Crt	Categorie folosință	Intravilan	Suprafața (mp)	Tarla	Parcelă	Nr. topo	Observații / Referințe
1	faneata	DA	2.000	-	-	-	

Lungime Segmente

1) Valorile lungimilor segmentelor sunt obținute din proiecție în plan.

Punct început	X / Y	Punct sfârșit	X / Y	Lungime segment (** (m)
1	412.062,874 695.229,366	2	412.054,424 695.243,36	16.347
2	412.054,424 695.243,36	3	412.023,485 695.221,841	37.687
3	412.023,485 695.221,841	4	412.033,41 695.212,583	13.573
4	412.033,41 695.212,583	5	412.071,035 695.177,11	51.71
5	412.071,035 695.177,11	6	412.074,812 695.173,442	5.265

Punct început	X / Y	Punct sfârșit	X / Y	Lungime segment (** (m)
6	412.074,812 695.173,442	7	412.092,378 695.185,852	21.507
7	412.092,378 695.185,852	8	412.083,264 695.199,221	16.18
8	412.083,264 695.199,221	9	412.075,304 695.209,648	13.118
9	412.075,304 695.209,648	1	412.062,874 695.229,366	23.309

** Lungimile segmentelor sunt determinate în planul de proiecție Stereo 70 și sunt rotunjite la 1 milimetru.

*** Distanța dintre puncte este formată din segmente cumulate ce sunt mai mici decât valoarea 1 milimetru.

**DATE DESPRE IMOBILUL NR. 1954**

Oficiul de Cadastru și Publicitate Imobiliară MARAMURES
 Biroul de Cadastru și Publicitate Imobiliară Sighetu Marmatiei

A. Partea I. Descrierea imobilului

TEREN Intravilan

Adresa: Loc. Mara, Jud. Maramures

Nr. Crt	Nr cadastral Nr. topografic	Suprafața* (mp)	Observații / Referințe
A1	50935	666	Sector cadastral:37 Teren neimprejmuit;

B. Partea II. Proprietari și acte

Inscrieri privitoare la dreptul de proprietate și alte drepturi reale	Referințe
1954 / 12/06/2023	
Act Notarial nr. Contract de vânzare aut. sub nr. 690, din 30/06/2023 emis de NP Merciu Maria-Liana;	
B2	A1
Intabulare, drept de PROPRIETATE cu titlu de drept cumpărare, dobandit prin Conventie, cota actuala 1/1	
1) PAUL COSMIN-IOAN, și soția	
2) PAUL ANUȚA, bun comun	
OBSERVATII: poziție transcrisă din CF nr. 50935 Desești, sub rangul încheierii nr. 17014 / 30.06.2023	

C. Partea III. SARCINI .

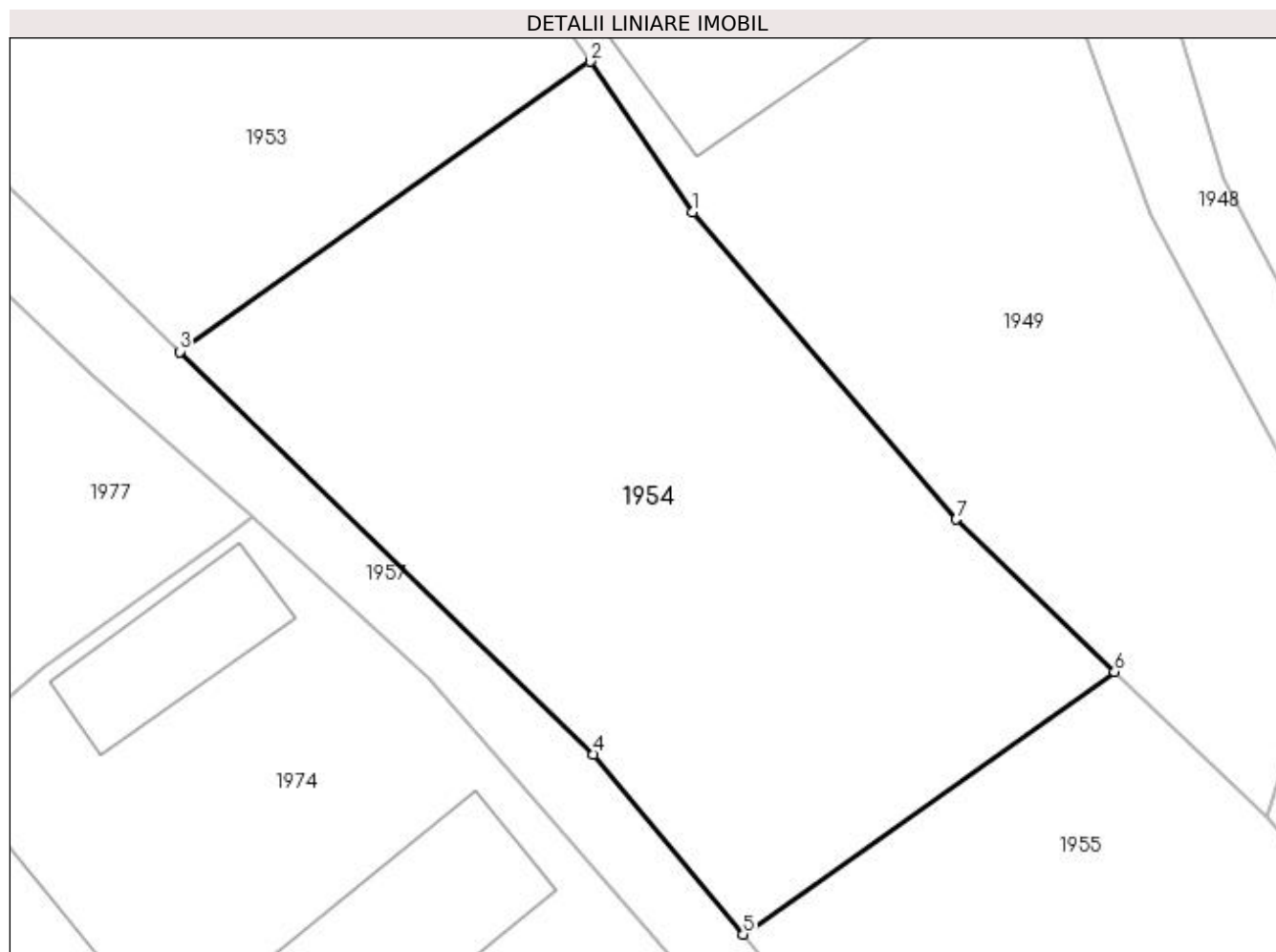
Inscrieri privind dezmembramintele dreptului de proprietate, drepturi reale de garanție și sarcini	Referințe
NU SUNT	

Anexa Nr. 1 La Partea I

Teren

Nr cadastral	Suprafața (mp)*	Observații / Referințe
50935	666	

* Suprafața este determinată în planul de proiecție Stereo 70.



Date referitoare la teren

Crt	Categorie folosință	Intravilan	Suprafața (mp)	Tarla	Parcelă	Nr. topo	Observații / Referințe
1	faneata	DA	666	-	-	-	

Lungime Segmente

1) Valorile lungimilor segmentelor sunt obținute din proiecție în plan.

Punct început	X / Y	Punct sfârșit	X / Y	Lungime segment (** (m)
1	412.096,762 695.179,42	2	412.092,378 695.185,852	7.784
2	412.092,378 695.185,852	3	412.074,812 695.173,442	21.507
3	412.074,812 695.173,442	4	412.092,527 695.156,234	24.697
4	412.092,527 695.156,234	5	412.098,924 695.148,53	10.014
5	412.098,924 695.148,53	6	412.114,816 695.159,757	19.458

Punct început	X / Y	Punct sfârșit	X / Y	Lungime segment (** (m)
6	412.114,816 695.159,757	7	412.108,038 695.166,27	9.4
7	412.108,038 695.166,27	1	412.096,762 695.179,42	17.323

** Lungimile segmentelor sunt determinate în planul de proiecție Stereo 70 și sunt rotunjite la 1 milimetru.

*** Distanța dintre puncte este formată din segmente cumulate ce sunt mai mici decât valoarea 1 milimetru.

**DATE DESPRE IMOBILUL NR. 1955**

Oficiul de Cadastru și Publicitate Imobiliară MARAMURES
Biroul de Cadastru și Publicitate Imobiliară Sighetu Marmatiei

A. Partea I. Descrierea imobilului

TEREN Intravilan

Adresa: Loc. Mara, Jud. Maramures

Nr. Crt	Nr cadastral Nr. topografic	Suprafața* (mp)	Observații / Referințe
A1	50936	666	Sector cadastral:37 Teren neimprijmit;

B. Partea II. Proprietari și acte

Inscrieri privitoare la dreptul de proprietate și alte drepturi reale		Referințe
1955 / 12/06/2023		
Act Administrativ nr. Titlu de proprietate nr. 16067, din 20/09/2017 emis de Comisia Județeană Maramureș;		
B1	Intabulare, drept de PROPRIETATE cu titlu de drept aplicarea Legii nr. 247/2005, dobandit prin Reconstituire, cota actuala 1/5 1) PAUL MARIA <i>OBSERVATII: poziție transcrisă din CF nr. 50936 Desești, sub rangul încheierii nr. 588 / 16.01.2018</i>	A1
Act Notarial nr. Contract de partaj voluntar aut. sub nr. 170, din 15/01/2018 emis de NP Sas Gheorghe;		
B2	Intabulare, drept de PROPRIETATE cu titlu de drept partaj, dobandit prin Conventie, cota actuala 4/5 1) PAUL MARIA , bun propriu <i>OBSERVATII: poziție transcrisă din CF nr. 50936 Desești, sub rangul încheierii nr. 588 / 16.01.2018</i>	A1

C. Partea III. SARCINI .

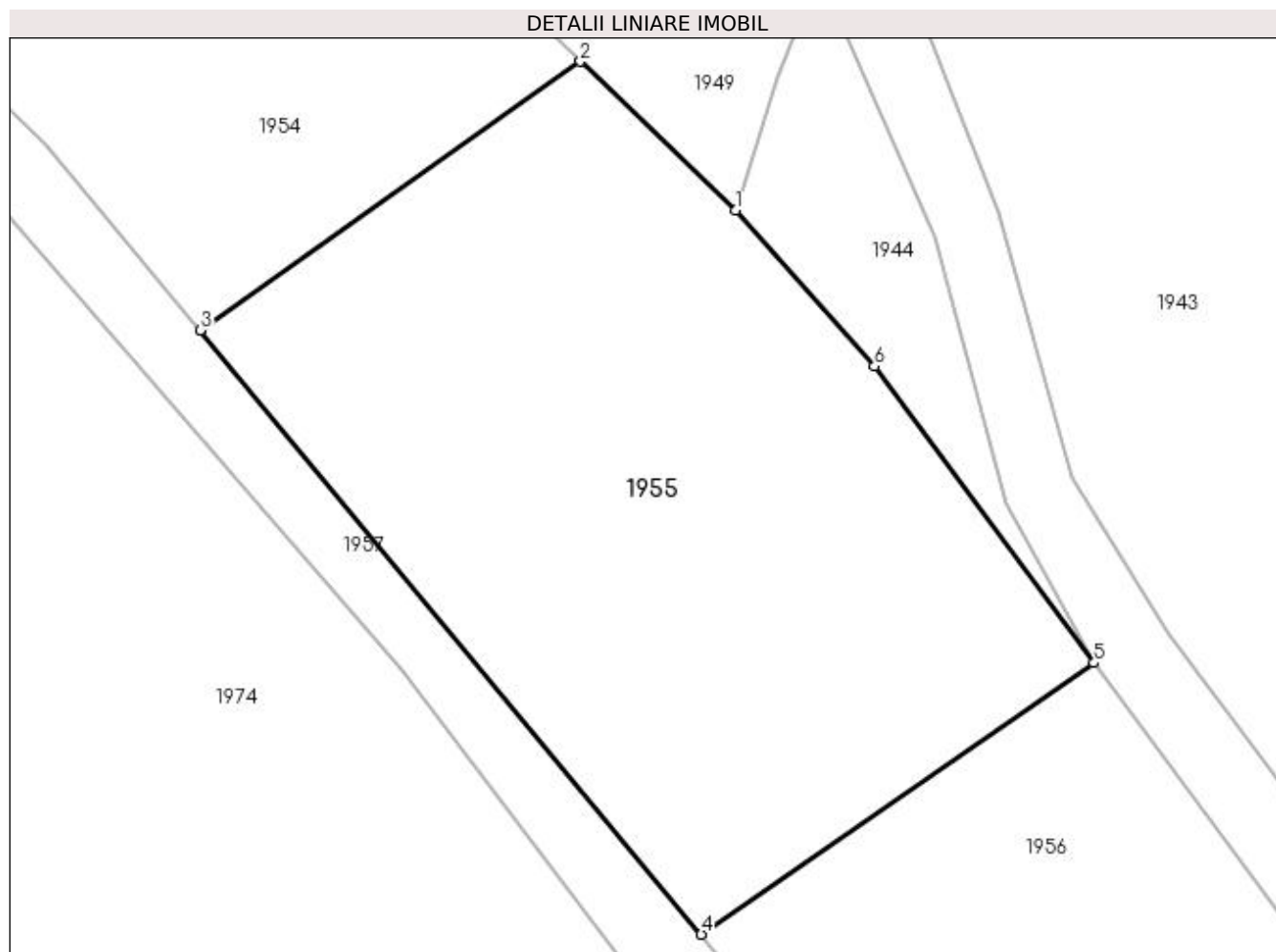
Inscrieri privind dezmembramintele dreptului de proprietate, drepturi reale de garanție și sarcini	Referințe
NU SUNT	

Anexa Nr. 1 La Partea I

Teren

Nr cadastral	Suprafața (mp)*	Observații / Referințe
50936	666	

* Suprafața este determinată în planul de proiecție Stereo 70.



Date referitoare la teren

Crt	Categorie folosință	Intravilan	Suprafața (mp)	Tarla	Parcelă	Nr. topo	Observații / Referințe
1	faneata	DA	666	-	-	-	

Lungime Segmente

1) Valorile lungimilor segmentelor sunt obținute din proiecție în plan.

Punct început	X / Y	Punct sfârșit	X / Y	Lungime segment (** (m)
1	412.121,288 695.153,538	2	412.114,816 695.159,757	8.976
2	412.114,816 695.159,757	3	412.098,924 695.148,53	19.458
3	412.098,924 695.148,53	4	412.119,867 695.123,31	32.782
4	412.119,867 695.123,31	5	412.136,275 695.134,64	19.94
5	412.136,275 695.134,64	6	412.127,096 695.147,032	15.421

Punct început	X / Y	Punct sfârșit	X / Y	Lungime segment (** (m)
6	412.127,096 695.147,032	1	412.121,288 695.153,538	8.721

** Lungimile segmentelor sunt determinate în planul de proiecție Stereo 70 și sunt rotunjite la 1 milimetru.

*** Distanța dintre puncte este formată din segmente cumulate ce sunt mai mici decât valoarea 1 milimetru.

**DATE DESPRE IMOBILUL NR. 1956**

Oficiul de Cadastru și Publicitate Imobiliară MARAMURES
Biroul de Cadastru și Publicitate Imobiliară Sighetu Marmatiei

A. Partea I. Descrierea imobilului

TEREN Intravilan

Adresa: Loc. Mara, Jud. Maramures

Nr. Crt	Nr cadastral Nr. topografic	Suprafața* (mp)	Observații / Referințe
A1	50937	668	Sector cadastral:37 Teren neimprijmit;

B. Partea II. Proprietari și acte

Inscrieri privitoare la dreptul de proprietate și alte drepturi reale	Referințe
1956 / 12/06/2023	
Act Administrativ nr. Titlu de proprietate nr. 16067, din 20/09/2017 emis de Comisia Județeană Maramureș;	
B1	Intabulare, drept de PROPRIETATE cu titlu de drept aplicarea Legii nr. 247/2005, dobandit prin Reconstituire, cota actuala 1/5 1) HOTEA AURICA <i>OBSERVATII: poziție transcrisă din CF nr. 50937 Desești, sub rangul încheierii nr. 588 / 16.01.2018</i>
Act Notarial nr. Contract de partaj voluntar aut. sub nr. 170, din 15/01/2018 emis de NP Sas Gheorghe;	
B2	Intabulare, drept de PROPRIETATE cu titlu de drept partaj, dobandit prin Conventie, cota actuala 4/5 1) HOTEA AURICA , bun propriu <i>OBSERVATII: poziție transcrisă din CF nr. 50937 Desești, sub rangul încheierii nr. 588 / 16.01.2018</i>

C. Partea III. SARCINI .

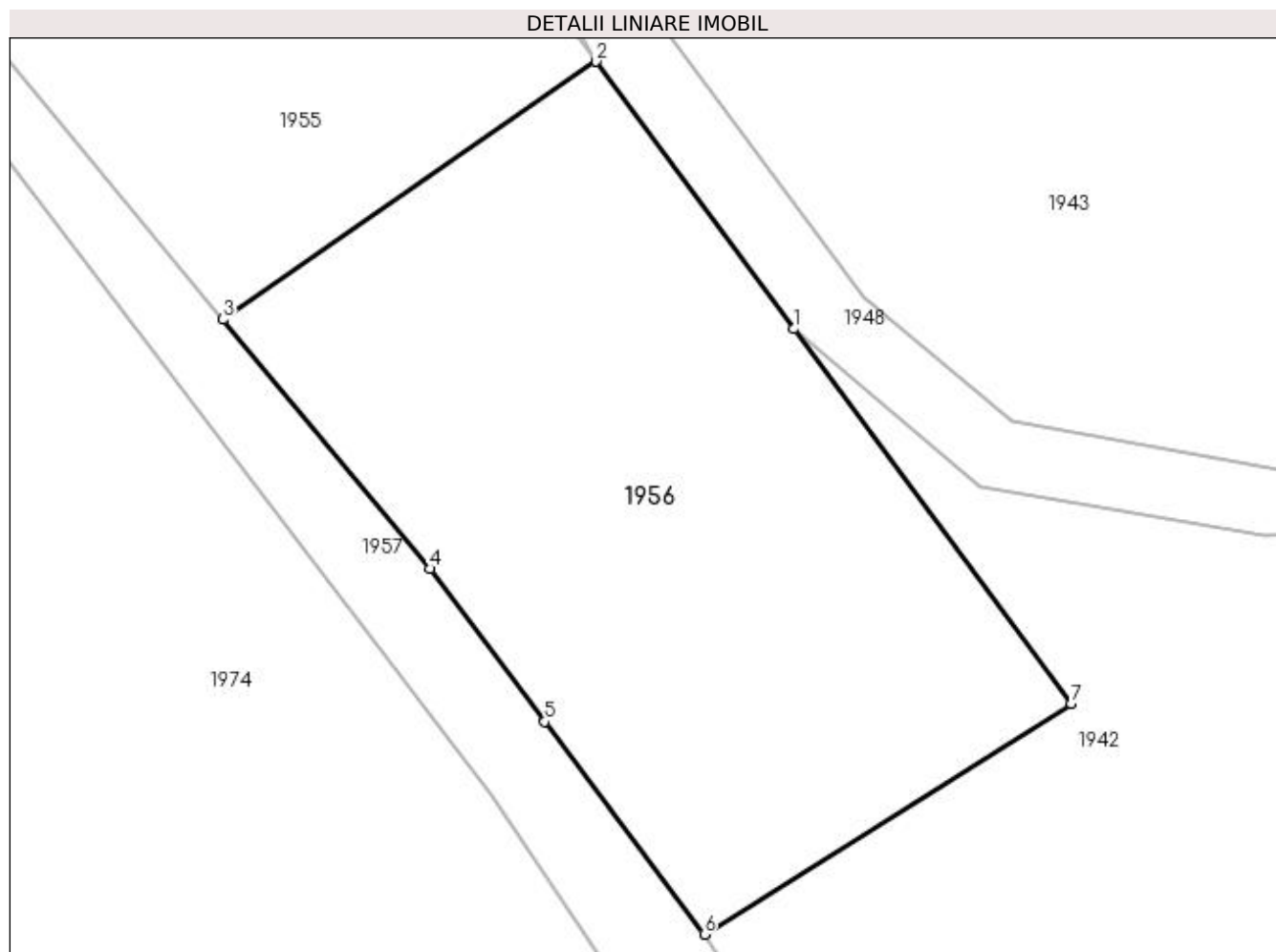
Inscrieri privind dezmembramintele dreptului de proprietate, drepturi reale de garanție și sarcini	Referințe
NU SUNT	

Anexa Nr. 1 La Partea I

Teren

Nr cadastral	Suprafața (mp)*	Observații / Referințe
50937	668	

* Suprafața este determinată în planul de proiecție Stereo 70.



Date referitoare la teren

Crt	Categorie folosință	Intravilan	Suprafața (mp)	Tarla	Parcelă	Nr. topo	Observații / Referințe
1	faneata	DA	668	-	-	-	

Lungime Segmente

1) Valorile lungimilor segmentelor sunt obținute din proiecție în plan.

Punct început	X / Y	Punct sfârșit	X / Y	Lungime segment (** (m)
1	412.144,979 695.122,89	2	412.136,275 695.134,64	14.623
2	412.136,275 695.134,64	3	412.119,867 695.123,31	19.94
3	412.119,867 695.123,31	4	412.128,965 695.112,354	14.241
4	412.128,965 695.112,354	5	412.134,013 695.105,634	8.405
5	412.134,013 695.105,634	6	412.141,032 695.096,292	11.685

Punct început	X / Y	Punct sfârșit	X / Y	Lungime segment (** (m)
6	412.141,032 695.096,292	7	412.157,166 695.106,436	19.058
7	412.157,166 695.106,436	1	412.144,979 695.122,89	20.476

** Lungimile segmentelor sunt determinate în planul de proiecție Stereo 70 și sunt rotunjite la 1 milimetru.

*** Distanța dintre puncte este formată din segmente cumulate ce sunt mai mici decât valoarea 1 milimetru.

**DATE DESPRE IMOBILUL NR. 1957**

Oficiul de Cadastru și Publicitate Imobiliară MARAMURES
Biroul de Cadastru și Publicitate Imobiliară Sighetu Marmatiei

A. Partea I. Descrierea imobilului

TEREN Necunoscut

Adresa: Loc. Mara, Jud. Maramures, "Ulița lui Ștefuț"

Nr. Crt	Nr cadastral Nr. topografic	Suprafața* (mp)	Observații / Referințe
A1	51098	2.013	Sector cadastral:37 Teren neimprejmit;

B. Partea II. Proprietari și acte

Inscrieri privitoare la dreptul de proprietate și alte drepturi reale		Referințe
1957 / 12/06/2023		
Act Normativ nr. Hotărârea nr. 934, din 29/08/2002 emis de Guvernul României (Act administrativ nr. Hotărârea nr. 39, din 31.10.2018, emis de Consiliul Local Desești);		
B1	Intabulare, drept de PROPRIETATE cu titlu de drept aplicarea Legii nr. 213/1998, dobandit prin Lege, cota actuala 1065/2013 1) COMUNA DESEȘTI , CIF:3627200, Domeniu public <i>OBSERVATII: poziție transcrisă din CF nr. 51098 Desești, sub rangul încheierii nr. 19795 / 28.11.2018</i>	A1
Act Normativ nr. Hotărârea nr. 934, din 29/08/2002 emis de Guvernul României (Act administrativ nr. Hotărârea nr. 19 / 24.09.1999, emis de Consiliul Local al comunei Desești, Act administrativ nr. Declarație nr. 2921 / 22.06.2023, emis de Primăria comunei Desești);		
B2	Intabulare, drept de PROPRIETATE, dobandit prin Lege, cota actuala 948/2013 1) COMUNA DESEȘTI , CIF:3627200, Domeniu public	A1

C. Partea III. SARCINI .

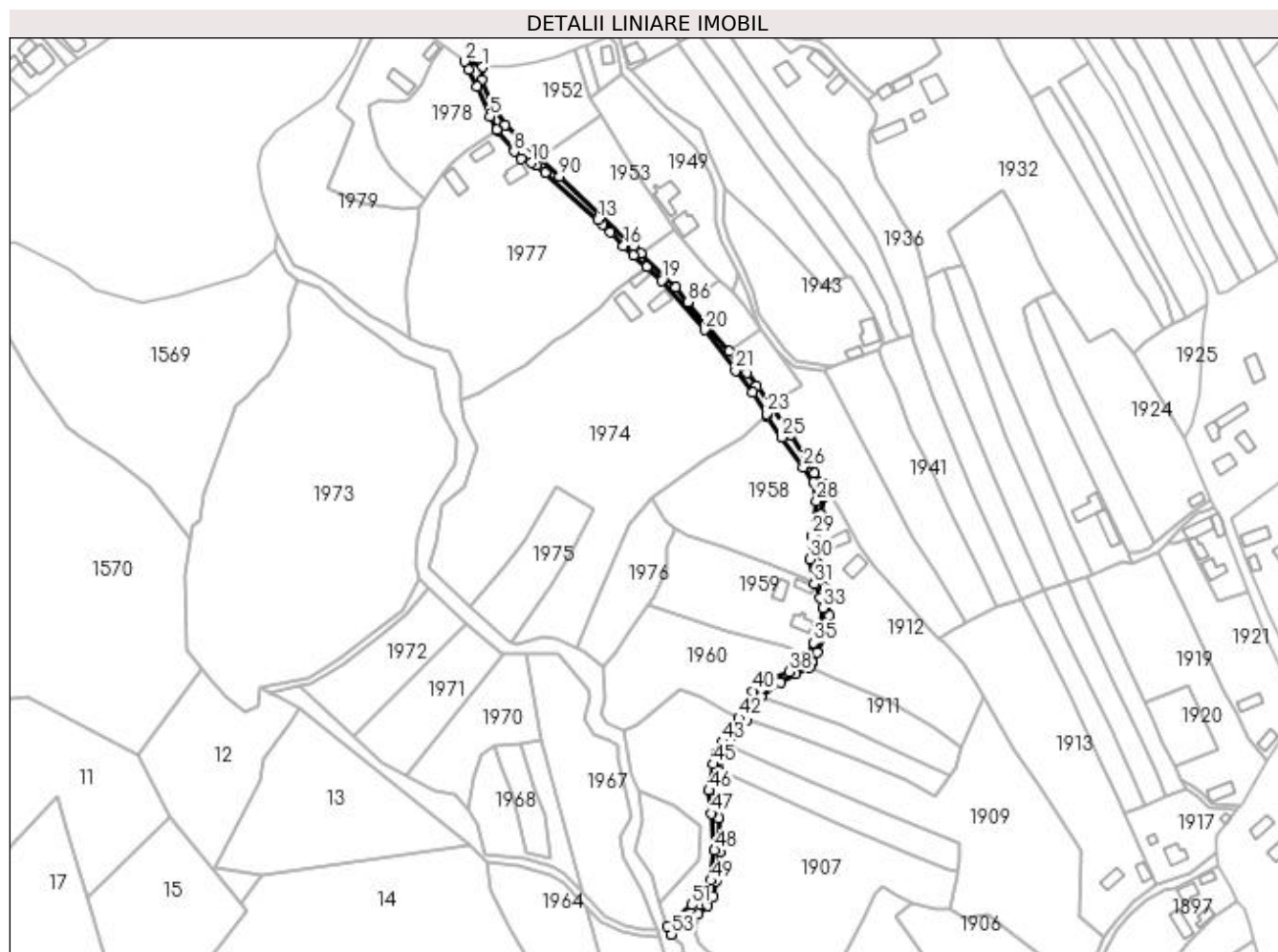
Inscrieri privind dezmembramintele dreptului de proprietate, drepturi reale de garanție și sarcini	Referințe
NU SUNT	

Anexa Nr. 1 La Partea I

Teren

Nr cadastral	Suprafața (mp)*	Observații / Referințe
51098	2.013	

* Suprafața este determinată în planul de proiecție Stereo 70.



Date referitoare la teren

Crt	Categorie folosință	Intravilan	Suprafața (mp)	Tarla	Parcelă	Nr. topo	Observații / Referințe
1	drum	DA	1.524	-	-	-	
2	drum	NU	489	-	-	-	

Lungime Segmente

1) Valorile lungimilor segmentelor sunt obținute din proiecție în plan.

Punct început	X / Y	Punct sfârșit	X / Y	Lungime segment	Punct început	X / Y	Punct sfârșit	X / Y	Lungime segment	Punct început	X / Y	Punct sfârșit	X / Y	Lungime segment
1	411.994,132 695.268,354	2	411.984,904 695.271,178	9.65	2	411.984,904 695.271,178	3	411.987,04 695.267,129	4.578	3	411.987,04 695.267,129	4	411.991,365 695.258,271	9.857
4	411.991,365 695.258,271	5	411.997,763 695.243,062	16.5	5	411.997,763 695.243,062	6	412.001,393 695.236,446	7.546	6	412.001,393 695.236,446	7	412.001,666 695.235,73	0.766
7	412.001,666 695.235,73	8	412.010,177 695.225,245	13.50 5	8	412.010,177 695.225,245	9	412.013,827 695.221,735	5.064	9	412.013,827 695.221,735	10	412.018,959 695.219,562	5.573
10	412.018,959 695.219,562	11	412.021,548 695.218,179	2.935	11	412.021,548 695.218,179	12	412.025,965 695.214,635	5.663	12	412.025,965 695.214,635	13	412.052,893 695.190,531	36.14
13	412.052,893 695.190,531	14	412.055,563 695.188,056	3.641	14	412.055,563 695.188,056	15	412.059,419 695.184,048	5.562	15	412.059,419 695.184,048	16	412.066,053 695.177,219	9.521

Punct început	X / Y	Punct sfârșit	X / Y	Lungime segment	Punct început	X / Y	Punct sfârșit	X / Y	Lungime segment	Punct început	X / Y	Punct sfârșit	X / Y	Lungime segment
16	412.066,053 695.177,219	17	412.071,071 695.172,436	6.932	17	412.071,071 695.172,436	18	412.077,927 695.166,349	9.168	18	412.077,927 695.166,349	19	412.085,504 695.159,494	10.218
19	412.085,504 695.159,494	20	412.107,353 695.134,296	33.351	20	412.107,353 695.134,296	21	412.123,203 695.113,523	26.129	21	412.123,203 695.113,523	22	412.131,729 695.102,345	14.058
22	412.131,729 695.102,345	23	412.138,988 695.091,615	12.955	23	412.138,988 695.091,615	24	412.139,107 695.090,32	1.3	24	412.139,107 695.090,32	25	412.146,755 695.079,481	13.266
25	412.146,755 695.079,481	26	412.157,693 695.064,321	18.694	26	412.157,693 695.064,321	27	412.162,822 695.056,544	9.316	27	412.162,822 695.056,544	28	412.164,369 695.047,057	9.612
28	412.164,369 695.047,057	29	412.162,152 695.029,307	17.888	29	412.162,152 695.029,307	30	412.161,302 695.017,393	11.944	30	412.161,302 695.017,393	31	412.163,287 695.004,817	12.732
31	412.163,287 695.004,817	32	412.166,123 694.997,841	7.53	32	412.166,123 694.997,841	33	412.167,956 694.992,502	5.645	33	412.167,956 694.992,502	34	412.167,033 694.983,5	9.049
34	412.167,033 694.983,5	35	412.163,029 694.974,733	9.638	35	412.163,029 694.974,733	36	412.160,208 694.968,542	6.803	36	412.160,208 694.968,542	37	412.156,654 694.965,143	4.918
37	412.156,654 694.965,143	38	412.150,384 694.959,945	8.144	38	412.150,384 694.959,945	39	412.138,951 694.955,507	12.264	39	412.138,951 694.955,507	40	412.132,11 694.949,957	8.809
40	412.132,11 694.949,957	41	412.128,001 694.940,91	9.936	41	412.128,001 694.940,91	42	412.124,814 694.936,473	5.463	42	412.124,814 694.936,473	43	412.116,783 694.924,387	14.511
43	412.116,783 694.924,387	44	412.113,372 694.918,26	7.012	44	412.113,372 694.918,26	45	412.111,573 694.912,911	5.643	45	412.111,573 694.912,911	46	412.109,585 694.899,54	13.518
46	412.109,585 694.899,54	47	412.110,822 694.887,697	11.907	47	412.110,822 694.887,697	48	412.112,499 694.869,027	18.745	48	412.112,499 694.869,027	49	412.110,573 694.853,454	15.692
49	412.110,573 694.853,454	50	412.106,95 694.843,946	10.175	50	412.106,95 694.843,946	51	412.100,722 694.841,03	6.877	51	412.100,722 694.841,03	52	412.088,473 694.830,406	16.214
52	412.088,473 694.830,406	53	412.090,497 694.826,102	4.756	53	412.090,497 694.826,102	54	412.104,248 694.836,492	17.235	54	412.104,248 694.836,492	55	412.108,891 694.840,628	6.218
55	412.108,891 694.840,628	56	412.111,736 694.845,779	5.884	56	412.111,736 694.845,779	57	412.113,356 694.853,176	7.572	57	412.113,356 694.853,176	58	412.115,193 694.868,243	15.179
58	412.115,193 694.868,243	59	412.114,651 694.885,42	17.186	59	412.114,651 694.885,42	60	412.112,563 694.899,629	14.362	60	412.112,563 694.899,629	61	412.114,791 694.909,423	10.044
61	412.114,791 694.909,423	62	412.117,093 694.917,528	8.426	62	412.117,093 694.917,528	63	412.119,316 694.922,188	5.163	63	412.119,316 694.922,188	64	412.128,971 694.935,413	16.374
64	412.128,971 694.935,413	65	412.132,042 694.942,44	7.669	65	412.132,042 694.942,44	66	412.136,181 694.947,349	6.421	66	412.136,181 694.947,349	67	412.146,137 694.954,441	12.224
67	412.146,137 694.954,441	68	412.154,094 694.958,746	9.047	68	412.154,094 694.958,746	69	412.160,979 694.962,41	7.799	69	412.160,979 694.962,41	70	412.162,511 694.964,696	2.752
70	412.162,511 694.964,696	71	412.164,858 694.969,959	5.763	71	412.164,858 694.969,959	72	412.170,99 694.982,811	14.24	72	412.170,99 694.982,811	73	412.171,253 694.988,816	6.011
73	412.171,253 694.988,816	74	412.168,542 695.003,18	14.618	74	412.168,542 695.003,18	75	412.165,104 695.015,259	12.559	75	412.165,104 695.015,259	76	412.164,913 695.023,695	8.438
76	412.164,913 695.023,695	77	412.166,971 695.040,051	16.485	77	412.166,971 695.040,051	78	412.168,236 695.049,528	9.561	78	412.168,236 695.049,528	79	412.168,462 695.055,502	5.978
79	412.168,462 695.055,502	80	412.163,388 695.061,334	7.73	80	412.163,388 695.061,334	81	412.151,53 695.080,868	22.851	81	412.151,53 695.080,868	82	412.141,032 695.096,292	18.658
82	412.141,032 695.096,292	83	412.134,013 695.105,634	11.685	83	412.134,013 695.105,634	84	412.128,965 695.112,354	8.405	84	412.128,965 695.112,354	85	412.119,867 695.123,31	14.241
85	412.119,867 695.123,31	86	412.098,924 695.148,53	32.782	86	412.098,924 695.148,53	87	412.092,527 695.156,234	10.014	87	412.092,527 695.156,234	88	412.074,812 695.173,442	24.697
88	412.074,812 695.173,442	89	412.071,035 695.177,11	5.265	89	412.071,035 695.177,11	90	412.033,41 695.212,583	51.71	90	412.033,41 695.212,583	91	412.023,485 695.221,841	13.573
91	412.023,485 695.221,841	92	412.005,493 695.238,624	24.604	92	412.005,493 695.238,624	93	411.998,687 695.248,797	12.24	93	411.998,687 695.248,797	94	411.993,884 695.261,671	13.741
94	411.993,884 695.261,671	1	411.994,132 695.268,354	6.688										

** Lungimile segmentelor sunt determinate în planul de proiecție Stereo 70 și sunt rotunjite la 1 milimetru.

*** Distanța dintre puncte este formată din segmente cumulate ce sunt mai mici decât valoarea 1 milimetru.

**DATE DESPRE IMOBILUL NR. 1958**

Oficiul de Cadastru și Publicitate Imobiliară MARAMURES
Biroul de Cadastru și Publicitate Imobiliară Sighetu Marmatiei

A. Partea I. Descrierea imobilului

TEREN Intravilan

Adresa: Loc. Mara, Jud. Maramures

Nr. Crt	Nr cadastral Nr. topografic	Suprafața* (mp)	Observații / Referințe
A1	50000	3.949	Sector cadastral:37 Teren neimprejmuit; parte din nr. topografic 81

B. Partea II. Proprietari și acte

Inscrieri privitoare la dreptul de proprietate și alte drepturi reale	Referințe
1958 / 12/06/2023	
Act Normativ nr. Legea 7, din 13/03/1996 emis de Parlamentul României;	
B1	A1
Intabulare, drept de PROPRIETATE, dobândit prin Lege, cota actuala 1/1	
1) NEIDENTIFICAT NEIDENTIFICAT	
Act Administrativ nr. Adeverință nr. 2641, din 24/05/2023 emis de Primăria comunei Desești;	
B2	A1
Se notează posesia faptică în favoarea lui	
1) BOHOTICI GHEORGHE	

C. Partea III. SARCINI .

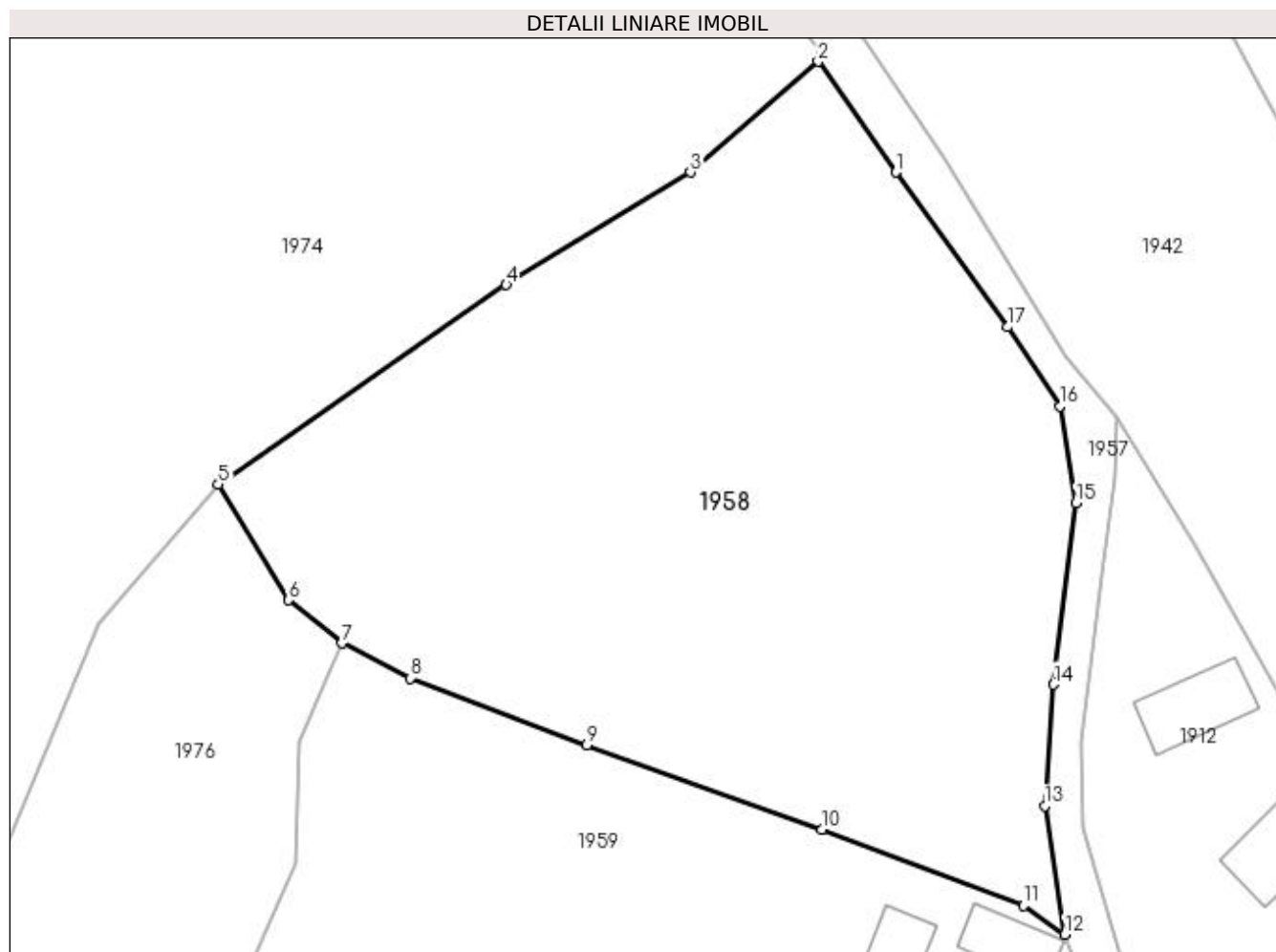
Inscrieri privind dezmembramintele dreptului de proprietate, drepturi reale de garanție și sarcini	Referințe
NU SUNT	

Anexa Nr. 1 La Partea I

Teren

Nr cadastral	Suprafața (mp)*	Observații / Referințe
50000	3.949	parte din nr. topografic 81

* Suprafața este determinată în planul de proiecție Stereo 70.



Date referitoare la teren

Crt	Categorie folosință	Intra vilan	Suprafața (mp)	Tarla	Parcelă	Nr. topo	Observații / Referințe
1	faneata	DA	3.949	-	-	-	

Lungime Segmente

1) Valorile lungimilor segmentelor sunt obținute din proiecție în plan.

Punct început	X / Y	Punct sfârșit	X / Y	Lungime segment (** (m)
1	412.146,755 695.079,481	2	412.139,107 695.090,32	13.266
2	412.139,107 695.090,32	3	412.126,587 695.079,473	16.565
3	412.126,587 695.079,473	4	412.108,547 695.068,437	21.148
4	412.108,547 695.068,437	5	412.080,314 695.048,902	34.332
5	412.080,314 695.048,902	6	412.087,196 695.037,553	13.273

Punct început	X / Y	Punct sfârșit	X / Y	Lungime segment (** (m)
6	412.087,196 695.037,553	7	412.092,417 695.033,341	6.708
7	412.092,417 695.033,341	8	412.099,097 695.029,903	7.513
8	412.099,097 695.029,903	9	412.116,423 695.023,333	18.53
9	412.116,423 695.023,333	10	412.139,474 695.015,111	24.473
10	412.139,474 695.015,111	11	412.159,255 695.007,626	21.15
11	412.159,255 695.007,626	12	412.163,287 695.004,817	4.914
12	412.163,287 695.004,817	13	412.161,302 695.017,393	12.732
13	412.161,302 695.017,393	14	412.162,152 695.029,307	11.944
14	412.162,152 695.029,307	15	412.164,369 695.047,057	17.888
15	412.164,369 695.047,057	16	412.162,822 695.056,544	9.612
16	412.162,822 695.056,544	17	412.157,693 695.064,321	9.316
17	412.157,693 695.064,321	1	412.146,755 695.079,481	18.694

** Lungimile segmentelor sunt determinate în planul de proiecție Stereo 70 și sunt rotunjite la 1 milimetru.

*** Distanța dintre puncte este formată din segmente cumulate ce sunt mai mici decât valoarea 1 milimetru.

**DATE DESPRE IMOBILUL NR. 1959**

Oficiul de Cadastru și Publicitate Imobiliară MARAMURES
Biroul de Cadastru și Publicitate Imobiliară Sighetu Marmatiei

A. Partea I. Descrierea imobilului

TEREN Intravilan

Nr. CF vechi:56

Adresa: Loc. Mara, Nr. 101, Jud. Maramures

Nr. Crt	Nr cadastral Nr. topografic	Suprafața* (mp)	Observații / Referințe
A1		3.223	Sector cadastral:37 Teren imprejmuit; parte din nr. topografic 80

Construcții

Crt	Nr cadastral Nr. topografic	Adresa	Observații / Referințe
A1.1		Loc. Mara, Nr. 101, Jud. Maramures	Nr. niveluri:1; S. construita la sol:65 mp; S. construita desfasurata:65 mp; Casă de locuit, P, anul construirii: 1960, S.c. desfășurată: 65 mp
A1.2		Loc. Mara, Nr. 101, Jud. Maramures	Nr. niveluri:1; S. construita la sol:44 mp; S. construita desfasurata:44 mp; Anexă, P, anul construirii: 1965, S.c. desfășurată: 44 mp
A1.3		Loc. Mara, Nr. 101, Jud. Maramures	Nr. niveluri:1; S. construita la sol:54 mp; S. construita desfasurata:54 mp; Anexă, P, anul construirii: 1965, S.c. desfășurată: 54 mp

B. Partea II. Proprietari și acte

Inscrieri privitoare la dreptul de proprietate și alte drepturi reale		Referințe
1959 / 12/06/2023		
Act Normativ nr. Legea 7, din 13/03/1996 emis de Parlamentul României;		
B1	Intabulare, drept de PROPRIETATE, dobandit prin Lege, cota actuala 1/1 1) NEIDENTIFICAT NEIDENTIFICAT	A1
Act Administrativ nr. Adeverință nr. 2642, din 24/05/2023 emis de Primăria comunei Desești;		
B2	Se notează posesia faptică în favoarea lui 1) BOHOTICI VASILE	A1
Act Normativ nr. Legea 7, din 13/03/1996 emis de Parlamentul României;		
B3	Intabulare, drept de PROPRIETATE, dobandit prin Lege, cota actuala 1/1 1) BOHOTICI VASILE	A1.1, A1.2, A1.3

C. Partea III. SARCINI .

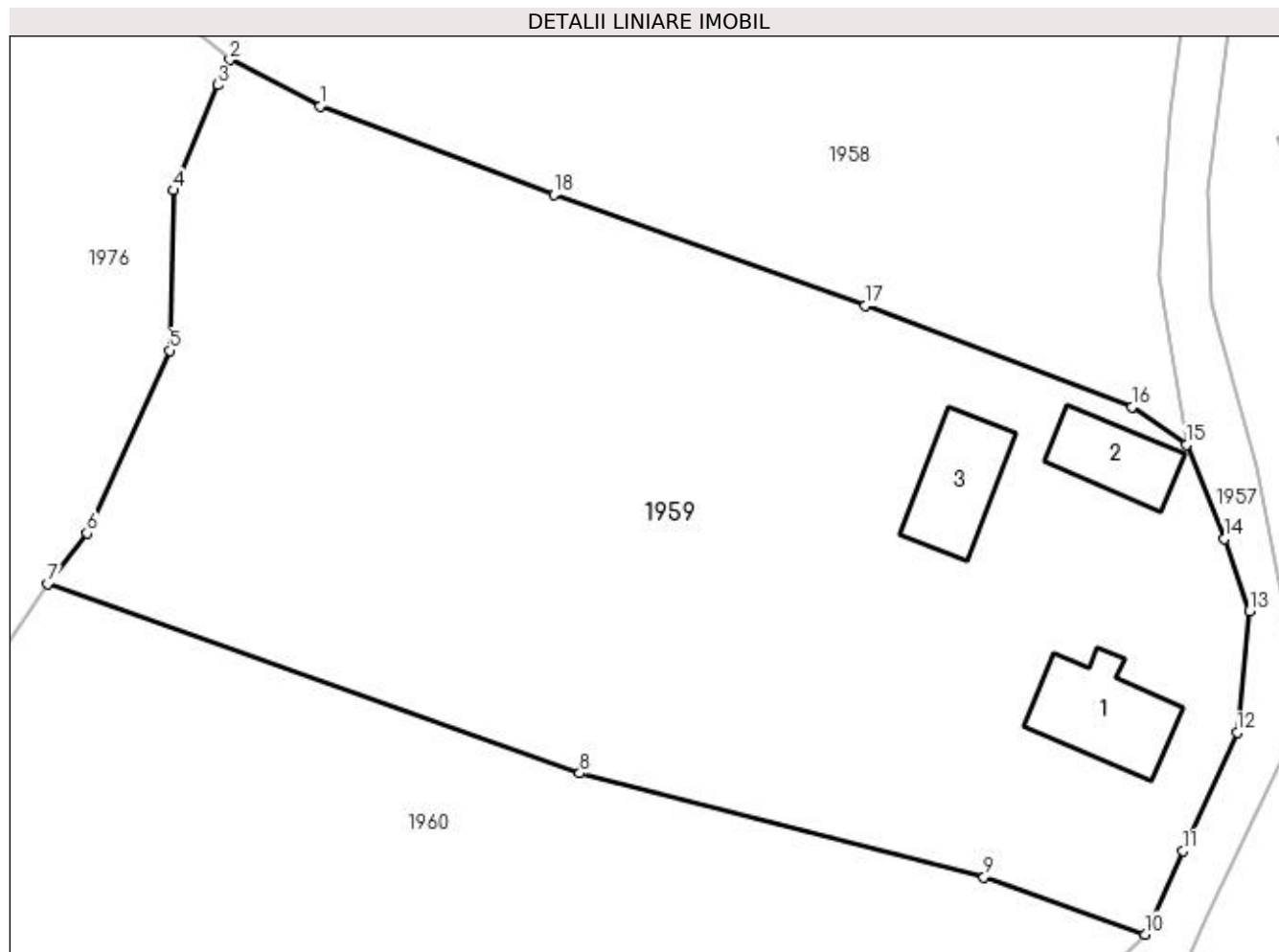
Inscrieri privind dezmembramintele dreptului de proprietate, drepturi reale de garanție și sarcini	Referințe
NU SUNT	

Anexa Nr. 1 La Partea I

Teren

Nr cadastral	Suprafața (mp)*	Observații / Referințe
	3.223	parte din nr. topografic 80

* Suprafața este determinată în planul de proiecție Stereo 70.



Date referitoare la teren

Crt	Categorie folosință	Intravilan	Suprafața (mp)	Tarla	Parcelă	Nr. topo	Observații / Referințe
1	curți construcții	DA	603	-	-	-	
2	faneata	DA	2.620	-	-	-	

Date referitoare la construcții

Crt	Număr	Destinație construcție	Supraf. (mp)	Situație juridică	Observații / Referințe
A1.1		construcții de locuințe	65	Cu acte	Nr. niveluri:1; S. construita la sol:65 mp; S. construita desfasurata:65 mp; Casă de locuit, P, anul construirii: 1960, S.c. desfășurată: 65 mp
A1.2		construcții anexa	44	Cu acte	Nr. niveluri:1; S. construita la sol:44 mp; S. construita desfasurata:44 mp; Anexă, P, anul construirii: 1965, S.c. desfășurată: 44 mp
A1.3		construcții anexa	54	Cu acte	Nr. niveluri:1; S. construita la sol:54 mp; S. construita desfasurata:54 mp; Anexă, P, anul construirii: 1965, S.c. desfășurată: 54 mp

Lungime Segmente

1) Valorile lungimilor segmentelor sunt obținute din proiecție în plan.

Punct început	X / Y	Punct sfârșit	X / Y	Lungime segment (** (m)
1	412.099,097 695.029,903	2	412.092,417 695.033,341	7.513
2	412.092,417 695.033,341	3	412.091,53 695.031,469	2.072
3	412.091,53 695.031,469	4	412.088,209 695.023,657	8.489
4	412.088,209 695.023,657	5	412.087,938 695.011,807	11.853
5	412.087,938 695.011,807	6	412.081,818 694.998,271	14.855
6	412.081,818 694.998,271	7	412.078,92 694.994,496	4.759
7	412.078,92 694.994,496	8	412.118,331 694.980,491	41.825
8	412.118,331 694.980,491	9	412.148,297 694.972,794	30.939
9	412.148,297 694.972,794	10	412.160,208 694.968,542	12.647
10	412.160,208 694.968,542	11	412.163,029 694.974,733	6.803
11	412.163,029 694.974,733	12	412.167,033 694.983,5	9.638
12	412.167,033 694.983,5	13	412.167,956 694.992,502	9.049
13	412.167,956 694.992,502	14	412.166,123 694.997,841	5.645
14	412.166,123 694.997,841	15	412.163,287 695.004,817	7.53
15	412.163,287 695.004,817	16	412.159,255 695.007,626	4.914
16	412.159,255 695.007,626	17	412.139,474 695.015,111	21.15
17	412.139,474 695.015,111	18	412.116,423 695.023,333	24.473
18	412.116,423 695.023,333	1	412.099,097 695.029,903	18.53

** Lungimile segmentelor sunt determinate în planul de proiecție Stereo 70 și sunt rotunjite la 1 milimetru.

*** Distanța dintre puncte este formată din segmente cumulate ce sunt mai mici decât valoarea 1 milimetru.

**DATE DESPRE IMOBILUL NR. 1960**

Oficiul de Cadastru și Publicitate Imobiliară MARAMURES
Biroul de Cadastru și Publicitate Imobiliară Sighetu Marmatiei

A. Partea I. Descrierea imobilului

TEREN Necunoscut

Nr. CF vechi:56

Adresa: Loc. Mara, Jud. Maramures

Nr. Crt	Nr cadastral Nr. topografic	Suprafața* (mp)	Observații / Referințe
A1		3.642	Sector cadastral:37 Teren neimprejmuit; parte din nr. topografic 80

B. Partea II. Proprietari și acte

Inscrieri privitoare la dreptul de proprietate și alte drepturi reale	Referințe
1960 / 12/06/2023	
Act Normativ nr. Legea 7, din 13/03/1996 emis de Parlamentul României;	
B1	A1
Intabulare, drept de PROPRIETATE, dobandit prin Lege, cota actuala 1/1	
1) NEIDENTIFICAT NEIDENTIFICAT	
Act Administrativ nr. Adeverință nr. 2643, din 24/05/2023 emis de Primăria comunei Desești;	
B2	A1
Se notează posesia faptică în favoarea lui	
1) TIODAR MARIA	

C. Partea III. SARCINI .

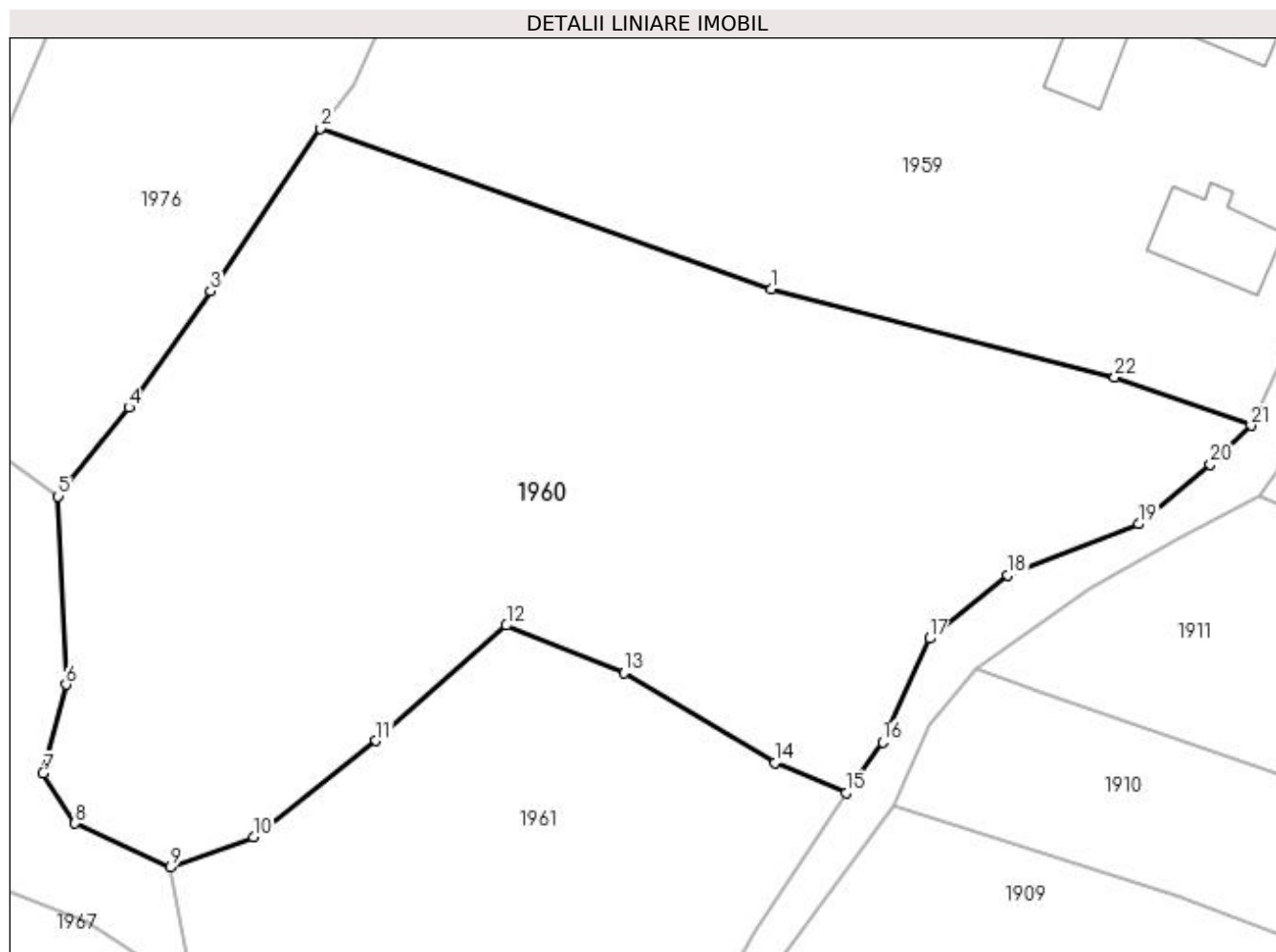
Inscrieri privind dezmembramintele dreptului de proprietate, drepturi reale de garanție și sarcini	Referințe
NU SUNT	

Anexa Nr. 1 La Partea I

Teren

Nr cadastral	Suprafața (mp)*	Observații / Referințe
	3.642	parte din nr. topografic 80

* Suprafața este determinată în planul de proiecție Stereo 70.



Date referitoare la teren

Crt	Categorie folosință	Intra vilan	Suprafața (mp)	Tarla	Parcelă	Nr. topo	Observații / Referințe
1	faneata	DA	1.578	-	-	-	
2	faneata	NU	2.064	-	-	-	

Lungime Segmente

1) Valorile lungimilor segmentelor sunt obținute din proiecție în plan.

Punct început	X / Y	Punct sfârșit	X / Y	Lungime segment (** (m)
1	412.118,331 694.980,491	2	412.078,92 694.994,496	41.825
3	412.069,289 694.980,297	4	412.062,156 694.970,13	12.42
5	412.055,971 694.962,373	6	412.056,668 694.945,946	16.442
7	412.054,668 694.938,183	8	412.057,457 694.933,804	5.192

Punct început	X / Y	Punct sfârșit	X / Y	Lungime segment (** (m)
2	412.078,92 694.994,496	3	412.069,289 694.980,297	17.157
4	412.062,156 694.970,13	5	412.055,971 694.962,373	9.921
6	412.056,668 694.945,946	7	412.054,668 694.938,183	8.016
8	412.057,457 694.933,804	9	412.065,792 694.929,967	9.176

Punct început	X / Y	Punct sfârșit	X / Y	Lungime segment (** (m)
9	412.065,792 694.929,967	10	412.073,036 694.932,626	7.717
11	412.083,762 694.941,03	12	412.095,145 694.951,105	15.201
13	412.105,437 694.946,949	14	412.118,606 694.939,108	15.327
15	412.124,814 694.936,473	16	412.128,001 694.940,91	5.463
17	412.132,11 694.949,957	18	412.138,951 694.955,507	8.809
19	412.150,384 694.959,945	20	412.156,654 694.965,143	8.144
21	412.160,208 694.968,542	22	412.148,297 694.972,794	12.647

Punct început	X / Y	Punct sfârșit	X / Y	Lungime segment (** (m)
10	412.073,036 694.932,626	11	412.083,762 694.941,03	13.626
12	412.095,145 694.951,105	13	412.105,437 694.946,949	11.099
14	412.118,606 694.939,108	15	412.124,814 694.936,473	6.744
16	412.128,001 694.940,91	17	412.132,11 694.949,957	9.936
18	412.138,951 694.955,507	19	412.150,384 694.959,945	12.264
20	412.156,654 694.965,143	21	412.160,208 694.968,542	4.918
22	412.148,297 694.972,794	1	412.118,331 694.980,491	30.939

** Lungimile segmentelor sunt determinate în planul de proiecție Stereo 70 și sunt rotunjite la 1 milimetru.

*** Distanța dintre puncte este formată din segmente cumulate ce sunt mai mici decât valoarea 1 milimetru.

**DATE DESPRE IMOBILUL NR. 1961**

Oficiul de Cadastru și Publicitate Imobiliară MARAMURES
Biroul de Cadastru și Publicitate Imobiliară Sighetu Marmatiei

A. Partea I. Descrierea imobilului

TEREN Extravilan

Adresa: Jud. Maramures, "Pe Moine I"

Nr. Crt	Nr cadastral Nr. topografic	Suprafața* (mp)	Observații / Referințe
A1	52611	2.900	Sector cadastral:37 Teren neimprejmuit;

B. Partea II. Proprietari și acte

Inscrieri privitoare la dreptul de proprietate și alte drepturi reale	Referințe
1961 / 12/06/2023	
Act Administrativ nr. Titlu de proprietate nr. 14456, din 02/11/2016 emis de Comisia Județeană Maramureș;	
B1	A1
Intabulare, drept de PROPRIETATE cu titlu de drept aplicarea Legii nr. 247/2005, dobandit prin Reconstituire, cota actuala 1/1	
1) BOHOTICI GHEORGHE	
<i>OBSERVATII: poziție transcrisă din CF nr. 52611 Desești, sub rangul încheierii nr. 3509 / 31.01.2023</i>	

C. Partea III. SARCINI .

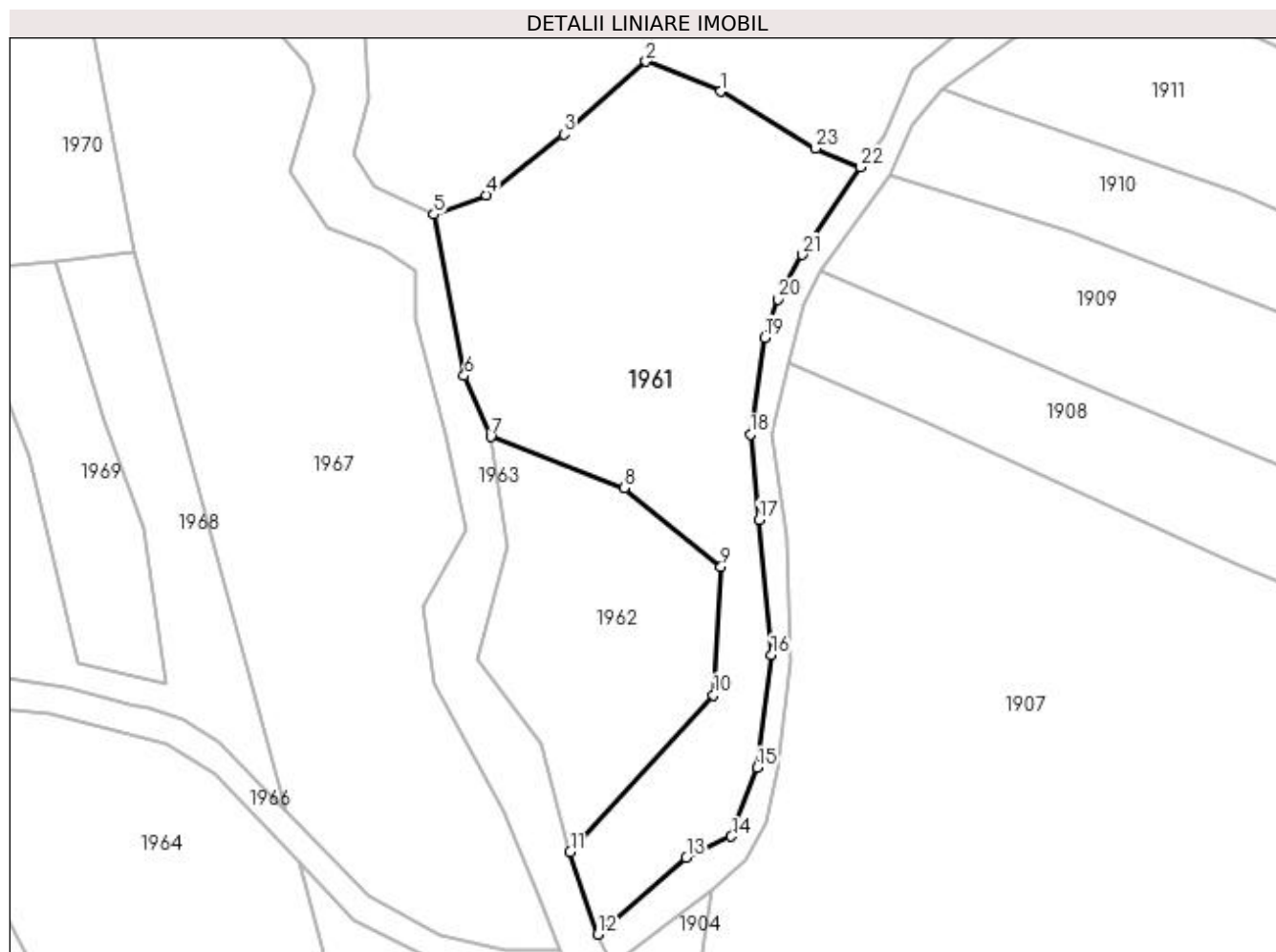
Inscrieri privind dezmembramintele dreptului de proprietate, drepturi reale de garanție și sarcini	Referințe
NU SUNT	

Anexa Nr. 1 La Partea I

Teren

Nr cadastral	Suprafața (mp)*	Observații / Referințe
52611	2.900	

* Suprafața este determinată în planul de proiecție Stereo 70.



Date referitoare la teren

Crt	Categorie folosință	Intra vilan	Suprafața (mp)	Tarla	Parcelă	Nr. topo	Observații / Referințe
1	faneata	NU	2.900	-	-	-	

Lungime Segmente

1) Valorile lungimilor segmentelor sunt obținute din proiecție în plan.

Punct început	X / Y	Punct sfârșit	X / Y	Lungime segment (** (m)
1	412.105,437 694.946,949	2	412.095,145 694.951,105	11.099
3	412.083,762 694.941,03	4	412.073,036 694.932,626	13.626
5	412.065,792 694.929,967	6	412.069,991 694.907,649	22.71
7	412.073,672 694.899,194	8	412.092,082 694.892,115	19.724
9	412.105,548 694.881,216	10	412.104,478 694.863,508	17.74

Punct început	X / Y	Punct sfârșit	X / Y	Lungime segment (** (m)
2	412.095,145 694.951,105	3	412.083,762 694.941,03	15.201
4	412.073,036 694.932,626	5	412.065,792 694.929,967	7.717
6	412.069,991 694.907,649	7	412.073,672 694.899,194	9.222
8	412.092,082 694.892,115	9	412.105,548 694.881,216	17.324
10	412.104,478 694.863,508	11	412.084,659 694.841,799	29.395

Punct început	X / Y	Punct sfârșit	X / Y	Lungime segment (** (m)
11	412.084,659 694.841,799	12	412.088,473 694.830,406	12.014
13	412.100,722 694.841,03	14	412.106,95 694.843,946	6.877
15	412.110,573 694.853,454	16	412.112,499 694.869,027	15.692
17	412.110,822 694.887,697	18	412.109,585 694.899,54	11.907
19	412.111,573 694.912,911	20	412.113,372 694.918,26	5.643
21	412.116,783 694.924,387	22	412.124,814 694.936,473	14.511
23	412.118,606 694.939,108	1	412.105,437 694.946,949	15.327

Punct început	X / Y	Punct sfârșit	X / Y	Lungime segment (** (m)
12	412.088,473 694.830,406	13	412.100,722 694.841,03	16.214
14	412.106,95 694.843,946	15	412.110,573 694.853,454	10.175
16	412.112,499 694.869,027	17	412.110,822 694.887,697	18.745
18	412.109,585 694.899,54	19	412.111,573 694.912,911	13.518
20	412.113,372 694.918,26	21	412.116,783 694.924,387	7.012
22	412.124,814 694.936,473	23	412.118,606 694.939,108	6.744

** Lungimile segmentelor sunt determinate în planul de proiecție Stereo 70 și sunt rotunjite la 1 milimetru.

*** Distanța dintre puncte este formată din segmente cumulate ce sunt mai mici decât valoarea 1 milimetru.

**DATE DESPRE IMOBILUL NR. 1962**

Oficiul de Cadastru și Publicitate Imobiliară MARAMURES
Biroul de Cadastru și Publicitate Imobiliară Sighetu Marmatiei

A. Partea I. Descrierea imobilului

TEREN Extravilan

Adresa: Jud. Maramures, "După Vale"

Nr. Crt	Nr cadastral Nr. topografic	Suprafața* (mp)	Observații / Referințe
A1	50913	1.161	Sector cadastral:37 Teren imprejmuit;

B. Partea II. Proprietari și acte

Inscrieri privitoare la dreptul de proprietate și alte drepturi reale	Referințe
1962 / 12/06/2023	
Act Notarial nr. Contract de donație aut. sub nr. 253, din 15/04/2020 emis de NP Pop Brîndușa Maria;	
B1	A1
Intabulare, drept de PROPRIETATE cu titlu de drept donație, dobandit prin Conventie, cota actuala 1/1	
1) BOHOTICI PETRU-VIOREL , bun propriu	
<i>OBSERVATII: poziție transcrisă din CF nr. 50913 Desești, sub rangul încheierii nr. 6680 / 15.04.2020</i>	

C. Partea III. SARCINI .

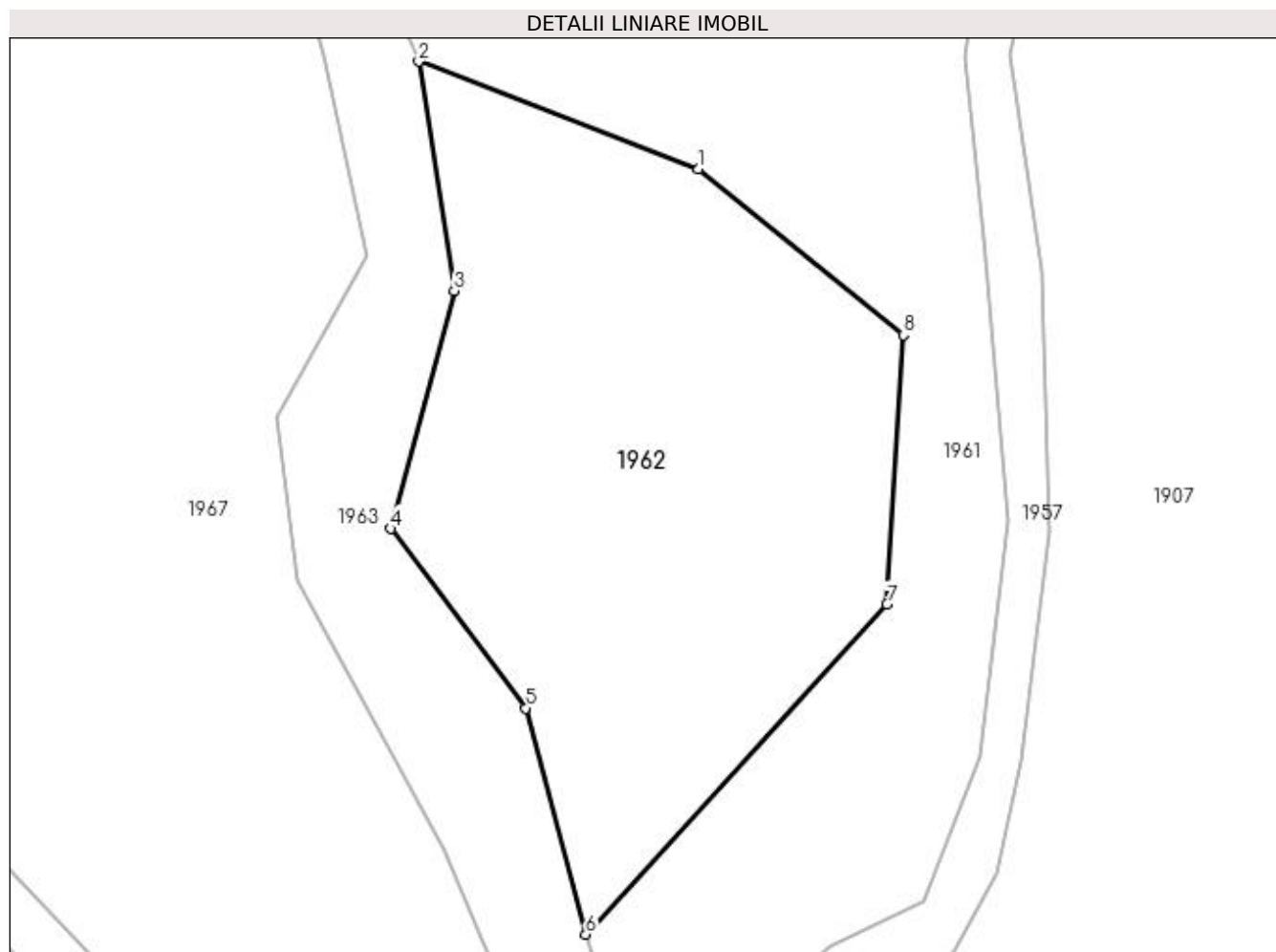
Inscrieri privind dezmembramintele dreptului de proprietate, drepturi reale de garanție și sarcini	Referințe
NU SUNT	

Anexa Nr. 1 La Partea I

Teren

Nr cadastral	Suprafața (mp)*	Observații / Referințe
50913	1.161	

* Suprafața este determinată în planul de proiecție Stereo 70.



Date referitoare la teren

Crt	Categorie folosință	Intra vilan	Suprafața (mp)	Tarla	Parcelă	Nr. topo	Observații / Referințe
1	faneata	NU	1.161	-	-	-	

Lungime Segmente

1) Valorile lungimilor segmentelor sunt obținute din proiecție în plan.

Punct început	X / Y	Punct sfârșit	X / Y	Lungime segment (** (m)
1	412.092,082 694.892,115	2	412.073,672 694.899,194	19.724
2	412.073,672 694.899,194	3	412.076,019 694.884,126	15.25
3	412.076,019 694.884,126	4	412.071,841 694.868,472	16.202
4	412.071,841 694.868,472	5	412.080,728 694.856,676	14.769
5	412.080,728 694.856,676	6	412.084,659 694.841,799	15.388

Punct început	X / Y	Punct sfârșit	X / Y	Lungime segment (** (m)
6	412.084,659 694.841,799	7	412.104,478 694.863,508	29.395
7	412.104,478 694.863,508	8	412.105,548 694.881,216	17.74
8	412.105,548 694.881,216	1	412.092,082 694.892,115	17.324

** Lungimile segmentelor sunt determinate în planul de proiecție Stereo 70 și sunt rotunjite la 1 milimetru.

*** Distanța dintre puncte este formată din segmente cumulate ce sunt mai mici decât valoarea 1 milimetru.

**DATE DESPRE IMOBILUL NR. 1963**

Oficiul de Cadastru și Publicitate Imobiliară MARAMURES
Biroul de Cadastru și Publicitate Imobiliară Sighetu Marmatiei

A. Partea I. Descrierea imobilului

TEREN Necunoscut

Adresa: Loc. Mara, Jud. Maramures

Nr. Crt	Nr cadastral Nr. topografic	Suprafața* (mp)	Observații / Referințe
A1		6.491	Sector cadastral:37 Teren neimprejmuit;

B. Partea II. Proprietari și acte

Inscrieri privitoare la dreptul de proprietate și alte drepturi reale		Referințe
1963 / 12/06/2023		
Act Normativ nr. Legea 7, din 13/03/1996 emis de Parlamentul României;		
B1	Inscrierea provizorie, drept de PROPRIETATE, dobandit prin Lege, cota actuala 1/1 1) COMUNA DESEȘTI, CIF:3627200, Proprietar neidentificat	A1

C. Partea III. SARCINI .

Inscrieri privind dezmembramintele dreptului de proprietate, drepturi reale de garanție și sarcini	Referințe
NU SUNT	

Punct început	X / Y	Punct sfârșit	X / Y	Lungime segment	Punct început	X / Y	Punct sfârșit	X / Y	Lungime segment	Punct început	X / Y	Punct sfârșit	X / Y	Lungime segment
13	411.980,343 695.065,927	14	411.972,693 695.054,586	13.68	14	411.972,693 695.054,586	15	411.965,324 695.043,283	13.49 3	15	411.965,324 695.043,283	16	411.961,206 695.028,556	15.29 2
16	411.961,206 695.028,556	17	411.960,367 695.014,85	13.73 2	17	411.960,367 695.014,85	18	411.962,176 695.007,098	7.96	18	411.962,176 695.007,098	19	411.966,584 695.003,022	6.004
19	411.966,584 695.003,022	20	411.986,24 694.984,845	26.77 2	20	411.986,24 694.984,845	21	412.003,515 694.968,871	23.52 9	21	412.003,515 694.968,871	22	412.004,566 694.968,871	1.051
22	412.004,566 694.968,871	23	412.016,064 694.968,871	11.49 8	23	412.016,064 694.968,871	24	412.032,222 694.968,871	16.15 8	24	412.032,222 694.968,871	25	412.048,148 694.950,772	24.10 8
25	412.048,148 694.950,772	26	412.049,171 694.947,265	3.653	26	412.049,171 694.947,265	27	412.045,772 694.935,864	11.89 7	27	412.045,772 694.935,864	28	412.051,0 694.928,106	9.355
28	412.051,0 694.928,106	29	412.058,552 694.925,268	8.068	29	412.058,552 694.925,268	30	412.063,341 694.922,026	5.783	30	412.063,341 694.922,026	31	412.063,359 694.915,364	6.662
31	412.063,359 694.915,364	32	412.067,359 694.899,673	16.19 3	32	412.067,359 694.899,673	33	412.070,28 694.886,428	13.56 3	33	412.070,28 694.886,428	34	412.064,37 694.875,797	12.16 3
34	412.064,37 694.875,797	35	412.065,733 694.865,01	10.87 3	35	412.065,733 694.865,01	36	412.075,353 694.847,426	20.04 3	36	412.075,353 694.847,426	37	412.080,429 694.835,416	13.03 9
37	412.080,429 694.835,416	38	412.083,203 694.828,169	7.76	38	412.083,203 694.828,169	39	412.084,151 694.824,888	3.415	39	412.084,151 694.824,888	40	412.089,204 694.808,614	17.04
40	412.089,204 694.808,614	41	412.088,176 694.794,059	14.59 1	41	412.088,176 694.794,059	42	412.082,929 694.787,243	8.602	42	412.082,929 694.787,243	43	412.077,833 694.772,325	15.76 4
43	412.077,833 694.772,325	44	412.072,967 694.751,638	21.25 2	44	412.072,967 694.751,638	45	412.076,869 694.734,026	18.03 9	45	412.076,869 694.734,026	46	412.081,416 694.715,35	19.22 2
46	412.081,416 694.715,35	47	412.063,513 694.706,968	19.76 8	47	412.063,513 694.706,968	48	412.077,98 694.676,672	33.57 3	48	412.077,98 694.676,672	49	412.106,565 694.651,809	37.88 5
49	412.106,565 694.651,809	50	412.131,227 694.626,895	35.05 6	50	412.131,227 694.626,895	51	412.135,578 694.640,132	13.93 4	51	412.135,578 694.640,132	52	412.111,224 694.675,647	43.06 3
52	412.111,224 694.675,647	53	412.097,031 694.690,434	20.49 6	53	412.097,031 694.690,434	54	412.091,441 694.710,688	21.01 1	54	412.091,441 694.710,688	55	412.088,072 694.726,806	16.46 6
55	412.088,072 694.726,806	56	412.083,997 694.735,369	9.483	56	412.083,997 694.735,369	57	412.081,111 694.747,26	12.23 6	57	412.081,111 694.747,26	58	412.079,346 694.760,963	13.81 6
58	412.079,346 694.760,963	59	412.090,887 694.785,767	27.35 8	59	412.090,887 694.785,767	60	412.097,348 694.812,468	27.47 2	60	412.097,348 694.812,468	61	412.095,669 694.820,978	8.674
61	412.095,669 694.820,978	62	412.090,497 694.826,102	7.28	62	412.090,497 694.826,102	63	412.088,473 694.830,406	4.756	63	412.088,473 694.830,406	64	412.084,659 694.841,799	12.01 4
64	412.084,659 694.841,799	65	412.080,728 694.856,676	15.38 8	65	412.080,728 694.856,676	66	412.071,841 694.868,472	14.76 9	66	412.071,841 694.868,472	67	412.076,019 694.884,126	16.20 2
67	412.076,019 694.884,126	68	412.073,672 694.899,194	15.25	68	412.073,672 694.899,194	69	412.069,991 694.907,649	9.222	69	412.069,991 694.907,649	70	412.065,792 694.929,967	22.71
70	412.065,792 694.929,967	71	412.057,457 694.933,804	9.176	71	412.057,457 694.933,804	72	412.054,668 694.938,183	5.192	72	412.054,668 694.938,183	73	412.056,668 694.945,946	8.016
73	412.056,668 694.945,946	74	412.055,971 694.962,373	16.44 2	74	412.055,971 694.962,373	75	412.045,698 694.969,76	12.65 3	75	412.045,698 694.969,76	76	412.041,814 694.971,824	4.398
76	412.041,814 694.971,824	77	412.031,965 694.977,057	11.15 3	77	412.031,965 694.977,057	78	412.024,911 694.977,533	7.07	78	412.024,911 694.977,533	79	412.011,658 694.974,276	13.64 7
79	412.011,658 694.974,276	80	412.008,53 694.974,843	3.179	80	412.008,53 694.974,843	81	412.006,593 694.975,819	2.169	81	412.006,593 694.975,819	82	411.996,567 694.985,408	13.87 3
82	411.996,567 694.985,408	83	411.987,782 694.993,606	12.01 6	83	411.987,782 694.993,606	84	411.966,696 695.013,282	28.84	84	411.966,696 695.013,282	85	411.970,736 695.025,366	12.74 1
85	411.970,736 695.025,366	86	411.973,342 695.045,034	19.84	86	411.973,342 695.045,034	87	411.984,917 695.054,35	14.85 8	87	411.984,917 695.054,35	88	411.991,842 695.074,625	21.42 5
88	411.991,842 695.074,625	89	411.984,91 695.088,312	15.34 2	89	411.984,91 695.088,312	90	411.982,592 695.098,415	10.36 6	90	411.982,592 695.098,415	91	411.983,038 695.110,664	12.25 7
91	411.983,038 695.110,664	92	411.976,679 695.123,652	14.46 1	92	411.976,679 695.123,652	93	411.962,499 695.127,382	14.66 2	93	411.962,499 695.127,382	94	411.957,232 695.129,944	5.857
94	411.957,232 695.129,944	95	411.946,33 695.136,266	12.60 2	95	411.946,33 695.136,266	96	411.936,695 695.141,921	11.17 2	96	411.936,695 695.141,921	97	411.923,447 695.152,287	16.82 2
97	411.923,447 695.152,287	98	411.916,55 695.157,73	8.786	98	411.916,55 695.157,73	99	411.907,795 695.163,863	10.68 9	99	411.907,795 695.163,863	1	411.897,403 695.167,38	10.97 1

** Lungimile segmentelor sunt determinate în planul de proiecție Stereo 70 și sunt rotunjite la 1 milimetru.

*** Distanța dintre puncte este formată din segmente cumulate ce sunt mai mici decât valoarea 1 milimetru.

**DATE DESPRE IMOBILUL NR. 1964**

Oficiul de Cadastru și Publicitate Imobiliară MARAMURES
Biroul de Cadastru și Publicitate Imobiliară Sighetu Marmatiei

A. Partea I. Descrierea imobilului

TEREN Extravilan

Adresa: Jud. Maramures

Nr. Crt	Nr cadastral Nr. topografic	Suprafața* (mp)	Observații / Referințe
A1	50925	5.351	Sector cadastral:37 Teren neimprejmit;

B. Partea II. Proprietari și acte

Inscrieri privitoare la dreptul de proprietate și alte drepturi reale		Referințe
1964 / 12/06/2023		
Act Administrativ nr. Titlu de proprietate nr. 16067, din 20/09/2017 emis de Comisia Județeană Maramureș (Act administrativ nr. Adeverința nr. 3307, din 09.11.2017, emis de Primăria comunei Desești);		
B1	Intabulare, drept de PROPRIETATE cu titlu de drept aplicarea Legii nr. 247/2005, dobandit prin Reconstituire, cota actuala 1/5 1) BOHOTICI VASILE <i>OBSERVATII: poziție transcrisă din CF nr. 50925 Desești, sub rangul încheierii nr. 587 / 16.01.2018</i>	A1
Act Notarial nr. Contract de partaj voluntar aut. sub nr. 170, din 15/01/2018 emis de NP Sas Gheorghe;		
B2	Intabulare, drept de PROPRIETATE cu titlu de drept partaj, dobandit prin Conventie, cota actuala 4/5 1) BOHOTICI VASILE , bun propriu <i>OBSERVATII: poziție transcrisă din CF nr. 50925 Desești, sub rangul încheierii nr. 587 / 16.01.2018</i>	A1

C. Partea III. SARCINI .

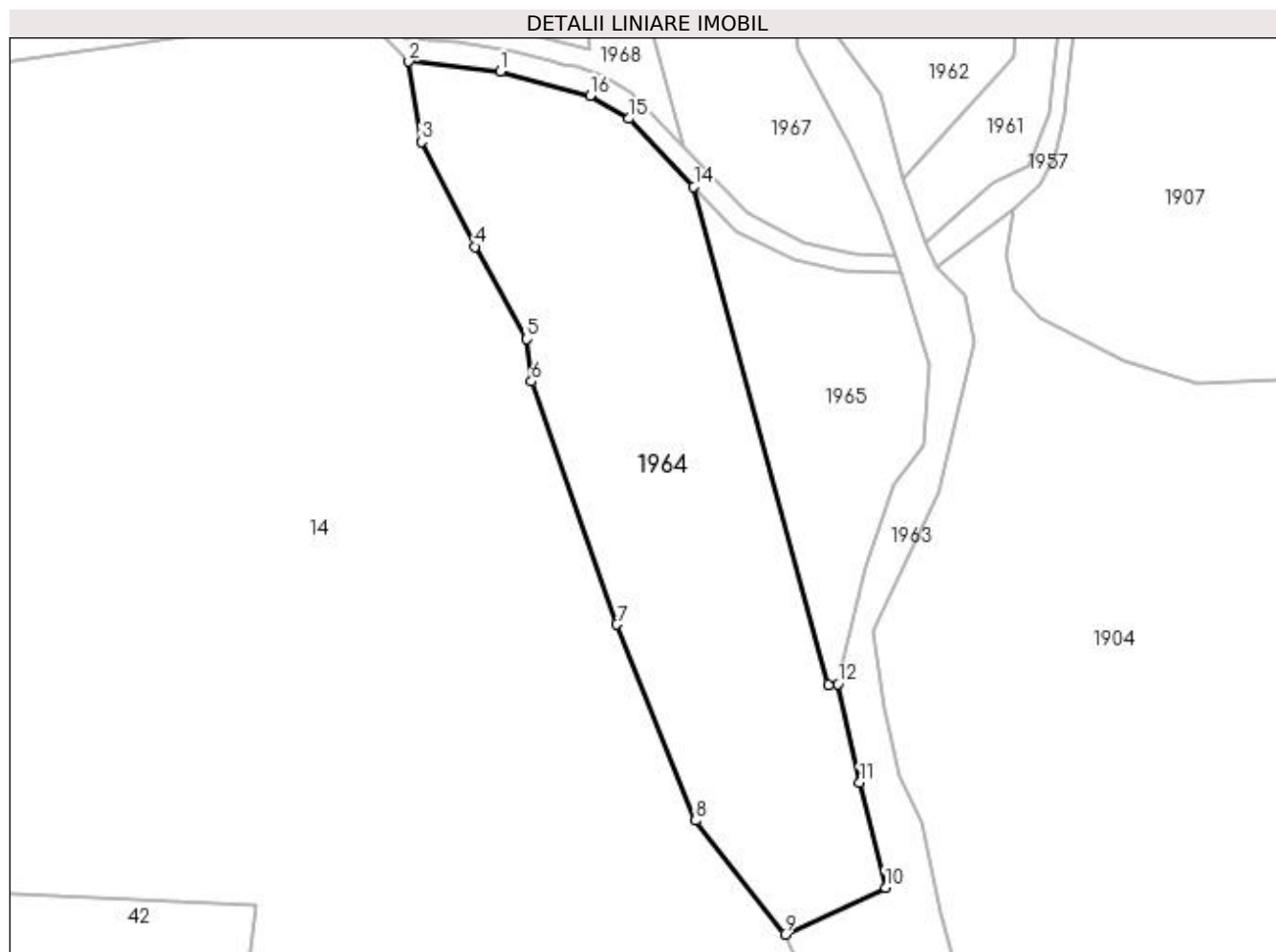
Inscrieri privind dezmembramintele dreptului de proprietate, drepturi reale de garanție și sarcini	Referințe
NU SUNT	

Anexa Nr. 1 La Partea I

Teren

Nr cadastral	Suprafața (mp)*	Observații / Referințe
50925	5.351	

* Suprafața este determinată în planul de proiecție Stereo 70.



Date referitoare la teren

Crt	Categorie folosință	Intra vilan	Suprafața (mp)	Tarla	Parcelă	Nr. topo	Observații / Referințe
1	faneata	NU	5.351	-	-	-	

Lungime Segmente

1) Valorile lungimilor segmentelor sunt obținute din proiecție în plan.

Punct început	X / Y	Punct sfârșit	X / Y	Lungime segment (** (m)
1	412.012,736 694.860,941	2	411.996,369 694.862,697	16.461
2	411.996,369 694.862,697	3	411.998,623 694.848,362	14.511
3	411.998,623 694.848,362	4	412.008,162 694.829,684	20.973
4	412.008,162 694.829,684	5	412.017,392 694.813,22	18.875
5	412.017,392 694.813,22	6	412.018,212 694.805,643	7.621

Punct început	X / Y	Punct sfârșit	X / Y	Lungime segment (** (m)
6	412.018,212 694.805,643	7	412.033,509 694.762,239	46.021
7	412.033,509 694.762,239	8	412.047,567 694.727,311	37.651
8	412.047,567 694.727,311	9	412.063,513 694.706,968	25.848
9	412.063,513 694.706,968	10	412.081,416 694.715,35	19.768
10	412.081,416 694.715,35	11	412.076,869 694.734,026	19.222
11	412.076,869 694.734,026	12	412.072,967 694.751,638	18.039
12	412.072,967 694.751,638	13	412.071,251 694.751,505	1.721
13	412.071,251 694.751,505	14	412.047,228 694.840,338	92.024
14	412.047,228 694.840,338	15	412.035,593 694.852,502	16.833
15	412.035,593 694.852,502	16	412.028,721 694.856,64	8.022
16	412.028,721 694.856,64	1	412.012,736 694.860,941	16.554

** Lungimile segmentelor sunt determinate în planul de proiecție Stereo 70 și sunt rotunjite la 1 milimetru.

*** Distanța dintre puncte este formată din segmente cumulate ce sunt mai mici decât valoarea 1 milimetru.

**DATE DESPRE IMOBILUL NR. 1965**

Oficiul de Cadastru și Publicitate Imobiliară MARAMURES
Biroul de Cadastru și Publicitate Imobiliară Sighetu Marmatiei

A. Partea I. Descrierea imobilului

TEREN Extravilan

Adresa: Jud. Maramures, "După Vale"

Nr. Crt	Nr cadastral Nr. topografic	Suprafața* (mp)	Observații / Referințe
A1	50926	1.672	Sector cadastral:37 Teren neimprejmuit;

B. Partea II. Proprietari și acte

Inscrieri privitoare la dreptul de proprietate și alte drepturi reale		Referințe
1965 / 12/06/2023		
Act Notarial nr. Contract de donație imobiliară aut. sub nr. 219, din 04/03/2020 emis de NP Pop Brîndușa Maria;		
B1	Intabulare, drept de PROPRIETATE cu titlu de drept donație, dobandit prin Conventie, cota actuala 1/1 1) BOHOTICI PETRU-VIOREL , bun propriu <i>OBSERVATII: poziție transcrisă din CF nr. 50926 Desești, sub rangul încheierii nr. 5352 / 05.03.2020</i>	A1

C. Partea III. SARCINI .

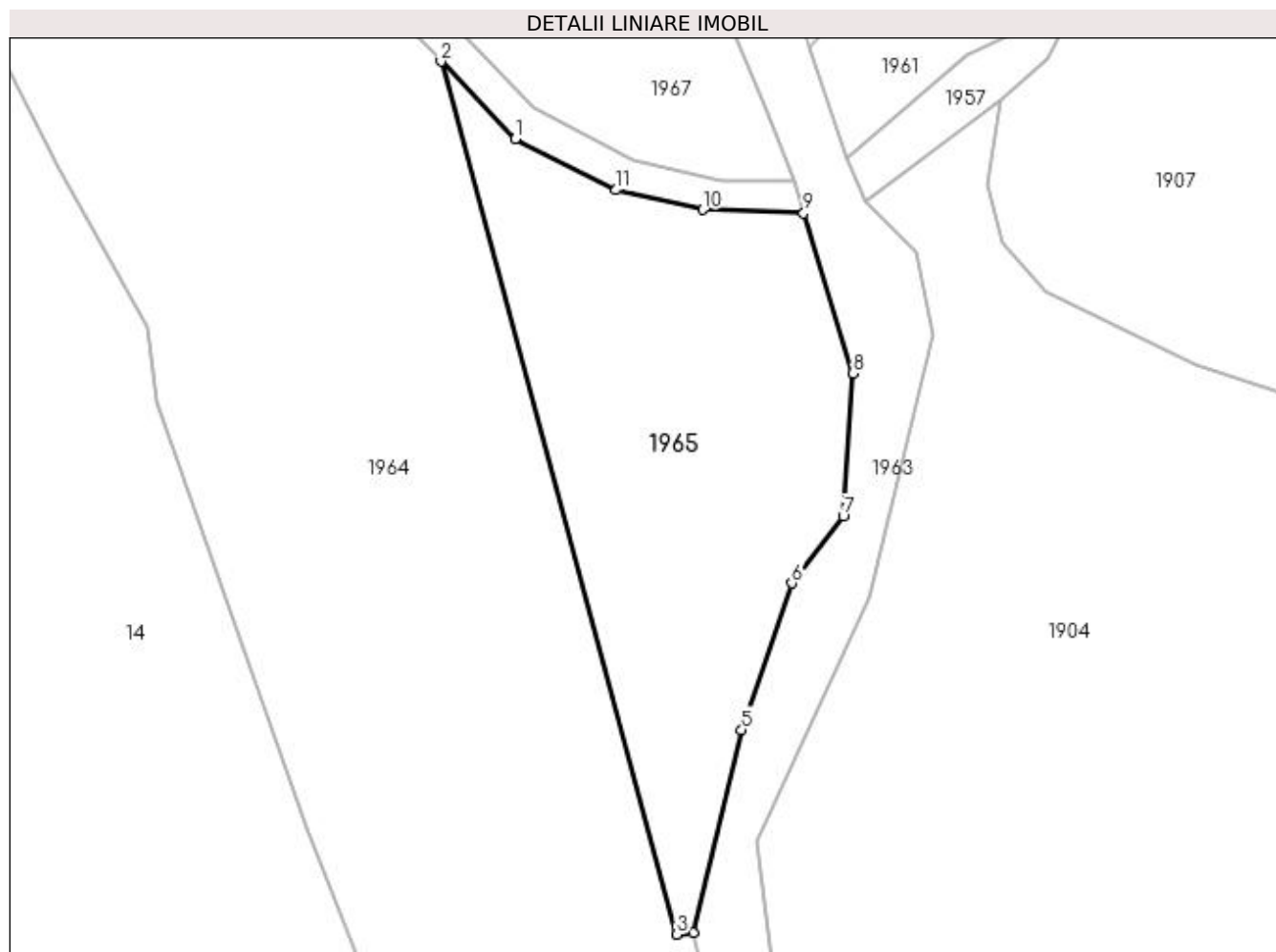
Inscrieri privind dezmembramintele dreptului de proprietate, drepturi reale de garanție și sarcini	Referințe
NU SUNT	

Anexa Nr. 1 La Partea I

Teren

Nr cadastral	Suprafața (mp)*	Observații / Referințe
50926	1.672	

* Suprafața este determinată în planul de proiecție Stereo 70.



Date referitoare la teren

Crt	Categorie folosință	Intra vilan	Suprafața (mp)	Tarla	Parcelă	Nr. topo	Observații / Referințe
1	faneata	NU	1.672	-	-	-	

Lungime Segmente

1) Valorile lungimilor segmentelor sunt obținute din proiecție în plan.

Punct început	X / Y	Punct sfârșit	X / Y	Lungime segment (** (m)
1	412.054,776 694.832,446	2	412.047,228 694.840,338	10.92
2	412.047,228 694.840,338	3	412.071,251 694.751,505	92.024
3	412.071,251 694.751,505	4	412.072,967 694.751,638	1.721
4	412.072,967 694.751,638	5	412.077,833 694.772,325	21.252
5	412.077,833 694.772,325	6	412.082,929 694.787,243	15.764

Punct început	X / Y	Punct sfârșit	X / Y	Lungime segment (** (m)
6	412.082,929 694.787,243	7	412.088,176 694.794,059	8.602
7	412.088,176 694.794,059	8	412.089,204 694.808,614	14.591
8	412.089,204 694.808,614	9	412.084,151 694.824,888	17.04
9	412.084,151 694.824,888	10	412.073,886 694.825,266	10.272
10	412.073,886 694.825,266	11	412.065,063 694.827,269	9.048
11	412.065,063 694.827,269	1	412.054,776 694.832,446	11.516

** Lungimile segmentelor sunt determinate în planul de proiecție Stereo 70 și sunt rotunjite la 1 milimetru.

*** Distanța dintre puncte este formată din segmente cumulate ce sunt mai mici decât valoarea 1 milimetru.

**DATE DESPRE IMOBILUL NR. 1966**

Oficiul de Cadastru și Publicitate Imobiliară MARAMURES
Biroul de Cadastru și Publicitate Imobiliară Sighetu Marmatiei

A. Partea I. Descrierea imobilului

TEREN Extravilan

Nr. CF vechi:1295, 529

Adresa: Jud. Maramures

Nr. Crt	Nr cadastral Nr. topografic	Suprafața* (mp)	Observații / Referințe
A1		1.510	Sector cadastral:37 Teren neimprejmuit; parte din nr. topografic 787 și 788

B. Partea II. Proprietari și acte

Inscrieri privitoare la dreptul de proprietate și alte drepturi reale	Referințe
1966 / 12/06/2023	
Act Normativ nr. Hotărârea nr. 934, din 29/08/2002 emis de Guvernul României (Act administrativ nr. Hotărârea nr. 19 / 24.09.1999, emis de Consiliul Local al comunei Desești, Act administrativ nr. Declarație nr. 2851 / 15.06.2023, emis de Primăria comunei Desești);	
B1	A1
Intabulare, drept de PROPRIETATE, dobândit prin Lege, cota actuala 1/1 1) COMUNA DESEȘTI, CIF:3627200, Domeniu public	

C. Partea III. SARCINI .

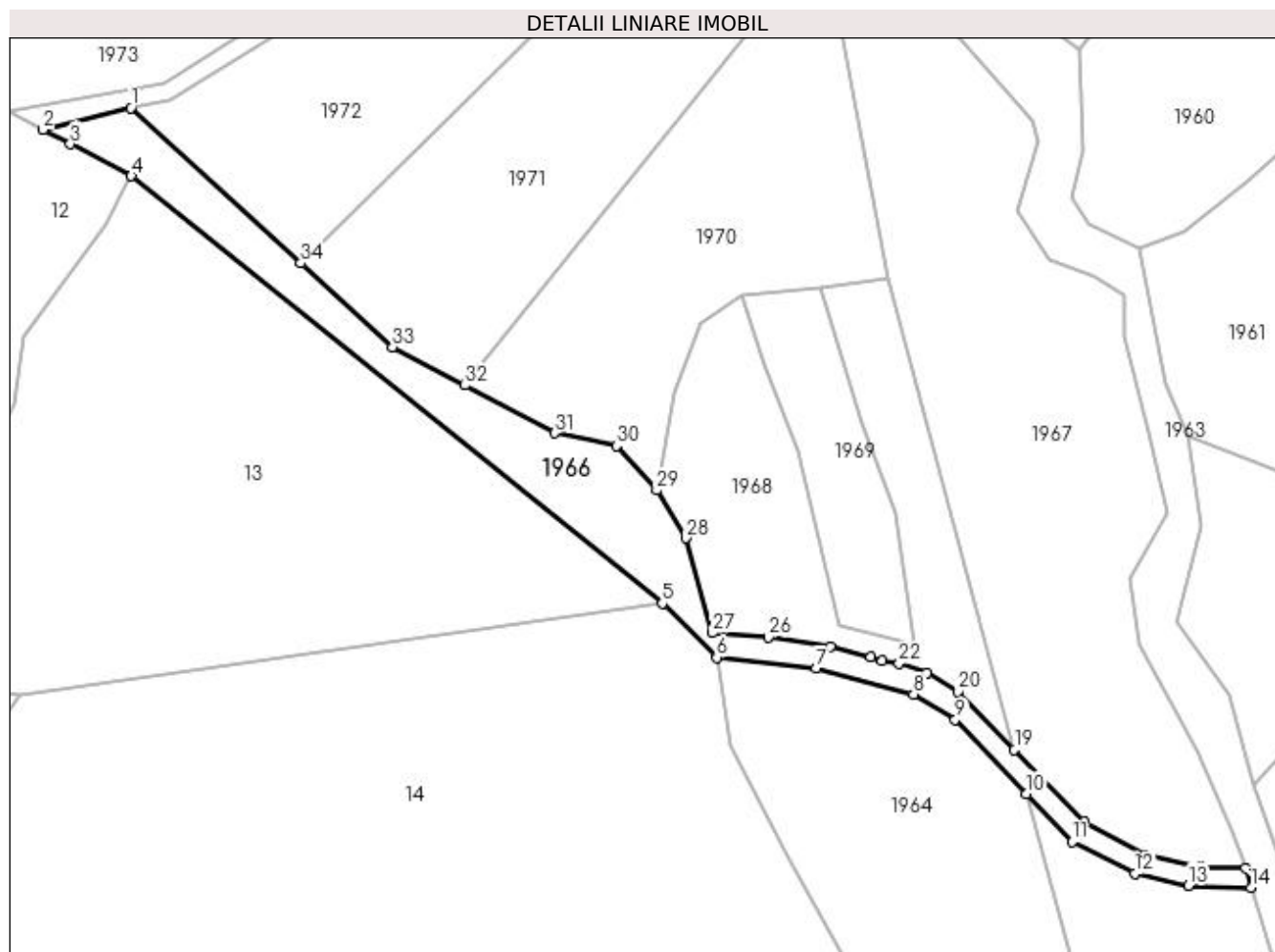
Inscrieri privind dezmembramentele dreptului de proprietate, drepturi reale de garanție și sarcini	Referințe
NU SUNT	

Anexa Nr. 1 La Partea I

Teren

Nr cadastral	Suprafața (mp)*	Observații / Referințe
	1.510	parte din nr. topografic 787 și 788

* Suprafața este determinată în planul de proiecție Stereo 70.



Date referitoare la teren

Crt	Categorie folosință	Intra vilan	Suprafața (mp)	Tarla	Parcelă	Nr. topo	Observații / Referințe
1	drum	NU	1.510	-	-	-	

Lungime Segmente

1) Valorile lungimilor segmentelor sunt obținute din proiecție în plan.

Punct început	X / Y	Punct sfârșit	X / Y	Lungime segment (** (m)
1	411.900,201 694.952,895	2	411.885,773 694.949,336	14.86
3	411.890,248 694.946,995	4	411.900,273 694.941,751	11.314
5	411.987,439 694.871,584	6	411.996,369 694.862,697	12.599
7	412.012,736 694.860,941	8	412.028,721 694.856,64	16.554
9	412.035,593 694.852,502	10	412.047,228 694.840,338	16.833

Punct început	X / Y	Punct sfârșit	X / Y	Lungime segment (** (m)
2	411.885,773 694.949,336	3	411.890,248 694.946,995	5.05
4	411.900,273 694.941,751	5	411.987,439 694.871,584	111.899
6	411.996,369 694.862,697	7	412.012,736 694.860,941	16.461
8	412.028,721 694.856,64	9	412.035,593 694.852,502	8.022
10	412.047,228 694.840,338	11	412.054,776 694.832,446	10.92

Punct început	X / Y	Punct sfârșit	X / Y	Lungime segment (** (m)
11	412.054,776 694.832,446	12	412.065,063 694.827,269	11.516
13	412.073,886 694.825,266	14	412.084,151 694.824,888	10.272
15	412.083,203 694.828,169	16	412.075,843 694.828,218	7.36
17	412.066,746 694.830,294	18	412.056,727 694.835,702	11.385
19	412.045,287 694.847,521	20	412.035,987 694.857,115	13.362
21	412.030,977 694.860,154	22	412.026,372 694.861,737	4.869
23	412.023,597 694.862,133	24	412.021,719 694.862,837	2.006
25	412.015,065 694.864,531	26	412.004,825 694.866,024	10.348
27	411.995,695 694.866,752	28	411.991,341 694.882,318	16.163
29	411.986,542 694.890,17	30	411.979,925 694.897,427	9.821
31	411.969,75 694.899,559	32	411.954,988 694.907,39	16.711
33	411.943,138 694.913,677	34	411.928,084 694.927,427	20.388

Punct început	X / Y	Punct sfârșit	X / Y	Lungime segment (** (m)
12	412.065,063 694.827,269	13	412.073,886 694.825,266	9.048
14	412.084,151 694.824,888	15	412.083,203 694.828,169	3.415
16	412.075,843 694.828,218	17	412.066,746 694.830,294	9.331
18	412.056,727 694.835,702	19	412.045,287 694.847,521	16.449
20	412.035,987 694.857,115	21	412.030,977 694.860,154	5.86
22	412.026,372 694.861,737	23	412.023,597 694.862,133	2.803
24	412.021,719 694.862,837	25	412.015,065 694.864,531	6.866
26	412.004,825 694.866,024	27	411.995,695 694.866,752	9.159
28	411.991,341 694.882,318	29	411.986,542 694.890,17	9.202
30	411.979,925 694.897,427	31	411.969,75 694.899,559	10.396
32	411.954,988 694.907,39	33	411.943,138 694.913,677	13.415
34	411.928,084 694.927,427	1	411.900,201 694.952,895	37.763

** Lungimile segmentelor sunt determinate în planul de proiecție Stereo 70 și sunt rotunjite la 1 milimetru.

*** Distanța dintre puncte este formată din segmente cumulate ce sunt mai mici decât valoarea 1 milimetru.

**DATE DESPRE IMOBILUL NR. 1967**

Oficiul de Cadastru și Publicitate Imobiliară MARAMURES
Biroul de Cadastru și Publicitate Imobiliară Sighetu Marmatiei

A. Partea I. Descrierea imobilului

TEREN Extravilan

Adresa: Jud. Maramures, "După Vale"

Nr. Crt	Nr cadastral Nr. topografic	Suprafața* (mp)	Observații / Referințe
A1	50931	4.039	Sector cadastral:37 Teren neimprejmuit;

B. Partea II. Proprietari și acte

Inscrieri privitoare la dreptul de proprietate și alte drepturi reale		Referințe
1967 / 12/06/2023		
Act Notarial nr. Contract de donație imobiliară aut. sub nr. 219, din 04/03/2020 emis de NP Pop Brîndușa Maria;		
B1	Intabulare, drept de PROPRIETATE cu titlu de drept donație, dobandit prin Conventie, cota actuala 1/1 1) BOHOTICI PETRU-VIOREL , bun propriu <i>OBSERVATII: poziție transcrisă din CF nr. 50931 Desești, sub rangul încheierii nr. 5347 / 05.03.2020</i>	A1

C. Partea III. SARCINI .

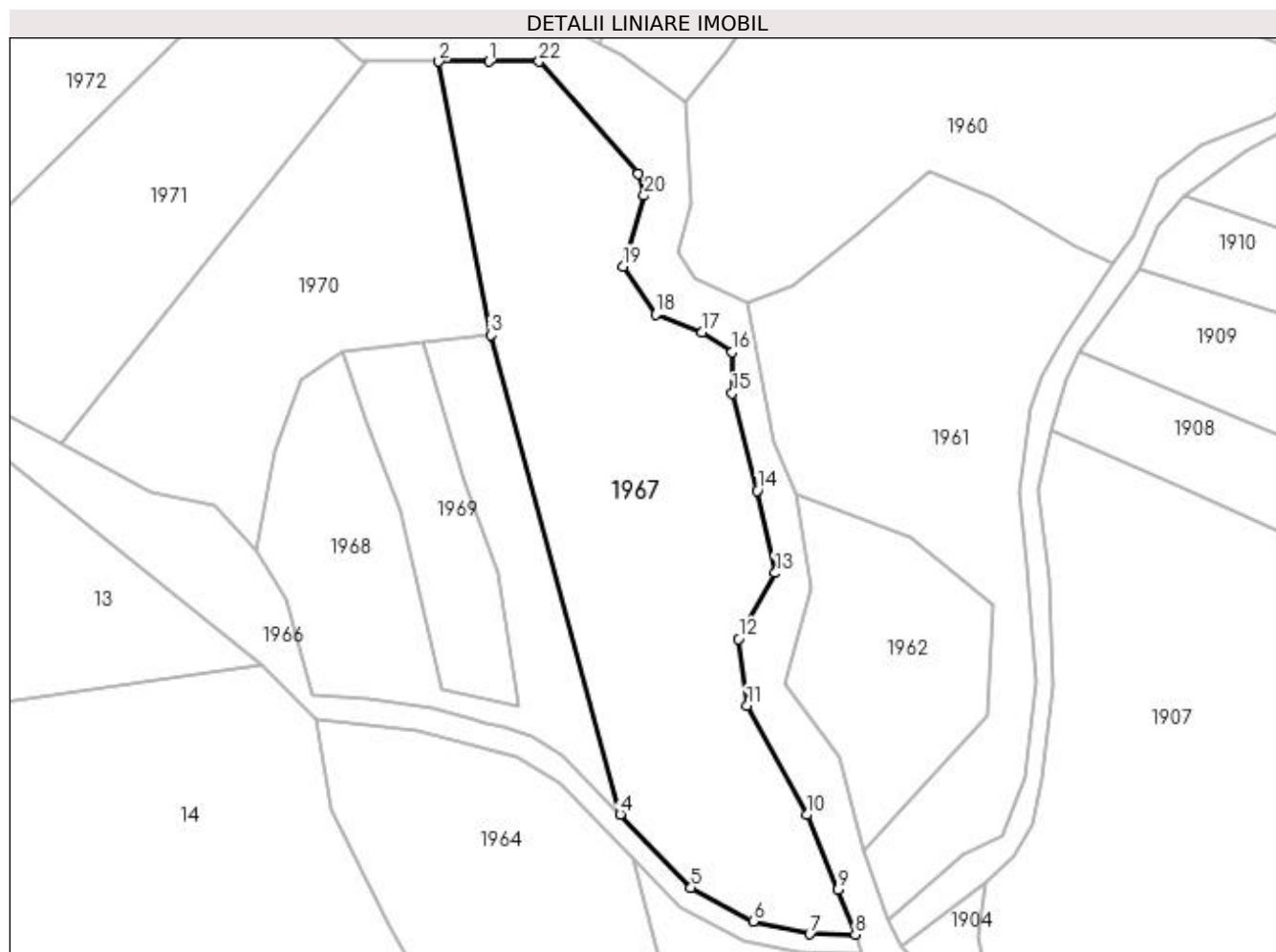
Inscrieri privind dezmembramintele dreptului de proprietate, drepturi reale de garanție și sarcini	Referințe
NU SUNT	

Anexa Nr. 1 La Partea I

Teren

Nr cadastral	Suprafața (mp)*	Observații / Referințe
50931	4.039	

* Suprafața este determinată în planul de proiecție Stereo 70.



Date referitoare la teren

Crt	Categorie folosință	Intra vilan	Suprafața (mp)	Tarla	Parcelă	Nr. topo	Observații / Referințe
1	faneata	NU	4.039	-	-	-	

Lungime Segmente

1) Valorile lungimilor segmentelor sunt obținute din proiecție în plan.

Punct început	X / Y	Punct sfârșit	X / Y	Lungime segment (** (m)
1	412.024,143 694.968,871	2	412.016,064 694.968,871	8.079
3	412.024,409 694.924,802	4	412.045,287 694.847,521	80.052
5	412.056,727 694.835,702	6	412.066,746 694.830,294	11.385
7	412.075,843 694.828,218	8	412.083,203 694.828,169	7.36
9	412.080,429 694.835,416	10	412.075,353 694.847,426	13.039

Punct început	X / Y	Punct sfârșit	X / Y	Lungime segment (** (m)
2	412.016,064 694.968,871	3	412.024,409 694.924,802	44.852
4	412.045,287 694.847,521	5	412.056,727 694.835,702	16.449
6	412.066,746 694.830,294	7	412.075,843 694.828,218	9.331
8	412.083,203 694.828,169	9	412.080,429 694.835,416	7.76
10	412.075,353 694.847,426	11	412.065,733 694.865,01	20.043

Punct început	X / Y	Punct sfârșit	X / Y	Lungime segment (** (m)
11	412.065,733 694.865,01	12	412.064,37 694.875,797	10.873
13	412.070,28 694.886,428	14	412.067,359 694.899,673	13.563
15	412.063,359 694.915,364	16	412.063,341 694.922,026	6.662
17	412.058,552 694.925,268	18	412.051,0 694.928,106	8.068
19	412.045,772 694.935,864	20	412.049,171 694.947,265	11.897
21	412.048,148 694.950,772	22	412.032,222 694.968,871	24.108

Punct început	X / Y	Punct sfârșit	X / Y	Lungime segment (** (m)
12	412.064,37 694.875,797	13	412.070,28 694.886,428	12.163
14	412.067,359 694.899,673	15	412.063,359 694.915,364	16.193
16	412.063,341 694.922,026	17	412.058,552 694.925,268	5.783
18	412.051,0 694.928,106	19	412.045,772 694.935,864	9.355
20	412.049,171 694.947,265	21	412.048,148 694.950,772	3.653
22	412.032,222 694.968,871	1	412.024,143 694.968,871	8.079

** Lungimile segmentelor sunt determinate în planul de proiecție Stereo 70 și sunt rotunjite la 1 milimetru.

*** Distanța dintre puncte este formată din segmente cumulate ce sunt mai mici decât valoarea 1 milimetru.

**DATE DESPRE IMOBILUL NR. 1968**

Oficiul de Cadastru și Publicitate Imobiliară MARAMURES
Biroul de Cadastru și Publicitate Imobiliară Sighetu Marmatiei

A. Partea I. Descrierea imobilului

TEREN Extravilan

Adresa: Jud. Maramures, "După Vale"

Nr. Crt	Nr cadastral Nr. topografic	Suprafața* (mp)	Observații / Referințe
A1	50930	1.819	Sector cadastral:37 Teren neimprejmit;

B. Partea II. Proprietari și acte

Inscrieri privitoare la dreptul de proprietate și alte drepturi reale		Referințe
1968 / 12/06/2023		
Act Administrativ nr. Titlu de proprietate nr. 16067, din 20/09/2017 emis de Comisia Județeană Maramureș (Act administrativ nr. Adeverința nr. 3306, din 09.11.2017, emis de Primăria comunei Desești);		
B1	Intabulare, drept de PROPRIETATE cu titlu de drept aplicarea Legii nr. 247/2005, dobandit prin Reconstituire, cota actuala 1/5 1) BOHOTICI VASILE <i>OBSERVATII: poziție transcrisă din CF nr. 50930 Desești, sub rangul încheierii nr. 586 / 16.01.2018</i>	A1
Act Notarial nr. Contract de partaj voluntar aut. sub nr. 170, din 15/01/2018 emis de NP Sas Gheorghe;		
B2	Intabulare, drept de PROPRIETATE cu titlu de drept partaj, dobandit prin Conventie, cota actuala 4/5 1) BOHOTICI VASILE , bun propriu <i>OBSERVATII: poziție transcrisă din CF nr. 50930 Desești, sub rangul încheierii nr. 586 / 16.01.2018</i>	A1

C. Partea III. SARCINI .

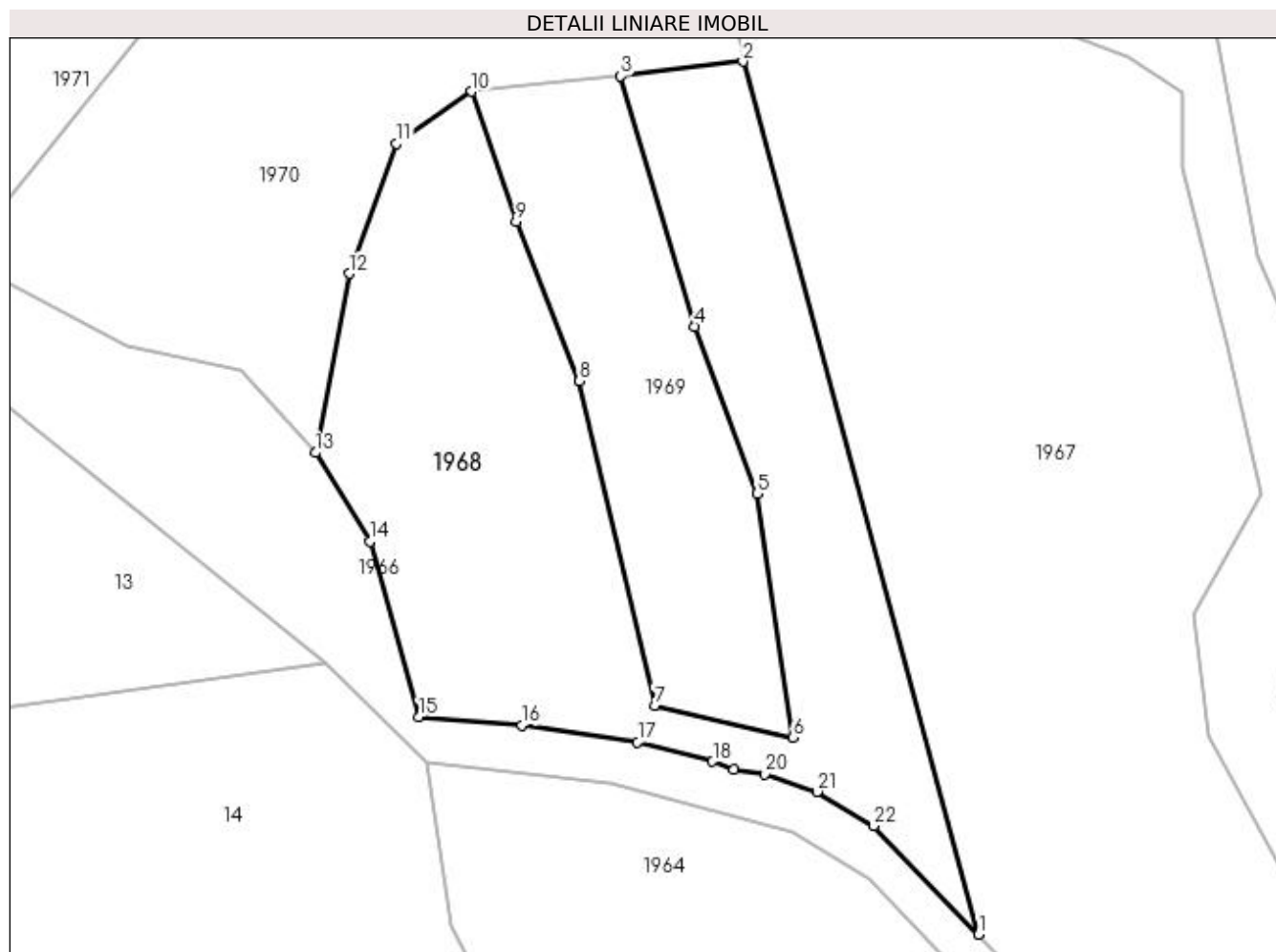
Inscrieri privind dezmembramintele dreptului de proprietate, drepturi reale de garanție și sarcini	Referințe
NU SUNT	

Anexa Nr. 1 La Partea I

Teren

Nr cadastral	Suprafața (mp)*	Observații / Referințe
50930	1.819	

* Suprafața este determinată în planul de proiecție Stereo 70.



Date referitoare la teren

Crt	Categorie folosință	Intra vilan	Suprafața (mp)	Tarla	Parcelă	Nr. topo	Observații / Referințe
1	faneata	NU	1.819	-	-	-	

Lungime Segmente

1) Valorile lungimilor segmentelor sunt obținute din proiecție în plan.

Punct început	X / Y	Punct sfârșit	X / Y	Lungime segment (** (m)
1	412.045,287 694.847,521	2	412.024,409 694.924,802	80.052
3	412.013,565 694.923,494	4	412.020,145 694.901,328	23.122
5	412.025,647 694.886,552	6	412.028,845 694.864,939	21.848
7	412.016,591 694.867,799	8	412.009,902 694.896,512	29.482
9	412.004,33 694.910,66	10	412.000,377 694.922,144	12.145

Punct început	X / Y	Punct sfârșit	X / Y	Lungime segment (** (m)
2	412.024,409 694.924,802	3	412.013,565 694.923,494	10.923
4	412.020,145 694.901,328	5	412.025,647 694.886,552	15.767
6	412.028,845 694.864,939	7	412.016,591 694.867,799	12.583
8	412.009,902 694.896,512	9	412.004,33 694.910,66	15.206
10	412.000,377 694.922,144	11	411.993,703 694.917,551	8.102

Punct început	X / Y	Punct sfârșit	X / Y	Lungime segment (** (m)
11	411.993,703 694.917,551	12	411.989,532 694.906,02	12.262
13	411.986,542 694.890,17	14	411.991,341 694.882,318	9.202
15	411.995,695 694.866,752	16	412.004,825 694.866,024	9.159
17	412.015,065 694.864,531	18	412.021,719 694.862,837	6.866
19	412.023,597 694.862,133	20	412.026,372 694.861,737	2.803
21	412.030,977 694.860,154	22	412.035,987 694.857,115	5.86

Punct început	X / Y	Punct sfârșit	X / Y	Lungime segment (** (m)
12	411.989,532 694.906,02	13	411.986,542 694.890,17	16.13
14	411.991,341 694.882,318	15	411.995,695 694.866,752	16.163
16	412.004,825 694.866,024	17	412.015,065 694.864,531	10.348
18	412.021,719 694.862,837	19	412.023,597 694.862,133	2.006
20	412.026,372 694.861,737	21	412.030,977 694.860,154	4.869
22	412.035,987 694.857,115	1	412.045,287 694.847,521	13.362

** Lungimile segmentelor sunt determinate în planul de proiecție Stereo 70 și sunt rotunjite la 1 milimetru.

*** Distanța dintre puncte este formată din segmente cumulate ce sunt mai mici decât valoarea 1 milimetru.

**DATE DESPRE IMOBILUL NR. 1969**

Oficiul de Cadastru și Publicitate Imobiliară MARAMURES
Biroul de Cadastru și Publicitate Imobiliară Sighetu Marmatiei

A. Partea I. Descrierea imobilului

TEREN Extravilan

Nr. CF vechi:1295

Adresa: Jud. Maramures

Nr. Crt	Nr cadastral Nr. topografic	Suprafața* (mp)	Observații / Referințe
A1		718	Sector cadastral:37 Teren neimprejmuit; parte din nr. topografic 787

B. Partea II. Proprietari și acte

Inscrieri privitoare la dreptul de proprietate și alte drepturi reale	Referințe
1969 / 12/06/2023	
Act Normativ nr. Legea 7, din 13/03/1996 emis de Parlamentul României;	
B1	A1
Intabulare, drept de PROPRIETATE, dobândit prin Lege, cota actuala 1/1	
1) NEIDENTIFICAT NEIDENTIFICAT	
Act Administrativ nr. Adeverință nr. 2644, din 24/05/2023 emis de Primăria comunei Desești;	
B2	A1
Se notează posesia faptică în favoarea lui	
1) BOHOTICI VASILE	

C. Partea III. SARCINI .

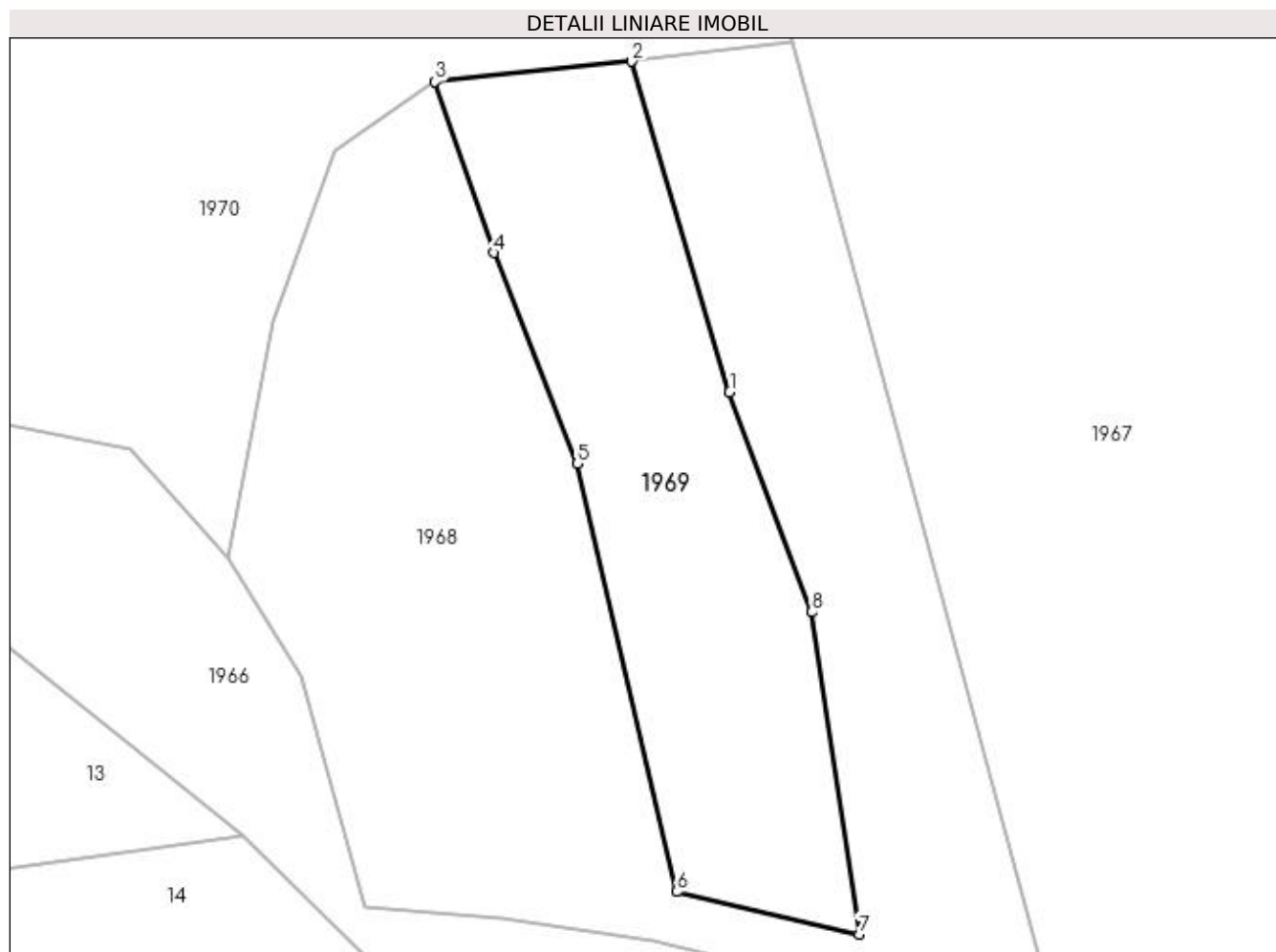
Inscrieri privind dezmembramintele dreptului de proprietate, drepturi reale de garanție și sarcini	Referințe
NU SUNT	

Anexa Nr. 1 La Partea I

Teren

Nr cadastral	Suprafața (mp)*	Observații / Referințe
	718	parte din nr. topografic 787

* Suprafața este determinată în planul de proiecție Stereo 70.



Date referitoare la teren

Crt	Categorie folosință	Intra vilan	Suprafața (mp)	Tarla	Parcelă	Nr. topo	Observații / Referințe
1	faneata	NU	718	-	-	-	

Lungime Segmente

1) Valorile lungimilor segmentelor sunt obținute din proiecție în plan.

Punct început	X / Y	Punct sfârșit	X / Y	Lungime segment (** (m)
1	412.020,145 694.901,328	2	412.013,565 694.923,494	23.122
2	412.013,565 694.923,494	3	412.000,377 694.922,144	13.257
3	412.000,377 694.922,144	4	412.004,33 694.910,66	12.145
4	412.004,33 694.910,66	5	412.009,902 694.896,512	15.206
5	412.009,902 694.896,512	6	412.016,591 694.867,799	29.482

Punct început	X / Y	Punct sfârșit	X / Y	Lungime segment (** (m)
6	412.016,591 694.867,799	7	412.028,845 694.864,939	12.583
7	412.028,845 694.864,939	8	412.025,647 694.886,552	21.848
8	412.025,647 694.886,552	1	412.020,145 694.901,328	15.767

** Lungimile segmentelor sunt determinate în planul de proiecție Stereo 70 și sunt rotunjite la 1 milimetru.

*** Distanța dintre puncte este formată din segmente cumulate ce sunt mai mici decât valoarea 1 milimetru.



DATE DESPRE IMOBILUL NR. 1970

Oficiul de Cadastru și Publicitate Imobiliară MARAMURES
Biroul de Cadastru și Publicitate Imobiliară Sighetu Marmatiei

A. Partea I. Descrierea imobilului

TEREN Extravilan

Adresa: Jud. Maramures, "După Vale"

Nr. Crt	Nr cadastral Nr. topografic	Suprafața* (mp)	Observații / Referințe
A1	50929	2.340	Sector cadastral:37 Teren neimprejmit;

B. Partea II. Proprietari și acte

Inscrieri privitoare la dreptul de proprietate și alte drepturi reale		Referințe
1970 / 12/06/2023		
Act Administrativ nr. Titlu de proprietate nr. 16067, din 20/09/2017 emis de Comisia Județeană Maramureș (Act administrativ nr. Adeverința nr. 3306, din 09.11.2017, emis de Primăria comunei Desești);		
B1	Intabulare, drept de PROPRIETATE cu titlu de drept aplicarea Legii nr. 247/2005, dobandit prin Reconstituire, cota actuala 1/5 1) PAUL MARIA <i>OBSERVATII: poziție transcrisă din CF nr. 50920 Desești, sub rangul încheierii nr. 17302 / 15.11.2017</i>	A1
Act Notarial nr. Contract de partaj voluntar aut. sub nr. 170, din 15/01/2018 emis de NP Sas Gheorghe;		
B2	Intabulare, drept de PROPRIETATE cu titlu de drept partaj, dobandit prin Conventie, cota actuala 4/5 1) PAUL MARIA , bun propriu <i>OBSERVATII: poziție transcrisă din CF nr. 50929 Desești, sub rangul încheierii nr. 586 / 16.01.2018</i>	A1

C. Partea III. SARCINI .

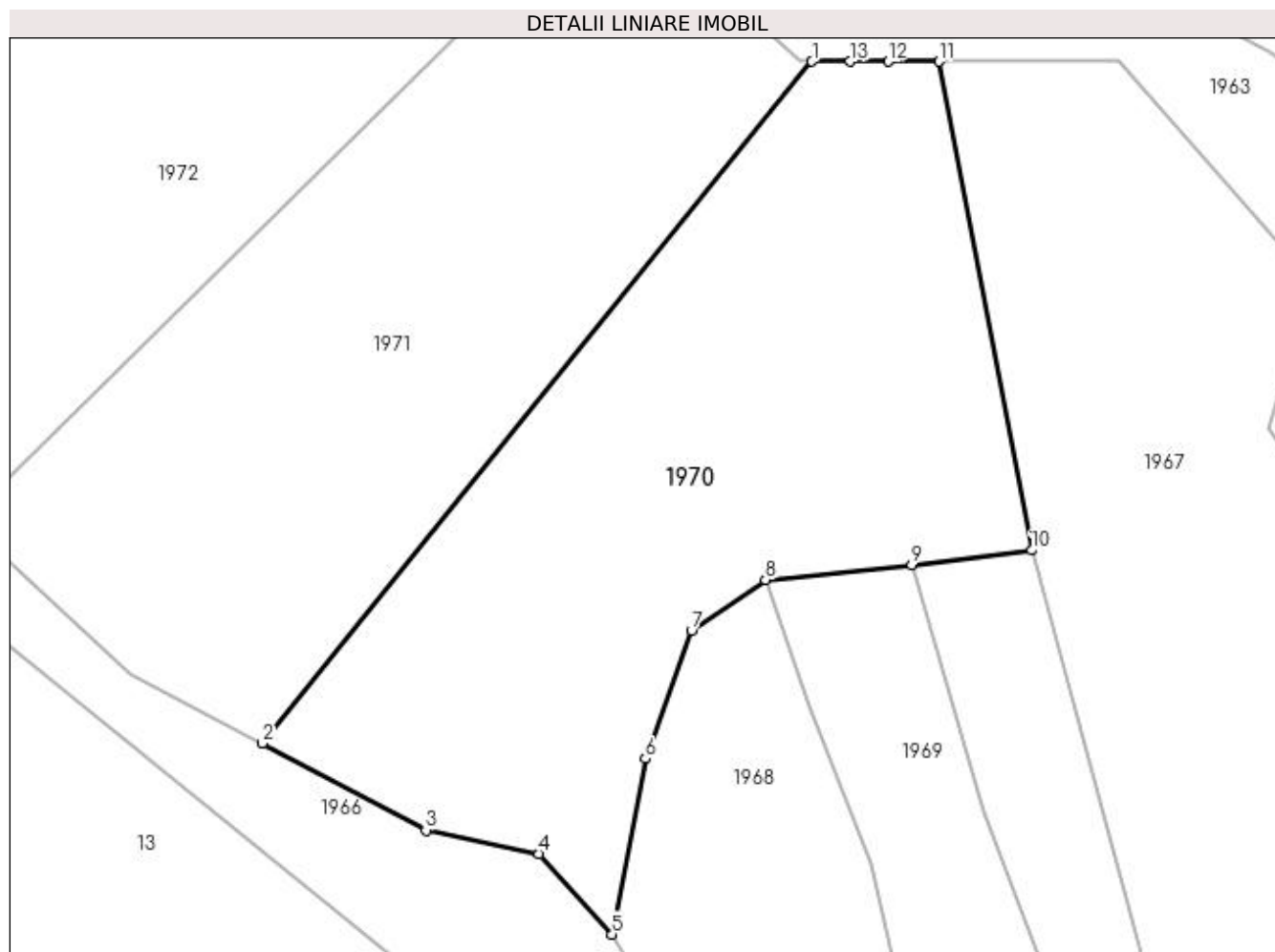
Inscrieri privind dezmembramintele dreptului de proprietate, drepturi reale de garanție și sarcini	Referințe
NU SUNT	

Anexa Nr. 1 La Partea I

Teren

Nr cadastral	Suprafața (mp)*	Observații / Referințe
50929	2.340	

* Suprafața este determinată în planul de proiecție Stereo 70.



Date referitoare la teren

Crt	Categorie folosință	Intra vilan	Suprafața (mp)	Tarla	Parcelă	Nr. topo	Observații / Referințe
1	faneata	NU	2.340	-	-	-	

Lungime Segmente

1) Valorile lungimilor segmentelor sunt obținute din proiecție în plan.

Punct început	X / Y	Punct sfârșit	X / Y	Lungime segment (** (m)
1	412.004,566 694.968,871	2	411.954,988 694.907,39	78.98
2	411.954,988 694.907,39	3	411.969,75 694.899,559	16.711
3	411.969,75 694.899,559	4	411.979,925 694.897,427	10.396
4	411.979,925 694.897,427	5	411.986,542 694.890,17	9.821
5	411.986,542 694.890,17	6	411.989,532 694.906,02	16.13

Punct început	X / Y	Punct sfârșit	X / Y	Lungime segment (** (m)
6	411.989,532 694.906,02	7	411.993,703 694.917,551	12.262
7	411.993,703 694.917,551	8	412.000,377 694.922,144	8.102
8	412.000,377 694.922,144	9	412.013,565 694.923,494	13.257
9	412.013,565 694.923,494	10	412.024,409 694.924,802	10.923
10	412.024,409 694.924,802	11	412.016,064 694.968,871	44.852
11	412.016,064 694.968,871	12	412.011,453 694.968,871	4.611
12	412.011,453 694.968,871	13	412.008,01 694.968,871	3.443
13	412.008,01 694.968,871	1	412.004,566 694.968,871	3.444

** Lungimile segmentelor sunt determinate în planul de proiecție Stereo 70 și sunt rotunjite la 1 milimetru.

*** Distanța dintre puncte este formată din segmente cumulate ce sunt mai mici decât valoarea 1 milimetru.

**DATE DESPRE IMOBILUL NR. 1971**

Oficiul de Cadastru și Publicitate Imobiliară MARAMURES
Biroul de Cadastru și Publicitate Imobiliară Sighetu Marmatiei

A. Partea I. Descrierea imobilului

TEREN Extravilan

Adresa: Jud. Maramures, "După Vale"

Nr. Crt	Nr cadastral Nr. topografic	Suprafața* (mp)	Observații / Referințe
A1	50928	2.340	Sector cadastral:37 Teren neimprejmit;

B. Partea II. Proprietari și acte

Inscrieri privitoare la dreptul de proprietate și alte drepturi reale		Referințe
1971 / 12/06/2023		
Act Administrativ nr. Titlu de proprietate nr. 16067, din 20/09/2017 emis de Comisia Județeană Maramureș (Act Administrativ nr. Adeverința nr. 3306, din 09/11/2017 emis de Primăria Comunei Desești);		
B1	Intabulare, drept de PROPRIETATE cu titlu de drept aplicarea Legii nr. 247/2005, dobandit prin Reconstituire, cota actuala 1/5 1) HOTEA AURICA <i>OBSERVATII: poziție transcrisă din CF nr. 50928 Desești, sub rangul încheierii nr. 586 / 16.01.2018</i>	A1
Act Notarial nr. Contract de partaj voluntar aut. sub nr. 170, din 15/01/2018 emis de NP Sas Gheorghe;		
B2	Intabulare, drept de PROPRIETATE cu titlu de drept partaj, dobandit prin Conventie, cota actuala 4/5 1) HOTEA AURICA , bun propriu <i>OBSERVATII: poziție transcrisă din CF nr. 50928 Desești, sub rangul încheierii nr. 586 / 16.01.2018</i>	A1

C. Partea III. SARCINI .

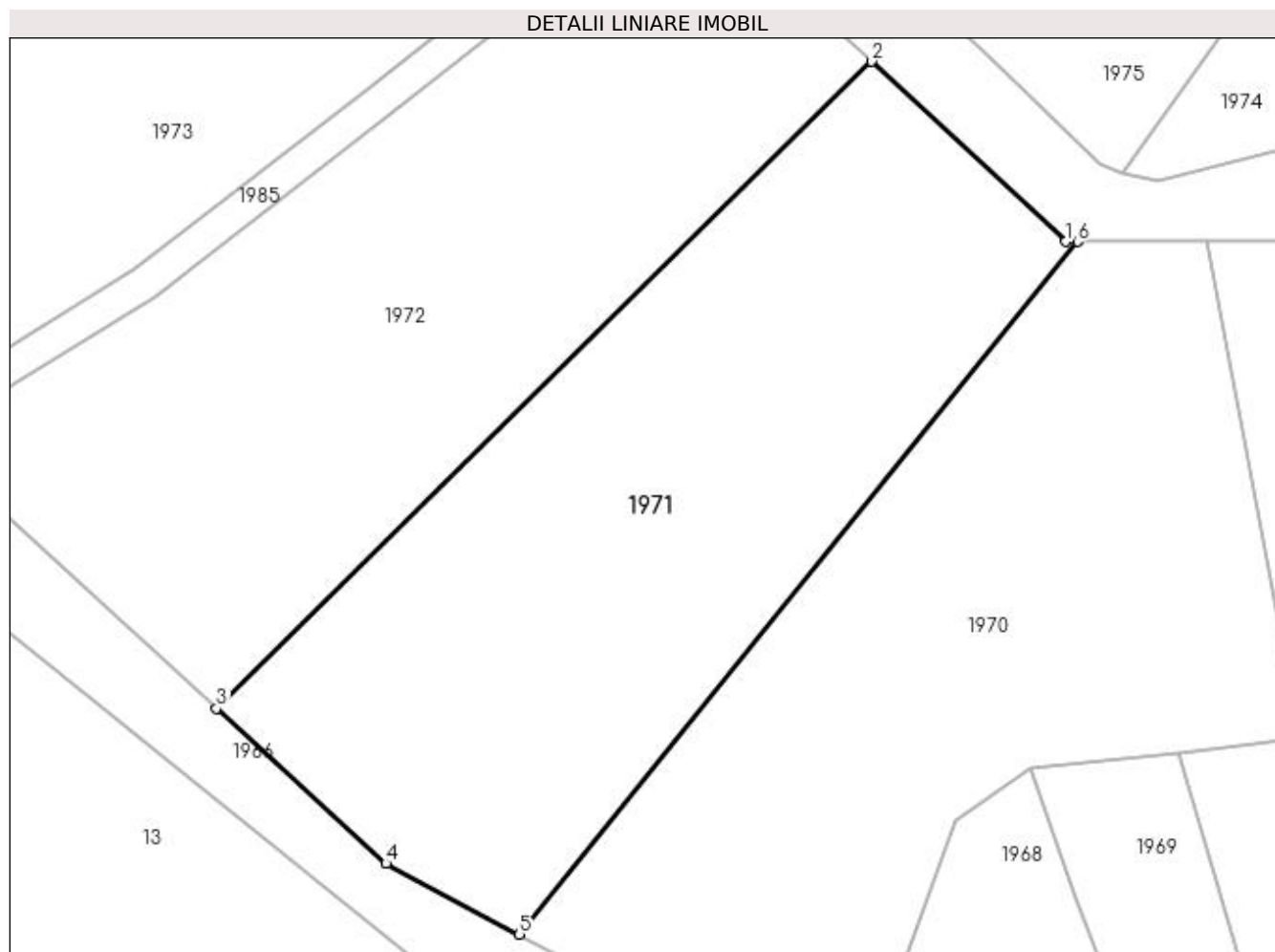
Inscrieri privind dezmembramintele dreptului de proprietate, drepturi reale de garanție și sarcini	Referințe
NU SUNT	

Anexa Nr. 1 La Partea I

Teren

Nr cadastral	Suprafața (mp)*	Observații / Referințe
50928	2.340	

* Suprafața este determinată în planul de proiecție Stereo 70.



Date referitoare la teren

Crt	Categorie folosință	Intra vilan	Suprafața (mp)	Tarla	Parcelă	Nr. topo	Observații / Referințe
1	faneata	NU	2.340	-	-	-	

Lungime Segmente

1) Valorile lungimilor segmentelor sunt obținute din proiecție în plan.

Punct început	X / Y	Punct sfârșit	X / Y	Lungime segment (** (m)
1	412.003,515 694.968,871	2	411.986,24 694.984,845	23.529
2	411.986,24 694.984,845	3	411.928,084 694.927,427	81.725
3	411.928,084 694.927,427	4	411.943,138 694.913,677	20.388
4	411.943,138 694.913,677	5	411.954,988 694.907,39	13.415
5	411.954,988 694.907,39	6	412.004,566 694.968,871	78.98

Punct început	X / Y	Punct sfârșit	X / Y	Lungime segment (** (m)
6	412.004,566 694.968,871	1	412.003,515 694.968,871	1.051

** Lungimile segmentelor sunt determinate în planul de proiecție Stereo 70 și sunt rotunjite la 1 milimetru.

*** Distanța dintre puncte este formată din segmente cumulate ce sunt mai mici decât valoarea 1 milimetru.

**DATE DESPRE IMOBILUL NR. 1972**

Oficiul de Cadastru și Publicitate Imobiliară MARAMURES
Biroul de Cadastru și Publicitate Imobiliară Sighetu Marmatiei

A. Partea I. Descrierea imobilului

TEREN Extravilan

Adresa: Jud. Maramures, "După Vale"

Nr. Crt	Nr cadastral Nr. topografic	Suprafața* (mp)	Observații / Referințe
A1	50927	2.341	Sector cadastral:37 Teren neimprejmit;

B. Partea II. Proprietari și acte

Inscrieri privitoare la dreptul de proprietate și alte drepturi reale		Referințe
1972 / 12/06/2023		
Act Administrativ nr. Titlu de proprietate nr. 16067, din 20/09/2017 emis de Comisia Județeană Maramureș (Act administrativ nr. Adeverința nr. 3306, din 09.11.2017, emis de Primăria comunei Desești);		
B1	Intabulare, drept de PROPRIETATE cu titlu de drept aplicarea Legii nr. 247/2005, dobandit prin Reconstituire, cota actuala 1/5 1) COSTIN IOAN-EMIL <i>OBSERVATII: poziție transcrisă din CF nr. 50927 Desești, sub rangul încheierii nr. 586 / 16.01.2018</i>	A1
Act Notarial nr. Contract de partaj voluntar aut. sub nr. 170, din 15/01/2018 emis de NP Sas Gheorghe;		
B2	Intabulare, drept de PROPRIETATE cu titlu de drept partaj, dobandit prin Conventie, cota actuala 4/5 1) COSTIN IOAN-EMIL , bun propriu <i>OBSERVATII: poziție transcrisă din CF nr. 50927 Desești, sub rangul încheierii nr. 586 / 16.01.2018</i>	A1

C. Partea III. SARCINI .

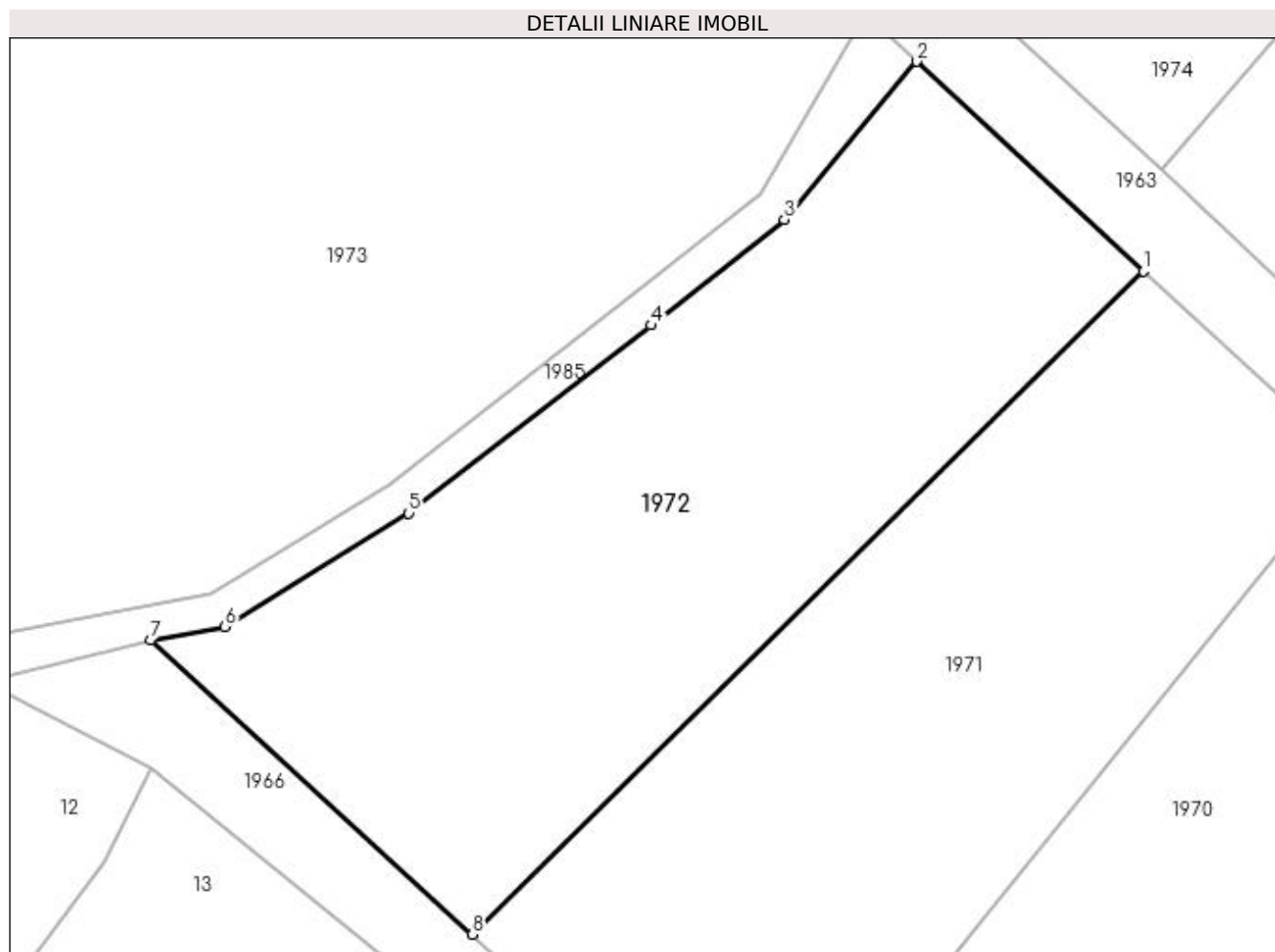
Inscrieri privind dezmembramintele dreptului de proprietate, drepturi reale de garanție și sarcini	Referințe
NU SUNT	

Anexa Nr. 1 La Partea I

Teren

Nr cadastral	Suprafața (mp)*	Observații / Referințe
50927	2.341	

* Suprafața este determinată în planul de proiecție Stereo 70.



Date referitoare la teren

Crt	Categorie folosință	Intra vilan	Suprafața (mp)	Tarla	Parcelă	Nr. topo	Observații / Referințe
1	faneata	NU	2.341	-	-	-	

Lungime Segmente

1) Valorile lungimilor segmentelor sunt obținute din proiecție în plan.

Punct început	X / Y	Punct sfârșit	X / Y	Lungime segment (** (m)
1	411.986,24 694.984,845	2	411.966,584 695.003,022	26.772
2	411.966,584 695.003,022	3	411.955,114 694.989,323	17.867
3	411.955,114 694.989,323	4	411.943,556 694.980,184	14.735
4	411.943,556 694.980,184	5	411.922,556 694.963,902	26.573
5	411.922,556 694.963,902	6	411.906,613 694.954,085	18.723

Punct început	X / Y	Punct sfârșit	X / Y	Lungime segment (** (m)
6	411.906,613 694.954,085	7	411.900,201 694.952,895	6.521
7	411.900,201 694.952,895	8	411.928,084 694.927,427	37.763
8	411.928,084 694.927,427	1	411.986,24 694.984,845	81.725

** Lungimile segmentelor sunt determinate în planul de proiecție Stereo 70 și sunt rotunjite la 1 milimetru.

*** Distanța dintre puncte este formată din segmente cumulate ce sunt mai mici decât valoarea 1 milimetru.

**DATE DESPRE IMOBILUL NR. 1973**

Oficiul de Cadastru și Publicitate Imobiliară MARAMURES
Biroul de Cadastru și Publicitate Imobiliară Sighetu Marmatiei

A. Partea I. Descrierea imobilului

TEREN Necunoscut

Adresa: Loc. Mara, Jud. Maramures

Nr. Crt	Nr cadastral Nr. topografic	Suprafața* (mp)	Observații / Referințe
A1	50345	18.911	Sector cadastral:37 Teren neimprejmuit;

B. Partea II. Proprietari și acte

Inscrieri privitoare la dreptul de proprietate și alte drepturi reale	Referințe
1973 / 12/06/2023	
Act Administrativ nr. Titlu de proprietate nr. 11947, din 14/12/2012 emis de Comisia Județeană Maramureș;	
B1	A1
Intabulare, drept de PROPRIETATE cu titlu de drept aplicarea Legii nr. 247/2005, dobandit prin Reconstituire, cota actuala 1/1	
1) BOHOTICI IOAN DEFUNCT:Da	
<i>OBSERVATII: poziție transcrisă din CF nr. 50345 Desești, sub rangul încheierii nr. 1996 / 20.02.2013</i>	

C. Partea III. SARCINI .

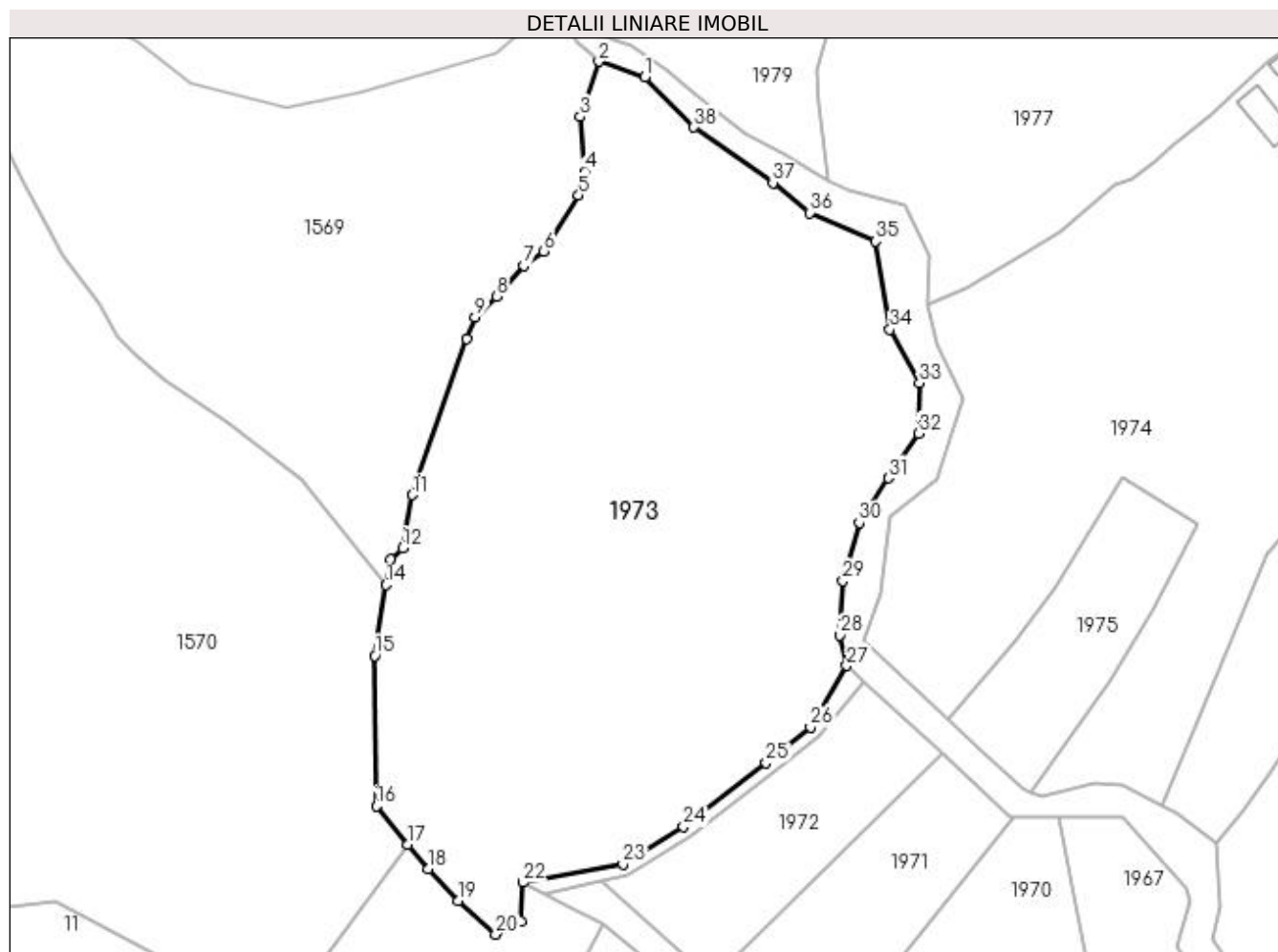
Inscrieri privind dezmembramintele dreptului de proprietate, drepturi reale de garanție și sarcini	Referințe
NU SUNT	

Anexa Nr. 1 La Partea I

Teren

Nr cadastral	Suprafața (mp)*	Observații / Referințe
50345	18.911	

* Suprafața este determinată în planul de proiecție Stereo 70.



Date referitoare la teren

Crt	Categorie folosință	Intravilan	Suprafața (mp)	Tarla	Parcelă	Nr. topo	Observații / Referințe
1	faneata	DA	313	-	-	-	
2	drum	DA	211	-	-	-	
3	faneata	DA	1.962	-	-	-	
4	ape statatoare	NU	525	-	-	-	
5	faneata	NU	15.111	-	-	-	
6	drum	NU	789	-	-	-	

Lungime Segmente

1) Valorile lungimilor segmentelor sunt obținute din proiecție în plan.

Punct început	X / Y	Punct sfârșit	X / Y	Lungime segment (** (m)
1	411.911,095 695.156,048	2	411.899,408 695.160,026	12.345

Punct început	X / Y	Punct sfârșit	X / Y	Lungime segment (** (m)
2	411.899,408 695.160,026	3	411.894,661 695.146,048	14.762

Punct început	X / Y	Punct sfârșit	X / Y	Lungime segment (** (m)
3	411.894,661 695.146,048	4	411.895,721 695.132,199	13.89
5	411.894,275 695.126,121	6	411.885,476 695.112,01	16.63
7	411.880,322 695.108,372	8	411.873,499 695.100,586	10.353
9	411.868,078 695.095,377	10	411.865,898 695.089,905	5.89
11	411.852,158 695.050,281	12	411.849,677 695.036,893	13.616
13	411.846,578 695.034,121	14	411.845,528 695.027,578	6.627
15	411.842,651 695.009,656	16	411.843,048 694.971,564	38.094
17	411.851,077 694.961,835	18	411.856,121 694.955,724	7.924
19	411.863,769 694.947,553	20	411.873,269 694.939,108	12.711
21	411.879,748 694.942,422	22	411.880,223 694.952,24	9.829
23	411.905,516 694.956,933	24	411.920,845 694.966,372	18.002
25	411.941,718 694.982,555	26	411.953,012 694.991,485	14.398
27	411.962,176 695.007,098	28	411.960,367 695.014,85	7.96
29	411.961,206 695.028,556	30	411.965,324 695.043,283	15.292
31	411.972,693 695.054,586	32	411.980,343 695.065,927	13.68
33	411.980,603 695.078,638	34	411.973,103 695.092,254	15.545
35	411.969,484 695.114,54	36	411.952,782 695.121,733	18.185
37	411.943,501 695.129,345	38	411.923,484 695.143,386	24.451

Punct început	X / Y	Punct sfârșit	X / Y	Lungime segment (** (m)
4	411.895,721 695.132,199	5	411.894,275 695.126,121	6.248
6	411.885,476 695.112,01	7	411.880,322 695.108,372	6.309
8	411.873,499 695.100,586	9	411.868,078 695.095,377	7.518
10	411.865,898 695.089,905	11	411.852,158 695.050,281	41.939
12	411.849,677 695.036,893	13	411.846,578 695.034,121	4.158
14	411.845,528 695.027,578	15	411.842,651 695.009,656	18.151
16	411.843,048 694.971,564	17	411.851,077 694.961,835	12.614
18	411.856,121 694.955,724	19	411.863,769 694.947,553	11.192
20	411.873,269 694.939,108	21	411.879,748 694.942,422	7.277
22	411.880,223 694.952,24	23	411.905,516 694.956,933	25.725
24	411.920,845 694.966,372	25	411.941,718 694.982,555	26.412
26	411.953,012 694.991,485	27	411.962,176 695.007,098	18.104
28	411.960,367 695.014,85	29	411.961,206 695.028,556	13.732
30	411.965,324 695.043,283	31	411.972,693 695.054,586	13.493
32	411.980,343 695.065,927	33	411.980,603 695.078,638	12.714
34	411.973,103 695.092,254	35	411.969,484 695.114,54	22.578
36	411.952,782 695.121,733	37	411.943,501 695.129,345	12.003
38	411.923,484 695.143,386	1	411.911,095 695.156,048	17.715

** Lungimile segmentelor sunt determinate în planul de proiecție Stereo 70 și sunt rotunjite la 1 milimetru.

*** Distanța dintre puncte este formată din segmente cumulate ce sunt mai mici decât valoarea 1 milimetru.

**DATE DESPRE IMOBILUL NR. 1974**

Oficiul de Cadastru și Publicitate Imobiliară MARAMURES
Biroul de Cadastru și Publicitate Imobiliară Sighetu Marmatiei

A. Partea I. Descrierea imobilului

TEREN Necunoscut

Nr. CF vechi:56

Adresa: Loc. Mara, Nr. 100, Jud. Maramures

Nr. Crt	Nr cadastral Nr. topografic	Suprafața* (mp)	Observații / Referințe
A1		15.279	Sector cadastral:37 Teren imprejmuit; parte din nr. topografic 80

Construcții

Crt	Nr cadastral Nr. topografic	Adresa	Observații / Referințe
A1.1		Loc. Mara, Nr. 100, Jud. Maramures	Nr. niveluri:1; S. construita la sol:64 mp; S. construita desfasurata:64 mp; Casă de locuit, P, anul construirii: 1978, S.c. desfășurată: 64 mp
A1.2		Loc. Mara, Nr. 100, Jud. Maramures	Nr. niveluri:1; S. construita la sol:95 mp; S. construita desfasurata:95 mp; Anexă, P, anul construirii: 1970, S.c. desfășurată: 95 mp
A1.3		Loc. Mara, Nr. 100, Jud. Maramures	Nr. niveluri:1; S. construita la sol:39 mp; S. construita desfasurata:39 mp; Casă de locuit, P, anul construirii: 1980, S.c. desfășurată: 39 mp

B. Partea II. Proprietari și acte

Inscrieri privitoare la dreptul de proprietate și alte drepturi reale		Referințe
1974 / 12/06/2023		
Act Normativ nr. Legea 7, din 13/03/1996 emis de Parlamentul României;		
B1	Intabulare, drept de PROPRIETATE, dobandit prin Lege, cota actuala 1/1 1) NEIDENTIFICAT NEIDENTIFICAT	A1
Act Administrativ nr. Adeverință nr. 2645, din 24/05/2023 emis de Primăria comunei Desești;		
B2	Se notează posesia faptică în favoarea lui 1) URSAN MARIA	A1
Act Normativ nr. Legea 7, din 13/03/1996 emis de Parlamentul României;		
B3	Intabulare, drept de PROPRIETATE, dobandit prin Lege, cota actuala 1/1 1) URSAN MARIA	A1.1, A1.2, A1.3

C. Partea III. SARCINI .

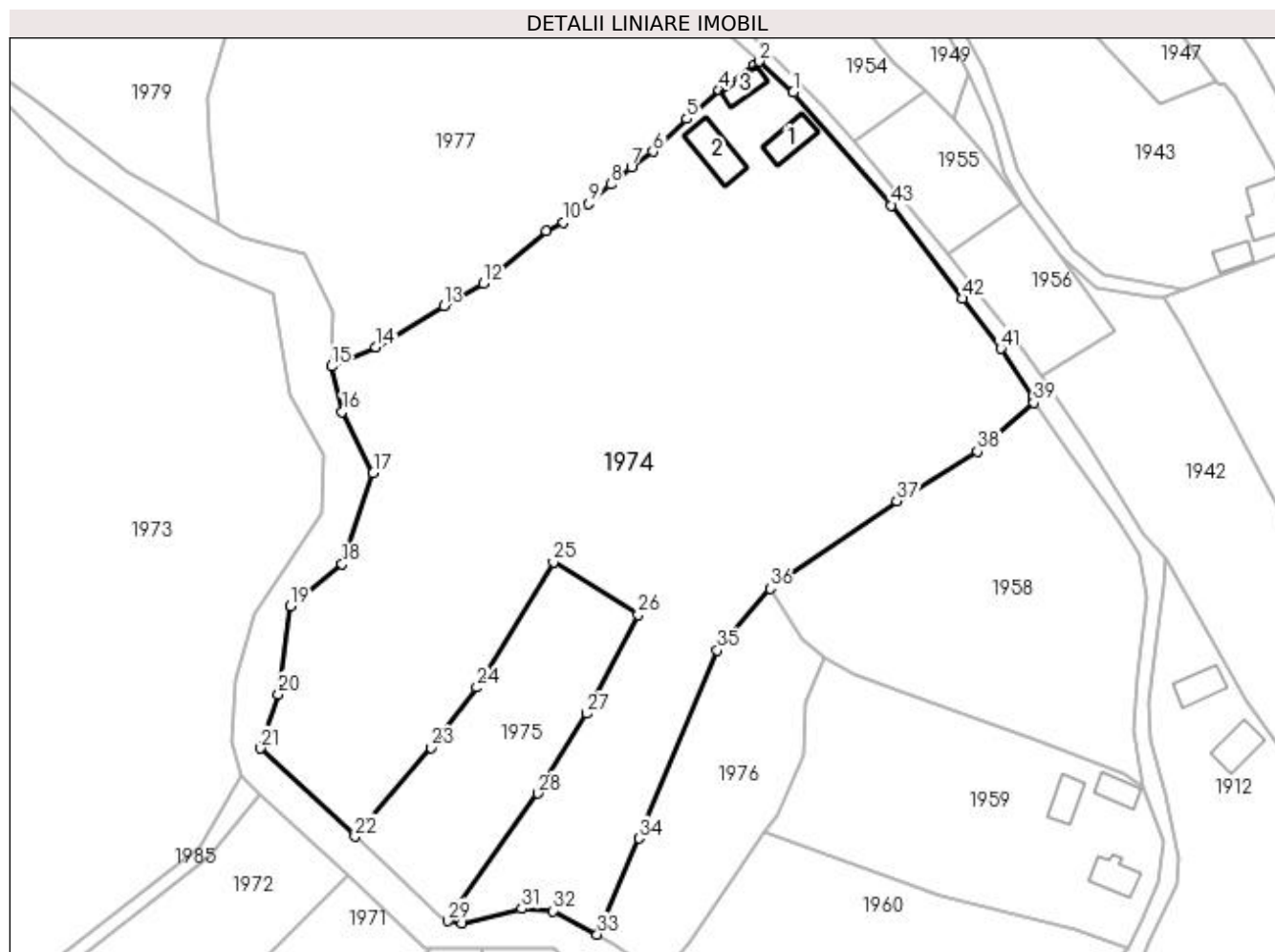
Inscrieri privind dezmembramintele dreptului de proprietate, drepturi reale de garanție și sarcini	Referințe
NU SUNT	

Anexa Nr. 1 La Partea I

Teren

Nr cadastral	Suprafața (mp)*	Observații / Referințe
	15.279	parte din nr. topografic 80

* Suprafața este determinată în planul de proiecție Stereo 70.



Date referitoare la teren

Crt	Categorie folosință	Intravilan	Suprafața (mp)	Tarla	Parcelă	Nr. topo	Observații / Referințe
1	curți construcții	DA	545	-	-	-	
2	arabil	DA	1.000	-	-	-	
3	faneata	DA	9.298	-	-	-	
4	faneata	NU	4.436	-	-	-	

Date referitoare la construcții

Crt	Număr	Destinație construcție	Supraf. (mp)	Situație juridică	Observații / Referințe
A1.1		construcții de locuințe	64	Cu acte	Nr. niveluri:1; S. construita la sol:64 mp; S. construita desfasurata:64 mp; Casă de locuit, P, anul construirii: 1978, S.c. desfășurată: 64 mp
A1.2		construcții anexa	95	Cu acte	Nr. niveluri:1; S. construita la sol:95 mp; S. construita desfasurata:95 mp; Anexă, P, anul construirii: 1970, S.c. desfășurată: 95 mp
A1.3		construcții de locuințe	39	Cu acte	Nr. niveluri:1; S. construita la sol:39 mp; S. construita desfasurata:39 mp; Casă de locuit, P, anul construirii: 1980, S.c. desfășurată: 39 mp

Lungime Segmente

1) Valorile lungimilor segmentelor sunt obținute din proiecție în plan.

Punct început	X / Y	Punct sfârșit	X / Y	Lungime segment	Punct început	X / Y	Punct sfârșit	X / Y	Lungime segment	Punct început	X / Y	Punct sfârșit	X / Y	Lungime segment
1	412.085,504 695.159,494	2	412.077,927 695.166,349	10.218	2	412.077,927 695.166,349	3	412.076,898 695.165,587	1.28	3	412.076,898 695.165,587	4	412.068,993 695.160,009	9.675
4	412.068,993 695.160,009	5	412.061,749 695.153,584	9.683	5	412.061,749 695.153,584	6	412.054,205 695.146,307	10.482	6	412.054,205 695.146,307	7	412.049,394 695.142,782	5.964
7	412.049,394 695.142,782	8	412.044,771 695.138,991	5.979	8	412.044,771 695.138,991	9	412.039,906 695.134,666	6.51	9	412.039,906 695.134,666	10	412.034,255 695.130,52	7.009
10	412.034,255 695.130,52	11	412.030,329 695.128,669	4.34	11	412.030,329 695.128,669	12	412.016,424 695.116,862	18.242	12	412.016,424 695.116,862	13	412.007,562 695.111,848	10.182
13	412.007,562 695.111,848	14	411.992,439 695.102,675	17.688	14	411.992,439 695.102,675	15	411.982,592 695.098,415	10.729	15	411.982,592 695.098,415	16	411.984,91 695.088,312	10.366
16	411.984,91 695.088,312	17	411.991,842 695.074,625	15.342	17	411.991,842 695.074,625	18	411.984,917 695.054,35	21.425	18	411.984,917 695.054,35	19	411.973,342 695.045,034	14.858
19	411.973,342 695.045,034	20	411.970,736 695.025,366	19.84	20	411.970,736 695.025,366	21	411.966,696 695.013,282	12.741	21	411.966,696 695.013,282	22	411.987,782 694.993,606	28.84
22	411.987,782 694.993,606	23	412.004,763 695.013,395	26.076	23	412.004,763 695.013,395	24	412.014,945 695.026,861	16.882	24	412.014,945 695.026,861	25	412.032,008 695.054,805	32.742
25	412.032,008 695.054,805	26	412.050,913 695.043,068	22.252	26	412.050,913 695.043,068	27	412.039,401 695.020,996	24.894	27	412.039,401 695.020,996	28	412.028,596 695.003,248	20.778
28	412.028,596 695.003,248	29	412.008,53 694.974,843	34.778	29	412.008,53 694.974,843	30	412.011,658 694.974,276	3.179	30	412.011,658 694.974,276	31	412.024,911 694.977,533	13.647
31	412.024,911 694.977,533	32	412.031,965 694.977,057	7.07	32	412.031,965 694.977,057	33	412.041,814 694.971,824	11.153	33	412.041,814 694.971,824	34	412.051,069 694.993,245	23.335
34	412.051,069 694.993,245	35	412.068,557 695.035,167	45.423	35	412.068,557 695.035,167	36	412.080,314 695.048,902	18.08	36	412.080,314 695.048,902	37	412.108,547 695.068,437	34.332
37	412.108,547 695.068,437	38	412.126,587 695.079,473	21.148	38	412.126,587 695.079,473	39	412.139,107 695.090,32	16.565	39	412.139,107 695.090,32	40	412.138,988 695.091,615	1.3
40	412.138,988 695.091,615	41	412.131,729 695.102,345	12.955	41	412.131,729 695.102,345	42	412.123,203 695.113,523	14.058	42	412.123,203 695.113,523	43	412.107,353 695.134,296	26.129
43	412.107,353 695.134,296	1	412.085,504 695.159,494	33.351										

** Lungimile segmentelor sunt determinate în planul de proiecție Stereo 70 și sunt rotunjite la 1 milimetru.

*** Distanța dintre puncte este formată din segmente cumulate ce sunt mai mici decât valoarea 1 milimetru.

**DATE DESPRE IMOBILUL NR. 1975**

Oficiul de Cadastru și Publicitate Imobiliară MARAMURES
Biroul de Cadastru și Publicitate Imobiliară Sighetu Marmatiei

A. Partea I. Descrierea imobilului

TEREN Extravilan

Nr. CF vechi:56

Adresa: Jud. Maramures

Nr. Crt	Nr cadastral Nr. topografic	Suprafața* (mp)	Observații / Referințe
A1		1.941	Sector cadastral:37 Teren neimprejmuit; parte din nr. topografic 80

B. Partea II. Proprietari și acte

Inscrieri privitoare la dreptul de proprietate și alte drepturi reale	Referințe
1975 / 12/06/2023	
Act Normativ nr. Legea 7, din 13/03/1996 emis de Parlamentul României;	
B1	A1
Intabulare, drept de PROPRIETATE, dobandit prin Lege, cota actuala 1/1	
1) NEIDENTIFICAT NEIDENTIFICAT	
Act Administrativ nr. Adeverință nr. 2646, din 24/05/2023 emis de Primăria comunei Desești;	
B2	A1
Se notează posesia faptică în favoarea lui	
1) TIODAR ANUȚĂ	

C. Partea III. SARCINI .

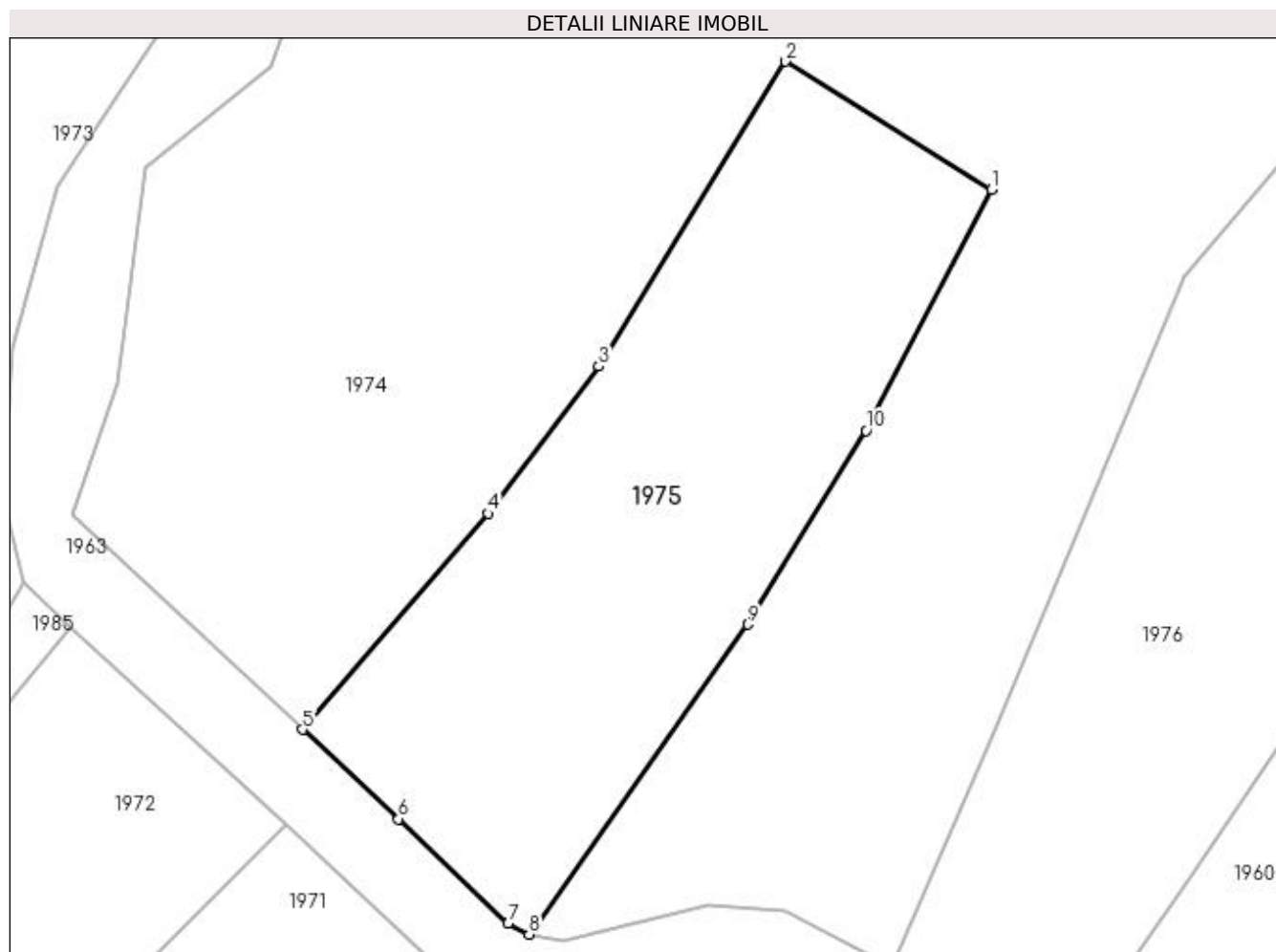
Inscrieri privind dezmembramintele dreptului de proprietate, drepturi reale de garanție și sarcini	Referințe
NU SUNT	

Anexa Nr. 1 La Partea I

Teren

Nr cadastral	Suprafața (mp)*	Observații / Referințe
	1.941	parte din nr. topografic 80

* Suprafața este determinată în planul de proiecție Stereo 70.



Date referitoare la teren

Crt	Categorie folosință	Intra vilan	Suprafața (mp)	Tarla	Parcelă	Nr. topo	Observații / Referințe
1	faneata	NU	1.941	-	-	-	

Lungime Segmente

1) Valorile lungimilor segmentelor sunt obținute din proiecție în plan.

Punct început	X / Y	Punct sfârșit	X / Y	Lungime segment (** (m)
1	412.050,913 695.043,068	2	412.032,008 695.054,805	22.252
2	412.032,008 695.054,805	3	412.014,945 695.026,861	32.742
3	412.014,945 695.026,861	4	412.004,763 695.013,395	16.882
4	412.004,763 695.013,395	5	411.987,782 694.993,606	26.076
5	411.987,782 694.993,606	6	411.996,567 694.985,408	12.016

Punct început	X / Y	Punct sfârșit	X / Y	Lungime segment (** (m)
6	411.996,567 694.985,408	7	412.006,593 694.975,819	13.873
7	412.006,593 694.975,819	8	412.008,53 694.974,843	2.169
8	412.008,53 694.974,843	9	412.028,596 695.003,248	34.778
9	412.028,596 695.003,248	10	412.039,401 695.020,996	20.778
10	412.039,401 695.020,996	1	412.050,913 695.043,068	24.894

** Lungimile segmentelor sunt determinate în planul de proiecție Stereo 70 și sunt rotunjite la 1 milimetru.

*** Distanța dintre puncte este formată din segmente cumulate ce sunt mai mici decât valoarea 1 milimetru.

**DATE DESPRE IMOBILUL NR. 1976**

Oficiul de Cadastru și Publicitate Imobiliară MARAMURES
Biroul de Cadastru și Publicitate Imobiliară Sighetu Marmatiei

A. Partea I. Descrierea imobilului

TEREN Necunoscut

Nr. CF vechi:56

Adresa: Loc. Mara, Jud. Maramures

Nr. Crt	Nr cadastral Nr. topografic	Suprafața* (mp)	Observații / Referințe
A1		1.887	Sector cadastral:37 Teren neimprejmuit; parte din nr. topografic 80

B. Partea II. Proprietari și acte

Inscrieri privitoare la dreptul de proprietate și alte drepturi reale	Referințe
1976 / 12/06/2023	
Act Normativ nr. Legea 7, din 13/03/1996 emis de Parlamentul României;	
B1	A1
Intabulare, drept de PROPRIETATE, dobândit prin Lege, cota actuala 1/1 1) NEIDENTIFICAT NEIDENTIFICAT	
Act Administrativ nr. Adeverință nr. 2647, din 24/05/2023 emis de Primăria comunei Desești;	
B2	A1
Se notează posesia faptică în favoarea lui 1) NICHITA RUMELIA-MARIOARA	

C. Partea III. SARCINI .

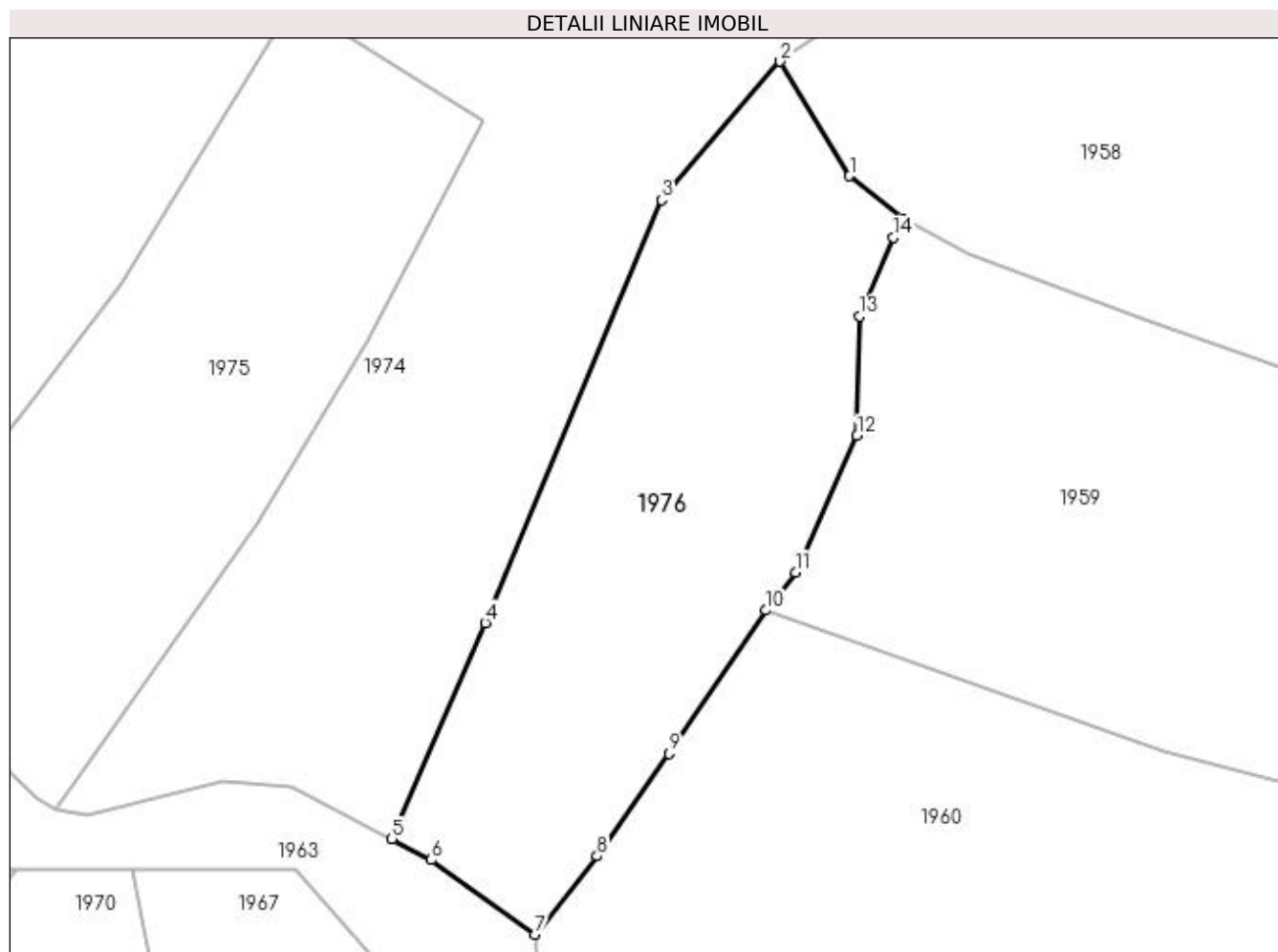
Inscrieri privind dezmembramintele dreptului de proprietate, drepturi reale de garanție și sarcini	Referințe
NU SUNT	

Anexa Nr. 1 La Partea I

Teren

Nr cadastral	Suprafața (mp)*	Observații / Referințe
	1.887	parte din nr. topografic 80

* Suprafața este determinată în planul de proiecție Stereo 70.



Date referitoare la teren

Crt	Categorie folosință	Intra vilan	Suprafața (mp)	Tarla	Parcelă	Nr. topo	Observații / Referințe
1	faneata	DA	1.192	-	-	-	
2	faneata	NU	695	-	-	-	

Lungime Segmente

1) Valorile lungimilor segmentelor sunt obținute din proiecție în plan.

Punct început	X / Y	Punct sfârșit	X / Y	Lungime segment (** (m)
1	412.087,196 695.037,553	2	412.080,314 695.048,902	13.273
2	412.080,314 695.048,902	3	412.068,557 695.035,167	18.08
3	412.068,557 695.035,167	4	412.051,069 694.993,245	45.423
4	412.051,069 694.993,245	5	412.041,814 694.971,824	23.335

Punct început	X / Y	Punct sfârșit	X / Y	Lungime segment (** (m)
5	412.041,814 694.971,824	6	412.045,698 694.969,76	4.398
6	412.045,698 694.969,76	7	412.055,971 694.962,373	12.653
7	412.055,971 694.962,373	8	412.062,156 694.970,13	9.921
8	412.062,156 694.970,13	9	412.069,289 694.980,297	12.42
9	412.069,289 694.980,297	10	412.078,92 694.994,496	17.157
10	412.078,92 694.994,496	11	412.081,818 694.998,271	4.759
11	412.081,818 694.998,271	12	412.087,938 695.011,807	14.855
12	412.087,938 695.011,807	13	412.088,209 695.023,657	11.853
13	412.088,209 695.023,657	14	412.091,53 695.031,469	8.489
14	412.091,53 695.031,469	15	412.092,417 695.033,341	2.072
15	412.092,417 695.033,341	1	412.087,196 695.037,553	6.708

** Lungimile segmentelor sunt determinate în planul de proiecție Stereo 70 și sunt rotunjite la 1 milimetru.

*** Distanța dintre puncte este formată din segmente cumulate ce sunt mai mici decât valoarea 1 milimetru.

**DATE DESPRE IMOBILUL NR. 1977**

Oficiul de Cadastru și Publicitate Imobiliară MARAMURES
Biroul de Cadastru și Publicitate Imobiliară Sighetu Marmatiei

A. Partea I. Descrierea imobilului

Nr. CF vechi:1295, 56
Nr. topografic:102

TEREN Intravilan

Adresa: Loc. Mara, Nr. 99, Jud. Maramures

Nr. Crt	Nr cadastral Nr. topografic	Suprafața* (mp)	Observații / Referințe
A1		9.493	Sector cadastral:37 Teren imprejmuit; parte din nr. topografic 80

Construcții

Crt	Nr cadastral Nr. topografic	Adresa	Observații / Referințe
A1.1		Loc. Mara, Nr. 99, Jud. Maramures	Nr. niveluri:2; S. construita la sol:70 mp; S. construita desfasurata:140 mp; Casă de locuit, D+P, anul construirii: 1994, S.c. desfășurată: 140 mp
A1.2		Loc. Mara, Nr. 99, Jud. Maramures	Nr. niveluri:1; S. construita la sol:59 mp; S. construita desfasurata:59 mp; Casă de locuit, P, anul construirii: 1978, S.c. desfășurată: 59 mp
A1.3		Loc. Mara, Nr. 99, Jud. Maramures	Nr. niveluri:1; S. construita la sol:90 mp; S. construita desfasurata:90 mp; Anexă, P, anul construirii: 1970, S.c. desfășurată: 90 mp

B. Partea II. Proprietari și acte

Inscrieri privitoare la dreptul de proprietate și alte drepturi reale		Referințe
1977 / 12/06/2023		
Act Normativ nr. Legea 7, din 13/03/1996 emis de Parlamentul României;		
B1	Intabulare, drept de PROPRIETATE, dobândit prin Lege, cota actuala 1/1 1) NEIDENTIFICAT NEIDENTIFICAT	A1
Act Administrativ nr. Adeverință nr. 2648, din 24/05/2023 emis de Primăria comunei Desești;		
B2	Se notează posesia faptică în favoarea lui 1) BOHOTICI VASILE	A1
Act Normativ nr. Legea 7, din 13/03/1996 emis de Parlamentul României;		
B3	Intabulare, drept de PROPRIETATE, dobândit prin Lege, cota actuala 1/1 1) BOHOTICI VASILE	A1.1, A1.2, A1.3

C. Partea III. SARCINI .

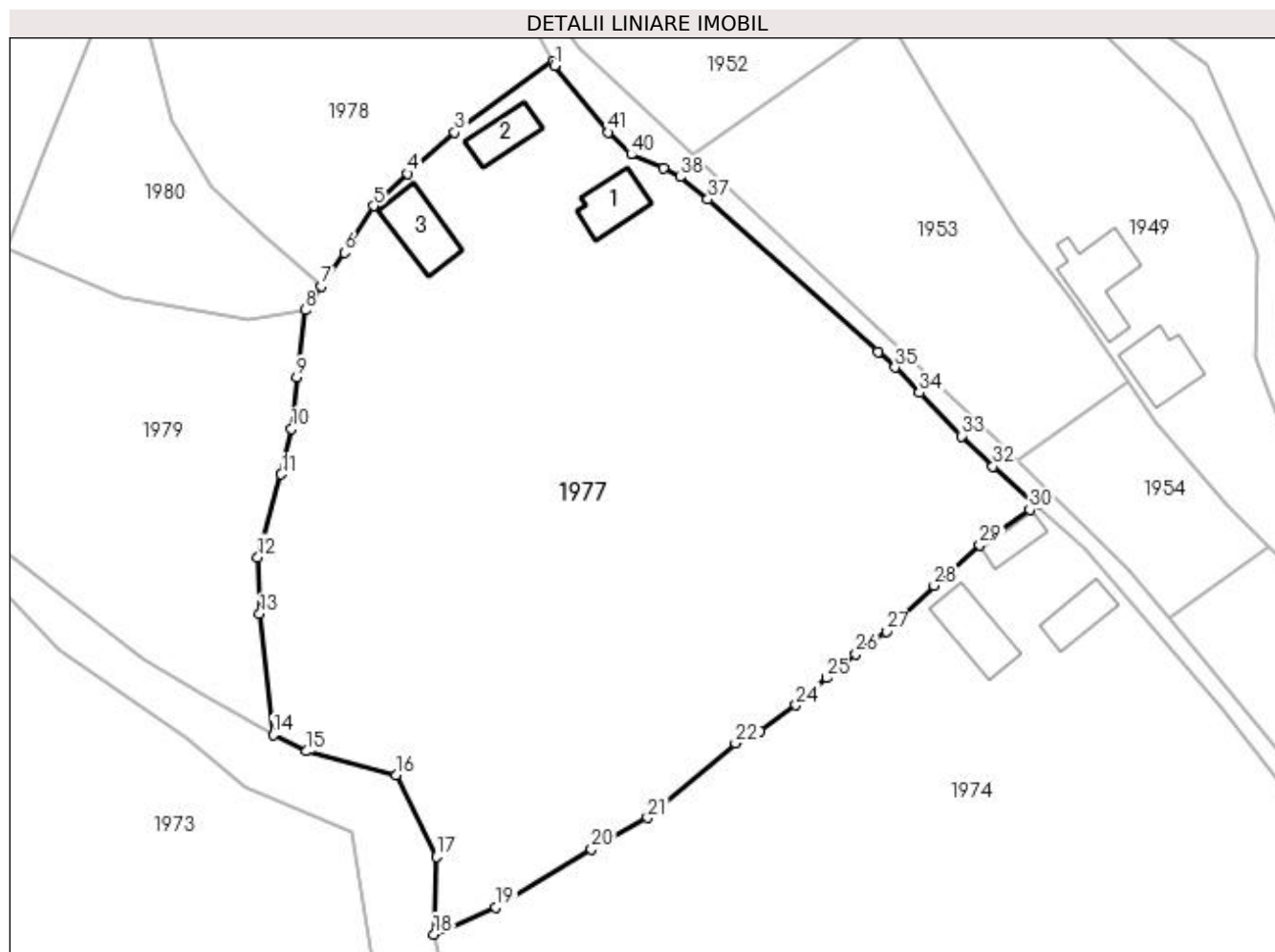
Inscrieri privind dezmembramentele dreptului de proprietate, drepturi reale de garanție și sarcini	Referințe
NU SUNT	

Anexa Nr. 1 La Partea I

Teren

Nr cadastral	Suprafața (mp)*	Observații / Referințe
	9.493	parte din nr. topografic 80

* Suprafața este determinată în planul de proiecție Stereo 70.



Date referitoare la teren

Crt	Categorie folosință	Intravilan	Suprafața (mp)	Tarla	Parcelă	Nr. topo	Observații / Referințe
1	curți construcții	DA	1.000	-	-	-	
2	arabil	DA	2.300	-	-	-	
3	faneata	DA	6.193	-	-	-	

Date referitoare la construcții

Crt	Număr	Destinație construcție	Supraf. (mp)	Situație juridică	Observații / Referințe
A1.1		construcții de locuințe	70	Cu acte	Nr. niveluri:2; S. construită la sol:70 mp; S. construită desfasurata:140 mp; Casă de locuit, D+P, anul construirii: 1994, S.c. desfășurată: 140 mp
A1.2		construcții de locuințe	59	Cu acte	Nr. niveluri:1; S. construită la sol:59 mp; S. construită desfasurata:59 mp; Casă de locuit, P, anul construirii: 1978, S.c. desfășurată: 59 mp
A1.3		construcții anexa	90	Cu acte	Nr. niveluri:1; S. construită la sol:90 mp; S. construită desfasurata:90 mp; Anexă, P, anul construirii: 1970, S.c. desfășurată: 90 mp

Lungime Segmente

1) Valorile lungimilor segmentelor sunt obținute din proiecție în plan.

Punct început	X / Y	Punct sfârșit	X / Y	Lungime segment	Punct început	X / Y	Punct sfârșit	X / Y	Lungime segment	Punct început	X / Y	Punct sfârșit	X / Y	Lungime segment
1	412.001,666 695.235,73	2	412.001,393 695.236,446	0.766	2	412.001,393 695.236,446	3	411.985,867 695.225,252	19.14 1	3	411.985,867 695.225,252	4	411.978,436 695.218,734	9.885
4	411.978,436 695.218,734	5	411.973,113 695.213,606	7.391	5	411.973,113 695.213,606	6	411.968,49 695.206,206	8.725	6	411.968,49 695.206,206	7	411.964,812 695.200,914	6.445
7	411.964,812 695.200,914	8	411.962,203 695.197,16	4.572	8	411.962,203 695.197,16	9	411.960,884 695.186,498	10.74 3	9	411.960,884 695.186,498	10	411.960,12 695.178,362	8.172
10	411.960,12 695.178,362	11	411.958,463 695.171,175	7.376	11	411.958,463 695.171,175	12	411.954,764 695.158,08	13.60 7	12	411.954,764 695.158,08	13	411.955,078 695.149,095	8.99
13	411.955,078 695.149,095	14	411.957,232 695.129,944	19.27 2	14	411.957,232 695.129,944	15	411.962,499 695.127,382	5.857	15	411.962,499 695.127,382	16	411.976,679 695.123,652	14.66 2
16	411.976,679 695.123,652	17	411.983,038 695.110,664	14.46 1	17	411.983,038 695.110,664	18	411.982,592 695.098,415	12.25 7	18	411.982,592 695.098,415	19	411.992,439 695.102,675	10.72 9
19	411.992,439 695.102,675	20	412.007,562 695.111,848	17.68 8	20	412.007,562 695.111,848	21	412.016,424 695.116,862	10.18 2	21	412.016,424 695.116,862	22	412.030,329 695.128,669	18.24 2
22	412.030,329 695.128,669	23	412.034,255 695.130,52	4.34	23	412.034,255 695.130,52	24	412.039,906 695.134,666	7.009	24	412.039,906 695.134,666	25	412.044,771 695.138,991	6.51
25	412.044,771 695.138,991	26	412.049,394 695.142,782	5.979	26	412.049,394 695.142,782	27	412.054,205 695.146,307	5.964	27	412.054,205 695.146,307	28	412.061,749 695.153,584	10.48 2
28	412.061,749 695.153,584	29	412.068,993 695.160,009	9.683	29	412.068,993 695.160,009	30	412.076,898 695.165,587	9.675	30	412.076,898 695.165,587	31	412.077,927 695.166,349	1.28
31	412.077,927 695.166,349	32	412.071,071 695.172,436	9.168	32	412.071,071 695.172,436	33	412.066,053 695.177,219	6.932	33	412.066,053 695.177,219	34	412.059,419 695.184,048	9.521
34	412.059,419 695.184,048	35	412.055,563 695.188,056	5.562	35	412.055,563 695.188,056	36	412.052,893 695.190,531	3.641	36	412.052,893 695.190,531	37	412.025,965 695.214,635	36.14
37	412.025,965 695.214,635	38	412.021,548 695.218,179	5.663	38	412.021,548 695.218,179	39	412.018,959 695.219,562	2.935	39	412.018,959 695.219,562	40	412.013,827 695.221,735	5.573
40	412.013,827 695.221,735	41	412.010,177 695.225,245	5.064	41	412.010,177 695.225,245	1	412.001,666 695.235,73	13.50 5					

** Lungimile segmentelor sunt determinate în planul de proiecție Stereo 70 și sunt rotunjite la 1 milimetru.

*** Distanța dintre puncte este formată din segmente cumulate ce sunt mai mici decât valoarea 1 milimetru.

**DATE DESPRE IMOBILUL NR. 1978**

Oficiul de Cadastru și Publicitate Imobiliară MARAMURES
Biroul de Cadastru și Publicitate Imobiliară Sighetu Marmatiei

A. Partea I. Descrierea imobilului

TEREN Intravilan

Nr. CF vechi:50315

Adresa: Loc. Mara, Jud. Maramures

Nr. Crt	Nr cadastral Nr. topografic	Suprafața* (mp)	Observații / Referințe
A1		2.625	Sector cadastral:37 Teren neimprejmuit; parte din nr. topografic 103/3/2

B. Partea II. Proprietari și acte

Inscrieri privitoare la dreptul de proprietate și alte drepturi reale	Referințe
1978 / 12/06/2023	
Act Normativ nr. Legea 7, din 13/03/1996 emis de Parlamentul României;	
B1	A1
Intabulare, drept de PROPRIETATE, dobandit prin Lege, cota actuala 1/1 1) NEIDENTIFICAT NEIDENTIFICAT	
Act Administrativ nr. Adeverință nr. 2649, din 24/05/2023 emis de Primăria comunei Desești;	
B2	A1
Se notează posesia faptică în favoarea lui 1) BOHOTICI MARIOARA	

C. Partea III. SARCINI .

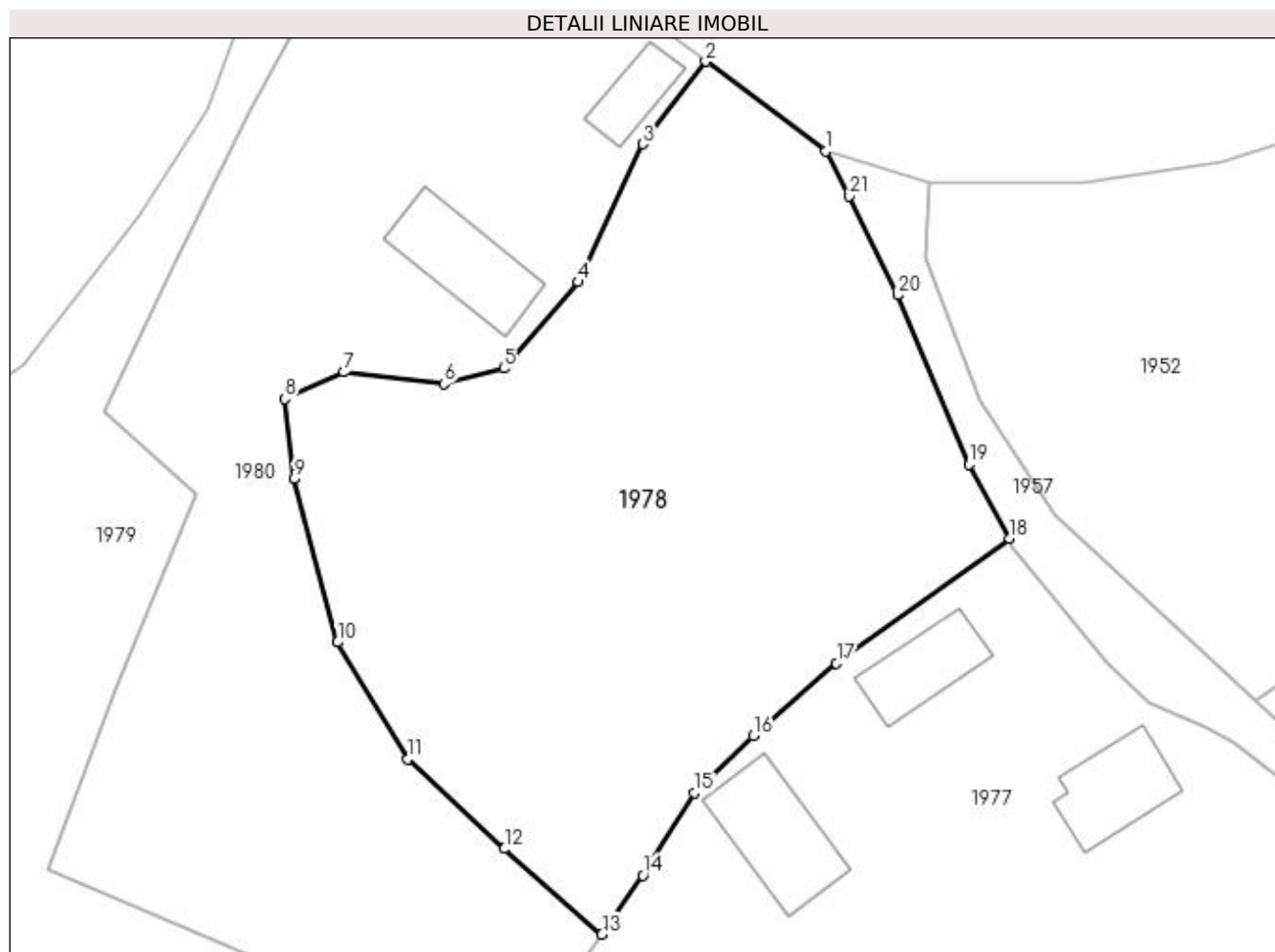
Inscrieri privind dezmembramintele dreptului de proprietate, drepturi reale de garanție și sarcini	Referințe
NU SUNT	

Anexa Nr. 1 La Partea I

Teren

Nr cadastral	Suprafața (mp)*	Observații / Referințe
	2.625	parte din nr. topografic 103/3/2

* Suprafața este determinată în planul de proiecție Stereo 70.



Date referitoare la teren

Crt	Categorie folosință	Intra vilan	Suprafața (mp)	Tarla	Parcelă	Nr. topo	Observații / Referințe
1	faneata	DA	2.625	-	-	-	

Lungime Segmente

1) Valorile lungimilor segmentelor sunt obținute din proiecție în plan.

Punct început	X / Y	Punct sfârșit	X / Y	Lungime segment (** (m)
1	411.984,904 695.271,178	2	411.974,132 695.279,232	13.45
3	411.968,47 695.271,827	4	411.962,658 695.259,449	13.675
5	411.956,006 695.251,695	6	411.950,643 695.250,308	5.539
7	411.941,661 695.251,358	8	411.936,343 695.248,961	5.833
9	411.937,161 695.241,778	10	411.941,082 695.227,134	15.16

Punct început	X / Y	Punct sfârșit	X / Y	Lungime segment (** (m)
2	411.974,132 695.279,232	3	411.968,47 695.271,827	9.322
4	411.962,658 695.259,449	5	411.956,006 695.251,695	10.216
6	411.950,643 695.250,308	7	411.941,661 695.251,358	9.043
8	411.936,343 695.248,961	9	411.937,161 695.241,778	7.229
10	411.941,082 695.227,134	11	411.947,373 695.216,633	12.241

Punct început	X / Y	Punct sfârșit	X / Y	Lungime segment (** (m)
11	411.947,373 695.216,633	12	411.956,071 695.208,595	11.843
13	411.964,812 695.200,914	14	411.968,49 695.206,206	6.445
15	411.973,113 695.213,606	16	411.978,436 695.218,734	7.391
17	411.985,867 695.225,252	18	412.001,393 695.236,446	19.141
19	411.997,763 695.243,062	20	411.991,365 695.258,271	16.5
21	411.987,04 695.267,129	1	411.984,904 695.271,178	4.578

Punct început	X / Y	Punct sfârșit	X / Y	Lungime segment (** (m)
12	411.956,071 695.208,595	13	411.964,812 695.200,914	11.636
14	411.968,49 695.206,206	15	411.973,113 695.213,606	8.725
16	411.978,436 695.218,734	17	411.985,867 695.225,252	9.885
18	412.001,393 695.236,446	19	411.997,763 695.243,062	7.546
20	411.991,365 695.258,271	21	411.987,04 695.267,129	9.857

** Lungimile segmentelor sunt determinate în planul de proiecție Stereo 70 și sunt rotunjite la 1 milimetru.

*** Distanța dintre puncte este formată din segmente cumulate ce sunt mai mici decât valoarea 1 milimetru.

**DATE DESPRE IMOBILUL NR. 1979**

Oficiul de Cadastru și Publicitate Imobiliară MARAMURES
Biroul de Cadastru și Publicitate Imobiliară Sighetu Marmatiei

A. Partea I. Descrierea imobilului

TEREN Intravilan

Adresa: Loc. Mara, Jud. Maramures

Nr. Crt	Nr cadastral Nr. topografic	Suprafața* (mp)	Observații / Referințe
A1	50344	5.289	Sector cadastral:37 Teren neimprejmuit;

B. Partea II. Proprietari și acte

Inscrieri privitoare la dreptul de proprietate și alte drepturi reale	Referințe
1979 / 12/06/2023	
Act Administrativ nr. Titlu de proprietate nr. 11947, din 14/12/2012 emis de Comisia Județeană Maramureș;	
B1	Intabulare, drept de PROPRIETATE cu titlu de drept aplicarea Legii nr. 247/2005, dobandit prin Reconstituire, cota actuala 1/1
	1) BOHOTICI IOAN DEFUNCT:Da
	<i>OBSERVATII: poziție transcrisă din CF nr. 50344 Desești, sub rangul încheierii nr. 1994 / 20.02.2013</i>

C. Partea III. SARCINI .

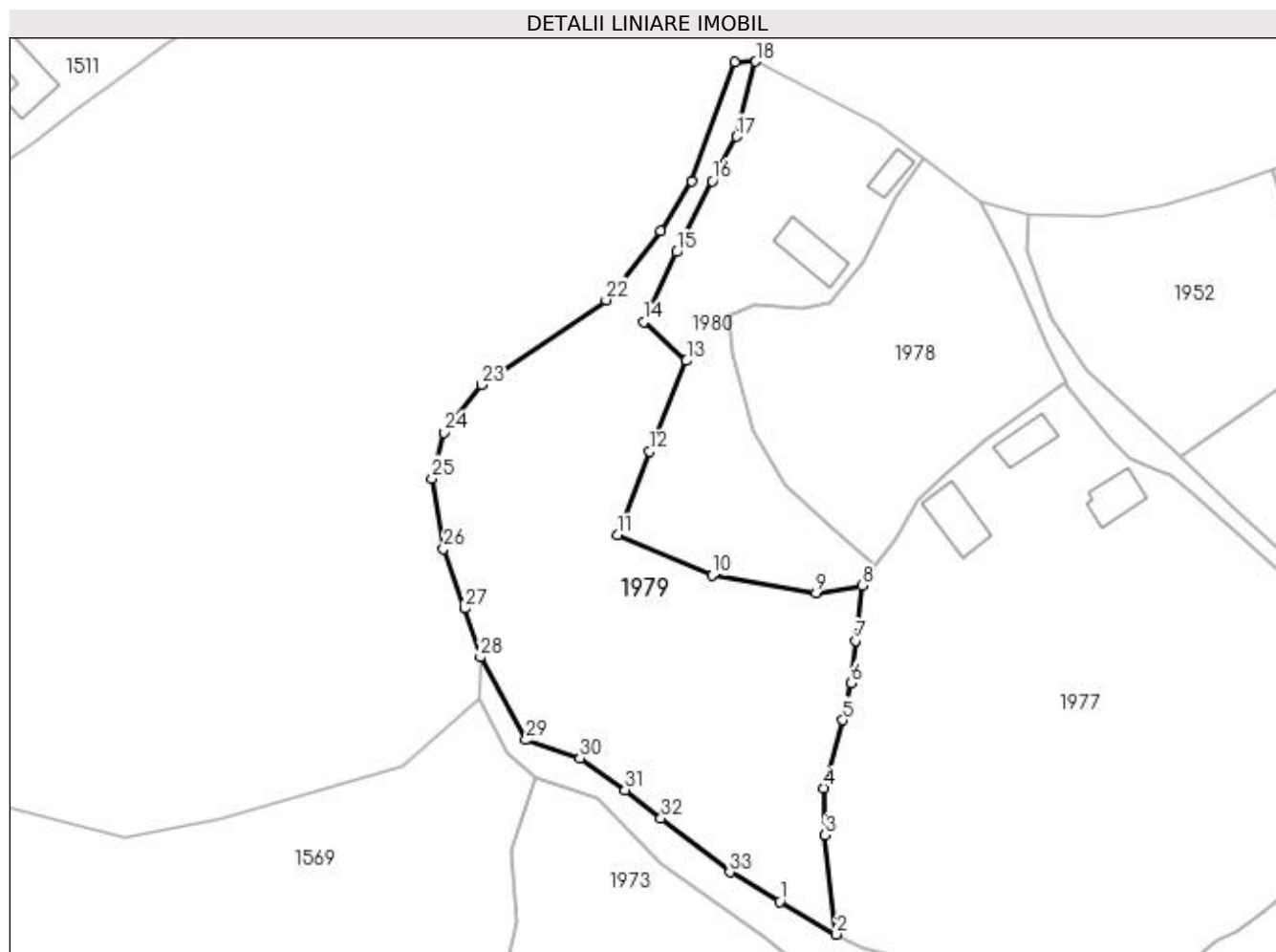
Inscrieri privind dezmembramintele dreptului de proprietate, drepturi reale de garanție și sarcini	Referințe
NU SUNT	

Anexa Nr. 1 La Partea I

Teren

Nr cadastral	Suprafața (mp)*	Observații / Referințe
50344	5.289	

* Suprafața este determinată în planul de proiecție Stereo 70.



Date referitoare la teren

Crt	Categorie folosință	Intra vilan	Suprafața (mp)	Tarla	Parcelă	Nr. topo	Observații / Referințe
1	faneata	DA	4.122	-	-	-	
2	drum	DA	1.167	-	-	-	

Lungime Segmente

1) Valorile lungimilor segmentelor sunt obținute din proiecție în plan.

Punct început	X / Y	Punct sfârșit	X / Y	Lungime segment (** (m)
1	411.946,33 695.136,266	2	411.957,232 695.129,944	12.602
3	411.955,078 695.149,095	4	411.954,764 695.158,08	8.99
5	411.958,463 695.171,175	6	411.960,12 695.178,362	7.376
7	411.960,884 695.186,498	8	411.962,203 695.197,16	10.743

Punct început	X / Y	Punct sfârșit	X / Y	Lungime segment (** (m)
2	411.957,232 695.129,944	3	411.955,078 695.149,095	19.272
4	411.954,764 695.158,08	5	411.958,463 695.171,175	13.607
6	411.960,12 695.178,362	7	411.960,884 695.186,498	8.172
8	411.962,203 695.197,16	9	411.953,31 695.195,698	9.012

Punct început	X / Y	Punct sfârșit	X / Y	Lungime segment (** (m)
9	411.953,31 695.195,698	10	411.933,238 695.199,039	20.348
11	411.915,059 695.206,814	12	411.921,22 695.222,94	17.263
13	411.928,334 695.240,392	14	411.920,172 695.247,875	11.073
15	411.926,471 695.261,317	16	411.933,328 695.275,006	15.31
17	411.938,023 695.283,544	18	411.941,691 695.298,004	14.918
19	411.937,637 695.297,96	20	411.929,421 695.274,958	24.425
21	411.923,335 695.265,438	22	411.912,855 695.252,084	16.975
23	411.888,906 695.235,727	24	411.881,669 695.226,537	11.697
25	411.879,328 695.217,725	26	411.881,532 695.204,182	13.721
27	411.885,579 695.192,682	28	411.888,67 695.183,275	9.902
29	411.897,403 695.167,38	30	411.907,795 695.163,863	10.971
31	411.916,55 695.157,73	32	411.923,447 695.152,287	8.786
33	411.936,695 695.141,921	1	411.946,33 695.136,266	11.172

Punct început	X / Y	Punct sfârșit	X / Y	Lungime segment (** (m)
10	411.933,238 695.199,039	11	411.915,059 695.206,814	19.772
12	411.921,22 695.222,94	13	411.928,334 695.240,392	18.846
14	411.920,172 695.247,875	15	411.926,471 695.261,317	14.845
16	411.933,328 695.275,006	17	411.938,023 695.283,544	9.744
18	411.941,691 695.298,004	19	411.937,637 695.297,96	4.054
20	411.929,421 695.274,958	21	411.923,335 695.265,438	11.299
22	411.912,855 695.252,084	23	411.888,906 695.235,727	29.002
24	411.881,669 695.226,537	25	411.879,328 695.217,725	9.118
26	411.881,532 695.204,182	27	411.885,579 695.192,682	12.191
28	411.888,67 695.183,275	29	411.897,403 695.167,38	18.136
30	411.907,795 695.163,863	31	411.916,55 695.157,73	10.689
32	411.923,447 695.152,287	33	411.936,695 695.141,921	16.822

** Lungimile segmentelor sunt determinate în planul de proiecție Stereo 70 și sunt rotunjite la 1 milimetru.

*** Distanța dintre puncte este formată din segmente cumulate ce sunt mai mici decât valoarea 1 milimetru.

**DATE DESPRE IMOBILUL NR. 1980**

Oficiul de Cadastru și Publicitate Imobiliară MARAMURES
Biroul de Cadastru și Publicitate Imobiliară Sighetu Marmatiei

A. Partea I. Descrierea imobilului

TEREN Intravilan

Adresa: Loc. Mara, Nr. 98, Jud. Maramures

Nr. Crt	Nr cadastral Nr. topografic	Suprafața* (mp)	Observații / Referințe
A1	50315	2.692	Sector cadastral:37 Teren imprejmuit; parte din nr. topografic 103/3/2

Construcții

Crt	Nr cadastral Nr. topografic	Adresa	Observații / Referințe
A1.1		Loc. Mara, Nr. 98, Jud. Maramures	Nr. niveluri:1; S. construita la sol:36 mp; S. construita desfasurata:36 mp; Casă de locuit, P, anul construirii: 1995, S.c. desfășurată: 36 mp
A1.2		Loc. Mara, Nr. 98, Jud. Maramures	Nr. niveluri:1; S. construita la sol:83 mp; S. construita desfasurata:83 mp; Anexă, P, anul construirii: 1999, S.c. desfășurată: 83 mp

B. Partea II. Proprietari și acte

Inscrieri privitoare la dreptul de proprietate și alte drepturi reale		Referințe
1980 / 12/06/2023		
Act Normativ nr. Legea 7, din 13/03/1996 emis de Parlamentul României;		
B1	Intabulare, drept de PROPRIETATE, dobandit prin Lege, cota actuala 1/1 1) NEIDENTIFICAT NEIDENTIFICAT	A1
Act Administrativ nr. Adeverință nr. 2650, din 24/05/2023 emis de Primăria comunei Desești;		
B2	Se notează posesia faptică în favoarea lui 1) HOTEA ANA	A1
Act Normativ nr. Legea 7, din 13/03/1996 emis de Parlamentul României;		
B3	Intabulare, drept de PROPRIETATE, dobandit prin Lege, cota actuala 1/1 1) HOTEA ANA	A1.1, A1.2

C. Partea III. SARCINI .

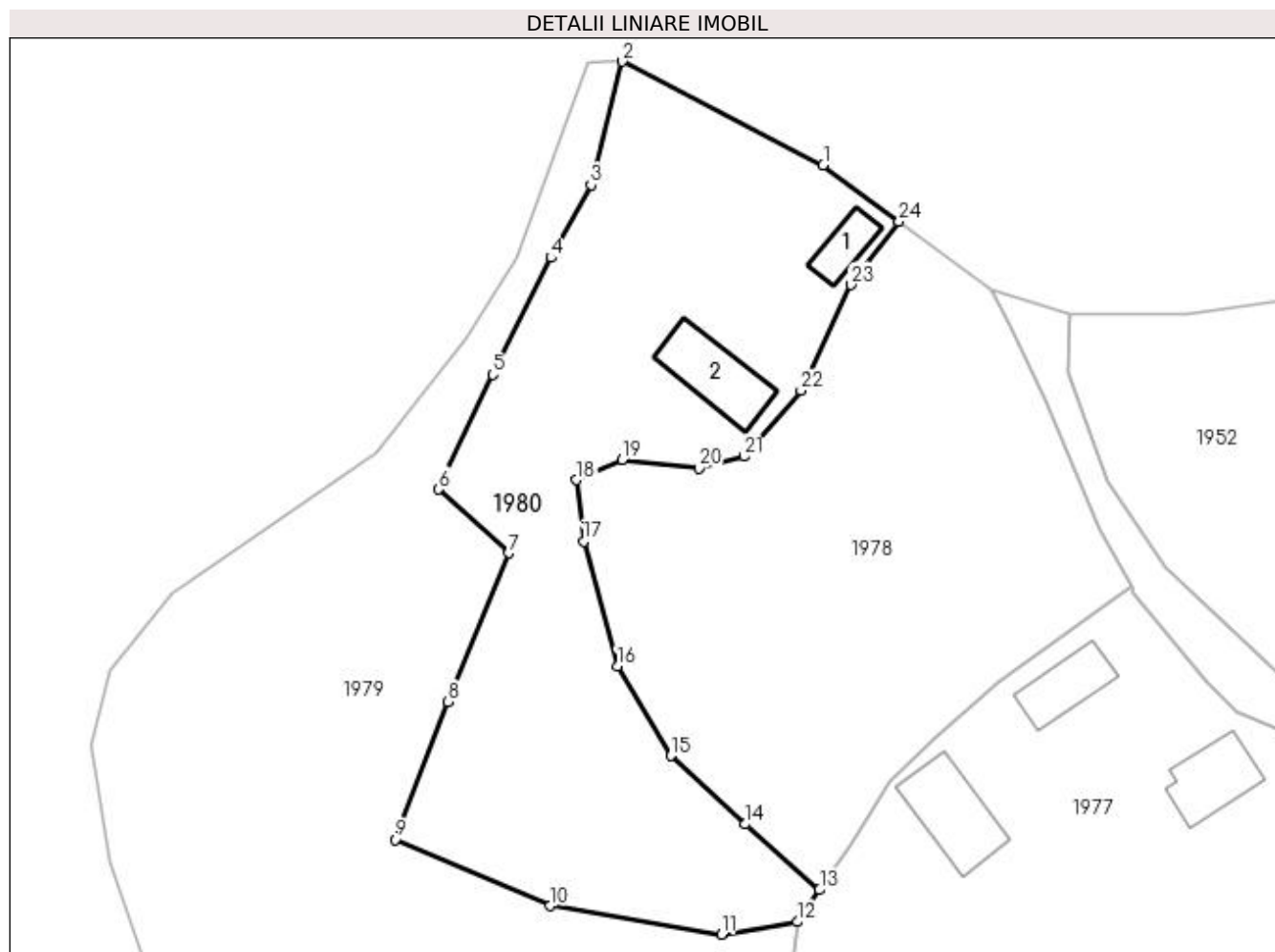
Inscrieri privind dezmembramintele dreptului de proprietate, drepturi reale de garanție și sarcini	Referințe
NU SUNT	

Anexa Nr. 1 La Partea I

Teren

Nr cadastral	Suprafața (mp)*	Observații / Referințe
50315	2.692	parte din nr. topografic 103/3/2

* Suprafața este determinată în planul de proiecție Stereo 70.



Date referitoare la teren

Crt	Categorie folosință	Intra vilan	Suprafața (mp)	Tarla	Parcelă	Nr. topo	Observații / Referințe
1	curți construcții	DA	470	-	-	-	
2	faneata	DA	2.222	-	-	-	

Date referitoare la construcții

Crt	Număr	Destinație construcție	Supraf. (mp)	Situație juridică	Observații / Referințe
A1.1		construcții de locuințe	36	Cu acte	Nr. niveluri:1; S. construita la sol:36 mp; S. construita desfasurata:36 mp; Casă de locuit, P, anul construirii: 1995, S.c. desfășurată: 36 mp
A1.2		construcții anexa	83	Cu acte	Nr. niveluri:1; S. construita la sol:83 mp; S. construita desfasurata:83 mp; Anexă, P, anul construirii: 1999, S.c. desfășurată: 83 mp

Lungime Segmente

1) Valorile lungimilor segmentelor sunt obținute din proiecție în plan.

Punct început	X / Y	Punct sfârșit	X / Y	Lungime segment (** (m))
1	411.965,243 695.285,879	2	411.941,691 695.298,004	26.49

Punct început	X / Y	Punct sfârșit	X / Y	Lungime segment (** (m))
2	411.941,691 695.298,004	3	411.938,023 695.283,544	14.918

Punct început	X / Y	Punct sfârșit	X / Y	Lungime segment (** (m))	Punct început	X / Y	Punct sfârșit	X / Y	Lungime segment (** (m))
3	411.938,023 695.283,544	4	411.933,328 695.275,006	9.744	4	411.933,328 695.275,006	5	411.926,471 695.261,317	15.31
5	411.926,471 695.261,317	6	411.920,172 695.247,875	14.845	6	411.920,172 695.247,875	7	411.928,334 695.240,392	11.073
7	411.928,334 695.240,392	8	411.921,22 695.222,94	18.846	8	411.921,22 695.222,94	9	411.915,059 695.206,814	17.263
9	411.915,059 695.206,814	10	411.933,238 695.199,039	19.772	10	411.933,238 695.199,039	11	411.953,31 695.195,698	20.348
11	411.953,31 695.195,698	12	411.962,203 695.197,16	9.012	12	411.962,203 695.197,16	13	411.964,812 695.200,914	4.572
13	411.964,812 695.200,914	14	411.956,071 695.208,595	11.636	14	411.956,071 695.208,595	15	411.947,373 695.216,633	11.843
15	411.947,373 695.216,633	16	411.941,082 695.227,134	12.241	16	411.941,082 695.227,134	17	411.937,161 695.241,778	15.16
17	411.937,161 695.241,778	18	411.936,343 695.248,961	7.229	18	411.936,343 695.248,961	19	411.941,661 695.251,358	5.833
19	411.941,661 695.251,358	20	411.950,643 695.250,308	9.043	20	411.950,643 695.250,308	21	411.956,006 695.251,695	5.539
21	411.956,006 695.251,695	22	411.962,658 695.259,449	10.216	22	411.962,658 695.259,449	23	411.968,47 695.271,827	13.675
23	411.968,47 695.271,827	24	411.974,132 695.279,232	9.322	24	411.974,132 695.279,232	1	411.965,243 695.285,879	11.099

** Lungimile segmentelor sunt determinate în planul de proiecție Stereo 70 și sunt rotunjite la 1 milimetru.

*** Distanța dintre puncte este formată din segmente cumulate ce sunt mai mici decât valoarea 1 milimetru.

**DATE DESPRE IMOBILUL NR. 1981**

Oficiul de Cadastru și Publicitate Imobiliară MARAMURES
Biroul de Cadastru și Publicitate Imobiliară Sighetu Marmatiei

A. Partea I. Descrierea imobilului

TEREN Extravilan

Nr. CF vechi:409, 530, 324

Adresa: Jud. Maramures

Nr. Crt	Nr cadastral Nr. topografic	Suprafața* (mp)	Observații / Referințe
A1		7.760	Sector cadastral:37 Teren neimprejmuit; parte din nr. topografic 579, 541/2 și 542

B. Partea II. Proprietari și acte

Inscrieri privitoare la dreptul de proprietate și alte drepturi reale		Referințe
1981 / 12/06/2023		
Act Administrativ nr. Titlu de proprietate nr. 17444, din 31/07/2018 emis de Comisia Județeană Maramureș;		
B1	Intabulare, drept de PROPRIETATEcu titlu de drept aplicarea Legii nr. 247/2005, dobandit prin Reconstituire, cota actuala 1/1 1) TUPIȚĂ GHEORGHE	A1

C. Partea III. SARCINI .

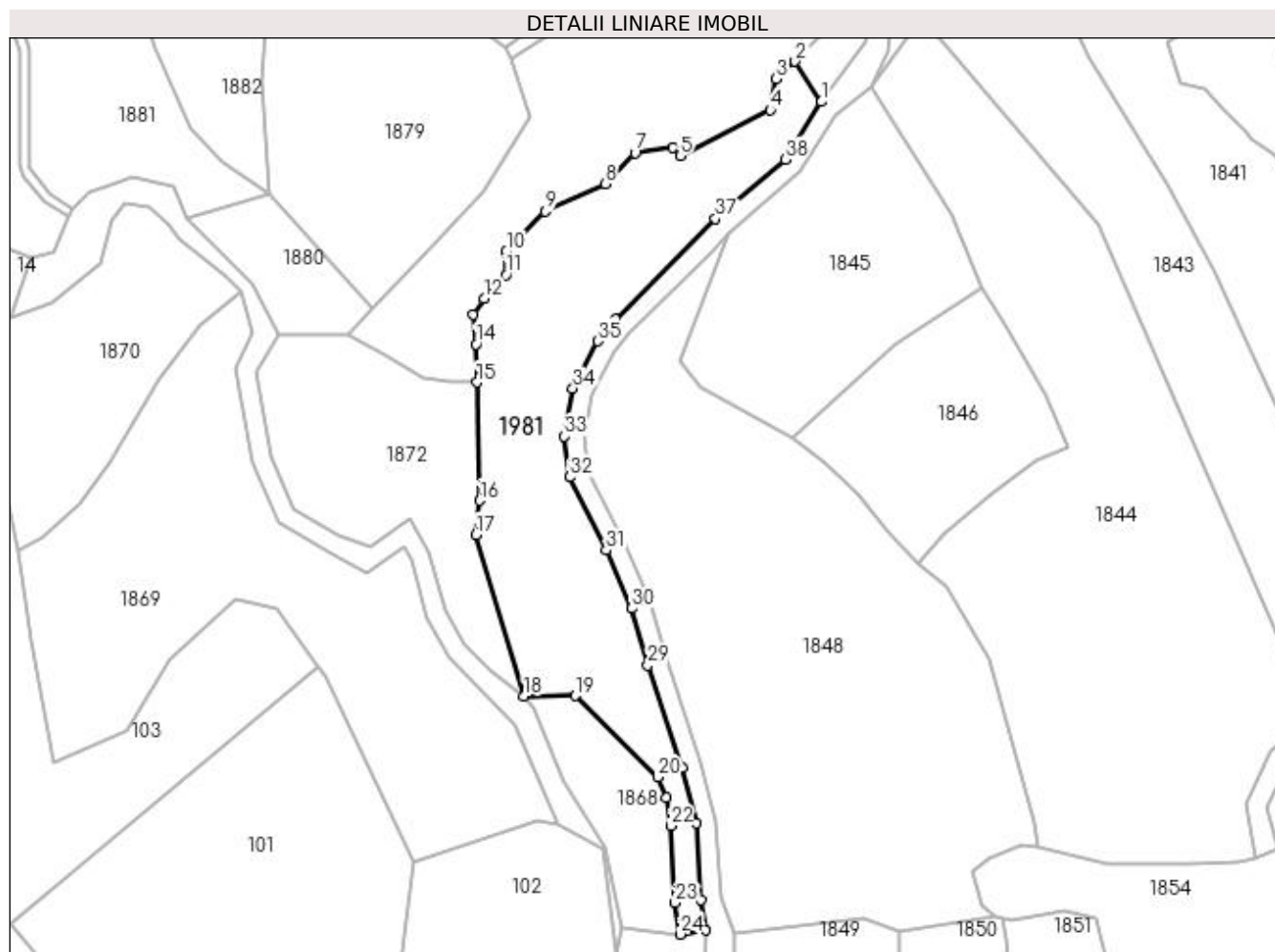
Inscrieri privind dezmembramintele dreptului de proprietate, drepturi reale de garanție și sarcini	Referințe
NU SUNT	

Anexa Nr. 1 La Partea I

Teren

Nr cadastral	Suprafața (mp)*	Observații / Referințe
	7.760	parte din nr. topografic 579, 541/2 și 542

* Suprafața este determinată în planul de proiecție Stereo 70.



Date referitoare la teren

Crt	Categorie folosință	Intra vilan	Suprafața (mp)	Tarla	Parcelă	Nr. topo	Observații / Referințe
1	faneata	NU	7.760	-	La Borcut II	-	

Lungime Segmente

1) Valorile lungimilor segmentelor sunt obținute din proiecție în plan.

Punct început	X / Y	Punct sfârșit	X / Y	Lungime segment (** (m)	Punct început	X / Y	Punct sfârșit	X / Y	Lungime segment (** (m)
1	412.497,971 694.543,1	2	412.489,956 694.555,411	14.69	2	412.489,956 694.555,411	3	412.484,152 694.550,09	7.874
3	412.484,152 694.550,09	4	412.482,413 694.540,598	9.65	4	412.482,413 694.540,598	5	412.454,819 694.526,601	30.941
5	412.454,819 694.526,601	6	412.452,673 694.529,099	3.293	6	412.452,673 694.529,099	7	412.441,1 694.527,543	11.677
7	412.441,1 694.527,543	8	412.431,954 694.518,138	13.119	8	412.431,954 694.518,138	9	412.413,748 694.509,714	20.06
9	412.413,748 694.509,714	10	412.401,915 694.497,384	17.089	10	412.401,915 694.497,384	11	412.401,782 694.490,35	7.035

Punct început	X / Y	Punct sfârșit	X / Y	Lungime segment (** (m))
11	412.401,782 694.490,35	12	412.395,077 694.483,127	9.855
13	412.391,655 694.478,249	14	412.392,656 694.469,274	9.031
15	412.392,931 694.457,593	16	412.393,778 694.421,594	36.009
17	412.392,665 694.411,177	18	412.407,346 694.362,045	51.279
19	412.422,993 694.362,104	20	412.448,108 694.337,351	35.263
21	412.450,602 694.331,076	22	412.451,968 694.322,49	8.694
23	412.453,377 694.299,078	24	412.454,85 694.289,406	9.784
25	412.462,759 694.290,61	26	412.461,341 694.299,922	9.419
27	412.459,93 694.323,361	28	412.455,543 694.340,305	17.503
29	412.445,0 694.371,451	30	412.440,137 694.388,723	17.944
31	412.432,339 694.406,467	32	412.421,235 694.428,743	24.89
33	412.419,601 694.441,22	34	412.422,211 694.455,737	14.75
35	412.429,736 694.470,246	36	412.435,123 694.476,974	8.619
37	412.465,675 694.507,468	38	412.486,895 694.525,618	27.923

Punct început	X / Y	Punct sfârșit	X / Y	Lungime segment (** (m))
12	412.395,077 694.483,127	13	412.391,655 694.478,249	5.959
14	412.392,656 694.469,274	15	412.392,931 694.457,593	11.684
16	412.393,778 694.421,594	17	412.392,665 694.411,177	10.476
18	412.407,346 694.362,045	19	412.422,993 694.362,104	15.647
20	412.448,108 694.337,351	21	412.450,602 694.331,076	6.752
22	412.451,968 694.322,49	23	412.453,377 694.299,078	23.454
24	412.454,85 694.289,406	25	412.462,759 694.290,61	8.0
26	412.461,341 694.299,922	27	412.459,93 694.323,361	23.481
28	412.455,543 694.340,305	29	412.445,0 694.371,451	32.882
30	412.440,137 694.388,723	31	412.432,339 694.406,467	19.382
32	412.421,235 694.428,743	33	412.419,601 694.441,22	12.584
34	412.422,211 694.455,737	35	412.429,736 694.470,246	16.344
36	412.435,123 694.476,974	37	412.465,675 694.507,468	43.166
38	412.486,895 694.525,618	1	412.497,971 694.543,1	20.695

** Lungimile segmentelor sunt determinate în planul de proiecție Stereo 70 și sunt rotunjite la 1 milimetru.

*** Distanța dintre puncte este formată din segmente cumulate ce sunt mai mici decât valoarea 1 milimetru.

**DATE DESPRE IMOBILUL NR. 1982**

Oficiul de Cadastru și Publicitate Imobiliară MARAMURES
Biroul de Cadastru și Publicitate Imobiliară Sighetu Marmatiei

A. Partea I. Descrierea imobilului

TEREN Intravilan

Nr. CF vechi:1284

Adresa: Loc. Mara, Jud. Maramures

Nr. Crt	Nr cadastral Nr. topografic	Suprafața* (mp)	Observații / Referințe
A1		1.782	Sector cadastral:37 Teren neimprejmuit; parte din nr. topografic 75

B. Partea II. Proprietari și acte

Inscrieri privitoare la dreptul de proprietate și alte drepturi reale	Referințe
1982 / 12/06/2023	
Act Normativ nr. Legea 7, din 13/03/1996 emis de Parlamentul României;	
B1	A1
Intabulare, drept de PROPRIETATE, dobândit prin Lege, cota actuala 1/1 1) NEIDENTIFICAT NEIDENTIFICAT	
Act Administrativ nr. Adeverință nr. 2651, din 24/05/2023 emis de Primăria comunei Desești;	
B2	A1
Se notează posesia faptică în favoarea lui 1) RUS VASILE	

C. Partea III. SARCINI .

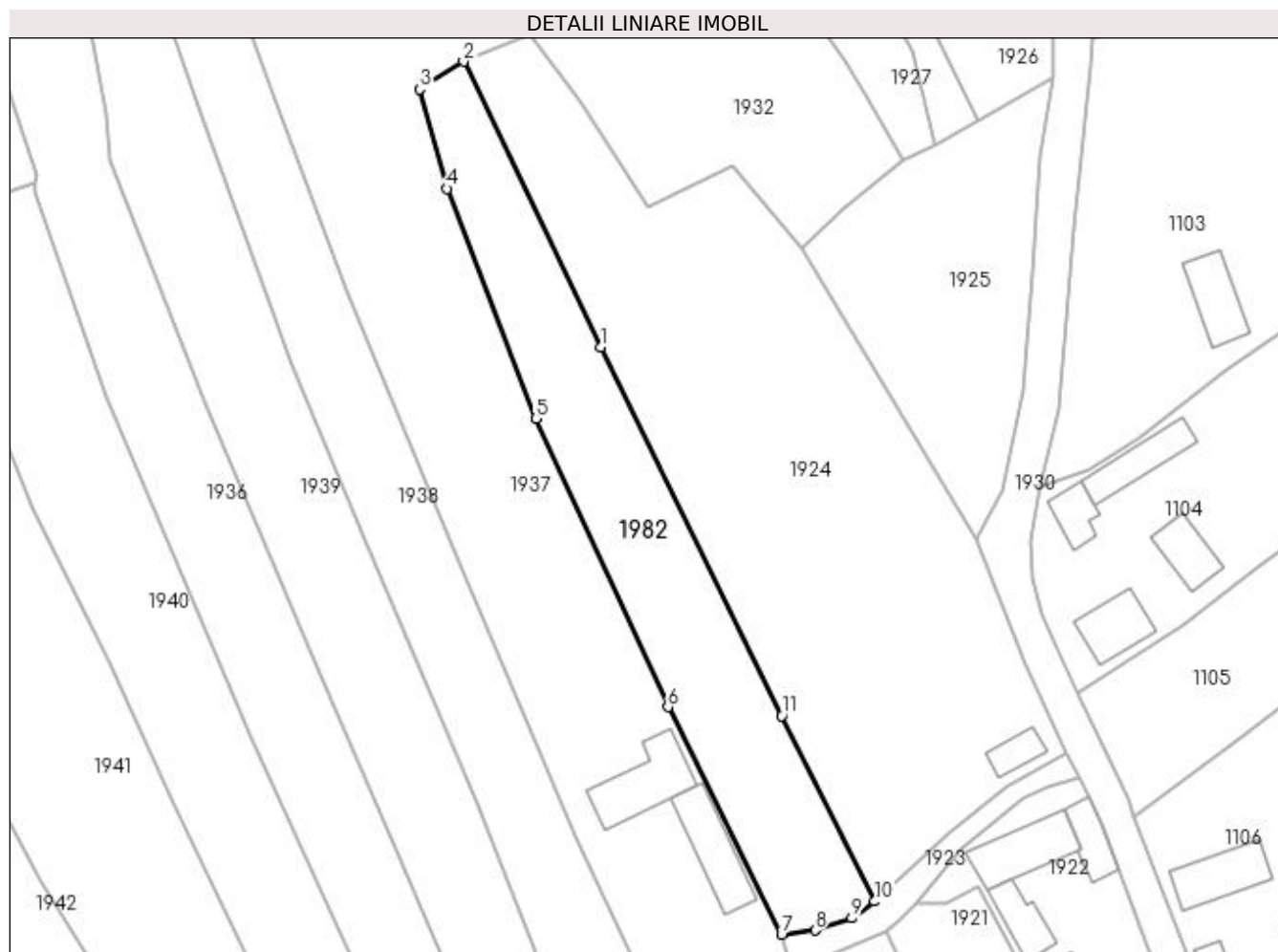
Inscrieri privind dezmembramintele dreptului de proprietate, drepturi reale de garanție și sarcini	Referințe
NU SUNT	

Anexa Nr. 1 La Partea I

Teren

Nr cadastral	Suprafața (mp)*	Observații / Referințe
	1.782	parte din nr. topografic 75

* Suprafața este determinată în planul de proiecție Stereo 70.



Date referitoare la teren

Crt	Categorie folosință	Intra vilan	Suprafața (mp)	Tarla	Parcelă	Nr. topo	Observații / Referințe
1	faneata	DA	1.782	-	-	-	

Lungime Segmente

1) Valorile lungimilor segmentelor sunt obținute din proiecție în plan.

Punct început	X / Y	Punct sfârșit	X / Y	Lungime segment (** (m)
1	412.296,747 695.107,409	2	412.276,508 695.149,636	46.827
2	412.276,508 695.149,636	3	412.270,007 695.145,565	7.67
3	412.270,007 695.145,565	4	412.274,046 695.130,833	15.276
4	412.274,046 695.130,833	5	412.287,195 695.096,847	36.441
5	412.287,195 695.096,847	6	412.306,721 695.054,215	46.891

Punct început	X / Y	Punct sfârșit	X / Y	Lungime segment (** (m)
6	412.306,721 695.054,215	7	412.323,519 695.020,611	37.569
7	412.323,519 695.020,611	8	412.328,516 695.021,225	5.035
8	412.328,516 695.021,225	9	412.333,907 695.023,025	5.684
9	412.333,907 695.023,025	10	412.337,289 695.025,49	4.185
10	412.337,289 695.025,49	11	412.323,525 695.052,904	30.675
11	412.323,525 695.052,904	1	412.296,747 695.107,409	60.728

** Lungimile segmentelor sunt determinate în planul de proiecție Stereo 70 și sunt rotunjite la 1 milimetru.

*** Distanța dintre puncte este formată din segmente cumulate ce sunt mai mici decât valoarea 1 milimetru.

**DATE DESPRE IMOBILUL NR. 1983**

Oficiul de Cadastru și Publicitate Imobiliară MARAMURES
Biroul de Cadastru și Publicitate Imobiliară Sighetu Marmatiei

A. Partea I. Descrierea imobilului

TEREN Extravilan

Adresa: Jud. Maramures

Nr. Crt	Nr cadastral Nr. topografic	Suprafața* (mp)	Observații / Referințe
A1	50260	620	Sector cadastral:37 Teren neimprejmuit; parte din nr. topografic 453

B. Partea II. Proprietari și acte

Inscrieri privitoare la dreptul de proprietate și alte drepturi reale	Referințe
1983 / 12/06/2023	
Act Normativ nr. Legea 7, din 13/03/1996 emis de Parlamentul României;	
B1	A1
Intabulare, drept de PROPRIETATE, dobândit prin Lege, cota actuala 1/1	
1) NEIDENTIFICAT NEIDENTIFICAT	
Act Administrativ nr. Adeverință nr. 2652, din 24/05/2023 emis de Primăria comunei Desești;	
B2	A1
Se notează posesia faptică în favoarea lui	
1) MOIȘ IRINA	

C. Partea III. SARCINI .

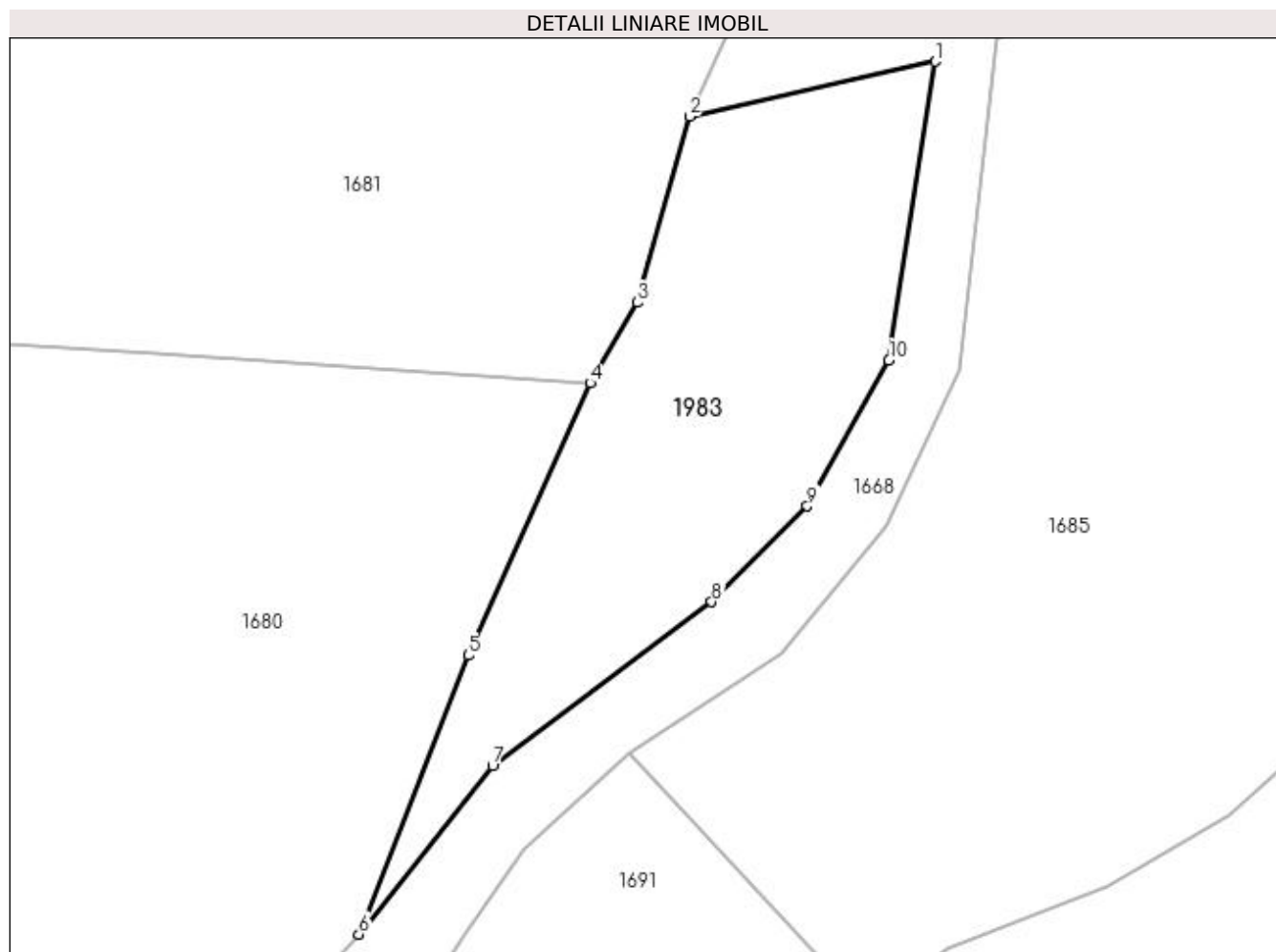
Inscrieri privind dezmembramintele dreptului de proprietate, drepturi reale de garanție și sarcini	Referințe
NU SUNT	

Anexa Nr. 1 La Partea I

Teren

Nr cadastral	Suprafața (mp)*	Observații / Referințe
50260	620	parte din nr. topografic 453

* Suprafața este determinată în planul de proiecție Stereo 70.



Date referitoare la teren

Crt	Categorie folosință	Intravilan	Suprafața (mp)	Tarla	Parcelă	Nr. topo	Observații / Referințe
1	faneata	NU	620	-	-	-	

Lungime Segmente

1) Valorile lungimilor segmentelor sunt obținute din proiecție în plan.

Punct început	X / Y	Punct sfârșit	X / Y	Lungime segment (** (m)
1	413.435,704 694.355,018	2	413.420,529 694.351,612	15.553
2	413.420,529 694.351,612	3	413.417,302 694.340,137	11.92
3	413.417,302 694.340,137	4	413.414,39 694.335,175	5.753
4	413.414,39 694.335,175	5	413.406,856 694.318,351	18.434
5	413.406,856 694.318,351	6	413.400,11 694.301,134	18.491

Punct început	X / Y	Punct sfârșit	X / Y	Lungime segment (** (m)
6	413.400,11 694.301,134	7	413.408,368 694.311,514	13.264
7	413.408,368 694.311,514	8	413.421,9 694.321,652	16.908
8	413.421,9 694.321,652	9	413.427,809 694.327,558	8.354
9	413.427,809 694.327,558	10	413.432,834 694.336,565	10.314
10	413.432,834 694.336,565	1	413.435,704 694.355,018	18.675

** Lungimile segmentelor sunt determinate în planul de proiecție Stereo 70 și sunt rotunjite la 1 milimetru.

*** Distanța dintre puncte este formată din segmente cumulate ce sunt mai mici decât valoarea 1 milimetru.

**DATE DESPRE IMOBILUL NR. 1984**

Oficiul de Cadastru și Publicitate Imobiliară MARAMURES
Biroul de Cadastru și Publicitate Imobiliară Sighetu Marmatiei

A. Partea I. Descrierea imobilului

TEREN Extravilan

Nr. CF vechi:811

Adresa: Jud. Maramures

Nr. Crt	Nr cadastral Nr. topografic	Suprafața* (mp)	Observații / Referințe
A1		351	Sector cadastral:37 Teren neimprejmuit; parte din nr. topografic 577

B. Partea II. Proprietari și acte

Inscrieri privitoare la dreptul de proprietate și alte drepturi reale	Referințe
1984 / 12/06/2023	
Act Normativ nr. Hotărârea nr. 934, din 29/08/2002 emis de Guvernul României (Act administrativ nr. Hotărârea nr. 19 / 24.09.1999, emis de Consiliul Local al comunei Desești, Act administrativ nr. Declarație nr. 2852 / 15.06.2023, emis de Primăria comunei Desești);	
B1	A1
Intabulare, drept de PROPRIETATE, dobândit prin Lege, cota actuala 1/1 1) COMUNA DESEȘTI , CIF:3627200, Domeniu public	

C. Partea III. SARCINI .

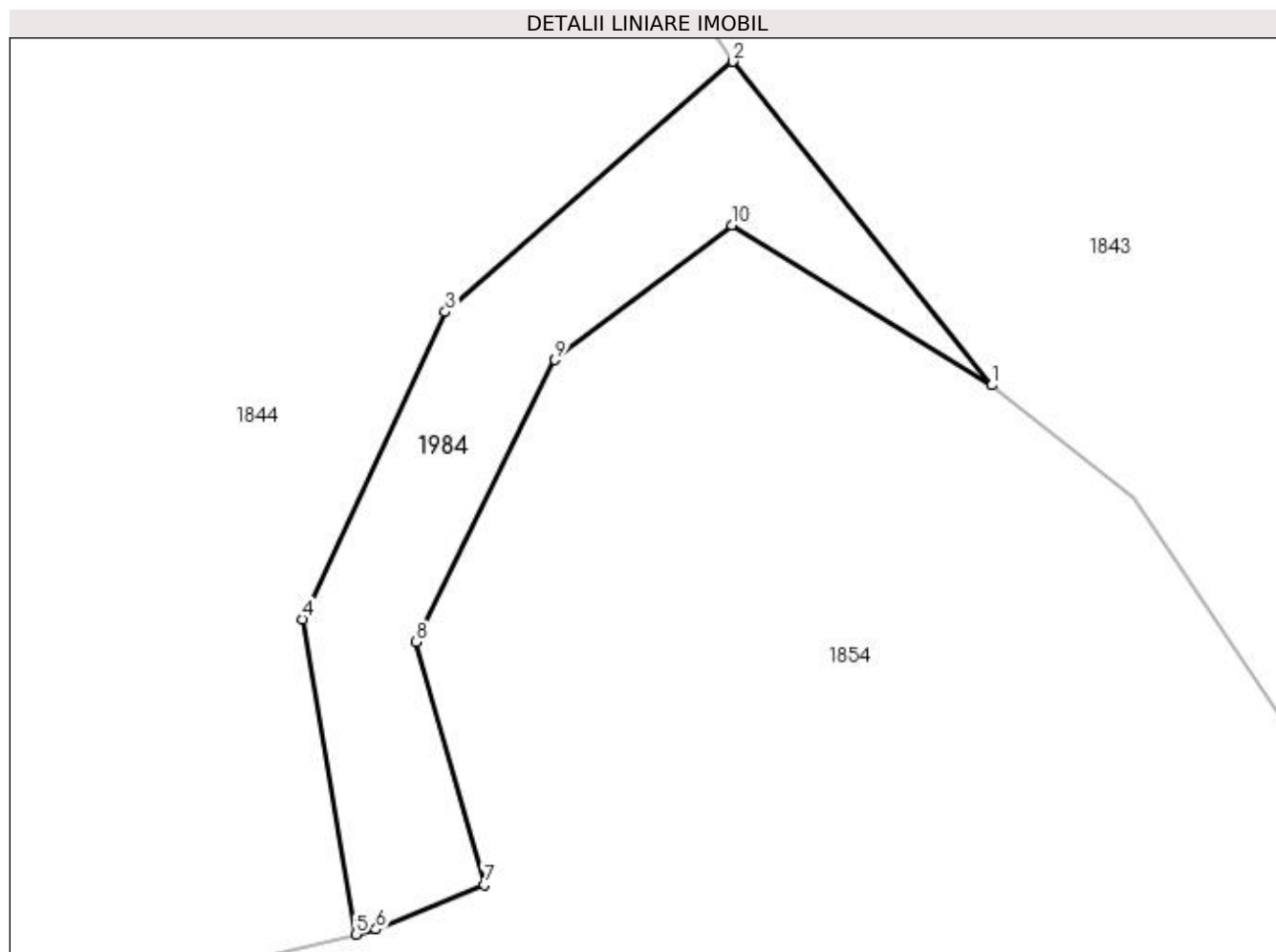
Inscrieri privind dezmembramintele dreptului de proprietate, drepturi reale de garanție și sarcini	Referințe
NU SUNT	

Anexa Nr. 1 La Partea I

Teren

Nr cadastral	Suprafața (mp)*	Observații / Referințe
	351	parte din nr. topografic 577

* Suprafața este determinată în planul de proiecție Stereo 70.



Date referitoare la teren

Crt	Categorie folosință	Intravilan	Suprafața (mp)	Tarla	Parcelă	Nr. topo	Observații / Referințe
1	drum	NU	351	-	-	-	

Lungime Segmente

1) Valorile lungimilor segmentelor sunt obținute din proiecție în plan.

Punct început	X / Y	Punct sfârșit	X / Y	Lungime segment (** (m)
1	412.663,536 694.341,271	2	412.650,028 694.358,148	21.617
2	412.650,028 694.358,148	3	412.635,027 694.345,086	19.891
3	412.635,027 694.345,086	4	412.627,569 694.329,062	17.675
4	412.627,569 694.329,062	5	412.630,361 694.312,635	16.663
5	412.630,361 694.312,635	6	412.631,413 694.312,902	1.085

Punct început	X / Y	Punct sfârșit	X / Y	Lungime segment (** (m)
6	412.631,413 694.312,902	7	412.637,055 694.315,212	6.097
7	412.637,055 694.315,212	8	412.633,489 694.327,884	13.164
8	412.633,489 694.327,884	9	412.640,752 694.342,595	16.406
9	412.640,752 694.342,595	10	412.649,966 694.349,623	11.588
10	412.649,966 694.349,623	1	412.663,536 694.341,271	15.934

** Lungimile segmentelor sunt determinate în planul de proiecție Stereo 70 și sunt rotunjite la 1 milimetru.

*** Distanța dintre puncte este formată din segmente cumulate ce sunt mai mici decât valoarea 1 milimetru.

**DATE DESPRE IMOBILUL NR. 1985**

Oficiul de Cadastru și Publicitate Imobiliară MARAMURES
Biroul de Cadastru și Publicitate Imobiliară Sighetu Marmatiei

A. Partea I. Descrierea imobilului

TEREN Extravilan

Adresa: Jud. Maramures

Nr. Crt	Nr cadastral Nr. topografic	Suprafața* (mp)	Observații / Referințe
A1		337	Sector cadastral:37 Teren neimprejmuit;

B. Partea II. Proprietari și acte

Inscrieri privitoare la dreptul de proprietate și alte drepturi reale		Referințe
1985 / 12/06/2023		
Act Normativ nr. Legea 7, din 13/03/1996 emis de Parlamentul României;		
B1	Inscrierea provizorie, drept de PROPRIETATE, dobandit prin Lege, cota actuala 1/1 1) COMUNA DESEȘTI, CIF:3627200, Proprietar neidentificat	A1

C. Partea III. SARCINI .

Inscrieri privind dezmembramintele dreptului de proprietate, drepturi reale de garanție și sarcini	Referințe
NU SUNT	

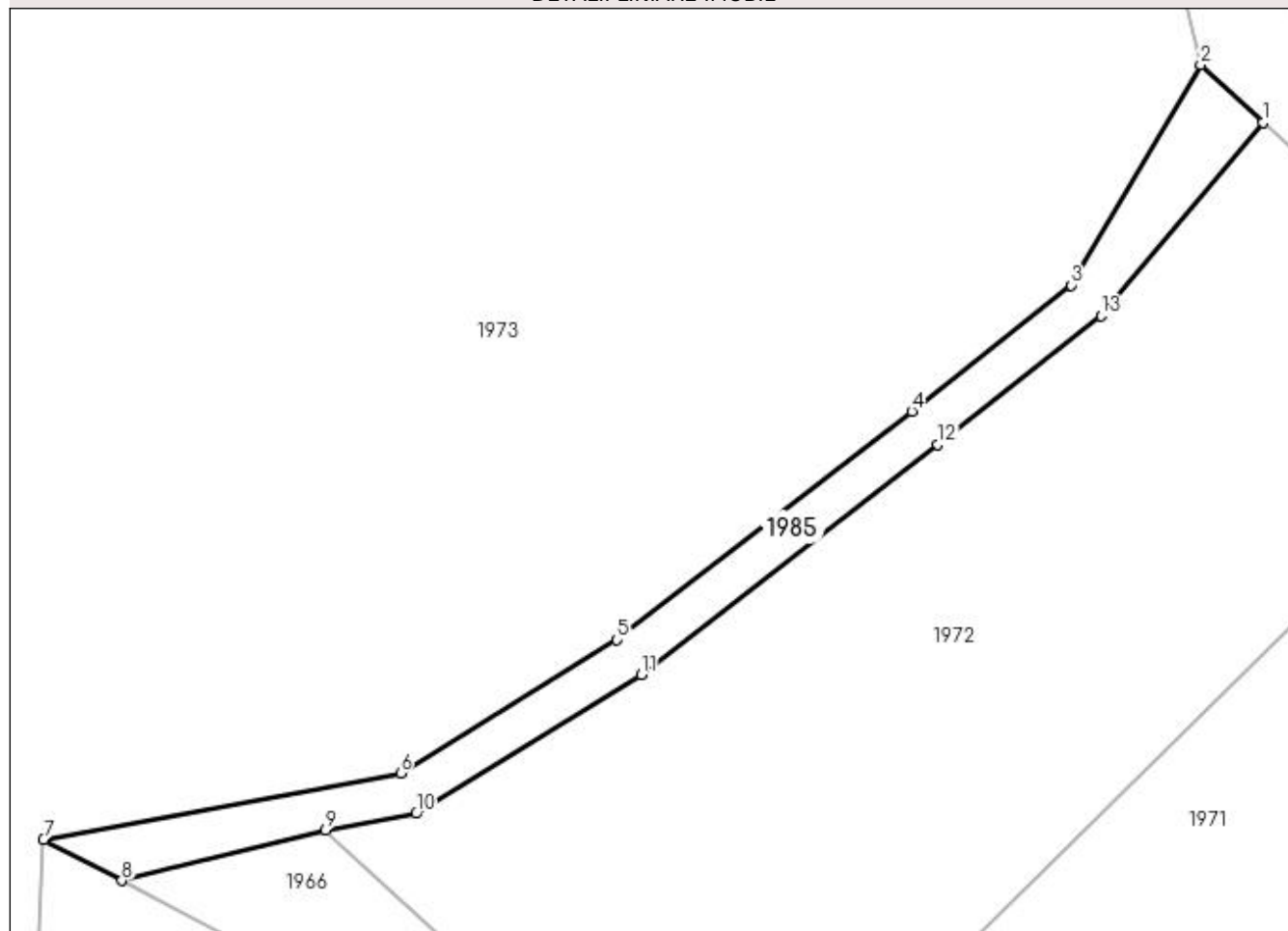
Anexa Nr. 1 La Partea I

Teren

Nr cadastral	Suprafața (mp)*	Observații / Referințe
	337	

* Suprafața este determinată în planul de proiecție Stereo 70.

DETALII LINIARE IMOBIL



Date referitoare la teren

Crt	Categorie folosință	Intra vilan	Suprafața (mp)	Tarla	Parcelă	Nr. topo	Observații / Referințe
1	ape curgătoare	NU	337	-	-	-	

Lungime Segmente

1) Valorile lungimilor segmentelor sunt obținute din proiecție în plan.

Punct început	X / Y	Punct sfârșit	X / Y	Lungime segment (** (m)
1	411.966,584 695.003,022	2	411.962,176 695.007,098	6.004
2	411.962,176 695.007,098	3	411.953,012 694.991,485	18.104
3	411.953,012 694.991,485	4	411.941,718 694.982,555	14.398
4	411.941,718 694.982,555	5	411.920,845 694.966,372	26.412
5	411.920,845 694.966,372	6	411.905,516 694.956,933	18.002

Punct început	X / Y	Punct sfârșit	X / Y	Lungime segment (** (m)
6	411.905,516 694.956,933	7	411.880,223 694.952,24	25.725
7	411.880,223 694.952,24	8	411.885,773 694.949,336	6.264
8	411.885,773 694.949,336	9	411.900,201 694.952,895	14.86
9	411.900,201 694.952,895	10	411.906,613 694.954,085	6.521
10	411.906,613 694.954,085	11	411.922,556 694.963,902	18.723
11	411.922,556 694.963,902	12	411.943,556 694.980,184	26.573
12	411.943,556 694.980,184	13	411.955,114 694.989,323	14.735
13	411.955,114 694.989,323	1	411.966,584 695.003,022	17.867

** Lungimile segmentelor sunt determinate în planul de proiecție Stereo 70 și sunt rotunjite la 1 milimetru.

*** Distanța dintre puncte este formată din segmente cumulate ce sunt mai mici decât valoarea 1 milimetru.

**DATE DESPRE IMOBILUL NR. 1987**

Oficiul de Cadastru și Publicitate Imobiliară MARAMURES
Biroul de Cadastru și Publicitate Imobiliară Sighetu Marmatiei

A. Partea I. Descrierea imobilului

TEREN Extravilan

Nr. CF vechi:783

Adresa: Jud. Maramures

Nr. Crt	Nr cadastral Nr. topografic	Suprafața* (mp)	Observații / Referințe
A1		12.348	Sector cadastral:37 Teren neimprejmuit; parte din nr. topografic 420/2 Imobil traversat de limita unităților administrativ-teritoriale Desești și Ocna-Șugatag

B. Partea II. Proprietari și acte

Inscrieri privitoare la dreptul de proprietate și alte drepturi reale		Referințe
1987 / 12/06/2023		
Act Administrativ nr. Titlu de proprietate nr. 18776, din 21/08/2019 emis de Comisia Județeană Maramureș;		
B1	Intabulare, drept de PROPRIETATE cu titlu de drept aplicarea Legii nr. 247/2005, dobandit prin Reconstituire, cota actuala 1/1 1) TUPIȚA MARIA	A1
Act Administrativ nr. Adeverință nr. 2792, din 09/06/2023 emis de Primăria comunei Desești;		
B2	Se notează posesia faptică în favoarea lui 1) COSTIN MARIA	A1

C. Partea III. SARCINI .

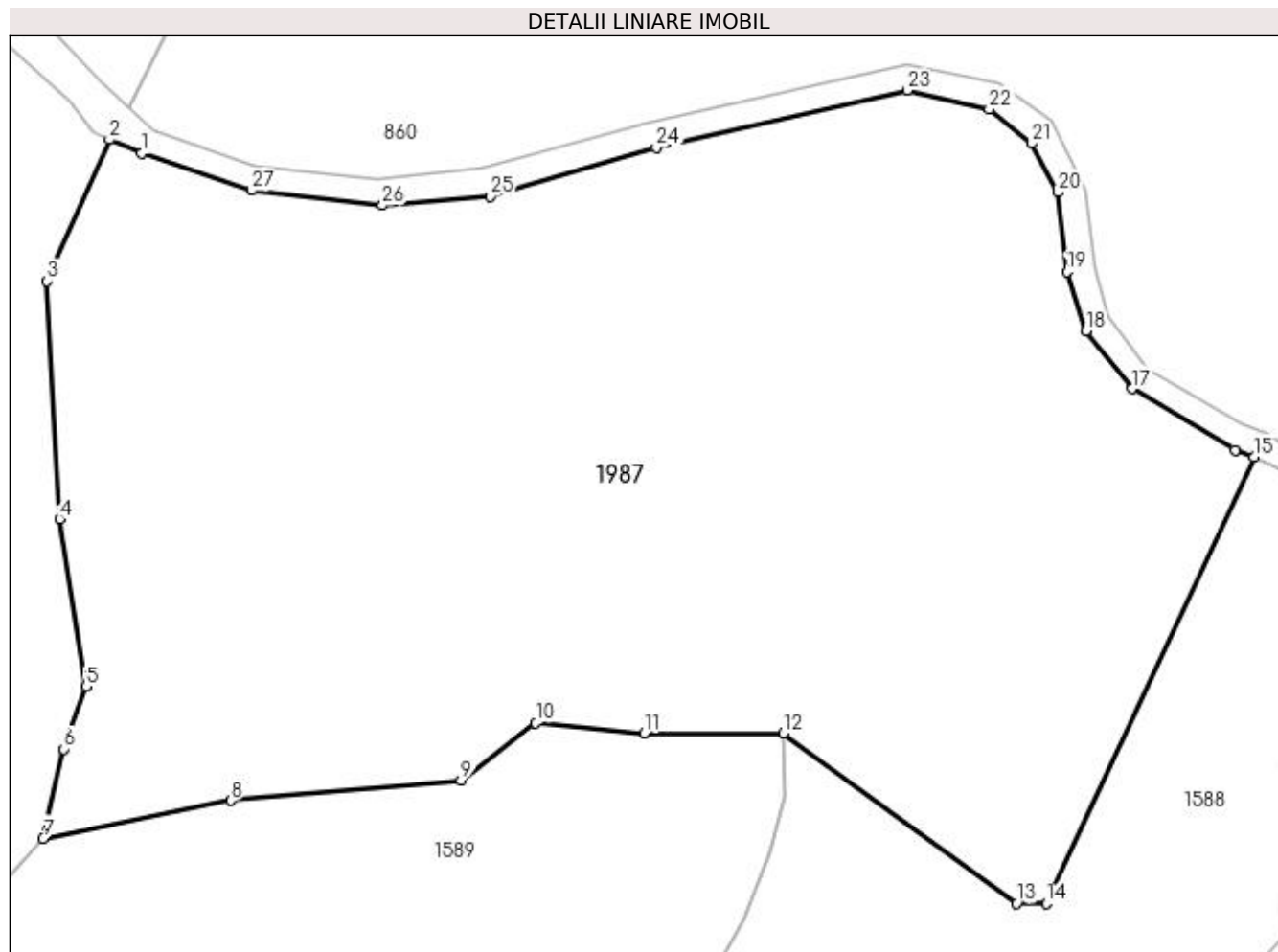
Inscrieri privind dezmembramintele dreptului de proprietate, drepturi reale de garanție și sarcini	Referințe
NU SUNT	

Anexa Nr. 1 La Partea I

Teren

Nr cadastral	Suprafața (mp)*	Observații / Referințe
	12.348	parte din nr. topografic 420/2 Imobil traversat de limita unităților administrativ-teritoriale Desești și Ocna-Șugatag

* Suprafața este determinată în planul de proiecție Stereo 70.



Date referitoare la teren

Crt	Categorie folosință	Intra vilan	Suprafața (mp)	Tarla	Parcelă	Nr. topo	Observații / Referințe
1	faneata	NU	12.348	-	La Ragau	-	

Lungime Segmente

1) Valorile lungimilor segmentelor sunt obținute din proiecție în plan.

Punct început	X / Y	Punct sfârșit	X / Y	Lungime segment (** (m)
1	414.323,022 695.238,82	2	414.318,653 695.240,65	4.737
3	414.310,278 695.221,573	4	414.311,929 695.189,69	31.926
5	414.315,529 695.167,161	6	414.312,533 695.158,721	8.956
7	414.309,754 695.146,721	8	414.334,923 695.151,812	25.679
9	414.365,922 695.154,495	10	414.375,967 695.162,208	12.665

Punct început	X / Y	Punct sfârșit	X / Y	Lungime segment (** (m)
2	414.318,653 695.240,65	3	414.310,278 695.221,573	20.834
4	414.311,929 695.189,69	5	414.315,529 695.167,161	22.815
6	414.312,533 695.158,721	7	414.309,754 695.146,721	12.318
8	414.334,923 695.151,812	9	414.365,922 695.154,495	31.115
10	414.375,967 695.162,208	11	414.390,538 695.160,869	14.632

Punct început	X / Y	Punct sfârșit	X / Y	Lungime segment (** (m)
11	414.390,538 695.160,869	12	414.409,287 695.160,872	18.749
13	414.440,606 695.137,981	14	414.444,568 695.137,958	3.962
15	414.472,509 695.197,962	16	414.469,956 695.198,904	2.721
17	414.456,063 695.207,129	18	414.449,959 695.214,93	9.905
19	414.447,345 695.222,852	20	414.446,105 695.233,544	10.764
21	414.442,659 695.240,128	22	414.436,907 695.244,742	7.374
23	414.425,914 695.247,235	24	414.392,157 695.239,517	34.628
25	414.369,803 695.233,025	26	414.355,371 695.231,795	14.484
27	414.337,766 695.233,792	1	414.323,022 695.238,82	15.578

Punct început	X / Y	Punct sfârșit	X / Y	Lungime segment (** (m)
12	414.409,287 695.160,872	13	414.440,606 695.137,981	38.793
14	414.444,568 695.137,958	15	414.472,509 695.197,962	66.19
16	414.469,956 695.198,904	17	414.456,063 695.207,129	16.145
18	414.449,959 695.214,93	19	414.447,345 695.222,852	8.342
20	414.446,105 695.233,544	21	414.442,659 695.240,128	7.431
22	414.436,907 695.244,742	23	414.425,914 695.247,235	11.272
24	414.392,157 695.239,517	25	414.369,803 695.233,025	23.278
26	414.355,371 695.231,795	27	414.337,766 695.233,792	17.718

** Lungimile segmentelor sunt determinate în planul de proiecție Stereo 70 și sunt rotunjite la 1 milimetru.

*** Distanța dintre puncte este formată din segmente cumulate ce sunt mai mici decât valoarea 1 milimetru.

**DATE DESPRE IMOBILUL NR. 1988**

Oficiul de Cadastru și Publicitate Imobiliară MARAMURES
Biroul de Cadastru și Publicitate Imobiliară Sighetu Marmatiei

A. Partea I. Descrierea imobilului

TEREN Extravilan

Nr. CF vechi:767

Adresa: Jud. Maramures

Nr. Crt	Nr cadastral Nr. topografic	Suprafața* (mp)	Observații / Referințe
A1		368	Sector cadastral:37 Teren neimprejmuit; parte din nr. topografic 593

B. Partea II. Proprietari și acte

Inscrieri privitoare la dreptul de proprietate și alte drepturi reale	Referințe
1988 / 12/06/2023	
Act Normativ nr. Legea 7, din 13/03/1996 emis de Parlamentul României;	
B1	A1
Intabulare, drept de PROPRIETATE, dobandit prin Lege, cota actuala 1/1	
1) NEIDENTIFICAT NEIDENTIFICAT	
Act Administrativ nr. Adeverință nr. 2869, din 19/06/2023 emis de Primăria comunei Desești;	
B2	A1
Se notează posesia faptică în favoarea lui	
1) HOTEA GHEORGHE	

C. Partea III. SARCINI .

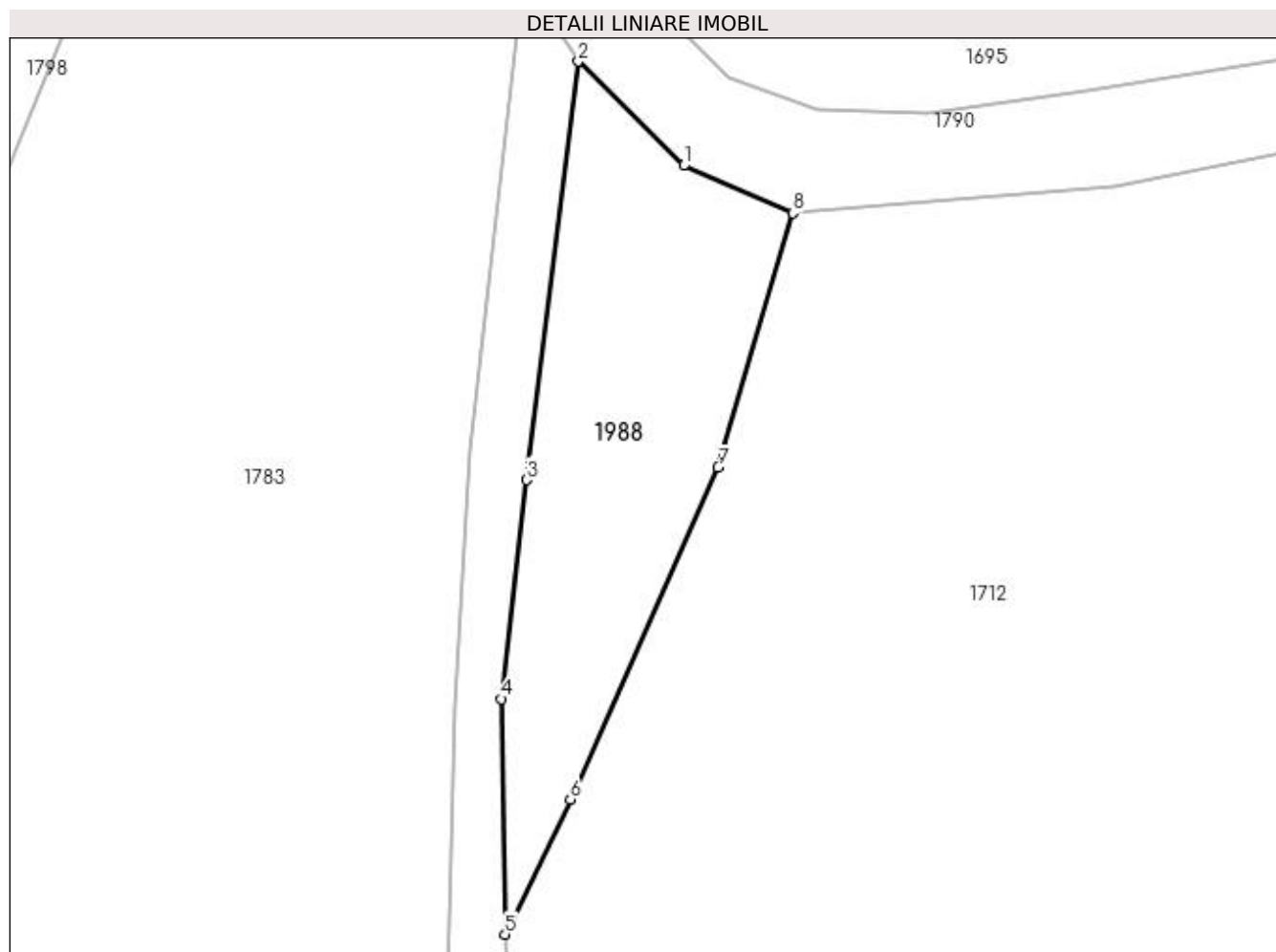
Inscrieri privind dezmembramintele dreptului de proprietate, drepturi reale de garanție și sarcini	Referințe
NU SUNT	

Anexa Nr. 1 La Partea I

Teren

Nr cadastral	Suprafața (mp)*	Observații / Referințe
	368	parte din nr. topografic 593

* Suprafața este determinată în planul de proiecție Stereo 70.



Date referitoare la teren

Crt	Categorie folosință	Intra vilan	Suprafața (mp)	Tarla	Parcelă	Nr. topo	Observații / Referințe
1	faneata	NU	368	-	-	-	

Lungime Segmente

1) Valorile lungimilor segmentelor sunt obținute din proiecție în plan.

Punct început	X / Y	Punct sfârșit	X / Y	Lungime segment (** (m)
1	413.263,007 693.858,912	2	413.257,092 693.864,742	8.305
2	413.257,092 693.864,742	3	413.254,174 693.841,294	23.629
3	413.254,174 693.841,294	4	413.252,787 693.829,008	12.364
4	413.252,787 693.829,008	5	413.252,981 693.815,823	13.186
5	413.252,981 693.815,823	6	413.256,658 693.823,383	8.407

Punct început	X / Y	Punct sfârșit	X / Y	Lungime segment (** (m)
6	413.256,658 693.823,383	7	413.264,923 693.841,987	20.357
7	413.264,923 693.841,987	8	413.269,115 693.856,253	14.869
8	413.269,115 693.856,253	1	413.263,007 693.858,912	6.662

** Lungimile segmentelor sunt determinate în planul de proiecție Stereo 70 și sunt rotunjite la 1 milimetru.

*** Distanța dintre puncte este formată din segmente cumulate ce sunt mai mici decât valoarea 1 milimetru.

**DATE DESPRE IMOBILUL NR. 1989**

Oficiul de Cadastru și Publicitate Imobiliară MARAMURES
Biroul de Cadastru și Publicitate Imobiliară Sighetu Marmatiei

A. Partea I. Descrierea imobilului

TEREN Extravilan

Nr. CF vechi:1221

Adresa: Jud. Maramures

Nr. Crt	Nr cadastral Nr. topografic	Suprafața* (mp)	Observații / Referințe
A1		82	Sector cadastral:37 Teren neimprejmuit; parte din nr. topografic 604

B. Partea II. Proprietari și acte

Inscrieri privitoare la dreptul de proprietate și alte drepturi reale	Referințe
1989 / 12/06/2023	
Act Normativ nr. Legea 7, din 13/03/1996 emis de Parlamentul României;	
B1	A1
Intabulare, drept de PROPRIETATE, dobandit prin Lege, cota actuala 1/1	
1) NEIDENTIFICAT NEIDENTIFICAT	
Act Administrativ nr. Adeverință nr. 2867, din 19/06/2023 emis de Primăria comunei Desești;	
B2	A1
Se notează posesia faptică în favoarea lui	
1) TUPIȚĂ MARIOARA	

C. Partea III. SARCINI .

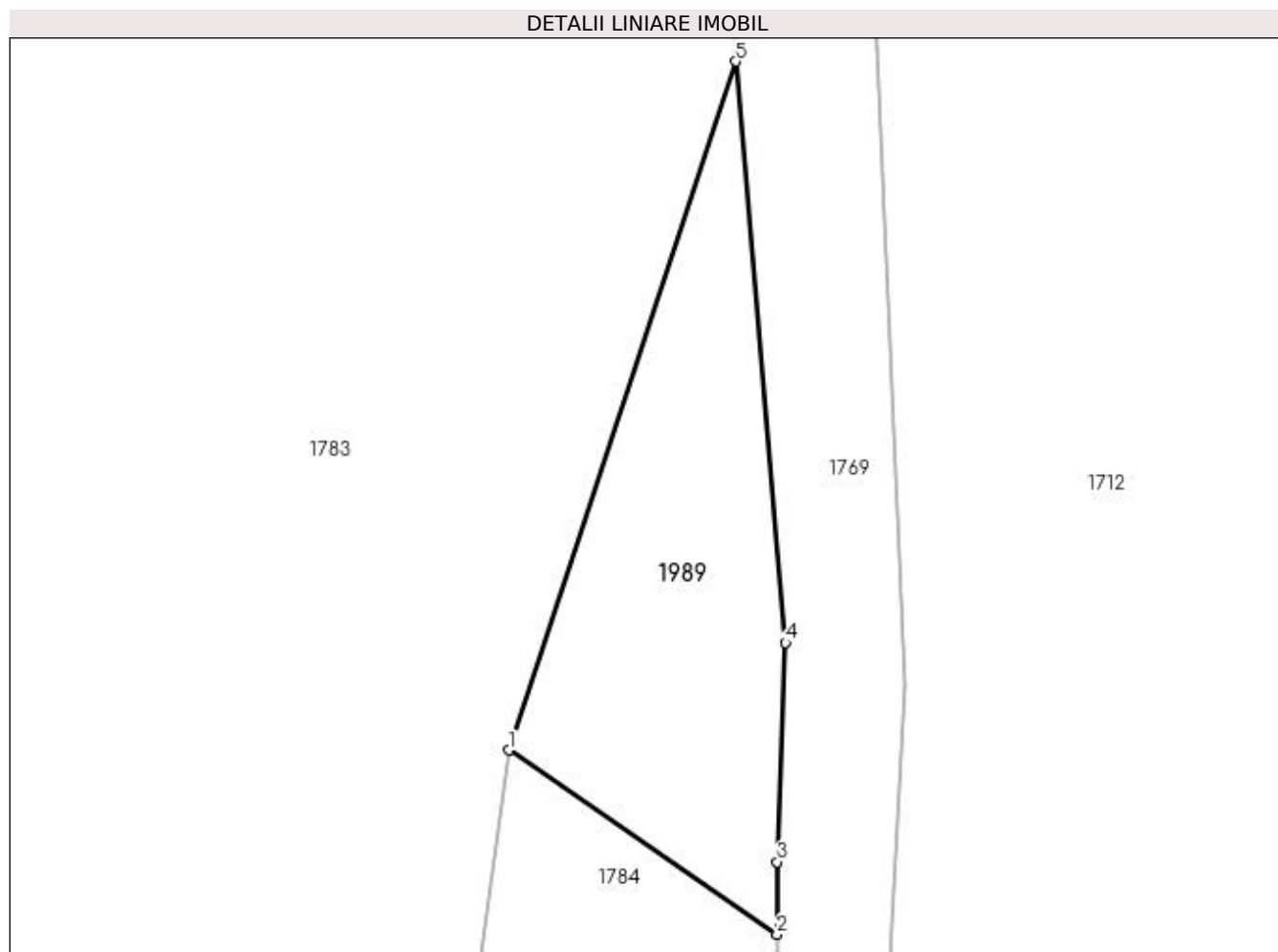
Inscrieri privind dezmembramintele dreptului de proprietate, drepturi reale de garanție și sarcini	Referințe
NU SUNT	

Anexa Nr. 1 La Partea I

Teren

Nr cadastral	Suprafața (mp)*	Observații / Referințe
	82	parte din nr. topografic 604

* Suprafața este determinată în planul de proiecție Stereo 70.



Date referitoare la teren

Crt	Categorie folosință	Intravilan	Suprafața (mp)	Tarla	Parcelă	Nr. topo	Observații / Referințe
1	faneata	NU	82	-	-	-	

Lungime Segmente

1) Valorile lungimilor segmentelor sunt obținute din proiecție în plan.

Punct început	X / Y	Punct sfârșit	X / Y	Lungime segment (** (m)
1	413.243,782 693.789,289	2	413.250,722 693.784,528	8.416
2	413.250,722 693.784,528	3	413.250,723 693.786,398	1.87
3	413.250,723 693.786,398	4	413.250,943 693.792,062	5.668
4	413.250,943 693.792,062	5	413.249,656 693.807,097	15.09
5	413.249,656 693.807,097	1	413.243,782 693.789,289	18.752

**** Lungimile segmentelor sunt determinate în planul de proiecție Stereo 70 și sunt rotunjite la 1 milimetru.**

***** Distanța dintre puncte este formată din segmente cumulate ce sunt mai mici decât valoarea 1 milimetru.**

**DATE DESPRE IMOBILUL NR. 1990**

Oficiul de Cadastru și Publicitate Imobiliară MARAMURES
Biroul de Cadastru și Publicitate Imobiliară Sighetu Marmatiei

A. Partea I. Descrierea imobilului

TEREN Extravilan

Nr. CF vechi:1209

Adresa: Jud. Maramures

Nr. Crt	Nr cadastral Nr. topografic	Suprafața* (mp)	Observații / Referințe
A1		5.488	Sector cadastral:37 Teren neimprejmuit; parte din nr. topografic 507

B. Partea II. Proprietari și acte

Inscrieri privitoare la dreptul de proprietate și alte drepturi reale	Referințe
1990 / 12/06/2023	
Act Normativ nr. Legea 7, din 13/03/1996 emis de Parlamentul României;	
B1	A1
Intabulare, drept de PROPRIETATE, dobandit prin Lege, cota actuala 1/1	
1) NEIDENTIFICAT NEIDENTIFICAT	
Act Administrativ nr. Adeverință nr. 2653, din 24/05/2023 emis de Primăria comunei Desești;	
B2	A1
Se notează posesia faptică în favoarea lui	
1) PAUL ION	

C. Partea III. SARCINI .

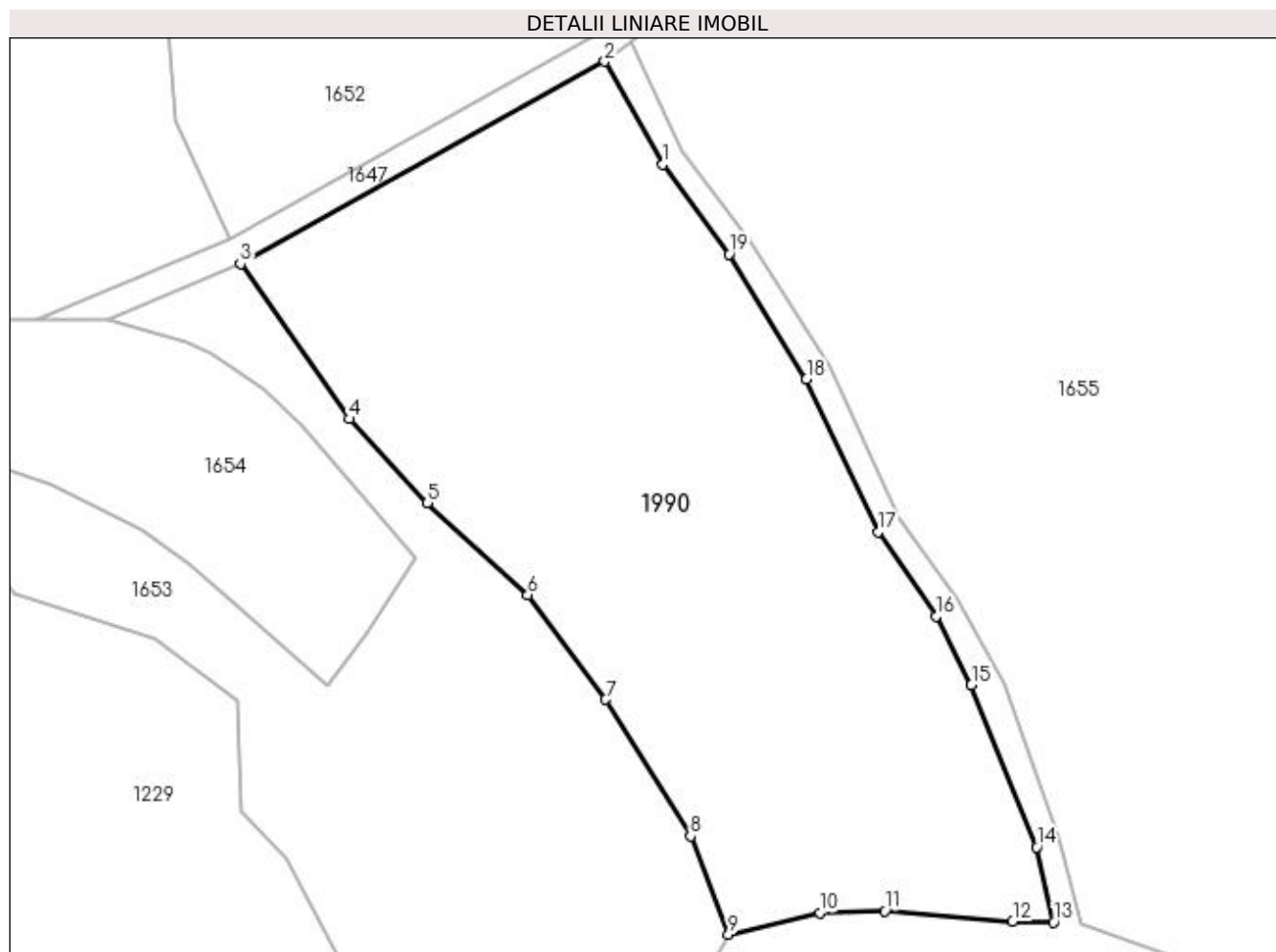
Inscrieri privind dezmembramintele dreptului de proprietate, drepturi reale de garanție și sarcini	Referințe
NU SUNT	

Anexa Nr. 1 La Partea I

Teren

Nr cadastral	Suprafața (mp)*	Observații / Referințe
	5.488	parte din nr. topografic 507

* Suprafața este determinată în planul de proiecție Stereo 70.



Date referitoare la teren

Crt	Categorie folosință	Intra vilan	Suprafața (mp)	Tarla	Parcelă	Nr. topo	Observații / Referințe
1	faneata	NU	5.488	-	-	-	

Lungime Segmente

1) Valorile lungimilor segmentelor sunt obținute din proiecție în plan.

Punct început	X / Y	Punct sfârșit	X / Y	Lungime segment (** (m)
1	413.196,11 694.795,603	2	413.188,458 694.809,098	15.513
2	413.188,458 694.809,098	3	413.140,581 694.782,503	54.768
3	413.140,581 694.782,503	4	413.154,937 694.762,139	24.916
4	413.154,937 694.762,139	5	413.165,128 694.751,141	14.994
5	413.165,128 694.751,141	6	413.178,339 694.739,029	17.923

Punct început	X / Y	Punct sfârșit	X / Y	Lungime segment (** (m)
6	413.178,339 694.739,029	7	413.188,547 694.725,276	17.127
7	413.188,547 694.725,276	8	413.199,73 694.707,341	21.136
8	413.199,73 694.707,341	9	413.204,7 694.694,442	13.823
9	413.204,7 694.694,442	10	413.216,69 694.697,241	12.312
10	413.216,69 694.697,241	11	413.225,27 694.697,488	8.584
11	413.225,27 694.697,488	12	413.242,049 694.696,128	16.834
12	413.242,049 694.696,128	13	413.247,454 694.696,017	5.406
13	413.247,454 694.696,017	14	413.245,239 694.705,915	10.143
14	413.245,239 694.705,915	15	413.236,629 694.727,226	22.985
15	413.236,629 694.727,226	16	413.232,012 694.736,202	10.094
16	413.232,012 694.736,202	17	413.224,39 694.747,307	13.469
17	413.224,39 694.747,307	18	413.214,956 694.767,36	22.161
18	413.214,956 694.767,36	19	413.204,779 694.783,792	19.328
19	413.204,779 694.783,792	1	413.196,11 694.795,603	14.651

** Lungimile segmentelor sunt determinate în planul de proiecție Stereo 70 și sunt rotunjite la 1 milimetru.

*** Distanța dintre puncte este formată din segmente cumulate ce sunt mai mici decât valoarea 1 milimetru.

