

**DATE DESPRE IMOBILUL NR. 5660**

Oficiul de Cadastru și Publicitate Imobiliară MARAMURES  
Biroul de Cadastru și Publicitate Imobiliară Sighetu Marmatiei

**A. Partea I. Descrierea imobilului**

TEREN Extravilan

Nr. CF vechi:72  
Nr. topografic:429

Adresa: Jud. Maramures

Nr. Crt	Nr cadastral Nr. topografic	Suprafața* (mp)	Observații / Referințe
A1		10.804	Sector cadastral:49 Teren neimprejmuit; Parte din nr topo 429

**B. Partea II. Proprietari și acte**

Inscrieri privitoare la dreptul de proprietate și alte drepturi reale		Referințe
<b>5660 / 30/06/2023</b>		
Act Normativ nr. Legea 7, din 13/03/1996 emis de Parlamentul României;		
B1	Intabulare, drept de PROPRIETATE, dobândit prin Lege, cota actuala 1/1 1) NEIDENTIFICAT NEIDENTIFICAT	A1
Act Administrativ nr. Adeverința 219, din 05/01/2023 emis de Primăria Ocna Șugatag;		
B2	se notează posesia faptică în favoarea lui 1) ȘANDOR LAURENȚIU	A1

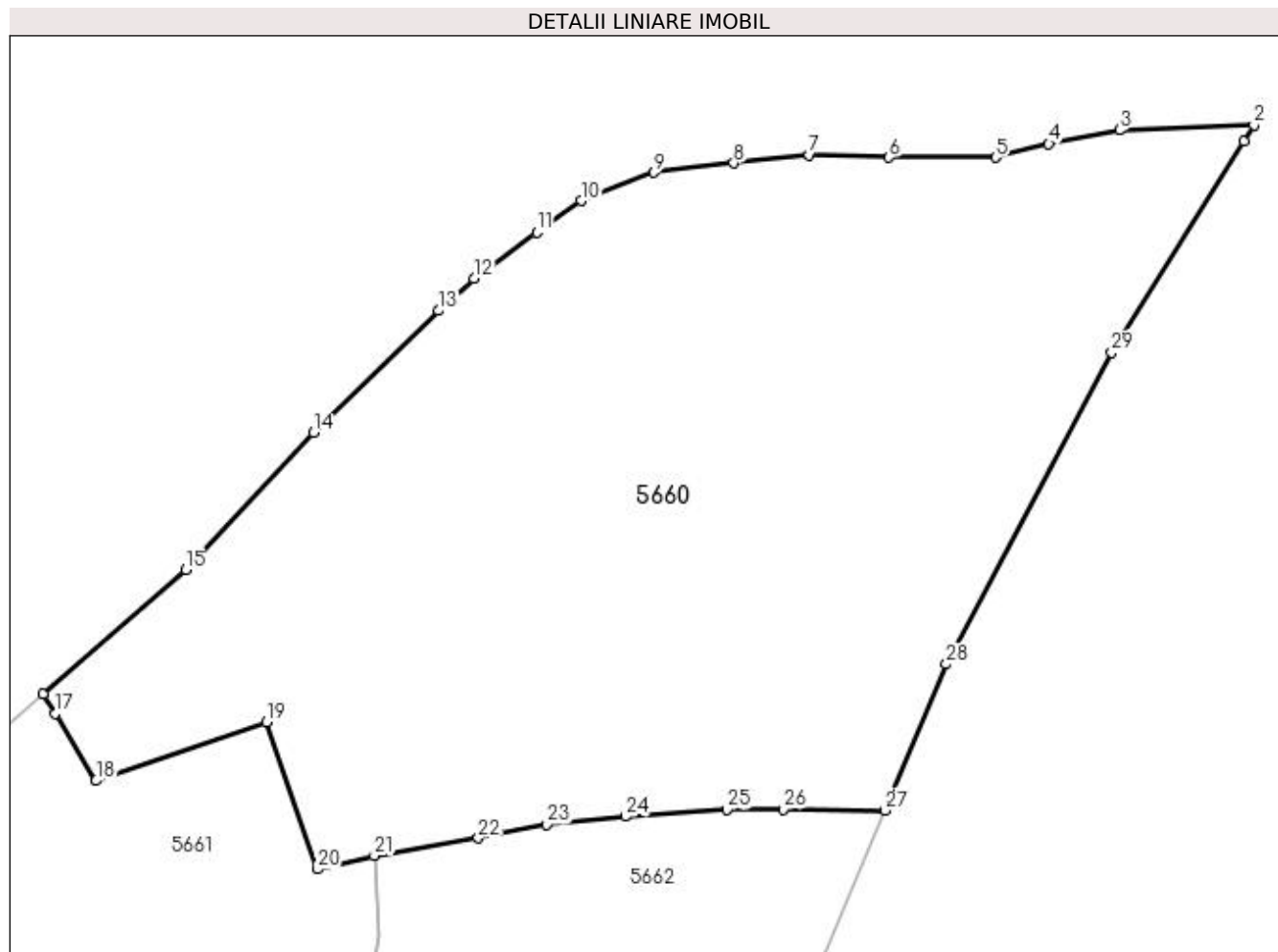
**C. Partea III. SARCINI .**

Inscrieri privind dezmembramintele dreptului de proprietate, drepturi reale de garanție și sarcini	Referințe
NU SUNT	

**Teren**

Nr cadastral	Suprafaţa (mp)*	Observații / Referințe
	10.804	Parte din nr topo 429

\* Suprafața este determinată în planul de proiecție Stereo 70.



**Date referitoare la teren**

Crt	Categorie folosință	Intra vilan	Suprafața (mp)	Tarla	Parcelă	Nr. topo	Observații / Referințe
1	faneata	NU	10.804	-	-	-	

**Lungime Segmente**

1) Valorile lungimilor segmentelor sunt obținute din proiecție în plan.

Punct început	X / Y	Punct sfârșit	X / Y	Lungime segment (** (m)
1	419.365,18 698.855,02	2	419.366,719 698.857,42	2.851
3	419.346,946 698.856,654	4	419.336,565 698.854,634	10.576
5	419.328,728 698.852,619	6	419.313,093 698.852,621	15.635
7	419.301,356 698.852,983	8	419.290,245 698.851,819	11.172
9	419.278,557 698.850,418	10	419.267,798 698.846,277	11.528

Punct început	X / Y	Punct sfârșit	X / Y	Lungime segment (** (m)
2	419.366,719 698.857,42	3	419.346,946 698.856,654	19.788
4	419.336,565 698.854,634	5	419.328,728 698.852,619	8.092
6	419.313,093 698.852,621	7	419.301,356 698.852,983	11.743
8	419.290,245 698.851,819	9	419.278,557 698.850,418	11.772
10	419.267,798 698.846,277	11	419.261,308 698.841,616	7.99

Punct început	X / Y	Punct sfârşit	X / Y	Lungime segment (** (m)
11	419.261,308 698.841,616	12	419.252,064 698.834,849	11.456
13	419.246,822 698.830,133	14	419.228,483 698.812,211	25.642
15	419.209,688 698.792,015	16	419.188,758 698.773,809	27.74
17	419.190,531 698.770,894	18	419.196,516 698.761,054	11.517
19	419.221,59 698.769,662	20	419.229,016 698.748,052	22.85
21	419.237,421 698.750,006	22	419.252,683 698.752,629	15.486
23	419.262,814 698.754,627	24	419.274,323 698.755,803	11.569
25	419.289,241 698.756,796	26	419.297,498 698.756,833	8.257
27	419.312,461 698.756,692	28	419.321,51 698.778,18	23.316
29	419.345,83 698.823,98	1	419.365,18 698.855,02	36.577

Punct început	X / Y	Punct sfârşit	X / Y	Lungime segment (** (m)
12	419.252,064 698.834,849	13	419.246,822 698.830,133	7.051
14	419.228,483 698.812,211	15	419.209,688 698.792,015	27.589
16	419.188,758 698.773,809	17	419.190,531 698.770,894	3.412
18	419.196,516 698.761,054	19	419.221,59 698.769,662	26.51
20	419.229,016 698.748,052	21	419.237,421 698.750,006	8.629
22	419.252,683 698.752,629	23	419.262,814 698.754,627	10.326
24	419.274,323 698.755,803	25	419.289,241 698.756,796	14.951
26	419.297,498 698.756,833	27	419.312,461 698.756,692	14.964
28	419.321,51 698.778,18	29	419.345,83 698.823,98	51.857

\*\* Lungimile segmentelor sunt determinate în planul de proiecție Stereo 70 și sunt rotunjite la 1 milimetru.

\*\*\* Distanța dintre puncte este formată din segmente cumulate ce sunt mai mici decât valoarea 1 milimetru.



**DATE DESPRE IMOBILUL NR. 5661**

Oficiul de Cadastru și Publicitate Imobiliară MARAMURES  
Biroul de Cadastru și Publicitate Imobiliară Sighetu Marmatiei

**A. Partea I. Descrierea imobilului**

TEREN Extravilan

Nr. CF vechi:72  
Nr. topografic:429

Adresa: Jud. Maramures

Nr. Crt	Nr cadastral Nr. topografic	Suprafata* (mp)	Observatii / Referinte
A1		12.886	Sector cadastral:49 Teren neimprejmuit; Parte din nr topo 429

**B. Partea II. Proprietari și acte**

Inscrieri privitoare la dreptul de proprietate și alte drepturi reale		Referințe
<b>5661 / 30/06/2023</b>		
Act Normativ nr. Legea 7, din 13/03/1996 emis de Parlamentul României;		
B1	Intabulare, drept de PROPRIETATE, dobandit prin Lege, cota actuala 1/1 1) NEIDENTIFICAT NEIDENTIFICAT	A1
Act Administrativ nr. Adeverința 285, din 05/01/2023 emis de Primăria Ocna Șugatag;		
B2	se notează posesia faptică în favoarea lui 1) HOBAN ANUȚA	A1

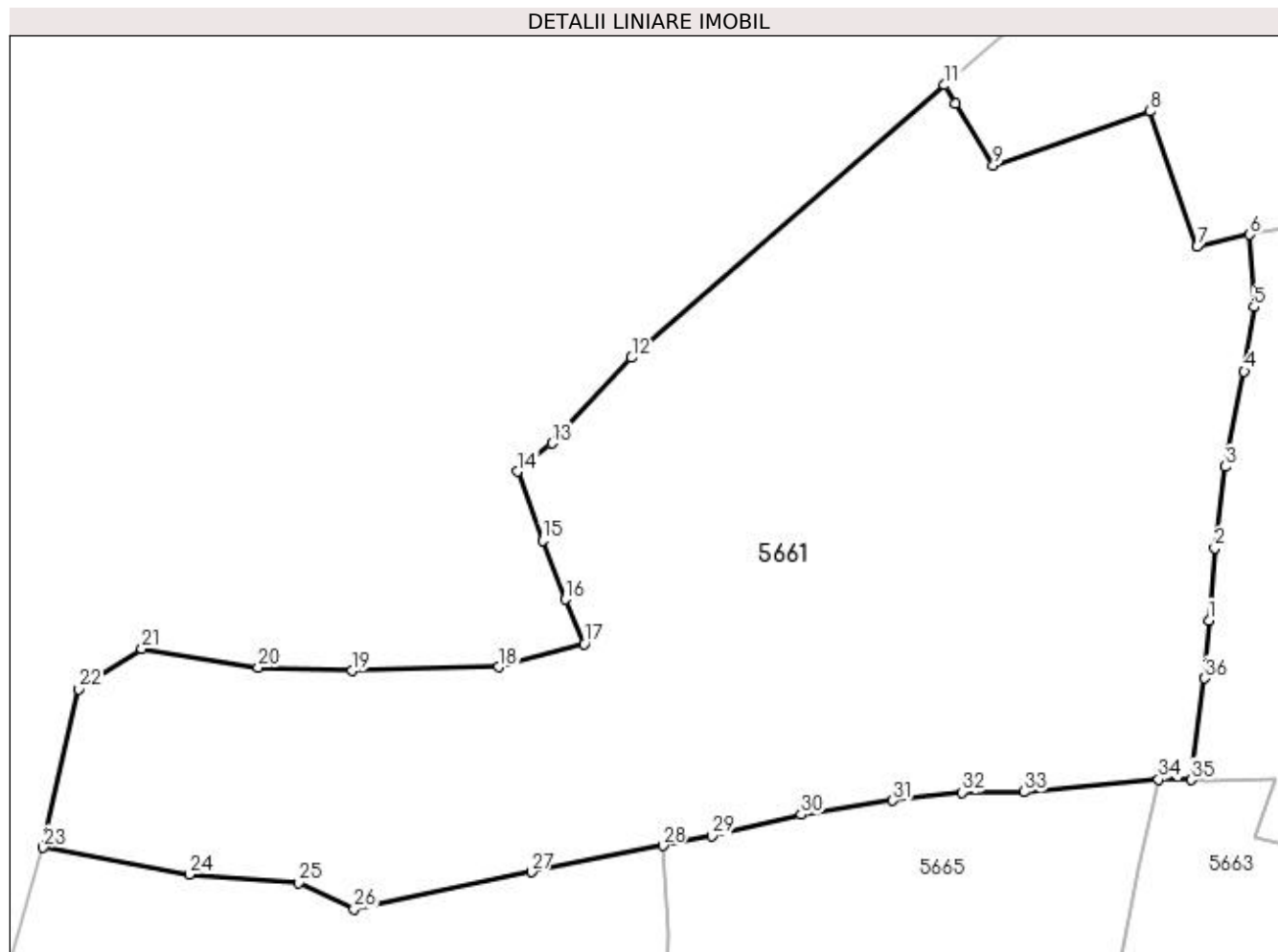
**C. Partea III. SARCINI .**

Inscrieri privind dezmembramintele dreptului de proprietate, drepturi reale de garanție și sarcini	Referințe
NU SUNT	

**Teren**

Nr cadastral	Suprafața (mp)*	Observații / Referințe
	12.886	Parte din nr topo 429

\* Suprafața este determinată în planul de proiecție Stereo 70.



**Date referitoare la teren**

Crt	Categorie folosință	Intra vilan	Suprafața (mp)	Tarla	Parcelă	Nr. topo	Observații / Referințe
1	faneata	NU	12.886	-	-	-	

**Lungime Segmente**

1) Valorile lungimilor segmentelor sunt obținute din proiecție în plan.

Punct început	X / Y	Punct sfârșit	X / Y	Lungime segment (** (m)
1	419.230,928 698.688,479	2	419.231,872 698.699,972	11.532
3	419.233,549 698.712,956	4	419.236,56 698.728,168	15.507
5	419.238,11 698.738,444	6	419.237,421 698.750,006	11.583
7	419.229,016 698.748,052	8	419.221,59 698.769,662	22.85
9	419.196,516 698.761,054	10	419.190,531 698.770,894	11.517

Punct început	X / Y	Punct sfârșit	X / Y	Lungime segment (** (m)
2	419.231,872 698.699,972	3	419.233,549 698.712,956	13.092
4	419.236,56 698.728,168	5	419.238,11 698.738,444	10.392
6	419.237,421 698.750,006	7	419.229,016 698.748,052	8.629
8	419.221,59 698.769,662	9	419.196,516 698.761,054	26.51
10	419.190,531 698.770,894	11	419.188,758 698.773,809	3.412

Punct început	X / Y	Punct sfârșit	X / Y	Lungime segment (** (m)
11	419.188,758 698.773,809	12	419.138,772 698.730,327	66.252
13	419.126,144 698.716,726	14	419.120,699 698.712,199	7.081
15	419.124,637 698.701,17	16	419.128,239 698.691,803	10.036
17	419.131,284 698.684,739	18	419.117,667 698.681,035	14.112
19	419.094,284 698.680,415	20	419.079,264 698.680,953	15.03
21	419.060,708 698.683,954	22	419.050,662 698.677,5	11.941
23	419.044,999 698.652,227	24	419.068,266 698.647,982	23.651
25	419.085,771 698.646,597	26	419.094,563 698.642,464	9.715
27	419.122,88 698.648,356	28	419.143,831 698.652,533	21.363
29	419.151,613 698.654,08	30	419.165,857 698.657,51	14.651
31	419.180,511 698.659,717	32	419.191,489 698.661,039	11.057
33	419.201,473 698.661,119	34	419.222,892 698.663,09	21.509
35	419.228,048 698.663,018	36	419.230,258 698.679,224	16.356

Punct început	X / Y	Punct sfârșit	X / Y	Lungime segment (** (m)
12	419.138,772 698.730,327	13	419.126,144 698.716,726	18.559
14	419.120,699 698.712,199	15	419.124,637 698.701,17	11.711
16	419.128,239 698.691,803	17	419.131,284 698.684,739	7.692
18	419.117,667 698.681,035	19	419.094,284 698.680,415	23.391
20	419.079,264 698.680,953	21	419.060,708 698.683,954	18.797
22	419.050,662 698.677,5	23	419.044,999 698.652,227	25.9
24	419.068,266 698.647,982	25	419.085,771 698.646,597	17.56
26	419.094,563 698.642,464	27	419.122,88 698.648,356	28.923
28	419.143,831 698.652,533	29	419.151,613 698.654,08	7.934
30	419.165,857 698.657,51	31	419.180,511 698.659,717	14.819
32	419.191,489 698.661,039	33	419.201,473 698.661,119	9.984
34	419.222,892 698.663,09	35	419.228,048 698.663,018	5.157
36	419.230,258 698.679,224	1	419.230,928 698.688,479	9.279

\*\* Lungimile segmentelor sunt determinate în planul de proiecție Stereo 70 și sunt rotunjite la 1 milimetru.

\*\*\* Distanța dintre puncte este formată din segmente cumulate ce sunt mai mici decât valoarea 1 milimetru.





**DATE DESPRE IMOBILUL NR. 5662**

Oficiul de Cadastru și Publicitate Imobiliară MARAMURES  
Biroul de Cadastru și Publicitate Imobiliară Sighetu Marmatiei

**A. Partea I. Descrierea imobilului**

TEREN Extravilan

Nr. CF vechi:72  
Nr. topografic:429

Adresa: Jud. Maramures

Nr. Crt	Nr cadastral Nr. topografic	Suprafața* (mp)	Observații / Referințe
A1		6.060	Sector cadastral:49 Teren neimprejmuit; Parte din nr topo 429

**B. Partea II. Proprietari și acte**

Inscrieri privitoare la dreptul de proprietate și alte drepturi reale		Referințe
<b>5662 / 30/06/2023</b>		
Act Normativ nr. Legea 7, din 13/03/1996 emis de Parlamentul României;		
B1	Intabulare, drept de PROPRIETATE, dobandit prin Lege, cota actuala 1/1 1) NEIDENTIFICAT NEIDENTIFICAT	A1
Act Administrativ nr. Adeverința 333, din 05/01/2023 emis de Primăria Ocna Șugatag;		
B2	se notează posesia faptică în favoarea lui 1) BLEDEA IOANA	A1

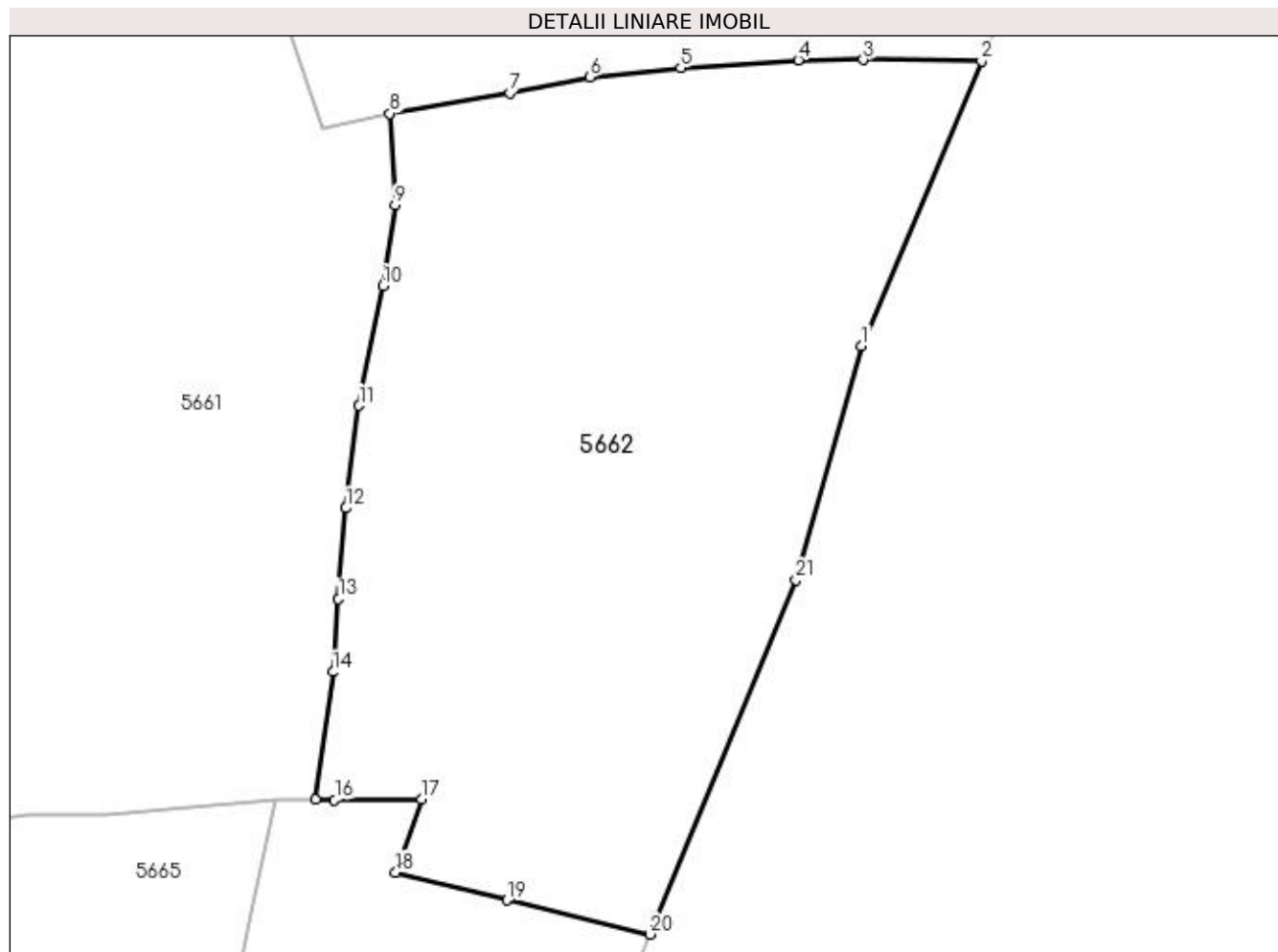
**C. Partea III. SARCINI .**

Inscrieri privind dezmembramintele dreptului de proprietate, drepturi reale de garanție și sarcini	Referințe
NU SUNT	

**Teren**

Nr cadastral	Suprafața (mp)*	Observații / Referințe
	6.060	Parte din nr topo 429

\* Suprafața este determinată în planul de proiecție Stereo 70.



**Date referitoare la teren**

Crt	Categorie folosință	Intra vilan	Suprafața (mp)	Tarla	Parcelă	Nr. topo	Observații / Referințe
1	faneata	NU	6.060	-	-	-	

**Lungime Segmente**

1) Valorile lungimilor segmentelor sunt obținute din proiecție în plan.

Punct început	X / Y	Punct sfârșit	X / Y	Lungime segment (** (m)
1	419.297,246 698.720,559	2	419.312,461 698.756,692	39.206
3	419.297,498 698.756,833	4	419.289,241 698.756,796	8.257
5	419.274,323 698.755,803	6	419.262,814 698.754,627	11.569
7	419.252,683 698.752,629	8	419.237,421 698.750,006	15.486
9	419.238,11 698.738,444	10	419.236,56 698.728,168	10.392

Punct început	X / Y	Punct sfârșit	X / Y	Lungime segment (** (m)
2	419.312,461 698.756,692	3	419.297,498 698.756,833	14.964
4	419.289,241 698.756,796	5	419.274,323 698.755,803	14.951
6	419.262,814 698.754,627	7	419.252,683 698.752,629	10.326
8	419.237,421 698.750,006	9	419.238,11 698.738,444	11.583
10	419.236,56 698.728,168	11	419.233,549 698.712,956	15.507

Punct început	X / Y	Punct sfârșit	X / Y	Lungime segment (** (m)
11	419.233,549 698.712,956	12	419.231,872 698.699,972	13.092
13	419.230,928 698.688,479	14	419.230,258 698.679,224	9.279
15	419.228,048 698.663,018	16	419.230,446 698.662,985	2.398
17	419.241,455 698.663,086	18	419.238,177 698.653,812	9.836
19	419.252,264 698.650,282	20	419.270,414 698.645,947	18.661
21	419.288,93 698.690,89	1	419.297,246 698.720,559	30.812

Punct început	X / Y	Punct sfârșit	X / Y	Lungime segment (** (m)
12	419.231,872 698.699,972	13	419.230,928 698.688,479	11.532
14	419.230,258 698.679,224	15	419.228,048 698.663,018	16.356
16	419.230,446 698.662,985	17	419.241,455 698.663,086	11.009
18	419.238,177 698.653,812	19	419.252,264 698.650,282	14.523
20	419.270,414 698.645,947	21	419.288,93 698.690,89	48.608

\*\* Lungimile segmentelor sunt determinate în planul de proiecție Stereo 70 și sunt rotunjite la 1 milimetru.

\*\*\* Distanța dintre puncte este formată din segmente cumulate ce sunt mai mici decât valoarea 1 milimetru.



**DATE DESPRE IMOBILUL NR. 5663**

Oficiul de Cadastru și Publicitate Imobiliară MARAMURES  
Biroul de Cadastru și Publicitate Imobiliară Sighetu Marmatiei

**A. Partea I. Descrierea imobilului**

TEREN Extravilan

Nr. CF vechi:72  
Nr. topografic:429

Adresa: Jud. Maramures

Nr. Crt	Nr cadastral Nr. topografic	Suprafața* (mp)	Observații / Referințe
A1		2.415	Sector cadastral:49 Teren neimprejmuit; Parte din nr topo 429

**B. Partea II. Proprietari și acte**

Inscrieri privitoare la dreptul de proprietate și alte drepturi reale		Referințe
<b>5663 / 30/06/2023</b>		
Act Normativ nr. Legea 7, din 13/03/1996 emis de Parlamentul României;		
B1	Intabulare, drept de PROPRIETATE, dobandit prin Lege, cota actuala 1/1 1) <b>NEIDENTIFICAT NEIDENTIFICAT</b>	A1
Act Administrativ nr. Adeverința 334, din 05/01/2023 emis de Primăria Ocna Șugatag;		
B2	se notează posesia faptică în favoarea lui 1) <b>BERCI IRINA</b>	A1

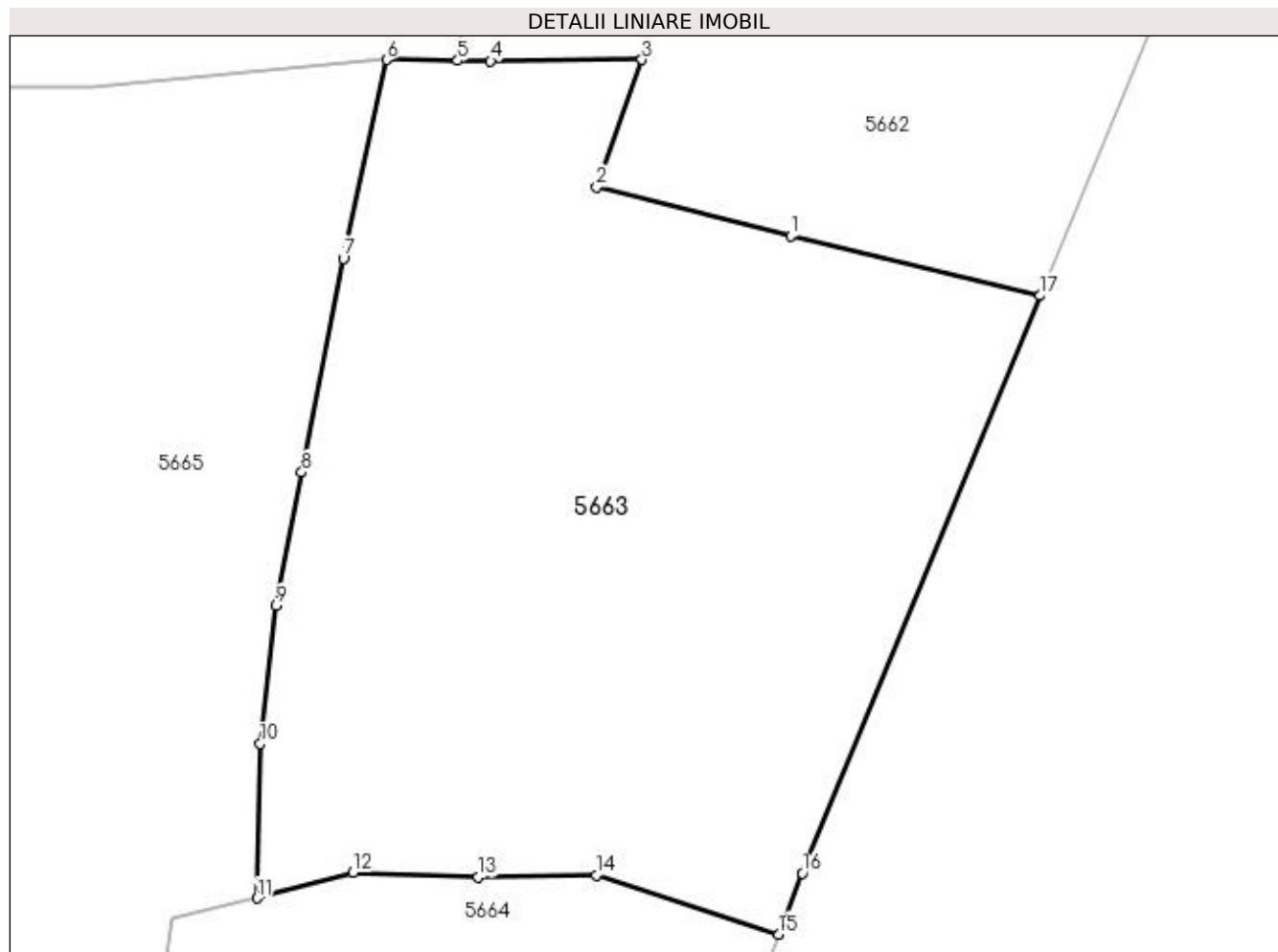
**C. Partea III. SARCINI .**

Inscrieri privind dezmembramintele dreptului de proprietate, drepturi reale de garanție și sarcini	Referințe
NU SUNT	

**Teren**

Nr cadastral	Suprafața (mp)*	Observații / Referințe
	2.415	Parte din nr topo 429

\* Suprafața este determinată în planul de proiecție Stereo 70.



**Date referitoare la teren**

Crt	Categorie folosință	Intra vilan	Suprafața (mp)	Tarla	Parcelă	Nr. topo	Observații / Referințe
1	faneata	NU	2.415	-	-	-	

**Lungime Segmente**

1) Valorile lungimilor segmentelor sunt obținute din proiecție în plan.

Punct început	X / Y	Punct sfârșit	X / Y	Lungime segment (** (m)
1	419.252,264 698.650,282	2	419.238,177 698.653,812	14.523
2	419.238,177 698.653,812	3	419.241,455 698.663,086	9.836
3	419.241,455 698.663,086	4	419.230,446 698.662,985	11.009
4	419.230,446 698.662,985	5	419.228,048 698.663,018	2.398
5	419.228,048 698.663,018	6	419.222,892 698.663,09	5.157

Punct început	X / Y	Punct sfârşit	X / Y	Lungime segment (** (m)
6	419.222,892 698.663,09	7	419.219,739 698.648,643	14.787
7	419.219,739 698.648,643	8	419.216,729 698.633,11	15.822
8	419.216,729 698.633,11	9	419.214,837 698.623,406	9.887
9	419.214,837 698.623,406	10	419.213,696 698.613,377	10.094
10	419.213,696 698.613,377	11	419.213,46 698.602,15	11.229
11	419.213,46 698.602,15	12	419.220,438 698.603,998	7.219
12	419.220,438 698.603,998	13	419.229,566 698.603,676	9.134
13	419.229,566 698.603,676	14	419.238,137 698.603,818	8.572
14	419.238,137 698.603,818	15	419.251,386 698.599,522	13.928
15	419.251,386 698.599,522	16	419.253,12 698.603,97	4.774
16	419.253,12 698.603,97	17	419.270,414 698.645,947	45.4
17	419.270,414 698.645,947	1	419.252,264 698.650,282	18.661

\*\* Lungimile segmentelor sunt determinate în planul de proiecție Stereo 70 și sunt rotunjite la 1 milimetru.

\*\*\* Distanța dintre puncte este formată din segmente cumulate ce sunt mai mici decât valoarea 1 milimetru.





**DATE DESPRE IMOBILUL NR. 5664**

Oficiul de Cadastru și Publicitate Imobiliară MARAMURES  
Biroul de Cadastru și Publicitate Imobiliară Sighetu Marmatiei

**A. Partea I. Descrierea imobilului**

TEREN Extravilan

Nr. CF vechi:72  
Nr. topografic:429

Adresa: Jud. Maramures

Nr. Crt	Nr cadastral Nr. topografic	Suprafața* (mp)	Observații / Referințe
A1		2.393	Sector cadastral:49 Teren neimprejmuit; Parte din nr topo 429

**B. Partea II. Proprietari și acte**

Inscrieri privitoare la dreptul de proprietate și alte drepturi reale		Referințe
<b>5664 / 30/06/2023</b>		
Act Normativ nr. Legea 7, din 13/03/1996 emis de Parlamentul României;		
B1	Intabulare, drept de PROPRIETATE, dobândit prin Lege, cota actuala 1/1 1) NEIDENTIFICAT NEIDENTIFICAT	A1
Act Administrativ nr. Adeverința 335, din 05/01/2023 emis de Primăria Ocna Șugatag;		
B2	se notează posesia faptică în favoarea lui 1) HOTEA IOAN	A1

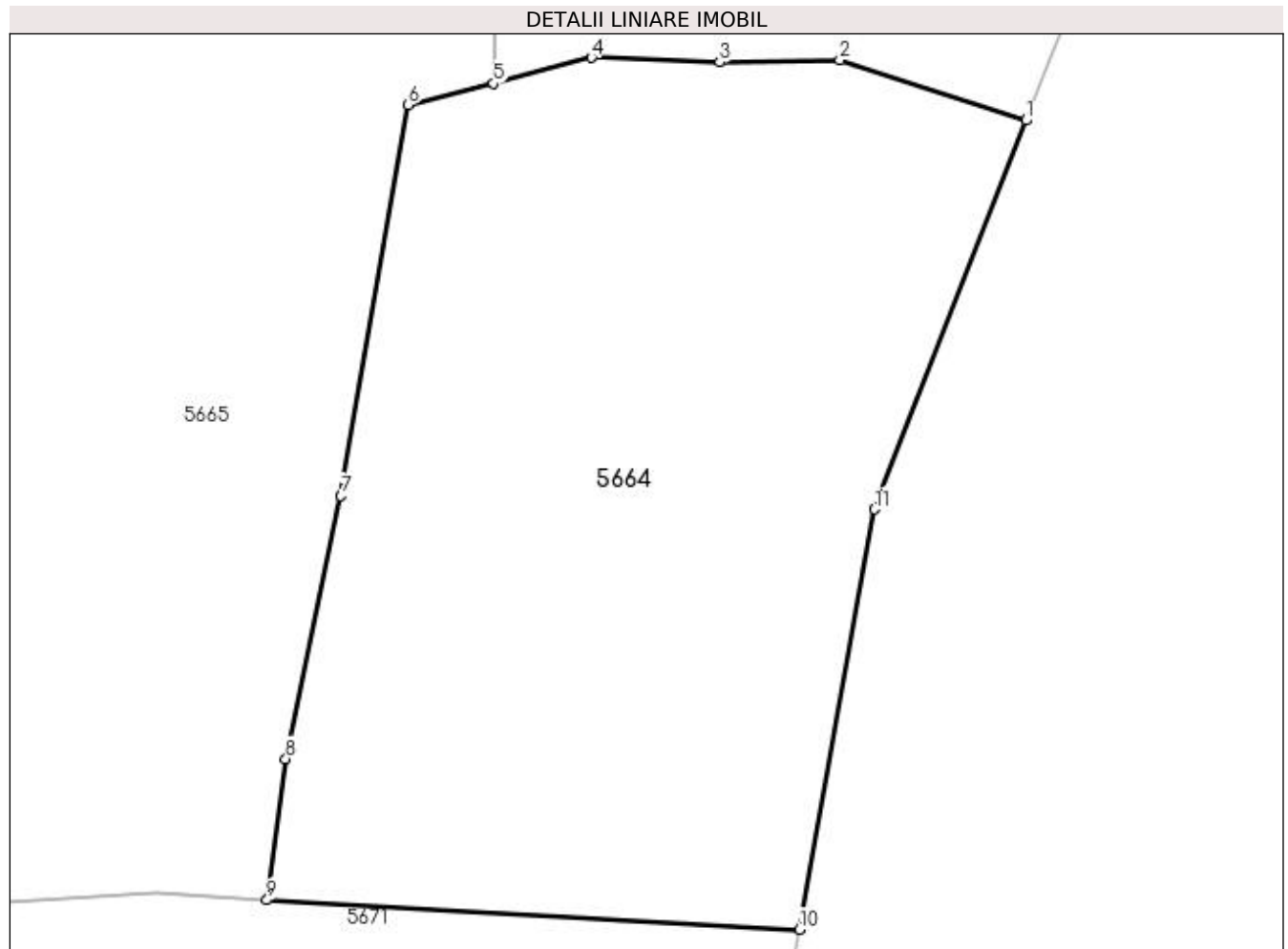
**C. Partea III. SARCINI .**

Inscrieri privind dezmembramintele dreptului de proprietate, drepturi reale de garanție și sarcini	Referințe
NU SUNT	

**Teren**

Nr cadastral	Suprafața (mp)*	Observații / Referințe
	2.393	Parte din nr topo 429

\* Suprafața este determinată în planul de proiecție Stereo 70.



**Date referitoare la teren**

Crt	Categorie folosință	Intra vilan	Suprafața (mp)	Tarla	Parcelă	Nr. topo	Observații / Referințe
1	faneata	NU	2.393	-	-	-	

**Lungime Segmente**

1) Valorile lungimilor segmentelor sunt obținute din proiecție în plan.

Punct început	X / Y	Punct sfârșit	X / Y	Lungime segment (** (m)
1	419.251,386 698.599,522	2	419.238,137 698.603,818	13.928
2	419.238,137 698.603,818	3	419.229,566 698.603,676	8.572
3	419.229,566 698.603,676	4	419.220,438 698.603,998	9.134
4	419.220,438 698.603,998	5	419.213,46 698.602,15	7.219
5	419.213,46 698.602,15	6	419.207,363 698.600,63	6.284

Punct început	X / Y	Punct sfârșit	X / Y	Lungime segment (** (m)
6	419.207,363 698.600,63	7	419.202,577 698.572,787	28.251
7	419.202,577 698.572,787	8	419.198,657 698.554,061	19.132
8	419.198,657 698.554,061	9	419.197,32 698.543,995	10.154
9	419.197,32 698.543,995	10	419.235,239 698.541,905	37.977
10	419.235,239 698.541,905	11	419.240,59 698.571,82	30.39
11	419.240,59 698.571,82	1	419.251,386 698.599,522	29.731

\*\* Lungimile segmentelor sunt determinate în planul de proiecție Stereo 70 și sunt rotunjite la 1 milimetru.

\*\*\* Distanța dintre puncte este formată din segmente cumulate ce sunt mai mici decât valoarea 1 milimetru.



**DATE DESPRE IMOBILUL NR. 5665**

Oficiul de Cadastru și Publicitate Imobiliară MARAMURES  
Biroul de Cadastru și Publicitate Imobiliară Sighetu Marmatiei

**A. Partea I. Descrierea imobilului**

TEREN Extravilan

Nr. CF vechi:72  
Nr. topografic:429

Adresa: Jud. Maramures

Nr. Crt	Nr cadastral Nr. topografic	Suprafața* (mp)	Observații / Referințe
A1		7.009	Sector cadastral:49 Teren neimprejmuit; Parte din nr topo 429

**B. Partea II. Proprietari și acte**

Inscrieri privitoare la dreptul de proprietate și alte drepturi reale		Referințe
<b>5665 / 30/06/2023</b>		
Act Normativ nr. Legea 7, din 13/03/1996 emis de Parlamentul României;		
B1	Intabulare, drept de PROPRIETATE, dobândit prin Lege, cota actuala 1/1 1) NEIDENTIFICAT NEIDENTIFICAT	A1
Act Administrativ nr. Adeverința 336, din 05/01/2023 emis de Primăria Ocna Șugatag;		
B2	se notează posesia faptică în favoarea lui 1) VANCIU-HOTEA ANA-MIHAELA	A1

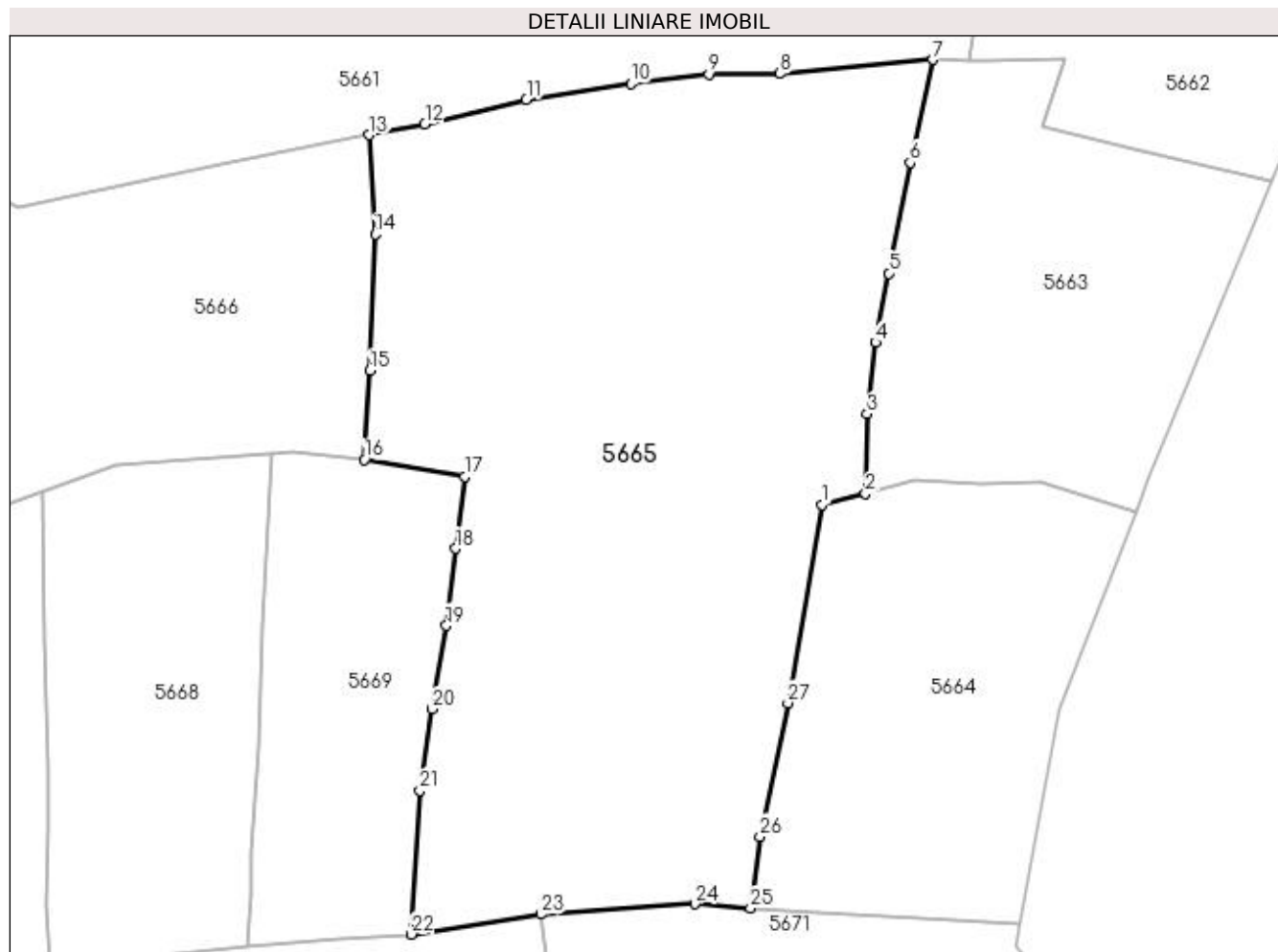
**C. Partea III. SARCINI .**

Inscrieri privind dezmembramintele dreptului de proprietate, drepturi reale de garanție și sarcini	Referințe
NU SUNT	

**Teren**

Nr cadastral	Suprafața (mp)*	Observații / Referințe
	7.009	Parte din nr topo 429

\* Suprafața este determinată în planul de proiecție Stereo 70.



**Date referitoare la teren**

Crt	Categorie folosință	Intra vilan	Suprafața (mp)	Tarla	Parcelă	Nr. topo	Observații / Referințe
1	faneata	NU	7.009	-	-	-	

**Lungime Segmente**

1) Valorile lungimilor segmentelor sunt obținute din proiecție în plan.

Punct început	X / Y	Punct sfârșit	X / Y	Lungime segment (** (m)
1	419.207,363 698.600,63	2	419.213,46 698.602,15	6.284
3	419.213,696 698.613,377	4	419.214,837 698.623,406	10.094
5	419.216,729 698.633,11	6	419.219,739 698.648,643	15.822
7	419.222,892 698.663,09	8	419.201,473 698.661,119	21.509
9	419.191,489 698.661,039	10	419.180,511 698.659,717	11.057

Punct început	X / Y	Punct sfârșit	X / Y	Lungime segment (** (m)
2	419.213,46 698.602,15	3	419.213,696 698.613,377	11.229
4	419.214,837 698.623,406	5	419.216,729 698.633,11	9.887
6	419.219,739 698.648,643	7	419.222,892 698.663,09	14.787
8	419.201,473 698.661,119	9	419.191,489 698.661,039	9.984
10	419.180,511 698.659,717	11	419.165,857 698.657,51	14.819

Punct început	X / Y	Punct sfârșit	X / Y	Lungime segment (** (m)
11	419.165,857 698.657,51	12	419.151,613 698.654,08	14.651
13	419.143,831 698.652,533	14	419.144,625 698.638,576	13.98
15	419.143,905 698.619,465	16	419.143,141 698.606,94	12.548
17	419.157,159 698.604,568	18	419.155,903 698.594,487	10.159
19	419.154,608 698.583,641	20	419.152,64 698.571,962	11.844
21	419.150,887 698.560,533	22	419.149,71 698.540,323	20.244
23	419.167,864 698.543,125	24	419.189,514 698.544,576	21.699
25	419.197,32 698.543,995	26	419.198,657 698.554,061	10.154
27	419.202,577 698.572,787	1	419.207,363 698.600,63	28.251

Punct început	X / Y	Punct sfârșit	X / Y	Lungime segment (** (m)
12	419.151,613 698.654,08	13	419.143,831 698.652,533	7.934
14	419.144,625 698.638,576	15	419.143,905 698.619,465	19.125
16	419.143,141 698.606,94	17	419.157,159 698.604,568	14.217
18	419.155,903 698.594,487	19	419.154,608 698.583,641	10.923
20	419.152,64 698.571,962	21	419.150,887 698.560,533	11.563
22	419.149,71 698.540,323	23	419.167,864 698.543,125	18.369
24	419.189,514 698.544,576	25	419.197,32 698.543,995	7.828
26	419.198,657 698.554,061	27	419.202,577 698.572,787	19.132

\*\* Lungimile segmentelor sunt determinate în planul de proiecție Stereo 70 și sunt rotunjite la 1 milimetru.

\*\*\* Distanța dintre puncte este formată din segmente cumulate ce sunt mai mici decât valoarea 1 milimetru.





**DATE DESPRE IMOBILUL NR. 5666**

Oficiul de Cadastru și Publicitate Imobiliară MARAMURES  
Biroul de Cadastru și Publicitate Imobiliară Sighetu Marmatiei

**A. Partea I. Descrierea imobilului**

TEREN Extravilan

Nr. CF vechi:72

Adresa: Jud. Maramures

Nr. Crt	Nr cadastral Nr. topografic	Suprafața* (mp)	Observații / Referințe
A1		5.237	Sector cadastral:49 Teren neimprejmuit; Parte din nr topo 429

**B. Partea II. Proprietari și acte**

Inscrieri privitoare la dreptul de proprietate și alte drepturi reale	Referințe
<b>5666 / 19/07/2023</b>	
Act Administrativ nr. Titlul de proprietate nr. 18386, din 25/03/2019 emis de Comisia Județeană Maramureș;	
B1	A1
Intabulare, drept de PROPRIETATE în baza Legii 247/2005, dobândit prin Reconstituire, cota actuala 1/1 1) MĂNĂSTIRE GRIGORE DEFUNCT:Da	

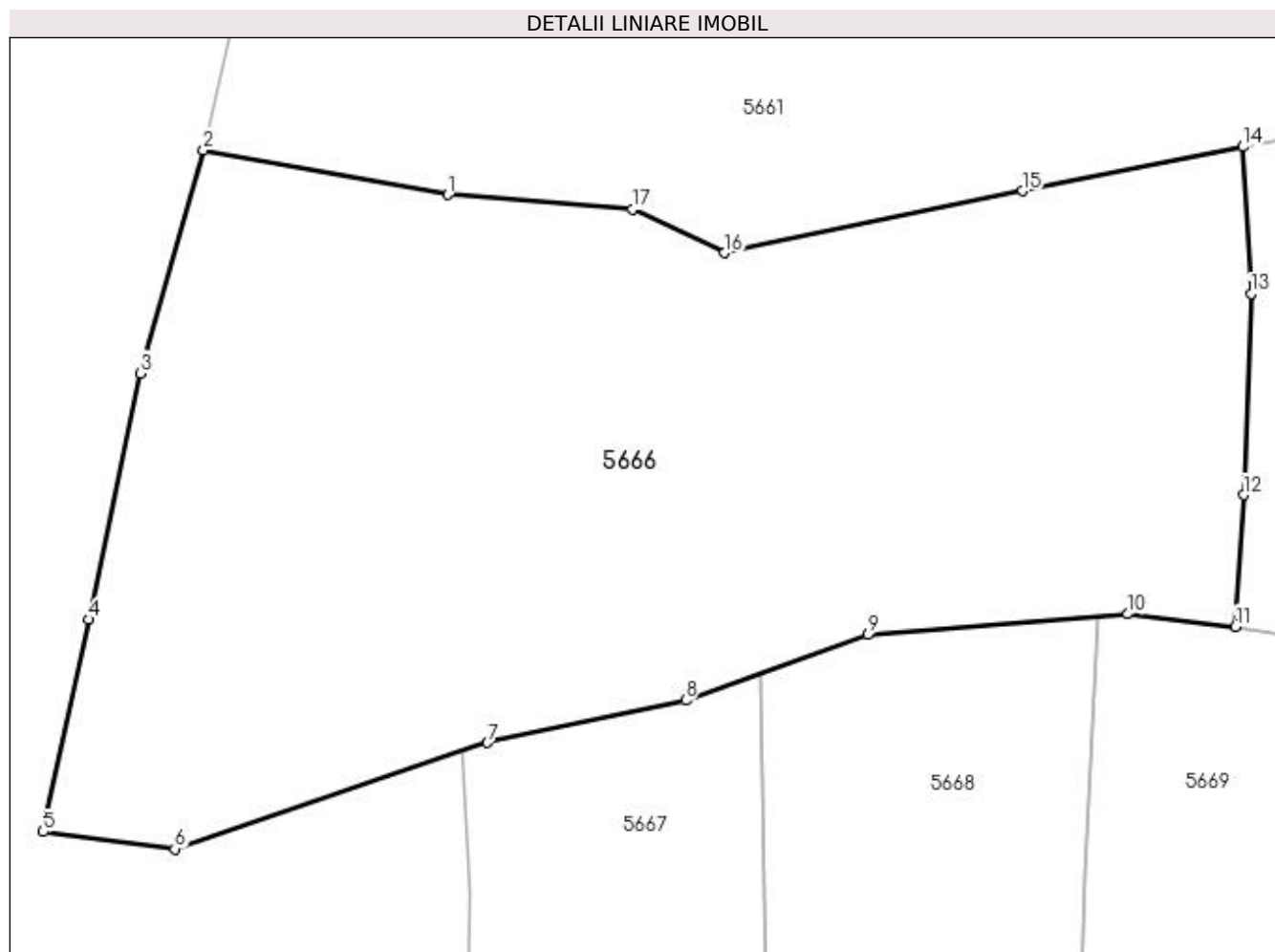
**C. Partea III. SARCINI .**

Inscrieri privind dezmembramintele dreptului de proprietate, drepturi reale de garanție și sarcini	Referințe
NU SUNT	

**Teren**

Nr cadastral	Suprafața (mp)*	Observații / Referințe
	5.237	Parte din nr topo 429

\* Suprafața este determinată în planul de proiecție Stereo 70.



**Date referitoare la teren**

Crt	Categorie folosință	Intra vilan	Suprafața (mp)	Tarla	Parcelă	Nr. topo	Observații / Referințe
1	faneata	NU	5.237	-	-	-	

**Lungime Segmente**

1) Valorile lungimilor segmentelor sunt obținute din proiecție în plan.

Punct început	X / Y	Punct sfârșit	X / Y	Lungime segment (** (m)
1	419.068,266 698.647,982	2	419.044,999 698.652,227	23.651
2	419.044,999 698.652,227	3	419.039,025 698.631,017	22.035
3	419.039,025 698.631,017	4	419.034,11 698.607,625	23.903
4	419.034,11 698.607,625	5	419.029,766 698.587,459	20.629
5	419.029,766 698.587,459	6	419.042,284 698.585,819	12.625

Punct început	X / Y	Punct sfârșit	X / Y	Lungime segment (** (m)
6	419.042,284 698.585,819	7	419.072,037 698.595,912	31.418
7	419.072,037 698.595,912	8	419.090,859 698.599,932	19.247
8	419.090,859 698.599,932	9	419.108,217 698.606,167	18.444
9	419.108,217 698.606,167	10	419.132,915 698.608,138	24.777
10	419.132,915 698.608,138	11	419.143,141 698.606,94	10.296
11	419.143,141 698.606,94	12	419.143,905 698.619,465	12.548
12	419.143,905 698.619,465	13	419.144,625 698.638,576	19.125
13	419.144,625 698.638,576	14	419.143,831 698.652,533	13.98
14	419.143,831 698.652,533	15	419.122,88 698.648,356	21.363
15	419.122,88 698.648,356	16	419.094,563 698.642,464	28.923
16	419.094,563 698.642,464	17	419.085,771 698.646,597	9.715
17	419.085,771 698.646,597	1	419.068,266 698.647,982	17.56

\*\* Lungimile segmentelor sunt determinate în planul de proiecție Stereo 70 și sunt rotunjite la 1 milimetru.

\*\*\* Distanța dintre puncte este formată din segmente cumulate ce sunt mai mici decât valoarea 1 milimetru.



**DATE DESPRE IMOBILUL NR. 5667**

Oficiul de Cadastru și Publicitate Imobiliară MARAMURES  
Biroul de Cadastru și Publicitate Imobiliară Sighetu Marmatiei

**A. Partea I. Descrierea imobilului**

TEREN Extravilan

Nr. CF vechi:72  
Nr. topografic:429

Adresa: Jud. Maramures

Nr. Crt	Nr cadastral Nr. topografic	Suprafața* (mp)	Observații / Referințe
A1		1.820	Sector cadastral:49 Teren neimprejmuit; Parte din nr topo 429

**B. Partea II. Proprietari și acte**

Inscrieri privitoare la dreptul de proprietate și alte drepturi reale		Referințe
<b>5667 / 30/06/2023</b>		
Act Normativ nr. Legea 7, din 13/03/1996 emis de Parlamentul României;		
B1	Intabulare, drept de PROPRIETATE, dobândit prin Lege, cota actuala 1/1 1) NEIDENTIFICAT NEIDENTIFICAT	A1
Act Administrativ nr. Adeverința 337, din 05/01/2023 emis de Primăria Ocna Șugatag;		
B2	se notează posesia faptică în favoarea lui 1) ȘANDOR PETRU-VASILE	A1

**C. Partea III. SARCINI .**

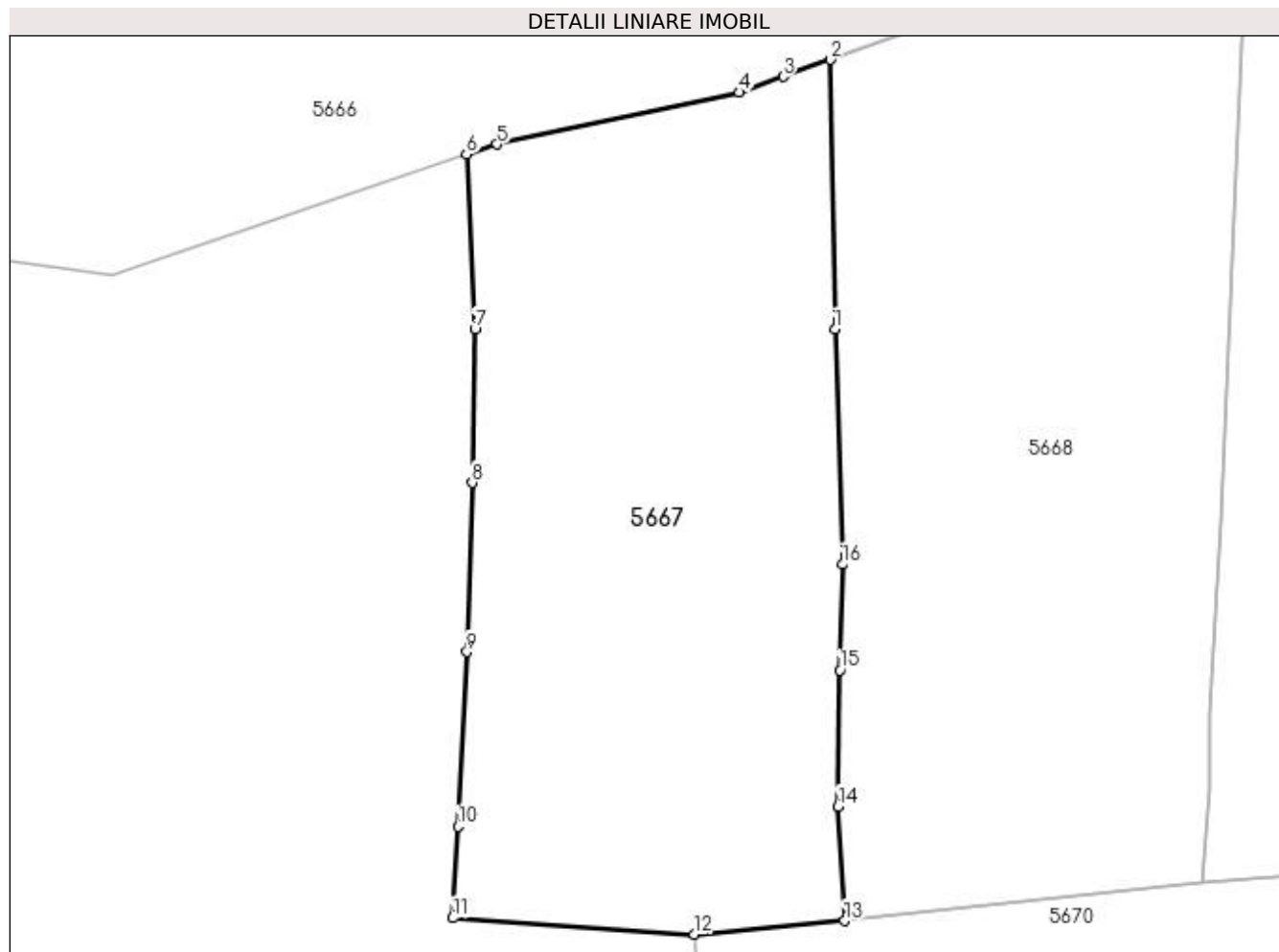
Inscrieri privind dezmembramintele dreptului de proprietate, drepturi reale de garanție și sarcini	Referințe
NU SUNT	

## Anexa Nr. 1 La Partea I

## Teren

Nr cadastral	Suprafața (mp)*	Observații / Referințe
	1.820	Parte din nr topo 429

\* Suprafața este determinată în planul de proiecție Stereo 70.



## Date referitoare la teren

Crt	Categorie folosință	Intra vilan	Suprafața (mp)	Tarla	Parcelă	Nr. topo	Observații / Referințe
1	faneata	NU	1.820	-	-	-	

## Lungime Segmente

1) Valorile lungimilor segmentelor sunt obținute din proiecție în plan.

Punct început	X / Y	Punct sfârșit	X / Y	Lungime segment (** (m)
1	419.098,252 698.581,566	2	419.097,903 698.602,462	20.899
2	419.097,903 698.602,462	3	419.094,252 698.601,151	3.879
3	419.094,252 698.601,151	4	419.090,859 698.599,932	3.605
4	419.090,859 698.599,932	5	419.072,037 698.595,912	19.247
5	419.072,037 698.595,912	6	419.069,709 698.595,122	2.458

Punct început	X / Y	Punct sfârşit	X / Y	Lungime segment (** (m)
6	419.069,709 698.595,122	7	419.070,36 698.581,539	13.599
7	419.070,36 698.581,539	8	419.070,133 698.569,672	11.869
8	419.070,133 698.569,672	9	419.069,737 698.556,552	13.126
9	419.069,737 698.556,552	10	419.069,044 698.543,006	13.564
10	419.069,044 698.543,006	11	419.068,625 698.535,913	7.105
11	419.068,625 698.535,913	12	419.087,37 698.534,656	18.787
12	419.087,37 698.534,656	13	419.099,018 698.535,697	11.694
13	419.099,018 698.535,697	14	419.098,517 698.544,565	8.882
14	419.098,517 698.544,565	15	419.098,663 698.555,133	10.569
15	419.098,663 698.555,133	16	419.098,836 698.563,329	8.198
16	419.098,836 698.563,329	1	419.098,252 698.581,566	18.246

\*\* Lungimile segmentelor sunt determinate în planul de proiecție Stereo 70 și sunt rotunjite la 1 milimetru.

\*\*\* Distanța dintre puncte este formată din segmente cumulate ce sunt mai mici decât valoarea 1 milimetru.





**DATE DESPRE IMOBILUL NR. 5668**

Oficiul de Cadastru și Publicitate Imobiliară MARAMURES  
Biroul de Cadastru și Publicitate Imobiliară Sighetu Marmatiei

**A. Partea I. Descrierea imobilului**

TEREN Extravilan

Nr. CF vechi:72  
Nr. topografic:429

Adresa: Jud. Maramures

Nr. Crt	Nr cadastral Nr. topografic	Suprafața* (mp)	Observații / Referințe
A1		2.065	Sector cadastral:49 Teren neimprejmuit; Parte din nr topo 429

**B. Partea II. Proprietari și acte**

Inscrieri privitoare la dreptul de proprietate și alte drepturi reale		Referințe
<b>5668 / 30/06/2023</b>		
Act Normativ nr. Legea 7, din 13/03/1996 emis de Parlamentul României;		
B1	Intabulare, drept de PROPRIETATE, dobandit prin Lege, cota actuala 1/1 1) NEIDENTIFICAT NEIDENTIFICAT	A1
Act Administrativ nr. Adeverința 338, din 05/01/2023 emis de Primăria Ocna Șugatag;		
B2	se notează posesia faptică în favoarea lui 1) HOTEA ILEANA	A1

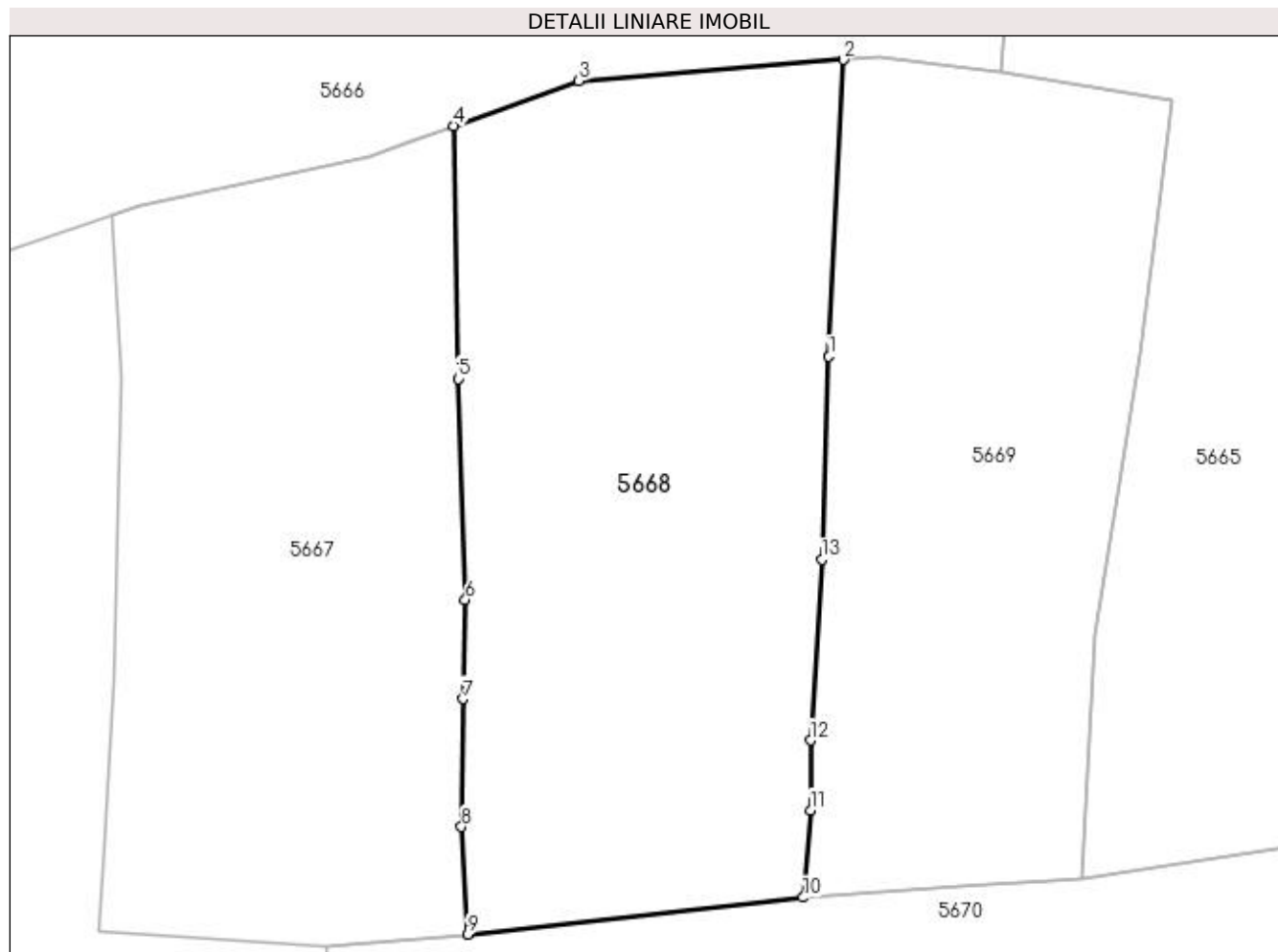
**C. Partea III. SARCINI .**

Inscrieri privind dezmembramintele dreptului de proprietate, drepturi reale de garanție și sarcini	Referințe
NU SUNT	

**Teren**

Nr cadastral	Suprafața (mp)*	Observații / Referințe
	2.065	Parte din nr topo 429

\* Suprafața este determinată în planul de proiecție Stereo 70.



**Date referitoare la teren**

Crt	Categorie folosință	Intra vilan	Suprafața (mp)	Tarla	Parcelă	Nr. topo	Observații / Referințe
1	faneata	NU	2.065	-	-	-	

**Lungime Segmente**

1) Valorile lungimilor segmentelor sunt obținute din proiecție în plan.

Punct început	X / Y	Punct sfârșit	X / Y	Lungime segment (** (m)
1	419.128,868 698.583,394	2	419.130,035 698.607,908	24.542
2	419.130,035 698.607,908	3	419.108,217 698.606,167	21.887
3	419.108,217 698.606,167	4	419.097,903 698.602,462	10.959
4	419.097,903 698.602,462	5	419.098,252 698.581,566	20.899
5	419.098,252 698.581,566	6	419.098,836 698.563,329	18.246

Punct început	X / Y	Punct sfârșit	X / Y	Lungime segment (** (m)
6	419.098,836 698.563,329	7	419.098,663 698.555,133	8.198
7	419.098,663 698.555,133	8	419.098,517 698.544,565	10.569
8	419.098,517 698.544,565	9	419.099,018 698.535,697	8.882
9	419.099,018 698.535,697	10	419.126,742 698.538,741	27.891
10	419.126,742 698.538,741	11	419.127,339 698.545,924	7.208
11	419.127,339 698.545,924	12	419.127,32 698.551,71	5.786
12	419.127,32 698.551,71	13	419.128,271 698.566,63	14.95
13	419.128,271 698.566,63	1	419.128,868 698.583,394	16.775

\*\* Lungimile segmentelor sunt determinate în planul de proiecție Stereo 70 și sunt rotunjite la 1 milimetru.

\*\*\* Distanța dintre puncte este formată din segmente cumulate ce sunt mai mici decât valoarea 1 milimetru.



**DATE DESPRE IMOBILUL NR. 5669**

Oficiul de Cadastru și Publicitate Imobiliară MARAMURES  
Biroul de Cadastru și Publicitate Imobiliară Sighetu Marmatiei

**A. Partea I. Descrierea imobilului**

TEREN Extravilan

Nr. CF vechi:72  
Nr. topografic:429

Adresa: Jud. Maramures

Nr. Crt	Nr cadastral Nr. topografic	Suprafața* (mp)	Observații / Referințe
A1		1.653	Sector cadastral:49 Teren neimprejmuit; Parte din nr topo 429

**B. Partea II. Proprietari și acte**

Inscrieri privitoare la dreptul de proprietate și alte drepturi reale		Referințe
<b>5669 / 30/06/2023</b>		
Act Normativ nr. Legea 7, din 13/03/1996 emis de Parlamentul României;		
B1	Intabulare, drept de PROPRIETATE, dobandit prin Lege, cota actuala 1/1 1) NEIDENTIFICAT NEIDENTIFICAT	A1
Act Administrativ nr. Adeverința 339, din 05/01/2023 emis de Primăria Ocna Șugatag;		
B2	se notează posesia faptică în favoarea lui 1) BERCI GHEORGHE	A1

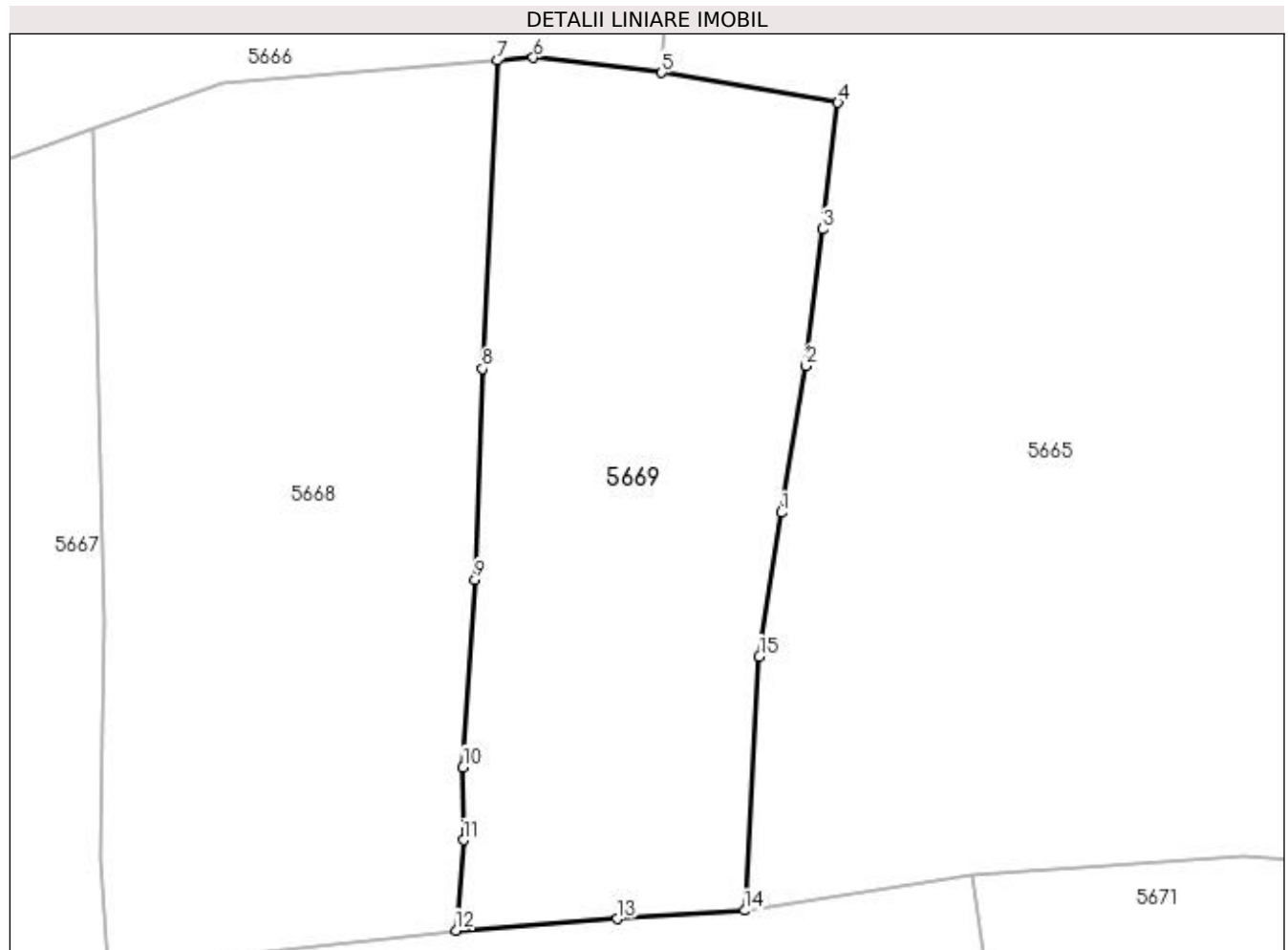
**C. Partea III. SARCINI .**

Inscrieri privind dezmembramintele dreptului de proprietate, drepturi reale de garanție și sarcini	Referințe
NU SUNT	

**Teren**

Nr cadastral	Suprafața (mp)*	Observații / Referințe
	1.653	Parte din nr topo 429

\* Suprafața este determinată în planul de proiecție Stereo 70.



**Date referitoare la teren**

Crt	Categorie folosință	Intra vilan	Suprafața (mp)	Tarla	Parcelă	Nr. topo	Observații / Referințe
1	faneata	NU	1.653	-	-	-	

**Lungime Segmente**

1) Valorile lungimilor segmentelor sunt obținute din proiecție în plan.

Punct început	X / Y	Punct sfârșit	X / Y	Lungime segment (** (m)
1	419.152,64 698.571,962	2	419.154,608 698.583,641	11.844
2	419.154,608 698.583,641	3	419.155,903 698.594,487	10.923
3	419.155,903 698.594,487	4	419.157,159 698.604,568	10.159
4	419.157,159 698.604,568	5	419.143,141 698.606,94	14.217
5	419.143,141 698.606,94	6	419.132,915 698.608,138	10.296

Punct început	X / Y	Punct sfârşit	X / Y	Lungime segment (** (m)
6	419.132,915 698.608,138	7	419.130,035 698.607,908	2.889
7	419.130,035 698.607,908	8	419.128,868 698.583,394	24.542
8	419.128,868 698.583,394	9	419.128,271 698.566,63	16.775
9	419.128,271 698.566,63	10	419.127,32 698.551,71	14.95
10	419.127,32 698.551,71	11	419.127,339 698.545,924	5.786
11	419.127,339 698.545,924	12	419.126,742 698.538,741	7.208
12	419.126,742 698.538,741	13	419.139,586 698.539,649	12.876
13	419.139,586 698.539,649	14	419.149,71 698.540,323	10.146
14	419.149,71 698.540,323	15	419.150,887 698.560,533	20.244
15	419.150,887 698.560,533	1	419.152,64 698.571,962	11.563

\*\* Lungimile segmentelor sunt determinate în planul de proiecție Stereo 70 și sunt rotunjite la 1 milimetru.

\*\*\* Distanța dintre puncte este formată din segmente cumulate ce sunt mai mici decât valoarea 1 milimetru.





**DATE DESPRE IMOBILUL NR. 5670**

Oficiul de Cadastru și Publicitate Imobiliară MARAMURES  
Biroul de Cadastru și Publicitate Imobiliară Sighetu Marmatiei

**A. Partea I. Descrierea imobilului**

TEREN Extravilan

Nr. CF vechi:72  
Nr. topografic:429

Adresa: Jud. Maramures

Nr. Crt	Nr cadastral Nr. topografic	Suprafața* (mp)	Observații / Referințe
A1		5.109	Sector cadastral:49 Teren neimprejmuit; Parte din nr topo 429

**B. Partea II. Proprietari și acte**

Inscrieri privitoare la dreptul de proprietate și alte drepturi reale		Referințe
<b>5670 / 30/06/2023</b>		
Act Normativ nr. Legea 7, din 13/03/1996 emis de Parlamentul României;		
B1	Intabulare, drept de PROPRIETATE, dobandit prin Lege, cota actuala 1/1 1) NEIDENTIFICAT NEIDENTIFICAT	A1
Act Administrativ nr. Adeverința 340, din 05/01/2023 emis de Primăria Ocna Șugatag;		
B2	se notează posesia faptică în favoarea lui 1) GHERMAN VALERICA	A1

**C. Partea III. SARCINI .**

Inscrieri privind dezmembramintele dreptului de proprietate, drepturi reale de garanție și sarcini	Referințe
NU SUNT	

**Teren**

Nr cadastral	Suprafața (mp)*	Observații / Referințe
	5.109	Parte din nr topo 429

\* Suprafața este determinată în planul de proiecție Stereo 70.



**Date referitoare la teren**

Crt	Categorie folosință	Intra vilan	Suprafața (mp)	Tarla	Parcelă	Nr. topo	Observații / Referințe
1	faneata	NU	5.109	-	-	-	

**Lungime Segmente**

1) Valorile lungimilor segmentelor sunt obținute din proiecție în plan.

Punct început	X / Y	Punct sfârșit	X / Y	Lungime segment (** (m)
1	419.149,71 698.540,323	2	419.139,586 698.539,649	10.146
2	419.139,586 698.539,649	3	419.126,742 698.538,741	12.876
3	419.126,742 698.538,741	4	419.099,018 698.535,697	27.891
4	419.099,018 698.535,697	5	419.087,37 698.534,656	11.694
5	419.087,37 698.534,656	6	419.091,991 698.465,907	68.904

Punct început	X / Y	Punct sfârșit	X / Y	Lungime segment (** (m)
6	419.091,991 698.465,907	7	419.123,027 698.473,555	31.964
7	419.123,027 698.473,555	8	419.175,69 698.491,168	55.53
8	419.175,69 698.491,168	9	419.167,864 698.543,125	52.543
9	419.167,864 698.543,125	1	419.149,71 698.540,323	18.369

\*\* Lungimile segmentelor sunt determinate în planul de proiecție Stereo 70 și sunt rotunjite la 1 milimetru.

\*\*\* Distanța dintre puncte este formată din segmente cumulate ce sunt mai mici decât valoarea 1 milimetru.



**DATE DESPRE IMOBILUL NR. 5671**

Oficiul de Cadastru și Publicitate Imobiliară MARAMURES  
Biroul de Cadastru și Publicitate Imobiliară Sighetu Marmatiei

**A. Partea I. Descrierea imobilului**

TEREN Extravilan

Nr. CF vechi:72

Adresa: Jud. Maramures

Nr. Crt	Nr cadastral Nr. topografic	Suprafața* (mp)	Observații / Referințe
A1		8.778	Sector cadastral:49 Teren neimprejmuit; Parte din nr topo 429

**B. Partea II. Proprietari și acte**

Inscrieri privitoare la dreptul de proprietate și alte drepturi reale	Referințe
<b>5671 / 19/07/2023</b>	
Act Administrativ nr. Titlul de proprietate nr. 18386, din 25/03/2019 emis de Comisia Județeană Maramureș;	
B1	A1
Intabulare, drept de PROPRIETATE în baza Legii 247/2005, dobândit prin Reconstituire, cota actuala 1/1 1) MĂNĂSTIRE GRIGORE DEFUNCT:Da	

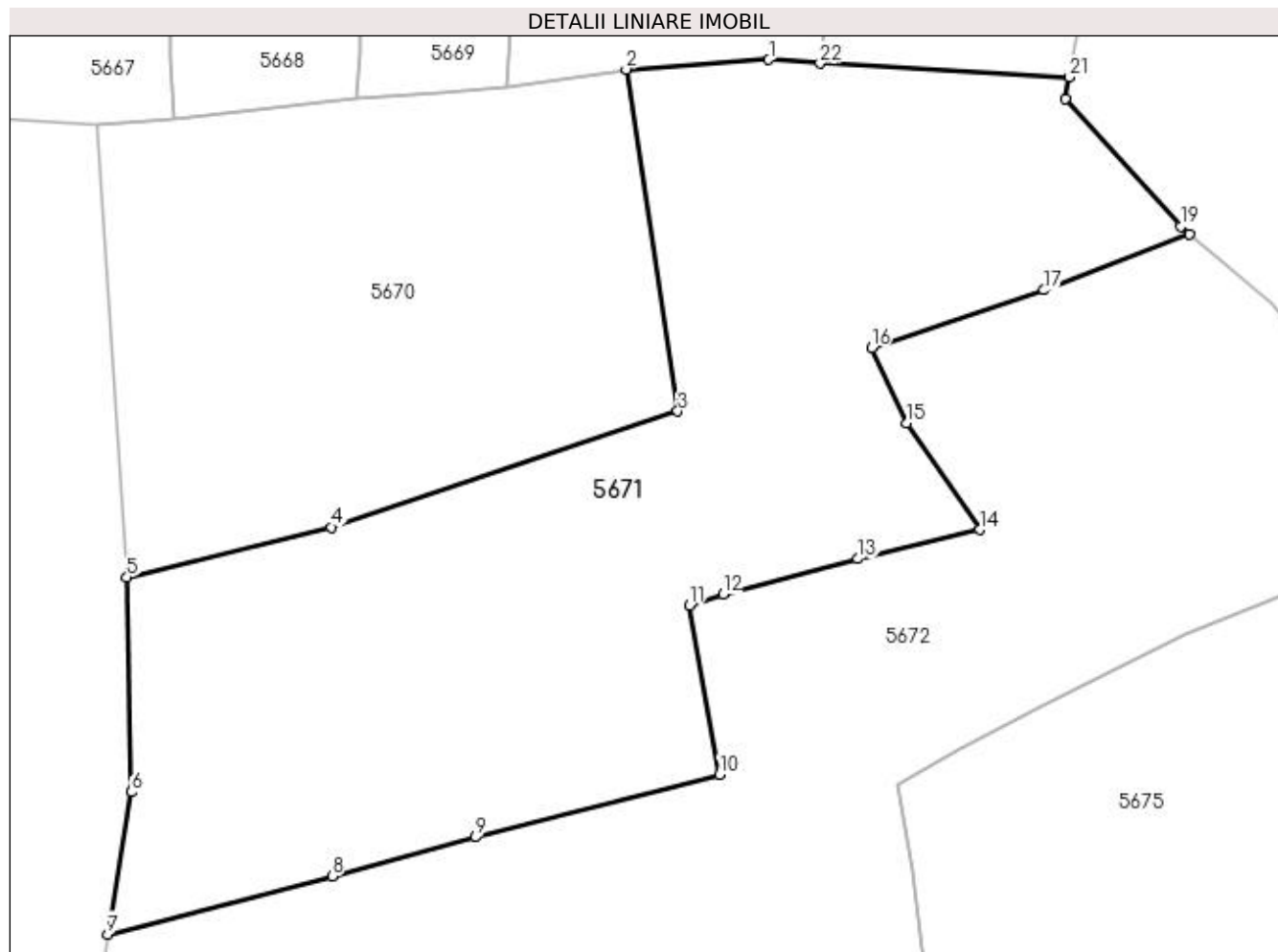
**C. Partea III. SARCINI .**

Inscrieri privind dezmembramintele dreptului de proprietate, drepturi reale de garanție și sarcini	Referințe
NU SUNT	

**Teren**

Nr cadastral	Suprafața (mp)*	Observații / Referințe
	8.778	Parte din nr topo 429

\* Suprafața este determinată în planul de proiecție Stereo 70.



**Date referitoare la teren**

Crt	Categorie folosință	Intra vilan	Suprafața (mp)	Tarla	Parcelă	Nr. topo	Observații / Referințe
1	faneata	NU	8.778	-	-	-	

**Lungime Segmente**

1) Valorile lungimilor segmentelor sunt obținute din proiecție în plan.

Punct început	X / Y	Punct sfârșit	X / Y	Lungime segment (** (m))
1	419.189,514 698.544,576	2	419.167,864 698.543,125	21.699
3	419.175,69 698.491,168	4	419.123,027 698.473,555	55.53
5	419.091,991 698.465,907	6	419.092,678 698.433,303	32.611
7	419.089,036 698.411,689	8	419.123,147 698.420,5	35.231
9	419.144,886 698.426,426	10	419.182,03 698.435,994	38.357

Punct început	X / Y	Punct sfârșit	X / Y	Lungime segment (** (m))
2	419.167,864 698.543,125	3	419.175,69 698.491,168	52.543
4	419.123,027 698.473,555	5	419.091,991 698.465,907	31.964
6	419.092,678 698.433,303	7	419.089,036 698.411,689	21.919
8	419.123,147 698.420,5	9	419.144,886 698.426,426	22.532
10	419.182,03 698.435,994	11	419.177,482 698.461,668	26.074

Punct început	X / Y	Punct sfârșit	X / Y	Lungime segment (** (m)
11	419.177,482 698.461,668	12	419.182,547 698.463,369	5.343
13	419.203,085 698.468,739	14	419.221,567 698.473,178	19.008
15	419.210,534 698.489,331	16	419.205,124 698.500,788	12.67
17	419.231,32 698.509,564	18	419.253,494 698.518,101	23.761
19	419.252,1 698.519,27	20	419.234,66 698.538,67	26.087
21	419.235,239 698.541,905	22	419.197,32 698.543,995	37.977

Punct început	X / Y	Punct sfârșit	X / Y	Lungime segment (** (m)
12	419.182,547 698.463,369	13	419.203,085 698.468,739	21.228
14	419.221,567 698.473,178	15	419.210,534 698.489,331	19.561
16	419.205,124 698.500,788	17	419.231,32 698.509,564	27.627
18	419.253,494 698.518,101	19	419.252,1 698.519,27	1.819
20	419.234,66 698.538,67	21	419.235,239 698.541,905	3.286
22	419.197,32 698.543,995	1	419.189,514 698.544,576	7.828

\*\* Lungimile segmentelor sunt determinate în planul de proiecție Stereo 70 și sunt rotunjite la 1 milimetru.

\*\*\* Distanța dintre puncte este formată din segmente cumulate ce sunt mai mici decât valoarea 1 milimetru.





**DATE DESPRE IMOBILUL NR. 5672**

Oficiul de Cadastru și Publicitate Imobiliară MARAMURES  
Biroul de Cadastru și Publicitate Imobiliară Sighetu Marmatiei

**A. Partea I. Descrierea imobilului**

TEREN Extravilan

Nr. CF vechi:72  
Nr. topografic:429

Adresa: Jud. Maramures

Nr. Crt	Nr cadastral Nr. topografic	Suprafața* (mp)	Observații / Referințe
A1		12.570	Sector cadastral:49 Teren neimprejmuit; Parte din nr topo 429

**B. Partea II. Proprietari și acte**

Inscrieri privitoare la dreptul de proprietate și alte drepturi reale		Referințe
<b>5672 / 30/06/2023</b>		
Act Normativ nr. Legea 7, din 13/03/1996 emis de Parlamentul României;		
B1	Intabulare, drept de PROPRIETATE, dobandit prin Lege, cota actuala 1/1 1) NEIDENTIFICAT NEIDENTIFICAT	A1
Act Administrativ nr. Adeverința 341, din 05/01/2023 emis de Primăria Ocna Șugatag;		
B2	se notează posesia faptică în favoarea lui 1) ȘANDOR PETRU-VASILE	A1

**C. Partea III. SARCINI .**

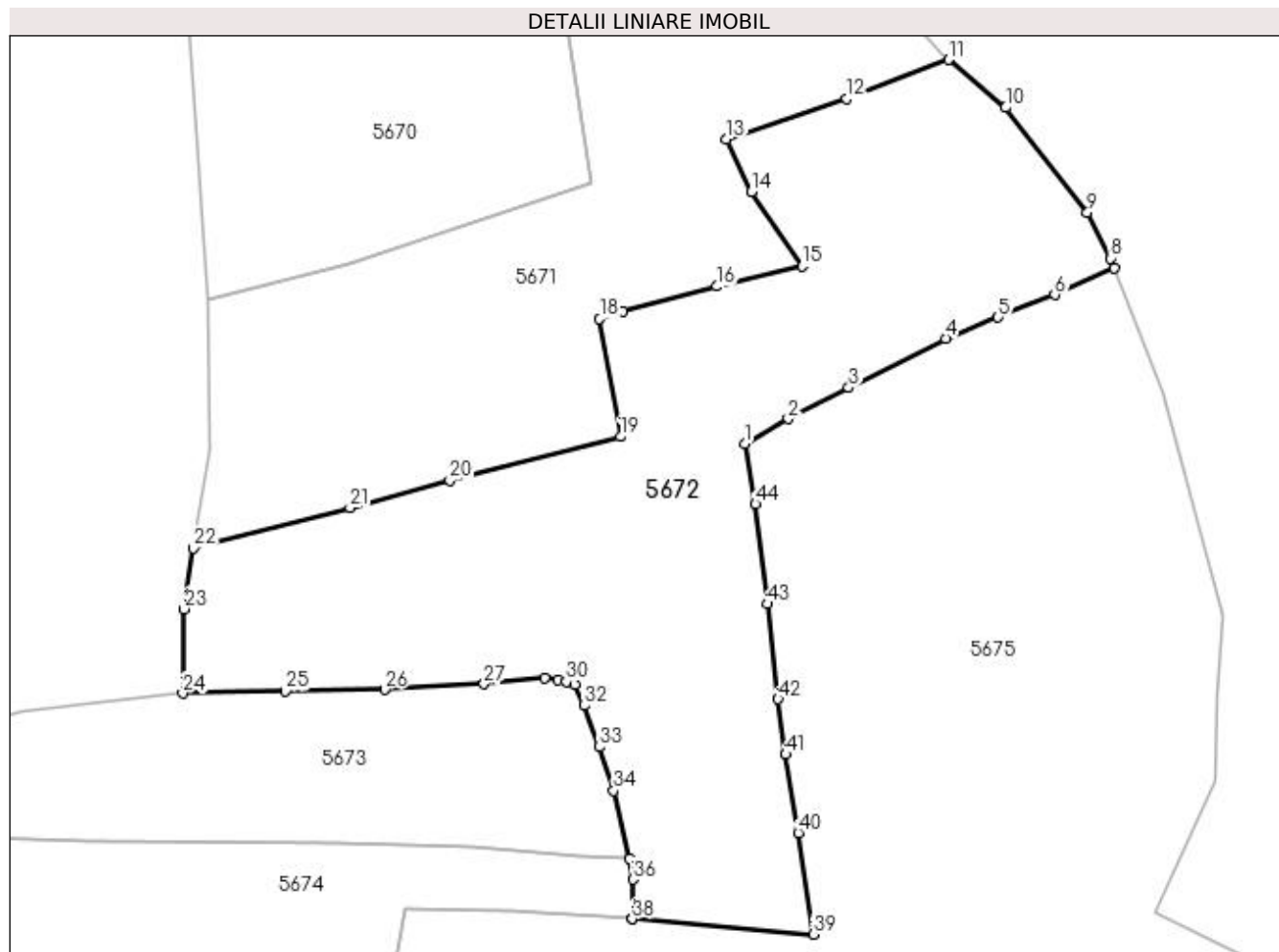
Inscrieri privind dezmembramintele dreptului de proprietate, drepturi reale de garanție și sarcini	Referințe
NU SUNT	

## Anexa Nr. 1 La Partea I

## Teren

Nr cadastral	Suprafața (mp)*	Observații / Referințe
	12.570	Parte din nr topo 429

\* Suprafața este determinată în planul de proiecție Stereo 70.



## Date referitoare la teren

Crt	Categorie folosință	Intra vilan	Suprafața (mp)	Tarla	Parcelă	Nr. topo	Observații / Referințe
1	faneata	NU	12.570	-	-	-	

## Lungime Segmente

1) Valorile lungimilor segmentelor sunt obținute din proiecție în plan.

Punct început	X / Y	Punct sfârșit	X / Y	Lungime segment
1	419.209,115 698.434,471	2	419.218,571 698.439,881	10.89 4
4	419.252,891 698.457,387	5	419.264,308 698.461,99	12.31
7	419.289,628 698.472,691	8	419.288,81 698.474,84	2.299
10	419.265,91 698.507,69	11	419.253,494 698.518,101	16.20 3
13	419.205,124 698.500,788	14	419.210,534 698.489,331	12.67
2	419.218,571 698.439,881	3	419.231,732 698.446,657	14.80 3
5	419.264,308 698.461,99	6	419.276,612 698.466,902	13.24 8
8	419.288,81 698.474,84	9	419.283,73 698.484,86	11.23 4
11	419.253,494 698.518,101	12	419.231,32 698.509,564	23.76 1
14	419.210,534 698.489,331	15	419.221,567 698.473,178	19.56 1
3	419.231,732 698.446,657	4	419.252,891 698.457,387	23.72 4
6	419.276,612 698.466,902	7	419.289,628 698.472,691	14.24 5
9	419.283,73 698.484,86	10	419.265,91 698.507,69	28.96 1
12	419.231,32 698.509,564	13	419.205,124 698.500,788	27.62 7
15	419.221,567 698.473,178	16	419.203,085 698.468,739	19.00 8

Punct început	X / Y	Punct sfârșit	X / Y	Lungime segment	Punct început	X / Y	Punct sfârșit	X / Y	Lungime segment	Punct început	X / Y	Punct sfârșit	X / Y	Lungime segment
16	419.203,085 698.468,739	17	419.182,547 698.463,369	21.228	17	419.182,547 698.463,369	18	419.177,482 698.461,668	5.343	18	419.177,482 698.461,668	19	419.182,03 698.435,994	26.074
19	419.182,03 698.435,994	20	419.144,886 698.426,426	38.357	20	419.144,886 698.426,426	21	419.123,147 698.420,5	22.532	21	419.123,147 698.420,5	22	419.089,036 698.411,689	35.231
22	419.089,036 698.411,689	23	419.087,006 698.398,452	13.392	23	419.087,006 698.398,452	24	419.086,713 698.380,121	18.333	24	419.086,713 698.380,121	25	419.109,077 698.380,583	22.369
25	419.109,077 698.380,583	26	419.130,674 698.380,94	21.6	26	419.130,674 698.380,94	27	419.152,348 698.382,127	21.706	27	419.152,348 698.382,127	28	419.165,457 698.383,457	13.176
28	419.165,457 698.383,457	29	419.168,456 698.383,14	3.016	29	419.168,456 698.383,14	30	419.170,234 698.382,627	1.851	30	419.170,234 698.382,627	31	419.172,112 698.381,92	2.007
31	419.172,112 698.381,92	32	419.174,169 698.377,412	4.955	32	419.174,169 698.377,412	33	419.177,521 698.368,429	9.588	33	419.177,521 698.368,429	34	419.180,541 698.358,936	9.962
34	419.180,541 698.358,936	35	419.183,908 698.344,108	15.205	35	419.183,908 698.344,108	36	419.184,773 698.339,586	4.604	36	419.184,773 698.339,586	37	419.184,488 698.330,964	8.627
37	419.184,488 698.330,964	38	419.184,613 698.330,956	0.125	38	419.184,613 698.330,956	39	419.224,016 698.327,626	39.543	39	419.224,016 698.327,626	40	419.220,786 698.349,744	22.353
40	419.220,786 698.349,744	41	419.218,049 698.366,825	17.299	41	419.218,049 698.366,825	42	419.216,358 698.378,906	12.199	42	419.216,358 698.378,906	43	419.213,981 698.399,589	20.819
43	419.213,981 698.399,589	44	419.211,43 698.421,307	21.867	44	419.211,43 698.421,307	1	419.209,115 698.434,471	13.366					

\*\* Lungimile segmentelor sunt determinate în planul de proiecție Stereo 70 și sunt rotunjite la 1 milimetru.

\*\*\* Distanța dintre puncte este formată din segmente cumulate ce sunt mai mici decât valoarea 1 milimetru.



**DATE DESPRE IMOBILUL NR. 5673**

Oficiul de Cadastru și Publicitate Imobiliară MARAMURES  
Biroul de Cadastru și Publicitate Imobiliară Sighetu Marmatiei

**A. Partea I. Descrierea imobilului**

TEREN Extravilan

Nr. CF vechi:83  
Nr. topografic:428

Adresa: Jud. Maramures

Nr. Crt	Nr cadastral Nr. topografic	Suprafața* (mp)	Observații / Referințe
A1		8.369	Sector cadastral:49 Teren neimprejmuit; Parte din nr topo 428

**B. Partea II. Proprietari și acte**

Inscrieri privitoare la dreptul de proprietate și alte drepturi reale		Referințe
<b>5673 / 30/06/2023</b>		
Act Normativ nr. Legea 7, din 13/03/1996 emis de Parlamentul României;		
B1	Intabulare, drept de PROPRIETATE, dobandit prin Lege, cota actuala 1/1 1) NEIDENTIFICAT NEIDENTIFICAT	A1
Act Administrativ nr. Adeverința 342, din 05/01/2023 emis de Primăria Ocna Șugatag;		
B2	se notează posesia faptică în favoarea lui 1) HOTEA ILEANA	A1

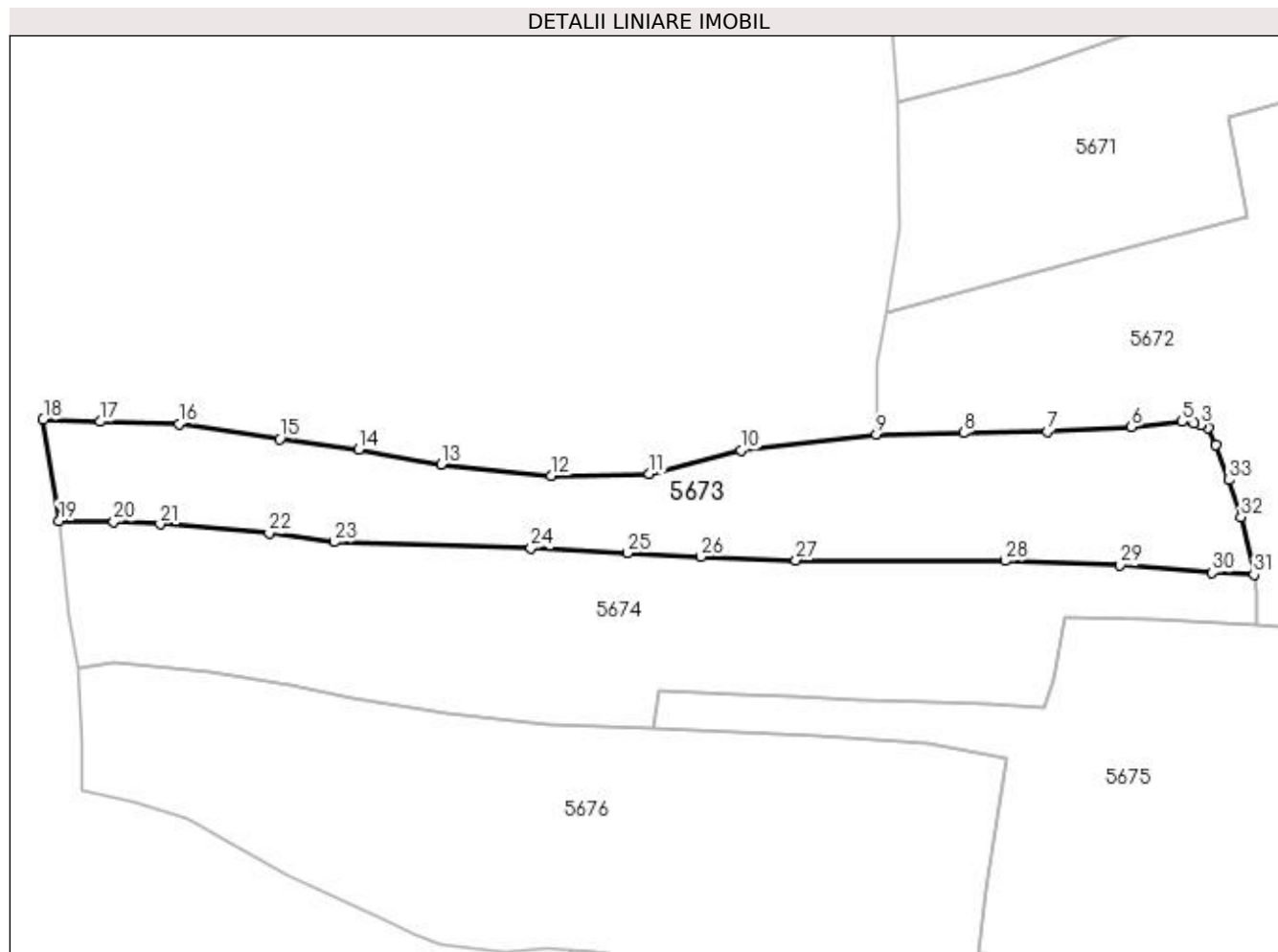
**C. Partea III. SARCINI .**

Inscrieri privind dezmembramintele dreptului de proprietate, drepturi reale de garanție și sarcini	Referințe
NU SUNT	

**Teren**

Nr cadastral	Suprafața (mp)*	Observații / Referințe
	8.369	Parte din nr topo 428

\* Suprafața este determinată în planul de proiecție Stereo 70.



**Date referitoare la teren**

Crt	Categorie folosință	Intra vilan	Suprafața (mp)	Tarla	Parcelă	Nr. topo	Observații / Referințe
1	faneata	NU	8.369	-	-	-	

**Lungime Segmente**

1) Valorile lungimilor segmentelor sunt obținute din proiecție în plan.

Punct început	X / Y	Punct sfârșit	X / Y	Lungime segment (** (m))
1	419.174,169 698.377,412	2	419.172,112 698.381,92	4.955
3	419.170,234 698.382,627	4	419.168,456 698.383,14	1.851
5	419.165,457 698.383,457	6	419.152,348 698.382,127	13.176
7	419.130,674 698.380,94	8	419.109,077 698.380,583	21.6
9	419.086,713 698.380,121	10	419.051,801 698.376,085	35.145

Punct început	X / Y	Punct sfârșit	X / Y	Lungime segment (** (m))
2	419.172,112 698.381,92	3	419.170,234 698.382,627	2.007
4	419.168,456 698.383,14	5	419.165,457 698.383,457	3.016
6	419.152,348 698.382,127	7	419.130,674 698.380,94	21.706
8	419.109,077 698.380,583	9	419.086,713 698.380,121	22.369
10	419.051,801 698.376,085	11	419.028,152 698.370,089	24.397

Punct început	X / Y	Punct sfârșit	X / Y	Lungime segment (** (m)
11	419.028,152 698.370,089	12	419.002,892 698.369,522	25.266
13	418.974,553 698.372,514	14	418.953,375 698.376,231	21.502
15	418.933,015 698.379,031	16	418.907,14 698.382,87	26.158
17	418.886,673 698.383,461	18	418.872,087 698.383,984	14.595
19	418.876,173 698.357,933	20	418.890,275 698.357,624	14.105
21	418.902,219 698.357,065	22	418.930,253 698.354,713	28.132
23	418.947,002 698.352,477	24	418.997,708 698.350,823	50.733
25	419.022,634 698.349,674	26	419.041,471 698.348,672	18.864
27	419.065,936 698.347,777	28	419.119,837 698.347,649	53.901
29	419.149,435 698.346,535	30	419.173,207 698.344,575	23.853
31	419.183,908 698.344,108	32	419.180,541 698.358,936	15.205
33	419.177,521 698.368,429	1	419.174,169 698.377,412	9.588

Punct început	X / Y	Punct sfârșit	X / Y	Lungime segment (** (m)
12	419.002,892 698.369,522	13	418.974,553 698.372,514	28.497
14	418.953,375 698.376,231	15	418.933,015 698.379,031	20.552
16	418.907,14 698.382,87	17	418.886,673 698.383,461	20.476
18	418.872,087 698.383,984	19	418.876,173 698.357,933	26.369
20	418.890,275 698.357,624	21	418.902,219 698.357,065	11.957
22	418.930,253 698.354,713	23	418.947,002 698.352,477	16.898
24	418.997,708 698.350,823	25	419.022,634 698.349,674	24.952
26	419.041,471 698.348,672	27	419.065,936 698.347,777	24.481
28	419.119,837 698.347,649	29	419.149,435 698.346,535	29.619
30	419.173,207 698.344,575	31	419.183,908 698.344,108	10.711
32	419.180,541 698.358,936	33	419.177,521 698.368,429	9.962

\*\* Lungimile segmentelor sunt determinate în planul de proiecție Stereo 70 și sunt rotunjite la 1 milimetru.

\*\*\* Distanța dintre puncte este formată din segmente cumulate ce sunt mai mici decât valoarea 1 milimetru.





**DATE DESPRE IMOBILUL NR. 5674**

Oficiul de Cadastru și Publicitate Imobiliară MARAMURES  
Biroul de Cadastru și Publicitate Imobiliară Sighetu Marmatiei

**A. Partea I. Descrierea imobilului**

TEREN Extravilan

Nr. CF vechi:401  
Nr. topografic:418/B

Adresa: Jud. Maramures

Nr. Crt	Nr cadastral Nr. topografic	Suprafața* (mp)	Observații / Referințe
A1		10.588	Sector cadastral:49 Teren neimprejmuit; Parte din nr topo 418/B

**B. Partea II. Proprietari și acte**

Inscrieri privitoare la dreptul de proprietate și alte drepturi reale		Referințe
<b>5674 / 30/06/2023</b>		
Act Normativ nr. Legea 7, din 13/03/1996 emis de Parlamentul României;		
B1	Intabulare, drept de PROPRIETATE, dobândit prin Lege, cota actuala 1/1 1) NEIDENTIFICAT NEIDENTIFICAT	A1
Act Administrativ nr. Adeverința 343, din 05/01/2023 emis de Primăria Ocna Șugatag;		
B2	se notează posesia faptică în favoarea lui 1) HOTEA FLORIN-IOAN	A1

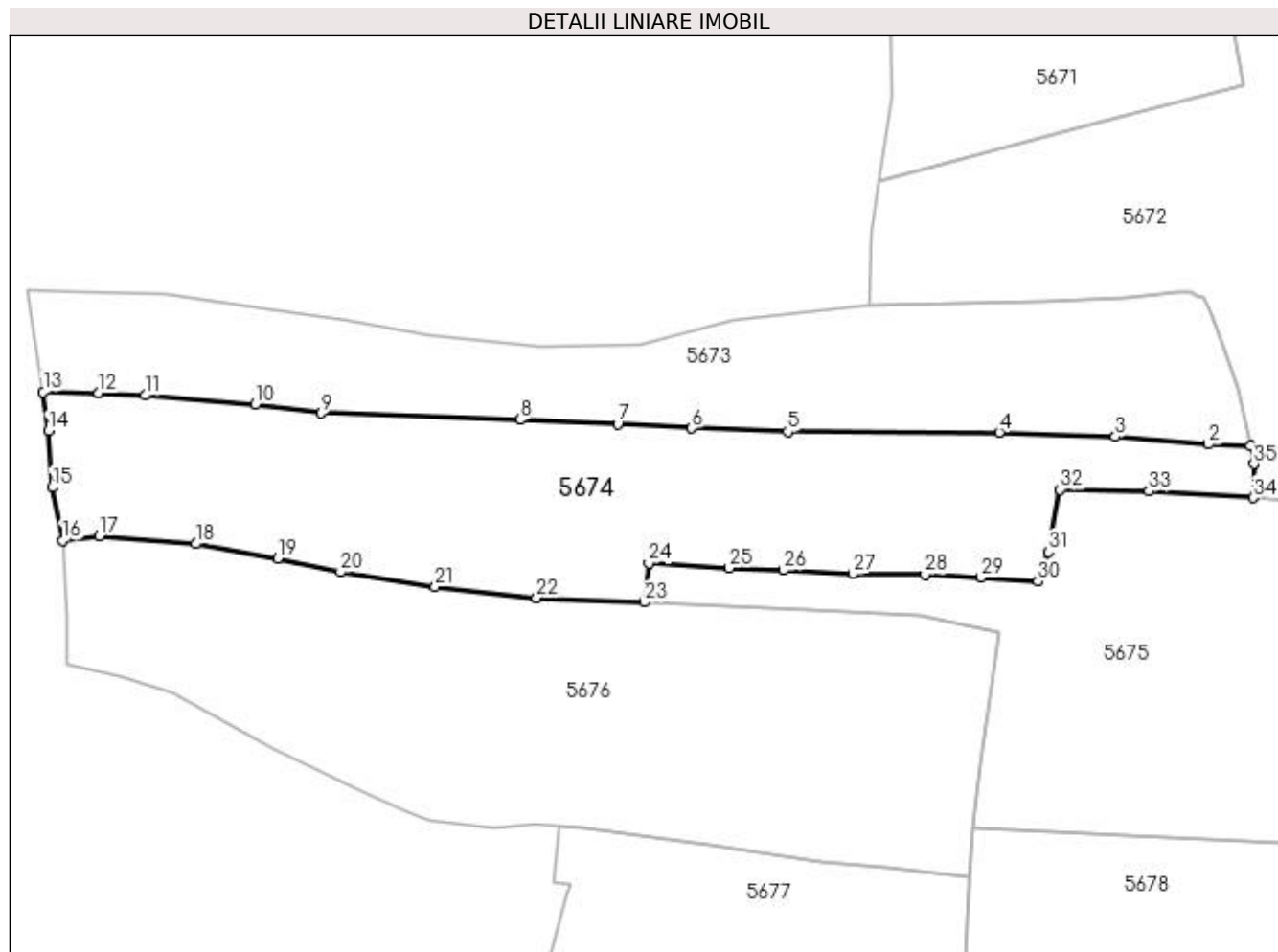
**C. Partea III. SARCINI .**

Inscrieri privind dezmembramintele dreptului de proprietate, drepturi reale de garanție și sarcini	Referințe
NU SUNT	

**Teren**

Nr cadastral	Suprafața (mp)*	Observații / Referințe
	10.588	Parte din nr topo 418/B

\* Suprafața este determinată în planul de proiecție Stereo 70.



**Date referitoare la teren**

Crt	Categorie folosință	Intra vilan	Suprafața (mp)	Tarla	Parcelă	Nr. topo	Observații / Referințe
1	faneata	NU	10.588	-	-	-	

**Lungime Segmente**

1) Valorile lungimilor segmentelor sunt obținute din proiecție în plan.

Punct început	X / Y	Punct sfârșit	X / Y	Lungime segment (** (m)
1	419.183,908 698.344,108	2	419.173,207 698.344,575	10.711
3	419.149,435 698.346,535	4	419.119,837 698.347,649	29.619
5	419.065,936 698.347,777	6	419.041,471 698.348,672	24.481
7	419.022,634 698.349,674	8	418.997,708 698.350,823	24.952
9	418.947,002 698.352,477	10	418.930,253 698.354,713	16.898

Punct început	X / Y	Punct sfârșit	X / Y	Lungime segment (** (m)
2	419.173,207 698.344,575	3	419.149,435 698.346,535	23.853
4	419.119,837 698.347,649	5	419.065,936 698.347,777	53.901
6	419.041,471 698.348,672	7	419.022,634 698.349,674	18.864
8	418.997,708 698.350,823	9	418.947,002 698.352,477	50.733
10	418.930,253 698.354,713	11	418.902,219 698.357,065	28.132

Punct început	X / Y	Punct sfârșit	X / Y	Lungime segment (** (m)
11	418.902,219 698.357,065	12	418.890,275 698.357,624	11.957
13	418.876,173 698.357,933	14	418.877,447 698.347,998	10.016
15	418.878,522 698.333,607	16	418.881,112 698.320,097	13.756
17	418.890,459 698.321,284	18	418.915,088 698.319,235	24.714
19	418.935,867 698.315,425	20	418.951,928 698.312,05	16.412
21	418.976,081 698.308,272	22	419.001,916 698.305,491	25.984
23	419.029,356 698.304,345	24	419.030,508 698.314,247	9.969
25	419.051,052 698.313,057	26	419.064,881 698.312,488	13.841
27	419.082,472 698.311,527	28	419.100,936 698.311,379	18.465
29	419.115,213 698.310,712	30	419.129,835 698.309,588	14.665
31	419.132,311 698.317,142	32	419.135,34 698.333,05	16.194
33	419.158,064 698.332,584	34	419.184,488 698.330,964	26.474
35	419.184,773 698.339,586	1	419.183,908 698.344,108	4.604

Punct început	X / Y	Punct sfârșit	X / Y	Lungime segment (** (m)
12	418.890,275 698.357,624	13	418.876,173 698.357,933	14.105
14	418.877,447 698.347,998	15	418.878,522 698.333,607	14.431
16	418.881,112 698.320,097	17	418.890,459 698.321,284	9.422
18	418.915,088 698.319,235	19	418.935,867 698.315,425	21.125
20	418.951,928 698.312,05	21	418.976,081 698.308,272	24.447
22	419.001,916 698.305,491	23	419.029,356 698.304,345	27.464
24	419.030,508 698.314,247	25	419.051,052 698.313,057	20.578
26	419.064,881 698.312,488	27	419.082,472 698.311,527	17.617
28	419.100,936 698.311,379	29	419.115,213 698.310,712	14.293
30	419.129,835 698.309,588	31	419.132,311 698.317,142	7.949
32	419.135,34 698.333,05	33	419.158,064 698.332,584	22.729
34	419.184,488 698.330,964	35	419.184,773 698.339,586	8.627

\*\* Lungimile segmentelor sunt determinate în planul de proiecție Stereo 70 și sunt rotunjite la 1 milimetru.

\*\*\* Distanța dintre puncte este formată din segmente cumulate ce sunt mai mici decât valoarea 1 milimetru.



**DATE DESPRE IMOBILUL NR. 5675**

Oficiul de Cadastru și Publicitate Imobiliară MARAMURES  
Biroul de Cadastru și Publicitate Imobiliară Sighetu Marmatiei

**A. Partea I. Descrierea imobilului**

TEREN Necunoscut

Adresa: Loc. Ocna Sugatag, Str Handal, Nr. 33C, Jud. Maramures

Nr. Crt	Nr cadastral Nr. topografic	Suprafața* (mp)	Observații / Referințe
A1	51004	32.992	Sector cadastral:49 Teren imprejmuit;

**Construcții**

Crt	Nr cadastral Nr. topografic	Adresa	Observații / Referințe
A1.1	51004-C1	Loc. Ocna Sugatag, Str Handal, Nr. 33C, Jud. Maramures	Nr. niveluri:1; S. construita la sol:610 mp; Adăpost de animale (saivan) 20 capete (P) - edificată în anul 2014; având suprafata construită desfășurată 610mp;
A1.2		Loc. Ocna Sugatag, Str Handal, Nr. 33C, Jud. Maramures	Nr. niveluri:1; S. construita la sol:304 mp; Anexă, P

**B. Partea II. Proprietari și acte**

Inscrieri privitoare la dreptul de proprietate și alte drepturi reale		Referințe
<b>5675 / 05/01/2023</b>		
Hotarare Judecatoreasca nr. Sentință civilă nr. 2695, din 27/10/2011 emis de Judecătoria Sighetu Marmatiei ( (ds.1853/307/2011, incheiere civila din 19.04.2102, icnheiere civila din 07.02.2013 Declaratie autentificat sub nr.3449/13.09.2012 de NP Sas Gheorghe);)		
B1	Intabulare, drept de PROPRIETATEcu titlu de drept uzucapiune, dobandit prin Hotarare Judecatoreasca, cota actuala 11626/32992, cota initiala 1/1 1) <b>DUMA VASILE</b> 2) <b>DUMA VICTORIA</b> <i>OBSERVATII: Poziție transcrisă sub rangul încheierii nr. 7181/17.06.2013, din CF 51004 Ocna Șugatag.</i>	A1
Act Normativ nr. Legea 7, din 13/03/1996 emis de Parlamentul României;		
B2	Intabulare, drept de PROPRIETATE, dobandit prin Lege, cota actuala 21366/32992 1) <b>NEIDENTIFICAT NEIDENTIFICAT</b>	A1
Act Administrativ nr. Adeverința nr. 362, din 05/01/2023 emis de Primăria Ocna Șugatag;		
B3	Se notează posesia faptică în cotă de 21366/32992 în favoarea lui 1) <b>DUMA VICTORIA</b> 2) <b>DUMA VASILE</b>	A1
Act Administrativ nr. Certificat de atestare a edificării construcției nr.671, din 19/02/2016 emis de PRIMĂRIA COMUNEI OCNA SUGATAG (Adeverinta nr.4521, din 01/10/2015 emis de PRIMARIA COMUNEI OCNA SUGATAG Adeverinta nr. 5830, din 13/10/2022 emis de PRIMARIA OCNA SUGATAG);		
B4	Intabulare, drept de PROPRIETATE, dobandit prin Construire, cota actuala 1/1, cota initiala 1/1 1) <b>DUMA VICTORIA</b> 2) <b>DUMA VASILE</b> <i>OBSERVATII: Poziție transcrisă sub rangul încheierii nr. 2830/03.03.2016, din CF 51004 Ocna Șugatag.</i>	A1.1
Act Normativ nr. Legea 7, din 13/03/1996 emis de Parlamentul României;		
B5	Intabulare, drept de PROPRIETATE, dobandit prin Lege, cota actuala 1/1 1) <b>DUMA VASILE</b> 2) <b>DUMA VICTORIA</b>	A1.2

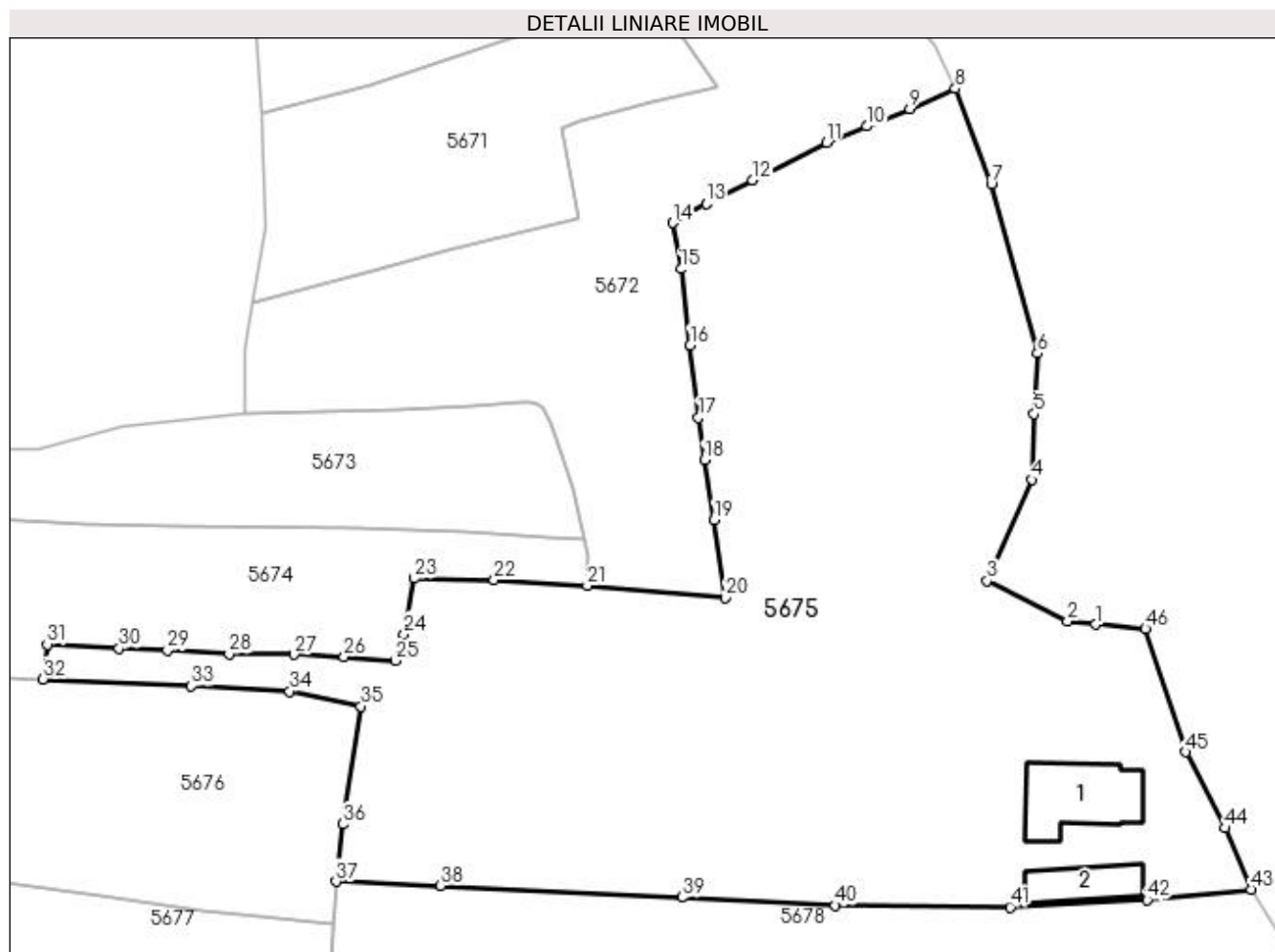
**C. Partea III. SARCINI .**

Inscrieri privind dezmembramintele dreptului de proprietate, drepturi reale de garanție și sarcini	Referințe
NU SUNT	

**Teren**

Nr cadastral	Suprafața (mp)*	Observații / Referințe
51004	32.992	

\* Suprafața este determinată în planul de proiecție Stereo 70.



**Date referitoare la teren**

Crt	Categorie folosință	Intra vilan	Suprafața (mp)	Tarla	Parcelă	Nr. topo	Observații / Referințe
1	curți constructii	DA	2.500	-	-	-	
2	faneata	DA	12.223	-	-	-	
3	faneata	NU	18.269	-	-	-	

**Date referitoare la construcții**

Crt	Număr	Destinație construcție	Supraf. (mp)	Situație juridică	Observații / Referințe
A1.1	51004-C1	construcții anexa	610	Cu acte	Nr. niveluri:1; S. construita la sol:610 mp; Adăpost de animale (saivan) 20 capete (P) - edificată în anul 2014; având suprafața construită desfășurată 610mp;
A1.2		construcții anexa	304	Cu acte	Nr. niveluri:1; S. construita la sol:304 mp; Anexă, P

**Lungime Segmente**

1) Valorile lungimilor segmentelor sunt obținute din proiecție în plan.

Punct început	X / Y	Punct sfârșit	X / Y	Lungime segment	Punct început	X / Y	Punct sfârșit	X / Y	Lungime segment	Punct început	X / Y	Punct sfârșit	X / Y	Lungime segment
1	419.329,8 698.319,92	2	419.321,68 698.320,92	8.181	2	419.321,68 698.320,92	3	419.298,69 698.332,3	25.65 2	3	419.298,69 698.332,3	4	419.311,59 698.361,21	31.65 8

Punct început	X / Y	Punct sfârșit	X / Y	Lungime segment	Punct început	X / Y	Punct sfârșit	X / Y	Lungime segment	Punct început	X / Y	Punct sfârșit	X / Y	Lungime segment
4	419.311,59 698.361,21	5	419.312,16 698.379,95	18.74 9	5	419.312,16 698.379,95	6	419.313,08 698.397,22	17.29 4	6	419.313,08 698.397,22	7	419.299,94 698.445,61	50.14 2
7	419.299,94 698.445,61	8	419.289,628 698.472,691	28.97 8	8	419.289,628 698.472,691	9	419.276,612 698.466,902	14.24 5	9	419.276,612 698.466,902	10	419.264,308 698.461,99	13.24 8
10	419.264,308 698.461,99	11	419.252,891 698.457,387	12.31	11	419.252,891 698.457,387	12	419.231,732 698.446,657	23.72 4	12	419.231,732 698.446,657	13	419.218,571 698.439,881	14.80 3
13	419.218,571 698.439,881	14	419.209,115 698.434,471	10.89 4	14	419.209,115 698.434,471	15	419.211,43 698.421,307	13.36 6	15	419.211,43 698.421,307	16	419.213,981 698.399,589	21.86 7
16	419.213,981 698.399,589	17	419.216,358 698.378,906	20.81 9	17	419.216,358 698.378,906	18	419.218,049 698.366,825	12.19 9	18	419.218,049 698.366,825	19	419.220,786 698.349,744	17.29 9
19	419.220,786 698.349,744	20	419.224,016 698.327,626	22.35 3	20	419.224,016 698.327,626	21	419.184,613 698.330,956	39.54 3	21	419.184,613 698.330,956	22	419.158,064 698.332,584	26.59 9
22	419.158,064 698.332,584	23	419.135,34 698.333,05	22.72 9	23	419.135,34 698.333,05	24	419.132,311 698.317,142	16.19 4	24	419.132,311 698.317,142	25	419.129,835 698.309,588	7.949
25	419.129,835 698.309,588	26	419.115,213 698.310,712	14.66 5	26	419.115,213 698.310,712	27	419.100,936 698.311,379	14.29 3	27	419.100,936 698.311,379	28	419.082,472 698.311,527	18.46 5
28	419.082,472 698.311,527	29	419.064,881 698.312,488	17.61 7	29	419.064,881 698.312,488	30	419.051,052 698.313,057	13.84 1	30	419.051,052 698.313,057	31	419.030,508 698.314,247	20.57 8
31	419.030,508 698.314,247	32	419.029,356 698.304,345	9.969	32	419.029,356 698.304,345	33	419.071,612 698.302,408	42.3	33	419.071,612 698.302,408	34	419.099,688 698.300,836	28.12
34	419.099,688 698.300,836	35	419.120,025 698.296,583	20.77 7	35	419.120,025 698.296,583	36	419.114,86 698.262,978	34.0	36	419.114,86 698.262,978	37	419.112,899 698.246,612	16.48 3
37	419.112,899 698.246,612	38	419.142,787 698.245,429	29.91 1	38	419.142,787 698.245,429	39	419.211,61 698.242,049	68.90 6	39	419.211,61 698.242,049	40	419.255,407 698.239,745	43.85 8
40	419.255,407 698.239,745	41	419.305,343 698.239,299	49.93 8	41	419.305,343 698.239,299	42	419.344,343 698.241,374	39.05 5	42	419.344,343 698.241,374	43	419.374,048 698.244,403	29.85 9
43	419.374,048 698.244,403	44	419.366,71 698.261,85	18.92 7	44	419.366,71 698.261,85	45	419.355,42 698.283,56	24.47	45	419.355,42 698.283,56	46	419.343,95 698.318,66	36.92 7
46	419.343,95 698.318,66	1	419.329,8 698.319,92	14.20 6										

\*\* Lungimile segmentelor sunt determinate în planul de proiecție Stereo 70 și sunt rotunjite la 1 milimetru.

\*\*\* Distanța dintre puncte este formată din segmente cumulate ce sunt mai mici decât valoarea 1 milimetru.





**DATE DESPRE IMOBILUL NR. 5676**

Oficiul de Cadastru și Publicitate Imobiliară MARAMURES  
Biroul de Cadastru și Publicitate Imobiliară Sighetu Marmatiei

**A. Partea I. Descrierea imobilului**

TEREN Extravilan

Nr. CF vechi:127, 209

Adresa: Jud. Maramures

Nr. Crt	Nr cadastral Nr. topografic	Suprafața* (mp)	Observații / Referințe
A1		12.902	Sector cadastral:49 Teren neimprejmuit; Parte din nr topo 728, 416, 728, 417

**B. Partea II. Proprietari și acte**

Inscrieri privitoare la dreptul de proprietate și alte drepturi reale	Referințe
<b>5676 / 19/07/2023</b>	
Act Administrativ nr. Titlul de proprietate nr. 12641, din 18/08/2015 emis de Comisia Județeană Maramureș;	
B1	A1
Intabulare, drept de PROPRIETATE în baza Legii 247/2005, dobândit prin Reconstituire, cota actuala 1/1 1) HOTEA IRINA-DOMNIȚA	

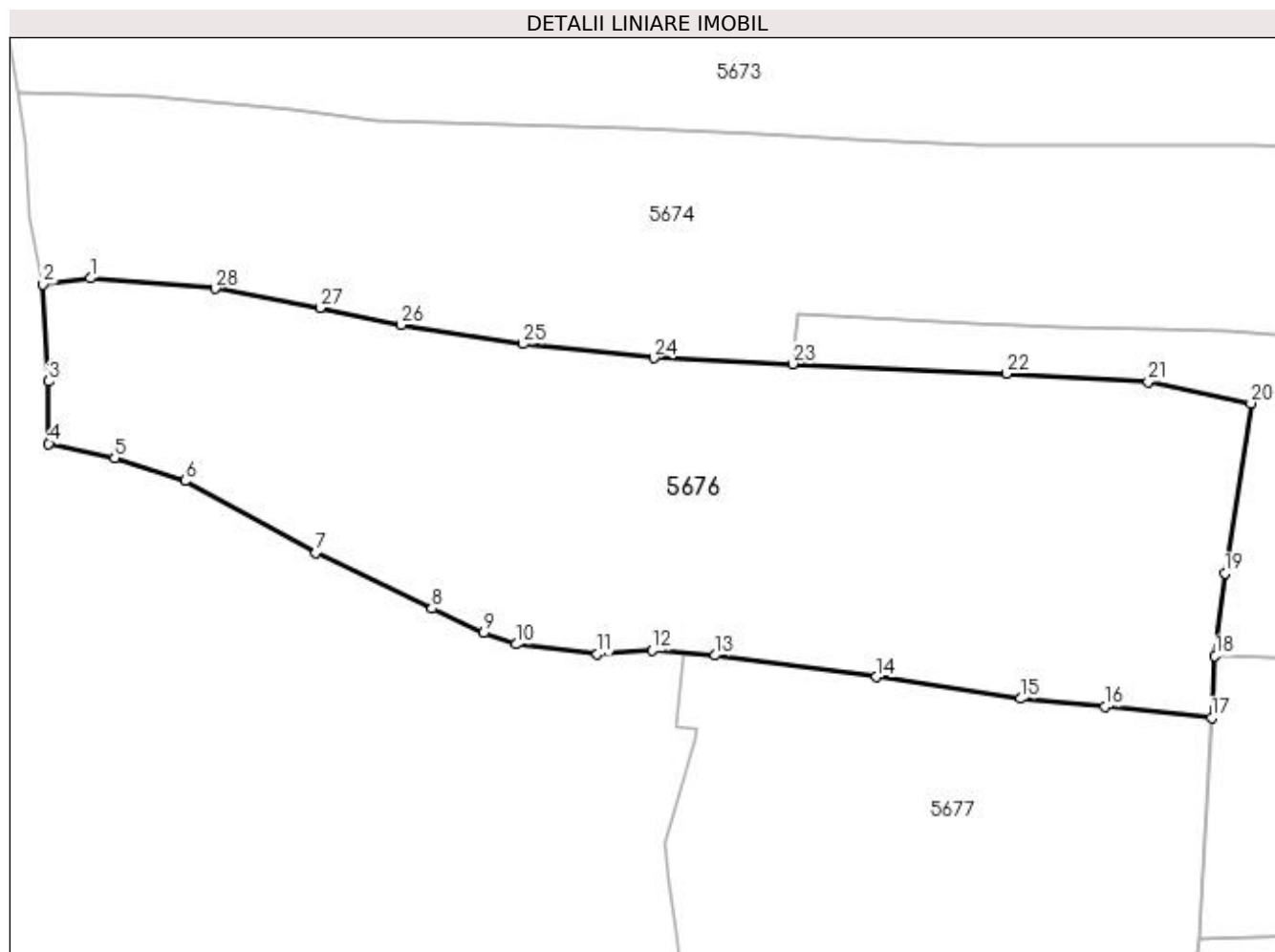
**C. Partea III. SARCINI .**

Inscrieri privind dezmembramintele dreptului de proprietate, drepturi reale de garanție și sarcini	Referințe
NU SUNT	

**Teren**

Nr cadastral	Suprafața (mp)*	Observații / Referințe
	12.902	Parte din nr topo 728, 416, 728, 417

\* Suprafața este determinată în planul de proiecție Stereo 70.



**Date referitoare la teren**

Crt	Categorie folosință	Intra vilan	Suprafața (mp)	Tarla	Parcelă	Nr. topo	Observații / Referințe
1	livada	NU	8.887	-	-	-	
2	faneata	NU	4.015	-	-	-	

**Lungime Segmente**

1) Valorile lungimilor segmentelor sunt obținute din proiecție în plan.

Punct început	X / Y	Punct sfârșit	X / Y	Lungime segment (** (m)
1	418.890,459 698.321,284	2	418.881,113 698.320,097	9.421
3	418.882,186 698.300,891	4	418.882,233 698.288,599	12.292
5	418.895,26 698.285,767	6	418.909,179 698.281,241	14.636
7	418.935,053 698.266,972	8	418.958,041 698.255,973	25.484

Punct început	X / Y	Punct sfârșit	X / Y	Lungime segment (** (m)
2	418.881,113 698.320,097	3	418.882,186 698.300,891	19.236
4	418.882,233 698.288,599	5	418.895,26 698.285,767	13.331
6	418.909,179 698.281,241	7	418.935,053 698.266,972	29.548
8	418.958,041 698.255,973	9	418.968,238 698.251,165	11.274

Punct început	X / Y	Punct sfârșit	X / Y	Lungime segment (** (m)	Punct început	X / Y	Punct sfârșit	X / Y	Lungime segment (** (m)
9	418.968,238 698.251,165	10	418.974,636 698.248,931	6.777	10	418.974,636 698.248,931	11	418.990,734 698.246,976	16.216
11	418.990,734 698.246,976	12	419.001,631 698.247,687	10.92	12	419.001,631 698.247,687	13	419.014,035 698.246,724	12.441
13	419.014,035 698.246,724	14	419.045,953 698.242,486	32.198	14	419.045,953 698.242,486	15	419.074,436 698.238,164	28.809
15	419.074,436 698.238,164	16	419.091,068 698.236,561	16.709	16	419.091,068 698.236,561	17	419.112,228 698.234,425	21.268
17	419.112,228 698.234,425	18	419.112,899 698.246,612	12.205	18	419.112,899 698.246,612	19	419.114,86 698.262,978	16.483
19	419.114,86 698.262,978	20	419.120,025 698.296,583	34.0	20	419.120,025 698.296,583	21	419.099,688 698.300,836	20.777
21	419.099,688 698.300,836	22	419.071,612 698.302,408	28.12	22	419.071,612 698.302,408	23	419.029,356 698.304,345	42.3
23	419.029,356 698.304,345	24	419.001,916 698.305,491	27.464	24	419.001,916 698.305,491	25	418.976,081 698.308,272	25.984
25	418.976,081 698.308,272	26	418.951,928 698.312,05	24.447	26	418.951,928 698.312,05	27	418.935,867 698.315,425	16.412
27	418.935,867 698.315,425	28	418.915,088 698.319,235	21.125	28	418.915,088 698.319,235	1	418.890,459 698.321,284	24.714

\*\* Lungimile segmentelor sunt determinate în planul de proiecție Stereo 70 și sunt rotunjite la 1 milimetru.

\*\*\* Distanța dintre puncte este formată din segmente cumulate ce sunt mai mici decât valoarea 1 milimetru.



**DATE DESPRE IMOBILUL NR. 5677**

Oficiul de Cadastru și Publicitate Imobiliară MARAMURES  
Biroul de Cadastru și Publicitate Imobiliară Sighetu Marmatiei

**A. Partea I. Descrierea imobilului**

TEREN Extravilan

Nr. CF vechi:1, 84, 301

Adresa: Jud. Maramures

Nr. Crt	Nr cadastral Nr. topografic	Suprafața* (mp)	Observații / Referințe
A1		14.792	Sector cadastral:49 Teren neimprejmuit; Parte din nr topo 415/A, 412 și 409

**B. Partea II. Proprietari și acte**

Inscrieri privitoare la dreptul de proprietate și alte drepturi reale		Referințe
<b>5677 / 30/06/2023</b>		
Act Normativ nr. Legea 7, din 13/03/1996 emis de Parlamentul României;		
B1	Intabulare, drept de PROPRIETATE, dobandit prin Lege, cota actuala 1/1 1) NEIDENTIFICAT NEIDENTIFICAT	A1
Act Administrativ nr. Adeverința 345, din 05/01/2023 emis de Primăria Ocna Șugatag;		
B2	se notează posesia faptică în favoarea lui 1) PAROHIA ROMÂNĂ UNITĂ GRECO-CATOLICĂ-HOTENI, CIF:7828478	A1

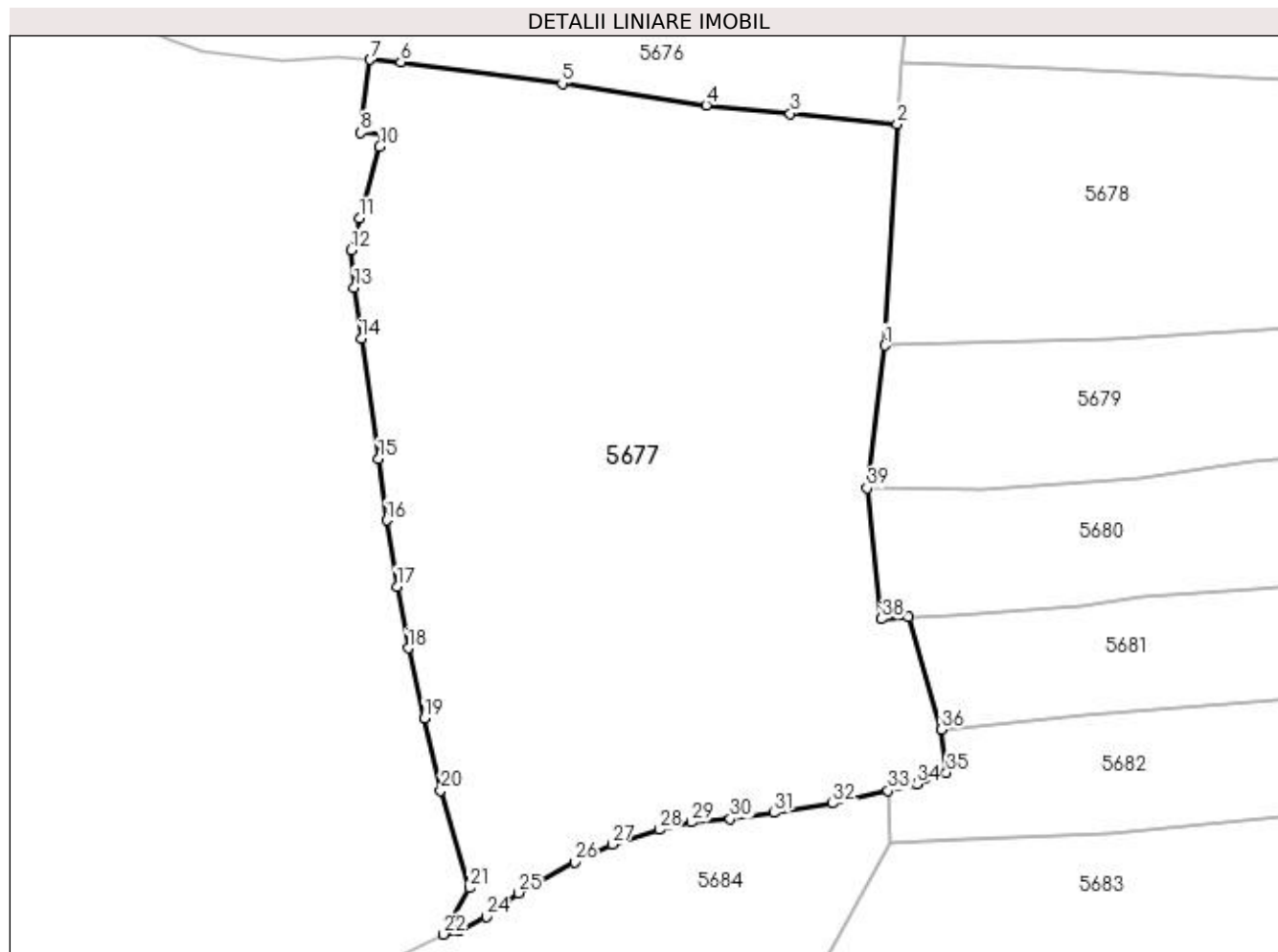
**C. Partea III. SARCINI .**

Inscrieri privind dezmembramintele dreptului de proprietate, drepturi reale de garanție și sarcini	Referințe
NU SUNT	

**Teren**

Nr cadastral	Suprafața (mp)*	Observații / Referințe
	14.792	Parte din nr topo 415/A, 412 și 409

\* Suprafața este determinată în planul de proiecție Stereo 70.



**Date referitoare la teren**

Crt	Categorie folosință	Intra vilan	Suprafața (mp)	Tarla	Parcelă	Nr. topo	Observații / Referințe
1	faneata	NU	14.792	-	-	-	

**Lungime Segmente**

1) Valorile lungimilor segmentelor sunt obținute din proiecție în plan.

Punct început	X / Y	Punct sfârșit	X / Y	Lungime segment (** (m)
1	419.109,818 698.190,673	2	419.112,228 698.234,425	43.818
3	419.091,068 698.236,561	4	419.074,436 698.238,164	16.709
5	419.045,953 698.242,486	6	419.014,035 698.246,724	32.198
7	419.007,948 698.247,197	8	419.006,155 698.232,744	14.564
9	419.010,521 698.232,374	10	419.009,844 698.229,986	2.482

Punct început	X / Y	Punct sfârșit	X / Y	Lungime segment (** (m)
2	419.112,228 698.234,425	3	419.091,068 698.236,561	21.268
4	419.074,436 698.238,164	5	419.045,953 698.242,486	28.809
6	419.014,035 698.246,724	7	419.007,948 698.247,197	6.105
8	419.006,155 698.232,744	9	419.010,521 698.232,374	4.382
10	419.009,844 698.229,986	11	419.005,829 698.215,823	14.721

Punct început	X / Y	Punct sfârșit	X / Y	Lungime segment (** (m))
11	419.005,829 698.215,823	12	419.004,161 698.209,582	6.46
13	419.004,83 698.202,123	14	419.006,198 698.192,006	10.209
15	419.009,619 698.168,22	16	419.011,206 698.156,067	12.256
17	419.013,276 698.142,94	18	419.015,458 698.130,784	12.35
19	419.018,72 698.116,887	20	419.021,892 698.102,64	14.596
21	419.027,562 698.083,313	22	419.022,513 698.074,167	10.447
23	419.025,64 698.074,819	24	419.030,999 698.077,634	6.053
25	419.037,346 698.082,343	26	419.048,457 698.088,401	12.655
27	419.055,815 698.091,991	28	419.065,117 698.094,901	9.747
29	419.071,506 698.096,351	30	419.079,221 698.096,956	7.739
31	419.087,885 698.098,191	32	419.099,451 698.100,065	11.717
33	419.110,45 698.102,58	34	419.116,092 698.103,871	5.788
35	419.121,954 698.106,125	36	419.120,98 698.114,73	8.66
37	419.114,497 698.136,894	38	419.109,147 698.136,577	5.359
39	419.106,271 698.162,431	1	419.109,818 698.190,673	28.464

Punct început	X / Y	Punct sfârșit	X / Y	Lungime segment (** (m))
12	419.004,161 698.209,582	13	419.004,83 698.202,123	7.489
14	419.006,198 698.192,006	15	419.009,619 698.168,22	24.031
16	419.011,206 698.156,067	17	419.013,276 698.142,94	13.289
18	419.015,458 698.130,784	19	419.018,72 698.116,887	14.275
20	419.021,892 698.102,64	21	419.027,562 698.083,313	20.142
22	419.022,513 698.074,167	23	419.025,64 698.074,819	3.194
24	419.030,999 698.077,634	25	419.037,346 698.082,343	7.903
26	419.048,457 698.088,401	27	419.055,815 698.091,991	8.187
28	419.065,117 698.094,901	29	419.071,506 698.096,351	6.551
30	419.079,221 698.096,956	31	419.087,885 698.098,191	8.752
32	419.099,451 698.100,065	33	419.110,45 698.102,58	11.283
34	419.116,092 698.103,871	35	419.121,954 698.106,125	6.28
36	419.120,98 698.114,73	37	419.114,497 698.136,894	23.093
38	419.109,147 698.136,577	39	419.106,271 698.162,431	26.013

\*\* Lungimile segmentelor sunt determinate în planul de proiecție Stereo 70 și sunt rotunjite la 1 milimetru.

\*\*\* Distanța dintre puncte este formată din segmente cumulate ce sunt mai mici decât valoarea 1 milimetru.





**DATE DESPRE IMOBILUL NR. 5678**

Oficiul de Cadastru și Publicitate Imobiliară MARAMURES  
Biroul de Cadastru și Publicitate Imobiliară Sighetu Marmatiei

**A. Partea I. Descrierea imobilului**

TEREN Necunoscut

Adresa: Loc. Ocna Sugatag, Jud. Maramures

Nr. Crt	Nr cadastral Nr. topografic	Suprafața* (mp)	Observații / Referințe
A1	50978	11.950	Sector cadastral:49 Teren imprejmuit;

**B. Partea II. Proprietari și acte**

Inscrieri privitoare la dreptul de proprietate și alte drepturi reale	Referințe
<b>5678 / 05/01/2023</b>	
Hotarare Judecatoreasca nr. Sentință Civilă nr. 1218, din 28/11/2012 emis de Judecătoria Sighetu Marmatiei ( ds. 3635/307/2011);;	
B1	A1
Intabulare, drept de PROPRIETATEcu titlu de drept cumparare, dobandit prin Hotarare Judecatoreasca, cota actuala 1/1, cota initiala 1/1	
1) <b>BERCI MARIA</b>	
2) <b>FILIP ILEANA</b>	
3) <b>BERCI PETRU</b>	
<i>OBSERVATII: Poziție transcrisă sub rangul încheierii nr. 4739/19.04.2013, din CF 50978 Ocna Șugatag.</i>	

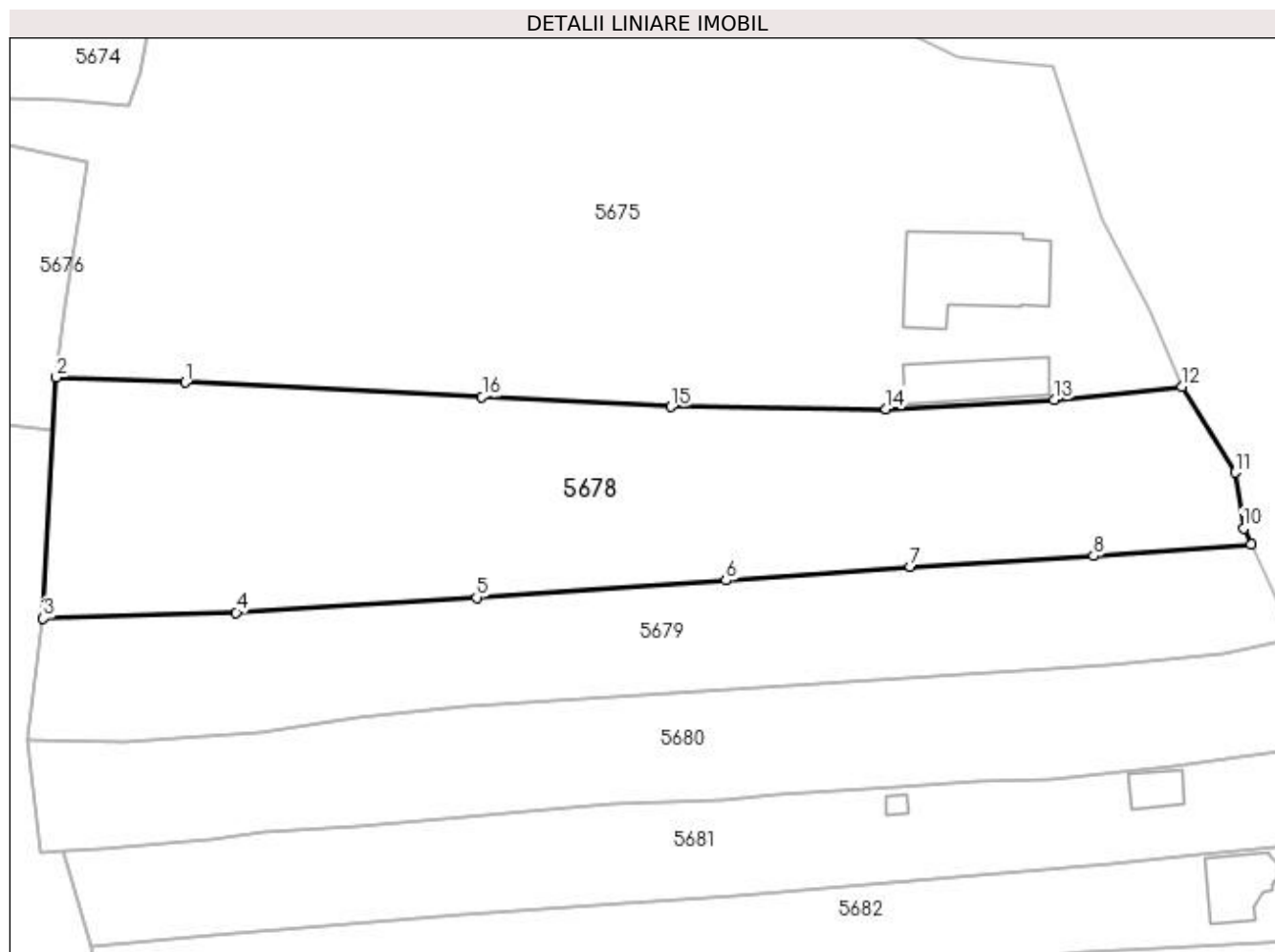
**C. Partea III. SARCINI .**

Inscrieri privind dezmembramintele dreptului de proprietate, drepturi reale de garanție și sarcini	Referințe
NU SUNT	

### Teren

Nr cadastral	Suprafața (mp)*	Observații / Referințe
50978	11.950	

\* Suprafața este determinată în planul de proiecție Stereo 70.



### Date referitoare la teren

Crt	Categorie folosință	Intra vilan	Suprafața (mp)	Tarla	Parcelă	Nr. topo	Observații / Referințe
1	faneata	DA	1.639	-	-	-	
2	faneata	NU	10.311	-	-	-	

### Lungime Segmente

1) Valorile lungimilor segmentelor sunt obținute din proiecție în plan.

Punct început	X / Y	Punct sfârșit	X / Y	Lungime segment (** (m)
1	419.142,787 698.245,429	2	419.112,899 698.246,612	29.911
2	419.112,899 698.246,612	3	419.109,818 698.190,673	56.024
3	419.109,818 698.190,673	4	419.154,586 698.192,103	44.791
4	419.154,586 698.192,103	5	419.210,355 698.195,531	55.874

Punct început	X / Y	Punct sfârşit	X / Y	Lungime segment (** (m)
5	419.210,355 698.195,531	6	419.268,228 698.199,505	58.009
6	419.268,228 698.199,505	7	419.310,982 698.202,695	42.873
7	419.310,982 698.202,695	8	419.353,472 698.205,216	42.565
8	419.353,472 698.205,216	9	419.390,005 698.207,884	36.63
9	419.390,005 698.207,884	10	419.388,29 698.211,6	4.093
10	419.388,29 698.211,6	11	419.386,31 698.224,55	13.1
11	419.386,31 698.224,55	12	419.374,048 698.244,403	23.334
12	419.374,048 698.244,403	13	419.344,343 698.241,374	29.859
13	419.344,343 698.241,374	14	419.305,343 698.239,299	39.055
14	419.305,343 698.239,299	15	419.255,407 698.239,745	49.938
15	419.255,407 698.239,745	16	419.211,61 698.242,049	43.858
16	419.211,61 698.242,049	1	419.142,787 698.245,429	68.906

\*\* Lungimile segmentelor sunt determinate în planul de proiecție Stereo 70 și sunt rotunjite la 1 milimetru.

\*\*\* Distanța dintre puncte este formată din segmente cumulate ce sunt mai mici decât valoarea 1 milimetru.



**DATE DESPRE IMOBILUL NR. 5679**

Oficiul de Cadastru și Publicitate Imobiliară MARAMURES  
Biroul de Cadastru și Publicitate Imobiliară Sighetu Marmatiei

**A. Partea I. Descrierea imobilului**

TEREN Necunoscut

Nr. CF vechi:367  
Nr. topografic:408A

Adresa: Loc. Ocna Sugatag, Jud. Maramures

Nr. Crt	Nr cadastral Nr. topografic	Suprafața* (mp)	Observații / Referințe
A1		7.483	Sector cadastral:49 Teren neimprejmuț; Parte din nr topo 408A

**B. Partea II. Proprietari și acte**

Inscrieri privitoare la dreptul de proprietate și alte drepturi reale		Referințe
<b>5679 / 30/06/2023</b>		
Act Normativ nr. Legea 7, din 13/03/1996 emis de Parlamentul României;		
B1	Intabulare, drept de PROPRIETATE, dobândit prin Lege, cota actuala 1/1 1) NEIDENTIFICAT NEIDENTIFICAT	A1
Act Administrativ nr. Adeverința 346, din 05/01/2023 emis de Primăria Ocna Șugatag;		
B2	se notează posesia faptică în favoarea lui 1) NICHITA PARASCHIVA	A1

**C. Partea III. SARCINI .**

Inscrieri privind dezmembramintele dreptului de proprietate, drepturi reale de garanție și sarcini	Referințe
NU SUNT	

**Teren**

Nr cadastral	Suprafața (mp)*	Observații / Referințe
	7.483	Parte din nr topo 408A

\* Suprafața este determinată în planul de proiecție Stereo 70.



**Date referitoare la teren**

Crt	Categorie folosință	Intra vilan	Suprafața (mp)	Tarla	Parcelă	Nr. topo	Observații / Referințe
1	faneata	DA	1.347	-	-	-	
2	faneata	NU	6.136	-	-	-	

**Lungime Segmente**

1) Valorile lungimilor segmentelor sunt obținute din proiecție în plan.

Punct început	X / Y	Punct sfârșit	X / Y	Lungime segment (** (m)
1	419.397,07 698.192,57	2	419.390,005 698.207,884	16.865
2	419.390,005 698.207,884	3	419.353,472 698.205,216	36.63
3	419.353,472 698.205,216	4	419.310,982 698.202,695	42.565
4	419.310,982 698.202,695	5	419.268,228 698.199,505	42.873

Punct început	X / Y	Punct sfârșit	X / Y	Lungime segment (** (m)
5	419.268,228 698.199,505	6	419.210,355 698.195,531	58.009
6	419.210,355 698.195,531	7	419.154,586 698.192,103	55.874
7	419.154,586 698.192,103	8	419.109,818 698.190,673	44.791
8	419.109,818 698.190,673	9	419.106,271 698.162,431	28.464
9	419.106,271 698.162,431	10	419.128,91 698.162,157	22.641
10	419.128,91 698.162,157	11	419.160,199 698.164,456	31.373
11	419.160,199 698.164,456	12	419.182,646 698.167,594	22.665
12	419.182,646 698.167,594	13	419.208,124 698.170,145	25.605
13	419.208,124 698.170,145	14	419.269,434 698.174,207	61.444
14	419.269,434 698.174,207	15	419.316,469 698.177,457	47.147
15	419.316,469 698.177,457	16	419.357,216 698.180,093	40.832
16	419.357,216 698.180,093	17	419.383,702 698.182,446	26.59
17	419.383,702 698.182,446	18	419.399,617 698.186,04	16.316
18	419.399,617 698.186,04	1	419.397,07 698.192,57	7.009

\*\* Lungimile segmentelor sunt determinate în planul de proiecție Stereo 70 și sunt rotunjite la 1 milimetru.

\*\*\* Distanța dintre puncte este formată din segmente cumulate ce sunt mai mici decât valoarea 1 milimetru.





**DATE DESPRE IMOBILUL NR. 5680**

Oficiul de Cadastru și Publicitate Imobiliară MARAMURES  
Biroul de Cadastru și Publicitate Imobiliară Sighetu Marmatiei

**A. Partea I. Descrierea imobilului**

TEREN Necunoscut

Adresa: Loc. Ocna Sugatag, Jud. Maramures

Nr. Crt	Nr cadastral Nr. topografic	Suprafața* (mp)	Observații / Referințe
A1	51797	7.417	Sector cadastral:49 Teren neimprejmuit;

**B. Partea II. Proprietari și acte**

Inscrieri privitoare la dreptul de proprietate și alte drepturi reale	Referințe
<b>5680 / 05/01/2023</b>	
Act Administrativ nr. TP 14170, din 26/09/2016 emis de Comisia Județeană Maramureș;	
B1	A1
Intabulare, drept de PROPRIETATEcu titlu de drept aplicarea Legii nr. 247/2005, dobandit prin Reconstituire, cota actuala 1/1, cota initiala 1/1	
1) <b>HOTEA MARIA</b>	
<i>OBSERVATII: Poziție transcrisă sub rangul încheierii nr. 7156/16.05.2017, din CF 51797 Ocna Șugatag.</i>	

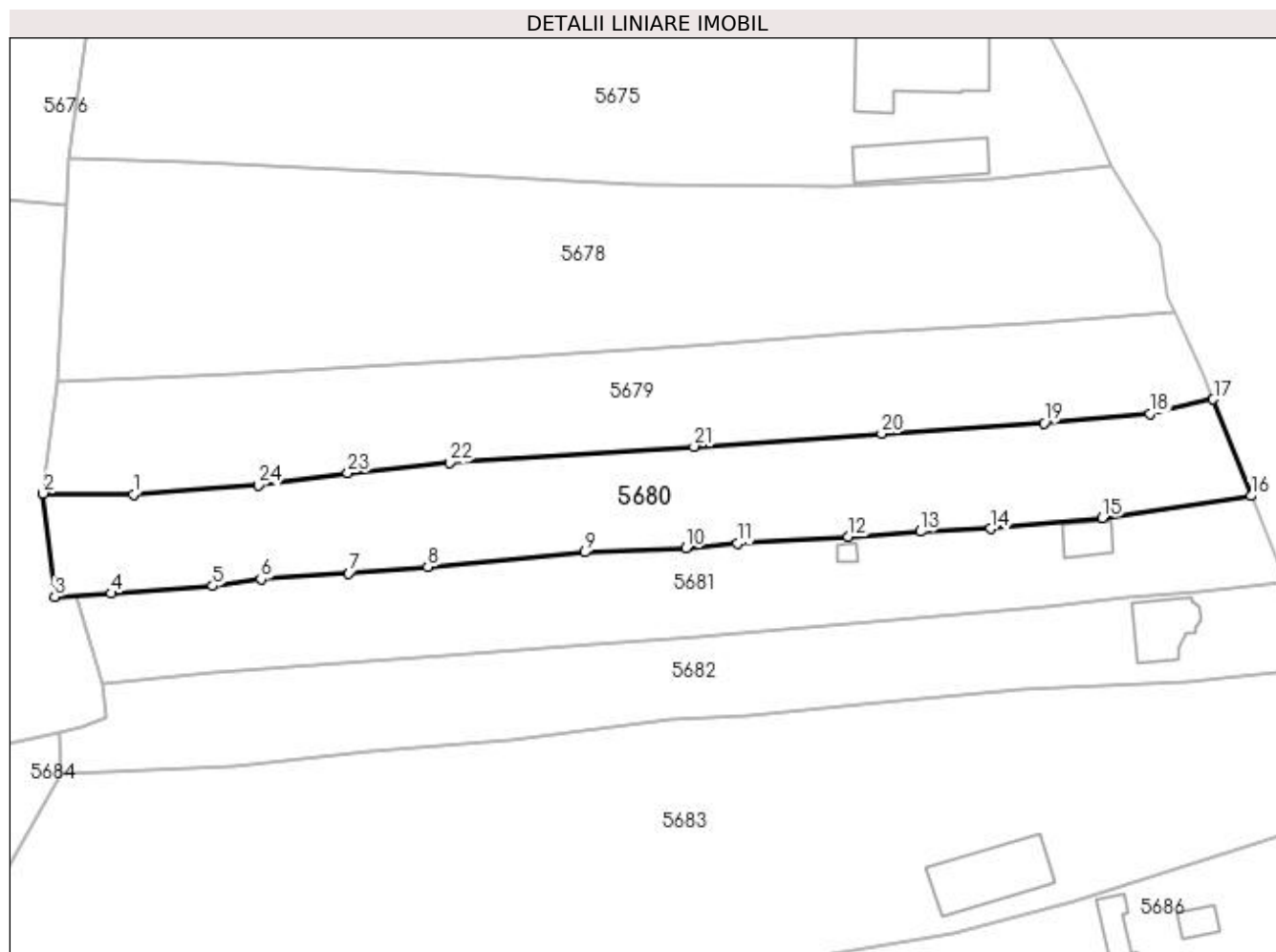
**C. Partea III. SARCINI .**

Inscrieri privind dezmembramintele dreptului de proprietate, drepturi reale de garanție și sarcini	Referințe
NU SUNT	

**Teren**

Nr cadastral	Suprafața (mp)*	Observații / Referințe
51797	7.417	

\* Suprafața este determinată în planul de proiecție Stereo 70.



**Date referitoare la teren**

Crt	Categorie folosință	Intra vilan	Suprafața (mp)	Tarla	Parcelă	Nr. topo	Observații / Referințe
1	faneata	DA	1.543	-	-	-	
2	faneata	NU	5.874	-	-	-	

**Lungime Segmente**

1) Valorile lungimilor segmentelor sunt obținute din proiecție în plan.

Punct început	X / Y	Punct sfârșit	X / Y	Lungime segment (** (m)
1	419.128,91 698.162,157	2	419.106,271 698.162,431	22.641
3	419.109,147 698.136,577	4	419.123,278 698.137,413	14.156
5	419.148,776 698.139,279	6	419.160,845 698.141,022	12.194
7	419.182,827 698.142,471	8	419.202,696 698.144,046	19.931

Punct început	X / Y	Punct sfârșit	X / Y	Lungime segment (** (m)
2	419.106,271 698.162,431	3	419.109,147 698.136,577	26.013
4	419.123,278 698.137,413	5	419.148,776 698.139,279	25.566
6	419.160,845 698.141,022	7	419.182,827 698.142,471	22.03
8	419.202,696 698.144,046	9	419.242,036 698.147,678	39.507

Punct început	X / Y	Punct sfârșit	X / Y	Lungime segment (** (m)
9	419.242,036 698.147,678	10	419.267,358 698.148,783	25.346
11	419.280,275 698.149,907	12	419.308,075 698.151,613	27.852
13	419.326,148 698.152,917	14	419.343,707 698.153,588	17.572
15	419.371,764 698.156,347	16	419.409,069 698.161,809	37.703
17	419.399,617 698.186,04	18	419.383,702 698.182,446	16.316
19	419.357,216 698.180,093	20	419.316,469 698.177,457	40.832
21	419.269,434 698.174,207	22	419.208,124 698.170,145	61.444
23	419.182,646 698.167,594	24	419.160,199 698.164,456	22.665

Punct început	X / Y	Punct sfârșit	X / Y	Lungime segment (** (m)
10	419.267,358 698.148,783	11	419.280,275 698.149,907	12.966
12	419.308,075 698.151,613	13	419.326,148 698.152,917	18.12
14	419.343,707 698.153,588	15	419.371,764 698.156,347	28.192
16	419.409,069 698.161,809	17	419.399,617 698.186,04	26.009
18	419.383,702 698.182,446	19	419.357,216 698.180,093	26.59
20	419.316,469 698.177,457	21	419.269,434 698.174,207	47.147
22	419.208,124 698.170,145	23	419.182,646 698.167,594	25.605
24	419.160,199 698.164,456	1	419.128,91 698.162,157	31.373

\*\* Lungimile segmentelor sunt determinate în planul de proiecție Stereo 70 și sunt rotunjite la 1 milimetru.

\*\*\* Distanța dintre puncte este formată din segmente cumulate ce sunt mai mici decât valoarea 1 milimetru.



**DATE DESPRE IMOBILUL NR. 5681**

Oficiul de Cadastru și Publicitate Imobiliară MARAMURES  
Biroul de Cadastru și Publicitate Imobiliară Sighetu Marmatiei

**A. Partea I. Descrierea imobilului**

TEREN Necunoscut

Adresa: Loc. Ocna Sugatag, Str Handal, Nr. 33E, Jud. Maramures

Nr. Crt	Nr cadastral Nr. topografic	Suprafața* (mp)	Observații / Referințe
A1	53086	6.559	Sector cadastral:49 Teren imprejmuit;

**Construcții**

Crt	Nr cadastral Nr. topografic	Adresa	Observații / Referințe
A1.1		Loc. Ocna Sugatag, Str Handal, Nr. 33E, Jud. Maramures	Nr. niveluri:1; S. construita la sol:102 mp; Casă, P,
A1.2		Loc. Ocna Sugatag, Str Handal, Nr. 33E, Jud. Maramures	Nr. niveluri:1; S. construita la sol:22 mp; Anexă, P

**B. Partea II. Proprietari și acte**

Inscrieri privitoare la dreptul de proprietate și alte drepturi reale		Referințe
<b>5681 / 05/01/2023</b>		
Act Administrativ nr. Adeverinta nr. 1134, din 06/03/2020 emis de Primaria Ocna Sugatag (Act Notarial nr. Declaratie aut. sub nr. 776, din 11/03/2020 emis de NP Bleda Steluta);		
B1	Intabulare, drept de PROPRIETATESe noteaza posesia asupra imobilului de sub A1 in favoarea lui, dobandit prin Lege, cota actuala 1/1 1) <b>SHAHZAD AAMIR</b> <i>OBSERVATII: Poziție transcrisă sub rangul încheierii nr. 5922/1203.2020, din CF 53086 Ocna Șugatag.</i>	A1
Act Normativ nr. Legea 7, din 13/03/1996 emis de Parlamentul României;		
B2	Intabulare, drept de PROPRIETATE, dobandit prin Lege, cota actuala 1/1 1) <b>SZAHZAD AAMIR</b>	A1.1, A1.2

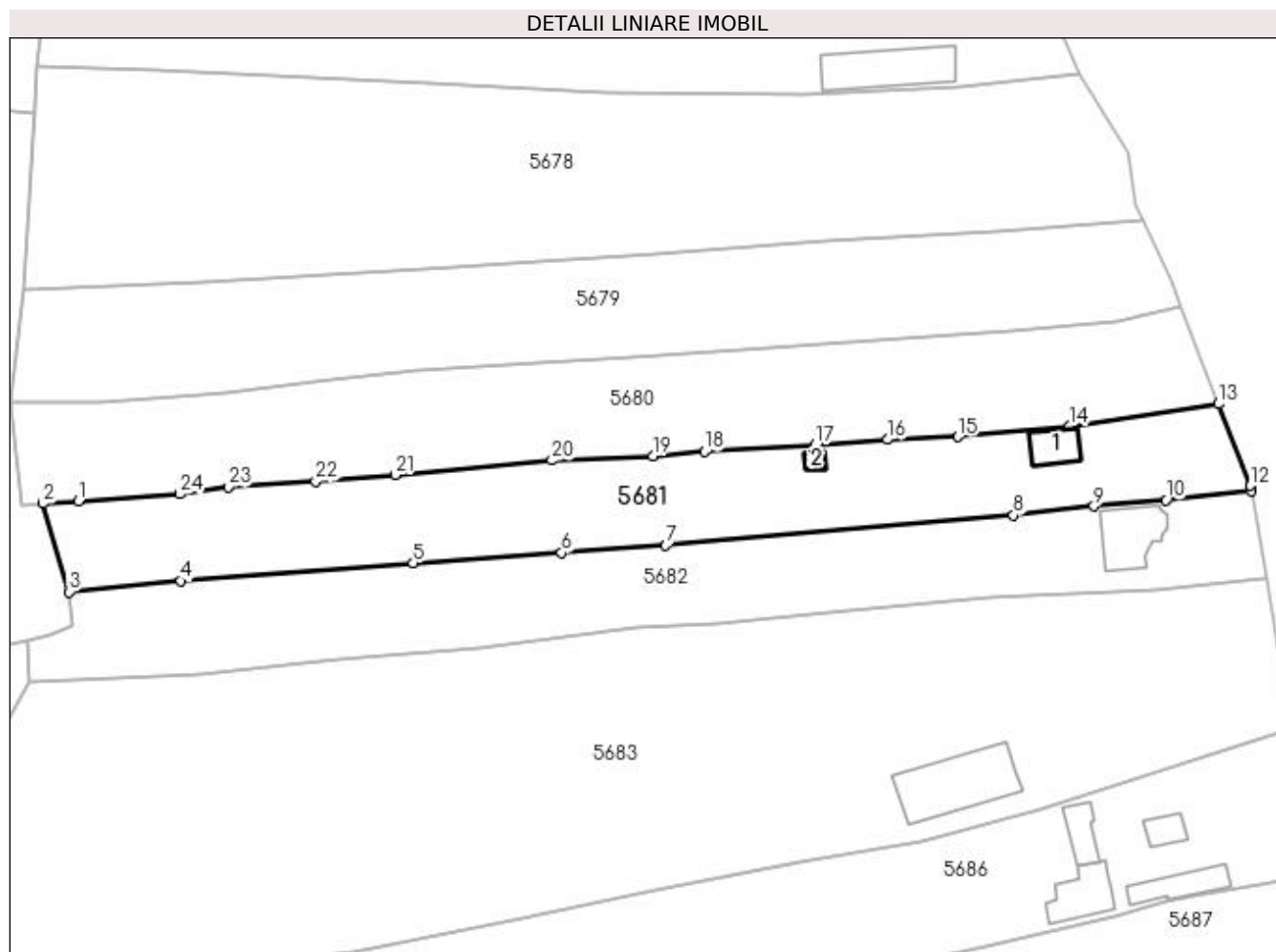
**C. Partea III. SARCINI .**

Inscrieri privind dezmembramintele dreptului de proprietate, drepturi reale de garanție și sarcini	Referințe
NU SUNT	

**Teren**

Nr cadastral	Suprafața (mp)*	Observații / Referințe
53086	6.559	

\* Suprafața este determinată în planul de proiecție Stereo 70.



**Date referitoare la teren**

Crt	Categorie folosință	Intra vilan	Suprafața (mp)	Tarla	Parcelă	Nr. topo	Observații / Referințe
1	curți constructii	DA	1.485	-	-	-	
2	curți constructii	NU	80	-	-	-	
3	faneata	NU	4.994	-	-	-	

**Date referitoare la construcții**

Crt	Număr	Destinație construcție	Supraf. (mp)	Situație juridică	Observații / Referințe
A1.1		construcții de locuințe	102	Cu acte	Nr. niveluri:1; S. construita la sol:102 mp; Casă, P,
A1.2		construcții anexa	22	Cu acte	Nr. niveluri:1; S. construita la sol:22 mp; Anexă, P

**Lungime Segmente**

1) Valorile lungimilor segmentelor sunt obținute din proiecție în plan.

Punct început	X / Y	Punct sfârșit	X / Y	Lungime segment (** (m))
1	419.123,278 698.137,413	2	419.114,497 698.136,894	8.796

Punct început	X / Y	Punct sfârșit	X / Y	Lungime segment (** (m))
2	419.114,497 698.136,894	3	419.120,98 698.114,73	23.093

Punct început	X / Y	Punct sfârșit	X / Y	Lungime segment (** (m)
3	419.120,98 698.114,73	4	419.149,086 698.117,471	28.239
5	419.207,26 698.121,989	6	419.244,463 698.124,499	37.288
7	419.270,525 698.126,388	8	419.357,75 698.133,884	87.547
9	419.377,92 698.136,192	10	419.395,921 698.137,794	18.072
11	419.417,274 698.139,979	12	419.417,03 698.141,4	1.442
13	419.409,069 698.161,809	14	419.371,764 698.156,347	37.703
15	419.343,707 698.153,588	16	419.326,148 698.152,917	17.572
17	419.308,075 698.151,613	18	419.280,275 698.149,907	27.852
19	419.267,358 698.148,783	20	419.242,036 698.147,678	25.346
21	419.202,696 698.144,046	22	419.182,827 698.142,471	19.931
23	419.160,845 698.141,022	24	419.148,776 698.139,279	12.194

Punct început	X / Y	Punct sfârșit	X / Y	Lungime segment (** (m)
4	419.149,086 698.117,471	5	419.207,26 698.121,989	58.349
6	419.244,463 698.124,499	7	419.270,525 698.126,388	26.13
8	419.357,75 698.133,884	9	419.377,92 698.136,192	20.302
10	419.395,921 698.137,794	11	419.417,274 698.139,979	21.465
12	419.417,03 698.141,4	13	419.409,069 698.161,809	21.907
14	419.371,764 698.156,347	15	419.343,707 698.153,588	28.192
16	419.326,148 698.152,917	17	419.308,075 698.151,613	18.12
18	419.280,275 698.149,907	19	419.267,358 698.148,783	12.966
20	419.242,036 698.147,678	21	419.202,696 698.144,046	39.507
22	419.182,827 698.142,471	23	419.160,845 698.141,022	22.03
24	419.148,776 698.139,279	1	419.123,278 698.137,413	25.566

\*\* Lungimile segmentelor sunt determinate în planul de proiecție Stereo 70 și sunt rotunjite la 1 milimetru.

\*\*\* Distanța dintre puncte este formată din segmente cumulate ce sunt mai mici decât valoarea 1 milimetru.





**DATE DESPRE IMOBILUL NR. 5682**

Oficiul de Cadastru și Publicitate Imobiliară MARAMURES  
Biroul de Cadastru și Publicitate Imobiliară Sighetu Marmatiei

**A. Partea I. Descrierea imobilului**

TEREN Necunoscut

Adresa: Loc. Ocna Sugatag, Str Handal, Nr. 33D, Jud. Maramures

Nr. Crt	Nr cadastral Nr. topografic	Suprafața* (mp)	Observații / Referințe
A1	52188	6.575	Sector cadastral:49 Teren imprejmuit;

**Construcții**

Crt	Nr cadastral Nr. topografic	Adresa	Observații / Referințe
A1.1		Loc. Ocna Sugatag, Str Handal, Nr. 33D, Jud. Maramures	Nr. niveluri:4; S. construita la sol:211 mp; Casă, D+P+1+M, suprafata desfășurată de 778 mp.

**B. Partea II. Proprietari și acte**

Inscrieri privitoare la dreptul de proprietate și alte drepturi reale		Referințe
<b>5682 / 05/01/2023</b>		
Act Notarial nr. Contract de vanzare imobiliar autentificat sub nr.1313, din 19/04/2019 emis de NP Bledea Steluta (Adeverință nr.72, din 05/01/2022 emis de Primăria com. Ocna Sugatag);		
B1	Intabulare, drept de PROPRIETATEcu titlu de drept cumpărare, dobandit prin Conventie, cota actuala 1/1, cota initiala 1/1 1) <b>ȘANDOR PETRU-VASILE</b> <i>OBSERVATII: Poziție transcrisă sub rangul încheierii nr. 6814/19.04.2019, din CF 52188 Ocna Șugatag.</i>	A1
Act Normativ nr. Legea 7, din 13/03/1996 emis de Parlamentul României;		
B2	Intabulare, drept de PROPRIETATE, dobandit prin Lege, cota actuala 1/1 1) <b>ȘANDOR PETRU-VASILE</b>	A1.1

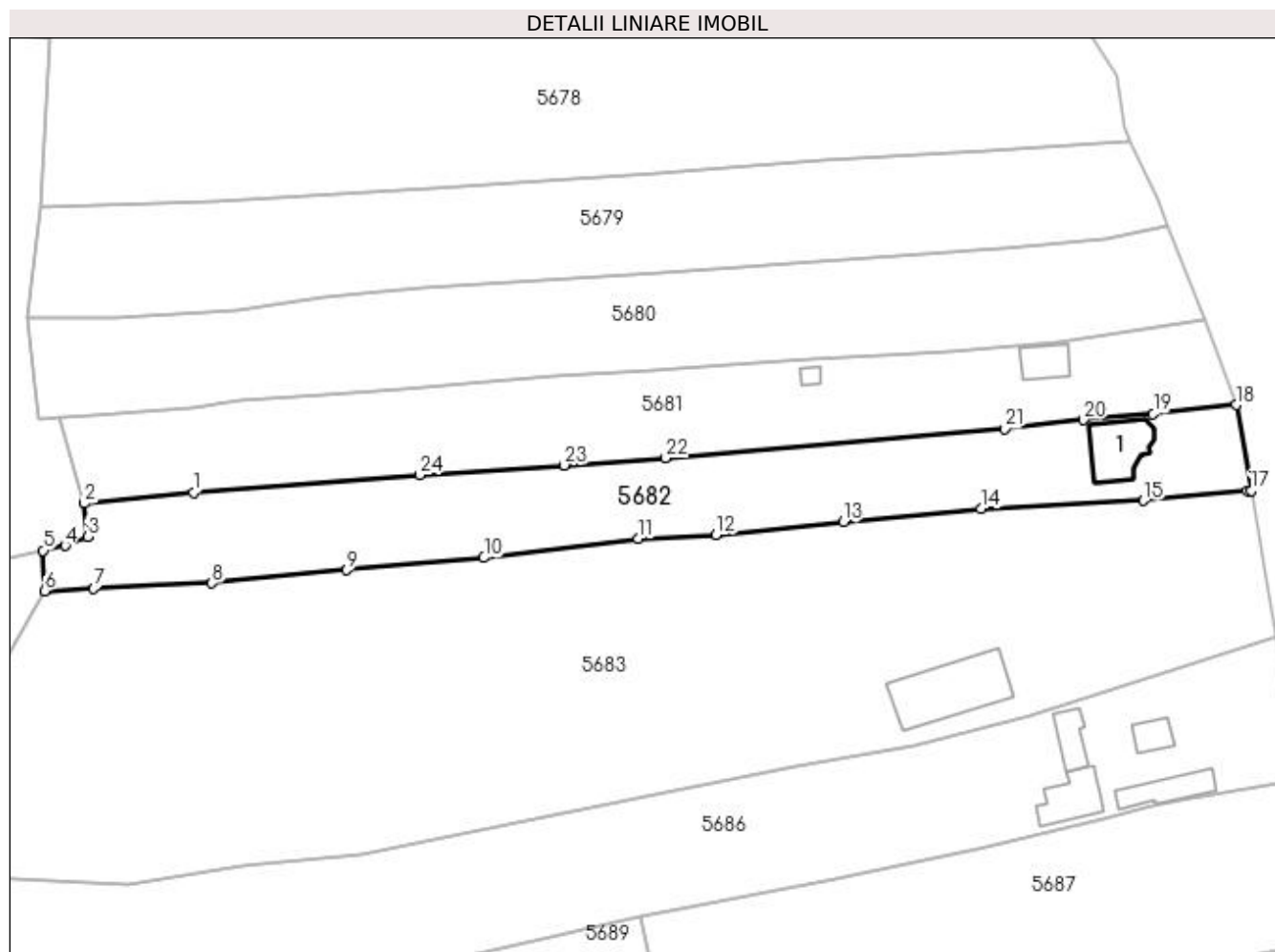
**C. Partea III. SARCINI .**

Inscrieri privind dezmembramintele dreptului de proprietate, drepturi reale de garanție și sarcini	Referințe
NU SUNT	

**Teren**

Nr cadastral	Suprafața (mp)*	Observații / Referințe
52188	6.575	

\* Suprafața este determinată în planul de proiecție Stereo 70.



**Date referitoare la teren**

Crt	Categorie folosință	Intra vilan	Suprafața (mp)	Tarla	Parcelă	Nr. topo	Observații / Referințe
1	curți constructii	DA	1.584	-	-	-	
2	faneata	NU	4.991	-	-	-	

**Date referitoare la construcții**

Crt	Număr	Destinație construcție	Supraf. (mp)	Situație juridică	Observații / Referințe
A1.1		construcții de locuințe	211	Cu acte	Nr. niveluri:4; S. construita la sol:211 mp; Casă, D+P+1+M, suprafața desfășurată de 778 mp.

**Lungime Segmente**

1) Valorile lungimilor segmentelor sunt obținute din proiecție în plan.

Punct început	X / Y	Punct sfârșit	X / Y	Lungime segment (** (m))
1	419.149,086 698.117,471	2	419.120,98 698.114,73	28.239
3	419.121,954 698.106,125	4	419.116,092 698.103,871	6.28
5	419.110,45 698.102,58	6	419.110,85 698.092,224	10.364

Punct început	X / Y	Punct sfârșit	X / Y	Lungime segment (** (m))
2	419.120,98 698.114,73	3	419.121,954 698.106,125	8.66
4	419.116,092 698.103,871	5	419.110,45 698.102,58	5.788
6	419.110,85 698.092,224	7	419.123,46 698.092,811	12.624

Punct început	X / Y	Punct sfârșit	X / Y	Lungime segment (** (m)
7	419.123,46 698.092,811	8	419.153,886 698.094,227	30.459
9	419.188,559 698.097,608	10	419.223,798 698.100,725	35.377
11	419.263,487 698.105,7	12	419.283,441 698.106,685	19.978
13	419.316,187 698.109,912	14	419.351,652 698.113,297	35.626
15	419.393,424 698.115,389	16	419.420,174 698.117,948	26.872
17	419.421,046 698.118,007	18	419.417,274 698.139,979	22.293
19	419.395,921 698.137,794	20	419.377,92 698.136,192	18.072
21	419.357,75 698.133,884	22	419.270,525 698.126,388	87.547
23	419.244,463 698.124,499	24	419.207,26 698.121,989	37.288

Punct început	X / Y	Punct sfârșit	X / Y	Lungime segment (** (m)
8	419.153,886 698.094,227	9	419.188,559 698.097,608	34.837
10	419.223,798 698.100,725	11	419.263,487 698.105,7	40.0
12	419.283,441 698.106,685	13	419.316,187 698.109,912	32.905
14	419.351,652 698.113,297	15	419.393,424 698.115,389	41.824
16	419.420,174 698.117,948	17	419.421,046 698.118,007	0.874
18	419.417,274 698.139,979	19	419.395,921 698.137,794	21.465
20	419.377,92 698.136,192	21	419.357,75 698.133,884	20.302
22	419.270,525 698.126,388	23	419.244,463 698.124,499	26.13
24	419.207,26 698.121,989	1	419.149,086 698.117,471	58.349

\*\* Lungimile segmentelor sunt determinate în planul de proiecție Stereo 70 și sunt rotunjite la 1 milimetru.

\*\*\* Distanța dintre puncte este formată din segmente cumulate ce sunt mai mici decât valoarea 1 milimetru.



**DATE DESPRE IMOBILUL NR. 5683**

Oficiul de Cadastru și Publicitate Imobiliară MARAMURES  
Biroul de Cadastru și Publicitate Imobiliară Sighetu Marmatiei

**A. Partea I. Descrierea imobilului**

TEREN Necunoscut

Adresa: Loc. Ocna Sugatag, Str Handal, Nr. 33B, Jud. Maramures

Nr. Crt	Nr cadastral Nr. topografic	Suprafața* (mp)	Observații / Referințe
A1	51578	21.149	Sector cadastral:49 Teren imprejmuit;

**Construcții**

Crt	Nr cadastral Nr. topografic	Adresa	Observații / Referințe
A1.1		Loc. Ocna Sugatag, Str Handal, Nr. 33B, Jud. Maramures	Nr. niveluri:1; S. construita la sol:385 mp; Anexă, P

**B. Partea II. Proprietari și acte**

Inscrieri privitoare la dreptul de proprietate și alte drepturi reale		Referințe
<b>5683 / 05/01/2023</b>		
Act Administrativ nr. Titlu de proprietate nr. 12834, din 13/11/2015 emis de Comisia Județeană Maramureș;		
B1	Intabulare, drept de PROPRIETATEcu titlu de drept aplicarea Legii nr. 247/2005, dobandit prin Reconstituire, cota actuala 1/1, cota initiala 1/1 1) FICZAI NICOLAE <i>OBSERVATII: Poziție transcrisă sub rangul încheierii nr. 5379/22.04.2016, din CF 51578 Ocna Șugatag.</i>	A1
Act Normativ nr. Legea 7, din 13/03/1996 emis de Parlamentul României;		
B2	Intabulare, drept de PROPRIETATE, dobandit prin Lege, cota actuala 1/1 1) FICZAI NICOLAE	A1.1

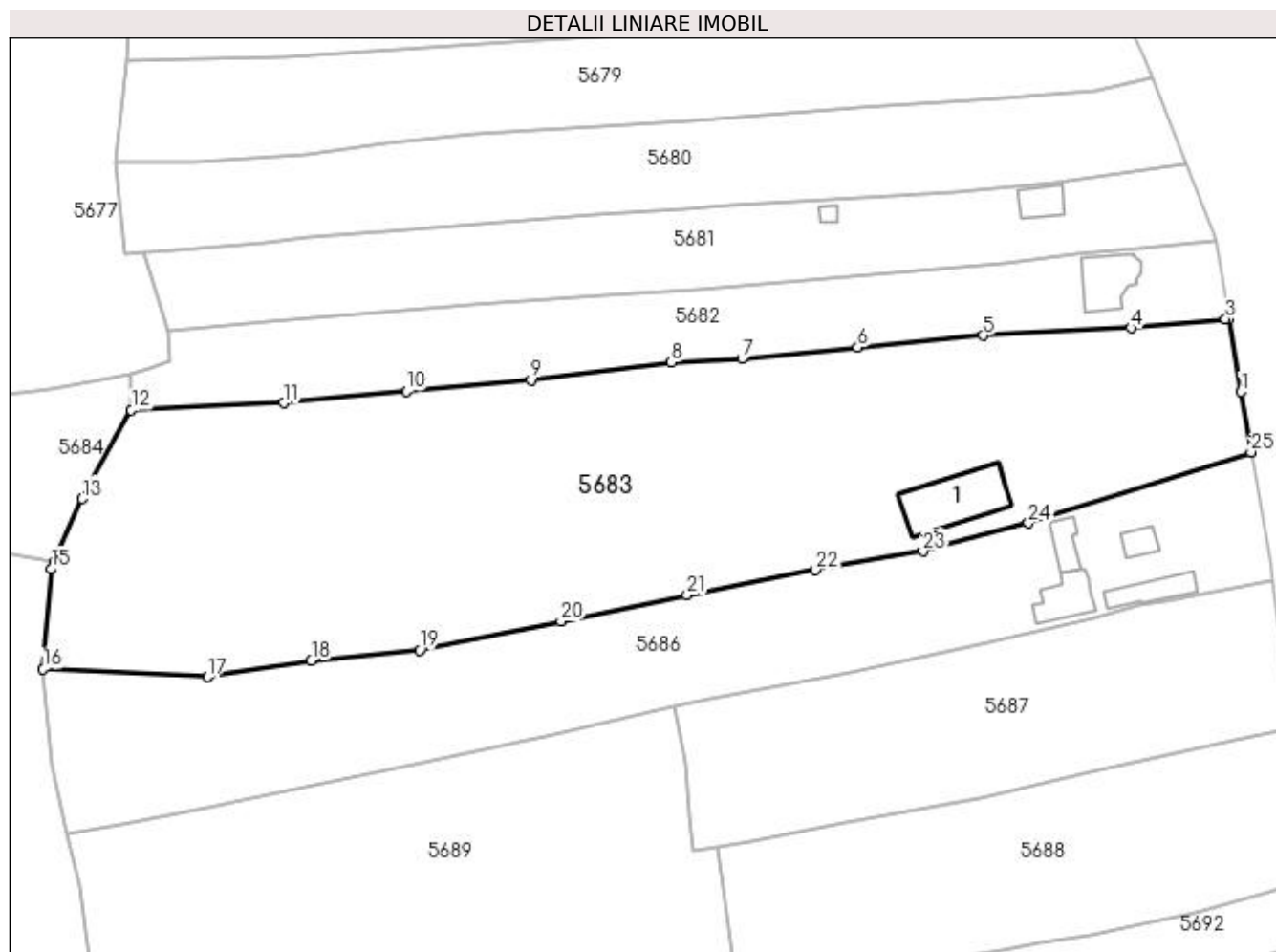
**C. Partea III. SARCINI .**

Inscrieri privind dezmembramintele dreptului de proprietate, drepturi reale de garanție și sarcini	Referințe
NU SUNT	

### Teren

Nr cadastral	Suprafața (mp)*	Observații / Referințe
51578	21.149	

\* Suprafața este determinată în planul de proiecție Stereo 70.



### Date referitoare la teren

Crt	Categorie folosință	Intra vilan	Suprafața (mp)	Tarla	Parcelă	Nr. topo	Observații / Referințe
1	curți construcții	DA	1.000	-	-	-	
2	faneata	DA	3.260	-	-	-	
3	faneata	NU	16.889	-	-	-	

### Date referitoare la construcții

Crt	Număr	Destinație construcție	Supraf. (mp)	Situație juridică	Observații / Referințe
A1.1		construcții anexa	385	Cu acte	Nr. niveluri:1; S. construita la sol:385 mp; Anexă, P

### Lungime Segmente

1) Valorile lungimilor segmentelor sunt obținute din proiecție în plan.

Punct început	X / Y	Punct sfârșit	X / Y	Lungime segment (** (m))
1	419.424,579 698.097,429	2	419.421,046 698.118,007	20.879
3	419.420,174 698.117,948	4	419.393,424 698.115,389	26.872

Punct început	X / Y	Punct sfârșit	X / Y	Lungime segment (** (m))
2	419.421,046 698.118,007	3	419.420,174 698.117,948	0.874
4	419.393,424 698.115,389	5	419.351,652 698.113,297	41.824

Punct început	X / Y	Punct sfârșit	X / Y	Lungime segment (** (m)
5	419.351,652 698.113,297	6	419.316,187 698.109,912	35.626
7	419.283,441 698.106,685	8	419.263,487 698.105,7	19.978
9	419.223,798 698.100,725	10	419.188,559 698.097,608	35.377
11	419.153,885 698.094,227	12	419.110,85 698.092,224	43.082
13	419.096,911 698.067,186	14	419.089,062 698.049,191	19.632
15	419.088,235 698.047,296	16	419.085,915 698.019,023	28.368
17	419.132,368 698.016,787	18	419.161,715 698.021,411	29.709
19	419.192,392 698.024,437	20	419.232,298 698.032,523	40.717
21	419.267,884 698.040,009	22	419.304,19 698.046,989	36.971
23	419.334,661 698.052,369	24	419.364,496 698.060,258	30.86
25	419.427,39 698.080,375	1	419.424,579 698.097,429	17.284

Punct început	X / Y	Punct sfârșit	X / Y	Lungime segment (** (m)
6	419.316,187 698.109,912	7	419.283,441 698.106,685	32.905
8	419.263,487 698.105,7	9	419.223,798 698.100,725	40.0
10	419.188,559 698.097,608	11	419.153,885 698.094,227	34.838
12	419.110,85 698.092,224	13	419.096,911 698.067,186	28.657
14	419.089,062 698.049,191	15	419.088,235 698.047,296	2.068
16	419.085,915 698.019,023	17	419.132,368 698.016,787	46.507
18	419.161,715 698.021,411	19	419.192,392 698.024,437	30.826
20	419.232,298 698.032,523	21	419.267,884 698.040,009	36.365
22	419.304,19 698.046,989	23	419.334,661 698.052,369	30.942
24	419.364,496 698.060,258	25	419.427,39 698.080,375	66.033

\*\* Lungimile segmentelor sunt determinate în planul de proiecție Stereo 70 și sunt rotunjite la 1 milimetru.

\*\*\* Distanța dintre puncte este formată din segmente cumulate ce sunt mai mici decât valoarea 1 milimetru.





**DATE DESPRE IMOBILUL NR. 5684**

Oficiul de Cadastru și Publicitate Imobiliară MARAMURES  
Biroul de Cadastru și Publicitate Imobiliară Sighetu Marmatiei

**A. Partea I. Descrierea imobilului**

TEREN Extravilan

Nr. CF vechi:129  
Nr. topografic:380/6

Adresa: Jud. Maramures

Nr. Crt	Nr cadastral Nr. topografic	Suprafața* (mp)	Observații / Referințe
A1		4.641	Sector cadastral:49 Teren neimprejmuit; Parte din nr topo 380/6

**B. Partea II. Proprietari și acte**

Inscrieri privitoare la dreptul de proprietate și alte drepturi reale		Referințe
<b>5684 / 30/06/2023</b>		
Act Normativ nr. Legea 7, din 13/03/1996 emis de Parlamentul României;		
B1	Intabulare, drept de PROPRIETATE, dobândit prin Lege, cota actuala 1/1 1) NEIDENTIFICAT NEIDENTIFICAT	A1
Act Administrativ nr. Adeverința 347, din 05/01/2023 emis de Primăria Ocna Șugatag;		
B2	se notează posesia faptică în favoarea lui 1) ȘANDOR LAURENȚIU	A1

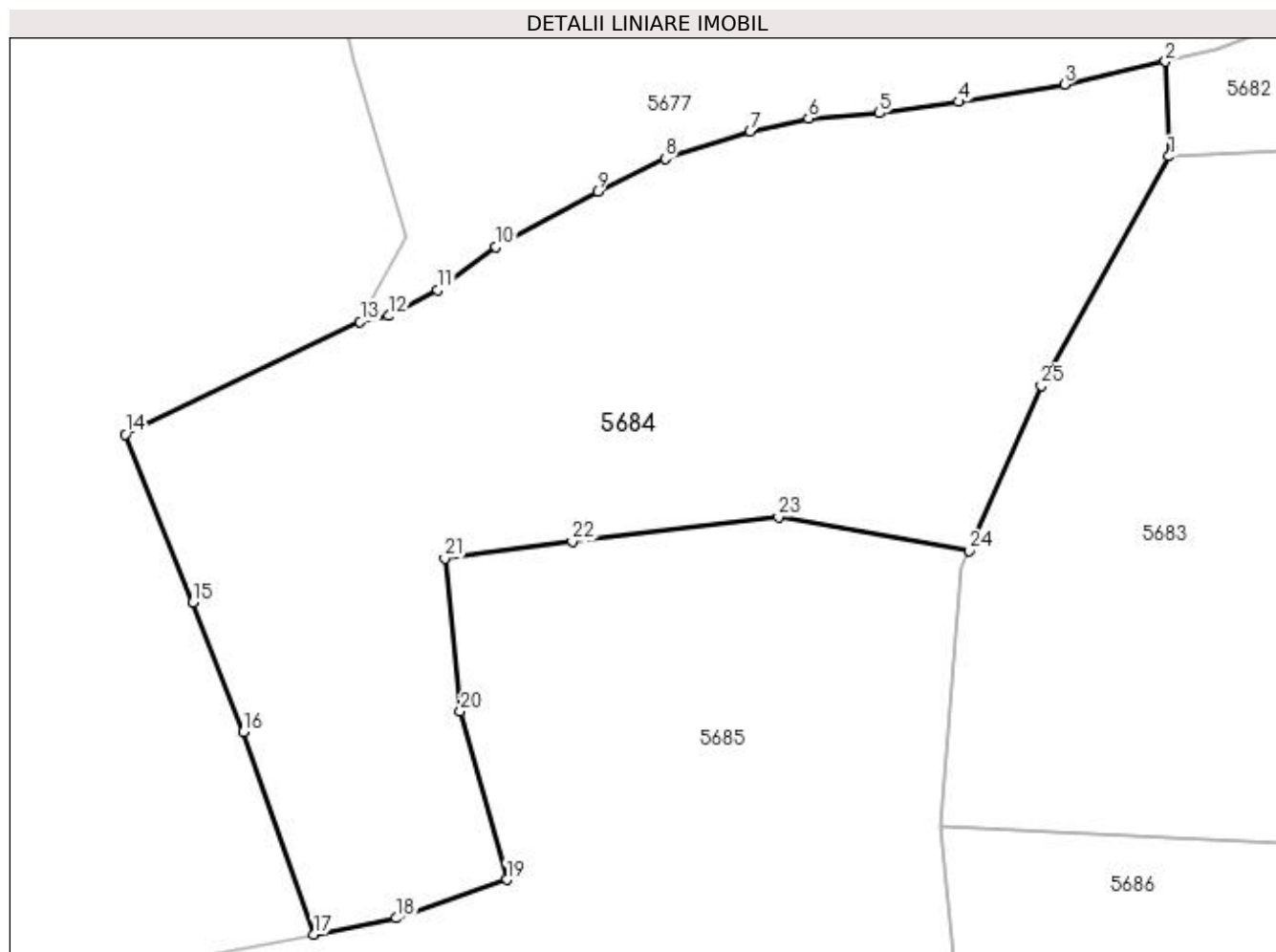
**C. Partea III. SARCINI .**

Inscrieri privind dezmembramintele dreptului de proprietate, drepturi reale de garanție și sarcini	Referințe
NU SUNT	

**Teren**

Nr cadastral	Suprafața (mp)*	Observații / Referințe
	4.641	Parte din nr topo 380/6

\* Suprafața este determinată în planul de proiecție Stereo 70.



**Date referitoare la teren**

Crt	Categorie folosință	Intra vilan	Suprafața (mp)	Tarla	Parcelă	Nr. topo	Observații / Referințe
1	faneata	NU	4.641	-	-	-	

**Lungime Segmente**

1) Valorile lungimilor segmentelor sunt obținute din proiecție în plan.

Punct început	X / Y	Punct sfârșit	X / Y	Lungime segment (** (m)
1	419.110,85 698.092,224	2	419.110,45 698.102,58	10.364
3	419.099,451 698.100,065	4	419.087,885 698.098,191	11.717
5	419.079,221 698.096,956	6	419.071,506 698.096,351	7.739
7	419.065,117 698.094,901	8	419.055,815 698.091,991	9.747
9	419.048,457 698.088,401	10	419.037,346 698.082,343	12.655

Punct început	X / Y	Punct sfârșit	X / Y	Lungime segment (** (m)
2	419.110,45 698.102,58	3	419.099,451 698.100,065	11.283
4	419.087,885 698.098,191	5	419.079,221 698.096,956	8.752
6	419.071,506 698.096,351	7	419.065,117 698.094,901	6.551
8	419.055,815 698.091,991	9	419.048,457 698.088,401	8.187
10	419.037,346 698.082,343	11	419.030,999 698.077,634	7.903

Punct început	X / Y	Punct sfârşit	X / Y	Lungime segment (** (m)
11	419.030,999 698.077,634	12	419.025,64 698.074,819	6.053
13	419.022,513 698.074,167	14	418.996,878 698.061,886	28.425
15	419.004,218 698.043,514	16	419.009,768 698.029,401	15.165
17	419.017,433 698.007,315	18	419.026,448 698.009,078	9.186
19	419.038,546 698.013,274	20	419.033,485 698.031,677	19.086
21	419.031,774 698.048,376	22	419.045,693 698.050,182	14.036
23	419.068,197 698.052,887	24	419.089,062 698.049,191	21.19
25	419.096,911 698.067,186	1	419.110,85 698.092,224	28.657

Punct început	X / Y	Punct sfârşit	X / Y	Lungime segment (** (m)
12	419.025,64 698.074,819	13	419.022,513 698.074,167	3.194
14	418.996,878 698.061,886	15	419.004,218 698.043,514	19.784
16	419.009,768 698.029,401	17	419.017,433 698.007,315	23.378
18	419.026,448 698.009,078	19	419.038,546 698.013,274	12.805
20	419.033,485 698.031,677	21	419.031,774 698.048,376	16.786
22	419.045,693 698.050,182	23	419.068,197 698.052,887	22.666
24	419.089,062 698.049,191	25	419.096,911 698.067,186	19.632

\*\* Lungimile segmentelor sunt determinate în planul de proiecție Stereo 70 și sunt rotunjite la 1 milimetru.

\*\*\* Distanța dintre puncte este formată din segmente cumulate ce sunt mai mici decât valoarea 1 milimetru.



**DATE DESPRE IMOBILUL NR. 5685**

Oficiul de Cadastru și Publicitate Imobiliară MARAMURES  
Biroul de Cadastru și Publicitate Imobiliară Sighetu Marmatiei

**A. Partea I. Descrierea imobilului**

TEREN Extravilan

Nr. CF vechi:163  
Nr. topografic:380/5/2

Adresa: Jud. Maramures

Nr. Crt	Nr cadastral Nr. topografic	Suprafața* (mp)	Observații / Referințe
A1		7.226	Sector cadastral:49 Teren neimprejmuit; Parte din nr topo 380/5/2

**B. Partea II. Proprietari și acte**

Inscrieri privitoare la dreptul de proprietate și alte drepturi reale		Referințe
<b>5685 / 30/06/2023</b>		
Act Normativ nr. Legea 7, din 13/03/1996 emis de Parlamentul României;		
B1	Intabulare, drept de PROPRIETATE, dobândit prin Lege, cota actuala 1/1 1) NEIDENTIFICAT NEIDENTIFICAT	A1
Act Administrativ nr. Adeverința 348, din 05/01/2023 emis de Primăria Ocna Șugatag;		
B2	se notează posesia faptică în favoarea lui 1) BORODI ALEXANDRU	A1

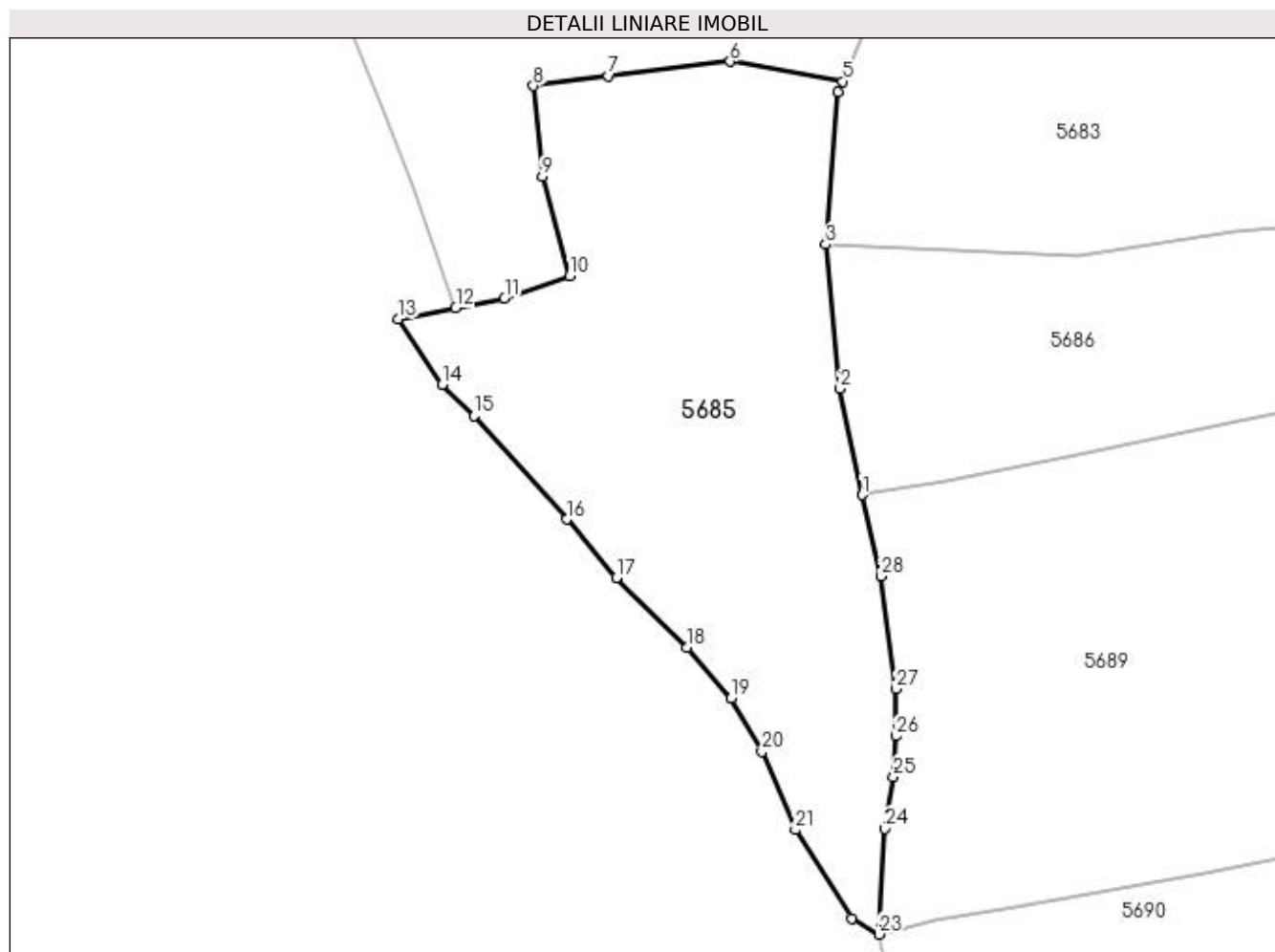
**C. Partea III. SARCINI .**

Inscrieri privind dezmembramintele dreptului de proprietate, drepturi reale de garanție și sarcini	Referințe
NU SUNT	

**Teren**

Nr cadastral	Suprafața (mp)*	Observații / Referințe
	7.226	Parte din nr topo 380/5/2

\* Suprafața este determinată în planul de proiecție Stereo 70.



**Date referitoare la teren**

Crt	Categorie folosință	Intra vilan	Suprafața (mp)	Tarla	Parcelă	Nr. topo	Observații / Referințe
1	faneata	NU	7.226	-	-	-	

**Lungime Segmente**

1) Valorile lungimilor segmentelor sunt obținute din proiecție în plan.

Punct început	X / Y	Punct sfârșit	X / Y	Lungime segment (** (m)
1	419.092,644 697.972,694	2	419.088,577 697.992,354	20.076
3	419.085,915 698.019,023	4	419.088,235 698.047,296	28.368
5	419.089,062 698.049,191	6	419.068,197 698.052,887	21.19
7	419.045,693 698.050,182	8	419.031,774 698.048,376	14.036
9	419.033,485 698.031,677	10	419.038,546 698.013,274	19.086

Punct început	X / Y	Punct sfârșit	X / Y	Lungime segment (** (m)
2	419.088,577 697.992,354	3	419.085,915 698.019,023	26.802
4	419.088,235 698.047,296	5	419.089,062 698.049,191	2.068
6	419.068,197 698.052,887	7	419.045,693 698.050,182	22.666
8	419.031,774 698.048,376	9	419.033,485 698.031,677	16.786
10	419.038,546 698.013,274	11	419.026,448 698.009,078	12.805

Punct început	X / Y	Punct sfârşit	X / Y	Lungime segment (** (m)
11	419.026,448 698.009,078	12	419.017,433 698.007,315	9.186
13	419.006,752 698.005,226	14	419.014,87 697.993,093	14.598
15	419.020,862 697.987,318	16	419.037,929 697.968,151	25.664
17	419.047,145 697.957,372	18	419.060,168 697.944,435	18.357
19	419.068,425 697.935,101	20	419.074,115 697.925,186	11.432
21	419.080,303 697.910,73	22	419.090,687 697.894,357	19.388
23	419.095,772 697.891,397	24	419.096,869 697.910,931	19.565
25	419.098,453 697.920,557	26	419.098,856 697.928,081	7.535
27	419.098,943 697.936,797	28	419.096,061 697.957,643	21.044

Punct început	X / Y	Punct sfârşit	X / Y	Lungime segment (** (m)
12	419.017,433 698.007,315	13	419.006,752 698.005,226	10.883
14	419.014,87 697.993,093	15	419.020,862 697.987,318	8.322
16	419.037,929 697.968,151	17	419.047,145 697.957,372	14.182
18	419.060,168 697.944,435	19	419.068,425 697.935,101	12.462
20	419.074,115 697.925,186	21	419.080,303 697.910,73	15.725
22	419.090,687 697.894,357	23	419.095,772 697.891,397	5.884
24	419.096,869 697.910,931	25	419.098,453 697.920,557	9.755
26	419.098,856 697.928,081	27	419.098,943 697.936,797	8.716
28	419.096,061 697.957,643	1	419.092,644 697.972,694	15.434

\*\* Lungimile segmentelor sunt determinate în planul de proiecție Stereo 70 și sunt rotunjite la 1 milimetru.

\*\*\* Distanța dintre puncte este formată din segmente cumulate ce sunt mai mici decât valoarea 1 milimetru.





**DATE DESPRE IMOBILUL NR. 5686**

Oficiul de Cadastru și Publicitate Imobiliară MARAMURES  
Biroul de Cadastru și Publicitate Imobiliară Sighetu Marmatiei

**A. Partea I. Descrierea imobilului**

TEREN Necunoscut

Adresa: Loc. Ocna Sugatag, Str Handal, Nr. 33, Jud. Maramures

Nr. Crt	Nr cadastral Nr. topografic	Suprafața* (mp)	Observații / Referințe
A1	53050	11.491	Sector cadastral:49 Teren imprejmuit;

**Construcții**

Crt	Nr cadastral Nr. topografic	Adresa	Observații / Referințe
A1.1	53050-C1	Loc. Ocna Sugatag, Str Handal, Nr. 33, Jud. Maramures	Nr. niveluri:1; S. construita la sol:93 mp; S. construita desfasurata:93 mp; Anexa gospodareasca; An Construire 1995; S.construita desfasurata 93 mp.
A1.2	53050-C2	Loc. Ocna Sugatag, Str Handal, Nr. 33, Jud. Maramures	Nr. niveluri:3; S. construita la sol:166 mp; Casa de locuit P+1+ M, suprafata desfășurată de 421 mp.
A1.3	53050-C3	Loc. Ocna Sugatag, Str Handal, Nr. 33, Jud. Maramures	Nr. niveluri:1; S. construita la sol:140 mp; S. construita desfasurata:140 mp; Anexe gospodaresti
A1.4		Loc. Ocna Sugatag, Str Handal, Nr. 33, Jud. Maramures	Nr. niveluri:2; S. construita la sol:69 mp; Anexă, D+P, suprafata desfășurată de 103 mp.

**B. Partea II. Proprietari și acte**

Inscrieri privitoare la dreptul de proprietate și alte drepturi reale	Referințe
<b>5686 / 05/01/2023</b>	
Hotarare Judecatoreasca nr. Sentinta Civila nr. 1554, din 22/05/2019 emis de Judecatoria Sighetu Marmatiei (Hotarare Judecatoreasca din dosar nr. 3626/307/2018, din 22/05/2019 Act Administrativ nr. Doc. cad. vizat sub nr. 1436, din 30/01/2020 emis de OCPI MM; Adeverință nr. 2757, din 27/04/2022 emis de Primăria Ocna Șugatag Adeverință nr.2758, din 27/04/2022 emis de Primăria Ocna Șugatag);	
B1	A1
Intabulare, drept de PROPRIETATEcu titlu de drept uzucapiune, dobandit prin Hotarare Judecatoreasca, cota actuala 1/1, cota initiala 1/1 1) ȘANDOR LAURENȚIU 2) ȘANDOR MARIUȚA <i>OBSERVATII: Poziție transcrisă sub rangul încheierii nr. 1436/30.01.2020 din CF 53050 Ocna Șugatag.</i>	
Act Normativ nr. Legea 7, din 13/03/1996 emis de Parlamentul României;	
B2	A1.1, A1.2, A1.3, A1.4
Intabulare, drept de PROPRIETATE, dobandit prin Lege, cota actuala 1/1 1) ȘANDOR MARIUȚA 2) ȘANDOR LAURENȚIU	

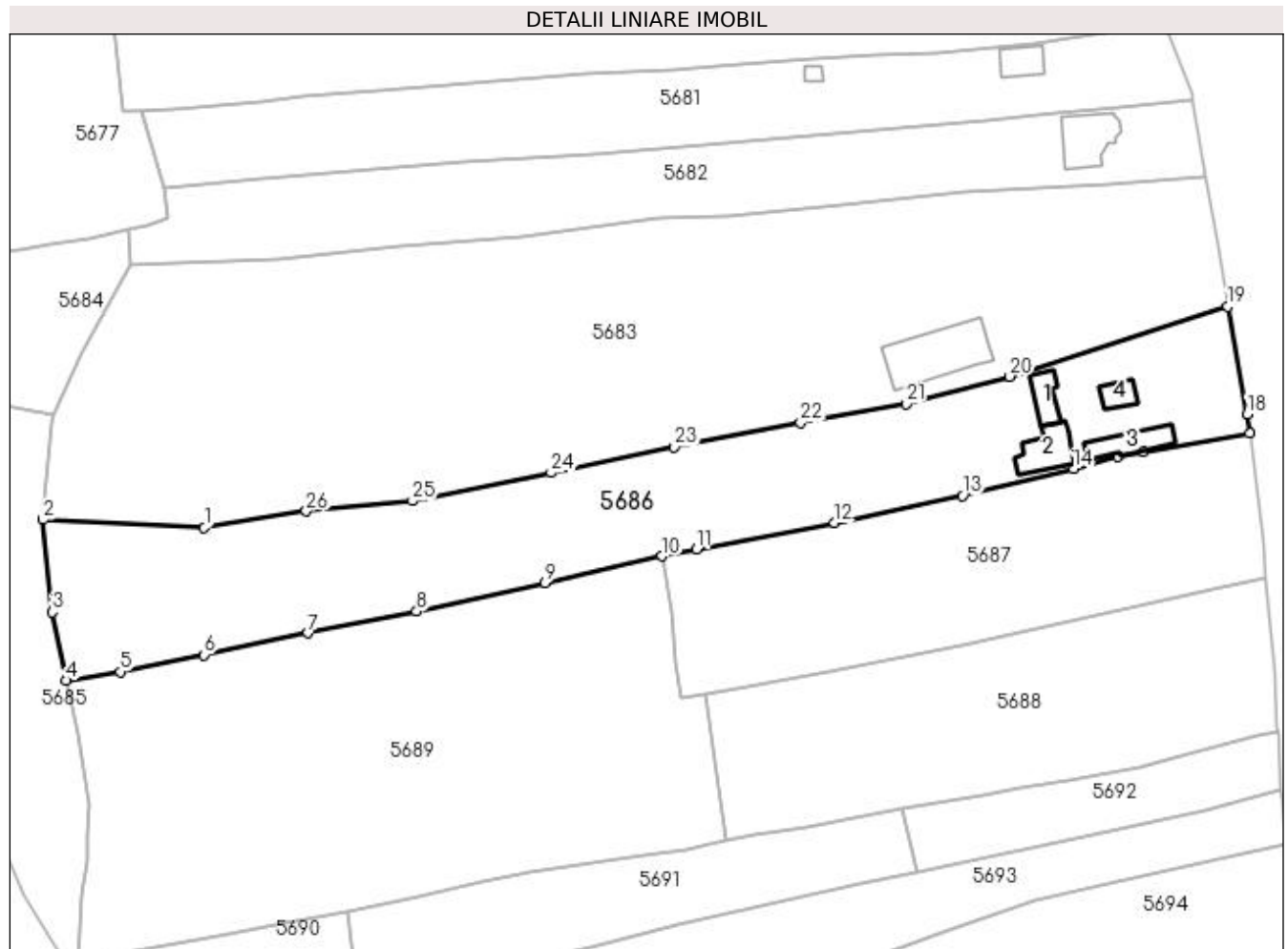
**C. Partea III. SARCINI .**

Inscrieri privind dezmembramintele dreptului de proprietate, drepturi reale de garanție și sarcini	Referințe
NU SUNT	

**Teren**

Nr cadastral	Suprafața (mp)*	Observații / Referințe
53050	11.491	

\* Suprafața este determinată în planul de proiecție Stereo 70.



**Date referitoare la teren**

Crt	Categorie folosință	Intra vilan	Suprafața (mp)	Tarla	Parcelă	Nr. topo	Observații / Referințe
1	curți constructii	DA	2.385	-	-	-	
2	faneata	NU	9.106	-	-	-	

**Date referitoare la construcții**

Crt	Număr	Destinație construcție	Supraf. (mp)	Situație juridică	Observații / Referințe
A1.1	53050-C1	construcții anexa	93	Cu acte	Nr. niveluri:1; S. construita la sol:93 mp; S. construita desfasurata:93 mp; Anexa gospodareasca; An Construire 1995; S. construita desfasurata 93 mp.
A1.2	53050-C2	construcții de locuinte	166	Cu acte	Nr. niveluri:3; S. construita la sol:166 mp; Casa de locuit P+1+ M, suprafața desfășurată de 421 mp.
A1.3	53050-C3	construcții anexa	140	Cu acte	Nr. niveluri:1; S. construita la sol:140 mp; S. construita desfasurata:140 mp; Anexe gospodaresti
A1.4		construcții anexa	69	Cu acte	Nr. niveluri:2; S. construita la sol:69 mp; Anexă, D+P, suprafața desfășurată de 103 mp.

## Lungime Segmente

1) Valorile lungimilor segmentelor sunt obținute din proiecție în plan.

Punct început	X / Y	Punct sfârșit	X / Y	Lungime segment (** (m)
1	419.132,368 698.016,787	2	419.085,915 698.019,023	46.507
3	419.088,577 697.992,354	4	419.092,644 697.972,694	20.076
5	419.108,106 697.975,215	6	419.132,363 697.980,046	24.733
7	419.162,305 697.986,334	8	419.193,52 697.992,616	31.841
9	419.230,499 698.000,81	10	419.264,222 698.008,457	34.579
11	419.274,286 698.010,571	12	419.314,014 698.018,083	40.432
13	419.350,857 698.025,884	14	419.382,937 698.033,661	33.009
15	419.395,793 698.037,217	16	419.402,993 698.038,466	7.308
17	419.433,673 698.043,831	18	419.432,976 698.049,469	5.681
19	419.427,39 698.080,375	20	419.364,496 698.060,258	66.033
21	419.334,661 698.052,369	22	419.304,19 698.046,989	30.942
23	419.267,884 698.040,009	24	419.232,298 698.032,523	36.365
25	419.192,392 698.024,437	26	419.161,715 698.021,411	30.826

Punct început	X / Y	Punct sfârșit	X / Y	Lungime segment (** (m)
2	419.085,915 698.019,023	3	419.088,577 697.992,354	26.802
4	419.092,644 697.972,694	5	419.108,106 697.975,215	15.666
6	419.132,363 697.980,046	7	419.162,305 697.986,334	30.595
8	419.193,52 697.992,616	9	419.230,499 698.000,81	37.876
10	419.264,222 698.008,457	11	419.274,286 698.010,571	10.284
12	419.314,014 698.018,083	13	419.350,857 698.025,884	37.66
14	419.382,937 698.033,661	15	419.395,793 698.037,217	13.339
16	419.402,993 698.038,466	17	419.433,673 698.043,831	31.146
18	419.432,976 698.049,469	19	419.427,39 698.080,375	31.407
20	419.364,496 698.060,258	21	419.334,661 698.052,369	30.86
22	419.304,19 698.046,989	23	419.267,884 698.040,009	36.971
24	419.232,298 698.032,523	25	419.192,392 698.024,437	40.717
26	419.161,715 698.021,411	1	419.132,368 698.016,787	29.709

\*\* Lungimile segmentelor sunt determinate în planul de proiecție Stereo 70 și sunt rotunjite la 1 milimetru.

\*\*\* Distanța dintre puncte este formată din segmente cumulate ce sunt mai mici decât valoarea 1 milimetru.



**DATE DESPRE IMOBILUL NR. 5687**

Oficiul de Cadastru și Publicitate Imobiliară MARAMURES  
Biroul de Cadastru și Publicitate Imobiliară Sighetu Marmatiei

**A. Partea I. Descrierea imobilului**

TEREN Necunoscut

Nr. CF vechi:328

Adresa: Loc. Hoteni, Jud. Maramures

Nr. Crt	Nr cadastral Nr. topografic	Suprafața* (mp)	Observații / Referințe
A1		7.255	Sector cadastral:49 Teren neimprejmuit; Parte din nr topo 380/2

**B. Partea II. Proprietari și acte**

Inscrieri privitoare la dreptul de proprietate și alte drepturi reale	Referințe
<b>5687 / 19/07/2023</b>	
Act Administrativ nr. Titlul de proprietate nr. 13826, din 27/07/2016 emis de Comisia Județeană Maramureș;	
B1	A1
Intabulare, drept de PROPRIETATE în baza Legii 247/2005, dobândit prin Reconstituire, cota actuala 1/1 1) HOTEA VASILE	

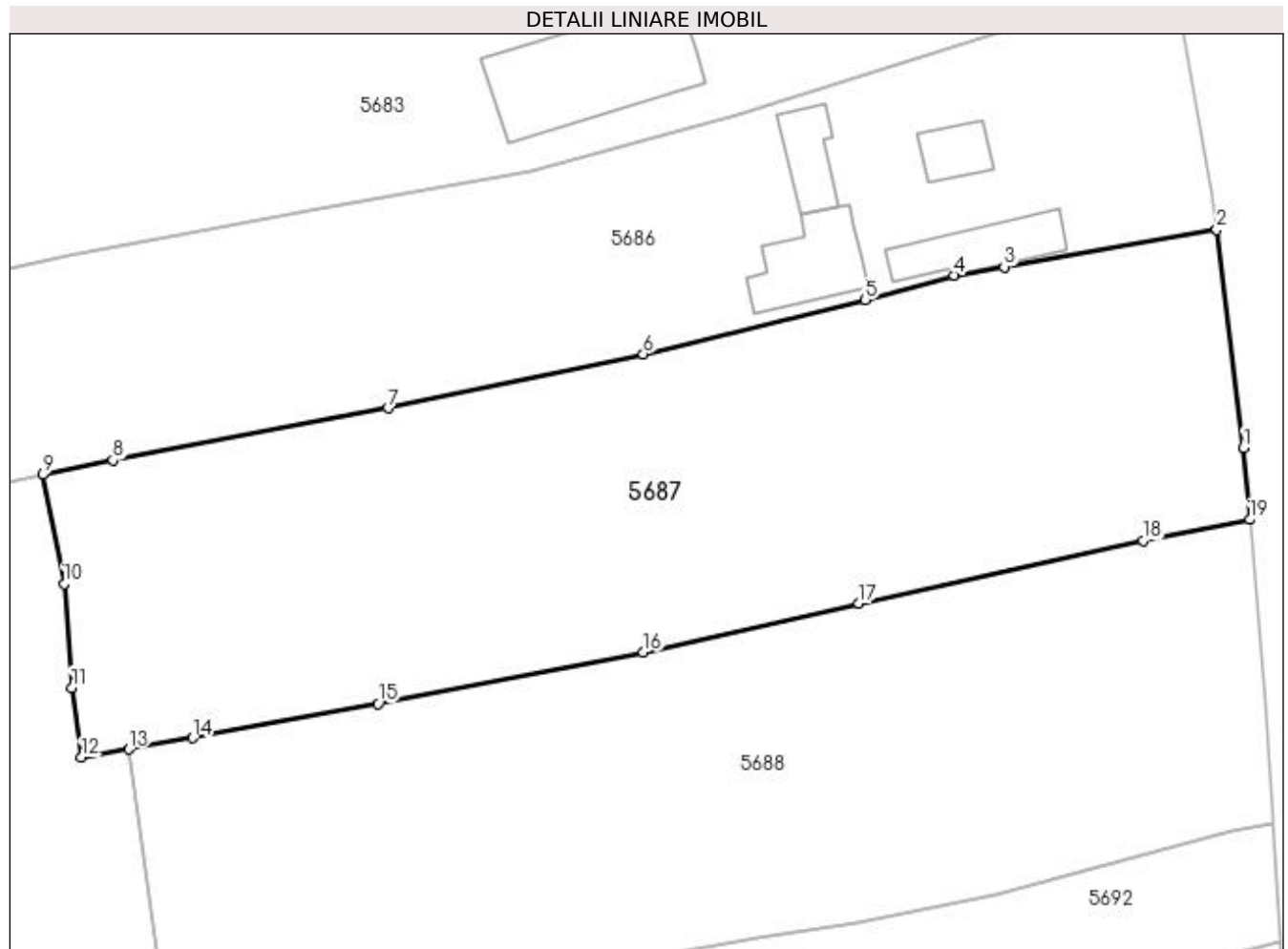
**C. Partea III. SARCINI .**

Inscrieri privind dezmembramintele dreptului de proprietate, drepturi reale de garanție și sarcini	Referințe
NU SUNT	

**Teren**

Nr cadastral	Suprafața (mp)*	Observații / Referințe
	7.255	Parte din nr topo 380/2

\* Suprafața este determinată în planul de proiecție Stereo 70.



**Date referitoare la teren**

Crt	Categorie folosință	Intra vilan	Suprafața (mp)	Tarla	Parcelă	Nr. topo	Observații / Referințe
1	faneata	DA	6.559	-	-	-	
2	faneata	NU	696	-	-	-	

**Lungime Segmente**

1) Valorile lungimilor segmentelor sunt obținute din proiecție în plan.

Punct început	X / Y	Punct sfârșit	X / Y	Lungime segment (** (m)
1	419.437,563 698.012,355	2	419.433,673 698.043,831	31.715
2	419.433,673 698.043,831	3	419.402,993 698.038,466	31.146
3	419.402,993 698.038,466	4	419.395,793 698.037,217	7.308
4	419.395,793 698.037,217	5	419.382,937 698.033,661	13.339

Punct început	X / Y	Punct sfârşit	X / Y	Lungime segment (** (m)
5	419.382,937 698.033,661	6	419.350,857 698.025,884	33.009
6	419.350,857 698.025,884	7	419.314,014 698.018,083	37.66
7	419.314,014 698.018,083	8	419.274,286 698.010,571	40.432
8	419.274,286 698.010,571	9	419.264,222 698.008,457	10.284
9	419.264,222 698.008,457	10	419.267,274 697.992,739	16.012
10	419.267,274 697.992,739	11	419.268,386 697.977,702	15.078
11	419.268,386 697.977,702	12	419.269,757 697.967,648	10.147
12	419.269,757 697.967,648	13	419.276,605 697.968,854	6.953
13	419.276,605 697.968,854	14	419.285,845 697.970,481	9.382
14	419.285,845 697.970,481	15	419.312,566 697.975,424	27.174
15	419.312,566 697.975,424	16	419.350,872 697.982,819	39.013
16	419.350,872 697.982,819	17	419.382,021 697.989,913	31.947
17	419.382,021 697.989,913	18	419.423,083 697.998,934	42.041
18	419.423,083 697.998,934	19	419.438,447 698.001,99	15.665
19	419.438,447 698.001,99	1	419.437,563 698.012,355	10.403

\*\* Lungimile segmentelor sunt determinate în planul de proiecție Stereo 70 și sunt rotunjite la 1 milimetru.

\*\*\* Distanța dintre puncte este formată din segmente cumulate ce sunt mai mici decât valoarea 1 milimetru.





**DATE DESPRE IMOBILUL NR. 5688**

Oficiul de Cadastru și Publicitate Imobiliară MARAMURES  
Biroul de Cadastru și Publicitate Imobiliară Sighetu Marmatiei

**A. Partea I. Descrierea imobilului**

TEREN Necunoscut

Adresa: Loc. Hoteni, Jud. Maramures

Nr. Crt	Nr cadastral Nr. topografic	Suprafața* (mp)	Observații / Referințe
A1	50496	7.161	Sector cadastral:49 Teren neimprejmit;

**B. Partea II. Proprietari și acte**

Inscrieri privitoare la dreptul de proprietate și alte drepturi reale	Referințe
<b>5688 / 05/01/2023</b>	
Hotarare Judecatoreasca nr. Sentinta Civila nr. 902/2007 (dos.665\307\2006);, din 13/07/2007 emis de Judecătoria Sighetu Marmatiei;	
B1	A1
Intabulare, drept de PROPRIETATE, dobandit prin Hotarare Judecatoreasca, cota actuala 1/1, cota initiala 1/1	
1) GHERMAN IOAN	
2) GHERMAN MARIA	
OBSERVATII: Poziție transcrisă sub rangul încheierii nr. 5727/13.07.2007, din CF 50496 Ocna Șugatag.	

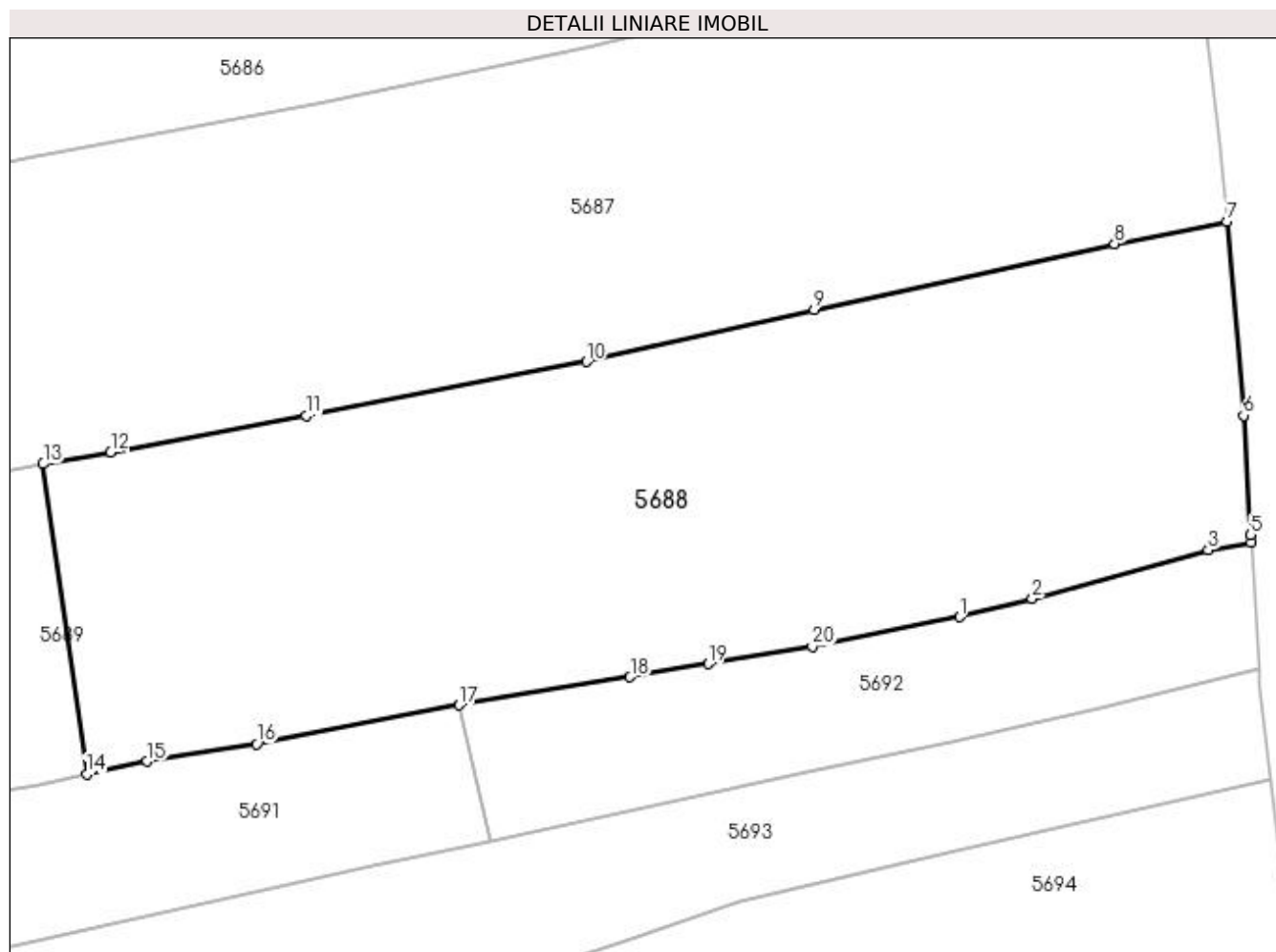
**C. Partea III. SARCINI .**

Inscrieri privind dezmembramentele dreptului de proprietate, drepturi reale de garanție și sarcini	Referințe
NU SUNT	

### Teren

Nr cadastral	Suprafața (mp)*	Observații / Referințe
50496	7.161	

\* Suprafața este determinată în planul de proiecție Stereo 70.



### Date referitoare la teren

Crt	Categorie folosință	Intravilan	Suprafața (mp)	Tarla	Parcelă	Nr. topo	Observații / Referințe
1	faneata	DA	6.924	-	-	-	
2	faneata	NU	237	-	-	-	

### Lungime Segmente

1) Valorile lungimilor segmentelor sunt obținute din proiecție în plan.

Punct început	X / Y	Punct sfârșit	X / Y	Lungime segment (** (m)
1	419.401,856 697.947,965	2	419.411,829 697.950,45	10.278
2	419.411,829 697.950,45	3	419.435,868 697.957,113	24.945
3	419.435,868 697.957,113	4	419.441,739 697.958,105	5.954
4	419.441,739 697.958,105	5	419.441,675 697.959,174	1.071

Punct început	X / Y	Punct sfârșit	X / Y	Lungime segment (** (m)
5	419.441,675 697.959,174	6	419.440,707 697.975,494	16.349
6	419.440,707 697.975,494	7	419.438,447 698.001,99	26.592
7	419.438,447 698.001,99	8	419.423,083 697.998,934	15.665
8	419.423,083 697.998,934	9	419.382,021 697.989,913	42.041
9	419.382,021 697.989,913	10	419.350,872 697.982,819	31.947
10	419.350,872 697.982,819	11	419.312,566 697.975,424	39.013
11	419.312,566 697.975,424	12	419.285,845 697.970,481	27.174
12	419.285,845 697.970,481	13	419.276,605 697.968,854	9.382
13	419.276,605 697.968,854	14	419.282,554 697.926,461	42.808
14	419.282,554 697.926,461	15	419.290,843 697.928,238	8.477
15	419.290,843 697.928,238	16	419.305,776 697.930,606	15.12
16	419.305,776 697.930,606	17	419.333,484 697.935,929	28.215
17	419.333,484 697.935,929	18	419.356,859 697.939,76	23.687
18	419.356,859 697.939,76	19	419.367,503 697.941,565	10.796
19	419.367,503 697.941,565	20	419.381,76 697.943,917	14.45
20	419.381,76 697.943,917	1	419.401,856 697.947,965	20.5

\*\* Lungimile segmentelor sunt determinate în planul de proiecție Stereo 70 și sunt rotunjite la 1 milimetru.

\*\*\* Distanța dintre puncte este formată din segmente cumulate ce sunt mai mici decât valoarea 1 milimetru.



**DATE DESPRE IMOBILUL NR. 5689**

Oficiul de Cadastru și Publicitate Imobiliară MARAMURES  
Biroul de Cadastru și Publicitate Imobiliară Sighetu Marmatiei

**A. Partea I. Descrierea imobilului**

TEREN Extravilan

Adresa: Jud. Maramures

Nr. Crt	Nr cadastral Nr. topografic	Suprafața* (mp)	Observații / Referințe
A1	55025	14.577	Sector cadastral:49 Teren neimprejmit;

**B. Partea II. Proprietari și acte**

Inscrieri privitoare la dreptul de proprietate și alte drepturi reale	Referințe
<b>5689 / 05/01/2023</b>	
Act Administrativ nr. Adeverinta de posesie nr. 773, din 24/02/2021 emis de PRIMARIA OCNA SUGATAG (Act Notarial nr. Declaratie aut. sub nr. 485, din 24/02/2021 emis de NP GRIGOR CARMEN LENUTA;);	
B1	Intabulare, drept de PROPRIETATEse noteaza posesia asupra imobilului de sub A1 in favoarea lui, dobandit prin Lege, cota actuala 1/1
	A1
	1) <b>GHERMAN IOAN</b> 2) <b>GHERMAN MARIA</b>
<i>OBSERVATII: Poziție transcrisă sub rangul încheierii nr. 4023/02.03.2021, din CF 55025 Ocna Șugatag.</i>	

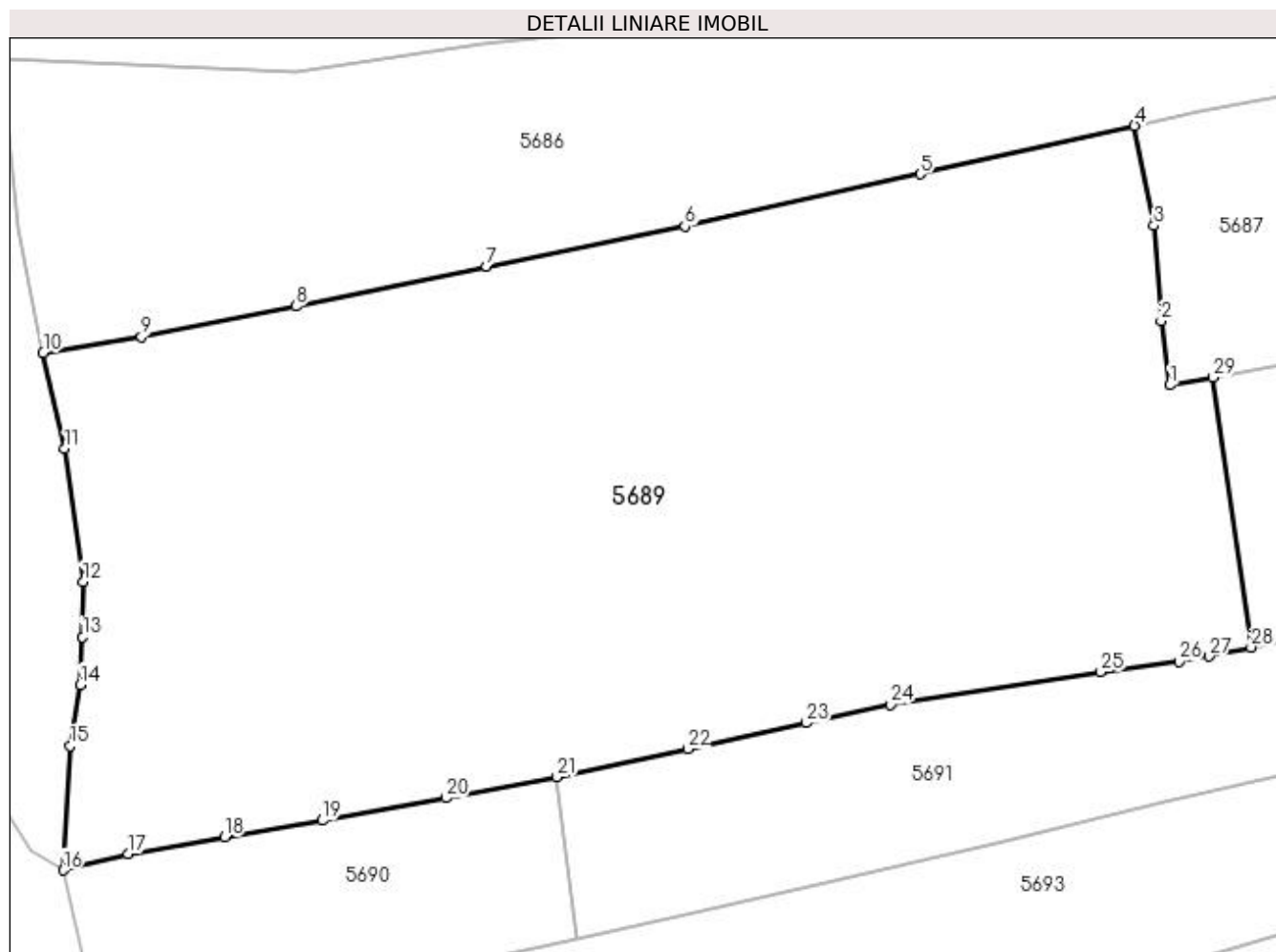
**C. Partea III. SARCINI .**

Inscrieri privind dezmembramintele dreptului de proprietate, drepturi reale de garanție și sarcini	Referințe
NU SUNT	

**Teren**

Nr cadastral	Suprafața (mp)*	Observații / Referințe
55025	14.577	

\* Suprafața este determinată în planul de proiecție Stereo 70.



**Date referitoare la teren**

Crt	Categorie folosință	Intra vilan	Suprafața (mp)	Tarla	Parcelă	Nr. topo	Observații / Referințe
1	livada	NU	14.577	-	-	-	

**Lungime Segmente**

1) Valorile lungimilor segmentelor sunt obținute din proiecție în plan.

Punct început	X / Y	Punct sfârșit	X / Y	Lungime segment (** (m)
1	419.269,757 697.967,648	2	419.268,386 697.977,702	10.147
3	419.267,274 697.992,739	4	419.264,222 698.008,457	16.012
5	419.230,499 698.000,81	6	419.193,52 697.992,616	37.876
7	419.162,305 697.986,334	8	419.132,363 697.980,046	30.595
9	419.108,106 697.975,215	10	419.092,644 697.972,694	15.666

Punct început	X / Y	Punct sfârșit	X / Y	Lungime segment (** (m)
2	419.268,386 697.977,702	3	419.267,274 697.992,739	15.078
4	419.264,222 698.008,457	5	419.230,499 698.000,81	34.579
6	419.193,52 697.992,616	7	419.162,305 697.986,334	31.841
8	419.132,363 697.980,046	9	419.108,106 697.975,215	24.733
10	419.092,644 697.972,694	11	419.096,061 697.957,643	15.434

Punct început	X / Y	Punct sfârșit	X / Y	Lungime segment (** (m)
11	419.096,061 697.957,643	12	419.098,943 697.936,797	21.044
13	419.098,856 697.928,081	14	419.098,453 697.920,557	7.535
15	419.096,869 697.910,931	16	419.095,772 697.891,397	19.565
17	419.105,972 697.893,967	18	419.121,149 697.896,629	15.409
19	419.136,559 697.899,238	20	419.155,964 697.902,79	19.727
21	419.173,428 697.906,078	22	419.193,974 697.910,478	21.012
23	419.212,615 697.914,556	24	419.225,854 697.917,465	13.555
25	419.258,913 697.922,567	26	419.271,189 697.924,194	12.383
27	419.275,958 697.925,046	28	419.282,554 697.926,461	6.746
29	419.276,605 697.968,854	1	419.269,757 697.967,648	6.953

Punct început	X / Y	Punct sfârșit	X / Y	Lungime segment (** (m)
12	419.098,943 697.936,797	13	419.098,856 697.928,081	8.716
14	419.098,453 697.920,557	15	419.096,869 697.910,931	9.755
16	419.095,772 697.891,397	17	419.105,972 697.893,967	10.519
18	419.121,149 697.896,629	19	419.136,559 697.899,238	15.629
20	419.155,964 697.902,79	21	419.173,428 697.906,078	17.771
22	419.193,974 697.910,478	23	419.212,615 697.914,556	19.082
24	419.225,854 697.917,465	25	419.258,913 697.922,567	33.45
26	419.271,189 697.924,194	27	419.275,958 697.925,046	4.845
28	419.282,554 697.926,461	29	419.276,605 697.968,854	42.808

\*\* Lungimile segmentelor sunt determinate în planul de proiecție Stereo 70 și sunt rotunjite la 1 milimetru.

\*\*\* Distanța dintre puncte este formată din segmente cumulate ce sunt mai mici decât valoarea 1 milimetru.





**DATE DESPRE IMOBILUL NR. 5690**

Oficiul de Cadastru și Publicitate Imobiliară MARAMURES  
Biroul de Cadastru și Publicitate Imobiliară Sighetu Marmatiei

**A. Partea I. Descrierea imobilului**

TEREN Extravilan

Nr. CF vechi:72  
Nr. topografic:379

Adresa: Jud. Maramures

Nr. Crt	Nr cadastral Nr. topografic	Suprafața* (mp)	Observații / Referințe
A1		2.036	Sector cadastral:49 Teren neimprejmuit; Parte din nr topo 379

**B. Partea II. Proprietari și acte**

Inscrieri privitoare la dreptul de proprietate și alte drepturi reale		Referințe
<b>5690 / 30/06/2023</b>		
Act Normativ nr. Legea 7, din 13/03/1996 emis de Parlamentul României;		
B1	Intabulare, drept de PROPRIETATE, dobândit prin Lege, cota actuala 1/1 1) NEIDENTIFICAT NEIDENTIFICAT	A1
Act Administrativ nr. Adeverința 350, din 05/01/2023 emis de Primăria Ocna Șugatag;		
B2	se notează posesia faptică în favoarea lui 1) SANDU CONSTANTIN	A1

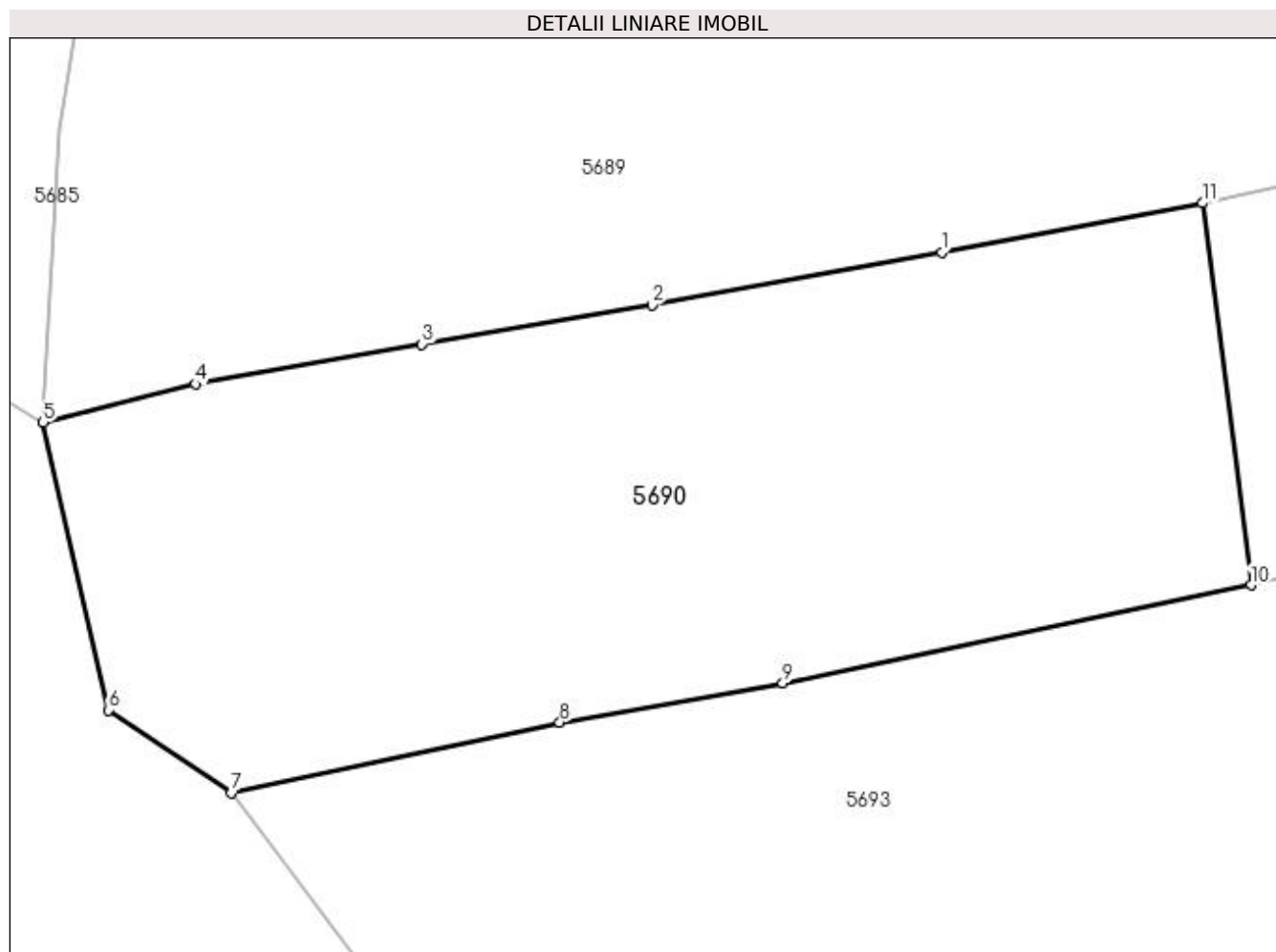
**C. Partea III. SARCINI .**

Inscrieri privind dezmembramintele dreptului de proprietate, drepturi reale de garanție și sarcini	Referințe
NU SUNT	

**Teren**

Nr cadastral	Suprafața (mp)*	Observații / Referințe
	2.036	Parte din nr topo 379

\* Suprafața este determinată în planul de proiecție Stereo 70.



**Date referitoare la teren**

Crt	Categorie folosință	Intra vilan	Suprafața (mp)	Tarla	Parcelă	Nr. topo	Observații / Referințe
1	faneata	NU	2.036	-	-	-	

**Lungime Segmente**

1) Valorile lungimilor segmentelor sunt obținute din proiecție în plan.

Punct început	X / Y	Punct sfârșit	X / Y	Lungime segment (** (m)
1	419.155,964 697.902,79	2	419.136,559 697.899,238	19.727
2	419.136,559 697.899,238	3	419.121,149 697.896,629	15.629
3	419.121,149 697.896,629	4	419.105,972 697.893,967	15.409
4	419.105,972 697.893,967	5	419.095,772 697.891,397	10.519
5	419.095,772 697.891,397	6	419.100,131 697.872,133	19.751

Punct început	X / Y	Punct sfârșit	X / Y	Lungime segment (** (m)
6	419.100,131 697.872,133	7	419.108,373 697.866,594	9.93
7	419.108,373 697.866,594	8	419.130,377 697.871,324	22.507
8	419.130,377 697.871,324	9	419.145,309 697.873,935	15.159
9	419.145,309 697.873,935	10	419.176,68 697.880,498	32.05
10	419.176,68 697.880,498	11	419.173,428 697.906,078	25.786
11	419.173,428 697.906,078	1	419.155,964 697.902,79	17.771

\*\* Lungimile segmentelor sunt determinate în planul de proiecție Stereo 70 și sunt rotunjite la 1 milimetru.

\*\*\* Distanța dintre puncte este formată din segmente cumulate ce sunt mai mici decât valoarea 1 milimetru.



**DATE DESPRE IMOBILUL NR. 5691**

Oficiul de Cadastru și Publicitate Imobiliară MARAMURES  
Biroul de Cadastru și Publicitate Imobiliară Sighetu Marmatiei

**A. Partea I. Descrierea imobilului**

TEREN Necunoscut

Nr. CF vechi:72  
Nr. topografic:379

Adresa: Loc. Ocna Sugatag, Jud. Maramures

Nr. Crt	Nr cadastral Nr. topografic	Suprafața* (mp)	Observații / Referințe
A1		3.713	Sector cadastral:49 Teren neimprejmuit; Parte din nr topo 379

**B. Partea II. Proprietari și acte**

Inscrieri privitoare la dreptul de proprietate și alte drepturi reale		Referințe
<b>5691 / 30/06/2023</b>		
Act Normativ nr. Legea 7, din 13/03/1996 emis de Parlamentul României;		
B1	Intabulare, drept de PROPRIETATE, dobândit prin Lege, cota actuala 1/1 1) NEIDENTIFICAT NEIDENTIFICAT	A1
Act Administrativ nr. Adeverința 351, din 05/01/2023 emis de Primăria Ocna Șugatag;		
B2	se notează posesia faptică în favoarea lui 1) HOTEA ILEANA	A1

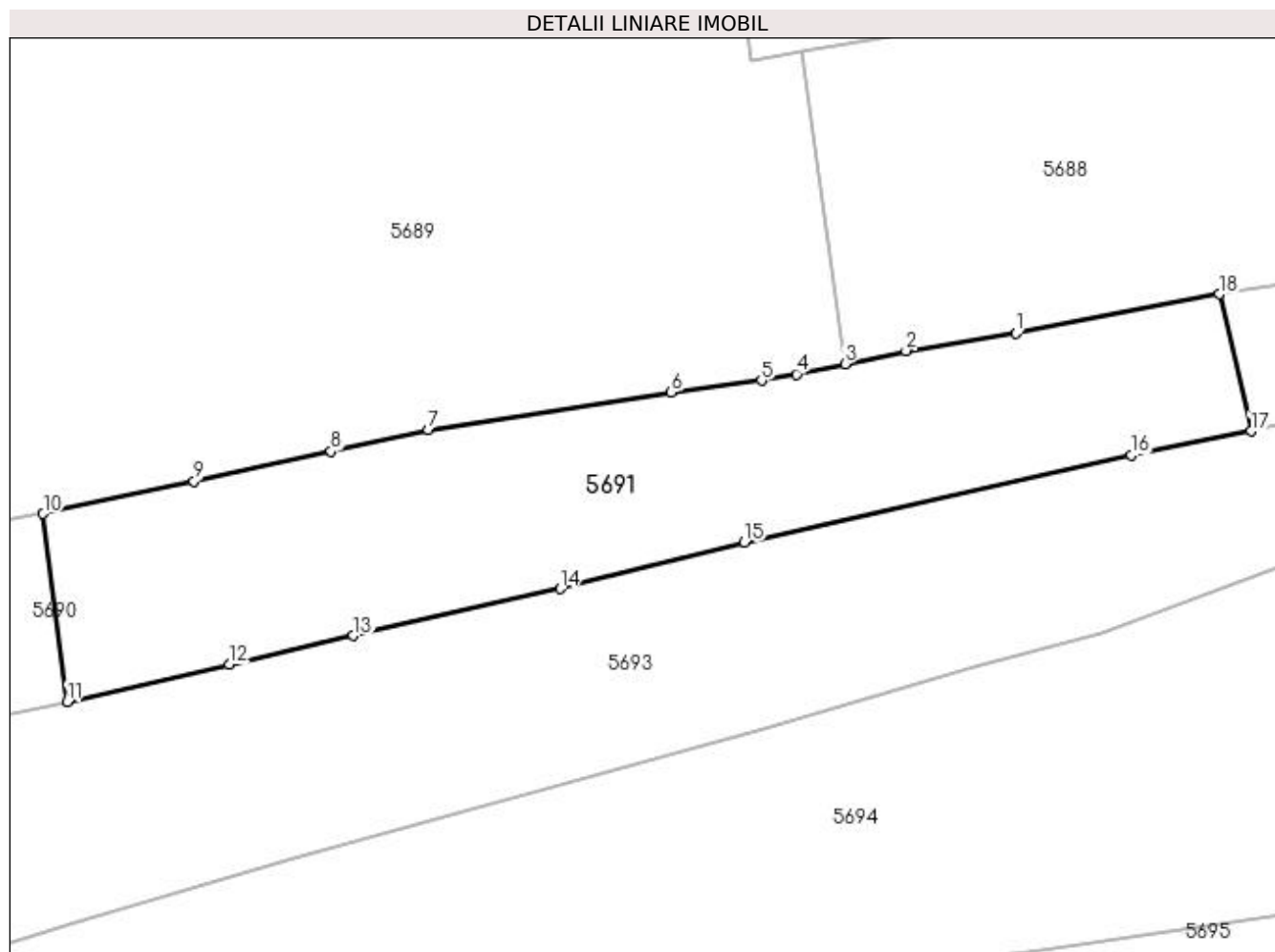
**C. Partea III. SARCINI .**

Inscrieri privind dezmembramintele dreptului de proprietate, drepturi reale de garanție și sarcini	Referințe
NU SUNT	

**Teren**

Nr cadastral	Suprafața (mp)*	Observații / Referințe
	3.713	Parte din nr topo 379

\* Suprafața este determinată în planul de proiecție Stereo 70.



**Date referitoare la teren**

Crt	Categorie folosință	Intra vilan	Suprafața (mp)	Tarla	Parcelă	Nr. topo	Observații / Referințe
1	faneata	DA	956	-	-	-	
2	faneata	NU	2.757	-	-	-	

**Lungime Segmente**

1) Valorile lungimilor segmentelor sunt obținute din proiecție în plan.

Punct început	X / Y	Punct sfârșit	X / Y	Lungime segment (** (m)
1	419.305,776 697.930,606	2	419.290,843 697.928,238	15.12
2	419.290,843 697.928,238	3	419.282,554 697.926,461	8.477
3	419.282,554 697.926,461	4	419.275,958 697.925,046	6.746
4	419.275,958 697.925,046	5	419.271,189 697.924,194	4.845

Punct început	X / Y	Punct sfârșit	X / Y	Lungime segment (** (m)
5	419.271,189 697.924,194	6	419.258,913 697.922,567	12.383
6	419.258,913 697.922,567	7	419.225,854 697.917,465	33.45
7	419.225,854 697.917,465	8	419.212,615 697.914,556	13.555
8	419.212,615 697.914,556	9	419.193,974 697.910,478	19.082
9	419.193,974 697.910,478	10	419.173,428 697.906,078	21.012
10	419.173,428 697.906,078	11	419.176,68 697.880,498	25.786
11	419.176,68 697.880,498	12	419.198,811 697.885,546	22.699
12	419.198,811 697.885,546	13	419.215,656 697.889,493	17.301
13	419.215,656 697.889,493	14	419.243,786 697.895,865	28.843
14	419.243,786 697.895,865	15	419.268,82 697.902,138	25.808
15	419.268,82 697.902,138	16	419.321,529 697.914,007	54.029
16	419.321,529 697.914,007	17	419.337,81 697.917,313	16.613
17	419.337,81 697.917,313	18	419.333,484 697.935,929	19.112
18	419.333,484 697.935,929	1	419.305,776 697.930,606	28.215

\*\* Lungimile segmentelor sunt determinate în planul de proiecție Stereo 70 și sunt rotunjite la 1 milimetru.

\*\*\* Distanța dintre puncte este formată din segmente cumulate ce sunt mai mici decât valoarea 1 milimetru.





**DATE DESPRE IMOBILUL NR. 5692**

Oficiul de Cadastru și Publicitate Imobiliară MARAMURES  
Biroul de Cadastru și Publicitate Imobiliară Sighetu Marmatiei

**A. Partea I. Descrierea imobilului**

TEREN Intravilan

Nr. CF vechi:72  
Nr. topografic:379

Adresa: Loc. Ocna Sugatag, Jud. Maramures

Nr. Crt	Nr cadastral Nr. topografic	Suprafata* (mp)	Observații / Referințe
A1		1.877	Sector cadastral:49 Teren neimprejmuit; Parte din nr topo 379

**B. Partea II. Proprietari și acte**

Inscrieri privitoare la dreptul de proprietate și alte drepturi reale		Referințe
<b>5692 / 30/06/2023</b>		
Act Normativ nr. Legea 7, din 13/03/1996 emis de Parlamentul României;		
B1	Intabulare, drept de PROPRIETATE, dobândit prin Lege, cota actuala 1/1 1) NEIDENTIFICAT NEIDENTIFICAT	A1
Act Administrativ nr. Adeverința 352, din 05/01/2023 emis de Primăria Ocna Șugatag;		
B2	se notează posesia faptică în favoarea lui 1) IOANEȘ ANUȚA	A1

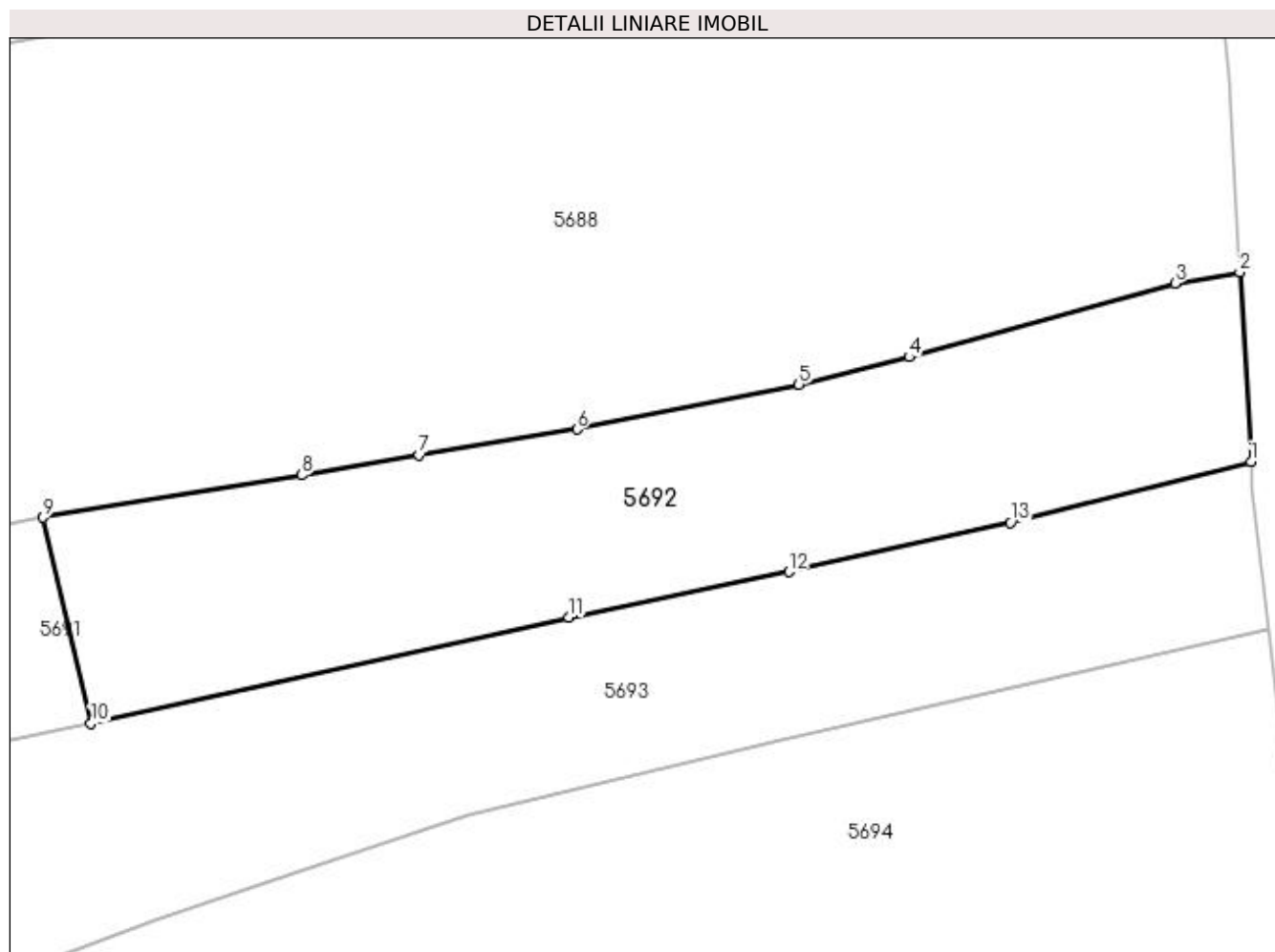
**C. Partea III. SARCINI .**

Inscrieri privind dezmembramentele dreptului de proprietate, drepturi reale de garanție și sarcini	Referințe
NU SUNT	

**Teren**

Nr cadastral	Suprafața (mp)*	Observații / Referințe
	1.877	Parte din nr topo 379

\* Suprafața este determinată în planul de proiecție Stereo 70.



**Date referitoare la teren**

Crt	Categorie folosință	Intra vilan	Suprafața (mp)	Tarla	Parcelă	Nr. topo	Observații / Referințe
1	faneata	DA	1.877	-	-	-	

**Lungime Segmente**

1) Valorile lungimilor segmentelor sunt obținute din proiecție în plan.

Punct început	X / Y	Punct sfârșit	X / Y	Lungime segment (** (m)
1	419.442,755 697.940,978	2	419.441,739 697.958,105	17.157
2	419.441,739 697.958,105	3	419.435,868 697.957,113	5.954
3	419.435,868 697.957,113	4	419.411,829 697.950,45	24.945
4	419.411,829 697.950,45	5	419.401,856 697.947,965	10.278
5	419.401,856 697.947,965	6	419.381,76 697.943,917	20.5

Punct început	X / Y	Punct sfârșit	X / Y	Lungime segment (** (m)
6	419.381,76 697.943,917	7	419.367,503 697.941,565	14.45
7	419.367,503 697.941,565	8	419.356,859 697.939,76	10.796
8	419.356,859 697.939,76	9	419.333,484 697.935,929	23.687
9	419.333,484 697.935,929	10	419.337,81 697.917,313	19.112
10	419.337,81 697.917,313	11	419.381,053 697.926,902	44.293
11	419.381,053 697.926,902	12	419.400,932 697.931,013	20.3
12	419.400,932 697.931,013	13	419.420,999 697.935,474	20.557
13	419.420,999 697.935,474	1	419.442,755 697.940,978	22.441

\*\* Lungimile segmentelor sunt determinate în planul de proiecție Stereo 70 și sunt rotunjite la 1 milimetru.

\*\*\* Distanța dintre puncte este formată din segmente cumulate ce sunt mai mici decât valoarea 1 milimetru.



**DATE DESPRE IMOBILUL NR. 5693**

Oficiul de Cadastru și Publicitate Imobiliară MARAMURES  
Biroul de Cadastru și Publicitate Imobiliară Sighetu Marmatiei

**A. Partea I. Descrierea imobilului**

TEREN Necunoscut

Nr. CF vechi:72  
Nr. topografic:379

Adresa: Loc. Ocna Sugatag, Jud. Maramures

Nr. Crt	Nr cadastral Nr. topografic	Suprafata* (mp)	Observații / Referințe
A1		7.798	Sector cadastral:49 Teren neimprejmuit; Parte din nr topo 379

**B. Partea II. Proprietari și acte**

Inscrieri privitoare la dreptul de proprietate și alte drepturi reale		Referințe
<b>5693 / 30/06/2023</b>		
Act Normativ nr. Legea 7, din 13/03/1996 emis de Parlamentul României;		
B1	Intabulare, drept de PROPRIETATE, dobandit prin Lege, cota actuala 1/1 1) NEIDENTIFICAT NEIDENTIFICAT	A1
Act Administrativ nr. Adeverința 353, din 05/01/2023 emis de Primăria Ocna Șugatag;		
B2	se notează posesia faptică în favoarea lui 1) HOTEA MARICICA-MARIA	A1

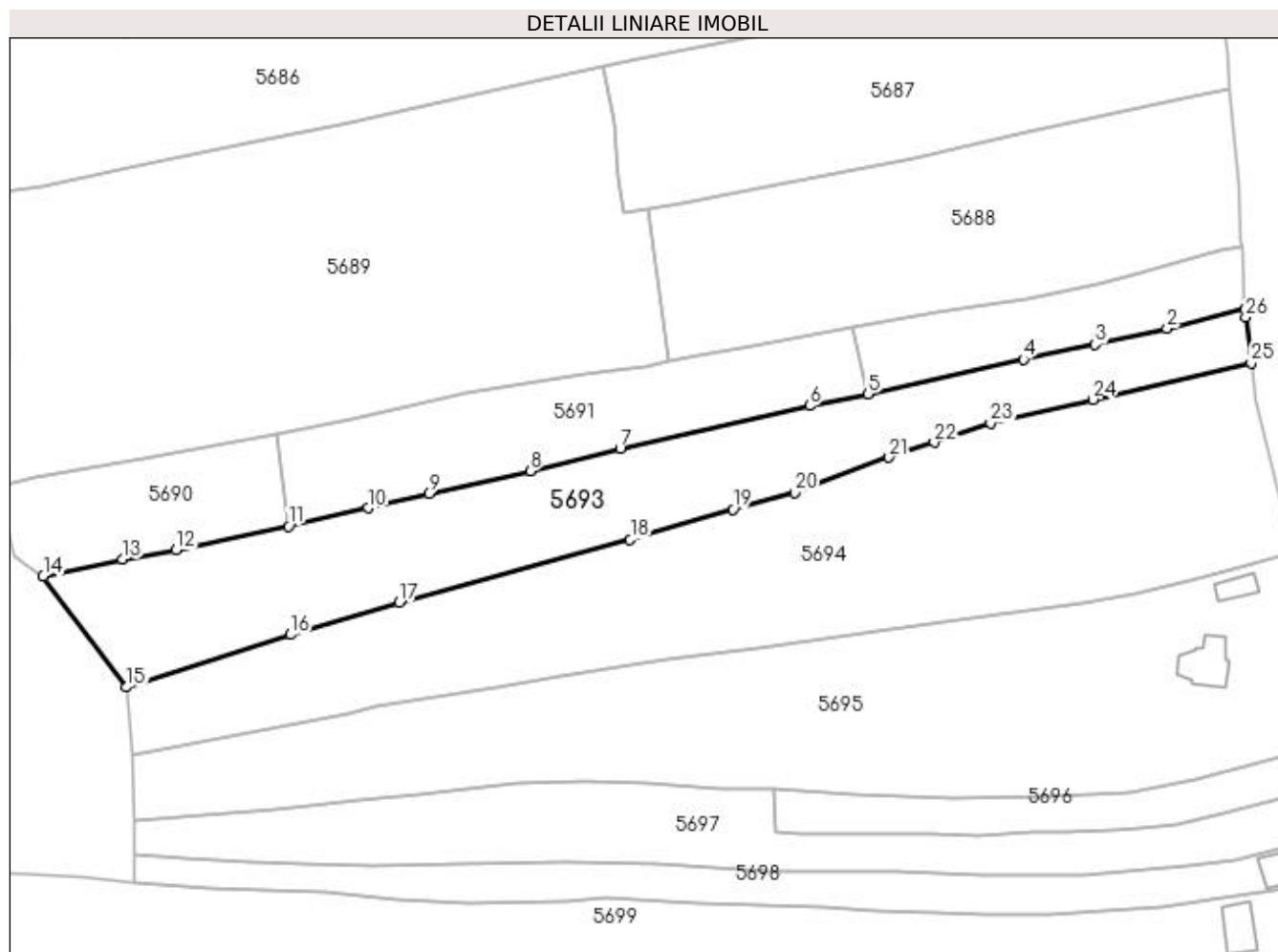
**C. Partea III. SARCINI .**

Inscrieri privind dezmembramintele dreptului de proprietate, drepturi reale de garanție și sarcini	Referințe
NU SUNT	

**Teren**

Nr cadastral	Suprafața (mp)*	Observații / Referințe
	7.798	Parte din nr topo 379

\* Suprafața este determinată în planul de proiecție Stereo 70.



**Date referitoare la teren**

Crt	Categorie folosință	Intra vilan	Suprafața (mp)	Tarla	Parcelă	Nr. topo	Observații / Referințe
1	faneata	DA	2.400	-	-	-	
2	faneata	NU	5.398	-	-	-	

**Lungime Segmente**

1) Valorile lungimilor segmentelor sunt obținute din proiecție în plan.

Punct început	X / Y	Punct sfârșit	X / Y	Lungime segment (** (m)
1	419.442,755 697.940,978	2	419.420,999 697.935,474	22.441
3	419.400,932 697.931,013	4	419.381,053 697.926,902	20.3
5	419.337,81 697.917,313	6	419.321,529 697.914,007	16.613
7	419.268,82 697.902,138	8	419.243,786 697.895,865	25.808

Punct început	X / Y	Punct sfârșit	X / Y	Lungime segment (** (m)
2	419.420,999 697.935,474	3	419.400,932 697.931,013	20.557
4	419.381,053 697.926,902	5	419.337,81 697.917,313	44.293
6	419.321,529 697.914,007	7	419.268,82 697.902,138	54.029
8	419.243,786 697.895,865	9	419.215,656 697.889,493	28.843

Punct început	X / Y	Punct sfârșit	X / Y	Lungime segment (** (m)
9	419.215,656 697.889,493	10	419.198,811 697.885,546	17.301
11	419.176,68 697.880,498	12	419.145,309 697.873,935	32.05
13	419.130,377 697.871,324	14	419.108,373 697.866,594	22.507
15	419.131,579 697.835,753	16	419.177,201 697.850,322	47.892
17	419.207,441 697.859,245	18	419.271,679 697.876,837	66.603
19	419.300,178 697.885,208	20	419.317,371 697.889,763	17.786
21	419.343,637 697.899,61	22	419.356,211 697.903,762	13.242
23	419.371,874 697.909,098	24	419.400,292 697.915,743	29.185
25	419.444,383 697.925,812	26	419.442,898 697.938,565	12.839

Punct început	X / Y	Punct sfârșit	X / Y	Lungime segment (** (m)
10	419.198,811 697.885,546	11	419.176,68 697.880,498	22.699
12	419.145,309 697.873,935	13	419.130,377 697.871,324	15.159
14	419.108,373 697.866,594	15	419.131,579 697.835,753	38.596
16	419.177,201 697.850,322	17	419.207,441 697.859,245	31.529
18	419.271,679 697.876,837	19	419.300,178 697.885,208	29.703
20	419.317,371 697.889,763	21	419.343,637 697.899,61	28.051
22	419.356,211 697.903,762	23	419.371,874 697.909,098	16.547
24	419.400,292 697.915,743	25	419.444,383 697.925,812	45.226
26	419.442,898 697.938,565	1	419.442,755 697.940,978	2.417

\*\* Lungimile segmentelor sunt determinate în planul de proiecție Stereo 70 și sunt rotunjite la 1 milimetru.

\*\*\* Distanța dintre puncte este formată din segmente cumulate ce sunt mai mici decât valoarea 1 milimetru.





**DATE DESPRE IMOBILUL NR. 5694**

Oficiul de Cadastru și Publicitate Imobiliară MARAMURES  
Biroul de Cadastru și Publicitate Imobiliară Sighetu Marmatiei

**A. Partea I. Descrierea imobilului**

TEREN Necunoscut

Nr. CF vechi:470

Adresa: Loc. Hoteni, Jud. Maramures

Nr. Crt	Nr cadastral Nr. topografic	Suprafața* (mp)	Observații / Referințe
A1		12.500	Sector cadastral:49 Teren neimprejmuit; Parte din nr topo 378A/2

**B. Partea II. Proprietari și acte**

Inscrieri privitoare la dreptul de proprietate și alte drepturi reale	Referințe
<b>5694 / 19/07/2023</b>	
Act Administrativ nr. Titlul de proprietate nr. 13163, din 01/03/2016 emis de Comisia Județeană Maramureș;	
B1	A1
Intabulare, drept de PROPRIETATE în baza Legii 247/2005, dobândit prin Reconstituire, cota actuala 1/1 1) MESAROȘ VASILE	

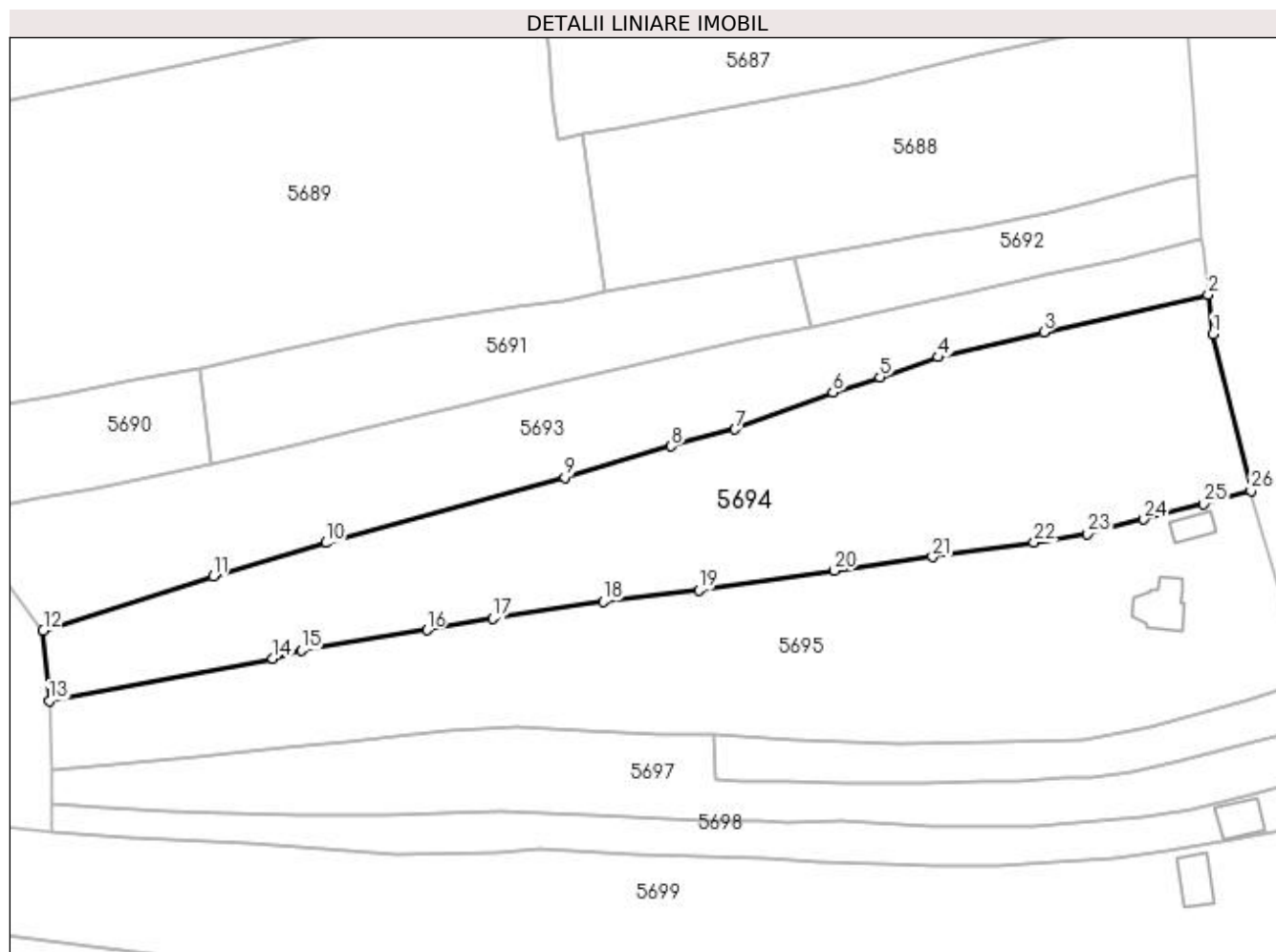
**C. Partea III. SARCINI .**

Inscrieri privind dezmembramintele dreptului de proprietate, drepturi reale de garanție și sarcini	Referințe
NU SUNT	

**Teren**

Nr cadastral	Suprafața (mp)*	Observații / Referințe
	12.500	Parte din nr topo 378A/2

\* Suprafața este determinată în planul de proiecție Stereo 70.



**Date referitoare la teren**

Crt	Categorie folosință	Intra vilan	Suprafața (mp)	Tarla	Parcelă	Nr. topo	Observații / Referințe
1	faneata	DA	5.284	-	-	-	
2	faneata	NU	7.216	-	-	-	

**Lungime Segmente**

1) Valorile lungimilor segmentelor sunt obținute din proiecție în plan.

Punct început	X / Y	Punct sfârșit	X / Y	Lungime segment (** (m)
1	419.445,608 697.915,297	2	419.444,383 697.925,812	10.586
3	419.400,292 697.915,743	4	419.371,874 697.909,098	29.185
5	419.356,211 697.903,762	6	419.343,637 697.899,61	13.242
7	419.317,371 697.889,763	8	419.300,178 697.885,208	17.786

Punct început	X / Y	Punct sfârșit	X / Y	Lungime segment (** (m)
2	419.444,383 697.925,812	3	419.400,292 697.915,743	45.226
4	419.371,874 697.909,098	5	419.356,211 697.903,762	16.547
6	419.343,637 697.899,61	7	419.317,371 697.889,763	28.051
8	419.300,178 697.885,208	9	419.271,679 697.876,837	29.703

Punct început	X / Y	Punct sfârșit	X / Y	Lungime segment (** (m)
9	419.271,679 697.876,837	10	419.207,441 697.859,245	66.603
11	419.177,201 697.850,322	12	419.131,579 697.835,753	47.892
13	419.133,228 697.816,819	14	419.193,275 697.828,215	61.119
15	419.200,893 697.830,42	16	419.234,594 697.835,88	34.14
17	419.252,229 697.838,965	18	419.281,959 697.843,588	30.087
19	419.307,631 697.846,529	20	419.344,021 697.851,814	36.772
21	419.370,377 697.855,456	22	419.397,624 697.859,353	27.524
23	419.412,034 697.861,72	24	419.427,125 697.865,583	15.578
25	419.443,164 697.869,685	26	419.455,907 697.873,218	13.224

Punct început	X / Y	Punct sfârșit	X / Y	Lungime segment (** (m)
10	419.207,441 697.859,245	11	419.177,201 697.850,322	31.529
12	419.131,579 697.835,753	13	419.133,228 697.816,819	19.006
14	419.193,275 697.828,215	15	419.200,893 697.830,42	7.931
16	419.234,594 697.835,88	17	419.252,229 697.838,965	17.903
18	419.281,959 697.843,588	19	419.307,631 697.846,529	25.84
20	419.344,021 697.851,814	21	419.370,377 697.855,456	26.606
22	419.397,624 697.859,353	23	419.412,034 697.861,72	14.603
24	419.427,125 697.865,583	25	419.443,164 697.869,685	16.555
26	419.455,907 697.873,218	1	419.445,608 697.915,297	43.321

\*\* Lungimile segmentelor sunt determinate în planul de proiecție Stereo 70 și sunt rotunjite la 1 milimetru.

\*\*\* Distanța dintre puncte este formată din segmente cumulate ce sunt mai mici decât valoarea 1 milimetru.



**DATE DESPRE IMOBILUL NR. 5695**

Oficiul de Cadastru și Publicitate Imobiliară MARAMURES  
Biroul de Cadastru și Publicitate Imobiliară Sighetu Marmatiei

**A. Partea I. Descrierea imobilului**

TEREN Necunoscut

Adresa: Loc. Ocna Sugatag, Str Handal, Nr. 34A, Jud. Maramures

Nr. Crt	Nr cadastral Nr. topografic	Suprafața* (mp)	Observații / Referințe
A1	52743	12.651	Sector cadastral:49 Teren imprejmuit;

**Construcții**

Crt	Nr cadastral Nr. topografic	Adresa	Observații / Referințe
A1.1	52743-C1	Loc. Ocna Sugatag, Str Handal, Nr. 34A, Jud. Maramures	Nr. niveluri:3; S. construita la sol:147 mp; S. construita desfasurata:338 mp; Casa de locuit Dp+P+Mp, anul construirii 2018, Suprafata desfasurata=338 mp.
A1.2		Loc. Ocna Sugatag, Str Handal, Nr. 34A, Jud. Maramures	Nr. niveluri:1; S. construita la sol:62 mp; Anexă, P

**B. Partea II. Proprietari și acte**

Inscrieri privitoare la dreptul de proprietate și alte drepturi reale		Referințe
<b>5695 / 05/01/2023</b>		
Act Notarial nr. 1525, din 23/02/2009 emis de NP (Contract de donatie nr. 384/2009);		
B1	Intabulare, drept de PROPRIETATEcu titlu de drept donatie, dobandit prin Conventie, cota actuala 11326/12651, cota initiala 1/1 1) CICEU VASILE, bun propriu <i>OBSERVATII: Poziție transcrisă sub rangul încheierii nr. 16408/16.09.2018, din CF 52743 Ocna Șugatag.</i>	A1
Act Normativ nr. Legea 7, din 13/03/1996 emis de Parlamentul României;		
B2	Intabulare, drept de PROPRIETATE, dobandit prin Lege, cota actuala 1325/12651 1) NEIDENTIFICAT NEIDENTIFICAT	A1
Act Administrativ nr. Adeverința nr. 364, din 05/01/2023 emis de Primăria Ocna Șugatag;		
B3	Se notează posesia faptciă în cotă de 1325/12651 în favoarea lui 1) CICEU VASILE	A1
Act Administrativ nr. Certificat de atestare a edificarii constructiei nr. 4610, din 06/09/2019 emis de Primaria Ocna Sugatag (act administrativ nr Doc. cad. vizat sub nr. 16408 din 16.09.2019, emis de OCPI MM Adeverinta nr. 4606, din 06/09/2019 emis de Primaria Ocna Sugatag, Adeverinta nr. 4609, din 06/09/2019 emis de Primaria Ocna Sugatag);		
B4	Intabulare, drept de PROPRIETATE, dobandit prin Construire, cota actuala 1/1, cota initiala 1/1 1) CICEU VASILE <i>OBSERVATII: Poziție transcrisă sub rangul încheierii nr. 16408/16.09.2018, din CF 52743 Ocna Șugatag.</i>	A1.1
Act Normativ nr. Legea 7, din 13/03/1996 emis de Parlamentul României;		
B5	Intabulare, drept de PROPRIETATE, dobandit prin Lege, cota actuala 1/1 1) CICEU VASILE	A1.2

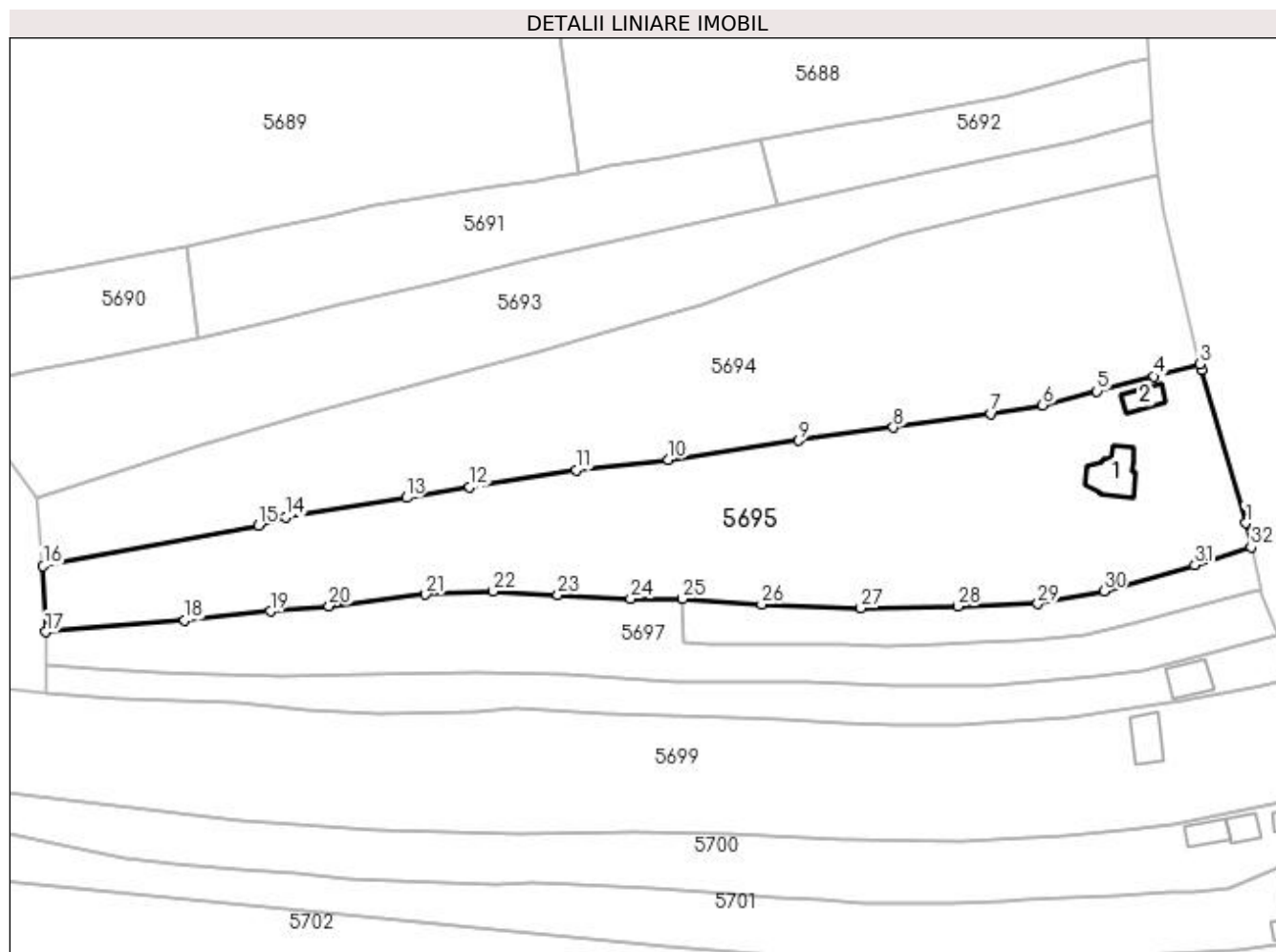
**C. Partea III. SARCINI .**

Inscrieri privind dezmembramintele dreptului de proprietate, drepturi reale de garanție și sarcini	Referințe
NU SUNT	

### Teren

Nr cadastral	Suprafața (mp)*	Observații / Referințe
52743	12.651	

\* Suprafața este determinată în planul de proiecție Stereo 70.



### Date referitoare la teren

Crt	Categorie folosință	Intravilan	Suprafața (mp)	Tarla	Parcelă	Nr. topo	Observații / Referințe
1	curți constructii	DA	2.200	-	-	-	
2	faneata	DA	3.149	-	-	-	
3	faneata	NU	7.302	-	-	-	

### Date referitoare la construcții

Crt	Număr	Destinație construcție	Supraf. (mp)	Situație juridică	Observații / Referințe
A1.1	52743-C1	construcții de locuințe	147	Cu acte	Nr. niveluri:3; S. construita la sol:147 mp; S. construita desfasurata:338 mp; Casa de locuit Dp+P+Mp, anul construirii 2018, Suprafata desfasurata=338 mp.
A1.2		construcții anexa	62	Cu acte	Nr. niveluri:1; S. construita la sol:62 mp; Anexă, P

### Lungime Segmente

1) Valorile lungimilor segmentelor sunt obținute din proiecție în plan.

Punct început	X / Y	Punct sfârșit	X / Y	Lungime segment (** (m))	Punct început	X / Y	Punct sfârșit	X / Y	Lungime segment (** (m))
1	419.468,696 697.828,809	2	419.456,315 697.871,55	44.498	2	419.456,315 697.871,55	3	419.455,907 697.873,218	1.717

Punct început	X / Y	Punct sfârșit	X / Y	Lungime segment (** (m))
3	419.455,907 697.873,218	4	419.443,164 697.869,685	13.224
5	419.427,125 697.865,583	6	419.412,034 697.861,72	15.578
7	419.397,624 697.859,353	8	419.370,377 697.855,456	27.524
9	419.344,021 697.851,814	10	419.307,631 697.846,529	36.772
11	419.281,959 697.843,588	12	419.252,229 697.838,965	30.087
13	419.234,594 697.835,88	14	419.200,893 697.830,42	34.14
15	419.193,275 697.828,215	16	419.133,228 697.816,819	61.119
17	419.133,945 697.798,438	18	419.172,708 697.801,749	38.904
19	419.196,573 697.804,185	20	419.213,003 697.805,712	16.501
21	419.239,929 697.808,893	22	419.258,803 697.809,816	18.897
23	419.276,768 697.808,814	24	419.297,094 697.807,753	20.354
25	419.311,563 697.807,683	26	419.333,633 697.806,132	22.124
27	419.361,3 697.805,137	28	419.388,306 697.805,615	27.01
29	419.410,656 697.806,355	30	419.429,146 697.809,855	18.818
31	419.454,433 697.817,129	32	419.470,158 697.822,08	16.486

Punct început	X / Y	Punct sfârșit	X / Y	Lungime segment (** (m))
4	419.443,164 697.869,685	5	419.427,125 697.865,583	16.555
6	419.412,034 697.861,72	7	419.397,624 697.859,353	14.603
8	419.370,377 697.855,456	9	419.344,021 697.851,814	26.606
10	419.307,631 697.846,529	11	419.281,959 697.843,588	25.84
12	419.252,229 697.838,965	13	419.234,594 697.835,88	17.903
14	419.200,893 697.830,42	15	419.193,275 697.828,215	7.931
16	419.133,228 697.816,819	17	419.133,945 697.798,438	18.395
18	419.172,708 697.801,749	19	419.196,573 697.804,185	23.989
20	419.213,003 697.805,712	21	419.239,929 697.808,893	27.113
22	419.258,803 697.809,816	23	419.276,768 697.808,814	17.993
24	419.297,094 697.807,753	25	419.311,563 697.807,683	14.469
26	419.333,633 697.806,132	27	419.361,3 697.805,137	27.685
28	419.388,306 697.805,615	29	419.410,656 697.806,355	22.362
30	419.429,146 697.809,855	31	419.454,433 697.817,129	26.312
32	419.470,158 697.822,08	1	419.468,696 697.828,809	6.886

\*\* Lungimile segmentelor sunt determinate în planul de proiecție Stereo 70 și sunt rotunjite la 1 milimetru.

\*\*\* Distanța dintre puncte este formată din segmente cumulate ce sunt mai mici decât valoarea 1 milimetru.





**DATE DESPRE IMOBILUL NR. 5696**

Oficiul de Cadastru și Publicitate Imobiliară MARAMURES  
Biroul de Cadastru și Publicitate Imobiliară Sighetu Marmatiei

**A. Partea I. Descrierea imobilului**

TEREN Necunoscut

Nr. CF vechi:457  
Nr. topografic:377/B

Adresa: Loc. Ocna Sugatag, Jud. Maramures

Nr. Crt	Nr cadastral Nr. topografic	Suprafata* (mp)	Observații / Referințe
A1		1.759	Sector cadastral:49 Teren neimprejmuit; Parte din nr topo 377/B

**B. Partea II. Proprietari și acte**

Inscrieri privitoare la dreptul de proprietate și alte drepturi reale		Referințe
<b>5696 / 30/06/2023</b>		
Act Normativ nr. Legea 7, din 13/03/1996 emis de Parlamentul României;		
B1	Intabulare, drept de PROPRIETATE, dobandit prin Lege, cota actuala 1/1 1) NEIDENTIFICAT NEIDENTIFICAT	A1
Act Administrativ nr. Adeverința 355, din 05/01/2023 emis de Primăria Ocna Șugatag;		
B2	se notează posesia faptică în favoarea lui 1) BERCI IRINA	A1

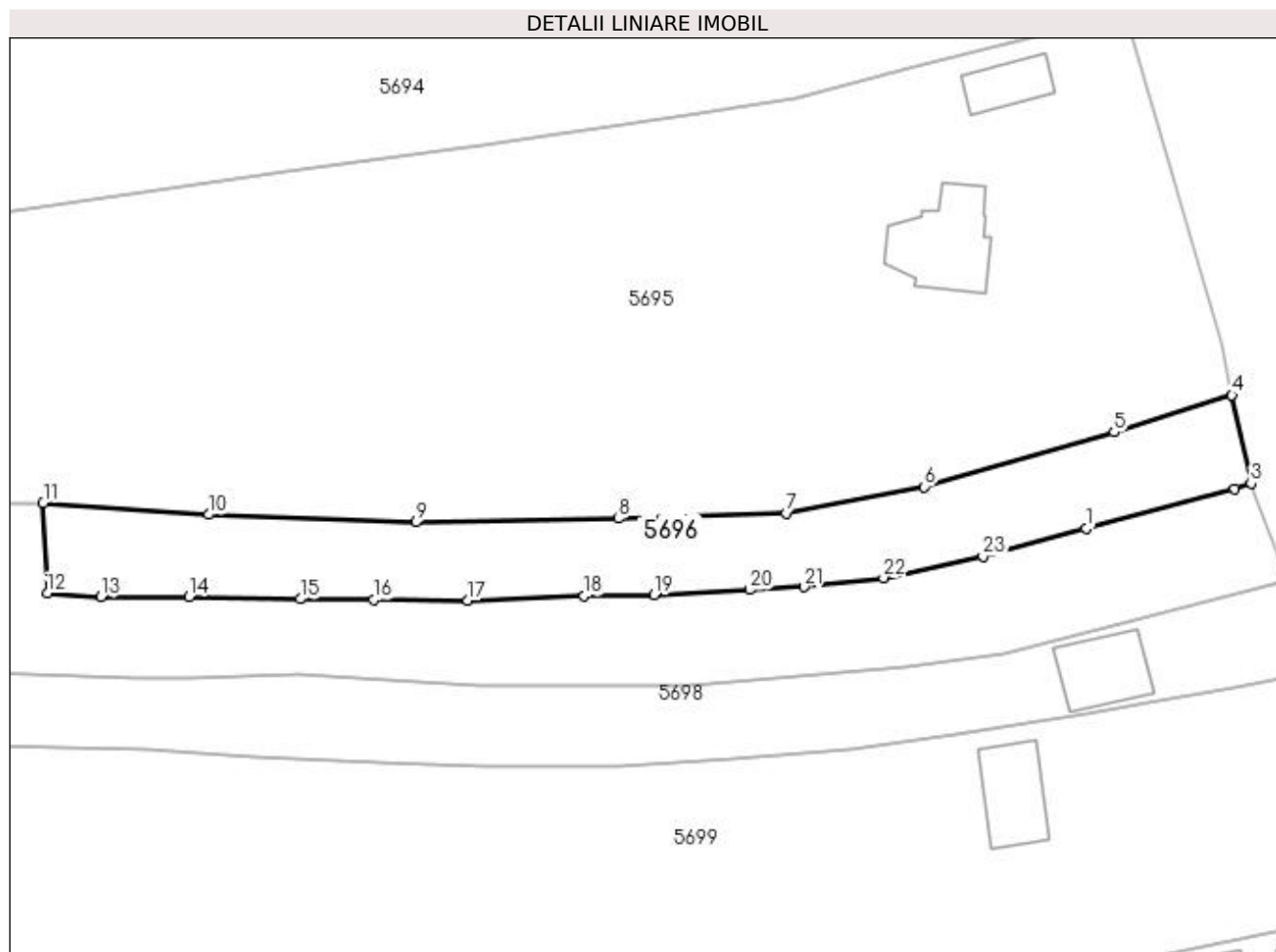
**C. Partea III. SARCINI .**

Inscrieri privind dezmembramintele dreptului de proprietate, drepturi reale de garanție și sarcini	Referințe
NU SUNT	

**Teren**

Nr cadastral	Suprafața (mp)*	Observații / Referințe
	1.759	Parte din nr topo 377/B

\* Suprafața este determinată în planul de proiecție Stereo 70.



**Date referitoare la teren**

Crt	Categorie folosință	Intra vilan	Suprafața (mp)	Tarla	Parcelă	Nr. topo	Observații / Referințe
1	faneata	DA	1.104	-	-	-	
2	faneata	NU	655	-	-	-	

**Lungime Segmente**

1) Valorile lungimilor segmentelor sunt obținute din proiecție în plan.

Punct început	X / Y	Punct sfârșit	X / Y	Lungime segment (** (m)
1	419.450,686 697.804,299	2	419.470,554 697.809,577	20.557
3	419.472,719 697.810,293	4	419.470,158 697.822,08	12.062
5	419.454,433 697.817,129	6	419.429,146 697.809,855	26.312
7	419.410,656 697.806,355	8	419.388,306 697.805,615	22.362

Punct început	X / Y	Punct sfârșit	X / Y	Lungime segment (** (m)
2	419.470,554 697.809,577	3	419.472,719 697.810,293	2.28
4	419.470,158 697.822,08	5	419.454,433 697.817,129	16.486
6	419.429,146 697.809,855	7	419.410,656 697.806,355	18.818
8	419.388,306 697.805,615	9	419.361,3 697.805,137	27.01

Punct început	X / Y	Punct sfârșit	X / Y	Lungime segment (** (m)
9	419.361,3 697.805,137	10	419.333,633 697.806,132	27.685
11	419.311,563 697.807,683	12	419.312,091 697.795,644	12.051
13	419.319,246 697.795,15	14	419.331,025 697.795,194	11.779
15	419.345,875 697.794,863	16	419.355,631 697.794,773	9.756
17	419.368,236 697.794,645	18	419.383,758 697.795,267	15.534
19	419.393,11 697.795,445	20	419.405,845 697.796,11	12.752
21	419.413,047 697.796,517	22	419.423,665 697.797,72	10.686
23	419.436,954 697.800,6	1	419.450,686 697.804,299	14.221

Punct început	X / Y	Punct sfârșit	X / Y	Lungime segment (** (m)
10	419.333,633 697.806,132	11	419.311,563 697.807,683	22.124
12	419.312,091 697.795,644	13	419.319,246 697.795,15	7.172
14	419.331,025 697.795,194	15	419.345,875 697.794,863	14.854
16	419.355,631 697.794,773	17	419.368,236 697.794,645	12.606
18	419.383,758 697.795,267	19	419.393,11 697.795,445	9.354
20	419.405,845 697.796,11	21	419.413,047 697.796,517	7.213
22	419.423,665 697.797,72	23	419.436,954 697.800,6	13.597

\*\* Lungimile segmentelor sunt determinate în planul de proiecție Stereo 70 și sunt rotunjite la 1 milimetru.

\*\*\* Distanța dintre puncte este formată din segmente cumulate ce sunt mai mici decât valoarea 1 milimetru.



**DATE DESPRE IMOBILUL NR. 5697**

Oficiul de Cadastru și Publicitate Imobiliară MARAMURES  
Biroul de Cadastru și Publicitate Imobiliară Sighetu Marmatiei

**A. Partea I. Descrierea imobilului**

TEREN Necunoscut

Nr. CF vechi:457  
Nr. topografic:377/B

Adresa: Loc. Ocna Sugatag, Jud. Maramures

Nr. Crt	Nr cadastral Nr. topografic	Suprafata* (mp)	Observații / Referințe
A1		5.310	Sector cadastral:49 Teren neimprejmuit; Parte din nr topo 377/B

**B. Partea II. Proprietari și acte**

Inscrieri privitoare la dreptul de proprietate și alte drepturi reale		Referințe
<b>5697 / 30/06/2023</b>		
Act Normativ nr. Legea 7, din 13/03/1996 emis de Parlamentul României;		
B1	Intabulare, drept de PROPRIETATE, dobandit prin Lege, cota actuala 1/1 1) NEIDENTIFICAT NEIDENTIFICAT	A1
Act Administrativ nr. Adeverința 356, din 05/01/2023 emis de Primăria Ocna Șugatag;		
B2	se notează posesia faptică în favoarea lui 1) GRIGORE ELISABETA-MARIA	A1

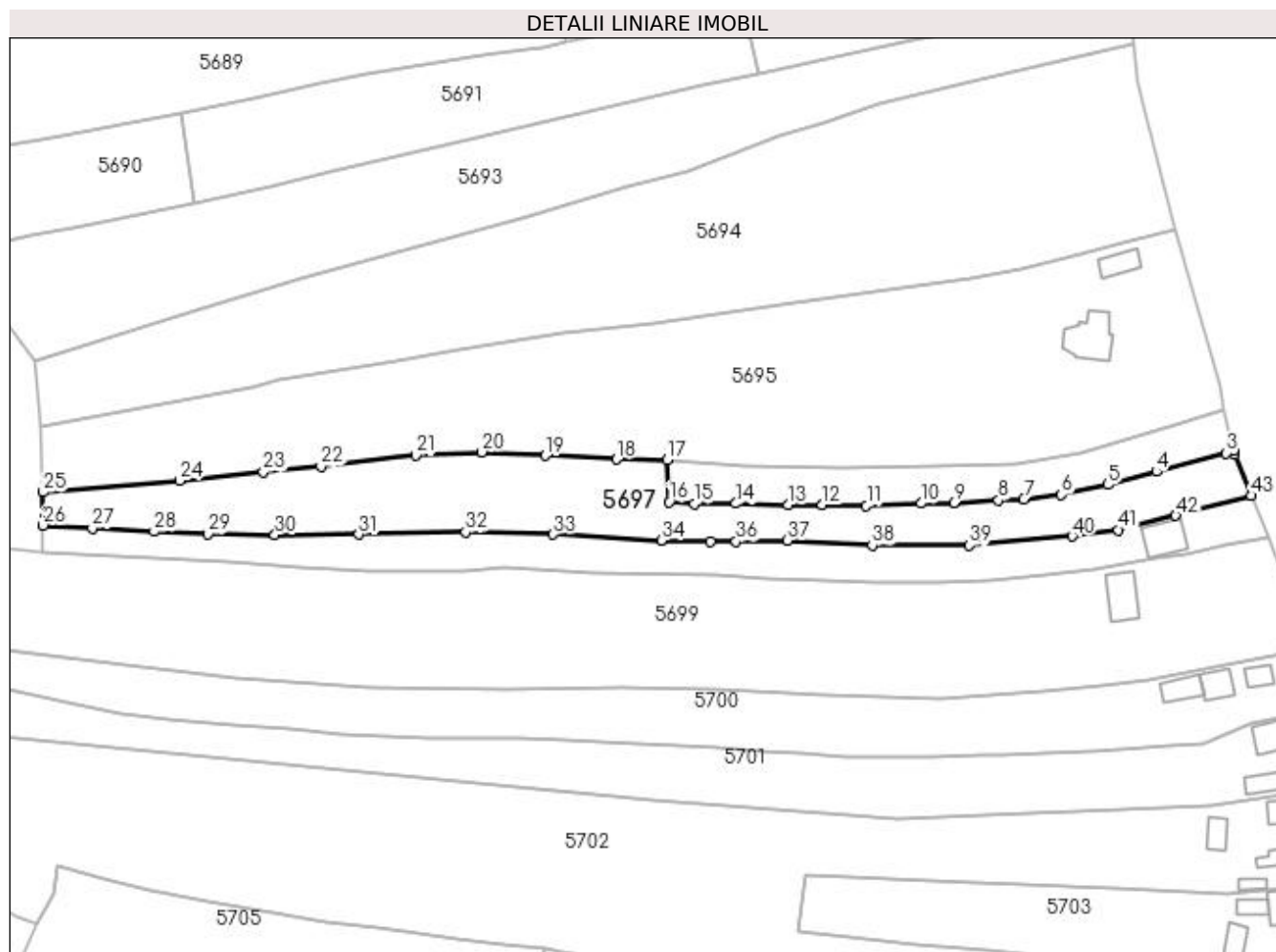
**C. Partea III. SARCINI .**

Inscrieri privind dezmembramintele dreptului de proprietate, drepturi reale de garanție și sarcini	Referințe
NU SUNT	

**Teren**

Nr cadastral	Suprafața (mp)*	Observații / Referințe
	5.310	Parte din nr topo 377/B

\* Suprafața este determinată în planul de proiecție Stereo 70.



**Date referitoare la teren**

Crt	Categorie folosință	Intra vilan	Suprafața (mp)	Tarla	Parcelă	Nr. topo	Observații / Referințe
1	faneata	DA	1.302	-	-	-	
2	faneata	NU	4.008	-	-	-	

**Lungime Segmente**

1) Valorile lungimilor segmentelor sunt obținute din proiecție în plan.

Punct început	X / Y	Punct sfârșit	X / Y	Lungime segment	Punct început	X / Y	Punct sfârșit	X / Y	Lungime segment	Punct început	X / Y	Punct sfârșit	X / Y	Lungime segment
1	419.472,985 697.809,069	2	419.472,719 697.810,293	1.253	2	419.472,719 697.810,293	3	419.470,554 697.809,577	2.28	3	419.470,554 697.809,577	4	419.450,686 697.804,299	20.557
4	419.450,686 697.804,299	5	419.436,954 697.800,6	14.221	5	419.436,954 697.800,6	6	419.423,665 697.797,72	13.597	6	419.423,665 697.797,72	7	419.413,047 697.796,517	10.686
7	419.413,047 697.796,517	8	419.405,845 697.796,11	7.213	8	419.405,845 697.796,11	9	419.393,11 697.795,445	12.752	9	419.393,11 697.795,445	10	419.383,758 697.795,267	9.354
10	419.383,758 697.795,267	11	419.368,236 697.794,645	15.534	11	419.368,236 697.794,645	12	419.355,631 697.794,773	12.606	12	419.355,631 697.794,773	13	419.345,875 697.794,863	9.756
13	419.345,875 697.794,863	14	419.331,025 697.795,194	14.854	14	419.331,025 697.795,194	15	419.319,246 697.795,15	11.779	15	419.319,246 697.795,15	16	419.312,091 697.795,644	7.172

Punct început	X / Y	Punct sfârșit	X / Y	Lungime segment	Punct început	X / Y	Punct sfârșit	X / Y	Lungime segment	Punct început	X / Y	Punct sfârșit	X / Y	Lungime segment
16	419.312,091 697.795,644	17	419.311,563 697.807,683	12.05 1	17	419.311,563 697.807,683	18	419.297,094 697.807,753	14.46 9	18	419.297,094 697.807,753	19	419.276,768 697.808,814	20.35 4
19	419.276,768 697.808,814	20	419.258,803 697.809,816	17.99 3	20	419.258,803 697.809,816	21	419.239,929 697.808,893	18.89 7	21	419.239,929 697.808,893	22	419.213,003 697.805,712	27.11 3
22	419.213,003 697.805,712	23	419.196,573 697.804,185	16.50 1	23	419.196,573 697.804,185	24	419.172,708 697.801,749	23.98 9	24	419.172,708 697.801,749	25	419.133,945 697.798,438	38.90 4
25	419.133,945 697.798,438	26	419.133,917 697.789,008	9.43	26	419.133,917 697.789,008	27	419.147,906 697.788,201	14.01 2	27	419.147,906 697.788,201	28	419.165,486 697.787,215	17.60 8
28	419.165,486 697.787,215	29	419.180,857 697.786,642	15.38 2	29	419.180,857 697.786,642	30	419.199,872 697.786,238	19.01 9	30	419.199,872 697.786,238	31	419.223,734 697.786,396	23.86 3
31	419.223,734 697.786,396	32	419.254,164 697.787,067	30.43 7	32	419.254,164 697.787,067	33	419.279,108 697.786,459	24.95 1	33	419.279,108 697.786,459	34	419.309,831 697.784,732	30.77 2
34	419.309,831 697.784,732	35	419.323,756 697.784,454	13.92 8	35	419.323,756 697.784,454	36	419.331,136 697.784,429	7.38	36	419.331,136 697.784,429	37	419.345,679 697.784,727	14.54 6
37	419.345,679 697.784,727	38	419.369,873 697.783,352	24.23 3	38	419.369,873 697.783,352	39	419.397,554 697.783,292	27.68 1	39	419.397,554 697.783,292	40	419.426,759 697.785,879	29.31 9
40	419.426,759 697.785,879	41	419.439,905 697.787,693	13.27 1	41	419.439,905 697.787,693	42	419.456,256 697.791,725	16.84 1	42	419.456,256 697.791,725	43	419.477,689 697.797,433	22.18
43	419.477,689 697.797,433	1	419.472,985 697.809,069	12.55 1										

\*\* Lungimile segmentelor sunt determinate în planul de proiecție Stereo 70 și sunt rotunjite la 1 milimetru.

\*\*\* Distanța dintre puncte este formată din segmente cumulate ce sunt mai mici decât valoarea 1 milimetru.





**DATE DESPRE IMOBILUL NR. 5698**

Oficiul de Cadastru și Publicitate Imobiliară MARAMURES  
Biroul de Cadastru și Publicitate Imobiliară Sighetu Marmatiei

**A. Partea I. Descrierea imobilului**

TEREN Necunoscut

Nr. CF vechi:460  
Nr. topografic:377/A

Adresa: Loc. Ocna Sugatag, Str Handal, Nr. 36A, Jud. Maramures

Nr. Crt	Nr cadastral Nr. topografic	Suprafața* (mp)	Observații / Referințe
A1		3.453	Sector cadastral:49 Teren neimprejmuit; Parte din nr topo 377/A

**Construcții**

Crt	Nr cadastral Nr. topografic	Adresa	Observații / Referințe
A1.1		Loc. Ocna Sugatag, Nr. 36A, Jud. Maramures	Nr. niveluri:2; S. construita la sol:101 mp; Casa de locuit P+M, Suprafata desfasurata=202 mp.

**B. Partea II. Proprietari și acte**

Inscrieri privitoare la dreptul de proprietate și alte drepturi reale		Referințe
<b>5698 / 30/06/2023</b>		
Act Normativ nr. Legea 7, din 13/03/1996 emis de Parlamentul României;		
B1	Intabulare, drept de PROPRIETATE, dobandit prin Lege, cota actuala 1/1 1) NEIDENTIFICAT NEIDENTIFICAT	A1
Act Administrativ nr. Adeverința 357, din 05/01/2023 emis de Primăria Ocna Șugatag;		
B2	se notează posesia faptică în favoarea lui 1) IURCA ANCUȚA-GABRIELA	A1
<b>5698 / 05/01/2023</b>		
Act Normativ nr. Legea 7, din 13/03/1996 emis de Parlamentul României;		
B3	Intabulare, drept de PROPRIETATE, dobandit prin Lege, cota actuala 1/1 1) IURCA ANCUȚA-GABRIELA	A1.1

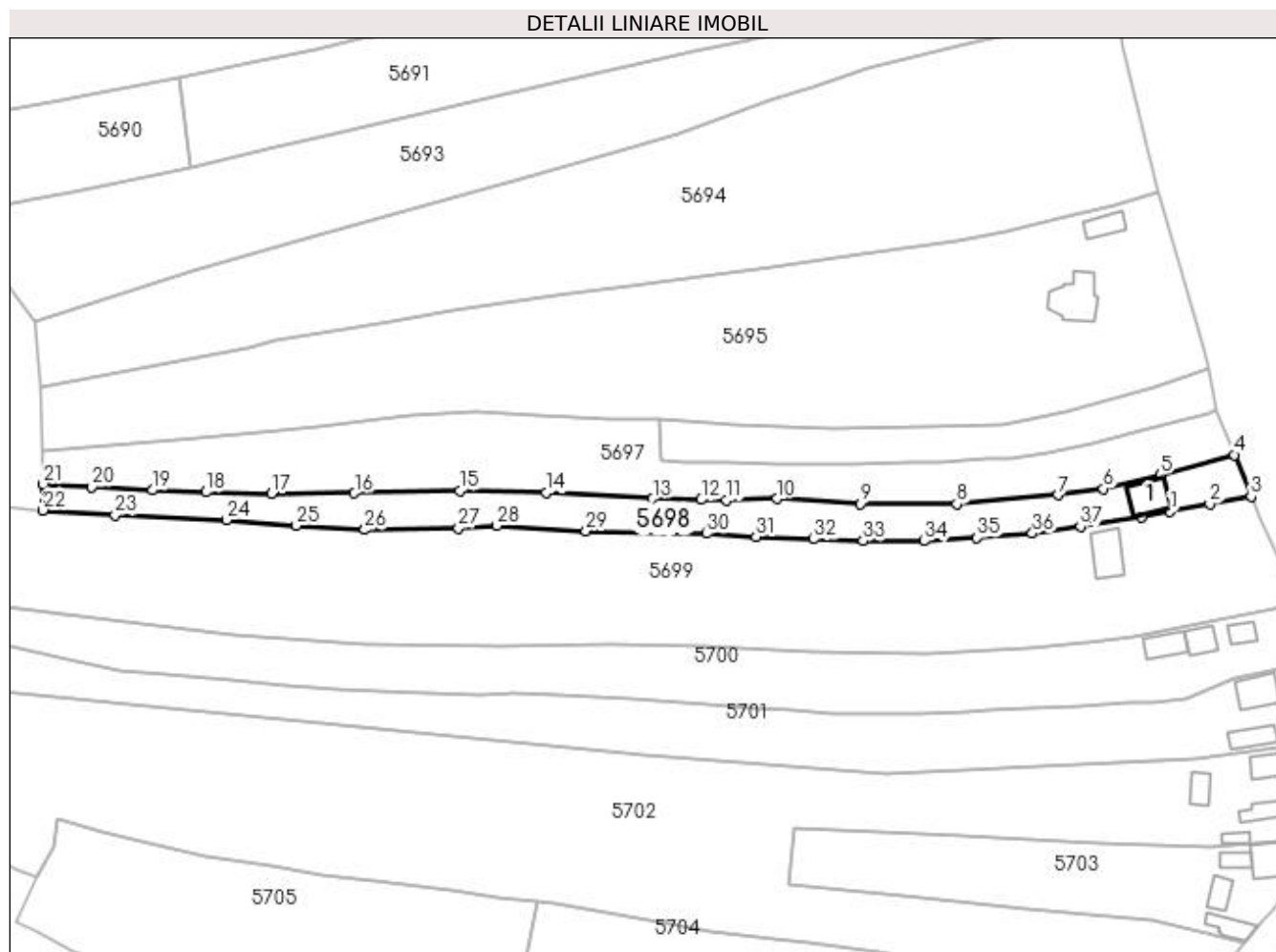
**C. Partea III. SARCINI .**

Inscrieri privind dezmembramentele dreptului de proprietate, drepturi reale de garanție și sarcini	Referințe
NU SUNT	

### Teren

Nr cadastral	Suprafața (mp)*	Observații / Referințe
	3.453	Parte din nr topo 377/A

\* Suprafața este determinată în planul de proiecție Stereo 70.



### Date referitoare la teren

Crt	Categorie folosință	Intra vilan	Suprafața (mp)	Tarla	Parcelă	Nr. topo	Observații / Referințe
1	curți constructii	DA	500	-	-	-	
2	faneata	DA	605	-	-	-	
3	faneata	NU	2.348	-	-	-	

### Date referitoare la construcții

Crt	Număr	Destinație construcție	Supraf. (mp)	Situație juridică	Observații / Referințe
A1.1		construcții de locuințe	101	Cu acte	Nr. niveluri:2; S. construita la sol:101 mp; Casa de locuit P+M, Suprafata desfasurata=202 mp.

### Lungime Segmente

1) Valorile lungimilor segmentelor sunt obținute din proiecție în plan.

Punct început	X / Y	Punct sfârșit	X / Y	Lungime segment (** (m)	Punct început	X / Y	Punct sfârșit	X / Y	Lungime segment (** (m)
1	419.459,141 697.781,032	2	419.470,643 697.783,192	11.703	2	419.470,643 697.783,192	3	419.482,526 697.785,468	12.099
3	419.482,526 697.785,468	4	419.477,689 697.797,433	12.906	4	419.477,689 697.797,433	5	419.456,256 697.791,725	22.18

Punct început	X / Y	Punct sfârșit	X / Y	Lungime segment (** (m)	Punct început	X / Y	Punct sfârșit	X / Y	Lungime segment (** (m)
5	419.456,256 697.791,725	6	419.439,905 697.787,693	16.841	6	419.439,905 697.787,693	7	419.426,759 697.785,879	13.271
7	419.426,759 697.785,879	8	419.397,554 697.783,292	29.319	8	419.397,554 697.783,292	9	419.369,873 697.783,352	27.681
9	419.369,873 697.783,352	10	419.345,679 697.784,727	24.233	10	419.345,679 697.784,727	11	419.331,136 697.784,429	14.546
11	419.331,136 697.784,429	12	419.323,756 697.784,454	7.38	12	419.323,756 697.784,454	13	419.309,831 697.784,732	13.928
13	419.309,831 697.784,732	14	419.279,108 697.786,459	30.772	14	419.279,108 697.786,459	15	419.254,164 697.787,067	24.951
15	419.254,164 697.787,067	16	419.223,734 697.786,396	30.437	16	419.223,734 697.786,396	17	419.199,872 697.786,238	23.863
17	419.199,872 697.786,238	18	419.180,857 697.786,642	19.019	18	419.180,857 697.786,642	19	419.165,486 697.787,215	15.382
19	419.165,486 697.787,215	20	419.147,906 697.788,201	17.608	20	419.147,906 697.788,201	21	419.133,917 697.789,008	14.012
21	419.133,917 697.789,008	22	419.133,89 697.781,45	7.558	22	419.133,89 697.781,45	23	419.154,667 697.779,995	20.828
23	419.154,667 697.779,995	24	419.186,778 697.778,655	32.139	24	419.186,778 697.778,655	25	419.207,002 697.776,964	20.295
25	419.207,002 697.776,964	26	419.226,753 697.775,808	19.785	26	419.226,753 697.775,808	27	419.253,797 697.776,228	27.047
27	419.253,797 697.776,228	28	419.264,796 697.776,998	11.026	28	419.264,796 697.776,998	29	419.290,569 697.775,486	25.817
29	419.290,569 697.775,486	30	419.325,391 697.774,734	34.83	30	419.325,391 697.774,734	31	419.339,617 697.773,848	14.254
31	419.339,617 697.773,848	32	419.356,317 697.773,085	16.717	32	419.356,317 697.773,085	33	419.370,536 697.772,642	14.226
33	419.370,536 697.772,642	34	419.388,196 697.772,54	17.66	34	419.388,196 697.772,54	35	419.403,407 697.773,556	15.245
35	419.403,407 697.773,556	36	419.419,407 697.774,802	16.048	36	419.419,407 697.774,802	37	419.433,276 697.776,768	14.008
37	419.433,276 697.776,768	38	419.450,855 697.779,477	17.787	38	419.450,855 697.779,477	1	419.459,141 697.781,032	8.431

\*\* Lungimile segmentelor sunt determinate în planul de proiecție Stereo 70 și sunt rotunjite la 1 milimetru.

\*\*\* Distanța dintre puncte este formată din segmente cumulate ce sunt mai mici decât valoarea 1 milimetru.



**DATE DESPRE IMOBILUL NR. 5699**

Oficiul de Cadastru și Publicitate Imobiliară MARAMURES  
Biroul de Cadastru și Publicitate Imobiliară Sighetu Marmatiei

**A. Partea I. Descrierea imobilului**

TEREN Necunoscut

Nr. CF vechi:175

Adresa: Loc. Hoteni, Str Handal, Nr. 33A, Jud. Maramures

Nr. Crt	Nr cadastral Nr. topografic	Suprafața* (mp)	Observații / Referințe
A1		13.321	Sector cadastral:49 Teren neimprejmuit; Parte din nr topo 376

**Construcții**

Crt	Nr cadastral Nr. topografic	Adresa	Observații / Referințe
A1.1		Loc. Hoteni, Str Handal, Nr. 33A, Jud. Maramures	Nr. niveluri:1; S. construita la sol:108 mp; Anexă, P

**B. Partea II. Proprietari și acte**

Inscrieri privitoare la dreptul de proprietate și alte drepturi reale		Referințe
<b>5699 / 19/07/2023</b>		
Act Administrativ nr. Titlul de proprietate nr. 15624, din 04/07/2017 emis de Comisia Județeană Maramureș;		
B1	Intabulare, drept de PROPRIETATE în baza Legii 247/2005, dobândit prin Reconstituire, cota actuala 1/1 1) ROMAN VASILE, Proprietar decedat	A1
Act Normativ nr. Legea 7, din 13/03/1996 emis de Parlamentul României;		
B2	Intabulare, drept de PROPRIETATE, dobândit prin Lege, cota actuala 1/1 1) ROMAN VASILE	A1.1

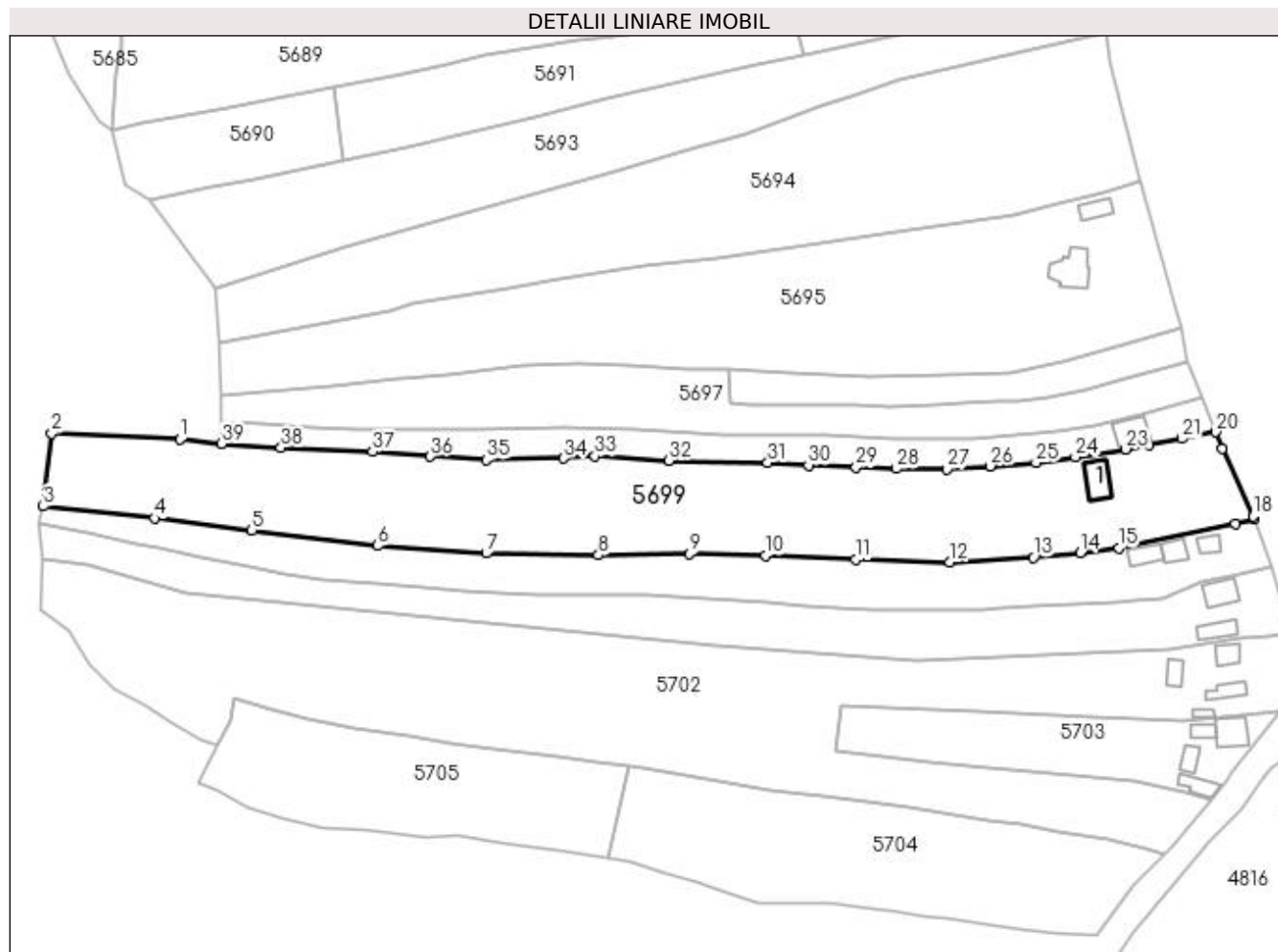
**C. Partea III. SARCINI .**

Inscrieri privind dezmembramintele dreptului de proprietate, drepturi reale de garanție și sarcini	Referințe
NU SUNT	

**Teren**

Nr cadastral	Suprafața (mp)*	Observații / Referințe
	13.321	Parte din nr topo 376

\* Suprafața este determinată în planul de proiecție Stereo 70.



**Date referitoare la teren**

Crt	Categorie folosință	Intra vilan	Suprafața (mp)	Tarla	Parcelă	Nr. topo	Observații / Referințe
1	curți construcții	DA	300	-	-	-	
2	faneata	DA	2.004	-	-	-	
3	faneata	NU	11.017	-	-	-	

**Date referitoare la construcții**

Crt	Număr	Destinație construcție	Supraf. (mp)	Situație juridică	Observații / Referințe
A1.1		construcții anexa	108	Cu acte	Nr. niveluri:1; S. construita la sol:108 mp; Anexă, P

**Lungime Segmente**

1) Valorile lungimilor segmentelor sunt obținute din proiecție în plan.

Punct început	X / Y	Punct sfârșit	X / Y	Lungime segment (** (m)
1	419.119,324 697.782,94	2	419.074,272 697.785,09	45.103
3	419.071,323 697.759,442	4	419.110,37 697.755,259	39.27

Punct început	X / Y	Punct sfârșit	X / Y	Lungime segment (** (m)
2	419.074,272 697.785,09	3	419.071,323 697.759,442	25.817
4	419.110,37 697.755,259	5	419.144,517 697.751,049	34.406

Punct început	X / Y	Punct sfârșit	X / Y	Lungime segment (** (m)
5	419.144,517 697.751,049	6	419.188,656 697.745,617	44.472
7	419.226,672 697.743,029	8	419.265,957 697.742,33	39.291
9	419.297,852 697.742,814	10	419.324,634 697.742,149	26.79
11	419.356,127 697.740,766	12	419.389,122 697.739,944	33.005
13	419.418,58 697.741,608	14	419.434,956 697.743,159	16.449
15	419.448,409 697.744,891	16	419.489,385 697.753,223	41.815
17	419.495,857 697.755,094	18	419.495,524 697.756,043	1.006
19	419.484,842 697.779,74	20	419.482,526 697.785,468	6.178
21	419.470,643 697.783,192	22	419.459,141 697.781,032	11.703
23	419.450,855 697.779,477	24	419.433,276 697.776,768	17.787
25	419.419,407 697.774,802	26	419.403,407 697.773,556	16.048
27	419.388,196 697.772,54	28	419.370,536 697.772,642	17.66
29	419.356,317 697.773,085	30	419.339,617 697.773,848	16.717
31	419.325,391 697.774,734	32	419.290,569 697.775,486	34.83
33	419.264,796 697.776,998	34	419.253,797 697.776,228	11.026
35	419.226,753 697.775,808	36	419.207,002 697.776,964	19.785
37	419.186,778 697.778,655	38	419.154,667 697.779,995	32.139
39	419.133,89 697.781,45	1	419.119,324 697.782,94	14.642

Punct început	X / Y	Punct sfârșit	X / Y	Lungime segment (** (m)
6	419.188,656 697.745,617	7	419.226,672 697.743,029	38.104
8	419.265,957 697.742,33	9	419.297,852 697.742,814	31.899
10	419.324,634 697.742,149	11	419.356,127 697.740,766	31.523
12	419.389,122 697.739,944	13	419.418,58 697.741,608	29.505
14	419.434,956 697.743,159	15	419.448,409 697.744,891	13.564
16	419.489,385 697.753,223	17	419.495,857 697.755,094	6.737
18	419.495,524 697.756,043	19	419.484,842 697.779,74	25.993
20	419.482,526 697.785,468	21	419.470,643 697.783,192	12.099
22	419.459,141 697.781,032	23	419.450,855 697.779,477	8.431
24	419.433,276 697.776,768	25	419.419,407 697.774,802	14.008
26	419.403,407 697.773,556	27	419.388,196 697.772,54	15.245
28	419.370,536 697.772,642	29	419.356,317 697.773,085	14.226
30	419.339,617 697.773,848	31	419.325,391 697.774,734	14.254
32	419.290,569 697.775,486	33	419.264,796 697.776,998	25.817
34	419.253,797 697.776,228	35	419.226,753 697.775,808	27.047
36	419.207,002 697.776,964	37	419.186,778 697.778,655	20.295
38	419.154,667 697.779,995	39	419.133,89 697.781,45	20.828

\*\* Lungimile segmentelor sunt determinate în planul de proiecție Stereo 70 și sunt rotunjite la 1 milimetru.

\*\*\* Distanța dintre puncte este formată din segmente cumulate ce sunt mai mici decât valoarea 1 milimetru.







## DATE DESPRE IMOBILUL NR. 5700

Oficiul de Cadastru și Publicitate Imobiliară MARAMURES  
Biroul de Cadastru și Publicitate Imobiliară Sighetu Marmatiei

## A. Partea I. Descrierea imobilului

TEREN Necunoscut

Nr. topografic:375/b/1

Adresa: Loc. Ocna Sugatag, Str Handal, Nr. 34, Jud. Maramures

Nr. Crt	Nr cadastral Nr. topografic	Suprafața* (mp)	Observații / Referințe
A1	51775	6.409	Sector cadastral:49 Teren imprejmuit;

## Construcții

Crt	Nr cadastral Nr. topografic	Adresa	Observații / Referințe
A1.1	51775-C1	Loc. Ocna Sugatag, Str Handal, Nr. 34, Jud. Maramures	Nr. niveluri:2; S. construita la sol:60 mp; casa, P+1, suprafata desfășurată de 120 mp.
A1.2	51775-C2	Loc. Ocna Sugatag, Str Handal, Nr. 34, Jud. Maramures	Nr. niveluri:1; S. construita la sol:69 mp; anexe gospodaresti,P
A1.3		Loc. Ocna Sugatag, Str Handal, Nr. 34, Jud. Maramures	Nr. niveluri:1; S. construita la sol:42 mp; Casă, P

## B. Partea II. Proprietari și acte

Inscrieri privitoare la dreptul de proprietate și alte drepturi reale		Referințe
<b>5700 / 05/01/2023</b>		
Hotarare Judecatoreasca nr. Sentință civilă 2844 ds.2421/2002, din 17/10/2002 emis de Judecatoria Sighetu Marmatiei;		
B1	Intabulare, drept de PROPRIETATEcu titlu de drept uzucapiune, dobandit prin Hotarare Judecatoreasca, cota actuala 5387/6409, cota initiala 1/1 1) TĂTAR GHEORGHE 2) TĂTAR ILEANA OBSERVATII: Poziție transcrisă sub rangul încheierii nr. 4104/05.12.2002, din CF 51775 Ocna Șugatag.	A1
B2	Intabulare, drept de PROPRIETATEcu titlu de drept construire, dobandit prin Hotarare Judecatoreasca, cota actuala 1/1, cota initiala 1/1 1) TĂTAR GHEORGHE 2) TĂTAR ILEANA OBSERVATII: Poziție transcrisă sub rangul încheierii nr. 4104/05.12.2002, din CF 51775 Ocna Șugatag.	A1.1, A1.2
Act Normativ nr. Legea 7, din 13/03/1996 emis de Parlamentul României;		
B3	Intabulare, drept de PROPRIETATE, dobandit prin Lege, cota actuala 1022/6409 1) NEIDENTIFICAT NEIDENTIFICAT	A1
Act Administrativ nr. Adeverința nr. 363, din 05/01/2023 emis de Primăria Ocna Șugatag;		
B4	Se notează posesia faptică în cotă de 1022/6409 în favoarea lui 1) TĂTAR ILEANA 2) TĂTAR GHEORGHE	A1
Act Normativ nr. Legea 7, din 13/03/1996 emis de Parlamentul României;		
B5	Intabulare, drept de PROPRIETATE, dobandit prin Lege, cota actuala 1/1 1) TĂTAR GHEORGHE 2) TĂTAR ILEANA	A1.3

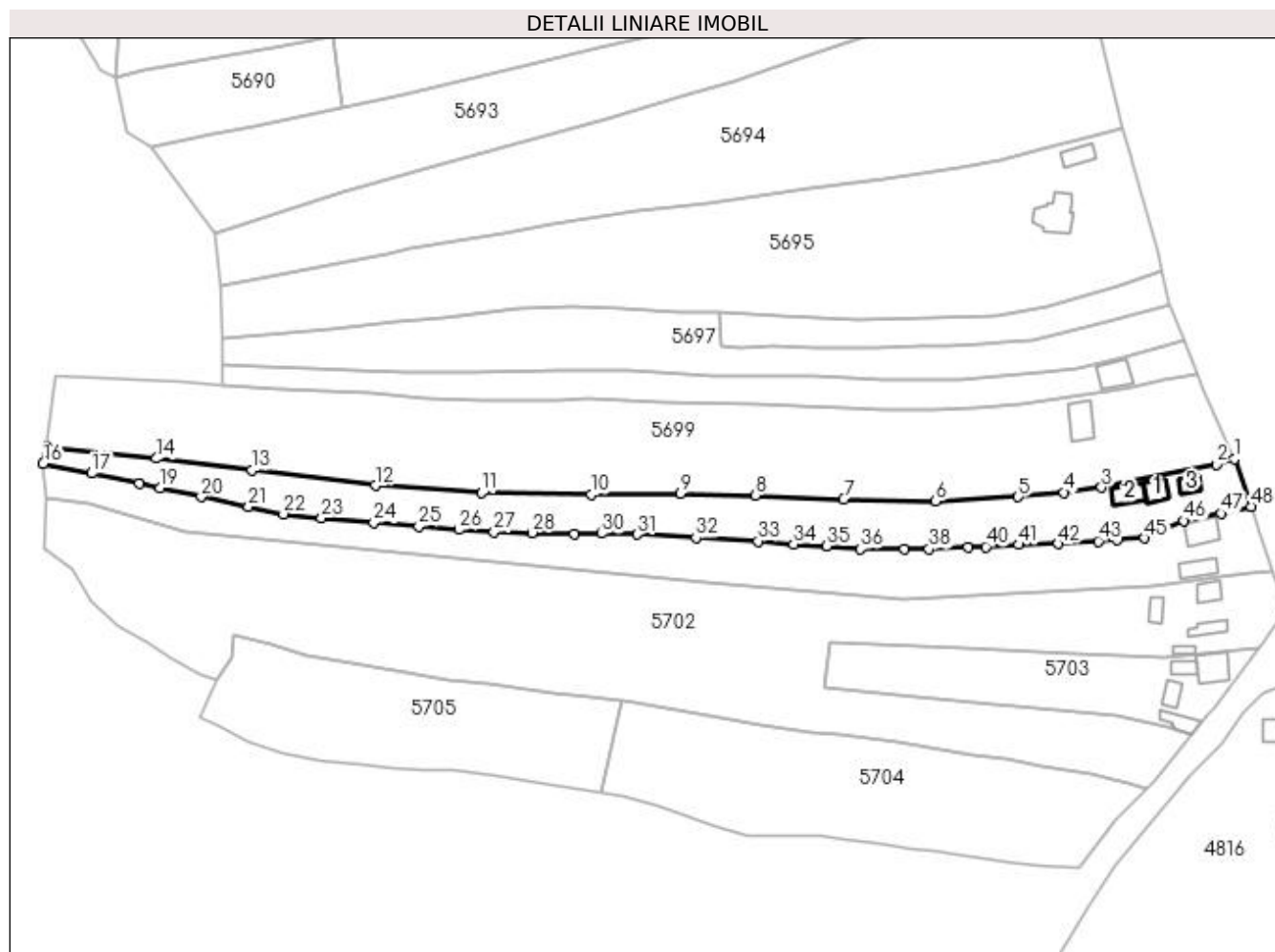
## C. Partea III. SARCINI .

Inscrieri privind dezmembramintele dreptului de proprietate, drepturi reale de garanție și sarcini	Referințe
NU SUNT	

**Teren**

Nr cadastral	Suprafața (mp)*	Observații / Referințe
51775	6.409	

\* Suprafața este determinată în planul de proiecție Stereo 70.



**Date referitoare la teren**

Crt	Categorie folosință	Intra vilan	Suprafața (mp)	Tarla	Parcelă	Nr. topo	Observații / Referințe
1	curți constructii	DA	900	-	-	-	
2	arabil	DA	485	-	-	-	
3	faneata	NU	5.024	-	-	-	

**Date referitoare la construcții**

Crt	Număr	Destinație construcție	Supraf. (mp)	Situație juridică	Observații / Referințe
A1.1	51775-C1	construcții de locuințe	Din acte: 0 Masurata: 60	Cu acte	Nr. niveluri:2; S. construita la sol:60 mp; casa, P+1, suprafața desfășurată de 120 mp.
A1.2	51775-C2	construcții anexa	Din acte: 0 Masurata: 69	Cu acte	Nr. niveluri:1; S. construita la sol:69 mp; anexe gospodaresti,P
A1.3		construcții de locuințe	42	Cu acte	Nr. niveluri:1; S. construita la sol:42 mp; Casă, p

**Lungime Segmente**

1) Valorile lungimilor segmentelor sunt obținute din proiecție în plan.

Punct început	X / Y	Punct sfârșit	X / Y	Lungime segment	Punct început	X / Y	Punct sfârșit	X / Y	Lungime segment
1	419.495,857 697.755,094	2	419.489,385 697.753,223	6.737	2	419.489,385 697.753,223	3	419.448,409 697.744,891	41.815
					3	419.448,409 697.744,891	4	419.434,956 697.743,159	13.564

Punct început	X / Y	Punct sfârșit	X / Y	Lungime segment	Punct început	X / Y	Punct sfârșit	X / Y	Lungime segment	Punct început	X / Y	Punct sfârșit	X / Y	Lungime segment
4	419.434,956 697.743,159	5	419.418,58 697.741,608	16.44 9	5	419.418,58 697.741,608	6	419.389,122 697.739,944	29.50 5	6	419.389,122 697.739,944	7	419.356,127 697.740,766	33.00 5
7	419.356,127 697.740,766	8	419.324,634 697.742,149	31.52 3	8	419.324,634 697.742,149	9	419.297,852 697.742,814	26.79	9	419.297,852 697.742,814	10	419.265,957 697.742,33	31.89 9
10	419.265,957 697.742,33	11	419.226,672 697.743,029	39.29 1	11	419.226,672 697.743,029	12	419.188,656 697.745,617	38.10 4	12	419.188,656 697.745,617	13	419.144,517 697.751,049	44.47 2
13	419.144,517 697.751,049	14	419.110,37 697.755,259	34.40 6	14	419.110,37 697.755,259	15	419.071,323 697.759,442	39.27	15	419.071,323 697.759,442	16	419.069,913 697.753,352	6.251
16	419.069,913 697.753,352	17	419.087,206 697.749,938	17.62 7	17	419.087,206 697.749,938	18	419.104,247 697.746,294	17.42 6	18	419.104,247 697.746,294	19	419.111,717 697.744,811	7.616
19	419.111,717 697.744,811	20	419.126,454 697.741,55	15.09 3	20	419.126,454 697.741,55	21	419.143,394 697.738,103	17.28 7	21	419.143,394 697.738,103	22	419.155,912 697.735,402	12.80 6
22	419.155,912 697.735,402	23	419.169,5 697.733,985	13.66 2	23	419.169,5 697.733,985	24	419.188,164 697.732,337	18.73 7	24	419.188,164 697.732,337	25	419.204,224 697.731,018	16.11 4
25	419.204,224 697.731,018	26	419.218,51 697.729,784	14.33 9	26	419.218,51 697.729,784	27	419.231,107 697.729,025	12.62	27	419.231,107 697.729,025	28	419.244,739 697.728,736	13.63 5
28	419.244,739 697.728,736	29	419.259,77 697.728,316	15.03 7	29	419.259,77 697.728,316	30	419.269,494 697.728,436	9.725	30	419.269,494 697.728,436	31	419.282,327 697.728,161	12.83 6
31	419.282,327 697.728,161	32	419.303,372 697.726,951	21.08	32	419.303,372 697.726,951	33	419.325,555 697.725,703	22.21 8	33	419.325,555 697.725,703	34	419.338,303 697.724,606	12.79 5
34	419.338,303 697.724,606	35	419.349,95 697.723,938	11.66 6	35	419.349,95 697.723,938	36	419.362,277 697.722,983	12.36 4	36	419.362,277 697.722,983	37	419.377,812 697.722,952	15.53 5
37	419.377,812 697.722,952	38	419.386,617 697.722,903	8.805	38	419.386,617 697.722,903	39	419.400,699 697.723,472	14.09 3	39	419.400,699 697.723,472	40	419.406,938 697.723,7	6.243
40	419.406,938 697.723,7	41	419.418,631 697.724,446	11.71 7	41	419.418,631 697.724,446	42	419.432,756 697.724,813	14.13	42	419.432,756 697.724,813	43	419.447,229 697.725,738	14.50 3
43	419.447,229 697.725,738	44	419.454,153 697.726,139	6.936	44	419.454,153 697.726,139	45	419.463,849 697.726,834	9.721	45	419.463,849 697.726,834	46	419.477,762 697.732,982	15.21 1
46	419.477,762 697.732,982	47	419.491,062 697.735,6	13.55 5	47	419.491,062 697.735,6	48	419.501,83 697.738,062	11.04 6	48	419.501,83 697.738,062	1	419.495,857 697.755,094	18.04 9

\*\* Lungimile segmentelor sunt determinate în planul de proiecție Stereo 70 și sunt rotunjite la 1 milimetru.

\*\*\* Distanța dintre puncte este formată din segmente cumulate ce sunt mai mici decât valoarea 1 milimetru.



**DATE DESPRE IMOBILUL NR. 5701**

Oficiul de Cadastru și Publicitate Imobiliară MARAMURES  
Biroul de Cadastru și Publicitate Imobiliară Sighetu Marmatiei

**A. Partea I. Descrierea imobilului**

TEREN Necunoscut

Nr. CF vechi:216  
Nr. topografic:375/B/2

Adresa: Loc. Ocna Sugatag, Str Handal, Nr. 35, Jud. Maramures

Nr. Crt	Nr cadastral Nr. topografic	Suprafata* (mp)	Observatii / Referinte
A1		6.357	Sector cadastral:49 Teren neimprejmuit; Parte din nr topo 375/B/2

**Construcții**

Crt	Nr cadastral Nr. topografic	Adresa	Observatii / Referinte
A1.1		Loc. Ocna Sugatag, Nr. 35, Jud. Maramures	Nr. niveluri:3; S. construita la sol:98 mp; Casa de locuit D+P+M, Suprafata desfasurata=243 mp.
A1.2		Loc. Ocna Sugatag, Str Handal, Nr. 35, Jud. Maramures	Nr. niveluri:1; S. construita la sol:71 mp; Anexa, P, Suprafata desfasurata=71 mp.

**B. Partea II. Proprietari și acte**

Inscrieri privitoare la dreptul de proprietate și alte drepturi reale		Referințe
<b>5701 / 30/06/2023</b>		
Act Normativ nr. Legea 7, din 13/03/1996 emis de Parlamentul României;		
B1	Intabulare, drept de PROPRIETATE, dobandit prin Lege, cota actuala 1/1 1) NEIDENTIFICAT NEIDENTIFICAT	A1
Act Administrativ nr. Adeverința 358, din 05/01/2023 emis de Primăria Ocna Șugatag;		
B2	se notează posesia faptică în favoarea lui 1) IVASZUK IONUȚ-ȘTEFAN	A1
<b>5701 / 05/01/2023</b>		
Act Normativ nr. Legea 7, din 13/03/1996 emis de Parlamentul României;		
B3	Intabulare, drept de PROPRIETATE, dobandit prin Construire, cota actuala 1/1 1) IVASZUK IONUȚ-ȘTEFAN	A1.1, A1.2

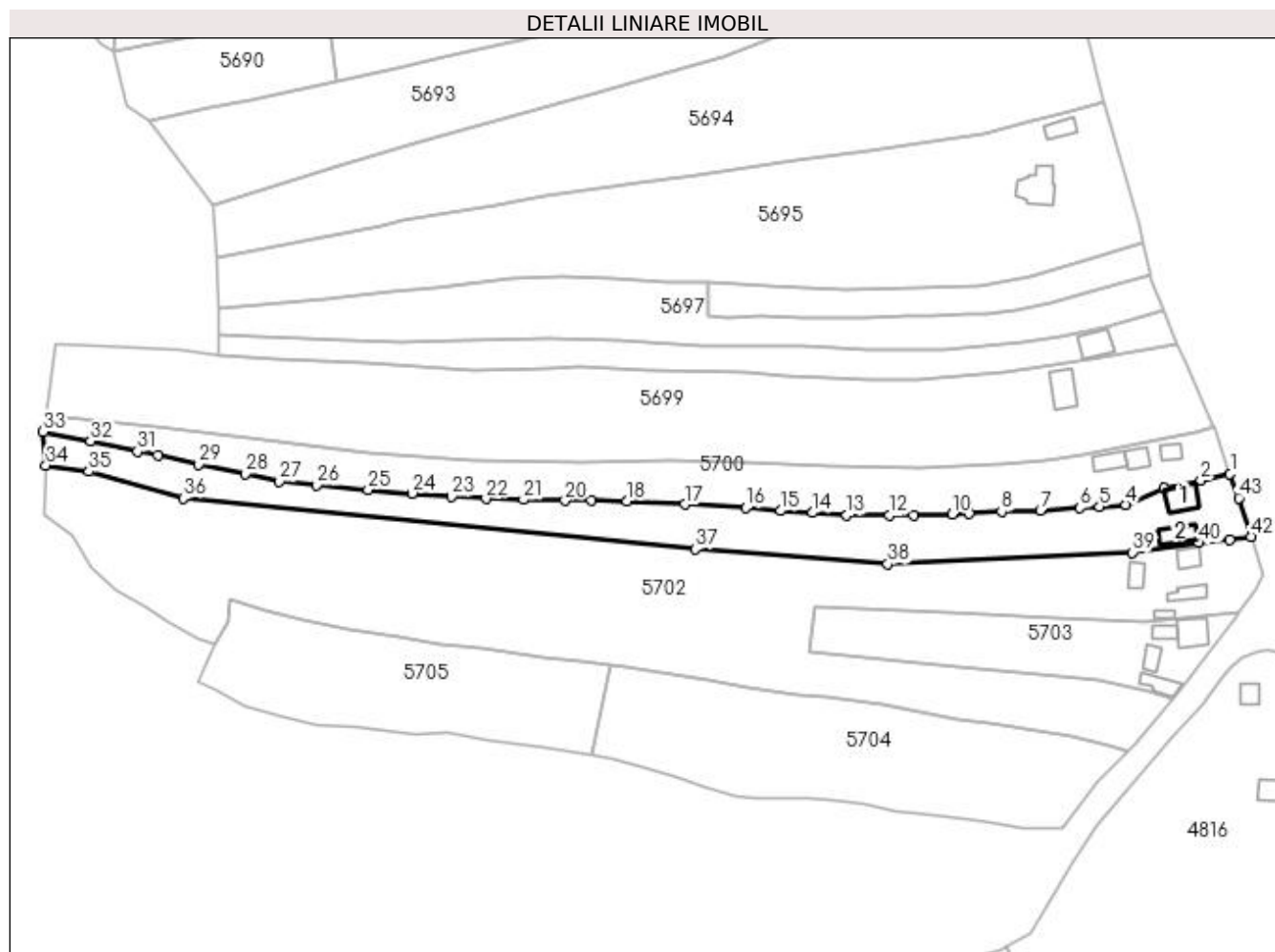
**C. Partea III. SARCINI .**

Inscrieri privind dezmembramintele dreptului de proprietate, drepturi reale de garanție și sarcini	Referințe
NU SUNT	

**Teren**

Nr cadastral	Suprafața (mp)*	Observații / Referințe
	6.357	Parte din nr topo 375/B/2

\* Suprafața este determinată în planul de proiecție Stereo 70.



**Date referitoare la teren**

Crt	Categorie folosință	Intravilan	Suprafața (mp)	Tarla	Parcelă	Nr. topo	Observații / Referințe
1	curți constructii	DA	700	-	-	-	
2	faneata	DA	804	-	-	-	
3	faneata	NU	4.853	-	-	-	

**Date referitoare la construcții**

Crt	Număr	Destinație construcție	Supraf. (mp)	Situație juridică	Observații / Referințe
A1.1		construcții de locuințe	98	Cu acte	Nr. niveluri:3; S. construita la sol:98 mp; Casa de locuit D+P+M, Suprafata desfasurata=243 mp.
A1.2		construcții anexa	71	Cu acte	Nr. niveluri:1; S. construita la sol:71 mp; Anexa, P, Suprafata desfasurata=71 mp.

**Lungime Segmente**

1) Valorile lungimilor segmentelor sunt obținute din proiecție în plan.

Punct început	X / Y	Punct sfârșit	X / Y	Lungime segment
1	419.501,83 / 697.738,062	2	419.491,062 / 697.735,6	11.046
2	419.491,062 / 697.735,6	3	419.477,762 / 697.732,982	13.555
3	419.477,762 / 697.732,982	4	419.463,849 / 697.726,834	15.211

Punct început	X / Y	Punct sfârșit	X / Y	Lungime segment	Punct început	X / Y	Punct sfârșit	X / Y	Lungime segment	Punct început	X / Y	Punct sfârșit	X / Y	Lungime segment
4	419.463,849 697.726,834	5	419.454,153 697.726,139	9.721	5	419.454,153 697.726,139	6	419.447,229 697.725,738	6.936	6	419.447,229 697.725,738	7	419.432,756 697.724,813	14.503
7	419.432,756 697.724,813	8	419.418,631 697.724,446	14.13	8	419.418,631 697.724,446	9	419.406,938 697.723,7	11.717	9	419.406,938 697.723,7	10	419.400,699 697.723,472	6.243
10	419.400,699 697.723,472	11	419.386,617 697.722,903	14.093	11	419.386,617 697.722,903	12	419.377,812 697.722,952	8.805	12	419.377,812 697.722,952	13	419.362,277 697.722,983	15.535
13	419.362,277 697.722,983	14	419.349,95 697.723,938	12.364	14	419.349,95 697.723,938	15	419.338,303 697.724,606	11.666	15	419.338,303 697.724,606	16	419.325,555 697.725,703	12.795
16	419.325,555 697.725,703	17	419.303,372 697.726,951	22.218	17	419.303,372 697.726,951	18	419.282,327 697.728,161	21.08	18	419.282,327 697.728,161	19	419.269,494 697.728,436	12.836
19	419.269,494 697.728,436	20	419.259,77 697.728,316	9.725	20	419.259,77 697.728,316	21	419.244,739 697.728,736	15.037	21	419.244,739 697.728,736	22	419.231,107 697.729,025	13.635
22	419.231,107 697.729,025	23	419.218,51 697.729,784	12.62	23	419.218,51 697.729,784	24	419.204,224 697.731,018	14.339	24	419.204,224 697.731,018	25	419.188,164 697.732,337	16.114
25	419.188,164 697.732,337	26	419.169,5 697.733,985	18.737	26	419.169,5 697.733,985	27	419.155,912 697.735,402	13.662	27	419.155,912 697.735,402	28	419.143,394 697.738,103	12.806
28	419.143,394 697.738,103	29	419.126,454 697.741,55	17.287	29	419.126,454 697.741,55	30	419.111,717 697.744,811	15.093	30	419.111,717 697.744,811	31	419.104,247 697.746,294	7.616
31	419.104,247 697.746,294	32	419.087,206 697.749,938	17.426	32	419.087,206 697.749,938	33	419.069,913 697.753,352	17.627	33	419.069,913 697.753,352	34	419.070,937 697.741,224	12.171
34	419.070,937 697.741,224	35	419.086,64 697.738,874	15.878	35	419.086,64 697.738,874	36	419.120,93 697.729,221	35.623	36	419.120,93 697.729,221	37	419.307,204 697.710,759	187.187
37	419.307,204 697.710,759	38	419.377,173 697.705,279	70.183	38	419.377,173 697.705,279	39	419.466,305 697.709,517	89.233	39	419.466,305 697.709,517	40	419.490,558 697.712,966	24.497
40	419.490,558 697.712,966	41	419.501,599 697.714,139	11.103	41	419.501,599 697.714,139	42	419.509,409 697.715,241	7.887	42	419.509,409 697.715,241	43	419.504,905 697.729,293	14.756
43	419.504,905 697.729,293	1	419.501,83 697.738,062	9.293										

\*\* Lungimile segmentelor sunt determinate în planul de proiecție Stereo 70 și sunt rotunjite la 1 milimetru.

\*\*\* Distanța dintre puncte este formată din segmente cumulate ce sunt mai mici decât valoarea 1 milimetru.





**DATE DESPRE IMOBILUL NR. 5702**

Oficiul de Cadastru și Publicitate Imobiliară MARAMURES  
Biroul de Cadastru și Publicitate Imobiliară Sighetu Marmatiei

**A. Partea I. Descrierea imobilului**

TEREN Necunoscut

Nr. CF vechi:216  
Nr. topografic:375/B/2

Adresa: Loc. Ocna Sugatag, Str Handal, Nr. 36, Jud. Maramures

Nr. Crt	Nr cadastral Nr. topografic	Suprafața* (mp)	Observații / Referințe
A1		17.944	Sector cadastral:49 Teren neimprejmuț; Parte din nr topo 375/B/2

**Construcții**

Crt	Nr cadastral Nr. topografic	Adresa	Observații / Referințe
A1.1		Loc. Ocna Sugatag, Nr. 36, Jud. Maramures	Nr. niveluri:3; S. construita la sol:56 mp; Casa de locuit D+P, Suprafata desfasurata=71 mp.
A1.2		Loc. Ocna Sugatag, Str Handal, Nr. 36, Jud. Maramures	Nr. niveluri:1; S. construita la sol:59 mp; Casă de locuit, P, Suprafata desfasurata=59 mp.
A1.3		Loc. Ocna Sugatag, Str Handal, Nr. 36, Jud. Maramures	Nr. niveluri:1; S. construita la sol:22 mp; Anexa, P, Suprafata desfasurata=22 mp.
A1.4		Loc. Ocna Sugatag, Str Handal, Nr. 36, Jud. Maramures	Nr. niveluri:1; S. construita la sol:47 mp; Anexa, P, Suprafata desfasurata=47 mp.

**B. Partea II. Proprietari și acte**

Inscrieri privitoare la dreptul de proprietate și alte drepturi reale		Referințe
<b>5702 / 30/06/2023</b>		
Act Normativ nr. Legea 7, din 13/03/1996 emis de Parlamentul României;		
B1	Intabulare, drept de PROPRIETATE, dobandit prin Lege, cota actuala 1/1 1) NEIDENTIFICAT NEIDENTIFICAT	A1
Act Administrativ nr. Adeverința 359, din 05/01/2023 emis de Primăria Ocna Șugatag;		
B2	se notează posesia faptică în favoarea lui 1) IVASZUK GAVRILA	A1
<b>5702 / 05/01/2023</b>		
Act Normativ nr. Legea 7, din 13/03/1996 emis de Parlamentul României;		
B3	Intabulare, drept de PROPRIETATE, dobandit prin Lege, cota actuala 1/1 1) IVASZUK GAVRILA	A1.1, A1.2, A1.3, A1.4

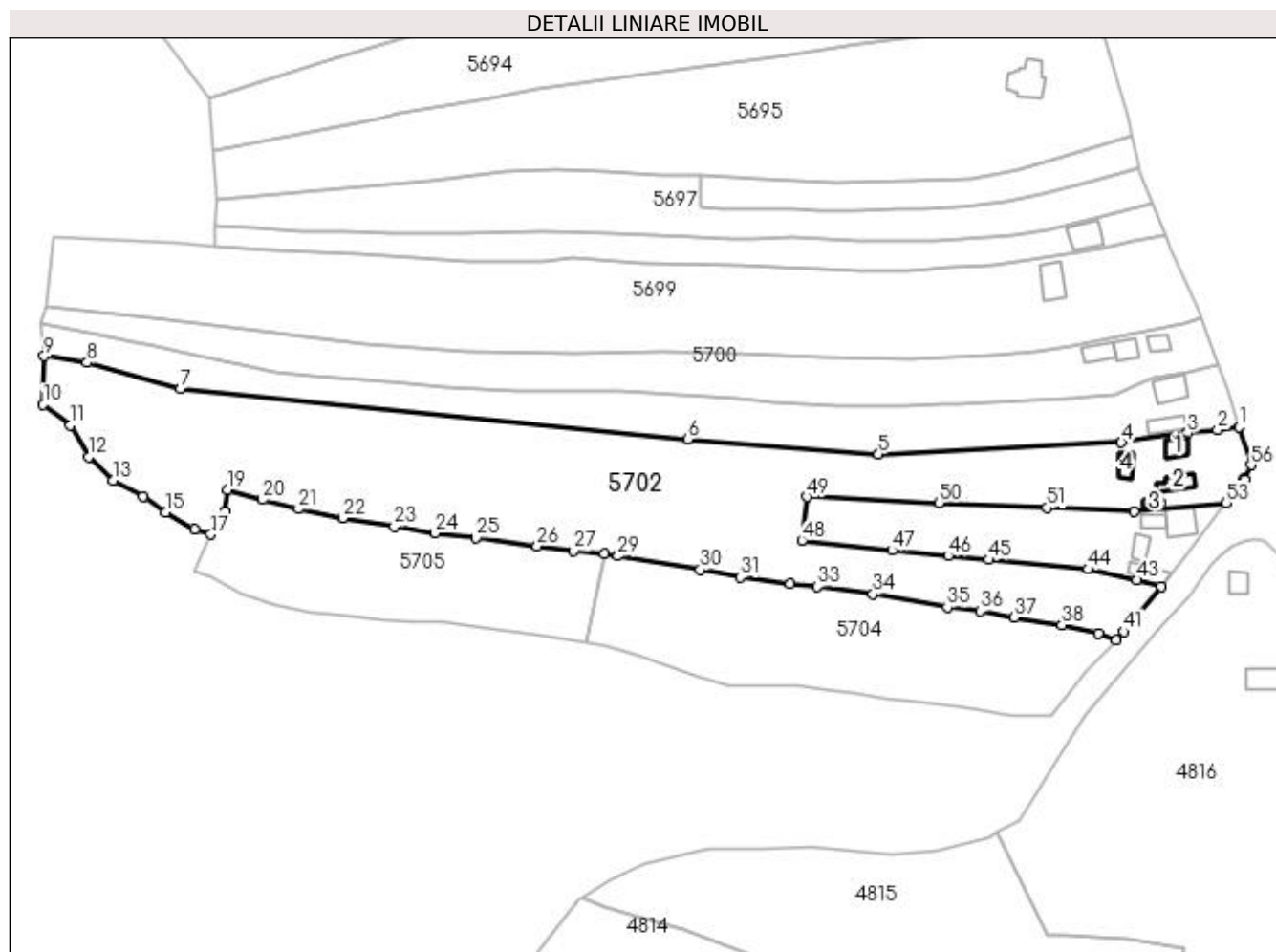
**C. Partea III. SARCINI .**

Inscrieri privind dezmembramentele dreptului de proprietate, drepturi reale de garanție și sarcini	Referințe
NU SUNT	

**Teren**

Nr cadastral	Suprafața (mp)*	Observații / Referințe
	17.944	Parte din nr topo 375/B/2

\* Suprafața este determinată în planul de proiecție Stereo 70.



**Date referitoare la teren**

Crt	Categorie folosință	Intravilan	Suprafața (mp)	Tarla	Parcelă	Nr. topo	Observații / Referințe
1	curți construcții	DA	1.300	-	-	-	
2	faneata	DA	447	-	-	-	
3	faneata	NU	16.197	-	-	-	

**Date referitoare la construcții**

Crt	Număr	Destinație construcție	Supraf. (mp)	Situație juridică	Observații / Referințe
A1.1		construcții de locuințe	56	Cu acte	Nr. niveluri:3; S. construita la sol:56 mp; Casa de locuit D+P, Suprafata desfasurata=71 mp.
A1.2		construcții de locuințe	59	Cu acte	Nr. niveluri:1; S. construita la sol:59 mp; Casă de locuit, P, Suprafata desfasurata=59 mp.
A1.3		construcții anexa	22	Cu acte	Nr. niveluri:1; S. construita la sol:22 mp; Anexa, P, Suprafata desfasurata=22 mp.
A1.4		construcții anexa	47	Cu acte	Nr. niveluri:1; S. construita la sol:47 mp; Anexa, P, Suprafata desfasurata=47 mp.

## Lungime Segmente

1) Valorile lungimilor segmentelor sunt obținute din proiecție în plan.

Punct început	X / Y	Punct sfârșit	X / Y	Lungime segment	Punct început	X / Y	Punct sfârșit	X / Y	Lungime segment	Punct început	X / Y	Punct sfârșit	X / Y	Lungime segment
1	419.509,409 697.715,241	2	419.501,599 697.714,139	7.887	2	419.501,599 697.714,139	3	419.490,558 697.712,966	11.103	3	419.490,558 697.712,966	4	419.466,305 697.709,517	24.497
4	419.466,305 697.709,517	5	419.377,173 697.705,279	89.233	5	419.377,173 697.705,279	6	419.307,204 697.710,759	70.183	6	419.307,204 697.710,759	7	419.120,93 697.729,221	187.187
7	419.120,93 697.729,221	8	419.086,64 697.738,874	35.623	8	419.086,64 697.738,874	9	419.070,937 697.741,224	15.878	9	419.070,937 697.741,224	10	419.070,552 697.723,398	17.83
10	419.070,552 697.723,398	11	419.080,566 697.715,873	12.526	11	419.080,566 697.715,873	12	419.087,275 697.704,341	13.342	12	419.087,275 697.704,341	13	419.096,296 697.695,713	12.483
13	419.096,296 697.695,713	14	419.107,156 697.689,713	12.407	14	419.107,156 697.689,713	15	419.115,486 697.683,971	10.117	15	419.115,486 697.683,971	16	419.126,255 697.677,835	12.394
16	419.126,255 697.677,835	17	419.132,158 697.675,882	6.218	17	419.132,158 697.675,882	18	419.137,133 697.684,364	9.833	18	419.137,133 697.684,364	19	419.138,116 697.692,218	7.915
19	419.138,116 697.692,218	20	419.151,135 697.688,536	13.53	20	419.151,135 697.688,536	21	419.164,271 697.685,128	13.571	21	419.164,271 697.685,128	22	419.180,529 697.681,851	16.585
22	419.180,529 697.681,851	23	419.199,508 697.678,672	19.243	23	419.199,508 697.678,672	24	419.214,274 697.676,283	14.958	24	419.214,274 697.676,283	25	419.229,429 697.674,547	15.254
25	419.229,429 697.674,547	26	419.251,857 697.671,606	22.62	26	419.251,857 697.671,606	27	419.265,221 697.669,867	13.477	27	419.265,221 697.669,867	28	419.276,536 697.668,734	11.372
28	419.276,536 697.668,734	29	419.281,535 697.667,876	5.072	29	419.281,535 697.667,876	30	419.311,787 697.662,837	30.669	30	419.311,787 697.662,837	31	419.326,358 697.660,119	14.822
31	419.326,358 697.660,119	32	419.344,778 697.657,669	18.582	32	419.344,778 697.657,669	33	419.354,838 697.656,685	10.108	33	419.354,838 697.656,685	34	419.375,112 697.653,992	20.452
34	419.375,112 697.653,992	35	419.402,367 697.649,094	27.692	35	419.402,367 697.649,094	36	419.414,404 697.647,766	12.11	36	419.414,404 697.647,766	37	419.427,064 697.645,399	12.879
37	419.427,064 697.645,399	38	419.444,517 697.642,557	17.683	38	419.444,517 697.642,557	39	419.457,825 697.639,507	13.653	39	419.457,825 697.639,507	40	419.464,398 697.637,175	6.974
40	419.464,398 697.637,175	41	419.467,299 697.640,12	4.134	41	419.467,299 697.640,12	42	419.480,802 697.656,594	21.301	42	419.480,802 697.656,594	43	419.471,889 697.659,061	9.248
43	419.471,889 697.659,061	44	419.454,029 697.663,064	18.303	44	419.454,029 697.663,064	45	419.417,552 697.666,515	36.64	45	419.417,552 697.666,515	46	419.402,684 697.667,95	14.937
46	419.402,684 697.667,95	47	419.382,128 697.669,999	20.658	47	419.382,128 697.669,999	48	419.348,994 697.673,566	33.325	48	419.348,994 697.673,566	49	419.350,91 697.689,561	16.109
49	419.350,91 697.689,561	50	419.399,338 697.687,417	48.475	50	419.399,338 697.687,417	51	419.438,931 697.685,526	39.638	51	419.438,931 697.685,526	52	419.470,917 697.684,31	32.009
52	419.470,917 697.684,31	53	419.504,562 697.687,447	33.791	53	419.504,562 697.687,447	54	419.511,109 697.696,123	10.869	54	419.511,109 697.696,123	55	419.511,556 697.695,829	0.535
55	419.511,556 697.695,829	56	419.513,883 697.701,285	5.932	56	419.513,883 697.701,285	1	419.509,409 697.715,241	14.656					

\*\* Lungimile segmentelor sunt determinate în planul de proiecție Stereo 70 și sunt rotunjite la 1 milimetru.

\*\*\* Distanța dintre puncte este formată din segmente cumulate ce sunt mai mici decât valoarea 1 milimetru.



**DATE DESPRE IMOBILUL NR. 5703**

Oficiul de Cadastru și Publicitate Imobiliară MARAMURES  
Biroul de Cadastru și Publicitate Imobiliară Sighetu Marmatiei

**A. Partea I. Descrierea imobilului**

TEREN Intravilan

Adresa: Loc. Ocna Sugatag, Str Handal, Nr. 37, Jud. Maramures

Nr. Crt	Nr cadastral Nr. topografic	Suprafața* (mp)	Observații / Referințe
A1	51833	3.000	Sector cadastral:49 Teren imprejmuit;

**Construcții**

Crt	Nr cadastral Nr. topografic	Adresa	Observații / Referințe
A1.1	51833-C1	Loc. Ocna Sugatag, Str Handal, Nr. 37, Jud. Maramures	Nr. niveluri:3; S. construita la sol:107 mp; S. construita desfasurata:269 mp; Casa de locuit Dp+P+IE, anul construirii 1985.
A1.2	51833-C2	Loc. Ocna Sugatag, Str Handal, Nr. 37, Jud. Maramures	Nr. niveluri:2; S. construita la sol:65 mp; S. construita desfasurata:130 mp; Casa de locuit P+M, anul construirii 1980
A1.3		Loc. Ocna Sugatag, Str Handal, Nr. 37, Jud. Maramures	Nr. niveluri:2; S. construita la sol:50 mp; Casă, P+M, suprafata desfășurată de 100 mp.
A1.4		Loc. Ocna Sugatag, Str Handal, Nr. 37, Jud. Maramures	Nr. niveluri:1; S. construita la sol:40 mp; Anexă, P

**B. Partea II. Proprietari și acte**

Inscrieri privitoare la dreptul de proprietate și alte drepturi reale		Referințe
<b>5703 / 05/01/2023</b>		
Act Administrativ nr. Titlu de proprietate nr. 15624, din 04/07/2017 emis de Comisia Județeană Maramureș ( Adeverinta nr. 3691 din 18/07/2017 emis de Comuna Ocna Sugatag);		
B1	Intabulare, drept de PROPRIETATEcu titlu de drept aplicarea Legii nr. 247/2005, dobandit prin Reconstituire, cota actuala 1/1, cota initiala 1/1 1) <b>ROMAN VASILE</b> <i>OBSERVATII: Poziție transcrisă sub rangul încheierii nr. 11367/26.07.2017, din CF 51833 Ocna Șugatag.</i>	A1
Act Administrativ nr. Certificat de atestare a edificării construcției nr. 3690, din 18/07/2017 emis de Comuna Ocna Sugatag (act administrativ nr Certificat de atestare fiscala nr. 3987 din 17.08.2017, emis de Comuna Ocna Sugatag);		
B2	Intabulare, drept de PROPRIETATEcu titlu de drept aplicare art.37 al.2 din Legea 7/1996, dobandit prin Lege, cota actuala 1/1, cota initiala 1/1 1) <b>ROMAN VASILE</b> <i>OBSERVATII: Poziție transcrisă sub rangul încheierii nr. 11367/26.07.2017, din CF 51833 Ocna Șugatag.</i>	A1.1, A1.2
Act Normativ nr. Legea 7, din 13/03/1996 emis de Parlamentul României;		
B3	Intabulare, drept de PROPRIETATE, dobandit prin Lege, cota actuala 1/1 1) <b>ROMAN VASILE</b>	A1.3, A1.4

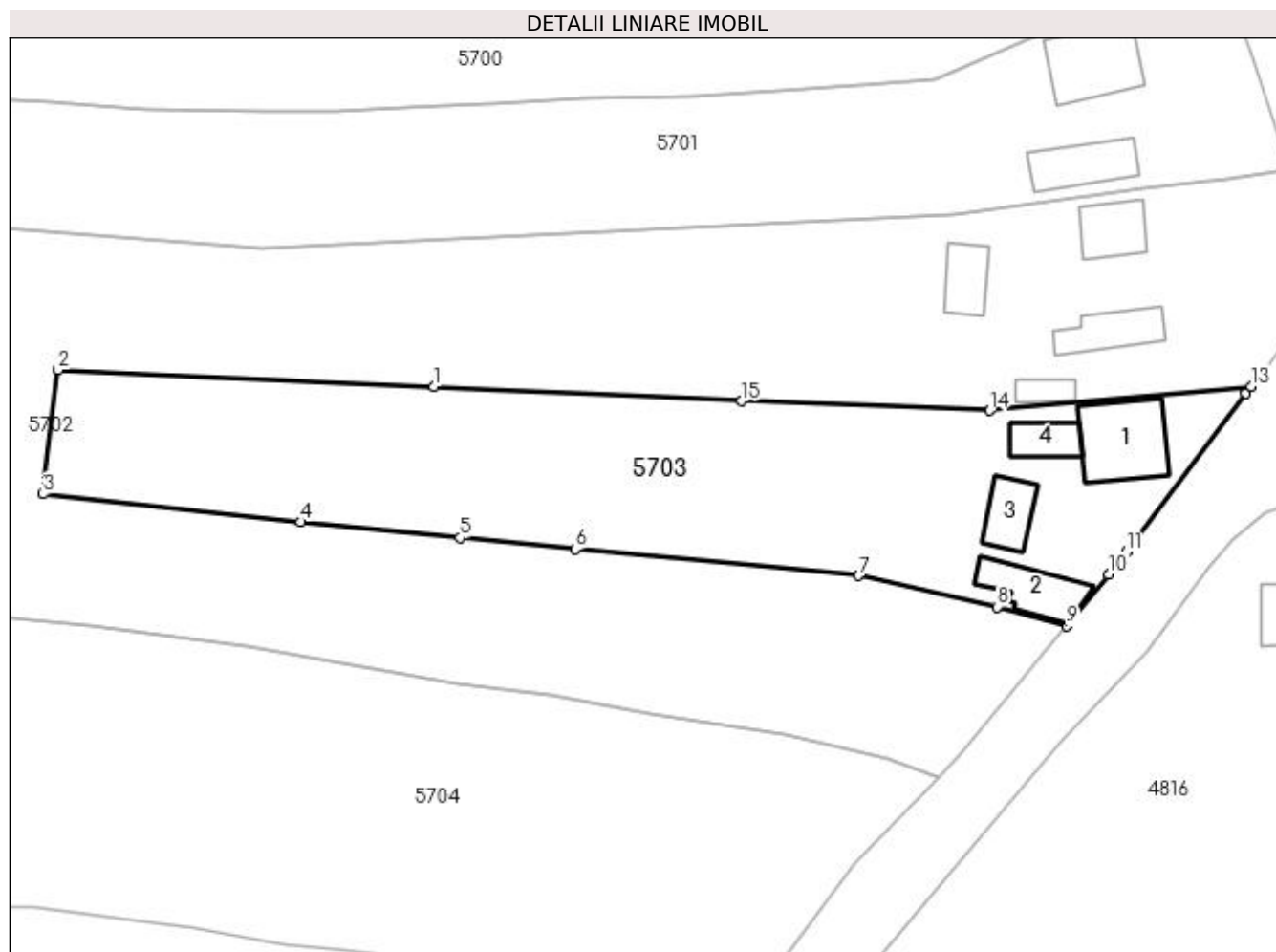
**C. Partea III. SARCINI .**

Inscrieri privind dezmembramintele dreptului de proprietate, drepturi reale de garanție și sarcini	Referințe
NU SUNT	

**Teren**

Nr cadastral	Suprafața (mp)*	Observații / Referințe
51833	3.000	

\* Suprafața este determinată în planul de proiecție Stereo 70.



**Date referitoare la teren**

Crt	Categorie folosință	Intra vilan	Suprafața (mp)	Tarla	Parcelă	Nr. topo	Observații / Referințe
1	curți constructii	DA	650	-	-	-	
2	faneata	DA	2.350	-	-	-	

**Date referitoare la construcții**

Crt	Număr	Destinație construcție	Supraf. (mp)	Situație juridică	Observații / Referințe
A1.1	51833-C1	construcții de locuințe	107	Cu acte	Nr. niveluri:3; S. construita la sol:107 mp; S. construita desfasurata:269 mp; Casa de locuit Dp+P+1E, anul construirii 1985.
A1.2	51833-C2	construcții de locuințe	65	Cu acte	Nr. niveluri:2; S. construita la sol:65 mp; S. construita desfasurata:130 mp; Casa de locuit P+M, anul construirii 1980
A1.3		construcții de locuințe	50	Cu acte	Nr. niveluri:2; S. construita la sol:50 mp; Casă, P+M, suprafața desfășurată de 100 mp.
A1.4		construcții anexa	40	Cu acte	Nr. niveluri:1; S. construita la sol:40 mp; Anexă, P

**Lungime Segmente**

1) Valorile lungimilor segmentelor sunt obținute din proiecție în plan.

Punct început	X / Y	Punct sfârșit	X / Y	Lungime segment (** (m)
1	419.399,338 697.687,417	2	419.350,91 697.689,561	48.475
2	419.350,91 697.689,561	3	419.348,994 697.673,566	16.109
3	419.348,994 697.673,566	4	419.382,128 697.669,999	33.325
4	419.382,128 697.669,999	5	419.402,684 697.667,95	20.658
5	419.402,684 697.667,95	6	419.417,552 697.666,515	14.937
6	419.417,552 697.666,515	7	419.454,029 697.663,064	36.64
7	419.454,029 697.663,064	8	419.471,889 697.659,061	18.303
8	419.471,889 697.659,061	9	419.480,802 697.656,594	9.248
9	419.480,802 697.656,594	10	419.486,228 697.663,214	8.56
10	419.486,228 697.663,214	11	419.488,493 697.666,151	3.709
11	419.488,493 697.666,151	12	419.503,89 697.686,556	25.562
12	419.503,89 697.686,556	13	419.504,562 697.687,447	1.116
13	419.504,562 697.687,447	14	419.470,917 697.684,31	33.791
14	419.470,917 697.684,31	15	419.438,931 697.685,526	32.009
15	419.438,931 697.685,526	1	419.399,338 697.687,417	39.638

\*\* Lungimile segmentelor sunt determinate în planul de proiecție Stereo 70 și sunt rotunjite la 1 milimetru.

\*\*\* Distanța dintre puncte este formată din segmente cumulate ce sunt mai mici decât valoarea 1 milimetru.





**DATE DESPRE IMOBILUL NR. 5704**

Oficiul de Cadastru și Publicitate Imobiliară MARAMURES  
Biroul de Cadastru și Publicitate Imobiliară Sighetu Marmatiei

**A. Partea I. Descrierea imobilului**

TEREN Extravilan

Nr. CF vechi:72  
Nr. topografic:374

Adresa: Jud. Maramures

Nr. Crt	Nr cadastral Nr. topografic	Suprafata* (mp)	Observatii / Referinte
A1		6.581	Sector cadastral:49 Teren neimprejmuit; Parte din nr topo 374

**B. Partea II. Proprietari și acte**

Inscrieri privitoare la dreptul de proprietate și alte drepturi reale		Referințe
<b>5704 / 30/06/2023</b>		
Act Normativ nr. Legea 7, din 13/03/1996 emis de Parlamentul României;		
B1	Intabulare, drept de PROPRIETATE, dobandit prin Lege, cota actuala 1/1 1) NEIDENTIFICAT NEIDENTIFICAT	A1
Act Administrativ nr. Adeverința 360, din 05/01/2023 emis de Primăria Ocna Șugatag;		
B2	se notează posesia faptică în favoarea lui 1) GOȚA ȘTEFAN	A1

**C. Partea III. SARCINI .**

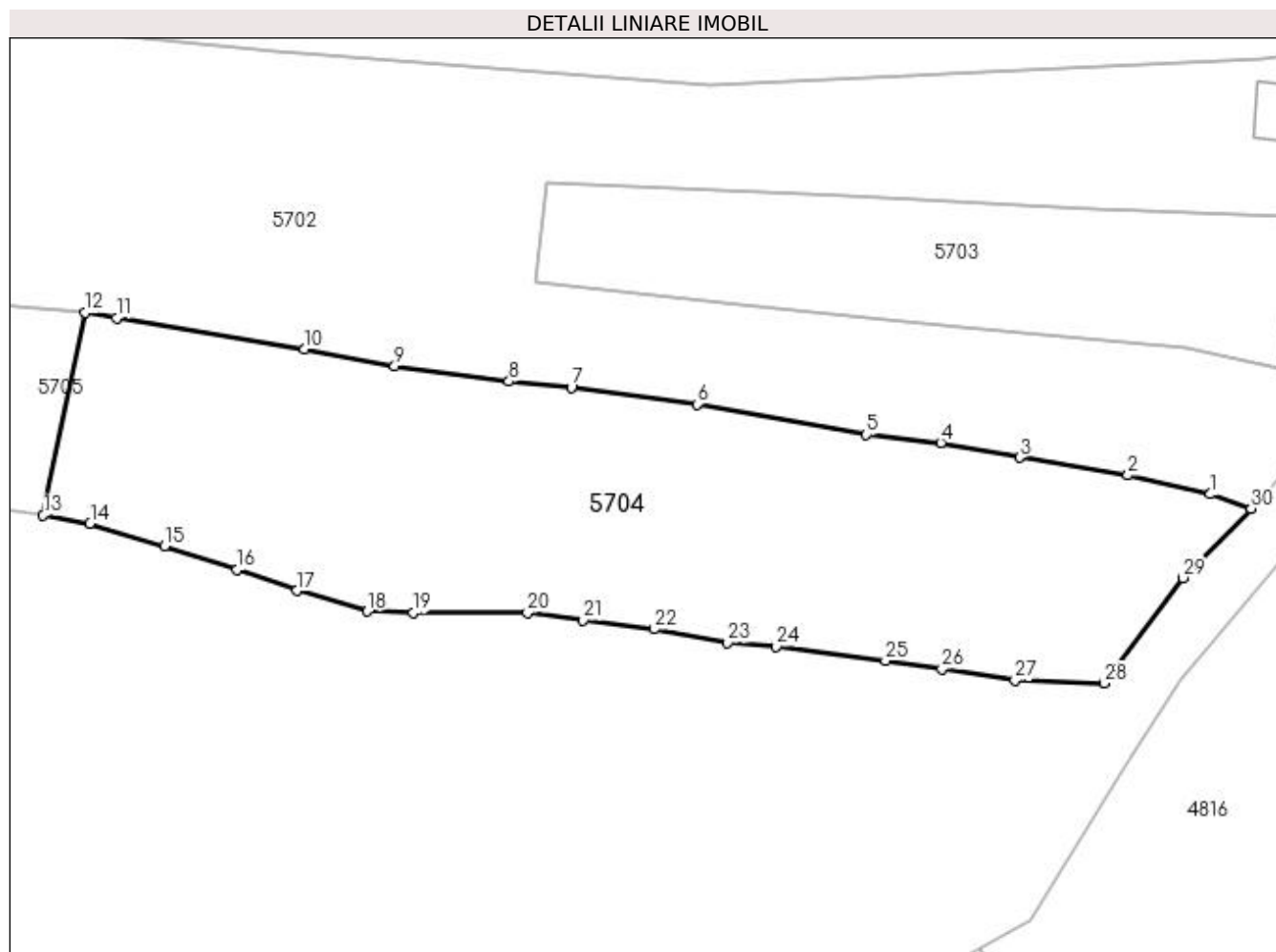
Inscrieri privind dezmembramintele dreptului de proprietate, drepturi reale de garanție și sarcini	Referințe
NU SUNT	

## Anexa Nr. 1 La Partea I

## Teren

Nr cadastral	Suprafața (mp)*	Observații / Referințe
	6.581	Parte din nr topo 374

\* Suprafața este determinată în planul de proiecție Stereo 70.



## Date referitoare la teren

Crt	Categorie folosință	Intra vilan	Suprafața (mp)	Tarla	Parcelă	Nr. topo	Observații / Referințe
1	faneata	NU	6.581	-	-	-	

## Lungime Segmente

1) Valorile lungimilor segmentelor sunt obținute din proiecție în plan.

Punct început	X / Y	Punct sfârșit	X / Y	Lungime segment (** (m)
1	419.457,825 697.639,507	2	419.444,517 697.642,557	13.653
3	419.427,064 697.645,399	4	419.414,404 697.647,766	12.879
5	419.402,367 697.649,094	6	419.375,112 697.653,992	27.692
7	419.354,838 697.656,685	8	419.344,778 697.657,669	10.108
9	419.326,358 697.660,119	10	419.311,787 697.662,837	14.822

Punct început	X / Y	Punct sfârșit	X / Y	Lungime segment (** (m)
2	419.444,517 697.642,557	3	419.427,064 697.645,399	17.683
4	419.414,404 697.647,766	5	419.402,367 697.649,094	12.11
6	419.375,112 697.653,992	7	419.354,838 697.656,685	20.452
8	419.344,778 697.657,669	9	419.326,358 697.660,119	18.582
10	419.311,787 697.662,837	11	419.281,535 697.667,876	30.669

Punct început	X / Y	Punct sfârșit	X / Y	Lungime segment (** (m)	Punct început	X / Y	Punct sfârșit	X / Y	Lungime segment (** (m)
11	419.281,535 697.667,876	12	419.276,536 697.668,734	5.072	12	419.276,536 697.668,734	13	419.269,71 697.636,091	33.349
13	419.269,71 697.636,091	14	419.277,266 697.634,805	7.665	14	419.277,266 697.634,805	15	419.289,245 697.631,091	12.542
15	419.289,245 697.631,091	16	419.300,958 697.627,313	12.307	16	419.300,958 697.627,313	17	419.310,562 697.623,974	10.168
17	419.310,562 697.623,974	18	419.321,974 697.620,647	11.887	18	419.321,974 697.620,647	19	419.329,356 697.620,361	7.388
19	419.329,356 697.620,361	20	419.347,778 697.620,372	18.422	20	419.347,778 697.620,372	21	419.356,776 697.619,227	9.071
21	419.356,776 697.619,227	22	419.368,236 697.617,769	11.552	22	419.368,236 697.617,769	23	419.380,037 697.615,54	12.01
23	419.380,037 697.615,54	24	419.387,848 697.614,963	7.832	24	419.387,848 697.614,963	25	419.405,487 697.612,684	17.786
25	419.405,487 697.612,684	26	419.414,556 697.611,34	9.168	26	419.414,556 697.611,34	27	419.426,374 697.609,489	11.962
27	419.426,374 697.609,489	28	419.440,722 697.609,051	14.355	28	419.440,722 697.609,051	29	419.453,403 697.626,011	21.177
29	419.453,403 697.626,011	30	419.464,398 697.637,175	15.669	30	419.464,398 697.637,175	1	419.457,825 697.639,507	6.974

\*\* Lungimile segmentelor sunt determinate în planul de proiecție Stereo 70 și sunt rotunjite la 1 milimetru.

\*\*\* Distanța dintre puncte este formată din segmente cumulate ce sunt mai mici decât valoarea 1 milimetru.



**DATE DESPRE IMOBILUL NR. 5705**

Oficiul de Cadastru și Publicitate Imobiliară MARAMURES  
Biroul de Cadastru și Publicitate Imobiliară Sighetu Marmatiei

**A. Partea I. Descrierea imobilului**

TEREN Extravilan

Nr. CF vechi:72  
Nr. topografic:374

Adresa: Jud. Maramures

Nr. Crt	Nr cadastral Nr. topografic	Suprafața* (mp)	Observații / Referințe
A1		4.843	Sector cadastral:49 Teren neimprejmuit; Parte din nr topo 374

**B. Partea II. Proprietari și acte**

Inscrieri privitoare la dreptul de proprietate și alte drepturi reale		Referințe
<b>5705 / 30/06/2023</b>		
Act Normativ nr. Legea 7, din 13/03/1996 emis de Parlamentul României;		
B1	Intabulare, drept de PROPRIETATE, dobândit prin Lege, cota actuala 1/1 1) NEIDENTIFICAT NEIDENTIFICAT	A1
Act Administrativ nr. Adeverința 361, din 05/01/2023 emis de Primăria Ocna Șugatag;		
B2	se notează posesia faptică în favoarea lui 1) BERCI GHEORGHE	A1

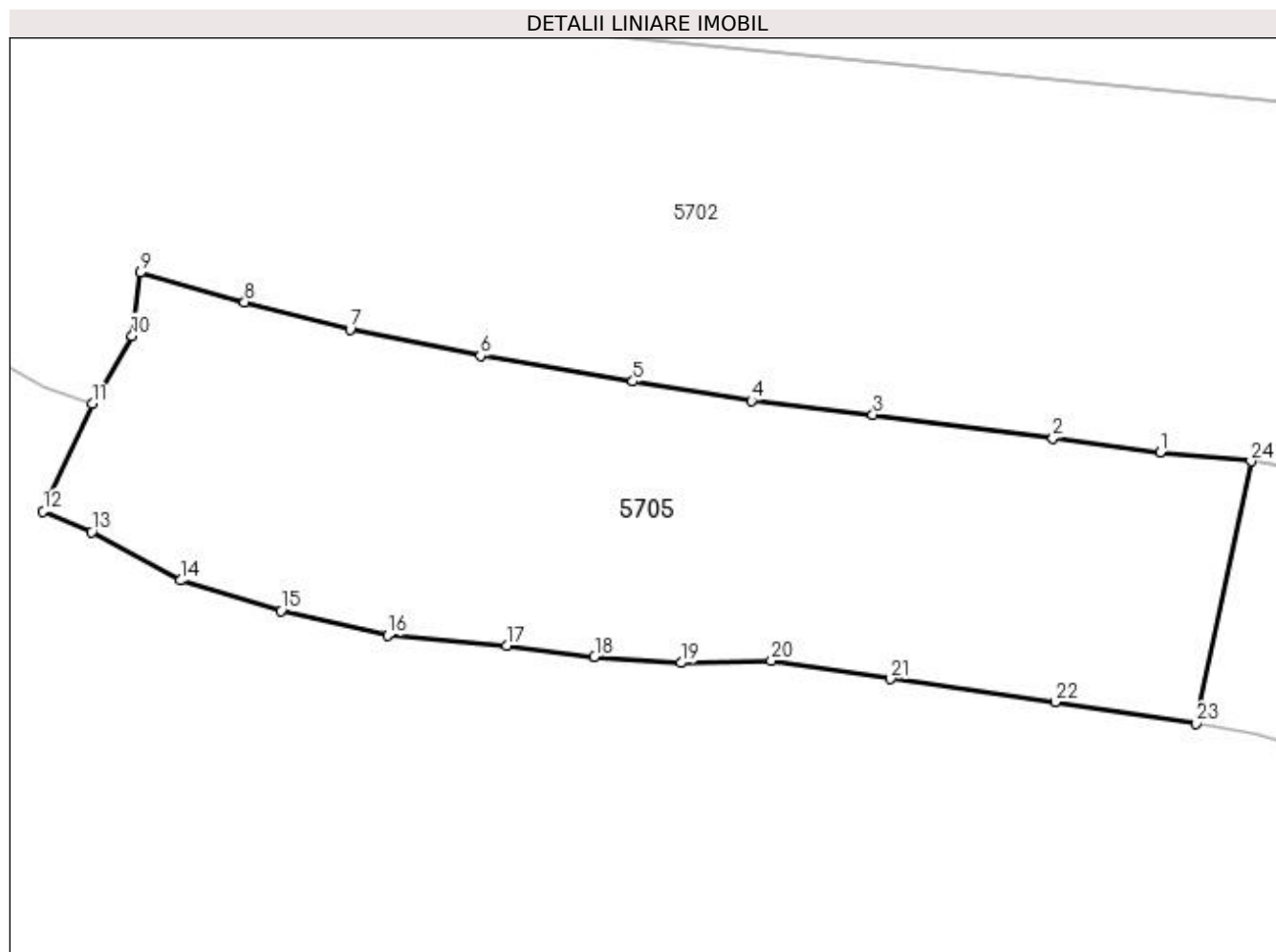
**C. Partea III. SARCINI .**

Inscrieri privind dezmembramintele dreptului de proprietate, drepturi reale de garanție și sarcini	Referințe
NU SUNT	

**Teren**

Nr cadastral	Suprafața (mp)*	Observații / Referințe
	4.843	Parte din nr topo 374

\* Suprafața este determinată în planul de proiecție Stereo 70.



**Date referitoare la teren**

Crt	Categorie folosință	Intra vilan	Suprafața (mp)	Tarla	Parcelă	Nr. topo	Observații / Referințe
1	faneata	NU	4.843	-	-	-	

**Lungime Segmente**

1) Valorile lungimilor segmentelor sunt obținute din proiecție în plan.

Punct început	X / Y	Punct sfârșit	X / Y	Lungime segment (** (m)
1	419.265,221 697.669,867	2	419.251,857 697.671,606	13.477
3	419.229,429 697.674,547	4	419.214,274 697.676,283	15.254
5	419.199,508 697.678,672	6	419.180,529 697.681,851	19.243
7	419.164,271 697.685,128	8	419.151,135 697.688,536	13.571
9	419.138,116 697.692,218	10	419.137,133 697.684,364	7.915

Punct început	X / Y	Punct sfârșit	X / Y	Lungime segment (** (m)
2	419.251,857 697.671,606	3	419.229,429 697.674,547	22.62
4	419.214,274 697.676,283	5	419.199,508 697.678,672	14.958
6	419.180,529 697.681,851	7	419.164,271 697.685,128	16.585
8	419.151,135 697.688,536	9	419.138,116 697.692,218	13.53
10	419.137,133 697.684,364	11	419.132,158 697.675,882	9.833

Punct început	X / Y	Punct sfârşit	X / Y	Lungime segment (** (m)
11	419.132,158 697.675,882	12	419.126,049 697.662,488	14.721
13	419.132,107 697.659,946	14	419.143,147 697.653,884	12.595
15	419.155,691 697.650,086	16	419.168,951 697.647,021	13.61
17	419.183,792 697.645,763	18	419.194,73 697.644,41	11.021
19	419.205,511 697.643,62	20	419.216,778 697.643,874	11.27
21	419.231,616 697.641,612	22	419.252,141 697.638,772	20.721
23	419.269,71 697.636,091	24	419.276,536 697.668,734	33.349

Punct început	X / Y	Punct sfârşit	X / Y	Lungime segment (** (m)
12	419.126,049 697.662,488	13	419.132,107 697.659,946	6.57
14	419.143,147 697.653,884	15	419.155,691 697.650,086	13.106
16	419.168,951 697.647,021	17	419.183,792 697.645,763	14.894
18	419.194,73 697.644,41	19	419.205,511 697.643,62	10.81
20	419.216,778 697.643,874	21	419.231,616 697.641,612	15.009
22	419.252,141 697.638,772	23	419.269,71 697.636,091	17.772
24	419.276,536 697.668,734	1	419.265,221 697.669,867	11.372

\*\* Lungimile segmentelor sunt determinate în planul de proiecție Stereo 70 și sunt rotunjite la 1 milimetru.

\*\*\* Distanța dintre puncte este formată din segmente cumulate ce sunt mai mici decât valoarea 1 milimetru.

