

**DATE DESPRE IMOBILUL NR. 674**

Oficiul de Cadastru și Publicitate Imobiliară MARAMURES
Biroul de Cadastru și Publicitate Imobiliară Dragomirești

A. Partea I. Descrierea imobilului

TEREN Necunoscut

Nr. CF vechi:2289

Nr. topografic:parte din nr. topo 539

Adresa: Loc. Sieu, Jud. Maramures

Nr. Crt	Nr cadastral Nr. topografic	Suprafața* (mp)	Observații / Referințe
A1		3.108	Sector cadastral:8 Teren neimprejmuit;

B. Partea II. Proprietari și acte

Inscrieri privitoare la dreptul de proprietate și alte drepturi reale		Referințe
/		
Act Normativ nr. Legea 7, din 13/03/1996 emis de Parlamentul României;		
B1	Intabulare, drept de PROPRIETATE, dobândit prin Lege, cota actuala 1/1 1) NEIDENTIFICAT NEIDENTIFICAT	A1
Act Administrativ nr. Adeverința nr. 2323, din 26/06/2023 emis de Primăria Șieu;		
B2	Se notează posesia faptică în favoarea lui 1) ZARMĂ IOANA	A1

C. Partea III. SARCINI .

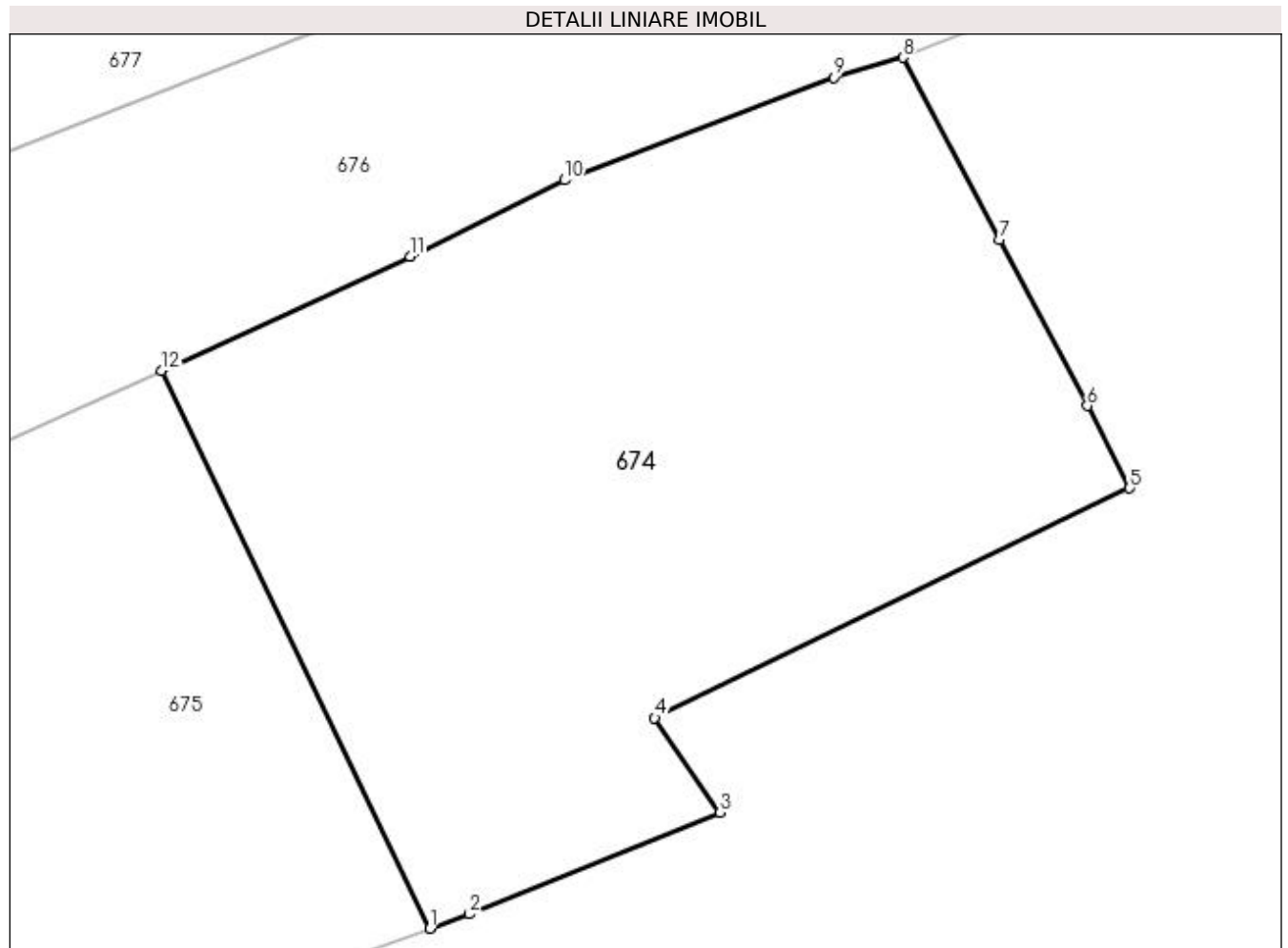
Inscrieri privind dezmembramintele dreptului de proprietate, drepturi reale de garanție și sarcini	Referințe
NU SUNT	

Anexa Nr. 1 La Partea I

Teren

Nr cadastral	Suprafața (mp)*	Observații / Referințe
	3.108	

* Suprafața este determinată în planul de proiecție Stereo 70.



Date referitoare la teren

Crt	Categorie folosință	Intravilan	Suprafața (mp)	Tarla	Parcelă	Nr. topo	Observații / Referințe
1	faneata	DA	1.101	-	-	-	
2	faneata	NU	2.007	-	-	-	

Lungime Segmente

1) Valorile lungimilor segmentelor sunt obținute din proiecție în plan.

Punct început	X / Y	Punct sfârșit	X / Y	Lungime segment (** (m)
1	440.148,318 691.165,545	2	440.151,615 691.166,745	3.509
2	440.151,615 691.166,745	3	440.172,42 691.175,166	22.445
3	440.172,42 691.175,166	4	440.166,997 691.183,013	9.539
4	440.166,997 691.183,013	5	440.206,433 691.202,073	43.8

Punct început	X / Y	Punct sfârșit	X / Y	Lungime segment (** (m)
5	440.206,433 691.202,073	6	440.202,921 691.208,905	7.682
6	440.202,921 691.208,905	7	440.195,646 691.222,684	15.582
7	440.195,646 691.222,684	8	440.187,604 691.237,814	17.134
8	440.187,604 691.237,814	9	440.181,854 691.236,146	5.987
9	440.181,854 691.236,146	10	440.159,503 691.227,646	23.913
10	440.159,503 691.227,646	11	440.146,665 691.221,32	14.312
11	440.146,665 691.221,32	12	440.126,026 691.211,847	22.709
12	440.126,026 691.211,847	1	440.148,318 691.165,545	51.389

** Lungimile segmentelor sunt determinate în planul de proiecție Stereo 70 și sunt rotunjite la 1 milimetru.

*** Distanța dintre puncte este formată din segmente cumulate ce sunt mai mici decât valoarea 1 milimetru.

**DATE DESPRE IMOBILUL NR. 675**

Oficiul de Cadastru și Publicitate Imobiliară MARAMURES
Biroul de Cadastru și Publicitate Imobiliară Dragomiresti

A. Partea I. Descrierea imobilului

TEREN Necunoscut

Nr. CF vechi:2289

Nr. topografic:parte din nr. topo 539

Adresa: Loc. Sieu, Jud. Maramures

Nr. Crt	Nr cadastral Nr. topografic	Suprafața* (mp)	Observații / Referințe
A1		3.108	Sector cadastral:8 Teren neimprejmuit;

B. Partea II. Proprietari și acte

Inscrieri privitoare la dreptul de proprietate și alte drepturi reale		Referințe
675 / 04/07/2023		
Act Normativ nr. Legea 7, din 13/03/1996 emis de Parlamentul României;		
B1	Intabulare, drept de PROPRIETATE, dobândit prin Lege, cota actuala 1/1 1) NEIDENTIFICAT NEIDENTIFICAT	A1
Act Administrativ nr. Adeverința nr. 2160, din 26/06/2023 emis de Primăria Șieu;		
B2	Se notează posesia faptică în favoarea lui 1) ARDELEAN ILEANA	A1

C. Partea III. SARCINI .

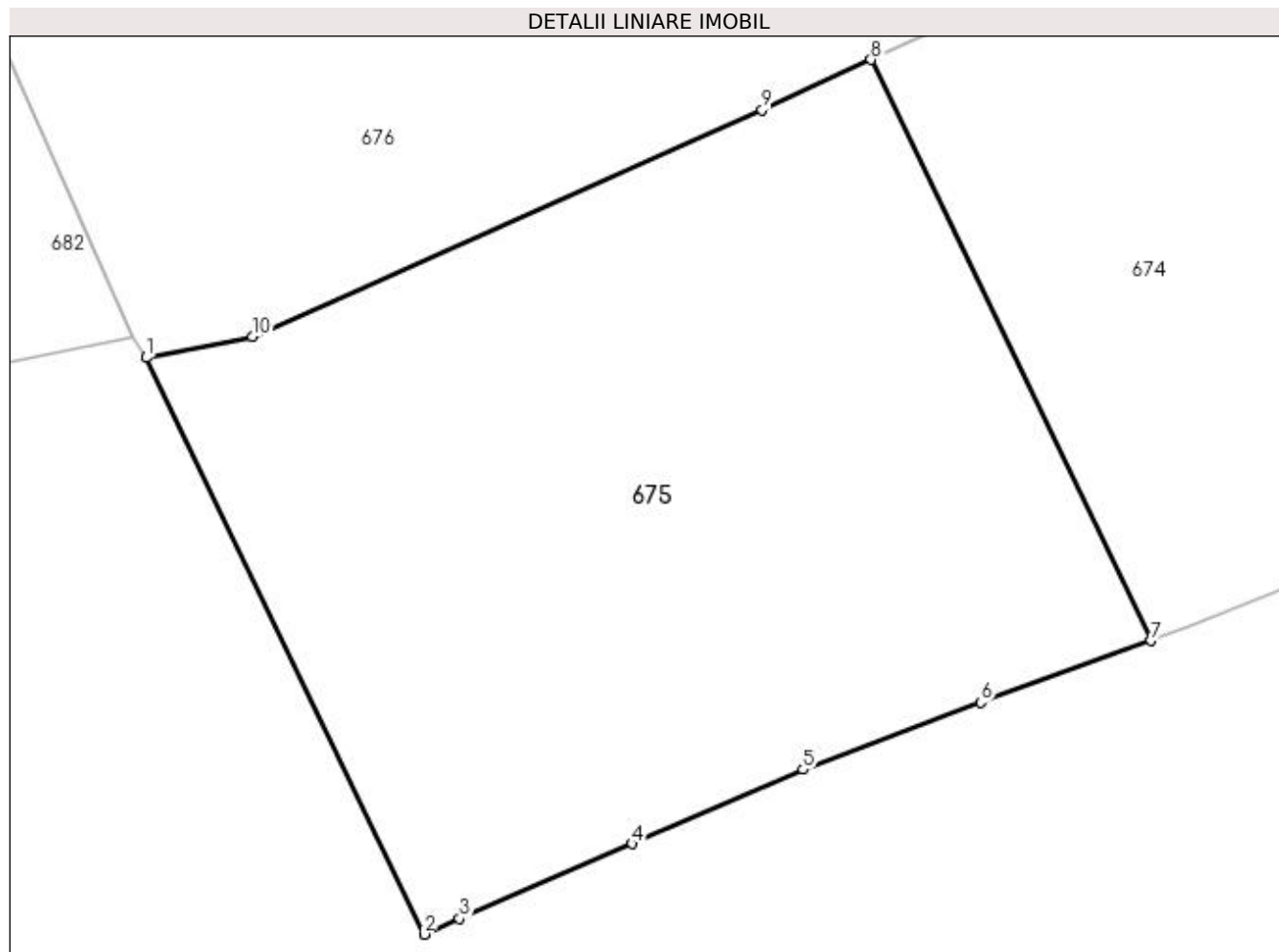
Inscrieri privind dezmembramintele dreptului de proprietate, drepturi reale de garanție și sarcini	Referințe
NU SUNT	

Anexa Nr. 1 La Partea I

Teren

Nr cadastral	Suprafața (mp)*	Observații / Referințe
	3.108	

* Suprafața este determinată în planul de proiecție Stereo 70.



Date referitoare la teren

Crt	Categorie folosință	Intravilan	Suprafața (mp)	Tarla	Parcelă	Nr. topo	Observații / Referințe
1	faneata	DA	330	-	-	-	
2	faneata	NU	2.778	-	-	-	

Lungime Segmente

1) Valorile lungimilor segmentelor sunt obținute din proiecție în plan.

Punct început	X / Y	Punct sfârșit	X / Y	Lungime segment (** (m)
1	440.068,283 691.188,098	2	440.090,407 691.142,145	51.001
2	440.090,407 691.142,145	3	440.093,217 691.143,398	3.077
3	440.093,217 691.143,398	4	440.106,984 691.149,364	15.004
4	440.106,984 691.149,364	5	440.120,611 691.155,269	14.851

Punct început	X / Y	Punct sfârșit	X / Y	Lungime segment (** (m)
5	440.120,611 691.155,269	6	440.134,775 691.160,615	15.139
6	440.134,775 691.160,615	7	440.148,318 691.165,545	14.412
7	440.148,318 691.165,545	8	440.126,026 691.211,847	51.389
8	440.126,026 691.211,847	9	440.117,337 691.207,859	9.56
9	440.117,337 691.207,859	10	440.076,724 691.189,764	44.462
10	440.076,724 691.189,764	1	440.068,283 691.188,098	8.604

** Lungimile segmentelor sunt determinate în planul de proiecție Stereo 70 și sunt rotunjite la 1 milimetru.

*** Distanța dintre puncte este formată din segmente cumulate ce sunt mai mici decât valoarea 1 milimetru.

**DATE DESPRE IMOBILUL NR. 676**

Oficiul de Cadastru și Publicitate Imobiliară MARAMURES
Biroul de Cadastru și Publicitate Imobiliară Dragomiresti

A. Partea I. Descrierea imobilului

TEREN Necunoscut

Nr. CF vechi:1310

Nr. topografic:parte din nr. topo 1357

Adresa: Loc. Sieu, Jud. Maramures

Nr. Crt	Nr cadastral Nr. topografic	Suprafata* (mp)	Observatii / Referinte
A1		3.581	Sector cadastral:8 Teren neimprejmuit;

B. Partea II. Proprietari și acte

Inscrieri privitoare la dreptul de proprietate și alte drepturi reale		Referințe
676 / 04/07/2023		
Act Normativ nr. Legea 7, din 13/03/1996 emis de Parlamentul României;		
B1	Intabulare, drept de PROPRIETATE, dobândit prin Lege, cota actuala 1/1 1) NEIDENTIFICAT NEIDENTIFICAT	A1
Act Administrativ nr. Adeverința nr. 2301, din 26/06/2023 emis de Primăria Șieu;		
B2	Se notează posesia faptică în favoarea lui 1) POPAN VERONICA-MARIȘCA	A1

C. Partea III. SARCINI .

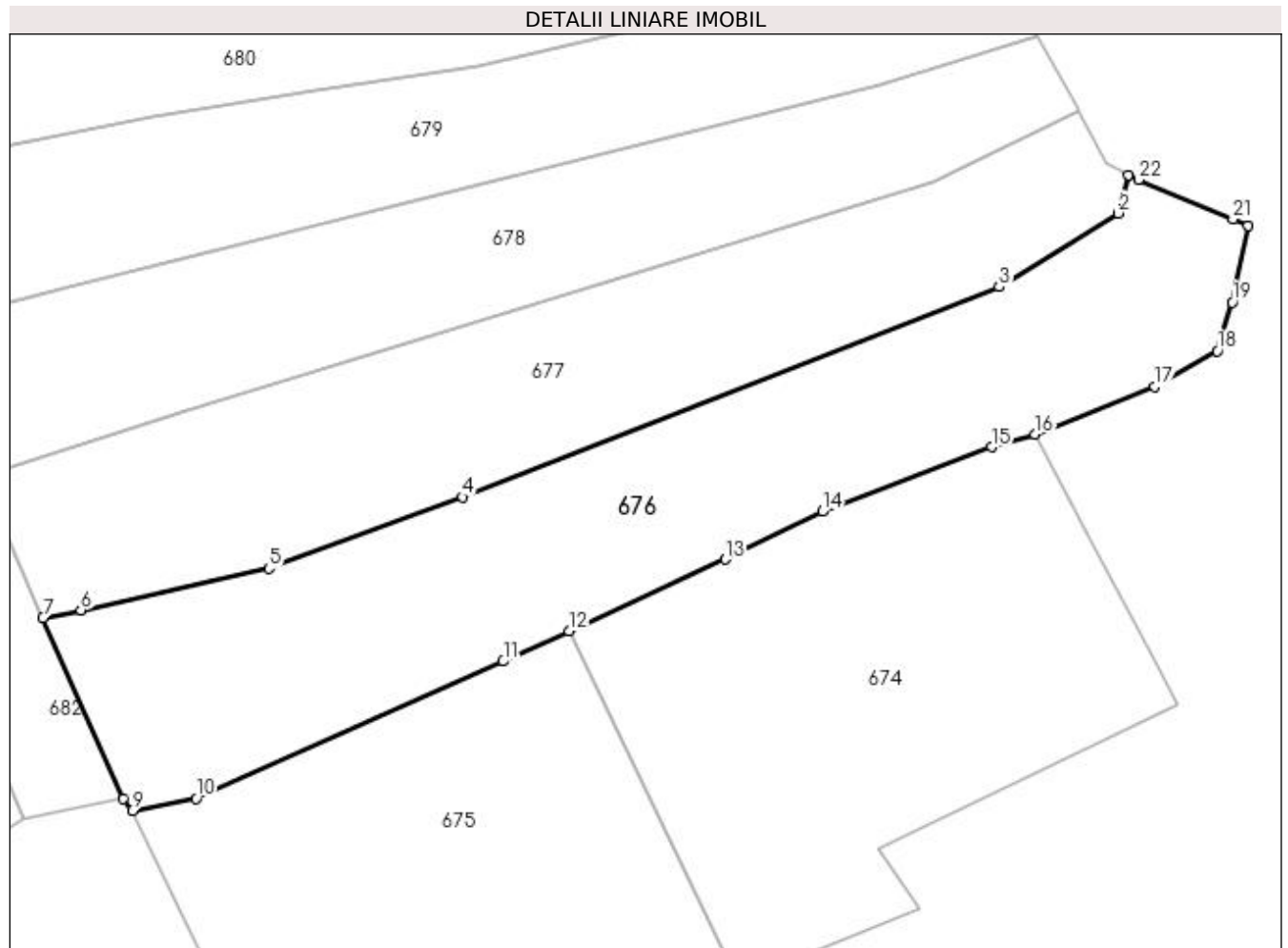
Inscrieri privind dezmembramintele dreptului de proprietate, drepturi reale de garanție și sarcini	Referințe
NU SUNT	

Anexa Nr. 1 La Partea I

Teren

Nr cadastral	Suprafața (mp)*	Observații / Referințe
	3.581	

* Suprafața este determinată în planul de proiecție Stereo 70.



Date referitoare la teren

Crt	Categorie folosință	Intravilan	Suprafața (mp)	Tarla	Parcelă	Nr. topo	Observații / Referințe
1	faneata	DA	1.324	-	-	-	
2	faneata	NU	2.257	-	-	-	

Lungime Segmente

1) Valorile lungimilor segmentelor sunt obținute din proiecție în plan.

Punct început	X / Y	Punct sfârșit	X / Y	Lungime segment (** (m)
1	440.199,958 691.272,06	2	440.198,613 691.267,026	5.211
3	440.182,864 691.257,279	4	440.111,95 691.229,558	76.14
5	440.086,398 691.220,114	6	440.061,531 691.214,616	25.468
7	440.056,515 691.213,638	8	440.067,166 691.189,705	26.196

Punct început	X / Y	Punct sfârșit	X / Y	Lungime segment (** (m)
2	440.198,613 691.267,026	3	440.182,864 691.257,279	18.521
4	440.111,95 691.229,558	5	440.086,398 691.220,114	27.241
6	440.061,531 691.214,616	7	440.056,515 691.213,638	5.11
8	440.067,166 691.189,705	9	440.068,283 691.188,098	1.957

Punct început	X / Y	Punct sfârșit	X / Y	Lungime segment (** (m)
9	440.068,283 691.188,098	10	440.076,724 691.189,764	8.604
11	440.117,337 691.207,859	12	440.126,026 691.211,847	9.56
13	440.146,665 691.221,32	14	440.159,503 691.227,646	14.312
15	440.181,854 691.236,146	16	440.187,604 691.237,814	5.987
17	440.203,396 691.244,094	18	440.211,652 691.248,864	9.535
19	440.213,647 691.255,256	20	440.215,727 691.265,349	10.305
21	440.213,761 691.266,24	22	440.201,256 691.271,428	13.538

Punct început	X / Y	Punct sfârșit	X / Y	Lungime segment (** (m)
10	440.076,724 691.189,764	11	440.117,337 691.207,859	44.462
12	440.126,026 691.211,847	13	440.146,665 691.221,32	22.709
14	440.159,503 691.227,646	15	440.181,854 691.236,146	23.913
16	440.187,604 691.237,814	17	440.203,396 691.244,094	16.995
18	440.211,652 691.248,864	19	440.213,647 691.255,256	6.696
20	440.215,727 691.265,349	21	440.213,761 691.266,24	2.158
22	440.201,256 691.271,428	1	440.199,958 691.272,06	1.444

** Lungimile segmentelor sunt determinate în planul de proiecție Stereo 70 și sunt rotunjite la 1 milimetru.

*** Distanța dintre puncte este formată din segmente cumulate ce sunt mai mici decât valoarea 1 milimetru.

**DATE DESPRE IMOBILUL NR. 677**

Oficiul de Cadastru și Publicitate Imobiliară MARAMURES
Biroul de Cadastru și Publicitate Imobiliară Dragomiresti

A. Partea I. Descrierea imobilului

TEREN Necunoscut

Nr. CF vechi:402

Nr. topografic:parte din nr. topo 1358

Adresa: Loc. Sieu, Jud. Maramures

Nr. Crt	Nr cadastral Nr. topografic	Suprafata* (mp)	Observatii / Referinte
A1		2.989	Sector cadastral:8 Teren neimprejmuit;

B. Partea II. Proprietari și acte

Inscrieri privitoare la dreptul de proprietate și alte drepturi reale		Referințe
2378 / 04/07/2023		
Act Normativ nr. Legea 7, din 13/03/1996 emis de Parlamentul României;		
B1	Intabulare, drept de PROPRIETATE, dobândit prin Lege, cota actuala 1/1 1) NEIDENTIFICAT NEIDENTIFICAT	A1
677 / 04/07/2023		
Act Administrativ nr. Adeverința nr. 2378, din 27/06/2023 emis de Primăria Șieu;		
B2	Se notează posesia faptică în favoarea lui 1) SAS ILEANA	A1

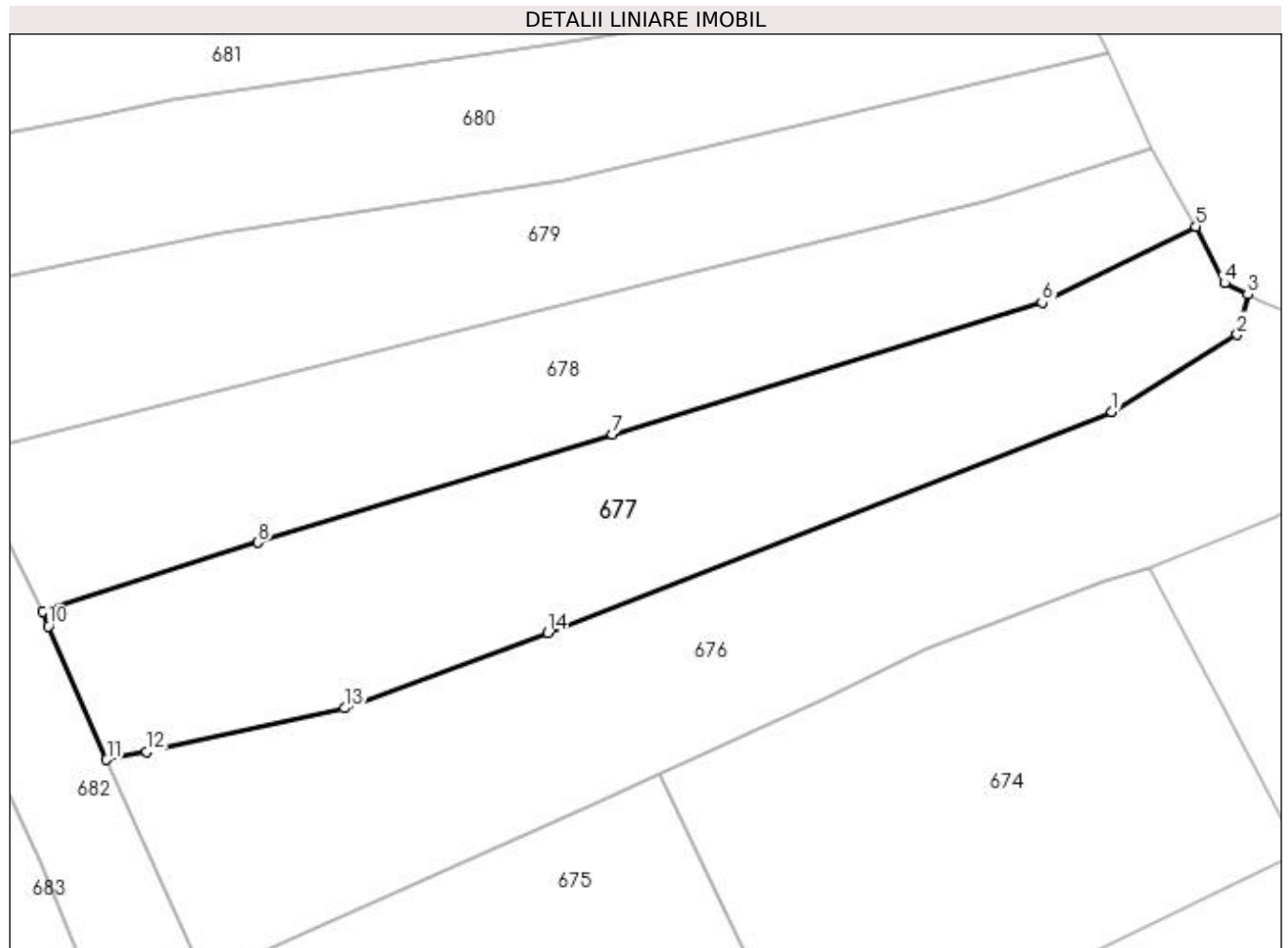
C. Partea III. SARCINI .

Inscrieri privind dezmembramintele dreptului de proprietate, drepturi reale de garanție și sarcini	Referințe
NU SUNT	

Anexa Nr. 1 La Partea I**Teren**

Nr cadastral	Suprafața (mp)*	Observații / Referințe
	2.989	

* Suprafața este determinată în planul de proiecție Stereo 70.

**Date referitoare la teren**

Crt	Categorie folosință	Intra vilan	Suprafața (mp)	Tarla	Parcelă	Nr. topo	Observații / Referințe
1	faneata	DA	1.052	-	-	-	
2	faneata	NU	1.937	-	-	-	

Lungime Segmente

1) Valorile lungimilor segmentelor sunt obținute din proiecție în plan.

Punct început	X / Y	Punct sfârșit	X / Y	Lungime segment (** (m)
1	440.182,864 691.257,279	2	440.198,613 691.267,026	18.521
2	440.198,613 691.267,026	3	440.199,958 691.272,06	5.211
3	440.199,958 691.272,06	4	440.197,032 691.273,484	3.254
4	440.197,032 691.273,484	5	440.193,422 691.280,607	7.986

Punct început	X / Y	Punct sfârșit	X / Y	Lungime segment (** (m)
5	440.193,422 691.280,607	6	440.174,084 691.271,03	21.58
6	440.174,084 691.271,03	7	440.120,028 691.254,493	56.529
7	440.120,028 691.254,493	8	440.075,511 691.240,912	46.543
8	440.075,511 691.240,912	9	440.048,521 691.232,21	28.358
9	440.048,521 691.232,21	10	440.049,195 691.230,382	1.948
10	440.049,195 691.230,382	11	440.056,515 691.213,638	18.274
11	440.056,515 691.213,638	12	440.061,531 691.214,616	5.11
12	440.061,531 691.214,616	13	440.086,398 691.220,114	25.468
13	440.086,398 691.220,114	14	440.111,95 691.229,558	27.241
14	440.111,95 691.229,558	1	440.182,864 691.257,279	76.14

** Lungimile segmentelor sunt determinate în planul de proiecție Stereo 70 și sunt rotunjite la 1 milimetru.

*** Distanța dintre puncte este formată din segmente cumulate ce sunt mai mici decât valoarea 1 milimetru.

**DATE DESPRE IMOBILUL NR. 678**

Oficiul de Cadastru și Publicitate Imobiliară MARAMURES
Biroul de Cadastru și Publicitate Imobiliară Dragomiresti

A. Partea I. Descrierea imobilului

Nr. CF vechi:402, 1046

Nr. topografic:parte din nr. topo 1358,
1359a

TEREN Necunoscut

Adresa: Loc. Sieu, Jud. Maramures

Nr. Crt	Nr cadastral Nr. topografic	Suprafața* (mp)	Observații / Referințe
A1		2.633	Sector cadastral:8 Teren neimprejmuit;

B. Partea II. Proprietari și acte

Inscrieri privitoare la dreptul de proprietate și alte drepturi reale		Referințe
678 / 05/07/2023		
Act Normativ nr. Legea 7, din 13/03/1996 emis de Parlamentul României;		
B1	Intabulare, drept de PROPRIETATE, dobandit prin Lege, cota actuala 1/1 1) NEIDENTIFICAT NEIDENTIFICAT	A1
678 / 07/07/2023		
Act Administrativ nr. Adeverința nr. 2559, din 07/07/2023 emis de Primăria Șieu;		
B2	Se notează posesia faptică în favoarea lui 1) FLOREA DANIELA-MARIA	A1

C. Partea III. SARCINI .

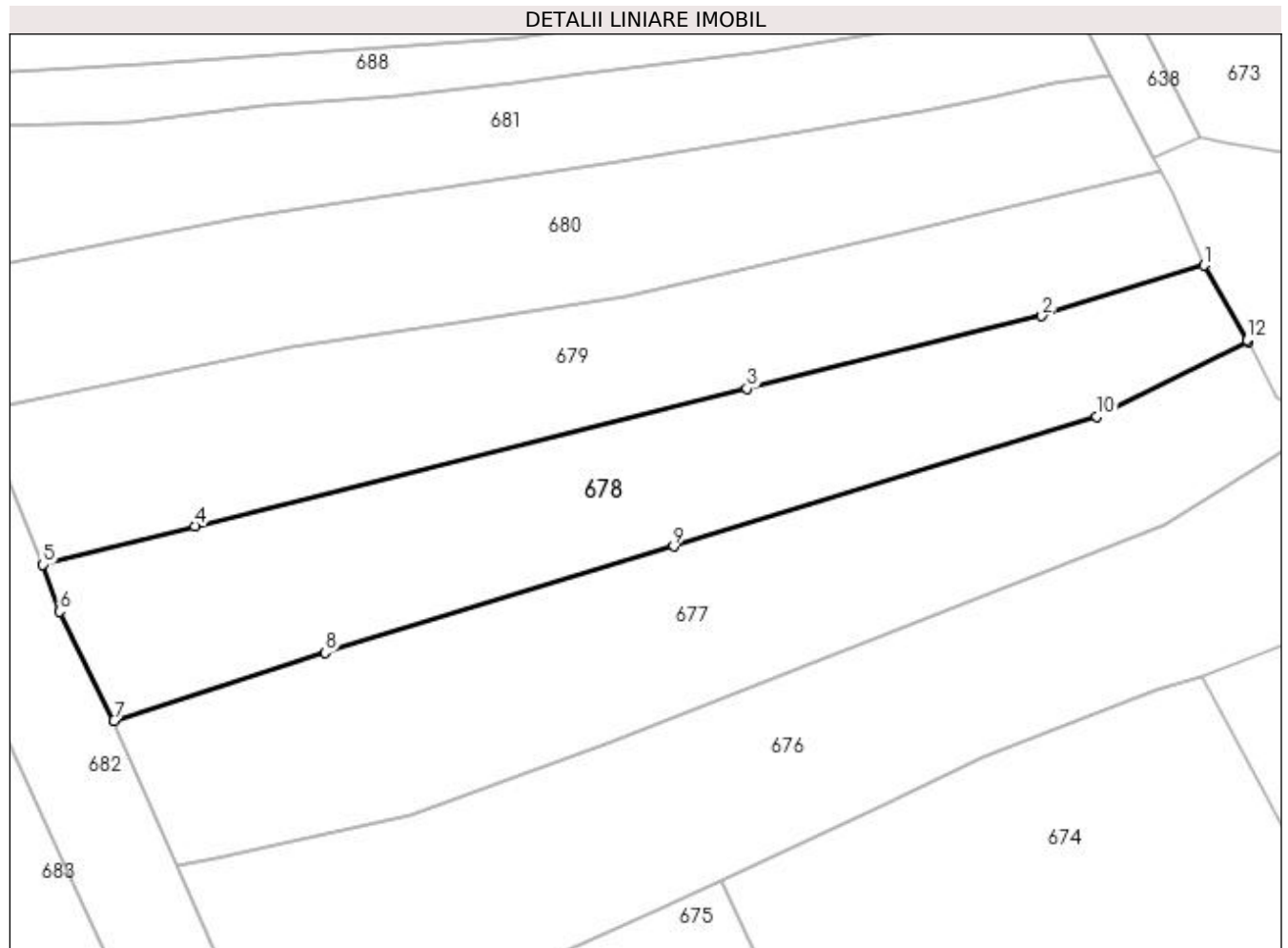
Inscrieri privind dezmembramintele dreptului de proprietate, drepturi reale de garanție și sarcini	Referințe
NU SUNT	

Anexa Nr. 1 La Partea I

Teren

Nr cadastral	Suprafața (mp)*	Observații / Referințe
	2.633	

* Suprafața este determinată în planul de proiecție Stereo 70.



Date referitoare la teren

Crt	Categorie folosință	Intra vilan	Suprafața (mp)	Tarla	Parcelă	Nr. topo	Observații / Referințe
1	faneata	DA	975	-	-	-	
2	faneata	NU	1.658	-	-	-	

Lungime Segmente

1) Valorile lungimilor segmentelor sunt obținute din proiecție în plan.

Punct început	X / Y	Punct sfârșit	X / Y	Lungime segment (** (m)
1	440.187,782 691.290,362	2	440.167,102 691.283,884	21.671
2	440.167,102 691.283,884	3	440.129,38 691.274,643	38.837
3	440.129,38 691.274,643	4	440.058,849 691.257,077	72.686
4	440.058,849 691.257,077	5	440.039,462 691.252,156	20.002

Punct început	X / Y	Punct sfârșit	X / Y	Lungime segment (** (m)
5	440.039,462 691.252,156	6	440.041,573 691.246,148	6.368
6	440.041,573 691.246,148	7	440.048,521 691.232,21	15.574
7	440.048,521 691.232,21	8	440.075,511 691.240,912	28.358
8	440.075,511 691.240,912	9	440.120,028 691.254,493	46.543
9	440.120,028 691.254,493	10	440.174,084 691.271,03	56.529
10	440.174,084 691.271,03	11	440.193,422 691.280,607	21.58
11	440.193,422 691.280,607	12	440.193,298 691.280,851	0.274
12	440.193,298 691.280,851	1	440.187,782 691.290,362	10.995

** Lungimile segmentelor sunt determinate în planul de proiecție Stereo 70 și sunt rotunjite la 1 milimetru.

*** Distanța dintre puncte este formată din segmente cumulate ce sunt mai mici decât valoarea 1 milimetru.

**DATE DESPRE IMOBILUL NR. 679**

Oficiul de Cadastru și Publicitate Imobiliară MARAMURES
Biroul de Cadastru și Publicitate Imobiliară Dragomiresti

A. Partea I. Descrierea imobilului

TEREN Necunoscut

Nr. CF vechi:1865

Nr. topografic:parte din nr. topo 1360

Adresa: Loc. Sieu, Jud. Maramures

Nr. Crt	Nr cadastral Nr. topografic	Suprafața* (mp)	Observații / Referințe
A1		2.552	Sector cadastral:8 Teren neimprejmuit;

B. Partea II. Proprietari și acte

Inscrieri privitoare la dreptul de proprietate și alte drepturi reale		Referințe
679 / 04/07/2023		
Act Normativ nr. Legea 7, din 13/03/1996 emis de Parlamentul României;		
B1	Intabulare, drept de PROPRIETATE, dobândit prin Lege, cota actuala 1/1 1) NEIDENTIFICAT NEIDENTIFICAT	A1
Act Administrativ nr. Adeverința nr. 2366, din 27/06/2023 emis de Primăria Șieu;		
B2	Se notează posesia faptică în favoarea lui 1) KERAY IOANA	A1

C. Partea III. SARCINI .

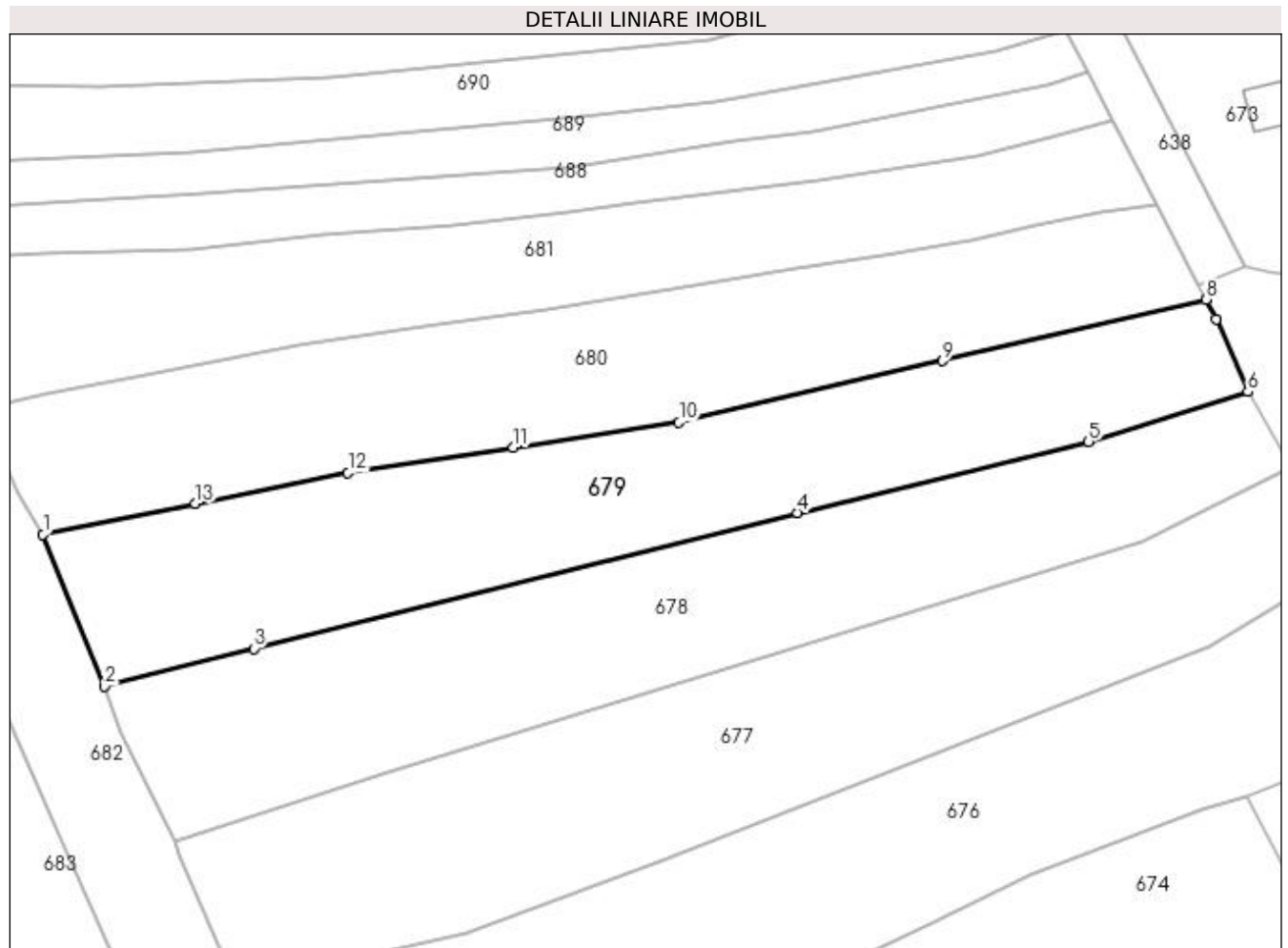
Inscrieri privind dezmembramintele dreptului de proprietate, drepturi reale de garanție și sarcini	Referințe
NU SUNT	

Anexa Nr. 1 La Partea I

Teren

Nr cadastral	Suprafața (mp)*	Observații / Referințe
	2.552	

* Suprafața este determinată în planul de proiecție Stereo 70.



Date referitoare la teren

Crt	Categorie folosință	Intravilan	Suprafața (mp)	Tarla	Parcelă	Nr. topo	Observații / Referințe
1	faneata	DA	930	-	-	-	
2	faneata	NU	1.622	-	-	-	

Lungime Segmente

1) Valorile lungimilor segmentelor sunt obținute din proiecție în plan.

Punct început	X / Y	Punct sfârșit	X / Y	Lungime segment (** (m)
1	440.031,512 691.271,844	2	440.039,462 691.252,156	21.233
2	440.039,462 691.252,156	3	440.058,849 691.257,077	20.002
3	440.058,849 691.257,077	4	440.129,38 691.274,643	72.686
4	440.129,38 691.274,643	5	440.167,102 691.283,884	38.837

Punct început	X / Y	Punct sfârșit	X / Y	Lungime segment (** (m)
5	440.167,102 691.283,884	6	440.187,782 691.290,362	21.671
6	440.187,782 691.290,362	7	440.183,647 691.299,749	10.257
7	440.183,647 691.299,749	8	440.182,356 691.302,292	2.852
8	440.182,356 691.302,292	9	440.148,175 691.294,334	35.095
9	440.148,175 691.294,334	10	440.113,993 691.286,376	35.096
10	440.113,993 691.286,376	11	440.092,527 691.283,114	21.712
11	440.092,527 691.283,114	12	440.071,06 691.279,852	21.713
12	440.071,06 691.279,852	13	440.051,286 691.275,848	20.175
13	440.051,286 691.275,848	1	440.031,512 691.271,844	20.175

** Lungimile segmentelor sunt determinate în planul de proiecție Stereo 70 și sunt rotunjite la 1 milimetru.

*** Distanța dintre puncte este formată din segmente cumulate ce sunt mai mici decât valoarea 1 milimetru.

**DATE DESPRE IMOBILUL NR. 680**

Oficiul de Cadastru și Publicitate Imobiliară MARAMURES
Biroul de Cadastru și Publicitate Imobiliară Dragomiresti

A. Partea I. Descrierea imobilului

TEREN Necunoscut

Nr. CF vechi:64

Nr. topografic:parte din nr. topo 1361

Adresa: Loc. Sieu, Jud. Maramures

Nr. Crt	Nr cadastral Nr. topografic	Suprafata* (mp)	Observatii / Referinte
A1		2.536	Sector cadastral:8 Teren neimprejmuit;

B. Partea II. Proprietari și acte

Inscrieri privitoare la dreptul de proprietate și alte drepturi reale		Referințe
680 / 04/07/2023		
Act Normativ nr. Legea 7, din 13/03/1996 emis de Parlamentul României;		
B1	Intabulare, drept de PROPRIETATE, dobândit prin Lege, cota actuala 1/1 1) NEIDENTIFICAT NEIDENTIFICAT	A1
Act Administrativ nr. Adeverința nr. 2208, din 26/06/2023 emis de Primăria Șieu;		
B2	Se notează posesia faptică în favoarea lui 1) DUNCA IOAN	A1

C. Partea III. SARCINI .

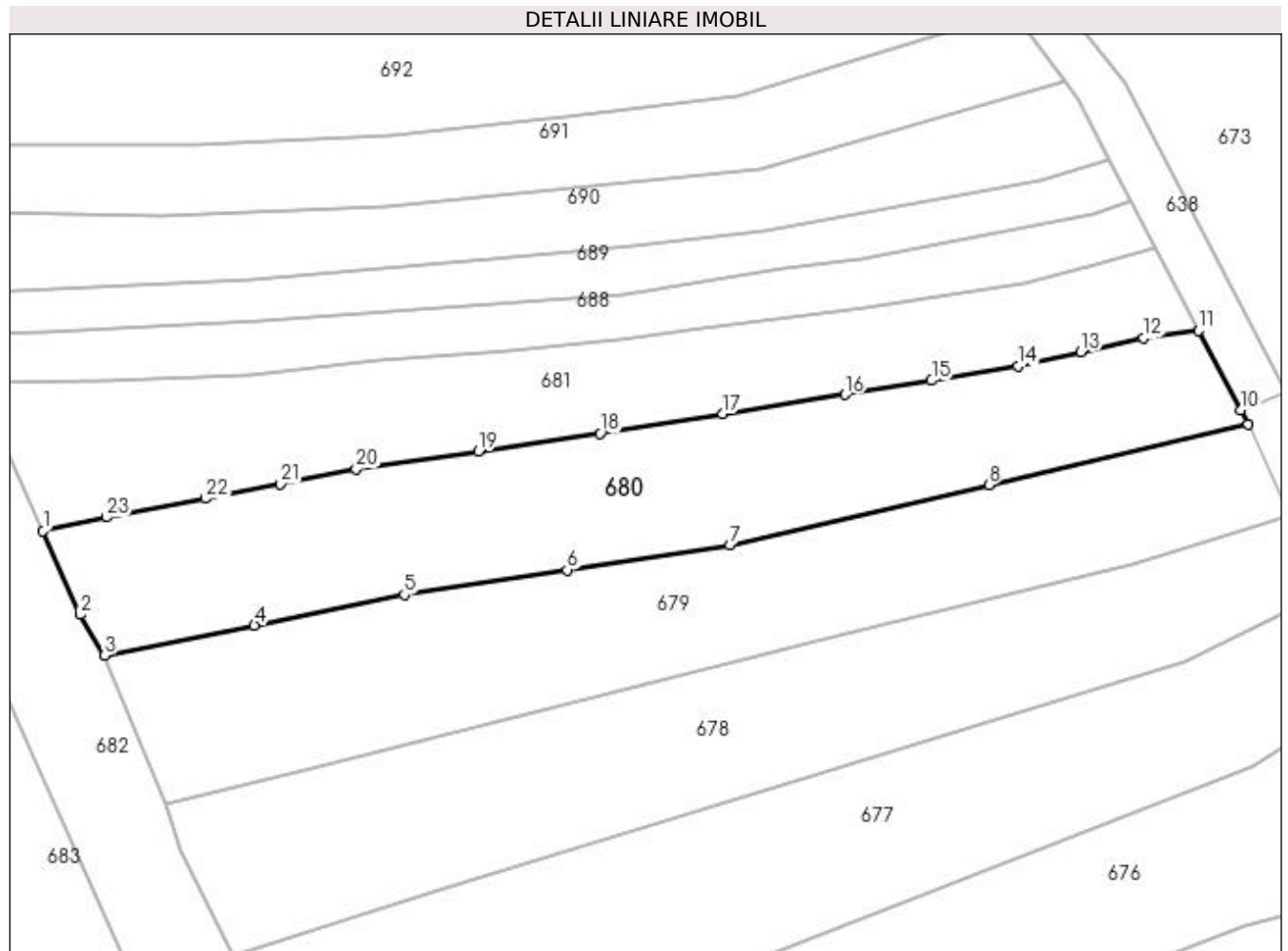
Inscrieri privind dezmembramintele dreptului de proprietate, drepturi reale de garanție și sarcini	Referințe
NU SUNT	

Anexa Nr. 1 La Partea I

Teren

Nr cadastral	Suprafața (mp)*	Observații / Referințe
	2.536	

* Suprafața este determinată în planul de proiecție Stereo 70.



Date referitoare la teren

Crt	Categorie folosință	Intra vilan	Suprafața (mp)	Tarla	Parcelă	Nr. topo	Observații / Referințe
1	faneata	DA	932	-	-	-	
2	faneata	NU	1.604	-	-	-	

Lungime Segmente

1) Valorile lungimilor segmentelor sunt obținute din proiecție în plan.

Punct început	X / Y	Punct sfârșit	X / Y	Lungime segment (** (m)
1	440.023,394 691.288,258	2	440.028,253 691.277,245	12.037
3	440.031,512 691.271,844	4	440.051,286 691.275,848	20.175
5	440.071,06 691.279,852	6	440.092,527 691.283,114	21.713
7	440.113,993 691.286,376	8	440.148,175 691.294,334	35.096

Punct început	X / Y	Punct sfârșit	X / Y	Lungime segment (** (m)
2	440.028,253 691.277,245	3	440.031,512 691.271,844	6.308
4	440.051,286 691.275,848	5	440.071,06 691.279,852	20.175
6	440.092,527 691.283,114	7	440.113,993 691.286,376	21.712
8	440.148,175 691.294,334	9	440.182,356 691.302,292	35.095

Punct început	X / Y	Punct sfârșit	X / Y	Lungime segment (** (m)
9	440.182,356 691.302,292	10	440.181,364 691.304,158	2.113
11	440.175,878 691.314,654	12	440.168,61 691.313,672	7.334
13	440.160,315 691.311,814	14	440.152,02 691.309,957	8.5
15	440.140,619 691.308,093	16	440.129,218 691.306,228	11.553
17	440.113,068 691.303,661	18	440.096,917 691.301,093	16.354
19	440.080,798 691.298,755	20	440.064,678 691.296,416	16.289
21	440.054,748 691.294,468	22	440.044,817 691.292,519	10.12
23	440.031,784 691.290,054	1	440.023,394 691.288,258	8.58

Punct început	X / Y	Punct sfârșit	X / Y	Lungime segment (** (m)
10	440.181,364 691.304,158	11	440.175,878 691.314,654	11.843
12	440.168,61 691.313,672	13	440.160,315 691.311,814	8.501
14	440.152,02 691.309,957	15	440.140,619 691.308,093	11.552
16	440.129,218 691.306,228	17	440.113,068 691.303,661	16.353
18	440.096,917 691.301,093	19	440.080,798 691.298,755	16.288
20	440.064,678 691.296,416	21	440.054,748 691.294,468	10.119
22	440.044,817 691.292,519	23	440.031,784 691.290,054	13.264

** Lungimile segmentelor sunt determinate în planul de proiecție Stereo 70 și sunt rotunjite la 1 milimetru.

*** Distanța dintre puncte este formată din segmente cumulate ce sunt mai mici decât valoarea 1 milimetru.

**DATE DESPRE IMOBILUL NR. 681**

Oficiul de Cadastru și Publicitate Imobiliară MARAMURES
Biroul de Cadastru și Publicitate Imobiliară Dragomiresti

A. Partea I. Descrierea imobilului

TEREN Necunoscut

Nr. CF vechi:1154

Nr. topografic:parte din nr. topo 1362

Adresa: Loc. Sieu, Jud. Maramures

Nr. Crt	Nr cadastral Nr. topografic	Suprafata* (mp)	Observatii / Referinte
A1		2.042	Sector cadastral:8 Teren neimprejmuit;

B. Partea II. Proprietari și acte

Inscrieri privitoare la dreptul de proprietate și alte drepturi reale		Referințe
681 / 04/07/2023		
Act Normativ nr. Legea 7, din 13/03/1996 emis de Parlamentul României;		
B1	Intabulare, drept de PROPRIETATE, dobândit prin Lege, cota actuala 1/1 1) NEIDENTIFICAT NEIDENTIFICAT	A1
Act Administrativ nr. Adeverința nr. 2276, din 26/06/2023 emis de Primăria Șieu;		
B2	Se notează posesia faptică în favoarea lui 1) NAN IOAN	A1

C. Partea III. SARCINI .

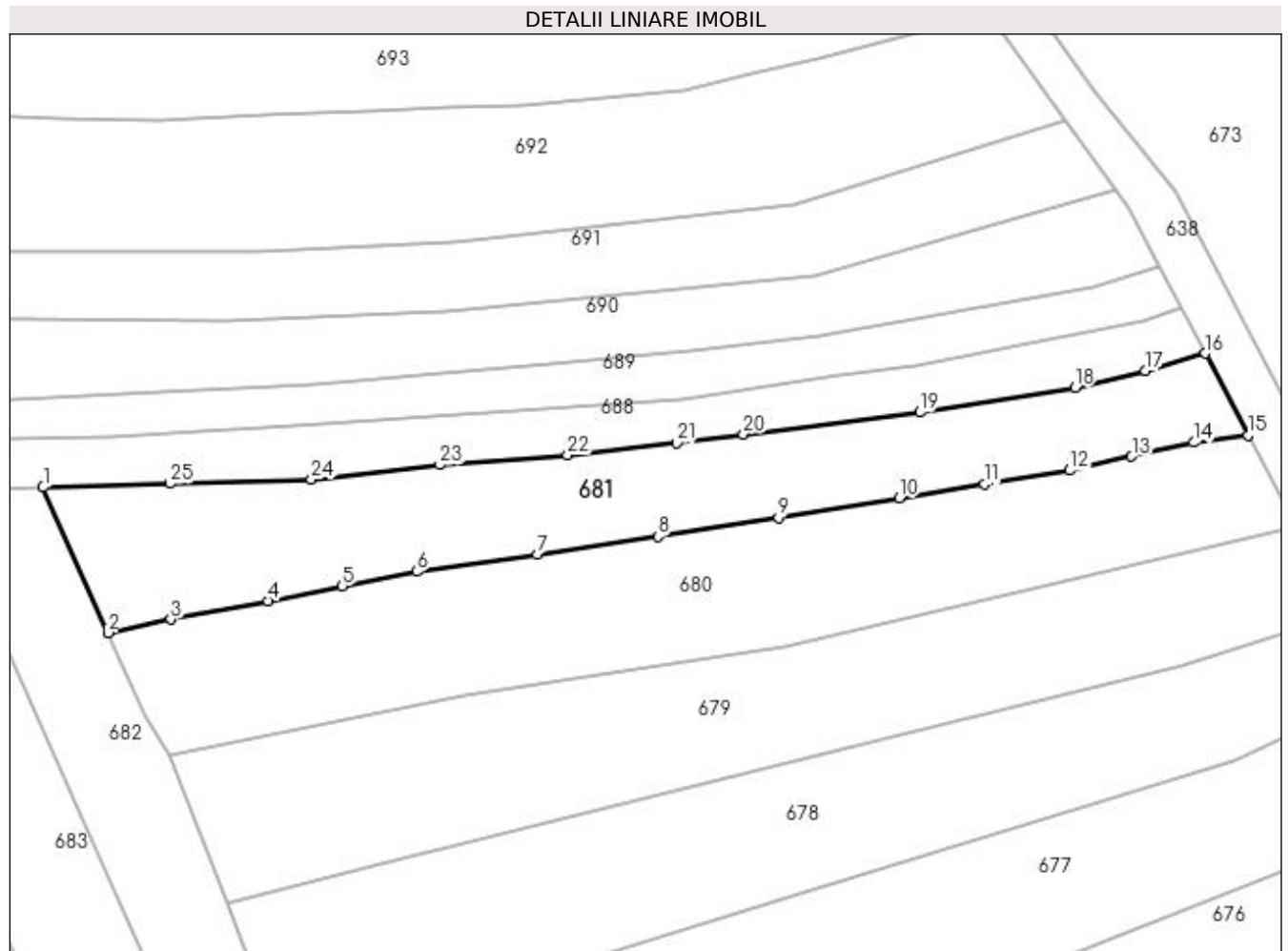
Inscrieri privind dezmembramintele dreptului de proprietate, drepturi reale de garanție și sarcini	Referințe
NU SUNT	

Anexa Nr. 1 La Partea I

Teren

Nr cadastral	Suprafața (mp)*	Observații / Referințe
	2.042	

* Suprafața este determinată în planul de proiecție Stereo 70.



Date referitoare la teren

Crt	Categorie folosință	Intra vilan	Suprafața (mp)	Tarla	Parcelă	Nr. topo	Observații / Referințe
1	faneata	DA	476	-	-	-	
2	faneata	NU	1.566	-	-	-	

Lungime Segmente

1) Valorile lungimilor segmentelor sunt obținute din proiecție în plan.

Punct început	X / Y	Punct sfârșit	X / Y	Lungime segment (** (m)
1	440.014,702 691.307,688	2	440.023,394 691.288,258	21.286
3	440.031,784 691.290,054	4	440.044,817 691.292,519	13.264
5	440.054,748 691.294,468	6	440.064,678 691.296,416	10.119
7	440.080,798 691.298,755	8	440.096,917 691.301,093	16.288

Punct început	X / Y	Punct sfârșit	X / Y	Lungime segment (** (m)
2	440.023,394 691.288,258	3	440.031,784 691.290,054	8.58
4	440.044,817 691.292,519	5	440.054,748 691.294,468	10.12
6	440.064,678 691.296,416	7	440.080,798 691.298,755	16.289
8	440.096,917 691.301,093	9	440.113,068 691.303,661	16.354

Punct început	X / Y	Punct sfârșit	X / Y	Lungime segment (** (m)
9	440.113,068 691.303,661	10	440.129,218 691.306,228	16.353
11	440.140,619 691.308,093	12	440.152,02 691.309,957	11.552
13	440.160,315 691.311,814	14	440.168,61 691.313,672	8.501
15	440.175,878 691.314,654	16	440.170,172 691.325,572	12.319
17	440.162,199 691.323,266	18	440.152,745 691.321,005	9.721
19	440.131,98 691.317,701	20	440.108,396 691.314,779	23.764
21	440.099,487 691.313,592	22	440.084,872 691.311,975	14.704
23	440.067,779 691.310,676	24	440.050,592 691.308,726	17.297
25	440.031,733 691.308,169	1	440.014,702 691.307,688	17.038

Punct început	X / Y	Punct sfârșit	X / Y	Lungime segment (** (m)
10	440.129,218 691.306,228	11	440.140,619 691.308,093	11.553
12	440.152,02 691.309,957	13	440.160,315 691.311,814	8.5
14	440.168,61 691.313,672	15	440.175,878 691.314,654	7.334
16	440.170,172 691.325,572	17	440.162,199 691.323,266	8.3
18	440.152,745 691.321,005	19	440.131,98 691.317,701	21.026
20	440.108,396 691.314,779	21	440.099,487 691.313,592	8.988
22	440.084,872 691.311,975	23	440.067,779 691.310,676	17.142
24	440.050,592 691.308,726	25	440.031,733 691.308,169	18.867

** Lungimile segmentelor sunt determinate în planul de proiecție Stereo 70 și sunt rotunjite la 1 milimetru.

*** Distanța dintre puncte este formată din segmente cumulate ce sunt mai mici decât valoarea 1 milimetru.

**DATE DESPRE IMOBILUL NR. 682**

Oficiul de Cadastru și Publicitate Imobiliară MARAMURES
Biroul de Cadastru și Publicitate Imobiliară Dragomirești

A. Partea I. Descrierea imobilului

TEREN Extravilan

Nr. CF vechi:1775

Nr. topografic:parte din nr. topo 1347

Adresa: Jud. Maramures

Nr. Crt	Nr cadastral Nr. topografic	Suprafața* (mp)	Observații / Referințe
A1		1.728	Sector cadastral:8 Teren neimprejmuit;

B. Partea II. Proprietari și acte

Inscrieri privitoare la dreptul de proprietate și alte drepturi reale		Referințe
682 / 05/07/2023		
Act Normativ nr. Legea 7, din 13/03/1996 emis de Parlamentul României;		
B1	Intabulare, drept de PROPRIETATE, dobândit prin Lege, cota actuala 1/1 1) NEIDENTIFICAT NEIDENTIFICAT	A1
Act Administrativ nr. Adeverința nr. 2459, din 03/07/2023 emis de Primăria Șieu;		
B2	Se notează posesia faptică în favoarea lui 1) HORVAT GHEORGHE	A1

C. Partea III. SARCINI .

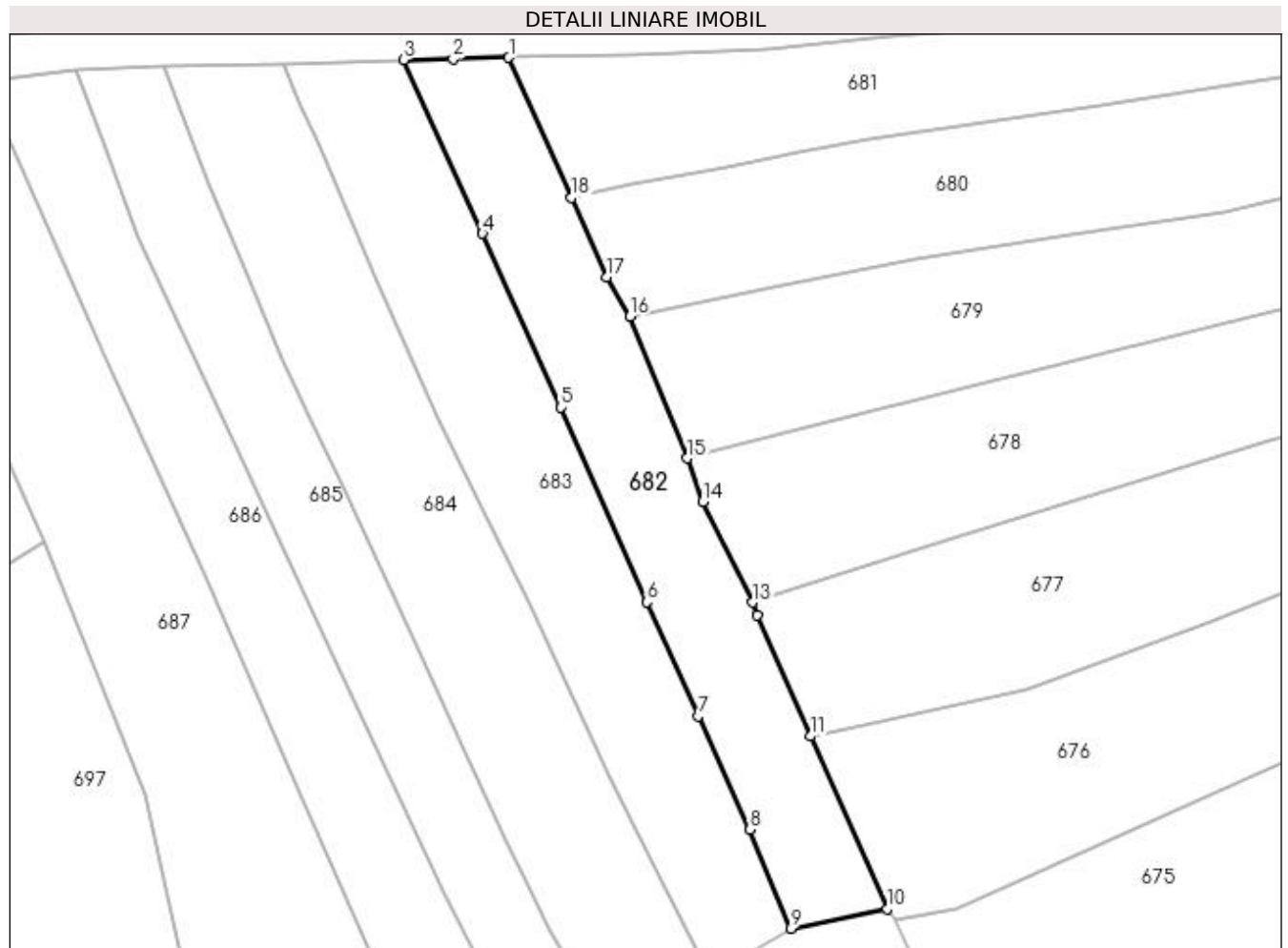
Inscrieri privind dezmembramintele dreptului de proprietate, drepturi reale de garanție și sarcini	Referințe
NU SUNT	

Anexa Nr. 1 La Partea I

Teren

Nr cadastral	Suprafața (mp)*	Observații / Referințe
	1.728	

* Suprafața este determinată în planul de proiecție Stereo 70.



Date referitoare la teren

Crt	Categorie folosință	Intra vilan	Suprafața (mp)	Tarla	Parcelă	Nr. topo	Observații / Referințe
1	faneata	NU	1.728	-	-	-	

Lungime Segmente

1) Valorile lungimilor segmentelor sunt obținute din proiecție în plan.

Punct început	X / Y	Punct sfârșit	X / Y	Lungime segment (** (m)
1	440.014,702 691.307,688	2	440.006,997 691.307,469	7.708
2	440.006,997 691.307,469	3	440.000,12 691.307,361	6.878
3	440.000,12 691.307,361	4	440.011,024 691.283,287	26.428
4	440.011,024 691.283,287	5	440.021,928 691.259,212	26.429
5	440.021,928 691.259,212	6	440.033,812 691.232,225	29.488

Punct început	X / Y	Punct sfârșit	X / Y	Lungime segment (** (m)
6	440.033,812 691.232,225	7	440.040,982 691.216,463	17.316
7	440.040,982 691.216,463	8	440.048,151 691.200,701	17.316
8	440.048,151 691.200,701	9	440.053,825 691.187,005	14.825
9	440.053,825 691.187,005	10	440.067,166 691.189,705	13.611
10	440.067,166 691.189,705	11	440.056,515 691.213,638	26.196
11	440.056,515 691.213,638	12	440.049,195 691.230,382	18.274
12	440.049,195 691.230,382	13	440.048,521 691.232,21	1.948
13	440.048,521 691.232,21	14	440.041,573 691.246,148	15.574
14	440.041,573 691.246,148	15	440.039,462 691.252,156	6.368
15	440.039,462 691.252,156	16	440.031,512 691.271,844	21.233
16	440.031,512 691.271,844	17	440.028,253 691.277,245	6.308
17	440.028,253 691.277,245	18	440.023,394 691.288,258	12.037
18	440.023,394 691.288,258	1	440.014,702 691.307,688	21.286

** Lungimile segmentelor sunt determinate în planul de proiecție Stereo 70 și sunt rotunjite la 1 milimetru.

*** Distanța dintre puncte este formată din segmente cumulate ce sunt mai mici decât valoarea 1 milimetru.

**DATE DESPRE IMOBILUL NR. 683**

Oficiul de Cadastru și Publicitate Imobiliară MARAMURES
Biroul de Cadastru și Publicitate Imobiliară Dragomiresti

A. Partea I. Descrierea imobilului

TEREN Extravilan

Nr. CF vechi:1293

Nr. topografic:parte din nr. topo 1346

Adresa: Jud. Maramures

Nr. Crt	Nr cadastral Nr. topografic	Suprafața* (mp)	Observații / Referințe
A1		2.056	Sector cadastral:8 Teren neimprejmuit;

B. Partea II. Proprietari și acte

Inscrieri privitoare la dreptul de proprietate și alte drepturi reale		Referințe
683 / 05/07/2023		
Act Normativ nr. Legea 7, din 13/03/1996 emis de Parlamentul României;		
B1	Inscrierea provizorie, drept de PROPRIETATE, dobandit prin Lege, cota actuala 1/1	A1
1) COMUNA ȘIEU , CIF:14813046, PROPRIETAR NEIDENTIFICAT		

C. Partea III. SARCINI .

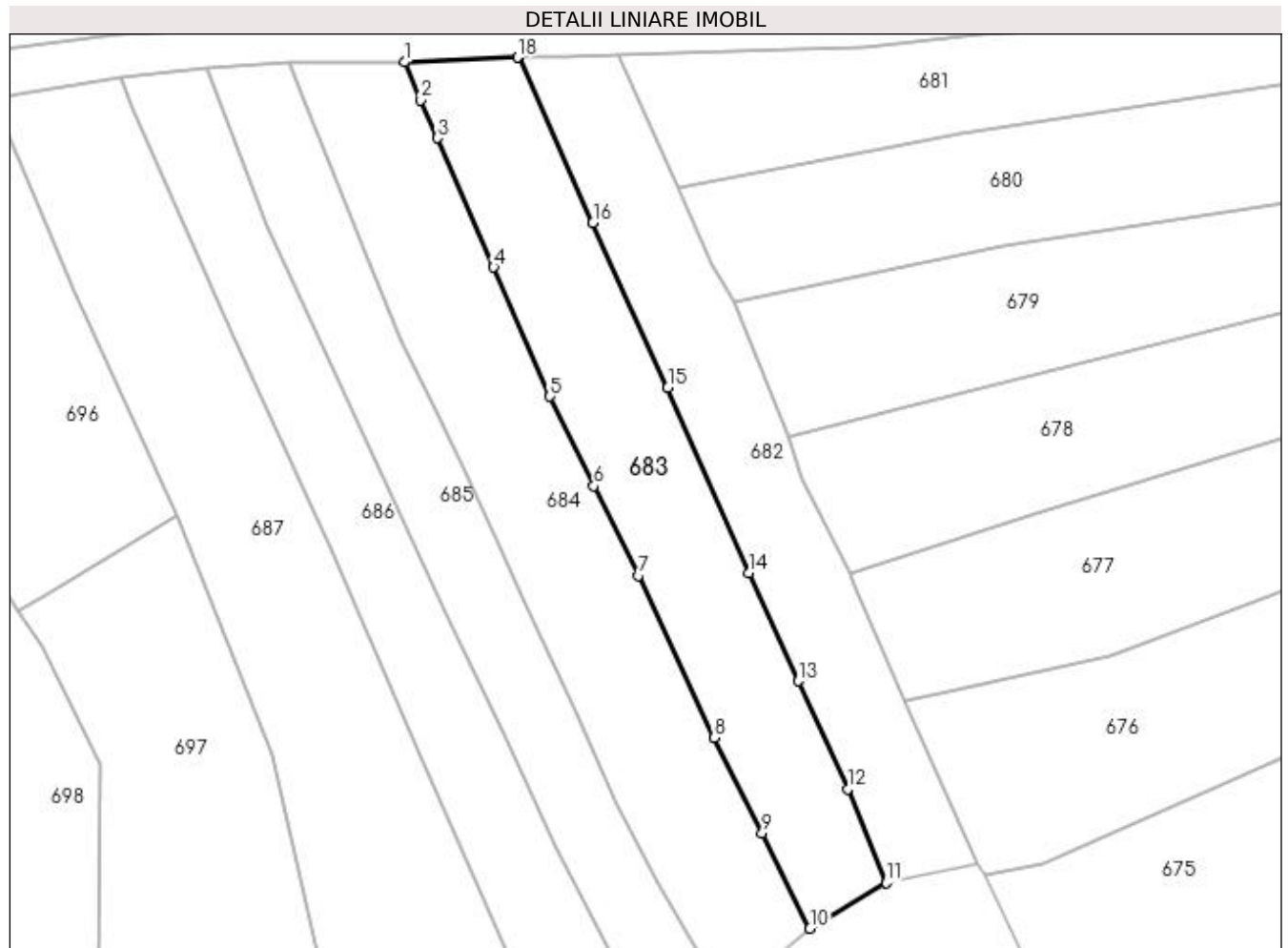
Inscrieri privind dezmembramintele dreptului de proprietate, drepturi reale de garanție și sarcini	Referințe
NU SUNT	

Anexa Nr. 1 La Partea I

Teren

Nr cadastral	Suprafața (mp)*	Observații / Referințe
	2.056	

* Suprafața este determinată în planul de proiecție Stereo 70.



Date referitoare la teren

Crt	Categorie folosință	Intra vilan	Suprafața (mp)	Tarla	Parcelă	Nr. topo	Observații / Referințe
1	faneata	NU	2.056	-	-	-	

Lungime Segmente

1) Valorile lungimilor segmentelor sunt obținute din proiecție în plan.

Punct început	X / Y	Punct sfârșit	X / Y	Lungime segment (** (m)
1	439.983,514 691.306,676	2	439.985,909 691.301,158	6.015
2	439.985,909 691.301,158	3	439.988,305 691.295,641	6.015
3	439.988,305 691.295,641	4	439.996,506 691.276,785	20.562
4	439.996,506 691.276,785	5	440.004,708 691.257,929	20.563
5	440.004,708 691.257,929	6	440.011,144 691.244,866	14.562

Punct început	X / Y	Punct sfârșit	X / Y	Lungime segment (** (m)
6	440.011,144 691.244,866	7	440.017,58 691.231,802	14.563
7	440.017,58 691.231,802	8	440.028,695 691.208,159	26.125
8	440.028,695 691.208,159	9	440.035,681 691.194,263	15.553
9	440.035,681 691.194,263	10	440.042,668 691.180,367	15.554
10	440.042,668 691.180,367	11	440.053,825 691.187,005	12.982
11	440.053,825 691.187,005	12	440.048,151 691.200,701	14.825
12	440.048,151 691.200,701	13	440.040,982 691.216,463	17.316
13	440.040,982 691.216,463	14	440.033,812 691.232,225	17.316
14	440.033,812 691.232,225	15	440.021,928 691.259,212	29.488
15	440.021,928 691.259,212	16	440.011,024 691.283,287	26.429
16	440.011,024 691.283,287	17	440.000,12 691.307,361	26.428
17	440.000,12 691.307,361	18	440.000,0 691.307,359	0.12
18	440.000,0 691.307,359	1	439.983,514 691.306,676	16.5

** Lungimile segmentelor sunt determinate în planul de proiecție Stereo 70 și sunt rotunjite la 1 milimetru.

*** Distanța dintre puncte este formată din segmente cumulate ce sunt mai mici decât valoarea 1 milimetru.

**DATE DESPRE IMOBILUL NR. 684**

Oficiul de Cadastru și Publicitate Imobiliară MARAMURES
Biroul de Cadastru și Publicitate Imobiliară Dragomirești

A. Partea I. Descrierea imobilului

TEREN Extravilan

Nr. CF vechi:1469

Nr. topografic:parte din nr. topo 1345

Adresa: Jud. Maramures

Nr. Crt	Nr cadastral Nr. topografic	Suprafața* (mp)	Observații / Referințe
A1		2.380	Sector cadastral:8 Teren neimprejmuit;

B. Partea II. Proprietari și acte

Inscrieri privitoare la dreptul de proprietate și alte drepturi reale		Referințe
684 / 05/07/2023		
Act Normativ nr. Legea 7, din 13/03/1996 emis de Parlamentul României;		
B1	Intabulare, drept de PROPRIETATE, dobândit prin Lege, cota actuala 1/1 1) NEIDENTIFICAT NEIDENTIFICAT	A1
Act Administrativ nr. Adeverința nr. 2450, din 03/07/2023 emis de Primăria Șieu;		
B2	Se notează posesia faptică în favoarea lui 1) DUNCA GHEORGHE	A1

C. Partea III. SARCINI .

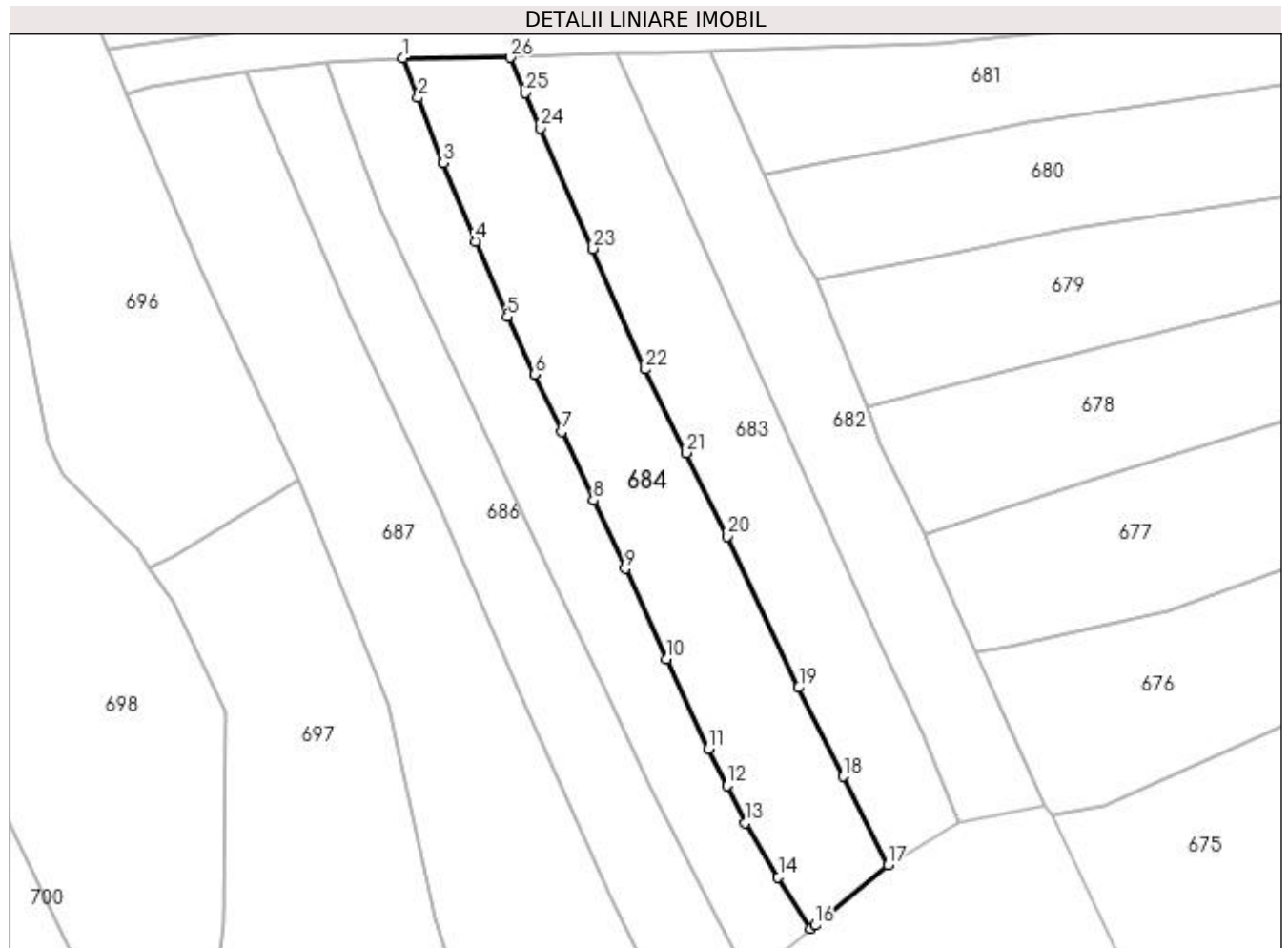
Inscrieri privind dezmembramintele dreptului de proprietate, drepturi reale de garanție și sarcini	Referințe
NU SUNT	

Anexa Nr. 1 La Partea I

Teren

Nr cadastral	Suprafața (mp)*	Observații / Referințe
	2.380	

* Suprafața este determinată în planul de proiecție Stereo 70.



Date referitoare la teren

Crt	Categorie folosință	Intravilan	Suprafața (mp)	Tarla	Parcelă	Nr. topo	Observații / Referințe
1	faneata	NU	2.380	-	-	-	

Lungime Segmente

1) Valorile lungimilor segmentelor sunt obținute din proiecție în plan.

Punct început	X / Y	Punct sfârșit	X / Y	Lungime segment (** (m)
1	439.966,769 691.306,572	2	439.969,105 691.300,403	6.596
3	439.973,101 691.290,209	4	439.978,167 691.277,898	13.313
5	439.983,087 691.266,114	6	439.987,371 691.257,151	9.934
7	439.991,655 691.248,187	8	439.996,577 691.237,456	11.806
9	440.001,499 691.226,725	10	440.008,035 691.212,66	15.509

Punct început	X / Y	Punct sfârșit	X / Y	Lungime segment (** (m)
2	439.969,105 691.300,403	3	439.973,101 691.290,209	10.949
4	439.978,167 691.277,898	5	439.983,087 691.266,114	12.77
6	439.987,371 691.257,151	7	439.991,655 691.248,187	9.935
8	439.996,577 691.237,456	9	440.001,499 691.226,725	11.806
10	440.008,035 691.212,66	11	440.014,572 691.198,595	15.51

Punct început	X / Y	Punct sfârșit	X / Y	Lungime segment (** (m)
11	440.014,572 691.198,595	12	440.017,47 691.192,804	6.476
13	440.020,367 691.187,013	14	440.025,475 691.178,499	9.929
15	440.030,608 691.170,477	16	440.031,247 691.170,969	0.806
17	440.042,668 691.180,367	18	440.035,681 691.194,263	15.554
19	440.028,695 691.208,159	20	440.017,58 691.231,802	26.125
21	440.011,144 691.244,866	22	440.004,708 691.257,929	14.562
23	439.996,506 691.276,785	24	439.988,305 691.295,641	20.562
25	439.985,909 691.301,158	26	439.983,514 691.306,676	6.015

Punct început	X / Y	Punct sfârșit	X / Y	Lungime segment (** (m)
12	440.017,47 691.192,804	13	440.020,367 691.187,013	6.475
14	440.025,475 691.178,499	15	440.030,608 691.170,477	9.524
16	440.031,247 691.170,969	17	440.042,668 691.180,367	14.791
18	440.035,681 691.194,263	19	440.028,695 691.208,159	15.553
20	440.017,58 691.231,802	21	440.011,144 691.244,866	14.563
22	440.004,708 691.257,929	23	439.996,506 691.276,785	20.563
24	439.988,305 691.295,641	25	439.985,909 691.301,158	6.015
26	439.983,514 691.306,676	1	439.966,769 691.306,572	16.745

** Lungimile segmentelor sunt determinate în planul de proiecție Stereo 70 și sunt rotunjite la 1 milimetru.

*** Distanța dintre puncte este formată din segmente cumulate ce sunt mai mici decât valoarea 1 milimetru.

**DATE DESPRE IMOBILUL NR. 685**

Oficiul de Cadastru și Publicitate Imobiliară MARAMURES
Biroul de Cadastru și Publicitate Imobiliară Dragomiresti

A. Partea I. Descrierea imobilului

TEREN Extravilan

Nr. CF vechi:1288

Nr. topografic:parte din nr. topo 1344

Adresa: Jud. Maramures

Nr. Crt	Nr cadastral Nr. topografic	Suprafata* (mp)	Observatii / Referinte
A1		1.722	Sector cadastral:8 Teren neimprejmuit;

B. Partea II. Proprietari și acte

Inscrieri privitoare la dreptul de proprietate și alte drepturi reale		Referințe
685 / 04/07/2023		
Act Normativ nr. Legea 7, din 13/03/1996 emis de Parlamentul României;		
B1	Intabulare, drept de PROPRIETATE, dobândit prin Lege, cota actuala 1/1 1) NEIDENTIFICAT NEIDENTIFICAT	A1
Act Administrativ nr. Adeverința nr. 2187, din 26/06/2023 emis de Primăria Șieu;		
B2	Se notează posesia faptică în favoarea lui 1) BOTA MARIA	A1

C. Partea III. SARCINI .

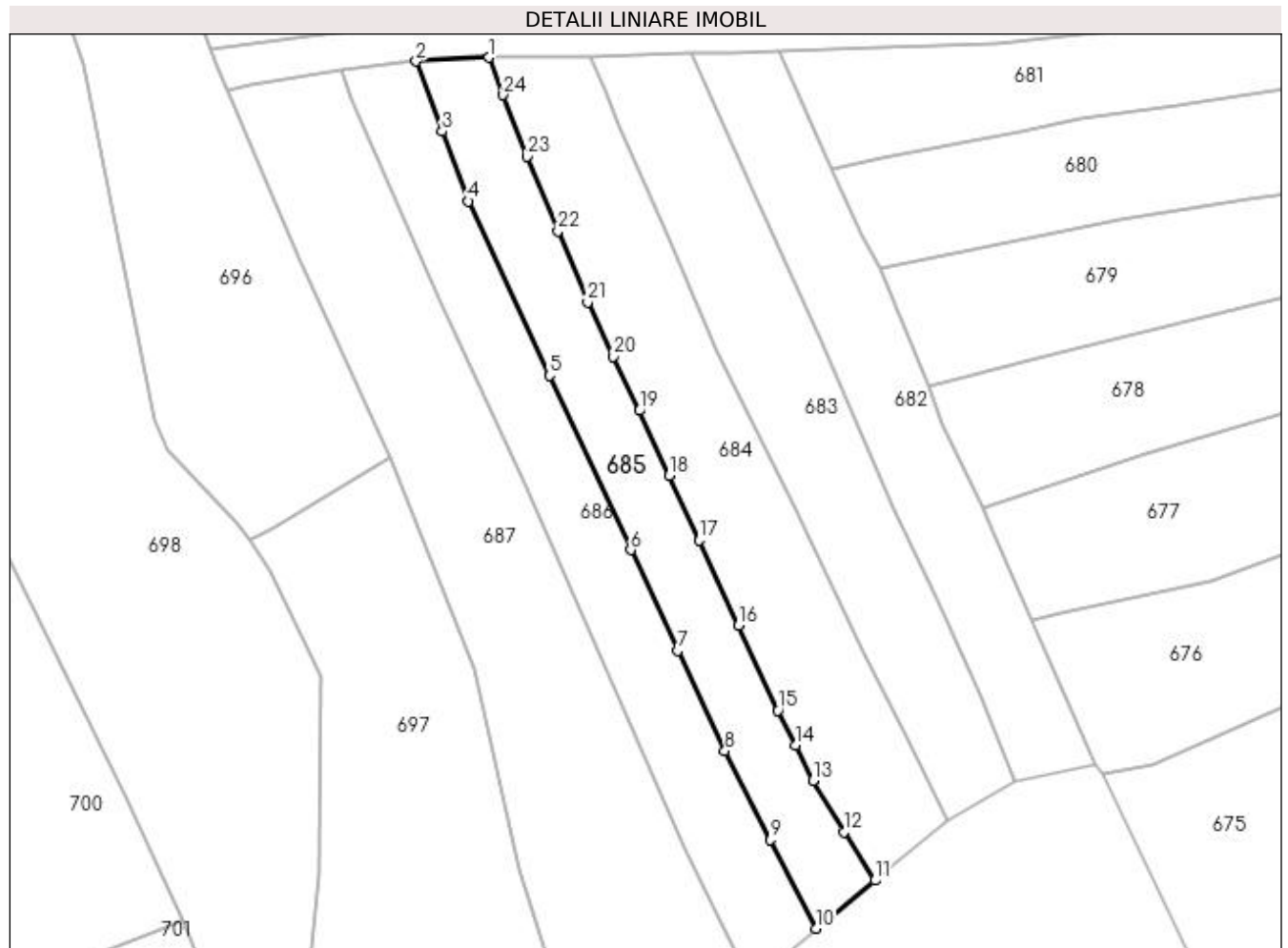
Inscrieri privind dezmembramintele dreptului de proprietate, drepturi reale de garanție și sarcini	Referințe
NU SUNT	

Anexa Nr. 1 La Partea I

Teren

Nr cadastral	Suprafața (mp)*	Observații / Referințe
	1.722	

* Suprafața este determinată în planul de proiecție Stereo 70.



Date referitoare la teren

Crt	Categorie folosință	Intravilan	Suprafața (mp)	Tarla	Parcelă	Nr. topo	Observații / Referințe
1	faneata	NU	1.722	-	-	-	

Lungime Segmente

1) Valorile lungimilor segmentelor sunt obținute din proiecție în plan.

Punct început	X / Y	Punct sfârșit	X / Y	Lungime segment (** (m)
1	439.966,769 691.306,572	2	439.954,683 691.305,935	12.103
3	439.959,001 691.294,362	4	439.963,318 691.282,789	12.352
5	439.976,764 691.253,965	6	439.990,21 691.225,141	31.806
7	439.997,992 691.208,516	8	440.005,774 691.191,891	18.356
9	440.013,306 691.177,213	10	440.020,837 691.162,535	16.497

Punct început	X / Y	Punct sfârșit	X / Y	Lungime segment (** (m)
2	439.954,683 691.305,935	3	439.959,001 691.294,362	12.352
4	439.963,318 691.282,789	5	439.976,764 691.253,965	31.806
6	439.990,21 691.225,141	7	439.997,992 691.208,516	18.356
8	440.005,774 691.191,891	9	440.013,306 691.177,213	16.498
10	440.020,837 691.162,535	11	440.030,608 691.170,477	12.592

Punct început	X / Y	Punct sfârșit	X / Y	Lungime segment (** (m)
11	440.030,608 691.170,477	12	440.025,475 691.178,499	9.524
13	440.020,367 691.187,013	14	440.017,47 691.192,804	6.475
15	440.014,572 691.198,595	16	440.008,035 691.212,66	15.51
17	440.001,499 691.226,725	18	439.996,577 691.237,456	11.806
19	439.991,655 691.248,187	20	439.987,371 691.257,151	9.935
21	439.983,087 691.266,114	22	439.978,167 691.277,898	12.77
23	439.973,101 691.290,209	24	439.969,105 691.300,403	10.949

Punct început	X / Y	Punct sfârșit	X / Y	Lungime segment (** (m)
12	440.025,475 691.178,499	13	440.020,367 691.187,013	9.929
14	440.017,47 691.192,804	15	440.014,572 691.198,595	6.476
16	440.008,035 691.212,66	17	440.001,499 691.226,725	15.509
18	439.996,577 691.237,456	19	439.991,655 691.248,187	11.806
20	439.987,371 691.257,151	21	439.983,087 691.266,114	9.934
22	439.978,167 691.277,898	23	439.973,101 691.290,209	13.313
24	439.969,105 691.300,403	1	439.966,769 691.306,572	6.596

** Lungimile segmentelor sunt determinate în planul de proiecție Stereo 70 și sunt rotunjite la 1 milimetru.

*** Distanța dintre puncte este formată din segmente cumulate ce sunt mai mici decât valoarea 1 milimetru.

**DATE DESPRE IMOBILUL NR. 686**

Oficiul de Cadastru și Publicitate Imobiliară MARAMURES
Biroul de Cadastru și Publicitate Imobiliară Dragomiresti

A. Partea I. Descrierea imobilului

TEREN Extravilan

Nr. CF vechi:203

Nr. topografic:parte din nr. topo 1343

Adresa: Jud. Maramures

Nr. Crt	Nr cadastral Nr. topografic	Suprafața* (mp)	Observații / Referințe
A1		1.947	Sector cadastral:8 Teren neimprejmuit;

B. Partea II. Proprietari și acte

Inscrieri privitoare la dreptul de proprietate și alte drepturi reale		Referințe
686 / 05/07/2023		
Act Normativ nr. Legea 7, din 13/03/1996 emis de Parlamentul României;		
B1	Inscrierea provizorie, drept de PROPRIETATE, dobandit prin Lege, cota actuala 1/1 1) COMUNA ȘIEU , CIF:14813046, PROPRIETAR NEIDENTIFICAT	A1

C. Partea III. SARCINI .

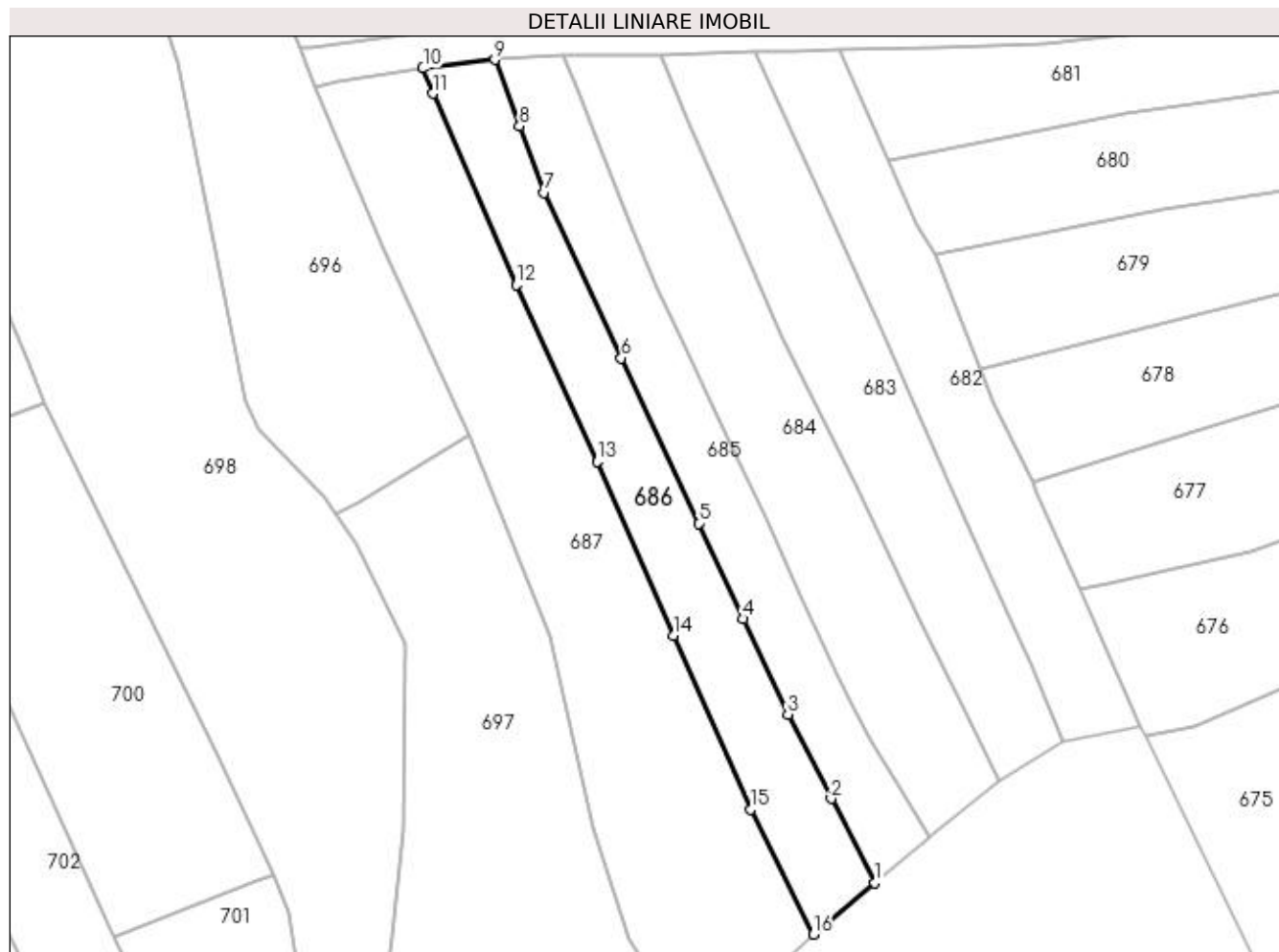
Inscrieri privind dezmembramintele dreptului de proprietate, drepturi reale de garanție și sarcini	Referințe
NU SUNT	

Anexa Nr. 1 La Partea I

Teren

Nr cadastral	Suprafața (mp)*	Observații / Referințe
	1.947	

* Suprafața este determinată în planul de proiecție Stereo 70.



Date referitoare la teren

Crt	Categorie folosință	Intra vilan	Suprafața (mp)	Tarla	Parcelă	Nr. topo	Observații / Referințe
1	faneata	NU	1.947	-	-	-	

Lungime Segmente

1) Valorile lungimilor segmentelor sunt obținute din proiecție în plan.

Punct început	X / Y	Punct sfârșit	X / Y	Lungime segment (** (m)
1	440.020,837 691.162,535	2	440.013,306 691.177,213	16.497
2	440.013,306 691.177,213	3	440.005,774 691.191,891	16.498
3	440.005,774 691.191,891	4	439.997,992 691.208,516	18.356
4	439.997,992 691.208,516	5	439.990,21 691.225,141	18.356
5	439.990,21 691.225,141	6	439.976,764 691.253,965	31.806

Punct început	X / Y	Punct sfârșit	X / Y	Lungime segment (** (m)
6	439.976,764 691.253,965	7	439.963,318 691.282,789	31.806
7	439.963,318 691.282,789	8	439.959,001 691.294,362	12.352
8	439.959,001 691.294,362	9	439.954,683 691.305,935	12.352
9	439.954,683 691.305,935	10	439.942,189 691.304,449	12.582
10	439.942,189 691.304,449	11	439.943,872 691.300,038	4.721
11	439.943,872 691.300,038	12	439.958,435 691.266,661	36.416
12	439.958,435 691.266,661	13	439.972,541 691.235,95	33.796
13	439.972,541 691.235,95	14	439.985,88 691.205,621	33.133
14	439.985,88 691.205,621	15	439.999,219 691.175,291	33.134
15	439.999,219 691.175,291	16	440.010,238 691.153,558	24.367
16	440.010,238 691.153,558	1	440.020,837 691.162,535	13.89

** Lungimile segmentelor sunt determinate în planul de proiecție Stereo 70 și sunt rotunjite la 1 milimetru.

*** Distanța dintre puncte este formată din segmente cumulate ce sunt mai mici decât valoarea 1 milimetru.

**DATE DESPRE IMOBILUL NR. 687**

Oficiul de Cadastru și Publicitate Imobiliară MARAMURES
Biroul de Cadastru și Publicitate Imobiliară Dragomiresti

A. Partea I. Descrierea imobilului

TEREN Extravilan

Nr. CF vechi:1205

Nr. topografic:parte din nr. topo 1342

Adresa: Jud. Maramures

Nr. Crt	Nr cadastral Nr. topografic	Suprafața* (mp)	Observații / Referințe
A1		3.689	Sector cadastral:8 Teren neimprejmuit;

B. Partea II. Proprietari și acte

Inscrieri privitoare la dreptul de proprietate și alte drepturi reale		Referințe
687 / 04/07/2023		
Act Normativ nr. Legea 7, din 13/03/1996 emis de Parlamentul României;		
B1	Intabulare, drept de PROPRIETATE, dobândit prin Lege, cota actuala 1/1 1) NEIDENTIFICAT NEIDENTIFICAT	A1
Act Administrativ nr. Adeverința nr. 2258, din 26/06/2023 emis de Primăria Șieu;		
B2	Se notează posesia faptică în favoarea lui 1) GRIGUȚA SANDU	A1

C. Partea III. SARCINI .

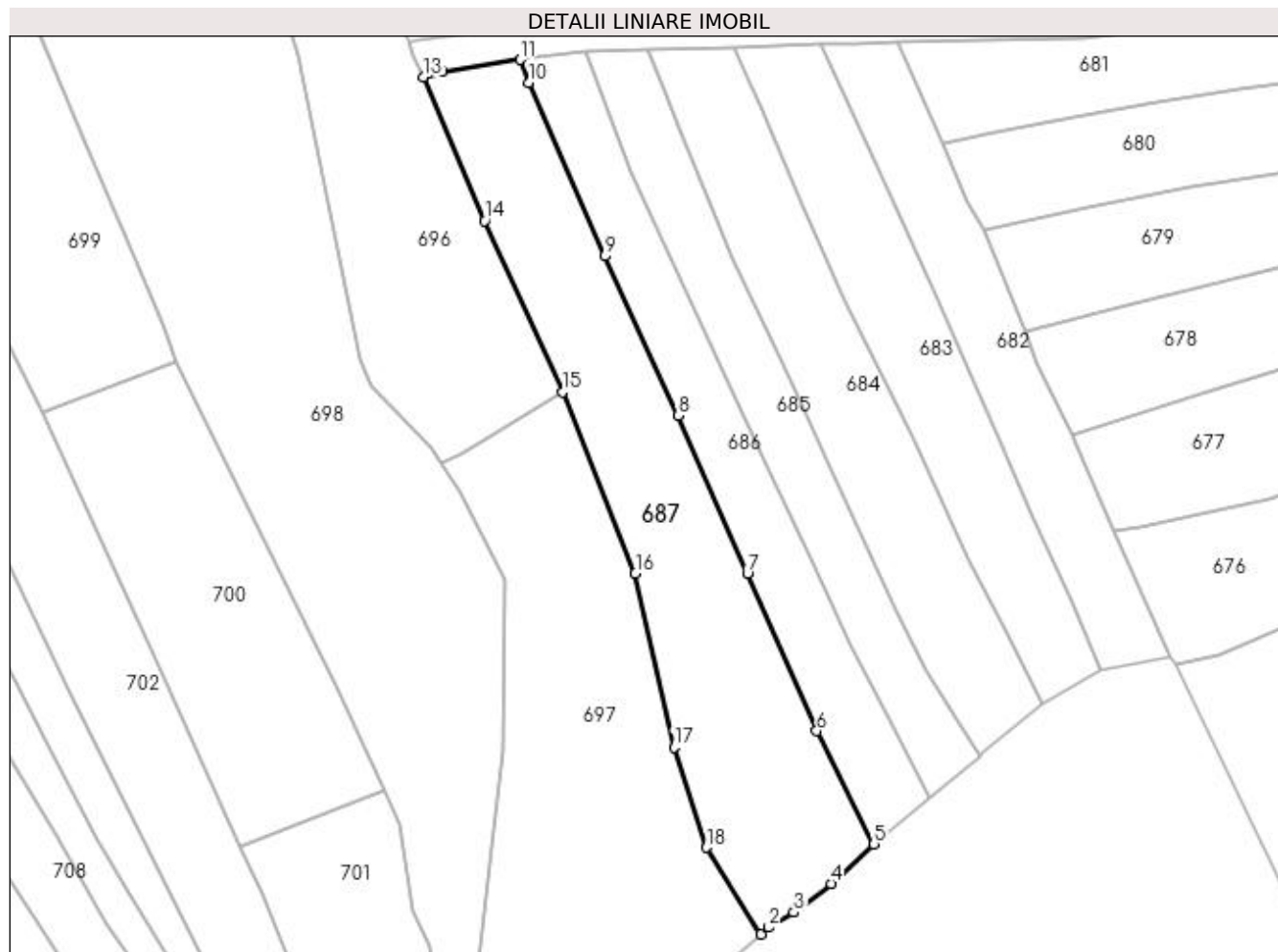
Inscrieri privind dezmembramintele dreptului de proprietate, drepturi reale de garanție și sarcini	Referințe
NU SUNT	

Anexa Nr. 1 La Partea I

Teren

Nr cadastral	Suprafața (mp)*	Observații / Referințe
	3.689	

* Suprafața este determinată în planul de proiecție Stereo 70.



Date referitoare la teren

Crt	Categorie folosință	Intravilan	Suprafața (mp)	Tarla	Parcelă	Nr. topo	Observații / Referințe
1	faneata	NU	3.689	-	-	-	

Lungime Segmente

1) Valorile lungimilor segmentelor sunt obținute din proiecție în plan.

Punct început	X / Y	Punct sfârșit	X / Y	Lungime segment (** (m)
1	439.988,439 691.136,183	2	439.990,005 691.137,53	2.066
2	439.990,005 691.137,53	3	439.994,835 691.140,396	5.616
3	439.994,835 691.140,396	4	440.002,006 691.145,978	9.087
4	440.002,006 691.145,978	5	440.010,238 691.153,558	11.19
5	440.010,238 691.153,558	6	439.999,219 691.175,291	24.367

Punct început	X / Y	Punct sfârșit	X / Y	Lungime segment (** (m)
6	439.999,219 691.175,291	7	439.985,88 691.205,621	33.134
7	439.985,88 691.205,621	8	439.972,541 691.235,95	33.133
8	439.972,541 691.235,95	9	439.958,435 691.266,661	33.796
9	439.958,435 691.266,661	10	439.943,872 691.300,038	36.416
10	439.943,872 691.300,038	11	439.942,189 691.304,449	4.721
11	439.942,189 691.304,449	12	439.927,165 691.302,126	15.203
12	439.927,165 691.302,126	13	439.923,529 691.301,066	3.787
13	439.923,529 691.301,066	14	439.935,302 691.273,438	30.032
14	439.935,302 691.273,438	15	439.950,378 691.240,558	36.172
15	439.950,378 691.240,558	16	439.964,344 691.205,565	37.677
16	439.964,344 691.205,565	17	439.971,775 691.172,184	34.198
17	439.971,775 691.172,184	18	439.978,051 691.152,89	20.289
18	439.978,051 691.152,89	1	439.988,439 691.136,183	19.673

** Lungimile segmentelor sunt determinate în planul de proiecție Stereo 70 și sunt rotunjite la 1 milimetru.

*** Distanța dintre puncte este formată din segmente cumulate ce sunt mai mici decât valoarea 1 milimetru.

**DATE DESPRE IMOBILUL NR. 688**

Oficiul de Cadastru și Publicitate Imobiliară MARAMURES
Biroul de Cadastru și Publicitate Imobiliară Dragomiresti

A. Partea I. Descrierea imobilului

TEREN Extravilan

Nr. CF vechi:1648

Nr. topografic:parte din nr. topo 1363

Adresa: Jud. Maramures

Nr. Crt	Nr cadastral Nr. topografic	Suprafața* (mp)	Observații / Referințe
A1		1.576	Sector cadastral:8 Teren neimprejmuit;

B. Partea II. Proprietari și acte

Inscrieri privitoare la dreptul de proprietate și alte drepturi reale		Referințe
688 / 04/07/2023		
Act Normativ nr. Legea 7, din 13/03/1996 emis de Parlamentul României;		
B1	Intabulare, drept de PROPRIETATE, dobândit prin Lege, cota actuala 1/1 1) NEIDENTIFICAT NEIDENTIFICAT	A1
Act Administrativ nr. Adeverința nr. 2339, din 27/06/2023 emis de Primăria Șieu;		
B2	Se notează posesia faptică în favoarea lui 1) CIORNEI VASILE	A1

C. Partea III. SARCINI .

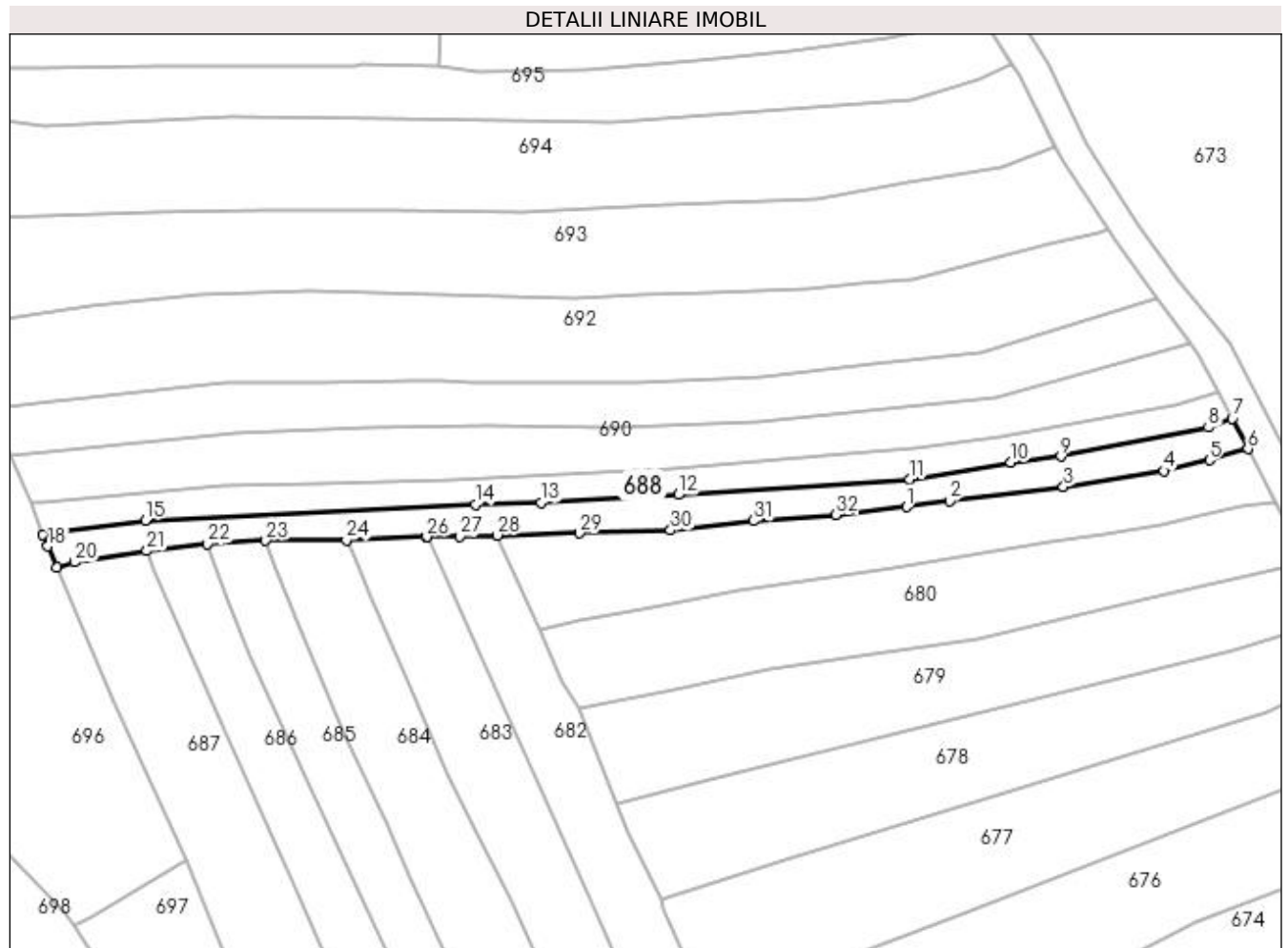
Inscrieri privind dezmembramintele dreptului de proprietate, drepturi reale de garanție și sarcini	Referințe
NU SUNT	

Anexa Nr. 1 La Partea I

Teren

Nr cadastral	Suprafața (mp)*	Observații / Referințe
	1.576	

* Suprafața este determinată în planul de proiecție Stereo 70.



Date referitoare la teren

Crt	Categorie folosință	Intra vilan	Suprafața (mp)	Tarla	Parcelă	Nr. topo	Observații / Referințe
1	faneata	NU	1.576	-	-	-	

Lungime Segmente

1) Valorile lungimilor segmentelor sunt obținute din proiecție în plan.

Punct început	X / Y	Punct sfârșit	X / Y	Lungime segment (** (m)
1	440.099,487 691.313,592	2	440.108,396 691.314,779	8.988
3	440.131,98 691.317,701	4	440.152,745 691.321,005	21.026
5	440.162,199 691.323,266	6	440.170,172 691.325,572	8.3
7	440.166,91 691.331,812	8	440.162,006 691.330,0	5.228
9	440.131,449 691.324,045	10	440.121,086 691.322,753	10.443

Punct început	X / Y	Punct sfârșit	X / Y	Lungime segment (** (m)
2	440.108,396 691.314,779	3	440.131,98 691.317,701	23.764
4	440.152,745 691.321,005	5	440.162,199 691.323,266	9.721
6	440.170,172 691.325,572	7	440.166,91 691.331,812	7.041
8	440.162,006 691.330,0	9	440.131,449 691.324,045	31.132
10	440.121,086 691.322,753	11	440.100,105 691.319,332	21.258

Punct început	X / Y	Punct sfârșit	X / Y	Lungime segment (** (m)
11	440.100,105 691.319,332	12	440.052,205 691.316,069	48.011
13	440.023,845 691.314,441	14	440.010,212 691.314,068	13.638
15	439.941,816 691.310,796	16	439.922,738 691.308,198	19.254
17	439.920,664 691.307,916	18	439.921,67 691.305,429	2.683
19	439.923,529 691.301,066	20	439.927,165 691.302,126	3.787
21	439.942,189 691.304,449	22	439.954,683 691.305,935	12.582
23	439.966,769 691.306,572	24	439.983,514 691.306,676	16.745
25	440.000,0 691.307,359	26	440.000,12 691.307,361	0.12
27	440.006,997 691.307,469	28	440.014,702 691.307,688	7.708
29	440.031,733 691.308,169	30	440.050,592 691.308,726	18.867
31	440.067,779 691.310,676	32	440.084,872 691.311,975	17.142

Punct început	X / Y	Punct sfârșit	X / Y	Lungime segment (** (m)
12	440.052,205 691.316,069	13	440.023,845 691.314,441	28.407
14	440.010,212 691.314,068	15	439.941,816 691.310,796	68.474
16	439.922,738 691.308,198	17	439.920,664 691.307,916	2.093
18	439.921,67 691.305,429	19	439.923,529 691.301,066	4.743
20	439.927,165 691.302,126	21	439.942,189 691.304,449	15.203
22	439.954,683 691.305,935	23	439.966,769 691.306,572	12.103
24	439.983,514 691.306,676	25	440.000,0 691.307,359	16.5
26	440.000,12 691.307,361	27	440.006,997 691.307,469	6.878
28	440.014,702 691.307,688	29	440.031,733 691.308,169	17.038
30	440.050,592 691.308,726	31	440.067,779 691.310,676	17.297
32	440.084,872 691.311,975	1	440.099,487 691.313,592	14.704

** Lungimile segmentelor sunt determinate în planul de proiecție Stereo 70 și sunt rotunjite la 1 milimetru.

*** Distanța dintre puncte este formată din segmente cumulate ce sunt mai mici decât valoarea 1 milimetru.

**DATE DESPRE IMOBILUL NR. 689**

Oficiul de Cadastru și Publicitate Imobiliară MARAMURES
Biroul de Cadastru și Publicitate Imobiliară Dragomirești

A. Partea I. Descrierea imobilului

TEREN Extravilan

Nr. CF vechi:2319

Nr. topografic:parte din nr. topo 1364

Adresa: Jud. Maramures

Nr. Crt	Nr cadastral Nr. topografic	Suprafața* (mp)	Observații / Referințe
A1		1.456	Sector cadastral:8 Teren neimprejmuit;

B. Partea II. Proprietari și acte

Inscrieri privitoare la dreptul de proprietate și alte drepturi reale		Referințe
689 / 04/07/2023		
Act Normativ nr. Legea 7, din 13/03/1996 emis de Parlamentul României;		
B1	Intabulare, drept de PROPRIETATE, dobândit prin Lege, cota actuala 1/1 1) NEIDENTIFICAT NEIDENTIFICAT	A1
Act Administrativ nr. Adeverința nr. 2440, din 30/06/2023 emis de Primăria Șieu;		
B2	Se notează posesia faptică în favoarea lui 1) PETROVAI MARIA	A1

C. Partea III. SARCINI .

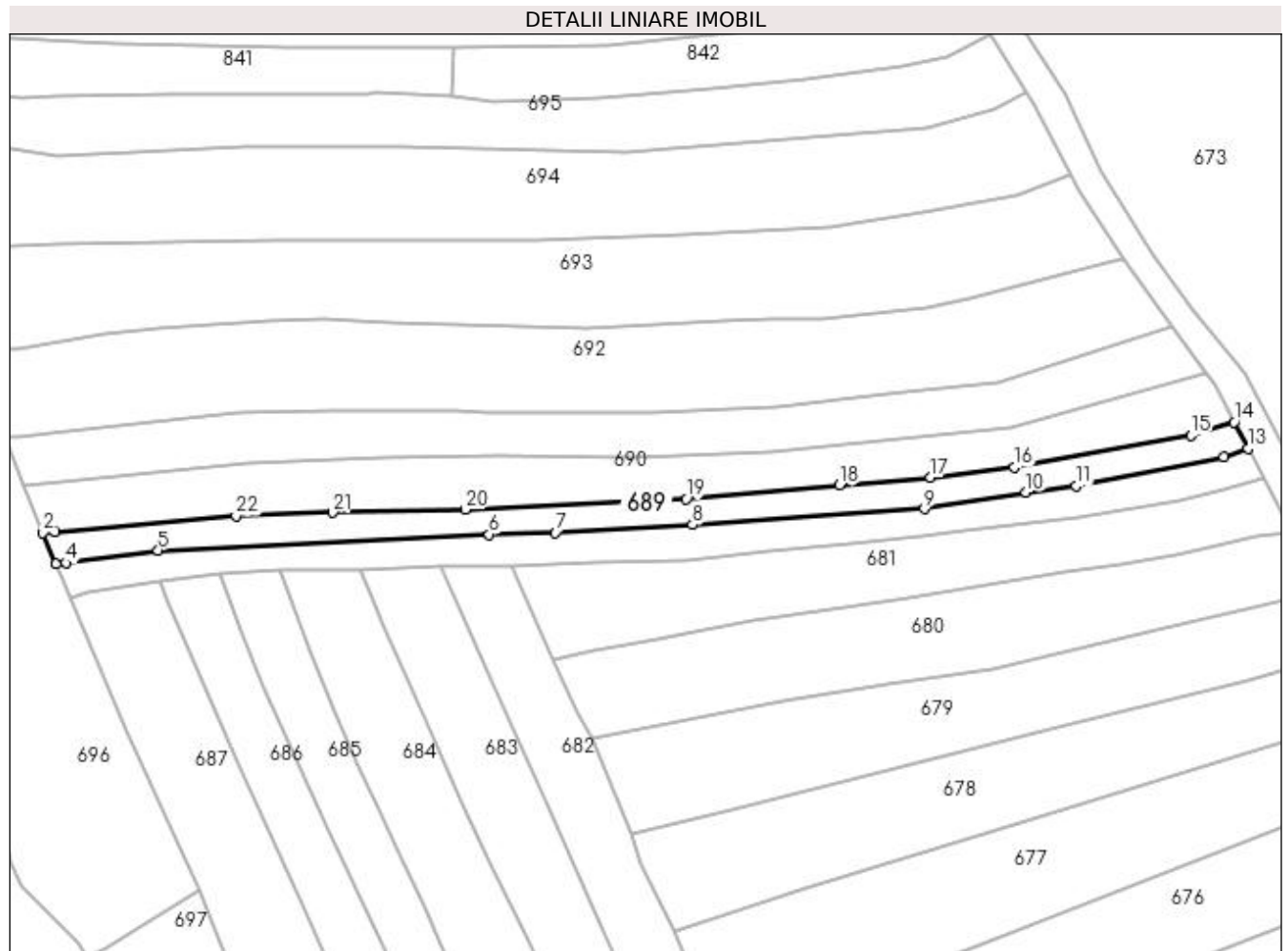
Inscrieri privind dezmembramintele dreptului de proprietate, drepturi reale de garanție și sarcini	Referințe
NU SUNT	

Anexa Nr. 1 La Partea I

Teren

Nr cadastral	Suprafața (mp)*	Observații / Referințe
	1.456	

* Suprafața este determinată în planul de proiecție Stereo 70.



Date referitoare la teren

Crt	Categorie folosință	Intra vilan	Suprafața (mp)	Tarla	Parcelă	Nr. topo	Observații / Referințe
1	faneata	NU	1.456	-	-	-	

Lungime Segmente

1) Valorile lungimilor segmentelor sunt obținute din proiecție în plan.

Punct început	X / Y	Punct sfârșit	X / Y	Lungime segment (** (m)
1	439.920,527 691.314,615	2	439.918,042 691.314,395	2.495
3	439.920,664 691.307,916	4	439.922,738 691.308,198	2.093
5	439.941,816 691.310,796	6	440.010,212 691.314,068	68.474
7	440.023,845 691.314,441	8	440.052,205 691.316,069	28.407
9	440.100,105 691.319,332	10	440.121,086 691.322,753	21.258

Punct început	X / Y	Punct sfârșit	X / Y	Lungime segment (** (m)
2	439.918,042 691.314,395	3	439.920,664 691.307,916	6.989
4	439.922,738 691.308,198	5	439.941,816 691.310,796	19.254
6	440.010,212 691.314,068	7	440.023,845 691.314,441	13.638
8	440.052,205 691.316,069	9	440.100,105 691.319,332	48.011
10	440.121,086 691.322,753	11	440.131,449 691.324,045	10.443

Punct început	X / Y	Punct sfârșit	X / Y	Lungime segment (** (m)
11	440.131,449 691.324,045	12	440.162,006 691.330,0	31.132
13	440.166,91 691.331,812	14	440.164,046 691.337,275	6.168
15	440.155,115 691.334,515	16	440.118,641 691.327,911	37.067
17	440.101,368 691.325,879	18	440.082,531 691.324,209	18.911
19	440.050,929 691.321,408	20	440.005,266 691.319,235	45.715
21	439.977,882 691.318,562	22	439.957,891 691.317,929	20.001

Punct început	X / Y	Punct sfârșit	X / Y	Lungime segment (** (m)
12	440.162,006 691.330,0	13	440.166,91 691.331,812	5.228
14	440.164,046 691.337,275	15	440.155,115 691.334,515	9.348
16	440.118,641 691.327,911	17	440.101,368 691.325,879	17.392
18	440.082,531 691.324,209	19	440.050,929 691.321,408	31.726
20	440.005,266 691.319,235	21	439.977,882 691.318,562	27.392
22	439.957,891 691.317,929	1	439.920,527 691.314,615	37.511

** Lungimile segmentelor sunt determinate în planul de proiecție Stereo 70 și sunt rotunjite la 1 milimetru.

*** Distanța dintre puncte este formată din segmente cumulate ce sunt mai mici decât valoarea 1 milimetru.

**DATE DESPRE IMOBILUL NR. 690**

Oficiul de Cadastru și Publicitate Imobiliară MARAMURES
Biroul de Cadastru și Publicitate Imobiliară Dragomiresti

A. Partea I. Descrierea imobilului

TEREN Extravilan

Nr. CF vechi:1666

Nr. topografic:parte din nr. topo 1365

Adresa: Jud. Maramures

Nr. Crt	Nr cadastral Nr. topografic	Suprafata* (mp)	Observatii / Referinte
A1		2.407	Sector cadastral:8 Teren neimprejmuit;

B. Partea II. Proprietari și acte

Inscrieri privitoare la dreptul de proprietate și alte drepturi reale		Referințe
690 / 04/07/2023		
Act Normativ nr. Legea 7, din 13/03/1996 emis de Parlamentul României;		
B1	Intabulare, drept de PROPRIETATE, dobândit prin Lege, cota actuala 1/1 1) NEIDENTIFICAT NEIDENTIFICAT	A1
Act Administrativ nr. Adeverința nr. 2234, din 26/06/2023 emis de Primăria Șieu;		
B2	Se notează posesia faptică în favoarea lui 1) FAUR ȘTEFAN	A1

C. Partea III. SARCINI .

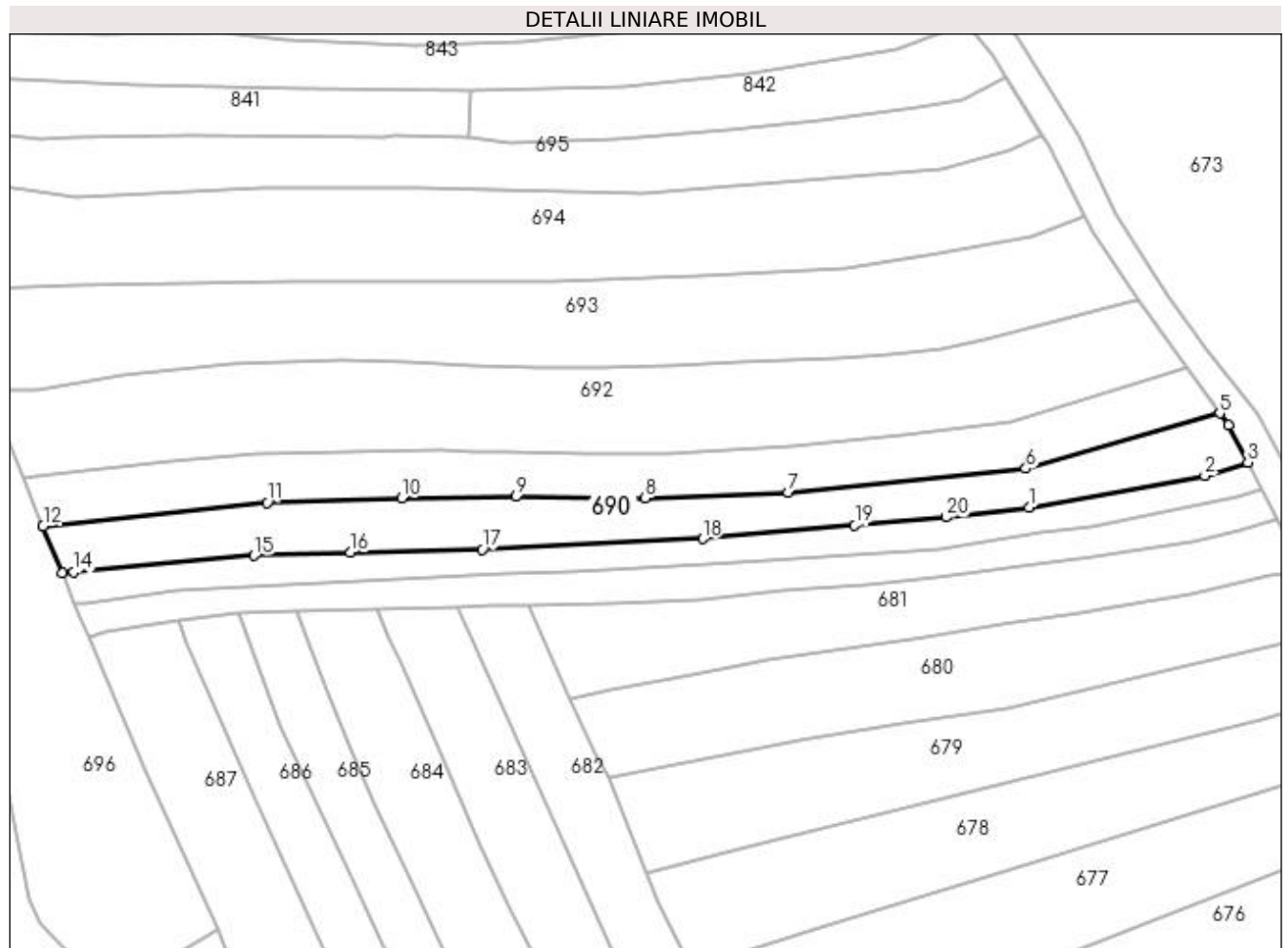
Inscrieri privind dezmembramintele dreptului de proprietate, drepturi reale de garanție și sarcini	Referințe
NU SUNT	

Anexa Nr. 1 La Partea I

Teren

Nr cadastral	Suprafața (mp)*	Observații / Referințe
	2.407	

* Suprafața este determinată în planul de proiecție Stereo 70.



Date referitoare la teren

Crt	Categorie folosință	Intra vilan	Suprafața (mp)	Tarla	Parcelă	Nr. topo	Observații / Referințe
1	faneata	NU	2.407	-	-	-	

Lungime Segmente

1) Valorile lungimilor segmentelor sunt obținute din proiecție în plan.

Punct început	X / Y	Punct sfârșit	X / Y	Lungime segment (** (m)
1	440.118,641 691.327,911	2	440.155,115 691.334,515	37.067
2	440.155,115 691.334,515	3	440.164,046 691.337,275	9.348
3	440.164,046 691.337,275	4	440.160,011 691.344,968	8.687
4	440.160,011 691.344,968	5	440.158,205 691.347,434	3.057
5	440.158,205 691.347,434	6	440.117,986 691.336,02	41.807

Punct început	X / Y	Punct sfârșit	X / Y	Lungime segment (** (m)
6	440.117,986 691.336,02	7	440.068,694 691.331,076	49.539
7	440.068,694 691.331,076	8	440.039,012 691.329,84	29.708
8	440.039,012 691.329,84	9	440.012,158 691.330,193	26.856
9	440.012,158 691.330,193	10	439.988,483 691.329,84	23.678
10	439.988,483 691.329,84	11	439.960,567 691.328,915	27.931
11	439.960,567 691.328,915	12	439.914,119 691.324,088	46.698
12	439.914,119 691.324,088	13	439.918,042 691.314,395	10.457
13	439.918,042 691.314,395	14	439.920,527 691.314,615	2.495
14	439.920,527 691.314,615	15	439.957,891 691.317,929	37.511
15	439.957,891 691.317,929	16	439.977,882 691.318,562	20.001
16	439.977,882 691.318,562	17	440.005,266 691.319,235	27.392
17	440.005,266 691.319,235	18	440.050,929 691.321,408	45.715
18	440.050,929 691.321,408	19	440.082,531 691.324,209	31.726
19	440.082,531 691.324,209	20	440.101,368 691.325,879	18.911
20	440.101,368 691.325,879	1	440.118,641 691.327,911	17.392

** Lungimile segmentelor sunt determinate în planul de proiecție Stereo 70 și sunt rotunjite la 1 milimetru.

*** Distanța dintre puncte este formată din segmente cumulate ce sunt mai mici decât valoarea 1 milimetru.

**DATE DESPRE IMOBILUL NR. 691**

Oficiul de Cadastru și Publicitate Imobiliară MARAMURES
Biroul de Cadastru și Publicitate Imobiliară Dragomirești

A. Partea I. Descrierea imobilului

TEREN Extravilan

Nr. CF vechi:756

Nr. topografic:parte din nr. topo 1366

Adresa: Jud. Maramures

Nr. Crt	Nr cadastral Nr. topografic	Suprafața* (mp)	Observații / Referințe
A1		2.407	Sector cadastral:8 Teren neimprejmuit;

B. Partea II. Proprietari și acte

Inscrieri privitoare la dreptul de proprietate și alte drepturi reale		Referințe
691 / 04/07/2023		
Act Normativ nr. Legea 7, din 13/03/1996 emis de Parlamentul României;		
B1	Intabulare, drept de PROPRIETATE, dobândit prin Lege, cota actuala 1/1 1) NEIDENTIFICAT NEIDENTIFICAT	A1
Act Administrativ nr. Adeverința nr. 2232, din 26/06/2023 emis de Primăria Șieu;		
B2	Se notează posesia faptică în favoarea lui 1) FAUR GHEORGHE	A1

C. Partea III. SARCINI .

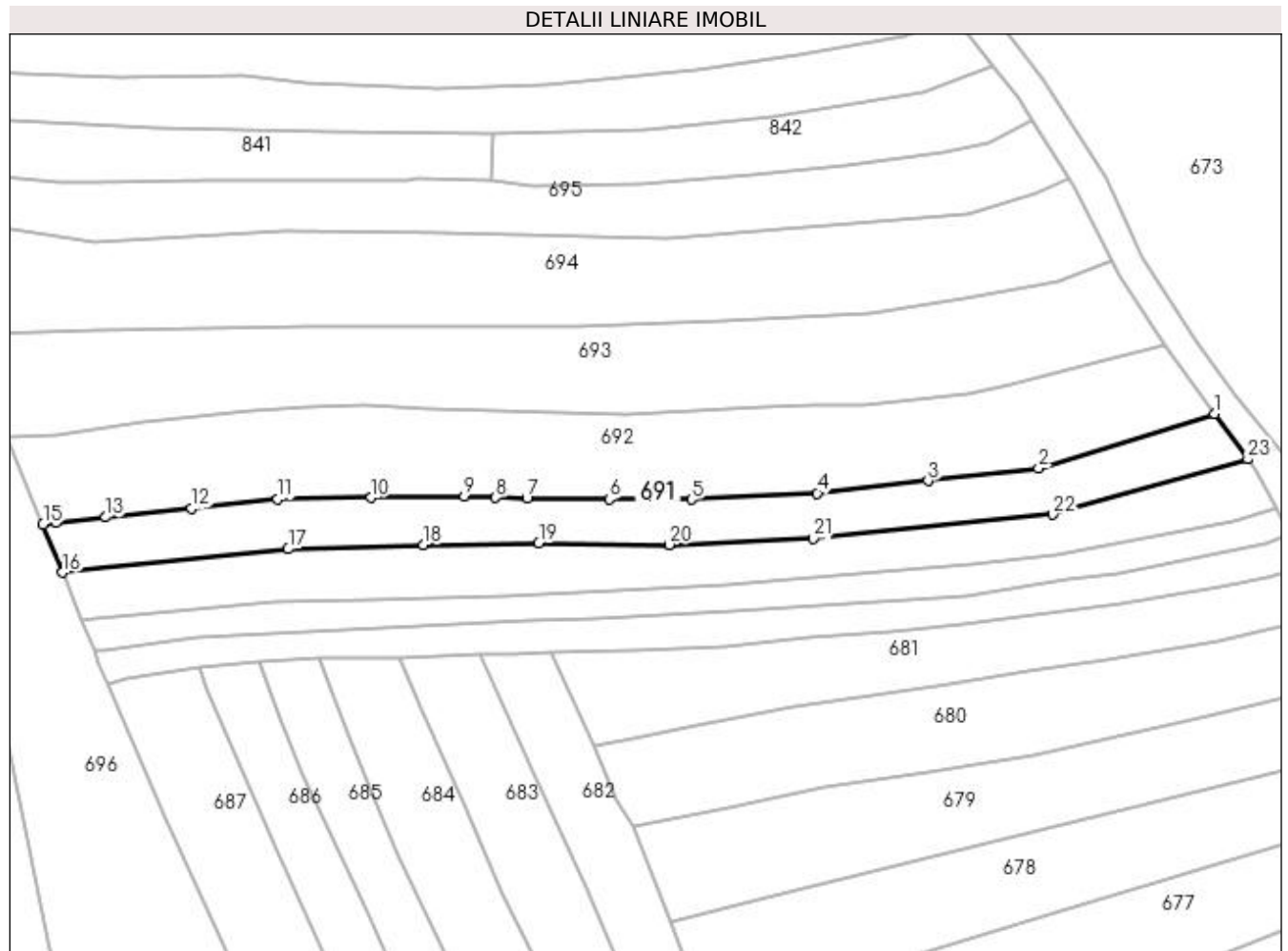
Inscrieri privind dezmembramintele dreptului de proprietate, drepturi reale de garanție și sarcini	Referințe
NU SUNT	

Anexa Nr. 1 La Partea I

Teren

Nr cadastral	Suprafața (mp)*	Observații / Referințe
	2.407	

* Suprafața este determinată în planul de proiecție Stereo 70.



Date referitoare la teren

Crt	Categorie folosință	Intra vilan	Suprafața (mp)	Tarla	Parcelă	Nr. topo	Observații / Referințe
1	faneata	NU	2.407	-	-	-	

Lungime Segmente

1) Valorile lungimilor segmentelor sunt obținute din proiecție în plan.

Punct început	X / Y	Punct sfârșit	X / Y	Lungime segment (** (m)
1	440.151,348 691.356,794	2	440.115,122 691.345,529	37.937
3	440.092,328 691.342,98	4	440.069,533 691.340,431	22.937
5	440.043,683 691.339,116	6	440.026,704 691.339,205	16.979
7	440.009,724 691.339,293	8	440.003,301 691.339,52	6.427
9	439.996,878 691.339,747	10	439.977,651 691.339,488	19.229

Punct început	X / Y	Punct sfârșit	X / Y	Lungime segment (** (m)
2	440.115,122 691.345,529	3	440.092,328 691.342,98	22.936
4	440.069,533 691.340,431	5	440.043,683 691.339,116	25.883
6	440.026,704 691.339,205	7	440.009,724 691.339,293	16.98
8	440.003,301 691.339,52	9	439.996,878 691.339,747	6.427
10	439.977,651 691.339,488	11	439.958,425 691.339,228	19.228

Punct început	X / Y	Punct sfârșit	X / Y	Lungime segment (** (m)
11	439.958,425 691.339,228	12	439.940,722 691.337,358	17.801
13	439.923,019 691.335,488	14	439.912,822 691.334,357	10.26
15	439.910,086 691.334,054	16	439.914,119 691.324,088	10.751
17	439.960,567 691.328,915	18	439.988,483 691.329,84	27.931
19	440.012,158 691.330,193	20	440.039,012 691.329,84	26.856
21	440.068,694 691.331,076	22	440.117,986 691.336,02	49.539
23	440.158,205 691.347,434	1	440.151,348 691.356,794	11.603

Punct început	X / Y	Punct sfârșit	X / Y	Lungime segment (** (m)
12	439.940,722 691.337,358	13	439.923,019 691.335,488	17.801
14	439.912,822 691.334,357	15	439.910,086 691.334,054	2.753
16	439.914,119 691.324,088	17	439.960,567 691.328,915	46.698
18	439.988,483 691.329,84	19	440.012,158 691.330,193	23.678
20	440.039,012 691.329,84	21	440.068,694 691.331,076	29.708
22	440.117,986 691.336,02	23	440.158,205 691.347,434	41.807

** Lungimile segmentelor sunt determinate în planul de proiecție Stereo 70 și sunt rotunjite la 1 milimetru.

*** Distanța dintre puncte este formată din segmente cumulate ce sunt mai mici decât valoarea 1 milimetru.

**DATE DESPRE IMOBILUL NR. 692**

Oficiul de Cadastru și Publicitate Imobiliară MARAMURES
Biroul de Cadastru și Publicitate Imobiliară Dragomirești

A. Partea I. Descrierea imobilului

TEREN Extravilan

Nr. CF vechi:1901

Nr. topografic:parte din nr. topo 1367

Adresa: Jud. Maramures

Nr. Crt	Nr cadastral Nr. topografic	Suprafața* (mp)	Observații / Referințe
A1		4.339	Sector cadastral:8 Teren neimprejmuit;

B. Partea II. Proprietari și acte

Inscrieri privitoare la dreptul de proprietate și alte drepturi reale		Referințe
692 / 04/07/2023		
Act Normativ nr. Legea 7, din 13/03/1996 emis de Parlamentul României;		
B1	Intabulare, drept de PROPRIETATE, dobândit prin Lege, cota actuala 1/1 1) NEIDENTIFICAT NEIDENTIFICAT	A1
Act Administrativ nr. Adeverința nr. 2191, din 26/06/2023 emis de Primăria Șieu;		
B2	Se notează posesia faptică în favoarea lui 1) CONDRAT VASILE	A1

C. Partea III. SARCINI .

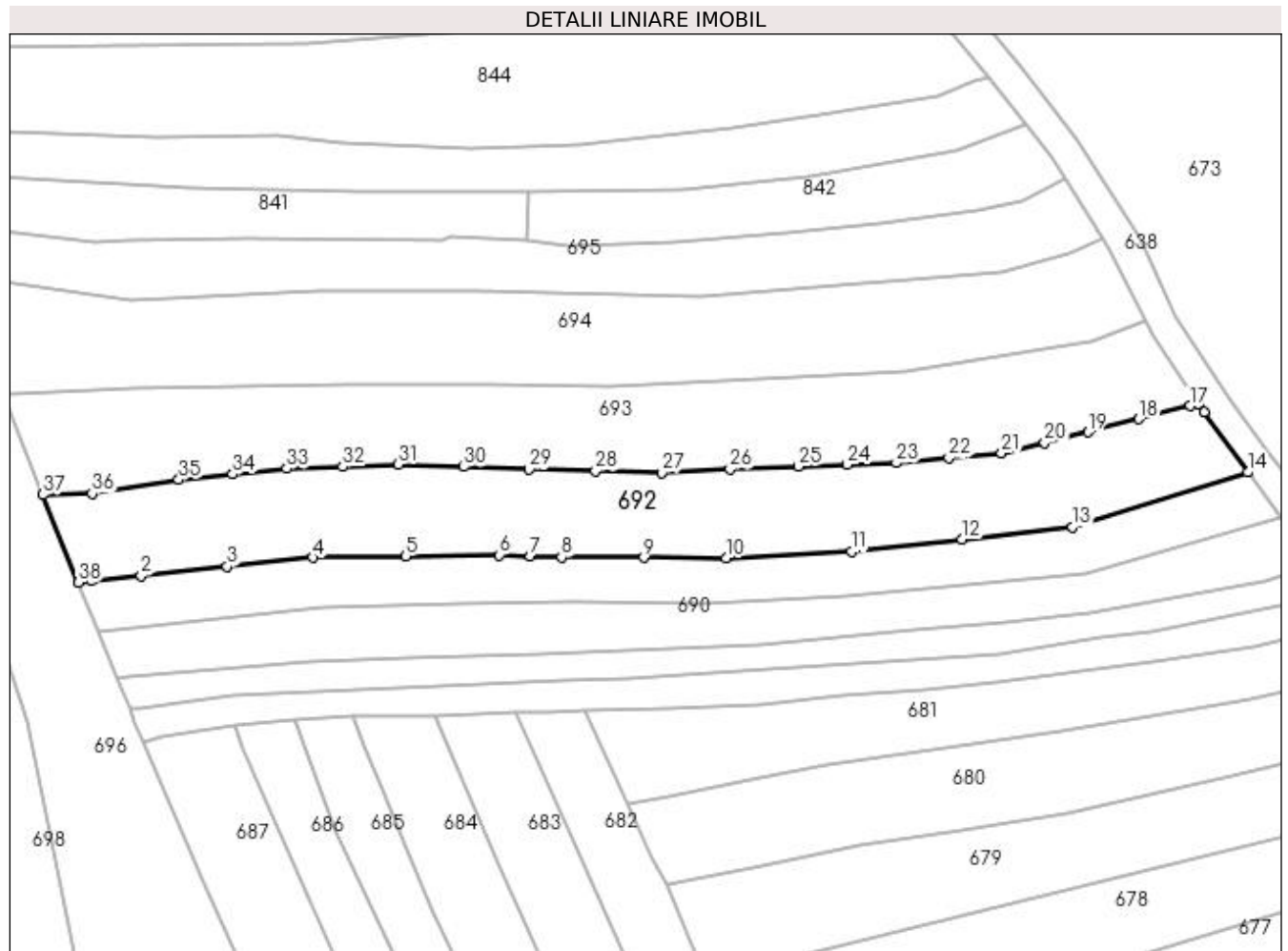
Inscrieri privind dezmembramintele dreptului de proprietate, drepturi reale de garanție și sarcini	Referințe
NU SUNT	

Anexa Nr. 1 La Partea I

Teren

Nr cadastral	Suprafața (mp)*	Observații / Referințe
	4.339	

* Suprafața este determinată în planul de proiecție Stereo 70.



Date referitoare la teren

Crt	Categorie folosință	Intra vilan	Suprafața (mp)	Tarla	Parcelă	Nr. topo	Observații / Referințe
1	faneata	NU	4.339	-	-	-	

Lungime Segmente

1) Valorile lungimilor segmentelor sunt obținute din proiecție în plan.

Punct început	X / Y	Punct sfârșit	X / Y	Lungime segment (** (m)
1	439.912,822 691.334,357	2	439.923,019 691.335,488	10.26
3	439.940,722 691.337,358	4	439.958,425 691.339,228	17.801
5	439.977,651 691.339,488	6	439.996,878 691.339,747	19.229
7	440.003,301 691.339,52	8	440.009,724 691.339,293	6.427
9	440.026,704 691.339,205	10	440.043,683 691.339,116	16.979

Punct început	X / Y	Punct sfârșit	X / Y	Lungime segment (** (m)
2	439.923,019 691.335,488	3	439.940,722 691.337,358	17.801
4	439.958,425 691.339,228	5	439.977,651 691.339,488	19.228
6	439.996,878 691.339,747	7	440.003,301 691.339,52	6.427
8	440.009,724 691.339,293	9	440.026,704 691.339,205	16.98
10	440.043,683 691.339,116	11	440.069,533 691.340,431	25.883

Punct început	X / Y	Punct sfârșit	X / Y	Lungime segment (** (m)
11	440.069,533 691.340,431	12	440.092,328 691.342,98	22.937
13	440.115,122 691.345,529	14	440.151,348 691.356,794	37.937
15	440.142,338 691.369,214	16	440.141,201 691.370,931	2.059
17	440.139,428 691.370,477	18	440.128,872 691.367,772	10.897
19	440.118,316 691.365,067	20	440.109,416 691.362,906	9.159
21	440.100,516 691.360,744	22	440.089,671 691.359,728	10.892
23	440.078,825 691.358,711	24	440.068,706 691.358,374	10.125
25	440.058,587 691.358,037	26	440.044,498 691.357,387	14.104
27	440.030,408 691.356,736	28	440.016,743 691.357,077	13.669
29	440.003,077 691.357,418	30	439.989,569 691.357,901	13.517
31	439.976,06 691.358,383	32	439.964,546 691.357,972	11.521
33	439.953,032 691.357,561	34	439.941,896 691.356,417	11.195
35	439.930,759 691.355,272	36	439.912,891 691.352,435	18.092
37	439.902,755 691.352,167	38	439.910,086 691.334,054	19.54

Punct început	X / Y	Punct sfârșit	X / Y	Lungime segment (** (m)
12	440.092,328 691.342,98	13	440.115,122 691.345,529	22.936
14	440.151,348 691.356,794	15	440.142,338 691.369,214	15.344
16	440.141,201 691.370,931	17	440.139,428 691.370,477	1.83
18	440.128,872 691.367,772	19	440.118,316 691.365,067	10.897
20	440.109,416 691.362,906	21	440.100,516 691.360,744	9.159
22	440.089,671 691.359,728	23	440.078,825 691.358,711	10.894
24	440.068,706 691.358,374	25	440.058,587 691.358,037	10.125
26	440.044,498 691.357,387	27	440.030,408 691.356,736	14.105
28	440.016,743 691.357,077	29	440.003,077 691.357,418	13.67
30	439.989,569 691.357,901	31	439.976,06 691.358,383	13.518
32	439.964,546 691.357,972	33	439.953,032 691.357,561	11.521
34	439.941,896 691.356,417	35	439.930,759 691.355,272	11.196
36	439.912,891 691.352,435	37	439.902,755 691.352,167	10.14
38	439.910,086 691.334,054	1	439.912,822 691.334,357	2.753

** Lungimile segmentelor sunt determinate în planul de proiecție Stereo 70 și sunt rotunjite la 1 milimetru.

*** Distanța dintre puncte este formată din segmente cumulate ce sunt mai mici decât valoarea 1 milimetru.

**DATE DESPRE IMOBILUL NR. 693**

Oficiul de Cadastru și Publicitate Imobiliară MARAMURES
Biroul de Cadastru și Publicitate Imobiliară Dragomirești

A. Partea I. Descrierea imobilului

TEREN Extravilan

Nr. CF vechi:839

Nr. topografic:parte din nr. topo 1368

Adresa: Jud. Maramures

Nr. Crt	Nr cadastral Nr. topografic	Suprafața* (mp)	Observații / Referințe
A1		4.378	Sector cadastral:8 Teren neimprejmuit;

B. Partea II. Proprietari și acte

Inscrieri privitoare la dreptul de proprietate și alte drepturi reale		Referințe
693 / 04/07/2023		
Act Normativ nr. Legea 7, din 13/03/1996 emis de Parlamentul României;		
B1	Intabulare, drept de PROPRIETATE, dobândit prin Lege, cota actuala 1/1 1) NEIDENTIFICAT NEIDENTIFICAT	A1
Act Administrativ nr. Adeverința nr. 2229, din 26/06/2023 emis de Primăria Șieu;		
B2	Se notează posesia faptică în favoarea lui 1) DUNCA ȘTEFAN	A1

C. Partea III. SARCINI .

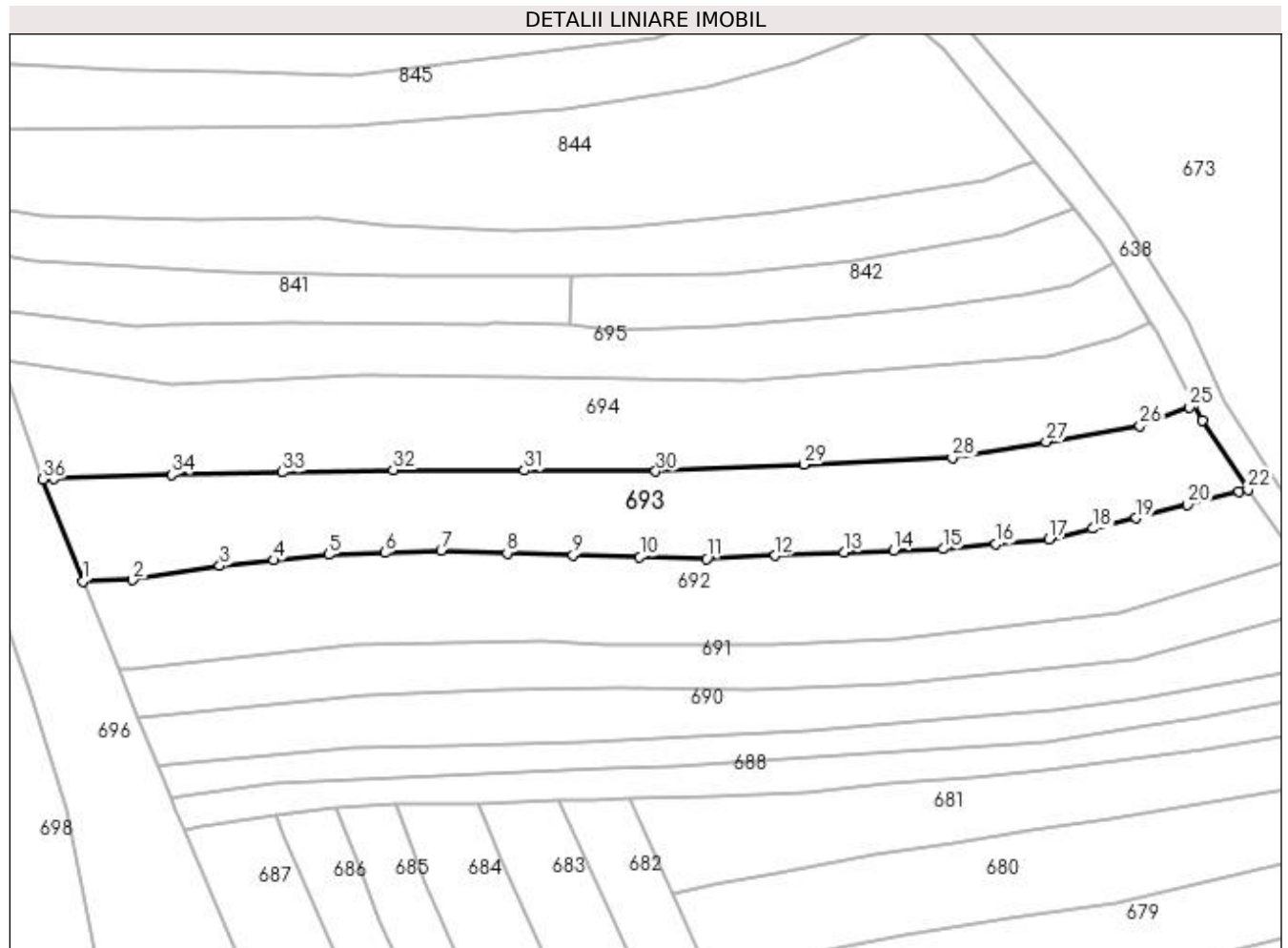
Inscrieri privind dezmembramintele dreptului de proprietate, drepturi reale de garanție și sarcini	Referințe
NU SUNT	

Anexa Nr. 1 La Partea I

Teren

Nr cadastral	Suprafața (mp)*	Observații / Referințe
	4.378	

* Suprafața este determinată în planul de proiecție Stereo 70.



Date referitoare la teren

Crt	Categorie folosință	Intra vilan	Suprafața (mp)	Tarla	Parcelă	Nr. topo	Observații / Referințe
1	faneata	NU	4.378	-	-	-	

Lungime Segmente

1) Valorile lungimilor segmentelor sunt obținute din proiecție în plan.

Punct început	X / Y	Punct sfârșit	X / Y	Lungime segment (** (m)
1	439.902,755 691.352,167	2	439.912,891 691.352,435	10.14
3	439.930,759 691.355,272	4	439.941,896 691.356,417	11.196
5	439.953,032 691.357,561	6	439.964,546 691.357,972	11.521
7	439.976,06 691.358,383	8	439.989,569 691.357,901	13.518
9	440.003,077 691.357,418	10	440.016,743 691.357,077	13.67

Punct început	X / Y	Punct sfârșit	X / Y	Lungime segment (** (m)
2	439.912,891 691.352,435	3	439.930,759 691.355,272	18.092
4	439.941,896 691.356,417	5	439.953,032 691.357,561	11.195
6	439.964,546 691.357,972	7	439.976,06 691.358,383	11.521
8	439.989,569 691.357,901	9	440.003,077 691.357,418	13.517
10	440.016,743 691.357,077	11	440.030,408 691.356,736	13.669

Punct început	X / Y	Punct sfârșit	X / Y	Lungime segment (** (m)
11	440.030,408 691.356,736	12	440.044,498 691.357,387	14.105
13	440.058,587 691.358,037	14	440.068,706 691.358,374	10.125
15	440.078,825 691.358,711	16	440.089,671 691.359,728	10.894
17	440.100,516 691.360,744	18	440.109,416 691.362,906	9.159
19	440.118,316 691.365,067	20	440.128,872 691.367,772	10.897
21	440.139,428 691.370,477	22	440.141,201 691.370,931	1.83
23	440.131,879 691.385,011	24	440.130,233 691.388,191	3.581
25	440.129,181 691.387,788	26	440.119,106 691.383,928	10.789
27	440.099,9 691.380,675	28	440.080,693 691.377,421	19.481
29	440.050,346 691.376,028	30	440.020,0 691.374,634	30.378
31	439.993,124 691.374,777	32	439.966,247 691.374,919	26.877
33	439.943,604 691.374,424	34	439.920,96 691.373,929	22.649
35	439.896,768 691.373,09	36	439.894,59 691.373,014	2.179

Punct început	X / Y	Punct sfârșit	X / Y	Lungime segment (** (m)
12	440.044,498 691.357,387	13	440.058,587 691.358,037	14.104
14	440.068,706 691.358,374	15	440.078,825 691.358,711	10.125
16	440.089,671 691.359,728	17	440.100,516 691.360,744	10.892
18	440.109,416 691.362,906	19	440.118,316 691.365,067	9.159
20	440.128,872 691.367,772	21	440.139,428 691.370,477	10.897
22	440.141,201 691.370,931	23	440.131,879 691.385,011	16.886
24	440.130,233 691.388,191	25	440.129,181 691.387,788	1.127
26	440.119,106 691.383,928	27	440.099,9 691.380,675	19.48
28	440.080,693 691.377,421	29	440.050,346 691.376,028	30.379
30	440.020,0 691.374,634	31	439.993,124 691.374,777	26.876
32	439.966,247 691.374,919	33	439.943,604 691.374,424	22.648
34	439.920,96 691.373,929	35	439.896,768 691.373,09	24.207
36	439.894,59 691.373,014	1	439.902,755 691.352,167	22.389

** Lungimile segmentelor sunt determinate în planul de proiecție Stereo 70 și sunt rotunjite la 1 milimetru.

*** Distanța dintre puncte este formată din segmente cumulate ce sunt mai mici decât valoarea 1 milimetru.

**DATE DESPRE IMOBILUL NR. 694**

Oficiul de Cadastru și Publicitate Imobiliară MARAMURES
Biroul de Cadastru și Publicitate Imobiliară Dragomiresti

A. Partea I. Descrierea imobilului

TEREN Extravilan

Nr. CF vechi:1645

Nr. topografic:parte din nr. topo 1369

Adresa: Jud. Maramures

Nr. Crt	Nr cadastral Nr. topografic	Suprafața* (mp)	Observații / Referințe
A1		4.473	Sector cadastral:8 Teren neimprejmuit;

B. Partea II. Proprietari și acte

Inscrieri privitoare la dreptul de proprietate și alte drepturi reale		Referințe
694 / 05/07/2023		
Act Normativ nr. Legea 7, din 13/03/1996 emis de Parlamentul României;		
B1	Inscrierea provizorie, drept de PROPRIETATE, dobandit prin Lege, cota actuala 1/1 1) COMUNA ȘIEU , CIF:14813046, PROPRIETAR NEIDENTIFICAT	A1

C. Partea III. SARCINI .

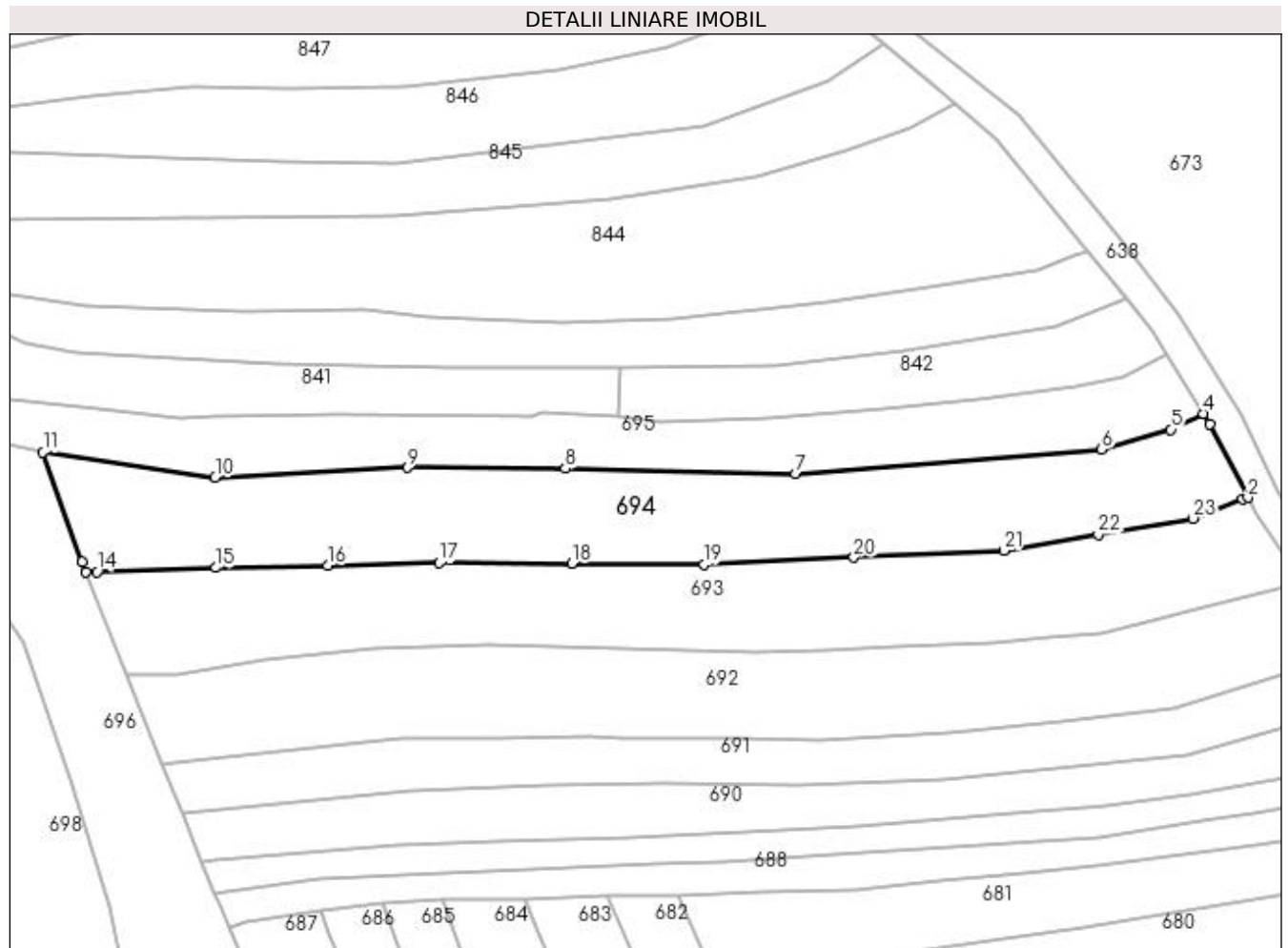
Inscrieri privind dezmembramintele dreptului de proprietate, drepturi reale de garanție și sarcini	Referințe
NU SUNT	

Anexa Nr. 1 La Partea I

Teren

Nr cadastral	Suprafața (mp)*	Observații / Referințe
	4.473	

* Suprafața este determinată în planul de proiecție Stereo 70.



Date referitoare la teren

Crt	Categorie folosință	Intra vilan	Suprafața (mp)	Tarla	Parcelă	Nr. topo	Observații / Referințe
1	faneata	NU	4.473	-	-	-	

Lungime Segmente

1) Valorile lungimilor segmentelor sunt obținute din proiecție în plan.

Punct început	X / Y	Punct sfârșit	X / Y	Lungime segment (** (m)
1	440.129,181 691.387,788	2	440.130,233 691.388,191	1.127
3	440.122,514 691.403,111	4	440.121,25 691.405,144	2.394
5	440.114,625 691.401,964	6	440.100,538 691.397,942	14.65
7	440.038,548 691.392,987	8	439.991,85 691.394,019	46.709
9	439.959,72 691.394,254	10	439.920,801 691.392,247	38.971

Punct început	X / Y	Punct sfârșit	X / Y	Lungime segment (** (m)
2	440.130,233 691.388,191	3	440.122,514 691.403,111	16.798
4	440.121,25 691.405,144	5	440.114,625 691.401,964	7.349
6	440.100,538 691.397,942	7	440.038,548 691.392,987	62.188
8	439.991,85 691.394,019	9	439.959,72 691.394,254	32.131
10	439.920,801 691.392,247	11	439.885,871 691.397,319	35.296

Punct început	X / Y	Punct sfârșit	X / Y	Lungime segment (** (m)
11	439.885,871 691.397,319	12	439.893,786 691.375,068	23.617
13	439.894,59 691.373,014	14	439.896,768 691.373,09	2.179
15	439.920,96 691.373,929	16	439.943,604 691.374,424	22.649
17	439.966,247 691.374,919	18	439.993,124 691.374,777	26.877
19	440.020,0 691.374,634	20	440.050,346 691.376,028	30.378
21	440.080,693 691.377,421	22	440.099,9 691.380,675	19.481
23	440.119,106 691.383,928	1	440.129,181 691.387,788	10.789

Punct început	X / Y	Punct sfârșit	X / Y	Lungime segment (** (m)
12	439.893,786 691.375,068	13	439.894,59 691.373,014	2.206
14	439.896,768 691.373,09	15	439.920,96 691.373,929	24.207
16	439.943,604 691.374,424	17	439.966,247 691.374,919	22.648
18	439.993,124 691.374,777	19	440.020,0 691.374,634	26.876
20	440.050,346 691.376,028	21	440.080,693 691.377,421	30.379
22	440.099,9 691.380,675	23	440.119,106 691.383,928	19.48

** Lungimile segmentelor sunt determinate în planul de proiecție Stereo 70 și sunt rotunjite la 1 milimetru.

*** Distanța dintre puncte este formată din segmente cumulate ce sunt mai mici decât valoarea 1 milimetru.

**DATE DESPRE IMOBILUL NR. 695**

Oficiul de Cadastru și Publicitate Imobiliară MARAMURES
Biroul de Cadastru și Publicitate Imobiliară Dragomiresti

A. Partea I. Descrierea imobilului

TEREN Extravilan

Nr. CF vechi:10

Nr. topografic:parte din nr. topo 1370

Adresa: Jud. Maramures

Nr. Crt	Nr cadastral Nr. topografic	Suprafata* (mp)	Observatii / Referinte
A1		2.886	Sector cadastral:8 Teren neimprejmuit;

B. Partea II. Proprietari și acte

Inscrieri privitoare la dreptul de proprietate și alte drepturi reale		Referințe
695 / 05/07/2023		
Act Normativ nr. Legea 7, din 13/03/1996 emis de Parlamentul României;		
B1	Intabulare, drept de PROPRIETATE, dobândit prin Lege, cota actuala 1/1 1) NEIDENTIFICAT NEIDENTIFICAT	A1
Act Administrativ nr. Adeverința nr. 2457, din 03/07/2023 emis de Primăria Șieu;		
B2	Se notează posesia faptică în favoarea lui 1) GOCI MARIA	A1

C. Partea III. SARCINI .

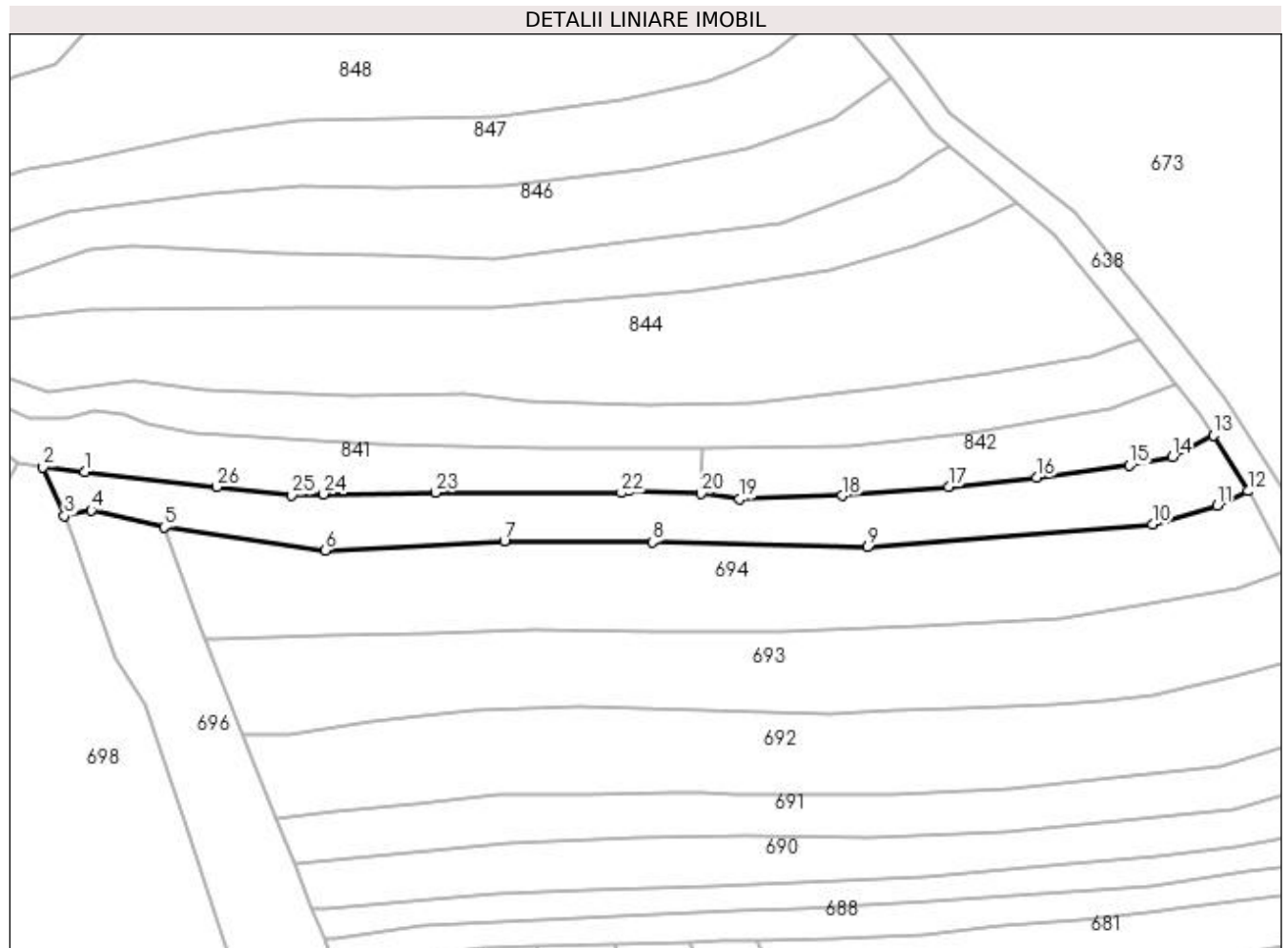
Inscrieri privind dezmembramintele dreptului de proprietate, drepturi reale de garanție și sarcini	Referințe
NU SUNT	

Anexa Nr. 1 La Partea I

Teren

Nr cadastral	Suprafața (mp)*	Observații / Referințe
	2.886	

* Suprafața este determinată în planul de proiecție Stereo 70.



Date referitoare la teren

Crt	Categorie folosință	Intra vilan	Suprafața (mp)	Tarla	Parcelă	Nr. topo	Observații / Referințe
1	faneata	NU	2.886	-	-	-	

Lungime Segmente

1) Valorile lungimilor segmentelor sunt obținute din proiecție în plan.

Punct început	X / Y	Punct sfârșit	X / Y	Lungime segment (** (m)
1	439.868,58 691.409,324	2	439.859,531 691.410,333	9.105
3	439.864,156 691.399,785	4	439.869,999 691.401,028	5.974
5	439.885,871 691.397,319	6	439.920,801 691.392,247	35.296
7	439.959,72 691.394,254	8	439.991,85 691.394,019	32.131
9	440.038,548 691.392,987	10	440.100,538 691.397,942	62.188

Punct început	X / Y	Punct sfârșit	X / Y	Lungime segment (** (m)
2	439.859,531 691.410,333	3	439.864,156 691.399,785	11.517
4	439.869,999 691.401,028	5	439.885,871 691.397,319	16.3
6	439.920,801 691.392,247	7	439.959,72 691.394,254	38.971
8	439.991,85 691.394,019	9	440.038,548 691.392,987	46.709
10	440.100,538 691.397,942	11	440.114,625 691.401,964	14.65

Punct început	X / Y	Punct sfârșit	X / Y	Lungime segment (** (m)
11	440.114,625 691.401,964	12	440.121,25 691.405,144	7.349
13	440.113,752 691.417,196	14	440.104,878 691.412,588	9.999
15	440.095,521 691.410,702	16	440.075,374 691.408,047	20.321
17	440.056,241 691.406,088	18	440.033,06 691.404,171	23.26
19	440.010,852 691.403,477	20	440.002,518 691.404,625	8.413
21	439.986,833 691.405,204	22	439.985,119 691.404,757	1.771
23	439.944,732 691.404,844	24	439.920,505 691.404,511	24.229
25	439.913,545 691.404,258	26	439.897,274 691.406,058	16.37

Punct început	X / Y	Punct sfârșit	X / Y	Lungime segment (** (m)
12	440.121,25 691.405,144	13	440.113,752 691.417,196	14.194
14	440.104,878 691.412,588	15	440.095,521 691.410,702	9.545
16	440.075,374 691.408,047	17	440.056,241 691.406,088	19.233
18	440.033,06 691.404,171	19	440.010,852 691.403,477	22.219
20	440.002,518 691.404,625	21	439.986,833 691.405,204	15.696
22	439.985,119 691.404,757	23	439.944,732 691.404,844	40.387
24	439.920,505 691.404,511	25	439.913,545 691.404,258	6.965
26	439.897,274 691.406,058	1	439.868,58 691.409,324	28.879

** Lungimile segmentelor sunt determinate în planul de proiecție Stereo 70 și sunt rotunjite la 1 milimetru.

*** Distanța dintre puncte este formată din segmente cumulate ce sunt mai mici decât valoarea 1 milimetru.

**DATE DESPRE IMOBILUL NR. 696**

Oficiul de Cadastru și Publicitate Imobiliară MARAMURES
Biroul de Cadastru și Publicitate Imobiliară Dragomiresti

A. Partea I. Descrierea imobilului

TEREN Extravilan

Nr. CF vechi:104

Nr. topografic:parte din nr. topo 1331

Adresa: Jud. Maramures

Nr. Crt	Nr cadastral Nr. topografic	Suprafața* (mp)	Observații / Referințe
A1	50932	4.074	Sector cadastral:8 Teren neimprejmuit;

B. Partea II. Proprietari și acte

Inscrieri privitoare la dreptul de proprietate și alte drepturi reale		Referințe
696 / 03/07/2023		
Act Normativ nr. Legea 7, din 13/03/1996 emis de Parlamentul României;		
B1	Intabulare, drept de PROPRIETATE, dobândit prin Lege, cota actuala 1/1 1) NEIDENTIFICAT NEIDENTIFICAT	A1
Act Administrativ nr. Adeverința nr. 2379, din 27/06/2023 emis de Primăria Șieu;		
B2	Se notează posesia faptică în favoarea lui 1) SAS IONUȚ-ALEXANDRU	A1

C. Partea III. SARCINI .

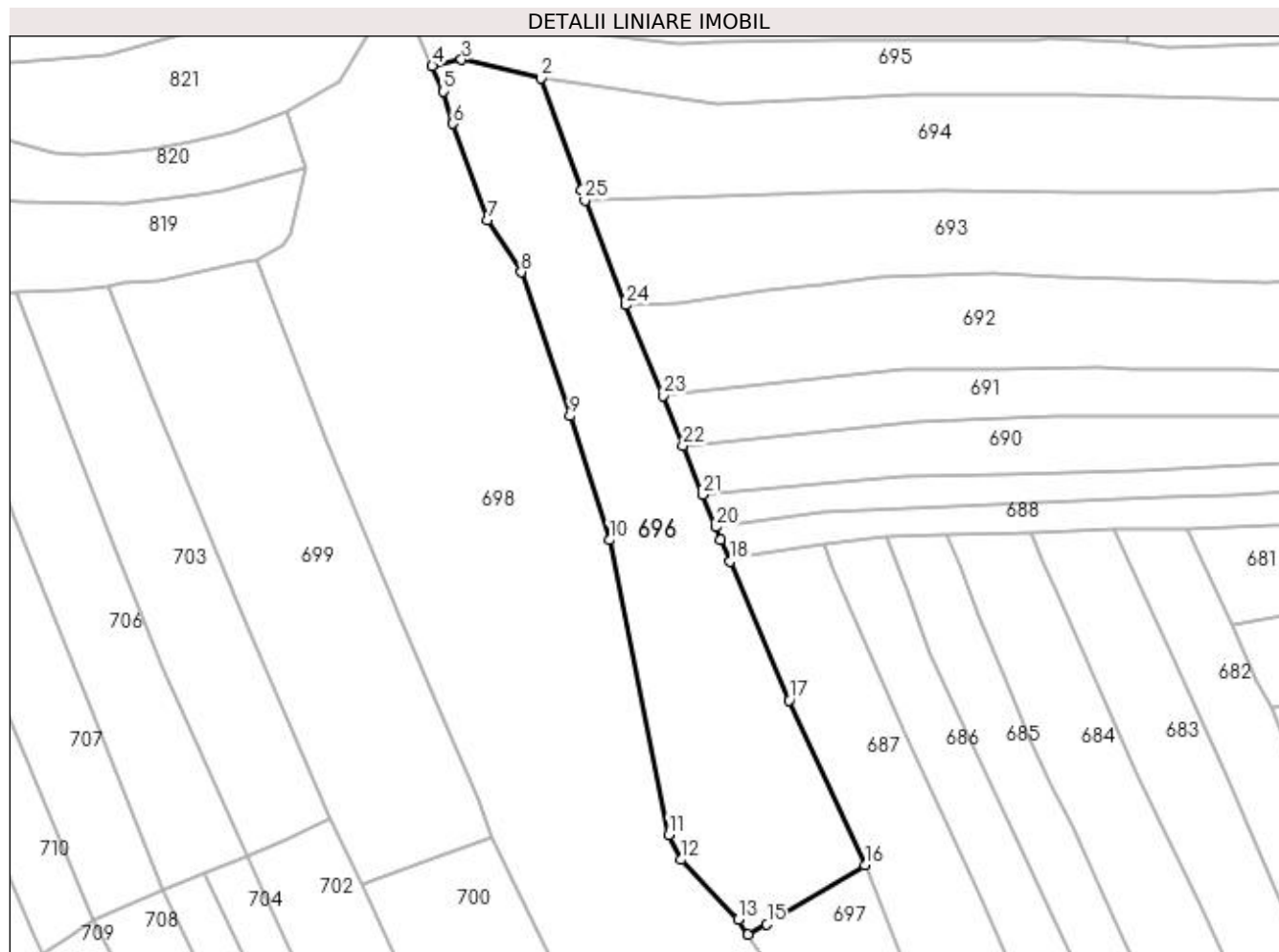
Inscrieri privind dezmembramintele dreptului de proprietate, drepturi reale de garanție și sarcini	Referințe
NU SUNT	

Anexa Nr. 1 La Partea I

Teren

Nr cadastral	Suprafața (mp)*	Observații / Referințe
50932	4.074	

* Suprafața este determinată în planul de proiecție Stereo 70.



Date referitoare la teren

Crt	Categorie folosință	Intra vilan	Suprafața (mp)	Tarla	Parcelă	Nr. topo	Observații / Referințe
1	faneata	NU	4.074	-	-	-	

Lungime Segmente

1) Valorile lungimilor segmentelor sunt obținute din proiecție în plan.

Punct început	X / Y	Punct sfârșit	X / Y	Lungime segment (** (m)
1	439.893,786 691.375,068	2	439.885,871 691.397,319	23.617
3	439.869,999 691.401,028	4	439.864,156 691.399,785	5.974
5	439.866,384 691.394,703	6	439.868,257 691.388,307	6.665
7	439.875,245 691.369,145	8	439.881,916 691.358,725	12.372
9	439.891,601 691.330,025	10	439.899,48 691.305,334	25.918

Punct început	X / Y	Punct sfârșit	X / Y	Lungime segment (** (m)
2	439.885,871 691.397,319	3	439.869,999 691.401,028	16.3
4	439.864,156 691.399,785	5	439.866,384 691.394,703	5.549
6	439.868,257 691.388,307	7	439.875,245 691.369,145	20.396
8	439.881,916 691.358,725	9	439.891,601 691.330,025	30.29
10	439.899,48 691.305,334	11	439.911,299 691.246,613	59.899

Punct început	X / Y	Punct sfârșit	X / Y	Lungime segment (** (m)
11	439.911,299 691.246,613	12	439.913,657 691.241,641	5.503
13	439.925,101 691.229,727	14	439.927,099 691.226,788	3.554
15	439.930,844 691.228,759	16	439.950,378 691.240,558	22.821
17	439.935,302 691.273,438	18	439.923,529 691.301,066	30.032
19	439.921,67 691.305,429	20	439.920,664 691.307,916	2.683
21	439.918,042 691.314,395	22	439.914,119 691.324,088	10.457
23	439.910,086 691.334,054	24	439.902,755 691.352,167	19.54
25	439.894,59 691.373,014	1	439.893,786 691.375,068	2.206

Punct început	X / Y	Punct sfârșit	X / Y	Lungime segment (** (m)
12	439.913,657 691.241,641	13	439.925,101 691.229,727	16.52
14	439.927,099 691.226,788	15	439.930,844 691.228,759	4.232
16	439.950,378 691.240,558	17	439.935,302 691.273,438	36.172
18	439.923,529 691.301,066	19	439.921,67 691.305,429	4.743
20	439.920,664 691.307,916	21	439.918,042 691.314,395	6.989
22	439.914,119 691.324,088	23	439.910,086 691.334,054	10.751
24	439.902,755 691.352,167	25	439.894,59 691.373,014	22.389

** Lungimile segmentelor sunt determinate în planul de proiecție Stereo 70 și sunt rotunjite la 1 milimetru.

*** Distanța dintre puncte este formată din segmente cumulate ce sunt mai mici decât valoarea 1 milimetru.

**DATE DESPRE IMOBILUL NR. 697**

Oficiul de Cadastru și Publicitate Imobiliară MARAMURES
Biroul de Cadastru și Publicitate Imobiliară Dragomiresti

A. Partea I. Descrierea imobilului

TEREN Extravilan

Nr. CF vechi:104

Nr. topografic:parte din nr. topo 1331

Adresa: Jud. Maramures

Nr. Crt	Nr cadastral Nr. topografic	Suprafata* (mp)	Observatii / Referinte
A1	50932	4.187	Sector cadastral:8 Teren neimprejmuit;

B. Partea II. Proprietari și acte

Inscrieri privitoare la dreptul de proprietate și alte drepturi reale		Referințe
697 / 03/07/2023		
Act Normativ nr. Legea 7, din 13/03/1996 emis de Parlamentul României;		
B1	Intabulare, drept de PROPRIETATE, dobândit prin Lege, cota actuala 1/1 1) NEIDENTIFICAT NEIDENTIFICAT	A1
Act Administrativ nr. Adeverința nr. 2349, din 27/06/2023 emis de Primăria Șieu;		
B2	Se notează posesia faptică în favoarea lui 1) DUNCA ILEANA	A1

C. Partea III. SARCINI .

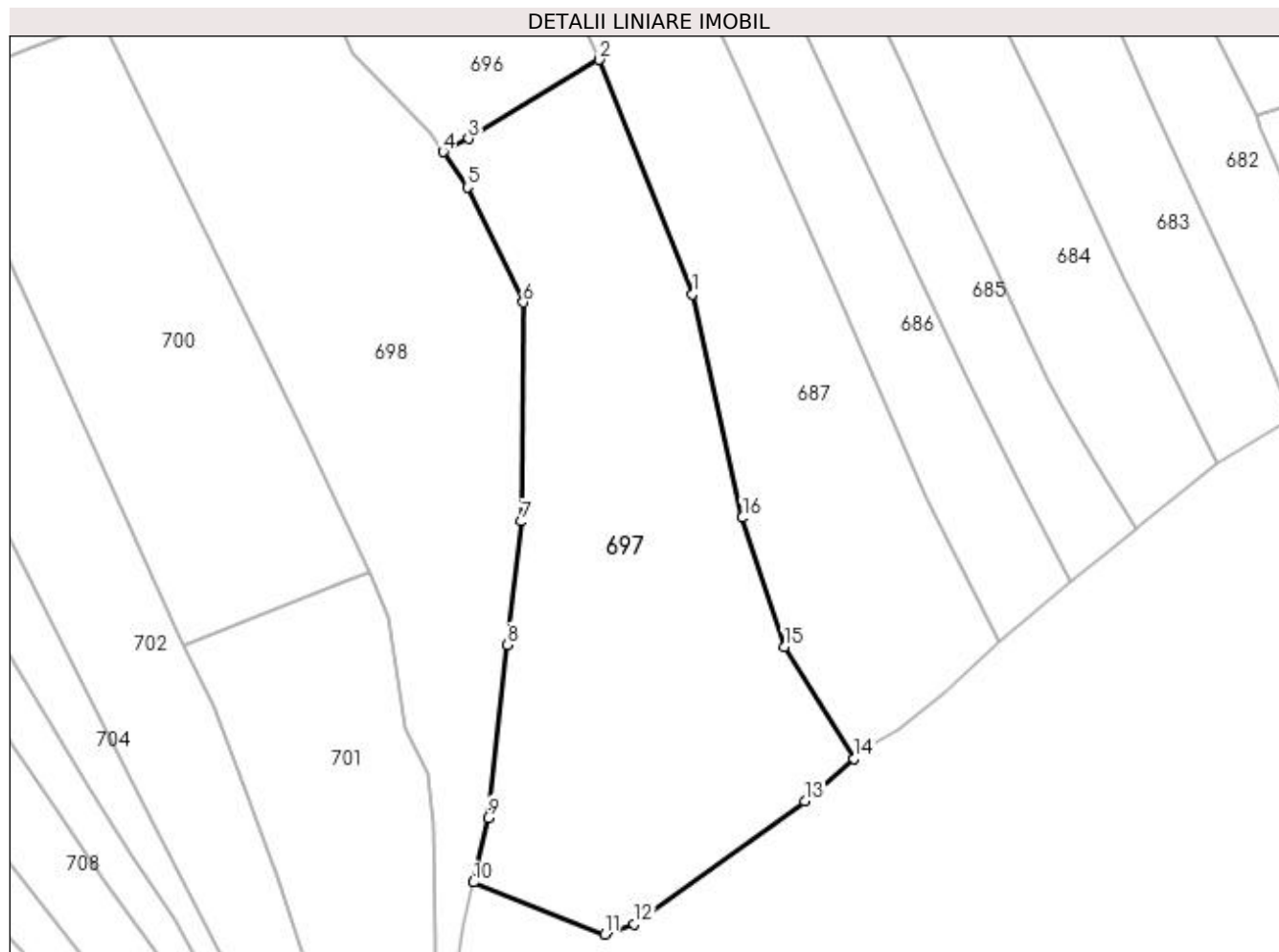
Inscrieri privind dezmembramintele dreptului de proprietate, drepturi reale de garanție și sarcini	Referințe
NU SUNT	

Anexa Nr. 1 La Partea I

Teren

Nr cadastral	Suprafața (mp)*	Observații / Referințe
50932	4.187	

* Suprafața este determinată în planul de proiecție Stereo 70.



Date referitoare la teren

Crt	Categorie folosință	Intra vilan	Suprafața (mp)	Tarla	Parcelă	Nr. topo	Observații / Referințe
1	faneata	NU	4.187	-	-	-	

Lungime Segmente

1) Valorile lungimilor segmentelor sunt obținute din proiecție în plan.

Punct început	X / Y	Punct sfârșit	X / Y	Lungime segment (** (m)
1	439.964,344 691.205,565	2	439.950,378 691.240,558	37.677
2	439.950,378 691.240,558	3	439.930,844 691.228,759	22.821
3	439.930,844 691.228,759	4	439.927,099 691.226,788	4.232
4	439.927,099 691.226,788	5	439.930,696 691.221,498	6.397
5	439.930,696 691.221,498	6	439.939,058 691.204,326	19.1

Punct început	X / Y	Punct sfârșit	X / Y	Lungime segment (** (m)
6	439.939,058 691.204,326	7	439.938,73 691.171,624	32.704
7	439.938,73 691.171,624	8	439.936,672 691.153,18	18.558
8	439.936,672 691.153,18	9	439.933,793 691.127,381	25.959
9	439.933,793 691.127,381	10	439.931,617 691.117,734	9.889
10	439.931,617 691.117,734	11	439.951,196 691.109,965	21.064
11	439.951,196 691.109,965	12	439.955,615 691.111,46	4.665
12	439.955,615 691.111,46	13	439.981,074 691.129,846	31.404
13	439.981,074 691.129,846	14	439.988,439 691.136,183	9.716
14	439.988,439 691.136,183	15	439.978,051 691.152,89	19.673
15	439.978,051 691.152,89	16	439.971,775 691.172,184	20.289
16	439.971,775 691.172,184	1	439.964,344 691.205,565	34.198

** Lungimile segmentelor sunt determinate în planul de proiecție Stereo 70 și sunt rotunjite la 1 milimetru.

*** Distanța dintre puncte este formată din segmente cumulate ce sunt mai mici decât valoarea 1 milimetru.

**DATE DESPRE IMOBILUL NR. 698**

Oficiul de Cadastru și Publicitate Imobiliară MARAMURES
Biroul de Cadastru și Publicitate Imobiliară Dragomiresti

A. Partea I. Descrierea imobilului

TEREN Extravilan

Nr. CF vechi:104

Nr. topografic:parte din nr. topo 1331

Adresa: Jud. Maramures

Nr. Crt	Nr cadastral Nr. topografic	Suprafata* (mp)	Observatii / Referinte
A1	50932	10.353	Sector cadastral:8 Teren neimprejmuit;

B. Partea II. Proprietari și acte

Inscrieri privitoare la dreptul de proprietate și alte drepturi reale		Referințe
698 / 03/07/2023		
Act Normativ nr. Legea 7, din 13/03/1996 emis de Parlamentul României;		
B1	Intabulare, drept de PROPRIETATE, dobândit prin Lege, cota actuala 1/1 1) NEIDENTIFICAT NEIDENTIFICAT	A1
Act Administrativ nr. Adeverința nr. 2344, din 27/06/2023 emis de Primăria Șieu;		
B2	Se notează posesia faptică în favoarea lui 1) DUNCA ALEXANDRU	A1

C. Partea III. SARCINI .

Inscrieri privind dezmembramintele dreptului de proprietate, drepturi reale de garanție și sarcini	Referințe
NU SUNT	

Punct început	X / Y	Punct sfârșit	X / Y	Lungime segment	Punct început	X / Y	Punct sfârșit	X / Y	Lungime segment	Punct început	X / Y	Punct sfârșit	X / Y	Lungime segment
19	439.834,39 691.364,216	20	439.829,342 691.360,979	5.997	20	439.829,342 691.360,979	21	439.843,118 691.325,062	38.468	21	439.843,118 691.325,062	22	439.858,144 691.289,075	38.998
22	439.858,144 691.289,075	23	439.866,025 691.270,705	19.989	23	439.866,025 691.270,705	24	439.873,317 691.253,523	18.665	24	439.873,317 691.253,523	25	439.876,098 691.246,205	7.829
25	439.876,098 691.246,205	26	439.906,597 691.184,156	69.139	26	439.906,597 691.184,156	27	439.916,102 691.164,009	22.277	27	439.916,102 691.164,009	28	439.918,901 691.157,218	7.345
28	439.918,901 691.157,218	29	439.921,352 691.140,594	16.804	29	439.921,352 691.140,594	30	439.924,743 691.133,871	7.53	30	439.924,743 691.133,871	31	439.925,635 691.126,482	7.443
31	439.925,635 691.126,482	32	439.925,792 691.109,255	17.228	32	439.925,792 691.109,255	33	439.926,047 691.104,686	4.576	33	439.926,047 691.104,686	34	439.927,175 691.095,564	9.191
34	439.927,175 691.095,564	35	439.927,759 691.097,048	1.595	35	439.927,759 691.097,048	36	439.930,187 691.111,395	14.551	36	439.930,187 691.111,395	37	439.931,617 691.117,734	6.498
37	439.931,617 691.117,734	38	439.933,793 691.127,381	9.889	38	439.933,793 691.127,381	39	439.936,672 691.153,18	25.959	39	439.936,672 691.153,18	40	439.938,73 691.171,624	18.558
40	439.938,73 691.171,624	41	439.939,058 691.204,326	32.704	41	439.939,058 691.204,326	1	439.930,696 691.221,498	19.1					

** Lungimile segmentelor sunt determinate în planul de proiecție Stereo 70 și sunt rotunjite la 1 milimetru.

*** Distanța dintre puncte este formată din segmente cumulate ce sunt mai mici decât valoarea 1 milimetru.

**DATE DESPRE IMOBILUL NR. 699**

Oficiul de Cadastru și Publicitate Imobiliară MARAMURES
Biroul de Cadastru și Publicitate Imobiliară Dragomirești

A. Partea I. Descrierea imobilului

TEREN Extravilan

Nr. CF vechi:1495, 401

Nr. topografic:parte din nr. topo 1332, 1341

Adresa: Jud. Maramures

Nr. Crt	Nr cadastral Nr. topografic	Suprafața* (mp)	Observații / Referințe
A1		3.655	Sector cadastral:8 Teren neimprejmuit;

B. Partea II. Proprietari și acte

Inscrieri privitoare la dreptul de proprietate și alte drepturi reale		Referințe
699 / 03/07/2023		
Act Normativ nr. Legea 7, din 13/03/1996 emis de Parlamentul României;		
B1	Intabulare, drept de PROPRIETATE, dobândit prin Lege, cota actuala 1/1 1) NEIDENTIFICAT NEIDENTIFICAT	A1
Act Administrativ nr. Adeverința nr. 2296, din 26/06/2023 emis de Primăria Șieu;		
B2	Se notează posesia faptică în favoarea lui 1) PETROVAN IOAN	A1

C. Partea III. SARCINI .

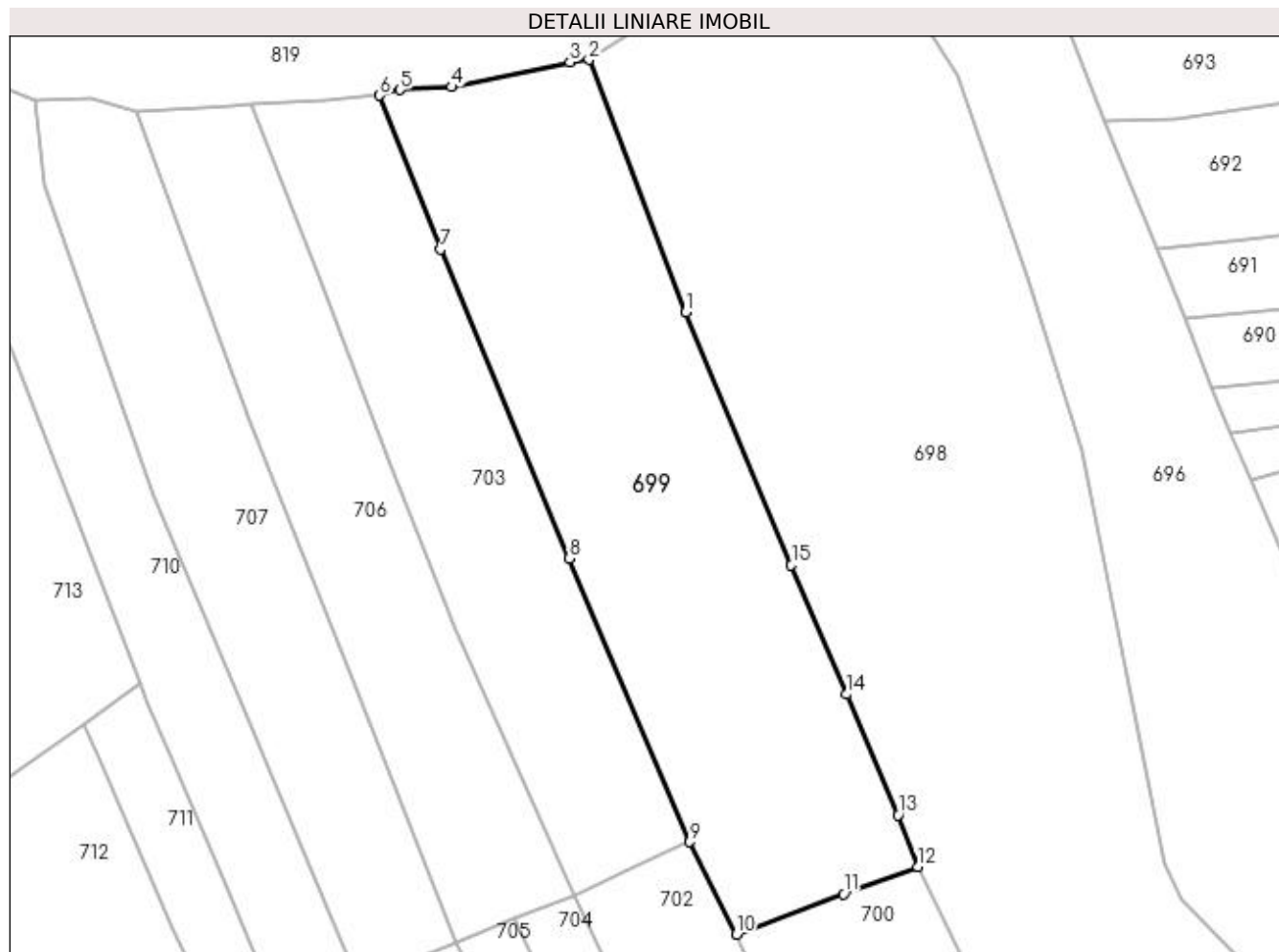
Inscrieri privind dezmembramintele dreptului de proprietate, drepturi reale de garanție și sarcini	Referințe
NU SUNT	

Anexa Nr. 1 La Partea I

Teren

Nr cadastral	Suprafața (mp)*	Observații / Referințe
	3.655	

* Suprafața este determinată în planul de proiecție Stereo 70.



Date referitoare la teren

Crt	Categorie folosință	Intra vilan	Suprafața (mp)	Tarla	Parcelă	Nr. topo	Observații / Referințe
1	faneata	NU	3.655	-	-	-	

Lungime Segmente

1) Valorile lungimilor segmentelor sunt obținute din proiecție în plan.

Punct început	X / Y	Punct sfârșit	X / Y	Lungime segment (** (m)
1	439.843,118 691.325,062	2	439.829,342 691.360,979	38.468
2	439.829,342 691.360,979	3	439.826,632 691.360,627	2.733
3	439.826,632 691.360,627	4	439.809,827 691.357,095	17.172
4	439.809,827 691.357,095	5	439.802,413 691.356,717	7.424
5	439.802,413 691.356,717	6	439.799,573 691.355,907	2.953

Punct început	X / Y	Punct sfârșit	X / Y	Lungime segment (** (m)
6	439.799,573 691.355,907	7	439.808,243 691.334,006	23.555
7	439.808,243 691.334,006	8	439.826,54 691.290,062	47.601
8	439.826,54 691.290,062	9	439.843,68 691.249,728	43.825
9	439.843,68 691.249,728	10	439.850,289 691.236,567	14.727
10	439.850,289 691.236,567	11	439.865,591 691.242,296	16.339
11	439.865,591 691.242,296	12	439.876,098 691.246,205	11.211
12	439.876,098 691.246,205	13	439.873,317 691.253,523	7.829
13	439.873,317 691.253,523	14	439.866,025 691.270,705	18.665
14	439.866,025 691.270,705	15	439.858,144 691.289,075	19.989
15	439.858,144 691.289,075	1	439.843,118 691.325,062	38.998

** Lungimile segmentelor sunt determinate în planul de proiecție Stereo 70 și sunt rotunjite la 1 milimetru.

*** Distanța dintre puncte este formată din segmente cumulate ce sunt mai mici decât valoarea 1 milimetru.

**DATE DESPRE IMOBILUL NR. 700**

Oficiul de Cadastru și Publicitate Imobiliară MARAMURES
Biroul de Cadastru și Publicitate Imobiliară Dragomiresti

A. Partea I. Descrierea imobilului

TEREN Extravilan

Nr. CF vechi:1495, 401,

Nr. topografic:parte din nr. topo 1332, 1341

Adresa: Jud. Maramures

Nr. Crt	Nr cadastral Nr. topografic	Suprafata* (mp)	Observatii / Referinte
A1		2.625	Sector cadastral:8 Teren neimprejmuit;

B. Partea II. Proprietari și acte

Inscrieri privitoare la dreptul de proprietate și alte drepturi reale		Referințe
700 / 03/07/2023		
Act Normativ nr. Legea 7, din 13/03/1996 emis de Parlamentul României;		
B1	Intabulare, drept de PROPRIETATE, dobândit prin Lege, cota actuala 1/1 1) NEIDENTIFICAT NEIDENTIFICAT	A1
Act Administrativ nr. Adeverința nr. 2381, din 27/06/2023 emis de Primăria Șieu;		
B2	Se notează posesia faptică în favoarea lui 1) SAS VASILE	A1

C. Partea III. SARCINI .

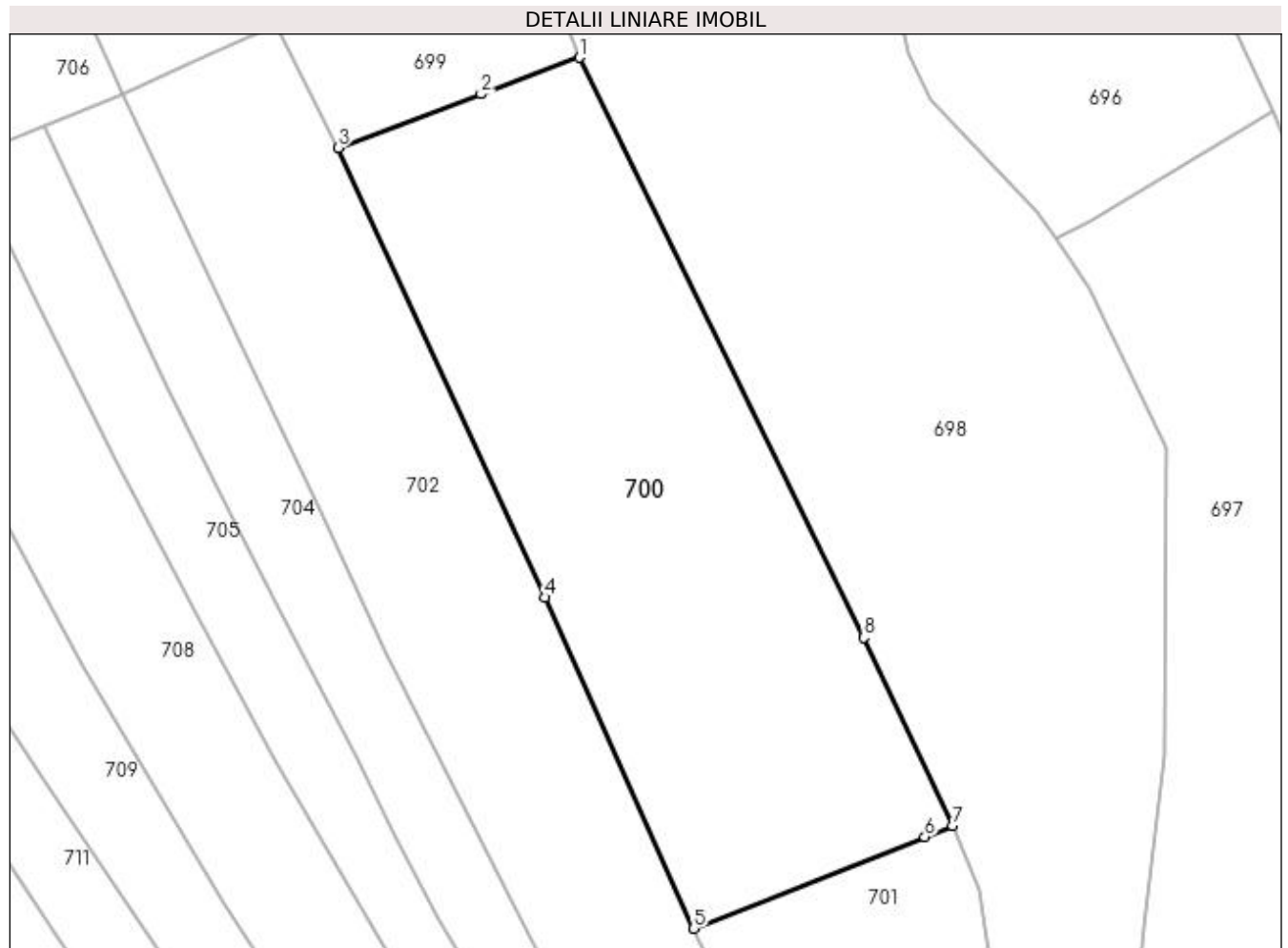
Inscrieri privind dezmembramintele dreptului de proprietate, drepturi reale de garanție și sarcini	Referințe
NU SUNT	

Anexa Nr. 1 La Partea I

Teren

Nr cadastral	Suprafața (mp)*	Observații / Referințe
	2.625	

* Suprafața este determinată în planul de proiecție Stereo 70.



Date referitoare la teren

Crt	Categorie folosință	Intra vilan	Suprafața (mp)	Tarla	Parcelă	Nr. topo	Observații / Referințe
1	faneata	NU	2.625	-	-	-	

Lungime Segmente

1) Valorile lungimilor segmentelor sunt obținute din proiecție în plan.

Punct început	X / Y	Punct sfârșit	X / Y	Lungime segment (** (m)
1	439.876,098 691.246,205	2	439.865,591 691.242,296	11.211
2	439.865,591 691.242,296	3	439.850,289 691.236,567	16.339
3	439.850,289 691.236,567	4	439.872,425 691.188,442	52.972
4	439.872,425 691.188,442	5	439.888,36 691.153,019	38.842
5	439.888,36 691.153,019	6	439.913,101 691.162,82	26.612

Punct început	X / Y	Punct sfârșit	X / Y	Lungime segment (** (m)
6	439.913,101 691.162,82	7	439.916,102 691.164,009	3.228
7	439.916,102 691.164,009	8	439.906,597 691.184,156	22.277
8	439.906,597 691.184,156	1	439.876,098 691.246,205	69.139

** Lungimile segmentelor sunt determinate în planul de proiecție Stereo 70 și sunt rotunjite la 1 milimetru.

*** Distanța dintre puncte este formată din segmente cumulate ce sunt mai mici decât valoarea 1 milimetru.

**DATE DESPRE IMOBILUL NR. 701**

Oficiul de Cadastru și Publicitate Imobiliară MARAMURES
Biroul de Cadastru și Publicitate Imobiliară Dragomiresti

A. Partea I. Descrierea imobilului

TEREN Extravilan

Nr. CF vechi:1495,401
Nr. topografic:din 1332, 1341

Adresa: Jud. Maramures

Nr. Crt	Nr cadastral Nr. topografic	Suprafața* (mp)	Observații / Referințe
A1		1.647	Sector cadastral:8 Teren neimprejmuit;

B. Partea II. Proprietari și acte

Inscrieri privitoare la dreptul de proprietate și alte drepturi reale		Referințe
701 / 03/07/2023		
Act Normativ nr. Legea 7, din 13/03/1996 emis de Parlamentul României;		
B1	Inscrierea provizorie, drept de PROPRIETATE, dobandit prin Lege, cota actuala 1/1 1) COMUNA ȘIEU, CIF:14813046, PROPRIETAR NEIDENTIFICAT	A1

C. Partea III. SARCINI .

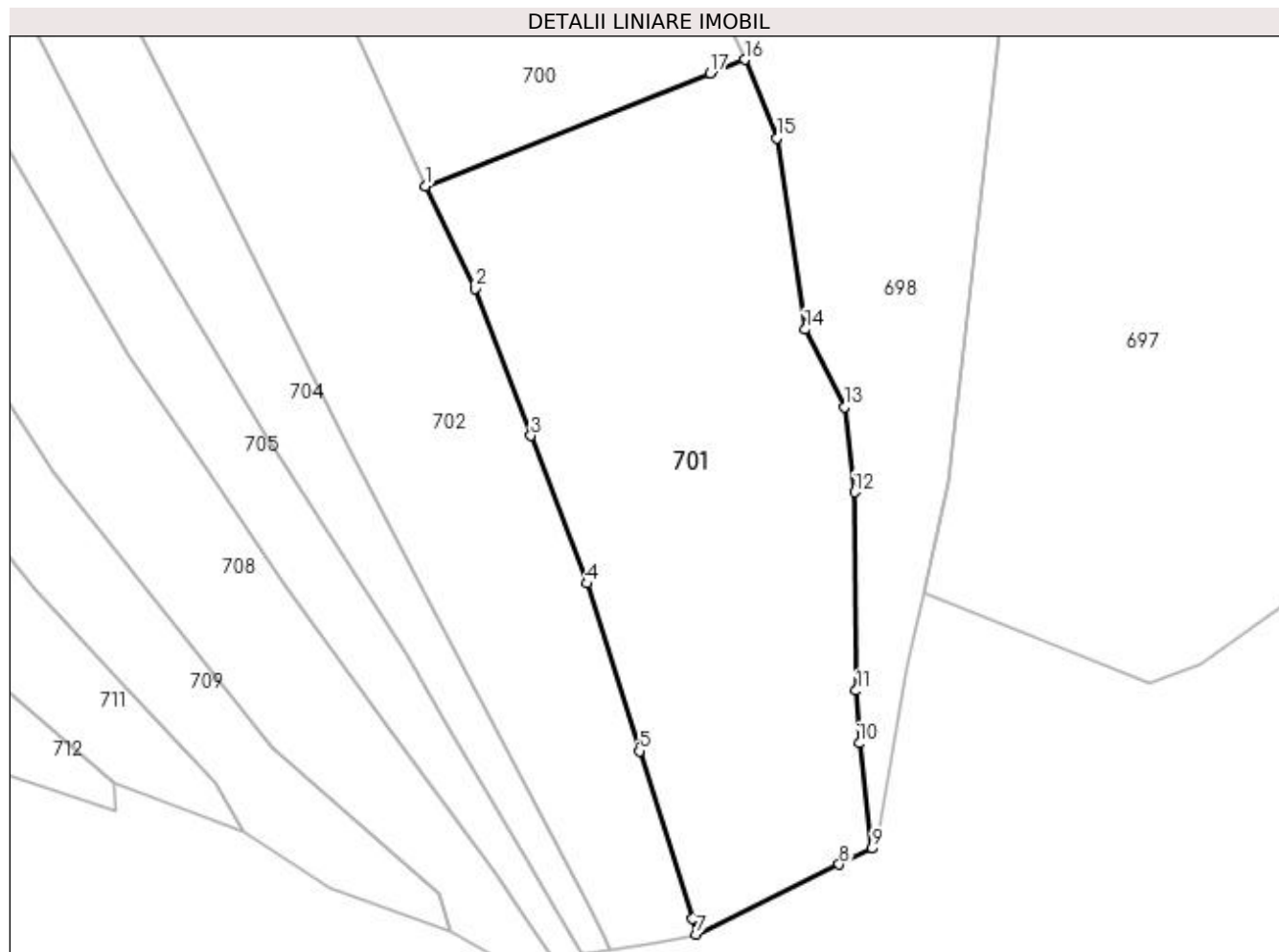
Inscrieri privind dezmembramintele dreptului de proprietate, drepturi reale de garanție și sarcini	Referințe
NU SUNT	

Anexa Nr. 1 La Partea I

Teren

Nr cadastral	Suprafața (mp)*	Observații / Referințe
	1.647	

* Suprafața este determinată în planul de proiecție Stereo 70.



Date referitoare la teren

Crt	Categorie folosință	Intra vilan	Suprafața (mp)	Tarla	Parcelă	Nr. topo	Observații / Referințe
1	faneata	NU	1.647	-	-	-	

Lungime Segmente

1) Valorile lungimilor segmentelor sunt obținute din proiecție în plan.

Punct început	X / Y	Punct sfârșit	X / Y	Lungime segment (** (m)
1	439.888,36 691.153,019	2	439.892,714 691.144,169	9.863
2	439.892,714 691.144,169	3	439.897,559 691.131,363	13.692
3	439.897,559 691.131,363	4	439.902,404 691.118,556	13.693
4	439.902,404 691.118,556	5	439.906,969 691.104,007	15.248
5	439.906,969 691.104,007	6	439.911,533 691.089,458	15.248

Punct început	X / Y	Punct sfârşit	X / Y	Lungime segment (** (m)
6	439.911,533 691.089,458	7	439.911,876 691.088,109	1.392
7	439.911,876 691.088,109	8	439.924,309 691.094,167	13.83
8	439.924,309 691.094,167	9	439.927,175 691.095,564	3.188
9	439.927,175 691.095,564	10	439.926,047 691.104,686	9.191
10	439.926,047 691.104,686	11	439.925,792 691.109,255	4.576
11	439.925,792 691.109,255	12	439.925,635 691.126,482	17.228
12	439.925,635 691.126,482	13	439.924,743 691.133,871	7.443
13	439.924,743 691.133,871	14	439.921,352 691.140,594	7.53
14	439.921,352 691.140,594	15	439.918,901 691.157,218	16.804
15	439.918,901 691.157,218	16	439.916,102 691.164,009	7.345
16	439.916,102 691.164,009	17	439.913,101 691.162,82	3.228
17	439.913,101 691.162,82	1	439.888,36 691.153,019	26.612

** Lungimile segmentelor sunt determinate în planul de proiecție Stereo 70 și sunt rotunjite la 1 milimetru.

*** Distanța dintre puncte este formată din segmente cumulate ce sunt mai mici decât valoarea 1 milimetru.

**DATE DESPRE IMOBILUL NR. 702**

Oficiul de Cadastru și Publicitate Imobiliară MARAMURES
Biroul de Cadastru și Publicitate Imobiliară Dragomiresti

A. Partea I. Descrierea imobilului

Nr. CF vechi:1600, 2289, 38
Nr. topografic:parte din nr. topo 1333,
1339, 1340

TEREN Extravilan

Adresa: Jud. Maramures

Nr. Crt	Nr cadastral Nr. topografic	Suprafața* (mp)	Observații / Referințe
A1		2.753	Sector cadastral:8 Teren neimprejmuit;

B. Partea II. Proprietari și acte

Inscrieri privitoare la dreptul de proprietate și alte drepturi reale		Referințe
702 / 05/07/2023		
Act Normativ nr. Legea 7, din 13/03/1996 emis de Parlamentul României;		
B1	Intabulare, drept de PROPRIETATE, dobândit prin Lege, cota actuala 1/1 1) NEIDENTIFICAT NEIDENTIFICAT	A1
Act Administrativ nr. Adeverința nr. 2491, din 03/07/2023 emis de Primăria Șieu;		
B2	Se notează posesia faptică în favoarea lui 1) PETROVAN IOAN	A1

C. Partea III. SARCINI .

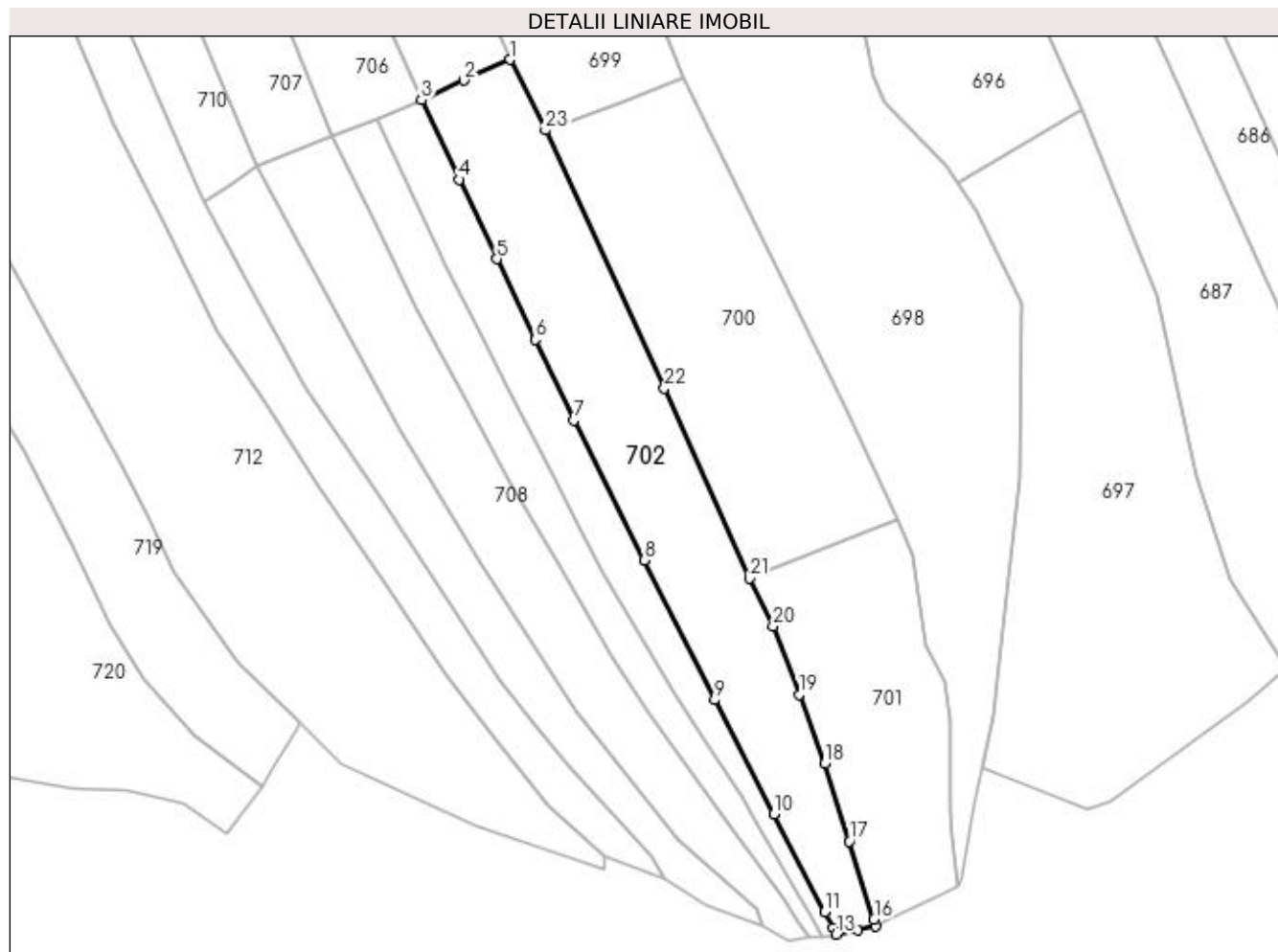
Inscrieri privind dezmembramintele dreptului de proprietate, drepturi reale de garanție și sarcini	Referințe
NU SUNT	

Anexa Nr. 1 La Partea I

Teren

Nr cadastral	Suprafața (mp)*	Observații / Referințe
	2.753	

* Suprafața este determinată în planul de proiecție Stereo 70.



Date referitoare la teren

Crt	Categorie folosință	Intra vilan	Suprafața (mp)	Tarla	Parcelă	Nr. topo	Observații / Referințe
1	faneata	NU	2.753	-	-	-	

Lungime Segmente

1) Valorile lungimilor segmentelor sunt obținute din proiecție în plan.

Punct început	X / Y	Punct sfârșit	X / Y	Lungime segment (** (m)	Punct început	X / Y	Punct sfârșit	X / Y	Lungime segment (** (m)
1	439.843,68 691.249,728	2	439.835,058 691.245,868	9.447	2	439.835,058 691.245,868	3	439.827,15 691.242,202	8.716
3	439.827,15 691.242,202	4	439.834,173 691.227,389	16.394	4	439.834,173 691.227,389	5	439.841,197 691.212,575	16.395
5	439.841,197 691.212,575	6	439.848,365 691.197,527	16.668	6	439.848,365 691.197,527	7	439.855,533 691.182,479	16.668
7	439.855,533 691.182,479	8	439.868,679 691.156,409	29.197	8	439.868,679 691.156,409	9	439.881,824 691.130,338	29.197
9	439.881,824 691.130,338	10	439.892,886 691.109,103	23.944	10	439.892,886 691.109,103	11	439.902,392 691.090,858	20.573

Punct început	X / Y	Punct sfârșit	X / Y	Lungime segment (** (m)
11	439.902,392 691.090,858	12	439.903,949 691.087,868	3.371
13	439.904,455 691.086,657	14	439.908,457 691.087,39	4.069
15	439.911,876 691.088,109	16	439.911,533 691.089,458	1.392
17	439.906,969 691.104,007	18	439.902,404 691.118,556	15.248
19	439.897,559 691.131,363	20	439.892,714 691.144,169	13.692
21	439.888,36 691.153,019	22	439.872,425 691.188,442	38.842
23	439.850,289 691.236,567	1	439.843,68 691.249,728	14.727

Punct început	X / Y	Punct sfârșit	X / Y	Lungime segment (** (m)
12	439.903,949 691.087,868	13	439.904,455 691.086,657	1.312
14	439.908,457 691.087,39	15	439.911,876 691.088,109	3.494
16	439.911,533 691.089,458	17	439.906,969 691.104,007	15.248
18	439.902,404 691.118,556	19	439.897,559 691.131,363	13.693
20	439.892,714 691.144,169	21	439.888,36 691.153,019	9.863
22	439.872,425 691.188,442	23	439.850,289 691.236,567	52.972

** Lungimile segmentelor sunt determinate în planul de proiecție Stereo 70 și sunt rotunjite la 1 milimetru.

*** Distanța dintre puncte este formată din segmente cumulate ce sunt mai mici decât valoarea 1 milimetru.

**DATE DESPRE IMOBILUL NR. 703**

Oficiul de Cadastru și Publicitate Imobiliară MARAMURES
Biroul de Cadastru și Publicitate Imobiliară Dragomiresti

A. Partea I. Descrierea imobilului

Nr. CF vechi:1600,2289, 38
Nr. topografic:parte din nr. topo 1333,
1339, 1340

TEREN Extravilan

Adresa: Jud. Maramures

Nr. Crt	Nr cadastral Nr. topografic	Suprafața* (mp)	Observații / Referințe
A1		2.146	Sector cadastral:8 Teren neimprejmuit;

B. Partea II. Proprietari și acte

Inscrieri privitoare la dreptul de proprietate și alte drepturi reale		Referințe
703 / 05/07/2023		
Act Normativ nr. Legea 7, din 13/03/1996 emis de Parlamentul României;		
B1	Inscrierea provizorie, drept de PROPRIETATE, dobandit prin Lege, cota actuala 1/1	A1
1) COMUNA ȘIEU , CIF:14813046, PROPRIETAR NEIDENTIFICAT		

C. Partea III. SARCINI .

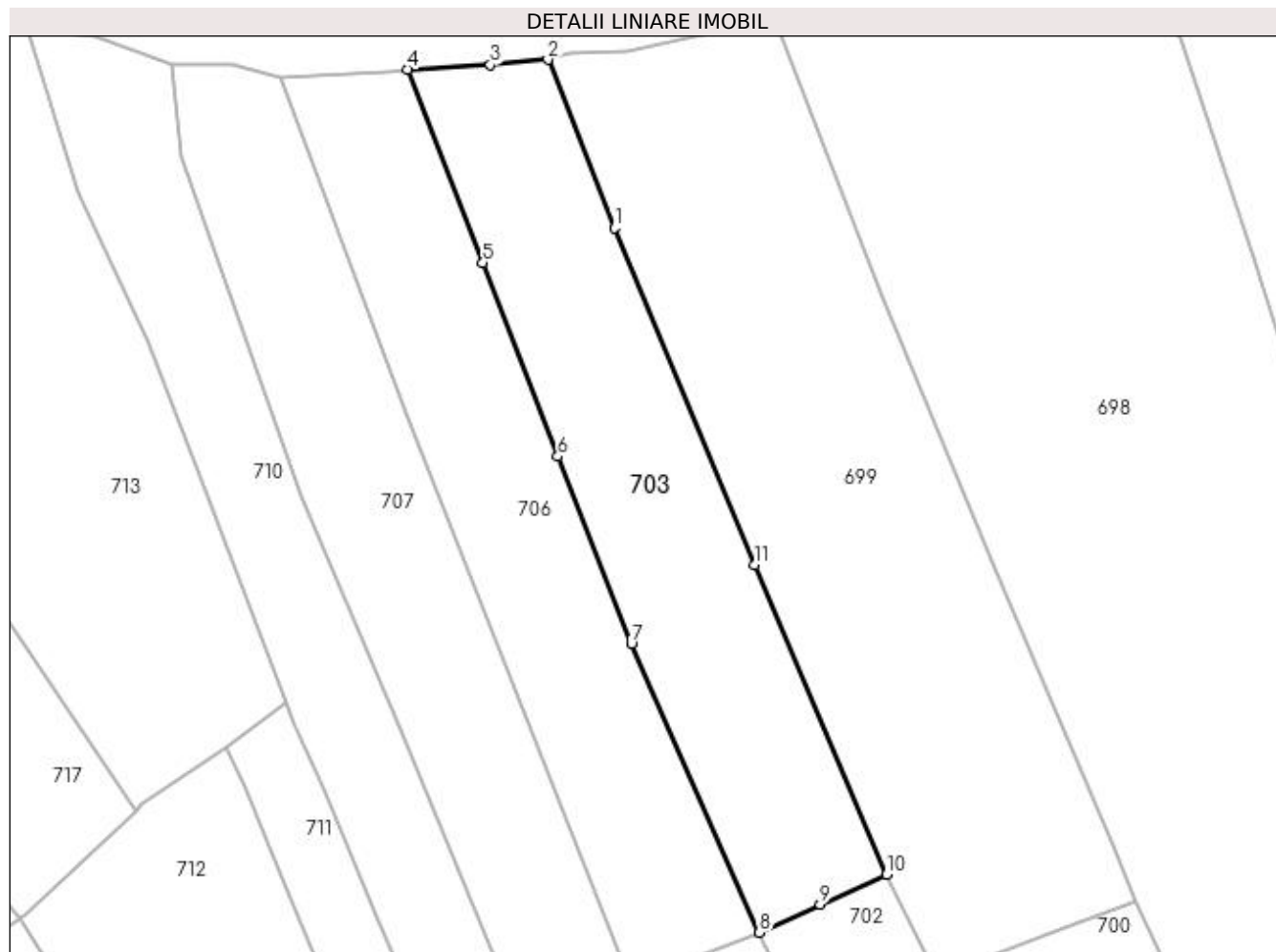
Inscrieri privind dezmembramintele dreptului de proprietate, drepturi reale de garanție și sarcini	Referințe
NU SUNT	

Anexa Nr. 1 La Partea I

Teren

Nr cadastral	Suprafața (mp)*	Observații / Referințe
	2.146	

* Suprafața este determinată în planul de proiecție Stereo 70.



Date referitoare la teren

Crt	Categorie folosință	Intra vilan	Suprafața (mp)	Tarla	Parcelă	Nr. topo	Observații / Referințe
1	faneata	NU	2.146	-	-	-	

Lungime Segmente

1) Valorile lungimilor segmentelor sunt obținute din proiecție în plan.

Punct început	X / Y	Punct sfârșit	X / Y	Lungime segment (** (m)
1	439.808,243 691.334,006	2	439.799,573 691.355,907	23.555
2	439.799,573 691.355,907	3	439.792,077 691.355,202	7.529
3	439.792,077 691.355,202	4	439.781,328 691.354,642	10.764
4	439.781,328 691.354,642	5	439.791,086 691.329,434	27.031
5	439.791,086 691.329,434	6	439.800,867 691.304,227	27.038

Punct început	X / Y	Punct sfârșit	X / Y	Lungime segment (** (m)
6	439.800,867 691.304,227	7	439.810,447 691.279,847	26.195
7	439.810,447 691.279,847	8	439.827,15 691.242,202	41.184
8	439.827,15 691.242,202	9	439.835,058 691.245,868	8.716
9	439.835,058 691.245,868	10	439.843,68 691.249,728	9.447
10	439.843,68 691.249,728	11	439.826,54 691.290,062	43.825
11	439.826,54 691.290,062	1	439.808,243 691.334,006	47.601

** Lungimile segmentelor sunt determinate în planul de proiecție Stereo 70 și sunt rotunjite la 1 milimetru.

*** Distanța dintre puncte este formată din segmente cumulate ce sunt mai mici decât valoarea 1 milimetru.

**DATE DESPRE IMOBILUL NR. 704**

Oficiul de Cadastru și Publicitate Imobiliară MARAMURES
Biroul de Cadastru și Publicitate Imobiliară Dragomirești

A. Partea I. Descrierea imobilului

TEREN Extravilan

Nr. CF vechi:1688, 400

Nr. topografic:parte din nr. topo 1334, 1338

Adresa: Jud. Maramures

Nr. Crt	Nr cadastral Nr. topografic	Suprafața* (mp)	Observații / Referințe
A1		1.202	Sector cadastral:8 Teren neimprejmuit;

B. Partea II. Proprietari și acte

Inscrieri privitoare la dreptul de proprietate și alte drepturi reale		Referințe
704 / 05/07/2023		
Act Normativ nr. Legea 7, din 13/03/1996 emis de Parlamentul României;		
B1	Intabulare, drept de PROPRIETATE, dobândit prin Lege, cota actuala 1/1 1) NEIDENTIFICAT NEIDENTIFICAT	A1
Act Administrativ nr. Adeverința nr. 2468, din 03/07/2023 emis de Primăria Șieu;		
B2	Se notează posesia faptică în favoarea lui 1) VIȘOVAN IOAN	A1

C. Partea III. SARCINI .

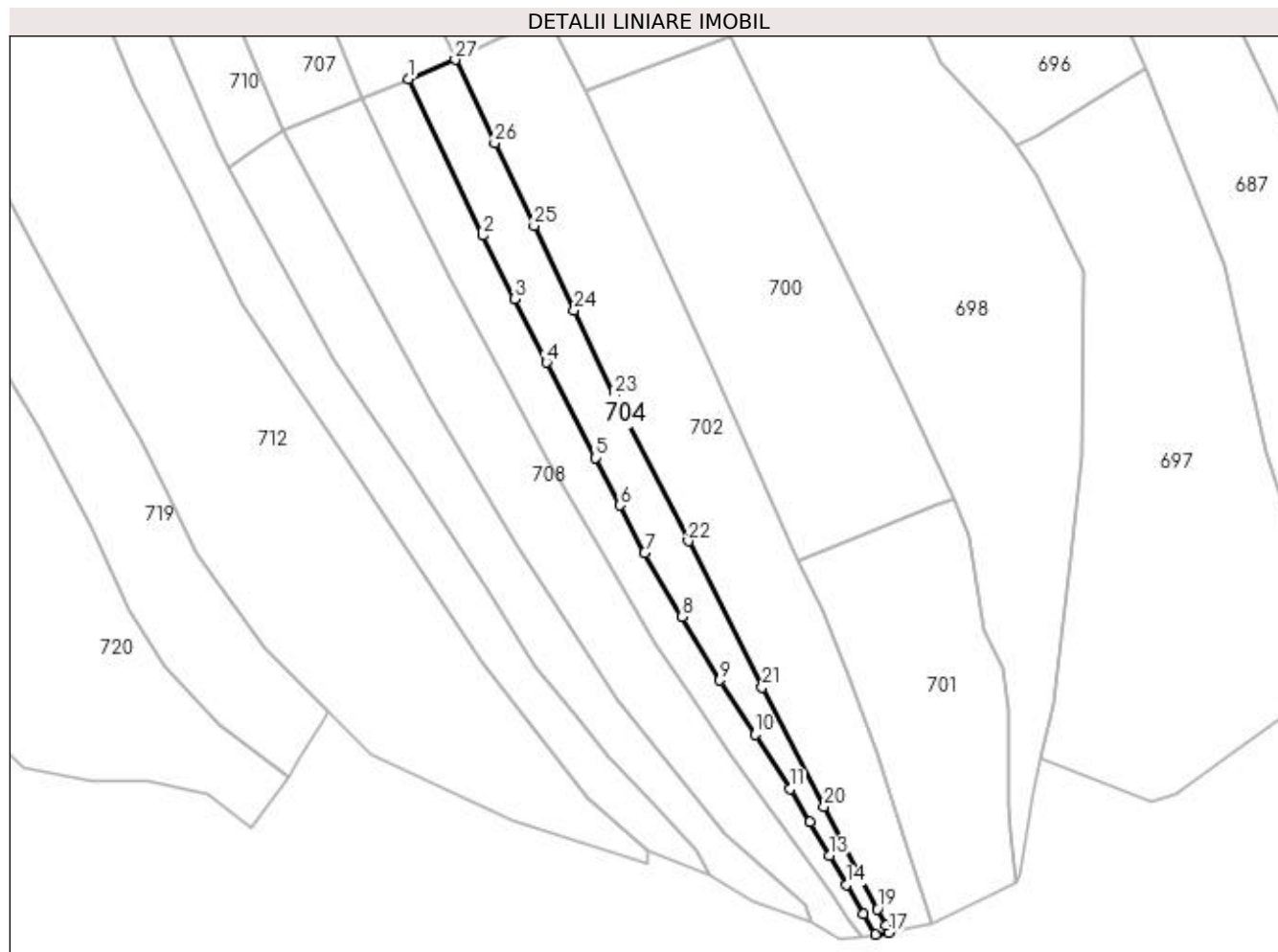
Inscrieri privind dezmembramintele dreptului de proprietate, drepturi reale de garanție și sarcini	Referințe
NU SUNT	

Anexa Nr. 1 La Partea I

Teren

Nr cadastral	Suprafața (mp)*	Observații / Referințe
	1.202	

* Suprafața este determinată în planul de proiecție Stereo 70.



Date referitoare la teren

Crt	Categorie folosință	Intra vilan	Suprafața (mp)	Tarla	Parcelă	Nr. topo	Observații / Referințe
1	faneata	NU	1.202	-	-	-	

Lungime Segmente

1) Valorile lungimilor segmentelor sunt obținute din proiecție în plan.

Punct început	X / Y	Punct sfârșit	X / Y	Lungime segment (** (m)
1	439.818,771 691.238,819	2	439.832,007 691.210,847	30.946
3	439.837,706 691.199,538	4	439.843,405 691.188,229	12.664
5	439.852,152 691.171,274	6	439.856,525 691.162,797	9.538
7	439.860,898 691.154,32	8	439.867,613 691.142,963	13.194
9	439.874,327 691.131,607	10	439.880,568 691.121,947	11.501

Punct început	X / Y	Punct sfârșit	X / Y	Lungime segment (** (m)
2	439.832,007 691.210,847	3	439.837,706 691.199,538	12.664
4	439.843,405 691.188,229	5	439.852,152 691.171,274	19.078
6	439.856,525 691.162,797	7	439.860,898 691.154,32	9.538
8	439.867,613 691.142,963	9	439.874,327 691.131,607	13.192
10	439.880,568 691.121,947	11	439.886,808 691.112,287	11.5

Punct început	X / Y	Punct sfârșit	X / Y	Lungime segment (** (m))
11	439.886,808 691.112,287	12	439.890,309 691.106,304	6.932
13	439.893,809 691.100,322	14	439.896,849 691.095,128	6.018
15	439.899,888 691.089,934	16	439.901,998 691.086,329	4.177
17	439.904,455 691.086,657	18	439.903,949 691.087,868	1.312
19	439.902,392 691.090,858	20	439.892,886 691.109,103	20.573
21	439.881,824 691.130,338	22	439.868,679 691.156,409	29.197
23	439.855,533 691.182,479	24	439.848,365 691.197,527	16.668
25	439.841,197 691.212,575	26	439.834,173 691.227,389	16.395
27	439.827,15 691.242,202	1	439.818,771 691.238,819	9.036

Punct început	X / Y	Punct sfârșit	X / Y	Lungime segment (** (m))
12	439.890,309 691.106,304	13	439.893,809 691.100,322	6.931
14	439.896,849 691.095,128	15	439.899,888 691.089,934	6.018
16	439.901,998 691.086,329	17	439.904,455 691.086,657	2.479
18	439.903,949 691.087,868	19	439.902,392 691.090,858	3.371
20	439.892,886 691.109,103	21	439.881,824 691.130,338	23.944
22	439.868,679 691.156,409	23	439.855,533 691.182,479	29.197
24	439.848,365 691.197,527	25	439.841,197 691.212,575	16.668
26	439.834,173 691.227,389	27	439.827,15 691.242,202	16.394

** Lungimile segmentelor sunt determinate în planul de proiecție Stereo 70 și sunt rotunjite la 1 milimetru.

*** Distanța dintre puncte este formată din segmente cumulate ce sunt mai mici decât valoarea 1 milimetru.

**DATE DESPRE IMOBILUL NR. 705**

Oficiul de Cadastru și Publicitate Imobiliară MARAMURES
Biroul de Cadastru și Publicitate Imobiliară Dragomiresti

A. Partea I. Descrierea imobilului

TEREN Extravilan

Nr. CF vechi:1688,400

Nr. topografic:parte din nr. topo 1334, 1338

Adresa: Jud. Maramures

Nr. Crt	Nr cadastral Nr. topografic	Suprafata* (mp)	Observatii / Referinte
A1		1.172	Sector cadastral:8 Teren neimprejmuit;

B. Partea II. Proprietari și acte

Inscrieri privitoare la dreptul de proprietate și alte drepturi reale		Referințe
705 / 03/07/2023		
Act Normativ nr. Legea 7, din 13/03/1996 emis de Parlamentul României;		
B1	Intabulare, drept de PROPRIETATE, dobândit prin Lege, cota actuala 1/1 1) NEIDENTIFICAT NEIDENTIFICAT	A1
Act Administrativ nr. Adeverința nr. 2207, din 26/06/2023 emis de Primăria Șieu;		
B2	Se notează posesia faptică în favoarea lui 1) DUNCA IOAN	A1

C. Partea III. SARCINI .

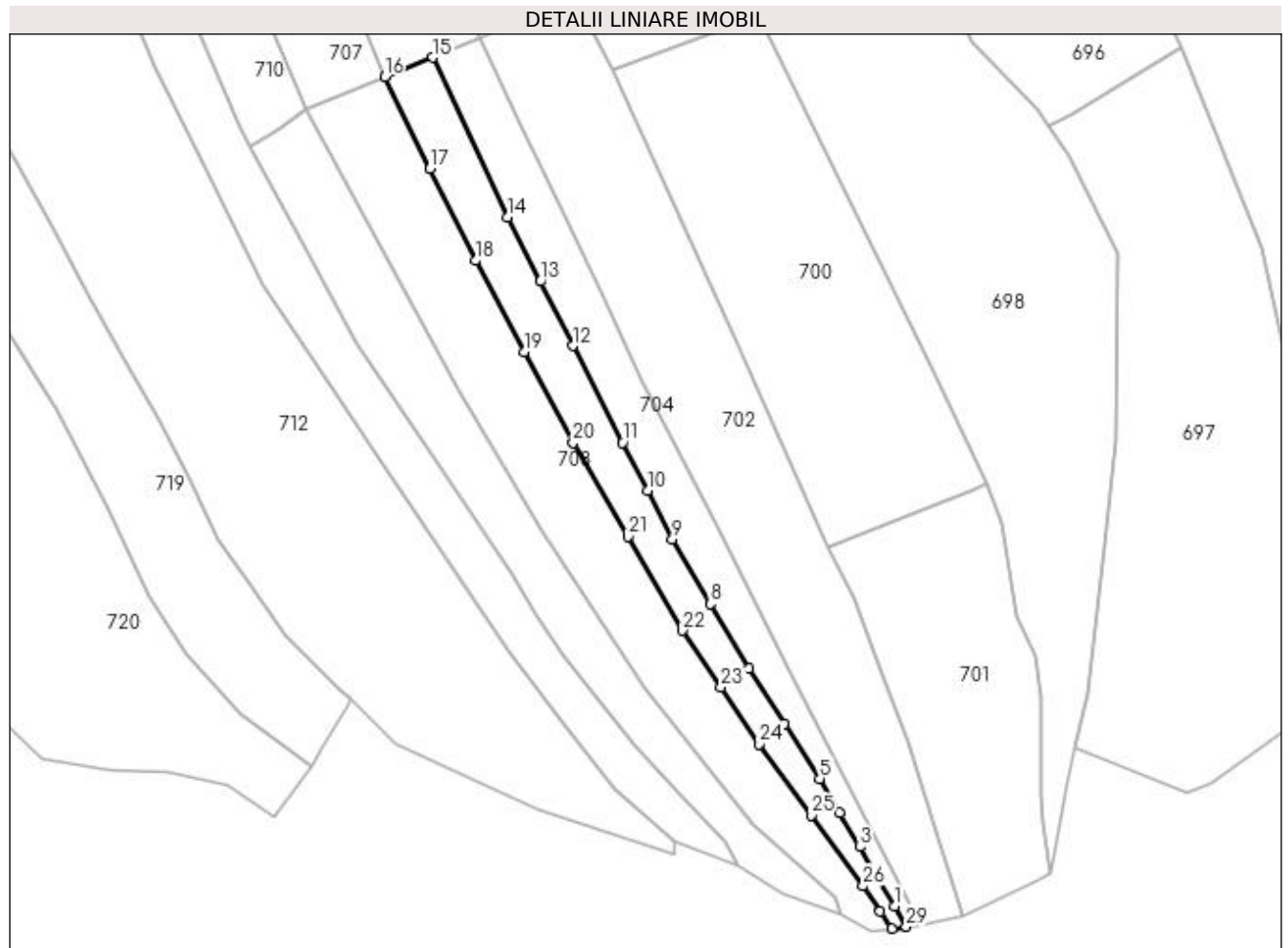
Inscrieri privind dezmembramintele dreptului de proprietate, drepturi reale de garanție și sarcini	Referințe
NU SUNT	

Anexa Nr. 1 La Partea I

Teren

Nr cadastral	Suprafața (mp)*	Observații / Referințe
	1.172	

* Suprafața este determinată în planul de proiecție Stereo 70.



Date referitoare la teren

Crt	Categorie folosință	Intra vilan	Suprafața (mp)	Tarla	Parcelă	Nr. topo	Observații / Referințe
1	faneata	NU	1.172	-	-	-	

Lungime Segmente

1) Valorile lungimilor segmentelor sunt obținute din proiecție în plan.

Punct început	X / Y	Punct sfârșit	X / Y	Lungime segment (** (m)
1	439.899,888 691.089,934	2	439.896,849 691.095,128	6.018
3	439.893,809 691.100,322	4	439.890,309 691.106,304	6.931
5	439.886,808 691.112,287	6	439.880,568 691.121,947	11.5
7	439.874,327 691.131,607	8	439.867,613 691.142,963	13.192
9	439.860,898 691.154,32	10	439.856,525 691.162,797	9.538

Punct început	X / Y	Punct sfârșit	X / Y	Lungime segment (** (m)
2	439.896,849 691.095,128	3	439.893,809 691.100,322	6.018
4	439.890,309 691.106,304	5	439.886,808 691.112,287	6.932
6	439.880,568 691.121,947	7	439.874,327 691.131,607	11.501
8	439.867,613 691.142,963	9	439.860,898 691.154,32	13.194
10	439.856,525 691.162,797	11	439.852,152 691.171,274	9.538

Punct început	X / Y	Punct sfârșit	X / Y	Lungime segment (** (m)
11	439.852,152 691.171,274	12	439.843,405 691.188,229	19.078
13	439.837,706 691.199,538	14	439.832,007 691.210,847	12.664
15	439.818,771 691.238,819	16	439.810,391 691.235,435	9.037
17	439.818,36 691.219,307	18	439.826,329 691.203,178	17.99
19	439.834,891 691.187,197	20	439.843,453 691.171,215	18.131
21	439.853,081 691.154,747	22	439.862,709 691.138,279	19.076
23	439.869,457 691.128,301	24	439.876,205 691.118,322	12.046
25	439.885,305 691.105,883	26	439.894,404 691.093,444	15.412
27	439.897,412 691.089,021	28	439.899,472 691.085,992	3.663
29	439.901,998 691.086,329	1	439.899,888 691.089,934	4.177

Punct început	X / Y	Punct sfârșit	X / Y	Lungime segment (** (m)
12	439.843,405 691.188,229	13	439.837,706 691.199,538	12.664
14	439.832,007 691.210,847	15	439.818,771 691.238,819	30.946
16	439.810,391 691.235,435	17	439.818,36 691.219,307	17.989
18	439.826,329 691.203,178	19	439.834,891 691.187,197	18.13
20	439.843,453 691.171,215	21	439.853,081 691.154,747	19.076
22	439.862,709 691.138,279	23	439.869,457 691.128,301	12.046
24	439.876,205 691.118,322	25	439.885,305 691.105,883	15.412
26	439.894,404 691.093,444	27	439.897,412 691.089,021	5.349
28	439.899,472 691.085,992	29	439.901,998 691.086,329	2.548

** Lungimile segmentelor sunt determinate în planul de proiecție Stereo 70 și sunt rotunjite la 1 milimetru.

*** Distanța dintre puncte este formată din segmente cumulate ce sunt mai mici decât valoarea 1 milimetru.

**DATE DESPRE IMOBILUL NR. 706**

Oficiul de Cadastru și Publicitate Imobiliară MARAMURES
Biroul de Cadastru și Publicitate Imobiliară Dragomirești

A. Partea I. Descrierea imobilului

TEREN Extravilan

Nr. CF vechi:1688, 400,

Nr. topografic:parte din nr. topo 1334, 1338

Adresa: Jud. Maramures

Nr. Crt	Nr cadastral Nr. topografic	Suprafața* (mp)	Observații / Referințe
A1		2.055	Sector cadastral:8 Teren neimprejmuit;

B. Partea II. Proprietari și acte

Inscrieri privitoare la dreptul de proprietate și alte drepturi reale		Referințe
706 / 03/07/2023		
Act Normativ nr. Legea 7, din 13/03/1996 emis de Parlamentul României;		
B1	Intabulare, drept de PROPRIETATE, dobândit prin Lege, cota actuala 1/1 1) NEIDENTIFICAT NEIDENTIFICAT	A1
Act Administrativ nr. Adeverința nr. 2352, din 27/06/2023 emis de Primăria Șieu;		
B2	Se notează posesia faptică în favoarea lui 1) DUNCA MIHAI	A1

C. Partea III. SARCINI .

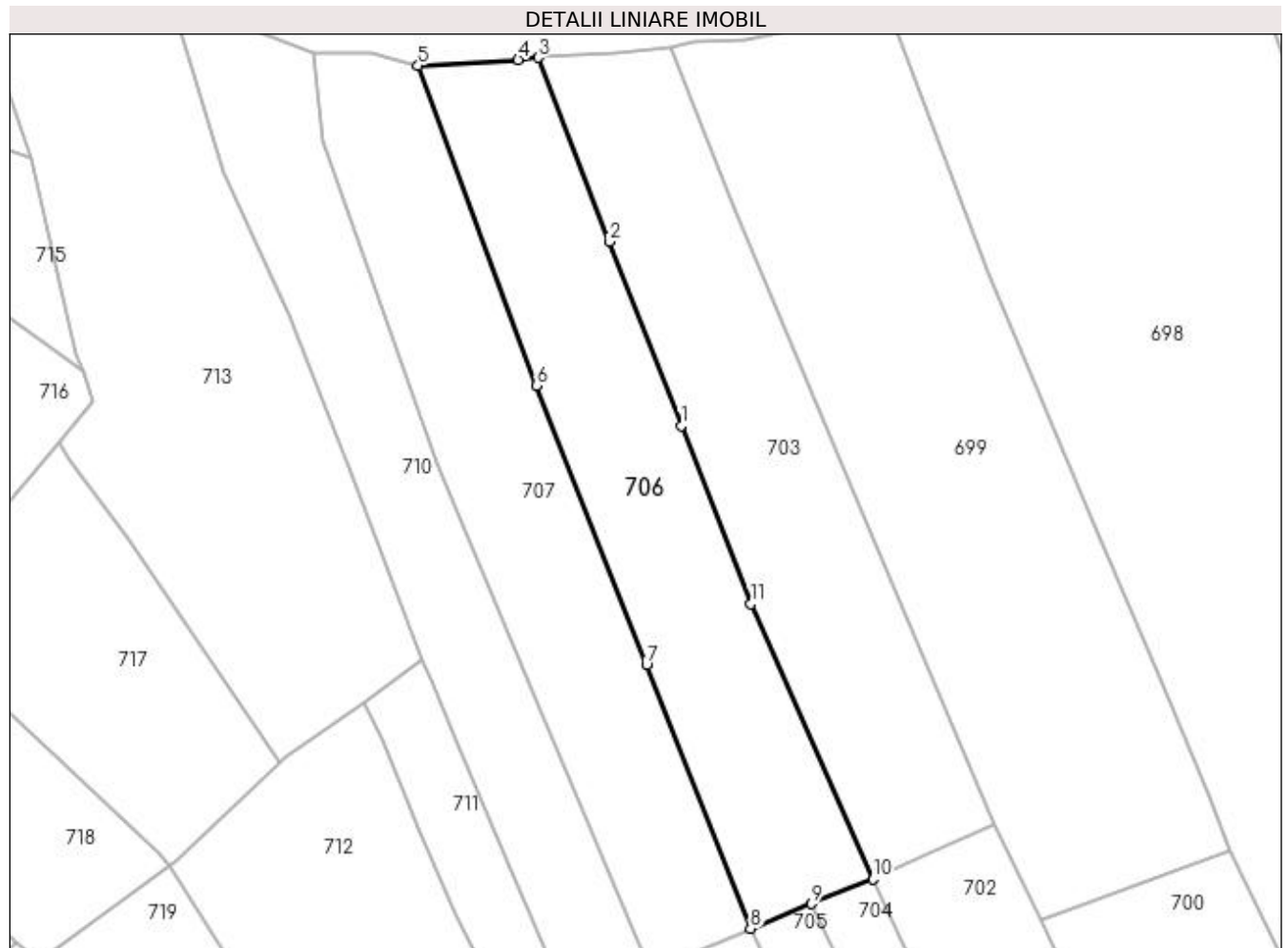
Inscrieri privind dezmembramintele dreptului de proprietate, drepturi reale de garanție și sarcini	Referințe
NU SUNT	

Anexa Nr. 1 La Partea I

Teren

Nr cadastral	Suprafața (mp)*	Observații / Referințe
	2.055	

* Suprafața este determinată în planul de proiecție Stereo 70.



Date referitoare la teren

Crt	Categorie folosință	Intra vilan	Suprafața (mp)	Tarla	Parcelă	Nr. topo	Observații / Referințe
1	faneata	NU	2.055	-	-	-	

Lungime Segmente

1) Valorile lungimilor segmentelor sunt obținute din proiecție în plan.

Punct început	X / Y	Punct sfârșit	X / Y	Lungime segment (** (m)
1	439.800,867 691.304,227	2	439.791,086 691.329,434	27.038
2	439.791,086 691.329,434	3	439.781,328 691.354,642	27.031
3	439.781,328 691.354,642	4	439.778,543 691.354,311	2.805
4	439.778,543 691.354,311	5	439.764,846 691.353,513	13.72
5	439.764,846 691.353,513	6	439.781,057 691.309,77	46.65

Punct început	X / Y	Punct sfârșit	X / Y	Lungime segment (** (m)
6	439.781,057 691.309,77	7	439.796,131 691.271,509	41.123
7	439.796,131 691.271,509	8	439.810,391 691.235,435	38.79
8	439.810,391 691.235,435	9	439.818,771 691.238,819	9.037
9	439.818,771 691.238,819	10	439.827,15 691.242,202	9.036
10	439.827,15 691.242,202	11	439.810,447 691.279,847	41.184
11	439.810,447 691.279,847	1	439.800,867 691.304,227	26.195

** Lungimile segmentelor sunt determinate în planul de proiecție Stereo 70 și sunt rotunjite la 1 milimetru.

*** Distanța dintre puncte este formată din segmente cumulate ce sunt mai mici decât valoarea 1 milimetru.

**DATE DESPRE IMOBILUL NR. 707**

Oficiul de Cadastru și Publicitate Imobiliară MARAMURES
Biroul de Cadastru și Publicitate Imobiliară Dragomirești

A. Partea I. Descrierea imobilului

TEREN Extravilan

Nr. CF vechi:399

Nr. topografic:parte din nr. topo 1337

Adresa: Jud. Maramures

Nr. Crt	Nr cadastral Nr. topografic	Suprafața* (mp)	Observații / Referințe
A1		2.071	Sector cadastral:8 Teren neimprejmuit;

B. Partea II. Proprietari și acte

Inscrieri privitoare la dreptul de proprietate și alte drepturi reale		Referințe
707 / 03/07/2023		
Act Normativ nr. Legea 7, din 13/03/1996 emis de Parlamentul României;		
B1	Intabulare, drept de PROPRIETATE, dobândit prin Lege, cota actuala 1/1 1) NEIDENTIFICAT NEIDENTIFICAT	A1
Act Administrativ nr. Adeverința nr. 2357, din 27/06/2023 emis de Primăria Șieu;		
B2	Se notează posesia faptică în favoarea lui 1) DUNCA ȘTEFAN	A1

C. Partea III. SARCINI .

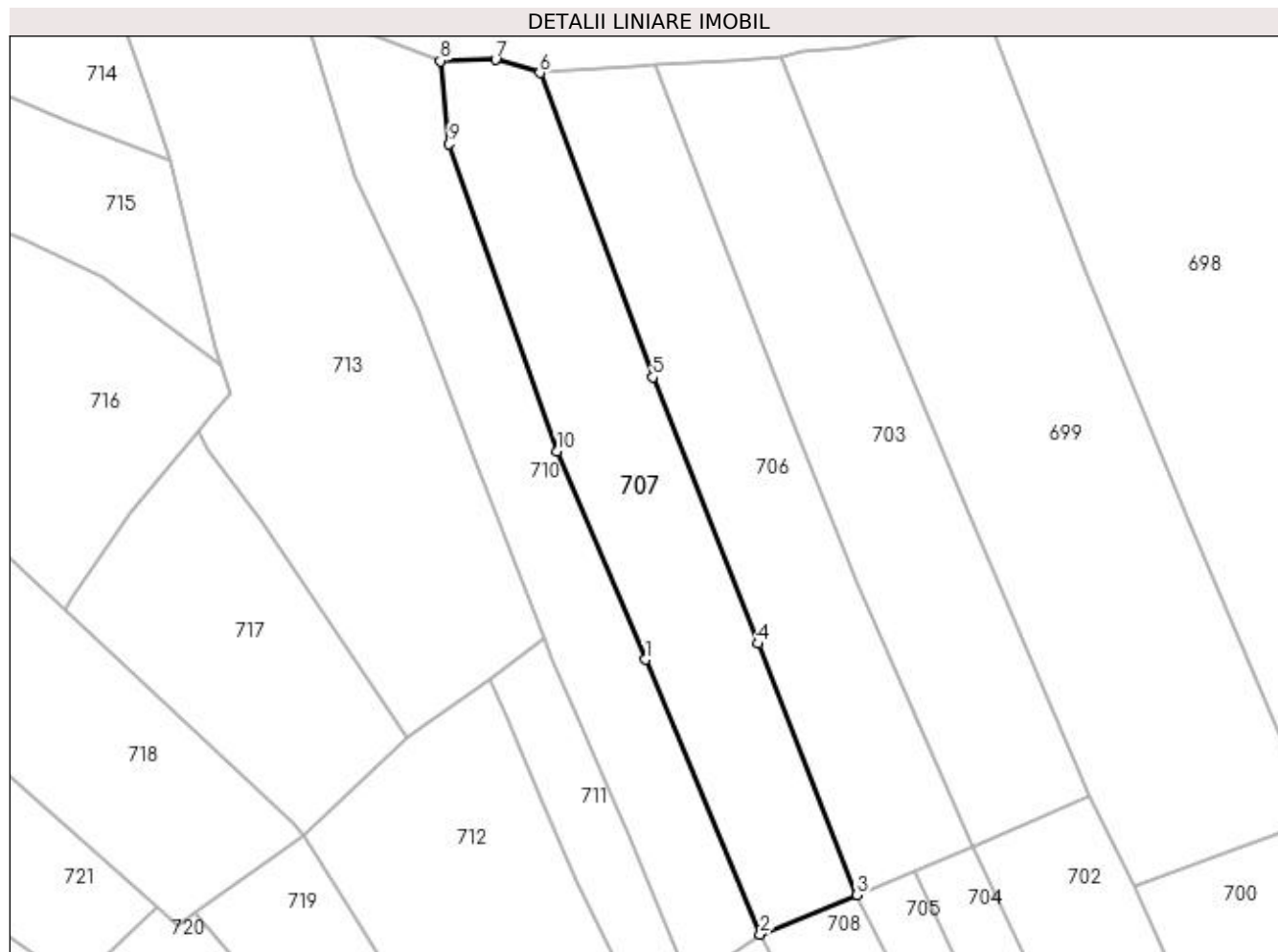
Inscrieri privind dezmembramintele dreptului de proprietate, drepturi reale de garanție și sarcini	Referințe
NU SUNT	

Anexa Nr. 1 La Partea I

Teren

Nr cadastral	Suprafața (mp)*	Observații / Referințe
	2.071	

* Suprafața este determinată în planul de proiecție Stereo 70.



Date referitoare la teren

Crt	Categorie folosință	Intra vilan	Suprafața (mp)	Tarla	Parcelă	Nr. topo	Observații / Referințe
1	faneata	NU	2.071	-	-	-	

Lungime Segmente

1) Valorile lungimilor segmentelor sunt obținute din proiecție în plan.

Punct început	X / Y	Punct sfârșit	X / Y	Lungime segment (** (m)
1	439.780,008 691.269,247	2	439.796,521 691.229,749	42.811
2	439.796,521 691.229,749	3	439.810,391 691.235,435	14.99
3	439.810,391 691.235,435	4	439.796,131 691.271,509	38.79
4	439.796,131 691.271,509	5	439.781,057 691.309,77	41.123
5	439.781,057 691.309,77	6	439.764,846 691.353,513	46.65

Punct început	X / Y	Punct sfârșit	X / Y	Lungime segment (** (m)
6	439.764,846 691.353,513	7	439.758,454 691.355,39	6.662
7	439.758,454 691.355,39	8	439.750,523 691.355,214	7.933
8	439.750,523 691.355,214	9	439.751,807 691.343,26	12.023
9	439.751,807 691.343,26	10	439.767,352 691.299,173	46.747
10	439.767,352 691.299,173	1	439.780,008 691.269,247	32.492

** Lungimile segmentelor sunt determinate în planul de proiecție Stereo 70 și sunt rotunjite la 1 milimetru.

*** Distanța dintre puncte este formată din segmente cumulate ce sunt mai mici decât valoarea 1 milimetru.

**DATE DESPRE IMOBILUL NR. 708**

Oficiul de Cadastru și Publicitate Imobiliară MARAMURES
Biroul de Cadastru și Publicitate Imobiliară Dragomiresti

A. Partea I. Descrierea imobilului

TEREN Extravilan

Nr. CF vechi:399

Nr. topografic:parte din nr. topo 1337

Adresa: Jud. Maramures

Nr. Crt	Nr cadastral Nr. topografic	Suprafata* (mp)	Observatii / Referinte
A1		1.998	Sector cadastral:8 Teren neimprejmuit;

B. Partea II. Proprietari și acte

Inscrieri privitoare la dreptul de proprietate și alte drepturi reale		Referințe
708 / 05/07/2023		
Act Normativ nr. Legea 7, din 13/03/1996 emis de Parlamentul României;		
B1	Inscrierea provizorie, drept de PROPRIETATE, dobandit prin Lege, cota actuala 1/1 1) NEIDENTIFICAT NEIDENTIFICAT	A1
708 / 07/07/2023		
Act Administrativ nr. Adeverința nr. 2560, din 07/07/2023 emis de Primăria Șieu;		
B2	Se notează posesia faptică în favoarea lui 1) VIȘOVAN GELU	A1

C. Partea III. SARCINI .

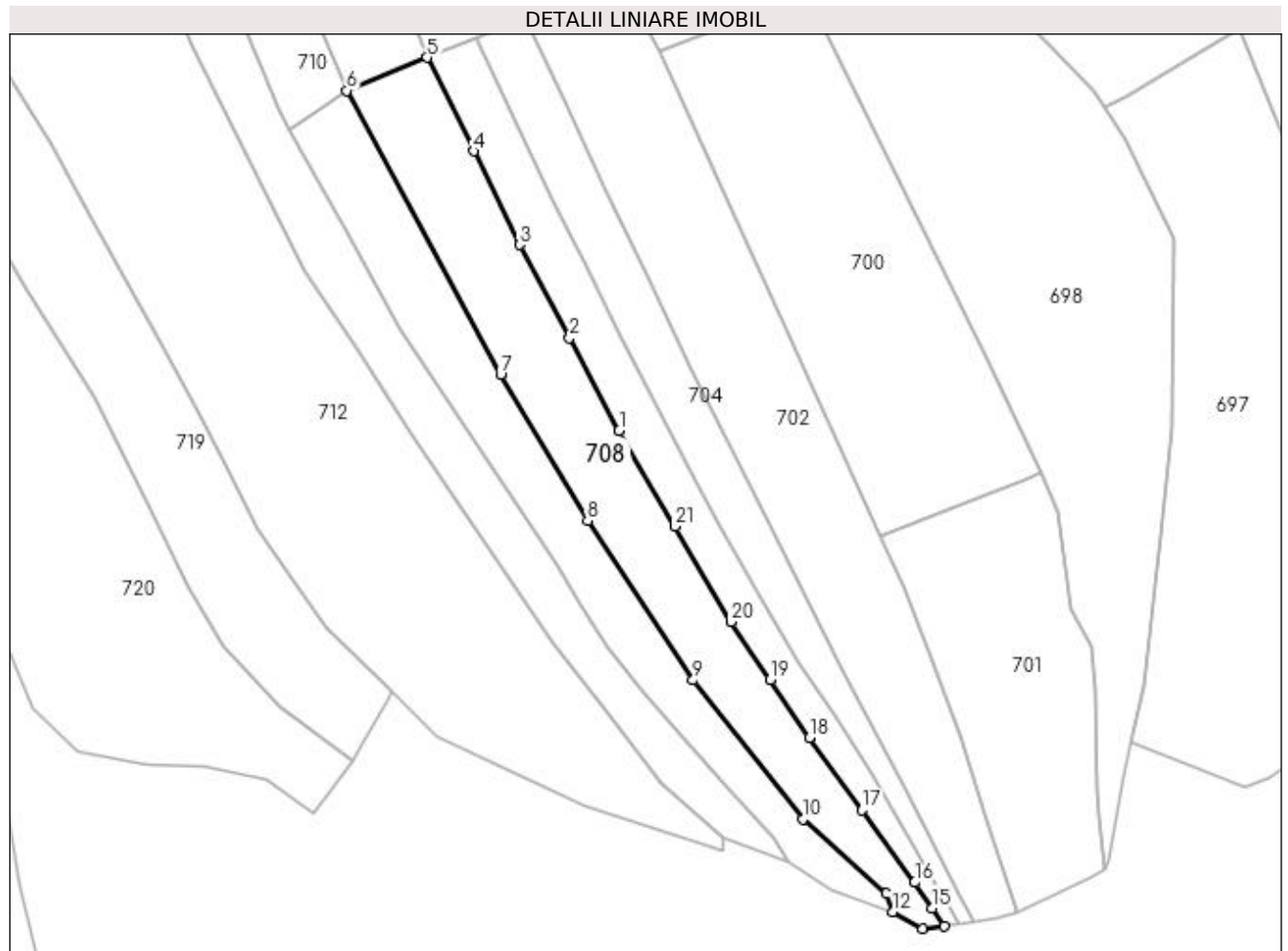
Inscrieri privind dezmembramintele dreptului de proprietate, drepturi reale de garanție și sarcini	Referințe
NU SUNT	

Anexa Nr. 1 La Partea I

Teren

Nr cadastral	Suprafața (mp)*	Observații / Referințe
	1.998	

* Suprafața este determinată în planul de proiecție Stereo 70.



Date referitoare la teren

Crt	Categorie folosință	Intra vilan	Suprafața (mp)	Tarla	Parcelă	Nr. topo	Observații / Referințe
1	faneata	NU	1.998	-	-	-	

Lungime Segmente

1) Valorile lungimilor segmentelor sunt obținute din proiecție în plan.

Punct început	X / Y	Punct sfârșit	X / Y	Lungime segment (** (m)
1	439.843,453 691.171,215	2	439.834,891 691.187,197	18.131
3	439.826,329 691.203,178	4	439.818,36 691.219,307	17.99
5	439.810,391 691.235,435	6	439.796,521 691.229,749	14.99
7	439.823,045 691.180,931	8	439.838,009 691.155,759	29.284
9	439.856,191 691.128,241	10	439.875,073 691.104,303	30.489

Punct început	X / Y	Punct sfârșit	X / Y	Lungime segment (** (m)
2	439.834,891 691.187,197	3	439.826,329 691.203,178	18.13
4	439.818,36 691.219,307	5	439.810,391 691.235,435	17.989
6	439.796,521 691.229,749	7	439.823,045 691.180,931	55.558
8	439.838,009 691.155,759	9	439.856,191 691.128,241	32.982
10	439.875,073 691.104,303	11	439.889,557 691.091,588	19.273

Punct început	X / Y	Punct sfârșit	X / Y	Lungime segment (** (m)
11	439.889,557 691.091,588	12	439.890,615 691.088,389	3.369
13	439.895,7 691.085,489	14	439.899,472 691.085,992	3.805
15	439.897,412 691.089,021	16	439.894,404 691.093,444	5.349
17	439.885,305 691.105,883	18	439.876,205 691.118,322	15.412
19	439.869,457 691.128,301	20	439.862,709 691.138,279	12.046
21	439.853,081 691.154,747	1	439.843,453 691.171,215	19.076

Punct început	X / Y	Punct sfârșit	X / Y	Lungime segment (** (m)
12	439.890,615 691.088,389	13	439.895,7 691.085,489	5.854
14	439.899,472 691.085,992	15	439.897,412 691.089,021	3.663
16	439.894,404 691.093,444	17	439.885,305 691.105,883	15.412
18	439.876,205 691.118,322	19	439.869,457 691.128,301	12.046
20	439.862,709 691.138,279	21	439.853,081 691.154,747	19.076

** Lungimile segmentelor sunt determinate în planul de proiecție Stereo 70 și sunt rotunjite la 1 milimetru.

*** Distanța dintre puncte este formată din segmente cumulate ce sunt mai mici decât valoarea 1 milimetru.

**DATE DESPRE IMOBILUL NR. 709**

Oficiul de Cadastru și Publicitate Imobiliară MARAMURES
Biroul de Cadastru și Publicitate Imobiliară Dragomiresti

A. Partea I. Descrierea imobilului

Nr. CF vechi:1761, 400

Nr. topografic:parte din nr. topo 1335/2,
1338

TEREN Extravilan

Adresa: Jud. Maramures

Nr. Crt	Nr cadastral Nr. topografic	Suprafața* (mp)	Observații / Referințe
A1		1.530	Sector cadastral:8 Teren neimprejmuit;

B. Partea II. Proprietari și acte

Inscrieri privitoare la dreptul de proprietate și alte drepturi reale		Referințe
709 / 05/07/2023		
Act Normativ nr. Legea 7, din 13/03/1996 emis de Parlamentul României;		
B1	Intabulare, drept de PROPRIETATE, dobandit prin Lege, cota actuala 1/1 1) NEIDENTIFICAT NEIDENTIFICAT	A1
709 / 07/07/2023		
Act Administrativ nr. Adeverința nr. 2555, din 07/07/2023 emis de Primăria Șieu;		
B2	Se notează posesia faptică în favoarea lui 1) DUNCA GHEORGHE	A1

C. Partea III. SARCINI .

Inscrieri privind dezmembramintele dreptului de proprietate, drepturi reale de garanție și sarcini	Referințe
NU SUNT	

Anexa Nr. 1 La Partea I

Teren

Nr cadastral	Suprafața (mp)*	Observații / Referințe
	1.530	

* Suprafața este determinată în planul de proiecție Stereo 70.

DETALII LINIARE IMOBIL



Date referitoare la teren

Crt	Categorie folosință	Intra vilan	Suprafața (mp)	Tarla	Parcelă	Nr. topo	Observații / Referințe
1	faneata	NU	1.530	-	-	-	

Lungime Segmente

1) Valorile lungimilor segmentelor sunt obținute din proiecție în plan.

Punct început	X / Y	Punct sfârșit	X / Y	Lungime segment (** (m)
1	439.823,045 691.180,931	2	439.796,521 691.229,749	55.558
3	439.791,558 691.226,265	4	439.786,625 691.223,064	5.881
5	439.796,112 691.205,872	6	439.805,598 691.188,68	19.635
7	439.819,084 691.168,474	8	439.832,57 691.148,267	24.294
9	439.837,03 691.141,197	10	439.841,49 691.134,126	8.36

Punct început	X / Y	Punct sfârșit	X / Y	Lungime segment (** (m)
2	439.796,521 691.229,749	3	439.791,558 691.226,265	6.064
4	439.786,625 691.223,064	5	439.796,112 691.205,872	19.636
6	439.805,598 691.188,68	7	439.819,084 691.168,474	24.293
8	439.832,57 691.148,267	9	439.837,03 691.141,197	8.359
10	439.841,49 691.134,126	11	439.847,973 691.126,105	10.313

Punct început	X / Y	Punct sfârșit	X / Y	Lungime segment (** (m)
11	439.847,973 691.126,105	12	439.854,456 691.118,083	10.314
13	439.862,299 691.109,64	14	439.870,141 691.101,196	11.524
15	439.872,545 691.096,958	16	439.880,177 691.092,167	9.011
17	439.890,615 691.088,389	18	439.889,557 691.091,588	3.369
19	439.875,073 691.104,303	20	439.856,191 691.128,241	30.489
21	439.838,009 691.155,759	1	439.823,045 691.180,931	29.284

Punct început	X / Y	Punct sfârșit	X / Y	Lungime segment (** (m)
12	439.854,456 691.118,083	13	439.862,299 691.109,64	11.524
14	439.870,141 691.101,196	15	439.872,545 691.096,958	4.872
16	439.880,177 691.092,167	17	439.890,615 691.088,389	11.101
18	439.889,557 691.091,588	19	439.875,073 691.104,303	19.273
20	439.856,191 691.128,241	21	439.838,009 691.155,759	32.982

** Lungimile segmentelor sunt determinate în planul de proiecție Stereo 70 și sunt rotunjite la 1 milimetru.

*** Distanța dintre puncte este formată din segmente cumulate ce sunt mai mici decât valoarea 1 milimetru.

**DATE DESPRE IMOBILUL NR. 710**

Oficiul de Cadastru și Publicitate Imobiliară MARAMURES
Biroul de Cadastru și Publicitate Imobiliară Dragomiresti

A. Partea I. Descrierea imobilului

Nr. CF vechi:1761, 400

Nr. topografic:parte din nr. topo 1335/2,
1338

TEREN Extravilan

Adresa: Jud. Maramures

Nr. Crt	Nr cadastral Nr. topografic	Suprafața* (mp)	Observații / Referințe
A1		1.790	Sector cadastral:8 Teren neimprejmuit;

B. Partea II. Proprietari și acte

Inscrieri privitoare la dreptul de proprietate și alte drepturi reale		Referințe
710 / 03/07/2023		
Act Normativ nr. Legea 7, din 13/03/1996 emis de Parlamentul României;		
B1	Intabulare, drept de PROPRIETATE, dobândit prin Lege, cota actuala 1/1 1) NEIDENTIFICAT NEIDENTIFICAT	A1
Act Administrativ nr. Adeverința nr. 2313, din 26/06/2023 emis de Primăria Șieu;		
B2	Se notează posesia faptică în favoarea lui 1) DUNCA MARIUS-MITICA	A1

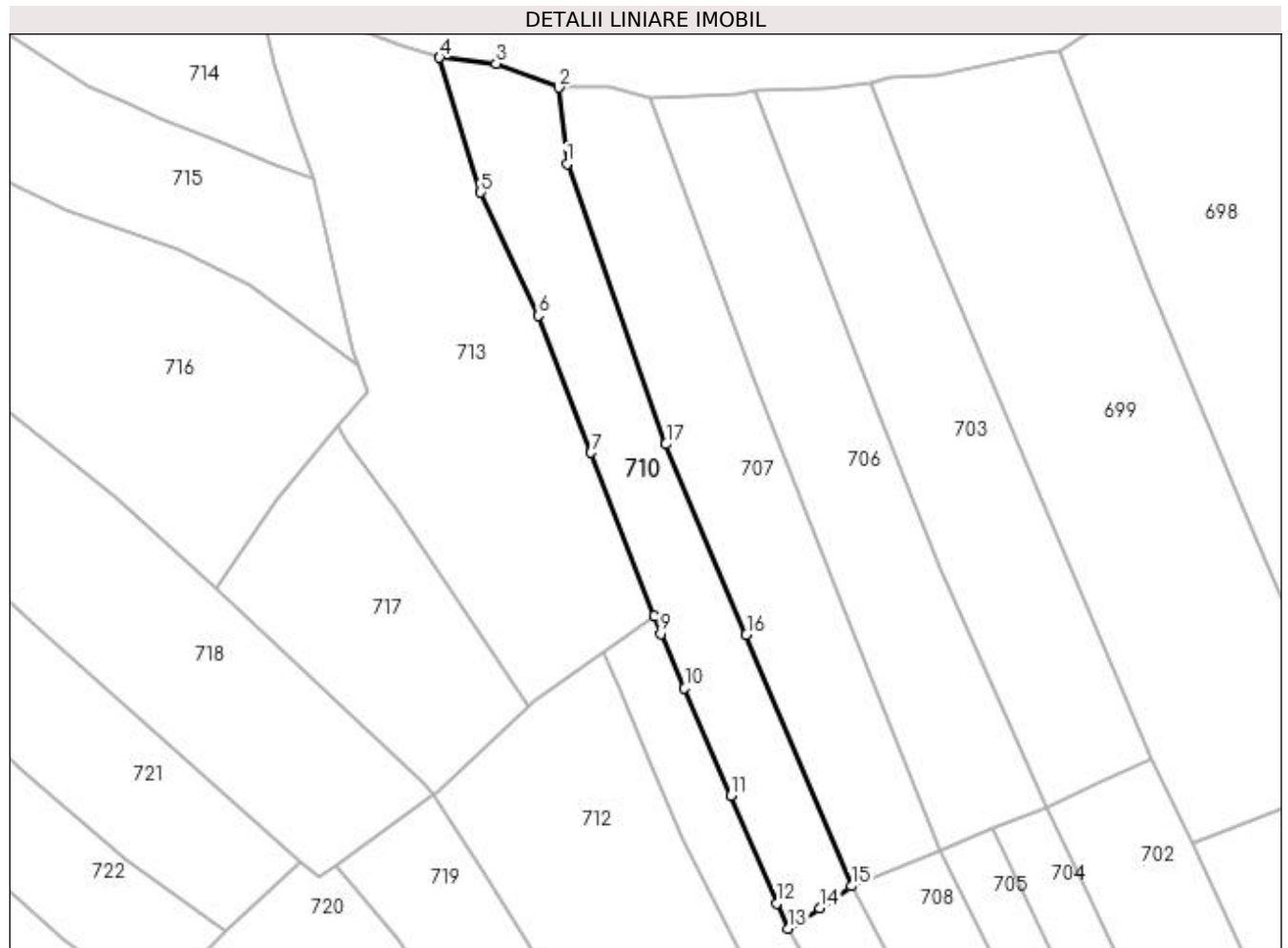
C. Partea III. SARCINI .

Inscrieri privind dezmembramintele dreptului de proprietate, drepturi reale de garanție și sarcini	Referințe
NU SUNT	

Anexa Nr. 1 La Partea I**Teren**

Nr cadastral	Suprafața (mp)*	Observații / Referințe
	1.790	

* Suprafața este determinată în planul de proiecție Stereo 70.

**Date referitoare la teren**

Crt	Categorie folosință	Intra vilan	Suprafața (mp)	Tarla	Parcelă	Nr. topo	Observații / Referințe
1	faneata	NU	1.790	-	-	-	

Lungime Segmente

1) Valorile lungimilor segmentelor sunt obținute din proiecție în plan.

Punct început	X / Y	Punct sfârșit	X / Y	Lungime segment (** (m)
1	439.751,807 691.343,26	2	439.750,523 691.355,214	12.023
2	439.750,523 691.355,214	3	439.740,639 691.359,024	10.593
3	439.740,639 691.359,024	4	439.731,725 691.359,945	8.961
4	439.731,725 691.359,945	5	439.738,227 691.338,771	22.15
5	439.738,227 691.338,771	6	439.747,258 691.319,369	21.401

Punct început	X / Y	Punct sfârșit	X / Y	Lungime segment (** (m)
6	439.747,258 691.319,369	7	439.755,585 691.297,87	23.055
7	439.755,585 691.297,87	8	439.765,457 691.272,188	27.514
8	439.765,457 691.272,188	9	439.766,537 691.269,38	3.009
9	439.766,537 691.269,38	10	439.770,29 691.260,808	9.358
10	439.770,29 691.260,808	11	439.777,513 691.243,909	18.378
11	439.777,513 691.243,909	12	439.784,736 691.227,01	18.378
12	439.784,736 691.227,01	13	439.786,625 691.223,064	4.375
13	439.786,625 691.223,064	14	439.791,558 691.226,265	5.881
14	439.791,558 691.226,265	15	439.796,521 691.229,749	6.064
15	439.796,521 691.229,749	16	439.780,008 691.269,247	42.811
16	439.780,008 691.269,247	17	439.767,352 691.299,173	32.492
17	439.767,352 691.299,173	1	439.751,807 691.343,26	46.747

** Lungimile segmentelor sunt determinate în planul de proiecție Stereo 70 și sunt rotunjite la 1 milimetru.

*** Distanța dintre puncte este formată din segmente cumulate ce sunt mai mici decât valoarea 1 milimetru.

**DATE DESPRE IMOBILUL NR. 711**

Oficiul de Cadastru și Publicitate Imobiliară MARAMURES
Biroul de Cadastru și Publicitate Imobiliară Dragomiresti

A. Partea I. Descrierea imobilului

TEREN Extravilan

Nr. CF vechi:746

Nr. topografic:parte din nr. topo 1271/2

Adresa: Jud. Maramures

Nr. Crt	Nr cadastral Nr. topografic	Suprafata* (mp)	Observatii / Referinte
A1	50828	1.683	Sector cadastral:8 Teren neimprejmuit;

B. Partea II. Proprietari și acte

Inscrieri privitoare la dreptul de proprietate și alte drepturi reale		Referințe
711 / 03/07/2023		
Act Normativ nr. Legea 7, din 13/03/1996 emis de Parlamentul României;		
B1	Intabulare, drept de PROPRIETATE, dobândit prin Lege, cota actuala 1/1 1) NEIDENTIFICAT NEIDENTIFICAT	A1
Act Administrativ nr. Adeverința nr. 2165, din 26/06/2023 emis de Primăria Șieu;		
B2	Se notează posesia faptică în favoarea lui 1) BALEA IOAN	A1

C. Partea III. SARCINI .

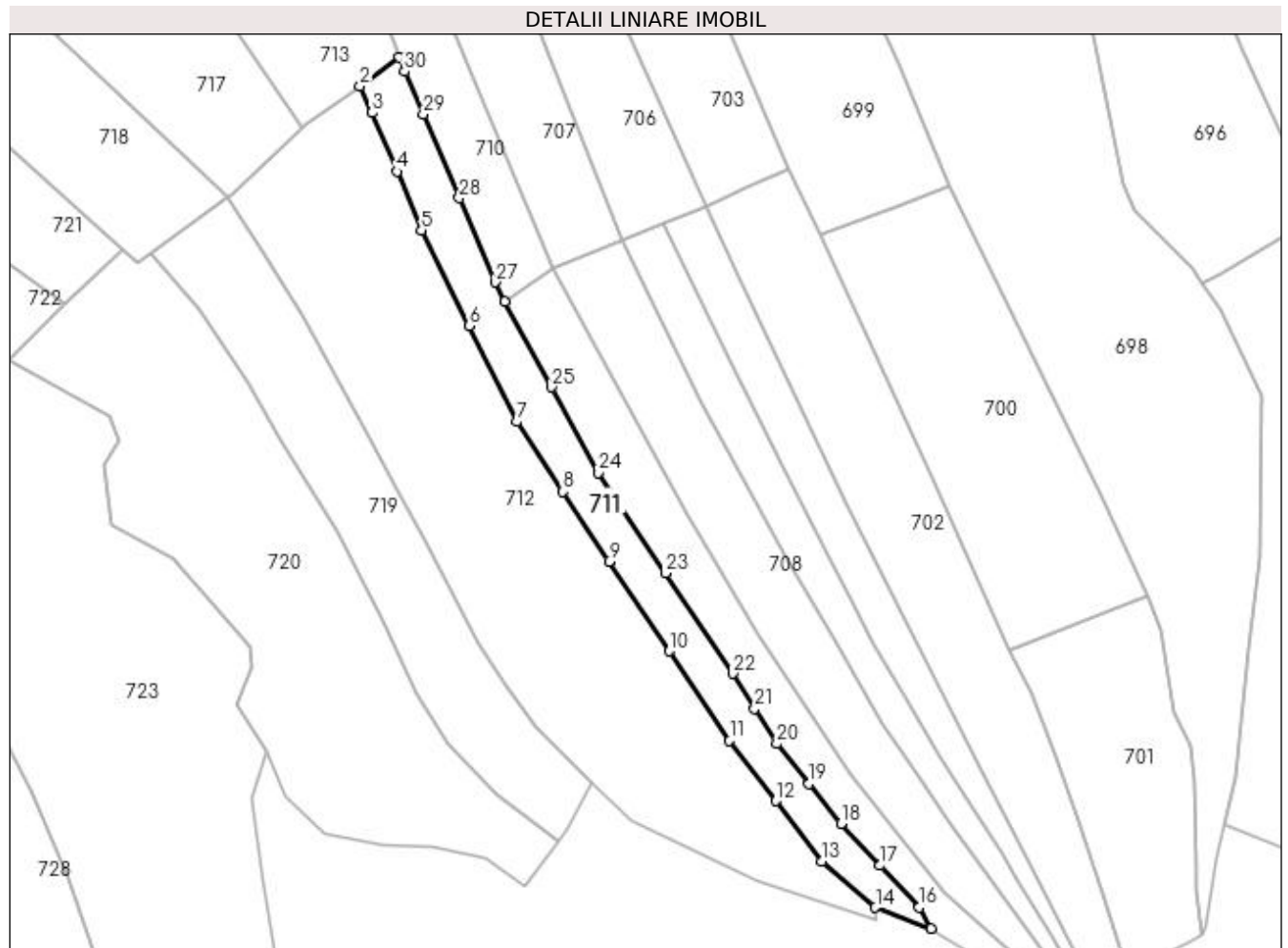
Inscrieri privind dezmembramintele dreptului de proprietate, drepturi reale de garanție și sarcini	Referințe
NU SUNT	

Anexa Nr. 1 La Partea I

Teren

Nr cadastral	Suprafața (mp)*	Observații / Referințe
50828	1.683	

* Suprafața este determinată în planul de proiecție Stereo 70.



Date referitoare la teren

Crt	Categorie folosință	Intra vilan	Suprafața (mp)	Tarla	Parcelă	Nr. topo	Observații / Referințe
1	faneata	NU	1.683	-	-	-	

Lungime Segmente

1) Valorile lungimilor segmentelor sunt obținute din proiecție în plan.

Punct început	X / Y	Punct sfârșit	X / Y	Lungime segment (** (m)
1	439.765,457 691.272,188	2	439.757,526 691.266,382	9.829
3	439.759,985 691.261,09	4	439.764,97 691.249,264	12.834
5	439.769,954 691.237,438	6	439.779,558 691.218,182	21.518
7	439.789,162 691.198,925	8	439.798,436 691.184,869	16.84
9	439.807,71 691.170,812	10	439.819,843 691.152,767	21.745

Punct început	X / Y	Punct sfârșit	X / Y	Lungime segment (** (m)
2	439.757,526 691.266,382	3	439.759,985 691.261,09	5.835
4	439.764,97 691.249,264	5	439.769,954 691.237,438	12.833
6	439.779,558 691.218,182	7	439.789,162 691.198,925	21.519
8	439.798,436 691.184,869	9	439.807,71 691.170,812	16.841
10	439.819,843 691.152,767	11	439.831,975 691.134,722	21.744

Punct început	X / Y	Punct sfârșit	X / Y	Lungime segment (** (m)
11	439.831,975 691.134,722	12	439.841,299 691.122,632	15.268
13	439.850,622 691.110,542	14	439.861,342 691.101,186	14.229
15	439.872,545 691.096,958	16	439.870,141 691.101,196	4.872
17	439.862,299 691.109,64	18	439.854,456 691.118,083	11.524
19	439.847,973 691.126,105	20	439.841,49 691.134,126	10.313
21	439.837,03 691.141,197	22	439.832,57 691.148,267	8.359
23	439.819,084 691.168,474	24	439.805,598 691.188,68	24.293
25	439.796,112 691.205,872	26	439.786,625 691.223,064	19.636
27	439.784,736 691.227,01	28	439.777,513 691.243,909	18.378
29	439.770,29 691.260,808	30	439.766,537 691.269,38	9.358

Punct început	X / Y	Punct sfârșit	X / Y	Lungime segment (** (m)
12	439.841,299 691.122,632	13	439.850,622 691.110,542	15.267
14	439.861,342 691.101,186	15	439.872,545 691.096,958	11.974
16	439.870,141 691.101,196	17	439.862,299 691.109,64	11.524
18	439.854,456 691.118,083	19	439.847,973 691.126,105	10.314
20	439.841,49 691.134,126	21	439.837,03 691.141,197	8.36
22	439.832,57 691.148,267	23	439.819,084 691.168,474	24.294
24	439.805,598 691.188,68	25	439.796,112 691.205,872	19.635
26	439.786,625 691.223,064	27	439.784,736 691.227,01	4.375
28	439.777,513 691.243,909	29	439.770,29 691.260,808	18.378
30	439.766,537 691.269,38	1	439.765,457 691.272,188	3.009

** Lungimile segmentelor sunt determinate în planul de proiecție Stereo 70 și sunt rotunjite la 1 milimetru.

*** Distanța dintre puncte este formată din segmente cumulate ce sunt mai mici decât valoarea 1 milimetru.

**DATE DESPRE IMOBILUL NR. 712**

Oficiul de Cadastru și Publicitate Imobiliară MARAMURES
Biroul de Cadastru și Publicitate Imobiliară Dragomiresti

A. Partea I. Descrierea imobilului

TEREN Necunoscut

Nr. CF vechi:25

Nr. topografic:parte din nr. topo 1270

Adresa: Loc. Sieu, Jud. Maramures

Nr. Crt	Nr cadastral Nr. topografic	Suprafața* (mp)	Observații / Referințe
A1		5.111	Sector cadastral:8 Teren neimprejmuit;

B. Partea II. Proprietari și acte

Inscrieri privitoare la dreptul de proprietate și alte drepturi reale		Referințe
712 / 05/07/2023		
Act Normativ nr. Legea 7, din 13/03/1996 emis de Parlamentul României;		
B1	Intabulare, drept de PROPRIETATE, dobândit prin Lege, cota actuala 1/1 1) NEIDENTIFICAT NEIDENTIFICAT	A1
Act Administrativ nr. Adeverința nr. 2198, din 26/06/2023 emis de Primăria Șieu;		
B2	Se notează posesia faptică în favoarea lui 1) DUNCA GHEORGHE	A1

C. Partea III. SARCINI .

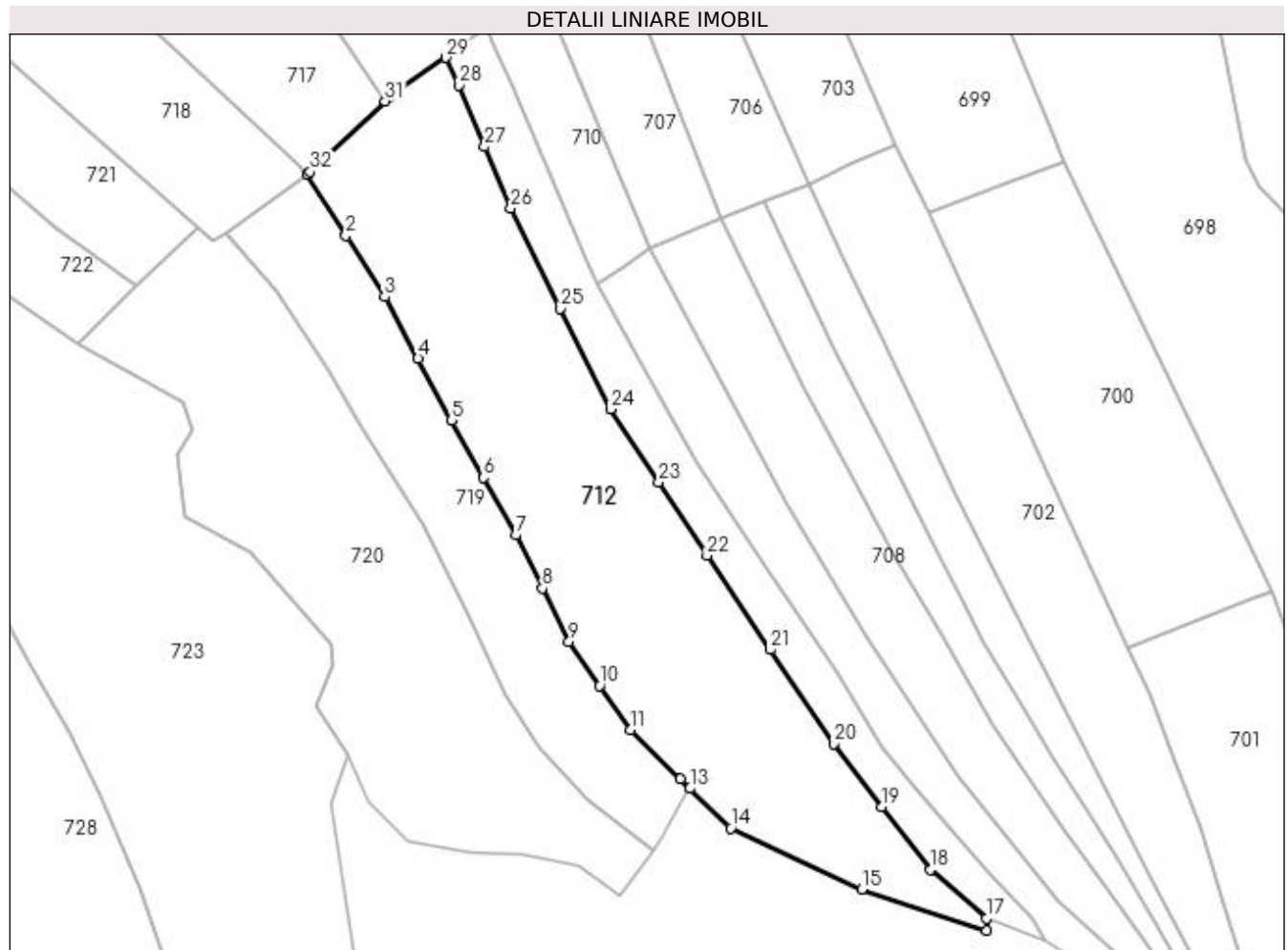
Inscrieri privind dezmembramintele dreptului de proprietate, drepturi reale de garanție și sarcini	Referințe
NU SUNT	

Anexa Nr. 1 La Partea I

Teren

Nr cadastral	Suprafața (mp)*	Observații / Referințe
	5.111	

* Suprafața este determinată în planul de proiecție Stereo 70.



Date referitoare la teren

Crt	Categorie folosință	Intra vilan	Suprafața (mp)	Tarla	Parcelă	Nr. topo	Observații / Referințe
1	faneata	DA	738	-	-	-	
2	faneata	NU	4.373	-	-	-	

Lungime Segmente

1) Valorile lungimilor segmentelor sunt obținute din proiecție în plan.

Punct început	X / Y	Punct sfârșit	X / Y	Lungime segment (** (m)
1	439.730,813 691.244,002	2	439.738,283 691.232,233	13.94
3	439.745,753 691.220,464	4	439.752,18 691.208,642	13.456
5	439.758,606 691.196,819	6	439.764,784 691.185,788	12.643
7	439.770,962 691.174,757	8	439.776,072 691.164,546	11.418

Punct început	X / Y	Punct sfârșit	X / Y	Lungime segment (** (m)
2	439.738,283 691.232,233	3	439.745,753 691.220,464	13.94
4	439.752,18 691.208,642	5	439.758,606 691.196,819	13.456
6	439.764,784 691.185,788	7	439.770,962 691.174,757	12.643
8	439.776,072 691.164,546	9	439.781,182 691.154,335	11.418

Punct început	X / Y	Punct sfârșit	X / Y	Lungime segment (** (m)
9	439.781,182 691.154,335	10	439.787,06 691.145,868	10.307
11	439.792,938 691.137,4	12	439.802,573 691.127,935	13.506
13	439.804,397 691.126,142	14	439.812,207 691.118,47	10.948
15	439.837,439 691.106,759	16	439.861,441 691.098,866	25.266
17	439.861,342 691.101,186	18	439.850,622 691.110,542	14.229
19	439.841,299 691.122,632	20	439.831,975 691.134,722	15.268
21	439.819,843 691.152,767	22	439.807,71 691.170,812	21.745
23	439.798,436 691.184,869	24	439.789,162 691.198,925	16.84
25	439.779,558 691.218,182	26	439.769,954 691.237,438	21.518
27	439.764,97 691.249,264	28	439.759,985 691.261,09	12.834
29	439.757,526 691.266,382	30	439.746,728 691.258,922	13.124
31	439.745,811 691.258,054	32	439.731,466 691.244,478	19.751

Punct început	X / Y	Punct sfârșit	X / Y	Lungime segment (** (m)
10	439.787,06 691.145,868	11	439.792,938 691.137,4	10.308
12	439.802,573 691.127,935	13	439.804,397 691.126,142	2.558
14	439.812,207 691.118,47	15	439.837,439 691.106,759	27.817
16	439.861,441 691.098,866	17	439.861,342 691.101,186	2.322
18	439.850,622 691.110,542	19	439.841,299 691.122,632	15.267
20	439.831,975 691.134,722	21	439.819,843 691.152,767	21.744
22	439.807,71 691.170,812	23	439.798,436 691.184,869	16.841
24	439.789,162 691.198,925	25	439.779,558 691.218,182	21.519
26	439.769,954 691.237,438	27	439.764,97 691.249,264	12.833
28	439.759,985 691.261,09	29	439.757,526 691.266,382	5.835
30	439.746,728 691.258,922	31	439.745,811 691.258,054	1.263
32	439.731,466 691.244,478	1	439.730,813 691.244,002	0.808

** Lungimile segmentelor sunt determinate în planul de proiecție Stereo 70 și sunt rotunjite la 1 milimetru.

*** Distanța dintre puncte este formată din segmente cumulate ce sunt mai mici decât valoarea 1 milimetru.

**DATE DESPRE IMOBILUL NR. 713**

Oficiul de Cadastru și Publicitate Imobiliară MARAMURES
Biroul de Cadastru și Publicitate Imobiliară Dragomiresti

A. Partea I. Descrierea imobilului

TEREN Extravilan

Nr. CF vechi:746

Nr. topografic:parte din nr. topo 1271/2

Adresa: Jud. Maramures

Nr. Crt	Nr cadastral Nr. topografic	Suprafata* (mp)	Observatii / Referinte
A1	50828	3.007	Sector cadastral:8 Teren neimprejmuit;

B. Partea II. Proprietari și acte

Inscrieri privitoare la dreptul de proprietate și alte drepturi reale		Referințe
713 / 03/07/2023		
Act Normativ nr. Legea 7, din 13/03/1996 emis de Parlamentul României;		
B1	Intabulare, drept de PROPRIETATE, dobândit prin Lege, cota actuala 1/1 1) NEIDENTIFICAT NEIDENTIFICAT	A1
Act Administrativ nr. Adeverința nr. 2350, din 27/06/2023 emis de Primăria Șieu;		
B2	Se notează posesia faptică în favoarea lui 1) DUNCA IOANA	A1

C. Partea III. SARCINI .

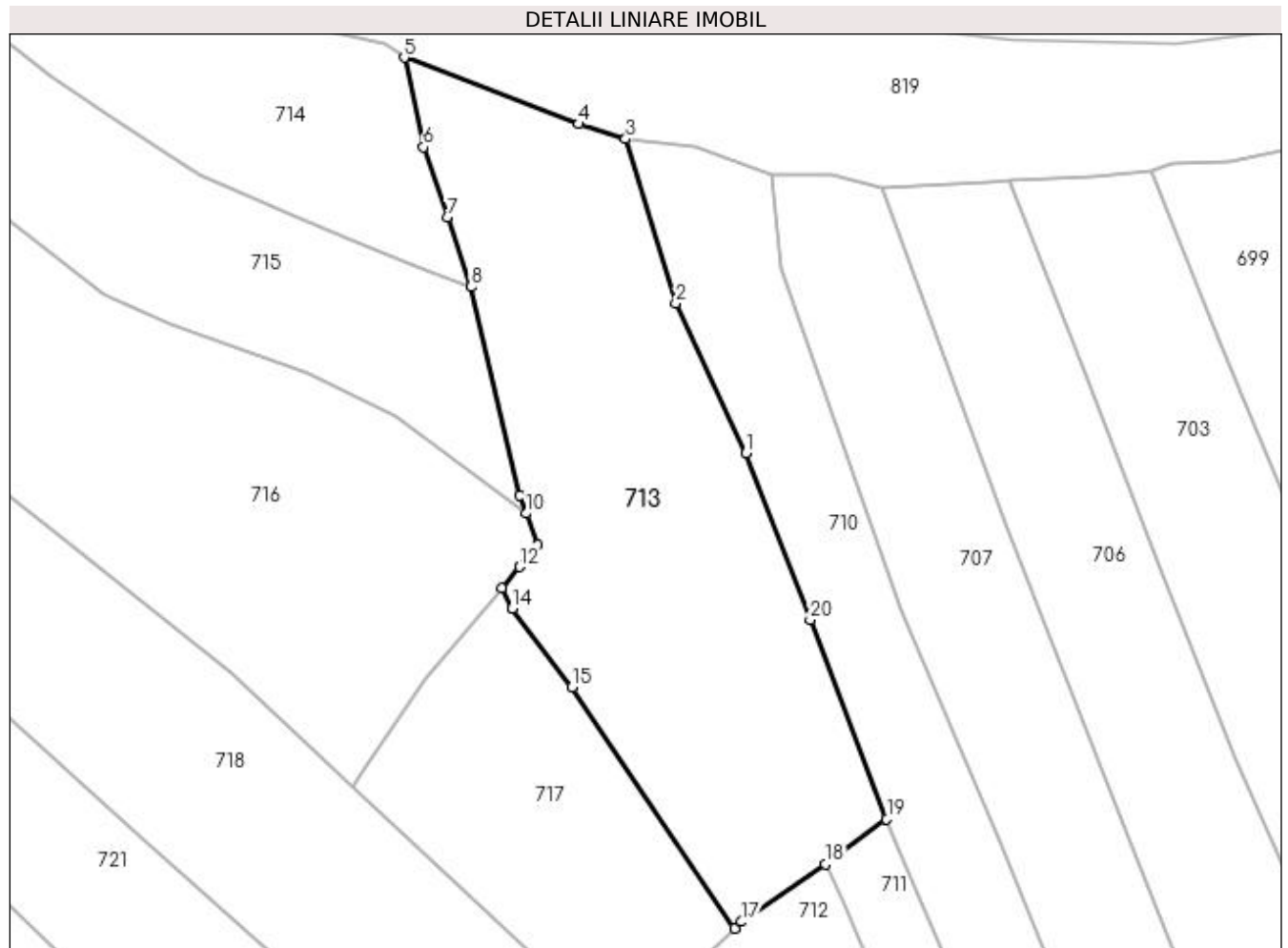
Inscrieri privind dezmembramintele dreptului de proprietate, drepturi reale de garanție și sarcini	Referințe
NU SUNT	

Anexa Nr. 1 La Partea I

Teren

Nr cadastral	Suprafața (mp)*	Observații / Referințe
50828	3.007	

* Suprafața este determinată în planul de proiecție Stereo 70.



Date referitoare la teren

Crt	Categorie folosință	Intravilan	Suprafața (mp)	Tarla	Parcelă	Nr. topo	Observații / Referințe
1	faneata	NU	3.007	-	-	-	

Lungime Segmente

1) Valorile lungimilor segmentelor sunt obținute din proiecție în plan.

Punct început	X / Y	Punct sfârșit	X / Y	Lungime segment (** (m)
1	439.747,258 691.319,369	2	439.738,227 691.338,771	21.401
2	439.738,227 691.338,771	3	439.731,725 691.359,945	22.15
3	439.731,725 691.359,945	4	439.725,686 691.361,886	6.343
4	439.725,686 691.361,886	5	439.703,14 691.370,445	24.116
5	439.703,14 691.370,445	6	439.705,63 691.358,912	11.799

Punct început	X / Y	Punct sfârșit	X / Y	Lungime segment (** (m)
6	439.705,63 691.358,912	7	439.708,694 691.349,879	9.539
7	439.708,694 691.349,879	8	439.711,758 691.340,846	9.539
8	439.711,758 691.340,846	9	439.718,084 691.313,955	27.625
9	439.718,084 691.313,955	10	439.718,894 691.311,607	2.484
10	439.718,894 691.311,607	11	439.720,307 691.307,51	4.334
11	439.720,307 691.307,51	12	439.718,009 691.304,744	3.596
12	439.718,009 691.304,744	13	439.715,702 691.301,968	3.609
13	439.715,702 691.301,968	14	439.717,113 691.299,385	2.943
14	439.717,113 691.299,385	15	439.724,809 691.289,197	12.768
15	439.724,809 691.289,197	16	439.745,811 691.258,054	37.563
16	439.745,811 691.258,054	17	439.746,728 691.258,922	1.263
17	439.746,728 691.258,922	18	439.757,526 691.266,382	13.124
18	439.757,526 691.266,382	19	439.765,457 691.272,188	9.829
19	439.765,457 691.272,188	20	439.755,585 691.297,87	27.514
20	439.755,585 691.297,87	1	439.747,258 691.319,369	23.055

** Lungimile segmentelor sunt determinate în planul de proiecție Stereo 70 și sunt rotunjite la 1 milimetru.

*** Distanța dintre puncte este formată din segmente cumulate ce sunt mai mici decât valoarea 1 milimetru.

**DATE DESPRE IMOBILUL NR. 714**

Oficiul de Cadastru și Publicitate Imobiliară MARAMURES
Biroul de Cadastru și Publicitate Imobiliară Dragomiresti

A. Partea I. Descrierea imobilului

TEREN Extravilan

Nr. CF vechi:1172

Nr. topografic:parte din nr. topo 1276

Adresa: Jud. Maramures

Nr. Crt	Nr cadastral Nr. topografic	Suprafața* (mp)	Observații / Referințe
A1		1.675	Sector cadastral:8 Teren neimprejmuit;

B. Partea II. Proprietari și acte

Inscrieri privitoare la dreptul de proprietate și alte drepturi reale		Referințe
714 / 05/07/2023		
Act Normativ nr. Legea 7, din 13/03/1996 emis de Parlamentul României;		
B1	Inscrierea provizorie, drept de PROPRIETATE, dobandit prin Lege, cota actuala 1/1 1) COMUNA ȘIEU , CIF:14813046, PROPRIETAR NEIDENTIFICAT	A1

C. Partea III. SARCINI .

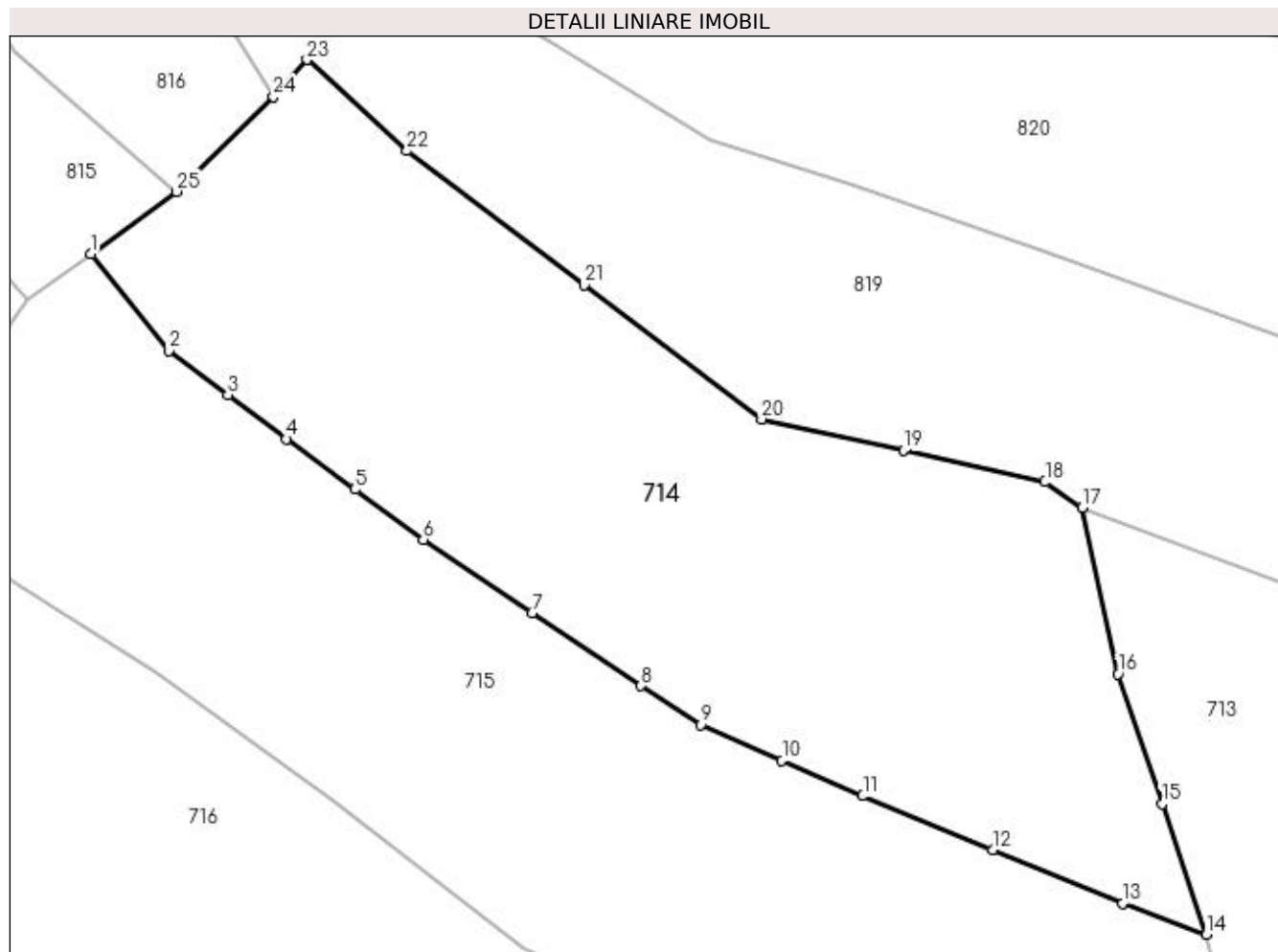
Inscrieri privind dezmembramintele dreptului de proprietate, drepturi reale de garanție și sarcini	Referințe
NU SUNT	

Anexa Nr. 1 La Partea I

Teren

Nr cadastral	Suprafața (mp)*	Observații / Referințe
	1.675	

* Suprafața este determinată în planul de proiecție Stereo 70.



Date referitoare la teren

Crt	Categorie folosință	Intra vilan	Suprafața (mp)	Tarla	Parcelă	Nr. topo	Observații / Referințe
1	faneata	NU	1.675	-	-	-	

Lungime Segmente

1) Valorile lungimilor segmentelor sunt obținute din proiecție în plan.

Punct început	X / Y	Punct sfârșit	X / Y	Lungime segment (** (m)
1	439.634,338 691.388,037	2	439.639,758 691.381,331	8.622
3	439.643,844 691.378,269	4	439.647,929 691.375,208	5.105
5	439.652,674 691.371,718	6	439.657,418 691.368,228	5.889
7	439.664,963 691.363,157	8	439.672,509 691.358,087	9.091
9	439.676,681 691.355,397	10	439.682,293 691.352,922	6.134

Punct început	X / Y	Punct sfârșit	X / Y	Lungime segment (** (m)
2	439.639,758 691.381,331	3	439.643,844 691.378,269	5.106
4	439.647,929 691.375,208	5	439.652,674 691.371,718	5.89
6	439.657,418 691.368,228	7	439.664,963 691.363,157	9.091
8	439.672,509 691.358,087	9	439.676,681 691.355,397	4.964
10	439.682,293 691.352,922	11	439.687,906 691.350,448	6.134

Punct început	X / Y	Punct sfârșit	X / Y	Lungime segment (** (m))
11	439.687,906 691.350,448	12	439.696,92 691.346,72	9.754
13	439.705,933 691.342,992	14	439.711,758 691.340,846	6.208
15	439.708,694 691.349,879	16	439.705,63 691.358,912	9.539
17	439.703,14 691.370,445	18	439.700,555 691.372,229	3.141
19	439.690,72 691.374,406	20	439.680,884 691.376,583	10.074
21	439.668,584 691.385,893	22	439.656,283 691.395,203	15.427
23	439.649,345 691.401,523	24	439.647,014 691.398,969	3.458
25	439.640,286 691.392,373	1	439.634,338 691.388,037	7.361

Punct început	X / Y	Punct sfârșit	X / Y	Lungime segment (** (m))
12	439.696,92 691.346,72	13	439.705,933 691.342,992	9.754
14	439.711,758 691.340,846	15	439.708,694 691.349,879	9.539
16	439.705,63 691.358,912	17	439.703,14 691.370,445	11.799
18	439.700,555 691.372,229	19	439.690,72 691.374,406	10.073
20	439.680,884 691.376,583	21	439.668,584 691.385,893	15.426
22	439.656,283 691.395,203	23	439.649,345 691.401,523	9.385
24	439.647,014 691.398,969	25	439.640,286 691.392,373	9.422

** Lungimile segmentelor sunt determinate în planul de proiecție Stereo 70 și sunt rotunjite la 1 milimetru.

*** Distanța dintre puncte este formată din segmente cumulate ce sunt mai mici decât valoarea 1 milimetru.

**DATE DESPRE IMOBILUL NR. 715**

Oficiul de Cadastru și Publicitate Imobiliară MARAMURES
Biroul de Cadastru și Publicitate Imobiliară Dragomiresti

A. Partea I. Descrierea imobilului

TEREN Extravilan

Nr. CF vechi:1172

Nr. topografic:parte din nr. topo 1276

Adresa: Jud. Maramures

Nr. Crt	Nr cadastral Nr. topografic	Suprafata* (mp)	Observatii / Referinte
A1		1.981	Sector cadastral:8 Teren neimprejmuit;

B. Partea II. Proprietari și acte

Inscrieri privitoare la dreptul de proprietate și alte drepturi reale		Referințe
715 / 03/07/2023		
Act Normativ nr. Legea 7, din 13/03/1996 emis de Parlamentul României;		
B1	Intabulare, drept de PROPRIETATE, dobândit prin Lege, cota actuala 1/1 1) NEIDENTIFICAT NEIDENTIFICAT	A1
Act Administrativ nr. Adeverința nr. 2179, din 26/06/2023 emis de Primăria Șieu;		
B2	Se notează posesia faptică în favoarea lui 1) BOGDAN VICTOR	A1

C. Partea III. SARCINI .

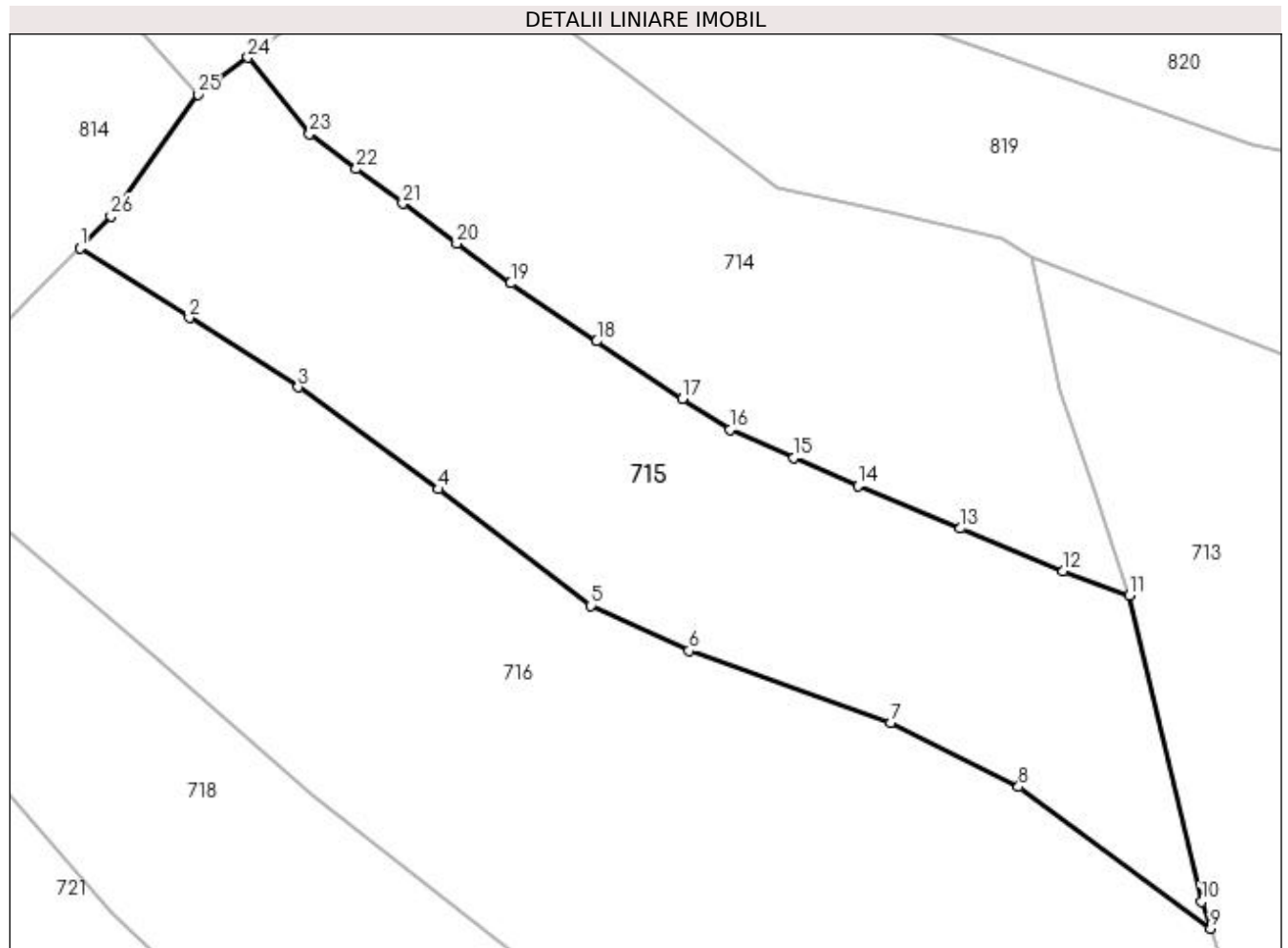
Inscrieri privind dezmembramintele dreptului de proprietate, drepturi reale de garanție și sarcini	Referințe
NU SUNT	

Anexa Nr. 1 La Partea I

Teren

Nr cadastral	Suprafața (mp)*	Observații / Referințe
	1.981	

* Suprafața este determinată în planul de proiecție Stereo 70.



Date referitoare la teren

Crt	Categorie folosință	Intra vilan	Suprafața (mp)	Tarla	Parcelă	Nr. topo	Observații / Referințe
1	faneata	NU	1.981	-	-	-	

Lungime Segmente

1) Valorile lungimilor segmentelor sunt obținute din proiecție în plan.

Punct început	X / Y	Punct sfârșit	X / Y	Lungime segment (** (m)
1	439.619,605 691.371,306	2	439.629,178 691.365,21	11.349
3	439.638,751 691.359,113	4	439.651,083 691.350,152	15.244
5	439.664,44 691.339,943	6	439.673,074 691.335,977	9.501
7	439.690,776 691.329,663	8	439.702,017 691.324,05	12.564
9	439.718,894 691.311,607	10	439.718,084 691.313,955	2.484

Punct început	X / Y	Punct sfârșit	X / Y	Lungime segment (** (m)
2	439.629,178 691.365,21	3	439.638,751 691.359,113	11.35
4	439.651,083 691.350,152	5	439.664,44 691.339,943	16.812
6	439.673,074 691.335,977	7	439.690,776 691.329,663	18.794
8	439.702,017 691.324,05	9	439.718,894 691.311,607	20.968
10	439.718,084 691.313,955	11	439.711,758 691.340,846	27.625

Punct început	X / Y	Punct sfârșit	X / Y	Lungime segment (** (m)
11	439.711,758 691.340,846	12	439.705,933 691.342,992	6.208
13	439.696,92 691.346,72	14	439.687,906 691.350,448	9.754
15	439.682,293 691.352,922	16	439.676,681 691.355,397	6.134
17	439.672,509 691.358,087	18	439.664,963 691.363,157	9.091
19	439.657,418 691.368,228	20	439.652,674 691.371,718	5.889
21	439.647,929 691.375,208	22	439.643,844 691.378,269	5.105
23	439.639,758 691.381,331	24	439.634,338 691.388,037	8.622
25	439.629,923 691.384,818	26	439.622,301 691.374,097	13.154

Punct început	X / Y	Punct sfârșit	X / Y	Lungime segment (** (m)
12	439.705,933 691.342,992	13	439.696,92 691.346,72	9.754
14	439.687,906 691.350,448	15	439.682,293 691.352,922	6.134
16	439.676,681 691.355,397	17	439.672,509 691.358,087	4.964
18	439.664,963 691.363,157	19	439.657,418 691.368,228	9.091
20	439.652,674 691.371,718	21	439.647,929 691.375,208	5.89
22	439.643,844 691.378,269	23	439.639,758 691.381,331	5.106
24	439.634,338 691.388,037	25	439.629,923 691.384,818	5.464
26	439.622,301 691.374,097	1	439.619,605 691.371,306	3.88

** Lungimile segmentelor sunt determinate în planul de proiecție Stereo 70 și sunt rotunjite la 1 milimetru.

*** Distanța dintre puncte este formată din segmente cumulate ce sunt mai mici decât valoarea 1 milimetru.

**DATE DESPRE IMOBILUL NR. 716**

Oficiul de Cadastru și Publicitate Imobiliară MARAMURES
Biroul de Cadastru și Publicitate Imobiliară Dragomiresti

A. Partea I. Descrierea imobilului

TEREN Extravilan

Nr. CF vechi:25

Nr. topografic:parte din nr. topo 1270

Adresa: Jud. Maramures

Nr. Crt	Nr cadastral Nr. topografic	Suprafața* (mp)	Observații / Referințe
A1		3.759	Sector cadastral:8 Teren neimprejmuit;

B. Partea II. Proprietari și acte

Inscrieri privitoare la dreptul de proprietate și alte drepturi reale		Referințe
716 / 03/07/2023		
Act Normativ nr. Legea 7, din 13/03/1996 emis de Parlamentul României;		
B1	Intabulare, drept de PROPRIETATE, dobândit prin Lege, cota actuala 1/1 1) NEIDENTIFICAT NEIDENTIFICAT	A1
Act Administrativ nr. Adeverința nr. 2306, din 26/06/2023 emis de Primăria Șieu;		
B2	Se notează posesia faptică în favoarea lui 1) ROȘCA IOANA	A1

C. Partea III. SARCINI .

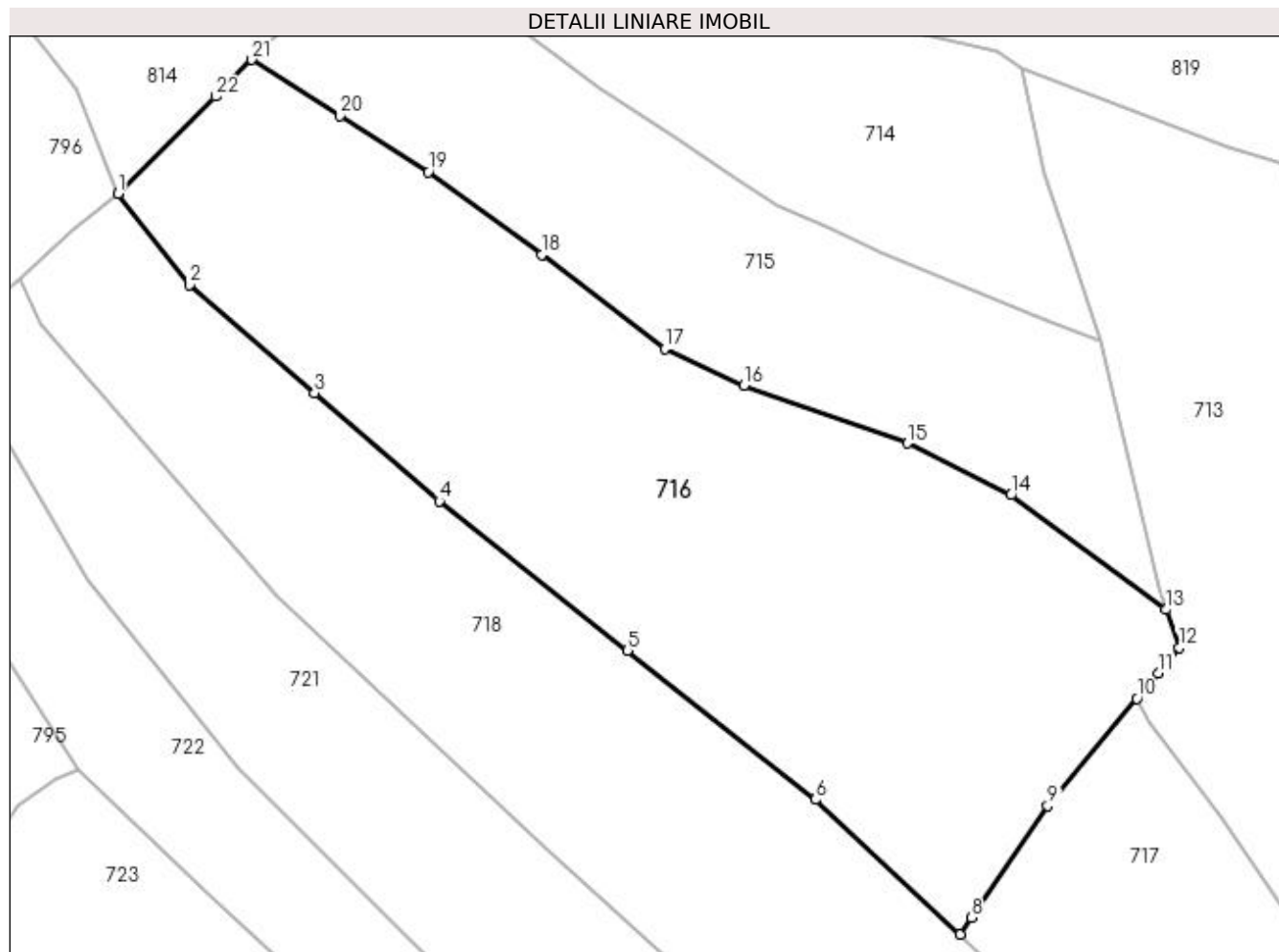
Inscrieri privind dezmembramintele dreptului de proprietate, drepturi reale de garanție și sarcini	Referințe
NU SUNT	

Anexa Nr. 1 La Partea I

Teren

Nr cadastral	Suprafața (mp)*	Observații / Referințe
	3.759	

* Suprafața este determinată în planul de proiecție Stereo 70.



Date referitoare la teren

Crt	Categorie folosință	Intra vilan	Suprafața (mp)	Tarla	Parcelă	Nr. topo	Observații / Referințe
1	faneata	NU	3.759	-	-	-	

Lungime Segmente

1) Valorile lungimilor segmentelor sunt obținute din proiecție în plan.

Punct început	X / Y	Punct sfârșit	X / Y	Lungime segment (** (m)
1	439.605,088 691.356,762	2	439.612,876 691.346,89	12.574
3	439.626,424 691.335,134	4	439.639,972 691.323,378	17.937
5	439.660,392 691.307,196	6	439.680,811 691.291,013	26.054
7	439.696,514 691.276,372	8	439.697,74 691.278,17	2.176
9	439.706,023 691.290,319	10	439.715,702 691.301,968	15.145

Punct început	X / Y	Punct sfârșit	X / Y	Lungime segment (** (m)
2	439.612,876 691.346,89	3	439.626,424 691.335,134	17.937
4	439.639,972 691.323,378	5	439.660,392 691.307,196	26.054
6	439.680,811 691.291,013	7	439.696,514 691.276,372	21.47
8	439.697,74 691.278,17	9	439.706,023 691.290,319	14.704
10	439.715,702 691.301,968	11	439.718,009 691.304,744	3.609

Punct început	X / Y	Punct sfârșit	X / Y	Lungime segment (** (m)
11	439.718,009 691.304,744	12	439.720,307 691.307,51	3.596
13	439.718,894 691.311,607	14	439.702,017 691.324,05	20.968
15	439.690,776 691.329,663	16	439.673,074 691.335,977	18.794
17	439.664,44 691.339,943	18	439.651,083 691.350,152	16.812
19	439.638,751 691.359,113	20	439.629,178 691.365,21	11.35
21	439.619,605 691.371,306	22	439.615,668 691.367,321	5.602

Punct început	X / Y	Punct sfârșit	X / Y	Lungime segment (** (m)
12	439.720,307 691.307,51	13	439.718,894 691.311,607	4.334
14	439.702,017 691.324,05	15	439.690,776 691.329,663	12.564
16	439.673,074 691.335,977	17	439.664,44 691.339,943	9.501
18	439.651,083 691.350,152	19	439.638,751 691.359,113	15.244
20	439.629,178 691.365,21	21	439.619,605 691.371,306	11.349
22	439.615,668 691.367,321	1	439.605,088 691.356,762	14.948

** Lungimile segmentelor sunt determinate în planul de proiecție Stereo 70 și sunt rotunjite la 1 milimetru.

*** Distanța dintre puncte este formată din segmente cumulate ce sunt mai mici decât valoarea 1 milimetru.

**DATE DESPRE IMOBILUL NR. 717**

Oficiul de Cadastru și Publicitate Imobiliară MARAMURES
Biroul de Cadastru și Publicitate Imobiliară Dragomiresti

A. Partea I. Descrierea imobilului

TEREN Extravilan

Nr. CF vechi:25

Nr. topografic:parte din nr. topo 1270

Adresa: Jud. Maramures

Nr. Crt	Nr cadastral Nr. topografic	Suprafața* (mp)	Observații / Referințe
A1		1.302	Sector cadastral:8 Teren neimprejmuit;

B. Partea II. Proprietari și acte

Inscrieri privitoare la dreptul de proprietate și alte drepturi reale		Referințe
717 / 05/07/2023		
Act Normativ nr. Legea 7, din 13/03/1996 emis de Parlamentul României;		
B1	Inscrierea provizorie, drept de PROPRIETATE, dobandit prin Lege, cota actuala 1/1	A1
1) COMUNA ȘIEU , CIF:14813046, PROPRIETAR NEIDENTIFICAT		

C. Partea III. SARCINI .

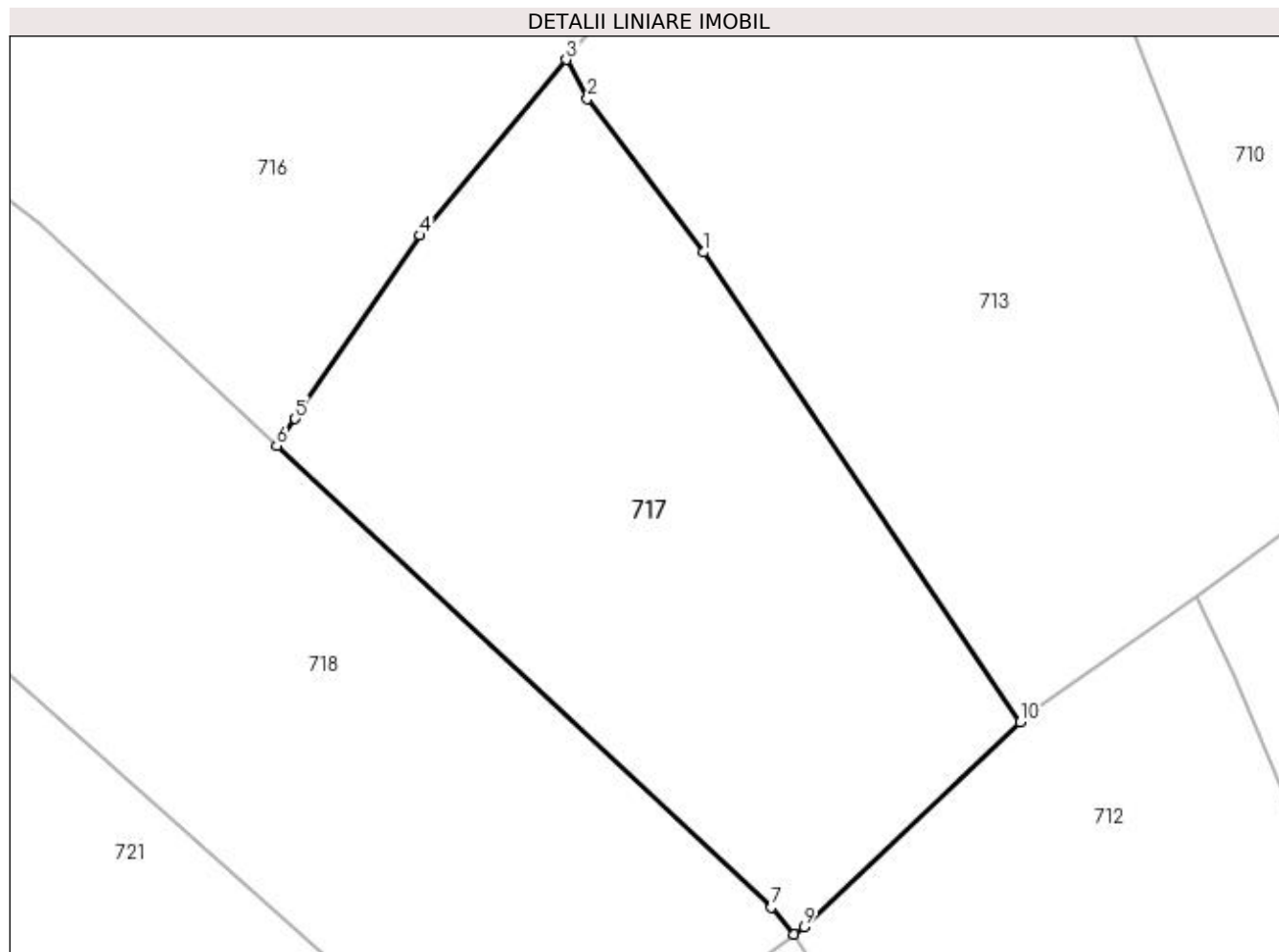
Inscrieri privind dezmembramintele dreptului de proprietate, drepturi reale de garanție și sarcini	Referințe
NU SUNT	

Anexa Nr. 1 La Partea I

Teren

Nr cadastral	Suprafața (mp)*	Observații / Referințe
	1.302	

* Suprafața este determinată în planul de proiecție Stereo 70.



Date referitoare la teren

Crt	Categorie folosință	Intra vilan	Suprafața (mp)	Tarla	Parcelă	Nr. topo	Observații / Referințe
1	faneata	NU	1.302	-	-	-	

Lungime Segmente

1) Valorile lungimilor segmentelor sunt obținute din proiecție în plan.

Punct început	X / Y	Punct sfârșit	X / Y	Lungime segment (** (m)
1	439.724,809 691.289,197	2	439.717,113 691.299,385	12.768
2	439.717,113 691.299,385	3	439.715,702 691.301,968	2.943
3	439.715,702 691.301,968	4	439.706,023 691.290,319	15.145
4	439.706,023 691.290,319	5	439.697,74 691.278,17	14.704
5	439.697,74 691.278,17	6	439.696,514 691.276,372	2.176

Punct început	X / Y	Punct sfârșit	X / Y	Lungime segment (** (m)
6	439.696,514 691.276,372	7	439.729,319 691.245,785	44.852
7	439.729,319 691.245,785	8	439.730,813 691.244,002	2.326
8	439.730,813 691.244,002	9	439.731,466 691.244,478	0.808
9	439.731,466 691.244,478	10	439.745,811 691.258,054	19.751
10	439.745,811 691.258,054	1	439.724,809 691.289,197	37.563

** Lungimile segmentelor sunt determinate în planul de proiecție Stereo 70 și sunt rotunjite la 1 milimetru.

*** Distanța dintre puncte este formată din segmente cumulate ce sunt mai mici decât valoarea 1 milimetru.

**DATE DESPRE IMOBILUL NR. 718**

Oficiul de Cadastru și Publicitate Imobiliară MARAMURES
Biroul de Cadastru și Publicitate Imobiliară Dragomiresti

A. Partea I. Descrierea imobilului

TEREN Extravilan

Nr. CF vechi:1537

Nr. topografic:parte din nr. topo 1269

Adresa: Jud. Maramures

Nr. Crt	Nr cadastral Nr. topografic	Suprafața* (mp)	Observații / Referințe
A1		3.478	Sector cadastral:8 Teren neimprejmuit;

B. Partea II. Proprietari și acte

Inscrieri privitoare la dreptul de proprietate și alte drepturi reale		Referințe
718 / 05/07/2023		
Act Normativ nr. Legea 7, din 13/03/1996 emis de Parlamentul României;		
B1	Intabulare, drept de PROPRIETATE, dobândit prin Lege, cota actuala 1/1 1) NEIDENTIFICAT NEIDENTIFICAT	A1
718 / 07/07/2023		
Act Administrativ nr. Adeverința nr. 2554, din 07/07/2023 emis de Primăria Șieu;		
B2	Se notează posesia faptică în favoarea lui 1) DUNCA GHEORGHE	A1

C. Partea III. SARCINI .

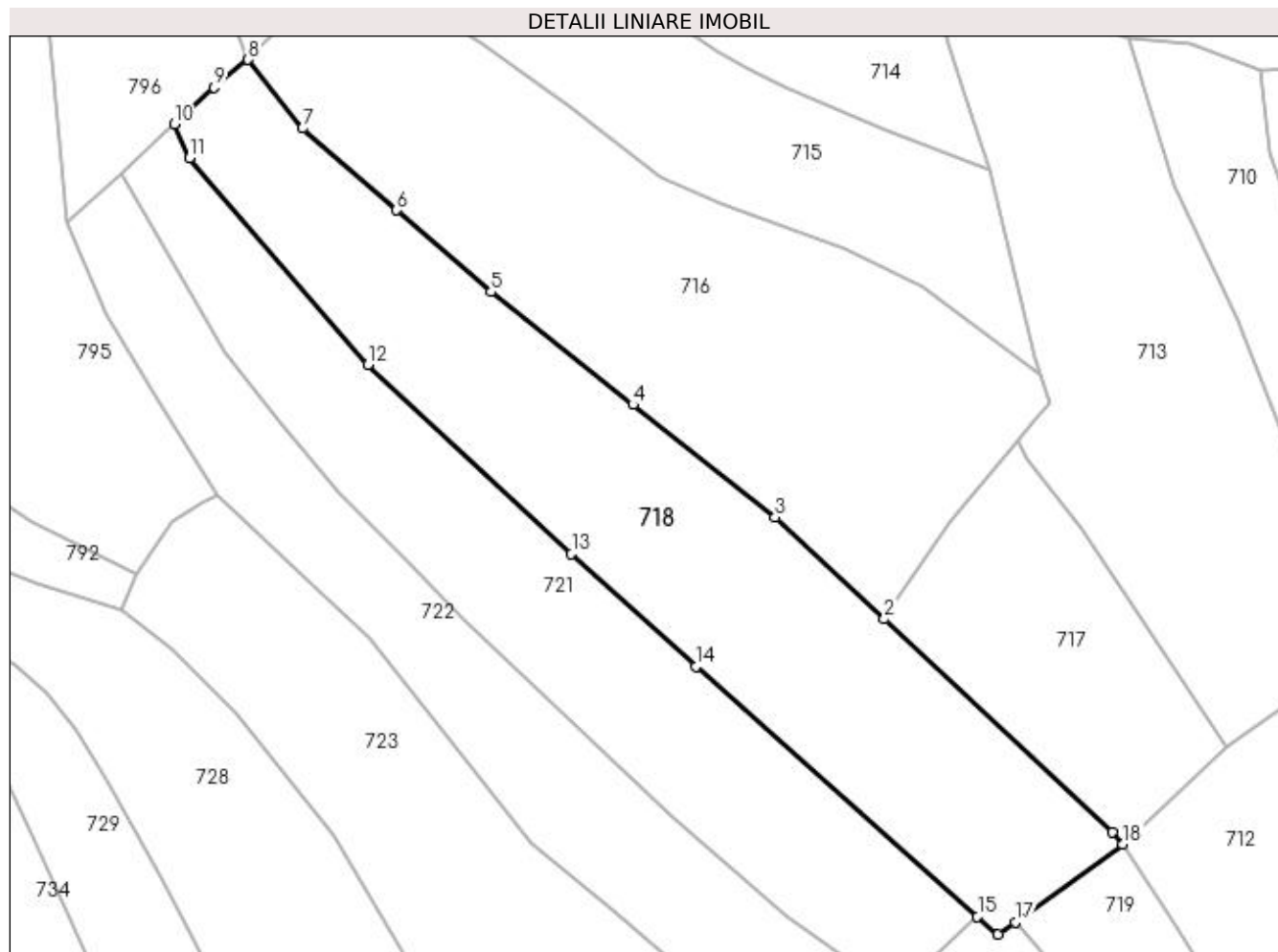
Inscrieri privind dezmembramintele dreptului de proprietate, drepturi reale de garanție și sarcini	Referințe
NU SUNT	

Anexa Nr. 1 La Partea I

Teren

Nr cadastral	Suprafața (mp)*	Observații / Referințe
	3.478	

* Suprafața este determinată în planul de proiecție Stereo 70.



Date referitoare la teren

Crt	Categorie folosință	Intra vilan	Suprafața (mp)	Tarla	Parcelă	Nr. topo	Observații / Referințe
1	faneata	NU	3.478	-	-	-	

Lungime Segmente

1) Valorile lungimilor segmentelor sunt obținute din proiecție în plan.

Punct început	X / Y	Punct sfârșit	X / Y	Lungime segment (** (m)
1	439.729,319 691.245,785	2	439.696,514 691.276,372	44.852
2	439.696,514 691.276,372	3	439.680,811 691.291,013	21.47
3	439.680,811 691.291,013	4	439.660,392 691.307,196	26.054
4	439.660,392 691.307,196	5	439.639,972 691.323,378	26.054
5	439.639,972 691.323,378	6	439.626,424 691.335,134	17.937

Punct început	X / Y	Punct sfârșit	X / Y	Lungime segment (** (m)
6	439.626,424 691.335,134	7	439.612,876 691.346,89	17.937
7	439.612,876 691.346,89	8	439.605,088 691.356,762	12.574
8	439.605,088 691.356,762	9	439.600,172 691.352,747	6.347
9	439.600,172 691.352,747	10	439.594,453 691.347,548	7.729
10	439.594,453 691.347,548	11	439.596,649 691.342,609	5.405
11	439.596,649 691.342,609	12	439.622,312 691.312,968	39.207
12	439.622,312 691.312,968	13	439.651,541 691.285,747	39.941
13	439.651,541 691.285,747	14	439.669,436 691.269,536	24.146
14	439.669,436 691.269,536	15	439.709,905 691.233,619	54.109
15	439.709,905 691.233,619	16	439.712,874 691.231,079	3.907
16	439.712,874 691.231,079	17	439.715,327 691.232,846	3.023
17	439.715,327 691.232,846	18	439.730,813 691.244,002	19.086
18	439.730,813 691.244,002	1	439.729,319 691.245,785	2.326

** Lungimile segmentelor sunt determinate în planul de proiecție Stereo 70 și sunt rotunjite la 1 milimetru.

*** Distanța dintre puncte este formată din segmente cumulate ce sunt mai mici decât valoarea 1 milimetru.

**DATE DESPRE IMOBILUL NR. 719**

Oficiul de Cadastru și Publicitate Imobiliară MARAMURES
Biroul de Cadastru și Publicitate Imobiliară Dragomiresti

A. Partea I. Descrierea imobilului

TEREN Necunoscut

Nr. CF vechi:1537

Nr. topografic:parte din nr. topo 1269

Adresa: Loc. Sieu, Jud. Maramures

Nr. Crt	Nr cadastral Nr. topografic	Suprafața* (mp)	Observații / Referințe
A1		2.239	Sector cadastral:8 Teren neimprejmuit;

B. Partea II. Proprietari și acte

Inscrieri privitoare la dreptul de proprietate și alte drepturi reale		Referințe
719 / 03/07/2023		
Act Normativ nr. Legea 7, din 13/03/1996 emis de Parlamentul României;		
B1	Intabulare, drept de PROPRIETATE, dobândit prin Lege, cota actuala 1/1 1) NEIDENTIFICAT NEIDENTIFICAT	A1
Act Administrativ nr. Adeverința nr. 2275, din 26/06/2023 emis de Primăria Șieu;		
B2	Se notează posesia faptică în favoarea lui 1) NAN IOAN	A1

C. Partea III. SARCINI .

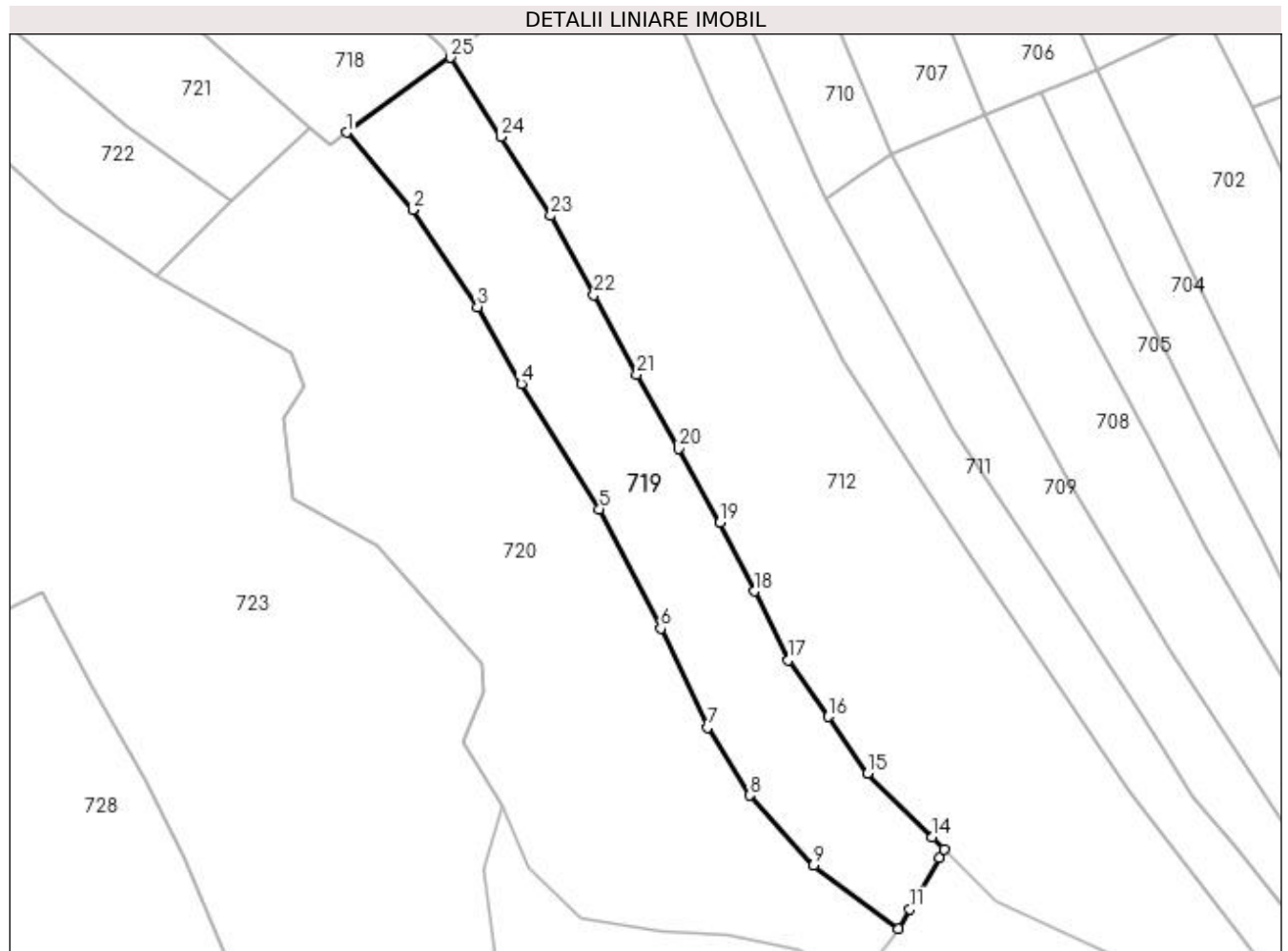
Inscrieri privind dezmembramintele dreptului de proprietate, drepturi reale de garanție și sarcini	Referințe
NU SUNT	

Anexa Nr. 1 La Partea I

Teren

Nr cadastral	Suprafața (mp)*	Observații / Referințe
	2.239	

* Suprafața este determinată în planul de proiecție Stereo 70.



Date referitoare la teren

Crt	Categorie folosință	Intra vilan	Suprafața (mp)	Tarla	Parcelă	Nr. topo	Observații / Referințe
1	faneata	DA	298	-	-	-	
2	faneata	NU	1.941	-	-	-	

Lungime Segmente

1) Valorile lungimilor segmentelor sunt obținute din proiecție în plan.

Punct început	X / Y	Punct sfârșit	X / Y	Lungime segment (** (m)
1	439.715,327 691.232,846	2	439.725,171 691.221,359	15.128
3	439.734,837 691.206,902	4	439.741,363 691.195,415	13.211
5	439.753,032 691.176,793	6	439.762,147 691.159,009	19.984
7	439.769,06 691.144,248	8	439.775,426 691.134,167	11.923

Punct început	X / Y	Punct sfârșit	X / Y	Lungime segment (** (m)
2	439.725,171 691.221,359	3	439.734,837 691.206,902	17.391
4	439.741,363 691.195,415	5	439.753,032 691.176,793	21.976
6	439.762,147 691.159,009	7	439.769,06 691.144,248	16.3
8	439.775,426 691.134,167	9	439.784,937 691.123,775	14.087

Punct început	X / Y	Punct sfârșit	X / Y	Lungime segment (** (m)
9	439.784,937 691.123,775	10	439.797,516 691.114,33	15.73
11	439.799,227 691.117,245	12	439.803,655 691.124,865	8.813
13	439.804,397 691.126,142	14	439.802,573 691.127,935	2.558
15	439.792,938 691.137,4	16	439.787,06 691.145,868	10.308
17	439.781,182 691.154,335	18	439.776,072 691.164,546	11.418
19	439.770,962 691.174,757	20	439.764,784 691.185,788	12.643
21	439.758,606 691.196,819	22	439.752,18 691.208,642	13.456
23	439.745,753 691.220,464	24	439.738,283 691.232,233	13.94
25	439.730,813 691.244,002	1	439.715,327 691.232,846	19.086

Punct început	X / Y	Punct sfârșit	X / Y	Lungime segment (** (m)
10	439.797,516 691.114,33	11	439.799,227 691.117,245	3.38
12	439.803,655 691.124,865	13	439.804,397 691.126,142	1.477
14	439.802,573 691.127,935	15	439.792,938 691.137,4	13.506
16	439.787,06 691.145,868	17	439.781,182 691.154,335	10.307
18	439.776,072 691.164,546	19	439.770,962 691.174,757	11.418
20	439.764,784 691.185,788	21	439.758,606 691.196,819	12.643
22	439.752,18 691.208,642	23	439.745,753 691.220,464	13.456
24	439.738,283 691.232,233	25	439.730,813 691.244,002	13.94

** Lungimile segmentelor sunt determinate în planul de proiecție Stereo 70 și sunt rotunjite la 1 milimetru.

*** Distanța dintre puncte este formată din segmente cumulate ce sunt mai mici decât valoarea 1 milimetru.

**DATE DESPRE IMOBILUL NR. 720**

Oficiul de Cadastru și Publicitate Imobiliară MARAMURES
Biroul de Cadastru și Publicitate Imobiliară Dragomiresti

A. Partea I. Descrierea imobilului

TEREN Extravilan

Nr. CF vechi:2255

Nr. topografic:parte din nr. topo 1268

Adresa: Jud. Maramures

Nr. Crt	Nr cadastral Nr. topografic	Suprafata* (mp)	Observatii / Referinte
A1	50519	4.294	Sector cadastral:8 Teren neimprejmuit;

B. Partea II. Proprietari și acte

Inscrieri privitoare la dreptul de proprietate și alte drepturi reale		Referințe
720 / 03/07/2023		
Act Normativ nr. Legea 7, din 13/03/1996 emis de Parlamentul României;		
B1	Intabulare, drept de PROPRIETATE, dobândit prin Lege, cota actuala 1/1 1) NEIDENTIFICAT NEIDENTIFICAT	A1
Act Administrativ nr. Adeverința nr. 2293, din 26/06/2023 emis de Primăria Șieu;		
B2	Se notează posesia faptică în favoarea lui 1) PETROVAN IOAN	A1

C. Partea III. SARCINI .

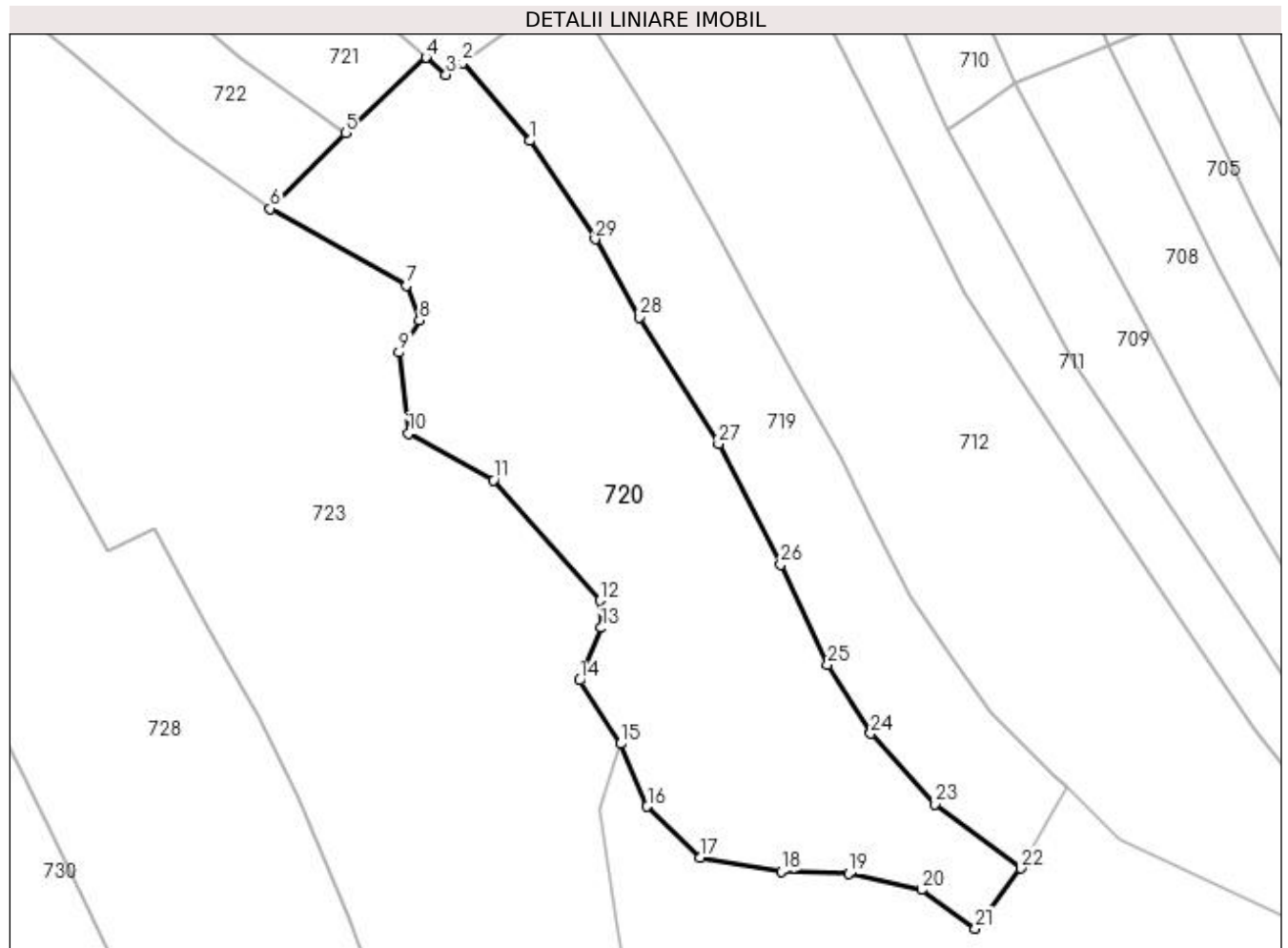
Inscrieri privind dezmembramintele dreptului de proprietate, drepturi reale de garanție și sarcini	Referințe
NU SUNT	

Anexa Nr. 1 La Partea I

Teren

Nr cadastral	Suprafața (mp)*	Observații / Referințe
50519	4.294	

* Suprafața este determinată în planul de proiecție Stereo 70.



Date referitoare la teren

Crt	Categorie folosință	Intra vilan	Suprafața (mp)	Tarla	Parcelă	Nr. topo	Observații / Referințe
1	faneata	NU	4.294	-	-	-	

Lungime Segmente

1) Valorile lungimilor segmentelor sunt obținute din proiecție în plan.

Punct început	X / Y	Punct sfârșit	X / Y	Lungime segment (** (m)
1	439.725,171 691.221,359	2	439.715,327 691.232,846	15.128
3	439.712,874 691.231,079	4	439.709,905 691.233,619	3.907
5	439.698,138 691.222,527	6	439.686,979 691.211,396	15.761
7	439.707,085 691.200,103	8	439.708,952 691.194,959	5.472
9	439.705,97 691.190,234	10	439.707,334 691.178,272	12.04

Punct început	X / Y	Punct sfârșit	X / Y	Lungime segment (** (m)
2	439.715,327 691.232,846	3	439.712,874 691.231,079	3.023
4	439.709,905 691.233,619	5	439.698,138 691.222,527	16.171
6	439.686,979 691.211,396	7	439.707,085 691.200,103	23.06
8	439.708,952 691.194,959	9	439.705,97 691.190,234	5.587
10	439.707,334 691.178,272	11	439.719,841 691.171,403	14.269

Punct început	X / Y	Punct sfârșit	X / Y	Lungime segment (** (m))
11	439.719,841 691.171,403	12	439.735,516 691.153,707	23.64
13	439.735,729 691.149,709	14	439.732,564 691.141,989	8.344
15	439.738,607 691.132,649	16	439.742,497 691.123,41	10.025
17	439.750,278 691.115,87	18	439.762,224 691.113,828	12.119
19	439.772,205 691.113,514	20	439.782,893 691.111,157	10.945
21	439.790,852 691.105,454	22	439.797,516 691.114,33	11.099
23	439.784,937 691.123,775	24	439.775,426 691.134,167	14.087
25	439.769,06 691.144,248	26	439.762,147 691.159,009	16.3
27	439.753,032 691.176,793	28	439.741,363 691.195,415	21.976
29	439.734,837 691.206,902	1	439.725,171 691.221,359	17.391

Punct început	X / Y	Punct sfârșit	X / Y	Lungime segment (** (m))
12	439.735,516 691.153,707	13	439.735,729 691.149,709	4.004
14	439.732,564 691.141,989	15	439.738,607 691.132,649	11.124
16	439.742,497 691.123,41	17	439.750,278 691.115,87	10.835
18	439.762,224 691.113,828	19	439.772,205 691.113,514	9.986
20	439.782,893 691.111,157	21	439.790,852 691.105,454	9.791
22	439.797,516 691.114,33	23	439.784,937 691.123,775	15.73
24	439.775,426 691.134,167	25	439.769,06 691.144,248	11.923
26	439.762,147 691.159,009	27	439.753,032 691.176,793	19.984
28	439.741,363 691.195,415	29	439.734,837 691.206,902	13.211

** Lungimile segmentelor sunt determinate în planul de proiecție Stereo 70 și sunt rotunjite la 1 milimetru.

*** Distanța dintre puncte este formată din segmente cumulate ce sunt mai mici decât valoarea 1 milimetru.

**DATE DESPRE IMOBILUL NR. 721**

Oficiul de Cadastru și Publicitate Imobiliară MARAMURES
Biroul de Cadastru și Publicitate Imobiliară Dragomiresti

A. Partea I. Descrierea imobilului

TEREN Extravilan

Nr. CF vechi:2255

Nr. topografic:parte din nr. topo 1268

Adresa: Jud. Maramures

Nr. Crt	Nr cadastral Nr. topografic	Suprafata* (mp)	Observatii / Referinte
A1	50519	2.625	Sector cadastral:8 Teren neimprejmuit;

B. Partea II. Proprietari și acte

Inscrieri privitoare la dreptul de proprietate și alte drepturi reale		Referințe
721 / 03/07/2023		
Act Normativ nr. Legea 7, din 13/03/1996 emis de Parlamentul României;		
B1	Intabulare, drept de PROPRIETATE, dobândit prin Lege, cota actuala 1/1 1) NEIDENTIFICAT NEIDENTIFICAT	A1
Act Administrativ nr. Adeverința nr. 2356, din 27/06/2023 emis de Primăria Șieu;		
B2	Se notează posesia faptică în favoarea lui 1) DUNCA ȘANDOR	A1

C. Partea III. SARCINI .

Inscrieri privind dezmembramintele dreptului de proprietate, drepturi reale de garanție și sarcini	Referințe
NU SUNT	

Anexa Nr. 1 La Partea I

Teren

Nr cadastral	Suprafața (mp)*	Observații / Referințe
50519	2.625	

* Suprafața este determinată în planul de proiecție Stereo 70.

DETALII LINIARE IMOBIL



Date referitoare la teren

Crt	Categorie folosință	Intra vilan	Suprafața (mp)	Tarla	Parcelă	Nr. topo	Observații / Referințe
1	faneata	NU	2.625	-	-	-	

Lungime Segmente

1) Valorile lungimilor segmentelor sunt obținute din proiecție în plan.

Punct început	X / Y	Punct sfârșit	X / Y	Lungime segment (** (m)
1	439.593,205 691.346,473	2	439.586,823 691.340,489	8.749
2	439.586,823 691.340,489	3	439.601,716 691.314,782	29.709
3	439.601,716 691.314,782	4	439.609,931 691.304,588	13.092
4	439.609,931 691.304,588	5	439.618,146 691.294,394	13.092
5	439.618,146 691.294,394	6	439.627,28 691.285,252	12.923

Punct început	X / Y	Punct sfârșit	X / Y	Lungime segment (** (m)
6	439.627,28 691.285,252	7	439.636,413 691.276,111	12.922
7	439.636,413 691.276,111	8	439.651,156 691.262,027	20.389
8	439.651,156 691.262,027	9	439.665,899 691.247,943	20.389
9	439.665,899 691.247,943	10	439.682,409 691.233,75	21.772
10	439.682,409 691.233,75	11	439.698,138 691.222,527	19.322
11	439.698,138 691.222,527	12	439.709,905 691.233,619	16.171
12	439.709,905 691.233,619	13	439.669,436 691.269,536	54.109
13	439.669,436 691.269,536	14	439.651,541 691.285,747	24.146
14	439.651,541 691.285,747	15	439.622,312 691.312,968	39.941
15	439.622,312 691.312,968	16	439.596,649 691.342,609	39.207
16	439.596,649 691.342,609	17	439.594,453 691.347,548	5.405
17	439.594,453 691.347,548	1	439.593,205 691.346,473	1.647

** Lungimile segmentelor sunt determinate în planul de proiecție Stereo 70 și sunt rotunjite la 1 milimetru.

*** Distanța dintre puncte este formată din segmente cumulate ce sunt mai mici decât valoarea 1 milimetru.

**DATE DESPRE IMOBILUL NR. 722**

Oficiul de Cadastru și Publicitate Imobiliară MARAMURES
Biroul de Cadastru și Publicitate Imobiliară Dragomirești

A. Partea I. Descrierea imobilului

TEREN Extravilan

Nr. CF vechi:2255

Nr. topografic:parte din nr. topo 1268

Adresa: Jud. Maramures

Nr. Crt	Nr cadastral Nr. topografic	Suprafața* (mp)	Observații / Referințe
A1	50519	2.243	Sector cadastral:8 Teren neimprejmuit;

B. Partea II. Proprietari și acte

Inscrieri privitoare la dreptul de proprietate și alte drepturi reale		Referințe
722 / 03/07/2023		
Act Normativ nr. Legea 7, din 13/03/1996 emis de Parlamentul României;		
B1	Intabulare, drept de PROPRIETATE, dobândit prin Lege, cota actuala 1/1 1) NEIDENTIFICAT NEIDENTIFICAT	A1
Act Administrativ nr. Adeverința nr. 2166, din 26/06/2023 emis de Primăria Șieu;		
B2	Se notează posesia faptică în favoarea lui 1) BALEA IOAN	A1

C. Partea III. SARCINI .

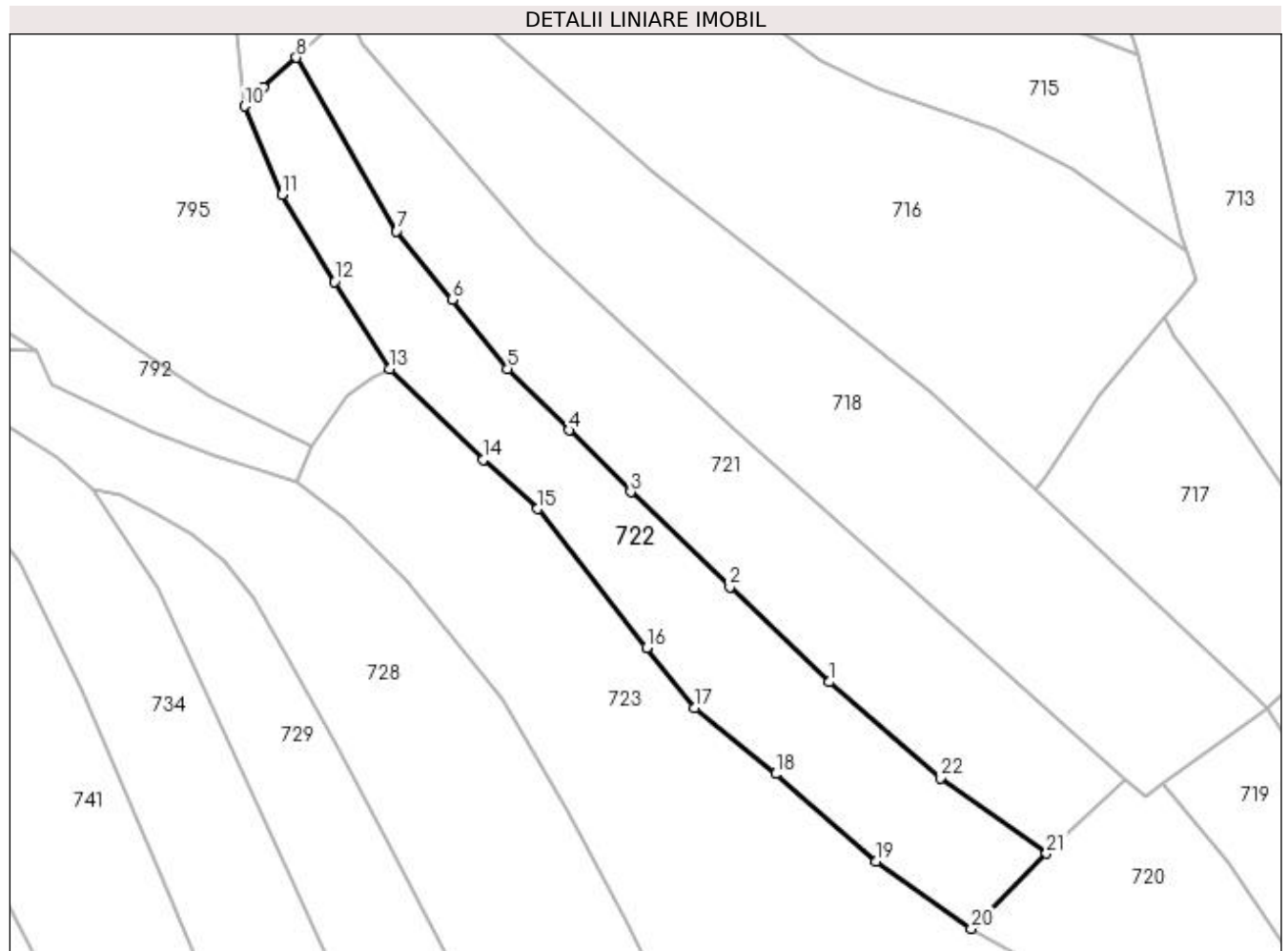
Inscrieri privind dezmembramintele dreptului de proprietate, drepturi reale de garanție și sarcini	Referințe
NU SUNT	

Anexa Nr. 1 La Partea I

Teren

Nr cadastral	Suprafața (mp)*	Observații / Referințe
50519	2.243	

* Suprafața este determinată în planul de proiecție Stereo 70.



Date referitoare la teren

Crt	Categorie folosință	Intra vilan	Suprafața (mp)	Tarla	Parcelă	Nr. topo	Observații / Referințe
1	faneata	NU	2.243	-	-	-	

Lungime Segmente

1) Valorile lungimilor segmentelor sunt obținute din proiecție în plan.

Punct început	X / Y	Punct sfârșit	X / Y	Lungime segment (** (m)
1	439.665,899 691.247,943	2	439.651,156 691.262,027	20.389
3	439.636,413 691.276,111	4	439.627,28 691.285,252	12.922
5	439.618,146 691.294,394	6	439.609,931 691.304,588	13.092
7	439.601,716 691.314,782	8	439.586,823 691.340,489	29.709
9	439.581,901 691.336,054	10	439.579,122 691.333,28	3.927

Punct început	X / Y	Punct sfârșit	X / Y	Lungime segment (** (m)
2	439.651,156 691.262,027	3	439.636,413 691.276,111	20.389
4	439.627,28 691.285,252	5	439.618,146 691.294,394	12.923
6	439.609,931 691.304,588	7	439.601,716 691.314,782	13.092
8	439.586,823 691.340,489	9	439.581,901 691.336,054	6.625
10	439.579,122 691.333,28	11	439.584,733 691.320,158	14.271

Punct început	X / Y	Punct sfârșit	X / Y	Lungime segment (** (m)
11	439.584,733 691.320,158	12	439.592,479 691.307,282	15.026
13	439.600,705 691.294,319	14	439.614,6 691.280,925	19.299
15	439.622,645 691.273,593	16	439.638,773 691.253,028	26.135
17	439.645,88 691.244,074	18	439.657,935 691.234,325	15.504
19	439.672,853 691.221,316	20	439.686,979 691.211,396	17.261
21	439.698,138 691.222,527	22	439.682,409 691.233,75	19.322

Punct început	X / Y	Punct sfârșit	X / Y	Lungime segment (** (m)
12	439.592,479 691.307,282	13	439.600,705 691.294,319	15.353
14	439.614,6 691.280,925	15	439.622,645 691.273,593	10.885
16	439.638,773 691.253,028	17	439.645,88 691.244,074	11.432
18	439.657,935 691.234,325	19	439.672,853 691.221,316	19.793
20	439.686,979 691.211,396	21	439.698,138 691.222,527	15.761
22	439.682,409 691.233,75	1	439.665,899 691.247,943	21.772

** Lungimile segmentelor sunt determinate în planul de proiecție Stereo 70 și sunt rotunjite la 1 milimetru.

*** Distanța dintre puncte este formată din segmente cumulate ce sunt mai mici decât valoarea 1 milimetru.

**DATE DESPRE IMOBILUL NR. 723**

Oficiul de Cadastru și Publicitate Imobiliară MARAMURES
Biroul de Cadastru și Publicitate Imobiliară Dragomiresti

A. Partea I. Descrierea imobilului

TEREN Extravilan

Nr. CF vechi:85

Nr. topografic:parte din nr. topo 1267

Adresa: Jud. Maramures

Nr. Crt	Nr cadastral Nr. topografic	Suprafata* (mp)	Observatii / Referinte
A1		9.486	Sector cadastral:8 Teren neimprejmuit;

B. Partea II. Proprietari și acte

Inscrieri privitoare la dreptul de proprietate și alte drepturi reale		Referințe
723 / 05/07/2023		
Act Normativ nr. Legea 7, din 13/03/1996 emis de Parlamentul României;		
B1	Intabulare, drept de PROPRIETATE, dobândit prin Lege, cota actuala 1/1 1) NEIDENTIFICAT NEIDENTIFICAT	A1
723 / 07/07/2023		
Act Administrativ nr. Adeverința nr. 2566, din 07/07/2023 emis de Primăria Șieu;		
B2	Se notează posesia faptică în favoarea lui 1) DUNCA IOAN	A1

C. Partea III. SARCINI .

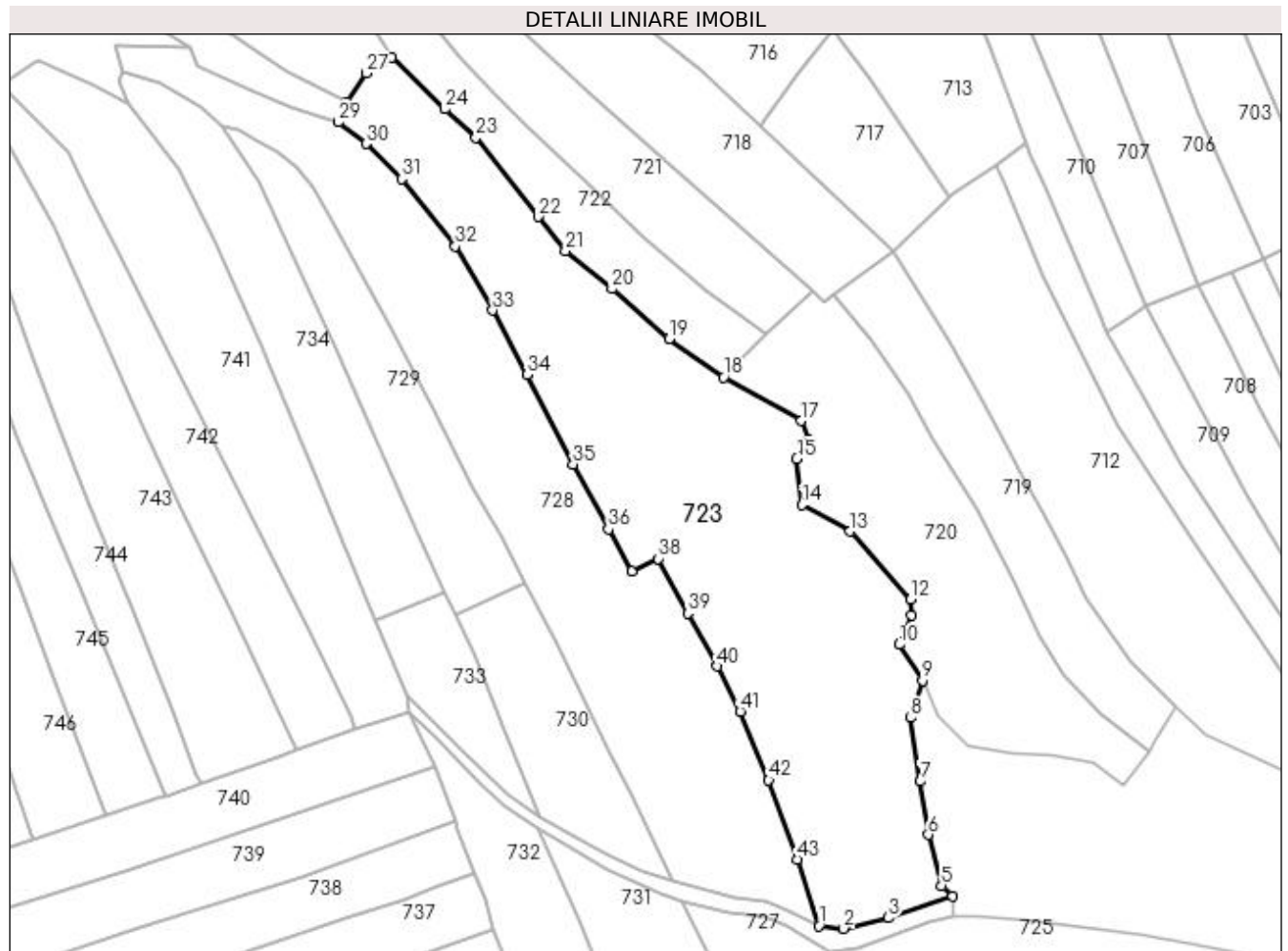
Inscrieri privind dezmembramintele dreptului de proprietate, drepturi reale de garanție și sarcini	Referințe
NU SUNT	

Anexa Nr. 1 La Partea I

Teren

Nr cadastral	Suprafața (mp)*	Observații / Referințe
	9.486	

* Suprafața este determinată în planul de proiecție Stereo 70.



Date referitoare la teren

Crt	Categorie folosință	Intra vilan	Suprafața (mp)	Tarla	Parcelă	Nr. topo	Observații / Referințe
1	faneata	NU	9.486	-	-	-	

Lungime Segmente

1) Valorile lungimilor segmentelor sunt obținute din proiecție în plan.

Punct început	X / Y	Punct sfârșit	X / Y	Lungime segment	Punct început	X / Y	Punct sfârșit	X / Y	Lungime segment	Punct început	X / Y	Punct sfârșit	X / Y	Lungime segment
1	439.711,654 691.069,073	2	439.718,135 691.068,322	6.524	2	439.718,135 691.068,322	3	439.729,726 691.071,119	11.924	3	439.729,726 691.071,119	4	439.746,43 691.076,691	17.609
4	439.746,43 691.076,691	5	439.743,577 691.079,479	3.989	5	439.743,577 691.079,479	6	439.740,16 691.092,712	13.667	6	439.740,16 691.092,712	7	439.737,993 691.106,508	13.965
7	439.737,993 691.106,508	8	439.735,634 691.123,023	16.683	8	439.735,634 691.123,023	9	439.738,607 691.132,649	10.075	9	439.738,607 691.132,649	10	439.732,564 691.141,989	11.124
10	439.732,564 691.141,989	11	439.735,729 691.149,709	8.344	11	439.735,729 691.149,709	12	439.735,516 691.153,707	4.004	12	439.735,516 691.153,707	13	439.719,841 691.171,403	23.64
13	439.719,841 691.171,403	14	439.707,334 691.178,272	14.269	14	439.707,334 691.178,272	15	439.705,97 691.190,234	12.04	15	439.705,97 691.190,234	16	439.708,952 691.194,959	5.587
16	439.708,952 691.194,959	17	439.707,085 691.200,103	5.472	17	439.707,085 691.200,103	18	439.686,979 691.211,396	23.06	18	439.686,979 691.211,396	19	439.672,853 691.221,316	17.261

Punct început	X / Y	Punct sfârșit	X / Y	Lungime segment	Punct început	X / Y	Punct sfârșit	X / Y	Lungime segment	Punct început	X / Y	Punct sfârșit	X / Y	Lungime segment
19	439.672,853 691.221,316	20	439.657,935 691.234,325	19.793	20	439.657,935 691.234,325	21	439.645,88 691.244,074	15.504	21	439.645,88 691.244,074	22	439.638,773 691.253,028	11.432
22	439.638,773 691.253,028	23	439.622,645 691.273,593	26.135	23	439.622,645 691.273,593	24	439.614,6 691.280,925	10.885	24	439.614,6 691.280,925	25	439.600,705 691.294,319	19.299
25	439.600,705 691.294,319	26	439.598,376 691.293,206	2.581	26	439.598,376 691.293,206	27	439.594,242 691.290,301	5.053	27	439.594,242 691.290,301	28	439.589,096 691.282,853	9.053
28	439.589,096 691.282,853	29	439.586,908 691.277,593	5.697	29	439.586,908 691.277,593	30	439.594,148 691.272,001	9.148	30	439.594,148 691.272,001	31	439.603,363 691.262,823	13.006
31	439.603,363 691.262,823	32	439.617,325 691.245,367	22.353	32	439.617,325 691.245,367	33	439.626,988 691.228,744	19.228	33	439.626,988 691.228,744	34	439.635,908 691.212,039	18.937
34	439.635,908 691.212,039	35	439.647,881 691.188,76	26.178	35	439.647,881 691.188,76	36	439.657,06 691.171,983	19.124	36	439.657,06 691.171,983	37	439.663,042 691.160,933	12.565
37	439.663,042 691.160,933	38	439.670,062 691.164,29	7.781	38	439.670,062 691.164,29	39	439.677,603 691.150,08	16.087	39	439.677,603 691.150,08	40	439.685,354 691.136,405	15.719
40	439.685,354 691.136,405	41	439.691,269 691.124,668	13.143	41	439.691,269 691.124,668	42	439.698,674 691.106,873	19.274	42	439.698,674 691.106,873	43	439.706,088 691.086,318	21.851
43	439.706,088 691.086,318	1	439.711,654 691.069,073	18.121										

** Lungimile segmentelor sunt determinate în planul de proiecție Stereo 70 și sunt rotunjite la 1 milimetru.

*** Distanța dintre puncte este formată din segmente cumulate ce sunt mai mici decât valoarea 1 milimetru.

**DATE DESPRE IMOBILUL NR. 724**

Oficiul de Cadastru și Publicitate Imobiliară MARAMURES
Biroul de Cadastru și Publicitate Imobiliară Dragomiresti

A. Partea I. Descrierea imobilului

Nr. CF vechi:1469, 340, 1988, 85
Nr. topografic:parte din nr. topo 1264,
1265, 1266, 1267

TEREN Extravilan

Adresa: Jud. Maramures

Nr. Crt	Nr cadastral Nr. topografic	Suprafața* (mp)	Observații / Referințe
A1		601	Sector cadastral:8 Teren neimprejmuit;

B. Partea II. Proprietari și acte

Inscrieri privitoare la dreptul de proprietate și alte drepturi reale		Referințe
724 / 05/07/2023		
Act Normativ nr. Legea 7, din 13/03/1996 emis de Parlamentul României;		
B1	Inscrierea provizorie, drept de PROPRIETATE, dobandit prin Lege, cota actuala 1/1	A1
1) COMUNA ȘIEU , CIF:14813046, PROPRIETAR NEIDENTIFICAT		

C. Partea III. SARCINI .

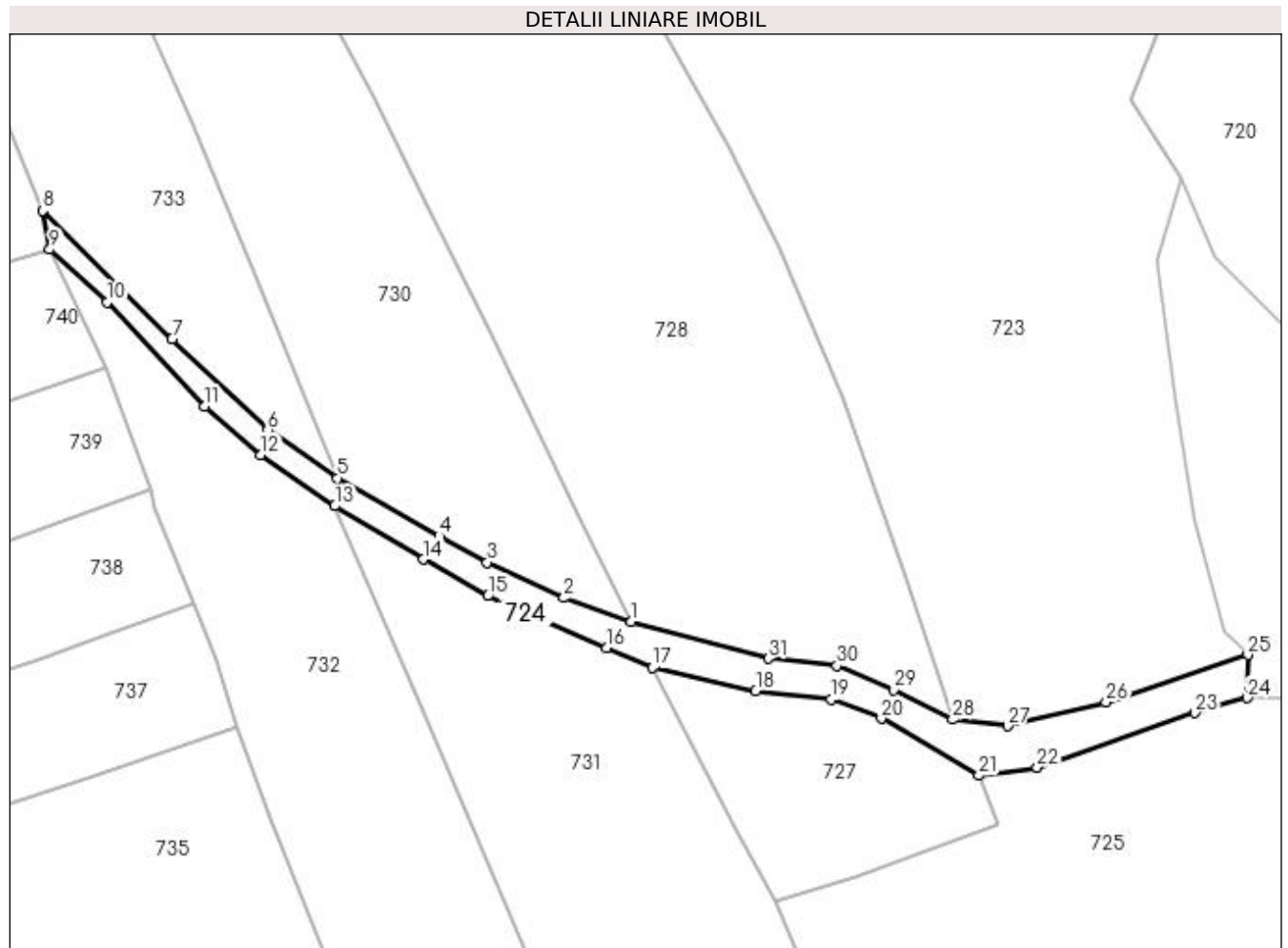
Inscrieri privind dezmembramintele dreptului de proprietate, drepturi reale de garanție și sarcini	Referințe
NU SUNT	

Anexa Nr. 1 La Partea I

Teren

Nr cadastral	Suprafața (mp)*	Observații / Referințe
	601	

* Suprafața este determinată în planul de proiecție Stereo 70.



Date referitoare la teren

Crt	Categorie folosință	Intra vilan	Suprafața (mp)	Tarla	Parcelă	Nr. topo	Observații / Referințe
1	faneata	NU	601	-	-	-	

Lungime Segmente

1) Valorile lungimilor segmentelor sunt obținute din proiecție în plan.

Punct început	X / Y	Punct sfârșit	X / Y	Lungime segment (** (m)
1	439.673,827 691.080,62	2	439.665,859 691.083,39	8.436
3	439.656,85 691.087,557	4	439.651,18 691.090,675	6.471
5	439.639,177 691.097,486	6	439.630,991 691.103,139	9.948
7	439.619,742 691.113,864	8	439.604,53 691.128,968	21.437
9	439.605,32 691.124,387	10	439.612,057 691.118,195	9.15

Punct început	X / Y	Punct sfârșit	X / Y	Lungime segment (** (m)
2	439.665,859 691.083,39	3	439.656,85 691.087,557	9.926
4	439.651,18 691.090,675	5	439.639,177 691.097,486	13.801
6	439.630,991 691.103,139	7	439.619,742 691.113,864	15.542
8	439.604,53 691.128,968	9	439.605,32 691.124,387	4.649
10	439.612,057 691.118,195	11	439.623,578 691.105,933	16.825

Punct început	X / Y	Punct sfârșit	X / Y	Lungime segment (** (m))
11	439.623,578 691.105,933	12	439.630,14 691.100,219	8.701
13	439.638,901 691.094,204	14	439.649,296 691.087,916	12.149
15	439.656,906 691.083,612	16	439.670,924 691.077,511	15.288
17	439.676,32 691.075,17	18	439.688,458 691.072,441	12.441
19	439.697,333 691.071,434	20	439.703,235 691.069,18	6.318
21	439.714,731 691.062,486	22	439.721,621 691.063,438	6.955
23	439.740,216 691.069,868	24	439.746,353 691.071,628	6.384
25	439.746,43 691.076,691	26	439.729,726 691.071,119	17.609
27	439.718,135 691.068,322	28	439.711,654 691.069,073	6.524
29	439.704,667 691.072,545	30	439.698,047 691.075,422	7.218
31	439.689,939 691.076,237	1	439.673,827 691.080,62	16.698

Punct început	X / Y	Punct sfârșit	X / Y	Lungime segment (** (m))
12	439.630,14 691.100,219	13	439.638,901 691.094,204	10.627
14	439.649,296 691.087,916	15	439.656,906 691.083,612	8.743
16	439.670,924 691.077,511	17	439.676,32 691.075,17	5.882
18	439.688,458 691.072,441	19	439.697,333 691.071,434	8.932
20	439.703,235 691.069,18	21	439.714,731 691.062,486	13.303
22	439.721,621 691.063,438	23	439.740,216 691.069,868	19.675
24	439.746,353 691.071,628	25	439.746,43 691.076,691	5.064
26	439.729,726 691.071,119	27	439.718,135 691.068,322	11.924
28	439.711,654 691.069,073	29	439.704,667 691.072,545	7.802
30	439.698,047 691.075,422	31	439.689,939 691.076,237	8.149

** Lungimile segmentelor sunt determinate în planul de proiecție Stereo 70 și sunt rotunjite la 1 milimetru.

*** Distanța dintre puncte este formată din segmente cumulate ce sunt mai mici decât valoarea 1 milimetru.

**DATE DESPRE IMOBILUL NR. 725**

Oficiul de Cadastru și Publicitate Imobiliară MARAMURES
Biroul de Cadastru și Publicitate Imobiliară Dragomiresti

A. Partea I. Descrierea imobilului

TEREN Extravilan

Nr. CF vechi:288

Nr. topografic:parte din nr. topo 605

Adresa: Jud. Maramures

Nr. Crt	Nr cadastral Nr. topografic	Suprafata* (mp)	Observatii / Referinte
A1		7.611	Sector cadastral:8 Teren neimprejmuit;

B. Partea II. Proprietari și acte

Inscrieri privitoare la dreptul de proprietate și alte drepturi reale		Referințe
725 / 03/07/2023		
Act Normativ nr. Legea 7, din 13/03/1996 emis de Parlamentul României;		
B1	Intabulare, drept de PROPRIETATE, dobândit prin Lege, cota actuala 1/1 1) NEIDENTIFICAT NEIDENTIFICAT	A1
Act Administrativ nr. Adeverința nr. 2204, din 26/06/2023 emis de Primăria Șieu;		
B2	Se notează posesia faptică în favoarea lui 1) DUNCA IOAN	A1

C. Partea III. SARCINI .

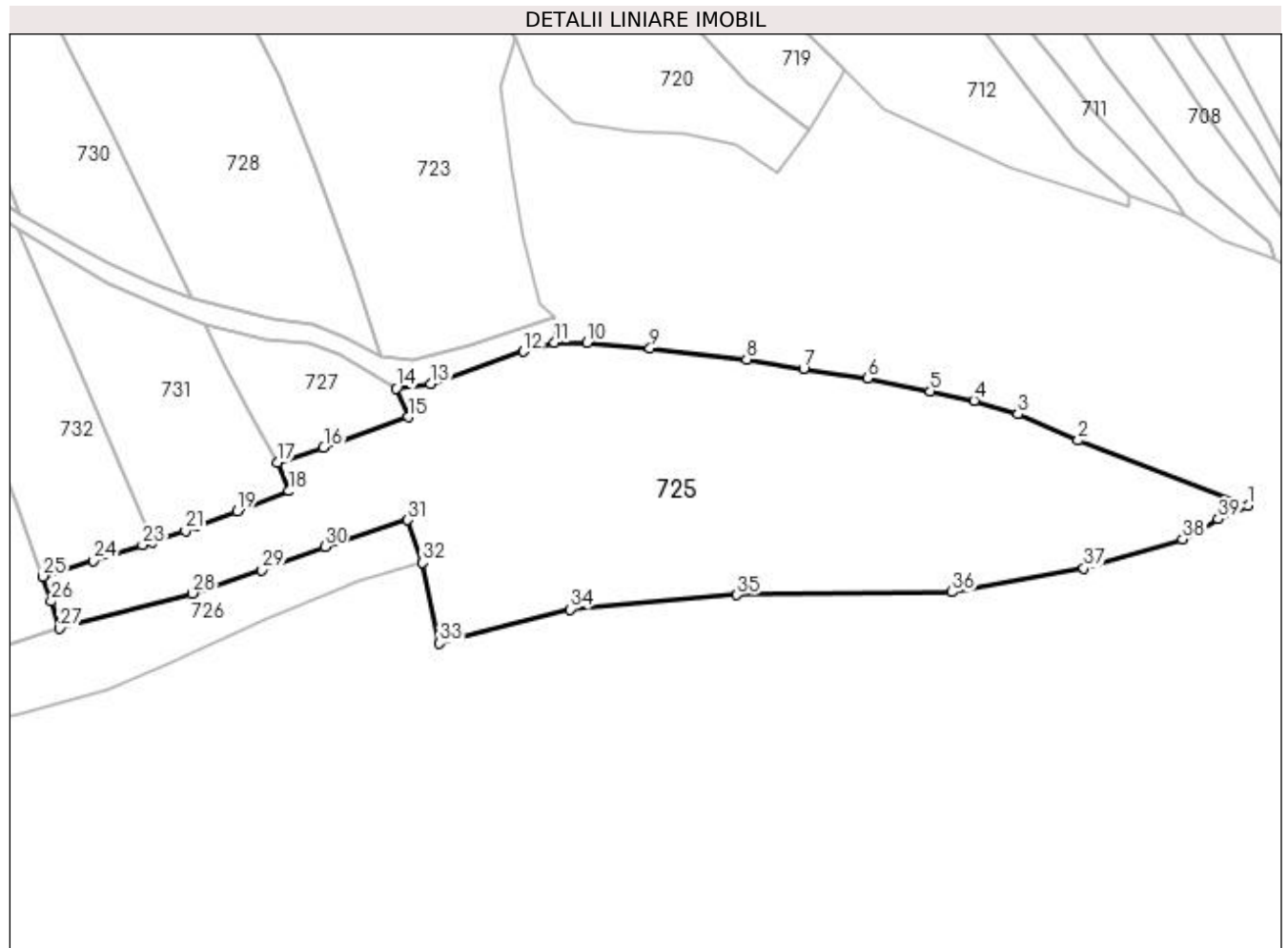
Inscrieri privind dezmembramintele dreptului de proprietate, drepturi reale de garanție și sarcini	Referințe
NU SUNT	

Anexa Nr. 1 La Partea I

Teren

Nr cadastral	Suprafața (mp)*	Observații / Referințe
	7.611	

* Suprafața este determinată în planul de proiecție Stereo 70.



Date referitoare la teren

Crt	Categorie folosință	Intra vilan	Suprafața (mp)	Tarla	Parcelă	Nr. topo	Observații / Referințe
1	faneata	NU	7.611	-	-	-	

Lungime Segmente

1) Valorile lungimilor segmentelor sunt obținute din proiecție în plan.

Punct început	X / Y	Punct sfârșit	X / Y	Lungime segment (** (m)
1	439.885,308 691.039,075	2	439.851,252 691.052,048	36.443
3	439.839,184 691.057,315	4	439.830,454 691.060,027	9.142
5	439.821,696 691.061,93	6	439.809,043 691.064,464	12.904
7	439.796,304 691.066,431	8	439.784,915 691.068,253	11.534
9	439.765,556 691.070,481	10	439.752,849 691.071,584	12.755

Punct început	X / Y	Punct sfârșit	X / Y	Lungime segment (** (m)
2	439.851,252 691.052,048	3	439.839,184 691.057,315	13.167
4	439.830,454 691.060,027	5	439.821,696 691.061,93	8.962
6	439.809,043 691.064,464	7	439.796,304 691.066,431	12.89
8	439.784,915 691.068,253	9	439.765,556 691.070,481	19.487
10	439.752,849 691.071,584	11	439.746,353 691.071,628	6.496

Punct început	X / Y	Punct sfârșit	X / Y	Lungime segment (** (m))
11	439.746,353 691.071,628	12	439.740,216 691.069,868	6.384
13	439.721,621 691.063,438	14	439.714,731 691.062,486	6.955
15	439.717,06 691.056,75	16	439.700,166 691.050,609	17.976
17	439.690,898 691.047,7	18	439.693,2 691.041,926	6.216
19	439.682,84 691.037,854	20	439.674,599 691.034,806	8.787
21	439.672,468 691.034,013	22	439.665,757 691.031,792	7.069
23	439.663,862 691.031,138	24	439.653,939 691.028,035	10.397
25	439.643,932 691.024,839	26	439.645,559 691.019,841	5.256
27	439.647,268 691.014,457	28	439.673,842 691.021,465	27.483
29	439.687,802 691.026,112	30	439.700,385 691.030,763	13.415
31	439.717,024 691.036,143	32	439.720,008 691.027,631	9.02
33	439.723,398 691.011,445	34	439.749,472 691.018,298	26.96
35	439.782,912 691.021,136	36	439.826,001 691.021,744	43.093
37	439.852,425 691.026,483	38	439.872,227 691.032,319	20.644
39	439.879,356 691.036,34	1	439.885,308 691.039,075	6.55

Punct început	X / Y	Punct sfârșit	X / Y	Lungime segment (** (m))
12	439.740,216 691.069,868	13	439.721,621 691.063,438	19.675
14	439.714,731 691.062,486	15	439.717,06 691.056,75	6.191
16	439.700,166 691.050,609	17	439.690,898 691.047,7	9.714
18	439.693,2 691.041,926	19	439.682,84 691.037,854	11.132
20	439.674,599 691.034,806	21	439.672,468 691.034,013	2.274
22	439.665,757 691.031,792	23	439.663,862 691.031,138	2.005
24	439.653,939 691.028,035	25	439.643,932 691.024,839	10.505
26	439.645,559 691.019,841	27	439.647,268 691.014,457	5.649
28	439.673,842 691.021,465	29	439.687,802 691.026,112	14.713
30	439.700,385 691.030,763	31	439.717,024 691.036,143	17.487
32	439.720,008 691.027,631	33	439.723,398 691.011,445	16.537
34	439.749,472 691.018,298	35	439.782,912 691.021,136	33.56
36	439.826,001 691.021,744	37	439.852,425 691.026,483	26.846
38	439.872,227 691.032,319	39	439.879,356 691.036,34	8.185

** Lungimile segmentelor sunt determinate în planul de proiecție Stereo 70 și sunt rotunjite la 1 milimetru.

*** Distanța dintre puncte este formată din segmente cumulate ce sunt mai mici decât valoarea 1 milimetru.

**DATE DESPRE IMOBILUL NR. 726**

Oficiul de Cadastru și Publicitate Imobiliară MARAMURES
Biroul de Cadastru și Publicitate Imobiliară Dragomiresti

A. Partea I. Descrierea imobilului

TEREN Extravilan

Nr. CF vechi:288

Nr. topografic:parte din nr. topo 605

Adresa: Jud. Maramures

Nr. Crt	Nr cadastral Nr. topografic	Suprafața* (mp)	Observații / Referințe
A1		1.610	Sector cadastral:8 Teren neimprejmuit;

B. Partea II. Proprietari și acte

Inscrieri privitoare la dreptul de proprietate și alte drepturi reale		Referințe
726 / 05/07/2023		
Act Normativ nr. Legea 7, din 13/03/1996 emis de Parlamentul României;		
B1	Inscrierea provizorie, drept de PROPRIETATE, dobandit prin Lege, cota actuala 1/1	A1
1) COMUNA ȘIEU , CIF:14813046, PROPRIETAR NEIDENTIFICAT		

C. Partea III. SARCINI .

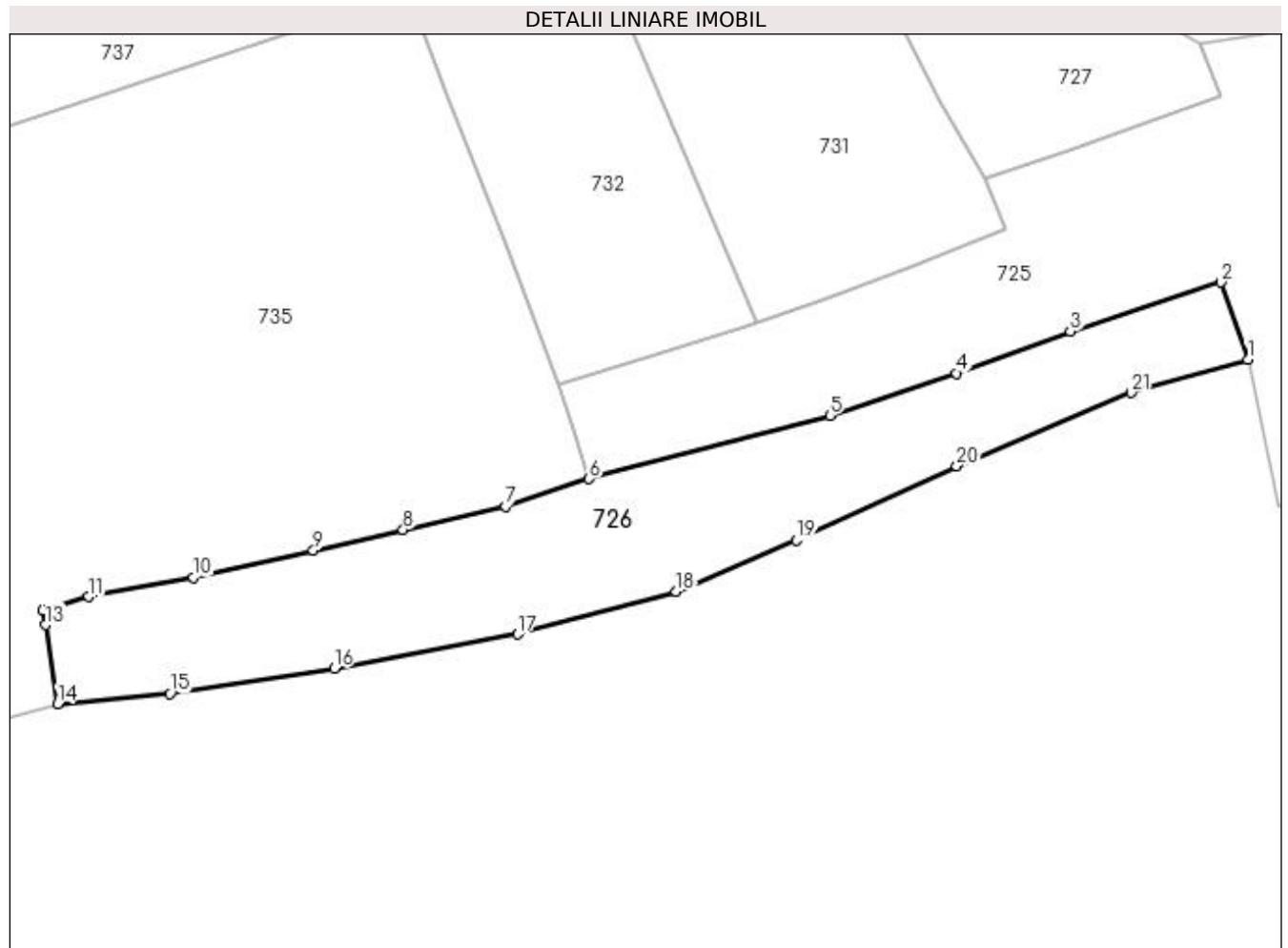
Inscrieri privind dezmembramintele dreptului de proprietate, drepturi reale de garanție și sarcini	Referințe
NU SUNT	

Anexa Nr. 1 La Partea I

Teren

Nr cadastral	Suprafața (mp)*	Observații / Referințe
	1.610	

* Suprafața este determinată în planul de proiecție Stereo 70.



Date referitoare la teren

Crt	Categorie folosință	Intra vilan	Suprafața (mp)	Tarla	Parcelă	Nr. topo	Observații / Referințe
1	faneata	NU	1.610	-	-	-	

Lungime Segmente

1) Valorile lungimilor segmentelor sunt obținute din proiecție în plan.

Punct început	X / Y	Punct sfârșit	X / Y	Lungime segment (** (m)
1	439.720,008 691.027,631	2	439.717,024 691.036,143	9.02
3	439.700,385 691.030,763	4	439.687,802 691.026,112	13.415
5	439.673,842 691.021,465	6	439.647,268 691.014,457	27.483
7	439.638,074 691.011,405	8	439.626,754 691.008,837	11.608
9	439.616,837 691.006,587	10	439.603,581 691.003,596	13.589

Punct început	X / Y	Punct sfârșit	X / Y	Lungime segment (** (m)
2	439.717,024 691.036,143	3	439.700,385 691.030,763	17.487
4	439.687,802 691.026,112	5	439.673,842 691.021,465	14.713
6	439.647,268 691.014,457	7	439.638,074 691.011,405	9.687
8	439.626,754 691.008,837	9	439.616,837 691.006,587	10.169
10	439.603,581 691.003,596	11	439.592,017 691.001,46	11.76

Punct început	X / Y	Punct sfârșit	X / Y	Lungime segment (** (m)
11	439.592,017 691.001,46	12	439.586,997 690.999,976	5.235
13	439.587,25 690.998,361	14	439.588,611 690.989,661	8.806
15	439.601,001 690.990,765	16	439.619,126 690.993,545	18.337
17	439.639,368 690.997,318	18	439.656,896 691.002,056	18.157
19	439.670,158 691.007,689	20	439.687,85 691.015,88	19.496
21	439.707,118 691.023,952	1	439.720,008 691.027,631	13.405

Punct început	X / Y	Punct sfârșit	X / Y	Lungime segment (** (m)
12	439.586,997 690.999,976	13	439.587,25 690.998,361	1.635
14	439.588,611 690.989,661	15	439.601,001 690.990,765	12.439
16	439.619,126 690.993,545	17	439.639,368 690.997,318	20.591
18	439.656,896 691.002,056	19	439.670,158 691.007,689	14.409
20	439.687,85 691.015,88	21	439.707,118 691.023,952	20.891

** Lungimile segmentelor sunt determinate în planul de proiecție Stereo 70 și sunt rotunjite la 1 milimetru.

*** Distanța dintre puncte este formată din segmente cumulate ce sunt mai mici decât valoarea 1 milimetru.

**DATE DESPRE IMOBILUL NR. 727**

Oficiul de Cadastru și Publicitate Imobiliară MARAMURES
Biroul de Cadastru și Publicitate Imobiliară Dragomiresti

A. Partea I. Descrierea imobilului

TEREN Extravilan

Nr. CF vechi:1988

Nr. topografic:parte din nr. topo 1266

Adresa: Jud. Maramures

Nr. Crt	Nr cadastral Nr. topografic	Suprafata* (mp)	Observatii / Referinta
A1		592	Sector cadastral:8 Teren neimprejmuit;

B. Partea II. Proprietari și acte

Inscrieri privitoare la dreptul de proprietate și alte drepturi reale		Referințe
727 / 05/07/2023		
Act Normativ nr. Legea 7, din 13/03/1996 emis de Parlamentul României;		
B1	Intabulare, drept de PROPRIETATE, dobândit prin Lege, cota actuala 1/1 1) NEIDENTIFICAT NEIDENTIFICAT	A1
727 / 10/07/2023		
Act Administrativ nr. Adeverința nr. 2576, din 07/07/2023 emis de Primăria Șieu;		
B2	Se notează posesia faptică în favoarea lui 1) DUNCA MARIUS-MITICĂ	A1

C. Partea III. SARCINI .

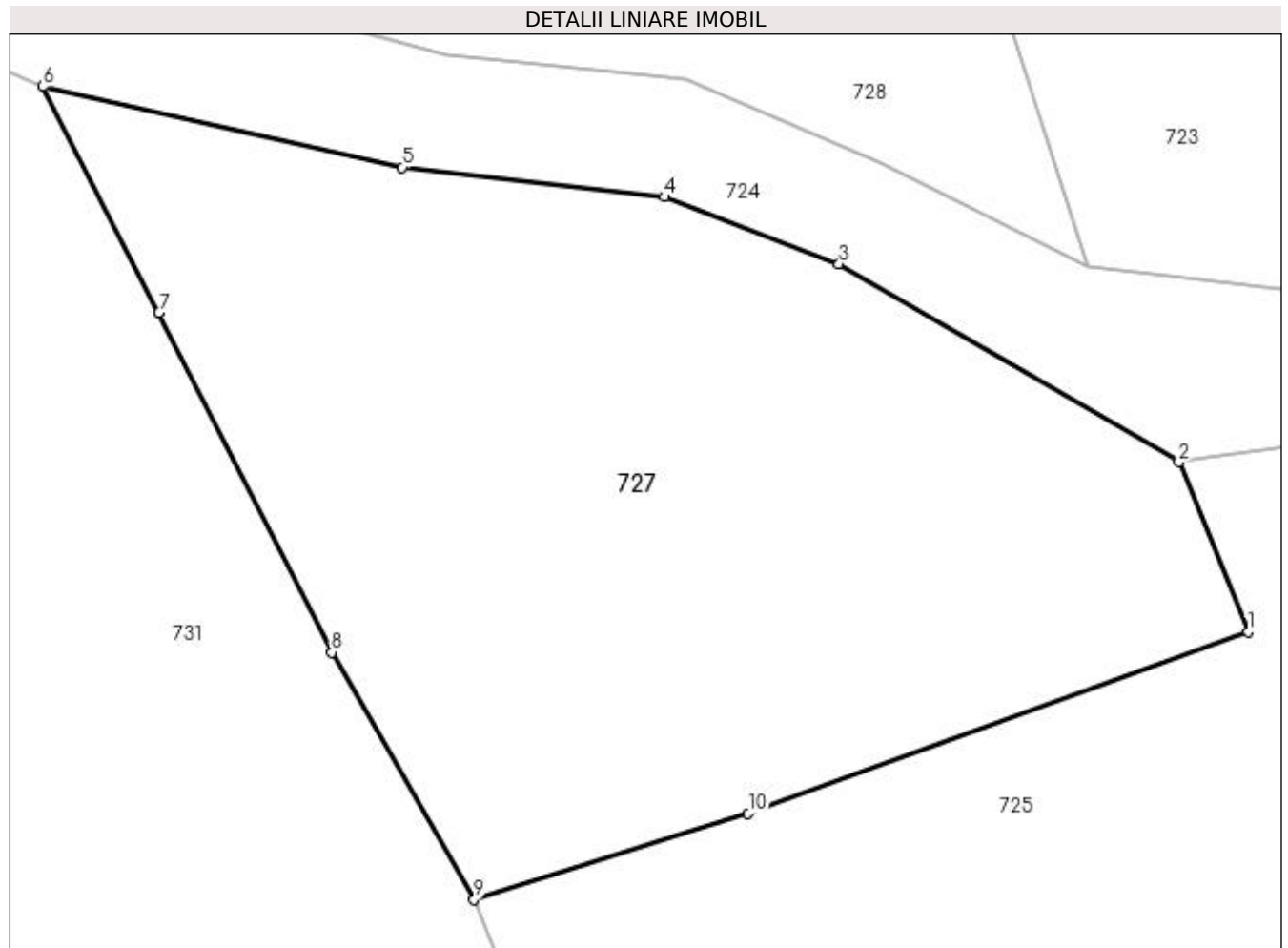
Inscrieri privind dezmembramintele dreptului de proprietate, drepturi reale de garanție și sarcini	Referințe
NU SUNT	

Anexa Nr. 1 La Partea I

Teren

Nr cadastral	Suprafața (mp)*	Observații / Referințe
	592	

* Suprafața este determinată în planul de proiecție Stereo 70.



Date referitoare la teren

Crt	Categorie folosință	Intravilan	Suprafața (mp)	Tarla	Parcelă	Nr. topo	Observații / Referințe
1	faneata	NU	592	-	-	-	

Lungime Segmente

1) Valorile lungimilor segmentelor sunt obținute din proiecție în plan.

Punct început	X / Y	Punct sfârșit	X / Y	Lungime segment (** (m)
1	439.717,06 691.056,75	2	439.714,731 691.062,486	6.191
2	439.714,731 691.062,486	3	439.703,235 691.069,18	13.303
3	439.703,235 691.069,18	4	439.697,333 691.071,434	6.318
4	439.697,333 691.071,434	5	439.688,458 691.072,441	8.932
5	439.688,458 691.072,441	6	439.676,32 691.075,17	12.441

Punct început	X / Y	Punct sfârșit	X / Y	Lungime segment (** (m)
6	439.676,32 691.075,17	7	439.680,243 691.067,531	8.587
7	439.680,243 691.067,531	8	439.686,087 691.056,055	12.878
8	439.686,087 691.056,055	9	439.690,898 691.047,7	9.641
9	439.690,898 691.047,7	10	439.700,166 691.050,609	9.714
10	439.700,166 691.050,609	1	439.717,06 691.056,75	17.976

** Lungimile segmentelor sunt determinate în planul de proiecție Stereo 70 și sunt rotunjite la 1 milimetru.

*** Distanța dintre puncte este formată din segmente cumulate ce sunt mai mici decât valoarea 1 milimetru.

**DATE DESPRE IMOBILUL NR. 728**

Oficiul de Cadastru și Publicitate Imobiliară MARAMURES
Biroul de Cadastru și Publicitate Imobiliară Dragomiresti

A. Partea I. Descrierea imobilului

TEREN Extravilan

Nr. CF vechi:1988

Nr. topografic:parte din nr. topo 1266

Adresa: Jud. Maramures

Nr. Crt	Nr cadastral Nr. topografic	Suprafata* (mp)	Observatii / Referinte
A1		6.933	Sector cadastral:8 Teren neimprejmuit;

B. Partea II. Proprietari și acte

Inscrieri privitoare la dreptul de proprietate și alte drepturi reale		Referințe
728 / 05/07/2023		
Act Normativ nr. Legea 7, din 13/03/1996 emis de Parlamentul României;		
B1	Intabulare, drept de PROPRIETATE, dobândit prin Lege, cota actuala 1/1 1) NEIDENTIFICAT NEIDENTIFICAT	A1
728 / 10/07/2023		
Act Administrativ nr. Adeverința nr. 2577, din 07/07/2023 emis de Primăria Șieu;		
B2	Se notează posesia faptică în favoarea lui 1) DUNCA MARIUS-MITICĂ	A1

C. Partea III. SARCINI .

Inscrieri privind dezmembramintele dreptului de proprietate, drepturi reale de garanție și sarcini	Referințe
NU SUNT	

Anexa Nr. 1 La Partea I

Teren

Nr cadastral	Suprafața (mp)*	Observații / Referințe
	6.933	

* Suprafața este determinată în planul de proiecție Stereo 70.



Date referitoare la teren

Crt	Categorie folosință	Intra vilan	Suprafața (mp)	Tarla	Parcelă	Nr. topo	Observații / Referințe
1	faneata	NU	6.933	-	-	-	

Lungime Segmente

1) Valorile lungimilor segmentelor sunt obținute din proiecție în plan.

Punct început	X / Y	Punct sfârșit	X / Y	Lungime segment	Punct început	X / Y	Punct sfârșit	X / Y	Lungime segment	Punct început	X / Y	Punct sfârșit	X / Y	Lungime segment
1	439.657,06 691.171,983	2	439.647,881 691.188,76	19.124	2	439.647,881 691.188,76	3	439.635,908 691.212,039	26.178	3	439.635,908 691.212,039	4	439.626,988 691.228,744	18.937
4	439.626,988 691.228,744	5	439.617,325 691.245,367	19.228	5	439.617,325 691.245,367	6	439.603,363 691.262,823	22.353	6	439.603,363 691.262,823	7	439.594,148 691.272,001	13.006
7	439.594,148 691.272,001	8	439.586,908 691.277,593	9.148	8	439.586,908 691.277,593	9	439.574,593 691.281,373	12.882	9	439.574,593 691.281,373	10	439.565,272 691.285,122	10.047
10	439.565,272 691.285,122	11	439.550,489 691.292,133	16.361	11	439.550,489 691.292,133	12	439.548,387 691.297,046	5.344	12	439.548,387 691.297,046	13	439.529,125 691.297,472	19.267
13	439.529,125 691.297,472	14	439.531,139 691.290,795	6.974	14	439.531,139 691.290,795	15	439.540,745 691.287,744	10.079	15	439.540,745 691.287,744	16	439.551,278 691.281,307	12.344
16	439.551,278 691.281,307	17	439.556,593 691.276,497	7.168	17	439.556,593 691.276,497	18	439.560,888 691.275,724	4.364	18	439.560,888 691.275,724	19	439.566,078 691.272,838	5.938

Punct început	X / Y	Punct sfârșit	X / Y	Lungime segment	Punct început	X / Y	Punct sfârșit	X / Y	Lungime segment	Punct început	X / Y	Punct sfârșit	X / Y	Lungime segment
19	439.566,078 691.272,838	20	439.571,405 691.269,92	6.074	20	439.571,405 691.269,92	21	439.576,113 691.265,945	6.162	21	439.576,113 691.265,945	22	439.580,39 691.260,436	6.974
22	439.580,39 691.260,436	23	439.584,987 691.252,738	8.966	23	439.584,987 691.252,738	24	439.592,776 691.238,668	16.082	24	439.592,776 691.238,668	25	439.600,147 691.224,7	15.794
25	439.600,147 691.224,7	26	439.611,339 691.203,095	24.332	26	439.611,339 691.203,095	27	439.621,877 691.182,968	22.719	27	439.621,877 691.182,968	28	439.629,281 691.169,444	15.418
28	439.629,281 691.169,444	29	439.635,209 691.157,983	12.903	29	439.635,209 691.157,983	30	439.643,465 691.142,357	17.673	30	439.643,465 691.142,357	31	439.650,321 691.128,509	15.452
31	439.650,321 691.128,509	32	439.657,21 691.114,495	15.616	32	439.657,21 691.114,495	33	439.662,823 691.102,923	12.861	33	439.662,823 691.102,923	34	439.668,174 691.091,96	12.199
34	439.668,174 691.091,96	35	439.673,827 691.080,62	12.671	35	439.673,827 691.080,62	36	439.689,939 691.076,237	16.698	36	439.689,939 691.076,237	37	439.698,047 691.075,422	8.149
37	439.698,047 691.075,422	38	439.704,667 691.072,545	7.218	38	439.704,667 691.072,545	39	439.711,654 691.069,073	7.802	39	439.711,654 691.069,073	40	439.706,088 691.086,318	18.121
40	439.706,088 691.086,318	41	439.698,674 691.106,873	21.851	41	439.698,674 691.106,873	42	439.691,269 691.124,668	19.274	42	439.691,269 691.124,668	43	439.685,354 691.136,405	13.143
43	439.685,354 691.136,405	44	439.677,603 691.150,08	15.719	44	439.677,603 691.150,08	45	439.670,062 691.164,29	16.087	45	439.670,062 691.164,29	46	439.663,042 691.160,933	7.781
46	439.663,042 691.160,933	1	439.657,06 691.171,983	12.565										

** Lungimile segmentelor sunt determinate în planul de proiecție Stereo 70 și sunt rotunjite la 1 milimetru.

*** Distanța dintre puncte este formată din segmente cumulate ce sunt mai mici decât valoarea 1 milimetru.

**DATE DESPRE IMOBILUL NR. 729**

Oficiul de Cadastru și Publicitate Imobiliară MARAMURES
Biroul de Cadastru și Publicitate Imobiliară Dragomiresti

A. Partea I. Descrierea imobilului

TEREN Extravilan

Nr. CF vechi:340

Nr. topografic:parte din nr. topo 1265

Adresa: Jud. Maramures

Nr. Crt	Nr cadastral Nr. topografic	Suprafata* (mp)	Observatii / Referinte
A1		2.076	Sector cadastral:8 Teren neimprejmuit;

B. Partea II. Proprietari și acte

Inscrieri privitoare la dreptul de proprietate și alte drepturi reale		Referințe
729 / 03/07/2023		
Act Normativ nr. Legea 7, din 13/03/1996 emis de Parlamentul României;		
B1	Intabulare, drept de PROPRIETATE, dobândit prin Lege, cota actuala 1/1 1) NEIDENTIFICAT NEIDENTIFICAT	A1
Act Administrativ nr. Adeverința nr. 2374, din 27/06/2023 emis de Primăria Șieu;		
B2	Se notează posesia faptică în favoarea lui 1) POPAN IOANA	A1

C. Partea III. SARCINI .

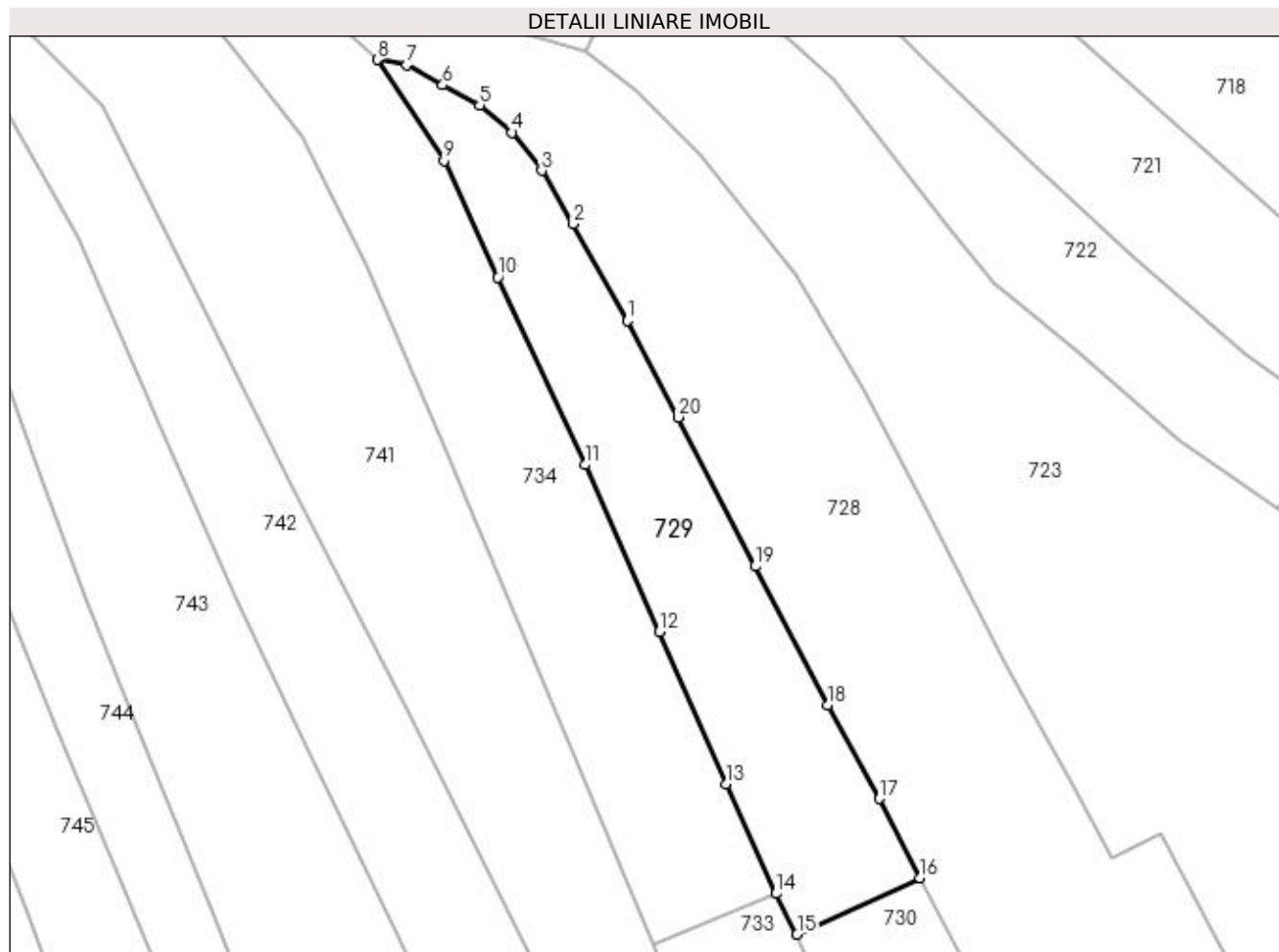
Inscrieri privind dezmembramintele dreptului de proprietate, drepturi reale de garanție și sarcini	Referințe
NU SUNT	

Anexa Nr. 1 La Partea I

Teren

Nr cadastral	Suprafața (mp)*	Observații / Referințe
	2.076	

* Suprafața este determinată în planul de proiecție Stereo 70.



Date referitoare la teren

Crt	Categorie folosință	Intra vilan	Suprafața (mp)	Tarla	Parcelă	Nr. topo	Observații / Referințe
1	faneata	NU	2.076	-	-	-	

Lungime Segmente

1) Valorile lungimilor segmentelor sunt obținute din proiecție în plan.

Punct început	X / Y	Punct sfârșit	X / Y	Lungime segment (** (m)
1	439.592,776 691.238,668	2	439.584,987 691.252,738	16.082
2	439.584,987 691.252,738	3	439.580,39 691.260,436	8.966
3	439.580,39 691.260,436	4	439.576,113 691.265,945	6.974
4	439.576,113 691.265,945	5	439.571,405 691.269,92	6.162
5	439.571,405 691.269,92	6	439.566,078 691.272,838	6.074

Punct început	X / Y	Punct sfârșit	X / Y	Lungime segment (** (m)
6	439.566,078 691.272,838	7	439.560,888 691.275,724	5.938
7	439.560,888 691.275,724	8	439.556,593 691.276,497	4.364
8	439.556,593 691.276,497	9	439.566,255 691.261,899	17.506
9	439.566,255 691.261,899	10	439.574,084 691.244,983	18.64
10	439.574,084 691.244,983	11	439.586,667 691.217,796	29.958
11	439.586,667 691.217,796	12	439.597,46 691.193,656	26.443
12	439.597,46 691.193,656	13	439.607,091 691.171,608	24.06
13	439.607,091 691.171,608	14	439.614,336 691.155,695	17.485
14	439.614,336 691.155,695	15	439.617,405 691.149,803	6.643
15	439.617,405 691.149,803	16	439.635,209 691.157,983	19.593
16	439.635,209 691.157,983	17	439.629,281 691.169,444	12.903
17	439.629,281 691.169,444	18	439.621,877 691.182,968	15.418
18	439.621,877 691.182,968	19	439.611,339 691.203,095	22.719
19	439.611,339 691.203,095	20	439.600,147 691.224,7	24.332
20	439.600,147 691.224,7	1	439.592,776 691.238,668	15.794

** Lungimile segmentelor sunt determinate în planul de proiecție Stereo 70 și sunt rotunjite la 1 milimetru.

*** Distanța dintre puncte este formată din segmente cumulate ce sunt mai mici decât valoarea 1 milimetru.

**DATE DESPRE IMOBILUL NR. 730**

Oficiul de Cadastru și Publicitate Imobiliară MARAMURES
Biroul de Cadastru și Publicitate Imobiliară Dragomirești

A. Partea I. Descrierea imobilului

TEREN Extravilan

Nr. CF vechi:340

Nr. topografic:parte din nr. topo 1265

Adresa: Jud. Maramures

Nr. Crt	Nr cadastral Nr. topografic	Suprafața* (mp)	Observații / Referințe
A1		1.604	Sector cadastral:8 Teren neimprejmuit;

B. Partea II. Proprietari și acte

Inscrieri privitoare la dreptul de proprietate și alte drepturi reale		Referințe
730 / 03/07/2023		
Act Normativ nr. Legea 7, din 13/03/1996 emis de Parlamentul României;		
B1	Intabulare, drept de PROPRIETATE, dobândit prin Lege, cota actuala 1/1 1) NEIDENTIFICAT NEIDENTIFICAT	A1
Act Administrativ nr. Adeverința nr. 2241, din 26/06/2023 emis de Primăria Șieu;		
B2	Se notează posesia faptică în favoarea lui 1) FLOREA IOANA	A1

C. Partea III. SARCINI .

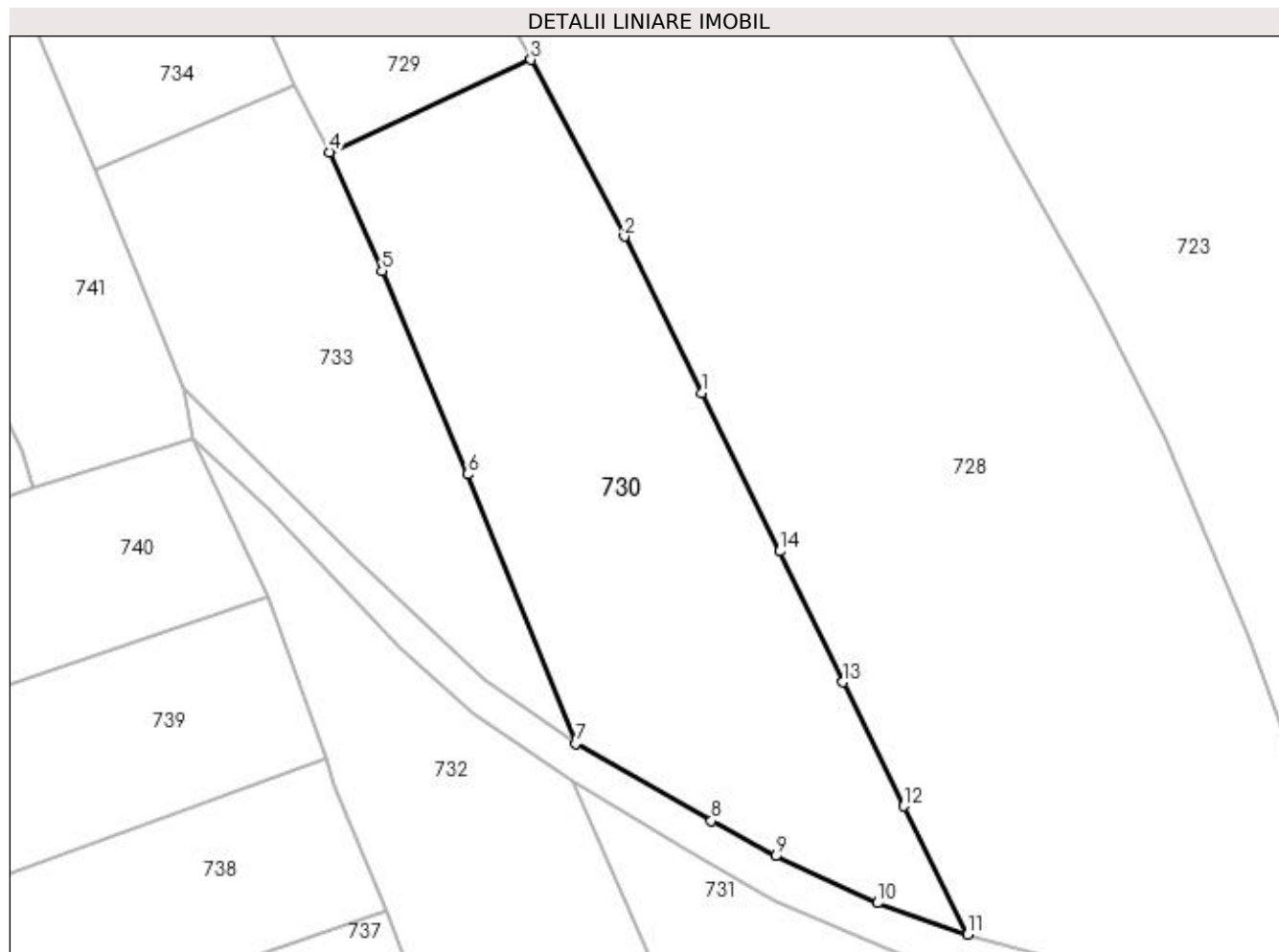
Inscrieri privind dezmembramintele dreptului de proprietate, drepturi reale de garanție și sarcini	Referințe
NU SUNT	

Anexa Nr. 1 La Partea I

Teren

Nr cadastral	Suprafața (mp)*	Observații / Referințe
	1.604	

* Suprafața este determinată în planul de proiecție Stereo 70.



Date referitoare la teren

Crt	Categorie folosință	Intra vilan	Suprafața (mp)	Tarla	Parcelă	Nr. topo	Observații / Referințe
1	faneata	NU	1.604	-	-	-	

Lungime Segmente

1) Valorile lungimilor segmentelor sunt obținute din proiecție în plan.

Punct început	X / Y	Punct sfârșit	X / Y	Lungime segment (** (m)
1	439.650,321 691.128,509	2	439.643,465 691.142,357	15.452
2	439.643,465 691.142,357	3	439.635,209 691.157,983	17.673
3	439.635,209 691.157,983	4	439.617,405 691.149,803	19.593
4	439.617,405 691.149,803	5	439.622,039 691.139,297	11.483
5	439.622,039 691.139,297	6	439.629,617 691.121,308	19.52

Punct început	X / Y	Punct sfârșit	X / Y	Lungime segment (** (m)
6	439.629,617 691.121,308	7	439.639,177 691.097,486	25.669
7	439.639,177 691.097,486	8	439.651,18 691.090,675	13.801
8	439.651,18 691.090,675	9	439.656,85 691.087,557	6.471
9	439.656,85 691.087,557	10	439.665,859 691.083,39	9.926
10	439.665,859 691.083,39	11	439.673,827 691.080,62	8.436
11	439.673,827 691.080,62	12	439.668,174 691.091,96	12.671
12	439.668,174 691.091,96	13	439.662,823 691.102,923	12.199
13	439.662,823 691.102,923	14	439.657,21 691.114,495	12.861
14	439.657,21 691.114,495	1	439.650,321 691.128,509	15.616

** Lungimile segmentelor sunt determinate în planul de proiecție Stereo 70 și sunt rotunjite la 1 milimetru.

*** Distanța dintre puncte este formată din segmente cumulate ce sunt mai mici decât valoarea 1 milimetru.

**DATE DESPRE IMOBILUL NR. 731**

Oficiul de Cadastru și Publicitate Imobiliară MARAMURES
Biroul de Cadastru și Publicitate Imobiliară Dragomiresti

A. Partea I. Descrierea imobilului

TEREN Extravilan

Nr. CF vechi:340

Nr. topografic:parte din nr. topo 1265

Adresa: Jud. Maramures

Nr. Crt	Nr cadastral Nr. topografic	Suprafata* (mp)	Observatii / Referinte
A1		1.431	Sector cadastral:8 Teren neimprejmuit;

B. Partea II. Proprietari și acte

Inscrieri privitoare la dreptul de proprietate și alte drepturi reale		Referințe
731 / 03/07/2023		
Act Normativ nr. Legea 7, din 13/03/1996 emis de Parlamentul României;		
B1	Intabulare, drept de PROPRIETATE, dobândit prin Lege, cota actuala 1/1 1) NEIDENTIFICAT NEIDENTIFICAT	A1
Act Administrativ nr. Adeverința nr. 2242, din 26/06/2023 emis de Primăria Șieu;		
B2	Se notează posesia faptică în favoarea lui 1) FLOREA IOANA	A1

C. Partea III. SARCINI .

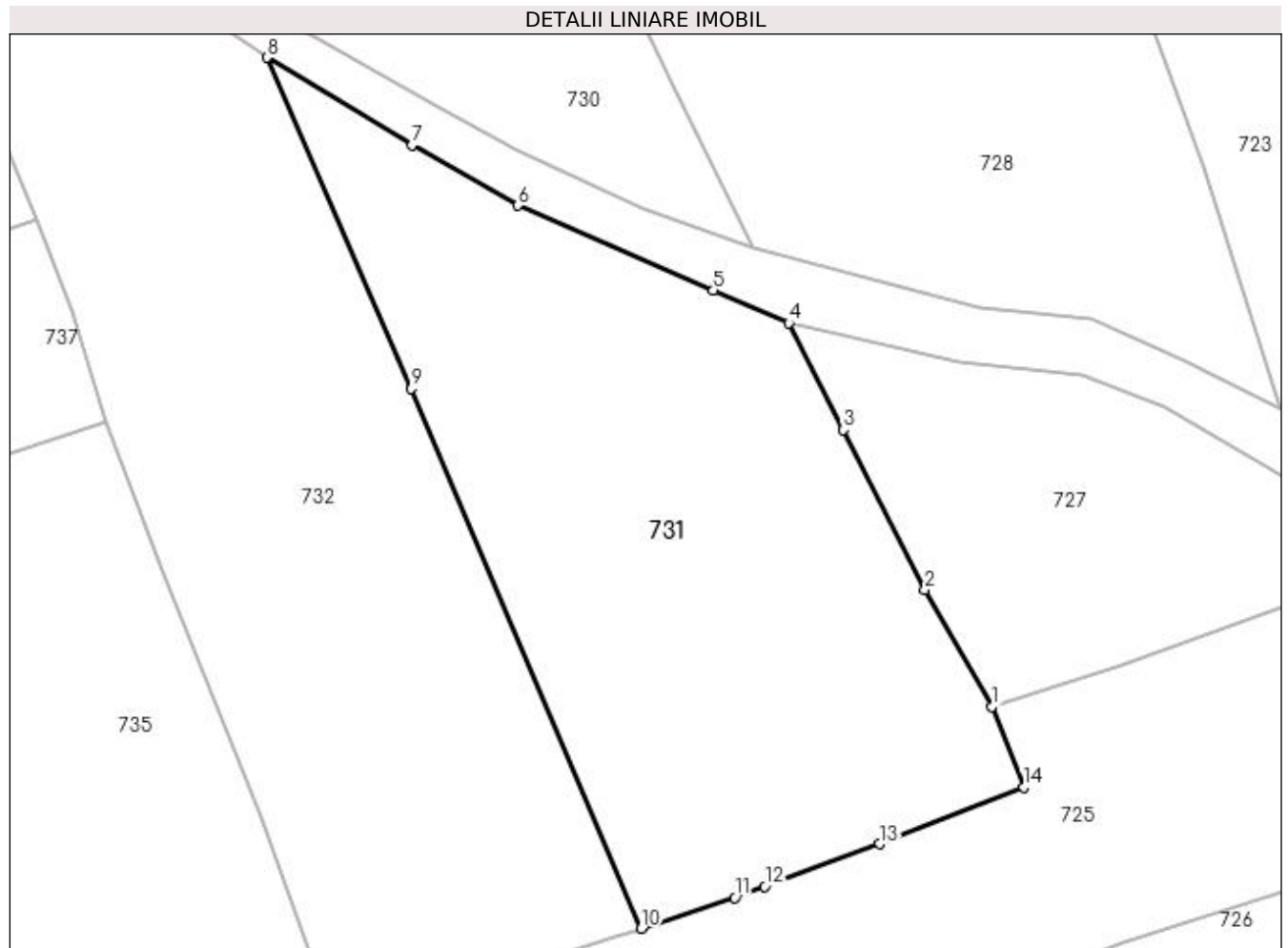
Inscrieri privind dezmembramintele dreptului de proprietate, drepturi reale de garanție și sarcini	Referințe
NU SUNT	

Anexa Nr. 1 La Partea I

Teren

Nr cadastral	Suprafața (mp)*	Observații / Referințe
	1.431	

* Suprafața este determinată în planul de proiecție Stereo 70.



Date referitoare la teren

Crt	Categorie folosință	Intra vilan	Suprafața (mp)	Tarla	Parcelă	Nr. topo	Observații / Referințe
1	faneata	NU	1.431	-	-	-	

Lungime Segmente

1) Valorile lungimilor segmentelor sunt obținute din proiecție în plan.

Punct început	X / Y	Punct sfârșit	X / Y	Lungime segment (** (m)
1	439.690,898 691.047,7	2	439.686,087 691.056,055	9.641
2	439.686,087 691.056,055	3	439.680,243 691.067,531	12.878
3	439.680,243 691.067,531	4	439.676,32 691.075,17	8.587
4	439.676,32 691.075,17	5	439.670,924 691.077,511	5.882
5	439.670,924 691.077,511	6	439.656,906 691.083,612	15.288

Punct început	X / Y	Punct sfârșit	X / Y	Lungime segment (** (m)
6	439.656,906 691.083,612	7	439.649,296 691.087,916	8.743
7	439.649,296 691.087,916	8	439.638,901 691.094,204	12.149
8	439.638,901 691.094,204	9	439.649,251 691.070,489	25.875
9	439.649,251 691.070,489	10	439.665,757 691.031,792	42.07
10	439.665,757 691.031,792	11	439.672,468 691.034,013	7.069
11	439.672,468 691.034,013	12	439.674,599 691.034,806	2.274
12	439.674,599 691.034,806	13	439.682,84 691.037,854	8.787
13	439.682,84 691.037,854	14	439.693,2 691.041,926	11.132
14	439.693,2 691.041,926	1	439.690,898 691.047,7	6.216

** Lungimile segmentelor sunt determinate în planul de proiecție Stereo 70 și sunt rotunjite la 1 milimetru.

*** Distanța dintre puncte este formată din segmente cumulate ce sunt mai mici decât valoarea 1 milimetru.

**DATE DESPRE IMOBILUL NR. 732**

Oficiul de Cadastru și Publicitate Imobiliară MARAMURES
Biroul de Cadastru și Publicitate Imobiliară Dragomiresti

A. Partea I. Descrierea imobilului

TEREN Extravilan

Nr. CF vechi:1469

Nr. topografic:parte din nr. topo 1264

Adresa: Jud. Maramures

Nr. Crt	Nr cadastral Nr. topografic	Suprafata* (mp)	Observatii / Referinte
A1		1.784	Sector cadastral:8 Teren neimprejmuit;

B. Partea II. Proprietari și acte

Inscrieri privitoare la dreptul de proprietate și alte drepturi reale		Referințe
732 / 03/07/2023		
Act Normativ nr. Legea 7, din 13/03/1996 emis de Parlamentul României;		
B1	Intabulare, drept de PROPRIETATE, dobândit prin Lege, cota actuala 1/1 1) NEIDENTIFICAT NEIDENTIFICAT	A1
Act Administrativ nr. Adeverința nr. 2291, din 26/06/2023 emis de Primăria Șieu;		
B2	Se notează posesia faptică în favoarea lui 1) PETROVAN GHEORGHE	A1

C. Partea III. SARCINI .

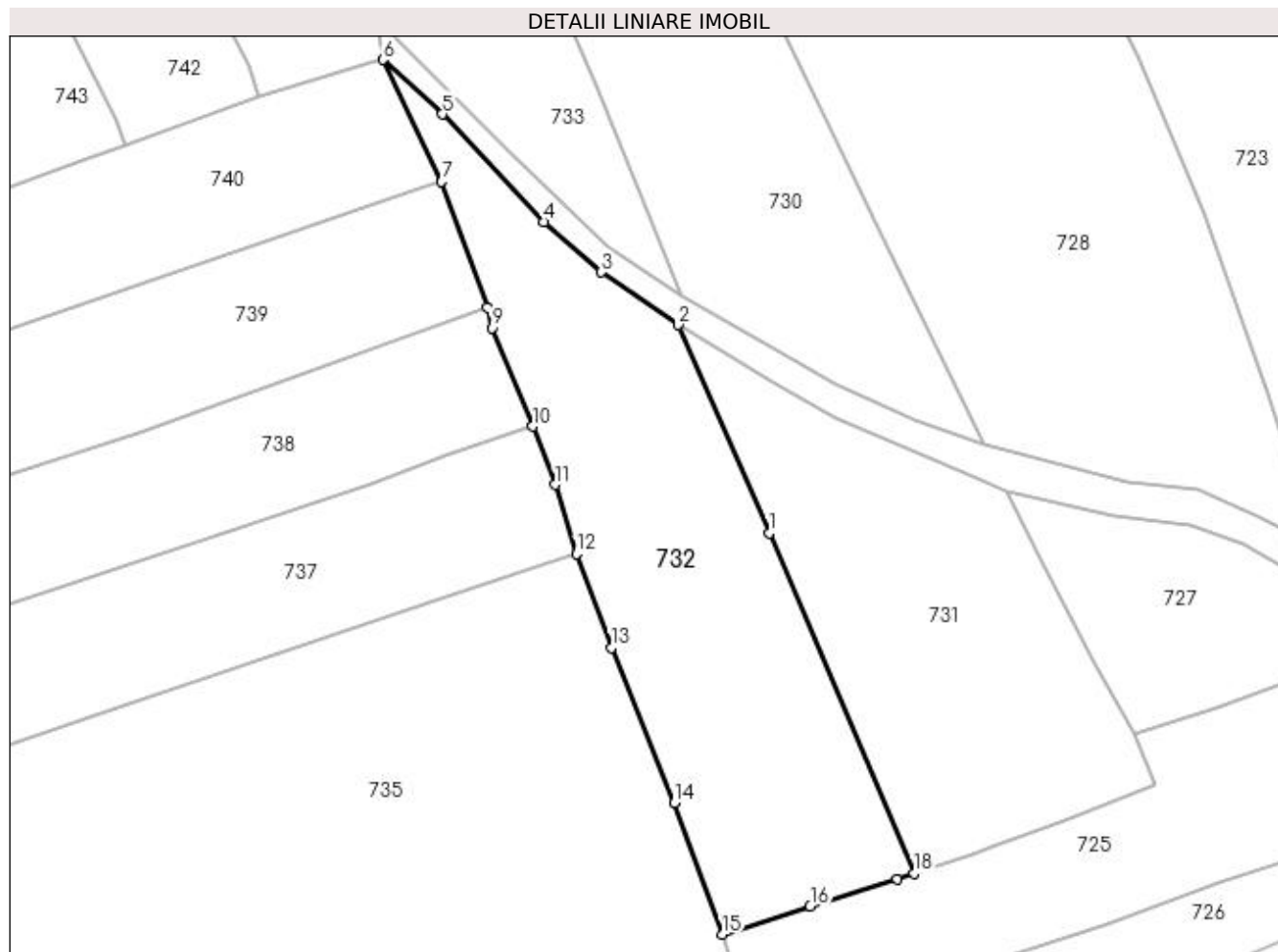
Inscrieri privind dezmembramintele dreptului de proprietate, drepturi reale de garanție și sarcini	Referințe
NU SUNT	

Anexa Nr. 1 La Partea I

Teren

Nr cadastral	Suprafața (mp)*	Observații / Referințe
	1.784	

* Suprafața este determinată în planul de proiecție Stereo 70.



Date referitoare la teren

Crt	Categorie folosință	Intravilan	Suprafața (mp)	Tarla	Parcelă	Nr. topo	Observații / Referințe
1	faneata	NU	1.784	-	-	-	

Lungime Segmente

1) Valorile lungimilor segmentelor sunt obținute din proiecție în plan.

Punct început	X / Y	Punct sfârșit	X / Y	Lungime segment (** (m)
1	439.649,251 691.070,489	2	439.638,901 691.094,204	25.875
2	439.638,901 691.094,204	3	439.630,14 691.100,219	10.627
3	439.630,14 691.100,219	4	439.623,578 691.105,933	8.701
4	439.623,578 691.105,933	5	439.612,057 691.118,195	16.825
5	439.612,057 691.118,195	6	439.605,32 691.124,387	9.15

Punct început	X / Y	Punct sfârșit	X / Y	Lungime segment (** (m)
6	439.605,32 691.124,387	7	439.611,983 691.110,504	15.399
7	439.611,983 691.110,504	8	439.617,157 691.096,222	15.19
8	439.617,157 691.096,222	9	439.617,691 691.093,866	2.416
9	439.617,691 691.093,866	10	439.622,379 691.082,65	12.156
10	439.622,379 691.082,65	11	439.624,941 691.076,018	7.11
11	439.624,941 691.076,018	12	439.627,307 691.068,144	8.222
12	439.627,307 691.068,144	13	439.631,321 691.057,463	11.41
13	439.631,321 691.057,463	14	439.638,43 691.039,778	19.06
14	439.638,43 691.039,778	15	439.643,932 691.024,839	15.92
15	439.643,932 691.024,839	16	439.653,939 691.028,035	10.505
16	439.653,939 691.028,035	17	439.663,862 691.031,138	10.397
17	439.663,862 691.031,138	18	439.665,757 691.031,792	2.005
18	439.665,757 691.031,792	1	439.649,251 691.070,489	42.07

** Lungimile segmentelor sunt determinate în planul de proiecție Stereo 70 și sunt rotunjite la 1 milimetru.

*** Distanța dintre puncte este formată din segmente cumulate ce sunt mai mici decât valoarea 1 milimetru.

**DATE DESPRE IMOBILUL NR. 733**

Oficiul de Cadastru și Publicitate Imobiliară MARAMURES
Biroul de Cadastru și Publicitate Imobiliară Dragomiresti

A. Partea I. Descrierea imobilului

TEREN Extravilan

Nr. CF vechi:1469

Nr. topografic:parte din nr. topo 1264

Adresa: Jud. Maramures

Nr. Crt	Nr cadastral Nr. topografic	Suprafata* (mp)	Observatii / Referinte
A1		878	Sector cadastral:8 Teren neimprejmuit;

B. Partea II. Proprietari și acte

Inscrieri privitoare la dreptul de proprietate și alte drepturi reale		Referințe
733 / 03/07/2023		
Act Normativ nr. Legea 7, din 13/03/1996 emis de Parlamentul României;		
B1	Intabulare, drept de PROPRIETATE, dobândit prin Lege, cota actuala 1/1 1) NEIDENTIFICAT NEIDENTIFICAT	A1
Act Administrativ nr. Adeverința nr. 2290, din 26/06/2023 emis de Primăria Șieu;		
B2	Se notează posesia faptică în favoarea lui 1) PETROVAN GHEORGHE	A1

C. Partea III. SARCINI .

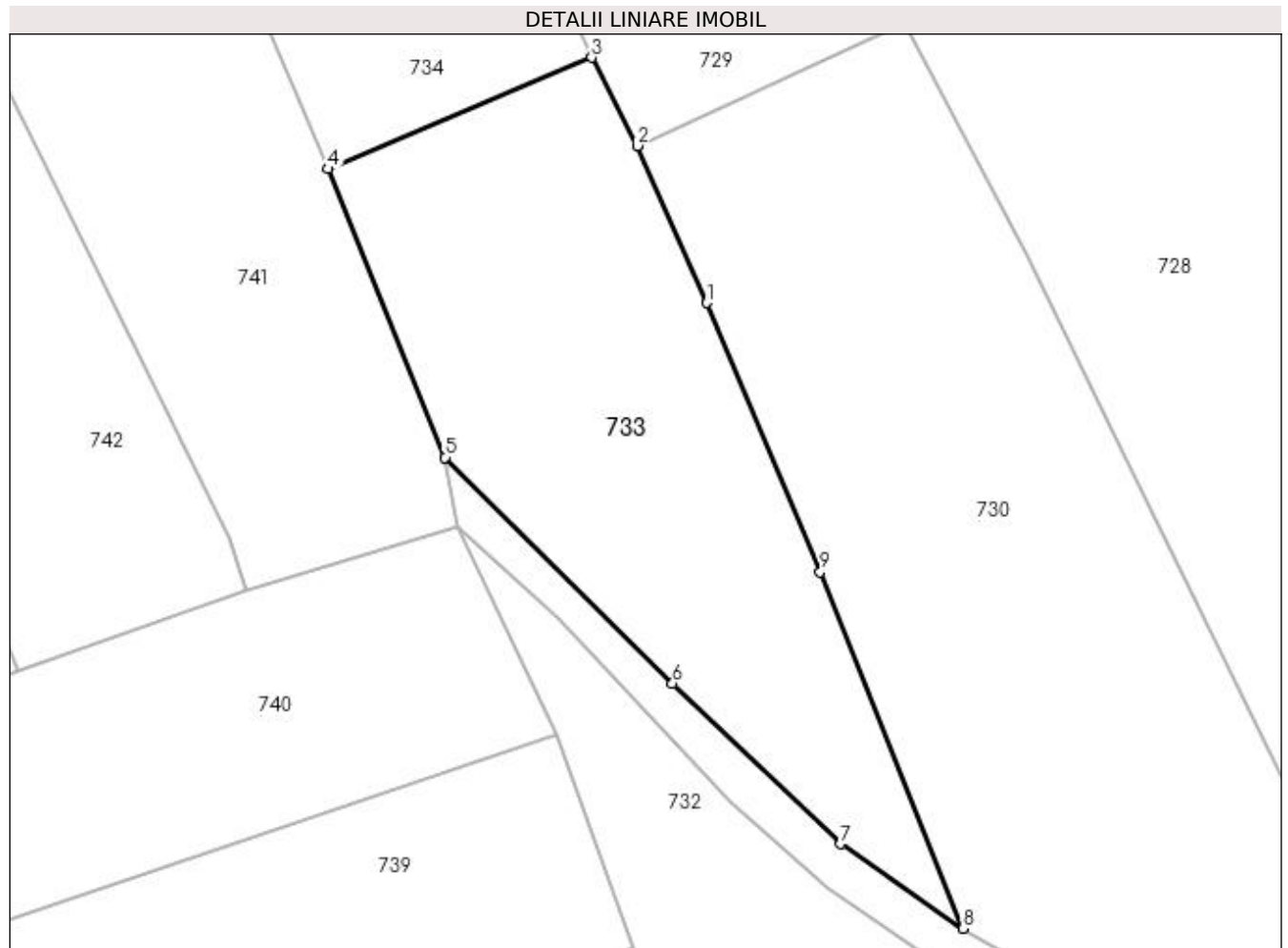
Inscrieri privind dezmembramintele dreptului de proprietate, drepturi reale de garanție și sarcini	Referințe
NU SUNT	

Anexa Nr. 1 La Partea I

Teren

Nr cadastral	Suprafața (mp)*	Observații / Referințe
	878	

* Suprafața este determinată în planul de proiecție Stereo 70.



Date referitoare la teren

Crt	Categorie folosință	Intra vilan	Suprafața (mp)	Tarla	Parcelă	Nr. topo	Observații / Referințe
1	faneata	NU	878	-	-	-	

Lungime Segmente

1) Valorile lungimilor segmentelor sunt obținute din proiecție în plan.

Punct început	X / Y	Punct sfârșit	X / Y	Lungime segment (** (m)
1	439.622,039 691.139,297	2	439.617,405 691.149,803	11.483
2	439.617,405 691.149,803	3	439.614,336 691.155,695	6.643
3	439.614,336 691.155,695	4	439.596,68 691.148,254	19.16
4	439.596,68 691.148,254	5	439.604,53 691.128,968	20.822
5	439.604,53 691.128,968	6	439.619,742 691.113,864	21.437

Punct început	X / Y	Punct sfârșit	X / Y	Lungime segment (** (m)
6	439.619,742 691.113,864	7	439.630,991 691.103,139	15.542
7	439.630,991 691.103,139	8	439.639,177 691.097,486	9.948
8	439.639,177 691.097,486	9	439.629,617 691.121,308	25.669
9	439.629,617 691.121,308	1	439.622,039 691.139,297	19.52

** Lungimile segmentelor sunt determinate în planul de proiecție Stereo 70 și sunt rotunjite la 1 milimetru.

*** Distanța dintre puncte este formată din segmente cumulate ce sunt mai mici decât valoarea 1 milimetru.

**DATE DESPRE IMOBILUL NR. 734**

Oficiul de Cadastru și Publicitate Imobiliară MARAMURES
Biroul de Cadastru și Publicitate Imobiliară Dragomiresti

A. Partea I. Descrierea imobilului

TEREN Extravilan

Nr. CF vechi:1469

Nr. topografic:parte din nr. topo 1264

Adresa: Jud. Maramures

Nr. Crt	Nr cadastral Nr. topografic	Suprafața* (mp)	Observații / Referințe
A1		2.615	Sector cadastral:8 Teren neimprejmuit;

B. Partea II. Proprietari și acte

Inscrieri privitoare la dreptul de proprietate și alte drepturi reale		Referințe
734 / 03/07/2023		
Act Normativ nr. Legea 7, din 13/03/1996 emis de Parlamentul României;		
B1	Intabulare, drept de PROPRIETATE, dobândit prin Lege, cota actuala 1/1 1) NEIDENTIFICAT NEIDENTIFICAT	A1
Act Administrativ nr. Adeverința nr. 2240, din 26/06/2023 emis de Primăria Șieu;		
B2	Se notează posesia faptică în favoarea lui 1) FLOREA DANIELA-MARIA	A1

C. Partea III. SARCINI .

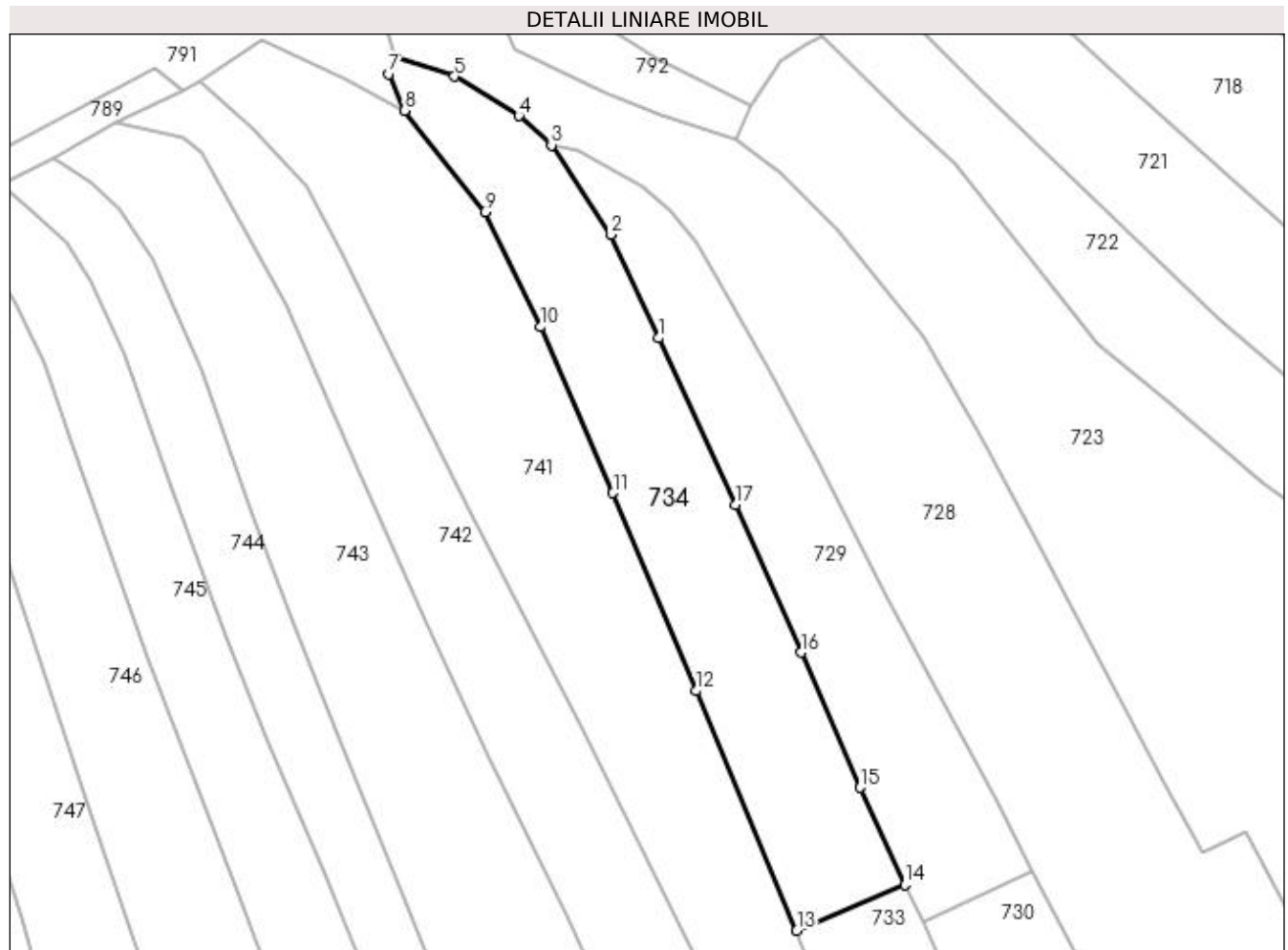
Inscrieri privind dezmembramintele dreptului de proprietate, drepturi reale de garanție și sarcini	Referințe
NU SUNT	

Anexa Nr. 1 La Partea I

Teren

Nr cadastral	Suprafața (mp)*	Observații / Referințe
	2.615	

* Suprafața este determinată în planul de proiecție Stereo 70.



Date referitoare la teren

Crt	Categorie folosință	Intra vilan	Suprafața (mp)	Tarla	Parcelă	Nr. topo	Observații / Referințe
1	faneata	NU	2.615	-	-	-	

Lungime Segmente

1) Valorile lungimilor segmentelor sunt obținute din proiecție în plan.

Punct început	X / Y	Punct sfârșit	X / Y	Lungime segment (** (m)
1	439.574,084 691.244,983	2	439.566,255 691.261,899	18.64
2	439.566,255 691.261,899	3	439.556,593 691.276,497	17.506
3	439.556,593 691.276,497	4	439.551,278 691.281,307	7.168
4	439.551,278 691.281,307	5	439.540,745 691.287,744	12.344
5	439.540,745 691.287,744	6	439.531,139 691.290,795	10.079

Punct început	X / Y	Punct sfârşit	X / Y	Lungime segment (** (m)
6	439.531,139 691.290,795	7	439.530,075 691.288,155	2.846
7	439.530,075 691.288,155	8	439.532,564 691.282,144	6.506
8	439.532,564 691.282,144	9	439.545,719 691.265,579	21.153
9	439.545,719 691.265,579	10	439.554,846 691.246,839	20.844
10	439.554,846 691.246,839	11	439.566,67 691.219,703	29.6
11	439.566,67 691.219,703	12	439.580,231 691.187,374	35.058
12	439.580,231 691.187,374	13	439.596,68 691.148,254	42.438
13	439.596,68 691.148,254	14	439.614,336 691.155,695	19.16
14	439.614,336 691.155,695	15	439.607,091 691.171,608	17.485
15	439.607,091 691.171,608	16	439.597,46 691.193,656	24.06
16	439.597,46 691.193,656	17	439.586,667 691.217,796	26.443
17	439.586,667 691.217,796	1	439.574,084 691.244,983	29.958

** Lungimile segmentelor sunt determinate în planul de proiecție Stereo 70 și sunt rotunjite la 1 milimetru.

*** Distanța dintre puncte este formată din segmente cumulate ce sunt mai mici decât valoarea 1 milimetru.

**DATE DESPRE IMOBILUL NR. 735**

Oficiul de Cadastru și Publicitate Imobiliară MARAMURES
Biroul de Cadastru și Publicitate Imobiliară Dragomiresti

A. Partea I. Descrierea imobilului

TEREN Extravilan

Nr. CF vechi:1571

Nr. topografic:parte din nr. topo 606

Adresa: Jud. Maramures

Nr. Crt	Nr cadastral Nr. topografic	Suprafața* (mp)	Observații / Referințe
A1		6.021	Sector cadastral:8 Teren neimprejmuit;

Construcții

Crt	Nr cadastral Nr. topografic	Adresa	Observații / Referințe
A1.1		Jud. Maramures	Nr. niveluri:2; S. construita la sol:93 mp; S. construita desfasurata:186 mp; Casă de locuit P+E, edificată în anul 2019

B. Partea II. Proprietari și acte

Inscrieri privitoare la dreptul de proprietate și alte drepturi reale		Referințe
735 / 03/07/2023		
Act Normativ nr. Legea 7, din 13/03/1996 emis de Parlamentul României;		
B1	Intabulare, drept de PROPRIETATE, dobandit prin Lege, cota actuala 1/1 1) NEIDENTIFICAT NEIDENTIFICAT	A1
Act Administrativ nr. Adeverința nr. 2257, din 26/06/2023 emis de Primăria Șieu;		
B2	Se notează posesia faptică în favoarea lui 1) GRIGUȚA IOAN-CRISTIAN	A1
Act Normativ nr. Legea 7, din 13/03/1996 emis de Parlamentul României;		
B3	Intabulare, drept de PROPRIETATE, dobandit prin Lege, cota actuala 1/1 1) GRIGUȚA IOAN-CRISTIAN	A1.1

C. Partea III. SARCINI .

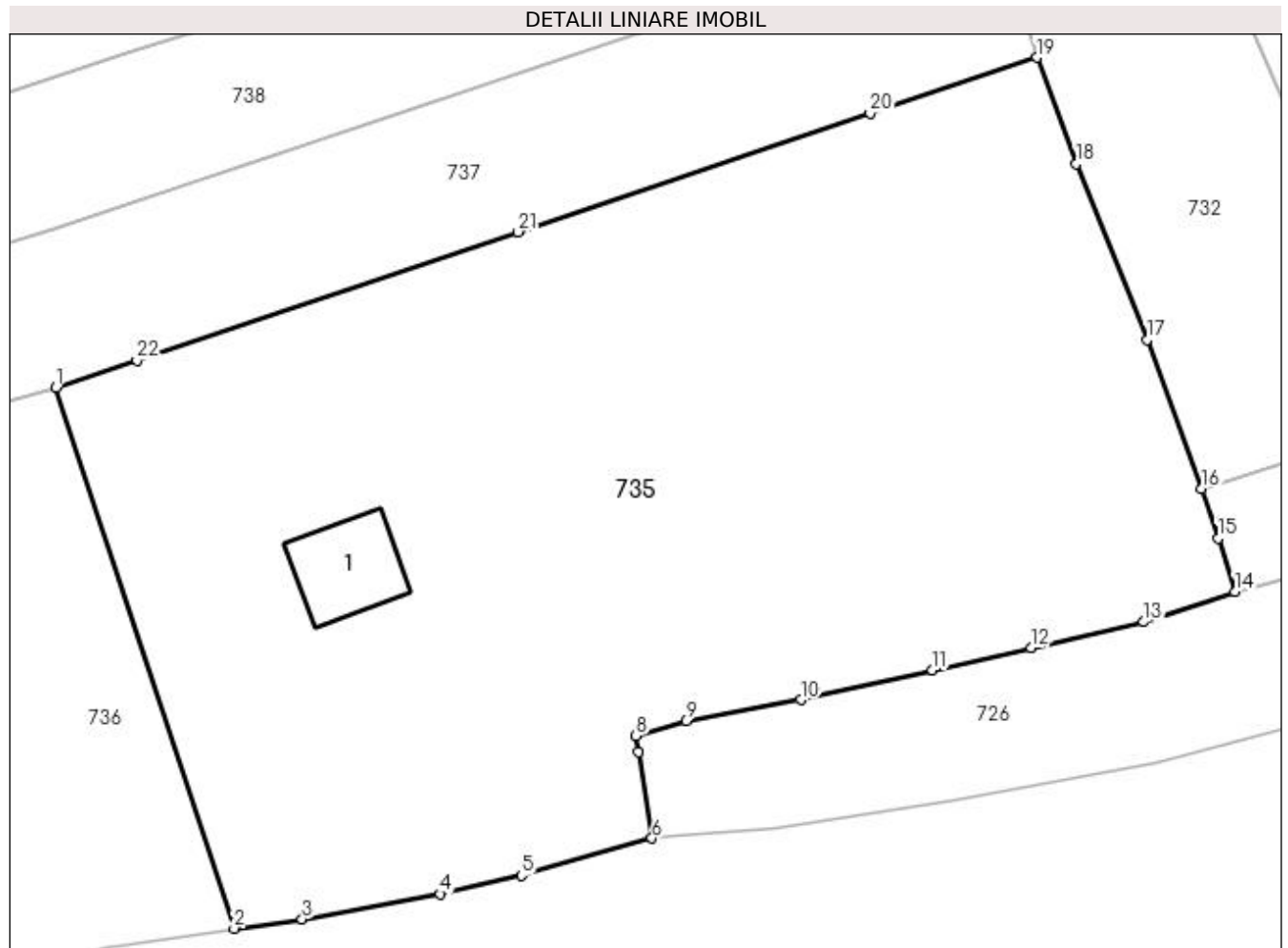
Inscrieri privind dezmembramintele dreptului de proprietate, drepturi reale de garanție și sarcini	Referințe
NU SUNT	

Anexa Nr. 1 La Partea I

Teren

Nr cadastral	Suprafața (mp)*	Observații / Referințe
	6.021	

* Suprafața este determinată în planul de proiecție Stereo 70.



Date referitoare la teren

Crt	Categorie folosință	Intra vilan	Suprafața (mp)	Tarla	Parcelă	Nr. topo	Observații / Referințe
1	curți construcții	NU	350	-	-	-	
2	faneata	NU	5.671	-	-	-	

Date referitoare la construcții

Crt	Număr	Destinație construcție	Supraf. (mp)	Situație juridică	Observații / Referințe
A1.1		construcții de locuințe	Din acte: 186 Masurata: 93	Cu acte	Nr. niveluri:2; S. construita la sol:93 mp; S. construita desfasurata:186 mp; Casă de locuit P+E, edificată în anul 2019

Lungime Segmente

1) Valorile lungimilor segmentelor sunt obținute din proiecție în plan.

Punct început	X / Y	Punct sfârșit	X / Y	Lungime segment (** (m))
1	439.528,654 691.035,005	2	439.546,574 690.980,606	57.275
3	439.553,427 690.981,551	4	439.567,312 690.984,08	14.113
5	439.575,506 690.985,927	6	439.588,611 690.989,661	13.627

Punct început	X / Y	Punct sfârșit	X / Y	Lungime segment (** (m))
2	439.546,574 690.980,606	3	439.553,427 690.981,551	6.918
4	439.567,312 690.984,08	5	439.575,506 690.985,927	8.4
6	439.588,611 690.989,661	7	439.587,25 690.998,361	8.806

Punct început	X / Y	Punct sfârșit	X / Y	Lungime segment (** (m)
7	439.587,25 690.998,361	8	439.586,997 690.999,976	1.635
9	439.592,017 691.001,46	10	439.603,581 691.003,596	11.76
11	439.616,837 691.006,587	12	439.626,754 691.008,837	10.169
13	439.638,074 691.011,405	14	439.647,268 691.014,457	9.687
15	439.645,559 691.019,841	16	439.643,932 691.024,839	5.256
17	439.638,43 691.039,778	18	439.631,321 691.057,463	19.06
19	439.627,307 691.068,144	20	439.610,567 691.062,526	17.658
21	439.575,159 691.050,62	22	439.536,802 691.037,695	40.476

Punct început	X / Y	Punct sfârșit	X / Y	Lungime segment (** (m)
8	439.586,997 690.999,976	9	439.592,017 691.001,46	5.235
10	439.603,581 691.003,596	11	439.616,837 691.006,587	13.589
12	439.626,754 691.008,837	13	439.638,074 691.011,405	11.608
14	439.647,268 691.014,457	15	439.645,559 691.019,841	5.649
16	439.643,932 691.024,839	17	439.638,43 691.039,778	15.92
18	439.631,321 691.057,463	19	439.627,307 691.068,144	11.41
20	439.610,567 691.062,526	21	439.575,159 691.050,62	37.356
22	439.536,802 691.037,695	1	439.528,654 691.035,005	8.581

** Lungimile segmentelor sunt determinate în planul de proiecție Stereo 70 și sunt rotunjite la 1 milimetru.

*** Distanța dintre puncte este formată din segmente cumulate ce sunt mai mici decât valoarea 1 milimetru.

**DATE DESPRE IMOBILUL NR. 736**

Oficiul de Cadastru și Publicitate Imobiliară MARAMURES
Biroul de Cadastru și Publicitate Imobiliară Dragomirești

A. Partea I. Descrierea imobilului

TEREN Extravilan

Nr. CF vechi:1571

Nr. topografic:parte din nr. topo 606

Adresa: Jud. Maramures

Nr. Crt	Nr cadastral Nr. topografic	Suprafața* (mp)	Observații / Referințe
A1		5.967	Sector cadastral:8 Teren neimprejmuț;

Construcții

Crt	Nr cadastral Nr. topografic	Adresa	Observații / Referințe
A1.1		Jud. Maramures	Nr. niveluri:1; S. construita la sol:111 mp; S. construita desfasurata:111 mp; Casă de locuit P, edificată în anul 1985
A1.2		Jud. Maramures	Nr. niveluri:1; S. construita la sol:167 mp; S. construita desfasurata:167 mp; Construcție anexă P, edificată în anul 1985

B. Partea II. Proprietari și acte

Inscrieri privitoare la dreptul de proprietate și alte drepturi reale		Referințe
736 / 03/07/2023		
Act Normativ nr. Legea 7, din 13/03/1996 emis de Parlamentul României;		
B1	Intabulare, drept de PROPRIETATE, dobândit prin Lege, cota actuala 1/1 1) NEIDENTIFICAT NEIDENTIFICAT	A1
Act Administrativ nr. Adeverința nr. 2254, din 26/06/2023 emis de Primăria Șieu;		
B2	Se notează posesia faptică în favoarea lui 1) GRIGUȚA IOAN	A1
Act Normativ nr. Legea 7, din 13/03/1996 emis de Parlamentul României;		
B3	Intabulare, drept de PROPRIETATE, dobândit prin Lege, cota actuala 1/1 1) GRIGUȚA IOAN	A1.1, A1.2

C. Partea III. SARCINI .

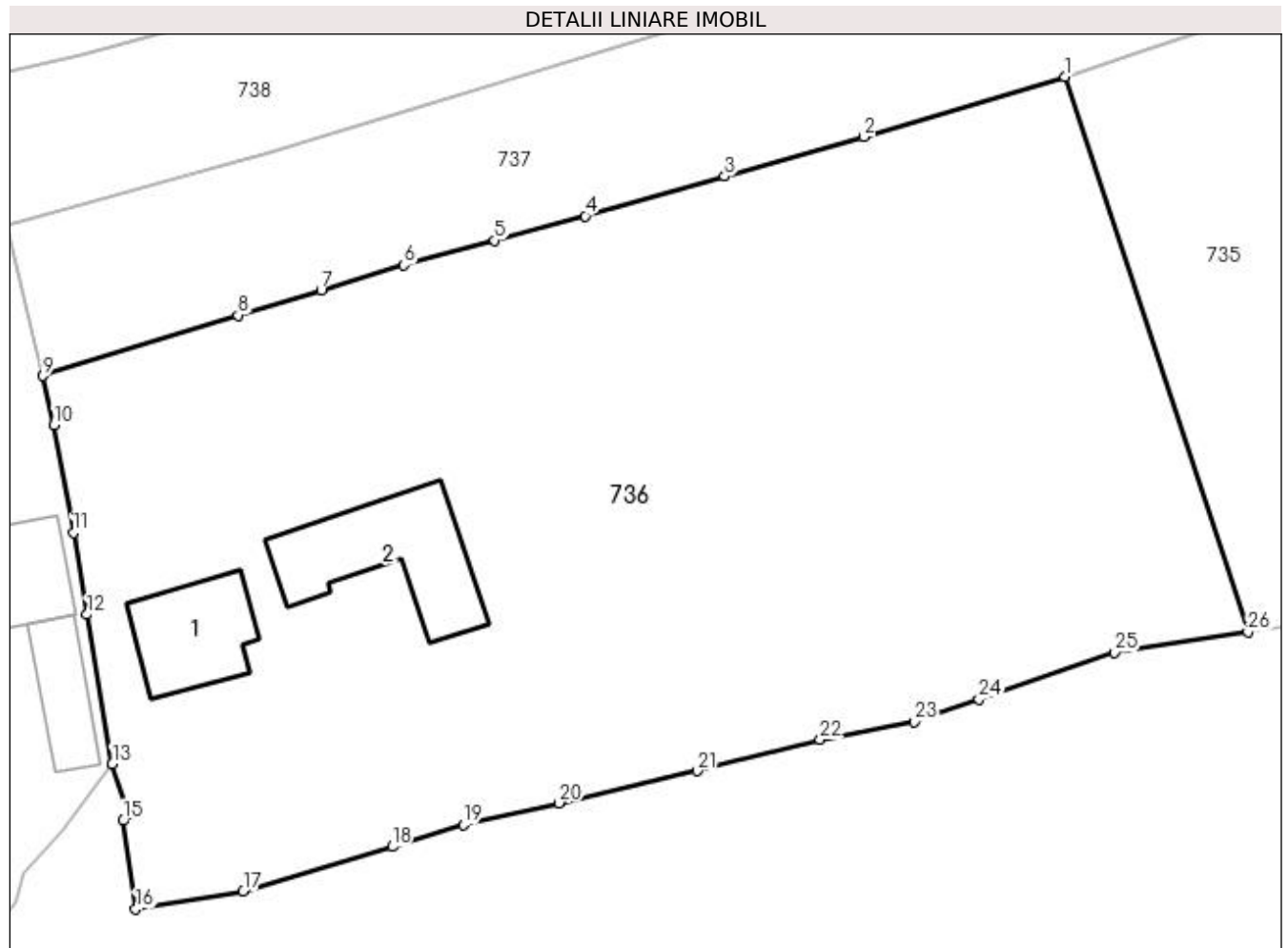
Inscrieri privind dezmembramintele dreptului de proprietate, drepturi reale de garanție și sarcini	Referințe
NU SUNT	

Anexa Nr. 1 La Partea I

Teren

Nr cadastral	Suprafața (mp)*	Observații / Referințe
	5.967	

* Suprafața este determinată în planul de proiecție Stereo 70.



Date referitoare la teren

Crt	Categorie folosință	Intra vilan	Suprafața (mp)	Tarla	Parcelă	Nr. topo	Observații / Referințe
1	curți constructii	NU	567	-	-	-	
2	faneata	NU	5.400	-	-	-	

Date referitoare la construcții

Crt	Număr	Destinație construcție	Supraf. (mp)	Situație juridică	Observații / Referințe
A1.1		construcții de locuințe	111	Cu acte	Nr. niveluri:1; S. construita la sol:111 mp; S. construita desfasurata:111 mp; Casă de locuit P, edificată în anul 1985
A1.2		construcții anexa	167	Cu acte	Nr. niveluri:1; S. construita la sol:167 mp; S. construita desfasurata:167 mp; Construcție anexă P, edificată în anul 1985

Lungime Segmente

1) Valorile lungimilor segmentelor sunt obținute din proiecție în plan.

Punct început	X / Y	Punct sfârșit	X / Y	Lungime segment (** (m)
1	439.528,654 691.035,005	2	439.508,926 691.029,155	20.577

Punct început	X / Y	Punct sfârșit	X / Y	Lungime segment (** (m)
2	439.508,926 691.029,155	3	439.495,249 691.025,266	14.219

Punct început	X / Y	Punct sfârșit	X / Y	Lungime segment (** (m))
3	439.495,249 691.025,266	4	439.481,572 691.021,377	14.219
5	439.472,691 691.018,97	6	439.463,809 691.016,563	9.202
7	439.455,667 691.014,105	8	439.447,524 691.011,646	8.506
9	439.428,397 691.005,712	10	439.429,453 691.000,91	4.917
11	439.431,357 690.990,314	12	439.432,711 690.982,325	8.103
13	439.435,189 690.967,676	14	439.436,803 690.962,806	5.13
15	439.436,281 690.962,124	16	439.437,482 690.953,448	8.759
17	439.448,035 690.955,234	18	439.462,662 690.959,573	15.257
19	439.469,608 690.961,708	20	439.479,023 690.963,854	9.656
21	439.492,542 690.966,998	22	439.504,619 690.970,053	12.457
23	439.513,889 690.971,799	24	439.520,182 690.974,024	6.675
25	439.533,516 690.978,624	26	439.546,574 690.980,606	13.208

Punct început	X / Y	Punct sfârșit	X / Y	Lungime segment (** (m))
4	439.481,572 691.021,377	5	439.472,691 691.018,97	9.201
6	439.463,809 691.016,563	7	439.455,667 691.014,105	8.505
8	439.447,524 691.011,646	9	439.428,397 691.005,712	20.026
10	439.429,453 691.000,91	11	439.431,357 690.990,314	10.766
12	439.432,711 690.982,325	13	439.435,189 690.967,676	14.857
14	439.436,803 690.962,806	15	439.436,281 690.962,124	0.859
16	439.437,482 690.953,448	17	439.448,035 690.955,234	10.703
18	439.462,662 690.959,573	19	439.469,608 690.961,708	7.267
20	439.479,023 690.963,854	21	439.492,542 690.966,998	13.88
22	439.504,619 690.970,053	23	439.513,889 690.971,799	9.433
24	439.520,182 690.974,024	25	439.533,516 690.978,624	14.105
26	439.546,574 690.980,606	1	439.528,654 691.035,005	57.275

** Lungimile segmentelor sunt determinate în planul de proiecție Stereo 70 și sunt rotunjite la 1 milimetru.

*** Distanța dintre puncte este formată din segmente cumulate ce sunt mai mici decât valoarea 1 milimetru.

**DATE DESPRE IMOBILUL NR. 737**

Oficiul de Cadastru și Publicitate Imobiliară MARAMURES
Biroul de Cadastru și Publicitate Imobiliară Dragomiresti

A. Partea I. Descrierea imobilului

TEREN Extravilan

Nr. topografic: parte din nr. topo 1251

Adresa: Jud. Maramures

Nr. Crt	Nr cadastral Nr. topografic	Suprafața* (mp)	Observații / Referințe
A1	50508	3.121	Sector cadastral:8 Teren neimprejmuit;

B. Partea II. Proprietari și acte

Inscrieri privitoare la dreptul de proprietate și alte drepturi reale		Referințe
737 / 05/07/2023		
Act Normativ nr. Legea 7, din 13/03/1996 emis de Parlamentul României;		
B1	Inscrierea provizorie, drept de PROPRIETATE, dobandit prin Lege, cota actuala 1/1 1) COMUNA ȘIEU , CIF:14813046, PROPRIETAR NEIDENTIFICAT	A1

C. Partea III. SARCINI .

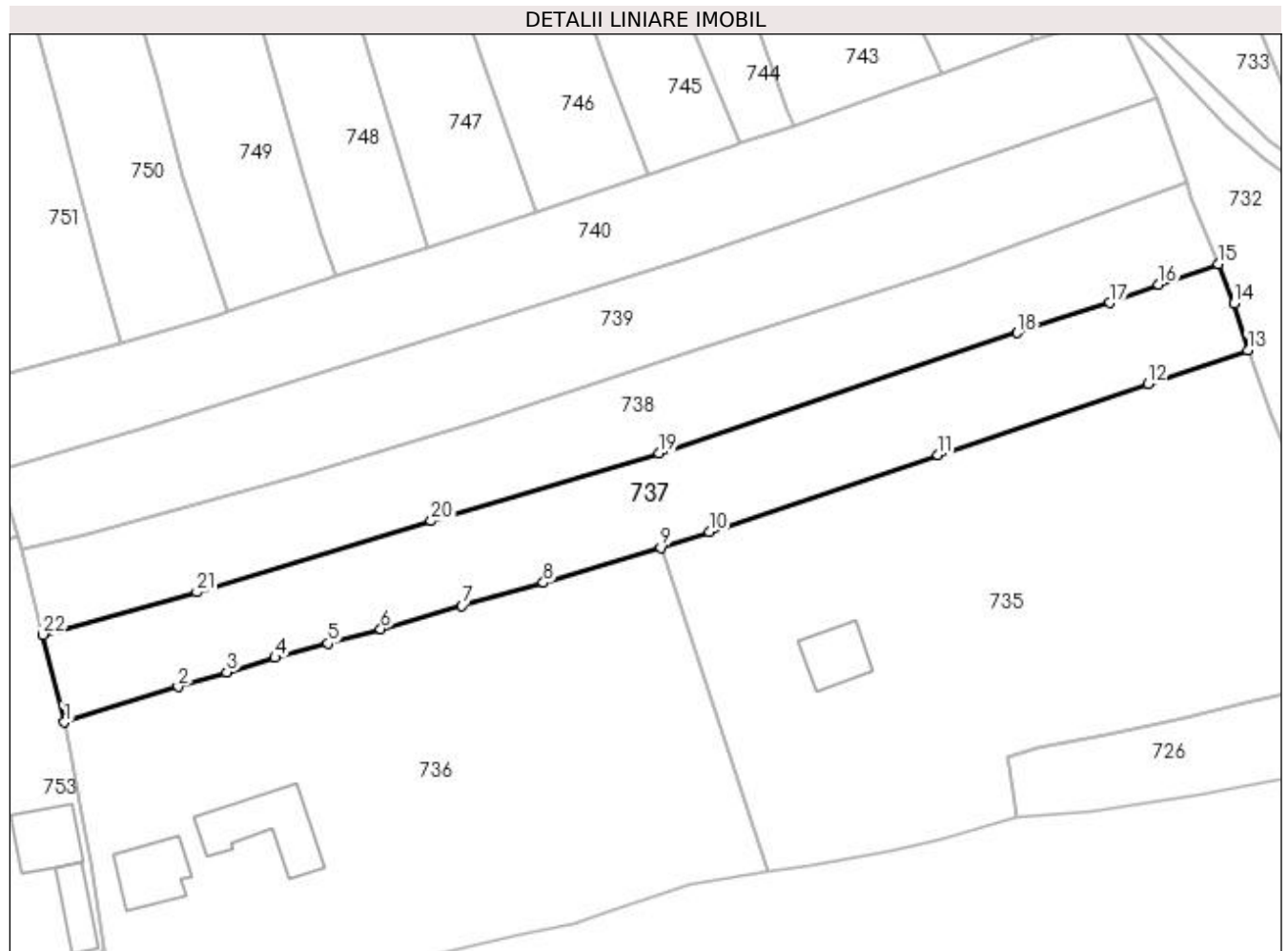
Inscrieri privind dezmembramintele dreptului de proprietate, drepturi reale de garanție și sarcini	Referințe
NU SUNT	

Anexa Nr. 1 La Partea I

Teren

Nr cadastral	Suprafața (mp)*	Observații / Referințe
50508	3.121	

* Suprafața este determinată în planul de proiecție Stereo 70.



Date referitoare la teren

Crt	Categorie folosință	Intra vilan	Suprafața (mp)	Tarla	Parcelă	Nr. topo	Observații / Referințe
1	faneata	NU	3.121	-	-	-	

Lungime Segmente

1) Valorile lungimilor segmentelor sunt obținute din proiecție în plan.

Punct început	X / Y	Punct sfârșit	X / Y	Lungime segment (** (m)
1	439.428,397 691.005,712	2	439.447,524 691.011,646	20.026
3	439.455,667 691.014,105	4	439.463,809 691.016,563	8.505
5	439.472,691 691.018,97	6	439.481,572 691.021,377	9.201
7	439.495,249 691.025,266	8	439.508,926 691.029,155	14.219
9	439.528,654 691.035,005	10	439.536,802 691.037,695	8.581

Punct început	X / Y	Punct sfârșit	X / Y	Lungime segment (** (m)
2	439.447,524 691.011,646	3	439.455,667 691.014,105	8.506
4	439.463,809 691.016,563	5	439.472,691 691.018,97	9.202
6	439.481,572 691.021,377	7	439.495,249 691.025,266	14.219
8	439.508,926 691.029,155	9	439.528,654 691.035,005	20.577
10	439.536,802 691.037,695	11	439.575,159 691.050,62	40.476

Punct început	X / Y	Punct sfârșit	X / Y	Lungime segment (** (m)
11	439.575,159 691.050,62	12	439.610,567 691.062,526	37.356
13	439.627,307 691.068,144	14	439.624,941 691.076,018	8.222
15	439.622,379 691.082,65	16	439.612,293 691.079,216	10.655
17	439.604,086 691.076,126	18	439.588,572 691.071,071	16.317
19	439.528,377 691.050,861	20	439.490,05 691.039,491	39.978
21	439.450,636 691.027,556	22	439.424,814 691.020,408	26.793

Punct început	X / Y	Punct sfârșit	X / Y	Lungime segment (** (m)
12	439.610,567 691.062,526	13	439.627,307 691.068,144	17.658
14	439.624,941 691.076,018	15	439.622,379 691.082,65	7.11
16	439.612,293 691.079,216	17	439.604,086 691.076,126	8.769
18	439.588,572 691.071,071	19	439.528,377 691.050,861	63.497
20	439.490,05 691.039,491	21	439.450,636 691.027,556	41.181
22	439.424,814 691.020,408	1	439.428,397 691.005,712	15.126

** Lungimile segmentelor sunt determinate în planul de proiecție Stereo 70 și sunt rotunjite la 1 milimetru.

*** Distanța dintre puncte este formată din segmente cumulate ce sunt mai mici decât valoarea 1 milimetru.

**DATE DESPRE IMOBILUL NR. 738**

Oficiul de Cadastru și Publicitate Imobiliară MARAMURES
Biroul de Cadastru și Publicitate Imobiliară Dragomiresti

A. Partea I. Descrierea imobilului

TEREN Extravilan

Nr. CF vechi:85

Nr. topografic:parte din nr. topo 1250

Adresa: Jud. Maramures

Nr. Crt	Nr cadastral Nr. topografic	Suprafața* (mp)	Observații / Referințe
A1		2.909	Sector cadastral:8 Teren neimprejmuit;

B. Partea II. Proprietari și acte

Inscrieri privitoare la dreptul de proprietate și alte drepturi reale		Referințe
738 / 03/07/2023		
Act Normativ nr. Legea 7, din 13/03/1996 emis de Parlamentul României;		
B1	Intabulare, drept de PROPRIETATE, dobândit prin Lege, cota actuala 1/1 1) NEIDENTIFICAT NEIDENTIFICAT	A1
Act Administrativ nr. Adeverința nr. 2343, din 27/06/2023 emis de Primăria Șieu;		
B2	Se notează posesia faptică în favoarea lui 1) DEMIAN IOAN	A1

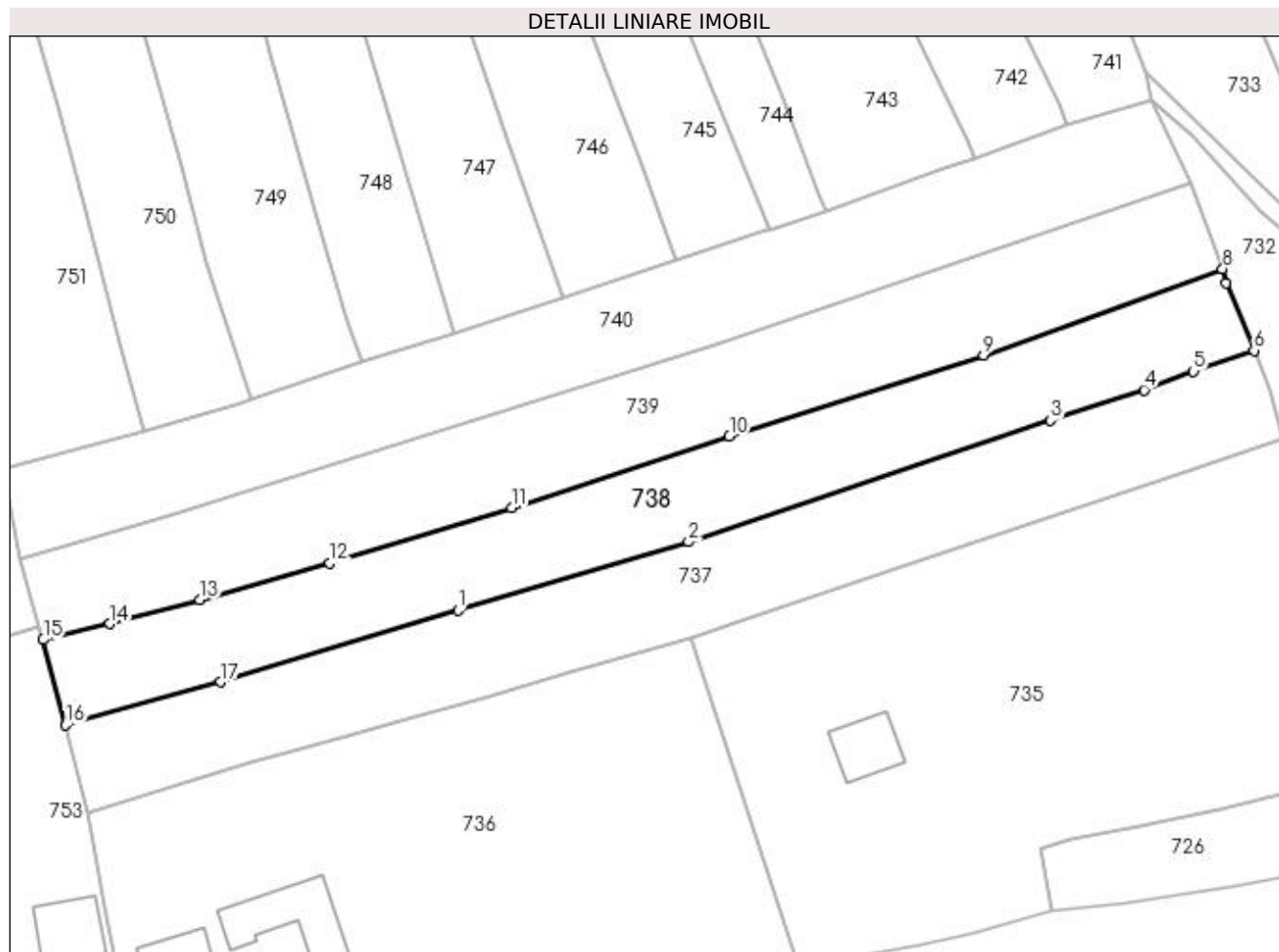
C. Partea III. SARCINI .

Inscrieri privind dezmembramintele dreptului de proprietate, drepturi reale de garanție și sarcini	Referințe
NU SUNT	

Anexa Nr. 1 La Partea I**Teren**

Nr cadastral	Suprafața (mp)*	Observații / Referințe
	2.909	

* Suprafața este determinată în planul de proiecție Stereo 70.

**Date referitoare la teren**

Crt	Categorie folosință	Intra vilan	Suprafața (mp)	Tarla	Parcelă	Nr. topo	Observații / Referințe
1	faneata	NU	2.909	-	-	-	

Lungime Segmente

1) Valorile lungimilor segmentelor sunt obținute din proiecție în plan.

Punct început	X / Y	Punct sfârșit	X / Y	Lungime segment (** (m)
1	439.490,05 691.039,491	2	439.528,377 691.050,861	39.978
2	439.528,377 691.050,861	3	439.588,572 691.071,071	63.497
3	439.588,572 691.071,071	4	439.604,086 691.076,126	16.317
4	439.604,086 691.076,126	5	439.612,293 691.079,216	8.769
5	439.612,293 691.079,216	6	439.622,379 691.082,65	10.655

Punct început	X / Y	Punct sfârșit	X / Y	Lungime segment (** (m)
6	439.622,379 691.082,65	7	439.617,691 691.093,866	12.156
7	439.617,691 691.093,866	8	439.617,157 691.096,222	2.416
8	439.617,157 691.096,222	9	439.577,419 691.081,862	42.253
9	439.577,419 691.081,862	10	439.535,175 691.068,413	44.333
10	439.535,175 691.068,413	11	439.498,969 691.056,499	38.116
11	439.498,969 691.056,499	12	439.468,739 691.047,327	31.591
12	439.468,739 691.047,327	13	439.447,097 691.041,224	22.486
13	439.447,097 691.041,224	14	439.432,222 691.037,225	15.403
14	439.432,222 691.037,225	15	439.421,105 691.034,606	11.421
15	439.421,105 691.034,606	16	439.424,814 691.020,408	14.674
16	439.424,814 691.020,408	17	439.450,636 691.027,556	26.793
17	439.450,636 691.027,556	1	439.490,05 691.039,491	41.181

** Lungimile segmentelor sunt determinate în planul de proiecție Stereo 70 și sunt rotunjite la 1 milimetru.

*** Distanța dintre puncte este formată din segmente cumulate ce sunt mai mici decât valoarea 1 milimetru.

**DATE DESPRE IMOBILUL NR. 739**

Oficiul de Cadastru și Publicitate Imobiliară MARAMURES
Biroul de Cadastru și Publicitate Imobiliară Dragomiresti

A. Partea I. Descrierea imobilului

TEREN Extravilan

Nr. CF vechi:394

Nr. topografic:parte din nr. topo 1249

Adresa: Jud. Maramures

Nr. Crt	Nr cadastral Nr. topografic	Suprafața* (mp)	Observații / Referințe
A1		3.161	Sector cadastral:8 Teren neimprejmuit;

B. Partea II. Proprietari și acte

Inscrieri privitoare la dreptul de proprietate și alte drepturi reale		Referințe
739 / 05/07/2023		
Act Normativ nr. Legea 7, din 13/03/1996 emis de Parlamentul României;		
B1	Inscrierea provizorie, drept de PROPRIETATE, dobandit prin Lege, cota actuala 1/1 1) COMUNA ȘIEU , CIF:14813046, PROPRIETAR NEIDENTIFICAT	A1

C. Partea III. SARCINI .

Inscrieri privind dezmembramintele dreptului de proprietate, drepturi reale de garanție și sarcini	Referințe
NU SUNT	

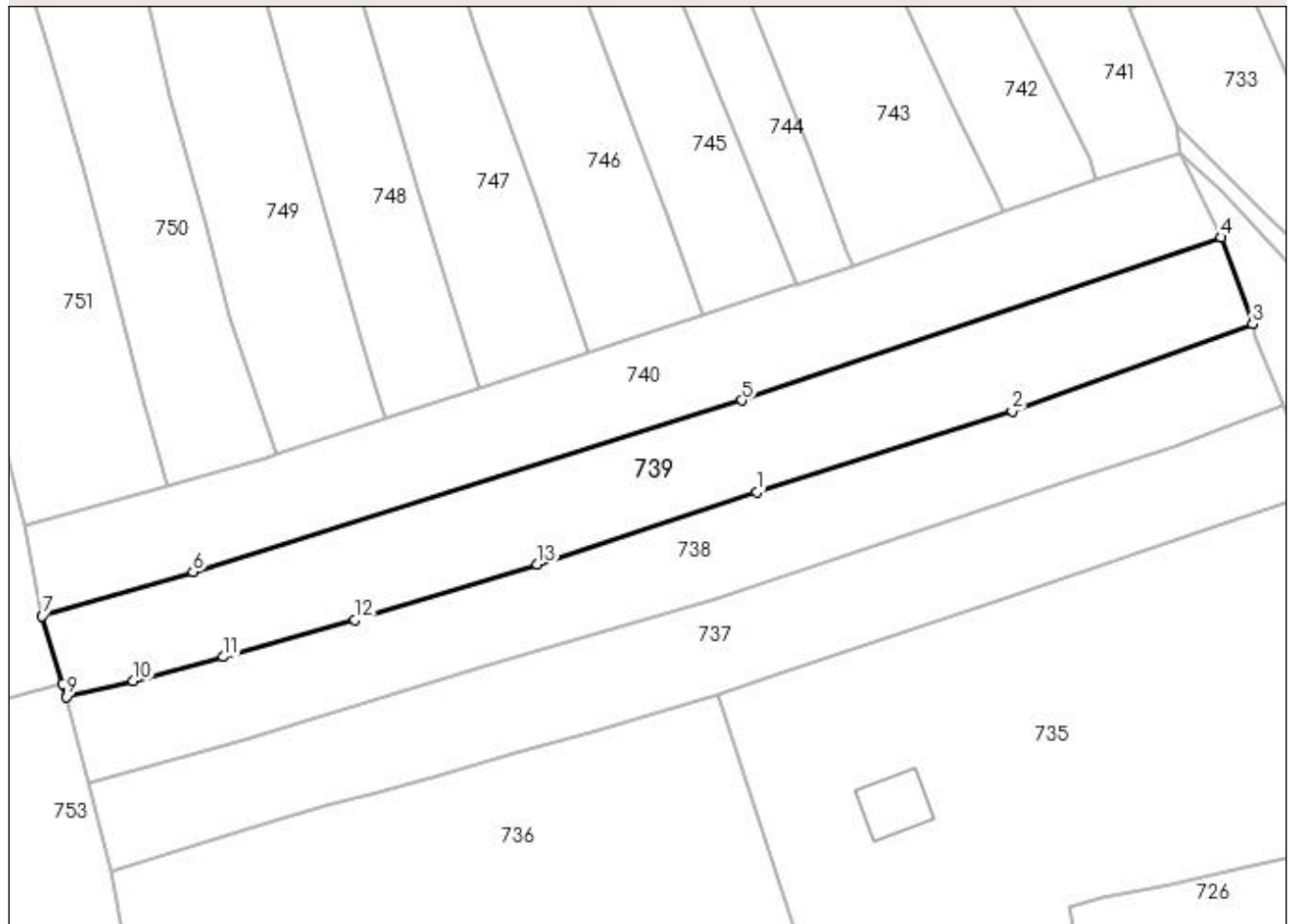
Anexa Nr. 1 La Partea I

Teren

Nr cadastral	Suprafața (mp)*	Observații / Referințe
	3.161	

* Suprafața este determinată în planul de proiecție Stereo 70.

DETALII LINIARE IMOBIL



Date referitoare la teren

Crt	Categorie folosință	Intra vilan	Suprafața (mp)	Tarla	Parcelă	Nr. topo	Observații / Referințe
1	faneata	NU	3.161	-	-	-	

Lungime Segmente

1) Valorile lungimilor segmentelor sunt obținute din proiecție în plan.

Punct început	X / Y	Punct sfârșit	X / Y	Lungime segment (** (m)
1	439.535,175 691.068,413	2	439.577,419 691.081,862	44.333
2	439.577,419 691.081,862	3	439.617,157 691.096,222	42.253
3	439.617,157 691.096,222	4	439.611,983 691.110,504	15.19
4	439.611,983 691.110,504	5	439.532,733 691.083,596	83.694
5	439.532,733 691.083,596	6	439.442,069 691.055,276	94.984

Punct început	X / Y	Punct sfârșit	X / Y	Lungime segment (** (m)
6	439.442,069 691.055,276	7	439.417,158 691.048,023	25.945
7	439.417,158 691.048,023	8	439.420,482 691.036,836	11.67
8	439.420,482 691.036,836	9	439.421,105 691.034,606	2.315
9	439.421,105 691.034,606	10	439.432,222 691.037,225	11.421
10	439.432,222 691.037,225	11	439.447,097 691.041,224	15.403
11	439.447,097 691.041,224	12	439.468,739 691.047,327	22.486
12	439.468,739 691.047,327	13	439.498,969 691.056,499	31.591
13	439.498,969 691.056,499	1	439.535,175 691.068,413	38.116

** Lungimile segmentelor sunt determinate în planul de proiecție Stereo 70 și sunt rotunjite la 1 milimetru.

*** Distanța dintre puncte este formată din segmente cumulate ce sunt mai mici decât valoarea 1 milimetru.

**DATE DESPRE IMOBILUL NR. 740**

Oficiul de Cadastru și Publicitate Imobiliară MARAMURES
Biroul de Cadastru și Publicitate Imobiliară Dragomirești

A. Partea I. Descrierea imobilului

TEREN Extravilan

Adresa: Jud. Maramures

Nr. Crt	Nr cadastral Nr. topografic	Suprafața* (mp)	Observații / Referințe
A1	51573	3.050	Sector cadastral:8 Teren neimprejmuit;

B. Partea II. Proprietari și acte

Inscrieri privitoare la dreptul de proprietate și alte drepturi reale		Referințe
740 / 27/07/2023		
Act Administrativ nr. Adeverința nr. 2154, din 29/06/2022 emis de Primăria Șieu ("inscris sub semnatura privata nr Proces verbal de vecinatate din 29.06.2022, emis de -;act administrativ nr Documentatie cadastrala avizata sub nr.5667 din 30.09.2022, emis de OCPI MM;act notarial nr Declaratie autentificata sub nr.1084 din 29.06.2022, emis de NP Butnaru Constantin Neculai");		
B2	Asupra imobilului de sub A1 se noteaza posesia in favoarea:	A1
	1) DEMIAN IOANA-SIMONA , casatorita cu	
	2) DEMIAN IOAN	
	<i>OBSERVATII: Poziție transcrisă din CF 51573 Șieu sub rangul încheierii nr. 5667/30.09.2022</i>	
740 / 12/07/2023		
Act Normativ nr. Legea 7, din 13/03/1996 emis de Parlamentul României;		
B2	Intabulare, drept de PROPRIETATE, dobandit prin Lege, cota actuala	A1
	1/1	
	1) NEIDENTIFICAT NEIDENTIFICAT	

C. Partea III. SARCINI .

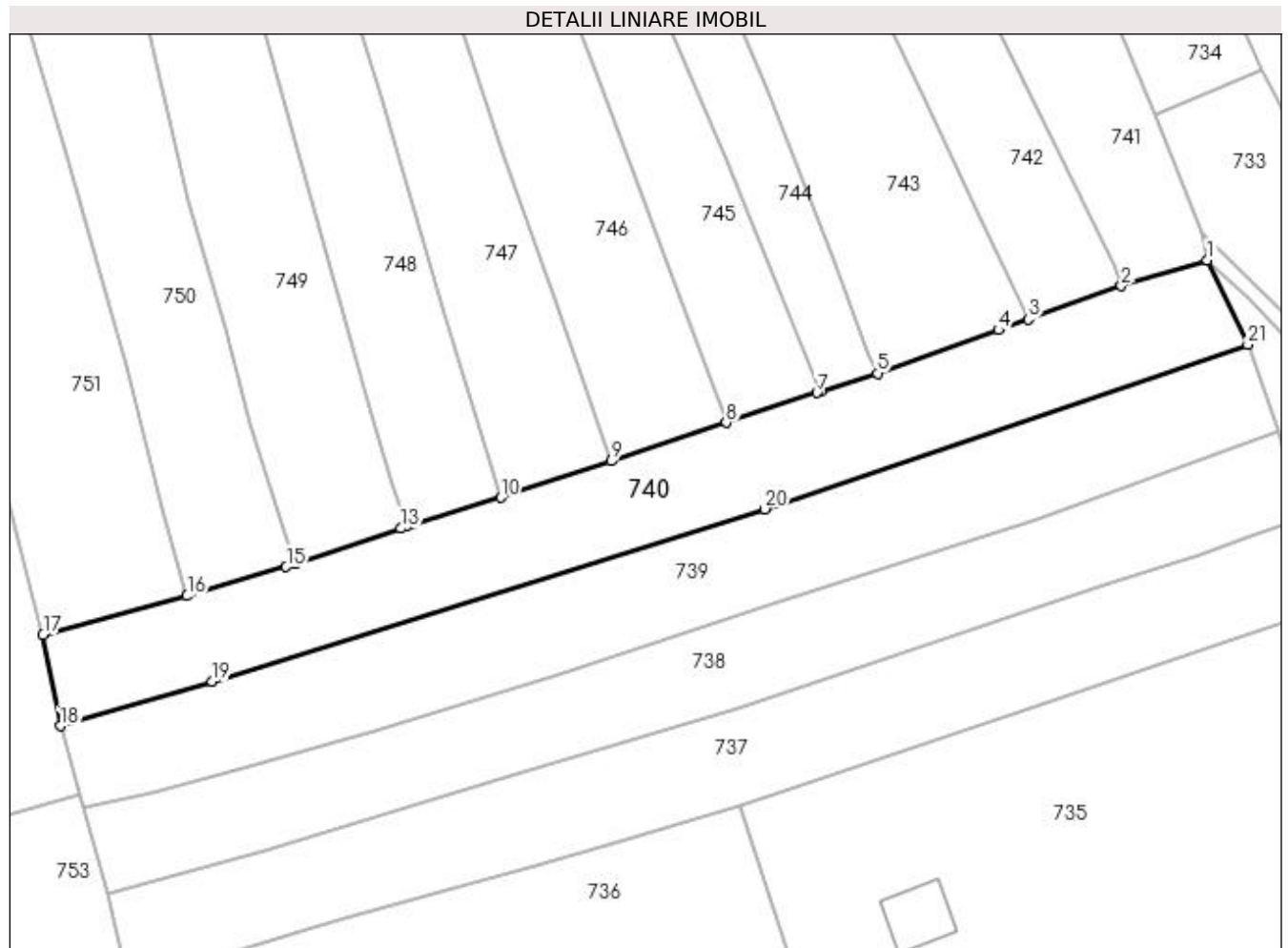
Inscrieri privind dezmembramintele dreptului de proprietate, drepturi reale de garanție și sarcini	Referințe
NU SUNT	

Anexa Nr. 1 La Partea I

Teren

Nr cadastral	Suprafața (mp)*	Observații / Referințe
51573	3.050	

* Suprafața este determinată în planul de proiecție Stereo 70.



Date referitoare la teren

Crt	Categorie folosință	Intra vilan	Suprafața (mp)	Tarla	Parcelă	Nr. topo	Observații / Referințe
1	faneata	NU	3.050	-	-	-	

Lungime Segmente

1) Valorile lungimilor segmentelor sunt obținute din proiecție în plan.

Punct început	X / Y	Punct sfârșit	X / Y	Lungime segment (** (m)
1	439.605,32 691.124,387	2	439.591,225 691.120,119	14.727
3	439.575,977 691.114,684	4	439.571,072 691.112,935	5.207
5	439.551,204 691.105,837	6	439.541,906 691.102,827	9.773
7	439.541,31 691.102,634	8	439.526,415 691.097,741	15.678
9	439.507,52 691.091,428	10	439.489,466 691.085,464	19.014

Punct început	X / Y	Punct sfârșit	X / Y	Lungime segment (** (m)
2	439.591,225 691.120,119	3	439.575,977 691.114,684	16.188
4	439.571,072 691.112,935	5	439.551,204 691.105,837	21.098
6	439.541,906 691.102,827	7	439.541,31 691.102,634	0.626
8	439.526,415 691.097,741	9	439.507,52 691.091,428	19.922
10	439.489,466 691.085,464	11	439.474,925 691.080,998	15.211

Punct început	X / Y	Punct sfârșit	X / Y	Lungime segment (** (m)
11	439.474,925 691.080,998	12	439.473,982 691.080,709	0.986
13	439.473,039 691.080,42	14	439.455,702 691.074,587	18.292
15	439.454,211 691.074,085	16	439.437,967 691.069,336	16.924
17	439.414,326 691.062,967	18	439.417,158 691.048,023	15.21
19	439.442,069 691.055,276	20	439.532,733 691.083,596	94.984
21	439.611,983 691.110,504	1	439.605,32 691.124,387	15.399

Punct început	X / Y	Punct sfârșit	X / Y	Lungime segment (** (m)
12	439.473,982 691.080,709	13	439.473,039 691.080,42	0.986
14	439.455,702 691.074,587	15	439.454,211 691.074,085	1.573
16	439.437,967 691.069,336	17	439.414,326 691.062,967	24.484
18	439.417,158 691.048,023	19	439.442,069 691.055,276	25.945
20	439.532,733 691.083,596	21	439.611,983 691.110,504	83.694

** Lungimile segmentelor sunt determinate în planul de proiecție Stereo 70 și sunt rotunjite la 1 milimetru.

*** Distanța dintre puncte este formată din segmente cumulate ce sunt mai mici decât valoarea 1 milimetru.

**DATE DESPRE IMOBILUL NR. 741**

Oficiul de Cadastru și Publicitate Imobiliară MARAMURES
Biroul de Cadastru și Publicitate Imobiliară Dragomiresti

A. Partea I. Descrierea imobilului

TEREN Extravilan

Nr. CF vechi:760

Nr. topografic:parte din nr. topo 1263

Adresa: Jud. Maramures

Nr. Crt	Nr cadastral Nr. topografic	Suprafața* (mp)	Observații / Referințe
A1		3.850	Sector cadastral:8 Teren neimprejmuit;

B. Partea II. Proprietari și acte

Inscrieri privitoare la dreptul de proprietate și alte drepturi reale		Referințe
741 / 05/07/2023		
Act Normativ nr. Legea 7, din 13/03/1996 emis de Parlamentul României;		
B1	Inscrierea provizorie, drept de PROPRIETATE, dobandit prin Lege, cota actuala 1/1 1) COMUNA ȘIEU , CIF:14813046, PROPRIETAR NEIDENTIFICAT	A1

C. Partea III. SARCINI .

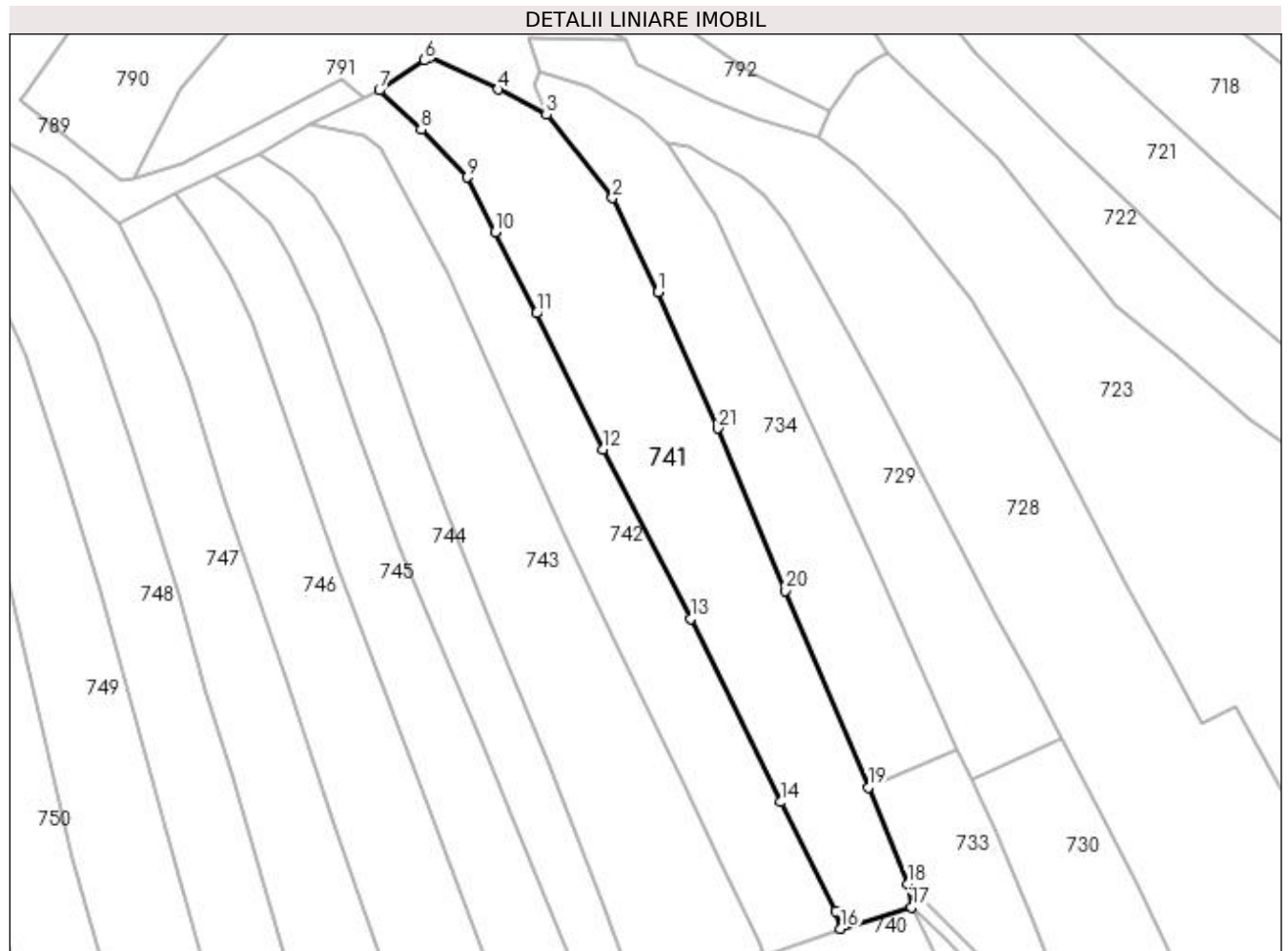
Inscrieri privind dezmembramintele dreptului de proprietate, drepturi reale de garanție și sarcini	Referințe
NU SUNT	

Anexa Nr. 1 La Partea I

Teren

Nr cadastral	Suprafața (mp)*	Observații / Referințe
	3.850	

* Suprafața este determinată în planul de proiecție Stereo 70.



Date referitoare la teren

Crt	Categorie folosință	Intravilan	Suprafața (mp)	Tarla	Parcelă	Nr. topo	Observații / Referințe
1	faneata	NU	3.850	-	-	-	

Lungime Segmente

1) Valorile lungimilor segmentelor sunt obținute din proiecție în plan.

Punct început	X / Y	Punct sfârșit	X / Y	Lungime segment (** (m)
1	439.554,846 691.246,839	2	439.545,719 691.265,579	20.844
3	439.532,564 691.282,144	4	439.522,905 691.287,221	10.912
5	439.509,285 691.293,531	6	439.508,216 691.292,968	1.208
7	439.499,255 691.287,02	8	439.507,575 691.279,169	11.439
9	439.516,713 691.269,694	10	439.522,305 691.258,789	12.255

Punct început	X / Y	Punct sfârșit	X / Y	Lungime segment (** (m)
2	439.545,719 691.265,579	3	439.532,564 691.282,144	21.153
4	439.522,905 691.287,221	5	439.509,285 691.293,531	15.011
6	439.508,216 691.292,968	7	439.499,255 691.287,02	10.755
8	439.507,575 691.279,169	9	439.516,713 691.269,694	13.164
10	439.522,305 691.258,789	11	439.530,53 691.242,616	18.144

Punct început	X / Y	Punct sfârșit	X / Y	Lungime segment (** (m)
11	439.530,53 691.242,616	12	439.543,83 691.215,539	30.167
13	439.561,252 691.181,788	14	439.579,295 691.145,322	40.686
15	439.590,124 691.123,53	16	439.591,225 691.120,119	3.584
17	439.605,32 691.124,387	18	439.604,53 691.128,968	4.649
19	439.596,68 691.148,254	20	439.580,231 691.187,374	42.438
21	439.566,67 691.219,703	1	439.554,846 691.246,839	29.6

Punct început	X / Y	Punct sfârșit	X / Y	Lungime segment (** (m)
12	439.543,83 691.215,539	13	439.561,252 691.181,788	37.982
14	439.579,295 691.145,322	15	439.590,124 691.123,53	24.334
16	439.591,225 691.120,119	17	439.605,32 691.124,387	14.727
18	439.604,53 691.128,968	19	439.596,68 691.148,254	20.822
20	439.580,231 691.187,374	21	439.566,67 691.219,703	35.058

** Lungimile segmentelor sunt determinate în planul de proiecție Stereo 70 și sunt rotunjite la 1 milimetru.

*** Distanța dintre puncte este formată din segmente cumulate ce sunt mai mici decât valoarea 1 milimetru.

**DATE DESPRE IMOBILUL NR. 742**

Oficiul de Cadastru și Publicitate Imobiliară MARAMURES
Biroul de Cadastru și Publicitate Imobiliară Dragomirești

A. Partea I. Descrierea imobilului

TEREN Extravilan

Nr. CF vechi:1429

Nr. topografic:parte din nr. topo 1262

Adresa: Jud. Maramures

Nr. Crt	Nr cadastral Nr. topografic	Suprafața* (mp)	Observații / Referințe
A1		2.672	Sector cadastral:8 Teren neimprejmuit;

B. Partea II. Proprietari și acte

Inscrieri privitoare la dreptul de proprietate și alte drepturi reale		Referințe
742 / 03/07/2023		
Act Normativ nr. Legea 7, din 13/03/1996 emis de Parlamentul României;		
B1	Intabulare, drept de PROPRIETATE, dobândit prin Lege, cota actuala 1/1 1) NEIDENTIFICAT NEIDENTIFICAT	A1
Act Administrativ nr. Adeverința nr. 2172, din 26/06/2023 emis de Primăria Șieu;		
B2	Se notează posesia faptică în favoarea lui 1) BILȚ GHEORGHE	A1

C. Partea III. SARCINI .

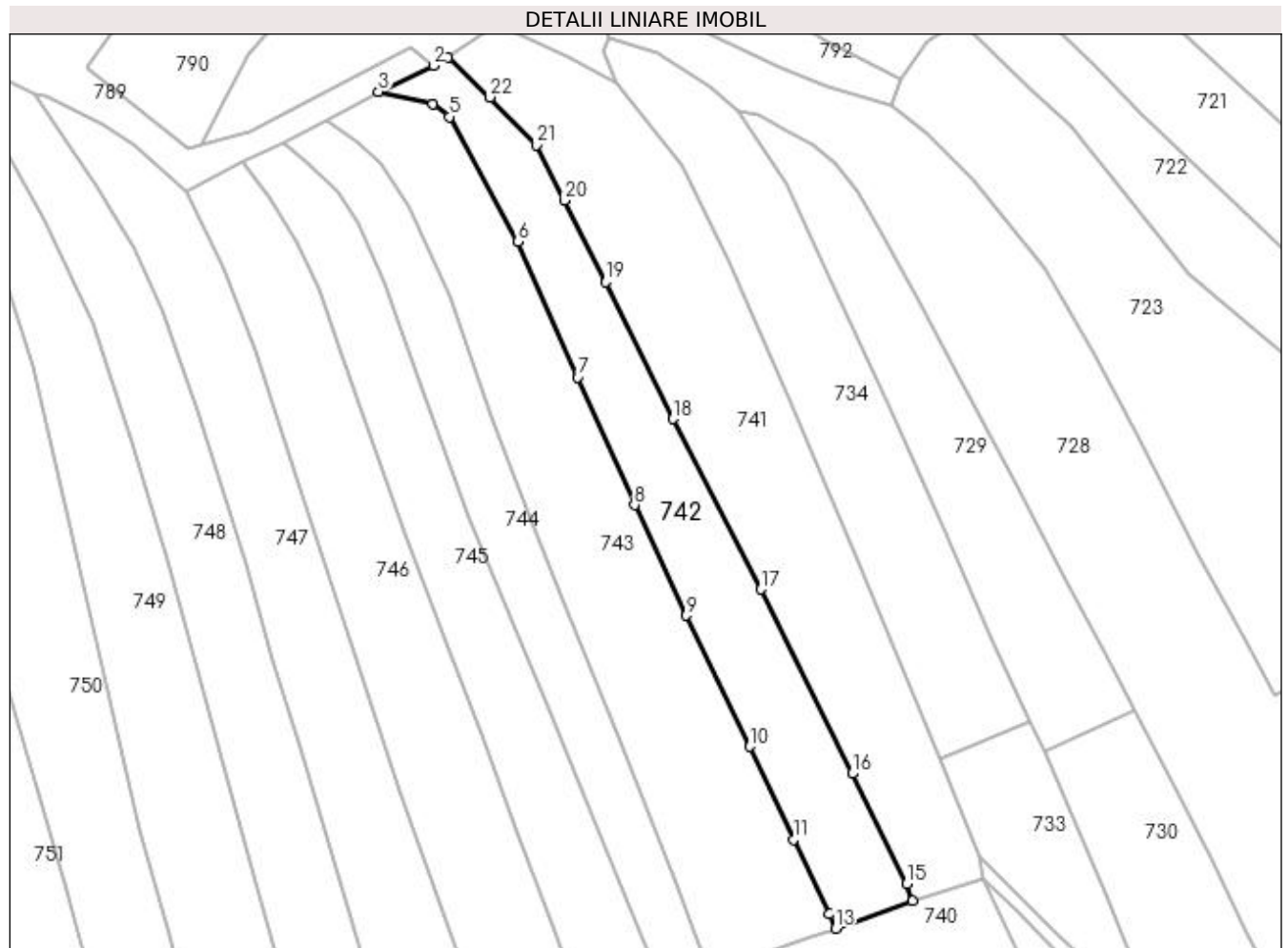
Inscrieri privind dezmembramintele dreptului de proprietate, drepturi reale de garanție și sarcini	Referințe
NU SUNT	

Anexa Nr. 1 La Partea I

Teren

Nr cadastral	Suprafața (mp)*	Observații / Referințe
	2.672	

* Suprafața este determinată în planul de proiecție Stereo 70.



Date referitoare la teren

Crt	Categorie folosință	Intravilan	Suprafața (mp)	Tarla	Parcelă	Nr. topo	Observații / Referințe
1	faneata	NU	2.672	-	-	-	

Lungime Segmente

1) Valorile lungimilor segmentelor sunt obținute din proiecție în plan.

Punct început	X / Y	Punct sfârșit	X / Y	Lungime segment (** (m)
1	439.499,255 691.287,02	2	439.496,343 691.285,463	3.302
3	439.485,49 691.280,281	4	439.496,315 691.277,878	11.089
5	439.499,499 691.275,297	6	439.513,14 691.250,616	28.2
7	439.524,913 691.223,742	8	439.536,183 691.198,491	27.652
9	439.546,436 691.176,619	10	439.559,042 691.150,682	28.838

Punct început	X / Y	Punct sfârșit	X / Y	Lungime segment (** (m)
2	439.496,343 691.285,463	3	439.485,49 691.280,281	12.027
4	439.496,315 691.277,878	5	439.499,499 691.275,297	4.099
6	439.513,14 691.250,616	7	439.524,913 691.223,742	29.34
8	439.536,183 691.198,491	9	439.546,436 691.176,619	24.156
10	439.559,042 691.150,682	11	439.567,627 691.132,268	20.317

Punct început	X / Y	Punct sfârșit	X / Y	Lungime segment (** (m)
11	439.567,627 691.132,268	12	439.574,774 691.117,541	16.37
13	439.575,977 691.114,684	14	439.591,225 691.120,119	16.188
15	439.590,124 691.123,53	16	439.579,295 691.145,322	24.334
17	439.561,252 691.181,788	18	439.543,83 691.215,539	37.982
19	439.530,53 691.242,616	20	439.522,305 691.258,789	18.144
21	439.516,713 691.269,694	22	439.507,575 691.279,169	13.164

Punct început	X / Y	Punct sfârșit	X / Y	Lungime segment (** (m)
12	439.574,774 691.117,541	13	439.575,977 691.114,684	3.1
14	439.591,225 691.120,119	15	439.590,124 691.123,53	3.584
16	439.579,295 691.145,322	17	439.561,252 691.181,788	40.686
18	439.543,83 691.215,539	19	439.530,53 691.242,616	30.167
20	439.522,305 691.258,789	21	439.516,713 691.269,694	12.255
22	439.507,575 691.279,169	1	439.499,255 691.287,02	11.439

** Lungimile segmentelor sunt determinate în planul de proiecție Stereo 70 și sunt rotunjite la 1 milimetru.

*** Distanța dintre puncte este formată din segmente cumulate ce sunt mai mici decât valoarea 1 milimetru.

**DATE DESPRE IMOBILUL NR. 743**

Oficiul de Cadastru și Publicitate Imobiliară MARAMURES
Biroul de Cadastru și Publicitate Imobiliară Dragomiresti

A. Partea I. Descrierea imobilului

TEREN Extravilan

Nr. CF vechi:1846

Nr. topografic:parte din nr. topo 1261

Adresa: Jud. Maramures

Nr. Crt	Nr cadastral Nr. topografic	Suprafata* (mp)	Observații / Referințe
A1		3.790	Sector cadastral:8 Teren neimprejmuit;

B. Partea II. Proprietari și acte

Inscrieri privitoare la dreptul de proprietate și alte drepturi reale		Referințe
743 / 05/07/2023		
Act Normativ nr. Legea 7, din 13/03/1996 emis de Parlamentul României;		
B1	Intabulare, drept de PROPRIETATE, dobândit prin Lege, cota actuala 1/1 1) NEIDENTIFICAT NEIDENTIFICAT	A1
743 / 07/07/2023		
Act Administrativ nr. Adeverința nr. 2552, din 07/07/2023 emis de Primăria Șieu;		
B2	Se notează posesia faptică în favoarea lui 1) GIURGI IOAN	A1

C. Partea III. SARCINI .

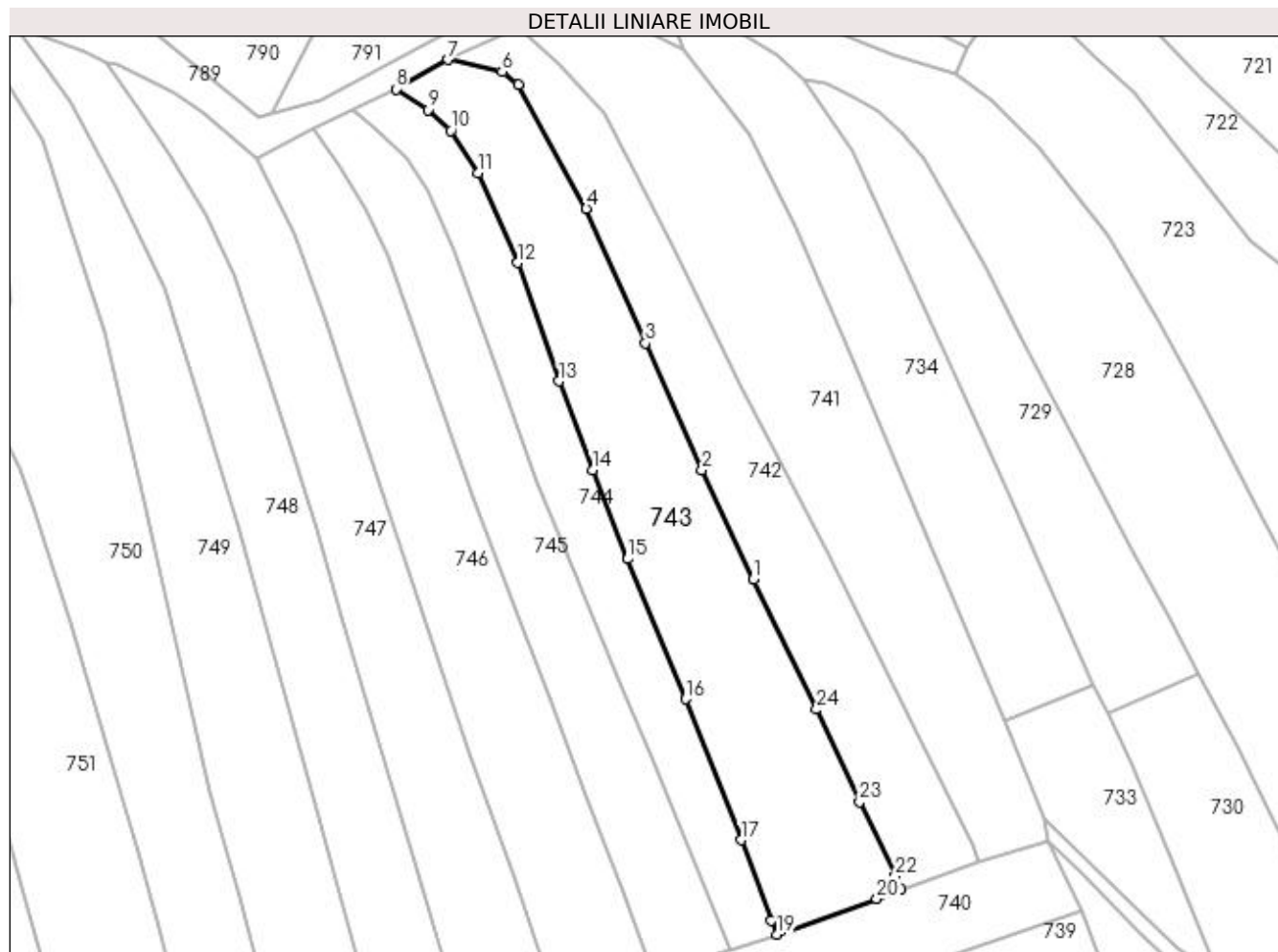
Inscrieri privind dezmembramintele dreptului de proprietate, drepturi reale de garanție și sarcini	Referințe
NU SUNT	

Anexa Nr. 1 La Partea I

Teren

Nr cadastral	Suprafața (mp)*	Observații / Referințe
	3.790	

* Suprafața este determinată în planul de proiecție Stereo 70.



Date referitoare la teren

Crt	Categorie folosință	Intra vilan	Suprafața (mp)	Tarla	Parcelă	Nr. topo	Observații / Referințe
1	faneata	NU	3.790	-	-	-	

Lungime Segmente

1) Valorile lungimilor segmentelor sunt obținute din proiecție în plan.

Punct început	X / Y	Punct sfârșit	X / Y	Lungime segment (** (m)
1	439.546,436 691.176,619	2	439.536,183 691.198,491	24.156
3	439.524,913 691.223,742	4	439.513,14 691.250,616	29.34
5	439.499,499 691.275,297	6	439.496,315 691.277,878	4.099
7	439.485,49 691.280,281	8	439.475,137 691.274,421	11.896
9	439.481,515 691.270,272	10	439.486,113 691.266,179	6.156

Punct început	X / Y	Punct sfârșit	X / Y	Lungime segment (** (m)
2	439.536,183 691.198,491	3	439.524,913 691.223,742	27.652
4	439.513,14 691.250,616	5	439.499,499 691.275,297	28.2
6	439.496,315 691.277,878	7	439.485,49 691.280,281	11.089
8	439.475,137 691.274,421	9	439.481,515 691.270,272	7.609
10	439.486,113 691.266,179	11	439.491,509 691.257,7	10.05

Punct început	X / Y	Punct sfârșit	X / Y	Lungime segment (** (m))
11	439.491,509 691.257,7	12	439.499,484 691.239,805	19.592
13	439.507,738 691.216,148	14	439.514,339 691.198,453	18.886
15	439.521,376 691.180,704	16	439.532,964 691.152,758	30.253
17	439.544,03 691.124,643	18	439.549,94 691.108,588	17.108
19	439.551,204 691.105,837	20	439.571,072 691.112,935	21.098
21	439.575,977 691.114,684	22	439.574,774 691.117,541	3.1
23	439.567,627 691.132,268	24	439.559,042 691.150,682	20.317

Punct început	X / Y	Punct sfârșit	X / Y	Lungime segment (** (m))
12	439.499,484 691.239,805	13	439.507,738 691.216,148	25.056
14	439.514,339 691.198,453	15	439.521,376 691.180,704	19.093
16	439.532,964 691.152,758	17	439.544,03 691.124,643	30.214
18	439.549,94 691.108,588	19	439.551,204 691.105,837	3.027
20	439.571,072 691.112,935	21	439.575,977 691.114,684	5.207
22	439.574,774 691.117,541	23	439.567,627 691.132,268	16.37
24	439.559,042 691.150,682	1	439.546,436 691.176,619	28.838

** Lungimile segmentelor sunt determinate în planul de proiecție Stereo 70 și sunt rotunjite la 1 milimetru.

*** Distanța dintre puncte este formată din segmente cumulate ce sunt mai mici decât valoarea 1 milimetru.

**DATE DESPRE IMOBILUL NR. 744**

Oficiul de Cadastru și Publicitate Imobiliară MARAMURES
Biroul de Cadastru și Publicitate Imobiliară Dragomirești

A. Partea I. Descrierea imobilului

TEREN Extravilan

Nr. CF vechi:755

Nr. topografic:parte din nr. topo 1260

Adresa: Jud. Maramures

Nr. Crt	Nr cadastral Nr. topografic	Suprafața* (mp)	Observații / Referințe
A1		1.967	Sector cadastral:8 Teren neimprejmuit;

B. Partea II. Proprietari și acte

Inscrieri privitoare la dreptul de proprietate și alte drepturi reale		Referințe
744 / 03/07/2023		
Act Normativ nr. Legea 7, din 13/03/1996 emis de Parlamentul României;		
B1	Intabulare, drept de PROPRIETATE, dobândit prin Lege, cota actuala 1/1 1) NEIDENTIFICAT NEIDENTIFICAT	A1
Act Administrativ nr. Adeverința nr. 2283, din 26/06/2023 emis de Primăria Șieu;		
B2	Se notează posesia faptică în favoarea lui 1) PETREUȘ CONSTATIN	A1

C. Partea III. SARCINI .

Inscrieri privind dezmembramintele dreptului de proprietate, drepturi reale de garanție și sarcini	Referințe
NU SUNT	

Anexa Nr. 1 La Partea I

Teren

Nr cadastral	Suprafața (mp)*	Observații / Referințe
	1.967	

* Suprafața este determinată în planul de proiecție Stereo 70.

DETALII LINIARE IMOBIL



Date referitoare la teren

Crt	Categorie folosință	Intra vilan	Suprafața (mp)	Tarla	Parcelă	Nr. topo	Observații / Referințe
1	faneata	NU	1.967	-	-	-	

Lungime Segmente

1) Valorile lungimilor segmentelor sunt obținute din proiecție în plan.

Punct început	X / Y	Punct sfârșit	X / Y	Lungime segment (** (m)
1	439.521,376 691.180,704	2	439.514,339 691.198,453	19.093
3	439.507,738 691.216,148	4	439.499,484 691.239,805	25.056
5	439.491,509 691.257,7	6	439.486,113 691.266,179	10.05
7	439.481,515 691.270,272	8	439.475,137 691.274,421	7.609
9	439.466,534 691.270,221	10	439.471,045 691.266,436	5.889

Punct început	X / Y	Punct sfârșit	X / Y	Lungime segment (** (m)
2	439.514,339 691.198,453	3	439.507,738 691.216,148	18.886
4	439.499,484 691.239,805	5	439.491,509 691.257,7	19.592
6	439.486,113 691.266,179	7	439.481,515 691.270,272	6.156
8	439.475,137 691.274,421	9	439.466,534 691.270,221	9.573
10	439.471,045 691.266,436	11	439.477,438 691.260,486	8.733

Punct început	X / Y	Punct sfârșit	X / Y	Lungime segment (** (m)
11	439.477,438 691.260,486	12	439.481,469 691.254,13	7.526
13	439.486,846 691.242,246	14	439.494,512 691.220,537	23.023
15	439.503,317 691.196,157	16	439.509,909 691.180,007	17.444
17	439.519,555 691.157,214	18	439.526,106 691.141,476	17.047
19	439.541,906 691.102,827	20	439.551,204 691.105,837	9.773
21	439.549,94 691.108,588	22	439.544,03 691.124,643	17.108
23	439.532,964 691.152,758	1	439.521,376 691.180,704	30.253

Punct început	X / Y	Punct sfârșit	X / Y	Lungime segment (** (m)
12	439.481,469 691.254,13	13	439.486,846 691.242,246	13.044
14	439.494,512 691.220,537	15	439.503,317 691.196,157	25.921
16	439.509,909 691.180,007	17	439.519,555 691.157,214	24.75
18	439.526,106 691.141,476	19	439.541,906 691.102,827	41.754
20	439.551,204 691.105,837	21	439.549,94 691.108,588	3.027
22	439.544,03 691.124,643	23	439.532,964 691.152,758	30.214

** Lungimile segmentelor sunt determinate în planul de proiecție Stereo 70 și sunt rotunjite la 1 milimetru.

*** Distanța dintre puncte este formată din segmente cumulate ce sunt mai mici decât valoarea 1 milimetru.

**DATE DESPRE IMOBILUL NR. 745**

Oficiul de Cadastru și Publicitate Imobiliară MARAMURES
Biroul de Cadastru și Publicitate Imobiliară Dragomiresti

A. Partea I. Descrierea imobilului

TEREN Extravilan

Nr. CF vechi:2277

Nr. topografic:parte din nr. topo 1259

Adresa: Jud. Maramures

Nr. Crt	Nr cadastral Nr. topografic	Suprafața* (mp)	Observații / Referințe
A1	50538	2.491	Sector cadastral:8 Teren neimprejmuit;

B. Partea II. Proprietari și acte

Inscrieri privitoare la dreptul de proprietate și alte drepturi reale		Referințe
745 / 05/07/2023		
Act Normativ nr. Legea 7, din 13/03/1996 emis de Parlamentul României;		
B1	Inscrierea provizorie, drept de PROPRIETATE, dobandit prin Lege, cota actuala 1/1 1) COMUNA ȘIEU, CIF:14813046, PROPRIETAR NEIDENTIFICAT	A1

C. Partea III. SARCINI .

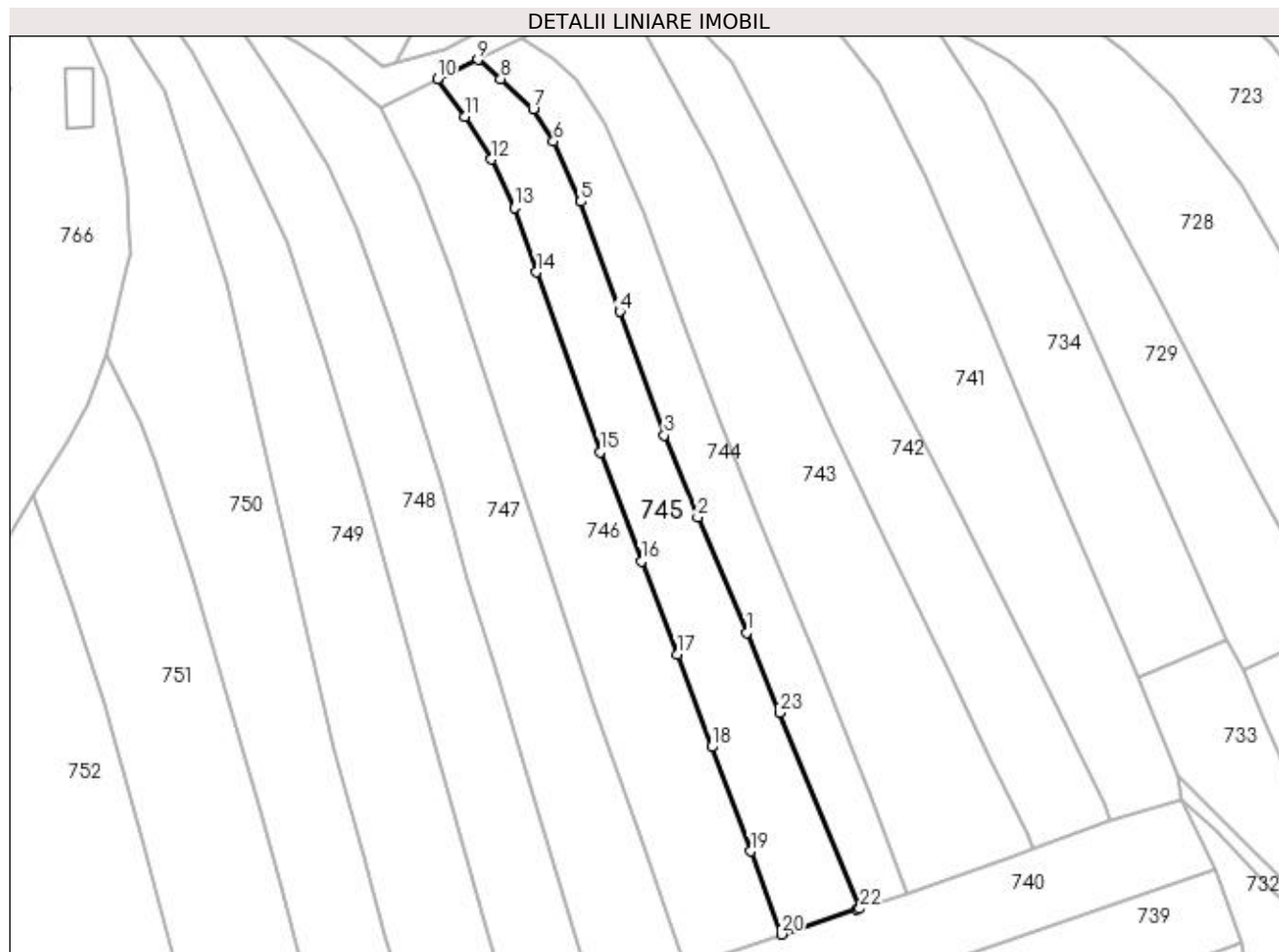
Inscrieri privind dezmembramintele dreptului de proprietate, drepturi reale de garanție și sarcini	Referințe
NU SUNT	

Anexa Nr. 1 La Partea I

Teren

Nr cadastral	Suprafața (mp)*	Observații / Referințe
50538	2.491	

* Suprafața este determinată în planul de proiecție Stereo 70.



Date referitoare la teren

Crt	Categorie folosință	Intra vilan	Suprafața (mp)	Tarla	Parcelă	Nr. topo	Observații / Referințe
1	faneata	NU	2.491	-	-	-	

Lungime Segmente

1) Valorile lungimilor segmentelor sunt obținute din proiecție în plan.

Punct început	X / Y	Punct sfârșit	X / Y	Lungime segment (** (m)	Punct început	X / Y	Punct sfârșit	X / Y	Lungime segment (** (m)
1	439.519,555 691.157,214	2	439.509,909 691.180,007	24.75	2	439.509,909 691.180,007	3	439.503,317 691.196,157	17.444
3	439.503,317 691.196,157	4	439.494,512 691.220,537	25.921	4	439.494,512 691.220,537	5	439.486,846 691.242,246	23.023
5	439.486,846 691.242,246	6	439.481,469 691.254,13	13.044	6	439.481,469 691.254,13	7	439.477,438 691.260,486	7.526
7	439.477,438 691.260,486	8	439.471,045 691.266,436	8.733	8	439.471,045 691.266,436	9	439.466,534 691.270,221	5.889
9	439.466,534 691.270,221	10	439.458,556 691.266,466	8.818	10	439.458,556 691.266,466	11	439.464,038 691.259,009	9.255

Punct început	X / Y	Punct sfârșit	X / Y	Lungime segment (** (m)
11	439.464,038 691.259,009	12	439.469,21 691.250,596	9.876
13	439.473,752 691.241,058	14	439.478,144 691.228,321	13.473
15	439.490,67 691.192,874	16	439.498,797 691.171,281	23.072
17	439.505,845 691.152,947	18	439.512,674 691.134,693	19.49
19	439.520,373 691.114,121	20	439.526,415 691.097,741	17.459
21	439.541,31 691.102,634	22	439.541,906 691.102,827	0.626
23	439.526,106 691.141,476	1	439.519,555 691.157,214	17.047

Punct început	X / Y	Punct sfârșit	X / Y	Lungime segment (** (m)
12	439.469,21 691.250,596	13	439.473,752 691.241,058	10.564
14	439.478,144 691.228,321	15	439.490,67 691.192,874	37.595
16	439.498,797 691.171,281	17	439.505,845 691.152,947	19.642
18	439.512,674 691.134,693	19	439.520,373 691.114,121	21.965
20	439.526,415 691.097,741	21	439.541,31 691.102,634	15.678
22	439.541,906 691.102,827	23	439.526,106 691.141,476	41.754

** Lungimile segmentelor sunt determinate în planul de proiecție Stereo 70 și sunt rotunjite la 1 milimetru.

*** Distanța dintre puncte este formată din segmente cumulate ce sunt mai mici decât valoarea 1 milimetru.

**DATE DESPRE IMOBILUL NR. 746**

Oficiul de Cadastru și Publicitate Imobiliară MARAMURES
Biroul de Cadastru și Publicitate Imobiliară Dragomiresti

A. Partea I. Descrierea imobilului

TEREN Extravilan

Nr. CF vechi:214

Nr. topografic:parte din nr. topo 1258

Adresa: Jud. Maramures

Nr. Crt	Nr cadastral Nr. topografic	Suprafața* (mp)	Observații / Referințe
A1		3.147	Sector cadastral:8 Teren neimprejmuit;

B. Partea II. Proprietari și acte

Inscrieri privitoare la dreptul de proprietate și alte drepturi reale		Referințe
746 / 05/07/2023		
Act Normativ nr. Legea 7, din 13/03/1996 emis de Parlamentul României;		
B1	Intabulare, drept de PROPRIETATE, dobândit prin Lege, cota actuala 1/1 1) NEIDENTIFICAT NEIDENTIFICAT	A1
746 / 07/07/2023		
Act Administrativ nr. Adeverința nr. 2560, din 07/07/2023 emis de Primăria Șieu;		
B2	Se notează posesia faptică în favoarea lui 1) SAS ȘTEFAN	A1

C. Partea III. SARCINI .

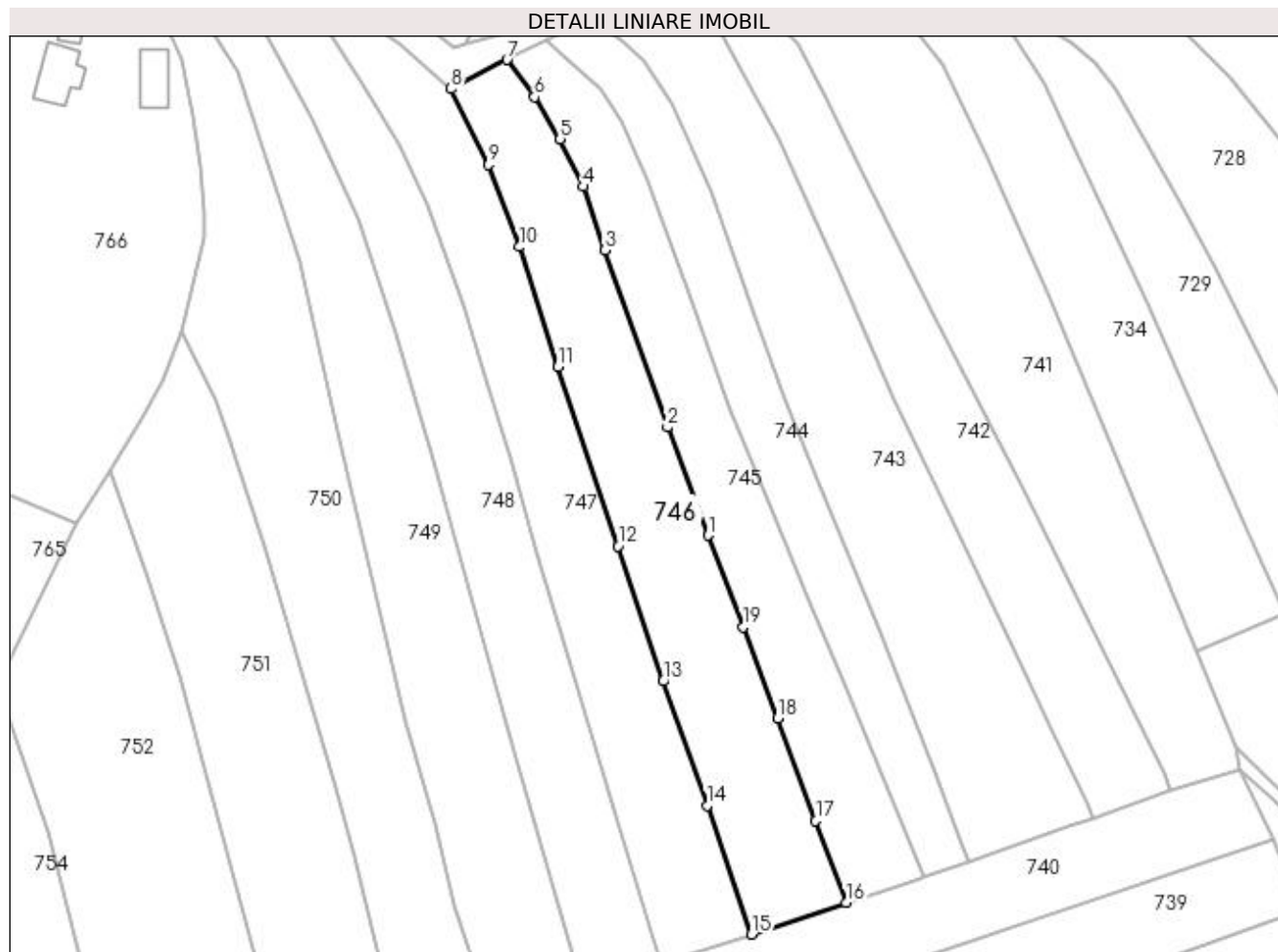
Inscrieri privind dezmembramintele dreptului de proprietate, drepturi reale de garanție și sarcini	Referințe
NU SUNT	

Anexa Nr. 1 La Partea I

Teren

Nr cadastral	Suprafața (mp)*	Observații / Referințe
	3.147	

* Suprafața este determinată în planul de proiecție Stereo 70.



Date referitoare la teren

Crt	Categorie folosință	Intra vilan	Suprafața (mp)	Tarla	Parcelă	Nr. topo	Observații / Referințe
1	faneata	NU	3.147	-	-	-	

Lungime Segmente

1) Valorile lungimilor segmentelor sunt obținute din proiecție în plan.

Punct început	X / Y	Punct sfârșit	X / Y	Lungime segment (** (m)
1	439.498,797 691.171,281	2	439.490,67 691.192,874	23.072
2	439.490,67 691.192,874	3	439.478,144 691.228,321	37.595
3	439.478,144 691.228,321	4	439.473,752 691.241,058	13.473
4	439.473,752 691.241,058	5	439.469,21 691.250,596	10.564
5	439.469,21 691.250,596	6	439.464,038 691.259,009	9.876

Punct început	X / Y	Punct sfârșit	X / Y	Lungime segment (** (m)
6	439.464,038 691.259,009	7	439.458,556 691.266,466	9.255
7	439.458,556 691.266,466	8	439.447,387 691.260,66	12.588
8	439.447,387 691.260,66	9	439.454,863 691.245,461	16.938
9	439.454,863 691.245,461	10	439.461,033 691.229,011	17.569
10	439.461,033 691.229,011	11	439.468,767 691.205,009	25.217
11	439.468,767 691.205,009	12	439.480,762 691.169,115	37.845
12	439.480,762 691.169,115	13	439.489,803 691.142,076	28.51
13	439.489,803 691.142,076	14	439.498,604 691.117,211	26.377
14	439.498,604 691.117,211	15	439.507,52 691.091,428	27.281
15	439.507,52 691.091,428	16	439.526,415 691.097,741	19.922
16	439.526,415 691.097,741	17	439.520,373 691.114,121	17.459
17	439.520,373 691.114,121	18	439.512,674 691.134,693	21.965
18	439.512,674 691.134,693	19	439.505,845 691.152,947	19.49
19	439.505,845 691.152,947	1	439.498,797 691.171,281	19.642

** Lungimile segmentelor sunt determinate în planul de proiecție Stereo 70 și sunt rotunjite la 1 milimetru.

*** Distanța dintre puncte este formată din segmente cumulate ce sunt mai mici decât valoarea 1 milimetru.

**DATE DESPRE IMOBILUL NR. 747**

Oficiul de Cadastru și Publicitate Imobiliară MARAMURES
Biroul de Cadastru și Publicitate Imobiliară Dragomiresti

A. Partea I. Descrierea imobilului

TEREN Extravilan

Nr. CF vechi:2348

Nr. topografic:parte din nr. topo 1257

Adresa: Jud. Maramures

Nr. Crt	Nr cadastral Nr. topografic	Suprafata* (mp)	Observatii / Referinte
A1	50591	3.116	Sector cadastral:8 Teren neimprejmuit;

B. Partea II. Proprietari și acte

Inscrieri privitoare la dreptul de proprietate și alte drepturi reale		Referințe
747 / 05/07/2023		
Act Normativ nr. Legea 7, din 13/03/1996 emis de Parlamentul României;		
B1	Intabulare, drept de PROPRIETATE, dobândit prin Lege, cota actuala 1/1 1) NEIDENTIFICAT NEIDENTIFICAT	A1
747 / 10/07/2023		
Act Administrativ nr. Adeverința nr. 2575, din 07/07/2023 emis de Primăria Șieu;		
B2	Se notează posesia faptică în favoarea lui 1) DUNCA IOAN	A1

C. Partea III. SARCINI .

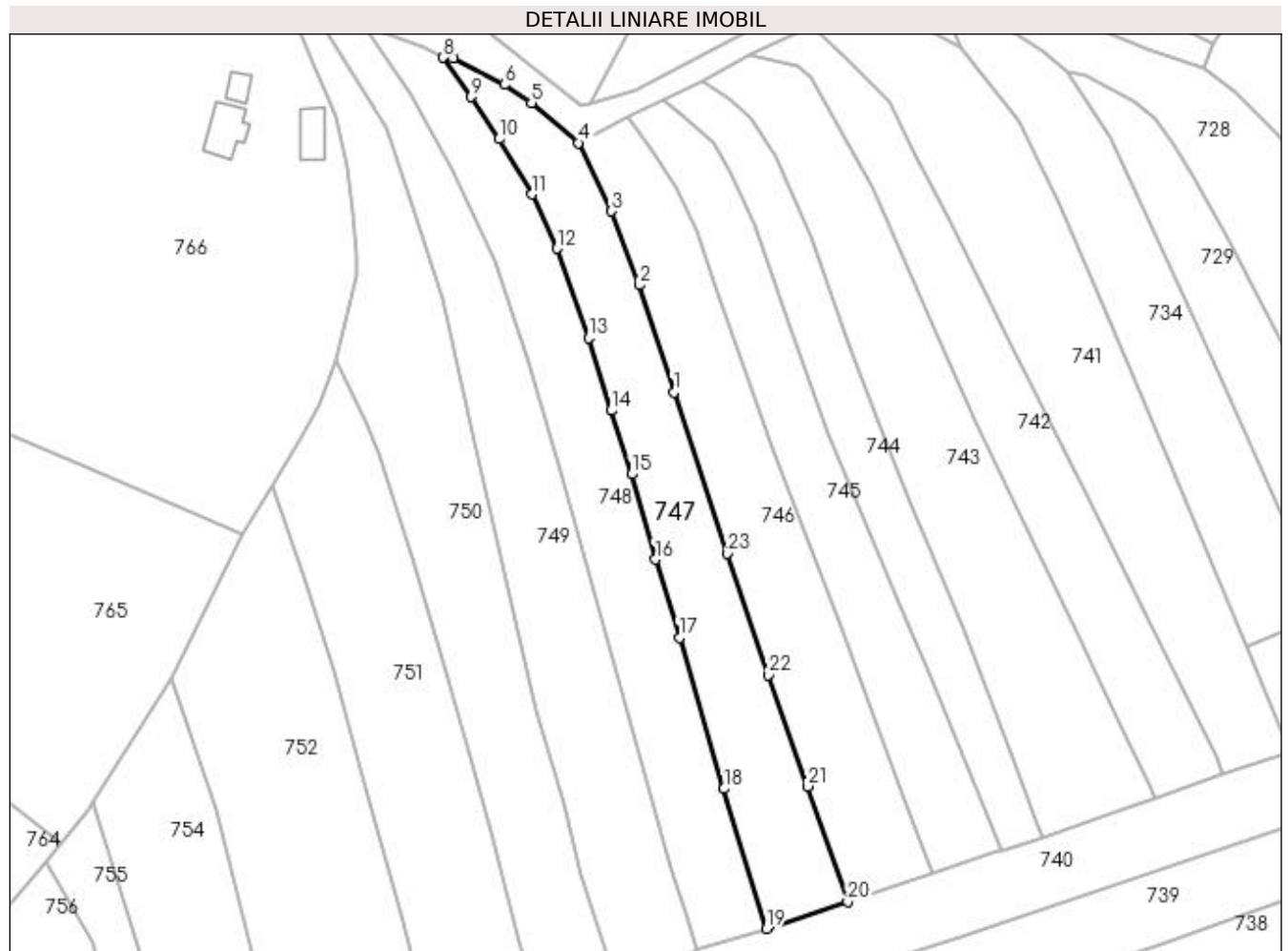
Inscrieri privind dezmembramintele dreptului de proprietate, drepturi reale de garanție și sarcini	Referințe
NU SUNT	

Anexa Nr. 1 La Partea I

Teren

Nr cadastral	Suprafața (mp)*	Observații / Referințe
50591	3.116	

* Suprafața este determinată în planul de proiecție Stereo 70.



Date referitoare la teren

Crt	Categorie folosință	Intra vilan	Suprafața (mp)	Tarla	Parcelă	Nr. topo	Observații / Referințe
1	faneata	NU	3.116	-	-	-	

Lungime Segmente

1) Valorile lungimilor segmentelor sunt obținute din proiecție în plan.

Punct început	X / Y	Punct sfârșit	X / Y	Lungime segment (** (m)
1	439.468,767 691.205,009	2	439.461,033 691.229,011	25.217
3	439.454,863 691.245,461	4	439.447,387 691.260,66	16.938
5	439.436,941 691.269,656	6	439.430,882 691.273,691	7.28
7	439.419,54 691.279,488	8	439.417,283 691.279,716	2.268
9	439.423,373 691.270,96	10	439.429,685 691.261,565	11.318

Punct început	X / Y	Punct sfârșit	X / Y	Lungime segment (** (m)
2	439.461,033 691.229,011	3	439.454,863 691.245,461	17.569
4	439.447,387 691.260,66	5	439.436,941 691.269,656	13.786
6	439.430,882 691.273,691	7	439.419,54 691.279,488	12.738
8	439.417,283 691.279,716	9	439.423,373 691.270,96	10.666
10	439.429,685 691.261,565	11	439.437,1 691.249,247	14.378

Punct început	X / Y	Punct sfârșit	X / Y	Lungime segment (** (m)
11	439.437,1 691.249,247	12	439.442,713 691.237,135	13.349
13	439.449,709 691.217,229	14	439.454,726 691.200,993	16.993
15	439.459,309 691.186,795	16	439.464,629 691.167,798	19.728
17	439.469,934 691.150,294	18	439.479,888 691.116,627	35.108
19	439.489,466 691.085,464	20	439.507,52 691.091,428	19.014
21	439.498,604 691.117,211	22	439.489,803 691.142,076	26.377
23	439.480,762 691.169,115	1	439.468,767 691.205,009	37.845

Punct început	X / Y	Punct sfârșit	X / Y	Lungime segment (** (m)
12	439.442,713 691.237,135	13	439.449,709 691.217,229	21.1
14	439.454,726 691.200,993	15	439.459,309 691.186,795	14.919
16	439.464,629 691.167,798	17	439.469,934 691.150,294	18.29
18	439.479,888 691.116,627	19	439.489,466 691.085,464	32.602
20	439.507,52 691.091,428	21	439.498,604 691.117,211	27.281
22	439.489,803 691.142,076	23	439.480,762 691.169,115	28.51

** Lungimile segmentelor sunt determinate în planul de proiecție Stereo 70 și sunt rotunjite la 1 milimetru.

*** Distanța dintre puncte este formată din segmente cumulate ce sunt mai mici decât valoarea 1 milimetru.

**DATE DESPRE IMOBILUL NR. 748**

Oficiul de Cadastru și Publicitate Imobiliară MARAMURES
Biroul de Cadastru și Publicitate Imobiliară Dragomiresti

A. Partea I. Descrierea imobilului

TEREN Extravilan

Nr. CF vechi:2289

Nr. topografic:parte din nr. topo 1247

Adresa: Jud. Maramures

Nr. Crt	Nr cadastral Nr. topografic	Suprafata* (mp)	Observatii / Referinte
A1		3.107	Sector cadastral:8 Teren neimprejmuit;

B. Partea II. Proprietari și acte

Inscrieri privitoare la dreptul de proprietate și alte drepturi reale		Referințe
747 / 03/07/2023		
Act Normativ nr. Legea 7, din 13/03/1996 emis de Parlamentul României;		
B1	Intabulare, drept de PROPRIETATE, dobândit prin Lege, cota actuala 1/1 1) NEIDENTIFICAT NEIDENTIFICAT	A1
Act Administrativ nr. Adeverința nr. 2184, din 26/06/2023 emis de Primăria Șieu;		
B2	Se notează posesia faptică în favoarea lui 1) BOTA IOAN	A1

C. Partea III. SARCINI .

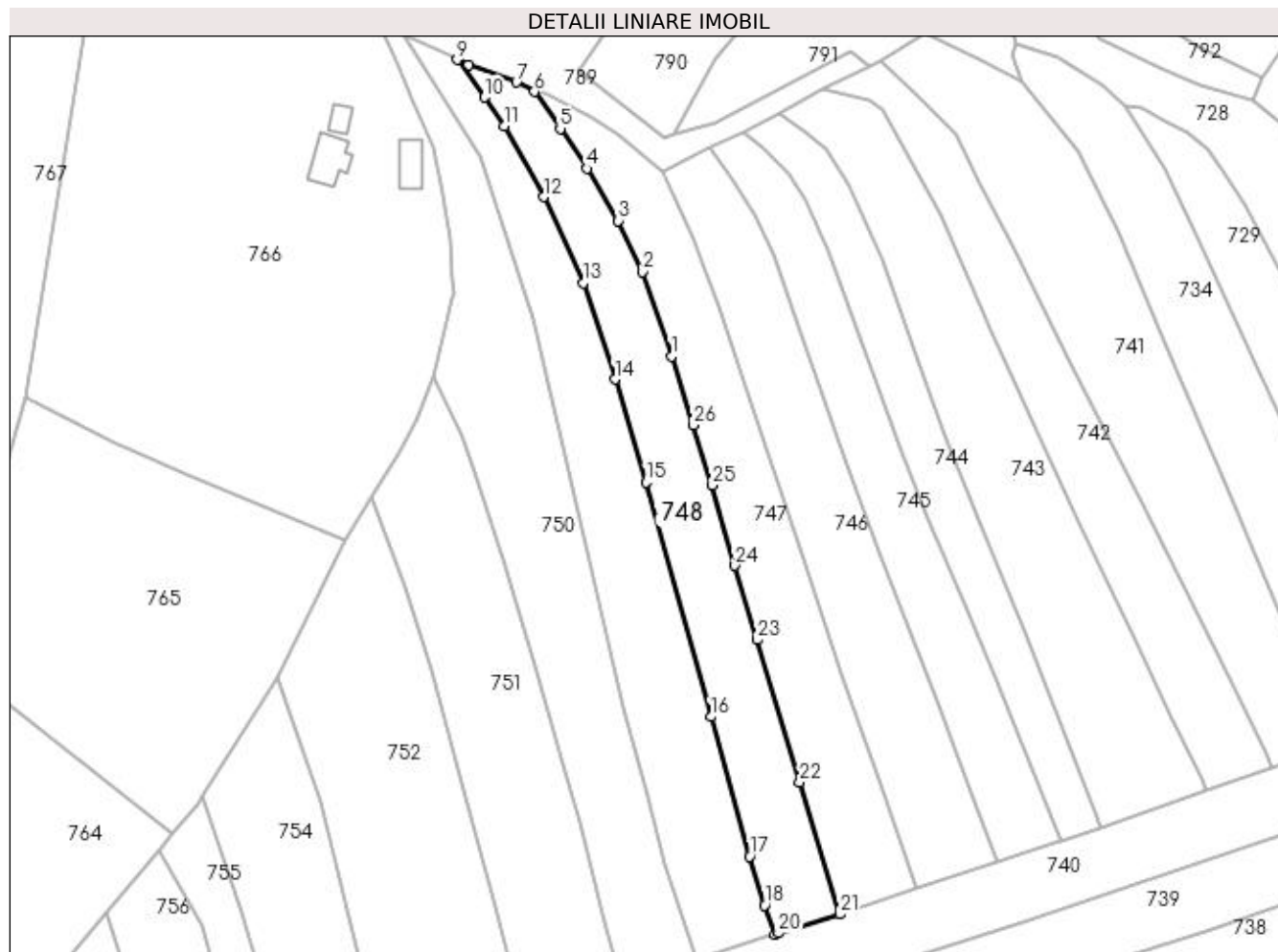
Inscrieri privind dezmembramintele dreptului de proprietate, drepturi reale de garanție și sarcini	Referințe
NU SUNT	

Anexa Nr. 1 La Partea I

Teren

Nr cadastral	Suprafața (mp)*	Observații / Referințe
	3.107	

* Suprafața este determinată în planul de proiecție Stereo 70.



Date referitoare la teren

Crt	Categorie folosință	Intra vilan	Suprafața (mp)	Tarla	Parcelă	Nr. topo	Observații / Referințe
1	faneata	NU	3.107	-	-	-	

Lungime Segmente

1) Valorile lungimilor segmentelor sunt obținute din proiecție în plan.

Punct început	X / Y	Punct sfârșit	X / Y	Lungime segment (** (m)
1	439.449,709 691.217,229	2	439.442,713 691.237,135	21.1
3	439.437,1 691.249,247	4	439.429,685 691.261,565	14.378
5	439.423,373 691.270,96	6	439.417,283 691.279,716	10.666
7	439.413,023 691.281,966	8	439.401,695 691.286,066	12.047
9	439.399,004 691.287,27	10	439.405,45 691.278,415	10.953

Punct început	X / Y	Punct sfârșit	X / Y	Lungime segment (** (m)
2	439.442,713 691.237,135	3	439.437,1 691.249,247	13.349
4	439.429,685 691.261,565	5	439.423,373 691.270,96	11.318
6	439.417,283 691.279,716	7	439.413,023 691.281,966	4.818
8	439.401,695 691.286,066	9	439.399,004 691.287,27	2.948
10	439.405,45 691.278,415	11	439.410,163 691.271,656	8.24

Punct început	X / Y	Punct sfârșit	X / Y	Lungime segment (** (m)
11	439.410,163 691.271,656	12	439.419,39 691.254,856	19.167
13	439.428,828 691.234,546	14	439.436,262 691.211,802	23.928
15	439.443,578 691.187,462	16	439.458,925 691.132,075	57.474
17	439.468,121 691.099,111	18	439.471,656 691.087,594	12.047
19	439.473,982 691.080,709	20	439.474,925 691.080,998	0.986
21	439.489,466 691.085,464	22	439.479,888 691.116,627	32.602
23	439.469,934 691.150,294	24	439.464,629 691.167,798	18.29
25	439.459,309 691.186,795	26	439.454,726 691.200,993	14.919

Punct început	X / Y	Punct sfârșit	X / Y	Lungime segment (** (m)
12	439.419,39 691.254,856	13	439.428,828 691.234,546	22.396
14	439.436,262 691.211,802	15	439.443,578 691.187,462	25.416
16	439.458,925 691.132,075	17	439.468,121 691.099,111	34.223
18	439.471,656 691.087,594	19	439.473,982 691.080,709	7.267
20	439.474,925 691.080,998	21	439.489,466 691.085,464	15.211
22	439.479,888 691.116,627	23	439.469,934 691.150,294	35.108
24	439.464,629 691.167,798	25	439.459,309 691.186,795	19.728
26	439.454,726 691.200,993	1	439.449,709 691.217,229	16.993

** Lungimile segmentelor sunt determinate în planul de proiecție Stereo 70 și sunt rotunjite la 1 milimetru.

*** Distanța dintre puncte este formată din segmente cumulate ce sunt mai mici decât valoarea 1 milimetru.

**DATE DESPRE IMOBILUL NR. 749**

Oficiul de Cadastru și Publicitate Imobiliară MARAMURES
Biroul de Cadastru și Publicitate Imobiliară Dragomiresti

A. Partea I. Descrierea imobilului

TEREN Extravilan

Nr. topografic:1331

Adresa: Jud. Maramures

Nr. Crt	Nr cadastral Nr. topografic	Suprafața* (mp)	Observații / Referințe
A1	50942	3.525	Sector cadastral:8 Teren neimprejmuit;

B. Partea II. Proprietari și acte

Inscrieri privitoare la dreptul de proprietate și alte drepturi reale		Referințe
749 / 27/07/2023		
Act Notarial nr. Contract de donatie autentificat sub nr.5761, din 22/12/2021 emis de NP Urda Maria;		
B3	Intabulare, drept de PROPRIETATEcu titlu de drept donație, dobandit prin Conventie, cota actuala 1/1 1) DUNCA IOAN , si sotia 2) DUNCA IOANA-MARIA , bun propriu <i>OBSERVATII: poziție transcrisă din CF 50942 Șieu sub rangul încheierii nr. 1081/30.12.2021</i>	A1

C. Partea III. SARCINI .

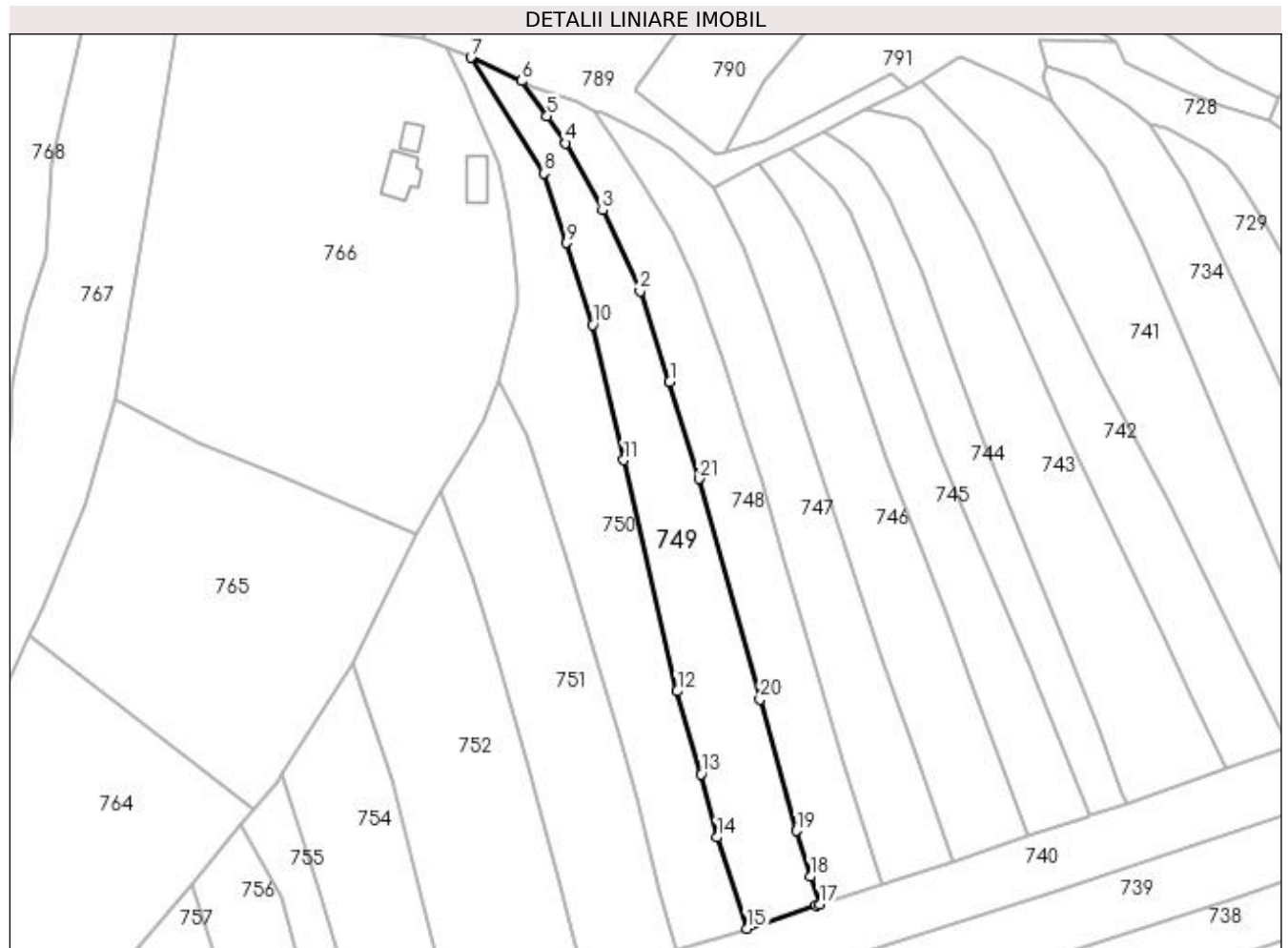
Inscrieri privind dezmembramintele dreptului de proprietate, drepturi reale de garanție și sarcini	Referințe
NU SUNT	

Anexa Nr. 1 La Partea I

Teren

Nr cadastral	Suprafața (mp)*	Observații / Referințe
50942	3.525	

* Suprafața este determinată în planul de proiecție Stereo 70.



Date referitoare la teren

Crt	Categorie folosință	Intra vilan	Suprafața (mp)	Tarla	Parcelă	Nr. topo	Observații / Referințe
1	faneata	NU	3.525	-	-	-	Imobil teren extravilan neîmprejmuit

Lungime Segmente

1) Valorile lungimilor segmentelor sunt obținute din proiecție în plan.

Punct început	X / Y	Punct sfârșit	X / Y	Lungime segment (** (m)
1	439.436,262 691.211,802	2	439.428,828 691.234,546	23.928
3	439.419,39 691.254,856	4	439.410,163 691.271,656	19.167
5	439.405,45 691.278,415	6	439.399,004 691.287,27	10.953
7	439.386,372 691.293,158	8	439.404,656 691.264,149	34.29
9	439.410,419 691.246,663	10	439.416,926 691.226,081	21.586

Punct început	X / Y	Punct sfârșit	X / Y	Lungime segment (** (m)
2	439.428,828 691.234,546	3	439.419,39 691.254,856	22.396
4	439.410,163 691.271,656	5	439.405,45 691.278,415	8.24
6	439.399,004 691.287,27	7	439.386,372 691.293,158	13.937
8	439.404,656 691.264,149	9	439.410,419 691.246,663	18.411
10	439.416,926 691.226,081	11	439.424,742 691.192,162	34.808

Punct început	X / Y	Punct sfârșit	X / Y	Lungime segment (** (m)
11	439.424,742 691.192,162	12	439.438,119 691.134,124	59.56
13	439.444,168 691.113,296	14	439.448,151 691.097,445	16.344
15	439.455,702 691.074,587	16	439.473,039 691.080,42	18.292
17	439.473,982 691.080,709	18	439.471,656 691.087,594	7.267
19	439.468,121 691.099,111	20	439.458,925 691.132,075	34.223
21	439.443,578 691.187,462	1	439.436,262 691.211,802	25.416

Punct început	X / Y	Punct sfârșit	X / Y	Lungime segment (** (m)
12	439.438,119 691.134,124	13	439.444,168 691.113,296	21.689
14	439.448,151 691.097,445	15	439.455,702 691.074,587	24.073
16	439.473,039 691.080,42	17	439.473,982 691.080,709	0.986
18	439.471,656 691.087,594	19	439.468,121 691.099,111	12.047
20	439.458,925 691.132,075	21	439.443,578 691.187,462	57.474

** Lungimile segmentelor sunt determinate în planul de proiecție Stereo 70 și sunt rotunjite la 1 milimetru.

*** Distanța dintre puncte este formată din segmente cumulate ce sunt mai mici decât valoarea 1 milimetru.

**DATE DESPRE IMOBILUL NR. 750**

Oficiul de Cadastru și Publicitate Imobiliară MARAMURES
Biroul de Cadastru și Publicitate Imobiliară Dragomiresti

A. Partea I. Descrierea imobilului

TEREN Extravilan

Nr. CF vechi:65

Nr. topografic:parte din nr. topo 1245

Adresa: Jud. Maramures

Nr. Crt	Nr cadastral Nr. topografic	Suprafata* (mp)	Observatii / Referinte
A1		3.855	Sector cadastral:8 Teren neimprejmuit;

B. Partea II. Proprietari și acte

Inscrieri privitoare la dreptul de proprietate și alte drepturi reale		Referințe
750 / 03/07/2023		
Act Normativ nr. Legea 7, din 13/03/1996 emis de Parlamentul României;		
B1	Intabulare, drept de PROPRIETATE, dobândit prin Lege, cota actuala 1/1 1) NEIDENTIFICAT NEIDENTIFICAT	A1
Act Administrativ nr. Adeverința nr. 2186, din 26/06/2023 emis de Primăria Șieu;		
B2	Se notează posesia faptică în favoarea lui 1) BOTA IOAN	A1

C. Partea III. SARCINI .

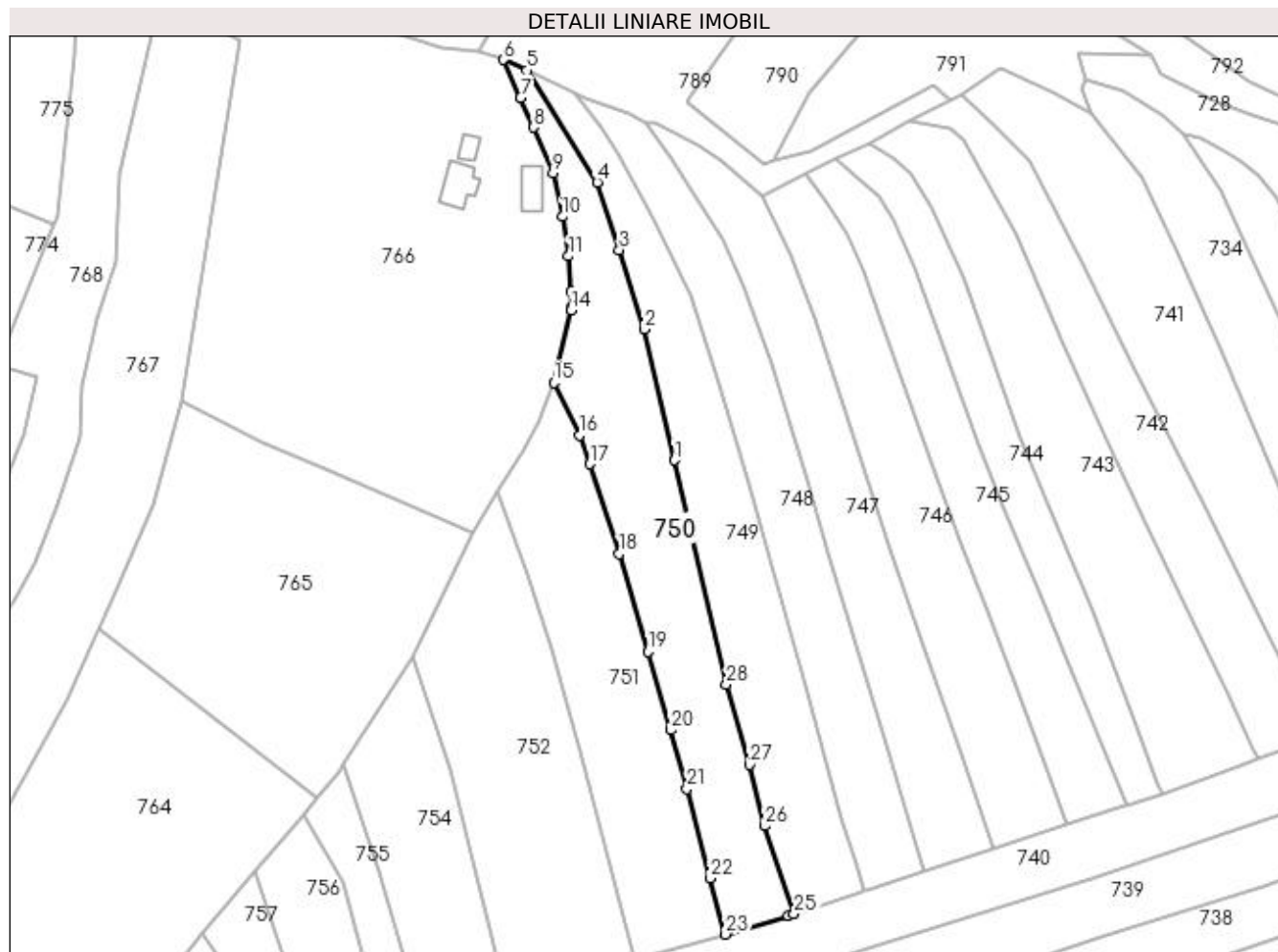
Inscrieri privind dezmembramintele dreptului de proprietate, drepturi reale de garanție și sarcini	Referințe
NU SUNT	

Anexa Nr. 1 La Partea I

Teren

Nr cadastral	Suprafața (mp)*	Observații / Referințe
	3.855	

* Suprafața este determinată în planul de proiecție Stereo 70.



Date referitoare la teren

Crt	Categorie folosință	Intra vilan	Suprafața (mp)	Tarla	Parcelă	Nr. topo	Observații / Referințe
1	faneata	NU	3.855	-	-	-	

Lungime Segmente

1) Valorile lungimilor segmentelor sunt obținute din proiecție în plan.

Punct început	X / Y	Punct sfârșit	X / Y	Lungime segment (** (m)
1	439.424,742 691.192,162	2	439.416,926 691.226,081	34.808
3	439.410,419 691.246,663	4	439.404,656 691.264,149	18.411
5	439.386,372 691.293,158	6	439.380,313 691.295,912	6.656
7	439.384,815 691.286,087	8	439.388,155 691.278,398	8.383
9	439.393,28 691.266,6	10	439.395,629 691.255,274	11.567

Punct început	X / Y	Punct sfârșit	X / Y	Lungime segment (** (m)
2	439.416,926 691.226,081	3	439.410,419 691.246,663	21.586
4	439.404,656 691.264,149	5	439.386,372 691.293,158	34.29
6	439.380,313 691.295,912	7	439.384,815 691.286,087	10.807
8	439.388,155 691.278,398	9	439.393,28 691.266,6	12.863
10	439.395,629 691.255,274	11	439.397,259 691.245,048	10.355

Punct început	X / Y	Punct sfârșit	X / Y	Lungime segment (** (m))
11	439.397,259 691.245,048	12	439.397,801 691.235,719	9.345
13	439.398,085 691.231,984	14	439.397,859 691.231,028	0.982
15	439.393,424 691.212,241	16	439.400,129 691.198,659	15.147
17	439.402,747 691.191,168	18	439.410,414 691.167,901	24.498
19	439.417,915 691.142,565	20	439.423,804 691.122,226	21.174
21	439.427,906 691.107,048	22	439.433,848 691.083,843	23.954
23	439.437,967 691.069,336	24	439.454,211 691.074,085	16.924
25	439.455,702 691.074,587	26	439.448,151 691.097,445	24.073
27	439.444,168 691.113,296	28	439.438,119 691.134,124	21.689

Punct început	X / Y	Punct sfârșit	X / Y	Lungime segment (** (m))
12	439.397,801 691.235,719	13	439.398,085 691.231,984	3.746
14	439.397,859 691.231,028	15	439.393,424 691.212,241	19.303
16	439.400,129 691.198,659	17	439.402,747 691.191,168	7.935
18	439.410,414 691.167,901	19	439.417,915 691.142,565	26.423
20	439.423,804 691.122,226	21	439.427,906 691.107,048	15.723
22	439.433,848 691.083,843	23	439.437,967 691.069,336	15.08
24	439.454,211 691.074,085	25	439.455,702 691.074,587	1.573
26	439.448,151 691.097,445	27	439.444,168 691.113,296	16.344
28	439.438,119 691.134,124	1	439.424,742 691.192,162	59.56

** Lungimile segmentelor sunt determinate în planul de proiecție Stereo 70 și sunt rotunjite la 1 milimetru.

*** Distanța dintre puncte este formată din segmente cumulate ce sunt mai mici decât valoarea 1 milimetru.

**DATE DESPRE IMOBILUL NR. 751**

Oficiul de Cadastru și Publicitate Imobiliară MARAMURES
Biroul de Cadastru și Publicitate Imobiliară Dragomiresti

A. Partea I. Descrierea imobilului

TEREN Extravilan

Nr. CF vechi:172

Nr. topografic:parte din nr. topo 1244

Adresa: Jud. Maramures

Nr. Crt	Nr cadastral Nr. topografic	Suprafata* (mp)	Observatii / Referinte
A1		3.333	Sector cadastral:8 Teren neimprejmuit;

B. Partea II. Proprietari și acte

Inscrieri privitoare la dreptul de proprietate și alte drepturi reale		Referințe
751 / 03/07/2023		
Act Normativ nr. Legea 7, din 13/03/1996 emis de Parlamentul României;		
B1	Intabulare, drept de PROPRIETATE, dobândit prin Lege, cota actuala 1/1 1) NEIDENTIFICAT NEIDENTIFICAT	A1
Act Administrativ nr. Adeverința nr. 2251, din 26/06/2023 emis de Primăria Șieu;		
B2	Se notează posesia faptică în favoarea lui 1) GIURGI GHEORGHE	A1

C. Partea III. SARCINI .

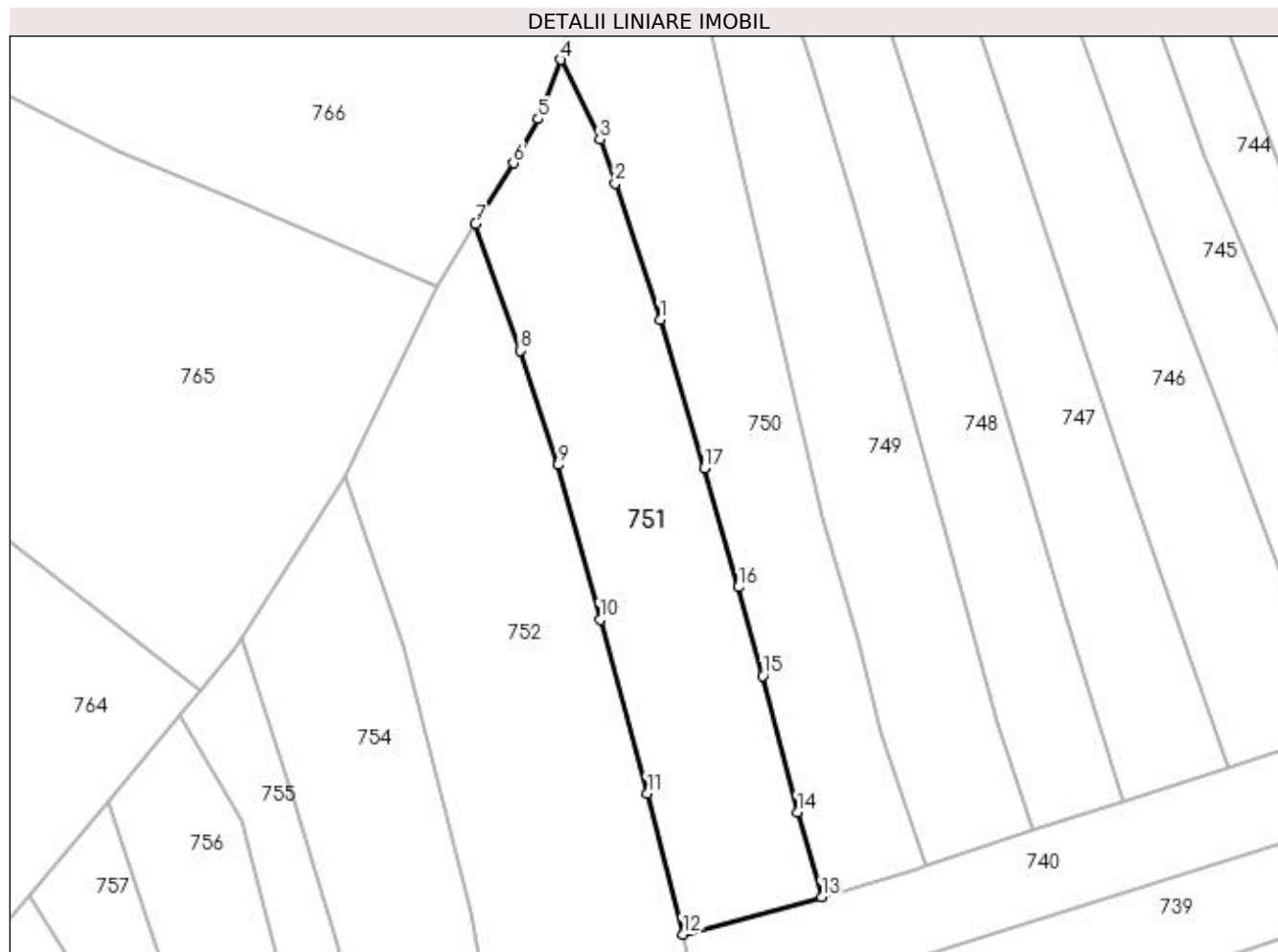
Inscrieri privind dezmembramintele dreptului de proprietate, drepturi reale de garanție și sarcini	Referințe
NU SUNT	

Anexa Nr. 1 La Partea I

Teren

Nr cadastral	Suprafața (mp)*	Observații / Referințe
	3.333	

* Suprafața este determinată în planul de proiecție Stereo 70.



Date referitoare la teren

Crt	Categorie folosință	Intra vilan	Suprafața (mp)	Tarla	Parcelă	Nr. topo	Observații / Referințe
1	faneata	NU	3.333	-	-	-	

Lungime Segmente

1) Valorile lungimilor segmentelor sunt obținute din proiecție în plan.

Punct început	X / Y	Punct sfârșit	X / Y	Lungime segment (** (m)
1	439.410,414 691.167,901	2	439.402,747 691.191,168	24.498
2	439.402,747 691.191,168	3	439.400,129 691.198,659	7.935
3	439.400,129 691.198,659	4	439.393,424 691.212,241	15.147
4	439.393,424 691.212,241	5	439.389,595 691.202,136	10.806
5	439.389,595 691.202,136	6	439.385,395 691.194,594	8.633

Punct început	X / Y	Punct sfârșit	X / Y	Lungime segment (** (m)
6	439.385,395 691.194,594	7	439.378,931 691.184,209	12.232
7	439.378,931 691.184,209	8	439.386,534 691.162,634	22.875
8	439.386,534 691.162,634	9	439.392,982 691.143,061	20.608
9	439.392,982 691.143,061	10	439.400,172 691.116,646	27.376
10	439.400,172 691.116,646	11	439.408,208 691.087,035	30.682
11	439.408,208 691.087,035	12	439.414,326 691.062,967	24.833
12	439.414,326 691.062,967	13	439.437,967 691.069,336	24.484
13	439.437,967 691.069,336	14	439.433,848 691.083,843	15.08
14	439.433,848 691.083,843	15	439.427,906 691.107,048	23.954
15	439.427,906 691.107,048	16	439.423,804 691.122,226	15.723
16	439.423,804 691.122,226	17	439.417,915 691.142,565	21.174
17	439.417,915 691.142,565	1	439.410,414 691.167,901	26.423

** Lungimile segmentelor sunt determinate în planul de proiecție Stereo 70 și sunt rotunjite la 1 milimetru.

*** Distanța dintre puncte este formată din segmente cumulate ce sunt mai mici decât valoarea 1 milimetru.

**DATE DESPRE IMOBILUL NR. 752**

Oficiul de Cadastru și Publicitate Imobiliară MARAMURES
Biroul de Cadastru și Publicitate Imobiliară Dragomirești

A. Partea I. Descrierea imobilului

TEREN Extravilan

Nr. CF vechi:751

Nr. topografic:parte din nr. topo 1243

Adresa: Jud. Maramures

Nr. Crt	Nr cadastral Nr. topografic	Suprafața* (mp)	Observații / Referințe
A1		4.702	Sector cadastral:8 Teren neimprejmuit;

B. Partea II. Proprietari și acte

Inscrieri privitoare la dreptul de proprietate și alte drepturi reale		Referințe
752 / 03/07/2023		
Act Normativ nr. Legea 7, din 13/03/1996 emis de Parlamentul României;		
B1	Intabulare, drept de PROPRIETATE, dobândit prin Lege, cota actuala 1/1 1) NEIDENTIFICAT NEIDENTIFICAT	A1
Act Administrativ nr. Adeverința nr. 2161, din 26/06/2023 emis de Primăria Șieu;		
B2	Se notează posesia faptică în favoarea lui 1) ARDELEAN ILEANA	A1

C. Partea III. SARCINI .

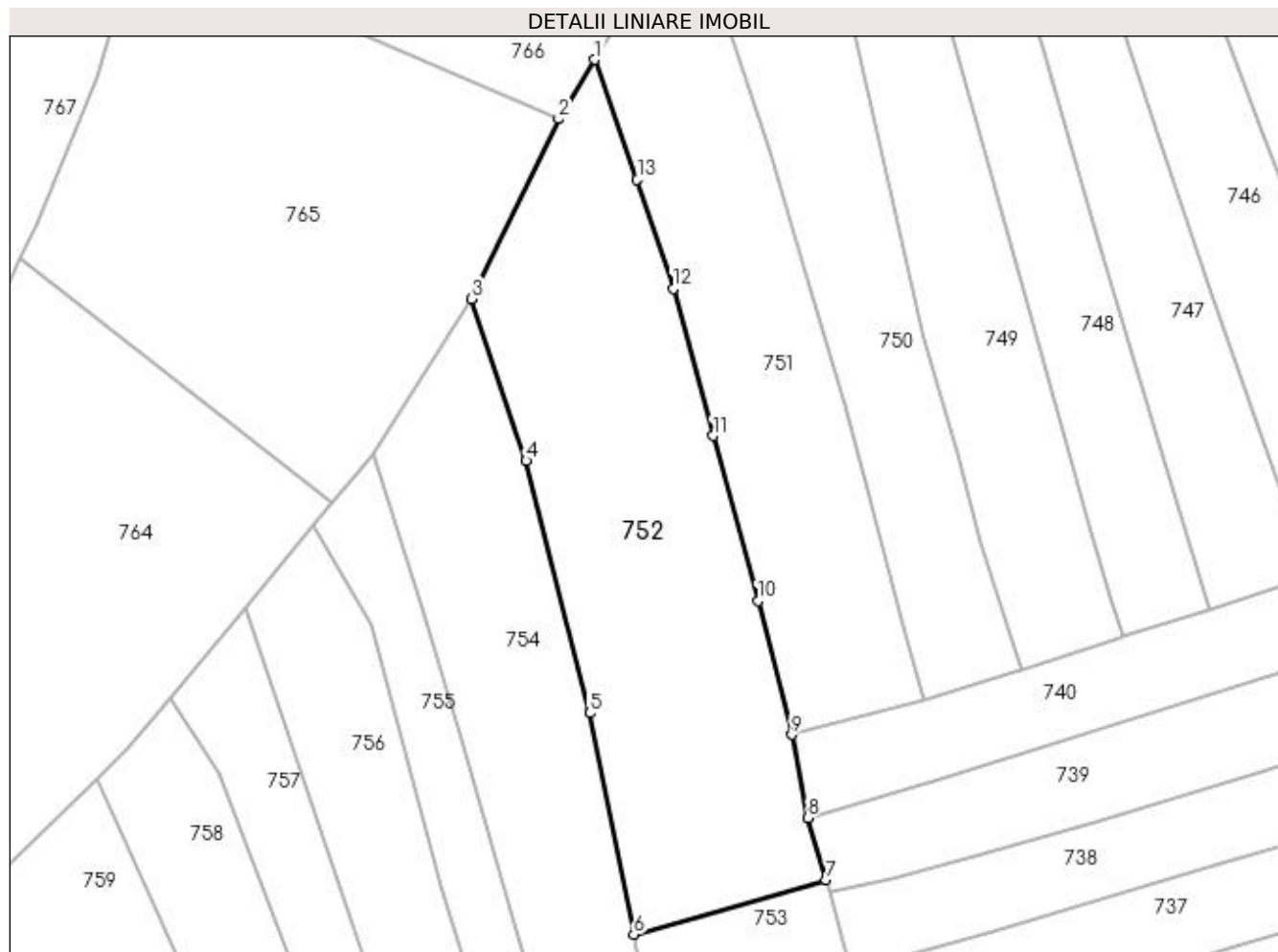
Inscrieri privind dezmembramintele dreptului de proprietate, drepturi reale de garanție și sarcini	Referințe
NU SUNT	

Anexa Nr. 1 La Partea I

Teren

Nr cadastral	Suprafața (mp)*	Observații / Referințe
	4.702	

* Suprafața este determinată în planul de proiecție Stereo 70.



Date referitoare la teren

Crt	Categorie folosință	Intra vilan	Suprafața (mp)	Tarla	Parcelă	Nr. topo	Observații / Referințe
1	faneata	NU	4.702	-	-	-	

Lungime Segmente

1) Valorile lungimilor segmentelor sunt obținute din proiecție în plan.

Punct început	X / Y	Punct sfârșit	X / Y	Lungime segment (** (m)
1	439.378,931 691.184,209	2	439.372,412 691.173,576	12.472
2	439.372,412 691.173,576	3	439.356,691 691.141,237	35.958
3	439.356,691 691.141,237	4	439.366,57 691.112,136	30.732
4	439.366,57 691.112,136	5	439.378,005 691.066,823	46.734
5	439.378,005 691.066,823	6	439.385,949 691.027,096	40.513

Punct început	X / Y	Punct sfârșit	X / Y	Lungime segment (** (m)
6	439.385,949 691.027,096	7	439.420,482 691.036,836	35.88
7	439.420,482 691.036,836	8	439.417,158 691.048,023	11.67
8	439.417,158 691.048,023	9	439.414,326 691.062,967	15.21
9	439.414,326 691.062,967	10	439.408,208 691.087,035	24.833
10	439.408,208 691.087,035	11	439.400,172 691.116,646	30.682
11	439.400,172 691.116,646	12	439.392,982 691.143,061	27.376
12	439.392,982 691.143,061	13	439.386,534 691.162,634	20.608
13	439.386,534 691.162,634	1	439.378,931 691.184,209	22.875

** Lungimile segmentelor sunt determinate în planul de proiecție Stereo 70 și sunt rotunjite la 1 milimetru.

*** Distanța dintre puncte este formată din segmente cumulate ce sunt mai mici decât valoarea 1 milimetru.

**DATE DESPRE IMOBILUL NR. 753**

Oficiul de Cadastru și Publicitate Imobiliară MARAMURES
Biroul de Cadastru și Publicitate Imobiliară Dragomirești

A. Partea I. Descrierea imobilului

TEREN Extravilan

Nr. CF vechi:3

Nr. topografic:parte din nr. topo 1242

Adresa: Jud. Maramures

Nr. Crt	Nr cadastral Nr. topografic	Suprafața* (mp)	Observații / Referințe
A1		3.000	Sector cadastral:8 Teren neimprejmuit;

Construcții

Crt	Nr cadastral Nr. topografic	Adresa	Observații / Referințe
A1.1		Jud. Maramures	Nr. niveluri:2; S. construita la sol:107 mp; S. construita desfasurata:119 mp; Casă de locuit D+P, edificată în anul 1963
A1.2		Jud. Maramures	Nr. niveluri:1; S. construita la sol:85 mp; S. construita desfasurata:85 mp; Construcție anexă P, edificată în anul 1963
A1.3		Jud. Maramures	Nr. niveluri:1; S. construita la sol:68 mp; S. construita desfasurata:68 mp; Construcție anexă P, edificată în anul 1963

B. Partea II. Proprietari și acte

Inscrieri privitoare la dreptul de proprietate și alte drepturi reale		Referințe
753 / 03/07/2023		
Act Normativ nr. Legea 7, din 13/03/1996 emis de Parlamentul României;		
B1	Intabulare, drept de PROPRIETATE, dobandit prin Lege, cota actuala 1/1 1) NEIDENTIFICAT NEIDENTIFICAT	A1
Act Administrativ nr. Adeverința nr. 2351, din 27/06/2023 emis de Primăria Șieu;		
B2	Se notează posesia faptică în favoarea lui 1) DUNCA MARIA	A1
Act Normativ nr. Legea 7, din 13/03/1996 emis de Parlamentul României;		
B3	Intabulare, drept de PROPRIETATE, dobandit prin Lege, cota actuala 1/1 1) DUNCA MARIA	A1.1, A1.2, A1.3

C. Partea III. SARCINI .

Inscrieri privind dezmembramintele dreptului de proprietate, drepturi reale de garanție și sarcini	Referințe
NU SUNT	

Anexa Nr. 1 La Partea I

Teren

Nr cadastral	Suprafața (mp)*	Observații / Referințe
	3.000	

* Suprafața este determinată în planul de proiecție Stereo 70.



Date referitoare la teren

Crt	Categorie folosință	Intravilan	Suprafața (mp)	Tarla	Parcelă	Nr. topo	Observații / Referințe
1	curți construcții	NU	567	-	-	-	
2	arabil	NU	1.547	-	-	-	
3	faneata	NU	886	-	-	-	

Date referitoare la construcții

Crt	Număr	Destinație construcție	Supraf. (mp)	Situație juridică	Observații / Referințe
A1.1		construcții de locuințe	Din acte: 119 Masurata: 107	Cu acte	Nr. niveluri:2; S. construita la sol:107 mp; S. construita desfasurata:119 mp; Casă de locuit D+P, edificată în anul 1963
A1.2		construcții anexa	85	Cu acte	Nr. niveluri:1; S. construita la sol:85 mp; S. construita desfasurata:85 mp; Construcție anexă P, edificată în anul 1963
A1.3		construcții anexa	68	Cu acte	Nr. niveluri:1; S. construita la sol:68 mp; S. construita desfasurata:68 mp; Construcție anexă P, edificată în anul 1963

Lungime Segmente

1) Valorile lungimilor segmentelor sunt obținute din proiecție în plan.

Punct început	X / Y	Punct sfârșit	X / Y	Lungime segment (** (m)
1	439.435,189 690.967,676	2	439.432,711 690.982,325	14.857
2	439.432,711 690.982,325	3	439.431,357 690.990,314	8.103
3	439.431,357 690.990,314	4	439.429,453 691.000,91	10.766
4	439.429,453 691.000,91	5	439.428,397 691.005,712	4.917
5	439.428,397 691.005,712	6	439.424,814 691.020,408	15.126
6	439.424,814 691.020,408	7	439.421,105 691.034,606	14.674
7	439.421,105 691.034,606	8	439.420,482 691.036,836	2.315
8	439.420,482 691.036,836	9	439.385,949 691.027,096	35.88
9	439.385,949 691.027,096	10	439.386,464 691.024,335	2.809
10	439.386,464 691.024,335	11	439.392,264 690.998,789	26.196
11	439.392,264 690.998,789	12	439.399,08 690.974,365	25.357
12	439.399,08 690.974,365	13	439.401,687 690.965,371	9.364
13	439.401,687 690.965,371	14	439.403,604 690.950,065	15.426
14	439.403,604 690.950,065	15	439.403,052 690.944,626	5.467
15	439.403,052 690.944,626	16	439.399,945 690.934,598	10.498
16	439.399,945 690.934,598	17	439.418,337 690.944,015	20.663
17	439.418,337 690.944,015	18	439.425,827 690.954,187	12.632
18	439.425,827 690.954,187	19	439.426,471 690.957,003	2.889
19	439.426,471 690.957,003	20	439.430,272 690.961,178	5.646
20	439.430,272 690.961,178	1	439.435,189 690.967,676	8.149

** Lungimile segmentelor sunt determinate în planul de proiecție Stereo 70 și sunt rotunjite la 1 milimetru.

*** Distanța dintre puncte este formată din segmente cumulate ce sunt mai mici decât valoarea 1 milimetru.

**DATE DESPRE IMOBILUL NR. 754**

Oficiul de Cadastru și Publicitate Imobiliară MARAMURES
Biroul de Cadastru și Publicitate Imobiliară Dragomiresti

A. Partea I. Descrierea imobilului

TEREN Extravilan

Nr. CF vechi:1454

Nr. topografic:parte din nr. topo 1240

Adresa: Jud. Maramures

Nr. Crt	Nr cadastral Nr. topografic	Suprafata* (mp)	Observatii / Referinte
A1		4.268	Sector cadastral:8 Teren neimprejmuit;

B. Partea II. Proprietari și acte

Inscrieri privitoare la dreptul de proprietate și alte drepturi reale		Referințe
754 / 03/07/2023		
Act Normativ nr. Legea 7, din 13/03/1996 emis de Parlamentul României;		
B1	Intabulare, drept de PROPRIETATE, dobândit prin Lege, cota actuala 1/1 1) NEIDENTIFICAT NEIDENTIFICAT	A1
Act Administrativ nr. Adeverința nr. 2223, din 26/06/2023 emis de Primăria Șieu;		
B2	Se notează posesia faptică în favoarea lui 1) DUNCA MIHAI	A1

C. Partea III. SARCINI .

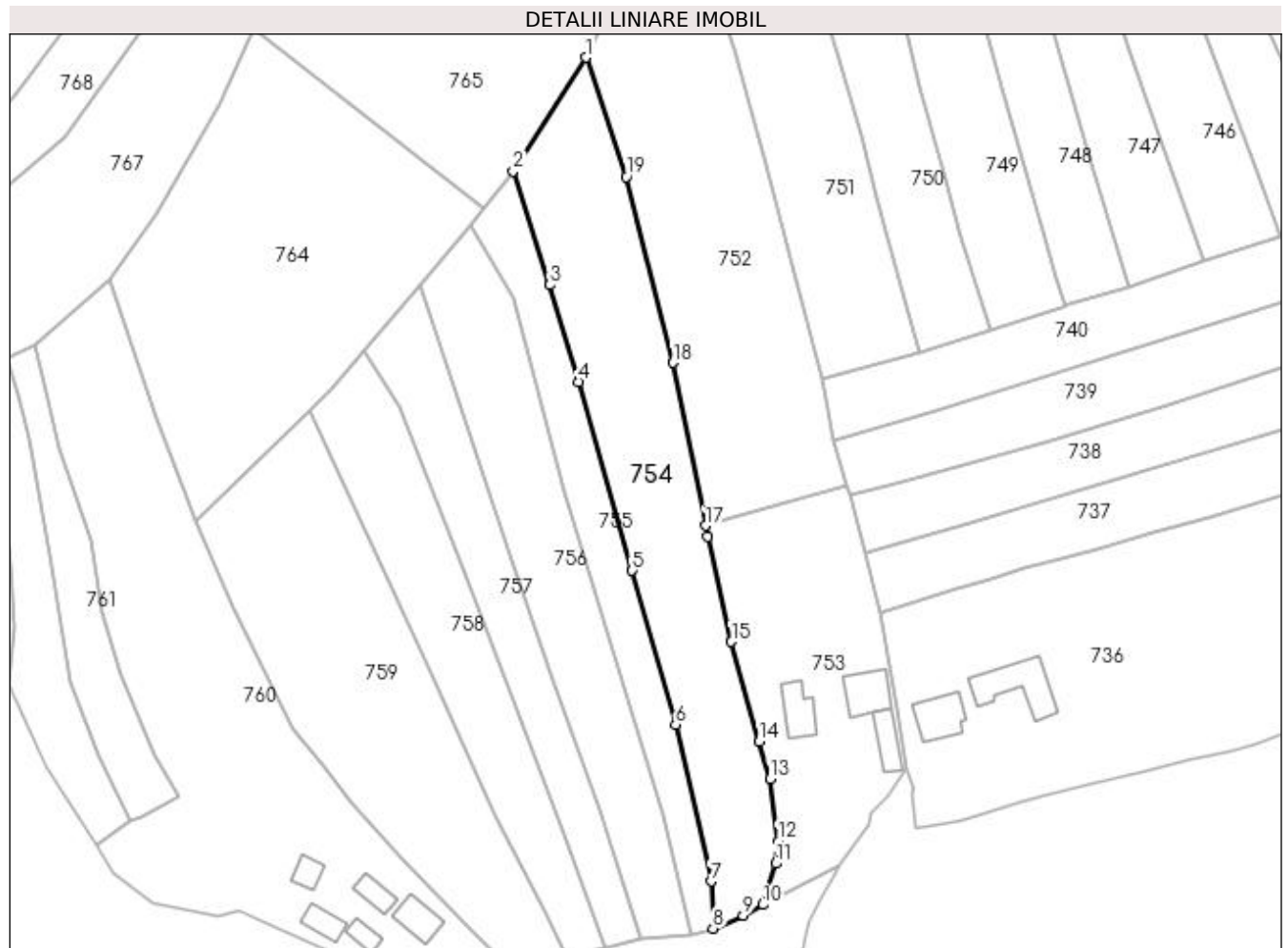
Inscrieri privind dezmembramintele dreptului de proprietate, drepturi reale de garanție și sarcini	Referințe
NU SUNT	

Anexa Nr. 1 La Partea I

Teren

Nr cadastral	Suprafața (mp)*	Observații / Referințe
	4.268	

* Suprafața este determinată în planul de proiecție Stereo 70.



Date referitoare la teren

Crt	Categorie folosință	Intra vilan	Suprafața (mp)	Tarla	Parcelă	Nr. topo	Observații / Referințe
1	faneata	NU	4.268	-	-	-	

Lungime Segmente

1) Valorile lungimilor segmentelor sunt obținute din proiecție în plan.

Punct început	X / Y	Punct sfârșit	X / Y	Lungime segment (** (m)
1	439.356,691 691.141,237	2	439.338,983 691.113,558	32.859
2	439.338,983 691.113,558	3	439.347,961 691.085,764	29.208
3	439.347,961 691.085,764	4	439.354,969 691.062,162	24.62
4	439.354,969 691.062,162	5	439.368,051 691.016,133	47.852
5	439.368,051 691.016,133	6	439.378,664 690.978,584	39.02

Punct început	X / Y	Punct sfârșit	X / Y	Lungime segment (** (m)
6	439.378,664 690.978,584	7	439.387,284 690.940,293	39.249
7	439.387,284 690.940,293	8	439.387,768 690.928,807	11.496
8	439.387,768 690.928,807	9	439.395,164 690.931,963	8.041
9	439.395,164 690.931,963	10	439.399,945 690.934,598	5.459
10	439.399,945 690.934,598	11	439.403,052 690.944,626	10.498
11	439.403,052 690.944,626	12	439.403,604 690.950,065	5.467
12	439.403,604 690.950,065	13	439.401,687 690.965,371	15.426
13	439.401,687 690.965,371	14	439.399,08 690.974,365	9.364
14	439.399,08 690.974,365	15	439.392,264 690.998,789	25.357
15	439.392,264 690.998,789	16	439.386,464 691.024,335	26.196
16	439.386,464 691.024,335	17	439.385,949 691.027,096	2.809
17	439.385,949 691.027,096	18	439.378,005 691.066,823	40.513
18	439.378,005 691.066,823	19	439.366,57 691.112,136	46.734
19	439.366,57 691.112,136	1	439.356,691 691.141,237	30.732

** Lungimile segmentelor sunt determinate în planul de proiecție Stereo 70 și sunt rotunjite la 1 milimetru.

*** Distanța dintre puncte este formată din segmente cumulate ce sunt mai mici decât valoarea 1 milimetru.

**DATE DESPRE IMOBILUL NR. 755**

Oficiul de Cadastru și Publicitate Imobiliară MARAMURES
Biroul de Cadastru și Publicitate Imobiliară Dragomiresti

A. Partea I. Descrierea imobilului

TEREN Extravilan

Nr. CF vechi:1775

Nr. topografic:parte din nr. topo 1239

Adresa: Jud. Maramures

Nr. Crt	Nr cadastral Nr. topografic	Suprafata* (mp)	Observatii / Referinte
A1		1.816	Sector cadastral:8 Teren neimprejmuit;

B. Partea II. Proprietari și acte

Inscrieri privitoare la dreptul de proprietate și alte drepturi reale		Referințe
755 / 03/07/2023		
Act Normativ nr. Legea 7, din 13/03/1996 emis de Parlamentul României;		
B1	Intabulare, drept de PROPRIETATE, dobândit prin Lege, cota actuala 1/1 1) NEIDENTIFICAT NEIDENTIFICAT	A1
Act Administrativ nr. Adeverința nr. 2169, din 26/06/2023 emis de Primăria Șieu;		
B2	Se notează posesia faptică în favoarea lui 1) BALEA ȘTEFAN	A1

C. Partea III. SARCINI .

Inscrieri privind dezmembramintele dreptului de proprietate, drepturi reale de garanție și sarcini	Referințe
NU SUNT	

Anexa Nr. 1 La Partea I

Teren

Nr cadastral	Suprafața (mp)*	Observații / Referințe
	1.816	

* Suprafața este determinată în planul de proiecție Stereo 70.



Date referitoare la teren

Crt	Categorie folosință	Intra vilan	Suprafața (mp)	Tarla	Parcelă	Nr. topo	Observații / Referințe
1	faneata	NU	1.816	-	-	-	

Lungime Segmente

1) Valorile lungimilor segmentelor sunt obținute din proiecție în plan.

Punct început	X / Y	Punct sfârșit	X / Y	Lungime segment (** (m)
1	439.338,983 691.113,558	2	439.337,722 691.111,586	2.341
2	439.337,722 691.111,586	3	439.331,845 691.104,551	9.167
3	439.331,845 691.104,551	4	439.328,468 691.100,508	5.268
4	439.328,468 691.100,508	5	439.338,933 691.082,558	20.778
5	439.338,933 691.082,558	6	439.351,338 691.035,614	48.555

Punct început	X / Y	Punct sfârșit	X / Y	Lungime segment (** (m)
6	439.351,338 691.035,614	7	439.375,759 690.956,521	82.777
7	439.375,759 690.956,521	8	439.382,433 690.927,283	29.99
8	439.382,433 690.927,283	9	439.387,768 690.928,807	5.548
9	439.387,768 690.928,807	10	439.387,284 690.940,293	11.496
10	439.387,284 690.940,293	11	439.378,664 690.978,584	39.249
11	439.378,664 690.978,584	12	439.368,051 691.016,133	39.02
12	439.368,051 691.016,133	13	439.354,969 691.062,162	47.852
13	439.354,969 691.062,162	14	439.347,961 691.085,764	24.62
14	439.347,961 691.085,764	1	439.338,983 691.113,558	29.208

** Lungimile segmentelor sunt determinate în planul de proiecție Stereo 70 și sunt rotunjite la 1 milimetru.

*** Distanța dintre puncte este formată din segmente cumulate ce sunt mai mici decât valoarea 1 milimetru.

**DATE DESPRE IMOBILUL NR. 756**

Oficiul de Cadastru și Publicitate Imobiliară MARAMURES
Biroul de Cadastru și Publicitate Imobiliară Dragomiresti

A. Partea I. Descrierea imobilului

TEREN Extravilan

Nr. CF vechi:393

Nr. topografic:parte din nr. topo 1238

Adresa: Jud. Maramures

Nr. Crt	Nr cadastral Nr. topografic	Suprafata* (mp)	Observatii / Referinte
A1		2.917	Sector cadastral:8 Teren neimprejmuit;

B. Partea II. Proprietari și acte

Inscrieri privitoare la dreptul de proprietate și alte drepturi reale		Referințe
756 / 03/07/2023		
Act Normativ nr. Legea 7, din 13/03/1996 emis de Parlamentul României;		
B1	Intabulare, drept de PROPRIETATE, dobândit prin Lege, cota actuala 1/1 1) NEIDENTIFICAT NEIDENTIFICAT	A1
Act Administrativ nr. Adeverința nr. 2215, din 26/06/2023 emis de Primăria Șieu;		
B2	Se notează posesia faptică în favoarea lui 1) DUNCA IOANĂ	A1

C. Partea III. SARCINI .

Inscrieri privind dezmembramintele dreptului de proprietate, drepturi reale de garanție și sarcini	Referințe
NU SUNT	

Anexa Nr. 1 La Partea I

Teren

Nr cadastral	Suprafața (mp)*	Observații / Referințe
	2.917	

* Suprafața este determinată în planul de proiecție Stereo 70.



Date referitoare la teren

Crt	Categorie folosință	Intra vilan	Suprafața (mp)	Tarla	Parcelă	Nr. topo	Observații / Referințe
1	faneata	NU	2.917	-	-	-	

Lungime Segmente

1) Valorile lungimilor segmentelor sunt obținute din proiecție în plan.

Punct început	X / Y	Punct sfârșit	X / Y	Lungime segment (** (m)
1	439.328,468 691.100,508	2	439.316,094 691.085,695	19.301
2	439.316,094 691.085,695	3	439.338,761 691.018,721	70.706
3	439.338,761 691.018,721	4	439.348,855 690.989,306	31.099
4	439.348,855 690.989,306	5	439.360,133 690.957,764	33.498
5	439.360,133 690.957,764	6	439.369,956 690.926,232	33.027

Punct început	X / Y	Punct sfârșit	X / Y	Lungime segment (** (m)
6	439.369,956 690.926,232	7	439.382,433 690.927,283	12.521
7	439.382,433 690.927,283	8	439.375,759 690.956,521	29.99
8	439.375,759 690.956,521	9	439.351,338 691.035,614	82.777
9	439.351,338 691.035,614	10	439.338,933 691.082,558	48.555
10	439.338,933 691.082,558	1	439.328,468 691.100,508	20.778

** Lungimile segmentelor sunt determinate în planul de proiecție Stereo 70 și sunt rotunjite la 1 milimetru.

*** Distanța dintre puncte este formată din segmente cumulate ce sunt mai mici decât valoarea 1 milimetru.

**DATE DESPRE IMOBILUL NR. 757**

Oficiul de Cadastru și Publicitate Imobiliară MARAMURES
Biroul de Cadastru și Publicitate Imobiliară Dragomiresti

A. Partea I. Descrierea imobilului

TEREN Extravilan

Nr. CF vechi:386

Nr. topografic:parte din nr. topo 1237

Adresa: Jud. Maramures

Nr. Crt	Nr cadastral Nr. topografic	Suprafata* (mp)	Observatii / Referinte
A1		1.942	Sector cadastral:8 Teren neimprejmuit;

B. Partea II. Proprietari și acte

Inscrieri privitoare la dreptul de proprietate și alte drepturi reale		Referințe
757 / 03/07/2023		
Act Normativ nr. Legea 7, din 13/03/1996 emis de Parlamentul României;		
B1	Intabulare, drept de PROPRIETATE, dobândit prin Lege, cota actuala 1/1 1) NEIDENTIFICAT NEIDENTIFICAT	A1
Act Administrativ nr. Adeverința nr. 2358, din 27/06/2023 emis de Primăria Șieu;		
B2	Se notează posesia faptică în favoarea lui 1) DUNCA ȘTEFAN	A1

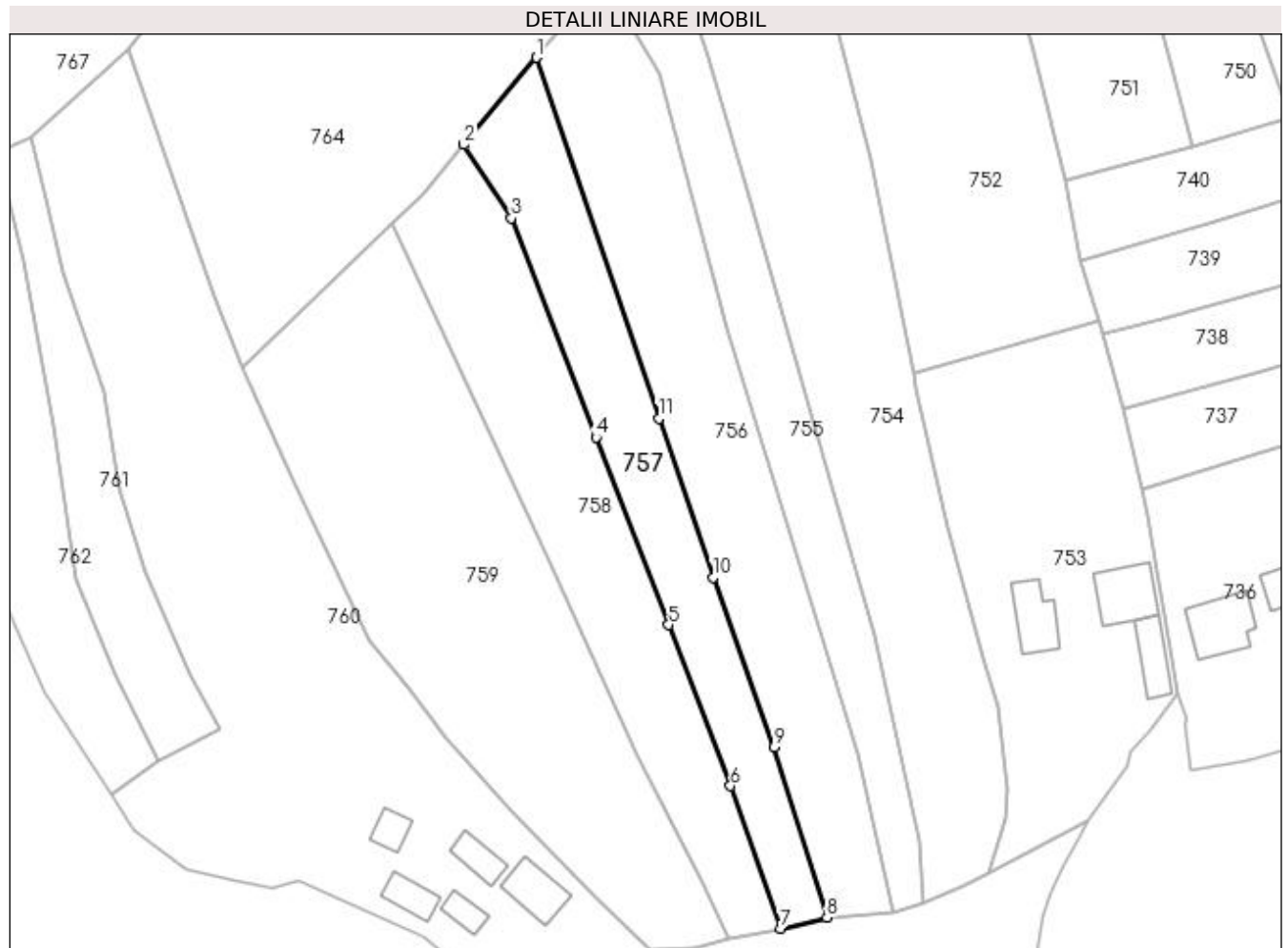
C. Partea III. SARCINI .

Inscrieri privind dezmembramintele dreptului de proprietate, drepturi reale de garanție și sarcini	Referințe
NU SUNT	

Anexa Nr. 1 La Partea I**Teren**

Nr cadastral	Suprafața (mp)*	Observații / Referințe
	1.942	

* Suprafața este determinată în planul de proiecție Stereo 70.

**Date referitoare la teren**

Crt	Categorie folosință	Intra vilan	Suprafața (mp)	Tarla	Parcelă	Nr. topo	Observații / Referințe
1	faneata	NU	1.942	-	-	-	

Lungime Segmente

1) Valorile lungimilor segmentelor sunt obținute din proiecție în plan.

Punct început	X / Y	Punct sfârșit	X / Y	Lungime segment (** (m)
1	439.316,094 691.085,695	2	439.302,589 691.069,529	21.065
2	439.302,589 691.069,529	3	439.311,378 691.055,901	16.216
3	439.311,378 691.055,901	4	439.327,111 691.015,236	43.602
4	439.327,111 691.015,236	5	439.340,592 690.980,501	37.259
5	439.340,592 690.980,501	6	439.352,036 690.950,615	32.002

Punct început	X / Y	Punct sfârșit	X / Y	Lungime segment (** (m)
6	439.352,036 690.950,615	7	439.361,378 690.924,175	28.042
7	439.361,378 690.924,175	8	439.369,956 690.926,232	8.821
8	439.369,956 690.926,232	9	439.360,133 690.957,764	33.027
9	439.360,133 690.957,764	10	439.348,855 690.989,306	33.498
10	439.348,855 690.989,306	11	439.338,761 691.018,721	31.099
11	439.338,761 691.018,721	1	439.316,094 691.085,695	70.706

** Lungimile segmentelor sunt determinate în planul de proiecție Stereo 70 și sunt rotunjite la 1 milimetru.

*** Distanța dintre puncte este formată din segmente cumulate ce sunt mai mici decât valoarea 1 milimetru.

**DATE DESPRE IMOBILUL NR. 758**

Oficiul de Cadastru și Publicitate Imobiliară MARAMURES
Biroul de Cadastru și Publicitate Imobiliară Dragomiresti

A. Partea I. Descrierea imobilului

TEREN Extravilan

Nr. CF vechi:2289

Nr. topografic:parte din nr. topo 1236

Adresa: Jud. Maramures

Nr. Crt	Nr cadastral Nr. topografic	Suprafata* (mp)	Observatii / Referinte
A1		2.432	Sector cadastral:8 Teren neimprejmuit;

B. Partea II. Proprietari și acte

Inscrieri privitoare la dreptul de proprietate și alte drepturi reale		Referințe
758 / 03/07/2023		
Act Normativ nr. Legea 7, din 13/03/1996 emis de Parlamentul României;		
B1	Intabulare, drept de PROPRIETATE, dobândit prin Lege, cota actuala 1/1 1) NEIDENTIFICAT NEIDENTIFICAT	A1
Act Administrativ nr. Adeverința nr. 2235, din 26/06/2023 emis de Primăria Șieu;		
B2	Se notează posesia faptică în favoarea lui 1) FAUR ȘTEFAN	A1

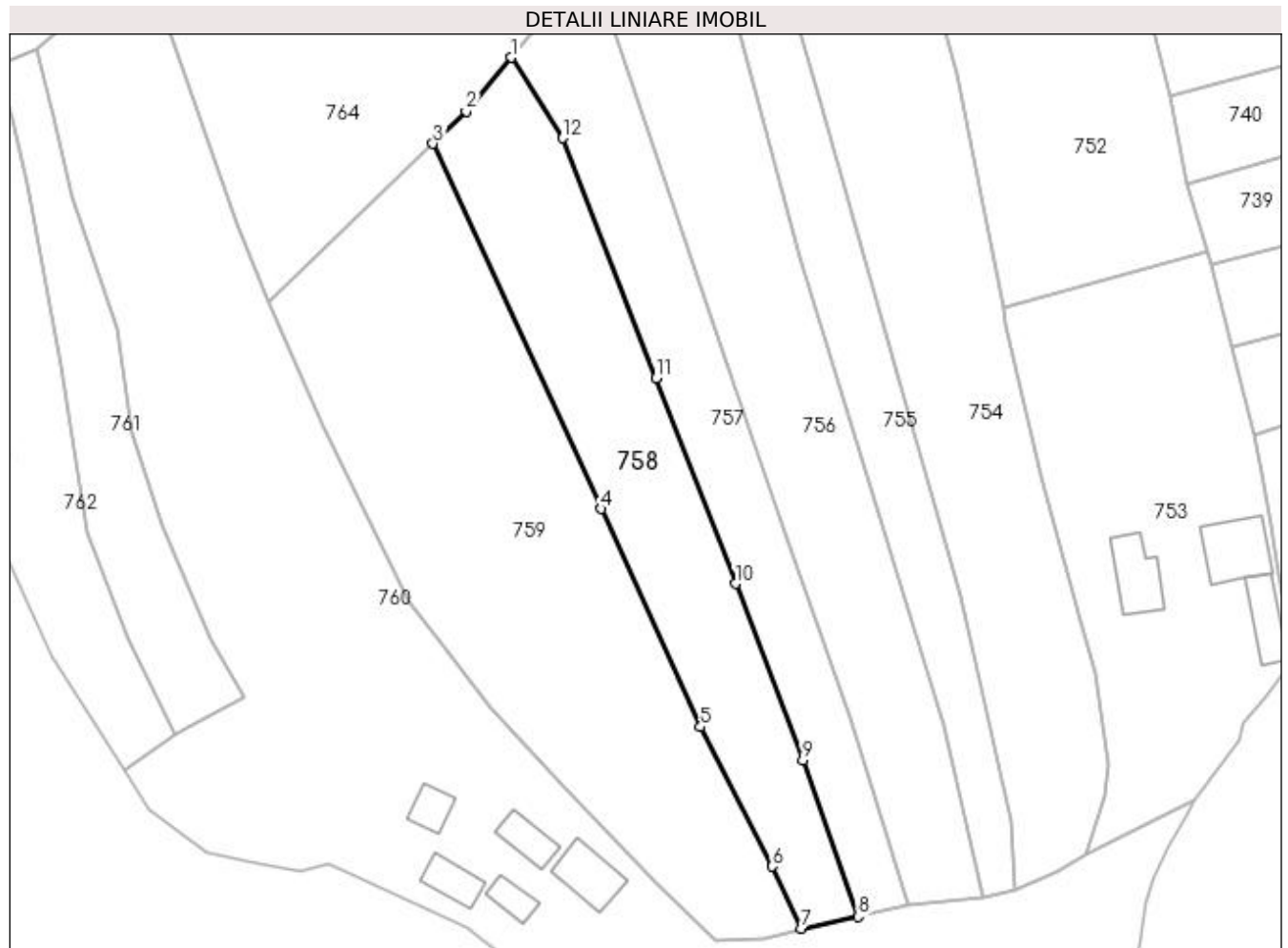
C. Partea III. SARCINI .

Inscrieri privind dezmembramintele dreptului de proprietate, drepturi reale de garanție și sarcini	Referințe
NU SUNT	

Anexa Nr. 1 La Partea I**Teren**

Nr cadastral	Suprafața (mp)*	Observații / Referințe
	2.432	

* Suprafața este determinată în planul de proiecție Stereo 70.

**Date referitoare la teren**

Crt	Categorie folosință	Intra vilan	Suprafața (mp)	Tarla	Parcelă	Nr. topo	Observații / Referințe
1	faneata	NU	2.432	-	-	-	

Lungime Segmente

1) Valorile lungimilor segmentelor sunt obținute din proiecție în plan.

Punct început	X / Y	Punct sfârșit	X / Y	Lungime segment (** (m)
1	439.302,589 691.069,529	2	439.295,017 691.060,464	11.811
2	439.295,017 691.060,464	3	439.289,353 691.054,967	7.893
3	439.289,353 691.054,967	4	439.317,874 690.993,163	68.067
4	439.317,874 690.993,163	5	439.334,677 690.956,264	40.545
5	439.334,677 690.956,264	6	439.346,805 690.932,694	26.507

Punct început	X / Y	Punct sfârşit	X / Y	Lungime segment (** (m)
6	439.346,805 690.932,694	7	439.351,787 690.922,172	11.642
7	439.351,787 690.922,172	8	439.361,378 690.924,175	9.798
8	439.361,378 690.924,175	9	439.352,036 690.950,615	28.042
9	439.352,036 690.950,615	10	439.340,592 690.980,501	32.002
10	439.340,592 690.980,501	11	439.327,111 691.015,236	37.259
11	439.327,111 691.015,236	12	439.311,378 691.055,901	43.602
12	439.311,378 691.055,901	1	439.302,589 691.069,529	16.216

** Lungimile segmentelor sunt determinate în planul de proiecție Stereo 70 și sunt rotunjite la 1 milimetru.

*** Distanța dintre puncte este formată din segmente cumulate ce sunt mai mici decât valoarea 1 milimetru.

**DATE DESPRE IMOBILUL NR. 759**

Oficiul de Cadastru și Publicitate Imobiliară MARAMURES
Biroul de Cadastru și Publicitate Imobiliară Dragomirești

A. Partea I. Descrierea imobilului

TEREN Extravilan

Nr. CF vechi:1951

Nr. topografic:parte din nr. topo 1235

Adresa: Jud. Maramures

Nr. Crt	Nr cadastral Nr. topografic	Suprafața* (mp)	Observații / Referințe
A1	50737	4.230	Sector cadastral:8 Teren neimprejmuit;

B. Partea II. Proprietari și acte

Inscrieri privitoare la dreptul de proprietate și alte drepturi reale		Referințe
759 / 05/07/2023		
Act Normativ nr. Legea 7, din 13/03/1996 emis de Parlamentul României;		
B1	Intabulare, drept de PROPRIETATE, dobândit prin Lege, cota actuala 1/1 1) NEIDENTIFICAT NEIDENTIFICAT	A1
Act Administrativ nr. Adeverința nr. 2225, din 26/06/2023 emis de Primăria Șieu;		
B2	Se notează posesia faptică în favoarea lui 1) DEMIAN ȘTEFAN	A1

C. Partea III. SARCINI .

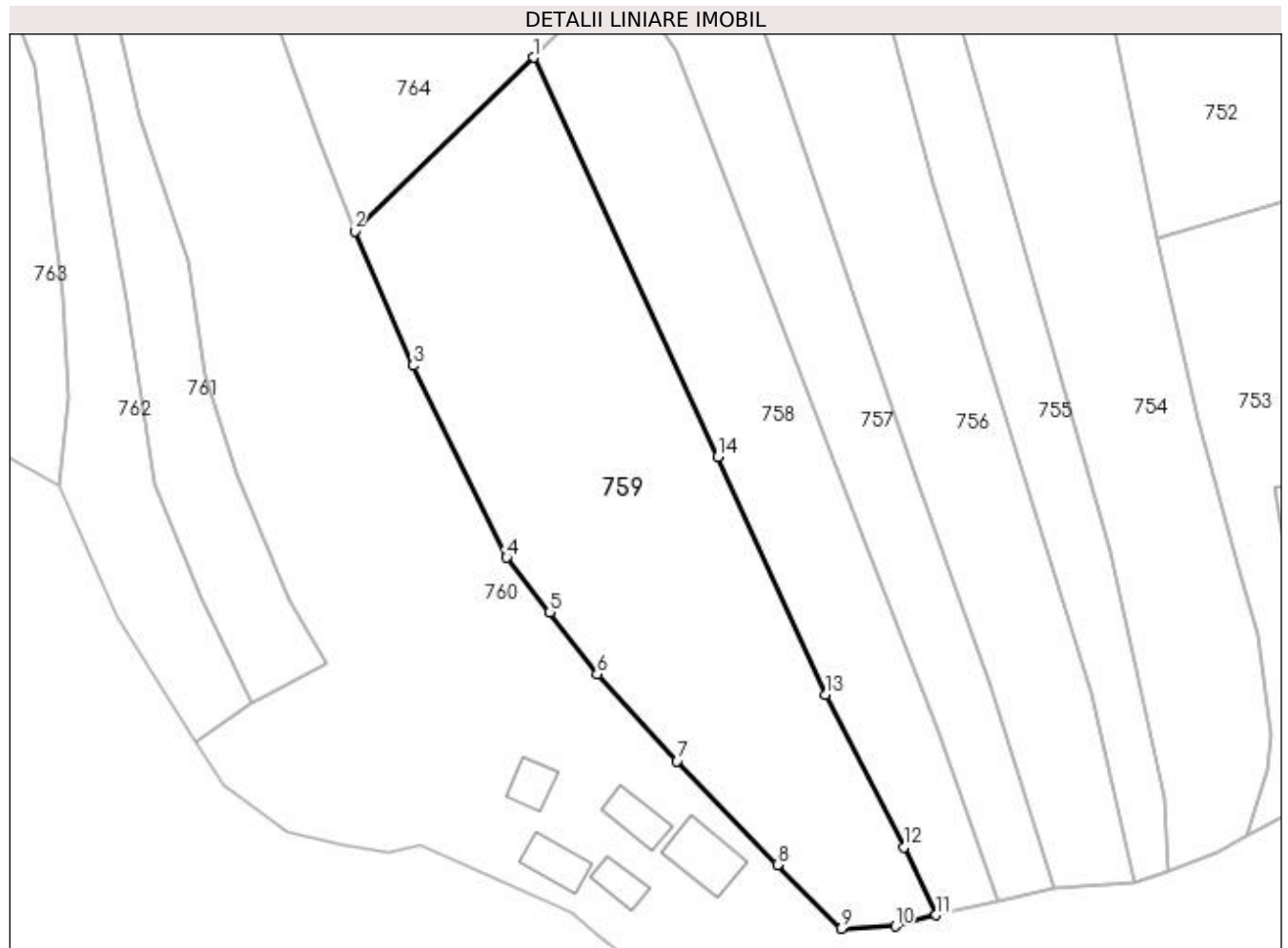
Inscrieri privind dezmembramintele dreptului de proprietate, drepturi reale de garanție și sarcini	Referințe
NU SUNT	

Anexa Nr. 1 La Partea I

Teren

Nr cadastral	Suprafața (mp)*	Observații / Referințe
50737	4.230	

* Suprafața este determinată în planul de proiecție Stereo 70.



Date referitoare la teren

Crt	Categorie folosință	Intravilan	Suprafața (mp)	Tarla	Parcelă	Nr. topo	Observații / Referințe
1	faneata	NU	4.230	-	-	-	

Lungime Segmente

1) Valorile lungimilor segmentelor sunt obținute din proiecție în plan.

Punct început	X / Y	Punct sfârșit	X / Y	Lungime segment (** (m)
1	439.289,353 691.054,967	2	439.261,624 691.028,055	38.641
2	439.261,624 691.028,055	3	439.270,671 691.007,293	22.647
3	439.270,671 691.007,293	4	439.285,182 690.977,526	33.116
4	439.285,182 690.977,526	5	439.291,893 690.969,039	10.82
5	439.291,893 690.969,039	6	439.299,198 690.959,505	12.011

Punct început	X / Y	Punct sfârșit	X / Y	Lungime segment (** (m)
6	439.299,198 690.959,505	7	439.311,6 690.946,003	18.333
7	439.311,6 690.946,003	8	439.327,161 690.929,911	22.385
8	439.327,161 690.929,911	9	439.337,085 690.920,076	13.972
9	439.337,085 690.920,076	10	439.345,464 690.920,421	8.386
10	439.345,464 690.920,421	11	439.351,787 690.922,172	6.561
11	439.351,787 690.922,172	12	439.346,805 690.932,694	11.642
12	439.346,805 690.932,694	13	439.334,677 690.956,264	26.507
13	439.334,677 690.956,264	14	439.317,874 690.993,163	40.545
14	439.317,874 690.993,163	1	439.289,353 691.054,967	68.067

** Lungimile segmentelor sunt determinate în planul de proiecție Stereo 70 și sunt rotunjite la 1 milimetru.

*** Distanța dintre puncte este formată din segmente cumulate ce sunt mai mici decât valoarea 1 milimetru.

**DATE DESPRE IMOBILUL NR. 760**

Oficiul de Cadastru și Publicitate Imobiliară MARAMURES
Biroul de Cadastru și Publicitate Imobiliară Dragomirești

A. Partea I. Descrierea imobilului

TEREN Extravilan

Nr. CF vechi:808

Nr. topografic:parte din nr. topo 607

Adresa: Jud. Maramures

Nr. Crt	Nr cadastral Nr. topografic	Suprafața* (mp)	Observații / Referințe
A1		9.099	Sector cadastral:8 Teren imprejmuit;

Construcții

Crt	Nr cadastral Nr. topografic	Adresa	Observații / Referințe
A1.1		Jud. Maramures	Nr. niveluri:1; S. construita la sol:80 mp; S. construita desfasurata:80 mp; Casă de locuit P, edificată în anul 1963
A1.2		Jud. Maramures	Nr. niveluri:1; S. construita la sol:35 mp; S. construita desfasurata:35 mp; Construcție anexă P, edificată în anul 1963
A1.3		Jud. Maramures	Nr. niveluri:1; S. construita la sol:49 mp; S. construita desfasurata:49 mp; Construcție anexă P, edificată în anul 1963
A1.4		Jud. Maramures	Nr. niveluri:1; S. construita la sol:51 mp; S. construita desfasurata:51 mp; Construcție anexă P, edificată în anul 1963
A1.5		Jud. Maramures	Nr. niveluri:1; S. construita la sol:39 mp; S. construita desfasurata:39 mp; Construcție anexă P, edificată în anul 1963

B. Partea II. Proprietari și acte

Inscrieri privitoare la dreptul de proprietate și alte drepturi reale		Referințe
760 / 03/07/2023		
Act Normativ nr. Legea 7, din 13/03/1996 emis de Parlamentul României;		
B1	Intabulare, drept de PROPRIETATE, dobandit prin Lege, cota actuala 1/1 1) NEIDENTIFICAT NEIDENTIFICAT	A1
Act Administrativ nr. Adeverința nr. 2319, din 27/06/2023 emis de Primăria Șieu;		
B2	Construcție anexă P, edificată în anul 1963 1) DUNCA ȘTEFAN	A1
Act Normativ nr. Legea 7, din 13/03/1996 emis de Parlamentul României;		
B3	Intabulare, drept de PROPRIETATE, dobandit prin Lege, cota actuala 1/1 1) DUNCA ȘTEFAN	A1.1, A1.2, A1.3, A1.4, A1.5

C. Partea III. SARCINI .

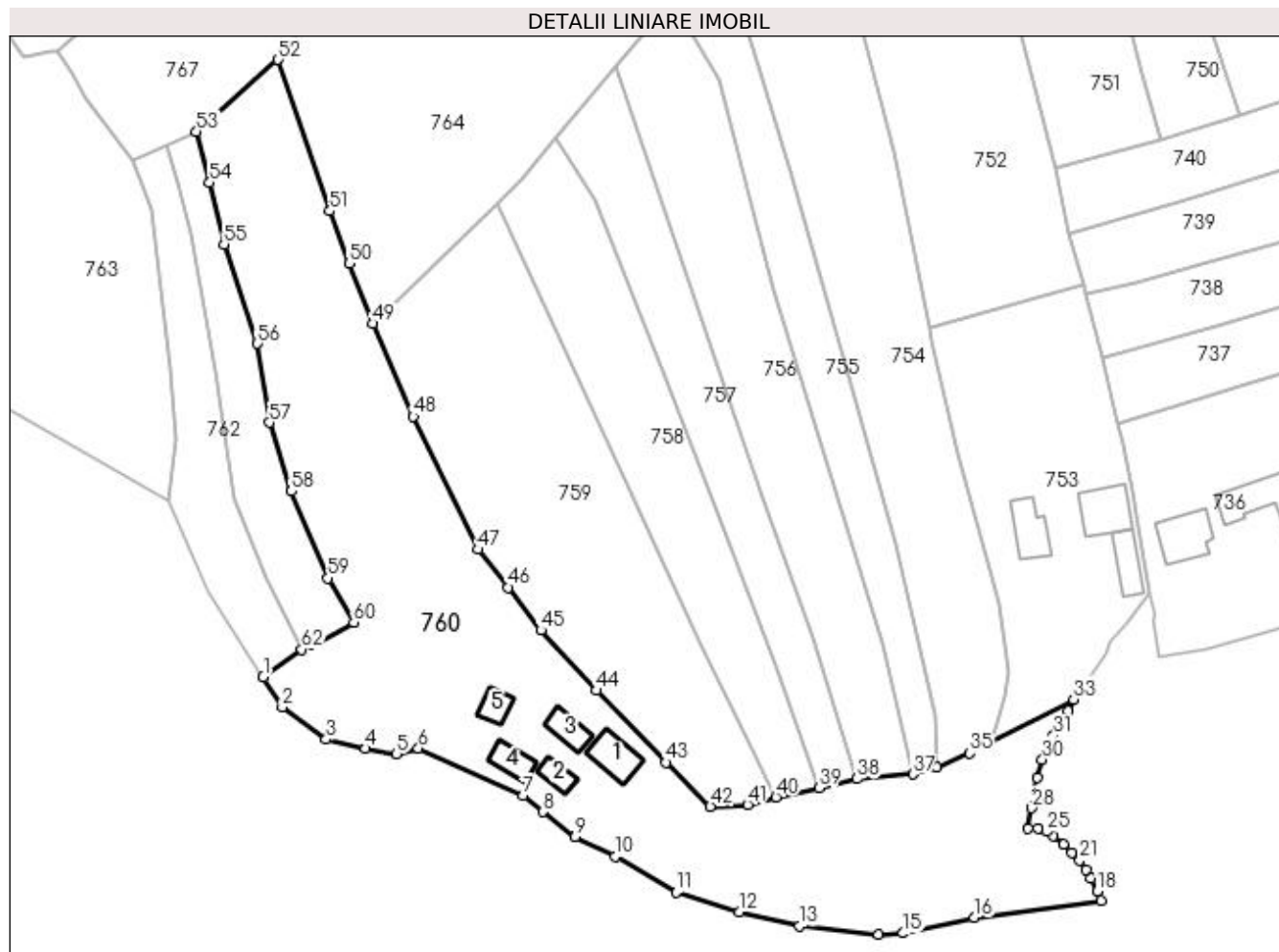
Inscrieri privind dezmembramintele dreptului de proprietate, drepturi reale de garanție și sarcini	Referințe
NU SUNT	

Anexa Nr. 1 La Partea I

Teren

Nr cadastral	Suprafața (mp)*	Observații / Referințe
	9.099	

* Suprafața este determinată în planul de proiecție Stereo 70.



Date referitoare la teren

Crt	Categorie folosință	Intravilan	Suprafața (mp)	Tarla	Parcelă	Nr. topo	Observații / Referințe
1	curți constructii	NU	820	-	-	-	
2	faneata	NU	8.279	-	-	-	

Date referitoare la construcții

Crt	Număr	Destinație construcție	Supraf. (mp)	Situație juridică	Observații / Referințe
A1.1		construcții de locuințe	80	Cu acte	Nr. niveluri:1; S. construita la sol:80 mp; S. construita desfasurata:80 mp; Casă de locuit P, edificată în anul 1963
A1.2		construcții anexa	35	Cu acte	Nr. niveluri:1; S. construita la sol:35 mp; S. construita desfasurata:35 mp; Construcție anexă P, edificată în anul 1963
A1.3		construcții anexa	49	Cu acte	Nr. niveluri:1; S. construita la sol:49 mp; S. construita desfasurata:49 mp; Construcție anexă P, edificată în anul 1963
A1.4		construcții anexa	51	Cu acte	Nr. niveluri:1; S. construita la sol:51 mp; S. construita desfasurata:51 mp; Construcție anexă P, edificată în anul 1963
A1.5		construcții anexa	39	Cu acte	Nr. niveluri:1; S. construita la sol:39 mp; S. construita desfasurata:39 mp; Construcție anexă P, edificată în anul 1963

Lungime Segmente

1) Valorile lungimilor segmentelor sunt obținute din proiecție în plan.

Punct început	X / Y	Punct sfârșit	X / Y	Lungime segment	Punct început	X / Y	Punct sfârșit	X / Y	Lungime segment	Punct început	X / Y	Punct sfârșit	X / Y	Lungime segment
1	439.237,09 690.949,013	2	439.241,327 690.942,26	7.972	2	439.241,327 690.942,26	3	439.251,146 690.935,057	12.178	3	439.251,146 690.935,057	4	439.260,002 690.933,016	9.088
4	439.260,002 690.933,016	5	439.266,919 690.931,782	7.026	5	439.266,919 690.931,782	6	439.271,781 690.933,067	5.029	6	439.271,781 690.933,067	7	439.295,158 690.922,47	25.667
7	439.295,158 690.922,47	8	439.299,682 690.918,877	5.777	8	439.299,682 690.918,877	9	439.306,889 690.913,225	9.159	9	439.306,889 690.913,225	10	439.315,768 690.908,842	9.902
10	439.315,768 690.908,842	11	439.329,477 690.900,841	15.873	11	439.329,477 690.900,841	12	439.343,666 690.896,468	14.848	12	439.343,666 690.896,468	13	439.356,965 690.893,277	13.676
13	439.356,965 690.893,277	14	439.374,765 690.891,453	17.893	14	439.374,765 690.891,453	15	439.380,257 690.891,713	5.498	15	439.380,257 690.891,713	16	439.396,166 690.895,158	16.278
16	439.396,166 690.895,158	17	439.424,453 690.899,021	28.55	17	439.424,453 690.899,021	18	439.423,614 690.901,048	2.194	18	439.423,614 690.901,048	19	439.422,233 690.903,933	3.198
19	439.422,233 690.903,933	20	439.421,166 690.905,913	2.249	20	439.421,166 690.905,913	21	439.419,749 690.907,974	2.501	21	439.419,749 690.907,974	22	439.418,011 690.909,769	2.499
22	439.418,011 690.909,769	23	439.416,205 690.911,613	2.581	23	439.416,205 690.911,613	24	439.413,827 690.913,539	3.06	24	439.413,827 690.913,539	25	439.412,386 690.914,411	1.684
25	439.412,386 690.914,411	26	439.410,445 690.915,112	2.064	26	439.410,445 690.915,112	27	439.408,186 690.915,156	2.259	27	439.408,186 690.915,156	28	439.408,993 690.919,708	4.623
28	439.408,993 690.919,708	29	439.410,135 690.926,562	6.948	29	439.410,135 690.926,562	30	439.411,372 690.930,589	4.213	30	439.411,372 690.930,589	31	439.413,892 690.935,888	5.868
31	439.413,892 690.935,888	32	439.417,075 690.941,453	6.411	32	439.417,075 690.941,453	33	439.418,337 690.944,015	2.856	33	439.418,337 690.944,015	34	439.399,945 690.934,598	20.663
34	439.399,945 690.934,598	35	439.395,164 690.931,963	5.459	35	439.395,164 690.931,963	36	439.387,768 690.928,807	8.041	36	439.387,768 690.928,807	37	439.382,433 690.927,283	5.548
37	439.382,433 690.927,283	38	439.369,956 690.926,232	12.521	38	439.369,956 690.926,232	39	439.361,378 690.924,175	8.821	39	439.361,378 690.924,175	40	439.351,787 690.922,172	9.798
40	439.351,787 690.922,172	41	439.345,464 690.920,421	6.561	41	439.345,464 690.920,421	42	439.337,085 690.920,076	8.386	42	439.337,085 690.920,076	43	439.327,161 690.929,911	13.972
43	439.327,161 690.929,911	44	439.311,6 690.946,003	22.385	44	439.311,6 690.946,003	45	439.299,198 690.959,505	18.333	45	439.299,198 690.959,505	46	439.291,893 690.969,039	12.011
46	439.291,893 690.969,039	47	439.285,182 690.977,526	10.82	47	439.285,182 690.977,526	48	439.270,671 691.007,293	33.116	48	439.270,671 691.007,293	49	439.261,624 691.028,055	22.647
49	439.261,624 691.028,055	50	439.256,288 691.041,485	14.451	50	439.256,288 691.041,485	51	439.252,022 691.053,217	12.484	51	439.252,022 691.053,217	52	439.240,432 691.087,066	35.778
52	439.240,432 691.087,066	53	439.222,137 691.071,032	24.327	53	439.222,137 691.071,032	54	439.225,109 691.059,61	11.802	54	439.225,109 691.059,61	55	439.228,288 691.045,796	14.175
55	439.228,288 691.045,796	56	439.235,774 691.023,582	23.441	56	439.235,774 691.023,582	57	439.238,504 691.005,911	17.881	57	439.238,504 691.005,911	58	439.243,371 690.990,522	16.14
58	439.243,371 690.990,522	59	439.251,599 690.971,112	21.082	59	439.251,599 690.971,112	60	439.257,298 690.961,241	11.398	60	439.257,298 690.961,241	61	439.248,049 690.956,168	10.549
61	439.248,049 690.956,168	62	439.245,716 690.955,139	2.55	62	439.245,716 690.955,139	1	439.237,09 690.949,013	10.58					

** Lungimile segmentelor sunt determinate în planul de proiecție Stereo 70 și sunt rotunjite la 1 milimetru.

*** Distanța dintre puncte este formată din segmente cumulate ce sunt mai mici decât valoarea 1 milimetru.

**DATE DESPRE IMOBILUL NR. 761**

Oficiul de Cadastru și Publicitate Imobiliară MARAMURES
Biroul de Cadastru și Publicitate Imobiliară Dragomiresti

A. Partea I. Descrierea imobilului

TEREN Extravilan

Nr. CF vechi:1930

Nr. topografic:parte din nr. topo 608

Adresa: Jud. Maramures

Nr. Crt	Nr cadastral Nr. topografic	Suprafața* (mp)	Observații / Referințe
A1		1.177	Sector cadastral:8 Teren neimprejmuit;

B. Partea II. Proprietari și acte

Inscrieri privitoare la dreptul de proprietate și alte drepturi reale		Referințe
761 / 05/07/2023		
Act Normativ nr. Legea 7, din 13/03/1996 emis de Parlamentul României;		
B1	Inscrierea provizorie, drept de PROPRIETATE, dobandit prin Lege, cota actuala 1/1	A1
1) COMUNA ȘIEU, CIF:14813046, PROPRIETAR NEIDENTIFICAT		

C. Partea III. SARCINI .

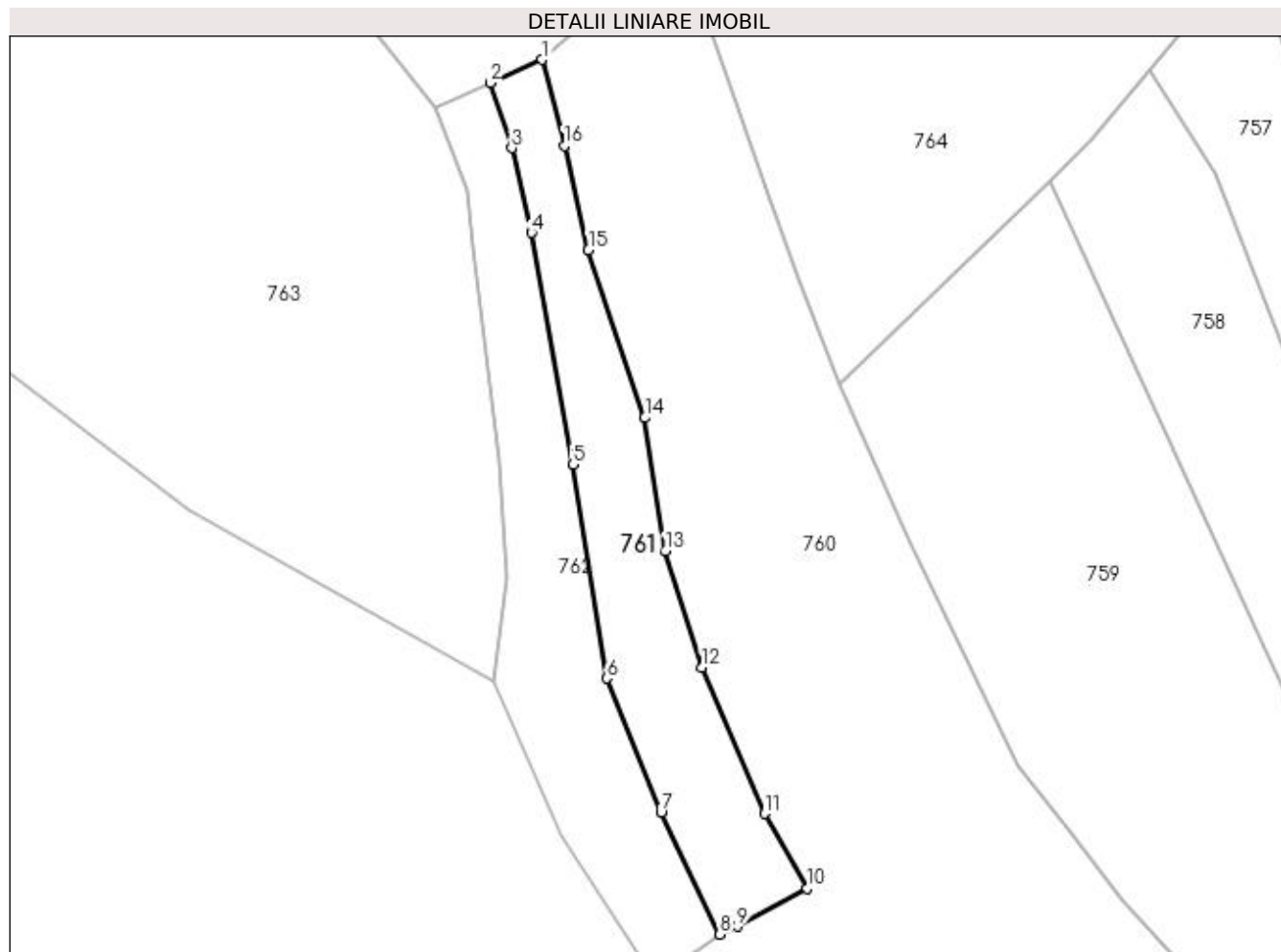
Inscrieri privind dezmembramintele dreptului de proprietate, drepturi reale de garanție și sarcini	Referințe
NU SUNT	

Anexa Nr. 1 La Partea I

Teren

Nr cadastral	Suprafața (mp)*	Observații / Referințe
	1.177	

* Suprafața este determinată în planul de proiecție Stereo 70.



Date referitoare la teren

Crt	Categorie folosință	Intra vilan	Suprafața (mp)	Tarla	Parcelă	Nr. topo	Observații / Referințe
1	faneata	NU	1.177	-	-	-	

Lungime Segmente

1) Valorile lungimilor segmentelor sunt obținute din proiecție în plan.

Punct început	X / Y	Punct sfârșit	X / Y	Lungime segment (** (m)
1	439.222,137 691.071,032	2	439.215,26 691.067,945	7.538
2	439.215,26 691.067,945	3	439.218,121 691.059,33	9.078
3	439.218,121 691.059,33	4	439.220,77 691.048,093	11.545
4	439.220,77 691.048,093	5	439.226,246 691.017,368	31.209
5	439.226,246 691.017,368	6	439.230,727 690.989,049	28.671

Punct început	X / Y	Punct sfârşit	X / Y	Lungime segment (** (m)
6	439.230,727 690.989,049	7	439.237,903 690.971,273	19.17
7	439.237,903 690.971,273	8	439.245,716 690.955,139	17.926
8	439.245,716 690.955,139	9	439.248,049 690.956,168	2.55
9	439.248,049 690.956,168	10	439.257,298 690.961,241	10.549
10	439.257,298 690.961,241	11	439.251,599 690.971,112	11.398
11	439.251,599 690.971,112	12	439.243,371 690.990,522	21.082
12	439.243,371 690.990,522	13	439.238,504 691.005,911	16.14
13	439.238,504 691.005,911	14	439.235,774 691.023,582	17.881
14	439.235,774 691.023,582	15	439.228,288 691.045,796	23.441
15	439.228,288 691.045,796	16	439.225,109 691.059,61	14.175
16	439.225,109 691.059,61	1	439.222,137 691.071,032	11.802

** Lungimile segmentelor sunt determinate în planul de proiecție Stereo 70 și sunt rotunjite la 1 milimetru.

*** Distanța dintre puncte este formată din segmente cumulate ce sunt mai mici decât valoarea 1 milimetru.

**DATE DESPRE IMOBILUL NR. 762**

Oficiul de Cadastru și Publicitate Imobiliară MARAMURES
Biroul de Cadastru și Publicitate Imobiliară Dragomiresti

A. Partea I. Descrierea imobilului

TEREN Extravilan

Nr. CF vechi:1409

Nr. topografic:parte din nr. topo 609

Adresa: Jud. Maramures

Nr. Crt	Nr cadastral Nr. topografic	Suprafața* (mp)	Observații / Referințe
A1		1.273	Sector cadastral:8 Teren neimprejmuit;

B. Partea II. Proprietari și acte

Inscrieri privitoare la dreptul de proprietate și alte drepturi reale		Referințe
762 / 03/07/2023		
Act Normativ nr. Legea 7, din 13/03/1996 emis de Parlamentul României;		
B1	Intabulare, drept de PROPRIETATE, dobândit prin Lege, cota actuala 1/1 1) NEIDENTIFICAT NEIDENTIFICAT	A1
Act Administrativ nr. Adeverința nr. 2359, din 27/06/2023 emis de Primăria Șieu;		
B2	Se notează posesia faptică în favoarea lui 1) DUNCA ȘTEFAN	A1

C. Partea III. SARCINI .

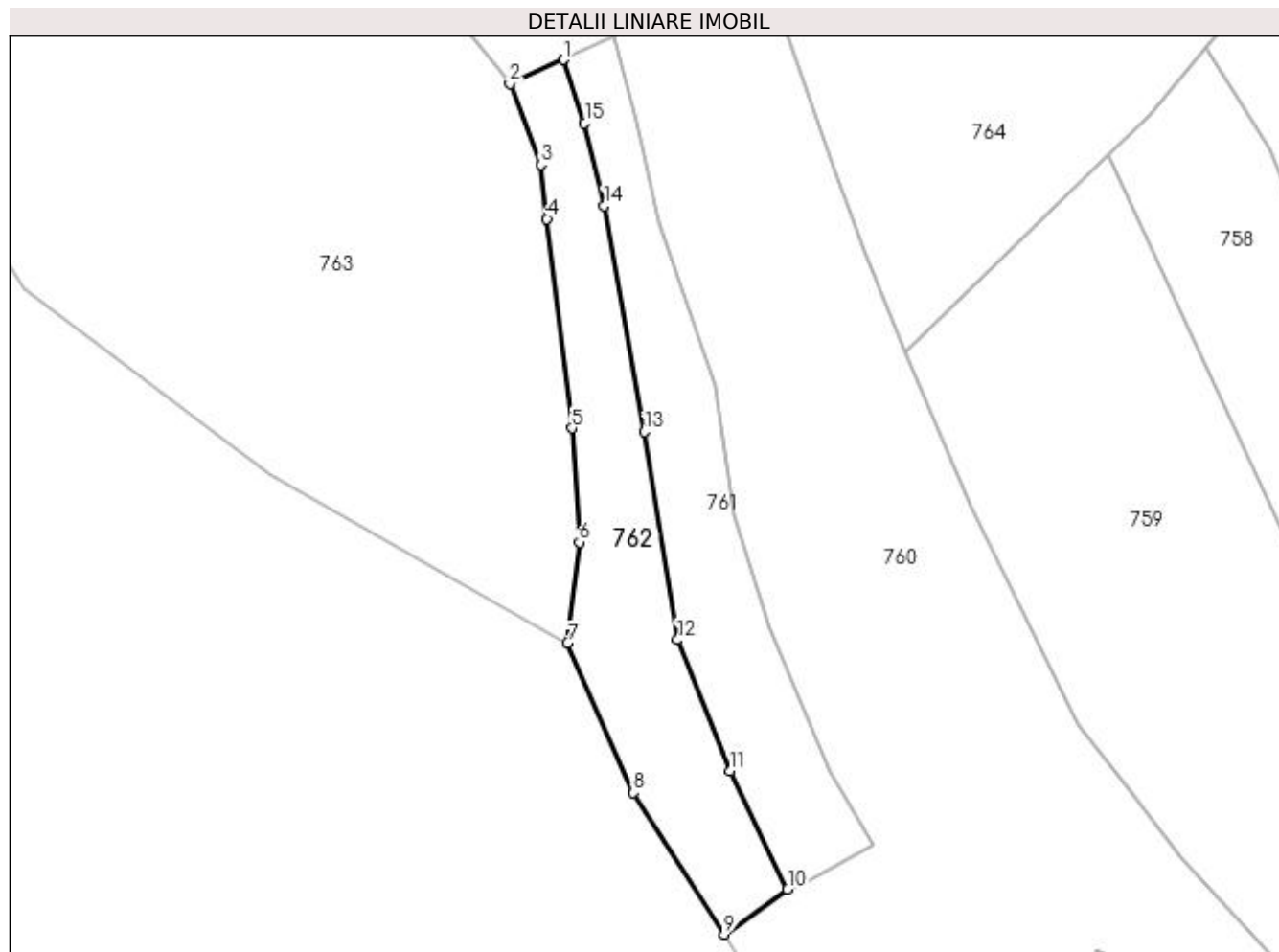
Inscrieri privind dezmembramintele dreptului de proprietate, drepturi reale de garanție și sarcini	Referințe
NU SUNT	

Anexa Nr. 1 La Partea I

Teren

Nr cadastral	Suprafața (mp)*	Observații / Referințe
	1.273	

* Suprafața este determinată în planul de proiecție Stereo 70.



Date referitoare la teren

Crt	Categorie folosință	Intra vilan	Suprafața (mp)	Tarla	Parcelă	Nr. topo	Observații / Referințe
1	faneata	NU	1.273	-	-	-	

Lungime Segmente

1) Valorile lungimilor segmentelor sunt obținute din proiecție în plan.

Punct început	X / Y	Punct sfârșit	X / Y	Lungime segment (** (m)
1	439.215,26 691.067,945	2	439.207,922 691.064,67	8.036
2	439.207,922 691.064,67	3	439.212,154 691.053,66	11.795
3	439.212,154 691.053,66	4	439.213,005 691.046,3	7.409
4	439.213,005 691.046,3	5	439.216,388 691.017,839	28.661
5	439.216,388 691.017,839	6	439.217,386 691.002,342	15.529

Punct început	X / Y	Punct sfârșit	X / Y	Lungime segment (** (m)
6	439.217,386 691.002,342	7	439.215,769 690.988,617	13.82
7	439.215,769 690.988,617	8	439.224,765 690.968,26	22.256
8	439.224,765 690.968,26	9	439.237,09 690.949,013	22.855
9	439.237,09 690.949,013	10	439.245,716 690.955,139	10.58
10	439.245,716 690.955,139	11	439.237,903 690.971,273	17.926
11	439.237,903 690.971,273	12	439.230,727 690.989,049	19.17
12	439.230,727 690.989,049	13	439.226,246 691.017,368	28.671
13	439.226,246 691.017,368	14	439.220,77 691.048,093	31.209
14	439.220,77 691.048,093	15	439.218,121 691.059,33	11.545
15	439.218,121 691.059,33	1	439.215,26 691.067,945	9.078

** Lungimile segmentelor sunt determinate în planul de proiecție Stereo 70 și sunt rotunjite la 1 milimetru.

*** Distanța dintre puncte este formată din segmente cumulate ce sunt mai mici decât valoarea 1 milimetru.

**DATE DESPRE IMOBILUL NR. 763**

Oficiul de Cadastru și Publicitate Imobiliară MARAMURES
Biroul de Cadastru și Publicitate Imobiliară Dragomiresti

A. Partea I. Descrierea imobilului

TEREN Extravilan

Nr. CF vechi:940

Nr. topografic:parte din nr. topo 1234

Adresa: Jud. Maramures

Nr. Crt	Nr cadastral Nr. topografic	Suprafata* (mp)	Observatii / Referinte
A1		7.139	Sector cadastral:8 Teren neimprejmuit;

B. Partea II. Proprietari și acte

Inscrieri privitoare la dreptul de proprietate și alte drepturi reale		Referințe
763 / 03/07/2023		
Act Normativ nr. Legea 7, din 13/03/1996 emis de Parlamentul României;		
B1	Intabulare, drept de PROPRIETATE, dobândit prin Lege, cota actuala 1/1 1) NEIDENTIFICAT NEIDENTIFICAT	A1
Act Administrativ nr. Adeverința nr. 2272, din 26/06/2023 emis de Primăria Șieu;		
B2	Se notează posesia faptică în favoarea lui 1) MÎRZA IOAN	A1

C. Partea III. SARCINI .

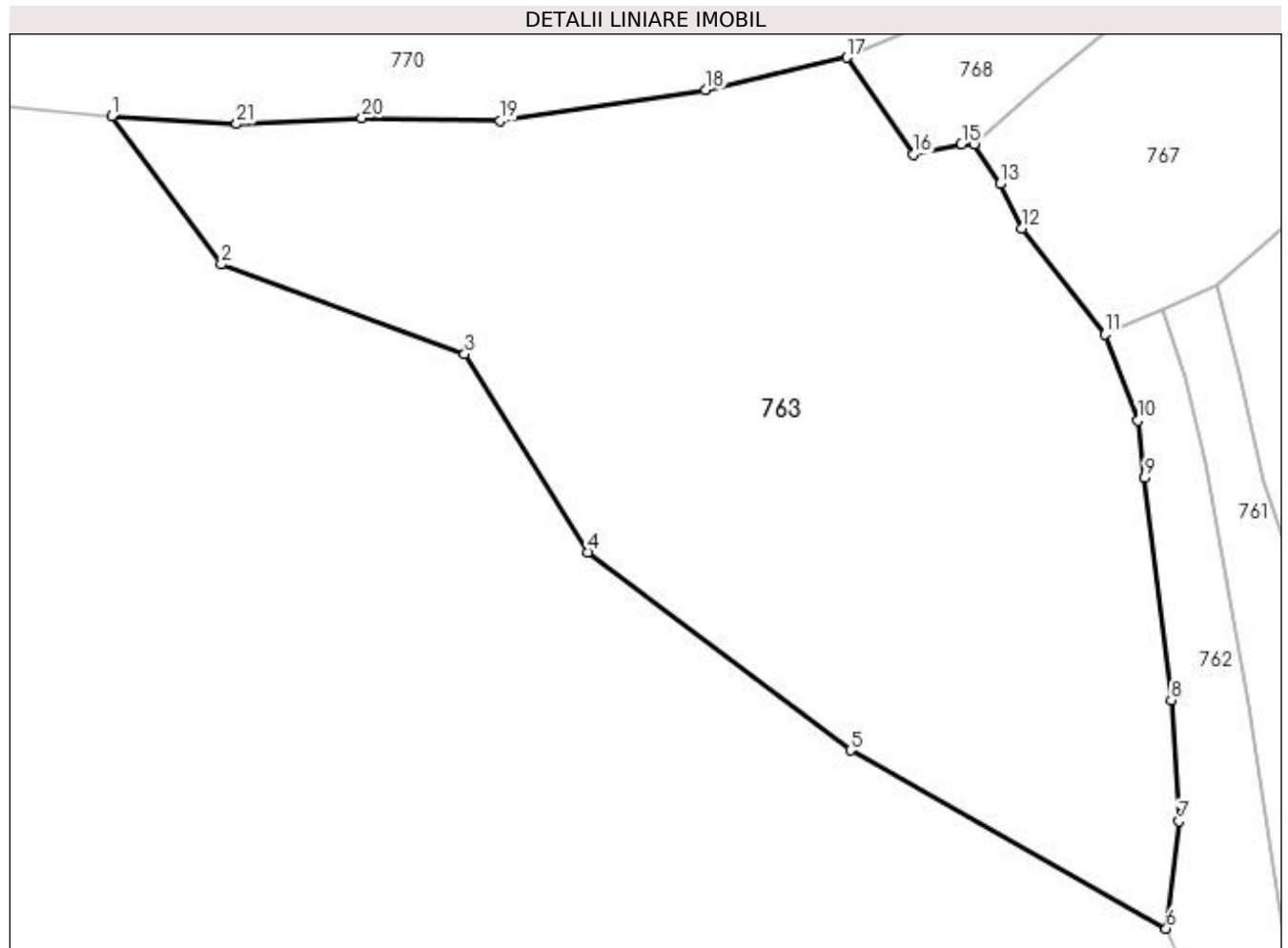
Inscrieri privind dezmembramintele dreptului de proprietate, drepturi reale de garanție și sarcini	Referințe
NU SUNT	

Anexa Nr. 1 La Partea I

Teren

Nr cadastral	Suprafața (mp)*	Observații / Referințe
	7.139	

* Suprafața este determinată în planul de proiecție Stereo 70.



Date referitoare la teren

Crt	Categorie folosință	Intravilan	Suprafața (mp)	Tarla	Parcelă	Nr. topo	Observații / Referințe
1	faneata	NU	7.139	-	-	-	

Lungime Segmente

1) Valorile lungimilor segmentelor sunt obținute din proiecție în plan.

Punct început	X / Y	Punct sfârșit	X / Y	Lungime segment (** (m)
1	439.080,67 691.092,637	2	439.094,678 691.073,643	23.601
3	439.125,876 691.062,168	4	439.141,701 691.036,821	29.881
5	439.175,307 691.011,437	6	439.215,769 690.988,617	46.453
7	439.217,386 691.002,342	8	439.216,388 691.017,839	15.529
9	439.213,005 691.046,3	10	439.212,154 691.053,66	7.409

Punct început	X / Y	Punct sfârșit	X / Y	Lungime segment (** (m)
2	439.094,678 691.073,643	3	439.125,876 691.062,168	33.241
4	439.141,701 691.036,821	5	439.175,307 691.011,437	42.115
6	439.215,769 690.988,617	7	439.217,386 691.002,342	13.82
8	439.216,388 691.017,839	9	439.213,005 691.046,3	28.661
10	439.212,154 691.053,66	11	439.207,922 691.064,67	11.795

Punct început	X / Y	Punct sfârșit	X / Y	Lungime segment (** (m)
11	439.207,922 691.064,67	12	439.197,243 691.078,221	17.253
13	439.194,461 691.083,963	14	439.191,179 691.089,026	6.034
15	439.189,524 691.089,063	16	439.183,303 691.087,724	6.363
17	439.174,828 691.100,128	18	439.156,715 691.096,03	18.571
19	439.130,422 691.092,047	20	439.112,704 691.092,387	17.721
21	439.096,658 691.091,631	1	439.080,67 691.092,637	16.02

Punct început	X / Y	Punct sfârșit	X / Y	Lungime segment (** (m)
12	439.197,243 691.078,221	13	439.194,461 691.083,963	6.38
14	439.191,179 691.089,026	15	439.189,524 691.089,063	1.655
16	439.183,303 691.087,724	17	439.174,828 691.100,128	15.023
18	439.156,715 691.096,03	19	439.130,422 691.092,047	26.593
20	439.112,704 691.092,387	21	439.096,658 691.091,631	16.064

** Lungimile segmentelor sunt determinate în planul de proiecție Stereo 70 și sunt rotunjite la 1 milimetru.

*** Distanța dintre puncte este formată din segmente cumulate ce sunt mai mici decât valoarea 1 milimetru.

**DATE DESPRE IMOBILUL NR. 764**

Oficiul de Cadastru și Publicitate Imobiliară MARAMURES
Biroul de Cadastru și Publicitate Imobiliară Dragomiresti

A. Partea I. Descrierea imobilului

TEREN Extravilan

Nr. CF vechi:808

Nr. topografic:parte din nr. topo 607

Adresa: Jud. Maramures

Nr. Crt	Nr cadastral Nr. topografic	Suprafata* (mp)	Observatii / Referinte
A1		5.438	Sector cadastral:8 Teren neimprejmuit;

B. Partea II. Proprietari și acte

Inscrieri privitoare la dreptul de proprietate și alte drepturi reale		Referințe
764 / 03/07/2023		
Act Normativ nr. Legea 7, din 13/03/1996 emis de Parlamentul României;		
B1	Intabulare, drept de PROPRIETATE, dobândit prin Lege, cota actuala 1/1 1) NEIDENTIFICAT NEIDENTIFICAT	A1
Act Administrativ nr. Adeverința nr. 2325, din 26/06/2023 emis de Primăria Șieu;		
B2	Se notează posesia faptică în favoarea lui 1) ZARMĂ IOANA	A1

C. Partea III. SARCINI .

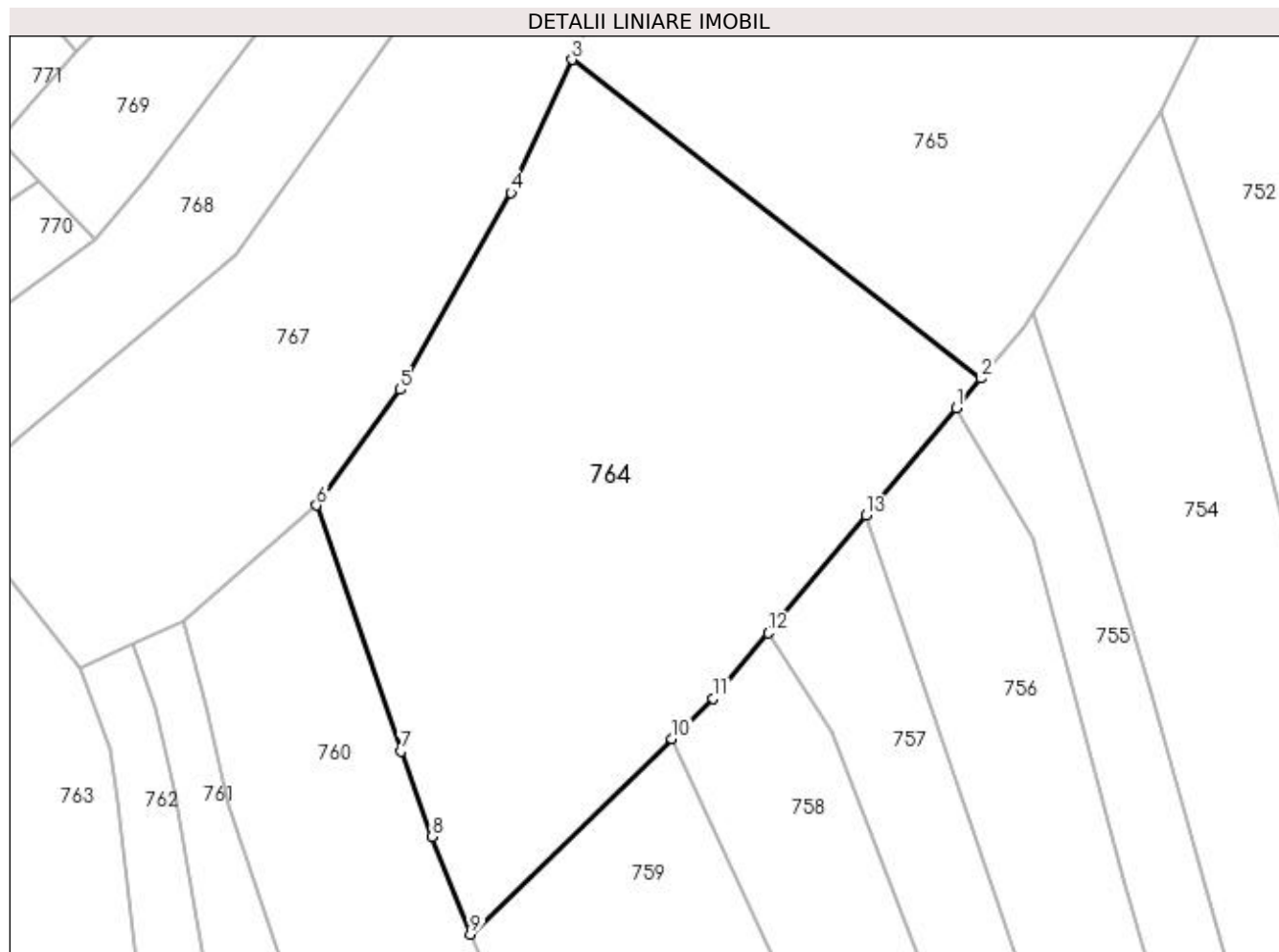
Inscrieri privind dezmembramintele dreptului de proprietate, drepturi reale de garanție și sarcini	Referințe
NU SUNT	

Anexa Nr. 1 La Partea I

Teren

Nr cadastral	Suprafața (mp)*	Observații / Referințe
	5.438	

* Suprafața este determinată în planul de proiecție Stereo 70.



Date referitoare la teren

Crt	Categorie folosință	Intra vilan	Suprafața (mp)	Tarla	Parcelă	Nr. topo	Observații / Referințe
1	faneata	NU	5.438	-	-	-	

Lungime Segmente

1) Valorile lungimilor segmentelor sunt obținute din proiecție în plan.

Punct început	X / Y	Punct sfârșit	X / Y	Lungime segment (** (m)
1	439.328,468 691.100,508	2	439.331,845 691.104,551	5.268
2	439.331,845 691.104,551	3	439.275,618 691.148,396	71.301
3	439.275,618 691.148,396	4	439.267,205 691.130,105	20.133
4	439.267,205 691.130,105	5	439.251,949 691.102,982	31.119
5	439.251,949 691.102,982	6	439.240,432 691.087,066	19.646

Punct început	X / Y	Punct sfârșit	X / Y	Lungime segment (** (m)
6	439.240,432 691.087,066	7	439.252,022 691.053,217	35.778
7	439.252,022 691.053,217	8	439.256,288 691.041,485	12.484
8	439.256,288 691.041,485	9	439.261,624 691.028,055	14.451
9	439.261,624 691.028,055	10	439.289,353 691.054,967	38.641
10	439.289,353 691.054,967	11	439.295,017 691.060,464	7.893
11	439.295,017 691.060,464	12	439.302,589 691.069,529	11.811
12	439.302,589 691.069,529	13	439.316,094 691.085,695	21.065
13	439.316,094 691.085,695	1	439.328,468 691.100,508	19.301

** Lungimile segmentelor sunt determinate în planul de proiecție Stereo 70 și sunt rotunjite la 1 milimetru.

*** Distanța dintre puncte este formată din segmente cumulate ce sunt mai mici decât valoarea 1 milimetru.

**DATE DESPRE IMOBILUL NR. 765**

Oficiul de Cadastru și Publicitate Imobiliară MARAMURES
Biroul de Cadastru și Publicitate Imobiliară Dragomirești

A. Partea I. Descrierea imobilului

TEREN Extravilan

Nr. CF vechi:808

Nr. topografic:parte din nr. topo 607

Adresa: Jud. Maramures

Nr. Crt	Nr cadastral Nr. topografic	Suprafața* (mp)	Observații / Referințe
A1		5.438	Sector cadastral:8 Teren neimprejmuit;

B. Partea II. Proprietari și acte

Inscrieri privitoare la dreptul de proprietate și alte drepturi reale		Referințe
765 / 03/07/2023		
Act Normativ nr. Legea 7, din 13/03/1996 emis de Parlamentul României;		
B1	Intabulare, drept de PROPRIETATE, dobândit prin Lege, cota actuala 1/1 1) NEIDENTIFICAT NEIDENTIFICAT	A1
Act Administrativ nr. Adeverința nr. 21662, din 26/06/2023 emis de Primăria Șieu;		
B2	Se notează posesia faptică în favoarea lui 1) ARDELEAN ILEANA	A1

C. Partea III. SARCINI .

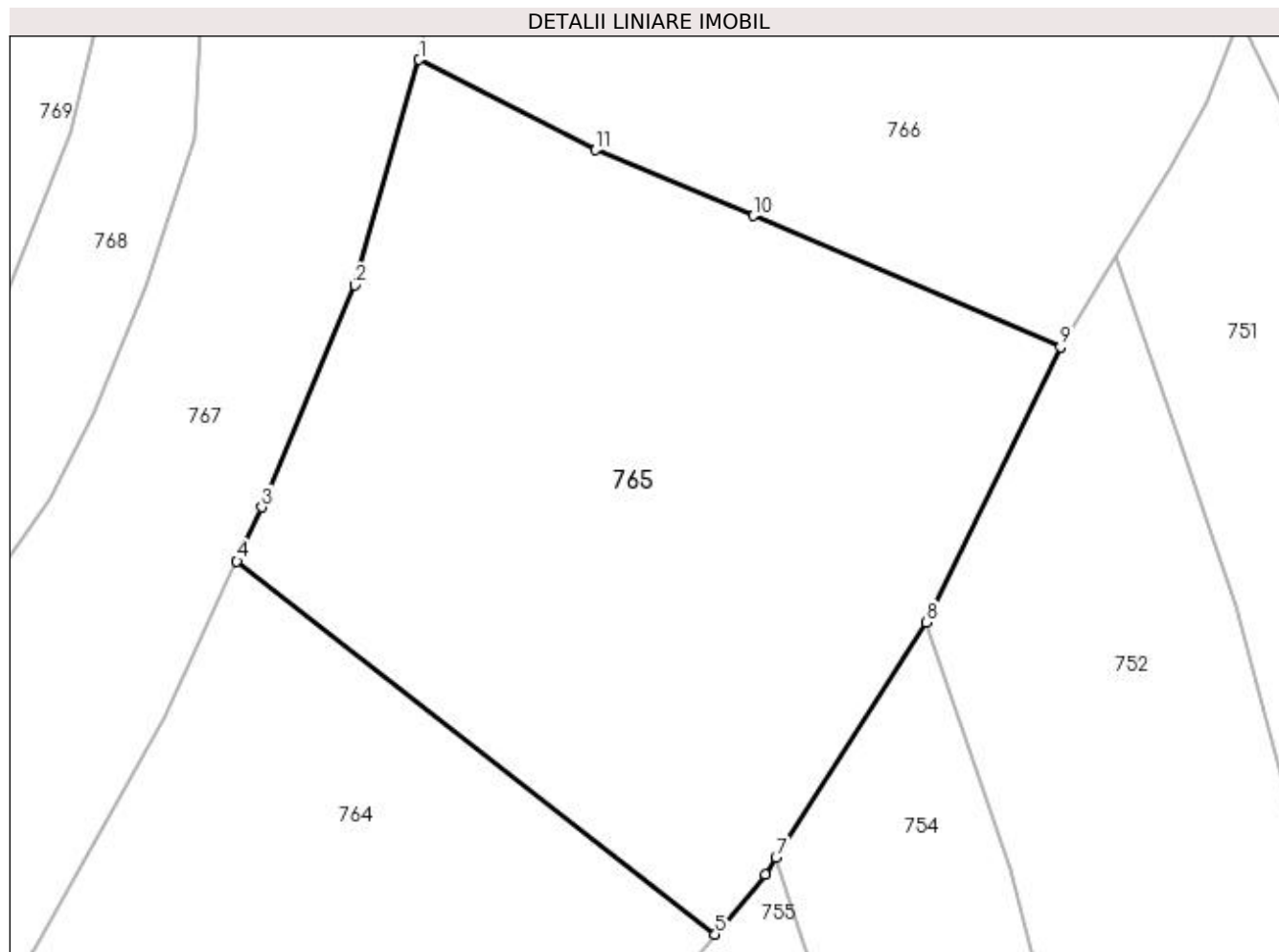
Inscrieri privind dezmembramintele dreptului de proprietate, drepturi reale de garanție și sarcini	Referințe
NU SUNT	

Anexa Nr. 1 La Partea I

Teren

Nr cadastral	Suprafața (mp)*	Observații / Referințe
	5.438	

* Suprafața este determinată în planul de proiecție Stereo 70.



Date referitoare la teren

Crt	Categorie folosință	Intravilan	Suprafața (mp)	Tarla	Parcelă	Nr. topo	Observații / Referințe
1	faneata	NU	5.438	-	-	-	

Lungime Segmente

1) Valorile lungimilor segmentelor sunt obținute din proiecție în plan.

Punct început	X / Y	Punct sfârșit	X / Y	Lungime segment (** (m)
1	439.297,045 691.207,366	2	439.289,463 691.180,879	27.551
2	439.289,463 691.180,879	3	439.278,538 691.154,745	28.326
3	439.278,538 691.154,745	4	439.275,618 691.148,396	6.988
4	439.275,618 691.148,396	5	439.331,845 691.104,551	71.301
5	439.331,845 691.104,551	6	439.337,722 691.111,586	9.167

Punct început	X / Y	Punct sfârșit	X / Y	Lungime segment (** (m)
6	439.337,722 691.111,586	7	439.338,983 691.113,558	2.341
7	439.338,983 691.113,558	8	439.356,691 691.141,237	32.859
8	439.356,691 691.141,237	9	439.372,412 691.173,576	35.958
9	439.372,412 691.173,576	10	439.336,331 691.189,02	39.247
10	439.336,331 691.189,02	11	439.317,795 691.196,741	20.08
11	439.317,795 691.196,741	1	439.297,045 691.207,366	23.312

** Lungimile segmentelor sunt determinate în planul de proiecție Stereo 70 și sunt rotunjite la 1 milimetru.

*** Distanța dintre puncte este formată din segmente cumulate ce sunt mai mici decât valoarea 1 milimetru.

**DATE DESPRE IMOBILUL NR. 766**

Oficiul de Cadastru și Publicitate Imobiliară MARAMURES
Biroul de Cadastru și Publicitate Imobiliară Dragomirești

A. Partea I. Descrierea imobilului

TEREN Necunoscut

Nr. CF vechi:273, 932

Nr. topografic:parte din nr. topo 1282, 1281

Adresa: Loc. Sieu, Jud. Maramures

Nr. Crt	Nr cadastral Nr. topografic	Suprafața* (mp)	Observații / Referințe
A1		12.339	Sector cadastral:8 Teren neimprejmuit;

Construcții

Crt	Nr cadastral Nr. topografic	Adresa	Observații / Referințe
A1.1		Loc. Sieu, Jud. Maramures	Nr. niveluri:1; S. construita la sol:86 mp; S. construita desfasurata:86 mp; Casă de locuit P, edificată în anul 1963
A1.2		Loc. Sieu, Jud. Maramures	Nr. niveluri:1; S. construita la sol:29 mp; S. construita desfasurata:29 mp; Construcție anexă P, edificată în anul 1963
A1.3		Loc. Sieu, Jud. Maramures	Nr. niveluri:2; S. construita la sol:62 mp; S. construita desfasurata:77 mp; Construcție anexă D+P, edificată în anul 1963

B. Partea II. Proprietari și acte

Inscrieri privitoare la dreptul de proprietate și alte drepturi reale		Referințe
766 / 09/07/2023		
Act Normativ nr. Legea 7, din 13/03/1996 emis de Parlamentul României;		
B1	Intabulare, drept de PROPRIETATE, dobandit prin Lege, cota actuala 1/1 1) NEIDENTIFICAT NEIDENTIFICAT	A1
Act Administrativ nr. 2, din 22/06/2023 emis de Primăria Șieu;		
B2	Se notează posesia faptică în favoarea lui 1) VLAD MIHAI	A1
Act Normativ nr. Legea 7, din 13/03/1996 emis de Parlamentul României;		
B3	Intabulare, drept de PROPRIETATE, dobandit prin Lege, cota actuala 1/1 1) VLAD MIHAI	A1.1, A1.2, A1.3

C. Partea III. SARCINI .

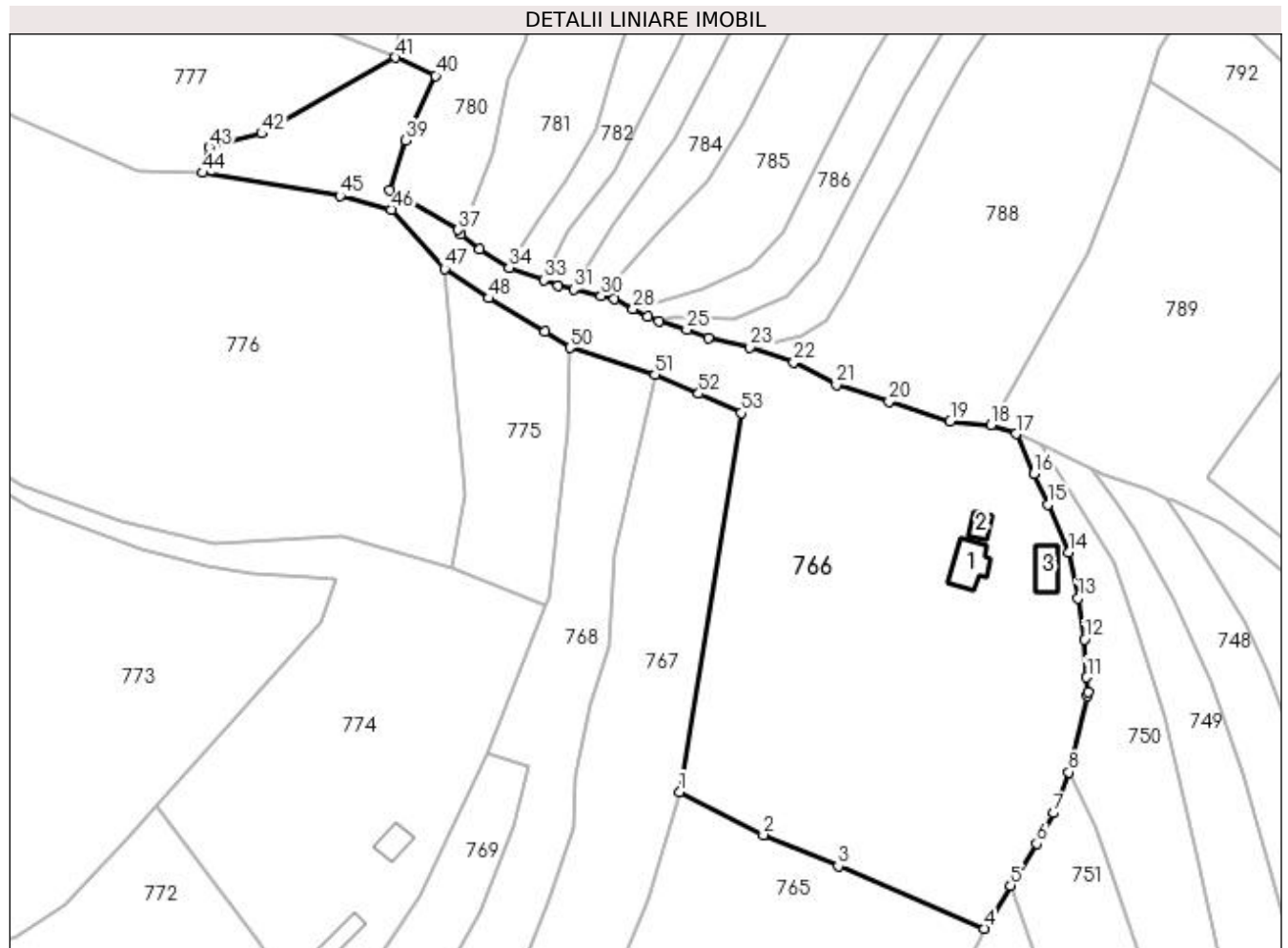
Inscrieri privind dezmembramintele dreptului de proprietate, drepturi reale de garanție și sarcini	Referințe
NU SUNT	

Anexa Nr. 1 La Partea I

Teren

Nr cadastral	Suprafața (mp)*	Observații / Referințe
	12.339	

* Suprafața este determinată în planul de proiecție Stereo 70.



Date referitoare la teren

Crt	Categorie folosință	Intravilan	Suprafața (mp)	Tarla	Parcelă	Nr. topo	Observații / Referințe
1	curți construcții	DA	1.174	-	-	-	
2	faneata	NU	11.165	-	-	-	

Date referitoare la construcții

Crt	Număr	Destinație construcție	Supraf. (mp)	Situație juridică	Observații / Referințe
A1.1		construcții de locuințe	86	Cu acte	Nr. niveluri:1; S. construita la sol:86 mp; S. construita desfasurata:86 mp; Casă de locuit P, edificată în anul 1963
A1.2		construcții anexa	29	Cu acte	Nr. niveluri:1; S. construita la sol:29 mp; S. construita desfasurata:29 mp; Construcție anexă P, edificată în anul 1963
A1.3		construcții anexa	62	Cu acte	Nr. niveluri:2; S. construita la sol:62 mp; S. construita desfasurata:77 mp; Construcție anexă D+P, edificată în anul 1963

Lungime Segmente

1) Valorile lungimilor segmentelor sunt obținute din proiecție în plan.

Punct început	X / Y	Punct sfârșit	X / Y	Lungime segment	Punct început	X / Y	Punct sfârșit	X / Y	Lungime segment	Punct început	X / Y	Punct sfârșit	X / Y	Lungime segment
1	439.297,045 691.207,366	2	439.317,795 691.196,741	23.312	2	439.317,795 691.196,741	3	439.336,331 691.189,02	20.08	3	439.336,331 691.189,02	4	439.372,412 691.173,576	39.247

Punct început	X / Y	Punct sfârșit	X / Y	Lungime segment	Punct început	X / Y	Punct sfârșit	X / Y	Lungime segment	Punct început	X / Y	Punct sfârșit	X / Y	Lungime segment
4	439.372,412 691.173,576	5	439.378,931 691.184,209	12.47 2	5	439.378,931 691.184,209	6	439.385,395 691.194,594	12.23 2	6	439.385,395 691.194,594	7	439.389,595 691.202,136	8.633
7	439.389,595 691.202,136	8	439.393,424 691.212,241	10.80 6	8	439.393,424 691.212,241	9	439.397,859 691.231,028	19.30 3	9	439.397,859 691.231,028	10	439.398,085 691.231,984	0.982
10	439.398,085 691.231,984	11	439.397,801 691.235,719	3.746	11	439.397,801 691.235,719	12	439.397,259 691.245,048	9.345	12	439.397,259 691.245,048	13	439.395,629 691.255,274	10.35 5
13	439.395,629 691.255,274	14	439.393,28 691.266,6	11.56 7	14	439.393,28 691.266,6	15	439.388,155 691.278,398	12.86 3	15	439.388,155 691.278,398	16	439.384,815 691.286,087	8.383
16	439.384,815 691.286,087	17	439.380,313 691.295,912	10.80 7	17	439.380,313 691.295,912	18	439.374,119 691.298,046	6.551	18	439.374,119 691.298,046	19	439.364,048 691.298,976	10.11 4
19	439.364,048 691.298,976	20	439.348,891 691.303,939	15.94 9	20	439.348,891 691.303,939	21	439.335,82 691.308,002	13.68 8	21	439.335,82 691.308,002	22	439.325,36 691.313,657	11.89 1
22	439.325,36 691.313,657	23	439.314,48 691.317,322	11.48 1	23	439.314,48 691.317,322	24	439.304,134 691.319,602	10.59 4	24	439.304,134 691.319,602	25	439.298,86 691.321,669	5.665
25	439.298,86 691.321,669	26	439.292,012 691.323,81	7.175	26	439.292,012 691.323,81	27	439.289,109 691.324,818	3.073	27	439.289,109 691.324,818	28	439.285,551 691.326,703	4.026
28	439.285,551 691.326,703	29	439.280,871 691.329,183	5.296	29	439.280,871 691.329,183	30	439.277,627 691.329,975	3.339	30	439.277,627 691.329,975	31	439.270,839 691.331,632	6.987
31	439.270,839 691.331,632	32	439.267,049 691.332,557	3.901	32	439.267,049 691.332,557	33	439.263,408 691.333,888	3.877	33	439.263,408 691.333,888	34	439.254,855 691.337,015	9.107
34	439.254,855 691.337,015	35	439.247,6 691.341,501	8.53	35	439.247,6 691.341,501	36	439.242,98 691.345,372	6.027	36	439.242,98 691.345,372	37	439.242,291 691.346,342	1.19
37	439.242,291 691.346,342	38	439.225,418 691.356,19	19.53 7	38	439.225,418 691.356,19	39	439.229,271 691.368,448	12.84 9	39	439.229,271 691.368,448	40	439.236,648 691.384,467	17.63 6
40	439.236,648 691.384,467	41	439.226,805 691.388,932	10.80 8	41	439.226,805 691.388,932	42	439.193,644 691.370,15	38.11 1	42	439.193,644 691.370,15	43	439.180,64 691.366,68	13.45 9
43	439.180,64 691.366,68	44	439.179,117 691.360,436	6.427	44	439.179,117 691.360,436	45	439.213,018 691.354,715	34.38	45	439.213,018 691.354,715	46	439.225,692 691.351,392	13.10 2
46	439.225,692 691.351,392	47	439.238,898 691.336,679	19.77	47	439.238,898 691.336,679	48	439.249,767 691.329,416	13.07 2	48	439.249,767 691.329,416	49	439.263,649 691.321,077	16.19 4
49	439.263,649 691.321,077	50	439.269,863 691.317,172	7.339	50	439.269,863 691.317,172	51	439.290,943 691.310,536	22.1	51	439.290,943 691.310,536	52	439.301,773 691.305,812	11.81 5
52	439.301,773 691.305,812	53	439.312,304 691.301,077	11.54 7	53	439.312,304 691.301,077	1	439.297,045 691.207,366	94.94 5					

** Lungimile segmentelor sunt determinate în planul de proiecție Stereo 70 și sunt rotunjite la 1 milimetru.

*** Distanța dintre puncte este formată din segmente cumulate ce sunt mai mici decât valoarea 1 milimetru.

**DATE DESPRE IMOBILUL NR. 767**

Oficiul de Cadastru și Publicitate Imobiliară MARAMURES
Biroul de Cadastru și Publicitate Imobiliară Dragomirești

A. Partea I. Descrierea imobilului

TEREN Extravilan

Nr. CF vechi:674

Nr. topografic:parte din nr. topo 1232

Adresa: Jud. Maramures

Nr. Crt	Nr cadastral Nr. topografic	Suprafața* (mp)	Observații / Referințe
A1		6.803	Sector cadastral:8 Teren neimprejmuit;

B. Partea II. Proprietari și acte

Inscrieri privitoare la dreptul de proprietate și alte drepturi reale		Referințe
767 / 03/07/2023		
Act Normativ nr. Legea 7, din 13/03/1996 emis de Parlamentul României;		
B1	Intabulare, drept de PROPRIETATE, dobândit prin Lege, cota actuala 1/1 1) NEIDENTIFICAT NEIDENTIFICAT	A1
Act Administrativ nr. Adeverința nr. 2181, din 26/06/2023 emis de Primări Șieu;		
B2	Se notează posesia faptică în favoarea lui 1) BOGDAN VICTOR	A1

C. Partea III. SARCINI .

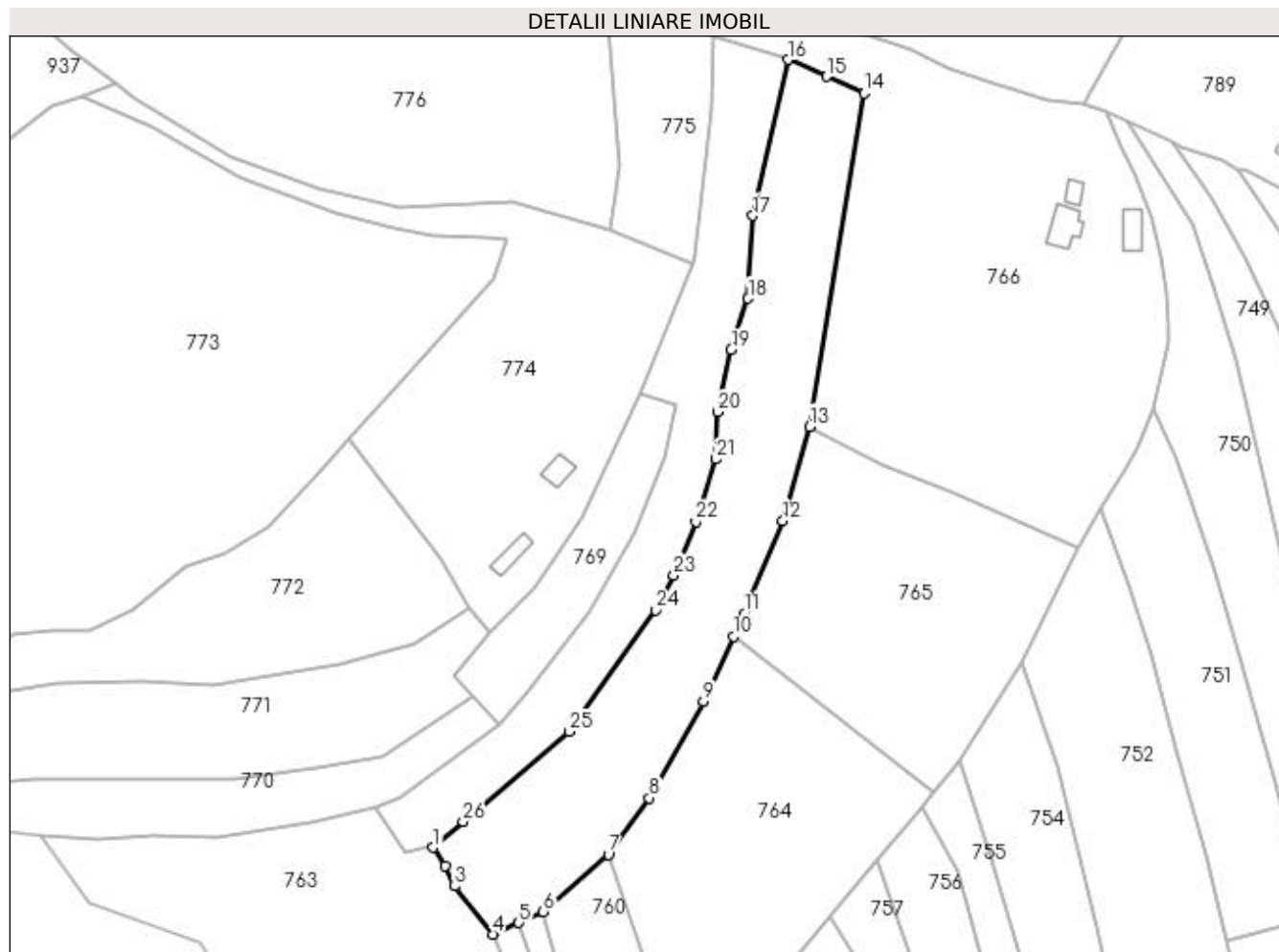
Inscrieri privind dezmembramintele dreptului de proprietate, drepturi reale de garanție și sarcini	Referințe
NU SUNT	

Anexa Nr. 1 La Partea I

Teren

Nr cadastral	Suprafața (mp)*	Observații / Referințe
	6.803	

* Suprafața este determinată în planul de proiecție Stereo 70.



Date referitoare la teren

Crt	Categorie folosință	Intravilan	Suprafața (mp)	Tarla	Parcelă	Nr. topo	Observații / Referințe
1	faneata	NU	6.803	-	-	-	

Lungime Segmente

1) Valorile lungimilor segmentelor sunt obținute din proiecție în plan.

Punct început	X / Y	Punct sfârșit	X / Y	Lungime segment (** (m)
1	439.191,179 691.089,026	2	439.194,461 691.083,963	6.034
3	439.197,243 691.078,221	4	439.207,922 691.064,67	17.253
5	439.215,26 691.067,945	6	439.222,137 691.071,032	7.538
7	439.240,432 691.087,066	8	439.251,949 691.102,982	19.646
9	439.267,205 691.130,105	10	439.275,618 691.148,396	20.133

Punct început	X / Y	Punct sfârșit	X / Y	Lungime segment (** (m)
2	439.194,461 691.083,963	3	439.197,243 691.078,221	6.38
4	439.207,922 691.064,67	5	439.215,26 691.067,945	8.036
6	439.222,137 691.071,032	7	439.240,432 691.087,066	24.327
8	439.251,949 691.102,982	9	439.267,205 691.130,105	31.119
10	439.275,618 691.148,396	11	439.278,538 691.154,745	6.988

Punct început	X / Y	Punct sfârșit	X / Y	Lungime segment (** (m)
11	439.278,538 691.154,745	12	439.289,463 691.180,879	28.326
13	439.297,045 691.207,366	14	439.312,304 691.301,077	94.945
15	439.301,773 691.305,812	16	439.290,943 691.310,536	11.815
17	439.281,04 691.266,639	18	439.279,704 691.243,381	23.296
19	439.274,991 691.229,055	20	439.271,227 691.211,499	17.955
21	439.270,722 691.198,25	22	439.264,954 691.180,681	18.492
23	439.258,798 691.165,646	24	439.253,669 691.155,831	11.074
25	439.229,454 691.121,629	26	439.199,527 691.096,406	39.139

Punct început	X / Y	Punct sfârșit	X / Y	Lungime segment (** (m)
12	439.289,463 691.180,879	13	439.297,045 691.207,366	27.551
14	439.312,304 691.301,077	15	439.301,773 691.305,812	11.547
16	439.290,943 691.310,536	17	439.281,04 691.266,639	45.0
18	439.279,704 691.243,381	19	439.274,991 691.229,055	15.081
20	439.271,227 691.211,499	21	439.270,722 691.198,25	13.259
22	439.264,954 691.180,681	23	439.258,798 691.165,646	16.246
24	439.253,669 691.155,831	25	439.229,454 691.121,629	41.906
26	439.199,527 691.096,406	1	439.191,179 691.089,026	11.142

** Lungimile segmentelor sunt determinate în planul de proiecție Stereo 70 și sunt rotunjite la 1 milimetru.

*** Distanța dintre puncte este formată din segmente cumulate ce sunt mai mici decât valoarea 1 milimetru.

**DATE DESPRE IMOBILUL NR. 768**

Oficiul de Cadastru și Publicitate Imobiliară MARAMURES
Biroul de Cadastru și Publicitate Imobiliară Dragomiresti

A. Partea I. Descrierea imobilului

TEREN Extravilan

Nr. CF vechi:2289

Nr. topografic:parte din nr. topo 1231

Adresa: Jud. Maramures

Nr. Crt	Nr cadastral Nr. topografic	Suprafata* (mp)	Observatii / Referinta
A1		4.167	Sector cadastral:8 Teren neimprejmuit;

B. Partea II. Proprietari și acte

Inscrieri privitoare la dreptul de proprietate și alte drepturi reale		Referinta
768 / 05/07/2023		
Act Normativ nr. Legea 7, din 13/03/1996 emis de Parlamentul României;		
B1	Intabulare, drept de PROPRIETATE, dobândit prin Lege, cota actuala 1/1 1) NEIDENTIFICAT NEIDENTIFICAT	A1
768 / 10/07/2023		
Act Administrativ nr. Adeverința nr. 2569, din 07/07/2023 emis de Primăria Șieu;		
B2	Se notează posesia faptică în favoarea lui 1) DUNCA IOANA	A1

C. Partea III. SARCINI .

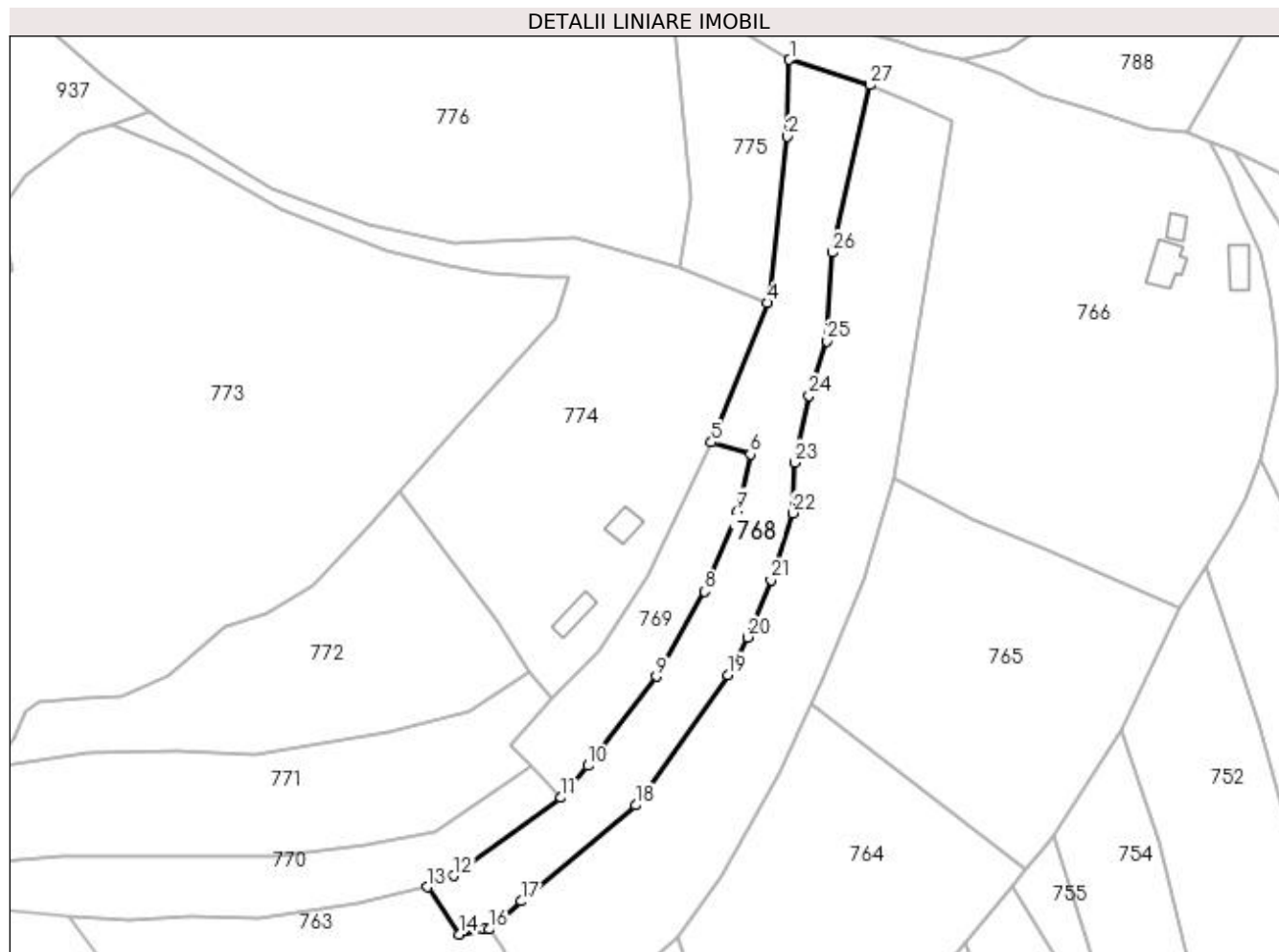
Inscrieri privind dezmembramintele dreptului de proprietate, drepturi reale de garanție și sarcini	Referinta
NU SUNT	

Anexa Nr. 1 La Partea I

Teren

Nr cadastral	Suprafața (mp)*	Observații / Referințe
	4.167	

* Suprafața este determinată în planul de proiecție Stereo 70.



Date referitoare la teren

Crt	Categorie folosință	Intra vilan	Suprafața (mp)	Tarla	Parcelă	Nr. topo	Observații / Referințe
1	faneata	NU	4.167	-	-	-	

Lungime Segmente

1) Valorile lungimilor segmentelor sunt obținute din proiecție în plan.

Punct început	X / Y	Punct sfârșit	X / Y	Lungime segment (** (m)
1	439.269,863 691.317,172	2	439.269,287 691.297,017	20.163
3	439.264,703 691.255,255	4	439.263,96 691.253,385	2.012
5	439.249,387 691.216,773	6	439.259,605 691.213,651	10.684
7	439.256,067 691.198,743	8	439.247,614 691.177,628	22.744
9	439.234,922 691.155,384	10	439.216,973 691.131,951	29.517

Punct început	X / Y	Punct sfârșit	X / Y	Lungime segment (** (m)
2	439.269,287 691.297,017	3	439.264,703 691.255,255	42.013
4	439.263,96 691.253,385	5	439.249,387 691.216,773	39.406
6	439.259,605 691.213,651	7	439.256,067 691.198,743	15.322
8	439.247,614 691.177,628	9	439.234,922 691.155,384	25.61
10	439.216,973 691.131,951	11	439.209,877 691.123,603	10.956

Punct început	X / Y	Punct sfârșit	X / Y	Lungime segment (** (m)
11	439.209,877 691.123,603	12	439.181,839 691.103,099	34.735
13	439.174,828 691.100,128	14	439.183,303 691.087,724	15.023
15	439.189,524 691.089,063	16	439.191,179 691.089,026	1.655
17	439.199,527 691.096,406	18	439.229,454 691.121,629	39.139
19	439.253,669 691.155,831	20	439.258,798 691.165,646	11.074
21	439.264,954 691.180,681	22	439.270,722 691.198,25	18.492
23	439.271,227 691.211,499	24	439.274,991 691.229,055	17.955
25	439.279,704 691.243,381	26	439.281,04 691.266,639	23.296
27	439.290,943 691.310,536	1	439.269,863 691.317,172	22.1

Punct început	X / Y	Punct sfârșit	X / Y	Lungime segment (** (m)
12	439.181,839 691.103,099	13	439.174,828 691.100,128	7.615
14	439.183,303 691.087,724	15	439.189,524 691.089,063	6.363
16	439.191,179 691.089,026	17	439.199,527 691.096,406	11.142
18	439.229,454 691.121,629	19	439.253,669 691.155,831	41.906
20	439.258,798 691.165,646	21	439.264,954 691.180,681	16.246
22	439.270,722 691.198,25	23	439.271,227 691.211,499	13.259
24	439.274,991 691.229,055	25	439.279,704 691.243,381	15.081
26	439.281,04 691.266,639	27	439.290,943 691.310,536	45.0

** Lungimile segmentelor sunt determinate în planul de proiecție Stereo 70 și sunt rotunjite la 1 milimetru.

*** Distanța dintre puncte este formată din segmente cumulate ce sunt mai mici decât valoarea 1 milimetru.

**DATE DESPRE IMOBILUL NR. 769**

Oficiul de Cadastru și Publicitate Imobiliară MARAMURES
Biroul de Cadastru și Publicitate Imobiliară Dragomiresti

A. Partea I. Descrierea imobilului

TEREN Extravilan

Nr. CF vechi:2349

Nr. topografic:parte din nr. topo 1228

Adresa: Jud. Maramures

Nr. Crt	Nr cadastral Nr. topografic	Suprafața* (mp)	Observații / Referințe
A1		1.565	Sector cadastral:8 Teren neimprejmuit;

B. Partea II. Proprietari și acte

Inscrieri privitoare la dreptul de proprietate și alte drepturi reale		Referințe
769 / 05/07/2023		
Act Normativ nr. Legea 7, din 13/03/1996 emis de Parlamentul României;		
B1	Intabulare, drept de PROPRIETATE, dobândit prin Lege, cota actuala 1/1 1) NEIDENTIFICAT NEIDENTIFICAT	A1
769 / 10/07/2023		
Act Administrativ nr. Adeverința nr. 2570, din 07/07/2023 emis de Primăria Șieu;		
B2	Se notează posesia faptică în favoarea lui 1) BOGDAN VASILE	A1

C. Partea III. SARCINI .

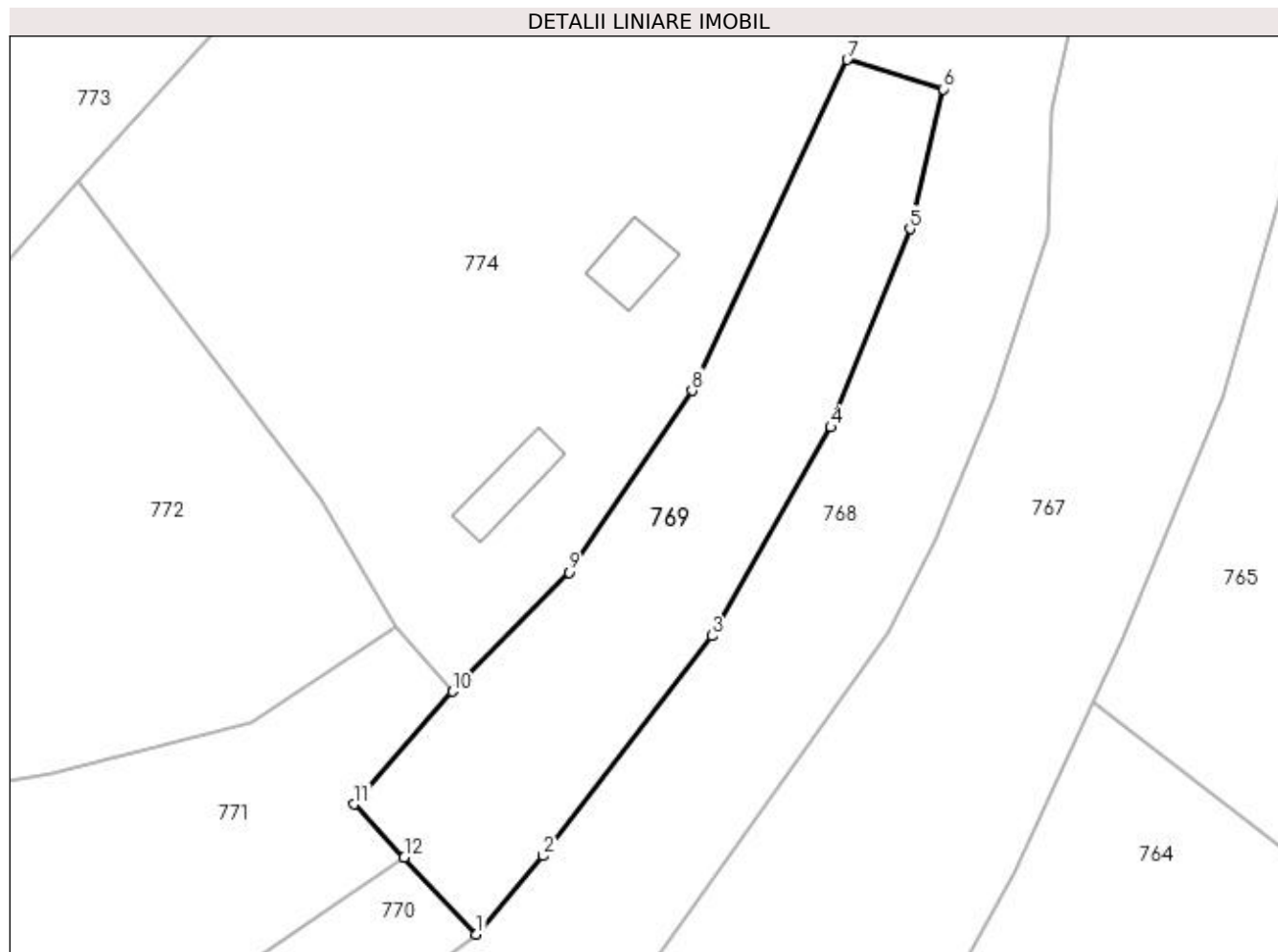
Inscrieri privind dezmembramintele dreptului de proprietate, drepturi reale de garanție și sarcini	Referințe
NU SUNT	

Anexa Nr. 1 La Partea I

Teren

Nr cadastral	Suprafața (mp)*	Observații / Referințe
	1.565	

* Suprafața este determinată în planul de proiecție Stereo 70.



Date referitoare la teren

Crt	Categorie folosință	Intravilan	Suprafața (mp)	Tarla	Parcelă	Nr. topo	Observații / Referințe
1	faneata	NU	1.565	-	-	-	

Lungime Segmente

1) Valorile lungimilor segmentelor sunt obținute din proiecție în plan.

Punct început	X / Y	Punct sfârșit	X / Y	Lungime segment (** (m)
1	439.209,877 691.123,603	2	439.216,973 691.131,951	10.956
2	439.216,973 691.131,951	3	439.234,922 691.155,384	29.517
3	439.234,922 691.155,384	4	439.247,614 691.177,628	25.61
4	439.247,614 691.177,628	5	439.256,067 691.198,743	22.744
5	439.256,067 691.198,743	6	439.259,605 691.213,651	15.322

Punct început	X / Y	Punct sfârșit	X / Y	Lungime segment (** (m)
6	439.259,605 691.213,651	7	439.249,387 691.216,773	10.684
7	439.249,387 691.216,773	8	439.232,857 691.181,532	38.925
8	439.232,857 691.181,532	9	439.219,709 691.162,173	23.402
9	439.219,709 691.162,173	10	439.207,305 691.149,488	17.742
10	439.207,305 691.149,488	11	439.196,818 691.137,444	15.97
11	439.196,818 691.137,444	12	439.202,156 691.131,786	7.779
12	439.202,156 691.131,786	1	439.209,877 691.123,603	11.251

** Lungimile segmentelor sunt determinate în planul de proiecție Stereo 70 și sunt rotunjite la 1 milimetru.

*** Distanța dintre puncte este formată din segmente cumulate ce sunt mai mici decât valoarea 1 milimetru.

**DATE DESPRE IMOBILUL NR. 770**

Oficiul de Cadastru și Publicitate Imobiliară MARAMURES
Biroul de Cadastru și Publicitate Imobiliară Dragomiresti

A. Partea I. Descrierea imobilului

TEREN Extravilan

Nr. CF vechi:2349, 327

Nr. topografic:parte din nr. topo 1228, 1230

Adresa: Jud. Maramures

Nr. Crt	Nr cadastral Nr. topografic	Suprafata* (mp)	Observatii / Referinte
A1		2.534	Sector cadastral:8 Teren neimprejmuit;

B. Partea II. Proprietari și acte

Inscrieri privitoare la dreptul de proprietate și alte drepturi reale		Referințe
770 / 03/07/2023		
Act Normativ nr. Legea 7, din 13/03/1996 emis de Parlamentul României;		
B1	Intabulare, drept de PROPRIETATE, dobândit prin Lege, cota actuala 1/1 1) NEIDENTIFICAT NEIDENTIFICAT	A1
Act Administrativ nr. Adeverința nr. 2269, din 26/06/2023 emis de Primăria Șieu;		
B2	Se notează posesia faptică în favoarea lui 1) MÂRZA IOAN-VALENTIN	A1

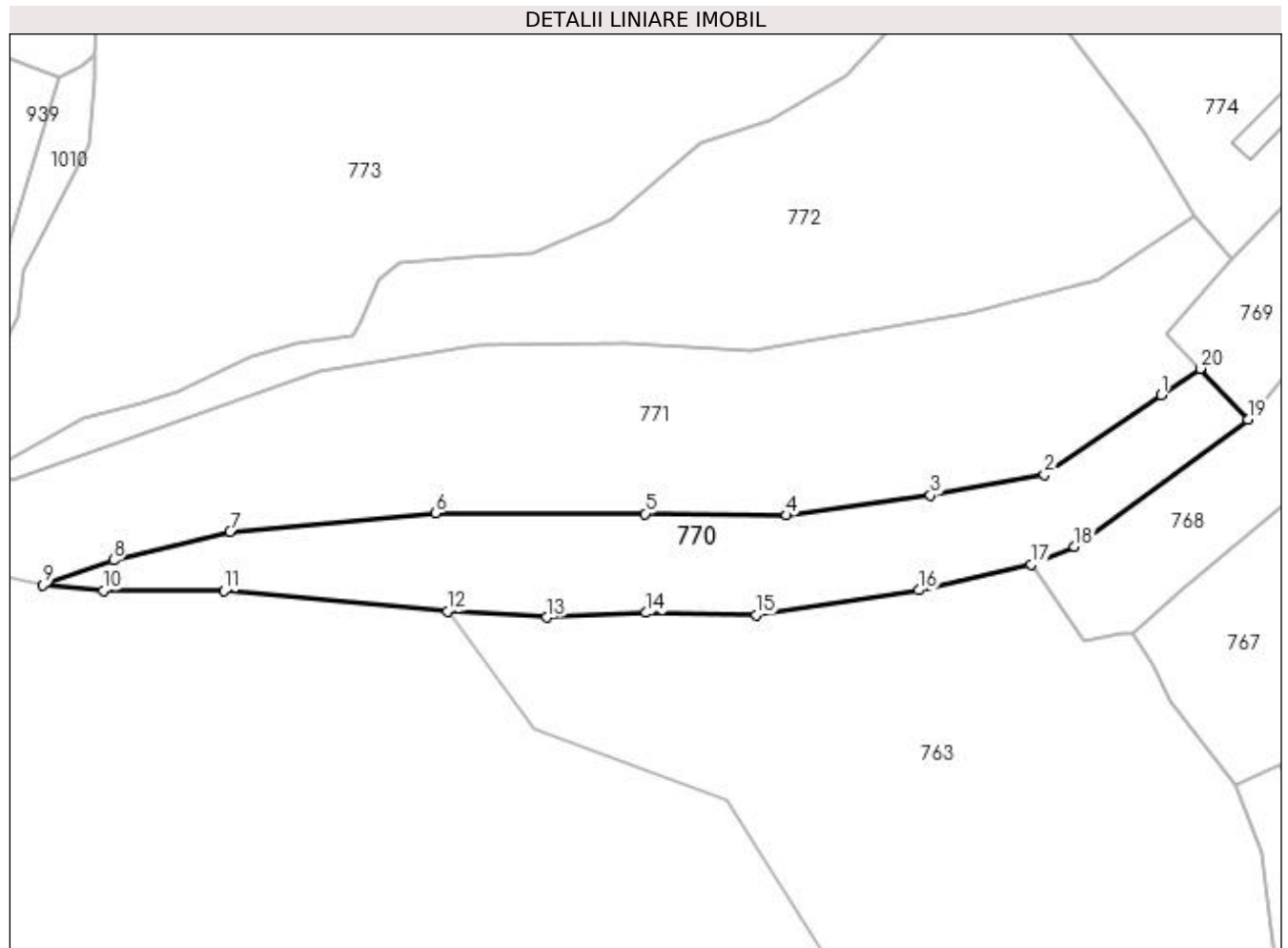
C. Partea III. SARCINI .

Inscrieri privind dezmembramintele dreptului de proprietate, drepturi reale de garanție și sarcini	Referințe
NU SUNT	

Anexa Nr. 1 La Partea I**Teren**

Nr cadastral	Suprafața (mp)*	Observații / Referințe
	2.534	

* Suprafața este determinată în planul de proiecție Stereo 70.

**Date referitoare la teren**

Crt	Categorie folosință	Intra vilan	Suprafața (mp)	Tarla	Parcelă	Nr. topo	Observații / Referințe
1	faneata	NU	2.534	-	-	-	

Lungime Segmente

1) Valorile lungimilor segmentelor sunt obținute din proiecție în plan.

Punct început	X / Y	Punct sfârșit	X / Y	Lungime segment (** (m)
1	439.195,882 691.127,521	2	439.177,007 691.114,691	22.823
2	439.177,007 691.114,691	3	439.158,599 691.111,326	18.713
3	439.158,599 691.111,326	4	439.135,391 691.108,121	23.428
4	439.135,391 691.108,121	5	439.112,547 691.108,37	22.845
5	439.112,547 691.108,37	6	439.078,637 691.108,437	33.91

Punct început	X / Y	Punct sfârșit	X / Y	Lungime segment (** (m)
6	439.078,637 691.108,437	7	439.045,517 691.105,489	33.251
7	439.045,517 691.105,489	8	439.026,678 691.100,893	19.392
8	439.026,678 691.100,893	9	439.015,317 691.096,828	12.066
9	439.015,317 691.096,828	10	439.025,035 691.095,935	9.759
10	439.025,035 691.095,935	11	439.044,553 691.095,913	19.518
11	439.044,553 691.095,913	12	439.080,67 691.092,637	36.265
12	439.080,67 691.092,637	13	439.096,658 691.091,631	16.02
13	439.096,658 691.091,631	14	439.112,704 691.092,387	16.064
14	439.112,704 691.092,387	15	439.130,422 691.092,047	17.721
15	439.130,422 691.092,047	16	439.156,715 691.096,03	26.593
16	439.156,715 691.096,03	17	439.174,828 691.100,128	18.571
17	439.174,828 691.100,128	18	439.181,839 691.103,099	7.615
18	439.181,839 691.103,099	19	439.209,877 691.123,603	34.735
19	439.209,877 691.123,603	20	439.202,156 691.131,786	11.251
20	439.202,156 691.131,786	1	439.195,882 691.127,521	7.586

** Lungimile segmentelor sunt determinate în planul de proiecție Stereo 70 și sunt rotunjite la 1 milimetru.

*** Distanța dintre puncte este formată din segmente cumulate ce sunt mai mici decât valoarea 1 milimetru.

**DATE DESPRE IMOBILUL NR. 771**

Oficiul de Cadastru și Publicitate Imobiliară MARAMURES
Biroul de Cadastru și Publicitate Imobiliară Dragomiresti

A. Partea I. Descrierea imobilului

TEREN Extravilan

Nr. CF vechi:104

Nr. topografic:parte din nr. topo 1229

Adresa: Jud. Maramures

Nr. Crt	Nr cadastral Nr. topografic	Suprafata* (mp)	Observatii / Referinte
A1		5.252	Sector cadastral:8 Teren neimprejmuit;

B. Partea II. Proprietari și acte

Inscrieri privitoare la dreptul de proprietate și alte drepturi reale		Referințe
771 / 03/07/2023		
Act Normativ nr. Legea 7, din 13/03/1996 emis de Parlamentul României;		
B1	Intabulare, drept de PROPRIETATE, dobândit prin Lege, cota actuala 1/1 1) NEIDENTIFICAT NEIDENTIFICAT	A1
Act Administrativ nr. Adeverința nr. 2382, din 27/06/2022 emis de Primăria Șieu;		
B2	Se notează posesia faptică în favoarea lui 1) TOMOIAGĂ VASILE	A1

C. Partea III. SARCINI .

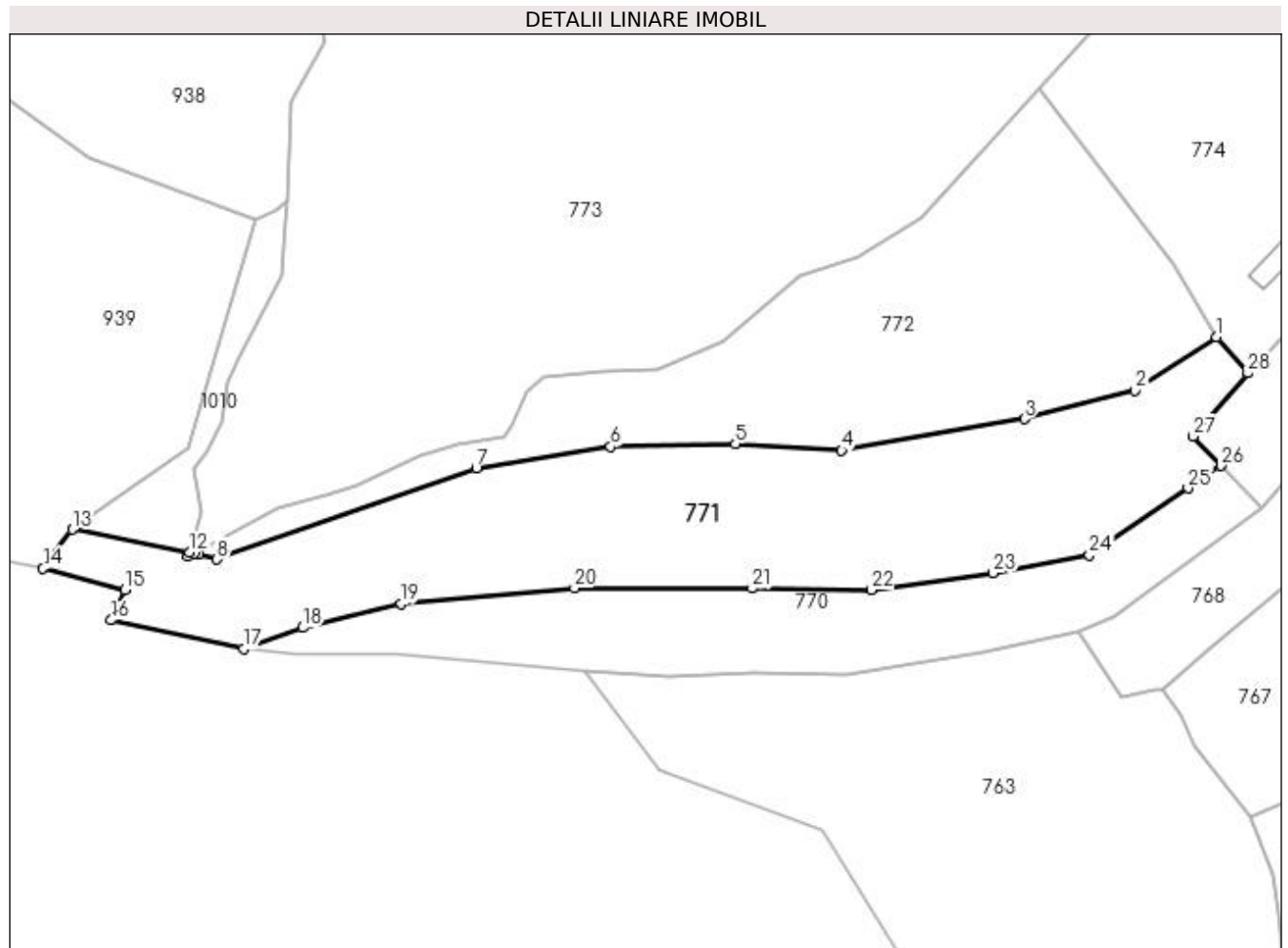
Inscrieri privind dezmembramintele dreptului de proprietate, drepturi reale de garanție și sarcini	Referințe
NU SUNT	

Anexa Nr. 1 La Partea I

Teren

Nr cadastral	Suprafața (mp)*	Observații / Referințe
	5.252	

* Suprafața este determinată în planul de proiecție Stereo 70.



Date referitoare la teren

Crt	Categorie folosință	Intravilan	Suprafața (mp)	Tarla	Parcelă	Nr. topo	Observații / Referințe
1	faneata	NU	5.252	-	-	-	

Lungime Segmente

1) Valorile lungimilor segmentelor sunt obținute din proiecție în plan.

Punct început	X / Y	Punct sfârșit	X / Y	Lungime segment (** (m)
1	439.201,335 691.156,36	2	439.185,765 691.146,14	18.625
3	439.164,572 691.140,761	4	439.129,651 691.134,732	35.438
5	439.109,34 691.135,95	6	439.085,522 691.135,426	23.824
7	439.059,847 691.131,362	8	439.010,258 691.113,937	52.561
9	439.006,785 691.114,966	10	439.005,976 691.115,122	0.824

Punct început	X / Y	Punct sfârșit	X / Y	Lungime segment (** (m)
2	439.185,765 691.146,14	3	439.164,572 691.140,761	21.865
4	439.129,651 691.134,732	5	439.109,34 691.135,95	20.347
6	439.085,522 691.135,426	7	439.059,847 691.131,362	25.995
8	439.010,258 691.113,937	9	439.006,785 691.114,966	3.622
10	439.005,976 691.115,122	11	439.004,753 691.114,511	1.367

Punct început	X / Y	Punct sfârșit	X / Y	Lungime segment (** (m))
11	439.004,753 691.114,511	12	439.005,0 691.115,31	0.836
13	438.982,616 691.119,627	14	438.977,029 691.112,185	9.306
15	438.992,618 691.108,105	16	438.990,067 691.102,318	6.324
17	439.015,317 691.096,828	18	439.026,678 691.100,893	12.066
19	439.045,517 691.105,489	20	439.078,637 691.108,437	33.251
21	439.112,547 691.108,37	22	439.135,391 691.108,121	22.845
23	439.158,599 691.111,326	24	439.177,007 691.114,691	18.713
25	439.195,882 691.127,521	26	439.202,156 691.131,786	7.586
27	439.196,818 691.137,444	28	439.207,305 691.149,488	15.97

Punct început	X / Y	Punct sfârșit	X / Y	Lungime segment (** (m))
12	439.005,0 691.115,31	13	438.982,616 691.119,627	22.796
14	438.977,029 691.112,185	15	438.992,618 691.108,105	16.114
16	438.990,067 691.102,318	17	439.015,317 691.096,828	25.84
18	439.026,678 691.100,893	19	439.045,517 691.105,489	19.392
20	439.078,637 691.108,437	21	439.112,547 691.108,37	33.91
22	439.135,391 691.108,121	23	439.158,599 691.111,326	23.428
24	439.177,007 691.114,691	25	439.195,882 691.127,521	22.823
26	439.202,156 691.131,786	27	439.196,818 691.137,444	7.779
28	439.207,305 691.149,488	1	439.201,335 691.156,36	9.103

** Lungimile segmentelor sunt determinate în planul de proiecție Stereo 70 și sunt rotunjite la 1 milimetru.

*** Distanța dintre puncte este formată din segmente cumulate ce sunt mai mici decât valoarea 1 milimetru.

**DATE DESPRE IMOBILUL NR. 772**

Oficiul de Cadastru și Publicitate Imobiliară MARAMURES
Biroul de Cadastru și Publicitate Imobiliară Dragomirești

A. Partea I. Descrierea imobilului

TEREN Extravilan

Nr. CF vechi:1601, 50734

Nr. topografic:parte din nr. topo 1225, 1226

Adresa: Jud. Maramures

Nr. Crt	Nr cadastral Nr. topografic	Suprafața* (mp)	Observații / Referințe
A1		4.495	Sector cadastral:8 Teren neimprejmuit;

B. Partea II. Proprietari și acte

Inscrieri privitoare la dreptul de proprietate și alte drepturi reale		Referințe
772 / 05/07/2023		
Act Normativ nr. Legea 7, din 13/03/1996 emis de Parlamentul României;		
B1	Intabulare, drept de PROPRIETATE, dobândit prin Lege, cota actuala 1/1 1) NEIDENTIFICAT NEIDENTIFICAT	A1
Act Administrativ nr. Adeverința nr. 2469, din 03/07/2023 emis de Primăria Șieu;		
B2	Se notează posesia faptică în favoarea lui 1) VIȘOVAN VASILE	A1

C. Partea III. SARCINI .

Inscrieri privind dezmembramintele dreptului de proprietate, drepturi reale de garanție și sarcini	Referințe
NU SUNT	

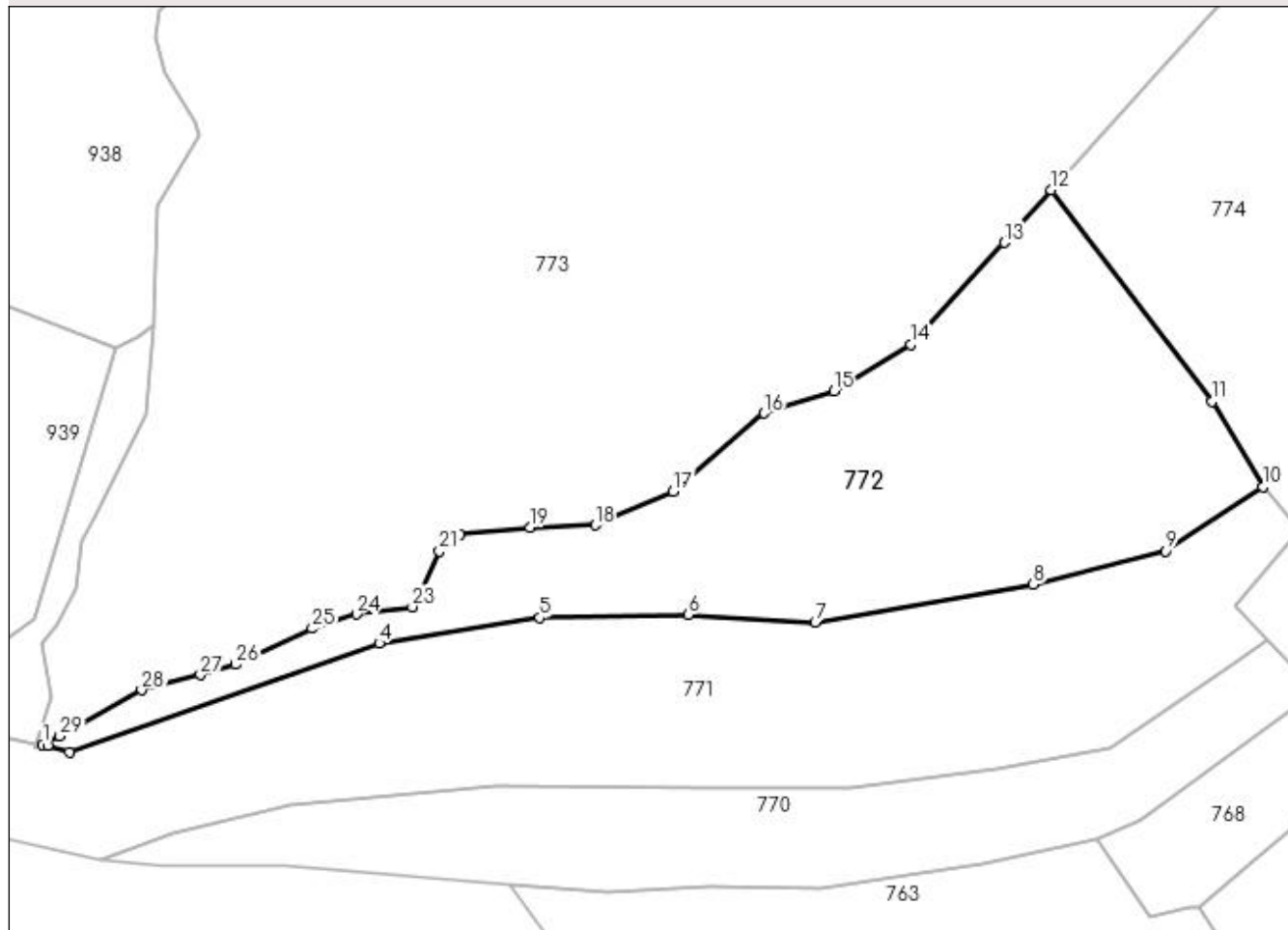
Anexa Nr. 1 La Partea I

Teren

Nr cadastral	Suprafața (mp)*	Observații / Referințe
	4.495	

* Suprafața este determinată în planul de proiecție Stereo 70.

DETALII LINIARE IMOBIL



Date referitoare la teren

Crt	Categorie folosință	Intra vilan	Suprafața (mp)	Tarla	Parcelă	Nr. topo	Observații / Referințe
1	faneata	NU	4.495	-	-	-	

Lungime Segmente

1) Valorile lungimilor segmentelor sunt obținute din proiecție în plan.

Punct început	X / Y	Punct sfârșit	X / Y	Lungime segment (** (m)
1	439.005,976 691.115,122	2	439.006,785 691.114,966	0.824
3	439.010,258 691.113,937	4	439.059,847 691.131,362	52.561
5	439.085,522 691.135,426	6	439.109,34 691.135,95	23.824
7	439.129,651 691.134,732	8	439.164,572 691.140,761	35.438
9	439.185,765 691.146,14	10	439.201,335 691.156,36	18.625

Punct început	X / Y	Punct sfârșit	X / Y	Lungime segment (** (m)
2	439.006,785 691.114,966	3	439.010,258 691.113,937	3.622
4	439.059,847 691.131,362	5	439.085,522 691.135,426	25.995
6	439.109,34 691.135,95	7	439.129,651 691.134,732	20.347
8	439.164,572 691.140,761	9	439.185,765 691.146,14	21.865
10	439.201,335 691.156,36	11	439.193,201 691.170,067	15.939

Punct început	X / Y	Punct sfârșit	X / Y	Lungime segment (** (m)
11	439.193,201 691.170,067	12	439.167,474 691.203,824	42.443
13	439.159,944 691.195,474	14	439.144,989 691.179,18	22.117
15	439.132,677 691.171,721	16	439.121,483 691.168,178	11.741
17	439.106,933 691.155,684	18	439.094,434 691.150,276	13.619
19	439.083,987 691.149,903	20	439.072,849 691.148,799	11.193
21	439.069,495 691.146,045	22	439.066,621 691.139,341	7.294
23	439.065,183 691.137,186	24	439.056,201 691.135,988	9.062
25	439.049,134 691.133,714	26	439.036,886 691.127,966	13.53
27	439.031,247 691.126,307	28	439.021,806 691.123,872	9.75
29	439.008,713 691.116,489	1	439.005,976 691.115,122	3.059

Punct început	X / Y	Punct sfârșit	X / Y	Lungime segment (** (m)
12	439.167,474 691.203,824	13	439.159,944 691.195,474	11.244
14	439.144,989 691.179,18	15	439.132,677 691.171,721	14.395
16	439.121,483 691.168,178	17	439.106,933 691.155,684	19.178
18	439.094,434 691.150,276	19	439.083,987 691.149,903	10.454
20	439.072,849 691.148,799	21	439.069,495 691.146,045	4.34
22	439.066,621 691.139,341	23	439.065,183 691.137,186	2.591
24	439.056,201 691.135,988	25	439.049,134 691.133,714	7.424
26	439.036,886 691.127,966	27	439.031,247 691.126,307	5.878
28	439.021,806 691.123,872	29	439.008,713 691.116,489	15.031

** Lungimile segmentelor sunt determinate în planul de proiecție Stereo 70 și sunt rotunjite la 1 milimetru.

*** Distanța dintre puncte este formată din segmente cumulate ce sunt mai mici decât valoarea 1 milimetru.

**DATE DESPRE IMOBILUL NR. 773**

Oficiul de Cadastru și Publicitate Imobiliară MARAMURES
Biroul de Cadastru și Publicitate Imobiliară Dragomiresti

A. Partea I. Descrierea imobilului

TEREN Extravilan

Adresa: Jud. Maramures

Nr. Crt	Nr cadastral Nr. topografic	Suprafața* (mp)	Observații / Referințe
A1		18.812	Sector cadastral:8 Teren neimprejmuit;

B. Partea II. Proprietari și acte

Inscrieri privitoare la dreptul de proprietate și alte drepturi reale		Referințe
773 / 27/07/2023		
Act Normativ nr. H.G. nr. 1705, din 29/11/2006 emis de Guvernul României;		
B1	Intabulare, drept de PROPRIETATE, dobandit prin Lege, cota actuala 1/1 1) STATUL ROMÂN, CIF:9999999999999	A1
B2	Intabulare, drept de ADMINISTRARE, dobandit prin Lege, cota actuala 1/1 1) REGIA NAȚIONALĂ A PĂDURILOR ROMSILVA RA, CIF:1590120	A1

C. Partea III. SARCINI .

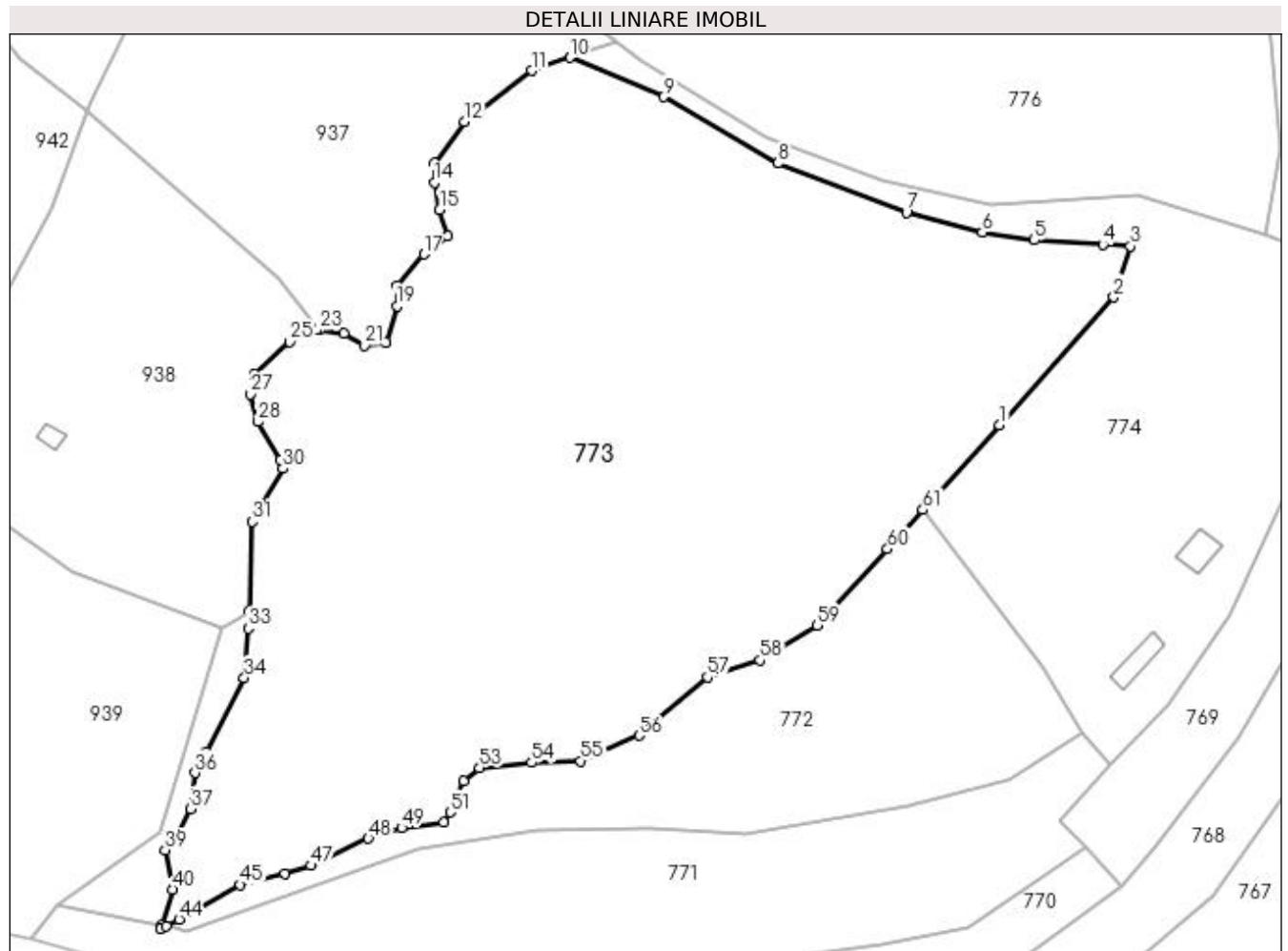
Inscrieri privind dezmembramintele dreptului de proprietate, drepturi reale de garanție și sarcini	Referințe
NU SUNT	

Anexa Nr. 1 La Partea I

Teren

Nr cadastral	Suprafața (mp)*	Observații / Referințe
	18.812	

* Suprafața este determinată în planul de proiecție Stereo 70.



Date referitoare la teren

Crt	Categorie folosință	Intra vilan	Suprafața (mp)	Tarla	Parcelă	Nr. topo	Observații / Referințe
1	padure	NU	18.812	UP3	UA179	-	

Lungime Segmente

1) Valorile lungimilor segmentelor sunt obținute din proiecție în plan.

Punct început	X / Y	Punct sfârșit	X / Y	Lungime segment	Punct început	X / Y	Punct sfârșit	X / Y	Lungime segment	Punct început	X / Y	Punct sfârșit	X / Y	Lungime segment
1	439.183,823 691.221,953	2	439.208,261 691.249,179	36.585	2	439.208,261 691.249,179	3	439.211,806 691.259,994	11.381	3	439.211,806 691.259,994	4	439.205,938 691.260,367	5.88
4	439.205,938 691.260,367	5	439.191,285 691.261,3	14.683	5	439.191,285 691.261,3	6	439.180,207 691.262,967	11.203	6	439.180,207 691.262,967	7	439.163,976 691.267,256	16.788
7	439.163,976 691.267,256	8	439.136,554 691.277,699	29.343	8	439.136,554 691.277,699	9	439.112,115 691.291,871	28.251	9	439.112,115 691.291,871	10	439.092,154 691.300,262	21.653
10	439.092,154 691.300,262	11	439.083,946 691.297,465	8.671	11	439.083,946 691.297,465	12	439.069,582 691.286,65	17.98	12	439.069,582 691.286,65	13	439.063,239 691.277,699	10.971
13	439.063,239 691.277,699	14	439.063,239 691.273,596	4.103	14	439.063,239 691.273,596	15	439.064,358 691.267,816	5.887	15	439.064,358 691.267,816	16	439.066,037 691.262,221	5.841
16	439.066,037 691.262,221	17	439.061,0 691.258,305	6.38	17	439.061,0 691.258,305	18	439.055,217 691.251,592	8.86	18	439.055,217 691.251,592	19	439.055,217 691.247,303	4.289

Punct început	X / Y	Punct sfârșit	X / Y	Lungime segment	Punct început	X / Y	Punct sfârșit	X / Y	Lungime segment	Punct început	X / Y	Punct sfârșit	X / Y	Lungime segment
19	439.055,217 691.247,303	20	439.052,792 691.239,471	8.199	20	439.052,792 691.239,471	21	439.048,315 691.238,912	4.512	21	439.048,315 691.238,912	22	439.043,838 691.241,336	5.091
22	439.043,838 691.241,336	23	439.038,651 691.242,186	5.256	23	439.038,651 691.242,186	24	439.038,069 691.242,282	0.59	24	439.038,069 691.242,282	25	439.032,319 691.239,638	6.329
25	439.032,319 691.239,638	26	439.024,688 691.232,597	10.383	26	439.024,688 691.232,597	27	439.023,953 691.228,488	4.174	27	439.023,953 691.228,488	28	439.025,566 691.222,621	6.085
28	439.025,566 691.222,621	29	439.030,411 691.214,551	9.413	29	439.030,411 691.214,551	30	439.030,896 691.212,629	1.982	30	439.030,896 691.212,629	31	439.024,298 691.201,326	13.088
31	439.024,298 691.201,326	32	439.023,642 691.182,297	19.04	32	439.023,642 691.182,297	33	439.023,512 691.178,537	3.762	33	439.023,512 691.178,537	34	439.022,637 691.167,976	10.597
34	439.022,637 691.167,976	35	439.014,575 691.152,212	17.706	35	439.014,575 691.152,212	36	439.012,14 691.147,69	5.136	36	439.012,14 691.147,69	37	439.011,224 691.140,081	7.664
37	439.011,224 691.140,081	38	439.008,332 691.134,449	6.331	38	439.008,332 691.134,449	39	439.005,742 691.131,253	4.114	39	439.005,742 691.131,253	40	439.007,343 691.122,882	8.523
40	439.007,343 691.122,882	41	439.005,0 691.115,31	7.926	41	439.005,0 691.115,31	42	439.004,753 691.114,511	0.836	42	439.004,753 691.114,511	43	439.005,976 691.115,122	1.367
43	439.005,976 691.115,122	44	439.008,713 691.116,489	3.059	44	439.008,713 691.116,489	45	439.021,806 691.123,872	15.031	45	439.021,806 691.123,872	46	439.031,247 691.126,307	9.75
46	439.031,247 691.126,307	47	439.036,886 691.127,966	5.878	47	439.036,886 691.127,966	48	439.049,134 691.133,714	13.53	48	439.049,134 691.133,714	49	439.056,201 691.135,988	7.424
49	439.056,201 691.135,988	50	439.065,183 691.137,186	9.062	50	439.065,183 691.137,186	51	439.066,621 691.139,341	2.591	51	439.066,621 691.139,341	52	439.069,495 691.146,045	7.294
52	439.069,495 691.146,045	53	439.072,849 691.148,799	4.34	53	439.072,849 691.148,799	54	439.083,987 691.149,903	11.193	54	439.083,987 691.149,903	55	439.094,434 691.150,276	10.454
55	439.094,434 691.150,276	56	439.106,933 691.155,684	13.619	56	439.106,933 691.155,684	57	439.121,483 691.168,178	19.178	57	439.121,483 691.168,178	58	439.132,677 691.171,721	11.741
58	439.132,677 691.171,721	59	439.144,989 691.179,18	14.395	59	439.144,989 691.179,18	60	439.159,944 691.195,474	22.117	60	439.159,944 691.195,474	61	439.167,474 691.203,824	11.244
61	439.167,474 691.203,824	1	439.183,823 691.221,953	24.412										

** Lungimile segmentelor sunt determinate în planul de proiecție Stereo 70 și sunt rotunjite la 1 milimetru.

*** Distanța dintre puncte este formată din segmente cumulate ce sunt mai mici decât valoarea 1 milimetru.

**DATE DESPRE IMOBILUL NR. 774**

Oficiul de Cadastru și Publicitate Imobiliară MARAMURES
Biroul de Cadastru și Publicitate Imobiliară Dragomirești

A. Partea I. Descrierea imobilului

TEREN Extravilan

Nr. CF vechi:59

Nr. topografic:parte din nr. topo 1223

Adresa: Jud. Maramures

Nr. Crt	Nr cadastral Nr. topografic	Suprafața* (mp)	Observații / Referințe
A1		6.602	Sector cadastral:8 Teren neimprejmuit;

Construcții

Crt	Nr cadastral Nr. topografic	Adresa	Observații / Referințe
A1.1		Jud. Maramures	Nr. niveluri:1; S. construita la sol:49 mp; S. construita desfasurata:49 mp; Construcție anexă P, edificată în anul 1989
A1.2		Jud. Maramures	Nr. niveluri:1; S. construita la sol:52 mp; S. construita desfasurata:52 mp; Construcție anexă P, edificată în anul 1989

B. Partea II. Proprietari și acte

Inscrieri privitoare la dreptul de proprietate și alte drepturi reale		Referințe
774 / 03/07/2023		
Act Normativ nr. Legea 7, din 13/03/1996 emis de Parlamentul României;		
B1	Intabulare, drept de PROPRIETATE, dobândit prin Lege, cota actuala 1/1 1) NEIDENTIFICAT NEIDENTIFICAT	A1
Act Administrativ nr. Adeverința nr. 2183, din 26/06/2023 emis de Primăria Șieu;		
B2	Se notează posesia faptică în favoarea lui 1) BOGDAN VICTOR	A1
Act Normativ nr. Legea 7, din 13/03/1996 emis de Parlamentul României;		
B3	Intabulare, drept de PROPRIETATE, dobândit prin Lege, cota actuala 1/1 1) BOGDAN VICTOR	A1.1, A1.2

C. Partea III. SARCINI .

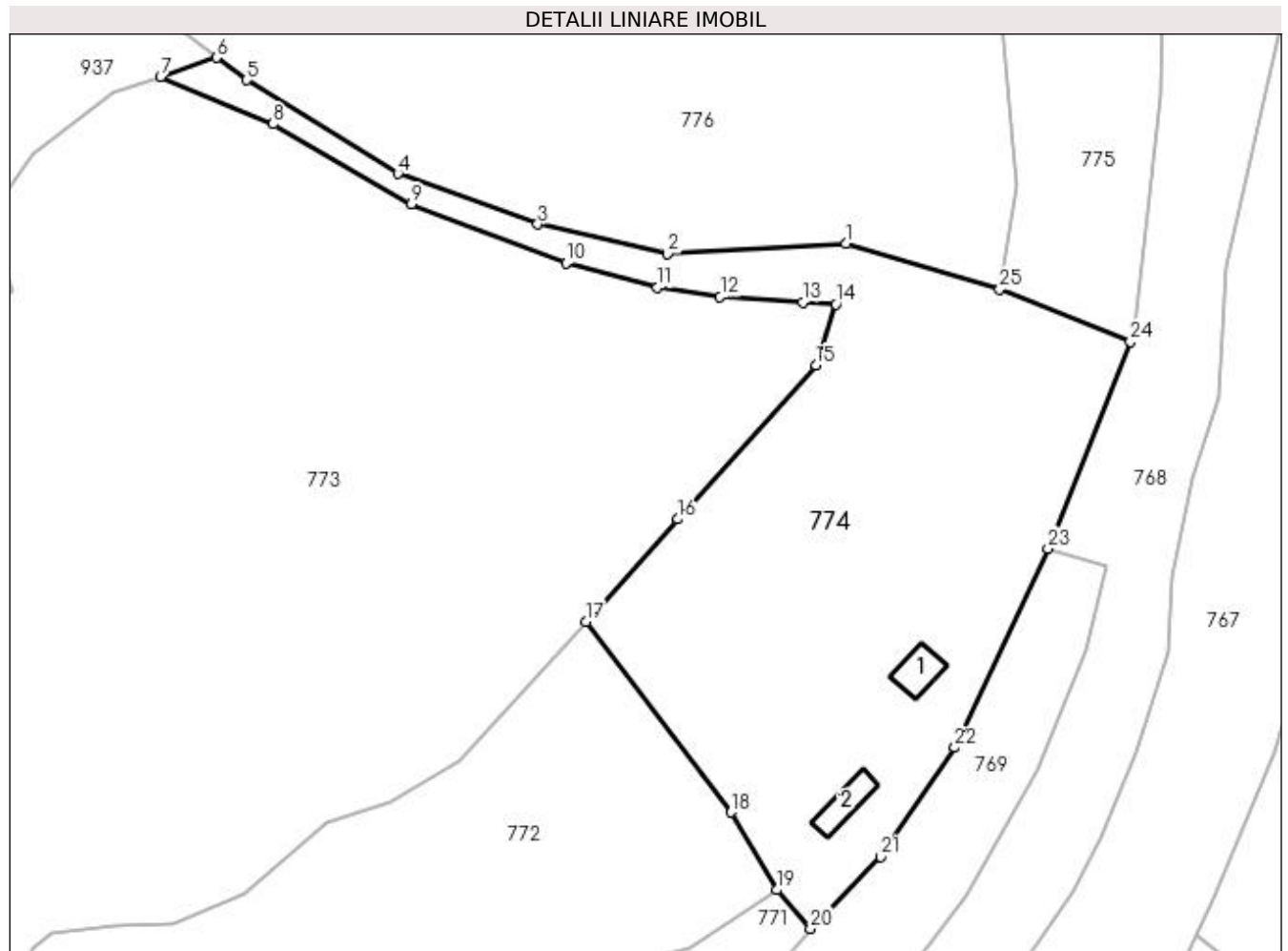
Inscrieri privind dezmembramintele dreptului de proprietate, drepturi reale de garanție și sarcini	Referințe
NU SUNT	

Anexa Nr. 1 La Partea I

Teren

Nr cadastral	Suprafața (mp)*	Observații / Referințe
	6.602	

* Suprafața este determinată în planul de proiecție Stereo 70.



Date referitoare la teren

Crt	Categorie folosință	Intra vilan	Suprafața (mp)	Tarla	Parcelă	Nr. topo	Observații / Referințe
1	curți constructii	NU	300	-	-	-	
2	faneata	NU	6.302	-	-	-	

Date referitoare la construcții

Crt	Număr	Destinație construcție	Supraf. (mp)	Situație juridică	Observații / Referințe
A1.1		construcții anexa	49	Cu acte	Nr. niveluri:1; S. construita la sol:49 mp; S. construita desfasurata:49 mp; Construcție anexă P, edificată în anul 1989
A1.2		construcții anexa	52	Cu acte	Nr. niveluri:1; S. construita la sol:52 mp; S. construita desfasurata:52 mp; Construcție anexă P, edificată în anul 1989

Lungime Segmente

1) Valorile lungimilor segmentelor sunt obținute din proiecție în plan.

Punct început	X / Y	Punct sfârșit	X / Y	Lungime segment (** (m)
1	439.213,599 691.270,706	2	439.181,934 691.268,889	31.717

Punct început	X / Y	Punct sfârșit	X / Y	Lungime segment (** (m)
2	439.181,934 691.268,889	3	439.158,969 691.274,148	23.559

Punct început	X / Y	Punct sfârșit	X / Y	Lungime segment (** (m))
3	439.158,969 691.274,148	4	439.134,211 691.283,113	26.331
5	439.107,387 691.299,671	6	439.102,084 691.303,646	6.627
7	439.092,154 691.300,262	8	439.112,115 691.291,871	21.653
9	439.136,554 691.277,699	10	439.163,976 691.267,256	29.343
11	439.180,207 691.262,967	12	439.191,285 691.261,3	11.203
13	439.205,938 691.260,367	14	439.211,806 691.259,994	5.88
15	439.208,261 691.249,179	16	439.183,823 691.221,953	36.585
17	439.167,474 691.203,824	18	439.193,201 691.170,067	42.443
19	439.201,335 691.156,36	20	439.207,305 691.149,488	9.103
21	439.219,709 691.162,173	22	439.232,857 691.181,532	23.402
23	439.249,387 691.216,773	24	439.263,96 691.253,385	39.406
25	439.240,786 691.262,599	1	439.213,599 691.270,706	28.37

Punct început	X / Y	Punct sfârșit	X / Y	Lungime segment (** (m))
4	439.134,211 691.283,113	5	439.107,387 691.299,671	31.523
6	439.102,084 691.303,646	7	439.092,154 691.300,262	10.491
8	439.112,115 691.291,871	9	439.136,554 691.277,699	28.251
10	439.163,976 691.267,256	11	439.180,207 691.262,967	16.788
12	439.191,285 691.261,3	13	439.205,938 691.260,367	14.683
14	439.211,806 691.259,994	15	439.208,261 691.249,179	11.381
16	439.183,823 691.221,953	17	439.167,474 691.203,824	24.412
18	439.193,201 691.170,067	19	439.201,335 691.156,36	15.939
20	439.207,305 691.149,488	21	439.219,709 691.162,173	17.742
22	439.232,857 691.181,532	23	439.249,387 691.216,773	38.925
24	439.263,96 691.253,385	25	439.240,786 691.262,599	24.939

** Lungimile segmentelor sunt determinate în planul de proiecție Stereo 70 și sunt rotunjite la 1 milimetru.

*** Distanța dintre puncte este formată din segmente cumulate ce sunt mai mici decât valoarea 1 milimetru.

**DATE DESPRE IMOBILUL NR. 775**

Oficiul de Cadastru și Publicitate Imobiliară MARAMURES
Biroul de Cadastru și Publicitate Imobiliară Dragomirești

A. Partea I. Descrierea imobilului

TEREN Extravilan

Nr. CF vechi:59, 50734

Nr. topografic:parte din nr. topo 1223, 1226

Adresa: Jud. Maramures

Nr. Crt	Nr cadastral Nr. topografic	Suprafața* (mp)	Observații / Referințe
A1		1.813	Sector cadastral:8 Teren neimprejmuit;

B. Partea II. Proprietari și acte

Inscrieri privitoare la dreptul de proprietate și alte drepturi reale		Referințe
775 / 03/07/2023		
Act Normativ nr. Legea 7, din 13/03/1996 emis de Parlamentul României;		
B1	Intabulare, drept de PROPRIETATE, dobândit prin Lege, cota actuala 1/1 1) NEIDENTIFICAT NEIDENTIFICAT	A1
Act Administrativ nr. Adeverința nr. 2180, din 26/06/2023 emis de Primăria Șieu;		
B2	Se notează posesia faptică în favoarea lui 1) BOGDAN VICTOR	A1

C. Partea III. SARCINI .

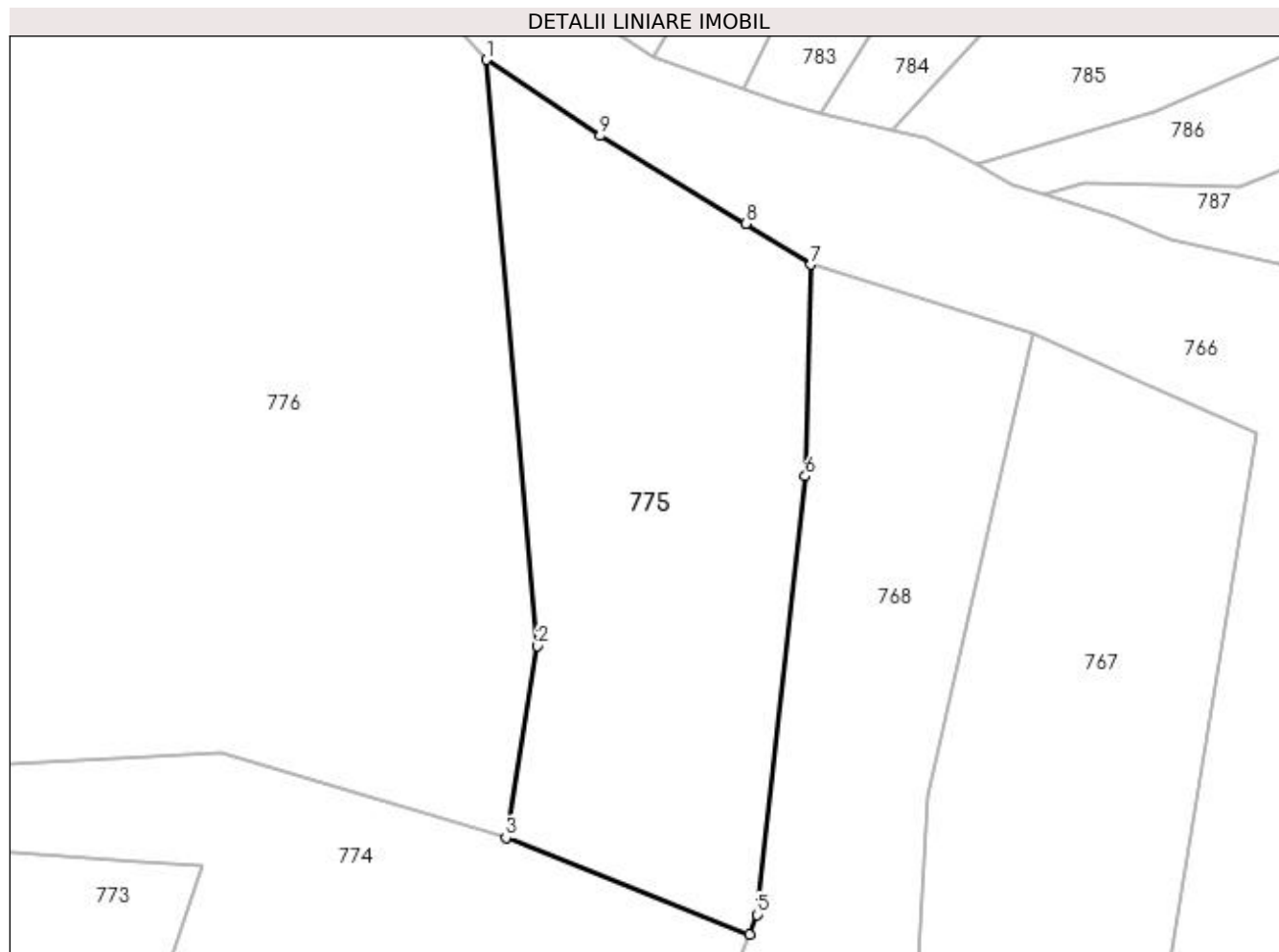
Inscrieri privind dezmembramintele dreptului de proprietate, drepturi reale de garanție și sarcini	Referințe
NU SUNT	

Anexa Nr. 1 La Partea I

Teren

Nr cadastral	Suprafața (mp)*	Observații / Referințe
	1.813	

* Suprafața este determinată în planul de proiecție Stereo 70.



Date referitoare la teren

Crt	Categorie folosință	Intravilan	Suprafața (mp)	Tarla	Parcelă	Nr. topo	Observații / Referințe
1	faneata	NU	1.813	-	-	-	

Lungime Segmente

1) Valorile lungimilor segmentelor sunt obținute din proiecție în plan.

Punct început	X / Y	Punct sfârșit	X / Y	Lungime segment (** (m)
1	439.238,898 691.336,679	2	439.243,806 691.280,842	56.052
2	439.243,806 691.280,842	3	439.240,786 691.262,599	18.491
3	439.240,786 691.262,599	4	439.263,96 691.253,385	24.939
4	439.263,96 691.253,385	5	439.264,703 691.255,255	2.012
5	439.264,703 691.255,255	6	439.269,287 691.297,017	42.013

Punct început	X / Y	Punct sfârșit	X / Y	Lungime segment (** (m)
6	439.269,287 691.297,017	7	439.269,863 691.317,172	20.163
7	439.269,863 691.317,172	8	439.263,649 691.321,077	7.339
8	439.263,649 691.321,077	9	439.249,767 691.329,416	16.194
9	439.249,767 691.329,416	1	439.238,898 691.336,679	13.072

** Lungimile segmentelor sunt determinate în planul de proiecție Stereo 70 și sunt rotunjite la 1 milimetru.

*** Distanța dintre puncte este formată din segmente cumulate ce sunt mai mici decât valoarea 1 milimetru.

**DATE DESPRE IMOBILUL NR. 776**

Oficiul de Cadastru și Publicitate Imobiliară MARAMURES
Biroul de Cadastru și Publicitate Imobiliară Dragomiresti

A. Partea I. Descrierea imobilului

TEREN Extravilan

Nr. CF vechi:1480

Nr. topografic:parte din nr. topo 1303

Adresa: Jud. Maramures

Nr. Crt	Nr cadastral Nr. topografic	Suprafața* (mp)	Observații / Referințe
A1		16.435	Sector cadastral:8 Teren neimprejmuit;

B. Partea II. Proprietari și acte

Inscrieri privitoare la dreptul de proprietate și alte drepturi reale		Referințe
776 / 03/07/2023		
Act Normativ nr. Legea 7, din 13/03/1996 emis de Parlamentul României;		
B1	Intabulare, drept de PROPRIETATE, dobândit prin Lege, cota actuala 1/1 1) NEIDENTIFICAT NEIDENTIFICAT	A1
Act Administrativ nr. Adeverința nr. 2271, din 26/06/2023 emis de Primăria Șieu;		
B2	Se notează posesia faptică în favoarea lui 1) MÎRZA GABOR	A1

C. Partea III. SARCINI .

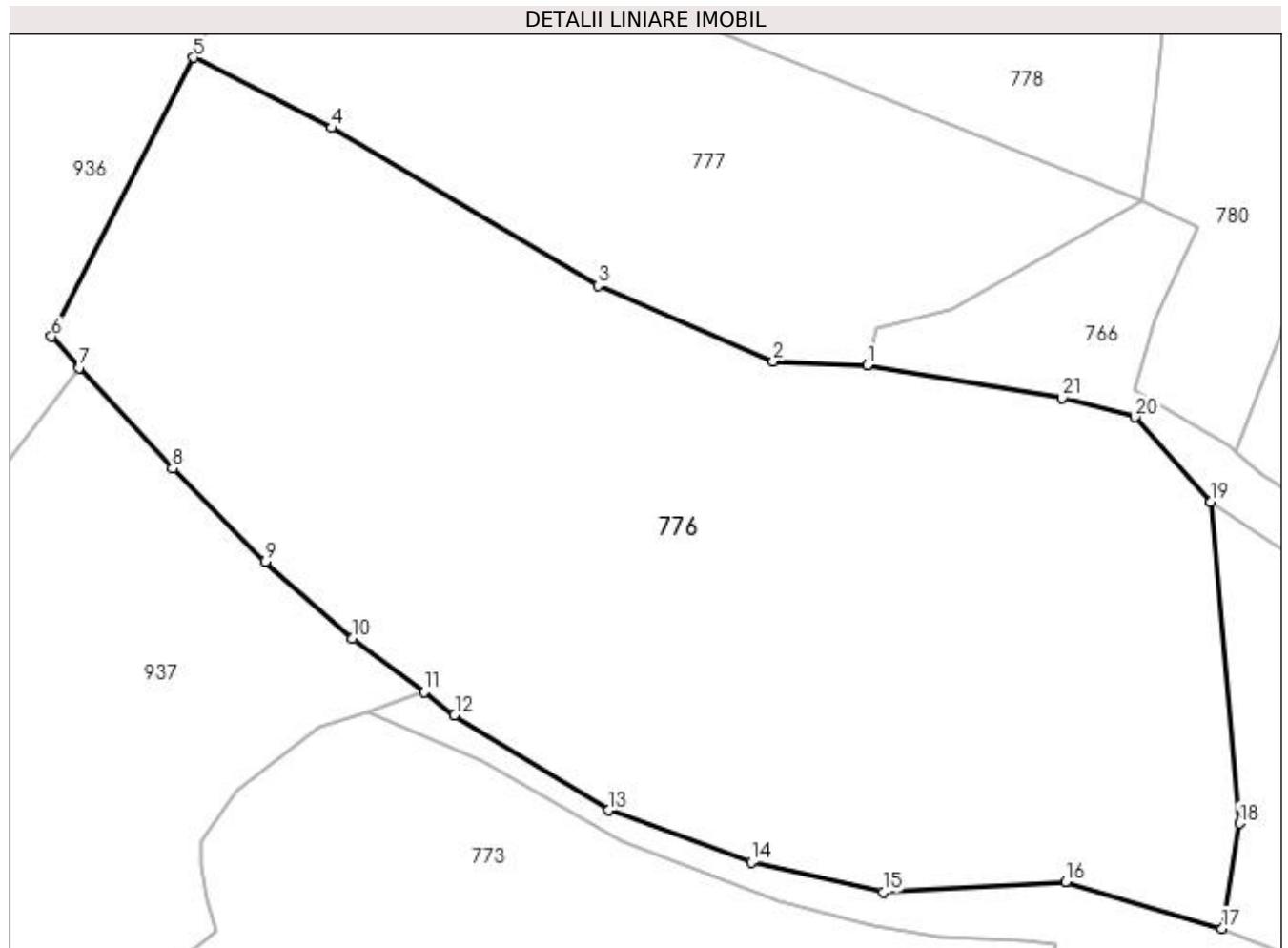
Inscrieri privind dezmembramintele dreptului de proprietate, drepturi reale de garanție și sarcini	Referințe
NU SUNT	

Anexa Nr. 1 La Partea I

Teren

Nr cadastral	Suprafața (mp)*	Observații / Referințe
	16.435	

* Suprafața este determinată în planul de proiecție Stereo 70.



Date referitoare la teren

Crt	Categorie folosință	Intravilan	Suprafața (mp)	Tarla	Parcelă	Nr. topo	Observații / Referințe
1	faneata	NU	16.435	-	-	-	

Lungime Segmente

1) Valorile lungimilor segmentelor sunt obținute din proiecție în plan.

Punct început	X / Y	Punct sfârșit	X / Y	Lungime segment (** (m)
1	439.179,117 691.360,436	2	439.162,753 691.361,099	16.377
3	439.132,341 691.374,245	4	439.085,999 691.401,622	53.825
5	439.062,071 691.413,831	6	439.037,345 691.365,372	54.403
7	439.042,227 691.359,986	8	439.058,349 691.342,463	23.811
9	439.074,496 691.326,326	10	439.089,686 691.312,939	20.247

Punct început	X / Y	Punct sfârșit	X / Y	Lungime segment (** (m)
2	439.162,753 691.361,099	3	439.132,341 691.374,245	33.132
4	439.085,999 691.401,622	5	439.062,071 691.413,831	26.863
6	439.037,345 691.365,372	7	439.042,227 691.359,986	7.269
8	439.058,349 691.342,463	9	439.074,496 691.326,326	22.828
10	439.089,686 691.312,939	11	439.102,084 691.303,646	15.494

Punct început	X / Y	Punct sfârșit	X / Y	Lungime segment (** (m)
11	439.102,084 691.303,646	12	439.107,387 691.299,671	6.627
13	439.134,211 691.283,113	14	439.158,969 691.274,148	26.331
15	439.181,934 691.268,889	16	439.213,599 691.270,706	31.717
17	439.240,786 691.262,599	18	439.243,806 691.280,842	18.491
19	439.238,898 691.336,679	20	439.225,692 691.351,392	19.77
21	439.213,018 691.354,715	1	439.179,117 691.360,436	34.38

Punct început	X / Y	Punct sfârșit	X / Y	Lungime segment (** (m)
12	439.107,387 691.299,671	13	439.134,211 691.283,113	31.523
14	439.158,969 691.274,148	15	439.181,934 691.268,889	23.559
16	439.213,599 691.270,706	17	439.240,786 691.262,599	28.37
18	439.243,806 691.280,842	19	439.238,898 691.336,679	56.052
20	439.225,692 691.351,392	21	439.213,018 691.354,715	13.102

** Lungimile segmentelor sunt determinate în planul de proiecție Stereo 70 și sunt rotunjite la 1 milimetru.

*** Distanța dintre puncte este formată din segmente cumulate ce sunt mai mici decât valoarea 1 milimetru.

**DATE DESPRE IMOBILUL NR. 777**

Oficiul de Cadastru și Publicitate Imobiliară MARAMURES
Biroul de Cadastru și Publicitate Imobiliară Dragomiresti

A. Partea I. Descrierea imobilului

TEREN Extravilan

Nr. CF vechi:1480

Nr. topografic:parte din nr. topo 1303

Adresa: Jud. Maramures

Nr. Crt	Nr cadastral Nr. topografic	Suprafata* (mp)	Observatii / Referinte
A1		6.399	Sector cadastral:8 Teren neimprejmuit;

B. Partea II. Proprietari și acte

Inscrieri privitoare la dreptul de proprietate și alte drepturi reale		Referințe
777 / 03/07/2023		
Act Normativ nr. Legea 7, din 13/03/1996 emis de Parlamentul României;		
B1	Intabulare, drept de PROPRIETATE, dobândit prin Lege, cota actuala 1/1 1) NEIDENTIFICAT NEIDENTIFICAT	A1
Act Administrativ nr. Adeverința nr. 2320, din 26/06/2023 emis de Primăria Șieu;		
B2	Se notează posesia faptică în favoarea lui 1) VLAD MIHAI	A1

C. Partea III. SARCINI .

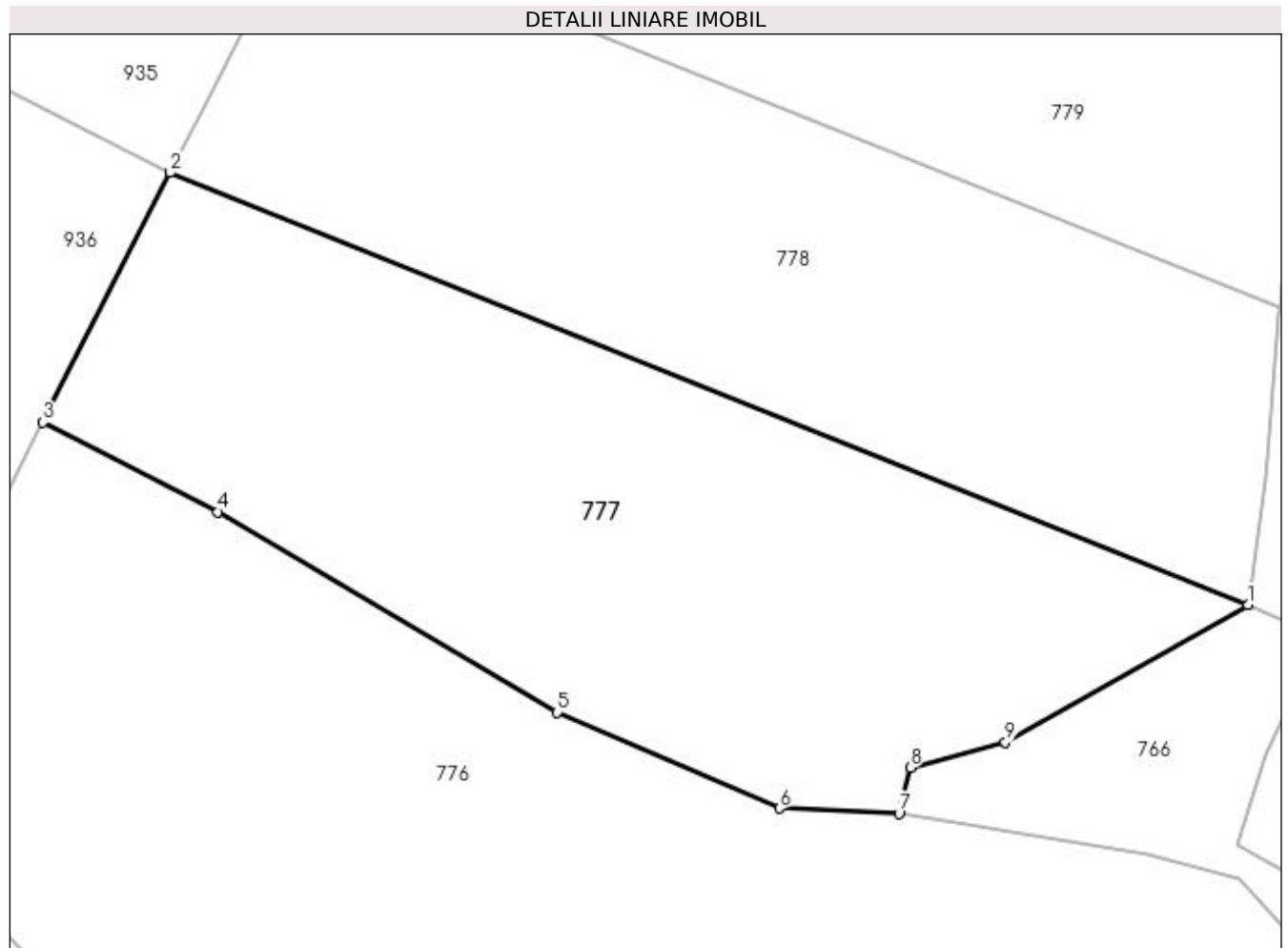
Inscrieri privind dezmembramintele dreptului de proprietate, drepturi reale de garanție și sarcini	Referințe
NU SUNT	

Anexa Nr. 1 La Partea I

Teren

Nr cadastral	Suprafața (mp)*	Observații / Referințe
	6.399	

* Suprafața este determinată în planul de proiecție Stereo 70.



Date referitoare la teren

Crt	Categorie folosință	Intra vilan	Suprafața (mp)	Tarla	Parcelă	Nr. topo	Observații / Referințe
1	faneata	NU	6.399	-	-	-	

Lungime Segmente

1) Valorile lungimilor segmentelor sunt obținute din proiecție în plan.

Punct început	X / Y	Punct sfârșit	X / Y	Lungime segment (** (m)
1	439.226,805 691.388,932	2	439.079,482 691.447,954	158.706
2	439.079,482 691.447,954	3	439.062,071 691.413,831	38.308
3	439.062,071 691.413,831	4	439.085,999 691.401,622	26.863
4	439.085,999 691.401,622	5	439.132,341 691.374,245	53.825
5	439.132,341 691.374,245	6	439.162,753 691.361,099	33.132

Punct început	X / Y	Punct sfârșit	X / Y	Lungime segment (** (m)
6	439.162,753 691.361,099	7	439.179,117 691.360,436	16.377
7	439.179,117 691.360,436	8	439.180,64 691.366,68	6.427
8	439.180,64 691.366,68	9	439.193,644 691.370,15	13.459
9	439.193,644 691.370,15	1	439.226,805 691.388,932	38.111

** Lungimile segmentelor sunt determinate în planul de proiecție Stereo 70 și sunt rotunjite la 1 milimetru.

*** Distanța dintre puncte este formată din segmente cumulate ce sunt mai mici decât valoarea 1 milimetru.

**DATE DESPRE IMOBILUL NR. 778**

Oficiul de Cadastru și Publicitate Imobiliară MARAMURES
Biroul de Cadastru și Publicitate Imobiliară Dragomirești

A. Partea I. Descrierea imobilului

TEREN Extravilan

Nr. CF vechi:395

Nr. topografic:parte din nr. topo 1299

Adresa: Jud. Maramures

Nr. Crt	Nr cadastral Nr. topografic	Suprafața* (mp)	Observații / Referințe
A1		5.970	Sector cadastral:8 Teren neimprejmuit;

B. Partea II. Proprietari și acte

Inscrieri privitoare la dreptul de proprietate și alte drepturi reale		Referințe
778 / 05/07/2023		
Act Normativ nr. Legea 7, din 13/03/1996 emis de Parlamentul României;		
B1	Inscrierea provizorie, drept de PROPRIETATE, dobandit prin Lege, cota actuala 1/1 1) COMUNA ȘIEU , CIF:14813046, PROPRIETAR NEIDENTIFICAT	A1

C. Partea III. SARCINI .

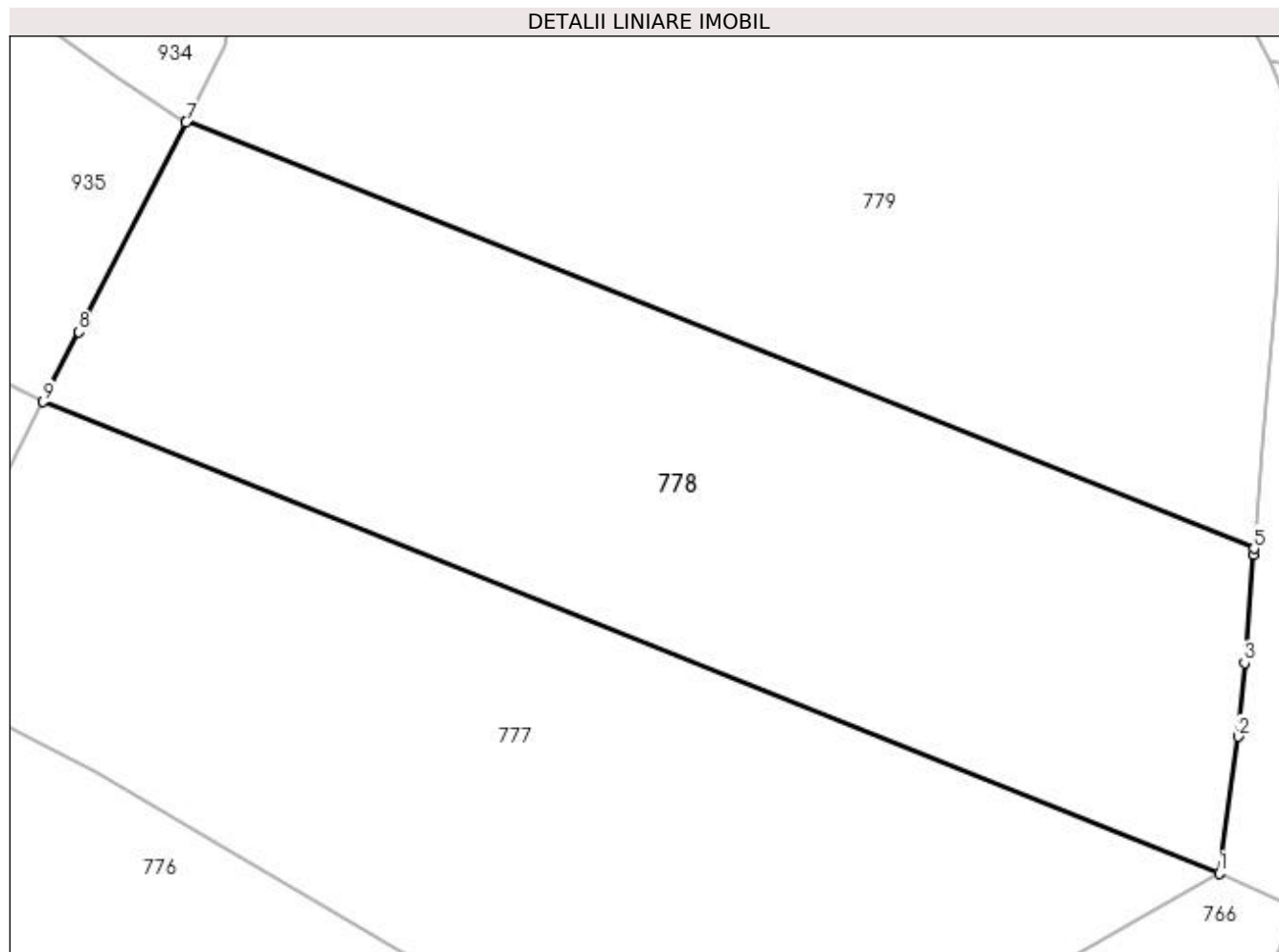
Inscrieri privind dezmembramintele dreptului de proprietate, drepturi reale de garanție și sarcini	Referințe
NU SUNT	

Anexa Nr. 1 La Partea I

Teren

Nr cadastral	Suprafața (mp)*	Observații / Referințe
	5.970	

* Suprafața este determinată în planul de proiecție Stereo 70.



Date referitoare la teren

Crt	Categorie folosință	Intravilan	Suprafața (mp)	Tarla	Parcelă	Nr. topo	Observații / Referințe
1	faneata	NU	5.970	-	-	-	

Lungime Segmente

1) Valorile lungimilor segmentelor sunt obținute din proiecție în plan.

Punct început	X / Y	Punct sfârșit	X / Y	Lungime segment (** (m)
1	439.226,805 691.388,932	2	439.229,197 691.406,037	17.271
2	439.229,197 691.406,037	3	439.229,973 691.415,249	9.245
3	439.229,973 691.415,249	4	439.231,119 691.428,86	13.659
4	439.231,119 691.428,86	5	439.231,175 691.429,58	0.722
5	439.231,175 691.429,58	6	439.097,445 691.483,157	144.063

Punct început	X / Y	Punct sfârșit	X / Y	Lungime segment (** (m)
6	439.097,445 691.483,157	7	439.097,349 691.482,97	0.21
7	439.097,349 691.482,97	8	439.083,96 691.456,73	29.458
8	439.083,96 691.456,73	9	439.079,482 691.447,954	9.852
9	439.079,482 691.447,954	1	439.226,805 691.388,932	158.706

** Lungimile segmentelor sunt determinate în planul de proiecție Stereo 70 și sunt rotunjite la 1 milimetru.

*** Distanța dintre puncte este formată din segmente cumulate ce sunt mai mici decât valoarea 1 milimetru.

**DATE DESPRE IMOBILUL NR. 779**

Oficiul de Cadastru și Publicitate Imobiliară MARAMURES
Biroul de Cadastru și Publicitate Imobiliară Dragomirești

A. Partea I. Descrierea imobilului

TEREN Extravilan

Nr. CF vechi:1853

Nr. topografic:parte din nr. topo 1292

Adresa: Jud. Maramures

Nr. Crt	Nr cadastral Nr. topografic	Suprafața* (mp)	Observații / Referințe
A1		5.969	Sector cadastral:8 Teren neimprejmuit;

B. Partea II. Proprietari și acte

Inscrieri privitoare la dreptul de proprietate și alte drepturi reale		Referințe
779 / 03/07/2023		
Act Normativ nr. Legea 7, din 13/03/1996 emis de Parlamentul României;		
B1	Intabulare, drept de PROPRIETATE, dobândit prin Lege, cota actuala 1/1 1) NEIDENTIFICAT NEIDENTIFICAT	A1
Act Administrativ nr. Adeverința nr. 2324, din 26/06/2023 emis de Primăria Șieu;		
B2	Se notează posesia faptică în favoarea lui 1) ZARMĂ IOANA	A1

C. Partea III. SARCINI .

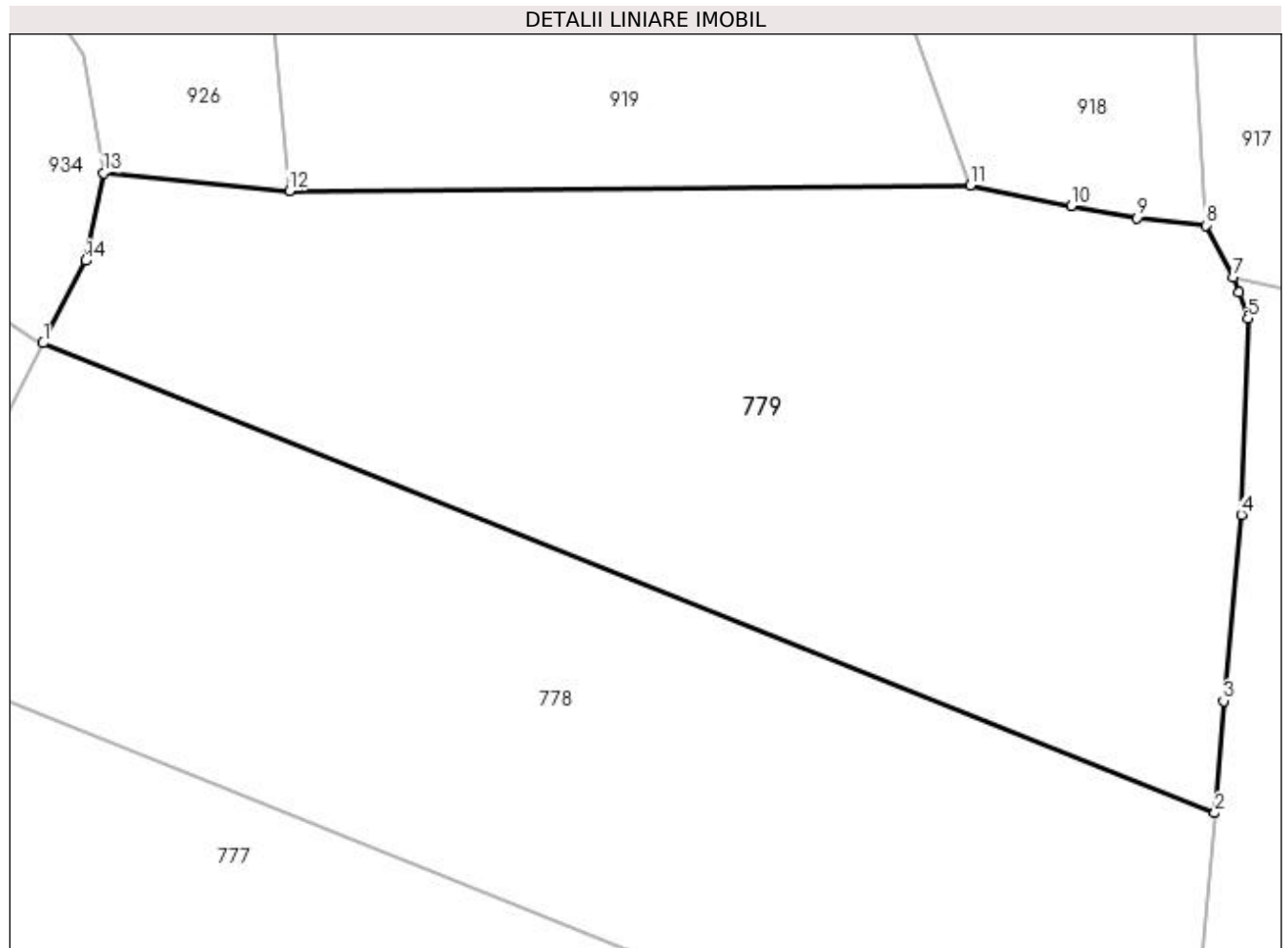
Inscrieri privind dezmembramintele dreptului de proprietate, drepturi reale de garanție și sarcini	Referințe
NU SUNT	

Anexa Nr. 1 La Partea I

Teren

Nr cadastral	Suprafața (mp)*	Observații / Referințe
	5.969	

* Suprafața este determinată în planul de proiecție Stereo 70.



Date referitoare la teren

Crt	Categorie folosință	Intravilan	Suprafața (mp)	Tarla	Parcelă	Nr. topo	Observații / Referințe
1	faneata	NU	5.969	-	-	-	

Lungime Segmente

1) Valorile lungimilor segmentelor sunt obținute din proiecție în plan.

Punct început	X / Y	Punct sfârșit	X / Y	Lungime segment (** (m)
1	439.097,445 691.483,157	2	439.231,175 691.429,58	144.063
2	439.231,175 691.429,58	3	439.232,163 691.442,366	12.824
3	439.232,163 691.442,366	4	439.234,197 691.463,591	21.322
4	439.234,197 691.463,591	5	439.234,937 691.485,972	22.393
5	439.234,937 691.485,972	6	439.233,947 691.488,924	3.114

Punct început	X / Y	Punct sfârșit	X / Y	Lungime segment (** (m)
6	439.233,947 691.488,924	7	439.233,264 691.490,706	1.908
7	439.233,264 691.490,706	8	439.230,125 691.496,589	6.668
8	439.230,125 691.496,589	9	439.222,291 691.497,439	7.88
9	439.222,291 691.497,439	10	439.214,76 691.498,809	7.655
10	439.214,76 691.498,809	11	439.203,257 691.501,149	11.739
11	439.203,257 691.501,149	12	439.125,551 691.500,521	77.709
12	439.125,551 691.500,521	13	439.104,366 691.502,549	21.282
13	439.104,366 691.502,549	14	439.102,273 691.492,564	10.202
14	439.102,273 691.492,564	1	439.097,445 691.483,157	10.574

** Lungimile segmentelor sunt determinate în planul de proiecție Stereo 70 și sunt rotunjite la 1 milimetru.

*** Distanța dintre puncte este formată din segmente cumulate ce sunt mai mici decât valoarea 1 milimetru.

**DATE DESPRE IMOBILUL NR. 780**

Oficiul de Cadastru și Publicitate Imobiliară MARAMURES
Biroul de Cadastru și Publicitate Imobiliară Dragomirești

A. Partea I. Descrierea imobilului

TEREN Extravilan

Nr. CF vechi:395

Nr. topografic:parte din nr. topo 1299

Adresa: Jud. Maramures

Nr. Crt	Nr cadastral Nr. topografic	Suprafața* (mp)	Observații / Referințe
A1		4.489	Sector cadastral:8 Teren neimprejmuit;

B. Partea II. Proprietari și acte

Inscrieri privitoare la dreptul de proprietate și alte drepturi reale		Referințe
780 / 03/07/2023		
Act Normativ nr. Legea 7, din 13/03/1996 emis de Parlamentul României;		
B1	Intabulare, drept de PROPRIETATE, dobândit prin Lege, cota actuala 1/1 1) NEIDENTIFICAT NEIDENTIFICAT	A1
Act Administrativ nr. Adeverința nr. 2345, din 27/06/2023 emis de Primăria Șieu;		
B2	Se notează posesia faptică în favoarea lui 1) DUNCA DUMITRU	A1

C. Partea III. SARCINI .

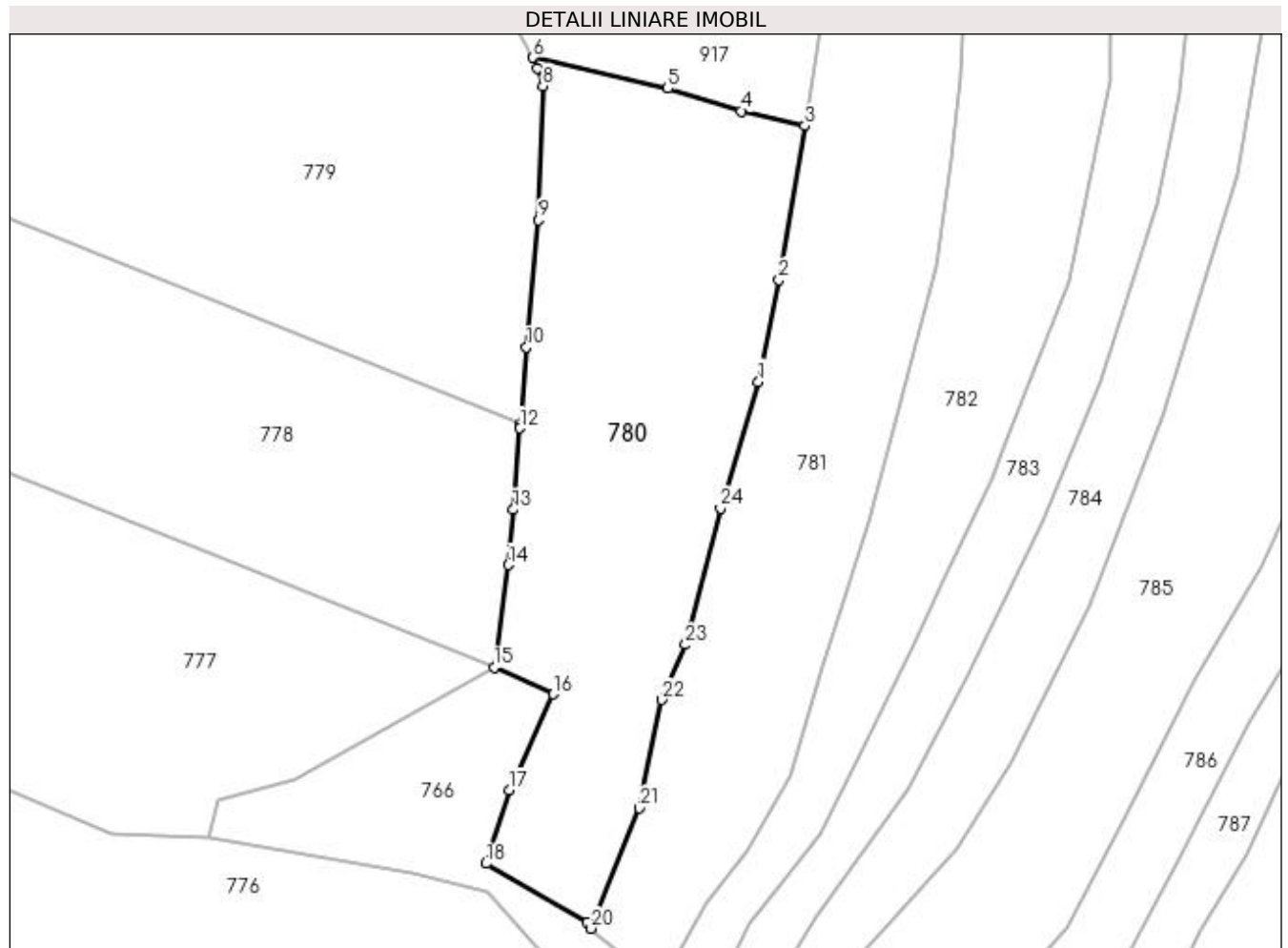
Inscrieri privind dezmembramintele dreptului de proprietate, drepturi reale de garanție și sarcini	Referințe
NU SUNT	

Anexa Nr. 1 La Partea I

Teren

Nr cadastral	Suprafața (mp)*	Observații / Referințe
	4.489	

* Suprafața este determinată în planul de proiecție Stereo 70.



Date referitoare la teren

Crt	Categorie folosință	Intra vilan	Suprafața (mp)	Tarla	Parcelă	Nr. topo	Observații / Referințe
1	faneata	NU	4.489	-	-	-	

Lungime Segmente

1) Valorile lungimilor segmentelor sunt obținute din proiecție în plan.

Punct început	X / Y	Punct sfârșit	X / Y	Lungime segment (** (m)
1	439.270,915 691.436,587	2	439.274,343 691.453,575	17.33
3	439.278,703 691.479,34	4	439.268,109 691.481,773	10.87
5	439.255,784 691.485,549	6	439.233,264 691.490,706	23.103
7	439.233,947 691.488,924	8	439.234,937 691.485,972	3.114
9	439.234,197 691.463,591	10	439.232,163 691.442,366	21.322

Punct început	X / Y	Punct sfârșit	X / Y	Lungime segment (** (m)
2	439.274,343 691.453,575	3	439.278,703 691.479,34	26.131
4	439.268,109 691.481,773	5	439.255,784 691.485,549	12.89
6	439.233,264 691.490,706	7	439.233,947 691.488,924	1.908
8	439.234,937 691.485,972	9	439.234,197 691.463,591	22.393
10	439.232,163 691.442,366	11	439.231,175 691.429,58	12.824

Punct început	X / Y	Punct sfârșit	X / Y	Lungime segment (** (m)
11	439.231,175 691.429,58	12	439.231,119 691.428,86	0.722
13	439.229,973 691.415,249	14	439.229,197 691.406,037	9.245
15	439.226,805 691.388,932	16	439.236,648 691.384,467	10.808
17	439.229,271 691.368,448	18	439.225,418 691.356,19	12.849
19	439.242,291 691.346,342	20	439.242,98 691.345,372	1.19
21	439.250,994 691.365,468	22	439.254,792 691.383,525	18.452
23	439.258,758 691.392,734	24	439.264,579 691.415,492	23.491

Punct început	X / Y	Punct sfârșit	X / Y	Lungime segment (** (m)
12	439.231,119 691.428,86	13	439.229,973 691.415,249	13.659
14	439.229,197 691.406,037	15	439.226,805 691.388,932	17.271
16	439.236,648 691.384,467	17	439.229,271 691.368,448	17.636
18	439.225,418 691.356,19	19	439.242,291 691.346,342	19.537
20	439.242,98 691.345,372	21	439.250,994 691.365,468	21.635
22	439.254,792 691.383,525	23	439.258,758 691.392,734	10.027
24	439.264,579 691.415,492	1	439.270,915 691.436,587	22.026

** Lungimile segmentelor sunt determinate în planul de proiecție Stereo 70 și sunt rotunjite la 1 milimetru.

*** Distanța dintre puncte este formată din segmente cumulate ce sunt mai mici decât valoarea 1 milimetru.

**DATE DESPRE IMOBILUL NR. 781**

Oficiul de Cadastru și Publicitate Imobiliară MARAMURES
Biroul de Cadastru și Publicitate Imobiliară Dragomirești

A. Partea I. Descrierea imobilului

TEREN Extravilan

Nr. CF vechi:1853

Nr. topografic:parte din nr. topo 1297

Adresa: Jud. Maramures

Nr. Crt	Nr cadastral Nr. topografic	Suprafața* (mp)	Observații / Referințe
A1		5.222	Sector cadastral:8 Teren neimprejmuit;

B. Partea II. Proprietari și acte

Inscrieri privitoare la dreptul de proprietate și alte drepturi reale		Referințe
781 / 05/07/2023		
Act Normativ nr. Legea 7, din 13/03/1996 emis de Parlamentul Românie;		
B1	Intabulare, drept de PROPRIETATE, dobândit prin Lege, cota actuala 1/1 1) NEIDENTIFICAT NEIDENTIFICAT	A1
Act Administrativ nr. Adeverința nr. 2454, din 03/07/2023 emis de Primăria Șieu;		
B2	Se notează posesia faptică în favoarea lui 1) DUNCA LUPU	A1

C. Partea III. SARCINI .

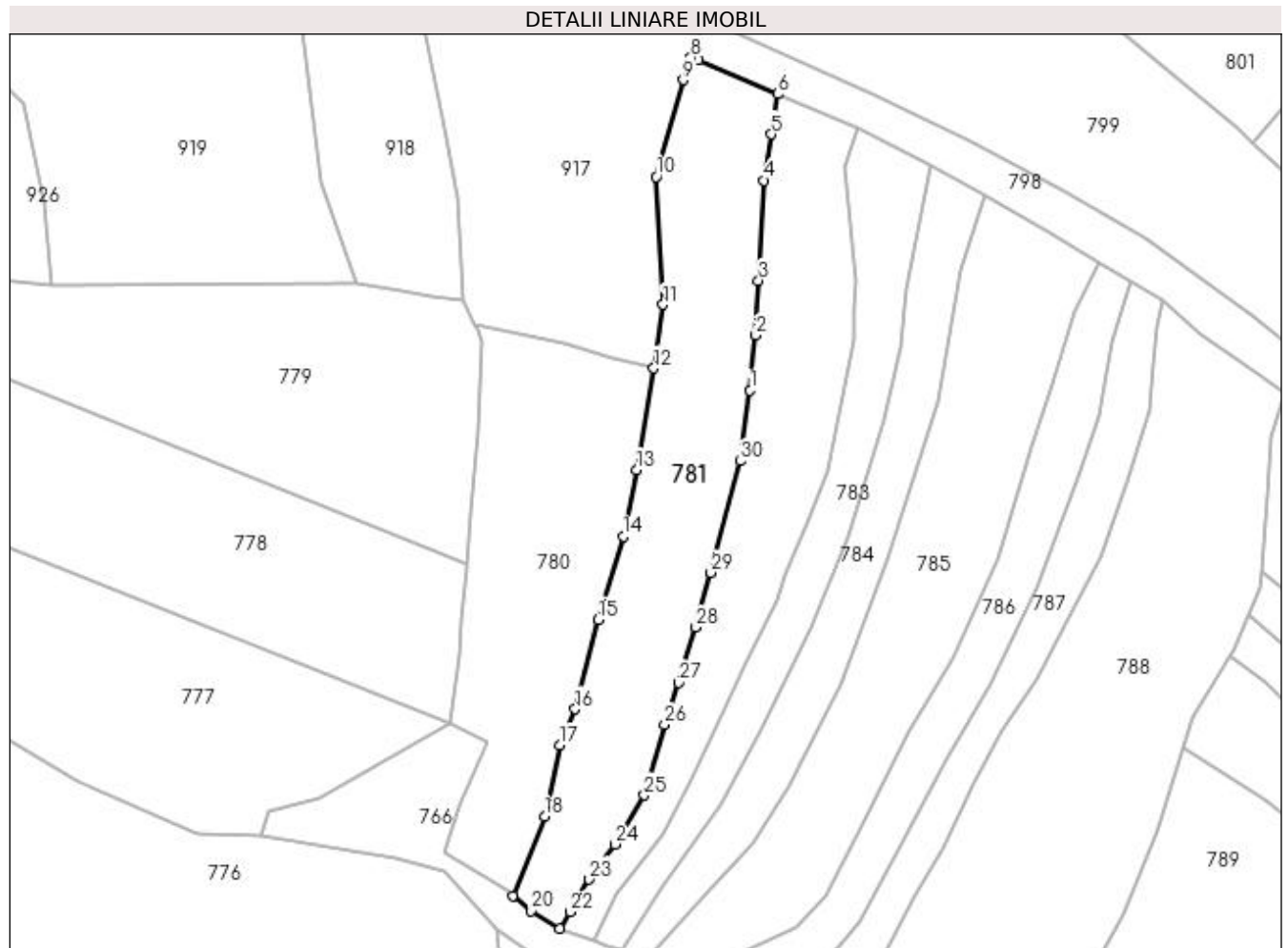
Inscrieri privind dezmembramintele dreptului de proprietate, drepturi reale de garanție și sarcini	Referințe
NU SUNT	

Anexa Nr. 1 La Partea I

Teren

Nr cadastral	Suprafața (mp)*	Observații / Referințe
	5.222	

* Suprafața este determinată în planul de proiecție Stereo 70.



Date referitoare la teren

Crt	Categorie folosință	Intra vilan	Suprafața (mp)	Tarla	Parcelă	Nr. topo	Observații / Referințe
1	faneata	NU	5.222	-	-	-	

Lungime Segmente

1) Valorile lungimilor segmentelor sunt obținute din proiecție în plan.

Punct început	X / Y	Punct sfârșit	X / Y	Lungime segment (** (m)
1	439.303,21 691.473,73	2	439.304,669 691.487,754	14.1
3	439.305,38 691.501,646	4	439.306,811 691.527,041	25.435
5	439.308,569 691.538,823	6	439.310,253 691.549,034	10.349
7	439.290,088 691.557,617	8	439.288,171 691.558,297	2.034
9	439.286,16 691.552,626	10	439.279,298 691.527,979	25.584

Punct început	X / Y	Punct sfârșit	X / Y	Lungime segment (** (m)
2	439.304,669 691.487,754	3	439.305,38 691.501,646	13.91
4	439.306,811 691.527,041	5	439.308,569 691.538,823	11.912
6	439.310,253 691.549,034	7	439.290,088 691.557,617	21.916
8	439.288,171 691.558,297	9	439.286,16 691.552,626	6.017
10	439.279,298 691.527,979	11	439.281,126 691.495,482	32.548

Punct început	X / Y	Punct sfârșit	X / Y	Lungime segment (** (m)
11	439.281,126 691.495,482	12	439.278,703 691.479,34	16.323
13	439.274,343 691.453,575	14	439.270,915 691.436,587	17.33
15	439.264,579 691.415,492	16	439.258,758 691.392,734	23.491
17	439.254,792 691.383,525	18	439.250,994 691.365,468	18.452
19	439.242,98 691.345,372	20	439.247,6 691.341,501	6.027
21	439.254,855 691.337,015	22	439.257,382 691.341,214	4.901
23	439.262,347 691.349,463	24	439.268,931 691.358,426	11.121
25	439.276,284 691.370,865	26	439.281,47 691.388,833	18.701
27	439.285,045 691.399,465	28	439.289,443 691.413,498	14.706
29	439.293,255 691.427,424	30	439.300,695 691.455,756	29.293

Punct început	X / Y	Punct sfârșit	X / Y	Lungime segment (** (m)
12	439.278,703 691.479,34	13	439.274,343 691.453,575	26.131
14	439.270,915 691.436,587	15	439.264,579 691.415,492	22.026
16	439.258,758 691.392,734	17	439.254,792 691.383,525	10.027
18	439.250,994 691.365,468	19	439.242,98 691.345,372	21.635
20	439.247,6 691.341,501	21	439.254,855 691.337,015	8.53
22	439.257,382 691.341,214	23	439.262,347 691.349,463	9.628
24	439.268,931 691.358,426	25	439.276,284 691.370,865	14.45
26	439.281,47 691.388,833	27	439.285,045 691.399,465	11.217
28	439.289,443 691.413,498	29	439.293,255 691.427,424	14.438
30	439.300,695 691.455,756	1	439.303,21 691.473,73	18.149

** Lungimile segmentelor sunt determinate în planul de proiecție Stereo 70 și sunt rotunjite la 1 milimetru.

*** Distanța dintre puncte este formată din segmente cumulate ce sunt mai mici decât valoarea 1 milimetru.

**DATE DESPRE IMOBILUL NR. 782**

Oficiul de Cadastru și Publicitate Imobiliară MARAMURES
Biroul de Cadastru și Publicitate Imobiliară Dragomirești

A. Partea I. Descrierea imobilului

TEREN Extravilan

Nr. CF vechi:191

Nr. topografic:parte din nr. topo 1298

Adresa: Jud. Maramures

Nr. Crt	Nr cadastral Nr. topografic	Suprafața* (mp)	Observații / Referințe
A1		3.837	Sector cadastral:8 Teren neimprejmuit;

B. Partea II. Proprietari și acte

Inscrieri privitoare la dreptul de proprietate și alte drepturi reale		Referințe
782 / 05/07/2023		
Act Normativ nr. Legea 7, din 13/03/1996 emis de Parlamentul României;		
B1	Intabulare, drept de PROPRIETATE, dobândit prin Lege, cota actuala 1/1 1) NEIDENTIFICAT NEIDENTIFICAT	A1
Act Administrativ nr. Adeverința nr. 2462, din 03/07/2023 emis de Primăria Șieu;		
B2	Se notează posesia faptică în favoarea lui 1) PETREUȘ MATEI	A1

C. Partea III. SARCINI .

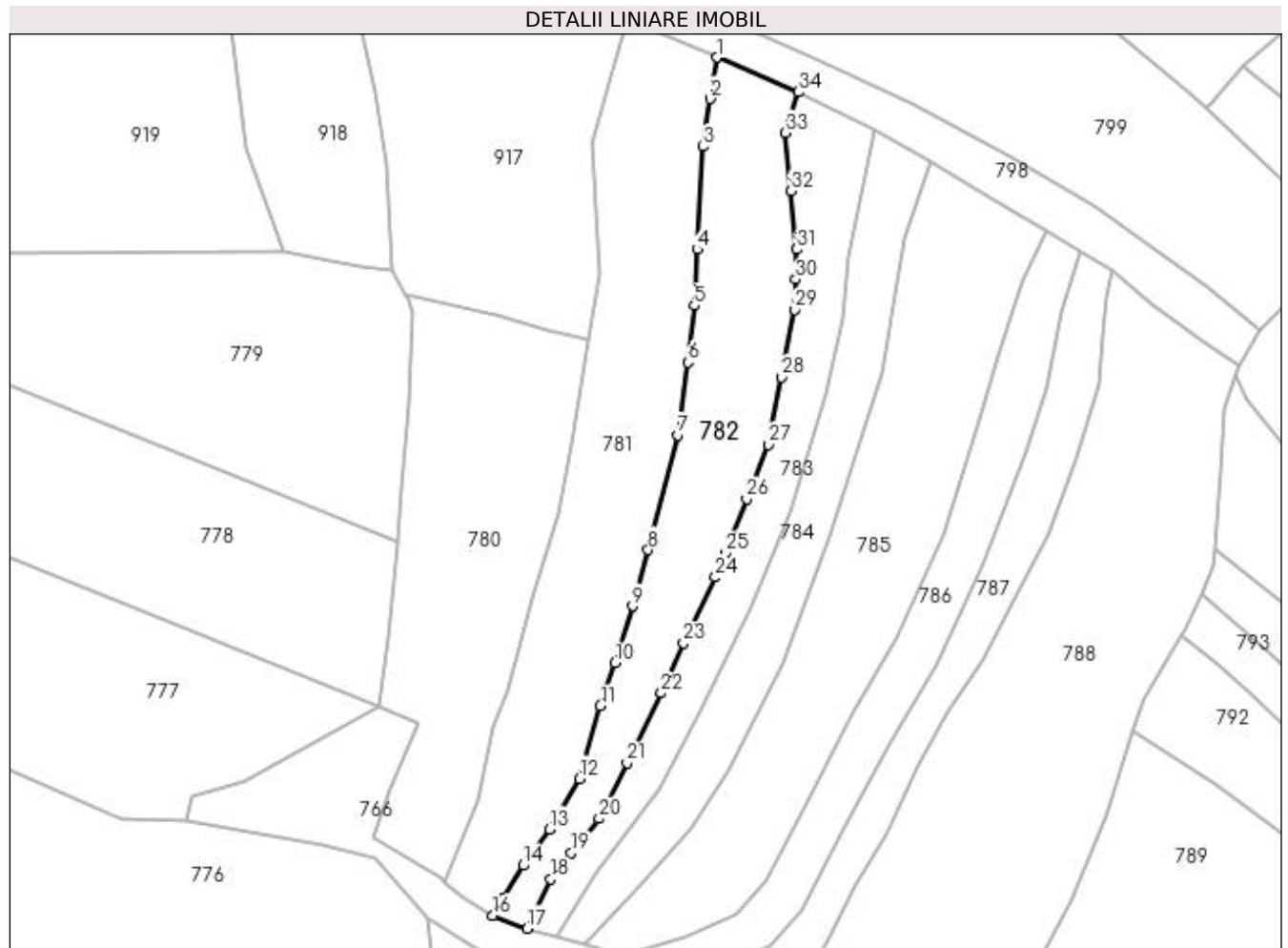
Inscrieri privind dezmembramintele dreptului de proprietate, drepturi reale de garanție și sarcini	Referințe
NU SUNT	

Anexa Nr. 1 La Partea I

Teren

Nr cadastral	Suprafața (mp)*	Observații / Referințe
	3.837	

* Suprafața este determinată în planul de proiecție Stereo 70.



Date referitoare la teren

Crt	Categorie folosință	Intra vilan	Suprafața (mp)	Tarla	Parcelă	Nr. topo	Observații / Referințe
1	faneata	NU	3.837	-	-	-	

Lungime Segmente

1) Valorile lungimilor segmentelor sunt obținute din proiecție în plan.

Punct început	X / Y	Punct sfârșit	X / Y	Lungime segment (** (m)
1	439.310,253 691.549,034	2	439.308,569 691.538,823	10.349
3	439.306,811 691.527,041	4	439.305,38 691.501,646	25.435
5	439.304,669 691.487,754	6	439.303,21 691.473,73	14.1
7	439.300,695 691.455,756	8	439.293,255 691.427,424	29.293
9	439.289,443 691.413,498	10	439.285,045 691.399,465	14.706

Punct început	X / Y	Punct sfârșit	X / Y	Lungime segment (** (m)
2	439.308,569 691.538,823	3	439.306,811 691.527,041	11.912
4	439.305,38 691.501,646	5	439.304,669 691.487,754	13.91
6	439.303,21 691.473,73	7	439.300,695 691.455,756	18.149
8	439.293,255 691.427,424	9	439.289,443 691.413,498	14.438
10	439.285,045 691.399,465	11	439.281,47 691.388,833	11.217

Punct început	X / Y	Punct sfârșit	X / Y	Lungime segment (** (m))
11	439.281,47 691.388,833	12	439.276,284 691.370,865	18.701
13	439.268,931 691.358,426	14	439.262,347 691.349,463	11.121
15	439.257,382 691.341,214	16	439.254,855 691.337,015	4.901
17	439.263,408 691.333,888	18	439.269,247 691.346,075	13.514
19	439.274,287 691.352,501	20	439.281,136 691.361,034	10.942
21	439.288,05 691.374,805	22	439.296,52 691.392,025	19.19
23	439.302,087 691.404,371	24	439.309,945 691.420,667	18.092
25	439.312,286 691.426,584	26	439.317,608 691.439,989	14.423
27	439.322,929 691.453,394	28	439.326,239 691.470,075	17.006
29	439.329,549 691.486,756	30	439.329,797 691.494,197	7.445
31	439.330,044 691.501,638	32	439.328,575 691.516,049	14.486
33	439.327,107 691.530,459	34	439.330,364 691.540,474	10.531

Punct început	X / Y	Punct sfârșit	X / Y	Lungime segment (** (m))
12	439.276,284 691.370,865	13	439.268,931 691.358,426	14.45
14	439.262,347 691.349,463	15	439.257,382 691.341,214	9.628
16	439.254,855 691.337,015	17	439.263,408 691.333,888	9.107
18	439.269,247 691.346,075	19	439.274,287 691.352,501	8.167
20	439.281,136 691.361,034	21	439.288,05 691.374,805	15.409
22	439.296,52 691.392,025	23	439.302,087 691.404,371	13.543
24	439.309,945 691.420,667	25	439.312,286 691.426,584	6.363
26	439.317,608 691.439,989	27	439.322,929 691.453,394	14.422
28	439.326,239 691.470,075	29	439.329,549 691.486,756	17.006
30	439.329,797 691.494,197	31	439.330,044 691.501,638	7.445
32	439.328,575 691.516,049	33	439.327,107 691.530,459	14.485
34	439.330,364 691.540,474	1	439.310,253 691.549,034	21.857

** Lungimile segmentelor sunt determinate în planul de proiecție Stereo 70 și sunt rotunjite la 1 milimetru.

*** Distanța dintre puncte este formată din segmente cumulate ce sunt mai mici decât valoarea 1 milimetru.

**DATE DESPRE IMOBILUL NR. 783**

Oficiul de Cadastru și Publicitate Imobiliară MARAMURES
Biroul de Cadastru și Publicitate Imobiliară Dragomiresti

A. Partea I. Descrierea imobilului

TEREN Extravilan

Nr. CF vechi:1834

Nr. topografic:parte din nr. topo 1292

Adresa: Jud. Maramures

Nr. Crt	Nr cadastral Nr. topografic	Suprafața* (mp)	Observații / Referințe
A1		2.534	Sector cadastral:8 Teren neimprejmuit;

B. Partea II. Proprietari și acte

Inscrieri privitoare la dreptul de proprietate și alte drepturi reale		Referințe
783 / 05/07/2023		
Act Normativ nr. Legea 7, din 13/03/1996 emis de Parlamentul României;		
B1	Inscrierea provizorie, drept de PROPRIETATE, dobandit prin Lege, cota actuala 1/1	A1
1) COMUNA ȘIEU , CIF:14813046, PROPRIETAR NEIDENTIFICAT		

C. Partea III. SARCINI .

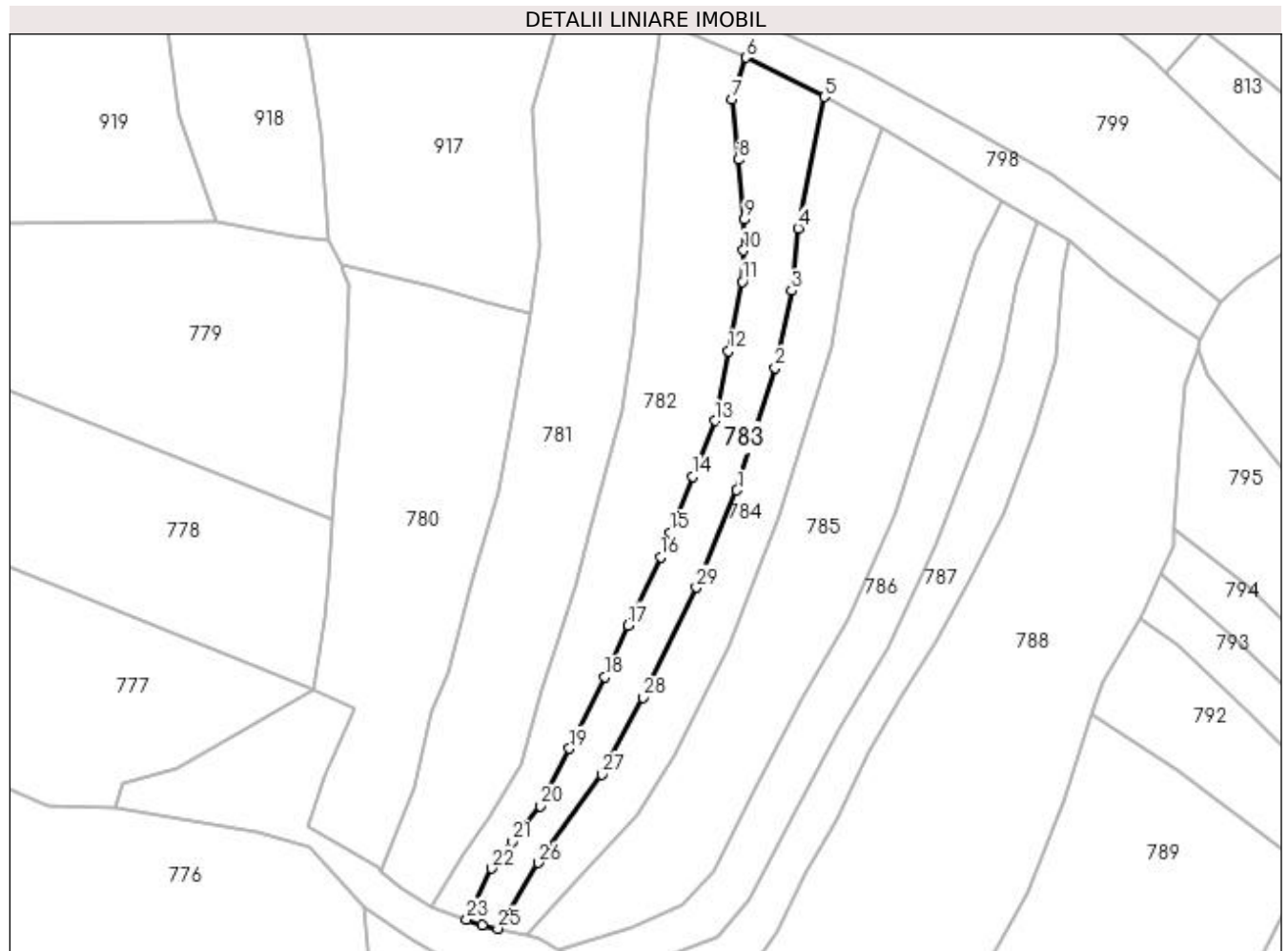
Inscrieri privind dezmembramintele dreptului de proprietate, drepturi reale de garanție și sarcini	Referințe
NU SUNT	

Anexa Nr. 1 La Partea I

Teren

Nr cadastral	Suprafața (mp)*	Observații / Referințe
	2.534	

* Suprafața este determinată în planul de proiecție Stereo 70.



Date referitoare la teren

Crt	Categorie folosință	Intra vilan	Suprafața (mp)	Tarla	Parcelă	Nr. topo	Observații / Referințe
1	faneata	NU	2.534	-	-	-	

Lungime Segmente

1) Valorile lungimilor segmentelor sunt obținute din proiecție în plan.

Punct început	X / Y	Punct sfârșit	X / Y	Lungime segment (** (m)
1	439.328,236 691.436,738	2	439.337,36 691.466,133	30.778
3	439.341,303 691.484,587	4	439.342,894 691.499,531	15.028
5	439.349,146 691.531,054	6	439.330,364 691.540,474	21.012
7	439.327,107 691.530,459	8	439.328,575 691.516,049	14.485
9	439.330,044 691.501,638	10	439.329,797 691.494,197	7.445

Punct început	X / Y	Punct sfârșit	X / Y	Lungime segment (** (m)
2	439.337,36 691.466,133	3	439.341,303 691.484,587	18.871
4	439.342,894 691.499,531	5	439.349,146 691.531,054	32.137
6	439.330,364 691.540,474	7	439.327,107 691.530,459	10.531
8	439.328,575 691.516,049	9	439.330,044 691.501,638	14.486
10	439.329,797 691.494,197	11	439.329,549 691.486,756	7.445

Punct început	X / Y	Punct sfârșit	X / Y	Lungime segment (** (m)
11	439.329,549 691.486,756	12	439.326,239 691.470,075	17.006
13	439.322,929 691.453,394	14	439.317,608 691.439,989	14.422
15	439.312,286 691.426,584	16	439.309,945 691.420,667	6.363
17	439.302,087 691.404,371	18	439.296,52 691.392,025	13.543
19	439.288,05 691.374,805	20	439.281,136 691.361,034	15.409
21	439.274,287 691.352,501	22	439.269,247 691.346,075	8.167
23	439.263,408 691.333,888	24	439.267,049 691.332,557	3.877
25	439.270,839 691.331,632	26	439.280,579 691.347,405	18.538
27	439.295,884 691.368,566	28	439.305,639 691.387,046	20.897
29	439.318,529 691.413,452	1	439.328,236 691.436,738	25.228

Punct început	X / Y	Punct sfârșit	X / Y	Lungime segment (** (m)
12	439.326,239 691.470,075	13	439.322,929 691.453,394	17.006
14	439.317,608 691.439,989	15	439.312,286 691.426,584	14.423
16	439.309,945 691.420,667	17	439.302,087 691.404,371	18.092
18	439.296,52 691.392,025	19	439.288,05 691.374,805	19.19
20	439.281,136 691.361,034	21	439.274,287 691.352,501	10.942
22	439.269,247 691.346,075	23	439.263,408 691.333,888	13.514
24	439.267,049 691.332,557	25	439.270,839 691.331,632	3.901
26	439.280,579 691.347,405	27	439.295,884 691.368,566	26.116
28	439.305,639 691.387,046	29	439.318,529 691.413,452	29.384

** Lungimile segmentelor sunt determinate în planul de proiecție Stereo 70 și sunt rotunjite la 1 milimetru.

*** Distanța dintre puncte este formată din segmente cumulate ce sunt mai mici decât valoarea 1 milimetru.

**DATE DESPRE IMOBILUL NR. 784**

Oficiul de Cadastru și Publicitate Imobiliară MARAMURES
Biroul de Cadastru și Publicitate Imobiliară Dragomiresti

A. Partea I. Descrierea imobilului

TEREN Extravilan

Nr. CF vechi:360

Nr. topografic:parte din nr. topo 1291

Adresa: Jud. Maramures

Nr. Crt	Nr cadastral Nr. topografic	Suprafața* (mp)	Observații / Referințe
A1		2.579	Sector cadastral:8 Teren neimprejmuit;

B. Partea II. Proprietari și acte

Inscrieri privitoare la dreptul de proprietate și alte drepturi reale		Referințe
784 / 03/07/2023		
Act Normativ nr. Legea 7, din 13/03/1996 emis de Parlamentul României;		
B1	Intabulare, drept de PROPRIETATE, dobândit prin Lege, cota actuala 1/1 1) NEIDENTIFICAT NEIDENTIFICAT	A1
784 / 04/07/2023		
Act Administrativ nr. Adeverința nr. 2243, din 26/06/2023 emis de Primăria Șieu;		
B2	Se notează posesia faptică în favoarea lui 1) FLOREA MIHAI	A1

C. Partea III. SARCINI .

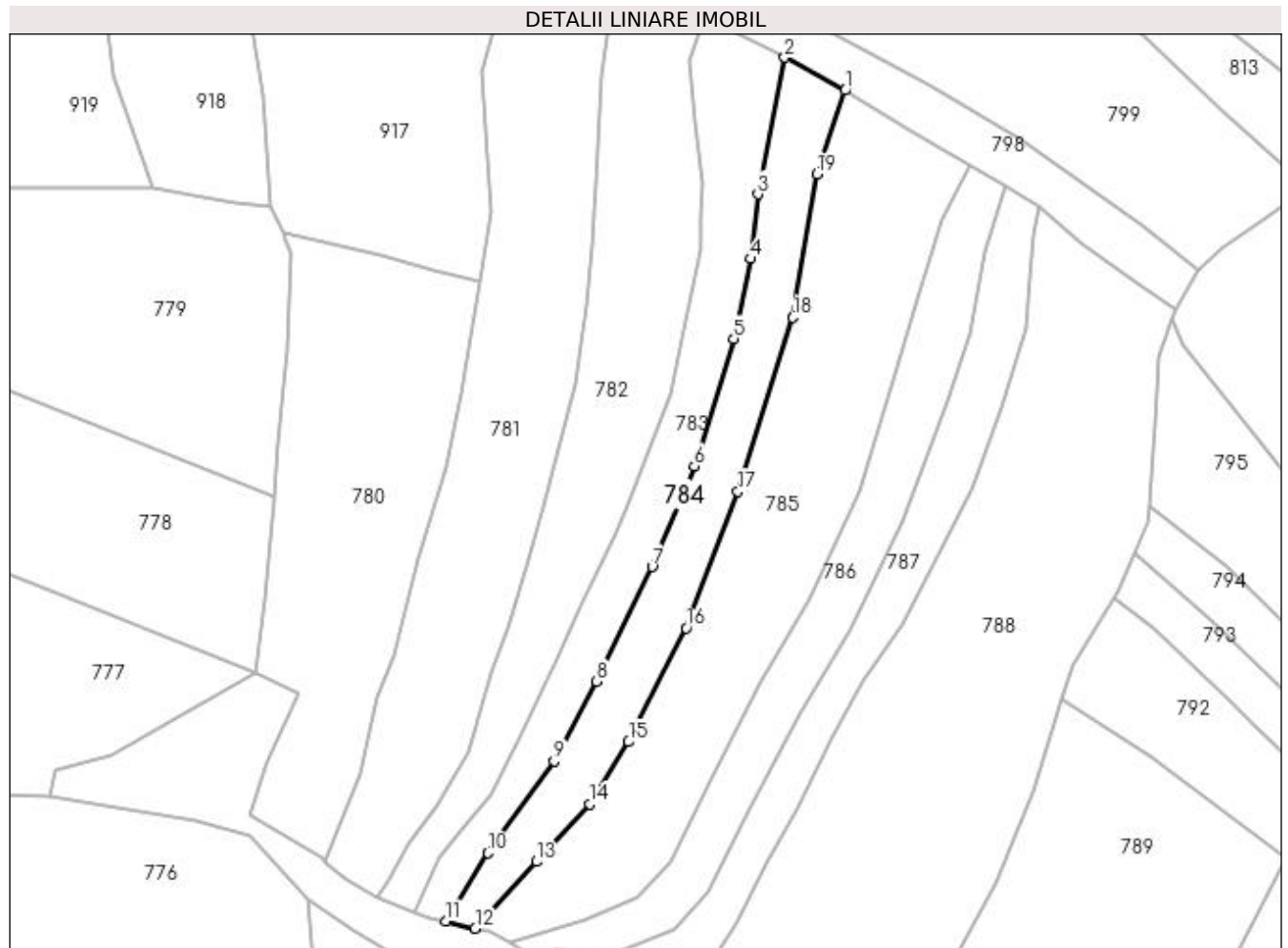
Inscrieri privind dezmembramintele dreptului de proprietate, drepturi reale de garanție și sarcini	Referințe
NU SUNT	

Anexa Nr. 1 La Partea I

Teren

Nr cadastral	Suprafața (mp)*	Observații / Referințe
	2.579	

* Suprafața este determinată în planul de proiecție Stereo 70.



Date referitoare la teren

Crt	Categorie folosință	Intra vilan	Suprafața (mp)	Tarla	Parcelă	Nr. topo	Observații / Referințe
1	faneata	NU	2.579	-	-	-	

Lungime Segmente

1) Valorile lungimilor segmentelor sunt obținute din proiecție în plan.

Punct început	X / Y	Punct sfârșit	X / Y	Lungime segment (** (m)
1	439.363,075 691.523,463	2	439.349,146 691.531,054	15.863
2	439.349,146 691.531,054	3	439.342,894 691.499,531	32.137
3	439.342,894 691.499,531	4	439.341,303 691.484,587	15.028
4	439.341,303 691.484,587	5	439.337,36 691.466,133	18.871
5	439.337,36 691.466,133	6	439.328,236 691.436,738	30.778

Punct început	X / Y	Punct sfârșit	X / Y	Lungime segment (** (m)
6	439.328,236 691.436,738	7	439.318,529 691.413,452	25.228
7	439.318,529 691.413,452	8	439.305,639 691.387,046	29.384
8	439.305,639 691.387,046	9	439.295,884 691.368,566	20.897
9	439.295,884 691.368,566	10	439.280,579 691.347,405	26.116
10	439.280,579 691.347,405	11	439.270,839 691.331,632	18.538
11	439.270,839 691.331,632	12	439.277,627 691.329,975	6.987
12	439.277,627 691.329,975	13	439.291,826 691.345,384	20.953
13	439.291,826 691.345,384	14	439.304,054 691.358,72	18.093
14	439.304,054 691.358,72	15	439.313,061 691.373,089	16.959
15	439.313,061 691.373,089	16	439.326,386 691.399,295	29.399
16	439.326,386 691.399,295	17	439.338,296 691.430,825	33.704
17	439.338,296 691.430,825	18	439.350,946 691.471,032	42.15
18	439.350,946 691.471,032	19	439.356,519 691.504,14	33.574
19	439.356,519 691.504,14	1	439.363,075 691.523,463	20.405

** Lungimile segmentelor sunt determinate în planul de proiecție Stereo 70 și sunt rotunjite la 1 milimetru.

*** Distanța dintre puncte este formată din segmente cumulate ce sunt mai mici decât valoarea 1 milimetru.

**DATE DESPRE IMOBILUL NR. 785**

Oficiul de Cadastru și Publicitate Imobiliară MARAMURES
Biroul de Cadastru și Publicitate Imobiliară Dragomirești

A. Partea I. Descrierea imobilului

TEREN Extravilan

Nr. CF vechi:173

Nr. topografic:parte din nr. topo 1290

Adresa: Jud. Maramures

Nr. Crt	Nr cadastral Nr. topografic	Suprafața* (mp)	Observații / Referințe
A1		5.142	Sector cadastral:8 Teren neimprejmuit;

B. Partea II. Proprietari și acte

Inscrieri privitoare la dreptul de proprietate și alte drepturi reale		Referințe
785 / 03/07/2023		
Act Normativ nr. Legea 7, din 13/03/1996 emis de Parlamentul României;		
B1	Intabulare, drept de PROPRIETATE, dobândit prin Lege, cota actuala 1/1 1) NEIDENTIFICAT NEIDENTIFICAT	A1
Act Administrativ nr. Adeverința nr. 216, din 26/06/2023 emis de Primăria Șieu;		
B2	Se notează posesia faptică în favoarea lui 1) ARDELEAN ILEANA	A1

C. Partea III. SARCINI .

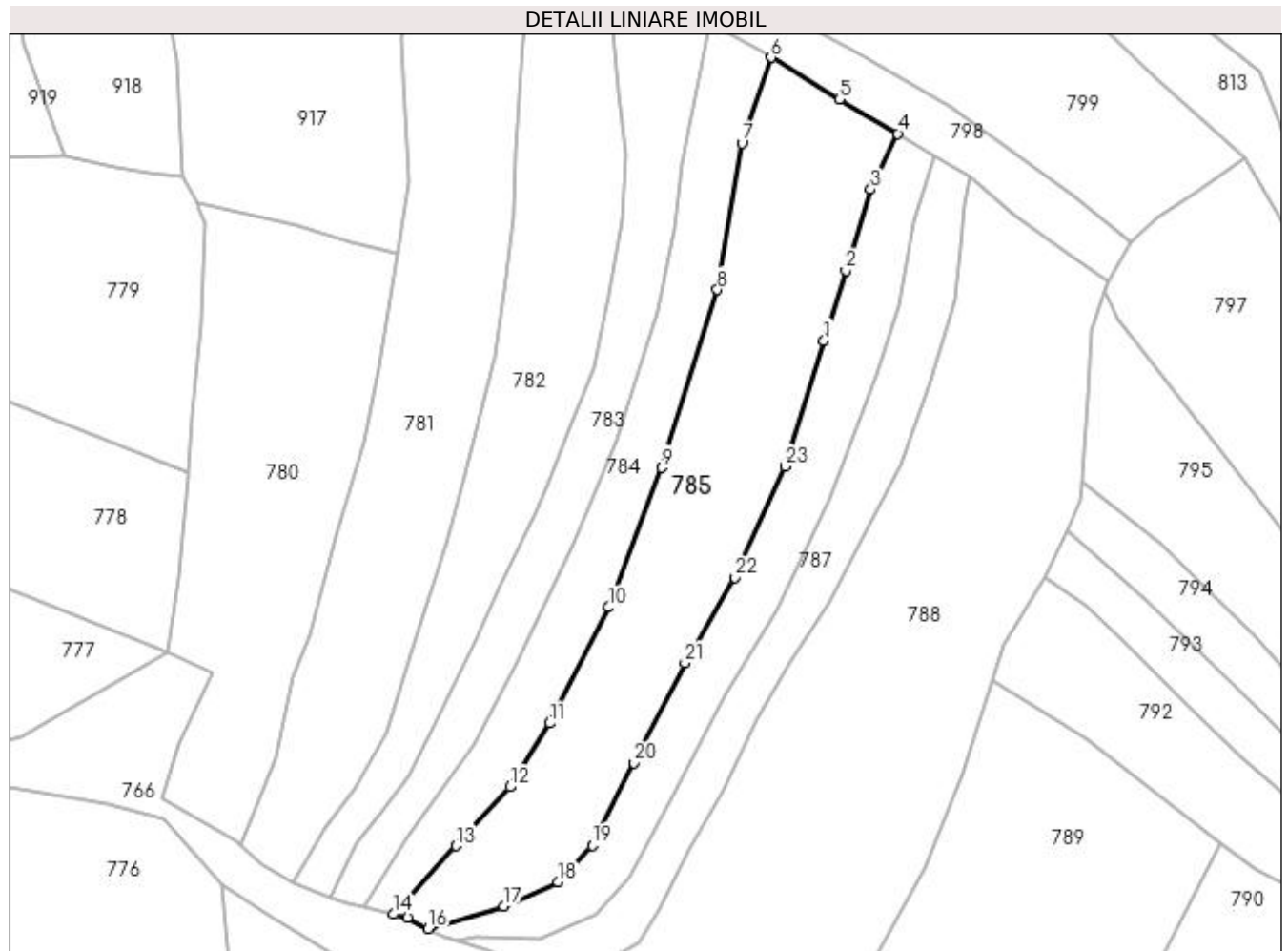
Inscrieri privind dezmembramintele dreptului de proprietate, drepturi reale de garanție și sarcini	Referințe
NU SUNT	

Anexa Nr. 1 La Partea I

Teren

Nr cadastral	Suprafața (mp)*	Observații / Referințe
	5.142	

* Suprafața este determinată în planul de proiecție Stereo 70.



Date referitoare la teren

Crt	Categorie folosință	Intra vilan	Suprafața (mp)	Tarla	Parcelă	Nr. topo	Observații / Referințe
1	faneata	NU	5.142	-	-	-	

Lungime Segmente

1) Valorile lungimilor segmentelor sunt obținute din proiecție în plan.

Punct început	X / Y	Punct sfârșit	X / Y	Lungime segment (** (m)
1	439.375,042 691.459,494	2	439.379,949 691.475,399	16.645
3	439.385,635 691.493,613	4	439.391,733 691.506,267	14.047
5	439.378,576 691.514,03	6	439.363,075 691.523,463	18.146
7	439.356,519 691.504,14	8	439.350,946 691.471,032	33.574
9	439.338,296 691.430,825	10	439.326,386 691.399,295	33.704

Punct început	X / Y	Punct sfârșit	X / Y	Lungime segment (** (m)
2	439.379,949 691.475,399	3	439.385,635 691.493,613	19.081
4	439.391,733 691.506,267	5	439.378,576 691.514,03	15.276
6	439.363,075 691.523,463	7	439.356,519 691.504,14	20.405
8	439.350,946 691.471,032	9	439.338,296 691.430,825	42.15
10	439.326,386 691.399,295	11	439.313,061 691.373,089	29.399

Punct început	X / Y	Punct sfârșit	X / Y	Lungime segment (** (m)
11	439.313,061 691.373,089	12	439.304,054 691.358,72	16.959
13	439.291,826 691.345,384	14	439.277,627 691.329,975	20.953
15	439.280,871 691.329,183	16	439.285,551 691.326,703	5.296
17	439.302,707 691.331,739	18	439.314,968 691.337,185	13.416
19	439.322,636 691.345,509	20	439.332,069 691.364,103	20.85
21	439.343,59 691.386,71	22	439.354,942 691.405,992	22.376
23	439.366,315 691.431,126	1	439.375,042 691.459,494	29.68

Punct început	X / Y	Punct sfârșit	X / Y	Lungime segment (** (m)
12	439.304,054 691.358,72	13	439.291,826 691.345,384	18.093
14	439.277,627 691.329,975	15	439.280,871 691.329,183	3.339
16	439.285,551 691.326,703	17	439.302,707 691.331,739	17.88
18	439.314,968 691.337,185	19	439.322,636 691.345,509	11.318
20	439.332,069 691.364,103	21	439.343,59 691.386,71	25.373
22	439.354,942 691.405,992	23	439.366,315 691.431,126	27.587

** Lungimile segmentelor sunt determinate în planul de proiecție Stereo 70 și sunt rotunjite la 1 milimetru.

*** Distanța dintre puncte este formată din segmente cumulate ce sunt mai mici decât valoarea 1 milimetru.

**DATE DESPRE IMOBILUL NR. 786**

Oficiul de Cadastru și Publicitate Imobiliară MARAMURES
Biroul de Cadastru și Publicitate Imobiliară Dragomirești

A. Partea I. Descrierea imobilului

TEREN Extravilan

Nr. CF vechi:65

Nr. topografic:parte din nr. topo 1288

Adresa: Jud. Maramures

Nr. Crt	Nr cadastral Nr. topografic	Suprafața* (mp)	Observații / Referințe
A1		2.474	Sector cadastral:8 Teren neimprejmuit;

B. Partea II. Proprietari și acte

Inscrieri privitoare la dreptul de proprietate și alte drepturi reale		Referințe
786 / 05/07/2023		
Act Normativ nr. Legea 7, din 13/03/1996 emis de Parlamentul României;		
B1	Intabulare, drept de PROPRIETATE, dobândit prin Lege, cota actuala 1/1 1) NEIDENTIFICAT NEIDENTIFICAT	A1
Act Administrativ nr. Adeverința nr. 2453, din 03/07/2023 emis de Primăria Șieu;		
B2	Se notează posesia faptică în favoarea lui 1) DUNCA IOAN	A1

C. Partea III. SARCINI .

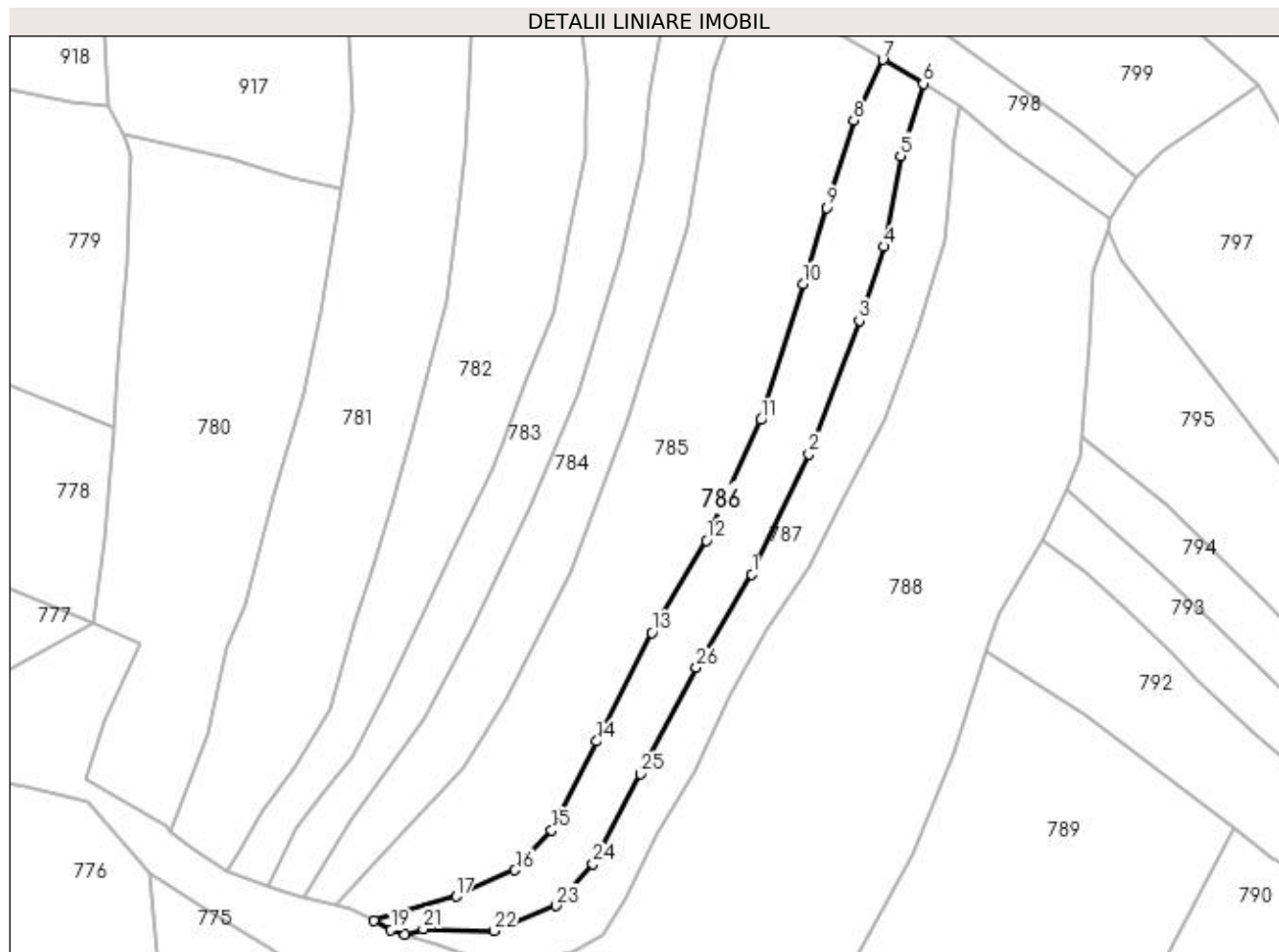
Inscrieri privind dezmembramintele dreptului de proprietate, drepturi reale de garanție și sarcini	Referințe
NU SUNT	

Anexa Nr. 1 La Partea I

Teren

Nr cadastral	Suprafața (mp)*	Observații / Referințe
	2.474	

* Suprafața este determinată în planul de proiecție Stereo 70.



Date referitoare la teren

Crt	Categorie folosință	Intra vilan	Suprafața (mp)	Tarla	Parcelă	Nr. topo	Observații / Referințe
1	faneata	NU	2.474	-	-	-	

Lungime Segmente

1) Valorile lungimilor segmentelor sunt obținute din proiecție în plan.

Punct început	X / Y	Punct sfârșit	X / Y	Lungime segment (** (m)
1	439.364,403 691.398,944	2	439.376,264 691.423,976	27.7
3	439.386,804 691.451,821	4	439.391,951 691.467,319	16.33
5	439.395,409 691.486,219	6	439.400,158 691.501,295	15.806
7	439.391,733 691.506,267	8	439.385,635 691.493,613	14.047
9	439.379,949 691.475,399	10	439.375,042 691.459,494	16.645

Punct început	X / Y	Punct sfârșit	X / Y	Lungime segment (** (m)
2	439.376,264 691.423,976	3	439.386,804 691.451,821	29.773
4	439.391,951 691.467,319	5	439.395,409 691.486,219	19.214
6	439.400,158 691.501,295	7	439.391,733 691.506,267	9.783
8	439.385,635 691.493,613	9	439.379,949 691.475,399	19.081
10	439.375,042 691.459,494	11	439.366,315 691.431,126	29.68

Punct început	X / Y	Punct sfârșit	X / Y	Lungime segment (** (m)
11	439.366,315 691.431,126	12	439.354,942 691.405,992	27.587
13	439.343,59 691.386,71	14	439.332,069 691.364,103	25.373
15	439.322,636 691.345,509	16	439.314,968 691.337,185	11.318
17	439.302,707 691.331,739	18	439.285,551 691.326,703	17.88
19	439.289,109 691.324,818	20	439.292,012 691.323,81	3.073
21	439.295,805 691.324,952	22	439.310,622 691.324,542	14.823
23	439.323,508 691.329,74	24	439.331,232 691.338,499	11.678
25	439.341,122 691.357,262	26	439.352,795 691.379,487	25.104

Punct început	X / Y	Punct sfârșit	X / Y	Lungime segment (** (m)
12	439.354,942 691.405,992	13	439.343,59 691.386,71	22.376
14	439.332,069 691.364,103	15	439.322,636 691.345,509	20.85
16	439.314,968 691.337,185	17	439.302,707 691.331,739	13.416
18	439.285,551 691.326,703	19	439.289,109 691.324,818	4.026
20	439.292,012 691.323,81	21	439.295,805 691.324,952	3.961
22	439.310,622 691.324,542	23	439.323,508 691.329,74	13.895
24	439.331,232 691.338,499	25	439.341,122 691.357,262	21.21
26	439.352,795 691.379,487	1	439.364,403 691.398,944	22.657

** Lungimile segmentelor sunt determinate în planul de proiecție Stereo 70 și sunt rotunjite la 1 milimetru.

*** Distanța dintre puncte este formată din segmente cumulate ce sunt mai mici decât valoarea 1 milimetru.

**DATE DESPRE IMOBILUL NR. 787**

Oficiul de Cadastru și Publicitate Imobiliară MARAMURES
Biroul de Cadastru și Publicitate Imobiliară Dragomiresti

A. Partea I. Descrierea imobilului

TEREN Extravilan

Nr. CF vechi:140, 2057

Nr. topografic:parte din nr. topo 1286, 1287

Adresa: Jud. Maramures

Nr. Crt	Nr cadastral Nr. topografic	Suprafata* (mp)	Observatii / Referinte
A1		2.217	Sector cadastral:8 Teren neimprejmuit;

B. Partea II. Proprietari și acte

Inscrieri privitoare la dreptul de proprietate și alte drepturi reale		Referințe
787 / 03/07/2023		
Act Normativ nr. Legea 7, din 13/03/1996 emis de Parlamentul României;		
B1	Intabulare, drept de PROPRIETATE, dobândit prin Lege, cota actuala 1/1 1) NEIDENTIFICAT NEIDENTIFICAT	A1
Act Administrativ nr. Adeverința nr. 2196, din 26/06/2023 emis de Primăria Șieu;		
B2	Se notează posesia faptică în favoarea lui 1) DEMIAN MARIA	A1

C. Partea III. SARCINI .

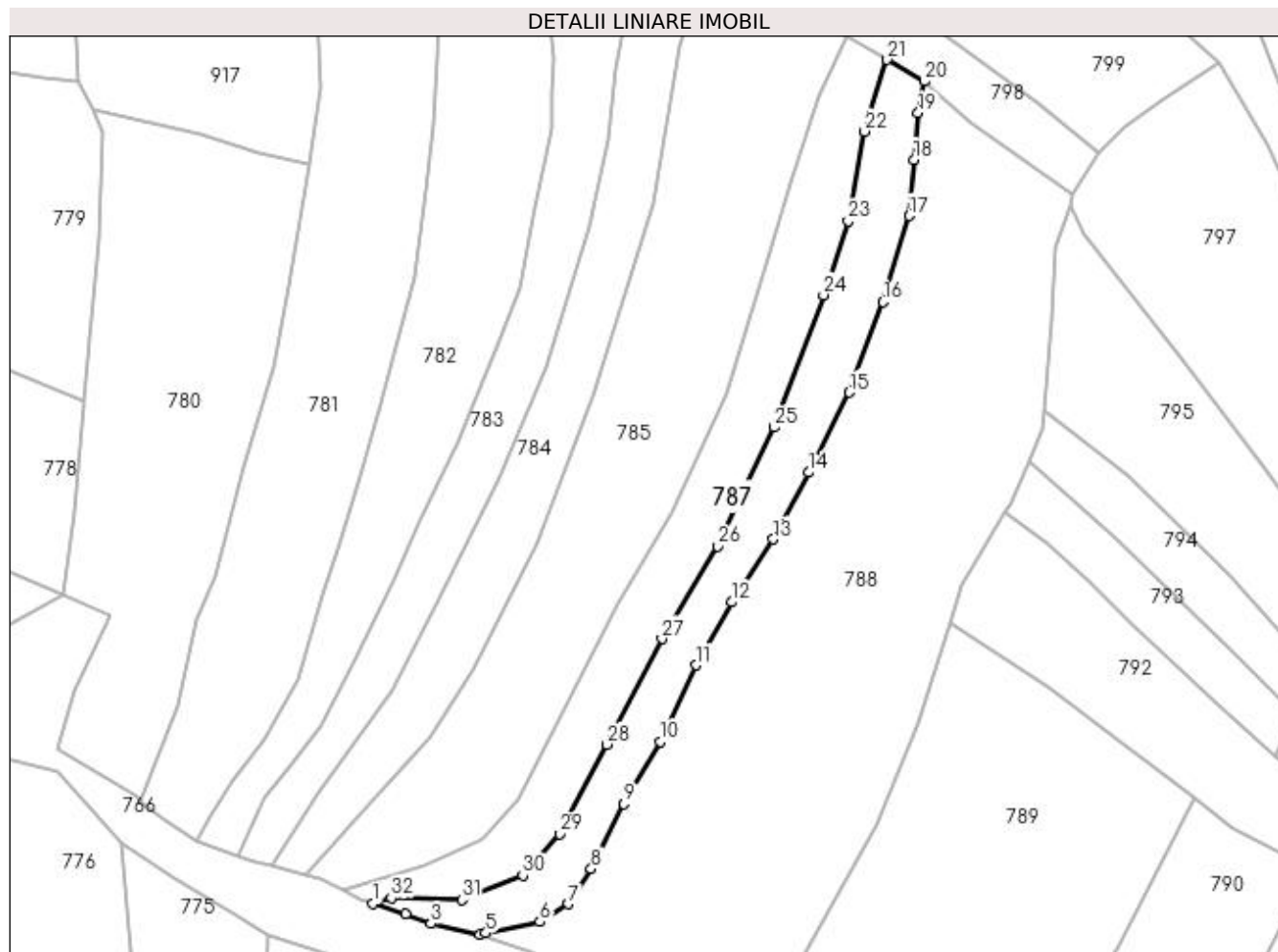
Inscrieri privind dezmembramintele dreptului de proprietate, drepturi reale de garanție și sarcini	Referințe
NU SUNT	

Anexa Nr. 1 La Partea I

Teren

Nr cadastral	Suprafața (mp)*	Observații / Referințe
	2.217	

* Suprafața este determinată în planul de proiecție Stereo 70.



Date referitoare la teren

Crt	Categorie folosință	Intra vilan	Suprafața (mp)	Tarla	Parcelă	Nr. topo	Observații / Referințe
1	faneata	NU	2.217	-	-	-	

Lungime Segmente

1) Valorile lungimilor segmentelor sunt obținute din proiecție în plan.

Punct început	X / Y	Punct sfârșit	X / Y	Lungime segment (** (m)
1	439.292,012 691.323,81	2	439.298,86 691.321,669	7.175
3	439.304,134 691.319,602	4	439.314,48 691.317,322	10.594
5	439.315,743 691.317,578	6	439.327,101 691.319,971	11.607
7	439.333,078 691.323,737	8	439.337,9 691.331,098	8.8
9	439.344,782 691.344,797	10	439.352,386 691.357,889	15.14

Punct început	X / Y	Punct sfârșit	X / Y	Lungime segment (** (m)
2	439.298,86 691.321,669	3	439.304,134 691.319,602	5.665
4	439.314,48 691.317,322	5	439.315,743 691.317,578	1.289
6	439.327,101 691.319,971	7	439.333,078 691.323,737	7.065
8	439.337,9 691.331,098	9	439.344,782 691.344,797	15.331
10	439.352,386 691.357,889	11	439.359,968 691.373,922	17.735

Punct început	X / Y	Punct sfârșit	X / Y	Lungime segment (** (m)
11	439.359,968 691.373,922	12	439.367,394 691.387,218	15.229
13	439.376,215 691.400,425	14	439.383,613 691.414,497	15.898
15	439.392,213 691.431,308	16	439.399,285 691.450,346	20.309
17	439.404,76 691.468,475	18	439.405,831 691.480,301	11.874
19	439.406,65 691.490,076	20	439.407,918 691.496,717	6.761
21	439.400,158 691.501,295	22	439.395,409 691.486,219	15.806
23	439.391,951 691.467,319	24	439.386,804 691.451,821	16.33
25	439.376,264 691.423,976	26	439.364,403 691.398,944	27.7
27	439.352,795 691.379,487	28	439.341,122 691.357,262	25.104
29	439.331,232 691.338,499	30	439.323,508 691.329,74	11.678
31	439.310,622 691.324,542	32	439.295,805 691.324,952	14.823

Punct început	X / Y	Punct sfârșit	X / Y	Lungime segment (** (m)
12	439.367,394 691.387,218	13	439.376,215 691.400,425	15.882
14	439.383,613 691.414,497	15	439.392,213 691.431,308	18.883
16	439.399,285 691.450,346	17	439.404,76 691.468,475	18.938
18	439.405,831 691.480,301	19	439.406,65 691.490,076	9.809
20	439.407,918 691.496,717	21	439.400,158 691.501,295	9.01
22	439.395,409 691.486,219	23	439.391,951 691.467,319	19.214
24	439.386,804 691.451,821	25	439.376,264 691.423,976	29.773
26	439.364,403 691.398,944	27	439.352,795 691.379,487	22.657
28	439.341,122 691.357,262	29	439.331,232 691.338,499	21.21
30	439.323,508 691.329,74	31	439.310,622 691.324,542	13.895
32	439.295,805 691.324,952	1	439.292,012 691.323,81	3.961

** Lungimile segmentelor sunt determinate în planul de proiecție Stereo 70 și sunt rotunjite la 1 milimetru.

*** Distanța dintre puncte este formată din segmente cumulate ce sunt mai mici decât valoarea 1 milimetru.

**DATE DESPRE IMOBILUL NR. 788**

Oficiul de Cadastru și Publicitate Imobiliară MARAMURES
Biroul de Cadastru și Publicitate Imobiliară Dragomiresti

A. Partea I. Descrierea imobilului

Nr. CF vechi:88, 2563, 1758
Nr. topografic:parte din nr. topo 1283,
1284, 1285

TEREN Extravilan

Adresa: Jud. Maramures

Nr. Crt	Nr cadastral Nr. topografic	Suprafața* (mp)	Observații / Referințe
A1		8.381	Sector cadastral:8 Teren neimprejmuit;

B. Partea II. Proprietari și acte

Inscrieri privitoare la dreptul de proprietate și alte drepturi reale		Referințe
788 / 03/07/2023		
Act Normativ nr. Legea 7, din 13/03/1996 emis de Parlamentul României;		
B1	Intabulare, drept de PROPRIETATE, dobandit prin Lege, cota actuala 1/1 1) NEIDENTIFICAT NEIDENTIFICAT	A1
Act Administrativ nr. Adeverința nr. 2267, din 26/06/2023 emis de Primăria Șieu;		
B2	Se notează posesia faptică în favoarea lui 1) MARIȘ ȘTEFAN	A1

C. Partea III. SARCINI .

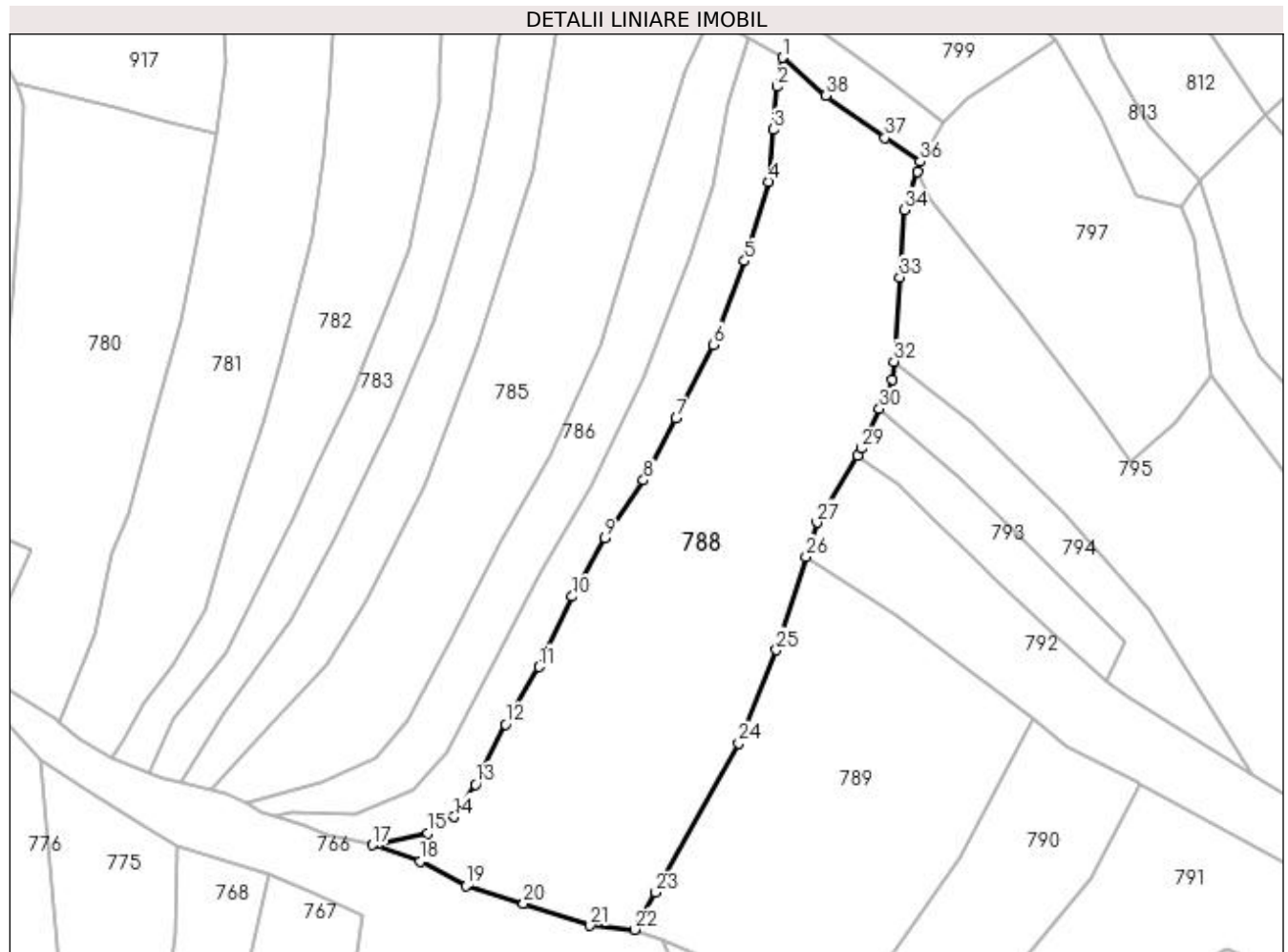
Inscrieri privind dezmembramintele dreptului de proprietate, drepturi reale de garanție și sarcini	Referințe
NU SUNT	

Anexa Nr. 1 La Partea I

Teren

Nr cadastral	Suprafața (mp)*	Observații / Referințe
	8.381	

* Suprafața este determinată în planul de proiecție Stereo 70.



Date referitoare la teren

Crt	Categorie folosință	Intra vilan	Suprafața (mp)	Tarla	Parcelă	Nr. topo	Observații / Referințe
1	faneata	NU	8.381	-	-	-	

Lungime Segmente

1) Valorile lungimilor segmentelor sunt obținute din proiecție în plan.

Punct început	X / Y	Punct sfârșit	X / Y	Lungime segment (** (m)
1	439.407,918 691.496,717	2	439.406,65 691.490,076	6.761
3	439.405,831 691.480,301	4	439.404,76 691.468,475	11.874
5	439.399,285 691.450,346	6	439.392,213 691.431,308	20.309
7	439.383,613 691.414,497	8	439.376,215 691.400,425	15.898
9	439.367,394 691.387,218	10	439.359,968 691.373,922	15.229

Punct început	X / Y	Punct sfârșit	X / Y	Lungime segment (** (m)
2	439.406,65 691.490,076	3	439.405,831 691.480,301	9.809
4	439.404,76 691.468,475	5	439.399,285 691.450,346	18.938
6	439.392,213 691.431,308	7	439.383,613 691.414,497	18.883
8	439.376,215 691.400,425	9	439.367,394 691.387,218	15.882
10	439.359,968 691.373,922	11	439.352,386 691.357,889	17.735

Punct început	X / Y	Punct sfârșit	X / Y	Lungime segment (** (m)
11	439.352,386 691.357,889	12	439.344,782 691.344,797	15.14
13	439.337,9 691.331,098	14	439.333,078 691.323,737	8.8
15	439.327,101 691.319,971	16	439.315,743 691.317,578	11.607
17	439.314,48 691.317,322	18	439.325,36 691.313,657	11.481
19	439.335,82 691.308,002	20	439.348,891 691.303,939	13.688
21	439.364,048 691.298,976	22	439.374,119 691.298,046	10.114
23	439.379,009 691.306,488	24	439.397,918 691.340,484	38.901
25	439.406,53 691.361,774	26	439.413,299 691.382,932	22.214
27	439.415,804 691.390,762	28	439.425,054 691.406,132	17.939
29	439.425,96 691.407,637	30	439.429,985 691.416,709	9.925
31	439.432,967 691.423,43	32	439.433,26 691.427,488	4.069
33	439.434,648 691.446,685	34	439.435,721 691.462,082	15.434
35	439.438,704 691.470,762	36	439.439,281 691.473,066	2.375
37	439.431,227 691.478,406	38	439.417,83 691.488,024	16.492

Punct început	X / Y	Punct sfârșit	X / Y	Lungime segment (** (m)
12	439.344,782 691.344,797	13	439.337,9 691.331,098	15.331
14	439.333,078 691.323,737	15	439.327,101 691.319,971	7.065
16	439.315,743 691.317,578	17	439.314,48 691.317,322	1.289
18	439.325,36 691.313,657	19	439.335,82 691.308,002	11.891
20	439.348,891 691.303,939	21	439.364,048 691.298,976	15.949
22	439.374,119 691.298,046	23	439.379,009 691.306,488	9.756
24	439.397,918 691.340,484	25	439.406,53 691.361,774	22.966
26	439.413,299 691.382,932	27	439.415,804 691.390,762	8.221
28	439.425,054 691.406,132	29	439.425,96 691.407,637	1.757
30	439.429,985 691.416,709	31	439.432,967 691.423,43	7.353
32	439.433,26 691.427,488	33	439.434,648 691.446,685	19.247
34	439.435,721 691.462,082	35	439.438,704 691.470,762	9.178
36	439.439,281 691.473,066	37	439.431,227 691.478,406	9.663
38	439.417,83 691.488,024	1	439.407,918 691.496,717	13.184

** Lungimile segmentelor sunt determinate în planul de proiecție Stereo 70 și sunt rotunjite la 1 milimetru.

*** Distanța dintre puncte este formată din segmente cumulate ce sunt mai mici decât valoarea 1 milimetru.

**DATE DESPRE IMOBILUL NR. 789**

Oficiul de Cadastru și Publicitate Imobiliară MARAMURES
Biroul de Cadastru și Publicitate Imobiliară Dragomiresti

A. Partea I. Descrierea imobilului

TEREN Extravilan

Nr. CF vechi:932

Nr. topografic:parte din nr. topo 1281

Adresa: Jud. Maramures

Nr. Crt	Nr cadastral Nr. topografic	Suprafata* (mp)	Observatii / Referinte
A1		5.406	Sector cadastral:8 Teren neimprejmuit;

B. Partea II. Proprietari și acte

Inscrieri privitoare la dreptul de proprietate și alte drepturi reale		Referințe
789 / 03/07/2023		
Act Normativ nr. Legea 7, din 13/03/1996 emis de Parlamentul României;		
B1	Intabulare, drept de PROPRIETATE, dobândit prin Lege, cota actuala 1/1 1) NEIDENTIFICAT NEIDENTIFICAT	A1
Act Administrativ nr. Adeverința nr. 2362, din 27/06/2023 emis de Primăria Șieu;		
B2	Se notează posesia faptică în favoarea lui 1) DUNCA ȘTEFAN	A1

C. Partea III. SARCINI .

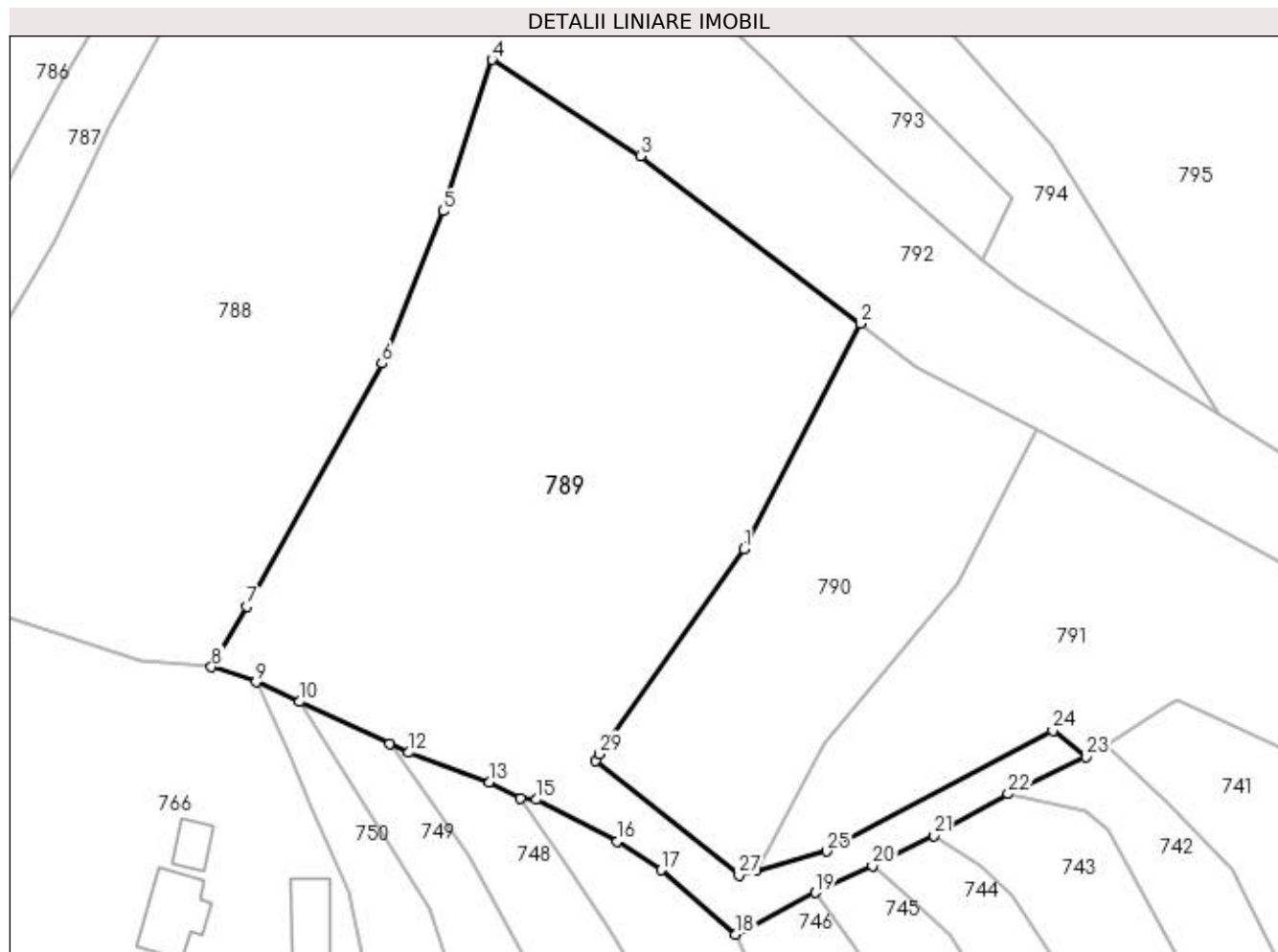
Inscrieri privind dezmembramintele dreptului de proprietate, drepturi reale de garanție și sarcini	Referințe
NU SUNT	

Anexa Nr. 1 La Partea I

Teren

Nr cadastral	Suprafața (mp)*	Observații / Referințe
	5.406	

* Suprafața este determinată în planul de proiecție Stereo 70.



Date referitoare la teren

Crt	Categorie folosință	Intra vilan	Suprafața (mp)	Tarla	Parcelă	Nr. topo	Observații / Referințe
1	faneata	NU	5.406	-	-	-	

Lungime Segmente

1) Valorile lungimilor segmentelor sunt obținute din proiecție în plan.

Punct început	X / Y	Punct sfârșit	X / Y	Lungime segment (** (m)
1	439.448,593 691.314,54	2	439.464,901 691.346,074	35.501
3	439.434,072 691.369,486	4	439.413,299 691.382,932	24.745
5	439.406,53 691.361,774	6	439.397,918 691.340,484	22.966
7	439.379,009 691.306,488	8	439.374,119 691.298,046	9.756
9	439.380,313 691.295,912	10	439.386,372 691.293,158	6.656

Punct început	X / Y	Punct sfârșit	X / Y	Lungime segment (** (m)
2	439.464,901 691.346,074	3	439.434,072 691.369,486	38.711
4	439.413,299 691.382,932	5	439.406,53 691.361,774	22.214
6	439.397,918 691.340,484	7	439.379,009 691.306,488	38.901
8	439.374,119 691.298,046	9	439.380,313 691.295,912	6.551
10	439.386,372 691.293,158	11	439.399,004 691.287,27	13.937

Punct început	X / Y	Punct sfârșit	X / Y	Lungime segment (** (m)
11	439.399,004 691.287,27	12	439.401,695 691.286,066	2.948
13	439.413,023 691.281,966	14	439.417,283 691.279,716	4.818
15	439.419,54 691.279,488	16	439.430,882 691.273,691	12.738
17	439.436,941 691.269,656	18	439.447,387 691.260,66	13.786
19	439.458,556 691.266,466	20	439.466,534 691.270,221	8.818
21	439.475,137 691.274,421	22	439.485,49 691.280,281	11.896
23	439.496,343 691.285,463	24	439.491,745 691.289,119	5.874
25	439.460,111 691.272,259	26	439.450,276 691.269,605	10.187
27	439.447,856 691.268,952	28	439.427,791 691.284,993	25.689
29	439.428,295 691.285,878	1	439.448,593 691.314,54	35.121

Punct început	X / Y	Punct sfârșit	X / Y	Lungime segment (** (m)
12	439.401,695 691.286,066	13	439.413,023 691.281,966	12.047
14	439.417,283 691.279,716	15	439.419,54 691.279,488	2.268
16	439.430,882 691.273,691	17	439.436,941 691.269,656	7.28
18	439.447,387 691.260,66	19	439.458,556 691.266,466	12.588
20	439.466,534 691.270,221	21	439.475,137 691.274,421	9.573
22	439.485,49 691.280,281	23	439.496,343 691.285,463	12.027
24	439.491,745 691.289,119	25	439.460,111 691.272,259	35.846
26	439.450,276 691.269,605	27	439.447,856 691.268,952	2.507
28	439.427,791 691.284,993	29	439.428,295 691.285,878	1.018

** Lungimile segmentelor sunt determinate în planul de proiecție Stereo 70 și sunt rotunjite la 1 milimetru.

*** Distanța dintre puncte este formată din segmente cumulate ce sunt mai mici decât valoarea 1 milimetru.

**DATE DESPRE IMOBILUL NR. 790**

Oficiul de Cadastru și Publicitate Imobiliară MARAMURES
Biroul de Cadastru și Publicitate Imobiliară Dragomirești

A. Partea I. Descrierea imobilului

TEREN Extravilan

Nr. CF vechi:932

Nr. topografic:parte din nr. topo 1281

Adresa: Jud. Maramures

Nr. Crt	Nr cadastral Nr. topografic	Suprafața* (mp)	Observații / Referințe
A1		1.965	Sector cadastral:8 Teren neimprejmuit;

B. Partea II. Proprietari și acte

Inscrieri privitoare la dreptul de proprietate și alte drepturi reale		Referințe
790 / 03/07/2023		
Act Normativ nr. Legea 7, din 13/03/1996 emis de Parlamentul României;		
B1	Intabulare, drept de PROPRIETATE, dobândit prin Lege, cota actuala 1/1 1) NEIDENTIFICAT NEIDENTIFICAT	A1
Act Administrativ nr. Adeverința nr. 2245, din 26/06/2023 emis de Primăria Șieu;		
B2	Se notează posesia faptică în favoarea lui 1) FLOREA MIHAI	A1

C. Partea III. SARCINI .

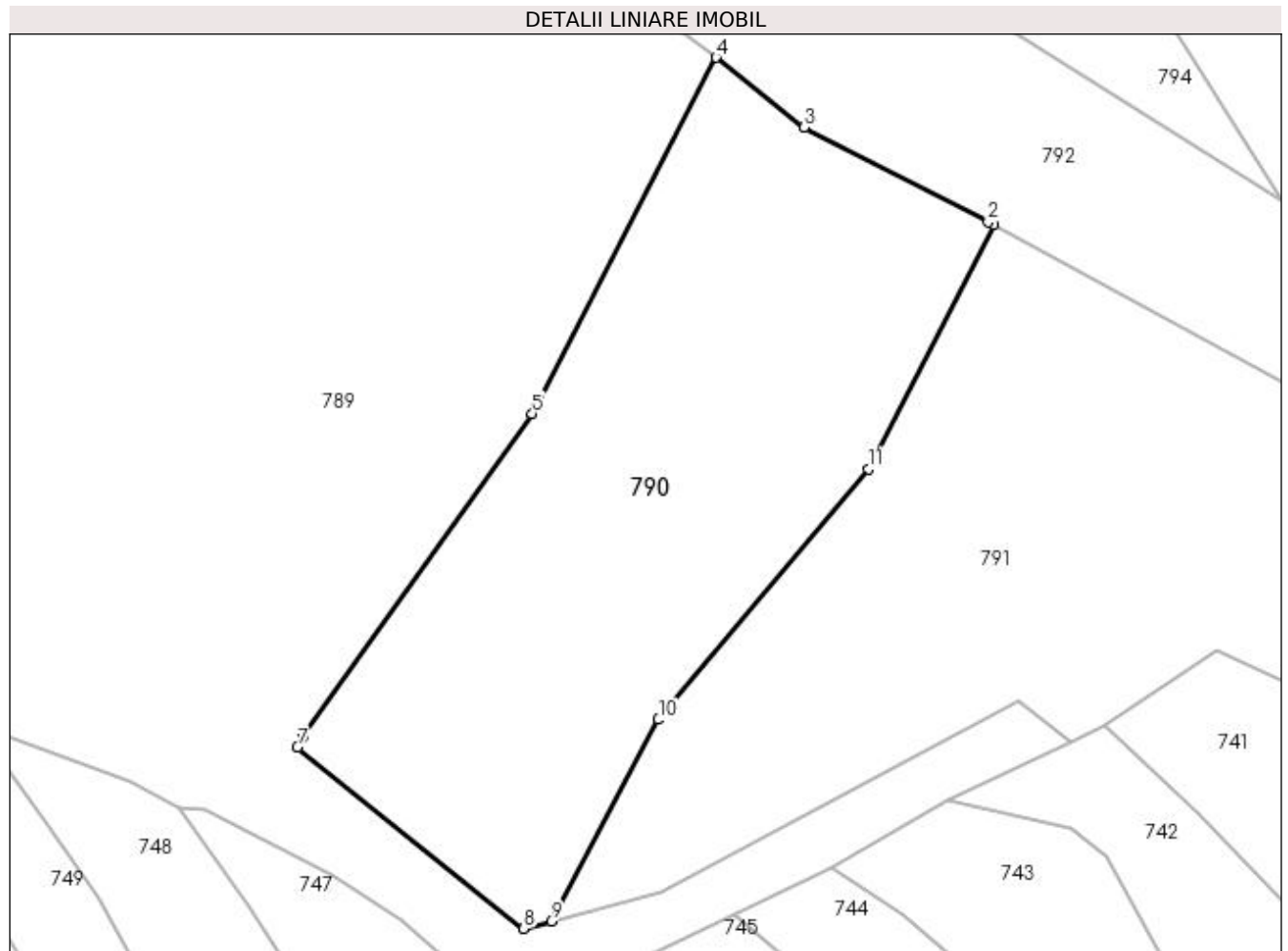
Inscrieri privind dezmembramintele dreptului de proprietate, drepturi reale de garanție și sarcini	Referințe
NU SUNT	

Anexa Nr. 1 La Partea I

Teren

Nr cadastral	Suprafața (mp)*	Observații / Referințe
	1.965	

* Suprafața este determinată în planul de proiecție Stereo 70.



Date referitoare la teren

Crt	Categorie folosință	Intra vilan	Suprafața (mp)	Tarla	Parcelă	Nr. topo	Observații / Referințe
1	faneata	NU	1.965	-	-	-	

Lungime Segmente

1) Valorile lungimilor segmentelor sunt obținute din proiecție în plan.

Punct început	X / Y	Punct sfârșit	X / Y	Lungime segment (** (m)
1	439.489,493 691.331,254	2	439.489,016 691.331,514	0.543
2	439.489,016 691.331,514	3	439.472,686 691.339,881	18.349
3	439.472,686 691.339,881	4	439.464,901 691.346,074	9.948
4	439.464,901 691.346,074	5	439.448,593 691.314,54	35.501
5	439.448,593 691.314,54	6	439.428,295 691.285,878	35.121

Punct început	X / Y	Punct sfârșit	X / Y	Lungime segment (** (m)
6	439.428,295 691.285,878	7	439.427,791 691.284,993	1.018
7	439.427,791 691.284,993	8	439.447,856 691.268,952	25.689
8	439.447,856 691.268,952	9	439.450,276 691.269,605	2.507
9	439.450,276 691.269,605	10	439.459,795 691.287,458	20.232
10	439.459,795 691.287,458	11	439.478,423 691.309,649	28.973
11	439.478,423 691.309,649	1	439.489,493 691.331,254	24.276

** Lungimile segmentelor sunt determinate în planul de proiecție Stereo 70 și sunt rotunjite la 1 milimetru.

*** Distanța dintre puncte este formată din segmente cumulate ce sunt mai mici decât valoarea 1 milimetru.

**DATE DESPRE IMOBILUL NR. 791**

Oficiul de Cadastru și Publicitate Imobiliară MARAMURES
Biroul de Cadastru și Publicitate Imobiliară Dragomiresti

A. Partea I. Descrierea imobilului

TEREN Extravilan

Nr. CF vechi:932

Nr. topografic:parte din nr. topo 1281

Adresa: Jud. Maramures

Nr. Crt	Nr cadastral Nr. topografic	Suprafata* (mp)	Observatii / Referinta
A1		2.251	Sector cadastral:8 Teren neimprejmuit;

B. Partea II. Proprietari și acte

Inscrieri privitoare la dreptul de proprietate și alte drepturi reale		Referințe
791 / 05/07/2023		
Act Normativ nr. Legea 7, din 13/03/1996 emis de Parlamentul României;		
B1	Intabulare, drept de PROPRIETATE, dobândit prin Lege, cota actuala 1/1 1) NEIDENTIFICAT NEIDENTIFICAT	A1
791 / 10/07/2023		
Act Administrativ nr. Adeverința nr. 2584, din 10/07/2023 emis de Primăria Șieu;		
B2	Se notează posesia faptică în favoarea lui 1) DUNKA MARIA	A1

C. Partea III. SARCINI .

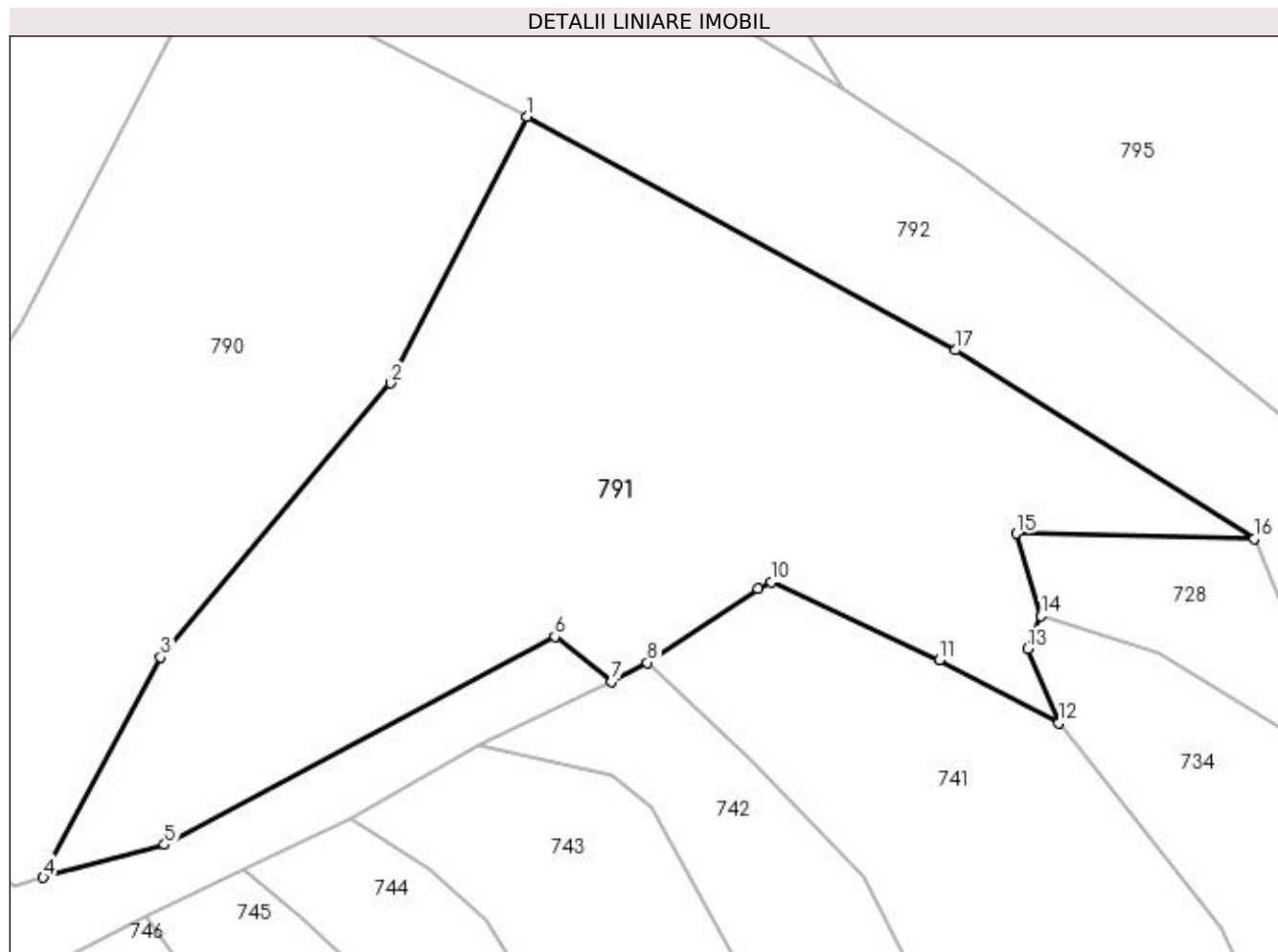
Inscrieri privind dezmembramintele dreptului de proprietate, drepturi reale de garanție și sarcini	Referințe
NU SUNT	

Anexa Nr. 1 La Partea I

Teren

Nr cadastral	Suprafața (mp)*	Observații / Referințe
	2.251	

* Suprafața este determinată în planul de proiecție Stereo 70.



Date referitoare la teren

Crt	Categorie folosință	Intra vilan	Suprafața (mp)	Tarla	Parcelă	Nr. topo	Observații / Referințe
1	faneata	NU	2.251	-	-	-	

Lungime Segmente

1) Valorile lungimilor segmentelor sunt obținute din proiecție în plan.

Punct început	X / Y	Punct sfârșit	X / Y	Lungime segment (** (m)
1	439.489,493 691.331,254	2	439.478,423 691.309,649	24.276
2	439.478,423 691.309,649	3	439.459,795 691.287,458	28.973
3	439.459,795 691.287,458	4	439.450,276 691.269,605	20.232
4	439.450,276 691.269,605	5	439.460,111 691.272,259	10.187
5	439.460,111 691.272,259	6	439.491,745 691.289,119	35.846

Punct început	X / Y	Punct sfârșit	X / Y	Lungime segment (** (m)
6	439.491,745 691.289,119	7	439.496,343 691.285,463	5.874
7	439.496,343 691.285,463	8	439.499,255 691.287,02	3.302
8	439.499,255 691.287,02	9	439.508,216 691.292,968	10.755
9	439.508,216 691.292,968	10	439.509,285 691.293,531	1.208
10	439.509,285 691.293,531	11	439.522,905 691.287,221	15.011
11	439.522,905 691.287,221	12	439.532,564 691.282,144	10.912
12	439.532,564 691.282,144	13	439.530,075 691.288,155	6.506
13	439.530,075 691.288,155	14	439.531,139 691.290,795	2.846
14	439.531,139 691.290,795	15	439.529,125 691.297,472	6.974
15	439.529,125 691.297,472	16	439.548,387 691.297,046	19.267
16	439.548,387 691.297,046	17	439.524,184 691.312,319	28.619
17	439.524,184 691.312,319	1	439.489,493 691.331,254	39.522

** Lungimile segmentelor sunt determinate în planul de proiecție Stereo 70 și sunt rotunjite la 1 milimetru.

*** Distanța dintre puncte este formată din segmente cumulate ce sunt mai mici decât valoarea 1 milimetru.

**DATE DESPRE IMOBILUL NR. 792**

Oficiul de Cadastru și Publicitate Imobiliară MARAMURES
Biroul de Cadastru și Publicitate Imobiliară Dragomiresti

A. Partea I. Descrierea imobilului

TEREN Extravilan

Nr. CF vechi:2255

Nr. topografic:parte din nr. topo 1268

Adresa: Jud. Maramures

Nr. Crt	Nr cadastral Nr. topografic	Suprafata* (mp)	Observatii / Referinte
A1	50519	3.144	Sector cadastral:8 Teren neimprejmuit;

B. Partea II. Proprietari și acte

Inscrieri privitoare la dreptul de proprietate și alte drepturi reale		Referințe
792 / 05/07/2023		
Act Normativ nr. Legea 7, din 13/03/1996 emis de Parlamentul României;		
B1	Intabulare, drept de PROPRIETATE, dobândit prin Lege, cota actuala 1/1 1) NEIDENTIFICAT NEIDENTIFICAT	A1
Act Administrativ nr. Adeverința nr. 2494, din 03/07/2023 emis de Primăria Șieu;		
B2	Se notează posesia faptică în favoarea lui 1) PETROVAN IOAN	A1

C. Partea III. SARCINI .

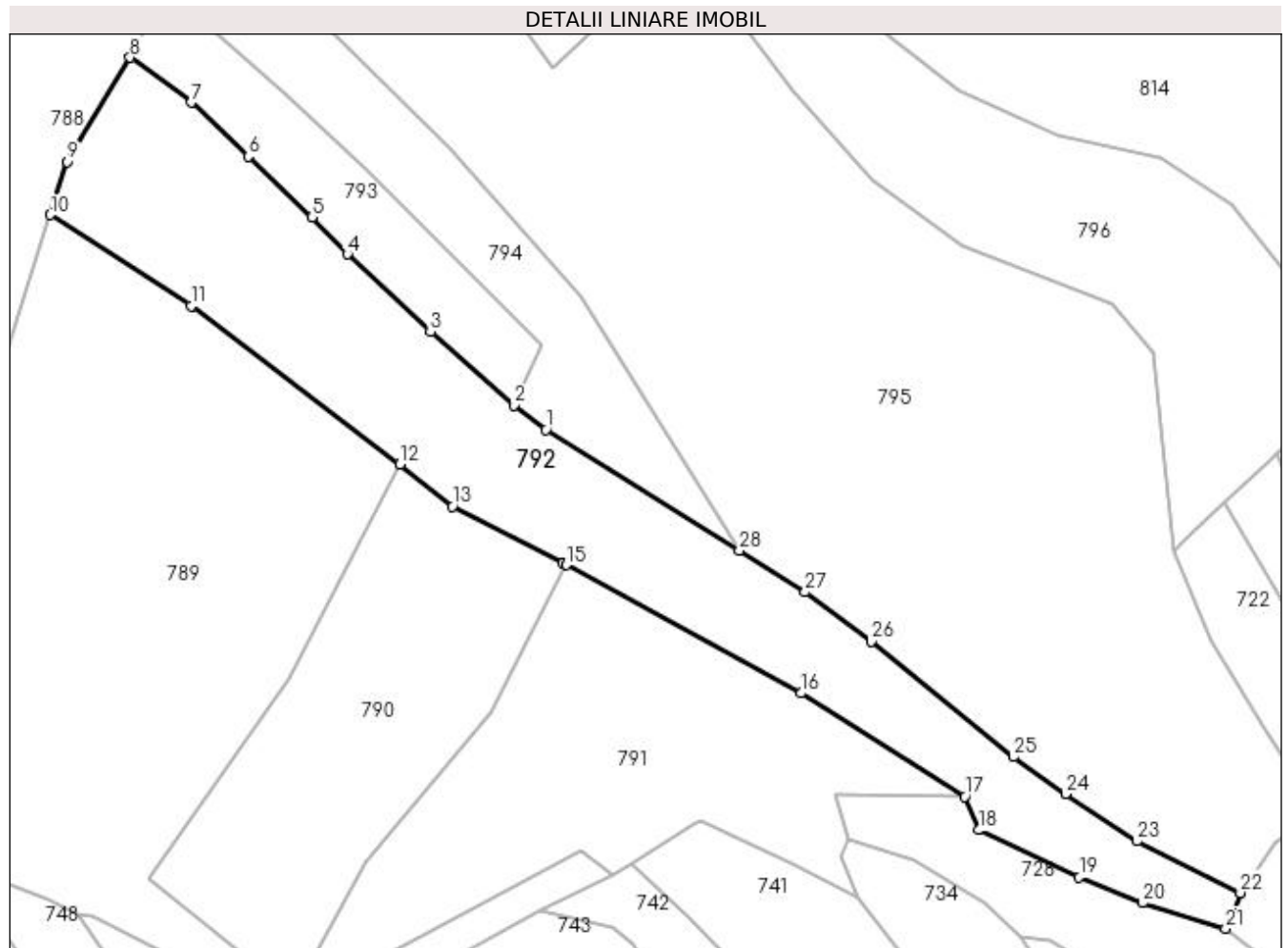
Inscrieri privind dezmembramintele dreptului de proprietate, drepturi reale de garanție și sarcini	Referințe
NU SUNT	

Anexa Nr. 1 La Partea I

Teren

Nr cadastral	Suprafața (mp)*	Observații / Referințe
50519	3.144	

* Suprafața este determinată în planul de proiecție Stereo 70.



Date referitoare la teren

Crt	Categorie folosință	Intra vilan	Suprafața (mp)	Tarla	Parcelă	Nr. topo	Observații / Referințe
1	faneata	NU	3.144	-	-	-	

Lungime Segmente

1) Valorile lungimilor segmentelor sunt obținute din proiecție în plan.

Punct început	X / Y	Punct sfârșit	X / Y	Lungime segment (** (m)
1	439.486,517 691.351,24	2	439.481,794 691.354,835	5.936
3	439.469,441 691.365,639	4	439.457,15 691.377,134	16.829
5	439.451,902 691.382,534	6	439.442,559 691.391,53	12.97
7	439.434,103 691.399,509	8	439.425,054 691.406,132	11.214
9	439.415,804 691.390,762	10	439.413,299 691.382,932	8.221

Punct început	X / Y	Punct sfârșit	X / Y	Lungime segment (** (m)
2	439.481,794 691.354,835	3	439.469,441 691.365,639	16.411
4	439.457,15 691.377,134	5	439.451,902 691.382,534	7.53
6	439.442,559 691.391,53	7	439.434,103 691.399,509	11.626
8	439.425,054 691.406,132	9	439.415,804 691.390,762	17.939
10	439.413,299 691.382,932	11	439.434,072 691.369,486	24.745

Punct început	X / Y	Punct sfârșit	X / Y	Lungime segment (** (m)
11	439.434,072 691.369,486	12	439.464,901 691.346,074	38.711
13	439.472,686 691.339,881	14	439.489,016 691.331,514	18.349
15	439.489,493 691.331,254	16	439.524,184 691.312,319	39.522
17	439.548,387 691.297,046	18	439.550,489 691.292,133	5.344
19	439.565,272 691.285,122	20	439.574,593 691.281,373	10.047
21	439.586,908 691.277,593	22	439.589,096 691.282,853	5.697
23	439.573,792 691.290,48	24	439.563,23 691.297,439	12.648
25	439.555,542 691.302,942	26	439.534,574 691.319,958	27.004
27	439.524,765 691.327,243	28	439.515,064 691.333,425	11.503

Punct început	X / Y	Punct sfârșit	X / Y	Lungime segment (** (m)
12	439.464,901 691.346,074	13	439.472,686 691.339,881	9.948
14	439.489,016 691.331,514	15	439.489,493 691.331,254	0.543
16	439.524,184 691.312,319	17	439.548,387 691.297,046	28.619
18	439.550,489 691.292,133	19	439.565,272 691.285,122	16.361
20	439.574,593 691.281,373	21	439.586,908 691.277,593	12.882
22	439.589,096 691.282,853	23	439.573,792 691.290,48	17.099
24	439.563,23 691.297,439	25	439.555,542 691.302,942	9.455
26	439.534,574 691.319,958	27	439.524,765 691.327,243	12.218
28	439.515,064 691.333,425	1	439.486,517 691.351,24	33.65

** Lungimile segmentelor sunt determinate în planul de proiecție Stereo 70 și sunt rotunjite la 1 milimetru.

*** Distanța dintre puncte este formată din segmente cumulate ce sunt mai mici decât valoarea 1 milimetru.

**DATE DESPRE IMOBILUL NR. 793**

Oficiul de Cadastru și Publicitate Imobiliară MARAMURES
Biroul de Cadastru și Publicitate Imobiliară Dragomiresti

A. Partea I. Descrierea imobilului

TEREN Extravilan

Nr. CF vechi:2255

Nr. topografic:parte din nr. topo 1268

Adresa: Jud. Maramures

Nr. Crt	Nr cadastral Nr. topografic	Suprafața* (mp)	Observații / Referințe
A1	50519	799	Sector cadastral:8 Teren neimprejmuit;

B. Partea II. Proprietari și acte

Inscrieri privitoare la dreptul de proprietate și alte drepturi reale		Referințe
793 / 03/07/2023		
Act Normativ nr. Legea 7, din 13/03/1996 emis de Parlamentul României;		
B1	Intabulare, drept de PROPRIETATE, dobândit prin Lege, cota actuala 1/1 1) NEIDENTIFICAT NEIDENTIFICAT	A1
Act Administrativ nr. Adeverința nr. 2193, din 26/06/2023 emis de Primăria Șieu;		
B2	Se notează posesia faptică în favoarea lui 1) DEMIAN GHEORGHE	A1

C. Partea III. SARCINI .

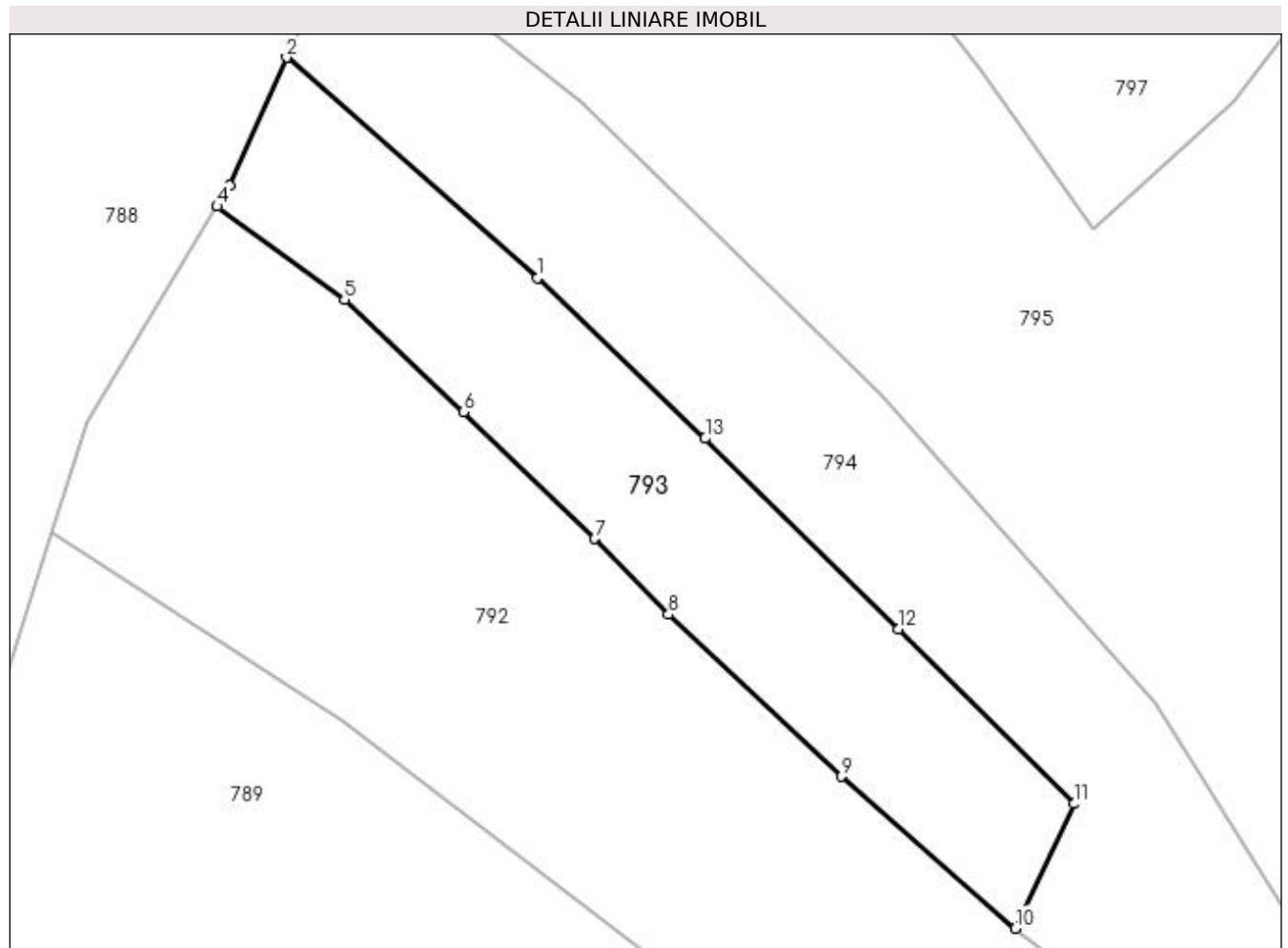
Inscrieri privind dezmembramintele dreptului de proprietate, drepturi reale de garanție și sarcini	Referințe
NU SUNT	

Anexa Nr. 1 La Partea I

Teren

Nr cadastral	Suprafața (mp)*	Observații / Referințe
50519	799	

* Suprafața este determinată în planul de proiecție Stereo 70.



Date referitoare la teren

Crt	Categorie folosință	Intra vilan	Suprafața (mp)	Tarla	Parcelă	Nr. topo	Observații / Referințe
1	faneata	NU	799	-	-	-	

Lungime Segmente

1) Valorile lungimilor segmentelor sunt obținute din proiecție în plan.

Punct început	X / Y	Punct sfârșit	X / Y	Lungime segment (** (m)
1	439.447,817 691.401,027	2	439.429,985 691.416,709	23.747
2	439.429,985 691.416,709	3	439.425,96 691.407,637	9.925
3	439.425,96 691.407,637	4	439.425,054 691.406,132	1.757
4	439.425,054 691.406,132	5	439.434,103 691.399,509	11.214
5	439.434,103 691.399,509	6	439.442,559 691.391,53	11.626

Punct început	X / Y	Punct sfârșit	X / Y	Lungime segment (** (m)
6	439.442,559 691.391,53	7	439.451,902 691.382,534	12.97
7	439.451,902 691.382,534	8	439.457,15 691.377,134	7.53
8	439.457,15 691.377,134	9	439.469,441 691.365,639	16.829
9	439.469,441 691.365,639	10	439.481,794 691.354,835	16.411
10	439.481,794 691.354,835	11	439.485,973 691.363,696	9.797
11	439.485,973 691.363,696	12	439.473,488 691.376,102	17.601
12	439.473,488 691.376,102	13	439.459,758 691.389,638	19.28
13	439.459,758 691.389,638	1	439.447,817 691.401,027	16.501

** Lungimile segmentelor sunt determinate în planul de proiecție Stereo 70 și sunt rotunjite la 1 milimetru.

*** Distanța dintre puncte este formată din segmente cumulate ce sunt mai mici decât valoarea 1 milimetru.

**DATE DESPRE IMOBILUL NR. 794**

Oficiul de Cadastru și Publicitate Imobiliară MARAMURES
Biroul de Cadastru și Publicitate Imobiliară Dragomiresti

A. Partea I. Descrierea imobilului

TEREN Extravilan

Nr. CF vechi:2255

Nr. topografic:parte din nr. topo 1268

Adresa: Jud. Maramures

Nr. Crt	Nr cadastral Nr. topografic	Suprafața* (mp)	Observații / Referințe
A1	50519	1.234	Sector cadastral:8 Teren neimprejmuit;

B. Partea II. Proprietari și acte

Inscrieri privitoare la dreptul de proprietate și alte drepturi reale		Referințe
794 / 03/07/2023		
Act Normativ nr. Legea 7, din 13/03/1996 emis de Parlamentul României;		
B1	Intabulare, drept de PROPRIETATE, dobândit prin Lege, cota actuala 1/1 1) NEIDENTIFICAT NEIDENTIFICAT	A1
Act Administrativ nr. Adeverința nr. 2219, din 26/06/2023 emis de Primăria Șieu;		
B2	Se notează posesia faptică în favoarea lui 1) DUNCA IOAN	A1

C. Partea III. SARCINI .

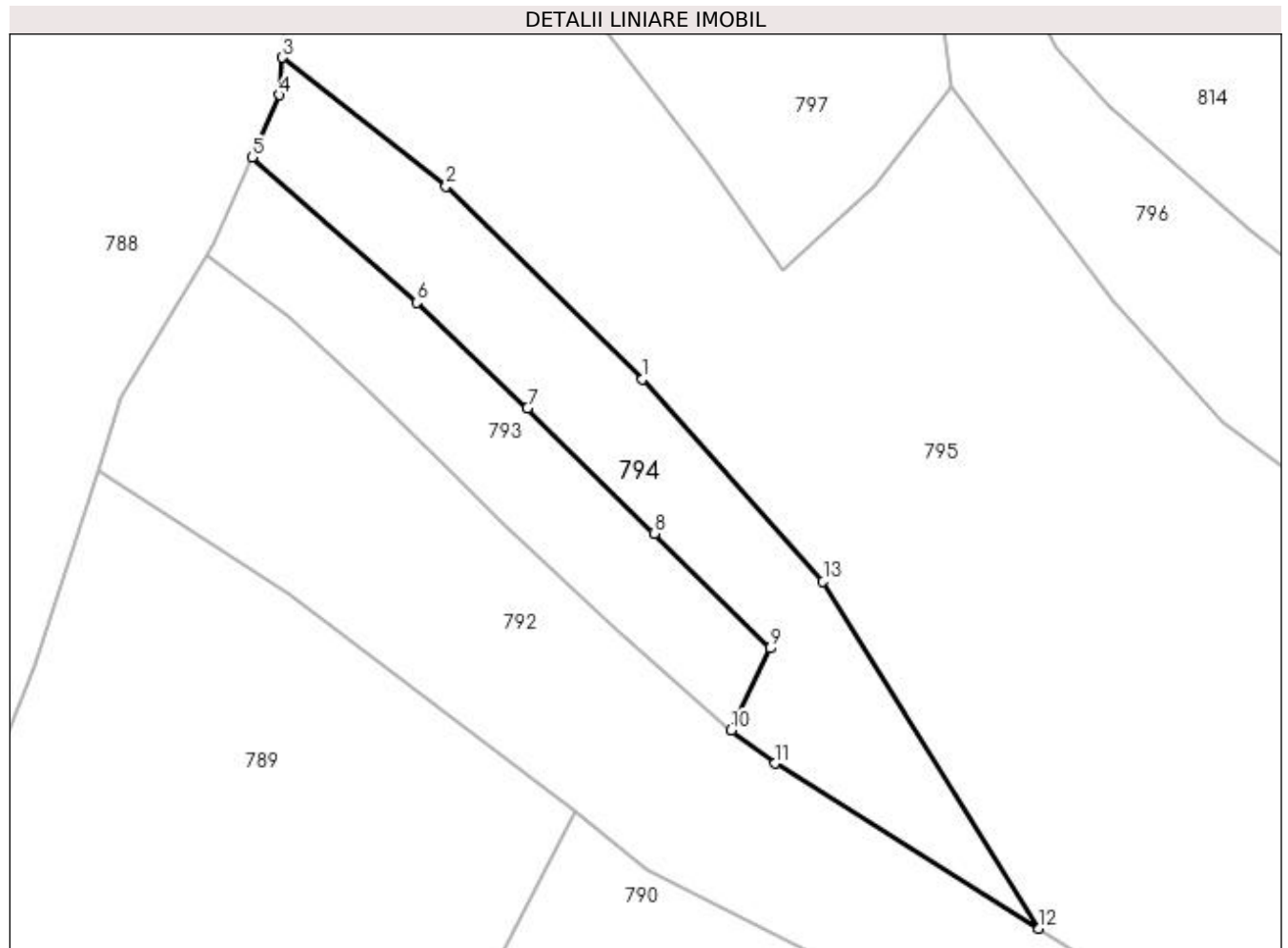
Inscrieri privind dezmembramintele dreptului de proprietate, drepturi reale de garanție și sarcini	Referințe
NU SUNT	

Anexa Nr. 1 La Partea I

Teren

Nr cadastral	Suprafața (mp)*	Observații / Referințe
50519	1.234	

* Suprafața este determinată în planul de proiecție Stereo 70.



Date referitoare la teren

Crt	Categorie folosință	Intravilan	Suprafața (mp)	Tarla	Parcelă	Nr. topo	Observații / Referințe
1	faneata	NU	1.234	-	-	-	

Lungime Segmente

1) Valorile lungimilor segmentelor sunt obținute din proiecție în plan.

Punct început	X / Y	Punct sfârșit	X / Y	Lungime segment (** (m)
1	439.472,211 691.392,776	2	439.450,978 691.413,602	29.742
2	439.450,978 691.413,602	3	439.433,26 691.427,488	22.511
3	439.433,26 691.427,488	4	439.432,967 691.423,43	4.069
4	439.432,967 691.423,43	5	439.429,985 691.416,709	7.353
5	439.429,985 691.416,709	6	439.447,817 691.401,027	23.747

Punct început	X / Y	Punct sfârșit	X / Y	Lungime segment (** (m)
6	439.447,817 691.401,027	7	439.459,758 691.389,638	16.501
7	439.459,758 691.389,638	8	439.473,488 691.376,102	19.28
8	439.473,488 691.376,102	9	439.485,973 691.363,696	17.601
9	439.485,973 691.363,696	10	439.481,794 691.354,835	9.797
10	439.481,794 691.354,835	11	439.486,517 691.351,24	5.936
11	439.486,517 691.351,24	12	439.515,064 691.333,425	33.65
12	439.515,064 691.333,425	13	439.491,712 691.370,895	44.151
13	439.491,712 691.370,895	1	439.472,211 691.392,776	29.31

** Lungimile segmentelor sunt determinate în planul de proiecție Stereo 70 și sunt rotunjite la 1 milimetru.

*** Distanța dintre puncte este formată din segmente cumulate ce sunt mai mici decât valoarea 1 milimetru.

**DATE DESPRE IMOBILUL NR. 795**

Oficiul de Cadastru și Publicitate Imobiliară MARAMURES
Biroul de Cadastru și Publicitate Imobiliară Dragomirești

A. Partea I. Descrierea imobilului

TEREN Extravilan

Nr. CF vechi:25, 1537

Nr. topografic:parte din nr. topo 1270, 1269

Adresa: Jud. Maramures

Nr. Crt	Nr cadastral Nr. topografic	Suprafața* (mp)	Observații / Referințe
A1		8.684	Sector cadastral:8 Teren neimprejmuit;

B. Partea II. Proprietari și acte

Inscrieri privitoare la dreptul de proprietate și alte drepturi reale		Referințe
795 / 03/07/2023		
Act Normativ nr. Legea 7, din 13/03/1996 emis de Parlamentul României;		
B1	Intabulare, drept de PROPRIETATE, dobândit prin Lege, cota actuala 1/1 1) NEIDENTIFICAT NEIDENTIFICAT	A1
Act Administrativ nr. Adeverința nr. 2273, din 26/06/2023 emis de Primăria Șieu;		
B2	Se notează posesia faptică în favoarea lui 1) MÎRZA SIMION	A1

C. Partea III. SARCINI .

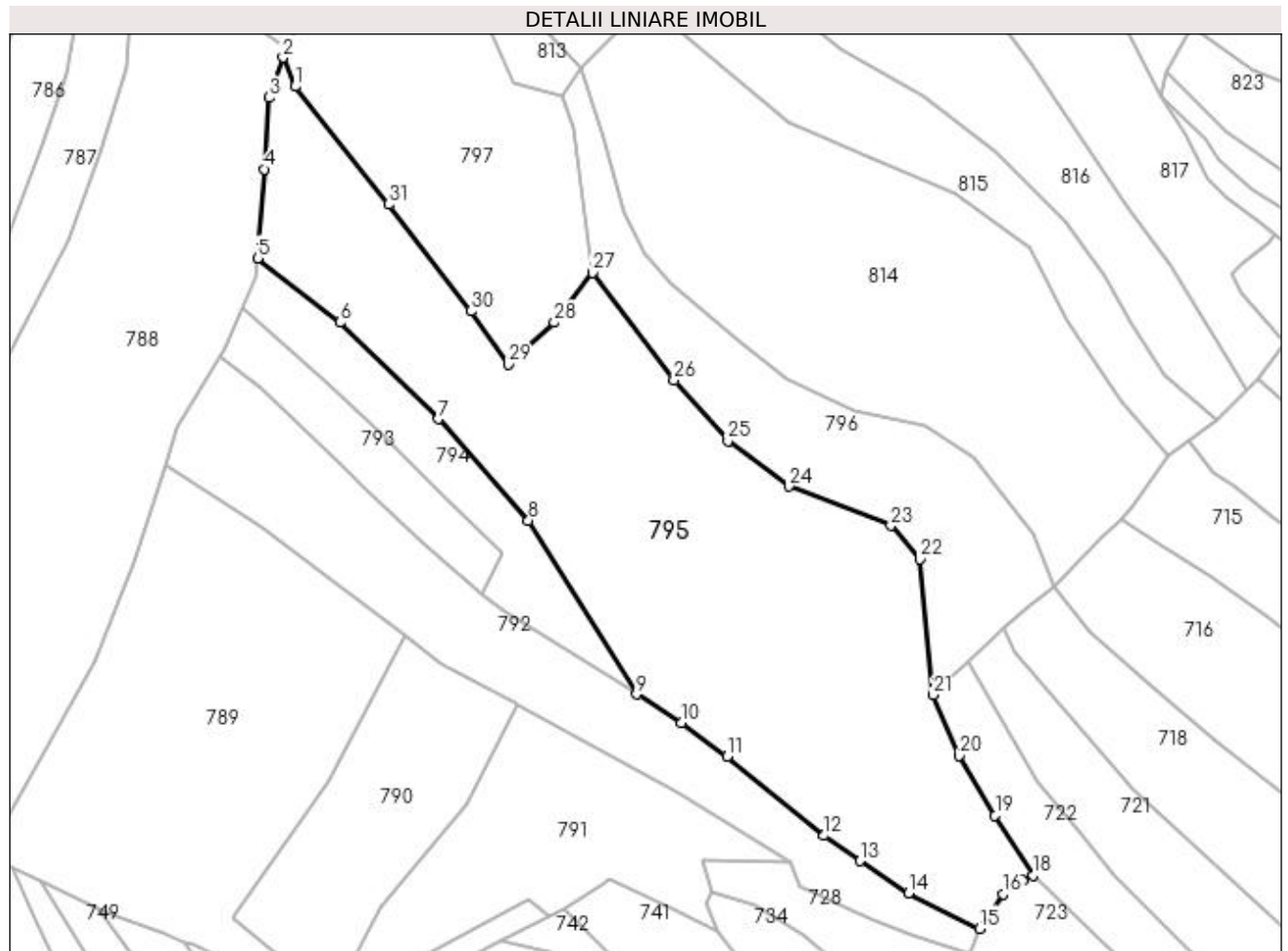
Inscrieri privind dezmembramintele dreptului de proprietate, drepturi reale de garanție și sarcini	Referințe
NU SUNT	

Anexa Nr. 1 La Partea I

Teren

Nr cadastral	Suprafața (mp)*	Observații / Referințe
	8.684	

* Suprafața este determinată în planul de proiecție Stereo 70.



Date referitoare la teren

Crt	Categorie folosință	Intravilan	Suprafața (mp)	Tarla	Parcelă	Nr. topo	Observații / Referințe
1	faneata	NU	8.684	-	-	-	

Lungime Segmente

1) Valorile lungimilor segmentelor sunt obținute din proiecție în plan.

Punct început	X / Y	Punct sfârșit	X / Y	Lungime segment (** (m)
1	439.441,373 691.464,516	2	439.438,704 691.470,762	6.792
3	439.435,721 691.462,082	4	439.434,648 691.446,685	15.434
5	439.433,26 691.427,488	6	439.450,978 691.413,602	22.511
7	439.472,211 691.392,776	8	439.491,712 691.370,895	29.31
9	439.515,064 691.333,425	10	439.524,765 691.327,243	11.503

Punct început	X / Y	Punct sfârșit	X / Y	Lungime segment (** (m)
2	439.438,704 691.470,762	3	439.435,721 691.462,082	9.178
4	439.434,648 691.446,685	5	439.433,26 691.427,488	19.247
6	439.450,978 691.413,602	7	439.472,211 691.392,776	29.742
8	439.491,712 691.370,895	9	439.515,064 691.333,425	44.151
10	439.524,765 691.327,243	11	439.534,574 691.319,958	12.218

Punct început	X / Y	Punct sfârșit	X / Y	Lungime segment (** (m)
11	439.534,574 691.319,958	12	439.555,542 691.302,942	27.004
13	439.563,23 691.297,439	14	439.573,792 691.290,48	12.648
15	439.589,096 691.282,853	16	439.594,242 691.290,301	9.053
17	439.598,376 691.293,206	18	439.600,705 691.294,319	2.581
19	439.592,479 691.307,282	20	439.584,733 691.320,158	15.026
21	439.579,122 691.333,28	22	439.576,304 691.362,543	29.398
23	439.570,01 691.369,776	24	439.547,999 691.378,238	23.582
25	439.534,796 691.388,066	26	439.523,126 691.401,113	17.505
27	439.505,611 691.424,347	28	439.497,302 691.413,597	13.587
29	439.487,427 691.404,582	30	439.479,257 691.416,028	14.063
31	439.461,519 691.439,046	1	439.441,373 691.464,516	32.474

Punct început	X / Y	Punct sfârșit	X / Y	Lungime segment (** (m)
12	439.555,542 691.302,942	13	439.563,23 691.297,439	9.455
14	439.573,792 691.290,48	15	439.589,096 691.282,853	17.099
16	439.594,242 691.290,301	17	439.598,376 691.293,206	5.053
18	439.600,705 691.294,319	19	439.592,479 691.307,282	15.353
20	439.584,733 691.320,158	21	439.579,122 691.333,28	14.271
22	439.576,304 691.362,543	23	439.570,01 691.369,776	9.588
24	439.547,999 691.378,238	25	439.534,796 691.388,066	16.459
26	439.523,126 691.401,113	27	439.505,611 691.424,347	29.096
28	439.497,302 691.413,597	29	439.487,427 691.404,582	13.371
30	439.479,257 691.416,028	31	439.461,519 691.439,046	29.06

** Lungimile segmentelor sunt determinate în planul de proiecție Stereo 70 și sunt rotunjite la 1 milimetru.

*** Distanța dintre puncte este formată din segmente cumulate ce sunt mai mici decât valoarea 1 milimetru.

**DATE DESPRE IMOBILUL NR. 796**

Oficiul de Cadastru și Publicitate Imobiliară MARAMURES
Biroul de Cadastru și Publicitate Imobiliară Dragomirești

A. Partea I. Descrierea imobilului

TEREN Extravilan

Nr. CF vechi:25,1537

Nr. topografic:parte din nr. topo 1270, 1269

Adresa: Jud. Maramures

Nr. Crt	Nr cadastral Nr. topografic	Suprafața* (mp)	Observații / Referințe
A1		2.713	Sector cadastral:8 Teren neimprejmuit;

B. Partea II. Proprietari și acte

Inscrieri privitoare la dreptul de proprietate și alte drepturi reale		Referințe
796 / 03/07/2023		
Act Normativ nr. Legea 7, din 13/03/1996 emis de Parlamentul României;		
B1	Intabulare, drept de PROPRIETATE, dobândit prin Lege, cota actuala 1/1 1) NEIDENTIFICAT NEIDENTIFICAT	A1
Act Administrativ nr. Adeverința nr. 2259, din 26/06/2023 emis de Primăria Șieu;		
B2	Se notează posesia faptică în favoarea lui 1) GRIGUȚA SANDU	A1

C. Partea III. SARCINI .

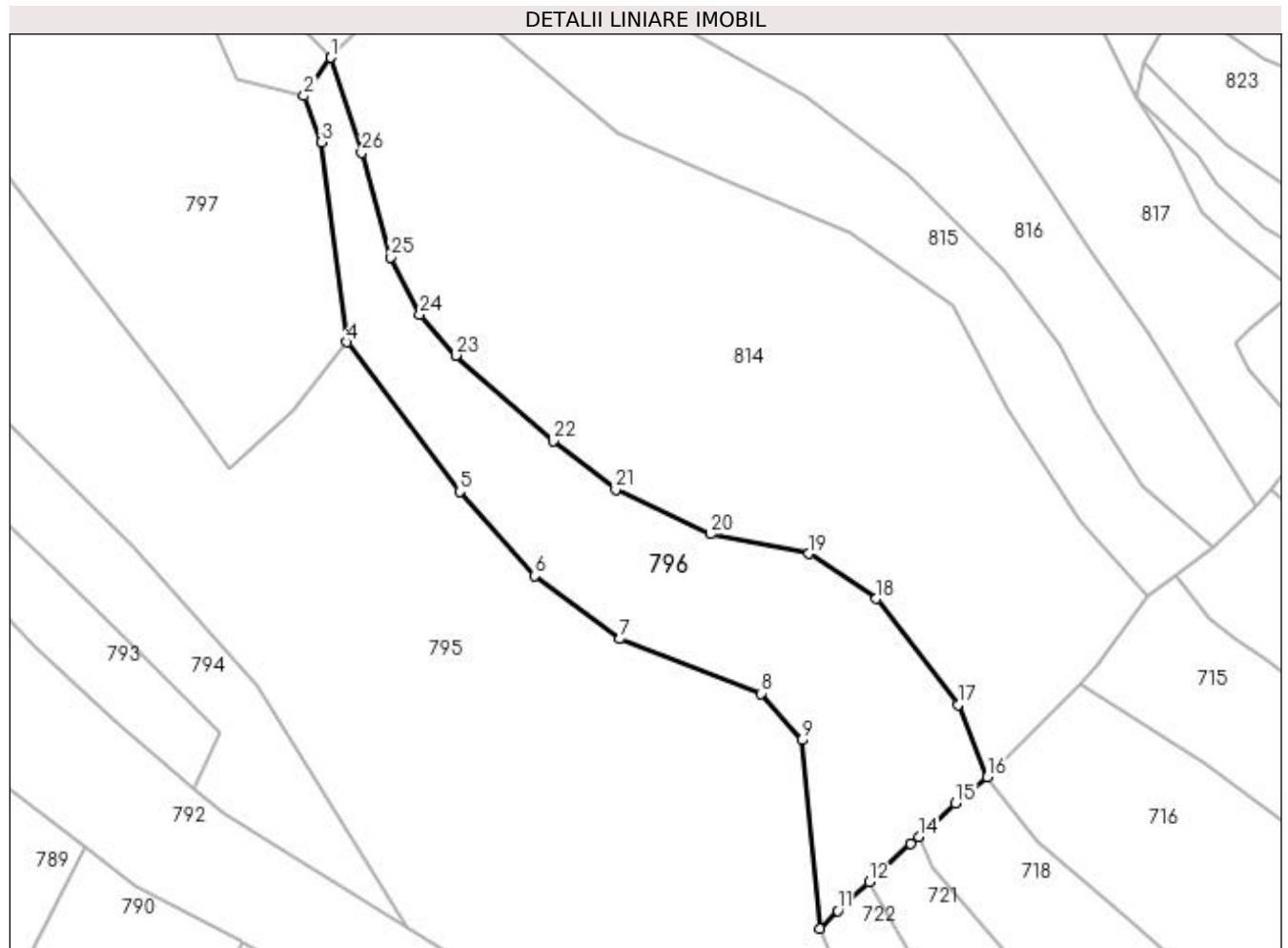
Inscrieri privind dezmembramintele dreptului de proprietate, drepturi reale de garanție și sarcini	Referințe
NU SUNT	

Anexa Nr. 1 La Partea I

Teren

Nr cadastral	Suprafața (mp)*	Observații / Referințe
	2.713	

* Suprafața este determinată în planul de proiecție Stereo 70.



Date referitoare la teren

Crt	Categorie folosință	Intra vilan	Suprafața (mp)	Tarla	Parcelă	Nr. topo	Observații / Referințe
1	faneata	NU	2.713	-	-	-	

Lungime Segmente

1) Valorile lungimilor segmentelor sunt obținute din proiecție în plan.

Punct început	X / Y	Punct sfârșit	X / Y	Lungime segment (** (m)
1	439.503,062 691.468,525	2	439.498,911 691.462,58	7.251
3	439.501,607 691.455,403	4	439.505,611 691.424,347	31.313
5	439.523,126 691.401,113	6	439.534,796 691.388,066	17.505
7	439.547,999 691.378,238	8	439.570,01 691.369,776	23.582
9	439.576,304 691.362,543	10	439.579,122 691.333,28	29.398

Punct început	X / Y	Punct sfârșit	X / Y	Lungime segment (** (m)
2	439.498,911 691.462,58	3	439.501,607 691.455,403	7.667
4	439.505,611 691.424,347	5	439.523,126 691.401,113	29.096
6	439.534,796 691.388,066	7	439.547,999 691.378,238	16.459
8	439.570,01 691.369,776	9	439.576,304 691.362,543	9.588
10	439.579,122 691.333,28	11	439.581,901 691.336,054	3.927

Punct început	X / Y	Punct sfârșit	X / Y	Lungime segment (** (m)
11	439.581,901 691.336,054	12	439.586,823 691.340,489	6.625
13	439.593,205 691.346,473	14	439.594,453 691.347,548	1.647
15	439.600,172 691.352,747	16	439.605,088 691.356,762	6.347
17	439.600,617 691.368,046	18	439.587,888 691.384,505	20.807
19	439.577,359 691.391,461	20	439.562,099 691.394,515	15.563
21	439.547,351 691.401,393	22	439.537,642 691.408,957	12.308
23	439.522,497 691.422,242	24	439.516,938 691.428,597	8.443
25	439.512,382 691.437,537	26	439.507,898 691.453,74	16.812

Punct început	X / Y	Punct sfârșit	X / Y	Lungime segment (** (m)
12	439.586,823 691.340,489	13	439.593,205 691.346,473	8.749
14	439.594,453 691.347,548	15	439.600,172 691.352,747	7.729
16	439.605,088 691.356,762	17	439.600,617 691.368,046	12.137
18	439.587,888 691.384,505	19	439.577,359 691.391,461	12.619
20	439.562,099 691.394,515	21	439.547,351 691.401,393	16.273
22	439.537,642 691.408,957	23	439.522,497 691.422,242	20.146
24	439.516,938 691.428,597	25	439.512,382 691.437,537	10.034
26	439.507,898 691.453,74	1	439.503,062 691.468,525	15.556

** Lungimile segmentelor sunt determinate în planul de proiecție Stereo 70 și sunt rotunjite la 1 milimetru.

*** Distanța dintre puncte este formată din segmente cumulate ce sunt mai mici decât valoarea 1 milimetru.

**DATE DESPRE IMOBILUL NR. 797**

Oficiul de Cadastru și Publicitate Imobiliară MARAMURES
Biroul de Cadastru și Publicitate Imobiliară Dragomiresti

A. Partea I. Descrierea imobilului

TEREN Extravilan

Nr. CF vechi:25, 1537,

Nr. topografic:parte din nr. topo 1270, 1269

Adresa: Jud. Maramures

Nr. Crt	Nr cadastral Nr. topografic	Suprafața* (mp)	Observații / Referințe
A1		3.288	Sector cadastral:8 Teren neimprejmuit;

B. Partea II. Proprietari și acte

Inscrieri privitoare la dreptul de proprietate și alte drepturi reale		Referințe
797 / 05/07/2023		
Act Normativ nr. Legea 7, din 13/03/1996 emis de Parlamentul României;		
B1	Intabulare, drept de PROPRIETATE, dobândit prin Lege, cota actuala 1/1 1) NEIDENTIFICAT NEIDENTIFICAT	A1
797 / 07/07/2023		
Act Administrativ nr. Adeverința nr. 2545, din 07/07/2023 emis de Primăria Șieu;		
B2	Se notează posesia faptică în favoarea lui 1) PERȚA GHEORGHE	A1

C. Partea III. SARCINI .

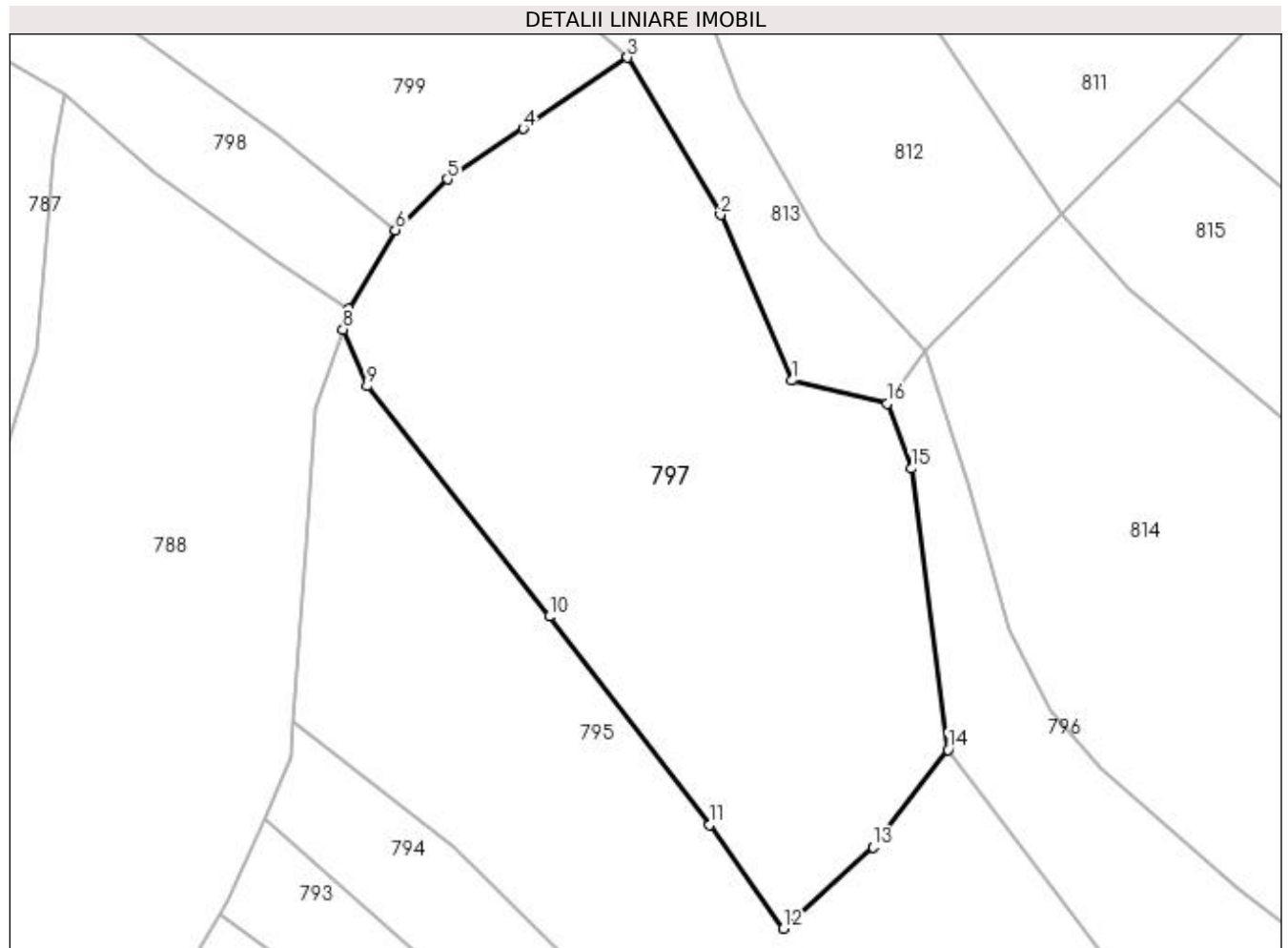
Inscrieri privind dezmembramintele dreptului de proprietate, drepturi reale de garanție și sarcini	Referințe
NU SUNT	

Anexa Nr. 1 La Partea I

Teren

Nr cadastral	Suprafața (mp)*	Observații / Referințe
	3.288	

* Suprafața este determinată în planul de proiecție Stereo 70.



Date referitoare la teren

Crt	Categorie folosință	Intra vilan	Suprafața (mp)	Tarla	Parcelă	Nr. topo	Observații / Referințe
1	faneata	NU	3.288	-	-	-	

Lungime Segmente

1) Valorile lungimilor segmentelor sunt obținute din proiecție în plan.

Punct început	X / Y	Punct sfârșit	X / Y	Lungime segment (** (m)
1	439.488,368 691.465,137	2	439.480,44 691.483,424	19.932
2	439.480,44 691.483,424	3	439.470,165 691.500,815	20.2
3	439.470,165 691.500,815	4	439.458,638 691.492,964	13.947
4	439.458,638 691.492,964	5	439.450,269 691.487,354	10.075
5	439.450,269 691.487,354	6	439.444,491 691.481,757	8.044

Punct început	X / Y	Punct sfârșit	X / Y	Lungime segment (** (m)
6	439.444,491 691.481,757	7	439.439,281 691.473,066	10.133
7	439.439,281 691.473,066	8	439.438,704 691.470,762	2.375
8	439.438,704 691.470,762	9	439.441,373 691.464,516	6.792
9	439.441,373 691.464,516	10	439.461,519 691.439,046	32.474
10	439.461,519 691.439,046	11	439.479,257 691.416,028	29.06
11	439.479,257 691.416,028	12	439.487,427 691.404,582	14.063
12	439.487,427 691.404,582	13	439.497,302 691.413,597	13.371
13	439.497,302 691.413,597	14	439.505,611 691.424,347	13.587
14	439.505,611 691.424,347	15	439.501,607 691.455,403	31.313
15	439.501,607 691.455,403	16	439.498,911 691.462,58	7.667
16	439.498,911 691.462,58	1	439.488,368 691.465,137	10.849

** Lungimile segmentelor sunt determinate în planul de proiecție Stereo 70 și sunt rotunjite la 1 milimetru.

*** Distanța dintre puncte este formată din segmente cumulate ce sunt mai mici decât valoarea 1 milimetru.

**DATE DESPRE IMOBILUL NR. 798**

Oficiul de Cadastru și Publicitate Imobiliară MARAMURES
Biroul de Cadastru și Publicitate Imobiliară Dragomiresti

A. Partea I. Descrierea imobilului

TEREN Extravilan

Nr. CF vechi:932

Nr. topografic:parte din nr. topo 1281

Adresa: Jud. Maramures

Nr. Crt	Nr cadastral Nr. topografic	Suprafața* (mp)	Observații / Referințe
A1		1.826	Sector cadastral:8 Teren neimprejmuit;

B. Partea II. Proprietari și acte

Inscrieri privitoare la dreptul de proprietate și alte drepturi reale		Referințe
798 / 03/07/2023		
Act Normativ nr. Legea 7, din 13/03/1996 emis de Parlamentul României;		
B1	Intabulare, drept de PROPRIETATE, dobândit prin Lege, cota actuala 1/1 1) NEIDENTIFICAT NEIDENTIFICAT	A1
Act Administrativ nr. Adeverința nr. 2178, din 26/06/2023 emis de Primăria Șieu;		
B2	Se notează posesia faptică în favoarea lui 1) BILȚ VASILE	A1

C. Partea III. SARCINI .

Inscrieri privind dezmembramintele dreptului de proprietate, drepturi reale de garanție și sarcini	Referințe
NU SUNT	

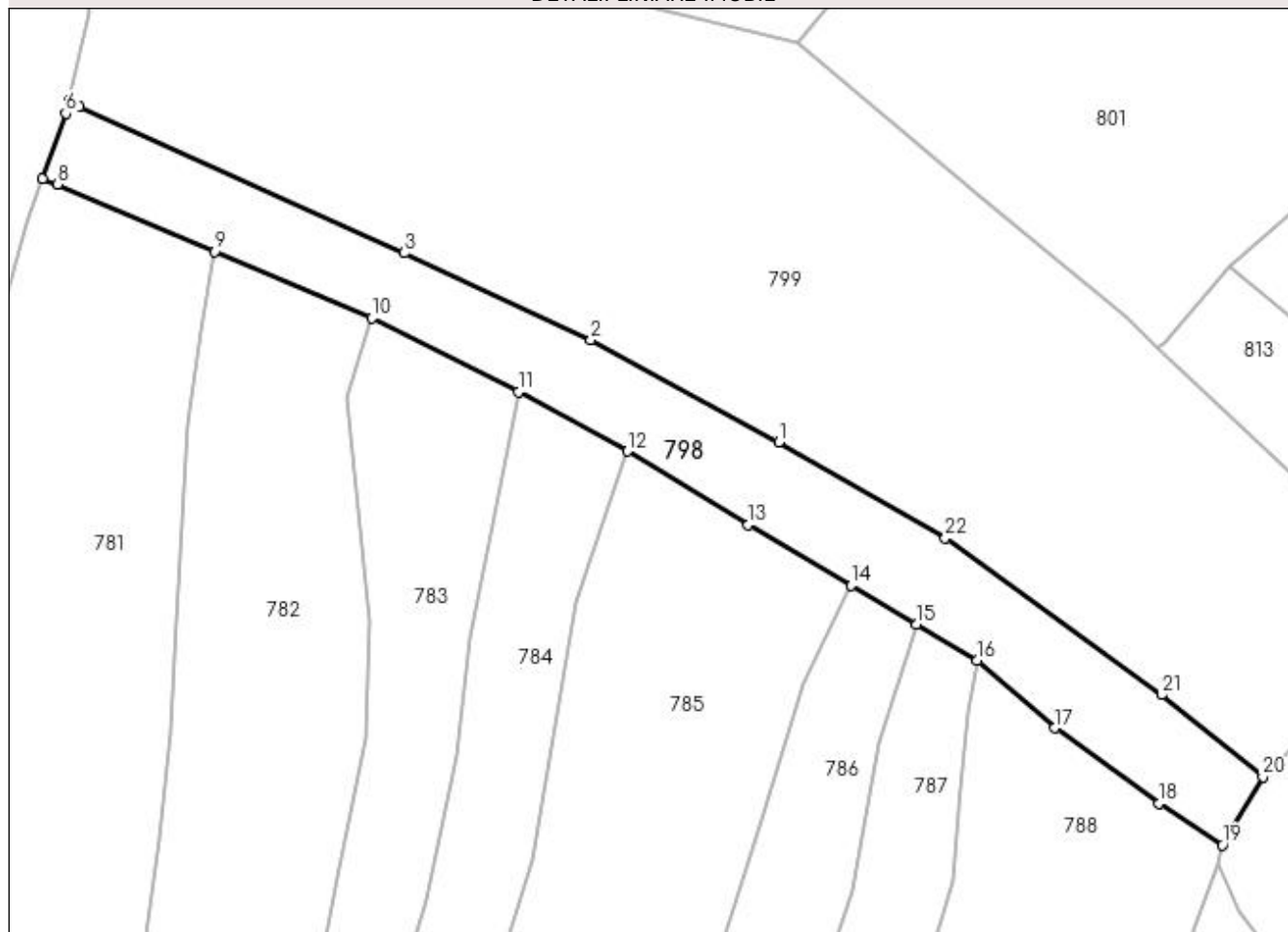
Anexa Nr. 1 La Partea I

Teren

Nr cadastral	Suprafața (mp)*	Observații / Referințe
	1.826	

* Suprafața este determinată în planul de proiecție Stereo 70.

DETALII LINIARE IMOBIL



Date referitoare la teren

Crt	Categorie folosință	Intra vilan	Suprafața (mp)	Tarla	Parcelă	Nr. topo	Observații / Referințe
1	faneata	NU	1.826	-	-	-	

Lungime Segmente

1) Valorile lungimilor segmentelor sunt obținute din proiecție în plan.

Punct început	X / Y	Punct sfârșit	X / Y	Lungime segment (** (m)
1	439.382,495 691.524,646	2	439.358,41 691.537,683	27.387
3	439.334,528 691.548,839	4	439.292,849 691.567,534	45.68
5	439.291,501 691.568,225	6	439.291,153 691.566,703	1.561
7	439.288,171 691.558,297	8	439.290,088 691.557,617	2.034
9	439.310,253 691.549,034	10	439.330,364 691.540,474	21.857

Punct început	X / Y	Punct sfârșit	X / Y	Lungime segment (** (m)
2	439.358,41 691.537,683	3	439.334,528 691.548,839	26.359
4	439.292,849 691.567,534	5	439.291,501 691.568,225	1.515
6	439.291,153 691.566,703	7	439.288,171 691.558,297	8.919
8	439.290,088 691.557,617	9	439.310,253 691.549,034	21.916
10	439.330,364 691.540,474	11	439.349,146 691.531,054	21.012

Punct început	X / Y	Punct sfârșit	X / Y	Lungime segment (** (m)
11	439.349,146 691.531,054	12	439.363,075 691.523,463	15.863
13	439.378,576 691.514,03	14	439.391,733 691.506,267	15.276
15	439.400,158 691.501,295	16	439.407,918 691.496,717	9.01
17	439.417,83 691.488,024	18	439.431,227 691.478,406	16.492
19	439.439,281 691.473,066	20	439.444,491 691.481,757	10.133
21	439.431,491 691.492,249	22	439.403,808 691.512,342	34.206

Punct început	X / Y	Punct sfârșit	X / Y	Lungime segment (** (m)
12	439.363,075 691.523,463	13	439.378,576 691.514,03	18.146
14	439.391,733 691.506,267	15	439.400,158 691.501,295	9.783
16	439.407,918 691.496,717	17	439.417,83 691.488,024	13.184
18	439.431,227 691.478,406	19	439.439,281 691.473,066	9.663
20	439.444,491 691.481,757	21	439.431,491 691.492,249	16.706
22	439.403,808 691.512,342	1	439.382,495 691.524,646	24.61

** Lungimile segmentelor sunt determinate în planul de proiecție Stereo 70 și sunt rotunjite la 1 milimetru.

*** Distanța dintre puncte este formată din segmente cumulate ce sunt mai mici decât valoarea 1 milimetru.

**DATE DESPRE IMOBILUL NR. 799**

Oficiul de Cadastru și Publicitate Imobiliară MARAMURES
Biroul de Cadastru și Publicitate Imobiliară Dragomiresti

A. Partea I. Descrierea imobilului

TEREN Extravilan

Nr. CF vechi:932,

Nr. topografic:parte din nr. topo 1281

Adresa: Jud. Maramures

Nr. Crt	Nr cadastral Nr. topografic	Suprafața* (mp)	Observații / Referințe
A1		7.208	Sector cadastral:8 Teren neimprejmuit;

B. Partea II. Proprietari și acte

Inscrieri privitoare la dreptul de proprietate și alte drepturi reale		Referințe
799 / 03/07/2023		
Act Normativ nr. Legea 7, din 13/03/1996 emis de Parlamentul României;		
B1	Intabulare, drept de PROPRIETATE, dobândit prin Lege, cota actuala 1/1 1) NEIDENTIFICAT NEIDENTIFICAT	A1
Act Administrativ nr. Adeverința nr. 2311, din 26/06/2023 emis de Primăria Șieu;		
B2	Se notează posesia faptică în favoarea lui 1) STRELENCIUC IOAN	A1

C. Partea III. SARCINI .

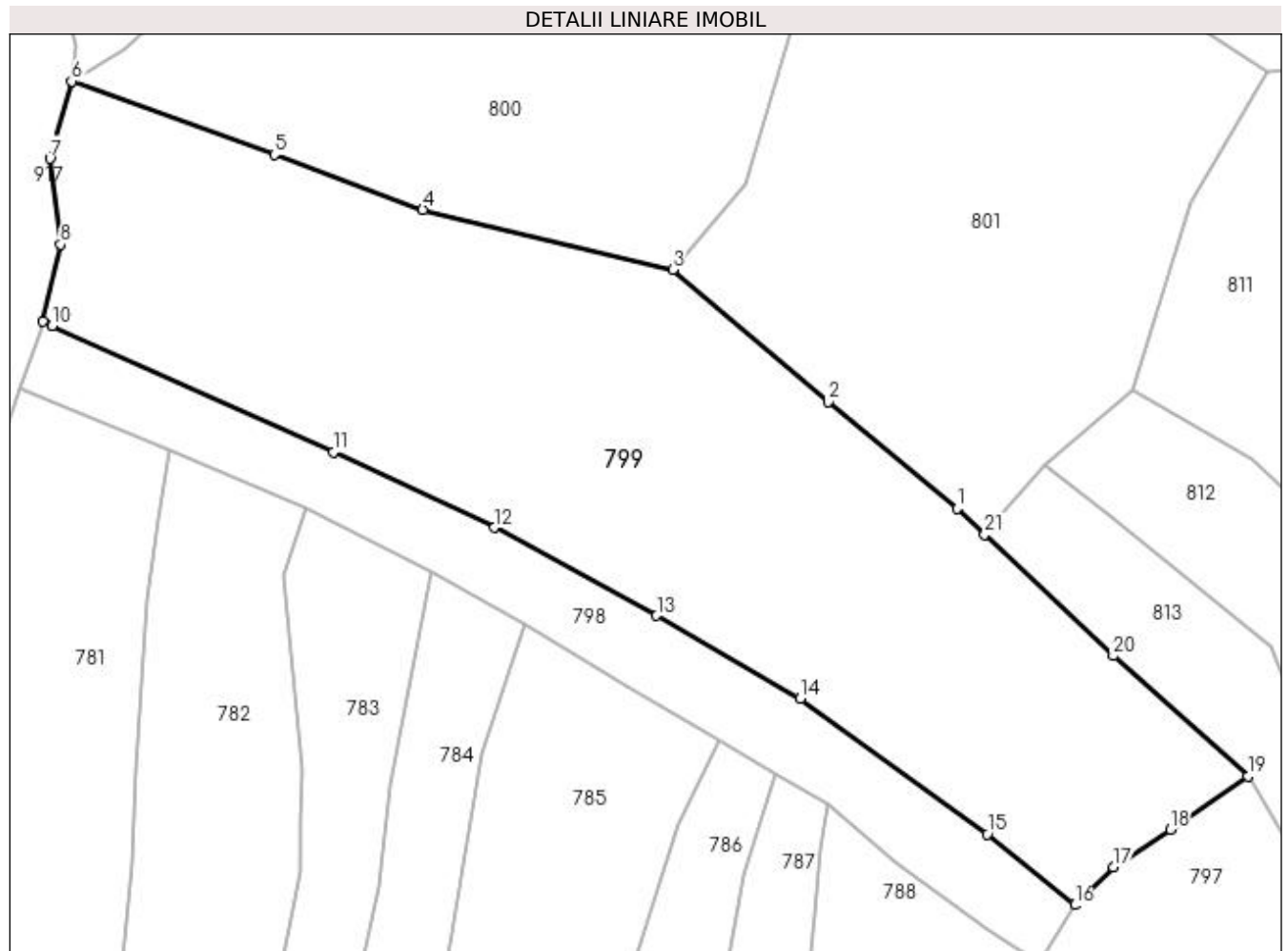
Inscrieri privind dezmembramintele dreptului de proprietate, drepturi reale de garanție și sarcini	Referințe
NU SUNT	

Anexa Nr. 1 La Partea I

Teren

Nr cadastral	Suprafața (mp)*	Observații / Referințe
	7.208	

* Suprafața este determinată în planul de proiecție Stereo 70.



Date referitoare la teren

Crt	Categorie folosință	Intra vilan	Suprafața (mp)	Tarla	Parcelă	Nr. topo	Observații / Referințe
1	faneata	NU	7.208	-	-	-	

Lungime Segmente

1) Valorile lungimilor segmentelor sunt obținute din proiecție în plan.

Punct început	X / Y	Punct sfârșit	X / Y	Lungime segment (** (m)
1	439.427,051 691.540,48	2	439.407,961 691.556,297	24.791
3	439.384,858 691.575,86	4	439.347,825 691.584,758	38.087
5	439.325,864 691.592,927	6	439.295,742 691.603,81	32.028
7	439.292,523 691.592,323	8	439.294,105 691.579,62	12.801
9	439.291,501 691.568,225	10	439.292,849 691.567,534	1.515

Punct început	X / Y	Punct sfârșit	X / Y	Lungime segment (** (m)
2	439.407,961 691.556,297	3	439.384,858 691.575,86	30.273
4	439.347,825 691.584,758	5	439.325,864 691.592,927	23.431
6	439.295,742 691.603,81	7	439.292,523 691.592,323	11.93
8	439.294,105 691.579,62	9	439.291,501 691.568,225	11.689
10	439.292,849 691.567,534	11	439.334,528 691.548,839	45.68

Punct început	X / Y	Punct sfârșit	X / Y	Lungime segment (** (m))
11	439.334,528 691.548,839	12	439.358,41 691.537,683	26.359
13	439.382,495 691.524,646	14	439.403,808 691.512,342	24.61
15	439.431,491 691.492,249	16	439.444,491 691.481,757	16.706
17	439.450,269 691.487,354	18	439.458,638 691.492,964	10.075
19	439.470,165 691.500,815	20	439.450,202 691.518,666	26.78
21	439.431,115 691.536,65	1	439.427,051 691.540,48	5.584

Punct început	X / Y	Punct sfârșit	X / Y	Lungime segment (** (m))
12	439.358,41 691.537,683	13	439.382,495 691.524,646	27.387
14	439.403,808 691.512,342	15	439.431,491 691.492,249	34.206
16	439.444,491 691.481,757	17	439.450,269 691.487,354	8.044
18	439.458,638 691.492,964	19	439.470,165 691.500,815	13.947
20	439.450,202 691.518,666	21	439.431,115 691.536,65	26.225

** Lungimile segmentelor sunt determinate în planul de proiecție Stereo 70 și sunt rotunjite la 1 milimetru.

*** Distanța dintre puncte este formată din segmente cumulate ce sunt mai mici decât valoarea 1 milimetru.

**DATE DESPRE IMOBILUL NR. 800**

Oficiul de Cadastru și Publicitate Imobiliară MARAMURES
Biroul de Cadastru și Publicitate Imobiliară Dragomiresti

A. Partea I. Descrierea imobilului

Nr. CF vechi:140, 2057, 65
Nr. topografic:parte din nr. topo 1286,
1287, 1288

TEREN Extravilan

Adresa: Jud. Maramures

Nr. Crt	Nr cadastral Nr. topografic	Suprafața* (mp)	Observații / Referințe
A1		3.087	Sector cadastral:8 Teren neimprejmuit;

B. Partea II. Proprietari și acte

Inscrieri privitoare la dreptul de proprietate și alte drepturi reale		Referințe
800 / 03/07/2023		
Act Normativ nr. Legea 7, din 13/03/1996 emis de Parlamentul României;		
B1	Intabulare, drept de PROPRIETATE, dobandit prin Lege, cota actuala 1/1 1) NEIDENTIFICAT NEIDENTIFICAT	A1
Act Administrativ nr. Adeverința nr. 2280, din 26/06/2023 emis de Primăria Șieu;		
B2	Se notează posesia faptică în favoarea lui 1) PAUL IOANA	A1

C. Partea III. SARCINI .

Inscrieri privind dezmembramintele dreptului de proprietate, drepturi reale de garanție și sarcini	Referințe
NU SUNT	

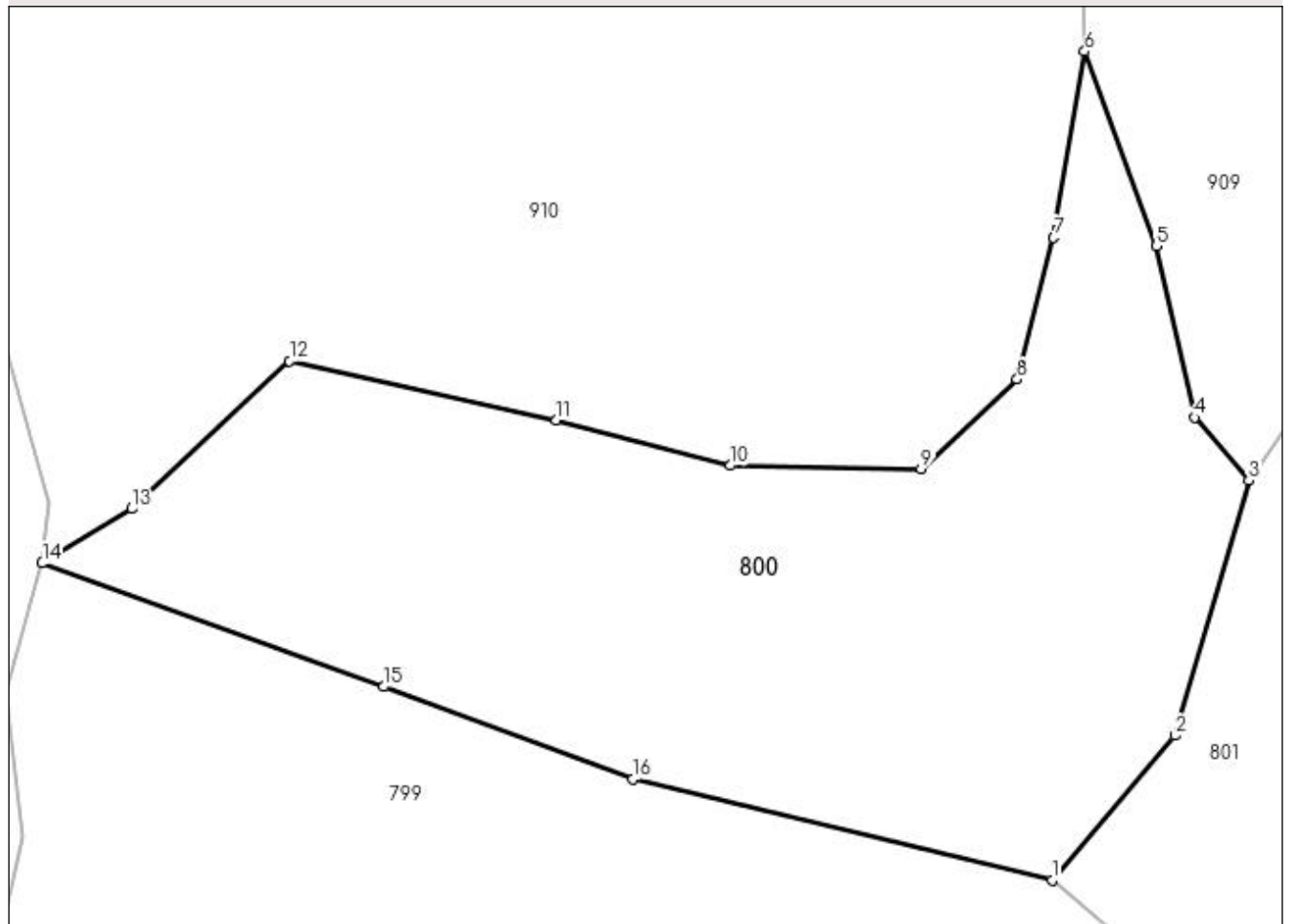
Anexa Nr. 1 La Partea I

Teren

Nr cadastral	Suprafața (mp)*	Observații / Referințe
	3.087	

* Suprafața este determinată în planul de proiecție Stereo 70.

DETALII LINIARE IMOBIL



Date referitoare la teren

Crt	Categorie folosință	Intra vilan	Suprafața (mp)	Tarla	Parcelă	Nr. topo	Observații / Referințe
1	faneata	NU	3.087	-	-	-	

Lungime Segmente

1) Valorile lungimilor segmentelor sunt obținute din proiecție în plan.

Punct început	X / Y	Punct sfârșit	X / Y	Lungime segment (** (m)
1	439.384,858 691.575,86	2	439.395,651 691.588,606	16.702
2	439.395,651 691.588,606	3	439.402,192 691.611,105	23.431
3	439.402,192 691.611,105	4	439.397,442 691.616,658	7.307
4	439.397,442 691.616,658	5	439.394,045 691.631,801	15.519
5	439.394,045 691.631,801	6	439.387,709 691.648,948	18.28

Punct început	X / Y	Punct sfârşit	X / Y	Lungime segment (** (m)
6	439.387,709 691.648,948	7	439.384,968 691.632,512	16.663
7	439.384,968 691.632,512	8	439.381,751 691.620,018	12.902
8	439.381,751 691.620,018	9	439.373,287 691.612,14	11.563
9	439.373,287 691.612,14	10	439.356,438 691.612,415	16.851
10	439.356,438 691.612,415	11	439.341,1 691.616,409	15.849
11	439.341,1 691.616,409	12	439.317,568 691.621,635	24.105
12	439.317,568 691.621,635	13	439.303,663 691.608,619	19.046
13	439.303,663 691.608,619	14	439.295,742 691.603,81	9.267
14	439.295,742 691.603,81	15	439.325,864 691.592,927	32.028
15	439.325,864 691.592,927	16	439.347,825 691.584,758	23.431
16	439.347,825 691.584,758	1	439.384,858 691.575,86	38.087

** Lungimile segmentelor sunt determinate în planul de proiecție Stereo 70 și sunt rotunjite la 1 milimetru.

*** Distanța dintre puncte este formată din segmente cumulate ce sunt mai mici decât valoarea 1 milimetru.

**DATE DESPRE IMOBILUL NR. 801**

Oficiul de Cadastru și Publicitate Imobiliară MARAMURES
Biroul de Cadastru și Publicitate Imobiliară Dragomirești

A. Partea I. Descrierea imobilului

TEREN Extravilan

Nr. CF vechi:273, 88

Nr. topografic:parte din nr. topo 1282, 1283

Adresa: Jud. Maramures

Nr. Crt	Nr cadastral Nr. topografic	Suprafața* (mp)	Observații / Referințe
A1		5.041	Sector cadastral:8 Teren neimprejmuit;

B. Partea II. Proprietari și acte

Inscrieri privitoare la dreptul de proprietate și alte drepturi reale		Referințe
801 / 03/07/2023		
Act Normativ nr. Legea 7, din 13/03/1996 emis de Parlamentul României;		
B1	Intabulare, drept de PROPRIETATE, dobândit prin Lege, cota actuala 1/1 1) NEIDENTIFICAT NEIDENTIFICAT	A1
Act Administrativ nr. Adeverința nr. 2314, din 27/06/2023 emis de Primăria Șieu;		
B2	Se notează posesia faptică în favoarea lui 1) FLOREA ALEXANDRU	A1

C. Partea III. SARCINI .

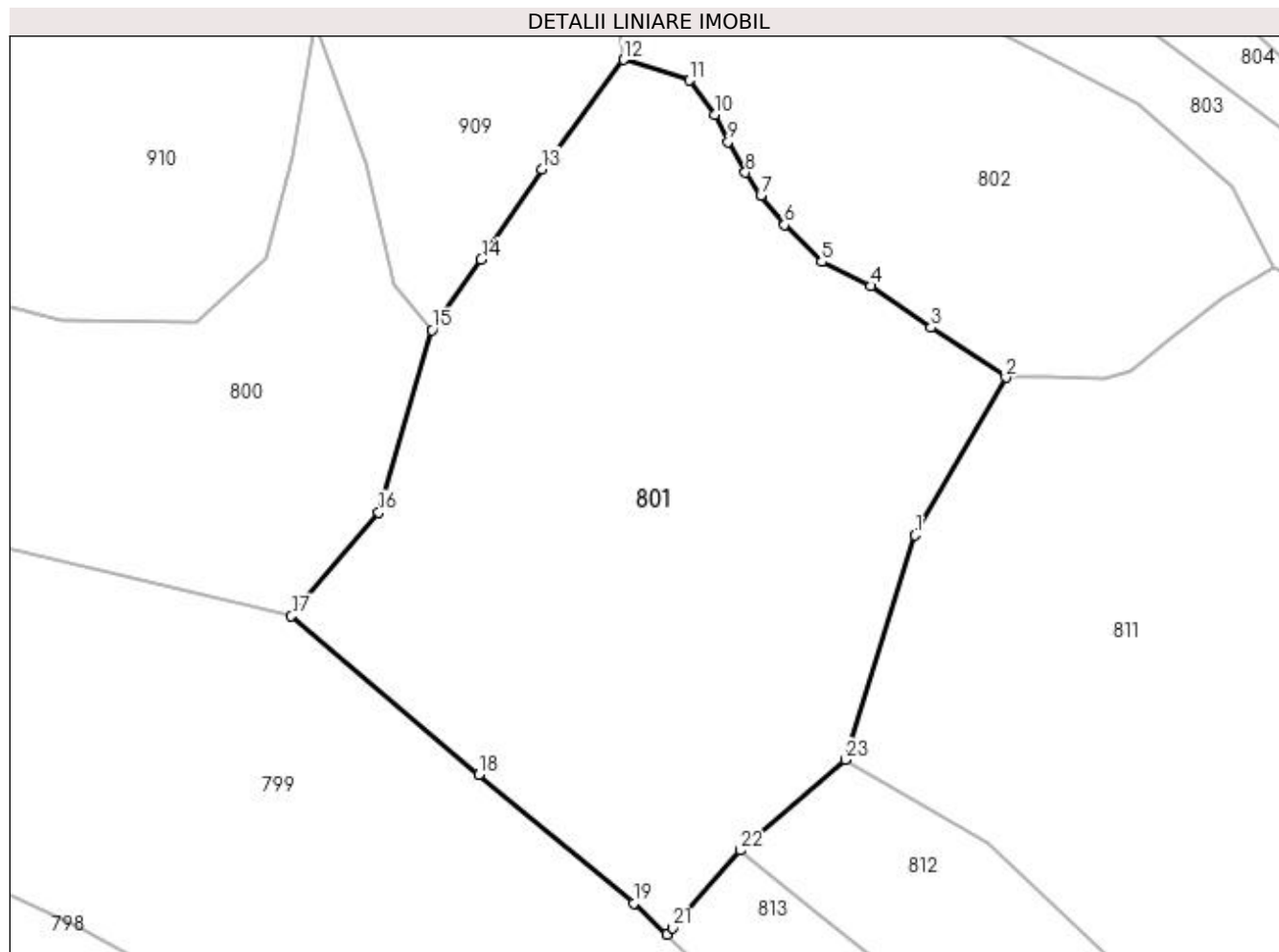
Inscrieri privind dezmembramintele dreptului de proprietate, drepturi reale de garanție și sarcini	Referințe
NU SUNT	

Anexa Nr. 1 La Partea I

Teren

Nr cadastral	Suprafața (mp)*	Observații / Referințe
	5.041	

* Suprafața este determinată în planul de proiecție Stereo 70.



Date referitoare la teren

Crt	Categorie folosință	Intra vilan	Suprafața (mp)	Tarla	Parcelă	Nr. topo	Observații / Referințe
1	faneata	NU	5.041	-	-	-	

Lungime Segmente

1) Valorile lungimilor segmentelor sunt obținute din proiecție în plan.

Punct început	X / Y	Punct sfârșit	X / Y	Lungime segment (** (m)
1	439.461,689 691.585,825	2	439.472,922 691.605,249	22.438
3	439.463,683 691.611,416	4	439.456,252 691.616,522	9.016
5	439.450,218 691.619,507	6	439.445,615 691.624,06	6.474
7	439.442,724 691.627,7	8	439.440,798 691.630,506	3.403
9	439.438,684 691.634,302	10	439.437,036 691.637,652	3.733

Punct început	X / Y	Punct sfârșit	X / Y	Lungime segment (** (m)
2	439.472,922 691.605,249	3	439.463,683 691.611,416	11.108
4	439.456,252 691.616,522	5	439.450,218 691.619,507	6.732
6	439.445,615 691.624,06	7	439.442,724 691.627,7	4.648
8	439.440,798 691.630,506	9	439.438,684 691.634,302	4.345
10	439.437,036 691.637,652	11	439.433,912 691.641,88	5.257

Punct început	X / Y	Punct sfârșit	X / Y	Lungime segment (** (m)
11	439.433,912 691.641,88	12	439.425,819 691.644,41	8.479
13	439.415,756 691.630,926	14	439.408,257 691.619,779	13.435
15	439.402,192 691.611,105	16	439.395,651 691.588,606	23.431
17	439.384,858 691.575,86	18	439.407,961 691.556,297	30.273
19	439.427,051 691.540,48	20	439.431,115 691.536,65	5.584
21	439.431,849 691.537,429	22	439.440,163 691.547,005	12.682
23	439.453,11 691.558,173	1	439.461,689 691.585,825	28.952

Punct început	X / Y	Punct sfârșit	X / Y	Lungime segment (** (m)
12	439.425,819 691.644,41	13	439.415,756 691.630,926	16.825
14	439.408,257 691.619,779	15	439.402,192 691.611,105	10.584
16	439.395,651 691.588,606	17	439.384,858 691.575,86	16.702
18	439.407,961 691.556,297	19	439.427,051 691.540,48	24.791
20	439.431,115 691.536,65	21	439.431,849 691.537,429	1.07
22	439.440,163 691.547,005	23	439.453,11 691.558,173	17.098

** Lungimile segmentelor sunt determinate în planul de proiecție Stereo 70 și sunt rotunjite la 1 milimetru.

*** Distanța dintre puncte este formată din segmente cumulate ce sunt mai mici decât valoarea 1 milimetru.

**DATE DESPRE IMOBILUL NR. 802**

Oficiul de Cadastru și Publicitate Imobiliară MARAMURES
Biroul de Cadastru și Publicitate Imobiliară Dragomiresti

A. Partea I. Descrierea imobilului

TEREN Extravilan

Nr. CF vechi:273,88

Nr. topografic:parte din nr. topo 1282, 1283

Adresa: Jud. Maramures

Nr. Crt	Nr cadastral Nr. topografic	Suprafața* (mp)	Observații / Referințe
A1		3.040	Sector cadastral:8 Teren neimprejmuit;

B. Partea II. Proprietari și acte

Inscrieri privitoare la dreptul de proprietate și alte drepturi reale		Referințe
802 / 05/07/2023		
Act Normativ nr. Legea 7, din 13/03/1996 emis de Parlamentul României;		
B1	Inscrierea provizorie, drept de PROPRIETATE, dobandit prin Lege, cota actuala 1/1	A1
1) COMUNA ȘIEU , CIF:14813046, PROPRIETAR NEIDENTIFICAT		

C. Partea III. SARCINI .

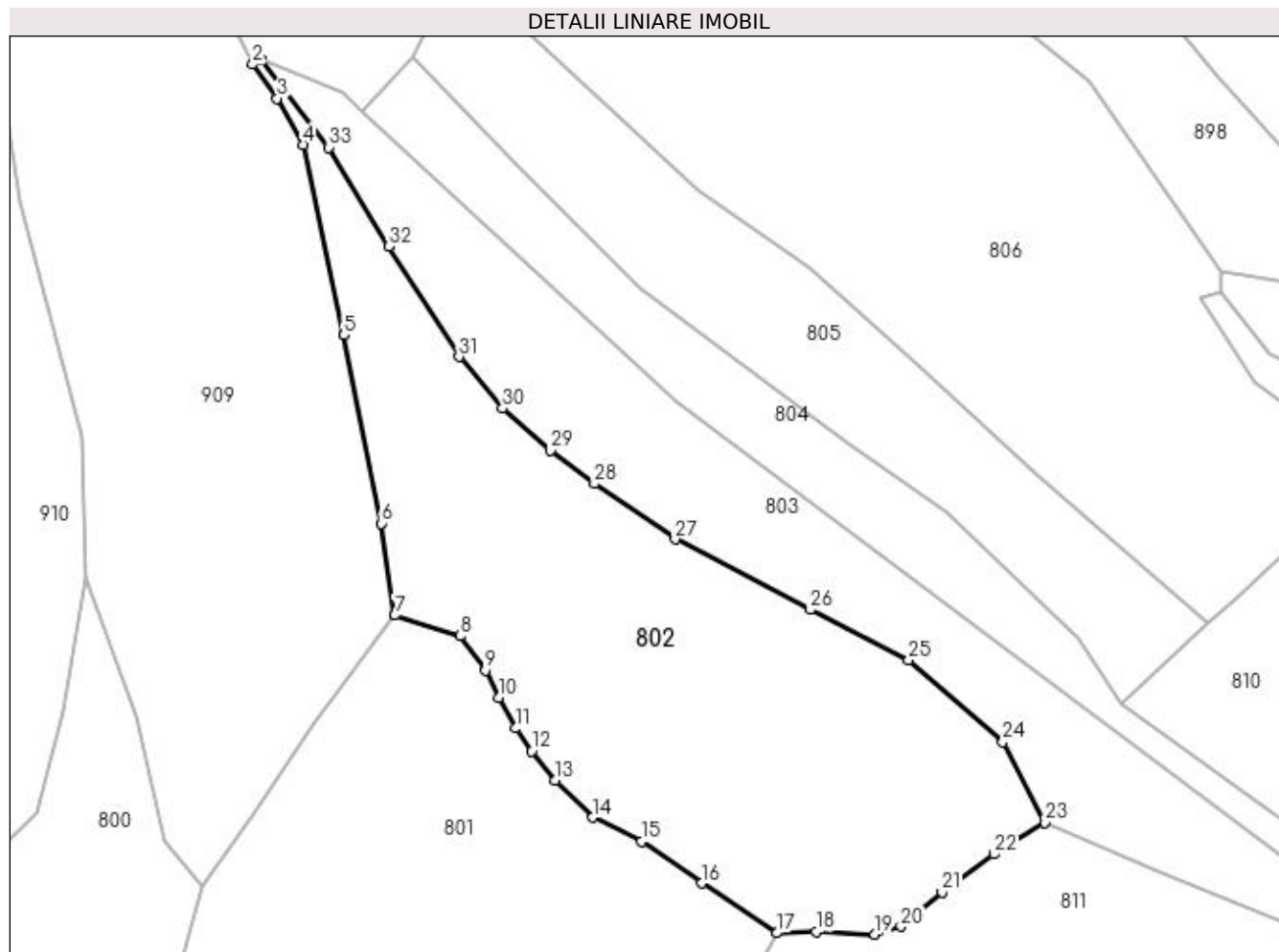
Inscrieri privind dezmembramintele dreptului de proprietate, drepturi reale de garanție și sarcini	Referințe
NU SUNT	

Anexa Nr. 1 La Partea I

Teren

Nr cadastral	Suprafața (mp)*	Observații / Referințe
	3.040	

* Suprafața este determinată în planul de proiecție Stereo 70.



Date referitoare la teren

Crt	Categorie folosință	Intra vilan	Suprafața (mp)	Tarla	Parcelă	Nr. topo	Observații / Referințe
1	faneata	NU	3.040	-	-	-	

Lungime Segmente

1) Valorile lungimilor segmentelor sunt obținute din proiecție în plan.

Punct început	X / Y	Punct sfârșit	X / Y	Lungime segment (** (m)
1	439.409,383 691.712,899	2	439.408,343 691.712,338	1.182
3	439.411,354 691.708,118	4	439.414,534 691.702,41	6.534
5	439.419,576 691.678,941	6	439.424,209 691.655,729	23.67
7	439.425,819 691.644,41	8	439.433,912 691.641,88	8.479
9	439.437,036 691.637,652	10	439.438,684 691.634,302	3.733

Punct început	X / Y	Punct sfârșit	X / Y	Lungime segment (** (m)
2	439.408,343 691.712,338	3	439.411,354 691.708,118	5.184
4	439.414,534 691.702,41	5	439.419,576 691.678,941	24.004
6	439.424,209 691.655,729	7	439.425,819 691.644,41	11.433
8	439.433,912 691.641,88	9	439.437,036 691.637,652	5.257
10	439.438,684 691.634,302	11	439.440,798 691.630,506	4.345

Punct început	X / Y	Punct sfârșit	X / Y	Lungime segment (** (m))
11	439.440,798 691.630,506	12	439.442,724 691.627,7	3.403
13	439.445,615 691.624,06	14	439.450,218 691.619,507	6.474
15	439.456,252 691.616,522	16	439.463,683 691.611,416	9.016
17	439.472,922 691.605,249	18	439.477,771 691.605,394	4.851
19	439.485,022 691.605,104	20	439.488,238 691.606,058	3.355
21	439.493,306 691.610,272	22	439.499,683 691.614,996	7.936
23	439.505,93 691.618,869	24	439.500,783 691.628,803	11.188
25	439.489,203 691.638,902	26	439.477,098 691.645,099	13.599
27	439.460,41 691.653,816	28	439.450,438 691.660,654	12.091
29	439.445,042 691.664,718	30	439.439,115 691.669,922	7.887
31	439.433,76 691.676,288	32	439.425,091 691.689,879	16.12
33	439.417,654 691.702,083	1	439.409,383 691.712,899	13.616

Punct început	X / Y	Punct sfârșit	X / Y	Lungime segment (** (m))
12	439.442,724 691.627,7	13	439.445,615 691.624,06	4.648
14	439.450,218 691.619,507	15	439.456,252 691.616,522	6.732
16	439.463,683 691.611,416	17	439.472,922 691.605,249	11.108
18	439.477,771 691.605,394	19	439.485,022 691.605,104	7.257
20	439.488,238 691.606,058	21	439.493,306 691.610,272	6.591
22	439.499,683 691.614,996	23	439.505,93 691.618,869	7.35
24	439.500,783 691.628,803	25	439.489,203 691.638,902	15.365
26	439.477,098 691.645,099	27	439.460,41 691.653,816	18.828
28	439.450,438 691.660,654	29	439.445,042 691.664,718	6.755
30	439.439,115 691.669,922	31	439.433,76 691.676,288	8.319
32	439.425,091 691.689,879	33	439.417,654 691.702,083	14.291

** Lungimile segmentelor sunt determinate în planul de proiecție Stereo 70 și sunt rotunjite la 1 milimetru.

*** Distanța dintre puncte este formată din segmente cumulate ce sunt mai mici decât valoarea 1 milimetru.

**DATE DESPRE IMOBILUL NR. 803**

Oficiul de Cadastru și Publicitate Imobiliară MARAMURES
Biroul de Cadastru și Publicitate Imobiliară Dragomiresti

A. Partea I. Descrierea imobilului

TEREN Extravilan

Adresa: Jud. Maramures, Parcela "Seleschi"

Nr. Crt	Nr cadastral Nr. topografic	Suprafața* (mp)	Observații / Referințe
A1	51463	2.000	Sector cadastral:8 Teren neimprejmuit;

B. Partea II. Proprietari și acte

Inscrieri privitoare la dreptul de proprietate și alte drepturi reale	Referințe
9244 / 06/10/2021	
Act Administrativ nr. Titlu de proprietate nr.1985/9, din 20/09/2002 emis de Comisia Județeană MM ("act administrativ nr Documentatie cadastrala avizata sub nr.9244 din 06.10.2021, emis de OCPI MM");	
B2	Intabulare, drept de PROPRIETATE in baza Legii nr.18/1991, dobandit prin Reconstituire, cota actuala 1/1
	1) PETREUS IOANA , decedat, bun propriu DEFUNCT:Da
	<i>OBSERVATII: pozitie transcrisa din CF 51463 Sieu sub rangul incheierii nr. 9244/06.10.2021</i>

C. Partea III. SARCINI .

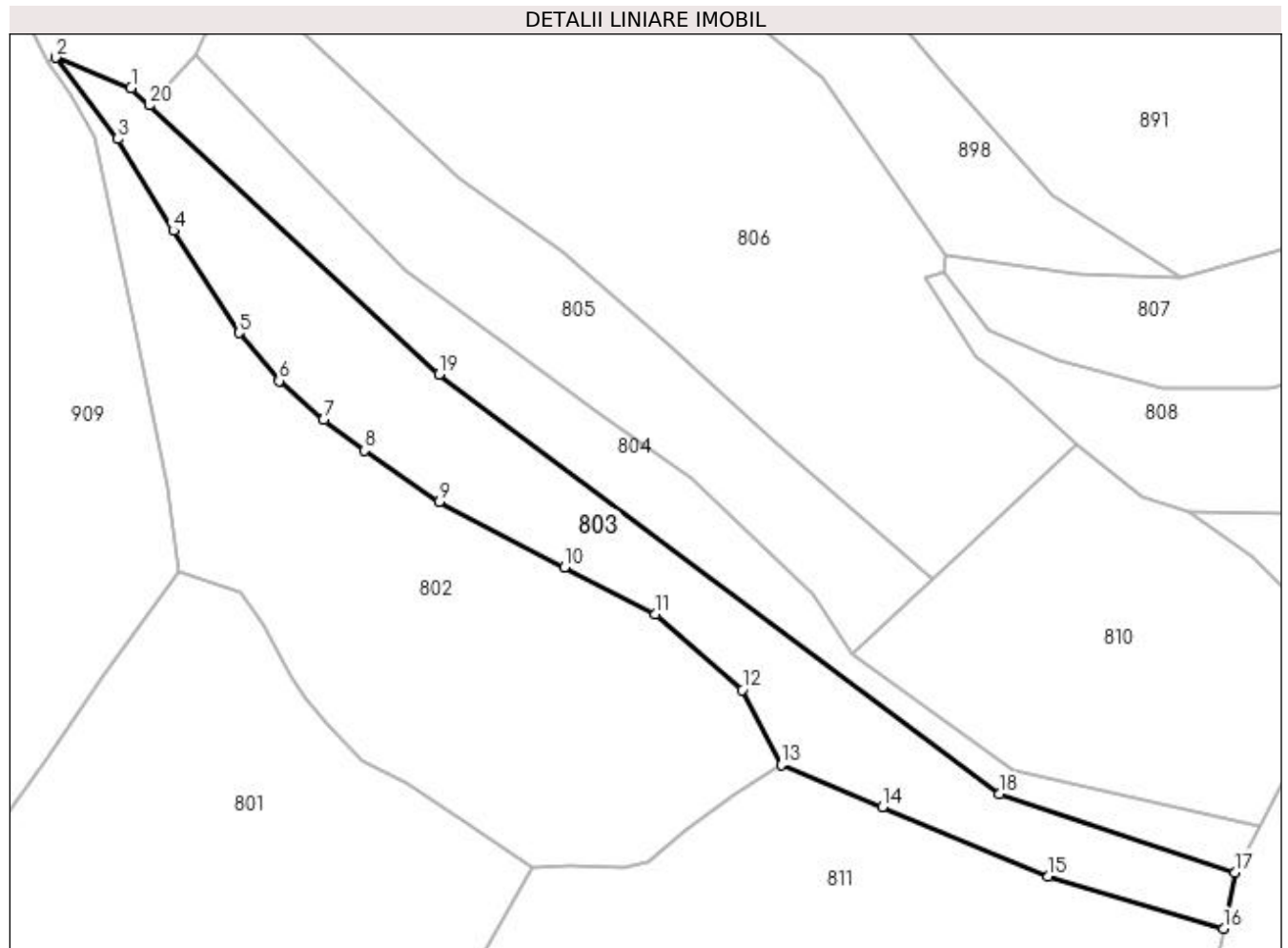
Inscrieri privind dezmembramintele dreptului de proprietate, drepturi reale de garanție și sarcini	Referințe
NU SUNT	

Anexa Nr. 1 La Partea I

Teren

Nr cadastral	Suprafața (mp)*	Observații / Referințe
51463	2.000	

* Suprafața este determinată în planul de proiecție Stereo 70.



Date referitoare la teren

Crt	Categorie folosință	Intra vilan	Suprafața (mp)	Tarla	Parcelă	Nr. topo	Observații / Referințe
1	faneata	NU	2.000	-	-	-	imobil inregistrat in planul cadastral fara localizare certa datorita lipsei planului parcelar

Lungime Segmente

1) Valorile lungimilor segmentelor sunt obținute din proiecție în plan.

Punct început	X / Y	Punct sfârșit	X / Y	Lungime segment (** (m)
1	439.419,402 691.708,86	2	439.409,383 691.712,899	10.802
2	439.409,383 691.712,899	3	439.417,654 691.702,083	13.616
3	439.417,654 691.702,083	4	439.425,091 691.689,879	14.291
4	439.425,091 691.689,879	5	439.433,76 691.676,288	16.12
5	439.433,76 691.676,288	6	439.439,115 691.669,922	8.319

Punct început	X / Y	Punct sfârșit	X / Y	Lungime segment (** (m)
6	439.439,115 691.669,922	7	439.445,042 691.664,718	7.887
7	439.445,042 691.664,718	8	439.450,438 691.660,654	6.755
8	439.450,438 691.660,654	9	439.460,41 691.653,816	12.091
9	439.460,41 691.653,816	10	439.477,098 691.645,099	18.828
10	439.477,098 691.645,099	11	439.489,203 691.638,902	13.599
11	439.489,203 691.638,902	12	439.500,783 691.628,803	15.365
12	439.500,783 691.628,803	13	439.505,93 691.618,869	11.188
13	439.505,93 691.618,869	14	439.519,411 691.613,231	14.612
14	439.519,411 691.613,231	15	439.541,521 691.604,003	23.958
15	439.541,521 691.604,003	16	439.564,8 691.597,084	24.285
16	439.564,8 691.597,084	17	439.566,381 691.604,558	7.639
17	439.566,381 691.604,558	18	439.534,937 691.614,948	33.116
18	439.534,937 691.614,948	19	439.460,383 691.670,738	93.117
19	439.460,383 691.670,738	20	439.421,866 691.706,568	52.606
20	439.421,866 691.706,568	1	439.419,402 691.708,86	3.365

** Lungimile segmentelor sunt determinate în planul de proiecție Stereo 70 și sunt rotunjite la 1 milimetru.

*** Distanța dintre puncte este formată din segmente cumulate ce sunt mai mici decât valoarea 1 milimetru.

**DATE DESPRE IMOBILUL NR. 804**

Oficiul de Cadastru și Publicitate Imobiliară MARAMURES
Biroul de Cadastru și Publicitate Imobiliară Dragomiresti

A. Partea I. Descrierea imobilului

TEREN Extravilan

Nr. CF vechi:882

Nr. topografic:parte din nr. topo 1293

Adresa: Jud. Maramures

Nr. Crt	Nr cadastral Nr. topografic	Suprafața* (mp)	Observații / Referințe
A1		1.208	Sector cadastral:8 Teren neimprejmuit;

B. Partea II. Proprietari și acte

Inscrieri privitoare la dreptul de proprietate și alte drepturi reale		Referințe
804 / 05/07/2023		
Act Normativ nr. Legea 7, din 13/03/1996 emis de Parlamentul României;		
B1	Inscrierea provizorie, drept de PROPRIETATE, dobandit prin Lege, cota actuala 1/1 1) COMUNA ȘIEU , CIF:14813046, PROPRIETAR NEIDENTIFICAT	A1

C. Partea III. SARCINI .

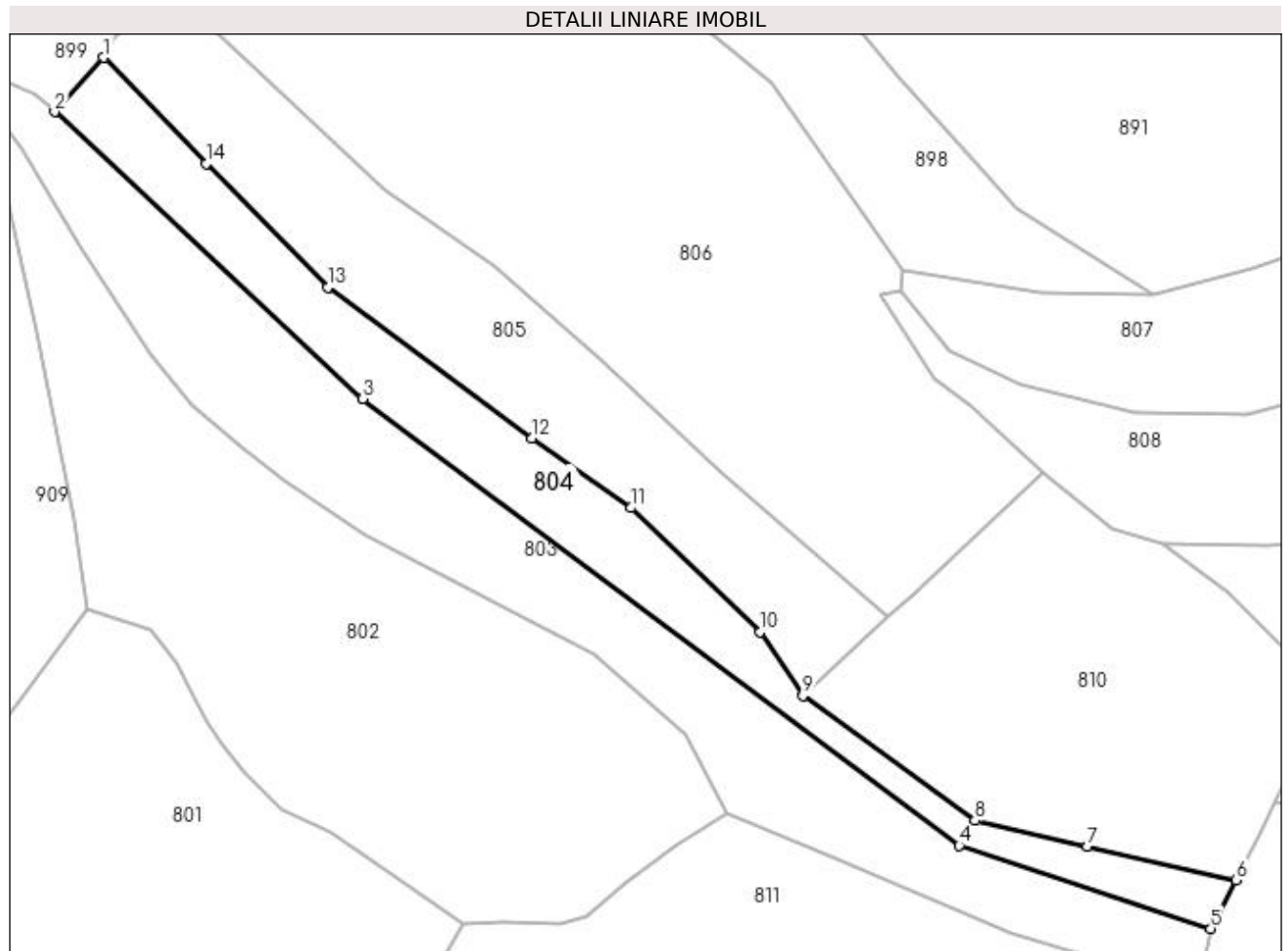
Inscrieri privind dezmembramintele dreptului de proprietate, drepturi reale de garanție și sarcini	Referințe
NU SUNT	

Anexa Nr. 1 La Partea I

Teren

Nr cadastral	Suprafața (mp)*	Observații / Referințe
	1.208	

* Suprafața este determinată în planul de proiecție Stereo 70.



Date referitoare la teren

Crt	Categorie folosință	Intra vilan	Suprafața (mp)	Tarla	Parcelă	Nr. topo	Observații / Referințe
1	faneata	NU	1.208	-	-	-	

Lungime Segmente

1) Valorile lungimilor segmentelor sunt obținute din proiecție în plan.

Punct început	X / Y	Punct sfârșit	X / Y	Lungime segment (** (m)
1	439.428,005 691.713,335	2	439.421,866 691.706,568	9.137
2	439.421,866 691.706,568	3	439.460,383 691.670,738	52.606
3	439.460,383 691.670,738	4	439.534,937 691.614,948	93.117
4	439.534,937 691.614,948	5	439.566,381 691.604,558	33.116
5	439.566,381 691.604,558	6	439.569,56 691.610,627	6.851

Punct început	X / Y	Punct sfârșit	X / Y	Lungime segment (** (m)
6	439.569,56 691.610,627	7	439.550,963 691.614,859	19.072
7	439.550,963 691.614,859	8	439.536,888 691.618,062	14.435
8	439.536,888 691.618,062	9	439.515,362 691.633,624	26.562
9	439.515,362 691.633,624	10	439.510,085 691.641,638	9.595
10	439.510,085 691.641,638	11	439.493,905 691.657,101	22.381
11	439.493,905 691.657,101	12	439.481,54 691.665,801	15.119
12	439.481,54 691.665,801	13	439.455,991 691.684,639	31.743
13	439.455,991 691.684,639	14	439.440,789 691.700,097	21.681
14	439.440,789 691.700,097	1	439.428,005 691.713,335	18.403

** Lungimile segmentelor sunt determinate în planul de proiecție Stereo 70 și sunt rotunjite la 1 milimetru.

*** Distanța dintre puncte este formată din segmente cumulate ce sunt mai mici decât valoarea 1 milimetru.

**DATE DESPRE IMOBILUL NR. 805**

Oficiul de Cadastru și Publicitate Imobiliară MARAMURES
Biroul de Cadastru și Publicitate Imobiliară Dragomiresti

A. Partea I. Descrierea imobilului

TEREN Extravilan

Nr. CF vechi:882

Nr. topografic:parte din nr. topo 1293

Adresa: Jud. Maramures

Nr. Crt	Nr cadastral Nr. topografic	Suprafața* (mp)	Observații / Referințe
A1		1.530	Sector cadastral:8 Teren neimprejmuit;

B. Partea II. Proprietari și acte

Inscrieri privitoare la dreptul de proprietate și alte drepturi reale		Referințe
805 / 05/07/2023		
Act Normativ nr. Legea 7, din 13/03/1996 emis de Parlamentul României;		
B1	Inscrierea provizorie, drept de PROPRIETATE, dobandit prin Lege, cota actuala 1/1	A1
1) COMUNA ȘIEU , CIF:14813046, PROPRIETAR NEIDENTIFICAT		

C. Partea III. SARCINI .

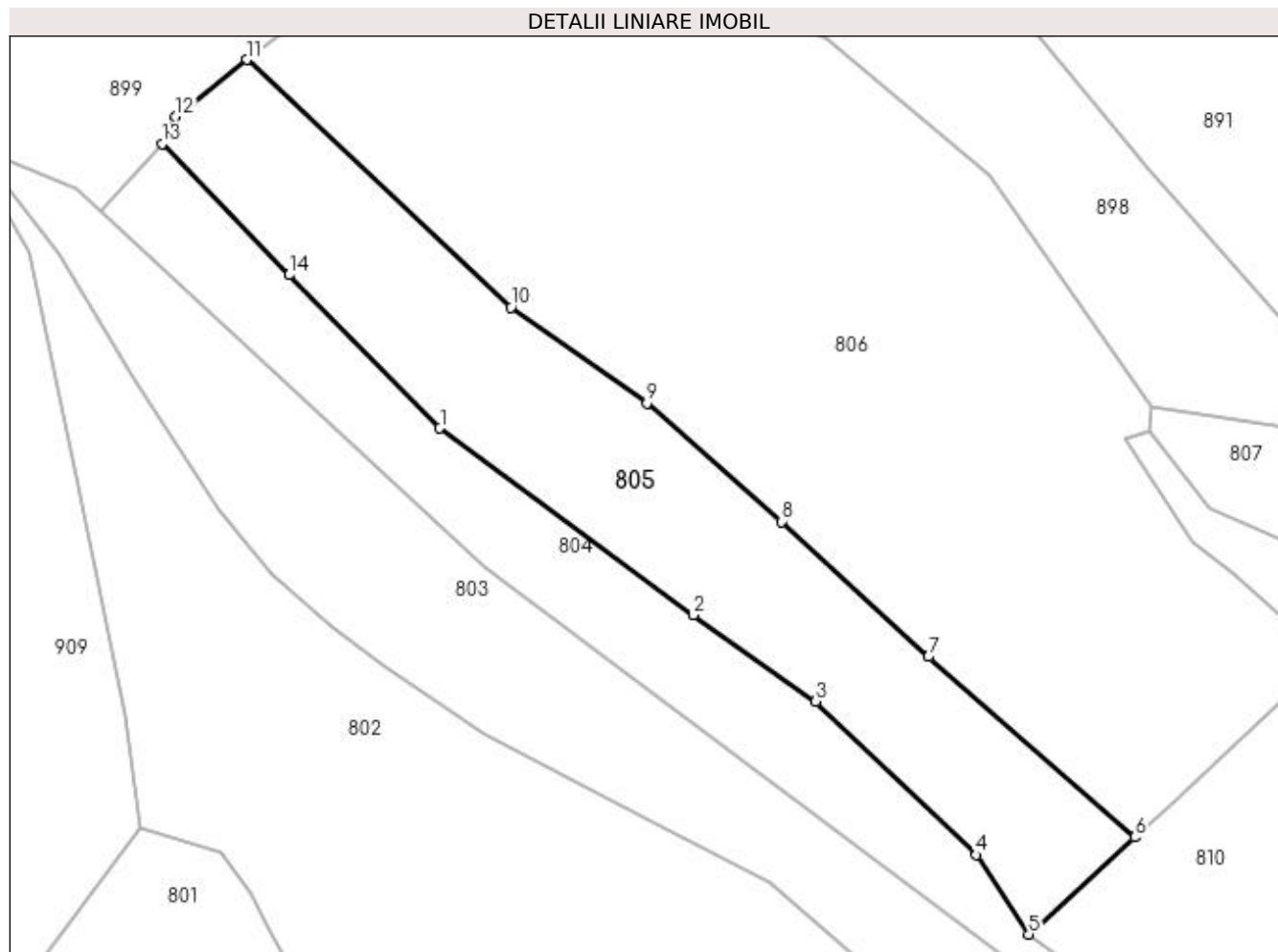
Inscrieri privind dezmembramintele dreptului de proprietate, drepturi reale de garanție și sarcini	Referințe
NU SUNT	

Anexa Nr. 1 La Partea I

Teren

Nr cadastral	Suprafața (mp)*	Observații / Referințe
	1.530	

* Suprafața este determinată în planul de proiecție Stereo 70.



Date referitoare la teren

Crt	Categorie folosință	Intra vilan	Suprafața (mp)	Tarla	Parcelă	Nr. topo	Observații / Referințe
1	faneata	NU	1.530	-	-	-	

Lungime Segmente

1) Valorile lungimilor segmentelor sunt obținute din proiecție în plan.

Punct început	X / Y	Punct sfârșit	X / Y	Lungime segment (** (m)
1	439.455,991 691.684,639	2	439.481,54 691.665,801	31.743
2	439.481,54 691.665,801	3	439.493,905 691.657,101	15.119
3	439.493,905 691.657,101	4	439.510,085 691.641,638	22.381
4	439.510,085 691.641,638	5	439.515,362 691.633,624	9.595
5	439.515,362 691.633,624	6	439.526,091 691.643,43	14.535

Punct început	X / Y	Punct sfârșit	X / Y	Lungime segment (** (m)
6	439.526,091 691.643,43	7	439.505,257 691.661,618	27.656
7	439.505,257 691.661,618	8	439.490,446 691.675,241	20.123
8	439.490,446 691.675,241	9	439.476,861 691.687,178	18.084
9	439.476,861 691.687,178	10	439.463,185 691.696,832	16.74
10	439.463,185 691.696,832	11	439.436,524 691.721,794	36.523
11	439.436,524 691.721,794	12	439.429,347 691.716,051	9.192
12	439.429,347 691.716,051	13	439.428,005 691.713,335	3.029
13	439.428,005 691.713,335	14	439.440,789 691.700,097	18.403
14	439.440,789 691.700,097	1	439.455,991 691.684,639	21.681

** Lungimile segmentelor sunt determinate în planul de proiecție Stereo 70 și sunt rotunjite la 1 milimetru.

*** Distanța dintre puncte este formată din segmente cumulate ce sunt mai mici decât valoarea 1 milimetru.

**DATE DESPRE IMOBILUL NR. 806**

Oficiul de Cadastru și Publicitate Imobiliară MARAMURES
Biroul de Cadastru și Publicitate Imobiliară Dragomiresti

A. Partea I. Descrierea imobilului

TEREN Extravilan

Nr. CF vechi:1980, 240

Nr. topografic:parte din nr. topo 1295, 1294

Adresa: Jud. Maramures

Nr. Crt	Nr cadastral Nr. topografic	Suprafața* (mp)	Observații / Referințe
A1		4.020	Sector cadastral:8 Teren neimprejmuit;

B. Partea II. Proprietari și acte

Inscrieri privitoare la dreptul de proprietate și alte drepturi reale		Referințe
806 / 05/07/2023		
Act Normativ nr. Legea 7, din 13/03/1996 emis de Parlamentul României;		
B1	Inscrierea provizorie, drept de PROPRIETATE, dobandit prin Lege, cota actuala 1/1	A1
1) COMUNA ȘIEU , CIF:14813046, PROPRIETAR NEIDENTIFICAT		

C. Partea III. SARCINI .

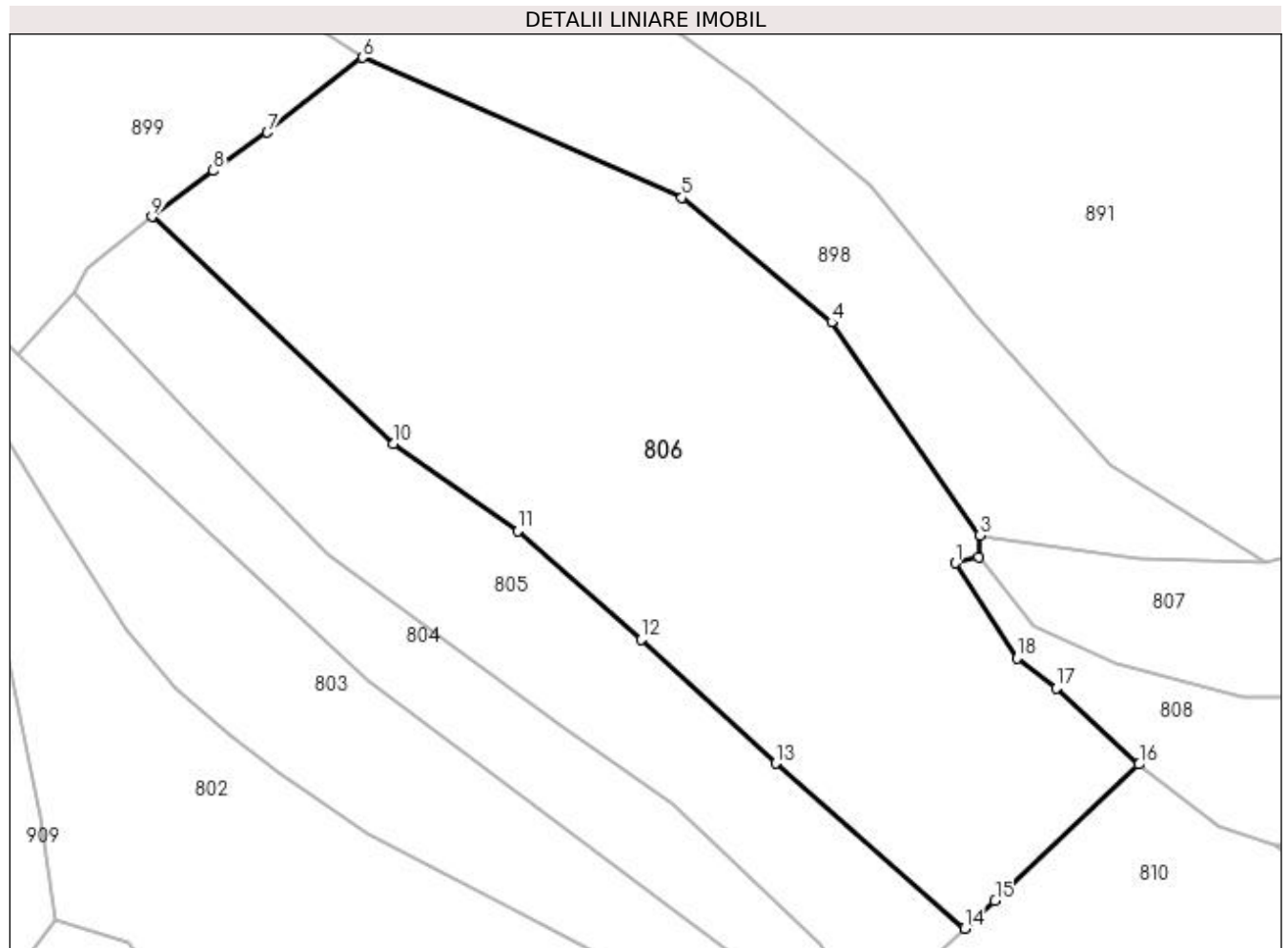
Inscrieri privind dezmembramintele dreptului de proprietate, drepturi reale de garanție și sarcini	Referințe
NU SUNT	

Anexa Nr. 1 La Partea I

Teren

Nr cadastral	Suprafața (mp)*	Observații / Referințe
	4.020	

* Suprafața este determinată în planul de proiecție Stereo 70.



Date referitoare la teren

Crt	Categorie folosință	Intra vilan	Suprafața (mp)	Tarla	Parcelă	Nr. topo	Observații / Referințe
1	faneata	NU	4.020	-	-	-	

Lungime Segmente

1) Valorile lungimilor segmentelor sunt obținute din proiecție în plan.

Punct început	X / Y	Punct sfârșit	X / Y	Lungime segment (** (m)
1	439.525,041 691.683,652	2	439.527,592 691.684,297	2.631
2	439.527,592 691.684,297	3	439.527,763 691.686,726	2.435
3	439.527,763 691.686,726	4	439.511,417 691.710,174	28.583
4	439.511,417 691.710,174	5	439.494,914 691.723,893	21.461
5	439.494,914 691.723,893	6	439.459,739 691.739,31	38.405

Punct început	X / Y	Punct sfârșit	X / Y	Lungime segment (** (m)
6	439.459,739 691.739,31	7	439.449,257 691.731,07	13.333
7	439.449,257 691.731,07	8	439.443,301 691.726,863	7.292
8	439.443,301 691.726,863	9	439.436,524 691.721,794	8.463
9	439.436,524 691.721,794	10	439.463,185 691.696,832	36.523
10	439.463,185 691.696,832	11	439.476,861 691.687,178	16.74
11	439.476,861 691.687,178	12	439.490,446 691.675,241	18.084
12	439.490,446 691.675,241	13	439.505,257 691.661,618	20.123
13	439.505,257 691.661,618	14	439.526,091 691.643,43	27.656
14	439.526,091 691.643,43	15	439.529,427 691.646,479	4.519
15	439.529,427 691.646,479	16	439.545,296 691.661,508	21.856
16	439.545,296 691.661,508	17	439.536,164 691.669,864	12.378
17	439.536,164 691.669,864	18	439.531,817 691.673,179	5.467
18	439.531,817 691.673,179	1	439.525,041 691.683,652	12.474

** Lungimile segmentelor sunt determinate în planul de proiecție Stereo 70 și sunt rotunjite la 1 milimetru.

*** Distanța dintre puncte este formată din segmente cumulate ce sunt mai mici decât valoarea 1 milimetru.

**DATE DESPRE IMOBILUL NR. 807**

Oficiul de Cadastru și Publicitate Imobiliară MARAMURES
Biroul de Cadastru și Publicitate Imobiliară Dragomiresti

A. Partea I. Descrierea imobilului

TEREN Extravilan

Nr. CF vechi:811

Nr. topografic:parte din nr. topo 1327

Adresa: Jud. Maramures

Nr. Crt	Nr cadastral Nr. topografic	Suprafața* (mp)	Observații / Referințe
A1		1.808	Sector cadastral:8 Teren neimprejmuit;

B. Partea II. Proprietari și acte

Inscrieri privitoare la dreptul de proprietate și alte drepturi reale		Referințe
/		
Act Normativ nr. Legea 7, din 13/03/1996 emis de Parlamentul României;		
B1	Intabulare, drept de PROPRIETATE, dobândit prin Lege, cota actuala 1/1 1) NEIDENTIFICAT NEIDENTIFICAT	A1
807 / 09/07/2023		
Act Administrativ nr. 1, din 21/06/2023 emis de Primăria Șieu;		
B2	Se notează posesia faptică în favoarea lui 1) ACHIM RADU-GHEORGHE	A1

C. Partea III. SARCINI .

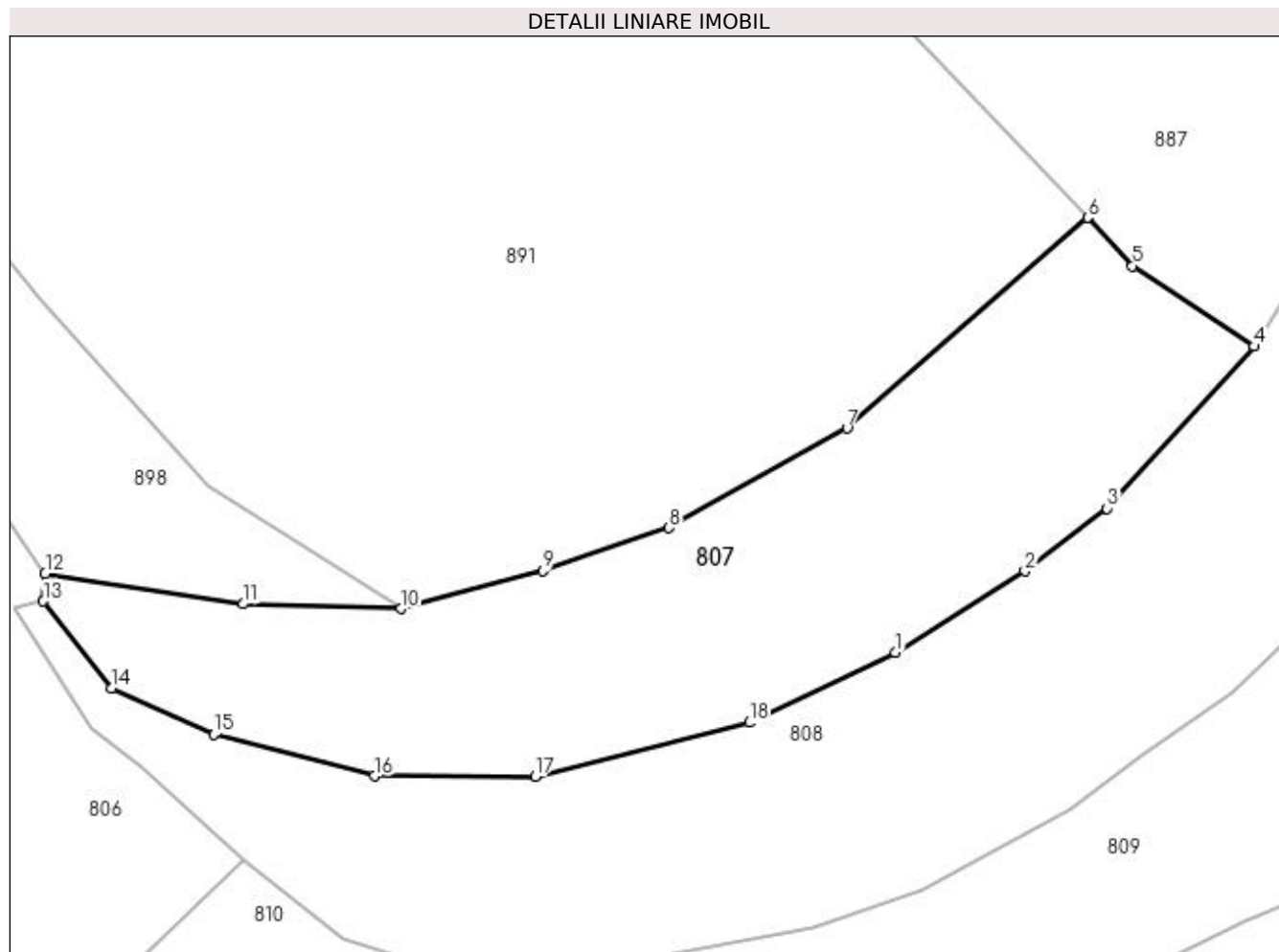
Inscrieri privind dezmembramintele dreptului de proprietate, drepturi reale de garanție și sarcini	Referințe
NU SUNT	

Anexa Nr. 1 La Partea I

Teren

Nr cadastral	Suprafața (mp)*	Observații / Referințe
	1.808	

* Suprafața este determinată în planul de proiecție Stereo 70.



Date referitoare la teren

Crt	Categorie folosință	Intra vilan	Suprafața (mp)	Tarla	Parcelă	Nr. topo	Observații / Referințe
1	faneata	NU	1.808	-	-	-	

Lungime Segmente

1) Valorile lungimilor segmentelor sunt obținute din proiecție în plan.

Punct început	X / Y	Punct sfârșit	X / Y	Lungime segment (** (m)
1	439.602,658 691.679,785	2	439.614,074 691.686,966	13.487
2	439.614,074 691.686,966	3	439.621,32 691.692,48	9.105
3	439.621,32 691.692,48	4	439.634,258 691.706,763	19.272
4	439.634,258 691.706,763	5	439.623,556 691.713,853	12.837
5	439.623,556 691.713,853	6	439.619,602 691.718,103	5.805

Punct început	X / Y	Punct sfârșit	X / Y	Lungime segment (** (m)
6	439.619,602 691.718,103	7	439.598,407 691.699,548	28.169
7	439.598,407 691.699,548	8	439.582,742 691.690,765	17.959
8	439.582,742 691.690,765	9	439.571,62 691.687,019	11.736
9	439.571,62 691.687,019	10	439.559,132 691.683,655	12.933
10	439.559,132 691.683,655	11	439.545,214 691.684,064	13.924
11	439.545,214 691.684,064	12	439.527,763 691.686,726	17.653
12	439.527,763 691.686,726	13	439.527,592 691.684,297	2.435
13	439.527,592 691.684,297	14	439.533,633 691.676,653	9.743
14	439.533,633 691.676,653	15	439.542,656 691.672,567	9.905
15	439.542,656 691.672,567	16	439.556,752 691.668,901	14.565
16	439.556,752 691.668,901	17	439.570,926 691.668,874	14.174
17	439.570,926 691.668,874	18	439.589,797 691.673,62	19.459
18	439.589,797 691.673,62	1	439.602,658 691.679,785	14.262

** Lungimile segmentelor sunt determinate în planul de proiecție Stereo 70 și sunt rotunjite la 1 milimetru.

*** Distanța dintre puncte este formată din segmente cumulate ce sunt mai mici decât valoarea 1 milimetru.

**DATE DESPRE IMOBILUL NR. 808**

Oficiul de Cadastru și Publicitate Imobiliară MARAMURES
Biroul de Cadastru și Publicitate Imobiliară Dragomiresti

A. Partea I. Descrierea imobilului

Nr. CF vechi:1495, 1600, 1688, 1761
Nr. topografic:parte din nr. topo 1332,
1333, 1334, 1335/2

TEREN Extravilan

Adresa: Jud. Maramures

Nr. Crt	Nr cadastral Nr. topografic	Suprafața* (mp)	Observații / Referințe
A1		4.990	Sector cadastral:8 Teren neimprejmuit;

B. Partea II. Proprietari și acte

Inscrieri privitoare la dreptul de proprietate și alte drepturi reale		Referințe
808 / 03/07/2023		
Act Normativ nr. Legea 7, din 13/03/1996 emis de Parlamentul României;		
B1	Intabulare, drept de PROPRIETATE, dobândit prin Lege, cota actuala 1/1 1) NEIDENTIFICAT NEIDENTIFICAT	A1
Act Administrativ nr. Adeverința nr. 2302, din 26/06/2023 emis de Primăria Șieu;		
B2	Se notează posesia faptică în favoarea lui 1) REDNIC IOAN	A1

C. Partea III. SARCINI .

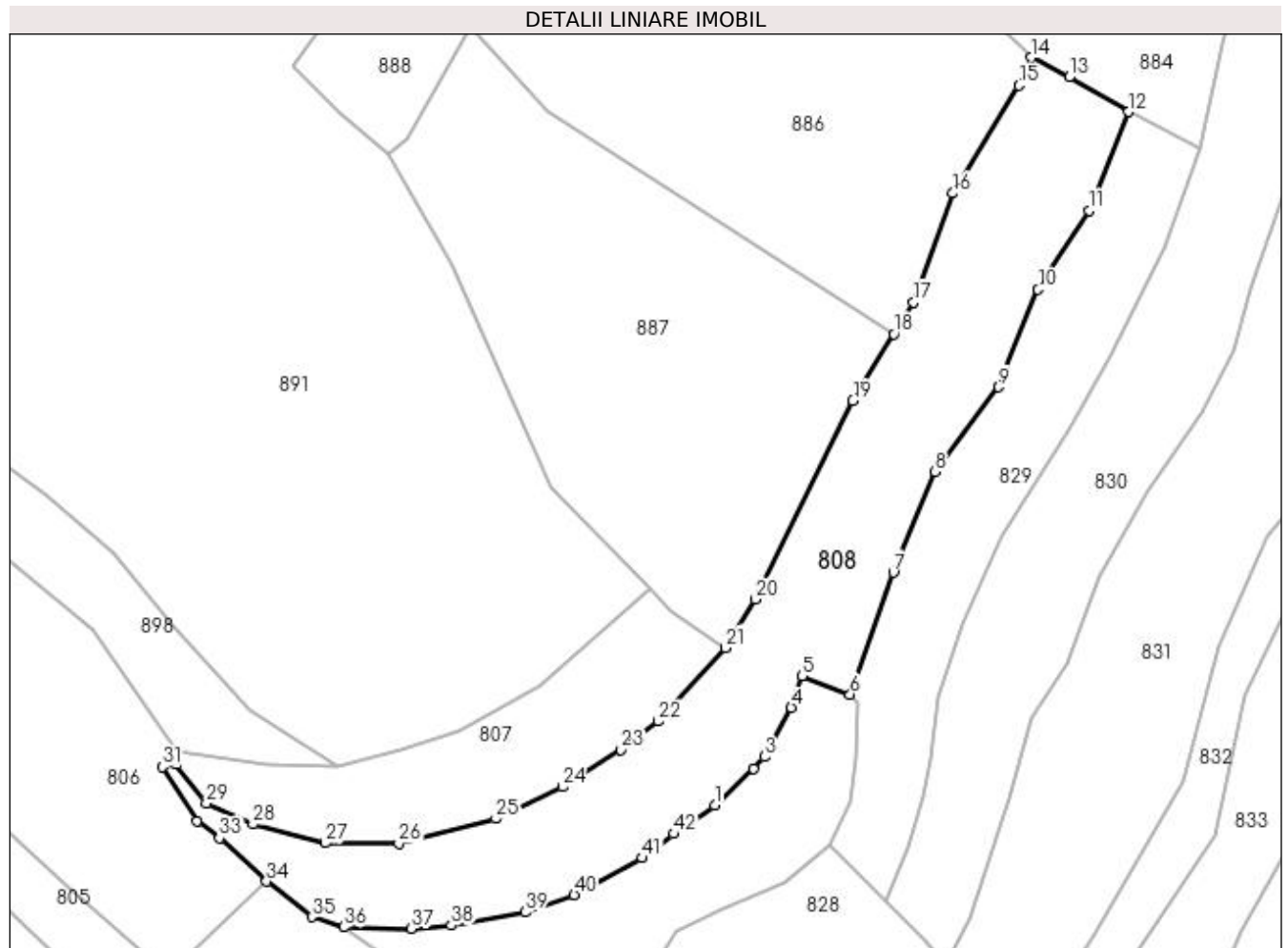
Inscrieri privind dezmembramintele dreptului de proprietate, drepturi reale de garanție și sarcini	Referințe
NU SUNT	

Anexa Nr. 1 La Partea I

Teren

Nr cadastral	Suprafața (mp)*	Observații / Referințe
	4.990	

* Suprafața este determinată în planul de proiecție Stereo 70.



Date referitoare la teren

Crt	Categorie folosință	Intra vilan	Suprafața (mp)	Tarla	Parcelă	Nr. topo	Observații / Referințe
1	faneata	NU	4.990	-	-	-	

Lungime Segmente

1) Valorile lungimilor segmentelor sunt obținute din proiecție în plan.

Punct început	X / Y	Punct sfârșit	X / Y	Lungime segment	Punct început	X / Y	Punct sfârșit	X / Y	Lungime segment	Punct început	X / Y	Punct sfârșit	X / Y	Lungime segment
1	439.632,275 691.676,207	2	439.639,705 691.683,363	10.316	2	439.639,705 691.683,363	3	439.641,849 691.685,622	3.114	3	439.641,849 691.685,622	4	439.647,083 691.695,194	10.91
4	439.647,083 691.695,194	5	439.649,175 691.701,284	6.439	5	439.649,175 691.701,284	6	439.658,484 691.697,726	9.966	6	439.658,484 691.697,726	7	439.666,883 691.721,324	25.048
7	439.666,883 691.721,324	8	439.674,965 691.740,867	21.148	8	439.674,965 691.740,867	9	439.687,295 691.757,288	20.535	9	439.687,295 691.757,288	10	439.694,96 691.776,185	20.392
10	439.694,96 691.776,185	11	439.704,828 691.791,526	18.241	11	439.704,828 691.791,526	12	439.712,547 691.810,643	20.617	12	439.712,547 691.810,643	13	439.700,982 691.817,336	13.362
13	439.700,982 691.817,336	14	439.693,667 691.821,137	8.244	14	439.693,667 691.821,137	15	439.691,195 691.815,743	5.933	15	439.691,195 691.815,743	16	439.678,433 691.794,825	24.504
16	439.678,433 691.794,825	17	439.670,751 691.773,71	22.469	17	439.670,751 691.773,71	18	439.666,986 691.767,574	7.199	18	439.666,986 691.767,574	19	439.659,034 691.754,616	15.203

Punct început	X / Y	Punct sfârșit	X / Y	Lungime segment	Punct început	X / Y	Punct sfârșit	X / Y	Lungime segment	Punct început	X / Y	Punct sfârșit	X / Y	Lungime segment
19	439.659,034 691.754,616	20	439.640,036 691.716,195	42.861	20	439.640,036 691.716,195	21	439.634,258 691.706,763	11.061	21	439.634,258 691.706,763	22	439.621,32 691.692,48	19.272
22	439.621,32 691.692,48	23	439.614,074 691.686,966	9.105	23	439.614,074 691.686,966	24	439.602,658 691.679,785	13.487	24	439.602,658 691.679,785	25	439.589,797 691.673,62	14.262
25	439.589,797 691.673,62	26	439.570,926 691.668,874	19.459	26	439.570,926 691.668,874	27	439.556,752 691.668,901	14.174	27	439.556,752 691.668,901	28	439.542,656 691.672,567	14.565
28	439.542,656 691.672,567	29	439.533,633 691.676,653	9.905	29	439.533,633 691.676,653	30	439.527,592 691.684,297	9.743	30	439.527,592 691.684,297	31	439.525,041 691.683,652	2.631
31	439.525,041 691.683,652	32	439.531,817 691.673,179	12.474	32	439.531,817 691.673,179	33	439.536,164 691.669,864	5.467	33	439.536,164 691.669,864	34	439.545,296 691.661,508	12.378
34	439.545,296 691.661,508	35	439.554,077 691.654,595	11.176	35	439.554,077 691.654,595	36	439.560,267 691.652,609	6.501	36	439.560,267 691.652,609	37	439.573,335 691.652,351	13.071
37	439.573,335 691.652,351	38	439.581,125 691.652,99	7.816	38	439.581,125 691.652,99	39	439.595,452 691.655,522	14.549	39	439.595,452 691.655,522	40	439.604,934 691.658,892	10.063
40	439.604,934 691.658,892	41	439.618,169 691.666,044	15.044	41	439.618,169 691.666,044	42	439.624,253 691.670,715	7.67	42	439.624,253 691.670,715	1	439.632,275 691.676,207	9.722

** Lungimile segmentelor sunt determinate în planul de proiecție Stereo 70 și sunt rotunjite la 1 milimetru.

*** Distanța dintre puncte este formată din segmente cumulate ce sunt mai mici decât valoarea 1 milimetru.

**DATE DESPRE IMOBILUL NR. 809**

Oficiul de Cadastru și Publicitate Imobiliară MARAMURES
Biroul de Cadastru și Publicitate Imobiliară Dragomiresti

A. Partea I. Descrierea imobilului

Nr. CF vechi:1495, 1600,1688, 1761
Nr. topografic:parte din nr. topo 1332,
1333, 1334, 1335/2

TEREN Extravilan

Adresa: Jud. Maramures

Nr. Crt	Nr cadastral Nr. topografic	Suprafața* (mp)	Observații / Referințe
A1		1.997	Sector cadastral:8 Teren neimprejmuit;

B. Partea II. Proprietari și acte

Inscrieri privitoare la dreptul de proprietate și alte drepturi reale		Referințe
809 / 03/07/2023		
Act Normativ nr. Legea 7, din 13/03/1996 emis de Parlamentul României;		
B1	Intabulare, drept de PROPRIETATE, dobândit prin Lege, cota actuala 1/1 1) NEIDENTIFICAT NEIDENTIFICAT	A1
Act Administrativ nr. Adeverința nr. 2195, din 26/06/2023 emis de Primăria Șieu;		
B2	Se notează posesia faptică în favoarea lui 1) DEMIAN GHEORGHE	A1

C. Partea III. SARCINI .

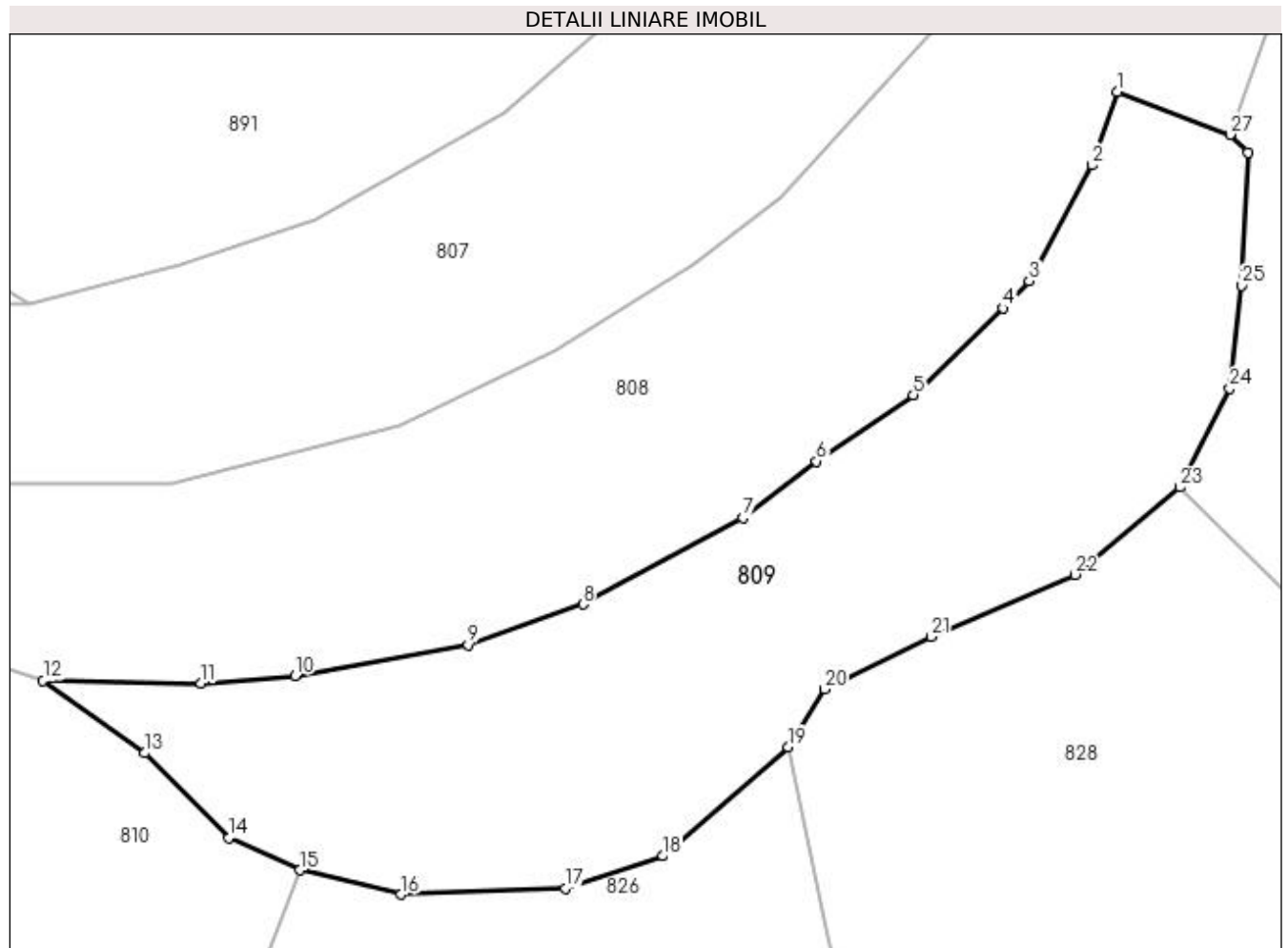
Inscrieri privind dezmembramintele dreptului de proprietate, drepturi reale de garanție și sarcini	Referințe
NU SUNT	

Anexa Nr. 1 La Partea I

Teren

Nr cadastral	Suprafața (mp)*	Observații / Referințe
	1.997	

* Suprafața este determinată în planul de proiecție Stereo 70.



Date referitoare la teren

Crt	Categorie folosință	Intra vilan	Suprafața (mp)	Tarla	Parcelă	Nr. topo	Observații / Referințe
1	faneata	NU	1.997	-	-	-	

Lungime Segmente

1) Valorile lungimilor segmentelor sunt obținute din proiecție în plan.

Punct început	X / Y	Punct sfârșit	X / Y	Lungime segment (** (m)
1	439.649,175 691.701,284	2	439.647,083 691.695,194	6.439
3	439.641,849 691.685,622	4	439.639,705 691.683,363	3.114
5	439.632,275 691.676,207	6	439.624,253 691.670,715	9.722
7	439.618,169 691.666,044	8	439.604,934 691.658,892	15.044
9	439.595,452 691.655,522	10	439.581,125 691.652,99	14.549

Punct început	X / Y	Punct sfârșit	X / Y	Lungime segment (** (m)
2	439.647,083 691.695,194	3	439.641,849 691.685,622	10.91
4	439.639,705 691.683,363	5	439.632,275 691.676,207	10.316
6	439.624,253 691.670,715	7	439.618,169 691.666,044	7.67
8	439.604,934 691.658,892	9	439.595,452 691.655,522	10.063
10	439.581,125 691.652,99	11	439.573,335 691.652,351	7.816

Punct început	X / Y	Punct sfârșit	X / Y	Lungime segment (** (m)
11	439.573,335 691.652,351	12	439.560,267 691.652,609	13.071
13	439.568,652 691.646,588	14	439.575,653 691.639,597	9.894
15	439.581,517 691.636,911	16	439.589,905 691.634,896	8.627
17	439.603,479 691.635,395	18	439.611,558 691.638,084	8.515
19	439.621,938 691.647,079	20	439.624,925 691.651,89	5.663
21	439.633,724 691.656,226	22	439.645,646 691.661,351	12.977
23	439.654,354 691.668,569	24	439.658,473 691.676,737	9.148
25	439.659,457 691.685,243	26	439.659,963 691.696,24	11.009
27	439.658,484 691.697,726	1	439.649,175 691.701,284	9.966

Punct început	X / Y	Punct sfârșit	X / Y	Lungime segment (** (m)
12	439.560,267 691.652,609	13	439.568,652 691.646,588	10.323
14	439.575,653 691.639,597	15	439.581,517 691.636,911	6.45
16	439.589,905 691.634,896	17	439.603,479 691.635,395	13.583
18	439.611,558 691.638,084	19	439.621,938 691.647,079	13.735
20	439.624,925 691.651,89	21	439.633,724 691.656,226	9.809
22	439.645,646 691.661,351	23	439.654,354 691.668,569	11.311
24	439.658,473 691.676,737	25	439.659,457 691.685,243	8.563
26	439.659,963 691.696,24	27	439.658,484 691.697,726	2.097

** Lungimile segmentelor sunt determinate în planul de proiecție Stereo 70 și sunt rotunjite la 1 milimetru.

*** Distanța dintre puncte este formată din segmente cumulate ce sunt mai mici decât valoarea 1 milimetru.

**DATE DESPRE IMOBILUL NR. 810**

Oficiul de Cadastru și Publicitate Imobiliară MARAMURES
Biroul de Cadastru și Publicitate Imobiliară Dragomirești

A. Partea I. Descrierea imobilului

TEREN Extravilan

Nr. CF vechi:240, 882

Nr. topografic:parte din nr. topo 1294, 1293

Adresa: Jud. Maramures

Nr. Crt	Nr cadastral Nr. topografic	Suprafața* (mp)	Observații / Referințe
A1		1.905	Sector cadastral:8 Teren neimprejmuit;

B. Partea II. Proprietari și acte

Inscrieri privitoare la dreptul de proprietate și alte drepturi reale		Referințe
810 / 03/07/2023		
Act Normativ nr. Legea 7, din 13/03/1996 emis de Parlamentul României;		
B1	Intabulare, drept de PROPRIETATE, dobândit prin Lege, cota actuala 1/1 1) NEIDENTIFICAT NEIDENTIFICAT	A1
Act Administrativ nr. Adeverința nr. 2224, din 26/06/2023 emis de Primăria Șieu;		
B2	Se notează posesia faptică în favoarea lui 1) DUNCA MIHAI	A1

C. Partea III. SARCINI .

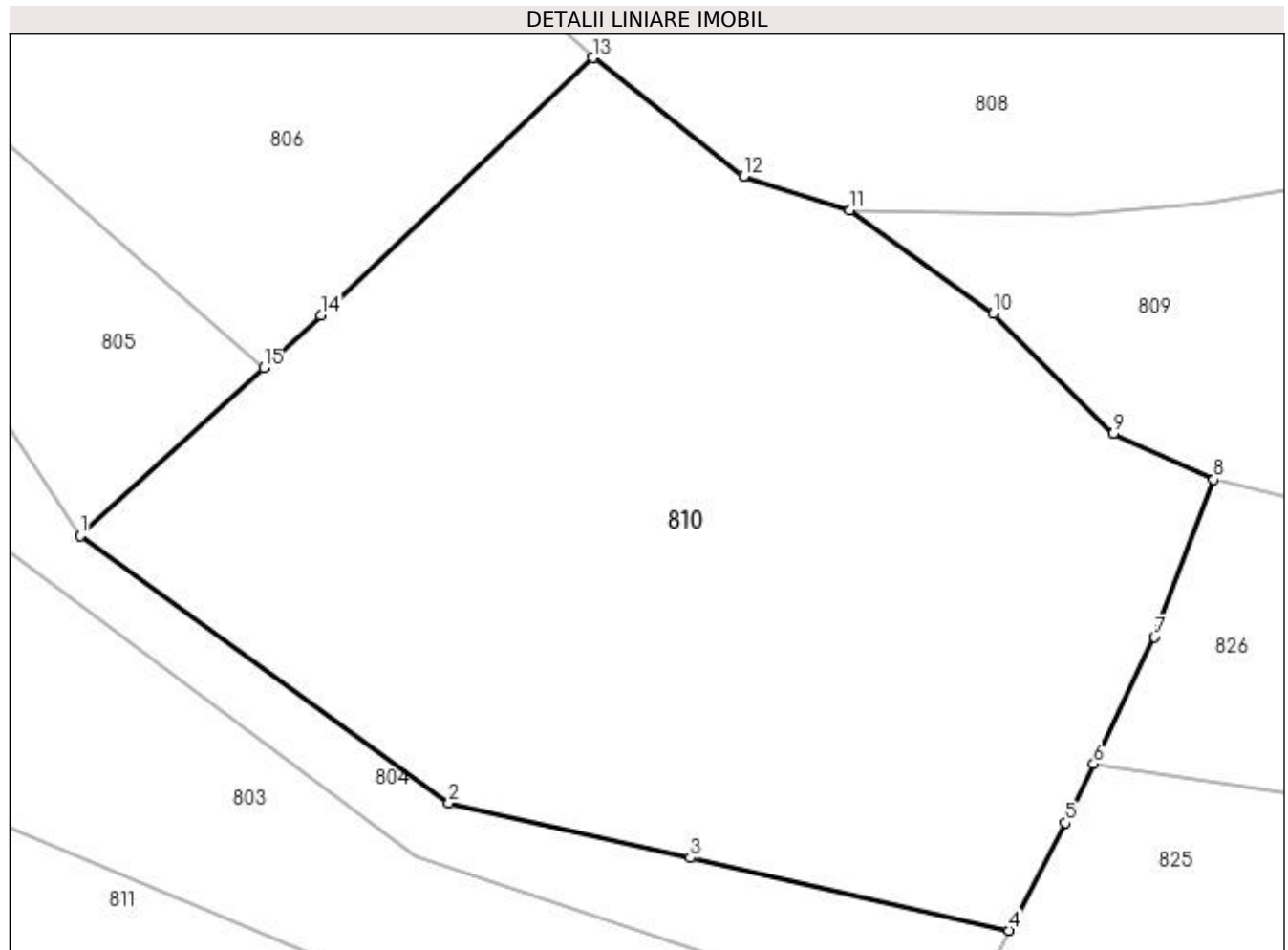
Inscrieri privind dezmembramintele dreptului de proprietate, drepturi reale de garanție și sarcini	Referințe
NU SUNT	

Anexa Nr. 1 La Partea I

Teren

Nr cadastral	Suprafața (mp)*	Observații / Referințe
	1.905	

* Suprafața este determinată în planul de proiecție Stereo 70.



Date referitoare la teren

Crt	Categorie folosință	Intra vilan	Suprafața (mp)	Tarla	Parcelă	Nr. topo	Observații / Referințe
1	faneata	NU	1.905	-	-	-	

Lungime Segmente

1) Valorile lungimilor segmentelor sunt obținute din proiecție în plan.

Punct început	X / Y	Punct sfârșit	X / Y	Lungime segment (** (m)
1	439.515,362 691.633,624	2	439.536,888 691.618,062	26.562
2	439.536,888 691.618,062	3	439.550,963 691.614,859	14.435
3	439.550,963 691.614,859	4	439.569,56 691.610,627	19.072
4	439.569,56 691.610,627	5	439.572,848 691.616,903	7.085
5	439.572,848 691.616,903	6	439.574,496 691.620,341	3.813

Punct început	X / Y	Punct sfârșit	X / Y	Lungime segment (** (m)
6	439.574,496 691.620,341	7	439.578,046 691.627,746	8.212
7	439.578,046 691.627,746	8	439.581,517 691.636,911	9.8
8	439.581,517 691.636,911	9	439.575,653 691.639,597	6.45
9	439.575,653 691.639,597	10	439.568,652 691.646,588	9.894
10	439.568,652 691.646,588	11	439.560,267 691.652,609	10.323
11	439.560,267 691.652,609	12	439.554,077 691.654,595	6.501
12	439.554,077 691.654,595	13	439.545,296 691.661,508	11.176
13	439.545,296 691.661,508	14	439.529,427 691.646,479	21.856
14	439.529,427 691.646,479	15	439.526,091 691.643,43	4.519
15	439.526,091 691.643,43	1	439.515,362 691.633,624	14.535

** Lungimile segmentelor sunt determinate în planul de proiecție Stereo 70 și sunt rotunjite la 1 milimetru.

*** Distanța dintre puncte este formată din segmente cumulate ce sunt mai mici decât valoarea 1 milimetru.

**DATE DESPRE IMOBILUL NR. 811**

Oficiul de Cadastru și Publicitate Imobiliară MARAMURES
Biroul de Cadastru și Publicitate Imobiliară Dragomiresti

A. Partea I. Descrierea imobilului

TEREN Extravilan

Nr. CF vechi:1172

Nr. topografic:parte din nr. topo 1276

Adresa: Jud. Maramures

Nr. Crt	Nr cadastral Nr. topografic	Suprafața* (mp)	Observații / Referințe
A1		9.511	Sector cadastral:8 Teren neimprejmuit;

B. Partea II. Proprietari și acte

Inscrieri privitoare la dreptul de proprietate și alte drepturi reale		Referințe
811 / 05/07/2023		
Act Normativ nr. Legea 7, din 13/03/1996 emis de Parlamentul României;		
B1	Intabulare, drept de PROPRIETATE, dobândit prin Lege, cota actuala 1/1 1) NEIDENTIFICAT NEIDENTIFICAT	A1
811 / 07/07/2023		
Act Administrativ nr. Adeverința nr. 2558, din 07/07/2023 emis de Primăria Șieu;		
B2	Se notează posesia faptică în favoarea lui 1) FLOREA DANIELA-MARIA	A1

C. Partea III. SARCINI .

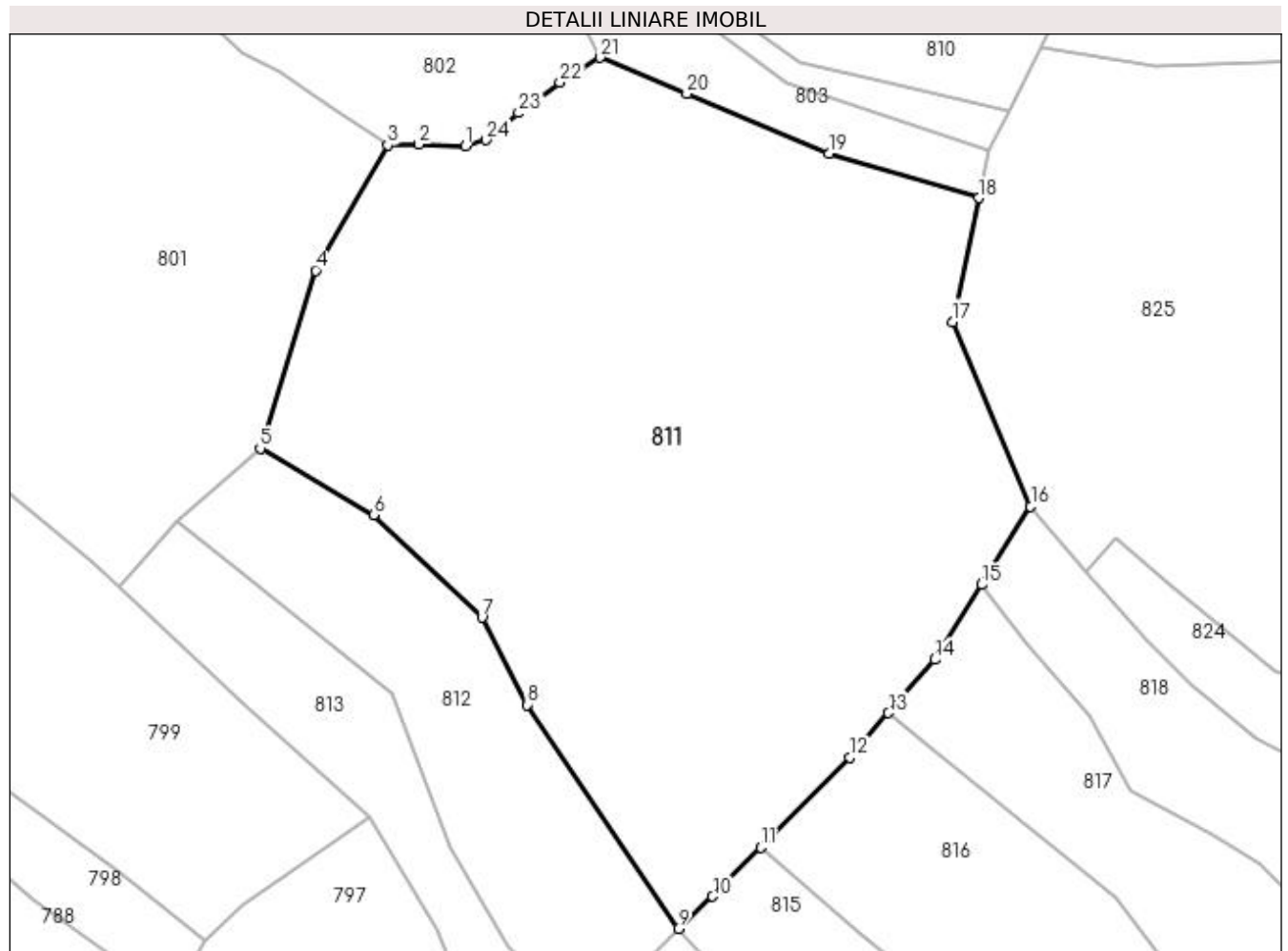
Inscrieri privind dezmembramintele dreptului de proprietate, drepturi reale de garanție și sarcini	Referințe
NU SUNT	

Anexa Nr. 1 La Partea I

Teren

Nr cadastral	Suprafața (mp)*	Observații / Referințe
	9.511	

* Suprafața este determinată în planul de proiecție Stereo 70.



Date referitoare la teren

Crt	Categorie folosință	Intra vilan	Suprafața (mp)	Tarla	Parcelă	Nr. topo	Observații / Referințe
1	faneata	NU	9.511	-	-	-	

Lungime Segmente

1) Valorile lungimilor segmentelor sunt obținute din proiecție în plan.

Punct început	X / Y	Punct sfârșit	X / Y	Lungime segment (** (m)
1	439.485,022 691.605,104	2	439.477,771 691.605,394	7.257
3	439.472,922 691.605,249	4	439.461,689 691.585,825	22.438
5	439.453,11 691.558,173	6	439.470,785 691.547,849	20.469
7	439.487,583 691.531,916	8	439.494,586 691.518,357	15.261
9	439.518,087 691.483,615	10	439.523,431 691.488,62	7.322

Punct început	X / Y	Punct sfârșit	X / Y	Lungime segment (** (m)
2	439.477,771 691.605,394	3	439.472,922 691.605,249	4.851
4	439.461,689 691.585,825	5	439.453,11 691.558,173	28.952
6	439.470,785 691.547,849	7	439.487,583 691.531,916	23.152
8	439.494,586 691.518,357	9	439.518,087 691.483,615	41.944
10	439.523,431 691.488,62	11	439.530,921 691.496,203	10.658

Punct început	X / Y	Punct sfârșit	X / Y	Lungime segment (** (m))
11	439.530,921 691.496,203	12	439.544,754 691.510,207	19.684
13	439.550,754 691.517,105	14	439.557,966 691.525,395	10.988
15	439.565,264 691.537,023	16	439.572,876 691.549,149	14.317
17	439.560,68 691.577,816	18	439.564,8 691.597,084	19.704
19	439.541,521 691.604,003	20	439.519,411 691.613,231	23.958
21	439.505,93 691.618,869	22	439.499,683 691.614,996	7.35
23	439.493,306 691.610,272	24	439.488,238 691.606,058	6.591

Punct început	X / Y	Punct sfârșit	X / Y	Lungime segment (** (m))
12	439.544,754 691.510,207	13	439.550,754 691.517,105	9.142
14	439.557,966 691.525,395	15	439.565,264 691.537,023	13.728
16	439.572,876 691.549,149	17	439.560,68 691.577,816	31.153
18	439.564,8 691.597,084	19	439.541,521 691.604,003	24.285
20	439.519,411 691.613,231	21	439.505,93 691.618,869	14.612
22	439.499,683 691.614,996	23	439.493,306 691.610,272	7.936
24	439.488,238 691.606,058	1	439.485,022 691.605,104	3.355

** Lungimile segmentelor sunt determinate în planul de proiecție Stereo 70 și sunt rotunjite la 1 milimetru.

*** Distanța dintre puncte este formată din segmente cumulate ce sunt mai mici decât valoarea 1 milimetru.

**DATE DESPRE IMOBILUL NR. 812**

Oficiul de Cadastru și Publicitate Imobiliară MARAMURES
Biroul de Cadastru și Publicitate Imobiliară Dragomiresti

A. Partea I. Descrierea imobilului

TEREN Extravilan

Nr. CF vechi:2114

Nr. topografic:parte din nr. topo 1771

Adresa: Jud. Maramures

Nr. Crt	Nr cadastral Nr. topografic	Suprafata* (mp)	Observatii / Referinte
A1		2.039	Sector cadastral:8 Teren neimprejmuit;

B. Partea II. Proprietari și acte

Inscrieri privitoare la dreptul de proprietate și alte drepturi reale		Referințe
812 / 03/07/2023		
Act Normativ nr. Legea 7, din 13/03/1996 emis de Parlamentul României;		
B1	Intabulare, drept de PROPRIETATE, dobândit prin Lege, cota actuala 1/1 1) NEIDENTIFICAT NEIDENTIFICAT	A1
Act Administrativ nr. Adeverința nr. 2292, din 26/06/2023 emis de Primăria Șieu;		
B2	Se notează posesia faptică în favoarea lui 1) PETROVAN GHEORGHE	A1

C. Partea III. SARCINI .

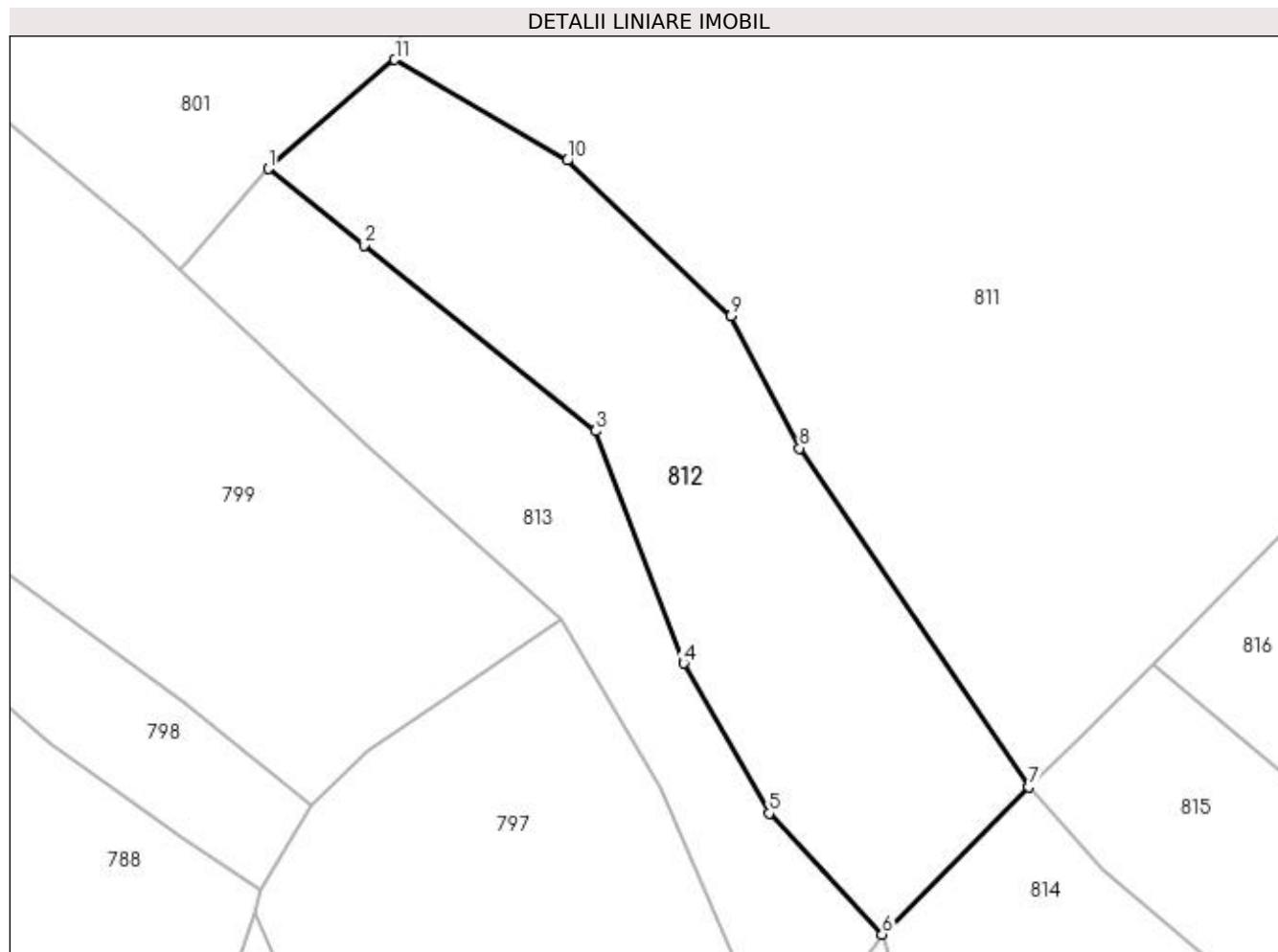
Inscrieri privind dezmembramintele dreptului de proprietate, drepturi reale de garanție și sarcini	Referințe
NU SUNT	

Anexa Nr. 1 La Partea I

Teren

Nr cadastral	Suprafața (mp)*	Observații / Referințe
	2.039	

* Suprafața este determinată în planul de proiecție Stereo 70.



Date referitoare la teren

Crt	Categorie folosință	Intra vilan	Suprafața (mp)	Tarla	Parcelă	Nr. topo	Observații / Referințe
1	faneata	NU	2.039	-	-	-	

Lungime Segmente

1) Valorile lungimilor segmentelor sunt obținute din proiecție în plan.

Punct început	X / Y	Punct sfârșit	X / Y	Lungime segment (** (m)
1	439.440,163 691.547,005	2	439.449,935 691.539,171	12.525
2	439.449,935 691.539,171	3	439.473,698 691.520,12	30.457
3	439.473,698 691.520,12	4	439.482,701 691.496,305	25.46
4	439.482,701 691.496,305	5	439.491,497 691.480,935	17.709
5	439.491,497 691.480,935	6	439.503,062 691.468,525	16.963

Punct început	X / Y	Punct sfârșit	X / Y	Lungime segment (** (m)
6	439.503,062 691.468,525	7	439.518,087 691.483,615	21.295
7	439.518,087 691.483,615	8	439.494,586 691.518,357	41.944
8	439.494,586 691.518,357	9	439.487,583 691.531,916	15.261
9	439.487,583 691.531,916	10	439.470,785 691.547,849	23.152
10	439.470,785 691.547,849	11	439.453,11 691.558,173	20.469
11	439.453,11 691.558,173	1	439.440,163 691.547,005	17.098

** Lungimile segmentelor sunt determinate în planul de proiecție Stereo 70 și sunt rotunjite la 1 milimetru.

*** Distanța dintre puncte este formată din segmente cumulate ce sunt mai mici decât valoarea 1 milimetru.

**DATE DESPRE IMOBILUL NR. 813**

Oficiul de Cadastru și Publicitate Imobiliară MARAMURES
Biroul de Cadastru și Publicitate Imobiliară Dragomiresti

A. Partea I. Descrierea imobilului

TEREN Extravilan

Nr. CF vechi:25,1537,

Nr. topografic:parte din nr. topo 1270, 1269

Adresa: Jud. Maramures

Nr. Crt	Nr cadastral Nr. topografic	Suprafata* (mp)	Observatii / Referinte
A1		1.272	Sector cadastral:8 Teren neimprejmuit;

B. Partea II. Proprietari și acte

Inscrieri privitoare la dreptul de proprietate și alte drepturi reale		Referințe
813 / 03/07/2023		
Act Normativ nr. Legea 7, din 13/03/1996 emis de Parlamentul României;		
B1	Intabulare, drept de PROPRIETATE, dobândit prin Lege, cota actuala 1/1 1) NEIDENTIFICAT NEIDENTIFICAT	A1
Act Administrativ nr. Adeverința nr. 2171, din 26/06/2023 emis de Primăria Șieu;		
B2	Se notează posesia faptică în favoarea lui 1) BELEA IOAN	A1

C. Partea III. SARCINI .

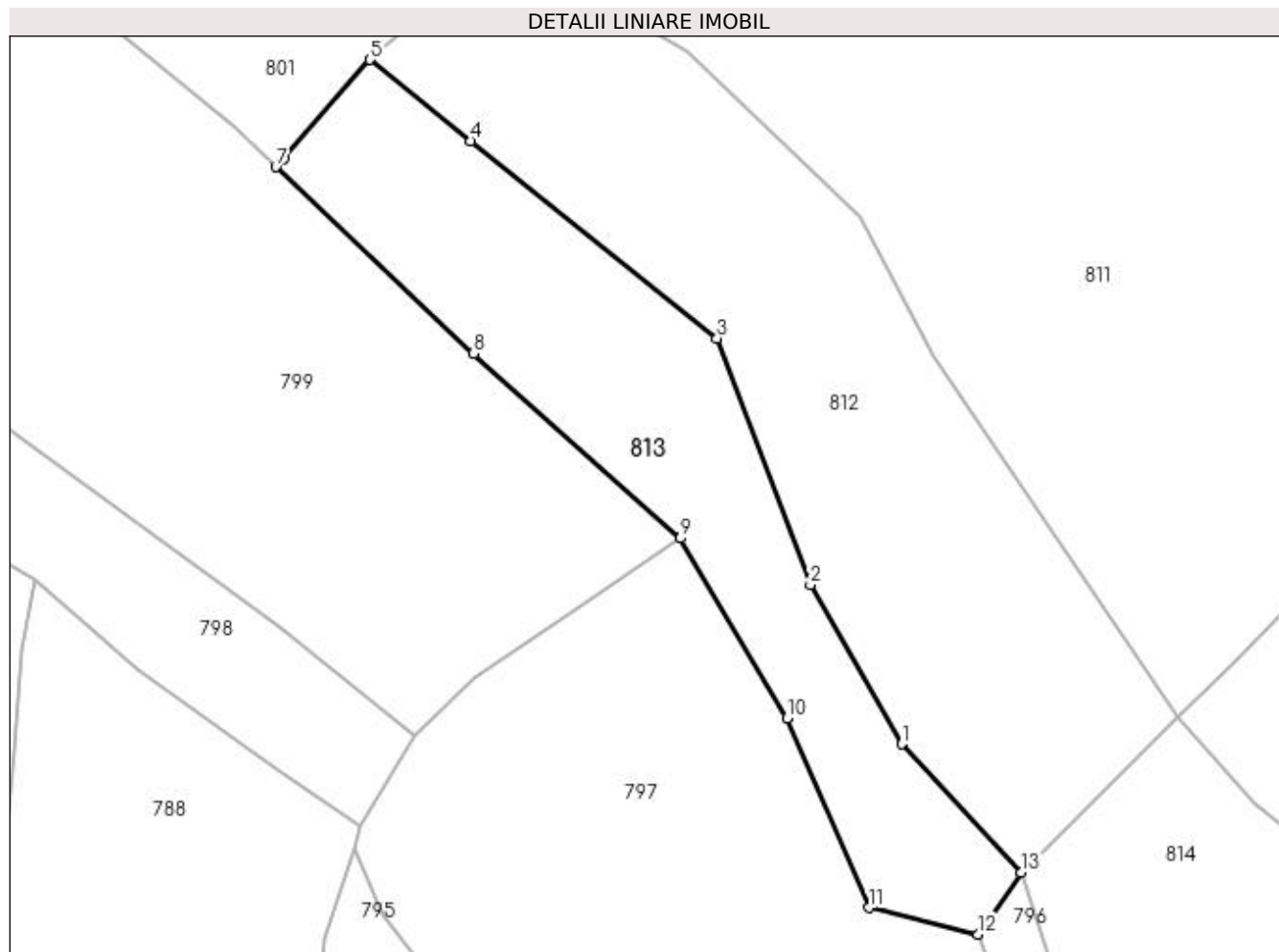
Inscrieri privind dezmembramintele dreptului de proprietate, drepturi reale de garanție și sarcini	Referințe
NU SUNT	

Anexa Nr. 1 La Partea I

Teren

Nr cadastral	Suprafața (mp)*	Observații / Referințe
	1.272	

* Suprafața este determinată în planul de proiecție Stereo 70.



Date referitoare la teren

Crt	Categorie folosință	Intra vilan	Suprafața (mp)	Tarla	Parcelă	Nr. topo	Observații / Referințe
1	faneata	NU	1.272	-	-	-	

Lungime Segmente

1) Valorile lungimilor segmentelor sunt obținute din proiecție în plan.

Punct început	X / Y	Punct sfârșit	X / Y	Lungime segment (** (m)
1	439.491,497 691.480,935	2	439.482,701 691.496,305	17.709
2	439.482,701 691.496,305	3	439.473,698 691.520,12	25.46
3	439.473,698 691.520,12	4	439.449,935 691.539,171	30.457
4	439.449,935 691.539,171	5	439.440,163 691.547,005	12.525
5	439.440,163 691.547,005	6	439.431,849 691.537,429	12.682

Punct început	X / Y	Punct sfârșit	X / Y	Lungime segment (** (m)
6	439.431,849 691.537,429	7	439.431,115 691.536,65	1.07
7	439.431,115 691.536,65	8	439.450,202 691.518,666	26.225
8	439.450,202 691.518,666	9	439.470,165 691.500,815	26.78
9	439.470,165 691.500,815	10	439.480,44 691.483,424	20.2
10	439.480,44 691.483,424	11	439.488,368 691.465,137	19.932
11	439.488,368 691.465,137	12	439.498,911 691.462,58	10.849
12	439.498,911 691.462,58	13	439.503,062 691.468,525	7.251
13	439.503,062 691.468,525	1	439.491,497 691.480,935	16.963

** Lungimile segmentelor sunt determinate în planul de proiecție Stereo 70 și sunt rotunjite la 1 milimetru.

*** Distanța dintre puncte este formată din segmente cumulate ce sunt mai mici decât valoarea 1 milimetru.

**DATE DESPRE IMOBILUL NR. 814**

Oficiul de Cadastru și Publicitate Imobiliară MARAMURES
Biroul de Cadastru și Publicitate Imobiliară Dragomiresti

A. Partea I. Descrierea imobilului

TEREN Extravilan

Nr. CF vechi:2114

Nr. topografic:parte din nr. topo 1771

Adresa: Jud. Maramures

Nr. Crt	Nr cadastral Nr. topografic	Suprafața* (mp)	Observații / Referințe
A1		6.092	Sector cadastral:8 Teren neimprejmuit;

B. Partea II. Proprietari și acte

Inscrieri privitoare la dreptul de proprietate și alte drepturi reale		Referințe
814 / 05/07/2023		
Act Normativ nr. Legea 7, din 13/03/1996 emis de Parlamentul României;		
B1	Inscrierea provizorie, drept de PROPRIETATE, dobandit prin Lege, cota actuala 1/1 1) COMUNA ȘIEU , CIF:14813046, PROPRIETAR NEIDENTIFICAT	A1

C. Partea III. SARCINI .

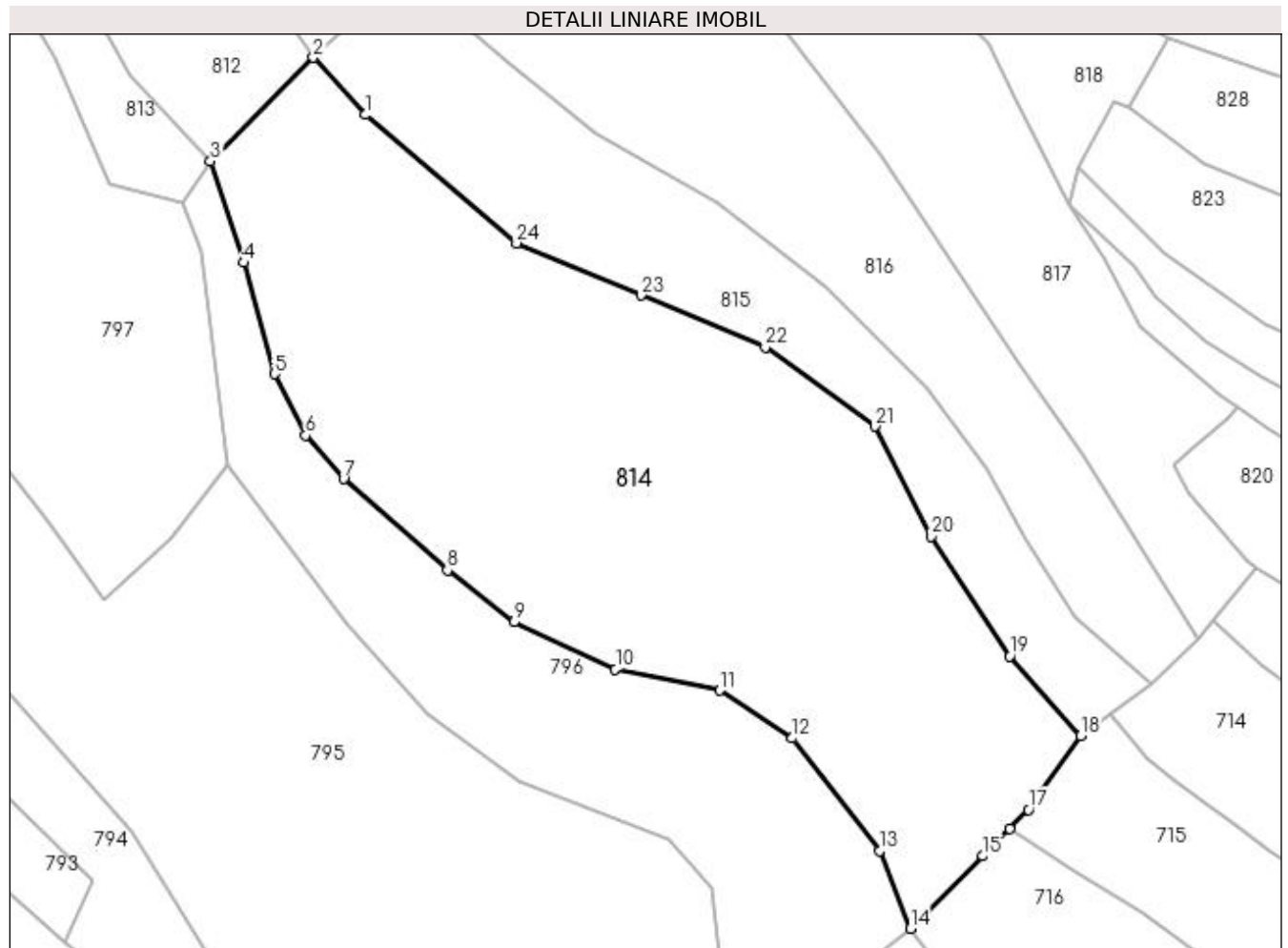
Inscrieri privind dezmembramintele dreptului de proprietate, drepturi reale de garanție și sarcini	Referințe
NU SUNT	

Anexa Nr. 1 La Partea I

Teren

Nr cadastral	Suprafața (mp)*	Observații / Referințe
	6.092	

* Suprafața este determinată în planul de proiecție Stereo 70.



Date referitoare la teren

Crt	Categorie folosință	Intra vilan	Suprafața (mp)	Tarla	Parcelă	Nr. topo	Observații / Referințe
1	faneata	NU	6.092	-	-	-	

Lungime Segmente

1) Valorile lungimilor segmentelor sunt obținute din proiecție în plan.

Punct început	X / Y	Punct sfârșit	X / Y	Lungime segment (** (m)
1	439.525,638 691.475,276	2	439.518,087 691.483,615	11.25
3	439.503,062 691.468,525	4	439.507,898 691.453,74	15.556
5	439.512,382 691.437,537	6	439.516,938 691.428,597	10.034
7	439.522,497 691.422,242	8	439.537,642 691.408,957	20.146
9	439.547,351 691.401,393	10	439.562,099 691.394,515	16.273

Punct început	X / Y	Punct sfârșit	X / Y	Lungime segment (** (m)
2	439.518,087 691.483,615	3	439.503,062 691.468,525	21.295
4	439.507,898 691.453,74	5	439.512,382 691.437,537	16.812
6	439.516,938 691.428,597	7	439.522,497 691.422,242	8.443
8	439.537,642 691.408,957	9	439.547,351 691.401,393	12.308
10	439.562,099 691.394,515	11	439.577,359 691.391,461	15.563

Punct început	X / Y	Punct sfârșit	X / Y	Lungime segment (** (m)
11	439.577,359 691.391,461	12	439.587,888 691.384,505	12.619
13	439.600,617 691.368,046	14	439.605,088 691.356,762	12.137
15	439.615,668 691.367,321	16	439.619,605 691.371,306	5.602
17	439.622,301 691.374,097	18	439.629,923 691.384,818	13.154
19	439.619,594 691.396,401	20	439.608,138 691.413,884	20.902
21	439.599,9 691.429,882	22	439.583,952 691.441,407	19.676
23	439.565,818 691.449,0	24	439.547,684 691.456,592	19.659

Punct început	X / Y	Punct sfârșit	X / Y	Lungime segment (** (m)
12	439.587,888 691.384,505	13	439.600,617 691.368,046	20.807
14	439.605,088 691.356,762	15	439.615,668 691.367,321	14.948
16	439.619,605 691.371,306	17	439.622,301 691.374,097	3.88
18	439.629,923 691.384,818	19	439.619,594 691.396,401	15.519
20	439.608,138 691.413,884	21	439.599,9 691.429,882	17.994
22	439.583,952 691.441,407	23	439.565,818 691.449,0	19.659
24	439.547,684 691.456,592	1	439.525,638 691.475,276	28.898

** Lungimile segmentelor sunt determinate în planul de proiecție Stereo 70 și sunt rotunjite la 1 milimetru.

*** Distanța dintre puncte este formată din segmente cumulate ce sunt mai mici decât valoarea 1 milimetru.

**DATE DESPRE IMOBILUL NR. 815**

Oficiul de Cadastru și Publicitate Imobiliară MARAMURES
Biroul de Cadastru și Publicitate Imobiliară Dragomiresti

A. Partea I. Descrierea imobilului

TEREN Extravilan

Nr. CF vechi:2114

Nr. topografic:parte din nr. topo 1771

Adresa: Jud. Maramures

Nr. Crt	Nr cadastral Nr. topografic	Suprafața* (mp)	Observații / Referințe
A1		2.230	Sector cadastral:8 Teren neimprejmuit;

B. Partea II. Proprietari și acte

Inscrieri privitoare la dreptul de proprietate și alte drepturi reale		Referințe
815 / 03/07/2023		
Act Normativ nr. Legea 7, din 13/03/1996 emis de Parlamentul României;		
B1	Intabulare, drept de PROPRIETATE, dobândit prin Lege, cota actuala 1/1 1) NEIDENTIFICAT NEIDENTIFICAT	A1
Act Administrativ nr. Adeverința nr. 2375, din 27/06/2023 emis de Primăria Șieu;		
B2	Se notează posesia faptică în favoarea lui 1) POPAN IOANA	A1

C. Partea III. SARCINI .

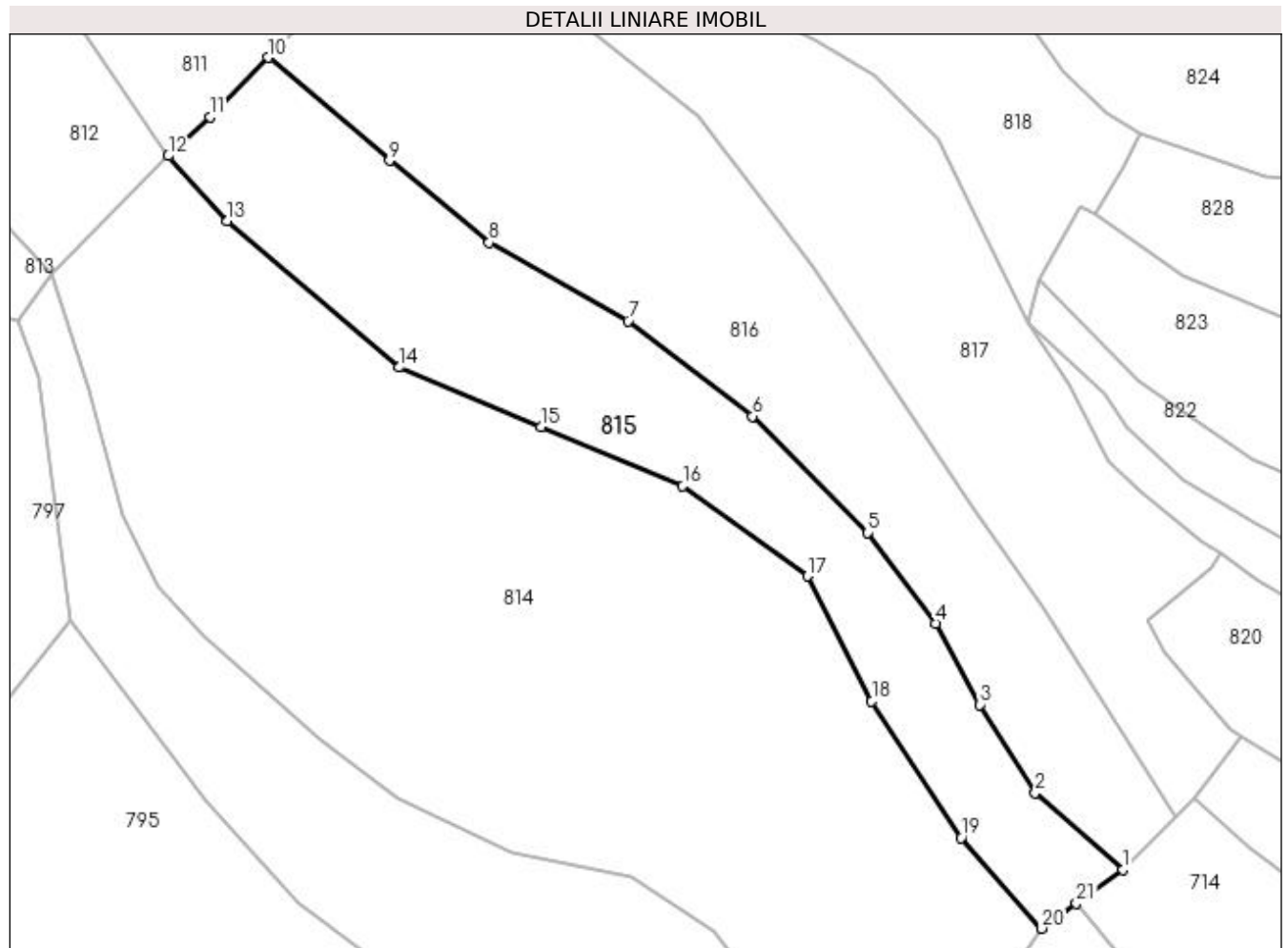
Inscrieri privind dezmembramintele dreptului de proprietate, drepturi reale de garanție și sarcini	Referințe
NU SUNT	

Anexa Nr. 1 La Partea I

Teren

Nr cadastral	Suprafața (mp)*	Observații / Referințe
	2.230	

* Suprafața este determinată în planul de proiecție Stereo 70.



Date referitoare la teren

Crt	Categorie folosință	Intra vilan	Suprafața (mp)	Tarla	Parcelă	Nr. topo	Observații / Referințe
1	faneata	NU	2.230	-	-	-	

Lungime Segmente

1) Valorile lungimilor segmentelor sunt obținute din proiecție în plan.

Punct început	X / Y	Punct sfârșit	X / Y	Lungime segment (** (m)
1	439.640,286 691.392,373	2	439.629,058 691.402,13	14.875
3	439.621,978 691.413,45	4	439.616,314 691.423,827	11.822
5	439.607,659 691.435,416	6	439.592,899 691.450,321	20.977
7	439.576,949 691.462,516	8	439.559,196 691.472,537	20.386
9	439.546,423 691.483,023	10	439.530,921 691.496,203	20.348

Punct început	X / Y	Punct sfârșit	X / Y	Lungime segment (** (m)
2	439.629,058 691.402,13	3	439.621,978 691.413,45	13.352
4	439.616,314 691.423,827	5	439.607,659 691.435,416	14.464
6	439.592,899 691.450,321	7	439.576,949 691.462,516	20.078
8	439.559,196 691.472,537	9	439.546,423 691.483,023	16.526
10	439.530,921 691.496,203	11	439.523,431 691.488,62	10.658

Punct început	X / Y	Punct sfârșit	X / Y	Lungime segment (** (m)
11	439.523,431 691.488,62	12	439.518,087 691.483,615	7.322
13	439.525,638 691.475,276	14	439.547,684 691.456,592	28.898
15	439.565,818 691.449,0	16	439.583,952 691.441,407	19.659
17	439.599,9 691.429,882	18	439.608,138 691.413,884	17.994
19	439.619,594 691.396,401	20	439.629,923 691.384,818	15.519
21	439.634,338 691.388,037	1	439.640,286 691.392,373	7.361

Punct început	X / Y	Punct sfârșit	X / Y	Lungime segment (** (m)
12	439.518,087 691.483,615	13	439.525,638 691.475,276	11.25
14	439.547,684 691.456,592	15	439.565,818 691.449,0	19.659
16	439.583,952 691.441,407	17	439.599,9 691.429,882	19.676
18	439.608,138 691.413,884	19	439.619,594 691.396,401	20.902
20	439.629,923 691.384,818	21	439.634,338 691.388,037	5.464

** Lungimile segmentelor sunt determinate în planul de proiecție Stereo 70 și sunt rotunjite la 1 milimetru.

*** Distanța dintre puncte este formată din segmente cumulate ce sunt mai mici decât valoarea 1 milimetru.

**DATE DESPRE IMOBILUL NR. 816**

Oficiul de Cadastru și Publicitate Imobiliară MARAMURES
Biroul de Cadastru și Publicitate Imobiliară Dragomiresti

A. Partea I. Descrierea imobilului

TEREN Extravilan

Nr. CF vechi:1172

Nr. topografic:parte din nr. topo 1276

Adresa: Jud. Maramures

Nr. Crt	Nr cadastral Nr. topografic	Suprafata* (mp)	Observatii / Referinte
A1		3.028	Sector cadastral:8 Teren neimprejmuit;

B. Partea II. Proprietari și acte

Inscrieri privitoare la dreptul de proprietate și alte drepturi reale		Referințe
816 / 03/07/2023		
Act Normativ nr. Legea 7, din 13/03/1996 emis de Parlamentul României;		
B1	Intabulare, drept de PROPRIETATE, dobândit prin Lege, cota actuala 1/1 1) NEIDENTIFICAT NEIDENTIFICAT	A1
Act Administrativ nr. Adeverința nr. 2194, din 26/06/2023 emis de Primăria Șieu;		
B2	Se notează posesia faptică în favoarea lui 1) DEMIAN GHEORGHE	A1

C. Partea III. SARCINI .

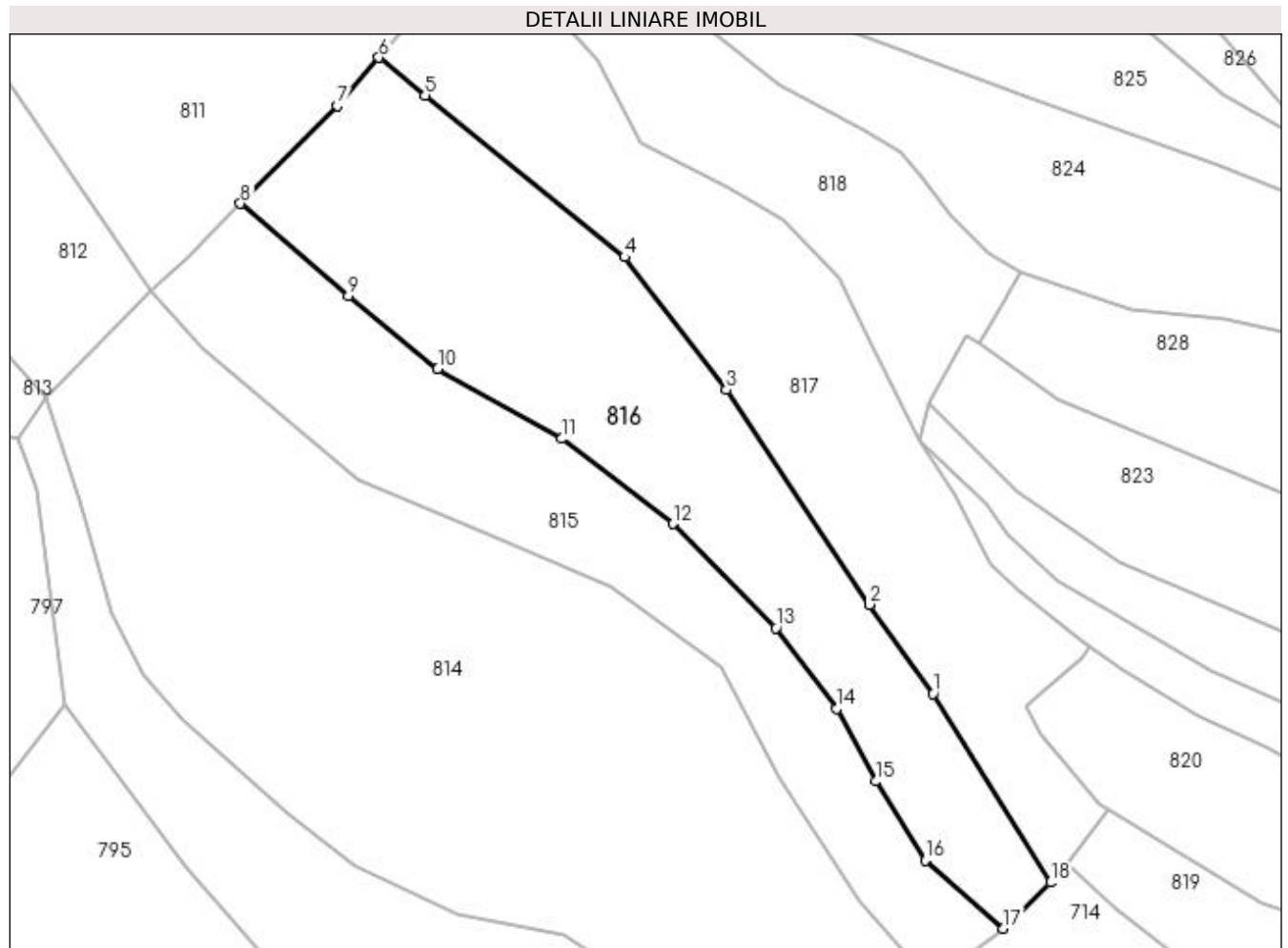
Inscrieri privind dezmembramintele dreptului de proprietate, drepturi reale de garanție și sarcini	Referințe
NU SUNT	

Anexa Nr. 1 La Partea I

Teren

Nr cadastral	Suprafața (mp)*	Observații / Referințe
	3.028	

* Suprafața este determinată în planul de proiecție Stereo 70.



Date referitoare la teren

Crt	Categorie folosință	Intra vilan	Suprafața (mp)	Tarla	Parcelă	Nr. topo	Observații / Referințe
1	faneata	NU	3.028	-	-	-	

Lungime Segmente

1) Valorile lungimilor segmentelor sunt obținute din proiecție în plan.

Punct început	X / Y	Punct sfârșit	X / Y	Lungime segment (** (m)
1	439.630,164 691.426,011	2	439.621,079 691.438,782	15.673
2	439.621,079 691.438,782	3	439.600,576 691.469,489	36.923
3	439.600,576 691.469,489	4	439.585,978 691.488,531	23.994
4	439.585,978 691.488,531	5	439.557,395 691.511,718	36.805
5	439.557,395 691.511,718	6	439.550,754 691.517,105	8.551

Punct început	X / Y	Punct sfârșit	X / Y	Lungime segment (** (m)
6	439.550,754 691.517,105	7	439.544,754 691.510,207	9.142
7	439.544,754 691.510,207	8	439.530,921 691.496,203	19.684
8	439.530,921 691.496,203	9	439.546,423 691.483,023	20.348
9	439.546,423 691.483,023	10	439.559,196 691.472,537	16.526
10	439.559,196 691.472,537	11	439.576,949 691.462,516	20.386
11	439.576,949 691.462,516	12	439.592,899 691.450,321	20.078
12	439.592,899 691.450,321	13	439.607,659 691.435,416	20.977
13	439.607,659 691.435,416	14	439.616,314 691.423,827	14.464
14	439.616,314 691.423,827	15	439.621,978 691.413,45	11.822
15	439.621,978 691.413,45	16	439.629,058 691.402,13	13.352
16	439.629,058 691.402,13	17	439.640,286 691.392,373	14.875
17	439.640,286 691.392,373	18	439.647,014 691.398,969	9.422
18	439.647,014 691.398,969	1	439.630,164 691.426,011	31.862

** Lungimile segmentelor sunt determinate în planul de proiecție Stereo 70 și sunt rotunjite la 1 milimetru.

*** Distanța dintre puncte este formată din segmente cumulate ce sunt mai mici decât valoarea 1 milimetru.

**DATE DESPRE IMOBILUL NR. 817**

Oficiul de Cadastru și Publicitate Imobiliară MARAMURES
Biroul de Cadastru și Publicitate Imobiliară Dragomiresti

A. Partea I. Descrierea imobilului

TEREN Extravilan

Nr. CF vechi:1172

Nr. topografic:parte din nr. topo 1276

Adresa: Jud. Maramures

Nr. Crt	Nr cadastral Nr. topografic	Suprafata* (mp)	Observatii / Referinta
A1		2.855	Sector cadastral:8 Teren neimprejmuit;

B. Partea II. Proprietari și acte

Inscrieri privitoare la dreptul de proprietate și alte drepturi reale		Referinta
817 / 05/07/2023		
Act Normativ nr. Legea 7, din 13/03/1996 emis de Parlamentul României;		
B1	Intabulare, drept de PROPRIETATE, dobandit prin Lege, cota actuala 1/1 1) NEIDENTIFICAT NEIDENTIFICAT	A1
817 / 07/07/2023		
Act Administrativ nr. Adeverinta nr. 2568, din 07/07/2023 emis de Primaria Sieu;		
B2	Se noteaza posesia factica in favoarea lui 1) DEMIAN IOAN	A1

C. Partea III. SARCINI .

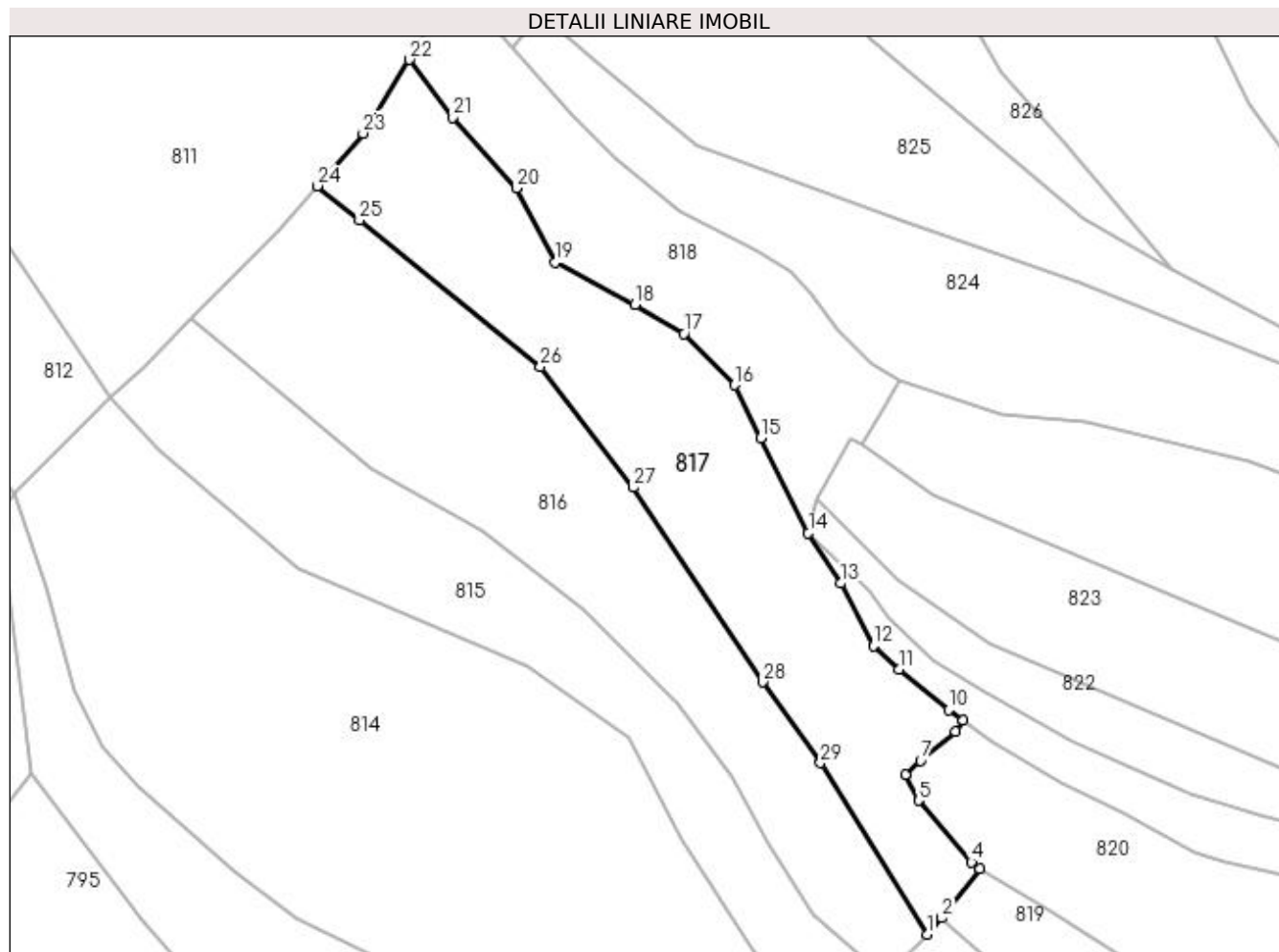
Inscrieri privind dezmembramintele dreptului de proprietate, drepturi reale de garantie și sarcini	Referinta
NU SUNT	

Anexa Nr. 1 La Partea I

Teren

Nr cadastral	Suprafața (mp)*	Observații / Referințe
	2.855	

* Suprafața este determinată în planul de proiecție Stereo 70.



Date referitoare la teren

Crt	Categorie folosință	Intravilan	Suprafața (mp)	Tarla	Parcelă	Nr. topo	Observații / Referințe
1	faneata	NU	2.855	-	-	-	

Lungime Segmente

1) Valorile lungimilor segmentelor sunt obținute din proiecție în plan.

Punct început	X / Y	Punct sfârșit	X / Y	Lungime segment (** (m)
1	439.647,014 691.398,969	2	439.649,345 691.401,523	3.458
3	439.655,378 691.409,339	4	439.654,058 691.410,353	1.665
5	439.645,655 691.420,101	6	439.643,575 691.424,213	4.608
7	439.645,991 691.426,36	8	439.651,515 691.431,008	7.219
9	439.652,733 691.432,731	10	439.650,41 691.434,373	2.845

Punct început	X / Y	Punct sfârșit	X / Y	Lungime segment (** (m)
2	439.649,345 691.401,523	3	439.655,378 691.409,339	9.874
4	439.654,058 691.410,353	5	439.645,655 691.420,101	12.87
6	439.643,575 691.424,213	7	439.645,991 691.426,36	3.232
8	439.651,515 691.431,008	9	439.652,733 691.432,731	2.11
10	439.650,41 691.434,373	11	439.642,585 691.440,8	10.126

Punct început	X / Y	Punct sfârșit	X / Y	Lungime segment (** (m)
11	439.642,585 691.440,8	12	439.638,535 691.444,537	5.511
13	439.633,409 691.454,386	14	439.628,259 691.462,295	9.438
15	439.620,722 691.477,308	16	439.616,651 691.485,665	9.296
17	439.608,614 691.493,793	18	439.600,928 691.498,377	8.949
19	439.588,311 691.505,011	20	439.582,163 691.516,771	13.27
21	439.572,078 691.527,898	22	439.565,264 691.537,023	11.388
23	439.557,966 691.525,395	24	439.550,754 691.517,105	10.988
25	439.557,395 691.511,718	26	439.585,978 691.488,531	36.805
27	439.600,576 691.469,489	28	439.621,079 691.438,782	36.923
29	439.630,164 691.426,011	1	439.647,014 691.398,969	31.862

Punct început	X / Y	Punct sfârșit	X / Y	Lungime segment (** (m)
12	439.638,535 691.444,537	13	439.633,409 691.454,386	11.103
14	439.628,259 691.462,295	15	439.620,722 691.477,308	16.799
16	439.616,651 691.485,665	17	439.608,614 691.493,793	11.431
18	439.600,928 691.498,377	19	439.588,311 691.505,011	14.255
20	439.582,163 691.516,771	21	439.572,078 691.527,898	15.017
22	439.565,264 691.537,023	23	439.557,966 691.525,395	13.728
24	439.550,754 691.517,105	25	439.557,395 691.511,718	8.551
26	439.585,978 691.488,531	27	439.600,576 691.469,489	23.994
28	439.621,079 691.438,782	29	439.630,164 691.426,011	15.673

** Lungimile segmentelor sunt determinate în planul de proiecție Stereo 70 și sunt rotunjite la 1 milimetru.

*** Distanța dintre puncte este formată din segmente cumulate ce sunt mai mici decât valoarea 1 milimetru.

**DATE DESPRE IMOBILUL NR. 818**

Oficiul de Cadastru și Publicitate Imobiliară MARAMURES
Biroul de Cadastru și Publicitate Imobiliară Dragomiresti

A. Partea I. Descrierea imobilului

TEREN Extravilan

Nr. CF vechi:1172

Nr. topografic:parte din nr. topo 1276

Adresa: Jud. Maramures

Nr. Crt	Nr cadastral Nr. topografic	Suprafata* (mp)	Observatii / Referinta
A1		1.646	Sector cadastral:8 Teren neimprejmuit;

B. Partea II. Proprietari și acte

Inscrieri privitoare la dreptul de proprietate și alte drepturi reale		Referinta
818 / 05/07/2023		
Act Normativ nr. Legea 7, din 13/03/1996 emis de Parlamentul României;		
B1	Intabulare, drept de PROPRIETATE, dobandit prin Lege, cota actuala 1/1 1) NEIDENTIFICAT NEIDENTIFICAT	A1
818 / 10/07/2023		
Act Administrativ nr. Adeverinta nr. 2572, din 07/07/2023 emis de Primaria Sieu;		
B2	Se noteaza posesia factica in favoarea lui 1) POPAN IOAN	A1

C. Partea III. SARCINI .

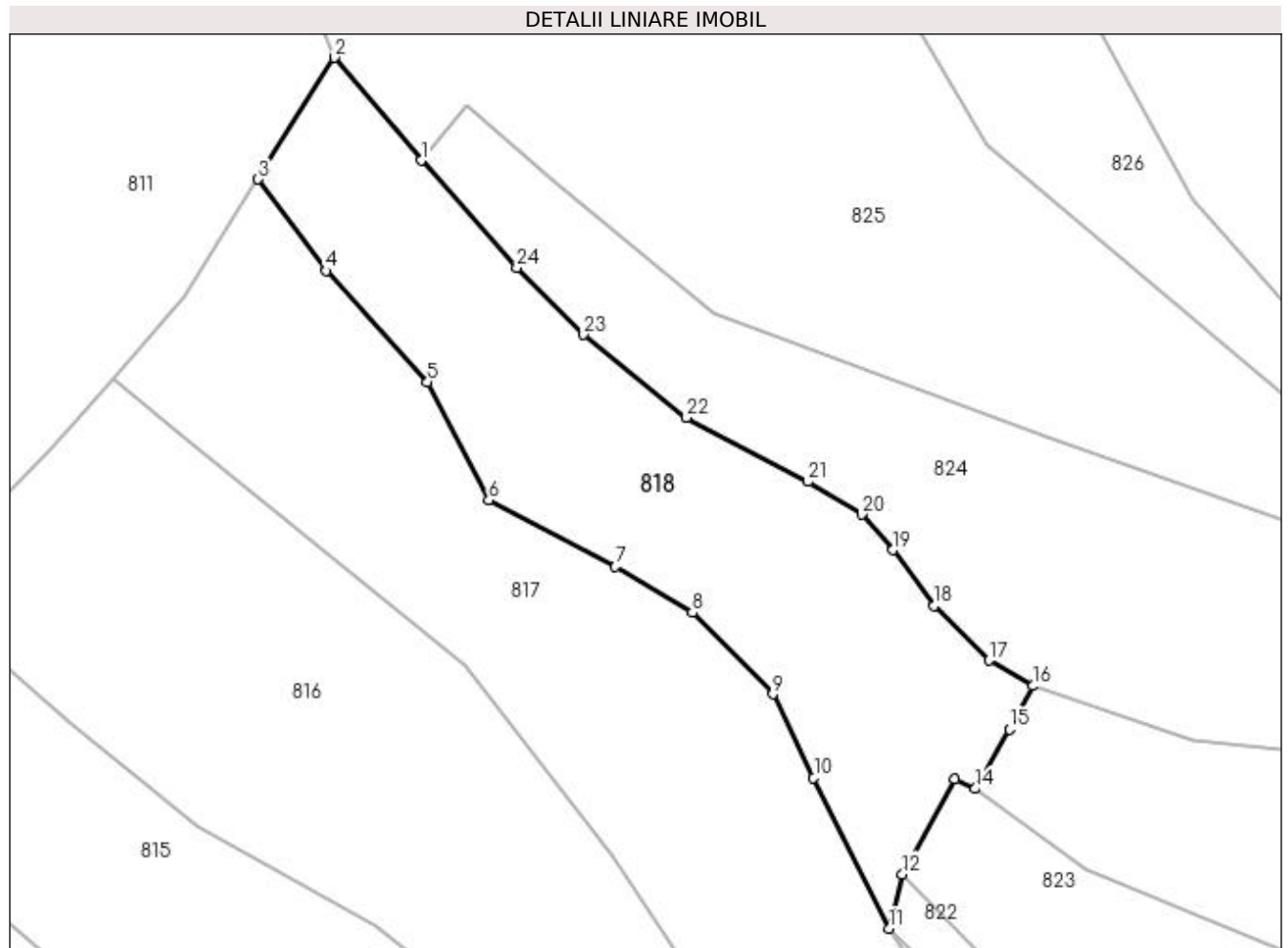
Inscrieri privind dezmembramintele dreptului de proprietate, drepturi reale de garantie și sarcini	Referinta
NU SUNT	

Anexa Nr. 1 La Partea I

Teren

Nr cadastral	Suprafața (mp)*	Observații / Referințe
	1.646	

* Suprafața este determinată în planul de proiecție Stereo 70.



Date referitoare la teren

Crt	Categorie folosință	Intra vilan	Suprafața (mp)	Tarla	Parcelă	Nr. topo	Observații / Referințe
1	faneata	NU	1.646	-	-	-	

Lungime Segmente

1) Valorile lungimilor segmentelor sunt obținute din proiecție în plan.

Punct început	X / Y	Punct sfârșit	X / Y	Lungime segment (** (m)
1	439.581,536 691.538,885	2	439.572,876 691.549,149	13.429
3	439.565,264 691.537,023	4	439.572,078 691.527,898	11.388
5	439.582,163 691.516,771	6	439.588,311 691.505,011	13.27
7	439.600,928 691.498,377	8	439.608,614 691.493,793	8.949
9	439.616,651 691.485,665	10	439.620,722 691.477,308	9.296

Punct început	X / Y	Punct sfârșit	X / Y	Lungime segment (** (m)
2	439.572,876 691.549,149	3	439.565,264 691.537,023	14.317
4	439.572,078 691.527,898	5	439.582,163 691.516,771	15.017
6	439.588,311 691.505,011	7	439.600,928 691.498,377	14.255
8	439.608,614 691.493,793	9	439.616,651 691.485,665	11.431
10	439.620,722 691.477,308	11	439.628,259 691.462,295	16.799

Punct început	X / Y	Punct sfârșit	X / Y	Lungime segment (** (m)
11	439.628,259 691.462,295	12	439.629,595 691.467,72	5.587
13	439.634,822 691.477,173	14	439.636,85 691.476,247	2.229
15	439.640,245 691.482,174	16	439.642,605 691.486,492	4.921
17	439.638,238 691.489,025	18	439.632,768 691.494,492	7.734
19	439.628,644 691.500,043	20	439.625,531 691.503,575	4.708
21	439.620,144 691.506,855	22	439.608,026 691.513,247	13.7
23	439.597,762 691.521,506	24	439.591,098 691.528,215	9.456

Punct început	X / Y	Punct sfârșit	X / Y	Lungime segment (** (m)
12	439.629,595 691.467,72	13	439.634,822 691.477,173	10.802
14	439.636,85 691.476,247	15	439.640,245 691.482,174	6.83
16	439.642,605 691.486,492	17	439.638,238 691.489,025	5.048
18	439.632,768 691.494,492	19	439.628,644 691.500,043	6.915
20	439.625,531 691.503,575	21	439.620,144 691.506,855	6.307
22	439.608,026 691.513,247	23	439.597,762 691.521,506	13.174
24	439.591,098 691.528,215	1	439.581,536 691.538,885	14.328

** Lungimile segmentelor sunt determinate în planul de proiecție Stereo 70 și sunt rotunjite la 1 milimetru.

*** Distanța dintre puncte este formată din segmente cumulate ce sunt mai mici decât valoarea 1 milimetru.

**DATE DESPRE IMOBILUL NR. 819**

Oficiul de Cadastru și Publicitate Imobiliară MARAMURES
Biroul de Cadastru și Publicitate Imobiliară Dragomirești

A. Partea I. Descrierea imobilului

TEREN Extravilan

Nr. CF vechi:50506, 399

Nr. topografic:parte din nr. topo 1275, 1337

Adresa: Jud. Maramures

Nr. Crt	Nr cadastral Nr. topografic	Suprafața* (mp)	Observații / Referințe
A1		3.180	Sector cadastral:8 Teren neimprejmuit;

B. Partea II. Proprietari și acte

Inscrieri privitoare la dreptul de proprietate și alte drepturi reale		Referințe
819 / 05/07/2023		
Act Normativ nr. Legea 7, din 13/03/1996 emis de Parlamentul României;		
B1	Intabulare, drept de PROPRIETATE, dobândit prin Lege, cota actuala 1/1 1) NEIDENTIFICAT NEIDENTIFICAT	A1
Act Administrativ nr. Adeverința nr. 2506, din 04/04/2023 emis de Primăria Șieu;		
B2	Se notează posesia faptică în favoarea lui 1) DUNCA GHEORGHE	A1

C. Partea III. SARCINI .

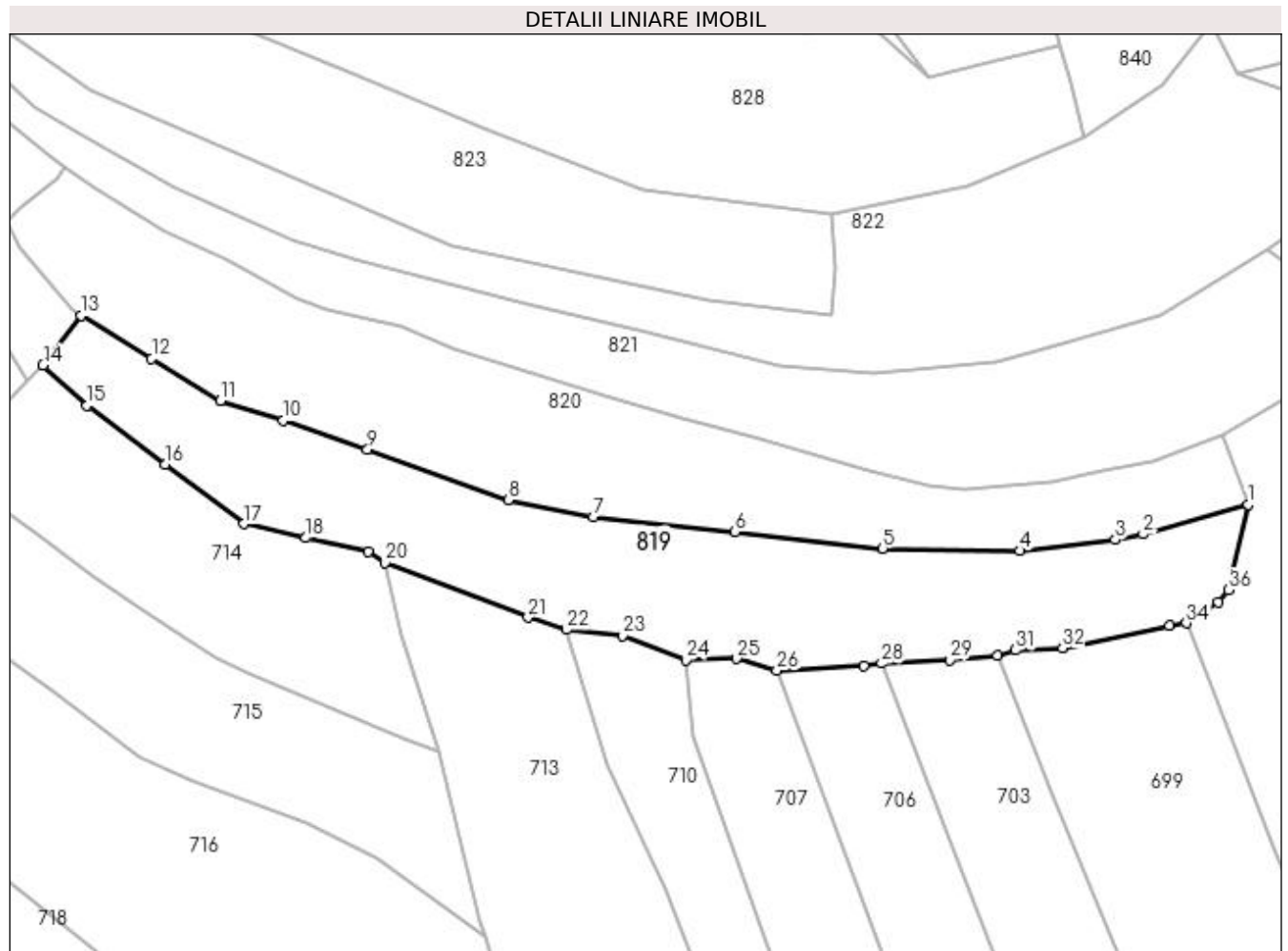
Inscrieri privind dezmembramintele dreptului de proprietate, drepturi reale de garanție și sarcini	Referințe
NU SUNT	

Anexa Nr. 1 La Partea I

Teren

Nr cadastral	Suprafața (mp)*	Observații / Referințe
	3.180	

* Suprafața este determinată în planul de proiecție Stereo 70.



Date referitoare la teren

Crt	Categorie folosință	Intra vilan	Suprafața (mp)	Tarla	Parcelă	Nr. topo	Observații / Referințe
1	faneata	NU	3.180	-	-	-	

Lungime Segmente

1) Valorile lungimilor segmentelor sunt obținute din proiecție în plan.

Punct început	X / Y	Punct sfârșit	X / Y	Lungime segment (** (m)
1	439.839,003 691.379,607	2	439.822,535 691.374,968	17.109
3	439.818,125 691.374,111	4	439.803,092 691.372,354	15.135
5	439.781,515 691.372,737	6	439.758,275 691.375,367	23.388
7	439.735,944 691.377,654	8	439.722,57 691.380,312	13.636
9	439.700,421 691.388,334	10	439.687,144 691.392,811	14.012

Punct început	X / Y	Punct sfârșit	X / Y	Lungime segment (** (m)
2	439.822,535 691.374,968	3	439.818,125 691.374,111	4.492
4	439.803,092 691.372,354	5	439.781,515 691.372,737	21.58
6	439.758,275 691.375,367	7	439.735,944 691.377,654	22.448
8	439.722,57 691.380,312	9	439.700,421 691.388,334	23.557
10	439.687,144 691.392,811	11	439.677,236 691.395,932	10.388

Punct început	X / Y	Punct sfârșit	X / Y	Lungime segment (** (m)
11	439.677,236 691.395,932	12	439.666,436 691.402,589	12.687
13	439.655,378 691.409,339	14	439.649,345 691.401,523	9.874
15	439.656,283 691.395,203	16	439.668,584 691.385,893	15.427
17	439.680,884 691.376,583	18	439.690,72 691.374,406	10.074
19	439.700,555 691.372,229	20	439.703,14 691.370,445	3.141
21	439.725,686 691.361,886	22	439.731,725 691.359,945	6.343
23	439.740,639 691.359,024	24	439.750,523 691.355,214	10.593
25	439.758,454 691.355,39	26	439.764,846 691.353,513	6.662
27	439.778,543 691.354,311	28	439.781,328 691.354,642	2.805
29	439.792,077 691.355,202	30	439.799,573 691.355,907	7.529
31	439.802,413 691.356,717	32	439.809,827 691.357,095	7.424
33	439.826,632 691.360,627	34	439.829,342 691.360,979	2.733
35	439.834,39 691.364,216	36	439.835,881 691.366,191	2.475

Punct început	X / Y	Punct sfârșit	X / Y	Lungime segment (** (m)
12	439.666,436 691.402,589	13	439.655,378 691.409,339	12.955
14	439.649,345 691.401,523	15	439.656,283 691.395,203	9.385
16	439.668,584 691.385,893	17	439.680,884 691.376,583	15.426
18	439.690,72 691.374,406	19	439.700,555 691.372,229	10.073
20	439.703,14 691.370,445	21	439.725,686 691.361,886	24.116
22	439.731,725 691.359,945	23	439.740,639 691.359,024	8.961
24	439.750,523 691.355,214	25	439.758,454 691.355,39	7.933
26	439.764,846 691.353,513	27	439.778,543 691.354,311	13.72
28	439.781,328 691.354,642	29	439.792,077 691.355,202	10.764
30	439.799,573 691.355,907	31	439.802,413 691.356,717	2.953
32	439.809,827 691.357,095	33	439.826,632 691.360,627	17.172
34	439.829,342 691.360,979	35	439.834,39 691.364,216	5.997
36	439.835,881 691.366,191	1	439.839,003 691.379,607	13.774

** Lungimile segmentelor sunt determinate în planul de proiecție Stereo 70 și sunt rotunjite la 1 milimetru.

*** Distanța dintre puncte este formată din segmente cumulate ce sunt mai mici decât valoarea 1 milimetru.

**DATE DESPRE IMOBILUL NR. 820**

Oficiul de Cadastru și Publicitate Imobiliară MARAMURES
Biroul de Cadastru și Publicitate Imobiliară Dragomirești

A. Partea I. Descrierea imobilului

TEREN Extravilan

Nr. CF vechi:50506,399

Nr. topografic:parte din nr. topo 1275, 1337

Adresa: Jud. Maramures

Nr. Crt	Nr cadastral Nr. topografic	Suprafața* (mp)	Observații / Referințe
A1		3.150	Sector cadastral:8 Teren neimprejmuit;

B. Partea II. Proprietari și acte

Inscrieri privitoare la dreptul de proprietate și alte drepturi reale		Referințe
820 / 03/07/2023		
Act Normativ nr. Legea 7, din 13/03/1996 emis de Parlamentul României;		
B1	Intabulare, drept de PROPRIETATE, dobândit prin Lege, cota actuala 1/1 1) NEIDENTIFICAT NEIDENTIFICAT	A1
Act Administrativ nr. Adeverința nr. 2383, din 27/06/2023 emis de Primăria Șieu;		
B2	Se notează posesia faptică în favoarea lui 1) VLAD MARIA	A1

C. Partea III. SARCINI .

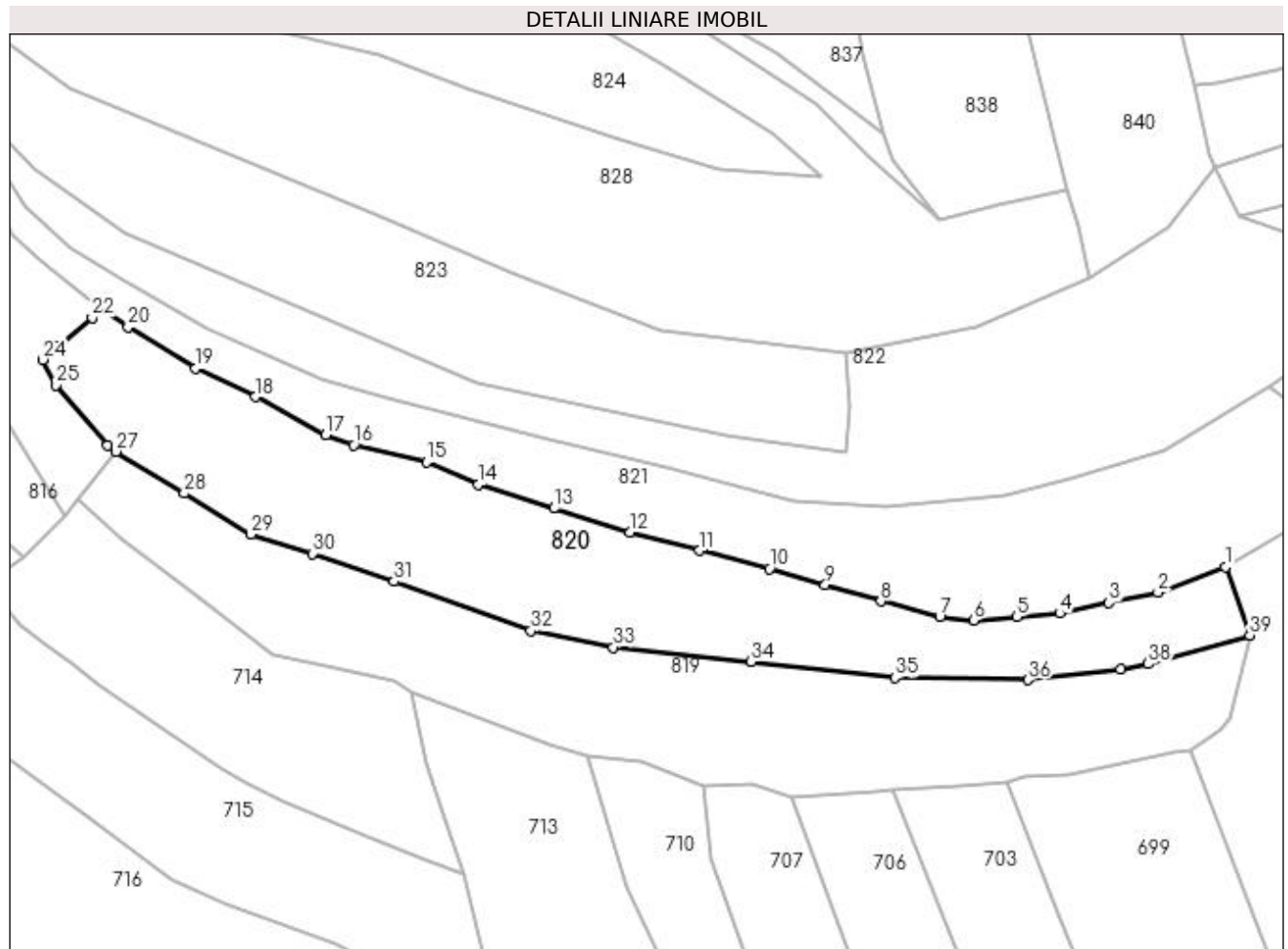
Inscrieri privind dezmembramintele dreptului de proprietate, drepturi reale de garanție și sarcini	Referințe
NU SUNT	

Anexa Nr. 1 La Partea I

Teren

Nr cadastral	Suprafața (mp)*	Observații / Referințe
	3.150	

* Suprafața este determinată în planul de proiecție Stereo 70.



Date referitoare la teren

Crt	Categorie folosință	Intravilan	Suprafața (mp)	Tarla	Parcelă	Nr. topo	Observații / Referințe
1	faneata	NU	3.150	-	-	-	

Lungime Segmente

1) Valorile lungimilor segmentelor sunt obținute din proiecție în plan.

Punct început	X / Y	Punct sfârșit	X / Y	Lungime segment (** (m)
1	439.835,043 691.390,663	2	439.824,158 691.386,548	11.637
3	439.816,201 691.384,858	4	439.808,244 691.383,169	8.134
5	439.801,267 691.382,588	6	439.794,29 691.382,007	7.001
7	439.788,786 691.382,626	8	439.779,25 691.385,105	9.853
9	439.770,228 691.387,731	10	439.761,205 691.390,356	9.397

Punct început	X / Y	Punct sfârșit	X / Y	Lungime segment (** (m)
2	439.824,158 691.386,548	3	439.816,201 691.384,858	8.134
4	439.808,244 691.383,169	5	439.801,267 691.382,588	7.001
6	439.794,29 691.382,007	7	439.788,786 691.382,626	5.539
8	439.779,25 691.385,105	9	439.770,228 691.387,731	9.396
10	439.761,205 691.390,356	11	439.749,912 691.393,334	11.679

Punct început	X / Y	Punct sfârșit	X / Y	Lungime segment (** (m)
11	439.749,912 691.393,334	12	439.738,619 691.396,313	11.679
13	439.726,326 691.400,15	14	439.714,032 691.403,988	12.879
15	439.705,735 691.407,622	16	439.693,925 691.410,367	12.125
17	439.689,298 691.412,005	18	439.677,995 691.418,187	12.883
19	439.668,306 691.422,783	20	439.657,328 691.429,483	12.861
21	439.652,733 691.432,731	22	439.651,515 691.431,008	2.11
23	439.645,991 691.426,36	24	439.643,575 691.424,213	3.232
25	439.645,655 691.420,101	26	439.654,058 691.410,353	12.87
27	439.655,378 691.409,339	28	439.666,436 691.402,589	12.955
29	439.677,236 691.395,932	30	439.687,144 691.392,811	10.388
31	439.700,421 691.388,334	32	439.722,57 691.380,312	23.557
33	439.735,944 691.377,654	34	439.758,275 691.375,367	22.448
35	439.781,515 691.372,737	36	439.803,092 691.372,354	21.58
37	439.818,125 691.374,111	38	439.822,535 691.374,968	4.492
39	439.839,003 691.379,607	1	439.835,043 691.390,663	11.744

Punct început	X / Y	Punct sfârșit	X / Y	Lungime segment (** (m)
12	439.738,619 691.396,313	13	439.726,326 691.400,15	12.878
14	439.714,032 691.403,988	15	439.705,735 691.407,622	9.058
16	439.693,925 691.410,367	17	439.689,298 691.412,005	4.908
18	439.677,995 691.418,187	19	439.668,306 691.422,783	10.724
20	439.657,328 691.429,483	21	439.652,733 691.432,731	5.627
22	439.651,515 691.431,008	23	439.645,991 691.426,36	7.219
24	439.643,575 691.424,213	25	439.645,655 691.420,101	4.608
26	439.654,058 691.410,353	27	439.655,378 691.409,339	1.665
28	439.666,436 691.402,589	29	439.677,236 691.395,932	12.687
30	439.687,144 691.392,811	31	439.700,421 691.388,334	14.012
32	439.722,57 691.380,312	33	439.735,944 691.377,654	13.636
34	439.758,275 691.375,367	35	439.781,515 691.372,737	23.388
36	439.803,092 691.372,354	37	439.818,125 691.374,111	15.135
38	439.822,535 691.374,968	39	439.839,003 691.379,607	17.109

** Lungimile segmentelor sunt determinate în planul de proiecție Stereo 70 și sunt rotunjite la 1 milimetru.

*** Distanța dintre puncte este formată din segmente cumulate ce sunt mai mici decât valoarea 1 milimetru.

**DATE DESPRE IMOBILUL NR. 821**

Oficiul de Cadastru și Publicitate Imobiliară MARAMURES
Biroul de Cadastru și Publicitate Imobiliară Dragomiresti

A. Partea I. Descrierea imobilului

TEREN Extravilan

Nr. CF vechi:50506, 399,

Nr. topografic:parte din nr. topo 1275, 1337

Adresa: Jud. Maramures

Nr. Crt	Nr cadastral Nr. topografic	Suprafata* (mp)	Observatii / Referinte
A1		2.902	Sector cadastral:8 Teren neimprejmuit;

B. Partea II. Proprietari și acte

Inscrieri privitoare la dreptul de proprietate și alte drepturi reale		Referințe
821 / 03/07/2023		
Act Normativ nr. Legea 7, din 13/03/1996 emis de Parlamentul României;		
B1	Intabulare, drept de PROPRIETATE, dobândit prin Lege, cota actuala 1/1 1) NEIDENTIFICAT NEIDENTIFICAT	A1
Act Administrativ nr. Adeverința nr. 2341, din 27/06/2023 emis de Primăria Șieu;		
B2	Se notează posesia faptică în favoarea lui 1) COȘA IOAN-LIVIU	A1

C. Partea III. SARCINI .

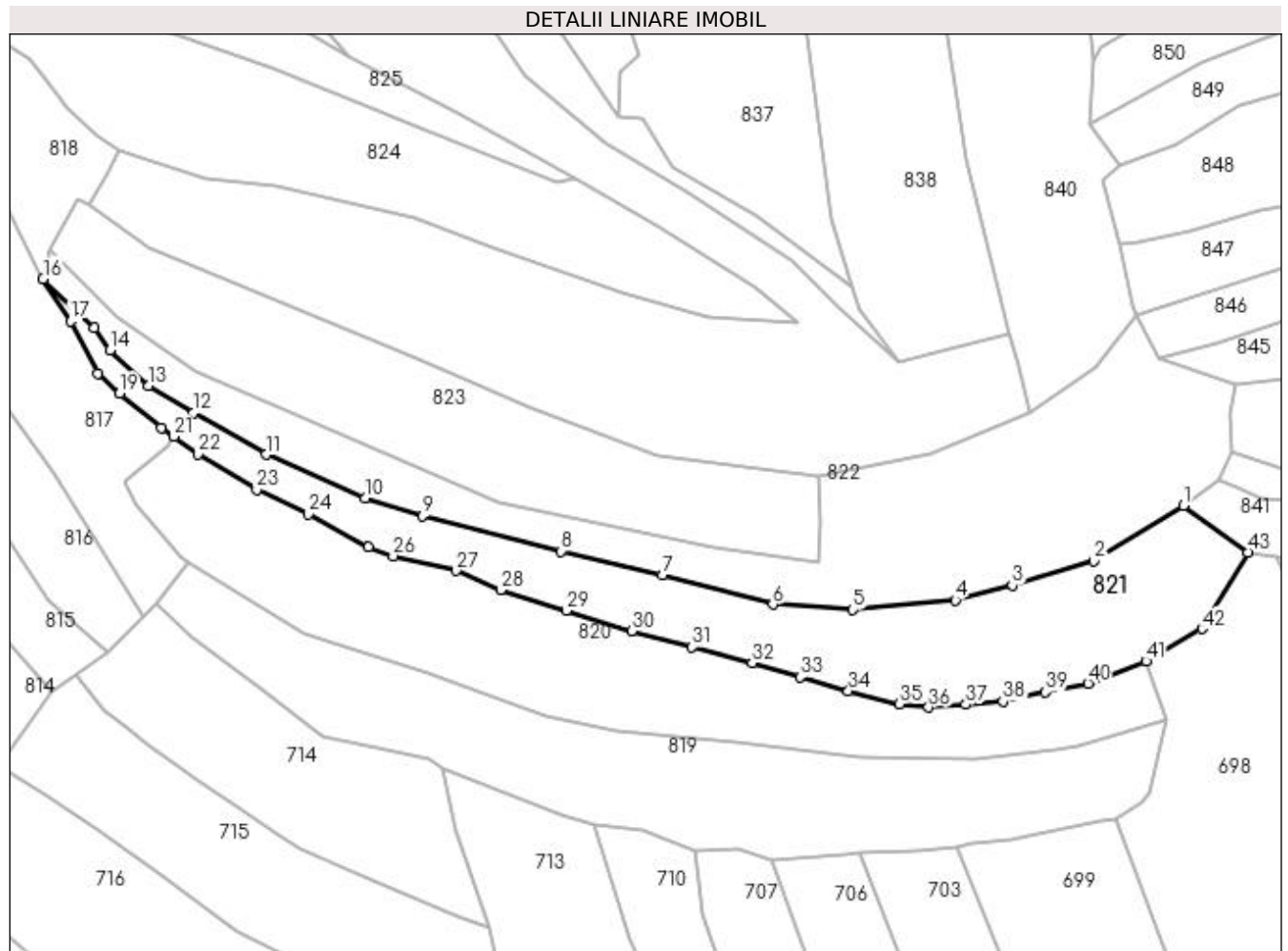
Inscrieri privind dezmembramintele dreptului de proprietate, drepturi reale de garanție și sarcini	Referințe
NU SUNT	

Anexa Nr. 1 La Partea I

Teren

Nr cadastral	Suprafața (mp)*	Observații / Referințe
	2.902	

* Suprafața este determinată în planul de proiecție Stereo 70.



Date referitoare la teren

Crt	Categorie folosință	Intravilan	Suprafața (mp)	Tarla	Parcelă	Nr. topo	Observații / Referințe
1	faneata	NU	2.902	-	-	-	

Lungime Segmente

1) Valorile lungimilor segmentelor sunt obținute din proiecție în plan.

Punct început	X / Y	Punct sfârșit	X / Y	Lungime segment
1	439.842,039 691.419,768	2	439.825,289 691.409,42	19.689
4	439.799,307 691.402,091	5	439.780,072 691.400,323	19.316
7	439.744,409 691.406,749	8	439.725,408 691.411,269	19.531
10	439.688,627 691.421,171	11	439.670,074 691.429,378	20.287
13	439.648,047 691.442,23	14	439.640,787 691.448,868	9.837
16	439.628,259 691.462,295	17	439.633,409 691.454,386	9.438
2	439.809,978 691.404,883	3	439.809,978 691.404,883	15.969
5	439.780,072 691.400,323	6	439.765,093 691.401,303	15.011
8	439.725,408 691.411,269	9	439.699,423 691.417,868	26.81
11	439.670,074 691.429,378	12	439.656,447 691.437,182	15.703
14	439.640,787 691.448,868	15	439.637,882 691.453,094	5.128
17	439.633,409 691.454,386	18	439.638,535 691.444,537	11.103
3	439.809,978 691.404,883	4	439.799,307 691.402,091	11.03
6	439.765,093 691.401,303	7	439.744,409 691.406,749	21.389
9	439.699,423 691.417,868	10	439.688,627 691.421,171	11.29
12	439.656,447 691.437,182	13	439.648,047 691.442,23	9.8
15	439.637,882 691.453,094	16	439.628,259 691.462,295	13.314
18	439.638,535 691.444,537	19	439.642,585 691.440,8	5.511

Punct început	X / Y	Punct sfârșit	X / Y	Lungime segment	Punct început	X / Y	Punct sfârșit	X / Y	Lungime segment	Punct început	X / Y	Punct sfârșit	X / Y	Lungime segment
19	439.642,585 691.440,8	20	439.650,41 691.434,373	10.126	20	439.650,41 691.434,373	21	439.652,733 691.432,731	2.845	21	439.652,733 691.432,731	22	439.657,328 691.429,483	5.627
22	439.657,328 691.429,483	23	439.668,306 691.422,783	12.861	23	439.668,306 691.422,783	24	439.677,995 691.418,187	10.724	24	439.677,995 691.418,187	25	439.689,298 691.412,005	12.883
25	439.689,298 691.412,005	26	439.693,925 691.410,367	4.908	26	439.693,925 691.410,367	27	439.705,735 691.407,622	12.125	27	439.705,735 691.407,622	28	439.714,032 691.403,988	9.058
28	439.714,032 691.403,988	29	439.726,326 691.400,15	12.879	29	439.726,326 691.400,15	30	439.738,619 691.396,313	12.878	30	439.738,619 691.396,313	31	439.749,912 691.393,334	11.679
31	439.749,912 691.393,334	32	439.761,205 691.390,356	11.679	32	439.761,205 691.390,356	33	439.770,228 691.387,731	9.397	33	439.770,228 691.387,731	34	439.779,25 691.385,105	9.396
34	439.779,25 691.385,105	35	439.788,786 691.382,626	9.853	35	439.788,786 691.382,626	36	439.794,29 691.382,007	5.539	36	439.794,29 691.382,007	37	439.801,267 691.382,588	7.001
37	439.801,267 691.382,588	38	439.808,244 691.383,169	7.001	38	439.808,244 691.383,169	39	439.816,201 691.384,858	8.134	39	439.816,201 691.384,858	40	439.824,158 691.386,548	8.134
40	439.824,158 691.386,548	41	439.835,043 691.390,663	11.637	41	439.835,043 691.390,663	42	439.845,529 691.396,775	12.137	42	439.845,529 691.396,775	43	439.854,157 691.411,028	16.661
43	439.854,157 691.411,028	1	439.842,039 691.419,768	14.941										

** Lungimile segmentelor sunt determinate în planul de proiecție Stereo 70 și sunt rotunjite la 1 milimetru.

*** Distanța dintre puncte este formată din segmente cumulate ce sunt mai mici decât valoarea 1 milimetru.

**DATE DESPRE IMOBILUL NR. 822**

Oficiul de Cadastru și Publicitate Imobiliară MARAMURES
Biroul de Cadastru și Publicitate Imobiliară Dragomiresti

A. Partea I. Descrierea imobilului

TEREN Extravilan

Nr. CF vechi:50506,399,

Nr. topografic:parte din nr. topo 1275, 1337

Adresa: Jud. Maramures

Nr. Crt	Nr cadastral Nr. topografic	Suprafața* (mp)	Observații / Referințe
A1		3.458	Sector cadastral:8 Teren neimprejmuit;

B. Partea II. Proprietari și acte

Inscrieri privitoare la dreptul de proprietate și alte drepturi reale		Referințe
822 / 05/07/2023		
Act Normativ nr. Legea 7, din 13/03/1996 emis de Parlamentul României;		
B1	Intabulare, drept de PROPRIETATE, dobândit prin Lege, cota actuala 1/1 1) NEIDENTIFICAT NEIDENTIFICAT	A1
822 / 10/07/2023		
Act Administrativ nr. Adeverința nr. 2573, din 07/07/2023 emis de Primăria Șieu;		
B2	Se notează posesia faptică în favoarea lui 1) MATEI MIHAI-MARIUS	A1

C. Partea III. SARCINI .

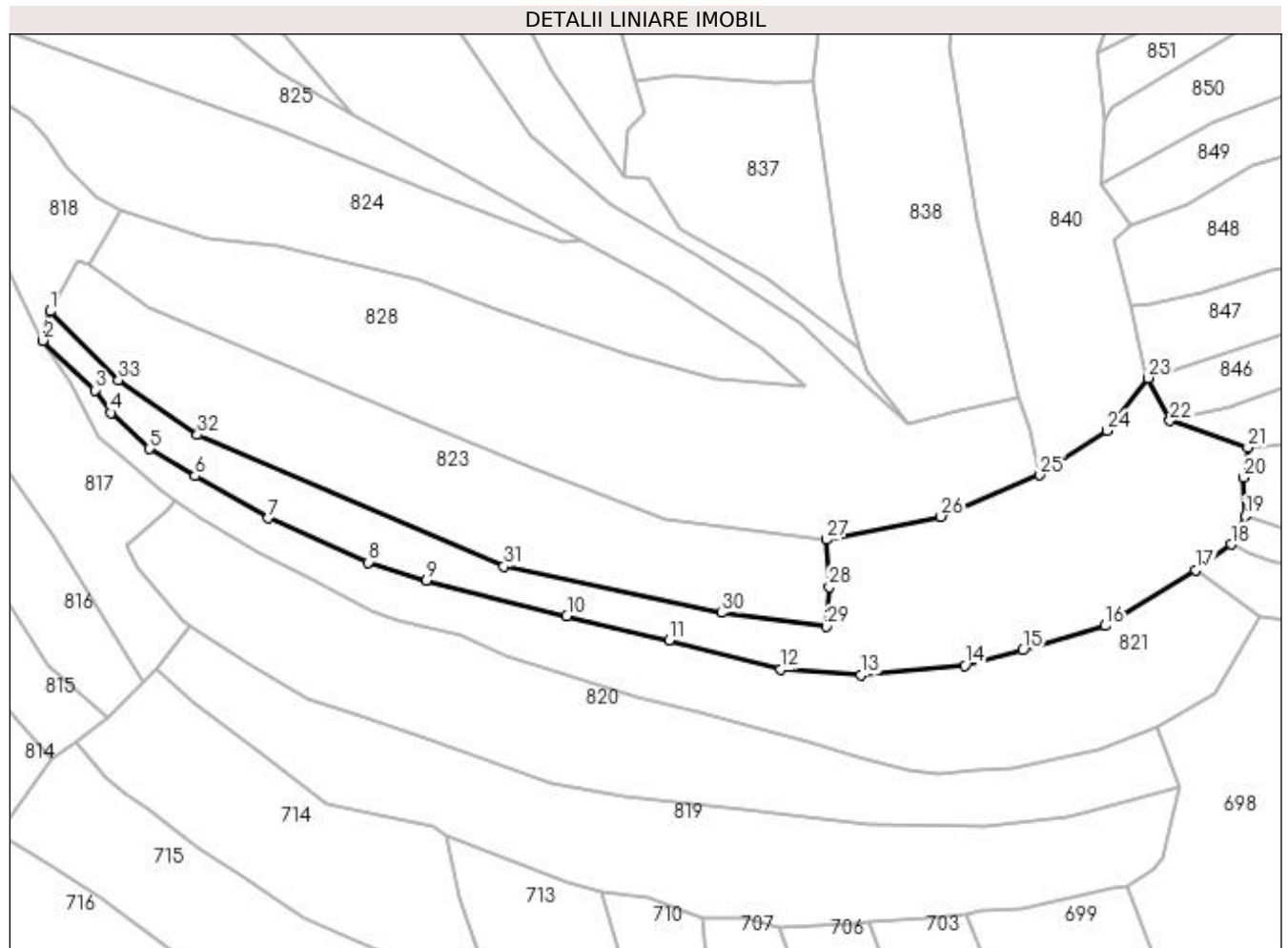
Inscrieri privind dezmembramintele dreptului de proprietate, drepturi reale de garanție și sarcini	Referințe
NU SUNT	

Anexa Nr. 1 La Partea I

Teren

Nr cadastral	Suprafața (mp)*	Observații / Referințe
	3.458	

* Suprafața este determinată în planul de proiecție Stereo 70.



Date referitoare la teren

Crt	Categorie folosință	Intra vilan	Suprafața (mp)	Tarla	Parcelă	Nr. topo	Observații / Referințe
1	faneata	NU	3.458	-	-	-	

Lungime Segmente

1) Valorile lungimilor segmentelor sunt obținute din proiecție în plan.

Punct început	X / Y	Punct sfârșit	X / Y	Lungime segment (** (m)
1	439.629,595 691.467,72	2	439.628,259 691.462,295	5.587
3	439.637,882 691.453,094	4	439.640,787 691.448,868	5.128
5	439.648,047 691.442,23	6	439.656,447 691.437,182	9.8
7	439.670,074 691.429,378	8	439.688,627 691.421,171	20.287
9	439.699,423 691.417,868	10	439.725,408 691.411,269	26.81

Punct început	X / Y	Punct sfârșit	X / Y	Lungime segment (** (m)
2	439.628,259 691.462,295	3	439.637,882 691.453,094	13.314
4	439.640,787 691.448,868	5	439.648,047 691.442,23	9.837
6	439.656,447 691.437,182	7	439.670,074 691.429,378	15.703
8	439.688,627 691.421,171	9	439.699,423 691.417,868	11.29
10	439.725,408 691.411,269	11	439.744,409 691.406,749	19.531

Punct început	X / Y	Punct sfârșit	X / Y	Lungime segment (** (m))
11	439.744,409 691.406,749	12	439.765,093 691.401,303	21.389
13	439.780,072 691.400,323	14	439.799,307 691.402,091	19.316
15	439.809,978 691.404,883	16	439.825,289 691.409,42	15.969
17	439.842,039 691.419,768	18	439.848,711 691.424,505	8.183
19	439.851,262 691.429,762	20	439.850,897 691.436,862	7.109
21	439.851,78 691.442,418	22	439.837,309 691.447,392	15.302
23	439.833,245 691.455,344	24	439.825,633 691.445,59	12.373
25	439.813,157 691.437,372	26	439.794,816 691.429,67	19.893
27	439.773,521 691.425,36	28	439.774,1 691.416,636	8.743
29	439.773,568 691.409,286	30	439.754,094 691.411,817	19.638
31	439.713,755 691.420,403	32	439.656,905 691.444,784	61.858
33	439.642,256 691.454,962	1	439.629,595 691.467,72	17.974

Punct început	X / Y	Punct sfârșit	X / Y	Lungime segment (** (m))
12	439.765,093 691.401,303	13	439.780,072 691.400,323	15.011
14	439.799,307 691.402,091	15	439.809,978 691.404,883	11.03
16	439.825,289 691.409,42	17	439.842,039 691.419,768	19.689
18	439.848,711 691.424,505	19	439.851,262 691.429,762	5.843
20	439.850,897 691.436,862	21	439.851,78 691.442,418	5.626
22	439.837,309 691.447,392	23	439.833,245 691.455,344	8.93
24	439.825,633 691.445,59	25	439.813,157 691.437,372	14.939
26	439.794,816 691.429,67	27	439.773,521 691.425,36	21.727
28	439.774,1 691.416,636	29	439.773,568 691.409,286	7.369
30	439.754,094 691.411,817	31	439.713,755 691.420,403	41.243
32	439.656,905 691.444,784	33	439.642,256 691.454,962	17.838

** Lungimile segmentelor sunt determinate în planul de proiecție Stereo 70 și sunt rotunjite la 1 milimetru.

*** Distanța dintre puncte este formată din segmente cumulate ce sunt mai mici decât valoarea 1 milimetru.

**DATE DESPRE IMOBILUL NR. 823**

Oficiul de Cadastru și Publicitate Imobiliară MARAMURES
Biroul de Cadastru și Publicitate Imobiliară Dragomiresti

A. Partea I. Descrierea imobilului

TEREN Extravilan

Nr. CF vechi:50506, 399.

Nr. topografic:parte din nr. topo 1275, 1337

Adresa: Jud. Maramures

Nr. Crt	Nr cadastral Nr. topografic	Suprafata* (mp)	Observatii / Referinta
A1		2.568	Sector cadastral:8 Teren neimprejmuit;

B. Partea II. Proprietari și acte

Inscrieri privitoare la dreptul de proprietate și alte drepturi reale		Referințe
823 / 05/07/2023		
Act Normativ nr. Legea 7, din 13/03/1996 emis de Parlamentul României;		
B1	Intabulare, drept de PROPRIETATE, dobândit prin Lege, cota actuala 1/1 1) NEIDENTIFICAT NEIDENTIFICAT	A1
823 / 07/07/2023		
Act Administrativ nr. Adeverința nr. 2567, din 07/07/2023 emis de Primăria Șieu;		
B2	Se notează posesia faptică în favoarea lui 1) DUNCA IOAN	A1

C. Partea III. SARCINI .

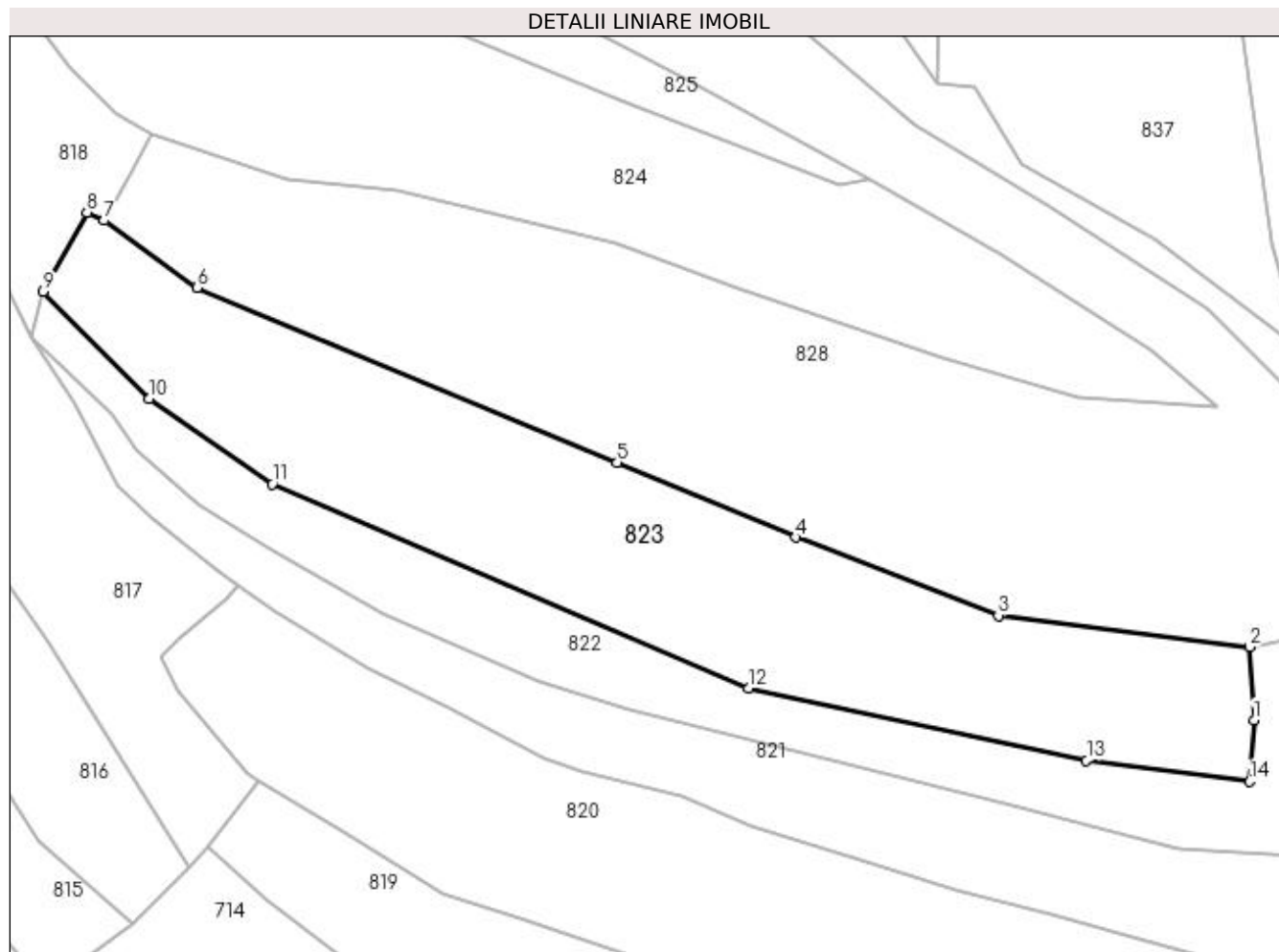
Inscrieri privind dezmembramintele dreptului de proprietate, drepturi reale de garanție și sarcini	Referințe
NU SUNT	

Anexa Nr. 1 La Partea I

Teren

Nr cadastral	Suprafața (mp)*	Observații / Referințe
	2.568	

* Suprafața este determinată în planul de proiecție Stereo 70.



Date referitoare la teren

Crt	Categorie folosință	Intravilan	Suprafața (mp)	Tarla	Parcelă	Nr. topo	Observații / Referințe
1	faneata	NU	2.568	-	-	-	

Lungime Segmente

1) Valorile lungimilor segmentelor sunt obținute din proiecție în plan.

Punct început	X / Y	Punct sfârșit	X / Y	Lungime segment (** (m)
1	439.774,1 691.416,636	2	439.773,521 691.425,36	8.743
2	439.773,521 691.425,36	3	439.743,589 691.429,078	30.162
3	439.743,589 691.429,078	4	439.719,419 691.438,421	25.913
4	439.719,419 691.438,421	5	439.698,102 691.447,325	23.102
5	439.698,102 691.447,325	6	439.647,958 691.468,228	54.326

Punct început	X / Y	Punct sfârșit	X / Y	Lungime segment (** (m)
6	439.647,958 691.468,228	7	439.636,85 691.476,247	13.7
7	439.636,85 691.476,247	8	439.634,822 691.477,173	2.229
8	439.634,822 691.477,173	9	439.629,595 691.467,72	10.802
9	439.629,595 691.467,72	10	439.642,256 691.454,962	17.974
10	439.642,256 691.454,962	11	439.656,905 691.444,784	17.838
11	439.656,905 691.444,784	12	439.713,755 691.420,403	61.858
12	439.713,755 691.420,403	13	439.754,094 691.411,817	41.243
13	439.754,094 691.411,817	14	439.773,568 691.409,286	19.638
14	439.773,568 691.409,286	1	439.774,1 691.416,636	7.369

** Lungimile segmentelor sunt determinate în planul de proiecție Stereo 70 și sunt rotunjite la 1 milimetru.

*** Distanța dintre puncte este formată din segmente cumulate ce sunt mai mici decât valoarea 1 milimetru.

**DATE DESPRE IMOBILUL NR. 824**

Oficiul de Cadastru și Publicitate Imobiliară MARAMURES
Biroul de Cadastru și Publicitate Imobiliară Dragomiresti

A. Partea I. Descrierea imobilului

Nr. CF vechi:1172, 164

Nr. topografic:parte din nr. topo 1276,
1336/2

TEREN Extravilan

Adresa: Jud. Maramures

Nr. Crt	Nr cadastral Nr. topografic	Suprafața* (mp)	Observații / Referințe
A1		3.090	Sector cadastral:8 Teren neimprejmuit;

B. Partea II. Proprietari și acte

Inscrieri privitoare la dreptul de proprietate și alte drepturi reale		Referințe
824 / 03/07/2023		
Act Normativ nr. Legea 7, din 13/03/1996 emis de Parlamentul României;		
B1	Intabulare, drept de PROPRIETATE, dobândit prin Lege, cota actuala 1/1 1) NEIDENTIFICAT NEIDENTIFICAT	A1
Act Administrativ nr. Adeverința nr. 2284, din 26/06/2023 emis de Primăria Șieu;		
B2	Se notează posesia faptică în favoarea lui 1) MAN IOAN	A1

C. Partea III. SARCINI .

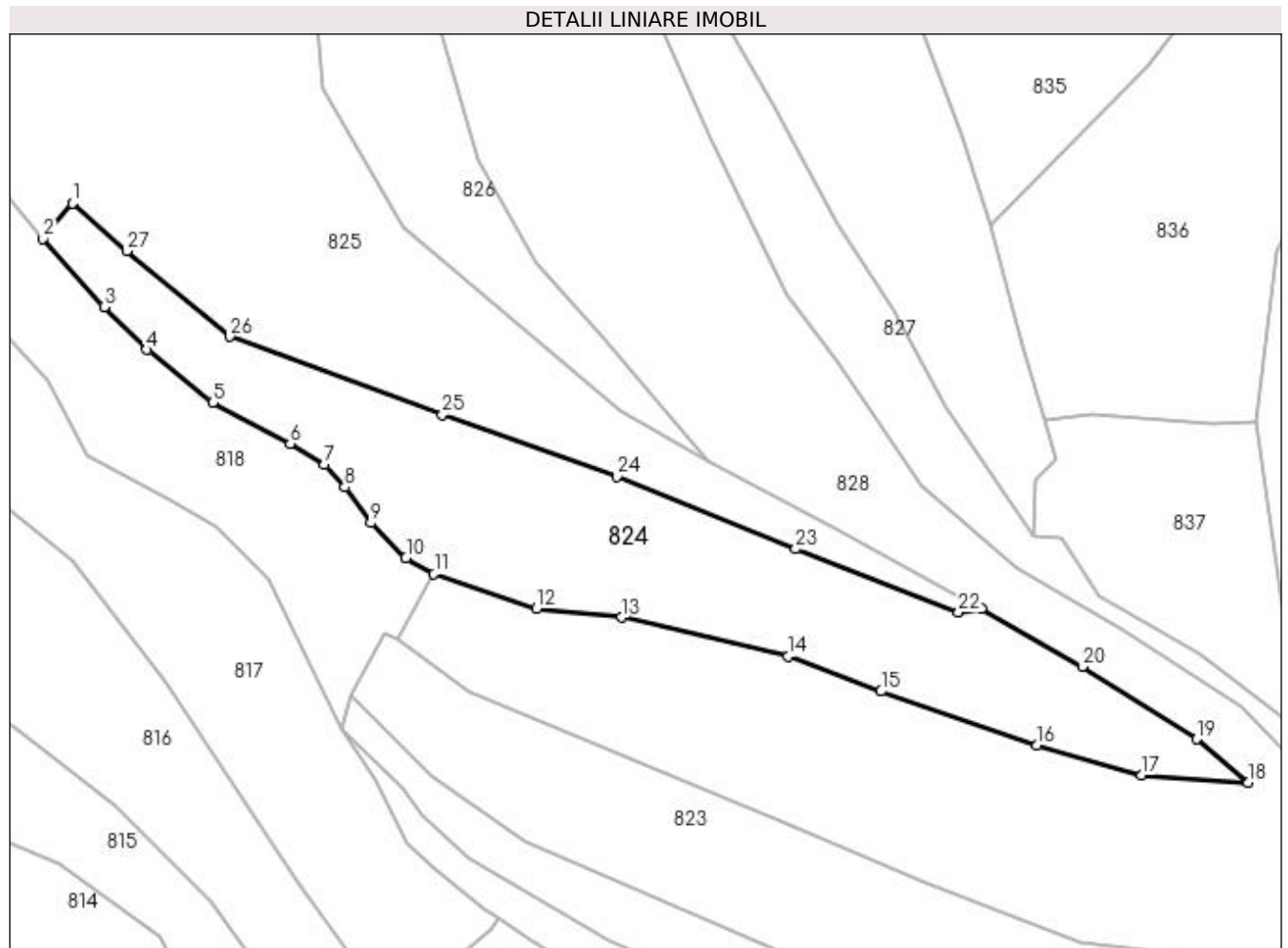
Inscrieri privind dezmembramintele dreptului de proprietate, drepturi reale de garanție și sarcini	Referințe
NU SUNT	

Anexa Nr. 1 La Partea I

Teren

Nr cadastral	Suprafața (mp)*	Observații / Referințe
	3.090	

* Suprafața este determinată în planul de proiecție Stereo 70.



Date referitoare la teren

Crt	Categorie folosință	Intravilan	Suprafața (mp)	Tarla	Parcelă	Nr. topo	Observații / Referințe
1	faneata	NU	3.090	-	-	-	

Lungime Segmente

1) Valorile lungimilor segmentelor sunt obținute din proiecție în plan.

Punct început	X / Y	Punct sfârșit	X / Y	Lungime segment (** (m)
1	439.586,126 691.544,359	2	439.581,536 691.538,885	7.144
3	439.591,098 691.528,215	4	439.597,762 691.521,506	9.456
5	439.608,026 691.513,247	6	439.620,144 691.506,855	13.7
7	439.625,531 691.503,575	8	439.628,644 691.500,043	4.708
9	439.632,768 691.494,492	10	439.638,238 691.489,025	7.734

Punct început	X / Y	Punct sfârșit	X / Y	Lungime segment (** (m)
2	439.581,536 691.538,885	3	439.591,098 691.528,215	14.328
4	439.597,762 691.521,506	5	439.608,026 691.513,247	13.174
6	439.620,144 691.506,855	7	439.625,531 691.503,575	6.307
8	439.628,644 691.500,043	9	439.632,768 691.494,492	6.915
10	439.638,238 691.489,025	11	439.642,605 691.486,492	5.048

Punct început	X / Y	Punct sfârșit	X / Y	Lungime segment (** (m)
11	439.642,605 691.486,492	12	439.658,62 691.481,085	16.903
13	439.671,951 691.479,736	14	439.697,977 691.473,629	26.733
15	439.712,459 691.468,191	16	439.736,86 691.459,759	25.817
17	439.753,104 691.455,13	18	439.769,773 691.453,922	16.713
19	439.761,802 691.460,745	20	439.743,891 691.472,063	21.187
21	439.728,115 691.481,042	22	439.724,547 691.480,521	3.606
23	439.699,093 691.490,415	24	439.671,194 691.501,763	30.119
25	439.643,933 691.511,364	26	439.610,725 691.523,59	35.387
27	439.594,62 691.536,914	1	439.586,126 691.544,359	11.295

Punct început	X / Y	Punct sfârșit	X / Y	Lungime segment (** (m)
12	439.658,62 691.481,085	13	439.671,951 691.479,736	13.399
14	439.697,977 691.473,629	15	439.712,459 691.468,191	15.469
16	439.736,86 691.459,759	17	439.753,104 691.455,13	16.891
18	439.769,773 691.453,922	19	439.761,802 691.460,745	10.492
20	439.743,891 691.472,063	21	439.728,115 691.481,042	18.152
22	439.724,547 691.480,521	23	439.699,093 691.490,415	27.309
24	439.671,194 691.501,763	25	439.643,933 691.511,364	28.902
26	439.610,725 691.523,59	27	439.594,62 691.536,914	20.902

** Lungimile segmentelor sunt determinate în planul de proiecție Stereo 70 și sunt rotunjite la 1 milimetru.

*** Distanța dintre puncte este formată din segmente cumulate ce sunt mai mici decât valoarea 1 milimetru.

**DATE DESPRE IMOBILUL NR. 825**

Oficiul de Cadastru și Publicitate Imobiliară MARAMURES
Biroul de Cadastru și Publicitate Imobiliară Dragomiresti

A. Partea I. Descrierea imobilului

Nr. CF vechi:1172, 164, 399
Nr. topografic:parte din nr. topo 1276,
1336/2, 1337

TEREN Extravilan

Adresa: Jud. Maramures

Nr. Crt	Nr cadastral Nr. topografic	Suprafața* (mp)	Observații / Referințe
A1		6.227	Sector cadastral:8 Teren neimprejmuit;

B. Partea II. Proprietari și acte

Inscrieri privitoare la dreptul de proprietate și alte drepturi reale		Referințe
825 / 05/07/2023		
Act Normativ nr. Legea 7, din 13/03/1996 emis de Parlamentul României;		
B1	Inscrierea provizorie, drept de PROPRIETATE, dobandit prin Lege, cota actuala 1/1	A1
1) COMUNA ȘIEU , CIF:14813046, PROPRIETAR NEIDENTIFICAT		

C. Partea III. SARCINI .

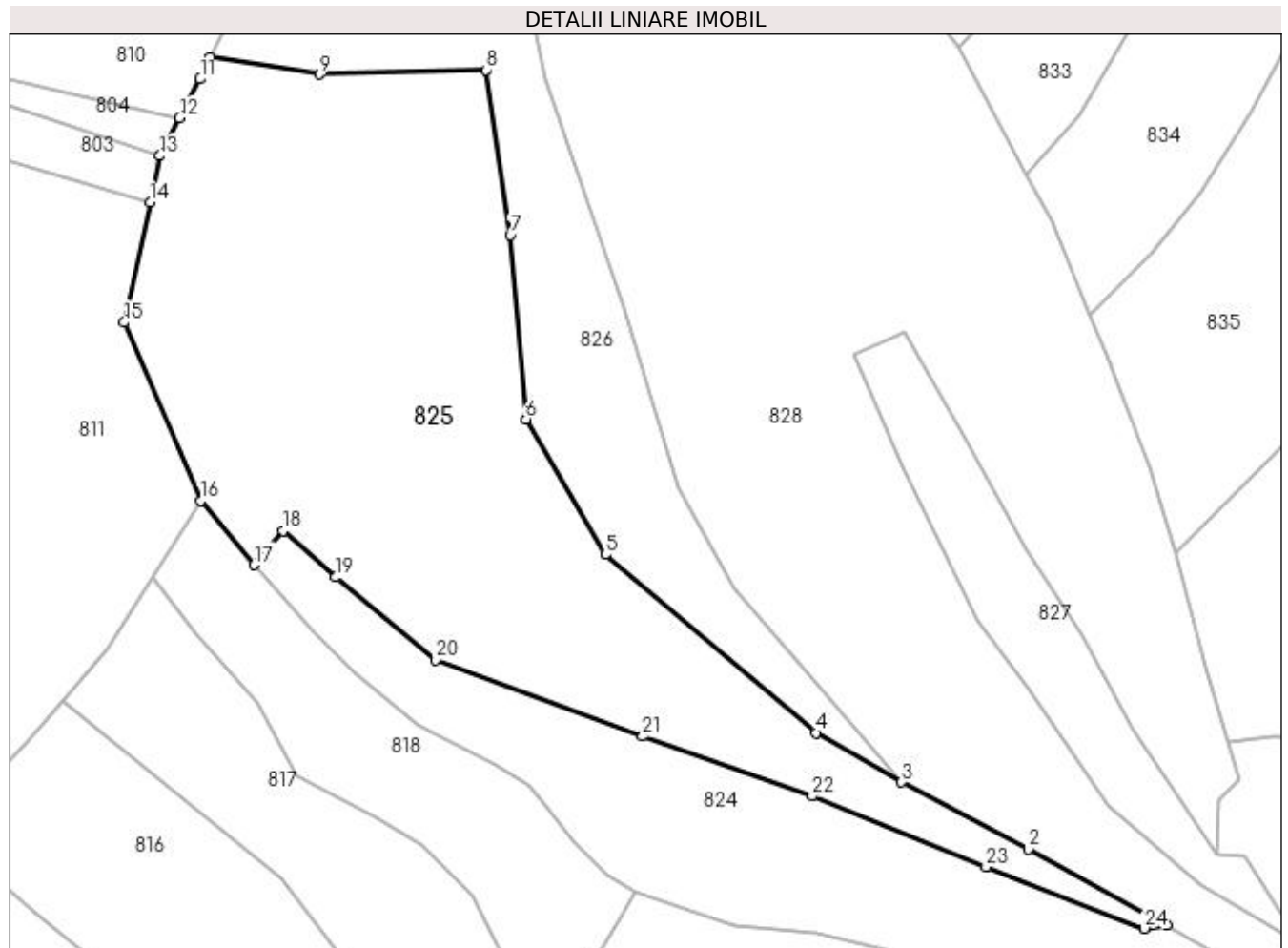
Inscrieri privind dezmembramintele dreptului de proprietate, drepturi reale de garanție și sarcini	Referințe
NU SUNT	

Anexa Nr. 1 La Partea I

Teren

Nr cadastral	Suprafața (mp)*	Observații / Referințe
	6.227	

* Suprafața este determinată în planul de proiecție Stereo 70.



Date referitoare la teren

Crt	Categorie folosință	Intravilan	Suprafața (mp)	Tarla	Parcelă	Nr. topo	Observații / Referințe
1	faneata	NU	6.227	-	-	-	

Lungime Segmente

1) Valorile lungimilor segmentelor sunt obținute din proiecție în plan.

Punct început	X / Y	Punct sfârșit	X / Y	Lungime segment (** (m)
1	439.728,115 691.481,042	2	439.705,937 691.493,227	25.305
3	439.685,556 691.504,012	4	439.671,802 691.511,95	15.88
5	439.637,945 691.540,531	6	439.625,182 691.562,303	25.237
7	439.622,688 691.591,816	8	439.618,774 691.618,354	26.825
9	439.592,101 691.617,629	10	439.574,496 691.620,341	17.813

Punct început	X / Y	Punct sfârșit	X / Y	Lungime segment (** (m)
2	439.705,937 691.493,227	3	439.685,556 691.504,012	23.059
4	439.671,802 691.511,95	5	439.637,945 691.540,531	44.308
6	439.625,182 691.562,303	7	439.622,688 691.591,816	29.618
8	439.618,774 691.618,354	9	439.592,101 691.617,629	26.683
10	439.574,496 691.620,341	11	439.572,848 691.616,903	3.813

Punct început	X / Y	Punct sfârșit	X / Y	Lungime segment (** (m)
11	439.572,848 691.616,903	12	439.569,56 691.610,627	7.085
13	439.566,381 691.604,558	14	439.564,8 691.597,084	7.639
15	439.560,68 691.577,816	16	439.572,876 691.549,149	31.153
17	439.581,536 691.538,885	18	439.586,126 691.544,359	7.144
19	439.594,62 691.536,914	20	439.610,725 691.523,59	20.902
21	439.643,933 691.511,364	22	439.671,194 691.501,763	28.902
23	439.699,093 691.490,415	24	439.724,547 691.480,521	27.309

Punct început	X / Y	Punct sfârșit	X / Y	Lungime segment (** (m)
12	439.569,56 691.610,627	13	439.566,381 691.604,558	6.851
14	439.564,8 691.597,084	15	439.560,68 691.577,816	19.704
16	439.572,876 691.549,149	17	439.581,536 691.538,885	13.429
18	439.586,126 691.544,359	19	439.594,62 691.536,914	11.295
20	439.610,725 691.523,59	21	439.643,933 691.511,364	35.387
22	439.671,194 691.501,763	23	439.699,093 691.490,415	30.119
24	439.724,547 691.480,521	1	439.728,115 691.481,042	3.606

** Lungimile segmentelor sunt determinate în planul de proiecție Stereo 70 și sunt rotunjite la 1 milimetru.

*** Distanța dintre puncte este formată din segmente cumulate ce sunt mai mici decât valoarea 1 milimetru.

**DATE DESPRE IMOBILUL NR. 826**

Oficiul de Cadastru și Publicitate Imobiliară MARAMURES
Biroul de Cadastru și Publicitate Imobiliară Dragomiresti

A. Partea I. Descrierea imobilului

Nr. CF vechi:1172, 164,399
Nr. topografic:parte din nr. topo 1276,
1336/2, 1337

TEREN Extravilan

Adresa: Jud. Maramures

Nr. Crt	Nr cadastral Nr. topografic	Suprafața* (mp)	Observații / Referințe
A1		2.535	Sector cadastral:8 Teren neimprejmuit;

B. Partea II. Proprietari și acte

Inscrieri privitoare la dreptul de proprietate și alte drepturi reale		Referințe
826 / 05/07/2023		
Act Normativ nr. Legea 7, din 13/03/1996 emis de Parlamentul României;		
B1	Inscrierea provizorie, drept de PROPRIETATE, dobandit prin Lege, cota actuala 1/1	A1
1) COMUNA ȘIEU , CIF:14813046, PROPRIETAR NEIDENTIFICAT		

C. Partea III. SARCINI .

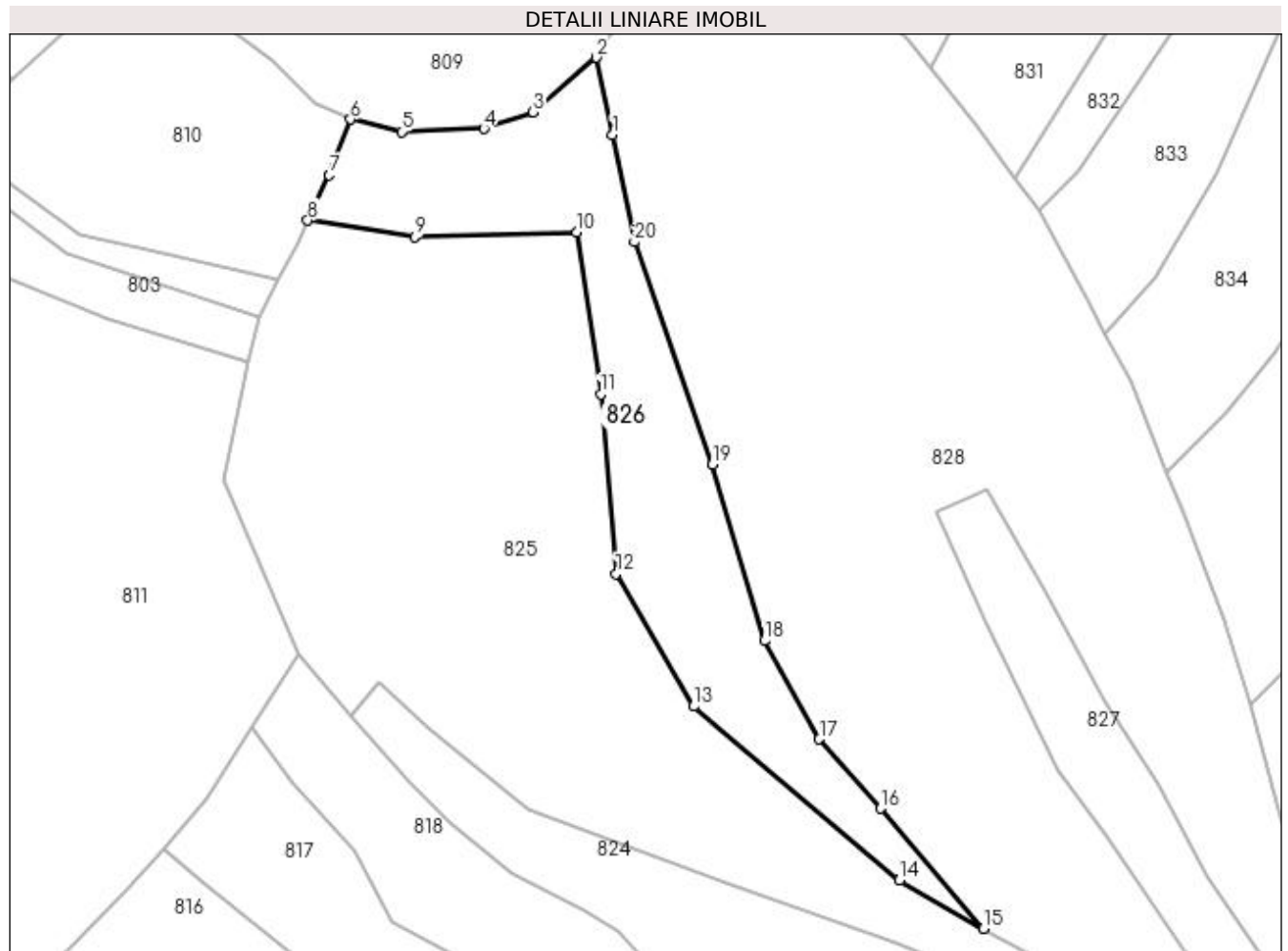
Inscrieri privind dezmembramintele dreptului de proprietate, drepturi reale de garanție și sarcini	Referințe
NU SUNT	

Anexa Nr. 1 La Partea I

Teren

Nr cadastral	Suprafața (mp)*	Observații / Referințe
	2.535	

* Suprafața este determinată în planul de proiecție Stereo 70.



Date referitoare la teren

Crt	Categorie folosință	Intra vilan	Suprafața (mp)	Tarla	Parcelă	Nr. topo	Observații / Referințe
1	faneata	NU	2.535	-	-	-	

Lungime Segmente

1) Valorile lungimilor segmentelor sunt obținute din proiecție în plan.

Punct început	X / Y	Punct sfârșit	X / Y	Lungime segment (** (m)
1	439.624,614 691.634,401	2	439.621,938 691.647,079	12.957
2	439.621,938 691.647,079	3	439.611,558 691.638,084	13.735
3	439.611,558 691.638,084	4	439.603,479 691.635,395	8.515
4	439.603,479 691.635,395	5	439.589,905 691.634,896	13.583
5	439.589,905 691.634,896	6	439.581,517 691.636,911	8.627

Punct început	X / Y	Punct sfârșit	X / Y	Lungime segment (** (m)
6	439.581,517 691.636,911	7	439.578,046 691.627,746	9.8
7	439.578,046 691.627,746	8	439.574,496 691.620,341	8.212
8	439.574,496 691.620,341	9	439.592,101 691.617,629	17.813
9	439.592,101 691.617,629	10	439.618,774 691.618,354	26.683
10	439.618,774 691.618,354	11	439.622,688 691.591,816	26.825
11	439.622,688 691.591,816	12	439.625,182 691.562,303	29.618
12	439.625,182 691.562,303	13	439.637,945 691.540,531	25.237
13	439.637,945 691.540,531	14	439.671,802 691.511,95	44.308
14	439.671,802 691.511,95	15	439.685,556 691.504,012	15.88
15	439.685,556 691.504,012	16	439.668,692 691.523,738	25.952
16	439.668,692 691.523,738	17	439.658,603 691.535,124	15.213
17	439.658,603 691.535,124	18	439.649,597 691.551,273	18.49
18	439.649,597 691.551,273	19	439.641,051 691.580,214	30.176
19	439.641,051 691.580,214	20	439.628,234 691.616,79	38.757
20	439.628,234 691.616,79	1	439.624,614 691.634,401	17.979

** Lungimile segmentelor sunt determinate în planul de proiecție Stereo 70 și sunt rotunjite la 1 milimetru.

*** Distanța dintre puncte este formată din segmente cumulate ce sunt mai mici decât valoarea 1 milimetru.

**DATE DESPRE IMOBILUL NR. 827**

Oficiul de Cadastru și Publicitate Imobiliară MARAMURES
Biroul de Cadastru și Publicitate Imobiliară Dragomiresti

A. Partea I. Descrierea imobilului

Nr. CF vechi:1172,164, 399
Nr. topografic:parte din nr. topo 1276,
1336/2, 1337

TEREN Extravilan

Adresa: Jud. Maramures

Nr. Crt	Nr cadastral Nr. topografic	Suprafața* (mp)	Observații / Referințe
A1		1.273	Sector cadastral:8 Teren neimprejmuit;

B. Partea II. Proprietari și acte

Inscrieri privitoare la dreptul de proprietate și alte drepturi reale		Referințe
827 / 05/07/2023		
Act Normativ nr. Legea 7, din 13/03/1996 emis de Parlamentul României;		
B1	Inscrierea provizorie, drept de PROPRIETATE, dobandit prin Lege, cota actuala 1/1	A1
1) COMUNA ȘIEU , CIF:14813046, PROPRIETAR NEIDENTIFICAT		

C. Partea III. SARCINI .

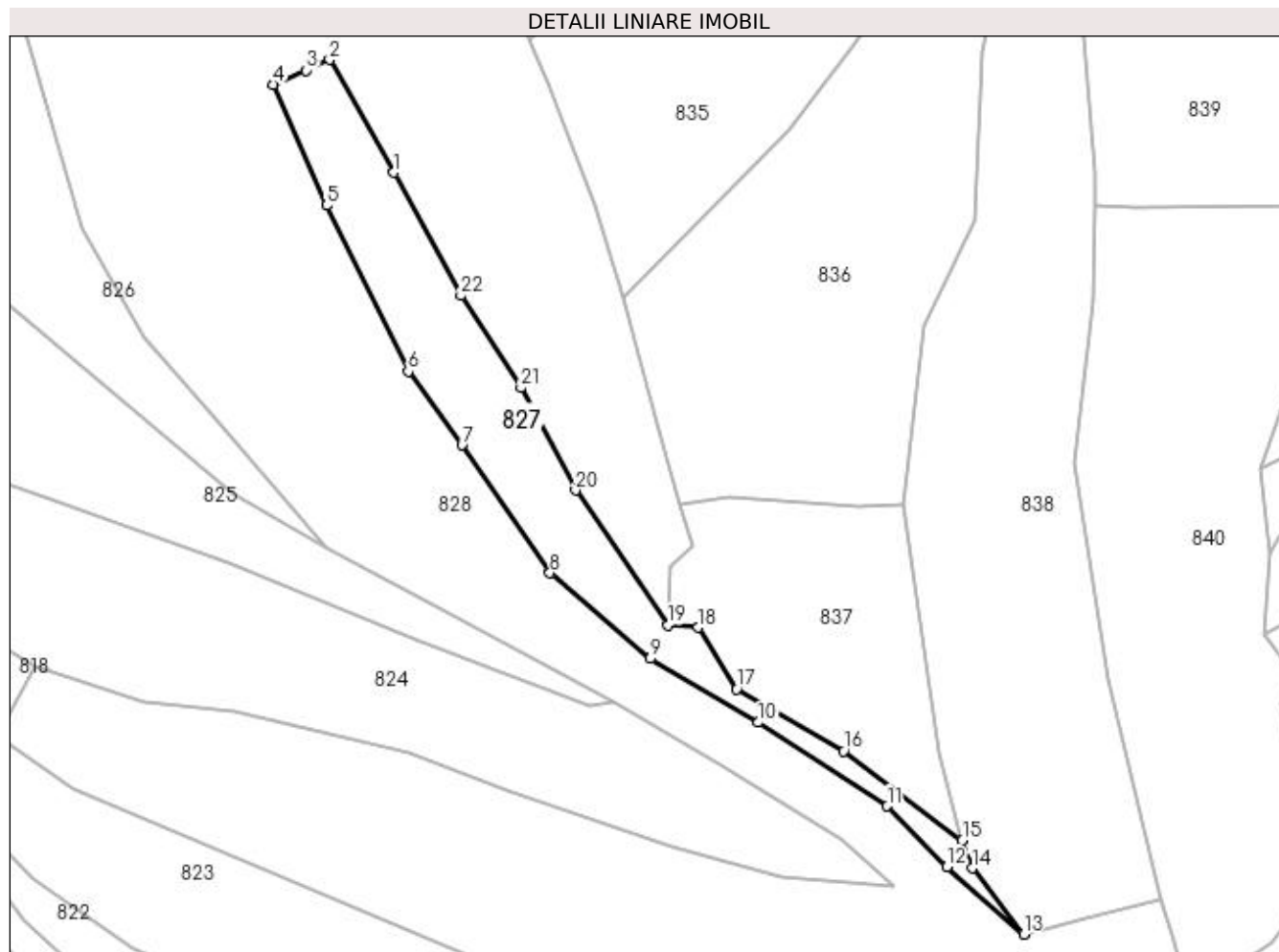
Inscrieri privind dezmembramintele dreptului de proprietate, drepturi reale de garanție și sarcini	Referințe
NU SUNT	

Anexa Nr. 1 La Partea I

Teren

Nr cadastral	Suprafața (mp)*	Observații / Referințe
	1.273	

* Suprafața este determinată în planul de proiecție Stereo 70.



Date referitoare la teren

Crt	Categorie folosință	Intravilan	Suprafața (mp)	Tarla	Parcelă	Nr. topo	Observații / Referințe
1	faneata	NU	1.273	-	-	-	

Lungime Segmente

1) Valorile lungimilor segmentelor sunt obținute din proiecție în plan.

Punct început	X / Y	Punct sfârșit	X / Y	Lungime segment (** (m)
1	439.695,668 691.559,506	2	439.686,148 691.576,208	19.225
3	439.682,641 691.574,632	4	439.677,845 691.572,529	5.237
5	439.685,735 691.554,645	6	439.697,79 691.530,076	27.367
7	439.705,756 691.519,169	8	439.718,748 691.500,246	22.954
9	439.733,631 691.487,575	10	439.749,614 691.478,104	18.578

Punct început	X / Y	Punct sfârșit	X / Y	Lungime segment (** (m)
2	439.686,148 691.576,208	3	439.682,641 691.574,632	3.845
4	439.677,845 691.572,529	5	439.685,735 691.554,645	19.547
6	439.697,79 691.530,076	7	439.705,756 691.519,169	13.506
8	439.718,748 691.500,246	9	439.733,631 691.487,575	19.546
10	439.749,614 691.478,104	11	439.768,691 691.465,709	22.75

Punct început	X / Y	Punct sfârșit	X / Y	Lungime segment (** (m)
11	439.768,691 691.465,709	12	439.777,543 691.456,754	12.592
13	439.788,895 691.446,756	14	439.781,274 691.456,52	12.386
15	439.779,808 691.460,669	16	439.762,23 691.473,893	21.997
17	439.746,395 691.483,05	18	439.740,711 691.492,159	10.737
19	439.736,192 691.492,544	20	439.722,563 691.512,489	24.157
21	439.714,492 691.527,651	22	439.705,57 691.541,3	16.306

Punct început	X / Y	Punct sfârșit	X / Y	Lungime segment (** (m)
12	439.777,543 691.456,754	13	439.788,895 691.446,756	15.127
14	439.781,274 691.456,52	15	439.779,808 691.460,669	4.4
16	439.762,23 691.473,893	17	439.746,395 691.483,05	18.292
18	439.740,711 691.492,159	19	439.736,192 691.492,544	4.535
20	439.722,563 691.512,489	21	439.714,492 691.527,651	17.176
22	439.705,57 691.541,3	1	439.695,668 691.559,506	20.725

** Lungimile segmentelor sunt determinate în planul de proiecție Stereo 70 și sunt rotunjite la 1 milimetru.

*** Distanța dintre puncte este formată din segmente cumulate ce sunt mai mici decât valoarea 1 milimetru.

**DATE DESPRE IMOBILUL NR. 828**

Oficiul de Cadastru și Publicitate Imobiliară MARAMURES
Biroul de Cadastru și Publicitate Imobiliară Dragomiresti

A. Partea I. Descrierea imobilului

Nr. CF vechi:1172, 164, 399,
Nr. topografic:parte din nr. topo 1276,
1336/2, 1337

TEREN Extravilan

Adresa: Jud. Maramures

Nr. Crt	Nr cadastral Nr. topografic	Suprafața* (mp)	Observații / Referințe
A1		14.551	Sector cadastral:8 Teren neimprejmuit;

B. Partea II. Proprietari și acte

Inscrieri privitoare la dreptul de proprietate și alte drepturi reale		Referințe
828 / 05/07/2023		
Act Normativ nr. Legea 7, din 13/03/1996 emis de Parlamentul României;		
B1	Intabulare, drept de PROPRIETATE, dobandit prin Lege, cota actuala 1/1 1) NEIDENTIFICAT NEIDENTIFICAT	A1
828 / 07/07/2023		
Act Administrativ nr. Adeverința nr. 2553, din 07/07/2023 emis de Primăria Șieu;		
B2	Se notează posesia faptică în favoarea lui 1) DUNCA MIHAI	A1

C. Partea III. SARCINI .

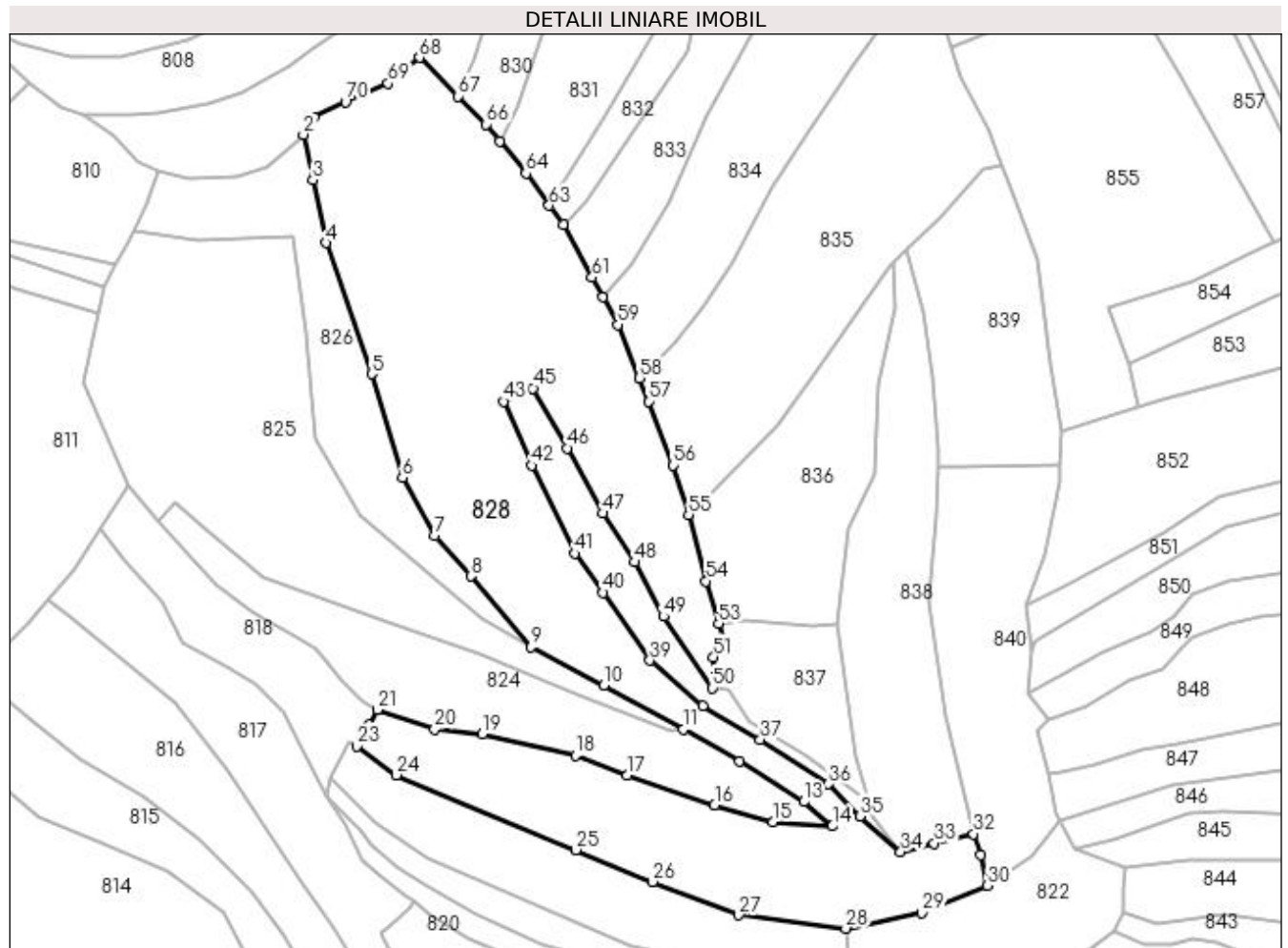
Inscrieri privind dezmembramintele dreptului de proprietate, drepturi reale de garanție și sarcini	Referințe
NU SUNT	

Anexa Nr. 1 La Partea I

Teren

Nr cadastral	Suprafața (mp)*	Observații / Referințe
	14.551	

* Suprafața este determinată în planul de proiecție Stereo 70.



Date referitoare la teren

Crt	Categorie folosință	Intra vilan	Suprafața (mp)	Tarla	Parcelă	Nr. topo	Observații / Referințe
1	faneata	NU	14.551	-	-	-	

Lungime Segmente

1) Valorile lungimilor segmentelor sunt obținute din proiecție în plan.

Punct început	X / Y	Punct sfârșit	X / Y	Lungime segment	Punct început	X / Y	Punct sfârșit	X / Y	Lungime segment	Punct început	X / Y	Punct sfârșit	X / Y	Lungime segment
1	439.624,925 691.651,89	2	439.621,938 691.647,079	5.663	2	439.621,938 691.647,079	3	439.624,614 691.634,401	12.957	3	439.624,614 691.634,401	4	439.628,234 691.616,79	17.979
4	439.628,234 691.616,79	5	439.641,051 691.580,214	38.757	5	439.641,051 691.580,214	6	439.649,597 691.551,273	30.176	6	439.649,597 691.551,273	7	439.658,603 691.535,124	18.49
7	439.658,603 691.535,124	8	439.668,692 691.523,738	15.213	8	439.668,692 691.523,738	9	439.685,556 691.504,012	25.952	9	439.685,556 691.504,012	10	439.705,937 691.493,227	23.059
10	439.705,937 691.493,227	11	439.728,115 691.481,042	25.305	11	439.728,115 691.481,042	12	439.743,891 691.472,063	18.152	12	439.743,891 691.472,063	13	439.761,802 691.460,745	21.187
13	439.761,802 691.460,745	14	439.769,773 691.453,922	10.492	14	439.769,773 691.453,922	15	439.753,104 691.455,13	16.713	15	439.753,104 691.455,13	16	439.736,86 691.459,759	16.891
16	439.736,86 691.459,759	17	439.712,459 691.468,191	25.817	17	439.712,459 691.468,191	18	439.697,977 691.473,629	15.469	18	439.697,977 691.473,629	19	439.671,951 691.479,736	26.733

Punct început	X / Y	Punct sfârșit	X / Y	Lungime segment	Punct început	X / Y	Punct sfârșit	X / Y	Lungime segment	Punct început	X / Y	Punct sfârșit	X / Y	Lungime segment
19	439.671,951 691.479,736	20	439.658,62 691.481,085	13.39 9	20	439.658,62 691.481,085	21	439.642,605 691.486,492	16.90 3	21	439.642,605 691.486,492	22	439.640,245 691.482,174	4.921
22	439.640,245 691.482,174	23	439.636,85 691.476,247	6.83	23	439.636,85 691.476,247	24	439.647,958 691.468,228	13.7	24	439.647,958 691.468,228	25	439.698,102 691.447,325	54.32 6
25	439.698,102 691.447,325	26	439.719,419 691.438,421	23.10 2	26	439.719,419 691.438,421	27	439.743,589 691.429,078	25.91 3	27	439.743,589 691.429,078	28	439.773,521 691.425,36	30.16 2
28	439.773,521 691.425,36	29	439.794,816 691.429,67	21.72 7	29	439.794,816 691.429,67	30	439.813,157 691.437,372	19.89 3	30	439.813,157 691.437,372	31	439.811,256 691.445,916	8.753
31	439.811,256 691.445,916	32	439.809,258 691.451,79	6.205	32	439.809,258 691.451,79	33	439.798,193 691.449,164	11.37 2	33	439.798,193 691.449,164	34	439.788,895 691.446,756	9.605
34	439.788,895 691.446,756	35	439.777,543 691.456,754	15.12 7	35	439.777,543 691.456,754	36	439.768,691 691.465,709	12.59 2	36	439.768,691 691.465,709	37	439.749,614 691.478,104	22.75
37	439.749,614 691.478,104	38	439.733,631 691.487,575	18.57 8	38	439.733,631 691.487,575	39	439.718,748 691.500,246	19.54 6	39	439.718,748 691.500,246	40	439.705,756 691.519,169	22.95 4
40	439.705,756 691.519,169	41	439.697,79 691.530,076	13.50 6	41	439.697,79 691.530,076	42	439.685,735 691.554,645	27.36 7	42	439.685,735 691.554,645	43	439.677,845 691.572,529	19.54 7
43	439.677,845 691.572,529	44	439.682,641 691.574,632	5.237	44	439.682,641 691.574,632	45	439.686,148 691.576,208	3.845	45	439.686,148 691.576,208	46	439.695,668 691.559,506	19.22 5
46	439.695,668 691.559,506	47	439.705,57 691.541,3	20.72 5	47	439.705,57 691.541,3	48	439.714,492 691.527,651	16.30 6	48	439.714,492 691.527,651	49	439.722,563 691.512,489	17.17 6
49	439.722,563 691.512,489	50	439.736,192 691.492,544	24.15 7	50	439.736,192 691.492,544	51	439.736,597 691.501,214	8.679	51	439.736,597 691.501,214	52	439.739,811 691.504,356	4.495
52	439.739,811 691.504,356	53	439.738,008 691.510,5	6.403	53	439.738,008 691.510,5	54	439.734,532 691.522,35	12.34 9	54	439.734,532 691.522,35	55	439.729,58 691.540,894	19.19 4
55	439.729,58 691.540,894	56	439.725,316 691.554,689	14.43 9	56	439.725,316 691.554,689	57	439.718,398 691.572,572	19.17 4	57	439.718,398 691.572,572	58	439.715,801 691.579,072	7.0
58	439.715,801 691.579,072	59	439.709,853 691.593,963	16.03 5	59	439.709,853 691.593,963	60	439.705,661 691.601,63	8.738	60	439.705,661 691.601,63	61	439.702,612 691.607,205	6.354
61	439.702,612 691.607,205	62	439.694,637 691.621,87	16.69 3	62	439.694,637 691.621,87	63	439.690,613 691.627,234	6.706	63	439.690,613 691.627,234	64	439.684,174 691.636,268	11.09 4
64	439.684,174 691.636,268	65	439.676,923 691.645,245	11.54	65	439.676,923 691.645,245	66	439.673,112 691.649,963	6.065	66	439.673,112 691.649,963	67	439.665,236 691.657,775	11.09 3
67	439.665,236 691.657,775	68	439.654,354 691.668,569	15.32 7	68	439.654,354 691.668,569	69	439.645,646 691.661,351	11.31 1	69	439.645,646 691.661,351	70	439.633,724 691.656,226	12.97 7
70	439.633,724 691.656,226	1	439.624,925 691.651,89	9.809										

** Lungimile segmentelor sunt determinate în planul de proiecție Stereo 70 și sunt rotunjite la 1 milimetru.

*** Distanța dintre puncte este formată din segmente cumulate ce sunt mai mici decât valoarea 1 milimetru.

**DATE DESPRE IMOBILUL NR. 829**

Oficiul de Cadastru și Publicitate Imobiliară MARAMURES
Biroul de Cadastru și Publicitate Imobiliară Dragomiresti

A. Partea I. Descrierea imobilului

Nr. CF vechi:1495, 1600, 1688,1761
Nr. topografic:parte din nr. topo 1332,
1333, 1334, 1335/2

TEREN Extravilan

Adresa: Jud. Maramures

Nr. Crt	Nr cadastral Nr. topografic	Suprafața* (mp)	Observații / Referințe
A1		2.538	Sector cadastral:8 Teren neimprejmuit;

B. Partea II. Proprietari și acte

Inscrieri privitoare la dreptul de proprietate și alte drepturi reale		Referințe
829 / 05/07/2023		
Act Normativ nr. Legea 7, din 13/03/1996 emis de Parlamentul României;		
B1	Intabulare, drept de PROPRIETATE, dobandit prin Lege, cota actuala 1/1 1) NEIDENTIFICAT NEIDENTIFICAT	A1
Act Administrativ nr. Adeverința nr. 2449, din 03/07/2023 emis de Primăria Șieu;		
B2	Se notează posesia faptică în favoarea lui 1) CIORNEI VASILE	A1

C. Partea III. SARCINI .

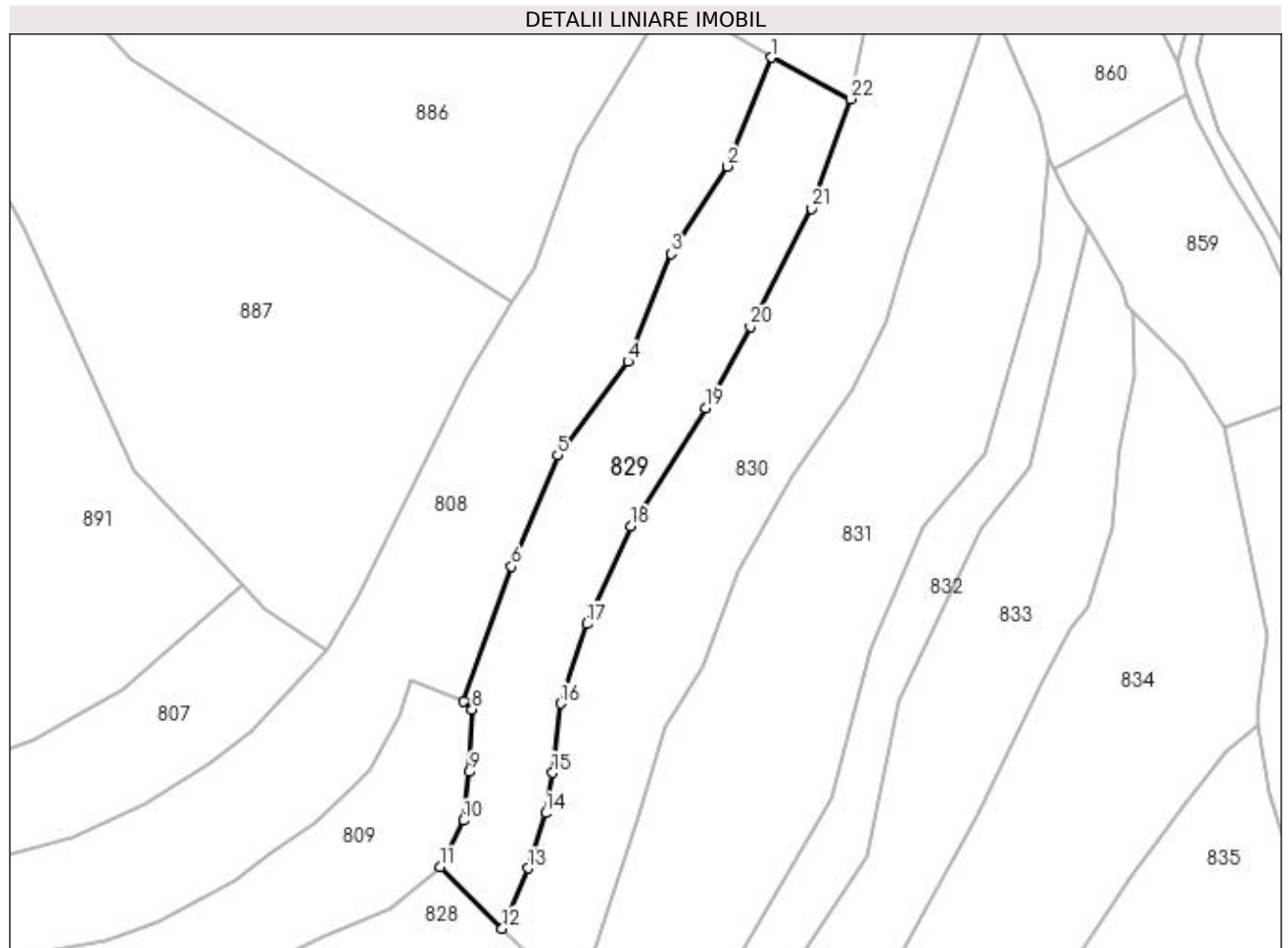
Inscrieri privind dezmembramintele dreptului de proprietate, drepturi reale de garanție și sarcini	Referințe
NU SUNT	

Anexa Nr. 1 La Partea I

Teren

Nr cadastral	Suprafața (mp)*	Observații / Referințe
	2.538	

* Suprafața este determinată în planul de proiecție Stereo 70.



Date referitoare la teren

Crt	Categorie folosință	Intra vilan	Suprafața (mp)	Tarla	Parcelă	Nr. topo	Observații / Referințe
1	faneata	NU	2.538	-	-	-	

Lungime Segmente

1) Valorile lungimilor segmentelor sunt obținute din proiecție în plan.

Punct început	X / Y	Punct sfârșit	X / Y	Lungime segment (** (m)
1	439.712,547 691.810,643	2	439.704,828 691.791,526	20.617
3	439.694,96 691.776,185	4	439.687,295 691.757,288	20.392
5	439.674,965 691.740,867	6	439.666,883 691.721,324	21.148
7	439.658,484 691.697,726	8	439.659,963 691.696,24	2.097
9	439.659,457 691.685,243	10	439.658,473 691.676,737	8.563

Punct început	X / Y	Punct sfârșit	X / Y	Lungime segment (** (m)
2	439.704,828 691.791,526	3	439.694,96 691.776,185	18.241
4	439.687,295 691.757,288	5	439.674,965 691.740,867	20.535
6	439.666,883 691.721,324	7	439.658,484 691.697,726	25.048
8	439.659,963 691.696,24	9	439.659,457 691.685,243	11.009
10	439.658,473 691.676,737	11	439.654,354 691.668,569	9.148

Punct început	X / Y	Punct sfârșit	X / Y	Lungime segment (** (m)
11	439.654,354 691.668,569	12	439.665,236 691.657,775	15.327
13	439.669,806 691.668,331	14	439.672,84 691.678,013	10.146
15	439.674,076 691.685,095	16	439.675,481 691.697,26	12.246
17	439.680,129 691.711,251	18	439.687,864 691.728,388	18.802
19	439.700,979 691.749,139	20	439.708,836 691.763,405	16.287
21	439.719,585 691.784,109	22	439.726,445 691.803,349	20.426

Punct început	X / Y	Punct sfârșit	X / Y	Lungime segment (** (m)
12	439.665,236 691.657,775	13	439.669,806 691.668,331	11.503
14	439.672,84 691.678,013	15	439.674,076 691.685,095	7.189
16	439.675,481 691.697,26	17	439.680,129 691.711,251	14.743
18	439.687,864 691.728,388	19	439.700,979 691.749,139	24.548
20	439.708,836 691.763,405	21	439.719,585 691.784,109	23.328
22	439.726,445 691.803,349	1	439.712,547 691.810,643	15.696

** Lungimile segmentelor sunt determinate în planul de proiecție Stereo 70 și sunt rotunjite la 1 milimetru.

*** Distanța dintre puncte este formată din segmente cumulate ce sunt mai mici decât valoarea 1 milimetru.

**DATE DESPRE IMOBILUL NR. 830**

Oficiul de Cadastru și Publicitate Imobiliară MARAMURES
Biroul de Cadastru și Publicitate Imobiliară Dragomiresti

A. Partea I. Descrierea imobilului

Nr. CF vechi:1495, 1600,1688,1761
Nr. topografic:parte din nr. topo 1332,
1333, 1334, 1335/2

TEREN Extravilan

Adresa: Jud. Maramures

Nr. Crt	Nr cadastral Nr. topografic	Suprafața* (mp)	Observații / Referințe
A1		3.801	Sector cadastral:8 Teren neimprejmuit;

B. Partea II. Proprietari și acte

Inscrieri privitoare la dreptul de proprietate și alte drepturi reale		Referințe
830 / 05/07/2023		
Act Normativ nr. Legea 7, din 13/03/1996 emis de Parlamentul României;		
B1	Intabulare, drept de PROPRIETATE, dobandit prin Lege, cota actuala 1/1 1) NEIDENTIFICAT NEIDENTIFICAT	A1
830 / 10/07/2023		
Act Administrativ nr. Adeverința nr. 2578, din 07/07/2023 emis de Primăria Șieu;		
B2	Se notează posesia faptică în favoarea lui 1) VIMAN ILEANA	A1

C. Partea III. SARCINI .

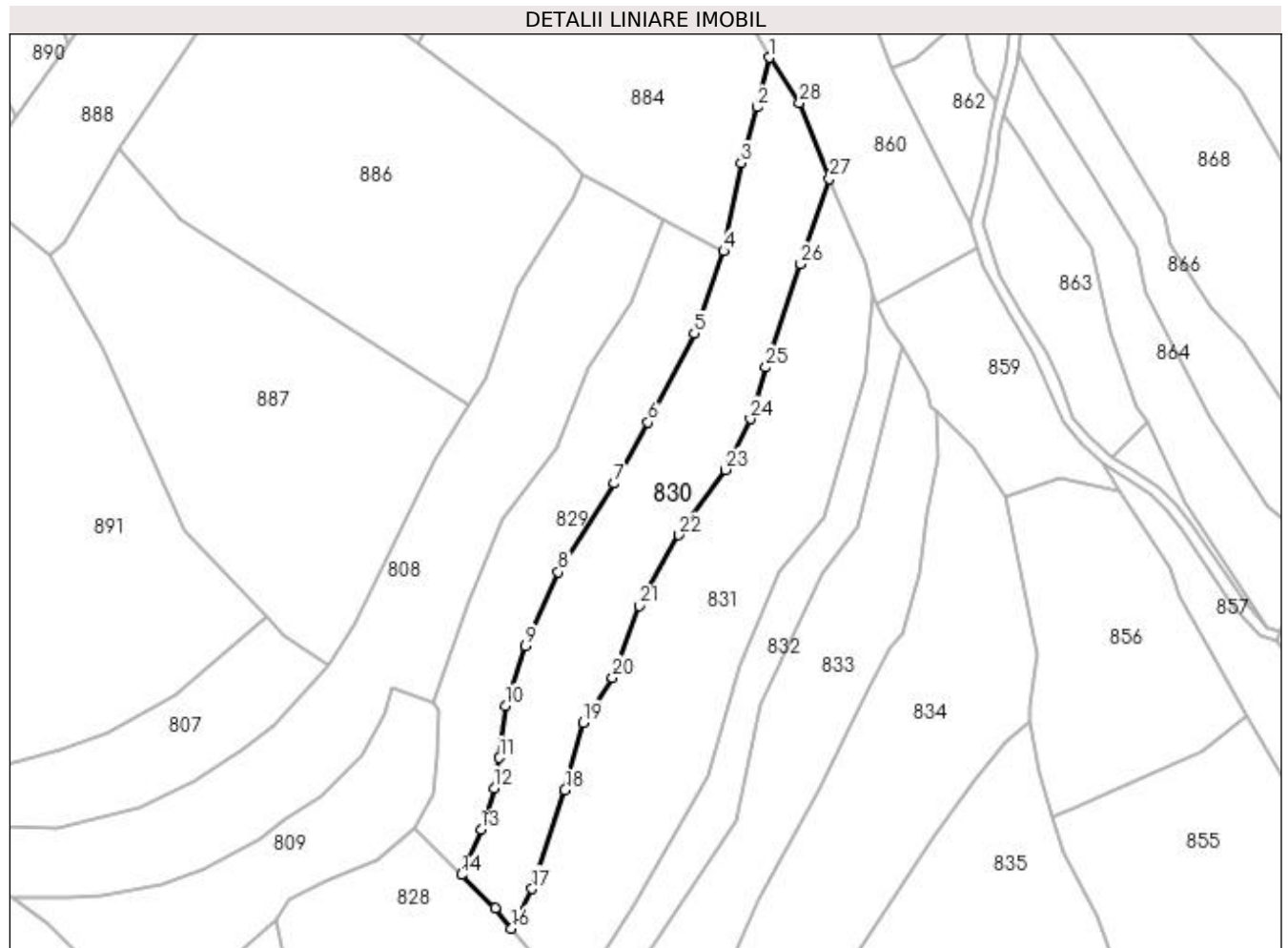
Inscrieri privind dezmembramintele dreptului de proprietate, drepturi reale de garanție și sarcini	Referințe
NU SUNT	

Anexa Nr. 1 La Partea I

Teren

Nr cadastral	Suprafața (mp)*	Observații / Referințe
	3.801	

* Suprafața este determinată în planul de proiecție Stereo 70.



Date referitoare la teren

Crt	Categorie folosință	Intra vilan	Suprafața (mp)	Tarla	Parcelă	Nr. topo	Observații / Referințe
1	faneata	NU	3.801	-	-	-	

Lungime Segmente

1) Valorile lungimilor segmentelor sunt obținute din proiecție în plan.

Punct început	X / Y	Punct sfârșit	X / Y	Lungime segment (** (m)
1	439.737,152 691.848,534	2	439.734,198 691.836,955	11.95
3	439.730,575 691.823,928	4	439.726,445 691.803,349	20.989
5	439.719,585 691.784,109	6	439.708,836 691.763,405	23.328
7	439.700,979 691.749,139	8	439.687,864 691.728,388	24.548
9	439.680,129 691.711,251	10	439.675,481 691.697,26	14.743

Punct început	X / Y	Punct sfârșit	X / Y	Lungime segment (** (m)
2	439.734,198 691.836,955	3	439.730,575 691.823,928	13.521
4	439.726,445 691.803,349	5	439.719,585 691.784,109	20.426
6	439.708,836 691.763,405	7	439.700,979 691.749,139	16.287
8	439.687,864 691.728,388	9	439.680,129 691.711,251	18.802
10	439.675,481 691.697,26	11	439.674,076 691.685,095	12.246

Punct început	X / Y	Punct sfârșit	X / Y	Lungime segment (** (m)
11	439.674,076 691.685,095	12	439.672,84 691.678,013	7.189
13	439.669,806 691.668,331	14	439.665,236 691.657,775	11.503
15	439.673,112 691.649,963	16	439.676,923 691.645,245	6.065
17	439.681,689 691.654,524	18	439.689,39 691.677,613	24.339
19	439.693,708 691.693,287	20	439.700,472 691.703,785	12.488
21	439.706,688 691.720,543	22	439.716,055 691.737,117	19.038
23	439.726,86 691.752,305	24	439.732,733 691.764,172	13.241
25	439.736,329 691.776,226	26	439.744,438 691.800,293	25.396
27	439.751,155 691.820,228	28	439.744,167 691.837,948	19.048

Punct început	X / Y	Punct sfârșit	X / Y	Lungime segment (** (m)
12	439.672,84 691.678,013	13	439.669,806 691.668,331	10.146
14	439.665,236 691.657,775	15	439.673,112 691.649,963	11.093
16	439.676,923 691.645,245	17	439.681,689 691.654,524	10.431
18	439.689,39 691.677,613	19	439.693,708 691.693,287	16.258
20	439.700,472 691.703,785	21	439.706,688 691.720,543	17.874
22	439.716,055 691.737,117	23	439.726,86 691.752,305	18.639
24	439.732,733 691.764,172	25	439.736,329 691.776,226	12.579
26	439.744,438 691.800,293	27	439.751,155 691.820,228	21.036
28	439.744,167 691.837,948	1	439.737,152 691.848,534	12.699

** Lungimile segmentelor sunt determinate în planul de proiecție Stereo 70 și sunt rotunjite la 1 milimetru.

*** Distanța dintre puncte este formată din segmente cumulate ce sunt mai mici decât valoarea 1 milimetru.

**DATE DESPRE IMOBILUL NR. 831**

Oficiul de Cadastru și Publicitate Imobiliară MARAMURES
Biroul de Cadastru și Publicitate Imobiliară Dragomiresti

A. Partea I. Descrierea imobilului

Nr. CF vechi:1495, 1600, 1688, 1761,
Nr. topografic:parte din nr. topo 1332,
1333, 1334, 1335/2

TEREN Extravilan

Adresa: Jud. Maramures

Nr. Crt	Nr cadastral Nr. topografic	Suprafața* (mp)	Observații / Referințe
A1		4.599	Sector cadastral:8 Teren neimprejmuit;

B. Partea II. Proprietari și acte

Inscrieri privitoare la dreptul de proprietate și alte drepturi reale		Referințe
831 / 05/07/2023		
Act Normativ nr. Legea 7, din 13/03/1996 emis de Parlamentul României;		
B1	Intabulare, drept de PROPRIETATE, dobandit prin Lege, cota actuala 1/1 1) NEIDENTIFICAT NEIDENTIFICAT	A1
Act Administrativ nr. Adeverința nr. 2451, din 03/07/2023 emis de Primăria Șieu;		
B2	Se notează posesia faptică în favoarea lui 1) DUNCA GHEORGHE	A1

C. Partea III. SARCINI .

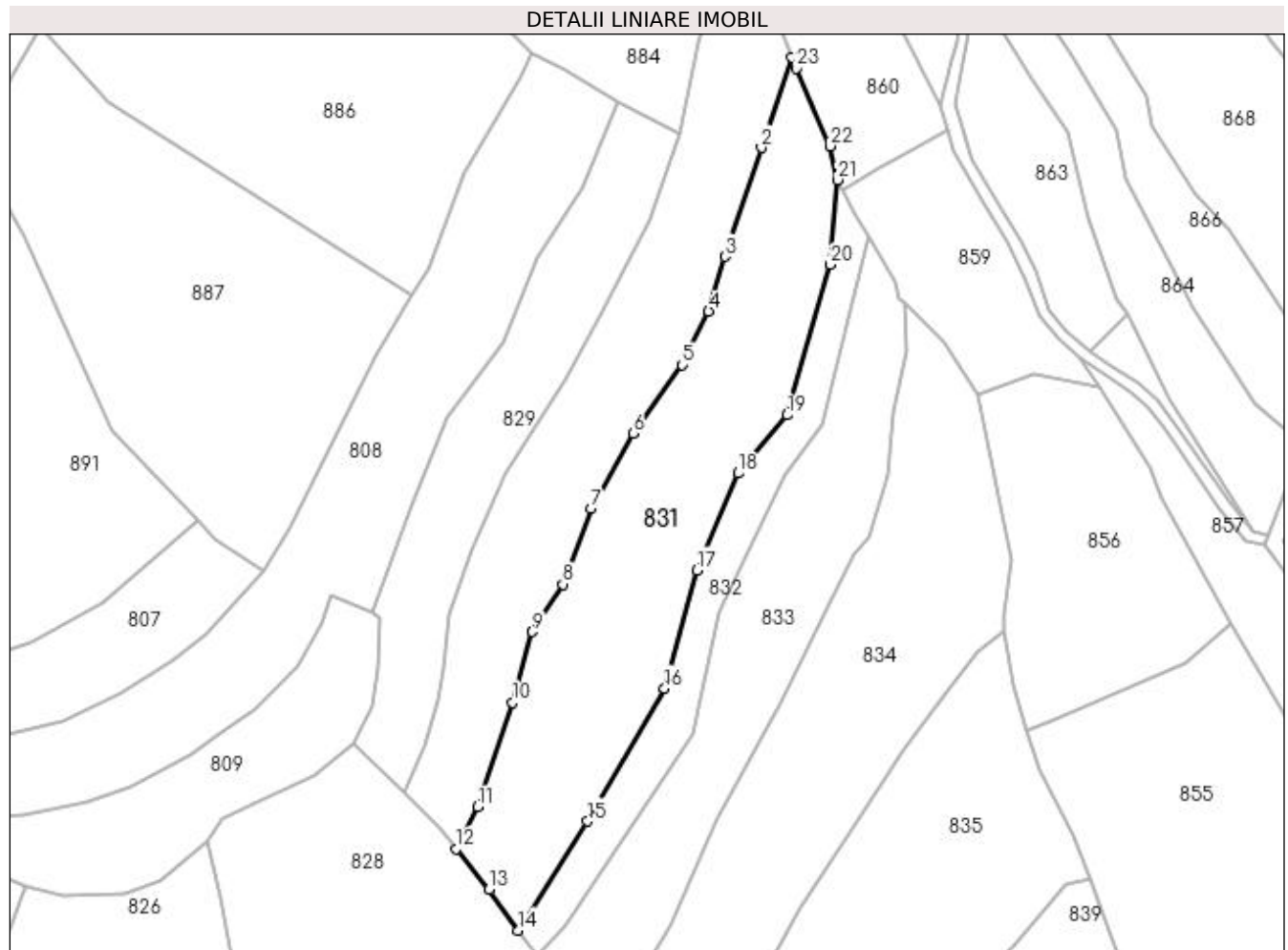
Inscrieri privind dezmembramintele dreptului de proprietate, drepturi reale de garanție și sarcini	Referințe
NU SUNT	

Anexa Nr. 1 La Partea I

Teren

Nr cadastral	Suprafața (mp)*	Observații / Referințe
	4.599	

* Suprafața este determinată în planul de proiecție Stereo 70.



Date referitoare la teren

Crt	Categorie folosință	Intravilan	Suprafața (mp)	Tarla	Parcelă	Nr. topo	Observații / Referințe
1	faneata	NU	4.599	-	-	-	

Lungime Segmente

1) Valorile lungimilor segmentelor sunt obținute din proiecție în plan.

Punct început	X / Y	Punct sfârșit	X / Y	Lungime segment (** (m)
1	439.751,155 691.820,228	2	439.744,438 691.800,293	21.036
3	439.736,329 691.776,226	4	439.732,733 691.764,172	12.579
5	439.726,86 691.752,305	6	439.716,055 691.737,117	18.639
7	439.706,688 691.720,543	8	439.700,472 691.703,785	17.874
9	439.693,708 691.693,287	10	439.689,39 691.677,613	16.258

Punct început	X / Y	Punct sfârșit	X / Y	Lungime segment (** (m)
2	439.744,438 691.800,293	3	439.736,329 691.776,226	25.396
4	439.732,733 691.764,172	5	439.726,86 691.752,305	13.241
6	439.716,055 691.737,117	7	439.706,688 691.720,543	19.038
8	439.700,472 691.703,785	9	439.693,708 691.693,287	12.488
10	439.689,39 691.677,613	11	439.681,689 691.654,524	24.339

Punct început	X / Y	Punct sfârșit	X / Y	Lungime segment (** (m)
11	439.681,689 691.654,524	12	439.676,923 691.645,245	10.431
13	439.684,174 691.636,268	14	439.690,613 691.627,234	11.094
15	439.705,971 691.651,342	16	439.722,996 691.680,774	34.001
17	439.730,075 691.706,892	18	439.739,323 691.728,334	23.351
19	439.750,138 691.741,177	20	439.759,684 691.774,461	34.626
21	439.761,236 691.793,197	22	439.759,55 691.800,68	7.671
23	439.752,086 691.817,867	1	439.751,155 691.820,228	2.538

Punct început	X / Y	Punct sfârșit	X / Y	Lungime segment (** (m)
12	439.676,923 691.645,245	13	439.684,174 691.636,268	11.54
14	439.690,613 691.627,234	15	439.705,971 691.651,342	28.584
16	439.722,996 691.680,774	17	439.730,075 691.706,892	27.06
18	439.739,323 691.728,334	19	439.750,138 691.741,177	16.79
20	439.759,684 691.774,461	21	439.761,236 691.793,197	18.8
22	439.759,55 691.800,68	23	439.752,086 691.817,867	18.738

** Lungimile segmentelor sunt determinate în planul de proiecție Stereo 70 și sunt rotunjite la 1 milimetru.

*** Distanța dintre puncte este formată din segmente cumulate ce sunt mai mici decât valoarea 1 milimetru.

**DATE DESPRE IMOBILUL NR. 832**

Oficiul de Cadastru și Publicitate Imobiliară MARAMURES
Biroul de Cadastru și Publicitate Imobiliară Dragomiresti

A. Partea I. Descrierea imobilului

Nr. CF vechi:1495, 1600, 1688, 1761.
Nr. topografic:parte din nr. topo 1332,
1333, 1334, 1335/2

TEREN Extravilan

Adresa: Jud. Maramures

Nr. Crt	Nr cadastral Nr. topografic	Suprafata* (mp)	Observatii / Referinte
A1		1.486	Sector cadastral:8 Teren neimprejmuit;

B. Partea II. Proprietari și acte

Inscrieri privitoare la dreptul de proprietate și alte drepturi reale		Referințe
832 / 03/07/2023		
Act Normativ nr. Legea 7, din 13/03/1996 emis de Parlamentul României;		
B1	Intabulare, drept de PROPRIETATE, dobandit prin Lege, cota actuala 1/1 1) NEIDENTIFICAT NEIDENTIFICAT	A1
Act Administrativ nr. Adeverința nr. 2288, din 26/06/2023 emis de Primăria Șieu;		
B2	Se notează posesia faptică în favoarea lui 1) PETREUȘ IOAN	A1

C. Partea III. SARCINI .

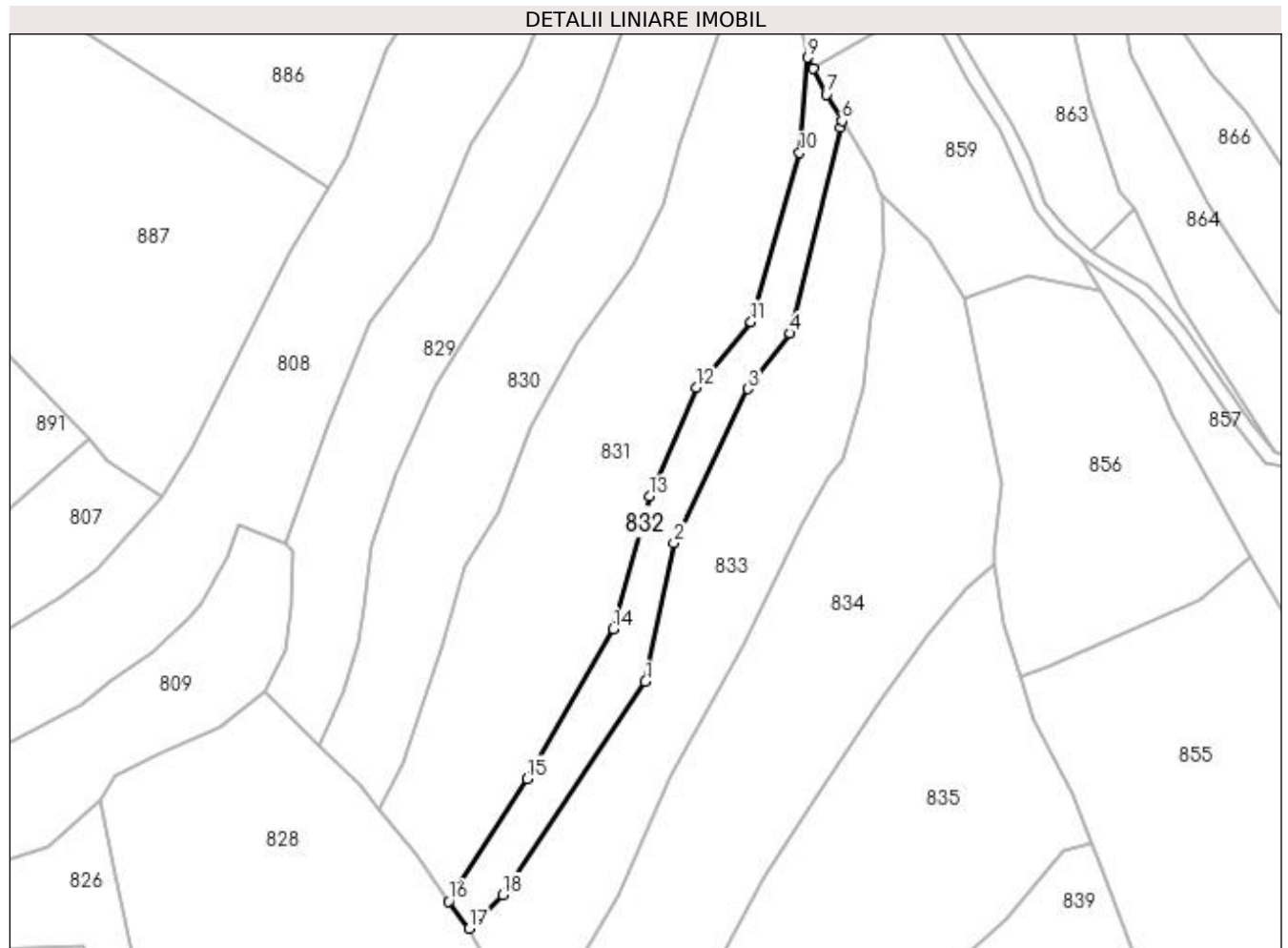
Inscrieri privind dezmembramintele dreptului de proprietate, drepturi reale de garanție și sarcini	Referințe
NU SUNT	

Anexa Nr. 1 La Partea I

Teren

Nr cadastral	Suprafața (mp)*	Observații / Referințe
	1.486	

* Suprafața este determinată în planul de proiecție Stereo 70.



Date referitoare la teren

Crt	Categorie folosință	Intra vilan	Suprafața (mp)	Tarla	Parcelă	Nr. topo	Observații / Referințe
1	faneata	NU	1.486	-	-	-	

Lungime Segmente

1) Valorile lungimilor segmentelor sunt obținute din proiecție în plan.

Punct început	X / Y	Punct sfârșit	X / Y	Lungime segment (** (m)
1	439.729,295 691.670,422	2	439.734,956 691.697,716	27.875
2	439.734,956 691.697,716	3	439.749,508 691.728,022	33.619
3	439.749,508 691.728,022	4	439.757,84 691.738,907	13.708
4	439.757,84 691.738,907	5	439.767,796 691.779,515	41.811
5	439.767,796 691.779,515	6	439.768,059 691.780,76	1.272

Punct început	X / Y	Punct sfârșit	X / Y	Lungime segment (** (m)
6	439.768,059 691.780,76	7	439.764,929 691.785,887	6.007
7	439.764,929 691.785,887	8	439.762,32 691.791,051	5.786
8	439.762,32 691.791,051	9	439.761,236 691.793,197	2.404
9	439.761,236 691.793,197	10	439.759,684 691.774,461	18.8
10	439.759,684 691.774,461	11	439.750,138 691.741,177	34.626
11	439.750,138 691.741,177	12	439.739,323 691.728,334	16.79
12	439.739,323 691.728,334	13	439.730,075 691.706,892	23.351
13	439.730,075 691.706,892	14	439.722,996 691.680,774	27.06
14	439.722,996 691.680,774	15	439.705,971 691.651,342	34.001
15	439.705,971 691.651,342	16	439.690,613 691.627,234	28.584
16	439.690,613 691.627,234	17	439.694,637 691.621,87	6.706
17	439.694,637 691.621,87	18	439.701,175 691.628,507	9.316
18	439.701,175 691.628,507	1	439.729,295 691.670,422	50.474

** Lungimile segmentelor sunt determinate în planul de proiecție Stereo 70 și sunt rotunjite la 1 milimetru.

*** Distanța dintre puncte este formată din segmente cumulate ce sunt mai mici decât valoarea 1 milimetru.

**DATE DESPRE IMOBILUL NR. 833**

Oficiul de Cadastru și Publicitate Imobiliară MARAMURES
Biroul de Cadastru și Publicitate Imobiliară Dragomiresti

A. Partea I. Descrierea imobilului

Nr. CF vechi:1495, 1600, 1688,1761;
Nr. topografic:parte din nr. topo 1332,
1333, 1334, 1335/2

TEREN Extravilan

Adresa: Jud. Maramures

Nr. Crt	Nr cadastral Nr. topografic	Suprafața* (mp)	Observații / Referințe
A1		3.163	Sector cadastral:8 Teren neimprejmuit;

B. Partea II. Proprietari și acte

Inscrieri privitoare la dreptul de proprietate și alte drepturi reale		Referințe
833 / 03/07/2023		
Act Normativ nr. Legea 7, din 13/03/1996 emis de Parlamentul României;		
B1	Intabulare, drept de PROPRIETATE, dobandit prin Lege, cota actuala 1/1 1) NEIDENTIFICAT NEIDENTIFICAT	A1
Act Administrativ nr. Adeverința nr. 2349, din 27/06/2023 emis de Primăria Șieu;		
B2	Se notează posesia faptică în favoarea lui 1) DUNCA ILEANA	A1

C. Partea III. SARCINI .

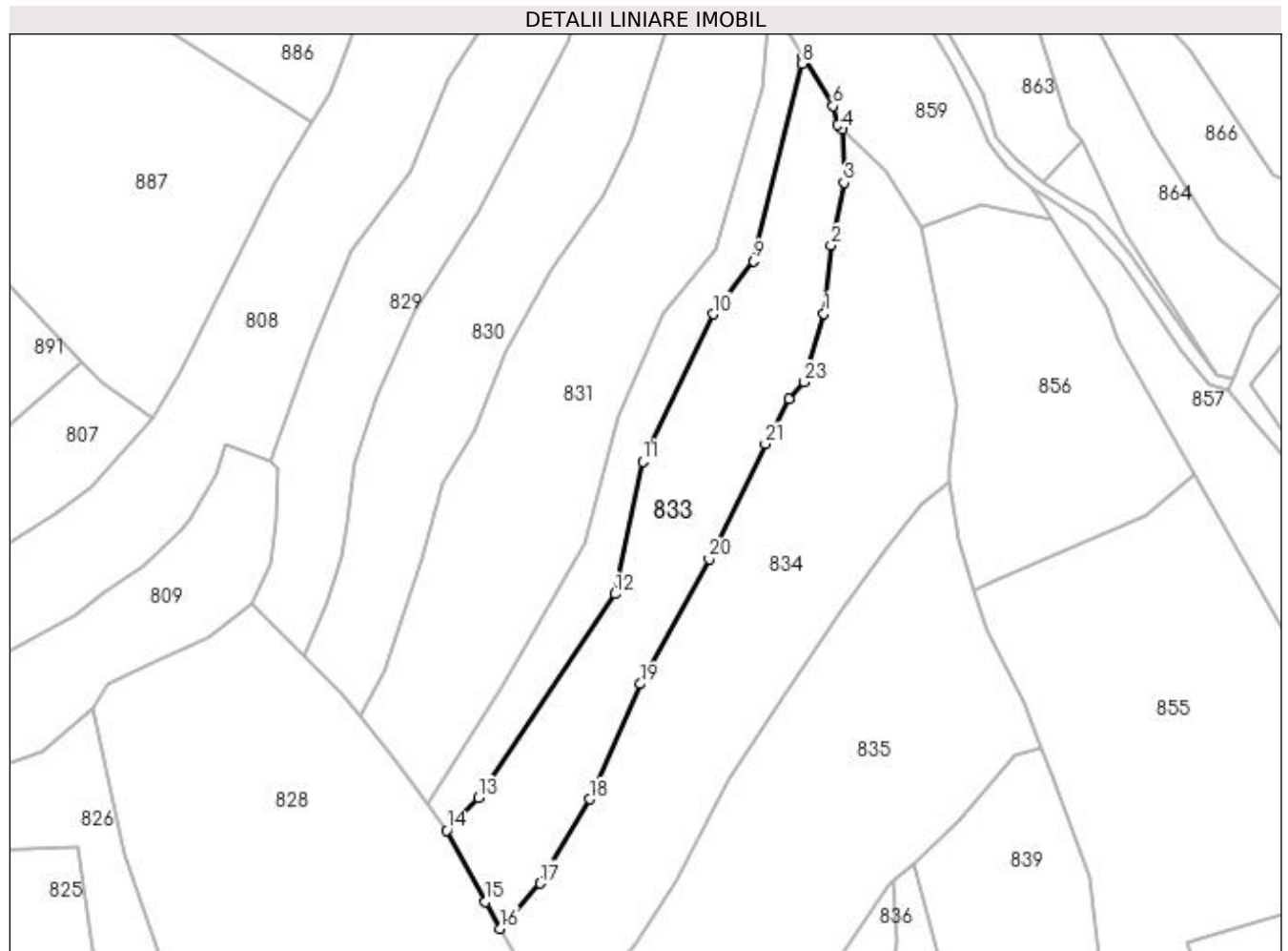
Inscrieri privind dezmembramintele dreptului de proprietate, drepturi reale de garanție și sarcini	Referințe
NU SUNT	

Anexa Nr. 1 La Partea I

Teren

Nr cadastral	Suprafața (mp)*	Observații / Referințe
	3.163	

* Suprafața este determinată în planul de proiecție Stereo 70.



Date referitoare la teren

Crt	Categorie folosință	Intra vilan	Suprafața (mp)	Tarla	Parcelă	Nr. topo	Observații / Referințe
1	faneata	NU	3.163	-	-	-	

Lungime Segmente

1) Valorile lungimilor segmentelor sunt obținute din proiecție în plan.

Punct început	X / Y	Punct sfârșit	X / Y	Lungime segment (** (m)
1	439.772,238 691.728,08	2	439.773,747 691.742,146	14.147
3	439.776,427 691.755,067	4	439.776,099 691.765,969	10.907
5	439.775,046 691.767,042	6	439.774,144 691.770,792	3.857
7	439.768,059 691.780,76	8	439.767,796 691.779,515	1.272
9	439.757,84 691.738,907	10	439.749,508 691.728,022	13.708

Punct început	X / Y	Punct sfârșit	X / Y	Lungime segment (** (m)
2	439.773,747 691.742,146	3	439.776,427 691.755,067	13.196
4	439.776,099 691.765,969	5	439.775,046 691.767,042	1.503
6	439.774,144 691.770,792	7	439.768,059 691.780,76	11.679
8	439.767,796 691.779,515	9	439.757,84 691.738,907	41.811
10	439.749,508 691.728,022	11	439.734,956 691.697,716	33.619

Punct început	X / Y	Punct sfârșit	X / Y	Lungime segment (** (m)
11	439.734,956 691.697,716	12	439.729,295 691.670,422	27.875
13	439.701,175 691.628,507	14	439.694,637 691.621,87	9.316
15	439.702,612 691.607,205	16	439.705,661 691.601,63	6.354
17	439.713,865 691.610,928	18	439.724,062 691.628,237	20.089
19	439.734,462 691.651,934	20	439.748,687 691.677,603	29.347
21	439.760,234 691.701,302	22	439.765,073 691.710,541	10.43
23	439.768,247 691.714,026	1	439.772,238 691.728,08	14.61

Punct început	X / Y	Punct sfârșit	X / Y	Lungime segment (** (m)
12	439.729,295 691.670,422	13	439.701,175 691.628,507	50.474
14	439.694,637 691.621,87	15	439.702,612 691.607,205	16.693
16	439.705,661 691.601,63	17	439.713,865 691.610,928	12.4
18	439.724,062 691.628,237	19	439.734,462 691.651,934	25.879
20	439.748,687 691.677,603	21	439.760,234 691.701,302	26.362
22	439.765,073 691.710,541	23	439.768,247 691.714,026	4.714

** Lungimile segmentelor sunt determinate în planul de proiecție Stereo 70 și sunt rotunjite la 1 milimetru.

*** Distanța dintre puncte este formată din segmente cumulate ce sunt mai mici decât valoarea 1 milimetru.

**DATE DESPRE IMOBILUL NR. 834**

Oficiul de Cadastru și Publicitate Imobiliară MARAMURES
Biroul de Cadastru și Publicitate Imobiliară Dragomiresti

A. Partea I. Descrierea imobilului

Nr. CF vechi:400, 2289, 38, 401
Nr. topografic:parte din nr. topo 1338,
1339, 1340, 1341

TEREN Extravilan

Adresa: Jud. Maramures

Nr. Crt	Nr cadastral Nr. topografic	Suprafața* (mp)	Observații / Referințe
A1		4.898	Sector cadastral:8 Teren neimprejmuit;

B. Partea II. Proprietari și acte

Inscrieri privitoare la dreptul de proprietate și alte drepturi reale		Referințe
834 / 05/07/2023		
Act Normativ nr. Legea 7, din 13/03/1996 emis de Parlamentul României;		
B1	Intabulare, drept de PROPRIETATE, dobandit prin Lege, cota actuala 1/1 1) NEIDENTIFICAT NEIDENTIFICAT	A1
834 / 07/07/2023		
Act Administrativ nr. Adeverința nr. 2256, din 07/07/2023 emis de Primăria Șieu;		
B2	Se notează posesia faptică în favoarea lui 1) POP MARIA	A1

C. Partea III. SARCINI .

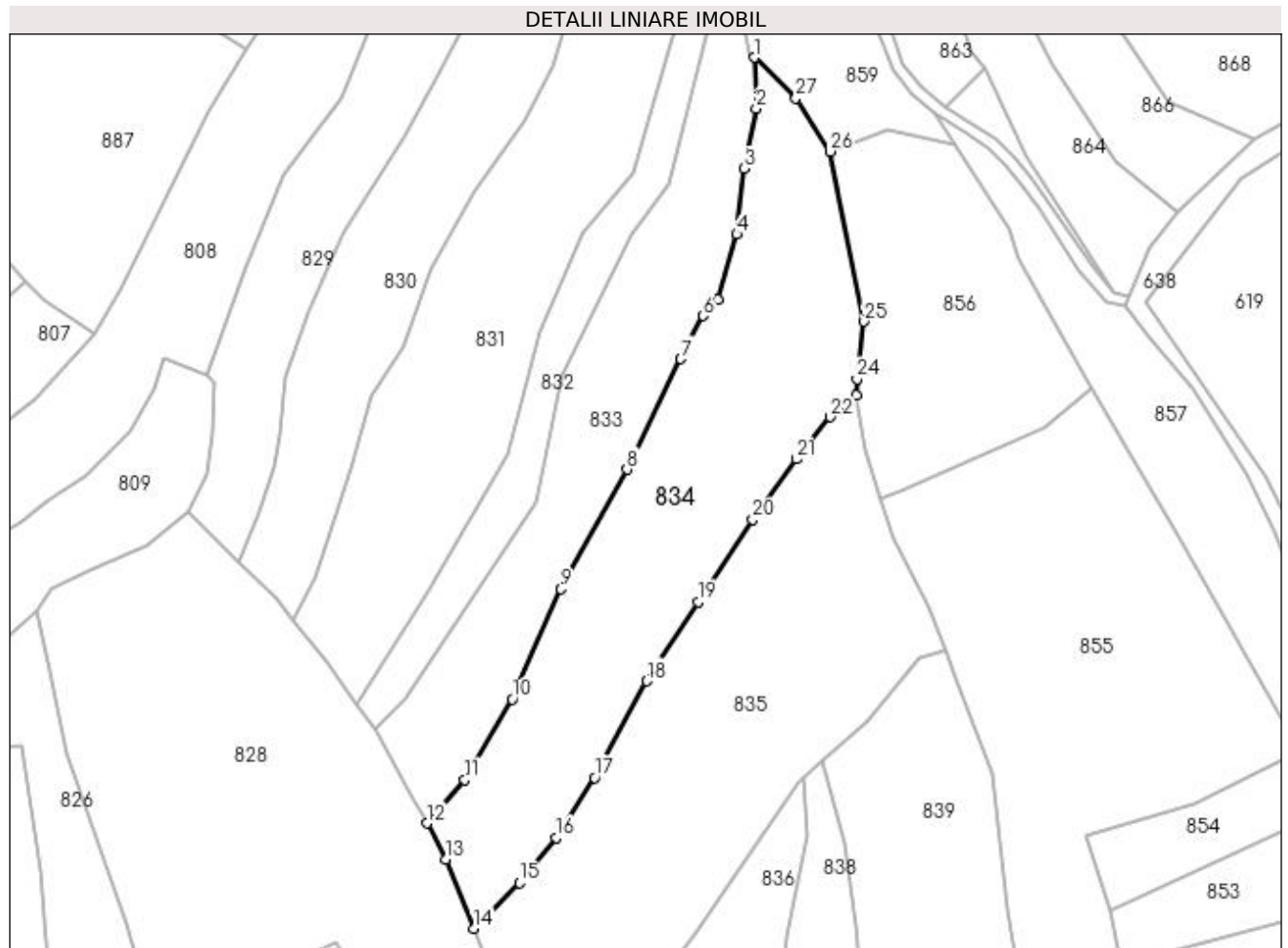
Inscrieri privind dezmembramintele dreptului de proprietate, drepturi reale de garanție și sarcini	Referințe
NU SUNT	

Anexa Nr. 1 La Partea I

Teren

Nr cadastral	Suprafața (mp)*	Observații / Referințe
	4.898	

* Suprafața este determinată în planul de proiecție Stereo 70.



Date referitoare la teren

Crt	Categorie folosință	Intra vilan	Suprafața (mp)	Tarla	Parcelă	Nr. topo	Observații / Referințe
1	faneata	NU	4.898	-	-	-	

Lungime Segmente

1) Valorile lungimilor segmentelor sunt obținute din proiecție în plan.

Punct început	X / Y	Punct sfârșit	X / Y	Lungime segment (** (m)	Punct început	X / Y	Punct sfârșit	X / Y	Lungime segment (** (m)
1	439.776,099 691.765,969	2	439.776,427 691.755,067	10.907	2	439.776,427 691.755,067	3	439.773,747 691.742,146	13.196
3	439.773,747 691.742,146	4	439.772,238 691.728,08	14.147	4	439.772,238 691.728,08	5	439.768,247 691.714,026	14.61
5	439.768,247 691.714,026	6	439.765,073 691.710,541	4.714	6	439.765,073 691.710,541	7	439.760,234 691.701,302	10.43
7	439.760,234 691.701,302	8	439.748,687 691.677,603	26.362	8	439.748,687 691.677,603	9	439.734,462 691.651,934	29.347
9	439.734,462 691.651,934	10	439.724,062 691.628,237	25.879	10	439.724,062 691.628,237	11	439.713,865 691.610,928	20.089

Punct început	X / Y	Punct sfârșit	X / Y	Lungime segment (** (m)
11	439.713,865 691.610,928	12	439.705,661 691.601,63	12.4
13	439.709,853 691.593,963	14	439.715,801 691.579,072	16.035
15	439.725,559 691.588,916	16	439.733,557 691.598,575	12.541
17	439.741,735 691.611,436	18	439.752,846 691.632,18	23.532
19	439.763,917 691.649,103	20	439.775,669 691.666,789	21.235
21	439.785,079 691.679,77	22	439.792,347 691.688,833	11.617
23	439.797,977 691.693,432	24	439.798,081 691.697,017	3.587
25	439.799,618 691.709,295	26	439.792,247 691.745,804	37.246
27	439.784,97 691.757,247	1	439.776,099 691.765,969	12.441

Punct început	X / Y	Punct sfârșit	X / Y	Lungime segment (** (m)
12	439.705,661 691.601,63	13	439.709,853 691.593,963	8.738
14	439.715,801 691.579,072	15	439.725,559 691.588,916	13.861
16	439.733,557 691.598,575	17	439.741,735 691.611,436	15.241
18	439.752,846 691.632,18	19	439.763,917 691.649,103	20.223
20	439.775,669 691.666,789	21	439.785,079 691.679,77	16.033
22	439.792,347 691.688,833	23	439.797,977 691.693,432	7.27
24	439.798,081 691.697,017	25	439.799,618 691.709,295	12.374
26	439.792,247 691.745,804	27	439.784,97 691.757,247	13.561

** Lungimile segmentelor sunt determinate în planul de proiecție Stereo 70 și sunt rotunjite la 1 milimetru.

*** Distanța dintre puncte este formată din segmente cumulate ce sunt mai mici decât valoarea 1 milimetru.

**DATE DESPRE IMOBILUL NR. 835**

Oficiul de Cadastru și Publicitate Imobiliară MARAMURES
Biroul de Cadastru și Publicitate Imobiliară Dragomiresti

A. Partea I. Descrierea imobilului

Nr. CF vechi:400,2289, 38, 401
Nr. topografic:parte din nr. topo 1338,
1339, 1340, 1341

TEREN Extravilan

Adresa: Jud. Maramures

Nr. Crt	Nr cadastral Nr. topografic	Suprafața* (mp)	Observații / Referințe
A1		5.471	Sector cadastral:8 Teren neimprejmuit;

B. Partea II. Proprietari și acte

Inscrieri privitoare la dreptul de proprietate și alte drepturi reale		Referințe
835 / 03/07/2023		
Act Normativ nr. Legea 7, din 13/03/1996 emis de Parlamentul României;		
B1	Intabulare, drept de PROPRIETATE, dobândit prin Lege, cota actuala 1/1 1) NEIDENTIFICAT NEIDENTIFICAT	A1
Act Administrativ nr. Adeverința nr. 2177, din 26/06/2023 emis de Primăria Șieu;		
B2	Se notează posesia faptică în favoarea lui 1) BILȚ TOADER	A1

C. Partea III. SARCINI .

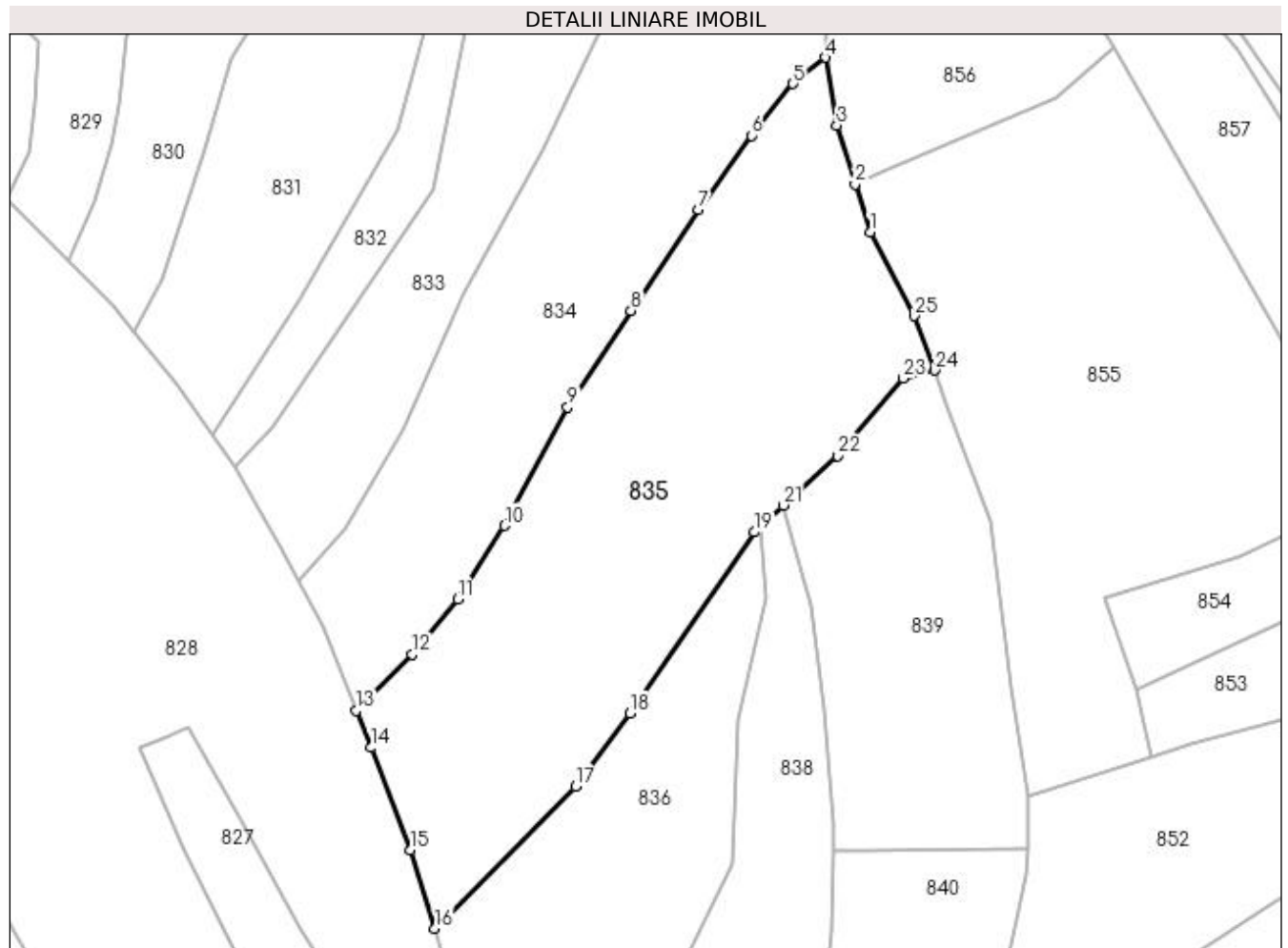
Inscrieri privind dezmembramintele dreptului de proprietate, drepturi reale de garanție și sarcini	Referințe
NU SUNT	

Anexa Nr. 1 La Partea I

Teren

Nr cadastral	Suprafața (mp)*	Observații / Referințe
	5.471	

* Suprafața este determinată în planul de proiecție Stereo 70.



Date referitoare la teren

Crt	Categorie folosință	Intra vilan	Suprafața (mp)	Tarla	Parcelă	Nr. topo	Observații / Referințe
1	faneata	NU	5.471	-	-	-	

Lungime Segmente

1) Valorile lungimilor segmentelor sunt obținute din proiecție în plan.

Punct început	X / Y	Punct sfârșit	X / Y	Lungime segment (** (m)
1	439.805,826 691.662,892	2	439.803,211 691.671,268	8.775
3	439.799,993 691.681,572	4	439.797,977 691.693,432	12.03
5	439.792,347 691.688,833	6	439.785,079 691.679,77	11.617
7	439.775,669 691.666,789	8	439.763,917 691.649,103	21.235
9	439.752,846 691.632,18	10	439.741,735 691.611,436	23.532

Punct început	X / Y	Punct sfârșit	X / Y	Lungime segment (** (m)
2	439.803,211 691.671,268	3	439.799,993 691.681,572	10.795
4	439.797,977 691.693,432	5	439.792,347 691.688,833	7.27
6	439.785,079 691.679,77	7	439.775,669 691.666,789	16.033
8	439.763,917 691.649,103	9	439.752,846 691.632,18	20.223
10	439.741,735 691.611,436	11	439.733,557 691.598,575	15.241

Punct început	X / Y	Punct sfârșit	X / Y	Lungime segment (** (m)
11	439.733,557 691.598,575	12	439.725,559 691.588,916	12.541
13	439.715,801 691.579,072	14	439.718,398 691.572,572	7.0
15	439.725,316 691.554,689	16	439.729,58 691.540,894	14.439
17	439.754,229 691.565,746	18	439.763,801 691.578,624	16.046
19	439.785,508 691.610,322	20	439.786,649 691.611,368	1.548
21	439.790,613 691.615,002	22	439.800,069 691.623,67	12.828
23	439.811,668 691.637,269	24	439.817,127 691.638,669	5.636
25	439.813,55 691.648,165	1	439.805,826 691.662,892	16.63

Punct început	X / Y	Punct sfârșit	X / Y	Lungime segment (** (m)
12	439.725,559 691.588,916	13	439.715,801 691.579,072	13.861
14	439.718,398 691.572,572	15	439.725,316 691.554,689	19.174
16	439.729,58 691.540,894	17	439.754,229 691.565,746	35.003
18	439.763,801 691.578,624	19	439.785,508 691.610,322	38.418
20	439.786,649 691.611,368	21	439.790,613 691.615,002	5.378
22	439.800,069 691.623,67	23	439.811,668 691.637,269	17.874
24	439.817,127 691.638,669	25	439.813,55 691.648,165	10.147

** Lungimile segmentelor sunt determinate în planul de proiecție Stereo 70 și sunt rotunjite la 1 milimetru.

*** Distanța dintre puncte este formată din segmente cumulate ce sunt mai mici decât valoarea 1 milimetru.

**DATE DESPRE IMOBILUL NR. 836**

Oficiul de Cadastru și Publicitate Imobiliară MARAMURES
Biroul de Cadastru și Publicitate Imobiliară Dragomiresti

A. Partea I. Descrierea imobilului

Nr. CF vechi:400, 2289,38, 401
Nr. topografic:parte din nr. topo 1338,
1339, 1340, 1341

TEREN Extravilan

Adresa: Jud. Maramures

Nr. Crt	Nr cadastral Nr. topografic	Suprafața* (mp)	Observații / Referințe
A1		2.813	Sector cadastral:8 Teren neimprejmuit;

B. Partea II. Proprietari și acte

Inscrieri privitoare la dreptul de proprietate și alte drepturi reale		Referințe
836 / 05/07/2023		
Act Normativ nr. Legea 7, din 13/03/1996 emis de Parlamentul României;		
B1	Intabulare, drept de PROPRIETATE, dobândit prin Lege, cota actuala 1/1 1) NEIDENTIFICAT NEIDENTIFICAT	A1
Act Administrativ nr. Adeverința nr. 2455, din 03/07/2023 emis de Primăria Șieu;		
B2	Se notează posesia faptică în favoarea lui 1) FLOREA IOAN	A1

C. Partea III. SARCINI .

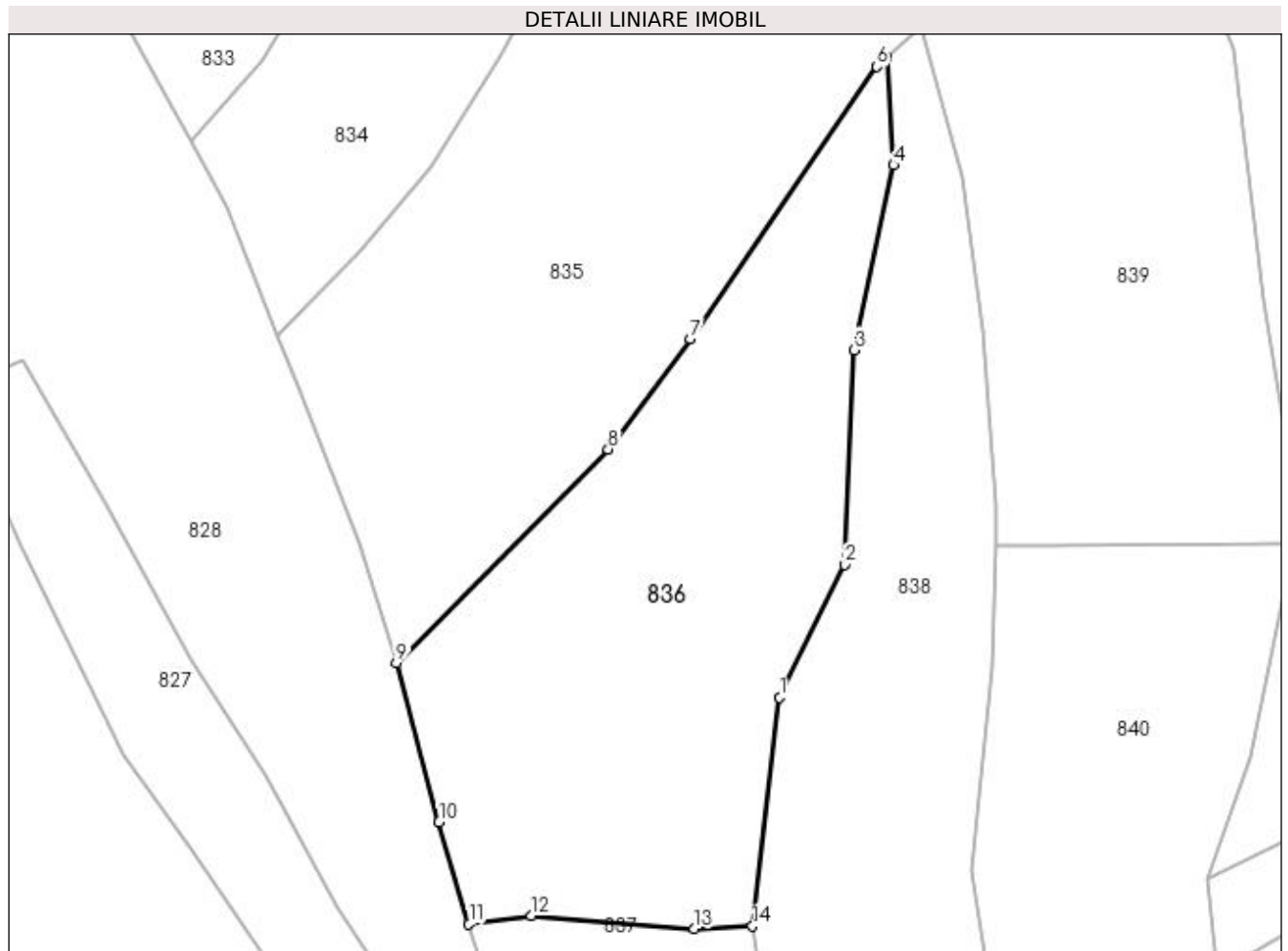
Inscrieri privind dezmembramintele dreptului de proprietate, drepturi reale de garanție și sarcini	Referințe
NU SUNT	

Anexa Nr. 1 La Partea I

Teren

Nr cadastral	Suprafața (mp)*	Observații / Referințe
	2.813	

* Suprafața este determinată în planul de proiecție Stereo 70.



Date referitoare la teren

Crt	Categorie folosință	Intra vilan	Suprafața (mp)	Tarla	Parcelă	Nr. topo	Observații / Referințe
1	faneata	NU	2.813	-	-	-	

Lungime Segmente

1) Valorile lungimilor segmentelor sunt obținute din proiecție în plan.

Punct început	X / Y	Punct sfârșit	X / Y	Lungime segment (** (m)
1	439.774,194 691.536,893	2	439.781,746 691.552,343	17.197
2	439.781,746 691.552,343	3	439.782,849 691.577,33	25.011
3	439.782,849 691.577,33	4	439.787,456 691.598,871	22.028
4	439.787,456 691.598,871	5	439.786,649 691.611,368	12.523
5	439.786,649 691.611,368	6	439.785,508 691.610,322	1.548

Punct început	X / Y	Punct sfârșit	X / Y	Lungime segment (** (m)
6	439.785,508 691.610,322	7	439.763,801 691.578,624	38.418
7	439.763,801 691.578,624	8	439.754,229 691.565,746	16.046
8	439.754,229 691.565,746	9	439.729,58 691.540,894	35.003
9	439.729,58 691.540,894	10	439.734,532 691.522,35	19.194
10	439.734,532 691.522,35	11	439.738,008 691.510,5	12.349
11	439.738,008 691.510,5	12	439.745,312 691.511,466	7.368
12	439.745,312 691.511,466	13	439.764,274 691.509,971	19.021
13	439.764,274 691.509,971	14	439.771,049 691.510,247	6.781
14	439.771,049 691.510,247	1	439.774,194 691.536,893	26.831

** Lungimile segmentelor sunt determinate în planul de proiecție Stereo 70 și sunt rotunjite la 1 milimetru.

*** Distanța dintre puncte este formată din segmente cumulate ce sunt mai mici decât valoarea 1 milimetru.

**DATE DESPRE IMOBILUL NR. 837**

Oficiul de Cadastru și Publicitate Imobiliară MARAMURES
Biroul de Cadastru și Publicitate Imobiliară Dragomiresti

A. Partea I. Descrierea imobilului

Nr. CF vechi:400, 2289, 38,401
Nr. topografic:parte din nr. topo 1338,
1339, 1340, 1341

TEREN Extravilan

Adresa: Jud. Maramures

Nr. Crt	Nr cadastral Nr. topografic	Suprafața* (mp)	Observații / Referințe
A1		1.208	Sector cadastral:8 Teren neimprejmuit;

B. Partea II. Proprietari și acte

Inscrieri privitoare la dreptul de proprietate și alte drepturi reale		Referințe
837 / 03/07/2023		
Act Normativ nr. Legea 7, din 13/03/1996 emis de Parlamentul României;		
B1	Intabulare, drept de PROPRIETATE, dobândit prin Lege, cota actuala 1/1 1) NEIDENTIFICAT NEIDENTIFICAT	A1
Act Administrativ nr. Adeverința nr. 2316, din 26/06/2023 emis de Primăria Șieu;		
B2	Se notează posesia faptică în favoarea lui 1) VLAD IOAN	A1

C. Partea III. SARCINI .

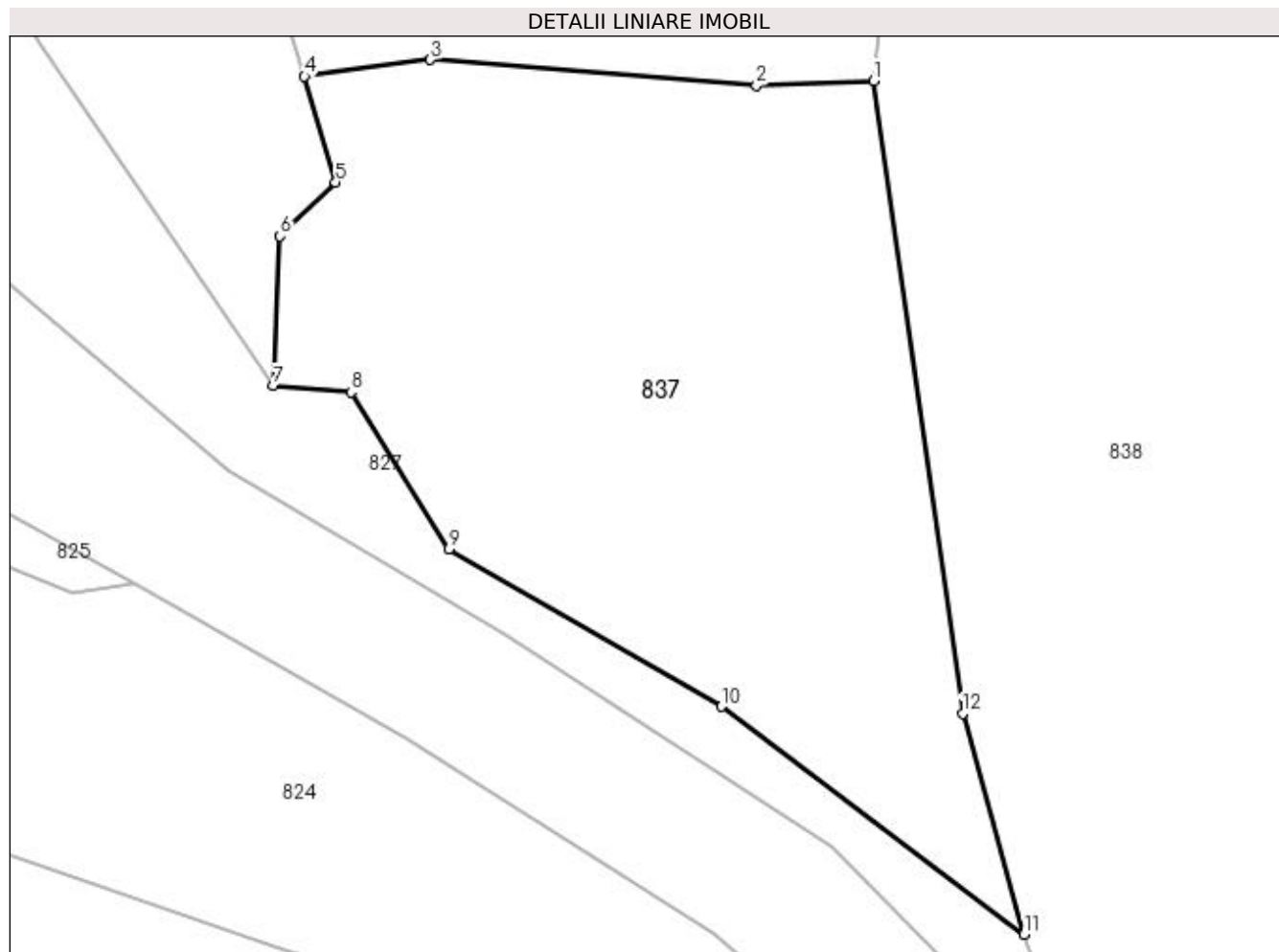
Inscrieri privind dezmembramintele dreptului de proprietate, drepturi reale de garanție și sarcini	Referințe
NU SUNT	

Anexa Nr. 1 La Partea I

Teren

Nr cadastral	Suprafața (mp)*	Observații / Referințe
	1.208	

* Suprafața este determinată în planul de proiecție Stereo 70.



Date referitoare la teren

Crt	Categorie folosință	Intra vilan	Suprafața (mp)	Tarla	Parcelă	Nr. topo	Observații / Referințe
1	faneata	NU	1.208	-	-	-	

Lungime Segmente

1) Valorile lungimilor segmentelor sunt obținute din proiecție în plan.

Punct început	X / Y	Punct sfârșit	X / Y	Lungime segment (** (m)
1	439.771,049 691.510,247	2	439.764,274 691.509,971	6.781
2	439.764,274 691.509,971	3	439.745,312 691.511,466	19.021
3	439.745,312 691.511,466	4	439.738,008 691.510,5	7.368
4	439.738,008 691.510,5	5	439.739,811 691.504,356	6.403
5	439.739,811 691.504,356	6	439.736,597 691.501,214	4.495

Punct început	X / Y	Punct sfârșit	X / Y	Lungime segment (** (m)
6	439.736,597 691.501,214	7	439.736,192 691.492,544	8.679
7	439.736,192 691.492,544	8	439.740,711 691.492,159	4.535
8	439.740,711 691.492,159	9	439.746,395 691.483,05	10.737
9	439.746,395 691.483,05	10	439.762,23 691.473,893	18.292
10	439.762,23 691.473,893	11	439.779,808 691.460,669	21.997
11	439.779,808 691.460,669	12	439.776,249 691.473,5	13.315
12	439.776,249 691.473,5	1	439.771,049 691.510,247	37.113

** Lungimile segmentelor sunt determinate în planul de proiecție Stereo 70 și sunt rotunjite la 1 milimetru.

*** Distanța dintre puncte este formată din segmente cumulate ce sunt mai mici decât valoarea 1 milimetru.

**DATE DESPRE IMOBILUL NR. 838**

Oficiul de Cadastru și Publicitate Imobiliară MARAMURES
Biroul de Cadastru și Publicitate Imobiliară Dragomiresti

A. Partea I. Descrierea imobilului

Nr. CF vechi:400, 2289,38,401
Nr. topografic:parte din nr. topo 1338,
1339, 1340, 1341

TEREN Extravilan

Adresa: Jud. Maramures

Nr. Crt	Nr cadastral Nr. topografic	Suprafața* (mp)	Observații / Referințe
A1		3.373	Sector cadastral:8 Teren neimprejmuit;

B. Partea II. Proprietari și acte

Inscrieri privitoare la dreptul de proprietate și alte drepturi reale		Referințe
838 / 05/07/2023		
Act Normativ nr. Legea 7, din 13/03/1996 emis de Parlamentul României;		
B1	Inscrierea provizorie, drept de PROPRIETATE, dobandit prin Lege, cota actuala 1/1	A1
1) COMUNA ȘIEU , CIF:14813046, PROPRIETAR NEIDENTIFICAT		

C. Partea III. SARCINI .

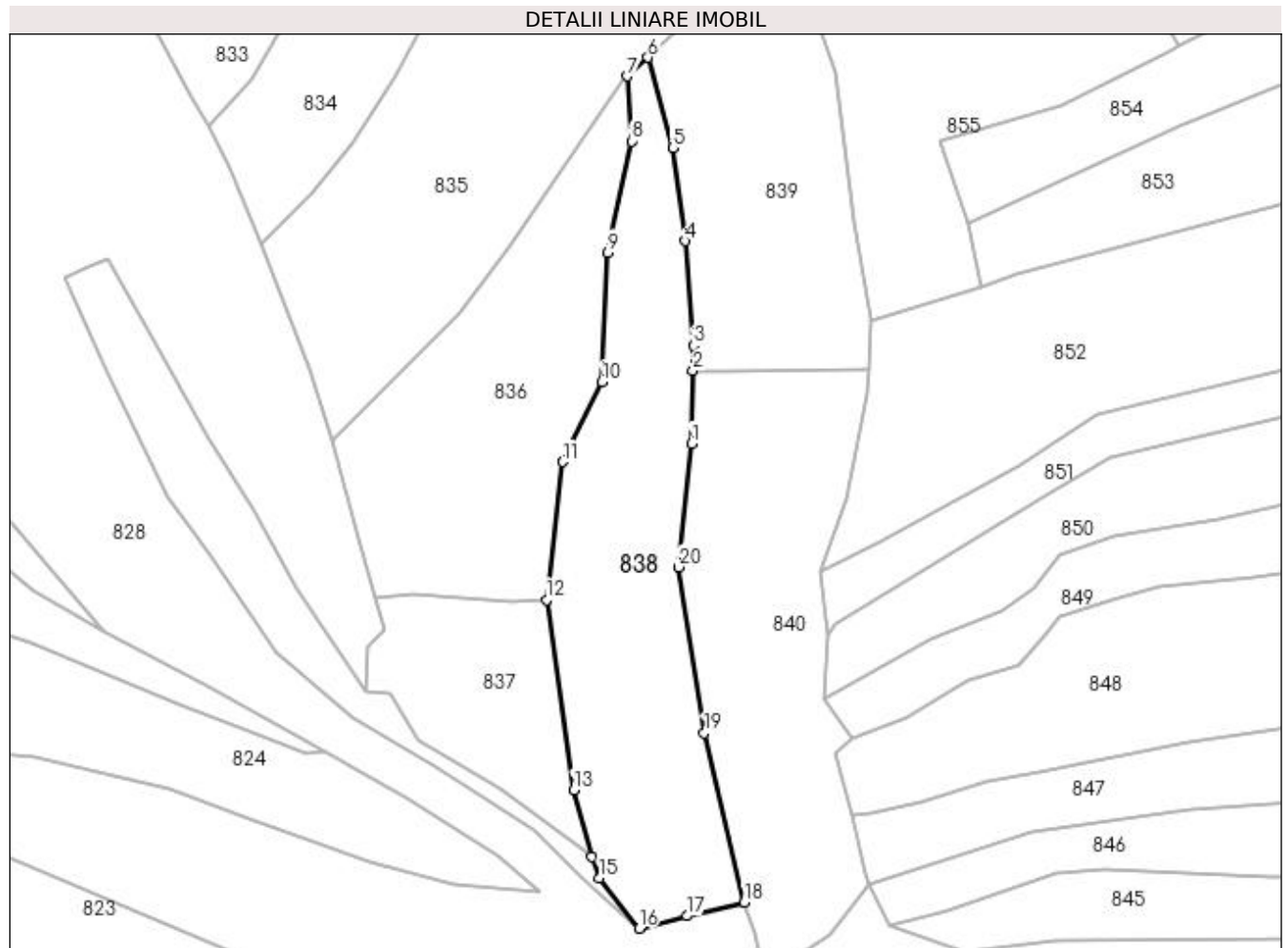
Inscrieri privind dezmembramintele dreptului de proprietate, drepturi reale de garanție și sarcini	Referințe
NU SUNT	

Anexa Nr. 1 La Partea I

Teren

Nr cadastral	Suprafața (mp)*	Observații / Referințe
	3.373	

* Suprafața este determinată în planul de proiecție Stereo 70.



Date referitoare la teren

Crt	Categorie folosință	Intra vilan	Suprafața (mp)	Tarla	Parcelă	Nr. topo	Observații / Referințe
1	faneata	NU	3.373	-	-	-	

Lungime Segmente

1) Valorile lungimilor segmentelor sunt obținute din proiecție în plan.

Punct început	X / Y	Punct sfârșit	X / Y	Lungime segment (** (m)
1	439.799,036 691.540,434	2	439.799,327 691.554,484	14.053
2	439.799,327 691.554,484	3	439.799,428 691.559,384	4.901
3	439.799,428 691.559,384	4	439.797,885 691.579,583	20.258
4	439.797,885 691.579,583	5	439.795,419 691.597,509	18.095
5	439.795,419 691.597,509	6	439.790,613 691.615,002	18.141

Punct început	X / Y	Punct sfârșit	X / Y	Lungime segment (** (m)
6	439.790,613 691.615,002	7	439.786,649 691.611,368	5.378
7	439.786,649 691.611,368	8	439.787,456 691.598,871	12.523
8	439.787,456 691.598,871	9	439.782,849 691.577,33	22.028
9	439.782,849 691.577,33	10	439.781,746 691.552,343	25.011
10	439.781,746 691.552,343	11	439.774,194 691.536,893	17.197
11	439.774,194 691.536,893	12	439.771,049 691.510,247	26.831
12	439.771,049 691.510,247	13	439.776,249 691.473,5	37.113
13	439.776,249 691.473,5	14	439.779,808 691.460,669	13.315
14	439.779,808 691.460,669	15	439.781,274 691.456,52	4.4
15	439.781,274 691.456,52	16	439.788,895 691.446,756	12.386
16	439.788,895 691.446,756	17	439.798,193 691.449,164	9.605
17	439.798,193 691.449,164	18	439.809,258 691.451,79	11.372
18	439.809,258 691.451,79	19	439.801,496 691.484,502	33.62
19	439.801,496 691.484,502	20	439.796,524 691.516,573	32.454
20	439.796,524 691.516,573	1	439.799,036 691.540,434	23.993

** Lungimile segmentelor sunt determinate în planul de proiecție Stereo 70 și sunt rotunjite la 1 milimetru.

*** Distanța dintre puncte este formată din segmente cumulate ce sunt mai mici decât valoarea 1 milimetru.

**DATE DESPRE IMOBILUL NR. 839**

Oficiul de Cadastru și Publicitate Imobiliară MARAMURES
Biroul de Cadastru și Publicitate Imobiliară Dragomiresti

A. Partea I. Descrierea imobilului

Nr. CF vechi:400,2289,38, 401
Nr. topografic:parte din nr. topo 1338,
1339, 1340, 1341

TEREN Extravilan

Adresa: Jud. Maramures

Nr. Crt	Nr cadastral Nr. topografic	Suprafața* (mp)	Observații / Referințe
A1		2.504	Sector cadastral:8 Teren neimprejmuit;

B. Partea II. Proprietari și acte

Inscrieri privitoare la dreptul de proprietate și alte drepturi reale		Referințe
839 / 03/07/2023		
Act Normativ nr. Legea 7, din 13/03/1996 emis de Parlamentul României;		
B1	Intabulare, drept de PROPRIETATE, dobândit prin Lege, cota actuala 1/1 1) NEIDENTIFICAT NEIDENTIFICAT	A1
Act Administrativ nr. Adeverința nr. 2182, din 26/06/2023 emis de Primăria Șieu;		
B2	Se notează posesia faptică în favoarea lui 1) BOGDAN VICTOR	A1

C. Partea III. SARCINI .

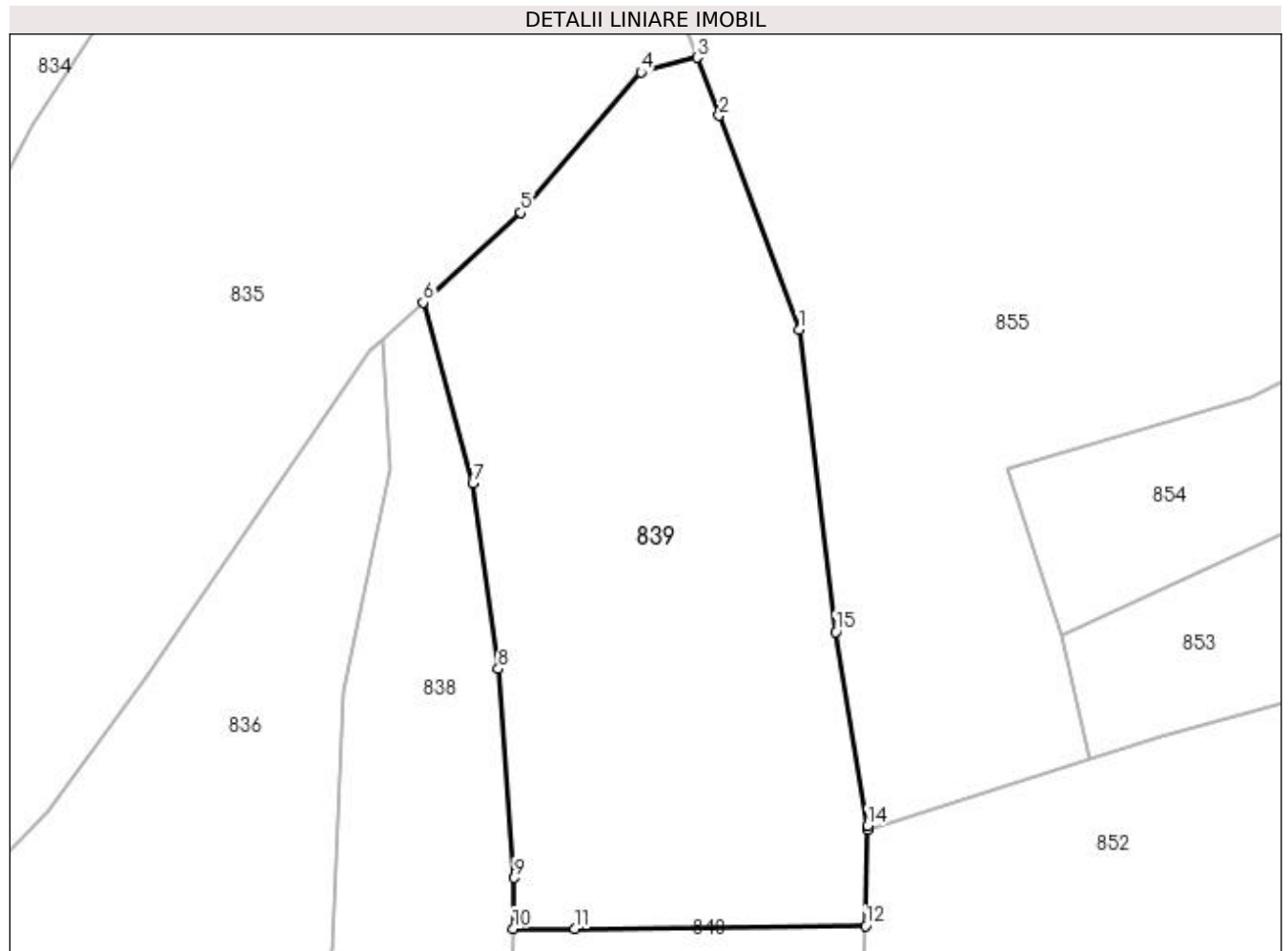
Inscrieri privind dezmembramintele dreptului de proprietate, drepturi reale de garanție și sarcini	Referințe
NU SUNT	

Anexa Nr. 1 La Partea I

Teren

Nr cadastral	Suprafața (mp)*	Observații / Referințe
	2.504	

* Suprafața este determinată în planul de proiecție Stereo 70.



Date referitoare la teren

Crt	Categorie folosință	Intravilan	Suprafața (mp)	Tarla	Parcelă	Nr. topo	Observații / Referințe
1	faneata	NU	2.504	-	-	-	

Lungime Segmente

1) Valorile lungimilor segmentelor sunt obținute din proiecție în plan.

Punct început	X / Y	Punct sfârșit	X / Y	Lungime segment (** (m)
1	439.826,979 691.612,39	2	439.819,239 691.633,064	22.075
2	439.819,239 691.633,064	3	439.817,127 691.638,669	5.99
3	439.817,127 691.638,669	4	439.811,668 691.637,269	5.636
4	439.811,668 691.637,269	5	439.800,069 691.623,67	17.874
5	439.800,069 691.623,67	6	439.790,613 691.615,002	12.828

Punct început	X / Y	Punct sfârșit	X / Y	Lungime segment (** (m)
6	439.790,613 691.615,002	7	439.795,419 691.597,509	18.141
7	439.795,419 691.597,509	8	439.797,885 691.579,583	18.095
8	439.797,885 691.579,583	9	439.799,428 691.559,384	20.258
9	439.799,428 691.559,384	10	439.799,327 691.554,484	4.901
10	439.799,327 691.554,484	11	439.805,267 691.554,473	5.94
11	439.805,267 691.554,473	12	439.833,439 691.554,724	28.173
12	439.833,439 691.554,724	13	439.833,617 691.564,02	9.298
13	439.833,617 691.564,02	14	439.833,625 691.564,432	0.412
14	439.833,625 691.564,432	15	439.830,515 691.583,165	18.989
15	439.830,515 691.583,165	1	439.826,979 691.612,39	29.438

** Lungimile segmentelor sunt determinate în planul de proiecție Stereo 70 și sunt rotunjite la 1 milimetru.

*** Distanța dintre puncte este formată din segmente cumulate ce sunt mai mici decât valoarea 1 milimetru.

**DATE DESPRE IMOBILUL NR. 840**

Oficiul de Cadastru și Publicitate Imobiliară MARAMURES
Biroul de Cadastru și Publicitate Imobiliară Dragomiresti

A. Partea I. Descrierea imobilului

Nr. CF vechi:400,2289,38,401
Nr. topografic:parte din nr. topo 1338,
1339, 1340, 1341

TEREN Extravilan

Adresa: Jud. Maramures

Nr. Crt	Nr cadastral Nr. topografic	Suprafața* (mp)	Observații / Referințe
A1		3.015	Sector cadastral:8 Teren neimprejmuit;

B. Partea II. Proprietari și acte

Inscrieri privitoare la dreptul de proprietate și alte drepturi reale		Referințe
840 / 03/07/2023		
Act Normativ nr. Legea 7, din 13/03/1996 emis de Parlamentul României;		
B1	Intabulare, drept de PROPRIETATE, dobândit prin Lege, cota actuala 1/1 1) NEIDENTIFICAT NEIDENTIFICAT	A1
Act Administrativ nr. Adeverința nr. 2239, din 26/06/2023 emis de Primăria Șieu;		
B2	Se notează posesia faptică în favoarea lui 1) FLOREA GHEORGHE	A1

C. Partea III. SARCINI .

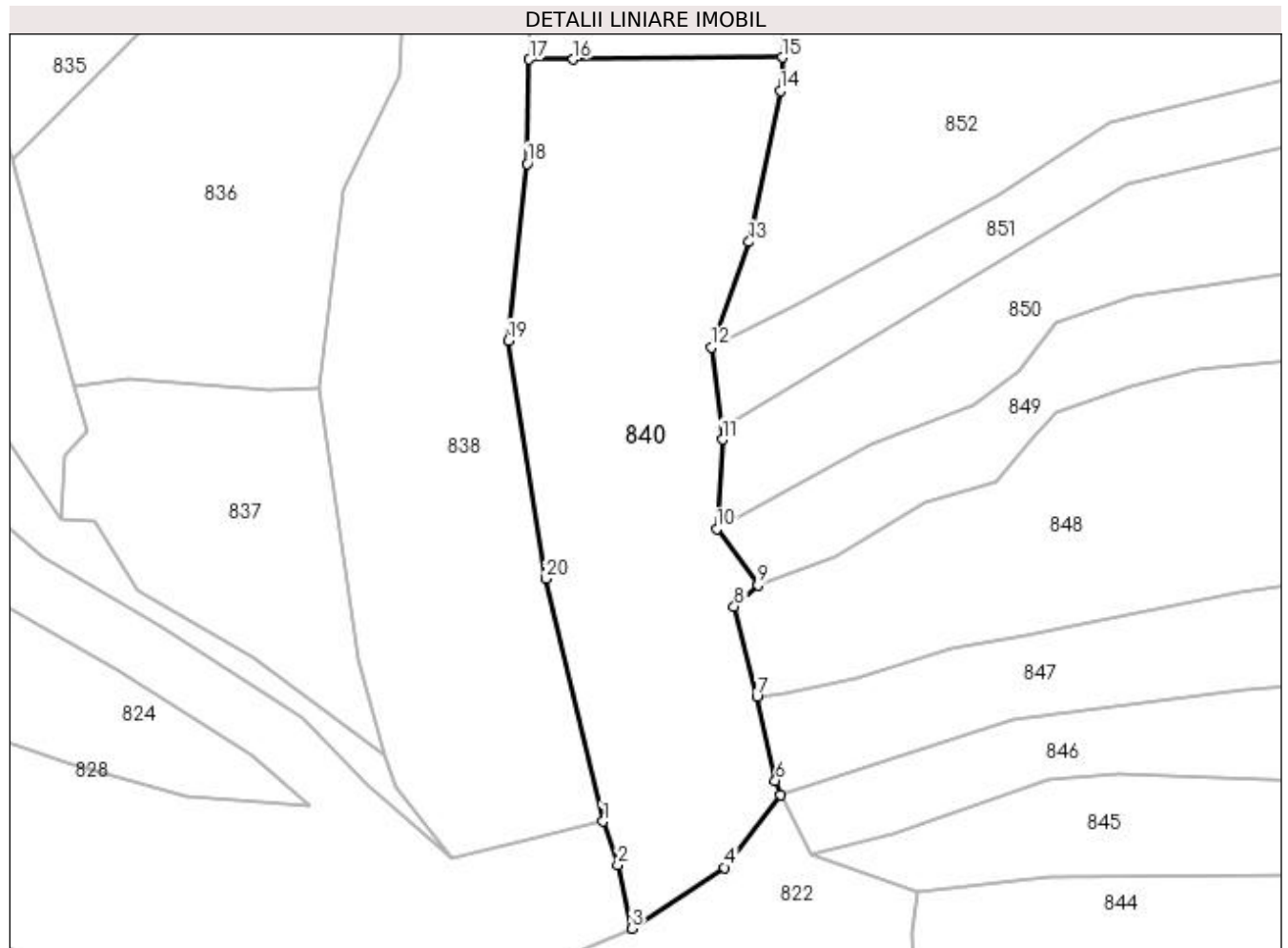
Inscrieri privind dezmembramintele dreptului de proprietate, drepturi reale de garanție și sarcini	Referințe
NU SUNT	

Anexa Nr. 1 La Partea I

Teren

Nr cadastral	Suprafața (mp)*	Observații / Referințe
	3.015	

* Suprafața este determinată în planul de proiecție Stereo 70.



Date referitoare la teren

Crt	Categorie folosință	Intra vilan	Suprafața (mp)	Tarla	Parcelă	Nr. topo	Observații / Referințe
1	faneata	NU	3.015	-	-	-	

Lungime Segmente

1) Valorile lungimilor segmentelor sunt obținute din proiecție în plan.

Punct început	X / Y	Punct sfârșit	X / Y	Lungime segment (** (m)
1	439.809,258 691.451,79	2	439.811,256 691.445,916	6.205
2	439.811,256 691.445,916	3	439.813,157 691.437,372	8.753
3	439.813,157 691.437,372	4	439.825,633 691.445,59	14.939
4	439.825,633 691.445,59	5	439.833,245 691.455,344	12.373
5	439.833,245 691.455,344	6	439.832,508 691.457,316	2.105

Punct început	X / Y	Punct sfârşit	X / Y	Lungime segment (** (m)
6	439.832,508 691.457,316	7	439.830,005 691.468,668	11.625
7	439.830,005 691.468,668	8	439.826,952 691.480,784	12.495
8	439.826,952 691.480,784	9	439.830,133 691.483,608	4.254
9	439.830,133 691.483,608	10	439.824,575 691.491,192	9.403
10	439.824,575 691.491,192	11	439.825,354 691.503,254	12.087
11	439.825,354 691.503,254	12	439.823,923 691.515,677	12.505
12	439.823,923 691.515,677	13	439.828,968 691.529,875	15.068
13	439.828,968 691.529,875	14	439.833,164 691.550,211	20.764
14	439.833,164 691.550,211	15	439.833,439 691.554,724	4.521
15	439.833,439 691.554,724	16	439.805,267 691.554,473	28.173
16	439.805,267 691.554,473	17	439.799,327 691.554,484	5.94
17	439.799,327 691.554,484	18	439.799,036 691.540,434	14.053
18	439.799,036 691.540,434	19	439.796,524 691.516,573	23.993
19	439.796,524 691.516,573	20	439.801,496 691.484,502	32.454
20	439.801,496 691.484,502	1	439.809,258 691.451,79	33.62

** Lungimile segmentelor sunt determinate în planul de proiecție Stereo 70 și sunt rotunjite la 1 milimetru.

*** Distanța dintre puncte este formată din segmente cumulate ce sunt mai mici decât valoarea 1 milimetru.

**DATE DESPRE IMOBILUL NR. 841**

Oficiul de Cadastru și Publicitate Imobiliară MARAMURES
Biroul de Cadastru și Publicitate Imobiliară Dragomiresti

A. Partea I. Descrierea imobilului

TEREN Extravilan

Nr. CF vechi:2

Nr. topografic:parte din nr. topo 1371

Adresa: Jud. Maramures

Nr. Crt	Nr cadastral Nr. topografic	Suprafata* (mp)	Observatii / Referinte
A1		1.704	Sector cadastral:8 Teren neimprejmuit;

B. Partea II. Proprietari și acte

Inscrieri privitoare la dreptul de proprietate și alte drepturi reale		Referințe
841 / 03/07/2023		
Act Normativ nr. Legea 7, din 13/03/1996 emis de Parlamentul României;		
B1	Intabulare, drept de PROPRIETATE, dobândit prin Lege, cota actuala 1/1 1) NEIDENTIFICAT NEIDENTIFICAT	A1
Act Administrativ nr. Adeverința nr. 2281, din 26/06/2023 emis de Primăria Șieu;		
B2	Se notează posesia faptică în favoarea lui 1) PERȚA VASILE	A1

C. Partea III. SARCINI .

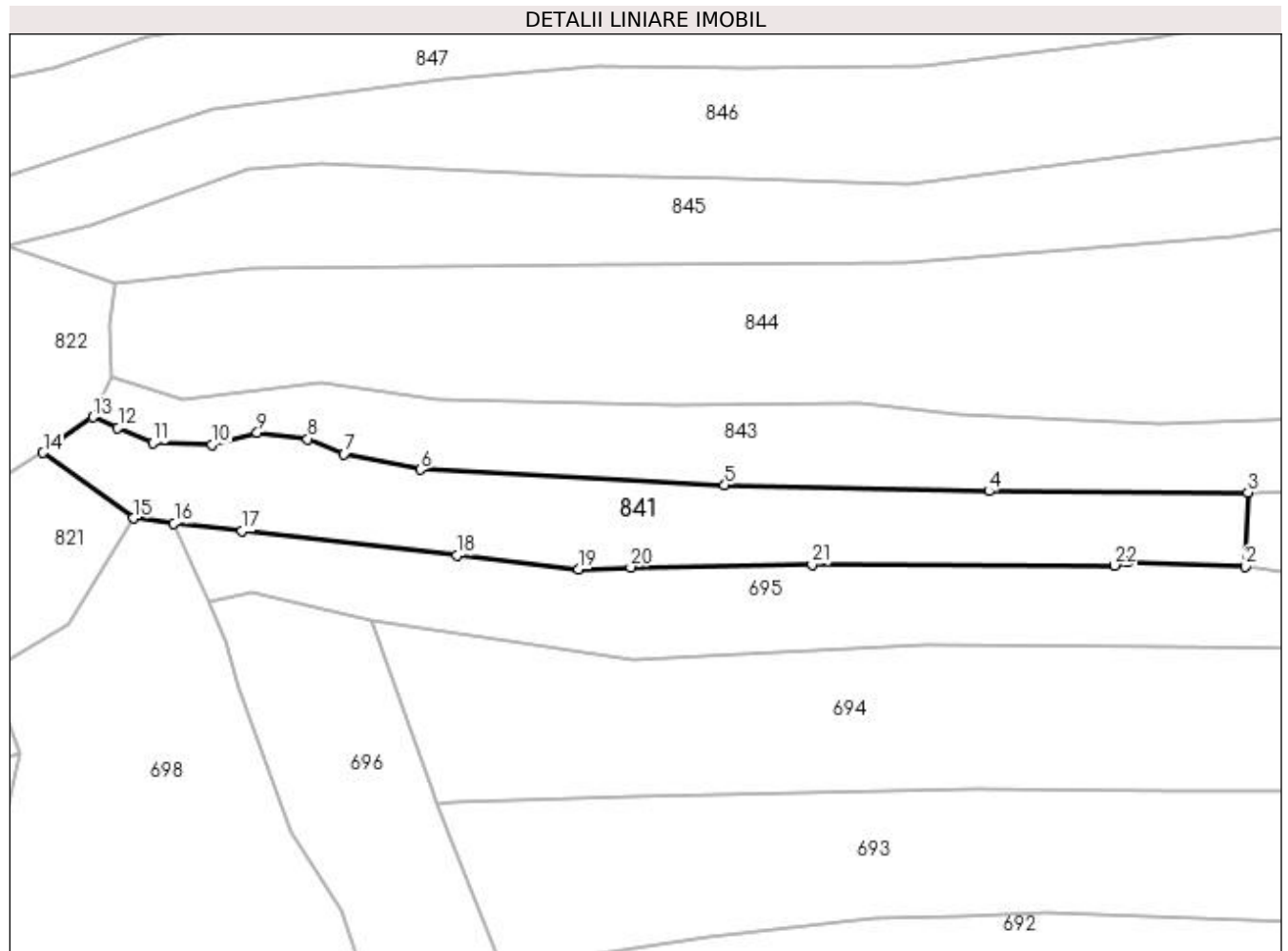
Inscrieri privind dezmembramintele dreptului de proprietate, drepturi reale de garanție și sarcini	Referințe
NU SUNT	

Anexa Nr. 1 La Partea I

Teren

Nr cadastral	Suprafața (mp)*	Observații / Referințe
	1.704	

* Suprafața este determinată în planul de proiecție Stereo 70.



Date referitoare la teren

Crt	Categorie folosință	Intravilan	Suprafața (mp)	Tarla	Parcelă	Nr. topo	Observații / Referințe
1	faneata	NU	1.704	-	-	-	

Lungime Segmente

1) Valorile lungimilor segmentelor sunt obținute din proiecție în plan.

Punct început	X / Y	Punct sfârșit	X / Y	Lungime segment (** (m)
1	439.986,833 691.405,204	2	440.002,518 691.404,625	15.696
3	440.002,912 691.414,494	4	439.968,334 691.414,636	34.578
5	439.933,072 691.415,446	6	439.892,43 691.417,54	40.696
7	439.882,222 691.419,62	8	439.877,356 691.421,6	5.253
9	439.870,633 691.422,469	10	439.864,585 691.420,865	6.257

Punct început	X / Y	Punct sfârșit	X / Y	Lungime segment (** (m)
2	440.002,518 691.404,625	3	440.002,912 691.414,494	9.877
4	439.968,334 691.414,636	5	439.933,072 691.415,446	35.271
6	439.892,43 691.417,54	7	439.882,222 691.419,62	10.418
8	439.877,356 691.421,6	9	439.870,633 691.422,469	6.779
10	439.864,585 691.420,865	11	439.856,692 691.421,081	7.896

Punct început	X / Y	Punct sfârșit	X / Y	Lungime segment (** (m)
11	439.856,692 691.421,081	12	439.852,025 691.423,083	5.078
13	439.848,711 691.424,505	14	439.842,039 691.419,768	8.183
15	439.854,157 691.411,028	16	439.859,531 691.410,333	5.419
17	439.868,58 691.409,324	18	439.897,274 691.406,058	28.879
19	439.913,545 691.404,258	20	439.920,505 691.404,511	6.965
21	439.944,732 691.404,844	22	439.985,119 691.404,757	40.387

Punct început	X / Y	Punct sfârșit	X / Y	Lungime segment (** (m)
12	439.852,025 691.423,083	13	439.848,711 691.424,505	3.606
14	439.842,039 691.419,768	15	439.854,157 691.411,028	14.941
16	439.859,531 691.410,333	17	439.868,58 691.409,324	9.105
18	439.897,274 691.406,058	19	439.913,545 691.404,258	16.37
20	439.920,505 691.404,511	21	439.944,732 691.404,844	24.229
22	439.985,119 691.404,757	1	439.986,833 691.405,204	1.771

** Lungimile segmentelor sunt determinate în planul de proiecție Stereo 70 și sunt rotunjite la 1 milimetru.

*** Distanța dintre puncte este formată din segmente cumulate ce sunt mai mici decât valoarea 1 milimetru.

**DATE DESPRE IMOBILUL NR. 842**

Oficiul de Cadastru și Publicitate Imobiliară MARAMURES
Biroul de Cadastru și Publicitate Imobiliară Dragomirești

A. Partea I. Descrierea imobilului

TEREN Extravilan

Nr. CF vechi:2

Nr. topografic:parte din nr. topo 1371

Adresa: Jud. Maramures

Nr. Crt	Nr cadastral Nr. topografic	Suprafața* (mp)	Observații / Referințe
A1		1.276	Sector cadastral:8 Teren neimprejmuit;

B. Partea II. Proprietari și acte

Inscrieri privitoare la dreptul de proprietate și alte drepturi reale		Referințe
842 / 03/07/2023		
Act Normativ nr. Legea 7, din 13/03/1996 emis de Parlamentul României;		
B1	Intabulare, drept de PROPRIETATE, dobândit prin Lege, cota actuala 1/1 1) NEIDENTIFICAT NEIDENTIFICAT	A1
Act Administrativ nr. Adeverința nr. 2347, din 27/06/2023 emis de Primăria Șieu;		
B2	Se notează posesia faptică în favoarea lui 1) DUNCA ILEANA	A1

C. Partea III. SARCINI .

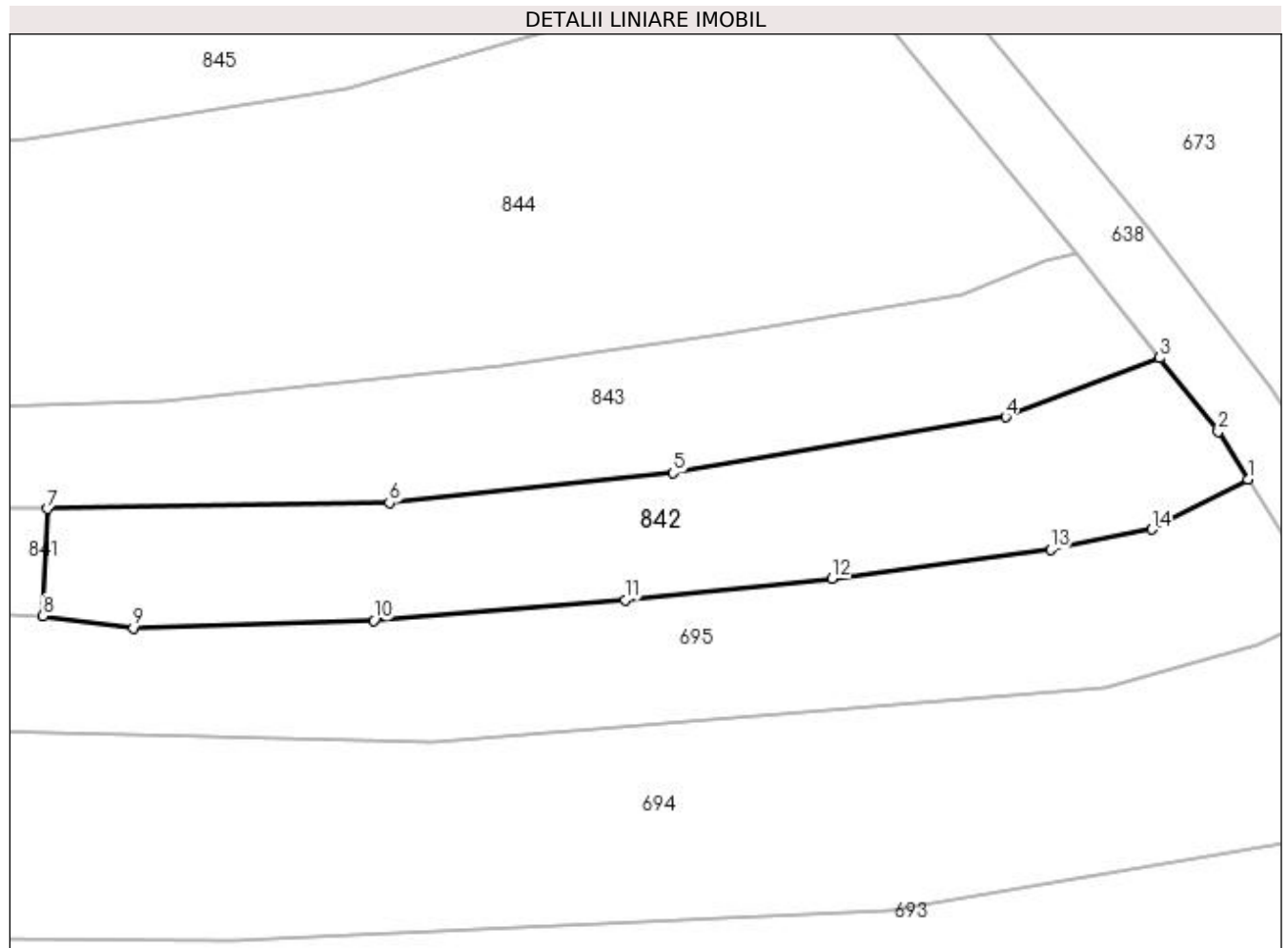
Inscrieri privind dezmembramintele dreptului de proprietate, drepturi reale de garanție și sarcini	Referințe
NU SUNT	

Anexa Nr. 1 La Partea I

Teren

Nr cadastral	Suprafața (mp)*	Observații / Referințe
	1.276	

* Suprafața este determinată în planul de proiecție Stereo 70.



Date referitoare la teren

Crt	Categorie folosință	Intra vilan	Suprafața (mp)	Tarla	Parcelă	Nr. topo	Observații / Referințe
1	faneata	NU	1.276	-	-	-	

Lungime Segmente

1) Valorile lungimilor segmentelor sunt obținute din proiecție în plan.

Punct început	X / Y	Punct sfârșit	X / Y	Lungime segment (** (m)
1	440.113,752 691.417,196	2	440.111,019 691.421,589	5.174
2	440.111,019 691.421,589	3	440.105,592 691.428,403	8.711
3	440.105,592 691.428,403	4	440.091,379 691.422,935	15.229
4	440.091,379 691.422,935	5	440.060,676 691.417,809	31.128
5	440.060,676 691.417,809	6	440.034,487 691.415,035	26.336

Punct început	X / Y	Punct sfârșit	X / Y	Lungime segment (** (m)
6	440.034,487 691.415,035	7	440.002,912 691.414,494	31.58
7	440.002,912 691.414,494	8	440.002,518 691.404,625	9.877
8	440.002,518 691.404,625	9	440.010,852 691.403,477	8.413
9	440.010,852 691.403,477	10	440.033,06 691.404,171	22.219
10	440.033,06 691.404,171	11	440.056,241 691.406,088	23.26
11	440.056,241 691.406,088	12	440.075,374 691.408,047	19.233
12	440.075,374 691.408,047	13	440.095,521 691.410,702	20.321
13	440.095,521 691.410,702	14	440.104,878 691.412,588	9.545
14	440.104,878 691.412,588	1	440.113,752 691.417,196	9.999

** Lungimile segmentelor sunt determinate în planul de proiecție Stereo 70 și sunt rotunjite la 1 milimetru.

*** Distanța dintre puncte este formată din segmente cumulate ce sunt mai mici decât valoarea 1 milimetru.

**DATE DESPRE IMOBILUL NR. 843**

Oficiul de Cadastru și Publicitate Imobiliară MARAMURES
Biroul de Cadastru și Publicitate Imobiliară Dragomiresti

A. Partea I. Descrierea imobilului

TEREN Extravilan

Nr. CF vechi:1307

Nr. topografic:parte din nr. topo 1372

Adresa: Jud. Maramures

Nr. Crt	Nr cadastral Nr. topografic	Suprafața* (mp)	Observații / Referințe
A1		2.561	Sector cadastral:8 Teren neimprejmuit;

B. Partea II. Proprietari și acte

Inscrieri privitoare la dreptul de proprietate și alte drepturi reale		Referințe
843 / 05/07/2023		
Act Normativ nr. Legea 7, din 13/03/1996 emis de Parlamentul României;		
B1	Inscrierea provizorie, drept de PROPRIETATE, dobandit prin Lege, cota actuala 1/1	A1
1) COMUNA ȘIEU , CIF:14813046, PROPRIETAR NEIDENTIFICAT		

C. Partea III. SARCINI .

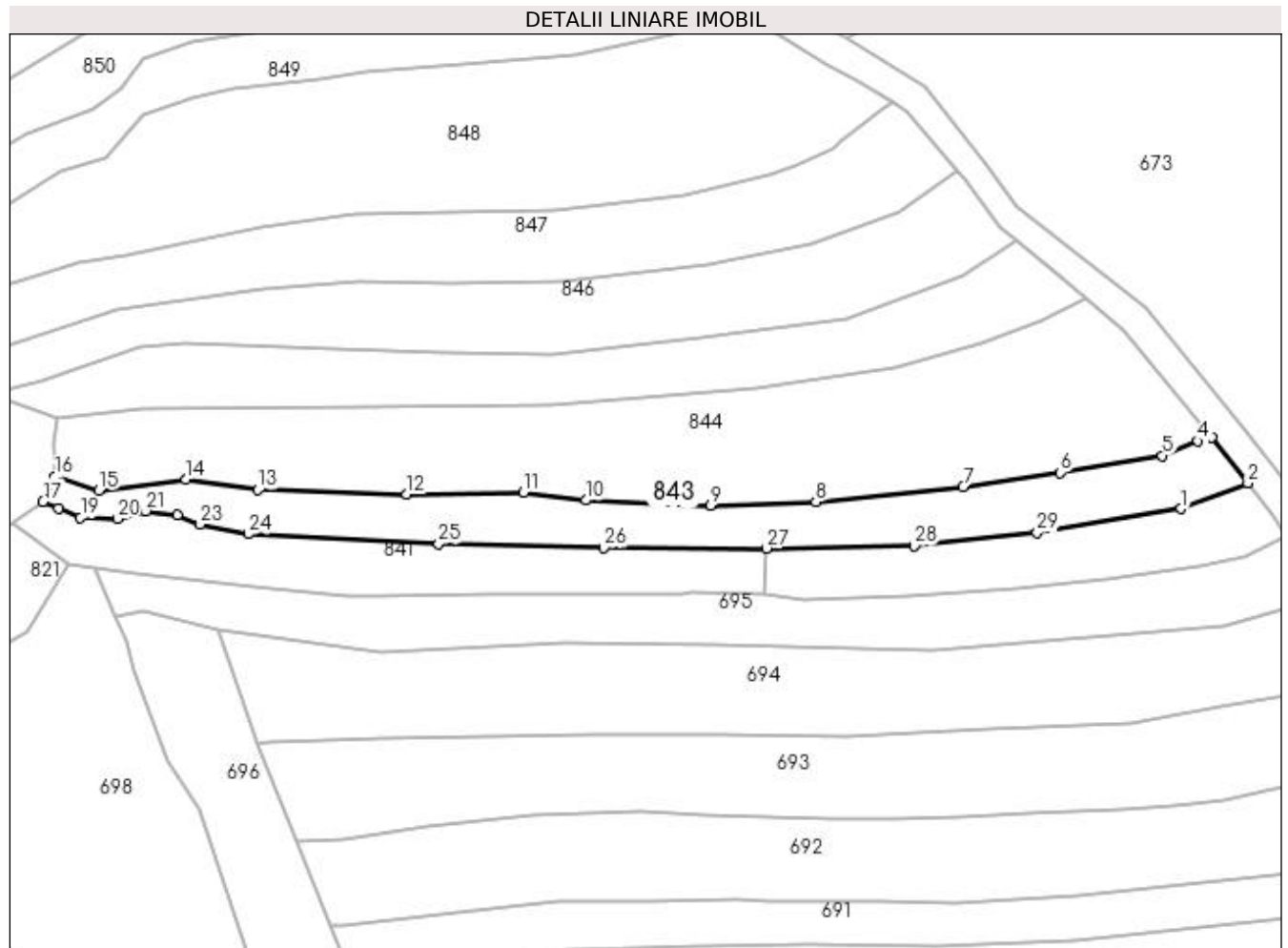
Inscrieri privind dezmembramintele dreptului de proprietate, drepturi reale de garanție și sarcini	Referințe
NU SUNT	

Anexa Nr. 1 La Partea I

Teren

Nr cadastral	Suprafața (mp)*	Observații / Referințe
	2.561	

* Suprafața este determinată în planul de proiecție Stereo 70.



Date referitoare la teren

Crt	Categorie folosință	Intra vilan	Suprafața (mp)	Tarla	Parcelă	Nr. topo	Observații / Referințe
1	faneata	NU	2.561	-	-	-	

Lungime Segmente

1) Valorile lungimilor segmentelor sunt obținute din proiecție în plan.

Punct început	X / Y	Punct sfârșit	X / Y	Lungime segment (** (m)
1	440.091,379 691.422,935	2	440.105,592 691.428,403	15.229
3	440.097,857 691.438,117	4	440.094,964 691.437,359	2.991
5	440.087,353 691.434,262	6	440.065,486 691.430,677	22.159
7	440.044,847 691.427,683	8	440.013,505 691.424,402	31.513
9	439.991,016 691.423,652	10	439.964,401 691.424,755	26.638

Punct început	X / Y	Punct sfârșit	X / Y	Lungime segment (** (m)
2	440.105,592 691.428,403	3	440.097,857 691.438,117	12.417
4	440.094,964 691.437,359	5	440.087,353 691.434,262	8.217
6	440.065,486 691.430,677	7	440.044,847 691.427,683	20.855
8	440.013,505 691.424,402	9	439.991,016 691.423,652	22.502
10	439.964,401 691.424,755	11	439.951,112 691.426,378	13.388

Punct început	X / Y	Punct sfârșit	X / Y	Lungime segment (** (m))
11	439.951,112 691.426,378	12	439.926,266 691.426,011	24.849
13	439.894,56 691.426,984	14	439.879,209 691.429,215	15.512
15	439.860,569 691.426,821	16	439.851,262 691.429,762	9.761
17	439.848,711 691.424,505	18	439.852,025 691.423,083	3.606
19	439.856,692 691.421,081	20	439.864,585 691.420,865	7.896
21	439.870,633 691.422,469	22	439.877,356 691.421,6	6.779
23	439.882,222 691.419,62	24	439.892,43 691.417,54	10.418
25	439.933,072 691.415,446	26	439.968,334 691.414,636	35.271
27	440.002,912 691.414,494	28	440.034,487 691.415,035	31.58
29	440.060,676 691.417,809	1	440.091,379 691.422,935	31.128

Punct început	X / Y	Punct sfârșit	X / Y	Lungime segment (** (m))
12	439.926,266 691.426,011	13	439.894,56 691.426,984	31.721
14	439.879,209 691.429,215	15	439.860,569 691.426,821	18.793
16	439.851,262 691.429,762	17	439.848,711 691.424,505	5.843
18	439.852,025 691.423,083	19	439.856,692 691.421,081	5.078
20	439.864,585 691.420,865	21	439.870,633 691.422,469	6.257
22	439.877,356 691.421,6	23	439.882,222 691.419,62	5.253
24	439.892,43 691.417,54	25	439.933,072 691.415,446	40.696
26	439.968,334 691.414,636	27	440.002,912 691.414,494	34.578
28	440.034,487 691.415,035	29	440.060,676 691.417,809	26.336

** Lungimile segmentelor sunt determinate în planul de proiecție Stereo 70 și sunt rotunjite la 1 milimetru.

*** Distanța dintre puncte este formată din segmente cumulate ce sunt mai mici decât valoarea 1 milimetru.

**DATE DESPRE IMOBILUL NR. 844**

Oficiul de Cadastru și Publicitate Imobiliară MARAMURES
Biroul de Cadastru și Publicitate Imobiliară Dragomirești

A. Partea I. Descrierea imobilului

TEREN Extravilan

Nr. CF vechi:1307

Nr. topografic:parte din nr. topo 1373

Adresa: Jud. Maramures

Nr. Crt	Nr cadastral Nr. topografic	Suprafața* (mp)	Observații / Referințe
A1		5.388	Sector cadastral:8 Teren neimprejmuit;

B. Partea II. Proprietari și acte

Inscrieri privitoare la dreptul de proprietate și alte drepturi reale		Referințe
844 / 05/07/2023		
Act Normativ nr. Legea 7, din 13/03/1996 emis de Parlamentul României;		
B1	Intabulare, drept de PROPRIETATE, dobândit prin Lege, cota actuala 1/1 1) NEIDENTIFICAT NEIDENTIFICAT	A1
Act Administrativ nr. Adeverința nr. 2458, din 03/07/2023 emis de Primăria Șieu;		
B2	Se notează posesia faptică în favoarea lui 1) GOCI MARIA	A1

C. Partea III. SARCINI .

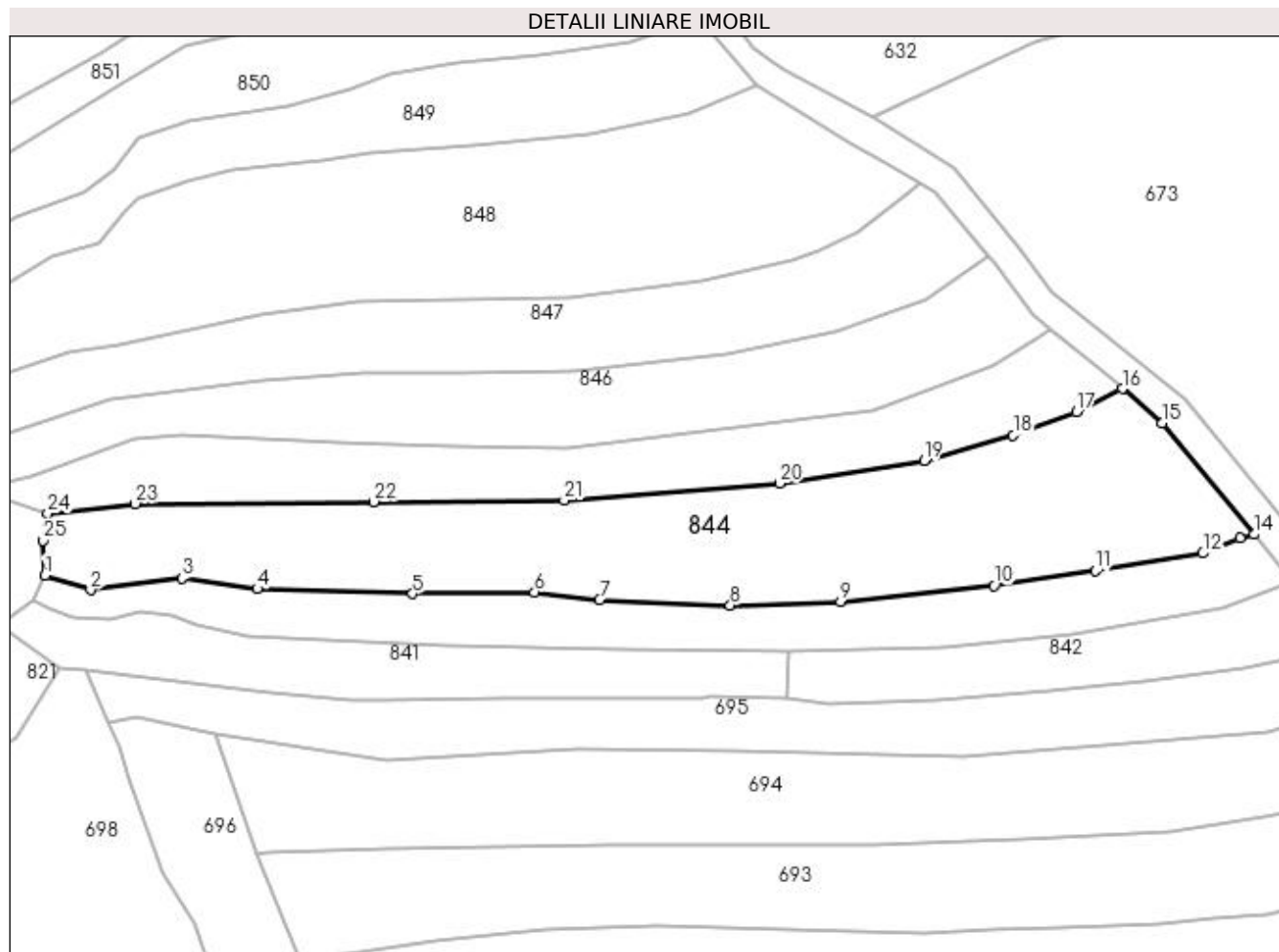
Inscrieri privind dezmembramintele dreptului de proprietate, drepturi reale de garanție și sarcini	Referințe
NU SUNT	

Anexa Nr. 1 La Partea I

Teren

Nr cadastral	Suprafața (mp)*	Observații / Referințe
	5.388	

* Suprafața este determinată în planul de proiecție Stereo 70.



Date referitoare la teren

Crt	Categorie folosință	Intra vilan	Suprafața (mp)	Tarla	Parcelă	Nr. topo	Observații / Referințe
1	faneata	NU	5.388	-	-	-	

Lungime Segmente

1) Valorile lungimilor segmentelor sunt obținute din proiecție în plan.

Punct început	X / Y	Punct sfârșit	X / Y	Lungime segment (** (m)
1	439.851,262 691.429,762	2	439.860,569 691.426,821	9.761
3	439.879,209 691.429,215	4	439.894,56 691.426,984	15.512
5	439.926,266 691.426,011	6	439.951,112 691.426,378	24.849
7	439.964,401 691.424,755	8	439.991,016 691.423,652	26.638
9	440.013,505 691.424,402	10	440.044,847 691.427,683	31.513

Punct început	X / Y	Punct sfârșit	X / Y	Lungime segment (** (m)
2	439.860,569 691.426,821	3	439.879,209 691.429,215	18.793
4	439.894,56 691.426,984	5	439.926,266 691.426,011	31.721
6	439.951,112 691.426,378	7	439.964,401 691.424,755	13.388
8	439.991,016 691.423,652	9	440.013,505 691.424,402	22.502
10	440.044,847 691.427,683	11	440.065,486 691.430,677	20.855

Punct început	X / Y	Punct sfârșit	X / Y	Lungime segment (** (m)
11	440.065,486 691.430,677	12	440.087,353 691.434,262	22.159
13	440.094,964 691.437,359	14	440.097,857 691.438,117	2.991
15	440.079,084 691.460,865	16	440.070,985 691.467,845	10.692
17	440.061,683 691.463,125	18	440.048,708 691.458,382	13.815
19	440.030,546 691.453,182	20	440.001,075 691.448,56	29.831
21	439.957,173 691.445,093	22	439.918,301 691.444,784	38.873
23	439.869,651 691.444,377	24	439.851,78 691.442,418	17.978
25	439.850,897 691.436,862	1	439.851,262 691.429,762	7.109

Punct început	X / Y	Punct sfârșit	X / Y	Lungime segment (** (m)
12	440.087,353 691.434,262	13	440.094,964 691.437,359	8.217
14	440.097,857 691.438,117	15	440.079,084 691.460,865	29.494
16	440.070,985 691.467,845	17	440.061,683 691.463,125	10.431
18	440.048,708 691.458,382	19	440.030,546 691.453,182	18.892
20	440.001,075 691.448,56	21	439.957,173 691.445,093	44.039
22	439.918,301 691.444,784	23	439.869,651 691.444,377	48.652
24	439.851,78 691.442,418	25	439.850,897 691.436,862	5.626

** Lungimile segmentelor sunt determinate în planul de proiecție Stereo 70 și sunt rotunjite la 1 milimetru.

*** Distanța dintre puncte este formată din segmente cumulate ce sunt mai mici decât valoarea 1 milimetru.

**DATE DESPRE IMOBILUL NR. 845**

Oficiul de Cadastru și Publicitate Imobiliară MARAMURES
Biroul de Cadastru și Publicitate Imobiliară Dragomiresti

A. Partea I. Descrierea imobilului

TEREN Extravilan

Nr. CF vechi:1087

Nr. topografic:parte din nr. topo 1374

Adresa: Jud. Maramures

Nr. Crt	Nr cadastral Nr. topografic	Suprafata* (mp)	Observatii / Referinte
A1		2.745	Sector cadastral:8 Teren neimprejmuit;

B. Partea II. Proprietari și acte

Inscrieri privitoare la dreptul de proprietate și alte drepturi reale		Referințe
845 / 05/07/2023		
Act Normativ nr. Legea 7, din 13/03/1996 emis de Parlamentul României;		
B1	Intabulare, drept de PROPRIETATE, dobândit prin Lege, cota actuala 1/1 1) NEIDENTIFICAT NEIDENTIFICAT	A1
Act Administrativ nr. Adeverința nr. 2466, din 03/07/2023 emis de Primăria Șieu;		
B2	Se notează posesia faptică în favoarea lui 1) TISĂLIȚĂ LUPU	A1

C. Partea III. SARCINI .

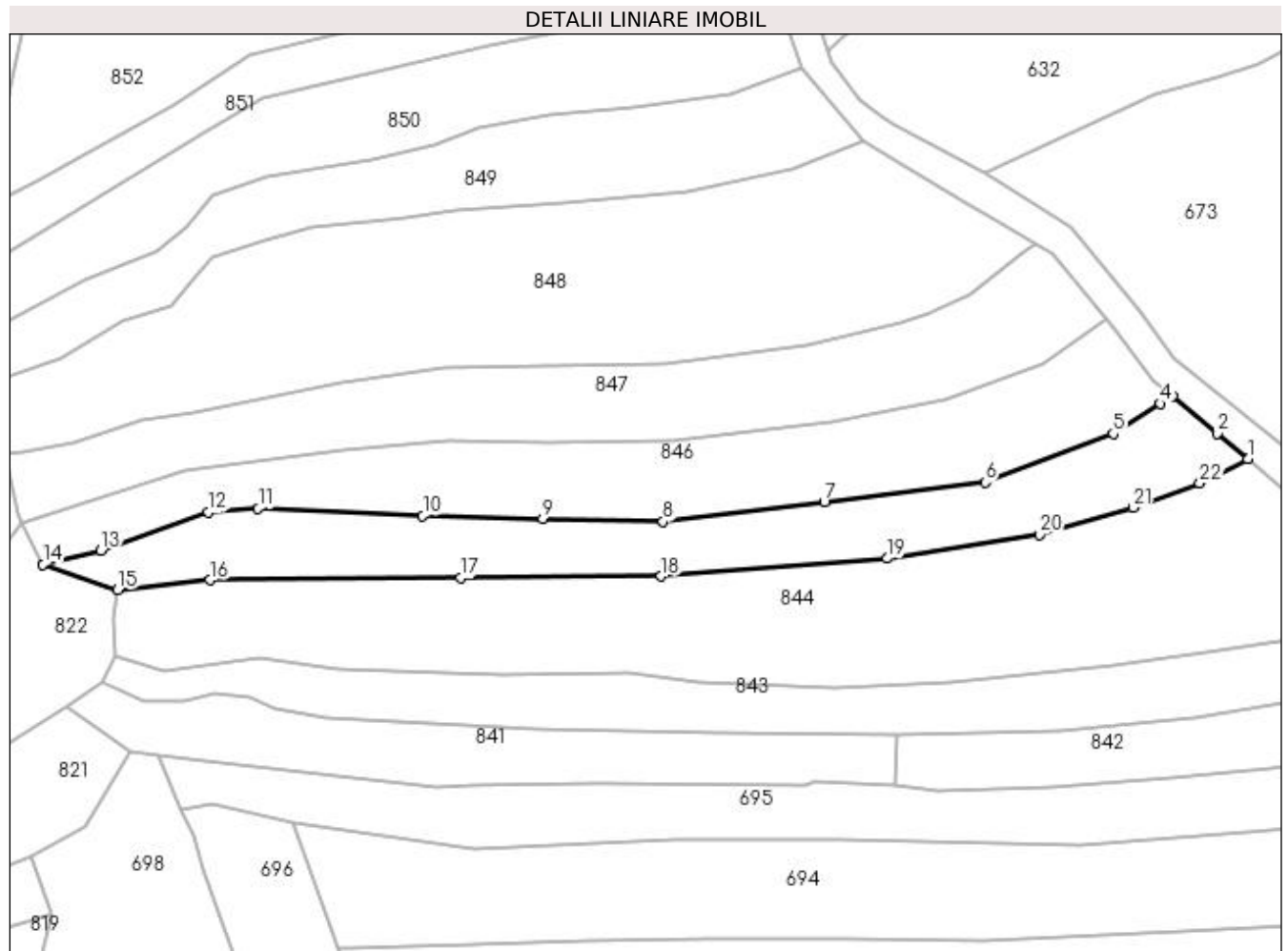
Inscrieri privind dezmembramintele dreptului de proprietate, drepturi reale de garanție și sarcini	Referințe
NU SUNT	

Anexa Nr. 1 La Partea I

Teren

Nr cadastral	Suprafața (mp)*	Observații / Referințe
	2.745	

* Suprafața este determinată în planul de proiecție Stereo 70.



Date referitoare la teren

Crt	Categorie folosință	Intra vilan	Suprafața (mp)	Tarla	Parcelă	Nr. topo	Observații / Referințe
1	faneata	NU	2.745	-	-	-	

Lungime Segmente

1) Valorile lungimilor segmentelor sunt obținute din proiecție în plan.

Punct început	X / Y	Punct sfârșit	X / Y	Lungime segment (** (m)
1	440.070,985 691.467,845	2	440.065,019 691.472,819	7.767
3	440.056,375 691.480,025	4	440.054,019 691.478,532	2.789
5	440.044,867 691.472,731	6	440.020,0 691.463,31	26.592
7	439.988,791 691.459,492	8	439.957,581 691.455,674	31.443
9	439.934,262 691.456,256	10	439.910,942 691.456,837	23.327

Punct început	X / Y	Punct sfârșit	X / Y	Lungime segment (** (m)
2	440.065,019 691.472,819	3	440.056,375 691.480,025	11.254
4	440.054,019 691.478,532	5	440.044,867 691.472,731	10.836
6	440.020,0 691.463,31	7	439.988,791 691.459,492	31.442
8	439.957,581 691.455,674	9	439.934,262 691.456,256	23.326
10	439.910,942 691.456,837	11	439.879,029 691.458,227	31.943

Punct început	X / Y	Punct sfârșit	X / Y	Lungime segment (** (m))
11	439.879,029 691.458,227	12	439.869,39 691.457,508	9.666
13	439.848,505 691.450,112	14	439.837,309 691.447,392	11.522
15	439.851,78 691.442,418	16	439.869,651 691.444,377	17.978
17	439.918,301 691.444,784	18	439.957,173 691.445,093	38.873
19	440.001,075 691.448,56	20	440.030,546 691.453,182	29.831
21	440.048,708 691.458,382	22	440.061,683 691.463,125	13.815

Punct început	X / Y	Punct sfârșit	X / Y	Lungime segment (** (m))
12	439.869,39 691.457,508	13	439.848,505 691.450,112	22.156
14	439.837,309 691.447,392	15	439.851,78 691.442,418	15.302
16	439.869,651 691.444,377	17	439.918,301 691.444,784	48.652
18	439.957,173 691.445,093	19	440.001,075 691.448,56	44.039
20	440.030,546 691.453,182	21	440.048,708 691.458,382	18.892
22	440.061,683 691.463,125	1	440.070,985 691.467,845	10.431

** Lungimile segmentelor sunt determinate în planul de proiecție Stereo 70 și sunt rotunjite la 1 milimetru.

*** Distanța dintre puncte este formată din segmente cumulate ce sunt mai mici decât valoarea 1 milimetru.

**DATE DESPRE IMOBILUL NR. 846**

Oficiul de Cadastru și Publicitate Imobiliară MARAMURES
Biroul de Cadastru și Publicitate Imobiliară Dragomiresti

A. Partea I. Descrierea imobilului

TEREN Extravilan

Nr. CF vechi:28

Nr. topografic:parte din nr. topo 1375

Adresa: Jud. Maramures

Nr. Crt	Nr cadastral Nr. topografic	Suprafata* (mp)	Observatii / Referinte
A1		3.094	Sector cadastral:8 Teren neimprejmuit;

B. Partea II. Proprietari și acte

Inscrieri privitoare la dreptul de proprietate și alte drepturi reale		Referințe
846 / 03/07/2023		
Act Normativ nr. Legea 7, din 13/03/1996 emis de Parlamentul României;		
B1	Intabulare, drept de PROPRIETATE, dobândit prin Lege, cota actuala 1/1 1) NEIDENTIFICAT NEIDENTIFICAT	A1
Act Administrativ nr. Adeverința nr. 2274, din 26/06/2023 emis de Primăria Șieu;		
B2	Se notează posesia faptică în favoarea lui 1) MÎRZA ȘTEFAN	A1

C. Partea III. SARCINI .

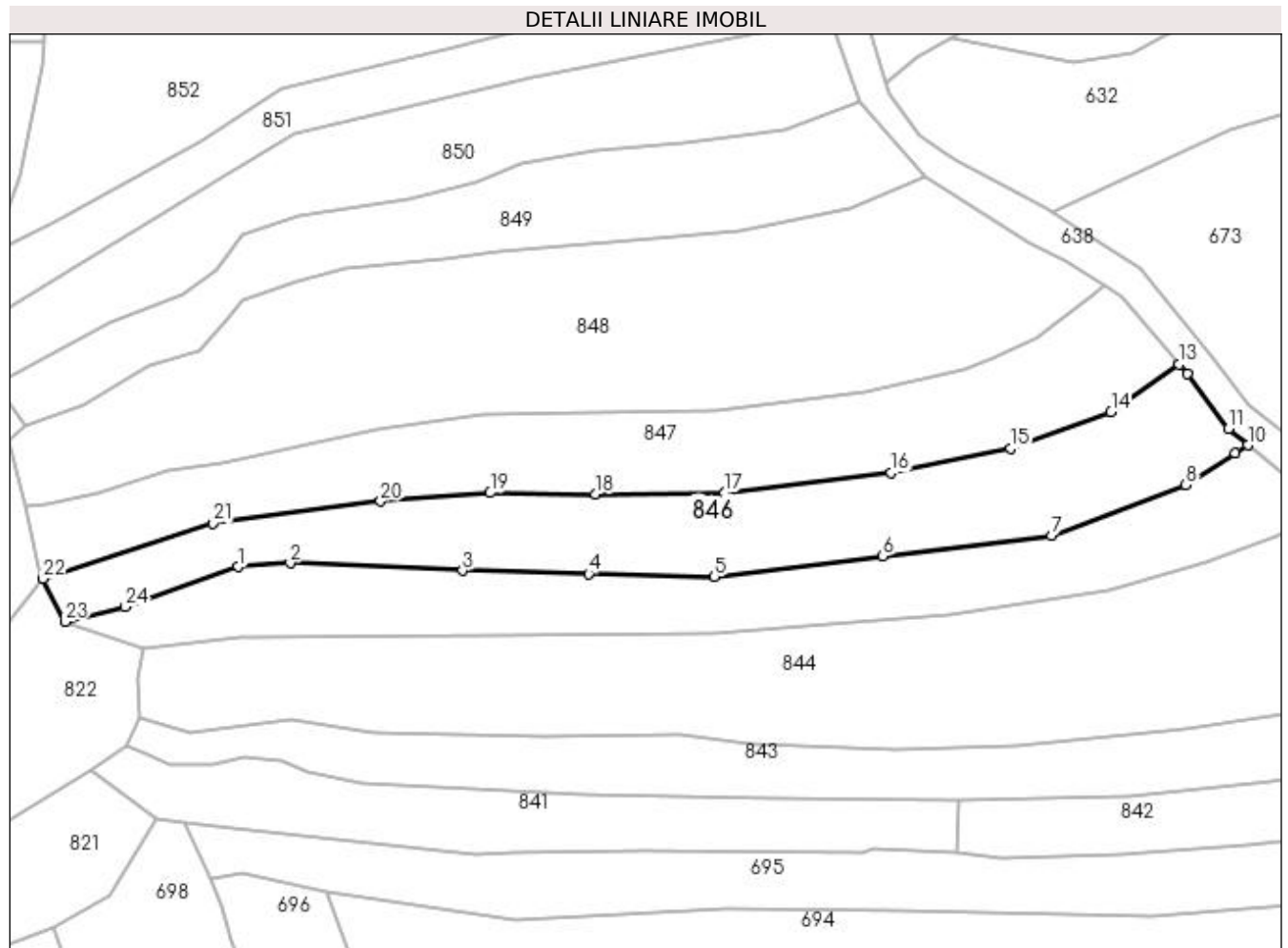
Inscrieri privind dezmembramintele dreptului de proprietate, drepturi reale de garanție și sarcini	Referințe
NU SUNT	

Anexa Nr. 1 La Partea I

Teren

Nr cadastral	Suprafața (mp)*	Observații / Referințe
	3.094	

* Suprafața este determinată în planul de proiecție Stereo 70.



Date referitoare la teren

Crt	Categorie folosință	Intra vilan	Suprafața (mp)	Tarla	Parcelă	Nr. topo	Observații / Referințe
1	faneata	NU	3.094	-	-	-	

Lungime Segmente

1) Valorile lungimilor segmentelor sunt obținute din proiecție în plan.

Punct început	X / Y	Punct sfârșit	X / Y	Lungime segment (** (m)
1	439.869,39 691.457,508	2	439.879,029 691.458,227	9.666
3	439.910,942 691.456,837	4	439.934,262 691.456,256	23.327
5	439.957,581 691.455,674	6	439.988,791 691.459,492	31.443
7	440.020,0 691.463,31	8	440.044,867 691.472,731	26.592
9	440.054,019 691.478,532	10	440.056,375 691.480,025	2.789

Punct început	X / Y	Punct sfârșit	X / Y	Lungime segment (** (m)
2	439.879,029 691.458,227	3	439.910,942 691.456,837	31.943
4	439.934,262 691.456,256	5	439.957,581 691.455,674	23.326
6	439.988,791 691.459,492	7	440.020,0 691.463,31	31.442
8	440.044,867 691.472,731	9	440.054,019 691.478,532	10.836
10	440.056,375 691.480,025	11	440.052,743 691.483,053	4.729

Punct început	X / Y	Punct sfârșit	X / Y	Lungime segment (** (m)
11	440.052,743 691.483,053	12	440.045,145 691.493,199	12.676
13	440.043,641 691.494,981	14	440.031,048 691.486,158	15.376
15	440.012,44 691.479,397	16	439.990,332 691.474,972	22.546
17	439.959,411 691.471,344	18	439.935,557 691.471,01	23.856
19	439.916,028 691.471,232	20	439.895,733 691.469,659	20.356
21	439.864,661 691.465,588	22	439.833,245 691.455,344	33.044
23	439.837,309 691.447,392	24	439.848,505 691.450,112	11.522

Punct început	X / Y	Punct sfârșit	X / Y	Lungime segment (** (m)
12	440.045,145 691.493,199	13	440.043,641 691.494,981	2.332
14	440.031,048 691.486,158	15	440.012,44 691.479,397	19.798
16	439.990,332 691.474,972	17	439.959,411 691.471,344	31.133
18	439.935,557 691.471,01	19	439.916,028 691.471,232	19.53
20	439.895,733 691.469,659	21	439.864,661 691.465,588	31.338
22	439.833,245 691.455,344	23	439.837,309 691.447,392	8.93
24	439.848,505 691.450,112	1	439.869,39 691.457,508	22.156

** Lungimile segmentelor sunt determinate în planul de proiecție Stereo 70 și sunt rotunjite la 1 milimetru.

*** Distanța dintre puncte este formată din segmente cumulate ce sunt mai mici decât valoarea 1 milimetru.

**DATE DESPRE IMOBILUL NR. 847**

Oficiul de Cadastru și Publicitate Imobiliară MARAMURES
Biroul de Cadastru și Publicitate Imobiliară Dragomiresti

A. Partea I. Descrierea imobilului

TEREN Extravilan

Nr. CF vechi:2024

Nr. topografic:parte din nr. topo 1376

Adresa: Jud. Maramures

Nr. Crt	Nr cadastral Nr. topografic	Suprafata* (mp)	Observatii / Referinte
A1		3.094	Sector cadastral:8 Teren neimprejmuit;

B. Partea II. Proprietari și acte

Inscrieri privitoare la dreptul de proprietate și alte drepturi reale		Referințe
847 / 03/07/2023		
Act Normativ nr. Legea 7, din 13/03/1996 emis de Parlamentul României;		
B1	Intabulare, drept de PROPRIETATE, dobândit prin Lege, cota actuala 1/1 1) NEIDENTIFICAT NEIDENTIFICAT	A1
Act Administrativ nr. Adeverința nr. 2203, din 26/06/2023 emis de Primăria Șieu;		
B2	Se notează posesia faptică în favoarea lui 1) DUNCA ILIȘCA	A1

C. Partea III. SARCINI .

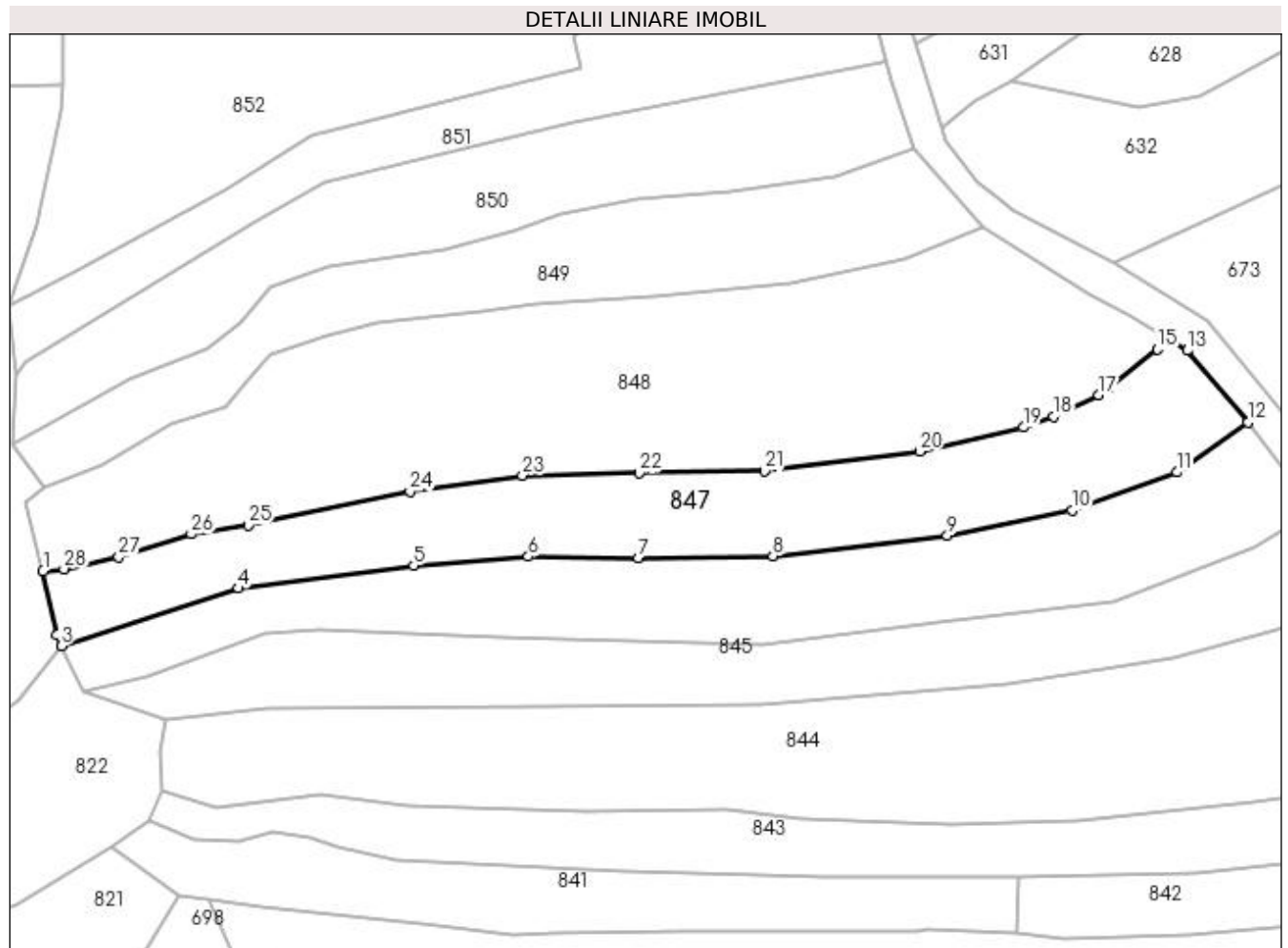
Inscrieri privind dezmembramintele dreptului de proprietate, drepturi reale de garanție și sarcini	Referințe
NU SUNT	

Anexa Nr. 1 La Partea I

Teren

Nr cadastral	Suprafața (mp)*	Observații / Referințe
	3.094	

* Suprafața este determinată în planul de proiecție Stereo 70.



Date referitoare la teren

Crt	Categorie folosință	Intravilan	Suprafața (mp)	Tarla	Parcelă	Nr. topo	Observații / Referințe
1	faneata	NU	3.094	-	-	-	

Lungime Segmente

1) Valorile lungimilor segmentelor sunt obținute din proiecție în plan.

Punct început	X / Y	Punct sfârșit	X / Y	Lungime segment (** (m)
1	439.830,005 691.468,668	2	439.832,508 691.457,316	11.625
3	439.833,245 691.455,344	4	439.864,661 691.465,588	33.044
5	439.895,733 691.469,659	6	439.916,028 691.471,232	20.356
7	439.935,557 691.471,01	8	439.959,411 691.471,344	23.856
9	439.990,332 691.474,972	10	440.012,44 691.479,397	22.546

Punct început	X / Y	Punct sfârșit	X / Y	Lungime segment (** (m)
2	439.832,508 691.457,316	3	439.833,245 691.455,344	2.105
4	439.864,661 691.465,588	5	439.895,733 691.469,659	31.338
6	439.916,028 691.471,232	7	439.935,557 691.471,01	19.53
8	439.959,411 691.471,344	9	439.990,332 691.474,972	31.133
10	440.012,44 691.479,397	11	440.031,048 691.486,158	19.798

Punct început	X / Y	Punct sfârșit	X / Y	Lungime segment (** (m)
11	440.031,048 691.486,158	12	440.043,641 691.494,981	15.376
13	440.032,9 691.507,713	14	440.029,803 691.509,598	3.626
15	440.027,631 691.507,911	16	440.018,981 691.501,191	10.954
17	440.017,221 691.499,824	18	440.009,173 691.496,005	8.908
19	440.003,839 691.494,105	20	439.985,426 691.489,873	18.893
21	439.957,907 691.486,357	22	439.935,682 691.486,035	22.227
23	439.915,003 691.485,599	24	439.895,046 691.482,797	20.153
25	439.866,406 691.476,825	26	439.856,24 691.475,215	10.293
27	439.843,406 691.471,191	28	439.833,714 691.469,032	9.93

Punct început	X / Y	Punct sfârșit	X / Y	Lungime segment (** (m)
12	440.043,641 691.494,981	13	440.032,9 691.507,713	16.658
14	440.029,803 691.509,598	15	440.027,631 691.507,911	2.75
16	440.018,981 691.501,191	17	440.017,221 691.499,824	2.229
18	440.009,173 691.496,005	19	440.003,839 691.494,105	5.662
20	439.985,426 691.489,873	21	439.957,907 691.486,357	27.743
22	439.935,682 691.486,035	23	439.915,003 691.485,599	20.684
24	439.895,046 691.482,797	25	439.866,406 691.476,825	29.256
26	439.856,24 691.475,215	27	439.843,406 691.471,191	13.45
28	439.833,714 691.469,032	1	439.830,005 691.468,668	3.727

** Lungimile segmentelor sunt determinate în planul de proiecție Stereo 70 și sunt rotunjite la 1 milimetru.

*** Distanța dintre puncte este formată din segmente cumulate ce sunt mai mici decât valoarea 1 milimetru.

**DATE DESPRE IMOBILUL NR. 848**

Oficiul de Cadastru și Publicitate Imobiliară MARAMURES
Biroul de Cadastru și Publicitate Imobiliară Dragomiresti

A. Partea I. Descrierea imobilului

TEREN Extravilan

Nr. CF vechi:1196

Nr. topografic:parte din nr. topo 1381

Adresa: Jud. Maramures

Nr. Crt	Nr cadastral Nr. topografic	Suprafata* (mp)	Observatii / Referinte
A1		5.530	Sector cadastral:8 Teren neimprejmuit;

B. Partea II. Proprietari și acte

Inscrieri privitoare la dreptul de proprietate și alte drepturi reale		Referințe
848 / 03/07/2023		
Act Normativ nr. Legea 7, din 13/03/1996 emis de Parlamentul României;		
B1	Intabulare, drept de PROPRIETATE, dobândit prin Lege, cota actuala 1/1 1) NEIDENTIFICAT NEIDENTIFICAT	A1
Act Administrativ nr. Adeverința nr. 2340, din 27/06/2023 emis de Primăria Șieu;		
B2	Se notează posesia faptică în favoarea lui 1) CONDRAT VASILE	A1

C. Partea III. SARCINI .

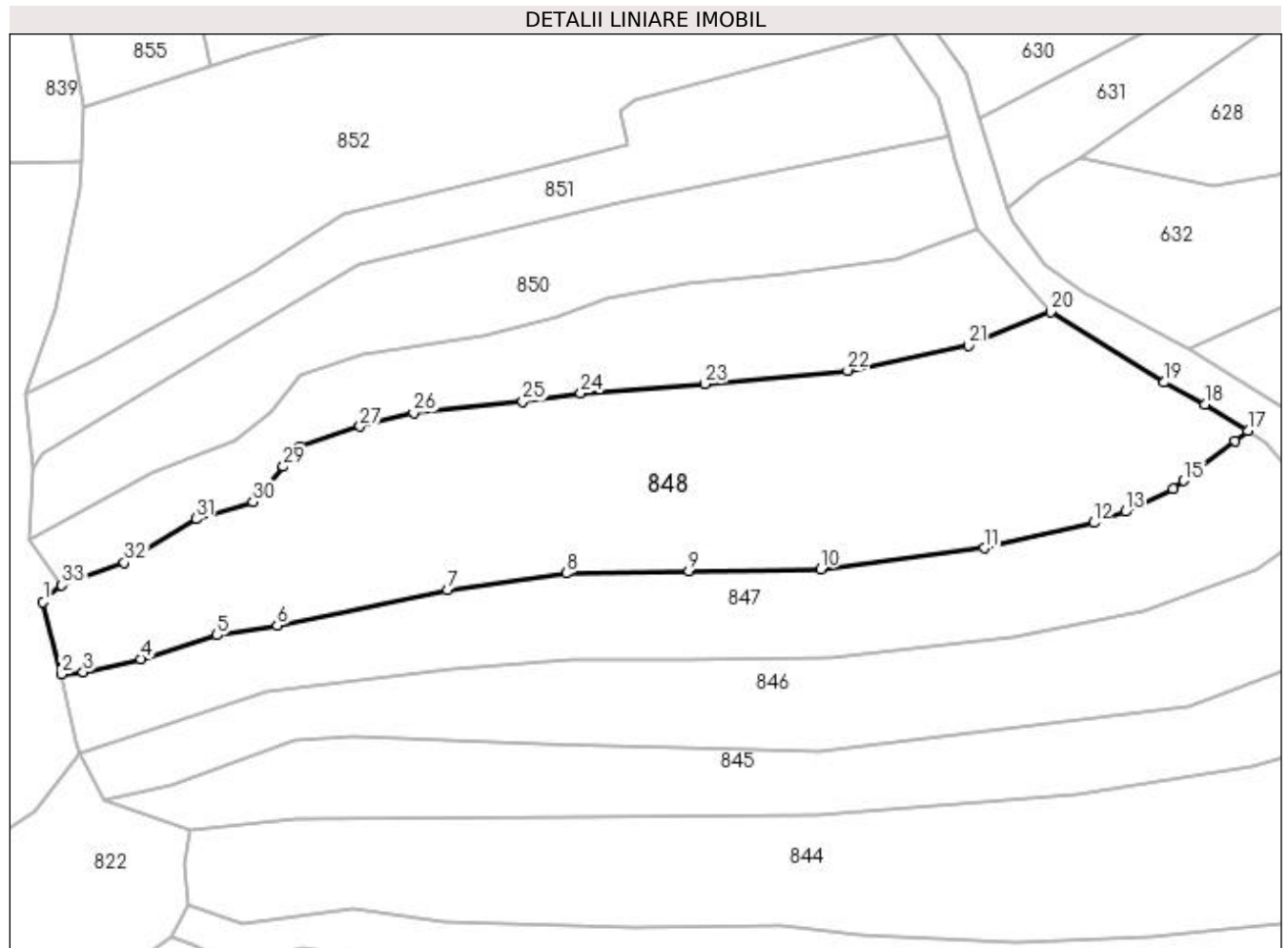
Inscrieri privind dezmembramintele dreptului de proprietate, drepturi reale de garanție și sarcini	Referințe
NU SUNT	

Anexa Nr. 1 La Partea I

Teren

Nr cadastral	Suprafața (mp)*	Observații / Referințe
	5.530	

* Suprafața este determinată în planul de proiecție Stereo 70.



Date referitoare la teren

Crt	Categorie folosință	Intravilan	Suprafața (mp)	Tarla	Parcelă	Nr. topo	Observații / Referințe
1	faneata	NU	5.530	-	-	-	

Lungime Segmente

1) Valorile lungimilor segmentelor sunt obținute din proiecție în plan.

Punct început	X / Y	Punct sfârșit	X / Y	Lungime segment (** (m)
1	439.826,952 691.480,784	2	439.830,005 691.468,668	12.495
3	439.833,714 691.469,032	4	439.843,406 691.471,191	9.93
5	439.856,24 691.475,215	6	439.866,406 691.476,825	10.293
7	439.895,046 691.482,797	8	439.915,003 691.485,599	20.153
9	439.935,682 691.486,035	10	439.957,907 691.486,357	22.227

Punct început	X / Y	Punct sfârșit	X / Y	Lungime segment (** (m)
2	439.830,005 691.468,668	3	439.833,714 691.469,032	3.727
4	439.843,406 691.471,191	5	439.856,24 691.475,215	13.45
6	439.866,406 691.476,825	7	439.895,046 691.482,797	29.256
8	439.915,003 691.485,599	9	439.935,682 691.486,035	20.684
10	439.957,907 691.486,357	11	439.985,426 691.489,873	27.743

Punct început	X / Y	Punct sfârșit	X / Y	Lungime segment (** (m))
11	439.985,426 691.489,873	12	440.003,839 691.494,105	18.893
13	440.009,173 691.496,005	14	440.017,221 691.499,824	8.908
15	440.018,981 691.501,191	16	440.027,631 691.507,911	10.954
17	440.029,803 691.509,598	18	440.022,563 691.514,006	8.476
19	440.015,707 691.517,716	20	439.996,572 691.529,562	22.505
21	439.982,77 691.523,909	22	439.962,387 691.519,743	20.804
23	439.938,396 691.517,465	24	439.917,492 691.515,914	20.961
25	439.907,706 691.514,497	26	439.889,333 691.512,627	18.468
27	439.880,314 691.510,318	28	439.870,276 691.506,852	10.62
29	439.867,405 691.503,556	30	439.862,289 691.497,617	7.839
31	439.852,679 691.494,765	32	439.840,619 691.487,391	14.136
33	439.830,133 691.483,608	1	439.826,952 691.480,784	4.254

Punct început	X / Y	Punct sfârșit	X / Y	Lungime segment (** (m))
12	440.003,839 691.494,105	13	440.009,173 691.496,005	5.662
14	440.017,221 691.499,824	15	440.018,981 691.501,191	2.229
16	440.027,631 691.507,911	17	440.029,803 691.509,598	2.75
18	440.022,563 691.514,006	19	440.015,707 691.517,716	7.795
20	439.996,572 691.529,562	21	439.982,77 691.523,909	14.915
22	439.962,387 691.519,743	23	439.938,396 691.517,465	24.099
24	439.917,492 691.515,914	25	439.907,706 691.514,497	9.888
26	439.889,333 691.512,627	27	439.880,314 691.510,318	9.31
28	439.870,276 691.506,852	29	439.867,405 691.503,556	4.371
30	439.862,289 691.497,617	31	439.852,679 691.494,765	10.024
32	439.840,619 691.487,391	33	439.830,133 691.483,608	11.148

** Lungimile segmentelor sunt determinate în planul de proiecție Stereo 70 și sunt rotunjite la 1 milimetru.

*** Distanța dintre puncte este formată din segmente cumulate ce sunt mai mici decât valoarea 1 milimetru.

**DATE DESPRE IMOBILUL NR. 849**

Oficiul de Cadastru și Publicitate Imobiliară MARAMURES
Biroul de Cadastru și Publicitate Imobiliară Dragomiresti

A. Partea I. Descrierea imobilului

TEREN Extravilan

Nr. CF vechi:1196

Nr. topografic:parte din nr. topo 1381

Adresa: Jud. Maramures

Nr. Crt	Nr cadastral Nr. topografic	Suprafata* (mp)	Observatii / Referinte
A1		2.340	Sector cadastral:8 Teren neimprejmuit;

B. Partea II. Proprietari și acte

Inscrieri privitoare la dreptul de proprietate și alte drepturi reale		Referințe
849 / 05/07/2023		
Act Normativ nr. Legea 7, din 13/03/1996 emis de Parlamentul României;		
B1	Intabulare, drept de PROPRIETATE, dobândit prin Lege, cota actuala 1/1 1) NEIDENTIFICAT NEIDENTIFICAT	A1
Act Administrativ nr. Adeverința nr. 2463, din 03/07/2023 emis de Primăria Șieu;		
B2	Se notează posesia faptică în favoarea lui 1) REDNIC IOAN	A1

C. Partea III. SARCINI .

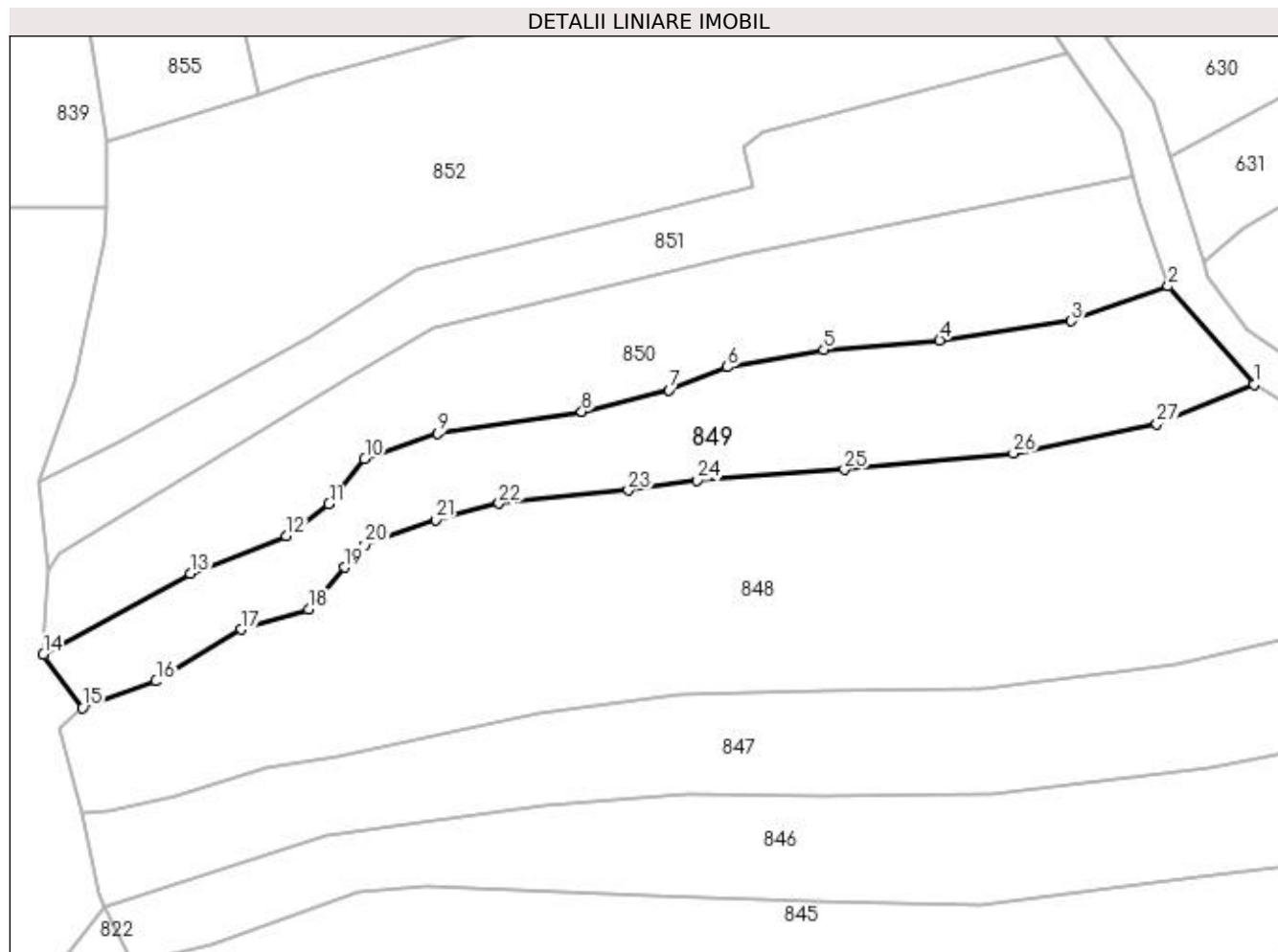
Inscrieri privind dezmembramintele dreptului de proprietate, drepturi reale de garanție și sarcini	Referințe
NU SUNT	

Anexa Nr. 1 La Partea I

Teren

Nr cadastral	Suprafața (mp)*	Observații / Referințe
	2.340	

* Suprafața este determinată în planul de proiecție Stereo 70.



Date referitoare la teren

Crt	Categorie folosință	Intra vilan	Suprafața (mp)	Tarla	Parcelă	Nr. topo	Observații / Referințe
1	faneata	NU	2.340	-	-	-	

Lungime Segmente

1) Valorile lungimilor segmentelor sunt obținute din proiecție în plan.

Punct început	X / Y	Punct sfârșit	X / Y	Lungime segment (** (m)
1	439.996,572 691.529,562	2	439.984,374 691.543,506	18.526
3	439.970,594 691.538,551	4	439.951,908 691.535,836	18.882
5	439.935,48 691.534,463	6	439.921,783 691.531,988	13.919
7	439.913,481 691.528,768	8	439.901,084 691.525,663	12.78
9	439.880,579 691.522,561	10	439.870,245 691.518,963	10.942

Punct început	X / Y	Punct sfârșit	X / Y	Lungime segment (** (m)
2	439.984,374 691.543,506	3	439.970,594 691.538,551	14.644
4	439.951,908 691.535,836	5	439.935,48 691.534,463	16.485
6	439.921,783 691.531,988	7	439.913,481 691.528,768	8.905
8	439.901,084 691.525,663	9	439.880,579 691.522,561	20.738
10	439.870,245 691.518,963	11	439.865,178 691.512,562	8.164

Punct început	X / Y	Punct sfârșit	X / Y	Lungime segment (** (m)
11	439.865,178 691.512,562	12	439.859,124 691.508,026	7.565
13	439.845,46 691.502,694	14	439.824,575 691.491,192	23.843
15	439.830,133 691.483,608	16	439.840,619 691.487,391	11.148
17	439.852,679 691.494,765	18	439.862,289 691.497,617	10.024
19	439.867,405 691.503,556	20	439.870,276 691.506,852	4.371
21	439.880,314 691.510,318	22	439.889,333 691.512,627	9.31
23	439.907,706 691.514,497	24	439.917,492 691.515,914	9.888
25	439.938,396 691.517,465	26	439.962,387 691.519,743	24.099
27	439.982,77 691.523,909	1	439.996,572 691.529,562	14.915

Punct început	X / Y	Punct sfârșit	X / Y	Lungime segment (** (m)
12	439.859,124 691.508,026	13	439.845,46 691.502,694	14.667
14	439.824,575 691.491,192	15	439.830,133 691.483,608	9.403
16	439.840,619 691.487,391	17	439.852,679 691.494,765	14.136
18	439.862,289 691.497,617	19	439.867,405 691.503,556	7.839
20	439.870,276 691.506,852	21	439.880,314 691.510,318	10.62
22	439.889,333 691.512,627	23	439.907,706 691.514,497	18.468
24	439.917,492 691.515,914	25	439.938,396 691.517,465	20.961
26	439.962,387 691.519,743	27	439.982,77 691.523,909	20.804

** Lungimile segmentelor sunt determinate în planul de proiecție Stereo 70 și sunt rotunjite la 1 milimetru.

*** Distanța dintre puncte este formată din segmente cumulate ce sunt mai mici decât valoarea 1 milimetru.

**DATE DESPRE IMOBILUL NR. 850**

Oficiul de Cadastru și Publicitate Imobiliară MARAMURES
Biroul de Cadastru și Publicitate Imobiliară Dragomiresti

A. Partea I. Descrierea imobilului

TEREN Extravilan

Nr. CF vechi:1196

Nr. topografic:parte din nr. topo 1377

Adresa: Jud. Maramures

Nr. Crt	Nr cadastral Nr. topografic	Suprafata* (mp)	Observatii / Referinte
A1		2.520	Sector cadastral:8 Teren neimprejmuit;

B. Partea II. Proprietari și acte

Inscrieri privitoare la dreptul de proprietate și alte drepturi reale		Referințe
850 / 03/07/2023		
Act Normativ nr. Legea 7, din 13/03/1996 emis de Parlamentul României;		
B1	Intabulare, drept de PROPRIETATE, dobândit prin Lege, cota actuala 1/1 1) NEIDENTIFICAT NEIDENTIFICAT	A1
Act Administrativ nr. Adeverința nr. 2263, din 26/06/2023 emis de Primăria Șieu;		
B2	Se notează posesia faptică în favoarea lui 1) HODEA IOAN	A1

C. Partea III. SARCINI .

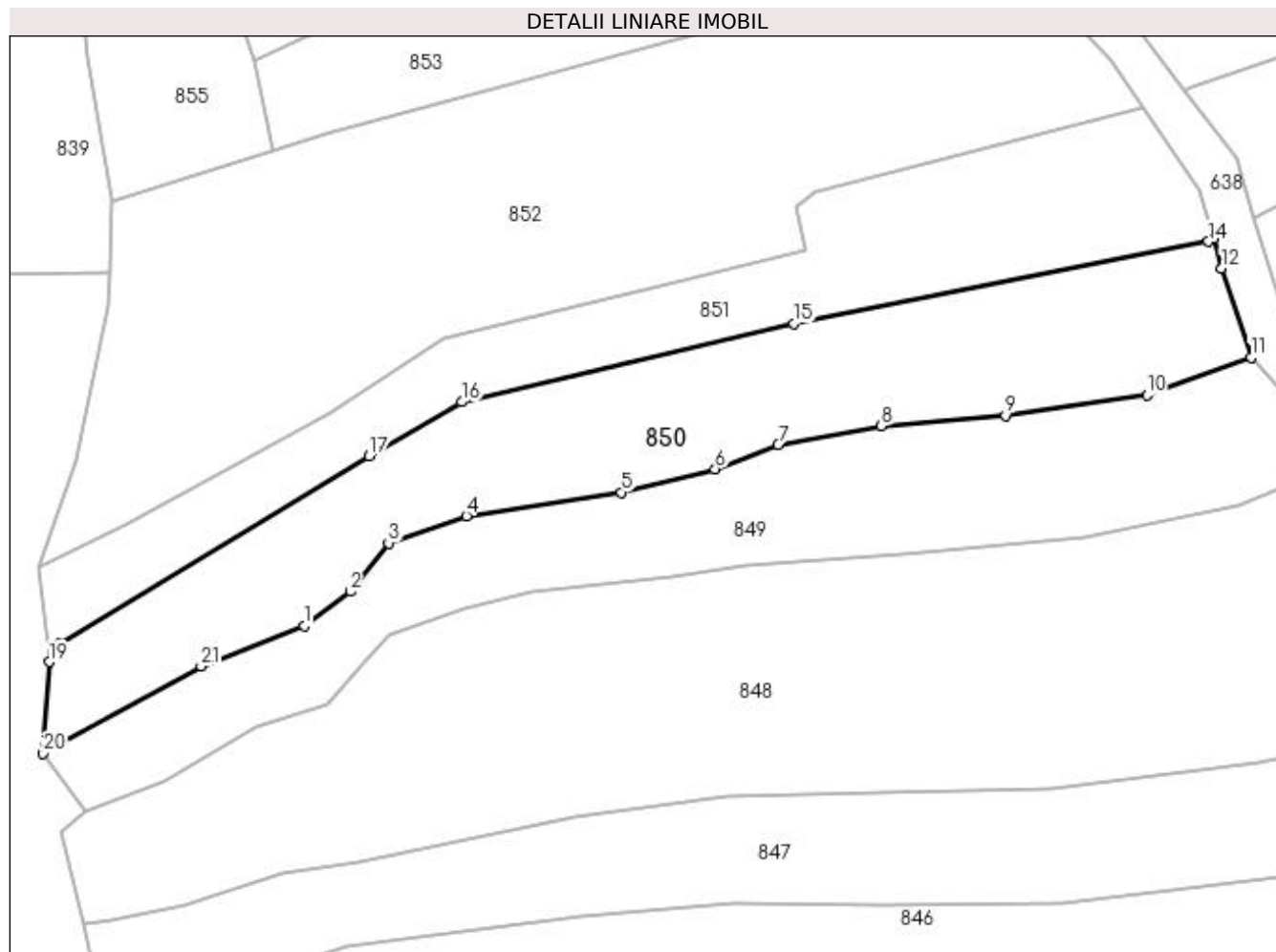
Inscrieri privind dezmembramintele dreptului de proprietate, drepturi reale de garanție și sarcini	Referințe
NU SUNT	

Anexa Nr. 1 La Partea I

Teren

Nr cadastral	Suprafața (mp)*	Observații / Referințe
	2.520	

* Suprafața este determinată în planul de proiecție Stereo 70.



Date referitoare la teren

Crt	Categorie folosință	Intra vilan	Suprafața (mp)	Tarla	Parcelă	Nr. topo	Observații / Referințe
1	faneata	NU	2.520	-	-	-	

Lungime Segmente

1) Valorile lungimilor segmentelor sunt obținute din proiecție în plan.

Punct început	X / Y	Punct sfârșit	X / Y	Lungime segment (** (m)
1	439.859,124 691.508,026	2	439.865,178 691.512,562	7.565
3	439.870,245 691.518,963	4	439.880,579 691.522,561	10.942
5	439.901,084 691.525,663	6	439.913,481 691.528,768	12.78
7	439.921,783 691.531,988	8	439.935,48 691.534,463	13.919
9	439.951,908 691.535,836	10	439.970,594 691.538,551	18.882

Punct început	X / Y	Punct sfârșit	X / Y	Lungime segment (** (m)
2	439.865,178 691.512,562	3	439.870,245 691.518,963	8.164
4	439.880,579 691.522,561	5	439.901,084 691.525,663	20.738
6	439.913,481 691.528,768	7	439.921,783 691.531,988	8.905
8	439.935,48 691.534,463	9	439.951,908 691.535,836	16.485
10	439.970,594 691.538,551	11	439.984,374 691.543,506	14.644

Punct început	X / Y	Punct sfârșit	X / Y	Lungime segment (** (m)
11	439.984,374 691.543,506	12	439.980,478 691.555,305	12.426
13	439.979,406 691.559,176	14	439.978,751 691.558,831	0.74
15	439.923,894 691.547,99	16	439.879,935 691.537,617	45.166
17	439.867,715 691.530,444	18	439.826,747 691.505,642	47.891
19	439.825,354 691.503,254	20	439.824,575 691.491,192	12.087
21	439.845,46 691.502,694	1	439.859,124 691.508,026	14.667

Punct început	X / Y	Punct sfârșit	X / Y	Lungime segment (** (m)
12	439.980,478 691.555,305	13	439.979,406 691.559,176	4.017
14	439.978,751 691.558,831	15	439.923,894 691.547,99	55.918
16	439.879,935 691.537,617	17	439.867,715 691.530,444	14.17
18	439.826,747 691.505,642	19	439.825,354 691.503,254	2.765
20	439.824,575 691.491,192	21	439.845,46 691.502,694	23.843

** Lungimile segmentelor sunt determinate în planul de proiecție Stereo 70 și sunt rotunjite la 1 milimetru.

*** Distanța dintre puncte este formată din segmente cumulate ce sunt mai mici decât valoarea 1 milimetru.

**DATE DESPRE IMOBILUL NR. 851**

Oficiul de Cadastru și Publicitate Imobiliară MARAMURES
Biroul de Cadastru și Publicitate Imobiliară Dragomirești

A. Partea I. Descrierea imobilului

TEREN Extravilan

Nr. CF vechi:77

Nr. topografic:parte din nr. topo 1380

Adresa: Jud. Maramures

Nr. Crt	Nr cadastral Nr. topografic	Suprafața* (mp)	Observații / Referințe
A1		1.877	Sector cadastral:8 Teren neimprejmuit;

B. Partea II. Proprietari și acte

Inscrieri privitoare la dreptul de proprietate și alte drepturi reale		Referințe
851 / 03/07/2023		
Act Normativ nr. Legea 7, din 13/03/1996 emis de Parlamentul României;		
B1	Intabulare, drept de PROPRIETATE, dobândit prin Lege, cota actuala 1/1 1) NEIDENTIFICAT NEIDENTIFICAT	A1
Act Administrativ nr. Adeverința nr. 2295, din 26/06/2023 emis de Primăria Șieu;		
B2	Se notează posesia faptică în favoarea lui 1) PETROVAN IOAN	A1

C. Partea III. SARCINI .

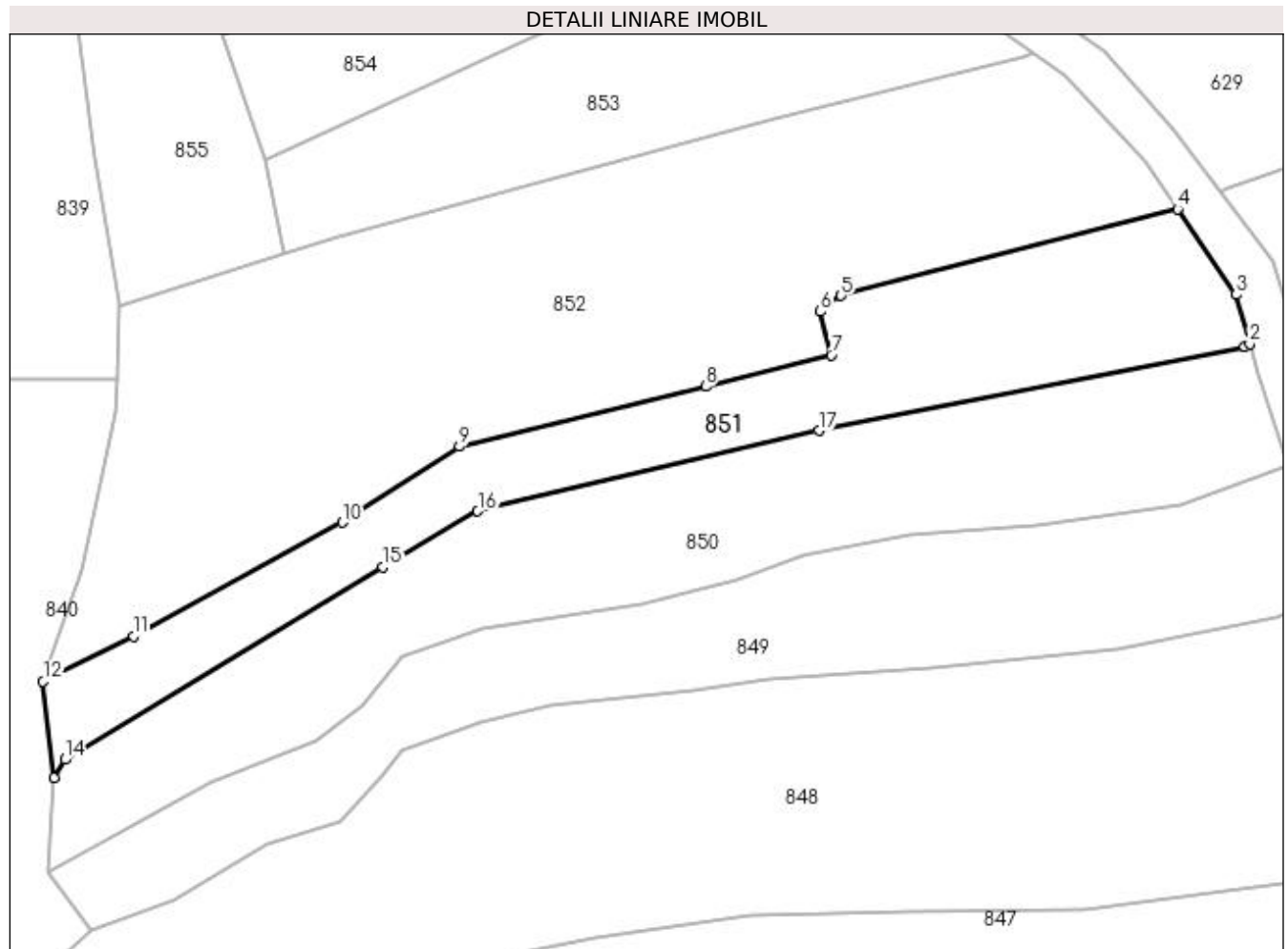
Inscrieri privind dezmembramintele dreptului de proprietate, drepturi reale de garanție și sarcini	Referințe
NU SUNT	

Anexa Nr. 1 La Partea I

Teren

Nr cadastral	Suprafața (mp)*	Observații / Referințe
	1.877	

* Suprafața este determinată în planul de proiecție Stereo 70.



Date referitoare la teren

Crt	Categorie folosință	Intra vilan	Suprafața (mp)	Tarla	Parcelă	Nr. topo	Observații / Referințe
1	faneata	NU	1.877	-	-	-	

Lungime Segmente

1) Valorile lungimilor segmentelor sunt obținute din proiecție în plan.

Punct început	X / Y	Punct sfârșit	X / Y	Lungime segment (** (m)
1	439.978,751 691.558,831	2	439.979,406 691.559,176	0.74
2	439.979,406 691.559,176	3	439.977,649 691.565,521	6.584
3	439.977,649 691.565,521	4	439.970,102 691.576,527	13.345
4	439.970,102 691.576,527	5	439.926,736 691.565,379	44.776
5	439.926,736 691.565,379	6	439.924,08 691.563,34	3.348

Punct început	X / Y	Punct sfârșit	X / Y	Lungime segment (** (m)
6	439.924,08 691.563,34	7	439.925,477 691.557,72	5.791
7	439.925,477 691.557,72	8	439.909,295 691.553,678	16.679
8	439.909,295 691.553,678	9	439.877,567 691.545,942	32.657
9	439.877,567 691.545,942	10	439.862,494 691.536,15	17.974
10	439.862,494 691.536,15	11	439.835,575 691.521,53	30.633
11	439.835,575 691.521,53	12	439.823,923 691.515,677	13.039
12	439.823,923 691.515,677	13	439.825,354 691.503,254	12.505
13	439.825,354 691.503,254	14	439.826,747 691.505,642	2.765
14	439.826,747 691.505,642	15	439.867,715 691.530,444	47.891
15	439.867,715 691.530,444	16	439.879,935 691.537,617	14.17
16	439.879,935 691.537,617	17	439.923,894 691.547,99	45.166
17	439.923,894 691.547,99	1	439.978,751 691.558,831	55.918

** Lungimile segmentelor sunt determinate în planul de proiecție Stereo 70 și sunt rotunjite la 1 milimetru.

*** Distanța dintre puncte este formată din segmente cumulate ce sunt mai mici decât valoarea 1 milimetru.

**DATE DESPRE IMOBILUL NR. 852**

Oficiul de Cadastru și Publicitate Imobiliară MARAMURES
Biroul de Cadastru și Publicitate Imobiliară Dragomirești

A. Partea I. Descrierea imobilului

TEREN Extravilan

Nr. CF vechi:744

Nr. topografic:parte din nr. topo 1379

Adresa: Jud. Maramures

Nr. Crt	Nr cadastral Nr. topografic	Suprafața* (mp)	Observații / Referințe
A1		4.231	Sector cadastral:8 Teren neimprejmuit;

B. Partea II. Proprietari și acte

Inscrieri privitoare la dreptul de proprietate și alte drepturi reale		Referințe
852 / 03/07/2023		
Act Normativ nr. Legea 7, din 13/07/2023 emis de Parlamentul României;		
B1	Intabulare, drept de PROPRIETATE, dobândit prin Lege, cota actuala 1/1 1) NEIDENTIFICAT NEIDENTIFICAT	A1
Act Administrativ nr. Adeverința nr. 2373, din 27/06/2023 emis de Primăria Șieu;		
B2	Se notează posesia faptică în favoarea lui 1) POPAN IOANA	A1

C. Partea III. SARCINI .

Inscrieri privind dezmembramintele dreptului de proprietate, drepturi reale de garanție și sarcini	Referințe
NU SUNT	

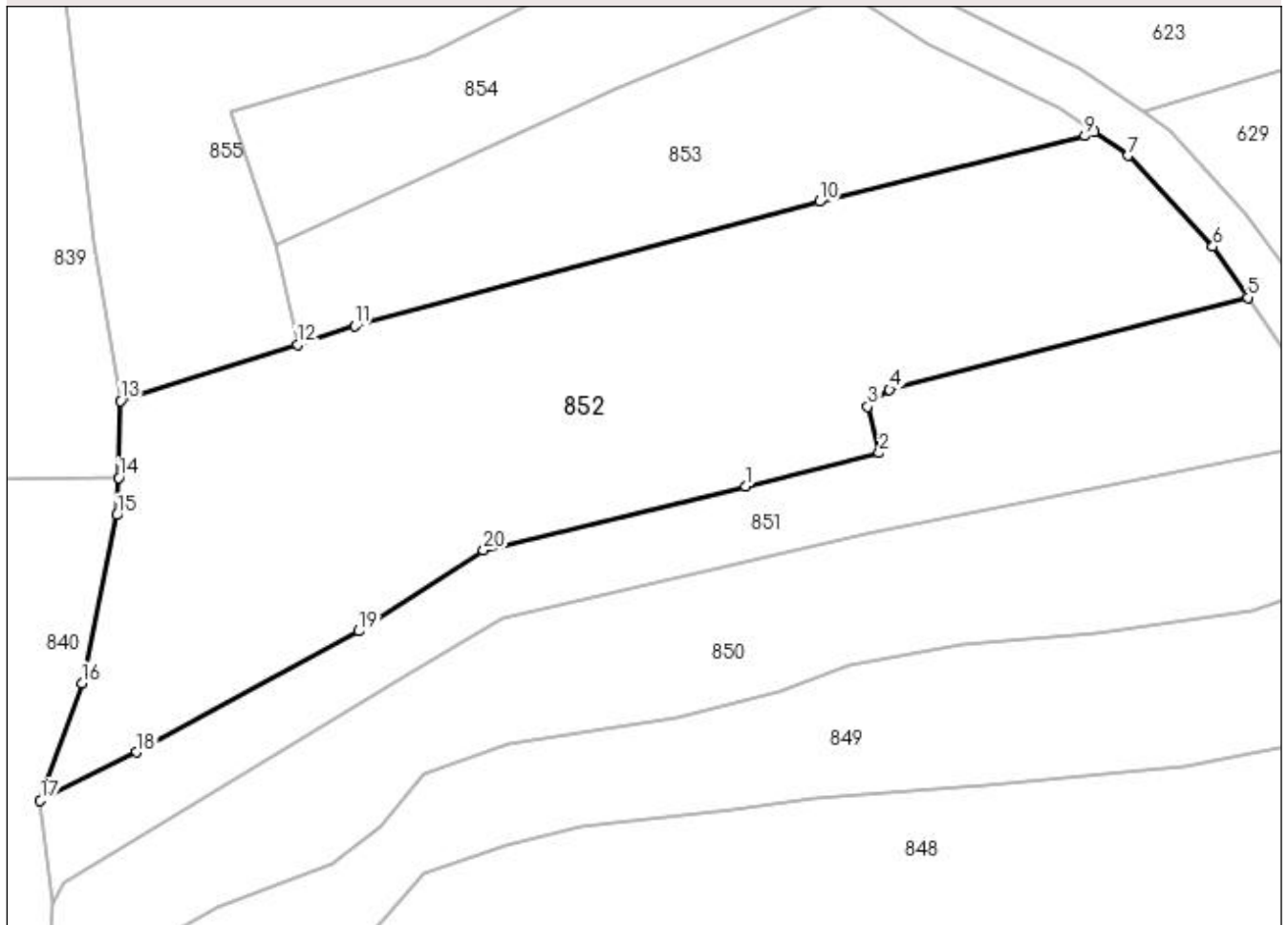
Anexa Nr. 1 La Partea I

Teren

Nr cadastral	Suprafața (mp)*	Observații / Referințe
	4.231	

* Suprafața este determinată în planul de proiecție Stereo 70.

DETALII LINIARE IMOBIL



Date referitoare la teren

Crt	Categorie folosință	Intra vilan	Suprafața (mp)	Tarla	Parcelă	Nr. topo	Observații / Referințe
1	faneata	NU	4.231	-	-	-	

Lungime Segmente

1) Valorile lungimilor segmentelor sunt obținute din proiecție în plan.

Punct început	X / Y	Punct sfârșit	X / Y	Lungime segment (** (m)
1	439.909,295 691.553,678	2	439.925,477 691.557,72	16.679
2	439.925,477 691.557,72	3	439.924,08 691.563,34	5.791
3	439.924,08 691.563,34	4	439.926,736 691.565,379	3.348
4	439.926,736 691.565,379	5	439.970,102 691.576,527	44.776
5	439.970,102 691.576,527	6	439.965,88 691.582,685	7.466

Punct început	X / Y	Punct sfârșit	X / Y	Lungime segment (** (m)
6	439.965,88 691.582,685	7	439.955,629 691.593,696	15.044
7	439.955,629 691.593,696	8	439.951,492 691.596,544	5.023
8	439.951,492 691.596,544	9	439.950,353 691.596,08	1.23
9	439.950,353 691.596,08	10	439.918,239 691.588,133	33.083
10	439.918,239 691.588,133	11	439.861,993 691.573,08	58.225
11	439.861,993 691.573,08	12	439.855,048 691.570,83	7.3
12	439.855,048 691.570,83	13	439.833,617 691.564,02	22.487
13	439.833,617 691.564,02	14	439.833,439 691.554,724	9.298
14	439.833,439 691.554,724	15	439.833,164 691.550,211	4.521
15	439.833,164 691.550,211	16	439.828,968 691.529,875	20.764
16	439.828,968 691.529,875	17	439.823,923 691.515,677	15.068
17	439.823,923 691.515,677	18	439.835,575 691.521,53	13.039
18	439.835,575 691.521,53	19	439.862,494 691.536,15	30.633
19	439.862,494 691.536,15	20	439.877,567 691.545,942	17.974
20	439.877,567 691.545,942	1	439.909,295 691.553,678	32.657

** Lungimile segmentelor sunt determinate în planul de proiecție Stereo 70 și sunt rotunjite la 1 milimetru.

*** Distanța dintre puncte este formată din segmente cumulate ce sunt mai mici decât valoarea 1 milimetru.

**DATE DESPRE IMOBILUL NR. 853**

Oficiul de Cadastru și Publicitate Imobiliară MARAMURES
Biroul de Cadastru și Publicitate Imobiliară Dragomiresti

A. Partea I. Descrierea imobilului

TEREN Extravilan

Nr. CF vechi:2563
Nr. topografic:din 1381

Adresa: Jud. Maramures

Nr. Crt	Nr cadastral Nr. topografic	Suprafața* (mp)	Observații / Referințe
A1		1.639	Sector cadastral:8 Teren neimprejmuit;

B. Partea II. Proprietari și acte

Inscrieri privitoare la dreptul de proprietate și alte drepturi reale	Referințe
853 / 05/07/2023	
Act Administrativ nr. Titlu de proprietate nr. 40317/67, din 05/09/2023 emis de Comisia județeană Maramures;	
B1	Intabulare, drept de PROPRIETATE, dobandit prin Lege, cota actuala 1/1
	1) PAROHIA ORTODOXĂ ROMÂNĂ CUVIOASA PARASCHEVA ȘIEU, CIF:22239808
	OBSERVATII: Poziție transcrisă din C.F. 2563 în rangul încheierii nr. 62-65/20.03.2003

C. Partea III. SARCINI .

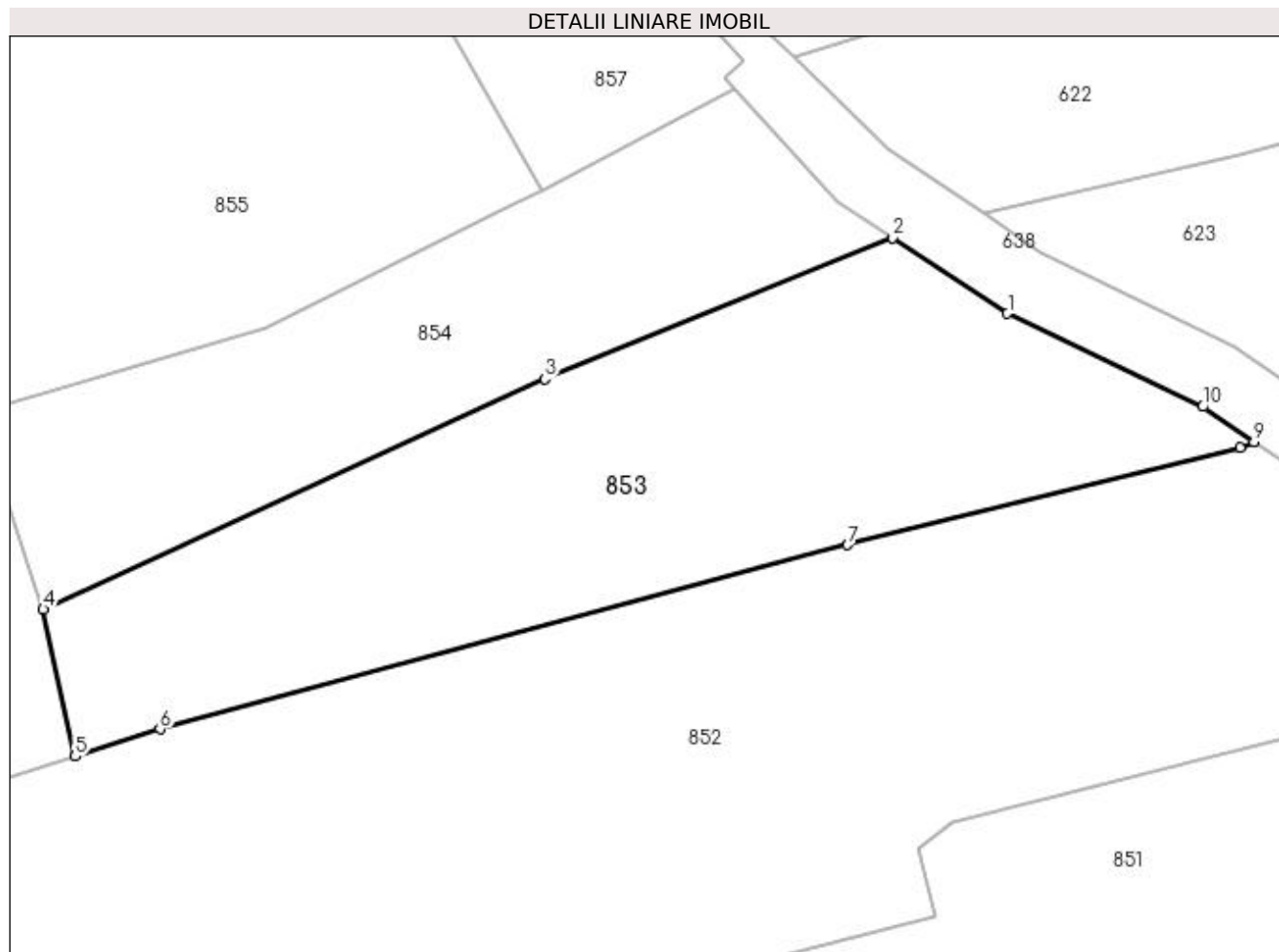
Inscrieri privind dezmembramintele dreptului de proprietate, drepturi reale de garanție și sarcini	Referințe
NU SUNT	

Anexa Nr. 1 La Partea I

Teren

Nr cadastral	Suprafața (mp)*	Observații / Referințe
	1.639	

* Suprafața este determinată în planul de proiecție Stereo 70.



Date referitoare la teren

Crt	Categorie folosință	Intra vilan	Suprafața (mp)	Tarla	Parcelă	Nr. topo	Observații / Referințe
1	faneata	NU	1.639	-	-	-	

Lungime Segmente

1) Valorile lungimilor segmentelor sunt obținute din proiecție în plan.

Punct început	X / Y	Punct sfârșit	X / Y	Lungime segment (** (m)
1	439.931,319 691.607,066	2	439.921,933 691.613,27	11.251
2	439.921,933 691.613,27	3	439.893,467 691.601,717	30.721
3	439.893,467 691.601,717	4	439.852,438 691.582,85	45.159
4	439.852,438 691.582,85	5	439.855,048 691.570,83	12.3
5	439.855,048 691.570,83	6	439.861,993 691.573,08	7.3

Punct început	X / Y	Punct sfârșit	X / Y	Lungime segment (** (m)
6	439.861,993 691.573,08	7	439.918,239 691.588,133	58.225
7	439.918,239 691.588,133	8	439.950,353 691.596,08	33.083
8	439.950,353 691.596,08	9	439.951,492 691.596,544	1.23
9	439.951,492 691.596,544	10	439.947,297 691.599,433	5.094
10	439.947,297 691.599,433	1	439.931,319 691.607,066	17.708

** Lungimile segmentelor sunt determinate în planul de proiecție Stereo 70 și sunt rotunjite la 1 milimetru.

*** Distanța dintre puncte este formată din segmente cumulate ce sunt mai mici decât valoarea 1 milimetru.

**DATE DESPRE IMOBILUL NR. 854**

Oficiul de Cadastru și Publicitate Imobiliară MARAMURES
Biroul de Cadastru și Publicitate Imobiliară Dragomirești

A. Partea I. Descrierea imobilului

TEREN Extravilan

Nr. CF vechi:424

Nr. topografic:parte din nr. topo 1382

Adresa: Jud. Maramures

Nr. Crt	Nr cadastral Nr. topografic	Suprafața* (mp)	Observații / Referințe
A1		1.047	Sector cadastral:8 Teren neimprejmuit;

B. Partea II. Proprietari și acte

Inscrieri privitoare la dreptul de proprietate și alte drepturi reale		Referințe
854 / 03/07/2023		
Act Normativ nr. Legea 7, din 13/03/1996 emis de Parlamentul României;		
B1	Intabulare, drept de PROPRIETATE, dobândit prin Lege, cota actuala 1/1 1) NEIDENTIFICAT NEIDENTIFICAT	A1
Act Administrativ nr. Adeverința nr. 2176, din 26/06/2023 emis de Primăria Șieu;		
B2	Se notează posesia faptică în favoarea lui 1) BILȚ TOADER	A1

C. Partea III. SARCINI .

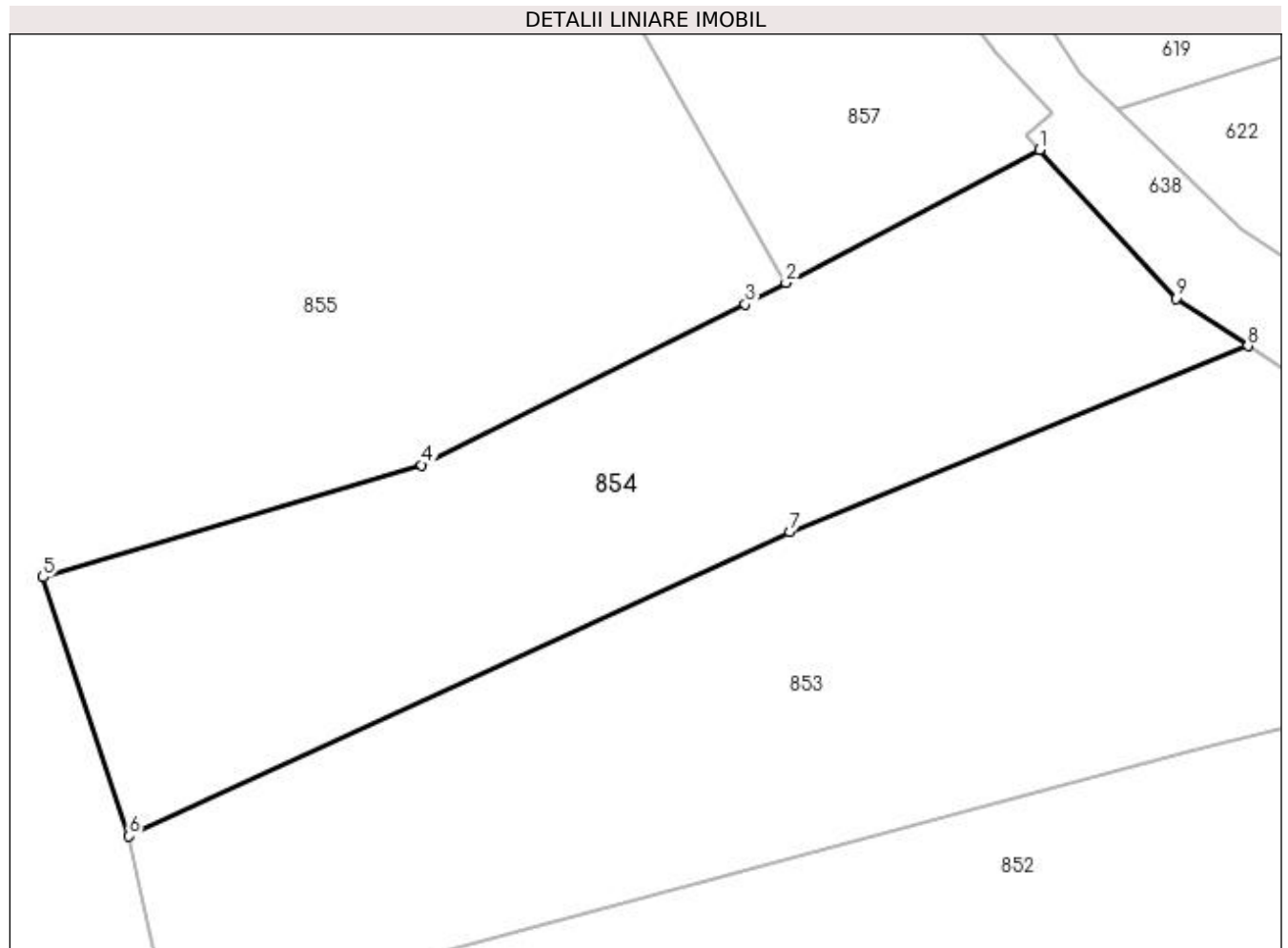
Inscrieri privind dezmembramintele dreptului de proprietate, drepturi reale de garanție și sarcini	Referințe
NU SUNT	

Anexa Nr. 1 La Partea I

Teren

Nr cadastral	Suprafața (mp)*	Observații / Referințe
	1.047	

* Suprafața este determinată în planul de proiecție Stereo 70.



Date referitoare la teren

Crt	Categorie folosință	Intra vilan	Suprafața (mp)	Tarla	Parcelă	Nr. topo	Observații / Referințe
1	faneata	NU	1.047	-	-	-	

Lungime Segmente

1) Valorile lungimilor segmentelor sunt obținute din proiecție în plan.

Punct început	X / Y	Punct sfârșit	X / Y	Lungime segment (** (m)
1	439.908,987 691.625,44	2	439.893,239 691.617,187	17.78
2	439.893,239 691.617,187	3	439.890,712 691.615,863	2.853
3	439.890,712 691.615,863	4	439.870,612 691.605,881	22.442
4	439.870,612 691.605,881	5	439.847,091 691.598,923	24.529
5	439.847,091 691.598,923	6	439.852,438 691.582,85	16.939

Punct început	X / Y	Punct sfârşit	X / Y	Lungime segment (** (m)
6	439.852,438 691.582,85	7	439.893,467 691.601,717	45.159
7	439.893,467 691.601,717	8	439.921,933 691.613,27	30.721
8	439.921,933 691.613,27	9	439.917,465 691.616,224	5.356
9	439.917,465 691.616,224	1	439.908,987 691.625,44	12.522

** Lungimile segmentelor sunt determinate în planul de proiecție Stereo 70 și sunt rotunjite la 1 milimetru.

*** Distanța dintre puncte este formată din segmente cumulate ce sunt mai mici decât valoarea 1 milimetru.

**DATE DESPRE IMOBILUL NR. 855**

Oficiul de Cadastru și Publicitate Imobiliară MARAMURES
Biroul de Cadastru și Publicitate Imobiliară Dragomirești

A. Partea I. Descrierea imobilului

TEREN Extravilan

Nr. CF vechi:109, 116

Nr. topografic:parte din nr. topo 1404, 1403

Adresa: Jud. Maramures

Nr. Crt	Nr cadastral Nr. topografic	Suprafața* (mp)	Observații / Referințe
A1		5.559	Sector cadastral:8 Teren neimprejmuit;

B. Partea II. Proprietari și acte

Inscrieri privitoare la dreptul de proprietate și alte drepturi reale		Referințe
855 / 03/07/2023		
Act Normativ nr. Legea 7, din 13/03/1996 emis de Parlamentul României;		
B1	Intabulare, drept de PROPRIETATE, dobândit prin Lege, cota actuala 1/1 1) NEIDENTIFICAT NEIDENTIFICAT	A1
Act Administrativ nr. Adeverința nr. 2199, din 26/06/2023 emis de Primăria Șieu;		
B2	Se notează posesia faptică în favoarea lui 1) DUNCA GHEORGHE	A1

C. Partea III. SARCINI .

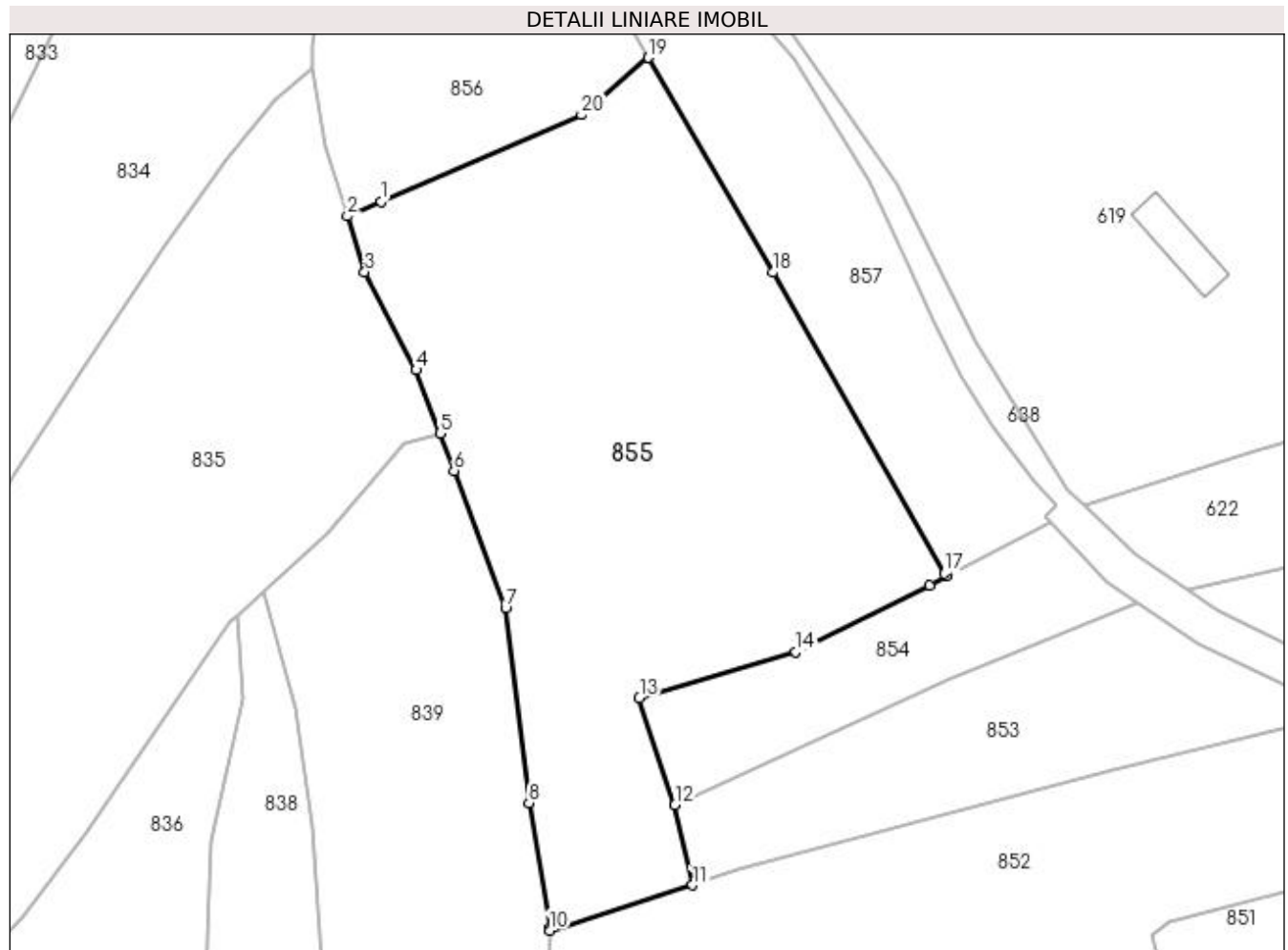
Inscrieri privind dezmembramintele dreptului de proprietate, drepturi reale de garanție și sarcini	Referințe
NU SUNT	

Anexa Nr. 1 La Partea I

Teren

Nr cadastral	Suprafața (mp)*	Observații / Referințe
	5.559	

* Suprafața este determinată în planul de proiecție Stereo 70.



Date referitoare la teren

Crt	Categorie folosință	Intra vilan	Suprafața (mp)	Tarla	Parcelă	Nr. topo	Observații / Referințe
1	faneata	NU	5.559	-	-	-	

Lungime Segmente

1) Valorile lungimilor segmentelor sunt obținute din proiecție în plan.

Punct început	X / Y	Punct sfârșit	X / Y	Lungime segment (** (m)
1	439.808,274 691.673,458	2	439.803,211 691.671,268	5.516
2	439.803,211 691.671,268	3	439.805,826 691.662,892	8.775
3	439.805,826 691.662,892	4	439.813,55 691.648,165	16.63
4	439.813,55 691.648,165	5	439.817,127 691.638,669	10.147
5	439.817,127 691.638,669	6	439.819,239 691.633,064	5.99

Punct început	X / Y	Punct sfârșit	X / Y	Lungime segment (** (m)
6	439.819,239 691.633,064	7	439.826,979 691.612,39	22.075
7	439.826,979 691.612,39	8	439.830,515 691.583,165	29.438
8	439.830,515 691.583,165	9	439.833,625 691.564,432	18.989
9	439.833,625 691.564,432	10	439.833,617 691.564,02	0.412
10	439.833,617 691.564,02	11	439.855,048 691.570,83	22.487
11	439.855,048 691.570,83	12	439.852,438 691.582,85	12.3
12	439.852,438 691.582,85	13	439.847,091 691.598,923	16.939
13	439.847,091 691.598,923	14	439.870,612 691.605,881	24.529
14	439.870,612 691.605,881	15	439.890,712 691.615,863	22.442
15	439.890,712 691.615,863	16	439.893,239 691.617,187	2.853
16	439.893,239 691.617,187	17	439.892,962 691.617,632	0.524
17	439.892,962 691.617,632	18	439.867,185 691.662,842	52.042
18	439.867,185 691.662,842	19	439.848,456 691.695,085	37.288
19	439.848,456 691.695,085	20	439.838,389 691.686,483	13.242
20	439.838,389 691.686,483	1	439.808,274 691.673,458	32.811

** Lungimile segmentelor sunt determinate în planul de proiecție Stereo 70 și sunt rotunjite la 1 milimetru.

*** Distanța dintre puncte este formată din segmente cumulate ce sunt mai mici decât valoarea 1 milimetru.

**DATE DESPRE IMOBILUL NR. 856**

Oficiul de Cadastru și Publicitate Imobiliară MARAMURES
Biroul de Cadastru și Publicitate Imobiliară Dragomiresti

A. Partea I. Descrierea imobilului

TEREN Extravilan

Nr. CF vechi:109,116

Nr. topografic:parte din nr. topo 1404, 1403

Adresa: Jud. Maramures

Nr. Crt	Nr cadastral Nr. topografic	Suprafata* (mp)	Observatii / Referinte
A1		2.680	Sector cadastral:8 Teren neimprejmuit;

B. Partea II. Proprietari și acte

Inscrieri privitoare la dreptul de proprietate și alte drepturi reale		Referințe
856 / 03/07/2023		
Act Normativ nr. Legea 7, din 13/03/1996 emis de Parlamentul României;		
B1	Intabulare, drept de PROPRIETATE, dobândit prin Lege, cota actuala 1/1 1) NEIDENTIFICAT NEIDENTIFICAT	A1
Act Administrativ nr. Adeverința nr. 2200, din 26/06/2023 emis de Primăria Șieu;		
B2	Se notează posesia faptică în favoarea lui 1) DUNCA IOAN	A1

C. Partea III. SARCINI .

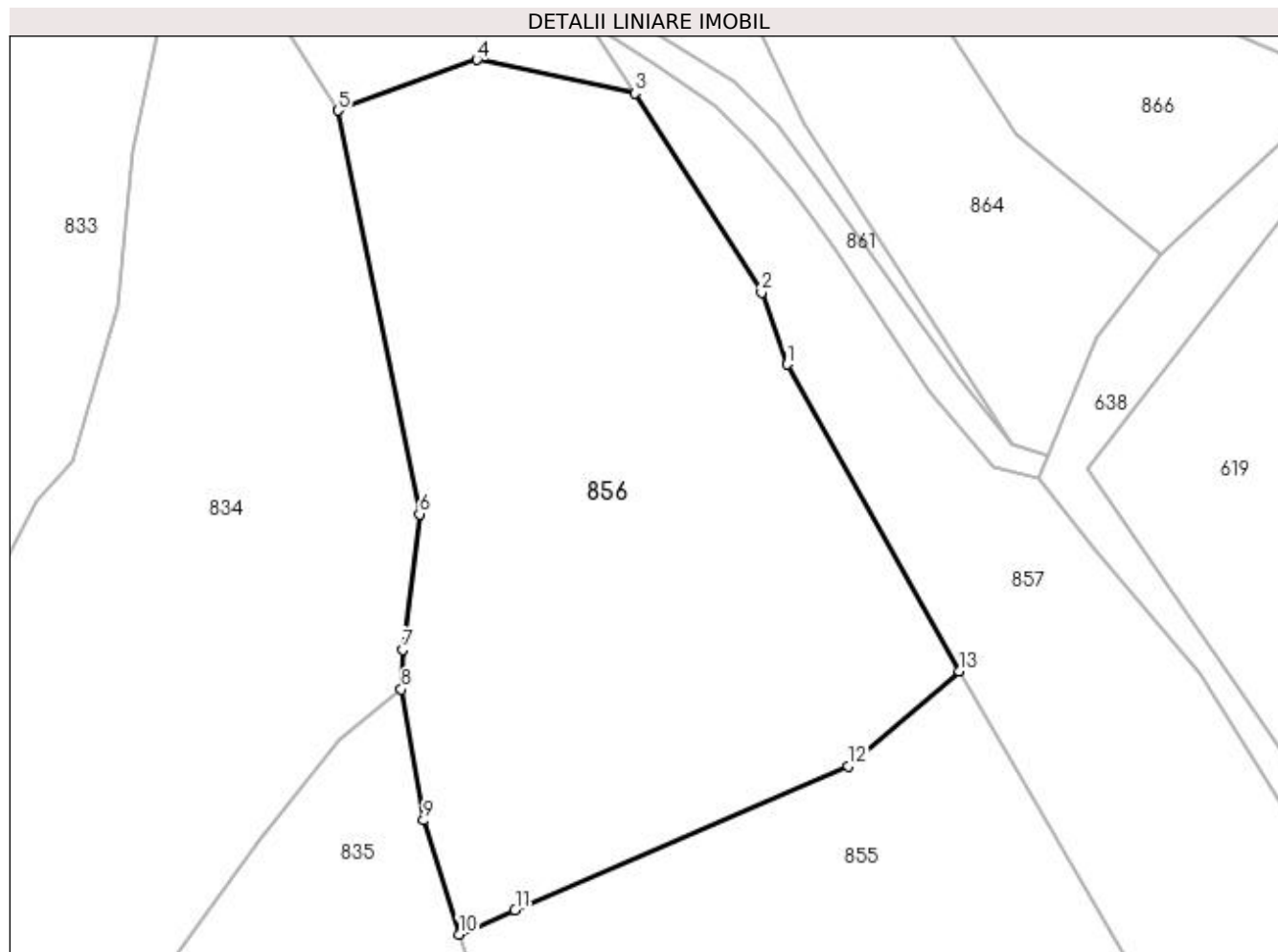
Inscrieri privind dezmembramintele dreptului de proprietate, drepturi reale de garanție și sarcini	Referințe
NU SUNT	

Anexa Nr. 1 La Partea I

Teren

Nr cadastral	Suprafața (mp)*	Observații / Referințe
	2.680	

* Suprafața este determinată în planul de proiecție Stereo 70.



Date referitoare la teren

Crt	Categorie folosință	Intra vilan	Suprafața (mp)	Tarla	Parcelă	Nr. topo	Observații / Referințe
1	faneata	NU	2.680	-	-	-	

Lungime Segmente

1) Valorile lungimilor segmentelor sunt obținute din proiecție în plan.

Punct început	X / Y	Punct sfârșit	X / Y	Lungime segment (** (m)
1	439.832,86 691.722,819	2	439.830,578 691.729,351	6.919
2	439.830,578 691.729,351	3	439.819,099 691.747,346	21.344
3	439.819,099 691.747,346	4	439.804,804 691.750,387	14.615
4	439.804,804 691.750,387	5	439.792,247 691.745,804	13.367
5	439.792,247 691.745,804	6	439.799,618 691.709,295	37.246

Punct început	X / Y	Punct sfârșit	X / Y	Lungime segment (** (m)
6	439.799,618 691.709,295	7	439.798,081 691.697,017	12.374
7	439.798,081 691.697,017	8	439.797,977 691.693,432	3.587
8	439.797,977 691.693,432	9	439.799,993 691.681,572	12.03
9	439.799,993 691.681,572	10	439.803,211 691.671,268	10.795
10	439.803,211 691.671,268	11	439.808,274 691.673,458	5.516
11	439.808,274 691.673,458	12	439.838,389 691.686,483	32.811
12	439.838,389 691.686,483	13	439.848,456 691.695,085	13.242
13	439.848,456 691.695,085	1	439.832,86 691.722,819	31.818

** Lungimile segmentelor sunt determinate în planul de proiecție Stereo 70 și sunt rotunjite la 1 milimetru.

*** Distanța dintre puncte este formată din segmente cumulate ce sunt mai mici decât valoarea 1 milimetru.

**DATE DESPRE IMOBILUL NR. 857**

Oficiul de Cadastru și Publicitate Imobiliară MARAMURES
Biroul de Cadastru și Publicitate Imobiliară Dragomirești

A. Partea I. Descrierea imobilului

TEREN Extravilan

Nr. CF vechi:1790

Nr. topografic:parte din nr. topo 1399

Adresa: Jud. Maramures

Nr. Crt	Nr cadastral Nr. topografic	Suprafața* (mp)	Observații / Referințe
A1		2.248	Sector cadastral:8 Teren neimprejmuit;

B. Partea II. Proprietari și acte

Inscrieri privitoare la dreptul de proprietate și alte drepturi reale		Referințe
857 / 03/07/2023		
Act Normativ nr. Legea 7, din 13/03/1996 emis de Parlamentul României;		
B1	Intabulare, drept de PROPRIETATE, dobândit prin Lege, cota actuala 1/1 1) NEIDENTIFICAT NEIDENTIFICAT	A1
Act Administrativ nr. Adeverința nr. 2321, din 26/06/2023 emis de Primăria Șieu;		
B2	Se notează posesia faptică în favoarea lui 1) VLAD ȘTEFAN-ALIN	A1

C. Partea III. SARCINI .

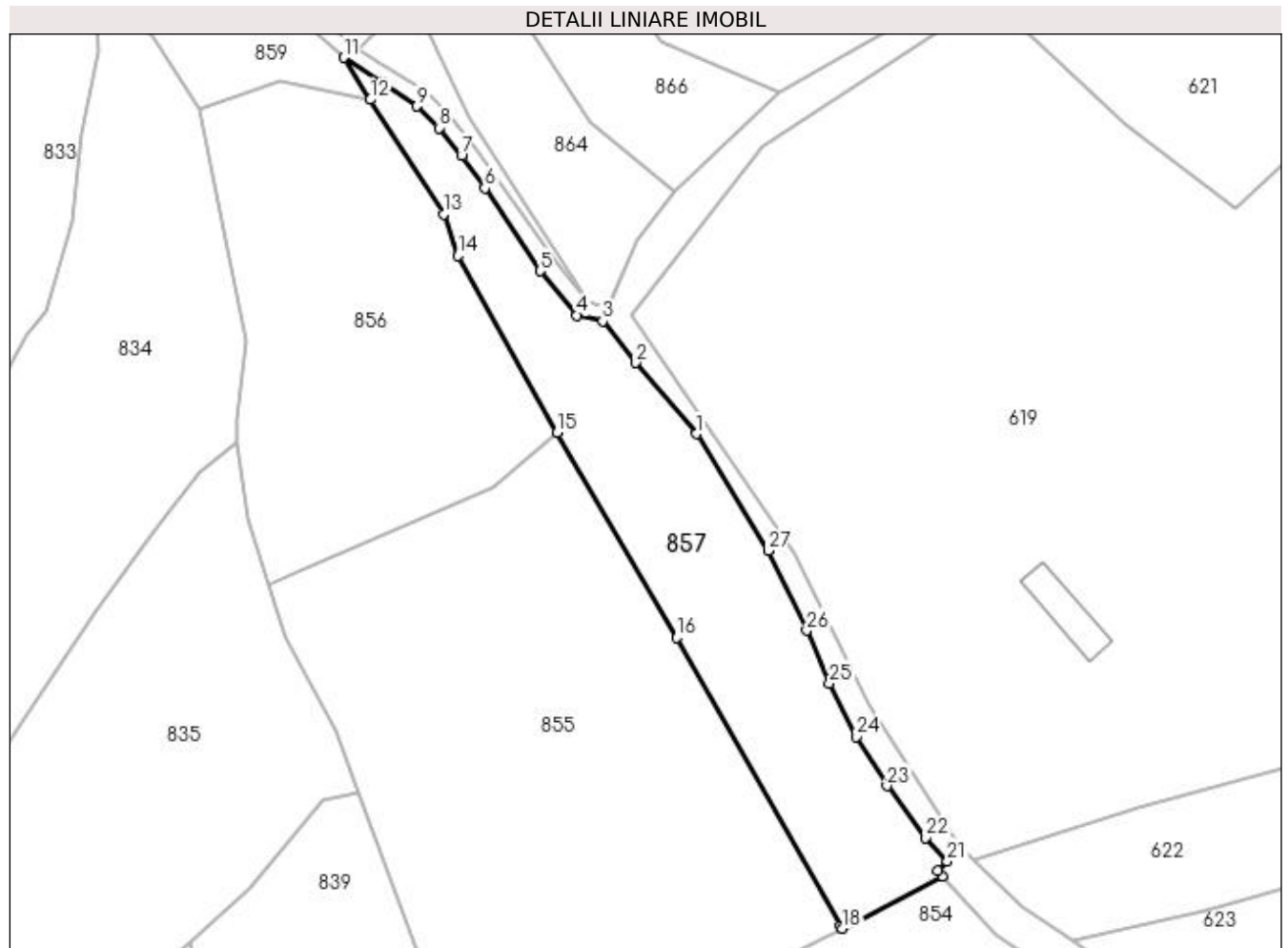
Inscrieri privind dezmembramintele dreptului de proprietate, drepturi reale de garanție și sarcini	Referințe
NU SUNT	

Anexa Nr. 1 La Partea I

Teren

Nr cadastral	Suprafața (mp)*	Observații / Referințe
	2.248	

* Suprafața este determinată în planul de proiecție Stereo 70.



Date referitoare la teren

Crt	Categorie folosință	Intra vilan	Suprafața (mp)	Tarla	Parcelă	Nr. topo	Observații / Referințe
1	faneata	NU	2.248	-	-	-	

Lungime Segmente

1) Valorile lungimilor segmentelor sunt obținute din proiecție în plan.

Punct început	X / Y	Punct sfârșit	X / Y	Lungime segment (** (m)
1	439.870,295 691.694,837	2	439.860,752 691.706,001	14.687
3	439.855,592 691.712,536	4	439.851,534 691.713,472	4.165
5	439.845,73 691.720,416	6	439.837,048 691.733,42	15.636
7	439.833,411 691.738,5	8	439.829,84 691.742,875	5.647
9	439.826,421 691.746,28	10	439.821,022 691.749,953	6.53

Punct început	X / Y	Punct sfârșit	X / Y	Lungime segment (** (m)
2	439.860,752 691.706,001	3	439.855,592 691.712,536	8.327
4	439.851,534 691.713,472	5	439.845,73 691.720,416	9.05
6	439.837,048 691.733,42	7	439.833,411 691.738,5	6.248
8	439.829,84 691.742,875	9	439.826,421 691.746,28	4.825
10	439.821,022 691.749,953	11	439.814,875 691.753,94	7.327

Punct început	X / Y	Punct sfârșit	X / Y	Lungime segment (** (m)
11	439.814,875 691.753,94	12	439.819,099 691.747,346	7.831
13	439.830,578 691.729,351	14	439.832,86 691.722,819	6.919
15	439.848,456 691.695,085	16	439.867,185 691.662,842	37.288
17	439.892,962 691.617,632	18	439.893,239 691.617,187	0.524
19	439.908,987 691.625,44	20	439.908,193 691.626,304	1.173
21	439.909,748 691.627,779	22	439.906,306 691.631,408	5.002
23	439.900,259 691.639,57	24	439.895,477 691.647,338	9.122
25	439.891,207 691.655,703	26	439.887,655 691.663,99	9.016
27	439.881,621 691.676,532	1	439.870,295 691.694,837	21.526

Punct început	X / Y	Punct sfârșit	X / Y	Lungime segment (** (m)
12	439.819,099 691.747,346	13	439.830,578 691.729,351	21.344
14	439.832,86 691.722,819	15	439.848,456 691.695,085	31.818
16	439.867,185 691.662,842	17	439.892,962 691.617,632	52.042
18	439.893,239 691.617,187	19	439.908,987 691.625,44	17.78
20	439.908,193 691.626,304	21	439.909,748 691.627,779	2.143
22	439.906,306 691.631,408	23	439.900,259 691.639,57	10.158
24	439.895,477 691.647,338	25	439.891,207 691.655,703	9.392
26	439.887,655 691.663,99	27	439.881,621 691.676,532	13.918

** Lungimile segmentelor sunt determinate în planul de proiecție Stereo 70 și sunt rotunjite la 1 milimetru.

*** Distanța dintre puncte este formată din segmente cumulate ce sunt mai mici decât valoarea 1 milimetru.

**DATE DESPRE IMOBILUL NR. 858**

Oficiul de Cadastru și Publicitate Imobiliară MARAMURES
Biroul de Cadastru și Publicitate Imobiliară Dragomirești

A. Partea I. Descrierea imobilului

TEREN Extravilan

Nr. CF vechi:1790,

Nr. topografic:parte din nr. topo 1399

Adresa: Jud. Maramures

Nr. Crt	Nr cadastral Nr. topografic	Suprafața* (mp)	Observații / Referințe
A1		165	Sector cadastral:8 Teren neimprejmuit;

B. Partea II. Proprietari și acte

Inscrieri privitoare la dreptul de proprietate și alte drepturi reale		Referințe
858 / 03/07/2023		
Act Normativ nr. Legea 7, din 13/03/1996 emis de Parlamentul României;		
B1	Intabulare, drept de PROPRIETATE, dobândit prin Lege, cota actuala 1/1 1) NEIDENTIFICAT NEIDENTIFICAT	A1
Act Administrativ nr. Adeverința nr. 2322, din 26/06/2023 emis de Primăria Șieu;		
B2	Se notează posesia faptică în favoarea lui 1) VLAD ȘTEFAN-ALIN	A1

C. Partea III. SARCINI .

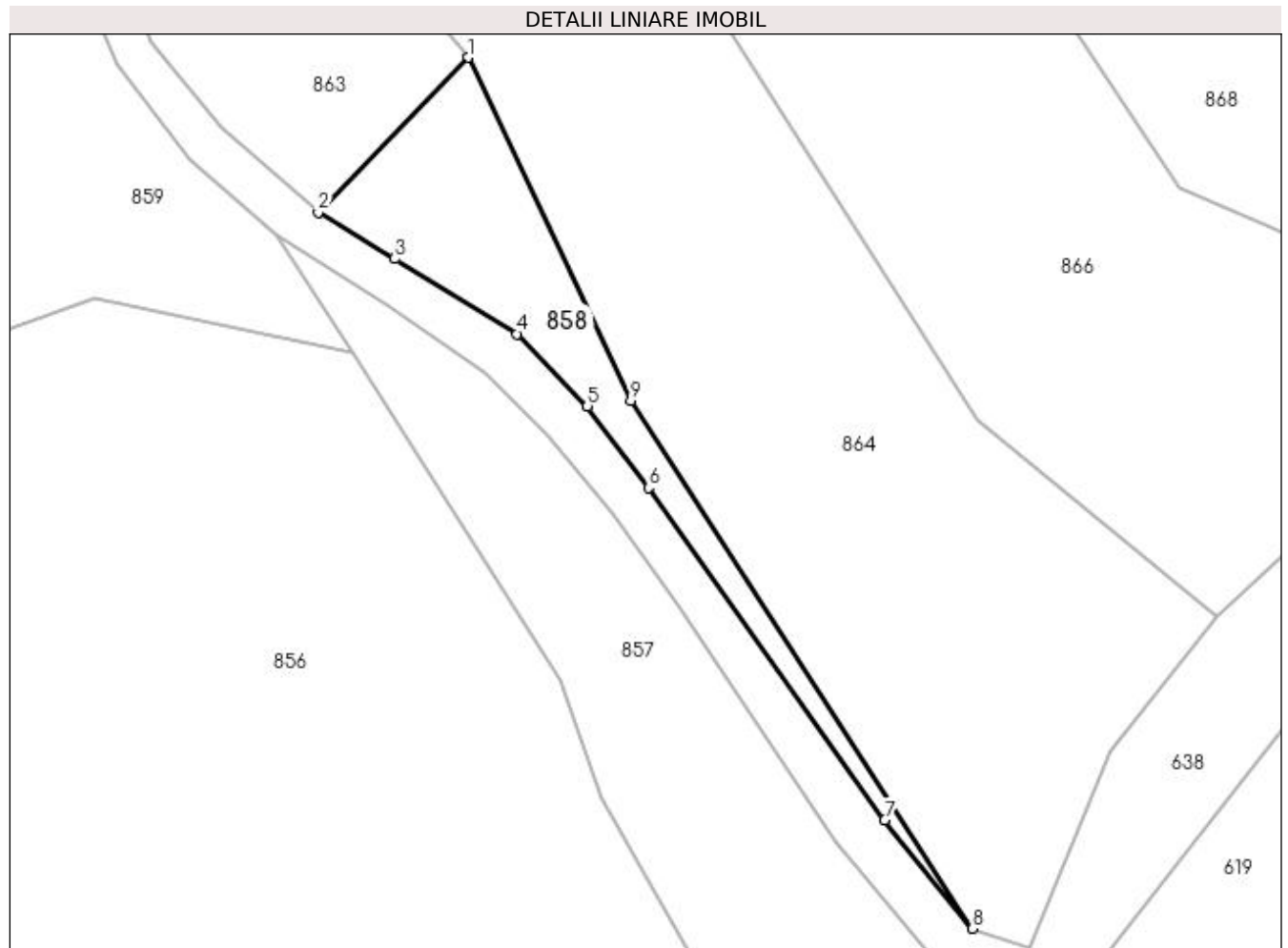
Inscrieri privind dezmembramintele dreptului de proprietate, drepturi reale de garanție și sarcini	Referințe
NU SUNT	

Anexa Nr. 1 La Partea I

Teren

Nr cadastral	Suprafața (mp)*	Observații / Referințe
	165	

* Suprafața este determinată în planul de proiecție Stereo 70.



Date referitoare la teren

Crt	Categorie folosință	Intra vilan	Suprafața (mp)	Tarla	Parcelă	Nr. topo	Observații / Referințe
1	faneata	NU	165	-	-	-	

Lungime Segmente

1) Valorile lungimilor segmentelor sunt obținute din proiecție în plan.

Punct început	X / Y	Punct sfârșit	X / Y	Lungime segment (** (m)
1	439.825,452 691.763,669	2	439.817,164 691.755,134	11.897
2	439.817,164 691.755,134	3	439.821,395 691.752,561	4.952
3	439.821,395 691.752,561	4	439.828,149 691.748,417	7.924
4	439.828,149 691.748,417	5	439.832,032 691.744,434	5.563
5	439.832,032 691.744,434	6	439.835,411 691.739,919	5.639

Punct început	X / Y	Punct sfârşit	X / Y	Lungime segment (** (m)
6	439.835,411 691.739,919	7	439.848,45 691.721,579	22.503
7	439.848,45 691.721,579	8	439.853,311 691.715,609	7.699
8	439.853,311 691.715,609	9	439.834,418 691.744,719	34.704
9	439.834,418 691.744,719	1	439.825,452 691.763,669	20.964

** Lungimile segmentelor sunt determinate în planul de proiecție Stereo 70 și sunt rotunjite la 1 milimetru.

*** Distanța dintre puncte este formată din segmente cumulate ce sunt mai mici decât valoarea 1 milimetru.

**DATE DESPRE IMOBILUL NR. 859**

Oficiul de Cadastru și Publicitate Imobiliară MARAMURES
Biroul de Cadastru și Publicitate Imobiliară Dragomiresti

A. Partea I. Descrierea imobilului

TEREN Extravilan

Nr. CF vechi:109, 116,

Nr. topografic:parte din nr. topo 1404, 1403

Adresa: Jud. Maramures

Nr. Crt	Nr cadastral Nr. topografic	Suprafata* (mp)	Observatii / Referinte
A1		1.407	Sector cadastral:8 Teren neimprejmuit;

B. Partea II. Proprietari și acte

Inscrieri privitoare la dreptul de proprietate și alte drepturi reale		Referințe
859 / 03/07/2023		
Act Normativ nr. Legea 7, din 13/03/1996 emis de Parlamentul României;		
B1	Intabulare, drept de PROPRIETATE, dobândit prin Lege, cota actuala 1/1 1) NEIDENTIFICAT NEIDENTIFICAT	A1
Act Administrativ nr. Adeverința nr. 2353, din 27/06/2023 emis de Primăria Șieu;		
B2	Se notează posesia faptică în favoarea lui 1) DUNCA IOAN	A1

C. Partea III. SARCINI .

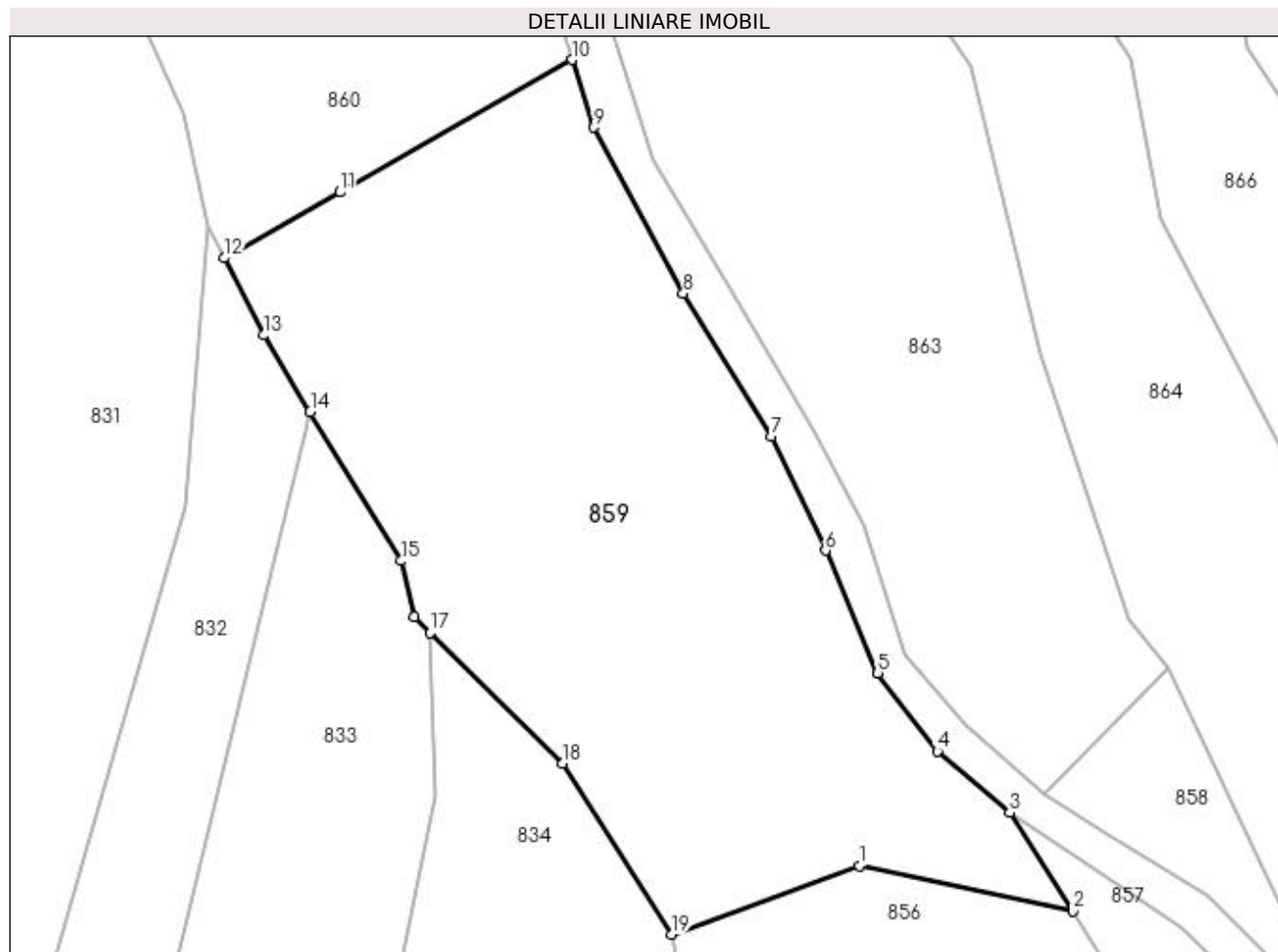
Inscrieri privind dezmembramintele dreptului de proprietate, drepturi reale de garanție și sarcini	Referințe
NU SUNT	

Anexa Nr. 1 La Partea I

Teren

Nr cadastral	Suprafața (mp)*	Observații / Referințe
	1.407	

* Suprafața este determinată în planul de proiecție Stereo 70.



Date referitoare la teren

Crt	Categorie folosință	Intra vilan	Suprafața (mp)	Tarla	Parcelă	Nr. topo	Observații / Referințe
1	faneata	NU	1.407	-	-	-	

Lungime Segmente

1) Valorile lungimilor segmentelor sunt obținute din proiecție în plan.

Punct început	X / Y	Punct sfârșit	X / Y	Lungime segment (** (m)
1	439.804,804 691.750,387	2	439.819,099 691.747,346	14.615
2	439.819,099 691.747,346	3	439.814,875 691.753,94	7.831
3	439.814,875 691.753,94	4	439.810,044 691.758,065	6.352
4	439.810,044 691.758,065	5	439.806,054 691.763,291	6.575
5	439.806,054 691.763,291	6	439.802,553 691.771,481	8.907

Punct început	X / Y	Punct sfârșit	X / Y	Lungime segment (** (m)
6	439.802,553 691.771,481	7	439.798,946 691.779,121	8.449
7	439.798,946 691.779,121	8	439.793,029 691.788,678	11.24
8	439.793,029 691.788,678	9	439.787,039 691.799,786	12.62
9	439.787,039 691.799,786	10	439.785,609 691.804,324	4.758
10	439.785,609 691.804,324	11	439.770,04 691.795,451	17.92
11	439.770,04 691.795,451	12	439.762,32 691.791,051	8.886
12	439.762,32 691.791,051	13	439.764,929 691.785,887	5.786
13	439.764,929 691.785,887	14	439.768,059 691.780,76	6.007
14	439.768,059 691.780,76	15	439.774,144 691.770,792	11.679
15	439.774,144 691.770,792	16	439.775,046 691.767,042	3.857
16	439.775,046 691.767,042	17	439.776,099 691.765,969	1.503
17	439.776,099 691.765,969	18	439.784,97 691.757,247	12.441
18	439.784,97 691.757,247	19	439.792,247 691.745,804	13.561
19	439.792,247 691.745,804	1	439.804,804 691.750,387	13.367

** Lungimile segmentelor sunt determinate în planul de proiecție Stereo 70 și sunt rotunjite la 1 milimetru.

*** Distanța dintre puncte este formată din segmente cumulate ce sunt mai mici decât valoarea 1 milimetru.

**DATE DESPRE IMOBILUL NR. 860**

Oficiul de Cadastru și Publicitate Imobiliară MARAMURES
Biroul de Cadastru și Publicitate Imobiliară Dragomiresti

A. Partea I. Descrierea imobilului

TEREN Extravilan

Nr. CF vechi:130, 790

Nr. topografic:parte din nr. topo 1401, 1400

Adresa: Jud. Maramures

Nr. Crt	Nr cadastral Nr. topografic	Suprafata* (mp)	Observatii / Referinte
A1		2.297	Sector cadastral:8 Teren neimprejmuit;

B. Partea II. Proprietari și acte

Inscrieri privitoare la dreptul de proprietate și alte drepturi reale		Referințe
860 / 05/07/2023		
Act Normativ nr. Legea 7, din 13/03/1996 emis de Parlamentul României;		
B1	Intabulare, drept de PROPRIETATE, dobândit prin Lege, cota actuala 1/1 1) NEIDENTIFICAT NEIDENTIFICAT	A1
Act Administrativ nr. Adeverința nr. 2464, din 03/07/2023 emis de Primăria Șieu;		
B2	Se notează posesia faptică în favoarea lui 1) REDNIC IOAN	A1

C. Partea III. SARCINI .

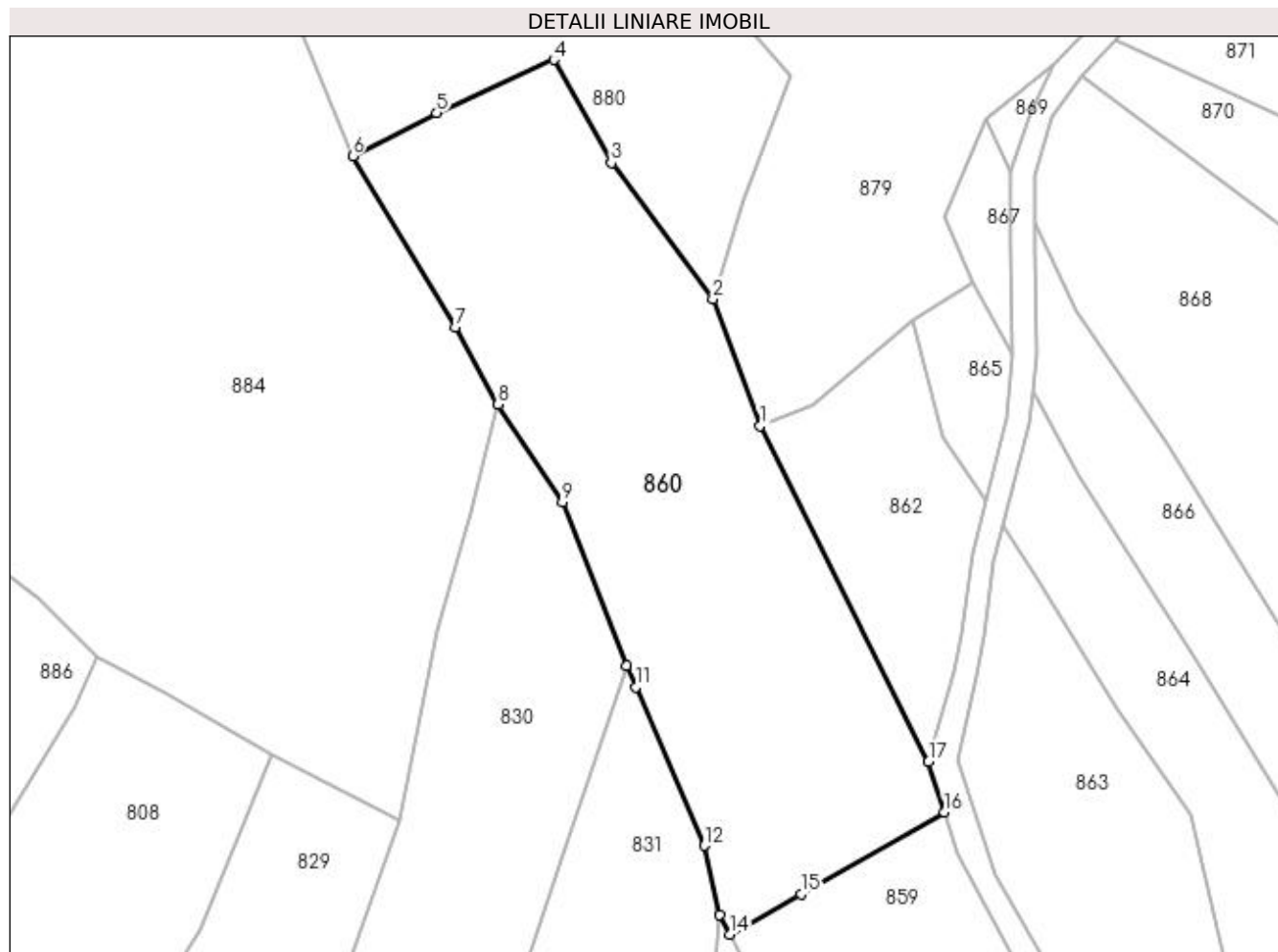
Inscrieri privind dezmembramintele dreptului de proprietate, drepturi reale de garanție și sarcini	Referințe
NU SUNT	

Anexa Nr. 1 La Partea I

Teren

Nr cadastral	Suprafața (mp)*	Observații / Referințe
	2.297	

* Suprafața este determinată în planul de proiecție Stereo 70.



Date referitoare la teren

Crt	Categorie folosință	Intra vilan	Suprafața (mp)	Tarla	Parcelă	Nr. topo	Observații / Referințe
1	faneata	NU	2.297	-	-	-	

Lungime Segmente

1) Valorile lungimilor segmentelor sunt obținute din proiecție în plan.

Punct început	X / Y	Punct sfârșit	X / Y	Lungime segment (** (m)
1	439.765,611 691.846,208	2	439.760,492 691.859,95	14.664
2	439.760,492 691.859,95	3	439.749,468 691.874,732	18.44
3	439.749,468 691.874,732	4	439.743,208 691.885,932	12.831
4	439.743,208 691.885,932	5	439.730,512 691.880,144	13.953
5	439.730,512 691.880,144	6	439.721,399 691.875,487	10.234

Punct început	X / Y	Punct sfârșit	X / Y	Lungime segment (** (m)
6	439.721,399 691.875,487	7	439.732,54 691.856,941	21.635
7	439.732,54 691.856,941	8	439.737,152 691.848,534	9.589
8	439.737,152 691.848,534	9	439.744,167 691.837,948	12.699
9	439.744,167 691.837,948	10	439.751,155 691.820,228	19.048
10	439.751,155 691.820,228	11	439.752,086 691.817,867	2.538
11	439.752,086 691.817,867	12	439.759,55 691.800,68	18.738
12	439.759,55 691.800,68	13	439.761,236 691.793,197	7.671
13	439.761,236 691.793,197	14	439.762,32 691.791,051	2.404
14	439.762,32 691.791,051	15	439.770,04 691.795,451	8.886
15	439.770,04 691.795,451	16	439.785,609 691.804,324	17.92
16	439.785,609 691.804,324	17	439.783,887 691.809,788	5.729
17	439.783,887 691.809,788	1	439.765,611 691.846,208	40.748

** Lungimile segmentelor sunt determinate în planul de proiecție Stereo 70 și sunt rotunjite la 1 milimetru.

*** Distanța dintre puncte este formată din segmente cumulate ce sunt mai mici decât valoarea 1 milimetru.

**DATE DESPRE IMOBILUL NR. 861**

Oficiul de Cadastru și Publicitate Imobiliară MARAMURES
Biroul de Cadastru și Publicitate Imobiliară Dragomiresti

A. Partea I. Descrierea imobilului

Nr. CF vechi:1790, 216, 935, 1790, 403,
1536, 145, 56, 208, 38

Nr. topografic:parte din nr. topo 1399,
1395, 1383, 1384, 1394, 1393, 1386, 1392,
1391, 1398

TEREN Extravilan

Adresa: Jud. Maramures

Nr. Crt	Nr cadastral Nr. topografic	Suprafața* (mp)	Observații / Referințe
A1		1.481	Sector cadastral:8 Teren neimprejmuit;

B. Partea II. Proprietari și acte

Inscrieri privitoare la dreptul de proprietate și alte drepturi reale		Referințe
861 / 30/06/2023		
Act Normativ nr. Legea 7, din 13/03/1996 emis de Parlamentul României;		
B1	Inscrierea provizorie, drept de PROPRIETATE, dobandit prin Lege, cota actuala 1/1 1) COMUNA ȘIEU, CIF:14813046, PROPRIETAR NEIDENTIFICAT	A1

C. Partea III. SARCINI .

Inscrieri privind dezmembramintele dreptului de proprietate, drepturi reale de garanție și sarcini	Referințe
NU SUNT	

Punct început	X / Y	Punct sfârșit	X / Y	Lungime segment	Punct început	X / Y	Punct sfârșit	X / Y	Lungime segment	Punct început	X / Y	Punct sfârșit	X / Y	Lungime segment
19	439.791,895 691.835,333	20	439.794,764 691.846,393	11.426	20	439.794,764 691.846,393	21	439.795,175 691.849,947	3.578	21	439.795,175 691.849,947	22	439.795,651 691.854,063	4.143
22	439.795,651 691.854,063	23	439.795,378 691.865,342	11.282	23	439.795,378 691.865,342	24	439.795,366 691.868,277	2.935	24	439.795,366 691.868,277	25	439.795,346 691.873,273	4.996
25	439.795,346 691.873,273	26	439.797,292 691.879,694	6.709	26	439.797,292 691.879,694	27	439.800,531 691.884,196	5.546	27	439.800,531 691.884,196	28	439.804,083 691.888,147	5.313
28	439.804,083 691.888,147	29	439.806,206 691.890,509	3.176	29	439.806,206 691.890,509	30	439.813,721 691.897,626	10.35	30	439.813,721 691.897,626	31	439.821,36 691.902,855	9.257
31	439.821,36 691.902,855	32	439.827,901 691.905,743	7.15	32	439.827,901 691.905,743	33	439.835,53 691.907,468	7.822	33	439.835,53 691.907,468	34	439.843,865 691.909,296	8.533
34	439.843,865 691.909,296	35	439.850,805 691.911,702	7.345	35	439.850,805 691.911,702	36	439.857,048 691.914,516	6.848	36	439.857,048 691.914,516	37	439.862,891 691.919,224	7.504
37	439.862,891 691.919,224	38	439.872,795 691.929,799	14.489	38	439.872,795 691.929,799	39	439.875,745 691.933,076	4.409	39	439.875,745 691.933,076	40	439.879,111 691.936,816	5.032
40	439.879,111 691.936,816	41	439.883,225 691.942,835	7.291	41	439.883,225 691.942,835	42	439.885,977 691.949,378	7.098	42	439.885,977 691.949,378	43	439.888,099 691.957,349	8.249
43	439.888,099 691.957,349	44	439.887,523 691.966,187	8.857	44	439.887,523 691.966,187	45	439.885,132 691.971,81	6.11	45	439.885,132 691.971,81	46	439.880,191 691.981,916	11.249
46	439.880,191 691.981,916	47	439.876,809 691.984,557	4.291	47	439.876,809 691.984,557	48	439.867,129 691.992,226	12.35	48	439.867,129 691.992,226	49	439.857,4 692.000,889	13.027
49	439.857,4 692.000,889	50	439.838,112 692.010,995	21.775	50	439.838,112 692.010,995	51	439.816,062 692.020,246	23.912	51	439.816,062 692.020,246	52	439.796,736 692.022,132	19.418
52	439.796,736 692.022,132	53	439.780,961 692.025,727	16.179	53	439.780,961 692.025,727	54	439.770,177 692.023,915	10.935	54	439.770,177 692.023,915	55	439.759,917 692.022,191	10.404
55	439.759,917 692.022,191	56	439.769,585 692.021,467	9.695	56	439.769,585 692.021,467	57	439.780,988 692.020,944	11.415	57	439.780,988 692.020,944	58	439.795,423 692.017,721	14.79
58	439.795,423 692.017,721	59	439.805,99 692.017,534	10.569	59	439.805,99 692.017,534	60	439.812,763 692.016,008	6.943	60	439.812,763 692.016,008	61	439.821,143 692.011,884	9.34
61	439.821,143 692.011,884	62	439.829,866 692.009,525	9.036	62	439.829,866 692.009,525	63	439.840,552 692.005,04	11.589	63	439.840,552 692.005,04	64	439.854,213 691.996,317	16.208
64	439.854,213 691.996,317	65	439.865,596 691.988,733	13.678	65	439.865,596 691.988,733	66	439.875,401 691.982,527	11.604	66	439.875,401 691.982,527	67	439.877,922 691.980,113	3.49
67	439.877,922 691.980,113	68	439.881,831 691.971,355	9.591	68	439.881,831 691.971,355	69	439.884,482 691.965,974	5.999	69	439.884,482 691.965,974	70	439.885,342 691.958,521	7.502
70	439.885,342 691.958,521	71	439.883,811 691.951,227	7.453	71	439.883,811 691.951,227	72	439.880,726 691.944,557	7.349	72	439.880,726 691.944,557	73	439.876,289 691.937,592	8.258
73	439.876,289 691.937,592	74	439.870,193 691.931,846	8.377	74	439.870,193 691.931,846	75	439.860,224 691.920,827	14.859	75	439.860,224 691.920,827	76	439.855,765 691.917,391	5.629
76	439.855,765 691.917,391	77	439.849,375 691.914,323	7.088	77	439.849,375 691.914,323	78	439.842,5 691.911,993	7.259	78	439.842,5 691.911,993	79	439.835,581 691.910,592	7.059
79	439.835,581 691.910,592	80	439.826,758 691.908,597	9.046	80	439.826,758 691.908,597	81	439.819,517 691.905,008	8.082	81	439.819,517 691.905,008	82	439.812,823 691.900,259	8.207
82	439.812,823 691.900,259	83	439.804,36 691.892,549	11.448	83	439.804,36 691.892,549	84	439.797,542 691.885,478	9.823	84	439.797,542 691.885,478	85	439.794,994 691.880,387	5.693
85	439.794,994 691.880,387	86	439.792,811 691.873,773	6.965	86	439.792,811 691.873,773	87	439.792,67 691.873,347	0.449	87	439.792,67 691.873,347	88	439.792,704 691.865,814	7.533
88	439.792,704 691.865,814	89	439.792,972 691.854,036	11.781	89	439.792,972 691.854,036	90	439.792,976 691.853,851	0.185	90	439.792,976 691.853,851	91	439.792,349 691.847,047	6.833
91	439.792,349 691.847,047	92	439.790,084 691.838,033	9.294	92	439.790,084 691.838,033	93	439.788,646 691.832,308	5.903	93	439.788,646 691.832,308	94	439.787,529 691.823,567	8.812
94	439.787,529 691.823,567	95	439.786,64 691.819,429	4.232	95	439.786,64 691.819,429	96	439.783,887 691.809,788	10.026	96	439.783,887 691.809,788	97	439.785,609 691.804,324	5.729
97	439.785,609 691.804,324	98	439.787,039 691.799,786	4.758	98	439.787,039 691.799,786	99	439.793,029 691.788,678	12.62	99	439.793,029 691.788,678	100	439.798,946 691.779,121	11.24
100	439.798,946 691.779,121	101	439.802,553 691.771,481	8.449	101	439.802,553 691.771,481	102	439.806,054 691.763,291	8.907	102	439.806,054 691.763,291	103	439.810,044 691.758,065	6.575
103	439.810,044 691.758,065	104	439.814,875 691.753,94	6.352	104	439.814,875 691.753,94	105	439.821,022 691.749,953	7.327	105	439.821,022 691.749,953	106	439.826,421 691.746,28	6.53
106	439.826,421 691.746,28	107	439.829,84 691.742,875	4.825	107	439.829,84 691.742,875	108	439.833,411 691.738,5	5.647	108	439.833,411 691.738,5	109	439.837,048 691.733,42	6.248
109	439.837,048 691.733,42	110	439.845,73 691.720,416	15.636	110	439.845,73 691.720,416	111	439.851,534 691.713,472	9.05	111	439.851,534 691.713,472	112	439.855,592 691.712,536	4.165
112	439.855,592 691.712,536	1	439.856,431 691.714,568	2.198										

**** Lungimile segmentelor sunt determinate în planul de proiecție Stereo 70 și sunt rotunjite la 1 milimetru.**

***** Distanța dintre puncte este formată din segmente cumulate ce sunt mai mici decât valoarea 1 milimetru.**

**DATE DESPRE IMOBILUL NR. 862**

Oficiul de Cadastru și Publicitate Imobiliară MARAMURES
Biroul de Cadastru și Publicitate Imobiliară Dragomiresti

A. Partea I. Descrierea imobilului

TEREN Extravilan

Nr. CF vechi:1790

Nr. topografic:parte din nr. topo 1399

Adresa: Jud. Maramures

Nr. Crt	Nr cadastral Nr. topografic	Suprafața* (mp)	Observații / Referințe
A1		554	Sector cadastral:8 Teren neimprejmuit;

B. Partea II. Proprietari și acte

Inscrieri privitoare la dreptul de proprietate și alte drepturi reale		Referințe
862 / 05/07/2023		
Act Normativ nr. Legea 7, din 13/03/1996 emis de Parlamentul României;		
B1	Inscrierea provizorie, drept de PROPRIETATE, dobandit prin Lege, cota actuala 1/1	A1
1) COMUNA ȘIEU , CIF:14813046, PROPRIETAR NEIDENTIFICAT		

C. Partea III. SARCINI .

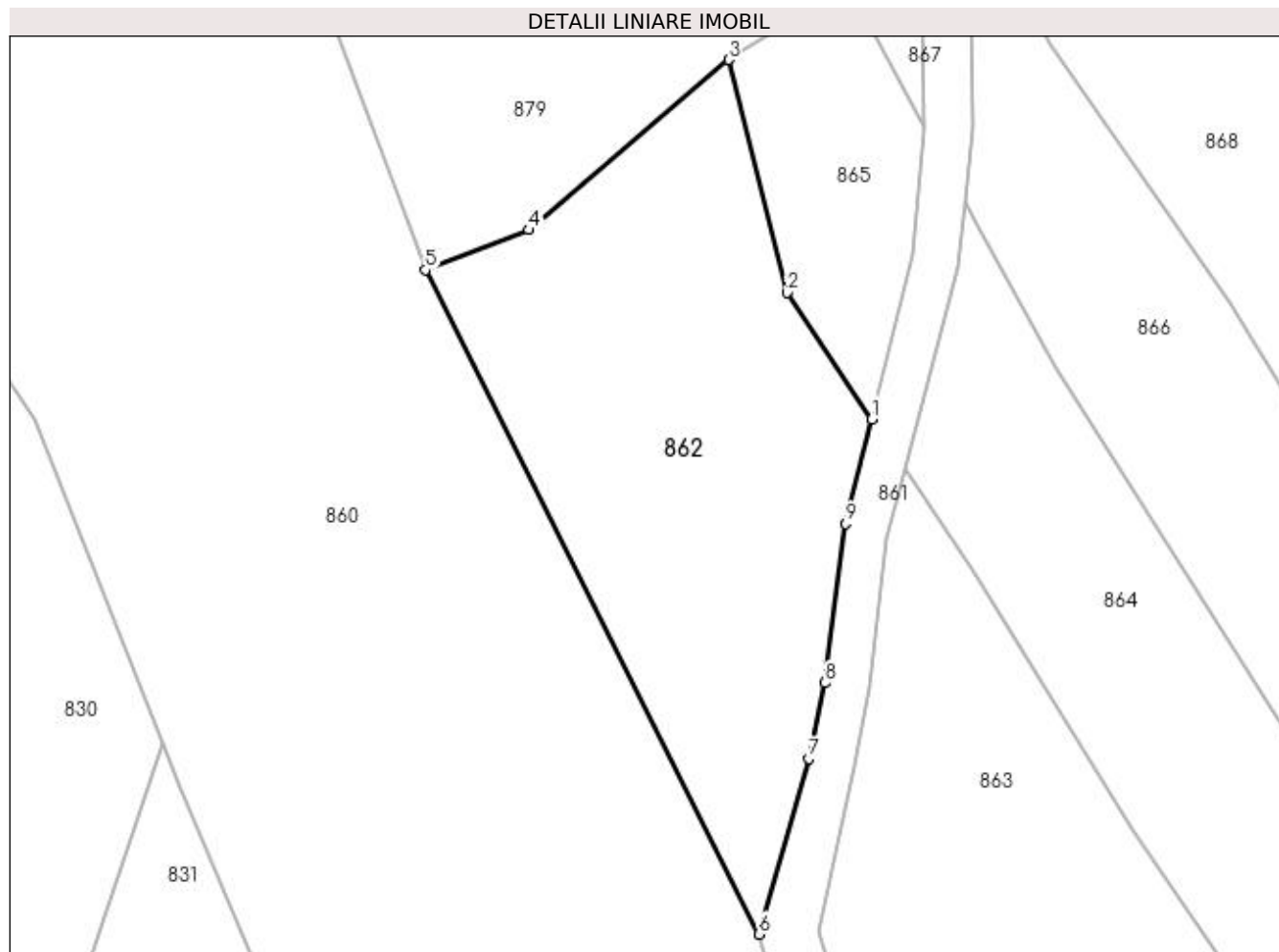
Inscrieri privind dezmembramintele dreptului de proprietate, drepturi reale de garanție și sarcini	Referințe
NU SUNT	

Anexa Nr. 1 La Partea I

Teren

Nr cadastral	Suprafața (mp)*	Observații / Referințe
	554	

* Suprafața este determinată în planul de proiecție Stereo 70.



Date referitoare la teren

Crt	Categorie folosință	Intra vilan	Suprafața (mp)	Tarla	Parcelă	Nr. topo	Observații / Referințe
1	faneata	NU	554	-	-	-	

Lungime Segmente

1) Valorile lungimilor segmentelor sunt obținute din proiecție în plan.

Punct început	X / Y	Punct sfârșit	X / Y	Lungime segment (** (m)
1	439.790,084 691.838,033	2	439.785,429 691.844,972	8.356
2	439.785,429 691.844,972	3	439.782,229 691.857,747	13.17
3	439.782,229 691.857,747	4	439.771,283 691.848,419	14.381
4	439.771,283 691.848,419	5	439.765,611 691.846,208	6.088
5	439.765,611 691.846,208	6	439.783,887 691.809,788	40.748

Punct început	X / Y	Punct sfârşit	X / Y	Lungime segment (** (m)
6	439.783,887 691.809,788	7	439.786,64 691.819,429	10.026
7	439.786,64 691.819,429	8	439.787,529 691.823,567	4.232
8	439.787,529 691.823,567	9	439.788,646 691.832,308	8.812
9	439.788,646 691.832,308	1	439.790,084 691.838,033	5.903

** Lungimile segmentelor sunt determinate în planul de proiecție Stereo 70 și sunt rotunjite la 1 milimetru.

*** Distanța dintre puncte este formată din segmente cumulate ce sunt mai mici decât valoarea 1 milimetru.

**DATE DESPRE IMOBILUL NR. 863**

Oficiul de Cadastru și Publicitate Imobiliară MARAMURES
Biroul de Cadastru și Publicitate Imobiliară Dragomiresti

A. Partea I. Descrierea imobilului

TEREN Extravilan

Nr. CF vechi:1790

Nr. topografic:parte din nr. topo 1399

Adresa: Jud. Maramures

Nr. Crt	Nr cadastral Nr. topografic	Suprafața* (mp)	Observații / Referințe
A1		1.228	Sector cadastral:8 Teren neimprejmuit;

B. Partea II. Proprietari și acte

Inscrieri privitoare la dreptul de proprietate și alte drepturi reale		Referințe
863 / 05/07/2023		
Act Normativ nr. Legea 7, din 13/03/1996 emis de Parlamentul României;		
B1	Inscrierea provizorie, drept de PROPRIETATE, dobandit prin Lege, cota actuala 1/1	A1
1) COMUNA ȘIEU , CIF:14813046, PROPRIETAR NEIDENTIFICAT		

C. Partea III. SARCINI .

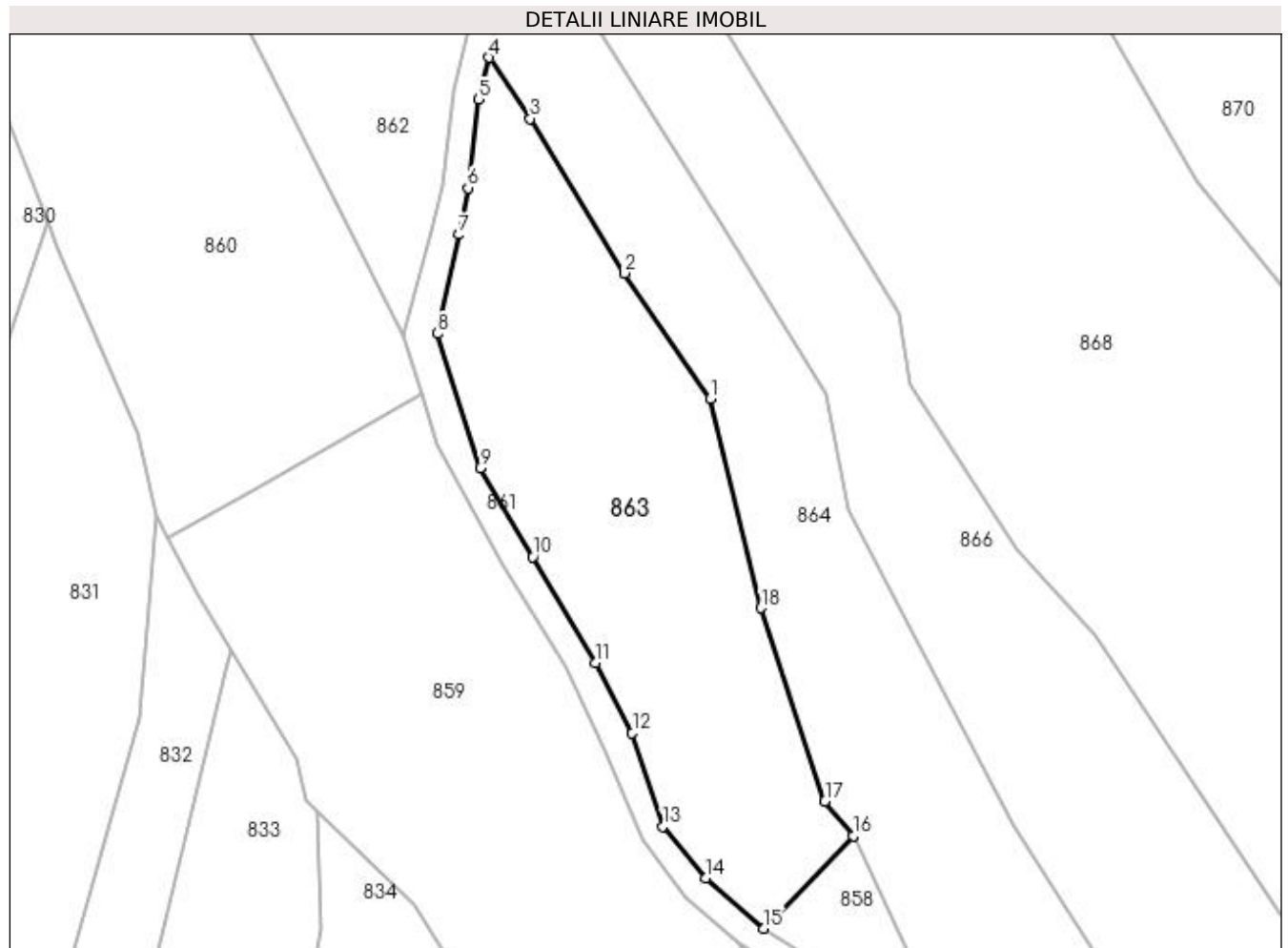
Inscrieri privind dezmembramintele dreptului de proprietate, drepturi reale de garanție și sarcini	Referințe
NU SUNT	

Anexa Nr. 1 La Partea I

Teren

Nr cadastral	Suprafața (mp)*	Observații / Referințe
	1.228	

* Suprafața este determinată în planul de proiecție Stereo 70.



Date referitoare la teren

Crt	Categorie folosință	Intra vilan	Suprafața (mp)	Tarla	Parcelă	Nr. topo	Observații / Referințe
1	faneata	NU	1.228	-	-	-	

Lungime Segmente

1) Valorile lungimilor segmentelor sunt obținute din proiecție în plan.

Punct început	X / Y	Punct sfârșit	X / Y	Lungime segment (** (m)
1	439.812,292 691.803,927	2	439.804,383 691.815,477	13.998
2	439.804,383 691.815,477	3	439.795,674 691.829,7	16.678
3	439.795,674 691.829,7	4	439.791,895 691.835,333	6.783
4	439.791,895 691.835,333	5	439.790,899 691.831,491	3.969
5	439.790,899 691.831,491	6	439.789,925 691.823,323	8.226

Punct început	X / Y	Punct sfârșit	X / Y	Lungime segment (** (m)
6	439.789,925 691.823,323	7	439.789,12 691.819,034	4.364
7	439.789,12 691.819,034	8	439.787,134 691.809,923	9.325
8	439.787,134 691.809,923	9	439.791,053 691.797,546	12.983
9	439.791,053 691.797,546	10	439.795,897 691.789,371	9.502
10	439.795,897 691.789,371	11	439.801,715 691.779,574	11.394
11	439.801,715 691.779,574	12	439.805,079 691.773,136	7.264
12	439.805,079 691.773,136	13	439.807,907 691.764,526	9.063
13	439.807,907 691.764,526	14	439.811,852 691.759,782	6.17
14	439.811,852 691.759,782	15	439.817,164 691.755,134	7.058
15	439.817,164 691.755,134	16	439.825,452 691.763,669	11.897
16	439.825,452 691.763,669	17	439.822,827 691.766,854	4.127
17	439.822,827 691.766,854	18	439.816,918 691.784,632	18.734
18	439.816,918 691.784,632	1	439.812,292 691.803,927	19.842

** Lungimile segmentelor sunt determinate în planul de proiecție Stereo 70 și sunt rotunjite la 1 milimetru.

*** Distanța dintre puncte este formată din segmente cumulate ce sunt mai mici decât valoarea 1 milimetru.

**DATE DESPRE IMOBILUL NR. 864**

Oficiul de Cadastru și Publicitate Imobiliară MARAMURES
Biroul de Cadastru și Publicitate Imobiliară Dragomirești

A. Partea I. Descrierea imobilului

TEREN Extravilan

Nr. CF vechi:935

Nr. topografic:parte din nr. topo 1383

Adresa: Jud. Maramures

Nr. Crt	Nr cadastral Nr. topografic	Suprafața* (mp)	Observații / Referințe
A1		1.767	Sector cadastral:8 Teren neimprejmuit;

B. Partea II. Proprietari și acte

Inscrieri privitoare la dreptul de proprietate și alte drepturi reale		Referințe
864 / 05/07/2023		
Act Normativ nr. Legea 7, din 13/03/1996 emis de Parlamentul României;		
B1	Inscrierea provizorie, drept de PROPRIETATE, dobandit prin Lege, cota actuala 1/1 1) NEIDENTIFICAT NEIDENTIFICAT	A1
864 / 07/07/2023		
Act Administrativ nr. Adeverința nr. 2562, din 07/07/2023 emis de Primăria Șieu;		
B2	Se notează posesia faptică în favoarea lui 1) SAS ȘTEFAN	A1

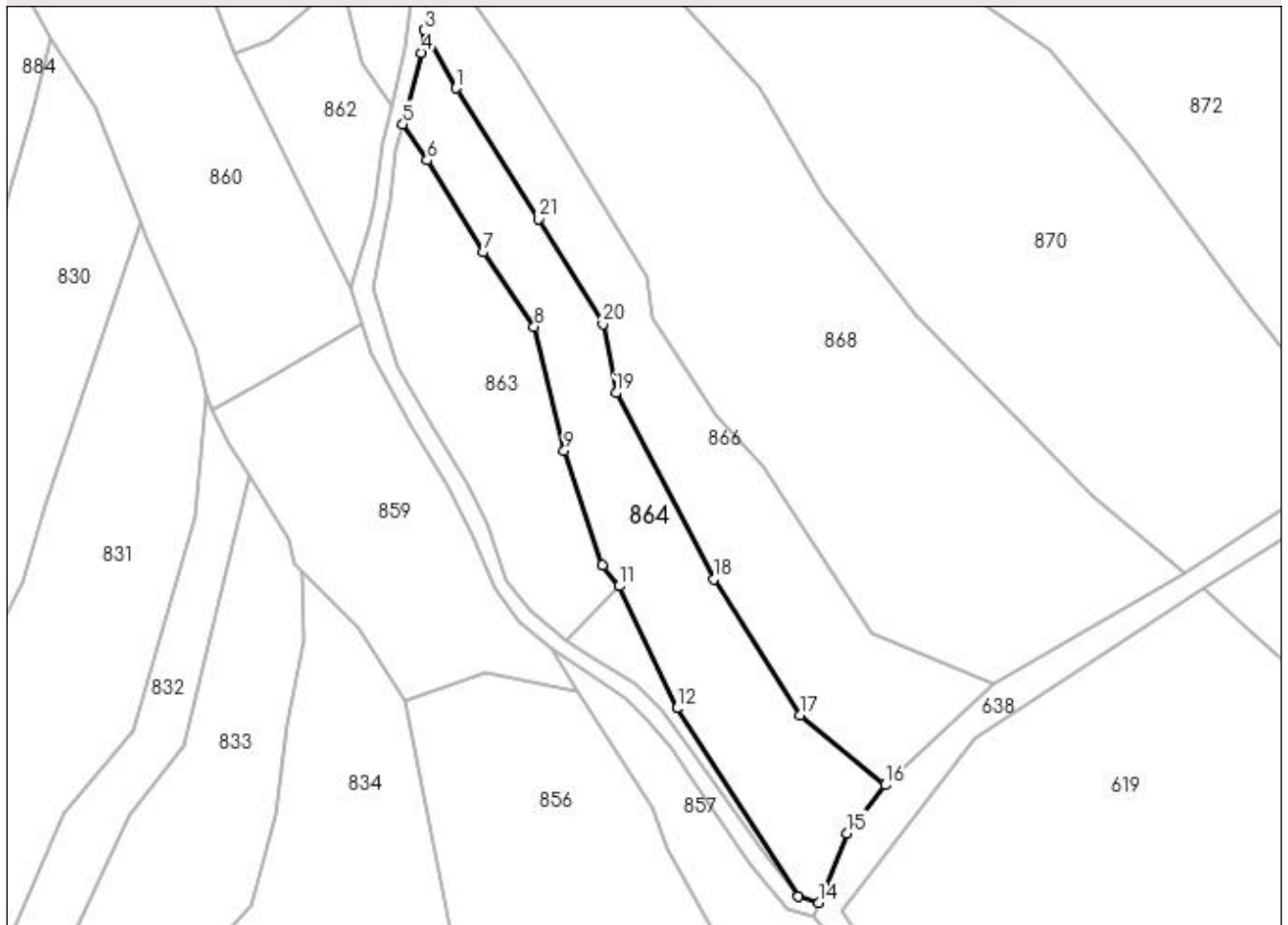
C. Partea III. SARCINI .

Inscrieri privind dezmembramintele dreptului de proprietate, drepturi reale de garanție și sarcini	Referințe
NU SUNT	

Anexa Nr. 1 La Partea I**Teren**

Nr cadastral	Suprafața (mp)*	Observații / Referințe
	1.767	

* Suprafața este determinată în planul de proiecție Stereo 70.

DETALII LINIARE IMOBIL**Date referitoare la teren**

Crt	Categorie folosință	Intra vilan	Suprafața (mp)	Tarla	Parcelă	Nr. topo	Observații / Referințe
1	faneata	NU	1.767	-	-	-	

Lungime Segmente

1) Valorile lungimilor segmentelor sunt obținute din proiecție în plan.

Punct început	X / Y	Punct sfârșit	X / Y	Lungime segment (** (m)
1	439.800,175 691.840,908	2	439.795,748 691.848,883	9.121
3	439.795,175 691.849,947	4	439.794,764 691.846,393	3.578
5	439.791,895 691.835,333	6	439.795,674 691.829,7	6.783
7	439.804,383 691.815,477	8	439.812,292 691.803,927	13.998
9	439.816,918 691.784,632	10	439.822,827 691.766,854	18.734

Punct început	X / Y	Punct sfârșit	X / Y	Lungime segment (** (m)
2	439.795,748 691.848,883	3	439.795,175 691.849,947	1.208
4	439.794,764 691.846,393	5	439.791,895 691.835,333	11.426
6	439.795,674 691.829,7	7	439.804,383 691.815,477	16.678
8	439.812,292 691.803,927	9	439.816,918 691.784,632	19.842
10	439.822,827 691.766,854	11	439.825,452 691.763,669	4.127

Punct început	X / Y	Punct sfârșit	X / Y	Lungime segment (** (m)
11	439.825,452 691.763,669	12	439.834,418 691.744,719	20.964
13	439.853,311 691.715,609	14	439.856,431 691.714,568	3.289
15	439.860,88 691.725,347	16	439.866,746 691.732,819	9.5
17	439.853,58 691.743,678	18	439.840,105 691.764,729	24.994
19	439.824,989 691.793,633	20	439.822,945 691.804,334	10.894
21	439.812,924 691.820,65	1	439.800,175 691.840,908	23.936

Punct început	X / Y	Punct sfârșit	X / Y	Lungime segment (** (m)
12	439.834,418 691.744,719	13	439.853,311 691.715,609	34.704
14	439.856,431 691.714,568	15	439.860,88 691.725,347	11.661
16	439.866,746 691.732,819	17	439.853,58 691.743,678	17.066
18	439.840,105 691.764,729	19	439.824,989 691.793,633	32.618
20	439.822,945 691.804,334	21	439.812,924 691.820,65	19.148

** Lungimile segmentelor sunt determinate în planul de proiecție Stereo 70 și sunt rotunjite la 1 milimetru.

*** Distanța dintre puncte este formată din segmente cumulate ce sunt mai mici decât valoarea 1 milimetru.

**DATE DESPRE IMOBILUL NR. 865**

Oficiul de Cadastru și Publicitate Imobiliară MARAMURES
Biroul de Cadastru și Publicitate Imobiliară Dragomiresti

A. Partea I. Descrierea imobilului

TEREN Extravilan

Nr. CF vechi:935

Nr. topografic:parte din nr. topo 1383

Adresa: Jud. Maramures

Nr. Crt	Nr cadastral Nr. topografic	Suprafata* (mp)	Observatii / Referinte
A1		149	Sector cadastral:8 Teren neimprejmuit;

B. Partea II. Proprietari și acte

Inscrieri privitoare la dreptul de proprietate și alte drepturi reale		Referințe
865 / 05/07/2023		
Act Normativ nr. Legea 7, din 13/03/1996 emis de Parlamentul României;		
B1	Intabulare, drept de PROPRIETATE, dobândit prin Lege, cota actuala 1/1 1) NEIDENTIFICAT NEIDENTIFICAT	A1
865 / 07/07/2023		
Act Administrativ nr. Adeverința nr. 2563, din 07/07/2023 emis de Primăria Șieu;		
B2	Se notează posesia faptică în favoarea lui 1) SAS ȘTEFAN	A1

C. Partea III. SARCINI .

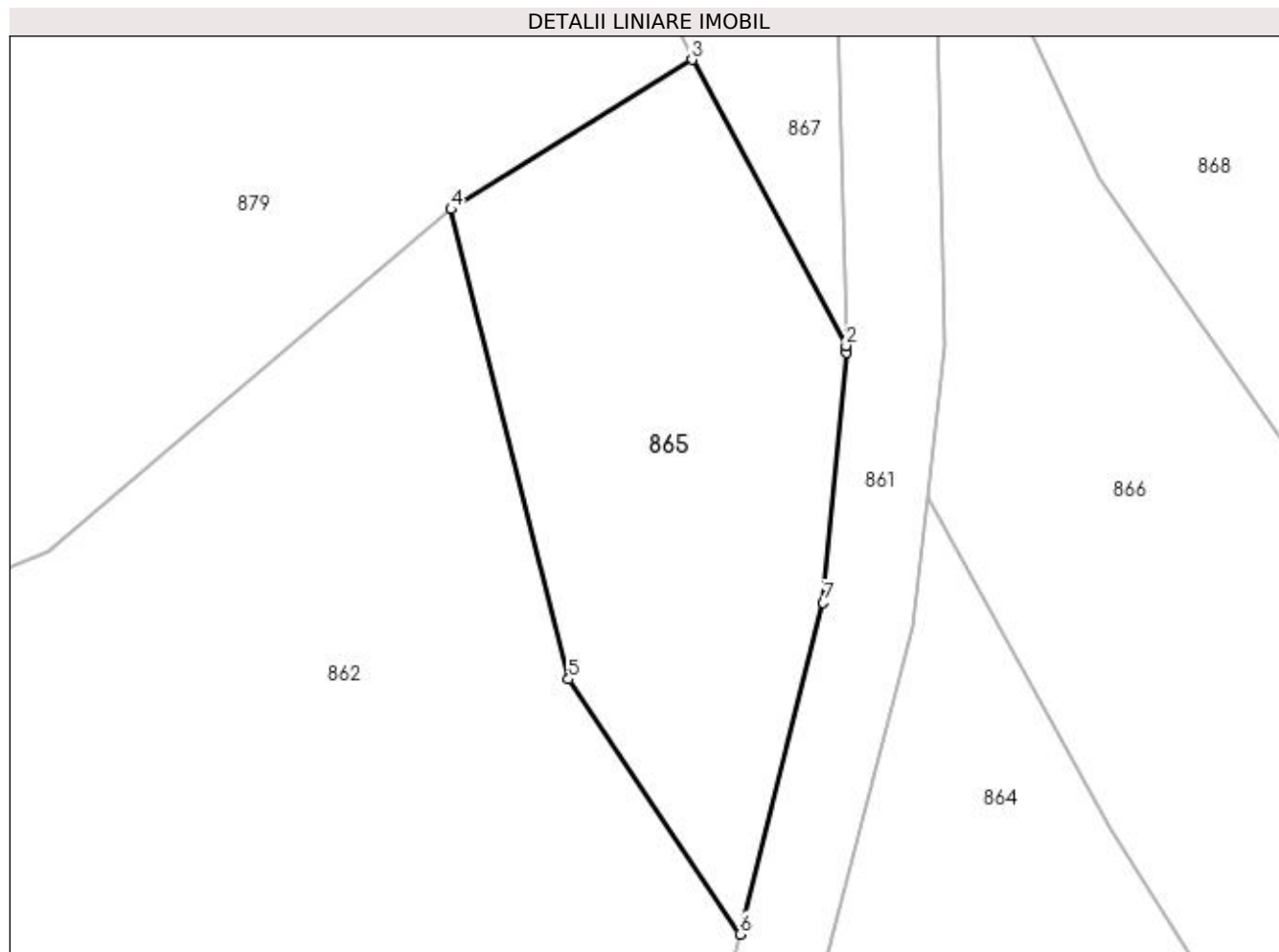
Inscrieri privind dezmembramintele dreptului de proprietate, drepturi reale de garanție și sarcini	Referințe
NU SUNT	

Anexa Nr. 1 La Partea I

Teren

Nr cadastral	Suprafața (mp)*	Observații / Referințe
	149	

* Suprafața este determinată în planul de proiecție Stereo 70.



Date referitoare la teren

Crt	Categorie folosință	Intra vilan	Suprafața (mp)	Tarla	Parcelă	Nr. topo	Observații / Referințe
1	faneata	NU	149	-	-	-	

Lungime Segmente

1) Valorile lungimilor segmentelor sunt obținute din proiecție în plan.

Punct început	X / Y	Punct sfârșit	X / Y	Lungime segment (** (m)
1	439.792,976 691.853,851	2	439.792,972 691.854,036	0.185
2	439.792,972 691.854,036	3	439.788,782 691.861,813	8.834
3	439.788,782 691.861,813	4	439.782,229 691.857,747	7.712
4	439.782,229 691.857,747	5	439.785,429 691.844,972	13.17
5	439.785,429 691.844,972	6	439.790,084 691.838,033	8.356

Punct început	X / Y	Punct sfârșit	X / Y	Lungime segment (** (m)
6	439.790,084 691.838,033	7	439.792,349 691.847,047	9.294
7	439.792,349 691.847,047	1	439.792,976 691.853,851	6.833

** Lungimile segmentelor sunt determinate în planul de proiecție Stereo 70 și sunt rotunjite la 1 milimetru.

*** Distanța dintre puncte este formată din segmente cumulate ce sunt mai mici decât valoarea 1 milimetru.

**DATE DESPRE IMOBILUL NR. 866**

Oficiul de Cadastru și Publicitate Imobiliară MARAMURES
Biroul de Cadastru și Publicitate Imobiliară Dragomiresti

A. Partea I. Descrierea imobilului

TEREN Extravilan

Nr. CF vechi:935

Nr. topografic:parte din nr. topo 1383

Adresa: Jud. Maramures

Nr. Crt	Nr cadastral Nr. topografic	Suprafața* (mp)	Observații / Referințe
A1		1.831	Sector cadastral:8 Teren neimprejmuit;

B. Partea II. Proprietari și acte

Inscrieri privitoare la dreptul de proprietate și alte drepturi reale		Referințe
866 / 05/07/2023		
Act Normativ nr. Legea 7, din 13/03/1996 emis de Parlamentul României;		
B1	Inscrierea provizorie, drept de PROPRIETATE, dobandit prin Lege, cota actuala 1/1 1) COMUNA ȘIEU , CIF:14813046, PROPRIETAR NEIDENTIFICAT	A1

C. Partea III. SARCINI .

Inscrieri privind dezmembramintele dreptului de proprietate, drepturi reale de garanție și sarcini	Referințe
NU SUNT	

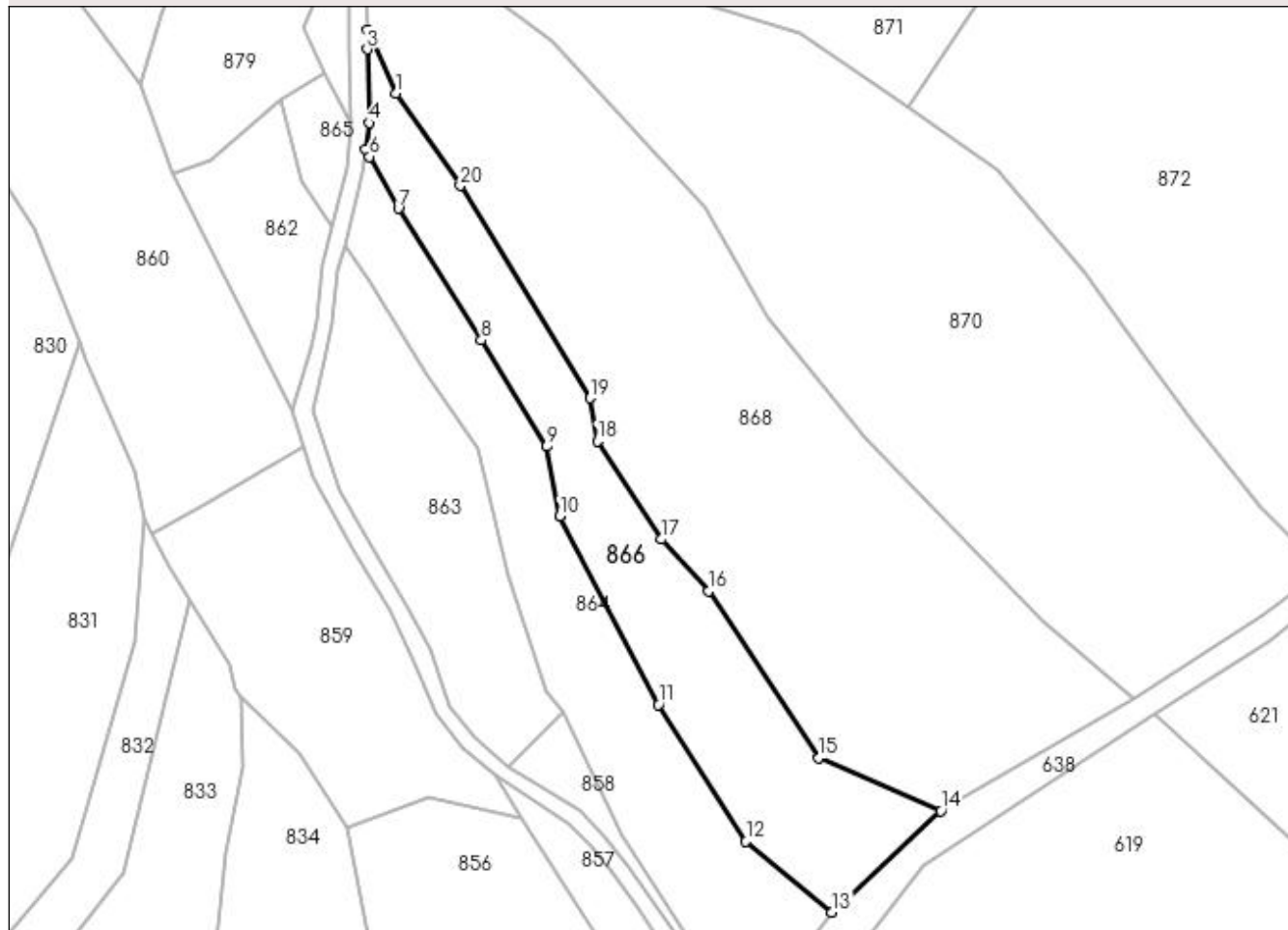
Anexa Nr. 1 La Partea I

Teren

Nr cadastral	Suprafața (mp)*	Observații / Referințe
	1.831	

* Suprafața este determinată în planul de proiecție Stereo 70.

DETALII LINIARE IMOBIL



Date referitoare la teren

Crt	Categorie folosință	Intra vilan	Suprafața (mp)	Tarla	Parcelă	Nr. topo	Observații / Referințe
1	faneata	NU	1.831	-	-	-	

Lungime Segmente

1) Valorile lungimilor segmentelor sunt obținute din proiecție în plan.

Punct început	X / Y	Punct sfârșit	X / Y	Lungime segment (** (m)
1	439.799,867 691.858,599	2	439.795,366 691.868,277	10.673
2	439.795,366 691.868,277	3	439.795,378 691.865,342	2.935
3	439.795,378 691.865,342	4	439.795,651 691.854,063	11.282
4	439.795,651 691.854,063	5	439.795,175 691.849,947	4.143
5	439.795,175 691.849,947	6	439.795,748 691.848,883	1.208

Punct început	X / Y	Punct sfârșit	X / Y	Lungime segment (** (m)
6	439.795,748 691.848,883	7	439.800,175 691.840,908	9.121
7	439.800,175 691.840,908	8	439.812,924 691.820,65	23.936
8	439.812,924 691.820,65	9	439.822,945 691.804,334	19.148
9	439.822,945 691.804,334	10	439.824,989 691.793,633	10.894
10	439.824,989 691.793,633	11	439.840,105 691.764,729	32.618
11	439.840,105 691.764,729	12	439.853,58 691.743,678	24.994
12	439.853,58 691.743,678	13	439.866,746 691.732,819	17.066
13	439.866,746 691.732,819	14	439.883,46 691.748,384	22.839
14	439.883,46 691.748,384	15	439.864,769 691.756,495	20.375
15	439.864,769 691.756,495	16	439.847,785 691.782,134	30.754
16	439.847,785 691.782,134	17	439.840,556 691.790,095	10.753
17	439.840,556 691.790,095	18	439.830,731 691.805,181	18.003
18	439.830,731 691.805,181	19	439.829,653 691.811,773	6.68
19	439.829,653 691.811,773	20	439.809,703 691.844,407	38.249
20	439.809,703 691.844,407	1	439.799,867 691.858,599	17.267

** Lungimile segmentelor sunt determinate în planul de proiecție Stereo 70 și sunt rotunjite la 1 milimetru.

*** Distanța dintre puncte este formată din segmente cumulate ce sunt mai mici decât valoarea 1 milimetru.

**DATE DESPRE IMOBILUL NR. 867**

Oficiul de Cadastru și Publicitate Imobiliară MARAMURES
Biroul de Cadastru și Publicitate Imobiliară Dragomiresti

A. Partea I. Descrierea imobilului

TEREN Extravilan

Nr. CF vechi:935, 403

Nr. topografic:parte din nr. topo 1383, 1394

Adresa: Jud. Maramures

Nr. Crt	Nr cadastral Nr. topografic	Suprafața* (mp)	Observații / Referințe
A1		99	Sector cadastral:8 Teren neimprejmuit;

B. Partea II. Proprietari și acte

Inscrieri privitoare la dreptul de proprietate și alte drepturi reale		Referințe
867 / 05/07/2023		
Act Normativ nr. Legea 7, din 13/03/1996 emis de Parlamentul României;		
B1	Inscrierea provizorie, drept de PROPRIETATE, dobandit prin Lege, cota actuala 1/1 1) COMUNA ȘIEU , CIF:14813046, PROPRIETAR NEIDENTIFICAT	A1

C. Partea III. SARCINI .

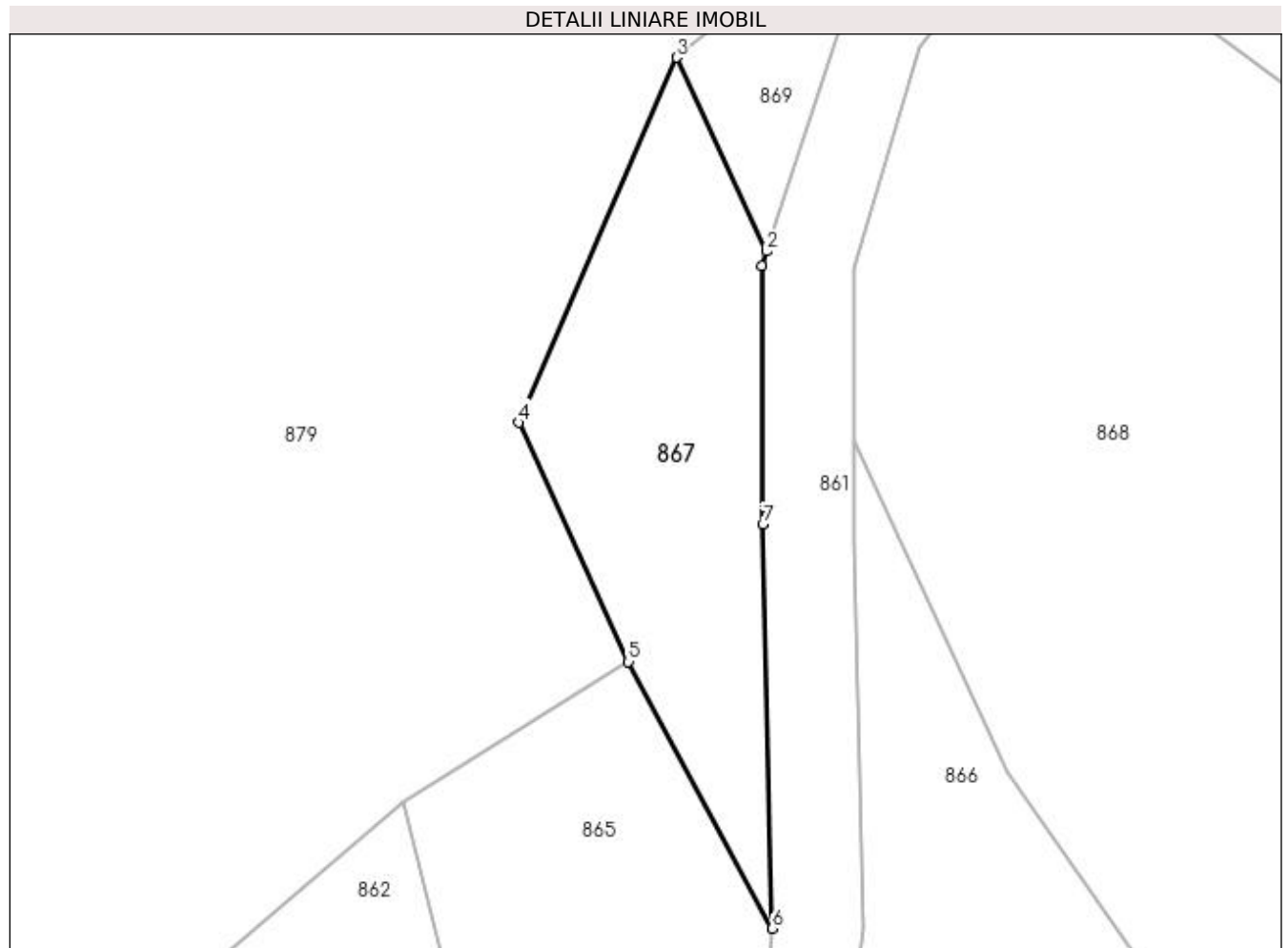
Inscrieri privind dezmembramintele dreptului de proprietate, drepturi reale de garanție și sarcini	Referințe
NU SUNT	

Anexa Nr. 1 La Partea I

Teren

Nr cadastral	Suprafața (mp)*	Observații / Referințe
	99	

* Suprafața este determinată în planul de proiecție Stereo 70.



Date referitoare la teren

Crt	Categorie folosință	Intravilan	Suprafața (mp)	Tarla	Parcelă	Nr. topo	Observații / Referințe
1	faneata	NU	99	-	-	-	

Lungime Segmente

1) Valorile lungimilor segmentelor sunt obținute din proiecție în plan.

Punct început	X / Y	Punct sfârșit	X / Y	Lungime segment (** (m)
1	439.792,67 691.873,347	2	439.792,811 691.873,773	0.449
2	439.792,811 691.873,773	3	439.790,183 691.879,423	6.231
3	439.790,183 691.879,423	4	439.785,591 691.868,783	11.589
4	439.785,591 691.868,783	5	439.788,782 691.861,813	7.666
5	439.788,782 691.861,813	6	439.792,972 691.854,036	8.834

Punct început	X / Y	Punct sfârșit	X / Y	Lungime segment (** (m)
6	439.792,972 691.854,036	7	439.792,704 691.865,814	11.781
7	439.792,704 691.865,814	1	439.792,67 691.873,347	7.533

** Lungimile segmentelor sunt determinate în planul de proiecție Stereo 70 și sunt rotunjite la 1 milimetru.

*** Distanța dintre puncte este formată din segmente cumulate ce sunt mai mici decât valoarea 1 milimetru.

**DATE DESPRE IMOBILUL NR. 868**

Oficiul de Cadastru și Publicitate Imobiliară MARAMURES
Biroul de Cadastru și Publicitate Imobiliară Dragomiresti

A. Partea I. Descrierea imobilului

TEREN Extravilan

Nr. CF vechi:1790

Nr. topografic:parte din nr. topo 1384

Adresa: Jud. Maramures

Nr. Crt	Nr cadastral Nr. topografic	Suprafața* (mp)	Observații / Referințe
A1		4.787	Sector cadastral:8 Teren neimprejmuit;

B. Partea II. Proprietari și acte

Inscrieri privitoare la dreptul de proprietate și alte drepturi reale		Referințe
868 / 05/07/2023		
Act Normativ nr. Legea 7, din 13/03/1996 emis de Parlamentul României;		
B1	Inscrierea provizorie, drept de PROPRIETATE, dobandit prin Lege, cota actuala 1/1	A1
1) COMUNA ȘIEU , CIF:14813046, PROPRIETAR NEIDENTIFICAT		

C. Partea III. SARCINI .

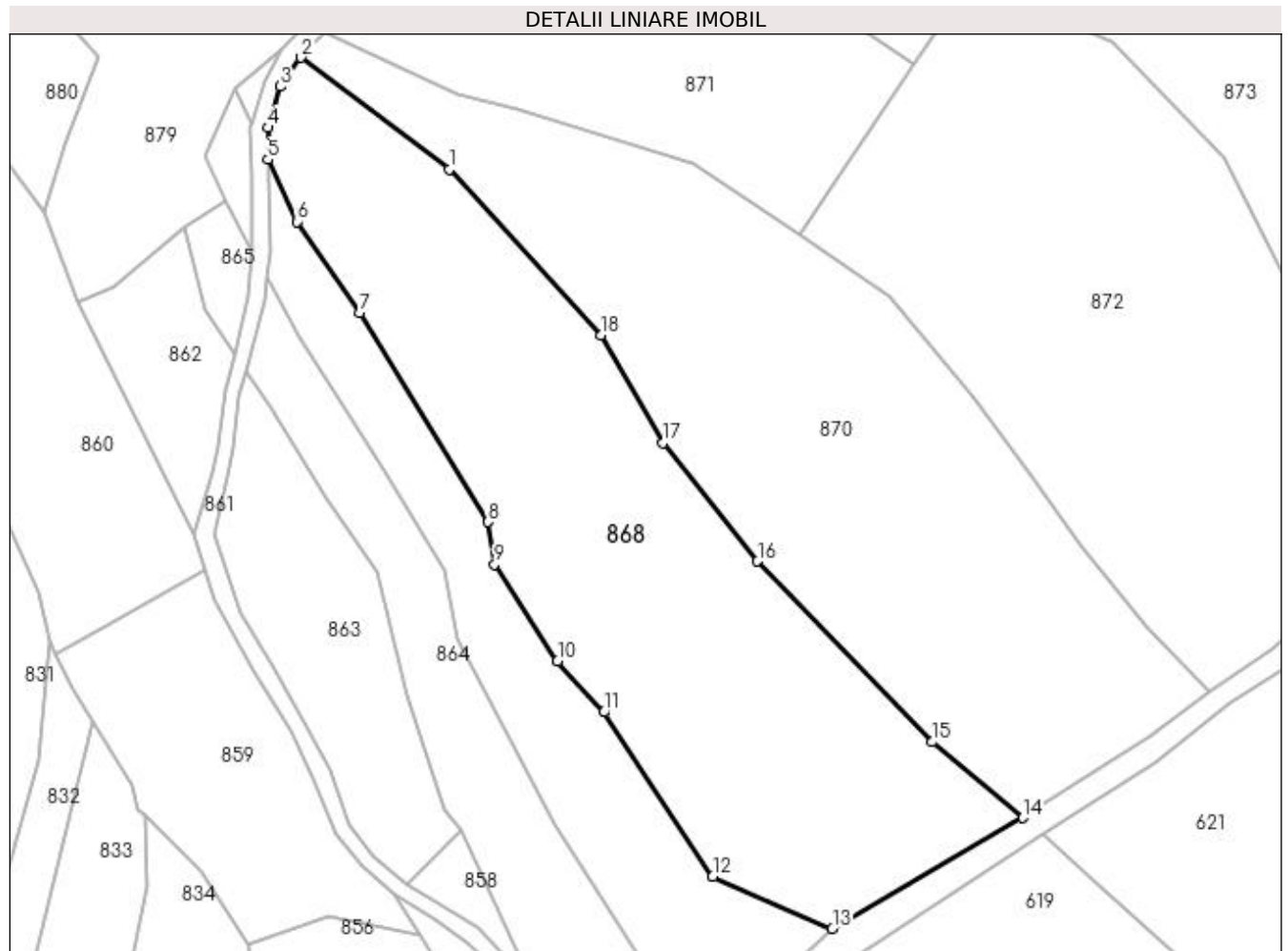
Inscrieri privind dezmembramintele dreptului de proprietate, drepturi reale de garanție și sarcini	Referințe
NU SUNT	

Anexa Nr. 1 La Partea I

Teren

Nr cadastral	Suprafața (mp)*	Observații / Referințe
	4.787	

* Suprafața este determinată în planul de proiecție Stereo 70.



Date referitoare la teren

Crt	Categorie folosință	Intra vilan	Suprafața (mp)	Tarla	Parcelă	Nr. topo	Observații / Referințe
1	faneata	NU	4.787	-	-	-	

Lungime Segmente

1) Valorile lungimilor segmentelor sunt obținute din proiecție în plan.

Punct început	X / Y	Punct sfârșit	X / Y	Lungime segment (** (m)
1	439.823,632 691.866,781	2	439.800,531 691.884,196	28.93
2	439.800,531 691.884,196	3	439.797,292 691.879,694	5.546
3	439.797,292 691.879,694	4	439.795,346 691.873,273	6.709
4	439.795,346 691.873,273	5	439.795,366 691.868,277	4.996
5	439.795,366 691.868,277	6	439.799,867 691.858,599	10.673

Punct început	X / Y	Punct sfârșit	X / Y	Lungime segment (** (m)
6	439.799,867 691.858,599	7	439.809,703 691.844,407	17.267
7	439.809,703 691.844,407	8	439.829,653 691.811,773	38.249
8	439.829,653 691.811,773	9	439.830,731 691.805,181	6.68
9	439.830,731 691.805,181	10	439.840,556 691.790,095	18.003
10	439.840,556 691.790,095	11	439.847,785 691.782,134	10.753
11	439.847,785 691.782,134	12	439.864,769 691.756,495	30.754
12	439.864,769 691.756,495	13	439.883,46 691.748,384	20.375
13	439.883,46 691.748,384	14	439.913,206 691.765,664	34.401
14	439.913,206 691.765,664	15	439.899,063 691.777,501	18.443
15	439.899,063 691.777,501	16	439.871,757 691.805,679	39.238
16	439.871,757 691.805,679	17	439.857,028 691.824,105	23.589
17	439.857,028 691.824,105	18	439.847,358 691.840,944	19.418
18	439.847,358 691.840,944	1	439.823,632 691.866,781	35.078

** Lungimile segmentelor sunt determinate în planul de proiecție Stereo 70 și sunt rotunjite la 1 milimetru.

*** Distanța dintre puncte este formată din segmente cumulate ce sunt mai mici decât valoarea 1 milimetru.

**DATE DESPRE IMOBILUL NR. 869**

Oficiul de Cadastru și Publicitate Imobiliară MARAMURES
Biroul de Cadastru și Publicitate Imobiliară Dragomiresti

A. Partea I. Descrierea imobilului

TEREN Extravilan

Nr. CF vechi:1536

Nr. topografic:parte din nr. topo 1393

Adresa: Jud. Maramures

Nr. Crt	Nr cadastral Nr. topografic	Suprafata* (mp)	Observatii / Referinte
A1		26	Sector cadastral:8 Teren neimprejmuit;

B. Partea II. Proprietari și acte

Inscrieri privitoare la dreptul de proprietate și alte drepturi reale		Referințe
869 / 03/07/2023		
Act Normativ nr. Legea 7, din 13/03/1996 emis de Parlamentul României;		
B1	Intabulare, drept de PROPRIETATE, dobândit prin Lege, cota actuala 1/1 1) NEIDENTIFICAT NEIDENTIFICAT	A1
Act Administrativ nr. Adeverința nr. 2218, din 26/06/2023 emis de Primăria Șieu;		
B2	Se notează posesia faptică în favoarea lui 1) DUNCA MARIA	A1

C. Partea III. SARCINI .

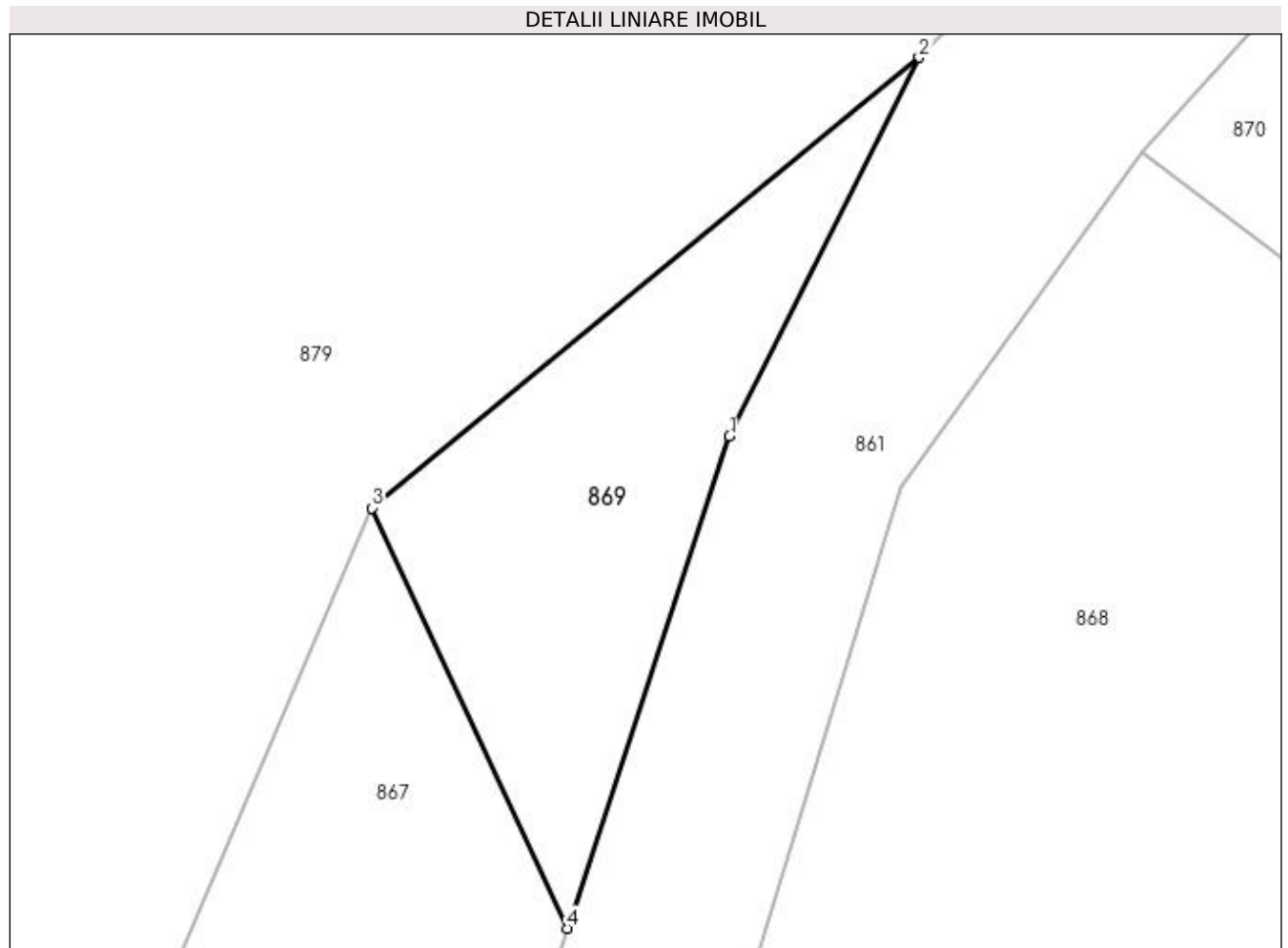
Inscrieri privind dezmembramintele dreptului de proprietate, drepturi reale de garanție și sarcini	Referințe
NU SUNT	

Anexa Nr. 1 La Partea I

Teren

Nr cadastral	Suprafața (mp)*	Observații / Referințe
	26	

* Suprafața este determinată în planul de proiecție Stereo 70.



Date referitoare la teren

Crt	Categorie folosință	Intravilan	Suprafața (mp)	Tarla	Parcelă	Nr. topo	Observații / Referințe
1	faneata	NU	26	-	-	-	

Lungime Segmente

1) Valorile lungimilor segmentelor sunt obținute din proiecție în plan.

Punct început	X / Y	Punct sfârșit	X / Y	Lungime segment (** (m)
1	439.794,994 691.880,387	2	439.797,542 691.885,478	5.693
2	439.797,542 691.885,478	3	439.790,183 691.879,423	9.53
3	439.790,183 691.879,423	4	439.792,811 691.873,773	6.231
4	439.792,811 691.873,773	1	439.794,994 691.880,387	6.965

**** Lungimile segmentelor sunt determinate în planul de proiecție Stereo 70 și sunt rotunjite la 1 milimetru.**

***** Distanța dintre puncte este formată din segmente cumulate ce sunt mai mici decât valoarea 1 milimetru.**

**DATE DESPRE IMOBILUL NR. 870**

Oficiul de Cadastru și Publicitate Imobiliară MARAMURES
Biroul de Cadastru și Publicitate Imobiliară Dragomiresti

A. Partea I. Descrierea imobilului

TEREN Extravilan

Nr. CF vechi:152, 145

Nr. topografic:parte din nr. topo 1385, 1386

Adresa: Jud. Maramures

Nr. Crt	Nr cadastral Nr. topografic	Suprafața* (mp)	Observații / Referințe
A1		5.056	Sector cadastral:8 Teren neimprejmuit;

B. Partea II. Proprietari și acte

Inscrieri privitoare la dreptul de proprietate și alte drepturi reale		Referințe
870 / 05/07/2023		
Act Normativ nr. Legea 7, din 13/03/1996 emis de Parlamentul României;		
B1	Inscrierea provizorie, drept de PROPRIETATE, dobandit prin Lege, cota actuala 1/1 1) COMUNA ȘIEU, CIF:14813046, PROPRIETAR NEIDENTIFICAT	A1

C. Partea III. SARCINI .

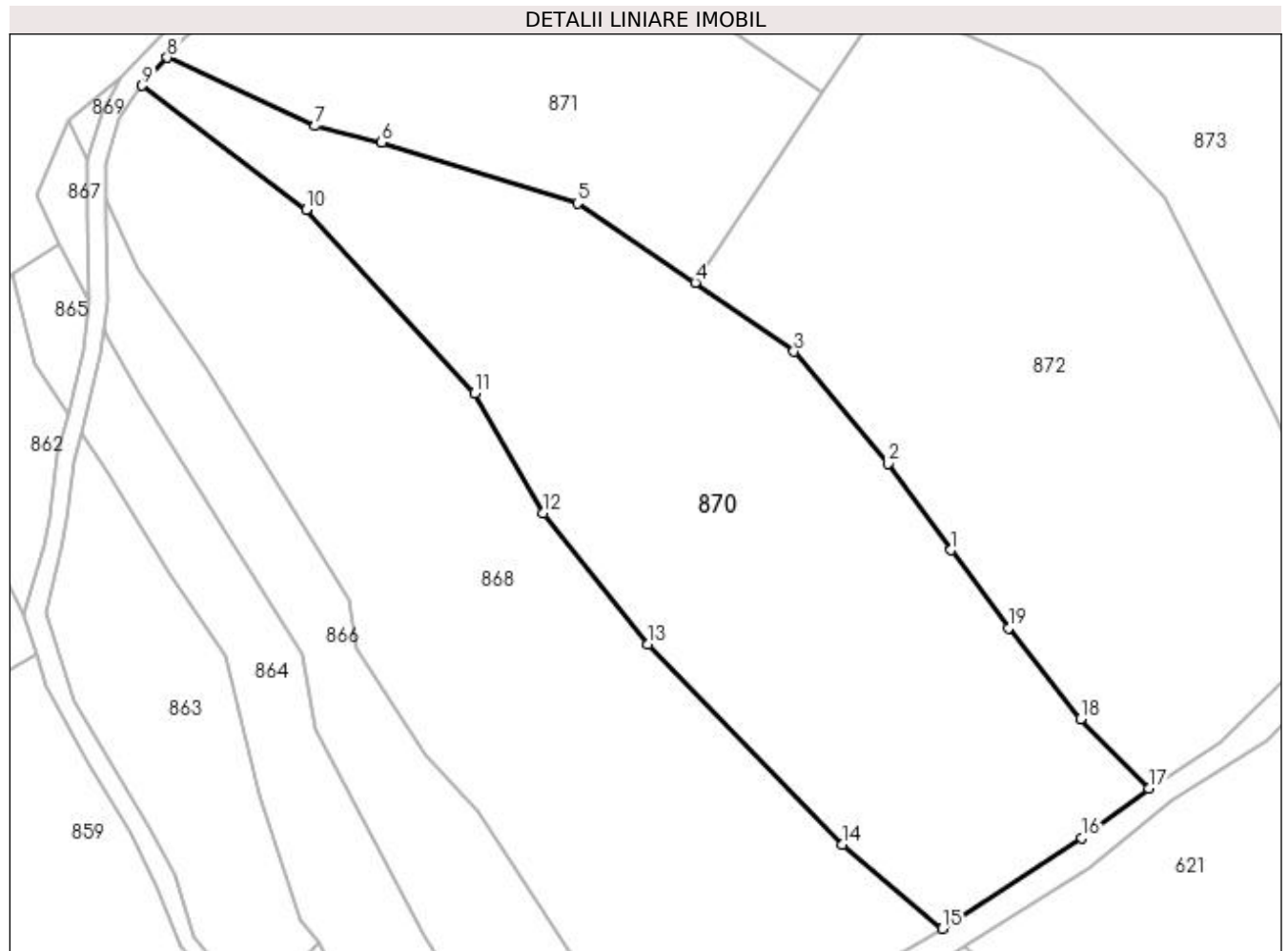
Inscrieri privind dezmembramintele dreptului de proprietate, drepturi reale de garanție și sarcini	Referințe
NU SUNT	

Anexa Nr. 1 La Partea I

Teren

Nr cadastral	Suprafața (mp)*	Observații / Referințe
	5.056	

* Suprafața este determinată în planul de proiecție Stereo 70.



Date referitoare la teren

Crt	Categorie folosință	Intra vilan	Suprafața (mp)	Tarla	Parcelă	Nr. topo	Observații / Referințe
1	faneata	NU	5.056	-	-	-	

Lungime Segmente

1) Valorile lungimilor segmentelor sunt obținute din proiecție în plan.

Punct început	X / Y	Punct sfârșit	X / Y	Lungime segment (** (m)
1	439.914,417 691.818,891	2	439.905,537 691.831,047	15.054
2	439.905,537 691.831,047	3	439.892,25 691.846,809	20.615
3	439.892,25 691.846,809	4	439.878,401 691.856,484	16.894
4	439.878,401 691.856,484	5	439.861,811 691.867,673	20.011
5	439.861,811 691.867,673	6	439.834,229 691.876,193	28.868

Punct început	X / Y	Punct sfârșit	X / Y	Lungime segment (** (m)
6	439.834,229 691.876,193	7	439.824,904 691.878,547	9.618
7	439.824,904 691.878,547	8	439.804,083 691.888,147	22.928
8	439.804,083 691.888,147	9	439.800,531 691.884,196	5.313
9	439.800,531 691.884,196	10	439.823,632 691.866,781	28.93
10	439.823,632 691.866,781	11	439.847,358 691.840,944	35.078
11	439.847,358 691.840,944	12	439.857,028 691.824,105	19.418
12	439.857,028 691.824,105	13	439.871,757 691.805,679	23.589
13	439.871,757 691.805,679	14	439.899,063 691.777,501	39.238
14	439.899,063 691.777,501	15	439.913,206 691.765,664	18.443
15	439.913,206 691.765,664	16	439.932,828 691.778,371	23.377
16	439.932,828 691.778,371	17	439.942,228 691.785,417	11.748
17	439.942,228 691.785,417	18	439.932,63 691.795,157	13.674
18	439.932,63 691.795,157	19	439.922,452 691.807,9	16.309
19	439.922,452 691.807,9	1	439.914,417 691.818,891	13.615

** Lungimile segmentelor sunt determinate în planul de proiecție Stereo 70 și sunt rotunjite la 1 milimetru.

*** Distanța dintre puncte este formată din segmente cumulate ce sunt mai mici decât valoarea 1 milimetru.

**DATE DESPRE IMOBILUL NR. 871**

Oficiul de Cadastru și Publicitate Imobiliară MARAMURES
Biroul de Cadastru și Publicitate Imobiliară Dragomirești

A. Partea I. Descrierea imobilului

TEREN Extravilan

Nr. CF vechi:56

Nr. topografic:parte din nr. topo 1392

Adresa: Jud. Maramures

Nr. Crt	Nr cadastral Nr. topografic	Suprafața* (mp)	Observații / Referințe
A1		2.386	Sector cadastral:8 Teren neimprejmuit;

B. Partea II. Proprietari și acte

Inscrieri privitoare la dreptul de proprietate și alte drepturi reale		Referințe
871 / 05/07/2023		
Act Normativ nr. Legea 7, din 13/03/1996 emis de Parlamentul României;		
B1	Intabulare, drept de PROPRIETATE, dobândit prin Lege, cota actuala 1/1 1) NEIDENTIFICAT NEIDENTIFICAT	A1
Act Administrativ nr. Adeverința nr. 2504, din 04/07/2023 emis de Primăria Șieu;		
B2	Se notează posesia faptică în favoarea lui 1) DUNCA GHEORGHE	A1

C. Partea III. SARCINI .

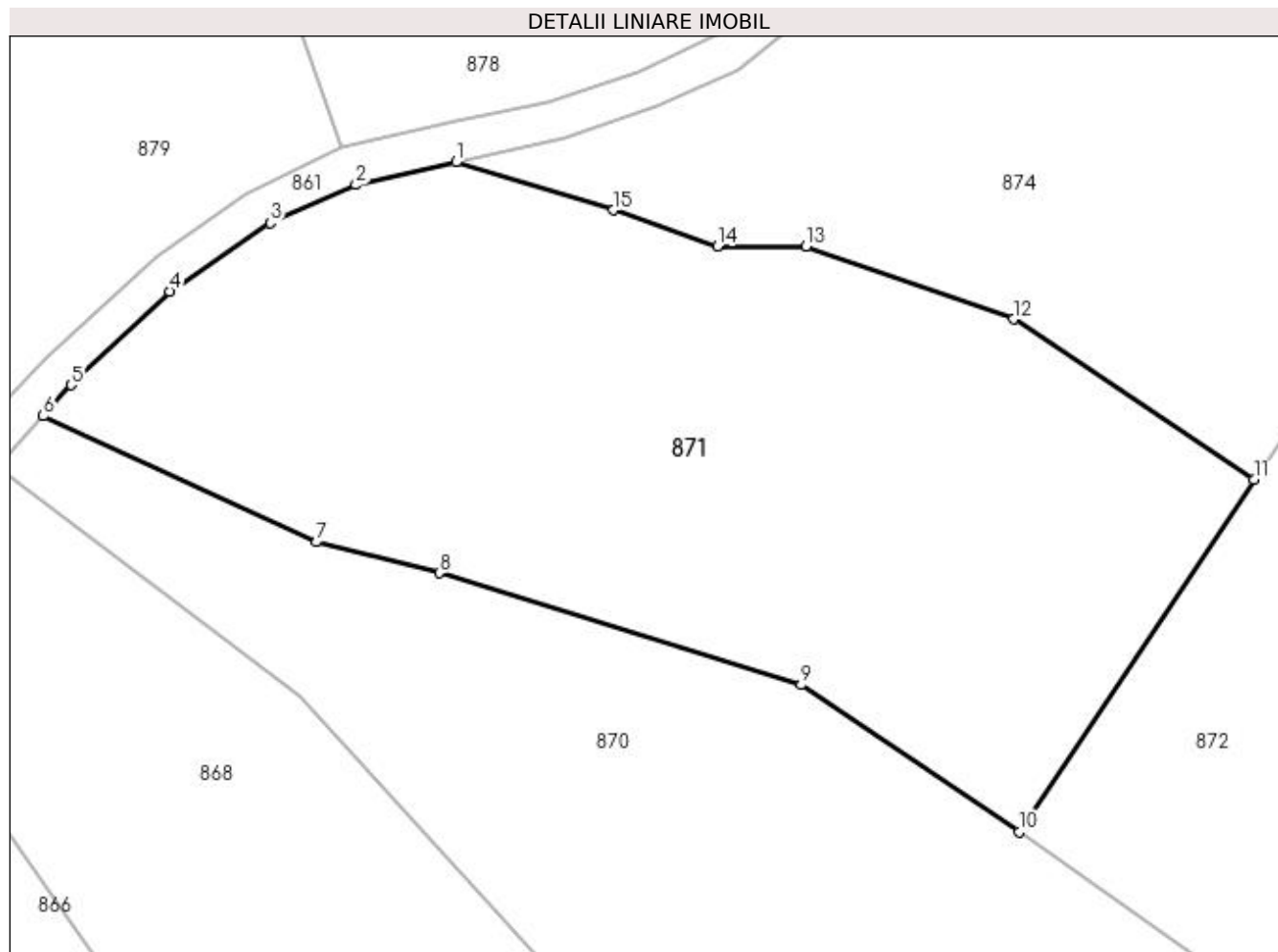
Inscrieri privind dezmembramintele dreptului de proprietate, drepturi reale de garanție și sarcini	Referințe
NU SUNT	

Anexa Nr. 1 La Partea I

Teren

Nr cadastral	Suprafața (mp)*	Observații / Referințe
	2.386	

* Suprafața este determinată în planul de proiecție Stereo 70.



Date referitoare la teren

Crt	Categorie folosință	Intra vilan	Suprafața (mp)	Tarla	Parcelă	Nr. topo	Observații / Referințe
1	faneata	NU	2.386	-	-	-	

Lungime Segmente

1) Valorile lungimilor segmentelor sunt obținute din proiecție în plan.

Punct început	X / Y	Punct sfârșit	X / Y	Lungime segment (** (m)
1	439.835,53 691.907,468	2	439.827,901 691.905,743	7.822
2	439.827,901 691.905,743	3	439.821,36 691.902,855	7.15
3	439.821,36 691.902,855	4	439.813,721 691.897,626	9.257
4	439.813,721 691.897,626	5	439.806,206 691.890,509	10.35
5	439.806,206 691.890,509	6	439.804,083 691.888,147	3.176

Punct început	X / Y	Punct sfârșit	X / Y	Lungime segment (** (m)
6	439.804,083 691.888,147	7	439.824,904 691.878,547	22.928
7	439.824,904 691.878,547	8	439.834,229 691.876,193	9.618
8	439.834,229 691.876,193	9	439.861,811 691.867,673	28.868
9	439.861,811 691.867,673	10	439.878,401 691.856,484	20.011
10	439.878,401 691.856,484	11	439.896,293 691.883,293	32.231
11	439.896,293 691.883,293	12	439.877,975 691.895,519	22.023
12	439.877,975 691.895,519	13	439.862,176 691.901,076	16.748
13	439.862,176 691.901,076	14	439.855,413 691.901,076	6.763
14	439.855,413 691.901,076	15	439.847,513 691.903,812	8.36
15	439.847,513 691.903,812	1	439.835,53 691.907,468	12.528

** Lungimile segmentelor sunt determinate în planul de proiecție Stereo 70 și sunt rotunjite la 1 milimetru.

*** Distanța dintre puncte este formată din segmente cumulate ce sunt mai mici decât valoarea 1 milimetru.

**DATE DESPRE IMOBILUL NR. 872**

Oficiul de Cadastru și Publicitate Imobiliară MARAMURES
Biroul de Cadastru și Publicitate Imobiliară Dragomiresti

A. Partea I. Descrierea imobilului

Nr. CF vechi:1558, 216, 403
Nr. topografic:parte din nr. topo 1389,
1388, 1387

TEREN Extravilan

Adresa: Jud. Maramures

Nr. Crt	Nr cadastral Nr. topografic	Suprafața* (mp)	Observații / Referințe
A1		5.121	Sector cadastral:8 Teren neimprejmuit;

B. Partea II. Proprietari și acte

Inscrieri privitoare la dreptul de proprietate și alte drepturi reale		Referințe
872 / 05/07/2023		
Act Normativ nr. Legea 7, din 13/03/1996 emis de Parlamentul României;		
B1	Intabulare, drept de PROPRIETATE, dobandit prin Lege, cota actuala 1/1 1) NEIDENTIFICAT NEIDENTIFICAT	A1
Act Administrativ nr. Adeverința nr. 2456, din 03/07/2023 emis de Primăria Șieu;		
B2	Se notează posesia faptică în favoarea lui 1) FLOREA IOAN	A1

C. Partea III. SARCINI .

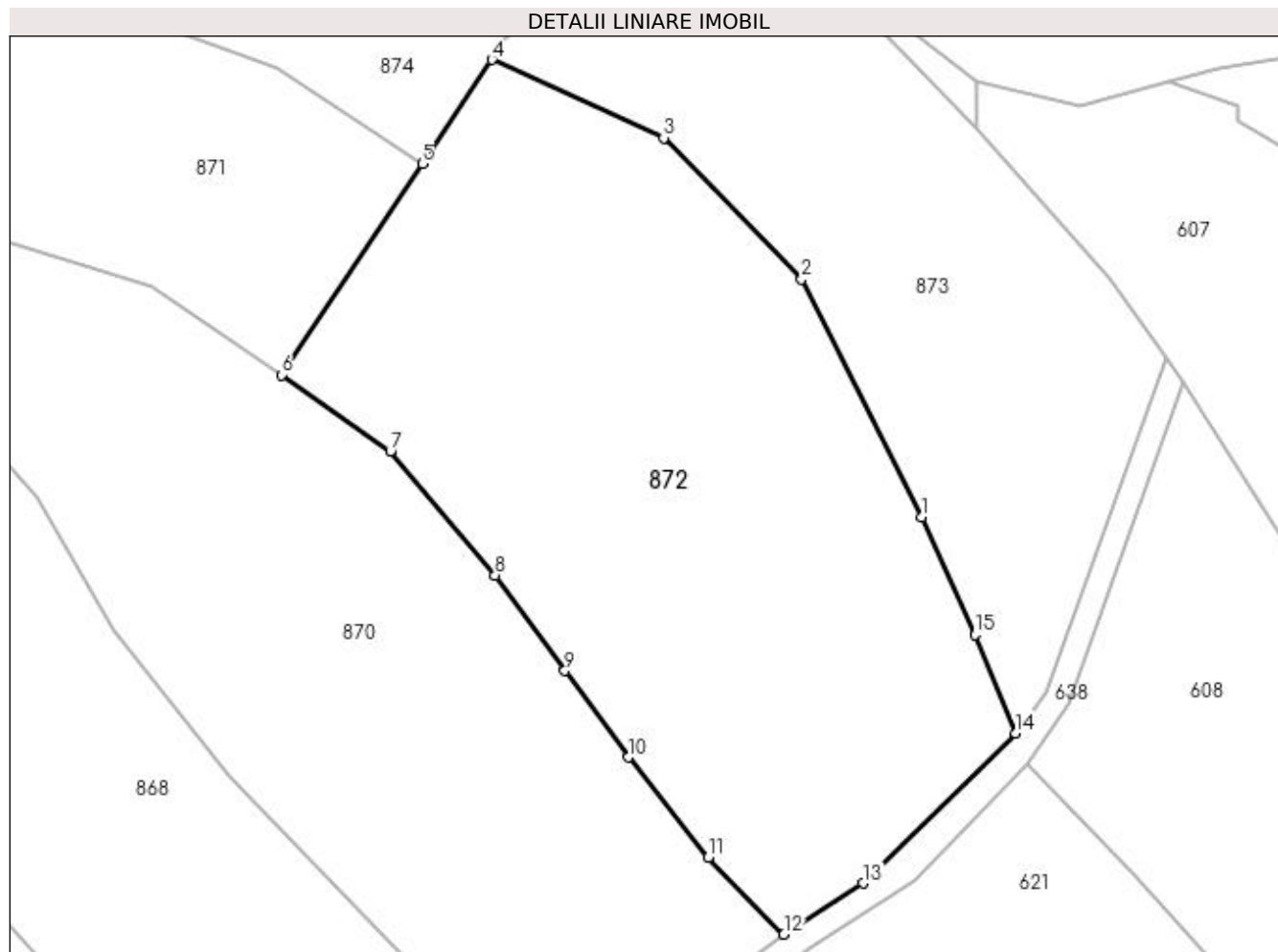
Inscrieri privind dezmembramintele dreptului de proprietate, drepturi reale de garanție și sarcini	Referințe
NU SUNT	

Anexa Nr. 1 La Partea I

Teren

Nr cadastral	Suprafața (mp)*	Observații / Referințe
	5.121	

* Suprafața este determinată în planul de proiecție Stereo 70.



Date referitoare la teren

Crt	Categorie folosință	Intra vilan	Suprafața (mp)	Tarla	Parcelă	Nr. topo	Observații / Referințe
1	faneata	NU	5.121	-	-	-	

Lungime Segmente

1) Valorile lungimilor segmentelor sunt obținute din proiecție în plan.

Punct început	X / Y	Punct sfârșit	X / Y	Lungime segment (** (m)
1	439.959,719 691.838,46	2	439.944,494 691.868,625	33.789
2	439.944,494 691.868,625	3	439.926,964 691.886,58	25.093
3	439.926,964 691.886,58	4	439.905,121 691.896,521	23.999
4	439.905,121 691.896,521	5	439.896,293 691.883,293	15.903
5	439.896,293 691.883,293	6	439.878,401 691.856,484	32.231

Punct început	X / Y	Punct sfârșit	X / Y	Lungime segment (** (m)
6	439.878,401 691.856,484	7	439.892,25 691.846,809	16.894
7	439.892,25 691.846,809	8	439.905,537 691.831,047	20.615
8	439.905,537 691.831,047	9	439.914,417 691.818,891	15.054
9	439.914,417 691.818,891	10	439.922,452 691.807,9	13.615
10	439.922,452 691.807,9	11	439.932,63 691.795,157	16.309
11	439.932,63 691.795,157	12	439.942,228 691.785,417	13.674
12	439.942,228 691.785,417	13	439.952,324 691.791,915	12.006
13	439.952,324 691.791,915	14	439.971,696 691.810,955	27.162
14	439.971,696 691.810,955	15	439.966,484 691.823,487	13.573
15	439.966,484 691.823,487	1	439.959,719 691.838,46	16.43

** Lungimile segmentelor sunt determinate în planul de proiecție Stereo 70 și sunt rotunjite la 1 milimetru.

*** Distanța dintre puncte este formată din segmente cumulate ce sunt mai mici decât valoarea 1 milimetru.

**DATE DESPRE IMOBILUL NR. 873**

Oficiul de Cadastru și Publicitate Imobiliară MARAMURES
Biroul de Cadastru și Publicitate Imobiliară Dragomirești

A. Partea I. Descrierea imobilului

TEREN Extravilan

Nr. CF vechi:125

Nr. topografic:parte din nr. topo 1390

Adresa: Jud. Maramures

Nr. Crt	Nr cadastral Nr. topografic	Suprafața* (mp)	Observații / Referințe
A1		3.300	Sector cadastral:8 Teren neimprejmuit;

B. Partea II. Proprietari și acte

Inscrieri privitoare la dreptul de proprietate și alte drepturi reale		Referințe
873 / 30/06/2023		
Act Normativ nr. Legea 7, din 13/03/1996 emis de Parlamentul României;		
B1	Intabulare, drept de PROPRIETATE, dobândit prin Lege, cota actuala 1/1 1) NEIDENTIFICAT NEIDENTIFICAT	A1
Act Administrativ nr. Adeverința nr. 2221, din 26/06/2023 emis de Primăria Șieu;		
B2	Se notează posesia faptică în favoarea lui 1) DUNCA MARIA	A1

C. Partea III. SARCINI .

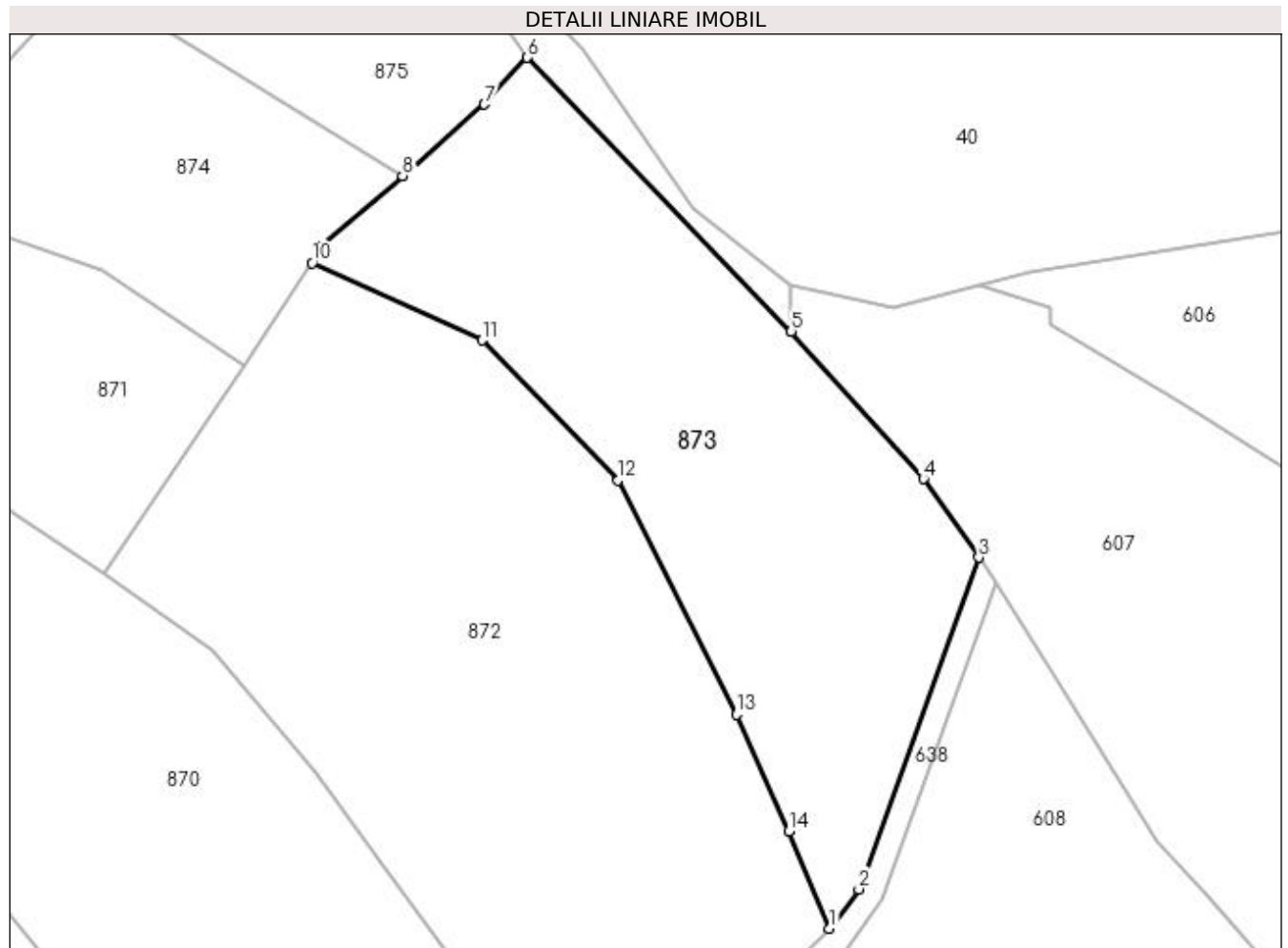
Inscrieri privind dezmembramintele dreptului de proprietate, drepturi reale de garanție și sarcini	Referințe
NU SUNT	

Anexa Nr. 1 La Partea I

Teren

Nr cadastral	Suprafața (mp)*	Observații / Referințe
	3.300	

* Suprafața este determinată în planul de proiecție Stereo 70.



Date referitoare la teren

Crt	Categorie folosință	Intra vilan	Suprafața (mp)	Tarla	Parcelă	Nr. topo	Observații / Referințe
1	faneata	NU	3.300	-	-	-	

Lungime Segmente

1) Valorile lungimilor segmentelor sunt obținute din proiecție în plan.

Punct început	X / Y	Punct sfârșit	X / Y	Lungime segment (** (m)
1	439.971,696 691.810,955	2	439.975,472 691.816,011	6.31
2	439.975,472 691.816,011	3	439.990,873 691.858,672	45.356
3	439.990,873 691.858,672	4	439.983,756 691.868,766	12.351
4	439.983,756 691.868,766	5	439.966,771 691.887,756	25.478
5	439.966,771 691.887,756	6	439.932,786 691.922,941	48.918

Punct început	X / Y	Punct sfârșit	X / Y	Lungime segment (** (m)
6	439.932,786 691.922,941	7	439.927,28 691.916,932	8.15
7	439.927,28 691.916,932	8	439.916,732 691.907,75	13.985
8	439.916,732 691.907,75	9	439.906,3 691.898,67	13.83
9	439.906,3 691.898,67	10	439.905,121 691.896,521	2.451
10	439.905,121 691.896,521	11	439.926,964 691.886,58	23.999
11	439.926,964 691.886,58	12	439.944,494 691.868,625	25.093
12	439.944,494 691.868,625	13	439.959,719 691.838,46	33.789
13	439.959,719 691.838,46	14	439.966,484 691.823,487	16.43
14	439.966,484 691.823,487	1	439.971,696 691.810,955	13.573

** Lungimile segmentelor sunt determinate în planul de proiecție Stereo 70 și sunt rotunjite la 1 milimetru.

*** Distanța dintre puncte este formată din segmente cumulate ce sunt mai mici decât valoarea 1 milimetru.

**DATE DESPRE IMOBILUL NR. 874**

Oficiul de Cadastru și Publicitate Imobiliară MARAMURES
Biroul de Cadastru și Publicitate Imobiliară Dragomiresti

A. Partea I. Descrierea imobilului

TEREN Extravilan

Nr. CF vechi:208

Nr. topografic:parte din nr. topo 1391

Adresa: Jud. Maramures

Nr. Crt	Nr cadastral Nr. topografic	Suprafața* (mp)	Observații / Referințe
A1		1.681	Sector cadastral:8 Teren neimprejmuit;

B. Partea II. Proprietari și acte

Inscrieri privitoare la dreptul de proprietate și alte drepturi reale		Referințe
874 / 05/07/2023		
Act Normativ nr. Legea 7, din 13/03/1996 emis de Parlamentul României;		
B1	Inscrierea provizorie, drept de PROPRIETATE, dobandit prin Lege, cota actuala 1/1 1) COMUNA ȘIEU , CIF:14813046, PROPRIETAR NEIDENTIFICAT	A1

C. Partea III. SARCINI .

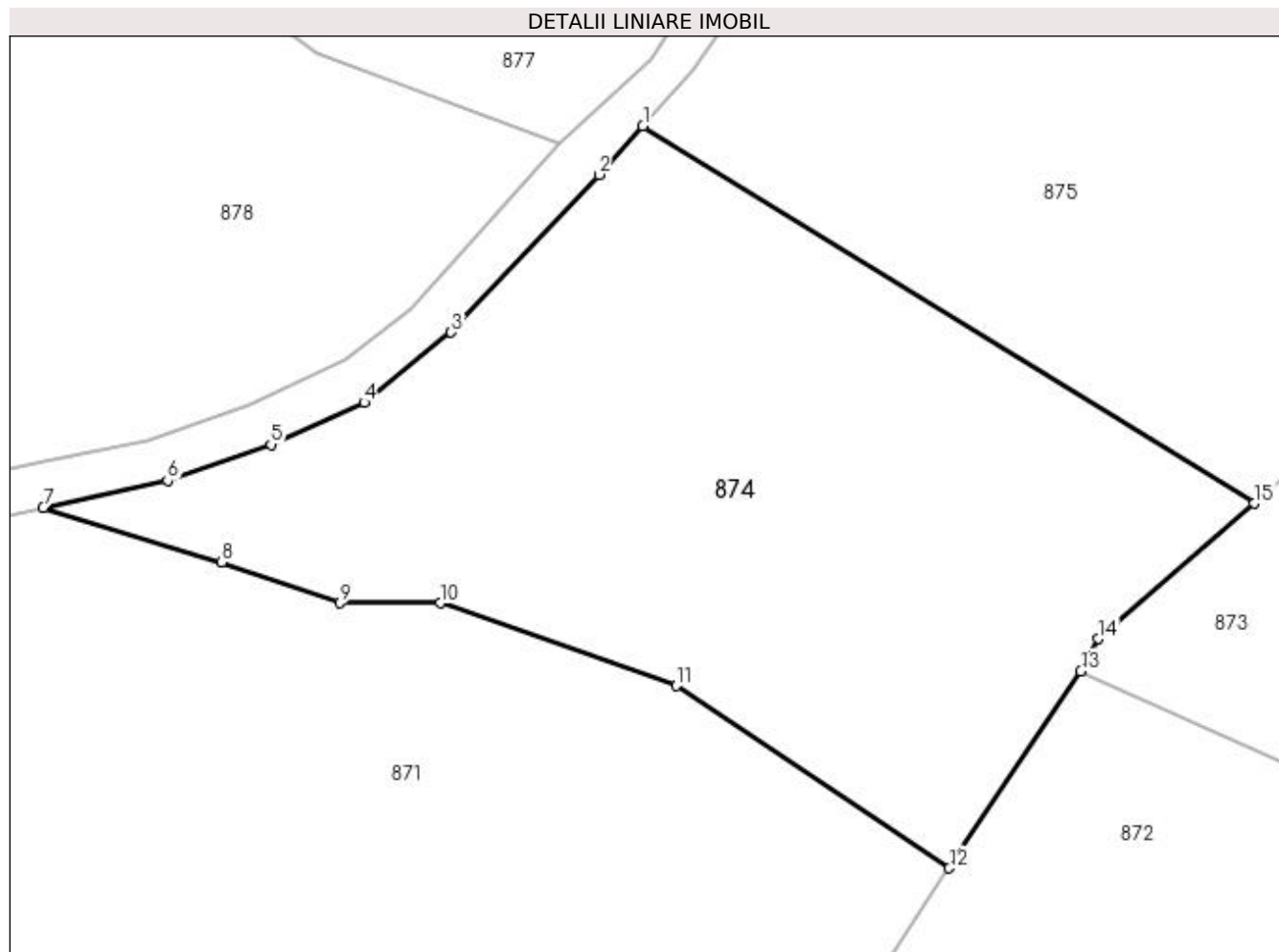
Inscrieri privind dezmembramintele dreptului de proprietate, drepturi reale de garanție și sarcini	Referințe
NU SUNT	

Anexa Nr. 1 La Partea I

Teren

Nr cadastral	Suprafața (mp)*	Observații / Referințe
	1.681	

* Suprafața este determinată în planul de proiecție Stereo 70.



Date referitoare la teren

Crt	Categorie folosință	Intra vilan	Suprafața (mp)	Tarla	Parcelă	Nr. topo	Observații / Referințe
1	faneata	NU	1.681	-	-	-	

Lungime Segmente

1) Valorile lungimilor segmentelor sunt obținute din proiecție în plan.

Punct început	X / Y	Punct sfârșit	X / Y	Lungime segment (** (m)
1	439.875,745 691.933,076	2	439.872,795 691.929,799	4.409
2	439.872,795 691.929,799	3	439.862,891 691.919,224	14.489
3	439.862,891 691.919,224	4	439.857,048 691.914,516	7.504
4	439.857,048 691.914,516	5	439.850,805 691.911,702	6.848
5	439.850,805 691.911,702	6	439.843,865 691.909,296	7.345

Punct început	X / Y	Punct sfârșit	X / Y	Lungime segment (** (m)
6	439.843,865 691.909,296	7	439.835,53 691.907,468	8.533
7	439.835,53 691.907,468	8	439.847,513 691.903,812	12.528
8	439.847,513 691.903,812	9	439.855,413 691.901,076	8.36
9	439.855,413 691.901,076	10	439.862,176 691.901,076	6.763
10	439.862,176 691.901,076	11	439.877,975 691.895,519	16.748
11	439.877,975 691.895,519	12	439.896,293 691.883,293	22.023
12	439.896,293 691.883,293	13	439.905,121 691.896,521	15.903
13	439.905,121 691.896,521	14	439.906,3 691.898,67	2.451
14	439.906,3 691.898,67	15	439.916,732 691.907,75	13.83
15	439.916,732 691.907,75	1	439.875,745 691.933,076	48.18

** Lungimile segmentelor sunt determinate în planul de proiecție Stereo 70 și sunt rotunjite la 1 milimetru.

*** Distanța dintre puncte este formată din segmente cumulate ce sunt mai mici decât valoarea 1 milimetru.

**DATE DESPRE IMOBILUL NR. 875**

Oficiul de Cadastru și Publicitate Imobiliară MARAMURES
Biroul de Cadastru și Publicitate Imobiliară Dragomirești

A. Partea I. Descrierea imobilului

TEREN Extravilan

Nr. CF vechi:208

Nr. topografic:parte din nr. topo 1391

Adresa: Jud. Maramures

Nr. Crt	Nr cadastral Nr. topografic	Suprafața* (mp)	Observații / Referințe
A1		1.689	Sector cadastral:8 Teren neimprejmuit;

B. Partea II. Proprietari și acte

Inscrieri privitoare la dreptul de proprietate și alte drepturi reale		Referințe
875 / 05/07/2023		
Act Normativ nr. Legea 7, din 13/03/1996 emis de Parlamentul României;		
B1	Intabulare, drept de PROPRIETATE, dobândit prin Lege, cota actuala 1/1 1) NEIDENTIFICAT NEIDENTIFICAT	A1
875 / 12/07/2023		
Act Administrativ nr. Adeverința nr. 2307, din 26/06/2023 emis de Primăria Șieu;		
B2	Se notează posesia faptică în favoarea lui 1) SAS IOAN	A1

C. Partea III. SARCINI .

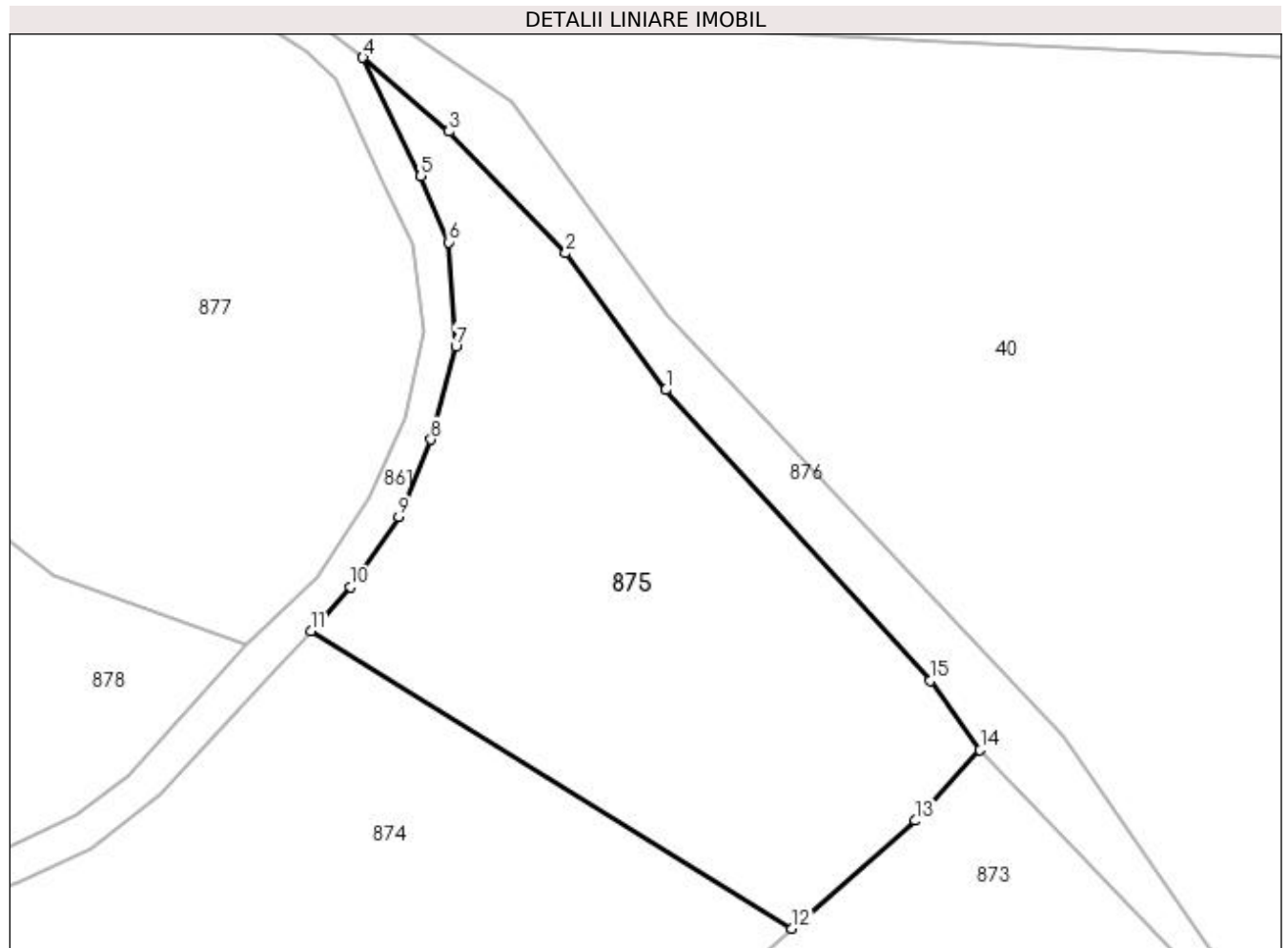
Inscrieri privind dezmembramintele dreptului de proprietate, drepturi reale de garanție și sarcini	Referințe
NU SUNT	

Anexa Nr. 1 La Partea I

Teren

Nr cadastral	Suprafața (mp)*	Observații / Referințe
	1.689	

* Suprafața este determinată în planul de proiecție Stereo 70.



Date referitoare la teren

Crt	Categorie folosință	Intra vilan	Suprafața (mp)	Tarla	Parcelă	Nr. topo	Observații / Referințe
1	faneata	NU	1.689	-	-	-	

Lungime Segmente

1) Valorile lungimilor segmentelor sunt obținute din proiecție în plan.

Punct început	X / Y	Punct sfârșit	X / Y	Lungime segment (** (m)
1	439.906,001 691.953,617	2	439.897,487 691.965,258	14.422
2	439.897,487 691.965,258	3	439.887,523 691.975,634	14.386
3	439.887,523 691.975,634	4	439.880,191 691.981,916	9.655
4	439.880,191 691.981,916	5	439.885,132 691.971,81	11.249
5	439.885,132 691.971,81	6	439.887,523 691.966,187	6.11

Punct început	X / Y	Punct sfârșit	X / Y	Lungime segment (** (m)
6	439.887,523 691.966,187	7	439.888,099 691.957,349	8.857
7	439.888,099 691.957,349	8	439.885,977 691.949,378	8.249
8	439.885,977 691.949,378	9	439.883,225 691.942,835	7.098
9	439.883,225 691.942,835	10	439.879,111 691.936,816	7.291
10	439.879,111 691.936,816	11	439.875,745 691.933,076	5.032
11	439.875,745 691.933,076	12	439.916,732 691.907,75	48.18
12	439.916,732 691.907,75	13	439.927,28 691.916,932	13.985
13	439.927,28 691.916,932	14	439.932,786 691.922,941	8.15
14	439.932,786 691.922,941	15	439.928,509 691.928,848	7.293
15	439.928,509 691.928,848	1	439.906,001 691.953,617	33.468

** Lungimile segmentelor sunt determinate în planul de proiecție Stereo 70 și sunt rotunjite la 1 milimetru.

*** Distanța dintre puncte este formată din segmente cumulate ce sunt mai mici decât valoarea 1 milimetru.

**DATE DESPRE IMOBILUL NR. 876**

Oficiul de Cadastru și Publicitate Imobiliară MARAMURES
Biroul de Cadastru și Publicitate Imobiliară Dragomiresti

A. Partea I. Descrierea imobilului

TEREN Extravilan

Nr. CF vechi:208, 125

Nr. topografic:parte din nr. topo 1391, 1390

Adresa: Jud. Maramures

Nr. Crt	Nr cadastral Nr. topografic	Suprafața* (mp)	Observații / Referințe
A1		581	Sector cadastral:8 Teren neimprejmuit;

B. Partea II. Proprietari și acte

Inscrieri privitoare la dreptul de proprietate și alte drepturi reale		Referințe
876 / 30/06/2023		
Act Normativ nr. Legea 7, din 13/03/1996 emis de Parlamentul României;		
B1	Inscrierea provizorie, drept de PROPRIETATE, dobandit prin Lege, cota actuala 1/1	A1
1) COMUNA ȘIEU , CIF:14813046, PROPRIETAR NEIDENTIFICAT		

C. Partea III. SARCINI .

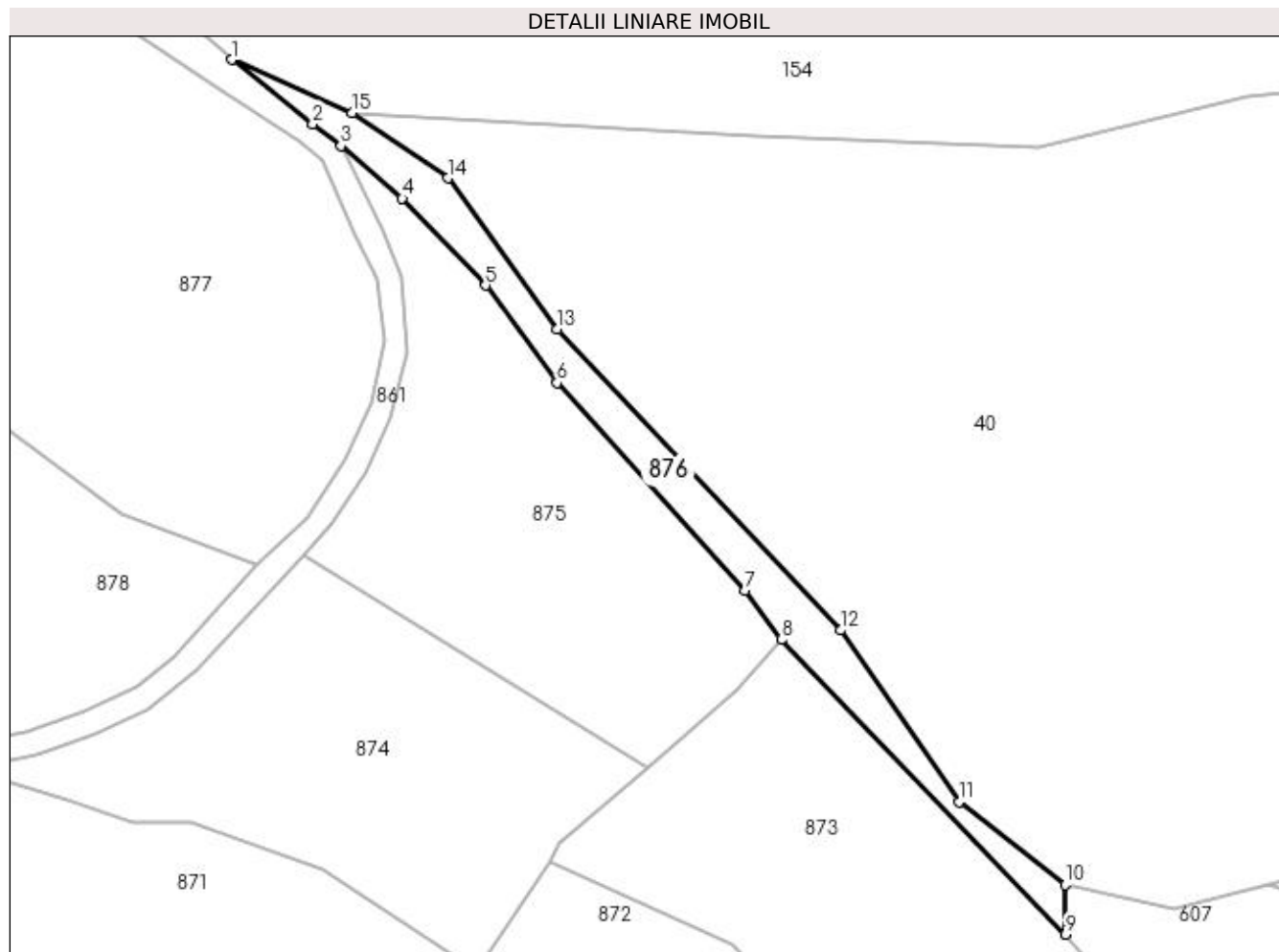
Inscrieri privind dezmembramintele dreptului de proprietate, drepturi reale de garanție și sarcini	Referințe
NU SUNT	

Anexa Nr. 1 La Partea I

Teren

Nr cadastral	Suprafața (mp)*	Observații / Referințe
	581	

* Suprafața este determinată în planul de proiecție Stereo 70.



Date referitoare la teren

Crt	Categorie folosință	Intra vilan	Suprafața (mp)	Tarla	Parcelă	Nr. topo	Observații / Referințe
1	drum	NU	581	-	-	-	

Lungime Segmente

1) Valorile lungimilor segmentelor sunt obținute din proiecție în plan.

Punct început	X / Y	Punct sfârșit	X / Y	Lungime segment (** (m)
1	439.867,129 691.992,226	2	439.876,809 691.984,557	12.35
2	439.876,809 691.984,557	3	439.880,191 691.981,916	4.291
3	439.880,191 691.981,916	4	439.887,523 691.975,634	9.655
4	439.887,523 691.975,634	5	439.897,487 691.965,258	14.386
5	439.897,487 691.965,258	6	439.906,001 691.953,617	14.422

Punct început	X / Y	Punct sfârşit	X / Y	Lungime segment (** (m)
6	439.906,001 691.953,617	7	439.928,509 691.928,848	33.468
7	439.928,509 691.928,848	8	439.932,786 691.922,941	7.293
8	439.932,786 691.922,941	9	439.966,771 691.887,756	48.918
9	439.966,771 691.887,756	10	439.966,723 691.893,658	5.902
10	439.966,723 691.893,658	11	439.954,048 691.903,588	16.102
11	439.954,048 691.903,588	12	439.939,903 691.924,06	24.883
12	439.939,903 691.924,06	13	439.906,057 691.960,02	49.383
13	439.906,057 691.960,02	14	439.892,947 691.978,09	22.325
14	439.892,947 691.978,09	15	439.881,535 691.985,872	13.813
15	439.881,535 691.985,872	1	439.867,129 691.992,226	15.745

** Lungimile segmentelor sunt determinate în planul de proiecție Stereo 70 și sunt rotunjite la 1 milimetru.

*** Distanța dintre puncte este formată din segmente cumulate ce sunt mai mici decât valoarea 1 milimetru.

**DATE DESPRE IMOBILUL NR. 877**

Oficiul de Cadastru și Publicitate Imobiliară MARAMURES
Biroul de Cadastru și Publicitate Imobiliară Dragomiresti

A. Partea I. Descrierea imobilului

TEREN Extravilan

Nr. CF vechi:38

Nr. topografic:parte din nr. topo 1398

Adresa: Jud. Maramures

Nr. Crt	Nr cadastral Nr. topografic	Suprafața* (mp)	Observații / Referințe
A1		7.448	Sector cadastral:8 Teren neimprejmuit;

B. Partea II. Proprietari și acte

Inscrieri privitoare la dreptul de proprietate și alte drepturi reale		Referințe
877 / 05/07/2023		
Act Normativ nr. Legea 7, din 13/03/1996 emis de Parlamentul României;		
B1	Inscrierea provizorie, drept de PROPRIETATE, dobandit prin Lege, cota actuala 1/1	A1
1) COMUNA ȘIEU , CIF:14813046, PROPRIETAR NEIDENTIFICAT		

C. Partea III. SARCINI .

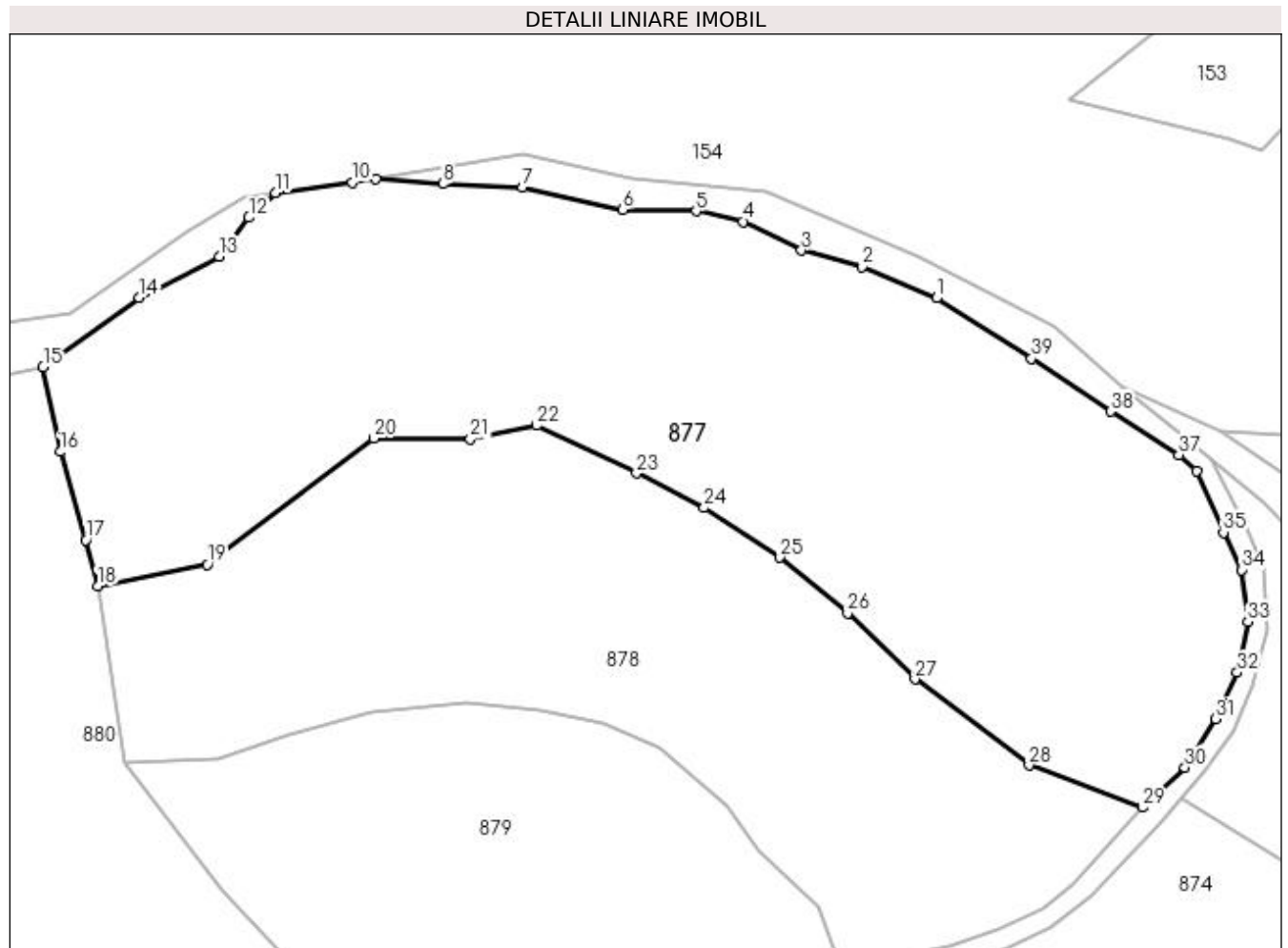
Inscrieri privind dezmembramintele dreptului de proprietate, drepturi reale de garanție și sarcini	Referințe
NU SUNT	

Anexa Nr. 1 La Partea I

Teren

Nr cadastral	Suprafața (mp)*	Observații / Referințe
	7.448	

* Suprafața este determinată în planul de proiecție Stereo 70.



Date referitoare la teren

Crt	Categorie folosință	Intra vilan	Suprafața (mp)	Tarla	Parcelă	Nr. topo	Observații / Referințe
1	faneata	NU	7.448	-	-	-	

Lungime Segmente

1) Valorile lungimilor segmentelor sunt obținute din proiecție în plan.

Punct început	X / Y	Punct sfârșit	X / Y	Lungime segment (** (m)
1	439.840,552 692.005,04	2	439.829,866 692.009,525	11.589
3	439.821,143 692.011,884	4	439.812,763 692.016,008	9.34
5	439.805,99 692.017,534	6	439.795,423 692.017,721	10.569
7	439.780,988 692.020,944	8	439.769,585 692.021,467	11.415
9	439.759,917 692.022,191	10	439.756,552 692.021,625	3.412

Punct început	X / Y	Punct sfârșit	X / Y	Lungime segment (** (m)
2	439.829,866 692.009,525	3	439.821,143 692.011,884	9.036
4	439.812,763 692.016,008	5	439.805,99 692.017,534	6.943
6	439.795,423 692.017,721	7	439.780,988 692.020,944	14.79
8	439.769,585 692.021,467	9	439.759,917 692.022,191	9.695
10	439.756,552 692.021,625	11	439.745,469 692.020,123	11.184

Punct început	X / Y	Punct sfârșit	X / Y	Lungime segment (** (m)
11	439.745,469 692.020,123	12	439.741,659 692.016,601	5.189
13	439.737,398 692.010,99	14	439.725,918 692.005,081	12.911
15	439.712,059 691.995,144	16	439.714,525 691.982,949	12.442
17	439.718,222 691.970,274	18	439.719,901 691.963,633	6.85
19	439.735,671 691.966,744	20	439.759,636 691.984,868	30.047
21	439.773,524 691.984,795	22	439.783,053 691.986,743	9.726
23	439.797,422 691.979,847	24	439.807,147 691.974,884	10.918
25	439.818,043 691.967,764	26	439.827,792 691.959,728	12.634
27	439.837,456 691.950,276	28	439.853,89 691.937,882	20.584
29	439.870,193 691.931,846	30	439.876,289 691.937,592	8.377
31	439.880,726 691.944,557	32	439.883,811 691.951,227	7.349
33	439.885,342 691.958,521	34	439.884,482 691.965,974	7.502
35	439.881,831 691.971,355	36	439.877,922 691.980,113	9.591
37	439.875,401 691.982,527	38	439.865,596 691.988,733	11.604
39	439.854,213 691.996,317	1	439.840,552 692.005,04	16.208

Punct început	X / Y	Punct sfârșit	X / Y	Lungime segment (** (m)
12	439.741,659 692.016,601	13	439.737,398 692.010,99	7.046
14	439.725,918 692.005,081	15	439.712,059 691.995,144	17.053
16	439.714,525 691.982,949	17	439.718,222 691.970,274	13.203
18	439.719,901 691.963,633	19	439.735,671 691.966,744	16.074
20	439.759,636 691.984,868	21	439.773,524 691.984,795	13.888
22	439.783,053 691.986,743	23	439.797,422 691.979,847	15.938
24	439.807,147 691.974,884	25	439.818,043 691.967,764	13.016
26	439.827,792 691.959,728	27	439.837,456 691.950,276	13.518
28	439.853,89 691.937,882	29	439.870,193 691.931,846	17.385
30	439.876,289 691.937,592	31	439.880,726 691.944,557	8.258
32	439.883,811 691.951,227	33	439.885,342 691.958,521	7.453
34	439.884,482 691.965,974	35	439.881,831 691.971,355	5.999
36	439.877,922 691.980,113	37	439.875,401 691.982,527	3.49
38	439.865,596 691.988,733	39	439.854,213 691.996,317	13.678

** Lungimile segmentelor sunt determinate în planul de proiecție Stereo 70 și sunt rotunjite la 1 milimetru.

*** Distanța dintre puncte este formată din segmente cumulate ce sunt mai mici decât valoarea 1 milimetru.

**DATE DESPRE IMOBILUL NR. 878**

Oficiul de Cadastru și Publicitate Imobiliară MARAMURES
Biroul de Cadastru și Publicitate Imobiliară Dragomiresti

A. Partea I. Descrierea imobilului

TEREN Extravilan

Nr. CF vechi:770, 38

Nr. topografic:parte din nr. topo 1397, 1398

Adresa: Jud. Maramures

Nr. Crt	Nr cadastral Nr. topografic	Suprafața* (mp)	Observații / Referințe
A1		5.081	Sector cadastral:8 Teren neimprejmuit;

B. Partea II. Proprietari și acte

Inscrieri privitoare la dreptul de proprietate și alte drepturi reale		Referințe
878 / 05/07/2023		
Act Normativ nr. Legea 7, din 13/03/1996 emis de Parlamentul României;		
B1	Inscrierea provizorie, drept de PROPRIETATE, dobandit prin Lege, cota actuala 1/1	A1
1) COMUNA ȘIEU , CIF:14813046, PROPRIETAR NEIDENTIFICAT		

C. Partea III. SARCINI .

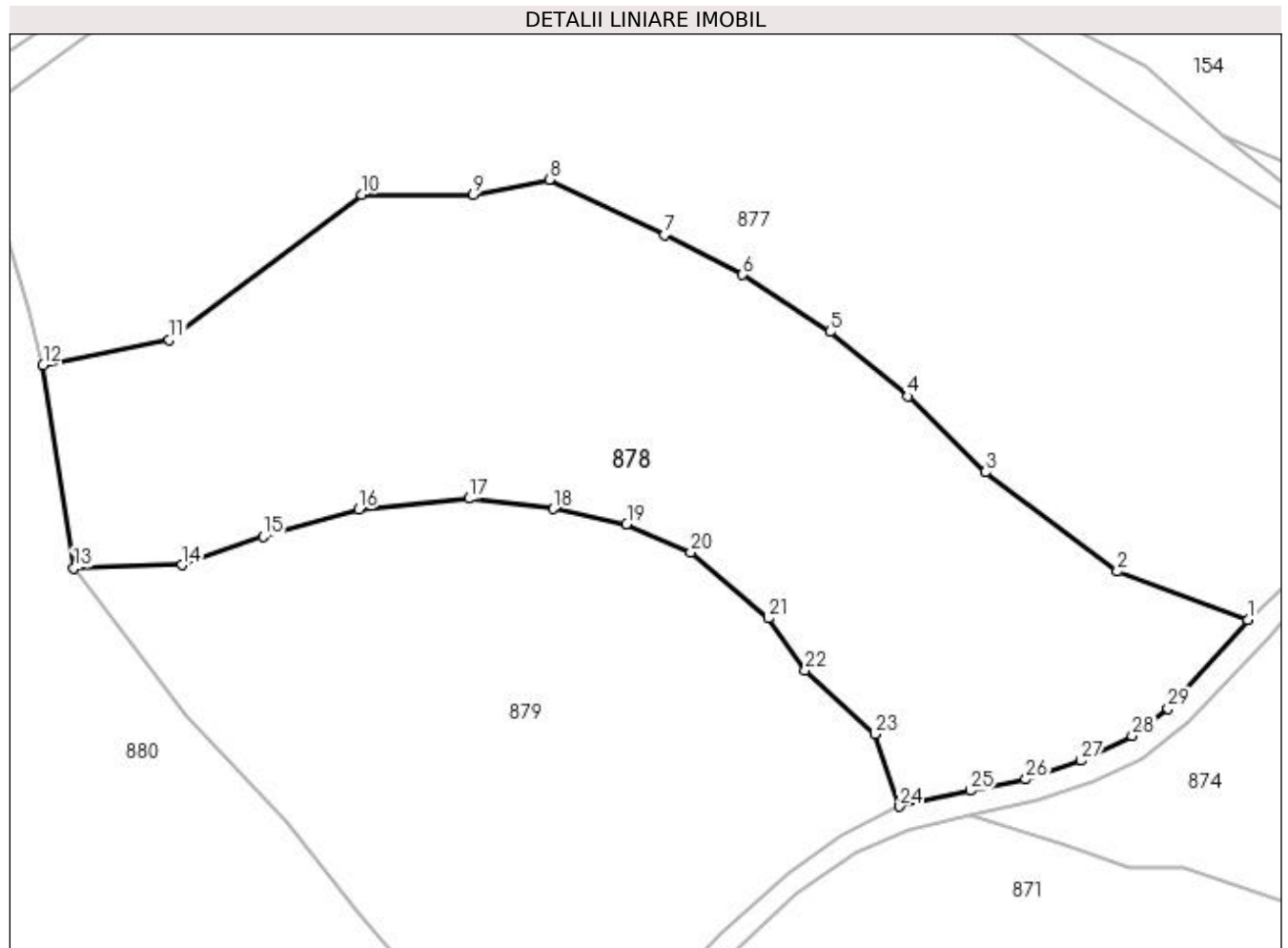
Inscrieri privind dezmembramintele dreptului de proprietate, drepturi reale de garanție și sarcini	Referințe
NU SUNT	

Anexa Nr. 1 La Partea I

Teren

Nr cadastral	Suprafața (mp)*	Observații / Referințe
	5.081	

* Suprafața este determinată în planul de proiecție Stereo 70.



Date referitoare la teren

Crt	Categorie folosință	Intravilan	Suprafața (mp)	Tarla	Parcelă	Nr. topo	Observații / Referințe
1	faneata	NU	5.081	-	-	-	

Lungime Segmente

1) Valorile lungimilor segmentelor sunt obținute din proiecție în plan.

Punct început	X / Y	Punct sfârșit	X / Y	Lungime segment (** (m)
1	439.870,193 691.931,846	2	439.853,89 691.937,882	17.385
3	439.837,456 691.950,276	4	439.827,792 691.959,728	13.518
5	439.818,043 691.967,764	6	439.807,147 691.974,884	13.016
7	439.797,422 691.979,847	8	439.783,053 691.986,743	15.938
9	439.773,524 691.984,795	10	439.759,636 691.984,868	13.888

Punct început	X / Y	Punct sfârșit	X / Y	Lungime segment (** (m)
2	439.853,89 691.937,882	3	439.837,456 691.950,276	20.584
4	439.827,792 691.959,728	5	439.818,043 691.967,764	12.634
6	439.807,147 691.974,884	7	439.797,422 691.979,847	10.918
8	439.783,053 691.986,743	9	439.773,524 691.984,795	9.726
10	439.759,636 691.984,868	11	439.735,671 691.966,744	30.047

Punct început	X / Y	Punct sfârșit	X / Y	Lungime segment (** (m))
11	439.735,671 691.966,744	12	439.719,901 691.963,633	16.074
13	439.723,735 691.938,335	14	439.737,237 691.938,694	13.507
15	439.747,365 691.942,226	16	439.759,271 691.945,612	12.378
17	439.773,015 691.946,977	18	439.783,558 691.945,707	10.619
19	439.792,693 691.943,817	20	439.800,692 691.940,304	8.736
21	439.810,345 691.932,06	22	439.814,989 691.925,553	7.994
23	439.823,659 691.917,654	24	439.826,758 691.908,597	9.573
25	439.835,581 691.910,592	26	439.842,5 691.911,993	7.059
27	439.849,375 691.914,323	28	439.855,765 691.917,391	7.088
29	439.860,224 691.920,827	1	439.870,193 691.931,846	14.859

Punct început	X / Y	Punct sfârșit	X / Y	Lungime segment (** (m))
12	439.719,901 691.963,633	13	439.723,735 691.938,335	25.587
14	439.737,237 691.938,694	15	439.747,365 691.942,226	10.726
16	439.759,271 691.945,612	17	439.773,015 691.946,977	13.812
18	439.783,558 691.945,707	19	439.792,693 691.943,817	9.328
20	439.800,692 691.940,304	21	439.810,345 691.932,06	12.694
22	439.814,989 691.925,553	23	439.823,659 691.917,654	11.729
24	439.826,758 691.908,597	25	439.835,581 691.910,592	9.046
26	439.842,5 691.911,993	27	439.849,375 691.914,323	7.259
28	439.855,765 691.917,391	29	439.860,224 691.920,827	5.629

** Lungimile segmentelor sunt determinate în planul de proiecție Stereo 70 și sunt rotunjite la 1 milimetru.

*** Distanța dintre puncte este formată din segmente cumulate ce sunt mai mici decât valoarea 1 milimetru.

**DATE DESPRE IMOBILUL NR. 879**

Oficiul de Cadastru și Publicitate Imobiliară MARAMURES
Biroul de Cadastru și Publicitate Imobiliară Dragomiresti

A. Partea I. Descrierea imobilului

Nr. CF vechi:1536, 403, 216
Nr. topografic:parte din nr. topo 1393,
1394, 1395

TEREN Extravilan

Adresa: Jud. Maramures

Nr. Crt	Nr cadastral Nr. topografic	Suprafața* (mp)	Observații / Referințe
A1		4.810	Sector cadastral:8 Teren neimprejmuit;

B. Partea II. Proprietari și acte

Inscrieri privitoare la dreptul de proprietate și alte drepturi reale		Referințe
879 / 03/07/2023		
Act Normativ nr. Legea 7, din 13/03/1996 emis de Parlamentul României;		
B1	Intabulare, drept de PROPRIETATE, dobandit prin Lege, cota actuala 1/1 1) NEIDENTIFICAT NEIDENTIFICAT	A1
Act Administrativ nr. Adeverința nr. 2367, din 27/06/2023 emis de Primăria Șieu;		
B2	Se notează posesia faptică în favoarea lui 1) MAN MARIA	A1

C. Partea III. SARCINI .

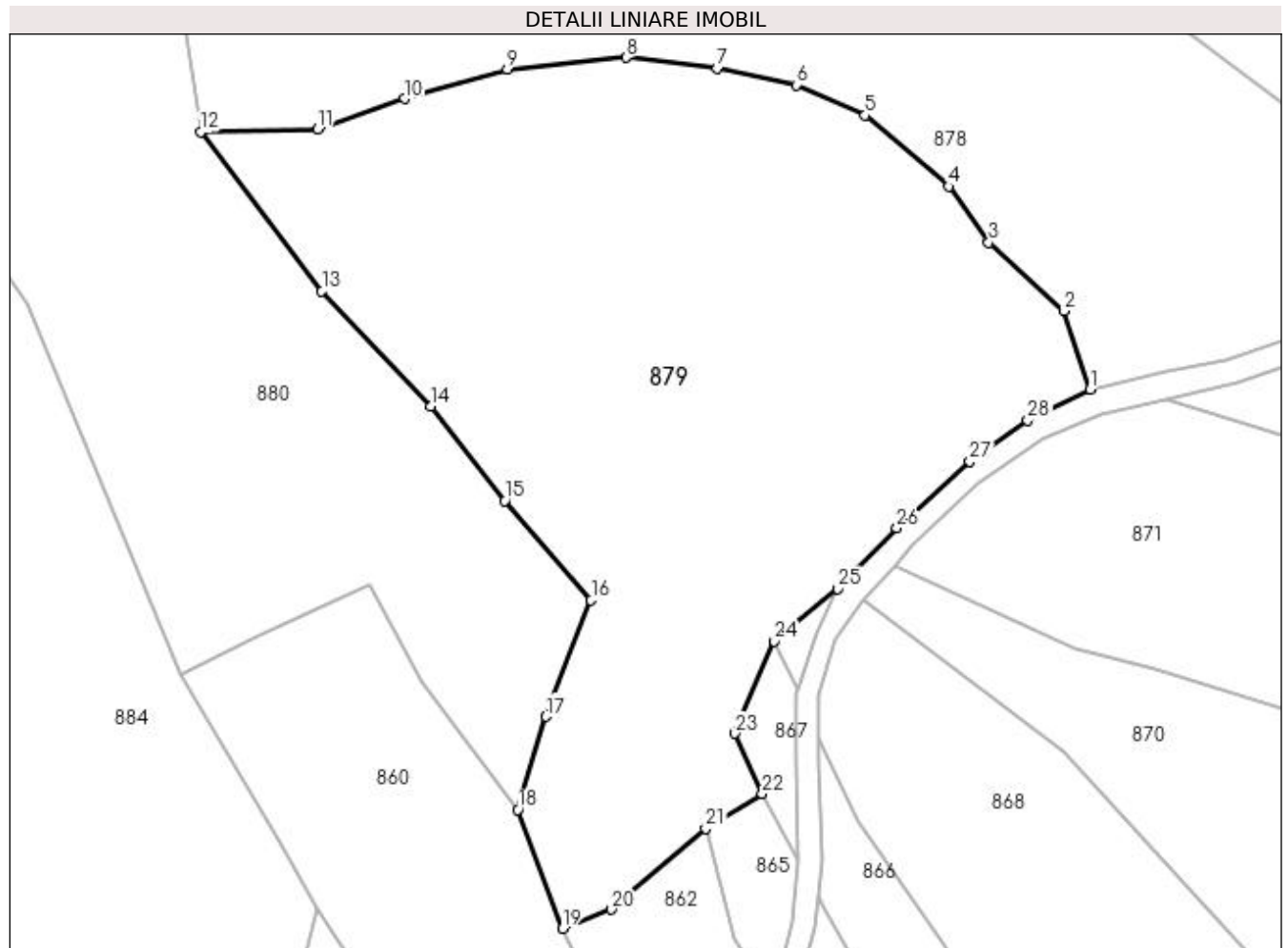
Inscrieri privind dezmembramintele dreptului de proprietate, drepturi reale de garanție și sarcini	Referințe
NU SUNT	

Anexa Nr. 1 La Partea I

Teren

Nr cadastral	Suprafața (mp)*	Observații / Referințe
	4.810	

* Suprafața este determinată în planul de proiecție Stereo 70.



Date referitoare la teren

Crt	Categorie folosință	Intra vilan	Suprafața (mp)	Tarla	Parcelă	Nr. topo	Observații / Referințe
1	faneata	NU	4.810	-	-	-	

Lungime Segmente

1) Valorile lungimilor segmentelor sunt obținute din proiecție în plan.

Punct început	X / Y	Punct sfârșit	X / Y	Lungime segment (** (m)
1	439.826,758 691.908,597	2	439.823,659 691.917,654	9.573
3	439.814,989 691.925,553	4	439.810,345 691.932,06	7.994
5	439.800,692 691.940,304	6	439.792,693 691.943,817	8.736
7	439.783,558 691.945,707	8	439.773,015 691.946,977	10.619
9	439.759,271 691.945,612	10	439.747,365 691.942,226	12.378

Punct început	X / Y	Punct sfârșit	X / Y	Lungime segment (** (m)
2	439.823,659 691.917,654	3	439.814,989 691.925,553	11.729
4	439.810,345 691.932,06	5	439.800,692 691.940,304	12.694
6	439.792,693 691.943,817	7	439.783,558 691.945,707	9.328
8	439.773,015 691.946,977	9	439.759,271 691.945,612	13.812
10	439.747,365 691.942,226	11	439.737,237 691.938,694	10.726

Punct început	X / Y	Punct sfârșit	X / Y	Lungime segment (** (m)
11	439.737,237 691.938,694	12	439.723,735 691.938,335	13.507
13	439.737,776 691.919,948	14	439.750,355 691.906,619	18.327
15	439.758,945 691.895,706	16	439.768,95 691.884,184	15.26
17	439.763,732 691.870,722	18	439.760,492 691.859,95	11.249
19	439.765,611 691.846,208	20	439.771,283 691.848,419	6.088
21	439.782,229 691.857,747	22	439.788,782 691.861,813	7.712
23	439.785,591 691.868,783	24	439.790,183 691.879,423	11.589
25	439.797,542 691.885,478	26	439.804,36 691.892,549	9.823
27	439.812,823 691.900,259	28	439.819,517 691.905,008	8.207

Punct început	X / Y	Punct sfârșit	X / Y	Lungime segment (** (m)
12	439.723,735 691.938,335	13	439.737,776 691.919,948	23.135
14	439.750,355 691.906,619	15	439.758,945 691.895,706	13.888
16	439.768,95 691.884,184	17	439.763,732 691.870,722	14.438
18	439.760,492 691.859,95	19	439.765,611 691.846,208	14.664
20	439.771,283 691.848,419	21	439.782,229 691.857,747	14.381
22	439.788,782 691.861,813	23	439.785,591 691.868,783	7.666
24	439.790,183 691.879,423	25	439.797,542 691.885,478	9.53
26	439.804,36 691.892,549	27	439.812,823 691.900,259	11.448
28	439.819,517 691.905,008	1	439.826,758 691.908,597	8.082

** Lungimile segmentelor sunt determinate în planul de proiecție Stereo 70 și sunt rotunjite la 1 milimetru.

*** Distanța dintre puncte este formată din segmente cumulate ce sunt mai mici decât valoarea 1 milimetru.

**DATE DESPRE IMOBILUL NR. 880**

Oficiul de Cadastru și Publicitate Imobiliară MARAMURES
Biroul de Cadastru și Publicitate Imobiliară Dragomiresti

A. Partea I. Descrierea imobilului

Nr. CF vechi:38, 790, 130, 1790
Nr. topografic:parte din nr. topo 1398,
1400, 1401, 1399

TEREN Extravilan

Adresa: Jud. Maramures

Nr. Crt	Nr cadastral Nr. topografic	Suprafața* (mp)	Observații / Referințe
A1		6.560	Sector cadastral:8 Teren neimprejmuit;

B. Partea II. Proprietari și acte

Inscrieri privitoare la dreptul de proprietate și alte drepturi reale		Referințe
880 / 05/07/2023		
Act Normativ nr. Legea 7, din 13/03/1996 emis de Parlamentul României;		
B1	Inscrierea provizorie, drept de PROPRIETATE, dobandit prin Lege, cota actuala 1/1	A1
1) COMUNA ȘIEU , CIF:14813046, PROPRIETAR NEIDENTIFICAT		

C. Partea III. SARCINI .

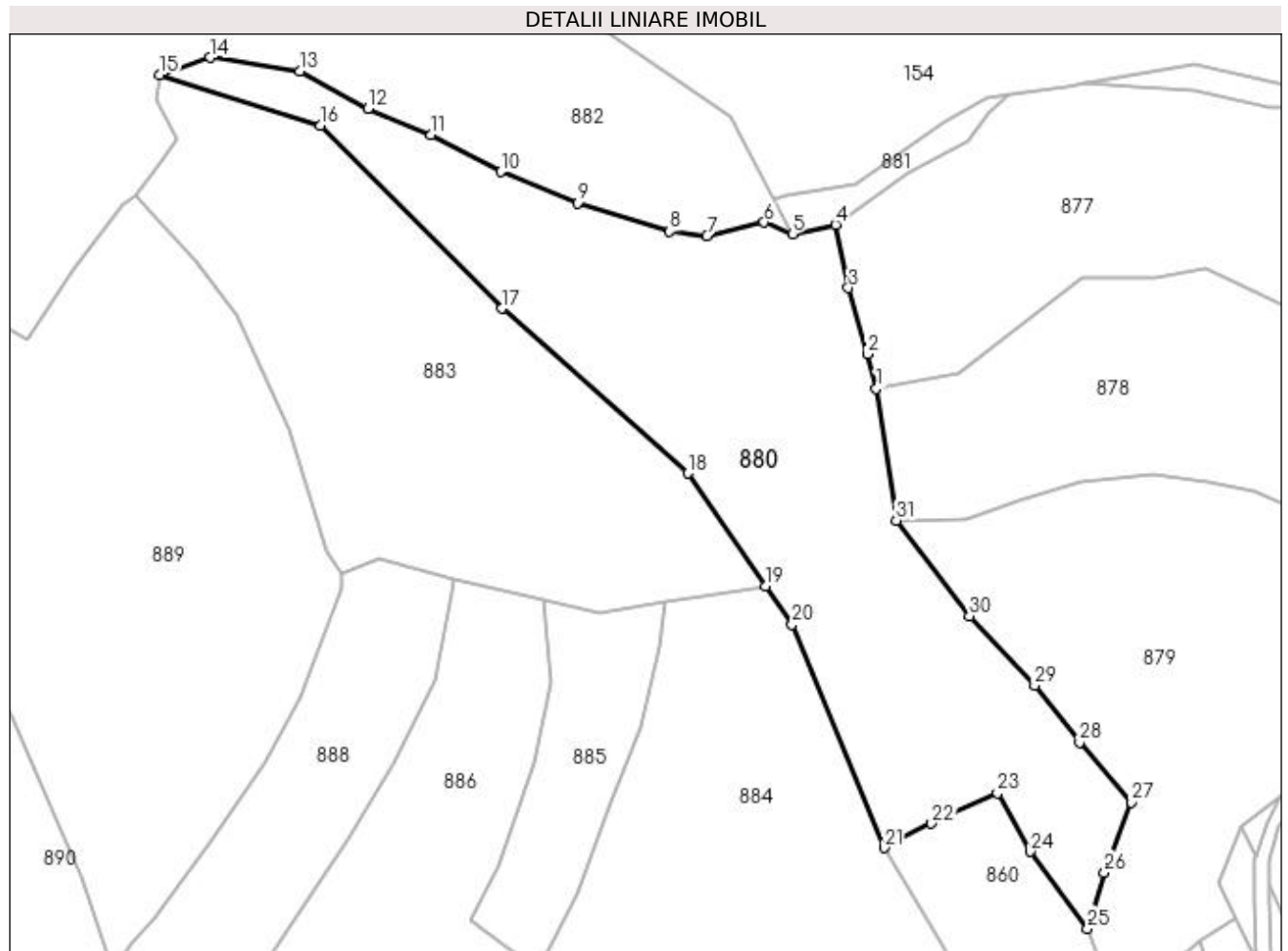
Inscrieri privind dezmembramintele dreptului de proprietate, drepturi reale de garanție și sarcini	Referințe
NU SUNT	

Anexa Nr. 1 La Partea I

Teren

Nr cadastral	Suprafața (mp)*	Observații / Referințe
	6.560	

* Suprafața este determinată în planul de proiecție Stereo 70.



Date referitoare la teren

Crt	Categorie folosință	Intravilan	Suprafața (mp)	Tarla	Parcelă	Nr. topo	Observații / Referințe
1	faneata	NU	6.560	-	-	-	

Lungime Segmente

1) Valorile lungimilor segmentelor sunt obținute din proiecție în plan.

Punct început	X / Y	Punct sfârșit	X / Y	Lungime segment (** (m)
1	439.719,901 691.963,633	2	439.718,222 691.970,274	6.85
3	439.714,525 691.982,949	4	439.712,059 691.995,144	12.442
5	439.703,758 691.993,325	6	439.698,364 691.995,559	5.838
7	439.687,389 691.992,94	8	439.680,209 691.993,774	7.228
9	439.662,564 691.999,265	10	439.647,707 692.005,254	16.019

Punct început	X / Y	Punct sfârșit	X / Y	Lungime segment (** (m)
2	439.718,222 691.970,274	3	439.714,525 691.982,949	13.203
4	439.712,059 691.995,144	5	439.703,758 691.993,325	8.498
6	439.698,364 691.995,559	7	439.687,389 691.992,94	11.283
8	439.680,209 691.993,774	9	439.662,564 691.999,265	18.48
10	439.647,707 692.005,254	11	439.634,378 692.012,291	15.073

Punct început	X / Y	Punct sfârșit	X / Y	Lungime segment (** (m)
11	439.634,378 692.012,291	12	439.622,215 692.017,395	13.191
13	439.609,121 692.024,539	14	439.591,831 692.027,17	17.489
15	439.582,137 692.023,819	16	439.613,08 692.014,162	32.415
17	439.647,91 691.978,973	18	439.683,661 691.947,36	47.723
19	439.698,658 691.925,69	20	439.703,723 691.918,371	8.901
21	439.721,399 691.875,487	22	439.730,512 691.880,144	10.234
23	439.743,208 691.885,932	24	439.749,468 691.874,732	12.831
25	439.760,492 691.859,95	26	439.763,732 691.870,722	11.249
27	439.768,95 691.884,184	28	439.758,945 691.895,706	15.26
29	439.750,355 691.906,619	30	439.737,776 691.919,948	18.327
31	439.723,735 691.938,335	1	439.719,901 691.963,633	25.587

Punct început	X / Y	Punct sfârșit	X / Y	Lungime segment (** (m)
12	439.622,215 692.017,395	13	439.609,121 692.024,539	14.916
14	439.591,831 692.027,17	15	439.582,137 692.023,819	10.257
16	439.613,08 692.014,162	17	439.647,91 691.978,973	49.512
18	439.683,661 691.947,36	19	439.698,658 691.925,69	26.353
20	439.703,723 691.918,371	21	439.721,399 691.875,487	46.384
22	439.730,512 691.880,144	23	439.743,208 691.885,932	13.953
24	439.749,468 691.874,732	25	439.760,492 691.859,95	18.44
26	439.763,732 691.870,722	27	439.768,95 691.884,184	14.438
28	439.758,945 691.895,706	29	439.750,355 691.906,619	13.888
30	439.737,776 691.919,948	31	439.723,735 691.938,335	23.135

** Lungimile segmentelor sunt determinate în planul de proiecție Stereo 70 și sunt rotunjite la 1 milimetru.

*** Distanța dintre puncte este formată din segmente cumulate ce sunt mai mici decât valoarea 1 milimetru.

**DATE DESPRE IMOBILUL NR. 881**

Oficiul de Cadastru și Publicitate Imobiliară MARAMURES
Biroul de Cadastru și Publicitate Imobiliară Dragomiresti

A. Partea I. Descrierea imobilului

TEREN Extravilan

Nr. CF vechi:38

Nr. topografic:parte din nr. topo 1398

Adresa: Jud. Maramures

Nr. Crt	Nr cadastral Nr. topografic	Suprafața* (mp)	Observații / Referințe
A1		238	Sector cadastral:8 Teren neimprejmuit;

B. Partea II. Proprietari și acte

Inscrieri privitoare la dreptul de proprietate și alte drepturi reale		Referințe
881 / 30/06/2023		
Act Normativ nr. Legea 7, din 13/03/1996 emis de Parlamentul României;		
B1	Inscrierea provizorie, drept de PROPRIETATE, dobandit prin Lege, cota actuala 1/1	A1
1) COMUNA ȘIEU, CIF:14813046, PROPRIETAR NEIDENTIFICAT		

C. Partea III. SARCINI .

Inscrieri privind dezmembramintele dreptului de proprietate, drepturi reale de garanție și sarcini	Referințe
NU SUNT	

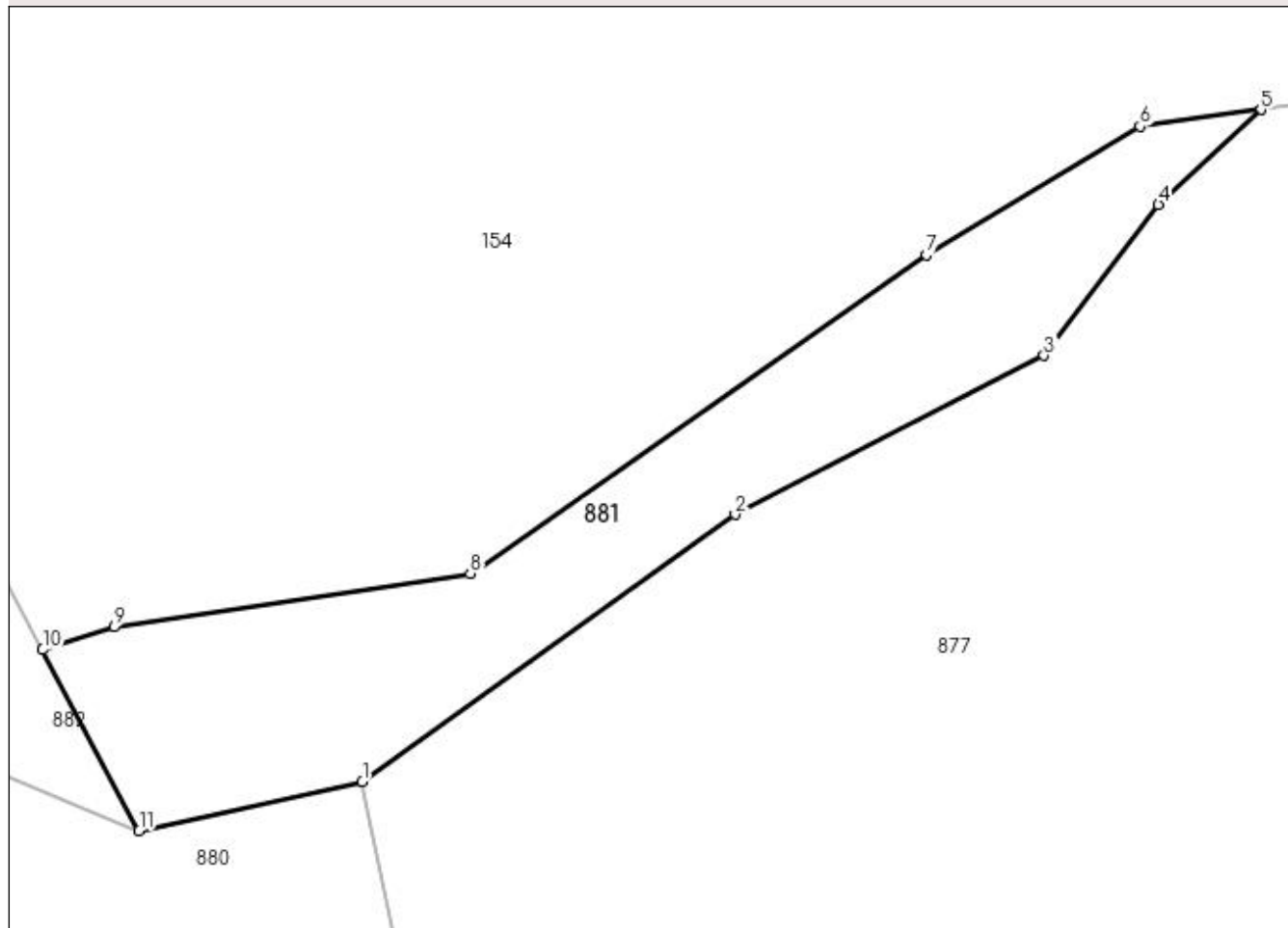
Anexa Nr. 1 La Partea I

Teren

Nr cadastral	Suprafața (mp)*	Observații / Referințe
	238	

* Suprafața este determinată în planul de proiecție Stereo 70.

DETALII LINIARE IMOBIL



Date referitoare la teren

Crt	Categorie folosință	Intra vilan	Suprafața (mp)	Tarla	Parcelă	Nr. topo	Observații / Referințe
1	drum	NU	238	-	-	-	

Lungime Segmente

1) Valorile lungimilor segmentelor sunt obținute din proiecție în plan.

Punct început	X / Y	Punct sfârșit	X / Y	Lungime segment (** (m)
1	439.712,059 691.995,144	2	439.725,918 692.005,081	17.053
2	439.725,918 692.005,081	3	439.737,398 692.010,99	12.911
3	439.737,398 692.010,99	4	439.741,659 692.016,601	7.046
4	439.741,659 692.016,601	5	439.745,469 692.020,123	5.189
5	439.745,469 692.020,123	6	439.740,971 692.019,514	4.539

Punct început	X / Y	Punct sfârșit	X / Y	Lungime segment (** (m)
6	439.740,971 692.019,514	7	439.733,023 692.014,734	9.275
7	439.733,023 692.014,734	8	439.716,074 692.002,883	20.681
8	439.716,074 692.002,883	9	439.702,835 692.000,896	13.387
9	439.702,835 692.000,896	10	439.700,171 692.000,046	2.796
10	439.700,171 692.000,046	11	439.703,758 691.993,325	7.618
11	439.703,758 691.993,325	1	439.712,059 691.995,144	8.498

** Lungimile segmentelor sunt determinate în planul de proiecție Stereo 70 și sunt rotunjite la 1 milimetru.

*** Distanța dintre puncte este formată din segmente cumulate ce sunt mai mici decât valoarea 1 milimetru.

**DATE DESPRE IMOBILUL NR. 882**

Oficiul de Cadastru și Publicitate Imobiliară MARAMURES
Biroul de Cadastru și Publicitate Imobiliară Dragomiresti

A. Partea I. Descrierea imobilului

TEREN Extravilan

Nr. CF vechi:93

Nr. topografic:parte din nr. topo 1457

Adresa: Jud. Maramures

Nr. Crt	Nr cadastral Nr. topografic	Suprafata* (mp)	Observatii / Referinte
A1		16.849	Sector cadastral:8 Teren neimprejmuit;

B. Partea II. Proprietari și acte

Inscrieri privitoare la dreptul de proprietate și alte drepturi reale		Referințe
882 / 05/07/2023		
Act Normativ nr. Legea 7, din 13/03/1996 emis de Parlamentul României;		
B1	Intabulare, drept de PROPRIETATE, dobândit prin Lege, cota actuala 1/1 1) NEIDENTIFICAT NEIDENTIFICAT	A1
Act Administrativ nr. Adeverința nr. 2465, din 03/07/2023 emis de Primăria Șieu;		
B2	Se notează posesia faptică în favoarea lui 1) SAS MARIA	A1

C. Partea III. SARCINI .

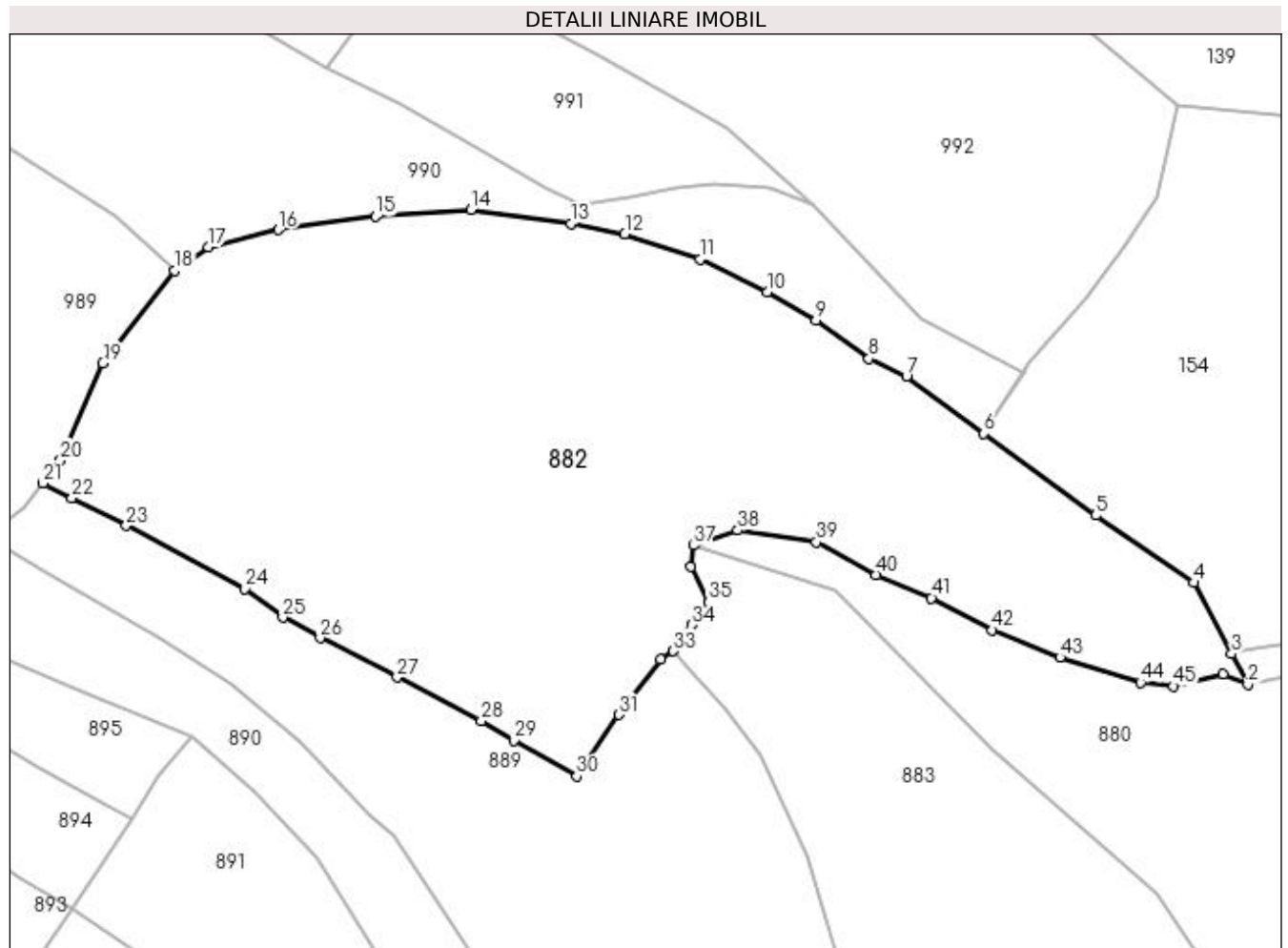
Inscrieri privind dezmembramintele dreptului de proprietate, drepturi reale de garanție și sarcini	Referințe
NU SUNT	

Anexa Nr. 1 La Partea I

Teren

Nr cadastral	Suprafața (mp)*	Observații / Referințe
	16.849	

* Suprafața este determinată în planul de proiecție Stereo 70.



Date referitoare la teren

Crt	Categorie folosință	Intra vilan	Suprafața (mp)	Tarla	Parcelă	Nr. topo	Observații / Referințe
1	faneata	NU	16.849	-	-	-	

Lungime Segmente

1) Valorile lungimilor segmentelor sunt obținute din proiecție în plan.

Punct început	X / Y	Punct sfârșit	X / Y	Lungime segment
1	439.698,364 691.995,559	2	439.703,758 691.993,325	5.838
4	439.691,838 692.015,657	5	439.670,402 692.030,39	26.011
7	439.628,91 692.060,879	8	439.620,638 692.064,749	9.133
10	439.598,303 692.079,332	11	439.583,646 692.086,527	16.328
13	439.555,318 692.094,345	14	439.533,326 692.097,385	22.201
16	439.491,094 692.093,001	17	439.475,743 692.089,182	15.819
2	439.700,171 692.000,046	3	439.700,171 692.000,046	7.618
5	439.670,402 692.030,39	6	439.645,843 692.048,295	30.393
8	439.620,638 692.064,749	9	439.609,056 692.073,17	14.32
11	439.583,646 692.086,527	12	439.567,094 692.092,093	17.463
14	439.533,326 692.097,385	15	439.512,396 692.095,921	20.981
17	439.475,743 692.089,182	18	439.468,382 692.083,984	9.011
3	439.700,171 692.000,046	4	439.691,838 692.015,657	17.696
6	439.645,843 692.048,295	7	439.628,91 692.060,879	21.097
9	439.609,056 692.073,17	10	439.598,303 692.079,332	12.393
12	439.567,094 692.092,093	13	439.555,318 692.094,345	11.989
15	439.512,396 692.095,921	16	439.491,094 692.093,001	21.501
18	439.468,382 692.083,984	19	439.452,659 692.063,807	25.58

Punct început	X / Y	Punct sfârșit	X / Y	Lungime segment	Punct început	X / Y	Punct sfârșit	X / Y	Lungime segment	Punct început	X / Y	Punct sfârșit	X / Y	Lungime segment
19	439.452,659 692.063,807	20	439.443,423 692.042,53	23.195	20	439.443,423 692.042,53	21	439.439,493 692.037,481	6.398	21	439.439,493 692.037,481	22	439.445,824 692.034,255	7.106
22	439.445,824 692.034,255	23	439.457,786 692.028,16	13.425	23	439.457,786 692.028,16	24	439.483,838 692.014,345	29.488	24	439.483,838 692.014,345	25	439.492,097 692.008,023	10.401
25	439.492,097 692.008,023	26	439.500,297 692.003,544	9.344	26	439.500,297 692.003,544	27	439.517,148 691.994,915	18.932	27	439.517,148 691.994,915	28	439.535,646 691.985,402	20.801
28	439.535,646 691.985,402	29	439.542,708 691.981,132	8.253	29	439.542,708 691.981,132	30	439.556,617 691.973,205	16.009	30	439.556,617 691.973,205	31	439.565,88 691.986,678	16.35
31	439.565,88 691.986,678	32	439.575,029 691.998,789	15.178	32	439.575,029 691.998,789	33	439.577,721 692.000,688	3.294	33	439.577,721 692.000,688	34	439.581,81 692.006,371	7.001
34	439.581,81 692.006,371	35	439.585,407 692.011,375	6.163	35	439.585,407 692.011,375	36	439.581,553 692.019,103	8.636	36	439.581,553 692.019,103	37	439.582,137 692.023,819	4.752
37	439.582,137 692.023,819	38	439.591,831 692.027,17	10.257	38	439.591,831 692.027,17	39	439.609,121 692.024,539	17.489	39	439.609,121 692.024,539	40	439.622,215 692.017,395	14.916
40	439.622,215 692.017,395	41	439.634,378 692.012,291	13.191	41	439.634,378 692.012,291	42	439.647,707 692.005,254	15.073	42	439.647,707 692.005,254	43	439.662,564 691.999,265	16.019
43	439.662,564 691.999,265	44	439.680,209 691.993,774	18.48	44	439.680,209 691.993,774	45	439.687,389 691.992,94	7.228	45	439.687,389 691.992,94	1	439.698,364 691.995,559	11.283

** Lungimile segmentelor sunt determinate în planul de proiecție Stereo 70 și sunt rotunjite la 1 milimetru.

*** Distanța dintre puncte este formată din segmente cumulate ce sunt mai mici decât valoarea 1 milimetru.

**DATE DESPRE IMOBILUL NR. 883**

Oficiul de Cadastru și Publicitate Imobiliară MARAMURES
Biroul de Cadastru și Publicitate Imobiliară Dragomiresti

A. Partea I. Descrierea imobilului

TEREN Extravilan

Nr. CF vechi:164

Nr. topografic:parte din nr. topo 1426

Adresa: Jud. Maramures

Nr. Crt	Nr cadastral Nr. topografic	Suprafața* (mp)	Observații / Referințe
A1		5.458	Sector cadastral:8 Teren neimprejmuit;

B. Partea II. Proprietari și acte

Inscrieri privitoare la dreptul de proprietate și alte drepturi reale		Referințe
883 / 05/07/2023		
Act Normativ nr. Legea 7, din 13/03/1996 emis de Parlamentul României;		
B1	Inscrierea provizorie, drept de PROPRIETATE, dobandit prin Lege, cota actuala 1/1 1) COMUNA ȘIEU , CIF:14813046, PROPRIETAR NEIDENTIFICAT	A1

C. Partea III. SARCINI .

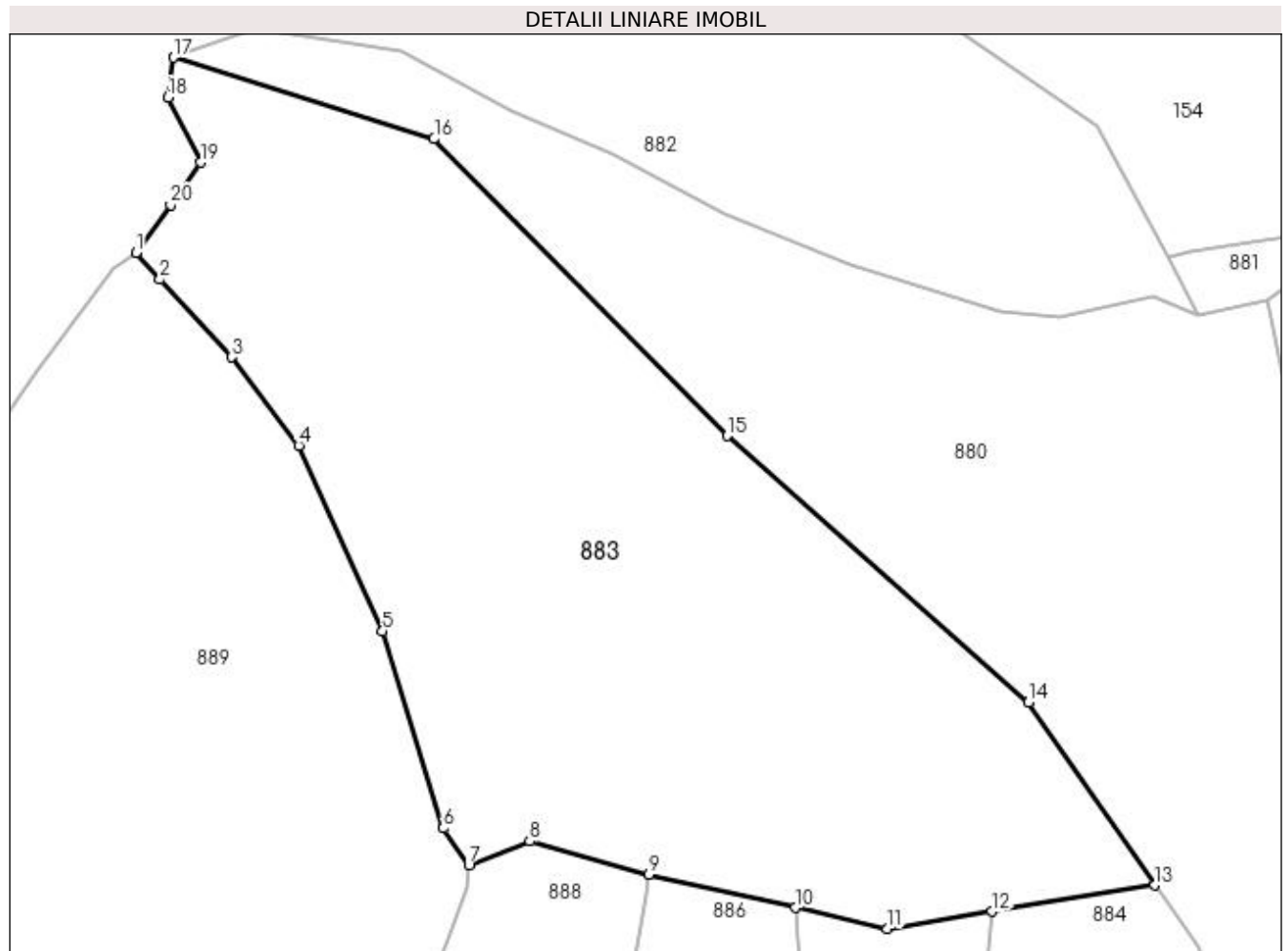
Inscrieri privind dezmembramintele dreptului de proprietate, drepturi reale de garanție și sarcini	Referințe
NU SUNT	

Anexa Nr. 1 La Partea I

Teren

Nr cadastral	Suprafața (mp)*	Observații / Referințe
	5.458	

* Suprafața este determinată în planul de proiecție Stereo 70.



Date referitoare la teren

Crt	Categorie folosință	Intravilan	Suprafața (mp)	Tarla	Parcelă	Nr. topo	Observații / Referințe
1	faneata	NU	5.458	-	-	-	

Lungime Segmente

1) Valorile lungimilor segmentelor sunt obținute din proiecție în plan.

Punct început	X / Y	Punct sfârșit	X / Y	Lungime segment (** (m)
1	439.577,721 692.000,688	2	439.580,559 691.997,525	4.25
2	439.580,559 691.997,525	3	439.589,034 691.988,309	12.52
3	439.589,034 691.988,309	4	439.597,018 691.977,792	13.204
4	439.597,018 691.977,792	5	439.606,978 691.955,793	24.149
5	439.606,978 691.955,793	6	439.614,208 691.932,441	24.446

Punct început	X / Y	Punct sfârşit	X / Y	Lungime segment (** (m)
6	439.614,208 691.932,441	7	439.617,224 691.928,029	5.344
7	439.617,224 691.928,029	8	439.624,438 691.930,901	7.765
8	439.624,438 691.930,901	9	439.638,616 691.926,952	14.718
9	439.638,616 691.926,952	10	439.655,983 691.922,995	17.812
10	439.655,983 691.922,995	11	439.666,887 691.920,535	11.178
11	439.666,887 691.920,535	12	439.679,328 691.922,554	12.604
12	439.679,328 691.922,554	13	439.698,658 691.925,69	19.583
13	439.698,658 691.925,69	14	439.683,661 691.947,36	26.353
14	439.683,661 691.947,36	15	439.647,91 691.978,973	47.723
15	439.647,91 691.978,973	16	439.613,08 692.014,162	49.512
16	439.613,08 692.014,162	17	439.582,137 692.023,819	32.415
17	439.582,137 692.023,819	18	439.581,553 692.019,103	4.752
18	439.581,553 692.019,103	19	439.585,407 692.011,375	8.636
19	439.585,407 692.011,375	20	439.581,81 692.006,371	6.163
20	439.581,81 692.006,371	1	439.577,721 692.000,688	7.001

** Lungimile segmentelor sunt determinate în planul de proiecție Stereo 70 și sunt rotunjite la 1 milimetru.

*** Distanța dintre puncte este formată din segmente cumulate ce sunt mai mici decât valoarea 1 milimetru.

**DATE DESPRE IMOBILUL NR. 884**

Oficiul de Cadastru și Publicitate Imobiliară MARAMURES
Biroul de Cadastru și Publicitate Imobiliară Dragomiresti

A. Partea I. Descrierea imobilului

Nr. CF vechi: 672, 1175, 64, 59, 1710
Nr. topografic: parte din nr. topo 1408,
1407, 1406, 1405, 1422

TEREN Extravilan

Adresa: Jud. Maramures

Nr. Crt	Nr cadastral Nr. topografic	Suprafața* (mp)	Observații / Referințe
A1		5.546	Sector cadastral: 8 Teren neimprejmuit;

B. Partea II. Proprietari și acte

Inscrieri privitoare la dreptul de proprietate și alte drepturi reale		Referințe
884 / 05/07/2023		
Act Normativ nr. Legea 7, din 13/03/1996 emis de Parlamentul României;		
B1	Intabulare, drept de PROPRIETATE, dobândit prin Lege, cota actuala 1/1 1) NEIDENTIFICAT NEIDENTIFICAT	A1
Act Administrativ nr. Adeverința nr. 2212, din 26/06/2023 emis de Primăria Șieu;		
B2	Se notează posesia faptică în favoarea lui 1) DUNCA IOAN	A1

C. Partea III. SARCINI .

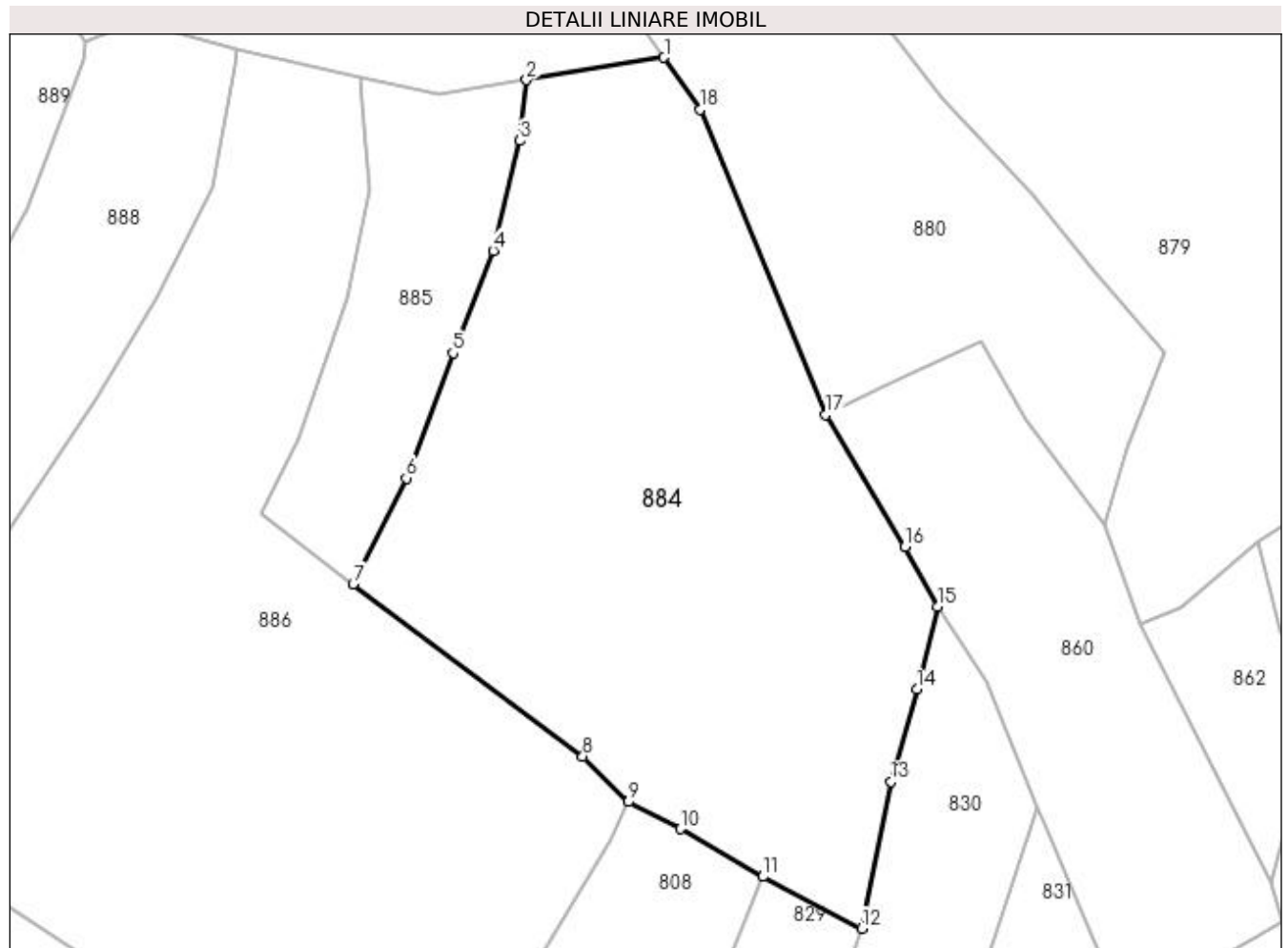
Inscrieri privind dezmembramintele dreptului de proprietate, drepturi reale de garanție și sarcini	Referințe
NU SUNT	

Anexa Nr. 1 La Partea I

Teren

Nr cadastral	Suprafața (mp)*	Observații / Referințe
	5.546	

* Suprafața este determinată în planul de proiecție Stereo 70.



Date referitoare la teren

Crt	Categorie folosință	Intravilan	Suprafața (mp)	Tarla	Parcelă	Nr. topo	Observații / Referințe
1	faneata	NU	5.546	-	-	-	

Lungime Segmente

1) Valorile lungimilor segmentelor sunt obținute din proiecție în plan.

Punct început	X / Y	Punct sfârșit	X / Y	Lungime segment (** (m)
1	439.698,658 691.925,69	2	439.679,328 691.922,554	19.583
2	439.679,328 691.922,554	3	439.678,391 691.913,993	8.612
3	439.678,391 691.913,993	4	439.674,654 691.898,564	15.875
4	439.674,654 691.898,564	5	439.668,988 691.884,187	15.453
5	439.668,988 691.884,187	6	439.662,409 691.866,598	18.779

Punct început	X / Y	Punct sfârșit	X / Y	Lungime segment (** (m)
6	439.662,409 691.866,598	7	439.654,948 691.851,754	16.614
7	439.654,948 691.851,754	8	439.687,238 691.827,524	40.37
8	439.687,238 691.827,524	9	439.693,667 691.821,137	9.062
9	439.693,667 691.821,137	10	439.700,982 691.817,336	8.244
10	439.700,982 691.817,336	11	439.712,547 691.810,643	13.362
11	439.712,547 691.810,643	12	439.726,445 691.803,349	15.696
12	439.726,445 691.803,349	13	439.730,575 691.823,928	20.989
13	439.730,575 691.823,928	14	439.734,198 691.836,955	13.521
14	439.734,198 691.836,955	15	439.737,152 691.848,534	11.95
15	439.737,152 691.848,534	16	439.732,54 691.856,941	9.589
16	439.732,54 691.856,941	17	439.721,399 691.875,487	21.635
17	439.721,399 691.875,487	18	439.703,723 691.918,371	46.384
18	439.703,723 691.918,371	1	439.698,658 691.925,69	8.901

** Lungimile segmentelor sunt determinate în planul de proiecție Stereo 70 și sunt rotunjite la 1 milimetru.

*** Distanța dintre puncte este formată din segmente cumulate ce sunt mai mici decât valoarea 1 milimetru.

**DATE DESPRE IMOBILUL NR. 885**

Oficiul de Cadastru și Publicitate Imobiliară MARAMURES
Biroul de Cadastru și Publicitate Imobiliară Dragomiresti

A. Partea I. Descrierea imobilului

TEREN Extravilan

Nr. CF vechi:1172

Nr. topografic:parte din nr. topo 1420

Adresa: Jud. Maramures

Nr. Crt	Nr cadastral Nr. topografic	Suprafata* (mp)	Observatii / Referinte
A1		1.221	Sector cadastral:8 Teren neimprejmuit;

B. Partea II. Proprietari și acte

Inscrieri privitoare la dreptul de proprietate și alte drepturi reale		Referințe
885 / 03/07/2023		
Act Normativ nr. Legea 7, din 13/03/1996 emis de Parlamentul României;		
B1	Intabulare, drept de PROPRIETATE, dobândit prin Lege, cota actuala 1/1 1) NEIDENTIFICAT NEIDENTIFICAT	A1
Act Administrativ nr. Adeverința nr. 2117, din 26/06/2023 emis de Primăria Șieu;		
B2	Se notează posesia faptică în favoarea lui 1) BALEA IOAN	A1

C. Partea III. SARCINI .

Inscrieri privind dezmembramintele dreptului de proprietate, drepturi reale de garanție și sarcini	Referințe
NU SUNT	

Anexa Nr. 1 La Partea I

Teren

Nr cadastral	Suprafața (mp)*	Observații / Referințe
	1.221	

* Suprafața este determinată în planul de proiecție Stereo 70.



Date referitoare la teren

Crt	Categorie folosință	Intra vilan	Suprafața (mp)	Tarla	Parcelă	Nr. topo	Observații / Referințe
1	faneata	NU	1.221	-	-	-	

Lungime Segmente

1) Valorile lungimilor segmentelor sunt obținute din proiecție în plan.

Punct început	X / Y	Punct sfârșit	X / Y	Lungime segment (** (m)
1	439.674,654 691.898,564	2	439.678,391 691.913,993	15.875
2	439.678,391 691.913,993	3	439.679,328 691.922,554	8.612
3	439.679,328 691.922,554	4	439.666,887 691.920,535	12.604
4	439.666,887 691.920,535	5	439.655,983 691.922,995	11.178
5	439.655,983 691.922,995	6	439.656,309 691.919,153	3.856

Punct început	X / Y	Punct sfârșit	X / Y	Lungime segment (** (m)
6	439.656,309 691.919,153	7	439.657,324 691.907,2	11.996
7	439.657,324 691.907,2	8	439.654,226 691.891,821	15.688
8	439.654,226 691.891,821	9	439.647,199 691.872,074	20.96
9	439.647,199 691.872,074	10	439.641,932 691.861,521	11.794
10	439.641,932 691.861,521	11	439.654,948 691.851,754	16.273
11	439.654,948 691.851,754	12	439.662,409 691.866,598	16.614
12	439.662,409 691.866,598	13	439.668,988 691.884,187	18.779
13	439.668,988 691.884,187	1	439.674,654 691.898,564	15.453

** Lungimile segmentelor sunt determinate în planul de proiecție Stereo 70 și sunt rotunjite la 1 milimetru.

*** Distanța dintre puncte este formată din segmente cumulate ce sunt mai mici decât valoarea 1 milimetru.

**DATE DESPRE IMOBILUL NR. 886**

Oficiul de Cadastru și Publicitate Imobiliară MARAMURES
Biroul de Cadastru și Publicitate Imobiliară Dragomiresti

A. Partea I. Descrierea imobilului

Nr. CF vechi:1465, 1172, 100
Nr. topografic:parte din nr. topo 1409,
1420, 1419, 1418

TEREN Extravilan

Adresa: Jud. Maramures

Nr. Crt	Nr cadastral Nr. topografic	Suprafața* (mp)	Observații / Referințe
A1		7.518	Sector cadastral:8 Teren neimprejmuit;

B. Partea II. Proprietari și acte

Inscrieri privitoare la dreptul de proprietate și alte drepturi reale		Referințe
886 / 05/07/2023		
Act Normativ nr. Legea 7, din 13/03/1996 emis de Parlamentul României;		
B1	Intabulare, drept de PROPRIETATE, dobândit prin Lege, cota actuala 1/1 1) NEIDENTIFICAT NEIDENTIFICAT	A1
Act Administrativ nr. Adeverința nr. 2285, din 26/06/2023 emis de Primăria Șieu;		
B2	Se notează posesia faptică în favoarea lui 1) PETREUȘ GHEORGHE	A1

C. Partea III. SARCINI .

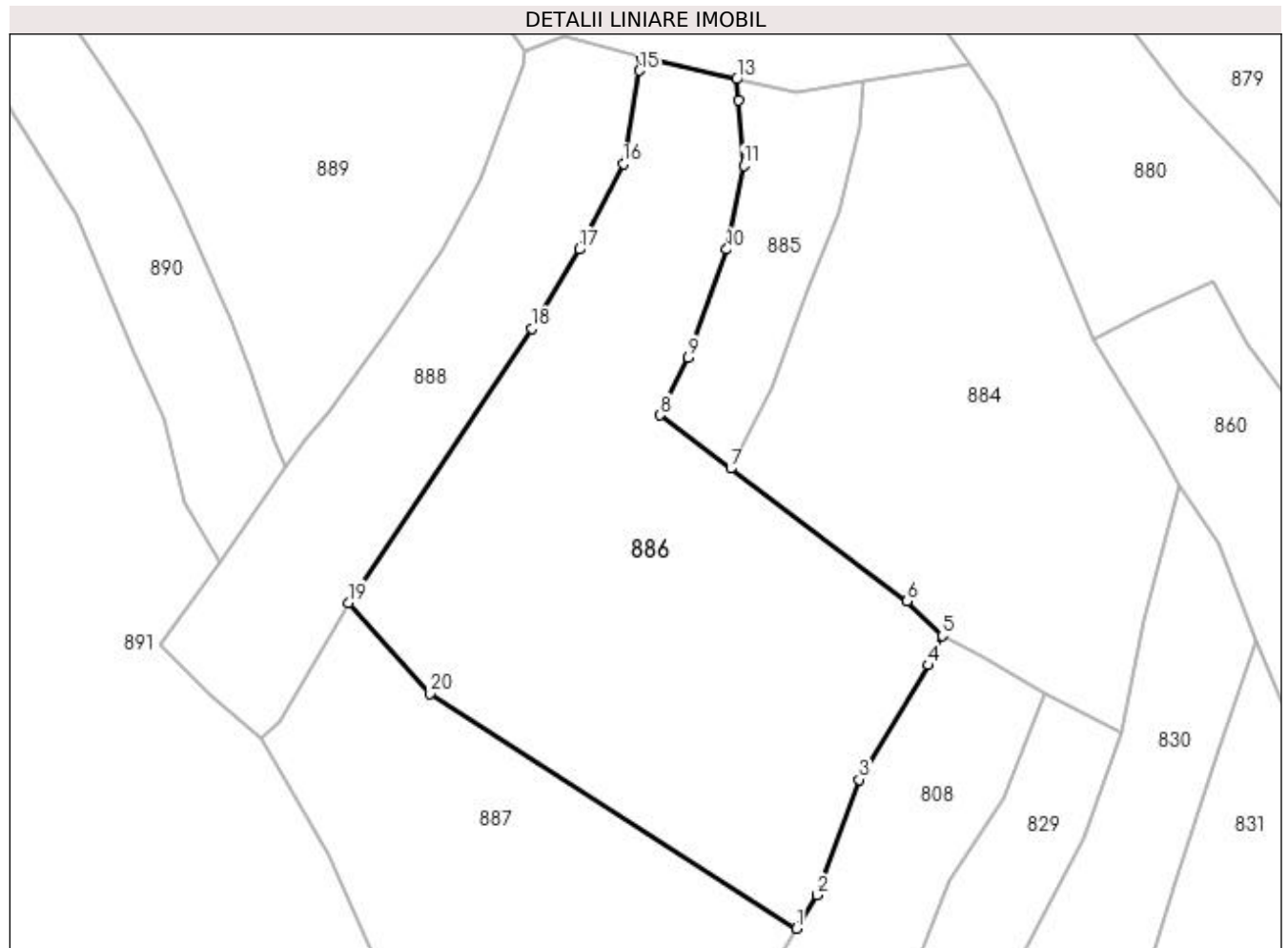
Inscrieri privind dezmembramintele dreptului de proprietate, drepturi reale de garanție și sarcini	Referințe
NU SUNT	

Anexa Nr. 1 La Partea I

Teren

Nr cadastral	Suprafața (mp)*	Observații / Referințe
	7.518	

* Suprafața este determinată în planul de proiecție Stereo 70.



Date referitoare la teren

Crt	Categorie folosință	Intra vilan	Suprafața (mp)	Tarla	Parcelă	Nr. topo	Observații / Referințe
1	faneata	NU	7.518	-	-	-	

Lungime Segmente

1) Valorile lungimilor segmentelor sunt obținute din proiecție în plan.

Punct început	X / Y	Punct sfârșit	X / Y	Lungime segment (** (m)
1	439.666,986 691.767,574	2	439.670,751 691.773,71	7.199
2	439.670,751 691.773,71	3	439.678,433 691.794,825	22.469
3	439.678,433 691.794,825	4	439.691,195 691.815,743	24.504
4	439.691,195 691.815,743	5	439.693,667 691.821,137	5.933
5	439.693,667 691.821,137	6	439.687,238 691.827,524	9.062

Punct început	X / Y	Punct sfârșit	X / Y	Lungime segment (** (m)
6	439.687,238 691.827,524	7	439.654,948 691.851,754	40.37
7	439.654,948 691.851,754	8	439.641,932 691.861,521	16.273
8	439.641,932 691.861,521	9	439.647,199 691.872,074	11.794
9	439.647,199 691.872,074	10	439.654,226 691.891,821	20.96
10	439.654,226 691.891,821	11	439.657,324 691.907,2	15.688
11	439.657,324 691.907,2	12	439.656,309 691.919,153	11.996
12	439.656,309 691.919,153	13	439.655,983 691.922,995	3.856
13	439.655,983 691.922,995	14	439.638,616 691.926,952	17.812
14	439.638,616 691.926,952	15	439.638,202 691.924,56	2.428
15	439.638,202 691.924,56	16	439.635,24 691.907,453	17.362
16	439.635,24 691.907,453	17	439.627,183 691.891,83	17.578
17	439.627,183 691.891,83	18	439.618,51 691.877,323	16.902
18	439.618,51 691.877,323	19	439.584,984 691.827,203	60.299
19	439.584,984 691.827,203	20	439.599,827 691.810,588	22.279
20	439.599,827 691.810,588	1	439.666,986 691.767,574	79.753

** Lungimile segmentelor sunt determinate în planul de proiecție Stereo 70 și sunt rotunjite la 1 milimetru.

*** Distanța dintre puncte este formată din segmente cumulate ce sunt mai mici decât valoarea 1 milimetru.

**DATE DESPRE IMOBILUL NR. 887**

Oficiul de Cadastru și Publicitate Imobiliară MARAMURES
Biroul de Cadastru și Publicitate Imobiliară Dragomirești

A. Partea I. Descrierea imobilului

TEREN Extravilan

Nr. CF vechi:1465,1172, 100

Nr. topografic:din 1409, 1420, 1419, 1418

Adresa: Jud. Maramures

Nr. Crt	Nr cadastral Nr. topografic	Suprafața* (mp)	Observații / Referințe
A1		5.362	Sector cadastral:8 Teren neimprejmuit;

B. Partea II. Proprietari și acte

Inscrieri privitoare la dreptul de proprietate și alte drepturi reale		Referințe
887 / 03/07/2023		
Act Normativ nr. Legea 7, din 13/03/1996 emis de Parlamentul României;		
B1	Intabulare, drept de PROPRIETATE, dobândit prin Lege, cota actuala 1/1 1) NEIDENTIFICAT NEIDENTIFICAT	A1
Act Administrativ nr. Adeverința nr. 2170, din 26/06/2023 emis de Primăria Șieu;		
B2	Se notează posesia faptică în favoarea lui 1) BELEA CĂLINA	A1

C. Partea III. SARCINI .

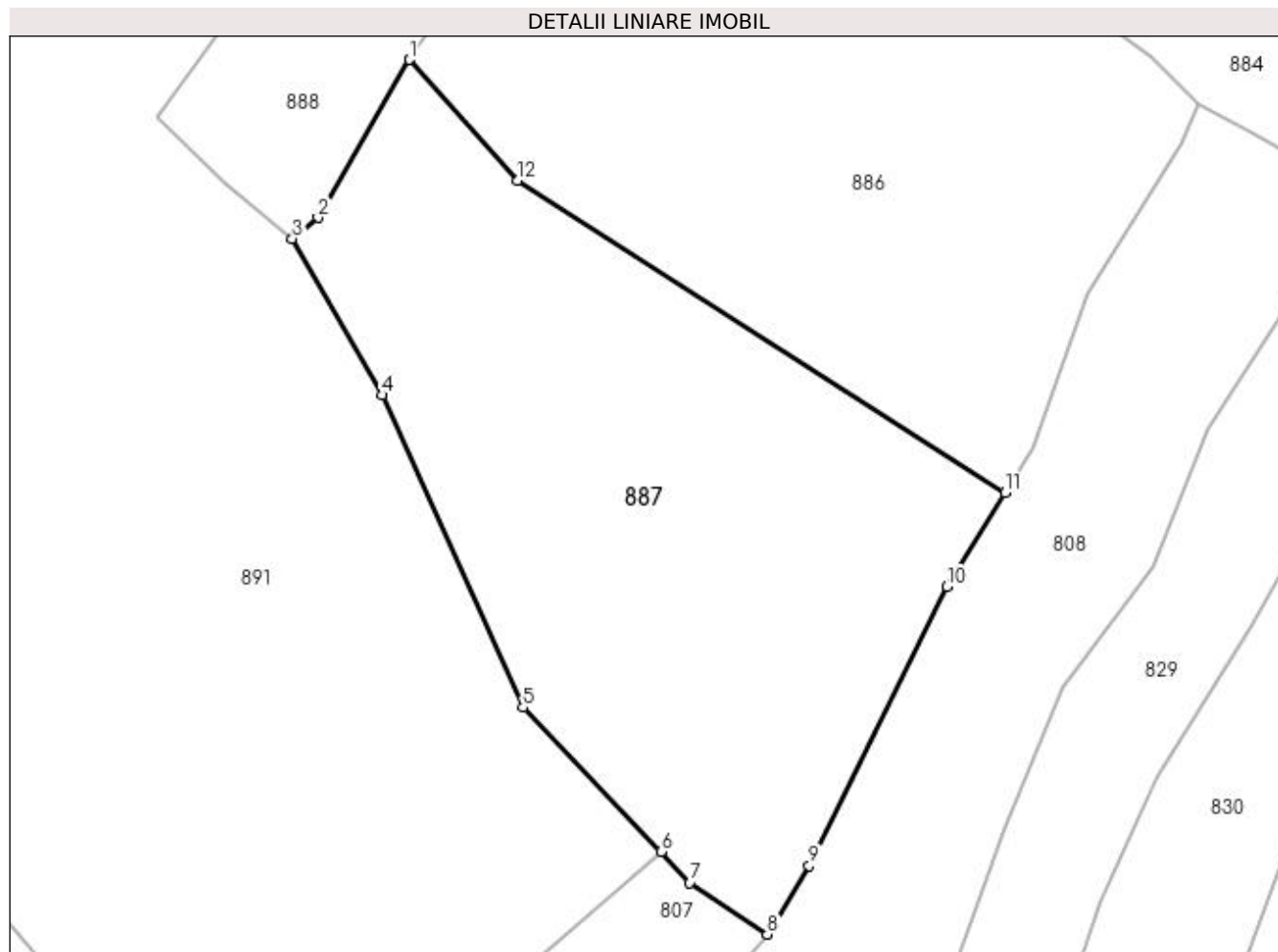
Inscrieri privind dezmembramintele dreptului de proprietate, drepturi reale de garanție și sarcini	Referințe
NU SUNT	

Anexa Nr. 1 La Partea I

Teren

Nr cadastral	Suprafața (mp)*	Observații / Referințe
	5.362	

* Suprafața este determinată în planul de proiecție Stereo 70.



Date referitoare la teren

Crt	Categorie folosință	Intravilan	Suprafața (mp)	Tarla	Parcelă	Nr. topo	Observații / Referințe
1	faneata	NU	5.362	-	-	-	

Lungime Segmente

1) Valorile lungimilor segmentelor sunt obținute din proiecție în plan.

Punct început	X / Y	Punct sfârșit	X / Y	Lungime segment (** (m)
1	439.584,984 691.827,203	2	439.572,367 691.805,435	25.16
2	439.572,367 691.805,435	3	439.568,835 691.802,545	4.564
3	439.568,835 691.802,545	4	439.581,18 691.781,018	24.816
4	439.581,18 691.781,018	5	439.600,627 691.737,991	47.218
5	439.600,627 691.737,991	6	439.619,602 691.718,103	27.488

Punct început	X / Y	Punct sfârșit	X / Y	Lungime segment (** (m)
6	439.619,602 691.718,103	7	439.623,556 691.713,853	5.805
7	439.623,556 691.713,853	8	439.634,258 691.706,763	12.837
8	439.634,258 691.706,763	9	439.640,036 691.716,195	11.061
9	439.640,036 691.716,195	10	439.659,034 691.754,616	42.861
10	439.659,034 691.754,616	11	439.666,986 691.767,574	15.203
11	439.666,986 691.767,574	12	439.599,827 691.810,588	79.753
12	439.599,827 691.810,588	1	439.584,984 691.827,203	22.279

** Lungimile segmentelor sunt determinate în planul de proiecție Stereo 70 și sunt rotunjite la 1 milimetru.

*** Distanța dintre puncte este formată din segmente cumulate ce sunt mai mici decât valoarea 1 milimetru.

**DATE DESPRE IMOBILUL NR. 888**

Oficiul de Cadastru și Publicitate Imobiliară MARAMURES
Biroul de Cadastru și Publicitate Imobiliară Dragomiresti

A. Partea I. Descrierea imobilului

TEREN Extravilan

Nr. CF vechi:154, 404

Nr. topografic:parte din nr. topo 1424, 1425

Adresa: Jud. Maramures

Nr. Crt	Nr cadastral Nr. topografic	Suprafața* (mp)	Observații / Referințe
A1		3.148	Sector cadastral:8 Teren neimprejmuit;

B. Partea II. Proprietari și acte

Inscrieri privitoare la dreptul de proprietate și alte drepturi reale		Referințe
888 / 05/07/2023		
Act Normativ nr. Legea 7, din 13/03/1996 emis de Parlamentul României;		
B1	Inscrierea provizorie, drept de PROPRIETATE, dobandit prin Lege, cota actuala 1/1 1) COMUNA ȘIEU , CIF:14813046, PROPRIETAR NEIDENTIFICAT	A1

C. Partea III. SARCINI .

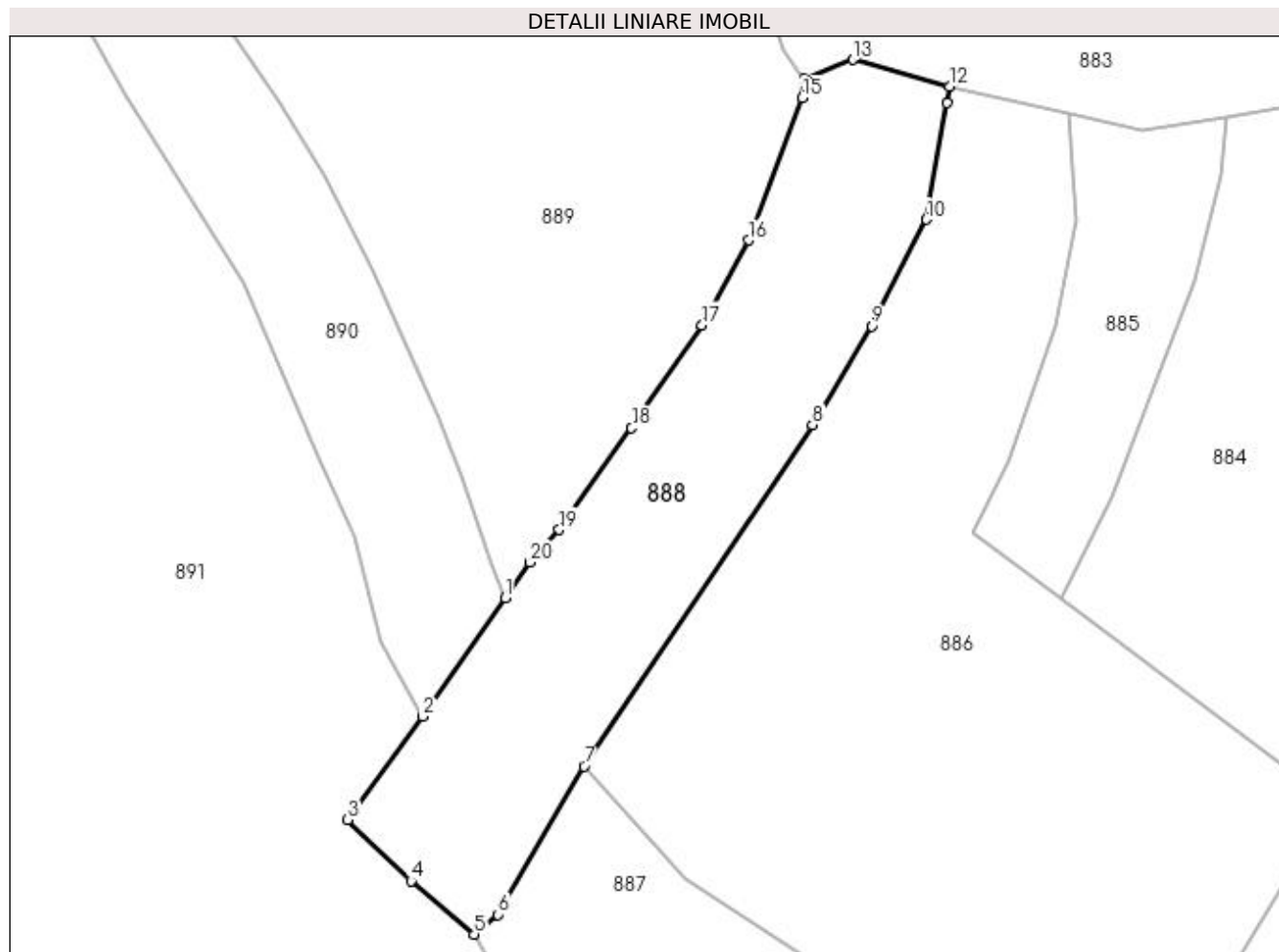
Inscrieri privind dezmembramintele dreptului de proprietate, drepturi reale de garanție și sarcini	Referințe
NU SUNT	

Anexa Nr. 1 La Partea I

Teren

Nr cadastral	Suprafața (mp)*	Observații / Referințe
	3.148	

* Suprafața este determinată în planul de proiecție Stereo 70.



Date referitoare la teren

Crt	Categorie folosință	Intravilan	Suprafața (mp)	Tarla	Parcelă	Nr. topo	Observații / Referințe
1	faneata	NU	3.148	-	-	-	

Lungime Segmente

1) Valorile lungimilor segmentelor sunt obținute din proiecție în plan.

Punct început	X / Y	Punct sfârșit	X / Y	Lungime segment (** (m)
1	439.573,357 691.851,955	2	439.561,303 691.834,522	21.195
2	439.561,303 691.834,522	3	439.550,287 691.819,363	18.739
3	439.550,287 691.819,363	4	439.559,579 691.810,352	12.944
4	439.559,579 691.810,352	5	439.568,835 691.802,545	12.109
5	439.568,835 691.802,545	6	439.572,367 691.805,435	4.564

Punct început	X / Y	Punct sfârșit	X / Y	Lungime segment (** (m)
6	439.572,367 691.805,435	7	439.584,984 691.827,203	25.16
7	439.584,984 691.827,203	8	439.618,51 691.877,323	60.299
8	439.618,51 691.877,323	9	439.627,183 691.891,83	16.902
9	439.627,183 691.891,83	10	439.635,24 691.907,453	17.578
10	439.635,24 691.907,453	11	439.638,202 691.924,56	17.362
11	439.638,202 691.924,56	12	439.638,616 691.926,952	2.428
12	439.638,616 691.926,952	13	439.624,438 691.930,901	14.718
13	439.624,438 691.930,901	14	439.617,224 691.928,029	7.765
14	439.617,224 691.928,029	15	439.617,032 691.925,308	2.728
15	439.617,032 691.925,308	16	439.609,123 691.904,42	22.335
16	439.609,123 691.904,42	17	439.602,284 691.891,948	14.224
17	439.602,284 691.891,948	18	439.591,937 691.876,849	18.304
18	439.591,937 691.876,849	19	439.581,311 691.861,918	18.326
19	439.581,311 691.861,918	20	439.577,047 691.857,138	6.405
20	439.577,047 691.857,138	1	439.573,357 691.851,955	6.362

** Lungimile segmentelor sunt determinate în planul de proiecție Stereo 70 și sunt rotunjite la 1 milimetru.

*** Distanța dintre puncte este formată din segmente cumulate ce sunt mai mici decât valoarea 1 milimetru.

**DATE DESPRE IMOBILUL NR. 889**

Oficiul de Cadastru și Publicitate Imobiliară MARAMURES
Biroul de Cadastru și Publicitate Imobiliară Dragomiresti

A. Partea I. Descrierea imobilului

TEREN Extravilan

Nr. CF vechi:405, 164

Nr. topografic:parte din nr. topo 1427, 1426

Adresa: Jud. Maramures

Nr. Crt	Nr cadastral Nr. topografic	Suprafata* (mp)	Observatii / Referinte
A1		9.983	Sector cadastral:8 Teren neimprejmuit;

B. Partea II. Proprietari și acte

Inscrieri privitoare la dreptul de proprietate și alte drepturi reale		Referințe
889 / 05/07/2023		
Act Normativ nr. Legea 7, din 13/03/1996 emis de Parlamentul României;		
B1	Intabulare, drept de PROPRIETATE, dobândit prin Lege, cota actuala 1/1 1) NEIDENTIFICAT NEIDENTIFICAT	A1
Act Administrativ nr. Adeverința nr. 2286, din 26/06/2023 emis de Primăria Șieu;		
B2	Se notează posesia faptică în favoarea lui 1) PETREUȘ GHEORGHE	A1

C. Partea III. SARCINI .

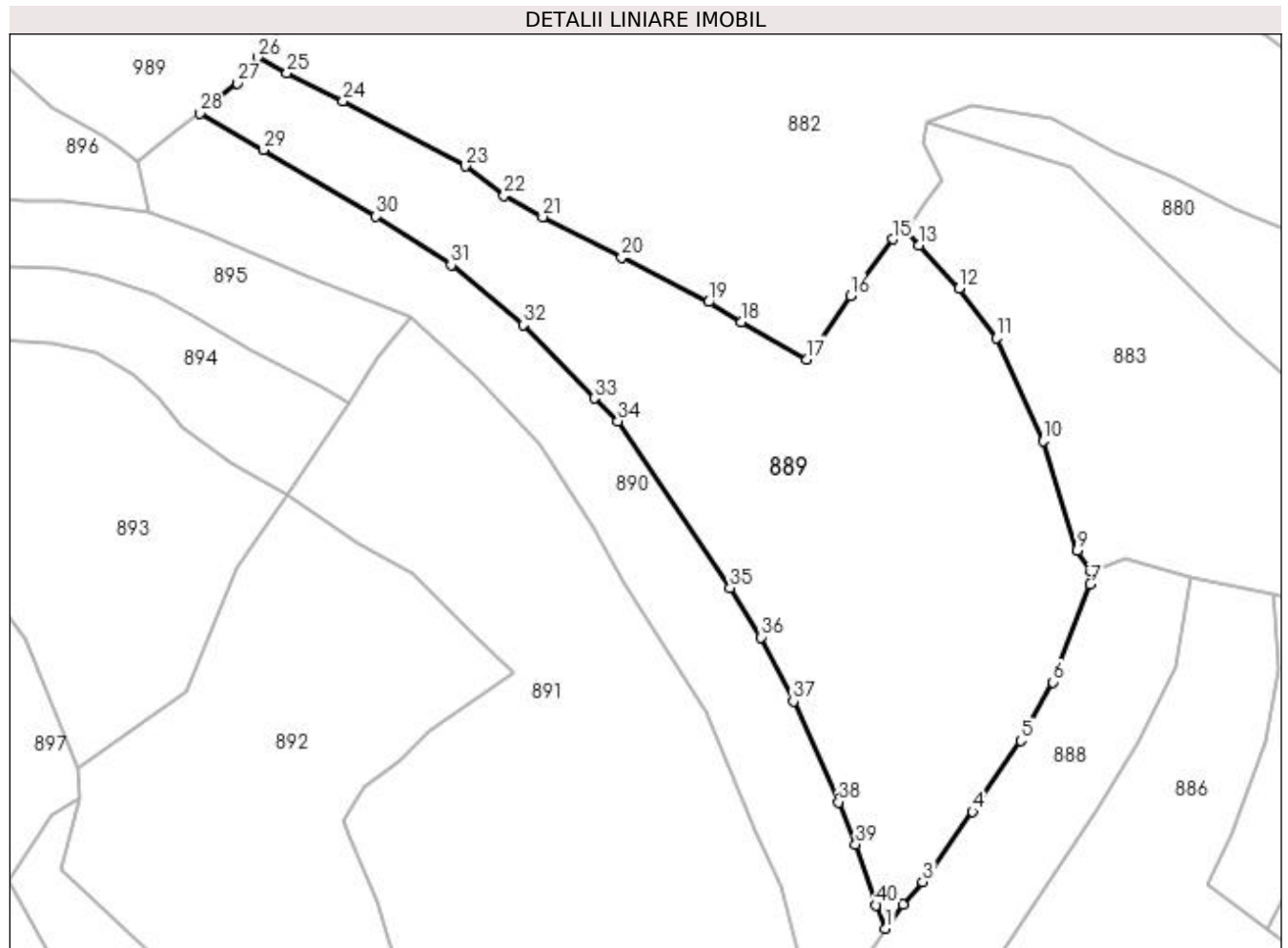
Inscrieri privind dezmembramintele dreptului de proprietate, drepturi reale de garanție și sarcini	Referințe
NU SUNT	

Anexa Nr. 1 La Partea I

Teren

Nr cadastral	Suprafața (mp)*	Observații / Referințe
	9.983	

* Suprafața este determinată în planul de proiecție Stereo 70.



Date referitoare la teren

Crt	Categorie folosință	Intra vilan	Suprafața (mp)	Tarla	Parcelă	Nr. topo	Observații / Referințe
1	faneata	NU	9.983	-	-	-	

Lungime Segmente

1) Valorile lungimilor segmentelor sunt obținute din proiecție în plan.

Punct început	X / Y	Punct sfârșit	X / Y	Lungime segment (** (m)
1	439.573,357 691.851,955	2	439.577,047 691.857,138	6.362
3	439.581,311 691.861,918	4	439.591,937 691.876,849	18.326
5	439.602,284 691.891,948	6	439.609,123 691.904,42	14.224
7	439.617,032 691.925,308	8	439.617,224 691.928,029	2.728
9	439.614,208 691.932,441	10	439.606,978 691.955,793	24.446

Punct început	X / Y	Punct sfârșit	X / Y	Lungime segment (** (m)
2	439.577,047 691.857,138	3	439.581,311 691.861,918	6.405
4	439.591,937 691.876,849	5	439.602,284 691.891,948	18.304
6	439.609,123 691.904,42	7	439.617,032 691.925,308	22.335
8	439.617,224 691.928,029	9	439.614,208 691.932,441	5.344
10	439.606,978 691.955,793	11	439.597,018 691.977,792	24.149

Punct început	X / Y	Punct sfârșit	X / Y	Lungime segment (** (m)
11	439.597,018 691.977,792	12	439.589,034 691.988,309	13.204
13	439.580,559 691.997,525	14	439.577,721 692.000,688	4.25
15	439.575,029 691.998,789	16	439.565,88 691.986,678	15.178
17	439.556,617 691.973,205	18	439.542,708 691.981,132	16.009
19	439.535,646 691.985,402	20	439.517,148 691.994,915	20.801
21	439.500,297 692.003,544	22	439.492,097 692.008,023	9.344
23	439.483,838 692.014,345	24	439.457,786 692.028,16	29.488
25	439.445,824 692.034,255	26	439.439,493 692.037,481	7.106
27	439.435,254 692.032,033	28	439.427,205 692.025,681	10.254
29	439.440,718 692.017,772	30	439.464,789 692.003,683	27.891
31	439.480,773 691.993,272	32	439.496,118 691.980,542	19.938
33	439.511,316 691.964,908	34	439.516,343 691.960,012	7.017
35	439.540,248 691.924,569	36	439.546,896 691.913,995	12.49
37	439.553,744 691.900,405	38	439.563,35 691.878,876	23.575
39	439.567,03 691.869,876	40	439.571,374 691.856,901	13.683

Punct început	X / Y	Punct sfârșit	X / Y	Lungime segment (** (m)
12	439.589,034 691.988,309	13	439.580,559 691.997,525	12.52
14	439.577,721 692.000,688	15	439.575,029 691.998,789	3.294
16	439.565,88 691.986,678	17	439.556,617 691.973,205	16.35
18	439.542,708 691.981,132	19	439.535,646 691.985,402	8.253
20	439.517,148 691.994,915	21	439.500,297 692.003,544	18.932
22	439.492,097 692.008,023	23	439.483,838 692.014,345	10.401
24	439.457,786 692.028,16	25	439.445,824 692.034,255	13.425
26	439.439,493 692.037,481	27	439.435,254 692.032,033	6.903
28	439.427,205 692.025,681	29	439.440,718 692.017,772	15.657
30	439.464,789 692.003,683	31	439.480,773 691.993,272	19.076
32	439.496,118 691.980,542	33	439.511,316 691.964,908	21.804
34	439.516,343 691.960,012	35	439.540,248 691.924,569	42.751
36	439.546,896 691.913,995	37	439.553,744 691.900,405	15.218
38	439.563,35 691.878,876	39	439.567,03 691.869,876	9.723
40	439.571,374 691.856,901	1	439.573,357 691.851,955	5.329

** Lungimile segmentelor sunt determinate în planul de proiecție Stereo 70 și sunt rotunjite la 1 milimetru.

*** Distanța dintre puncte este formată din segmente cumulate ce sunt mai mici decât valoarea 1 milimetru.

**DATE DESPRE IMOBILUL NR. 890**

Oficiul de Cadastru și Publicitate Imobiliară MARAMURES
Biroul de Cadastru și Publicitate Imobiliară Dragomiresti

A. Partea I. Descrierea imobilului

TEREN Extravilan

Nr. CF vechi:405

Nr. topografic:parte din nr. topo 1427

Adresa: Jud. Maramures

Nr. Crt	Nr cadastral Nr. topografic	Suprafata* (mp)	Observatii / Referinte
A1		4.229	Sector cadastral:8 Teren neimprejmuit;

B. Partea II. Proprietari și acte

Inscrieri privitoare la dreptul de proprietate și alte drepturi reale		Referințe
890 / 03/07/2023		
Act Normativ nr. Legea 7, din 13/03/1996 emis de Parlamentul României;		
B1	Intabulare, drept de PROPRIETATE, dobândit prin Lege, cota actuala 1/1 1) NEIDENTIFICAT NEIDENTIFICAT	A1
Act Administrativ nr. Adeverința nr. 2168, din 26/06/2023 emis de Primăria Șieu;		
B2	Se notează posesia faptică în favoarea lui 1) BALEA IOAN-SORIN	A1

C. Partea III. SARCINI .

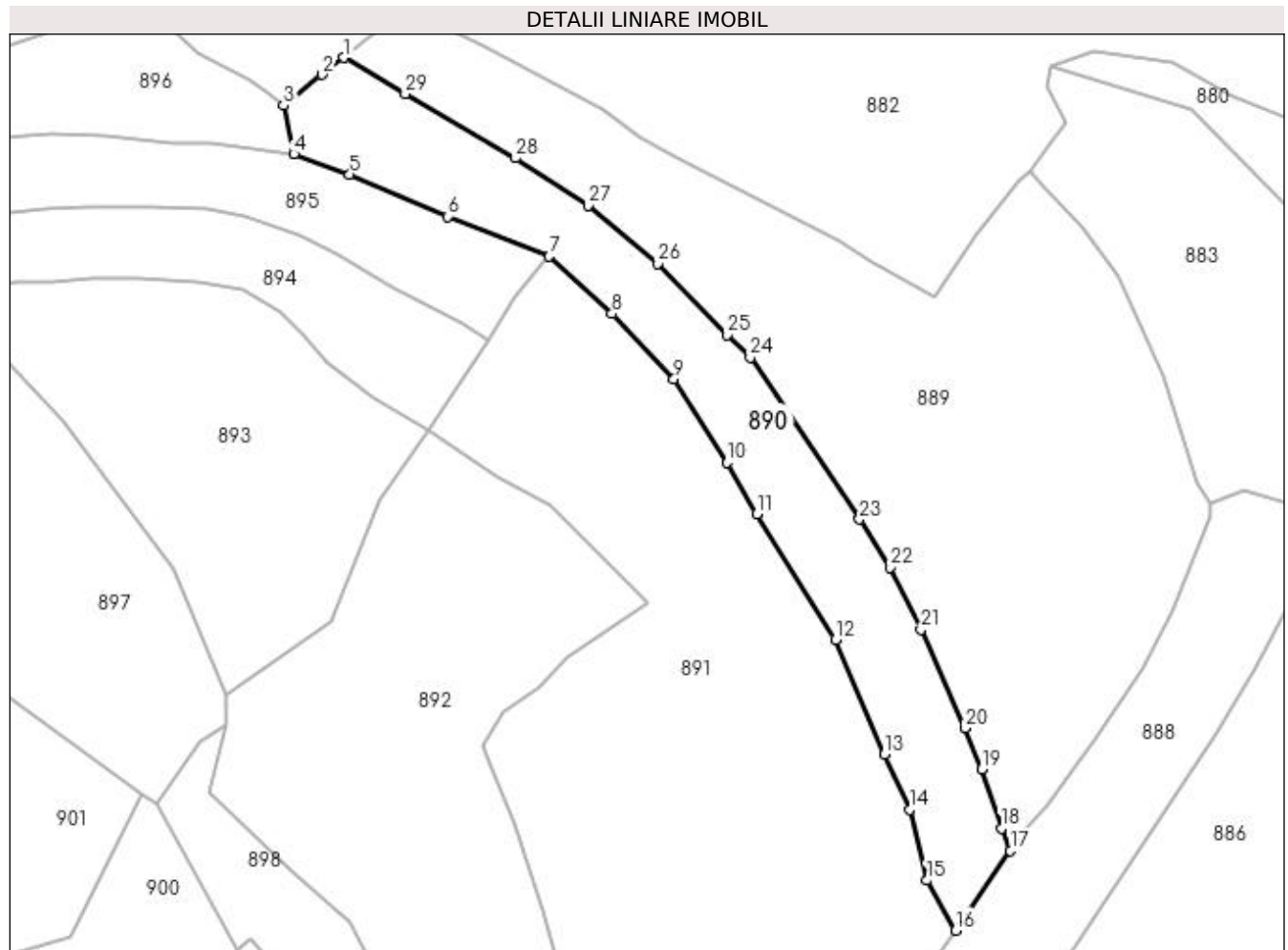
Inscrieri privind dezmembramintele dreptului de proprietate, drepturi reale de garanție și sarcini	Referințe
NU SUNT	

Anexa Nr. 1 La Partea I

Teren

Nr cadastral	Suprafața (mp)*	Observații / Referințe
	4.229	

* Suprafața este determinată în planul de proiecție Stereo 70.



Date referitoare la teren

Crt	Categorie folosință	Intra vilan	Suprafața (mp)	Tarla	Parcelă	Nr. topo	Observații / Referințe
1	faneata	NU	4.229	-	-	-	

Lungime Segmente

1) Valorile lungimilor segmentelor sunt obținute din proiecție în plan.

Punct început	X / Y	Punct sfârșit	X / Y	Lungime segment (** (m)
1	439.427,205 692.025,681	2	439.422,494 692.021,964	6.001
3	439.413,989 692.015,243	4	439.416,301 692.004,581	10.91
5	439.428,494 692.000,128	6	439.449,95 691.990,872	23.367
7	439.472,253 691.982,157	8	439.486,008 691.969,576	18.641
9	439.499,582 691.955,254	10	439.511,24 691.936,974	21.681

Punct început	X / Y	Punct sfârșit	X / Y	Lungime segment (** (m)
2	439.422,494 692.021,964	3	439.413,989 692.015,243	10.84
4	439.416,301 692.004,581	5	439.428,494 692.000,128	12.981
6	439.449,95 691.990,872	7	439.472,253 691.982,157	23.945
8	439.486,008 691.969,576	9	439.499,582 691.955,254	19.733
10	439.511,24 691.936,974	11	439.517,738 691.925,77	12.952

Punct început	X / Y	Punct sfârșit	X / Y	Lungime segment (** (m))
11	439.517,738 691.925,77	12	439.534,989 691.898,177	32.542
13	439.545,674 691.873,053	14	439.551,284 691.861,025	13.272
15	439.555,026 691.845,468	16	439.561,303 691.834,522	12.618
17	439.573,357 691.851,955	18	439.571,374 691.856,901	5.329
19	439.567,03 691.869,876	20	439.563,35 691.878,876	9.723
21	439.553,744 691.900,405	22	439.546,896 691.913,995	15.218
23	439.540,248 691.924,569	24	439.516,343 691.960,012	42.751
25	439.511,316 691.964,908	26	439.496,118 691.980,542	21.804
27	439.480,773 691.993,272	28	439.464,789 692.003,683	19.076
29	439.440,718 692.017,772	1	439.427,205 692.025,681	15.657

Punct început	X / Y	Punct sfârșit	X / Y	Lungime segment (** (m))
12	439.534,989 691.898,177	13	439.545,674 691.873,053	27.302
14	439.551,284 691.861,025	15	439.555,026 691.845,468	16.001
16	439.561,303 691.834,522	17	439.573,357 691.851,955	21.195
18	439.571,374 691.856,901	19	439.567,03 691.869,876	13.683
20	439.563,35 691.878,876	21	439.553,744 691.900,405	23.575
22	439.546,896 691.913,995	23	439.540,248 691.924,569	12.49
24	439.516,343 691.960,012	25	439.511,316 691.964,908	7.017
26	439.496,118 691.980,542	27	439.480,773 691.993,272	19.938
28	439.464,789 692.003,683	29	439.440,718 692.017,772	27.891

** Lungimile segmentelor sunt determinate în planul de proiecție Stereo 70 și sunt rotunjite la 1 milimetru.

*** Distanța dintre puncte este formată din segmente cumulate ce sunt mai mici decât valoarea 1 milimetru.

**DATE DESPRE IMOBILUL NR. 891**

Oficiul de Cadastru și Publicitate Imobiliară MARAMURES
Biroul de Cadastru și Publicitate Imobiliară Dragomiresti

A. Partea I. Descrierea imobilului

TEREN Extravilan

Nr. CF vechi:1172

Nr. topografic:parte din nr. topo 1326

Adresa: Jud. Maramures

Nr. Crt	Nr cadastral Nr. topografic	Suprafata* (mp)	Observatii / Referinte
A1		21.608	Sector cadastral:8 Teren neimprejmuit;

B. Partea II. Proprietari și acte

Inscrieri privitoare la dreptul de proprietate și alte drepturi reale		Referințe
891 / 30/06/2023		
Act Normativ nr. Legea 7, din 13/03/1996 emis de Parlamentul României;		
B1	Intabulare, drept de PROPRIETATE, dobândit prin Lege, cota actuala 1/1 1) NEIDENTIFICAT NEIDENTIFICAT	A1
Act Administrativ nr. Adeverința nr. 2228, din 26/06/2023 emis de Primăria Șieu;		
B2	Se notează posesia faptică în favoarea lui 1) DUNCA ȘTEFAN	A1

C. Partea III. SARCINI .

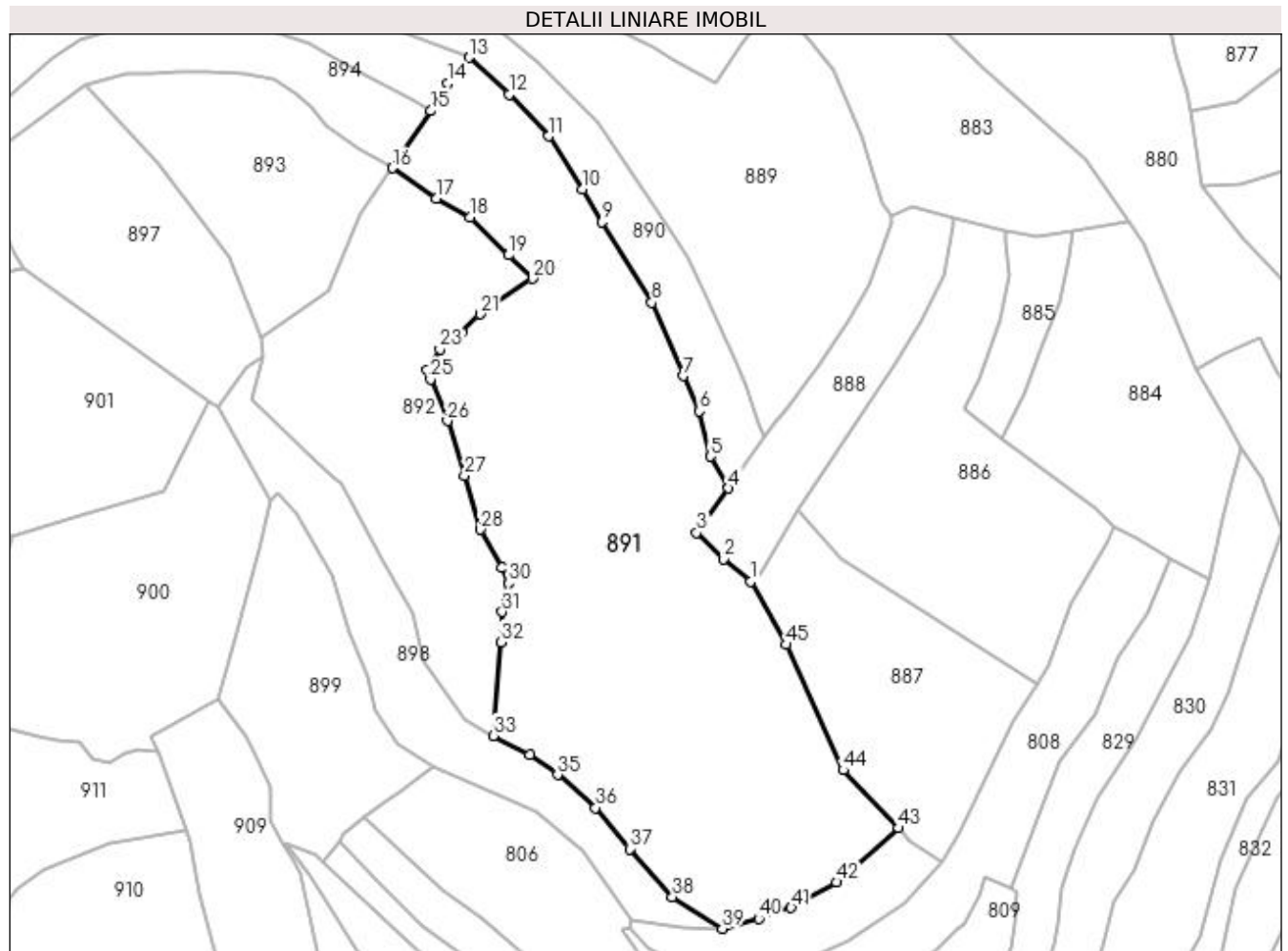
Inscrieri privind dezmembramintele dreptului de proprietate, drepturi reale de garanție și sarcini	Referințe
NU SUNT	

Anexa Nr. 1 La Partea I

Teren

Nr cadastral	Suprafața (mp)*	Observații / Referințe
	21.608	

* Suprafața este determinată în planul de proiecție Stereo 70.



Date referitoare la teren

Crt	Categorie folosință	Intra vilan	Suprafața (mp)	Tarla	Parcelă	Nr. topo	Observații / Referințe
1	faneata	NU	21.608	-	-	-	

Lungime Segmente

1) Valorile lungimilor segmentelor sunt obținute din proiecție în plan.

Punct început	X / Y	Punct sfârșit	X / Y	Lungime segment	Punct început	X / Y	Punct sfârșit	X / Y	Lungime segment	Punct început	X / Y	Punct sfârșit	X / Y	Lungime segment
1	439.568,835 691.802,545	2	439.559,579 691.810,352	12.109	2	439.559,579 691.810,352	3	439.550,287 691.819,363	12.944	3	439.550,287 691.819,363	4	439.561,303 691.834,522	18.739
4	439.561,303 691.834,522	5	439.555,026 691.845,468	12.618	5	439.555,026 691.845,468	6	439.551,284 691.861,025	16.001	6	439.551,284 691.861,025	7	439.545,674 691.873,053	13.272
7	439.545,674 691.873,053	8	439.534,989 691.898,177	27.302	8	439.534,989 691.898,177	9	439.517,738 691.925,77	32.542	9	439.517,738 691.925,77	10	439.511,24 691.936,974	12.952
10	439.511,24 691.936,974	11	439.499,582 691.955,254	21.681	11	439.499,582 691.955,254	12	439.486,008 691.969,576	19.733	12	439.486,008 691.969,576	13	439.472,253 691.982,157	18.641
13	439.472,253 691.982,157	14	439.464,881 691.973,246	11.565	14	439.464,881 691.973,246	15	439.459,155 691.963,914	10.949	15	439.459,155 691.963,914	16	439.445,932 691.944,253	23.694
16	439.445,932 691.944,253	17	439.460,999 691.933,935	18.261	17	439.460,999 691.933,935	18	439.472,549 691.927,448	13.247	18	439.472,549 691.927,448	19	439.485,841 691.914,468	18.578

Punct început	X / Y	Punct sfârșit	X / Y	Lungime segment	Punct început	X / Y	Punct sfârșit	X / Y	Lungime segment	Punct început	X / Y	Punct sfârșit	X / Y	Lungime segment
19	439.485,841 691.914,468	20	439.494,023 691.906,425	11.473	20	439.494,023 691.906,425	21	439.476,124 691.894,211	21.669	21	439.476,124 691.894,211	22	439.469,89 691.887,836	8.916
22	439.469,89 691.887,836	23	439.462,301 691.882,242	9.428	23	439.462,301 691.882,242	24	439.457,793 691.875,072	8.469	24	439.457,793 691.875,072	25	439.459,003 691.871,89	3.404
25	439.459,003 691.871,89	26	439.464,826 691.857,653	15.382	26	439.464,826 691.857,653	27	439.470,695 691.838,976	19.577	27	439.470,695 691.838,976	28	439.476,246 691.820,443	19.346
28	439.476,246 691.820,443	29	439.483,497 691.807,467	14.865	29	439.483,497 691.807,467	30	439.485,814 691.801,907	6.023	30	439.485,814 691.801,907	31	439.483,6 691.792,232	9.925
31	439.483,6 691.792,232	32	439.483,094 691.781,871	10.373	32	439.483,094 691.781,871	33	439.480,571 691.749,8	32.17	33	439.480,571 691.749,8	34	439.493,02 691.743,126	14.125
34	439.493,02 691.743,126	35	439.502,614 691.736,365	11.737	35	439.502,614 691.736,365	36	439.515,684 691.725,082	17.266	36	439.515,684 691.725,082	37	439.527,314 691.710,947	18.305
37	439.527,314 691.710,947	38	439.542,022 691.694,479	22.08	38	439.542,022 691.694,479	39	439.559,132 691.683,655	20.246	39	439.559,132 691.683,655	40	439.571,62 691.687,019	12.933
40	439.571,62 691.687,019	41	439.582,742 691.690,765	11.736	41	439.582,742 691.690,765	42	439.598,407 691.699,548	17.959	42	439.598,407 691.699,548	43	439.619,602 691.718,103	28.169
43	439.619,602 691.718,103	44	439.600,627 691.737,991	27.488	44	439.600,627 691.737,991	45	439.581,18 691.781,018	47.218	45	439.581,18 691.781,018	1	439.568,835 691.802,545	24.816

** Lungimile segmentelor sunt determinate în planul de proiecție Stereo 70 și sunt rotunjite la 1 milimetru.

*** Distanța dintre puncte este formată din segmente cumulate ce sunt mai mici decât valoarea 1 milimetru.

**DATE DESPRE IMOBILUL NR. 892**

Oficiul de Cadastru și Publicitate Imobiliară MARAMURES
Biroul de Cadastru și Publicitate Imobiliară Dragomiresti

A. Partea I. Descrierea imobilului

TEREN Extravilan

Nr. CF vechi:1172

Nr. topografic:parte din nr. topo 1326

Adresa: Jud. Maramures

Nr. Crt	Nr cadastral Nr. topografic	Suprafața* (mp)	Observații / Referințe
A1		8.176	Sector cadastral:8 Teren neimprejmuit;

B. Partea II. Proprietari și acte

Inscrieri privitoare la dreptul de proprietate și alte drepturi reale		Referințe
892 / 05/07/2023		
Act Normativ nr. Legea 7, din 13/03/1996 emis de Parlamentul României;		
B1	Inscrierea provizorie, drept de PROPRIETATE, dobandit prin Lege, cota actuala 1/1 1) COMUNA ȘIEU, CIF:14813046, PROPRIETAR NEIDENTIFICAT	A1

C. Partea III. SARCINI .

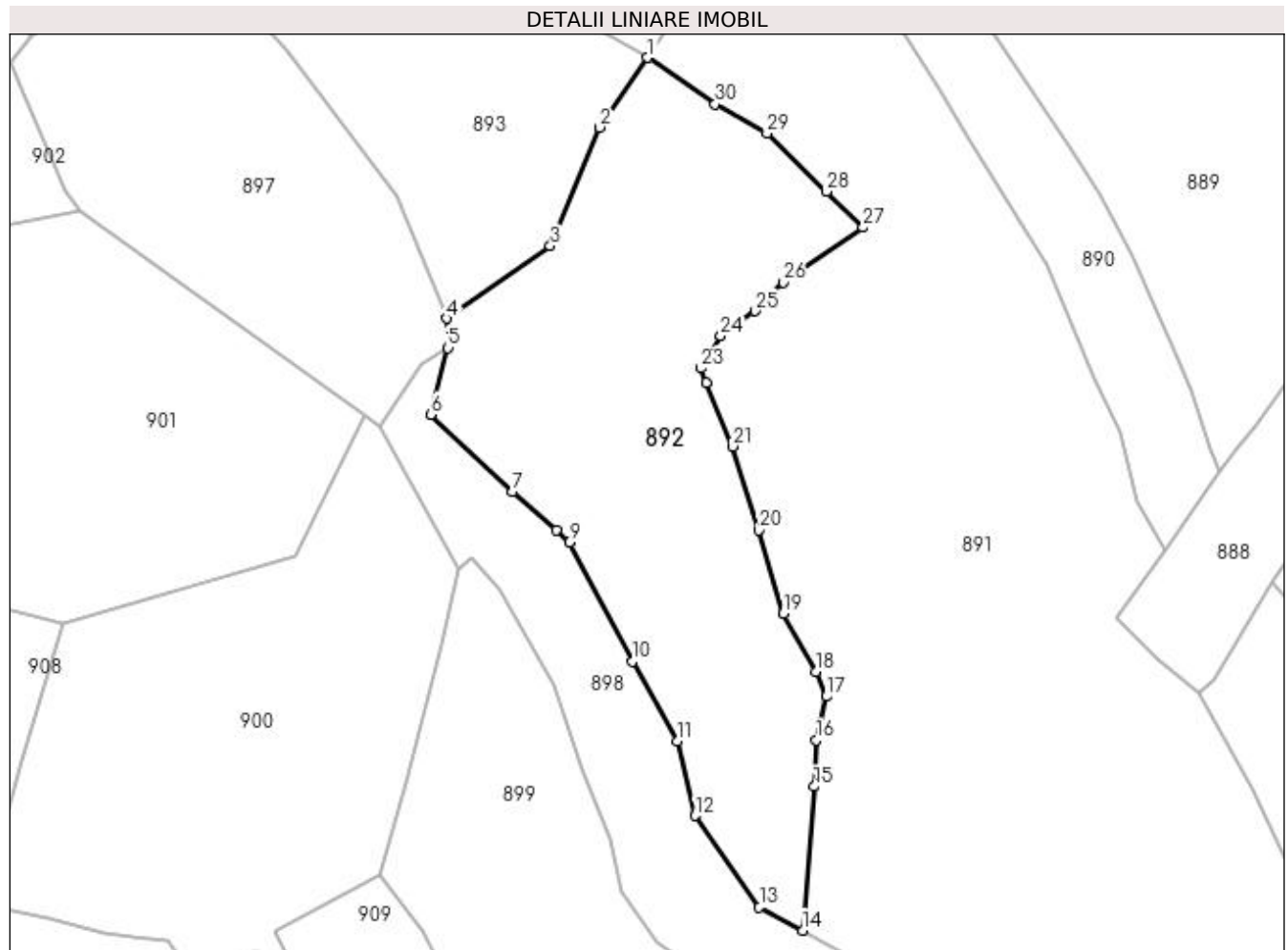
Inscrieri privind dezmembramintele dreptului de proprietate, drepturi reale de garanție și sarcini	Referințe
NU SUNT	

Anexa Nr. 1 La Partea I

Teren

Nr cadastral	Suprafața (mp)*	Observații / Referințe
	8.176	

* Suprafața este determinată în planul de proiecție Stereo 70.



Date referitoare la teren

Crt	Categorie folosință	Intra vilan	Suprafața (mp)	Tarla	Parcelă	Nr. topo	Observații / Referințe
1	faneata	NU	8.176	-	-	-	

Lungime Segmente

1) Valorile lungimilor segmentelor sunt obținute din proiecție în plan.

Punct început	X / Y	Punct sfârșit	X / Y	Lungime segment (** (m)
1	439.445,932 691.944,253	2	439.435,214 691.928,74	18.855
3	439.424,262 691.902,298	4	439.401,239 691.886,175	28.107
5	439.401,427 691.879,592	6	439.397,57 691.864,744	15.341
7	439.415,812 691.847,597	8	439.425,53 691.838,924	13.025
9	439.428,484 691.836,287	10	439.442,568 691.809,721	30.068

Punct început	X / Y	Punct sfârșit	X / Y	Lungime segment (** (m)
2	439.435,214 691.928,74	3	439.424,262 691.902,298	28.62
4	439.401,239 691.886,175	5	439.401,427 691.879,592	6.586
6	439.397,57 691.864,744	7	439.415,812 691.847,597	25.036
8	439.425,53 691.838,924	9	439.428,484 691.836,287	3.96
10	439.442,568 691.809,721	11	439.452,586 691.792,044	20.318

Punct început	X / Y	Punct sfârșit	X / Y	Lungime segment (** (m)
11	439.452,586 691.792,044	12	439.456,547 691.775,36	17.148
13	439.470,861 691.755,006	14	439.480,571 691.749,8	11.018
15	439.483,094 691.781,871	16	439.483,6 691.792,232	10.373
17	439.485,814 691.801,907	18	439.483,497 691.807,467	6.023
19	439.476,246 691.820,443	20	439.470,695 691.838,976	19.346
21	439.464,826 691.857,653	22	439.459,003 691.871,89	15.382
23	439.457,793 691.875,072	24	439.462,301 691.882,242	8.469
25	439.469,89 691.887,836	26	439.476,124 691.894,211	8.916
27	439.494,023 691.906,425	28	439.485,841 691.914,468	11.473
29	439.472,549 691.927,448	30	439.460,999 691.933,935	13.247

Punct început	X / Y	Punct sfârșit	X / Y	Lungime segment (** (m)
12	439.456,547 691.775,36	13	439.470,861 691.755,006	24.883
14	439.480,571 691.749,8	15	439.483,094 691.781,871	32.17
16	439.483,6 691.792,232	17	439.485,814 691.801,907	9.925
18	439.483,497 691.807,467	19	439.476,246 691.820,443	14.865
20	439.470,695 691.838,976	21	439.464,826 691.857,653	19.577
22	439.459,003 691.871,89	23	439.457,793 691.875,072	3.404
24	439.462,301 691.882,242	25	439.469,89 691.887,836	9.428
26	439.476,124 691.894,211	27	439.494,023 691.906,425	21.669
28	439.485,841 691.914,468	29	439.472,549 691.927,448	18.578
30	439.460,999 691.933,935	1	439.445,932 691.944,253	18.261

** Lungimile segmentelor sunt determinate în planul de proiecție Stereo 70 și sunt rotunjite la 1 milimetru.

*** Distanța dintre puncte este formată din segmente cumulate ce sunt mai mici decât valoarea 1 milimetru.

**DATE DESPRE IMOBILUL NR. 893**

Oficiul de Cadastru și Publicitate Imobiliară MARAMURES
Biroul de Cadastru și Publicitate Imobiliară Dragomiresti

A. Partea I. Descrierea imobilului

TEREN Extravilan

Nr. CF vechi:1505

Nr. topografic:parte din nr. topo 1322

Adresa: Jud. Maramures

Nr. Crt	Nr cadastral Nr. topografic	Suprafața* (mp)	Observații / Referințe
A1		4.684	Sector cadastral:8 Teren neimprejmuit;

B. Partea II. Proprietari și acte

Inscrieri privitoare la dreptul de proprietate și alte drepturi reale		Referințe
893 / 05/07/2023		
Act Normativ nr. Legea 7, din 13/03/1996 emis de Parlamentul României;		
B1	Intabulare, drept de PROPRIETATE, dobândit prin Lege, cota actuala 1/1 1) NEIDENTIFICAT NEIDENTIFICAT	A1
Act Administrativ nr. Adeverința nr. 2231, din 26/06/2023 emis de Primăria Șieu;		
B2	Se notează posesia faptică în favoarea lui 1) DUNCA VASILE	A1

C. Partea III. SARCINI .

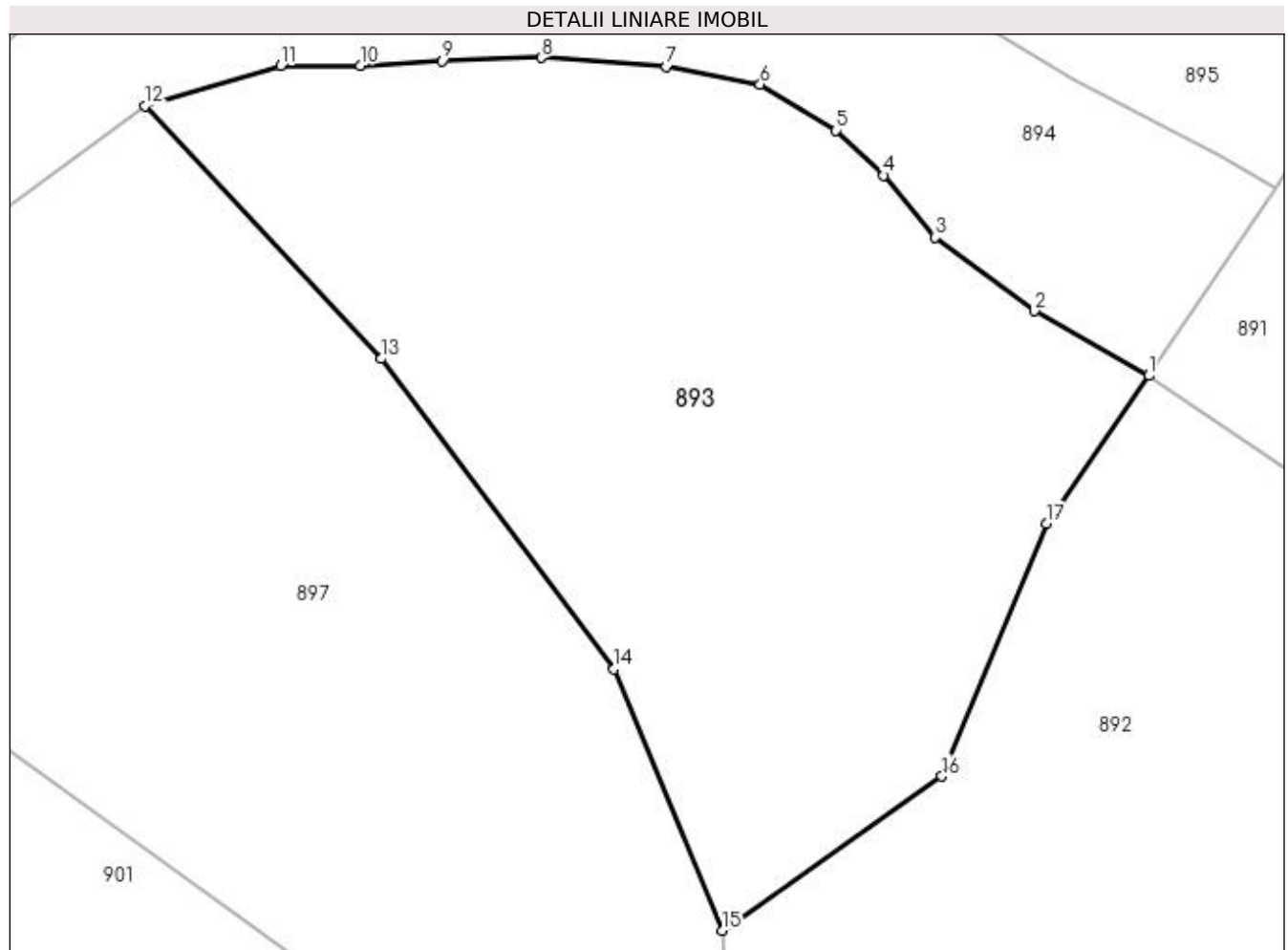
Inscrieri privind dezmembramintele dreptului de proprietate, drepturi reale de garanție și sarcini	Referințe
NU SUNT	

Anexa Nr. 1 La Partea I

Teren

Nr cadastral	Suprafața (mp)*	Observații / Referințe
	4.684	

* Suprafața este determinată în planul de proiecție Stereo 70.



Date referitoare la teren

Crt	Categorie folosință	Intra vilan	Suprafața (mp)	Tarla	Parcelă	Nr. topo	Observații / Referințe
1	faneata	NU	4.684	-	-	-	

Lungime Segmente

1) Valorile lungimilor segmentelor sunt obținute din proiecție în plan.

Punct început	X / Y	Punct sfârșit	X / Y	Lungime segment (** (m)
1	439.445,932 691.944,253	2	439.433,972 691.950,998	13.731
2	439.433,972 691.950,998	3	439.423,531 691.958,73	12.992
3	439.423,531 691.958,73	4	439.418,179 691.965,214	8.408
4	439.418,179 691.965,214	5	439.413,168 691.969,893	6.856
5	439.413,168 691.969,893	6	439.405,237 691.974,737	9.293

Punct început	X / Y	Punct sfârșit	X / Y	Lungime segment (** (m)
6	439.405,237 691.974,737	7	439.395,422 691.976,572	9.985
7	439.395,422 691.976,572	8	439.382,303 691.977,525	13.154
8	439.382,303 691.977,525	9	439.371,963 691.977,197	10.345
9	439.371,963 691.977,197	10	439.363,345 691.976,708	8.632
10	439.363,345 691.976,708	11	439.354,989 691.976,691	8.356
11	439.354,989 691.976,691	12	439.340,804 691.972,481	14.797
12	439.340,804 691.972,481	13	439.365,53 691.946,015	36.219
13	439.365,53 691.946,015	14	439.389,921 691.913,522	40.629
14	439.389,921 691.913,522	15	439.401,239 691.886,175	29.597
15	439.401,239 691.886,175	16	439.424,262 691.902,298	28.107
16	439.424,262 691.902,298	17	439.435,214 691.928,74	28.62
17	439.435,214 691.928,74	1	439.445,932 691.944,253	18.855

** Lungimile segmentelor sunt determinate în planul de proiecție Stereo 70 și sunt rotunjite la 1 milimetru.

*** Distanța dintre puncte este formată din segmente cumulate ce sunt mai mici decât valoarea 1 milimetru.

**DATE DESPRE IMOBILUL NR. 894**

Oficiul de Cadastru și Publicitate Imobiliară MARAMURES
Biroul de Cadastru și Publicitate Imobiliară Dragomiresti

A. Partea I. Descrierea imobilului

TEREN Extravilan

Nr. CF vechi:1178
Nr. topografic:din 1318

Adresa: Jud. Maramures

Nr. Crt	Nr cadastral Nr. topografic	Suprafața* (mp)	Observații / Referințe
A1		2.732	Sector cadastral:8 Teren neimprejmuit;

B. Partea II. Proprietari și acte

Inscrieri privitoare la dreptul de proprietate și alte drepturi reale		Referințe
894 / 30/06/2023		
Act Normativ nr. Legea 7, din 13/03/1996 emis de Parlamentul României;		
B1	Intabulare, drept de PROPRIETATE, dobândit prin Lege, cota actuala 1/1 1) NEIDENTIFICAT NEIDENTIFICAT	A1
Act Administrativ nr. Adeverința nr. 2307, din 26/06/2023 emis de Primăria Șieu;		
B2	Se notează posesia faptică în favoarea lui 1) SAS IOANA	A1

C. Partea III. SARCINI .

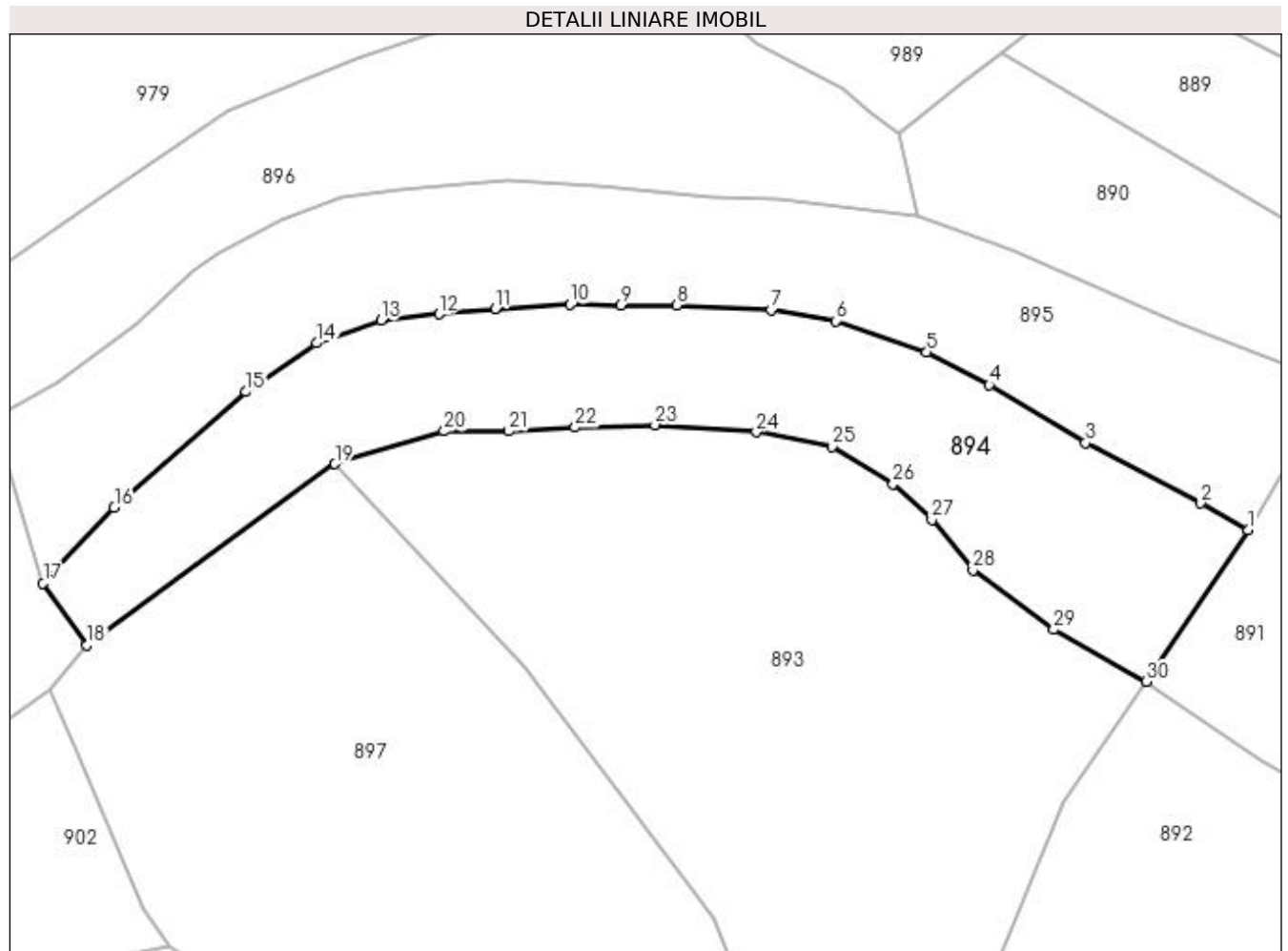
Inscrieri privind dezmembramintele dreptului de proprietate, drepturi reale de garanție și sarcini	Referințe
NU SUNT	

Anexa Nr. 1 La Partea I

Teren

Nr cadastral	Suprafața (mp)*	Observații / Referințe
	2.732	

* Suprafața este determinată în planul de proiecție Stereo 70.



Date referitoare la teren

Crt	Categorie folosință	Intravilan	Suprafața (mp)	Tarla	Parcelă	Nr. topo	Observații / Referințe
1	faneata	NU	2.732	-	-	-	

Lungime Segmente

1) Valorile lungimilor segmentelor sunt obținute din proiecție în plan.

Punct început	X / Y	Punct sfârșit	X / Y	Lungime segment (** (m)
1	439.459,155 691.963,914	2	439.453,06 691.967,361	7.002
3	439.438,1 691.975,191	4	439.425,616 691.982,719	14.578
5	439.417,512 691.986,935	6	439.405,739 691.990,966	12.444
7	439.397,361 691.992,391	8	439.385,077 691.993,016	12.3
9	439.377,82 691.993,001	10	439.371,33 691.993,116	6.491

Punct început	X / Y	Punct sfârșit	X / Y	Lungime segment (** (m)
2	439.453,06 691.967,361	3	439.438,1 691.975,191	16.885
4	439.425,616 691.982,719	5	439.417,512 691.986,935	9.135
6	439.405,739 691.990,966	7	439.397,361 691.992,391	8.498
8	439.385,077 691.993,016	9	439.377,82 691.993,001	7.257
10	439.371,33 691.993,116	11	439.361,583 691.992,557	9.763

Punct început	X / Y	Punct sfârșit	X / Y	Lungime segment (** (m)
11	439.361,583 691.992,557	12	439.354,289 691.991,858	7.327
13	439.346,795 691.991,041	14	439.338,409 691.988,113	8.882
15	439.329,26 691.981,804	16	439.312,196 691.966,808	22.717
17	439.302,971 691.957,016	18	439.308,675 691.948,994	9.843
19	439.340,804 691.972,481	20	439.354,989 691.976,691	14.797
21	439.363,345 691.976,708	22	439.371,963 691.977,197	8.632
23	439.382,303 691.977,525	24	439.395,422 691.976,572	13.154
25	439.405,237 691.974,737	26	439.413,168 691.969,893	9.293
27	439.418,179 691.965,214	28	439.423,531 691.958,73	8.408
29	439.433,972 691.950,998	30	439.445,932 691.944,253	13.731

Punct început	X / Y	Punct sfârșit	X / Y	Lungime segment (** (m)
12	439.354,289 691.991,858	13	439.346,795 691.991,041	7.538
14	439.338,409 691.988,113	15	439.329,26 691.981,804	11.113
16	439.312,196 691.966,808	17	439.302,971 691.957,016	13.453
18	439.308,675 691.948,994	19	439.340,804 691.972,481	39.798
20	439.354,989 691.976,691	21	439.363,345 691.976,708	8.356
22	439.371,963 691.977,197	23	439.382,303 691.977,525	10.345
24	439.395,422 691.976,572	25	439.405,237 691.974,737	9.985
26	439.413,168 691.969,893	27	439.418,179 691.965,214	6.856
28	439.423,531 691.958,73	29	439.433,972 691.950,998	12.992
30	439.445,932 691.944,253	1	439.459,155 691.963,914	23.694

** Lungimile segmentelor sunt determinate în planul de proiecție Stereo 70 și sunt rotunjite la 1 milimetru.

*** Distanța dintre puncte este formată din segmente cumulate ce sunt mai mici decât valoarea 1 milimetru.

**DATE DESPRE IMOBILUL NR. 895**

Oficiul de Cadastru și Publicitate Imobiliară MARAMURES
Biroul de Cadastru și Publicitate Imobiliară Dragomiresti

A. Partea I. Descrierea imobilului

TEREN Extravilan

Nr. CF vechi:1178
Nr. topografic:din 1318

Adresa: Jud. Maramures

Nr. Crt	Nr cadastral Nr. topografic	Suprafata* (mp)	Observatii / Referinte
A1		3.068	Sector cadastral:8 Teren neimprejmuit;

B. Partea II. Proprietari și acte

Inscrieri privitoare la dreptul de proprietate și alte drepturi reale		Referințe
895 / 30/06/2023		
Act Normativ nr. Legea 7, din 13/03/1996 emis de Parlamentul României;		
B1	Intabulare, drept de PROPRIETATE, dobândit prin Lege, cota actuala 1/1 1) NEIDENTIFICAT NEIDENTIFICAT	A1
Act Administrativ nr. Adeverința nr. 2173, din 26/06/2023 emis de Primăria Șieu;		
B2	Se notează posesia faptică în favoarea lui 1) BILȚ GHEORGHE	A1

C. Partea III. SARCINI .

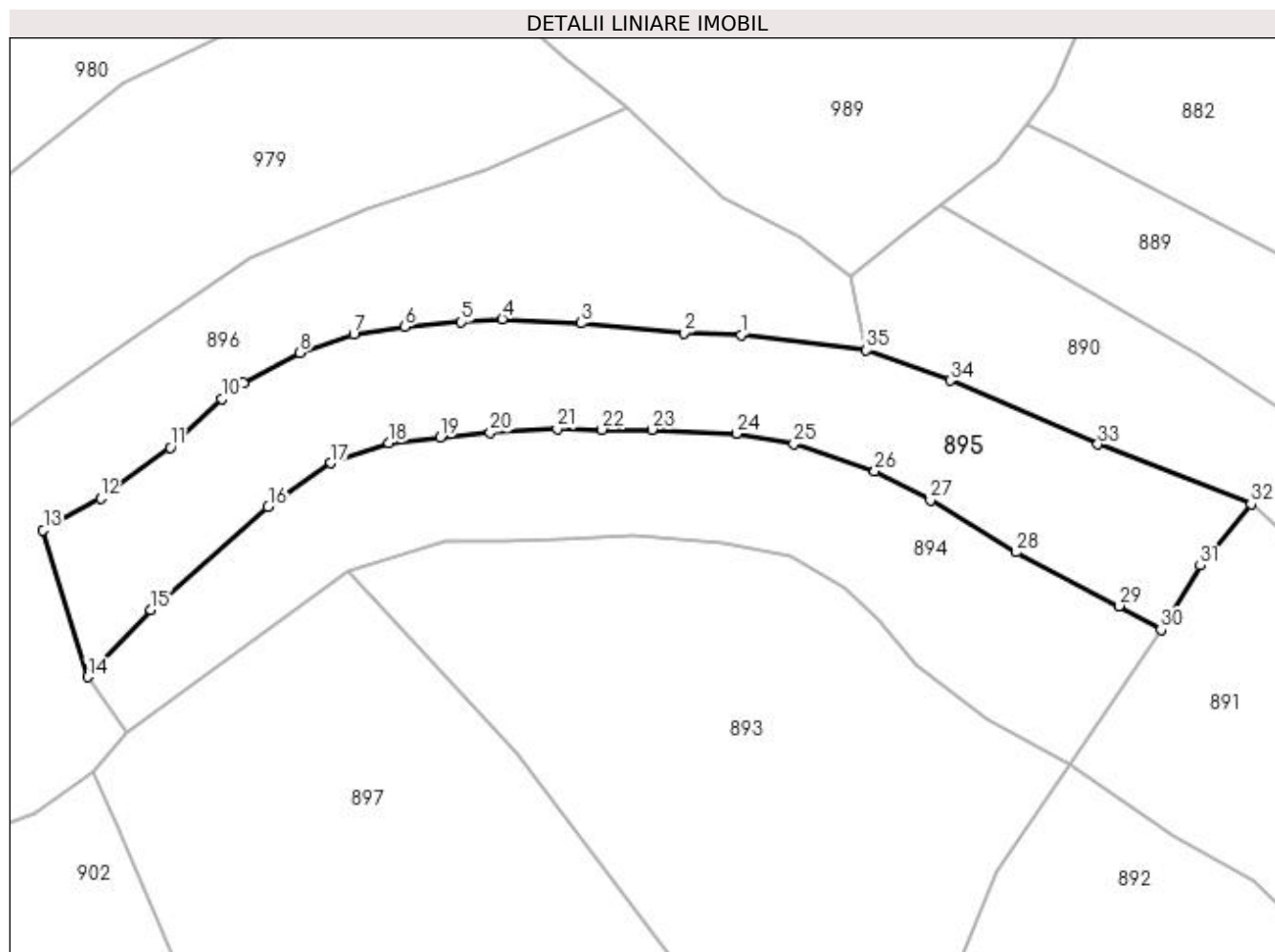
Inscrieri privind dezmembramintele dreptului de proprietate, drepturi reale de garanție și sarcini	Referințe
NU SUNT	

Anexa Nr. 1 La Partea I

Teren

Nr cadastral	Suprafața (mp)*	Observații / Referințe
	3.068	

* Suprafața este determinată în planul de proiecție Stereo 70.



Date referitoare la teren

Crt	Categorie folosință	Intravilan	Suprafața (mp)	Tarla	Parcelă	Nr. topo	Observații / Referințe
1	faneata	NU	3.068	-	-	-	

Lungime Segmente

1) Valorile lungimilor segmentelor sunt obținute din proiecție în plan.

Punct început	X / Y	Punct sfârșit	X / Y	Lungime segment (** (m)
1	439.398,08 692.006,754	2	439.389,707 692.007,019	8.377
3	439.374,801 692.008,481	4	439.363,322 692.009,113	11.496
5	439.357,334 692.008,652	6	439.349,115 692.007,948	8.249
7	439.341,698 692.006,932	8	439.333,836 692.004,204	8.322
9	439.325,635 691.999,739	10	439.322,51 691.997,455	3.871

Punct început	X / Y	Punct sfârșit	X / Y	Lungime segment (** (m)
2	439.389,707 692.007,019	3	439.374,801 692.008,481	14.978
4	439.363,322 692.009,113	5	439.357,334 692.008,652	6.006
6	439.349,115 692.007,948	7	439.341,698 692.006,932	7.486
8	439.333,836 692.004,204	9	439.325,635 691.999,739	9.338
10	439.322,51 691.997,455	11	439.314,993 691.990,398	10.311

Punct început	X / Y	Punct sfârșit	X / Y	Lungime segment (** (m)
11	439.314,993 691.990,398	12	439.304,872 691.983,049	12.508
13	439.296,521 691.978,407	14	439.302,971 691.957,016	22.342
15	439.312,196 691.966,808	16	439.329,26 691.981,804	22.717
17	439.338,409 691.988,113	18	439.346,795 691.991,041	8.882
19	439.354,289 691.991,858	20	439.361,583 691.992,557	7.327
21	439.371,33 691.993,116	22	439.377,82 691.993,001	6.491
23	439.385,077 691.993,016	24	439.397,361 691.992,391	12.3
25	439.405,739 691.990,966	26	439.417,512 691.986,935	12.444
27	439.425,616 691.982,719	28	439.438,1 691.975,191	14.578
29	439.453,06 691.967,361	30	439.459,155 691.963,914	7.002
31	439.464,881 691.973,246	32	439.472,253 691.982,157	11.565
33	439.449,95 691.990,872	34	439.428,494 692.000,128	23.367
35	439.416,301 692.004,581	1	439.398,08 692.006,754	18.35

Punct început	X / Y	Punct sfârșit	X / Y	Lungime segment (** (m)
12	439.304,872 691.983,049	13	439.296,521 691.978,407	9.554
14	439.302,971 691.957,016	15	439.312,196 691.966,808	13.453
16	439.329,26 691.981,804	17	439.338,409 691.988,113	11.113
18	439.346,795 691.991,041	19	439.354,289 691.991,858	7.538
20	439.361,583 691.992,557	21	439.371,33 691.993,116	9.763
22	439.377,82 691.993,001	23	439.385,077 691.993,016	7.257
24	439.397,361 691.992,391	25	439.405,739 691.990,966	8.498
26	439.417,512 691.986,935	27	439.425,616 691.982,719	9.135
28	439.438,1 691.975,191	29	439.453,06 691.967,361	16.885
30	439.459,155 691.963,914	31	439.464,881 691.973,246	10.949
32	439.472,253 691.982,157	33	439.449,95 691.990,872	23.945
34	439.428,494 692.000,128	35	439.416,301 692.004,581	12.981

** Lungimile segmentelor sunt determinate în planul de proiecție Stereo 70 și sunt rotunjite la 1 milimetru.

*** Distanța dintre puncte este formată din segmente cumulate ce sunt mai mici decât valoarea 1 milimetru.

**DATE DESPRE IMOBILUL NR. 896**

Oficiul de Cadastru și Publicitate Imobiliară MARAMURES
Biroul de Cadastru și Publicitate Imobiliară Dragomiresti

A. Partea I. Descrierea imobilului

Nr. CF vechi:1411, 150, 1178
Nr. topografic:parte din nr. topo 1311,
1312, 1318

TEREN Extravilan

Adresa: Jud. Maramures

Nr. Crt	Nr cadastral Nr. topografic	Suprafața* (mp)	Observații / Referințe
A1		8.391	Sector cadastral:8 Teren neimprejmuit;

B. Partea II. Proprietari și acte

Inscrieri privitoare la dreptul de proprietate și alte drepturi reale		Referințe
896 / 30/06/2023		
Act Normativ nr. Legea 7, din 13/03/1996 emis de Parlamentul României;		
B1	Intabulare, drept de PROPRIETATE, dobândit prin Lege, cota actuala 1/1 1) NEIDENTIFICAT NEIDENTIFICAT	A1
Act Administrativ nr. Adeverința nr. 2336, din 27/06/2023 emis de Primăria Șieu;		
B2	Se notează posesia faptică în favoarea lui 1) AUGUSTIN GABRIELA	A1

C. Partea III. SARCINI .

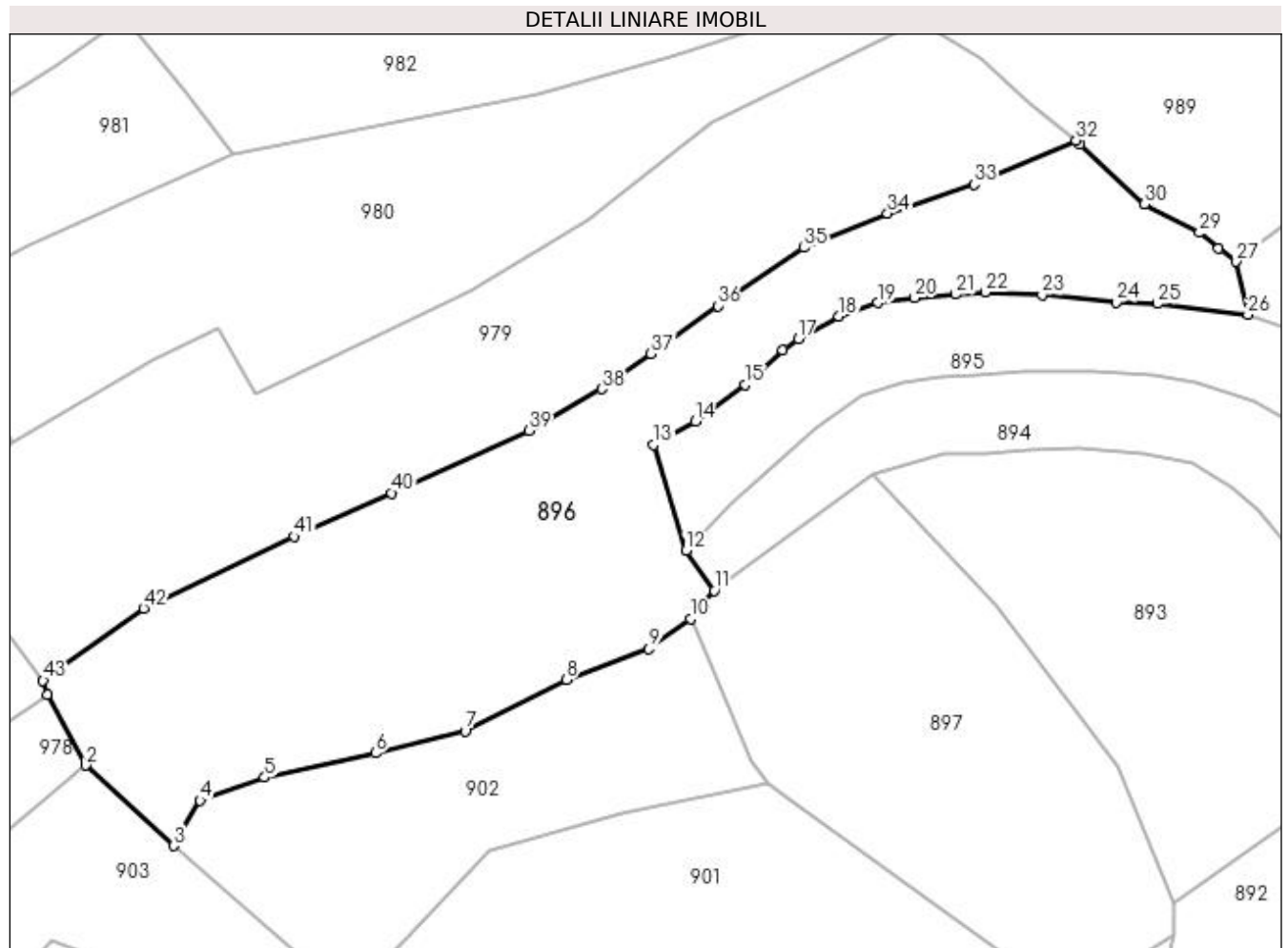
Inscrieri privind dezmembramintele dreptului de proprietate, drepturi reale de garanție și sarcini	Referințe
NU SUNT	

Anexa Nr. 1 La Partea I

Teren

Nr cadastral	Suprafața (mp)*	Observații / Referințe
	8.391	

* Suprafața este determinată în planul de proiecție Stereo 70.



Date referitoare la teren

Crt	Categorie folosință	Intra vilan	Suprafața (mp)	Tarla	Parcelă	Nr. topo	Observații / Referințe
1	faneata	NU	8.391	-	-	-	

Lungime Segmente

1) Valorile lungimilor segmentelor sunt obținute din proiecție în plan.

Punct început	X / Y	Punct sfârșit	X / Y	Lungime segment	Punct început	X / Y	Punct sfârșit	X / Y	Lungime segment	Punct început	X / Y	Punct sfârșit	X / Y	Lungime segment
1	439.174,285 691.928,011	2	439.182,01 691.913,793	16.18 1	2	439.182,01 691.913,793	3	439.199,708 691.897,569	24.00 9	3	439.199,708 691.897,569	4	439.205,006 691.906,723	10.57 7
4	439.205,006 691.906,723	5	439.218,059 691.911,301	13.83 3	5	439.218,059 691.911,301	6	439.240,399 691.916,222	22.87 6	6	439.240,399 691.916,222	7	439.258,489 691.920,652	18.62 5
7	439.258,489 691.920,652	8	439.278,843 691.930,99	22.82 9	8	439.278,843 691.930,99	9	439.295,453 691.937,238	17.74 6	9	439.295,453 691.937,238	10	439.303,911 691.943,278	10.39 3
10	439.303,911 691.943,278	11	439.308,675 691.948,994	7.441	11	439.308,675 691.948,994	12	439.302,971 691.957,016	9.843	12	439.302,971 691.957,016	13	439.296,521 691.978,407	22.34 2
13	439.296,521 691.978,407	14	439.304,872 691.983,049	9.554	14	439.304,872 691.983,049	15	439.314,993 691.990,398	12.50 8	15	439.314,993 691.990,398	16	439.322,51 691.997,455	10.31 1
16	439.322,51 691.997,455	17	439.325,635 691.999,739	3.871	17	439.325,635 691.999,739	18	439.333,836 692.004,204	9.338	18	439.333,836 692.004,204	19	439.341,698 692.006,932	8.322

Punct început	X / Y	Punct sfârșit	X / Y	Lungime segment	Punct început	X / Y	Punct sfârșit	X / Y	Lungime segment	Punct început	X / Y	Punct sfârșit	X / Y	Lungime segment
19	439.341,698 692.006,932	20	439.349,115 692.007,948	7.486	20	439.349,115 692.007,948	21	439.357,334 692.008,652	8.249	21	439.357,334 692.008,652	22	439.363,322 692.009,113	6.006
22	439.363,322 692.009,113	23	439.374,801 692.008,481	11.496	23	439.374,801 692.008,481	24	439.389,707 692.007,019	14.978	24	439.389,707 692.007,019	25	439.398,08 692.006,754	8.377
25	439.398,08 692.006,754	26	439.416,301 692.004,581	18.35	26	439.416,301 692.004,581	27	439.413,989 692.015,243	10.91	27	439.413,989 692.015,243	28	439.410,395 692.017,926	4.485
28	439.410,395 692.017,926	29	439.406,542 692.021,065	4.97	29	439.406,542 692.021,065	30	439.395,467 692.026,793	12.469	30	439.395,467 692.026,793	31	439.382,426 692.038,862	17.769
31	439.382,426 692.038,862	32	439.381,639 692.039,683	1.137	32	439.381,639 692.039,683	33	439.361,092 692.030,82	22.377	33	439.361,092 692.030,82	34	439.343,624 692.024,971	18.421
34	439.343,624 692.024,971	35	439.326,797 692.018,063	18.19	35	439.326,797 692.018,063	36	439.309,39 692.006,331	20.992	36	439.309,39 692.006,331	37	439.295,938 691.996,72	16.533
37	439.295,938 691.996,72	38	439.286,035 691.989,57	12.214	38	439.286,035 691.989,57	39	439.271,281 691.981,249	16.939	39	439.271,281 691.981,249	40	439.243,638 691.968,609	30.396
40	439.243,638 691.968,609	41	439.224,102 691.959,856	21.407	41	439.224,102 691.959,856	42	439.193,638 691.945,42	33.711	42	439.193,638 691.945,42	43	439.173,368 691.930,854	24.961
43	439.173,368 691.930,854	1	439.174,285 691.928,011	2.987										

** Lungimile segmentelor sunt determinate în planul de proiecție Stereo 70 și sunt rotunjite la 1 milimetru.

*** Distanța dintre puncte este formată din segmente cumulate ce sunt mai mici decât valoarea 1 milimetru.

**DATE DESPRE IMOBILUL NR. 897**

Oficiul de Cadastru și Publicitate Imobiliară MARAMURES
Biroul de Cadastru și Publicitate Imobiliară Dragomiresti

A. Partea I. Descrierea imobilului

TEREN Extravilan

Nr. CF vechi:28, 1631

Nr. topografic:parte din nr. topo 1323, 1324

Adresa: Jud. Maramures

Nr. Crt	Nr cadastral Nr. topografic	Suprafața* (mp)	Observații / Referințe
A1		5.312	Sector cadastral:8 Teren neimprejmuit;

B. Partea II. Proprietari și acte

Inscrieri privitoare la dreptul de proprietate și alte drepturi reale		Referințe
897 / 30/06/2023		
Act Normativ nr. Legea 7, din 13/03/1996 emis de Parlamentul României;		
B1	Intabulare, drept de PROPRIETATE, dobândit prin Lege, cota actuala 1/1 1) NEIDENTIFICAT NEIDENTIFICAT	A1
Act Administrativ nr. Adeverința nr. 2222, din 26/06/2023 emis de Primăria Șieu;		
B2	Se notează posesia faptică în favoarea lui 1) DUNCA MARIA-ANCUȚA	A1

C. Partea III. SARCINI .

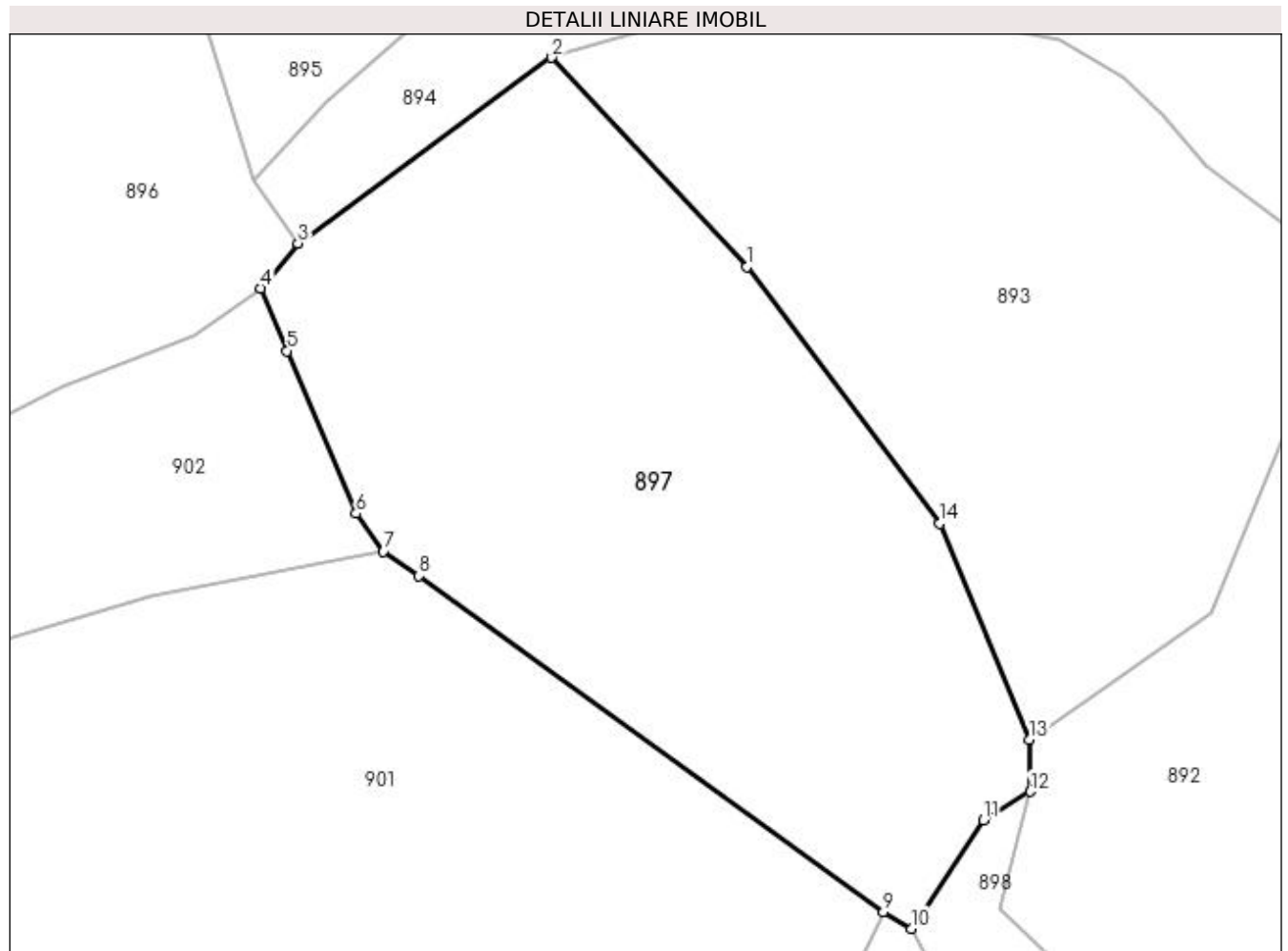
Inscrieri privind dezmembramintele dreptului de proprietate, drepturi reale de garanție și sarcini	Referințe
NU SUNT	

Anexa Nr. 1 La Partea I

Teren

Nr cadastral	Suprafața (mp)*	Observații / Referințe
	5.312	

* Suprafața este determinată în planul de proiecție Stereo 70.



Date referitoare la teren

Crt	Categorie folosință	Intravilan	Suprafața (mp)	Tarla	Parcelă	Nr. topo	Observații / Referințe
1	faneata	NU	5.312	-	-	-	

Lungime Segmente

1) Valorile lungimilor segmentelor sunt obținute din proiecție în plan.

Punct început	X / Y	Punct sfârșit	X / Y	Lungime segment (** (m)
1	439.365,53 691.946,015	2	439.340,804 691.972,481	36.219
2	439.340,804 691.972,481	3	439.308,675 691.948,994	39.798
3	439.308,675 691.948,994	4	439.303,911 691.943,278	7.441
4	439.303,911 691.943,278	5	439.307,286 691.935,366	8.602
5	439.307,286 691.935,366	6	439.316,014 691.914,785	22.355

Punct început	X / Y	Punct sfârşit	X / Y	Lungime segment (** (m)
6	439.316,014 691.914,785	7	439.319,462 691.910,009	5.891
7	439.319,462 691.910,009	8	439.323,985 691.906,912	5.482
8	439.323,985 691.906,912	9	439.382,823 691.864,415	72.58
9	439.382,823 691.864,415	10	439.386,361 691.862,27	4.137
10	439.386,361 691.862,27	11	439.395,513 691.875,989	16.492
11	439.395,513 691.875,989	12	439.401,427 691.879,592	6.925
12	439.401,427 691.879,592	13	439.401,239 691.886,175	6.586
13	439.401,239 691.886,175	14	439.389,921 691.913,522	29.597
14	439.389,921 691.913,522	1	439.365,53 691.946,015	40.629

** Lungimile segmentelor sunt determinate în planul de proiecție Stereo 70 și sunt rotunjite la 1 milimetru.

*** Distanța dintre puncte este formată din segmente cumulate ce sunt mai mici decât valoarea 1 milimetru.

**DATE DESPRE IMOBILUL NR. 898**

Oficiul de Cadastru și Publicitate Imobiliară MARAMURES
Biroul de Cadastru și Publicitate Imobiliară Dragomiresti

A. Partea I. Descrierea imobilului

TEREN Extravilan

Nr. CF vechi:2471

Nr. topografic:parte din nr. topo 1277

Adresa: Jud. Maramures

Nr. Crt	Nr cadastral Nr. topografic	Suprafata* (mp)	Observatii / Referinte
A1	50317	4.323	Sector cadastral:8 Teren neimprejmuit;

B. Partea II. Proprietari și acte

Inscrieri privitoare la dreptul de proprietate și alte drepturi reale		Referințe
898 / 30/06/2023		
Act Normativ nr. Legea 7, din 13/03/1996 emis de Parlamentul României;		
B1	Intabulare, drept de PROPRIETATE, dobândit prin Lege, cota actuala 1/1 1) NEIDENTIFICAT NEIDENTIFICAT	A1
Act Administrativ nr. Adeverința nr. 2372, din 27/06/2023 emis de Primăria Șieu;		
B2	Se notează posesia faptică în favoarea lui 1) POP ȘTEFAN	A1

C. Partea III. SARCINI .

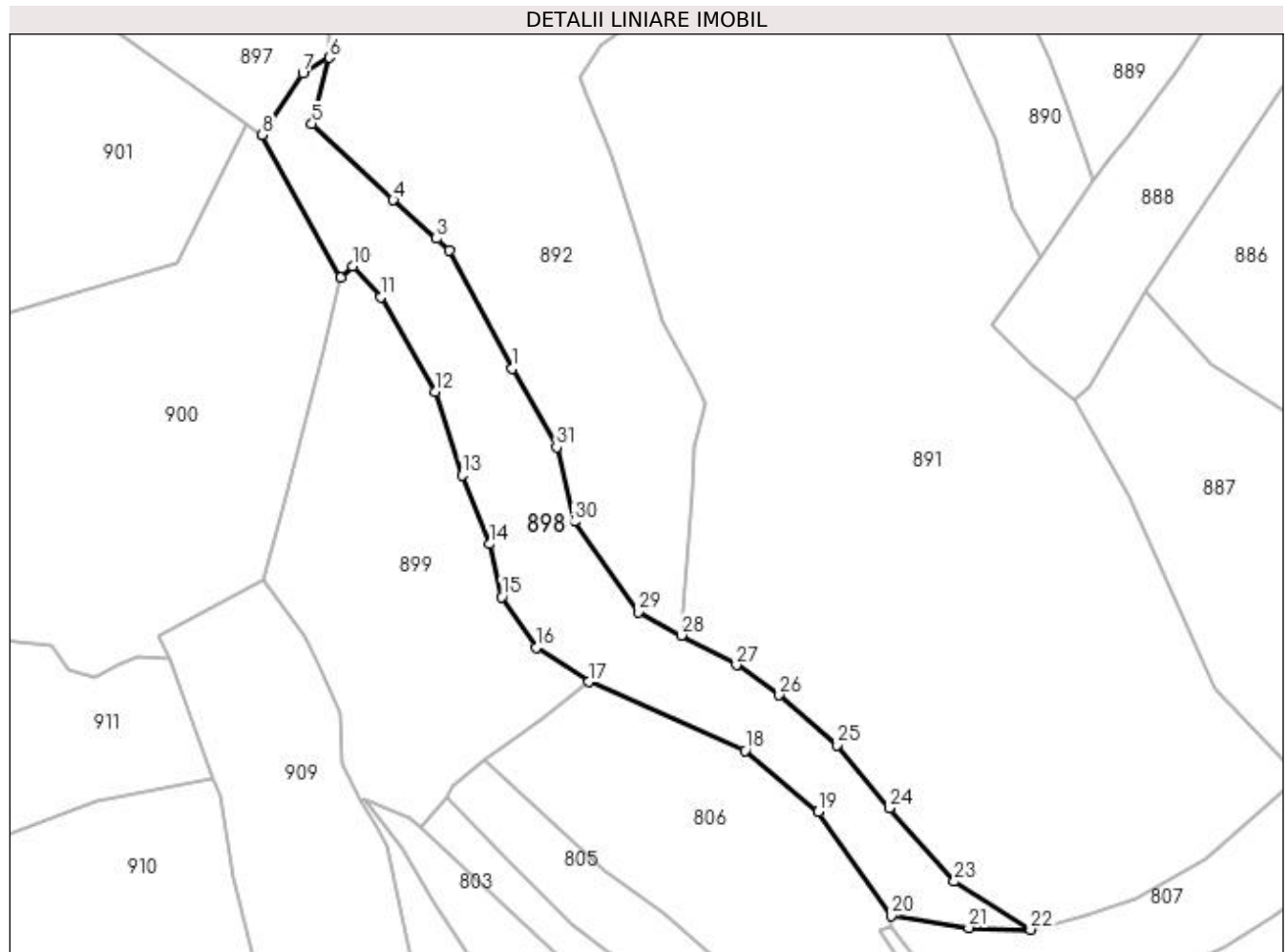
Inscrieri privind dezmembramintele dreptului de proprietate, drepturi reale de garanție și sarcini	Referințe
NU SUNT	

Anexa Nr. 1 La Partea I

Teren

Nr cadastral	Suprafața (mp)*	Observații / Referințe
50317	4.323	

* Suprafața este determinată în planul de proiecție Stereo 70.



Date referitoare la teren

Crt	Categorie folosință	Intra vilan	Suprafața (mp)	Tarla	Parcelă	Nr. topo	Observații / Referințe
1	faneata	NU	4.323	-	-	-	

Lungime Segmente

1) Valorile lungimilor segmentelor sunt obținute din proiecție în plan.

Punct început	X / Y	Punct sfârșit	X / Y	Lungime segment (** (m)
1	439.442,568 691.809,721	2	439.428,484 691.836,287	30.068
3	439.425,53 691.838,924	4	439.415,812 691.847,597	13.025
5	439.397,57 691.864,744	6	439.401,427 691.879,592	15.341
7	439.395,513 691.875,989	8	439.386,361 691.862,27	16.492
9	439.403,993 691.830,148	10	439.406,64 691.832,754	3.715

Punct început	X / Y	Punct sfârșit	X / Y	Lungime segment (** (m)
2	439.428,484 691.836,287	3	439.425,53 691.838,924	3.96
4	439.415,812 691.847,597	5	439.397,57 691.864,744	25.036
6	439.401,427 691.879,592	7	439.395,513 691.875,989	6.925
8	439.386,361 691.862,27	9	439.403,993 691.830,148	36.643
10	439.406,64 691.832,754	11	439.413,089 691.825,848	9.449

Punct început	X / Y	Punct sfârșit	X / Y	Lungime segment (** (m)
11	439.413,089 691.825,848	12	439.425,256 691.804,508	24.565
13	439.431,29 691.785,707	14	439.437,545 691.770,27	16.656
15	439.440,244 691.758,455	16	439.447,982 691.747,043	13.788
17	439.459,739 691.739,31	18	439.494,914 691.723,893	38.405
19	439.511,417 691.710,174	20	439.527,763 691.686,726	28.583
21	439.545,214 691.684,064	22	439.559,132 691.683,655	13.924
23	439.542,022 691.694,479	24	439.527,314 691.710,947	22.08
25	439.515,684 691.725,082	26	439.502,614 691.736,365	17.266
27	439.493,02 691.743,126	28	439.480,571 691.749,8	14.125
29	439.470,861 691.755,006	30	439.456,547 691.775,36	24.883
31	439.452,586 691.792,044	1	439.442,568 691.809,721	20.318

Punct început	X / Y	Punct sfârșit	X / Y	Lungime segment (** (m)
12	439.425,256 691.804,508	13	439.431,29 691.785,707	19.746
14	439.437,545 691.770,27	15	439.440,244 691.758,455	12.119
16	439.447,982 691.747,043	17	439.459,739 691.739,31	14.072
18	439.494,914 691.723,893	19	439.511,417 691.710,174	21.461
20	439.527,763 691.686,726	21	439.545,214 691.684,064	17.653
22	439.559,132 691.683,655	23	439.542,022 691.694,479	20.246
24	439.527,314 691.710,947	25	439.515,684 691.725,082	18.305
26	439.502,614 691.736,365	27	439.493,02 691.743,126	11.737
28	439.480,571 691.749,8	29	439.470,861 691.755,006	11.018
30	439.456,547 691.775,36	31	439.452,586 691.792,044	17.148

** Lungimile segmentelor sunt determinate în planul de proiecție Stereo 70 și sunt rotunjite la 1 milimetru.

*** Distanța dintre puncte este formată din segmente cumulate ce sunt mai mici decât valoarea 1 milimetru.

**DATE DESPRE IMOBILUL NR. 899**

Oficiul de Cadastru și Publicitate Imobiliară MARAMURES
Biroul de Cadastru și Publicitate Imobiliară Dragomiresti

A. Partea I. Descrierea imobilului

Nr. CF vechi:1801, 1689, 2035, 1346, 1480

Nr. topografic:parte din nr. topo 1296,
1300, 1301, 1302, 1303

TEREN Extravilan

Adresa: Jud. Maramures

Nr. Crt	Nr cadastral Nr. topografic	Suprafața* (mp)	Observații / Referințe
A1		4.405	Sector cadastral:8 Teren neimprejmuit;

B. Partea II. Proprietari și acte

Inscrieri privitoare la dreptul de proprietate și alte drepturi reale		Referințe
899 / 05/07/2023		
Act Normativ nr. Legea 7, din 13/03/1996 emis de Parlamentul României;		
B1	Intabulare, drept de PROPRIETATE, dobandit prin Lege, cota actuala 1/1 1) NEIDENTIFICAT NEIDENTIFICAT	A1
899 / 07/07/2023		
Act Administrativ nr. Adeverința nr. 2557, din 07/07/2023 emis de Primăria Șieu;		
B2	Se notează posesia faptică în favoarea lui 1) DUNCA DUMITRU	A1

C. Partea III. SARCINI .

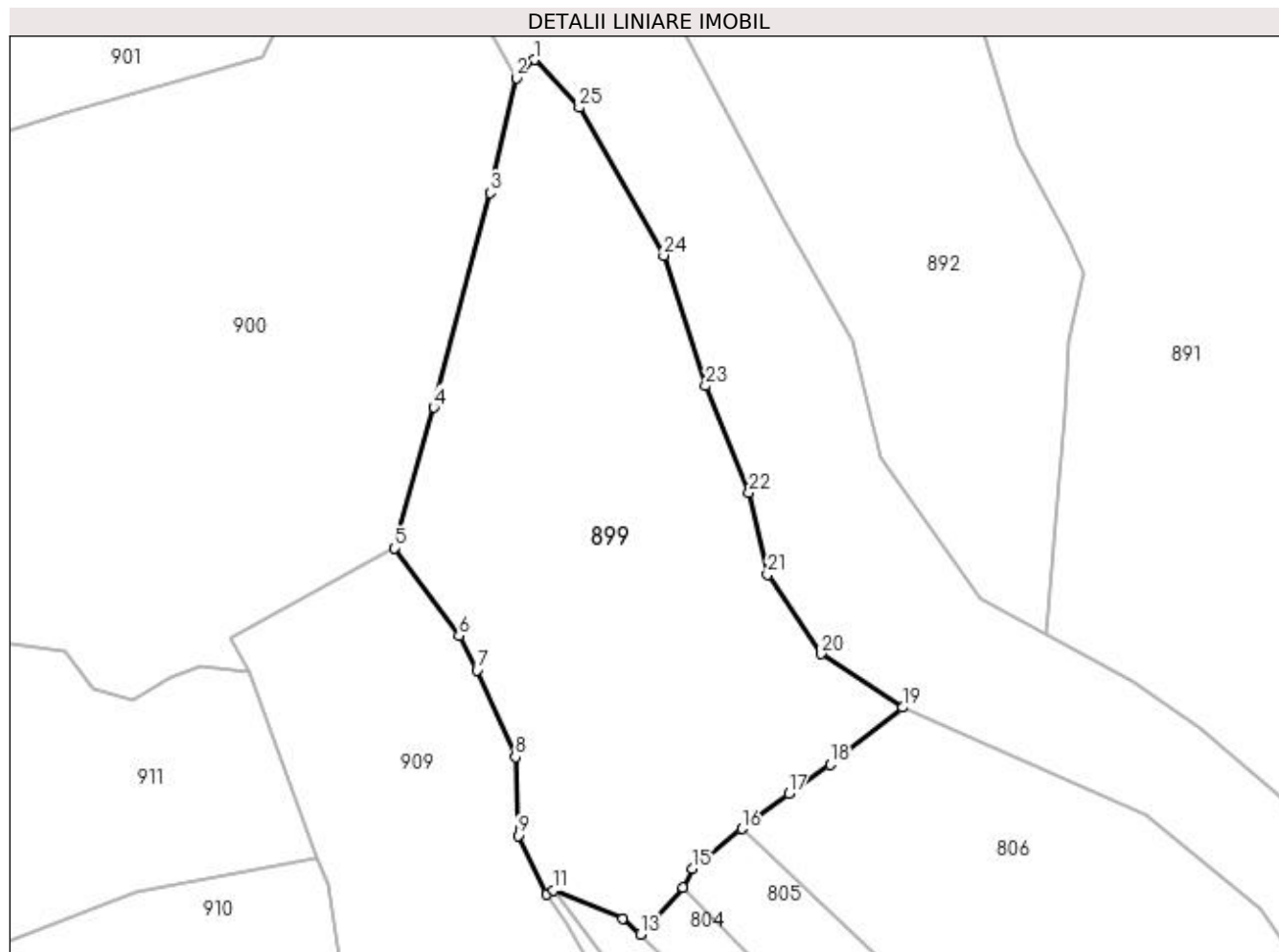
Inscrieri privind dezmembramintele dreptului de proprietate, drepturi reale de garanție și sarcini	Referințe
NU SUNT	

Anexa Nr. 1 La Partea I

Teren

Nr cadastral	Suprafața (mp)*	Observații / Referințe
	4.405	

* Suprafața este determinată în planul de proiecție Stereo 70.



Date referitoare la teren

Crt	Categorie folosință	Intra vilan	Suprafața (mp)	Tarla	Parcelă	Nr. topo	Observații / Referințe
1	faneata	NU	4.405	-	-	-	

Lungime Segmente

1) Valorile lungimilor segmentelor sunt obținute din proiecție în plan.

Punct început	X / Y	Punct sfârșit	X / Y	Lungime segment (** (m)
1	439.406,64 691.832,754	2	439.403,993 691.830,148	3.715
3	439.400,193 691.813,537	4	439.392,087 691.782,587	31.994
5	439.386,426 691.762,247	6	439.395,703 691.749,645	15.648
7	439.398,316 691.744,634	8	439.403,876 691.732,134	13.681
9	439.404,24 691.720,791	10	439.408,343 691.712,338	9.396

Punct început	X / Y	Punct sfârșit	X / Y	Lungime segment (** (m)
2	439.403,993 691.830,148	3	439.400,193 691.813,537	17.04
4	439.392,087 691.782,587	5	439.386,426 691.762,247	21.113
6	439.395,703 691.749,645	7	439.398,316 691.744,634	5.651
8	439.403,876 691.732,134	9	439.404,24 691.720,791	11.349
10	439.408,343 691.712,338	11	439.409,383 691.712,899	1.182

Punct început	X / Y	Punct sfârșit	X / Y	Lungime segment (** (m)
11	439.409,383 691.712,899	12	439.419,402 691.708,86	10.802
13	439.421,866 691.706,568	14	439.428,005 691.713,335	9.137
15	439.429,347 691.716,051	16	439.436,524 691.721,794	9.192
17	439.443,301 691.726,863	18	439.449,257 691.731,07	7.292
19	439.459,739 691.739,31	20	439.447,982 691.747,043	14.072
21	439.440,244 691.758,455	22	439.437,545 691.770,27	12.119
23	439.431,29 691.785,707	24	439.425,256 691.804,508	19.746
25	439.413,089 691.825,848	1	439.406,64 691.832,754	9.449

Punct început	X / Y	Punct sfârșit	X / Y	Lungime segment (** (m)
12	439.419,402 691.708,86	13	439.421,866 691.706,568	3.365
14	439.428,005 691.713,335	15	439.429,347 691.716,051	3.029
16	439.436,524 691.721,794	17	439.443,301 691.726,863	8.463
18	439.449,257 691.731,07	19	439.459,739 691.739,31	13.333
20	439.447,982 691.747,043	21	439.440,244 691.758,455	13.788
22	439.437,545 691.770,27	23	439.431,29 691.785,707	16.656
24	439.425,256 691.804,508	25	439.413,089 691.825,848	24.565

** Lungimile segmentelor sunt determinate în planul de proiecție Stereo 70 și sunt rotunjite la 1 milimetru.

*** Distanța dintre puncte este formată din segmente cumulate ce sunt mai mici decât valoarea 1 milimetru.

**DATE DESPRE IMOBILUL NR. 900**

Oficiul de Cadastru și Publicitate Imobiliară MARAMURES
Biroul de Cadastru și Publicitate Imobiliară Dragomiresti

A. Partea I. Descrierea imobilului

Nr. CF vechi:1801, 1689, 2035, 1346,1480

Nr. topografic:parte din nr. topo 1296,
1300, 1301, 1302, 1303

TEREN Extravilan

Adresa: Jud. Maramures

Nr. Crt	Nr cadastral Nr. topografic	Suprafața* (mp)	Observații / Referințe
A1		7.414	Sector cadastral:8 Teren neimprejmuit;

B. Partea II. Proprietari și acte

Inscrieri privitoare la dreptul de proprietate și alte drepturi reale		Referințe
900 / 05/07/2023		
Act Normativ nr. Legea 7, din 13/03/1996 emis de Parlamentul României;		
B1	Intabulare, drept de PROPRIETATE, dobandit prin Lege, cota actuala 1/1 1) NEIDENTIFICAT NEIDENTIFICAT	A1
Act Administrativ nr. Adeverința nr. 2310, din 26/06/2023 emis de Primăria Șieu;		
B2	Se notează posesia faptică în favoarea lui 1) STASIUC ILEANA	A1

C. Partea III. SARCINI .

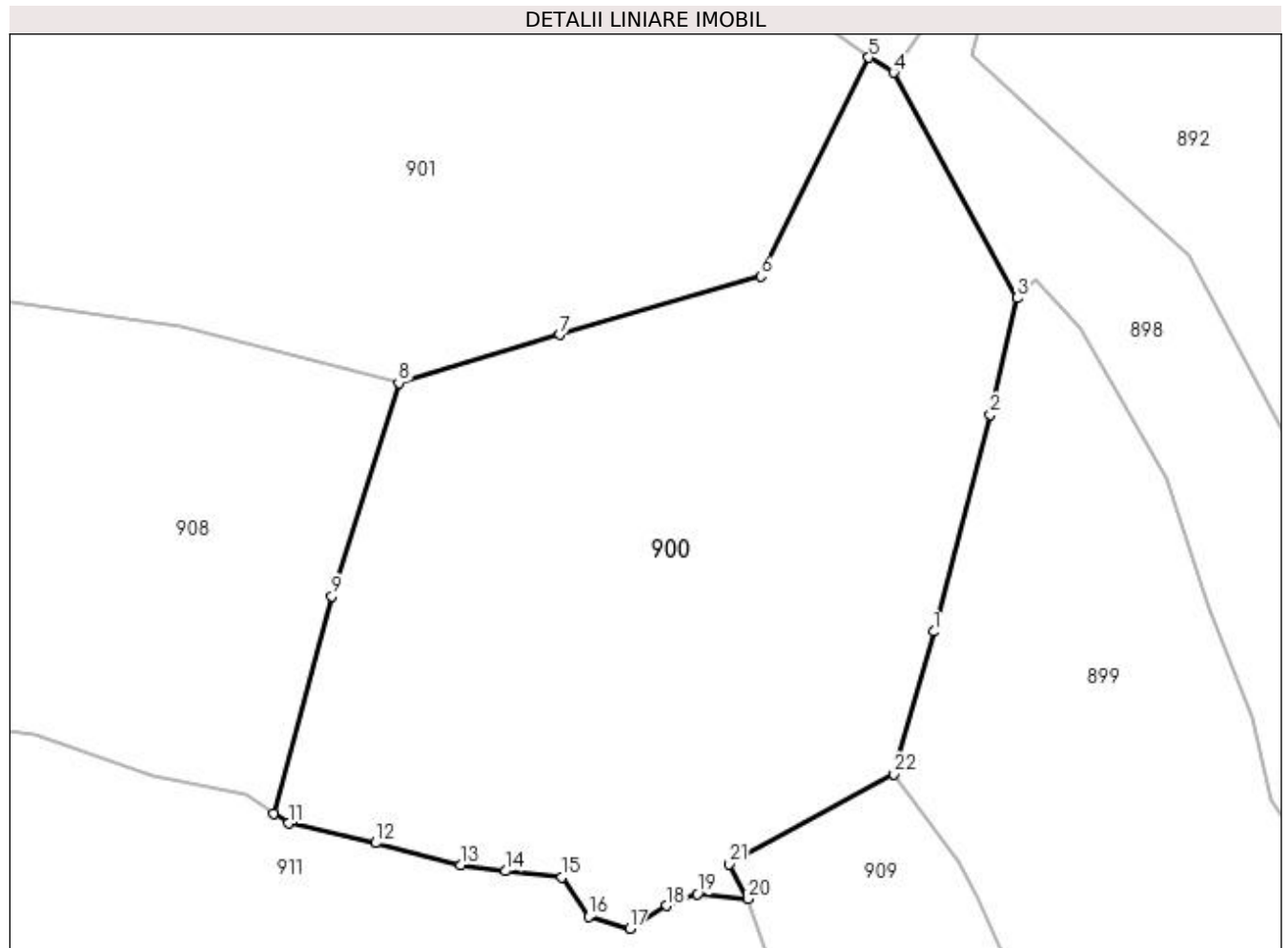
Inscrieri privind dezmembramintele dreptului de proprietate, drepturi reale de garanție și sarcini	Referințe
NU SUNT	

Anexa Nr. 1 La Partea I

Teren

Nr cadastral	Suprafața (mp)*	Observații / Referințe
	7.414	

* Suprafața este determinată în planul de proiecție Stereo 70.



Date referitoare la teren

Crt	Categorie folosință	Intra vilan	Suprafața (mp)	Tarla	Parcelă	Nr. topo	Observații / Referințe
1	faneata	NU	7.414	-	-	-	

Lungime Segmente

1) Valorile lungimilor segmentelor sunt obținute din proiecție în plan.

Punct început	X / Y	Punct sfârșit	X / Y	Lungime segment (** (m)
1	439.392,087 691.782,587	2	439.400,193 691.813,537	31.994
3	439.403,993 691.830,148	4	439.386,361 691.862,27	36.643
5	439.382,823 691.864,415	6	439.367,389 691.833,246	34.781
7	439.338,691 691.824,906	8	439.315,742 691.818,063	23.948
9	439.306,228 691.787,644	10	439.297,931 691.756,68	32.056

Punct început	X / Y	Punct sfârșit	X / Y	Lungime segment (** (m)
2	439.400,193 691.813,537	3	439.403,993 691.830,148	17.04
4	439.386,361 691.862,27	5	439.382,823 691.864,415	4.137
6	439.367,389 691.833,246	7	439.338,691 691.824,906	29.885
8	439.315,742 691.818,063	9	439.306,228 691.787,644	31.872
10	439.297,931 691.756,68	11	439.300,032 691.755,239	2.548

Punct început	X / Y	Punct sfârșit	X / Y	Lungime segment (** (m)
11	439.300,032 691.755,239	12	439.312,429 691.752,447	12.708
13	439.324,652 691.749,305	14	439.331,01 691.748,432	6.418
15	439.338,969 691.747,535	16	439.342,893 691.741,932	6.84
17	439.348,722 691.740,251	18	439.353,991 691.743,501	6.191
19	439.358,364 691.745,182	20	439.365,538 691.744,51	7.205
21	439.362,87 691.749,441	22	439.386,426 691.762,247	26.812

Punct început	X / Y	Punct sfârșit	X / Y	Lungime segment (** (m)
12	439.312,429 691.752,447	13	439.324,652 691.749,305	12.62
14	439.331,01 691.748,432	15	439.338,969 691.747,535	8.009
16	439.342,893 691.741,932	17	439.348,722 691.740,251	6.067
18	439.353,991 691.743,501	19	439.358,364 691.745,182	4.685
20	439.365,538 691.744,51	21	439.362,87 691.749,441	5.607
22	439.386,426 691.762,247	1	439.392,087 691.782,587	21.113

** Lungimile segmentelor sunt determinate în planul de proiecție Stereo 70 și sunt rotunjite la 1 milimetru.

*** Distanța dintre puncte este formată din segmente cumulate ce sunt mai mici decât valoarea 1 milimetru.

**DATE DESPRE IMOBILUL NR. 901**

Oficiul de Cadastru și Publicitate Imobiliară MARAMURES
Biroul de Cadastru și Publicitate Imobiliară Dragomirești

A. Partea I. Descrierea imobilului

TEREN Extravilan

Nr. CF vechi:1139

Nr. topografic:parte din nr. topo 1325

Adresa: Jud. Maramures

Nr. Crt	Nr cadastral Nr. topografic	Suprafața* (mp)	Observații / Referințe
A1		9.231	Sector cadastral:8 Teren neimprejmuit;

B. Partea II. Proprietari și acte

Inscrieri privitoare la dreptul de proprietate și alte drepturi reale		Referințe
901 / 05/07/2023		
Act Normativ nr. Legea 7, din 13/03/1996 emis de Parlamentul României;		
B1	Intabulare, drept de PROPRIETATE, dobândit prin Lege, cota actuala 1/1 1) NEIDENTIFICAT NEIDENTIFICAT	A1
Act Administrativ nr. Adeverința nr. 2492, din 03/07/2023 emis de Primăria Șieu;		
B2	Se notează posesia faptică în favoarea lui 1) PETROVAN IOAN	A1

C. Partea III. SARCINI .

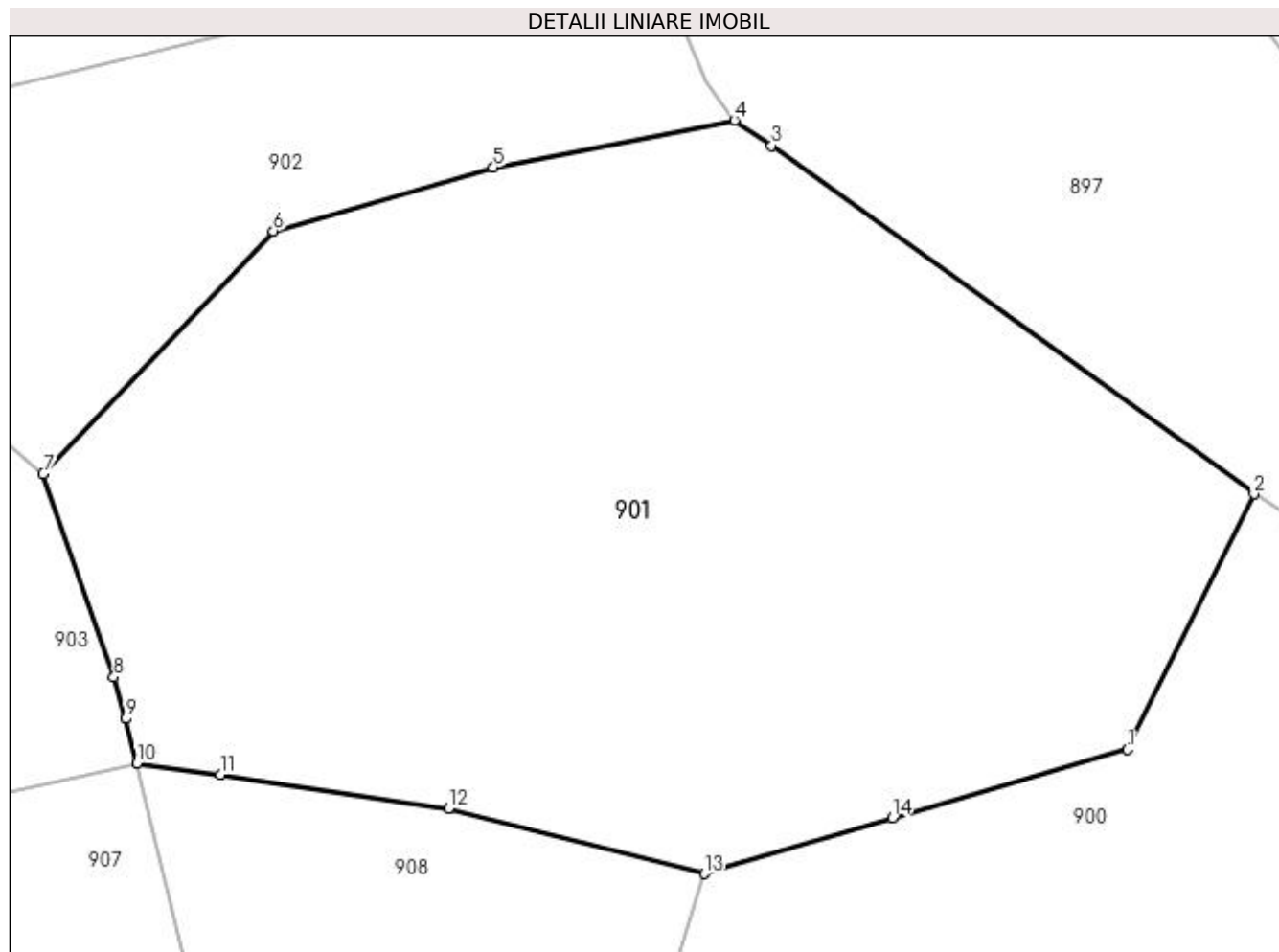
Inscrieri privind dezmembramintele dreptului de proprietate, drepturi reale de garanție și sarcini	Referințe
NU SUNT	

Anexa Nr. 1 La Partea I

Teren

Nr cadastral	Suprafața (mp)*	Observații / Referințe
	9.231	

* Suprafața este determinată în planul de proiecție Stereo 70.



Date referitoare la teren

Crt	Categorie folosință	Intra vilan	Suprafața (mp)	Tarla	Parcelă	Nr. topo	Observații / Referințe
1	faneata	NU	9.231	-	-	-	

Lungime Segmente

1) Valorile lungimilor segmentelor sunt obținute din proiecție în plan.

Punct început	X / Y	Punct sfârșit	X / Y	Lungime segment (** (m)
1	439.367,389 691.833,246	2	439.382,823 691.864,415	34.781
2	439.382,823 691.864,415	3	439.323,985 691.906,912	72.58
3	439.323,985 691.906,912	4	439.319,462 691.910,009	5.482
4	439.319,462 691.910,009	5	439.290,04 691.904,249	29.981
5	439.290,04 691.904,249	6	439.263,181 691.896,478	27.961

Punct început	X / Y	Punct sfârșit	X / Y	Lungime segment (** (m)
6	439.263,181 691.896,478	7	439.235,125 691.866,851	40.803
7	439.235,125 691.866,851	8	439.243,739 691.842,086	26.22
8	439.243,739 691.842,086	9	439.245,168 691.836,979	5.303
9	439.245,168 691.836,979	10	439.246,544 691.831,569	5.582
10	439.246,544 691.831,569	11	439.256,721 691.830,151	10.275
11	439.256,721 691.830,151	12	439.284,588 691.826,074	28.164
12	439.284,588 691.826,074	13	439.315,742 691.818,063	32.167
13	439.315,742 691.818,063	14	439.338,691 691.824,906	23.948
14	439.338,691 691.824,906	1	439.367,389 691.833,246	29.885

** Lungimile segmentelor sunt determinate în planul de proiecție Stereo 70 și sunt rotunjite la 1 milimetru.

*** Distanța dintre puncte este formată din segmente cumulate ce sunt mai mici decât valoarea 1 milimetru.

**DATE DESPRE IMOBILUL NR. 902**

Oficiul de Cadastru și Publicitate Imobiliară MARAMURES
Biroul de Cadastru și Publicitate Imobiliară Dragomiresti

A. Partea I. Descrierea imobilului

TEREN Extravilan

Nr. CF vechi:28

Nr. topografic:parte din nr. topo 1323

Adresa: Jud. Maramures

Nr. Crt	Nr cadastral Nr. topografic	Suprafața* (mp)	Observații / Referințe
A1		3.522	Sector cadastral:8 Teren neimprejmuit;

B. Partea II. Proprietari și acte

Inscrieri privitoare la dreptul de proprietate și alte drepturi reale		Referințe
902 / 05/07/2023		
Act Normativ nr. Legea 7, din 13/03/1996 emis de Parlamentul României;		
B1	Inscrierea provizorie, drept de PROPRIETATE, dobandit prin Lege, cota actuala 1/1	A1
1) COMUNA ȘIEU , CIF:14813046, PROPRIETAR NEIDENTIFICAT		

C. Partea III. SARCINI .

Inscrieri privind dezmembramintele dreptului de proprietate, drepturi reale de garanție și sarcini	Referințe
NU SUNT	

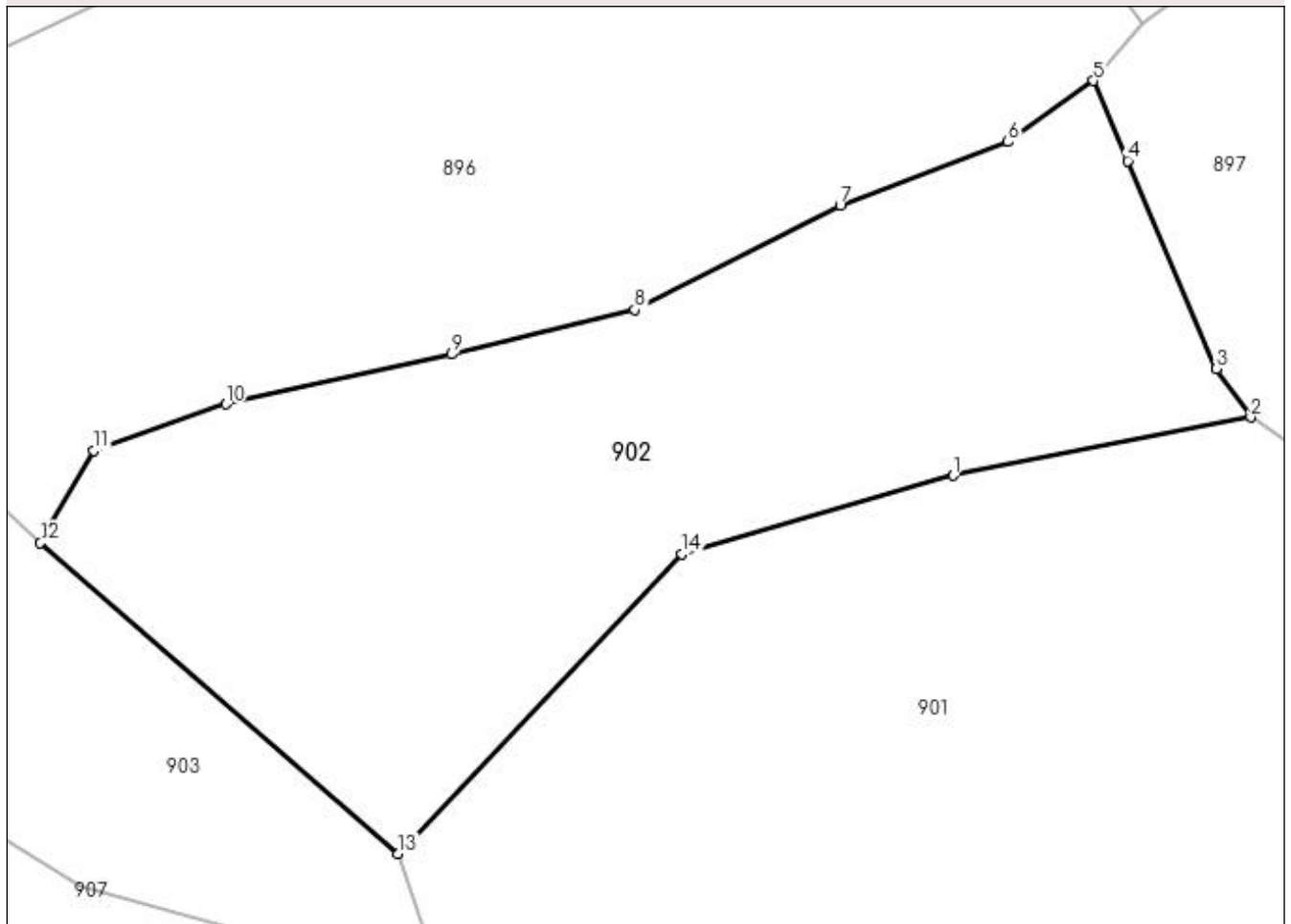
Anexa Nr. 1 La Partea I

Teren

Nr cadastral	Suprafața (mp)*	Observații / Referințe
	3.522	

* Suprafața este determinată în planul de proiecție Stereo 70.

DETALII LINIARE IMOBIL



Date referitoare la teren

Crt	Categorie folosință	Intra vilan	Suprafața (mp)	Tarla	Parcelă	Nr. topo	Observații / Referințe
1	faneata	NU	3.522	-	-	-	

Lungime Segmente

1) Valorile lungimilor segmentelor sunt obținute din proiecție în plan.

Punct început	X / Y	Punct sfârșit	X / Y	Lungime segment (** (m)
1	439.290,04 691.904,249	2	439.319,462 691.910,009	29.981
2	439.319,462 691.910,009	3	439.316,014 691.914,785	5.891
3	439.316,014 691.914,785	4	439.307,286 691.935,366	22.355
4	439.307,286 691.935,366	5	439.303,911 691.943,278	8.602
5	439.303,911 691.943,278	6	439.295,453 691.937,238	10.393

Punct început	X / Y	Punct sfârșit	X / Y	Lungime segment (** (m)
6	439.295,453 691.937,238	7	439.278,843 691.930,99	17.746
7	439.278,843 691.930,99	8	439.258,489 691.920,652	22.829
8	439.258,489 691.920,652	9	439.240,399 691.916,222	18.625
9	439.240,399 691.916,222	10	439.218,059 691.911,301	22.876
10	439.218,059 691.911,301	11	439.205,006 691.906,723	13.833
11	439.205,006 691.906,723	12	439.199,708 691.897,569	10.577
12	439.199,708 691.897,569	13	439.235,125 691.866,851	46.882
13	439.235,125 691.866,851	14	439.263,181 691.896,478	40.803
14	439.263,181 691.896,478	1	439.290,04 691.904,249	27.961

** Lungimile segmentelor sunt determinate în planul de proiecție Stereo 70 și sunt rotunjite la 1 milimetru.

*** Distanța dintre puncte este formată din segmente cumulate ce sunt mai mici decât valoarea 1 milimetru.

**DATE DESPRE IMOBILUL NR. 903**

Oficiul de Cadastru și Publicitate Imobiliară MARAMURES
Biroul de Cadastru și Publicitate Imobiliară Dragomiresti

A. Partea I. Descrierea imobilului

TEREN Extravilan

Adresa: Jud. Maramures

Nr. Crt	Nr cadastral Nr. topografic	Suprafața* (mp)	Observații / Referințe
A1	50936	3.700	Sector cadastral:8 Teren neimprejmuit;

B. Partea II. Proprietari și acte

Inscrieri privitoare la dreptul de proprietate și alte drepturi reale	Referințe
903 / 27/07/2023	
Hotarare Judecatoreasca nr. Sentinta civila nr. 453, din 12/12/2017 emis de Judecătoria Dragomirești;	
B3	A1
Intabulare, drept de PROPRIETATEcu titlu de drept mostenire si partaj prin tranzactie, dobandit prin Hotarare Judecatoreasca, cota actuala 1/1	
1) MARIȘ MARIA , bun propriu	
<i>OBSERVATII: poziție transcrisă din CF 50936 Șieu sub rangul încheierii nr. 4095/11.10.2017</i>	

C. Partea III. SARCINI .

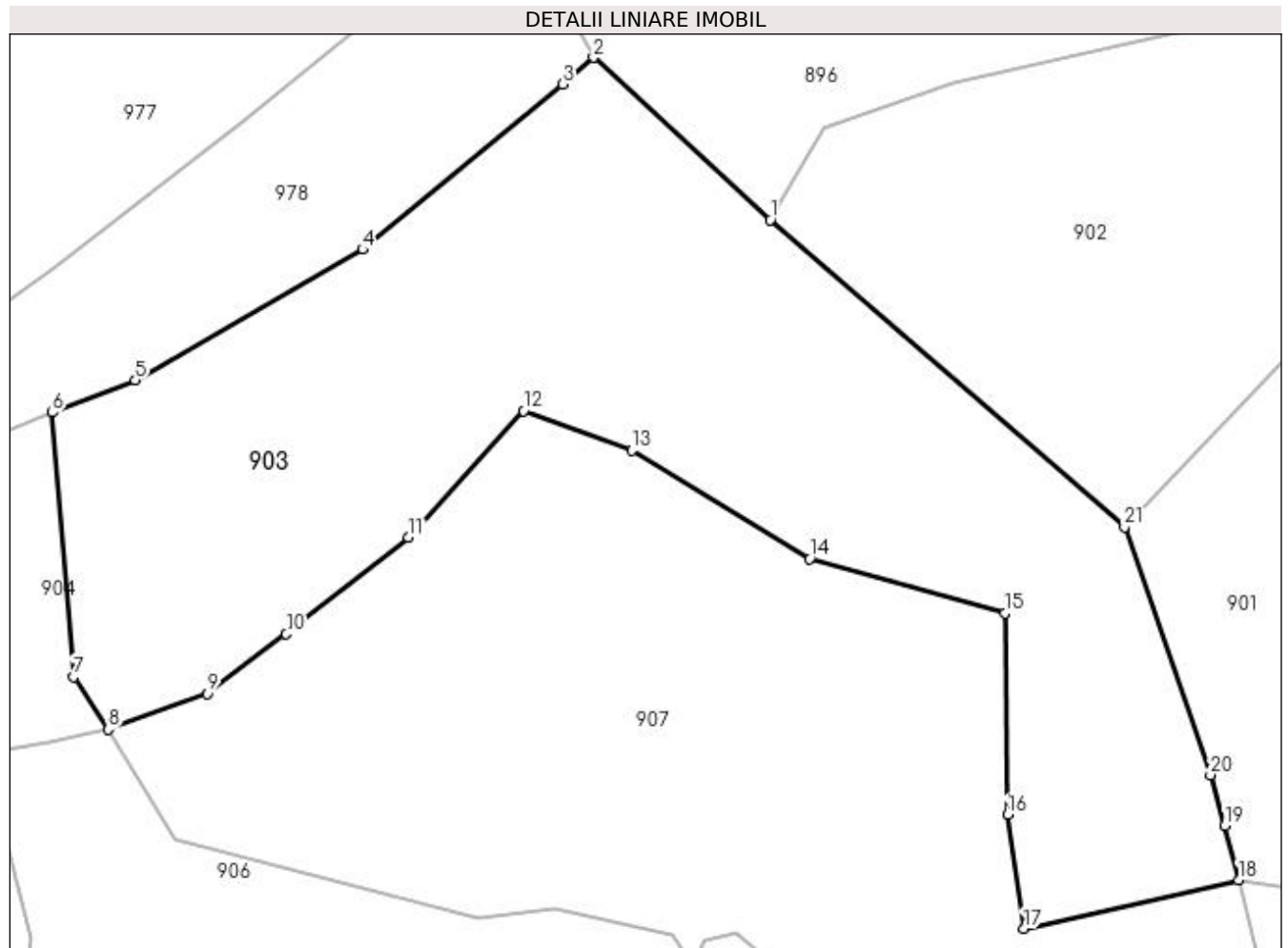
Inscrieri privind dezmembramintele dreptului de proprietate, drepturi reale de garanție și sarcini	Referințe
NU SUNT	

Anexa Nr. 1 La Partea I

Teren

Nr cadastral	Suprafața (mp)*	Observații / Referințe
50936	3.700	

* Suprafața este determinată în planul de proiecție Stereo 70.



Date referitoare la teren

Crt	Categorie folosință	Intra vilan	Suprafața (mp)	Tarla	Parcelă	Nr. topo	Observații / Referințe
1	faneata	NU	3.700	-	-	-	

Lungime Segmente

1) Valorile lungimilor segmentelor sunt obținute din proiecție în plan.

Punct început	X / Y	Punct sfârșit	X / Y	Lungime segment (** (m)
1	439.199,708 691.897,569	2	439.182,01 691.913,793	24.009
3	439.178,911 691.911,147	4	439.158,922 691.894,596	25.952
5	439.136,172 691.881,53	6	439.127,878 691.878,309	8.897
7	439.129,99 691.851,894	8	439.133,455 691.846,621	6.31
9	439.143,345 691.850,194	10	439.151,271 691.856,172	9.928

Punct început	X / Y	Punct sfârșit	X / Y	Lungime segment (** (m)
2	439.182,01 691.913,793	3	439.178,911 691.911,147	4.075
4	439.158,922 691.894,596	5	439.136,172 691.881,53	26.235
6	439.127,878 691.878,309	7	439.129,99 691.851,894	26.499
8	439.133,455 691.846,621	9	439.143,345 691.850,194	10.516
10	439.151,271 691.856,172	11	439.163,517 691.865,809	15.583

Punct început	X / Y	Punct sfârșit	X / Y	Lungime segment (** (m)
11	439.163,517 691.865,809	12	439.175,025 691.878,469	17.109
13	439.185,874 691.874,507	14	439.203,653 691.863,691	20.811
15	439.223,194 691.858,261	16	439.223,432 691.838,105	20.157
17	439.225,07 691.826,727	18	439.246,544 691.831,569	22.013
19	439.245,168 691.836,979	20	439.243,739 691.842,086	5.303
21	439.235,125 691.866,851	1	439.199,708 691.897,569	46.882

Punct început	X / Y	Punct sfârșit	X / Y	Lungime segment (** (m)
12	439.175,025 691.878,469	13	439.185,874 691.874,507	11.55
14	439.203,653 691.863,691	15	439.223,194 691.858,261	20.281
16	439.223,432 691.838,105	17	439.225,07 691.826,727	11.495
18	439.246,544 691.831,569	19	439.245,168 691.836,979	5.582
20	439.243,739 691.842,086	21	439.235,125 691.866,851	26.22

** Lungimile segmentelor sunt determinate în planul de proiecție Stereo 70 și sunt rotunjite la 1 milimetru.

*** Distanța dintre puncte este formată din segmente cumulate ce sunt mai mici decât valoarea 1 milimetru.

**DATE DESPRE IMOBILUL NR. 904**

Oficiul de Cadastru și Publicitate Imobiliară MARAMURES
Biroul de Cadastru și Publicitate Imobiliară Dragomiresti

A. Partea I. Descrierea imobilului

TEREN Extravilan

Nr. CF vechi:1480

Nr. topografic:parte din nr. topo 1303

Adresa: Jud. Maramures

Nr. Crt	Nr cadastral Nr. topografic	Suprafața* (mp)	Observații / Referințe
A1		402	Sector cadastral:8 Teren neimprejmuit;

B. Partea II. Proprietari și acte

Inscrieri privitoare la dreptul de proprietate și alte drepturi reale		Referințe
904 / 05/07/2023		
Act Normativ nr. Legea 7, din 13/03/1996 emis de Parlamentul României;		
B1	Inscrierea provizorie, drept de PROPRIETATE, dobandit prin Lege, cota actuala 1/1 1) COMUNA ȘIEU, CIF:14813046, PROPRIETAR NEIDENTIFICAT	A1

C. Partea III. SARCINI .

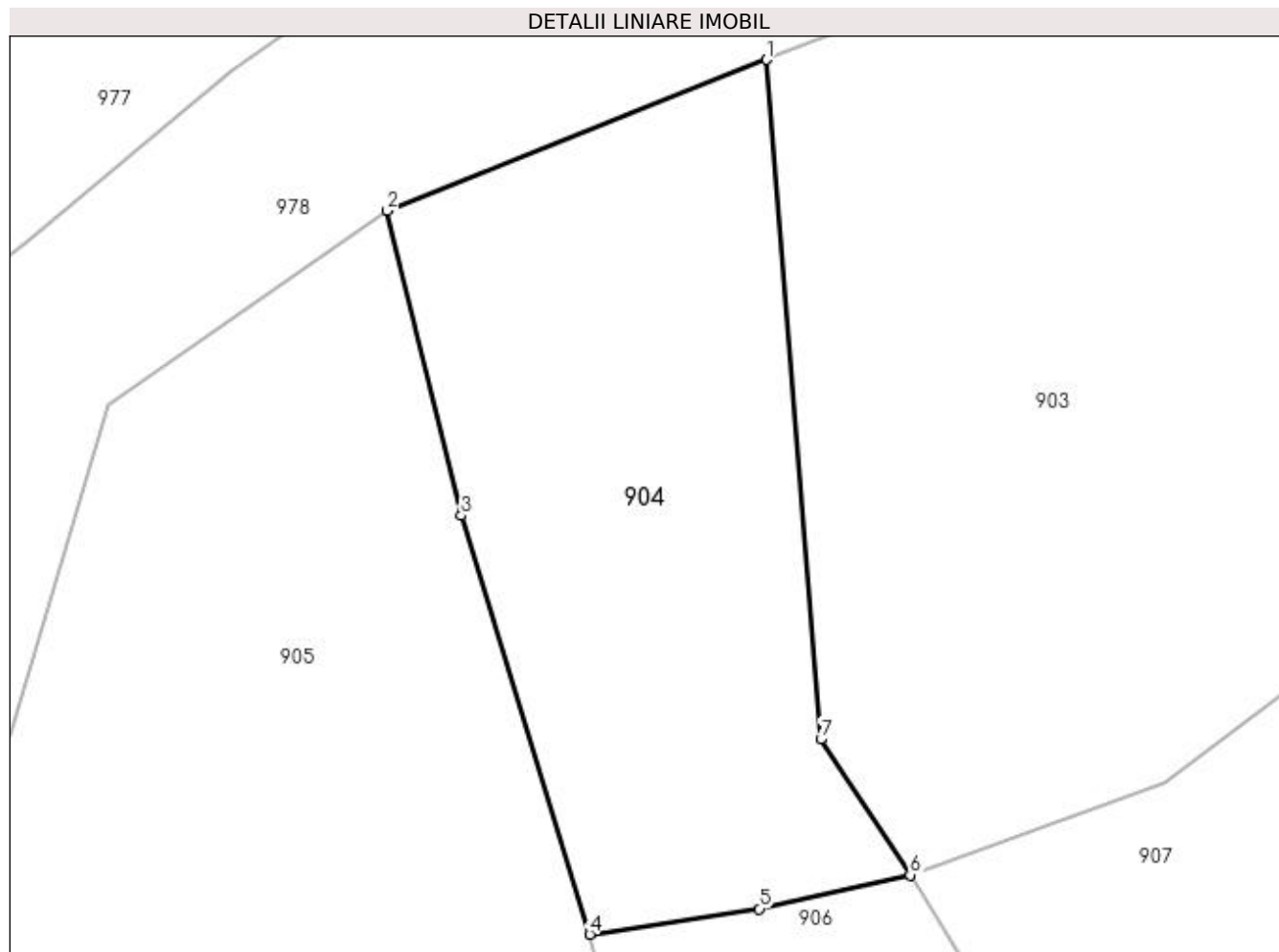
Inscrieri privind dezmembramintele dreptului de proprietate, drepturi reale de garanție și sarcini	Referințe
NU SUNT	

Anexa Nr. 1 La Partea I

Teren

Nr cadastral	Suprafața (mp)*	Observații / Referințe
	402	

* Suprafața este determinată în planul de proiecție Stereo 70.



Date referitoare la teren

Crt	Categorie folosință	Intravilan	Suprafața (mp)	Tarla	Parcelă	Nr. topo	Observații / Referințe
1	faneata	NU	402	-	-	-	

Lungime Segmente

1) Valorile lungimilor segmentelor sunt obținute din proiecție în plan.

Punct început	X / Y	Punct sfârșit	X / Y	Lungime segment (** (m)
1	439.127,878 691.878,309	2	439.113,133 691.872,436	15.872
2	439.113,133 691.872,436	3	439.116,007 691.860,589	12.191
3	439.116,007 691.860,589	4	439.121,003 691.844,317	17.022
4	439.121,003 691.844,317	5	439.127,604 691.845,308	6.675
5	439.127,604 691.845,308	6	439.133,455 691.846,621	5.997

Punct început	X / Y	Punct sfârșit	X / Y	Lungime segment (** (m)
6	439.133,455 691.846,621	7	439.129,99 691.851,894	6.31
7	439.129,99 691.851,894	1	439.127,878 691.878,309	26.499

** Lungimile segmentelor sunt determinate în planul de proiecție Stereo 70 și sunt rotunjite la 1 milimetru.

*** Distanța dintre puncte este formată din segmente cumulate ce sunt mai mici decât valoarea 1 milimetru.

**DATE DESPRE IMOBILUL NR. 905**

Oficiul de Cadastru și Publicitate Imobiliară MARAMURES
Biroul de Cadastru și Publicitate Imobiliară Dragomiresti

A. Partea I. Descrierea imobilului

TEREN Extravilan

Nr. CF vechi:1480

Nr. topografic:parte din nr. topo 1303

Adresa: Jud. Maramures

Nr. Crt	Nr cadastral Nr. topografic	Suprafata* (mp)	Observatii / Referinte
A1		7.924	Sector cadastral:8 Teren neimprejmuit;

B. Partea II. Proprietari și acte

Inscrieri privitoare la dreptul de proprietate și alte drepturi reale		Referințe
905 / 05/07/2023		
Act Normativ nr. Legea 7, din 13/03/1996 emis de Parlamentul României;		
B1	Intabulare, drept de PROPRIETATE, dobândit prin Lege, cota actuala 1/1 1) NEIDENTIFICAT NEIDENTIFICAT	A1
Act Administrativ nr. Adeverința nr. 2474, din 03/07/2023 emis de Primăria Șieu;		
B2	Se notează posesia faptică în favoarea lui 1) DUNCA IOAN	A1

C. Partea III. SARCINI .

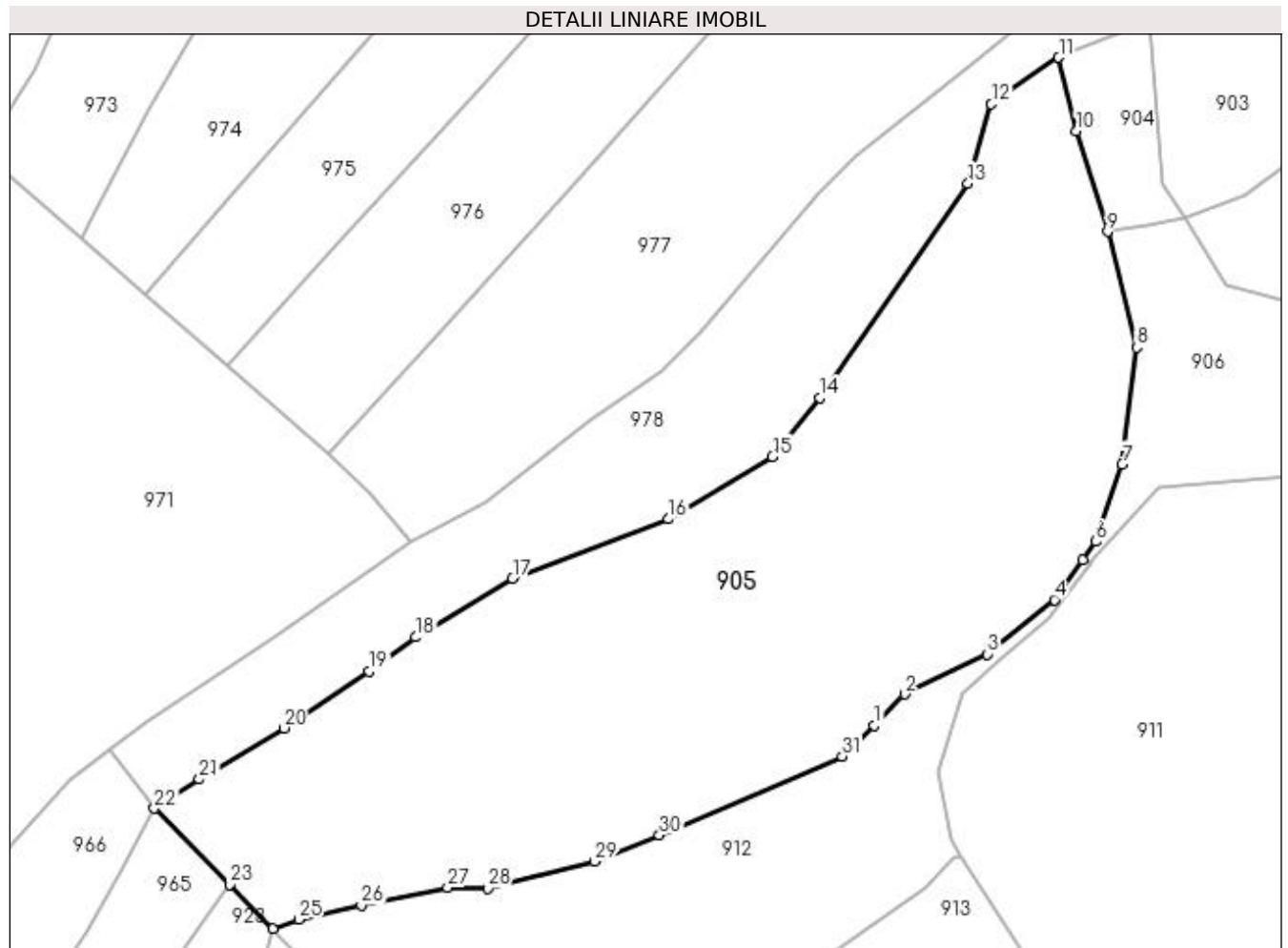
Inscrieri privind dezmembramintele dreptului de proprietate, drepturi reale de garanție și sarcini	Referințe
NU SUNT	

Anexa Nr. 1 La Partea I

Teren

Nr cadastral	Suprafața (mp)*	Observații / Referințe
	7.924	

* Suprafața este determinată în planul de proiecție Stereo 70.



Date referitoare la teren

Crt	Categorie folosință	Intra vilan	Suprafața (mp)	Tarla	Parcelă	Nr. topo	Observații / Referințe
1	faneata	NU	7.924	-	-	-	

Lungime Segmente

1) Valorile lungimilor segmentelor sunt obținute din proiecție în plan.

Punct început	X / Y	Punct sfârșit	X / Y	Lungime segment (** (m)
1	439.083,374 691.764,635	2	439.088,228 691.769,723	7.032
3	439.101,623 691.776,163	4	439.112,449 691.784,94	13.937
5	439.116,953 691.791,417	6	439.119,126 691.794,316	3.623
7	439.123,356 691.806,803	8	439.125,68 691.825,648	18.988
9	439.121,003 691.844,317	10	439.116,007 691.860,589	17.022

Punct început	X / Y	Punct sfârșit	X / Y	Lungime segment (** (m)
2	439.088,228 691.769,723	3	439.101,623 691.776,163	14.863
4	439.112,449 691.784,94	5	439.116,953 691.791,417	7.889
6	439.119,126 691.794,316	7	439.123,356 691.806,803	13.184
8	439.125,68 691.825,648	9	439.121,003 691.844,317	19.246
10	439.116,007 691.860,589	11	439.113,133 691.872,436	12.191

Punct început	X / Y	Punct sfârșit	X / Y	Lungime segment (** (m)
11	439.113,133 691.872,436	12	439.102,255 691.864,93	13.216
13	439.098,48 691.852,106	14	439.074,555 691.817,499	42.072
15	439.066,923 691.808,016	16	439.050,125 691.797,954	19.581
17	439.024,927 691.788,348	18	439.009,277 691.778,903	18.279
19	439.001,743 691.773,392	20	438.987,938 691.764,231	16.568
21	438.974,331 691.755,958	22	438.967,091 691.751,267	8.627
23	438.979,199 691.739,009	24	438.986,226 691.731,894	10.0
25	438.990,377 691.733,355	26	439.000,509 691.735,599	10.378
27	439.014,439 691.738,482	28	439.020,902 691.738,393	6.464
29	439.038,171 691.742,712	30	439.048,634 691.746,955	11.291
31	439.078,155 691.759,674	1	439.083,374 691.764,635	7.201

Punct început	X / Y	Punct sfârșit	X / Y	Lungime segment (** (m)
12	439.102,255 691.864,93	13	439.098,48 691.852,106	13.368
14	439.074,555 691.817,499	15	439.066,923 691.808,016	12.173
16	439.050,125 691.797,954	17	439.024,927 691.788,348	26.967
18	439.009,277 691.778,903	19	439.001,743 691.773,392	9.334
20	438.987,938 691.764,231	21	438.974,331 691.755,958	15.925
22	438.967,091 691.751,267	23	438.979,199 691.739,009	17.23
24	438.986,226 691.731,894	25	438.990,377 691.733,355	4.401
26	439.000,509 691.735,599	27	439.014,439 691.738,482	14.225
28	439.020,902 691.738,393	29	439.038,171 691.742,712	17.801
30	439.048,634 691.746,955	31	439.078,155 691.759,674	32.144

** Lungimile segmentelor sunt determinate în planul de proiecție Stereo 70 și sunt rotunjite la 1 milimetru.

*** Distanța dintre puncte este formată din segmente cumulate ce sunt mai mici decât valoarea 1 milimetru.

**DATE DESPRE IMOBILUL NR. 906**

Oficiul de Cadastru și Publicitate Imobiliară MARAMURES
Biroul de Cadastru și Publicitate Imobiliară Dragomiresti

A. Partea I. Descrierea imobilului

TEREN Extravilan

Nr. CF vechi:1480

Nr. topografic:parte din nr. topo 1303

Adresa: Jud. Maramures

Nr. Crt	Nr cadastral Nr. topografic	Suprafața* (mp)	Observații / Referințe
A1		1.948	Sector cadastral:8 Teren neimprejmuit;

Construcții

Crt	Nr cadastral Nr. topografic	Adresa	Observații / Referințe
A1.1		Jud. Maramures	Nr. niveluri:1; S. construita la sol:10 mp; S. construita desfasurata:10 mp; Construcție anexă P, edificată în anul 1970

B. Partea II. Proprietari și acte

Inscrieri privitoare la dreptul de proprietate și alte drepturi reale		Referințe
906 / 30/06/2023		
Act Normativ nr. Legea 7, din 13/03/1996 emis de Parlamentul României;		
B1	Intabulare, drept de PROPRIETATE, dobandit prin Lege, cota actuala 1/1 1) NEIDENTIFICAT NEIDENTIFICAT	A1
Act Administrativ nr. Adeverința nr. 2475, din 03/07/2023 emis de Primăria Șieu;		
B2	Se notează posesia faptică în favoarea lui 1) MICHNEA CĂTĂLIN-IONUȚ	A1
Act Normativ nr. Legea 7, din 13/03/1996 emis de Parlamentul României;		
B3	Intabulare, drept de PROPRIETATE, dobandit prin Lege, cota actuala 1/1 1) MICHNEA CĂTĂLIN-IONUȚ	A1.1

C. Partea III. SARCINI .

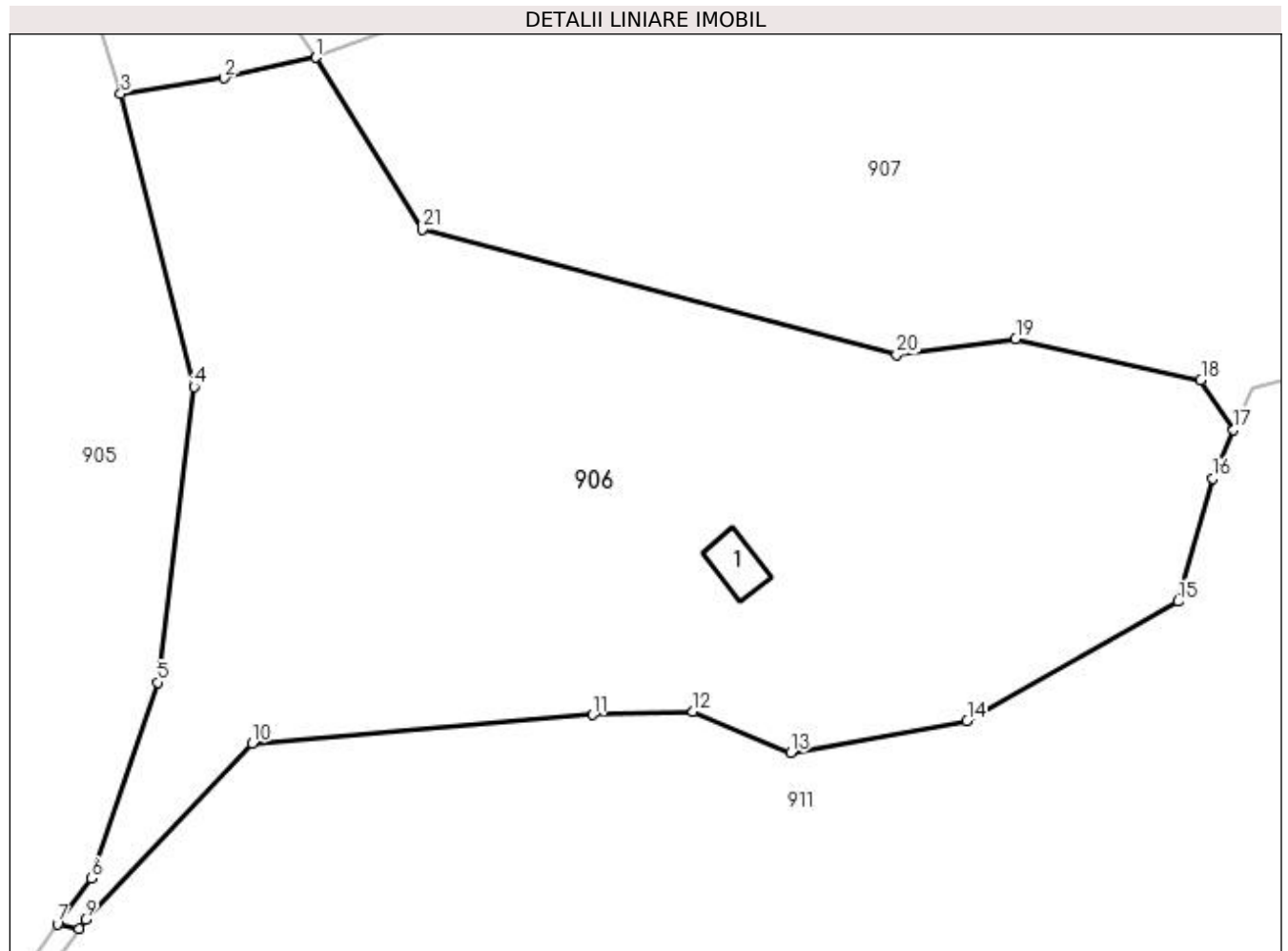
Inscrieri privind dezmembramintele dreptului de proprietate, drepturi reale de garanție și sarcini	Referințe
NU SUNT	

Anexa Nr. 1 La Partea I

Teren

Nr cadastral	Suprafața (mp)*	Observații / Referințe
	1.948	

* Suprafața este determinată în planul de proiecție Stereo 70.



Date referitoare la teren

Crt	Categorie folosință	Intra vilan	Suprafața (mp)	Tarla	Parcelă	Nr. topo	Observații / Referințe
1	curți construcții	NU	300	-	-	-	
2	faneata	NU	1.648	-	-	-	

Date referitoare la construcții

Crt	Număr	Destinație construcție	Supraf. (mp)	Situație juridică	Observații / Referințe
A1.1		construcții anexa	10	Cu acte	Nr. niveluri:1; S. construita la sol:10 mp; S. construita desfasurata:10 mp; Construcție anexă P, edificată în anul 1970

Lungime Segmente

1) Valorile lungimilor segmentelor sunt obținute din proiecție în plan.

Punct început	X / Y	Punct sfârșit	X / Y	Lungime segment (** (m)
1	439.133,455 691.846,621	2	439.127,604 691.845,308	5.997
3	439.121,003 691.844,317	4	439.125,68 691.825,648	19.246
5	439.123,356 691.806,803	6	439.119,126 691.794,316	13.184

Punct început	X / Y	Punct sfârșit	X / Y	Lungime segment (** (m)
2	439.127,604 691.845,308	3	439.121,003 691.844,317	6.675
4	439.125,68 691.825,648	5	439.123,356 691.806,803	18.988
6	439.119,126 691.794,316	7	439.116,953 691.791,417	3.623

Punct început	X / Y	Punct sfârșit	X / Y	Lungime segment (** (m))
7	439.116,953 691.791,417	8	439.118,336 691.791,122	1.414
9	439.118,753 691.791,69	10	439.129,396 691.802,93	15.479
11	439.151,082 691.804,736	12	439.157,507 691.804,937	6.428
13	439.163,731 691.802,328	14	439.174,976 691.804,335	11.423
15	439.188,429 691.811,962	16	439.190,638 691.819,79	8.134
17	439.191,98 691.822,89	18	439.189,886 691.826,074	3.811
19	439.178,074 691.828,686	20	439.170,483 691.827,686	7.657
21	439.140,217 691.835,661	1	439.133,455 691.846,621	12.878

Punct început	X / Y	Punct sfârșit	X / Y	Lungime segment (** (m))
8	439.118,336 691.791,122	9	439.118,753 691.791,69	0.705
10	439.129,396 691.802,93	11	439.151,082 691.804,736	21.761
12	439.157,507 691.804,937	13	439.163,731 691.802,328	6.749
14	439.174,976 691.804,335	15	439.188,429 691.811,962	15.465
16	439.190,638 691.819,79	17	439.191,98 691.822,89	3.378
18	439.189,886 691.826,074	19	439.178,074 691.828,686	12.097
20	439.170,483 691.827,686	21	439.140,217 691.835,661	31.299

** Lungimile segmentelor sunt determinate în planul de proiecție Stereo 70 și sunt rotunjite la 1 milimetru.

*** Distanța dintre puncte este formată din segmente cumulate ce sunt mai mici decât valoarea 1 milimetru.

**DATE DESPRE IMOBILUL NR. 907**

Oficiul de Cadastru și Publicitate Imobiliară MARAMURES
Biroul de Cadastru și Publicitate Imobiliară Dragomiresti

A. Partea I. Descrierea imobilului

TEREN Extravilan

Nr. CF vechi:1515, 398

Nr. topografic:parte din nr. topo 1307, 1306

Adresa: Jud. Maramures

Nr. Crt	Nr cadastral Nr. topografic	Suprafața* (mp)	Observații / Referințe
A1		5.681	Sector cadastral:8 Teren neimprejmuit;

B. Partea II. Proprietari și acte

Inscrieri privitoare la dreptul de proprietate și alte drepturi reale		Referințe
907 / 30/06/2023		
Act Normativ nr. Legea 7, din 13/03/1996 emis de Parlamentul României;		
B1	Inscrierea provizorie, drept de PROPRIETATE, dobandit prin Lege, cota actuala 1/1	A1
1) COMUNA ȘIEU, CIF:14813046, PROPRIETAR NEIDENTIFICAT		

C. Partea III. SARCINI .

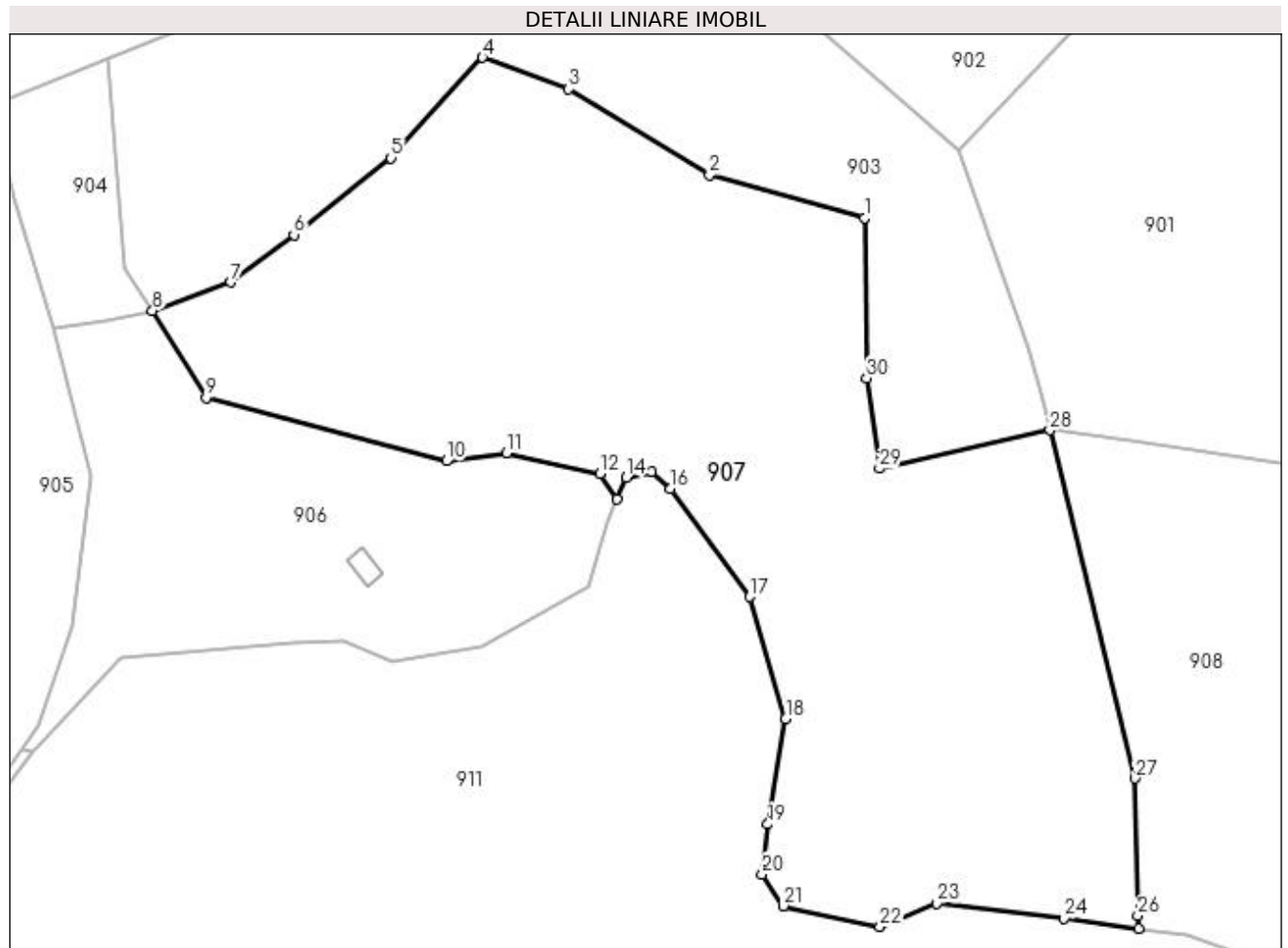
Inscrieri privind dezmembramintele dreptului de proprietate, drepturi reale de garanție și sarcini	Referințe
NU SUNT	

Anexa Nr. 1 La Partea I

Teren

Nr cadastral	Suprafața (mp)*	Observații / Referințe
	5.681	

* Suprafața este determinată în planul de proiecție Stereo 70.



Date referitoare la teren

Crt	Categorie folosință	Intravilan	Suprafața (mp)	Tarla	Parcelă	Nr. topo	Observații / Referințe
1	faneata	NU	5.681	-	-	-	

Lungime Segmente

1) Valorile lungimilor segmentelor sunt obținute din proiecție în plan.

Punct început	X / Y	Punct sfârșit	X / Y	Lungime segment (** (m)
1	439.223,194 691.858,261	2	439.203,653 691.863,691	20.281
3	439.185,874 691.874,507	4	439.175,025 691.878,469	11.55
5	439.163,517 691.865,809	6	439.151,271 691.856,172	15.583
7	439.143,345 691.850,194	8	439.133,455 691.846,621	10.516
9	439.140,217 691.835,661	10	439.170,483 691.827,686	31.299

Punct început	X / Y	Punct sfârșit	X / Y	Lungime segment (** (m)
2	439.203,653 691.863,691	3	439.185,874 691.874,507	20.811
4	439.175,025 691.878,469	5	439.163,517 691.865,809	17.109
6	439.151,271 691.856,172	7	439.143,345 691.850,194	9.928
8	439.133,455 691.846,621	9	439.140,217 691.835,661	12.878
10	439.170,483 691.827,686	11	439.178,074 691.828,686	7.657

Punct început	X / Y	Punct sfârșit	X / Y	Lungime segment (** (m)
11	439.178,074 691.828,686	12	439.189,886 691.826,074	12.097
13	439.191,98 691.822,89	14	439.193,142 691.825,573	2.924
15	439.196,365 691.826,346	16	439.198,757 691.824,183	3.225
17	439.208,71 691.810,569	18	439.213,249 691.795,21	16.016
19	439.210,979 691.781,944	20	439.210,281 691.775,661	6.322
21	439.212,9 691.771,646	22	439.225,123 691.769,028	12.5
23	439.232,282 691.771,995	24	439.248,347 691.770,076	16.179
25	439.257,699 691.768,815	26	439.257,624 691.770,412	1.599
27	439.257,264 691.787,725	28	439.246,544 691.831,569	45.136
29	439.225,07 691.826,727	30	439.223,432 691.838,105	11.495

Punct început	X / Y	Punct sfârșit	X / Y	Lungime segment (** (m)
12	439.189,886 691.826,074	13	439.191,98 691.822,89	3.811
14	439.193,142 691.825,573	15	439.196,365 691.826,346	3.314
16	439.198,757 691.824,183	17	439.208,71 691.810,569	16.864
18	439.213,249 691.795,21	19	439.210,979 691.781,944	13.459
20	439.210,281 691.775,661	21	439.212,9 691.771,646	4.794
22	439.225,123 691.769,028	23	439.232,282 691.771,995	7.749
24	439.248,347 691.770,076	25	439.257,699 691.768,815	9.437
26	439.257,624 691.770,412	27	439.257,264 691.787,725	17.317
28	439.246,544 691.831,569	29	439.225,07 691.826,727	22.013
30	439.223,432 691.838,105	1	439.223,194 691.858,261	20.157

** Lungimile segmentelor sunt determinate în planul de proiecție Stereo 70 și sunt rotunjite la 1 milimetru.

*** Distanța dintre puncte este formată din segmente cumulate ce sunt mai mici decât valoarea 1 milimetru.

**DATE DESPRE IMOBILUL NR. 908**

Oficiul de Cadastru și Publicitate Imobiliară MARAMURES
Biroul de Cadastru și Publicitate Imobiliară Dragomiresti

A. Partea I. Descrierea imobilului

Nr. CF vechi:1801, 1689,2035, 1346, 1480

Nr. topografic:parte din nr. topo 1296,
1300, 1301, 1302, 1303

TEREN Extravilan

Adresa: Jud. Maramures

Nr. Crt	Nr cadastral Nr. topografic	Suprafața* (mp)	Observații / Referințe
A1		3.366	Sector cadastral:8 Teren neimprejmuit;

B. Partea II. Proprietari și acte

Inscrieri privitoare la dreptul de proprietate și alte drepturi reale		Referințe
908 / 05/07/2023		
Act Normativ nr. Legea 7, din 13/03/1996 emis de Parlamentul României;		
B1	Intabulare, drept de PROPRIETATE, dobandit prin Lege, cota actuala 1/1 1) NEIDENTIFICAT NEIDENTIFICAT	A1
Act Administrativ nr. Adeverința nr. 2365, din 27/06/2023 emis de Primăria Șieu;		
B2	Se notează posesia faptică în favoarea lui 1) GIURGI ȘTEFAN	A1

C. Partea III. SARCINI .

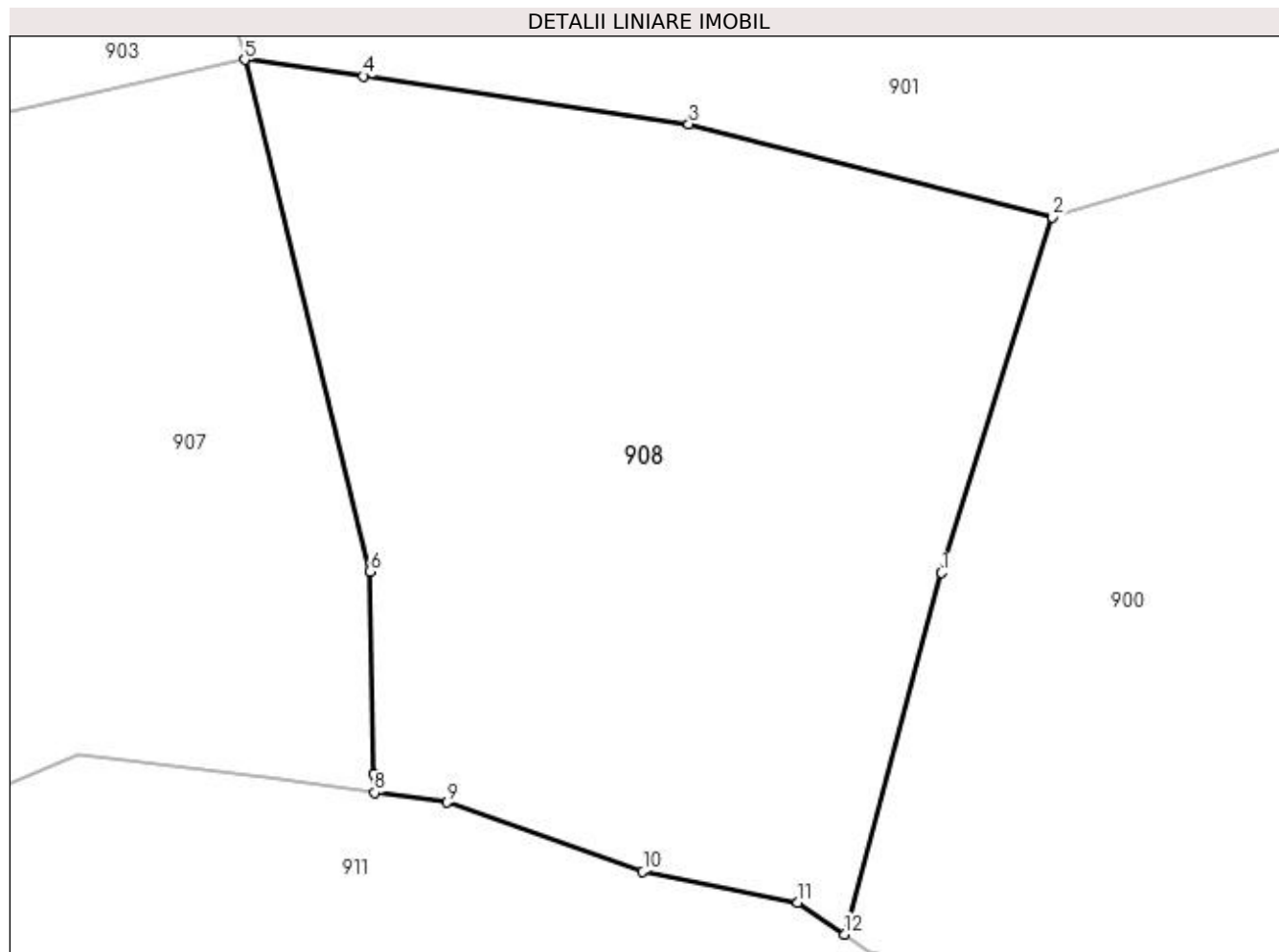
Inscrieri privind dezmembramintele dreptului de proprietate, drepturi reale de garanție și sarcini	Referințe
NU SUNT	

Anexa Nr. 1 La Partea I

Teren

Nr cadastral	Suprafața (mp)*	Observații / Referințe
	3.366	

* Suprafața este determinată în planul de proiecție Stereo 70.



Date referitoare la teren

Crt	Categorie folosință	Intravilan	Suprafața (mp)	Tarla	Parcelă	Nr. topo	Observații / Referințe
1	faneata	NU	3.366	-	-	-	

Lungime Segmente

1) Valorile lungimilor segmentelor sunt obținute din proiecție în plan.

Punct început	X / Y	Punct sfârșit	X / Y	Lungime segment (** (m)
1	439.306,228 691.787,644	2	439.315,742 691.818,063	31.872
2	439.315,742 691.818,063	3	439.284,588 691.826,074	32.167
3	439.284,588 691.826,074	4	439.256,721 691.830,151	28.164
4	439.256,721 691.830,151	5	439.246,544 691.831,569	10.275
5	439.246,544 691.831,569	6	439.257,264 691.787,725	45.136

Punct început	X / Y	Punct sfârșit	X / Y	Lungime segment (** (m)
6	439.257,264 691.787,725	7	439.257,624 691.770,412	17.317
7	439.257,624 691.770,412	8	439.257,699 691.768,815	1.599
8	439.257,699 691.768,815	9	439.263,887 691.767,981	6.244
9	439.263,887 691.767,981	10	439.280,65 691.762,047	17.782
10	439.280,65 691.762,047	11	439.293,92 691.759,428	13.526
11	439.293,92 691.759,428	12	439.297,931 691.756,68	4.862
12	439.297,931 691.756,68	1	439.306,228 691.787,644	32.056

** Lungimile segmentelor sunt determinate în planul de proiecție Stereo 70 și sunt rotunjite la 1 milimetru.

*** Distanța dintre puncte este formată din segmente cumulate ce sunt mai mici decât valoarea 1 milimetru.

**DATE DESPRE IMOBILUL NR. 909**

Oficiul de Cadastru și Publicitate Imobiliară MARAMURES
Biroul de Cadastru și Publicitate Imobiliară Dragomiresti

A. Partea I. Descrierea imobilului

Nr. CF vechi:140,2057, 65
Nr. topografic:parte din nr. topo 1286,
1287, 1288

TEREN Extravilan

Adresa: Jud. Maramures

Nr. Crt	Nr cadastral Nr. topografic	Suprafața* (mp)	Observații / Referințe
A1		4.456	Sector cadastral:8 Teren neimprejmuit;

B. Partea II. Proprietari și acte

Inscrieri privitoare la dreptul de proprietate și alte drepturi reale		Referințe
909 / 05/07/2023		
Act Normativ nr. Legea 7, din 13/03/1996 emis de Parlamentul României;		
B1	Intabulare, drept de PROPRIETATE, dobandit prin Lege, cota actuala 1/1 1) NEIDENTIFICAT NEIDENTIFICAT	A1
Act Administrativ nr. Adeverința nr. 2211, din 26/06/2023 emis de Primăria Șieu;		
B2	Se notează posesia faptică în favoarea lui 1) DUNCA IOAN	A1

C. Partea III. SARCINI .

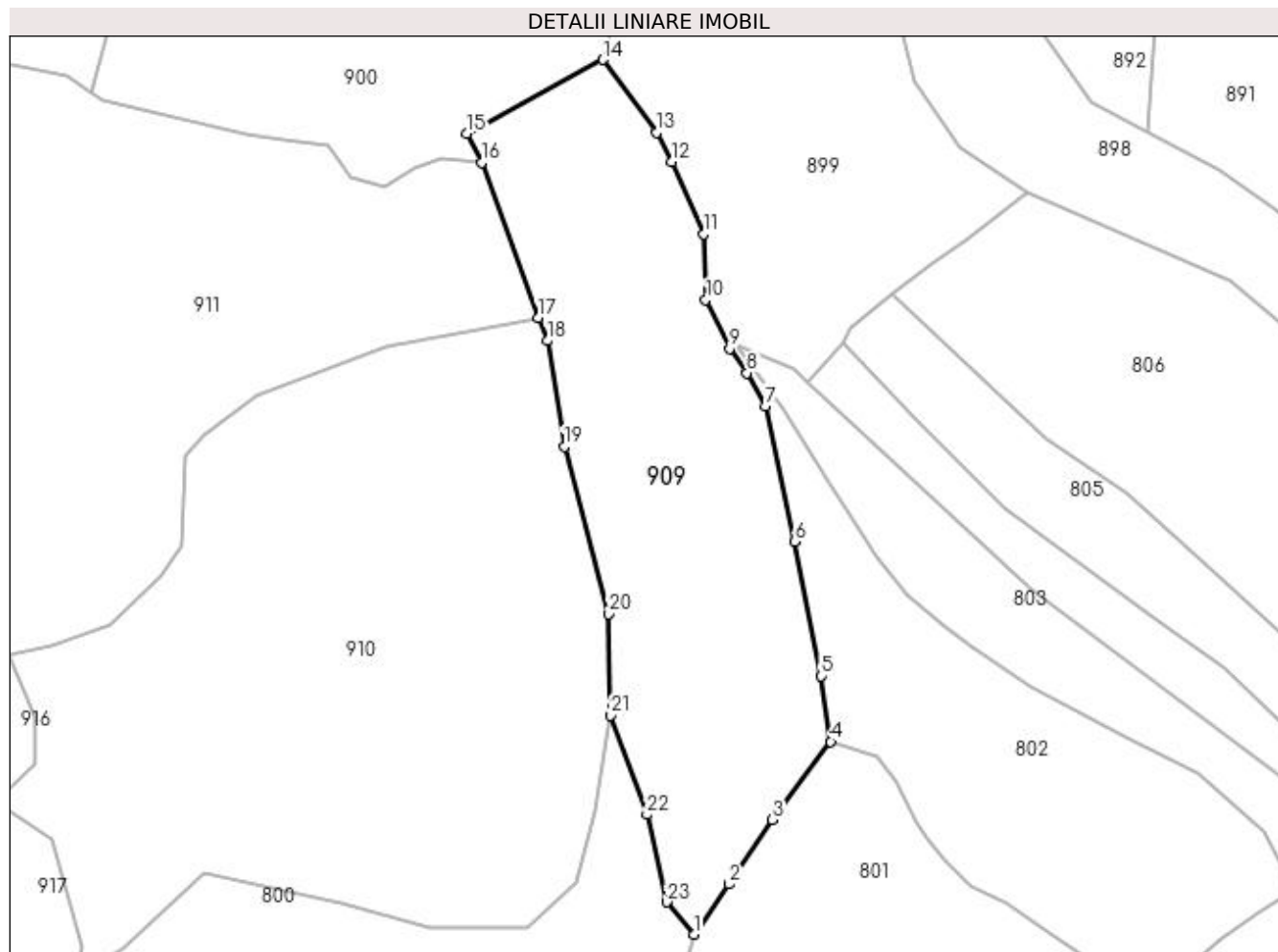
Inscrieri privind dezmembramintele dreptului de proprietate, drepturi reale de garanție și sarcini	Referințe
NU SUNT	

Anexa Nr. 1 La Partea I

Teren

Nr cadastral	Suprafața (mp)*	Observații / Referințe
	4.456	

* Suprafața este determinată în planul de proiecție Stereo 70.



Date referitoare la teren

Crt	Categorie folosință	Intra vilan	Suprafața (mp)	Tarla	Parcelă	Nr. topo	Observații / Referințe
1	faneata	NU	4.456	-	-	-	

Lungime Segmente

1) Valorile lungimilor segmentelor sunt obținute din proiecție în plan.

Punct început	X / Y	Punct sfârșit	X / Y	Lungime segment (** (m)
1	439.402,192 691.611,105	2	439.408,257 691.619,779	10.584
3	439.415,756 691.630,926	4	439.425,819 691.644,41	16.825
5	439.424,209 691.655,729	6	439.419,576 691.678,941	23.67
7	439.414,534 691.702,41	8	439.411,354 691.708,118	6.534
9	439.408,343 691.712,338	10	439.404,24 691.720,791	9.396

Punct început	X / Y	Punct sfârșit	X / Y	Lungime segment (** (m)
2	439.408,257 691.619,779	3	439.415,756 691.630,926	13.435
4	439.425,819 691.644,41	5	439.424,209 691.655,729	11.433
6	439.419,576 691.678,941	7	439.414,534 691.702,41	24.004
8	439.411,354 691.708,118	9	439.408,343 691.712,338	5.184
10	439.404,24 691.720,791	11	439.403,876 691.732,134	11.349

Punct început	X / Y	Punct sfârșit	X / Y	Lungime segment (** (m)
11	439.403,876 691.732,134	12	439.398,316 691.744,634	13.681
13	439.395,703 691.749,645	14	439.386,426 691.762,247	15.648
15	439.362,87 691.749,441	16	439.365,538 691.744,51	5.607
17	439.375,292 691.717,615	18	439.376,828 691.713,676	4.228
19	439.379,74 691.695,348	20	439.387,366 691.666,507	29.832
21	439.387,709 691.648,948	22	439.394,045 691.631,801	18.28
23	439.397,442 691.616,658	1	439.402,192 691.611,105	7.307

Punct început	X / Y	Punct sfârșit	X / Y	Lungime segment (** (m)
12	439.398,316 691.744,634	13	439.395,703 691.749,645	5.651
14	439.386,426 691.762,247	15	439.362,87 691.749,441	26.812
16	439.365,538 691.744,51	17	439.375,292 691.717,615	28.609
18	439.376,828 691.713,676	19	439.379,74 691.695,348	18.558
20	439.387,366 691.666,507	21	439.387,709 691.648,948	17.562
22	439.394,045 691.631,801	23	439.397,442 691.616,658	15.519

** Lungimile segmentelor sunt determinate în planul de proiecție Stereo 70 și sunt rotunjite la 1 milimetru.

*** Distanța dintre puncte este formată din segmente cumulate ce sunt mai mici decât valoarea 1 milimetru.

**DATE DESPRE IMOBILUL NR. 910**

Oficiul de Cadastru și Publicitate Imobiliară MARAMURES
Biroul de Cadastru și Publicitate Imobiliară Dragomiresti

A. Partea I. Descrierea imobilului

Nr. CF vechi:140, 2057,65
Nr. topografic:parte din nr. topo 1286,
1287, 1288

TEREN Extravilan

Adresa: Jud. Maramures

Nr. Crt	Nr cadastral Nr. topografic	Suprafața* (mp)	Observații / Referințe
A1		7.958	Sector cadastral:8 Teren neimprejmuit;

B. Partea II. Proprietari și acte

Inscrieri privitoare la dreptul de proprietate și alte drepturi reale		Referințe
910 / 05/07/2023		
Act Normativ nr. Legea 7, din 13/03/1996 emis de Parlamentul României;		
B1	Intabulare, drept de PROPRIETATE, dobandit prin Lege, cota actuala 1/1 1) NEIDENTIFICAT NEIDENTIFICAT	A1
Act Administrativ nr. Adeverința nr. 2493, din 03/07/2023 emis de Primăria Șieu;		
B2	Se notează posesia faptică în favoarea lui 1) PETROVAN IOAN	A1

C. Partea III. SARCINI .

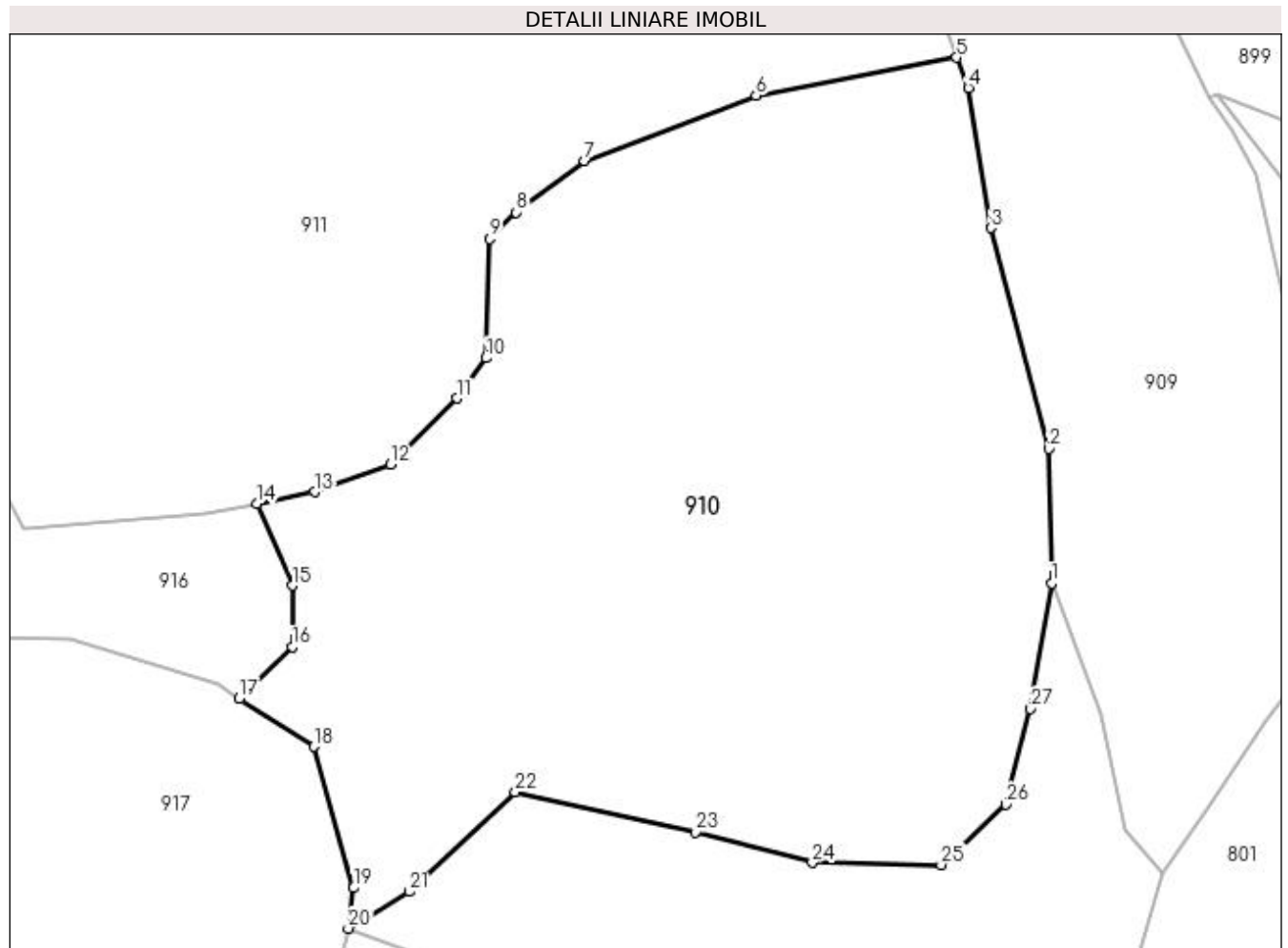
Inscrieri privind dezmembramintele dreptului de proprietate, drepturi reale de garanție și sarcini	Referințe
NU SUNT	

Anexa Nr. 1 La Partea I

Teren

Nr cadastral	Suprafața (mp)*	Observații / Referințe
	7.958	

* Suprafața este determinată în planul de proiecție Stereo 70.



Date referitoare la teren

Crt	Categorie folosință	Intra vilan	Suprafața (mp)	Tarla	Parcelă	Nr. topo	Observații / Referințe
1	faneata	NU	7.958	-	-	-	

Lungime Segmente

1) Valorile lungimilor segmentelor sunt obținute din proiecție în plan.

Punct început	X / Y	Punct sfârșit	X / Y	Lungime segment (** (m)
1	439.387,709 691.648,948	2	439.387,366 691.666,507	17.562
3	439.379,74 691.695,348	4	439.376,828 691.713,676	18.558
5	439.375,292 691.717,615	6	439.349,059 691.712,684	26.692
7	439.326,621 691.704,12	8	439.317,653 691.697,396	11.209
9	439.314,177 691.693,922	10	439.313,729 691.678,346	15.582

Punct început	X / Y	Punct sfârșit	X / Y	Lungime segment (** (m)
2	439.387,366 691.666,507	3	439.379,74 691.695,348	29.832
4	439.376,828 691.713,676	5	439.375,292 691.717,615	4.228
6	439.349,059 691.712,684	7	439.326,621 691.704,12	24.017
8	439.317,653 691.697,396	9	439.314,177 691.693,922	4.914
10	439.313,729 691.678,346	11	439.309,917 691.673,079	6.502

Punct început	X / Y	Punct sfârșit	X / Y	Lungime segment (** (m))
11	439.309,917 691.673,079	12	439.301,285 691.664,45	12.205
13	439.291,308 691.660,864	14	439.283,737 691.659,327	7.725
15	439.288,392 691.648,613	16	439.288,392 691.640,62	7.993
17	439.281,489 691.633,889	18	439.291,199 691.627,565	11.588
19	439.296,415 691.609,113	20	439.295,742 691.603,81	5.346
21	439.303,663 691.608,619	22	439.317,568 691.621,635	19.046
23	439.341,1 691.616,409	24	439.356,438 691.612,415	15.849
25	439.373,287 691.612,14	26	439.381,751 691.620,018	11.563
27	439.384,968 691.632,512	1	439.387,709 691.648,948	16.663

Punct început	X / Y	Punct sfârșit	X / Y	Lungime segment (** (m))
12	439.301,285 691.664,45	13	439.291,308 691.660,864	10.602
14	439.283,737 691.659,327	15	439.288,392 691.648,613	11.682
16	439.288,392 691.640,62	17	439.281,489 691.633,889	9.641
18	439.291,199 691.627,565	19	439.296,415 691.609,113	19.175
20	439.295,742 691.603,81	21	439.303,663 691.608,619	9.267
22	439.317,568 691.621,635	23	439.341,1 691.616,409	24.105
24	439.356,438 691.612,415	25	439.373,287 691.612,14	16.851
26	439.381,751 691.620,018	27	439.384,968 691.632,512	12.902

** Lungimile segmentelor sunt determinate în planul de proiecție Stereo 70 și sunt rotunjite la 1 milimetru.

*** Distanța dintre puncte este formată din segmente cumulate ce sunt mai mici decât valoarea 1 milimetru.

**DATE DESPRE IMOBILUL NR. 911**

Oficiul de Cadastru și Publicitate Imobiliară MARAMURES
Biroul de Cadastru și Publicitate Imobiliară Dragomiresti

A. Partea I. Descrierea imobilului

TEREN Extravilan

Adresa: Jud. Maramures

Nr. Crt	Nr cadastral Nr. topografic	Suprafața* (mp)	Observații / Referințe
A1		26.129	Sector cadastral:8 Teren neimprejmuit;

B. Partea II. Proprietari și acte

Inscrieri privitoare la dreptul de proprietate și alte drepturi reale		Referințe
911 / 04/07/2023		
Act Normativ nr. H.G. nr. 1705, din 29/11/2006 emis de Guvernul României;		
B1	Intabulare, drept de ADMINISTRARE, dobandit prin Lege, cota actuala 1/1 1) REGIA NAȚIONALĂ A PĂDURILOR ROMSILVA RA, CIF:1590120	A1
B2	Intabulare, drept de PROPRIETATE, dobandit prin Lege, cota actuala 1/1 1) STATUL ROMÂN, CIF:9999999999999	A1

C. Partea III. SARCINI .

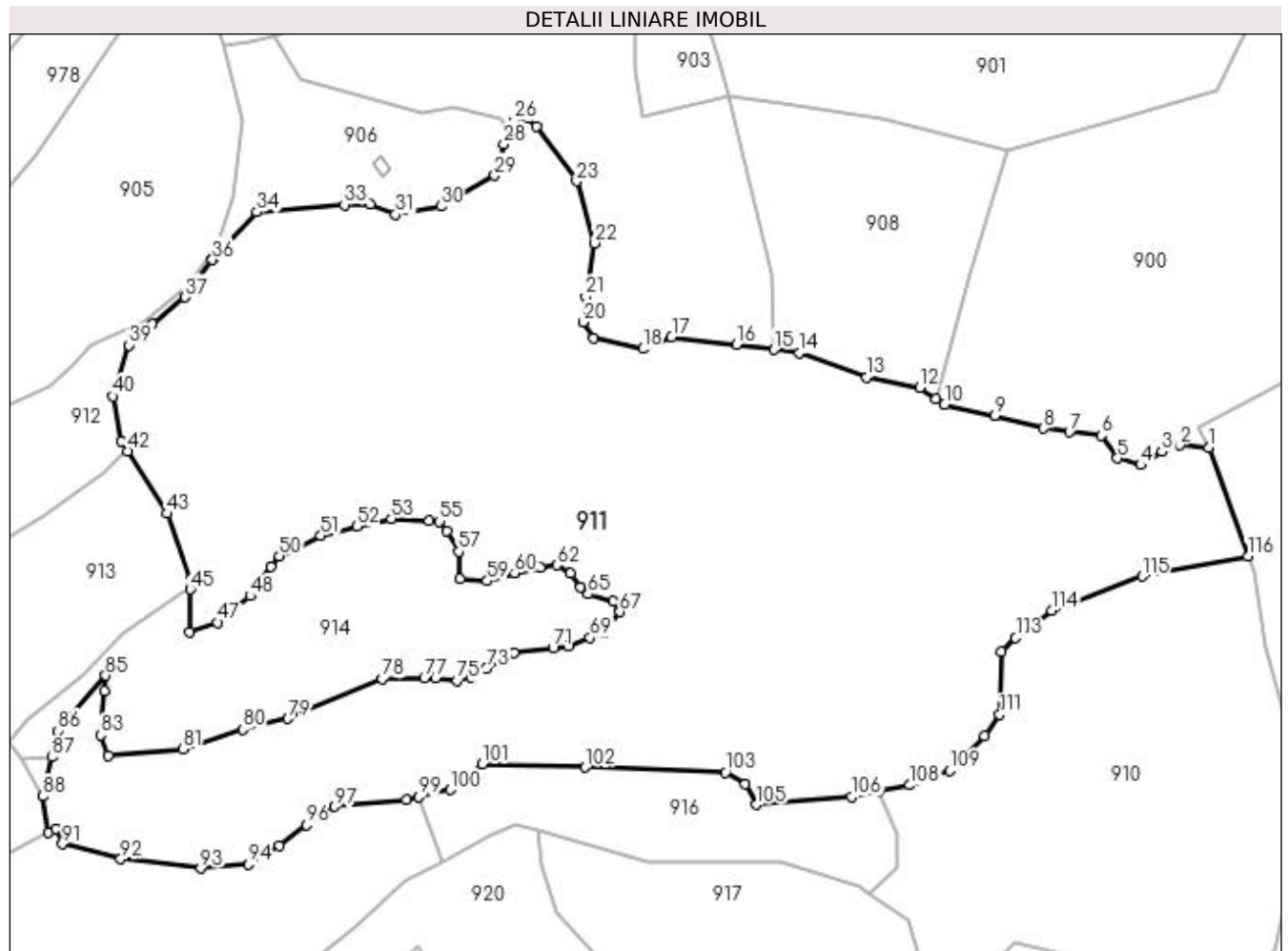
Inscrieri privind dezmembramintele dreptului de proprietate, drepturi reale de garanție și sarcini	Referințe
NU SUNT	

Anexa Nr. 1 La Partea I

Teren

Nr cadastral	Suprafața (mp)*	Observații / Referințe
	26.129	

* Suprafața este determinată în planul de proiecție Stereo 70.



Date referitoare la teren

Crt	Categorie folosință	Intravilan	Suprafața (mp)	Tarla	Parcelă	Nr. topo	Observații / Referințe
1	padure	NU	26.129	UP3	UA142	-	

Lungime Segmente

1) Valorile lungimilor segmentelor sunt obținute din proiecție în plan.

Punct început	X / Y	Punct sfârșit	X / Y	Lungime segment
1	439.365,538 691.744,51	2	439.358,364 691.745,182	7.205
4	439.348,722 691.740,251	5	439.342,893 691.741,932	6.067
7	439.331,01 691.748,432	8	439.324,652 691.749,305	6.418
10	439.300,032 691.755,239	11	439.297,931 691.756,68	2.548
13	439.280,65 691.762,047	14	439.263,887 691.767,981	17.782
16	439.248,347 691.770,076	17	439.232,282 691.771,995	16.179
2	439.358,364 691.745,182	3	439.353,991 691.743,501	4.685
5	439.342,893 691.741,932	6	439.338,969 691.747,535	6.84
8	439.324,652 691.749,305	9	439.312,429 691.752,447	12.62
11	439.297,931 691.756,68	12	439.293,92 691.759,428	4.862
14	439.263,887 691.767,981	15	439.257,699 691.768,815	6.244
17	439.232,282 691.771,995	18	439.225,123 691.769,028	7.749
3	439.353,991 691.743,501	4	439.348,722 691.740,251	6.191
6	439.338,969 691.747,535	7	439.331,01 691.748,432	8.009
9	439.312,429 691.752,447	10	439.300,032 691.755,239	12.708
12	439.293,92 691.759,428	13	439.280,65 691.762,047	13.526
15	439.257,699 691.768,815	16	439.248,347 691.770,076	9.437
18	439.225,123 691.769,028	19	439.212,9 691.771,646	12.5

Punct început	X / Y	Punct sfârșit	X / Y	Lungime segment	Punct început	X / Y	Punct sfârșit	X / Y	Lungime segment	Punct început	X / Y	Punct sfârșit	X / Y	Lungime segment
19	439.212,9 691.771,646	20	439.210,281 691.775,661	4.794	20	439.210,281 691.775,661	21	439.210,979 691.781,944	6.322	21	439.210,979 691.781,944	22	439.213,249 691.795,21	13.459
22	439.213,249 691.795,21	23	439.208,71 691.810,569	16.016	23	439.208,71 691.810,569	24	439.198,757 691.824,183	16.864	24	439.198,757 691.824,183	25	439.196,365 691.826,346	3.225
25	439.196,365 691.826,346	26	439.193,142 691.825,573	3.314	26	439.193,142 691.825,573	27	439.191,98 691.822,89	2.924	27	439.191,98 691.822,89	28	439.190,638 691.819,79	3.378
28	439.190,638 691.819,79	29	439.188,429 691.811,962	8.134	29	439.188,429 691.811,962	30	439.174,976 691.804,335	15.465	30	439.174,976 691.804,335	31	439.163,731 691.802,328	11.423
31	439.163,731 691.802,328	32	439.157,507 691.804,937	6.749	32	439.157,507 691.804,937	33	439.151,082 691.804,736	6.428	33	439.151,082 691.804,736	34	439.129,396 691.802,93	21.761
34	439.129,396 691.802,93	35	439.118,753 691.791,69	15.479	35	439.118,753 691.791,69	36	439.118,336 691.791,122	0.705	36	439.118,336 691.791,122	37	439.111,525 691.781,855	11.501
37	439.111,525 691.781,855	38	439.103,493 691.775,141	10.469	38	439.103,493 691.775,141	39	439.097,67 691.769,922	7.82	39	439.097,67 691.769,922	40	439.093,654 691.757,277	13.267
40	439.093,654 691.757,277	41	439.095,662 691.746,238	11.22	41	439.095,662 691.746,238	42	439.097,274 691.743,694	3.012	42	439.097,274 691.743,694	43	439.107,107 691.728,174	18.373
43	439.107,107 691.728,174	44	439.112,93 691.711,916	17.269	44	439.112,93 691.711,916	45	439.112,864 691.709,422	2.495	45	439.112,864 691.709,422	46	439.112,582 691.698,753	10.673
46	439.112,582 691.698,753	47	439.119,635 691.701,15	7.449	47	439.119,635 691.701,15	48	439.127,676 691.707,778	10.421	48	439.127,676 691.707,778	49	439.132,918 691.714,951	8.884
49	439.132,918 691.714,951	50	439.134,903 691.717,667	3.364	50	439.134,903 691.717,667	51	439.145,201 691.722,743	11.481	51	439.145,201 691.722,743	52	439.154,23 691.724,999	9.307
52	439.154,23 691.724,999	53	439.162,694 691.726,974	8.691	53	439.162,694 691.726,974	54	439.172,023 691.726,425	9.345	54	439.172,023 691.726,425	55	439.174,685 691.726,269	2.667
55	439.174,685 691.726,269	56	439.176,519 691.723,871	3.019	56	439.176,519 691.723,871	57	439.179,482 691.718,795	5.878	57	439.179,482 691.718,795	58	439.179,764 691.712,026	6.775
58	439.179,764 691.712,026	59	439.186,526 691.711,516	6.781	59	439.186,526 691.711,516	60	439.193,364 691.713,458	7.108	60	439.193,364 691.713,458	61	439.199,769 691.714,825	6.549
61	439.199,769 691.714,825	62	439.203,8 691.715,473	4.083	62	439.203,8 691.715,473	63	439.207,183 691.713,314	4.013	63	439.207,183 691.713,314	64	439.209,702 691.709,861	4.274
64	439.209,702 691.709,861	65	439.211,574 691.708,206	2.499	65	439.211,574 691.708,206	66	439.217,763 691.706,551	6.406	66	439.217,763 691.706,551	67	439.219,419 691.703,817	3.196
67	439.219,419 691.703,817	68	439.215,676 691.698,781	6.275	68	439.215,676 691.698,781	69	439.212,037 691.697,435	3.88	69	439.212,037 691.697,435	70	439.206,535 691.695,4	5.866
70	439.206,535 691.695,4	71	439.202,857 691.694,905	3.711	71	439.202,857 691.694,905	72	439.193,148 691.693,601	9.796	72	439.193,148 691.693,601	73	439.186,305 691.689,765	7.845
73	439.186,305 691.689,765	74	439.182,495 691.687,629	4.368	74	439.182,495 691.687,629	75	439.179,102 691.686,706	3.516	75	439.179,102 691.686,706	76	439.173,721 691.687,49	5.438
76	439.173,721 691.687,49	77	439.170,894 691.687,443	2.827	77	439.170,894 691.687,443	78	439.160,38 691.687,266	10.515	78	439.160,38 691.687,266	79	439.137,062 691.677,405	25.317
79	439.137,062 691.677,405	80	439.125,851 691.674,715	11.529	80	439.125,851 691.674,715	81	439.110,941 691.669,784	15.704	81	439.110,941 691.669,784	82	439.092,556 691.668,216	18.452
82	439.092,556 691.668,216	83	439.090,538 691.673,258	5.431	83	439.090,538 691.673,258	84	439.091,547 691.684,24	11.028	84	439.091,547 691.684,24	85	439.091,771 691.688,051	3.818
85	439.091,771 691.688,051	86	439.080,0 691.674,267	18.126	86	439.080,0 691.674,267	87	439.078,522 691.667,823	6.611	87	439.078,522 691.667,823	88	439.076,3 691.658,13	9.944
88	439.076,3 691.658,13	89	439.077,558 691.649,192	9.026	89	439.077,558 691.649,192	90	439.079,587 691.650,032	2.196	90	439.079,587 691.650,032	91	439.081,121 691.646,252	4.079
91	439.081,121 691.646,252	92	439.095,583 691.642,554	14.927	92	439.095,583 691.642,554	93	439.115,425 691.640,2	19.981	93	439.115,425 691.640,2	94	439.127,197 691.641,209	11.815
94	439.127,197 691.641,209	95	439.135,044 691.645,803	9.093	95	439.135,044 691.645,803	96	439.141,658 691.650,958	8.386	96	439.141,658 691.650,958	97	439.148,721 691.655,553	8.426
97	439.148,721 691.655,553	98	439.166,546 691.657,346	17.915	98	439.166,546 691.657,346	99	439.169,528 691.657,996	3.052	99	439.169,528 691.657,996	100	439.177,368 691.659,707	8.025
100	439.177,368 691.659,707	101	439.185,328 691.666,095	10.206	101	439.185,328 691.666,095	102	439.210,888 691.665,31	25.572	102	439.210,888 691.665,31	103	439.245,641 691.664,078	34.775
103	439.245,641 691.664,078	104	439.250,574 691.661,164	5.729	104	439.250,574 691.661,164	105	439.253,265 691.656,009	5.815	105	439.253,265 691.656,009	106	439.276,958 691.657,95	23.772
106	439.276,958 691.657,95	107	439.283,737 691.659,327	6.917	107	439.283,737 691.659,327	108	439.291,308 691.660,864	7.725	108	439.291,308 691.660,864	109	439.301,285 691.664,45	10.602
109	439.301,285 691.664,45	110	439.309,917 691.673,079	12.205	110	439.309,917 691.673,079	111	439.313,729 691.678,346	6.502	111	439.313,729 691.678,346	112	439.314,177 691.693,922	15.582
112	439.314,177 691.693,922	113	439.317,653 691.697,396	4.914	113	439.317,653 691.697,396	114	439.326,621 691.704,12	11.209	114	439.326,621 691.704,12	115	439.349,059 691.712,684	24.017
115	439.349,059 691.712,684	116	439.375,292 691.717,615	26.692	116	439.375,292 691.717,615	1	439.365,538 691.744,51	28.609					

**** Lungimile segmentelor sunt determinate în planul de proiecție Stereo 70 și sunt rotunjite la 1 milimetru.**

***** Distanța dintre puncte este formată din segmente cumulate ce sunt mai mici decât valoarea 1 milimetru.**

**DATE DESPRE IMOBILUL NR. 912**

Oficiul de Cadastru și Publicitate Imobiliară MARAMURES
Biroul de Cadastru și Publicitate Imobiliară Dragomiresti

A. Partea I. Descrierea imobilului

TEREN Extravilan

Nr. CF vechi:1480

Nr. topografic:parte din nr. topo 1303

Adresa: Jud. Maramures

Nr. Crt	Nr cadastral Nr. topografic	Suprafata* (mp)	Observatii / Referinte
A1		3.290	Sector cadastral:8 Teren neimprejmuit;

B. Partea II. Proprietari și acte

Inscrieri privitoare la dreptul de proprietate și alte drepturi reale		Referințe
912 / 30/06/2023		
Act Normativ nr. Legea 7, din 13/03/1996 emis de Parlamentul României;		
B1	Intabulare, drept de PROPRIETATE, dobândit prin Lege, cota actuala 1/1 1) NEIDENTIFICAT NEIDENTIFICAT	A1
Act Administrativ nr. Adeverința nr. 2377, din 27/06/2023 emis de Primăria Șieu;		
B2	Se notează posesia faptică în favoarea lui 1) POPAN MIHAI	A1

C. Partea III. SARCINI .

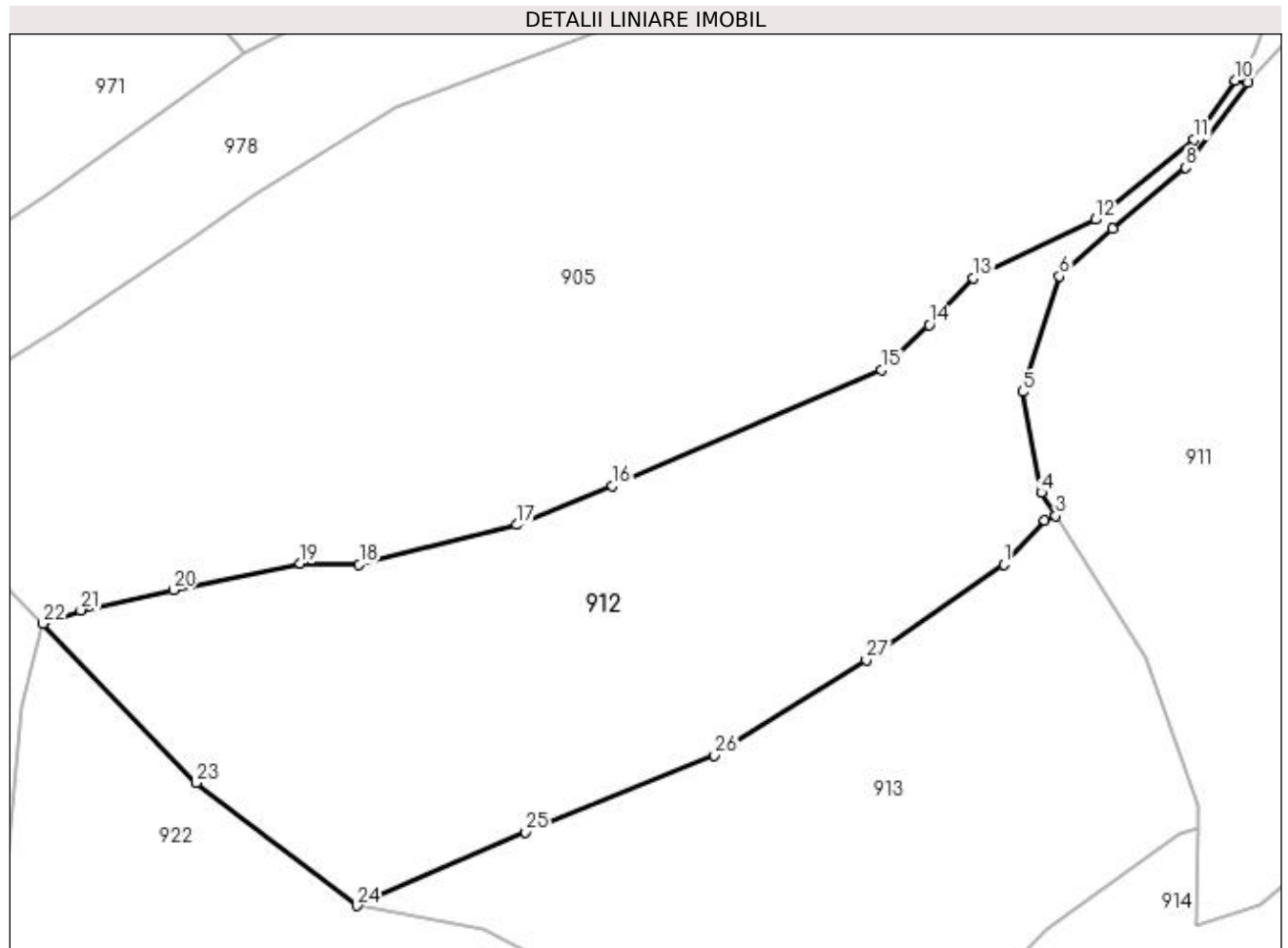
Inscrieri privind dezmembramintele dreptului de proprietate, drepturi reale de garanție și sarcini	Referințe
NU SUNT	

Anexa Nr. 1 La Partea I

Teren

Nr cadastral	Suprafața (mp)*	Observații / Referințe
	3.290	

* Suprafața este determinată în planul de proiecție Stereo 70.



Date referitoare la teren

Crt	Categorie folosință	Intra vilan	Suprafața (mp)	Tarla	Parcelă	Nr. topo	Observații / Referințe
1	faneata	NU	3.290	-	-	-	

Lungime Segmente

1) Valorile lungimilor segmentelor sunt obținute din proiecție în plan.

Punct început	X / Y	Punct sfârșit	X / Y	Lungime segment (** (m)
1	439.091,553 691.738,383	2	439.096,063 691.743,184	6.587
3	439.097,274 691.743,694	4	439.095,662 691.746,238	3.012
5	439.093,654 691.757,277	6	439.097,67 691.769,922	13.267
7	439.103,493 691.775,141	8	439.111,525 691.781,855	10.469
9	439.118,336 691.791,122	10	439.116,953 691.791,417	1.414

Punct început	X / Y	Punct sfârșit	X / Y	Lungime segment (** (m)
2	439.096,063 691.743,184	3	439.097,274 691.743,694	1.314
4	439.095,662 691.746,238	5	439.093,654 691.757,277	11.22
6	439.097,67 691.769,922	7	439.103,493 691.775,141	7.82
8	439.111,525 691.781,855	9	439.118,336 691.791,122	11.501
10	439.116,953 691.791,417	11	439.112,449 691.784,94	7.889

Punct început	X / Y	Punct sfârșit	X / Y	Lungime segment (** (m)
11	439.112,449 691.784,94	12	439.101,623 691.776,163	13.937
13	439.088,228 691.769,723	14	439.083,374 691.764,635	7.032
15	439.078,155 691.759,674	16	439.048,634 691.746,955	32.144
17	439.038,171 691.742,712	18	439.020,902 691.738,393	17.801
19	439.014,439 691.738,482	20	439.000,509 691.735,599	14.225
21	438.990,377 691.733,355	22	438.986,226 691.731,894	4.401
23	439.003,008 691.714,439	24	439.020,663 691.700,964	22.21
25	439.039,091 691.709,055	26	439.059,863 691.717,443	22.402
27	439.076,505 691.727,907	1	439.091,553 691.738,383	18.335

Punct început	X / Y	Punct sfârșit	X / Y	Lungime segment (** (m)
12	439.101,623 691.776,163	13	439.088,228 691.769,723	14.863
14	439.083,374 691.764,635	15	439.078,155 691.759,674	7.201
16	439.048,634 691.746,955	17	439.038,171 691.742,712	11.291
18	439.020,902 691.738,393	19	439.014,439 691.738,482	6.464
20	439.000,509 691.735,599	21	438.990,377 691.733,355	10.378
22	438.986,226 691.731,894	23	439.003,008 691.714,439	24.214
24	439.020,663 691.700,964	25	439.039,091 691.709,055	20.126
26	439.059,863 691.717,443	27	439.076,505 691.727,907	19.658

** Lungimile segmentelor sunt determinate în planul de proiecție Stereo 70 și sunt rotunjite la 1 milimetru.

*** Distanța dintre puncte este formată din segmente cumulate ce sunt mai mici decât valoarea 1 milimetru.

**DATE DESPRE IMOBILUL NR. 913**

Oficiul de Cadastru și Publicitate Imobiliară MARAMURES
Biroul de Cadastru și Publicitate Imobiliară Dragomirești

A. Partea I. Descrierea imobilului

TEREN Extravilan

Nr. CF vechi:1480

Nr. topografic:parte din nr. topo 1303

Adresa: Jud. Maramures

Nr. Crt	Nr cadastral Nr. topografic	Suprafața* (mp)	Observații / Referințe
A1		2.769	Sector cadastral:8 Teren neimprejmuit;

B. Partea II. Proprietari și acte

Inscrieri privitoare la dreptul de proprietate și alte drepturi reale		Referințe
913 / 05/07/2023		
Act Normativ nr. Legea 7, din 13/03/1996 emis de Parlamentul României;		
B1	Intabulare, drept de PROPRIETATE, dobândit prin Lege, cota actuala 1/1 1) NEIDENTIFICAT NEIDENTIFICAT	A1
Act Administrativ nr. Adeverința nr. 2317, din 26/06/2023 emis de Primăria Șieu;		
B2	Se notează posesia faptică în favoarea lui 1) VLAD IOAN	A1

C. Partea III. SARCINI .

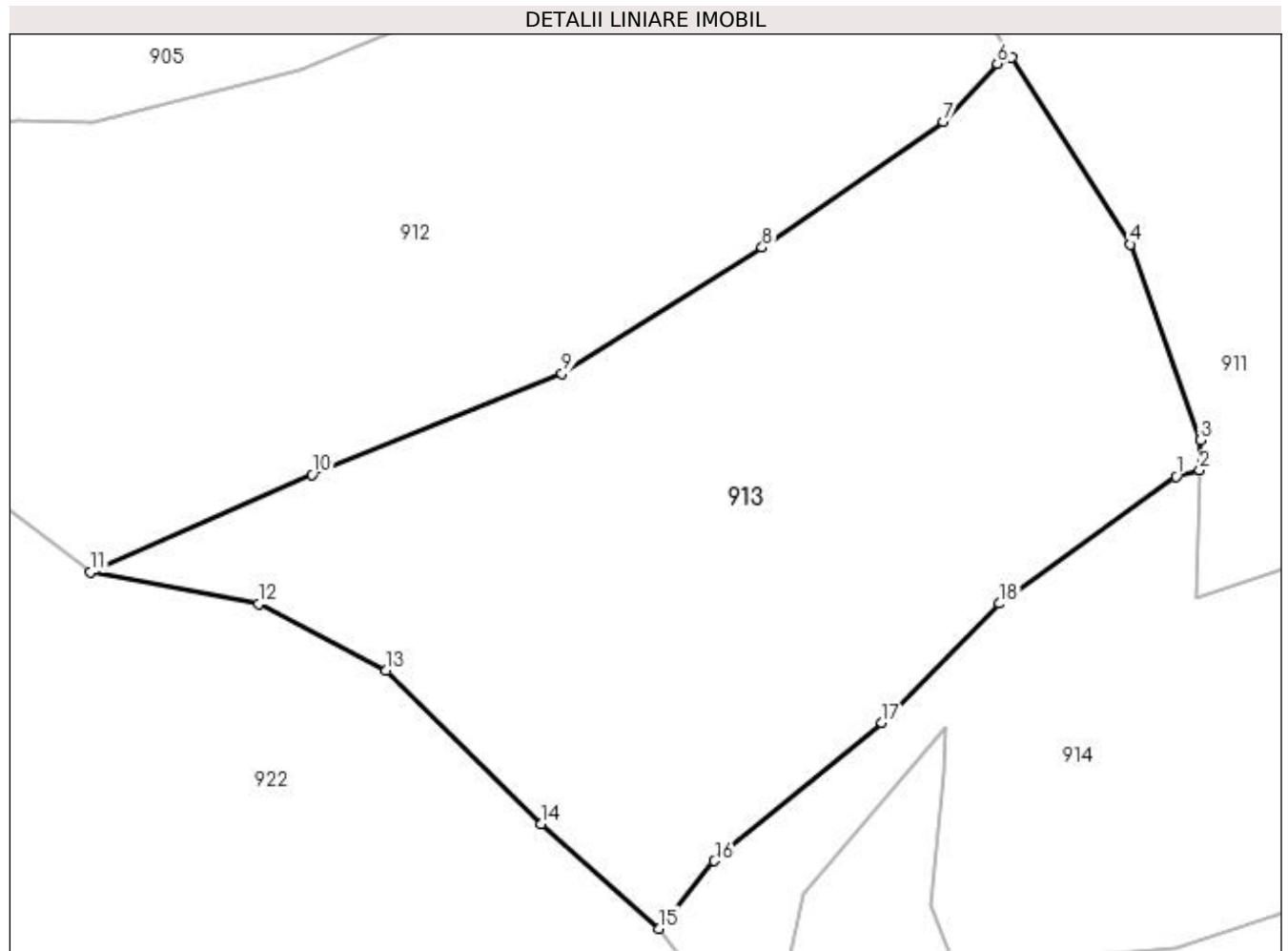
Inscrieri privind dezmembramintele dreptului de proprietate, drepturi reale de garanție și sarcini	Referințe
NU SUNT	

Anexa Nr. 1 La Partea I

Teren

Nr cadastral	Suprafața (mp)*	Observații / Referințe
	2.769	

* Suprafața este determinată în planul de proiecție Stereo 70.



Date referitoare la teren

Crt	Categorie folosință	Intra vilan	Suprafața (mp)	Tarla	Parcelă	Nr. topo	Observații / Referințe
1	faneata	NU	2.769	-	-	-	

Lungime Segmente

1) Valorile lungimilor segmentelor sunt obținute din proiecție în plan.

Punct început	X / Y	Punct sfârșit	X / Y	Lungime segment (** (m)
1	439.110,923 691.708,887	2	439.112,864 691.709,422	2.013
2	439.112,864 691.709,422	3	439.112,93 691.711,916	2.495
3	439.112,93 691.711,916	4	439.107,107 691.728,174	17.269
4	439.107,107 691.728,174	5	439.097,274 691.743,694	18.373
5	439.097,274 691.743,694	6	439.096,063 691.743,184	1.314

Punct început	X / Y	Punct sfârșit	X / Y	Lungime segment (** (m)
6	439.096,063 691.743,184	7	439.091,553 691.738,383	6.587
7	439.091,553 691.738,383	8	439.076,505 691.727,907	18.335
8	439.076,505 691.727,907	9	439.059,863 691.717,443	19.658
9	439.059,863 691.717,443	10	439.039,091 691.709,055	22.402
10	439.039,091 691.709,055	11	439.020,663 691.700,964	20.126
11	439.020,663 691.700,964	12	439.034,629 691.698,304	14.217
12	439.034,629 691.698,304	13	439.045,244 691.692,772	11.97
13	439.045,244 691.692,772	14	439.058,137 691.680,025	18.131
14	439.058,137 691.680,025	15	439.067,924 691.671,342	13.084
15	439.067,924 691.671,342	16	439.072,537 691.676,958	7.268
16	439.072,537 691.676,958	17	439.086,468 691.688,418	18.039
17	439.086,468 691.688,418	18	439.096,211 691.698,345	13.909
18	439.096,211 691.698,345	1	439.110,923 691.708,887	18.099

** Lungimile segmentelor sunt determinate în planul de proiecție Stereo 70 și sunt rotunjite la 1 milimetru.

*** Distanța dintre puncte este formată din segmente cumulate ce sunt mai mici decât valoarea 1 milimetru.

**DATE DESPRE IMOBILUL NR. 914**

Oficiul de Cadastru și Publicitate Imobiliară MARAMURES
Biroul de Cadastru și Publicitate Imobiliară Dragomiresti

A. Partea I. Descrierea imobilului

TEREN Extravilan

Nr. CF vechi:1480

Nr. topografic:parte din nr. topo 1303

Adresa: Jud. Maramures

Nr. Crt	Nr cadastral Nr. topografic	Suprafața* (mp)	Observații / Referințe
A1		4.092	Sector cadastral:8 Teren neimprejmuit;

B. Partea II. Proprietari și acte

Inscrieri privitoare la dreptul de proprietate și alte drepturi reale		Referințe
914 / 30/06/2023		
Act Normativ nr. Legea 7, din 13/03/1996 emis de Parlamentul României;		
B1	Intabulare, drept de PROPRIETATE, dobândit prin Lege, cota actuala 1/1 1) NEIDENTIFICAT NEIDENTIFICAT	A1
Act Administrativ nr. Adeverința nr. 2294, din 26/06/2023 emis de Primăria Șieu;		
B2	Se notează posesia faptică în favoarea lui 1) PETROVAN IOAN	A1

C. Partea III. SARCINI .

Inscrieri privind dezmembramintele dreptului de proprietate, drepturi reale de garanție și sarcini	Referințe
NU SUNT	

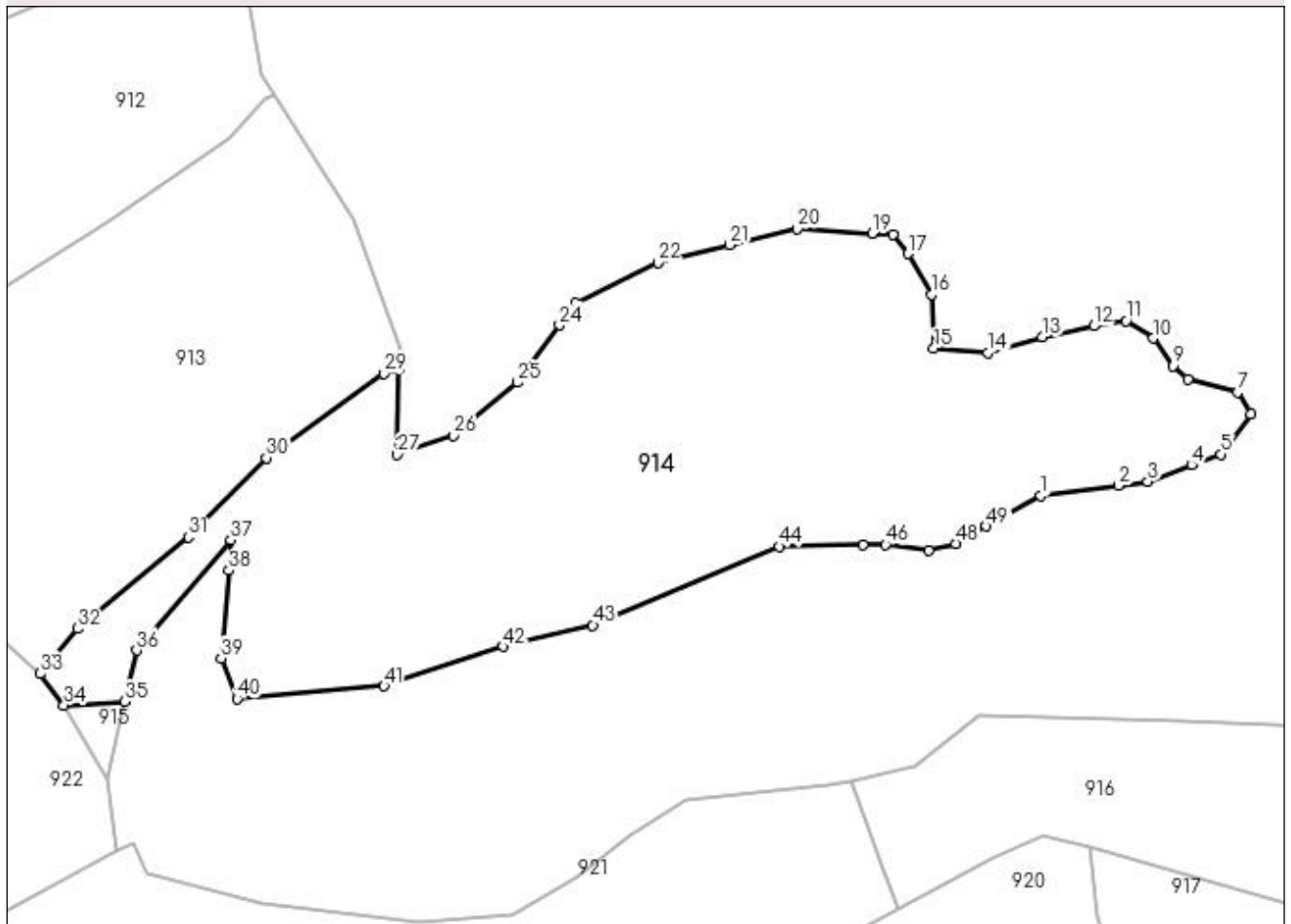
Anexa Nr. 1 La Partea I

Teren

Nr cadastral	Suprafața (mp)*	Observații / Referințe
	4.092	

* Suprafața este determinată în planul de proiecție Stereo 70.

DETALII LINIARE IMOBIL



Date referitoare la teren

Crt	Categorie folosință	Intra vilan	Suprafața (mp)	Tarla	Parcelă	Nr. topo	Observații / Referințe
1	faneata	NU	4.092	-	-	-	

Lungime Segmente

1) Valorile lungimilor segmentelor sunt obținute din proiecție în plan.

Punct început	X / Y	Punct sfârșit	X / Y	Lungime segment
1	439.193,148 691.693,601	2	439.202,857 691.694,905	9.796
4	439.212,037 691.697,435	5	439.215,676 691.698,781	3.88
7	439.217,763 691.706,551	8	439.211,574 691.708,206	6.406
10	439.207,183 691.713,314	11	439.203,8 691.715,473	4.013
13	439.193,364 691.713,458	14	439.186,526 691.711,516	7.108
16	439.179,482 691.718,795	17	439.176,519 691.723,871	5.878

Punct început	X / Y	Punct sfârșit	X / Y	Lungime segment
2	439.202,857 691.694,905	3	439.206,535 691.695,4	3.711
5	439.215,676 691.698,781	6	439.219,419 691.703,817	6.275
8	439.211,574 691.708,206	9	439.209,702 691.709,861	2.499
11	439.203,8 691.715,473	12	439.199,769 691.714,825	4.083
14	439.186,526 691.711,516	15	439.179,764 691.712,026	6.781
17	439.176,519 691.723,871	18	439.174,685 691.726,269	3.019

Punct început	X / Y	Punct sfârșit	X / Y	Lungime segment
3	439.206,535 691.695,4	4	439.212,037 691.697,435	5.866
6	439.219,419 691.703,817	7	439.217,763 691.706,551	3.196
9	439.209,702 691.709,861	10	439.207,183 691.713,314	4.274
12	439.199,769 691.714,825	13	439.193,364 691.713,458	6.549
15	439.179,764 691.712,026	16	439.179,482 691.718,795	6.775
18	439.174,685 691.726,269	19	439.172,023 691.726,425	2.667

Punct început	X / Y	Punct sfârșit	X / Y	Lungime segment	Punct început	X / Y	Punct sfârșit	X / Y	Lungime segment	Punct început	X / Y	Punct sfârșit	X / Y	Lungime segment
19	439.172,023 691.726,425	20	439.162,694 691.726,974	9.345	20	439.162,694 691.726,974	21	439.154,23 691.724,999	8.691	21	439.154,23 691.724,999	22	439.145,201 691.722,743	9.307
22	439.145,201 691.722,743	23	439.134,903 691.717,667	11.481	23	439.134,903 691.717,667	24	439.132,918 691.714,951	3.364	24	439.132,918 691.714,951	25	439.127,676 691.707,778	8.884
25	439.127,676 691.707,778	26	439.119,635 691.701,15	10.421	26	439.119,635 691.701,15	27	439.112,582 691.698,753	7.449	27	439.112,582 691.698,753	28	439.112,864 691.709,422	10.673
28	439.112,864 691.709,422	29	439.110,923 691.708,887	2.013	29	439.110,923 691.708,887	30	439.096,211 691.698,345	18.099	30	439.096,211 691.698,345	31	439.086,468 691.688,418	13.909
31	439.086,468 691.688,418	32	439.072,537 691.676,958	18.039	32	439.072,537 691.676,958	33	439.067,924 691.671,342	7.268	33	439.067,924 691.671,342	34	439.070,882 691.667,364	4.957
34	439.070,882 691.667,364	35	439.078,522 691.667,823	7.654	35	439.078,522 691.667,823	36	439.080,0 691.674,267	6.611	36	439.080,0 691.674,267	37	439.091,771 691.688,051	18.126
37	439.091,771 691.688,051	38	439.091,547 691.684,24	3.818	38	439.091,547 691.684,24	39	439.090,538 691.673,258	11.028	39	439.090,538 691.673,258	40	439.092,556 691.668,216	5.431
40	439.092,556 691.668,216	41	439.110,941 691.669,784	18.452	41	439.110,941 691.669,784	42	439.125,851 691.674,715	15.704	42	439.125,851 691.674,715	43	439.137,062 691.677,405	11.529
43	439.137,062 691.677,405	44	439.160,38 691.687,266	25.317	44	439.160,38 691.687,266	45	439.170,894 691.687,443	10.515	45	439.170,894 691.687,443	46	439.173,721 691.687,49	2.827
46	439.173,721 691.687,49	47	439.179,102 691.686,706	5.438	47	439.179,102 691.686,706	48	439.182,495 691.687,629	3.516	48	439.182,495 691.687,629	49	439.186,305 691.689,765	4.368
49	439.186,305 691.689,765	1	439.193,148 691.693,601	7.845										

** Lungimile segmentelor sunt determinate în planul de proiecție Stereo 70 și sunt rotunjite la 1 milimetru.

*** Distanța dintre puncte este formată din segmente cumulate ce sunt mai mici decât valoarea 1 milimetru.

**DATE DESPRE IMOBILUL NR. 915**

Oficiul de Cadastru și Publicitate Imobiliară MARAMURES
Biroul de Cadastru și Publicitate Imobiliară Dragomiresti

A. Partea I. Descrierea imobilului

TEREN Extravilan

Nr. CF vechi:1480

Nr. topografic:parte din nr. topo 1303

Adresa: Jud. Maramures

Nr. Crt	Nr cadastral Nr. topografic	Suprafata* (mp)	Observatii / Referinte
A1		37	Sector cadastral:8 Teren neimprejmuit;

B. Partea II. Proprietari și acte

Inscrieri privitoare la dreptul de proprietate și alte drepturi reale		Referințe
915 / 05/07/2023		
Act Normativ nr. Legea 7, din 13/03/1996 emis de Parlamentul României;		
B1	Intabulare, drept de PROPRIETATE, dobândit prin Lege, cota actuala 1/1 1) NEIDENTIFICAT NEIDENTIFICAT	A1
Act Administrativ nr. Adeverința nr. 2470, din 03/07/2023 emis de Primăria Șieu;		
B2	Se notează posesia faptică în favoarea lui 1) VLAD IOAN	A1

C. Partea III. SARCINI .

Inscrieri privind dezmembramintele dreptului de proprietate, drepturi reale de garanție și sarcini	Referințe
NU SUNT	

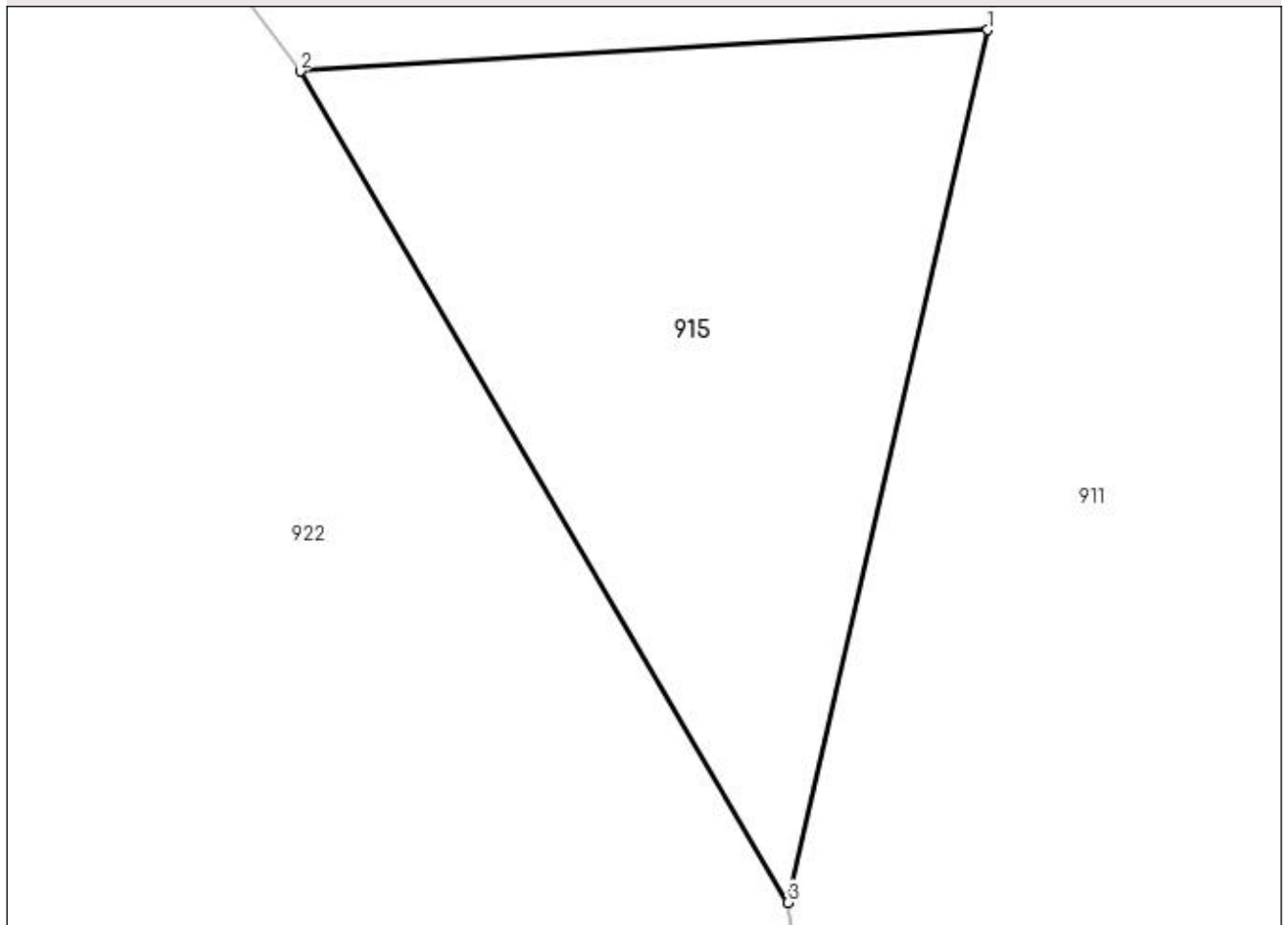
Anexa Nr. 1 La Partea I

Teren

Nr cadastral	Suprafața (mp)*	Observații / Referințe
	37	

* Suprafața este determinată în planul de proiecție Stereo 70.

DETALII LINIARE IMOBIL



Date referitoare la teren

Crt	Categorie folosință	Intra vilan	Suprafața (mp)	Tarla	Parcelă	Nr. topo	Observații / Referințe
1	faneata	NU	37	-	-	-	

Lungime Segmente

1) Valorile lungimilor segmentelor sunt obținute din proiecție în plan.

Punct început	X / Y	Punct sfârșit	X / Y	Lungime segment (** (m)
1	439.078,522 691.667,823	2	439.070,882 691.667,364	7.654
2	439.070,882 691.667,364	3	439.076,3 691.658,13	10.706
3	439.076,3 691.658,13	1	439.078,522 691.667,823	9.944

** Lungimile segmentelor sunt determinate în planul de proiecție Stereo 70 și sunt rotunjite la 1 milimetru.

*** Distanța dintre puncte este formată din segmente cumulate ce sunt mai mici decât valoarea 1 milimetru.

**DATE DESPRE IMOBILUL NR. 916**

Oficiul de Cadastru și Publicitate Imobiliară MARAMURES
Biroul de Cadastru și Publicitate Imobiliară Dragomiresti

A. Partea I. Descrierea imobilului

TEREN Extravilan

Nr. CF vechi:2253

Nr. topografic:parte din nr. topo 1289

Adresa: Jud. Maramures

Nr. Crt	Nr cadastral Nr. topografic	Suprafata* (mp)	Observatii / Referinte
A1	50516	2.203	Sector cadastral:8 Teren neimprejmuit;

B. Partea II. Proprietari și acte

Inscrieri privitoare la dreptul de proprietate și alte drepturi reale		Referințe
916 / 05/07/2023		
Act Normativ nr. Legea 7, din 13/03/1996 emis de Parlamentul României;		
B1	Intabulare, drept de PROPRIETATE, dobândit prin Lege, cota actuala 1/1 1) NEIDENTIFICAT NEIDENTIFICAT	A1
Act Administrativ nr. Adeverința nr. 2230, din 26/06/2023 emis de Primăria Șieu;		
B2	Se notează posesia faptică în favoarea lui 1) DUNCA VASILE	A1

C. Partea III. SARCINI .

Inscrieri privind dezmembramintele dreptului de proprietate, drepturi reale de garanție și sarcini	Referințe
NU SUNT	

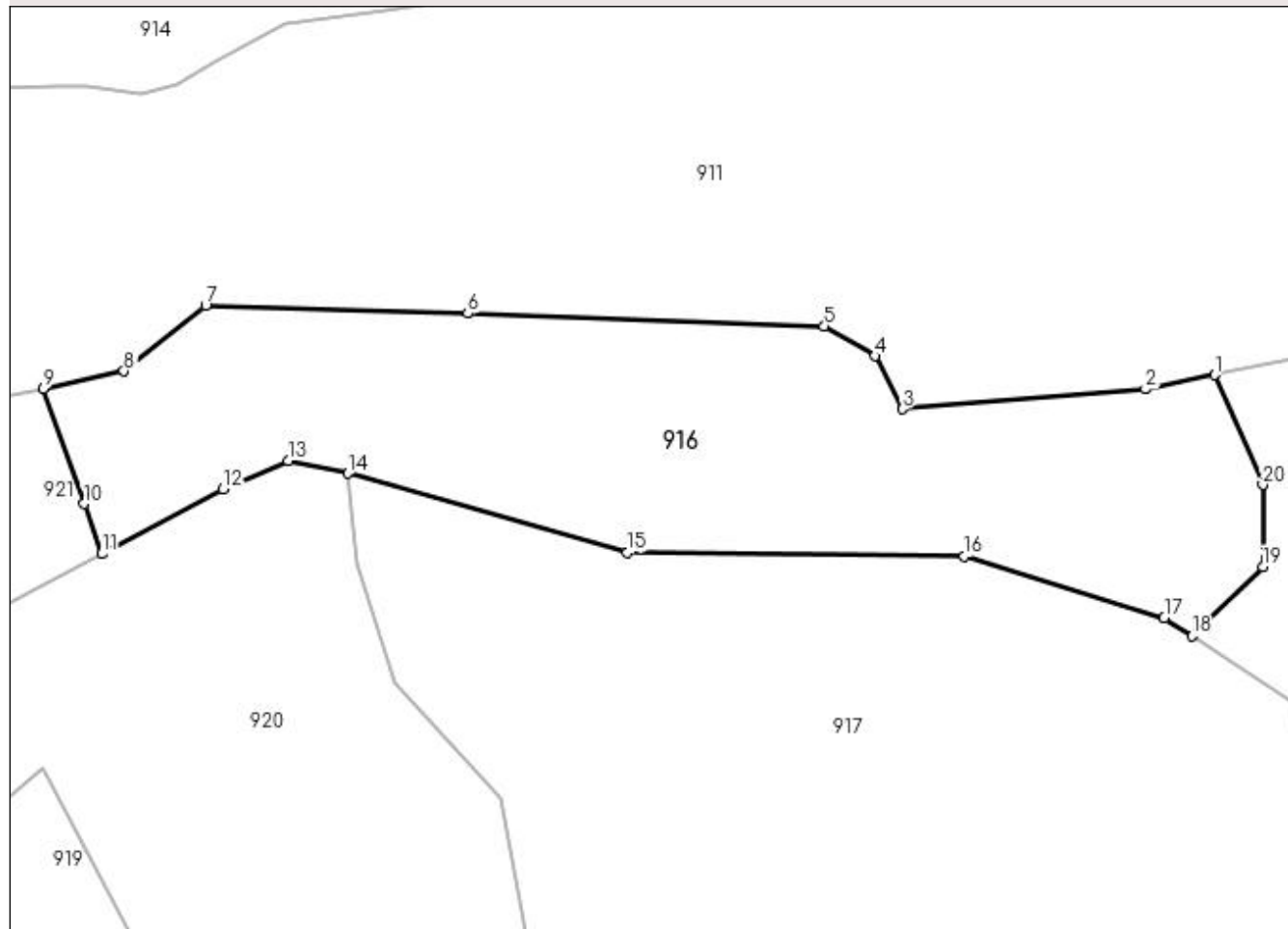
Anexa Nr. 1 La Partea I

Teren

Nr cadastral	Suprafața (mp)*	Observații / Referințe
50516	2.203	

* Suprafața este determinată în planul de proiecție Stereo 70.

DETALII LINIARE IMOBIL



Date referitoare la teren

Crt	Categorie folosință	Intra vilan	Suprafața (mp)	Tarla	Parcelă	Nr. topo	Observații / Referințe
1	faneata	NU	2.203	-	-	-	

Lungime Segmente

1) Valorile lungimilor segmentelor sunt obținute din proiecție în plan.

Punct început	X / Y	Punct sfârșit	X / Y	Lungime segment (** (m)
1	439.283,737 691.659,327	2	439.276,958 691.657,95	6.917
2	439.276,958 691.657,95	3	439.253,265 691.656,009	23.772
3	439.253,265 691.656,009	4	439.250,574 691.661,164	5.815
4	439.250,574 691.661,164	5	439.245,641 691.664,078	5.729
5	439.245,641 691.664,078	6	439.210,888 691.665,31	34.775

Punct început	X / Y	Punct sfârșit	X / Y	Lungime segment (** (m)
6	439.210,888 691.665,31	7	439.185,328 691.666,095	25.572
7	439.185,328 691.666,095	8	439.177,368 691.659,707	10.206
8	439.177,368 691.659,707	9	439.169,528 691.657,996	8.025
9	439.169,528 691.657,996	10	439.173,495 691.646,786	11.891
10	439.173,495 691.646,786	11	439.175,229 691.641,885	5.199
11	439.175,229 691.641,885	12	439.187,013 691.648,223	13.38
12	439.187,013 691.648,223	13	439.193,367 691.650,959	6.918
13	439.193,367 691.650,959	14	439.199,22 691.649,72	5.983
14	439.199,22 691.649,72	15	439.226,417 691.641,997	28.272
15	439.226,417 691.641,997	16	439.259,289 691.641,664	32.874
16	439.259,289 691.641,664	17	439.278,777 691.635,655	20.393
17	439.278,777 691.635,655	18	439.281,489 691.633,889	3.236
18	439.281,489 691.633,889	19	439.288,392 691.640,62	9.641
19	439.288,392 691.640,62	20	439.288,392 691.648,613	7.993
20	439.288,392 691.648,613	1	439.283,737 691.659,327	11.682

** Lungimile segmentelor sunt determinate în planul de proiecție Stereo 70 și sunt rotunjite la 1 milimetru.

*** Distanța dintre puncte este formată din segmente cumulate ce sunt mai mici decât valoarea 1 milimetru.

**DATE DESPRE IMOBILUL NR. 917**

Oficiul de Cadastru și Publicitate Imobiliară MARAMURES
Biroul de Cadastru și Publicitate Imobiliară Dragomirești

A. Partea I. Descrierea imobilului

TEREN Extravilan

Nr. CF vechi:50516, 1834

Nr. topografic:parte din nr. topo 1289, 1292

Adresa: Jud. Maramures

Nr. Crt	Nr cadastral Nr. topografic	Suprafața* (mp)	Observații / Referințe
A1		10.389	Sector cadastral:8 Teren neimprejmuit;

B. Partea II. Proprietari și acte

Inscrieri privitoare la dreptul de proprietate și alte drepturi reale		Referințe
917 / 30/06/2023		
Act Normativ nr. Legea 7, din 13/03/1996 emis de Parlamentul României;		
B1	Intabulare, drept de PROPRIETATE, dobândit prin Lege, cota actuala 1/1 1) NEIDENTIFICAT NEIDENTIFICAT	A1
Act Administrativ nr. Adeverința nr. 2309, din 26/06/2023 emis de Primăria Șieu;		
B2	Se notează posesia faptică în favoarea lui 1) SAS ION	A1

C. Partea III. SARCINI .

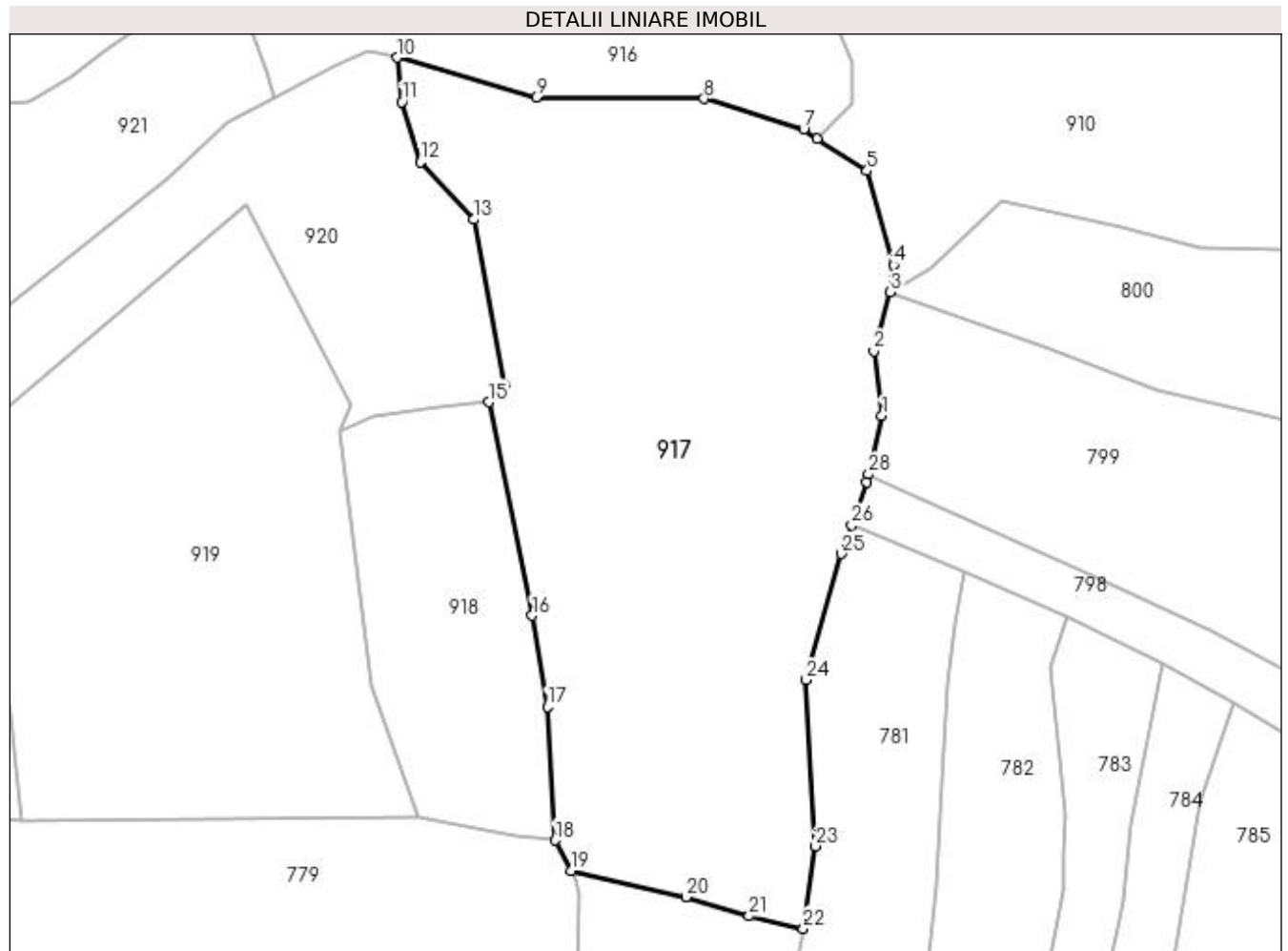
Inscrieri privind dezmembramintele dreptului de proprietate, drepturi reale de garanție și sarcini	Referințe
NU SUNT	

Anexa Nr. 1 La Partea I

Teren

Nr cadastral	Suprafața (mp)*	Observații / Referințe
	10.389	

* Suprafața este determinată în planul de proiecție Stereo 70.



Date referitoare la teren

Crt	Categorie folosință	Intra vilan	Suprafața (mp)	Tarla	Parcelă	Nr. topo	Observații / Referințe
1	faneata	NU	10.389	-	-	-	

Lungime Segmente

1) Valorile lungimilor segmentelor sunt obținute din proiecție în plan.

Punct început	X / Y	Punct sfârșit	X / Y	Lungime segment (** (m)
1	439.294,105 691.579,62	2	439.292,523 691.592,323	12.801
3	439.295,742 691.603,81	4	439.296,415 691.609,113	5.346
5	439.291,199 691.627,565	6	439.281,489 691.633,889	11.588
7	439.278,777 691.635,655	8	439.259,289 691.641,664	20.393
9	439.226,417 691.641,997	10	439.199,22 691.649,72	28.272

Punct început	X / Y	Punct sfârșit	X / Y	Lungime segment (** (m)
2	439.292,523 691.592,323	3	439.295,742 691.603,81	11.93
4	439.296,415 691.609,113	5	439.291,199 691.627,565	19.175
6	439.281,489 691.633,889	7	439.278,777 691.635,655	3.236
8	439.259,289 691.641,664	9	439.226,417 691.641,997	32.874
10	439.199,22 691.649,72	11	439.200,132 691.641,038	8.73

Punct început	X / Y	Punct sfârșit	X / Y	Lungime segment (** (m)
11	439.200,132 691.641,038	12	439.203,816 691.629,273	12.328
13	439.214,132 691.618,033	14	439.220,26 691.585,768	32.842
15	439.217,136 691.582,331	16	439.225,653 691.540,557	42.633
17	439.228,608 691.522,764	18	439.230,125 691.496,589	26.219
19	439.233,264 691.490,706	20	439.255,784 691.485,549	23.103
21	439.268,109 691.481,773	22	439.278,703 691.479,34	10.87
23	439.281,126 691.495,482	24	439.279,298 691.527,979	32.548
25	439.286,16 691.552,626	26	439.288,171 691.558,297	6.017
27	439.291,153 691.566,703	28	439.291,501 691.568,225	1.561

Punct început	X / Y	Punct sfârșit	X / Y	Lungime segment (** (m)
12	439.203,816 691.629,273	13	439.214,132 691.618,033	15.256
14	439.220,26 691.585,768	15	439.217,136 691.582,331	4.645
16	439.225,653 691.540,557	17	439.228,608 691.522,764	18.037
18	439.230,125 691.496,589	19	439.233,264 691.490,706	6.668
20	439.255,784 691.485,549	21	439.268,109 691.481,773	12.89
22	439.278,703 691.479,34	23	439.281,126 691.495,482	16.323
24	439.279,298 691.527,979	25	439.286,16 691.552,626	25.584
26	439.288,171 691.558,297	27	439.291,153 691.566,703	8.919
28	439.291,501 691.568,225	1	439.294,105 691.579,62	11.689

** Lungimile segmentelor sunt determinate în planul de proiecție Stereo 70 și sunt rotunjite la 1 milimetru.

*** Distanța dintre puncte este formată din segmente cumulate ce sunt mai mici decât valoarea 1 milimetru.

**DATE DESPRE IMOBILUL NR. 918**

Oficiul de Cadastru și Publicitate Imobiliară MARAMURES
Biroul de Cadastru și Publicitate Imobiliară Dragomirești

A. Partea I. Descrierea imobilului

TEREN Extravilan

Nr. CF vechi:1834

Nr. topografic:parte din nr. topo 1292

Adresa: Jud. Maramures

Nr. Crt	Nr cadastral Nr. topografic	Suprafața* (mp)	Observații / Referințe
A1		2.575	Sector cadastral:8 Teren neimprejmuit;

B. Partea II. Proprietari și acte

Inscrieri privitoare la dreptul de proprietate și alte drepturi reale		Referințe
918 / 05/07/2023		
Act Normativ nr. Legea 7, din 13/03/1996 emis de Parlamentul României;		
B1	Intabulare, drept de PROPRIETATE, dobândit prin Lege, cota actuala 1/1 1) NEIDENTIFICAT NEIDENTIFICAT	A1
918 / 13/07/2023		
Act Administrativ nr. Adeverința nr. 2282, din 26/06/2023 emis de Primăria Șieu;		
B2	Se notează posesia faptică în favoarea lui 1) PERȚA VASILE	A1

C. Partea III. SARCINI .

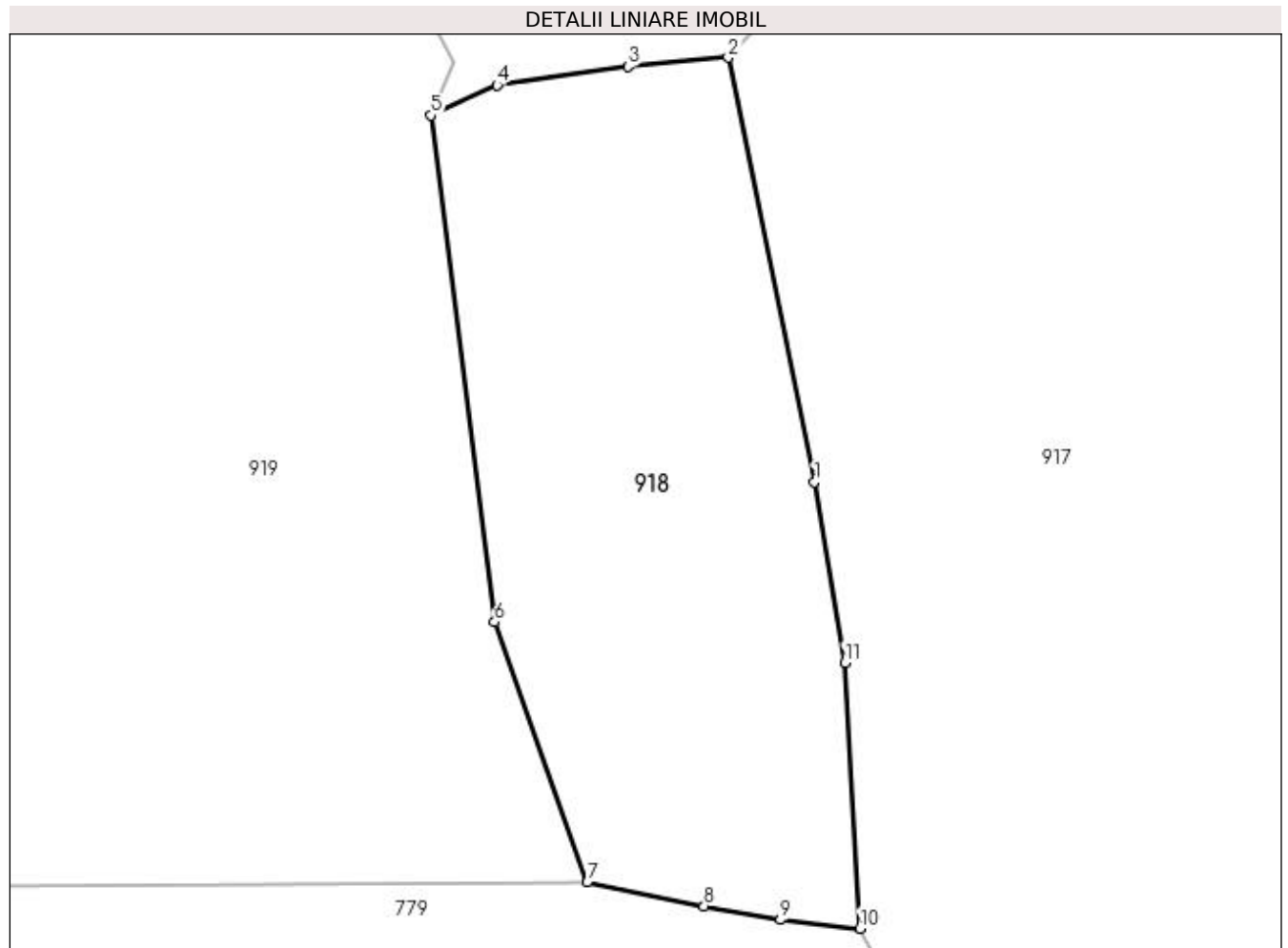
Inscrieri privind dezmembramintele dreptului de proprietate, drepturi reale de garanție și sarcini	Referințe
NU SUNT	

Anexa Nr. 1 La Partea I

Teren

Nr cadastral	Suprafața (mp)*	Observații / Referințe
	2.575	

* Suprafața este determinată în planul de proiecție Stereo 70.



Date referitoare la teren

Crt	Categorie folosință	Intravilan	Suprafața (mp)	Tarla	Parcelă	Nr. topo	Observații / Referințe
1	faneata	NU	2.575	-	-	-	

Lungime Segmente

1) Valorile lungimilor segmentelor sunt obținute din proiecție în plan.

Punct început	X / Y	Punct sfârșit	X / Y	Lungime segment (** (m)
1	439.225,653 691.540,557	2	439.217,136 691.582,331	42.633
2	439.217,136 691.582,331	3	439.207,256 691.581,45	9.919
3	439.207,256 691.581,45	4	439.194,369 691.579,625	13.016
4	439.194,369 691.579,625	5	439.187,833 691.576,636	7.187
5	439.187,833 691.576,636	6	439.194,099 691.526,76	50.268

Punct început	X / Y	Punct sfârșit	X / Y	Lungime segment (** (m)
6	439.194,099 691.526,76	7	439.203,257 691.501,149	27.199
7	439.203,257 691.501,149	8	439.214,76 691.498,809	11.739
8	439.214,76 691.498,809	9	439.222,291 691.497,439	7.655
9	439.222,291 691.497,439	10	439.230,125 691.496,589	7.88
10	439.230,125 691.496,589	11	439.228,608 691.522,764	26.219
11	439.228,608 691.522,764	1	439.225,653 691.540,557	18.037

** Lungimile segmentelor sunt determinate în planul de proiecție Stereo 70 și sunt rotunjite la 1 milimetru.

*** Distanța dintre puncte este formată din segmente cumulate ce sunt mai mici decât valoarea 1 milimetru.

**DATE DESPRE IMOBILUL NR. 919**

Oficiul de Cadastru și Publicitate Imobiliară MARAMURES
Biroul de Cadastru și Publicitate Imobiliară Dragomirești

A. Partea I. Descrierea imobilului

TEREN Extravilan

Nr. CF vechi:360

Nr. topografic:parte din nr. topo 1291

Adresa: Jud. Maramures

Nr. Crt	Nr cadastral Nr. topografic	Suprafața* (mp)	Observații / Referințe
A1		7.447	Sector cadastral:8 Teren neimprejmuit;

B. Partea II. Proprietari și acte

Inscrieri privitoare la dreptul de proprietate și alte drepturi reale		Referințe
919 / 30/06/2023		
Act Normativ nr. Legea 7, din 13/03/1996 emis de Parlamentul României;		
B1	Intabulare, drept de PROPRIETATE, dobândit prin Lege, cota actuala 1/1 1) NEIDENTIFICAT NEIDENTIFICAT	A1
Act Administrativ nr. Adeverința nr. 2201, din 26/06/2023 emis de Primăria Șieu;		
B2	Se notează posesia faptică în favoarea lui 1) DUNCA GHEORGHE	A1

C. Partea III. SARCINI .

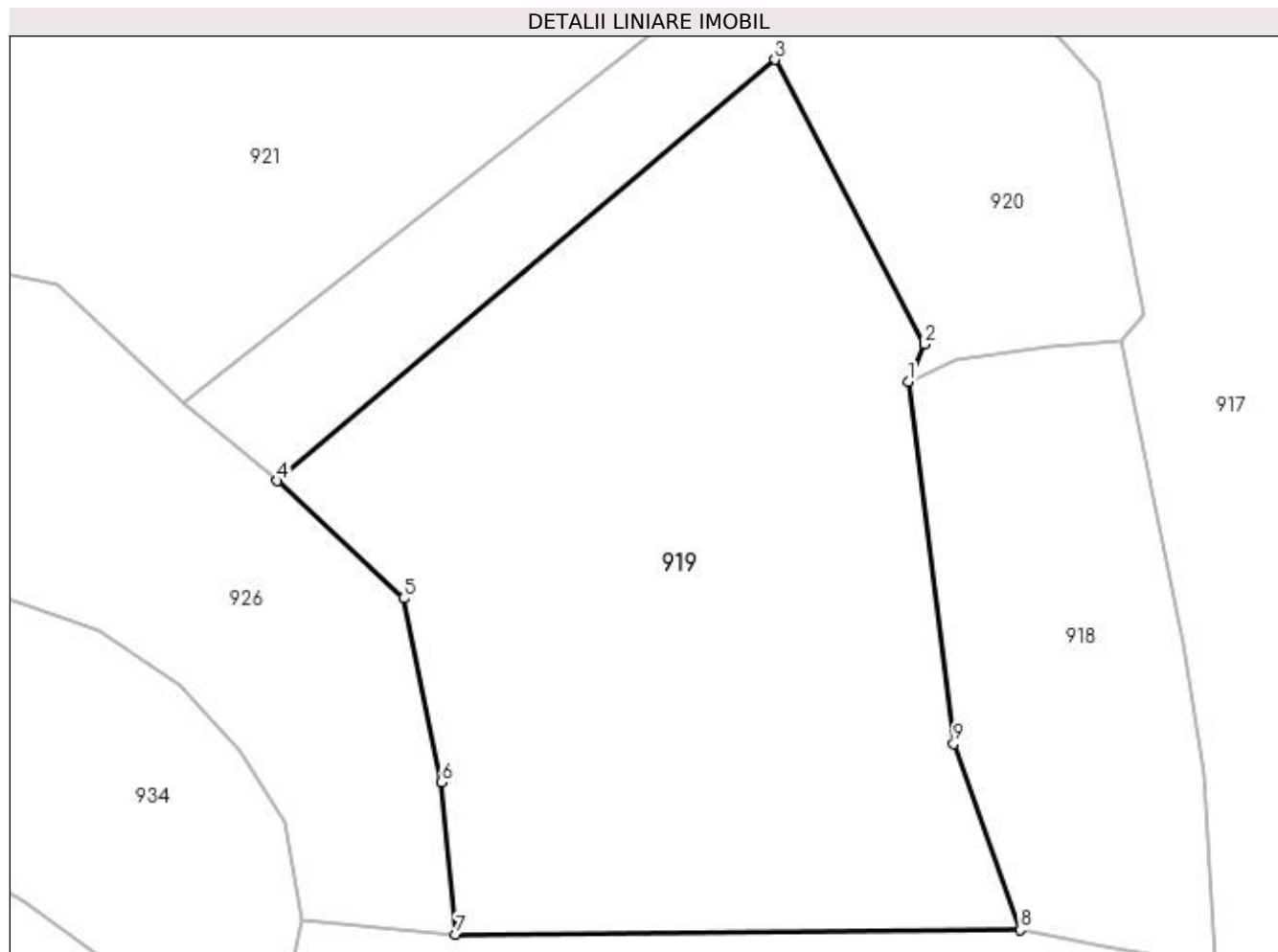
Inscrieri privind dezmembramintele dreptului de proprietate, drepturi reale de garanție și sarcini	Referințe
NU SUNT	

Anexa Nr. 1 La Partea I

Teren

Nr cadastral	Suprafața (mp)*	Observații / Referințe
	7.447	

* Suprafața este determinată în planul de proiecție Stereo 70.



Date referitoare la teren

Crt	Categorie folosință	Intra vilan	Suprafața (mp)	Tarla	Parcelă	Nr. topo	Observații / Referințe
1	faneata	NU	7.447	-	-	-	

Lungime Segmente

1) Valorile lungimilor segmentelor sunt obținute din proiecție în plan.

Punct început	X / Y	Punct sfârșit	X / Y	Lungime segment (** (m)
1	439.187,833 691.576,636	2	439.190,138 691.581,806	5.661
2	439.190,138 691.581,806	3	439.169,487 691.620,955	44.262
3	439.169,487 691.620,955	4	439.100,928 691.562,957	89.8
4	439.100,928 691.562,957	5	439.118,334 691.546,783	23.761
5	439.118,334 691.546,783	6	439.123,562 691.521,46	25.857

Punct început	X / Y	Punct sfârșit	X / Y	Lungime segment (** (m)
6	439.123,562 691.521,46	7	439.125,551 691.500,521	21.033
7	439.125,551 691.500,521	8	439.203,257 691.501,149	77.709
8	439.203,257 691.501,149	9	439.194,099 691.526,76	27.199
9	439.194,099 691.526,76	1	439.187,833 691.576,636	50.268

** Lungimile segmentelor sunt determinate în planul de proiecție Stereo 70 și sunt rotunjite la 1 milimetru.

*** Distanța dintre puncte este formată din segmente cumulate ce sunt mai mici decât valoarea 1 milimetru.

**DATE DESPRE IMOBILUL NR. 920**

Oficiul de Cadastru și Publicitate Imobiliară MARAMURES
Biroul de Cadastru și Publicitate Imobiliară Dragomirești

A. Partea I. Descrierea imobilului

TEREN Extravilan

Nr. CF vechi:173

Nr. topografic:parte din nr. topo 1290

Adresa: Jud. Maramures

Nr. Crt	Nr cadastral Nr. topografic	Suprafața* (mp)	Observații / Referințe
A1		3.803	Sector cadastral:8 Teren neimprejmuit;

B. Partea II. Proprietari și acte

Inscrieri privitoare la dreptul de proprietate și alte drepturi reale		Referințe
920 / 30/06/2023		
Act Normativ nr. Legea 7, din 13/03/1996 emis de Parlamentul României;		
B1	Intabulare, drept de PROPRIETATE, dobândit prin Lege, cota actuala 1/1 1) NEIDENTIFICAT NEIDENTIFICAT	A1
Act Administrativ nr. Adeverința nr. 2253, din 26/06/2023 emis de Primăria Șieu;		
B2	Se notează posesia faptică în favoarea lui 1) GIURGI GHEORGHE	A1

C. Partea III. SARCINI .

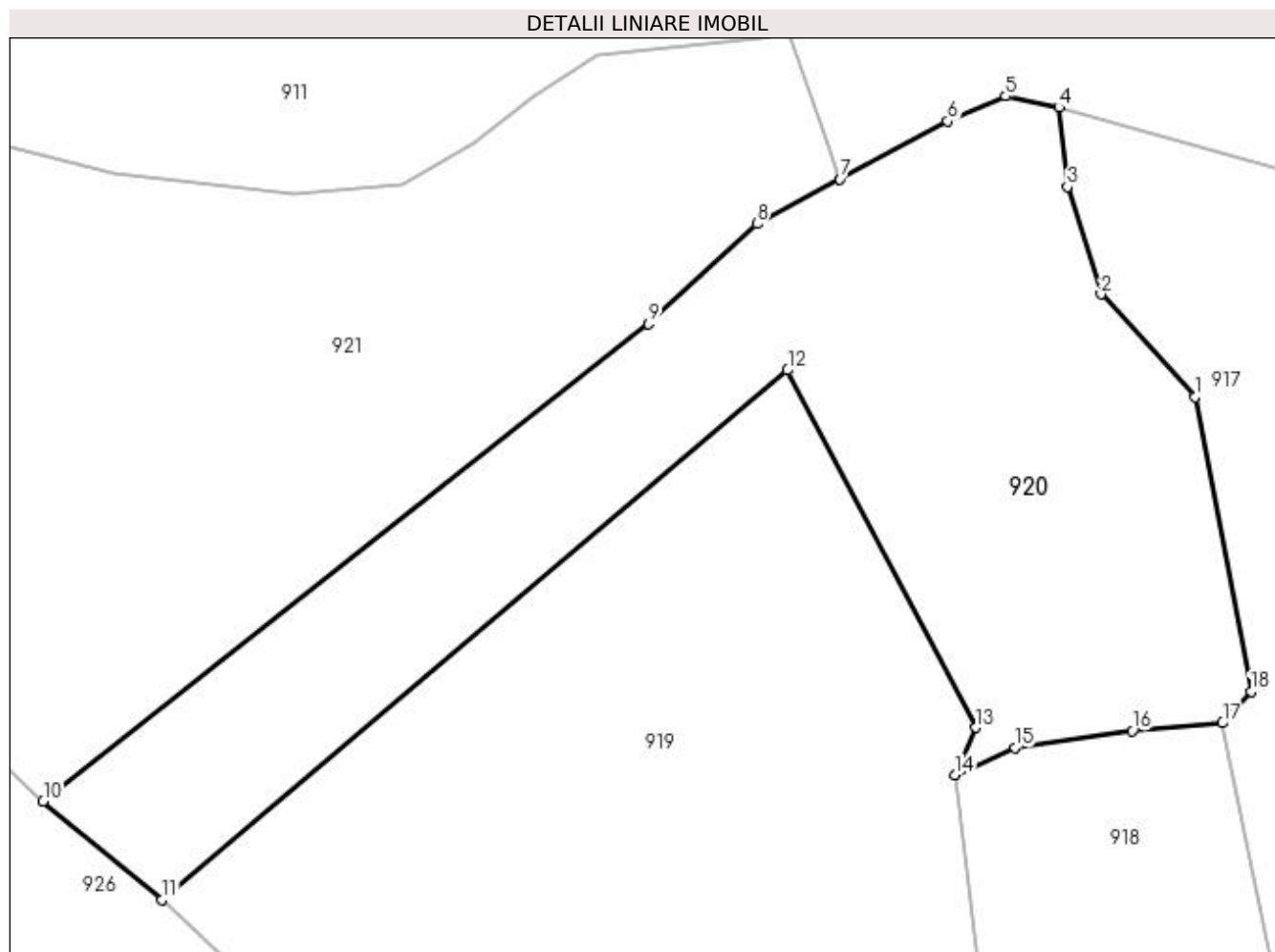
Inscrieri privind dezmembramintele dreptului de proprietate, drepturi reale de garanție și sarcini	Referințe
NU SUNT	

Anexa Nr. 1 La Partea I

Teren

Nr cadastral	Suprafața (mp)*	Observații / Referințe
	3.803	

* Suprafața este determinată în planul de proiecție Stereo 70.



Date referitoare la teren

Crt	Categorie folosință	Intravilan	Suprafața (mp)	Tarla	Parcelă	Nr. topo	Observații / Referințe
1	faneata	NU	3.803	-	-	-	

Lungime Segmente

1) Valorile lungimilor segmentelor sunt obținute din proiecție în plan.

Punct început	X / Y	Punct sfârșit	X / Y	Lungime segment (** (m)
1	439.214,132 691.618,033	2	439.203,816 691.629,273	15.256
2	439.203,816 691.629,273	3	439.200,132 691.641,038	12.328
3	439.200,132 691.641,038	4	439.199,22 691.649,72	8.73
4	439.199,22 691.649,72	5	439.193,367 691.650,959	5.983
5	439.193,367 691.650,959	6	439.187,013 691.648,223	6.918

Punct început	X / Y	Punct sfârșit	X / Y	Lungime segment (** (m)
6	439.187,013 691.648,223	7	439.175,229 691.641,885	13.38
7	439.175,229 691.641,885	8	439.166,121 691.636,987	10.341
8	439.166,121 691.636,987	9	439.154,231 691.626,012	16.181
9	439.154,231 691.626,012	10	439.087,905 691.573,747	84.444
10	439.087,905 691.573,747	11	439.100,928 691.562,957	16.912
11	439.100,928 691.562,957	12	439.169,487 691.620,955	89.8
12	439.169,487 691.620,955	13	439.190,138 691.581,806	44.262
13	439.190,138 691.581,806	14	439.187,833 691.576,636	5.661
14	439.187,833 691.576,636	15	439.194,369 691.579,625	7.187
15	439.194,369 691.579,625	16	439.207,256 691.581,45	13.016
16	439.207,256 691.581,45	17	439.217,136 691.582,331	9.919
17	439.217,136 691.582,331	18	439.220,26 691.585,768	4.645
18	439.220,26 691.585,768	1	439.214,132 691.618,033	32.842

** Lungimile segmentelor sunt determinate în planul de proiecție Stereo 70 și sunt rotunjite la 1 milimetru.

*** Distanța dintre puncte este formată din segmente cumulate ce sunt mai mici decât valoarea 1 milimetru.

**DATE DESPRE IMOBILUL NR. 921**

Oficiul de Cadastru și Publicitate Imobiliară MARAMURES
Biroul de Cadastru și Publicitate Imobiliară Dragomiresti

A. Partea I. Descrierea imobilului

TEREN Extravilan

Nr. CF vechi:2053

Nr. topografic:parte din nr. topo 1222/2

Adresa: Jud. Maramures

Nr. Crt	Nr cadastral Nr. topografic	Suprafata* (mp)	Observații / Referințe
A1	50735	6.329	Sector cadastral:8 Teren neimprejmuit;

B. Partea II. Proprietari și acte

Inscrieri privitoare la dreptul de proprietate și alte drepturi reale		Referințe
921 / 05/07/2023		
Act Normativ nr. Legea 7, din 13/03/1996 emis de Parlamentul României;		
B1	Intabulare, drept de PROPRIETATE, dobândit prin Lege, cota actuala 1/1 1) NEIDENTIFICAT NEIDENTIFICAT	A1
921 / 07/07/2023		
Act Administrativ nr. Adeverința nr. 2541, din 07/07/2023 emis de Primăria Șieu;		
B2	Se notează posesia faptică în favoarea lui 1) NAN ȘTEFAN	A1

C. Partea III. SARCINI .

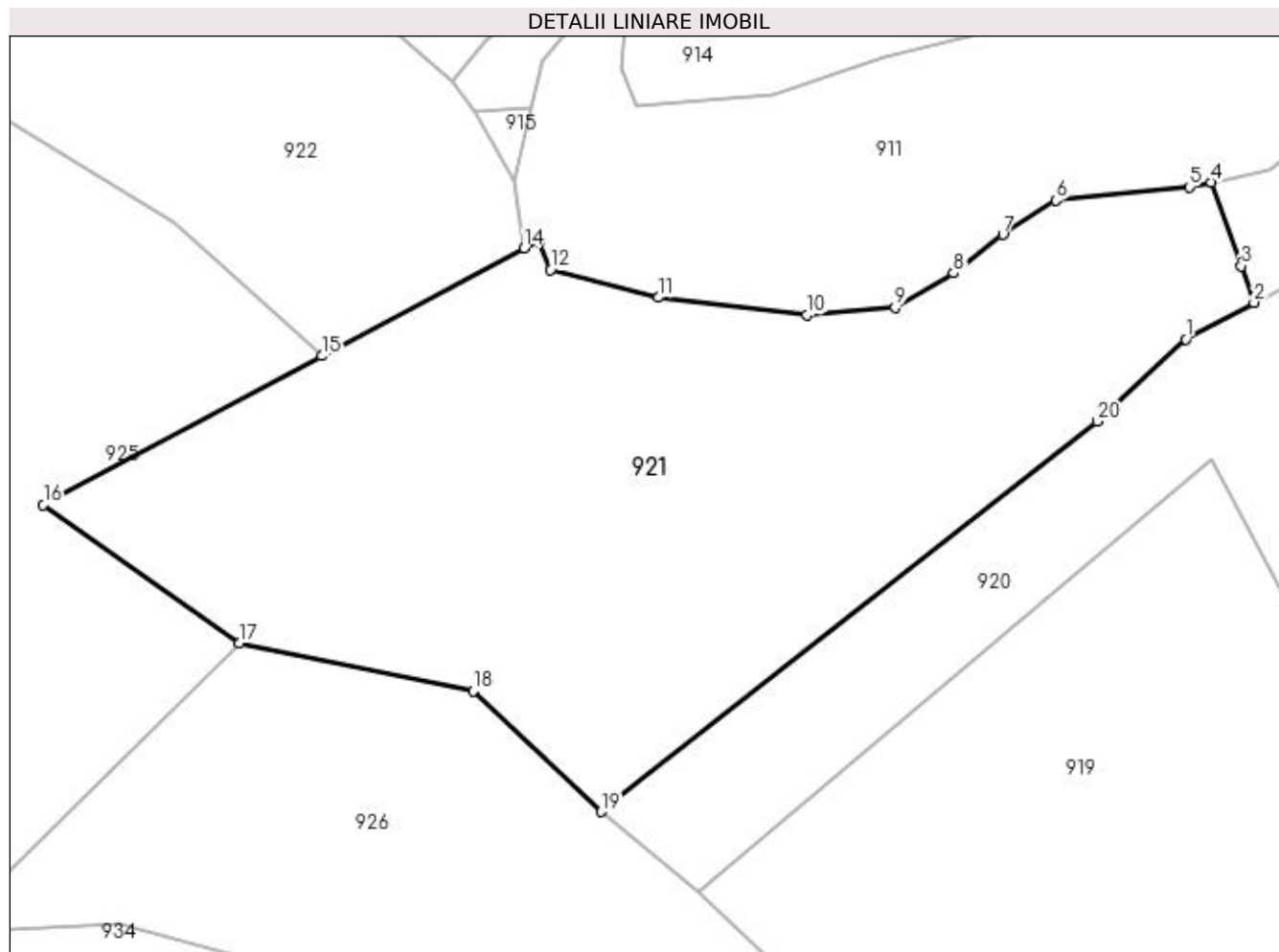
Inscrieri privind dezmembramintele dreptului de proprietate, drepturi reale de garanție și sarcini	Referințe
NU SUNT	

Anexa Nr. 1 La Partea I

Teren

Nr cadastral	Suprafața (mp)*	Observații / Referințe
50735	6.329	

* Suprafața este determinată în planul de proiecție Stereo 70.



Date referitoare la teren

Crt	Categorie folosință	Intra vilan	Suprafața (mp)	Tarla	Parcelă	Nr. topo	Observații / Referințe
1	faneata	NU	6.329	-	-	-	

Lungime Segmente

1) Valorile lungimilor segmentelor sunt obținute din proiecție în plan.

Punct început	X / Y	Punct sfârșit	X / Y	Lungime segment (** (m)
1	439.166,121 691.636,987	2	439.175,229 691.641,885	10.341
2	439.175,229 691.641,885	3	439.173,495 691.646,786	5.199
3	439.173,495 691.646,786	4	439.169,528 691.657,996	11.891
4	439.169,528 691.657,996	5	439.166,546 691.657,346	3.052
5	439.166,546 691.657,346	6	439.148,721 691.655,553	17.915

Punct început	X / Y	Punct sfârșit	X / Y	Lungime segment (** (m)
6	439.148,721 691.655,553	7	439.141,658 691.650,958	8.426
7	439.141,658 691.650,958	8	439.135,044 691.645,803	8.386
8	439.135,044 691.645,803	9	439.127,197 691.641,209	9.093
9	439.127,197 691.641,209	10	439.115,425 691.640,2	11.815
10	439.115,425 691.640,2	11	439.095,583 691.642,554	19.981
11	439.095,583 691.642,554	12	439.081,121 691.646,252	14.927
12	439.081,121 691.646,252	13	439.079,587 691.650,032	4.079
13	439.079,587 691.650,032	14	439.077,558 691.649,192	2.196
14	439.077,558 691.649,192	15	439.050,525 691.634,74	30.654
15	439.050,525 691.634,74	16	439.013,246 691.614,81	42.272
16	439.013,246 691.614,81	17	439.039,52 691.596,352	32.11
17	439.039,52 691.596,352	18	439.070,759 691.589,909	31.897
18	439.070,759 691.589,909	19	439.087,905 691.573,747	23.563
19	439.087,905 691.573,747	20	439.154,231 691.626,012	84.444
20	439.154,231 691.626,012	1	439.166,121 691.636,987	16.181

** Lungimile segmentelor sunt determinate în planul de proiecție Stereo 70 și sunt rotunjite la 1 milimetru.

*** Distanța dintre puncte este formată din segmente cumulate ce sunt mai mici decât valoarea 1 milimetru.

**DATE DESPRE IMOBILUL NR. 922**

Oficiul de Cadastru și Publicitate Imobiliară MARAMURES
Biroul de Cadastru și Publicitate Imobiliară Dragomiresti

A. Partea I. Descrierea imobilului

TEREN Extravilan

Nr. CF vechi:191

Nr. topografic:din 1298

Adresa: Jud. Maramures

Nr. Crt	Nr cadastral Nr. topografic	Suprafața* (mp)	Observații / Referințe
A1		4.056	Sector cadastral:8 Teren neimprejmuit;

B. Partea II. Proprietari și acte

Inscrieri privitoare la dreptul de proprietate și alte drepturi reale		Referințe
922 / 30/06/2023		
Act Normativ nr. Legea 7, din 13/03/1996 emis de Parlamentul României;		
B1	Inscrierea provizorie, drept de PROPRIETATE, dobandit prin Lege, cota actuala 1/1	A1
1) COMUNA ȘIEU , CIF:14813046, PROPRIETAR NEIDENTIFICAT		

C. Partea III. SARCINI .

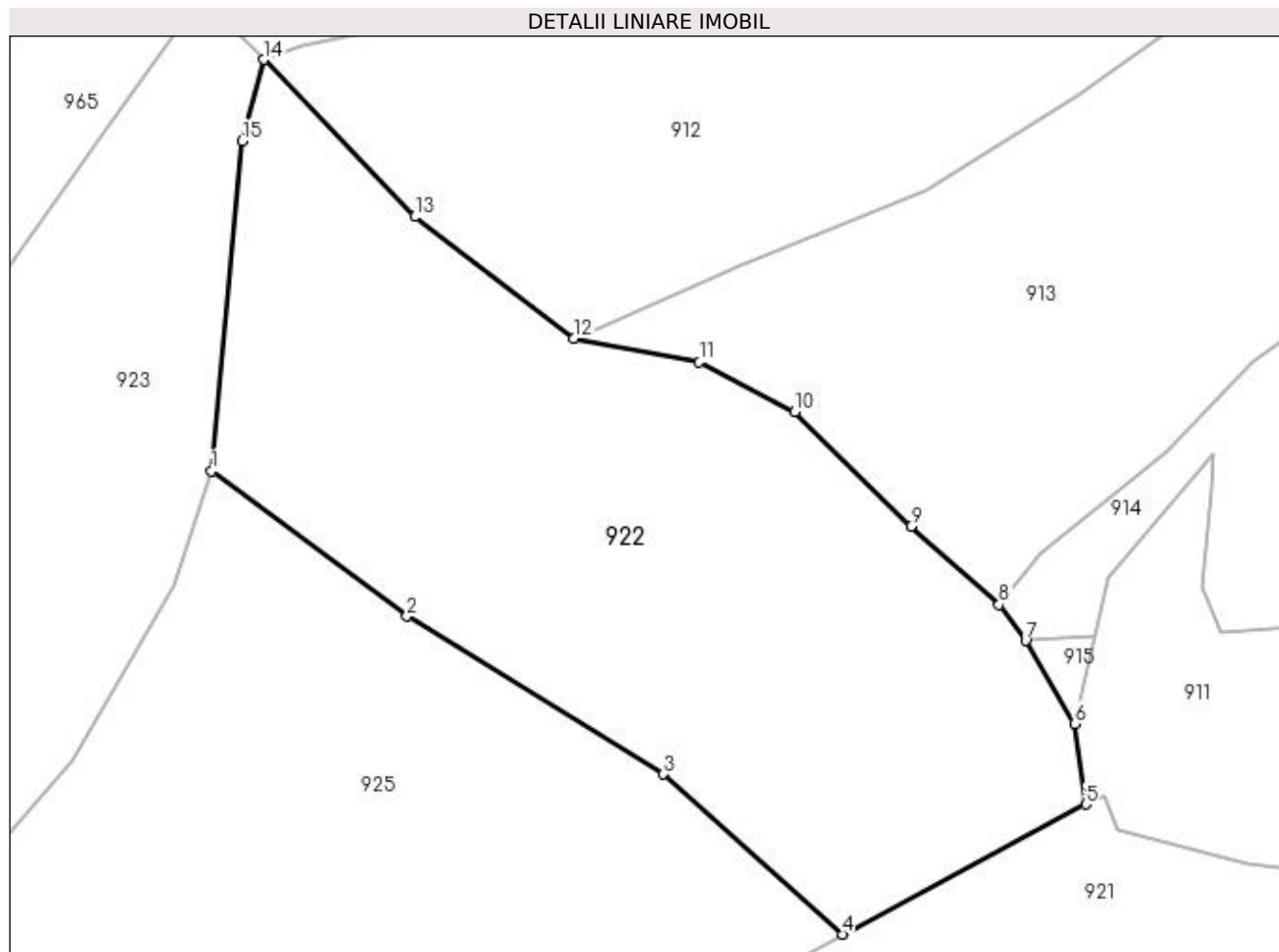
Inscrieri privind dezmembramintele dreptului de proprietate, drepturi reale de garanție și sarcini	Referințe
NU SUNT	

Anexa Nr. 1 La Partea I

Teren

Nr cadastral	Suprafața (mp)*	Observații / Referințe
	4.056	

* Suprafața este determinată în planul de proiecție Stereo 70.



Date referitoare la teren

Crt	Categorie folosință	Intravilan	Suprafața (mp)	Tarla	Parcelă	Nr. topo	Observații / Referințe
1	faneata	NU	4.056	-	-	-	

Lungime Segmente

1) Valorile lungimilor segmentelor sunt obținute din proiecție în plan.

Punct început	X / Y	Punct sfârșit	X / Y	Lungime segment (** (m)
1	438.980,439 691.686,199	2	439.002,142 691.670,067	27.042
2	439.002,142 691.670,067	3	439.030,643 691.652,515	33.472
3	439.030,643 691.652,515	4	439.050,525 691.634,74	26.669
4	439.050,525 691.634,74	5	439.077,558 691.649,192	30.654
5	439.077,558 691.649,192	6	439.076,3 691.658,13	9.026

Punct început	X / Y	Punct sfârșit	X / Y	Lungime segment (** (m)
6	439.076,3 691.658,13	7	439.070,882 691.667,364	10.706
7	439.070,882 691.667,364	8	439.067,924 691.671,342	4.957
8	439.067,924 691.671,342	9	439.058,137 691.680,025	13.084
9	439.058,137 691.680,025	10	439.045,244 691.692,772	18.131
10	439.045,244 691.692,772	11	439.034,629 691.698,304	11.97
11	439.034,629 691.698,304	12	439.020,663 691.700,964	14.217
12	439.020,663 691.700,964	13	439.003,008 691.714,439	22.21
13	439.003,008 691.714,439	14	438.986,226 691.731,894	24.214
14	438.986,226 691.731,894	15	438.983,861 691.722,858	9.34
15	438.983,861 691.722,858	1	438.980,439 691.686,199	36.818

** Lungimile segmentelor sunt determinate în planul de proiecție Stereo 70 și sunt rotunjite la 1 milimetru.

*** Distanța dintre puncte este formată din segmente cumulate ce sunt mai mici decât valoarea 1 milimetru.

**DATE DESPRE IMOBILUL NR. 923**

Oficiul de Cadastru și Publicitate Imobiliară MARAMURES
Biroul de Cadastru și Publicitate Imobiliară Dragomiresti

A. Partea I. Descrierea imobilului

TEREN Extravilan

Nr. CF vechi:50736, 1480

Nr. topografic:parte din nr. topo 1221, 1303

Adresa: Jud. Maramures

Nr. Crt	Nr cadastral Nr. topografic	Suprafața* (mp)	Observații / Referințe
A1		4.197	Sector cadastral:8 Teren neimprejmuit;

B. Partea II. Proprietari și acte

Inscrieri privitoare la dreptul de proprietate și alte drepturi reale		Referințe
923 / 05/07/2023		
Act Normativ nr. Legea 7, din 13/03/1996 emis de Parlamentul României;		
B1	Inscrierea provizorie, drept de PROPRIETATE, dobandit prin Lege, cota actuala 1/1 1) COMUNA ȘIEU , CIF:14813046, PROPRIETAR NEIDENTIFICAT	A1

C. Partea III. SARCINI .

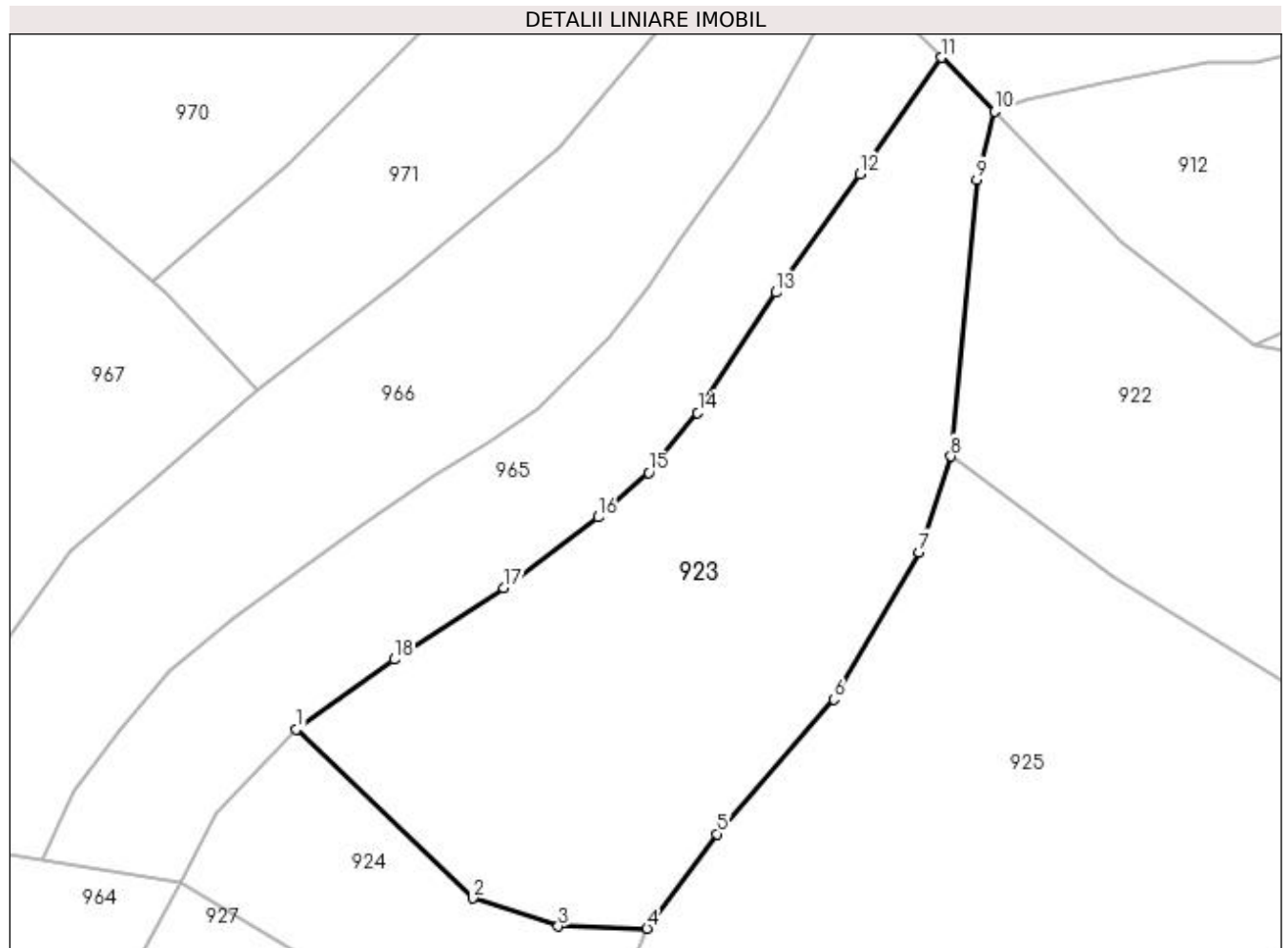
Inscrieri privind dezmembramintele dreptului de proprietate, drepturi reale de garanție și sarcini	Referințe
NU SUNT	

Anexa Nr. 1 La Partea I

Teren

Nr cadastral	Suprafața (mp)*	Observații / Referințe
	4.197	

* Suprafața este determinată în planul de proiecție Stereo 70.



Date referitoare la teren

Crt	Categorie folosință	Intra vilan	Suprafața (mp)	Tarla	Parcelă	Nr. topo	Observații / Referințe
1	faneata	NU	4.197	-	-	-	

Lungime Segmente

1) Valorile lungimilor segmentelor sunt obținute din proiecție în plan.

Punct început	X / Y	Punct sfârșit	X / Y	Lungime segment (** (m)
1	438.893,686 691.649,994	2	438.917,025 691.627,669	32.297
2	438.917,025 691.627,669	3	438.928,405 691.623,931	11.978
3	438.928,405 691.623,931	4	438.940,162 691.623,642	11.761
4	438.940,162 691.623,642	5	438.949,424 691.636,183	15.59
5	438.949,424 691.636,183	6	438.964,939 691.653,999	23.625

Punct început	X / Y	Punct sfârșit	X / Y	Lungime segment (** (m)
6	438.964,939 691.653,999	7	438.976,218 691.673,477	22.508
7	438.976,218 691.673,477	8	438.980,439 691.686,199	13.404
8	438.980,439 691.686,199	9	438.983,861 691.722,858	36.818
9	438.983,861 691.722,858	10	438.986,226 691.731,894	9.34
10	438.986,226 691.731,894	11	438.979,199 691.739,009	10.0
11	438.979,199 691.739,009	12	438.968,381 691.723,6	18.827
12	438.968,381 691.723,6	13	438.957,254 691.707,876	19.263
13	438.957,254 691.707,876	14	438.946,891 691.691,942	19.007
14	438.946,891 691.691,942	15	438.940,357 691.684,023	10.267
15	438.940,357 691.684,023	16	438.933,684 691.678,118	8.911
16	438.933,684 691.678,118	17	438.921,157 691.668,78	15.624
17	438.921,157 691.668,78	18	438.906,698 691.659,263	17.31
18	438.906,698 691.659,263	1	438.893,686 691.649,994	15.976

** Lungimile segmentelor sunt determinate în planul de proiecție Stereo 70 și sunt rotunjite la 1 milimetru.

*** Distanța dintre puncte este formată din segmente cumulate ce sunt mai mici decât valoarea 1 milimetru.

**DATE DESPRE IMOBILUL NR. 924**

Oficiul de Cadastru și Publicitate Imobiliară MARAMURES
Biroul de Cadastru și Publicitate Imobiliară Dragomiresti

A. Partea I. Descrierea imobilului

TEREN Extravilan

Nr. topografic: parte din nr. topo 1222/2

Adresa: Jud. Maramures

Nr. Crt	Nr cadastral Nr. topografic	Suprafața* (mp)	Observații / Referințe
A1	50735	1.336	Sector cadastral:8 Teren neimprejmuit;

B. Partea II. Proprietari și acte

Inscrieri privitoare la dreptul de proprietate și alte drepturi reale		Referințe
924 / 05/07/2023		
Act Normativ nr. Legea 7, din 13/03/1996 emis de Parlamentul României;		
B1	Inscrierea provizorie, drept de PROPRIETATE, dobandit prin Lege, cota actuala 1/1	A1
1) COMUNA ȘIEU , CIF:14813046, PROPRIETAR NEIDENTIFICAT		

C. Partea III. SARCINI .

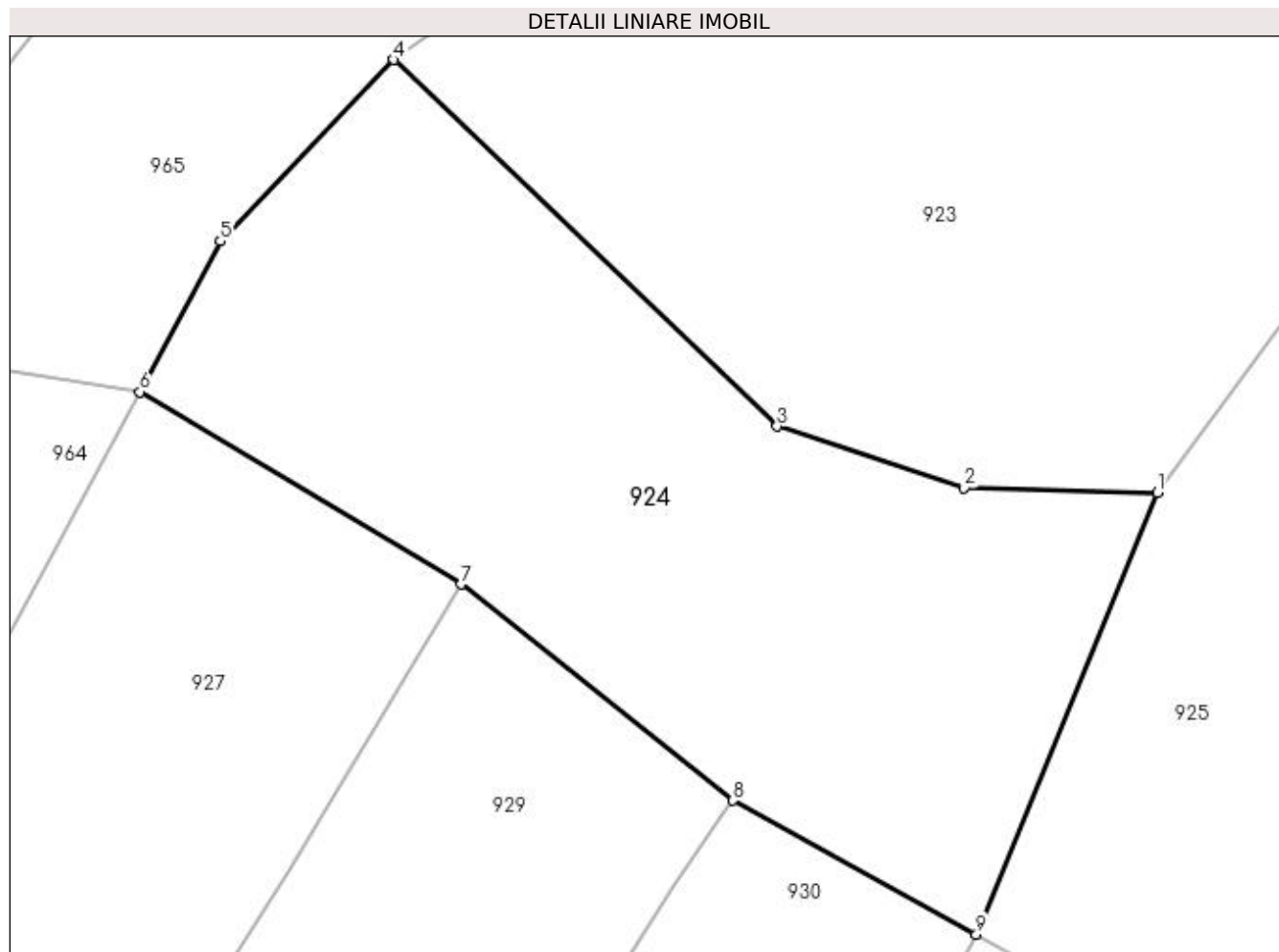
Inscrieri privind dezmembramintele dreptului de proprietate, drepturi reale de garanție și sarcini	Referințe
NU SUNT	

Anexa Nr. 1 La Partea I

Teren

Nr cadastral	Suprafața (mp)*	Observații / Referințe
50735	1.336	

* Suprafața este determinată în planul de proiecție Stereo 70.



Date referitoare la teren

Crt	Categorie folosință	Intravilan	Suprafața (mp)	Tarla	Parcelă	Nr. topo	Observații / Referințe
1	faneata	NU	1.336	-	-	-	

Lungime Segmente

1) Valorile lungimilor segmentelor sunt obținute din proiecție în plan.

Punct început	X / Y	Punct sfârșit	X / Y	Lungime segment (** (m)
1	438.940,162 691.623,642	2	438.928,405 691.623,931	11.761
2	438.928,405 691.623,931	3	438.917,025 691.627,669	11.978
3	438.917,025 691.627,669	4	438.893,686 691.649,994	32.297
4	438.893,686 691.649,994	5	438.883,12 691.638,948	15.286
5	438.883,12 691.638,948	6	438.878,235 691.629,774	10.394

Punct început	X / Y	Punct sfârşit	X / Y	Lungime segment (** (m)
6	438.878,235 691.629,774	7	438.897,76 691.618,051	22.774
7	438.897,76 691.618,051	8	438.914,314 691.604,886	21.151
8	438.914,314 691.604,886	9	438.929,155 691.596,742	16.929
9	438.929,155 691.596,742	1	438.940,162 691.623,642	29.065

** Lungimile segmentelor sunt determinate în planul de proiecție Stereo 70 și sunt rotunjite la 1 milimetru.

*** Distanța dintre puncte este formată din segmente cumulate ce sunt mai mici decât valoarea 1 milimetru.

**DATE DESPRE IMOBILUL NR. 925**

Oficiul de Cadastru și Publicitate Imobiliară MARAMURES
Biroul de Cadastru și Publicitate Imobiliară Dragomirești

A. Partea I. Descrierea imobilului

TEREN Extravilan

Nr. topografic: parte din nr. topo 1222/2

Adresa: Jud. Maramures

Nr. Crt	Nr cadastral Nr. topografic	Suprafața* (mp)	Observații / Referințe
A1	50735	8.200	Sector cadastral:8 Teren neimprejmuit;

B. Partea II. Proprietari și acte

Inscrieri privitoare la dreptul de proprietate și alte drepturi reale		Referințe
925 / 30/06/2023		
Act Normativ nr. Legea 7, din 13/03/1996 emis de Parlamentul României;		
B1	Intabulare, drept de PROPRIETATE, dobândit prin Lege, cota actuala 1/1 1) NEIDENTIFICAT NEIDENTIFICAT	A1
Act Administrativ nr. Adeverința nr. 2304, din 26/06/2023 emis de Primăria Șieu;		
B2	Se notează posesia faptică în favoarea lui 1) REDNIC SAMOILĂ	A1

C. Partea III. SARCINI .

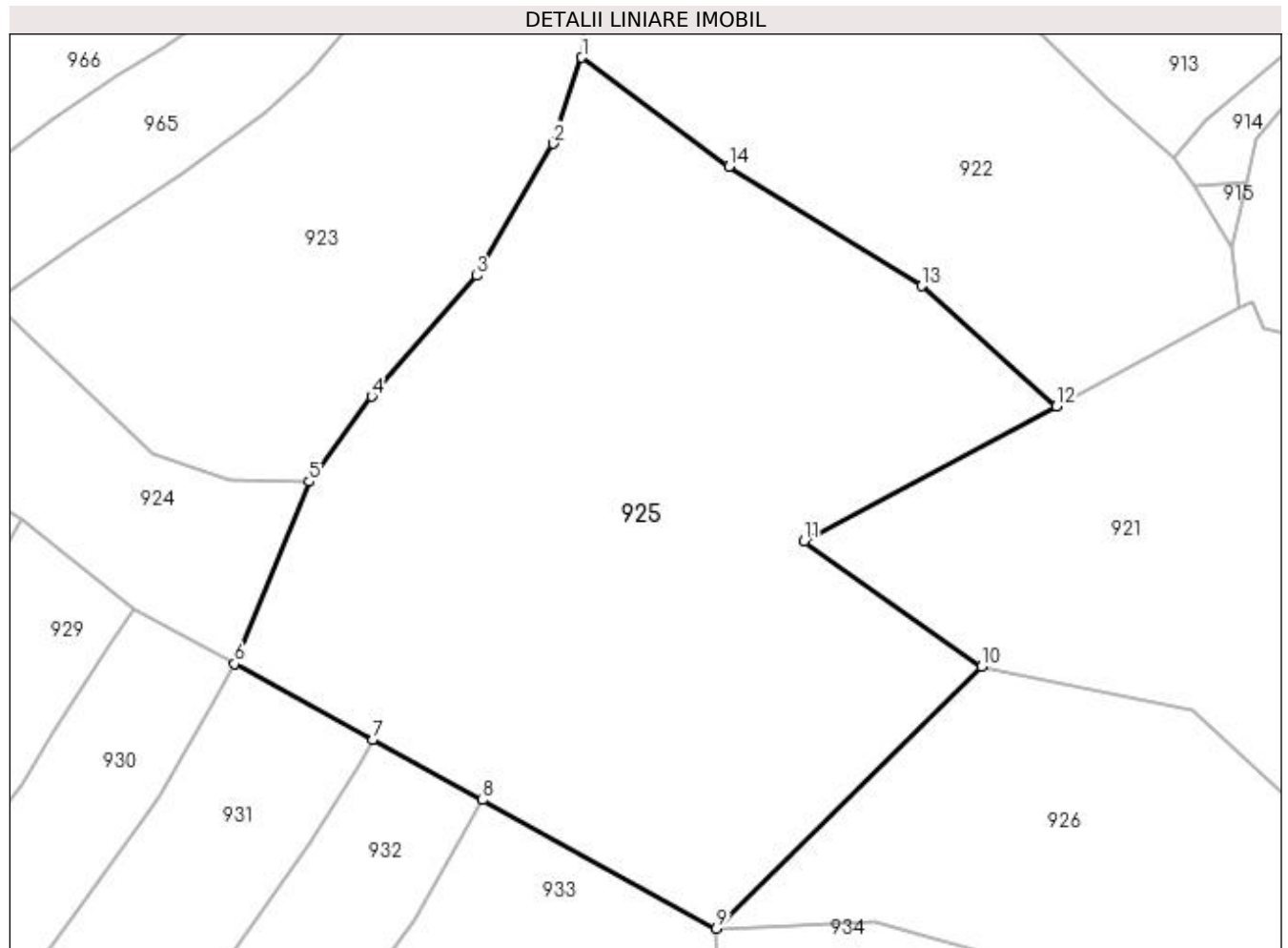
Inscrieri privind dezmembramintele dreptului de proprietate, drepturi reale de garanție și sarcini	Referințe
NU SUNT	

Anexa Nr. 1 La Partea I

Teren

Nr cadastral	Suprafața (mp)*	Observații / Referințe
50735	8.200	

* Suprafața este determinată în planul de proiecție Stereo 70.



Date referitoare la teren

Crt	Categorie folosință	Intra vilan	Suprafața (mp)	Tarla	Parcelă	Nr. topo	Observații / Referințe
1	faneata	NU	8.200	-	-	-	

Lungime Segmente

1) Valorile lungimilor segmentelor sunt obținute din proiecție în plan.

Punct început	X / Y	Punct sfârșit	X / Y	Lungime segment (** (m)
1	438.980,439 691.686,199	2	438.976,218 691.673,477	13.404
2	438.976,218 691.673,477	3	438.964,939 691.653,999	22.508
3	438.964,939 691.653,999	4	438.949,424 691.636,183	23.625
4	438.949,424 691.636,183	5	438.940,162 691.623,642	15.59
5	438.940,162 691.623,642	6	438.929,155 691.596,742	29.065

Punct început	X / Y	Punct sfârşit	X / Y	Lungime segment (** (m)
6	438.929,155 691.596,742	7	438.949,6 691.585,522	23.321
7	438.949,6 691.585,522	8	438.965,787 691.576,64	18.464
8	438.965,787 691.576,64	9	439.000,314 691.557,693	39.384
9	439.000,314 691.557,693	10	439.039,52 691.596,352	55.06
10	439.039,52 691.596,352	11	439.013,246 691.614,81	32.11
11	439.013,246 691.614,81	12	439.050,525 691.634,74	42.272
12	439.050,525 691.634,74	13	439.030,643 691.652,515	26.669
13	439.030,643 691.652,515	14	439.002,142 691.670,067	33.472
14	439.002,142 691.670,067	1	438.980,439 691.686,199	27.042

** Lungimile segmentelor sunt determinate în planul de proiecție Stereo 70 și sunt rotunjite la 1 milimetru.

*** Distanța dintre puncte este formată din segmente cumulate ce sunt mai mici decât valoarea 1 milimetru.

**DATE DESPRE IMOBILUL NR. 926**

Oficiul de Cadastru și Publicitate Imobiliară MARAMURES
Biroul de Cadastru și Publicitate Imobiliară Dragomiresti

A. Partea I. Descrierea imobilului

TEREN Extravilan

Nr. CF vechi:2053

Nr. topografic:parte din nr. topo 1222/2

Adresa: Jud. Maramures

Nr. Crt	Nr cadastral Nr. topografic	Suprafața* (mp)	Observații / Referințe
A1	50735	4.465	Sector cadastral:8 Teren neimprejmuit;

B. Partea II. Proprietari și acte

Inscrieri privitoare la dreptul de proprietate și alte drepturi reale		Referințe
926 / 05/07/2023		
Act Normativ nr. Legea 7, din 13/03/1996 emis de Parlamentul României;		
B1	Inscrierea provizorie, drept de PROPRIETATE, dobandit prin Lege, cota actuala 1/1	A1
1) COMUNA ȘIEU , CIF:14813046, PROPRIETAR NEIDENTIFICAT		

C. Partea III. SARCINI .

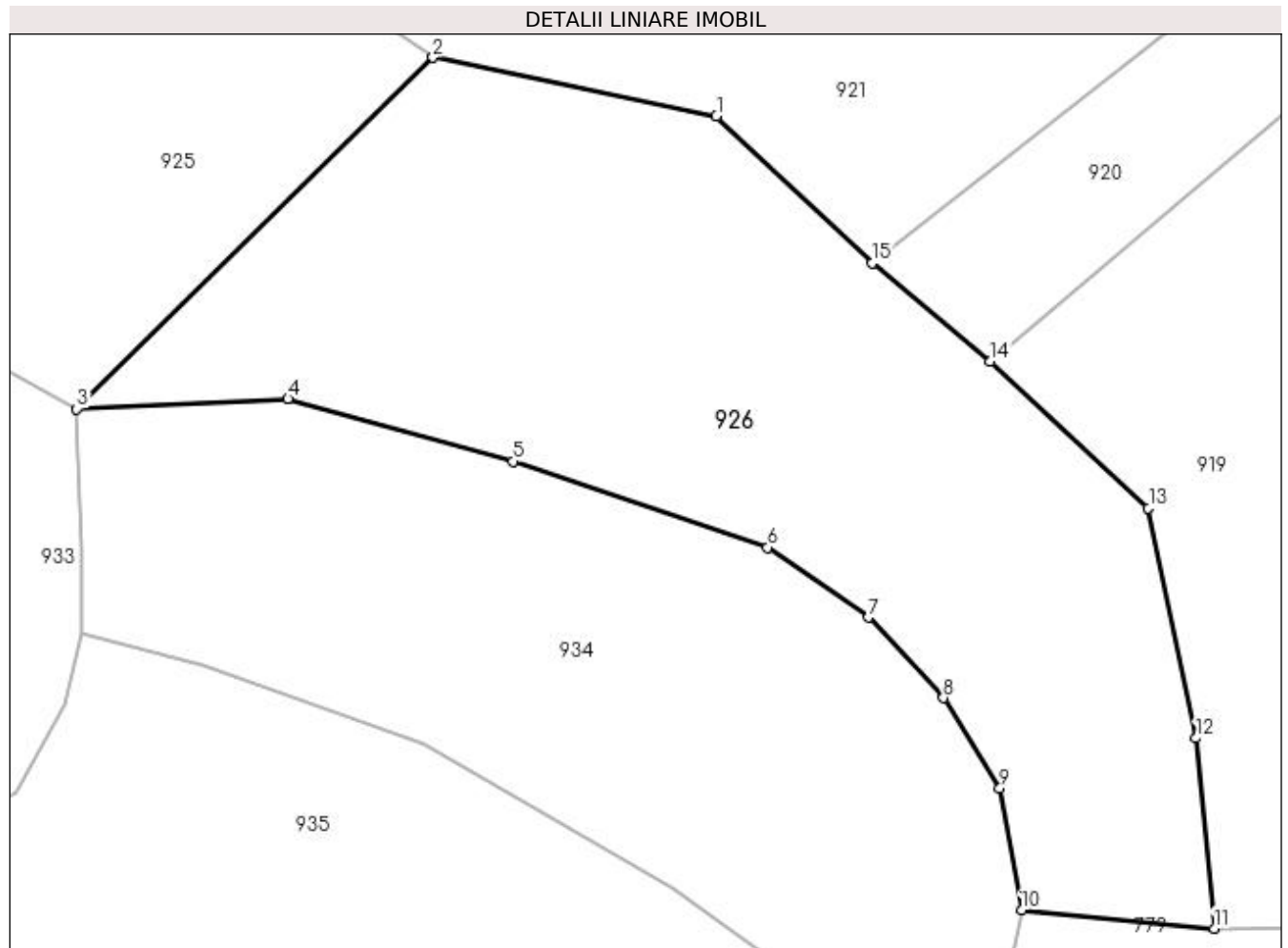
Inscrieri privind dezmembramintele dreptului de proprietate, drepturi reale de garanție și sarcini	Referințe
NU SUNT	

Anexa Nr. 1 La Partea I

Teren

Nr cadastral	Suprafața (mp)*	Observații / Referințe
50735	4.465	

* Suprafața este determinată în planul de proiecție Stereo 70.



Date referitoare la teren

Crt	Categorie folosință	Intra vilan	Suprafața (mp)	Tarla	Parcelă	Nr. topo	Observații / Referințe
1	faneata	NU	4.465	-	-	-	

Lungime Segmente

1) Valorile lungimilor segmentelor sunt obținute din proiecție în plan.

Punct început	X / Y	Punct sfârșit	X / Y	Lungime segment (** (m)
1	439.070,759 691.589,909	2	439.039,52 691.596,352	31.897
2	439.039,52 691.596,352	3	439.000,314 691.557,693	55.06
3	439.000,314 691.557,693	4	439.023,574 691.558,795	23.286
4	439.023,574 691.558,795	5	439.048,362 691.551,906	25.727
5	439.048,362 691.551,906	6	439.076,38 691.542,436	29.575

Punct început	X / Y	Punct sfârșit	X / Y	Lungime segment (** (m)
6	439.076,38 691.542,436	7	439.087,485 691.534,763	13.498
7	439.087,485 691.534,763	8	439.095,733 691.525,887	12.117
8	439.095,733 691.525,887	9	439.101,964 691.515,931	11.745
9	439.101,964 691.515,931	10	439.104,366 691.502,549	13.596
10	439.104,366 691.502,549	11	439.125,551 691.500,521	21.282
11	439.125,551 691.500,521	12	439.123,562 691.521,46	21.033
12	439.123,562 691.521,46	13	439.118,334 691.546,783	25.857
13	439.118,334 691.546,783	14	439.100,928 691.562,957	23.761
14	439.100,928 691.562,957	15	439.087,905 691.573,747	16.912
15	439.087,905 691.573,747	1	439.070,759 691.589,909	23.563

** Lungimile segmentelor sunt determinate în planul de proiecție Stereo 70 și sunt rotunjite la 1 milimetru.

*** Distanța dintre puncte este formată din segmente cumulate ce sunt mai mici decât valoarea 1 milimetru.

**DATE DESPRE IMOBILUL NR. 927**

Oficiul de Cadastru și Publicitate Imobiliară MARAMURES
Biroul de Cadastru și Publicitate Imobiliară Dragomirești

A. Partea I. Descrierea imobilului

TEREN Extravilan

Nr. CF vechi:4, 274

Nr. topografic:parte din nr. topo 1206, 1207

Adresa: Jud. Maramures

Nr. Crt	Nr cadastral Nr. topografic	Suprafața* (mp)	Observații / Referințe
A1		4.883	Sector cadastral:8 Teren neimprejmuit;

B. Partea II. Proprietari și acte

Inscrieri privitoare la dreptul de proprietate și alte drepturi reale		Referințe
927 / 05/07/2023		
Act Normativ nr. Legea 7, din 13/03/1996 emis de Parlamentul României;		
B1	Inscrierea provizorie, drept de PROPRIETATE, dobandit prin Lege, cota actuala 1/1 1) COMUNA ȘIEU , CIF:14813046, PROPRIETAR NEIDENTIFICAT	A1

C. Partea III. SARCINI .

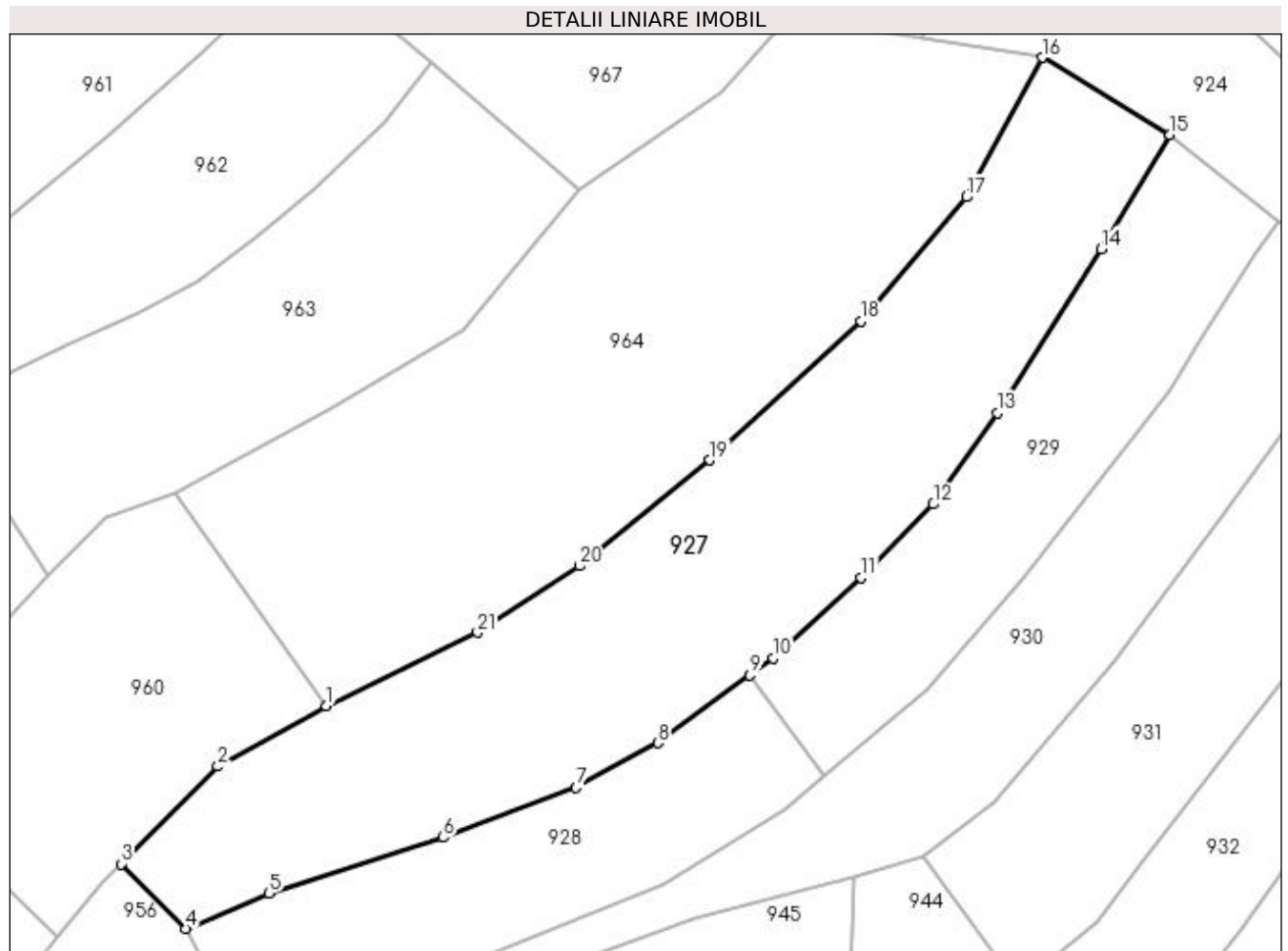
Inscrieri privind dezmembramintele dreptului de proprietate, drepturi reale de garanție și sarcini	Referințe
NU SUNT	

Anexa Nr. 1 La Partea I

Teren

Nr cadastral	Suprafața (mp)*	Observații / Referințe
	4.883	

* Suprafața este determinată în planul de proiecție Stereo 70.



Date referitoare la teren

Crt	Categorie folosință	Intravilan	Suprafața (mp)	Tarla	Parcelă	Nr. topo	Observații / Referințe
1	faneata	NU	4.883	-	-	-	

Lungime Segmente

1) Valorile lungimilor segmentelor sunt obținute din proiecție în plan.

Punct început	X / Y	Punct sfârșit	X / Y	Lungime segment (** (m)
1	438.769,076 691.530,947	2	438.752,532 691.521,75	18.929
3	438.737,727 691.506,888	4	438.747,613 691.497,041	13.953
5	438.760,309 691.502,409	6	438.786,921 691.510,949	27.949
7	438.807,186 691.518,513	8	438.819,638 691.525,344	14.203
9	438.833,652 691.535,654	10	438.837,217 691.538,276	4.425

Punct început	X / Y	Punct sfârșit	X / Y	Lungime segment (** (m)
2	438.752,532 691.521,75	3	438.737,727 691.506,888	20.978
4	438.747,613 691.497,041	5	438.760,309 691.502,409	13.784
6	438.786,921 691.510,949	7	438.807,186 691.518,513	21.631
8	438.819,638 691.525,344	9	438.833,652 691.535,654	17.398
10	438.837,217 691.538,276	11	438.850,645 691.550,476	18.143

Punct început	X / Y	Punct sfârşit	X / Y	Lungime segment (** (m)
11	438.850,645 691.550,476	12	438.861,632 691.561,7	15.706
13	438.871,398 691.575,607	14	438.887,297 691.600,624	29.642
15	438.897,76 691.618,051	16	438.878,235 691.629,774	22.774
17	438.866,676 691.608,526	18	438.850,56 691.589,573	24.879
19	438.827,563 691.568,436	20	438.807,699 691.552,29	25.598
21	438.792,129 691.542,159	1	438.769,076 691.530,947	25.635

Punct început	X / Y	Punct sfârşit	X / Y	Lungime segment (** (m)
12	438.861,632 691.561,7	13	438.871,398 691.575,607	16.994
14	438.887,297 691.600,624	15	438.897,76 691.618,051	20.327
16	438.878,235 691.629,774	17	438.866,676 691.608,526	24.189
18	438.850,56 691.589,573	19	438.827,563 691.568,436	31.235
20	438.807,699 691.552,29	21	438.792,129 691.542,159	18.576

** Lungimile segmentelor sunt determinate în planul de proiecție Stereo 70 și sunt rotunjite la 1 milimetru.

*** Distanța dintre puncte este formată din segmente cumulate ce sunt mai mici decât valoarea 1 milimetru.

**DATE DESPRE IMOBILUL NR. 928**

Oficiul de Cadastru și Publicitate Imobiliară MARAMURES
Biroul de Cadastru și Publicitate Imobiliară Dragomiresti

A. Partea I. Descrierea imobilului

TEREN Extravilan

Nr. CF vechi:4,274
Nr. topografic:din1206,1207/a,

Adresa: Jud. Maramures

Nr. Crt	Nr cadastral Nr. topografic	Suprafata* (mp)	Observatii / Referinte
A1		1.744	Sector cadastral:8 Teren neimprejmuit;

B. Partea II. Proprietari și acte

Inscrieri privitoare la dreptul de proprietate și alte drepturi reale		Referințe
928 / 30/06/2023		
Act Normativ nr. Legea 7, din 13/03/1996 emis de Parlamentul României;		
B1	Intabulare, drept de PROPRIETATE, dobândit prin Lege, cota actuala 1/1 1) NEIDENTIFICAT NEIDENTIFICAT	A1
Act Administrativ nr. Adeverința nr. 2376, din 27/06/2023 emis de Primăria Șieu;		
B2	Se notează posesia faptică în favoarea lui 1) POPAN IOANA	A1

C. Partea III. SARCINI .

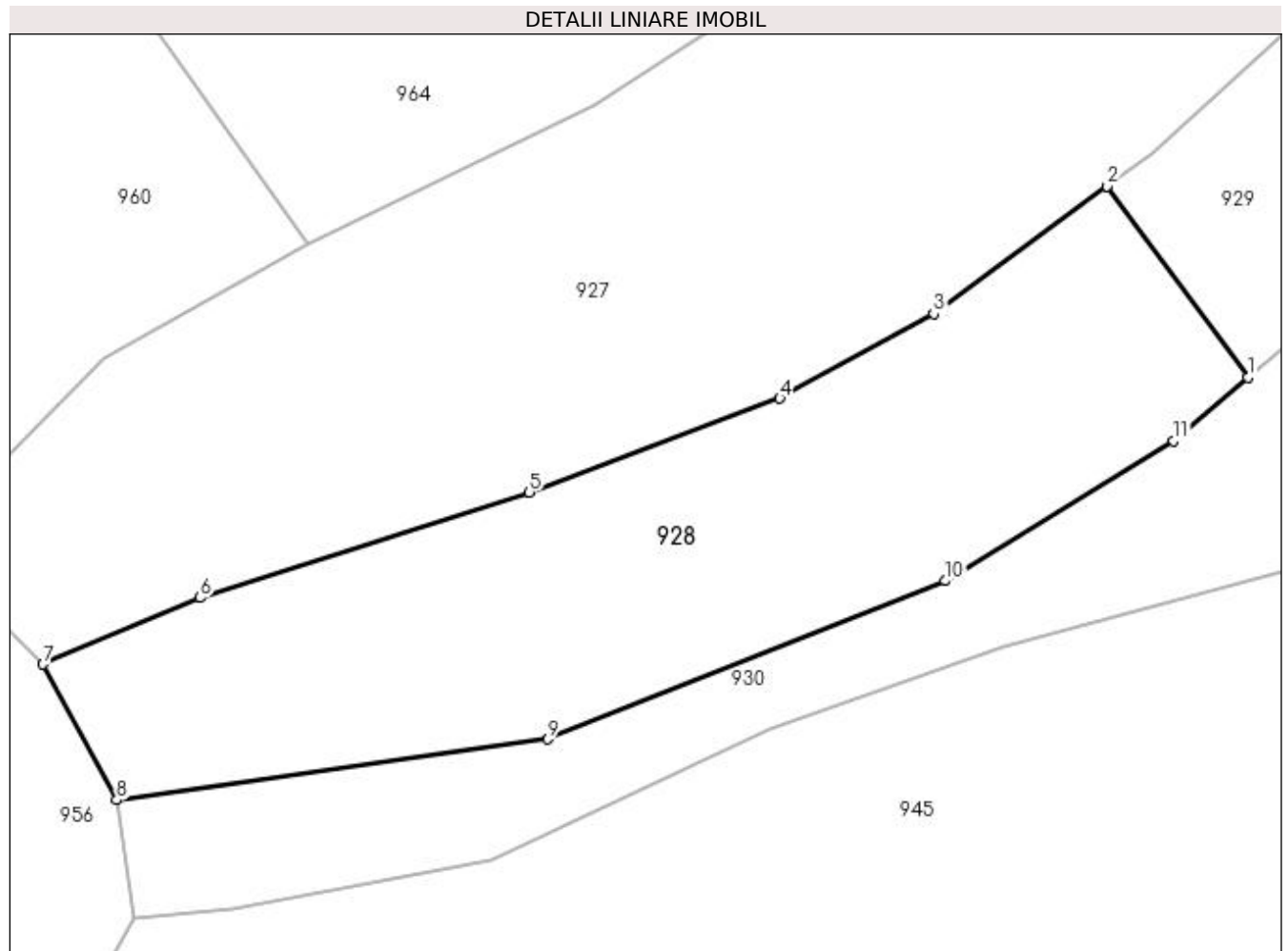
Inscrieri privind dezmembramintele dreptului de proprietate, drepturi reale de garanție și sarcini	Referințe
NU SUNT	

Anexa Nr. 1 La Partea I

Teren

Nr cadastral	Suprafața (mp)*	Observații / Referințe
	1.744	

* Suprafața este determinată în planul de proiecție Stereo 70.



Date referitoare la teren

Crt	Categorie folosință	Intra vilan	Suprafața (mp)	Tarla	Parcelă	Nr. topo	Observații / Referințe
1	faneata	NU	1.744	-	-	-	

Lungime Segmente

1) Valorile lungimilor segmentelor sunt obținute din proiecție în plan.

Punct început	X / Y	Punct sfârșit	X / Y	Lungime segment (** (m)
1	438.845,032 691.520,219	2	438.833,652 691.535,654	19.177
2	438.833,652 691.535,654	3	438.819,638 691.525,344	17.398
3	438.819,638 691.525,344	4	438.807,186 691.518,513	14.203
4	438.807,186 691.518,513	5	438.786,921 691.510,949	21.631
5	438.786,921 691.510,949	6	438.760,309 691.502,409	27.949

Punct început	X / Y	Punct sfârșit	X / Y	Lungime segment (** (m)
6	438.760,309 691.502,409	7	438.747,613 691.497,041	13.784
7	438.747,613 691.497,041	8	438.753,568 691.486,095	12.461
8	438.753,568 691.486,095	9	438.788,409 691.490,991	35.183
9	438.788,409 691.490,991	10	438.820,584 691.503,788	34.626
10	438.820,584 691.503,788	11	438.839,002 691.515,107	21.618
11	438.839,002 691.515,107	1	438.845,032 691.520,219	7.905

** Lungimile segmentelor sunt determinate în planul de proiecție Stereo 70 și sunt rotunjite la 1 milimetru.

*** Distanța dintre puncte este formată din segmente cumulate ce sunt mai mici decât valoarea 1 milimetru.

**DATE DESPRE IMOBILUL NR. 929**

Oficiul de Cadastru și Publicitate Imobiliară MARAMURES
Biroul de Cadastru și Publicitate Imobiliară Dragomiresti

A. Partea I. Descrierea imobilului

TEREN Extravilan

Nr. CF vechi:4, 274,
Nr. topografic:din1206,1207/a

Adresa: Jud. Maramures

Nr. Crt	Nr cadastral Nr. topografic	Suprafața* (mp)	Observații / Referințe
A1		2.070	Sector cadastral:8 Teren neimprejmuit;

B. Partea II. Proprietari și acte

Inscrieri privitoare la dreptul de proprietate și alte drepturi reale		Referințe
929 / 05/07/2023		
Act Normativ nr. Legea 7, din 13/03/1996 emis de Parlamentul României;		
B1	Inscrierea provizorie, drept de PROPRIETATE, dobandit prin Lege, cota actuala 1/1 1) COMUNA ȘIEU , CIF:14813046, PROPRIETAR NEIDENTIFICAT	A1

C. Partea III. SARCINI .

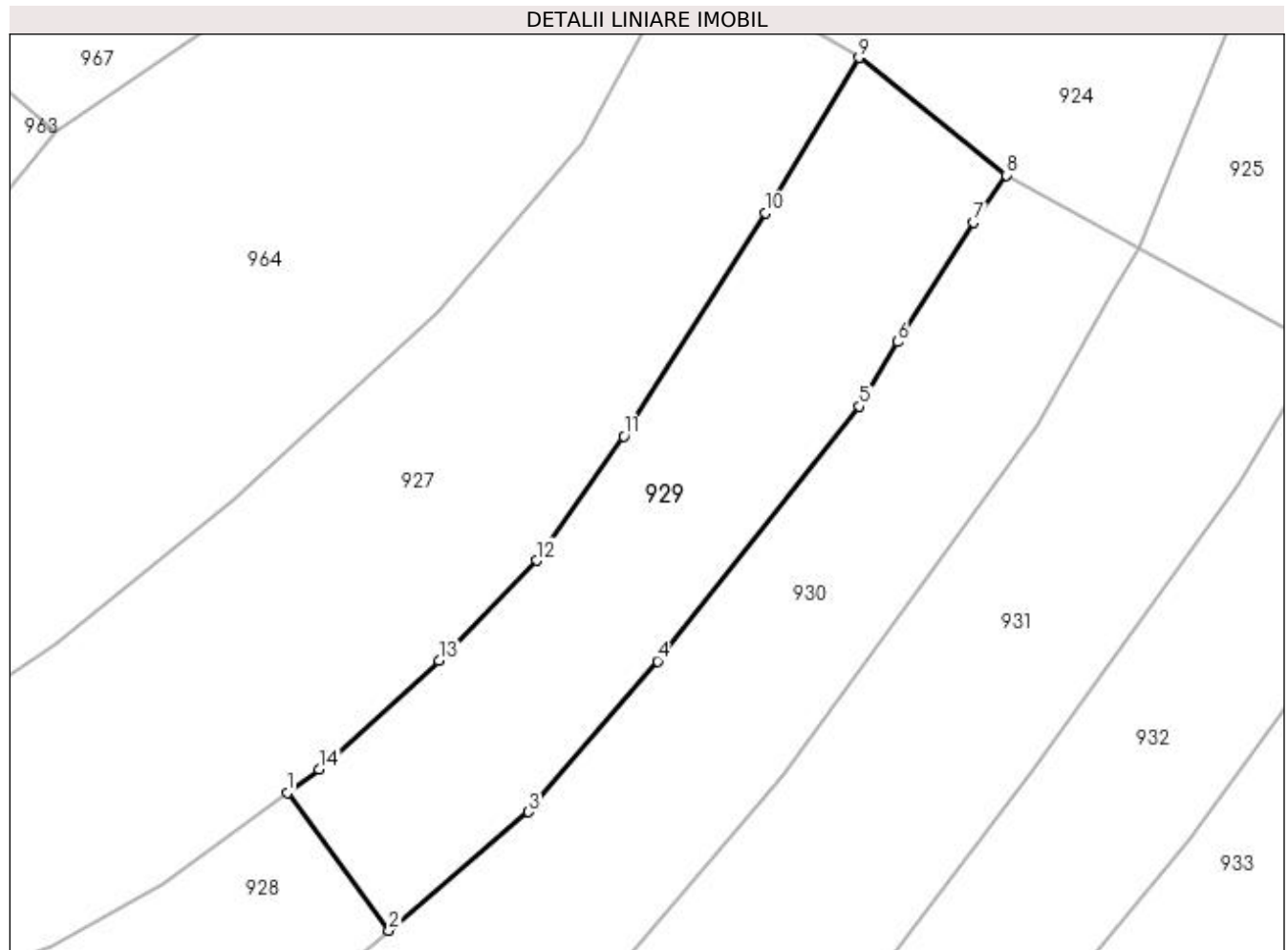
Inscrieri privind dezmembramintele dreptului de proprietate, drepturi reale de garanție și sarcini	Referințe
NU SUNT	

Anexa Nr. 1 La Partea I

Teren

Nr cadastral	Suprafața (mp)*	Observații / Referințe
	2.070	

* Suprafața este determinată în planul de proiecție Stereo 70.



Date referitoare la teren

Crt	Categorie folosință	Intra vilan	Suprafața (mp)	Tarla	Parcelă	Nr. topo	Observații / Referințe
1	faneata	NU	2.070	-	-	-	

Lungime Segmente

1) Valorile lungimilor segmentelor sunt obținute din proiecție în plan.

Punct început	X / Y	Punct sfârșit	X / Y	Lungime segment (** (m)
1	438.833,652 691.535,654	2	438.845,032 691.520,219	19.177
2	438.845,032 691.520,219	3	438.860,71 691.533,509	20.553
3	438.860,71 691.533,509	4	438.875,156 691.550,415	22.237
4	438.875,156 691.550,415	5	438.897,816 691.578,971	36.454
5	438.897,816 691.578,971	6	438.902,111 691.586,192	8.402

Punct început	X / Y	Punct sfârșit	X / Y	Lungime segment (** (m)
6	438.902,111 691.586,192	7	438.910,605 691.599,592	15.865
7	438.910,605 691.599,592	8	438.914,314 691.604,886	6.464
8	438.914,314 691.604,886	9	438.897,76 691.618,051	21.151
9	438.897,76 691.618,051	10	438.887,297 691.600,624	20.327
10	438.887,297 691.600,624	11	438.871,398 691.575,607	29.642
11	438.871,398 691.575,607	12	438.861,632 691.561,7	16.994
12	438.861,632 691.561,7	13	438.850,645 691.550,476	15.706
13	438.850,645 691.550,476	14	438.837,217 691.538,276	18.143
14	438.837,217 691.538,276	1	438.833,652 691.535,654	4.425

** Lungimile segmentelor sunt determinate în planul de proiecție Stereo 70 și sunt rotunjite la 1 milimetru.

*** Distanța dintre puncte este formată din segmente cumulate ce sunt mai mici decât valoarea 1 milimetru.

**DATE DESPRE IMOBILUL NR. 930**

Oficiul de Cadastru și Publicitate Imobiliară MARAMURES
Biroul de Cadastru și Publicitate Imobiliară Dragomirești

A. Partea I. Descrierea imobilului

TEREN Extravilan

Nr. topografic: parte din nr. topo 1224

Adresa: Jud. Maramures

Nr. Crt	Nr cadastral Nr. topografic	Suprafața* (mp)	Observații / Referințe
A1	50739	3.000	Sector cadastral:8 Teren neimprejmuit;

B. Partea II. Proprietari și acte

Inscrieri privitoare la dreptul de proprietate și alte drepturi reale		Referințe
930 / 05/07/2023		
Act Normativ nr. Legea 7, din 13/03/1996 emis de Parlamentul României;		
B1	Intabulare, drept de PROPRIETATE, dobândit prin Lege, cota actuala 1/1 1) NEIDENTIFICAT NEIDENTIFICAT	A1
Act Administrativ nr. Adeverința nr. 2471, din 03/07/2023 emis de Primăria Șieu;		
B2	Se notează posesia faptică în favoarea lui 1) POPAN LEONTIN-DOREL	A1

C. Partea III. SARCINI .

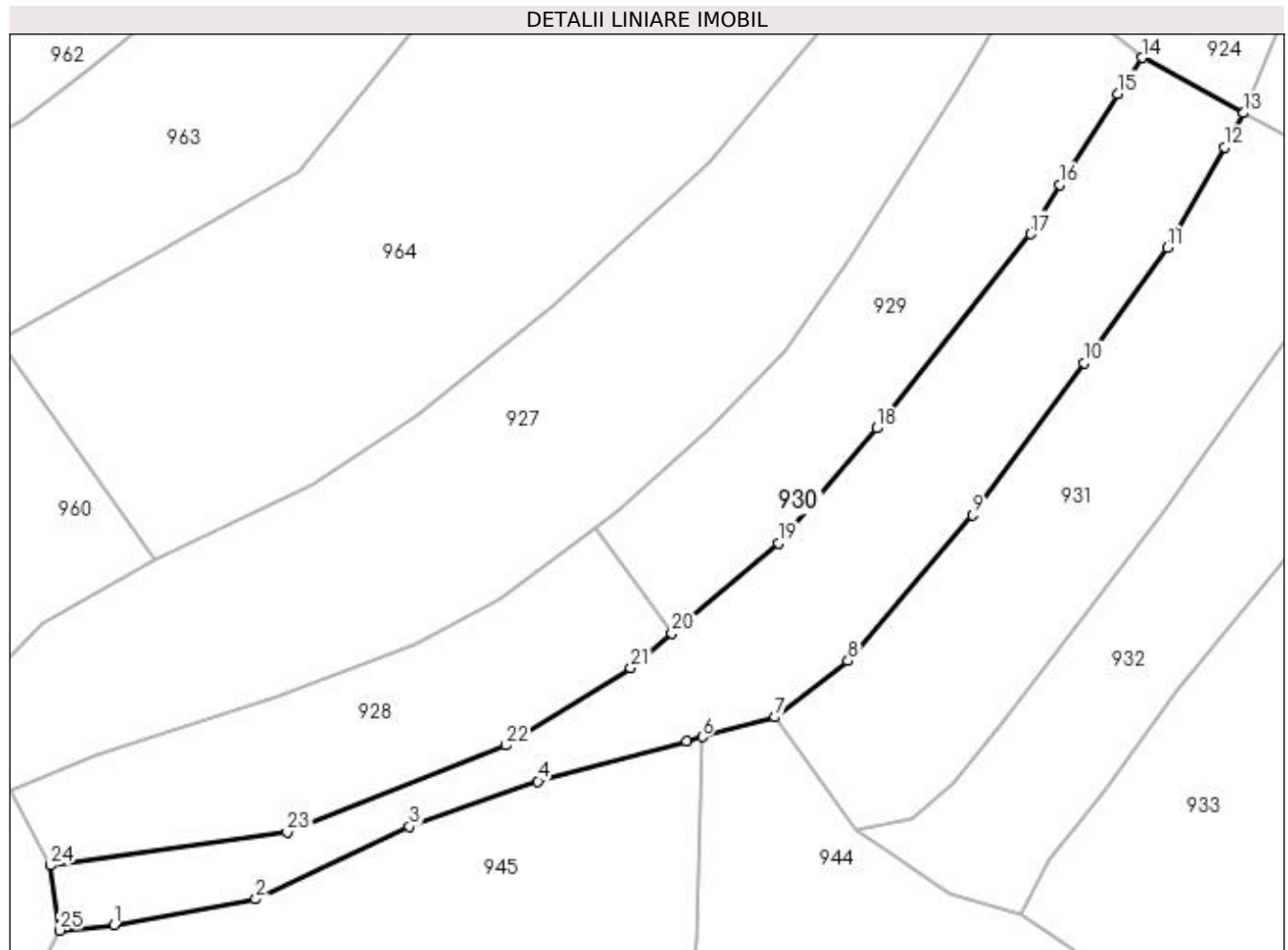
Inscrieri privind dezmembramintele dreptului de proprietate, drepturi reale de garanție și sarcini	Referințe
NU SUNT	

Anexa Nr. 1 La Partea I

Teren

Nr cadastral	Suprafața (mp)*	Observații / Referințe
50739	3.000	

* Suprafața este determinată în planul de proiecție Stereo 70.



Date referitoare la teren

Crt	Categorie folosință	Intra vilan	Suprafața (mp)	Tarla	Parcelă	Nr. topo	Observații / Referințe
1	faneata	NU	3.000	-	-	-	

Lungime Segmente

1) Valorile lungimilor segmentelor sunt obținute din proiecție în plan.

Punct început	X / Y	Punct sfârșit	X / Y	Lungime segment (** (m)
1	438.762,948 691.477,365	2	438.783,811 691.481,165	21.206
3	438.806,411 691.491,844	4	438.825,309 691.498,492	20.033
5	438.847,234 691.504,375	6	438.849,526 691.504,999	2.375
7	438.860,22 691.507,913	8	438.870,953 691.516,188	13.553
9	438.889,281 691.537,628	10	438.905,645 691.559,988	27.708

Punct început	X / Y	Punct sfârșit	X / Y	Lungime segment (** (m)
2	438.783,811 691.481,165	3	438.806,411 691.491,844	24.996
4	438.825,309 691.498,492	5	438.847,234 691.504,375	22.701
6	438.849,526 691.504,999	7	438.860,22 691.507,913	11.084
8	438.870,953 691.516,188	9	438.889,281 691.537,628	28.206
10	438.905,645 691.559,988	11	438.917,921 691.576,945	20.934

Punct început	X / Y	Punct sfârșit	X / Y	Lungime segment (** (m))
11	438.917,921 691.576,945	12	438.926,327 691.591,759	17.033
13	438.929,155 691.596,742	14	438.914,314 691.604,886	16.929
15	438.910,605 691.599,592	16	438.902,111 691.586,192	15.865
17	438.897,816 691.578,971	18	438.875,156 691.550,415	36.454
19	438.860,71 691.533,509	20	438.845,032 691.520,219	20.553
21	438.839,002 691.515,107	22	438.820,584 691.503,788	21.618
23	438.788,409 691.490,991	24	438.753,568 691.486,095	35.183
25	438.754,908 691.476,554	1	438.762,948 691.477,365	8.081

Punct început	X / Y	Punct sfârșit	X / Y	Lungime segment (** (m))
12	438.926,327 691.591,759	13	438.929,155 691.596,742	5.73
14	438.914,314 691.604,886	15	438.910,605 691.599,592	6.464
16	438.902,111 691.586,192	17	438.897,816 691.578,971	8.402
18	438.875,156 691.550,415	19	438.860,71 691.533,509	22.237
20	438.845,032 691.520,219	21	438.839,002 691.515,107	7.905
22	438.820,584 691.503,788	23	438.788,409 691.490,991	34.626
24	438.753,568 691.486,095	25	438.754,908 691.476,554	9.635

** Lungimile segmentelor sunt determinate în planul de proiecție Stereo 70 și sunt rotunjite la 1 milimetru.

*** Distanța dintre puncte este formată din segmente cumulate ce sunt mai mici decât valoarea 1 milimetru.

**DATE DESPRE IMOBILUL NR. 931**

Oficiul de Cadastru și Publicitate Imobiliară MARAMURES
Biroul de Cadastru și Publicitate Imobiliară Dragomiresti

A. Partea I. Descrierea imobilului

TEREN Extravilan

Nr. topografic: parte din nr. topo 1224

Adresa: Jud. Maramures

Nr. Crt	Nr cadastral Nr. topografic	Suprafața* (mp)	Observații / Referințe
A1	50739	2.672	Sector cadastral:8 Teren neimprejmuit;

B. Partea II. Proprietari și acte

Inscrieri privitoare la dreptul de proprietate și alte drepturi reale		Referințe
931 / 05/07/2023		
Act Normativ nr. Legea 7, din 13/03/1996 emis de Parlamentul României;		
B1	Inscrierea provizorie, drept de PROPRIETATE, dobandit prin Lege, cota actuala 1/1 1) COMUNA ȘIEU , CIF:14813046, PROPRIETAR NEIDENTIFICAT	A1

C. Partea III. SARCINI .

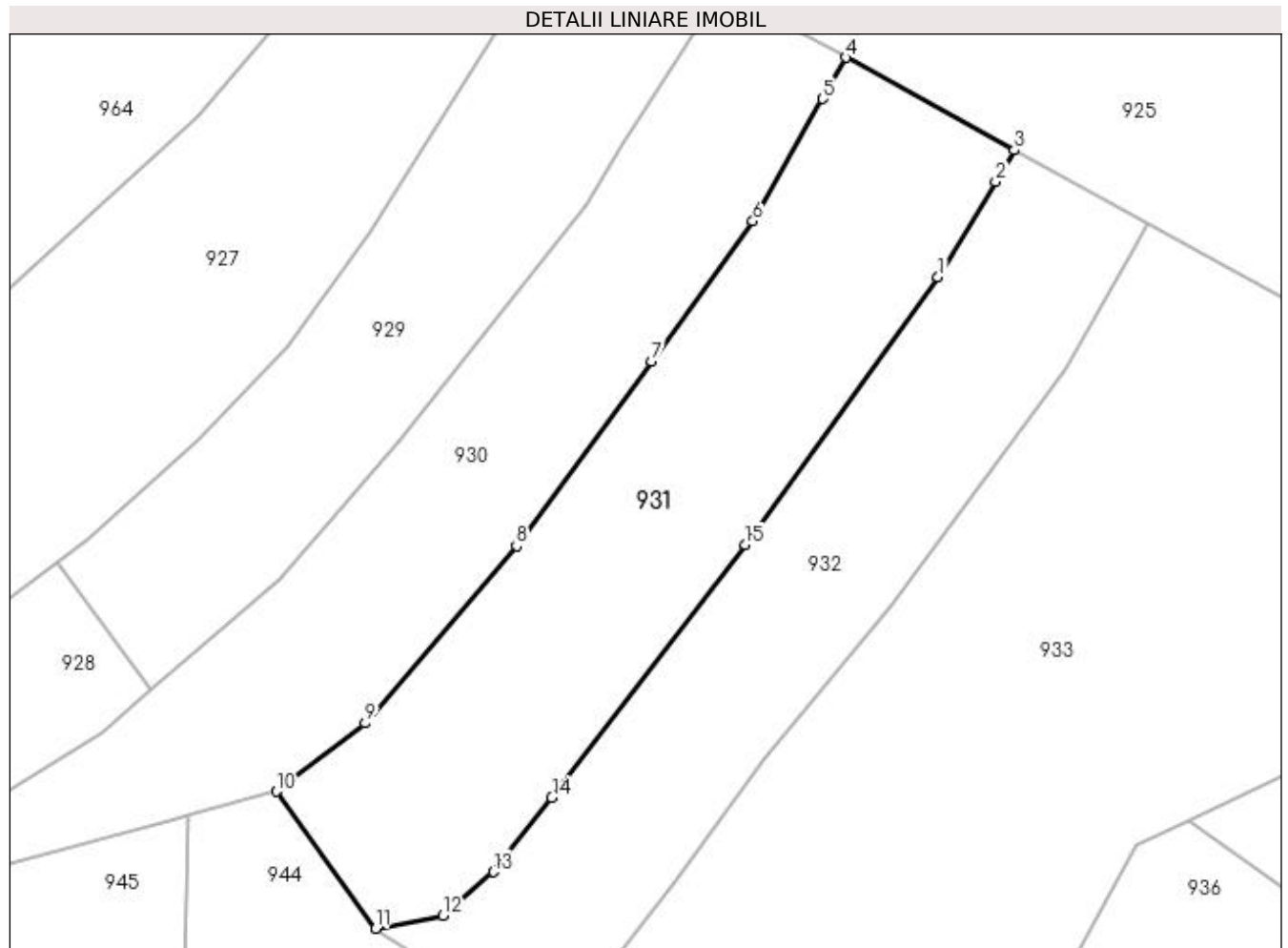
Inscrieri privind dezmembramintele dreptului de proprietate, drepturi reale de garanție și sarcini	Referințe
NU SUNT	

Anexa Nr. 1 La Partea I

Teren

Nr cadastral	Suprafața (mp)*	Observații / Referințe
50739	2.672	

* Suprafața este determinată în planul de proiecție Stereo 70.



Date referitoare la teren

Crt	Categorie folosință	Intra vilan	Suprafața (mp)	Tarla	Parcelă	Nr. topo	Observații / Referințe
1	faneata	NU	2.672	-	-	-	

Lungime Segmente

1) Valorile lungimilor segmentelor sunt obținute din proiecție în plan.

Punct început	X / Y	Punct sfârșit	X / Y	Lungime segment (** (m)
1	438.940,349 691.570,173	2	438.947,316 691.581,732	13.496
2	438.947,316 691.581,732	3	438.949,6 691.585,522	4.425
3	438.949,6 691.585,522	4	438.929,155 691.596,742	23.321
4	438.929,155 691.596,742	5	438.926,327 691.591,759	5.73
5	438.926,327 691.591,759	6	438.917,921 691.576,945	17.033

Punct început	X / Y	Punct sfârșit	X / Y	Lungime segment (** (m)
6	438.917,921 691.576,945	7	438.905,645 691.559,988	20.934
7	438.905,645 691.559,988	8	438.889,281 691.537,628	27.708
8	438.889,281 691.537,628	9	438.870,953 691.516,188	28.206
9	438.870,953 691.516,188	10	438.860,22 691.507,913	13.553
10	438.860,22 691.507,913	11	438.872,246 691.491,341	20.476
11	438.872,246 691.491,341	12	438.880,357 691.492,878	8.255
12	438.880,357 691.492,878	13	438.886,527 691.498,181	8.136
13	438.886,527 691.498,181	14	438.893,562 691.507,185	11.426
14	438.893,562 691.507,185	15	438.917,026 691.537,749	38.532
15	438.917,026 691.537,749	1	438.940,349 691.570,173	39.941

** Lungimile segmentelor sunt determinate în planul de proiecție Stereo 70 și sunt rotunjite la 1 milimetru.

*** Distanța dintre puncte este formată din segmente cumulate ce sunt mai mici decât valoarea 1 milimetru.

**DATE DESPRE IMOBILUL NR. 932**

Oficiul de Cadastru și Publicitate Imobiliară MARAMURES
Biroul de Cadastru și Publicitate Imobiliară Dragomiresti

A. Partea I. Descrierea imobilului

TEREN Extravilan

Nr. CF vechi:104

Nr. topografic:parte din nr. topo 1229

Adresa: Jud. Maramures

Nr. Crt	Nr cadastral Nr. topografic	Suprafața* (mp)	Observații / Referințe
A1		2.275	Sector cadastral:8 Teren neimprejmuit;

B. Partea II. Proprietari și acte

Inscrieri privitoare la dreptul de proprietate și alte drepturi reale		Referințe
932 / 05/07/2023		
Act Normativ nr. Legea 7, din 13/03/1996 emis de Parlamentul României;		
B1	Inscrierea provizorie, drept de PROPRIETATE, dobandit prin Lege, cota actuala 1/1 1) COMUNA ȘIEU, CIF:14813046, PROPRIETAR NEIDENTIFICAT	A1

C. Partea III. SARCINI .

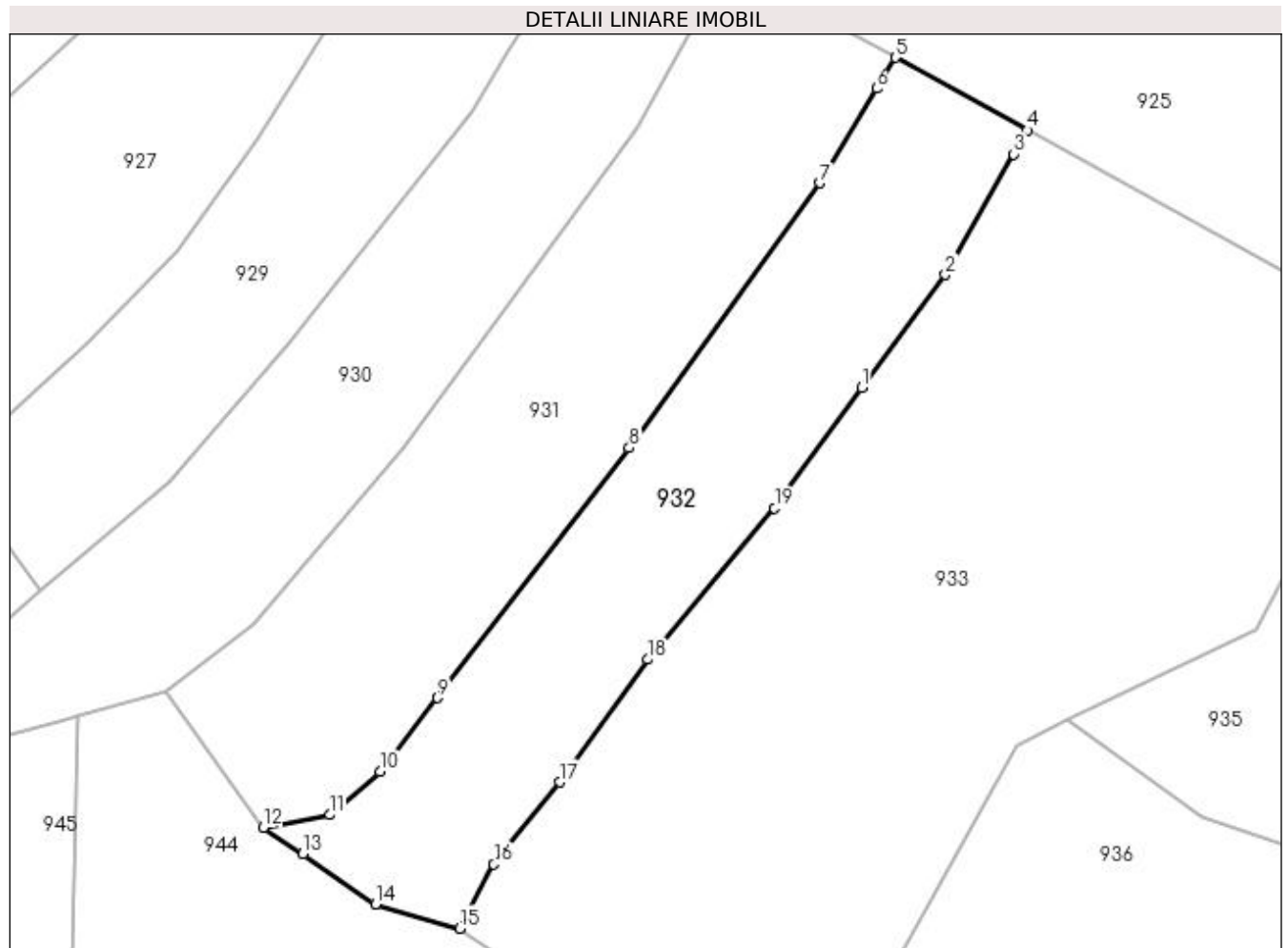
Inscrieri privind dezmembramintele dreptului de proprietate, drepturi reale de garanție și sarcini	Referințe
NU SUNT	

Anexa Nr. 1 La Partea I

Teren

Nr cadastral	Suprafața (mp)*	Observații / Referințe
	2.275	

* Suprafața este determinată în planul de proiecție Stereo 70.



Date referitoare la teren

Crt	Categorie folosință	Intra vilan	Suprafața (mp)	Tarla	Parcelă	Nr. topo	Observații / Referințe
1	faneata	NU	2.275	-	-	-	

Lungime Segmente

1) Valorile lungimilor segmentelor sunt obținute din proiecție în plan.

Punct început	X / Y	Punct sfârșit	X / Y	Lungime segment (** (m)
1	438.945,526 691.545,11	2	438.955,743 691.558,955	17.207
2	438.955,743 691.558,955	3	438.964,12 691.573,705	16.963
3	438.964,12 691.573,705	4	438.965,787 691.576,64	3.375
4	438.965,787 691.576,64	5	438.949,6 691.585,522	18.464
5	438.949,6 691.585,522	6	438.947,316 691.581,732	4.425

Punct început	X / Y	Punct sfârșit	X / Y	Lungime segment (** (m)
6	438.947,316 691.581,732	7	438.940,349 691.570,173	13.496
7	438.940,349 691.570,173	8	438.917,026 691.537,749	39.941
8	438.917,026 691.537,749	9	438.893,562 691.507,185	38.532
9	438.893,562 691.507,185	10	438.886,527 691.498,181	11.426
10	438.886,527 691.498,181	11	438.880,357 691.492,878	8.136
11	438.880,357 691.492,878	12	438.872,246 691.491,341	8.255
12	438.872,246 691.491,341	13	438.877,064 691.488,092	5.811
13	438.877,064 691.488,092	14	438.885,979 691.481,962	10.819
14	438.885,979 691.481,962	15	438.896,312 691.478,967	10.758
15	438.896,312 691.478,967	16	438.900,448 691.486,819	8.875
16	438.900,448 691.486,819	17	438.908,514 691.496,859	12.879
17	438.908,514 691.496,859	18	438.919,297 691.511,868	18.481
18	438.919,297 691.511,868	19	438.934,808 691.530,401	24.167
19	438.934,808 691.530,401	1	438.945,526 691.545,11	18.2

** Lungimile segmentelor sunt determinate în planul de proiecție Stereo 70 și sunt rotunjite la 1 milimetru.

*** Distanța dintre puncte este formată din segmente cumulate ce sunt mai mici decât valoarea 1 milimetru.

**DATE DESPRE IMOBILUL NR. 933**

Oficiul de Cadastru și Publicitate Imobiliară MARAMURES
Biroul de Cadastru și Publicitate Imobiliară Dragomiresti

A. Partea I. Descrierea imobilului

TEREN Extravilan

Nr. CF vechi:327

Nr. topografic:parte din nr. topo 1230

Adresa: Jud. Maramures

Nr. Crt	Nr cadastral Nr. topografic	Suprafata* (mp)	Observații / Referințe
A1		5.664	Sector cadastral:8 Teren neimprejmuit;

B. Partea II. Proprietari și acte

Inscrieri privitoare la dreptul de proprietate și alte drepturi reale		Referințe
933 / 05/07/2023		
Act Normativ nr. Legea 7, din 13/03/1996 emis de Parlamentul României;		
B1	Intabulare, drept de PROPRIETATE, dobândit prin Lege, cota actuala 1/1 1) NEIDENTIFICAT NEIDENTIFICAT	A1
933 / 07/07/2023		
Act Administrativ nr. Adeverința nr. 2551, din 07/07/2023 emis de Primăria Șieu;		
B2	Se notează posesia faptică în favoarea lui 1) CONDRAT ANUȚA	A1

C. Partea III. SARCINI .

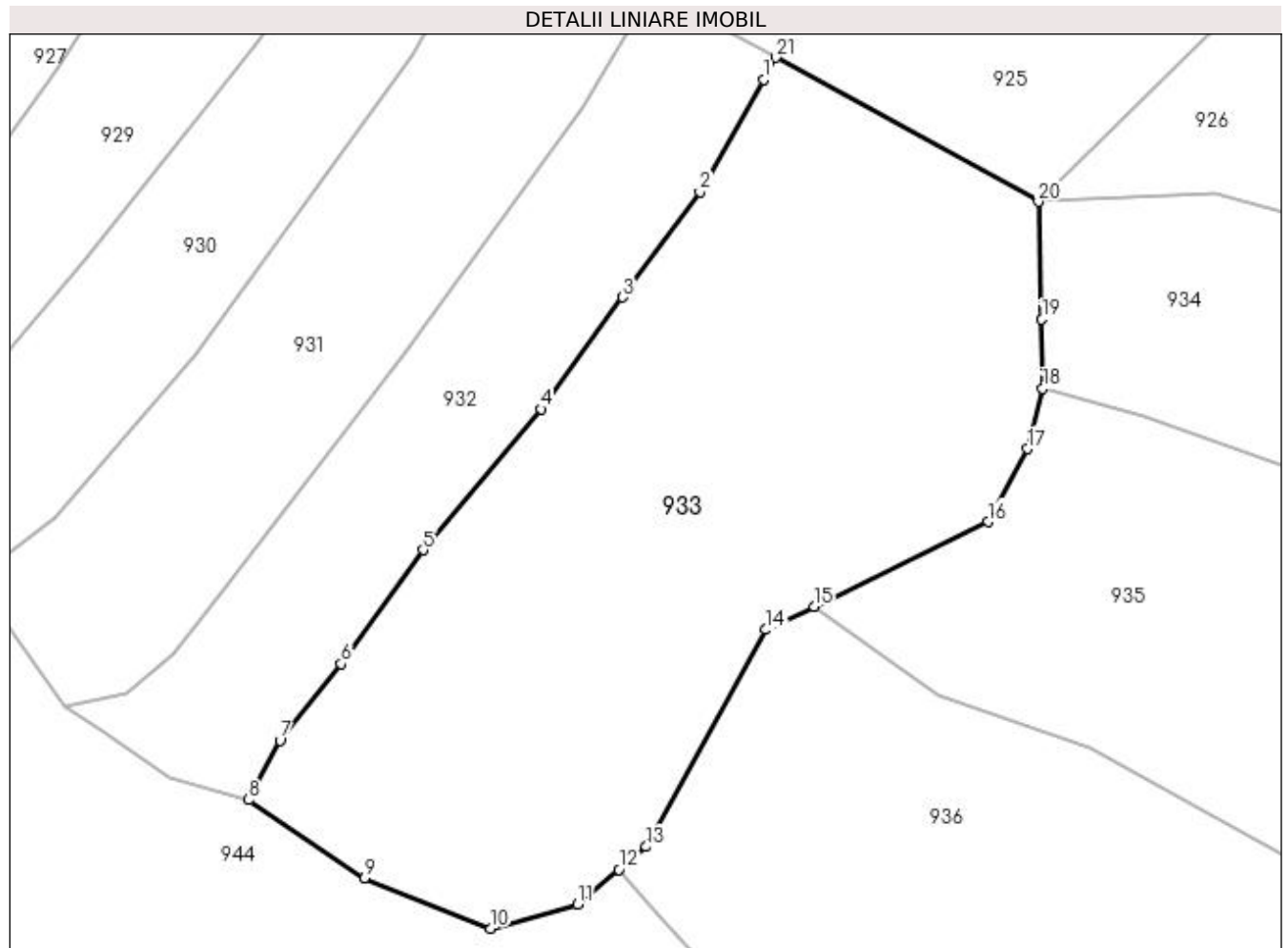
Inscrieri privind dezmembramintele dreptului de proprietate, drepturi reale de garanție și sarcini	Referințe
NU SUNT	

Anexa Nr. 1 La Partea I

Teren

Nr cadastral	Suprafața (mp)*	Observații / Referințe
	5.664	

* Suprafața este determinată în planul de proiecție Stereo 70.



Date referitoare la teren

Crt	Categorie folosință	Intra vilan	Suprafața (mp)	Tarla	Parcelă	Nr. topo	Observații / Referințe
1	faneata	NU	5.664	-	-	-	

Lungime Segmente

1) Valorile lungimilor segmentelor sunt obținute din proiecție în plan.

Punct început	X / Y	Punct sfârșit	X / Y	Lungime segment (** (m)	Punct început	X / Y	Punct sfârșit	X / Y	Lungime segment (** (m)
1	438.964,12 691.573,705	2	438.955,743 691.558,955	16.963	2	438.955,743 691.558,955	3	438.945,526 691.545,11	17.207
3	438.945,526 691.545,11	4	438.934,808 691.530,401	18.2	4	438.934,808 691.530,401	5	438.919,297 691.511,868	24.167
5	438.919,297 691.511,868	6	438.908,514 691.496,859	18.481	6	438.908,514 691.496,859	7	438.900,448 691.486,819	12.879
7	438.900,448 691.486,819	8	438.896,312 691.478,967	8.875	8	438.896,312 691.478,967	9	438.911,63 691.468,719	18.43
9	438.911,63 691.468,719	10	438.928,177 691.462,062	17.836	10	438.928,177 691.462,062	11	438.939,645 691.465,204	11.891

Punct început	X / Y	Punct sfârșit	X / Y	Lungime segment (** (m)
11	438.939,645 691.465,204	12	438.945,107 691.469,814	7.147
13	438.948,685 691.472,835	14	438.964,456 691.501,377	32.609
15	438.970,762 691.504,435	16	438.993,693 691.515,552	25.484
17	438.998,892 691.525,155	18	439.000,865 691.533,068	8.155
19	439.000,783 691.542,195	20	439.000,314 691.557,693	15.505
21	438.965,787 691.576,64	1	438.964,12 691.573,705	3.375

Punct început	X / Y	Punct sfârșit	X / Y	Lungime segment (** (m)
12	438.945,107 691.469,814	13	438.948,685 691.472,835	4.683
14	438.964,456 691.501,377	15	438.970,762 691.504,435	7.008
16	438.993,693 691.515,552	17	438.998,892 691.525,155	10.92
18	439.000,865 691.533,068	19	439.000,783 691.542,195	9.127
20	439.000,314 691.557,693	21	438.965,787 691.576,64	39.384

** Lungimile segmentelor sunt determinate în planul de proiecție Stereo 70 și sunt rotunjite la 1 milimetru.

*** Distanța dintre puncte este formată din segmente cumulate ce sunt mai mici decât valoarea 1 milimetru.

**DATE DESPRE IMOBILUL NR. 934**

Oficiul de Cadastru și Publicitate Imobiliară MARAMURES
Biroul de Cadastru și Publicitate Imobiliară Dragomiresti

A. Partea I. Descrierea imobilului

TEREN Extravilan

Nr. CF vechi:854

Nr. topografic:parte din nr. topo 1224

Adresa: Jud. Maramures

Nr. Crt	Nr cadastral Nr. topografic	Suprafata* (mp)	Observatii / Referinta
A1	50739	3.728	Sector cadastral:8 Teren neimprejmuit;

B. Partea II. Proprietari și acte

Inscrieri privitoare la dreptul de proprietate și alte drepturi reale		Referinta
934 / 30/06/2023		
Act Normativ nr. Legea 7, din 13/03/1996 emis de Parlamentul României;		
B1	Intabulare, drept de PROPRIETATE, dobândit prin Lege, cota actuala 1/1 1) NEIDENTIFICAT NEIDENTIFICAT	A1
934 / 07/07/2023		
Act Administrativ nr. Adeverința nr. 2550, din 07/07/2023 emis de Primăria Șieu;		
B2	Se notează posesia faptică în favoarea lui 1) GIURGI IOAN	A1

C. Partea III. SARCINI .

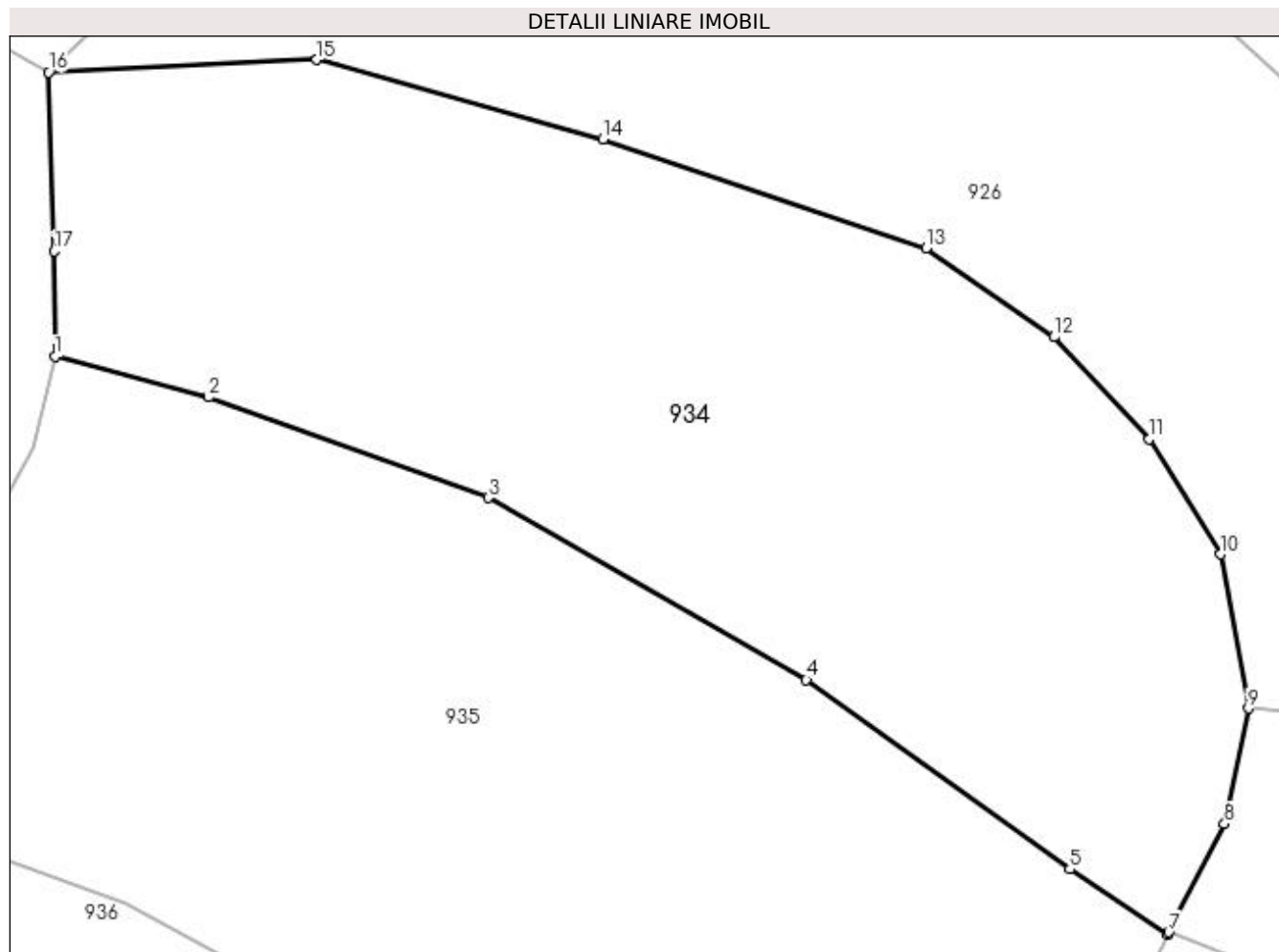
Inscrieri privind dezmembramintele dreptului de proprietate, drepturi reale de garanție și sarcini	Referinta
NU SUNT	

Anexa Nr. 1 La Partea I

Teren

Nr cadastral	Suprafața (mp)*	Observații / Referințe
50739	3.728	

* Suprafața este determinată în planul de proiecție Stereo 70.



Date referitoare la teren

Crt	Categorie folosință	Intravilan	Suprafața (mp)	Tarla	Parcelă	Nr. topo	Observații / Referințe
1	faneata	NU	3.728	-	-	-	

Lungime Segmente

1) Valorile lungimilor segmentelor sunt obținute din proiecție în plan.

Punct început	X / Y	Punct sfârșit	X / Y	Lungime segment (** (m)
1	439.000,865 691.533,068	2	439.014,16 691.529,525	13.759
2	439.014,16 691.529,525	3	439.038,434 691.520,805	25.793
3	439.038,434 691.520,805	4	439.066,007 691.505,052	31.756
4	439.066,007 691.505,052	5	439.088,849 691.488,62	28.138
5	439.088,849 691.488,62	6	439.097,349 691.482,97	10.206

Punct început	X / Y	Punct sfârşit	X / Y	Lungime segment (** (m)
6	439.097,349 691.482,97	7	439.097,445 691.483,157	0.21
7	439.097,445 691.483,157	8	439.102,273 691.492,564	10.574
8	439.102,273 691.492,564	9	439.104,366 691.502,549	10.202
9	439.104,366 691.502,549	10	439.101,964 691.515,931	13.596
10	439.101,964 691.515,931	11	439.095,733 691.525,887	11.745
11	439.095,733 691.525,887	12	439.087,485 691.534,763	12.117
12	439.087,485 691.534,763	13	439.076,38 691.542,436	13.498
13	439.076,38 691.542,436	14	439.048,362 691.551,906	29.575
14	439.048,362 691.551,906	15	439.023,574 691.558,795	25.727
15	439.023,574 691.558,795	16	439.000,314 691.557,693	23.286
16	439.000,314 691.557,693	17	439.000,783 691.542,195	15.505
17	439.000,783 691.542,195	1	439.000,865 691.533,068	9.127

** Lungimile segmentelor sunt determinate în planul de proiecție Stereo 70 și sunt rotunjite la 1 milimetru.

*** Distanța dintre puncte este formată din segmente cumulate ce sunt mai mici decât valoarea 1 milimetru.

**DATE DESPRE IMOBILUL NR. 935**

Oficiul de Cadastru și Publicitate Imobiliară MARAMURES
Biroul de Cadastru și Publicitate Imobiliară Dragomiresti

A. Partea I. Descrierea imobilului

TEREN Extravilan

Nr. CF vechi:854

Nr. topografic:parte din nr. topo 1224

Adresa: Jud. Maramures

Nr. Crt	Nr cadastral Nr. topografic	Suprafața* (mp)	Observații / Referințe
A1	50739	4.866	Sector cadastral:8 Teren neimprejmuit;

B. Partea II. Proprietari și acte

Inscrieri privitoare la dreptul de proprietate și alte drepturi reale		Referințe
935 / 05/07/2023		
Act Normativ nr. Legea 7, din 13/03/1996 emis de Parlamentul României;		
B1	Inscrierea provizorie, drept de PROPRIETATE, dobandit prin Lege, cota actuala 1/1	A1
1) COMUNA ȘIEU , CIF:14813046, PROPRIETAR NEIDENTIFICAT		

C. Partea III. SARCINI .

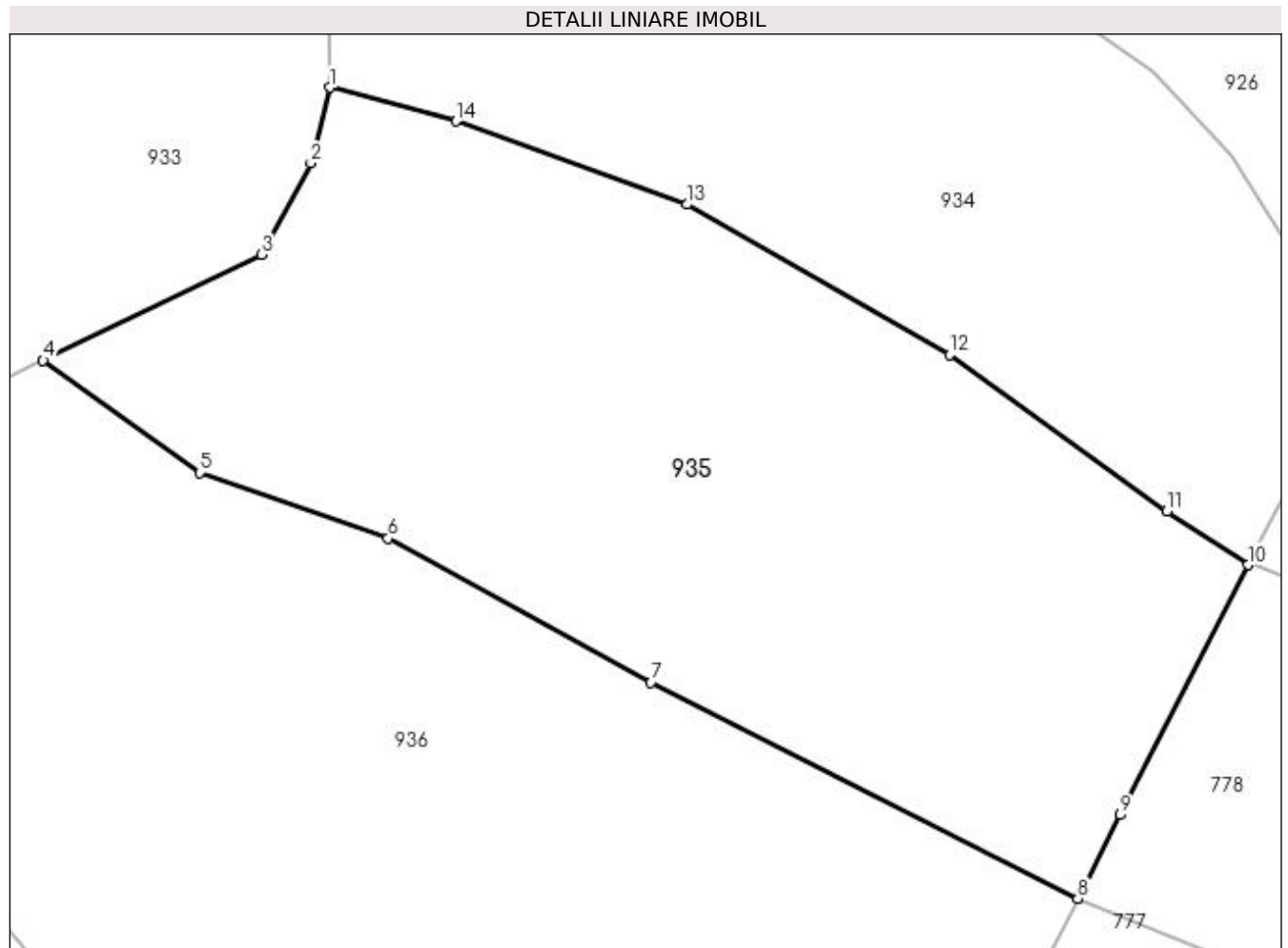
Inscrieri privind dezmembramintele dreptului de proprietate, drepturi reale de garanție și sarcini	Referințe
NU SUNT	

Anexa Nr. 1 La Partea I

Teren

Nr cadastral	Suprafața (mp)*	Observații / Referințe
50739	4.866	

* Suprafața este determinată în planul de proiecție Stereo 70.



Date referitoare la teren

Crt	Categorie folosință	Intravilan	Suprafața (mp)	Tarla	Parcelă	Nr. topo	Observații / Referințe
1	faneata	NU	4.866	-	-	-	

Lungime Segmente

1) Valorile lungimilor segmentelor sunt obținute din proiecție în plan.

Punct început	X / Y	Punct sfârșit	X / Y	Lungime segment (** (m)
1	439.000,865 691.533,068	2	438.998,892 691.525,155	8.155
2	438.998,892 691.525,155	3	438.993,693 691.515,552	10.92
3	438.993,693 691.515,552	4	438.970,762 691.504,435	25.484
4	438.970,762 691.504,435	5	438.987,192 691.492,651	20.219
5	438.987,192 691.492,651	6	439.007,012 691.485,745	20.989

Punct început	X / Y	Punct sfârșit	X / Y	Lungime segment (** (m)
6	439.007,012 691.485,745	7	439.034,631 691.470,629	31.485
7	439.034,631 691.470,629	8	439.079,482 691.447,954	50.257
8	439.079,482 691.447,954	9	439.083,96 691.456,73	9.852
9	439.083,96 691.456,73	10	439.097,349 691.482,97	29.458
10	439.097,349 691.482,97	11	439.088,849 691.488,62	10.206
11	439.088,849 691.488,62	12	439.066,007 691.505,052	28.138
12	439.066,007 691.505,052	13	439.038,434 691.520,805	31.756
13	439.038,434 691.520,805	14	439.014,16 691.529,525	25.793
14	439.014,16 691.529,525	1	439.000,865 691.533,068	13.759

** Lungimile segmentelor sunt determinate în planul de proiecție Stereo 70 și sunt rotunjite la 1 milimetru.

*** Distanța dintre puncte este formată din segmente cumulate ce sunt mai mici decât valoarea 1 milimetru.

**DATE DESPRE IMOBILUL NR. 936**

Oficiul de Cadastru și Publicitate Imobiliară MARAMURES
Biroul de Cadastru și Publicitate Imobiliară Dragomirești

A. Partea I. Descrierea imobilului

TEREN Extravilan

Nr. CF vechi:854

Nr. topografic:parte din nr. topo 1224

Adresa: Jud. Maramures

Nr. Crt	Nr cadastral Nr. topografic	Suprafața* (mp)	Observații / Referințe
A1	50739	13.069	Sector cadastral:8 Teren neimprejmuit;

B. Partea II. Proprietari și acte

Inscrieri privitoare la dreptul de proprietate și alte drepturi reale		Referințe
936 / 05/07/2023		
Act Normativ nr. Legea 7, din 13/03/1996 emis de Parlamentul României;		
B1	Intabulare, drept de PROPRIETATE, dobândit prin Lege, cota actuala 1/1 1) NEIDENTIFICAT NEIDENTIFICAT	A1
Act Administrativ nr. Adeverința nr. 2252, din 26/06/2023 emis de Primăria Șieu;		
B2	Se notează posesia faptică în favoarea lui 1) GIURGI GHEORGHE	A1

C. Partea III. SARCINI .

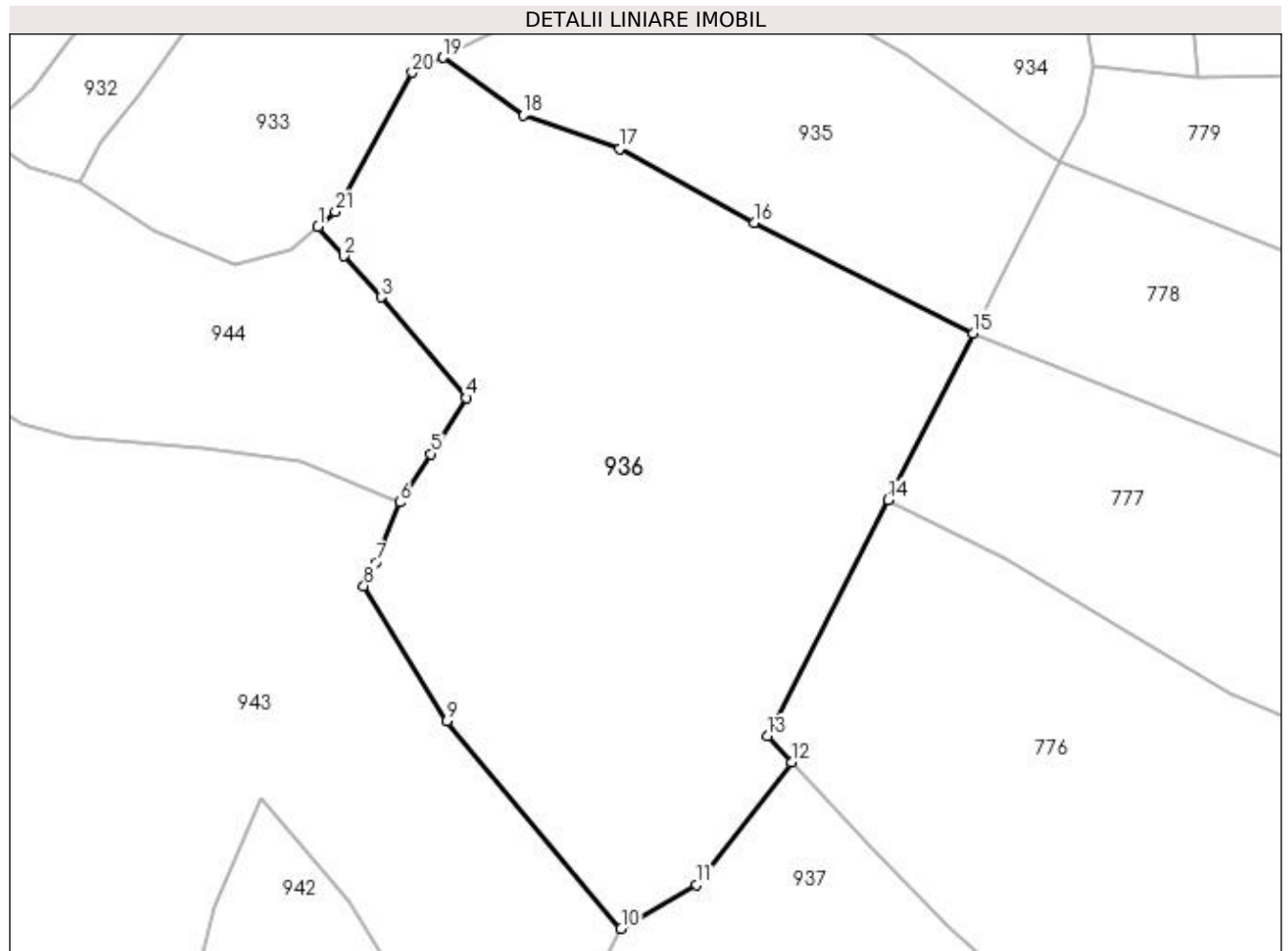
Inscrieri privind dezmembramintele dreptului de proprietate, drepturi reale de garanție și sarcini	Referințe
NU SUNT	

Anexa Nr. 1 La Partea I

Teren

Nr cadastral	Suprafața (mp)*	Observații / Referințe
50739	13.069	

* Suprafața este determinată în planul de proiecție Stereo 70.



Date referitoare la teren

Crt	Categorie folosință	Intra vilan	Suprafața (mp)	Tarla	Parcelă	Nr. topo	Observații / Referințe
1	faneata	NU	13.069	-	-	-	

Lungime Segmente

1) Valorile lungimilor segmentelor sunt obținute din proiecție în plan.

Punct început	X / Y	Punct sfârșit	X / Y	Lungime segment (** (m)
1	438.945,107 691.469,814	2	438.950,479 691.463,78	8.079
3	438.958,017 691.455,313	4	438.975,622 691.434,702	27.106
5	438.968,227 691.423,219	6	438.961,931 691.413,263	11.78
7	438.956,917 691.400,943	8	438.954,523 691.396,123	5.382
9	438.971,598 691.368,479	10	439.007,273 691.325,918	55.535

Punct început	X / Y	Punct sfârșit	X / Y	Lungime segment (** (m)
2	438.950,479 691.463,78	3	438.958,017 691.455,313	11.336
4	438.975,622 691.434,702	5	438.968,227 691.423,219	13.658
6	438.961,931 691.413,263	7	438.956,917 691.400,943	13.301
8	438.954,523 691.396,123	9	438.971,598 691.368,479	32.492
10	439.007,273 691.325,918	11	439.022,788 691.334,896	17.925

Punct început	X / Y	Punct sfârșit	X / Y	Lungime segment (** (m)
11	439.022,788 691.334,896	12	439.042,227 691.359,986	31.739
13	439.037,345 691.365,372	14	439.062,071 691.413,831	54.403
15	439.079,482 691.447,954	16	439.034,631 691.470,629	50.257
17	439.007,012 691.485,745	18	438.987,192 691.492,651	20.989
19	438.970,762 691.504,435	20	438.964,456 691.501,377	7.008
21	438.948,685 691.472,835	1	438.945,107 691.469,814	4.683

Punct început	X / Y	Punct sfârșit	X / Y	Lungime segment (** (m)
12	439.042,227 691.359,986	13	439.037,345 691.365,372	7.269
14	439.062,071 691.413,831	15	439.079,482 691.447,954	38.308
16	439.034,631 691.470,629	17	439.007,012 691.485,745	31.485
18	438.987,192 691.492,651	19	438.970,762 691.504,435	20.219
20	438.964,456 691.501,377	21	438.948,685 691.472,835	32.609

** Lungimile segmentelor sunt determinate în planul de proiecție Stereo 70 și sunt rotunjite la 1 milimetru.

*** Distanța dintre puncte este formată din segmente cumulate ce sunt mai mici decât valoarea 1 milimetru.

**DATE DESPRE IMOBILUL NR. 937**

Oficiul de Cadastru și Publicitate Imobiliară MARAMURES
Biroul de Cadastru și Publicitate Imobiliară Dragomiresti

A. Partea I. Descrierea imobilului

TEREN Extravilan

Nr. CF vechi:50735

Nr. topografic:parte din nr. topo 1222/2

Adresa: Jud. Maramures

Nr. Crt	Nr cadastral Nr. topografic	Suprafata* (mp)	Observatii / Referinte
A1		6.515	Sector cadastral:8 Teren neimprejmuit;

B. Partea II. Proprietari și acte

Inscrieri privitoare la dreptul de proprietate și alte drepturi reale		Referințe
937 / 30/06/2023		
Act Normativ nr. Legea 7, din 13/03/1996 emis de Parlamentul României;		
B1	Intabulare, drept de PROPRIETATE, dobândit prin Lege, cota actuala 1/1 1) NEIDENTIFICAT NEIDENTIFICAT	A1
Act Administrativ nr. Adeverința nr. 2164, din 26/06/2023 emis de Primăria Șieu;		
B2	Se notează posesia faptică în favoarea lui 1) ARDELEAN IOHANNA	A1

C. Partea III. SARCINI .

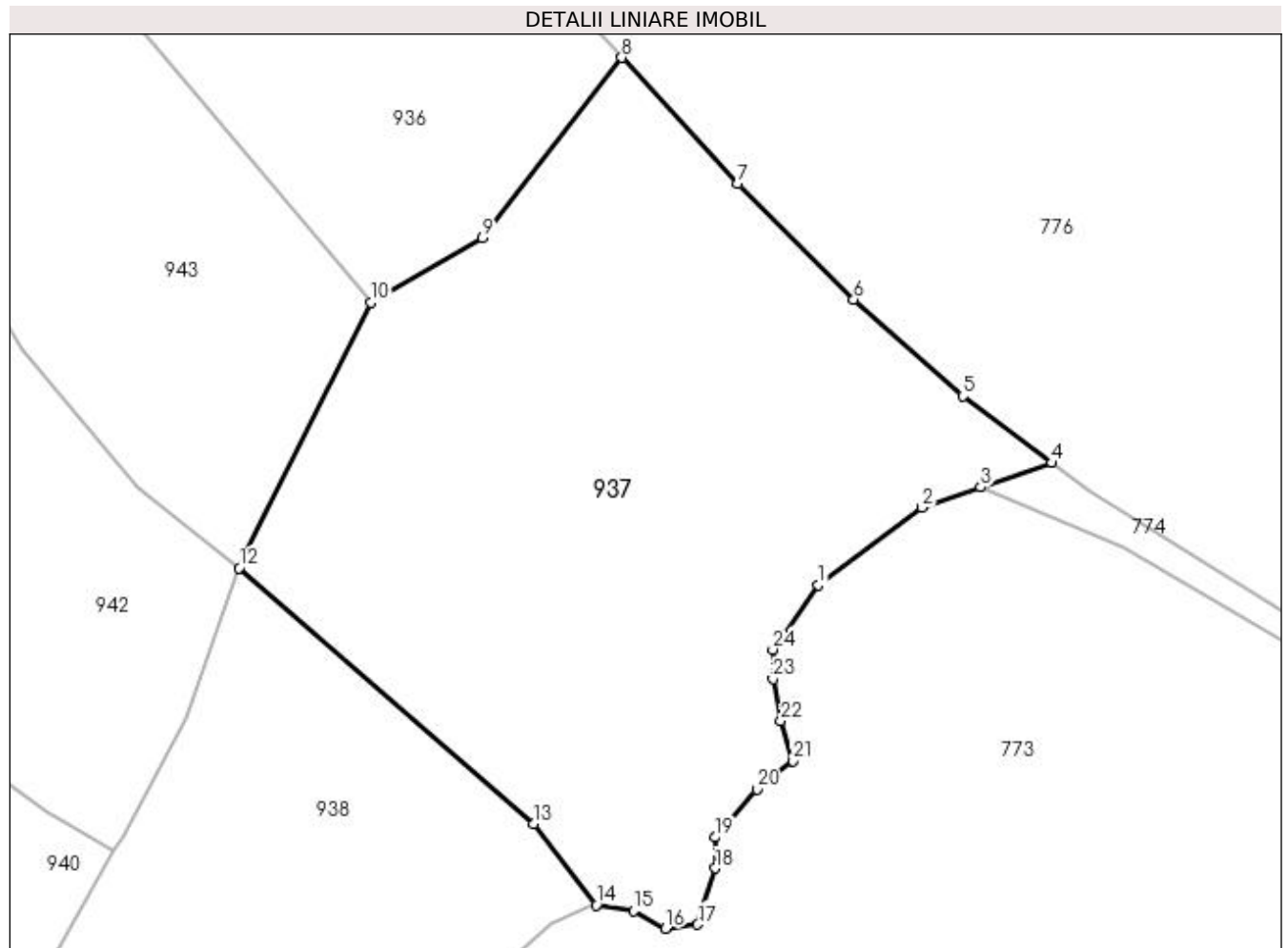
Inscrieri privind dezmembramintele dreptului de proprietate, drepturi reale de garanție și sarcini	Referințe
NU SUNT	

Anexa Nr. 1 La Partea I

Teren

Nr cadastral	Suprafața (mp)*	Observații / Referințe
	6.515	

* Suprafața este determinată în planul de proiecție Stereo 70.



Date referitoare la teren

Crt	Categorie folosință	Intra vilan	Suprafața (mp)	Tarla	Parcelă	Nr. topo	Observații / Referințe
1	faneata	NU	6.515	-	-	-	

Lungime Segmente

1) Valorile lungimilor segmentelor sunt obținute din proiecție în plan.

Punct început	X / Y	Punct sfârșit	X / Y	Lungime segment (** (m)
1	439.069,582 691.286,65	2	439.083,946 691.297,465	17.98
3	439.092,154 691.300,262	4	439.102,084 691.303,646	10.491
5	439.089,686 691.312,939	6	439.074,496 691.326,326	20.247
7	439.058,349 691.342,463	8	439.042,227 691.359,986	23.811
9	439.022,788 691.334,896	10	439.007,273 691.325,918	17.925

Punct început	X / Y	Punct sfârșit	X / Y	Lungime segment (** (m)
2	439.083,946 691.297,465	3	439.092,154 691.300,262	8.671
4	439.102,084 691.303,646	5	439.089,686 691.312,939	15.494
6	439.074,496 691.326,326	7	439.058,349 691.342,463	22.828
8	439.042,227 691.359,986	9	439.022,788 691.334,896	31.739
10	439.007,273 691.325,918	11	438.989,707 691.290,911	39.167

Punct început	X / Y	Punct sfârșit	X / Y	Lungime segment (** (m)
11	438.989,707 691.290,911	12	438.988,945 691.289,024	2.035
13	439.029,941 691.253,482	14	439.038,651 691.242,186	14.264
15	439.043,838 691.241,336	16	439.048,315 691.238,912	5.091
17	439.052,792 691.239,471	18	439.055,217 691.247,303	8.199
19	439.055,217 691.251,592	20	439.061,0 691.258,305	8.86
21	439.066,037 691.262,221	22	439.064,358 691.267,816	5.841
23	439.063,239 691.273,596	24	439.063,239 691.277,699	4.103

Punct început	X / Y	Punct sfârșit	X / Y	Lungime segment (** (m)
12	438.988,945 691.289,024	13	439.029,941 691.253,482	54.258
14	439.038,651 691.242,186	15	439.043,838 691.241,336	5.256
16	439.048,315 691.238,912	17	439.052,792 691.239,471	4.512
18	439.055,217 691.247,303	19	439.055,217 691.251,592	4.289
20	439.061,0 691.258,305	21	439.066,037 691.262,221	6.38
22	439.064,358 691.267,816	23	439.063,239 691.273,596	5.887
24	439.063,239 691.277,699	1	439.069,582 691.286,65	10.971

** Lungimile segmentelor sunt determinate în planul de proiecție Stereo 70 și sunt rotunjite la 1 milimetru.

*** Distanța dintre puncte este formată din segmente cumulate ce sunt mai mici decât valoarea 1 milimetru.

**DATE DESPRE IMOBILUL NR. 938**

Oficiul de Cadastru și Publicitate Imobiliară MARAMURES
Biroul de Cadastru și Publicitate Imobiliară Dragomiresti

A. Partea I. Descrierea imobilului

TEREN Extravilan

Nr. CF vechi:940

Nr. topografic:parte din nr. topo 1234

Adresa: Jud. Maramures

Nr. Crt	Nr cadastral Nr. topografic	Suprafața* (mp)	Observații / Referințe
A1		5.163	Sector cadastral:8 Teren neimprejmuit;

Construcții

Crt	Nr cadastral Nr. topografic	Adresa	Observații / Referințe
A1.1		Jud. Maramures	Nr. niveluri:1; S. construita la sol:18 mp; S. construita desfasurata:18 mp; Construcție anexă P, edificată în anul 1970

B. Partea II. Proprietari și acte

Inscrieri privitoare la dreptul de proprietate și alte drepturi reale		Referințe
938 / 30/06/2023		
Act Normativ nr. Legea 7, din 13/03/1996 emis de Parlamentul României;		
B1	Intabulare, drept de PROPRIETATE, dobandit prin Lege, cota actuala 1/1 1) NEIDENTIFICAT NEIDENTIFICAT	A1
Act Administrativ nr. Adeverința nr. 2226, din 26/06/2023 emis de Primăria Șieu;		
B2	Se notează posesia faptică în favoarea lui 1) DEMIAN ȘTEFAN	A1
Act Normativ nr. Legea 7, din 13/03/1996 emis de Parlamentul României;		
B3	Intabulare, drept de PROPRIETATE, dobandit prin Lege, cota actuala 1/1 1) DEMIAN ȘTEFAN	A1.1

C. Partea III. SARCINI .

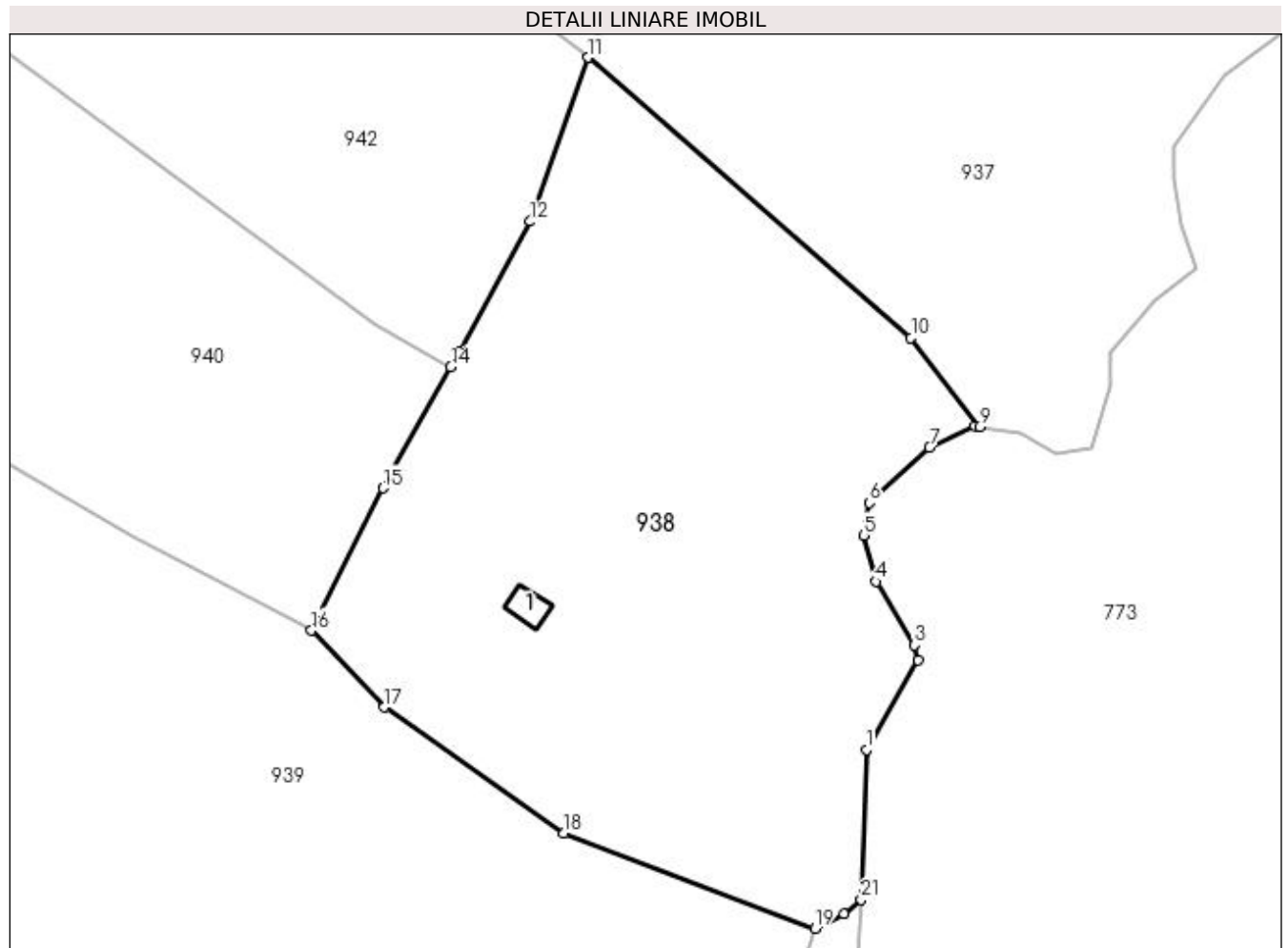
Inscrieri privind dezmembramintele dreptului de proprietate, drepturi reale de garanție și sarcini	Referințe
NU SUNT	

Anexa Nr. 1 La Partea I

Teren

Nr cadastral	Suprafața (mp)*	Observații / Referințe
	5.163	

* Suprafața este determinată în planul de proiecție Stereo 70.



Date referitoare la teren

Crt	Categorie folosință	Intra vilan	Suprafața (mp)	Tarla	Parcelă	Nr. topo	Observații / Referințe
1	curți constructii	NU	300	-	-	-	
2	faneata	NU	4.863	-	-	-	

Date referitoare la construcții

Crt	Număr	Destinație construcție	Supraf. (mp)	Situație juridică	Observații / Referințe
A1.1		construcții anexa	18	Cu acte	Nr. niveluri:1; S. construita la sol:18 mp; S. construita desfasurata:18 mp; Construcție anexă P, edificată în anul 1970

Lungime Segmente

1) Valorile lungimilor segmentelor sunt obținute din proiecție în plan.

Punct început	X / Y	Punct sfârșit	X / Y	Lungime segment (** (m)
1	439.024,298 691.201,326	2	439.030,896 691.212,629	13.088
3	439.030,411 691.214,551	4	439.025,566 691.222,621	9.413
5	439.023,953 691.228,488	6	439.024,688 691.232,597	4.174

Punct început	X / Y	Punct sfârșit	X / Y	Lungime segment (** (m)
2	439.030,896 691.212,629	3	439.030,411 691.214,551	1.982
4	439.025,566 691.222,621	5	439.023,953 691.228,488	6.085
6	439.024,688 691.232,597	7	439.032,319 691.239,638	10.383

Punct început	X / Y	Punct sfârșit	X / Y	Lungime segment (** (m)
7	439.032,319 691.239,638	8	439.038,069 691.242,282	6.329
9	439.038,651 691.242,186	10	439.029,941 691.253,482	14.264
11	438.988,945 691.289,024	12	438.981,687 691.268,247	22.008
13	438.972,68 691.251,645	14	438.971,583 691.249,782	2.162
15	438.962,983 691.234,441	16	438.953,91 691.216,437	20.161
17	438.963,153 691.206,687	18	438.985,898 691.190,699	27.802
19	439.017,777 691.178,654	20	439.021,47 691.180,476	4.118
21	439.023,642 691.182,297	1	439.024,298 691.201,326	19.04

Punct început	X / Y	Punct sfârșit	X / Y	Lungime segment (** (m)
8	439.038,069 691.242,282	9	439.038,651 691.242,186	0.59
10	439.029,941 691.253,482	11	438.988,945 691.289,024	54.258
12	438.981,687 691.268,247	13	438.972,68 691.251,645	18.888
14	438.971,583 691.249,782	15	438.962,983 691.234,441	17.587
16	438.953,91 691.216,437	17	438.963,153 691.206,687	13.435
18	438.985,898 691.190,699	19	439.017,777 691.178,654	34.079
20	439.021,47 691.180,476	21	439.023,642 691.182,297	2.834

** Lungimile segmentelor sunt determinate în planul de proiecție Stereo 70 și sunt rotunjite la 1 milimetru.

*** Distanța dintre puncte este formată din segmente cumulate ce sunt mai mici decât valoarea 1 milimetru.

**DATE DESPRE IMOBILUL NR. 939**

Oficiul de Cadastru și Publicitate Imobiliară MARAMURES
Biroul de Cadastru și Publicitate Imobiliară Dragomiresti

A. Partea I. Descrierea imobilului

TEREN Extravilan

Nr. CF vechi:940

Nr. topografic:parte din nr. topo 1234

Adresa: Jud. Maramures

Nr. Crt	Nr cadastral Nr. topografic	Suprafața* (mp)	Observații / Referințe
A1		8.747	Sector cadastral:8 Teren neimprejmuit;

Construcții

Crt	Nr cadastral Nr. topografic	Adresa	Observații / Referințe
A1.1		Jud. Maramures	Nr. niveluri:1; S. construita la sol:24 mp; S. construita desfasurata:24 mp; Construcție anexă P, edificată în anul 1982.

B. Partea II. Proprietari și acte

Inscrieri privitoare la dreptul de proprietate și alte drepturi reale		Referințe
939 / 30/06/2023		
Act Normativ nr. Legea 7, din 13/03/1996 emis de Parlamentul României;		
B1	Intabulare, drept de PROPRIETATE, dobandit prin Lege, cota actuala 1/1 1) NEIDENTIFICAT NEIDENTIFICAT	A1
Act Administrativ nr. Adeverința nr. 2249, din 26/06/2023 emis de Primăria Șieu;		
B2	Se notează posesia faptică în favoarea lui 1) FLOREA VASILE	A1
Act Normativ nr. Legea 7, din 13/03/1996 emis de Parlamentul României;		
B3	Intabulare, drept de PROPRIETATE, dobandit prin Lege, cota actuala 1/1 1) FLOREA VASILE	A1.1

C. Partea III. SARCINI .

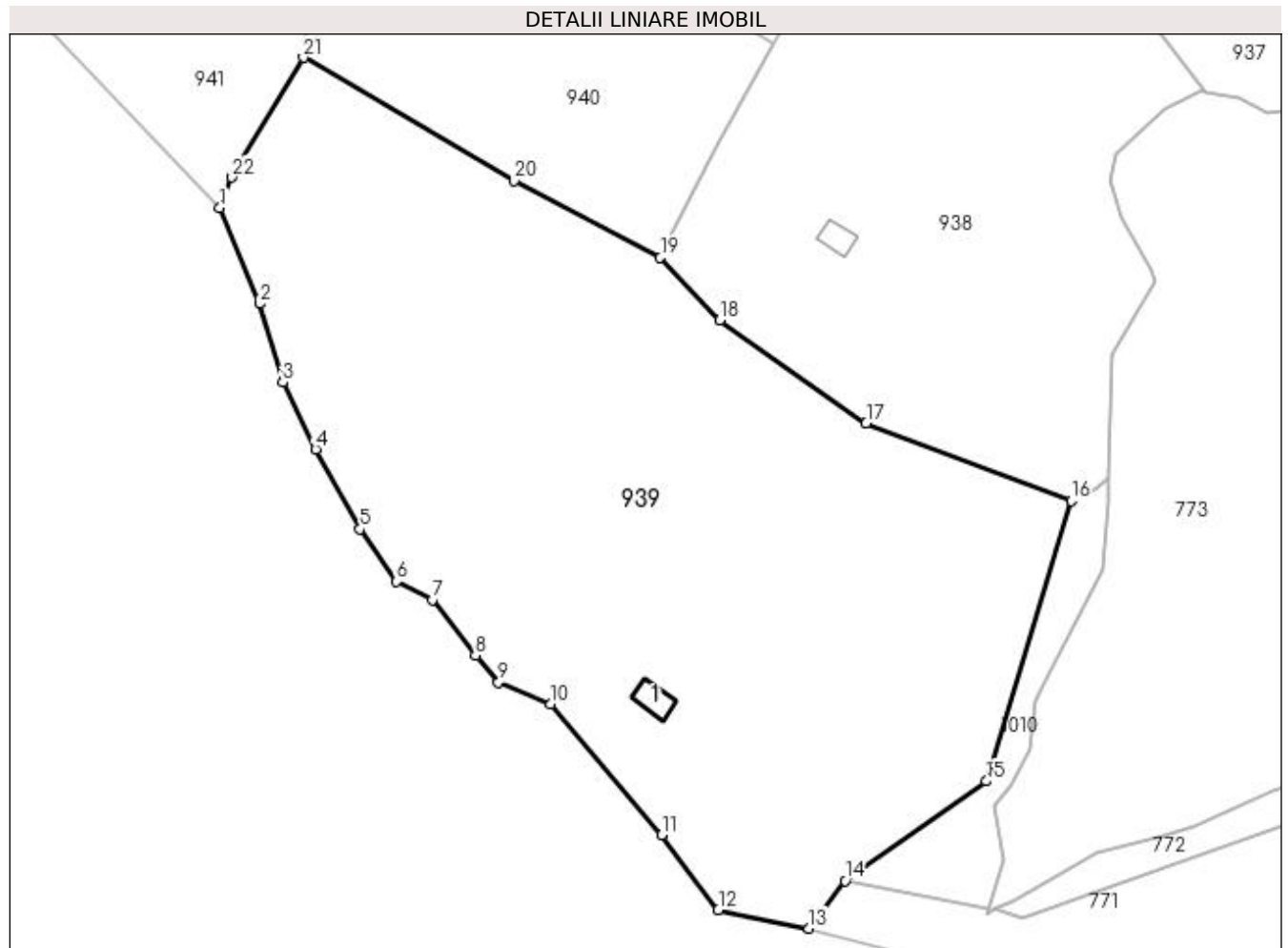
Inscrieri privind dezmembramintele dreptului de proprietate, drepturi reale de garanție și sarcini	Referințe
NU SUNT	

Anexa Nr. 1 La Partea I

Teren

Nr cadastral	Suprafața (mp)*	Observații / Referințe
	8.747	

* Suprafața este determinată în planul de proiecție Stereo 70.



Date referitoare la teren

Crt	Categorie folosință	Intra vilan	Suprafața (mp)	Tarla	Parcelă	Nr. topo	Observații / Referințe
1	curți constructii	NU	300	-	-	-	
2	faneata	NU	8.447	-	-	-	

Date referitoare la construcții

Crt	Număr	Destinație construcție	Supraf. (mp)	Situație juridică	Observații / Referințe
A1.1		construcții anexa	24	Cu acte	Nr. niveluri:1; S. construita la sol:24 mp; S. construita desfasurata:24 mp; Construcție anexă P, edificată în anul 1982.

Lungime Segmente

1) Valorile lungimilor segmentelor sunt obținute din proiecție în plan.

Punct început	X / Y	Punct sfârșit	X / Y	Lungime segment (** (m)
1	438.885,394 691.224,176	2	438.891,547 691.209,284	16.113
3	438.895,156 691.197,05	4	438.900,266 691.186,636	11.6
5	438.907,202 691.174,254	6	438.912,885 691.166,085	9.951

Punct început	X / Y	Punct sfârșit	X / Y	Lungime segment (** (m)
2	438.891,547 691.209,284	3	438.895,156 691.197,05	12.755
4	438.900,266 691.186,636	5	438.907,202 691.174,254	14.192
6	438.912,885 691.166,085	7	438.918,434 691.163,259	6.227

Punct început	X / Y	Punct sfârșit	X / Y	Lungime segment (** (m)
7	438.918,434 691.163,259	8	438.925,132 691.154,613	10.937
9	438.928,714 691.150,422	10	438.936,89 691.147,095	8.827
11	438.954,081 691.126,748	12	438.962,923 691.115,116	14.611
13	438.977,029 691.112,185	14	438.982,616 691.119,627	9.306
15	439.004,609 691.135,074	16	439.017,777 691.178,654	45.526
17	438.985,898 691.190,699	18	438.963,153 691.206,687	27.802
19	438.953,91 691.216,437	20	438.931,179 691.228,379	25.677
21	438.898,395 691.247,53	22	438.887,273 691.228,916	21.684

Punct început	X / Y	Punct sfârșit	X / Y	Lungime segment (** (m)
8	438.925,132 691.154,613	9	438.928,714 691.150,422	5.513
10	438.936,89 691.147,095	11	438.954,081 691.126,748	26.637
12	438.962,923 691.115,116	13	438.977,029 691.112,185	14.407
14	438.982,616 691.119,627	15	439.004,609 691.135,074	26.876
16	439.017,777 691.178,654	17	438.985,898 691.190,699	34.079
18	438.963,153 691.206,687	19	438.953,91 691.216,437	13.435
20	438.931,179 691.228,379	21	438.898,395 691.247,53	37.968
22	438.887,273 691.228,916	1	438.885,394 691.224,176	5.099

** Lungimile segmentelor sunt determinate în planul de proiecție Stereo 70 și sunt rotunjite la 1 milimetru.

*** Distanța dintre puncte este formată din segmente cumulate ce sunt mai mici decât valoarea 1 milimetru.

**DATE DESPRE IMOBILUL NR. 940**

Oficiul de Cadastru și Publicitate Imobiliară MARAMURES
Biroul de Cadastru și Publicitate Imobiliară Dragomiresti

A. Partea I. Descrierea imobilului

TEREN Extravilan

Nr. CF vechi:940

Nr. topografic:parte din nr. topo 1234

Adresa: Jud. Maramures

Nr. Crt	Nr cadastral Nr. topografic	Suprafata* (mp)	Observatii / Referinte
A1		2.920	Sector cadastral:8 Teren neimprejmuit;

B. Partea II. Proprietari și acte

Inscrieri privitoare la dreptul de proprietate și alte drepturi reale		Referințe
940 / 05/07/2023		
Act Normativ nr. Legea 7, din 13/03/1996 emis de Parlamentul României;		
B1	Intabulare, drept de PROPRIETATE, dobândit prin Lege, cota actuala 1/1 1) NEIDENTIFICAT NEIDENTIFICAT	A1
Act Administrativ nr. Adeverința nr. 2227, din 26/06/2023 emis de Primăria Șieu;		
B2	Se notează posesia faptică în favoarea lui 1) DEMIAN ȘTEFAN	A1

C. Partea III. SARCINI .

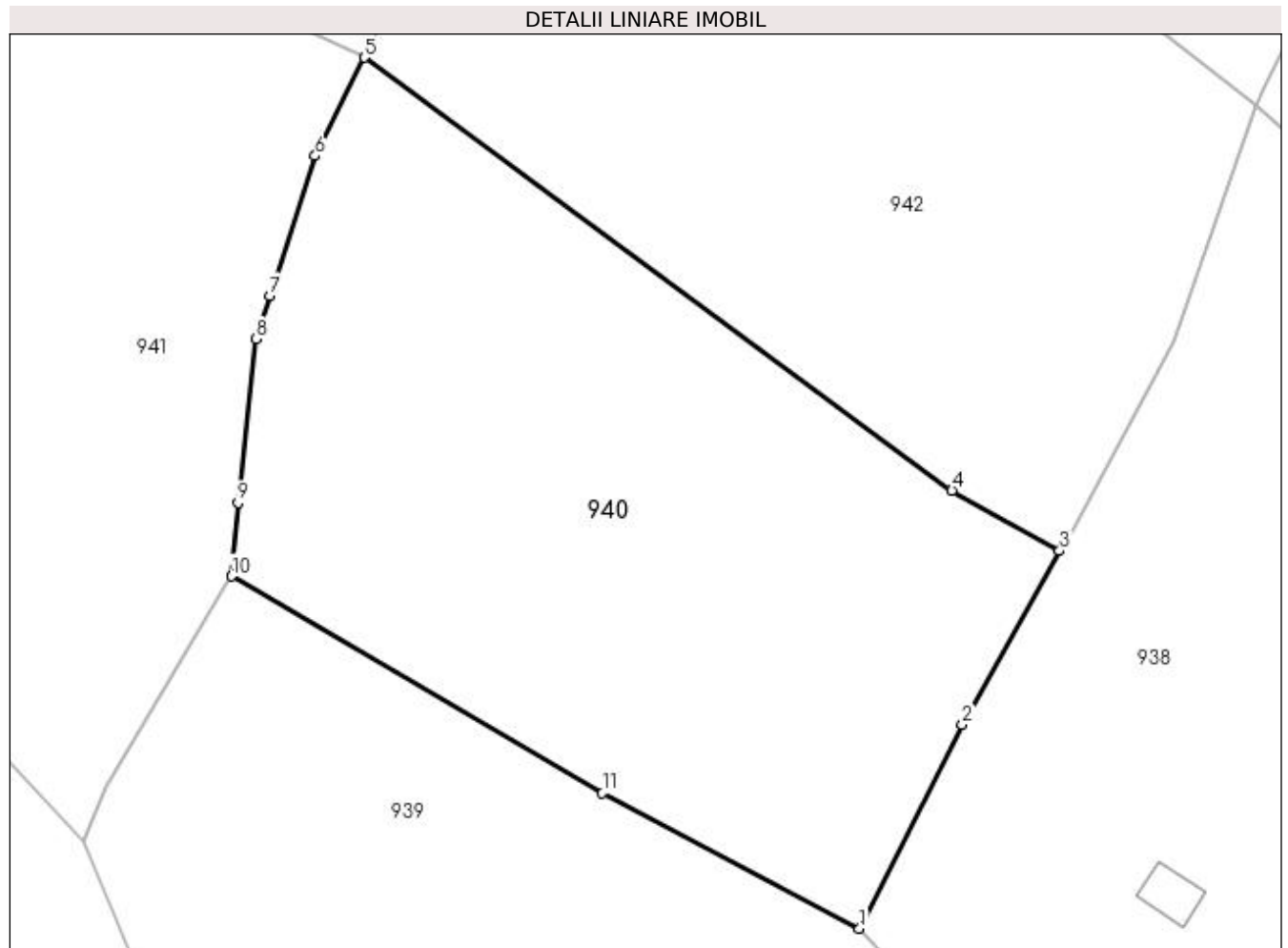
Inscrieri privind dezmembramintele dreptului de proprietate, drepturi reale de garanție și sarcini	Referințe
NU SUNT	

Anexa Nr. 1 La Partea I

Teren

Nr cadastral	Suprafața (mp)*	Observații / Referințe
	2.920	

* Suprafața este determinată în planul de proiecție Stereo 70.



Date referitoare la teren

Crt	Categorie folosință	Intra vilan	Suprafața (mp)	Tarla	Parcelă	Nr. topo	Observații / Referințe
1	faneata	NU	2.920	-	-	-	

Lungime Segmente

1) Valorile lungimilor segmentelor sunt obținute din proiecție în plan.

Punct început	X / Y	Punct sfârșit	X / Y	Lungime segment (** (m)
1	438.953,91 691.216,437	2	438.962,983 691.234,441	20.161
2	438.962,983 691.234,441	3	438.971,583 691.249,782	17.587
3	438.971,583 691.249,782	4	438.962,073 691.255,113	10.902
4	438.962,073 691.255,113	5	438.910,128 691.293,329	64.488
5	438.910,128 691.293,329	6	438.905,815 691.284,653	9.689

Punct început	X / Y	Punct sfârșit	X / Y	Lungime segment (** (m)
6	438.905,815 691.284,653	7	438.901,8 691.272,32	12.97
7	438.901,8 691.272,32	8	438.900,554 691.268,48	4.037
8	438.900,554 691.268,48	9	438.899,002 691.254,004	14.559
9	438.899,002 691.254,004	10	438.898,395 691.247,53	6.502
10	438.898,395 691.247,53	11	438.931,179 691.228,379	37.968
11	438.931,179 691.228,379	1	438.953,91 691.216,437	25.677

** Lungimile segmentelor sunt determinate în planul de proiecție Stereo 70 și sunt rotunjite la 1 milimetru.

*** Distanța dintre puncte este formată din segmente cumulate ce sunt mai mici decât valoarea 1 milimetru.

**DATE DESPRE IMOBILUL NR. 941**

Oficiul de Cadastru și Publicitate Imobiliară MARAMURES
Biroul de Cadastru și Publicitate Imobiliară Dragomiresti

A. Partea I. Descrierea imobilului

TEREN Extravilan

Nr. CF vechi:940

Nr. topografic:parte din nr. topo 1234

Adresa: Jud. Maramures

Nr. Crt	Nr cadastral Nr. topografic	Suprafata* (mp)	Observatii / Referinte
A1		4.903	Sector cadastral:8 Teren neimprejmuit;

B. Partea II. Proprietari și acte

Inscrieri privitoare la dreptul de proprietate și alte drepturi reale		Referințe
941 / 05/07/2023		
Act Normativ nr. Legea 7, din 13/03/1996 emis de Parlamentul României;		
B1	Intabulare, drept de PROPRIETATE, dobândit prin Lege, cota actuala 1/1 1) NEIDENTIFICAT NEIDENTIFICAT	A1
Act Administrativ nr. Adeverința nr. 2255, din 26/06/2023 emis de Primăria Șieu;		
B2	Se notează posesia faptică în favoarea lui 1) GRIGUȚA IOAN	A1

C. Partea III. SARCINI .

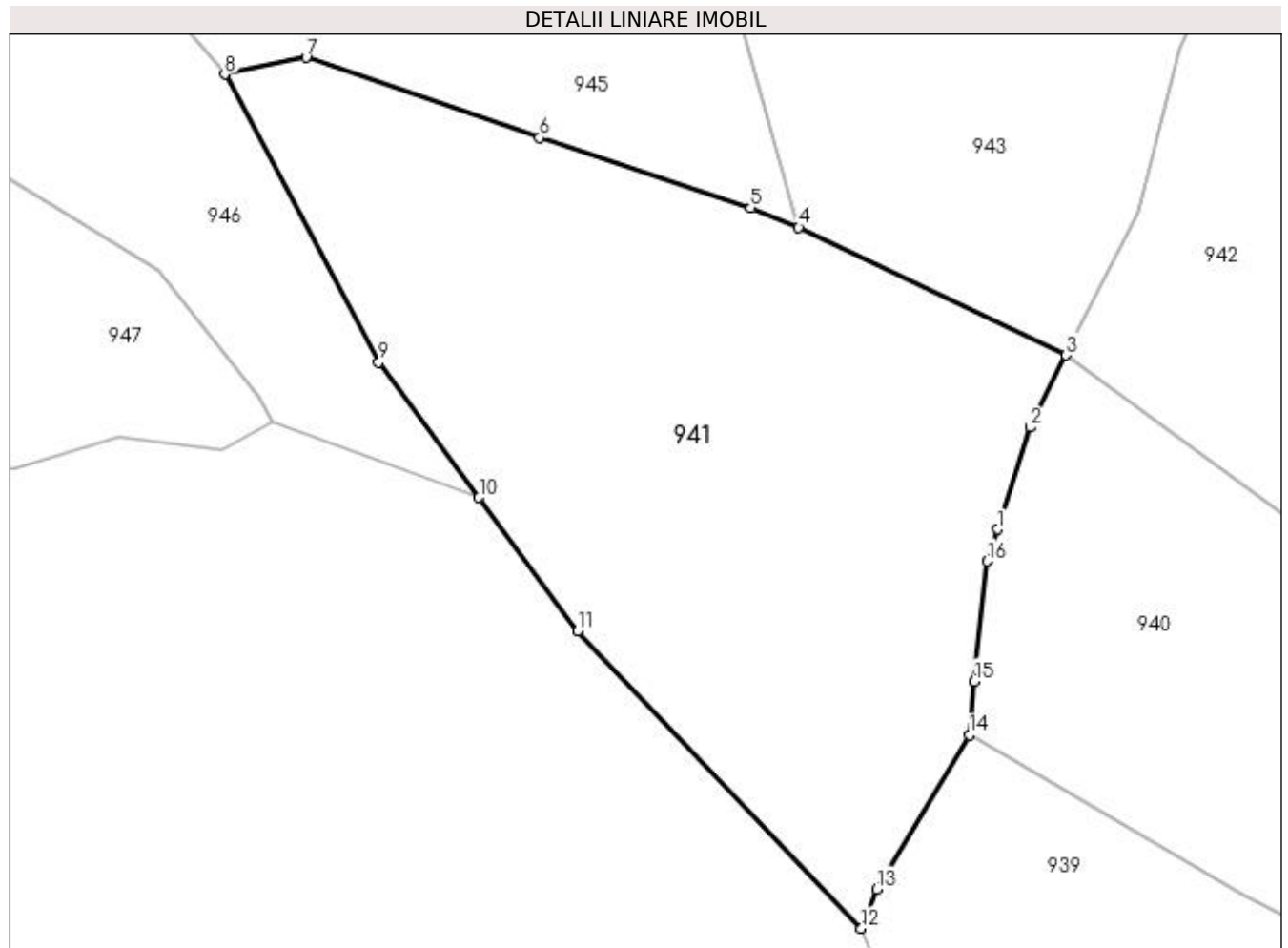
Inscrieri privind dezmembramintele dreptului de proprietate, drepturi reale de garanție și sarcini	Referințe
NU SUNT	

Anexa Nr. 1 La Partea I

Teren

Nr cadastral	Suprafața (mp)*	Observații / Referințe
	4.903	

* Suprafața este determinată în planul de proiecție Stereo 70.



Date referitoare la teren

Crt	Categorie folosință	Intravilan	Suprafața (mp)	Tarla	Parcelă	Nr. topo	Observații / Referințe
1	faneata	NU	4.903	-	-	-	

Lungime Segmente

1) Valorile lungimilor segmentelor sunt obținute din proiecție în plan.

Punct început	X / Y	Punct sfârșit	X / Y	Lungime segment (** (m)
1	438.901,8 691.272,32	2	438.905,815 691.284,653	12.97
2	438.905,815 691.284,653	3	438.910,128 691.293,329	9.689
3	438.910,128 691.293,329	4	438.877,825 691.308,749	35.795
4	438.877,825 691.308,749	5	438.872,018 691.311,089	6.261
5	438.872,018 691.311,089	6	438.846,528 691.319,592	26.871

Punct început	X / Y	Punct sfârşit	X / Y	Lungime segment (** (m)
6	438.846,528 691.319,592	7	438.818,342 691.329,248	29.794
7	438.818,342 691.329,248	8	438.808,517 691.327,211	10.034
8	438.808,517 691.327,211	9	438.827,128 691.292,502	39.384
9	438.827,128 691.292,502	10	438.839,222 691.276,159	20.331
10	438.839,222 691.276,159	11	438.851,138 691.260,057	20.032
11	438.851,138 691.260,057	12	438.885,394 691.224,176	49.608
12	438.885,394 691.224,176	13	438.887,273 691.228,916	5.099
13	438.887,273 691.228,916	14	438.898,395 691.247,53	21.684
14	438.898,395 691.247,53	15	438.899,002 691.254,004	6.502
15	438.899,002 691.254,004	16	438.900,554 691.268,48	14.559
16	438.900,554 691.268,48	1	438.901,8 691.272,32	4.037

** Lungimile segmentelor sunt determinate în planul de proiecție Stereo 70 și sunt rotunjite la 1 milimetru.

*** Distanța dintre puncte este formată din segmente cumulate ce sunt mai mici decât valoarea 1 milimetru.

**DATE DESPRE IMOBILUL NR. 942**

Oficiul de Cadastru și Publicitate Imobiliară MARAMURES
Biroul de Cadastru și Publicitate Imobiliară Dragomirești

A. Partea I. Descrierea imobilului

TEREN Extravilan

Nr. CF vechi:784

Nr. topografic:parte din nr. topo 1233

Adresa: Jud. Maramures

Nr. Crt	Nr cadastral Nr. topografic	Suprafața* (mp)	Observații / Referințe
A1		3.904	Sector cadastral:8 Teren neimprejmuit;

B. Partea II. Proprietari și acte

Inscrieri privitoare la dreptul de proprietate și alte drepturi reale		Referințe
942 / 30/06/2023		
Act Normativ nr. Legea 7, din 13/03/1996 emis de Parlamentul României;		
B1	Intabulare, drept de PROPRIETATE, dobândit prin Lege, cota actuala 1/1 1) NEIDENTIFICAT NEIDENTIFICAT	A1
Act Administrativ nr. Adeverința nr. 2338, din 27/06/2023 emis de Primăria Șieu;		
B2	Se notează posesia faptică în favoarea lui 1) CHIȘ ȘTEFAN	A1

C. Partea III. SARCINI .

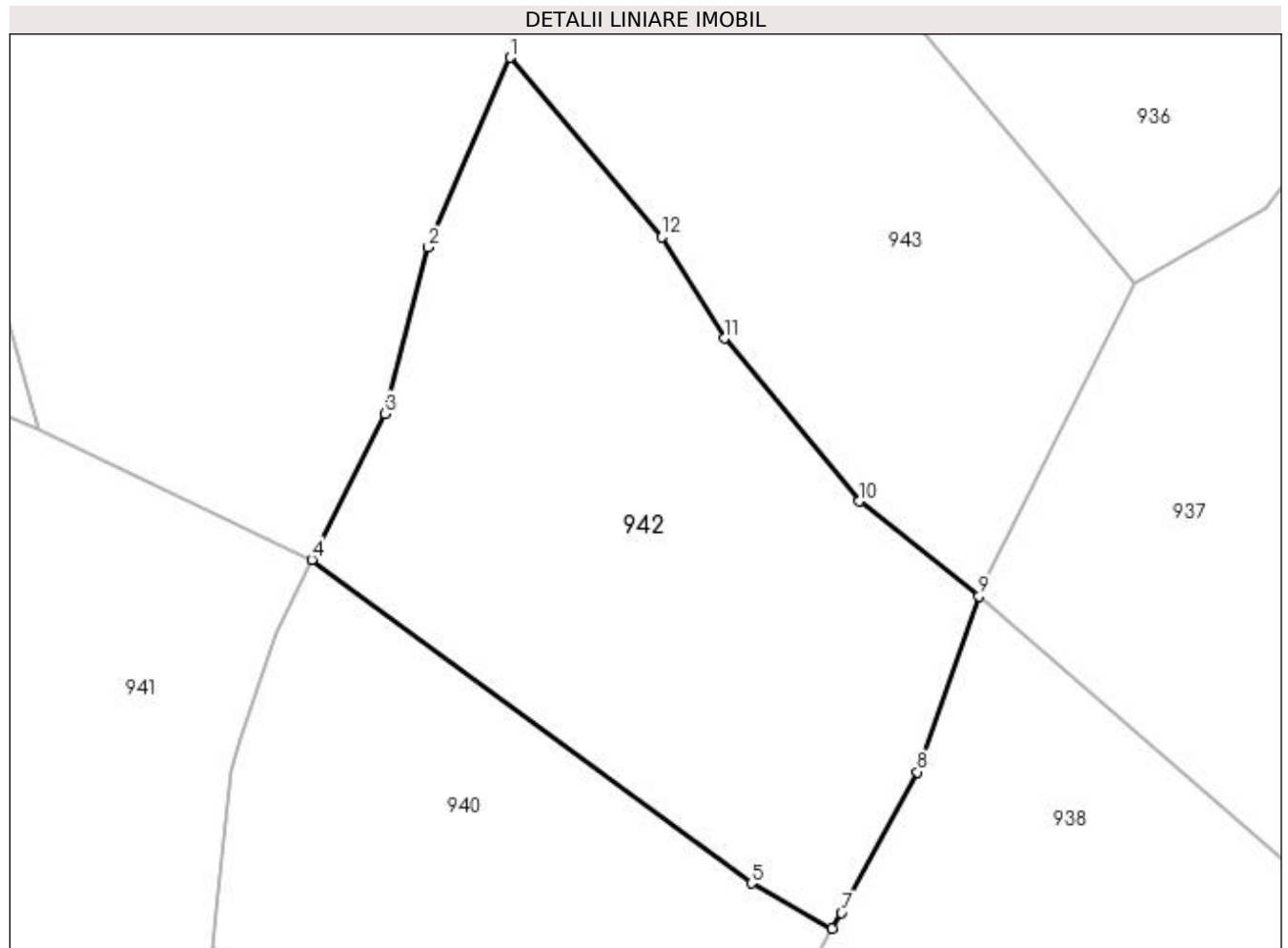
Inscrieri privind dezmembramintele dreptului de proprietate, drepturi reale de garanție și sarcini	Referințe
NU SUNT	

Anexa Nr. 1 La Partea I

Teren

Nr cadastral	Suprafața (mp)*	Observații / Referințe
	3.904	

* Suprafața este determinată în planul de proiecție Stereo 70.



Date referitoare la teren

Crt	Categorie folosință	Intra vilan	Suprafața (mp)	Tarla	Parcelă	Nr. topo	Observații / Referințe
1	faneata	NU	3.904	-	-	-	

Lungime Segmente

1) Valorile lungimilor segmentelor sunt obținute din proiecție în plan.

Punct început	X / Y	Punct sfârșit	X / Y	Lungime segment (** (m)
1	438.933,532 691.352,604	2	438.923,888 691.330,218	24.375
2	438.923,888 691.330,218	3	438.918,725 691.310,574	20.311
3	438.918,725 691.310,574	4	438.910,128 691.293,329	19.269
4	438.910,128 691.293,329	5	438.962,073 691.255,113	64.488
5	438.962,073 691.255,113	6	438.971,583 691.249,782	10.902

Punct început	X / Y	Punct sfârșit	X / Y	Lungime segment (** (m)
6	438.971,583 691.249,782	7	438.972,68 691.251,645	2.162
7	438.972,68 691.251,645	8	438.981,687 691.268,247	18.888
8	438.981,687 691.268,247	9	438.988,945 691.289,024	22.008
9	438.988,945 691.289,024	10	438.974,819 691.300,215	18.022
10	438.974,819 691.300,215	11	438.958,834 691.319,446	25.007
11	438.958,834 691.319,446	12	438.951,461 691.331,403	14.047
12	438.951,461 691.331,403	1	438.933,532 691.352,604	27.766

** Lungimile segmentelor sunt determinate în planul de proiecție Stereo 70 și sunt rotunjite la 1 milimetru.

*** Distanța dintre puncte este formată din segmente cumulate ce sunt mai mici decât valoarea 1 milimetru.

**DATE DESPRE IMOBILUL NR. 943**

Oficiul de Cadastru și Publicitate Imobiliară MARAMURES
Biroul de Cadastru și Publicitate Imobiliară Dragomiresti

A. Partea I. Descrierea imobilului

Nr. CF vechi:784, 50739, 104, 327, 784

Nr. topografic:parte din nr. topo 1233,
1224, 1229, 1230, 1233

TEREN Extravilan

Adresa: Jud. Maramures

Nr. Crt	Nr cadastral Nr. topografic	Suprafața* (mp)	Observații / Referințe
A1		13.445	Sector cadastral:8 Teren neimprejmuit;

B. Partea II. Proprietari și acte

Inscrieri privitoare la dreptul de proprietate și alte drepturi reale		Referințe
943 / 05/07/2023		
Act Normativ nr. Legea 7, din 13/03/1996 emis de Parlamentul României;		
B1	Inscrierea provizorie, drept de PROPRIETATE, dobandit prin Lege, cota actuala 1/1	A1
1) COMUNA ȘIEU , CIF:14813046, PROPRIETAR NEIDENTIFICAT		

C. Partea III. SARCINI .

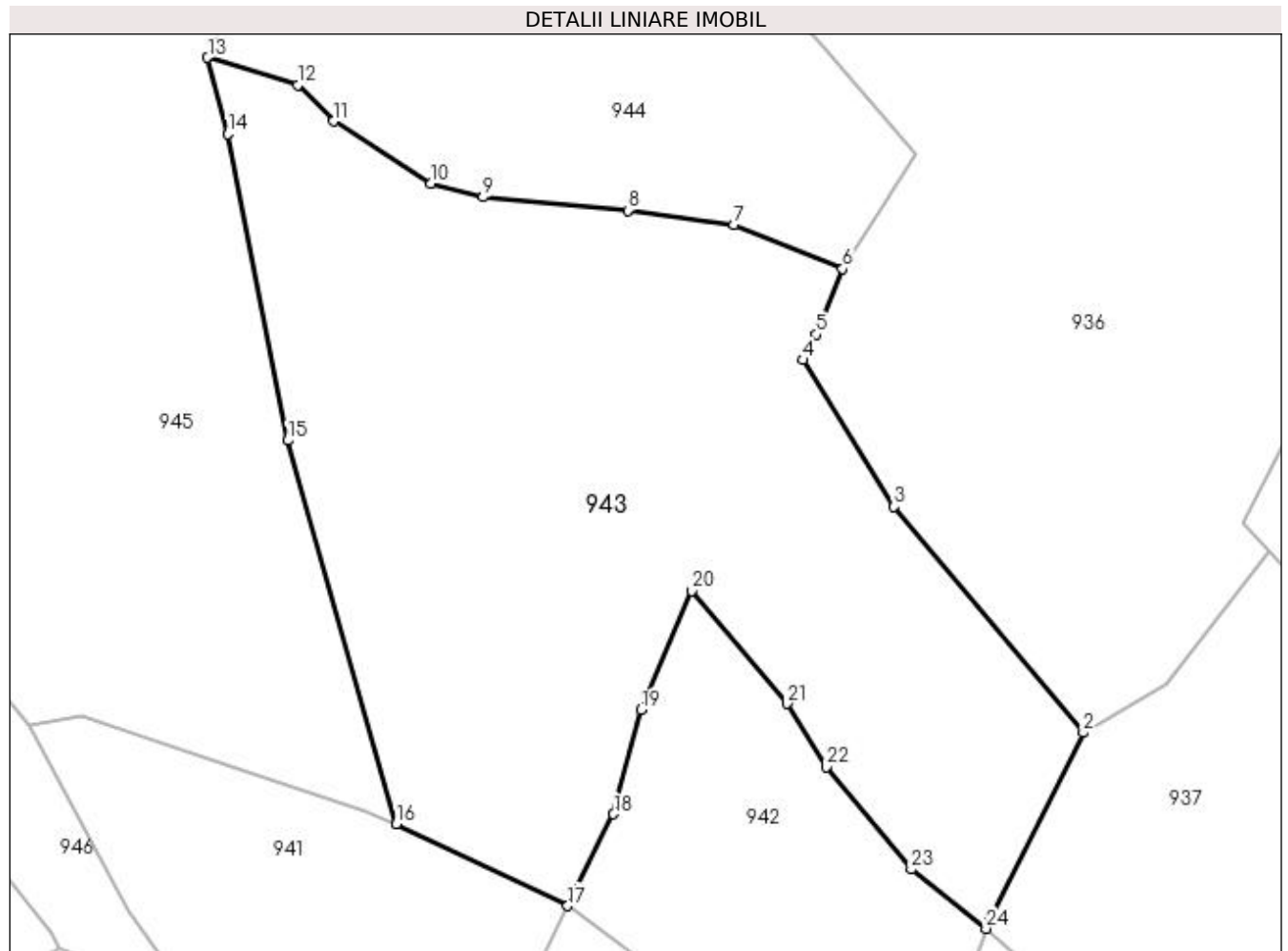
Inscrieri privind dezmembramintele dreptului de proprietate, drepturi reale de garanție și sarcini	Referințe
NU SUNT	

Anexa Nr. 1 La Partea I

Teren

Nr cadastral	Suprafața (mp)*	Observații / Referințe
	13.445	

* Suprafața este determinată în planul de proiecție Stereo 70.



Date referitoare la teren

Crt	Categorie folosință	Intra vilan	Suprafața (mp)	Tarla	Parcelă	Nr. topo	Observații / Referințe
1	faneata	NU	13.445	-	-	-	

Lungime Segmente

1) Valorile lungimilor segmentelor sunt obținute din proiecție în plan.

Punct început	X / Y	Punct sfârșit	X / Y	Lungime segment (** (m)
1	438.989,707 691.290,911	2	439.007,273 691.325,918	39.167
3	438.971,598 691.368,479	4	438.954,523 691.396,123	32.492
5	438.956,917 691.400,943	6	438.961,931 691.413,263	13.301
7	438.941,469 691.421,591	8	438.921,431 691.424,261	20.215
9	438.894,122 691.426,759	10	438.884,368 691.429,35	10.092

Punct început	X / Y	Punct sfârșit	X / Y	Lungime segment (** (m)
2	439.007,273 691.325,918	3	438.971,598 691.368,479	55.535
4	438.954,523 691.396,123	5	438.956,917 691.400,943	5.382
6	438.961,931 691.413,263	7	438.941,469 691.421,591	22.092
8	438.921,431 691.424,261	9	438.894,122 691.426,759	27.423
10	438.884,368 691.429,35	11	438.865,976 691.441,06	21.803

Punct început	X / Y	Punct sfârșit	X / Y	Lungime segment (** (m)
11	438.865,976 691.441,06	12	438.859,19 691.447,881	9.622
13	438.842,245 691.453,041	14	438.846,047 691.438,625	14.909
15	438.857,352 691.380,947	16	438.877,825 691.308,749	75.045
17	438.910,128 691.293,329	18	438.918,725 691.310,574	19.269
19	438.923,888 691.330,218	20	438.933,532 691.352,604	24.375
21	438.951,461 691.331,403	22	438.958,834 691.319,446	14.047
23	438.974,819 691.300,215	24	438.988,945 691.289,024	18.022

Punct început	X / Y	Punct sfârșit	X / Y	Lungime segment (** (m)
12	438.859,19 691.447,881	13	438.842,245 691.453,041	17.713
14	438.846,047 691.438,625	15	438.857,352 691.380,947	58.775
16	438.877,825 691.308,749	17	438.910,128 691.293,329	35.795
18	438.918,725 691.310,574	19	438.923,888 691.330,218	20.311
20	438.933,532 691.352,604	21	438.951,461 691.331,403	27.766
22	438.958,834 691.319,446	23	438.974,819 691.300,215	25.007
24	438.988,945 691.289,024	1	438.989,707 691.290,911	2.035

** Lungimile segmentelor sunt determinate în planul de proiecție Stereo 70 și sunt rotunjite la 1 milimetru.

*** Distanța dintre puncte este formată din segmente cumulate ce sunt mai mici decât valoarea 1 milimetru.

**DATE DESPRE IMOBILUL NR. 944**

Oficiul de Cadastru și Publicitate Imobiliară MARAMURES
Biroul de Cadastru și Publicitate Imobiliară Dragomiresti

A. Partea I. Descrierea imobilului

Nr. CF vechi:50739, 104, 327, 784
Nr. topografic:parte din nr. topo 1224,
1229, 1230, 1233

TEREN Extravilan

Adresa: Jud. Maramures

Nr. Crt	Nr cadastral Nr. topografic	Suprafața* (mp)	Observații / Referințe
A1		5.818	Sector cadastral:8 Teren neimprejmuit;

B. Partea II. Proprietari și acte

Inscrieri privitoare la dreptul de proprietate și alte drepturi reale		Referințe
944 / 05/07/2023		
Act Normativ nr. Legea 7, din 13/03/1996 emis de Parlamentul României;		
B1	Inscrierea provizorie, drept de PROPRIETATE, dobandit prin Lege, cota actuala 1/1 1) COMUNA ȘIEU , CIF:14813046, PROPRIETAR NEIDENTIFICAT	A1

C. Partea III. SARCINI .

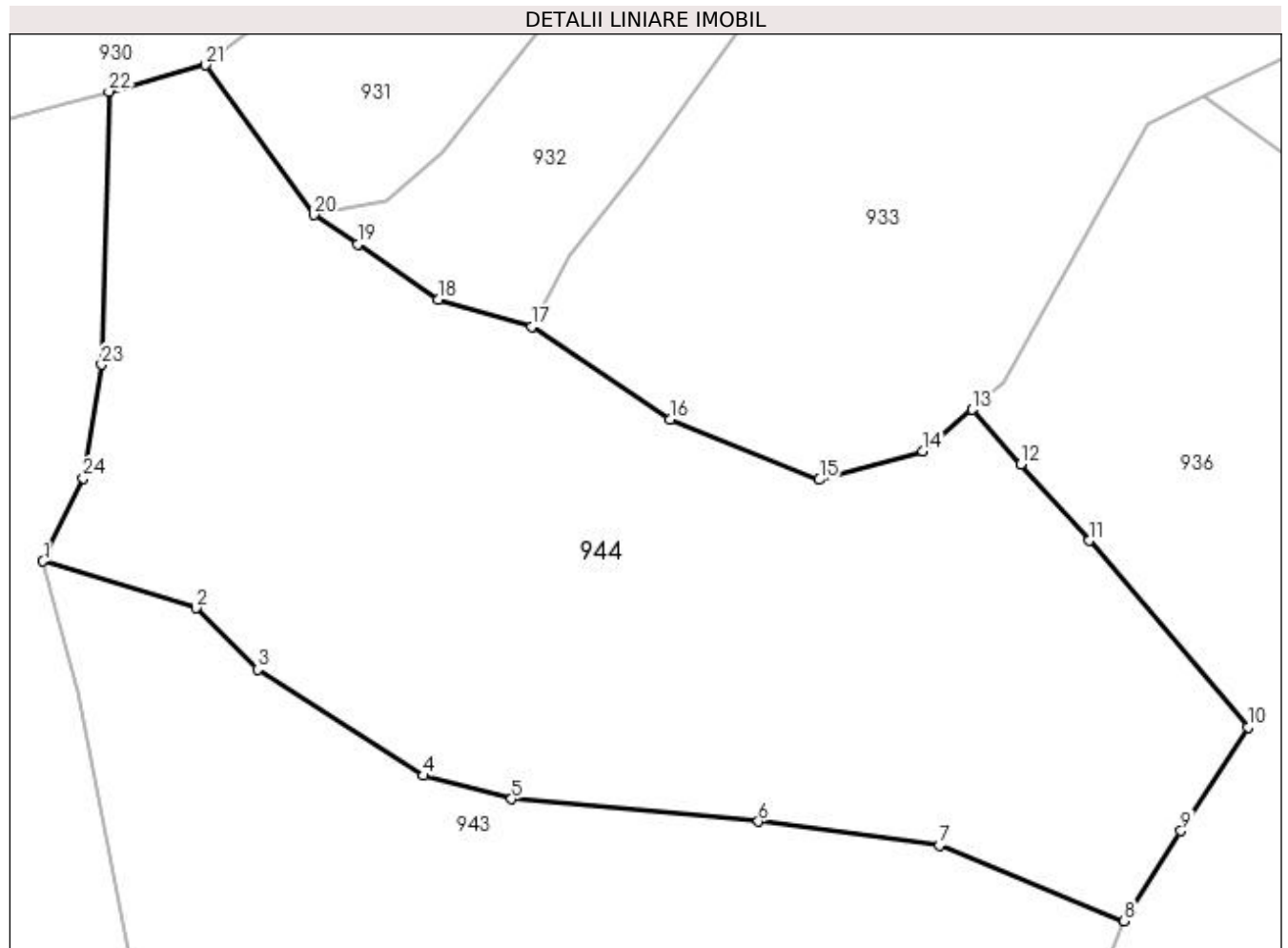
Inscrieri privind dezmembramintele dreptului de proprietate, drepturi reale de garanție și sarcini	Referințe
NU SUNT	

Anexa Nr. 1 La Partea I

Teren

Nr cadastral	Suprafața (mp)*	Observații / Referințe
	5.818	

* Suprafața este determinată în planul de proiecție Stereo 70.



Date referitoare la teren

Crt	Categorie folosință	Intravilan	Suprafața (mp)	Tarla	Parcelă	Nr. topo	Observații / Referințe
1	faneata	NU	5.818	-	-	-	

Lungime Segmente

1) Valorile lungimilor segmentelor sunt obținute din proiecție în plan.

Punct început	X / Y	Punct sfârșit	X / Y	Lungime segment (** (m)
1	438.842,245 691.453,041	2	438.859,19 691.447,881	17.713
3	438.865,976 691.441,06	4	438.884,368 691.429,35	21.803
5	438.894,122 691.426,759	6	438.921,431 691.424,261	27.423
7	438.941,469 691.421,591	8	438.961,931 691.413,263	22.092
9	438.968,227 691.423,219	10	438.975,622 691.434,702	13.658

Punct început	X / Y	Punct sfârșit	X / Y	Lungime segment (** (m)
2	438.859,19 691.447,881	3	438.865,976 691.441,06	9.622
4	438.884,368 691.429,35	5	438.894,122 691.426,759	10.092
6	438.921,431 691.424,261	7	438.941,469 691.421,591	20.215
8	438.961,931 691.413,263	9	438.968,227 691.423,219	11.78
10	438.975,622 691.434,702	11	438.958,017 691.455,313	27.106

Punct început	X / Y	Punct sfârșit	X / Y	Lungime segment (** (m)
11	438.958,017 691.455,313	12	438.950,479 691.463,78	11.336
13	438.945,107 691.469,814	14	438.939,645 691.465,204	7.147
15	438.928,177 691.462,062	16	438.911,63 691.468,719	17.836
17	438.896,312 691.478,967	18	438.885,979 691.481,962	10.758
19	438.877,064 691.488,092	20	438.872,246 691.491,341	5.811
21	438.860,22 691.507,913	22	438.849,526 691.504,999	11.084
23	438.848,734 691.474,79	24	438.846,709 691.462,24	12.712

Punct început	X / Y	Punct sfârșit	X / Y	Lungime segment (** (m)
12	438.950,479 691.463,78	13	438.945,107 691.469,814	8.079
14	438.939,645 691.465,204	15	438.928,177 691.462,062	11.891
16	438.911,63 691.468,719	17	438.896,312 691.478,967	18.43
18	438.885,979 691.481,962	19	438.877,064 691.488,092	10.819
20	438.872,246 691.491,341	21	438.860,22 691.507,913	20.476
22	438.849,526 691.504,999	23	438.848,734 691.474,79	30.219
24	438.846,709 691.462,24	1	438.842,245 691.453,041	10.225

** Lungimile segmentelor sunt determinate în planul de proiecție Stereo 70 și sunt rotunjite la 1 milimetru.

*** Distanța dintre puncte este formată din segmente cumulate ce sunt mai mici decât valoarea 1 milimetru.

**DATE DESPRE IMOBILUL NR. 945**

Oficiul de Cadastru și Publicitate Imobiliară MARAMURES
Biroul de Cadastru și Publicitate Imobiliară Dragomiresti

A. Partea I. Descrierea imobilului

Nr. CF vechi:327, 104, 50739
Nr. topografic:parte din nr. topo 1230,
1229, 1224

TEREN Extravilan

Adresa: Jud. Maramures

Nr. Crt	Nr cadastral Nr. topografic	Suprafața* (mp)	Observații / Referințe
A1		15.557	Sector cadastral:8 Teren neimprejmuț;

B. Partea II. Proprietari și acte

Inscrieri privitoare la dreptul de proprietate și alte drepturi reale		Referințe
945 / 30/06/2023		
Act Normativ nr. Legea 7, din 13/03/1996 emis de Parlamentul României;		
B1	Intabulare, drept de PROPRIETATE, dobândit prin Lege, cota actuala 1/1 1) NEIDENTIFICAT NEIDENTIFICAT	A1
Act Administrativ nr. Adeverința nr. 2297, din 26/06/2023 emis de Primăria Șieu;		
B2	Se notează posesia faptică în favoarea lui 1) POPAN GHEORGHE	A1

C. Partea III. SARCINI .

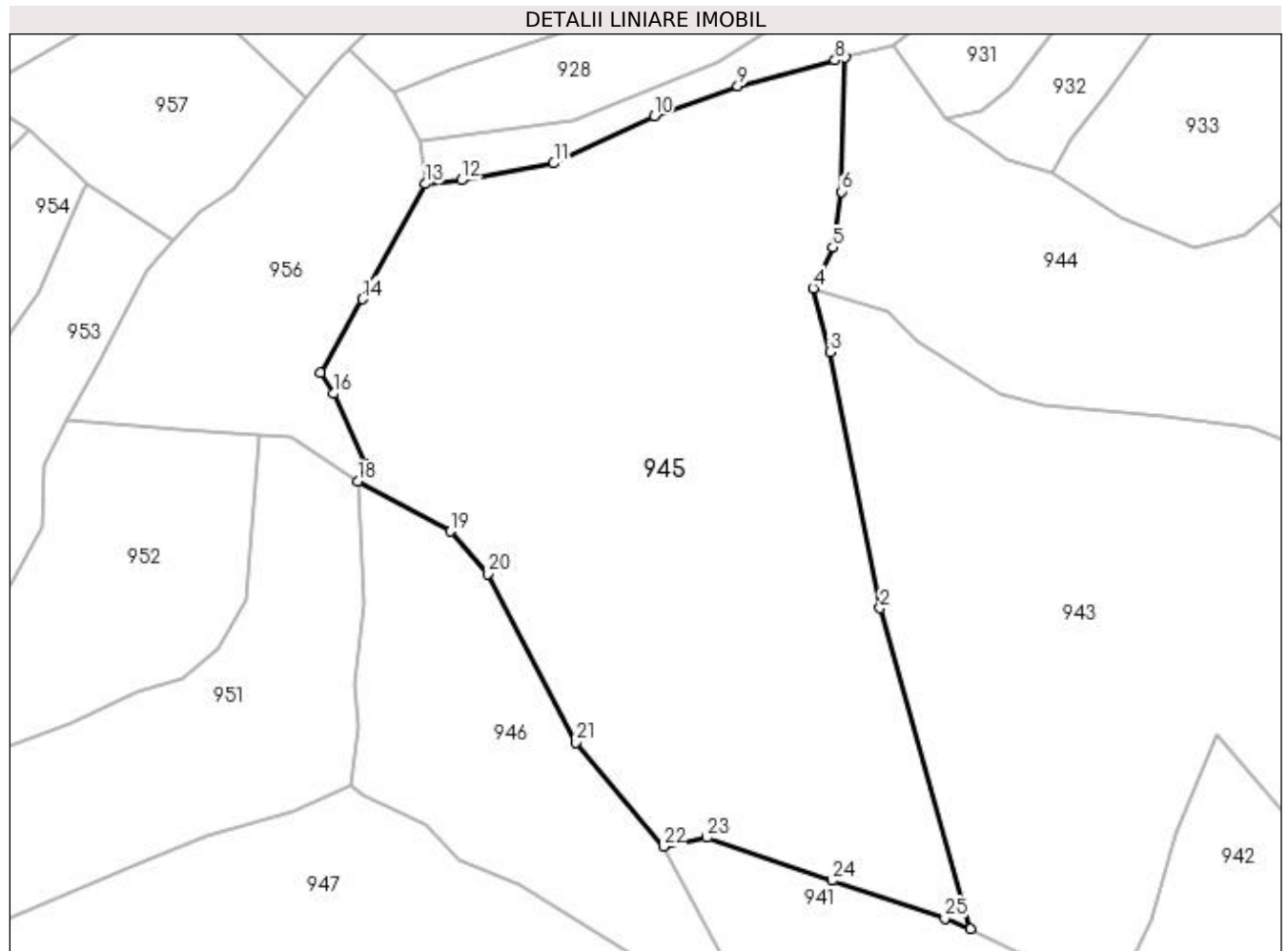
Inscrieri privind dezmembramintele dreptului de proprietate, drepturi reale de garanție și sarcini	Referințe
NU SUNT	

Anexa Nr. 1 La Partea I

Teren

Nr cadastral	Suprafața (mp)*	Observații / Referințe
	15.557	

* Suprafața este determinată în planul de proiecție Stereo 70.



Date referitoare la teren

Crt	Categorie folosință	Intravilan	Suprafața (mp)	Tarla	Parcelă	Nr. topo	Observații / Referințe
1	faneata	NU	15.557	-	-	-	

Lungime Segmente

1) Valorile lungimilor segmentelor sunt obținute din proiecție în plan.

Punct început	X / Y	Punct sfârșit	X / Y	Lungime segment (** (m)
1	438.877,825 691.308,749	2	438.857,352 691.380,947	75.045
3	438.846,047 691.438,625	4	438.842,245 691.453,041	14.909
5	438.846,709 691.462,24	6	438.848,734 691.474,79	12.712
7	438.849,526 691.504,999	8	438.847,234 691.504,375	2.375
9	438.825,309 691.498,492	10	438.806,411 691.491,844	20.033

Punct început	X / Y	Punct sfârșit	X / Y	Lungime segment (** (m)
2	438.857,352 691.380,947	3	438.846,047 691.438,625	58.775
4	438.842,245 691.453,041	5	438.846,709 691.462,24	10.225
6	438.848,734 691.474,79	7	438.849,526 691.504,999	30.219
8	438.847,234 691.504,375	9	438.825,309 691.498,492	22.701
10	438.806,411 691.491,844	11	438.783,811 691.481,165	24.996

Punct început	X / Y	Punct sfârșit	X / Y	Lungime segment (** (m)
11	438.783,811 691.481,165	12	438.762,948 691.477,365	21.206
13	438.754,908 691.476,554	14	438.740,671 691.450,585	29.616
15	438.731,148 691.433,955	16	438.734,11 691.429,286	5.529
17	438.741,252 691.413,209	18	438.739,642 691.409,499	4.044
19	438.760,483 691.398,228	20	438.768,868 691.388,682	12.706
21	438.788,817 691.350,681	22	438.808,517 691.327,211	30.642
23	438.818,342 691.329,248	24	438.846,528 691.319,592	29.794
25	438.872,018 691.311,089	1	438.877,825 691.308,749	6.261

Punct început	X / Y	Punct sfârșit	X / Y	Lungime segment (** (m)
12	438.762,948 691.477,365	13	438.754,908 691.476,554	8.081
14	438.740,671 691.450,585	15	438.731,148 691.433,955	19.164
16	438.734,11 691.429,286	17	438.741,252 691.413,209	17.592
18	438.739,642 691.409,499	19	438.760,483 691.398,228	23.694
20	438.768,868 691.388,682	21	438.788,817 691.350,681	42.919
22	438.808,517 691.327,211	23	438.818,342 691.329,248	10.034
24	438.846,528 691.319,592	25	438.872,018 691.311,089	26.871

** Lungimile segmentelor sunt determinate în planul de proiecție Stereo 70 și sunt rotunjite la 1 milimetru.

*** Distanța dintre puncte este formată din segmente cumulate ce sunt mai mici decât valoarea 1 milimetru.

**DATE DESPRE IMOBILUL NR. 946**

Oficiul de Cadastru și Publicitate Imobiliară MARAMURES
Biroul de Cadastru și Publicitate Imobiliară Dragomirești

A. Partea I. Descrierea imobilului

TEREN Extravilan

Nr. CF vechi:22, 85

Nr. topografic:parte din nr. topo 1195, 1203

Adresa: Jud. Maramures

Nr. Crt	Nr cadastral Nr. topografic	Suprafața* (mp)	Observații / Referințe
A1		4.323	Sector cadastral:8 Teren neimprejmuit;

B. Partea II. Proprietari și acte

Inscrieri privitoare la dreptul de proprietate și alte drepturi reale		Referințe
946 / 30/06/2023		
Act Normativ nr. Legea 7, din 13/03/1996 emis de Parlamentul României;		
B1	Intabulare, drept de PROPRIETATE, dobândit prin Lege, cota actuala 1/1 1) NEIDENTIFICAT NEIDENTIFICAT	A1
Act Administrativ nr. Adeverința nr. 2216, din 26/06/2023 emis de Primăria Șieu;		
B2	Se notează posesia faptică în favoarea lui 1) DUNCA IOANA	A1

C. Partea III. SARCINI .

Inscrieri privind dezmembramintele dreptului de proprietate, drepturi reale de garanție și sarcini	Referințe
NU SUNT	

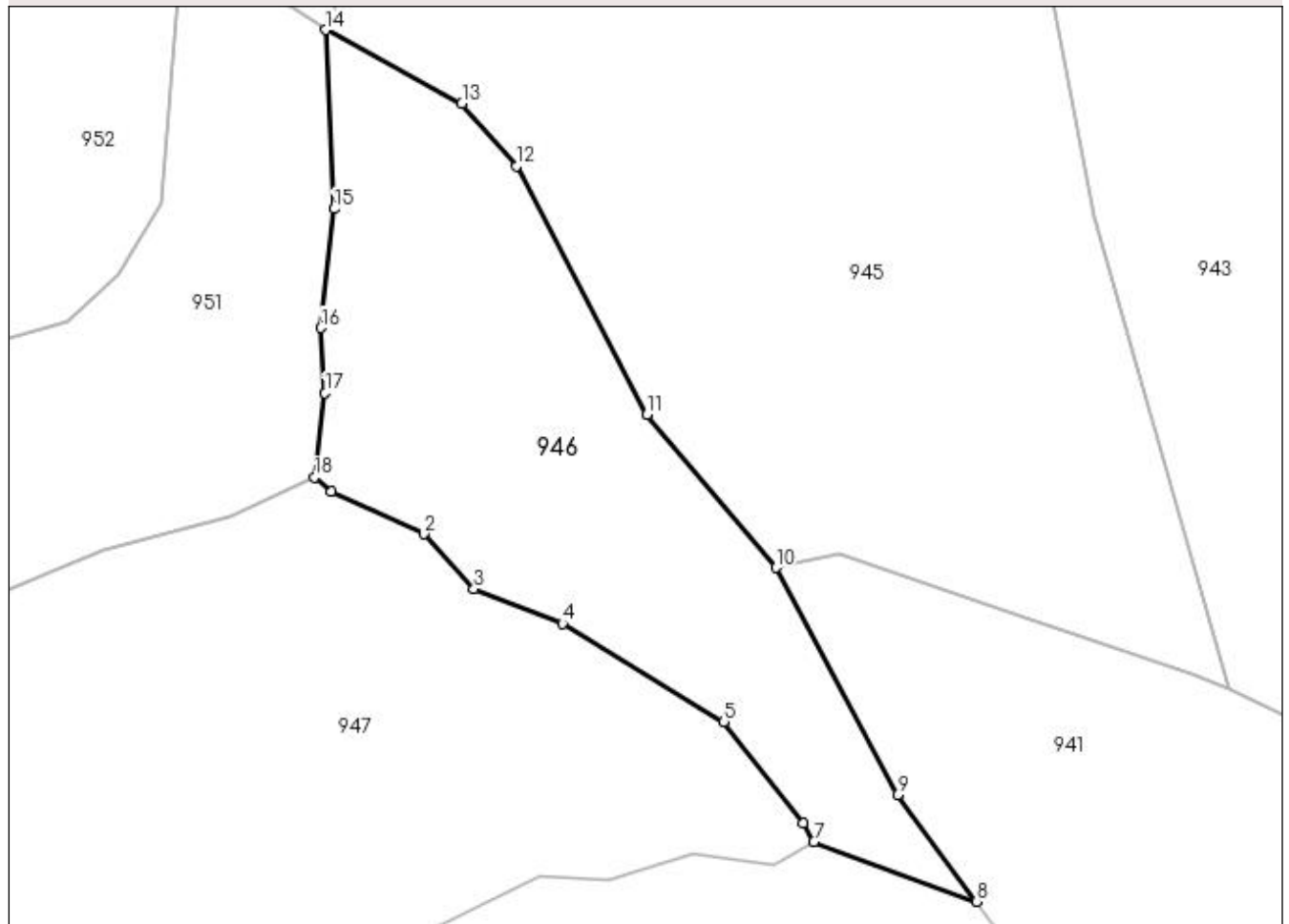
Anexa Nr. 1 La Partea I

Teren

Nr cadastral	Suprafața (mp)*	Observații / Referințe
	4.323	

* Suprafața este determinată în planul de proiecție Stereo 70.

DETALII LINIARE IMOBIL



Date referitoare la teren

Crt	Categorie folosință	Intravilan	Suprafața (mp)	Tarla	Parcelă	Nr. topo	Observații / Referințe
1	faneata	NU	4.323	-	-	-	

Lungime Segmente

1) Valorile lungimilor segmentelor sunt obținute din proiecție în plan.

Punct început	X / Y	Punct sfârșit	X / Y	Lungime segment (** (m)
1	438.740,475 691.338,844	2	438.754,721 691.332,395	15.638
2	438.754,721 691.332,395	3	438.762,314 691.323,985	11.331
3	438.762,314 691.323,985	4	438.775,851 691.318,705	14.53
4	438.775,851 691.318,705	5	438.800,591 691.303,658	28.957
5	438.800,591 691.303,658	6	438.812,723 691.288,221	19.634

Punct început	X / Y	Punct sfârșit	X / Y	Lungime segment (** (m)
6	438.812,723 691.288,221	7	438.814,344 691.285,332	3.313
7	438.814,344 691.285,332	8	438.839,222 691.276,159	26.515
8	438.839,222 691.276,159	9	438.827,128 691.292,502	20.331
9	438.827,128 691.292,502	10	438.808,517 691.327,211	39.384
10	438.808,517 691.327,211	11	438.788,817 691.350,681	30.642
11	438.788,817 691.350,681	12	438.768,868 691.388,682	42.919
12	438.768,868 691.388,682	13	438.760,483 691.398,228	12.706
13	438.760,483 691.398,228	14	438.739,642 691.409,499	23.694
14	438.739,642 691.409,499	15	438.740,923 691.382,115	27.414
15	438.740,923 691.382,115	16	438.738,942 691.363,912	18.31
16	438.738,942 691.363,912	17	438.739,561 691.353,935	9.996
17	438.739,561 691.353,935	18	438.737,93 691.341,025	13.013
18	438.737,93 691.341,025	1	438.740,475 691.338,844	3.352

** Lungimile segmentelor sunt determinate în planul de proiecție Stereo 70 și sunt rotunjite la 1 milimetru.

*** Distanța dintre puncte este formată din segmente cumulate ce sunt mai mici decât valoarea 1 milimetru.

**DATE DESPRE IMOBILUL NR. 947**

Oficiul de Cadastru și Publicitate Imobiliară MARAMURES
Biroul de Cadastru și Publicitate Imobiliară Dragomiresti

A. Partea I. Descrierea imobilului

Nr. CF vechi: 299, 82, 388, 85
Nr. topografic: parte din nr. topo 1196,
1197, 1198

TEREN Extravilan

Adresa: Jud. Maramures

Nr. Crt	Nr cadastral Nr. topografic	Suprafața* (mp)	Observații / Referințe
A1		7.493	Sector cadastral: 8 Teren neimprejmuit;

B. Partea II. Proprietari și acte

Inscrieri privitoare la dreptul de proprietate și alte drepturi reale		Referințe
947 / 30/06/2023		
Act Normativ nr. Legea 7, din 13/03/1996 emis de Parlamentul României;		
B1	Intabulare, drept de PROPRIETATE, dobândit prin Lege, cota actuala 1/1 1) NEIDENTIFICAT NEIDENTIFICAT	A1
Act Administrativ nr. Adeverința nr. 2380, din 27/06/2023 emis de Primăria Șieu;		
B2	Se notează posesia faptică în favoarea lui 1) SAS IULIȘCA	A1

C. Partea III. SARCINI .

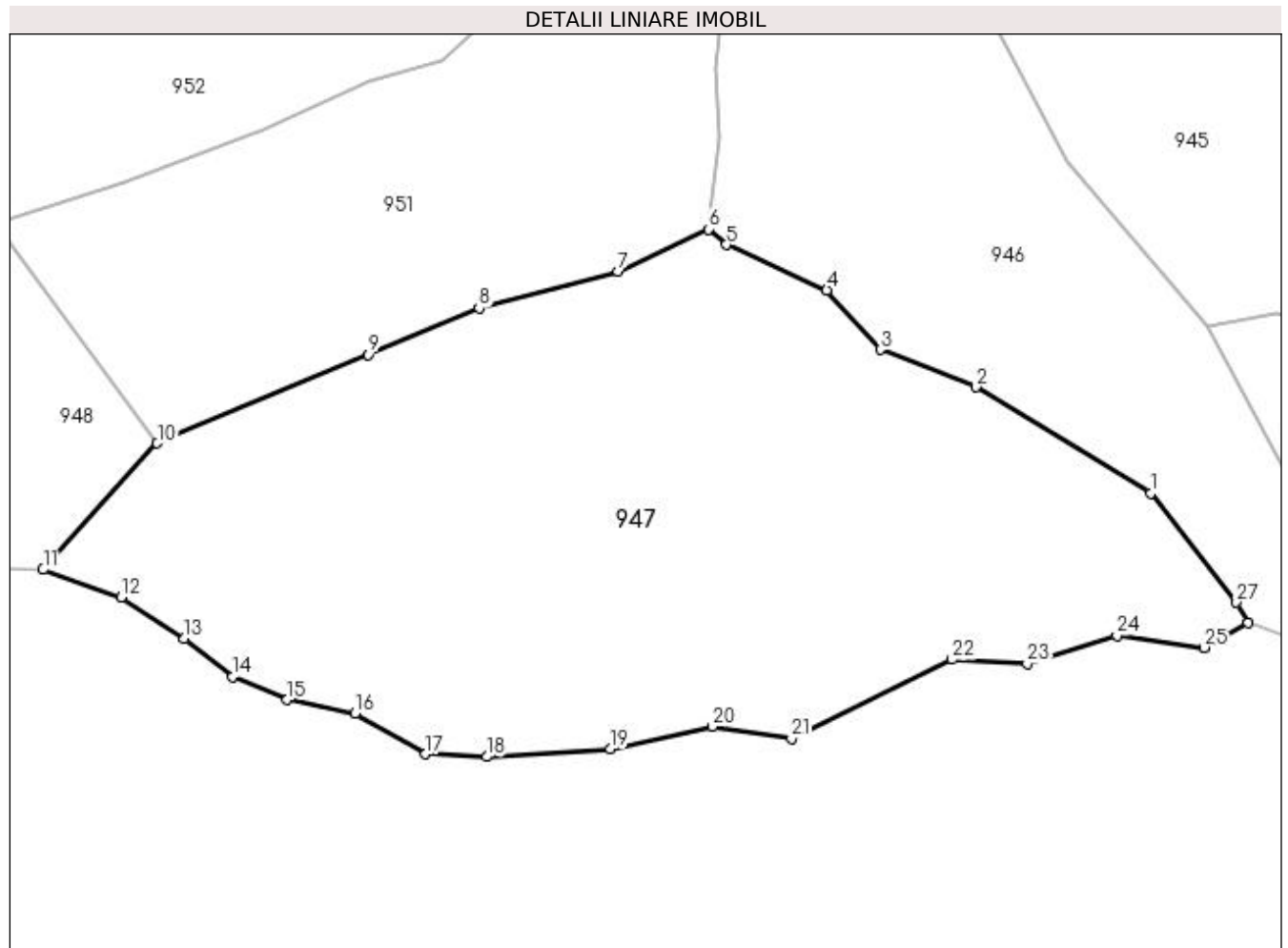
Inscrieri privind dezmembramintele dreptului de proprietate, drepturi reale de garanție și sarcini	Referințe
NU SUNT	

Anexa Nr. 1 La Partea I

Teren

Nr cadastral	Suprafața (mp)*	Observații / Referințe
	7.493	

* Suprafața este determinată în planul de proiecție Stereo 70.



Date referitoare la teren

Crt	Categorie folosință	Intravilan	Suprafața (mp)	Tarla	Parcelă	Nr. topo	Observații / Referințe
1	faneata	NU	7.493	-	-	-	

Lungime Segmente

1) Valorile lungimilor segmentelor sunt obținute din proiecție în plan.

Punct început	X / Y	Punct sfârșit	X / Y	Lungime segment (** (m)
1	438.800,591 691.303,658	2	438.775,851 691.318,705	28.957
3	438.762,314 691.323,985	4	438.754,721 691.332,395	11.331
5	438.740,475 691.338,844	6	438.737,93 691.341,025	3.352
7	438.725,179 691.335,055	8	438.705,485 691.329,846	20.371
9	438.689,845 691.323,285	10	438.659,918 691.310,743	32.449

Punct început	X / Y	Punct sfârșit	X / Y	Lungime segment (** (m)
2	438.775,851 691.318,705	3	438.762,314 691.323,985	14.53
4	438.754,721 691.332,395	5	438.740,475 691.338,844	15.638
6	438.737,93 691.341,025	7	438.725,179 691.335,055	14.079
8	438.705,485 691.329,846	9	438.689,845 691.323,285	16.96
10	438.659,918 691.310,743	11	438.643,739 691.292,887	24.096

Punct început	X / Y	Punct sfârșit	X / Y	Lungime segment (** (m)
11	438.643,739 691.292,887	12	438.654,786 691.288,951	11.727
13	438.663,72 691.283,095	14	438.670,54 691.277,719	8.684
15	438.678,322 691.274,455	16	438.687,928 691.272,535	9.796
17	438.697,918 691.266,775	18	438.706,564 691.266,391	8.655
19	438.724,093 691.267,527	20	438.738,502 691.270,695	14.753
21	438.749,741 691.268,967	22	438.772,456 691.280,142	25.315
23	438.783,097 691.279,547	24	438.795,781 691.283,545	13.299
25	438.808,124 691.281,844	26	438.814,344 691.285,332	7.131
27	438.812,723 691.288,221	1	438.800,591 691.303,658	19.634

Punct început	X / Y	Punct sfârșit	X / Y	Lungime segment (** (m)
12	438.654,786 691.288,951	13	438.663,72 691.283,095	10.682
14	438.670,54 691.277,719	15	438.678,322 691.274,455	8.439
16	438.687,928 691.272,535	17	438.697,918 691.266,775	11.532
18	438.706,564 691.266,391	19	438.724,093 691.267,527	17.566
20	438.738,502 691.270,695	21	438.749,741 691.268,967	11.371
22	438.772,456 691.280,142	23	438.783,097 691.279,547	10.658
24	438.795,781 691.283,545	25	438.808,124 691.281,844	12.46
26	438.814,344 691.285,332	27	438.812,723 691.288,221	3.313

** Lungimile segmentelor sunt determinate în planul de proiecție Stereo 70 și sunt rotunjite la 1 milimetru.

*** Distanța dintre puncte este formată din segmente cumulate ce sunt mai mici decât valoarea 1 milimetru.

**DATE DESPRE IMOBILUL NR. 948**

Oficiul de Cadastru și Publicitate Imobiliară MARAMURES
Biroul de Cadastru și Publicitate Imobiliară Dragomiresti

A. Partea I. Descrierea imobilului

TEREN Extravilan

Nr. CF vechi:85

Nr. topografic:parte din nr. topo 1199

Adresa: Jud. Maramures

Nr. Crt	Nr cadastral Nr. topografic	Suprafata* (mp)	Observatii / Referinte
A1		6.555	Sector cadastral:8 Teren neimprejmuit;

B. Partea II. Proprietari și acte

Inscrieri privitoare la dreptul de proprietate și alte drepturi reale		Referințe
948 / 30/06/2023		
Act Normativ nr. Legea 7, din 13/03/1996 emis de Parlamentul României;		
B1	Intabulare, drept de PROPRIETATE, dobândit prin Lege, cota actuala 1/1 1) NEIDENTIFICAT NEIDENTIFICAT	A1
Act Administrativ nr. Adeverința nr. 2246, din 26/06/2023 emis de Primăria Șieu;		
B2	Se notează posesia faptică în favoarea lui 1) FLOREA ȘTEFAN	A1

C. Partea III. SARCINI .

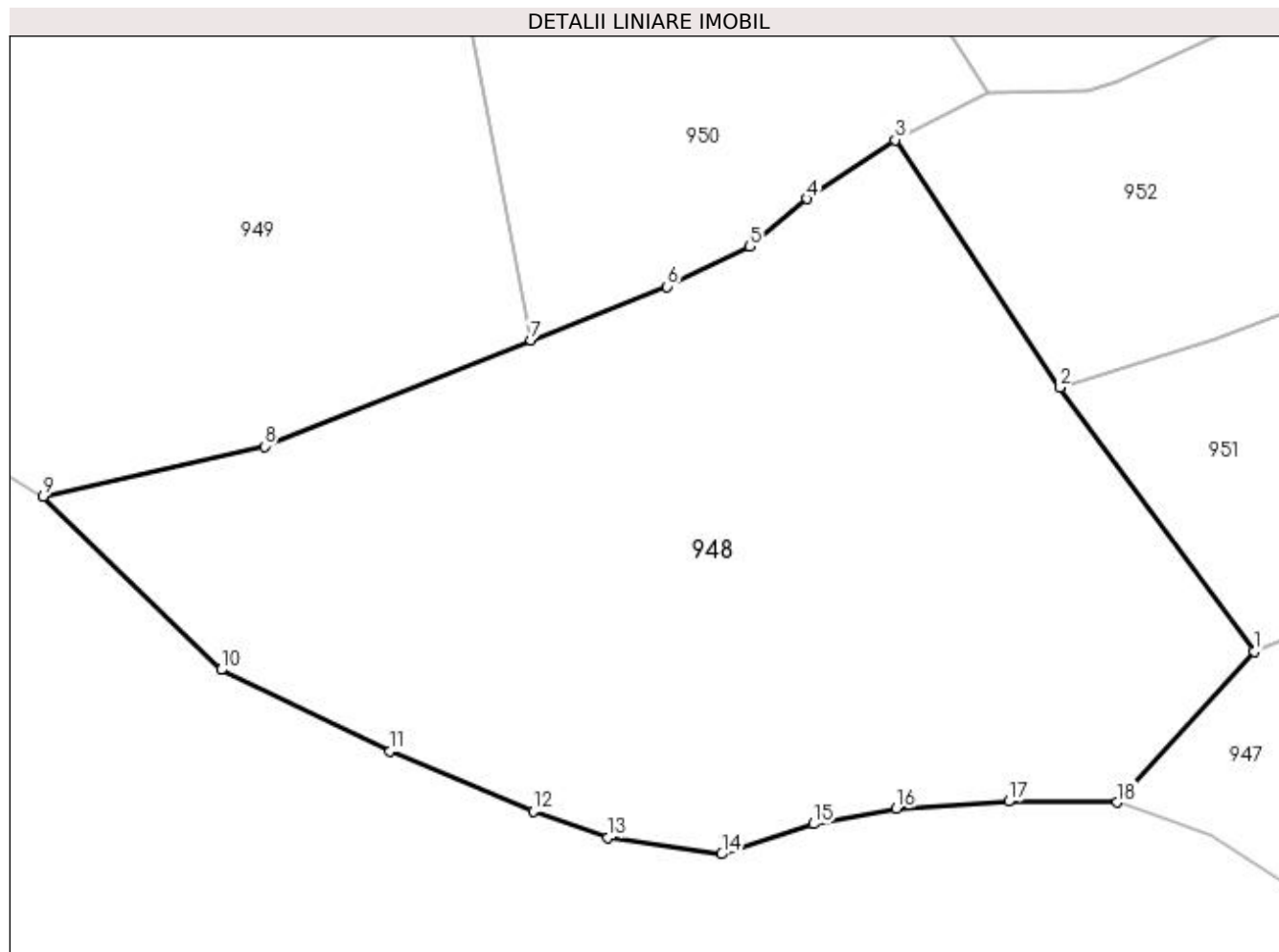
Inscrieri privind dezmembramintele dreptului de proprietate, drepturi reale de garanție și sarcini		Referințe
NU SUNT		

Anexa Nr. 1 La Partea I

Teren

Nr cadastral	Suprafața (mp)*	Observații / Referințe
	6.555	

* Suprafața este determinată în planul de proiecție Stereo 70.



Date referitoare la teren

Crt	Categorie folosință	Intravilan	Suprafața (mp)	Tarla	Parcelă	Nr. topo	Observații / Referințe
1	faneata	NU	6.555	-	-	-	

Lungime Segmente

1) Valorile lungimilor segmentelor sunt obținute din proiecție în plan.

Punct început	X / Y	Punct sfârșit	X / Y	Lungime segment (** (m)
1	438.659,918 691.310,743	2	438.636,995 691.341,919	38.696
2	438.636,995 691.341,919	3	438.617,503 691.371,174	35.154
3	438.617,503 691.371,174	4	438.607,057 691.364,214	12.552
4	438.607,057 691.364,214	5	438.600,282 691.358,608	8.794
5	438.600,282 691.358,608	6	438.590,566 691.353,844	10.821

Punct început	X / Y	Punct sfârșit	X / Y	Lungime segment (** (m)
6	438.590,566 691.353,844	7	438.574,45 691.347,509	17.316
7	438.574,45 691.347,509	8	438.542,969 691.334,952	33.893
8	438.542,969 691.334,952	9	438.516,81 691.329,069	26.812
9	438.516,81 691.329,069	10	438.537,83 691.308,565	29.364
10	438.537,83 691.308,565	11	438.557,811 691.298,965	22.168
11	438.557,811 691.298,965	12	438.574,718 691.291,861	18.339
12	438.574,718 691.291,861	13	438.583,555 691.288,693	9.388
13	438.583,555 691.288,693	14	438.597,004 691.286,773	13.585
14	438.597,004 691.286,773	15	438.607,859 691.290,325	11.421
15	438.607,859 691.290,325	16	438.617,657 691.292,149	9.966
16	438.617,657 691.292,149	17	438.630,914 691.293,013	13.285
17	438.630,914 691.293,013	18	438.643,739 691.292,887	12.826
18	438.643,739 691.292,887	1	438.659,918 691.310,743	24.096

** Lungimile segmentelor sunt determinate în planul de proiecție Stereo 70 și sunt rotunjite la 1 milimetru.

*** Distanța dintre puncte este formată din segmente cumulate ce sunt mai mici decât valoarea 1 milimetru.

**DATE DESPRE IMOBILUL NR. 949**

Oficiul de Cadastru și Publicitate Imobiliară MARAMURES
Biroul de Cadastru și Publicitate Imobiliară Dragomiresti

A. Partea I. Descrierea imobilului

TEREN Extravilan

Nr. CF vechi:85

Nr. topografic:parte din nr. topo 1199

Adresa: Jud. Maramures

Nr. Crt	Nr cadastral Nr. topografic	Suprafata* (mp)	Observatii / Referinte
A1		5.885	Sector cadastral:8 Teren neimprejmuit;

B. Partea II. Proprietari și acte

Inscrieri privitoare la dreptul de proprietate și alte drepturi reale		Referințe
949 / 30/06/2023		
Act Normativ nr. Legea 7, din 13/03/1996 emis de Parlamentul României;		
B1	Intabulare, drept de PROPRIETATE, dobândit prin Lege, cota actuala 1/1 1) NEIDENTIFICAT NEIDENTIFICAT	A1
Act Administrativ nr. Adeverința nr. 2250, din 26/06/2023 emis de Primăria Șieu;		
B2	Se notează posesia faptică în favoarea lui 1) FLOREA VASILE	A1

C. Partea III. SARCINI .

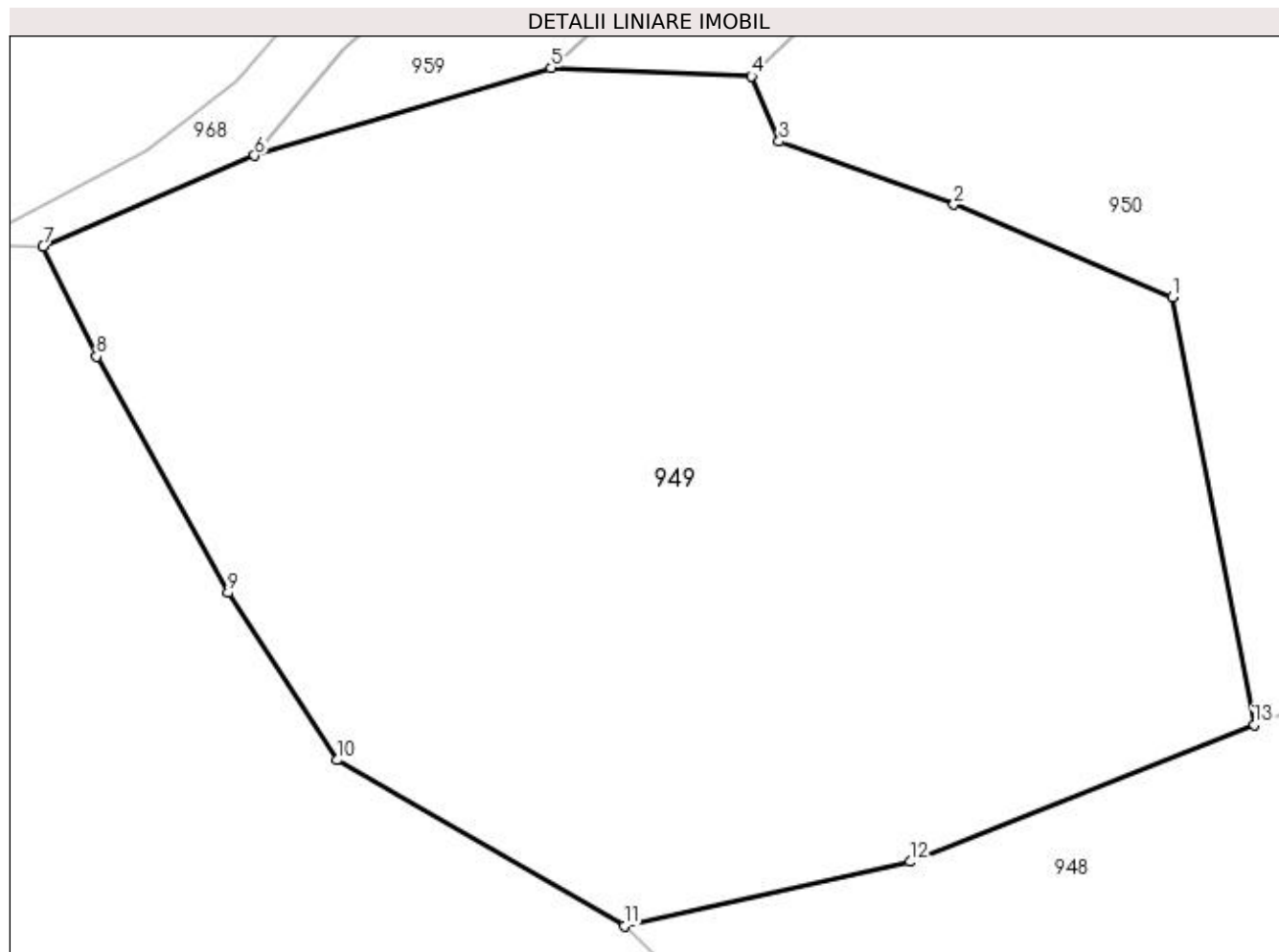
Inscrieri privind dezmembramintele dreptului de proprietate, drepturi reale de garanție și sarcini	Referințe
NU SUNT	

Anexa Nr. 1 La Partea I

Teren

Nr cadastral	Suprafața (mp)*	Observații / Referințe
	5.885	

* Suprafața este determinată în planul de proiecție Stereo 70.



Date referitoare la teren

Crt	Categorie folosință	Intra vilan	Suprafața (mp)	Tarla	Parcelă	Nr. topo	Observații / Referințe
1	faneata	NU	5.885	-	-	-	

Lungime Segmente

1) Valorile lungimilor segmentelor sunt obținute din proiecție în plan.

Punct început	X / Y	Punct sfârșit	X / Y	Lungime segment (** (m)
1	438.566,974 691.386,644	2	438.546,992 691.395,084	21.691
2	438.546,992 691.395,084	3	438.530,976 691.400,867	17.028
3	438.530,976 691.400,867	4	438.528,478 691.406,819	6.455
4	438.528,478 691.406,819	5	438.510,125 691.407,59	18.369
5	438.510,125 691.407,59	6	438.482,984 691.399,562	28.303

Punct început	X / Y	Punct sfârșit	X / Y	Lungime segment (** (m)
6	438.482,984 691.399,562	7	438.463,638 691.391,285	21.042
7	438.463,638 691.391,285	8	438.468,532 691.381,181	11.227
8	438.468,532 691.381,181	9	438.480,559 691.359,566	24.736
9	438.480,559 691.359,566	10	438.490,551 691.344,261	18.278
10	438.490,551 691.344,261	11	438.516,81 691.329,069	30.337
11	438.516,81 691.329,069	12	438.542,969 691.334,952	26.812
12	438.542,969 691.334,952	13	438.574,45 691.347,509	33.893
13	438.574,45 691.347,509	1	438.566,974 691.386,644	39.843

** Lungimile segmentelor sunt determinate în planul de proiecție Stereo 70 și sunt rotunjite la 1 milimetru.

*** Distanța dintre puncte este formată din segmente cumulate ce sunt mai mici decât valoarea 1 milimetru.

**DATE DESPRE IMOBILUL NR. 950**

Oficiul de Cadastru și Publicitate Imobiliară MARAMURES
Biroul de Cadastru și Publicitate Imobiliară Dragomiresti

A. Partea I. Descrierea imobilului

Nr. CF vechi:76, 1193, 85
Nr. topografic:parte din nr. topo 1200,
1201, 1203

TEREN Extravilan

Adresa: Jud. Maramures

Nr. Crt	Nr cadastral Nr. topografic	Suprafața* (mp)	Observații / Referințe
A1		4.334	Sector cadastral:8 Teren neimprejmuit;

B. Partea II. Proprietari și acte

Inscrieri privitoare la dreptul de proprietate și alte drepturi reale		Referințe
950 / 30/06/2023		
Act Normativ nr. Legea 7, din 13/03/1996 emis de Parlamentul României;		
B1	Intabulare, drept de PROPRIETATE, dobandit prin Lege, cota actuala 1/1 1) NEIDENTIFICAT NEIDENTIFICAT	A1
Act Administrativ nr. Adeverința nr. 2355, din 27/06/2023 emis de Primăria Șieu;		
B2	Se notează posesia faptică în favoarea lui 1) DUNCA MIHAI	A1

C. Partea III. SARCINI .

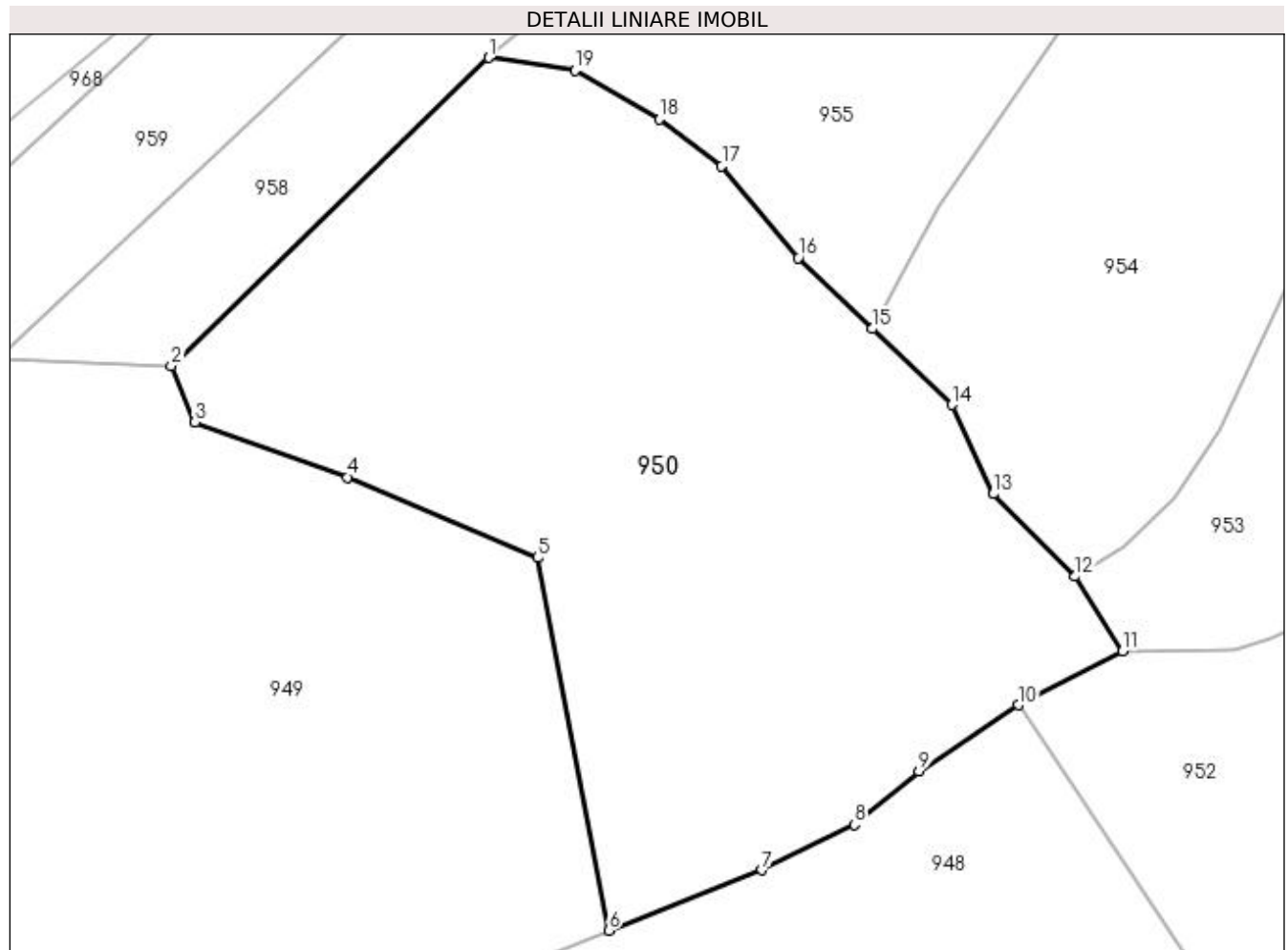
Inscrieri privind dezmembramintele dreptului de proprietate, drepturi reale de garanție și sarcini	Referințe
NU SUNT	

Anexa Nr. 1 La Partea I

Teren

Nr cadastral	Suprafața (mp)*	Observații / Referințe
	4.334	

* Suprafața este determinată în planul de proiecție Stereo 70.



Date referitoare la teren

Crt	Categorie folosință	Intravilan	Suprafața (mp)	Tarla	Parcelă	Nr. topo	Observații / Referințe
1	faneata	NU	4.334	-	-	-	

Lungime Segmente

1) Valorile lungimilor segmentelor sunt obținute din proiecție în plan.

Punct început	X / Y	Punct sfârșit	X / Y	Lungime segment (** (m)
1	438.561,851 691.439,146	2	438.528,478 691.406,819	46.463
2	438.528,478 691.406,819	3	438.530,976 691.400,867	6.455
3	438.530,976 691.400,867	4	438.546,992 691.395,084	17.028
4	438.546,992 691.395,084	5	438.566,974 691.386,644	21.691
5	438.566,974 691.386,644	6	438.574,45 691.347,509	39.843

Punct început	X / Y	Punct sfârşit	X / Y	Lungime segment (** (m)
6	438.574,45 691.347,509	7	438.590,566 691.353,844	17.316
7	438.590,566 691.353,844	8	438.600,282 691.358,608	10.821
8	438.600,282 691.358,608	9	438.607,057 691.364,214	8.794
9	438.607,057 691.364,214	10	438.617,503 691.371,174	12.552
10	438.617,503 691.371,174	11	438.628,439 691.376,821	12.308
11	438.628,439 691.376,821	12	438.623,455 691.384,681	9.307
12	438.623,455 691.384,681	13	438.614,85 691.393,359	12.221
13	438.614,85 691.393,359	14	438.610,529 691.402,695	10.287
14	438.610,529 691.402,695	15	438.602,138 691.410,694	11.593
15	438.602,138 691.410,694	16	438.594,35 691.418,12	10.761
16	438.594,35 691.418,12	17	438.586,314 691.427,749	12.542
17	438.586,314 691.427,749	18	438.579,742 691.432,706	8.232
18	438.579,742 691.432,706	19	438.570,923 691.437,79	10.179
19	438.570,923 691.437,79	1	438.561,851 691.439,146	9.173

** Lungimile segmentelor sunt determinate în planul de proiecție Stereo 70 și sunt rotunjite la 1 milimetru.

*** Distanța dintre puncte este formată din segmente cumulate ce sunt mai mici decât valoarea 1 milimetru.

**DATE DESPRE IMOBILUL NR. 951**

Oficiul de Cadastru și Publicitate Imobiliară MARAMURES
Biroul de Cadastru și Publicitate Imobiliară Dragomirești

A. Partea I. Descrierea imobilului

TEREN Extravilan

Nr. CF vechi:85, 1193

Nr. topografic:parte din nr. topo 1203, 1201

Adresa: Jud. Maramures

Nr. Crt	Nr cadastral Nr. topografic	Suprafața* (mp)	Observații / Referințe
A1		4.562	Sector cadastral:8 Teren neimprejmuit;

B. Partea II. Proprietari și acte

Inscrieri privitoare la dreptul de proprietate și alte drepturi reale		Referințe
951 / 05/07/2023		
Act Normativ nr. Legea 7, din 13/03/1996 emis de Parlamentul României;		
B1	Intabulare, drept de PROPRIETATE, dobândit prin Lege, cota actuala 1/1 1) NEIDENTIFICAT NEIDENTIFICAT	A1
Act Administrativ nr. Adeverința nr. 2188, din 26/06/2023 emis de Primăria Șieu;		
B2	Se notează posesia faptică în favoarea lui 1) CIORNEI VASILE	A1

C. Partea III. SARCINI .

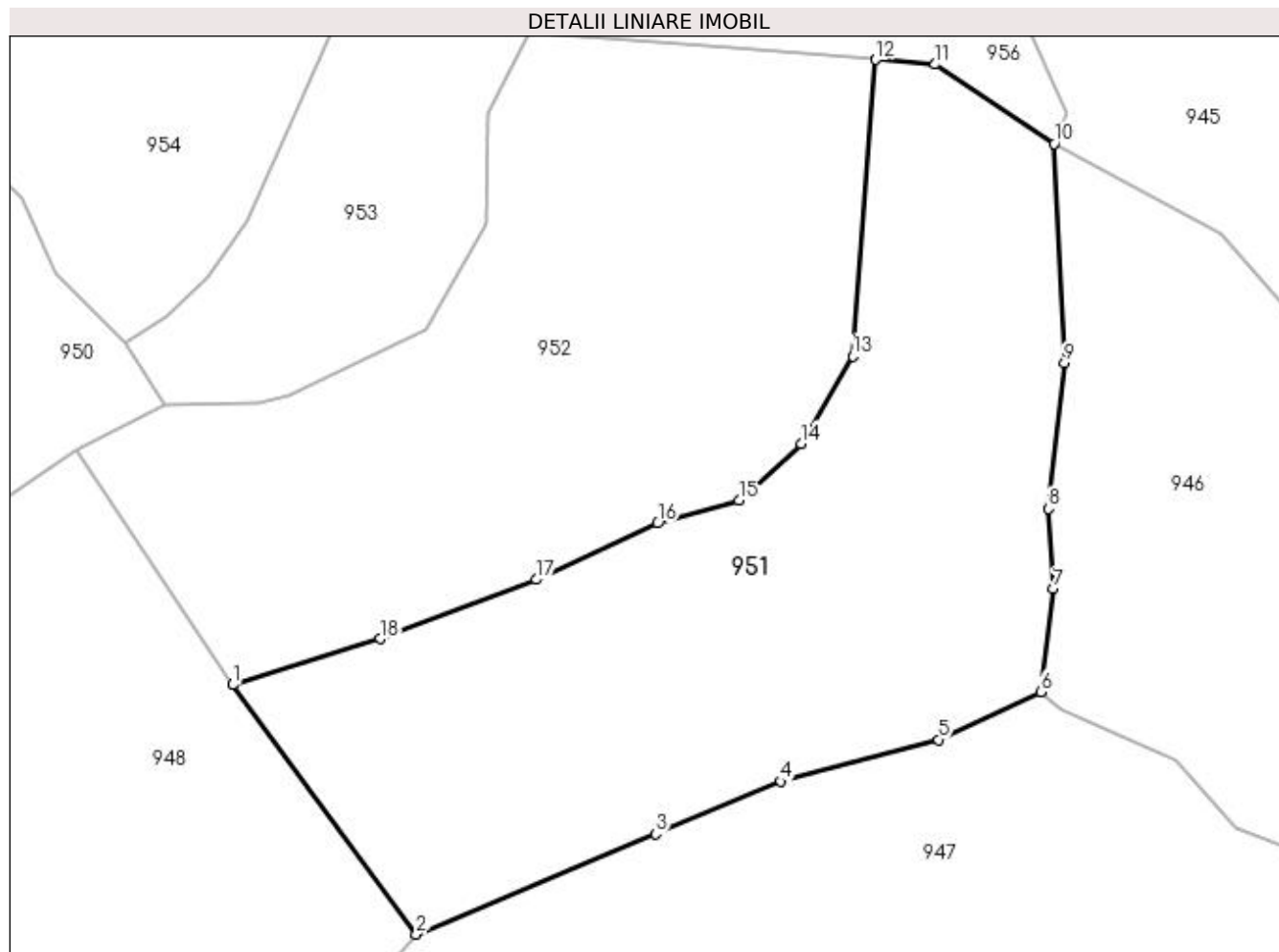
Inscrieri privind dezmembramintele dreptului de proprietate, drepturi reale de garanție și sarcini	Referințe
NU SUNT	

Anexa Nr. 1 La Partea I

Teren

Nr cadastral	Suprafața (mp)*	Observații / Referințe
	4.562	

* Suprafața este determinată în planul de proiecție Stereo 70.



Date referitoare la teren

Crt	Categorie folosință	Intra vilan	Suprafața (mp)	Tarla	Parcelă	Nr. topo	Observații / Referințe
1	faneata	NU	4.562	-	-	-	

Lungime Segmente

1) Valorile lungimilor segmentelor sunt obținute din proiecție în plan.

Punct început	X / Y	Punct sfârșit	X / Y	Lungime segment (** (m)
1	438.636,995 691.341,919	2	438.659,918 691.310,743	38.696
2	438.659,918 691.310,743	3	438.689,845 691.323,285	32.449
3	438.689,845 691.323,285	4	438.705,485 691.329,846	16.96
4	438.705,485 691.329,846	5	438.725,179 691.335,055	20.371
5	438.725,179 691.335,055	6	438.737,93 691.341,025	14.079

Punct început	X / Y	Punct sfârșit	X / Y	Lungime segment (** (m)
6	438.737,93 691.341,025	7	438.739,561 691.353,935	13.013
7	438.739,561 691.353,935	8	438.738,942 691.363,912	9.996
8	438.738,942 691.363,912	9	438.740,923 691.382,115	18.31
9	438.740,923 691.382,115	10	438.739,642 691.409,499	27.414
10	438.739,642 691.409,499	11	438.724,763 691.419,417	17.882
11	438.724,763 691.419,417	12	438.717,34 691.419,997	7.446
12	438.717,34 691.419,997	13	438.714,447 691.382,976	37.134
13	438.714,447 691.382,976	14	438.707,997 691.372,033	12.702
14	438.707,997 691.372,033	15	438.700,243 691.364,996	10.471
15	438.700,243 691.364,996	16	438.690,06 691.362,089	10.59
16	438.690,06 691.362,089	17	438.674,907 691.355,062	16.703
17	438.674,907 691.355,062	18	438.655,389 691.347,672	20.87
18	438.655,389 691.347,672	1	438.636,995 691.341,919	19.273

** Lungimile segmentelor sunt determinate în planul de proiecție Stereo 70 și sunt rotunjite la 1 milimetru.

*** Distanța dintre puncte este formată din segmente cumulate ce sunt mai mici decât valoarea 1 milimetru.

**DATE DESPRE IMOBILUL NR. 952**

Oficiul de Cadastru și Publicitate Imobiliară MARAMURES
Biroul de Cadastru și Publicitate Imobiliară Dragomirești

A. Partea I. Descrierea imobilului

TEREN Extravilan

Nr. CF vechi:1193

Nr. topografic:parte din nr. topo 1201

Adresa: Jud. Maramures

Nr. Crt	Nr cadastral Nr. topografic	Suprafața* (mp)	Observații / Referințe
A1		4.231	Sector cadastral:8 Teren neimprejmuit;

B. Partea II. Proprietari și acte

Inscrieri privitoare la dreptul de proprietate și alte drepturi reale		Referințe
952 / 30/06/2023		
Act Normativ nr. Legea 7, din 13/03/1996 emis de Parlamentul României;		
B1	Intabulare, drept de PROPRIETATE, dobândit prin Lege, cota actuala 1/1 1) NEIDENTIFICAT NEIDENTIFICAT	A1
Act Administrativ nr. Adeverința nr. 2337, din 27/06/2023 emis de Primăria Șieu;		
B2	Se notează posesia faptică în favoarea lui 1) BILȚ GHEORGHE	A1

C. Partea III. SARCINI .

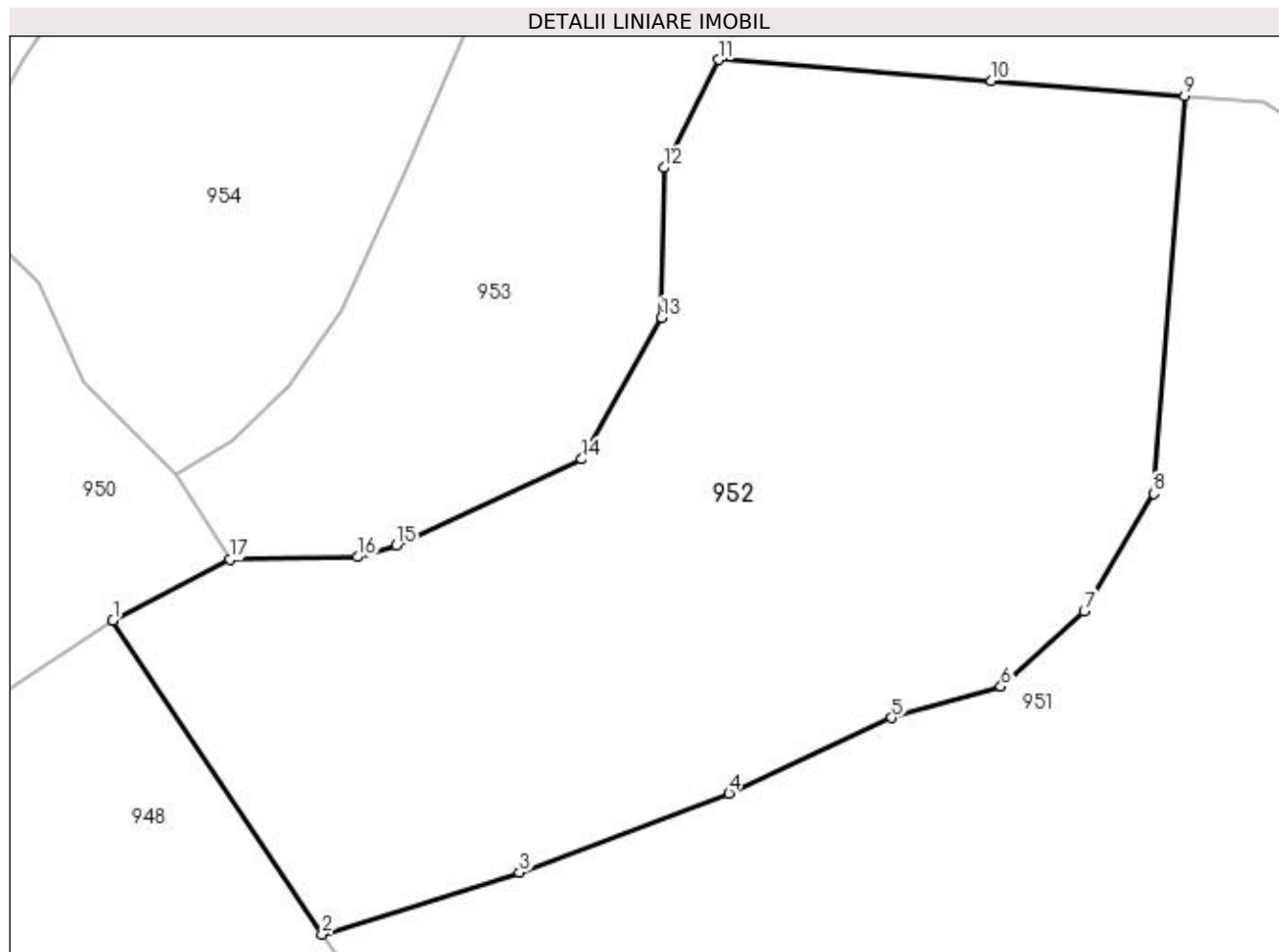
Inscrieri privind dezmembramintele dreptului de proprietate, drepturi reale de garanție și sarcini	Referințe
NU SUNT	

Anexa Nr. 1 La Partea I

Teren

Nr cadastral	Suprafața (mp)*	Observații / Referințe
	4.231	

* Suprafața este determinată în planul de proiecție Stereo 70.



Date referitoare la teren

Crt	Categorie folosință	Intra vilan	Suprafața (mp)	Tarla	Parcelă	Nr. topo	Observații / Referințe
1	faneata	NU	4.231	-	-	-	

Lungime Segmente

1) Valorile lungimilor segmentelor sunt obținute din proiecție în plan.

Punct început	X / Y	Punct sfârșit	X / Y	Lungime segment (** (m)
1	438.617,503 691.371,174	2	438.636,995 691.341,919	35.154
2	438.636,995 691.341,919	3	438.655,389 691.347,672	19.273
3	438.655,389 691.347,672	4	438.674,907 691.355,062	20.87
4	438.674,907 691.355,062	5	438.690,06 691.362,089	16.703
5	438.690,06 691.362,089	6	438.700,243 691.364,996	10.59

Punct început	X / Y	Punct sfârşit	X / Y	Lungime segment (** (m)
6	438.700,243 691.364,996	7	438.707,997 691.372,033	10.471
7	438.707,997 691.372,033	8	438.714,447 691.382,976	12.702
8	438.714,447 691.382,976	9	438.717,34 691.419,997	37.134
9	438.717,34 691.419,997	10	438.699,363 691.421,402	18.032
10	438.699,363 691.421,402	11	438.673,963 691.423,386	25.477
11	438.673,963 691.423,386	12	438.668,843 691.413,322	11.292
12	438.668,843 691.413,322	13	438.668,619 691.399,35	13.974
13	438.668,619 691.399,35	14	438.661,178 691.386,181	15.126
14	438.661,178 691.386,181	15	438.643,9 691.378,16	19.049
15	438.643,9 691.378,16	16	438.640,282 691.377,06	3.782
16	438.640,282 691.377,06	17	438.628,439 691.376,821	11.845
17	438.628,439 691.376,821	1	438.617,503 691.371,174	12.308

** Lungimile segmentelor sunt determinate în planul de proiecție Stereo 70 și sunt rotunjite la 1 milimetru.

*** Distanța dintre puncte este formată din segmente cumulate ce sunt mai mici decât valoarea 1 milimetru.

**DATE DESPRE IMOBILUL NR. 953**

Oficiul de Cadastru și Publicitate Imobiliară MARAMURES
Biroul de Cadastru și Publicitate Imobiliară Dragomiresti

A. Partea I. Descrierea imobilului

TEREN Extravilan

Nr. CF vechi:1193, 76

Nr. topografic:parte din nr. topo 1201, 1200

Adresa: Jud. Maramures

Nr. Crt	Nr cadastral Nr. topografic	Suprafața* (mp)	Observații / Referințe
A1		2.392	Sector cadastral:8 Teren neimprejmuit;

B. Partea II. Proprietari și acte

Inscrieri privitoare la dreptul de proprietate și alte drepturi reale		Referințe
953 / 05/07/2023		
Act Normativ nr. Legea 7, din 13/03/1996 emis de Parlamentul României;		
B1	Inscrierea provizorie, drept de PROPRIETATE, dobandit prin Lege, cota actuala 1/1 1) COMUNA ȘIEU , CIF:14813046, PROPRIETAR NEIDENTIFICAT	A1

C. Partea III. SARCINI .

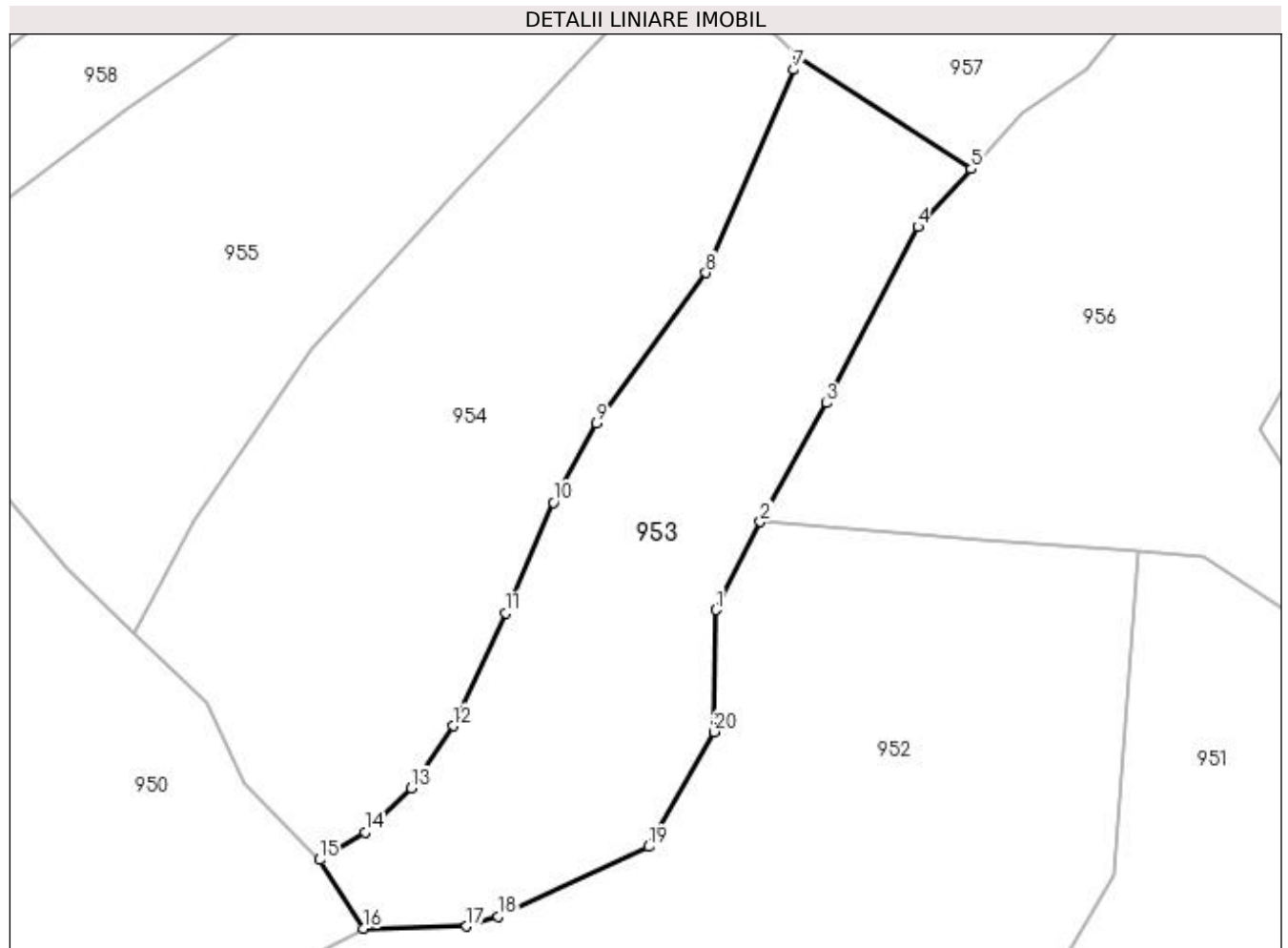
Inscrieri privind dezmembramintele dreptului de proprietate, drepturi reale de garanție și sarcini	Referințe
NU SUNT	

Anexa Nr. 1 La Partea I

Teren

Nr cadastral	Suprafața (mp)*	Observații / Referințe
	2.392	

* Suprafața este determinată în planul de proiecție Stereo 70.



Date referitoare la teren

Crt	Categorie folosință	Intra vilan	Suprafața (mp)	Tarla	Parcelă	Nr. topo	Observații / Referințe
1	faneata	NU	2.392	-	-	-	

Lungime Segmente

1) Valorile lungimilor segmentelor sunt obținute din proiecție în plan.

Punct început	X / Y	Punct sfârșit	X / Y	Lungime segment (** (m)
1	438.668,843 691.413,322	2	438.673,963 691.423,386	11.292
2	438.673,963 691.423,386	3	438.681,569 691.436,992	15.588
3	438.681,569 691.436,992	4	438.691,995 691.457,185	22.726
4	438.691,995 691.457,185	5	438.698,132 691.463,789	9.015
5	438.698,132 691.463,789	6	438.678,368 691.476,559	23.531

Punct început	X / Y	Punct sfârșit	X / Y	Lungime segment (** (m)
6	438.678,368 691.476,559	7	438.677,767 691.475,166	1.517
7	438.677,767 691.475,166	8	438.667,721 691.451,898	25.344
8	438.667,721 691.451,898	9	438.655,169 691.434,677	21.31
9	438.655,169 691.434,677	10	438.650,26 691.425,616	10.305
10	438.650,26 691.425,616	11	438.644,811 691.412,95	13.788
11	438.644,811 691.412,95	12	438.638,726 691.400,011	14.298
12	438.638,726 691.400,011	13	438.633,966 691.392,909	8.55
13	438.633,966 691.392,909	14	438.628,649 691.387,853	7.337
14	438.628,649 691.387,853	15	438.623,455 691.384,681	6.086
15	438.623,455 691.384,681	16	438.628,439 691.376,821	9.307
16	438.628,439 691.376,821	17	438.640,282 691.377,06	11.845
17	438.640,282 691.377,06	18	438.643,9 691.378,16	3.782
18	438.643,9 691.378,16	19	438.661,178 691.386,181	19.049
19	438.661,178 691.386,181	20	438.668,619 691.399,35	15.126
20	438.668,619 691.399,35	1	438.668,843 691.413,322	13.974

** Lungimile segmentelor sunt determinate în planul de proiecție Stereo 70 și sunt rotunjite la 1 milimetru.

*** Distanța dintre puncte este formată din segmente cumulate ce sunt mai mici decât valoarea 1 milimetru.

**DATE DESPRE IMOBILUL NR. 954**

Oficiul de Cadastru și Publicitate Imobiliară MARAMURES
Biroul de Cadastru și Publicitate Imobiliară Dragomirești

A. Partea I. Descrierea imobilului

TEREN Extravilan

Nr. CF vechi:1193,76

Nr. topografic:parte din nr. topo 1201, 1200

Adresa: Jud. Maramures

Nr. Crt	Nr cadastral Nr. topografic	Suprafața* (mp)	Observații / Referințe
A1		3.144	Sector cadastral:8 Teren neimprejmuit;

B. Partea II. Proprietari și acte

Inscrieri privitoare la dreptul de proprietate și alte drepturi reale		Referințe
954 / 30/06/2023		
Act Normativ nr. Legea 7, din 13/03/1996 emis de Parlamentul României;		
B1	Intabulare, drept de PROPRIETATE, dobândit prin Lege, cota actuala 1/1 1) NEIDENTIFICAT NEIDENTIFICAT	A1
Act Administrativ nr. Adeverința nr. 2201, din 26/06/2023 emis de Primăria Șieu;		
B2	Se notează posesia faptică în favoarea lui 1) DUNCA IOAN	A1

C. Partea III. SARCINI .

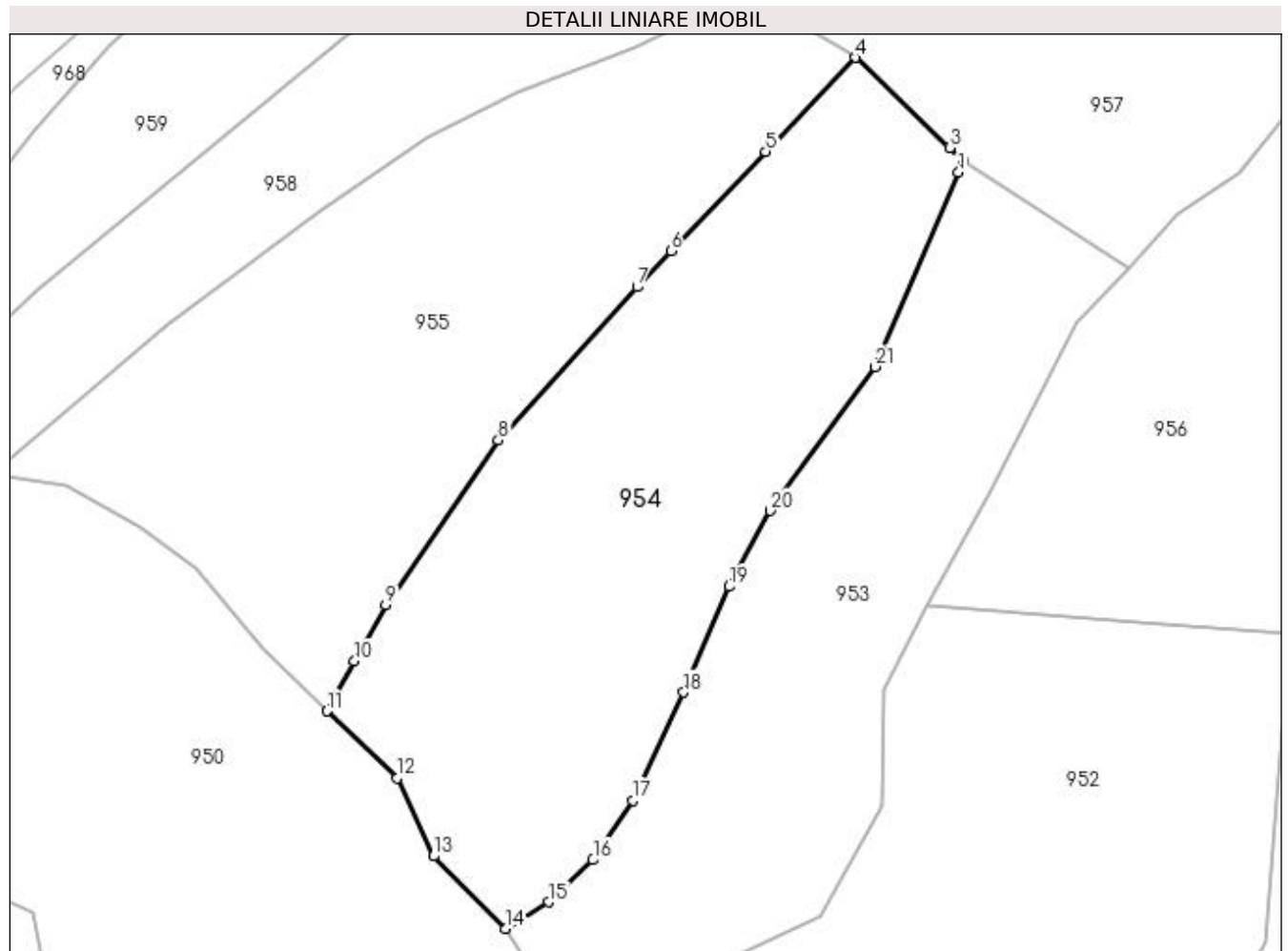
Inscrieri privind dezmembramintele dreptului de proprietate, drepturi reale de garanție și sarcini	Referințe
NU SUNT	

Anexa Nr. 1 La Partea I

Teren

Nr cadastral	Suprafața (mp)*	Observații / Referințe
	3.144	

* Suprafața este determinată în planul de proiecție Stereo 70.



Date referitoare la teren

Crt	Categorie folosință	Intravilan	Suprafața (mp)	Tarla	Parcelă	Nr. topo	Observații / Referințe
1	faneata	NU	3.144	-	-	-	

Lungime Segmente

1) Valorile lungimilor segmentelor sunt obținute din proiecție în plan.

Punct început	X / Y	Punct sfârșit	X / Y	Lungime segment (** (m)
1	438.677,767 691.475,166	2	438.678,368 691.476,559	1.517
3	438.676,704 691.478,11	4	438.665,384 691.488,906	15.643
5	438.654,66 691.477,661	6	438.643,3 691.465,749	16.46
7	438.639,275 691.461,471	8	438.622,623 691.443,115	24.784
9	438.609,119 691.423,452	10	438.605,407 691.416,668	7.733

Punct început	X / Y	Punct sfârșit	X / Y	Lungime segment (** (m)
2	438.678,368 691.476,559	3	438.676,704 691.478,11	2.275
4	438.665,384 691.488,906	5	438.654,66 691.477,661	15.539
6	438.643,3 691.465,749	7	438.639,275 691.461,471	5.874
8	438.622,623 691.443,115	9	438.609,119 691.423,452	23.854
10	438.605,407 691.416,668	11	438.602,138 691.410,694	6.81

Punct început	X / Y	Punct sfârșit	X / Y	Lungime segment (** (m)
11	438.602,138 691.410,694	12	438.610,529 691.402,695	11.593
13	438.614,85 691.393,359	14	438.623,455 691.384,681	12.221
15	438.628,649 691.387,853	16	438.633,966 691.392,909	7.337
17	438.638,726 691.400,011	18	438.644,811 691.412,95	14.298
19	438.650,26 691.425,616	20	438.655,169 691.434,677	10.305
21	438.667,721 691.451,898	1	438.677,767 691.475,166	25.344

Punct început	X / Y	Punct sfârșit	X / Y	Lungime segment (** (m)
12	438.610,529 691.402,695	13	438.614,85 691.393,359	10.287
14	438.623,455 691.384,681	15	438.628,649 691.387,853	6.086
16	438.633,966 691.392,909	17	438.638,726 691.400,011	8.55
18	438.644,811 691.412,95	19	438.650,26 691.425,616	13.788
20	438.655,169 691.434,677	21	438.667,721 691.451,898	21.31

** Lungimile segmentelor sunt determinate în planul de proiecție Stereo 70 și sunt rotunjite la 1 milimetru.

*** Distanța dintre puncte este formată din segmente cumulate ce sunt mai mici decât valoarea 1 milimetru.

**DATE DESPRE IMOBILUL NR. 955**

Oficiul de Cadastru și Publicitate Imobiliară MARAMURES
Biroul de Cadastru și Publicitate Imobiliară Dragomiresti

A. Partea I. Descrierea imobilului

TEREN Extravilan

Nr. CF vechi:76

Nr. topografic:parte din nr. topo 1200

Adresa: Jud. Maramures

Nr. Crt	Nr cadastral Nr. topografic	Suprafața* (mp)	Observații / Referințe
A1		3.163	Sector cadastral:8 Teren neimprejmuit;

B. Partea II. Proprietari și acte

Inscrieri privitoare la dreptul de proprietate și alte drepturi reale		Referințe
955 / 05/07/2023		
Act Normativ nr. Legea 7, din 13/03/1996 emis de Parlamentul României;		
B1	Inscrierea provizorie, drept de PROPRIETATE, dobandit prin Lege, cota actuala 1/1	A1
1) COMUNA ȘIEU , CIF:14813046, PROPRIETAR NEIDENTIFICAT		

C. Partea III. SARCINI .

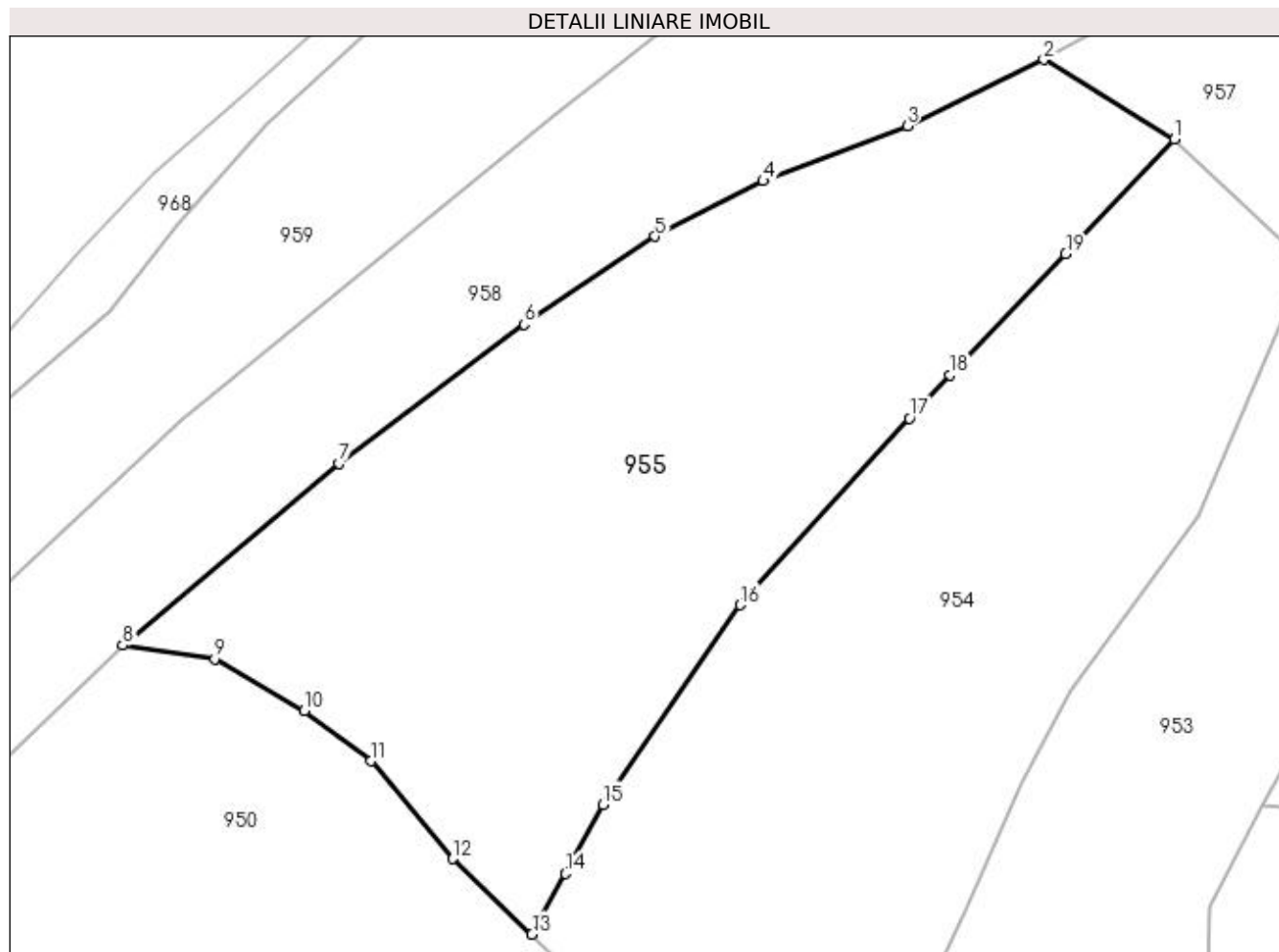
Inscrieri privind dezmembramintele dreptului de proprietate, drepturi reale de garanție și sarcini	Referințe
NU SUNT	

Anexa Nr. 1 La Partea I

Teren

Nr cadastral	Suprafața (mp)*	Observații / Referințe
	3.163	

* Suprafața este determinată în planul de proiecție Stereo 70.



Date referitoare la teren

Crt	Categorie folosință	Intra vilan	Suprafața (mp)	Tarla	Parcelă	Nr. topo	Observații / Referințe
1	faneata	NU	3.163	-	-	-	

Lungime Segmente

1) Valorile lungimilor segmentelor sunt obținute din proiecție în plan.

Punct început	X / Y	Punct sfârșit	X / Y	Lungime segment (** (m)
1	438.665,384 691.488,906	2	438.652,496 691.496,753	15.089
2	438.652,496 691.496,753	3	438.639,065 691.490,222	14.935
3	438.639,065 691.490,222	4	438.624,894 691.484,818	15.166
4	438.624,894 691.484,818	5	438.614,24 691.479,365	11.968
5	438.614,24 691.479,365	6	438.601,349 691.470,713	15.525

Punct început	X / Y	Punct sfârșit	X / Y	Lungime segment (** (m)
6	438.601,349 691.470,713	7	438.583,129 691.457,035	22.783
7	438.583,129 691.457,035	8	438.561,851 691.439,146	27.799
8	438.561,851 691.439,146	9	438.570,923 691.437,79	9.173
9	438.570,923 691.437,79	10	438.579,742 691.432,706	10.179
10	438.579,742 691.432,706	11	438.586,314 691.427,749	8.232
11	438.586,314 691.427,749	12	438.594,35 691.418,12	12.542
12	438.594,35 691.418,12	13	438.602,138 691.410,694	10.761
13	438.602,138 691.410,694	14	438.605,407 691.416,668	6.81
14	438.605,407 691.416,668	15	438.609,119 691.423,452	7.733
15	438.609,119 691.423,452	16	438.622,623 691.443,115	23.854
16	438.622,623 691.443,115	17	438.639,275 691.461,471	24.784
17	438.639,275 691.461,471	18	438.643,3 691.465,749	5.874
18	438.643,3 691.465,749	19	438.654,66 691.477,661	16.46
19	438.654,66 691.477,661	1	438.665,384 691.488,906	15.539

** Lungimile segmentelor sunt determinate în planul de proiecție Stereo 70 și sunt rotunjite la 1 milimetru.

*** Distanța dintre puncte este formată din segmente cumulate ce sunt mai mici decât valoarea 1 milimetru.

**DATE DESPRE IMOBILUL NR. 956**

Oficiul de Cadastru și Publicitate Imobiliară MARAMURES
Biroul de Cadastru și Publicitate Imobiliară Dragomiresti

A. Partea I. Descrierea imobilului

Nr. CF vechi:85, 230, 1283
Nr. topografic:parte din nr. topo 1203,
1202, 1204

TEREN Extravilan

Adresa: Jud. Maramures

Nr. Crt	Nr cadastral Nr. topografic	Suprafața* (mp)	Observații / Referințe
A1		3.708	Sector cadastral:8 Teren neimprejmuit;

B. Partea II. Proprietari și acte

Inscrieri privitoare la dreptul de proprietate și alte drepturi reale		Referințe
956 / 05/07/2023		
Act Normativ nr. Legea 7, din 13/03/1996 emis de Parlamentul României;		
B1	Intabulare, drept de PROPRIETATE, dobândit prin Lege, cota actuala 1/1 1) NEIDENTIFICAT NEIDENTIFICAT	A1
Act Administrativ nr. Adeverința nr. 2299, din 26/06/2023 emis de Primăria Șieu;		
B2	Se notează posesia faptică în favoarea lui 1) POPAN LEONTIN-DOREL	A1

C. Partea III. SARCINI .

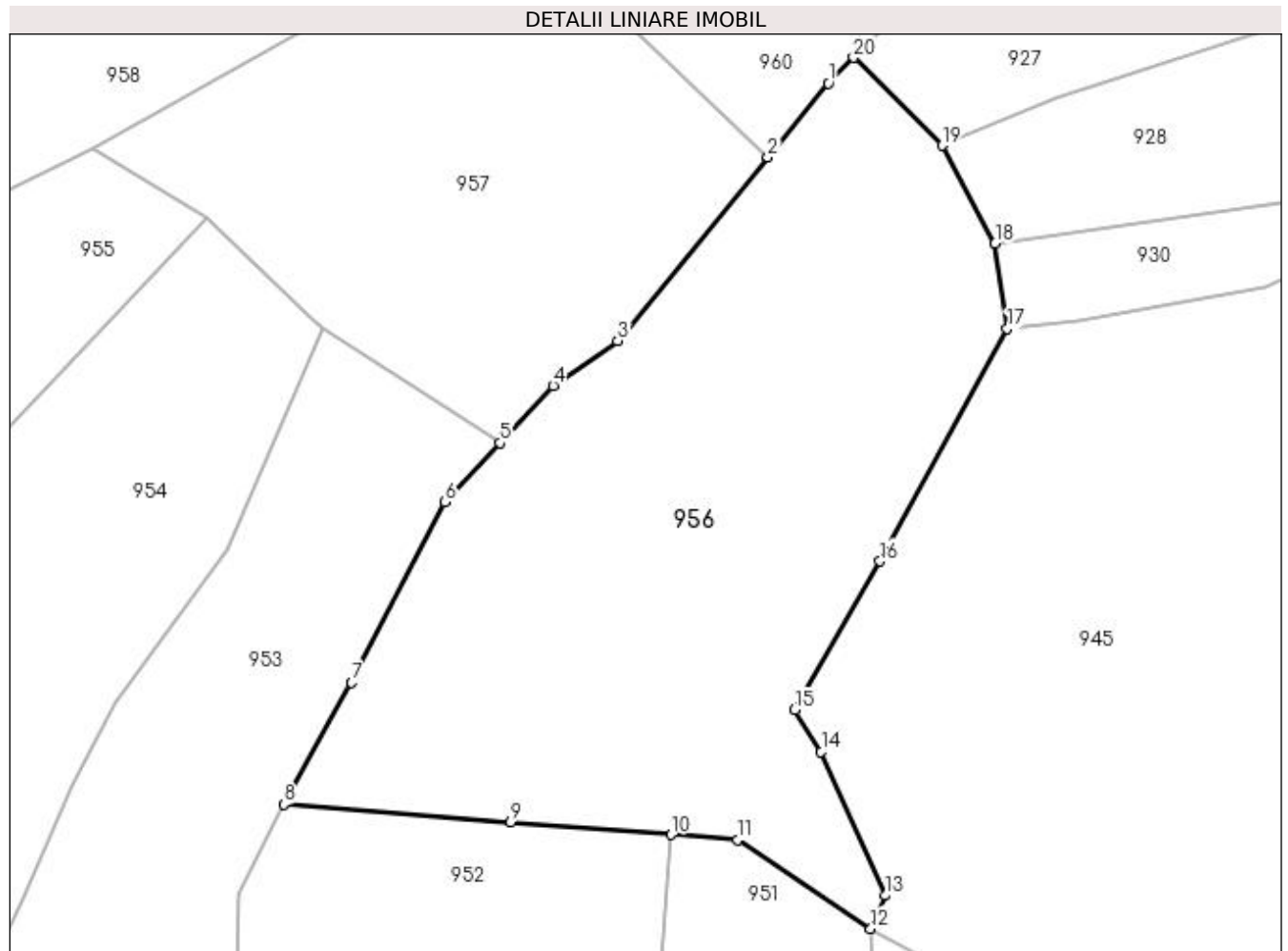
Inscrieri privind dezmembramintele dreptului de proprietate, drepturi reale de garanție și sarcini	Referințe
NU SUNT	

Anexa Nr. 1 La Partea I

Teren

Nr cadastral	Suprafața (mp)*	Observații / Referințe
	3.708	

* Suprafața este determinată în planul de proiecție Stereo 70.



Date referitoare la teren

Crt	Categorie folosință	Intra vilan	Suprafața (mp)	Tarla	Parcelă	Nr. topo	Observații / Referințe
1	faneata	NU	3.708	-	-	-	

Lungime Segmente

1) Valorile lungimilor segmentelor sunt obținute din proiecție în plan.

Punct început	X / Y	Punct sfârșit	X / Y	Lungime segment (** (m)
1	438.734,887 691.504,037	2	438.728,128 691.495,768	10.68
2	438.728,128 691.495,768	3	438.711,325 691.475,211	26.551
3	438.711,325 691.475,211	4	438.704,085 691.470,196	8.807
4	438.704,085 691.470,196	5	438.698,132 691.463,789	8.746
5	438.698,132 691.463,789	6	438.691,995 691.457,185	9.015

Punct început	X / Y	Punct sfârșit	X / Y	Lungime segment (** (m)
6	438.691,995 691.457,185	7	438.681,569 691.436,992	22.726
7	438.681,569 691.436,992	8	438.673,963 691.423,386	15.588
8	438.673,963 691.423,386	9	438.699,363 691.421,402	25.477
9	438.699,363 691.421,402	10	438.717,34 691.419,997	18.032
10	438.717,34 691.419,997	11	438.724,763 691.419,417	7.446
11	438.724,763 691.419,417	12	438.739,642 691.409,499	17.882
12	438.739,642 691.409,499	13	438.741,252 691.413,209	4.044
13	438.741,252 691.413,209	14	438.734,11 691.429,286	17.592
14	438.734,11 691.429,286	15	438.731,148 691.433,955	5.529
15	438.731,148 691.433,955	16	438.740,671 691.450,585	19.164
16	438.740,671 691.450,585	17	438.754,908 691.476,554	29.616
17	438.754,908 691.476,554	18	438.753,568 691.486,095	9.635
18	438.753,568 691.486,095	19	438.747,613 691.497,041	12.461
19	438.747,613 691.497,041	20	438.737,727 691.506,888	13.953
20	438.737,727 691.506,888	1	438.734,887 691.504,037	4.024

** Lungimile segmentelor sunt determinate în planul de proiecție Stereo 70 și sunt rotunjite la 1 milimetru.

*** Distanța dintre puncte este formată din segmente cumulate ce sunt mai mici decât valoarea 1 milimetru.

**DATE DESPRE IMOBILUL NR. 957**

Oficiul de Cadastru și Publicitate Imobiliară MARAMURES
Biroul de Cadastru și Publicitate Imobiliară Dragomirești

A. Partea I. Descrierea imobilului

TEREN Extravilan

Nr. CF vechi:230

Nr. topografic:parte din nr. topo 1202

Adresa: Jud. Maramures

Nr. Crt	Nr cadastral Nr. topografic	Suprafața* (mp)	Observații / Referințe
A1		2.300	Sector cadastral:8 Teren neimprejmuit;

B. Partea II. Proprietari și acte

Inscrieri privitoare la dreptul de proprietate și alte drepturi reale		Referințe
957 / 30/06/2023		
Act Normativ nr. Legea 7, din 13/03/1996 emis de Parlamentul României;		
B1	Intabulare, drept de PROPRIETATE, dobândit prin Lege, cota actuala 1/1 1) NEIDENTIFICAT NEIDENTIFICAT	A1
Act Administrativ nr. Adeverința nr. 2214, din 26/06/2023 emis de Primăria Șieu;		
B2	Se notează posesia faptică în favoarea lui 1) DUNCA IOAN	A1

C. Partea III. SARCINI .

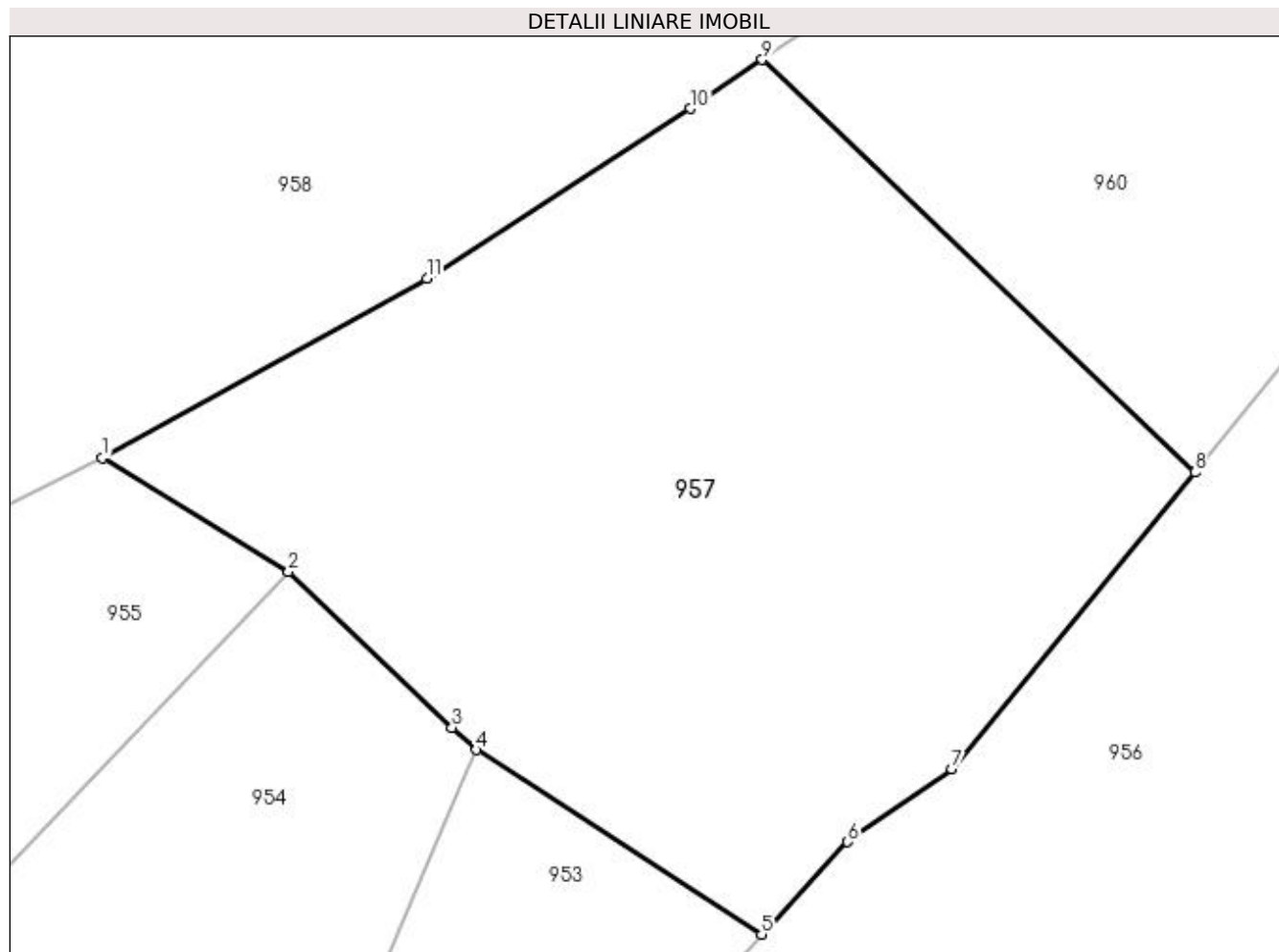
Inscrieri privind dezmembramintele dreptului de proprietate, drepturi reale de garanție și sarcini	Referințe
NU SUNT	

Anexa Nr. 1 La Partea I

Teren

Nr cadastral	Suprafața (mp)*	Observații / Referințe
	2.300	

* Suprafața este determinată în planul de proiecție Stereo 70.



Date referitoare la teren

Crt	Categorie folosință	Intra vilan	Suprafața (mp)	Tarla	Parcelă	Nr. topo	Observații / Referințe
1	faneata	NU	2.300	-	-	-	

Lungime Segmente

1) Valorile lungimilor segmentelor sunt obținute din proiecție în plan.

Punct început	X / Y	Punct sfârșit	X / Y	Lungime segment (** (m)
1	438.652,496 691.496,753	2	438.665,384 691.488,906	15.089
2	438.665,384 691.488,906	3	438.676,704 691.478,11	15.643
3	438.676,704 691.478,11	4	438.678,368 691.476,559	2.275
4	438.678,368 691.476,559	5	438.698,132 691.463,789	23.531
5	438.698,132 691.463,789	6	438.704,085 691.470,196	8.746

Punct început	X / Y	Punct sfârșit	X / Y	Lungime segment (** (m)
6	438.704,085 691.470,196	7	438.711,325 691.475,211	8.807
7	438.711,325 691.475,211	8	438.728,128 691.495,768	26.551
8	438.728,128 691.495,768	9	438.698,176 691.524,331	41.388
9	438.698,176 691.524,331	10	438.693,197 691.520,95	6.018
10	438.693,197 691.520,95	11	438.674,972 691.509,195	21.687
11	438.674,972 691.509,195	1	438.652,496 691.496,753	25.69

** Lungimile segmentelor sunt determinate în planul de proiecție Stereo 70 și sunt rotunjite la 1 milimetru.

*** Distanța dintre puncte este formată din segmente cumulate ce sunt mai mici decât valoarea 1 milimetru.

**DATE DESPRE IMOBILUL NR. 958**

Oficiul de Cadastru și Publicitate Imobiliară MARAMURES
Biroul de Cadastru și Publicitate Imobiliară Dragomirești

A. Partea I. Descrierea imobilului

TEREN Extravilan

Nr. CF vechi:389

Nr. topografic:parte din nr. topo 1212

Adresa: Jud. Maramures

Nr. Crt	Nr cadastral Nr. topografic	Suprafața* (mp)	Observații / Referințe
A1		5.753	Sector cadastral:8 Teren neimprejmuit;

B. Partea II. Proprietari și acte

Inscrieri privitoare la dreptul de proprietate și alte drepturi reale		Referințe
958 / 30/06/2023		
Act Normativ nr. Legea 7, din 13/03/1996 emis de Parlamentul României;		
B1	Intabulare, drept de PROPRIETATE, dobândit prin Lege, cota actuala 1/1 1) NEIDENTIFICAT NEIDENTIFICAT	A1
Act Administrativ nr. Adeverința nr. 2579, din 07/07/2023 emis de Primăria Șieu;		
B2	Se notează posesia faptică în favoarea lui 1) GUBINI IOAN	A1

C. Partea III. SARCINI .

Inscrieri privind dezmembramintele dreptului de proprietate, drepturi reale de garanție și sarcini	Referințe
NU SUNT	

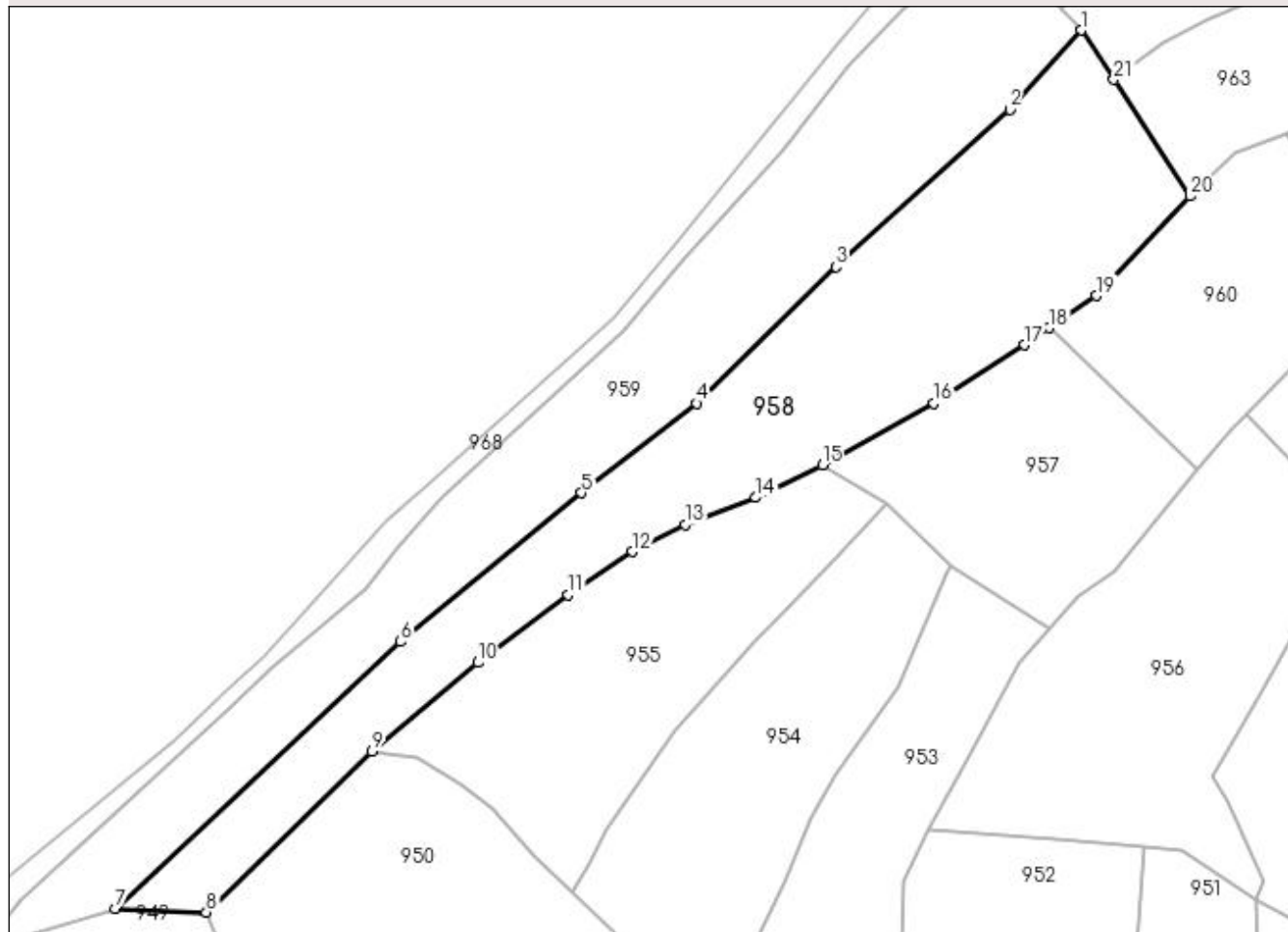
Anexa Nr. 1 La Partea I

Teren

Nr cadastral	Suprafața (mp)*	Observații / Referințe
	5.753	

* Suprafața este determinată în planul de proiecție Stereo 70.

DETALII LINIARE IMOBIL



Date referitoare la teren

Crt	Categorie folosință	Intra vilan	Suprafața (mp)	Tarla	Parcelă	Nr. topo	Observații / Referințe
1	faneata	NU	5.753	-	-	-	

Lungime Segmente

1) Valorile lungimilor segmentelor sunt obținute din proiecție în plan.

Punct început	X / Y	Punct sfârșit	X / Y	Lungime segment (** (m)
1	438.704,671 691.584,238	2	438.690,233 691.568,266	21.53
3	438.655,249 691.536,621	4	438.627,16 691.509,189	39.262
5	438.604,019 691.491,166	6	438.567,586 691.461,237	47.15
7	438.510,125 691.407,59	8	438.528,478 691.406,819	18.369
9	438.561,851 691.439,146	10	438.583,129 691.457,035	27.799

Punct început	X / Y	Punct sfârșit	X / Y	Lungime segment (** (m)
2	438.690,233 691.568,266	3	438.655,249 691.536,621	47.173
4	438.627,16 691.509,189	5	438.604,019 691.491,166	29.331
6	438.567,586 691.461,237	7	438.510,125 691.407,59	78.611
8	438.528,478 691.406,819	9	438.561,851 691.439,146	46.463
10	438.583,129 691.457,035	11	438.601,349 691.470,713	22.783

Punct început	X / Y	Punct sfârșit	X / Y	Lungime segment (** (m)
11	438.601,349 691.470,713	12	438.614,24 691.479,365	15.525
13	438.624,894 691.484,818	14	438.639,065 691.490,222	15.166
15	438.652,496 691.496,753	16	438.674,972 691.509,195	25.69
17	438.693,197 691.520,95	18	438.698,176 691.524,331	6.018
19	438.707,725 691.530,814	20	438.726,572 691.550,86	27.515
21	438.711,196 691.574,294	1	438.704,671 691.584,238	11.894

Punct început	X / Y	Punct sfârșit	X / Y	Lungime segment (** (m)
12	438.614,24 691.479,365	13	438.624,894 691.484,818	11.968
14	438.639,065 691.490,222	15	438.652,496 691.496,753	14.935
16	438.674,972 691.509,195	17	438.693,197 691.520,95	21.687
18	438.698,176 691.524,331	19	438.707,725 691.530,814	11.542
20	438.726,572 691.550,86	21	438.711,196 691.574,294	28.028

** Lungimile segmentelor sunt determinate în planul de proiecție Stereo 70 și sunt rotunjite la 1 milimetru.

*** Distanța dintre puncte este formată din segmente cumulate ce sunt mai mici decât valoarea 1 milimetru.

**DATE DESPRE IMOBILUL NR. 959**

Oficiul de Cadastru și Publicitate Imobiliară MARAMURES
Biroul de Cadastru și Publicitate Imobiliară Dragomirești

A. Partea I. Descrierea imobilului

TEREN Extravilan

Nr. CF vechi:389

Nr. topografic:parte din nr. topo 1212

Adresa: Jud. Maramures

Nr. Crt	Nr cadastral Nr. topografic	Suprafața* (mp)	Observații / Referințe
A1		5.365	Sector cadastral:8 Teren neimprejmuit;

B. Partea II. Proprietari și acte

Inscrieri privitoare la dreptul de proprietate și alte drepturi reale		Referințe
959 / 30/06/2023		
Act Normativ nr. Legea 7, din 13/03/1996 emis de Parlamentul României;		
B1	Intabulare, drept de PROPRIETATE, dobândit prin Lege, cota actuala 1/1 1) NEIDENTIFICAT NEIDENTIFICAT	A1
Act Administrativ nr. Adeverința nr. 2571, din 26/06/2023 emis de Primăria Șieu;		
B2	Se notează posesia faptică în favoarea lui 1) BUFTEA VASILE	A1

C. Partea III. SARCINI .

Inscrieri privind dezmembramintele dreptului de proprietate, drepturi reale de garanție și sarcini	Referințe
NU SUNT	

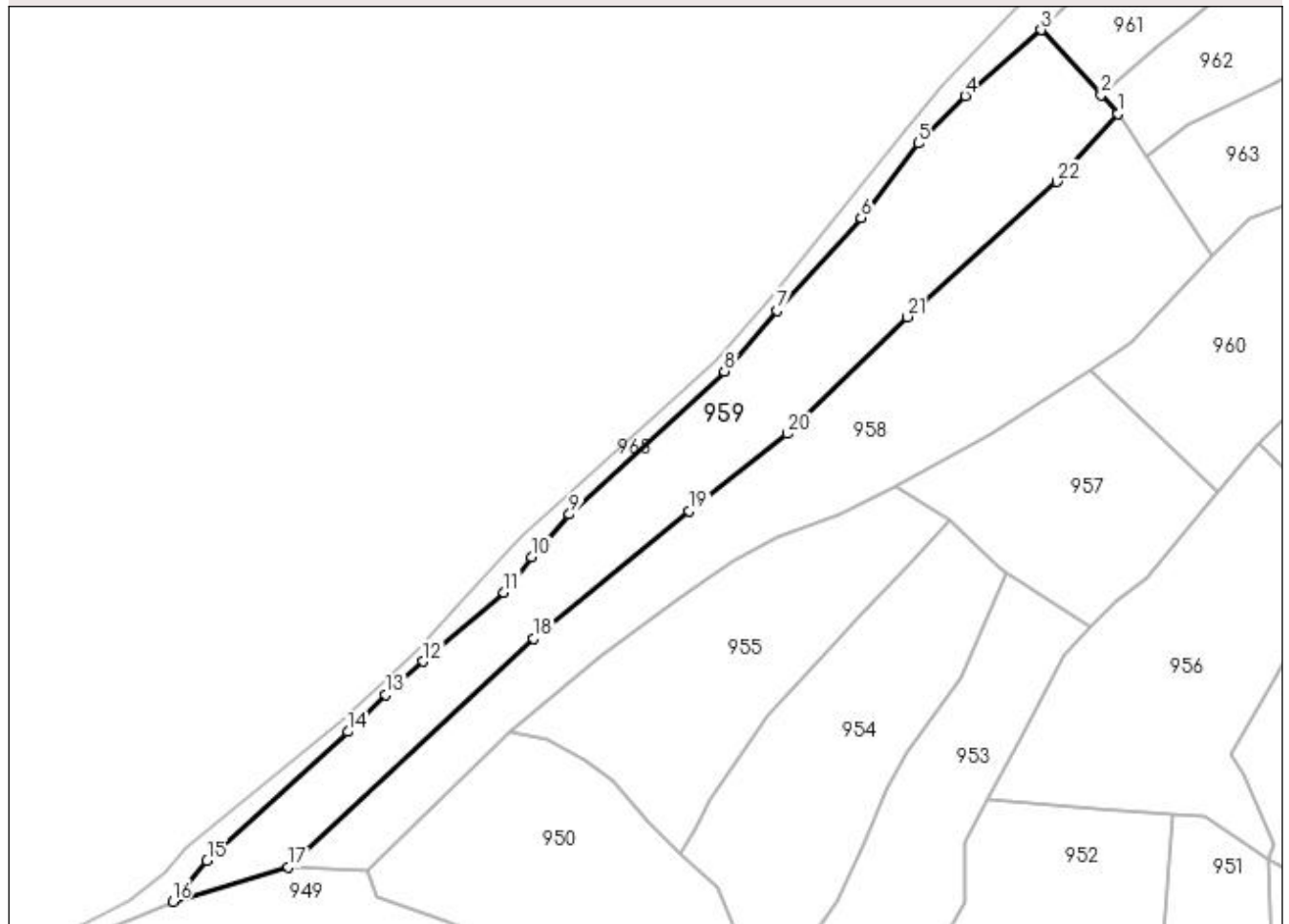
Anexa Nr. 1 La Partea I

Teren

Nr cadastral	Suprafața (mp)*	Observații / Referințe
	5.365	

* Suprafața este determinată în planul de proiecție Stereo 70.

DETALII LINIARE IMOBIL



Date referitoare la teren

Crt	Categorie folosință	Intra vilan	Suprafața (mp)	Tarla	Parcelă	Nr. topo	Observații / Referințe
1	faneata	NU	5.365	-	-	-	

Lungime Segmente

1) Valorile lungimilor segmentelor sunt obținute din proiecție în plan.

Punct început	X / Y	Punct sfârșit	X / Y	Lungime segment (** (m)
1	438.704,671 691.584,238	2	438.700,622 691.588,64	5.981
3	438.686,605 691.603,879	4	438.668,733 691.588,466	23.6
5	438.657,786 691.577,3	6	438.644,356 691.559,85	22.02
7	438.624,606 691.538,123	8	438.612,354 691.523,817	18.835
9	438.575,999 691.490,36	10	438.567,085 691.480,34	13.411

Punct început	X / Y	Punct sfârșit	X / Y	Lungime segment (** (m)
2	438.700,622 691.588,64	3	438.686,605 691.603,879	20.705
4	438.668,733 691.588,466	5	438.657,786 691.577,3	15.637
6	438.644,356 691.559,85	7	438.624,606 691.538,123	29.362
8	438.612,354 691.523,817	9	438.575,999 691.490,36	49.407
10	438.567,085 691.480,34	11	438.560,608 691.472,07	10.504

Punct început	X / Y	Punct sfârșit	X / Y	Lungime segment (** (m)
11	438.560,608 691.472,07	12	438.541,7 691.455,878	24.894
13	438.532,939 691.448,036	14	438.524,058 691.439,395	12.391
15	438.491,027 691.409,224	16	438.482,984 691.399,562	12.572
17	438.510,125 691.407,59	18	438.567,586 691.461,237	78.611
19	438.604,019 691.491,166	20	438.627,16 691.509,189	29.331
21	438.655,249 691.536,621	22	438.690,233 691.568,266	47.173

Punct început	X / Y	Punct sfârșit	X / Y	Lungime segment (** (m)
12	438.541,7 691.455,878	13	438.532,939 691.448,036	11.758
14	438.524,058 691.439,395	15	438.491,027 691.409,224	44.736
16	438.482,984 691.399,562	17	438.510,125 691.407,59	28.303
18	438.567,586 691.461,237	19	438.604,019 691.491,166	47.15
20	438.627,16 691.509,189	21	438.655,249 691.536,621	39.262
22	438.690,233 691.568,266	1	438.704,671 691.584,238	21.53

** Lungimile segmentelor sunt determinate în planul de proiecție Stereo 70 și sunt rotunjite la 1 milimetru.

*** Distanța dintre puncte este formată din segmente cumulate ce sunt mai mici decât valoarea 1 milimetru.

**DATE DESPRE IMOBILUL NR. 960**

Oficiul de Cadastru și Publicitate Imobiliară MARAMURES
Biroul de Cadastru și Publicitate Imobiliară Dragomirești

A. Partea I. Descrierea imobilului

TEREN Extravilan

Nr. CF vechi:1283, 72

Nr. topografic:parte din nr. topo 1204, 1205

Adresa: Jud. Maramures

Nr. Crt	Nr cadastral Nr. topografic	Suprafața* (mp)	Observații / Referințe
A1		2.299	Sector cadastral:8 Teren neimprejmuit;

B. Partea II. Proprietari și acte

Inscrieri privitoare la dreptul de proprietate și alte drepturi reale		Referințe
960 / 30/06/2023		
Act Normativ nr. Legea 7, din 13/03/1996 emis de Parlamentul României;		
B1	Intabulare, drept de PROPRIETATE, dobândit prin Lege, cota actuala 1/1 1) NEIDENTIFICAT NEIDENTIFICAT	A1
Act Administrativ nr. Adeverința nr. 2590, din 10/07/2023 emis de Primăria Șieu;		
B2	Se notează posesia faptică în favoarea lui 1) BILȚ IOAN	A1

C. Partea III. SARCINI .

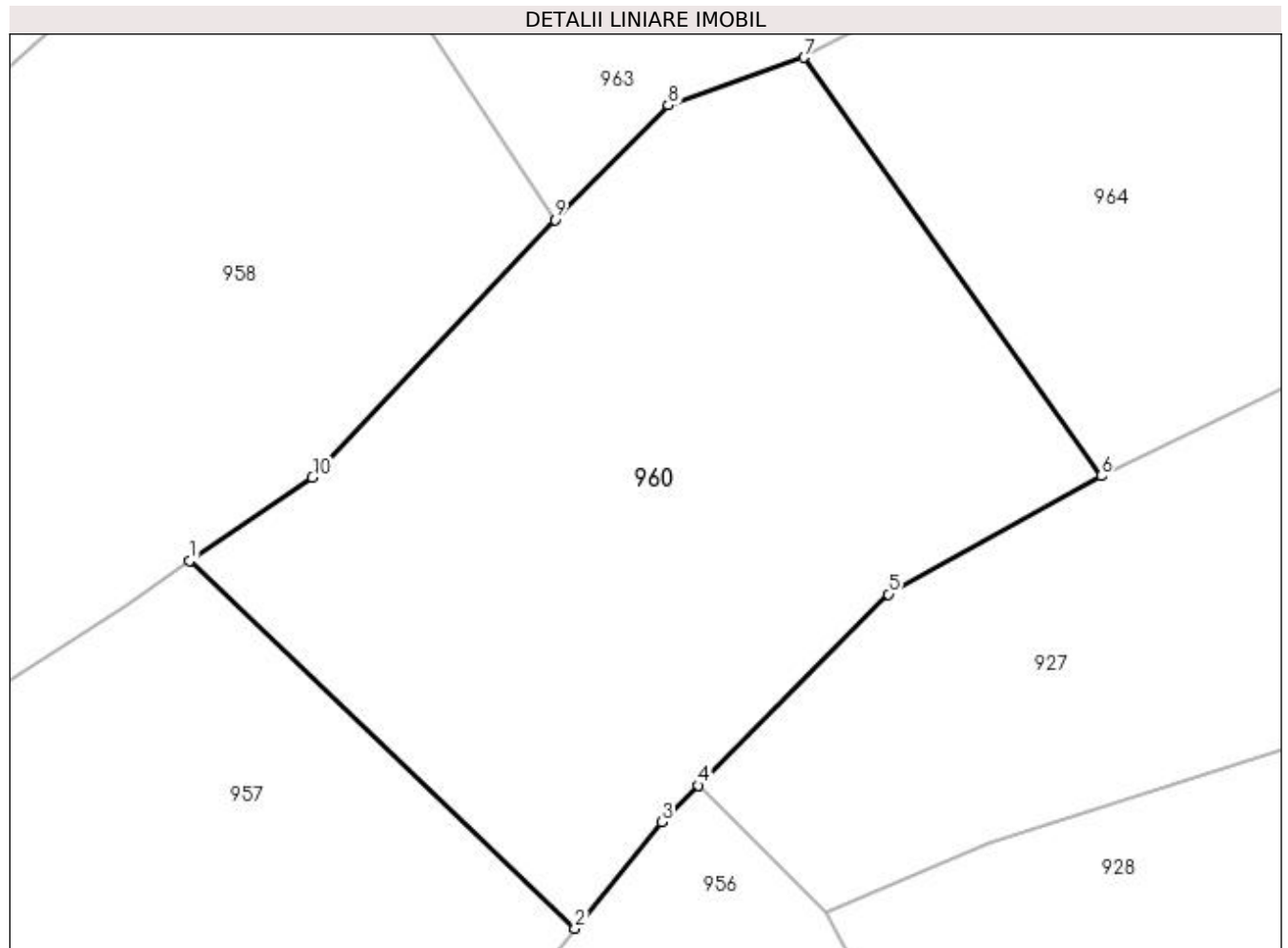
Inscrieri privind dezmembramintele dreptului de proprietate, drepturi reale de garanție și sarcini	Referințe
NU SUNT	

Anexa Nr. 1 La Partea I

Teren

Nr cadastral	Suprafața (mp)*	Observații / Referințe
	2.299	

* Suprafața este determinată în planul de proiecție Stereo 70.



Date referitoare la teren

Crt	Categorie folosință	Intravilan	Suprafața (mp)	Tarla	Parcelă	Nr. topo	Observații / Referințe
1	faneata	NU	2.299	-	-	-	

Lungime Segmente

1) Valorile lungimilor segmentelor sunt obținute din proiecție în plan.

Punct început	X / Y	Punct sfârșit	X / Y	Lungime segment (** (m)
1	438.698,176 691.524,331	2	438.728,128 691.495,768	41.388
2	438.728,128 691.495,768	3	438.734,887 691.504,037	10.68
3	438.734,887 691.504,037	4	438.737,727 691.506,888	4.024
4	438.737,727 691.506,888	5	438.752,532 691.521,75	20.978
5	438.752,532 691.521,75	6	438.769,076 691.530,947	18.929

Punct început	X / Y	Punct sfârşit	X / Y	Lungime segment (** (m)
6	438.769,076 691.530,947	7	438.745,966 691.563,463	39.892
7	438.745,966 691.563,463	8	438.735,418 691.559,741	11.185
8	438.735,418 691.559,741	9	438.726,572 691.550,86	12.535
9	438.726,572 691.550,86	10	438.707,725 691.530,814	27.515
10	438.707,725 691.530,814	1	438.698,176 691.524,331	11.542

** Lungimile segmentelor sunt determinate în planul de proiecție Stereo 70 și sunt rotunjite la 1 milimetru.

*** Distanța dintre puncte este formată din segmente cumulate ce sunt mai mici decât valoarea 1 milimetru.

**DATE DESPRE IMOBILUL NR. 961**

Oficiul de Cadastru și Publicitate Imobiliară MARAMURES
Biroul de Cadastru și Publicitate Imobiliară Dragomiresti

A. Partea I. Descrierea imobilului

TEREN Extravilan

Nr. CF vechi:1654

Nr. topografic:parte din nr. topo 1215

Adresa: Jud. Maramures

Nr. Crt	Nr cadastral Nr. topografic	Suprafața* (mp)	Observații / Referințe
A1		1.738	Sector cadastral:8 Teren neimprejmuit;

B. Partea II. Proprietari și acte

Inscrieri privitoare la dreptul de proprietate și alte drepturi reale		Referințe
/		
Act Normativ nr. Legea 7, din 13/03/1996 emis de Parlamentul României;		
B1	Inscrierea provizorie, drept de PROPRIETATE, dobandit prin Lege, cota actuala 1/1 1) COMUNA ȘIEU, CIF:14813046, PROPRIETAR NEIDENTIFICAT	A1

C. Partea III. SARCINI .

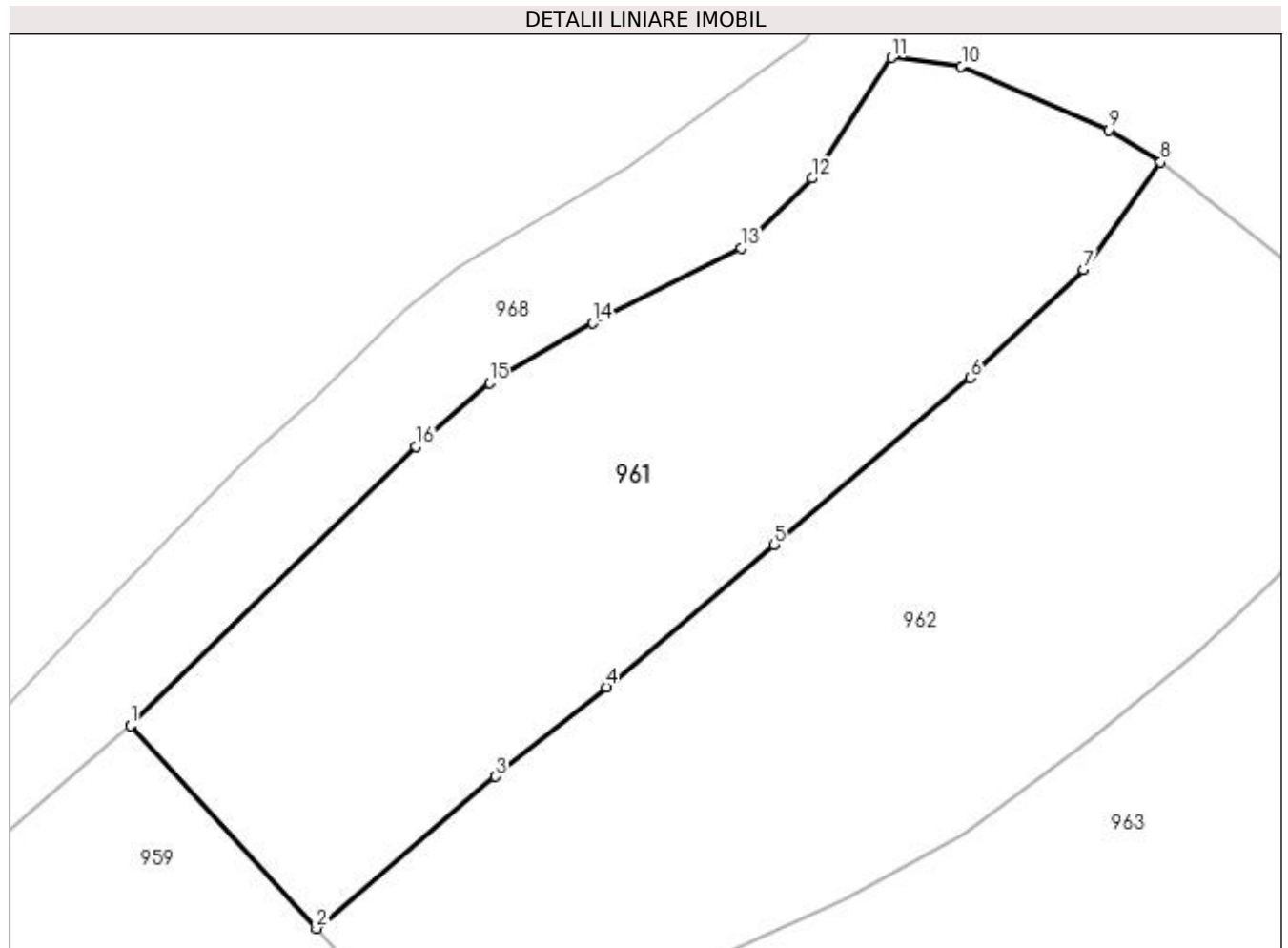
Inscrieri privind dezmembramintele dreptului de proprietate, drepturi reale de garanție și sarcini	Referințe
NU SUNT	

Anexa Nr. 1 La Partea I

Teren

Nr cadastral	Suprafața (mp)*	Observații / Referințe
	1.738	

* Suprafața este determinată în planul de proiecție Stereo 70.



Date referitoare la teren

Crt	Categorie folosință	Intravilan	Suprafața (mp)	Tarla	Parcelă	Nr. topo	Observații / Referințe
1	faneata	NU	1.738	-	-	-	

Lungime Segmente

1) Valorile lungimilor segmentelor sunt obținute din proiecție în plan.

Punct început	X / Y	Punct sfârșit	X / Y	Lungime segment (** (m)
1	438.686,605 691.603,879	2	438.700,622 691.588,64	20.705
2	438.700,622 691.588,64	3	438.714,092 691.600,054	17.656
3	438.714,092 691.600,054	4	438.722,429 691.606,795	10.721
4	438.722,429 691.606,795	5	438.735,077 691.617,468	16.549
5	438.735,077 691.617,468	6	438.749,799 691.630,043	19.362

Punct început	X / Y	Punct sfârșit	X / Y	Lungime segment (** (m)
6	438.749,799 691.630,043	7	438.758,324 691.638,188	11.791
7	438.758,324 691.638,188	8	438.764,133 691.646,24	9.929
8	438.764,133 691.646,24	9	438.760,198 691.648,674	4.627
9	438.760,198 691.648,674	10	438.749,143 691.653,449	12.042
10	438.749,143 691.653,449	11	438.743,896 691.654,105	5.288
11	438.743,896 691.654,105	12	438.737,901 691.645,023	10.882
12	438.737,901 691.645,023	13	438.732,561 691.639,78	7.484
13	438.732,561 691.639,78	14	438.721,407 691.634,14	12.499
14	438.721,407 691.634,14	15	438.713,631 691.629,646	8.981
15	438.713,631 691.629,646	16	438.708,103 691.624,872	7.304
16	438.708,103 691.624,872	1	438.686,605 691.603,879	30.048

** Lungimile segmentelor sunt determinate în planul de proiecție Stereo 70 și sunt rotunjite la 1 milimetru.

*** Distanța dintre puncte este formată din segmente cumulate ce sunt mai mici decât valoarea 1 milimetru.

**DATE DESPRE IMOBILUL NR. 962**

Oficiul de Cadastru și Publicitate Imobiliară MARAMURES
Biroul de Cadastru și Publicitate Imobiliară Dragomiresti

A. Partea I. Descrierea imobilului

TEREN Extravilan

Nr. CF vechi:846, 860

Nr. topografic:parte din nr. topo 1210, 1209

Adresa: Jud. Maramures

Nr. Crt	Nr cadastral Nr. topografic	Suprafața* (mp)	Observații / Referințe
A1		2.132	Sector cadastral:8 Teren neimprejmuit;

B. Partea II. Proprietari și acte

Inscrieri privitoare la dreptul de proprietate și alte drepturi reale		Referințe
/		
Act Normativ nr. Legea 7, din 13/03/1996 emis de Parlamentul României;		
B1	Inscrierea provizorie, drept de PROPRIETATE, dobandit prin Lege, cota actuala 1/1 1) COMUNA ȘIEU, CIF:14813046, PROPRIETAR NEIDENTIFICAT	A1

C. Partea III. SARCINI .

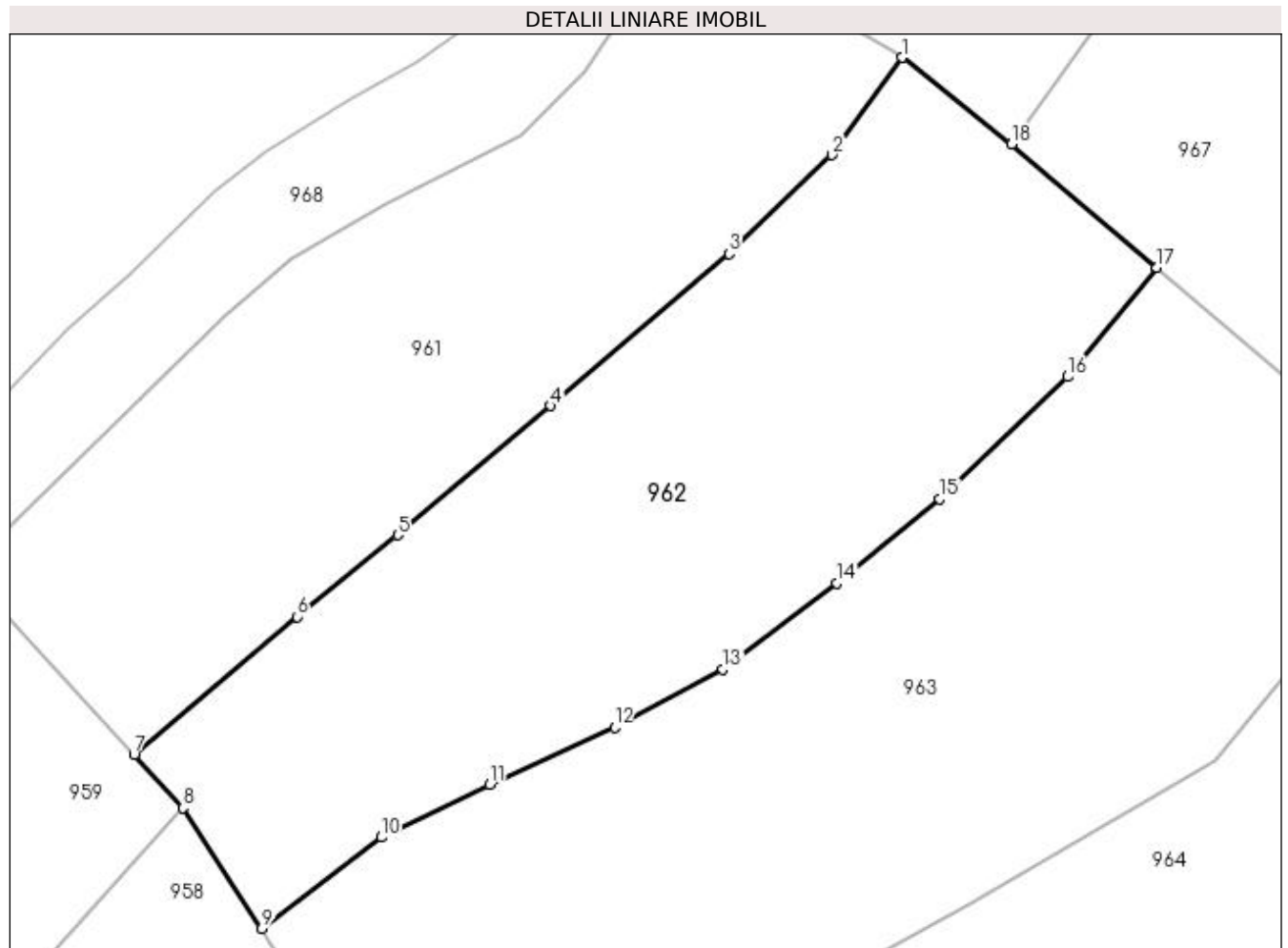
Inscrieri privind dezmembramintele dreptului de proprietate, drepturi reale de garanție și sarcini	Referințe
NU SUNT	

Anexa Nr. 1 La Partea I

Teren

Nr cadastral	Suprafața (mp)*	Observații / Referințe
	2.132	

* Suprafața este determinată în planul de proiecție Stereo 70.



Date referitoare la teren

Crt	Categorie folosință	Intra vilan	Suprafața (mp)	Tarla	Parcelă	Nr. topo	Observații / Referințe
1	faneata	NU	2.132	-	-	-	

Lungime Segmente

1) Valorile lungimilor segmentelor sunt obținute din proiecție în plan.

Punct început	X / Y	Punct sfârșit	X / Y	Lungime segment (** (m)
1	438.764,133 691.646,24	2	438.758,324 691.638,188	9.929
2	438.758,324 691.638,188	3	438.749,799 691.630,043	11.791
3	438.749,799 691.630,043	4	438.735,077 691.617,468	19.362
4	438.735,077 691.617,468	5	438.722,429 691.606,795	16.549
5	438.722,429 691.606,795	6	438.714,092 691.600,054	10.721

Punct început	X / Y	Punct sfârșit	X / Y	Lungime segment (** (m)
6	438.714,092 691.600,054	7	438.700,622 691.588,64	17.656
7	438.700,622 691.588,64	8	438.704,671 691.584,238	5.981
8	438.704,671 691.584,238	9	438.711,196 691.574,294	11.894
9	438.711,196 691.574,294	10	438.721,078 691.581,831	12.428
10	438.721,078 691.581,831	11	438.730,024 691.586,183	9.948
11	438.730,024 691.586,183	12	438.740,382 691.590,888	11.377
12	438.740,382 691.590,888	13	438.749,327 691.595,711	10.162
13	438.749,327 691.595,711	14	438.758,763 691.602,811	11.809
14	438.758,763 691.602,811	15	438.767,238 691.609,752	10.955
15	438.767,238 691.609,752	16	438.777,831 691.619,868	14.647
16	438.777,831 691.619,868	17	438.785,207 691.628,902	11.663
17	438.785,207 691.628,902	18	438.773,169 691.639,063	15.753
18	438.773,169 691.639,063	1	438.764,133 691.646,24	11.539

** Lungimile segmentelor sunt determinate în planul de proiecție Stereo 70 și sunt rotunjite la 1 milimetru.

*** Distanța dintre puncte este formată din segmente cumulate ce sunt mai mici decât valoarea 1 milimetru.

**DATE DESPRE IMOBILUL NR. 963**

Oficiul de Cadastru și Publicitate Imobiliară MARAMURES
Biroul de Cadastru și Publicitate Imobiliară Dragomiresti

A. Partea I. Descrierea imobilului

TEREN Extravilan

Nr. CF vechi:860

Nr. topografic:parte din nr. topo 1209

Adresa: Jud. Maramures

Nr. Crt	Nr cadastral Nr. topografic	Suprafața* (mp)	Observații / Referințe
A1		2.748	Sector cadastral:8 Teren neimprejmuit;

B. Partea II. Proprietari și acte

Inscrieri privitoare la dreptul de proprietate și alte drepturi reale		Referințe
/		
Act Normativ nr. Legea 7, din 13/03/1996 emis de Parlamentul României;		
B1	Inscrierea provizorie, drept de PROPRIETATE, dobandit prin Lege, cota actuala 1/1 1) COMUNA ȘIEU, CIF:14813046, PROPRIETAR NEIDENTIFICAT	A1

C. Partea III. SARCINI .

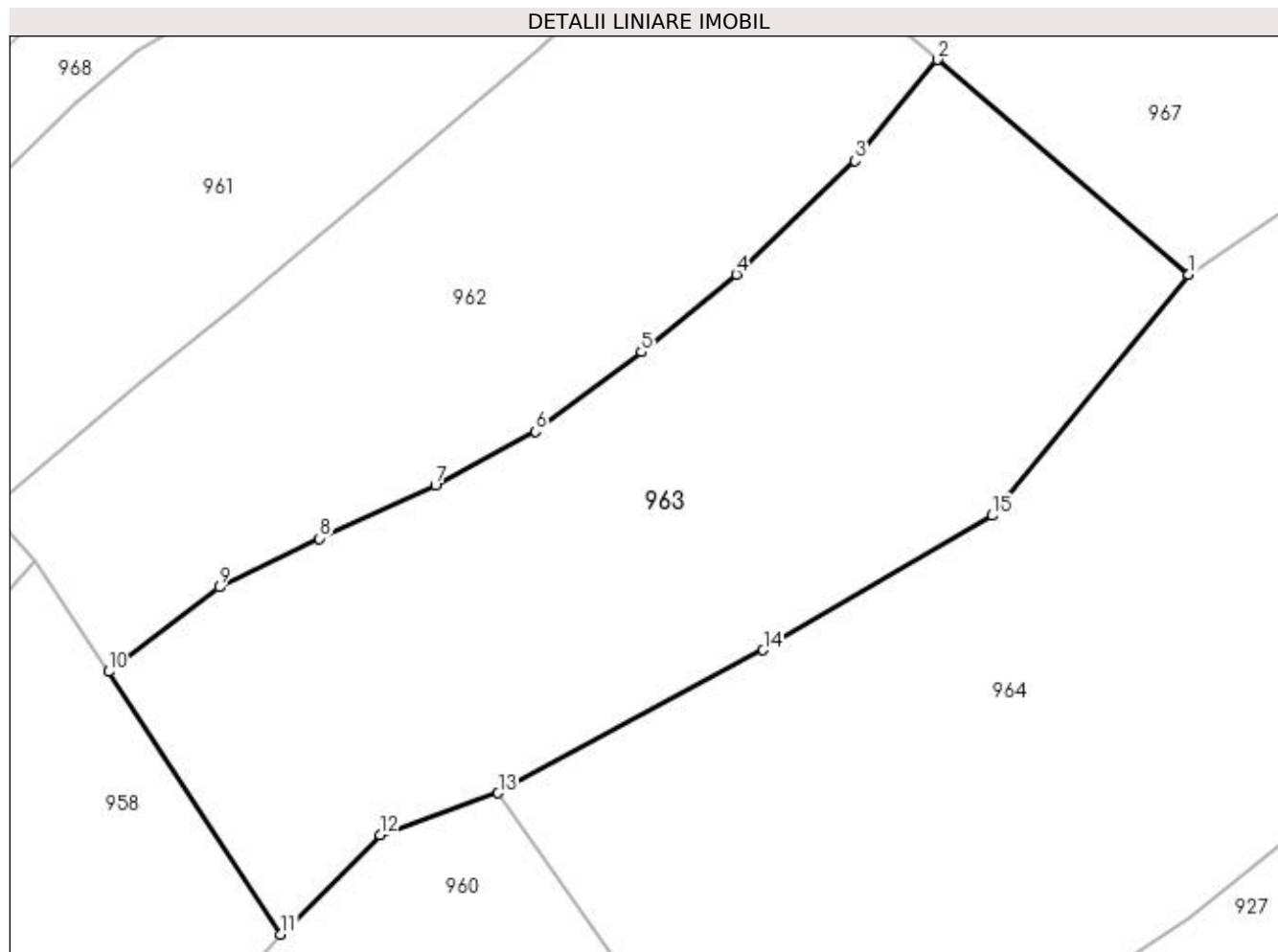
Inscrieri privind dezmembramintele dreptului de proprietate, drepturi reale de garanție și sarcini	Referințe
NU SUNT	

Anexa Nr. 1 La Partea I

Teren

Nr cadastral	Suprafața (mp)*	Observații / Referințe
	2.748	

* Suprafața este determinată în planul de proiecție Stereo 70.



Date referitoare la teren

Crt	Categorie folosință	Intra vilan	Suprafața (mp)	Tarla	Parcelă	Nr. topo	Observații / Referințe
1	faneata	NU	2.748	-	-	-	

Lungime Segmente

1) Valorile lungimilor segmentelor sunt obținute din proiecție în plan.

Punct început	X / Y	Punct sfârșit	X / Y	Lungime segment (** (m)
1	438.807,606 691.609,722	2	438.785,207 691.628,902	29.489
2	438.785,207 691.628,902	3	438.777,831 691.619,868	11.663
3	438.777,831 691.619,868	4	438.767,238 691.609,752	14.647
4	438.767,238 691.609,752	5	438.758,763 691.602,811	10.955
5	438.758,763 691.602,811	6	438.749,327 691.595,711	11.809

Punct început	X / Y	Punct sfârșit	X / Y	Lungime segment (** (m)
6	438.749,327 691.595,711	7	438.740,382 691.590,888	10.162
7	438.740,382 691.590,888	8	438.730,024 691.586,183	11.377
8	438.730,024 691.586,183	9	438.721,078 691.581,831	9.948
9	438.721,078 691.581,831	10	438.711,196 691.574,294	12.428
10	438.711,196 691.574,294	11	438.726,572 691.550,86	28.028
11	438.726,572 691.550,86	12	438.735,418 691.559,741	12.535
12	438.735,418 691.559,741	13	438.745,966 691.563,463	11.185
13	438.745,966 691.563,463	14	438.769,632 691.576,208	26.88
14	438.769,632 691.576,208	15	438.790,06 691.588,217	23.696
15	438.790,06 691.588,217	1	438.807,606 691.609,722	27.755

** Lungimile segmentelor sunt determinate în planul de proiecție Stereo 70 și sunt rotunjite la 1 milimetru.

*** Distanța dintre puncte este formată din segmente cumulate ce sunt mai mici decât valoarea 1 milimetru.

**DATE DESPRE IMOBILUL NR. 964**

Oficiul de Cadastru și Publicitate Imobiliară MARAMURES
Biroul de Cadastru și Publicitate Imobiliară Dragomiresti

A. Partea I. Descrierea imobilului

TEREN Extravilan

Nr. CF vechi:72

Nr. topografic:parte din nr. topo 1208

Adresa: Jud. Maramures

Nr. Crt	Nr cadastral Nr. topografic	Suprafața* (mp)	Observații / Referințe
A1		5.424	Sector cadastral:8 Teren neimprejmuit;

B. Partea II. Proprietari și acte

Inscrieri privitoare la dreptul de proprietate și alte drepturi reale		Referințe
964 / 05/07/2023		
Act Normativ nr. Legea 7, din 13/03/1996 emis de Parlamentul României;		
B1	Inscrierea provizorie, drept de PROPRIETATE, dobandit prin Lege, cota actuala 1/1	A1
1) COMUNA ȘIEU , CIF:14813046, PROPRIETAR NEIDENTIFICAT		

C. Partea III. SARCINI .

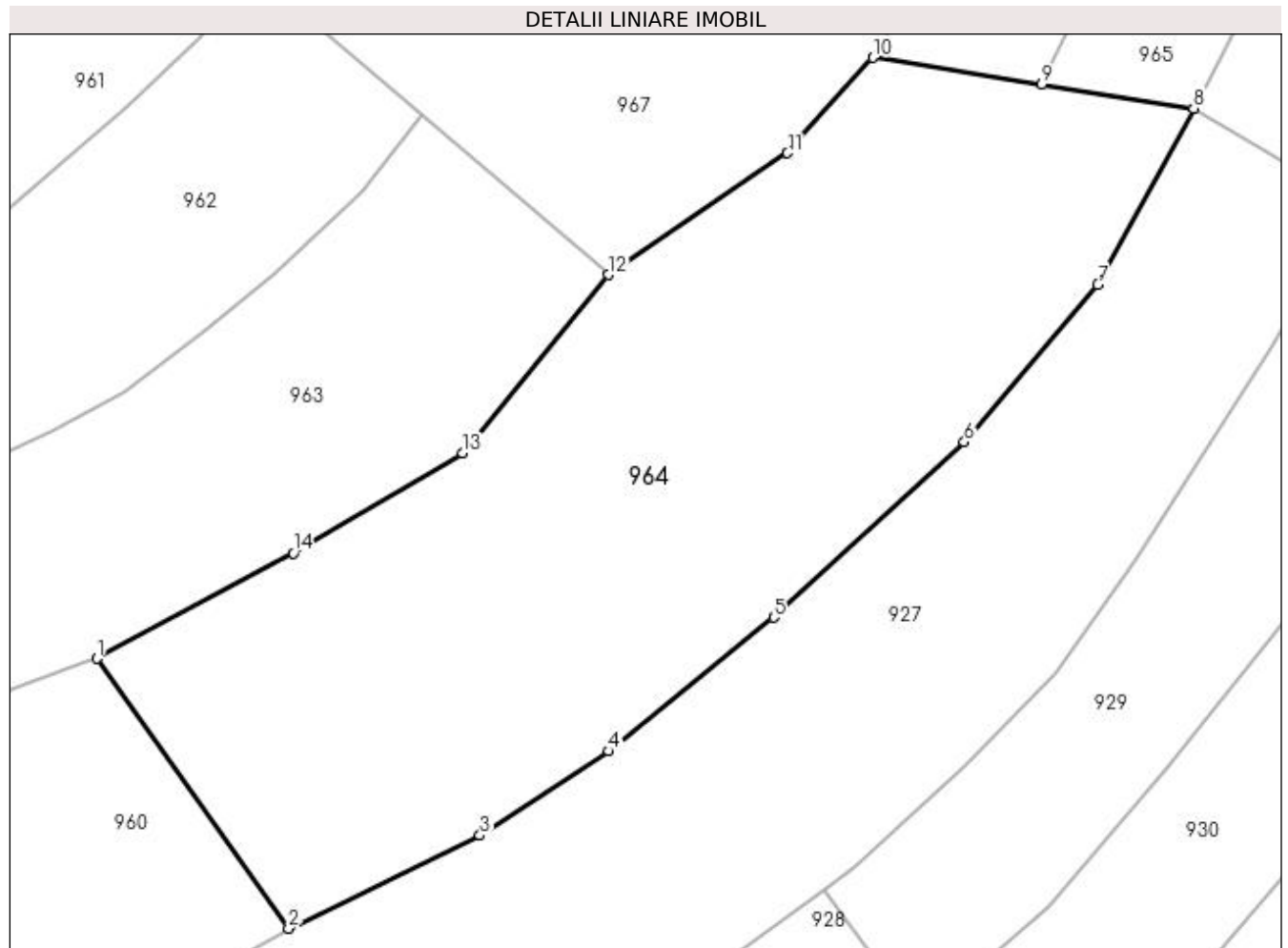
Inscrieri privind dezmembramintele dreptului de proprietate, drepturi reale de garanție și sarcini	Referințe
NU SUNT	

Anexa Nr. 1 La Partea I

Teren

Nr cadastral	Suprafața (mp)*	Observații / Referințe
	5.424	

* Suprafața este determinată în planul de proiecție Stereo 70.



Date referitoare la teren

Crt	Categorie folosință	Intra vilan	Suprafața (mp)	Tarla	Parcelă	Nr. topo	Observații / Referințe
1	faneata	NU	5.424	-	-	-	

Lungime Segmente

1) Valorile lungimilor segmentelor sunt obținute din proiecție în plan.

Punct început	X / Y	Punct sfârșit	X / Y	Lungime segment (** (m)
1	438.745,966 691.563,463	2	438.769,076 691.530,947	39.892
2	438.769,076 691.530,947	3	438.792,129 691.542,159	25.635
3	438.792,129 691.542,159	4	438.807,699 691.552,29	18.576
4	438.807,699 691.552,29	5	438.827,563 691.568,436	25.598
5	438.827,563 691.568,436	6	438.850,56 691.589,573	31.235

Punct început	X / Y	Punct sfârșit	X / Y	Lungime segment (** (m)
6	438.850,56 691.589,573	7	438.866,676 691.608,526	24.879
7	438.866,676 691.608,526	8	438.878,235 691.629,774	24.189
8	438.878,235 691.629,774	9	438.859,911 691.632,679	18.553
9	438.859,911 691.632,679	10	438.839,516 691.635,913	20.65
10	438.839,516 691.635,913	11	438.829,238 691.624,415	15.422
11	438.829,238 691.624,415	12	438.807,606 691.609,722	26.15
12	438.807,606 691.609,722	13	438.790,06 691.588,217	27.755
13	438.790,06 691.588,217	14	438.769,632 691.576,208	23.696
14	438.769,632 691.576,208	1	438.745,966 691.563,463	26.88

** Lungimile segmentelor sunt determinate în planul de proiecție Stereo 70 și sunt rotunjite la 1 milimetru.

*** Distanța dintre puncte este formată din segmente cumulate ce sunt mai mici decât valoarea 1 milimetru.

**DATE DESPRE IMOBILUL NR. 965**

Oficiul de Cadastru și Publicitate Imobiliară MARAMURES
Biroul de Cadastru și Publicitate Imobiliară Dragomirești

A. Partea I. Descrierea imobilului

TEREN Extravilan

Nr. CF vechi:50742, 1480

Nr. topografic:parte din nr. topo 1220, 1303

Adresa: Jud. Maramures

Nr. Crt	Nr cadastral Nr. topografic	Suprafața* (mp)	Observații / Referințe
A1		2.536	Sector cadastral:8 Teren neimprejmuit;

B. Partea II. Proprietari și acte

Inscrieri privitoare la dreptul de proprietate și alte drepturi reale		Referințe
965 / 30/06/2023		
Act Normativ nr. Legea 7, din 13/03/1996 emis de Parlamentul României;		
B1	Intabulare, drept de PROPRIETATE, dobândit prin Lege, cota actuala 1/1 1) NEIDENTIFICAT NEIDENTIFICAT	A1
Act Administrativ nr. Adeverința nr. 2274, din 26/06/2023 emis de Primăria Șieu;		
B2	Se notează posesia faptică în favoarea lui 1) ONIȘA MARIA-MIHAELA	A1

C. Partea III. SARCINI .

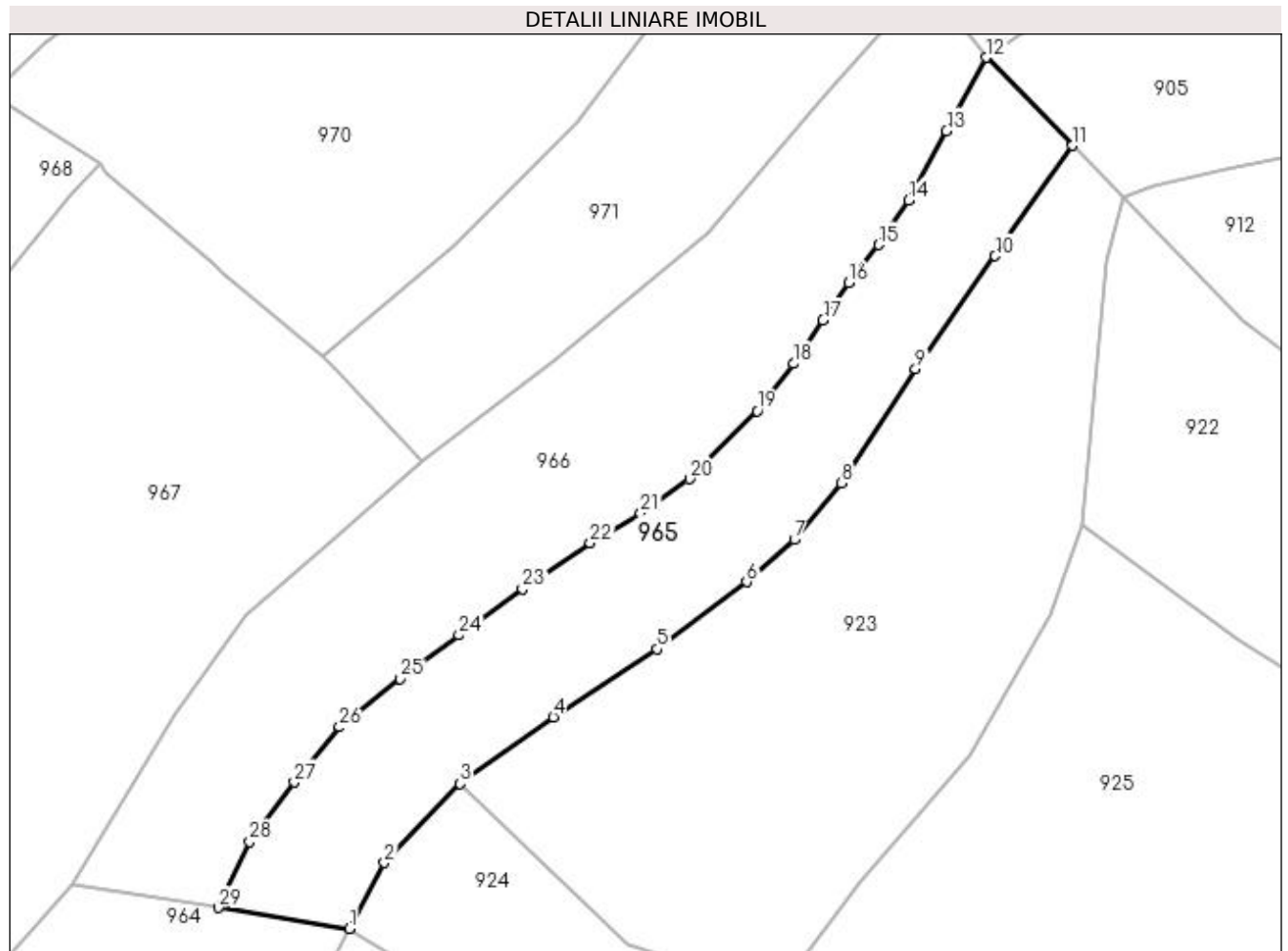
Inscrieri privind dezmembramintele dreptului de proprietate, drepturi reale de garanție și sarcini	Referințe
NU SUNT	

Anexa Nr. 1 La Partea I

Teren

Nr cadastral	Suprafața (mp)*	Observații / Referințe
	2.536	

* Suprafața este determinată în planul de proiecție Stereo 70.



Date referitoare la teren

Crt	Categorie folosință	Intra vilan	Suprafața (mp)	Tarla	Parcelă	Nr. topo	Observații / Referințe
1	faneata	NU	2.536	-	-	-	

Lungime Segmente

1) Valorile lungimilor segmentelor sunt obținute din proiecție în plan.

Punct început	X / Y	Punct sfârșit	X / Y	Lungime segment (** (m)
1	438.878,235 691.629,774	2	438.883,12 691.638,948	10.394
3	438.893,686 691.649,994	4	438.906,698 691.659,263	15.976
5	438.921,157 691.668,78	6	438.933,684 691.678,118	15.624
7	438.940,357 691.684,023	8	438.946,891 691.691,942	10.267
9	438.957,254 691.707,876	10	438.968,381 691.723,6	19.263

Punct început	X / Y	Punct sfârșit	X / Y	Lungime segment (** (m)
2	438.883,12 691.638,948	3	438.893,686 691.649,994	15.286
4	438.906,698 691.659,263	5	438.921,157 691.668,78	17.31
6	438.933,684 691.678,118	7	438.940,357 691.684,023	8.911
8	438.946,891 691.691,942	9	438.957,254 691.707,876	19.007
10	438.968,381 691.723,6	11	438.979,199 691.739,009	18.827

Punct început	X / Y	Punct sfârșit	X / Y	Lungime segment (** (m))
11	438.979,199 691.739,009	12	438.967,091 691.751,267	17.23
13	438.961,583 691.741,026	14	438.956,265 691.731,364	11.029
15	438.952,075 691.725,164	16	438.947,966 691.719,849	6.718
17	438.944,34 691.714,616	18	438.940,231 691.708,576	7.305
19	438.935,155 691.701,974	20	438.925,703 691.692,494	13.387
21	438.918,854 691.687,743	22	438.911,844 691.683,556	8.165
23	438.902,396 691.677,134	24	438.893,514 691.670,688	10.975
25	438.885,346 691.664,609	26	438.876,859 691.657,88	10.831
27	438.870,523 691.650,191	28	438.864,299 691.641,879	10.384
29	438.859,911 691.632,679	1	438.878,235 691.629,774	18.553

Punct început	X / Y	Punct sfârșit	X / Y	Lungime segment (** (m))
12	438.967,091 691.751,267	13	438.961,583 691.741,026	11.628
14	438.956,265 691.731,364	15	438.952,075 691.725,164	7.483
16	438.947,966 691.719,849	17	438.944,34 691.714,616	6.366
18	438.940,231 691.708,576	19	438.935,155 691.701,974	8.328
20	438.925,703 691.692,494	21	438.918,854 691.687,743	8.336
22	438.911,844 691.683,556	23	438.902,396 691.677,134	11.424
24	438.893,514 691.670,688	25	438.885,346 691.664,609	10.182
26	438.876,859 691.657,88	27	438.870,523 691.650,191	9.963
28	438.864,299 691.641,879	29	438.859,911 691.632,679	10.193

** Lungimile segmentelor sunt determinate în planul de proiecție Stereo 70 și sunt rotunjite la 1 milimetru.

*** Distanța dintre puncte este formată din segmente cumulate ce sunt mai mici decât valoarea 1 milimetru.

**DATE DESPRE IMOBILUL NR. 966**

Oficiul de Cadastru și Publicitate Imobiliară MARAMURES
Biroul de Cadastru și Publicitate Imobiliară Dragomiresti

A. Partea I. Descrierea imobilului

TEREN Extravilan

Adresa: Jud. Maramures

Nr. CF vechi:201, 1480

Nr. topografic:parte din nr. topo 1219,
1218, 1303

Nr. Crt	Nr cadastral Nr. topografic	Suprafața* (mp)	Observații / Referințe
A1		3.432	Sector cadastral:8 Teren neimprejmuit;

B. Partea II. Proprietari și acte

Inscrieri privitoare la dreptul de proprietate și alte drepturi reale		Referințe
966 / 05/07/2023		
Act Normativ nr. Legea 7, din 13/03/1996 emis de Parlamentul României;		
B1	Inscrierea provizorie, drept de PROPRIETATE, dobandit prin Lege, cota actuala 1/1	A1
1) COMUNA ȘIEU , CIF:14813046, PROPRIETAR NEIDENTIFICAT		

C. Partea III. SARCINI .

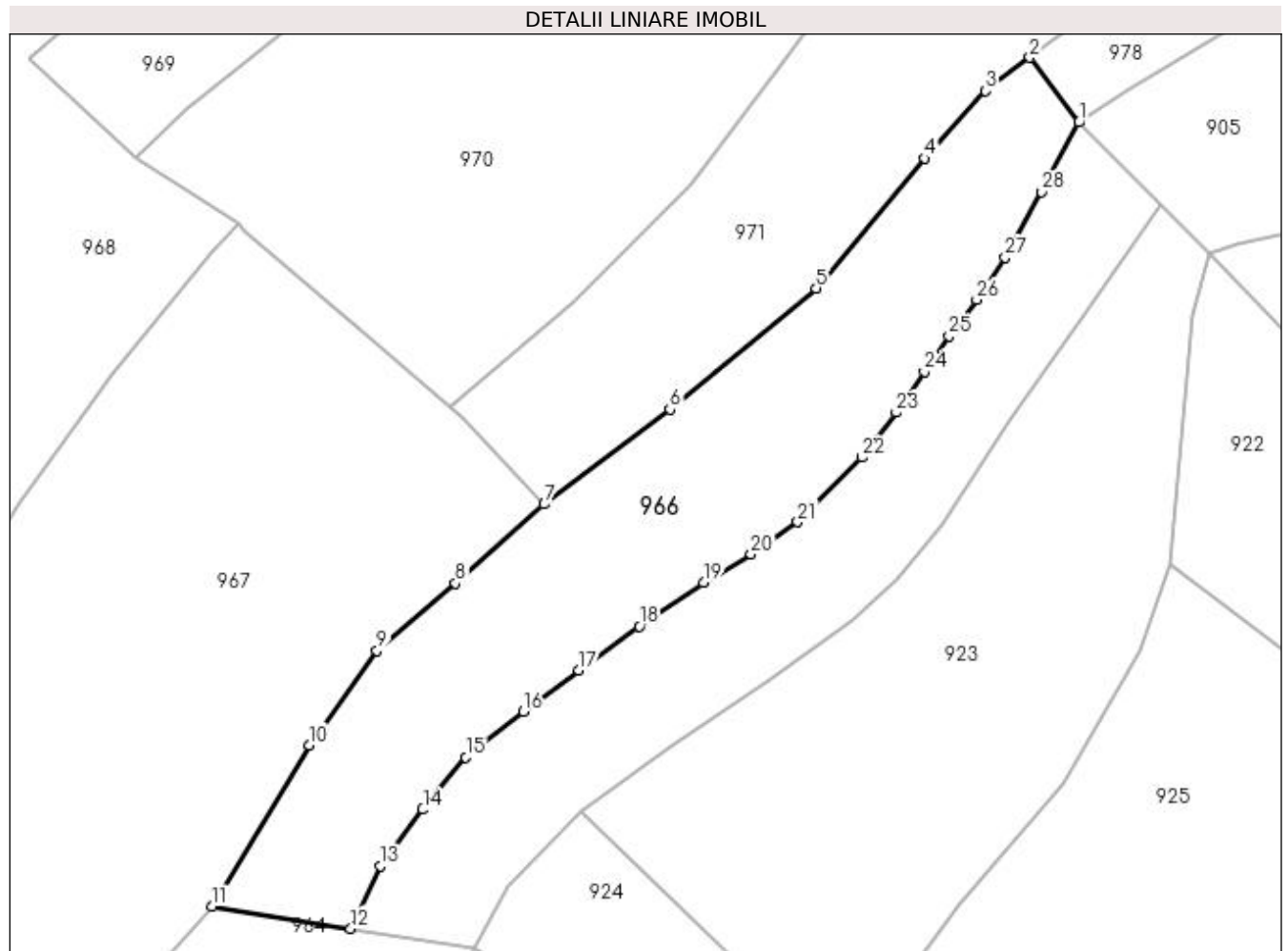
Inscrieri privind dezmembramintele dreptului de proprietate, drepturi reale de garanție și sarcini	Referințe
NU SUNT	

Anexa Nr. 1 La Partea I

Teren

Nr cadastral	Suprafața (mp)*	Observații / Referințe
	3.432	

* Suprafața este determinată în planul de proiecție Stereo 70.



Date referitoare la teren

Crt	Categorie folosință	Intra vilan	Suprafața (mp)	Tarla	Parcelă	Nr. topo	Observații / Referințe
1	faneata	NU	3.432	-	-	-	

Lungime Segmente

1) Valorile lungimilor segmentelor sunt obținute din proiecție în plan.

Punct început	X / Y	Punct sfârșit	X / Y	Lungime segment (** (m)
1	438.967,091 691.751,267	2	438.959,871 691.760,781	11.943
3	438.953,381 691.755,856	4	438.944,451 691.745,954	13.334
5	438.928,427 691.726,884	6	438.906,898 691.709,036	27.965
7	438.888,381 691.695,084	8	438.875,346 691.683,478	17.453
9	438.863,777 691.673,552	10	438.853,816 691.659,684	17.075

Punct început	X / Y	Punct sfârșit	X / Y	Lungime segment (** (m)
2	438.959,871 691.760,781	3	438.953,381 691.755,856	8.147
4	438.944,451 691.745,954	5	438.928,427 691.726,884	24.909
6	438.906,898 691.709,036	7	438.888,381 691.695,084	23.185
8	438.875,346 691.683,478	9	438.863,777 691.673,552	15.244
10	438.853,816 691.659,684	11	438.839,516 691.635,913	27.741

Punct început	X / Y	Punct sfârșit	X / Y	Lungime segment (** (m)
11	438.839,516 691.635,913	12	438.859,911 691.632,679	20.65
13	438.864,299 691.641,879	14	438.870,523 691.650,191	10.384
15	438.876,859 691.657,88	16	438.885,346 691.664,609	10.831
17	438.893,514 691.670,688	18	438.902,396 691.677,134	10.975
19	438.911,844 691.683,556	20	438.918,854 691.687,743	8.165
21	438.925,703 691.692,494	22	438.935,155 691.701,974	13.387
23	438.940,231 691.708,576	24	438.944,34 691.714,616	7.305
25	438.947,966 691.719,849	26	438.952,075 691.725,164	6.718
27	438.956,265 691.731,364	28	438.961,583 691.741,026	11.029

Punct început	X / Y	Punct sfârșit	X / Y	Lungime segment (** (m)
12	438.859,911 691.632,679	13	438.864,299 691.641,879	10.193
14	438.870,523 691.650,191	15	438.876,859 691.657,88	9.963
16	438.885,346 691.664,609	17	438.893,514 691.670,688	10.182
18	438.902,396 691.677,134	19	438.911,844 691.683,556	11.424
20	438.918,854 691.687,743	21	438.925,703 691.692,494	8.336
22	438.935,155 691.701,974	23	438.940,231 691.708,576	8.328
24	438.944,34 691.714,616	25	438.947,966 691.719,849	6.366
26	438.952,075 691.725,164	27	438.956,265 691.731,364	7.483
28	438.961,583 691.741,026	1	438.967,091 691.751,267	11.628

** Lungimile segmentelor sunt determinate în planul de proiecție Stereo 70 și sunt rotunjite la 1 milimetru.

*** Distanța dintre puncte este formată din segmente cumulate ce sunt mai mici decât valoarea 1 milimetru.

**DATE DESPRE IMOBILUL NR. 967**

Oficiul de Cadastru și Publicitate Imobiliară MARAMURES
Biroul de Cadastru și Publicitate Imobiliară Dragomiresti

A. Partea I. Descrierea imobilului

TEREN Extravilan

Nr. CF vechi:1346

Nr. topografic:parte din nr. topo 1217

Adresa: Jud. Maramures

Nr. Crt	Nr cadastral Nr. topografic	Suprafața* (mp)	Observații / Referințe
A1		6.591	Sector cadastral:8 Teren neimprejmuit;

B. Partea II. Proprietari și acte

Inscrieri privitoare la dreptul de proprietate și alte drepturi reale		Referințe
967 / 30/06/2023		
Act Normativ nr. Legea 7, din 13/03/1996 emis de Parlamentul României;		
B1	Intabulare, drept de PROPRIETATE, dobândit prin Lege, cota actuala 1/1 1) NEIDENTIFICAT NEIDENTIFICAT	A1
Act Administrativ nr. Adeverința nr. 2315, din 26/06/2023 emis de Primăria Șieu;		
B2	Se notează posesia faptică în favoarea lui 1) VIȘOVAN GHEORGHE	A1

C. Partea III. SARCINI .

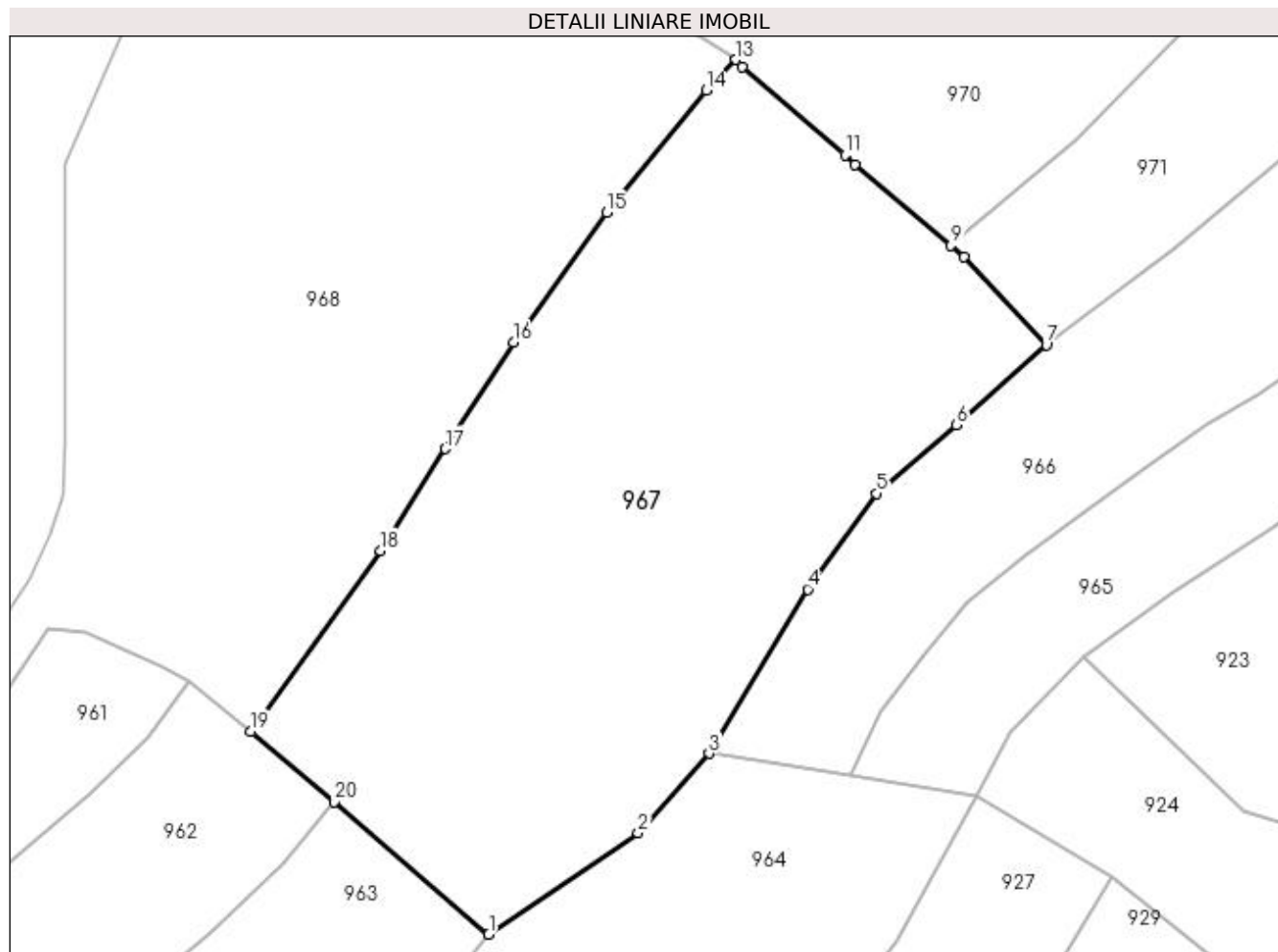
Inscrieri privind dezmembramintele dreptului de proprietate, drepturi reale de garanție și sarcini	Referințe
NU SUNT	

Anexa Nr. 1 La Partea I

Teren

Nr cadastral	Suprafața (mp)*	Observații / Referințe
	6.591	

* Suprafața este determinată în planul de proiecție Stereo 70.



Date referitoare la teren

Crt	Categorie folosință	Intra vilan	Suprafața (mp)	Tarla	Parcelă	Nr. topo	Observații / Referințe
1	faneata	NU	6.591	-	-	-	

Lungime Segmente

1) Valorile lungimilor segmentelor sunt obținute din proiecție în plan.

Punct început	X / Y	Punct sfârșit	X / Y	Lungime segment (** (m)
1	438.807,606 691.609,722	2	438.829,238 691.624,415	26.15
2	438.829,238 691.624,415	3	438.839,516 691.635,913	15.422
3	438.839,516 691.635,913	4	438.853,816 691.659,684	27.741
4	438.853,816 691.659,684	5	438.863,777 691.673,552	17.075
5	438.863,777 691.673,552	6	438.875,346 691.683,478	15.244

Punct început	X / Y	Punct sfârșit	X / Y	Lungime segment (** (m)
6	438.875,346 691.683,478	7	438.888,381 691.695,084	17.453
7	438.888,381 691.695,084	8	438.876,406 691.707,769	17.444
8	438.876,406 691.707,769	9	438.874,568 691.709,467	2.502
9	438.874,568 691.709,467	10	438.860,69 691.721,156	18.145
10	438.860,69 691.721,156	11	438.859,232 691.722,595	2.049
11	438.859,232 691.722,595	12	438.844,344 691.735,275	19.556
12	438.844,344 691.735,275	13	438.843,421 691.736,372	1.434
13	438.843,421 691.736,372	14	438.839,156 691.731,937	6.153
14	438.839,156 691.731,937	15	438.824,683 691.714,207	22.887
15	438.824,683 691.714,207	16	438.811,22 691.695,437	23.099
16	438.811,22 691.695,437	17	438.801,34 691.680,027	18.305
17	438.801,34 691.680,027	18	438.791,941 691.665,28	17.488
18	438.791,941 691.665,28	19	438.773,169 691.639,063	32.245
19	438.773,169 691.639,063	20	438.785,207 691.628,902	15.753
20	438.785,207 691.628,902	1	438.807,606 691.609,722	29.489

** Lungimile segmentelor sunt determinate în planul de proiecție Stereo 70 și sunt rotunjite la 1 milimetru.

*** Distanța dintre puncte este formată din segmente cumulate ce sunt mai mici decât valoarea 1 milimetru.

**DATE DESPRE IMOBILUL NR. 968**

Oficiul de Cadastru și Publicitate Imobiliară MARAMURES
Biroul de Cadastru și Publicitate Imobiliară Dragomiresti

A. Partea I. Descrierea imobilului

Nr. CF vechi:6, 1654, 156, 17
Nr. topografic:parte din nr. topo 1214,
1215, 1443, 1445

TEREN Extravilan

Adresa: Jud. Maramures

Nr. Crt	Nr cadastral Nr. topografic	Suprafața* (mp)	Observații / Referințe
A1		30.692	Sector cadastral:8 Teren neimprejmuit;

B. Partea II. Proprietari și acte

Inscrieri privitoare la dreptul de proprietate și alte drepturi reale		Referințe
968 / 04/07/2023		
Act Normativ nr. Legea 7, din 13/03/1996 emis de Parlamentul României;		
B1	Inscrierea provizorie, drept de PROPRIETATE, dobandit prin Lege, cota actuala 1/1	A1
1) COMUNA ȘIEU , CIF:14813046, PROPRIETAR NEIDENTIFICAT		

C. Partea III. SARCINI .

Inscrieri privind dezmembramintele dreptului de proprietate, drepturi reale de garanție și sarcini	Referințe
NU SUNT	

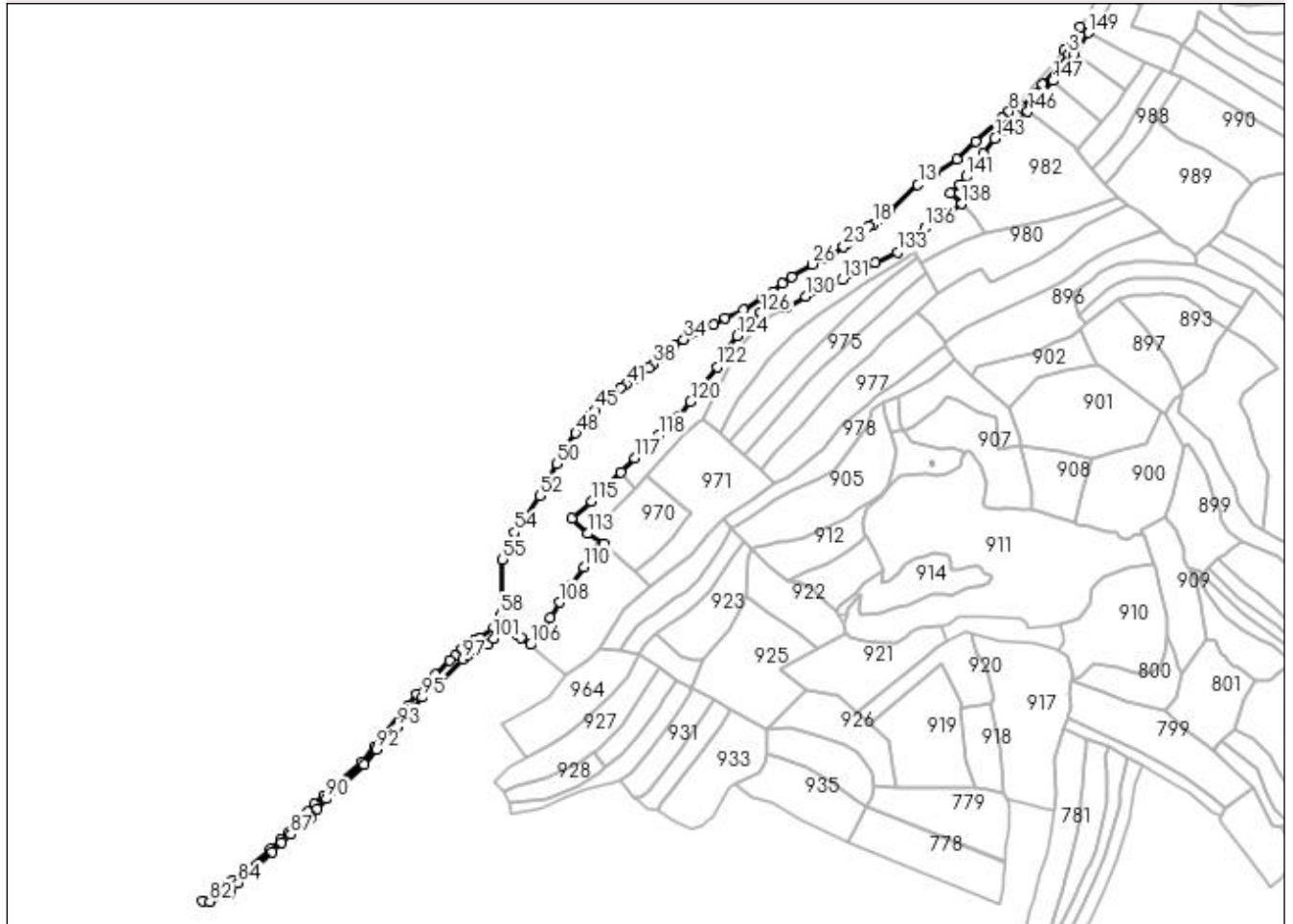
Anexa Nr. 1 La Partea I

Teren

Nr cadastral	Suprafața (mp)*	Observații / Referințe
	30.692	

* Suprafața este determinată în planul de proiecție Stereo 70.

DETALII LINIARE IMOBIL



Date referitoare la teren

Crt	Categorie folosință	Intra vilan	Suprafața (mp)	Tarla	Parcelă	Nr. topo	Observații / Referințe
1	faneata	NU	30.692	-	-	-	

Lungime Segmente

1) Valorile lungimilor segmentelor sunt obținute din proiecție în plan.

Punct început	X / Y	Punct sfârșit	X / Y	Lungime segment	Punct început	X / Y	Punct sfârșit	X / Y	Lungime segment	Punct început	X / Y	Punct sfârșit	X / Y	Lungime segment
1	439.303,482 692.234,944	2	439.288,063 692.212,172	27.50 1	2	439.288,063 692.212,172	3	439.292,267 692.209,2	5.148	3	439.292,267 692.209,2	4	439.267,059 692.179,866	38.67 7
4	439.267,059 692.179,866	5	439.260,692 692.171,895	10.20 2	5	439.260,692 692.171,895	6	439.247,32 692.157,603	19.57 2	6	439.247,32 692.157,603	7	439.242,678 692.161,836	6.282
7	439.242,678 692.161,836	8	439.235,052 692.153,31	11.43 9	8	439.235,052 692.153,31	9	439.228,731 692.146,866	9.027	9	439.228,731 692.146,866	10	439.203,017 692.124,504	34.07 7
10	439.203,017 692.124,504	11	439.184,444 692.107,236	25.36	11	439.184,444 692.107,236	12	439.164,271 692.094,389	23.91 6	12	439.164,271 692.094,389	13	439.147,116 692.082,791	20.70 8
13	439.147,116 692.082,791	14	439.120,029 692.058,564	36.34 1	14	439.120,029 692.058,564	15	439.115,425 692.055,5	5.53	15	439.115,425 692.055,5	16	439.111,942 692.052,793	4.411
16	439.111,942 692.052,793	17	439.109,363 692.050,474	3.468	17	439.109,363 692.050,474	18	439.103,687 692.044,675	8.115	18	439.103,687 692.044,675	19	439.099,818 692.042,871	4.269

Punct început	X / Y	Punct sfârșit	X / Y	Lungime segment	Punct început	X / Y	Punct sfârșit	X / Y	Lungime segment	Punct început	X / Y	Punct sfârșit	X / Y	Lungime segment
19	439.099,818 692.042,871	20	439.091,305 692.036,041	10.914	20	439.091,305 692.036,041	21	439.083,824 692.029,211	10.13	21	439.083,824 692.029,211	22	439.078,793 692.025,474	6.267
22	439.078,793 692.025,474	23	439.075,427 692.023,093	4.123	23	439.075,427 692.023,093	24	439.063,874 692.015,038	14.084	24	439.063,874 692.015,038	25	439.056,35 692.011,686	8.237
25	439.056,35 692.011,686	26	439.045,0 692.006,145	12.63	26	439.045,0 692.006,145	27	439.025,31 691.993,95	23.161	27	439.025,31 691.993,95	28	439.016,105 691.987,921	11.004
28	439.016,105 691.987,921	29	439.006,695 691.979,849	12.398	29	439.006,695 691.979,849	30	438.997,286 691.974,024	11.066	30	438.997,286 691.974,024	31	438.978,601 691.962,316	22.05
31	438.978,601 691.962,316	32	438.961,112 691.954,243	19.262	32	438.961,112 691.954,243	33	438.950,168 691.948,112	12.544	33	438.950,168 691.948,112	34	438.921,223 691.933,5	32.424
34	438.921,223 691.933,5	35	438.911,853 691.928,001	10.864	35	438.911,853 691.928,001	36	438.906,432 691.923,914	6.789	36	438.906,432 691.923,914	37	438.897,739 691.916,148	11.657
37	438.897,739 691.916,148	38	438.891,704 691.909,914	8.677	38	438.891,704 691.909,914	39	438.887,102 691.905,725	6.223	39	438.887,102 691.905,725	40	438.874,214 691.895,609	16.384
40	438.874,214 691.895,609	41	438.865,828 691.890,295	9.928	41	438.865,828 691.890,295	42	438.860,471 691.886,637	6.487	42	438.860,471 691.886,637	43	438.849,834 691.878,666	13.292
43	438.849,834 691.878,666	44	438.845,334 691.874,886	5.877	44	438.845,334 691.874,886	45	438.835,31 691.865,485	13.743	45	438.835,31 691.865,485	46	438.830,197 691.860,171	7.374
46	438.830,197 691.860,171	47	438.823,958 691.852,405	9.962	47	438.823,958 691.852,405	48	438.816,764 691.843,214	11.672	48	438.816,764 691.843,214	49	438.807,764 691.829,624	16.3
49	438.807,764 691.829,624	50	438.798,559 691.813,581	18.496	50	438.798,559 691.813,581	51	438.789,031 691.794,503	21.325	51	438.789,031 691.794,503	52	438.781,974 691.782,855	13.619
52	438.781,974 691.782,855	53	438.766,803 691.761,218	26.426	53	438.766,803 691.761,218	54	438.757,598 691.747,423	16.584	54	438.757,598 691.747,423	55	438.746,136 691.721,185	28.632
55	438.746,136 691.721,185	56	438.746,34 691.680,87	40.316	56	438.746,34 691.680,87	57	438.745,931 691.673,41	7.471	57	438.745,931 691.673,41	58	438.744,09 691.667,586	6.108
58	438.744,09 691.667,586	59	438.741,124 691.660,944	7.274	59	438.741,124 691.660,944	60	438.737,403 691.655,464	6.624	60	438.737,403 691.655,464	61	438.724,005 691.645,859	16.485
61	438.724,005 691.645,859	62	438.718,482 691.642,691	6.367	62	438.718,482 691.642,691	63	438.711,425 691.638,399	8.26	63	438.711,425 691.638,399	64	438.707,333 691.635,232	5.174
64	438.707,333 691.635,232	65	438.700,378 691.628,385	9.76	65	438.700,378 691.628,385	66	438.695,119 691.623,705	7.04	66	438.695,119 691.623,705	67	438.681,721 691.610,012	19.157
67	438.681,721 691.610,012	68	438.663,515 691.591,006	26.319	68	438.663,515 691.591,006	69	438.654,991 691.580,913	13.211	69	438.654,991 691.580,913	70	438.622,524 691.540,35	51.956
70	438.622,524 691.540,35	71	438.610,455 691.526,453	18.406	71	438.610,455 691.526,453	72	438.573,592 691.493,052	49.744	72	438.573,592 691.493,052	73	438.564,898 691.485,49	11.523
73	438.564,898 691.485,49	74	438.557,941 691.478,13	10.128	74	438.557,941 691.478,13	75	438.539,84 691.458,207	26.918	75	438.539,84 691.458,207	76	438.532,435 691.451,099	10.264
76	438.532,435 691.451,099	77	438.522,207 691.441,494	14.031	77	438.522,207 691.441,494	78	438.486,07 691.411,912	46.701	78	438.486,07 691.411,912	79	438.481,365 691.406,394	7.252
79	438.481,365 691.406,394	80	438.472,952 691.399,972	10.584	80	438.472,952 691.399,972	81	438.456,713 691.391,429	18.349	81	438.456,713 691.391,429	82	438.463,638 691.391,285	6.926
82	438.463,638 691.391,285	83	438.482,984 691.399,562	21.042	83	438.482,984 691.399,562	84	438.491,027 691.409,224	12.572	84	438.491,027 691.409,224	85	438.524,058 691.439,395	44.736
85	438.524,058 691.439,395	86	438.532,939 691.448,036	12.391	86	438.532,939 691.448,036	87	438.541,7 691.455,878	11.758	87	438.541,7 691.455,878	88	438.560,608 691.472,07	24.894
88	438.560,608 691.472,07	89	438.567,085 691.480,34	10.504	89	438.567,085 691.480,34	90	438.575,999 691.490,36	13.411	90	438.575,999 691.490,36	91	438.612,354 691.523,817	49.407
91	438.612,354 691.523,817	92	438.624,606 691.538,123	18.835	92	438.624,606 691.538,123	93	438.644,356 691.559,85	29.362	93	438.644,356 691.559,85	94	438.657,786 691.577,3	22.02
94	438.657,786 691.577,3	95	438.668,733 691.588,466	15.637	95	438.668,733 691.588,466	96	438.686,605 691.603,879	23.6	96	438.686,605 691.603,879	97	438.708,103 691.624,872	30.048
97	438.708,103 691.624,872	98	438.713,631 691.629,646	7.304	98	438.713,631 691.629,646	99	438.721,407 691.634,14	8.981	99	438.721,407 691.634,14	100	438.732,561 691.639,78	12.499
100	438.732,561 691.639,78	101	438.737,901 691.645,023	7.484	101	438.737,901 691.645,023	102	438.743,896 691.654,105	10.882	102	438.743,896 691.654,105	103	438.749,143 691.653,449	5.288
103	438.749,143 691.653,449	104	438.760,198 691.648,674	12.042	104	438.760,198 691.648,674	105	438.764,133 691.646,24	4.627	105	438.764,133 691.646,24	106	438.773,169 691.639,063	11.539
106	438.773,169 691.639,063	107	438.791,941 691.665,28	32.245	107	438.791,941 691.665,28	108	438.801,34 691.680,027	17.488	108	438.801,34 691.680,027	109	438.811,22 691.695,437	18.305
109	438.811,22 691.695,437	110	438.824,683 691.714,207	23.099	110	438.824,683 691.714,207	111	438.839,156 691.731,937	22.887	111	438.839,156 691.731,937	112	438.843,421 691.736,372	6.153
112	438.843,421 691.736,372	113	438.828,253 691.746,159	18.051	113	438.828,253 691.746,159	114	438.812,633 691.760,593	21.268	114	438.812,633 691.760,593	115	438.831,795 691.777,412	25.496
115	438.831,795 691.777,412	116	438.860,322 691.805,326	39.912	116	438.860,322 691.805,326	117	438.873,589 691.819,19	19.189	117	438.873,589 691.819,19	118	438.897,063 691.841,381	32.303

Punct început	X / Y	Punct sfârșit	X / Y	Lungime segment	Punct început	X / Y	Punct sfârșit	X / Y	Lungime segment	Punct început	X / Y	Punct sfârșit	X / Y	Lungime segment
118	438.897,063 691.841,381	119	438.915,328 691.859,274	25.569	119	438.915,328 691.859,274	120	438.927,663 691.873,681	18.966	120	438.927,663 691.873,681	121	438.937,601 691.886,959	16.585
121	438.937,601 691.886,959	122	438.953,597 691.907,021	25.658	122	438.953,597 691.907,021	123	438.962,171 691.921,17	16.544	123	438.962,171 691.921,17	124	438.972,592 691.937,098	19.034
124	438.972,592 691.937,098	125	438.978,296 691.943,475	8.556	125	438.978,296 691.943,475	126	438.995,696 691.959,16	23.426	126	438.995,696 691.959,16	127	439.007,972 691.968,554	15.458
127	439.007,972 691.968,554	128	439.014,745 691.971,778	7.501	128	439.014,745 691.971,778	129	439.020,202 691.964,058	9.454	129	439.020,202 691.964,058	130	439.038,622 691.974,961	21.405
130	439.038,622 691.974,961	131	439.074,228 691.991,513	39.265	131	439.074,228 691.991,513	132	439.106,144 692.007,296	35.605	132	439.106,144 692.007,296	133	439.127,276 692.017,887	23.637
133	439.127,276 692.017,887	134	439.139,21 692.025,026	13.906	134	439.139,21 692.025,026	135	439.136,579 692.029,425	5.126	135	439.136,579 692.029,425	136	439.153,86 692.041,179	20.9
136	439.153,86 692.041,179	137	439.175,898 692.054,736	25.874	137	439.175,898 692.054,736	138	439.189,628 692.064,313	16.74	138	439.189,628 692.064,313	139	439.178,767 692.074,484	14.88
139	439.178,767 692.074,484	140	439.187,462 692.082,529	11.846	140	439.187,462 692.082,529	141	439.193,902 692.090,735	10.431	141	439.193,902 692.090,735	142	439.210,324 692.113,1	27.747
142	439.210,324 692.113,1	143	439.221,434 692.127,259	17.997	143	439.221,434 692.127,259	144	439.228,196 692.134,178	9.675	144	439.228,196 692.134,178	145	439.239,788 692.142,223	14.11
145	439.239,788 692.142,223	146	439.253,091 692.153,231	17.267	146	439.253,091 692.153,231	147	439.277,173 692.183,213	38.456	147	439.277,173 692.183,213	148	439.297,761 692.208,845	32.877
148	439.297,761 692.208,845	149	439.311,723 692.229,364	24.819	149	439.311,723 692.229,364	1	439.303,482 692.234,944	9.952					

** Lungimile segmentelor sunt determinate în planul de proiecție Stereo 70 și sunt rotunjite la 1 milimetru.

*** Distanța dintre puncte este formată din segmente cumulate ce sunt mai mici decât valoarea 1 milimetru.

**DATE DESPRE IMOBILUL NR. 969**

Oficiul de Cadastru și Publicitate Imobiliară MARAMURES
Biroul de Cadastru și Publicitate Imobiliară Dragomiresti

A. Partea I. Descrierea imobilului

TEREN Extravilan

Nr. CF vechi:1752

Nr. topografic:parte din nr. topo 1442

Adresa: Jud. Maramures

Nr. Crt	Nr cadastral Nr. topografic	Suprafata* (mp)	Observatii / Referinte
A1		1.387	Sector cadastral:8 Teren neimprejmuit;

B. Partea II. Proprietari și acte

Inscrieri privitoare la dreptul de proprietate și alte drepturi reale		Referințe
969 / 30/06/2023		
Act Normativ nr. Legea 7, din 13/03/1996 emis de Parlamentul României;		
B1	Intabulare, drept de PROPRIETATE, dobândit prin Lege, cota actuala 1/1 1) NEIDENTIFICAT NEIDENTIFICAT	A1
Act Administrativ nr. Adeverința nr. 2277, din 26/06/2023 emis de Primăria Șieu;		
B2	Se notează posesia faptică în favoarea lui 1) NAN ȘTEFAN	A1

C. Partea III. SARCINI .

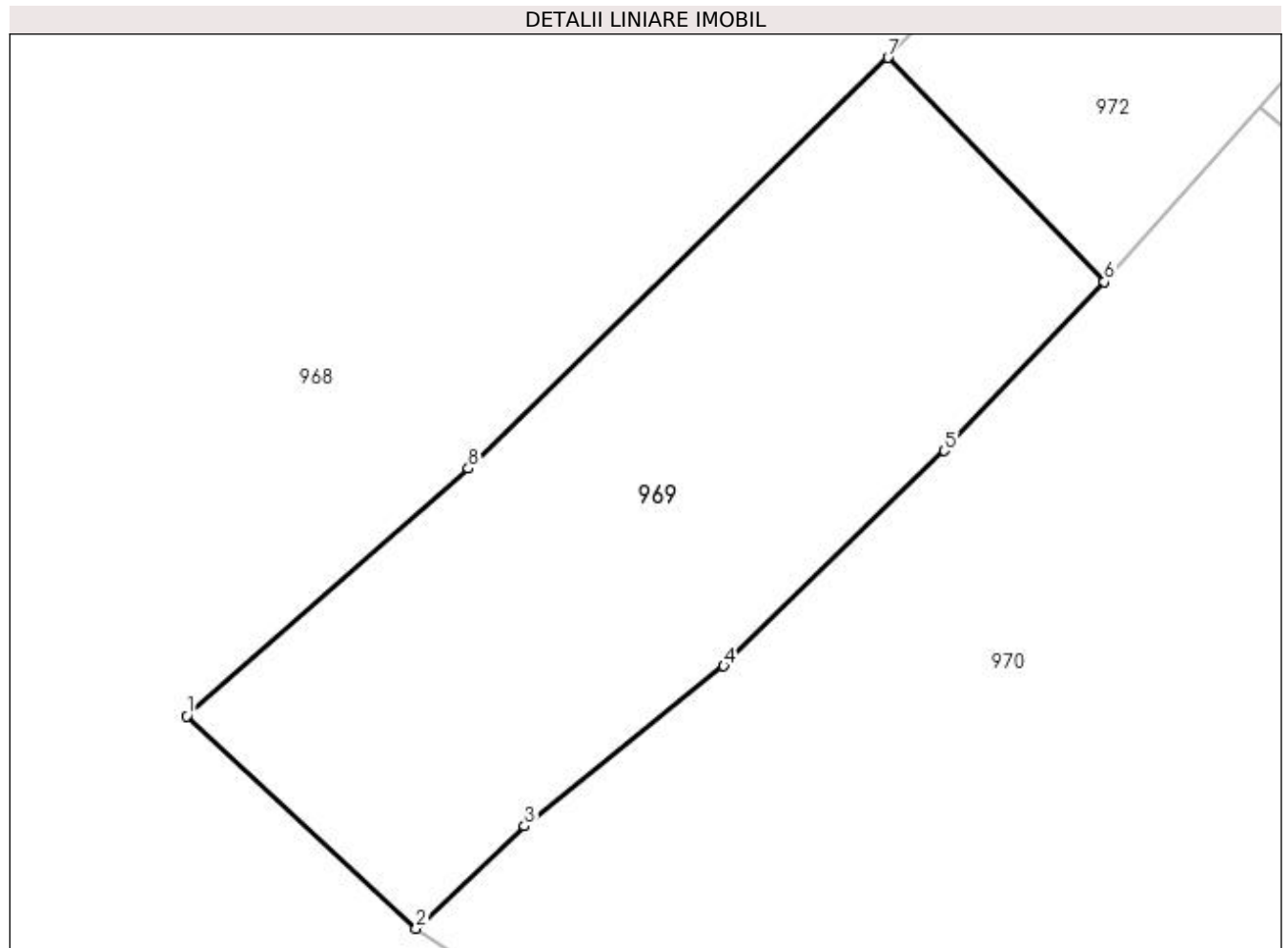
Inscrieri privind dezmembramintele dreptului de proprietate, drepturi reale de garanție și sarcini	Referințe
NU SUNT	

Anexa Nr. 1 La Partea I

Teren

Nr cadastral	Suprafața (mp)*	Observații / Referințe
	1.387	

* Suprafața este determinată în planul de proiecție Stereo 70.



Date referitoare la teren

Crt	Categorie folosință	Intra vilan	Suprafața (mp)	Tarla	Parcelă	Nr. topo	Observații / Referințe
1	faneata	NU	1.387	-	-	-	

Lungime Segmente

1) Valorile lungimilor segmentelor sunt obținute din proiecție în plan.

Punct început	X / Y	Punct sfârșit	X / Y	Lungime segment (** (m)
1	438.812,633 691.760,593	2	438.828,253 691.746,159	21.268
2	438.828,253 691.746,159	3	438.835,61 691.753,118	10.127
3	438.835,61 691.753,118	4	438.849,159 691.763,997	17.376
4	438.849,159 691.763,997	5	438.864,152 691.778,622	20.945
5	438.864,152 691.778,622	6	438.875,034 691.790,082	15.803

Punct început	X / Y	Punct sfârșit	X / Y	Lungime segment (** (m)
6	438.875,034 691.790,082	7	438.860,322 691.805,326	21.185
7	438.860,322 691.805,326	8	438.831,795 691.777,412	39.912
8	438.831,795 691.777,412	1	438.812,633 691.760,593	25.496

** Lungimile segmentelor sunt determinate în planul de proiecție Stereo 70 și sunt rotunjite la 1 milimetru.

*** Distanța dintre puncte este formată din segmente cumulate ce sunt mai mici decât valoarea 1 milimetru.

**DATE DESPRE IMOBILUL NR. 970**

Oficiul de Cadastru și Publicitate Imobiliară MARAMURES
Biroul de Cadastru și Publicitate Imobiliară Dragomiresti

A. Partea I. Descrierea imobilului

Nr. CF vechi:393, 233, 406
Nr. topografic:parte din nr. topo 1439,
1438, 1437

TEREN Extravilan

Adresa: Jud. Maramures

Nr. Crt	Nr cadastral Nr. topografic	Suprafața* (mp)	Observații / Referințe
A1		4.519	Sector cadastral:8 Teren neimprejmuit;

B. Partea II. Proprietari și acte

Inscrieri privitoare la dreptul de proprietate și alte drepturi reale		Referințe
970 / 30/06/2023		
Act Normativ nr. Legea 7, din 13/03/1996 emis de Parlamentul României;		
B1	Intabulare, drept de PROPRIETATE, dobandit prin Lege, cota actuala 1/1 1) NEIDENTIFICAT NEIDENTIFICAT	A1
Act Administrativ nr. Adeverința nr. 2284, din 26/06/2023 emis de Primăria Șieu;		
B2	Se notează posesia faptică în favoarea lui 1) PETREUȘ CONSTATIN	A1

C. Partea III. SARCINI .

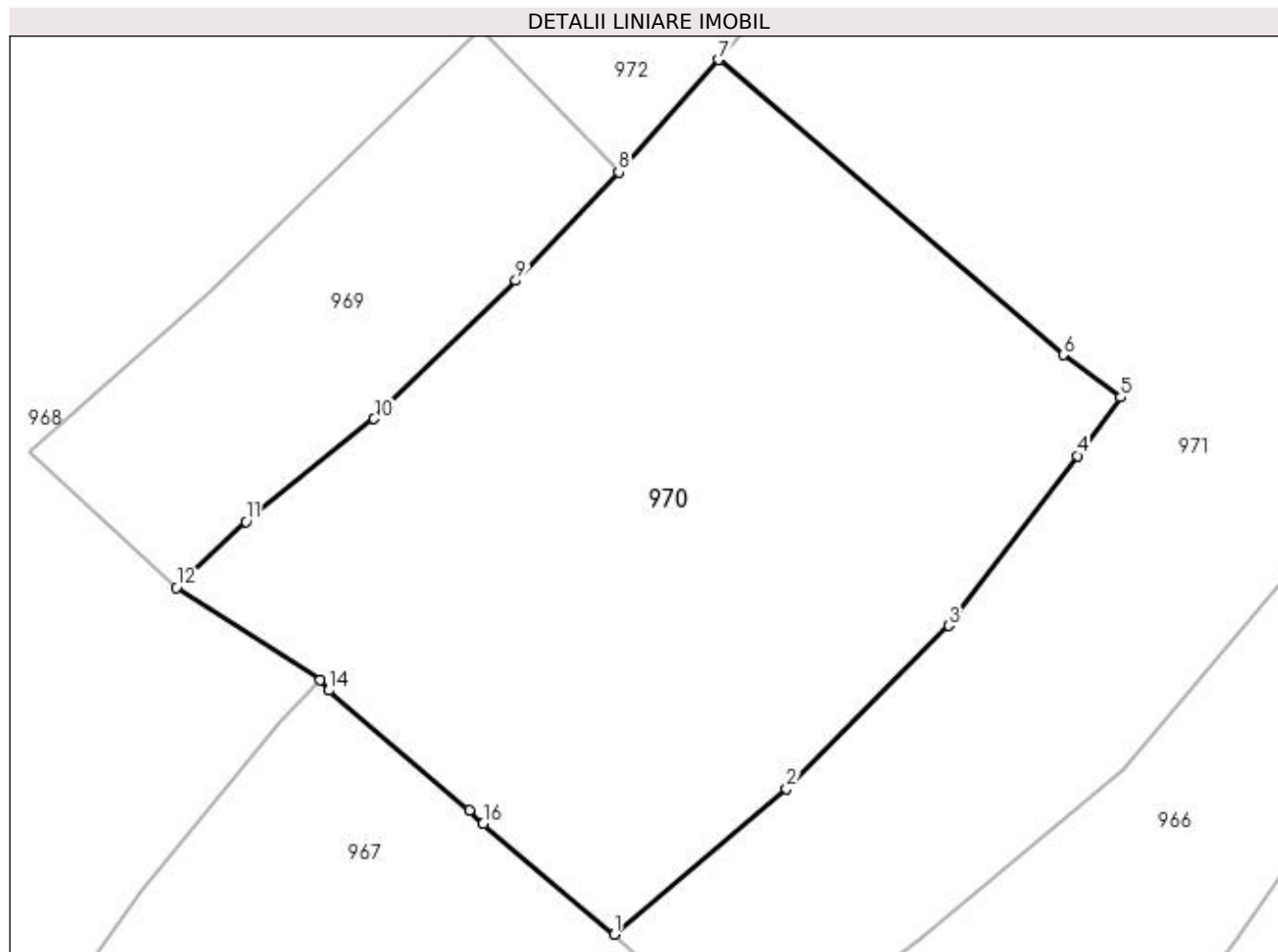
Inscrieri privind dezmembramintele dreptului de proprietate, drepturi reale de garanție și sarcini	Referințe
NU SUNT	

Anexa Nr. 1 La Partea I

Teren

Nr cadastral	Suprafața (mp)*	Observații / Referințe
	4.519	

* Suprafața este determinată în planul de proiecție Stereo 70.



Date referitoare la teren

Crt	Categorie folosință	Intra vilan	Suprafața (mp)	Tarla	Parcelă	Nr. topo	Observații / Referințe
1	faneata	NU	4.519	-	-	-	

Lungime Segmente

1) Valorile lungimilor segmentelor sunt obținute din proiecție în plan.

Punct început	X / Y	Punct sfârșit	X / Y	Lungime segment (** (m)
1	438.874,568 691.709,467	2	438.892,795 691.724,892	23.878
2	438.892,795 691.724,892	3	438.909,942 691.742,109	24.299
3	438.909,942 691.742,109	4	438.923,555 691.760,098	22.559
4	438.923,555 691.760,098	5	438.928,144 691.766,294	7.71
5	438.928,144 691.766,294	6	438.922,057 691.770,76	7.55

Punct început	X / Y	Punct sfârșit	X / Y	Lungime segment (** (m)
6	438.922,057 691.770,76	7	438.885,608 691.801,998	48.004
7	438.885,608 691.801,998	8	438.875,034 691.790,082	15.931
8	438.875,034 691.790,082	9	438.864,152 691.778,622	15.803
9	438.864,152 691.778,622	10	438.849,159 691.763,997	20.945
10	438.849,159 691.763,997	11	438.835,61 691.753,118	17.376
11	438.835,61 691.753,118	12	438.828,253 691.746,159	10.127
12	438.828,253 691.746,159	13	438.843,421 691.736,372	18.051
13	438.843,421 691.736,372	14	438.844,344 691.735,275	1.434
14	438.844,344 691.735,275	15	438.859,232 691.722,595	19.556
15	438.859,232 691.722,595	16	438.860,69 691.721,156	2.049
16	438.860,69 691.721,156	1	438.874,568 691.709,467	18.145

** Lungimile segmentelor sunt determinate în planul de proiecție Stereo 70 și sunt rotunjite la 1 milimetru.

*** Distanța dintre puncte este formată din segmente cumulate ce sunt mai mici decât valoarea 1 milimetru.

**DATE DESPRE IMOBILUL NR. 971**

Oficiul de Cadastru și Publicitate Imobiliară MARAMURES
Biroul de Cadastru și Publicitate Imobiliară Dragomiresti

A. Partea I. Descrierea imobilului

Nr. CF vechi:393, 233,406

Nr. topografic:parte din nr. topo 1439,
1438, 1437

TEREN Extravilan

Adresa: Jud. Maramures

Nr. Crt	Nr cadastral Nr. topografic	Suprafața* (mp)	Observații / Referințe
A1		8.486	Sector cadastral:8 Teren neimprejmuit;

B. Partea II. Proprietari și acte

Inscrieri privitoare la dreptul de proprietate și alte drepturi reale		Referințe
971 / 30/06/2023		
Act Normativ nr. Legea 7, din 13/03/1996 emis de Parlamentul României;		
B1	Intabulare, drept de PROPRIETATE, dobandit prin Lege, cota actuala 1/1 1) NEIDENTIFICAT NEIDENTIFICAT	A1
Act Administrativ nr. Adeverința nr. 2342, din 27/06/2023 emis de Primăria Șieu;		
B2	Se notează posesia faptică în favoarea lui 1) COȘA IOAN-LIVIU	A1

C. Partea III. SARCINI .

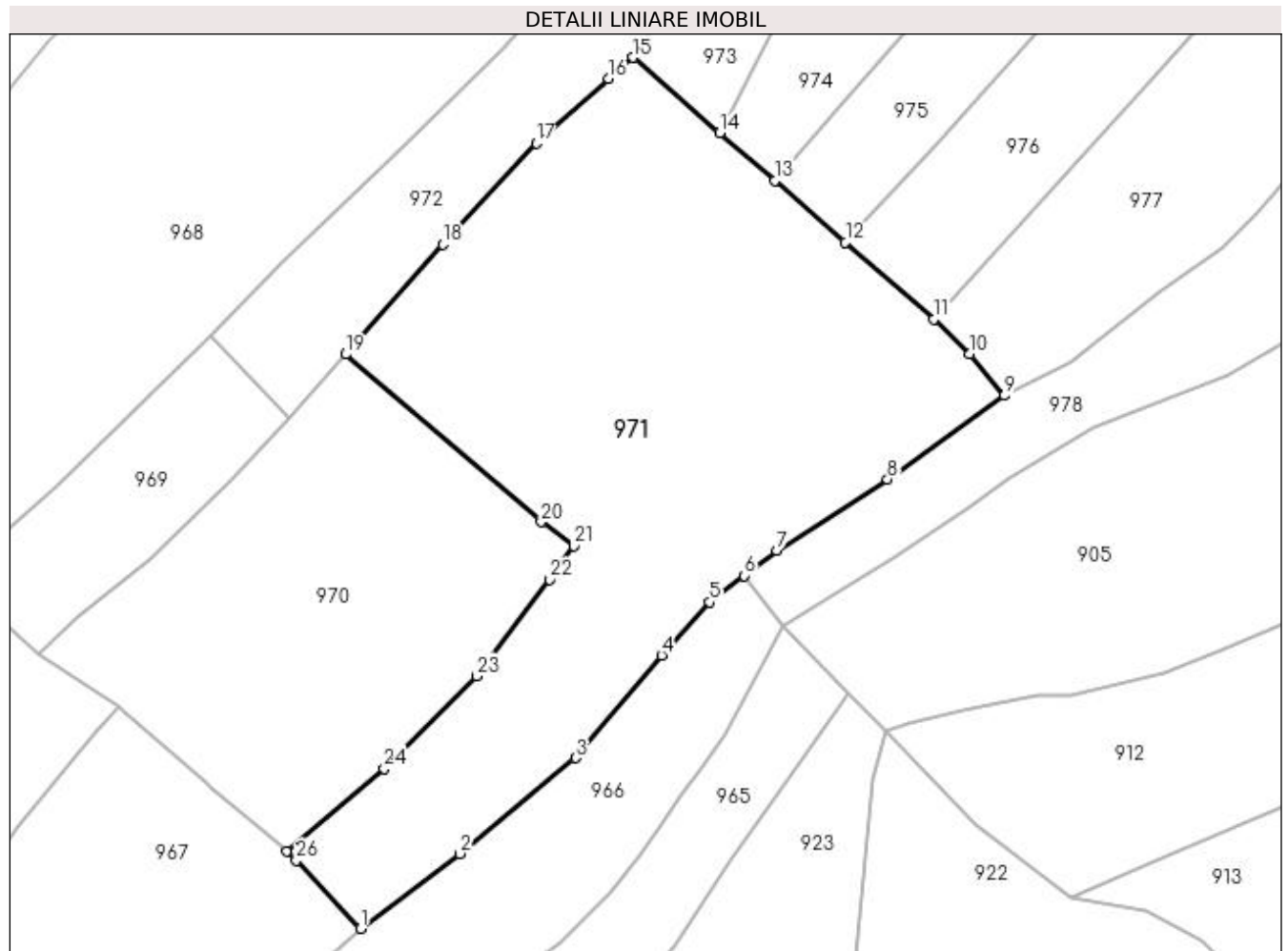
Inscrieri privind dezmembramintele dreptului de proprietate, drepturi reale de garanție și sarcini	Referințe
NU SUNT	

Anexa Nr. 1 La Partea I

Teren

Nr cadastral	Suprafața (mp)*	Observații / Referințe
	8.486	

* Suprafața este determinată în planul de proiecție Stereo 70.



Date referitoare la teren

Crt	Categorie folosință	Intra vilan	Suprafața (mp)	Tarla	Parcelă	Nr. topo	Observații / Referințe
1	faneata	NU	8.486	-	-	-	

Lungime Segmente

1) Valorile lungimilor segmentelor sunt obținute din proiecție în plan.

Punct început	X / Y	Punct sfârșit	X / Y	Lungime segment (** (m)
1	438.888,381 691.695,084	2	438.906,898 691.709,036	23.185
3	438.928,427 691.726,884	4	438.944,451 691.745,954	24.909
5	438.953,381 691.755,856	6	438.959,871 691.760,781	8.147
7	438.966,004 691.765,435	8	438.986,554 691.778,76	24.492
9	439.008,389 691.794,3	10	439.001,883 691.802,056	10.123

Punct început	X / Y	Punct sfârșit	X / Y	Lungime segment (** (m)
2	438.906,898 691.709,036	3	438.928,427 691.726,884	27.965
4	438.944,451 691.745,954	5	438.953,381 691.755,856	13.334
6	438.959,871 691.760,781	7	438.966,004 691.765,435	7.699
8	438.986,554 691.778,76	9	439.008,389 691.794,3	26.8
10	439.001,883 691.802,056	11	438.995,175 691.808,517	9.314

Punct început	X / Y	Punct sfârșit	X / Y	Lungime segment (** (m)
11	438.995,175 691.808,517	12	438.978,732 691.822,824	21.796
13	438.965,571 691.834,275	14	438.955,318 691.843,195	13.59
15	438.939,184 691.857,233	16	438.934,662 691.853,296	5.996
17	438.921,127 691.841,329	18	438.903,682 691.822,475	25.687
19	438.885,608 691.801,998	20	438.922,057 691.770,76	48.004
21	438.928,144 691.766,294	22	438.923,555 691.760,098	7.71
23	438.909,942 691.742,109	24	438.892,795 691.724,892	24.299
25	438.874,568 691.709,467	26	438.876,406 691.707,769	2.502

Punct început	X / Y	Punct sfârșit	X / Y	Lungime segment (** (m)
12	438.978,732 691.822,824	13	438.965,571 691.834,275	17.445
14	438.955,318 691.843,195	15	438.939,184 691.857,233	21.386
16	438.934,662 691.853,296	17	438.921,127 691.841,329	18.067
18	438.903,682 691.822,475	19	438.885,608 691.801,998	27.313
20	438.922,057 691.770,76	21	438.928,144 691.766,294	7.55
22	438.923,555 691.760,098	23	438.909,942 691.742,109	22.559
24	438.892,795 691.724,892	25	438.874,568 691.709,467	23.878
26	438.876,406 691.707,769	1	438.888,381 691.695,084	17.444

** Lungimile segmentelor sunt determinate în planul de proiecție Stereo 70 și sunt rotunjite la 1 milimetru.

*** Distanța dintre puncte este formată din segmente cumulate ce sunt mai mici decât valoarea 1 milimetru.

**DATE DESPRE IMOBILUL NR. 972**

Oficiul de Cadastru și Publicitate Imobiliară MARAMURES
Biroul de Cadastru și Publicitate Imobiliară Dragomiresti

A. Partea I. Descrierea imobilului

TEREN Extravilan

Nr. CF vechi:1752

Nr. topografic:parte din nr. topo 1442

Adresa: Jud. Maramures

Nr. Crt	Nr cadastral Nr. topografic	Suprafața* (mp)	Observații / Referințe
A1		3.280	Sector cadastral:8 Teren neimprejmuit;

B. Partea II. Proprietari și acte

Inscrieri privitoare la dreptul de proprietate și alte drepturi reale		Referințe
972 / 30/06/2023		
Act Normativ nr. Legea 7, din 13/03/1996 emis de Parlamentul României;		
B1	Intabulare, drept de PROPRIETATE, dobândit prin Lege, cota actuala 1/1 1) NEIDENTIFICAT NEIDENTIFICAT	A1
Act Administrativ nr. Adeverința nr. 2244, din 26/06/2023 emis de Primăria Șieu;		
B2	Se notează posesia faptică în favoarea lui 1) FLOREA MIHAI	A1

C. Partea III. SARCINI .

Inscrieri privind dezmembramintele dreptului de proprietate, drepturi reale de garanție și sarcini	Referințe
NU SUNT	

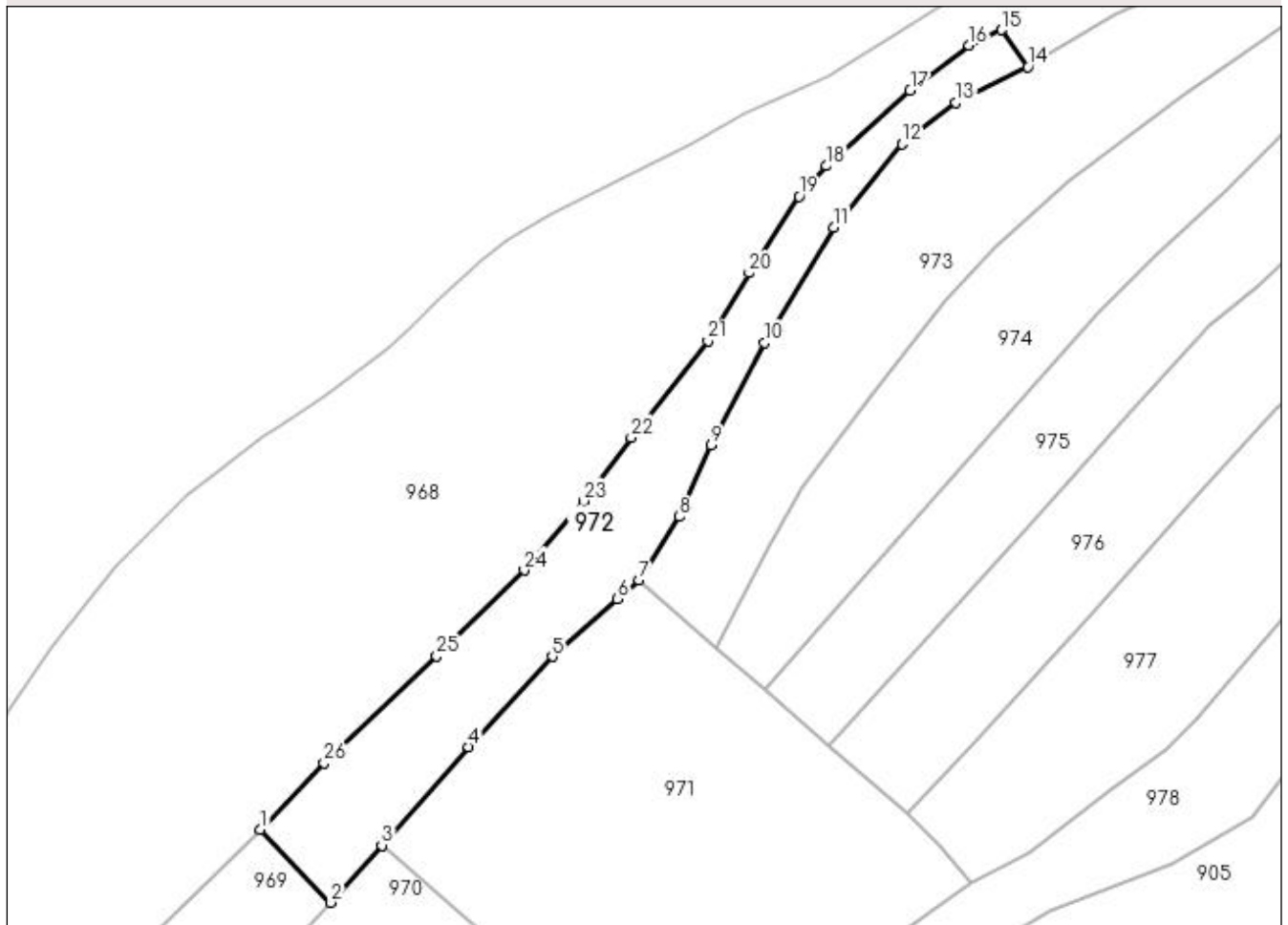
Anexa Nr. 1 La Partea I

Teren

Nr cadastral	Suprafața (mp)*	Observații / Referințe
	3.280	

* Suprafața este determinată în planul de proiecție Stereo 70.

DETALII LINIARE IMOBIL



Date referitoare la teren

Crt	Categorie folosință	Intra vilan	Suprafața (mp)	Tarla	Parcelă	Nr. topo	Observații / Referințe
1	faneata	NU	3.280	-	-	-	

Lungime Segmente

1) Valorile lungimilor segmentelor sunt obținute din proiecție în plan.

Punct început	X / Y	Punct sfârșit	X / Y	Lungime segment (** (m)
1	438.860,322 691.805,326	2	438.875,034 691.790,082	21.185
3	438.885,608 691.801,998	4	438.903,682 691.822,475	27.313
5	438.921,127 691.841,329	6	438.934,662 691.853,296	18.067
7	438.939,184 691.857,233	8	438.947,659 691.870,454	15.704
9	438.954,215 691.885,346	10	438.965,345 691.906,689	24.071

Punct început	X / Y	Punct sfârșit	X / Y	Lungime segment (** (m)
2	438.875,034 691.790,082	3	438.885,608 691.801,998	15.931
4	438.903,682 691.822,475	5	438.921,127 691.841,329	25.687
6	438.934,662 691.853,296	7	438.939,184 691.857,233	5.996
8	438.947,659 691.870,454	9	438.954,215 691.885,346	16.271
10	438.965,345 691.906,689	11	438.979,711 691.930,681	27.964

Punct început	X / Y	Punct sfârșit	X / Y	Lungime segment (** (m)
11	438.979,711 691.930,681	12	438.994,034 691.947,984	22.462
13	439.005,218 691.956,662	14	439.020,202 691.964,058	16.71
15	439.014,745 691.971,778	16	439.007,972 691.968,554	7.501
17	438.995,696 691.959,16	18	438.978,296 691.943,475	23.426
19	438.972,592 691.937,098	20	438.962,171 691.921,17	19.034
21	438.953,597 691.907,021	22	438.937,601 691.886,959	25.658
23	438.927,663 691.873,681	24	438.915,328 691.859,274	18.966
25	438.897,063 691.841,381	26	438.873,589 691.819,19	32.303

Punct început	X / Y	Punct sfârșit	X / Y	Lungime segment (** (m)
12	438.994,034 691.947,984	13	439.005,218 691.956,662	14.156
14	439.020,202 691.964,058	15	439.014,745 691.971,778	9.454
16	439.007,972 691.968,554	17	438.995,696 691.959,16	15.458
18	438.978,296 691.943,475	19	438.972,592 691.937,098	8.556
20	438.962,171 691.921,17	21	438.953,597 691.907,021	16.544
22	438.937,601 691.886,959	23	438.927,663 691.873,681	16.585
24	438.915,328 691.859,274	25	438.897,063 691.841,381	25.569
26	438.873,589 691.819,19	1	438.860,322 691.805,326	19.189

** Lungimile segmentelor sunt determinate în planul de proiecție Stereo 70 și sunt rotunjite la 1 milimetru.

*** Distanța dintre puncte este formată din segmente cumulate ce sunt mai mici decât valoarea 1 milimetru.

**DATE DESPRE IMOBILUL NR. 973**

Oficiul de Cadastru și Publicitate Imobiliară MARAMURES
Biroul de Cadastru și Publicitate Imobiliară Dragomiresti

A. Partea I. Descrierea imobilului

TEREN Extravilan

Nr. CF vechi:408

Nr. topografic:parte din nr. topo 1444

Adresa: Jud. Maramures

Nr. Crt	Nr cadastral Nr. topografic	Suprafața* (mp)	Observații / Referințe
A1		5.273	Sector cadastral:8 Teren neimprejmuit;

B. Partea II. Proprietari și acte

Inscrieri privitoare la dreptul de proprietate și alte drepturi reale		Referințe
973 / 05/07/2023		
Act Normativ nr. Legea 7, din 13/03/1996 emis de Parlamentul României;		
B1	Inscrierea provizorie, drept de PROPRIETATE, dobandit prin Lege, cota actuala 1/1 1) COMUNA ȘIEU , CIF:14813046, PROPRIETAR NEIDENTIFICAT	A1

C. Partea III. SARCINI .

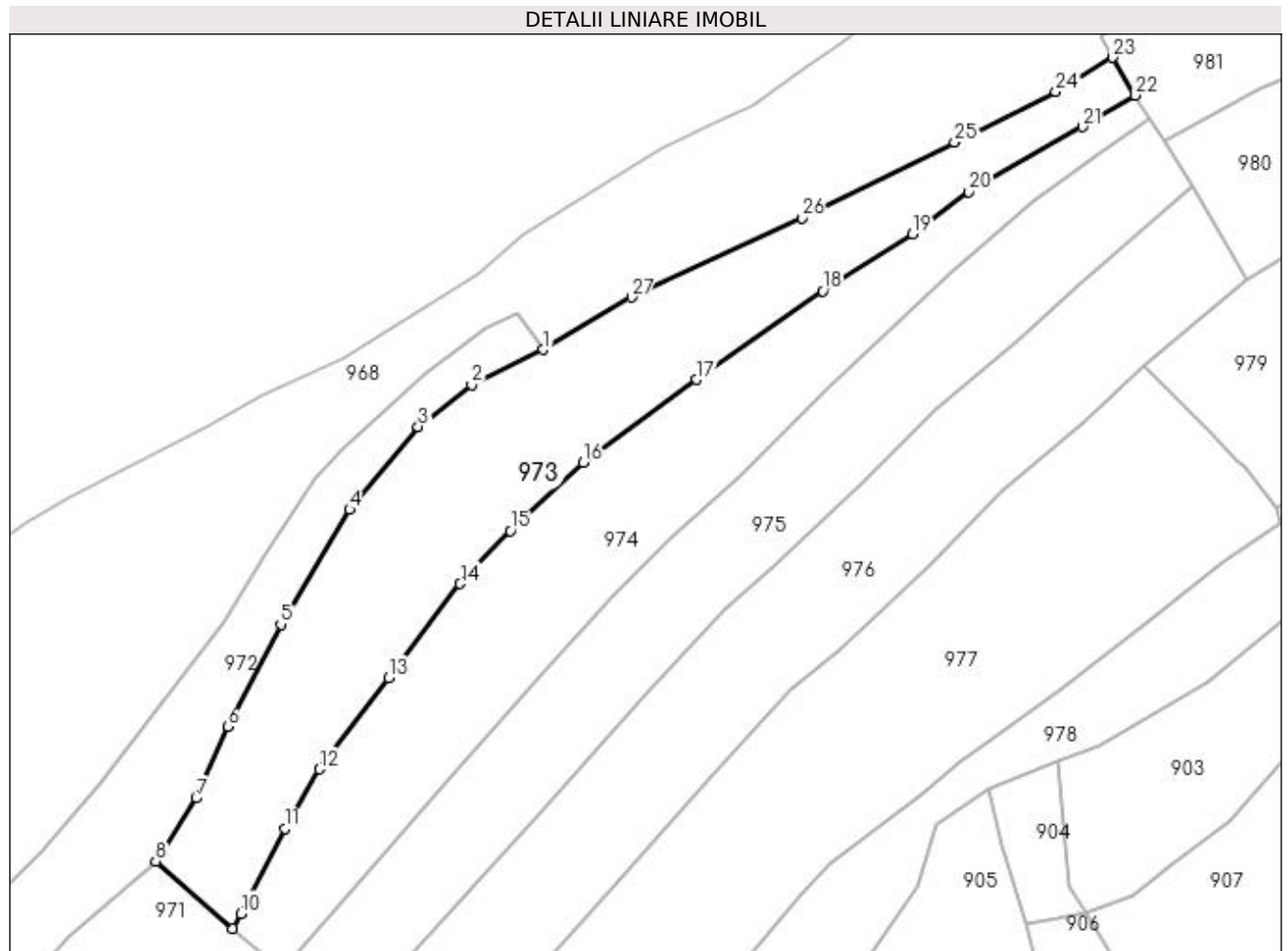
Inscrieri privind dezmembramintele dreptului de proprietate, drepturi reale de garanție și sarcini	Referințe
NU SUNT	

Anexa Nr. 1 La Partea I

Teren

Nr cadastral	Suprafața (mp)*	Observații / Referințe
	5.273	

* Suprafața este determinată în planul de proiecție Stereo 70.



Date referitoare la teren

Crt	Categorie folosință	Intravilan	Suprafața (mp)	Tarla	Parcelă	Nr. topo	Observații / Referințe
1	faneata	NU	5.273	-	-	-	

Lungime Segmente

1) Valorile lungimilor segmentelor sunt obținute din proiecție în plan.

Punct început	X / Y	Punct sfârșit	X / Y	Lungime segment (** (m)
1	439.020,202 691.964,058	2	439.005,218 691.956,662	16.71
3	438.994,034 691.947,984	4	438.979,711 691.930,681	22.462
5	438.965,345 691.906,689	6	438.954,215 691.885,346	24.071
7	438.947,659 691.870,454	8	438.939,184 691.857,233	15.704
9	438.955,318 691.843,195	10	438.956,965 691.846,353	3.562

Punct început	X / Y	Punct sfârșit	X / Y	Lungime segment (** (m)
2	439.005,218 691.956,662	3	438.994,034 691.947,984	14.156
4	438.979,711 691.930,681	5	438.965,345 691.906,689	27.964
6	438.954,215 691.885,346	7	438.947,659 691.870,454	16.271
8	438.939,184 691.857,233	9	438.955,318 691.843,195	21.386
10	438.956,965 691.846,353	11	438.966,179 691.864,016	19.922

Punct început	X / Y	Punct sfârșit	X / Y	Lungime segment (** (m)
11	438.966,179 691.864,016	12	438.973,362 691.876,458	14.367
13	438.987,877 691.895,603	14	439.002,849 691.915,157	24.628
15	439.013,28 691.926,27	16	439.028,528 691.940,485	20.846
17	439.052,235 691.957,77	18	439.078,605 691.976,252	32.202
19	439.097,254 691.988,21	20	439.109,13 691.996,986	14.767
21	439.132,89 692.010,574	22	439.143,912 692.017,167	12.843
23	439.139,21 692.025,026	24	439.127,276 692.017,887	13.906
25	439.106,144 692.007,296	26	439.074,228 691.991,513	35.605
27	439.038,622 691.974,961	1	439.020,202 691.964,058	21.405

Punct început	X / Y	Punct sfârșit	X / Y	Lungime segment (** (m)
12	438.973,362 691.876,458	13	438.987,877 691.895,603	24.025
14	439.002,849 691.915,157	15	439.013,28 691.926,27	15.242
16	439.028,528 691.940,485	17	439.052,235 691.957,77	29.339
18	439.078,605 691.976,252	19	439.097,254 691.988,21	22.154
20	439.109,13 691.996,986	21	439.132,89 692.010,574	27.371
22	439.143,912 692.017,167	23	439.139,21 692.025,026	9.158
24	439.127,276 692.017,887	25	439.106,144 692.007,296	23.637
26	439.074,228 691.991,513	27	439.038,622 691.974,961	39.265

** Lungimile segmentelor sunt determinate în planul de proiecție Stereo 70 și sunt rotunjite la 1 milimetru.

*** Distanța dintre puncte este formată din segmente cumulate ce sunt mai mici decât valoarea 1 milimetru.

**DATE DESPRE IMOBILUL NR. 974**

Oficiul de Cadastru și Publicitate Imobiliară MARAMURES
Biroul de Cadastru și Publicitate Imobiliară Dragomiresti

A. Partea I. Descrierea imobilului

TEREN Extravilan

Nr. CF vechi:408

Nr. topografic:parte din nr. topo 1444

Adresa: Jud. Maramures

Nr. Crt	Nr cadastral Nr. topografic	Suprafata* (mp)	Observatii / Referinte
A1		4.631	Sector cadastral:8 Teren neimprejmuit;

B. Partea II. Proprietari și acte

Inscrieri privitoare la dreptul de proprietate și alte drepturi reale		Referințe
974 / 30/06/2023		
Act Normativ nr. Legea 7, din 13/03/1996 emis de Parlamentul României;		
B1	Intabulare, drept de PROPRIETATE, dobândit prin Lege, cota actuala 1/1 1) NEIDENTIFICAT NEIDENTIFICAT	A1
Act Administrativ nr. Adeverința nr. 2265, din 26/06/2023 emis de Primăria Șieu;		
B2	Se notează posesia faptică în favoarea lui 1) MARIAN MĂRIOARA	A1

C. Partea III. SARCINI .

Inscrieri privind dezmembramintele dreptului de proprietate, drepturi reale de garanție și sarcini	Referințe
NU SUNT	

Anexa Nr. 1 La Partea I

Teren

Nr cadastral	Suprafața (mp)*	Observații / Referințe
	4.631	

* Suprafața este determinată în planul de proiecție Stereo 70.



Date referitoare la teren

Crt	Categorie folosință	Intra vilan	Suprafața (mp)	Tarla	Parcelă	Nr. topo	Observații / Referințe
1	faneata	NU	4.631	-	-	-	

Lungime Segmente

1) Valorile lungimilor segmentelor sunt obținute din proiecție în plan.

Punct început	X / Y	Punct sfârșit	X / Y	Lungime segment (** (m)
1	438.955,318 691.843,195	2	438.965,571 691.834,275	13.59
3	438.979,551 691.850,343	4	439.000,885 691.874,71	32.387
5	439.019,193 691.895,473	6	439.034,726 691.912,58	23.107
7	439.046,81 691.924,571	8	439.061,109 691.937,811	19.487
9	439.080,037 691.956,553	10	439.104,943 691.979,69	33.995

Punct început	X / Y	Punct sfârșit	X / Y	Lungime segment (** (m)
2	438.965,571 691.834,275	3	438.979,551 691.850,343	21.298
4	439.000,885 691.874,71	5	439.019,193 691.895,473	27.682
6	439.034,726 691.912,58	7	439.046,81 691.924,571	17.024
8	439.061,109 691.937,811	9	439.080,037 691.956,553	26.637
10	439.104,943 691.979,69	11	439.122,471 691.995,031	23.293

Punct început	X / Y	Punct sfârșit	X / Y	Lungime segment (** (m))
11	439.122,471 691.995,031	12	439.136,56 692.005,221	17.388
13	439.146,91 692.012,349	14	439.146,027 692.013,631	1.557
15	439.143,912 692.017,167	16	439.132,89 692.010,574	12.843
17	439.109,13 691.996,986	18	439.097,254 691.988,21	14.767
19	439.078,605 691.976,252	20	439.052,235 691.957,77	32.202
21	439.028,528 691.940,485	22	439.013,28 691.926,27	20.846
23	439.002,849 691.915,157	24	438.987,877 691.895,603	24.628
25	438.973,362 691.876,458	26	438.966,179 691.864,016	14.367
27	438.956,965 691.846,353	1	438.955,318 691.843,195	3.562

Punct început	X / Y	Punct sfârșit	X / Y	Lungime segment (** (m))
12	439.136,56 692.005,221	13	439.146,91 692.012,349	12.567
14	439.146,027 692.013,631	15	439.143,912 692.017,167	4.12
16	439.132,89 692.010,574	17	439.109,13 691.996,986	27.371
18	439.097,254 691.988,21	19	439.078,605 691.976,252	22.154
20	439.052,235 691.957,77	21	439.028,528 691.940,485	29.339
22	439.013,28 691.926,27	23	439.002,849 691.915,157	15.242
24	438.987,877 691.895,603	25	438.973,362 691.876,458	24.025
26	438.966,179 691.864,016	27	438.956,965 691.846,353	19.922

** Lungimile segmentelor sunt determinate în planul de proiecție Stereo 70 și sunt rotunjite la 1 milimetru.

*** Distanța dintre puncte este formată din segmente cumulate ce sunt mai mici decât valoarea 1 milimetru.

**DATE DESPRE IMOBILUL NR. 975**

Oficiul de Cadastru și Publicitate Imobiliară MARAMURES
Biroul de Cadastru și Publicitate Imobiliară Dragomiresti

A. Partea I. Descrierea imobilului

TEREN Extravilan

Nr. CF vechi:407

Nr. topografic:parte din nr. topo 1441

Adresa: Jud. Maramures

Nr. Crt	Nr cadastral Nr. topografic	Suprafața* (mp)	Observații / Referințe
A1		4.713	Sector cadastral:8 Teren neimprejmuit;

B. Partea II. Proprietari și acte

Inscrieri privitoare la dreptul de proprietate și alte drepturi reale		Referințe
975 / 05/07/2023		
Act Normativ nr. Legea 7, din 13/03/1996 emis de Parlamentul României;		
B1	Inscrierea provizorie, drept de PROPRIETATE, dobandit prin Lege, cota actuala 1/1	A1
1) COMUNA ȘIEU , CIF:14813046, PROPRIETAR NEIDENTIFICAT		

C. Partea III. SARCINI .

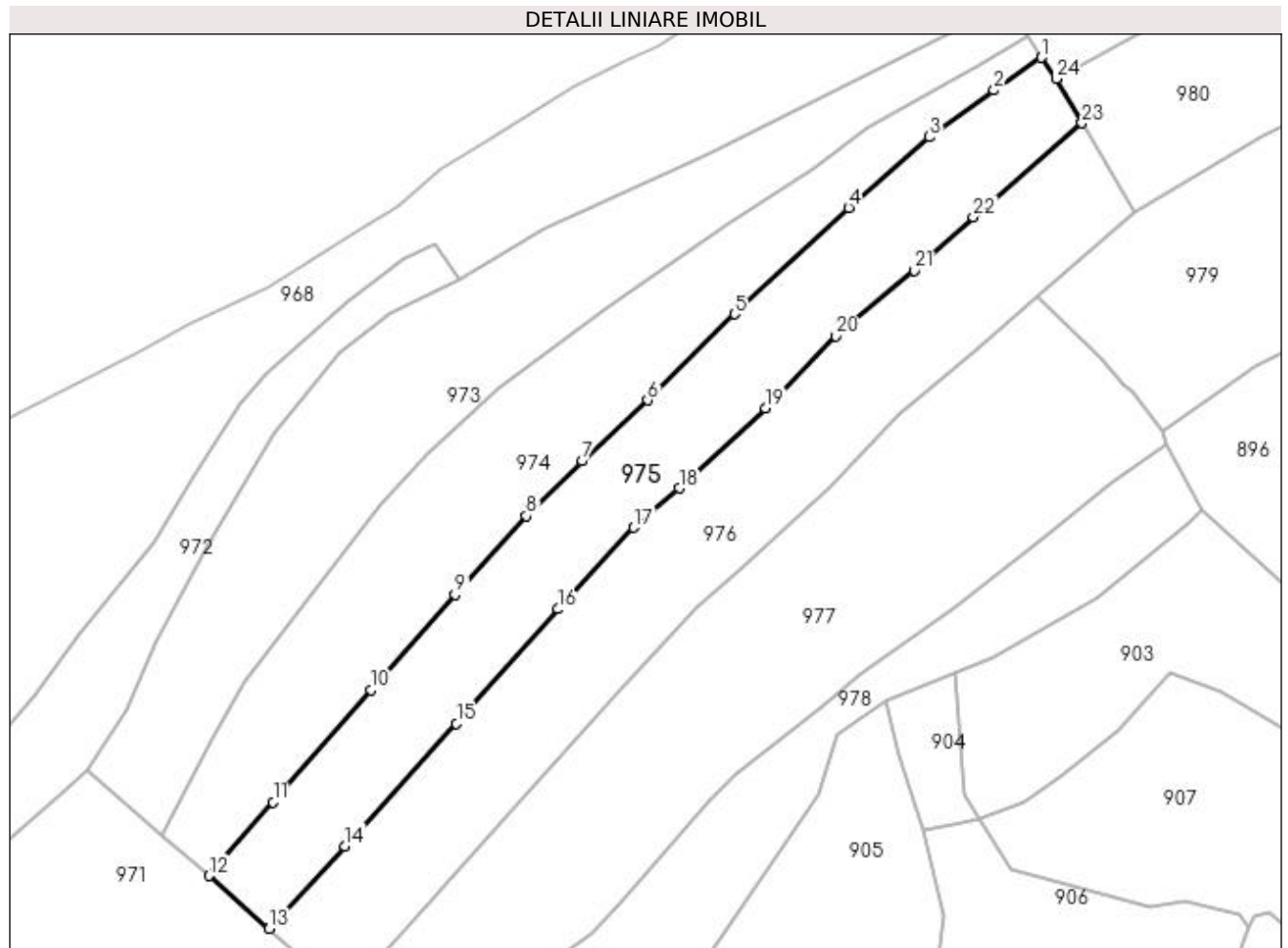
Inscrieri privind dezmembramintele dreptului de proprietate, drepturi reale de garanție și sarcini	Referințe
NU SUNT	

Anexa Nr. 1 La Partea I

Teren

Nr cadastral	Suprafața (mp)*	Observații / Referințe
	4.713	

* Suprafața este determinată în planul de proiecție Stereo 70.



Date referitoare la teren

Crt	Categorie folosință	Intravilan	Suprafața (mp)	Tarla	Parcelă	Nr. topo	Observații / Referințe
1	faneata	NU	4.713	-	-	-	

Lungime Segmente

1) Valorile lungimilor segmentelor sunt obținute din proiecție în plan.

Punct început	X / Y	Punct sfârșit	X / Y	Lungime segment (** (m)
1	439.146,91 692.012,349	2	439.136,56 692.005,221	12.567
3	439.122,471 691.995,031	4	439.104,943 691.979,69	23.293
5	439.080,037 691.956,553	6	439.061,109 691.937,811	26.637
7	439.046,81 691.924,571	8	439.034,726 691.912,58	17.024
9	439.019,193 691.895,473	10	439.000,885 691.874,71	27.682

Punct început	X / Y	Punct sfârșit	X / Y	Lungime segment (** (m)
2	439.136,56 692.005,221	3	439.122,471 691.995,031	17.388
4	439.104,943 691.979,69	5	439.080,037 691.956,553	33.995
6	439.061,109 691.937,811	7	439.046,81 691.924,571	19.487
8	439.034,726 691.912,58	9	439.019,193 691.895,473	23.107
10	439.000,885 691.874,71	11	438.979,551 691.850,343	32.387

Punct început	X / Y	Punct sfârșit	X / Y	Lungime segment (** (m)
11	438.979,551 691.850,343	12	438.965,571 691.834,275	21.298
13	438.978,732 691.822,824	14	438.995,189 691.840,767	24.347
15	439.019,503 691.867,42	16	439.041,684 691.892,332	33.356
17	439.058,109 691.910,058	18	439.068,01 691.918,606	13.08
19	439.086,807 691.936,029	20	439.102,142 691.951,721	21.941
21	439.119,315 691.965,957	22	439.132,049 691.977,682	17.31
23	439.155,745 691.998,092	24	439.150,093 692.007,727	11.17

Punct început	X / Y	Punct sfârșit	X / Y	Lungime segment (** (m)
12	438.965,571 691.834,275	13	438.978,732 691.822,824	17.445
14	438.995,189 691.840,767	15	439.019,503 691.867,42	36.077
16	439.041,684 691.892,332	17	439.058,109 691.910,058	24.166
18	439.068,01 691.918,606	19	439.086,807 691.936,029	25.63
20	439.102,142 691.951,721	21	439.119,315 691.965,957	22.306
22	439.132,049 691.977,682	23	439.155,745 691.998,092	31.274
24	439.150,093 692.007,727	1	439.146,91 692.012,349	5.612

** Lungimile segmentelor sunt determinate în planul de proiecție Stereo 70 și sunt rotunjite la 1 milimetru.

*** Distanța dintre puncte este formată din segmente cumulate ce sunt mai mici decât valoarea 1 milimetru.

**DATE DESPRE IMOBILUL NR. 976**

Oficiul de Cadastru și Publicitate Imobiliară MARAMURES
Biroul de Cadastru și Publicitate Imobiliară Dragomiresti

A. Partea I. Descrierea imobilului

TEREN Extravilan

Nr. CF vechi:59

Nr. topografic:parte din nr. topo 1440

Adresa: Jud. Maramures

Nr. Crt	Nr cadastral Nr. topografic	Suprafața* (mp)	Observații / Referințe
A1		5.383	Sector cadastral:8 Teren neimprejmuit;

B. Partea II. Proprietari și acte

Inscrieri privitoare la dreptul de proprietate și alte drepturi reale		Referințe
976 / 30/06/2023		
Act Normativ nr. Legea 7, din 13/03/1996 emis de Parlamentul României;		
B1	Intabulare, drept de PROPRIETATE, dobândit prin Lege, cota actuala 1/1 1) NEIDENTIFICAT NEIDENTIFICAT	A1
Act Administrativ nr. Adeverința nr. 2266, din 26/06/2023 emis de Primăria Șieu;		
B2	Se notează posesia faptică în favoarea lui 1) MARIȘ ANUȚA	A1

C. Partea III. SARCINI .

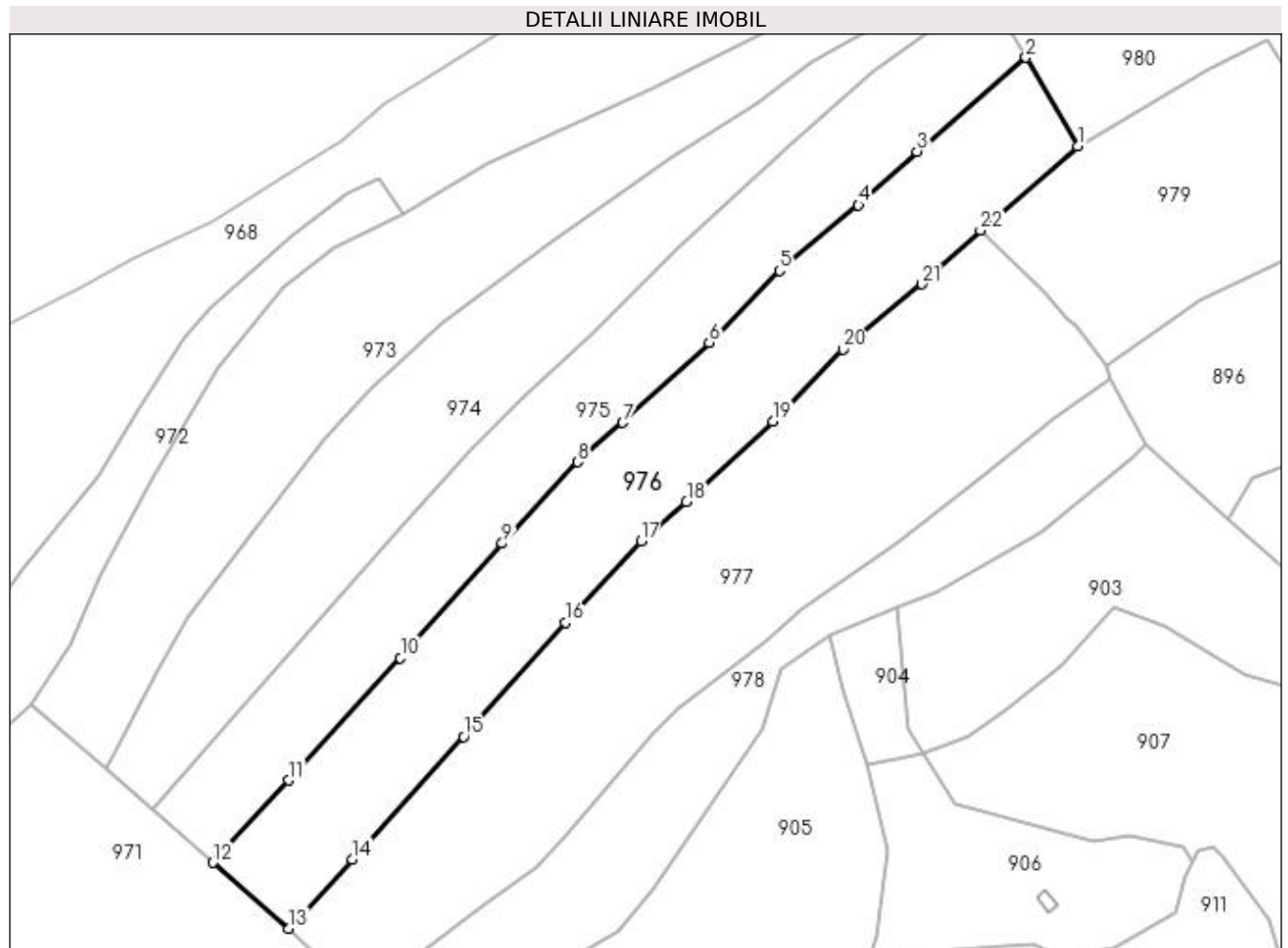
Inscrieri privind dezmembramintele dreptului de proprietate, drepturi reale de garanție și sarcini	Referințe
NU SUNT	

Anexa Nr. 1 La Partea I

Teren

Nr cadastral	Suprafața (mp)*	Observații / Referințe
	5.383	

* Suprafața este determinată în planul de proiecție Stereo 70.



Date referitoare la teren

Crt	Categorie folosință	Intra vilan	Suprafața (mp)	Tarla	Parcelă	Nr. topo	Observații / Referințe
1	faneata	NU	5.383	-	-	-	

Lungime Segmente

1) Valorile lungimilor segmentelor sunt obținute din proiecție în plan.

Punct început	X / Y	Punct sfârșit	X / Y	Lungime segment (** (m)
1	439.167,074 691.978,779	2	439.155,745 691.998,092	22.391
3	439.132,049 691.977,682	4	439.119,315 691.965,957	17.31
5	439.102,142 691.951,721	6	439.086,807 691.936,029	21.941
7	439.068,01 691.918,606	8	439.058,109 691.910,058	13.08
9	439.041,684 691.892,332	10	439.019,503 691.867,42	33.356

Punct început	X / Y	Punct sfârșit	X / Y	Lungime segment (** (m)
2	439.155,745 691.998,092	3	439.132,049 691.977,682	31.274
4	439.119,315 691.965,957	5	439.102,142 691.951,721	22.306
6	439.086,807 691.936,029	7	439.068,01 691.918,606	25.63
8	439.058,109 691.910,058	9	439.041,684 691.892,332	24.166
10	439.019,503 691.867,42	11	438.995,189 691.840,767	36.077

Punct început	X / Y	Punct sfârșit	X / Y	Lungime segment (** (m)
11	438.995,189 691.840,767	12	438.978,732 691.822,824	24.347
13	438.995,175 691.808,517	14	439.009,007 691.823,598	20.464
15	439.033,321 691.850,251	16	439.055,502 691.875,163	33.356
17	439.071,927 691.892,889	18	439.081,828 691.901,437	13.08
19	439.100,625 691.918,86	20	439.115,96 691.934,552	21.941
21	439.133,133 691.948,788	22	439.145,867 691.960,513	17.31

Punct început	X / Y	Punct sfârșit	X / Y	Lungime segment (** (m)
12	438.978,732 691.822,824	13	438.995,175 691.808,517	21.796
14	439.009,007 691.823,598	15	439.033,321 691.850,251	36.077
16	439.055,502 691.875,163	17	439.071,927 691.892,889	24.166
18	439.081,828 691.901,437	19	439.100,625 691.918,86	25.63
20	439.115,96 691.934,552	21	439.133,133 691.948,788	22.306
22	439.145,867 691.960,513	1	439.167,074 691.978,779	27.989

** Lungimile segmentelor sunt determinate în planul de proiecție Stereo 70 și sunt rotunjite la 1 milimetru.

*** Distanța dintre puncte este formată din segmente cumulate ce sunt mai mici decât valoarea 1 milimetru.

**DATE DESPRE IMOBILUL NR. 977**

Oficiul de Cadastru și Publicitate Imobiliară MARAMURES
Biroul de Cadastru și Publicitate Imobiliară Dragomiresti

A. Partea I. Descrierea imobilului

TEREN Extravilan

Nr. CF vechi:59

Nr. topografic:parte din nr. topo 1440

Adresa: Jud. Maramures

Nr. Crt	Nr cadastral Nr. topografic	Suprafața* (mp)	Observații / Referințe
A1		7.161	Sector cadastral:8 Teren neimprejmuit;

B. Partea II. Proprietari și acte

Inscrieri privitoare la dreptul de proprietate și alte drepturi reale		Referințe
977 / 30/06/2023		
Act Normativ nr. Legea 7, din 13/03/1996 emis de Parlamentul României;		
B1	Intabulare, drept de PROPRIETATE, dobândit prin Lege, cota actuala 1/1 1) NEIDENTIFICAT NEIDENTIFICAT	A1
Act Administrativ nr. Adeverința nr. 2354, din 27/06/2023 emis de Primăria Șieu;		
B2	Se notează posesia faptică în favoarea lui 1) DUNCA MIHAI	A1

C. Partea III. SARCINI .

Inscrieri privind dezmembramintele dreptului de proprietate, drepturi reale de garanție și sarcini	Referințe
NU SUNT	

Anexa Nr. 1 La Partea I

Teren

Nr cadastral	Suprafața (mp)*	Observații / Referințe
	7.161	

* Suprafața este determinată în planul de proiecție Stereo 70.



Date referitoare la teren

Crt	Categorie folosință	Intravilan	Suprafața (mp)	Tarla	Parcelă	Nr. topo	Observații / Referințe
1	faneata	NU	7.161	-	-	-	

Lungime Segmente

1) Valorile lungimilor segmentelor sunt obținute din proiecție în plan.

Punct început	X / Y	Punct sfârșit	X / Y	Lungime segment (** (m)
1	439.107,115 691.877,892	2	439.127,914 691.892,707	25.536
3	439.146,98 691.907,541	4	439.162,058 691.919,647	19.337
5	439.174,285 691.928,011	6	439.173,368 691.930,854	2.987
7	439.166,809 691.939,411	8	439.164,811 691.941,244	2.711
9	439.159,914 691.946,778	10	439.145,867 691.960,513	19.646

Punct început	X / Y	Punct sfârșit	X / Y	Lungime segment (** (m)
2	439.127,914 691.892,707	3	439.146,98 691.907,541	24.157
4	439.162,058 691.919,647	5	439.174,285 691.928,011	14.814
6	439.173,368 691.930,854	7	439.166,809 691.939,411	10.782
8	439.164,811 691.941,244	9	439.159,914 691.946,778	7.39
10	439.145,867 691.960,513	11	439.133,133 691.948,788	17.31

Punct început	X / Y	Punct sfârșit	X / Y	Lungime segment (** (m)
11	439.133,133 691.948,788	12	439.115,96 691.934,552	22.306
13	439.100,625 691.918,86	14	439.081,828 691.901,437	25.63
15	439.071,927 691.892,889	16	439.055,502 691.875,163	24.166
17	439.033,321 691.850,251	18	439.009,007 691.823,598	36.077
19	438.995,175 691.808,517	20	439.001,883 691.802,056	9.314
21	439.008,389 691.794,3	22	439.020,602 691.800,649	13.765
23	439.037,531 691.813,825	24	439.049,062 691.821,91	14.083
25	439.055,35 691.828,258	26	439.074,293 691.850,531	29.239
27	439.080,219 691.856,556	28	439.099,122 691.871,245	23.939

Punct început	X / Y	Punct sfârșit	X / Y	Lungime segment (** (m)
12	439.115,96 691.934,552	13	439.100,625 691.918,86	21.941
14	439.081,828 691.901,437	15	439.071,927 691.892,889	13.08
16	439.055,502 691.875,163	17	439.033,321 691.850,251	33.356
18	439.009,007 691.823,598	19	438.995,175 691.808,517	20.464
20	439.001,883 691.802,056	21	439.008,389 691.794,3	10.123
22	439.020,602 691.800,649	23	439.037,531 691.813,825	21.452
24	439.049,062 691.821,91	25	439.055,35 691.828,258	8.935
26	439.074,293 691.850,531	27	439.080,219 691.856,556	8.451
28	439.099,122 691.871,245	1	439.107,115 691.877,892	10.396

** Lungimile segmentelor sunt determinate în planul de proiecție Stereo 70 și sunt rotunjite la 1 milimetru.

*** Distanța dintre puncte este formată din segmente cumulate ce sunt mai mici decât valoarea 1 milimetru.

**DATE DESPRE IMOBILUL NR. 978**

Oficiul de Cadastru și Publicitate Imobiliară MARAMURES
Biroul de Cadastru și Publicitate Imobiliară Dragomiresti

A. Partea I. Descrierea imobilului

TEREN Extravilan

Nr. CF vechi:1203

Nr. topografic:parte din nr. topo 1435

Adresa: Jud. Maramures

Nr. Crt	Nr cadastral Nr. topografic	Suprafața* (mp)	Observații / Referințe
A1		4.178	Sector cadastral:8 Teren neimprejmuit;

B. Partea II. Proprietari și acte

Inscrieri privitoare la dreptul de proprietate și alte drepturi reale		Referințe
978 / 05/07/2023		
Act Normativ nr. Legea 7, din 13/03/1996 emis de Parlamentul României;		
B1	Inscrierea provizorie, drept de PROPRIETATE, dobandit prin Lege, cota actuala 1/1	A1
1) COMUNA ȘIEU , CIF:14813046, PROPRIETAR NEIDENTIFICAT		

C. Partea III. SARCINI .

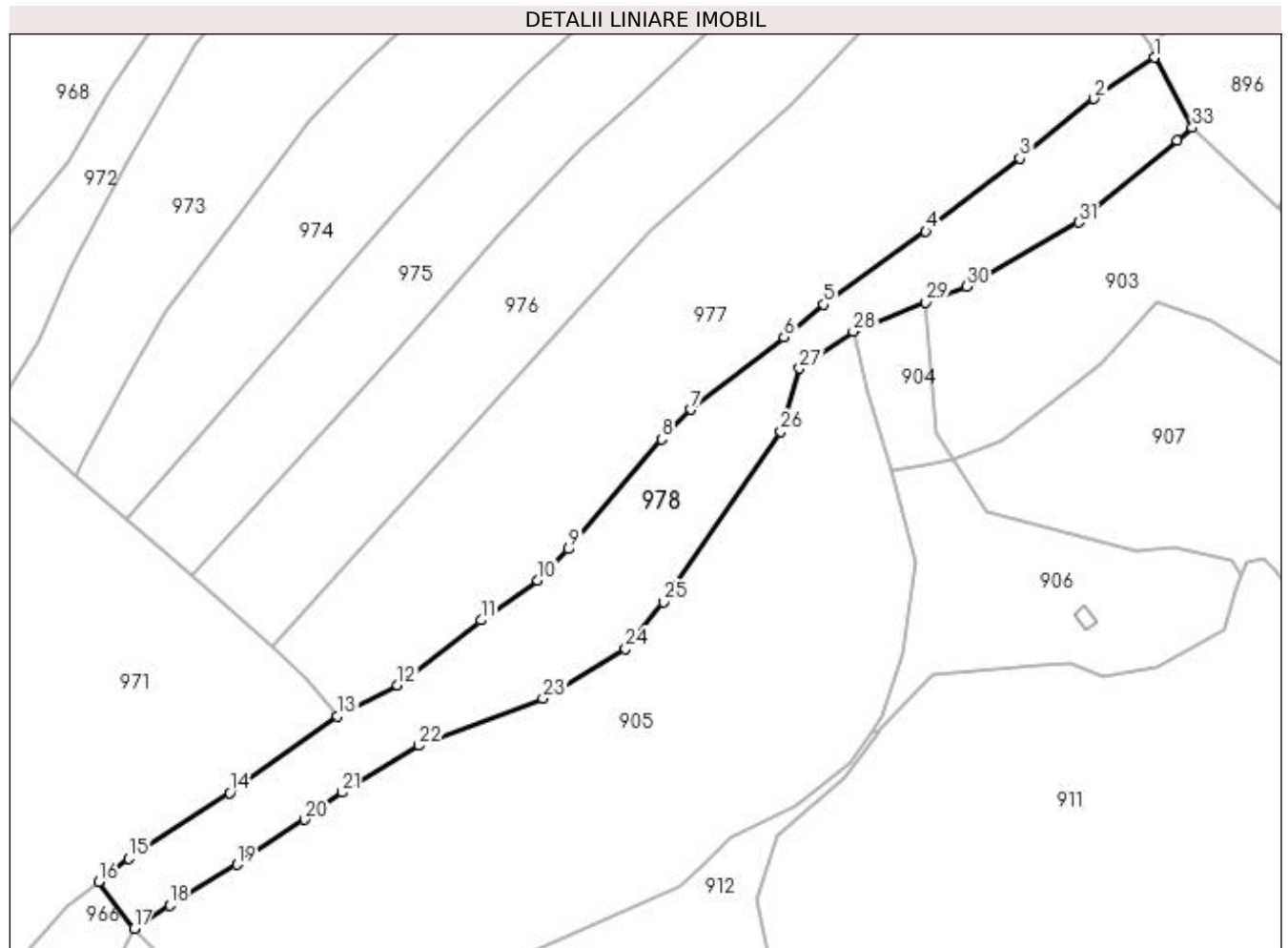
Inscrieri privind dezmembramintele dreptului de proprietate, drepturi reale de garanție și sarcini	Referințe
NU SUNT	

Anexa Nr. 1 La Partea I

Teren

Nr cadastral	Suprafața (mp)*	Observații / Referințe
	4.178	

* Suprafața este determinată în planul de proiecție Stereo 70.



Date referitoare la teren

Crt	Categorie folosință	Intra vilan	Suprafața (mp)	Tarla	Parcelă	Nr. topo	Observații / Referințe
1	faneata	NU	4.178	-	-	-	

Lungime Segmente

1) Valorile lungimilor segmentelor sunt obținute din proiecție în plan.

Punct început	X / Y	Punct sfârșit	X / Y	Lungime segment (** (m)
1	439.174,285 691.928,011	2	439.162,058 691.919,647	14.814
3	439.146,98 691.907,541	4	439.127,914 691.892,707	24.157
5	439.107,115 691.877,892	6	439.099,122 691.871,245	10.396
7	439.080,219 691.856,556	8	439.074,293 691.850,531	8.451
9	439.055,35 691.828,258	10	439.049,062 691.821,91	8.935

Punct început	X / Y	Punct sfârșit	X / Y	Lungime segment (** (m)
2	439.162,058 691.919,647	3	439.146,98 691.907,541	19.337
4	439.127,914 691.892,707	5	439.107,115 691.877,892	25.536
6	439.099,122 691.871,245	7	439.080,219 691.856,556	23.939
8	439.074,293 691.850,531	9	439.055,35 691.828,258	29.239
10	439.049,062 691.821,91	11	439.037,531 691.813,825	14.083

Punct început	X / Y	Punct sfârșit	X / Y	Lungime segment (** (m)
11	439.037,531 691.813,825	12	439.020,602 691.800,649	21.452
13	439.008,389 691.794,3	14	438.986,554 691.778,76	26.8
15	438.966,004 691.765,435	16	438.959,871 691.760,781	7.699
17	438.967,091 691.751,267	18	438.974,331 691.755,958	8.627
19	438.987,938 691.764,231	20	439.001,743 691.773,392	16.568
21	439.009,277 691.778,903	22	439.024,927 691.788,348	18.279
23	439.050,125 691.797,954	24	439.066,923 691.808,016	19.581
25	439.074,555 691.817,499	26	439.098,48 691.852,106	42.072
27	439.102,255 691.864,93	28	439.113,133 691.872,436	13.216
29	439.127,878 691.878,309	30	439.136,172 691.881,53	8.897
31	439.158,922 691.894,596	32	439.178,911 691.911,147	25.952
33	439.182,01 691.913,793	1	439.174,285 691.928,011	16.181

Punct început	X / Y	Punct sfârșit	X / Y	Lungime segment (** (m)
12	439.020,602 691.800,649	13	439.008,389 691.794,3	13.765
14	438.986,554 691.778,76	15	438.966,004 691.765,435	24.492
16	438.959,871 691.760,781	17	438.967,091 691.751,267	11.943
18	438.974,331 691.755,958	19	438.987,938 691.764,231	15.925
20	439.001,743 691.773,392	21	439.009,277 691.778,903	9.334
22	439.024,927 691.788,348	23	439.050,125 691.797,954	26.967
24	439.066,923 691.808,016	25	439.074,555 691.817,499	12.173
26	439.098,48 691.852,106	27	439.102,255 691.864,93	13.368
28	439.113,133 691.872,436	29	439.127,878 691.878,309	15.872
30	439.136,172 691.881,53	31	439.158,922 691.894,596	26.235
32	439.178,911 691.911,147	33	439.182,01 691.913,793	4.075

** Lungimile segmentelor sunt determinate în planul de proiecție Stereo 70 și sunt rotunjite la 1 milimetru.

*** Distanța dintre puncte este formată din segmente cumulate ce sunt mai mici decât valoarea 1 milimetru.

**DATE DESPRE IMOBILUL NR. 979**

Oficiul de Cadastru și Publicitate Imobiliară MARAMURES
Biroul de Cadastru și Publicitate Imobiliară Dragomiresti

A. Partea I. Descrierea imobilului

TEREN Extravilan

Nr. CF vechi:1846

Nr. topografic:parte din nr. topo 1310

Adresa: Jud. Maramures

Nr. Crt	Nr cadastral Nr. topografic	Suprafața* (mp)	Observații / Referințe
A1		8.041	Sector cadastral:8 Teren neimprejmuit;

B. Partea II. Proprietari și acte

Inscrieri privitoare la dreptul de proprietate și alte drepturi reale		Referințe
979 / 05/07/2023		
Act Normativ nr. Legea 7, din 13/03/1996 emis de Parlamentul României;		
B1	Intabulare, drept de PROPRIETATE, dobândit prin Lege, cota actuala 1/1 1) NEIDENTIFICAT NEIDENTIFICAT	A1
Act Administrativ nr. Adeverința nr. 2410, din 03/07/2023 emis de Primăria Șieu;		
B2	Se notează posesia faptică în favoarea lui 1) IUSCO IOANA-MARIA	A1

C. Partea III. SARCINI .

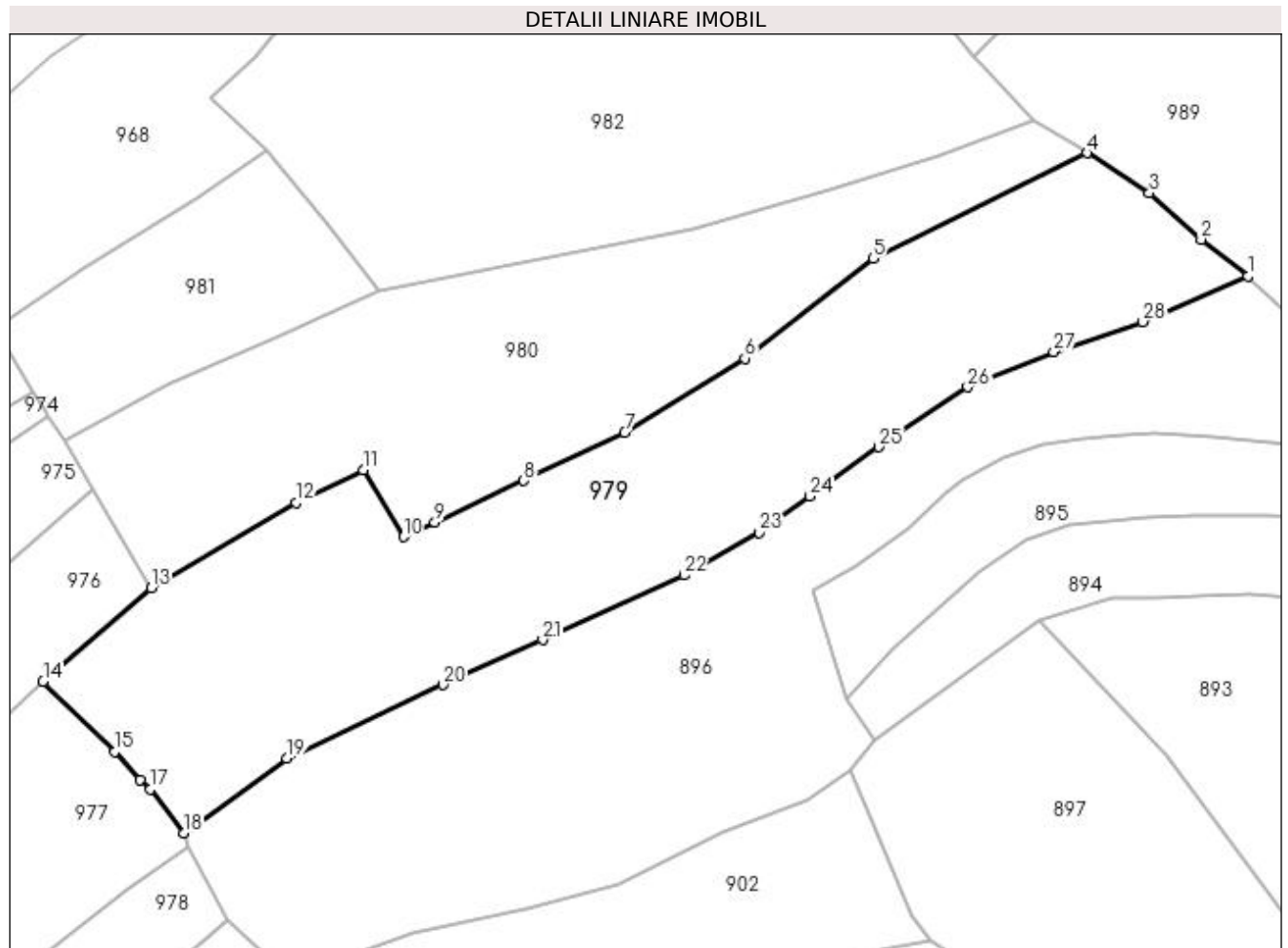
Inscrieri privind dezmembramintele dreptului de proprietate, drepturi reale de garanție și sarcini	Referințe
NU SUNT	

Anexa Nr. 1 La Partea I

Teren

Nr cadastral	Suprafața (mp)*	Observații / Referințe
	8.041	

* Suprafața este determinată în planul de proiecție Stereo 70.



Date referitoare la teren

Crt	Categorie folosință	Intravilan	Suprafața (mp)	Tarla	Parcelă	Nr. topo	Observații / Referințe
1	faneata	NU	8.041	-	-	-	

Lungime Segmente

1) Valorile lungimilor segmentelor sunt obținute din proiecție în plan.

Punct început	X / Y	Punct sfârșit	X / Y	Lungime segment (** (m)
1	439.381,639 692.039,683	2	439.372,496 692.046,931	11.667
3	439.362,367 692.056,007	4	439.350,144 692.063,815	14.504
5	439.308,245 692.043,231	6	439.283,174 692.023,644	31.815
7	439.259,669 692.009,2	8	439.239,925 691.999,749	21.889
9	439.222,511 691.991,613	10	439.216,376 691.988,747	6.771

Punct început	X / Y	Punct sfârșit	X / Y	Lungime segment (** (m)
2	439.372,496 692.046,931	3	439.362,367 692.056,007	13.6
4	439.350,144 692.063,815	5	439.308,245 692.043,231	46.682
6	439.283,174 692.023,644	7	439.259,669 692.009,2	27.588
8	439.239,925 691.999,749	9	439.222,511 691.991,613	19.221
10	439.216,376 691.988,747	11	439.208,497 692.001,817	15.261

Punct început	X / Y	Punct sfârșit	X / Y	Lungime segment (** (m)
11	439.208,497 692.001,817	12	439.195,377 691.995,431	14.592
13	439.167,074 691.978,779	14	439.145,867 691.960,513	27.989
15	439.159,914 691.946,778	16	439.164,811 691.941,244	7.39
17	439.166,809 691.939,411	18	439.173,368 691.930,854	10.782
19	439.193,638 691.945,42	20	439.224,102 691.959,856	33.711
21	439.243,638 691.968,609	22	439.271,281 691.981,249	30.396
23	439.286,035 691.989,57	24	439.295,938 691.996,72	12.214
25	439.309,39 692.006,331	26	439.326,797 692.018,063	20.992
27	439.343,624 692.024,971	28	439.361,092 692.030,82	18.421

Punct început	X / Y	Punct sfârșit	X / Y	Lungime segment (** (m)
12	439.195,377 691.995,431	13	439.167,074 691.978,779	32.838
14	439.145,867 691.960,513	15	439.159,914 691.946,778	19.646
16	439.164,811 691.941,244	17	439.166,809 691.939,411	2.711
18	439.173,368 691.930,854	19	439.193,638 691.945,42	24.961
20	439.224,102 691.959,856	21	439.243,638 691.968,609	21.407
22	439.271,281 691.981,249	23	439.286,035 691.989,57	16.939
24	439.295,938 691.996,72	25	439.309,39 692.006,331	16.533
26	439.326,797 692.018,063	27	439.343,624 692.024,971	18.19
28	439.361,092 692.030,82	1	439.381,639 692.039,683	22.377

** Lungimile segmentelor sunt determinate în planul de proiecție Stereo 70 și sunt rotunjite la 1 milimetru.

*** Distanța dintre puncte este formată din segmente cumulate ce sunt mai mici decât valoarea 1 milimetru.

**DATE DESPRE IMOBILUL NR. 980**

Oficiul de Cadastru și Publicitate Imobiliară MARAMURES
Biroul de Cadastru și Publicitate Imobiliară Dragomiresti

A. Partea I. Descrierea imobilului

TEREN Extravilan

Nr. CF vechi:2369

Nr. topografic:parte din nr. topo 1434

Adresa: Jud. Maramures

Nr. Crt	Nr cadastral Nr. topografic	Suprafata* (mp)	Observatii / Referinta
A1	50616	5.787	Sector cadastral:8 Teren neimprejmuit;

B. Partea II. Proprietari și acte

Inscrieri privitoare la dreptul de proprietate și alte drepturi reale		Referințe
980 / 05/07/2023		
Act Normativ nr. Legea 7, din 13/03/1996 emis de Parlamentul României;		
B1	Intabulare, drept de PROPRIETATE, dobândit prin Lege, cota actuala 1/1 1) NEIDENTIFICAT NEIDENTIFICAT	A1
980 / 07/07/2023		
Act Administrativ nr. Adeverința nr. 2564, din 07/07/2023 emis de Primăria Șieu;		
B2	Se notează posesia faptică în favoarea lui 1) FLOREA IOAN	A1

C. Partea III. SARCINI .

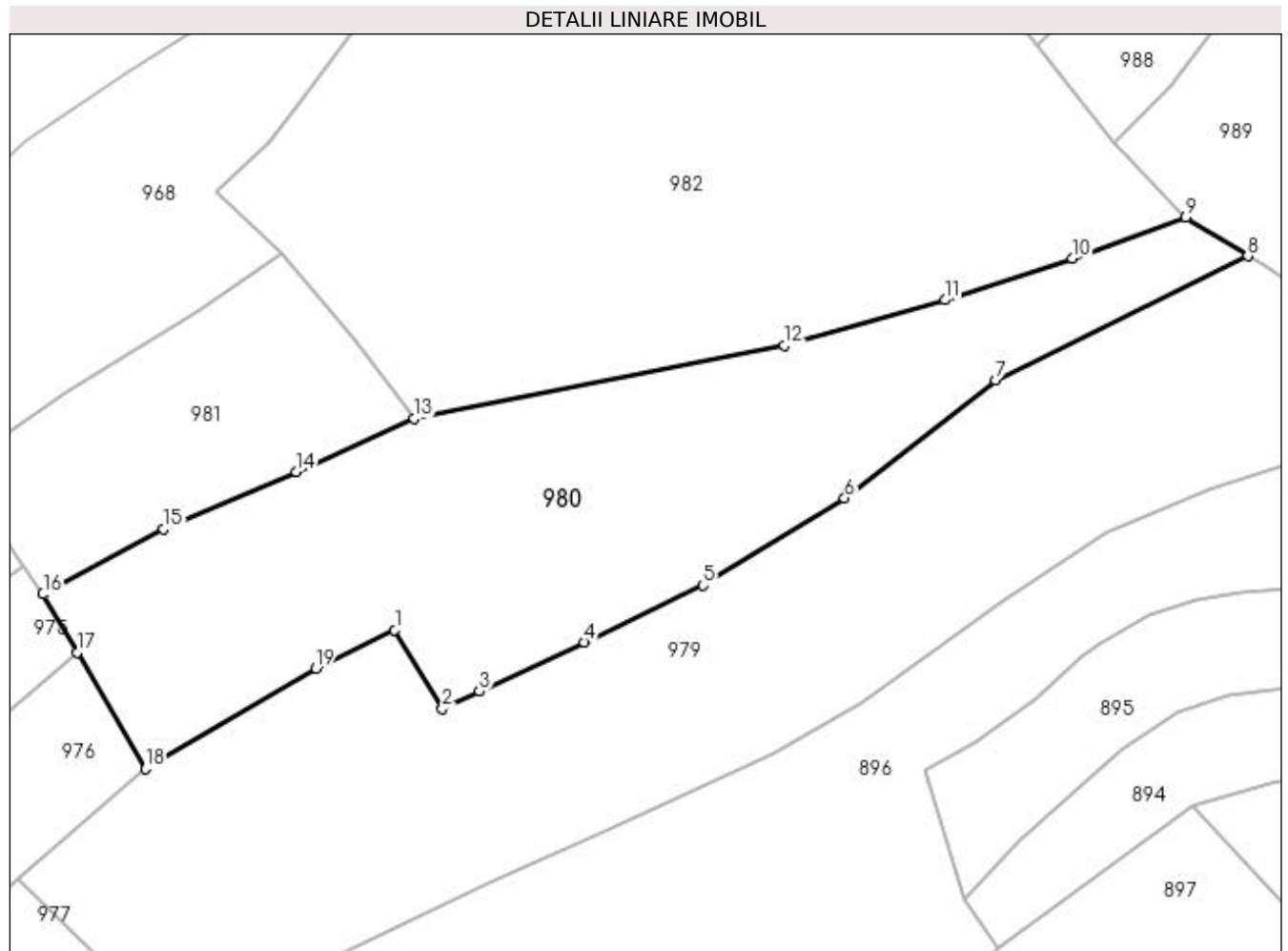
Inscrieri privind dezmembramintele dreptului de proprietate, drepturi reale de garanție și sarcini	Referințe
NU SUNT	

Anexa Nr. 1 La Partea I

Teren

Nr cadastral	Suprafața (mp)*	Observații / Referințe
50616	5.787	

* Suprafața este determinată în planul de proiecție Stereo 70.



Date referitoare la teren

Crt	Categorie folosință	Intravilan	Suprafața (mp)	Tarla	Parcelă	Nr. topo	Observații / Referințe
1	faneata	NU	5.787	-	-	-	

Lungime Segmente

1) Valorile lungimilor segmentelor sunt obținute din proiecție în plan.

Punct început	X / Y	Punct sfârșit	X / Y	Lungime segment (** (m)
1	439.208,497 692.001,817	2	439.216,376 691.988,747	15.261
2	439.216,376 691.988,747	3	439.222,511 691.991,613	6.771
3	439.222,511 691.991,613	4	439.239,925 691.999,749	19.221
4	439.239,925 691.999,749	5	439.259,669 692.009,2	21.889
5	439.259,669 692.009,2	6	439.283,174 692.023,644	27.588

Punct început	X / Y	Punct sfârșit	X / Y	Lungime segment (** (m)
6	439.283,174 692.023,644	7	439.308,245 692.043,231	31.815
7	439.308,245 692.043,231	8	439.350,144 692.063,815	46.682
8	439.350,144 692.063,815	9	439.339,809 692.070,21	12.154
9	439.339,809 692.070,21	10	439.320,992 692.063,386	20.016
10	439.320,992 692.063,386	11	439.299,851 692.056,521	22.228
11	439.299,851 692.056,521	12	439.273,151 692.048,943	27.755
12	439.273,151 692.048,943	13	439.211,72 692.036,884	62.603
13	439.211,72 692.036,884	14	439.192,131 692.028,043	21.492
14	439.192,131 692.028,043	15	439.170,119 692.018,511	23.987
15	439.170,119 692.018,511	16	439.150,093 692.007,727	22.745
16	439.150,093 692.007,727	17	439.155,745 691.998,092	11.17
17	439.155,745 691.998,092	18	439.167,074 691.978,779	22.391
18	439.167,074 691.978,779	19	439.195,377 691.995,431	32.838
19	439.195,377 691.995,431	1	439.208,497 692.001,817	14.592

** Lungimile segmentelor sunt determinate în planul de proiecție Stereo 70 și sunt rotunjite la 1 milimetru.

*** Distanța dintre puncte este formată din segmente cumulate ce sunt mai mici decât valoarea 1 milimetru.

**DATE DESPRE IMOBILUL NR. 981**

Oficiul de Cadastru și Publicitate Imobiliară MARAMURES
Biroul de Cadastru și Publicitate Imobiliară Dragomirești

A. Partea I. Descrierea imobilului

TEREN Extravilan

Nr. CF vechi:17

Nr. topografic:parte din nr. topo 1445

Adresa: Jud. Maramures

Nr. Crt	Nr cadastral Nr. topografic	Suprafața* (mp)	Observații / Referințe
A1		1.952	Sector cadastral:8 Teren neimprejmuit;

B. Partea II. Proprietari și acte

Inscrieri privitoare la dreptul de proprietate și alte drepturi reale		Referințe
981 / 30/06/2023		
Act Normativ nr. Legea 7, din 13/03/1996 emis de Parlamentul României;		
B1	Intabulare, drept de PROPRIETATE, dobândit prin Lege, cota actuala 1/1 1) NEIDENTIFICAT NEIDENTIFICAT	A1
Act Administrativ nr. Adeverința nr. 2202, din 26/06/2023 emis de Primăria Șieu;		
B2	Se notează posesia faptică în favoarea lui 1) DUNCA GHEORGHE	A1

C. Partea III. SARCINI .

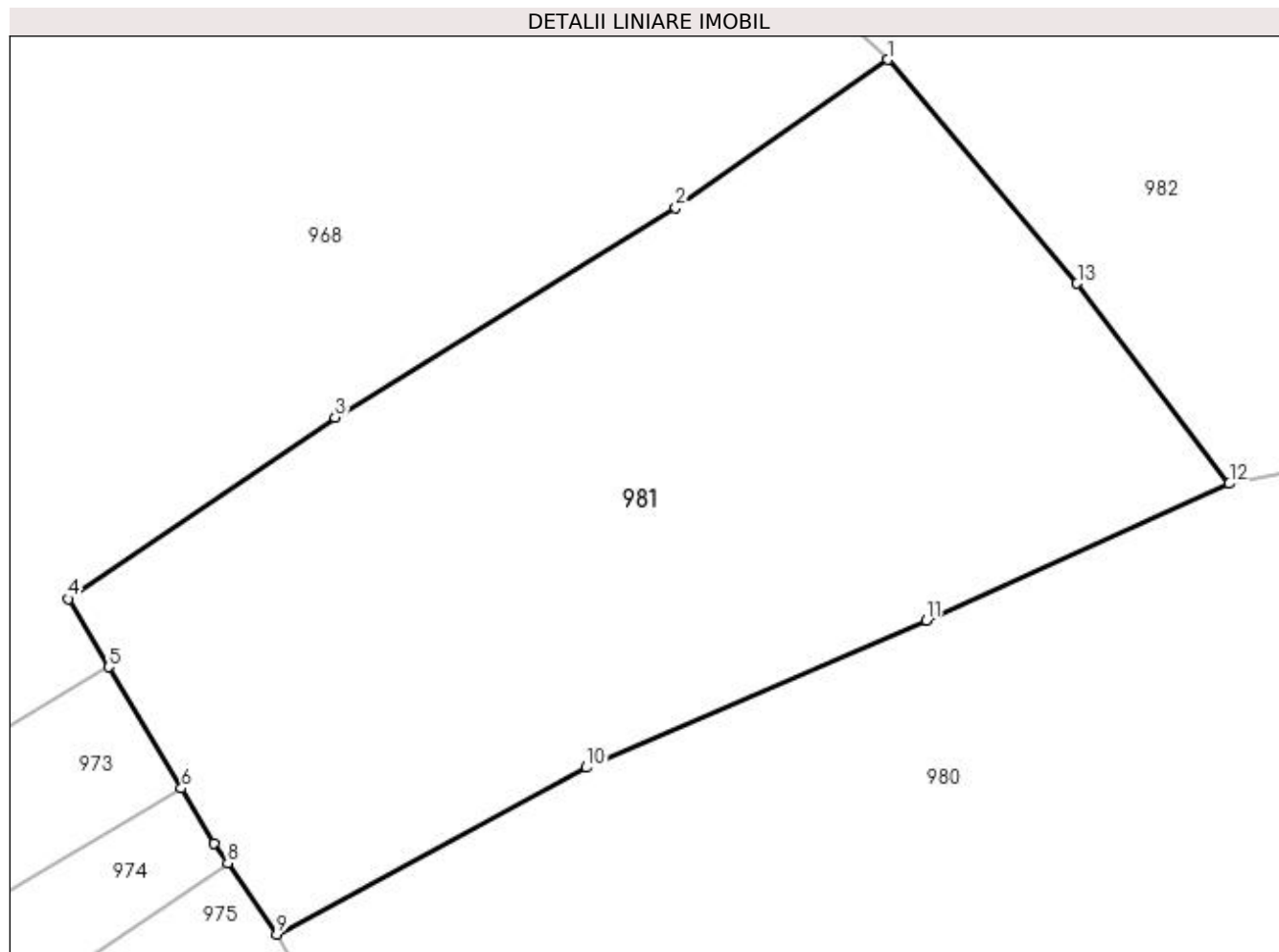
Inscrieri privind dezmembramintele dreptului de proprietate, drepturi reale de garanție și sarcini	Referințe
NU SUNT	

Anexa Nr. 1 La Partea I

Teren

Nr cadastral	Suprafața (mp)*	Observații / Referințe
	1.952	

* Suprafața este determinată în planul de proiecție Stereo 70.



Date referitoare la teren

Crt	Categorie folosință	Intravilan	Suprafața (mp)	Tarla	Parcelă	Nr. topo	Observații / Referințe
1	faneata	NU	1.952	-	-	-	

Lungime Segmente

1) Valorile lungimilor segmentelor sunt obținute din proiecție în plan.

Punct început	X / Y	Punct sfârșit	X / Y	Lungime segment (** (m)
1	439.189,628 692.064,313	2	439.175,898 692.054,736	16.74
2	439.175,898 692.054,736	3	439.153,86 692.041,179	25.874
3	439.153,86 692.041,179	4	439.136,579 692.029,425	20.9
4	439.136,579 692.029,425	5	439.139,21 692.025,026	5.126
5	439.139,21 692.025,026	6	439.143,912 692.017,167	9.158

Punct început	X / Y	Punct sfârșit	X / Y	Lungime segment (** (m)
6	439.143,912 692.017,167	7	439.146,027 692.013,631	4.12
7	439.146,027 692.013,631	8	439.146,91 692.012,349	1.557
8	439.146,91 692.012,349	9	439.150,093 692.007,727	5.612
9	439.150,093 692.007,727	10	439.170,119 692.018,511	22.745
10	439.170,119 692.018,511	11	439.192,131 692.028,043	23.987
11	439.192,131 692.028,043	12	439.211,72 692.036,884	21.492
12	439.211,72 692.036,884	13	439.201,878 692.049,844	16.273
13	439.201,878 692.049,844	1	439.189,628 692.064,313	18.958

** Lungimile segmentelor sunt determinate în planul de proiecție Stereo 70 și sunt rotunjite la 1 milimetru.

*** Distanța dintre puncte este formată din segmente cumulate ce sunt mai mici decât valoarea 1 milimetru.

**DATE DESPRE IMOBILUL NR. 982**

Oficiul de Cadastru și Publicitate Imobiliară MARAMURES
Biroul de Cadastru și Publicitate Imobiliară Dragomiresti

A. Partea I. Descrierea imobilului

TEREN Extravilan

Nr. CF vechi:17, 50616

Nr. topografic:parte din nr. topo 1445, 1434

Adresa: Jud. Maramures

Nr. Crt	Nr cadastral Nr. topografic	Suprafața* (mp)	Observații / Referințe
A1		10.317	Sector cadastral:8 Teren neimprejmuit;

B. Partea II. Proprietari și acte

Inscrieri privitoare la dreptul de proprietate și alte drepturi reale		Referințe
982 / 05/07/2023		
Act Normativ nr. Legea 7, din 13/03/1996 emis de Parlamentul României;		
B1	Inscrierea provizorie, drept de PROPRIETATE, dobandit prin Lege, cota actuala 1/1	A1
1) COMUNA ȘIEU , CIF:14813046, PROPRIETAR NEIDENTIFICAT		

C. Partea III. SARCINI .

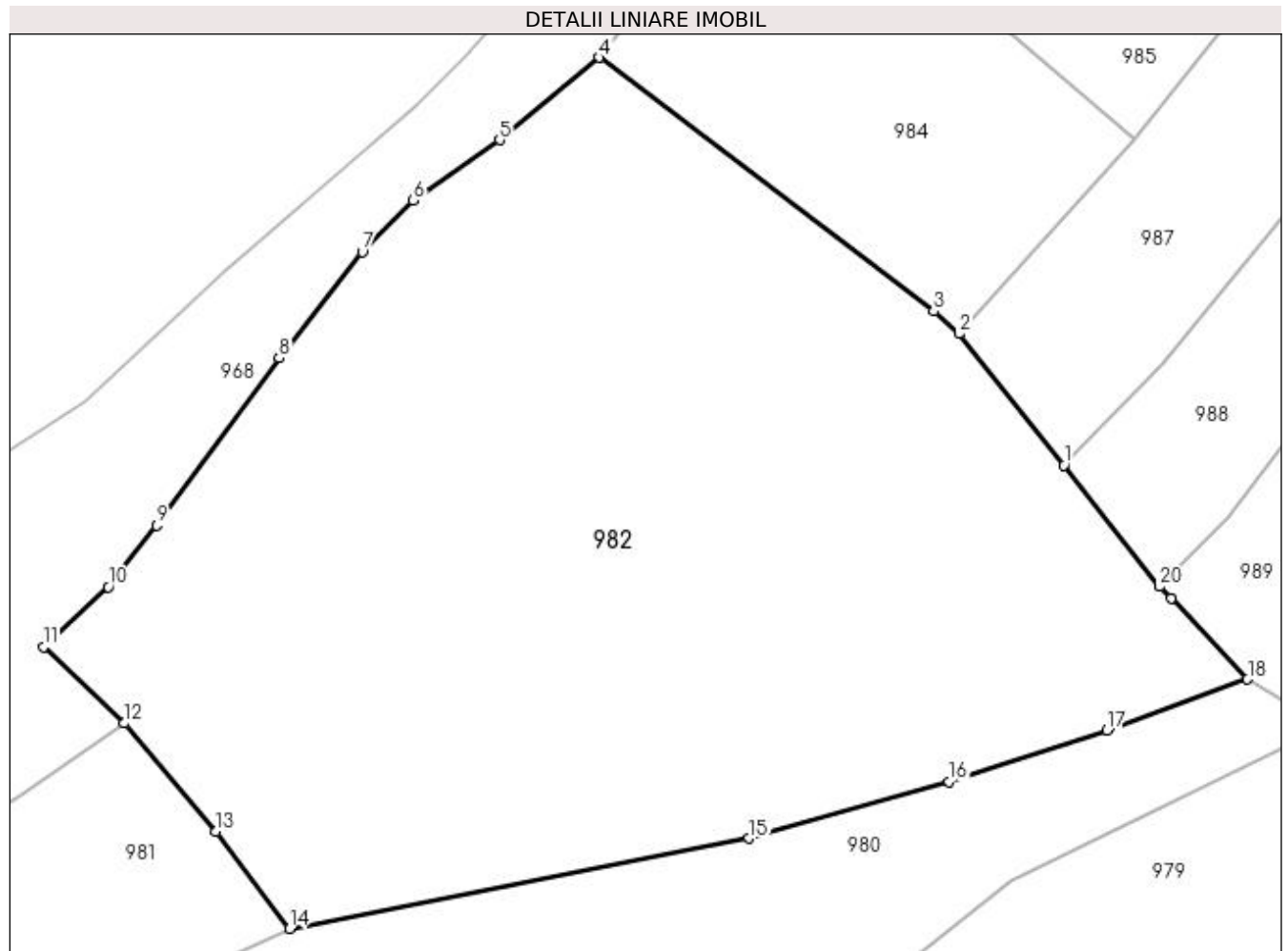
Inscrieri privind dezmembramintele dreptului de proprietate, drepturi reale de garanție și sarcini	Referințe
NU SUNT	

Anexa Nr. 1 La Partea I

Teren

Nr cadastral	Suprafața (mp)*	Observații / Referințe
	10.317	

* Suprafața este determinată în planul de proiecție Stereo 70.



Date referitoare la teren

Crt	Categorie folosință	Intra vilan	Suprafața (mp)	Tarla	Parcelă	Nr. topo	Observații / Referințe
1	faneata	NU	10.317	-	-	-	

Lungime Segmente

1) Valorile lungimilor segmentelor sunt obținute din proiecție în plan.

Punct început	X / Y	Punct sfârșit	X / Y	Lungime segment (** (m)
1	439.315,232 692.098,771	2	439.301,215 692.116,344	22.479
2	439.301,215 692.116,344	3	439.297,843 692.119,325	4.501
3	439.297,843 692.119,325	4	439.253,091 692.153,231	56.146
4	439.253,091 692.153,231	5	439.239,788 692.142,223	17.267
5	439.239,788 692.142,223	6	439.228,196 692.134,178	14.11

Punct început	X / Y	Punct sfârșit	X / Y	Lungime segment (** (m)
6	439.228,196 692.134,178	7	439.221,434 692.127,259	9.675
7	439.221,434 692.127,259	8	439.210,324 692.113,1	17.997
8	439.210,324 692.113,1	9	439.193,902 692.090,735	27.747
9	439.193,902 692.090,735	10	439.187,462 692.082,529	10.431
10	439.187,462 692.082,529	11	439.178,767 692.074,484	11.846
11	439.178,767 692.074,484	12	439.189,628 692.064,313	14.88
12	439.189,628 692.064,313	13	439.201,878 692.049,844	18.958
13	439.201,878 692.049,844	14	439.211,72 692.036,884	16.273
14	439.211,72 692.036,884	15	439.273,151 692.048,943	62.603
15	439.273,151 692.048,943	16	439.299,851 692.056,521	27.755
16	439.299,851 692.056,521	17	439.320,992 692.063,386	22.228
17	439.320,992 692.063,386	18	439.339,809 692.070,21	20.016
18	439.339,809 692.070,21	19	439.329,586 692.081,026	14.883
19	439.329,586 692.081,026	20	439.328,016 692.082,569	2.201
20	439.328,016 692.082,569	1	439.315,232 692.098,771	20.638

** Lungimile segmentelor sunt determinate în planul de proiecție Stereo 70 și sunt rotunjite la 1 milimetru.

*** Distanța dintre puncte este formată din segmente cumulate ce sunt mai mici decât valoarea 1 milimetru.

**DATE DESPRE IMOBILUL NR. 983**

Oficiul de Cadastru și Publicitate Imobiliară MARAMURES
Biroul de Cadastru și Publicitate Imobiliară Dragomiresti

A. Partea I. Descrierea imobilului

TEREN Extravilan

Nr. CF vechi:172

Nr. topografic:parte din nr. topo 1446

Adresa: Jud. Maramures

Nr. Crt	Nr cadastral Nr. topografic	Suprafața* (mp)	Observații / Referințe
A1		364	Sector cadastral:8 Teren neimprejmuit;

B. Partea II. Proprietari și acte

Inscrieri privitoare la dreptul de proprietate și alte drepturi reale		Referințe
983 / 05/07/2023		
Act Normativ nr. Legea 7, din 13/03/1996 emis de Parlamentul României;		
B1	Inscrierea provizorie, drept de PROPRIETATE, dobandit prin Lege, cota actuala 1/1	A1
1) COMUNA ȘIEU , CIF:14813046, PROPRIETAR NEIDENTIFICAT		

C. Partea III. SARCINI .

Inscrieri privind dezmembramintele dreptului de proprietate, drepturi reale de garanție și sarcini	Referințe
NU SUNT	

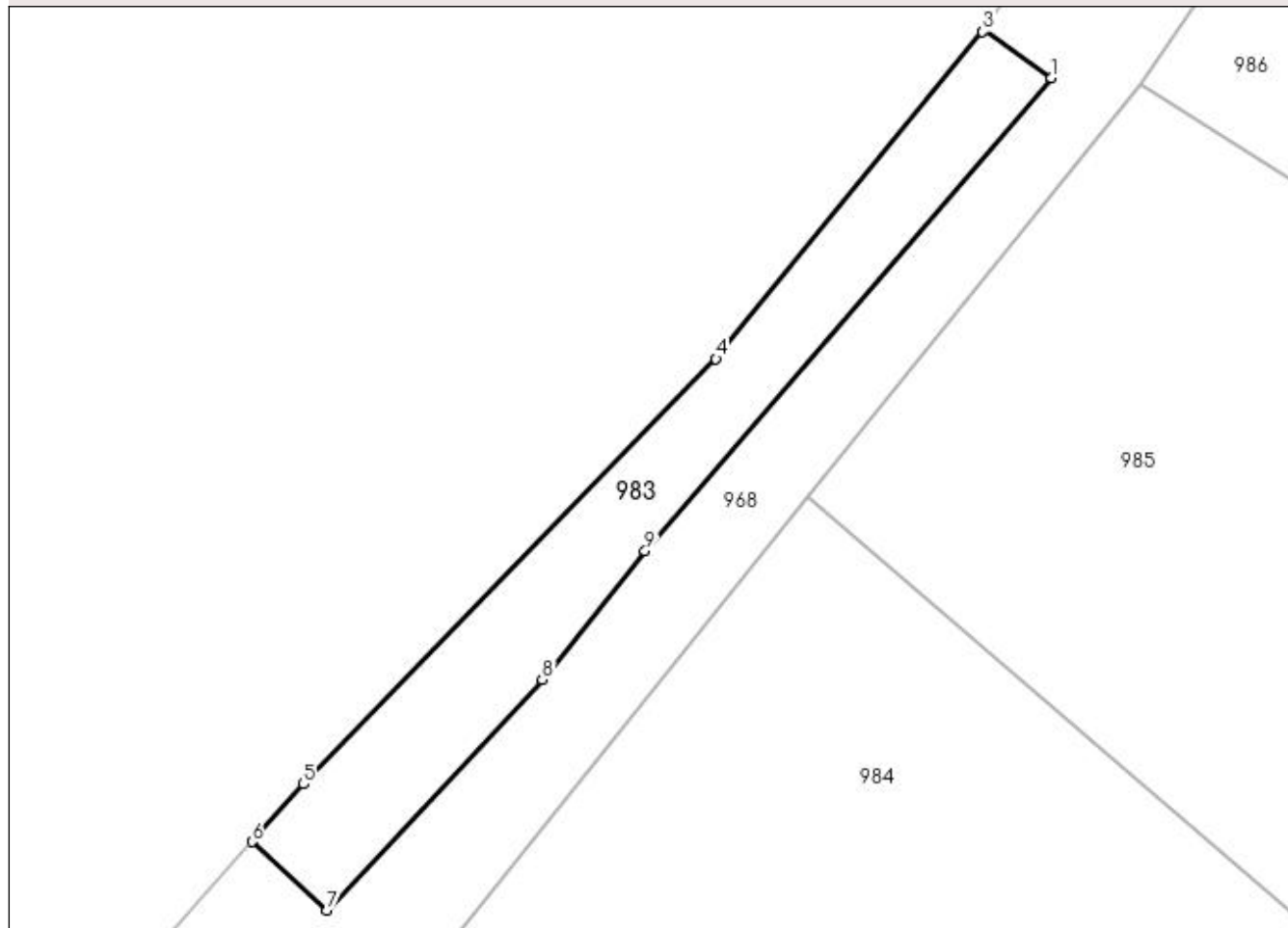
Anexa Nr. 1 La Partea I

Teren

Nr cadastral	Suprafața (mp)*	Observații / Referințe
	364	

* Suprafața este determinată în planul de proiecție Stereo 70.

DETALII LINIARE IMOBIL



Date referitoare la teren

Crt	Categorie folosință	Intravilan	Suprafața (mp)	Tarla	Parcelă	Nr. topo	Observații / Referințe
1	faneata	NU	364	-	-	-	

Lungime Segmente

1) Valorile lungimilor segmentelor sunt obținute din proiecție în plan.

Punct început	X / Y	Punct sfârșit	X / Y	Lungime segment (** (m)
1	439.292,267 692.209,2	2	439.288,063 692.212,172	5.148
2	439.288,063 692.212,172	3	439.287,992 692.212,067	0.127
3	439.287,992 692.212,067	4	439.271,457 692.191,783	26.17
4	439.271,457 692.191,783	5	439.245,886 692.165,423	36.725
5	439.245,886 692.165,423	6	439.242,678 692.161,836	4.812

Punct început	X / Y	Punct sfârșit	X / Y	Lungime segment (** (m)
6	439.242,678 692.161,836	7	439.247,32 692.157,603	6.282
7	439.247,32 692.157,603	8	439.260,692 692.171,895	19.572
8	439.260,692 692.171,895	9	439.267,059 692.179,866	10.202
9	439.267,059 692.179,866	1	439.292,267 692.209,2	38.677

** Lungimile segmentelor sunt determinate în planul de proiecție Stereo 70 și sunt rotunjite la 1 milimetru.

*** Distanța dintre puncte este formată din segmente cumulate ce sunt mai mici decât valoarea 1 milimetru.

**DATE DESPRE IMOBILUL NR. 984**

Oficiul de Cadastru și Publicitate Imobiliară MARAMURES
Biroul de Cadastru și Publicitate Imobiliară Dragomiresti

A. Partea I. Descrierea imobilului

TEREN Extravilan

Nr. CF vechi:152, 120

Nr. topografic:parte din nr. topo 1447, 1448

Adresa: Jud. Maramures

Nr. Crt	Nr cadastral Nr. topografic	Suprafața* (mp)	Observații / Referințe
A1		2.253	Sector cadastral:8 Teren neimprejmuit;

B. Partea II. Proprietari și acte

Inscrieri privitoare la dreptul de proprietate și alte drepturi reale		Referințe
984 / 05/07/2023		
Act Normativ nr. Legea 7, din 13/03/1996 emis de Parlamentul României;		
B1	Inscrierea provizorie, drept de PROPRIETATE, dobandit prin Lege, cota actuala 1/1	A1
1) COMUNA ȘIEU , CIF:14813046, PROPRIETAR NEIDENTIFICAT		

C. Partea III. SARCINI .

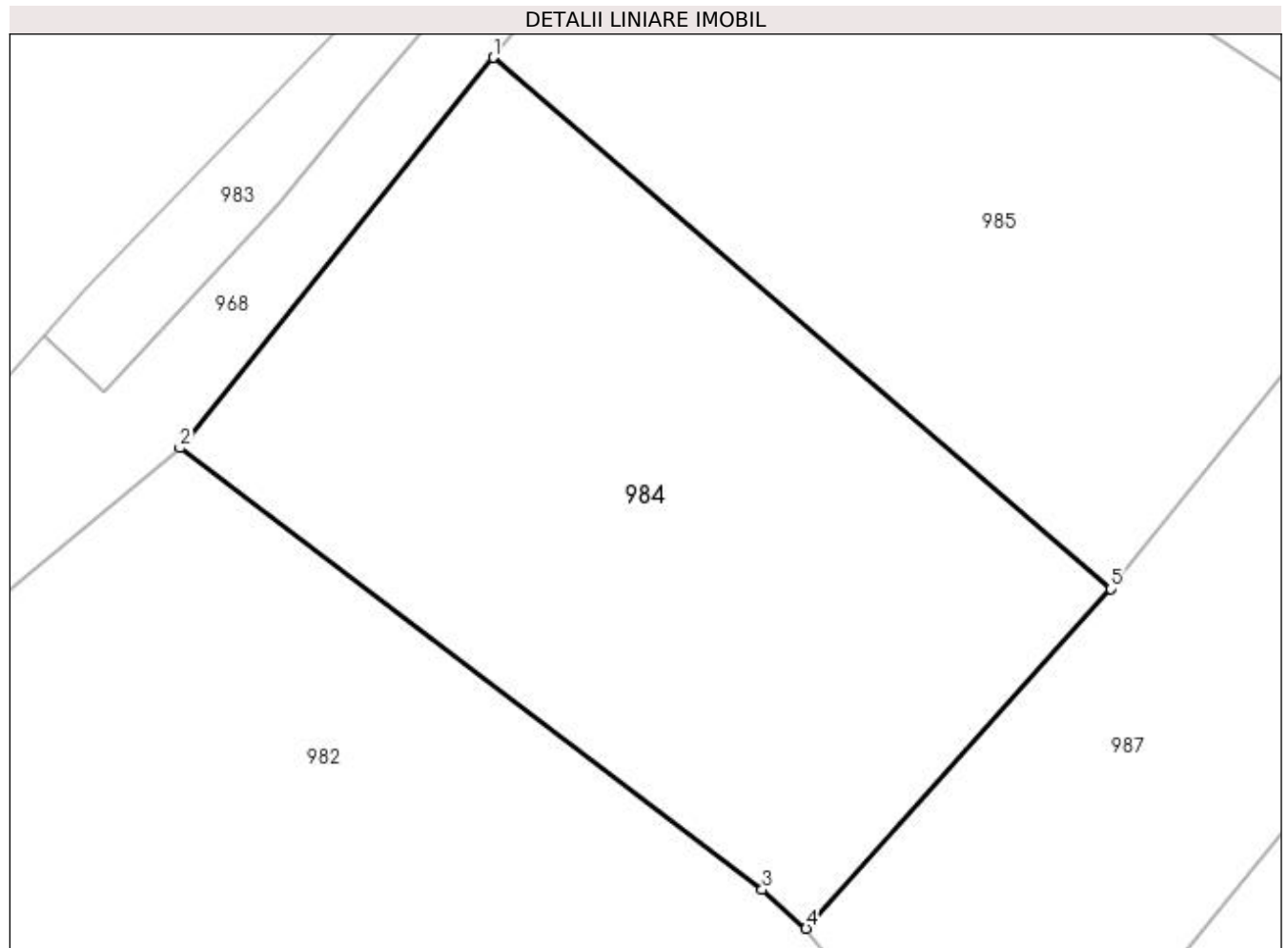
Inscrieri privind dezmembramintele dreptului de proprietate, drepturi reale de garanție și sarcini	Referințe
NU SUNT	

Anexa Nr. 1 La Partea I

Teren

Nr cadastral	Suprafața (mp)*	Observații / Referințe
	2.253	

* Suprafața este determinată în planul de proiecție Stereo 70.



Date referitoare la teren

Crt	Categorie folosință	Intra vilan	Suprafața (mp)	Tarla	Parcelă	Nr. topo	Observații / Referințe
1	faneata	NU	2.253	-	-	-	

Lungime Segmente

1) Valorile lungimilor segmentelor sunt obținute din proiecție în plan.

Punct început	X / Y	Punct sfârșit	X / Y	Lungime segment (** (m)
1	439.277,173 692.183,213	2	439.253,091 692.153,231	38.456
2	439.253,091 692.153,231	3	439.297,843 692.119,325	56.146
3	439.297,843 692.119,325	4	439.301,215 692.116,344	4.501
4	439.301,215 692.116,344	5	439.324,661 692.142,404	35.055
5	439.324,661 692.142,404	1	439.277,173 692.183,213	62.614

**** Lungimile segmentelor sunt determinate în planul de proiecție Stereo 70 și sunt rotunjite la 1 milimetru.**

***** Distanța dintre puncte este formată din segmente cumulate ce sunt mai mici decât valoarea 1 milimetru.**

**DATE DESPRE IMOBILUL NR. 985**

Oficiul de Cadastru și Publicitate Imobiliară MARAMURES
Biroul de Cadastru și Publicitate Imobiliară Dragomiresti

A. Partea I. Descrierea imobilului

TEREN Extravilan

Nr. CF vechi:152,120

Nr. topografic:parte din nr. topo 1447, 1448

Adresa: Jud. Maramures

Nr. Crt	Nr cadastral Nr. topografic	Suprafața* (mp)	Observații / Referințe
A1		2.258	Sector cadastral:8 Teren neimprejmuit;

B. Partea II. Proprietari și acte

Inscrieri privitoare la dreptul de proprietate și alte drepturi reale		Referințe
985 / 05/07/2023		
Act Normativ nr. Legea 7, din 13/03/1996 emis de Parlamentul României;		
B1	Inscrierea provizorie, drept de PROPRIETATE, dobandit prin Lege, cota actuala 1/1	A1
1) COMUNA ȘIEU, CIF:14813046, PROPRIETAR NEIDENTIFICAT		

C. Partea III. SARCINI .

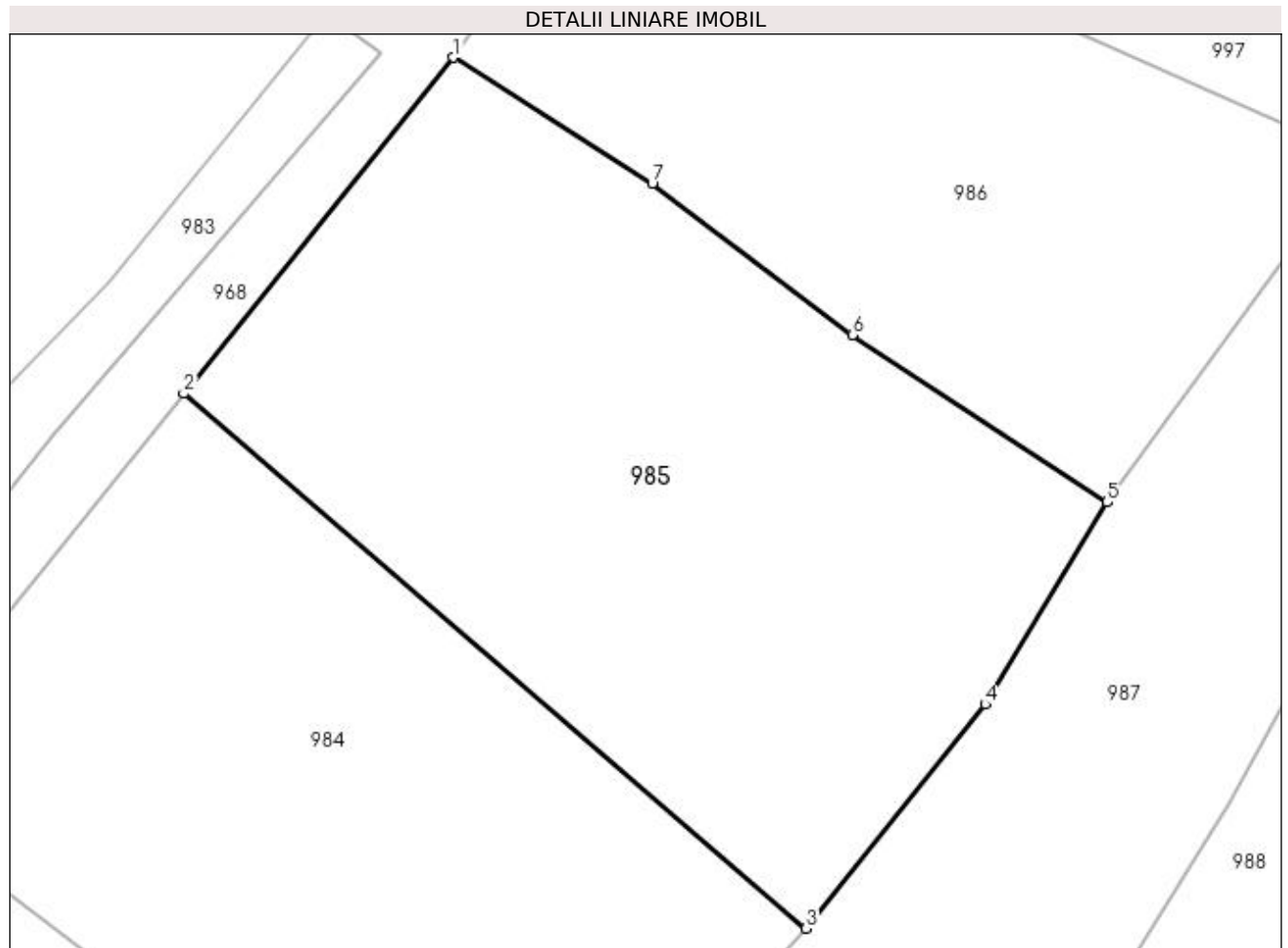
Inscrieri privind dezmembramintele dreptului de proprietate, drepturi reale de garanție și sarcini	Referințe
NU SUNT	

Anexa Nr. 1 La Partea I

Teren

Nr cadastral	Suprafața (mp)*	Observații / Referințe
	2.258	

* Suprafața este determinată în planul de proiecție Stereo 70.



Date referitoare la teren

Crt	Categorie folosință	Intra vilan	Suprafața (mp)	Tarla	Parcelă	Nr. topo	Observații / Referințe
1	faneata	NU	2.258	-	-	-	

Lungime Segmente

1) Valorile lungimilor segmentelor sunt obținute din proiecție în plan.

Punct început	X / Y	Punct sfârșit	X / Y	Lungime segment (** (m)
1	439.297,761 692.208,845	2	439.277,173 692.183,213	32.877
2	439.277,173 692.183,213	3	439.324,661 692.142,404	62.614
3	439.324,661 692.142,404	4	439.338,365 692.159,506	21.915
4	439.338,365 692.159,506	5	439.347,68 692.174,923	18.013
5	439.347,68 692.174,923	6	439.328,212 692.187,664	23.267

Punct început	X / Y	Punct sfârșit	X / Y	Lungime segment (** (m)
6	439.328,212 692.187,664	7	439.312,931 692.199,201	19.147
7	439.312,931 692.199,201	1	439.297,761 692.208,845	17.976

** Lungimile segmentelor sunt determinate în planul de proiecție Stereo 70 și sunt rotunjite la 1 milimetru.

*** Distanța dintre puncte este formată din segmente cumulate ce sunt mai mici decât valoarea 1 milimetru.

**DATE DESPRE IMOBILUL NR. 986**

Oficiul de Cadastru și Publicitate Imobiliară MARAMURES
Biroul de Cadastru și Publicitate Imobiliară Dragomiresti

A. Partea I. Descrierea imobilului

TEREN Extravilan

Nr. CF vechi:152, 120,

Nr. topografic:parte din nr. topo 1447, 1448

Adresa: Jud. Maramures

Nr. Crt	Nr cadastral Nr. topografic	Suprafata* (mp)	Observatii / Referinte
A1		1.697	Sector cadastral:8 Teren neimprejmuit;

B. Partea II. Proprietari și acte

Inscrieri privitoare la dreptul de proprietate și alte drepturi reale		Referințe
986 / 30/06/2023		
Act Normativ nr. Legea 7, din 13/03/1996 emis de Parlamentul României;		
B1	Intabulare, drept de PROPRIETATE, dobândit prin Lege, cota actuala 1/1 1) NEIDENTIFICAT NEIDENTIFICAT	A1
Act Administrativ nr. Adeverința nr. 2238, din 26/06/2023 emis de Primăria Șieu;		
B2	Se notează posesia faptică în favoarea lui 1) FLOREA DUMITRU	A1

C. Partea III. SARCINI .

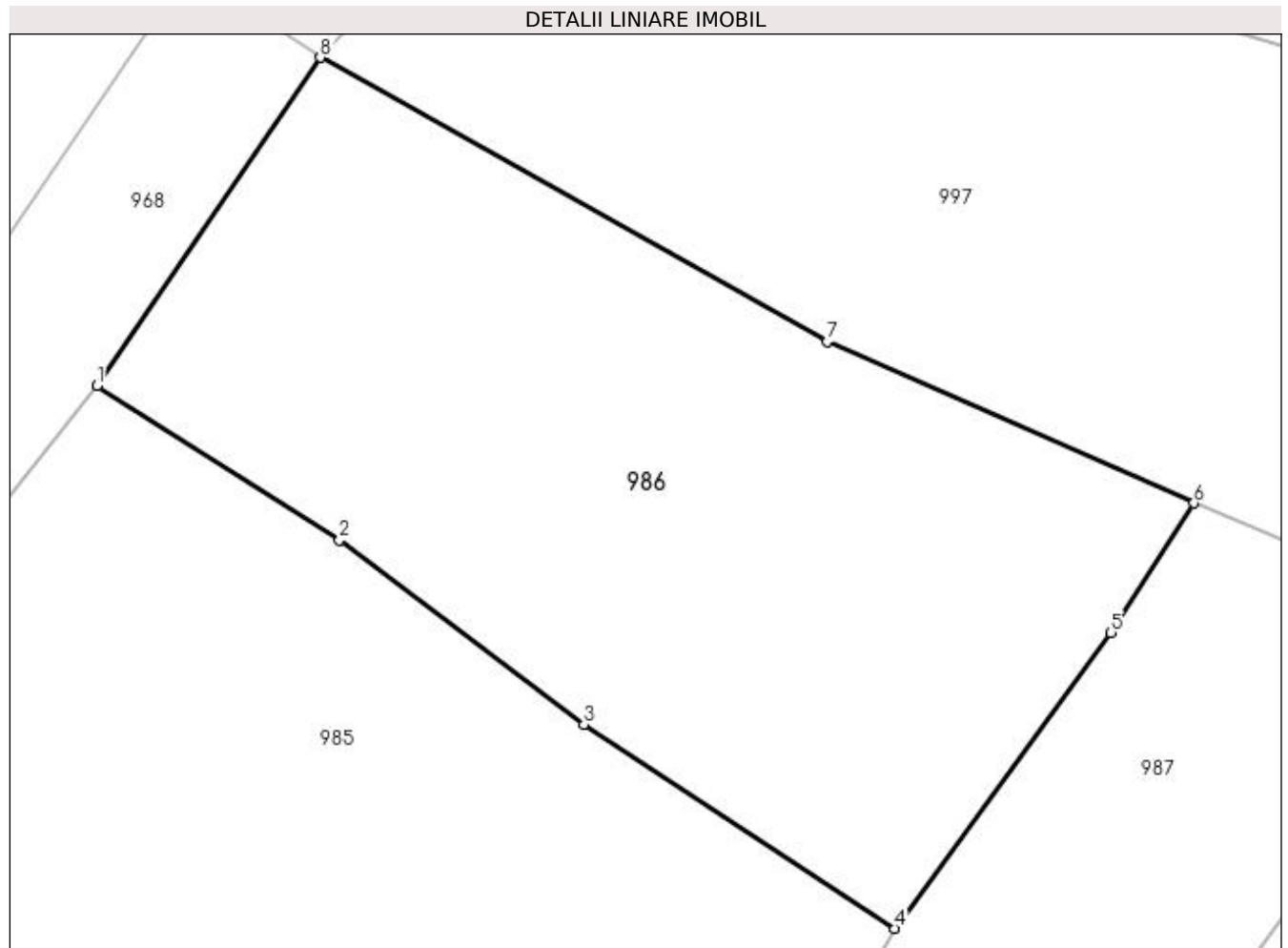
Inscrieri privind dezmembramintele dreptului de proprietate, drepturi reale de garanție și sarcini	Referințe
NU SUNT	

Anexa Nr. 1 La Partea I

Teren

Nr cadastral	Suprafața (mp)*	Observații / Referințe
	1.697	

* Suprafața este determinată în planul de proiecție Stereo 70.



Date referitoare la teren

Crt	Categorie folosință	Intravilan	Suprafața (mp)	Tarla	Parcelă	Nr. topo	Observații / Referințe
1	faneata	NU	1.697	-	-	-	

Lungime Segmente

1) Valorile lungimilor segmentelor sunt obținute din proiecție în plan.

Punct început	X / Y	Punct sfârșit	X / Y	Lungime segment (** (m)
1	439.297,761 692.208,845	2	439.312,931 692.199,201	17.976
2	439.312,931 692.199,201	3	439.328,212 692.187,664	19.147
3	439.328,212 692.187,664	4	439.347,68 692.174,923	23.267
4	439.347,68 692.174,923	5	439.361,195 692.193,413	22.903
5	439.361,195 692.193,413	6	439.366,378 692.201,506	9.61

Punct început	X / Y	Punct sfârșit	X / Y	Lungime segment (** (m)
6	439.366,378 692.201,506	7	439.343,433 692.211,607	25.07
7	439.343,433 692.211,607	8	439.311,723 692.229,364	36.343
8	439.311,723 692.229,364	1	439.297,761 692.208,845	24.819

** Lungimile segmentelor sunt determinate în planul de proiecție Stereo 70 și sunt rotunjite la 1 milimetru.

*** Distanța dintre puncte este formată din segmente cumulate ce sunt mai mici decât valoarea 1 milimetru.

**DATE DESPRE IMOBILUL NR. 987**

Oficiul de Cadastru și Publicitate Imobiliară MARAMURES
Biroul de Cadastru și Publicitate Imobiliară Dragomiresti

A. Partea I. Descrierea imobilului

TEREN Extravilan

Nr. CF vechi:2369

Nr. topografic:parte din nr. topo 1434

Adresa: Jud. Maramures

Nr. Crt	Nr cadastral Nr. topografic	Suprafața* (mp)	Observații / Referințe
A1	50616	2.335	Sector cadastral:8 Teren neimprejmuit;

B. Partea II. Proprietari și acte

Inscrieri privitoare la dreptul de proprietate și alte drepturi reale		Referințe
987 / 30/06/2023		
Act Normativ nr. Legea 7, din 13/03/1996 emis de Parlamentul României;		
B1	Intabulare, drept de PROPRIETATE, dobândit prin Lege, cota actuala 1/1 1) NEIDENTIFICAT NEIDENTIFICAT	A1
Act Administrativ nr. Adeverința nr. 2312, din 26/06/2023 emis de Primăria Șieu;		
B2	Se notează posesia faptică în favoarea lui 1) TOMOIAGĂ IOANA	A1

C. Partea III. SARCINI .

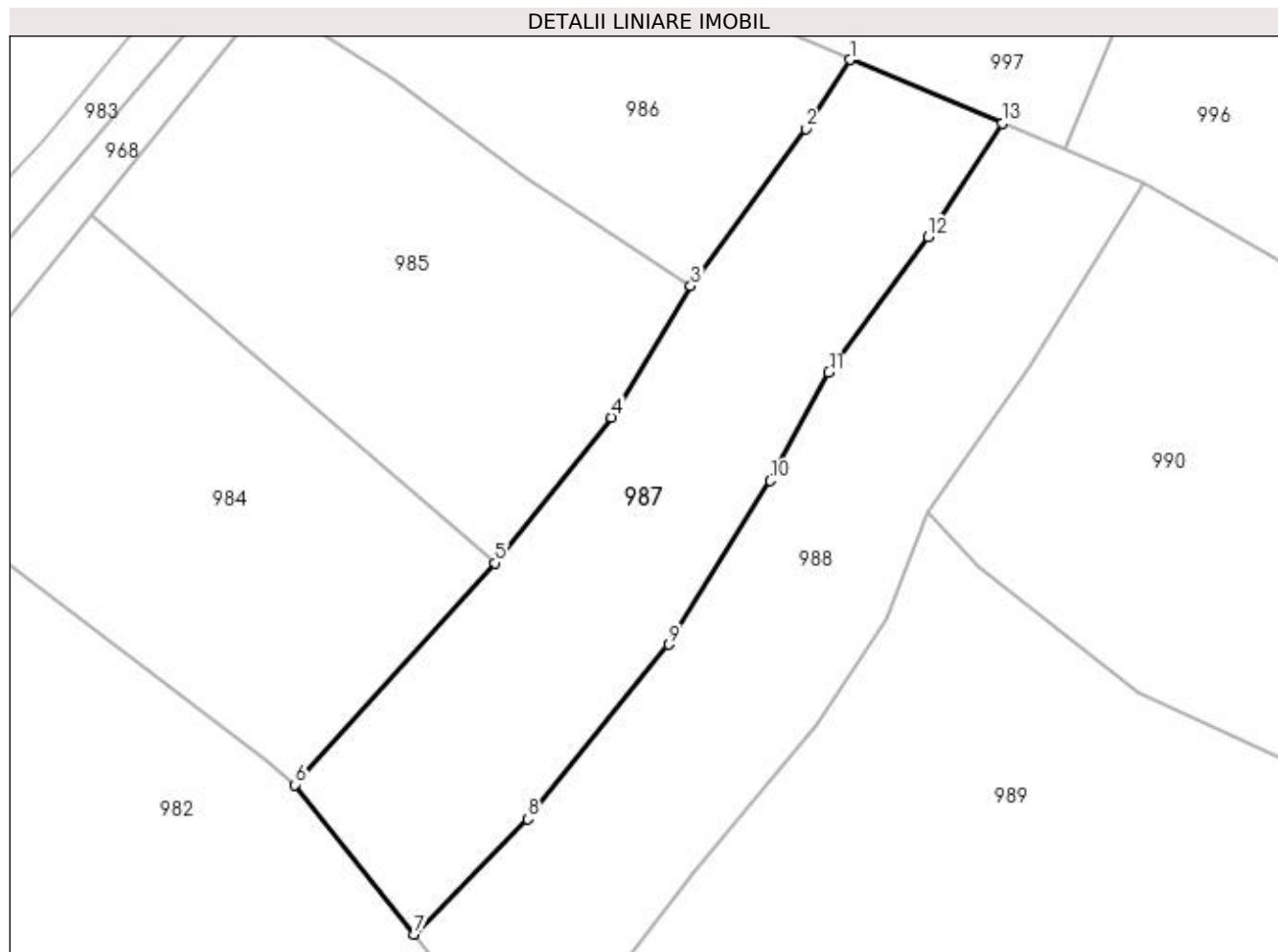
Inscrieri privind dezmembramintele dreptului de proprietate, drepturi reale de garanție și sarcini	Referințe
NU SUNT	

Anexa Nr. 1 La Partea I

Teren

Nr cadastral	Suprafața (mp)*	Observații / Referințe
50616	2.335	

* Suprafața este determinată în planul de proiecție Stereo 70.



Date referitoare la teren

Crt	Categorie folosință	Intra vilan	Suprafața (mp)	Tarla	Parcelă	Nr. topo	Observații / Referințe
1	faneata	NU	2.335	-	-	-	

Lungime Segmente

1) Valorile lungimilor segmentelor sunt obținute din proiecție în plan.

Punct început	X / Y	Punct sfârșit	X / Y	Lungime segment (** (m)
1	439.366,378 692.201,506	2	439.361,195 692.193,413	9.61
2	439.361,195 692.193,413	3	439.347,68 692.174,923	22.903
3	439.347,68 692.174,923	4	439.338,365 692.159,506	18.013
4	439.338,365 692.159,506	5	439.324,661 692.142,404	21.915
5	439.324,661 692.142,404	6	439.301,215 692.116,344	35.055

Punct început	X / Y	Punct sfârșit	X / Y	Lungime segment (** (m)
6	439.301,215 692.116,344	7	439.315,232 692.098,771	22.479
7	439.315,232 692.098,771	8	439.328,523 692.112,302	18.967
8	439.328,523 692.112,302	9	439.345,079 692.132,833	26.375
9	439.345,079 692.132,833	10	439.357,03 692.152,052	22.632
10	439.357,03 692.152,052	11	439.363,916 692.164,757	14.451
11	439.363,916 692.164,757	12	439.375,576 692.180,675	19.732
12	439.375,576 692.180,675	13	439.384,272 692.194,032	15.938
13	439.384,272 692.194,032	1	439.366,378 692.201,506	19.392

** Lungimile segmentelor sunt determinate în planul de proiecție Stereo 70 și sunt rotunjite la 1 milimetru.

*** Distanța dintre puncte este formată din segmente cumulate ce sunt mai mici decât valoarea 1 milimetru.

**DATE DESPRE IMOBILUL NR. 988**

Oficiul de Cadastru și Publicitate Imobiliară MARAMURES
Biroul de Cadastru și Publicitate Imobiliară Dragomiresti

A. Partea I. Descrierea imobilului

TEREN Extravilan

Nr. CF vechi:2369

Nr. topografic:parte din nr. topo 1434

Adresa: Jud. Maramures

Nr. Crt	Nr cadastral Nr. topografic	Suprafata* (mp)	Observatii / Referinte
A1	50616	2.355	Sector cadastral:8 Teren neimprejmuit;

B. Partea II. Proprietari și acte

Inscrieri privitoare la dreptul de proprietate și alte drepturi reale		Referințe
988 / 30/06/2023		
Act Normativ nr. Legea 7, din 13/03/1996 emis de Parlamentul României;		
B1	Intabulare, drept de PROPRIETATE, dobândit prin Lege, cota actuala 1/1 1) NEIDENTIFICAT NEIDENTIFICAT	A1
Act Administrativ nr. Adeverința nr. 2213, din 26/06/2023 emis de Primăria Șieu;		
B2	Se notează posesia faptică în favoarea lui 1) DUNCA IOAN	A1

C. Partea III. SARCINI .

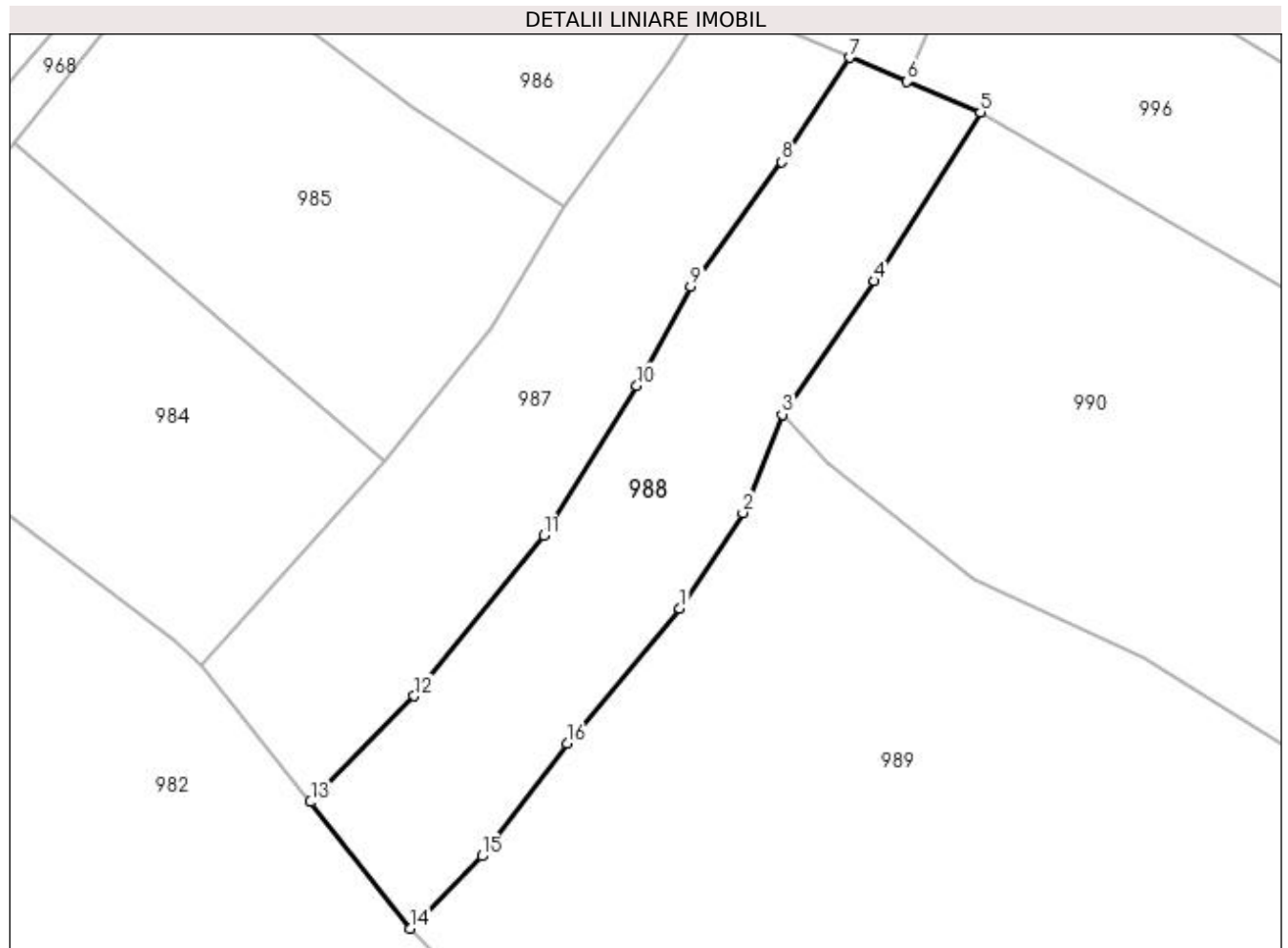
Inscrieri privind dezmembramintele dreptului de proprietate, drepturi reale de garanție și sarcini	Referințe
NU SUNT	

Anexa Nr. 1 La Partea I

Teren

Nr cadastral	Suprafața (mp)*	Observații / Referințe
50616	2.355	

* Suprafața este determinată în planul de proiecție Stereo 70.



Date referitoare la teren

Crt	Categorie folosință	Intravilan	Suprafața (mp)	Tarla	Parcelă	Nr. topo	Observații / Referințe
1	faneata	NU	2.355	-	-	-	

Lungime Segmente

1) Valorile lungimilor segmentelor sunt obținute din proiecție în plan.

Punct început	X / Y	Punct sfârșit	X / Y	Lungime segment (** (m)
1	439.362,537 692.123,508	2	439.370,604 692.135,783	14.689
2	439.370,604 692.135,783	3	439.375,633 692.148,353	13.539
3	439.375,633 692.148,353	4	439.387,437 692.165,44	20.768
4	439.387,437 692.165,44	5	439.401,012 692.187,039	25.511
5	439.401,012 692.187,039	6	439.391,619 692.190,963	10.18

Punct început	X / Y	Punct sfârşit	X / Y	Lungime segment (** (m)
6	439.391,619 692.190,963	7	439.384,272 692.194,032	7.962
7	439.384,272 692.194,032	8	439.375,576 692.180,675	15.938
8	439.375,576 692.180,675	9	439.363,916 692.164,757	19.732
9	439.363,916 692.164,757	10	439.357,03 692.152,052	14.451
10	439.357,03 692.152,052	11	439.345,079 692.132,833	22.632
11	439.345,079 692.132,833	12	439.328,523 692.112,302	26.375
12	439.328,523 692.112,302	13	439.315,232 692.098,771	18.967
13	439.315,232 692.098,771	14	439.328,016 692.082,569	20.638
14	439.328,016 692.082,569	15	439.337,185 692.091,83	13.032
15	439.337,185 692.091,83	16	439.348,077 692.106,23	18.055
16	439.348,077 692.106,23	1	439.362,537 692.123,508	22.53

** Lungimile segmentelor sunt determinate în planul de proiecție Stereo 70 și sunt rotunjite la 1 milimetru.

*** Distanța dintre puncte este formată din segmente cumulate ce sunt mai mici decât valoarea 1 milimetru.

**DATE DESPRE IMOBILUL NR. 989**

Oficiul de Cadastru și Publicitate Imobiliară MARAMURES
Biroul de Cadastru și Publicitate Imobiliară Dragomiresti

A. Partea I. Descrierea imobilului

Nr. CF vechi: 909, 44, 1454, 1037
Nr. topografic: parte din nr. topo 1428,
1429, 1430, 1431

TEREN Extravilan

Adresa: Jud. Maramures

Nr. Crt	Nr cadastral Nr. topografic	Suprafața* (mp)	Observații / Referințe
A1		9.507	Sector cadastral: 8 Teren neimprejmuit;

B. Partea II. Proprietari și acte

Inscrieri privitoare la dreptul de proprietate și alte drepturi reale		Referințe
989 / 05/07/2023		
Act Normativ nr. Legea 7, din 13/03/1996 emis de Parlamentul României;		
B1	Intabulare, drept de PROPRIETATE, dobândit prin Lege, cota actuala 1/1 1) NEIDENTIFICAT NEIDENTIFICAT	A1
989 / 10/07/2023		
Act Administrativ nr. Adeverința nr. 2574, din 07/07/2023 emis de Primăria Șieu;		
B2	Se notează posesia faptică în favoarea lui 1) DUNCA IOANA	A1

C. Partea III. SARCINI .

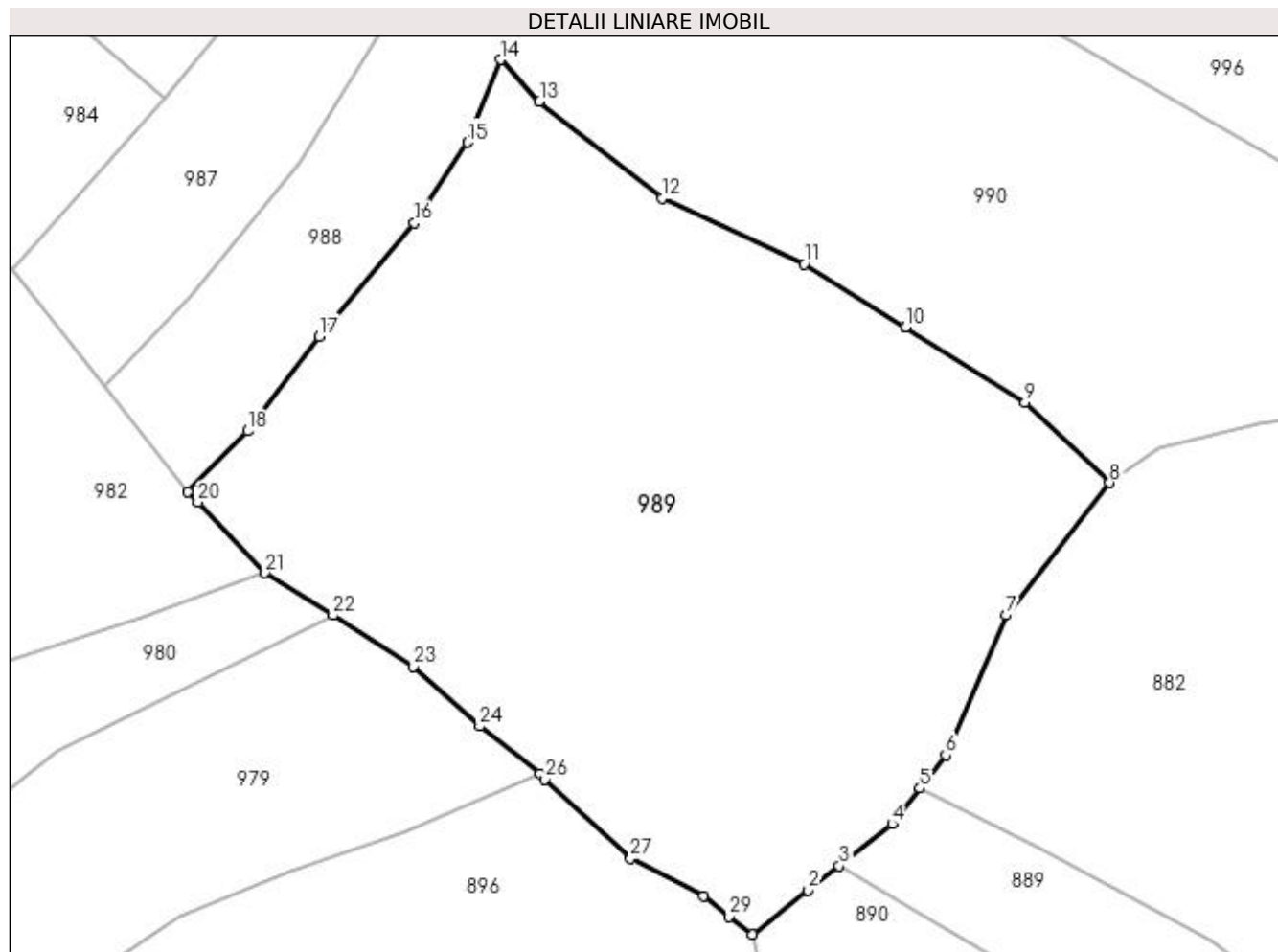
Inscrieri privind dezmembramintele dreptului de proprietate, drepturi reale de garanție și sarcini	Referințe
NU SUNT	

Anexa Nr. 1 La Partea I

Teren

Nr cadastral	Suprafața (mp)*	Observații / Referințe
	9.507	

* Suprafața este determinată în planul de proiecție Stereo 70.



Date referitoare la teren

Crt	Categorie folosință	Intra vilan	Suprafața (mp)	Tarla	Parcelă	Nr. topo	Observații / Referințe
1	faneata	NU	9.507	-	-	-	

Lungime Segmente

1) Valorile lungimilor segmentelor sunt obținute din proiecție în plan.

Punct început	X / Y	Punct sfârșit	X / Y	Lungime segment (** (m)
1	439.413,989 692.015,243	2	439.422,494 692.021,964	10.84
3	439.427,205 692.025,681	4	439.435,254 692.032,033	10.254
5	439.439,493 692.037,481	6	439.443,423 692.042,53	6.398
7	439.452,659 692.063,807	8	439.468,382 692.083,984	25.58
9	439.455,502 692.096,172	10	439.437,328 692.107,626	21.482

Punct început	X / Y	Punct sfârșit	X / Y	Lungime segment (** (m)
2	439.422,494 692.021,964	3	439.427,205 692.025,681	6.001
4	439.435,254 692.032,033	5	439.439,493 692.037,481	6.903
6	439.443,423 692.042,53	7	439.452,659 692.063,807	23.195
8	439.468,382 692.083,984	9	439.455,502 692.096,172	17.733
10	439.437,328 692.107,626	11	439.421,85 692.117,229	18.215

Punct început	X / Y	Punct sfârșit	X / Y	Lungime segment (** (m)
11	439.421,85 692.117,229	12	439.400,209 692.127,265	23.855
13	439.381,584 692.142,026	14	439.375,633 692.148,353	8.686
15	439.370,604 692.135,783	16	439.362,537 692.123,508	14.689
17	439.348,077 692.106,23	18	439.337,185 692.091,83	18.055
19	439.328,016 692.082,569	20	439.329,586 692.081,026	2.201
21	439.339,809 692.070,21	22	439.350,144 692.063,815	12.154
23	439.362,367 692.056,007	24	439.372,496 692.046,931	13.6
25	439.381,639 692.039,683	26	439.382,426 692.038,862	1.137
27	439.395,467 692.026,793	28	439.406,542 692.021,065	12.469
29	439.410,395 692.017,926	1	439.413,989 692.015,243	4.485

Punct început	X / Y	Punct sfârșit	X / Y	Lungime segment (** (m)
12	439.400,209 692.127,265	13	439.381,584 692.142,026	23.765
14	439.375,633 692.148,353	15	439.370,604 692.135,783	13.539
16	439.362,537 692.123,508	17	439.348,077 692.106,23	22.53
18	439.337,185 692.091,83	19	439.328,016 692.082,569	13.032
20	439.329,586 692.081,026	21	439.339,809 692.070,21	14.883
22	439.350,144 692.063,815	23	439.362,367 692.056,007	14.504
24	439.372,496 692.046,931	25	439.381,639 692.039,683	11.667
26	439.382,426 692.038,862	27	439.395,467 692.026,793	17.769
28	439.406,542 692.021,065	29	439.410,395 692.017,926	4.97

** Lungimile segmentelor sunt determinate în planul de proiecție Stereo 70 și sunt rotunjite la 1 milimetru.

*** Distanța dintre puncte este formată din segmente cumulate ce sunt mai mici decât valoarea 1 milimetru.

**DATE DESPRE IMOBILUL NR. 990**

Oficiul de Cadastru și Publicitate Imobiliară MARAMURES
Biroul de Cadastru și Publicitate Imobiliară Dragomiresti

A. Partea I. Descrierea imobilului

Nr. CF vechi:1890, 1037, 1881, 909
Nr. topografic:parte din nr. topo 1433,
1431, 1432, 1428

TEREN Extravilan

Adresa: Jud. Maramures

Nr. Crt	Nr cadastral Nr. topografic	Suprafața* (mp)	Observații / Referințe
A1		8.890	Sector cadastral:8 Teren neimprejmuit;

B. Partea II. Proprietari și acte

Inscrieri privitoare la dreptul de proprietate și alte drepturi reale		Referințe
990 / 05/07/2023		
Act Normativ nr. Legea 7, din 13/03/1996 emis de Parlamentul României;		
B1	Inscrierea provizorie, drept de PROPRIETATE, dobandit prin Lege, cota actuala 1/1	A1
1) COMUNA ȘIEU , CIF:14813046, PROPRIETAR NEIDENTIFICAT		

C. Partea III. SARCINI .

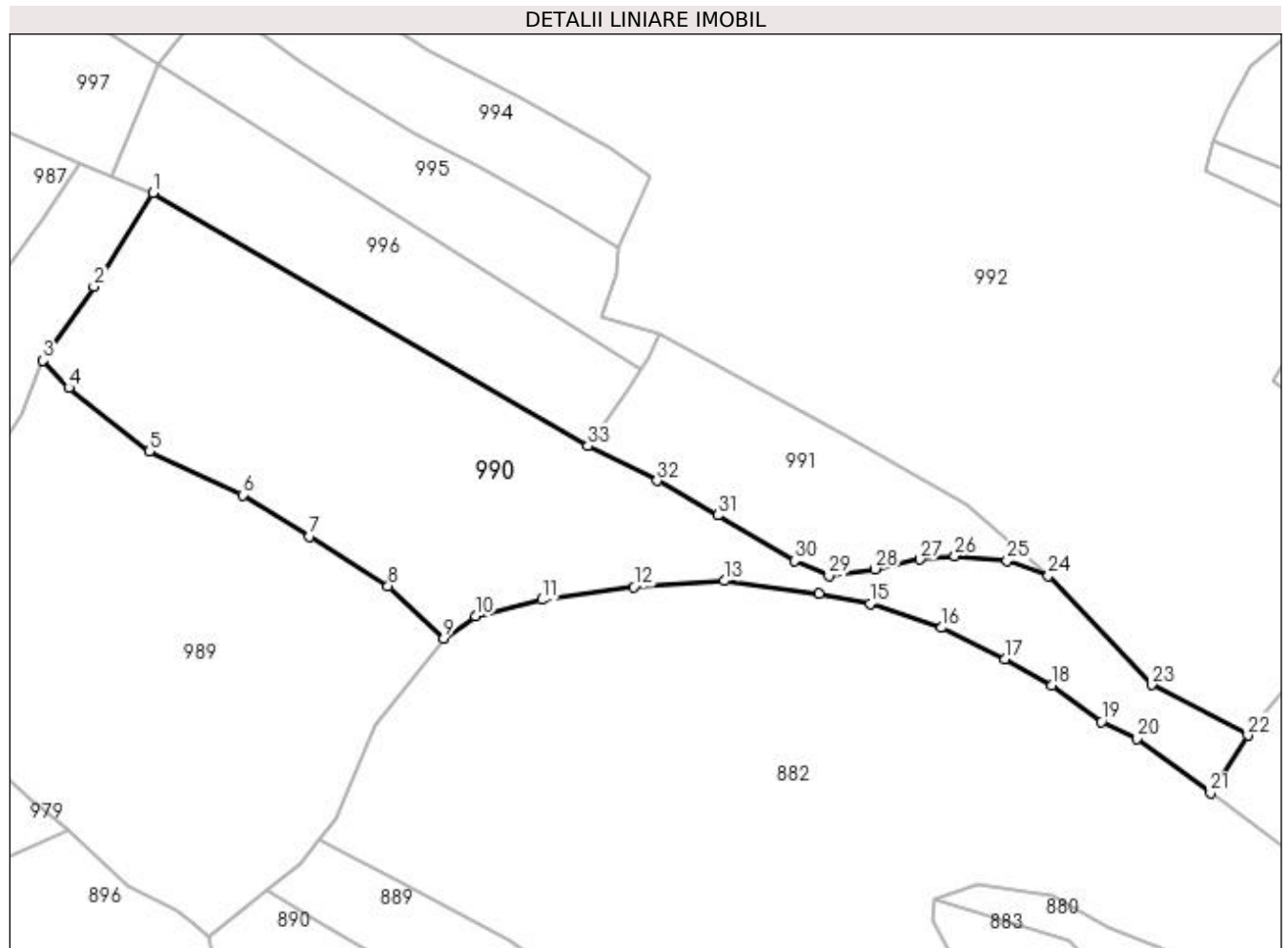
Inscrieri privind dezmembramintele dreptului de proprietate, drepturi reale de garanție și sarcini	Referințe
NU SUNT	

Anexa Nr. 1 La Partea I

Teren

Nr cadastral	Suprafața (mp)*	Observații / Referințe
	8.890	

* Suprafața este determinată în planul de proiecție Stereo 70.



Date referitoare la teren

Crt	Categorie folosință	Intravilan	Suprafața (mp)	Tarla	Parcelă	Nr. topo	Observații / Referințe
1	faneata	NU	8.890	-	-	-	

Lungime Segmente

1) Valorile lungimilor segmentelor sunt obținute din proiecție în plan.

Punct început	X / Y	Punct sfârșit	X / Y	Lungime segment (** (m)
1	439.401,012 692.187,039	2	439.387,437 692.165,44	25.511
3	439.375,633 692.148,353	4	439.381,584 692.142,026	8.686
5	439.400,209 692.127,265	6	439.421,85 692.117,229	23.855
7	439.437,328 692.107,626	8	439.455,502 692.096,172	21.482
9	439.468,382 692.083,984	10	439.475,743 692.089,182	9.011

Punct început	X / Y	Punct sfârșit	X / Y	Lungime segment (** (m)
2	439.387,437 692.165,44	3	439.375,633 692.148,353	20.768
4	439.381,584 692.142,026	5	439.400,209 692.127,265	23.765
6	439.421,85 692.117,229	7	439.437,328 692.107,626	18.215
8	439.455,502 692.096,172	9	439.468,382 692.083,984	17.733
10	439.475,743 692.089,182	11	439.491,094 692.093,001	15.819

Punct început	X / Y	Punct sfârșit	X / Y	Lungime segment (** (m)
11	439.491,094 692.093,001	12	439.512,396 692.095,921	21.501
13	439.533,326 692.097,385	14	439.555,318 692.094,345	22.201
15	439.567,094 692.092,093	16	439.583,646 692.086,527	17.463
17	439.598,303 692.079,332	18	439.609,056 692.073,17	12.393
19	439.620,638 692.064,749	20	439.628,91 692.060,879	9.133
21	439.645,843 692.048,295	22	439.654,516 692.061,627	15.905
23	439.632,179 692.073,295	24	439.608,352 692.098,556	34.725
25	439.598,76 692.102,018	26	439.586,705 692.103,124	12.106
27	439.578,572 692.102,317	28	439.568,211 692.100,092	10.597
29	439.557,514 692.098,494	30	439.549,569 692.101,995	8.682
31	439.531,84 692.112,529	32	439.517,752 692.120,51	16.192
33	439.501,731 692.128,533	1	439.401,012 692.187,039	116.479

Punct început	X / Y	Punct sfârșit	X / Y	Lungime segment (** (m)
12	439.512,396 692.095,921	13	439.533,326 692.097,385	20.981
14	439.555,318 692.094,345	15	439.567,094 692.092,093	11.989
16	439.583,646 692.086,527	17	439.598,303 692.079,332	16.328
18	439.609,056 692.073,17	19	439.620,638 692.064,749	14.32
20	439.628,91 692.060,879	21	439.645,843 692.048,295	21.097
22	439.654,516 692.061,627	23	439.632,179 692.073,295	25.201
24	439.608,352 692.098,556	25	439.598,76 692.102,018	10.198
26	439.586,705 692.103,124	27	439.578,572 692.102,317	8.173
28	439.568,211 692.100,092	29	439.557,514 692.098,494	10.816
30	439.549,569 692.101,995	31	439.531,84 692.112,529	20.622
32	439.517,752 692.120,51	33	439.501,731 692.128,533	17.918

** Lungimile segmentelor sunt determinate în planul de proiecție Stereo 70 și sunt rotunjite la 1 milimetru.

*** Distanța dintre puncte este formată din segmente cumulate ce sunt mai mici decât valoarea 1 milimetru.

**DATE DESPRE IMOBILUL NR. 991**

Oficiul de Cadastru și Publicitate Imobiliară MARAMURES
Biroul de Cadastru și Publicitate Imobiliară Dragomiresti

A. Partea I. Descrierea imobilului

TEREN Extravilan

Nr. CF vechi:93

Nr. topografic:parte din nr. topo 1457

Adresa: Jud. Maramures

Nr. Crt	Nr cadastral Nr. topografic	Suprafata* (mp)	Observatii / Referinte
A1		2.470	Sector cadastral:8 Teren neimprejmuit;

B. Partea II. Proprietari și acte

Inscrieri privitoare la dreptul de proprietate și alte drepturi reale		Referințe
991 / 30/06/2023		
Act Normativ nr. Legea 7, din 13/03/1996 emis de Parlamentul României;		
B1	Intabulare, drept de PROPRIETATE, dobândit prin Lege, cota actuala 1/1 1) NEIDENTIFICAT NEIDENTIFICAT	A1
Act Administrativ nr. Adeverința nr. 2305, din 26/06/2023 emis de Primăria Șieu;		
B2	Se notează posesia faptică în favoarea lui 1) ROȘCA GHEORGHE	A1

C. Partea III. SARCINI .

Inscrieri privind dezmembramintele dreptului de proprietate, drepturi reale de garanție și sarcini	Referințe
NU SUNT	

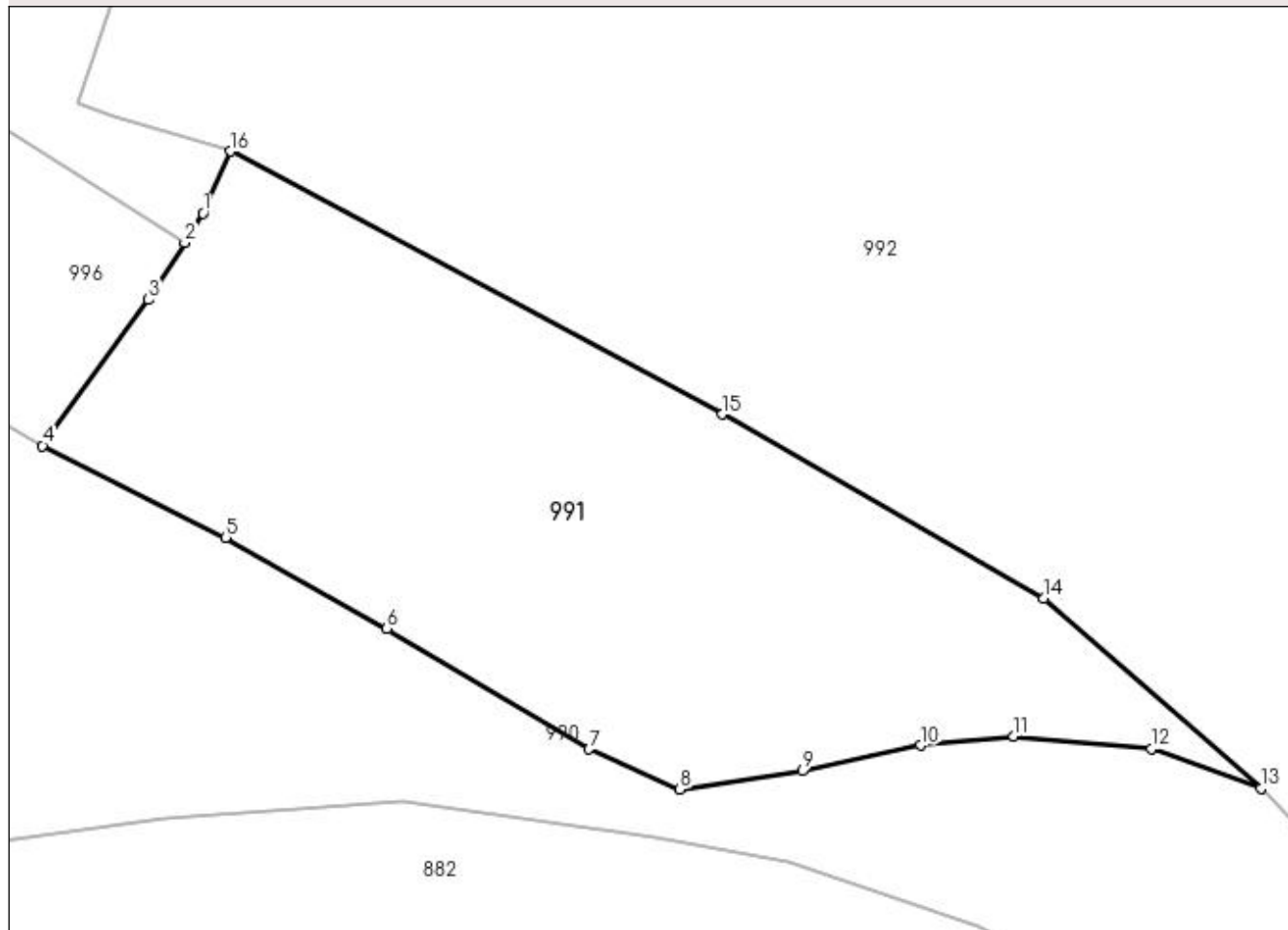
Anexa Nr. 1 La Partea I

Teren

Nr cadastral	Suprafața (mp)*	Observații / Referințe
	2.470	

* Suprafața este determinată în planul de proiecție Stereo 70.

DETALII LINIARE IMOBIL



Date referitoare la teren

Crt	Categorie folosință	Intravilan	Suprafața (mp)	Tarla	Parcelă	Nr. topo	Observații / Referințe
1	faneata	NU	2.470	-	-	-	

Lungime Segmente

1) Valorile lungimilor segmentelor sunt obținute din proiecție în plan.

Punct început	X / Y	Punct sfârșit	X / Y	Lungime segment (** (m)
1	439.515,778 692.148,869	2	439.514,165 692.146,31	3.025
2	439.514,165 692.146,31	3	439.511,015 692.141,313	5.907
3	439.511,015 692.141,313	4	439.501,731 692.128,533	15.796
4	439.501,731 692.128,533	5	439.517,752 692.120,51	17.918
5	439.517,752 692.120,51	6	439.531,84 692.112,529	16.192

Punct început	X / Y	Punct sfârșit	X / Y	Lungime segment (** (m)
6	439.531,84 692.112,529	7	439.549,569 692.101,995	20.622
7	439.549,569 692.101,995	8	439.557,514 692.098,494	8.682
8	439.557,514 692.098,494	9	439.568,211 692.100,092	10.816
9	439.568,211 692.100,092	10	439.578,572 692.102,317	10.597
10	439.578,572 692.102,317	11	439.586,705 692.103,124	8.173
11	439.586,705 692.103,124	12	439.598,76 692.102,018	12.106
12	439.598,76 692.102,018	13	439.608,352 692.098,556	10.198
13	439.608,352 692.098,556	14	439.589,327 692.115,164	25.254
14	439.589,327 692.115,164	15	439.561,204 692.131,275	32.411
15	439.561,204 692.131,275	16	439.518,168 692.154,287	48.802
16	439.518,168 692.154,287	1	439.515,778 692.148,869	5.922

** Lungimile segmentelor sunt determinate în planul de proiecție Stereo 70 și sunt rotunjite la 1 milimetru.

*** Distanța dintre puncte este formată din segmente cumulate ce sunt mai mici decât valoarea 1 milimetru.

**DATE DESPRE IMOBILUL NR. 992**

Oficiul de Cadastru și Publicitate Imobiliară MARAMURES
Biroul de Cadastru și Publicitate Imobiliară Dragomiresti

A. Partea I. Descrierea imobilului

Nr. CF vechi:93, 409, 410, 1454
Nr. topografic:parte din nr. topo 1457,
1454, 1456, 143

TEREN Extravilan

Adresa: Jud. Maramures

Nr. Crt	Nr cadastral Nr. topografic	Suprafața* (mp)	Observații / Referințe
A1		32.051	Sector cadastral:8 Teren neimprejmuat;

B. Partea II. Proprietari și acte

Inscrieri privitoare la dreptul de proprietate și alte drepturi reale		Referințe
992 / 30/06/2023		
Act Normativ nr. Legea 7, din 13/03/1996 emis de Parlamentul României;		
B1	Intabulare, drept de PROPRIETATE, dobandit prin Lege, cota actuala 1/1 1) NEIDENTIFICAT NEIDENTIFICAT	A1
Act Administrativ nr. Adeverința nr. 2268, din 26/06/2023 emis de Primăria Șieu;		
B2	Se notează posesia faptică în favoarea lui 1) MÂRZA IOAN-VALENTIN	A1

C. Partea III. SARCINI .

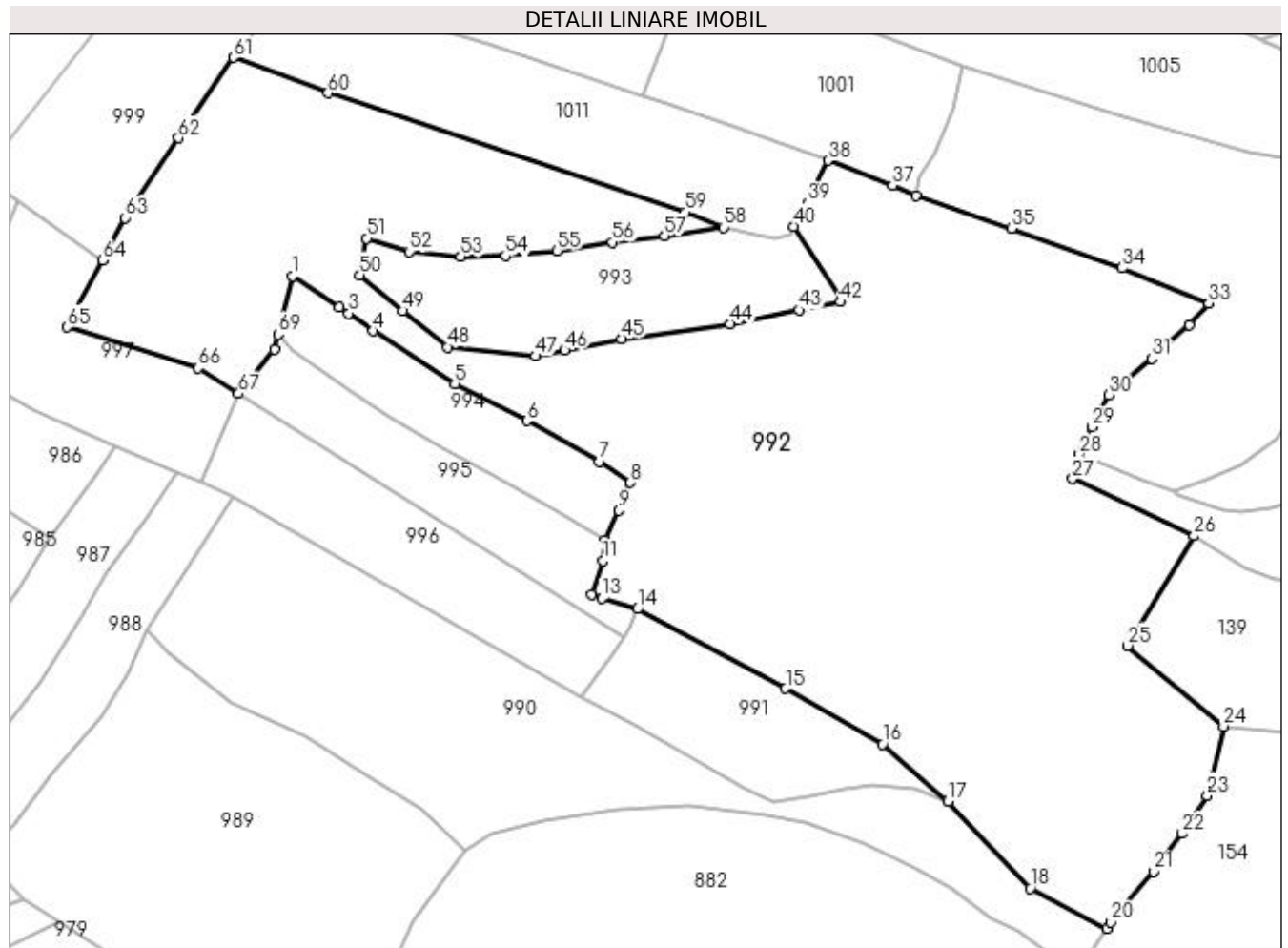
Inscrieri privind dezmembramintele dreptului de proprietate, drepturi reale de garanție și sarcini	Referințe
NU SUNT	

Anexa Nr. 1 La Partea I

Teren

Nr cadastral	Suprafața (mp)*	Observații / Referințe
	32.051	

* Suprafața este determinată în planul de proiecție Stereo 70.



Date referitoare la teren

Crt	Categorie folosință	Intra vilan	Suprafața (mp)	Tarla	Parcelă	Nr. topo	Observații / Referințe
1	faneata	NU	32.051	-	-	-	

Lungime Segmente

1) Valorile lungimilor segmentelor sunt obținute din proiecție în plan.

Punct început	X / Y	Punct sfârșit	X / Y	Lungime segment
1	439.417,94 692.250,869	2	439.431,656 692.241,872	16.403
4	439.441,496 692.235,0	5	439.465,179 692.219,682	28.205
7	439.507,184 692.197,162	8	439.516,149 692.190,991	10.884
10	439.508,757 692.174,294	11	439.508,187 692.168,211	6.11
13	439.507,884 692.157,355	14	439.518,168 692.154,287	10.732
16	439.589,327 692.115,164	17	439.608,352 692.098,556	25.254
2	439.431,656 692.241,872	3	439.434,379 692.240,086	3.256
5	439.465,179 692.219,682	6	439.486,071 692.208,892	23.514
8	439.516,149 692.190,991	9	439.512,763 692.182,885	8.785
11	439.508,187 692.168,211	12	439.504,771 692.158,474	10.319
14	439.518,168 692.154,287	15	439.561,204 692.131,275	48.802
17	439.608,352 692.098,556	18	439.632,179 692.073,295	34.725
3	439.434,379 692.240,086	4	439.441,496 692.235,0	8.748
6	439.486,071 692.208,892	7	439.507,184 692.197,162	24.153
9	439.512,763 692.182,885	10	439.508,757 692.174,294	9.479
12	439.504,771 692.158,474	13	439.507,884 692.157,355	3.308
15	439.561,204 692.131,275	16	439.589,327 692.115,164	32.411
18	439.632,179 692.073,295	19	439.654,516 692.061,627	25.201

Punct început	X / Y	Punct sfârșit	X / Y	Lungime segment	Punct început	X / Y	Punct sfârșit	X / Y	Lungime segment	Punct început	X / Y	Punct sfârșit	X / Y	Lungime segment
19	439.654,516 692.061,627	20	439.655,684 692.063,422	2.142	20	439.655,684 692.063,422	21	439.668,186 692.078,079	19.265	21	439.668,186 692.078,079	22	439.676,331 692.089,153	13.747
22	439.676,331 692.089,153	23	439.683,626 692.100,189	13.229	23	439.683,626 692.100,189	24	439.688,368 692.120,285	20.648	24	439.688,368 692.120,285	25	439.660,493 692.143,658	36.377
25	439.660,493 692.143,658	26	439.679,785 692.175,513	37.241	26	439.679,785 692.175,513	27	439.644,558 692.192,073	38.925	27	439.644,558 692.192,073	28	439.646,471 692.199,089	7.272
28	439.646,471 692.199,089	29	439.650,069 692.207,067	8.752	29	439.650,069 692.207,067	30	439.654,937 692.216,449	10.57	30	439.654,937 692.216,449	31	439.667,529 692.226,9	16.364
31	439.667,529 692.226,9	32	439.678,3 692.236,805	14.633	32	439.678,3 692.236,805	33	439.684,087 692.243,037	8.505	33	439.684,087 692.243,037	34	439.658,854 692.253,159	27.187
34	439.658,854 692.253,159	35	439.626,74 692.264,651	34.108	35	439.626,74 692.264,651	36	439.598,998 692.274,29	29.369	36	439.598,998 692.274,29	37	439.592,236 692.277,154	7.344
37	439.592,236 692.277,154	38	439.573,538 692.284,382	20.046	38	439.573,538 692.284,382	39	439.567,505 692.271,979	13.792	39	439.567,505 692.271,979	40	439.563,684 692.265,287	7.706
40	439.563,684 692.265,287	41	439.577,385 692.244,362	25.011	41	439.577,385 692.244,362	42	439.577,19 692.243,433	0.949	42	439.577,19 692.243,433	43	439.565,141 692.241,042	12.284
43	439.565,141 692.241,042	44	439.545,041 692.237,065	20.49	44	439.545,041 692.237,065	45	439.513,507 692.232,69	31.836	45	439.513,507 692.232,69	46	439.497,043 692.229,352	16.799
46	439.497,043 692.229,352	47	439.488,549 692.227,63	8.667	47	439.488,549 692.227,63	48	439.463,031 692.230,271	25.654	48	439.463,031 692.230,271	49	439.450,017 692.240,764	16.717
49	439.450,017 692.240,764	50	439.437,533 692.251,183	16.261	50	439.437,533 692.251,183	51	439.439,596 692.261,81	10.825	51	439.439,596 692.261,81	52	439.451,924 692.257,924	12.926
52	439.451,924 692.257,924	53	439.466,928 692.256,472	15.074	53	439.466,928 692.256,472	54	439.479,841 692.256,749	12.916	54	439.479,841 692.256,749	55	439.494,852 692.258,263	15.087
55	439.494,852 692.258,263	56	439.511,005 692.260,682	16.333	56	439.511,005 692.260,682	57	439.526,125 692.262,466	15.225	57	439.526,125 692.262,466	58	439.543,091 692.265,013	17.156
58	439.543,091 692.265,013	59	439.532,002 692.269,344	11.905	59	439.532,002 692.269,344	60	439.428,331 692.303,913	109.283	60	439.428,331 692.303,913	61	439.400,899 692.314,267	29.321
61	439.400,899 692.314,267	62	439.384,886 692.290,886	28.339	62	439.384,886 692.290,886	63	439.369,382 692.267,786	27.821	63	439.369,382 692.267,786	64	439.362,847 692.255,394	14.01
64	439.362,847 692.255,394	65	439.352,663 692.236,082	21.833	65	439.352,663 692.236,082	66	439.390,71 692.224,199	39.86	66	439.390,71 692.224,199	67	439.402,396 692.216,764	13.851
67	439.402,396 692.216,764	68	439.412,804 692.229,629	16.548	68	439.412,804 692.229,629	69	439.413,861 692.233,999	4.496	69	439.413,861 692.233,999	1	439.417,94 692.250,869	17.356

** Lungimile segmentelor sunt determinate în planul de proiecție Stereo 70 și sunt rotunjite la 1 milimetru.

*** Distanța dintre puncte este formată din segmente cumulate ce sunt mai mici decât valoarea 1 milimetru.

**DATE DESPRE IMOBILUL NR. 993**

Oficiul de Cadastru și Publicitate Imobiliară MARAMURES
Biroul de Cadastru și Publicitate Imobiliară Dragomirești

A. Partea I. Descrierea imobilului

TEREN Extravilan

Nr. CF vechi:1586

Nr. topografic:parte din nr. topo 1455

Adresa: Jud. Maramures

Nr. Crt	Nr cadastral Nr. topografic	Suprafața* (mp)	Observații / Referințe
A1		3.404	Sector cadastral:8 Teren neimprejmuit;

B. Partea II. Proprietari și acte

Inscrieri privitoare la dreptul de proprietate și alte drepturi reale		Referințe
993 / 05/07/2023		
Act Normativ nr. Legea 7, din 13/03/1996 emis de Parlamentul României;		
B1	Intabulare, drept de PROPRIETATE, dobândit prin Lege, cota actuala 1/1 1) NEIDENTIFICAT NEIDENTIFICAT	A1
Act Administrativ nr. Adeverința nr. 2505, din 04/04/2023 emis de Primăria Șieu;		
B2	Se notează posesia faptică în favoarea lui 1) DUNCA GHEORGHE	A1

C. Partea III. SARCINI .

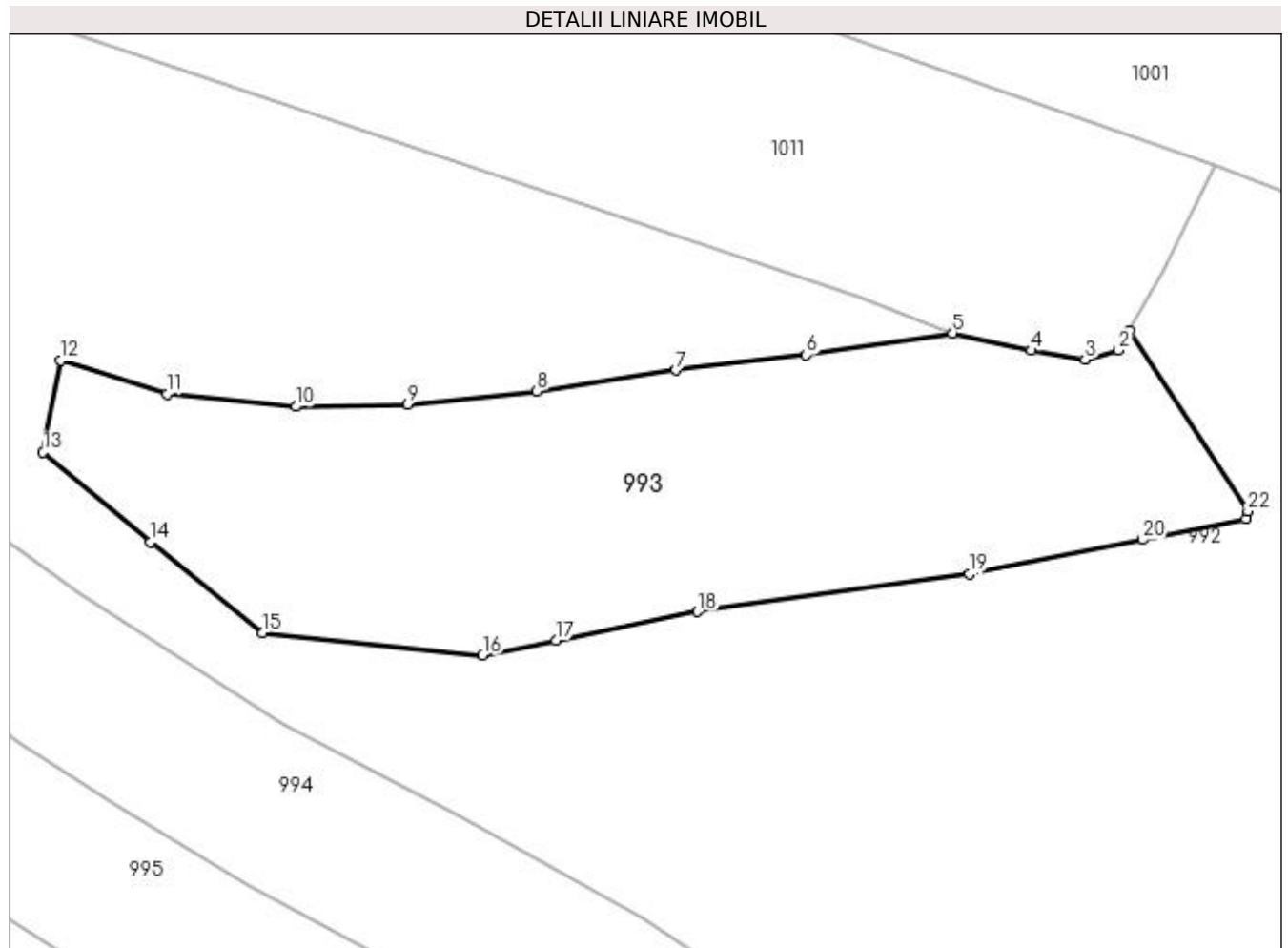
Inscrieri privind dezmembramintele dreptului de proprietate, drepturi reale de garanție și sarcini	Referințe
NU SUNT	

Anexa Nr. 1 La Partea I

Teren

Nr cadastral	Suprafața (mp)*	Observații / Referințe
	3.404	

* Suprafața este determinată în planul de proiecție Stereo 70.



Date referitoare la teren

Crt	Categorie folosință	Intra vilan	Suprafața (mp)	Tarla	Parcelă	Nr. topo	Observații / Referințe
1	faneata	NU	3.404	-	-	-	

Lungime Segmente

1) Valorile lungimilor segmentelor sunt obținute din proiecție în plan.

Punct început	X / Y	Punct sfârșit	X / Y	Lungime segment (** (m)
1	439.563,684 692.265,287	2	439.562,379 692.263,002	2.631
3	439.558,479 692.261,951	4	439.552,197 692.262,99	6.367
5	439.543,091 692.265,013	6	439.526,125 692.262,466	17.156
7	439.511,005 692.260,682	8	439.494,852 692.258,263	16.333
9	439.479,841 692.256,749	10	439.466,928 692.256,472	12.916

Punct început	X / Y	Punct sfârșit	X / Y	Lungime segment (** (m)
2	439.562,379 692.263,002	3	439.558,479 692.261,951	4.039
4	439.552,197 692.262,99	5	439.543,091 692.265,013	9.328
6	439.526,125 692.262,466	7	439.511,005 692.260,682	15.225
8	439.494,852 692.258,263	9	439.479,841 692.256,749	15.087
10	439.466,928 692.256,472	11	439.451,924 692.257,924	15.074

Punct început	X / Y	Punct sfârșit	X / Y	Lungime segment (** (m)
11	439.451,924 692.257,924	12	439.439,596 692.261,81	12.926
13	439.437,533 692.251,183	14	439.450,017 692.240,764	16.261
15	439.463,031 692.230,271	16	439.488,549 692.227,63	25.654
17	439.497,043 692.229,352	18	439.513,507 692.232,69	16.799
19	439.545,041 692.237,065	20	439.565,141 692.241,042	20.49
21	439.577,19 692.243,433	22	439.577,385 692.244,362	0.949

Punct început	X / Y	Punct sfârșit	X / Y	Lungime segment (** (m)
12	439.439,596 692.261,81	13	439.437,533 692.251,183	10.825
14	439.450,017 692.240,764	15	439.463,031 692.230,271	16.717
16	439.488,549 692.227,63	17	439.497,043 692.229,352	8.667
18	439.513,507 692.232,69	19	439.545,041 692.237,065	31.836
20	439.565,141 692.241,042	21	439.577,19 692.243,433	12.284
22	439.577,385 692.244,362	1	439.563,684 692.265,287	25.011

** Lungimile segmentelor sunt determinate în planul de proiecție Stereo 70 și sunt rotunjite la 1 milimetru.

*** Distanța dintre puncte este formată din segmente cumulate ce sunt mai mici decât valoarea 1 milimetru.

**DATE DESPRE IMOBILUL NR. 994**

Oficiul de Cadastru și Publicitate Imobiliară MARAMURES
Biroul de Cadastru și Publicitate Imobiliară Dragomiresti

A. Partea I. Descrierea imobilului

TEREN Extravilan

Nr. CF vechi:1881

Nr. topografic:parte din nr. topo 1432

Adresa: Jud. Maramures

Nr. Crt	Nr cadastral Nr. topografic	Suprafața* (mp)	Observații / Referințe
A1		2.070	Sector cadastral:8 Teren neimprejmuit;

B. Partea II. Proprietari și acte

Inscrieri privitoare la dreptul de proprietate și alte drepturi reale		Referințe
994 / 05/07/2023		
Act Normativ nr. Legea 7, din 13/03/1996 emis de Parlamentul României;		
B1	Inscrierea provizorie, drept de PROPRIETATE, dobandit prin Lege, cota actuala 1/1	A1
1) COMUNA ȘIEU , CIF:14813046, PROPRIETAR NEIDENTIFICAT		

C. Partea III. SARCINI .

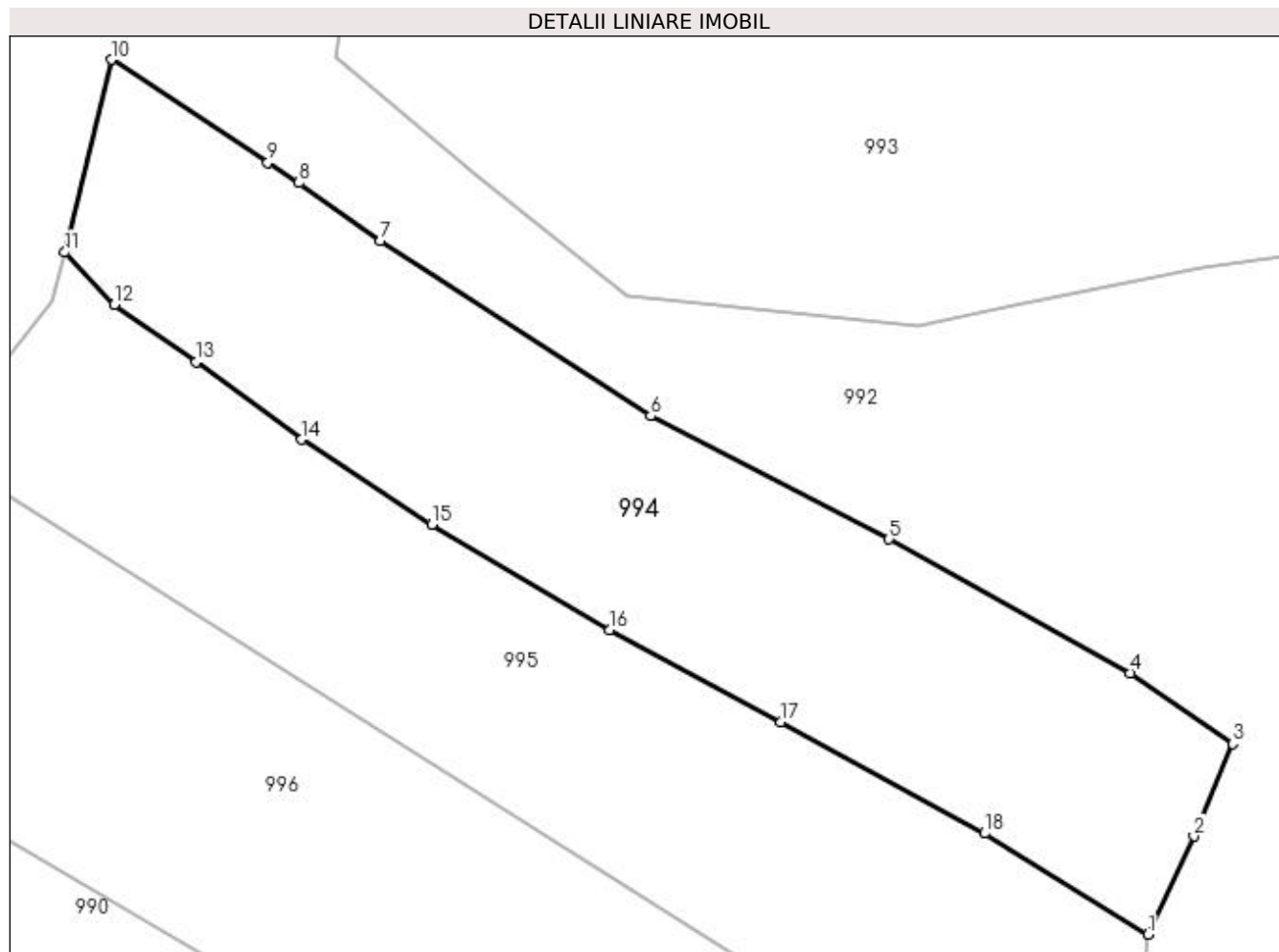
Inscrieri privind dezmembramintele dreptului de proprietate, drepturi reale de garanție și sarcini	Referințe
NU SUNT	

Anexa Nr. 1 La Partea I

Teren

Nr cadastral	Suprafața (mp)*	Observații / Referințe
	2.070	

* Suprafața este determinată în planul de proiecție Stereo 70.



Date referitoare la teren

Crt	Categorie folosință	Intra vilan	Suprafața (mp)	Tarla	Parcelă	Nr. topo	Observații / Referințe
1	faneata	NU	2.070	-	-	-	

Lungime Segmente

1) Valorile lungimilor segmentelor sunt obținute din proiecție în plan.

Punct început	X / Y	Punct sfârșit	X / Y	Lungime segment (** (m)
1	439.508,757 692.174,294	2	439.512,763 692.182,885	9.479
2	439.512,763 692.182,885	3	439.516,149 692.190,991	8.785
3	439.516,149 692.190,991	4	439.507,184 692.197,162	10.884
4	439.507,184 692.197,162	5	439.486,071 692.208,892	24.153
5	439.486,071 692.208,892	6	439.465,179 692.219,682	23.514

Punct început	X / Y	Punct sfârșit	X / Y	Lungime segment (** (m)
6	439.465,179 692.219,682	7	439.441,496 692.235,0	28.205
7	439.441,496 692.235,0	8	439.434,379 692.240,086	8.748
8	439.434,379 692.240,086	9	439.431,656 692.241,872	3.256
9	439.431,656 692.241,872	10	439.417,94 692.250,869	16.403
10	439.417,94 692.250,869	11	439.413,861 692.233,999	17.356
11	439.413,861 692.233,999	12	439.418,228 692.229,44	6.313
12	439.418,228 692.229,44	13	439.425,403 692.224,428	8.752
13	439.425,403 692.224,428	14	439.434,631 692.217,627	11.463
14	439.434,631 692.217,627	15	439.446,024 692.210,184	13.609
15	439.446,024 692.210,184	16	439.461,575 692.200,924	18.099
16	439.461,575 692.200,924	17	439.476,557 692.192,855	17.017
17	439.476,557 692.192,855	18	439.494,423 692.183,127	20.343
18	439.494,423 692.183,127	1	439.508,757 692.174,294	16.837

** Lungimile segmentelor sunt determinate în planul de proiecție Stereo 70 și sunt rotunjite la 1 milimetru.

*** Distanța dintre puncte este formată din segmente cumulate ce sunt mai mici decât valoarea 1 milimetru.

**DATE DESPRE IMOBILUL NR. 995**

Oficiul de Cadastru și Publicitate Imobiliară MARAMURES
Biroul de Cadastru și Publicitate Imobiliară Dragomiresti

A. Partea I. Descrierea imobilului

TEREN Extravilan

Nr. CF vechi:1037

Nr. topografic:parte din nr. topo 1431

Adresa: Jud. Maramures

Nr. Crt	Nr cadastral Nr. topografic	Suprafața* (mp)	Observații / Referințe
A1		2.299	Sector cadastral:8 Teren neimprejmuit;

B. Partea II. Proprietari și acte

Inscrieri privitoare la dreptul de proprietate și alte drepturi reale		Referințe
995 / 05/07/2023		
Act Normativ nr. Legea 7, din 13/03/1996 emis de Parlamentul României;		
B1	Inscrierea provizorie, drept de PROPRIETATE, dobandit prin Lege, cota actuala 1/1	A1
1) COMUNA ȘIEU , CIF:14813046, PROPRIETAR NEIDENTIFICAT		

C. Partea III. SARCINI .

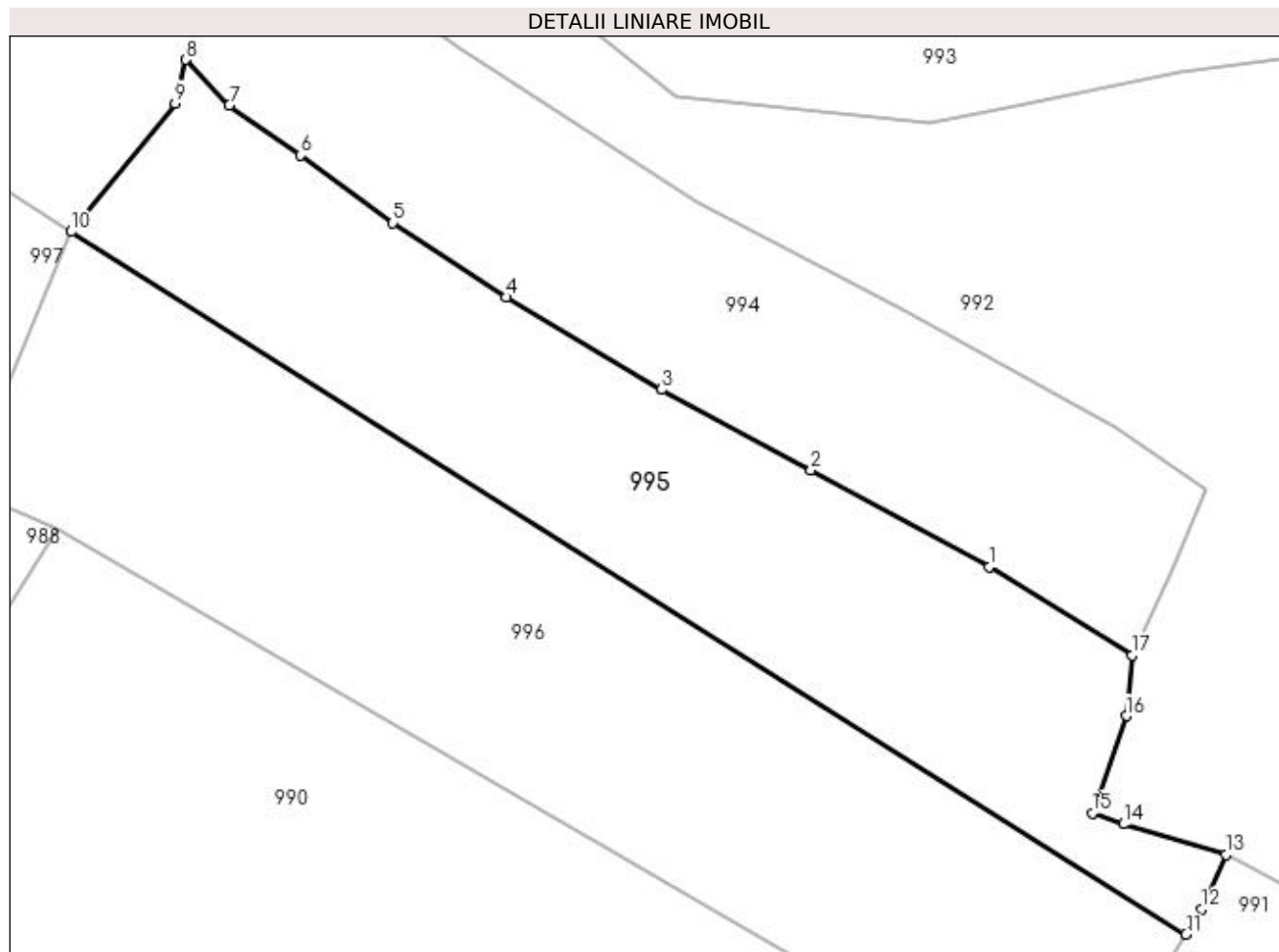
Inscrieri privind dezmembramintele dreptului de proprietate, drepturi reale de garanție și sarcini	Referințe
NU SUNT	

Anexa Nr. 1 La Partea I

Teren

Nr cadastral	Suprafața (mp)*	Observații / Referințe
	2.299	

* Suprafața este determinată în planul de proiecție Stereo 70.



Date referitoare la teren

Crt	Categorie folosință	Intra vilan	Suprafața (mp)	Tarla	Parcelă	Nr. topo	Observații / Referințe
1	faneata	NU	2.299	-	-	-	

Lungime Segmente

1) Valorile lungimilor segmentelor sunt obținute din proiecție în plan.

Punct început	X / Y	Punct sfârșit	X / Y	Lungime segment (** (m)
1	439.494,423 692.183,127	2	439.476,557 692.192,855	20.343
2	439.476,557 692.192,855	3	439.461,575 692.200,924	17.017
3	439.461,575 692.200,924	4	439.446,024 692.210,184	18.099
4	439.446,024 692.210,184	5	439.434,631 692.217,627	13.609
5	439.434,631 692.217,627	6	439.425,403 692.224,428	11.463

Punct început	X / Y	Punct sfârşit	X / Y	Lungime segment (** (m)
6	439.425,403 692.224,428	7	439.418,228 692.229,44	8.752
7	439.418,228 692.229,44	8	439.413,861 692.233,999	6.313
8	439.413,861 692.233,999	9	439.412,804 692.229,629	4.496
9	439.412,804 692.229,629	10	439.402,396 692.216,764	16.548
10	439.402,396 692.216,764	11	439.514,165 692.146,31	132.121
11	439.514,165 692.146,31	12	439.515,778 692.148,869	3.025
12	439.515,778 692.148,869	13	439.518,168 692.154,287	5.922
13	439.518,168 692.154,287	14	439.507,884 692.157,355	10.732
14	439.507,884 692.157,355	15	439.504,771 692.158,474	3.308
15	439.504,771 692.158,474	16	439.508,187 692.168,211	10.319
16	439.508,187 692.168,211	17	439.508,757 692.174,294	6.11
17	439.508,757 692.174,294	1	439.494,423 692.183,127	16.837

** Lungimile segmentelor sunt determinate în planul de proiecţie Stereo 70 şi sunt rotunjite la 1 milimetru.

*** Distanţa dintre puncte este formată din segmente cumulate ce sunt mai mici decât valoarea 1 milimetru.

**DATE DESPRE IMOBILUL NR. 996**

Oficiul de Cadastru și Publicitate Imobiliară MARAMURES
Biroul de Cadastru și Publicitate Imobiliară Dragomiresti

A. Partea I. Descrierea imobilului

TEREN Extravilan

Nr. CF vechi:1454

Nr. topografic:parte din nr. topo 1430

Adresa: Jud. Maramures

Nr. Crt	Nr cadastral Nr. topografic	Suprafața* (mp)	Observații / Referințe
A1		3.114	Sector cadastral:8 Teren neimprejmuit;

B. Partea II. Proprietari și acte

Inscrieri privitoare la dreptul de proprietate și alte drepturi reale		Referințe
996 / 05/07/2023		
Act Normativ nr. Legea 7, din 13/03/1996 emis de Parlamentul României;		
B1	Inscrierea provizorie, drept de PROPRIETATE, dobandit prin Lege, cota actuala 1/1	A1
1) COMUNA ȘIEU , CIF:14813046, PROPRIETAR NEIDENTIFICAT		

C. Partea III. SARCINI .

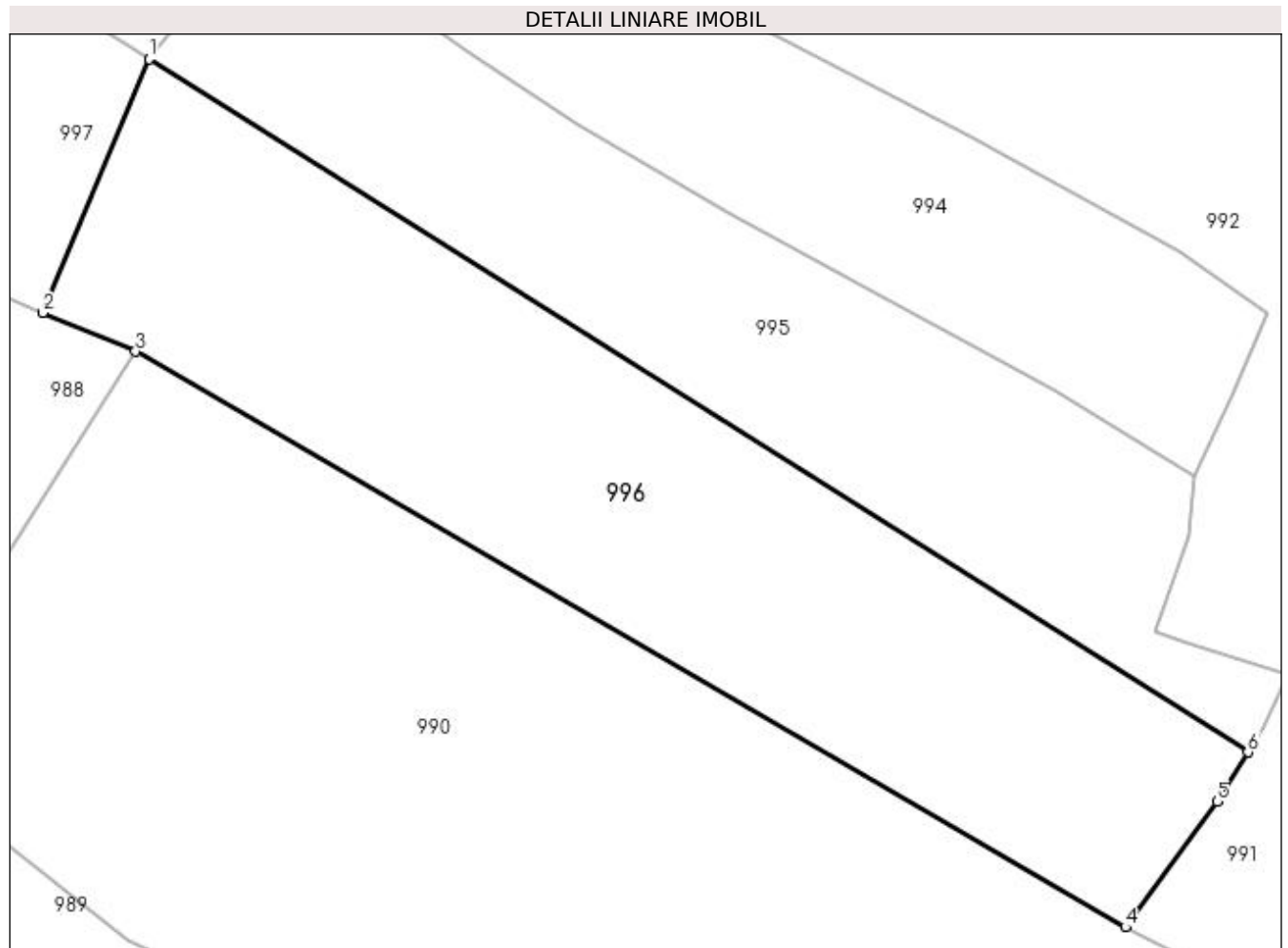
Inscrieri privind dezmembramintele dreptului de proprietate, drepturi reale de garanție și sarcini	Referințe
NU SUNT	

Anexa Nr. 1 La Partea I

Teren

Nr cadastral	Suprafața (mp)*	Observații / Referințe
	3.114	

* Suprafața este determinată în planul de proiecție Stereo 70.



Date referitoare la teren

Crt	Categorie folosință	Intra vilan	Suprafața (mp)	Tarla	Parcelă	Nr. topo	Observații / Referințe
1	faneata	NU	3.114	-	-	-	

Lungime Segmente

1) Valorile lungimilor segmentelor sunt obținute din proiecție în plan.

Punct început	X / Y	Punct sfârșit	X / Y	Lungime segment (** (m)
1	439.402,396 692.216,764	2	439.391,619 692.190,963	27.961
2	439.391,619 692.190,963	3	439.401,012 692.187,039	10.18
3	439.401,012 692.187,039	4	439.501,731 692.128,533	116.479
4	439.501,731 692.128,533	5	439.511,015 692.141,313	15.796
5	439.511,015 692.141,313	6	439.514,165 692.146,31	5.907

Punct început	X / Y	Punct sfârșit	X / Y	Lungime segment (** (m)
6	439.514,165 692.146,31	1	439.402,396 692.216,764	132.121

** Lungimile segmentelor sunt determinate în planul de proiecție Stereo 70 și sunt rotunjite la 1 milimetru.

*** Distanța dintre puncte este formată din segmente cumulate ce sunt mai mici decât valoarea 1 milimetru.

**DATE DESPRE IMOBILUL NR. 997**

Oficiul de Cadastru și Publicitate Imobiliară MARAMURES
Biroul de Cadastru și Publicitate Imobiliară Dragomiresti

A. Partea I. Descrierea imobilului

TEREN Extravilan

Nr. CF vechi:704, 410

Nr. topografic:parte din nr. topo 1449, 1456

Adresa: Jud. Maramures

Nr. Crt	Nr cadastral Nr. topografic	Suprafața* (mp)	Observații / Referințe
A1		2.989	Sector cadastral:8 Teren neimprejmuit;

B. Partea II. Proprietari și acte

Inscrieri privitoare la dreptul de proprietate și alte drepturi reale		Referințe
997 / 05/07/2023		
Act Normativ nr. Legea 7, din 13/03/1996 emis de Parlamentul României;		
B1	Inscrierea provizorie, drept de PROPRIETATE, dobandit prin Lege, cota actuala 1/1	A1
1) COMUNA ȘIEU , CIF:14813046, PROPRIETAR NEIDENTIFICAT		

C. Partea III. SARCINI .

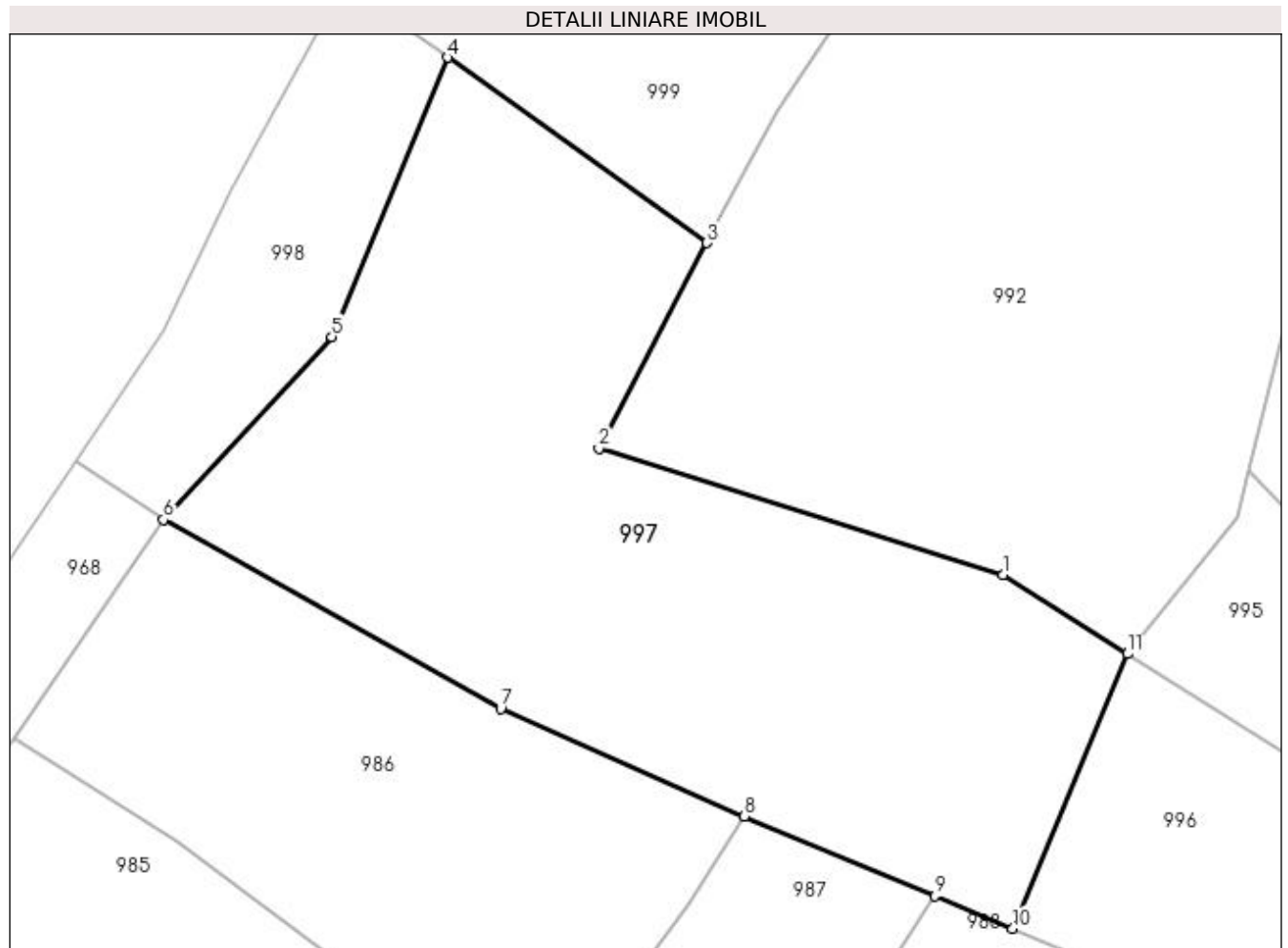
Inscrieri privind dezmembramintele dreptului de proprietate, drepturi reale de garanție și sarcini	Referințe
NU SUNT	

Anexa Nr. 1 La Partea I

Teren

Nr cadastral	Suprafața (mp)*	Observații / Referințe
	2.989	

* Suprafața este determinată în planul de proiecție Stereo 70.



Date referitoare la teren

Crt	Categorie folosință	Intravilan	Suprafața (mp)	Tarla	Parcelă	Nr. topo	Observații / Referințe
1	faneata	NU	2.989	-	-	-	

Lungime Segmente

1) Valorile lungimilor segmentelor sunt obținute din proiecție în plan.

Punct început	X / Y	Punct sfârșit	X / Y	Lungime segment (** (m)
1	439.390,71 692.224,199	2	439.352,663 692.236,082	39.86
2	439.352,663 692.236,082	3	439.362,847 692.255,394	21.833
3	439.362,847 692.255,394	4	439.338,448 692.272,803	29.973
4	439.338,448 692.272,803	5	439.327,545 692.246,572	28.407
5	439.327,545 692.246,572	6	439.311,723 692.229,364	23.376

Punct început	X / Y	Punct sfârșit	X / Y	Lungime segment (** (m)
6	439.311,723 692.229,364	7	439.343,433 692.211,607	36.343
7	439.343,433 692.211,607	8	439.366,378 692.201,506	25.07
8	439.366,378 692.201,506	9	439.384,272 692.194,032	19.392
9	439.384,272 692.194,032	10	439.391,619 692.190,963	7.962
10	439.391,619 692.190,963	11	439.402,396 692.216,764	27.961
11	439.402,396 692.216,764	1	439.390,71 692.224,199	13.851

** Lungimile segmentelor sunt determinate în planul de proiecție Stereo 70 și sunt rotunjite la 1 milimetru.

*** Distanța dintre puncte este formată din segmente cumulate ce sunt mai mici decât valoarea 1 milimetru.

**DATE DESPRE IMOBILUL NR. 998**

Oficiul de Cadastru și Publicitate Imobiliară MARAMURES
Biroul de Cadastru și Publicitate Imobiliară Dragomiresti

A. Partea I. Descrierea imobilului

TEREN Extravilan

Nr. CF vechi:704

Nr. topografic:parte din nr. topo 1449

Adresa: Jud. Maramures

Nr. Crt	Nr cadastral Nr. topografic	Suprafața* (mp)	Observații / Referințe
A1		651	Sector cadastral:8 Teren neimprejmuit;

B. Partea II. Proprietari și acte

Inscrieri privitoare la dreptul de proprietate și alte drepturi reale		Referințe
998 / 05/07/2023		
Act Normativ nr. Legea 7, din 13/03/1996 emis de Parlamentul României;		
B1	Inscrierea provizorie, drept de PROPRIETATE, dobandit prin Lege, cota actuala 1/1 1) COMUNA ȘIEU, CIF:14813046, PROPRIETAR NEIDENTIFICAT	A1

C. Partea III. SARCINI .

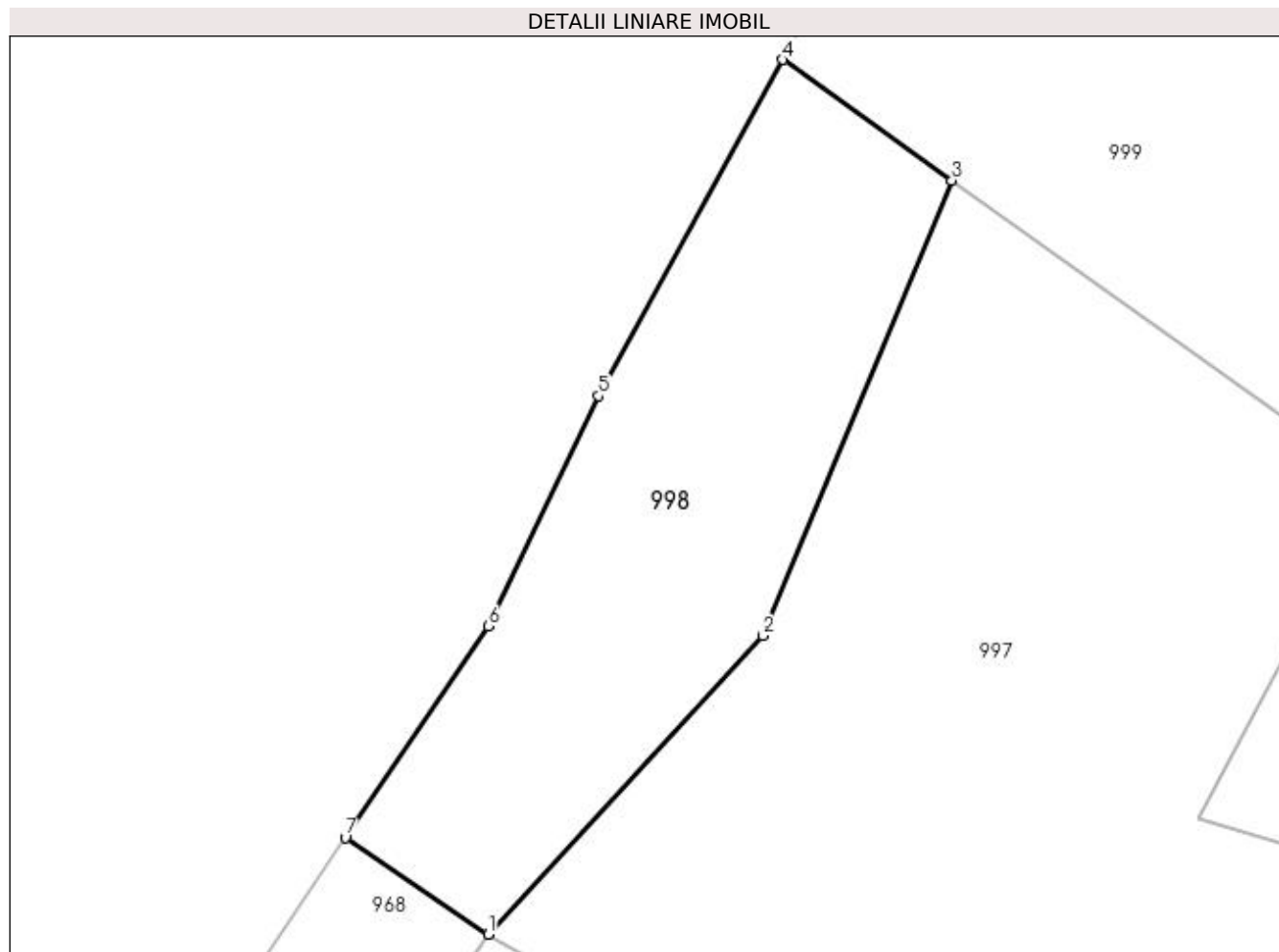
Inscrieri privind dezmembramintele dreptului de proprietate, drepturi reale de garanție și sarcini	Referințe
NU SUNT	

Anexa Nr. 1 La Partea I

Teren

Nr cadastral	Suprafața (mp)*	Observații / Referințe
	651	

* Suprafața este determinată în planul de proiecție Stereo 70.



Date referitoare la teren

Crt	Categorie folosință	Intravilan	Suprafața (mp)	Tarla	Parcelă	Nr. topo	Observații / Referințe
1	faneata	NU	651	-	-	-	

Lungime Segmente

1) Valorile lungimilor segmentelor sunt obținute din proiecție în plan.

Punct început	X / Y	Punct sfârșit	X / Y	Lungime segment (** (m)
1	439.311,723 692.229,364	2	439.327,545 692.246,572	23.376
2	439.327,545 692.246,572	3	439.338,448 692.272,803	28.407
3	439.338,448 692.272,803	4	439.328,706 692.279,754	11.968
4	439.328,706 692.279,754	5	439.318,09 692.260,377	22.095
5	439.318,09 692.260,377	6	439.311,724 692.247,118	14.708

Punct început	X / Y	Punct sfârșit	X / Y	Lungime segment (** (m)
6	439.311,724 692.247,118	7	439.303,482 692.234,944	14.702
7	439.303,482 692.234,944	1	439.311,723 692.229,364	9.952

** Lungimile segmentelor sunt determinate în planul de proiecție Stereo 70 și sunt rotunjite la 1 milimetru.

*** Distanța dintre puncte este formată din segmente cumulate ce sunt mai mici decât valoarea 1 milimetru.

**DATE DESPRE IMOBILUL NR. 999**

Oficiul de Cadastru și Publicitate Imobiliară MARAMURES
Biroul de Cadastru și Publicitate Imobiliară Dragomirești

A. Partea I. Descrierea imobilului

TEREN Extravilan

Nr. CF vechi:147, 110

Nr. topografic:parte din nr. topo 1450, 1451

Adresa: Jud. Maramures

Nr. Crt	Nr cadastral Nr. topografic	Suprafața* (mp)	Observații / Referințe
A1		5.000	Sector cadastral:8 Teren neimprejmuit;

B. Partea II. Proprietari și acte

Inscrieri privitoare la dreptul de proprietate și alte drepturi reale		Referințe
999 / 30/06/2023		
Act Normativ nr. Legea 7, din 13/03/1996 emis de Parlamentul României;		
B1	Intabulare, drept de PROPRIETATE, dobândit prin Lege, cota actuala 1/1 1) NEIDENTIFICAT NEIDENTIFICAT	A1
Act Administrativ nr. Adeverința nr. 2580, din 07/07/2023 emis de Primăria Șieu;		
B2	Se notează posesia faptică în favoarea lui 1) DUNCA GHEORGHE	A1

C. Partea III. SARCINI .

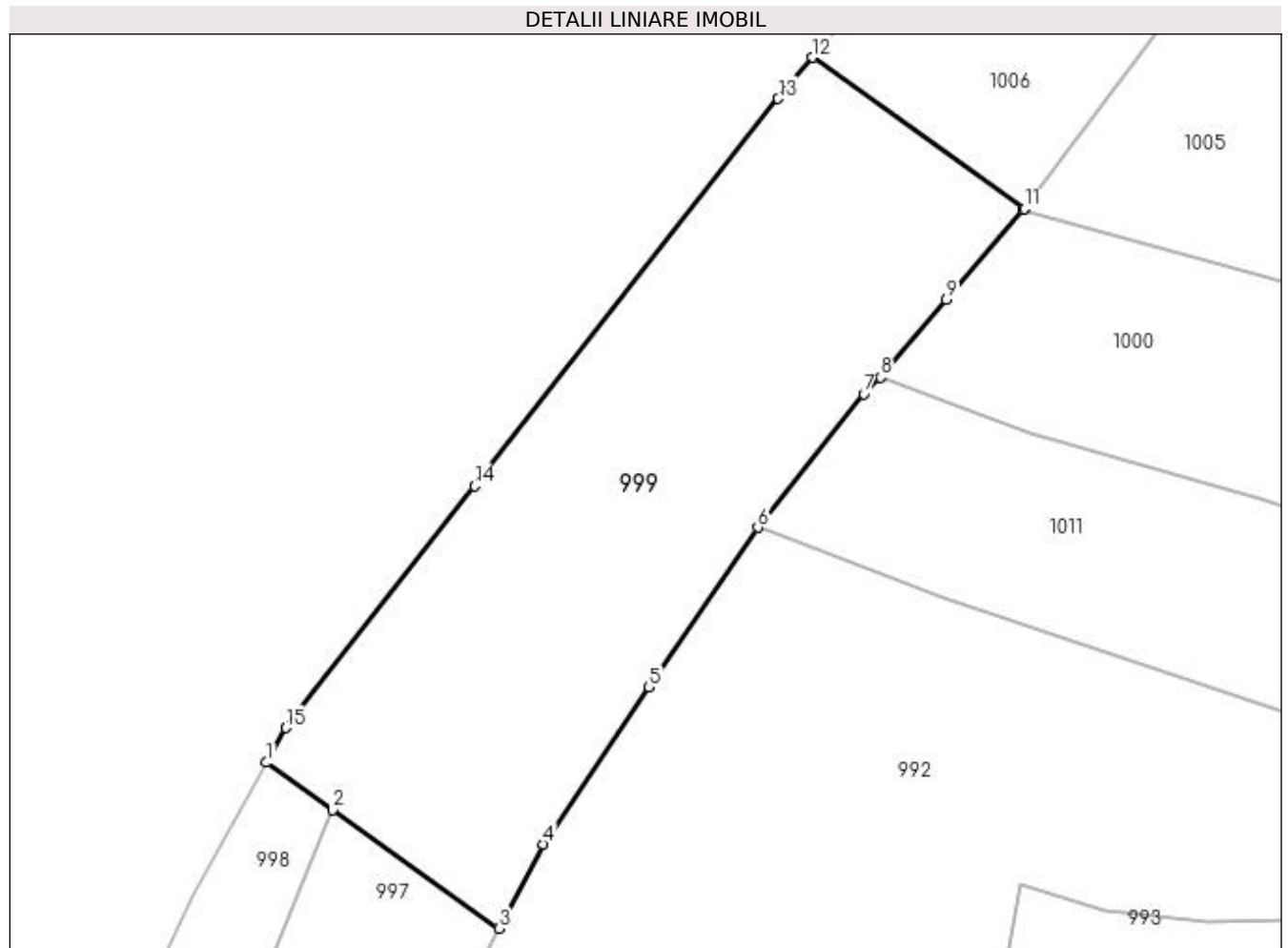
Inscrieri privind dezmembramintele dreptului de proprietate, drepturi reale de garanție și sarcini	Referințe
NU SUNT	

Anexa Nr. 1 La Partea I

Teren

Nr cadastral	Suprafața (mp)*	Observații / Referințe
	5.000	

* Suprafața este determinată în planul de proiecție Stereo 70.



Date referitoare la teren

Crt	Categorie folosință	Intravilan	Suprafața (mp)	Tarla	Parcelă	Nr. topo	Observații / Referințe
1	faneata	NU	5.000	-	-	-	

Lungime Segmente

1) Valorile lungimilor segmentelor sunt obținute din proiecție în plan.

Punct început	X / Y	Punct sfârșit	X / Y	Lungime segment (** (m)
1	439.328,706 692.279,754	2	439.338,448 692.272,803	11.968
2	439.338,448 692.272,803	3	439.362,847 692.255,394	29.973
3	439.362,847 692.255,394	4	439.369,382 692.267,786	14.01
4	439.369,382 692.267,786	5	439.384,886 692.290,886	27.821
5	439.384,886 692.290,886	6	439.400,899 692.314,267	28.339

Punct început	X / Y	Punct sfârșit	X / Y	Lungime segment (** (m)
6	439.400,899 692.314,267	7	439.416,477 692.333,918	25.077
7	439.416,477 692.333,918	8	439.418,906 692.336,347	3.435
8	439.418,906 692.336,347	9	439.428,612 692.347,795	15.009
9	439.428,612 692.347,795	10	439.439,92 692.360,896	17.306
10	439.439,92 692.360,896	11	439.440,089 692.361,119	0.28
11	439.440,089 692.361,119	12	439.408,982 692.383,314	38.213
12	439.408,982 692.383,314	13	439.403,918 692.377,279	7.878
13	439.403,918 692.377,279	14	439.359,262 692.320,376	72.333
14	439.359,262 692.320,376	15	439.331,505 692.284,862	45.074
15	439.331,505 692.284,862	1	439.328,706 692.279,754	5.825

** Lungimile segmentelor sunt determinate în planul de proiecție Stereo 70 și sunt rotunjite la 1 milimetru.

*** Distanța dintre puncte este formată din segmente cumulate ce sunt mai mici decât valoarea 1 milimetru.

**DATE DESPRE IMOBILUL NR. 1000**

Oficiul de Cadastru și Publicitate Imobiliară MARAMURES
Biroul de Cadastru și Publicitate Imobiliară Dragomirești

A. Partea I. Descrierea imobilului

TEREN Extravilan

Nr. CF vechi:1586

Nr. topografic:parte din nr. topo 1455

Adresa: Jud. Maramures

Nr. Crt	Nr cadastral Nr. topografic	Suprafața* (mp)	Observații / Referințe
A1		3.293	Sector cadastral:8 Teren neimprejmuit;

B. Partea II. Proprietari și acte

Inscrieri privitoare la dreptul de proprietate și alte drepturi reale		Referințe
1000 / 30/06/2023		
Act Normativ nr. Legea 7, din 13/03/1996 emis de Parlamentul României;		
B1	Intabulare, drept de PROPRIETATE, dobândit prin Lege, cota actuala 1/1 1) NEIDENTIFICAT NEIDENTIFICAT	A1
Act Administrativ nr. Adeverința nr. 2233, din 26/06/2023 emis de Primăria Șieu;		
B2	Se notează posesia faptică în favoarea lui 1) FAUR GHEORGHE	A1

C. Partea III. SARCINI .

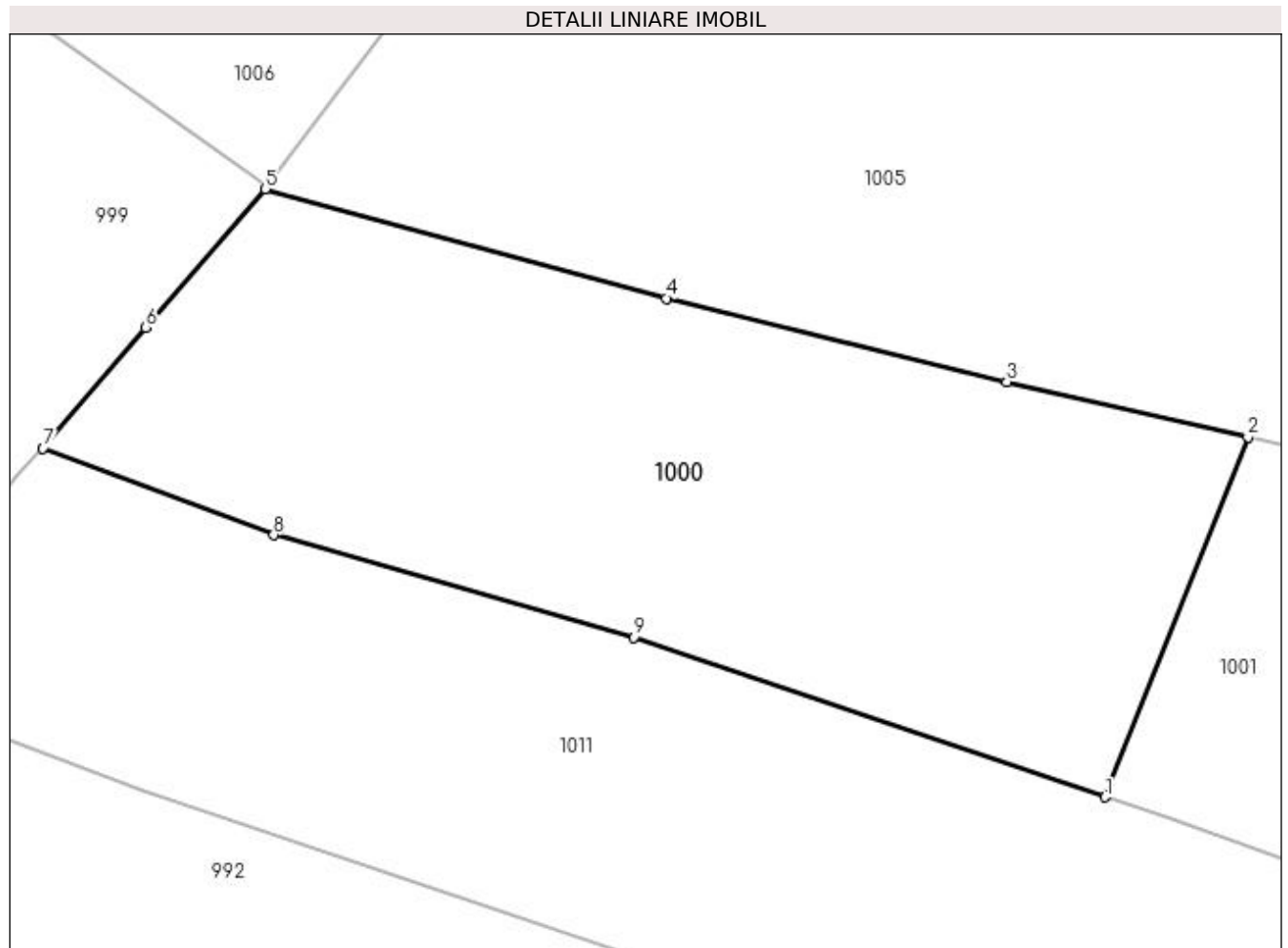
Inscrieri privind dezmembramintele dreptului de proprietate, drepturi reale de garanție și sarcini	Referințe
NU SUNT	

Anexa Nr. 1 La Partea I

Teren

Nr cadastral	Suprafața (mp)*	Observații / Referințe
	3.293	

* Suprafața este determinată în planul de proiecție Stereo 70.



Date referitoare la teren

Crt	Categorie folosință	Intra vilan	Suprafața (mp)	Tarla	Parcelă	Nr. topo	Observații / Referințe
1	faneata	NU	3.293	-	-	-	

Lungime Segmente

1) Valorile lungimilor segmentelor sunt obținute din proiecție în plan.

Punct început	X / Y	Punct sfârșit	X / Y	Lungime segment (** (m)
1	439.519,468 692.303,355	2	439.532,966 692.337,429	36.65
2	439.532,966 692.337,429	3	439.510,131 692.342,638	23.422
3	439.510,131 692.342,638	4	439.477,914 692.350,54	33.172
4	439.477,914 692.350,54	5	439.439,92 692.360,896	39.38
5	439.439,92 692.360,896	6	439.428,612 692.347,795	17.306

Punct început	X / Y	Punct sfârșit	X / Y	Lungime segment (** (m)
6	439.428,612 692.347,795	7	439.418,906 692.336,347	15.009
7	439.418,906 692.336,347	8	439.440,766 692.328,156	23.344
8	439.440,766 692.328,156	9	439.474,846 692.318,483	35.426
9	439.474,846 692.318,483	1	439.519,468 692.303,355	47.117

** Lungimile segmentelor sunt determinate în planul de proiecție Stereo 70 și sunt rotunjite la 1 milimetru.

*** Distanța dintre puncte este formată din segmente cumulate ce sunt mai mici decât valoarea 1 milimetru.

**DATE DESPRE IMOBILUL NR. 1001**

Oficiul de Cadastru și Publicitate Imobiliară MARAMURES
Biroul de Cadastru și Publicitate Imobiliară Dragomiresti

A. Partea I. Descrierea imobilului

TEREN Extravilan

Nr. CF vechi:409

Nr. topografic:parte din nr. topo 1454

Adresa: Jud. Maramures

Nr. Crt	Nr cadastral Nr. topografic	Suprafata* (mp)	Observatii / Referinte
A1		3.293	Sector cadastral:8 Teren neimprejmuit;

B. Partea II. Proprietari și acte

Inscrieri privitoare la dreptul de proprietate și alte drepturi reale		Referințe
1001 / 30/06/2023		
Act Normativ nr. Legea 7, din 13/03/1996 emis de Parlamentul României;		
B1	Intabulare, drept de PROPRIETATE, dobândit prin Lege, cota actuala 1/1 1) NEIDENTIFICAT NEIDENTIFICAT	A1
Act Administrativ nr. Adeverința nr. 2236, din 26/06/2023 emis de Primăria Șieu;		
B2	Se notează posesia faptică în favoarea lui 1) FAUR ȘTEFAN	A1

C. Partea III. SARCINI .

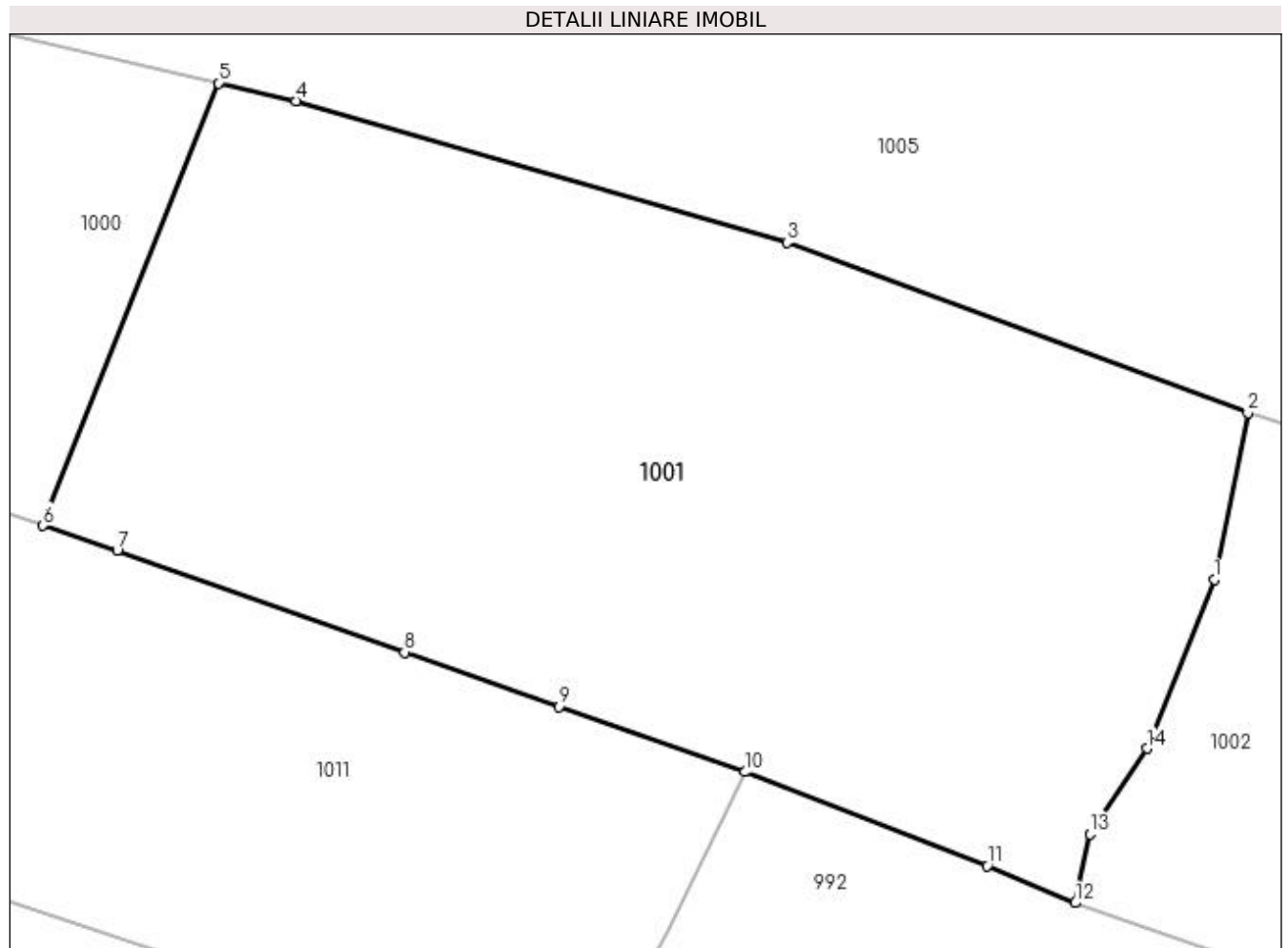
Inscrieri privind dezmembramintele dreptului de proprietate, drepturi reale de garanție și sarcini	Referințe
NU SUNT	

Anexa Nr. 1 La Partea I

Teren

Nr cadastral	Suprafața (mp)*	Observații / Referințe
	3.293	

* Suprafața este determinată în planul de proiecție Stereo 70.



Date referitoare la teren

Crt	Categorie folosință	Intravilan	Suprafața (mp)	Tarla	Parcelă	Nr. topo	Observații / Referințe
1	faneata	NU	3.293	-	-	-	

Lungime Segmente

1) Valorile lungimilor segmentelor sunt obținute din proiecție în plan.

Punct început	X / Y	Punct sfârșit	X / Y	Lungime segment (** (m)
1	439.609,733 692.299,204	2	439.612,328 692.312,014	13.07
2	439.612,328 692.312,014	3	439.576,814 692.325,145	37.864
3	439.576,814 692.325,145	4	439.538,982 692.336,056	39.374
4	439.538,982 692.336,056	5	439.532,966 692.337,429	6.171
5	439.532,966 692.337,429	6	439.519,468 692.303,355	36.65

Punct început	X / Y	Punct sfârșit	X / Y	Lungime segment (** (m)
6	439.519,468 692.303,355	7	439.525,18 692.301,419	6.031
7	439.525,18 692.301,419	8	439.547,323 692.293,591	23.486
8	439.547,323 692.293,591	9	439.559,23 692.289,422	12.616
9	439.559,23 692.289,422	10	439.573,538 692.284,382	15.17
10	439.573,538 692.284,382	11	439.592,236 692.277,154	20.046
11	439.592,236 692.277,154	12	439.598,998 692.274,29	7.344
12	439.598,998 692.274,29	13	439.600,138 692.279,618	5.449
13	439.600,138 692.279,618	14	439.604,575 692.286,183	7.924
14	439.604,575 692.286,183	1	439.609,733 692.299,204	14.005

** Lungimile segmentelor sunt determinate în planul de proiecție Stereo 70 și sunt rotunjite la 1 milimetru.

*** Distanța dintre puncte este formată din segmente cumulate ce sunt mai mici decât valoarea 1 milimetru.

**DATE DESPRE IMOBILUL NR. 1002**

Oficiul de Cadastru și Publicitate Imobiliară MARAMURES
Biroul de Cadastru și Publicitate Imobiliară Dragomirești

A. Partea I. Descrierea imobilului

TEREN Extravilan

Nr. CF vechi:409, 196

Nr. topografic:parte din nr. topo 1454, 1462

Adresa: Jud. Maramures

Nr. Crt	Nr cadastral Nr. topografic	Suprafața* (mp)	Observații / Referințe
A1		7.495	Sector cadastral:8 Teren neimprejmuit;

B. Partea II. Proprietari și acte

Inscrieri privitoare la dreptul de proprietate și alte drepturi reale		Referințe
1002 / 30/06/2023		
Act Normativ nr. Legea 7, din 13/03/1996 emis de Parlamentul României;		
B1	Intabulare, drept de PROPRIETATE, dobândit prin Lege, cota actuala 1/1 1) NEIDENTIFICAT NEIDENTIFICAT	A1
Act Administrativ nr. Adeverința nr. 2206, din 26/06/2023 emis de Primăria Șieu;		
B2	Se notează posesia faptică în favoarea lui 1) DUNCA IOAN	A1

C. Partea III. SARCINI .

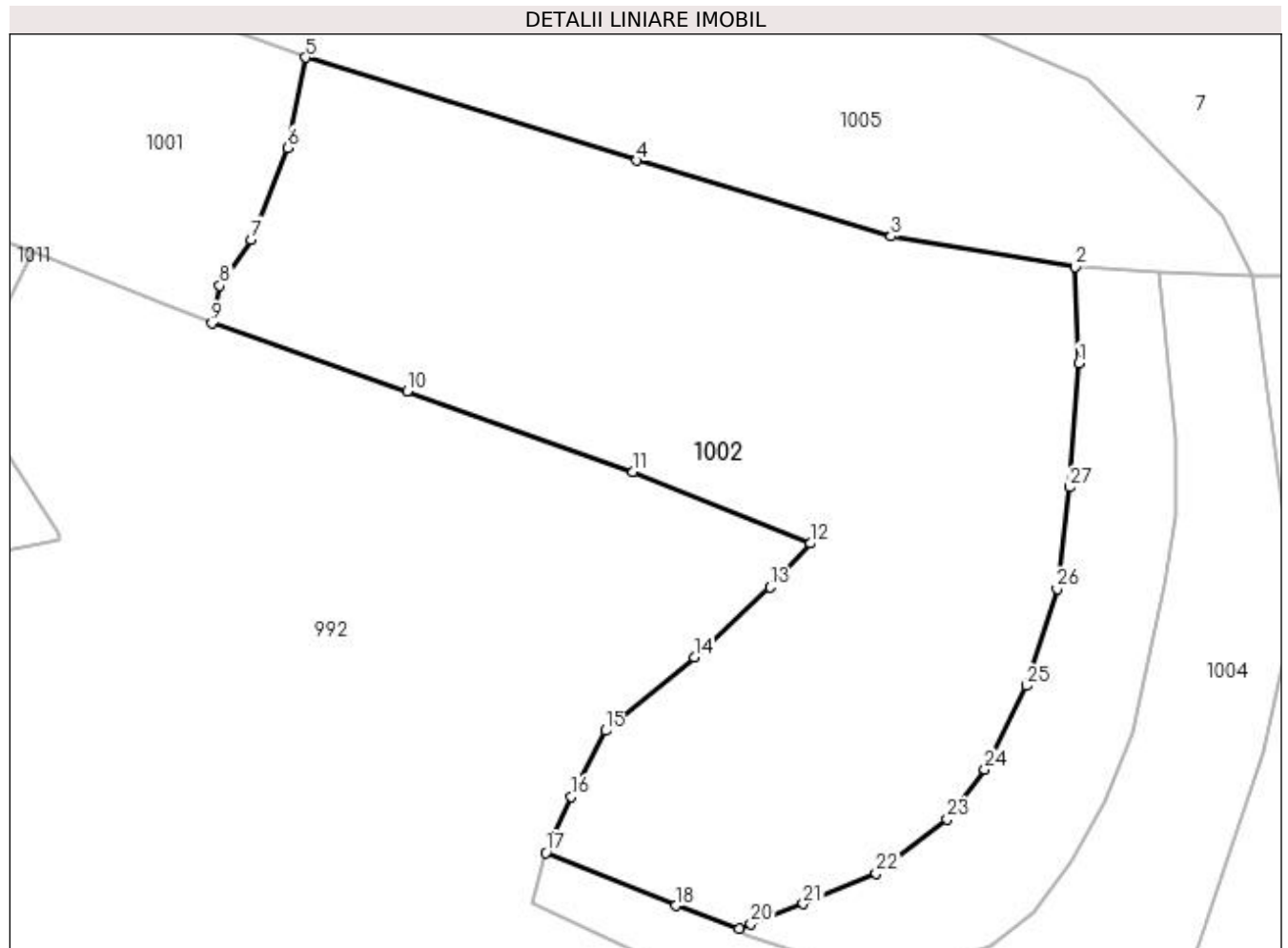
Inscrieri privind dezmembramintele dreptului de proprietate, drepturi reale de garanție și sarcini	Referințe
NU SUNT	

Anexa Nr. 1 La Partea I

Teren

Nr cadastral	Suprafața (mp)*	Observații / Referințe
	7.495	

* Suprafața este determinată în planul de proiecție Stereo 70.



Date referitoare la teren

Crt	Categorie folosință	Intravilan	Suprafața (mp)	Tarla	Parcelă	Nr. topo	Observații / Referințe
1	faneata	NU	7.495	-	-	-	

Lungime Segmente

1) Valorile lungimilor segmentelor sunt obținute din proiecție în plan.

Punct început	X / Y	Punct sfârșit	X / Y	Lungime segment (** (m)
1	439.722,234 692.268,624	2	439.721,67 692.282,266	13.654
3	439.695,529 692.286,611	4	439.659,398 692.297,384	37.703
5	439.612,328 692.312,014	6	439.609,733 692.299,204	13.07
7	439.604,575 692.286,183	8	439.600,138 692.279,618	7.924
9	439.598,998 692.274,29	10	439.626,74 692.264,651	29.369

Punct început	X / Y	Punct sfârșit	X / Y	Lungime segment (** (m)
2	439.721,67 692.282,266	3	439.695,529 692.286,611	26.5
4	439.659,398 692.297,384	5	439.612,328 692.312,014	49.291
6	439.609,733 692.299,204	7	439.604,575 692.286,183	14.005
8	439.600,138 692.279,618	9	439.598,998 692.274,29	5.449
10	439.626,74 692.264,651	11	439.658,854 692.253,159	34.108

Punct început	X / Y	Punct sfârșit	X / Y	Lungime segment (** (m)
11	439.658,854 692.253,159	12	439.684,087 692.243,037	27.187
13	439.678,3 692.236,805	14	439.667,529 692.226,9	14.633
15	439.654,937 692.216,449	16	439.650,069 692.207,067	10.57
17	439.646,471 692.199,089	18	439.664,937 692.191,579	19.935
19	439.673,92 692.188,341	20	439.675,602 692.189,009	1.81
21	439.683,027 692.191,842	22	439.693,387 692.196,145	11.218
23	439.703,528 692.203,847	24	439.708,831 692.210,931	8.849
25	439.714,752 692.222,801	26	439.719,119 692.236,586	14.46
27	439.720,901 692.251,011	1	439.722,234 692.268,624	17.663

Punct început	X / Y	Punct sfârșit	X / Y	Lungime segment (** (m)
12	439.684,087 692.243,037	13	439.678,3 692.236,805	8.505
14	439.667,529 692.226,9	15	439.654,937 692.216,449	16.364
16	439.650,069 692.207,067	17	439.646,471 692.199,089	8.752
18	439.664,937 692.191,579	19	439.673,92 692.188,341	9.549
20	439.675,602 692.189,009	21	439.683,027 692.191,842	7.947
22	439.693,387 692.196,145	23	439.703,528 692.203,847	12.734
24	439.708,831 692.210,931	25	439.714,752 692.222,801	13.265
26	439.719,119 692.236,586	27	439.720,901 692.251,011	14.535

** Lungimile segmentelor sunt determinate în planul de proiecție Stereo 70 și sunt rotunjite la 1 milimetru.

*** Distanța dintre puncte este formată din segmente cumulate ce sunt mai mici decât valoarea 1 milimetru.

**DATE DESPRE IMOBILUL NR. 1003**

Oficiul de Cadastru și Publicitate Imobiliară MARAMURES
Biroul de Cadastru și Publicitate Imobiliară Dragomirești

A. Partea I. Descrierea imobilului

TEREN Extravilan

Nr. CF vechi:412

Nr. topografic:parte din nr. topo 1471

Adresa: Jud. Maramures

Nr. Crt	Nr cadastral Nr. topografic	Suprafața* (mp)	Observații / Referințe
A1		1.799	Sector cadastral:8 Teren neimprejmuit;

B. Partea II. Proprietari și acte

Inscrieri privitoare la dreptul de proprietate și alte drepturi reale		Referințe
1003 / 30/06/2023		
Act Normativ nr. Legea 7, din 13/03/1996 emis de Parlamentul României;		
B1	Intabulare, drept de PROPRIETATE, dobândit prin Lege, cota actuala 1/1 1) NEIDENTIFICAT NEIDENTIFICAT	A1
Act Administrativ nr. Adeverința nr. 2287, din 26/06/2023 emis de Primăria Șieu;		
B2	Se notează posesia faptică în favoarea lui 1) PETREUȘ IOAN	A1

C. Partea III. SARCINI .

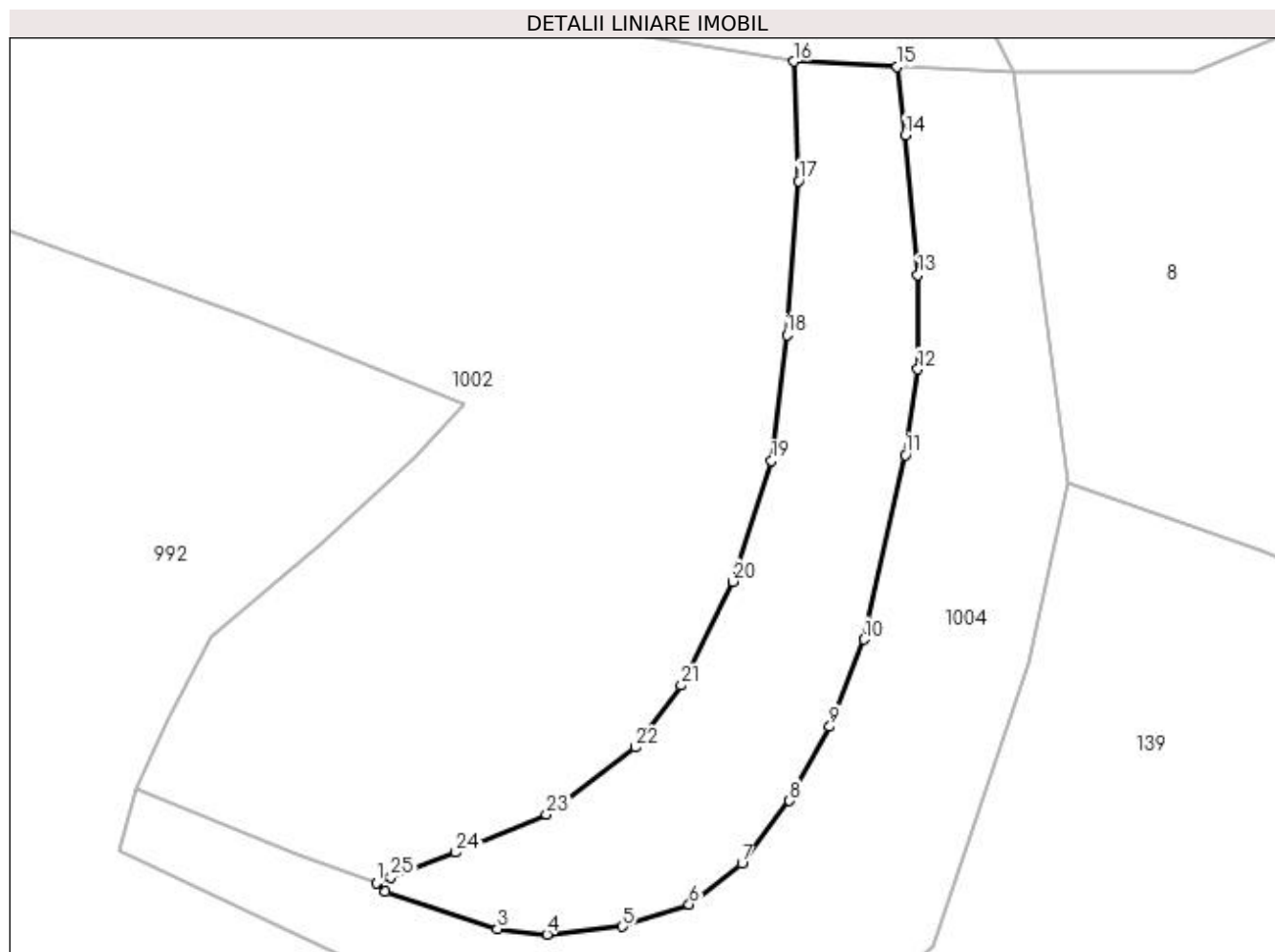
Inscrieri privind dezmembramintele dreptului de proprietate, drepturi reale de garanție și sarcini	Referințe
NU SUNT	

Anexa Nr. 1 La Partea I

Teren

Nr cadastral	Suprafața (mp)*	Observații / Referințe
	1.799	

* Suprafața este determinată în planul de proiecție Stereo 70.



Date referitoare la teren

Crt	Categorie folosință	Intravilan	Suprafața (mp)	Tarla	Parcelă	Nr. topo	Observații / Referințe
1	faneata	NU	1.799	-	-	-	

Lungime Segmente

1) Valorile lungimilor segmentelor sunt obținute din proiecție în plan.

Punct început	X / Y	Punct sfârșit	X / Y	Lungime segment (** (m)
1	439.673,92 692.188,341	2	439.674,931 692.187,319	1.438
3	439.687,796 692.183,087	4	439.693,479 692.182,461	5.717
5	439.702,108 692.183,368	6	439.709,737 692.185,877	8.031
7	439.715,783 692.190,54	8	439.721,207 692.197,734	9.01
9	439.725,815 692.206,205	10	439.729,74 692.216,195	10.733

Punct început	X / Y	Punct sfârșit	X / Y	Lungime segment (** (m)
2	439.674,931 692.187,319	3	439.687,796 692.183,087	13.543
4	439.693,479 692.182,461	5	439.702,108 692.183,368	8.677
6	439.709,737 692.185,877	7	439.715,783 692.190,54	7.635
8	439.721,207 692.197,734	9	439.725,815 692.206,205	9.643
10	439.729,74 692.216,195	11	439.734,452 692.237,279	21.604

Punct început	X / Y	Punct sfârșit	X / Y	Lungime segment (** (m)
11	439.734,452 692.237,279	12	439.735,891 692.247,073	9.899
13	439.735,904 692.257,875	14	439.734,44 692.273,859	16.051
15	439.733,533 692.281,673	16	439.721,67 692.282,266	11.878
17	439.722,234 692.268,624	18	439.720,901 692.251,011	17.663
19	439.719,119 692.236,586	20	439.714,752 692.222,801	14.46
21	439.708,831 692.210,931	22	439.703,528 692.203,847	8.849
23	439.693,387 692.196,145	24	439.683,027 692.191,842	11.218
25	439.675,602 692.189,009	1	439.673,92 692.188,341	1.81

Punct început	X / Y	Punct sfârșit	X / Y	Lungime segment (** (m)
12	439.735,891 692.247,073	13	439.735,904 692.257,875	10.802
14	439.734,44 692.273,859	15	439.733,533 692.281,673	7.866
16	439.721,67 692.282,266	17	439.722,234 692.268,624	13.654
18	439.720,901 692.251,011	19	439.719,119 692.236,586	14.535
20	439.714,752 692.222,801	21	439.708,831 692.210,931	13.265
22	439.703,528 692.203,847	23	439.693,387 692.196,145	12.734
24	439.683,027 692.191,842	25	439.675,602 692.189,009	7.947

** Lungimile segmentelor sunt determinate în planul de proiecție Stereo 70 și sunt rotunjite la 1 milimetru.

*** Distanța dintre puncte este formată din segmente cumulate ce sunt mai mici decât valoarea 1 milimetru.

**DATE DESPRE IMOBILUL NR. 1004**

Oficiul de Cadastru și Publicitate Imobiliară MARAMURES
Biroul de Cadastru și Publicitate Imobiliară Dragomiresti

A. Partea I. Descrierea imobilului

TEREN Extravilan

Nr. CF vechi:412

Nr. topografic:parte din nr. topo 1471

Adresa: Jud. Maramures

Nr. Crt	Nr cadastral Nr. topografic	Suprafața* (mp)	Observații / Referințe
A1		2.975	Sector cadastral:8 Teren neimprejmuit;

B. Partea II. Proprietari și acte

Inscrieri privitoare la dreptul de proprietate și alte drepturi reale		Referințe
1004 / 05/07/2023		
Act Normativ nr. Legea 7, din 13/03/1996 emis de Parlamentul României;		
B1	Intabulare, drept de PROPRIETATE, dobândit prin Lege, cota actuala 1/1 1) NEIDENTIFICAT NEIDENTIFICAT	A1
Act Administrativ nr. Adeverința nr. 2452, din 03/07/2023 emis de Primăria Șieu;		
B2	Se notează posesia faptică în favoarea lui 1) DUNCA IOAN	A1

C. Partea III. SARCINI .

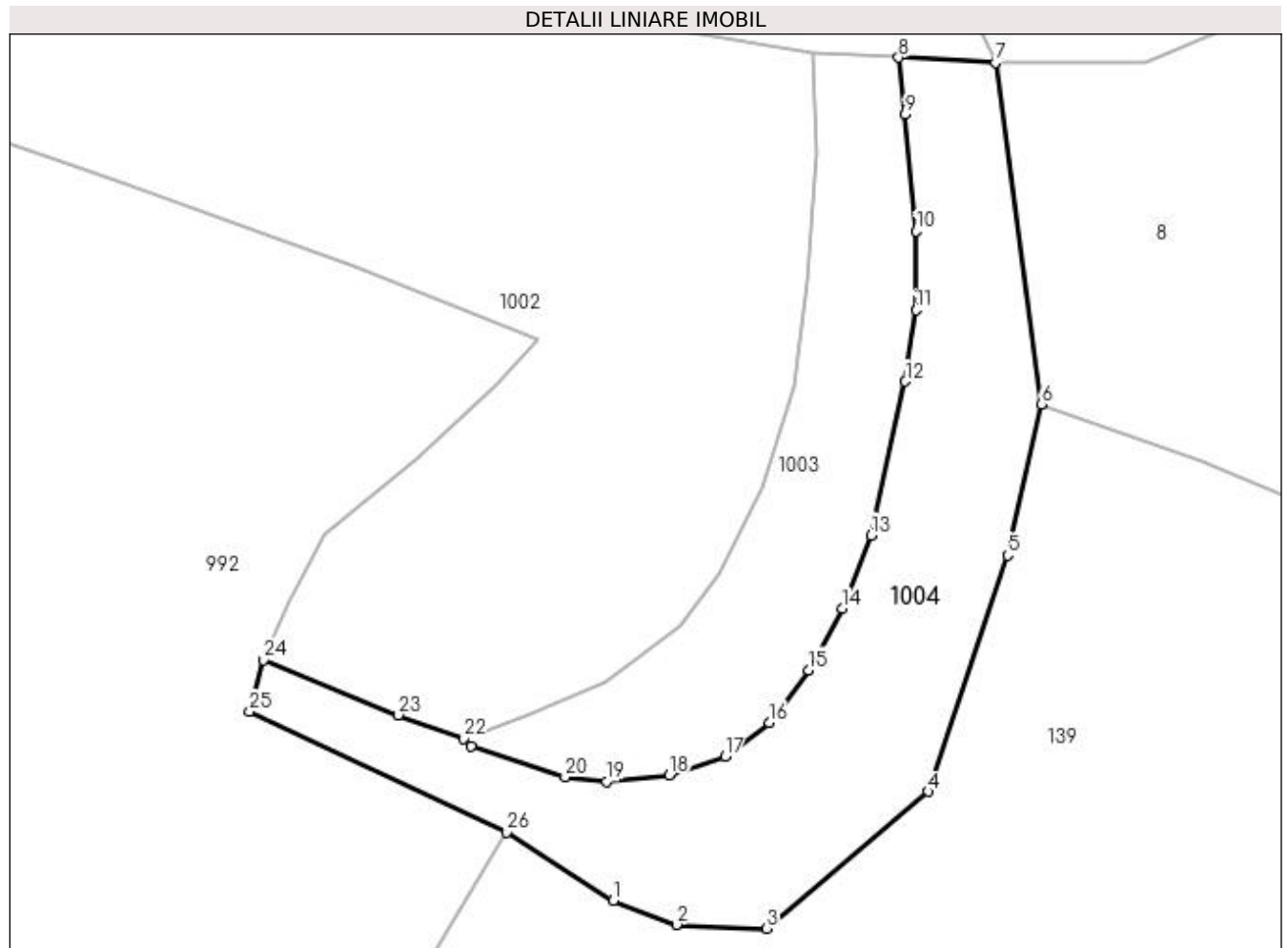
Inscrieri privind dezmembramintele dreptului de proprietate, drepturi reale de garanție și sarcini	Referințe
NU SUNT	

Anexa Nr. 1 La Partea I

Teren

Nr cadastral	Suprafața (mp)*	Observații / Referințe
	2.975	

* Suprafața este determinată în planul de proiecție Stereo 70.



Date referitoare la teren

Crt	Categorie folosință	Intra vilan	Suprafața (mp)	Tarla	Parcelă	Nr. topo	Observații / Referințe
1	faneata	NU	2.975	-	-	-	

Lungime Segmente

1) Valorile lungimilor segmentelor sunt obținute din proiecție în plan.

Punct început	X / Y	Punct sfârșit	X / Y	Lungime segment (** (m)
1	439.694,419 692.166,173	2	439.703,059 692.162,861	9.253
3	439.715,445 692.162,332	4	439.737,568 692.181,082	29.0
5	439.748,47 692.213,466	6	439.753,072 692.234,183	21.222
7	439.746,823 692.281,008	8	439.733,533 692.281,673	13.307
9	439.734,44 692.273,859	10	439.735,904 692.257,875	16.051

Punct început	X / Y	Punct sfârșit	X / Y	Lungime segment (** (m)
2	439.703,059 692.162,861	3	439.715,445 692.162,332	12.397
4	439.737,568 692.181,082	5	439.748,47 692.213,466	34.17
6	439.753,072 692.234,183	7	439.746,823 692.281,008	47.24
8	439.733,533 692.281,673	9	439.734,44 692.273,859	7.866
10	439.735,904 692.257,875	11	439.735,891 692.247,073	10.802

Punct început	X / Y	Punct sfârșit	X / Y	Lungime segment (** (m)
11	439.735,891 692.247,073	12	439.734,452 692.237,279	9.899
13	439.729,74 692.216,195	14	439.725,815 692.206,205	10.733
15	439.721,207 692.197,734	16	439.715,783 692.190,54	9.01
17	439.709,737 692.185,877	18	439.702,108 692.183,368	8.031
19	439.693,479 692.182,461	20	439.687,796 692.183,087	5.717
21	439.674,931 692.187,319	22	439.673,92 692.188,341	1.438
23	439.664,937 692.191,579	24	439.646,471 692.199,089	19.935
25	439.644,558 692.192,073	26	439.679,785 692.175,513	38.925

Punct început	X / Y	Punct sfârșit	X / Y	Lungime segment (** (m)
12	439.734,452 692.237,279	13	439.729,74 692.216,195	21.604
14	439.725,815 692.206,205	15	439.721,207 692.197,734	9.643
16	439.715,783 692.190,54	17	439.709,737 692.185,877	7.635
18	439.702,108 692.183,368	19	439.693,479 692.182,461	8.677
20	439.687,796 692.183,087	21	439.674,931 692.187,319	13.543
22	439.673,92 692.188,341	23	439.664,937 692.191,579	9.549
24	439.646,471 692.199,089	25	439.644,558 692.192,073	7.272
26	439.679,785 692.175,513	1	439.694,419 692.166,173	17.361

** Lungimile segmentelor sunt determinate în planul de proiecție Stereo 70 și sunt rotunjite la 1 milimetru.

*** Distanța dintre puncte este formată din segmente cumulate ce sunt mai mici decât valoarea 1 milimetru.

**DATE DESPRE IMOBILUL NR. 1005**

Oficiul de Cadastru și Publicitate Imobiliară MARAMURES
Biroul de Cadastru și Publicitate Imobiliară Dragomiresti

A. Partea I. Descrierea imobilului

TEREN Extravilan

Nr. CF vechi:110

Nr. topografic:parte din nr. topo 1453

Adresa: Jud. Maramures

Nr. Crt	Nr cadastral Nr. topografic	Suprafața* (mp)	Observații / Referințe
A1		20.898	Sector cadastral:8 Teren neimprejmuit;

Construcții

Crt	Nr cadastral Nr. topografic	Adresa	Observații / Referințe
A1.1		Jud. Maramures	Nr. niveluri:1; S. construita la sol:21 mp; S. construita desfasurata:21 mp; Casă de locuit P, edificată in anul 1950

B. Partea II. Proprietari și acte

Inscrieri privitoare la dreptul de proprietate și alte drepturi reale		Referințe
1005 / 30/06/2023		
Act Normativ nr. Legea 7, din 13/03/1996 emis de Parlamentul României;		
B1	Intabulare, drept de PROPRIETATE, dobandit prin Lege, cota actuala 1/1 1) NEIDENTIFICAT NEIDENTIFICAT	A1
Act Administrativ nr. Adeverința nr. 2260, din 26/06/2023 emis de Primăria Șieu;		
B2	Se notează posesia faptică în favoarea lui 1) GRIGUȚĂ VASILE	A1
1005 / 14/07/2023		
Act Normativ nr. Legea 7, din 13/03/1996 emis de Parlamentul României;		
B3	Intabulare, drept de PROPRIETATE, dobandit prin Lege, cota actuala 1/1 1) GRIGUȚĂ VASILE	A1.1

C. Partea III. SARCINI .

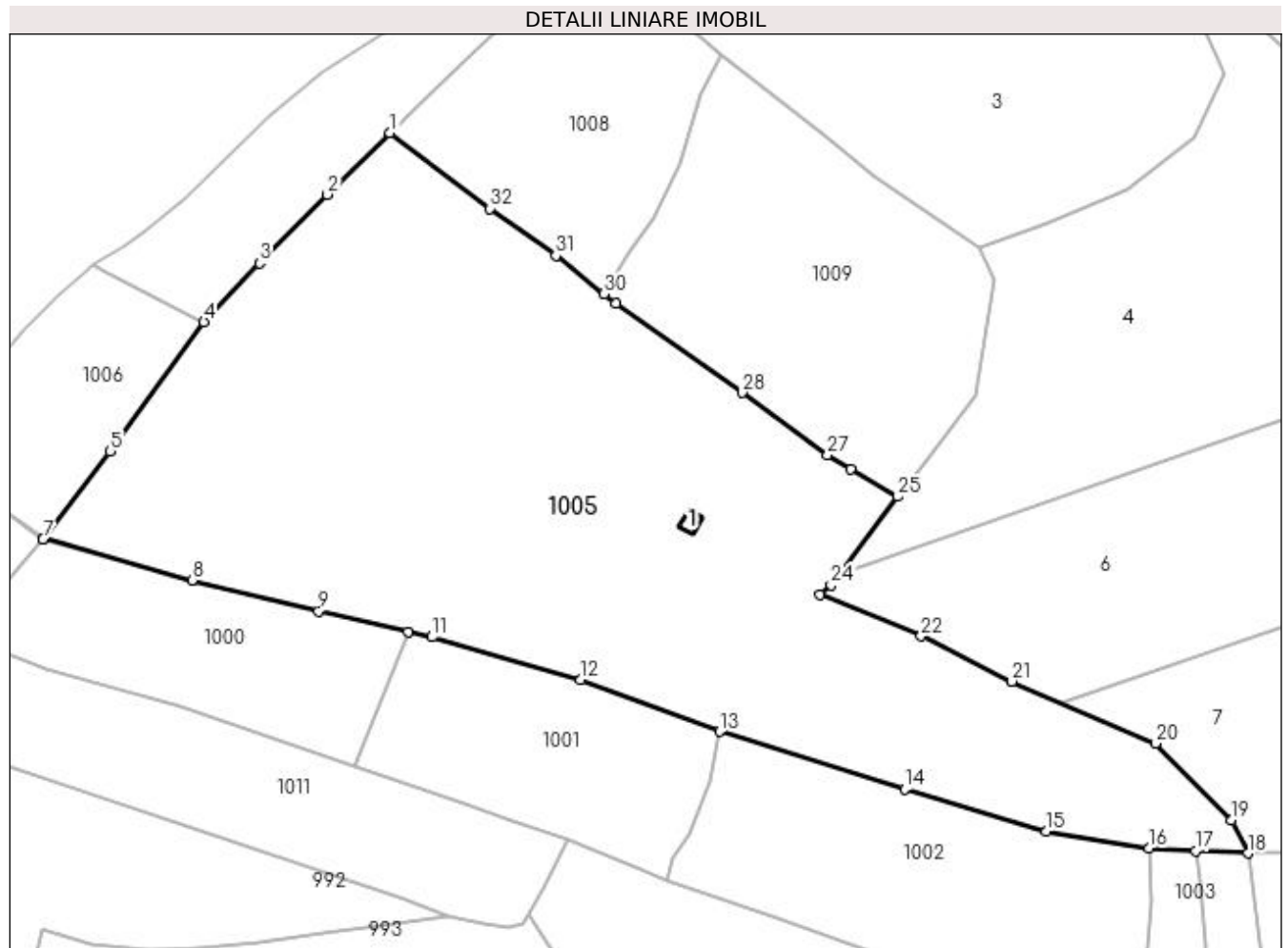
Inscrieri privind dezmembramintele dreptului de proprietate, drepturi reale de garanție și sarcini	Referințe
NU SUNT	

Anexa Nr. 1 La Partea I

Teren

Nr cadastral	Suprafața (mp)*	Observații / Referințe
	20.898	

* Suprafața este determinată în planul de proiecție Stereo 70.



Date referitoare la teren

Crt	Categorie folosință	Intra vilan	Suprafața (mp)	Tarla	Parcelă	Nr. topo	Observații / Referințe
1	curți construcții	NU	300	-	-	-	
2	faneata	NU	20.598	-	-	-	

Date referitoare la construcții

Crt	Număr	Destinație construcție	Supraf. (mp)	Situație juridică	Observații / Referințe
A1.1		construcții de locuințe	21	Cu acte	Nr. niveluri:1; S. construita la sol:21 mp; S. construita desfasurata:21 mp; Casă de locuit P, edificată în anul 1950

Lungime Segmente

1) Valorile lungimilor segmentelor sunt obținute din proiecție în plan.

Punct început	X / Y	Punct sfârșit	X / Y	Lungime segment (** (m)
1	439.528,273 692.464,427	2	439.512,375 692.448,677	22.379
3	439.495,011 692.431,261	4	439.480,894 692.416,23	20.621
5	439.456,979 692.383,411	6	439.440,089 692.361,119	27.968

Punct început	X / Y	Punct sfârșit	X / Y	Lungime segment (** (m)
2	439.512,375 692.448,677	3	439.495,011 692.431,261	24.593
4	439.480,894 692.416,23	5	439.456,979 692.383,411	40.608
6	439.440,089 692.361,119	7	439.439,92 692.360,896	0.28

Punct început	X / Y	Punct sfârșit	X / Y	Lungime segment (** (m)
7	439.439,92 692.360,896	8	439.477,914 692.350,54	39.38
9	439.510,131 692.342,638	10	439.532,966 692.337,429	23.422
11	439.538,982 692.336,056	12	439.576,814 692.325,145	39.374
13	439.612,328 692.312,014	14	439.659,398 692.297,384	49.291
15	439.695,529 692.286,611	16	439.721,67 692.282,266	26.5
17	439.733,533 692.281,673	18	439.746,823 692.281,008	13.307
19	439.742,709 692.289,431	20	439.723,398 692.309,039	27.521
21	439.686,726 692.324,776	22	439.663,596 692.336,311	25.847
23	439.637,871 692.346,867	24	439.640,633 692.349,209	3.621
25	439.657,684 692.371,798	26	439.645,58 692.378,866	14.017
27	439.639,726 692.382,352	28	439.617,958 692.398,25	26.955
29	439.585,82 692.420,881	30	439.582,769 692.423,335	3.915
31	439.570,574 692.433,145	32	439.553,744 692.445,139	20.667

Punct început	X / Y	Punct sfârșit	X / Y	Lungime segment (** (m)
8	439.477,914 692.350,54	9	439.510,131 692.342,638	33.172
10	439.532,966 692.337,429	11	439.538,982 692.336,056	6.171
12	439.576,814 692.325,145	13	439.612,328 692.312,014	37.864
14	439.659,398 692.297,384	15	439.695,529 692.286,611	37.703
16	439.721,67 692.282,266	17	439.733,533 692.281,673	11.878
18	439.746,823 692.281,008	19	439.742,709 692.289,431	9.374
20	439.723,398 692.309,039	21	439.686,726 692.324,776	39.906
22	439.663,596 692.336,311	23	439.637,871 692.346,867	27.807
24	439.640,633 692.349,209	25	439.657,684 692.371,798	28.302
26	439.645,58 692.378,866	27	439.639,726 692.382,352	6.813
28	439.617,958 692.398,25	29	439.585,82 692.420,881	39.307
30	439.582,769 692.423,335	31	439.570,574 692.433,145	15.651
32	439.553,744 692.445,139	1	439.528,273 692.464,427	31.95

** Lungimile segmentelor sunt determinate în planul de proiecție Stereo 70 și sunt rotunjite la 1 milimetru.

*** Distanța dintre puncte este formată din segmente cumulate ce sunt mai mici decât valoarea 1 milimetru.

**DATE DESPRE IMOBILUL NR. 1006**

Oficiul de Cadastru și Publicitate Imobiliară MARAMURES
Biroul de Cadastru și Publicitate Imobiliară Dragomiresti

A. Partea I. Descrierea imobilului

TEREN Extravilan

Nr. topografic: parte din nr. topo 1452

Adresa: Jud. Maramures

Nr. Crt	Nr cadastral Nr. topografic	Suprafața* (mp)	Observații / Referințe
A1	50677	2.369	Sector cadastral:8 Teren neimprejmuit;

B. Partea II. Proprietari și acte

Inscrieri privitoare la dreptul de proprietate și alte drepturi reale		Referințe
1006 / 05/07/2023		
Act Normativ nr. Legea 7, din 13/03/1996 emis de Parlamentul României;		
B1	Intabulare, drept de PROPRIETATE, dobândit prin Lege, cota actuala 1/1 1) NEIDENTIFICAT NEIDENTIFICAT	A1
1006 / 10/07/2023		
Act Administrativ nr. Adeverința nr. 2217, din 26/06/2023 emis de Primăria Șieu;		
B2	Se notează posesia faptică în favoarea lui 1) DUNCA MARIA	A1

C. Partea III. SARCINI .

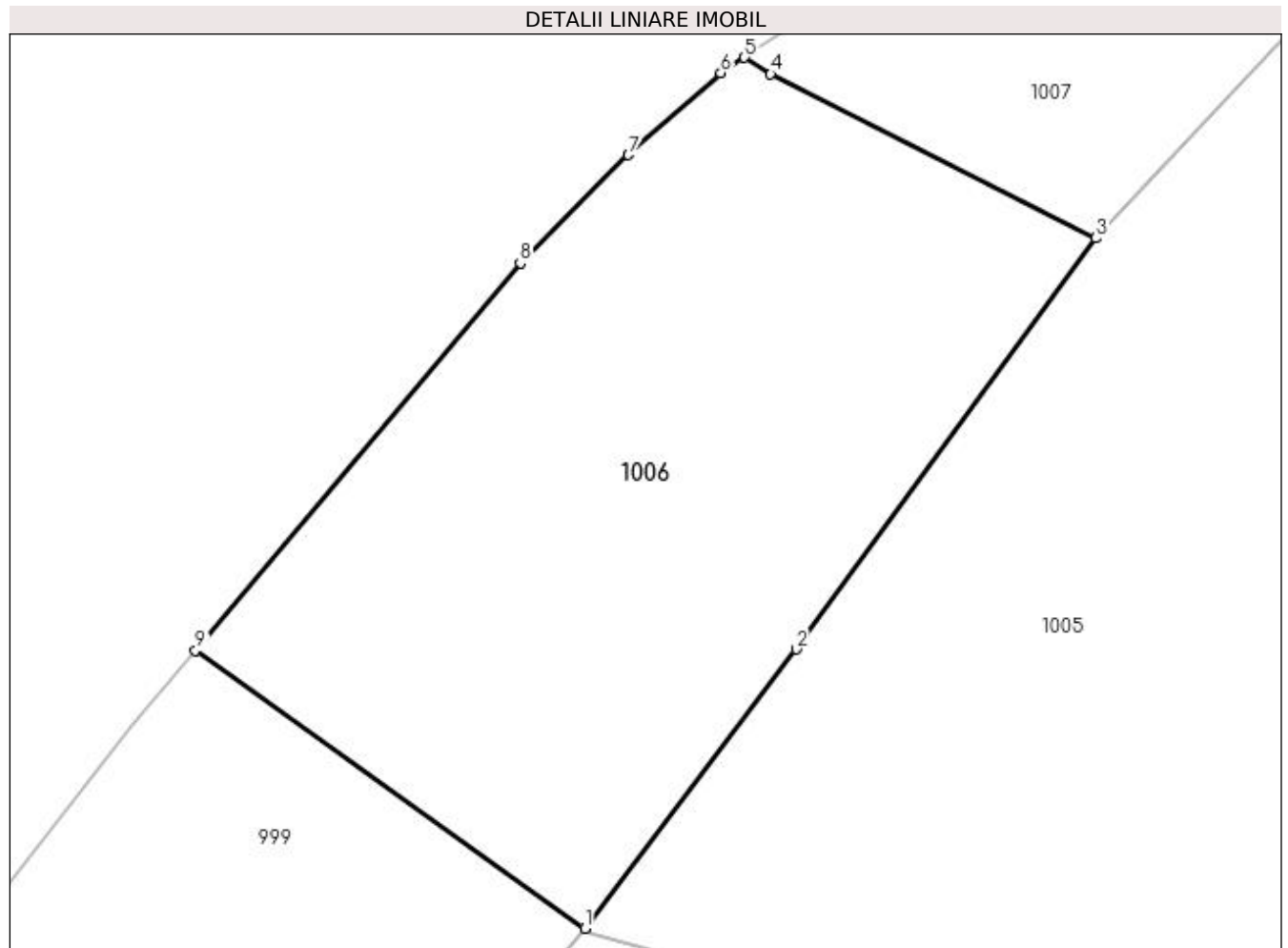
Inscrieri privind dezmembramintele dreptului de proprietate, drepturi reale de garanție și sarcini	Referințe
NU SUNT	

Anexa Nr. 1 La Partea I

Teren

Nr cadastral	Suprafața (mp)*	Observații / Referințe
50677	2.369	

* Suprafața este determinată în planul de proiecție Stereo 70.



Date referitoare la teren

Crt	Categorie folosință	Intra vilan	Suprafața (mp)	Tarla	Parcelă	Nr. topo	Observații / Referințe
1	faneata	NU	2.369	-	-	-	

Lungime Segmente

1) Valorile lungimilor segmentelor sunt obținute din proiecție în plan.

Punct început	X / Y	Punct sfârșit	X / Y	Lungime segment (** (m)
1	439.440,089 692.361,119	2	439.456,979 692.383,411	27.968
2	439.456,979 692.383,411	3	439.480,894 692.416,23	40.608
3	439.480,894 692.416,23	4	439.454,936 692.429,317	29.07
4	439.454,936 692.429,317	5	439.452,83 692.430,643	2.489
5	439.452,83 692.430,643	6	439.450,964 692.429,409	2.237

Punct început	X / Y	Punct sfârșit	X / Y	Lungime segment (** (m)
6	439.450,964 692.429,409	7	439.443,57 692.422,868	9.872
7	439.443,57 692.422,868	8	439.434,928 692.414,234	12.216
8	439.434,928 692.414,234	9	439.408,982 692.383,314	40.364
9	439.408,982 692.383,314	1	439.440,089 692.361,119	38.213

** Lungimile segmentelor sunt determinate în planul de proiecție Stereo 70 și sunt rotunjite la 1 milimetru.

*** Distanța dintre puncte este formată din segmente cumulate ce sunt mai mici decât valoarea 1 milimetru.

**DATE DESPRE IMOBILUL NR. 1007**

Oficiul de Cadastru și Publicitate Imobiliară MARAMURES
Biroul de Cadastru și Publicitate Imobiliară Dragomiresti

A. Partea I. Descrierea imobilului

TEREN Extravilan

Nr. CF vechi:110

Nr. topografic:parte din nr. topo 1453

Adresa: Jud. Maramures

Nr. Crt	Nr cadastral Nr. topografic	Suprafata* (mp)	Observatii / Referinte
A1		3.463	Sector cadastral:8 Teren neimprejmuit;

B. Partea II. Proprietari și acte

Inscrieri privitoare la dreptul de proprietate și alte drepturi reale		Referințe
1007 / 30/06/2023		
Act Normativ nr. Legea 7, din 13/03/1996 emis de Parlamentul României;		
B1	Intabulare, drept de PROPRIETATE, dobândit prin Lege, cota actuala 1/1 1) NEIDENTIFICAT NEIDENTIFICAT	A1
Act Administrativ nr. Adeverința nr. 2261, din 26/06/2023 emis de Primăria Șieu;		
B2	Se notează posesia faptică în favoarea lui 1) GRIGUȚĂ VASILE	A1

C. Partea III. SARCINI .

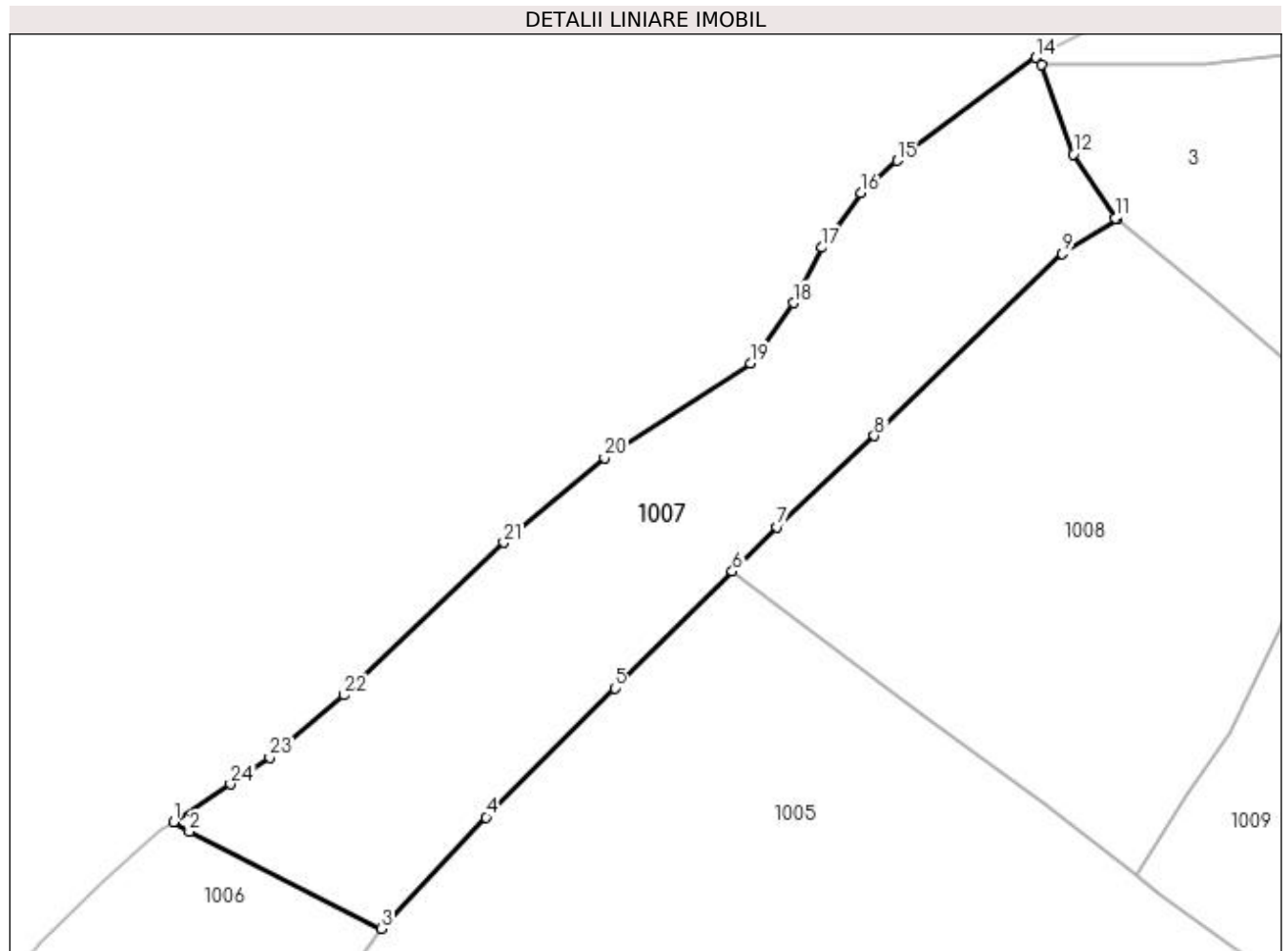
Inscrieri privind dezmembramintele dreptului de proprietate, drepturi reale de garanție și sarcini	Referințe
NU SUNT	

Anexa Nr. 1 La Partea I

Teren

Nr cadastral	Suprafața (mp)*	Observații / Referințe
	3.463	

* Suprafața este determinată în planul de proiecție Stereo 70.



Date referitoare la teren

Crt	Categorie folosință	Intra vilan	Suprafața (mp)	Tarla	Parcelă	Nr. topo	Observații / Referințe
1	faneata	NU	3.463	-	-	-	

Lungime Segmente

1) Valorile lungimilor segmentelor sunt obținute din proiecție în plan.

Punct început	X / Y	Punct sfârșit	X / Y	Lungime segment (** (m)
1	439.452,83 692.430,643	2	439.454,936 692.429,317	2.489
3	439.480,894 692.416,23	4	439.495,011 692.431,261	20.621
5	439.512,375 692.448,677	6	439.528,273 692.464,427	22.379
7	439.534,328 692.470,427	8	439.547,437 692.482,718	17.97
9	439.572,856 692.507,302	10	439.580,249 692.511,911	8.712

Punct început	X / Y	Punct sfârșit	X / Y	Lungime segment (** (m)
2	439.454,936 692.429,317	3	439.480,894 692.416,23	29.07
4	439.495,011 692.431,261	5	439.512,375 692.448,677	24.593
6	439.528,273 692.464,427	7	439.534,328 692.470,427	8.524
8	439.547,437 692.482,718	9	439.572,856 692.507,302	35.362
10	439.580,249 692.511,911	11	439.579,993 692.512,122	0.332

Punct început	X / Y	Punct sfârșit	X / Y	Lungime segment (** (m)
11	439.579,993 692.512,122	12	439.574,307 692.520,703	10.294
13	439.570,04 692.532,774	14	439.569,295 692.533,745	1.224
15	439.550,53 692.519,843	16	439.545,669 692.515,456	6.548
17	439.540,399 692.508,113	18	439.536,53 692.500,639	8.416
19	439.530,725 692.492,521	20	439.510,991 692.479,763	23.499
21	439.497,398 692.468,325	22	439.475,858 692.447,707	29.817
23	439.465,797 692.439,331	24	439.460,509 692.435,723	6.402

Punct început	X / Y	Punct sfârșit	X / Y	Lungime segment (** (m)
12	439.574,307 692.520,703	13	439.570,04 692.532,774	12.803
14	439.569,295 692.533,745	15	439.550,53 692.519,843	23.354
16	439.545,669 692.515,456	17	439.540,399 692.508,113	9.038
18	439.536,53 692.500,639	19	439.530,725 692.492,521	9.98
20	439.510,991 692.479,763	21	439.497,398 692.468,325	17.765
22	439.475,858 692.447,707	23	439.465,797 692.439,331	13.091
24	439.460,509 692.435,723	1	439.452,83 692.430,643	9.207

** Lungimile segmentelor sunt determinate în planul de proiecție Stereo 70 și sunt rotunjite la 1 milimetru.

*** Distanța dintre puncte este formată din segmente cumulate ce sunt mai mici decât valoarea 1 milimetru.

**DATE DESPRE IMOBILUL NR. 1008**

Oficiul de Cadastru și Publicitate Imobiliară MARAMURES
Biroul de Cadastru și Publicitate Imobiliară Dragomirești

A. Partea I. Descrierea imobilului

TEREN Extravilan

Nr. CF vechi:110

Nr. topografic:parte din nr. topo 1453

Adresa: Jud. Maramures

Nr. Crt	Nr cadastral Nr. topografic	Suprafața* (mp)	Observații / Referințe
A1		3.923	Sector cadastral:8 Teren neimprejmuit;

B. Partea II. Proprietari și acte

Inscrieri privitoare la dreptul de proprietate și alte drepturi reale		Referințe
1008 / 05/07/2023		
Act Normativ nr. Legea 7, din 13/03/1996 emis de Parlamentul României;		
B1	Intabulare, drept de PROPRIETATE, dobândit prin Lege, cota actuala 1/1 1) NEIDENTIFICAT NEIDENTIFICAT	A1
Act Administrativ nr. Adeverința nr. 2467, din 03/07/2023 emis de Primăria Șieu;		
B2	Se notează posesia faptică în favoarea lui 1) TRIF ALEXANDRU	A1

C. Partea III. SARCINI .

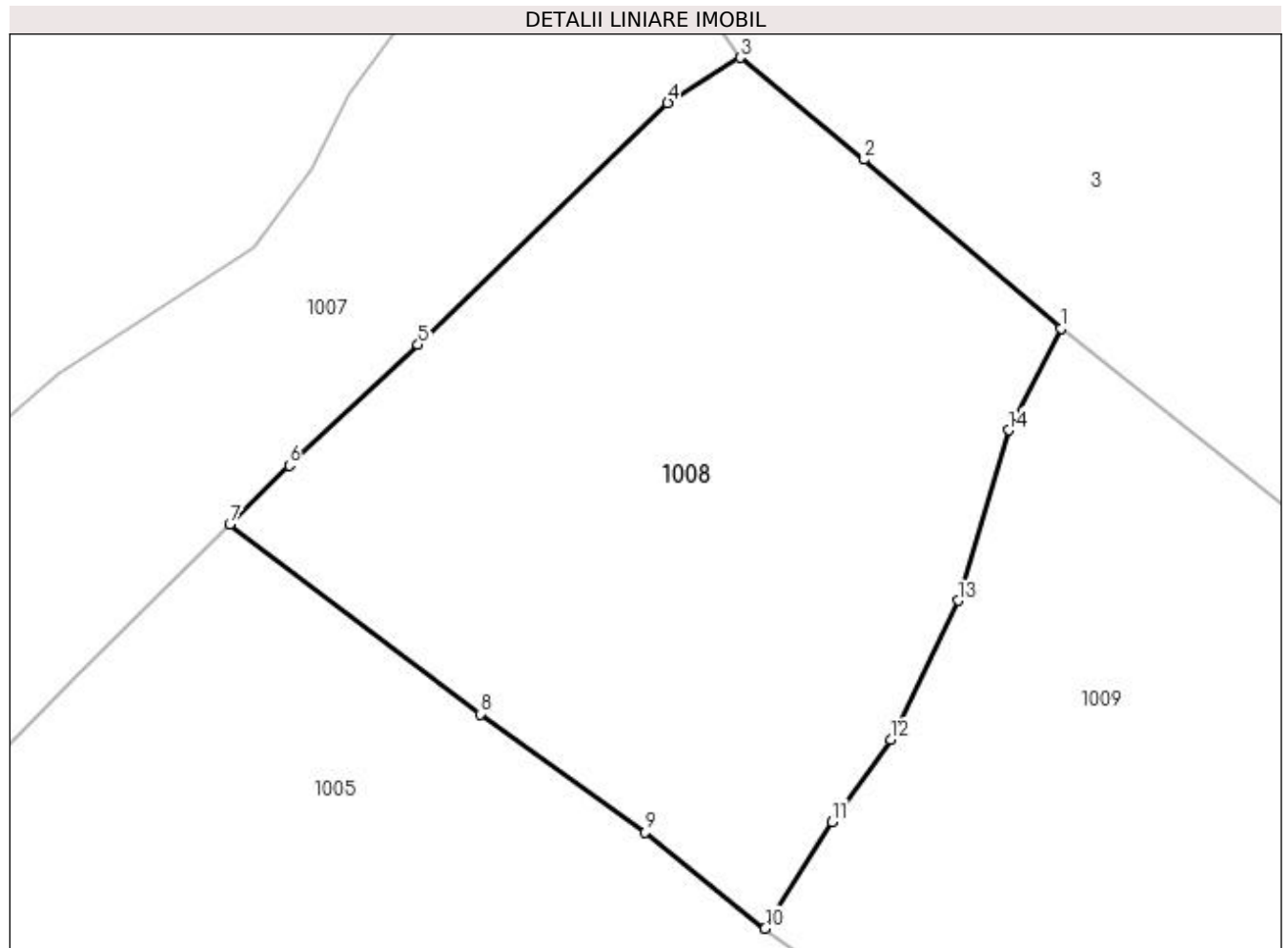
Inscrieri privind dezmembramintele dreptului de proprietate, drepturi reale de garanție și sarcini	Referințe
NU SUNT	

Anexa Nr. 1 La Partea I

Teren

Nr cadastral	Suprafața (mp)*	Observații / Referințe
	3.923	

* Suprafața este determinată în planul de proiecție Stereo 70.



Date referitoare la teren

Crt	Categorie folosință	Intra vilan	Suprafața (mp)	Tarla	Parcelă	Nr. topo	Observații / Referințe
1	faneata	NU	3.923	-	-	-	

Lungime Segmente

1) Valorile lungimilor segmentelor sunt obținute din proiecție în plan.

Punct început	X / Y	Punct sfârșit	X / Y	Lungime segment (** (m)
1	439.612,903 692.484,378	2	439.592,853 692.501,534	26.388
2	439.592,853 692.501,534	3	439.580,249 692.511,911	16.326
3	439.580,249 692.511,911	4	439.572,856 692.507,302	8.712
4	439.572,856 692.507,302	5	439.547,437 692.482,718	35.362
5	439.547,437 692.482,718	6	439.534,328 692.470,427	17.97

Punct început	X / Y	Punct sfârșit	X / Y	Lungime segment (** (m)
6	439.534,328 692.470,427	7	439.528,273 692.464,427	8.524
7	439.528,273 692.464,427	8	439.553,744 692.445,139	31.95
8	439.553,744 692.445,139	9	439.570,574 692.433,145	20.667
9	439.570,574 692.433,145	10	439.582,769 692.423,335	15.651
10	439.582,769 692.423,335	11	439.589,545 692.434,202	12.806
11	439.589,545 692.434,202	12	439.595,562 692.442,528	10.273
12	439.595,562 692.442,528	13	439.602,402 692.456,674	15.713
13	439.602,402 692.456,674	14	439.607,561 692.474,013	18.09
14	439.607,561 692.474,013	1	439.612,903 692.484,378	11.661

** Lungimile segmentelor sunt determinate în planul de proiecție Stereo 70 și sunt rotunjite la 1 milimetru.

*** Distanța dintre puncte este formată din segmente cumulate ce sunt mai mici decât valoarea 1 milimetru.

**DATE DESPRE IMOBILUL NR. 1009**

Oficiul de Cadastru și Publicitate Imobiliară MARAMURES
Biroul de Cadastru și Publicitate Imobiliară Dragomirești

A. Partea I. Descrierea imobilului

TEREN Extravilan

Nr. CF vechi:110

Nr. topografic:parte din nr. topo 1453

Adresa: Jud. Maramures

Nr. Crt	Nr cadastral Nr. topografic	Suprafața* (mp)	Observații / Referințe
A1		5.982	Sector cadastral:8 Teren neimprejmuit;

B. Partea II. Proprietari și acte

Inscrieri privitoare la dreptul de proprietate și alte drepturi reale		Referințe
1009 / 05/07/2023		
Act Normativ nr. Legea 7, din 13/03/1996 emis de Parlamentul României;		
B1	Inscrierea provizorie, drept de PROPRIETATE, dobandit prin Lege, cota actuala 1/1 1) COMUNA ȘIEU , CIF:14813046, PROPRIETAR NEIDENTIFICAT	A1

C. Partea III. SARCINI .

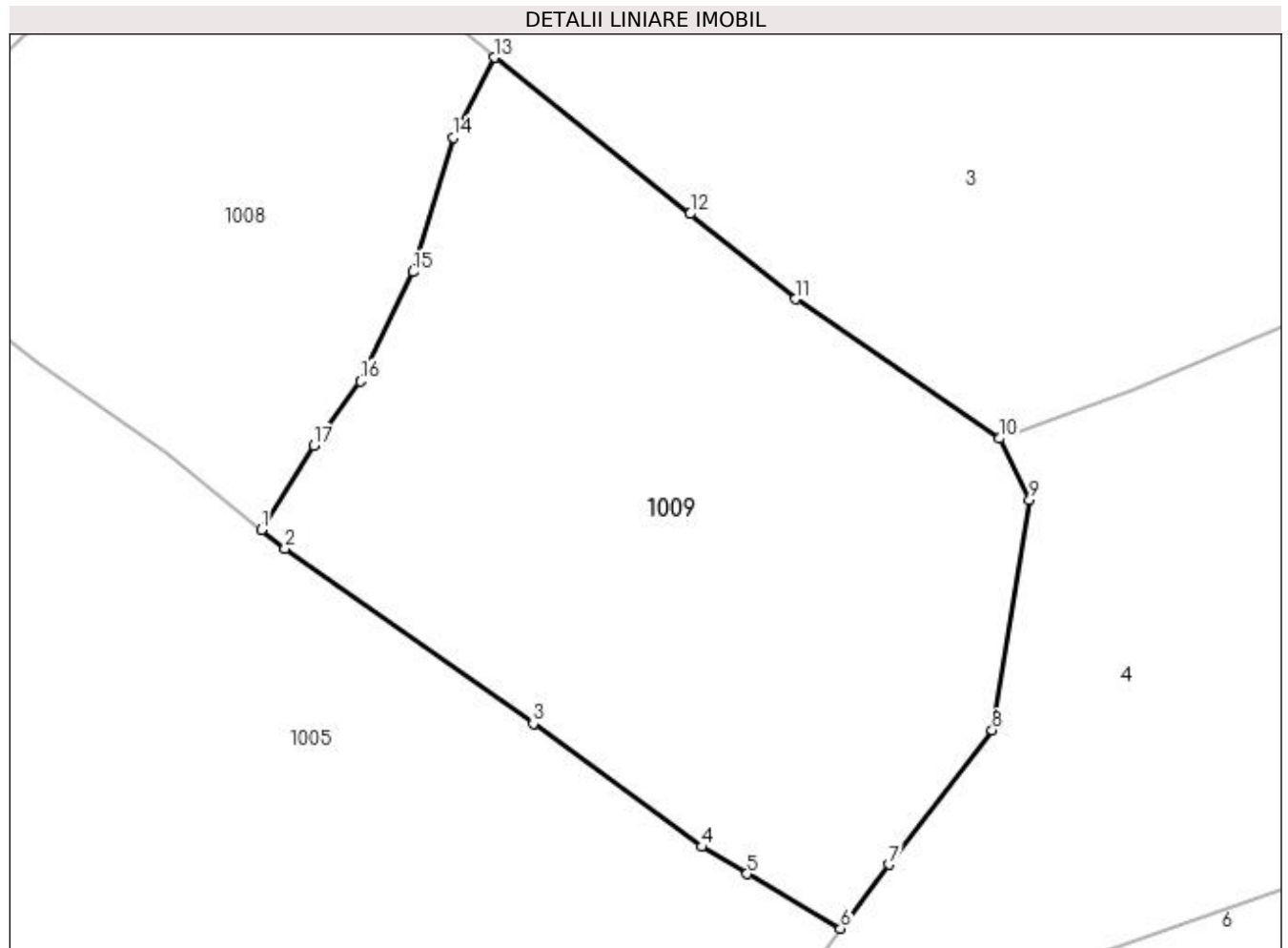
Inscrieri privind dezmembramintele dreptului de proprietate, drepturi reale de garanție și sarcini	Referințe
NU SUNT	

Anexa Nr. 1 La Partea I

Teren

Nr cadastral	Suprafața (mp)*	Observații / Referințe
	5.982	

* Suprafața este determinată în planul de proiecție Stereo 70.



Date referitoare la teren

Crt	Categorie folosință	Intra vilan	Suprafața (mp)	Tarla	Parcelă	Nr. topo	Observații / Referințe
1	faneata	NU	5.982	-	-	-	

Lungime Segmente

1) Valorile lungimilor segmentelor sunt obținute din proiecție în plan.

Punct început	X / Y	Punct sfârșit	X / Y	Lungime segment (** (m)
1	439.582,769 692.423,335	2	439.585,82 692.420,881	3.915
2	439.585,82 692.420,881	3	439.617,958 692.398,25	39.307
3	439.617,958 692.398,25	4	439.639,726 692.382,352	26.955
4	439.639,726 692.382,352	5	439.645,58 692.378,866	6.813
5	439.645,58 692.378,866	6	439.657,684 692.371,798	14.017

Punct început	X / Y	Punct sfârșit	X / Y	Lungime segment (** (m)
6	439.657,684 692.371,798	7	439.663,924 692.380,065	10.358
7	439.663,924 692.380,065	8	439.677,291 692.397,428	21.912
8	439.677,291 692.397,428	9	439.682,155 692.427,191	30.158
9	439.682,155 692.427,191	10	439.678,258 692.435,137	8.85
10	439.678,258 692.435,137	11	439.651,846 692.453,166	31.979
11	439.651,846 692.453,166	12	439.638,25 692.464,181	17.498
12	439.638,25 692.464,181	13	439.612,903 692.484,378	32.41
13	439.612,903 692.484,378	14	439.607,561 692.474,013	11.661
14	439.607,561 692.474,013	15	439.602,402 692.456,674	18.09
15	439.602,402 692.456,674	16	439.595,562 692.442,528	15.713
16	439.595,562 692.442,528	17	439.589,545 692.434,202	10.273
17	439.589,545 692.434,202	1	439.582,769 692.423,335	12.806

** Lungimile segmentelor sunt determinate în planul de proiecție Stereo 70 și sunt rotunjite la 1 milimetru.

*** Distanța dintre puncte este formată din segmente cumulate ce sunt mai mici decât valoarea 1 milimetru.

**DATE DESPRE IMOBILUL NR. 1010**

Oficiul de Cadastru și Publicitate Imobiliară MARAMURES
Biroul de Cadastru și Publicitate Imobiliară Dragomiresti

A. Partea I. Descrierea imobilului

TEREN Extravilan

Nr. CF vechi:1601,50734

Nr. topografic:parte din nr. topo 1225, 1226

Adresa: Jud. Maramures

Nr. Crt	Nr cadastral Nr. topografic	Suprafața* (mp)	Observații / Referințe
A1		515	Sector cadastral:8 Teren neimprejmuit;

B. Partea II. Proprietari și acte

Inscrieri privitoare la dreptul de proprietate și alte drepturi reale		Referințe
1010 / 05/07/2023		
Act Normativ nr. Legea 7, din 13/03/1996 emis de Parlamentul României;		
B1	Inscrierea provizorie, drept de PROPRIETATE, dobandit prin Lege, cota actuala 1/1 1) COMUNA ȘIEU , CIF:14813046, PROPRIETAR NEIDENTIFICAT	A1

C. Partea III. SARCINI .

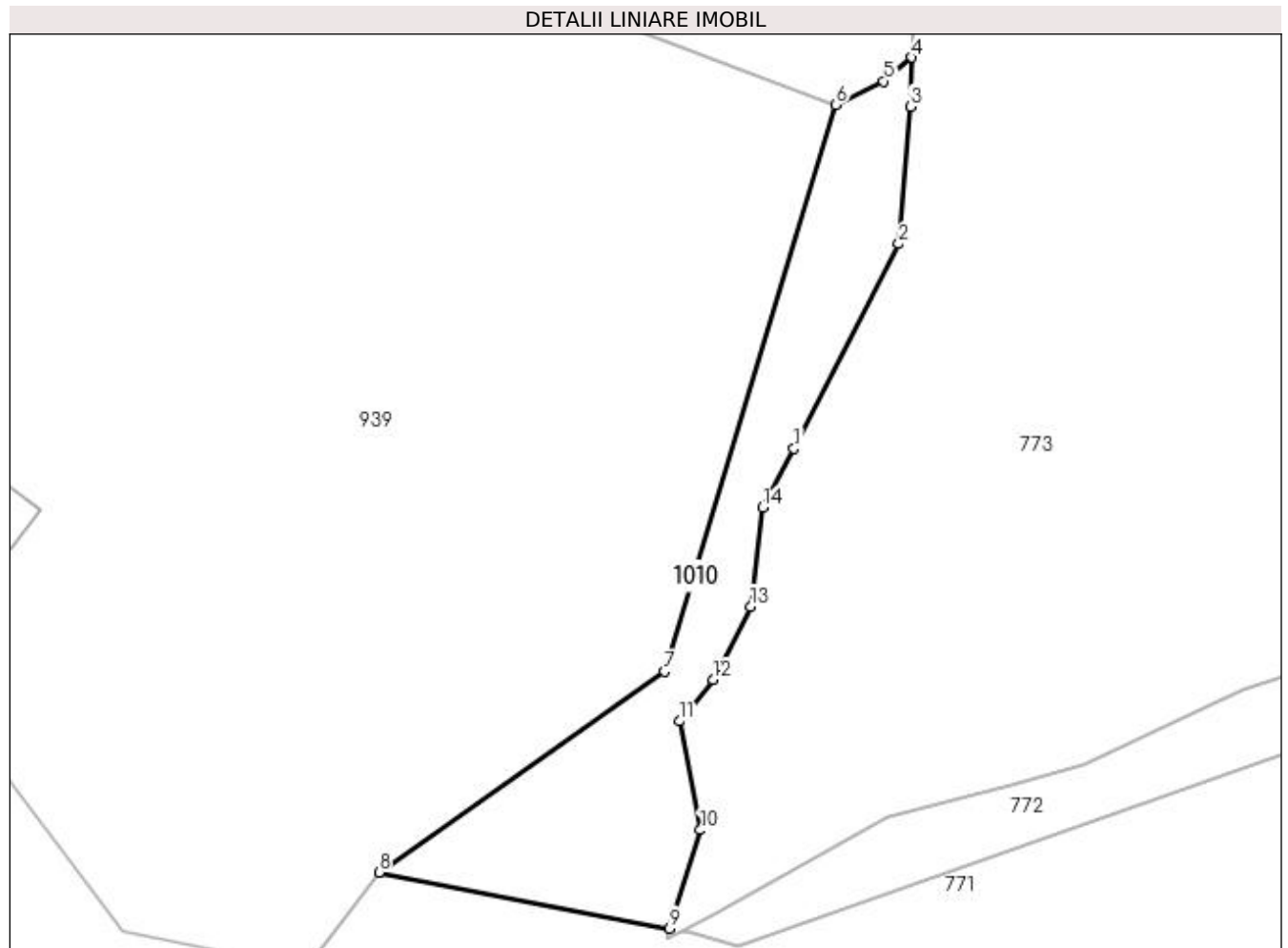
Inscrieri privind dezmembramintele dreptului de proprietate, drepturi reale de garanție și sarcini	Referințe
NU SUNT	

Anexa Nr. 1 La Partea I

Teren

Nr cadastral	Suprafața (mp)*	Observații / Referințe
	515	

* Suprafața este determinată în planul de proiecție Stereo 70.



Date referitoare la teren

Crt	Categorie folosință	Intravilan	Suprafața (mp)	Tarla	Parcelă	Nr. topo	Observații / Referințe
1	faneata	NU	515	-	-	-	

Lungime Segmente

1) Valorile lungimilor segmentelor sunt obținute din proiecție în plan.

Punct început	X / Y	Punct sfârșit	X / Y	Lungime segment (** (m)
1	439.014,575 691.152,212	2	439.022,637 691.167,976	17.706
2	439.022,637 691.167,976	3	439.023,512 691.178,537	10.597
3	439.023,512 691.178,537	4	439.023,642 691.182,297	3.762
4	439.023,642 691.182,297	5	439.021,47 691.180,476	2.834
5	439.021,47 691.180,476	6	439.017,777 691.178,654	4.118

Punct început	X / Y	Punct sfârșit	X / Y	Lungime segment (** (m)
6	439.017,777 691.178,654	7	439.004,609 691.135,074	45.526
7	439.004,609 691.135,074	8	438.982,616 691.119,627	26.876
8	438.982,616 691.119,627	9	439.005,0 691.115,31	22.796
9	439.005,0 691.115,31	10	439.007,343 691.122,882	7.926
10	439.007,343 691.122,882	11	439.005,742 691.131,253	8.523
11	439.005,742 691.131,253	12	439.008,332 691.134,449	4.114
12	439.008,332 691.134,449	13	439.011,224 691.140,081	6.331
13	439.011,224 691.140,081	14	439.012,14 691.147,69	7.664
14	439.012,14 691.147,69	1	439.014,575 691.152,212	5.136

** Lungimile segmentelor sunt determinate în planul de proiecție Stereo 70 și sunt rotunjite la 1 milimetru.

*** Distanța dintre puncte este formată din segmente cumulate ce sunt mai mici decât valoarea 1 milimetru.

**DATE DESPRE IMOBILUL NR. 1011**

Oficiul de Cadastru și Publicitate Imobiliară MARAMURES
Biroul de Cadastru și Publicitate Imobiliară Dragomiresti

A. Partea I. Descrierea imobilului

TEREN Extravilan

Nr. CF vechi:704,410

Nr. topografic:parte din nr. topo 1449, 1456

Adresa: Jud. Maramures

Nr. Crt	Nr cadastral Nr. topografic	Suprafața* (mp)	Observații / Referințe
A1		4.626	Sector cadastral:8 Teren neimprejmuit;

B. Partea II. Proprietari și acte

Inscrieri privitoare la dreptul de proprietate și alte drepturi reale		Referințe
1011 / 05/07/2023		
Act Normativ nr. Legea 7, din 13/03/1996 emis de Parlamentul României;		
B1	Inscrierea provizorie, drept de PROPRIETATE, dobandit prin Lege, cota actuala 1/1 1) COMUNA ȘIEU , CIF:14813046, PROPRIETAR NEIDENTIFICAT	A1

C. Partea III. SARCINI .

Inscrieri privind dezmembramintele dreptului de proprietate, drepturi reale de garanție și sarcini	Referințe
NU SUNT	

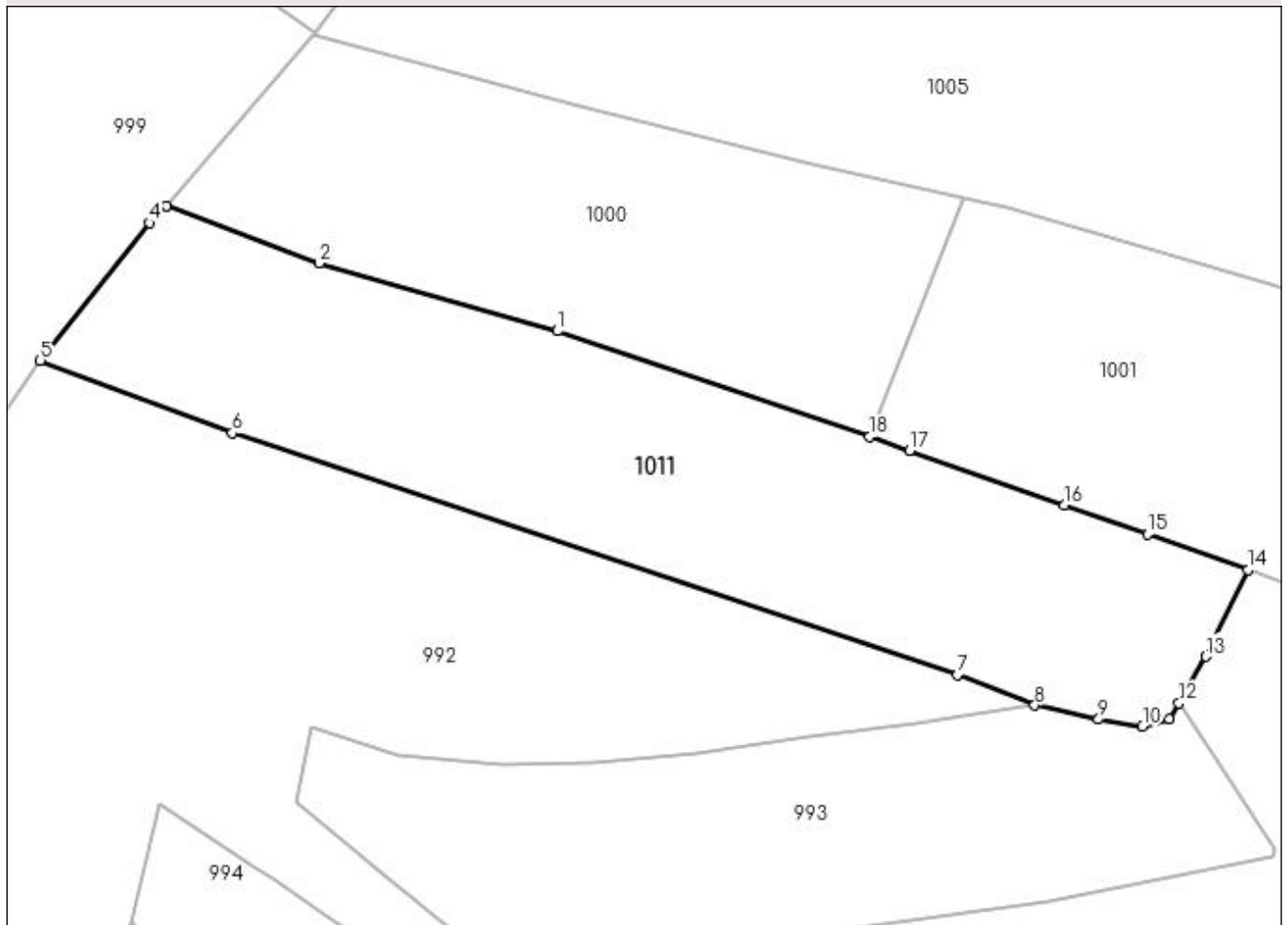
Anexa Nr. 1 La Partea I

Teren

Nr cadastral	Suprafața (mp)*	Observații / Referințe
	4.626	

* Suprafața este determinată în planul de proiecție Stereo 70.

DETALII LINIARE IMOBIL



Date referitoare la teren

Crt	Categorie folosință	Intra vilan	Suprafața (mp)	Tarla	Parcelă	Nr. topo	Observații / Referințe
1	faneata	NU	4.626	-	-	-	

Lungime Segmente

1) Valorile lungimilor segmentelor sunt obținute din proiecție în plan.

Punct început	X / Y	Punct sfârșit	X / Y	Lungime segment (** (m)
1	439.474,846 692.318,483	2	439.440,766 692.328,156	35.426
2	439.440,766 692.328,156	3	439.418,906 692.336,347	23.344
3	439.418,906 692.336,347	4	439.416,477 692.333,918	3.435
4	439.416,477 692.333,918	5	439.400,899 692.314,267	25.077
5	439.400,899 692.314,267	6	439.428,331 692.303,913	29.321

Punct început	X / Y	Punct sfârșit	X / Y	Lungime segment (** (m)
6	439.428,331 692.303,913	7	439.532,002 692.269,344	109.283
7	439.532,002 692.269,344	8	439.543,091 692.265,013	11.905
8	439.543,091 692.265,013	9	439.552,197 692.262,99	9.328
9	439.552,197 692.262,99	10	439.558,479 692.261,951	6.367
10	439.558,479 692.261,951	11	439.562,379 692.263,002	4.039
11	439.562,379 692.263,002	12	439.563,684 692.265,287	2.631
12	439.563,684 692.265,287	13	439.567,505 692.271,979	7.706
13	439.567,505 692.271,979	14	439.573,538 692.284,382	13.792
14	439.573,538 692.284,382	15	439.559,23 692.289,422	15.17
15	439.559,23 692.289,422	16	439.547,323 692.293,591	12.616
16	439.547,323 692.293,591	17	439.525,18 692.301,419	23.486
17	439.525,18 692.301,419	18	439.519,468 692.303,355	6.031
18	439.519,468 692.303,355	1	439.474,846 692.318,483	47.117

** Lungimile segmentelor sunt determinate în planul de proiecție Stereo 70 și sunt rotunjite la 1 milimetru.

*** Distanța dintre puncte este formată din segmente cumulate ce sunt mai mici decât valoarea 1 milimetru.

