

**DATE DESPRE IMOBILUL NR. 3000**

Oficiul de Cadastru și Publicitate Imobiliară MARAMURES  
Biroul de Cadastru și Publicitate Imobiliară Baia Mare

**A. Partea I. Descrierea imobilului**

TEREN Extravilan

Nr. cadastral vechi:50475

Adresa: Jud. Maramures

Nr. Crt	Nr cadastral Nr. topografic	Suprafata* (mp)	Observatii / Referinte
A1	50475	1.970.000	Sector cadastral:3 Teren neimprejmuit; Imobil traversat de limita unitatilor administrativ-teritoriale Salsig si Gârdani.

**B. Partea II. Proprietari și acte**

Inscrieri privitoare la dreptul de proprietate și alte drepturi reale	Referințe
<b>12112 / 07/03/2016</b>	
Act Administrativ nr. Hotararea nr. 3, din 02/02/2016 emis de Consiliul Local Gardani (Hotararea nr. 7/28-02-2013 emis de Consiliul Local Gardani; Hotararea nr. 12/19-04-2013 emis de Consiliul Local Gardani; Declaratie autentificata sub nr. 890/22-02-2016 emis de Notar Public; Hotararea de Guvern nr. 934/2002 - Anexa nr.60 privind inventarul bunurilor care apartin domeniului public al comunei Salsig, Documentatia cadastrala avizata de OCPI Maramures sub nr12112/07.03.2016);	
B1	A1
Intabulare, drept de PROPRIETATEcu titlu de drept aplicare Legea 213/1998, dobandit prin Lege, cota actuala 1/1, cota initiala 1/1	
1) <b>COMUNA GÂRDANI</b> , CIF:16367608, domeniul public	
<i>OBSERVATII: Pozitie transcrisa din CF nr. 50475, in rangul incheierii nr. 12112 / 07.03.2016</i>	

**C. Partea III. SARCINI .**

Inscrieri privind dezmembramintele dreptului de proprietate, drepturi reale de garanție și sarcini	Referințe
NU SUNT	

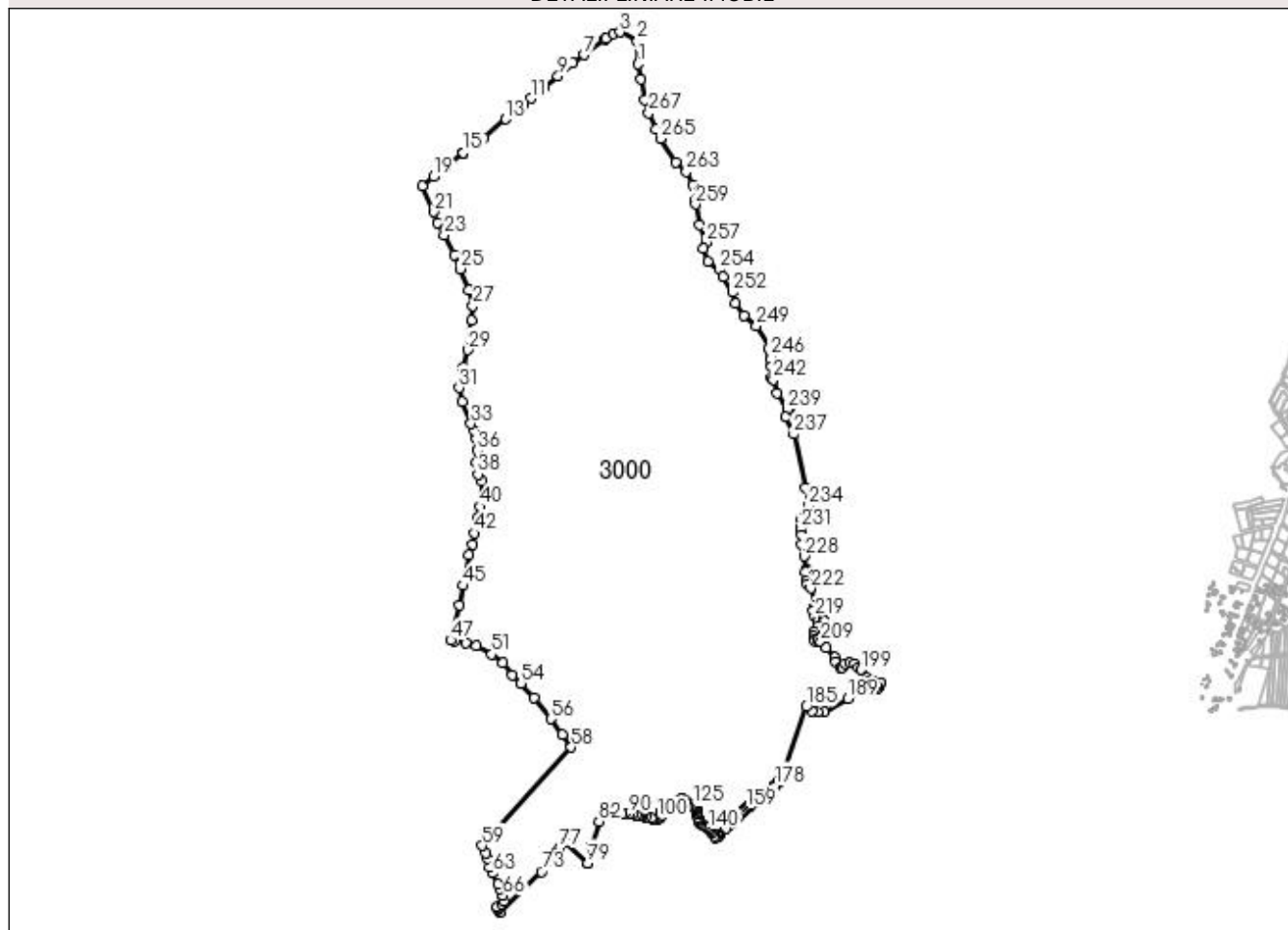
## Anexa Nr. 1 La Partea I

## Teren

Nr cadastral	Suprafața (mp)*	Observații / Referințe
50475	1.970.000	Imobil traversat de limita unitatilor administrativ-teritoriale Sălsig si Gârdani.

\* Suprafața este determinată în planul de proiecție Stereo 70.

## DETALII LINIARE IMOBIL



## Date referitoare la teren

Crt	Categorie folosință	Intravilan	Suprafața (mp)	Tarla	Parcelă	Nr. topo	Observații / Referințe
1	pasune	NU	1.954.310	-	-	-	
2	drum	NU	15.690	-	-	-	

## Lungime Segmente

1) Valorile lungimilor segmentelor sunt obținute din proiecție în plan.

Punct început	X / Y	Punct sfârșit	X / Y	Lungime segment	Punct început	X / Y	Punct sfârșit	X / Y	Lungime segment	Punct început	X / Y	Punct sfârșit	X / Y	Lungime segment
1	370.706,023 675.015,252	2	370.704,632 675.084,572	69.334	2	370.704,632 675.084,572	3	370.650,732 675.112,099	60.522	3	370.650,732 675.112,099	4	370.632,393 675.107,668	18.867
4	370.632,393 675.107,668	5	370.608,944 675.092,391	27.986	5	370.608,944 675.092,391	6	370.606,427 675.090,751	3.004	6	370.606,427 675.090,751	7	370.543,581 675.043,163	78.83
7	370.543,581 675.043,163	8	370.509,862 675.018,779	41.612	8	370.509,862 675.018,779	9	370.463,574 674.979,591	60.649	9	370.463,574 674.979,591	10	370.420,086 674.942,896	56.901
10	370.420,086 674.942,896	11	370.381,346 674.911,122	50.104	11	370.381,346 674.911,122	12	370.358,618 674.892,39	29.453	12	370.358,618 674.892,39	13	370.305,202 674.848,757	68.972
13	370.305,202 674.848,757	14	370.238,679 674.793,473	86.496	14	370.238,679 674.793,473	15	370.177,586 674.746,318	77.175	15	370.177,586 674.746,318	16	370.176,36 674.745,372	1.549

Punct început	X / Y	Punct sfârșit	X / Y	Lungime segment	Punct început	X / Y	Punct sfârșit	X / Y	Lungime segment	Punct început	X / Y	Punct sfârșit	X / Y	Lungime segment
16	370.176,36 674.745,372	17	370.175,125 674.744,433	1.551	17	370.175,125 674.744,433	18	370.124,81 674.706,17	63.21 1	18	370.124,81 674.706,17	19	370.086,432 674.674,293	49.89
19	370.086,432 674.674,293	20	370.052,982 674.646,75	43.33	20	370.052,982 674.646,75	21	370.088,348 674.567,267	86.99 6	21	370.088,348 674.567,267	22	370.100,307 674.534,128	35.23 1
22	370.100,307 674.534,128	23	370.119,203 674.497,699	41.03 8	23	370.119,203 674.497,699	24	370.149,12 674.437,575	67.15 6	24	370.149,12 674.437,575	25	370.167,452 674.394,849	46.49 3
25	370.167,452 674.394,849	26	370.192,827 674.331,387	68.34 7	26	370.192,827 674.331,387	27	370.206,248 674.283,246	49.97 7	27	370.206,248 674.283,246	28	370.202,379 674.238,878	44.53 6
28	370.202,379 674.238,878	29	370.191,015 674.149,143	90.45 2	29	370.191,015 674.149,143	30	370.176,981 674.097,204	53.80 2	30	370.176,981 674.097,204	31	370.163,457 674.034,51	64.13 6
31	370.163,457 674.034,51	32	370.173,162 673.991,557	44.03 6	32	370.173,162 673.991,557	33	370.200,374 673.925,949	71.02 7	33	370.200,374 673.925,949	34	370.210,226 673.902,438	25.49 2
34	370.210,226 673.902,438	35	370.216,274 673.880,382	22.87	35	370.216,274 673.880,382	36	370.218,011 673.845,904	34.52 2	36	370.218,011 673.845,904	37	370.215,787 673.810,42	35.55 4
37	370.215,787 673.810,42	38	370.220,931 673.772,908	37.86 3	38	370.220,931 673.772,908	39	370.234,899 673.752,888	24.41 1	39	370.234,899 673.752,888	40	370.227,893 673.674,381	78.81 9
40	370.227,893 673.674,381	41	370.221,432 673.643,907	31.15 1	41	370.221,432 673.643,907	42	370.211,611 673.594,152	50.71 5	42	370.211,611 673.594,152	43	370.204,964 673.561,155	33.66
43	370.204,964 673.561,155	44	370.194,394 673.528,173	34.63 4	44	370.194,394 673.528,173	45	370.176,63 673.435,408	94.45 1	45	370.176,63 673.435,408	46	370.165,781 673.375,818	60.57
46	370.165,781 673.375,818	47	370.137,818 673.270,345	109.1 17	47	370.137,818 673.270,345	48	370.151,724 673.266,551	14.41 4	48	370.151,724 673.266,551	49	370.184,37 673.263,314	32.80 6
49	370.184,37 673.263,314	50	370.216,147 673.252,335	33.62	50	370.216,147 673.252,335	51	370.263,128 673.227,601	53.09 4	51	370.263,128 673.227,601	52	370.296,302 673.201,998	41.90 5
52	370.296,302 673.201,998	53	370.324,443 673.163,818	47.43	53	370.324,443 673.163,818	54	370.352,3 673.139,076	37.25 8	54	370.352,3 673.139,076	55	370.390,831 673.094,747	58.73 4
55	370.390,831 673.094,747	56	370.441,505 673.031,359	81.15 4	56	370.441,505 673.031,359	57	370.477,278 672.984,812	58.70 5	57	370.477,278 672.984,812	58	370.504,101 672.945,29	47.76 5
58	370.504,101 672.945,29	59	370.234,878 672.647,749	401.2 63	59	370.234,878 672.647,749	60	370.244,545 672.625,766	24.01 5	60	370.244,545 672.625,766	61	370.249,386 672.609,614	16.86 2
61	370.249,386 672.609,614	62	370.256,069 672.584,137	26.33 9	62	370.256,069 672.584,137	63	370.264,465 672.564,831	21.05 3	63	370.264,465 672.564,831	64	370.281,1 672.531,177	37.54 1
64	370.281,1 672.531,177	65	370.287,702 672.517,555	15.13 8	65	370.287,702 672.517,555	66	370.297,564 672.496,571	23.18 6	66	370.297,564 672.496,571	67	370.298,501 672.479,035	17.56 1
67	370.298,501 672.479,035	68	370.293,181 672.472,287	8.593	68	370.293,181 672.472,287	69	370.280,016 672.463,014	16.10 3	69	370.280,016 672.463,014	70	370.278,75 672.459,52	3.716
70	370.278,75 672.459,52	71	370.282,03 672.454,328	6.141	71	370.282,03 672.454,328	72	370.288,484 672.446,174	10.39 9	72	370.288,484 672.446,174	73	370.413,583 672.568,626	175.0 55
73	370.413,583 672.568,626	74	370.438,927 672.602,517	42.31 9	74	370.438,927 672.602,517	75	370.448,331 672.616,559	16.9	75	370.448,331 672.616,559	76	370.458,004 672.626,156	13.62 6
76	370.458,004 672.626,156	77	370.468,09 672.639,588	16.79 7	77	370.468,09 672.639,588	78	370.486,915 672.656,116	25.05 1	78	370.486,915 672.656,116	79	370.553,862 672.595,044	90.61 8
79	370.553,862 672.595,044	80	370.555,03 672.593,025	2.333	80	370.555,03 672.593,025	81	370.565,933 672.647,97	56.01 6	81	370.565,933 672.647,97	82	370.588,497 672.721,332	76.75 4
82	370.588,497 672.721,332	83	370.611,123 672.758,331	43.36 9	83	370.611,123 672.758,331	84	370.612,898 672.756,224	2.755	84	370.612,898 672.756,224	85	370.616,782 672.754,78	4.144
85	370.616,782 672.754,78	86	370.625,243 672.753,711	8.528	86	370.625,243 672.753,711	87	370.639,033 672.750,649	14.12 6	87	370.639,033 672.750,649	88	370.656,81 672.746,217	18.32 1
88	370.656,81 672.746,217	89	370.666,372 672.744,797	9.667	89	370.666,372 672.744,797	90	370.676,59 672.743,59	10.28 9	90	370.676,59 672.743,59	91	370.688,202 672.741,919	11.73 2
91	370.688,202 672.741,919	92	370.700,501 672.740,244	12.41 3	92	370.700,501 672.740,244	93	370.706,447 672.738,573	6.176	93	370.706,447 672.738,573	94	370.711,277 672.737,552	4.937
94	370.711,277 672.737,552	95	370.719,823 672.736,252	8.644	95	370.719,823 672.736,252	96	370.727,998 672.735,231	8.239	96	370.727,998 672.735,231	97	370.745,572 672.731,422	17.98 2
97	370.745,572 672.731,422	98	370.752,725 672.729,733	7.35	98	370.752,725 672.729,733	99	370.758,187 672.729,343	5.476	99	370.758,187 672.729,343	100	370.765,21 672.729,733	7.034
100	370.765,21 672.729,733	101	370.769,371 672.730,772	4.289	101	370.769,371 672.730,772	102	370.772,492 672.732,852	3.751	102	370.772,492 672.732,852	103	370.774,183 672.735,711	3.322
103	370.774,183 672.735,711	104	370.774,443 672.740,779	5.075	104	370.774,443 672.740,779	105	370.776,004 672.746,107	5.552	105	370.776,004 672.746,107	106	370.777,694 672.750,786	4.975
106	370.777,694 672.750,786	107	370.780,815 672.754,945	5.2	107	370.780,815 672.754,945	108	370.783,416 672.760,013	5.696	108	370.783,416 672.760,013	109	370.786,421 672.762,828	4.118
109	370.786,421 672.762,828	110	370.797,134 672.765,505	11.04 2	110	370.797,134 672.765,505	111	370.804,073 672.768,181	7.437	111	370.804,073 672.768,181	112	370.813,203 672.771,709	9.788
112	370.813,203 672.771,709	113	370.819,899 672.774,021	7.084	113	370.819,899 672.774,021	114	370.825,621 672.777,67	6.786	114	370.825,621 672.777,67	115	370.830,612 672.782,78	7.143

Punct început	X / Y	Punct sfârșit	X / Y	Lungime segment	Punct început	X / Y	Punct sfârșit	X / Y	Lungime segment	Punct început	X / Y	Punct sfârșit	X / Y	Lungime segment
115	370.830,612 672.782,78	116	370.835,117 672.786,673	5.954	116	370.835,117 672.786,673	117	370.838,348 672.787,661	3.379	117	370.838,348 672.787,661	118	370.841,391 672.787,661	3.043
118	370.841,391 672.787,661	119	370.845,53 672.786,687	4.252	119	370.845,53 672.786,687	120	370.848,209 672.784,741	3.311	120	370.848,209 672.784,741	121	370.851,983 672.780,24	5.874
121	370.851,983 672.780,24	122	370.855,757 672.776,468	5.336	122	370.855,757 672.776,468	123	370.861,722 672.773,67	6.589	123	370.861,722 672.773,67	124	370.867,931 672.771,116	6.714
124	370.867,931 672.771,116	125	370.873,287 672.768,804	5.834	125	370.873,287 672.768,804	126	370.876,452 672.766,736	3.781	126	370.876,452 672.766,736	127	370.879,496 672.764,06	4.053
127	370.879,496 672.764,06	128	370.881,031 672.761,702	2.814	128	370.881,031 672.761,702	129	370.883,196 672.757,146	5.044	129	370.883,196 672.757,146	130	370.885,476 672.751,679	5.923
130	370.885,476 672.751,679	131	370.887,071 672.746,782	5.15	131	370.887,071 672.746,782	132	370.887,413 672.743,593	3.207	132	370.887,413 672.743,593	133	370.887,755 672.735,507	8.093
133	370.887,755 672.735,507	134	370.888,325 672.728,56	6.97	134	370.888,325 672.728,56	135	370.889,693 672.724,004	4.757	135	370.889,693 672.724,004	136	370.893,454 672.718,31	6.824
136	370.893,454 672.718,31	137	370.898,947 672.712,916	7.699	137	370.898,947 672.712,916	138	370.906,355 672.707,677	9.073	138	370.906,355 672.707,677	139	370.914,903 672.702,894	9.795
139	370.914,903 672.702,894	140	370.920,829 672.698,737	7.239	140	370.920,829 672.698,737	141	370.926,756 672.694,58	7.239	141	370.926,756 672.694,58	142	370.930,93 672.687,17	8.505
142	370.930,93 672.687,17	143	370.937,145 672.676,142	12.65 9	143	370.937,145 672.676,142	144	370.941,131 672.671,008	6.5	144	370.941,131 672.671,008	145	370.949,147 672.676,746	9.858
145	370.949,147 672.676,746	146	370.950,241 672.677,529	1.345	146	370.950,241 672.677,529	147	370.951,506 672.678,775	1.776	147	370.951,506 672.678,775	148	370.973,164 672.700,112	30.40 3
148	370.973,164 672.700,112	149	370.984,134 672.710,919	15.39 9	149	370.984,134 672.710,919	150	370.988,331 672.715,054	5.892	150	370.988,331 672.715,054	151	370.988,582 672.715,301	0.352
151	370.988,582 672.715,301	152	370.992,913 672.719,568	6.08	152	370.992,913 672.719,568	153	370.998,406 672.724,98	7.711	153	370.998,406 672.724,98	154	371.009,56 672.735,968	15.65 7
154	371.009,56 672.735,968	155	371.015,622 672.741,94	8.51	155	371.015,622 672.741,94	156	371.021,336 672.747,569	8.021	156	371.021,336 672.747,569	157	371.022,513 672.748,729	1.653
157	371.022,513 672.748,729	158	371.027,105 672.753,252	6.445	158	371.027,105 672.753,252	159	371.034,603 672.760,64	10.52 6	159	371.034,603 672.760,64	160	371.036,382 672.762,392	2.497
160	371.036,382 672.762,392	161	371.039,762 672.764,868	4.19	161	371.039,762 672.764,868	162	371.040,466 672.765,383	0.872	162	371.040,466 672.765,383	163	371.046,841 672.770,054	7.903
163	371.046,841 672.770,054	164	371.055,365 672.776,298	10.56 6	164	371.055,365 672.776,298	165	371.061,814 672.781,022	7.994	165	371.061,814 672.781,022	166	371.062,816 672.781,756	1.242
166	371.062,816 672.781,756	167	371.069,304 672.786,509	8.043	167	371.069,304 672.786,509	168	371.079,067 672.793,66	12.10 2	168	371.079,067 672.793,66	169	371.083,517 672.796,92	5.516
169	371.083,517 672.796,92	170	371.086,957 672.799,44	4.264	170	371.086,957 672.799,44	171	371.087,083 672.799,532	0.156	171	371.087,083 672.799,532	172	371.091,507 672.802,773	5.484
172	371.091,507 672.802,773	173	371.096,03 672.806,086	5.607	173	371.096,03 672.806,086	174	371.097,803 672.807,385	2.198	174	371.097,803 672.807,385	175	371.103,762 672.813,17	8.305
175	371.103,762 672.813,17	176	371.117,893 672.826,89	19.69 6	176	371.117,893 672.826,89	177	371.117,9 672.826,897	0.01	177	371.117,9 672.826,897	178	371.122,013 672.830,89	5.732
178	371.122,013 672.830,89	179	371.130,133 672.838,774	11.31 8	179	371.130,133 672.838,774	180	371.132,129 672.840,712	2.782	180	371.132,129 672.840,712	181	371.133,731 672.842,267	2.233
181	371.133,731 672.842,267	182	371.139,156 672.848,612	8.348	182	371.139,156 672.848,612	183	371.143,176 672.853,313	6.185	183	371.143,176 672.853,313	184	371.143,855 672.853,918	0.909
184	371.143,855 672.853,918	185	371.216,853 673.068,594	226.7 48	185	371.216,853 673.068,594	186	371.232,644 673.056,142	20.11	186	371.232,644 673.056,142	187	371.249,729 673.051,642	17.66 8
187	371.249,729 673.051,642	188	371.270,516 673.053,416	20.86 3	188	371.270,516 673.053,416	189	371.341,742 673.092,772	81.37 6	189	371.341,742 673.092,772	190	371.381,759 673.119,277	47.99 9
190	371.381,759 673.119,277	191	371.402,592 673.129,251	23.09 8	191	371.402,592 673.129,251	192	371.424,595 673.126,548	22.16 8	192	371.424,595 673.126,548	193	371.432,414 673.124,833	8.005
193	371.432,414 673.124,833	194	371.434,016 673.127,552	3.156	194	371.434,016 673.127,552	195	371.442,645 673.142,197	16.99 8	195	371.442,645 673.142,197	196	371.420,791 673.144,486	21.97 4
196	371.420,791 673.144,486	197	371.408,626 673.146,431	12.32	197	371.408,626 673.146,431	198	371.399,541 673.155,265	12.67 2	198	371.399,541 673.155,265	199	371.382,168 673.180,641	30.75 3
199	371.382,168 673.180,641	200	371.372,414 673.188,184	12.33	200	371.372,414 673.188,184	201	371.362,939 673.198,866	14.27 9	201	371.362,939 673.198,866	202	371.346,742 673.200,334	16.26 3
202	371.346,742 673.200,334	203	371.334,231 673.198,689	12.61 9	203	371.334,231 673.198,689	204	371.324,271 673.188,491	14.25 5	204	371.324,271 673.188,491	205	371.319,428 673.188,183	4.853
205	371.319,428 673.188,183	206	371.305,573 673.203,321	20.52 1	206	371.305,573 673.203,321	207	371.302,346 673.217,482	14.52 4	207	371.302,346 673.217,482	208	371.276,631 673.246,795	38.99 4
208	371.276,631 673.246,795	209	371.260,239 673.264,925	24.44 2	209	371.260,239 673.264,925	210	371.250,088 673.270,701	11.67 9	210	371.250,088 673.270,701	211	371.240,948 673.267,897	9.56
211	371.240,948 673.267,897	212	371.240,719 673.272,853	4.961	212	371.240,719 673.272,853	213	371.238,358 673.282,152	9.594	213	371.238,358 673.282,152	214	371.239,383 673.296,94	14.82 3

Punct început	X / Y	Punct sfârșit	X / Y	Lungime segment	Punct început	X / Y	Punct sfârșit	X / Y	Lungime segment	Punct început	X / Y	Punct sfârșit	X / Y	Lungime segment
214	371.239,383 673.296,94	215	371.253,688 673.313,747	22.071	215	371.253,688 673.313,747	216	371.270,488 673.327,851	21.935	216	371.270,488 673.327,851	217	371.268,184 673.332,532	5.217
217	371.268,184 673.332,532	218	371.250,764 673.327,95	18.013	218	371.250,764 673.327,95	219	371.241,089 673.341,303	16.49	219	371.241,089 673.341,303	220	371.236,581 673.359,45	18.699
220	371.236,581 673.359,45	221	371.242,927 673.372,062	14.119	221	371.242,927 673.372,062	222	371.229,353 673.426,677	56.277	222	371.229,353 673.426,677	223	371.219,002 673.439,159	16.216
223	371.219,002 673.439,159	224	371.216,186 673.451,607	12.763	224	371.216,186 673.451,607	225	371.212,344 673.477,276	25.955	225	371.212,344 673.477,276	226	371.217,002 673.478,691	4.868
226	371.217,002 673.478,691	227	371.215,272 673.485,053	6.593	227	371.215,272 673.485,053	228	371.210,789 673.524,738	39.937	228	371.210,789 673.524,738	229	371.203,058 673.561,106	37.181
229	371.203,058 673.561,106	230	371.200,497 673.588,869	27.881	230	371.200,497 673.588,869	231	371.199,708 673.606,151	17.3	231	371.199,708 673.606,151	232	371.199,544 673.612,059	5.91
232	371.199,544 673.612,059	233	371.201,241 673.636,503	24.503	233	371.201,241 673.636,503	234	371.223,028 673.676,74	45.757	234	371.223,028 673.676,74	235	371.228,585 673.696,921	20.932
235	371.228,585 673.696,921	236	371.212,085 673.732,628	39.335	236	371.212,085 673.732,628	237	371.177,67 673.893,945	164.947	237	371.177,67 673.893,945	238	371.154,324 673.946,025	57.073
238	371.154,324 673.946,025	239	371.159,759 673.969,977	24.561	239	371.159,759 673.969,977	240	371.164,303 673.973,766	5.916	240	371.164,303 673.973,766	241	371.127,033 674.018,469	58.201
241	371.127,033 674.018,469	242	371.116,005 674.059,708	42.688	242	371.116,005 674.059,708	243	371.109,162 674.065,39	8.894	243	371.109,162 674.065,39	244	371.109,124 674.098,154	32.764
244	371.109,124 674.098,154	245	371.107,487 674.122,69	24.591	245	371.107,487 674.122,69	246	371.107,852 674.128,676	5.997	246	371.107,852 674.128,676	247	371.101,048 674.152,002	24.298
247	371.101,048 674.152,002	248	371.107,174 674.156,468	7.581	248	371.107,174 674.156,468	249	371.065,03 674.222,767	78.56	249	371.065,03 674.222,767	250	371.027,58 674.254,145	48.858
250	371.027,58 674.254,145	251	371.002,202 674.290,034	43.955	251	371.002,202 674.290,034	252	370.992,927 674.324,283	35.483	252	370.992,927 674.324,283	253	370.964,143 674.370,636	54.563
253	370.964,143 674.370,636	254	370.952,83 674.392,711	24.805	254	370.952,83 674.392,711	255	370.917,855 674.417,934	43.121	255	370.917,855 674.417,934	256	370.903,956 674.455,682	40.226
256	370.903,956 674.455,682	257	370.911,301 674.475,078	20.74	257	370.911,301 674.475,078	258	370.892,188 674.527,787	56.067	258	370.892,188 674.527,787	259	370.879,81 674.590,592	64.013
259	370.879,81 674.590,592	260	370.881,667 674.602,325	11.879	260	370.881,667 674.602,325	261	370.893,754 674.623,339	24.242	261	370.893,754 674.623,339	262	370.872,308 674.650,149	34.332
262	370.872,308 674.650,149	263	370.852,18 674.689,541	44.236	263	370.852,18 674.689,541	264	370.820,729 674.717,458	42.054	264	370.820,729 674.717,458	265	370.774,716 674.789,756	85.698
265	370.774,716 674.789,756	266	370.760,531 674.818,386	31.951	266	370.760,531 674.818,386	267	370.738,163 674.867,652	54.106	267	370.738,163 674.867,652	268	370.726,246 674.907,62	41.707
268	370.726,246 674.907,62	269	370.715,351 674.969,059	62.398	269	370.715,351 674.969,059	1	370.706,023 675.015,252	47.125					

\*\* Lungimile segmentelor sunt determinate în planul de proiecție Stereo 70 și sunt rotunjite la 1 milimetru.

\*\*\* Distanța dintre puncte este formată din segmente cumulate ce sunt mai mici decât valoarea 1 milimetru.



**DATE DESPRE IMOBILUL NR. 3001**

Oficiul de Cadastru și Publicitate Imobiliară MARAMURES  
Biroul de Cadastru și Publicitate Imobiliară Baia Mare

**A. Partea I. Descrierea imobilului**

TEREN Extravilan

Nr. cadastral vechi:50479

Adresa: Jud. Maramures

Nr. Crt	Nr cadastral Nr. topografic	Suprafața* (mp)	Observații / Referințe
A1	50479	23.870	Sector cadastral:3 Teren neimprejmuit;

**B. Partea II. Proprietari și acte**

Inscrieri privitoare la dreptul de proprietate și alte drepturi reale	Referințe
<b>12114 / 07/03/2016</b>	
Act Administrativ nr. Hotararea nr. 3, din 02/02/2016 emis de Consiliul Local al comunei Gardani (Hotararea nr. 7/28-02-2013 emisa de Consiliul Local al comunei Gardani; HG nr. 934/2002 publicata in M. Of. nr. 665 Bis/09-09-2002; Anexa 60 privind inventarul bunurilor care apartin domeniului public al comunei Salsig; Hotararea nr. 12/19-04-2013 emisa de Consiliul Local al comunei Gardani; Declaratia aut. sub nr. 890/22-02-2016 de Notar Public Stoica Ioan Alin; Documentatia cadastrala nr.12114/07.03.2016 vizata de OCPI Maramures );	
B1	A1
Intabulare, drept de PROPRIETATEcu titlu de drept aplicare Legea nr. 213/1998, dobandit prin Lege, cota actuala 1/1, cota initiala 1/1	
1) <b>COMUNA GÂRDANI</b> , CIF:16367608, domeniul public	
<i>OBSERVATII: Pozitie transcrisa din CF nr. 50479, in rangul incheierii nr. 12114 / 07.03.2016</i>	

**C. Partea III. SARCINI .**

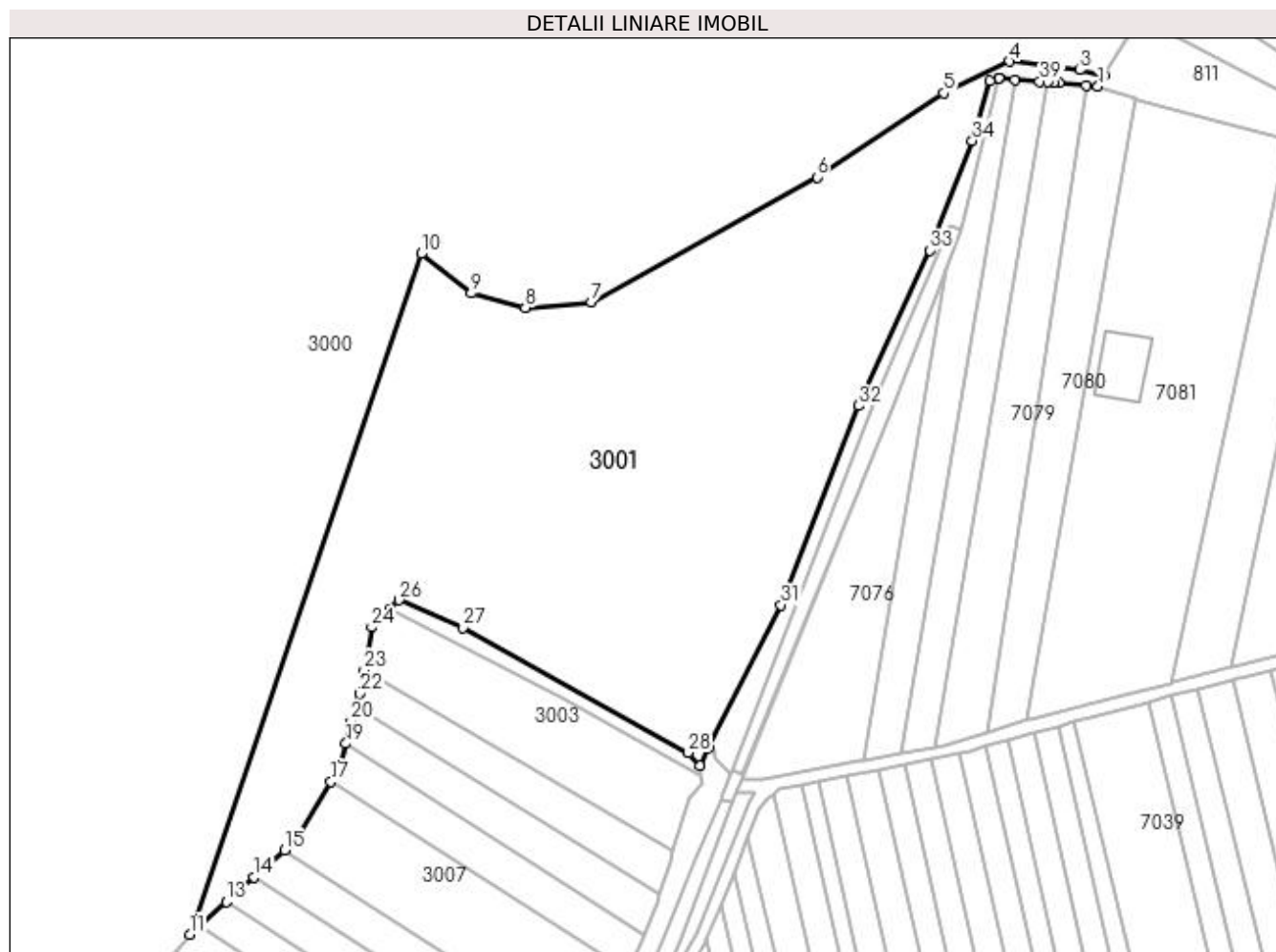
Inscrieri privind dezmembramintele dreptului de proprietate, drepturi reale de garanție și sarcini	Referințe
NU SUNT	

## Anexa Nr. 1 La Partea I

## Teren

Nr cadastral	Suprafața (mp)*	Observații / Referințe
50479	23.870	

\* Suprafața este determinată în planul de proiecție Stereo 70.



## Date referitoare la teren

Crt	Categorie folosință	Intra vilan	Suprafața (mp)	Tarla	Parcelă	Nr. topo	Observații / Referințe
1	pasune	NU	22.104	-	-	-	
2	drum	NU	1.766	-	-	-	

## Lungime Segmente

1) Valorile lungimilor segmentelor sunt obținute din proiecție în plan.

Punct început	X / Y	Punct sfârșit	X / Y	Lungime segment	Punct început	X / Y	Punct sfârșit	X / Y	Lungime segment	Punct început	X / Y	Punct sfârșit	X / Y	Lungime segment
1	371.430,366 673.121,357	2	371.432,414 673.124,833	4.034	2	371.432,414 673.124,833	3	371.424,595 673.126,548	8.005	3	371.424,595 673.126,548	4	371.402,592 673.129,251	22.168
4	371.402,592 673.129,251	5	371.381,759 673.119,277	23.098	5	371.381,759 673.119,277	6	371.341,742 673.092,772	47.999	6	371.341,742 673.092,772	7	371.270,516 673.053,416	81.376
7	371.270,516 673.053,416	8	371.249,729 673.051,642	20.863	8	371.249,729 673.051,642	9	371.232,644 673.056,142	17.668	9	371.232,644 673.056,142	10	371.216,853 673.068,594	20.11
10	371.216,853 673.068,594	11	371.143,855 672.853,918	226.748	11	371.143,855 672.853,918	12	371.146,772 672.856,516	3.906	12	371.146,772 672.856,516	13	371.155,382 672.864,184	11.53
13	371.155,382 672.864,184	14	371.164,139 672.871,983	11.726	14	371.164,139 672.871,983	15	371.173,697 672.880,496	12.799	15	371.173,697 672.880,496	16	371.177,886 672.884,226	5.609



Punct început	X / Y	Punct sfârșit	X / Y	Lungime segment	Punct început	X / Y	Punct sfârșit	X / Y	Lungime segment	Punct început	X / Y	Punct sfârșit	X / Y	Lungime segment
16	371.177,886 672.884,226	17	371.188,411 672.902,019	20.673	17	371.188,411 672.902,019	18	371.191,515 672.907,266	6.096	18	371.191,515 672.907,266	19	371.193,088 672.914,096	7.009
19	371.193,088 672.914,096	20	371.194,704 672.921,114	7.202	20	371.194,704 672.921,114	21	371.196,237 672.925,907	5.032	21	371.196,237 672.925,907	22	371.197,493 672.929,834	4.123
22	371.197,493 672.929,834	23	371.198,785 672.937,233	7.511	23	371.198,785 672.937,233	24	371.201,148 672.950,772	13.744	24	371.201,148 672.950,772	25	371.206,912 672.956,518	8.139
25	371.206,912 672.956,518	26	371.209,801 672.959,398	4.079	26	371.209,801 672.959,398	27	371.230,048 672.950,648	22.057	27	371.230,048 672.950,648	28	371.301,112 672.911,213	81.272
28	371.301,112 672.911,213	29	371.304,734 672.907,141	5.45	29	371.304,734 672.907,141	30	371.307,508 672.912,617	6.139	30	371.307,508 672.912,617	31	371.330,407 672.957,82	50.672
31	371.330,407 672.957,82	32	371.354,937 673.020,685	67.481	32	371.354,937 673.020,685	33	371.377,332 673.069,702	53.891	33	371.377,332 673.069,702	34	371.390,776 673.104,306	37.124
34	371.390,776 673.104,306	35	371.396,355 673.123,138	19.641	35	371.396,355 673.123,138	36	371.399,142 673.123,968	2.908	36	371.399,142 673.123,968	37	371.399,145 673.123,968	0.003
37	371.399,145 673.123,968	38	371.404,204 673.123,573	5.074	38	371.404,204 673.123,573	39	371.411,978 673.122,968	7.798	39	371.411,978 673.122,968	40	371.414,486 673.122,748	2.518
40	371.414,486 673.122,748	41	371.416,315 673.122,588	1.836	41	371.416,315 673.122,588	42	371.418,12 673.122,43	1.812	42	371.418,12 673.122,43	43	371.426,646 673.121,683	8.559
43	371.426,646 673.121,683	1	371.430,366 673.121,357	3.734										

\*\* Lungimile segmentelor sunt determinate în planul de proiecție Stereo 70 și sunt rotunjite la 1 milimetru.

\*\*\* Distanța dintre puncte este formată din segmente cumulate ce sunt mai mici decât valoarea 1 milimetru.



**DATE DESPRE IMOBILUL NR. 3002**

Oficiul de Cadastru și Publicitate Imobiliară MARAMURES  
Biroul de Cadastru și Publicitate Imobiliară Baia Mare

**A. Partea I. Descrierea imobilului**

TEREN Extravilan

Adresa: Jud. Maramures

Nr. Crt	Nr cadastral Nr. topografic	Suprafața* (mp)	Observații / Referințe
A1		486	Sector cadastral:3 Teren neimprejmuit;

**B. Partea II. Proprietari și acte**

Inscrieri privitoare la dreptul de proprietate și alte drepturi reale		Referințe
/		
Act Normativ nr. 7, Lege, din 13/03/1996 emis de PARLAMENTUL ROMANIEI;		
B1	Inscrierea provizorie, drept de PROPRIETATE Art.13, alin. 15, dobandit prin Lege, cota actuala 1/1 1) COMUNA GÂRDANI, CIF:16367608, PROPRIETAR NEIDENTIFICAT	A1

**C. Partea III. SARCINI .**

Inscrieri privind dezmembramintele dreptului de proprietate, drepturi reale de garanție și sarcini	Referințe
NU SUNT	

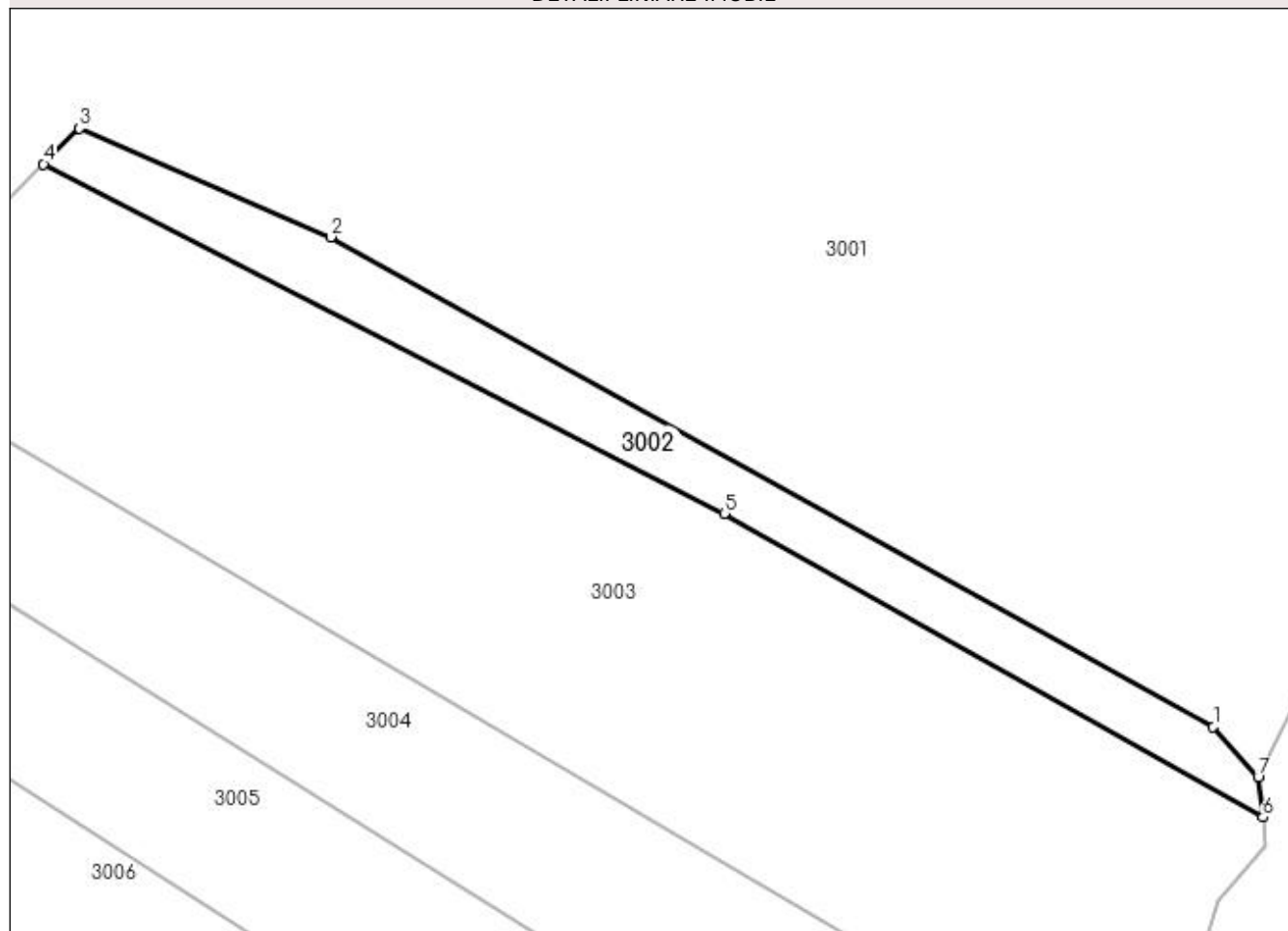
## Anexa Nr. 1 La Partea I

## Teren

Nr cadastral	Suprafața (mp)*	Observații / Referințe
	486	

\* Suprafața este determinată în planul de proiecție Stereo 70.

## DETALII LINIARE IMOBIL



## Date referitoare la teren

Crt	Categorie folosință	Intravilan	Suprafața (mp)	Tarla	Parcelă	Nr. topo	Observații / Referințe
1	ape statatoare	NU	486	-	-	-	

## Lungime Segmente

1) Valorile lungimilor segmentelor sunt obținute din proiecție în plan.

Punct început	X / Y	Punct sfârșit	X / Y	Lungime segment (** (m)
1	371.301,112 672.911,213	2	371.230,048 672.950,648	81.272
2	371.230,048 672.950,648	3	371.209,801 672.959,398	22.057
3	371.209,801 672.959,398	4	371.206,912 672.956,518	4.079
4	371.206,912 672.956,518	5	371.261,729 672.928,391	61.612
5	371.261,729 672.928,391	6	371.305,106 672.903,949	49.789

Punct început	X / Y	Punct sfârșit	X / Y	Lungime segment (** (m)
6	371.305,106 672.903,949	7	371.304,734 672.907,141	3.214
7	371.304,734 672.907,141	1	371.301,112 672.911,213	5.45

\*\* Lungimile segmentelor sunt determinate în planul de proiecție Stereo 70 și sunt rotunjite la 1 milimetru.

\*\*\* Distanța dintre puncte este formată din segmente cumulate ce sunt mai mici decât valoarea 1 milimetru.



**DATE DESPRE IMOBILUL NR. 3003**

Oficiul de Cadastru și Publicitate Imobiliară MARAMURES  
Biroul de Cadastru și Publicitate Imobiliară Baia Mare

**A. Partea I. Descrierea imobilului**

TEREN Intravilan

Adresa: Loc. Gârdani, Jud. Maramures

Nr. Crt	Nr cadastral Nr. topografic	Suprafața* (mp)	Observații / Referințe
A1		2.664	Sector cadastral:3 Teren neimprejmuit;

**B. Partea II. Proprietari și acte**

Inscrieri privitoare la dreptul de proprietate și alte drepturi reale	Referințe
/	
Act Administrativ nr. 44129/85, Titlu de proprietate, din 10/06/2002 emis de CJPSDPAT MARAMURES;	
B1	A1
Intabulare, drept de PROPRIETATEcu titlu de reconstituirea dreptului de proprietate in baza Legii nr. 18/1991, dobandit prin Lege, cota actuala 1/1	
1) CĂLĂUZ GHEORGHE, LIPSA CNP	

**C. Partea III. SARCINI .**

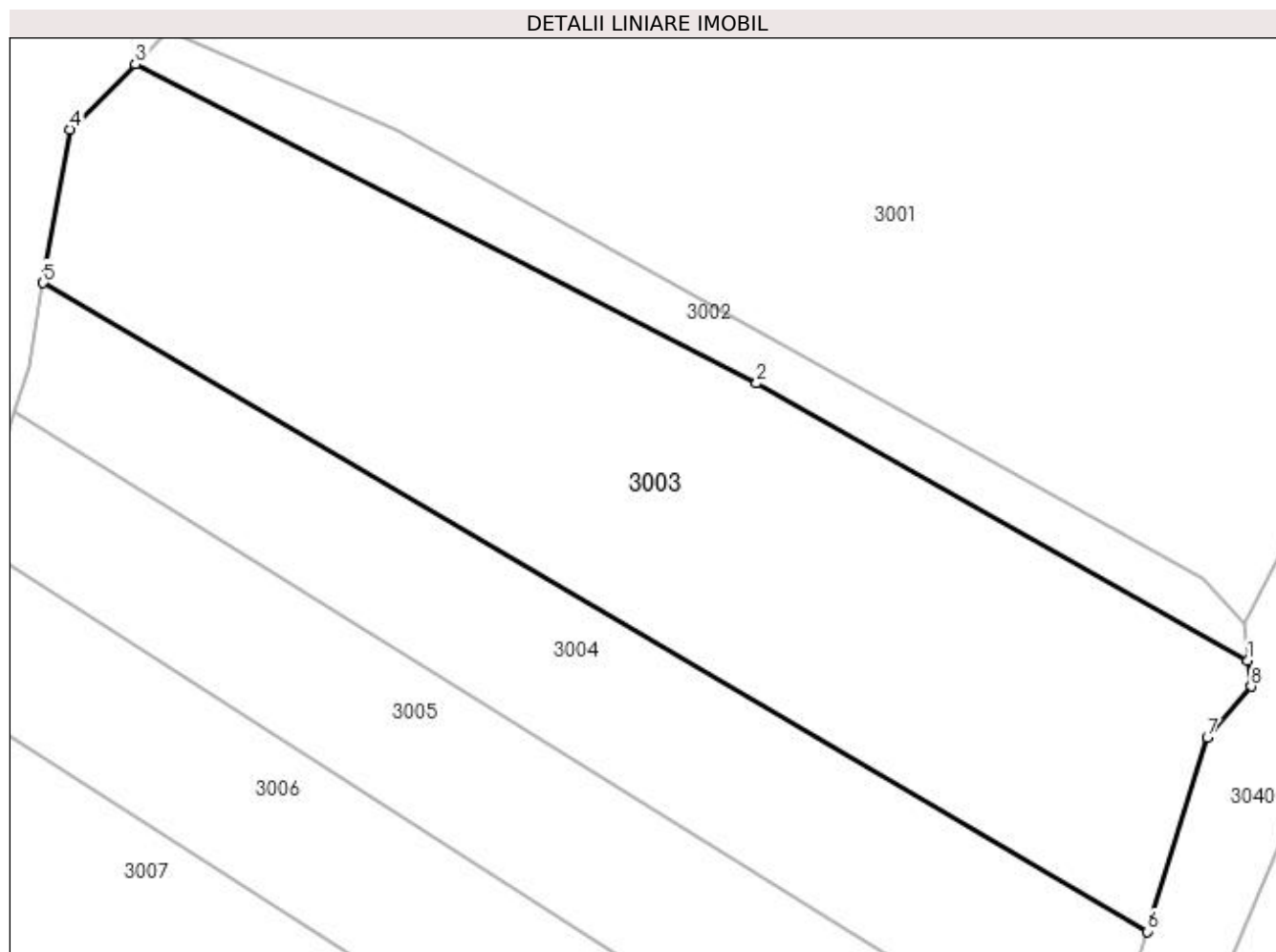
Inscrieri privind dezmembramintele dreptului de proprietate, drepturi reale de garanție și sarcini	Referințe
NU SUNT	

## Anexa Nr. 1 La Partea I

## Teren

Nr cadastral	Suprafața (mp)*	Observații / Referințe
	2.664	

\* Suprafața este determinată în planul de proiecție Stereo 70.



## Date referitoare la teren

Crt	Categorie folosință	Intra vilan	Suprafața (mp)	Tarla	Parcelă	Nr. topo	Observații / Referințe
1	arabil	DA	2.664	Coasta Borjug	-	-	

## Lungime Segmente

1) Valorile lungimilor segmentelor sunt obținute din proiecție în plan.

Punct început	X / Y	Punct sfârșit	X / Y	Lungime segment (** (m)
1	371.305,106 672.903,949	2	371.261,729 672.928,391	49.789
2	371.261,729 672.928,391	3	371.206,912 672.956,518	61.612
3	371.206,912 672.956,518	4	371.201,148 672.950,772	8.139
4	371.201,148 672.950,772	5	371.198,785 672.937,233	13.744
5	371.198,785 672.937,233	6	371.296,248 672.880,022	113.014



Punct început	X / Y	Punct sfârșit	X / Y	Lungime segment (** (m)
6	371.296,248 672.880,022	7	371.301,5 672.897,15	17.915
7	371.301,5 672.897,15	8	371.305,373 672.901,655	5.941
8	371.305,373 672.901,655	1	371.305,106 672.903,949	2.309

\*\* Lungimile segmentelor sunt determinate în planul de proiecție Stereo 70 și sunt rotunjite la 1 milimetru.

\*\*\* Distanța dintre puncte este formată din segmente cumulate ce sunt mai mici decât valoarea 1 milimetru.



**DATE DESPRE IMOBILUL NR. 3004**

Oficiul de Cadastru și Publicitate Imobiliară MARAMURES  
Biroul de Cadastru și Publicitate Imobiliară Baia Mare

**A. Partea I. Descrierea imobilului**

TEREN Intravilan

Adresa: Loc. Gârdani, Jud. Maramures

Nr. Crt	Nr cadastral Nr. topografic	Suprafața* (mp)	Observații / Referințe
A1		1.400	Sector cadastral:3 Teren neimprejmuit;

**B. Partea II. Proprietari și acte**

Inscrieri privitoare la dreptul de proprietate și alte drepturi reale		Referințe
/		
Act Administrativ nr. 43313/11, Titlu de proprietate, din 11/02/2002 emis de CJPSDPAT MARAMURES;		
B1	Intabulare, drept de PROPRIETATEcu titlu de reconstituirea dreptului de proprietate in baza Legii nr. 18/1991, dobandit prin Lege, cota actuala 1/1 1) DUMITRAȘ MARIA, LIPSA CNP	A1

**C. Partea III. SARCINI .**

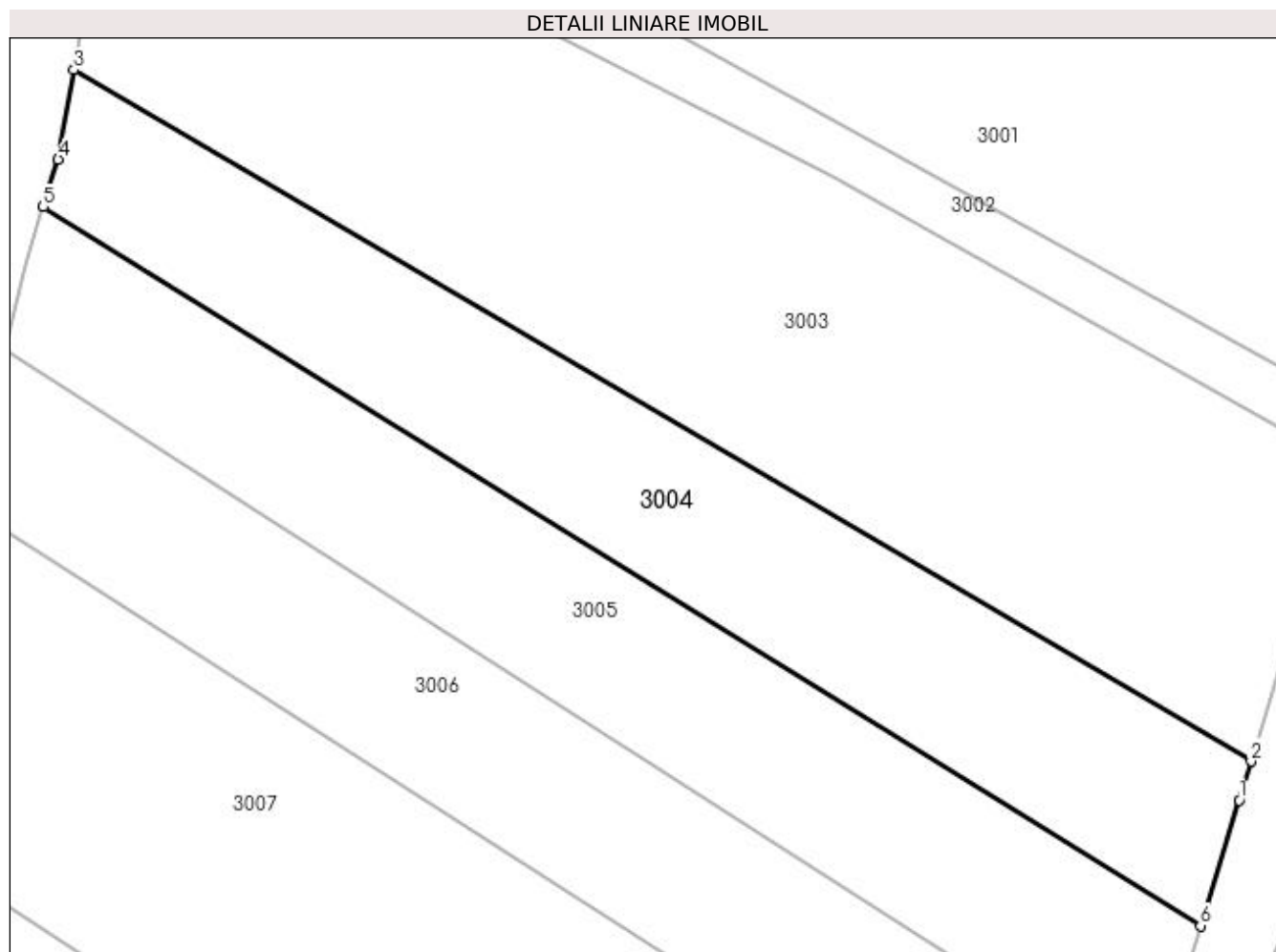
Inscrieri privind dezmembramintele dreptului de proprietate, drepturi reale de garanție și sarcini	Referințe
NU SUNT	

## Anexa Nr. 1 La Partea I

## Teren

Nr cadastral	Suprafața (mp)*	Observații / Referințe
	1.400	

\* Suprafața este determinată în planul de proiecție Stereo 70.



## Date referitoare la teren

Crt	Categorie folosință	Intravilan	Suprafața (mp)	Tarla	Parcelă	Nr. topo	Observații / Referințe
1	arabil	DA	1.400	Coasta Borjug	-	-	

## Lungime Segmente

1) Valorile lungimilor segmentelor sunt obținute din proiecție în plan.

Punct început	X / Y	Punct sfârșit	X / Y	Lungime segment (** (m)
1	371.295,258 672.876,791	2	371.296,248 672.880,022	3.379
2	371.296,248 672.880,022	3	371.198,785 672.937,233	113.014
3	371.198,785 672.937,233	4	371.197,493 672.929,834	7.511
4	371.197,493 672.929,834	5	371.196,237 672.925,907	4.123
5	371.196,237 672.925,907	6	371.292,07 672.866,395	112.808

Punct început	X / Y	Punct sfârșit	X / Y	Lungime segment (** (m)
6	371.292,07 672.866,395	1	371.295,258 672.876,791	10.874

\*\* Lungimile segmentelor sunt determinate în planul de proiecție Stereo 70 și sunt rotunjite la 1 milimetru.

\*\*\* Distanța dintre puncte este formată din segmente cumulate ce sunt mai mici decât valoarea 1 milimetru.



**DATE DESPRE IMOBILUL NR. 3005**

Oficiul de Cadastru și Publicitate Imobiliară MARAMURES  
Biroul de Cadastru și Publicitate Imobiliară Baia Mare

**A. Partea I. Descrierea imobilului**

TEREN Intravilan

Adresa: Loc. Gârdani, Jud. Maramures

Nr. Crt	Nr cadastral Nr. topografic	Suprafața* (mp)	Observații / Referințe
A1		1.400	Sector cadastral:3 Teren neimprejmuit;

**B. Partea II. Proprietari și acte**

Inscrieri privitoare la dreptul de proprietate și alte drepturi reale		Referințe
/		
Act Administrativ nr. 52903/46, Titlu de proprietate, din 24/08/2004 emis de CJPSDPAT MARAMURES;		
B1	Intabulare, drept de PROPRIETATEcu titlu de reconstituirea dreptului de proprietate in baza Legii nr. 18/1991, dobandit prin Lege, cota actuala 1/1 1) CIRȚ ZAMFIRA, LIPSA CNP	A1

**C. Partea III. SARCINI .**

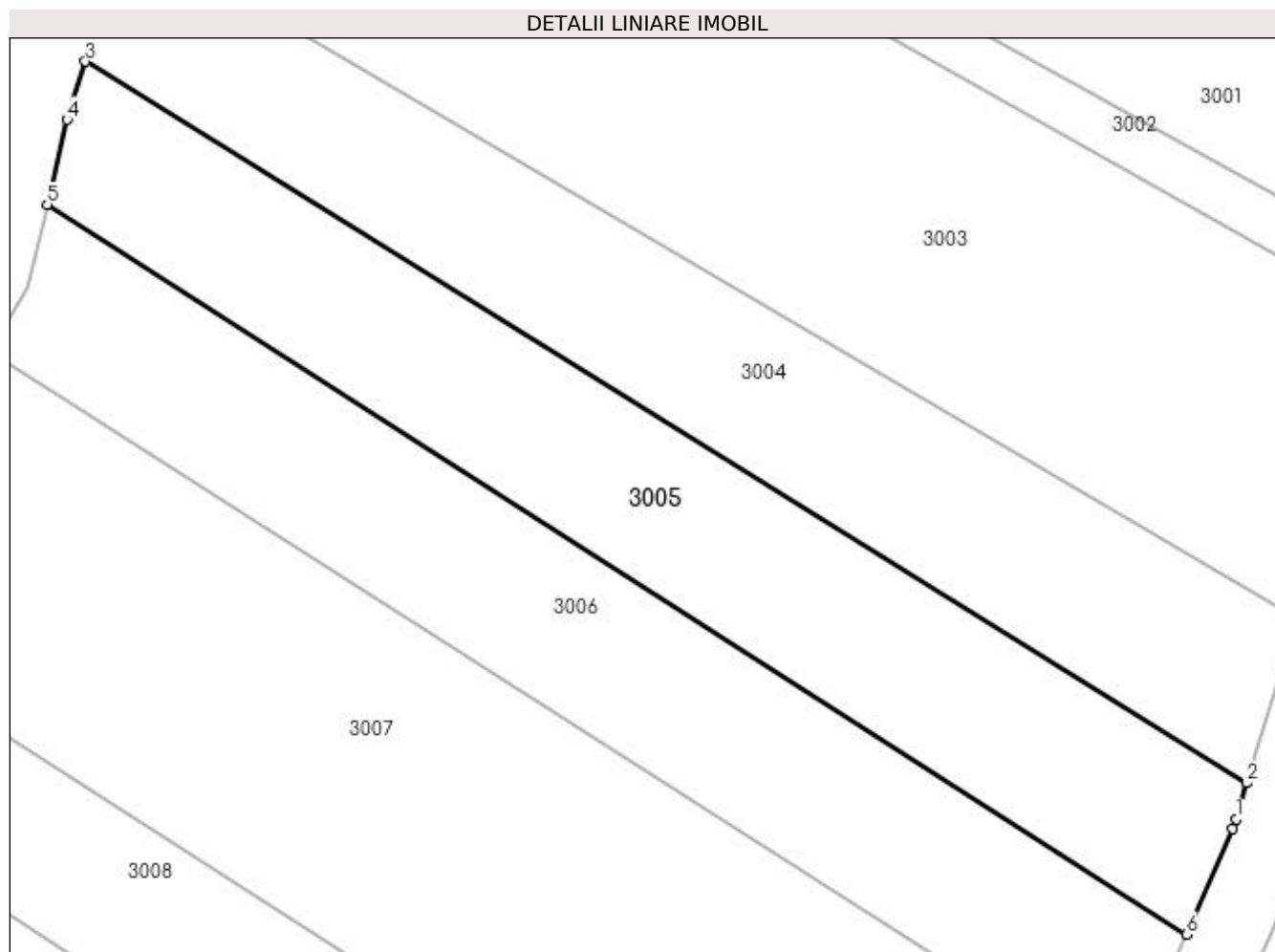
Inscrieri privind dezmembramintele dreptului de proprietate, drepturi reale de garanție și sarcini	Referințe
NU SUNT	

## Anexa Nr. 1 La Partea I

## Teren

Nr cadastral	Suprafața (mp)*	Observații / Referințe
	1.400	

\* Suprafața este determinată în planul de proiecție Stereo 70.



## Date referitoare la teren

Crt	Categorie folosință	Intra vilan	Suprafața (mp)	Tarla	Parcelă	Nr. topo	Observații / Referințe
1	arabil	DA	1.400	Pe coasta	-	-	

## Lungime Segmente

1) Valorile lungimilor segmentelor sunt obținute din proiecție în plan.

Punct început	X / Y	Punct sfârșit	X / Y	Lungime segment (** (m)
1	371.291,163 672.863,438	2	371.292,07 672.866,395	3.093
2	371.292,07 672.866,395	3	371.196,237 672.925,907	112.808
3	371.196,237 672.925,907	4	371.194,704 672.921,114	5.032
4	371.194,704 672.921,114	5	371.193,088 672.914,096	7.202
5	371.193,088 672.914,096	6	371.287,069 672.853,921	111.595



Punct început	X / Y	Punct sfârșit	X / Y	Lungime segment (** (m)
6	371.287,069 672.853,921	7	371.290,909 672.862,609	9.499
7	371.290,909 672.862,609	1	371.291,163 672.863,438	0.867

\*\* Lungimile segmentelor sunt determinate în planul de proiecție Stereo 70 și sunt rotunjite la 1 milimetru.

\*\*\* Distanța dintre puncte este formată din segmente cumulate ce sunt mai mici decât valoarea 1 milimetru.



**DATE DESPRE IMOBILUL NR. 3006**

Oficiul de Cadastru și Publicitate Imobiliară MARAMURES  
Biroul de Cadastru și Publicitate Imobiliară Baia Mare

**A. Partea I. Descrierea imobilului**

TEREN Intravilan

Adresa: Loc. Gârdani, Jud. Maramures

Nr. Crt	Nr cadastral Nr. topografic	Suprafața* (mp)	Observații / Referințe
A1		1.400	Sector cadastral:3 Teren neimprejmuit;

**B. Partea II. Proprietari și acte**

Inscrieri privitoare la dreptul de proprietate și alte drepturi reale	Referințe
/	
Act Administrativ nr. 44129/48, Titlu de proprietate, din 06/03/2002 emis de CJPSDPAT MARAMURES;	
B1	A1
Intabulare, drept de PROPRIETATEcu titlu de reconstituirea dreptului de proprietate in baza Legii nr. 18/1991, dobandit prin Lege, cota actuala 1/1	
1) CĂLĂUZ AUREL, LIPSA CNP	

**C. Partea III. SARCINI .**

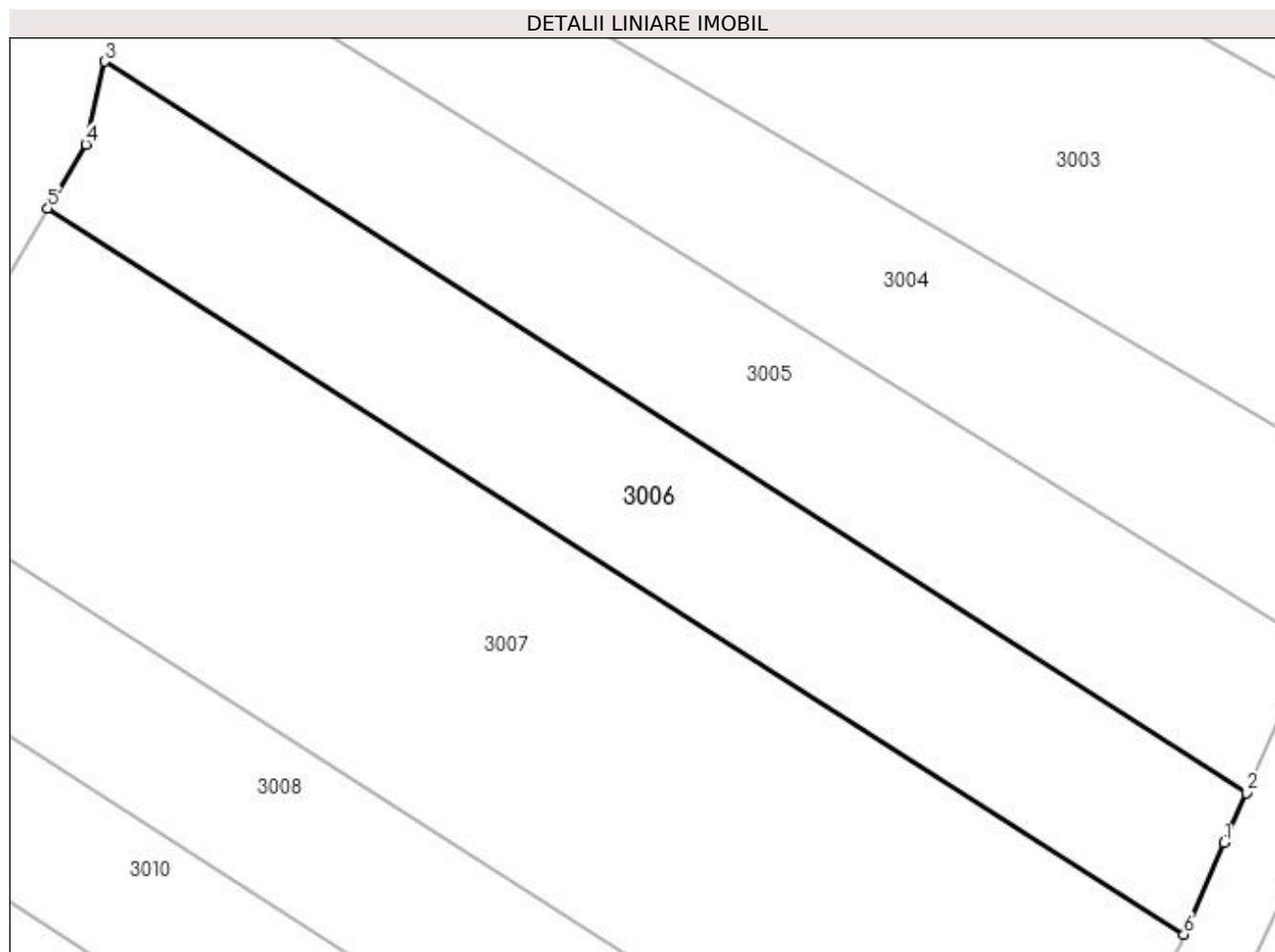
Inscrieri privind dezmembramintele dreptului de proprietate, drepturi reale de garanție și sarcini	Referințe
NU SUNT	

## Anexa Nr. 1 La Partea I

## Teren

Nr cadastral	Suprafața (mp)*	Observații / Referințe
	1.400	

\* Suprafața este determinată în planul de proiecție Stereo 70.



## Date referitoare la teren

Crt	Categorie folosință	Intra vilan	Suprafața (mp)	Tarla	Parcelă	Nr. topo	Observații / Referințe
1	arabil	DA	1.400	Coasta Borjuului	-	-	

## Lungime Segmente

1) Valorile lungimilor segmentelor sunt obținute din proiecție în plan.

Punct început	X / Y	Punct sfârșit	X / Y	Lungime segment (** (m)
1	371.285,253 672.849,81	2	371.287,069 672.853,921	4.494
2	371.287,069 672.853,921	3	371.193,088 672.914,096	111.595
3	371.193,088 672.914,096	4	371.191,515 672.907,266	7.009
4	371.191,515 672.907,266	5	371.188,411 672.902,019	6.096
5	371.188,411 672.902,019	6	371.281,922 672.842,275	110.967

Punct început	X / Y	Punct sfârșit	X / Y	Lungime segment (** (m)
6	371.281,922 672.842,275	1	371.285,253 672.849,81	8.238

\*\* Lungimile segmentelor sunt determinate în planul de proiecție Stereo 70 și sunt rotunjite la 1 milimetru.

\*\*\* Distanța dintre puncte este formată din segmente cumulate ce sunt mai mici decât valoarea 1 milimetru.



**DATE DESPRE IMOBILUL NR. 3007**

Oficiul de Cadastru și Publicitate Imobiliară MARAMURES  
Biroul de Cadastru și Publicitate Imobiliară Baia Mare

**A. Partea I. Descrierea imobilului**

TEREN Intravilan

Adresa: Loc. Gârdani, Jud. Maramures

Nr. Crt	Nr cadastral Nr. topografic	Suprafața* (mp)	Observații / Referințe
A1		2.916	Sector cadastral:3 Teren neimprejmuit;

**B. Partea II. Proprietari și acte**

Inscrieri privitoare la dreptul de proprietate și alte drepturi reale	Referințe
/	
Act Administrativ nr. 44129/85, Titlu de proprietate, din 10/06/2002 emis de CJPSDPAT MARAMURES;	
B1	A1
Intabulare, drept de PROPRIETATEcu titlu de reconstituirea dreptului de proprietate in baza Legii nr. 18/1991, dobandit prin Lege, cota actuala 1/1	
1) CĂLĂUZ GHEORGHE, LIPSA CNP	

**C. Partea III. SARCINI .**

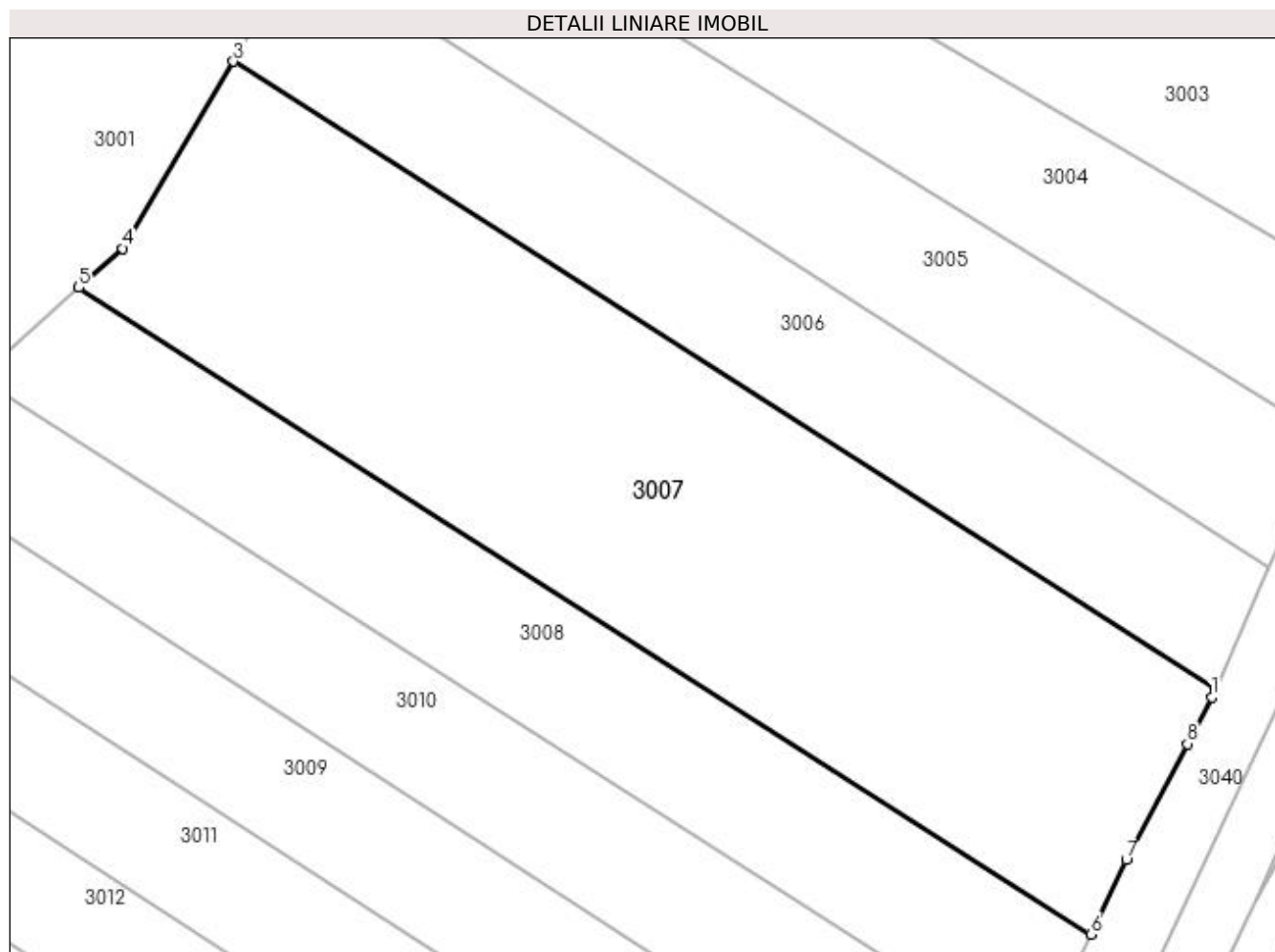
Inscrieri privind dezmembramintele dreptului de proprietate, drepturi reale de garanție și sarcini	Referințe
NU SUNT	

## Anexa Nr. 1 La Partea I

## Teren

Nr cadastral	Suprafața (mp)*	Observații / Referințe
	2.916	

\* Suprafața este determinată în planul de proiecție Stereo 70.



## Date referitoare la teren

Crt	Categorie folosință	Intra vilan	Suprafața (mp)	Tarla	Parcelă	Nr. topo	Observații / Referințe
1	arabil	DA	2.916	Coasta Borjug	-	-	

## Lungime Segmente

1) Valorile lungimilor segmentelor sunt obținute din proiecție în plan.

Punct început	X / Y	Punct sfârșit	X / Y	Lungime segment (** (m)
1	371.281,582 672.841,505	2	371.281,922 672.842,275	0.842
2	371.281,922 672.842,275	3	371.188,411 672.902,019	110.967
3	371.188,411 672.902,019	4	371.177,886 672.884,226	20.673
4	371.177,886 672.884,226	5	371.173,697 672.880,496	5.609
5	371.173,697 672.880,496	6	371.270,041 672.818,943	114.328



Punct început	X / Y	Punct sfârșit	X / Y	Lungime segment (** (m)
6	371.270,041 672.818,943	7	371.273,441 672.826,013	7.845
7	371.273,441 672.826,013	8	371.279,249 672.837,066	12.486
8	371.279,249 672.837,066	1	371.281,582 672.841,505	5.015

\*\* Lungimile segmentelor sunt determinate în planul de proiecție Stereo 70 și sunt rotunjite la 1 milimetru.

\*\*\* Distanța dintre puncte este formată din segmente cumulate ce sunt mai mici decât valoarea 1 milimetru.



**DATE DESPRE IMOBILUL NR. 3008**

Oficiul de Cadastru și Publicitate Imobiliară MARAMURES  
Biroul de Cadastru și Publicitate Imobiliară Baia Mare

**A. Partea I. Descrierea imobilului**

TEREN Intravilan

Adresa: Loc. Gârdani, Jud. Maramures

Nr. Crt	Nr cadastral Nr. topografic	Suprafața* (mp)	Observații / Referințe
A1		1.439	Sector cadastral:3 Teren neimprejmuit;

**B. Partea II. Proprietari și acte**

Inscrieri privitoare la dreptul de proprietate și alte drepturi reale	Referințe
/	
Act Administrativ nr. 60123/34, Titlu de proprietate, din 10/11/1994 emis de CJPSDPAT MARAMURES;	
B1	A1
Intabulare, drept de PROPRIETATEcu titlu de reconstituirea dreptului de proprietate in baza Legii nr. 18/1991, dobandit prin Lege, cota actuala 1/1	
1) TÎNC LAURENTIU, LIPSA CNP	

**C. Partea III. SARCINI .**

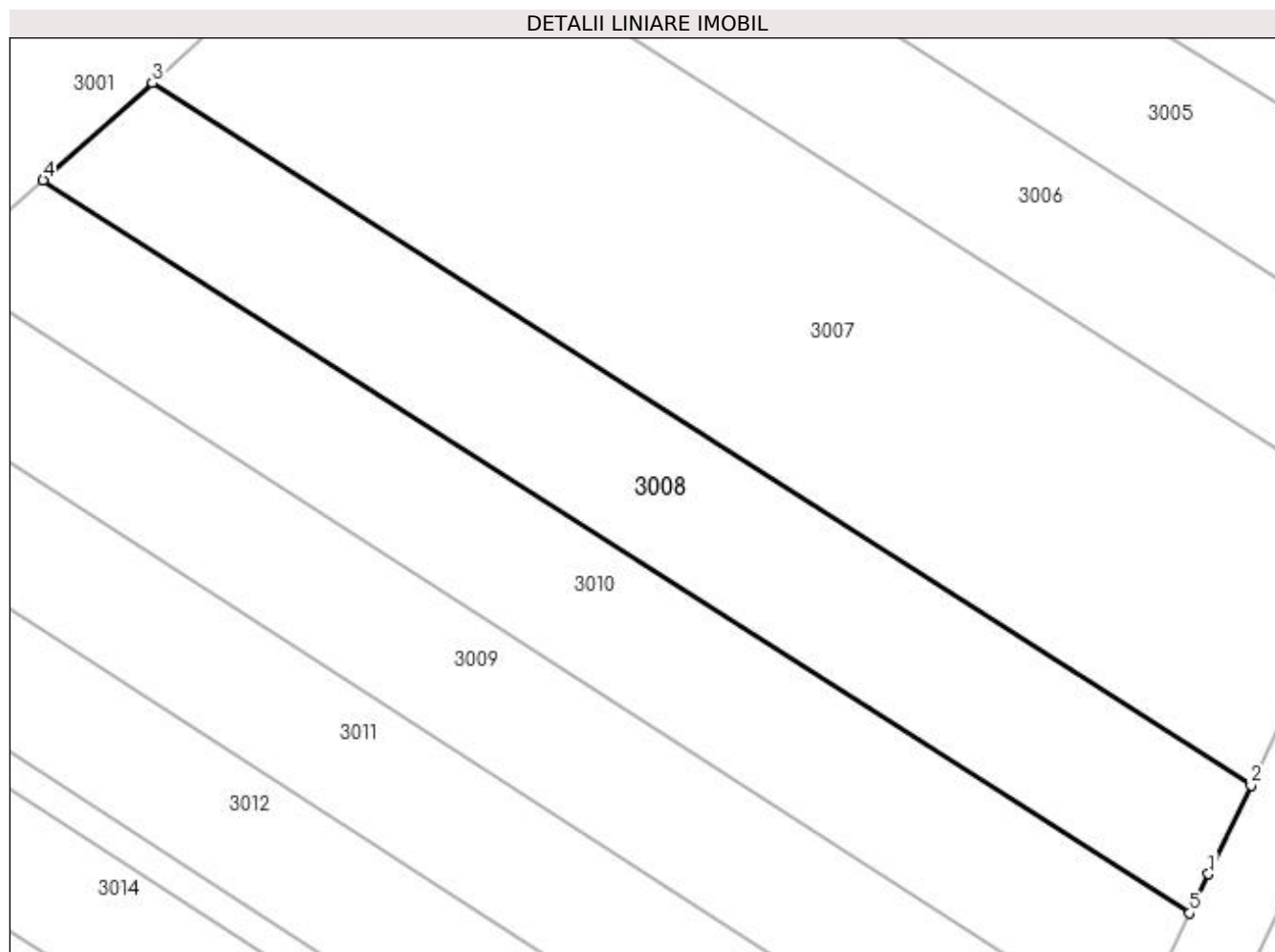
Inscrieri privind dezmembramintele dreptului de proprietate, drepturi reale de garanție și sarcini	Referințe
NU SUNT	

## Anexa Nr. 1 La Partea I

## Teren

Nr cadastral	Suprafața (mp)*	Observații / Referințe
	1.439	

\* Suprafața este determinată în planul de proiecție Stereo 70.



## Date referitoare la teren

Crt	Categorie folosință	Intravilan	Suprafața (mp)	Tarla	Parcelă	Nr. topo	Observații / Referințe
1	arabil	DA	1.439	Coastea Borjuului	-	-	

## Lungime Segmente

1) Valorile lungimilor segmentelor sunt obținute din proiecție în plan.

Punct început	X / Y	Punct sfârșit	X / Y	Lungime segment (** (m)
1	371.266,306 672.811,175	2	371.270,041 672.818,943	8.619
2	371.270,041 672.818,943	3	371.173,697 672.880,496	114.328
3	371.173,697 672.880,496	4	371.164,139 672.871,983	12.799
4	371.164,139 672.871,983	5	371.264,664 672.807,759	119.29
5	371.264,664 672.807,759	1	371.266,306 672.811,175	3.79

**\*\* Lungimile segmentelor sunt determinate în planul de proiecție Stereo 70 și sunt rotunjite la 1 milimetru.**

**\*\*\* Distanța dintre puncte este formată din segmente cumulate ce sunt mai mici decât valoarea 1 milimetru.**



**DATE DESPRE IMOBILUL NR. 3009**

Oficiul de Cadastru și Publicitate Imobiliară MARAMURES  
Biroul de Cadastru și Publicitate Imobiliară Baia Mare

**A. Partea I. Descrierea imobilului**

TEREN Intravilan

Adresa: Loc. Gârdani, Jud. Maramures

Nr. Crt	Nr cadastral Nr. topografic	Suprafața* (mp)	Observații / Referințe
A1		1.400	Sector cadastral:3 Teren neimprejmuit;

**B. Partea II. Proprietari și acte**

Inscrieri privitoare la dreptul de proprietate și alte drepturi reale	Referințe
/	
Act Administrativ nr. 520/15, Titlu de proprietate, din 06/06/2002 emis de CJPSDPAT MARAMURES;	
B1	A1
Intabulare, drept de PROPRIETATEcu titlu de reconstituirea dreptului de proprietate in baza Legii nr. 18/1991, dobandit prin Lege, cota actuala 1/1	
1) MOLDOVAN VASILE, LIPSA CNP	

**C. Partea III. SARCINI .**

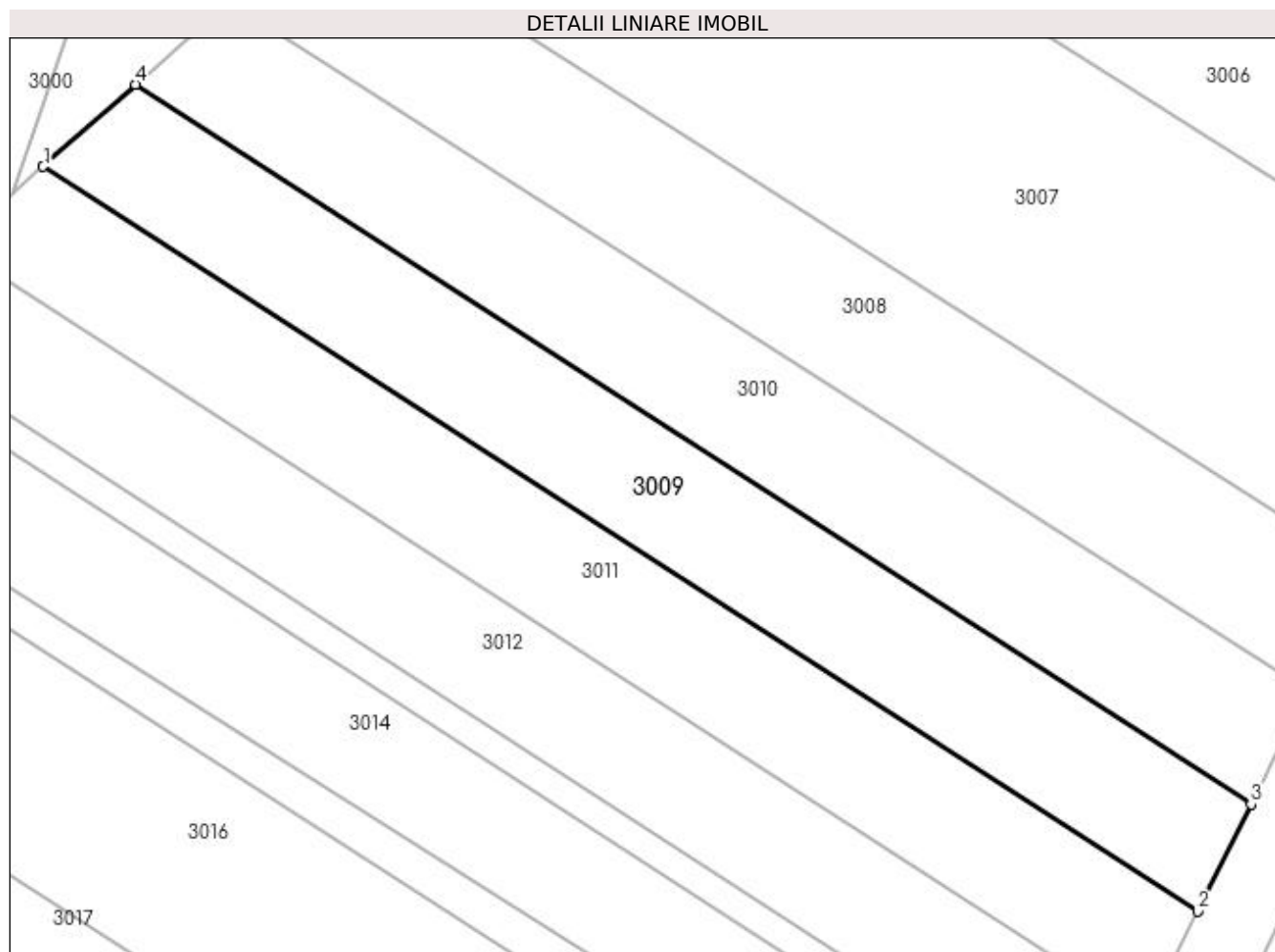
Inscrieri privind dezmembramintele dreptului de proprietate, drepturi reale de garanție și sarcini	Referințe
NU SUNT	

## Anexa Nr. 1 La Partea I

## Teren

Nr cadastral	Suprafața (mp)*	Observații / Referințe
	1.400	

\* Suprafața este determinată în planul de proiecție Stereo 70.



## Date referitoare la teren

Crt	Categorie folosință	Intravilan	Suprafața (mp)	Tarla	Parcelă	Nr. topo	Observații / Referințe
1	arabil	DA	1.400	Coasta Borjug	-	-	

## Lungime Segmente

1) Valorile lungimilor segmentelor sunt obținute din proiecție în plan.

Punct început	X / Y	Punct sfârșit	X / Y	Lungime segment (** (m)
1	371.146,772 672.856,516	2	371.254,482 672.787,068	128.158
2	371.254,482 672.787,068	3	371.259,48 672.797,065	11.177
3	371.259,48 672.797,065	4	371.155,382 672.864,184	123.86
4	371.155,382 672.864,184	1	371.146,772 672.856,516	11.53



**\*\* Lungimile segmentelor sunt determinate în planul de proiecție Stereo 70 și sunt rotunjite la 1 milimetru.**

**\*\*\* Distanța dintre puncte este formată din segmente cumulate ce sunt mai mici decât valoarea 1 milimetru.**



**DATE DESPRE IMOBILUL NR. 3010**

Oficiul de Cadastru și Publicitate Imobiliară MARAMURES  
Biroul de Cadastru și Publicitate Imobiliară Baia Mare

**A. Partea I. Descrierea imobilului**

TEREN Intravilan

Adresa: Loc. Gârdani, Jud. Maramures

Nr. Crt	Nr cadastral Nr. topografic	Suprafața* (mp)	Observații / Referințe
A1		1.404	Sector cadastral:3 Teren neimprejmuit;

**B. Partea II. Proprietari și acte**

Inscrieri privitoare la dreptul de proprietate și alte drepturi reale	Referințe
/	
Act Administrativ nr. 44108/4, Titlu de proprietate, din 09/07/1997 emis de CJPSDPAT MARAMURES;	
B1	A1
Intabulare, drept de PROPRIETATEcu titlu de reconstituirea dreptului de proprietate in baza Legii nr. 18/1991, dobandit prin Lege, cota actuala 1/1	
1) CIRȚ AUREL, LIPSA CNP	

**C. Partea III. SARCINI .**

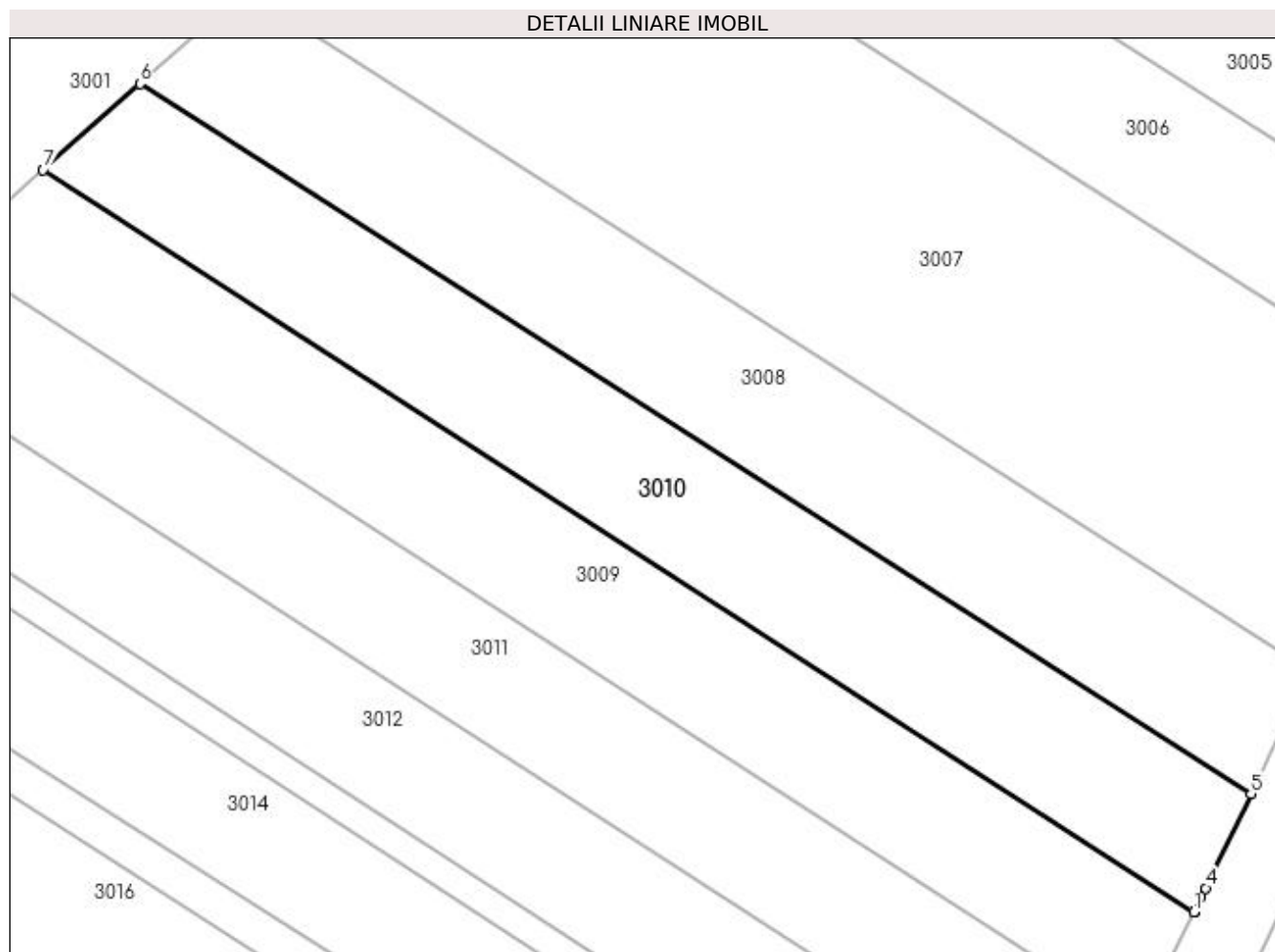
Inscrieri privind dezmembramintele dreptului de proprietate, drepturi reale de garanție și sarcini	Referințe
NU SUNT	

## Anexa Nr. 1 La Partea I

## Teren

Nr cadastral	Suprafața (mp)*	Observații / Referințe
	1.404	

\* Suprafața este determinată în planul de proiecție Stereo 70.



## Date referitoare la teren

Crt	Categorie folosință	Intravilan	Suprafața (mp)	Tarla	Parcelă	Nr. topo	Observații / Referințe
1	arabil	DA	1.404	Coasta Borjuului	-	-	

## Lungime Segmente

1) Valorile lungimilor segmentelor sunt obținute din proiecție în plan.

Punct început	X / Y	Punct sfârșit	X / Y	Lungime segment (** (m)
1	371.259,48 672.797,065	2	371.259,495 672.797,094	0.033
2	371.259,495 672.797,094	3	371.260,142 672.798,387	1.446
3	371.260,142 672.798,387	4	371.260,557 672.799,218	0.929
4	371.260,557 672.799,218	5	371.264,664 672.807,759	9.477
5	371.264,664 672.807,759	6	371.164,139 672.871,983	119.29

Punct început	X / Y	Punct sfârșit	X / Y	Lungime segment (** (m)
6	371.164,139 672.871,983	7	371.155,382 672.864,184	11.726
7	371.155,382 672.864,184	1	371.259,48 672.797,065	123.86

\*\* Lungimile segmentelor sunt determinate în planul de proiecție Stereo 70 și sunt rotunjite la 1 milimetru.

\*\*\* Distanța dintre puncte este formată din segmente cumulate ce sunt mai mici decât valoarea 1 milimetru.



**DATE DESPRE IMOBILUL NR. 3011**

Oficiul de Cadastru și Publicitate Imobiliară MARAMURES  
Biroul de Cadastru și Publicitate Imobiliară Baia Mare

**A. Partea I. Descrierea imobilului**

TEREN Intravilan

Adresa: Loc. Gârdani, Jud. Maramures

Nr. Crt	Nr cadastral Nr. topografic	Suprafața* (mp)	Observații / Referințe
A1		1.400	Sector cadastral:3 Teren neimprejmuit;

**B. Partea II. Proprietari și acte**

Inscrieri privitoare la dreptul de proprietate și alte drepturi reale		Referințe
/		
Act Administrativ nr. 43313/67, Titlu de proprietate, din 09/12/2003 emis de CJPSDPAT MARAMURES;		
B1	Intabulare, drept de PROPRIETATEcu titlu de reconstituirea dreptului de proprietate in baza Legii nr. 18/1991, dobandit prin Lege, cota actuala 1/1 1) DUMITRAS ȘTEFAN, LIPSA CNP	A1

**C. Partea III. SARCINI .**

Inscrieri privind dezmembramintele dreptului de proprietate, drepturi reale de garanție și sarcini	Referințe
NU SUNT	

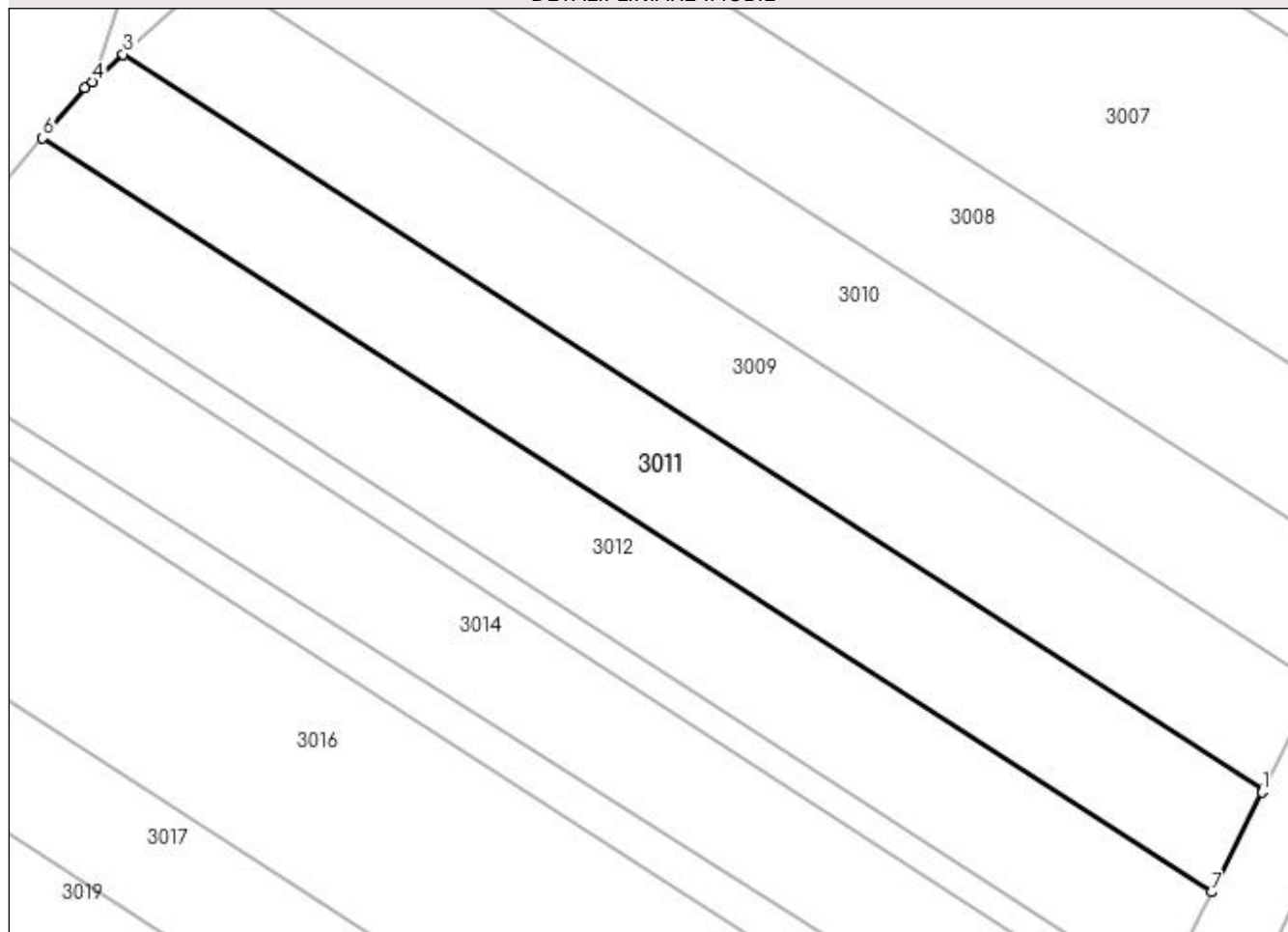
## Anexa Nr. 1 La Partea I

## Teren

Nr cadastral	Suprafața (mp)*	Observații / Referințe
	1.400	

\* Suprafața este determinată în planul de proiecție Stereo 70.

## DETALII LINIARE IMOBIL



## Date referitoare la teren

Crt	Categorie folosință	Intravilan	Suprafața (mp)	Tarla	Parcelă	Nr. topo	Observații / Referințe
1	arabil	DA	1.400	Coasta Borjuului	-	-	

## Lungime Segmente

1) Valorile lungimilor segmentelor sunt obținute din proiecție în plan.

Punct început	X / Y	Punct sfârșit	X / Y	Lungime segment (** (m)
1	371.254,375 672.786,853	2	371.254,482 672.787,068	0.24
2	371.254,482 672.787,068	3	371.146,772 672.856,516	128.158
3	371.146,772 672.856,516	4	371.143,855 672.853,918	3.906
4	371.143,855 672.853,918	5	371.143,176 672.853,313	0.909
5	371.143,176 672.853,313	6	371.139,156 672.848,612	6.185



Punct început	X / Y	Punct sfârșit	X / Y	Lungime segment (** (m)
6	371.139,156 672.848,612	7	371.249,637 672.777,378	131.455
7	371.249,637 672.777,378	1	371.254,375 672.786,853	10.594

\*\* Lungimile segmentelor sunt determinate în planul de proiecție Stereo 70 și sunt rotunjite la 1 milimetru.

\*\*\* Distanța dintre puncte este formată din segmente cumulate ce sunt mai mici decât valoarea 1 milimetru.



**DATE DESPRE IMOBILUL NR. 3012**

Oficiul de Cadastru și Publicitate Imobiliară MARAMURES  
Biroul de Cadastru și Publicitate Imobiliară Baia Mare

**A. Partea I. Descrierea imobilului**

TEREN Intravilan

Adresa: Loc. Gârdani, Jud. Maramures

Nr. Crt	Nr cadastral Nr. topografic	Suprafața* (mp)	Observații / Referințe
A1		1.404	Sector cadastral:3 Teren neimprejmuit;

**B. Partea II. Proprietari și acte**

Inscrieri privitoare la dreptul de proprietate și alte drepturi reale		Referințe
/		
Act Administrativ nr. 43313/56, Titlu de proprietate, din 21/10/2003 emis de CJPSDPAT MARAMURES;		
B1	Intabulare, drept de PROPRIETATEcu titlu de reconstituirea dreptului de proprietate in baza Legii nr. 18/1991, dobandit prin Lege, cota actuala 1/1 1) CĂLĂUZ ȘTEFAN, LIPSA CNP	A1

**C. Partea III. SARCINI .**

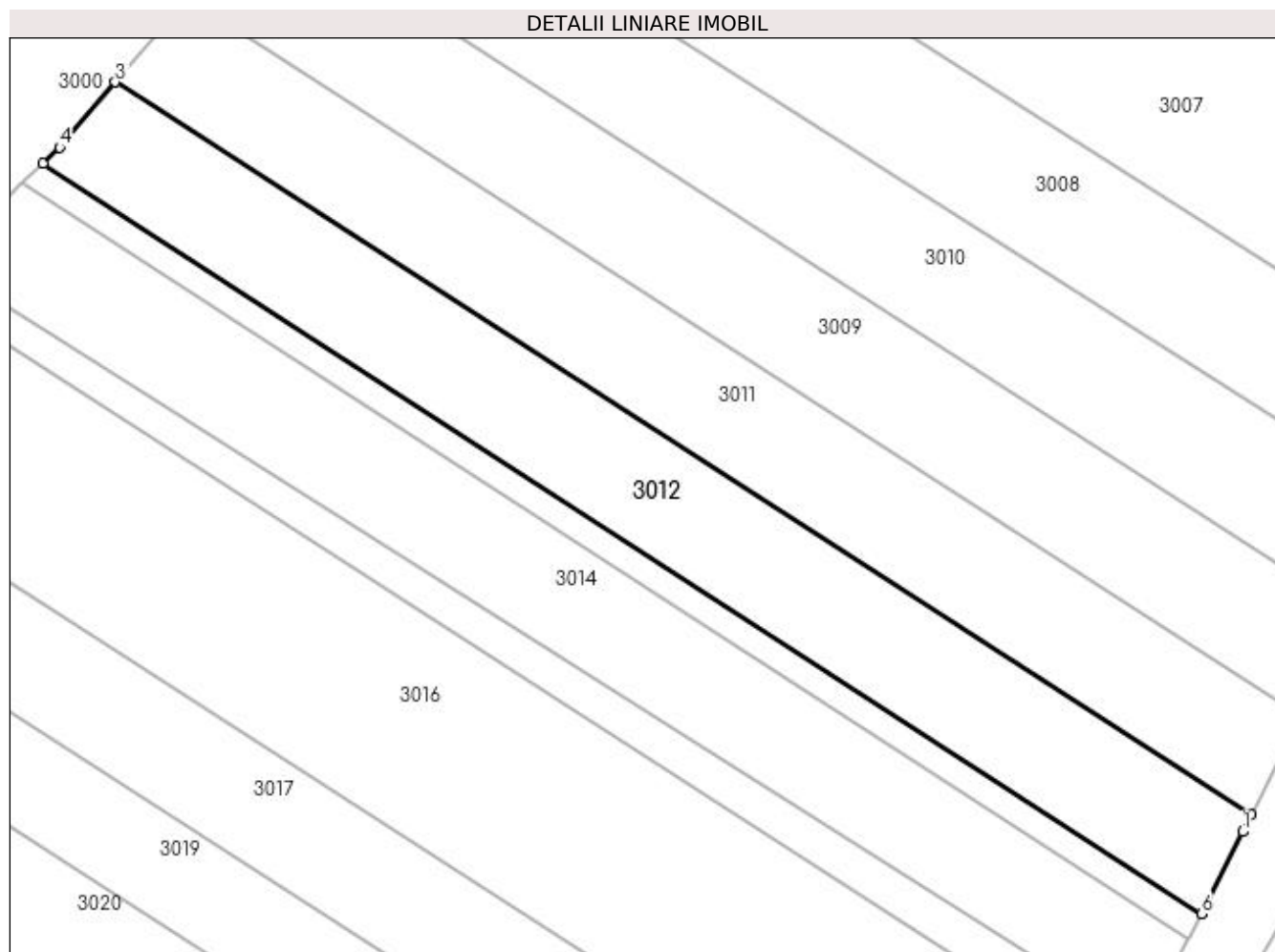
Inscrieri privind dezmembramintele dreptului de proprietate, drepturi reale de garanție și sarcini	Referințe
NU SUNT	

## Anexa Nr. 1 La Partea I

## Teren

Nr cadastral	Suprafața (mp)*	Observații / Referințe
	1.404	

\* Suprafața este determinată în planul de proiecție Stereo 70.



## Date referitoare la teren

Crt	Categorie folosință	Intra vilan	Suprafața (mp)	Tarla	Parcelă	Nr. topo	Observații / Referințe
1	arabil	DA	1.404	Coasta Borjug	-	-	

## Lungime Segmente

1) Valorile lungimilor segmentelor sunt obținute din proiecție în plan.

Punct început	X / Y	Punct sfârșit	X / Y	Lungime segment (** (m)
1	371.248,811 672.775,726	2	371.249,637 672.777,378	1.847
2	371.249,637 672.777,378	3	371.139,156 672.848,612	131.455
3	371.139,156 672.848,612	4	371.133,731 672.842,267	8.348
4	371.133,731 672.842,267	5	371.132,129 672.840,712	2.233
5	371.132,129 672.840,712	6	371.244,823 672.767,749	134.252

Punct început	X / Y	Punct sfârșit	X / Y	Lungime segment (** (m)
6	371.244,823 672.767,749	1	371.248,811 672.775,726	8.918

\*\* Lungimile segmentelor sunt determinate în planul de proiecție Stereo 70 și sunt rotunjite la 1 milimetru.

\*\*\* Distanța dintre puncte este formată din segmente cumulate ce sunt mai mici decât valoarea 1 milimetru.



**DATE DESPRE IMOBILUL NR. 3013**

Oficiul de Cadastru și Publicitate Imobiliară MARAMURES  
Biroul de Cadastru și Publicitate Imobiliară Baia Mare

**A. Partea I. Descrierea imobilului**

TEREN Intravilan

Adresa: Loc. Gârdani, Jud. Maramures

Nr. Crt	Nr cadastral Nr. topografic	Suprafața* (mp)	Observații / Referințe
A1		365	Sector cadastral:3 Teren neimprejmuit;

**B. Partea II. Proprietari și acte**

Inscrieri privitoare la dreptul de proprietate și alte drepturi reale	Referințe
/	
Act Normativ nr. 7, Lege, din 13/03/1996 emis de PARLAMENTUL ROMANIEI;	
B1	Intabulare, drept de PROPRIETATE Art.13, alin. 14, dobandit prin Lege, cota actuala 1/1
1) COMUNA GÂRDANI, CIF:16367608, REZERVA COMISIEI LOCALE DE FOND FUNCJAR	

**C. Partea III. SARCINI .**

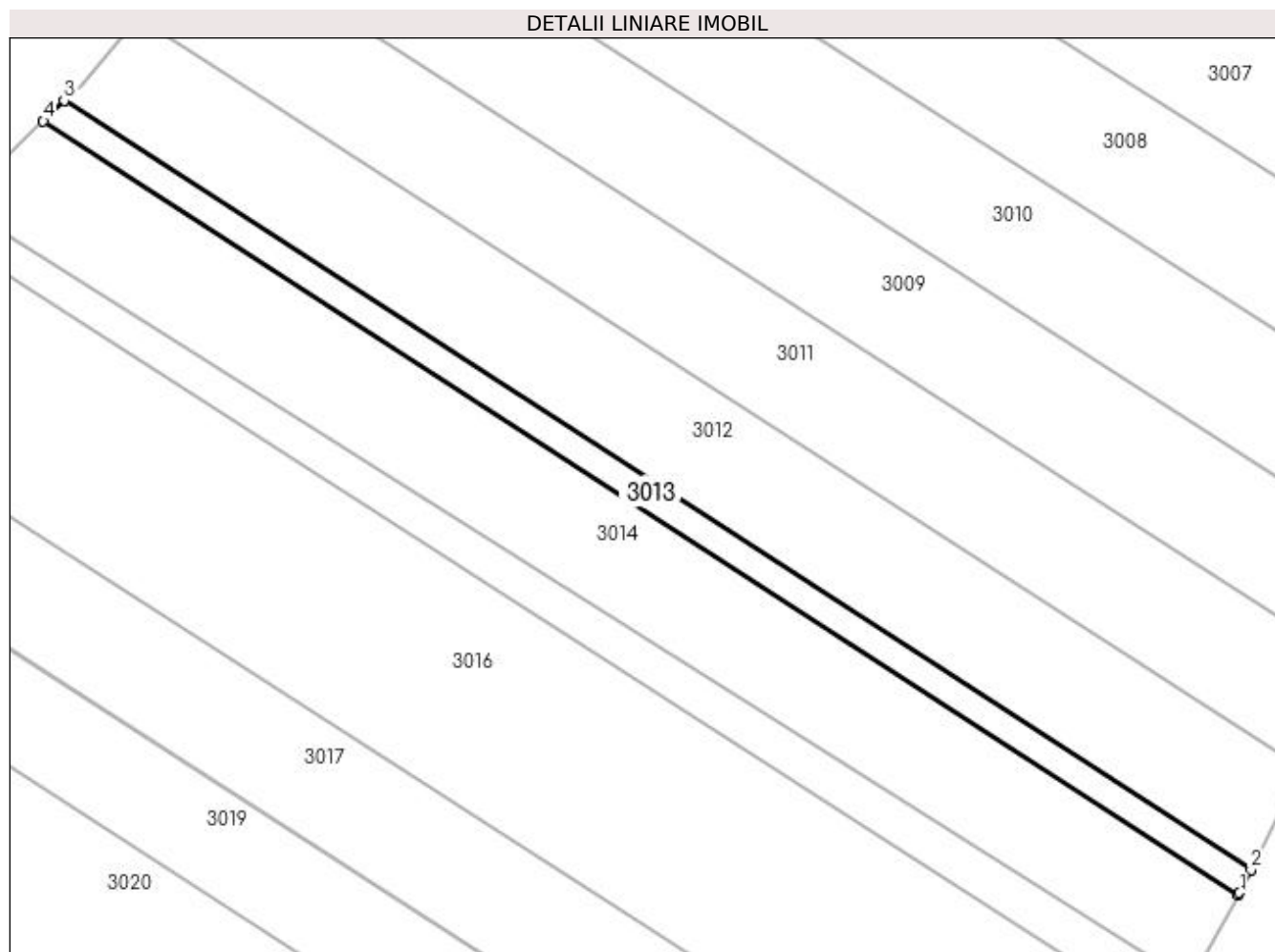
Inscrieri privind dezmembramintele dreptului de proprietate, drepturi reale de garanție și sarcini	Referințe
NU SUNT	

## Anexa Nr. 1 La Partea I

## Teren

Nr cadastral	Suprafața (mp)*	Observații / Referințe
	365	

\* Suprafața este determinată în planul de proiecție Stereo 70.



## Date referitoare la teren

Crt	Categorie folosință	Intra vilan	Suprafața (mp)	Tarla	Parcelă	Nr. topo	Observații / Referințe
1	arabil	DA	365	-	-	-	

## Lungime Segmente

1) Valorile lungimilor segmentelor sunt obținute din proiecție în plan.

Punct început	X / Y	Punct sfârșit	X / Y	Lungime segment (** (m)
1	371.243,721 672.765,547	2	371.244,823 672.767,749	2.462
2	371.244,823 672.767,749	3	371.132,129 672.840,712	134.252
3	371.132,129 672.840,712	4	371.130,133 672.838,774	2.782
4	371.130,133 672.838,774	5	371.243,592 672.765,315	135.163
5	371.243,592 672.765,315	1	371.243,721 672.765,547	0.265



**\*\* Lungimile segmentelor sunt determinate în planul de proiecție Stereo 70 și sunt rotunjite la 1 milimetru.**

**\*\*\* Distanța dintre puncte este formată din segmente cumulate ce sunt mai mici decât valoarea 1 milimetru.**



**DATE DESPRE IMOBILUL NR. 3014**

Oficiul de Cadastru și Publicitate Imobiliară MARAMURES  
Biroul de Cadastru și Publicitate Imobiliară Baia Mare

**A. Partea I. Descrierea imobilului**

TEREN Intravilan

Adresa: Loc. Gârdani, Jud. Maramures

Nr. Crt	Nr cadastral Nr. topografic	Suprafața* (mp)	Observații / Referințe
A1		1.400	Sector cadastral:3 Teren neimprejmuit;

**B. Partea II. Proprietari și acte**

Inscrieri privitoare la dreptul de proprietate și alte drepturi reale	Referințe
/	
Act Administrativ nr. 520/21, Titlu de proprietate, din 04/09/2002 emis de CJPSDPAT MARAMURES;	
B1	A1
Intabulare, drept de PROPRIETATEcu titlu de reconstituirea dreptului de proprietate in baza Legii nr. 18/1991, dobandit prin Lege, cota actuala 1/1	
1) CĂLĂUZ ALEXANDRU, LIPSA CNP	

**C. Partea III. SARCINI .**


Inscrieri privind dezmembramintele dreptului de proprietate, drepturi reale de garanție și sarcini	Referințe
NU SUNT	

## Anexa Nr. 1 La Partea I

## Teren

Nr cadastral	Suprafața (mp)*	Observații / Referințe
	1.400	

\* Suprafața este determinată în planul de proiecție Stereo 70.



## Date referitoare la teren

Crt	Categorie folosință	Intra vilan	Suprafața (mp)	Tarla	Parcelă	Nr. topo	Observații / Referințe
1	faneata	DA	1.400	Coasta Borjug	-	-	

## Lungime Segmente

1) Valorile lungimilor segmentelor sunt obținute din proiecție în plan.

Punct început	X / Y	Punct sfârșit	X / Y	Lungime segment (** (m)
1	371.238,974 672.757,038	2	371.243,592 672.765,315	9.478
2	371.243,592 672.765,315	3	371.130,133 672.838,774	135.163
3	371.130,133 672.838,774	4	371.122,013 672.830,89	11.318
4	371.122,013 672.830,89	1	371.238,974 672.757,038	138.326

**\*\* Lungimile segmentelor sunt determinate în planul de proiecție Stereo 70 și sunt rotunjite la 1 milimetru.**

**\*\*\* Distanța dintre puncte este formată din segmente cumulate ce sunt mai mici decât valoarea 1 milimetru.**



**DATE DESPRE IMOBILUL NR. 3015**

Oficiul de Cadastru și Publicitate Imobiliară MARAMURES  
Biroul de Cadastru și Publicitate Imobiliară Baia Mare

**A. Partea I. Descrierea imobilului**

TEREN Intravilan

Adresa: Loc. Gârdani, Jud. Maramures

Nr. Crt	Nr cadastral Nr. topografic	Suprafața* (mp)	Observații / Referințe
A1		502	Sector cadastral:3 Teren neimprejmuit;

**B. Partea II. Proprietari și acte**

Inscrieri privitoare la dreptul de proprietate și alte drepturi reale		Referințe
/		
Act Normativ nr. 7, Lege, din 13/03/1996 emis de PARLAMENTUL ROMANIEI;		
B1	Inscrierea provizorie, drept de PROPRIETATE Art.13, alin. 15, dobandit prin Lege, cota actuala 1/1 1) <b>COMUNA GÂRDANI</b> , CIF:16367608, PROPRIETAR NEIDENTIFICAT	A1

**C. Partea III. SARCINI .**

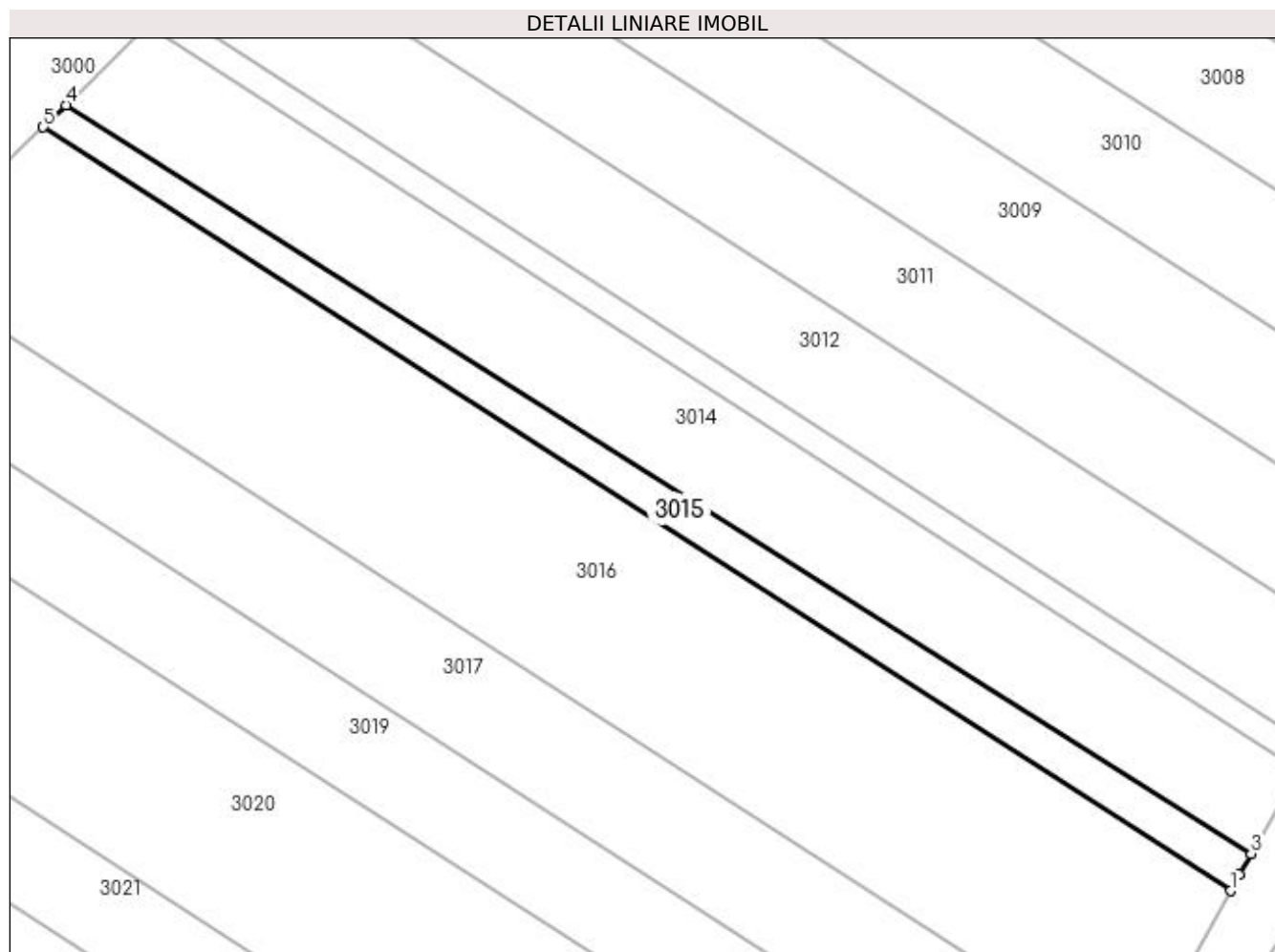
Inscrieri privind dezmembramintele dreptului de proprietate, drepturi reale de garanție și sarcini	Referințe
NU SUNT	

## Anexa Nr. 1 La Partea I

## Teren

Nr cadastral	Suprafața (mp)*	Observații / Referințe
	502	

\* Suprafața este determinată în planul de proiecție Stereo 70.



## Date referitoare la teren

Crt	Categorie folosință	Intra vilan	Suprafața (mp)	Tarla	Parcelă	Nr. topo	Observații / Referințe
1	ape statatoare	DA	502	-	-	-	

## Lungime Segmente

1) Valorile lungimilor segmentelor sunt obținute din proiecție în plan.

Punct început	X / Y	Punct sfârșit	X / Y	Lungime segment (** (m)
1	371.236,938 672.753,389	2	371.237,81 672.754,952	1.79
2	371.237,81 672.754,952	3	371.238,974 672.757,038	2.389
3	371.238,974 672.757,038	4	371.122,013 672.830,89	138.326
4	371.122,013 672.830,89	5	371.119,755 672.828,698	3.147
5	371.119,755 672.828,698	1	371.236,938 672.753,389	139.296



**\*\* Lungimile segmentelor sunt determinate în planul de proiecție Stereo 70 și sunt rotunjite la 1 milimetru.**

**\*\*\* Distanța dintre puncte este formată din segmente cumulate ce sunt mai mici decât valoarea 1 milimetru.**



**DATE DESPRE IMOBILUL NR. 3016**

Oficiul de Cadastru și Publicitate Imobiliară MARAMURES  
Biroul de Cadastru și Publicitate Imobiliară Baia Mare

**A. Partea I. Descrierea imobilului**

TEREN Intravilan

Nr. CF vechi:874N-Gardani  
Nr. topografic:161/15

Adresa: Loc. Gârdani, Jud. Maramures

Nr. Crt	Nr cadastral Nr. topografic	Suprafata* (mp)	Observatii / Referinte
A1	51708	2.732	Sector cadastral:3 Teren neimprejmuit;

**B. Partea II. Proprietari și acte**

Inscrieri privitoare la dreptul de proprietate și alte drepturi reale		Referințe
<b>880 / 19/01/2000</b>		
Act Administrativ nr. 60062/76, Titlu de proprietate, din 01/01/1994 emis de Comisia Judeteana Maramures;		
B1	Intabulare, drept de PROPRIETATEcu titlu de drept aplicare L 18/1991, dobandit prin Reconstituire, cota actuala 1/2, cota initiala 1/2 1) <b>BABAS VASILE</b> , LIPSA CNP <i>OBSERVATII: Pozitie transcrisa din CF nr. 51708, in rangul incheierii nr. 880 / 19.01.2000</i>	A1
<b>17461 / 08/11/2000</b>		
Hotarare Judecatoreasca nr. 2212, 4592/2000, Sentinta civila, din 01/01/2000 emis de Judecatoria Baia Mare (Dosar nr 4299/2000);		
B2	Intabulare, drept de PROPRIETATEcu titlu de drept mostenire si iesire din indiviziune, dobandit prin Hotarare Judecatoreasca, cota actuala 1/2, cota initiala 1/2 1) <b>BABAS IOAN</b> , LIPSA CNP <i>OBSERVATII: Pozitie transcrisa din CF nr. 51708, in rangul incheierii nr. 17461 / 08.11.2000</i>	A1

**C. Partea III. SARCINI .**


Inscrieri privind dezmembramintele dreptului de proprietate, drepturi reale de garanție și sarcini	Referințe
NU SUNT	

## Anexa Nr. 1 La Partea I

## Teren

Nr cadastral	Suprafața (mp)*	Observații / Referințe
51708	2.732	

\* Suprafața este determinată în planul de proiecție Stereo 70.



## Date referitoare la teren

Crt	Categorie folosință	Intra vilan	Suprafața (mp)	Tarla	Parcelă	Nr. topo	Observații / Referințe
1	faneata	DA	2.732	-	-	161/15	

## Lungime Segmente

1) Valorile lungimilor segmentelor sunt obținute din proiecție în plan.

Punct început	X / Y	Punct sfârșit	X / Y	Lungime segment (** (m)
1	371.119,755 672.828,698	2	371.117,893 672.826,89	2.595
2	371.117,893 672.826,89	3	371.105,595 672.814,95	17.141
3	371.105,595 672.814,95	4	371.227,554 672.736,572	144.973
4	371.227,554 672.736,572	5	371.227,837 672.737,079	0.581
5	371.227,837 672.737,079	6	371.236,938 672.753,389	18.677

Punct început	X / Y	Punct sfârșit	X / Y	Lungime segment (** (m)
6	371.236,938 672.753,389	1	371.119,755 672.828,698	139.296

\*\* Lungimile segmentelor sunt determinate în planul de proiecție Stereo 70 și sunt rotunjite la 1 milimetru.

\*\*\* Distanța dintre puncte este formată din segmente cumulate ce sunt mai mici decât valoarea 1 milimetru.



**DATE DESPRE IMOBILUL NR. 3017**

Oficiul de Cadastru și Publicitate Imobiliară MARAMURES  
Biroul de Cadastru și Publicitate Imobiliară Baia Mare

**A. Partea I. Descrierea imobilului**

TEREN Intravilan

Adresa: Loc. Gârdani, Jud. Maramures

Nr. Crt	Nr cadastral Nr. topografic	Suprafața* (mp)	Observații / Referințe
A1		1.551	Sector cadastral:3 Teren neimprejmuit;

**B. Partea II. Proprietari și acte**

Inscrieri privitoare la dreptul de proprietate și alte drepturi reale	Referințe
/	
Act Administrativ nr. 43313/2, Titlu de proprietate, din 04/10/2002 emis de CJPSDPAT MARAMURES;	
B1	A1
Intabulare, drept de PROPRIETATEcu titlu de reconstituirea dreptului de proprietate in baza Legii nr. 18/1991, dobandit prin Lege, cota actuala 1/1	
1) CIRȚIU MAGDALENA DEFUNCT:Da	

**C. Partea III. SARCINI .**

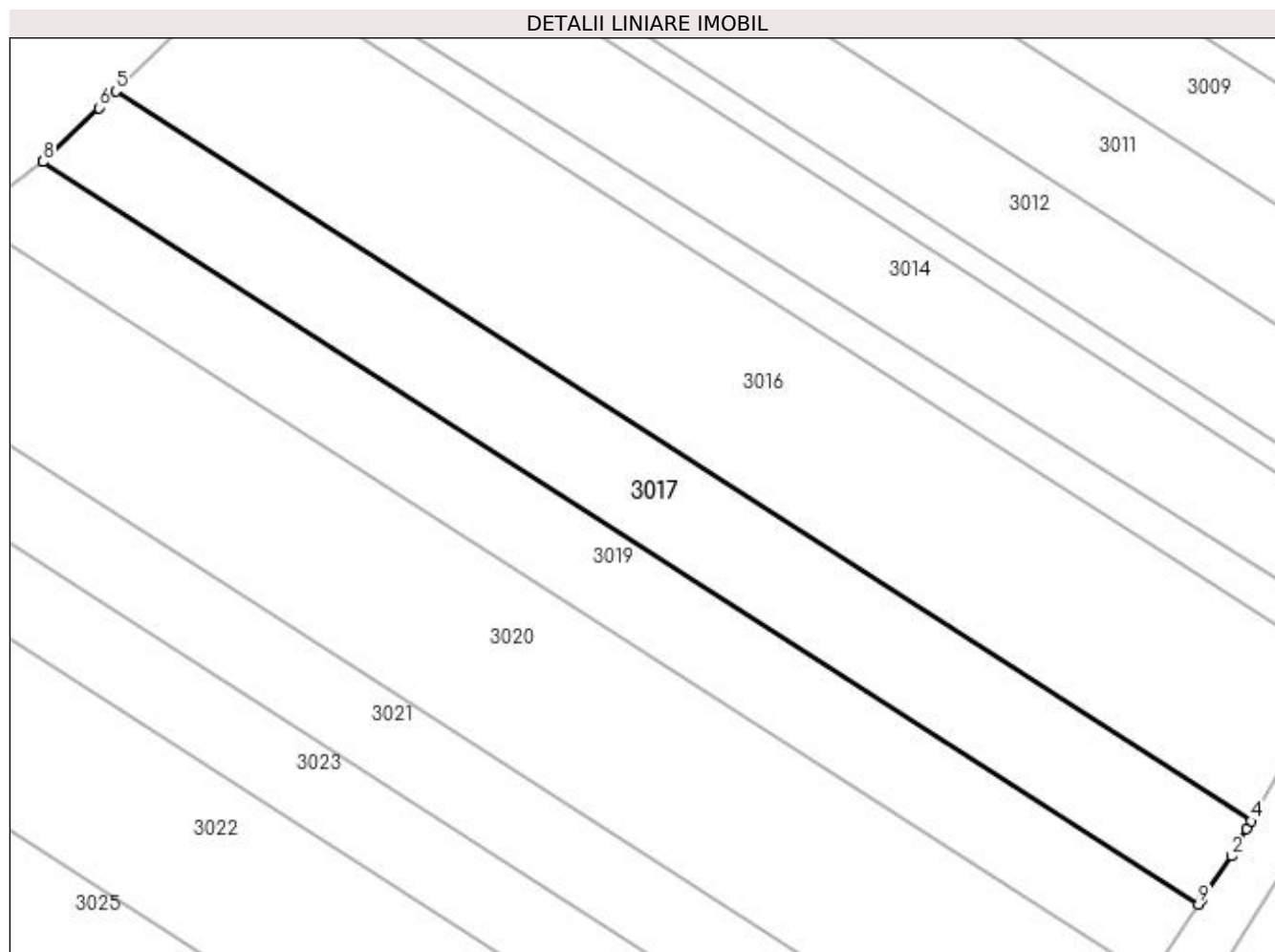
Inscrieri privind dezmembramintele dreptului de proprietate, drepturi reale de garanție și sarcini	Referințe
NU SUNT	

## Anexa Nr. 1 La Partea I

## Teren

Nr cadastral	Suprafața (mp)*	Observații / Referințe
	1.551	

\* Suprafața este determinată în planul de proiecție Stereo 70.



## Date referitoare la teren

Crt	Categorie folosință	Intravilan	Suprafața (mp)	Tarla	Parcelă	Nr. topo	Observații / Referințe
1	faneata	DA	1.551	Coasta Borjug	-	-	

## Lungime Segmente

1) Valorile lungimilor segmentelor sunt obținute din proiecție în plan.

Punct început	X / Y	Punct sfârșit	X / Y	Lungime segment (** (m)
1	371.222,231 672.728,097	2	371.225,463 672.732,824	5.726
2	371.225,463 672.732,824	3	371.227,093 672.735,746	3.346
3	371.227,093 672.735,746	4	371.227,554 672.736,572	0.946
4	371.227,554 672.736,572	5	371.105,595 672.814,95	144.973
5	371.105,595 672.814,95	6	371.103,762 672.813,17	2.555



Punct început	X / Y	Punct sfârșit	X / Y	Lungime segment (** (m)
6	371.103,762 672.813,17	7	371.097,803 672.807,385	8.305
7	371.097,803 672.807,385	8	371.097,786 672.807,373	0.021
8	371.097,786 672.807,373	9	371.221,898 672.727,61	147.533
9	371.221,898 672.727,61	1	371.222,231 672.728,097	0.59

\*\* Lungimile segmentelor sunt determinate în planul de proiecție Stereo 70 și sunt rotunjite la 1 milimetru.

\*\*\* Distanța dintre puncte este formată din segmente cumulate ce sunt mai mici decât valoarea 1 milimetru.



**DATE DESPRE IMOBILUL NR. 3018**

Oficiul de Cadastru și Publicitate Imobiliară MARAMURES  
Biroul de Cadastru și Publicitate Imobiliară Baia Mare

**A. Partea I. Descrierea imobilului**

TEREN Intravilan

Adresa: Loc. Gârdani, Jud. Maramures

Nr. Crt	Nr cadastral Nr. topografic	Suprafața* (mp)	Observații / Referințe
A1		1.018	Sector cadastral:3 Teren neimprejmuit;

**B. Partea II. Proprietari și acte**

Inscrieri privitoare la dreptul de proprietate și alte drepturi reale	Referințe
/	
Act Normativ nr. 7, Lege, din 13/03/1996 emis de PARLAMENTUL ROMANIEI;	
B1	A1
Intabulare, drept de PROPRIETATE Art.13, alin. 14, dobandit prin Lege, cota actuala 1/1 1) COMUNA GÂRDANI, CIF:16367608, REZERVA COMISIEI LOCALE DE FOND FUNCJAR	

**C. Partea III. SARCINI .**

Inscrieri privind dezmembramintele dreptului de proprietate, drepturi reale de garanție și sarcini	Referințe
NU SUNT	

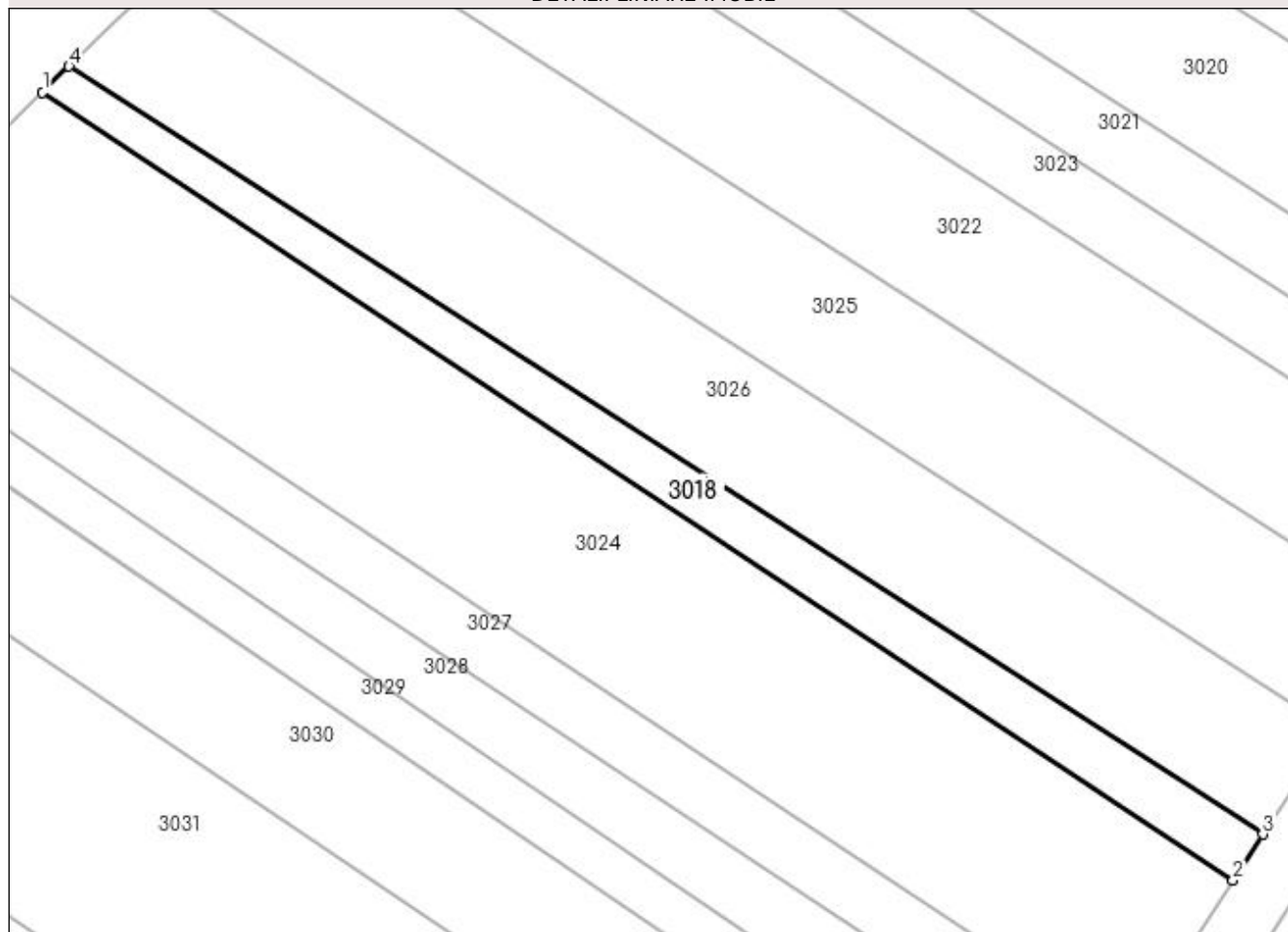
## Anexa Nr. 1 La Partea I

## Teren

Nr cadastral	Suprafața (mp)*	Observații / Referințe
	1.018	

\* Suprafața este determinată în planul de proiecție Stereo 70.

## DETALII LINIARE IMOBIL



## Date referitoare la teren

Crt	Categorie folosință	Intravilan	Suprafața (mp)	Tarla	Parcelă	Nr. topo	Observații / Referințe
1	ape statatoare	DA	1.018	-	-	-	

## Lungime Segmente

1) Valorile lungimilor segmentelor sunt obținute din proiecție în plan.

Punct început	X / Y	Punct sfârșit	X / Y	Lungime segment (** (m)
1	371.015,622 672.741,94	2	371.165,18 672.643,074	179.282
2	371.165,18 672.643,074	3	371.168,924 672.648,81	6.85
3	371.168,924 672.648,81	4	371.018,934 672.745,203	178.294
4	371.018,934 672.745,203	1	371.015,622 672.741,94	4.649

**\*\* Lungimile segmentelor sunt determinate în planul de proiecție Stereo 70 și sunt rotunjite la 1 milimetru.**

**\*\*\* Distanța dintre puncte este formată din segmente cumulate ce sunt mai mici decât valoarea 1 milimetru.**



**DATE DESPRE IMOBILUL NR. 3019**

Oficiul de Cadastru și Publicitate Imobiliară MARAMURES  
Biroul de Cadastru și Publicitate Imobiliară Baia Mare

**A. Partea I. Descrierea imobilului**

TEREN Intravilan

Adresa: Loc. Gârdani, Jud. Maramures

Nr. Crt	Nr cadastral Nr. topografic	Suprafața* (mp)	Observații / Referințe
A1		1.400	Sector cadastral:3 Teren neimprejmuit;

**B. Partea II. Proprietari și acte**

Inscrieri privitoare la dreptul de proprietate și alte drepturi reale		Referințe
/		
Act Administrativ nr. 43313/62, Titlu de proprietate, din 21/10/2003 emis de CJPSDPAT MARAMURES;		
B1	Intabulare, drept de PROPRIETATEcu titlu de reconstituirea dreptului de proprietate in baza Legii nr. 18/1991, dobandit prin Lege, cota actuala 1/1 1) CIRȚ IOAN, LIPSA CNP	A1

**C. Partea III. SARCINI .**

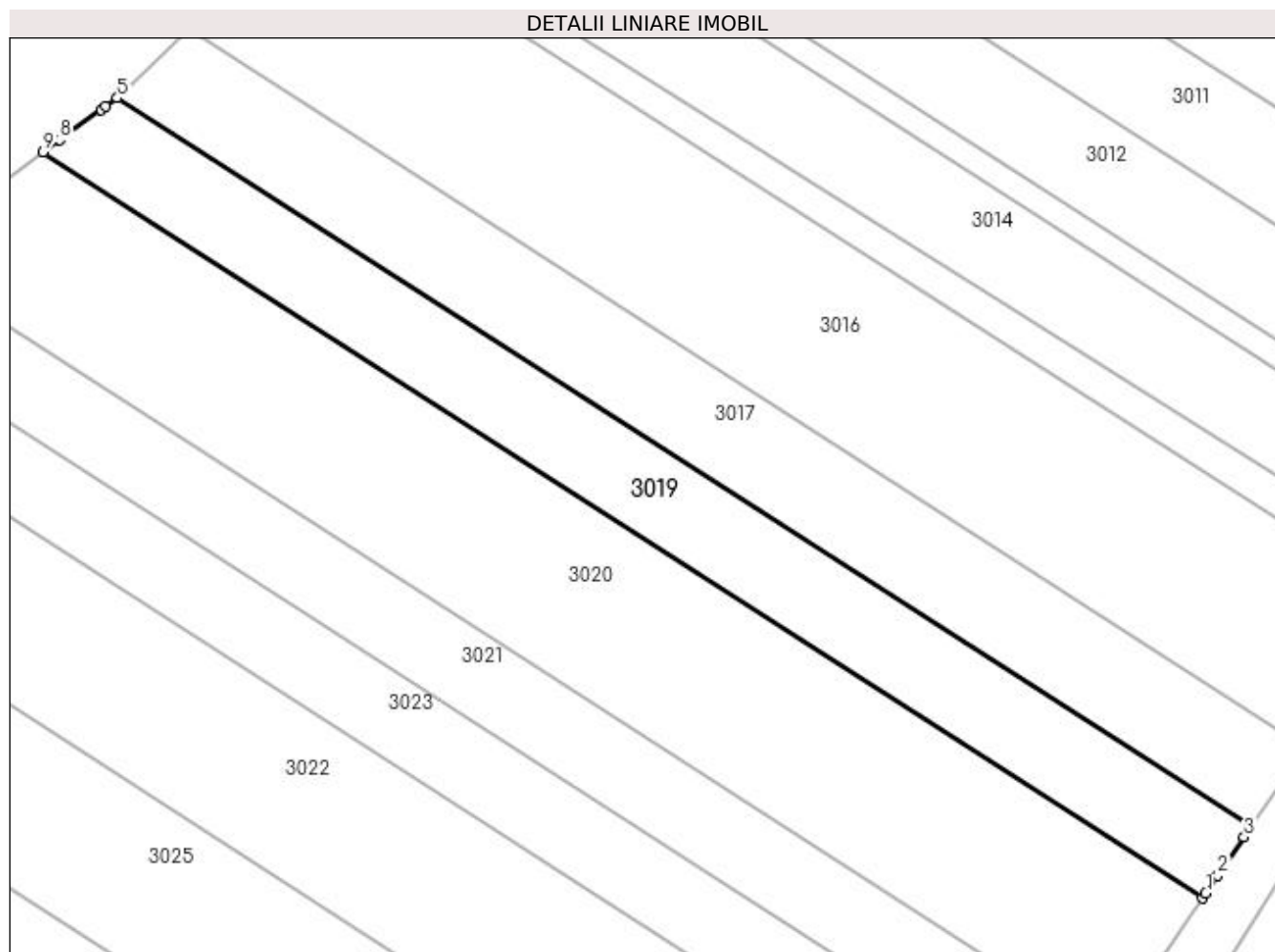
Inscrieri privind dezmembramintele dreptului de proprietate, drepturi reale de garanție și sarcini	Referințe
NU SUNT	

## Anexa Nr. 1 La Partea I

## Teren

Nr cadastral	Suprafața (mp)*	Observații / Referințe
	1.400	

\* Suprafața este determinată în planul de proiecție Stereo 70.



## Date referitoare la teren

Crt	Categorie folosință	Intra vilan	Suprafața (mp)	Tarla	Parcelă	Nr. topo	Observații / Referințe
1	faneata	DA	1.400	Pe coasta	-	-	

## Lungime Segmente

1) Valorile lungimilor segmentelor sunt obținute din proiecție în plan.

Punct început	X / Y	Punct sfârșit	X / Y	Lungime segment (** (m)
1	371.216,941 672.720,36	2	371.218,269 672.722,302	2.353
2	371.218,269 672.722,302	3	371.221,142 672.726,504	5.09
3	371.221,142 672.726,504	4	371.221,898 672.727,61	1.34
4	371.221,898 672.727,61	5	371.097,786 672.807,373	147.533
5	371.097,786 672.807,373	6	371.096,532 672.806,454	1.555



Punct început	X / Y	Punct sfârșit	X / Y	Lungime segment (** (m)
6	371.096,532 672.806,454	7	371.096,03 672.806,086	0.622
7	371.096,03 672.806,086	8	371.091,507 672.802,773	5.607
8	371.091,507 672.802,773	9	371.089,675 672.801,431	2.271
9	371.089,675 672.801,431	10	371.216,6 672.719,861	150.876
10	371.216,6 672.719,861	1	371.216,941 672.720,36	0.604

\*\* Lungimile segmentelor sunt determinate în planul de proiecție Stereo 70 și sunt rotunjite la 1 milimetru.

\*\*\* Distanța dintre puncte este formată din segmente cumulate ce sunt mai mici decât valoarea 1 milimetru.



**DATE DESPRE IMOBILUL NR. 3020**

Oficiul de Cadastru și Publicitate Imobiliară MARAMURES  
Biroul de Cadastru și Publicitate Imobiliară Baia Mare

**A. Partea I. Descrierea imobilului**

TEREN Intravilan

Adresa: Loc. Gârdani, Jud. Maramures

Nr. Crt	Nr cadastral Nr. topografic	Suprafața* (mp)	Observații / Referințe
A1		2.800	Sector cadastral:3 Teren neimprejmuit;

**B. Partea II. Proprietari și acte**

Inscrieri privitoare la dreptul de proprietate și alte drepturi reale	Referințe
/	
Act Administrativ nr. 52903/40, Titlu de proprietate, din 24/08/2004 emis de CJPSDPAT MARAMURES;	
B1	A1
Intabulare, drept de PROPRIETATEcu titlu de reconstituirea dreptului de proprietate in baza Legii nr. 18/1991, dobandit prin Lege, cota actuala 1/1	
1) CIRȚIU LUCREȚIA, LIPSA CNP	

**C. Partea III. SARCINI .**

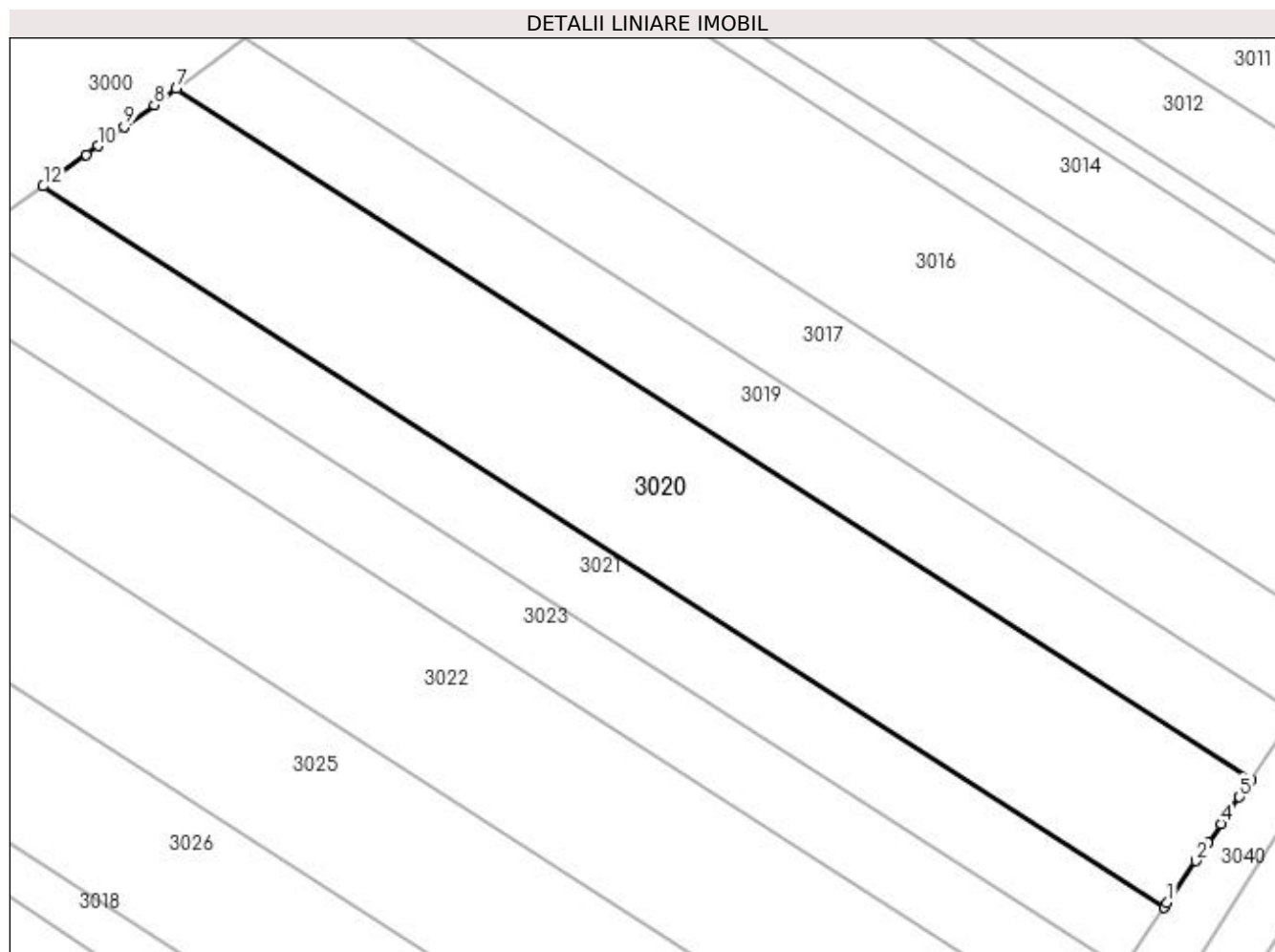
Inscrieri privind dezmembramintele dreptului de proprietate, drepturi reale de garanție și sarcini	Referințe
NU SUNT	

## Anexa Nr. 1 La Partea I

## Teren

Nr cadastral	Suprafața (mp)*	Observații / Referințe
	2.800	

\* Suprafața este determinată în planul de proiecție Stereo 70.



## Date referitoare la teren

Crt	Categorie folosință	Intra vilan	Suprafața (mp)	Tarla	Parcelă	Nr. topo	Observații / Referințe
1	faneata	DA	2.800	Pe coasta	-	-	

## Lungime Segmente

1) Valorile lungimilor segmentelor sunt obținute din proiecție în plan.

Punct început	X / Y	Punct sfârșit	X / Y	Lungime segment (** (m)
1	371.206,697 672.705,377	2	371.210,08 672.710,324	5.993
2	371.210,08 672.710,324	3	371.211,521 672.712,432	2.553
3	371.211,521 672.712,432	4	371.213,061 672.714,684	2.728
4	371.213,061 672.714,684	5	371.215,225 672.717,85	3.835
5	371.215,225 672.717,85	6	371.216,6 672.719,861	2.436

Punct început	X / Y	Punct sfârșit	X / Y	Lungime segment (** (m)
6	371.216,6 672.719,861	7	371.089,675 672.801,431	150.876
7	371.089,675 672.801,431	8	371.087,083 672.799,532	3.213
8	371.087,083 672.799,532	9	371.083,517 672.796,92	4.42
9	371.083,517 672.796,92	10	371.080,481 672.794,696	3.763
10	371.080,481 672.794,696	11	371.079,067 672.793,66	1.753
11	371.079,067 672.793,66	12	371.073,97 672.789,927	6.318
12	371.073,97 672.789,927	13	371.206,342 672.704,857	157.351
13	371.206,342 672.704,857	14	371.206,462 672.705,034	0.214
14	371.206,462 672.705,034	1	371.206,697 672.705,377	0.416

\*\* Lungimile segmentelor sunt determinate în planul de proiecție Stereo 70 și sunt rotunjite la 1 milimetru.

\*\*\* Distanța dintre puncte este formată din segmente cumulate ce sunt mai mici decât valoarea 1 milimetru.



**DATE DESPRE IMOBILUL NR. 3021**

Oficiul de Cadastru și Publicitate Imobiliară MARAMURES  
Biroul de Cadastru și Publicitate Imobiliară Baia Mare

**A. Partea I. Descrierea imobilului**

TEREN Intravilan

Adresa: Loc. Gârdani, Jud. Maramures

Nr. Crt	Nr cadastral Nr. topografic	Suprafața* (mp)	Observații / Referințe
A1		1.400	Sector cadastral:3 Teren neimprejmuit;

**B. Partea II. Proprietari și acte**

Inscrieri privitoare la dreptul de proprietate și alte drepturi reale		Referințe
/		
Act Administrativ nr. 520/5 Titlu de proprietate, din 27/03/2002 emis de CJPSDPAT MARAMURES;		
B1	Intabulare, drept de PROPRIETATEcu titlu de reconstituirea dreptului de proprietate in baza Legii nr. 18/1991, dobandit prin Lege, cota actuala 1/1 1) CIRȚIU VASILE, LIPSA CNP DEFUNCT:Da	A1

**C. Partea III. SARCINI .**


Inscrieri privind dezmembramintele dreptului de proprietate, drepturi reale de garanție și sarcini	Referințe
NU SUNT	

## Anexa Nr. 1 La Partea I

## Teren

Nr cadastral	Suprafața (mp)*	Observații / Referințe
	1.400	

\* Suprafața este determinată în planul de proiecție Stereo 70.



## Date referitoare la teren

Crt	Categorie folosință	Intra vilan	Suprafața (mp)	Tarla	Parcelă	Nr. topo	Observații / Referințe
1	faneata	DA	1.400	Coasta Borj	-	-	

## Lungime Segmente

1) Valorile lungimilor segmentelor sunt obținute din proiecție în plan.

Punct început	X / Y	Punct sfârșit	X / Y	Lungime segment (** (m)
1	371.072,707 672.789,002	2	371.069,304 672.786,509	4.218
2	371.069,304 672.786,509	3	371.066,356 672.784,349	3.655
3	371.066,356 672.784,349	4	371.201,367 672.697,582	160.488
4	371.201,367 672.697,582	5	371.206,342 672.704,857	8.813
5	371.206,342 672.704,857	6	371.073,97 672.789,927	157.351



Punct început	X / Y	Punct sfârșit	X / Y	Lungime segment (** (m)
6	371.073,97 672.789,927	1	371.072,707 672.789,002	1.566

\*\* Lungimile segmentelor sunt determinate în planul de proiecție Stereo 70 și sunt rotunjite la 1 milimetru.

\*\*\* Distanța dintre puncte este formată din segmente cumulate ce sunt mai mici decât valoarea 1 milimetru.



**DATE DESPRE IMOBILUL NR. 3022**

Oficiul de Cadastru și Publicitate Imobiliară MARAMURES  
Biroul de Cadastru și Publicitate Imobiliară Baia Mare

**A. Partea I. Descrierea imobilului**

TEREN Intravilan

Nr. CF vechi:984  
Nr. topografic:161/16

Adresa: Loc. Gârdani, Jud. Maramures

Nr. Crt	Nr cadastral Nr. topografic	Suprafața* (mp)	Observații / Referințe
A1	51372	2.880	Sector cadastral:3 Teren neimprejmuit;

**B. Partea II. Proprietari și acte**

Inscrieri privitoare la dreptul de proprietate și alte drepturi reale		Referințe
<b>12074 / 23/05/2005</b>		
Act Notarial nr. 608, Contract de vanzare cumparare, din 01/01/2005 emis de NP Balogh Melania;		
B1	Intabulare, drept de PROPRIETATEcu titlu de drept cumparare, dobandit prin Conventie, cota actuala 1/1, cota initiala 1/1	A1
	1) <b>VAIDA IOAN</b> , casatorit cu LIPSA CNP	
	2) <b>VAIDA ELIZA</b> , LIPSA CNP	
<i>OBSERVATII: Pozitie transcrisa din CF nr. 51372, in rangul incheierii nr. 12074 / 23.05.2005</i>		

**C. Partea III. SARCINI .**

Inscrieri privind dezmembramintele dreptului de proprietate, drepturi reale de garanție și sarcini	Referințe
NU SUNT	

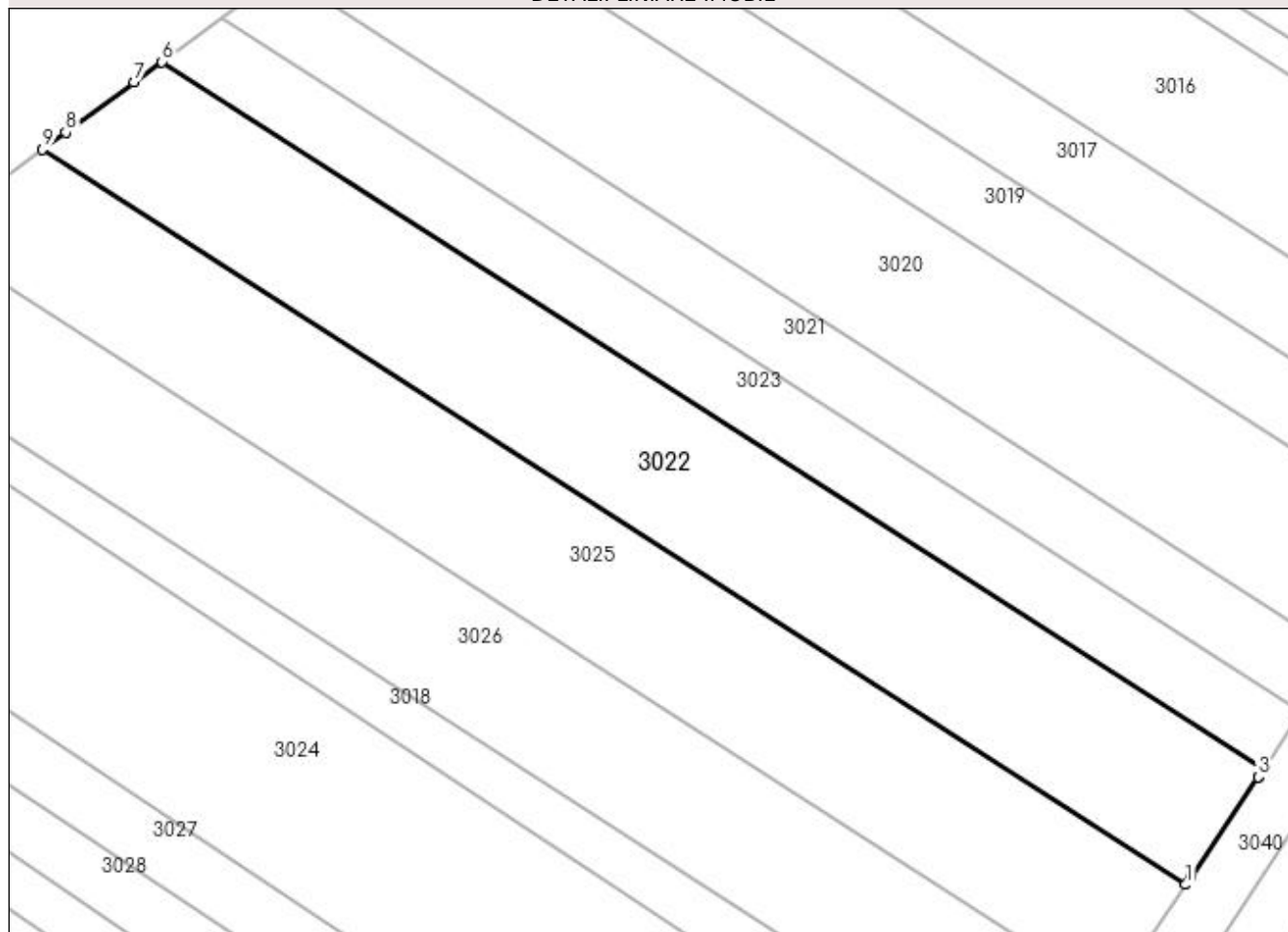
## Anexa Nr. 1 La Partea I

## Teren

Nr cadastral	Suprafața (mp)*	Observații / Referințe
51372	2.880	

\* Suprafața este determinată în planul de proiecție Stereo 70.

## DETALII LINIARE IMOBIL



## Date referitoare la teren

Crt	Categorie folosință	Intra vilan	Suprafața (mp)	Tarla	Parcelă	Nr. topo	Observații / Referințe
1	faneata	DA	2.880	-	-	161/16	

## Lungime Segmente

1) Valorile lungimilor segmentelor sunt obținute din proiecție în plan.

Punct început	X / Y	Punct sfârșit	X / Y	Lungime segment (** (m)
1	371.186,857 672.676,101	2	371.187,505 672.677,067	1.163
2	371.187,505 672.677,067	3	371.195,879 672.689,555	15.036
3	371.195,879 672.689,555	4	371.195,902 672.689,588	0.04
4	371.195,902 672.689,588	5	371.196,489 672.690,447	1.04
5	371.196,489 672.690,447	6	371.058,887 672.778,878	163.568

Punct început	X / Y	Punct sfârșit	X / Y	Lungime segment (** (m)
6	371.058,887 672.778,878	7	371.055,365 672.776,298	4.366
7	371.055,365 672.776,298	8	371.046,841 672.770,054	10.566
8	371.046,841 672.770,054	9	371.043,955 672.767,939	3.578
9	371.043,955 672.767,939	1	371.186,857 672.676,101	169.868

\*\* Lungimile segmentelor sunt determinate în planul de proiecție Stereo 70 și sunt rotunjite la 1 milimetru.

\*\*\* Distanța dintre puncte este formată din segmente cumulate ce sunt mai mici decât valoarea 1 milimetru.





## DATE DESPRE IMOBILUL NR. 3023

Oficiul de Cadastru și Publicitate Imobiliară MARAMURES  
Biroul de Cadastru și Publicitate Imobiliară Baia Mare

## A. Partea I. Descrierea imobilului

TEREN Intravilan

Adresa: Loc. Gârdani, Jud. Maramures

Nr. Crt	Nr cadastral Nr. topografic	Suprafața* (mp)	Observații / Referințe
A1		1.400	Sector cadastral:3 Teren neimprejmuit;

## B. Partea II. Proprietari și acte

Inscrieri privitoare la dreptul de proprietate și alte drepturi reale	Referințe
/	
Act Administrativ nr. 6069/55, Titlu de proprietate, din 05/11/2003 emis de CJPSDPAT MARAMURES;	
B1	A1
Intabulare, drept de PROPRIETATE cu titlu de reconstituirea dreptului de proprietate in baza Legii nr. 18/1991, dobandit prin Lege, cota actuala 1/1	
1) <b>BABAȘ LAURENȚIU</b> , LIPSA CNP	

## C. Partea III. SARCINI .

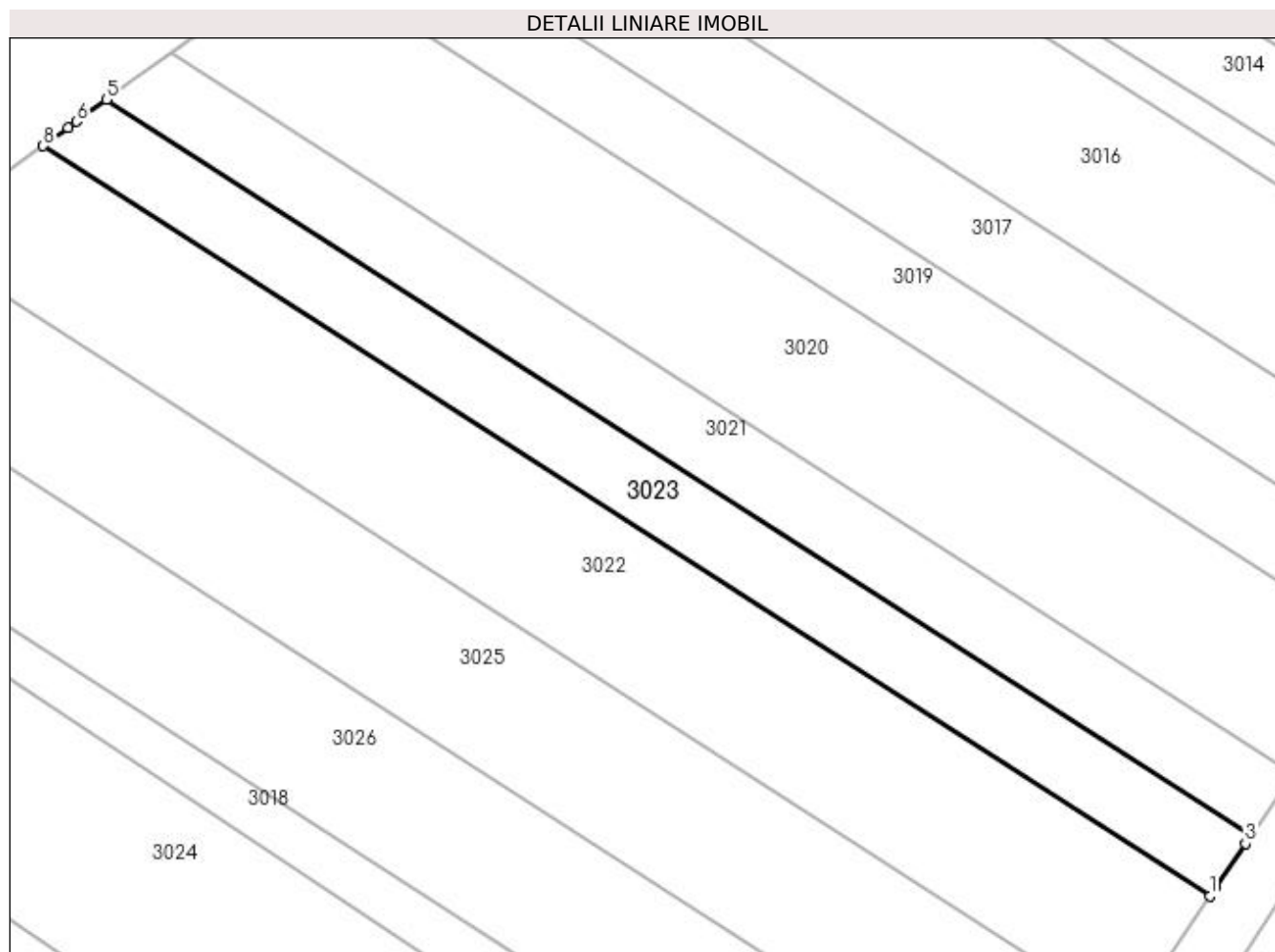
Inscrieri privind dezmembramintele dreptului de proprietate, drepturi reale de garanție și sarcini	Referințe
NU SUNT	

## Anexa Nr. 1 La Partea I

## Teren

Nr cadastral	Suprafața (mp)*	Observații / Referințe
	1.400	

\* Suprafața este determinată în planul de proiecție Stereo 70.



## Date referitoare la teren

Crt	Categorie folosință	Intra vilan	Suprafața (mp)	Tarla	Parcelă	Nr. topo	Observații / Referințe
1	arabil	DA	1.400	Coasta Borjug	-	-	

## Lungime Segmente

1) Valorile lungimilor segmentelor sunt obținute din proiecție în plan.

Punct început	X / Y	Punct sfârșit	X / Y	Lungime segment (** (m)
1	371.196,489 672.690,447	2	371.197,217 672.691,513	1.291
2	371.197,217 672.691,513	3	371.200,714 672.696,627	6.195
3	371.200,714 672.696,627	4	371.201,367 672.697,582	1.157
4	371.201,367 672.697,582	5	371.066,356 672.784,349	160.488
5	371.066,356 672.784,349	6	371.062,816 672.781,756	4.388



Punct început	X / Y	Punct sfârșit	X / Y	Lungime segment (** (m)
6	371.062,816 672.781,756	7	371.061,814 672.781,022	1.242
7	371.061,814 672.781,022	8	371.058,887 672.778,878	3.628
8	371.058,887 672.778,878	1	371.196,489 672.690,447	163.568

\*\* Lungimile segmentelor sunt determinate în planul de proiecție Stereo 70 și sunt rotunjite la 1 milimetru.

\*\*\* Distanța dintre puncte este formată din segmente cumulate ce sunt mai mici decât valoarea 1 milimetru.



**DATE DESPRE IMOBILUL NR. 3024**

Oficiul de Cadastru și Publicitate Imobiliară MARAMURES  
Biroul de Cadastru și Publicitate Imobiliară Baia Mare

**A. Partea I. Descrierea imobilului**

TEREN Intravilan

Adresa: Loc. Gârdani, Jud. Maramures

Nr. Crt	Nr cadastral Nr. topografic	Suprafața* (mp)	Observații / Referințe
A1		4.300	Sector cadastral:3 Teren neimprejmuit;

**B. Partea II. Proprietari și acte**

Inscrieri privitoare la dreptul de proprietate și alte drepturi reale	Referințe
/	
Act Administrativ nr. 44108/60, Titlu de proprietate, din 14/03/2000 emis de CJPSDPAT MARAMURES;	
B1	A1
Intabulare, drept de PROPRIETATE cu titlu de reconstituirea dreptului de proprietate in baza Legii nr. 18/1991, dobandit prin Lege, cota actuala 1/1	
1) CIRȚ EMILIA, LIPSA CNP	

**C. Partea III. SARCINI .**


Inscrieri privind dezmembramintele dreptului de proprietate, drepturi reale de garanție și sarcini	Referințe
NU SUNT	

## Anexa Nr. 1 La Partea I

## Teren

Nr cadastral	Suprafața (mp)*	Observații / Referințe
	4.300	

\* Suprafața este determinată în planul de proiecție Stereo 70.



## Date referitoare la teren

Crt	Categorie folosință	Intra vilan	Suprafața (mp)	Tarla	Parcelă	Nr. topo	Observații / Referințe
1	arabil	DA	4.300	Coasta Borjug	-	-	

## Lungime Segmente

1) Valorile lungimilor segmentelor sunt obținute din proiecție în plan.

Punct început	X / Y	Punct sfârșit	X / Y	Lungime segment (** (m)
1	370.998,406 672.724,98	2	371.152,42 672.623,168	184.624
2	371.152,42 672.623,168	3	371.155,195 672.627,778	5.381
3	371.155,195 672.627,778	4	371.160,63 672.636,103	9.942
4	371.160,63 672.636,103	5	371.165,18 672.643,074	8.325
5	371.165,18 672.643,074	6	371.015,622 672.741,94	179.282

Punct început	X / Y	Punct sfârșit	X / Y	Lungime segment (** (m)
6	371.015,622 672.741,94	7	371.009,56 672.735,968	8.51
7	371.009,56 672.735,968	1	370.998,406 672.724,98	15.657

\*\* Lungimile segmentelor sunt determinate în planul de proiecție Stereo 70 și sunt rotunjite la 1 milimetru.

\*\*\* Distanța dintre puncte este formată din segmente cumulate ce sunt mai mici decât valoarea 1 milimetru.



**DATE DESPRE IMOBILUL NR. 3025**

Oficiul de Cadastru și Publicitate Imobiliară MARAMURES  
Biroul de Cadastru și Publicitate Imobiliară Baia Mare

**A. Partea I. Descrierea imobilului**

TEREN Intravilan

Adresa: Loc. Gârdani, Jud. Maramures

Nr. Crt	Nr cadastral Nr. topografic	Suprafața* (mp)	Observații / Referințe
A1		2.900	Sector cadastral:3 Teren neimprejmuit;

**B. Partea II. Proprietari și acte**

Inscrieri privitoare la dreptul de proprietate și alte drepturi reale		Referințe
/		
Act Administrativ nr. 43313/82, Titlu de proprietate, din 10/03/2004 emis de CJPSDPAT MARAMURES;		
B1	Intabulare, drept de PROPRIETATE cu titlu de reconstituirea dreptului de proprietate in baza Legii nr. 18/1991, dobandit prin Lege, cota actuala 1/1 1) DUMITRAȘ TEREZIA DEFUNCT:Da	A1

**C. Partea III. SARCINI .**

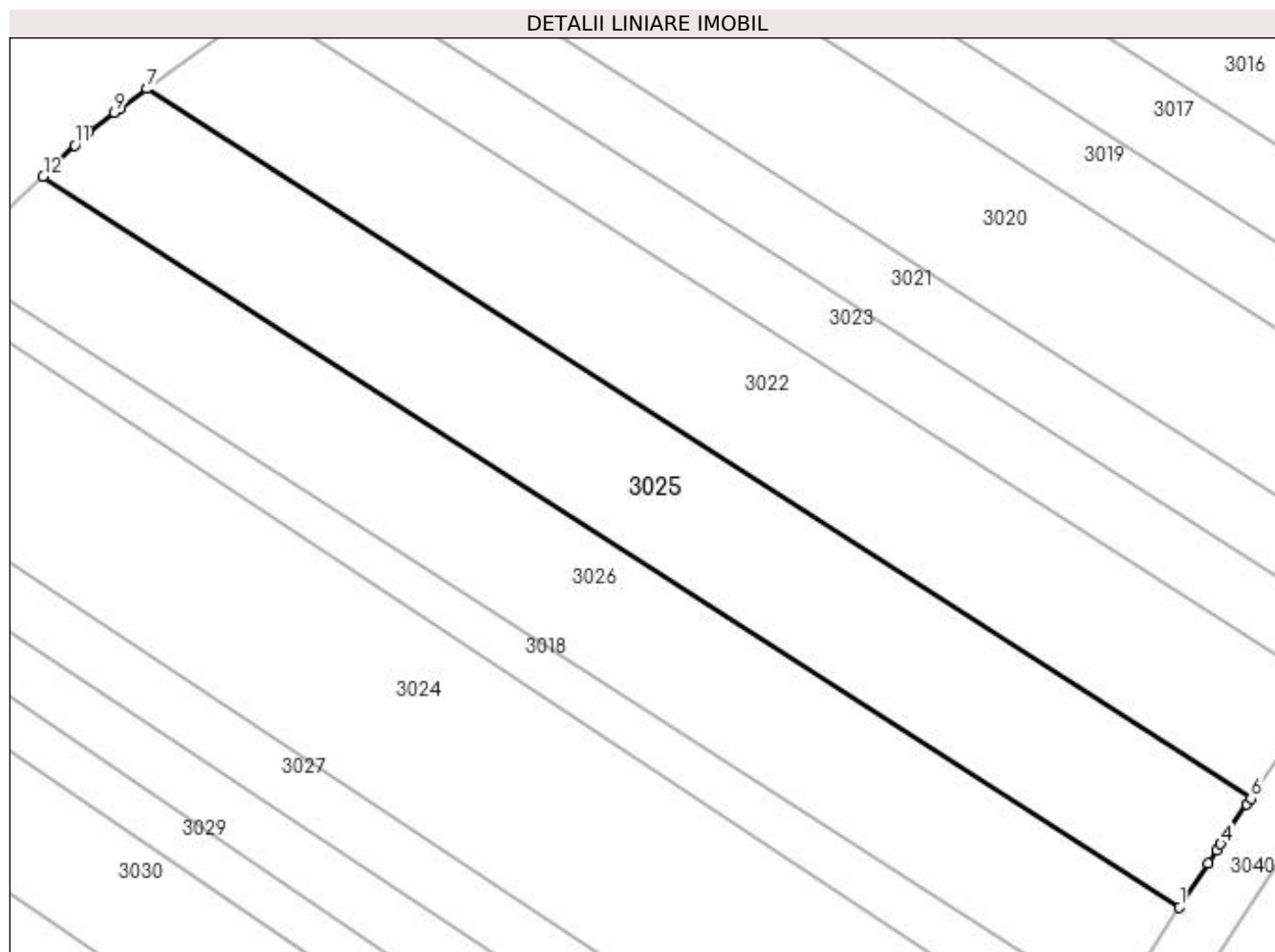
Inscrieri privind dezmembramintele dreptului de proprietate, drepturi reale de garanție și sarcini	Referințe
NU SUNT	

## Anexa Nr. 1 La Partea I

## Teren

Nr cadastral	Suprafața (mp)*	Observații / Referințe
	2.900	

\* Suprafața este determinată în planul de proiecție Stereo 70.



## Date referitoare la teren

Crt	Categorie folosință	Intra vilan	Suprafața (mp)	Tarla	Parcelă	Nr. topo	Observații / Referințe
1	faneata	DA	875	Coasta Borjug	-	-	
2	livada	DA	2.025	Coasta Borjug	-	-	

## Lungime Segmente

1) Valorile lungimilor segmentelor sunt obținute din proiecție în plan.

Punct început	X / Y	Punct sfârșit	X / Y	Lungime segment (** (m)
1	371.177,592 672.662,09	2	371.181,296 672.667,764	6.776
2	371.181,296 672.667,764	3	371.182,386 672.669,433	1.993
3	371.182,386 672.669,433	4	371.182,922 672.670,232	0.962
4	371.182,922 672.670,232	5	371.186,341 672.675,331	6.139



Punct început	X / Y	Punct sfârșit	X / Y	Lungime segment (** (m)
5	371.186,341 672.675,331	6	371.186,857 672.676,101	0.927
6	371.186,857 672.676,101	7	371.043,955 672.767,939	169.868
7	371.043,955 672.767,939	8	371.040,466 672.765,383	4.325
8	371.040,466 672.765,383	9	371.039,762 672.764,868	0.872
9	371.039,762 672.764,868	10	371.036,382 672.762,392	4.19
10	371.036,382 672.762,392	11	371.034,603 672.760,64	2.497
11	371.034,603 672.760,64	12	371.030,515 672.756,612	5.739
12	371.030,515 672.756,612	1	371.177,592 672.662,09	174.831

\*\* Lungimile segmentelor sunt determinate în planul de proiecție Stereo 70 și sunt rotunjite la 1 milimetru.

\*\*\* Distanța dintre puncte este formată din segmente cumulate ce sunt mai mici decât valoarea 1 milimetru.



**DATE DESPRE IMOBILUL NR. 3026**

Oficiul de Cadastru și Publicitate Imobiliară MARAMURES  
Biroul de Cadastru și Publicitate Imobiliară Baia Mare

**A. Partea I. Descrierea imobilului**

TEREN Intravilan

Adresa: Loc. Gârdani, Jud. Maramures

Nr. Crt	Nr cadastral Nr. topografic	Suprafața* (mp)	Observații / Referințe
A1		2.800	Sector cadastral:3 Teren neimprejmuit;

**B. Partea II. Proprietari și acte**

Inscrieri privitoare la dreptul de proprietate și alte drepturi reale	Referințe
/	
Act Administrativ nr. 52903/19, Titlu de proprietate, din 24/08/2004 emis de CJPSDPAT MARAMURES;	
B1	A1
Intabulare, drept de PROPRIETATE cu titlu de reconstituirea dreptului de proprietate in baza Legii nr. 18/1991, dobandit prin Lege, cota actuala 1/1	
1) CĂLĂUZ MARIA, LIPSA CNP	

**C. Partea III. SARCINI .**

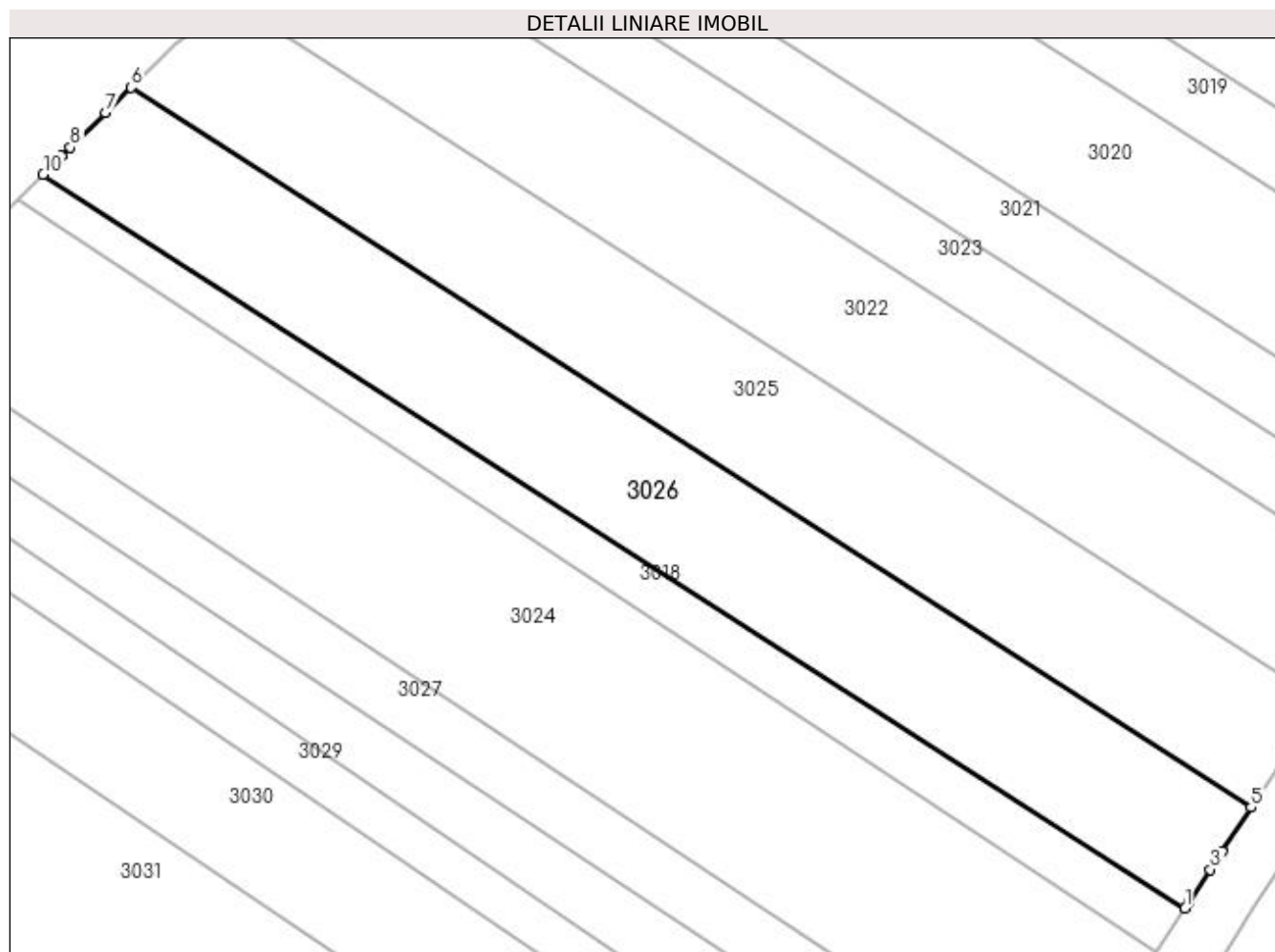
Inscrieri privind dezmembramintele dreptului de proprietate, drepturi reale de garanție și sarcini	Referințe
NU SUNT	

## Anexa Nr. 1 La Partea I

## Teren

Nr cadastral	Suprafața (mp)*	Observații / Referințe
	2.800	

\* Suprafața este determinată în planul de proiecție Stereo 70.



## Date referitoare la teren

Crt	Categorie folosință	Intra vilan	Suprafața (mp)	Tarla	Parcelă	Nr. topo	Observații / Referințe
1	faneata	DA	937	Pe Coasta	-	-	
2	livada	DA	1.863	Pe Coasta	-	-	

## Lungime Segmente

1) Valorile lungimilor segmentelor sunt obținute din proiecție în plan.

Punct început	X / Y	Punct sfârșit	X / Y	Lungime segment (** (m)
1	371.168,924 672.648,81	2	371.169,469 672.649,645	0.997
2	371.169,469 672.649,645	3	371.172,26 672.653,92	5.105
3	371.172,26 672.653,92	4	371.173,799 672.656,279	2.817
4	371.173,799 672.656,279	5	371.177,592 672.662,09	6.939

Punct început	X / Y	Punct sfârșit	X / Y	Lungime segment (** (m)
5	371.177,592 672.662,09	6	371.030,515 672.756,612	174.831
6	371.030,515 672.756,612	7	371.027,105 672.753,252	4.787
7	371.027,105 672.753,252	8	371.022,513 672.748,729	6.445
8	371.022,513 672.748,729	9	371.021,336 672.747,569	1.653
9	371.021,336 672.747,569	10	371.018,934 672.745,203	3.372
10	371.018,934 672.745,203	1	371.168,924 672.648,81	178.294

\*\* Lungimile segmentelor sunt determinate în planul de proiecție Stereo 70 și sunt rotunjite la 1 milimetru.

\*\*\* Distanța dintre puncte este formată din segmente cumulate ce sunt mai mici decât valoarea 1 milimetru.



**DATE DESPRE IMOBILUL NR. 3027**

Oficiul de Cadastru și Publicitate Imobiliară MARAMURES  
Biroul de Cadastru și Publicitate Imobiliară Baia Mare

**A. Partea I. Descrierea imobilului**

TEREN Intravilan

Adresa: Loc. Gârdani, Jud. Maramures

Nr. Crt	Nr cadastral Nr. topografic	Suprafața* (mp)	Observații / Referințe
A1		1.400	Sector cadastral:3 Teren neimprejmuit;

**B. Partea II. Proprietari și acte**

Inscrieri privitoare la dreptul de proprietate și alte drepturi reale	Referințe
/	
Act Administrativ nr. 52903/22, Titlu de proprietate, din 24/08/2004 emis de CJPSDPAT MARAMURES;	
B1	A1
Intabulare, drept de PROPRIETATEcu titlu de reconstituirea dreptului de proprietate in baza Legii nr. 18/1991, dobandit prin Lege, cota actuala 1/1	
1) MARCHIȘ IOAN, LIPSA CNP	

**C. Partea III. SARCINI .**

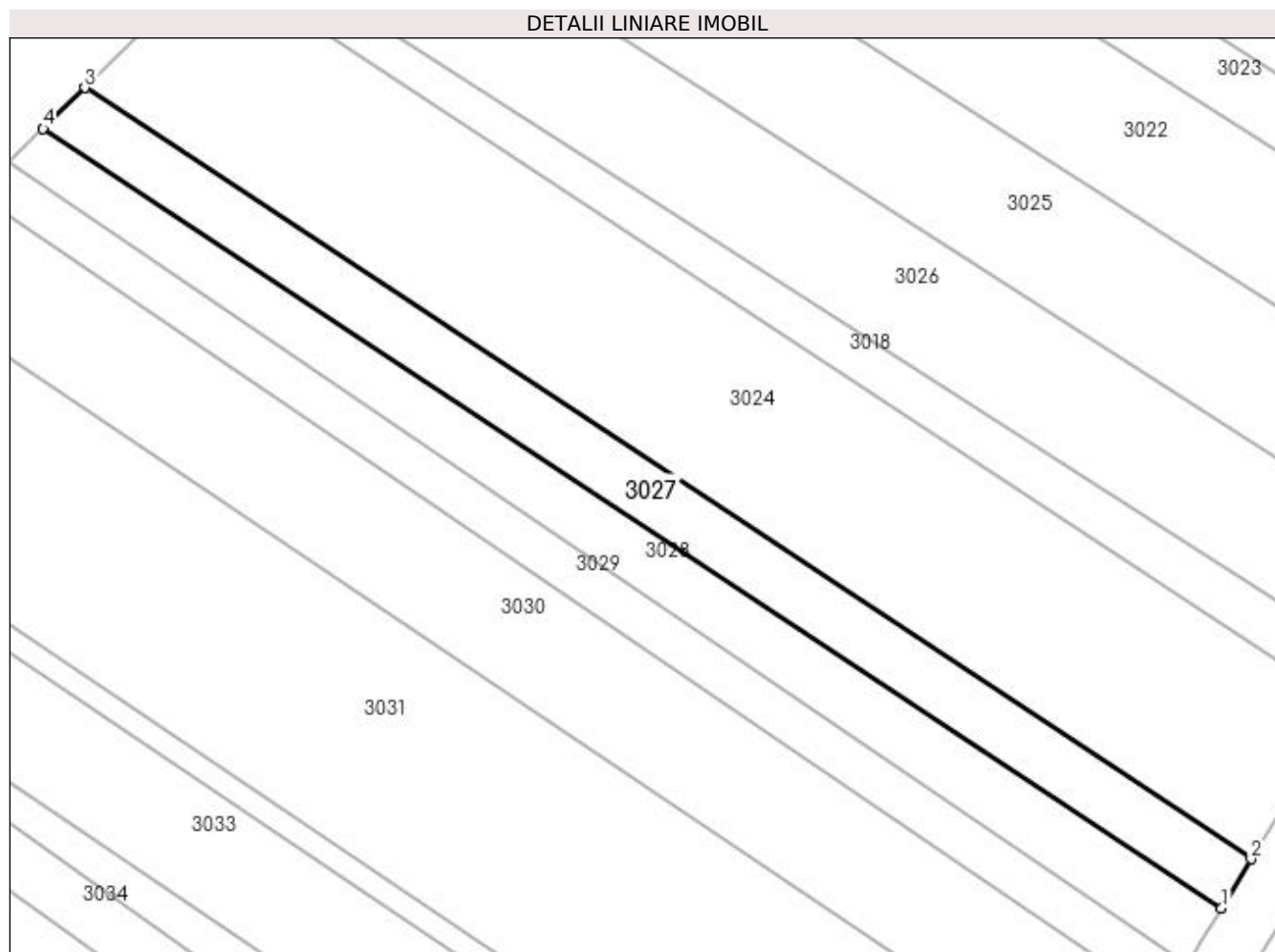
Inscrieri privind dezmembramintele dreptului de proprietate, drepturi reale de garanție și sarcini	Referințe
NU SUNT	

## Anexa Nr. 1 La Partea I

## Teren

Nr cadastral	Suprafața (mp)*	Observații / Referințe
	1.400	

\* Suprafața este determinată în planul de proiecție Stereo 70.



## Date referitoare la teren

Crt	Categorie folosință	Intra vilan	Suprafața (mp)	Tarla	Parcelă	Nr. topo	Observații / Referințe
1	arabil	DA	1.400	Coasta Borjug	-	-	

## Lungime Segmente

1) Valorile lungimilor segmentelor sunt obținute din proiecție în plan.

Punct început	X / Y	Punct sfârșit	X / Y	Lungime segment (** (m)
1	371.148,526 672.616,699	2	371.152,42 672.623,168	7.551
2	371.152,42 672.623,168	3	370.998,406 672.724,98	184.624
3	370.998,406 672.724,98	4	370.992,913 672.719,568	7.711
4	370.992,913 672.719,568	1	371.148,526 672.616,699	186.541



**\*\* Lungimile segmentelor sunt determinate în planul de proiecție Stereo 70 și sunt rotunjite la 1 milimetru.**

**\*\*\* Distanța dintre puncte este formată din segmente cumulate ce sunt mai mici decât valoarea 1 milimetru.**



**DATE DESPRE IMOBILUL NR. 3028**

Oficiul de Cadastru și Publicitate Imobiliară MARAMURES  
Biroul de Cadastru și Publicitate Imobiliară Baia Mare

**A. Partea I. Descrierea imobilului**

TEREN Necunoscut

Adresa: Loc. Gârdani, Jud. Maramures

Nr. Crt	Nr cadastral Nr. topografic	Suprafața* (mp)	Observații / Referințe
A1		1.400	Sector cadastral:3 Teren neimprejmuit;

**B. Partea II. Proprietari și acte**

Inscrieri privitoare la dreptul de proprietate și alte drepturi reale	Referințe
/	
Act Administrativ nr. 43313/41, Titlu de proprietate, din 17/09/2003 emis de CJPSDPAT MARAMURES;	
B1	A1
Intabulare, drept de PROPRIETATEcu titlu de reconstituirea dreptului de proprietate in baza Legii nr. 18/1991, dobandit prin Lege, cota actuala 1/1	
1) ANDREICUȚIU EMILIA, LIPSA CNP	

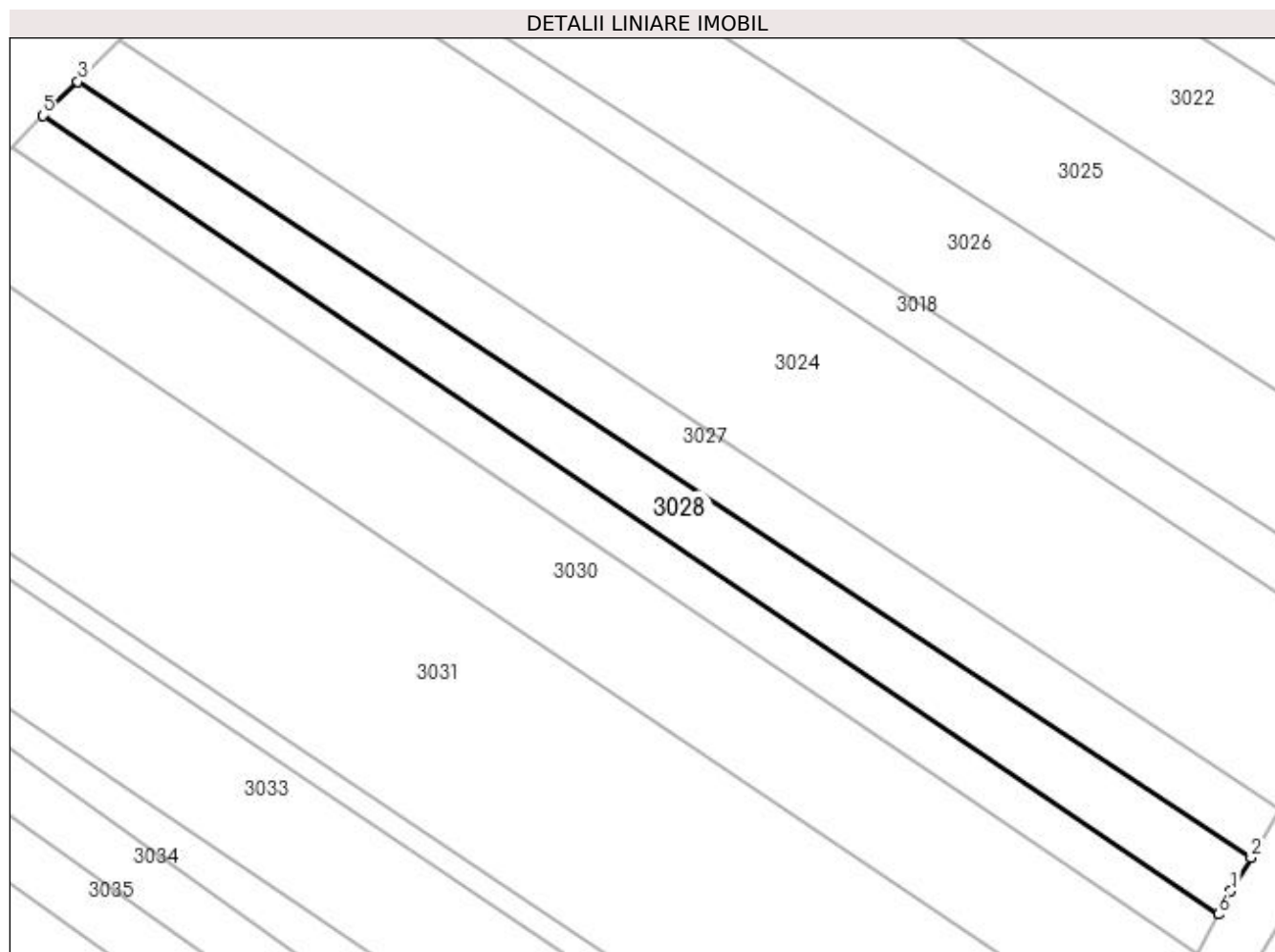
**C. Partea III. SARCINI .**

Inscrieri privind dezmembramintele dreptului de proprietate, drepturi reale de garanție și sarcini	Referințe
NU SUNT	

**Anexa Nr. 1 La Partea I****Teren**

Nr cadastral	Suprafața (mp)*	Observații / Referințe
	1.400	

\* Suprafața este determinată în planul de proiecție Stereo 70.

**Date referitoare la teren**

Crt	Categorie folosință	Intra vilan	Suprafața (mp)	Tarla	Parcelă	Nr. topo	Observații / Referințe
1	arabil	DA	560	Coasta Borjug	-	-	
2	arabil	NU	840	Coasta Borjug	-	-	

**Lungime Segmente**

1) Valorile lungimilor segmentelor sunt obținute din proiecție în plan.

Punct început	X / Y	Punct sfârșit	X / Y	Lungime segment (** (m)
1	371.145,869 672.612,286	2	371.148,526 672.616,699	5.151
2	371.148,526 672.616,699	3	370.992,913 672.719,568	186.541
3	370.992,913 672.719,568	4	370.988,582 672.715,301	6.08
4	370.988,582 672.715,301	5	370.988,331 672.715,054	0.352

Punct început	X / Y	Punct sfârșit	X / Y	Lungime segment (** (m)
5	370.988,331 672.715,054	6	371.144,197 672.609,2	188.413
6	371.144,197 672.609,2	1	371.145,869 672.612,286	3.51

\*\* Lungimile segmentelor sunt determinate în planul de proiecție Stereo 70 și sunt rotunjite la 1 milimetru.

\*\*\* Distanța dintre puncte este formată din segmente cumulate ce sunt mai mici decât valoarea 1 milimetru.



**DATE DESPRE IMOBILUL NR. 3029**

Oficiul de Cadastru și Publicitate Imobiliară MARAMURES  
Biroul de Cadastru și Publicitate Imobiliară Baia Mare

**A. Partea I. Descrierea imobilului**

TEREN Extravilan

Adresa: Jud. Maramures

Nr. Crt	Nr cadastral Nr. topografic	Suprafața* (mp)	Observații / Referințe
A1		1.112	Sector cadastral:3 Teren neimprejmuit;

**B. Partea II. Proprietari și acte**

Inscrieri privitoare la dreptul de proprietate și alte drepturi reale	Referințe
/	
Act Normativ nr. 7, Lege, din 13/03/1996 emis de PARLAMENTUL ROMANIEI;	
B1	Intabulare, drept de PROPRIETATE Art.13, alin. 14, dobandit prin Lege, cota actuala 1/1
1) COMUNA GÂRDANI, CIF:16367608, REZERVA COMISIEI LOCALE DE FOND FUNCJAR	

**C. Partea III. SARCINI .**

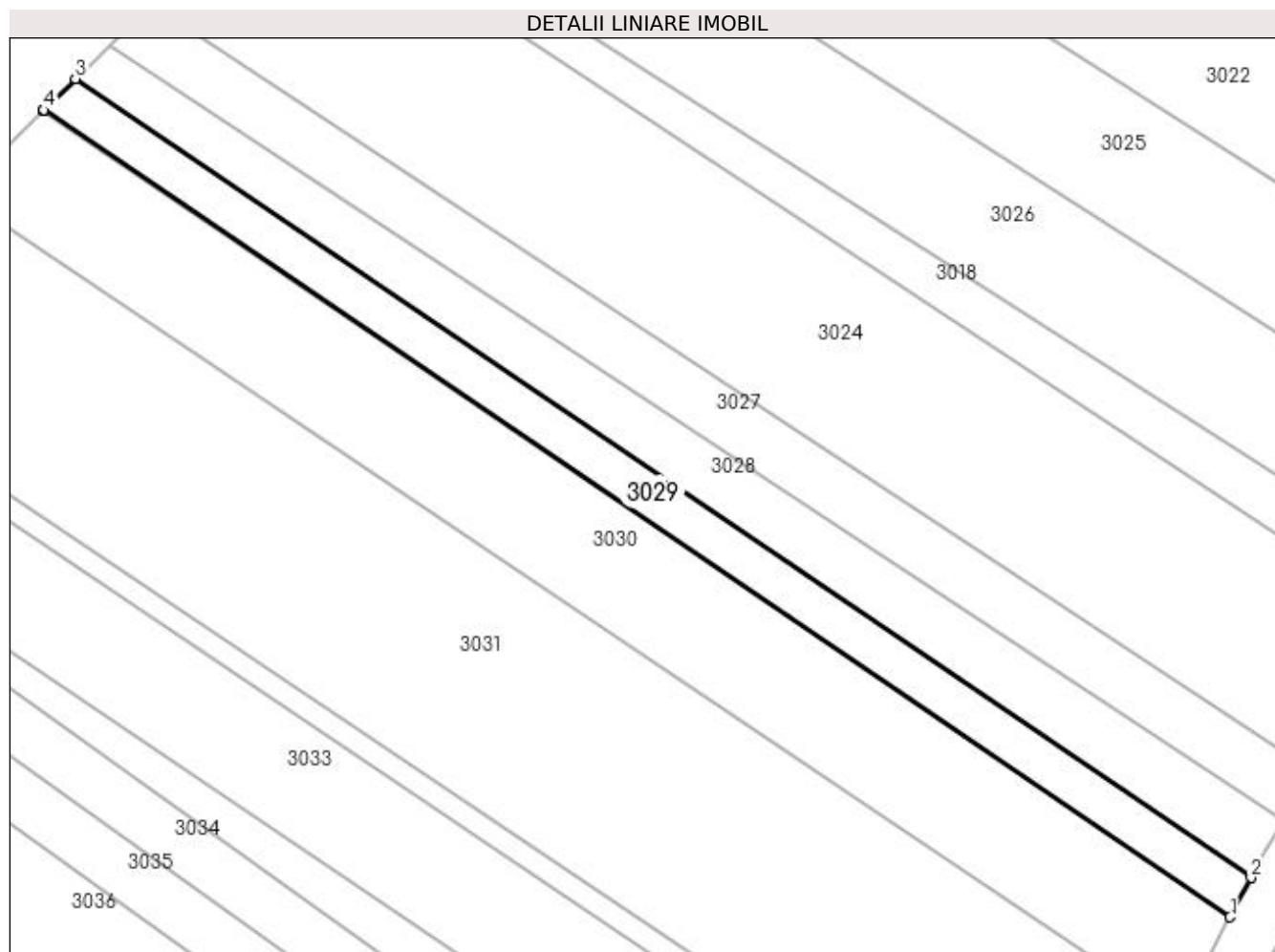
Inscrieri privind dezmembramintele dreptului de proprietate, drepturi reale de garanție și sarcini	Referințe
NU SUNT	

## Anexa Nr. 1 La Partea I

## Teren

Nr cadastral	Suprafața (mp)*	Observații / Referințe
	1.112	

\* Suprafața este determinată în planul de proiecție Stereo 70.



## Date referitoare la teren

Crt	Categorie folosință	Intra vilan	Suprafața (mp)	Tarla	Parcelă	Nr. topo	Observații / Referințe
1	faneata	NU	1.112	-	-	-	

## Lungime Segmente

1) Valorile lungimilor segmentelor sunt obținute din proiecție în plan.

Punct început	X / Y	Punct sfârșit	X / Y	Lungime segment (** (m)
1	371.141,409 672.603,996	2	371.144,197 672.609,2	5.904
2	371.144,197 672.609,2	3	370.988,331 672.715,054	188.413
3	370.988,331 672.715,054	4	370.984,134 672.710,919	5.892
4	370.984,134 672.710,919	5	370.984,066 672.710,852	0.095
5	370.984,066 672.710,852	1	371.141,409 672.603,996	190.197



**\*\* Lungimile segmentelor sunt determinate în planul de proiecție Stereo 70 și sunt rotunjite la 1 milimetru.**

**\*\*\* Distanța dintre puncte este formată din segmente cumulate ce sunt mai mici decât valoarea 1 milimetru.**



**DATE DESPRE IMOBILUL NR. 3030**

Oficiul de Cadastru și Publicitate Imobiliară MARAMURES  
Biroul de Cadastru și Publicitate Imobiliară Baia Mare

**A. Partea I. Descrierea imobilului**

TEREN Extravilan

Adresa: Jud. Maramures

Nr. Crt	Nr cadastral Nr. topografic	Suprafața* (mp)	Observații / Referințe
A1		2.896	Sector cadastral:3 Teren neimprejmuit;

**B. Partea II. Proprietari și acte**

Inscrieri privitoare la dreptul de proprietate și alte drepturi reale		Referințe
/		
Act Administrativ nr. 520/8, Titlu de proprietate, din 27/03/2003 emis de CJPSDPAT MARAMURES;		
B1	Intabulare, drept de PROPRIETATE cu titlu de reconstituirea dreptului de proprietate in baza Legii nr. 18/1991, dobandit prin Lege, cota actuala 1/1	A1
	1) COȚIU COSTICĂ, LIPSA CNP 2) TÎNC MARIA, LIPSA CNP	

**C. Partea III. SARCINI .**

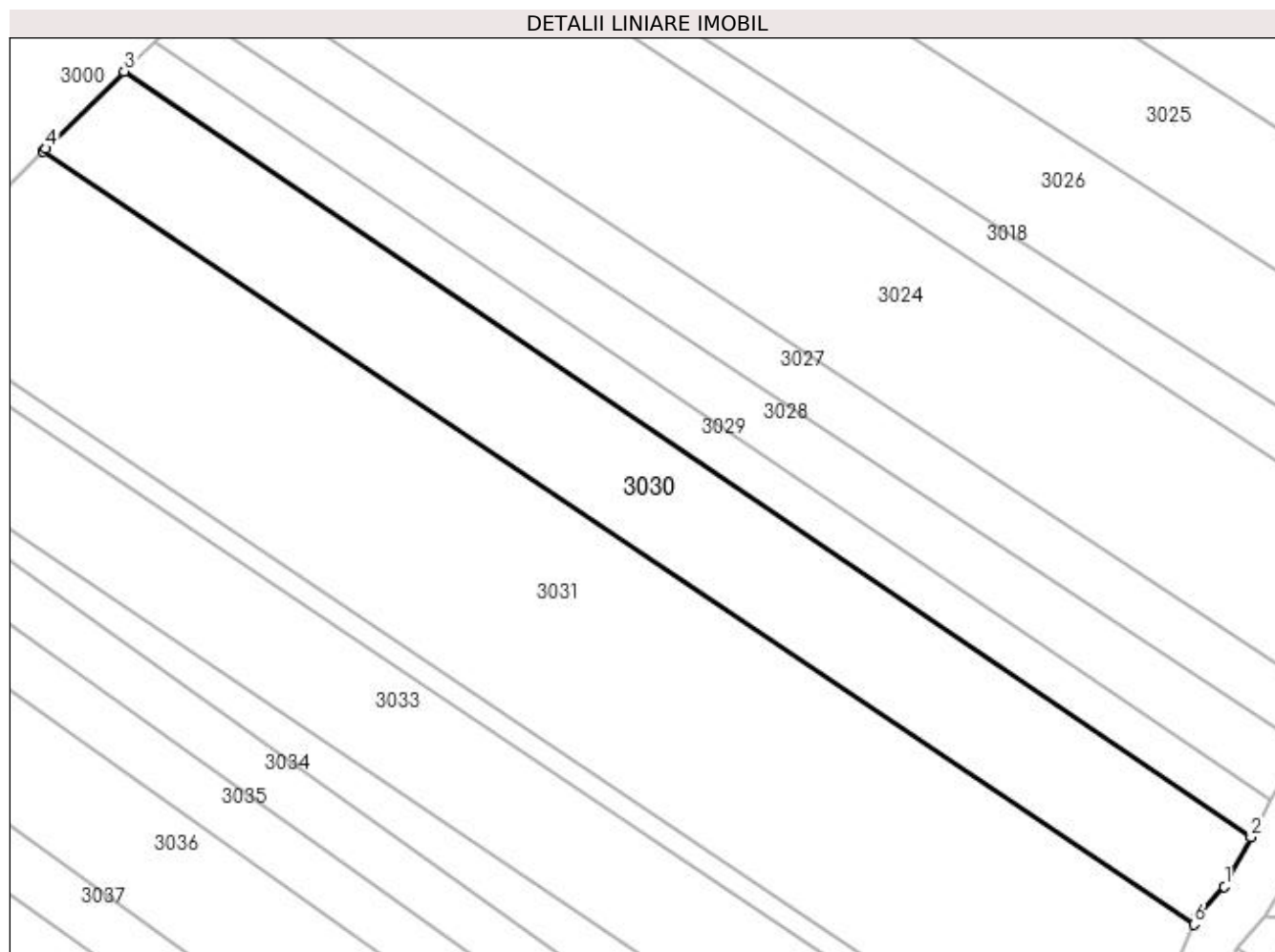
Inscrieri privind dezmembramintele dreptului de proprietate, drepturi reale de garanție și sarcini	Referințe
NU SUNT	

## Anexa Nr. 1 La Partea I

## Teren

Nr cadastral	Suprafața (mp)*	Observații / Referințe
	2.896	

\* Suprafața este determinată în planul de proiecție Stereo 70.



## Date referitoare la teren

Crt	Categorie folosință	Intra vilan	Suprafața (mp)	Tarla	Parcelă	Nr. topo	Observații / Referințe
1	faneata	NU	2.896	Coasta Borjug	-	-	

## Lungime Segmente

1) Valorile lungimilor segmentelor sunt obținute din proiecție în plan.

Punct început	X / Y	Punct sfârșit	X / Y	Lungime segment (** (m)
1	371.137,709 672.597,09	2	371.141,409 672.603,996	7.835
2	371.141,409 672.603,996	3	370.984,066 672.710,852	190.197
3	370.984,066 672.710,852	4	370.973,164 672.700,112	15.304
4	370.973,164 672.700,112	5	370.972,744 672.699,698	0.59
5	370.972,744 672.699,698	6	371.133,424 672.591,813	193.539

Punct început	X / Y	Punct sfârșit	X / Y	Lungime segment (** (m)
6	371.133,424 672.591,813	7	371.133,874 672.592,854	1.134
7	371.133,874 672.592,854	1	371.137,709 672.597,09	5.714

\*\* Lungimile segmentelor sunt determinate în planul de proiecție Stereo 70 și sunt rotunjite la 1 milimetru.

\*\*\* Distanța dintre puncte este formată din segmente cumulate ce sunt mai mici decât valoarea 1 milimetru.



**DATE DESPRE IMOBILUL NR. 3031**

Oficiul de Cadastru și Publicitate Imobiliară MARAMURES  
Biroul de Cadastru și Publicitate Imobiliară Baia Mare

**A. Partea I. Descrierea imobilului**

TEREN Extravilan

Adresa: Jud. Maramures

Nr. Crt	Nr cadastral Nr. topografic	Suprafața* (mp)	Observații / Referințe
A1		5.800	Sector cadastral:3 Teren neimprejmuit;

**B. Partea II. Proprietari și acte**

Inscrieri privitoare la dreptul de proprietate și alte drepturi reale		Referințe
/		
Act Administrativ nr. 44108/19, Titlu de proprietate, din 29/10/1998 emis de CJPSDPAT MARAMURES;		
B1	Intabulare, drept de PROPRIETATEcu titlu de reconstituirea dreptului de proprietate in baza Legii nr. 18/1991, dobandit prin Lege, cota actuala 1/1 1) DUMITRAȘ VALER DEFUNCT:Da	A1

**C. Partea III. SARCINI .**

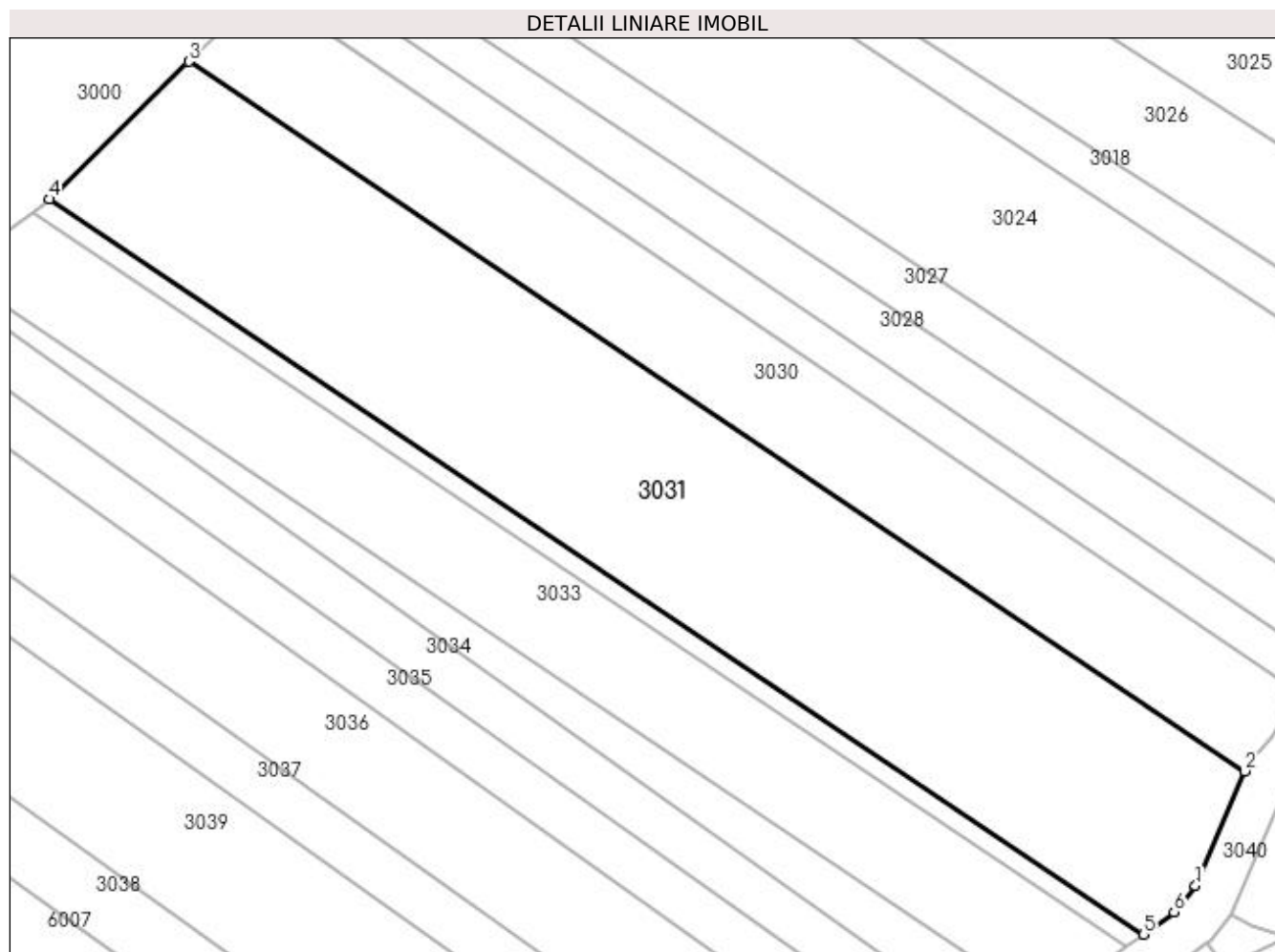
Inscrieri privind dezmembramintele dreptului de proprietate, drepturi reale de garanție și sarcini	Referințe
NU SUNT	

## Anexa Nr. 1 La Partea I

## Teren

Nr cadastral	Suprafața (mp)*	Observații / Referințe
	5.800	

\* Suprafața este determinată în planul de proiecție Stereo 70.



## Date referitoare la teren

Crt	Categorie folosință	Intravilan	Suprafața (mp)	Tarla	Parcelă	Nr. topo	Observații / Referințe
1	faneata	NU	890	Coasta Borjud	-	-	
2	arabil	NU	4.910	Coasta Borjud	-	-	

## Lungime Segmente

1) Valorile lungimilor segmentelor sunt obținute din proiecție în plan.

Punct început	X / Y	Punct sfârșit	X / Y	Lungime segment (** (m)
1	371.125,891 672.574,374	2	371.133,424 672.591,813	18.996
2	371.133,424 672.591,813	3	370.972,744 672.699,698	193.539
3	370.972,744 672.699,698	4	370.951,506 672.678,775	29.813
4	370.951,506 672.678,775	5	371.117,994 672.566,99	200.535



Punct început	X / Y	Punct sfârșit	X / Y	Lungime segment (** (m)
5	371.117,994 672.566,99	6	371.122,623 672.570,382	5.739
6	371.122,623 672.570,382	1	371.125,891 672.574,374	5.159

\*\* Lungimile segmentelor sunt determinate în planul de proiecție Stereo 70 și sunt rotunjite la 1 milimetru.

\*\*\* Distanța dintre puncte este formată din segmente cumulate ce sunt mai mici decât valoarea 1 milimetru.





## DATE DESPRE IMOBILUL NR. 3032

Oficiul de Cadastru și Publicitate Imobiliară MARAMURES  
Biroul de Cadastru și Publicitate Imobiliară Baia Mare

## A. Partea I. Descrierea imobilului

TEREN Extravilan

Adresa: Jud. Maramures

Nr. Crt	Nr cadastral Nr. topografic	Suprafața* (mp)	Observații / Referințe
A1		601	Sector cadastral:3 Teren neimprejmuit;

## B. Partea II. Proprietari și acte

Inscrieri privitoare la dreptul de proprietate și alte drepturi reale	Referințe
/	
Act Normativ nr. 7, Lege, din 13/03/1996 emis de PARLAMENTUL ROMANIEI;	
B1	A1
Intabulare, drept de PROPRIETATE Art.13, alin. 14, dobandit prin Lege, cota actuala 1/1 1) COMUNA GÂRDANI, CIF:16367608, REZERVA COMISIEI LOCALE DE FOND FUNCJAR	

## C. Partea III. SARCINI .

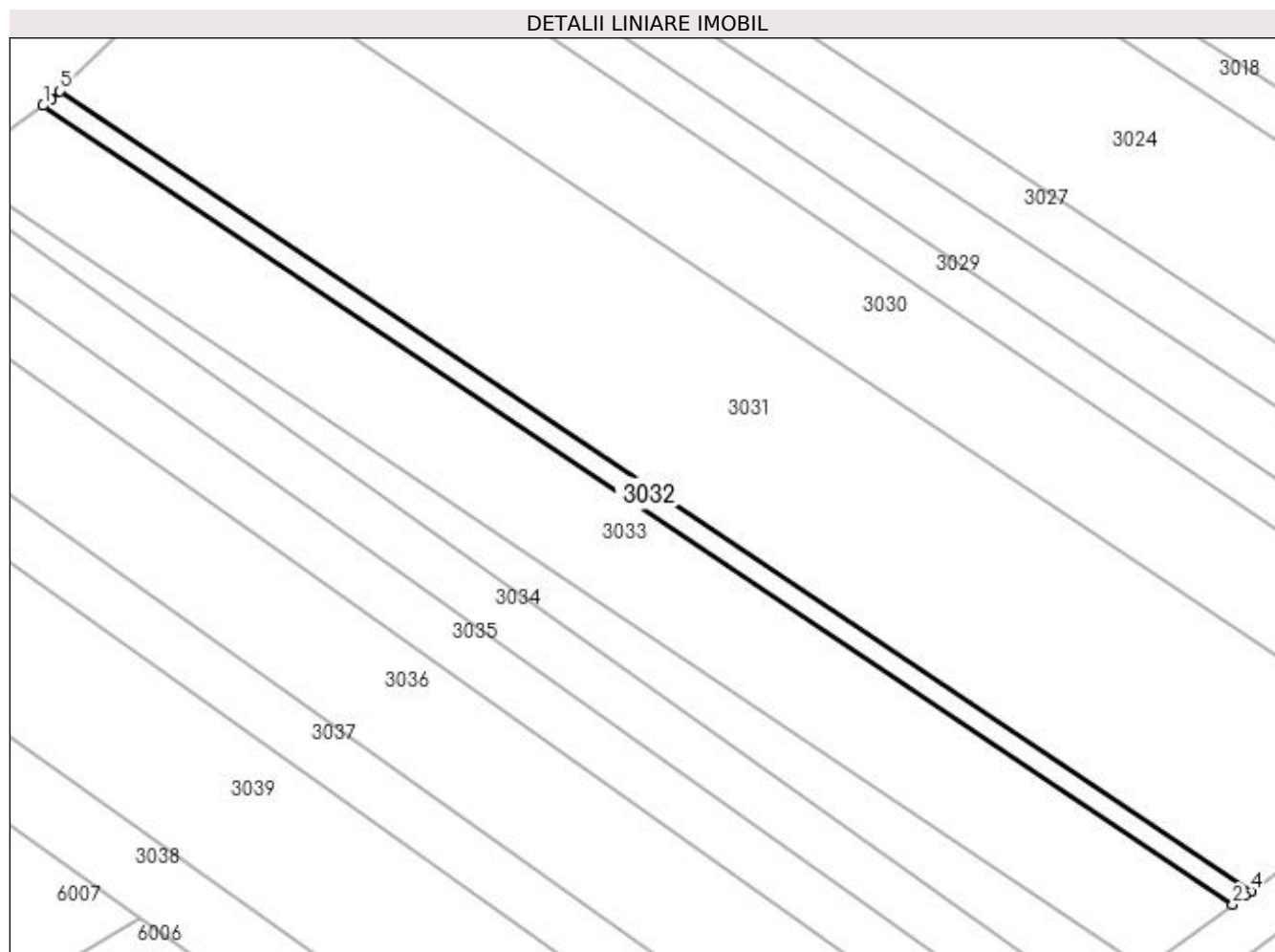
Inscrieri privind dezmembramintele dreptului de proprietate, drepturi reale de garanție și sarcini	Referințe
NU SUNT	

## Anexa Nr. 1 La Partea I

## Teren

Nr cadastral	Suprafața (mp)*	Observații / Referințe
	601	

\* Suprafața este determinată în planul de proiecție Stereo 70.



## Date referitoare la teren

Crt	Categorie folosință	Intra vilan	Suprafața (mp)	Tarla	Parcelă	Nr. topo	Observații / Referințe
1	faneata	NU	98	-	-	-	
2	arabil	NU	503	-	-	-	

## Lungime Segmente

1) Valorile lungimilor segmentelor sunt obținute din proiecție în plan.

Punct început	X / Y	Punct sfârșit	X / Y	Lungime segment (** (m)
1	370.949,147 672.676,746	2	371.115,432 672.565,097	200.29
2	371.115,432 672.565,097	3	371.117,161 672.566,38	2.153
3	371.117,161 672.566,38	4	371.117,994 672.566,99	1.032
4	371.117,994 672.566,99	5	370.951,506 672.678,775	200.535

Punct început	X / Y	Punct sfârșit	X / Y	Lungime segment (** (m)
5	370.951,506 672.678,775	6	370.950,241 672.677,529	1.776
6	370.950,241 672.677,529	1	370.949,147 672.676,746	1.345

\*\* Lungimile segmentelor sunt determinate în planul de proiecție Stereo 70 și sunt rotunjite la 1 milimetru.

\*\*\* Distanța dintre puncte este formată din segmente cumulate ce sunt mai mici decât valoarea 1 milimetru.



**DATE DESPRE IMOBILUL NR. 3033**

Oficiul de Cadastru și Publicitate Imobiliară MARAMURES  
Biroul de Cadastru și Publicitate Imobiliară Baia Mare

**A. Partea I. Descrierea imobilului**

TEREN Extravilan

Adresa: Jud. Maramures

Nr. Crt	Nr cadastral Nr. topografic	Suprafața* (mp)	Observații / Referințe
A1		2.856	Sector cadastral:3 Teren neimprejmuit;

**B. Partea II. Proprietari și acte**

Inscrieri privitoare la dreptul de proprietate și alte drepturi reale		Referințe
/		
Act Administrativ nr. 60123/55, Titlu de proprietate, din 05/04/1995 emis de CJPSDPAT MARAMURES;		
B1	Intabulare, drept de PROPRIETATEcu titlu de reconstituirea dreptului de proprietate in baza Legii nr. 18/1991, dobandit prin Lege, cota actuala 1/1	A1
	1) POP VICTORIA, LIPSA CNP 2) CĂLĂUZ SIMION, LIPSA CNP	

**C. Partea III. SARCINI .**

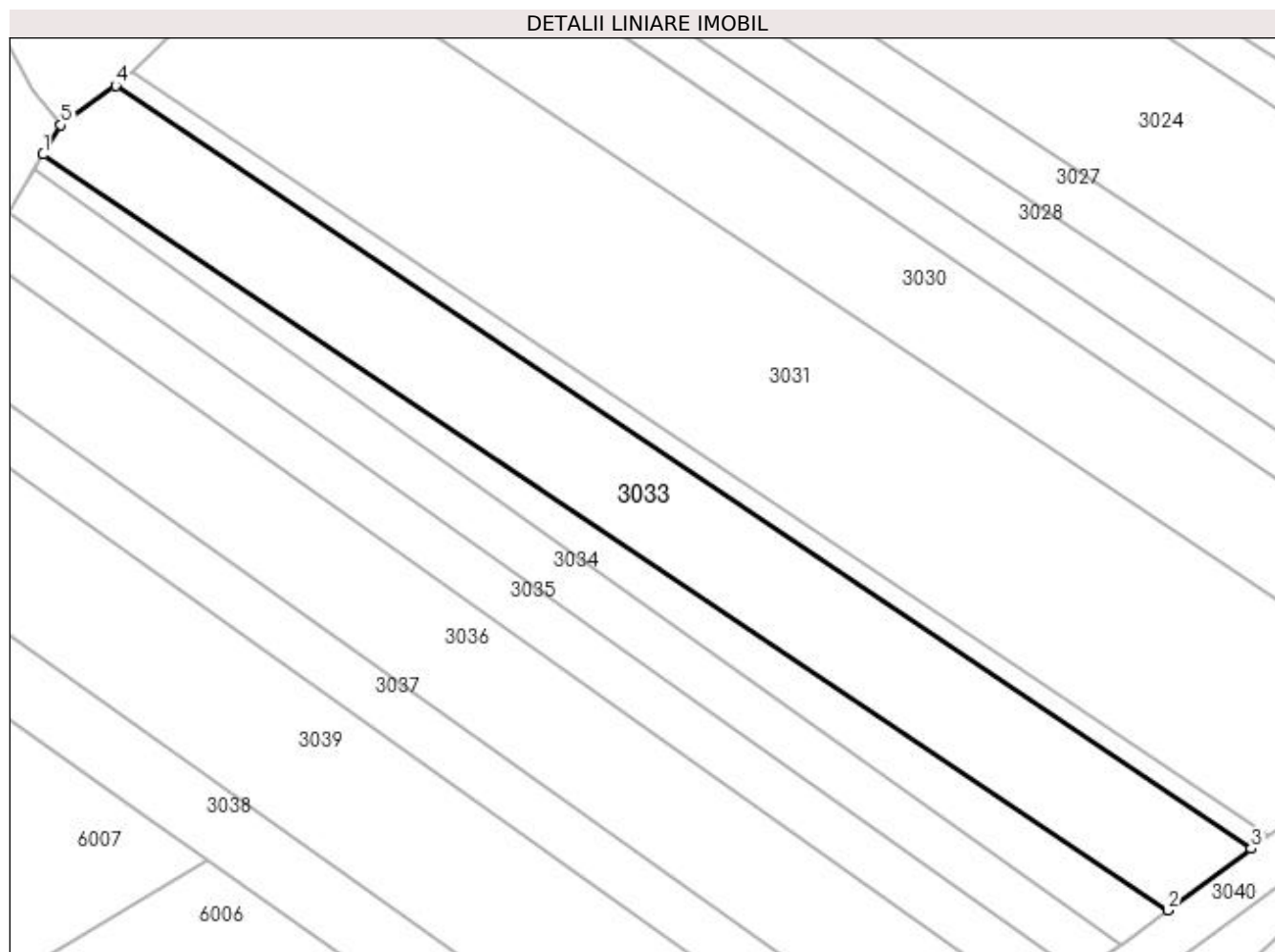
Inscrieri privind dezmembramintele dreptului de proprietate, drepturi reale de garanție și sarcini	Referințe
NU SUNT	

## Anexa Nr. 1 La Partea I

## Teren

Nr cadastral	Suprafața (mp)*	Observații / Referințe
	2.856	

\* Suprafața este determinată în planul de proiecție Stereo 70.



## Date referitoare la teren

Crt	Categorie folosință	Intra vilan	Suprafața (mp)	Tarla	Parcelă	Nr. topo	Observații / Referințe
1	faneata	NU	430	Vale Borjug	-	-	
2	arabil	NU	2.426	Vale Borjug	-	-	

## Lungime Segmente

1) Valorile lungimilor segmentelor sunt obținute din proiecție în plan.

Punct început	X / Y	Punct sfârșit	X / Y	Lungime segment (** (m)
1	370.938,518 672.666,687	2	371.103,266 672.556,071	198.438
2	371.103,266 672.556,071	3	371.115,432 672.565,097	15.149
3	371.115,432 672.565,097	4	370.949,147 672.676,746	200.29
4	370.949,147 672.676,746	5	370.941,131 672.671,008	9.858



Punct început	X / Y	Punct sfârșit	X / Y	Lungime segment (** (m)
5	370.941,131 672.671,008	1	370.938,518 672.666,687	5.05

\*\* Lungimile segmentelor sunt determinate în planul de proiecție Stereo 70 și sunt rotunjite la 1 milimetru.

\*\*\* Distanța dintre puncte este formată din segmente cumulate ce sunt mai mici decât valoarea 1 milimetru.



**DATE DESPRE IMOBILUL NR. 3034**

Oficiul de Cadastru și Publicitate Imobiliară MARAMURES  
Biroul de Cadastru și Publicitate Imobiliară Baia Mare

**A. Partea I. Descrierea imobilului**

TEREN Extravilan

Adresa: Jud. Maramures

Nr. Crt	Nr cadastral Nr. topografic	Suprafața* (mp)	Observații / Referințe
A1		1.400	Sector cadastral:3 Teren neimprejmuit;

**B. Partea II. Proprietari și acte**

Inscrieri privitoare la dreptul de proprietate și alte drepturi reale	Referințe
/	
Act Administrativ nr. 60123/26, Titlu de proprietate, din 10/11/1994 emis de CJPSDPAT MARAMURES;	
B1	A1
Intabulare, drept de PROPRIETATEcu titlu de reconstituirea dreptului de proprietate in baza Legii nr. 18/1991, dobandit prin Lege, cota actuala 1/1	
1) MUREȘAN GHEORGHE, LIPSA CNP	

**C. Partea III. SARCINI .**

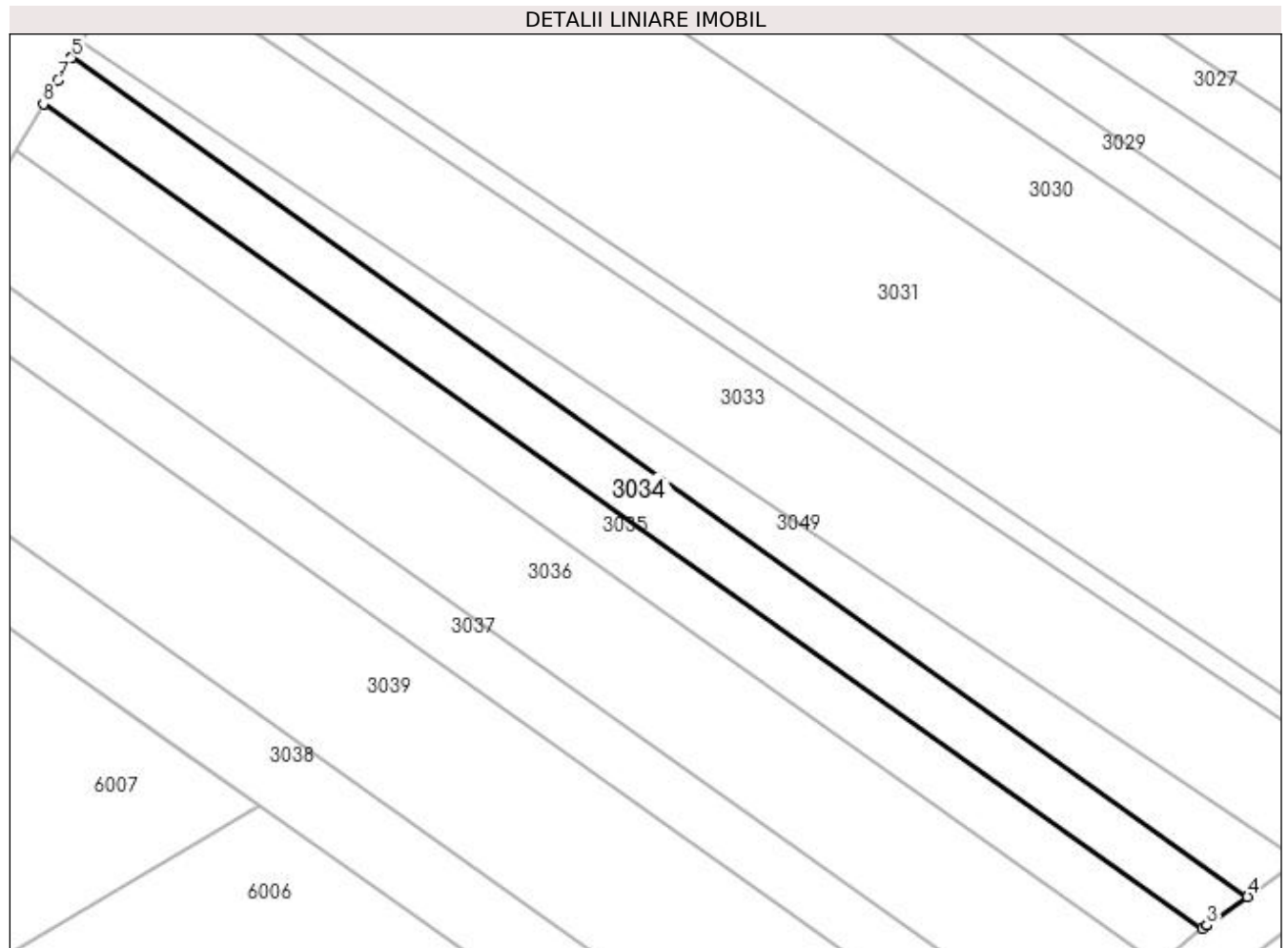
Inscrieri privind dezmembramintele dreptului de proprietate, drepturi reale de garanție și sarcini	Referințe
NU SUNT	

## Anexa Nr. 1 La Partea I

## Teren

Nr cadastral	Suprafața (mp)*	Observații / Referințe
	1.400	

\* Suprafața este determinată în planul de proiecție Stereo 70.



## Date referitoare la teren

Crt	Categorie folosință	Intravilan	Suprafața (mp)	Tarla	Parcelă	Nr. topo	Observații / Referințe
1	arabil	NU	1.400	Coasta Borjuului	-	-	

## Lungime Segmente

1) Valorile lungimilor segmentelor sunt obținute din proiecție în plan.

Punct început	X / Y	Punct sfârșit	X / Y	Lungime segment (** (m)
1	371.090,2 672.546,707	2	371.090,834 672.547,15	0.773
2	371.090,834 672.547,15	3	371.090,845 672.547,158	0.014
3	371.090,845 672.547,158	4	371.096,369 672.551,013	6.736
4	371.096,369 672.551,013	5	370.937,195 672.664,499	195.488
5	370.937,195 672.664,499	6	370.937,125 672.664,384	0.135

Punct început	X / Y	Punct sfârșit	X / Y	Lungime segment (** (m)
6	370.937,125 672.664,384	7	370.935,329 672.661,412	3.473
7	370.935,329 672.661,412	8	370.933,381 672.658,19	3.765
8	370.933,381 672.658,19	1	371.090,2 672.546,707	192.408

\*\* Lungimile segmentelor sunt determinate în planul de proiecție Stereo 70 și sunt rotunjite la 1 milimetru.

\*\*\* Distanța dintre puncte este formată din segmente cumulate ce sunt mai mici decât valoarea 1 milimetru.



**DATE DESPRE IMOBILUL NR. 3035**

Oficiul de Cadastru și Publicitate Imobiliară MARAMURES  
Biroul de Cadastru și Publicitate Imobiliară Baia Mare

**A. Partea I. Descrierea imobilului**

TEREN Extravilan

Adresa: Jud. Maramures

Nr. Crt	Nr cadastral Nr. topografic	Suprafața* (mp)	Observații / Referințe
A1		1.400	Sector cadastral:3 Teren neimprejmuit;

**B. Partea II. Proprietari și acte**

Inscrieri privitoare la dreptul de proprietate și alte drepturi reale		Referințe
/		
Act Administrativ nr. 6069/49, Titlu de proprietate, din 11/02/2003 emis de CJPSDPAT MARAMURES;		
B1	Intabulare, drept de PROPRIETATEcu titlu de reconstituirea dreptului de proprietate in baza Legii nr. 18/1991, dobandit prin Lege, cota actuala 1/1 1) MUREȘAN IOAN, LIPSA CNP	A1

**C. Partea III. SARCINI .**

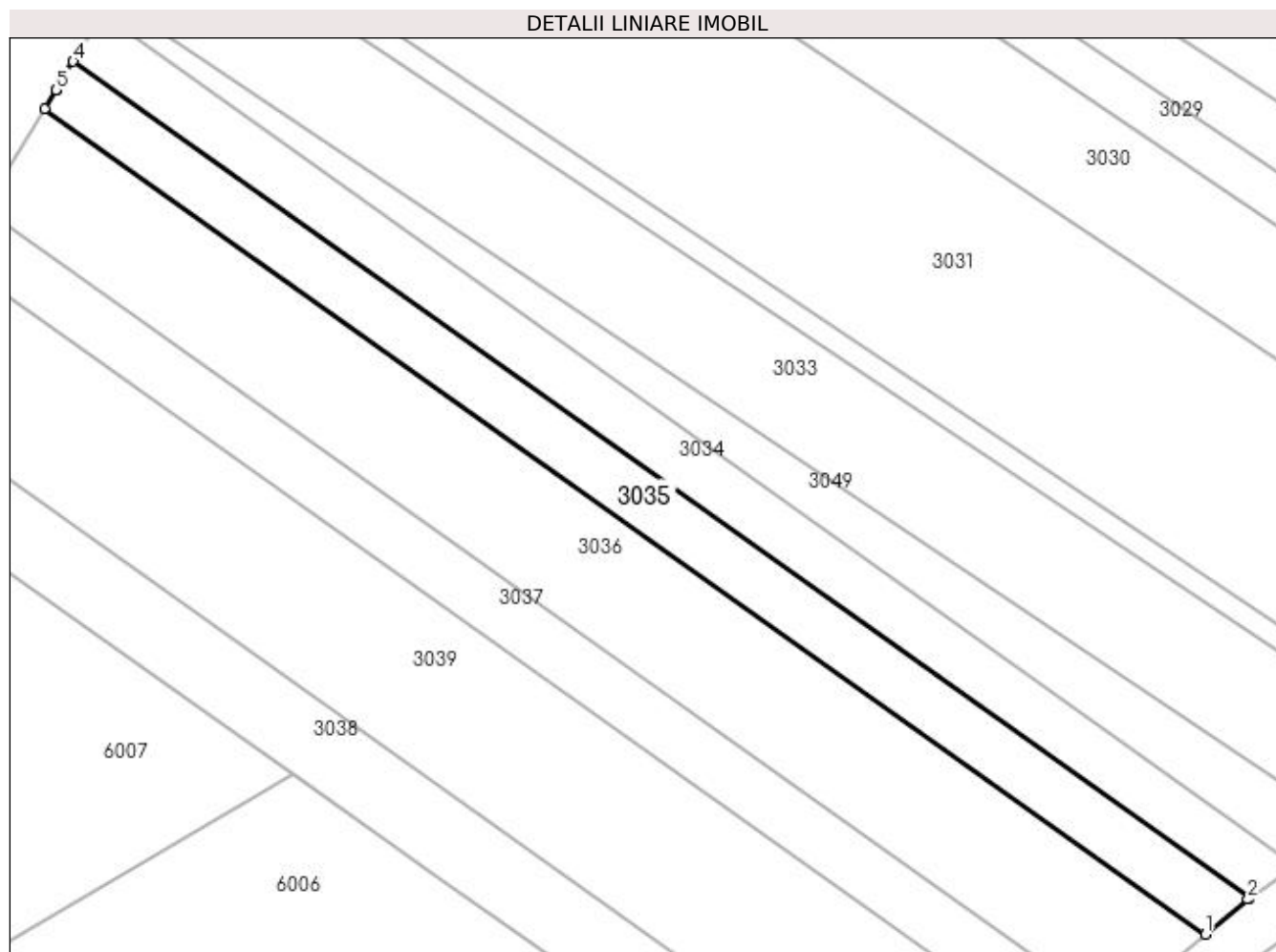
Inscrieri privind dezmembramintele dreptului de proprietate, drepturi reale de garanție și sarcini	Referințe
NU SUNT	

## Anexa Nr. 1 La Partea I

## Teren

Nr cadastral	Suprafața (mp)*	Observații / Referințe
	1.400	

\* Suprafața este determinată în planul de proiecție Stereo 70.



## Date referitoare la teren

Crt	Categorie folosință	Intra vilan	Suprafața (mp)	Tarla	Parcelă	Nr. topo	Observații / Referințe
1	arabil	NU	1.400	Coasta Borjuului	-	-	

## Lungime Segmente

1) Valorile lungimilor segmentelor sunt obținute din proiecție în plan.

Punct început	X / Y	Punct sfârșit	X / Y	Lungime segment (** (m)
1	371.084,318 672.541,901	2	371.089,97 672.546,547	7.316
2	371.089,97 672.546,547	3	371.090,2 672.546,707	0.28
3	371.090,2 672.546,707	4	370.933,381 672.658,19	192.408
4	370.933,381 672.658,19	5	370.931,099 672.654,416	4.41
5	370.931,099 672.654,416	6	370.931,092 672.654,405	0.013



Punct început	X / Y	Punct sfârșit	X / Y	Lungime segment (** (m)
6	370.931,092 672.654,405	7	370.929,58 672.651,904	2.923
7	370.929,58 672.651,904	1	371.084,318 672.541,901	189.854

\*\* Lungimile segmentelor sunt determinate în planul de proiecție Stereo 70 și sunt rotunjite la 1 milimetru.

\*\*\* Distanța dintre puncte este formată din segmente cumulate ce sunt mai mici decât valoarea 1 milimetru.



**DATE DESPRE IMOBILUL NR. 3036**

Oficiul de Cadastru și Publicitate Imobiliară MARAMURES  
Biroul de Cadastru și Publicitate Imobiliară Baia Mare

**A. Partea I. Descrierea imobilului**

TEREN Extravilan

Adresa: Jud. Maramures

Nr. Crt	Nr cadastral Nr. topografic	Suprafața* (mp)	Observații / Referințe
A1		2.900	Sector cadastral:3 Teren neimprejmuit;

**B. Partea II. Proprietari și acte**

Inscrieri privitoare la dreptul de proprietate și alte drepturi reale	Referințe
/	
Act Administrativ nr. 60123/45, Titlu de proprietate, din 11/01/1995 emis de CJPSDPAT MARAMURES;	
B1	A1
Intabulare, drept de PROPRIETATEcu titlu de reconstituirea dreptului de proprietate in baza Legii nr. 18/1991, dobandit prin Lege, cota actuala 1/1	
1) CĂLĂUZ ARGENTINA MARIA, LIPSA CNP	

**C. Partea III. SARCINI .**

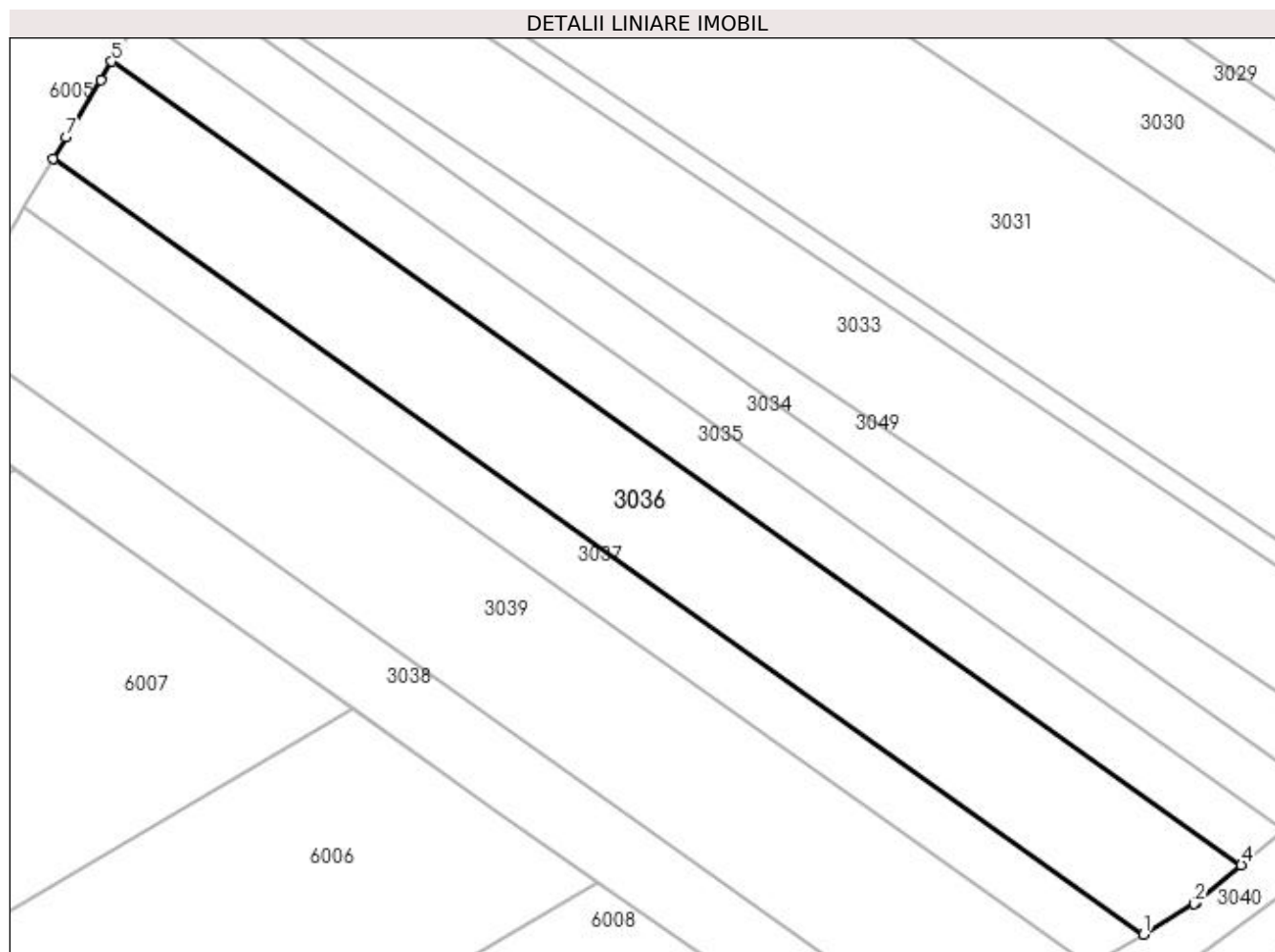
Inscrieri privind dezmembramintele dreptului de proprietate, drepturi reale de garanție și sarcini	Referințe
NU SUNT	

## Anexa Nr. 1 La Partea I

## Teren

Nr cadastral	Suprafața (mp)*	Observații / Referințe
	2.900	

\* Suprafața este determinată în planul de proiecție Stereo 70.



## Date referitoare la teren

Crt	Categorie folosință	Intravilan	Suprafața (mp)	Tarla	Parcelă	Nr. topo	Observații / Referințe
1	arabil	NU	2.900	Coasta Borjuului	-	-	

## Lungime Segmente

1) Valorile lungimilor segmentelor sunt obținute din proiecție în plan.

Punct început	X / Y	Punct sfârșit	X / Y	Lungime segment (** (m)
1	371.070,898 672.532,402	2	371.077,855 672.536,586	8.118
2	371.077,855 672.536,586	3	371.078,234 672.536,898	0.491
3	371.078,234 672.536,898	4	371.084,318 672.541,901	7.877
4	371.084,318 672.541,901	5	370.929,58 672.651,904	189.854
5	370.929,58 672.651,904	6	370.928,061 672.649,391	2.936

Punct început	X / Y	Punct sfârșit	X / Y	Lungime segment (** (m)
6	370.928,061 672.649,391	7	370.923,313 672.641,538	9.177
7	370.923,313 672.641,538	8	370.921,529 672.638,588	3.447
8	370.921,529 672.638,588	1	371.070,898 672.532,402	183.266

\*\* Lungimile segmentelor sunt determinate în planul de proiecție Stereo 70 și sunt rotunjite la 1 milimetru.

\*\*\* Distanța dintre puncte este formată din segmente cumulate ce sunt mai mici decât valoarea 1 milimetru.



**DATE DESPRE IMOBILUL NR. 3037**

Oficiul de Cadastru și Publicitate Imobiliară MARAMURES  
Biroul de Cadastru și Publicitate Imobiliară Baia Mare

**A. Partea I. Descrierea imobilului**

TEREN Extravilan

Adresa: Jud. Maramures

Nr. Crt	Nr cadastral Nr. topografic	Suprafața* (mp)	Observații / Referințe
A1		1.400	Sector cadastral:3 Teren neimprejmuit;

**B. Partea II. Proprietari și acte**

Inscrieri privitoare la dreptul de proprietate și alte drepturi reale		Referințe
/		
Act Normativ nr. 7, Lege, din 13/03/1996 emis de PARLAMENTUL ROMANIEI;		
B1	Inscrierea provizorie, drept de PROPRIETATE Art.13, alin. 15, dobandit prin Lege, cota actuala 1/1 1) COMUNA GÂRDANI, CIF:16367608, PROPRIETAR NEIDENTIFICAT	A1

**C. Partea III. SARCINI .**

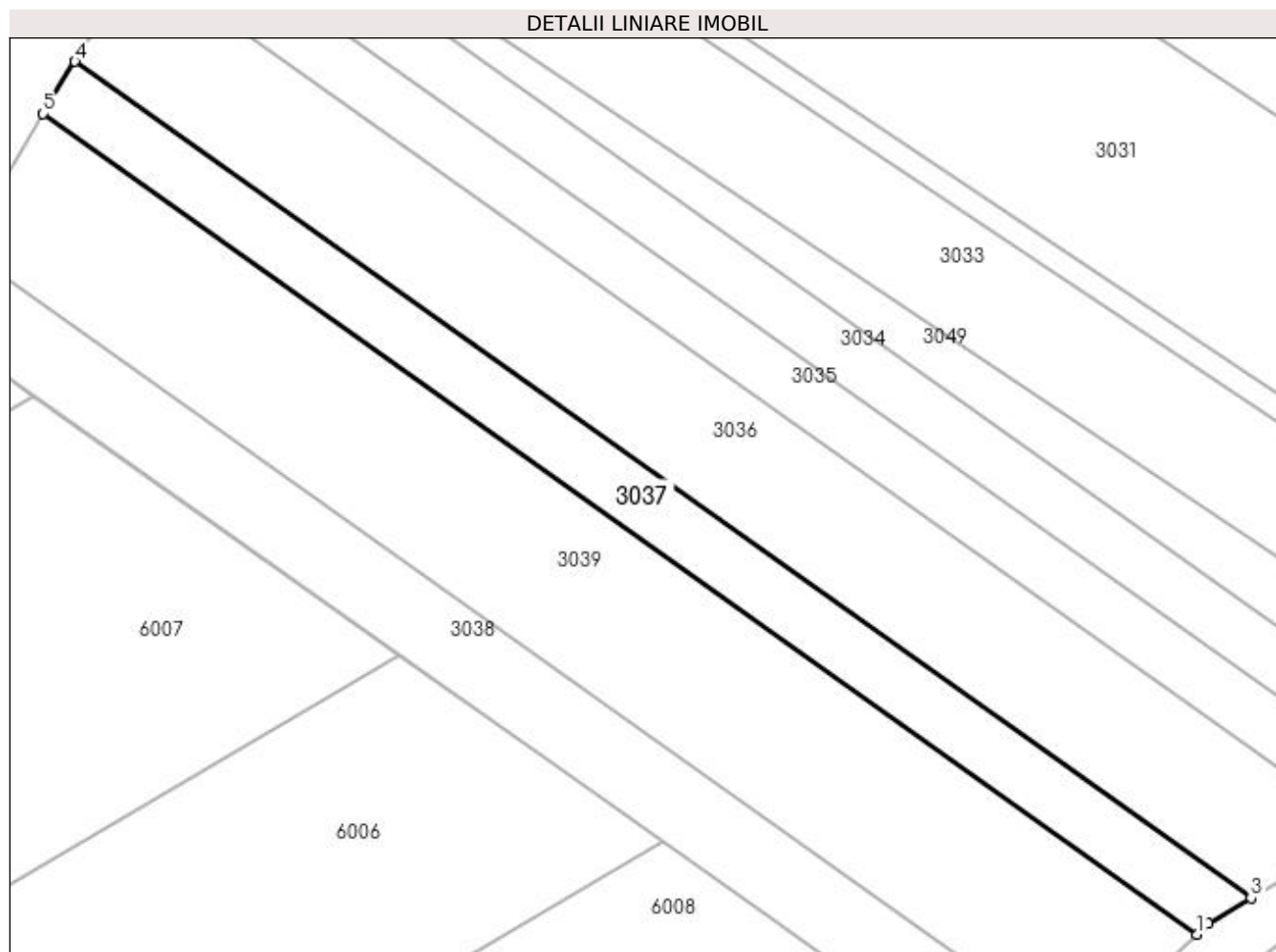
Inscrieri privind dezmembramintele dreptului de proprietate, drepturi reale de garanție și sarcini	Referințe
NU SUNT	

## Anexa Nr. 1 La Partea I

## Teren

Nr cadastral	Suprafața (mp)*	Observații / Referințe
	1.400	

\* Suprafața este determinată în planul de proiecție Stereo 70.



## Date referitoare la teren

Crt	Categorie folosință	Intravilan	Suprafața (mp)	Tarla	Parcelă	Nr. topo	Observații / Referințe
1	arabil	NU	1.400	-	-	-	

## Lungime Segmente

1) Valorile lungimilor segmentelor sunt obținute din proiecție în plan.

Punct început	X / Y	Punct sfârșit	X / Y	Lungime segment (** (m)
1	371.064,069 672.527,785	2	371.065,471 672.529,138	1.948
2	371.065,471 672.529,138	3	371.070,898 672.532,402	6.333
3	371.070,898 672.532,402	4	370.921,529 672.638,588	183.266
4	370.921,529 672.638,588	5	370.917,524 672.631,964	7.741
5	370.917,524 672.631,964	1	371.064,069 672.527,785	179.802



**\*\* Lungimile segmentelor sunt determinate în planul de proiecție Stereo 70 și sunt rotunjite la 1 milimetru.**

**\*\*\* Distanța dintre puncte este formată din segmente cumulate ce sunt mai mici decât valoarea 1 milimetru.**



**DATE DESPRE IMOBILUL NR. 3038**

Oficiul de Cadastru și Publicitate Imobiliară MARAMURES  
Biroul de Cadastru și Publicitate Imobiliară Baia Mare

**A. Partea I. Descrierea imobilului**

TEREN Extravilan

Adresa: Jud. Maramures

Nr. Crt	Nr cadastral Nr. topografic	Suprafața* (mp)	Observații / Referințe
A1		1.712	Sector cadastral:3 Teren neimprejmuit;

**B. Partea II. Proprietari și acte**

Inscrieri privitoare la dreptul de proprietate și alte drepturi reale		Referințe
/		
Act Normativ nr. 7, Lege, din 13/03/1996 emis de PARLAMENTUL ROMANIEI;		
B1	Inscrierea provizorie, drept de PROPRIETATE Art.13, alin. 15, dobandit prin Lege, cota actuala 1/1 1) COMUNA GÂRDANI, CIF:16367608, PROPRIETAR NEIDENTIFICAT	A1

**C. Partea III. SARCINI .**

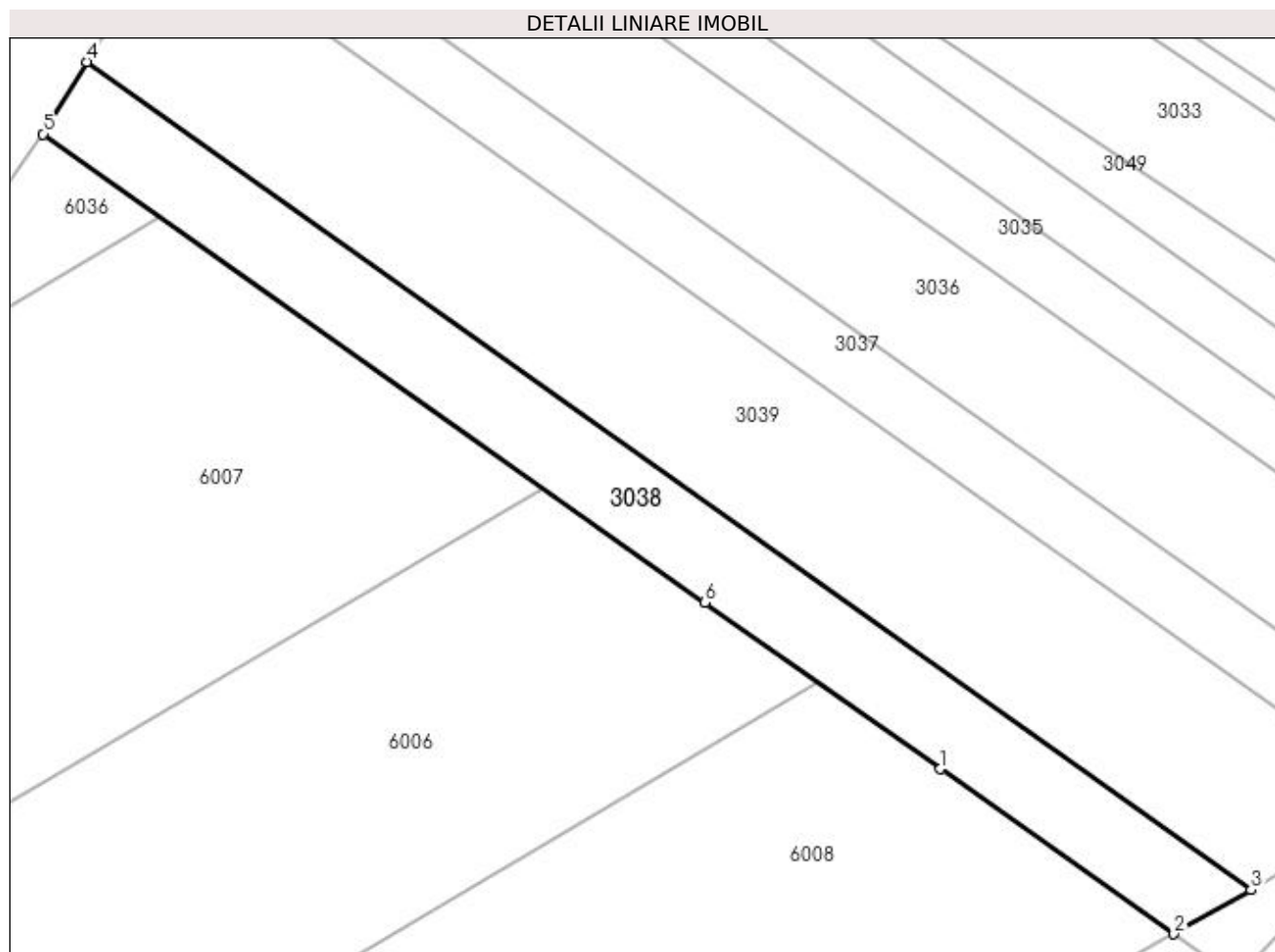
Inscrieri privind dezmembramintele dreptului de proprietate, drepturi reale de garanție și sarcini	Referințe
NU SUNT	

## Anexa Nr. 1 La Partea I

## Teren

Nr cadastral	Suprafața (mp)*	Observații / Referințe
	1.712	

\* Suprafața este determinată în planul de proiecție Stereo 70.



## Date referitoare la teren

Crt	Categorie folosință	Intra vilan	Suprafața (mp)	Tarla	Parcelă	Nr. topo	Observații / Referințe
1	arabil	NU	1.712	-	-	-	

## Lungime Segmente

1) Valorile lungimilor segmentelor sunt obținute din proiecție în plan.

Punct început	X / Y	Punct sfârșit	X / Y	Lungime segment (** (m)
1	371.010,977 672.529,131	2	371.039,347 672.509,065	34.749
2	371.039,347 672.509,065	3	371.048,711 672.514,455	10.804
3	371.048,711 672.514,455	4	370.907,271 672.615,006	173.539
4	370.907,271 672.615,006	5	370.901,966 672.606,233	10.252
5	370.901,966 672.606,233	6	370.982,36 672.549,371	98.471

Punct început	X / Y	Punct sfârșit	X / Y	Lungime segment (** (m)
6	370.982,36 672.549,371	1	371.010,977 672.529,131	35.051

\*\* Lungimile segmentelor sunt determinate în planul de proiecție Stereo 70 și sunt rotunjite la 1 milimetru.

\*\*\* Distanța dintre puncte este formată din segmente cumulate ce sunt mai mici decât valoarea 1 milimetru.



**DATE DESPRE IMOBILUL NR. 3039**

Oficiul de Cadastru și Publicitate Imobiliară MARAMURES  
Biroul de Cadastru și Publicitate Imobiliară Baia Mare

**A. Partea I. Descrierea imobilului**

TEREN Extravilan

Adresa: Jud. Maramures

Nr. Crt	Nr cadastral Nr. topografic	Suprafața* (mp)	Observații / Referințe
A1		3.500	Sector cadastral:3 Teren neimprejmuit;

**B. Partea II. Proprietari și acte**

Inscrieri privitoare la dreptul de proprietate și alte drepturi reale	Referințe
/	
Act Administrativ nr. 52903/44, Titlu de proprietate, din 24/08/2004 emis de CJPSDPAT MARAMURES;	
B1	A1
Intabulare, drept de PROPRIETATEcu titlu de reconstituirea dreptului de proprietate in baza Legii nr. 18/1991, dobandit prin Lege, cota actuala 1/1	
1) COȚ MARIA, LIPSA CNP	

**C. Partea III. SARCINI .**

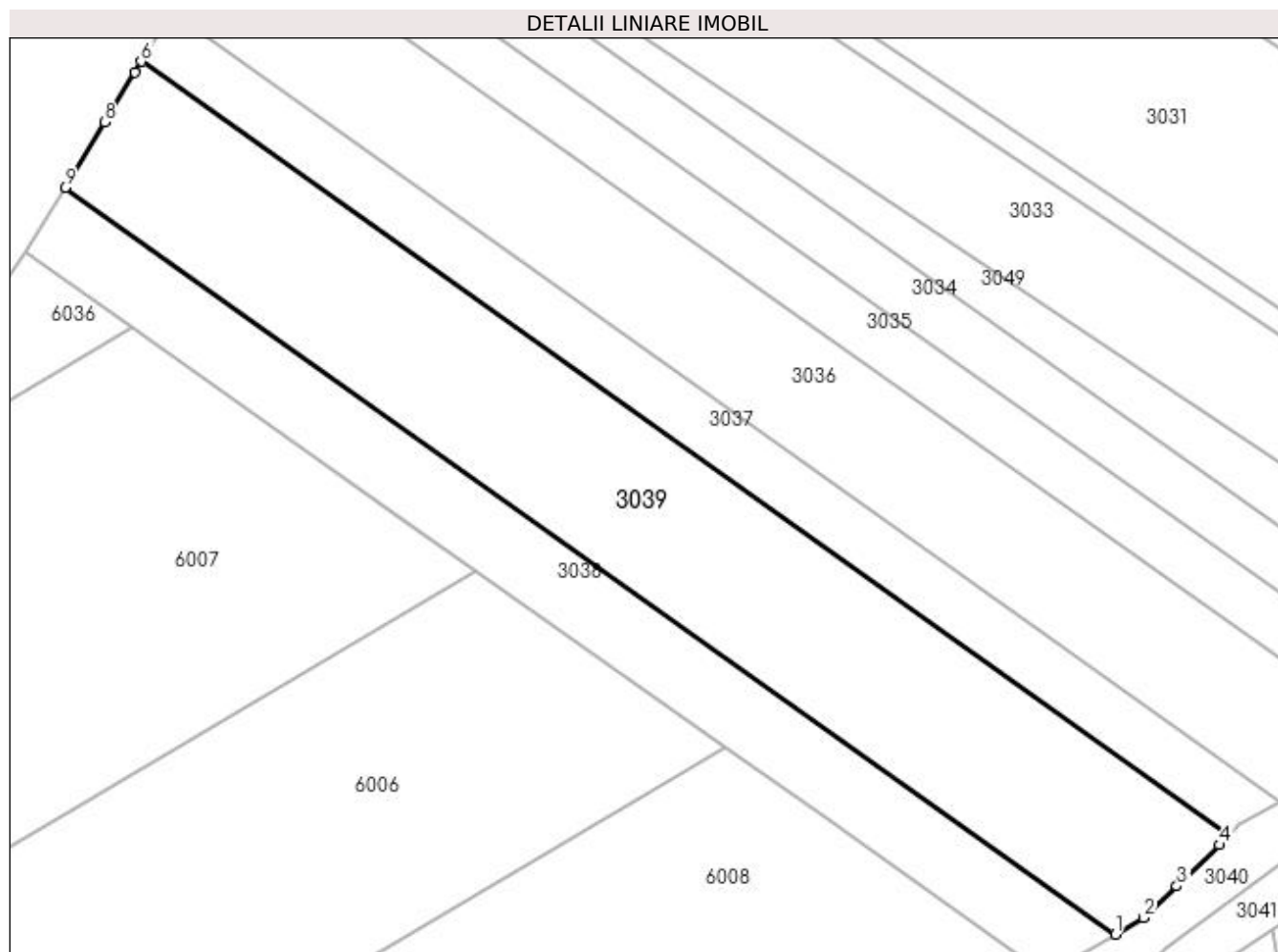
Inscrieri privind dezmembramintele dreptului de proprietate, drepturi reale de garanție și sarcini	Referințe
NU SUNT	

## Anexa Nr. 1 La Partea I

## Teren

Nr cadastral	Suprafața (mp)*	Observații / Referințe
	3.500	

\* Suprafața este determinată în planul de proiecție Stereo 70.



## Date referitoare la teren

Crt	Categorie folosință	Intravilan	Suprafața (mp)	Tarla	Parcelă	Nr. topo	Observații / Referințe
1	arabil	NU	3.500	Coasta Borjuului	-	-	

## Lungime Segmente

1) Valorile lungimilor segmentelor sunt obținute din proiecție în plan.

Punct început	X / Y	Punct sfârșit	X / Y	Lungime segment (** (m)
1	371.048,711 672.514,455	2	371.052,548 672.516,664	4.427
2	371.052,548 672.516,664	3	371.057,001 672.520,963	6.19
3	371.057,001 672.520,963	4	371.062,748 672.526,509	7.987
4	371.062,748 672.526,509	5	371.064,069 672.527,785	1.837
5	371.064,069 672.527,785	6	370.917,524 672.631,964	179.802



Punct început	X / Y	Punct sfârșit	X / Y	Lungime segment (** (m)
6	370.917,524 672.631,964	7	370.916,655 672.630,527	1.679
7	370.916,655 672.630,527	8	370.912,582 672.623,79	7.873
8	370.912,582 672.623,79	9	370.907,271 672.615,006	10.265
9	370.907,271 672.615,006	1	371.048,711 672.514,455	173.539

\*\* Lungimile segmentelor sunt determinate în planul de proiecție Stereo 70 și sunt rotunjite la 1 milimetru.

\*\*\* Distanța dintre puncte este formată din segmente cumulate ce sunt mai mici decât valoarea 1 milimetru.



**DATE DESPRE IMOBILUL NR. 3040**

Oficiul de Cadastru și Publicitate Imobiliară MARAMURES  
Biroul de Cadastru și Publicitate Imobiliară Baia Mare

**A. Partea I. Descrierea imobilului**

Nr. CF vechi:736 GARDANI

Nr. cadastral vechi:51915

Nr. topografic:155/55/3/4/3/2/2/2/2/7/9

TEREN Necunoscut

Adresa: Loc. Gârdani, Jud. Maramures

Nr. Crt	Nr cadastral Nr. topografic	Suprafața* (mp)	Observații / Referințe
A1	51915	3.429	Sector cadastral:3 Teren neimprejmuit;

**B. Partea II. Proprietari și acte**

Inscrieri privitoare la dreptul de proprietate și alte drepturi reale	Referințe
<b>79564 / 08/12/2022</b>	
Act Normativ nr. Ordonanta nr. 43, din 28/08/1997 emis de Guvernul Romaniei (OG nr.43 din 28.08.1997. ; act administrativ nr Certificat fiscal nr. 2638 din 19.09.2022, emis de Primaria Gardani;act administrativ nr Documentatia cadastrala nr. 79564 din 08.12.2022, emis de OCPI Maramures;act administrativ nr Hotararea 47 din 31.08.2022, emis de Consiliul Local Gardani;act administrativ nr Hotararea 4 din 20.01.2022, emis de Hotarare de Consiliul Local Gardani);	
B1	Intabulare, drept de PROPRIETATEcu titlu de drept aplicare Legea 213/1998, dobandit prin Lege, cota actuala 1/1, cota initiala 1/1
1) <b>COMUNA GÂRDANI</b> , CIF:16367608, domeniul public	
OBSERVATII: Pozitie transcrisa din CF nr. 51915, in rangul incheierii nr. 79564 / 08.12.2022	

**C. Partea III. SARCINI .**

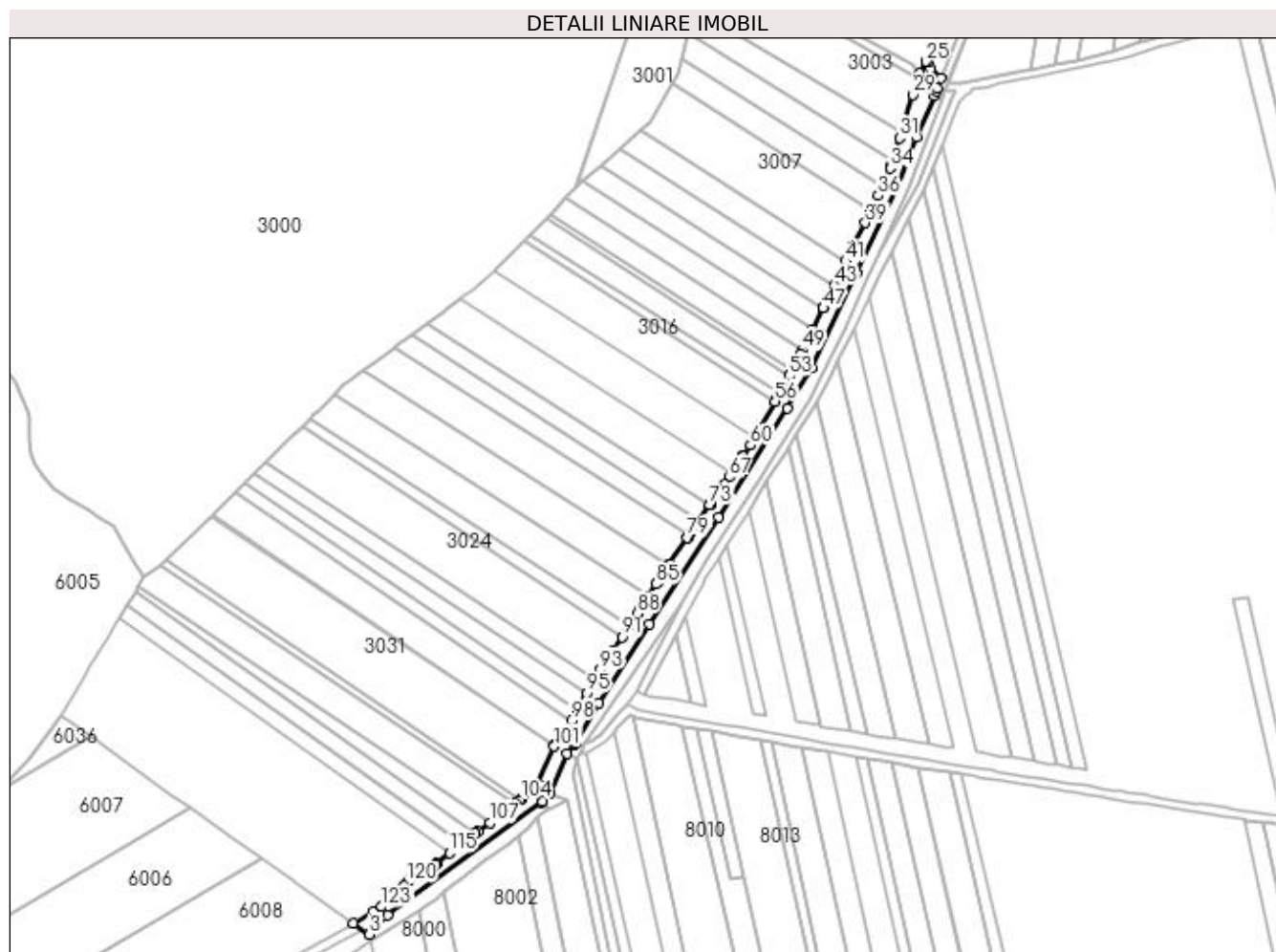
Inscrieri privind dezmembramintele dreptului de proprietate, drepturi reale de garanție și sarcini	Referințe
NU SUNT	

## Anexa Nr. 1 La Partea I

## Teren

Nr cadastral	Suprafața (mp)*	Observații / Referințe
51915	3.429	

\* Suprafața este determinată în planul de proiecție Stereo 70.



## Date referitoare la teren

Crt	Categorie folosință	Intravilan	Suprafața (mp)	Tarla	Parcelă	Nr. topo	Observații / Referințe
1	drum	DA	2.345	-	-	-	
2	drum	NU	1.084	-	-	-	

## Lungime Segmente

1) Valorile lungimilor segmentelor sunt obținute din proiecție în plan.

Punct început	X / Y	Punct sfârșit	X / Y	Lungime segment	Punct început	X / Y	Punct sfârșit	X / Y	Lungime segment	Punct început	X / Y	Punct sfârșit	X / Y	Lungime segment
1	371.048,711 672.514,455	2	371.039,347 672.509,065	10.804	2	371.039,347 672.509,065	3	371.046,878 672.503,738	9.225	3	371.046,878 672.503,738	4	371.055,426 672.512,613	12.322
4	371.055,426 672.512,613	5	371.127,74 672.565,741	89.732	5	371.127,74 672.565,741	6	371.128,065 672.565,98	0.403	6	371.128,065 672.565,98	7	371.131,333 672.569,972	5.159
7	371.131,333 672.569,972	8	371.139,316 672.588,452	20.131	8	371.139,316 672.588,452	9	371.143,151 672.592,688	5.714	9	371.143,151 672.592,688	10	371.143,349 672.593,053	0.415
10	371.143,349 672.593,053	11	371.154,531 672.612,012	22.011	11	371.154,531 672.612,012	12	371.178,056 672.649,063	43.889	12	371.178,056 672.649,063	13	371.210,51 672.698,982	59.541
13	371.210,51 672.698,982	14	371.242,809 672.750,191	60.544	14	371.242,809 672.750,191	15	371.253,935 672.769,194	22.02	15	371.253,935 672.769,194	16	371.275,017 672.813,336	48.918

Punct început	X / Y	Punct sfârșit	X / Y	Lungime segment	Punct început	X / Y	Punct sfârșit	X / Y	Lungime segment	Punct început	X / Y	Punct sfârșit	X / Y	Lungime segment
16	371.275,017 672.813,336	17	371.294,0 672.853,806	44.701	17	371.294,0 672.853,806	18	371.303,47 672.877,308	25.338	18	371.303,47 672.877,308	19	371.311,507 672.896,441	20.752
19	371.311,507 672.896,441	20	371.312,383 672.898,527	2.262	20	371.312,383 672.898,527	21	371.312,939 672.900,078	1.648	21	371.312,939 672.900,078	22	371.314,625 672.904,787	5.002
22	371.314,625 672.904,787	23	371.309,832 672.909,245	6.546	23	371.309,832 672.909,245	24	371.308,873 672.912,198	3.105	24	371.308,873 672.912,198	25	371.307,508 672.912,617	1.428
25	371.307,508 672.912,617	26	371.304,734 672.907,141	6.139	26	371.304,734 672.907,141	27	371.305,106 672.903,949	3.214	27	371.305,106 672.903,949	28	371.305,373 672.901,655	2.309
28	371.305,373 672.901,655	29	371.301,5 672.897,15	5.941	29	371.301,5 672.897,15	30	371.296,248 672.880,022	17.915	30	371.296,248 672.880,022	31	371.295,258 672.876,791	3.379
31	371.295,258 672.876,791	32	371.292,07 672.866,395	10.874	32	371.292,07 672.866,395	33	371.291,163 672.863,438	3.093	33	371.291,163 672.863,438	34	371.290,909 672.862,609	0.867
34	371.290,909 672.862,609	35	371.287,069 672.853,921	9.499	35	371.287,069 672.853,921	36	371.285,253 672.849,81	4.494	36	371.285,253 672.849,81	37	371.281,922 672.842,275	8.238
37	371.281,922 672.842,275	38	371.281,582 672.841,505	0.842	38	371.281,582 672.841,505	39	371.279,249 672.837,066	5.015	39	371.279,249 672.837,066	40	371.273,441 672.826,013	12.486
40	371.273,441 672.826,013	41	371.270,041 672.818,943	7.845	41	371.270,041 672.818,943	42	371.266,306 672.811,175	8.619	42	371.266,306 672.811,175	43	371.264,664 672.807,759	3.79
43	371.264,664 672.807,759	44	371.260,557 672.799,218	9.477	44	371.260,557 672.799,218	45	371.260,142 672.798,387	0.929	45	371.260,142 672.798,387	46	371.259,495 672.797,094	1.446
46	371.259,495 672.797,094	47	371.259,48 672.797,065	0.033	47	371.259,48 672.797,065	48	371.254,482 672.787,068	11.177	48	371.254,482 672.787,068	49	371.249,637 672.777,378	10.834
49	371.249,637 672.777,378	50	371.248,811 672.775,726	1.847	50	371.248,811 672.775,726	51	371.244,823 672.767,749	8.918	51	371.244,823 672.767,749	52	371.243,721 672.765,547	2.462
52	371.243,721 672.765,547	53	371.243,592 672.765,315	0.265	53	371.243,592 672.765,315	54	371.238,974 672.757,038	9.478	54	371.238,974 672.757,038	55	371.237,81 672.754,952	2.389
55	371.237,81 672.754,952	56	371.236,938 672.753,389	1.79	56	371.236,938 672.753,389	57	371.227,837 672.737,079	18.677	57	371.227,837 672.737,079	58	371.227,554 672.736,572	0.581
58	371.227,554 672.736,572	59	371.227,093 672.735,746	0.946	59	371.227,093 672.735,746	60	371.225,463 672.732,824	3.346	60	371.225,463 672.732,824	61	371.222,231 672.728,097	5.726
61	371.222,231 672.728,097	62	371.221,898 672.727,61	0.59	62	371.221,898 672.727,61	63	371.221,142 672.726,504	1.34	63	371.221,142 672.726,504	64	371.218,269 672.722,302	5.09
64	371.218,269 672.722,302	65	371.216,941 672.720,36	2.353	65	371.216,941 672.720,36	66	371.216,6 672.719,861	0.604	66	371.216,6 672.719,861	67	371.215,225 672.717,85	2.436
67	371.215,225 672.717,85	68	371.213,061 672.714,684	3.835	68	371.213,061 672.714,684	69	371.211,521 672.712,432	2.728	69	371.211,521 672.712,432	70	371.210,08 672.710,324	2.553
70	371.210,08 672.710,324	71	371.206,697 672.705,377	5.993	71	371.206,697 672.705,377	72	371.206,462 672.705,034	0.416	72	371.206,462 672.705,034	73	371.206,342 672.704,857	0.214
73	371.206,342 672.704,857	74	371.201,367 672.697,582	8.813	74	371.201,367 672.697,582	75	371.200,714 672.696,627	1.157	75	371.200,714 672.696,627	76	371.197,217 672.691,513	6.195
76	371.197,217 672.691,513	77	371.196,489 672.690,447	1.291	77	371.196,489 672.690,447	78	371.195,902 672.689,588	1.04	78	371.195,902 672.689,588	79	371.195,879 672.689,555	0.04
79	371.195,879 672.689,555	80	371.187,505 672.677,067	15.036	80	371.187,505 672.677,067	81	371.186,857 672.676,101	1.163	81	371.186,857 672.676,101	82	371.186,341 672.675,331	0.927
82	371.186,341 672.675,331	83	371.182,922 672.670,232	6.139	83	371.182,922 672.670,232	84	371.182,386 672.669,433	0.962	84	371.182,386 672.669,433	85	371.181,296 672.667,764	1.993
85	371.181,296 672.667,764	86	371.177,592 672.662,09	6.776	86	371.177,592 672.662,09	87	371.173,799 672.656,279	6.939	87	371.173,799 672.656,279	88	371.172,26 672.653,92	2.817
88	371.172,26 672.653,92	89	371.169,469 672.649,645	5.105	89	371.169,469 672.649,645	90	371.168,924 672.648,81	0.997	90	371.168,924 672.648,81	91	371.165,18 672.643,074	6.85
91	371.165,18 672.643,074	92	371.160,63 672.636,103	8.325	92	371.160,63 672.636,103	93	371.155,195 672.627,778	9.942	93	371.155,195 672.627,778	94	371.152,42 672.623,168	5.381
94	371.152,42 672.623,168	95	371.148,526 672.616,699	7.551	95	371.148,526 672.616,699	96	371.145,869 672.612,286	5.151	96	371.145,869 672.612,286	97	371.144,197 672.609,2	3.51
97	371.144,197 672.609,2	98	371.141,409 672.603,996	5.904	98	371.141,409 672.603,996	99	371.137,709 672.597,09	7.835	99	371.137,709 672.597,09	100	371.133,874 672.592,854	5.714
100	371.133,874 672.592,854	101	371.133,424 672.591,813	1.134	101	371.133,424 672.591,813	102	371.125,891 672.574,374	18.996	102	371.125,891 672.574,374	103	371.122,623 672.570,382	5.159
103	371.122,623 672.570,382	104	371.117,994 672.566,99	5.739	104	371.117,994 672.566,99	105	371.117,161 672.566,38	1.032	105	371.117,161 672.566,38	106	371.115,432 672.565,097	2.153
106	371.115,432 672.565,097	107	371.103,266 672.556,071	15.149	107	371.103,266 672.556,071	108	371.097,687 672.551,932	6.947	108	371.097,687 672.551,932	109	371.096,486 672.551,094	1.464
109	371.096,486 672.551,094	110	371.096,369 672.551,013	0.142	110	371.096,369 672.551,013	111	371.090,845 672.547,158	6.736	111	371.090,845 672.547,158	112	371.090,834 672.547,15	0.014
112	371.090,834 672.547,15	113	371.090,2 672.546,707	0.773	113	371.090,2 672.546,707	114	371.089,97 672.546,547	0.28	114	371.089,97 672.546,547	115	371.084,318 672.541,901	7.316

Punct început	X / Y	Punct sfârșit	X / Y	Lungime segment	Punct început	X / Y	Punct sfârșit	X / Y	Lungime segment	Punct început	X / Y	Punct sfârșit	X / Y	Lungime segment
115	371.084,318 672.541,901	116	371.078,234 672.536,898	7.877	116	371.078,234 672.536,898	117	371.077,855 672.536,586	0.491	117	371.077,855 672.536,586	118	371.070,898 672.532,402	8.118
118	371.070,898 672.532,402	119	371.065,471 672.529,138	6.333	119	371.065,471 672.529,138	120	371.064,069 672.527,785	1.948	120	371.064,069 672.527,785	121	371.062,748 672.526,509	1.837
121	371.062,748 672.526,509	122	371.057,001 672.520,963	7.987	122	371.057,001 672.520,963	123	371.052,548 672.516,664	6.19	123	371.052,548 672.516,664	1	371.048,711 672.514,455	4.427

\*\* Lungimile segmentelor sunt determinate în planul de proiecție Stereo 70 și sunt rotunjite la 1 milimetru.

\*\*\* Distanța dintre puncte este formată din segmente cumulate ce sunt mai mici decât valoarea 1 milimetru.

**DATE DESPRE IMOBILUL NR. 3041**

Oficiul de Cadastru și Publicitate Imobiliară MARAMURES  
Biroul de Cadastru și Publicitate Imobiliară Baia Mare

**A. Partea I. Descrierea imobilului**

TEREN Extravilan

Adresa: Jud. Maramures

Nr. Crt	Nr cadastral Nr. topografic	Suprafața* (mp)	Observații / Referințe
A1		619	Sector cadastral:3 Teren neimprejmuit;

**B. Partea II. Proprietari și acte**

Inscrieri privitoare la dreptul de proprietate și alte drepturi reale	Referințe
/	
Act Normativ nr. 1705, Hotarare de Guvern, din 29/11/2006 emis de GUVERNUL ROMANIEI;	
B1	A1
Intabulare, drept de PROPRIETATE, dobandit prin Lege, cota actuala 1/1 1) <b>STATUL ROMÂN</b> , CIF:99999999999999, DOMENIUL PUBLIC	
Act Normativ nr. 1705, Hotarare de Guvern, din 29/11/2006 emis de GUVERNUL ROMANIEI (Inventar ANIF pozitia 85094, Adeverinta nr. 300/24.04.2023);	
B2	A1
Intabulare, drept de ADMINISTRARE, dobandit prin Lege, cota actuala 1/1 1) <b>AGENȚIA NAȚIONALĂ DE ÎMBUNĂȚĂȚIRI FUNCIARE</b> , CIF:29275212	

**C. Partea III. SARCINI .**

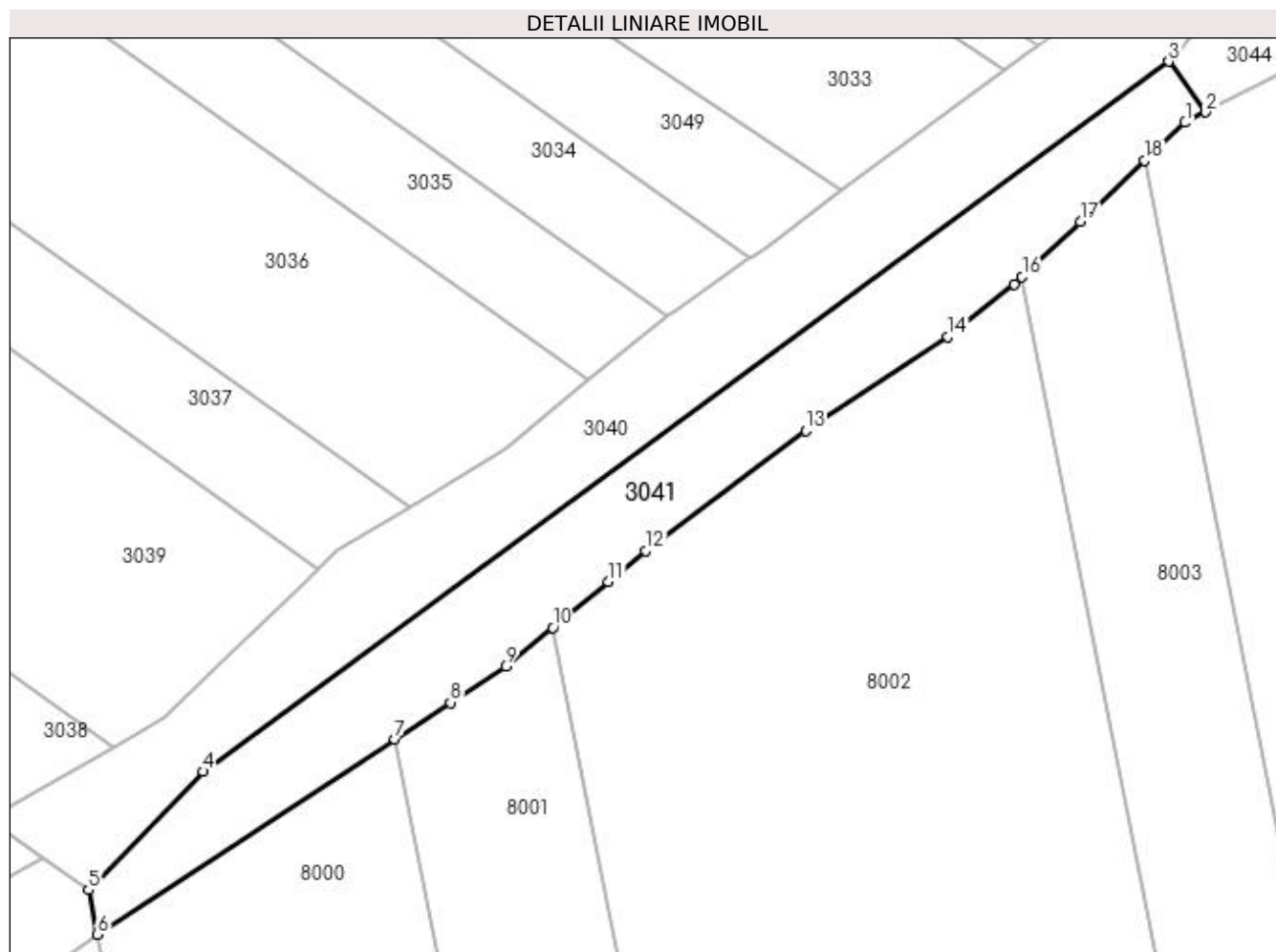
Inscrieri privind dezmembramintele dreptului de proprietate, drepturi reale de garanție și sarcini	Referințe
NU SUNT	

## Anexa Nr. 1 La Partea I

## Teren

Nr cadastral	Suprafața (mp)*	Observații / Referințe
	619	

\* Suprafața este determinată în planul de proiecție Stereo 70.



## Date referitoare la teren

Crt	Categorie folosință	Intravilan	Suprafața (mp)	Tarla	Parcelă	Nr. topo	Observații / Referințe
1	ape statatoare	NU	619	-	-	-	CD 101 A SOMES MAL STANG TINCAU-LAPUS

## Lungime Segmente

1) Valorile lungimilor segmentelor sunt obținute din proiecție în plan.

Punct început	X / Y	Punct sfârșit	X / Y	Lungime segment (** (m)
1	371.128,975 672.561,168	2	371.130,495 672.561,949	1.709
2	371.130,495 672.561,949	3	371.127,74 672.565,741	4.687
3	371.127,74 672.565,741	4	371.055,426 672.512,613	89.732
4	371.055,426 672.512,613	5	371.046,878 672.503,738	12.322
5	371.046,878 672.503,738	6	371.047,525 672.500,424	3.377



Punct început	X / Y	Punct sfârșit	X / Y	Lungime segment (** (m)
6	371.047,525 672.500,424	7	371.069,801 672.515,032	26.639
7	371.069,801 672.515,032	8	371.073,971 672.517,766	4.986
8	371.073,971 672.517,766	9	371.078,091 672.520,468	4.927
9	371.078,091 672.520,468	10	371.081,616 672.523,38	4.572
10	371.081,616 672.523,38	11	371.085,778 672.526,818	5.398
11	371.085,778 672.526,818	12	371.088,577 672.529,13	3.63
12	371.088,577 672.529,13	13	371.100,594 672.538,094	14.992
13	371.100,594 672.538,094	14	371.111,217 672.545,135	12.745
14	371.111,217 672.545,135	15	371.116,159 672.549,088	6.328
15	371.116,159 672.549,088	16	371.116,753 672.549,648	0.816
16	371.116,753 672.549,648	17	371.121,119 672.553,763	6.0
17	371.121,119 672.553,763	18	371.125,945 672.558,313	6.633
18	371.125,945 672.558,313	1	371.128,975 672.561,168	4.163

\*\* Lungimile segmentelor sunt determinate în planul de proiecție Stereo 70 și sunt rotunjite la 1 milimetru.

\*\*\* Distanța dintre puncte este formată din segmente cumulate ce sunt mai mici decât valoarea 1 milimetru.



**DATE DESPRE IMOBILUL NR. 3042**

Oficiul de Cadastru și Publicitate Imobiliară MARAMURES  
Biroul de Cadastru și Publicitate Imobiliară Baia Mare

**A. Partea I. Descrierea imobilului**

TEREN Intravilan

Adresa: Loc. Gârdani, Jud. Maramures

Nr. Crt	Nr cadastral Nr. topografic	Suprafața* (mp)	Observații / Referințe
A1		2.092	Sector cadastral:3 Teren neimprejmuit;

**B. Partea II. Proprietari și acte**

Inscrieri privitoare la dreptul de proprietate și alte drepturi reale	Referințe
/	
Act Normativ nr. 1705, Hotarare de Guvern, din 29/11/2006 emis de GUVERNUL ROMANIEI;	
B1	A1
Intabulare, drept de PROPRIETATE, dobandit prin Lege, cota actuala 1/1 1) STATUL ROMÂN, CIF:9999999999999, DOMENIUL PUBLIC	
Act Normativ nr. 1705, Hotarare de Guvern, din 29/11/2006 emis de GUVERNUL ROMANIEI (Inventar ANIF pozitia 85094, Adeverinta nr. 300/24.04.2023);	
B2	A1
Intabulare, drept de ADMINISTRARE, dobandit prin Lege, cota actuala 1/1 1) AGENȚIA NAȚIONALĂ DE ÎMBUNĂTĂȚIRI FUNCIARE, CIF:29275212	

**C. Partea III. SARCINI .**

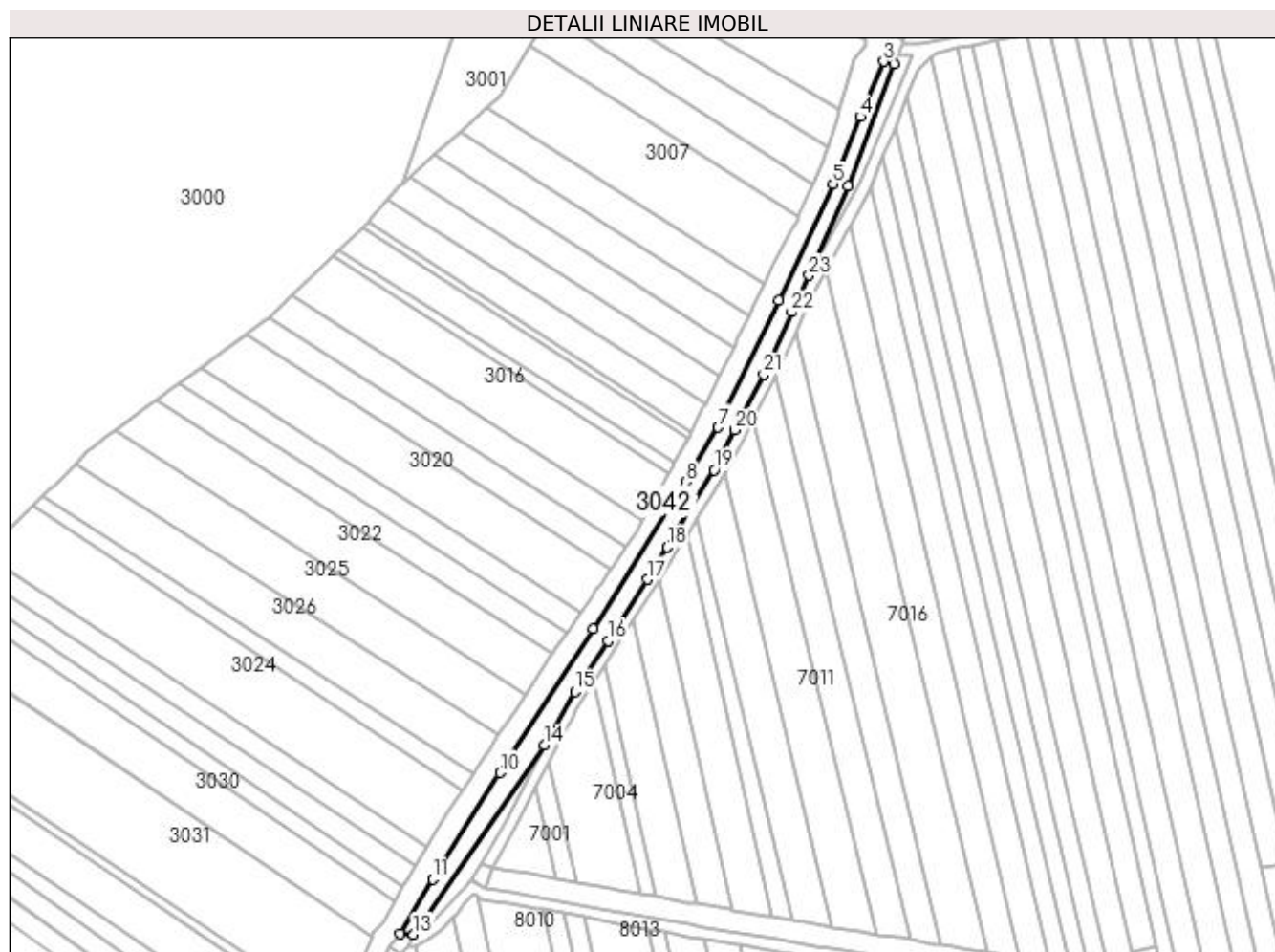
Inscrieri privind dezmembramintele dreptului de proprietate, drepturi reale de garanție și sarcini	Referințe
NU SUNT	

## Anexa Nr. 1 La Partea I

## Teren

Nr cadastral	Suprafața (mp)*	Observații / Referințe
	2.092	

\* Suprafața este determinată în planul de proiecție Stereo 70.



## Date referitoare la teren

Crt	Categorie folosință	Intravilan	Suprafața (mp)	Tarla	Parcelă	Nr. topo	Observații / Referințe
1	ape statatoare	DA	2.092	-	-	-	CD 101 SOMES MAL STANG TICAU-LAPUS

## Lungime Segmente

1) Valorile lungimilor segmentelor sunt obținute din proiecție în plan.

Punct început	X / Y	Punct sfârșit	X / Y	Lungime segment (** (m)	Punct început	X / Y	Punct sfârșit	X / Y	Lungime segment (** (m)
1	371.299,361 672.853,048	2	371.315,163 672.895,634	45.423	2	371.315,163 672.895,634	3	371.311,507 672.896,441	3.744
3	371.311,507 672.896,441	4	371.303,47 672.877,308	20.752	4	371.303,47 672.877,308	5	371.294,0 672.853,806	25.338
5	371.294,0 672.853,806	6	371.275,017 672.813,336	44.701	6	371.275,017 672.813,336	7	371.253,935 672.769,194	48.918
7	371.253,935 672.769,194	8	371.242,809 672.750,191	22.02	8	371.242,809 672.750,191	9	371.210,51 672.698,982	60.544
9	371.210,51 672.698,982	10	371.178,056 672.649,063	59.541	10	371.178,056 672.649,063	11	371.154,531 672.612,012	43.889

Punct început	X / Y	Punct sfârșit	X / Y	Lungime segment (** (m)
11	371.154,531 672.612,012	12	371.143,349 672.593,053	22.011
13	371.147,939 672.592,775	14	371.193,466 672.658,761	80.168
15	371.204,16 672.677,221	16	371.215,569 672.694,964	21.095
17	371.229,273 672.716,244	18	371.236,322 672.727,444	13.234
19	371.252,621 672.754,286	20	371.259,793 672.768,24	15.689
21	371.269,913 672.787,525	22	371.279,597 672.809,248	23.784
23	371.285,67 672.822,034	1	371.299,361 672.853,048	33.901

Punct început	X / Y	Punct sfârșit	X / Y	Lungime segment (** (m)
12	371.143,349 672.593,053	13	371.147,939 672.592,775	4.598
14	371.193,466 672.658,761	15	371.204,16 672.677,221	21.334
16	371.215,569 672.694,964	17	371.229,273 672.716,244	25.311
18	371.236,322 672.727,444	19	371.252,621 672.754,286	31.403
20	371.259,793 672.768,24	21	371.269,913 672.787,525	21.779
22	371.279,597 672.809,248	23	371.285,67 672.822,034	14.155

\*\* Lungimile segmentelor sunt determinate în planul de proiecție Stereo 70 și sunt rotunjite la 1 milimetru.

\*\*\* Distanța dintre puncte este formată din segmente cumulate ce sunt mai mici decât valoarea 1 milimetru.



**DATE DESPRE IMOBILUL NR. 3043**

Oficiul de Cadastru și Publicitate Imobiliară MARAMURES  
Biroul de Cadastru și Publicitate Imobiliară Baia Mare

**A. Partea I. Descrierea imobilului**

TEREN Intravilan

Adresa: Loc. Gârdani, Jud. Maramures

Nr. Crt	Nr cadastral Nr. topografic	Suprafața* (mp)	Observații / Referințe
A1		907	Sector cadastral:3 Teren neimprejmuit;

**B. Partea II. Proprietari și acte**

Inscrieri privitoare la dreptul de proprietate și alte drepturi reale		Referințe
/		
Act Normativ nr. 1705, Hotarare de Guvern, din 29/11/2006 emis de GUVERNUL ROMANIEI;		
B1	Intabulare, drept de PROPRIETATE, dobandit prin Lege, cota actuala 1/1 1) <b>STATUL ROMÂN</b> , CIF:9999999999999, DOMENIUL PUBLIC	A1
Act Normativ nr. 1705, Hotarare de Guvern, din 29/11/2006 emis de GUVERNUL ROMANIEI (Inventar ANIF pozitia 85094, Adeverinta nr. 300/24.04.2023);		
B2	Intabulare, drept de ADMINISTRARE, dobandit prin Lege, cota actuala 1/1 1) <b>AGENȚIA NAȚIONALĂ DE ÎMBUNĂȚĂȚIRI FUNCIARE</b> , CIF:29275212	A1

**C. Partea III. SARCINI .**

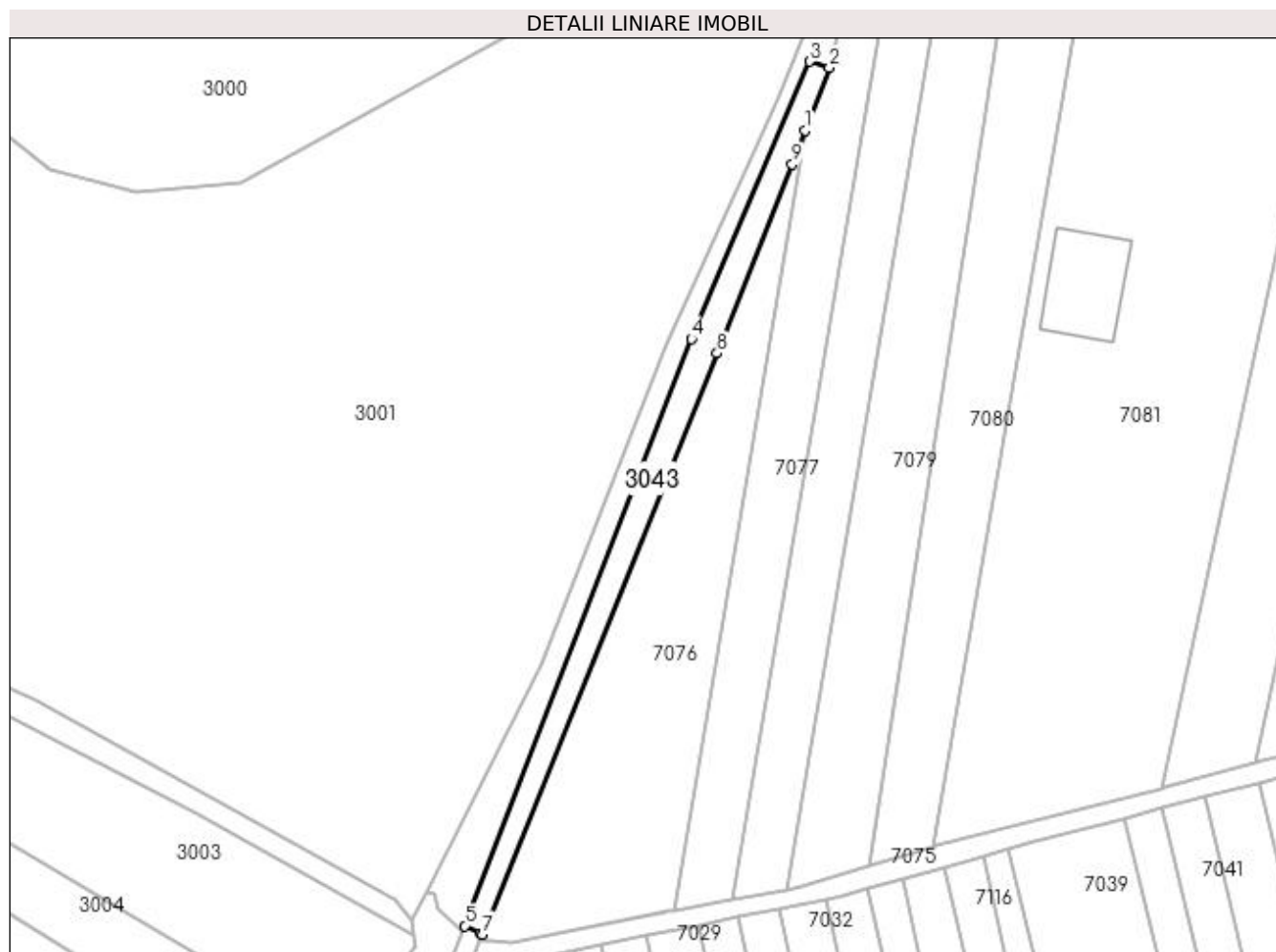
Inscrieri privind dezmembramintele dreptului de proprietate, drepturi reale de garanție și sarcini	Referințe
NU SUNT	

## Anexa Nr. 1 La Partea I

## Teren

Nr cadastral	Suprafața (mp)*	Observații / Referințe
	907	

\* Suprafața este determinată în planul de proiecție Stereo 70.



## Date referitoare la teren

Crt	Categorie folosință	Intravilan	Suprafața (mp)	Tarla	Parcelă	Nr. topo	Observații / Referințe
1	ape statatoare	DA	907	-	-	-	CD 101 SOMES MAL STANG TICAU-LAPUS

## Lungime Segmente

1) Valorile lungimilor segmentelor sunt obținute din proiecție în plan.

Punct început	X / Y	Punct sfârșit	X / Y	Lungime segment (** (m)
1	371.382,726 673.063,754	2	371.387,524 673.076,187	13.327
2	371.387,524 673.076,187	3	371.383,517 673.077,454	4.203
3	371.383,517 673.077,454	4	371.360,132 673.022,361	59.851
4	371.360,132 673.022,361	5	371.315,077 672.905,876	124.895
5	371.315,077 672.905,876	6	371.318,207 672.904,392	3.464



Punct început	X / Y	Punct sfârșit	X / Y	Lungime segment (** (m)
6	371.318,207 672.904,392	7	371.318,656 672.904,179	0.497
7	371.318,656 672.904,179	8	371.365,17 673.019,531	124.377
8	371.365,17 673.019,531	9	371.380,142 673.057,057	40.402
9	371.380,142 673.057,057	1	371.382,726 673.063,754	7.178

\*\* Lungimile segmentelor sunt determinate în planul de proiecție Stereo 70 și sunt rotunjite la 1 milimetru.

\*\*\* Distanța dintre puncte este formată din segmente cumulate ce sunt mai mici decât valoarea 1 milimetru.



**DATE DESPRE IMOBILUL NR. 3044**

Oficiul de Cadastru și Publicitate Imobiliară MARAMURES  
Biroul de Cadastru și Publicitate Imobiliară Baia Mare

**A. Partea I. Descrierea imobilului**

TEREN Extravilan

Adresa: Jud. Maramures

Nr. Crt	Nr cadastral Nr. topografic	Suprafața* (mp)	Observații / Referințe
A1		46	Sector cadastral:3 Teren neimprejmuit;

**B. Partea II. Proprietari și acte**

Inscrieri privitoare la dreptul de proprietate și alte drepturi reale	Referințe
/	
Act Normativ nr. 1705, Hotarare de Guvern, din 29/11/2006 emis de GUVERNUL ROMANIEI;	
B1	A1
Intabulare, drept de PROPRIETATE, dobandit prin Lege, cota actuala 1/1 1) <b>STATUL ROMÂN</b> , CIF:9999999999999, DOMENIUL PUBLIC	
Act Normativ nr. 1705, Hotarare de Guvern, din 29/11/2006 emis de GUVERNUL ROMANIEI (Inventar ANIF pozitia 85094, Adeverinta nr. 300/24.04.2023);	
B2	A1
Intabulare, drept de ADMINISTRARE, dobandit prin Lege, cota actuala 1/1 1) <b>AGENȚIA NAȚIONALĂ DE ÎMBUNĂȚĂȚIRI FUNCIARE</b> , CIF:29275212	

**C. Partea III. SARCINI .**

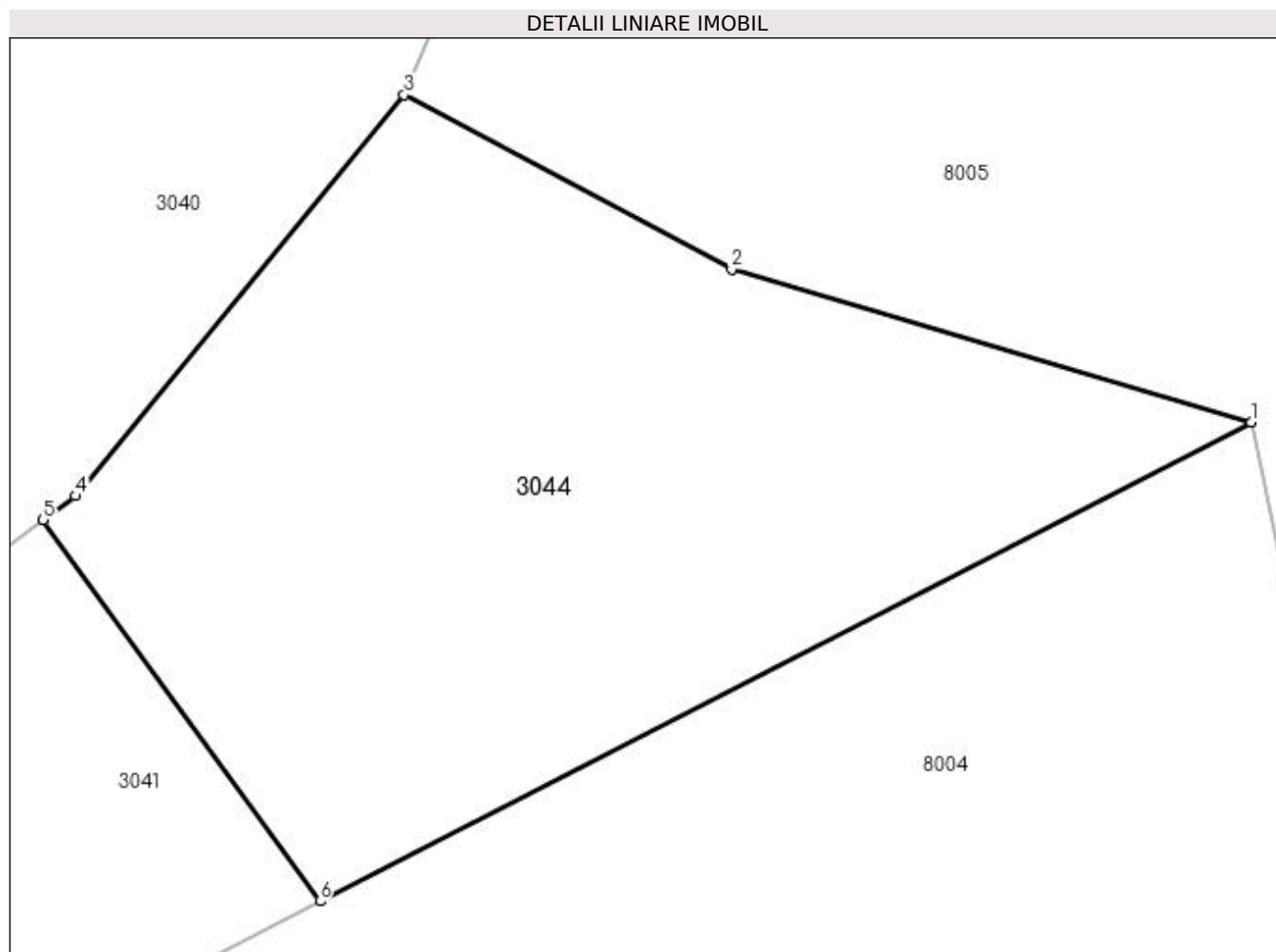
Inscrieri privind dezmembramintele dreptului de proprietate, drepturi reale de garanție și sarcini	Referințe
NU SUNT	

## Anexa Nr. 1 La Partea I

## Teren

Nr cadastral	Suprafața (mp)*	Observații / Referințe
	46	

\* Suprafața este determinată în planul de proiecție Stereo 70.



## Date referitoare la teren

Crt	Categorie folosință	Intravilan	Suprafața (mp)	Tarla	Parcelă	Nr. topo	Observații / Referințe
1	ape statatoare	NU	46	-	-	-	CD 101 A

## Lungime Segmente

1) Valorile lungimilor segmentelor sunt obținute din proiecție în plan.

Punct început	X / Y	Punct sfârșit	X / Y	Lungime segment (** (m)
1	371.139,763 672.566,713	2	371.134,593 672.568,237	5.39
2	371.134,593 672.568,237	3	371.131,333 672.569,972	3.693
3	371.131,333 672.569,972	4	371.128,065 672.565,98	5.159
4	371.128,065 672.565,98	5	371.127,74 672.565,741	0.403
5	371.127,74 672.565,741	6	371.130,495 672.561,949	4.687

Punct început	X / Y	Punct sfârșit	X / Y	Lungime segment (** (m)
6	371.130,495 672.561,949	1	371.139,763 672.566,713	10.421

\*\* Lungimile segmentelor sunt determinate în planul de proiecție Stereo 70 și sunt rotunjite la 1 milimetru.

\*\*\* Distanța dintre puncte este formată din segmente cumulate ce sunt mai mici decât valoarea 1 milimetru.



**DATE DESPRE IMOBILUL NR. 3045**

Oficiul de Cadastru și Publicitate Imobiliară MARAMURES  
Biroul de Cadastru și Publicitate Imobiliară Baia Mare

**A. Partea I. Descrierea imobilului**

TEREN Extravilan

Adresa: Jud. Maramures

Nr. Crt	Nr cadastral Nr. topografic	Suprafața* (mp)	Observații / Referințe
A1		37	Sector cadastral:3 Teren neimprejmuit;

**B. Partea II. Proprietari și acte**

Inscrieri privitoare la dreptul de proprietate și alte drepturi reale	Referințe
/	
Act Normativ nr. 1705, Hotarare de Guvern, din 29/11/2006 emis de GUVERNUL ROMANIEI;	
B1	A1
Intabulare, drept de PROPRIETATE, dobandit prin Lege, cota actuala 1/1 1) <b>STATUL ROMÂN</b> , CIF:9999999999999, DOMENIUL PUBLIC	
Act Normativ nr. 1705, Hotarare de Guvern, din 29/11/2006 emis de GUVERNUL ROMANIEI (Inventar ANIF pozitia 85094, Adeverinta nr. 300/24.04.2023);	
B2	A1
Intabulare, drept de ADMINISTRARE, dobandit prin Lege, cota actuala 1/1 1) <b>AGENȚIA NAȚIONALĂ DE ÎMBUNĂȚĂȚIRI FUNCIARE</b> , CIF:29275212	

**C. Partea III. SARCINI .**

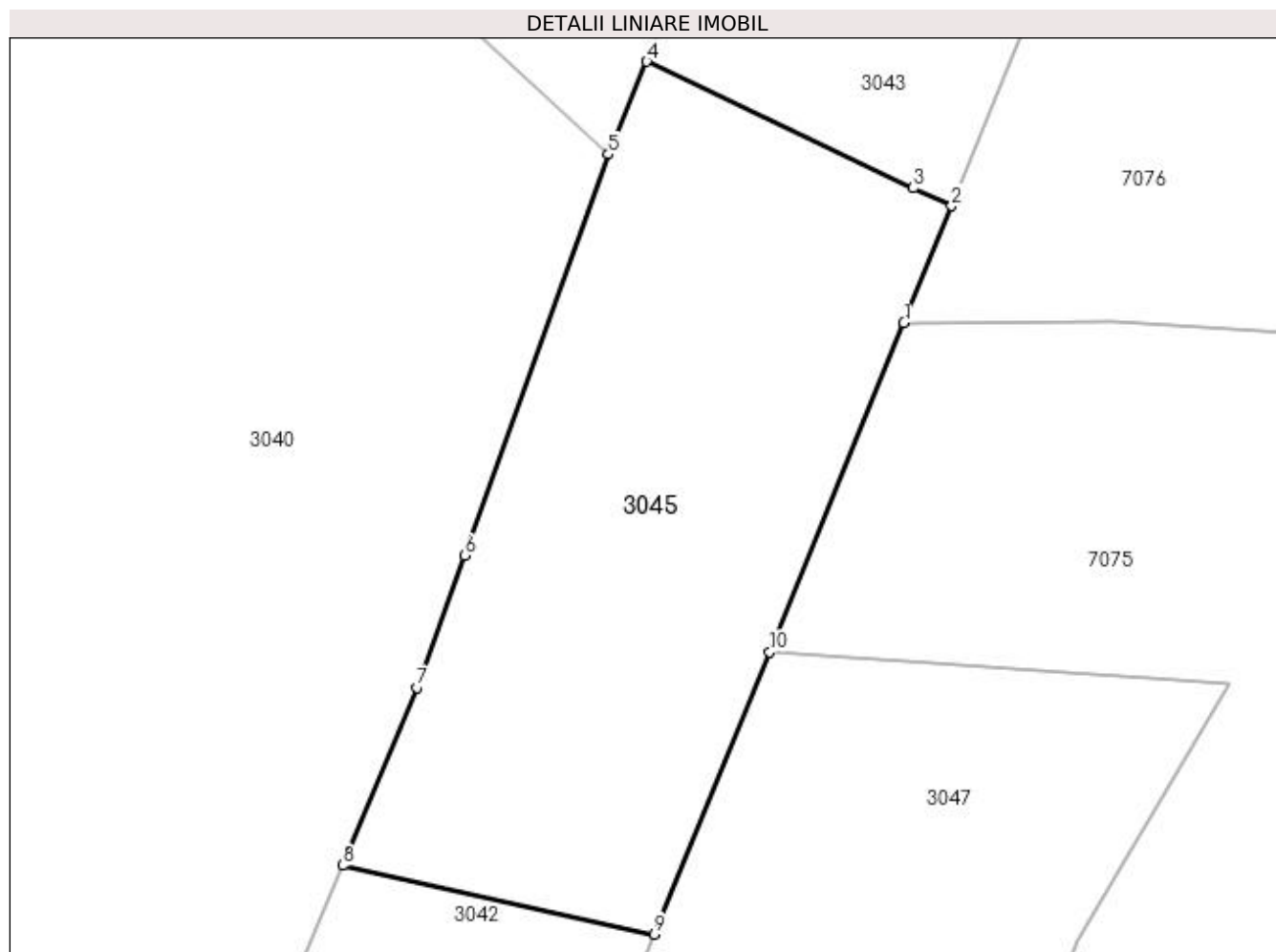
Inscrieri privind dezmembramintele dreptului de proprietate, drepturi reale de garanție și sarcini	Referințe
NU SUNT	

## Anexa Nr. 1 La Partea I

## Teren

Nr cadastral	Suprafața (mp)*	Observații / Referințe
	37	

\* Suprafața este determinată în planul de proiecție Stereo 70.



## Date referitoare la teren

Crt	Categorie folosință	Intravilan	Suprafața (mp)	Tarla	Parcelă	Nr. topo	Observații / Referințe
1	ape statatoare	NU	37	-	-	-	CD 101 A SOMES MAL STANG TICAU-LAPUS

## Lungime Segmente

1) Valorile lungimilor segmentelor sunt obținute din proiecție în plan.

Punct început	X / Y	Punct sfârșit	X / Y	Lungime segment (** (m)
1	371.318,096 672.902,808	2	371.318,656 672.904,179	1.481
2	371.318,656 672.904,179	3	371.318,207 672.904,392	0.497
3	371.318,207 672.904,392	4	371.315,077 672.905,876	3.464
4	371.315,077 672.905,876	5	371.314,625 672.904,787	1.179
5	371.314,625 672.904,787	6	371.312,939 672.900,078	5.002



Punct început	X / Y	Punct sfârșit	X / Y	Lungime segment (** (m)
6	371.312,939 672.900,078	7	371.312,383 672.898,527	1.648
7	371.312,383 672.898,527	8	371.311,507 672.896,441	2.262
8	371.311,507 672.896,441	9	371.315,163 672.895,634	3.744
9	371.315,163 672.895,634	10	371.316,518 672.898,947	3.579
10	371.316,518 672.898,947	1	371.318,096 672.902,808	4.171

\*\* Lungimile segmentelor sunt determinate în planul de proiecție Stereo 70 și sunt rotunjite la 1 milimetru.

\*\*\* Distanța dintre puncte este formată din segmente cumulate ce sunt mai mici decât valoarea 1 milimetru.



**DATE DESPRE IMOBILUL NR. 3046**

Oficiul de Cadastru și Publicitate Imobiliară MARAMURES  
Biroul de Cadastru și Publicitate Imobiliară Baia Mare

**A. Partea I. Descrierea imobilului**

TEREN Extravilan

Adresa: Jud. Maramures

Nr. Crt	Nr cadastral Nr. topografic	Suprafața* (mp)	Observații / Referințe
A1		1.086	Sector cadastral:3 Teren neimprejmuit;

**B. Partea II. Proprietari și acte**

Inscrieri privitoare la dreptul de proprietate și alte drepturi reale		Referințe
/		
Act Normativ nr. 7, Lege, din 13/03/1996 emis de PARLAMENTUL ROMANIEI;		
B1	Inscrierea provizorie, drept de PROPRIETATE Art. 13, alin. 15, dobandit prin Lege, cota actuala 1/1 1) COMUNA GÂRDANI, CIF:16367608, PROPRIETAR NEIDENTIFICAT	A1

**C. Partea III. SARCINI .**

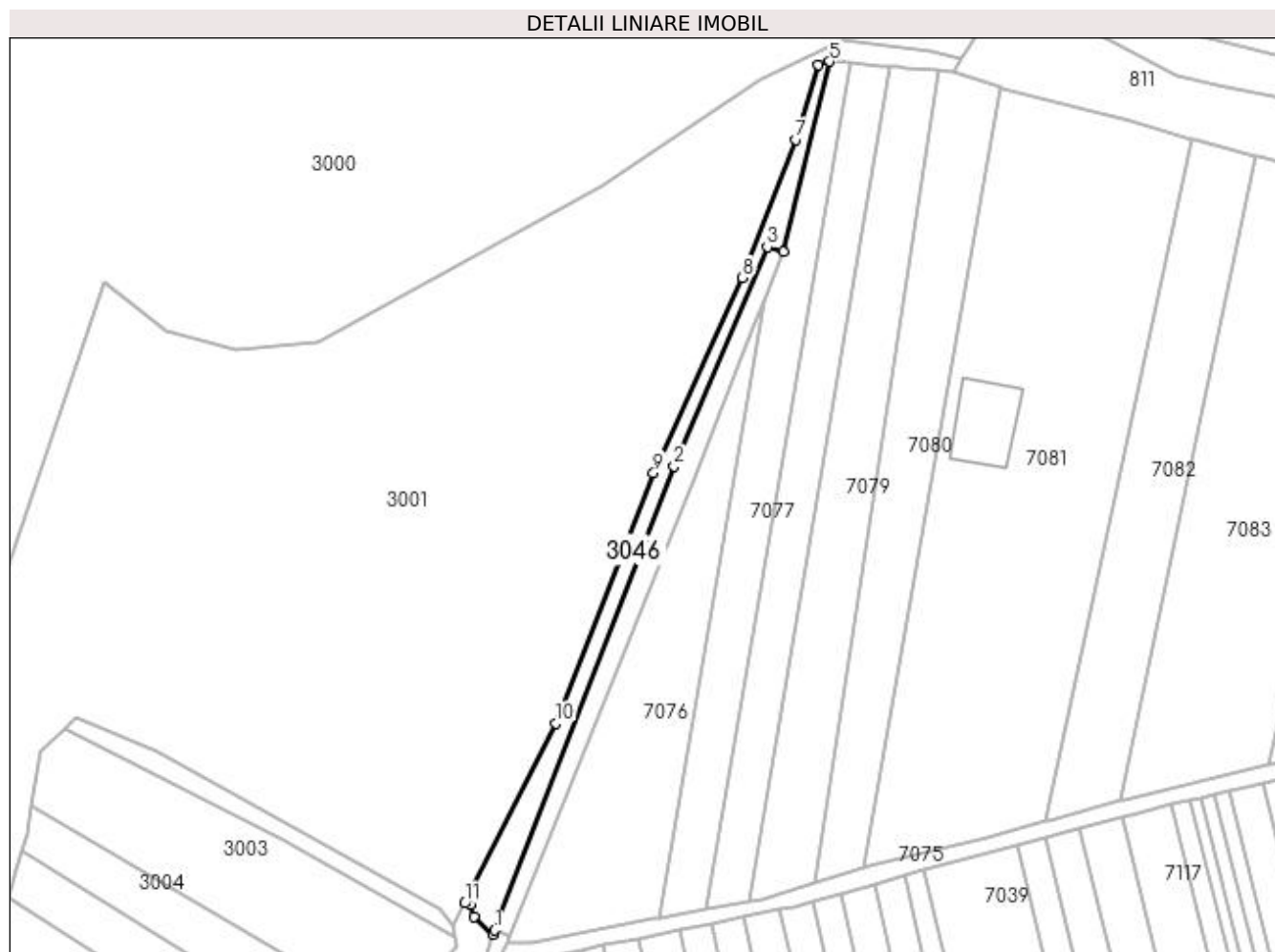
Inscrieri privind dezmembramintele dreptului de proprietate, drepturi reale de garanție și sarcini	Referințe
NU SUNT	

## Anexa Nr. 1 La Partea I

## Teren

Nr cadastral	Suprafața (mp)*	Observații / Referințe
	1.086	

\* Suprafața este determinată în planul de proiecție Stereo 70.



## Date referitoare la teren

Crt	Categorie folosință	Intra vilan	Suprafața (mp)	Tarla	Parcelă	Nr. topo	Observații / Referințe
1	neproductiv	NU	1.086	MOCIRA	-	-	

## Lungime Segmente

1) Valorile lungimilor segmentelor sunt obținute din proiecție în plan.

Punct început	X / Y	Punct sfârșit	X / Y	Lungime segment (** (m)
1	371.315,077 672.905,876	2	371.360,132 673.022,361	124.895
2	371.360,132 673.022,361	3	371.383,517 673.077,454	59.851
3	371.383,517 673.077,454	4	371.387,524 673.076,187	4.203
4	371.387,524 673.076,187	5	371.399,142 673.123,968	49.173
5	371.399,142 673.123,968	6	371.396,355 673.123,138	2.908

Punct început	X / Y	Punct sfârșit	X / Y	Lungime segment (** (m)
6	371.396,355 673.123,138	7	371.390,776 673.104,306	19.641
7	371.390,776 673.104,306	8	371.377,332 673.069,702	37.124
8	371.377,332 673.069,702	9	371.354,937 673.020,685	53.891
9	371.354,937 673.020,685	10	371.330,407 672.957,82	67.481
10	371.330,407 672.957,82	11	371.307,508 672.912,617	50.672
11	371.307,508 672.912,617	12	371.308,873 672.912,198	1.428
12	371.308,873 672.912,198	13	371.309,832 672.909,245	3.105
13	371.309,832 672.909,245	14	371.314,625 672.904,787	6.546
14	371.314,625 672.904,787	1	371.315,077 672.905,876	1.179

\*\* Lungimile segmentelor sunt determinate în planul de proiecție Stereo 70 și sunt rotunjite la 1 milimetru.

\*\*\* Distanța dintre puncte este formată din segmente cumulate ce sunt mai mici decât valoarea 1 milimetru.



**DATE DESPRE IMOBILUL NR. 3047**

Oficiul de Cadastru și Publicitate Imobiliară MARAMURES  
Biroul de Cadastru și Publicitate Imobiliară Baia Mare

**A. Partea I. Descrierea imobilului**

TEREN Extravilan

Adresa: Jud. Maramures

Nr. Crt	Nr cadastral Nr. topografic	Suprafața* (mp)	Observații / Referințe
A1		256	Sector cadastral:3 Teren neimprejmuit;

**B. Partea II. Proprietari și acte**

Inscrieri privitoare la dreptul de proprietate și alte drepturi reale		Referințe
/		
Act Normativ nr. 7, Lege, din 13/03/1996 emis de PARLAMENTUL ROMANIEI;		
B1	Inscrierea provizorie, drept de PROPRIETATE Art. 13, alin. 15, dobandit prin Lege, cota actuala 1/1 1) COMUNA GÂRDANI, CIF:16367608, PROPRIETAR NEIDENTIFICAT	A1

**C. Partea III. SARCINI .**

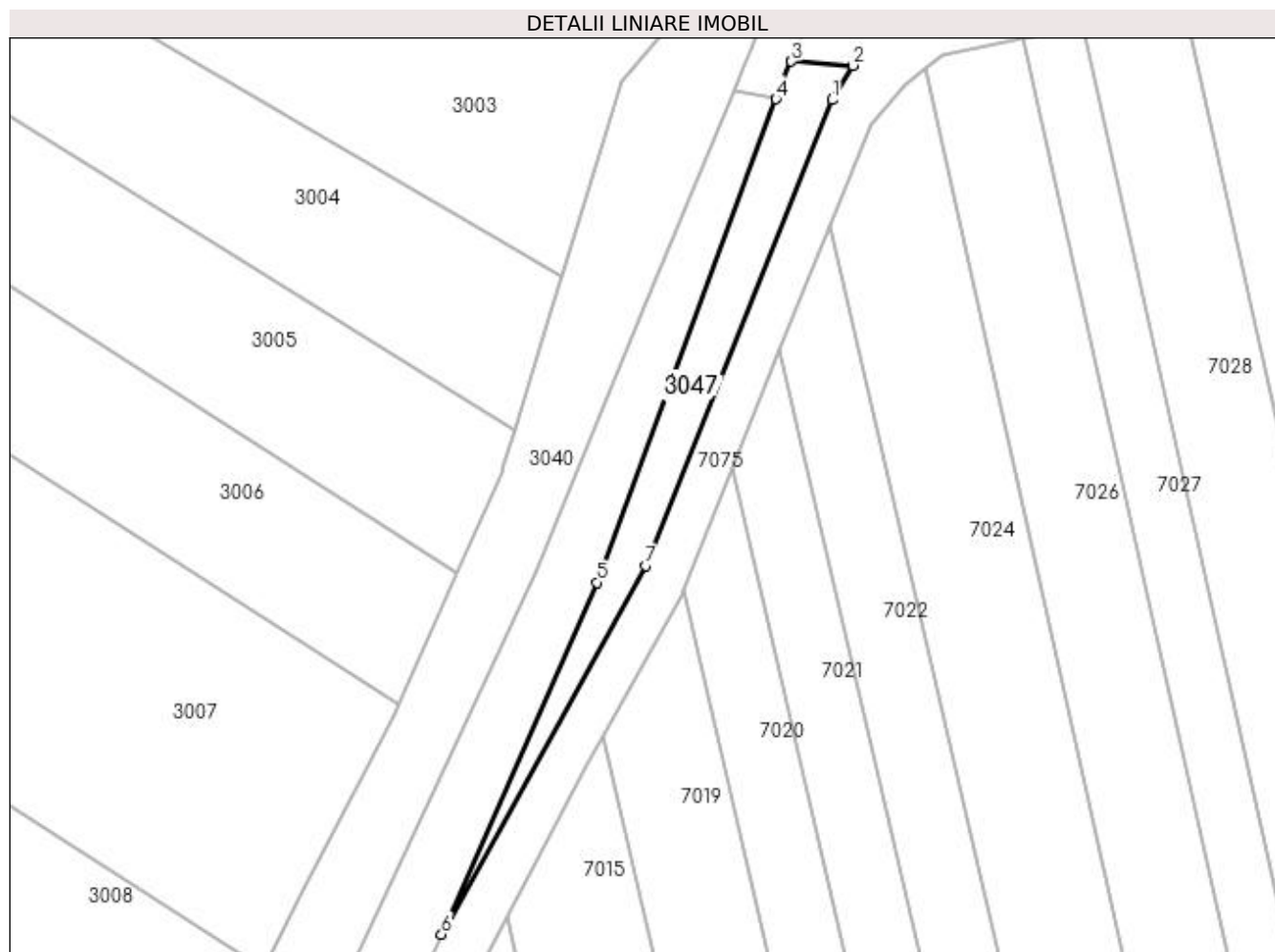
Inscrieri privind dezmembramintele dreptului de proprietate, drepturi reale de garanție și sarcini	Referințe
NU SUNT	

## Anexa Nr. 1 La Partea I

## Teren

Nr cadastral	Suprafața (mp)*	Observații / Referințe
	256	

\* Suprafața este determinată în planul de proiecție Stereo 70.



## Date referitoare la teren

Crt	Categorie folosință	Intra vilan	Suprafața (mp)	Tarla	Parcelă	Nr. topo	Observații / Referințe
1	neproductiv	NU	256	MOCIRA	-	-	

## Lungime Segmente

1) Valorile lungimilor segmentelor sunt obținute din proiecție în plan.

Punct început	X / Y	Punct sfârșit	X / Y	Lungime segment (** (m)
1	371.320,139 672.895,554	2	371.321,922 672.898,585	3.517
2	371.321,922 672.898,585	3	371.316,518 672.898,947	5.416
3	371.316,518 672.898,947	4	371.315,163 672.895,634	3.579
4	371.315,163 672.895,634	5	371.299,361 672.853,048	45.423
5	371.299,361 672.853,048	6	371.285,67 672.822,034	33.901



Punct început	X / Y	Punct sfârșit	X / Y	Lungime segment (** (m)
6	371.285,67 672.822,034	7	371.303,653 672.854,533	37.143
7	371.303,653 672.854,533	1	371.320,139 672.895,554	44.21

\*\* Lungimile segmentelor sunt determinate în planul de proiecție Stereo 70 și sunt rotunjite la 1 milimetru.

\*\*\* Distanța dintre puncte este formată din segmente cumulate ce sunt mai mici decât valoarea 1 milimetru.



**DATE DESPRE IMOBILUL NR. 3048**

Oficiul de Cadastru și Publicitate Imobiliară MARAMURES  
Biroul de Cadastru și Publicitate Imobiliară Baia Mare

**A. Partea I. Descrierea imobilului**

TEREN Extravilan

Adresa: Jud. Maramures

Nr. Crt	Nr cadastral Nr. topografic	Suprafața* (mp)	Observații / Referințe
A1		277	Sector cadastral:3 Teren neimprejmuit;

**B. Partea II. Proprietari și acte**

Inscrieri privitoare la dreptul de proprietate și alte drepturi reale		Referințe
/		
Act Normativ nr. 7, Lege, din 13/03/1996 emis de PARLAMENTUL ROMANIEI;		
B1	Inscrierea provizorie, drept de PROPRIETATE Art. 13, alin. 15, dobandit prin Lege, cota actuala 1/1 1) COMUNA GÂRDANI, CIF:16367608, PROPRIETAR NEIDENTIFICAT	A1

**C. Partea III. SARCINI .**

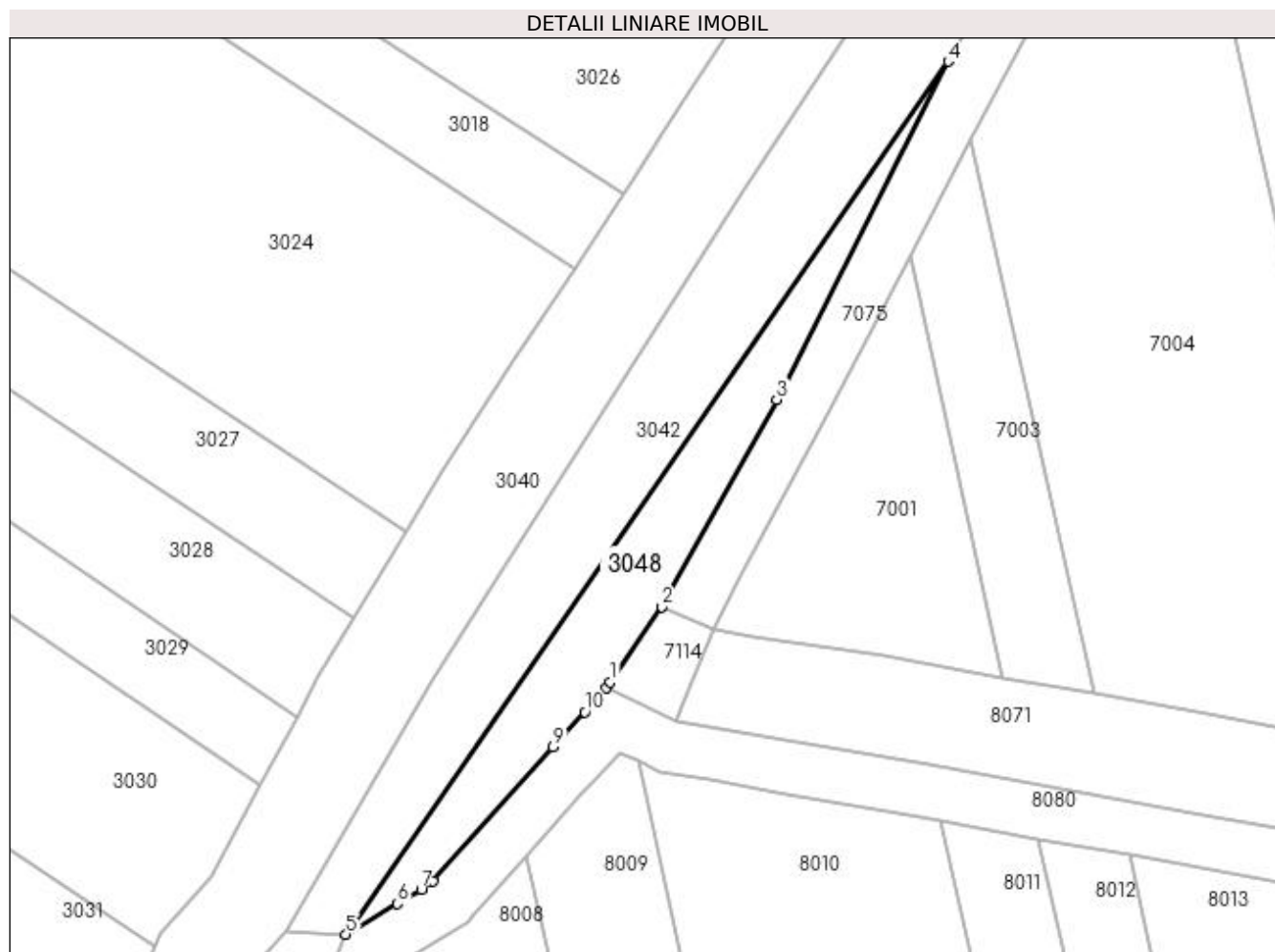
Inscrieri privind dezmembramintele dreptului de proprietate, drepturi reale de garanție și sarcini	Referințe
NU SUNT	

## Anexa Nr. 1 La Partea I

## Teren

Nr cadastral	Suprafața (mp)*	Observații / Referințe
	277	

\* Suprafața este determinată în planul de proiecție Stereo 70.



## Date referitoare la teren

Crt	Categorie folosință	Intra vilan	Suprafața (mp)	Tarla	Parcelă	Nr. topo	Observații / Referințe
1	neproductiv	NU	277	MOCIRA	-	-	

## Lungime Segmente

1) Valorile lungimilor segmentelor sunt obținute din proiecție în plan.

Punct început	X / Y	Punct sfârșit	X / Y	Lungime segment (** (m)
1	371.167,92 672.611,837	2	371.171,814 672.617,533	6.9
2	371.171,814 672.617,533	3	371.180,5 672.633,21	17.922
3	371.180,5 672.633,21	4	371.193,466 672.658,761	28.653
4	371.193,466 672.658,761	5	371.147,939 672.592,775	80.168
5	371.147,939 672.592,775	6	371.151,828 672.595,093	4.527

Punct început	X / Y	Punct sfârșit	X / Y	Lungime segment (** (m)
6	371.151,828 672.595,093	7	371.153,625 672.596,164	2.092
7	371.153,625 672.596,164	8	371.154,514 672.596,811	1.1
8	371.154,514 672.596,811	9	371.163,606 672.606,936	13.608
9	371.163,606 672.606,936	10	371.165,984 672.609,584	3.559
10	371.165,984 672.609,584	11	371.167,643 672.611,431	2.483
11	371.167,643 672.611,431	1	371.167,92 672.611,837	0.491

\*\* Lungimile segmentelor sunt determinate în planul de proiecție Stereo 70 și sunt rotunjite la 1 milimetru.

\*\*\* Distanța dintre puncte este formată din segmente cumulate ce sunt mai mici decât valoarea 1 milimetru.



**DATE DESPRE IMOBILUL NR. 3049**

Oficiul de Cadastru și Publicitate Imobiliară MARAMURES  
Biroul de Cadastru și Publicitate Imobiliară Baia Mare

**A. Partea I. Descrierea imobilului**

TEREN Extravilan

Adresa: Jud. Maramures

Nr. Crt	Nr cadastral Nr. topografic	Suprafața* (mp)	Observații / Referințe
A1		Din acte: 1.048 Masurata: 1.047	Sector cadastral:3 Teren neimprejmuit;

**B. Partea II. Proprietari și acte**

Inscrieri privitoare la dreptul de proprietate și alte drepturi reale	Referințe
/	
Act Normativ nr. 7, Lege, din 13/03/1996 emis de PARLAMENTUL ROMANIEI;	
B1	Inscrierea provizorie, drept de PROPRIETATE Art. 13, alin. 15, dobandit prin Lege, cota actuala 1/1 1) COMUNA GÂRDANI, CIF:16367608
	A1

**C. Partea III. SARCINI .**


Inscrieri privind dezmembramintele dreptului de proprietate, drepturi reale de garanție și sarcini	Referințe
NU SUNT	

## Anexa Nr. 1 La Partea I

## Teren

Nr cadastral	Suprafața (mp)*	Observații / Referințe
	Din acte: 1.048 Masurata: 1.047	

\* Suprafața este determinată în planul de proiecție Stereo 70.



## Date referitoare la teren

Crt	Categorie folosință	Intravilan	Suprafața (mp)	Tarla	Parcelă	Nr. topo	Observații / Referințe
1	faneata	NU	198	MOCIRA	-	-	
2	arabil	NU	850	MOCIRA	-	-	

## Lungime Segmente

1) Valorile lungimilor segmentelor sunt obținute din proiecție în plan.

Punct început	X / Y	Punct sfârșit	X / Y	Lungime segment (** (m)
1	371.096,486 672.551,094	2	371.097,687 672.551,932	1.464
2	371.097,687 672.551,932	3	371.103,266 672.556,071	6.947
3	371.103,266 672.556,071	4	370.938,518 672.666,687	198.438
4	370.938,518 672.666,687	5	370.937,195 672.664,499	2.557



Punct început	X / Y	Punct sfârșit	X / Y	Lungime segment (** (m)
5	370.937,195 672.664,499	6	371.096,369 672.551,013	195.488
6	371.096,369 672.551,013	1	371.096,486 672.551,094	0.142

\*\* Lungimile segmentelor sunt determinate în planul de proiecție Stereo 70 și sunt rotunjite la 1 milimetru.

\*\*\* Distanța dintre puncte este formată din segmente cumulate ce sunt mai mici decât valoarea 1 milimetru.



**DATE DESPRE IMOBILUL NR. 4000**

Oficiul de Cadastru și Publicitate Imobiliară MARAMURES  
Biroul de Cadastru și Publicitate Imobiliară Baia Mare

**A. Partea I. Descrierea imobilului**

TEREN Extravilan

Adresa: Jud. Maramures

Nr. Crt	Nr cadastral Nr. topografic	Suprafața* (mp)	Observații / Referințe
A1		945	Sector cadastral:4 Teren neimprejmuit; Imobil despărțit de valea Vâlchii

**B. Partea II. Proprietari și acte**

Inscrieri privitoare la dreptul de proprietate și alte drepturi reale		Referințe
/		
Act Administrativ nr. 20744, Titlu de proprietate, din 15/04/2010 emis de CJPSDPAT MARAMURES;		
B1	Intabulare, drept de PROPRIETATEcu titlu de reconstituirea dreptului de proprietate in baza Legii nr. 18/1991, dobandit prin Lege, cota actuala 1/1 1) <b>BOLOS IOAN</b> , LIPSA CNP	A1

**C. Partea III. SARCINI .**

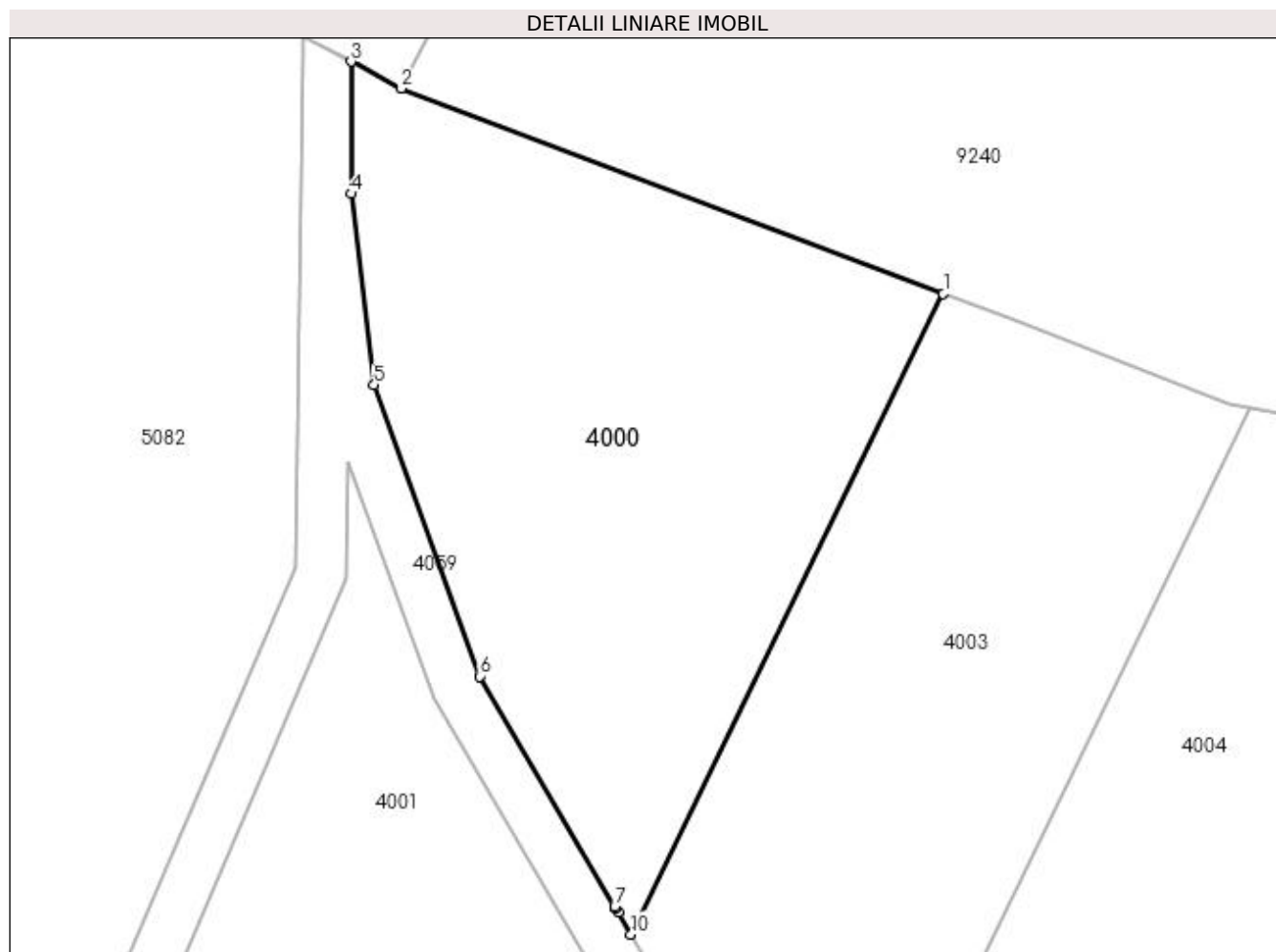
Inscrieri privind dezmembramintele dreptului de proprietate, drepturi reale de garanție și sarcini	Referințe
NU SUNT	

## Anexa Nr. 1 La Partea I

## Teren

Nr cadastral	Suprafața (mp)*	Observații / Referințe
	945	Imobil despărțit de valea Vâlchii

\* Suprafața este determinată în planul de proiecție Stereo 70.



## Date referitoare la teren

Crt	Categorie folosință	Intra vilan	Suprafața (mp)	Tarla	Parcelă	Nr. topo	Observații / Referințe
1	padure	NU	945	UP I	UA 41A	-	

## Lungime Segmente

1) Valorile lungimilor segmentelor sunt obținute din proiecție în plan.

Punct început	X / Y	Punct sfârșit	X / Y	Lungime segment (** (m)
1	372.191,208 675.909,089	2	372.159,065 675.921,271	34.374
2	372.159,065 675.921,271	3	372.156,094 675.922,857	3.368
3	372.156,094 675.922,857	4	372.156,119 675.915,024	7.833
4	372.156,119 675.915,024	5	372.157,461 675.903,682	11.421
5	372.157,461 675.903,682	6	372.163,737 675.886,421	18.367

Punct început	X / Y	Punct sfârșit	X / Y	Lungime segment (** (m)
6	372.163,737 675.886,421	7	372.171,73 675.872,772	15.817
7	372.171,73 675.872,772	8	372.171,81 675.872,636	0.158
8	372.171,81 675.872,636	9	372.171,943 675.872,408	0.264
9	372.171,943 675.872,408	10	372.172,697 675.871,12	1.492
10	372.172,697 675.871,12	1	372.191,208 675.909,089	42.241

\*\* Lungimile segmentelor sunt determinate în planul de proiecție Stereo 70 și sunt rotunjite la 1 milimetru.

\*\*\* Distanța dintre puncte este formată din segmente cumulate ce sunt mai mici decât valoarea 1 milimetru.



**DATE DESPRE IMOBILUL NR. 4001**

Oficiul de Cadastru și Publicitate Imobiliară MARAMURES  
Biroul de Cadastru și Publicitate Imobiliară Baia Mare

**A. Partea I. Descrierea imobilului**

TEREN Extravilan

Adresa: Jud. Maramures

Nr. Crt	Nr cadastral Nr. topografic	Suprafața* (mp)	Observații / Referințe
A1		7.955	Sector cadastral:4 Teren neimprejmuit; Imobil despărțit de valea Vâlchii

**B. Partea II. Proprietari și acte**

Inscrieri privitoare la dreptul de proprietate și alte drepturi reale	Referințe
/	
Act Administrativ nr. 20744, Titlu de proprietate, din 15/04/2010 emis de CJPSDPAT MARAMURES;	
B1	A1
Intabulare, drept de PROPRIETATEcu titlu de reconstituirea dreptului de proprietate in baza Legii nr. 18/1991, dobandit prin Lege, cota actuala 1/1	
1) <b>BOLOS IOAN</b> , LIPSA CNP	

**C. Partea III. SARCINI .**

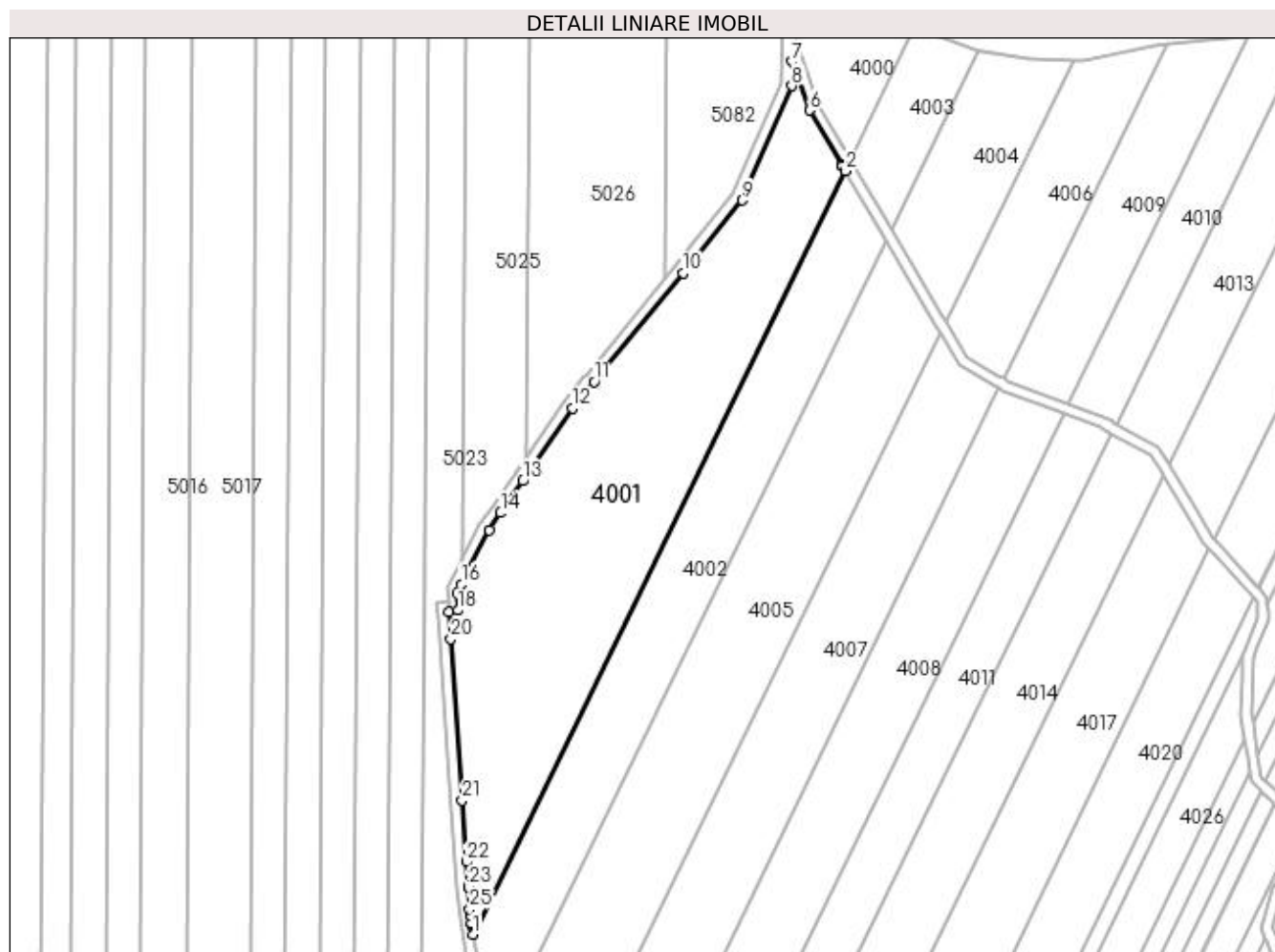
Inscrieri privind dezmembramintele dreptului de proprietate, drepturi reale de garanție și sarcini	Referințe
NU SUNT	

## Anexa Nr. 1 La Partea I

## Teren

Nr cadastral	Suprafața (mp)*	Observații / Referințe
	7.955	Imobil despărțit de valea Vâlchii

\* Suprafața este determinată în planul de proiecție Stereo 70.



## Date referitoare la teren

Crt	Categorie folosință	Intra vilan	Suprafața (mp)	Tarla	Parcelă	Nr. topo	Observații / Referințe
1	padure	NU	7.955	UP I	UA 41A	-	

## Lungime Segmente

1) Valorile lungimilor segmentelor sunt obținute din proiecție în plan.

Punct început	X / Y	Punct sfârșit	X / Y	Lungime segment (** (m)
1	372.064,546 675.649,284	2	372.171,118 675.867,88	243.191
3	372.170,359 675.869,177	4	372.170,23 675.869,396	0.254
5	372.170,154 675.869,527	6	372.161,011 675.885,14	18.093
7	372.155,919 675.899,144	8	372.155,831 675.892,193	6.952
9	372.141,663 675.859,408	10	372.124,706 675.838,622	26.825

Punct început	X / Y	Punct sfârșit	X / Y	Lungime segment (** (m)
2	372.171,118 675.867,88	3	372.170,359 675.869,177	1.503
4	372.170,23 675.869,396	5	372.170,154 675.869,527	0.151
6	372.161,011 675.885,14	7	372.155,919 675.899,144	14.901
8	372.155,831 675.892,193	9	372.141,663 675.859,408	35.715
10	372.124,706 675.838,622	11	372.099,317 675.807,499	40.165



Punct început	X / Y	Punct sfârșit	X / Y	Lungime segment (** (m)
11	372.099,317 675.807,499	12	372.093,116 675.799,897	9.81
13	372.078,777 675.779,071	14	372.072,476 675.769,919	11.111
15	372.069,144 675.765,08	16	372.061,212 675.749,466	17.513
17	372.059,93 675.746,941	18	372.060,284 675.742,016	4.938
19	372.057,721 675.741,592	20	372.058,259 675.733,837	7.774
21	372.061,465 675.687,662	22	372.062,688 675.670,035	17.669
23	372.063,184 675.662,894	24	372.063,191 675.662,801	0.093
25	372.063,627 675.656,516	26	372.063,865 675.654,646	1.885
27	372.064,133 675.652,531	28	372.064,209 675.651,933	0.603
29	372.064,254 675.651,577	1	372.064,546 675.649,284	2.312

Punct început	X / Y	Punct sfârșit	X / Y	Lungime segment (** (m)
12	372.093,116 675.799,897	13	372.078,777 675.779,071	25.285
14	372.072,476 675.769,919	15	372.069,144 675.765,08	5.875
16	372.061,212 675.749,466	17	372.059,93 675.746,941	2.832
18	372.060,284 675.742,016	19	372.057,721 675.741,592	2.598
20	372.058,259 675.733,837	21	372.061,465 675.687,662	46.286
22	372.062,688 675.670,035	23	372.063,184 675.662,894	7.158
24	372.063,191 675.662,801	25	372.063,627 675.656,516	6.3
26	372.063,865 675.654,646	27	372.064,133 675.652,531	2.132
28	372.064,209 675.651,933	29	372.064,254 675.651,577	0.359

\*\* Lungimile segmentelor sunt determinate în planul de proiecție Stereo 70 și sunt rotunjite la 1 milimetru.

\*\*\* Distanța dintre puncte este formată din segmente cumulate ce sunt mai mici decât valoarea 1 milimetru.



**DATE DESPRE IMOBILUL NR. 4002**

Oficiul de Cadastru și Publicitate Imobiliară MARAMURES  
Biroul de Cadastru și Publicitate Imobiliară Baia Mare

**A. Partea I. Descrierea imobilului**

TEREN Extravilan

Adresa: Jud. Maramures

Nr. Crt	Nr cadastral Nr. topografic	Suprafața* (mp)	Observații / Referințe
A1		4.842	Sector cadastral:4 Teren neimprejmuit; Imobil despărțit de valea Vâlchii

**B. Partea II. Proprietari și acte**

Inscrieri privitoare la dreptul de proprietate și alte drepturi reale		Referințe
/		
Act Administrativ nr. 6063, Titlu de proprietate, din 15/10/2003 emis de CJPSDPAT MARAMURES;		
B1	Intabulare, drept de PROPRIETATEcu titlu de reconstituirea dreptului de proprietate in baza Legii nr. 18/1991, dobandit prin Lege, cota actuala 1/1 1) POP VASILE, LIPSA CNP	A1

**C. Partea III. SARCINI .**

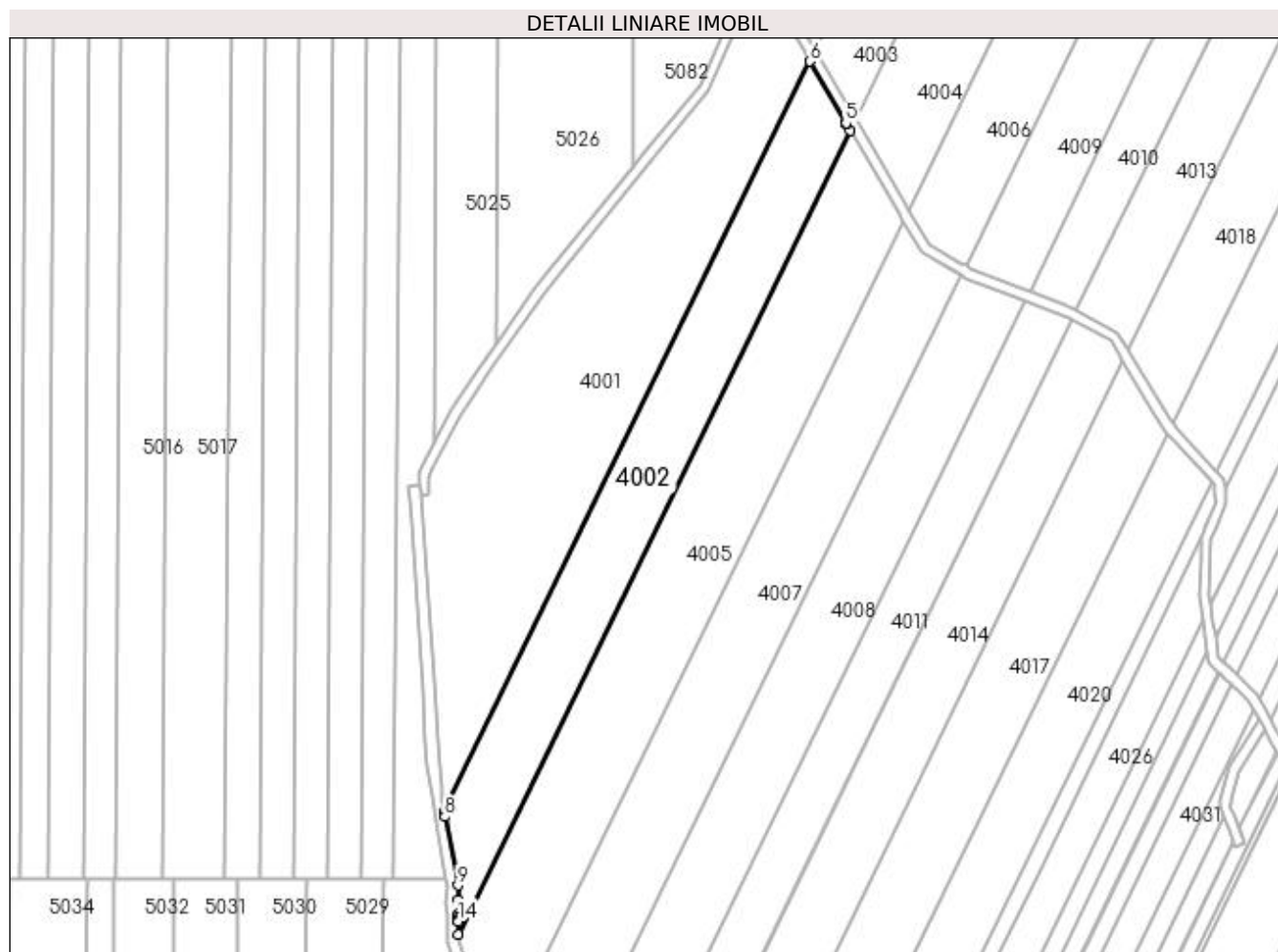
Inscrieri privind dezmembramintele dreptului de proprietate, drepturi reale de garanție și sarcini	Referințe
NU SUNT	

## Anexa Nr. 1 La Partea I

## Teren

Nr cadastral	Suprafața (mp)*	Observații / Referințe
	4.842	Imobil despărțit de valea Vâlchii

\* Suprafața este determinată în planul de proiecție Stereo 70.



## Date referitoare la teren

Crt	Categorie folosință	Intra vilan	Suprafața (mp)	Tarla	Parcelă	Nr. topo	Observații / Referințe
1	padure	NU	4.842	UP I	UA 41A	-	

## Lungime Segmente

1) Valorile lungimilor segmentelor sunt obținute din proiecție în plan.

Punct început	X / Y	Punct sfârșit	X / Y	Lungime segment (** (m)
1	372.068,716 675.613,718	2	372.182,856 675.847,835	260.459
2	372.182,856 675.847,835	3	372.181,819 675.849,605	2.051
3	372.181,819 675.849,605	4	372.181,689 675.849,827	0.257
4	372.181,689 675.849,827	5	372.181,611 675.849,96	0.154
5	372.181,611 675.849,96	6	372.171,118 675.867,88	20.766

Punct început	X / Y	Punct sfârșit	X / Y	Lungime segment (** (m)
6	372.171,118 675.867,88	7	372.064,546 675.649,284	243.191
7	372.064,546 675.649,284	8	372.064,707 675.648,014	1.28
8	372.064,707 675.648,014	9	372.068,582 675.628,0	20.386
9	372.068,582 675.628,0	10	372.068,623 675.623,659	4.341
10	372.068,623 675.623,659	11	372.068,661 675.619,614	4.045
11	372.068,661 675.619,614	12	372.068,668 675.618,834	0.78
12	372.068,668 675.618,834	13	372.068,676 675.618,023	0.811
13	372.068,676 675.618,023	14	372.068,681 675.617,538	0.485
14	372.068,681 675.617,538	1	372.068,716 675.613,718	3.82

\*\* Lungimile segmentelor sunt determinate în planul de proiecție Stereo 70 și sunt rotunjite la 1 milimetru.

\*\*\* Distanța dintre puncte este formată din segmente cumulate ce sunt mai mici decât valoarea 1 milimetru.



**DATE DESPRE IMOBILUL NR. 4003**

Oficiul de Cadastru și Publicitate Imobiliară MARAMURES  
Biroul de Cadastru și Publicitate Imobiliară Baia Mare

**A. Partea I. Descrierea imobilului**

TEREN Extravilan

Adresa: Jud. Maramures

Nr. Crt	Nr cadastral Nr. topografic	Suprafața* (mp)	Observații / Referințe
A1		958	Sector cadastral:4 Teren neimprejmuit; Imobil despărțit de valea Vâlchii

**B. Partea II. Proprietari și acte**

Inscrieri privitoare la dreptul de proprietate și alte drepturi reale	Referințe
/	
Act Administrativ nr. 6063, Titlu de proprietate, din 15/10/2003 emis de CJPSDPAT MARAMURES;	
B1	A1
Intabulare, drept de PROPRIETATEcu titlu de reconstituirea dreptului de proprietate in baza Legii nr. 18/1991, dobandit prin Lege, cota actuala 1/1	
1) POP VASILE, LIPSA CNP	

**C. Partea III. SARCINI .**

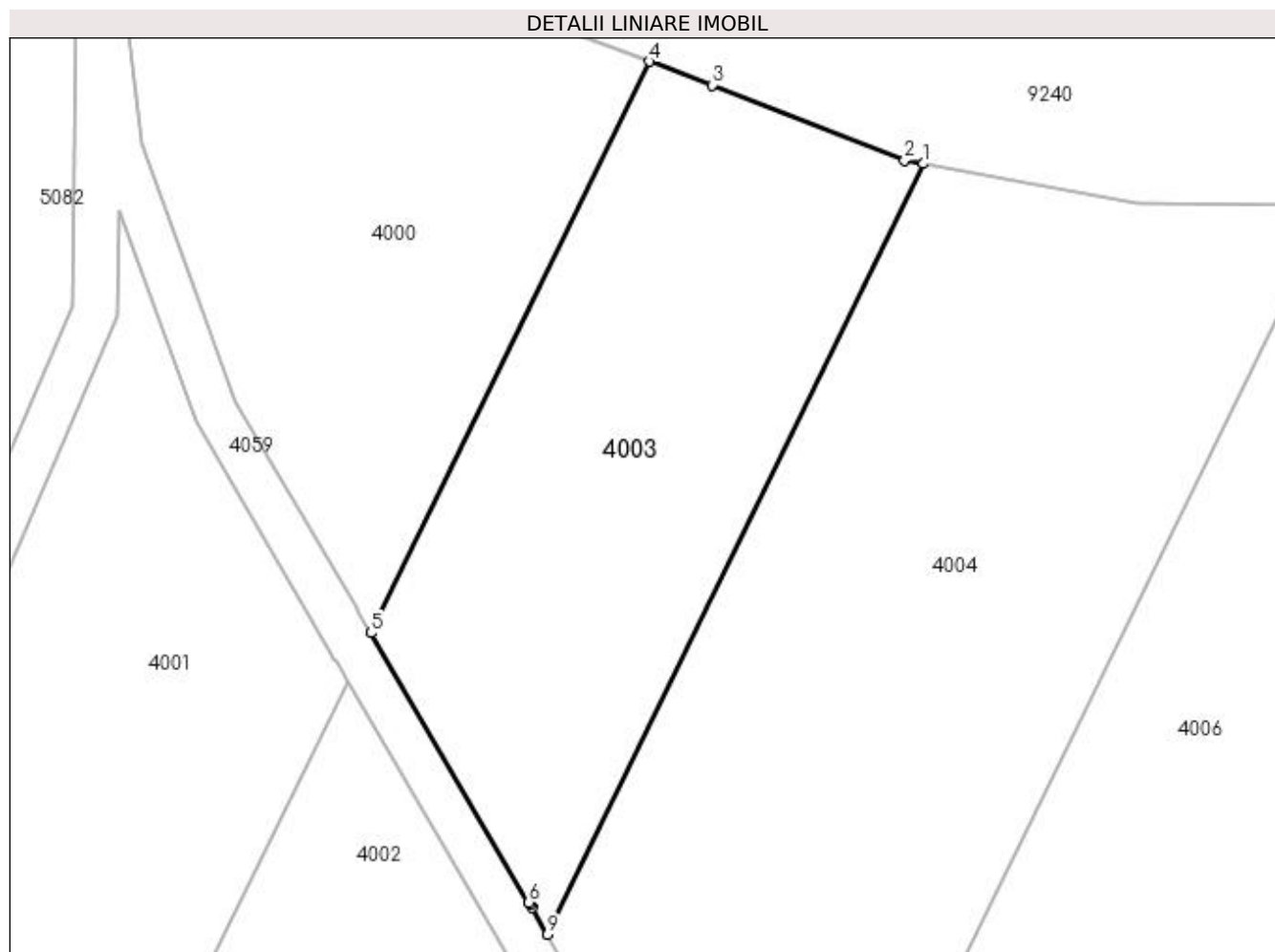
Inscrieri privind dezmembramintele dreptului de proprietate, drepturi reale de garanție și sarcini	Referințe
NU SUNT	

## Anexa Nr. 1 La Partea I

## Teren

Nr cadastral	Suprafața (mp)*	Observații / Referințe
	958	Imobil despărțit de valea Vâlchii

\* Suprafața este determinată în planul de proiecție Stereo 70.



## Date referitoare la teren

Crt	Categorie folosință	Intra vilan	Suprafața (mp)	Tarla	Parcelă	Nr. topo	Observații / Referințe
1	padure	NU	958	UP I	UA 41A	-	

## Lungime Segmente

1) Valorile lungimilor segmentelor sunt obținute din proiecție în plan.

Punct început	X / Y	Punct sfârșit	X / Y	Lungime segment (** (m)
1	372.209,41 675.902,302	2	372.208,191 675.902,527	1.24
2	372.208,191 675.902,527	3	372.195,375 675.907,51	13.751
3	372.195,375 675.907,51	4	372.191,208 675.909,089	4.456
4	372.191,208 675.909,089	5	372.172,697 675.871,12	42.241
5	372.172,697 675.871,12	6	372.183,188 675.853,205	20.761



Punct început	X / Y	Punct sfârșit	X / Y	Lungime segment (** (m)
6	372.183,188 675.853,205	7	372.183,269 675.853,067	0.16
7	372.183,269 675.853,067	8	372.183,404 675.852,836	0.268
8	372.183,404 675.852,836	9	372.184,435 675.851,075	2.041
9	372.184,435 675.851,075	1	372.209,41 675.902,302	56.991

\*\* Lungimile segmentelor sunt determinate în planul de proiecție Stereo 70 și sunt rotunjite la 1 milimetru.

\*\*\* Distanța dintre puncte este formată din segmente cumulate ce sunt mai mici decât valoarea 1 milimetru.



**DATE DESPRE IMOBILUL NR. 4004**

Oficiul de Cadastru și Publicitate Imobiliară MARAMURES  
Biroul de Cadastru și Publicitate Imobiliară Baia Mare

**A. Partea I. Descrierea imobilului**

TEREN Extravilan

Adresa: Jud. Maramures

Nr. Crt	Nr cadastral Nr. topografic	Suprafața* (mp)	Observații / Referințe
A1		1.782	Sector cadastral:4 Teren neimprejmuit; Imobil despărțit de valea Vâlchii

**B. Partea II. Proprietari și acte**

Inscrieri privitoare la dreptul de proprietate și alte drepturi reale	Referințe
/	
Act Administrativ nr. 6065, Titlu de proprietate, din 15/10/2003 emis de CJPSDPAT MARAMURES;	
B1	A1
Intabulare, drept de PROPRIETATEcu titlu de reconstituirea dreptului de proprietate in baza Legii nr. 18/1991, dobandit prin Lege, cota actuala 1/1	
1) ARDELEAN ARMINA, LIPSA CNP	

**C. Partea III. SARCINI .**

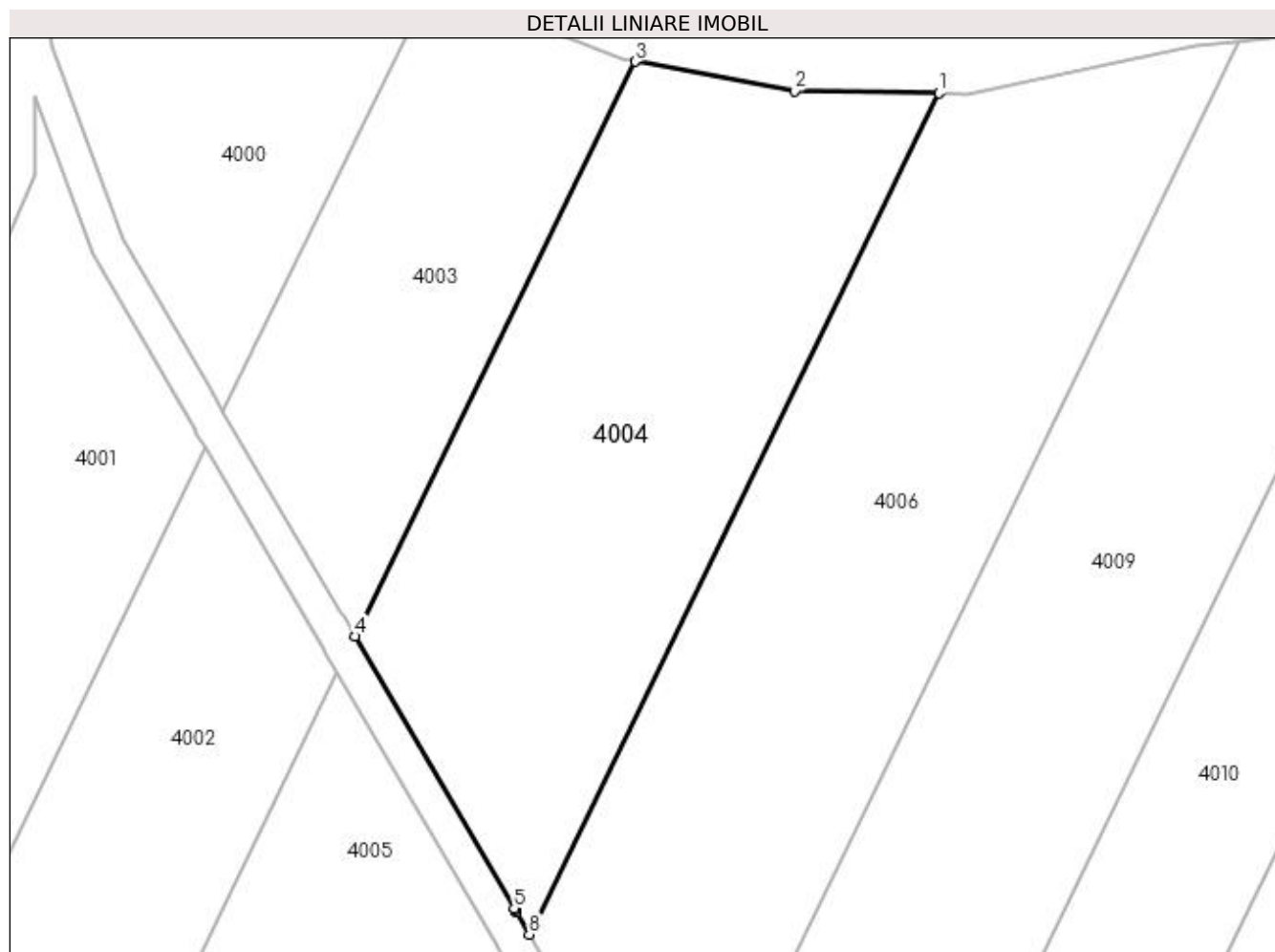
Inscrieri privind dezmembramintele dreptului de proprietate, drepturi reale de garanție și sarcini	Referințe
NU SUNT	

## Anexa Nr. 1 La Partea I

## Teren

Nr cadastral	Suprafața (mp)*	Observații / Referințe
	1.782	Imobil despărțit de valea Vâlchii

\* Suprafața este determinată în planul de proiecție Stereo 70.



## Date referitoare la teren

Crt	Categorie folosință	Intra vilan	Suprafața (mp)	Tarla	Parcelă	Nr. topo	Observații / Referințe
1	padure	NU	1.782	UP I	UA 41A	-	

## Lungime Segmente

1) Valorile lungimilor segmentelor sunt obținute din proiecție în plan.

Punct început	X / Y	Punct sfârșit	X / Y	Lungime segment (** (m)
1	372.236,525 675.899,482	2	372.223,618 675.899,68	12.909
2	372.223,618 675.899,68	3	372.209,41 675.902,302	14.448
3	372.209,41 675.902,302	4	372.184,435 675.851,075	56.991
4	372.184,435 675.851,075	5	372.198,618 675.826,854	28.068
5	372.198,618 675.826,854	6	372.198,698 675.826,718	0.158

Punct început	X / Y	Punct sfârșit	X / Y	Lungime segment (** (m)
6	372.198,698 675.826,718	7	372.198,83 675.826,492	0.262
7	372.198,83 675.826,492	8	372.199,981 675.824,526	2.278
8	372.199,981 675.824,526	1	372.236,525 675.899,482	83.39

\*\* Lungimile segmentelor sunt determinate în planul de proiecție Stereo 70 și sunt rotunjite la 1 milimetru.

\*\*\* Distanța dintre puncte este formată din segmente cumulate ce sunt mai mici decât valoarea 1 milimetru.



**DATE DESPRE IMOBILUL NR. 4005**

Oficiul de Cadastru și Publicitate Imobiliară MARAMURES  
Biroul de Cadastru și Publicitate Imobiliară Baia Mare

**A. Partea I. Descrierea imobilului**

TEREN Extravilan

Adresa: Jud. Maramures

Nr. Crt	Nr cadastral Nr. topografic	Suprafața* (mp)	Observații / Referințe
A1		6.818	Sector cadastral:4 Teren neimprejmuit; Imobil despărțit de valea Vâlchii

**B. Partea II. Proprietari și acte**

Inscrieri privitoare la dreptul de proprietate și alte drepturi reale		Referințe
/		
Act Administrativ nr. 6065, Titlu de proprietate, din 15/10/2003 emis de CJPSDPAT MARAMURES;		
B1	Intabulare, drept de PROPRIETATEcu titlu de reconstituirea dreptului de proprietate in baza Legii nr. 18/1991, dobandit prin Lege, cota actuala 1/1 1) ARDELEAN ARMINA, LIPSA CNP	A1

**C. Partea III. SARCINI .**

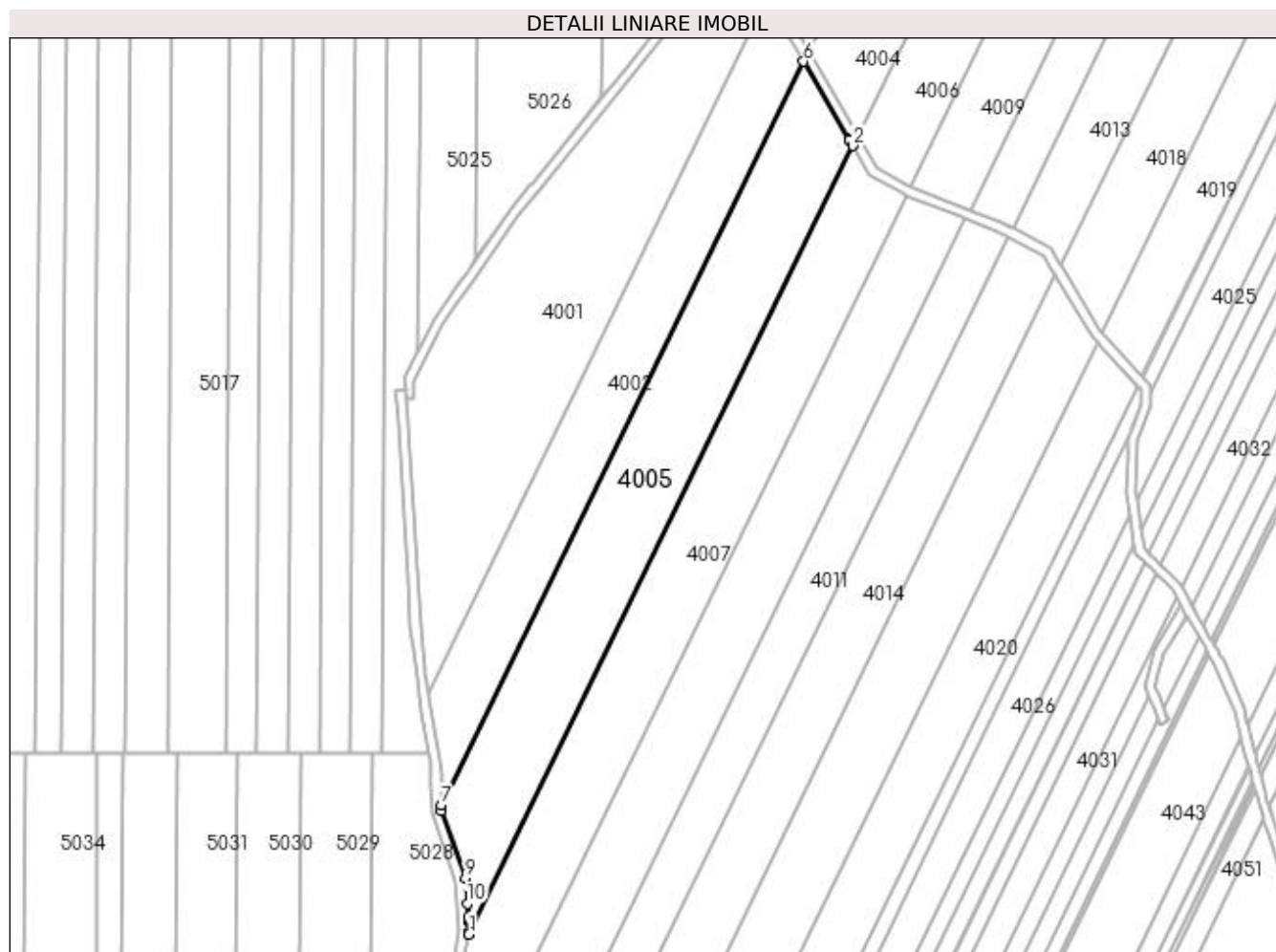
Inscrieri privind dezmembramintele dreptului de proprietate, drepturi reale de garanție și sarcini	Referințe
NU SUNT	

## Anexa Nr. 1 La Partea I

## Teren

Nr cadastral	Suprafața (mp)*	Observații / Referințe
	6.818	Imobil despărțit de valea Vâlchii

\* Suprafața este determinată în planul de proiecție Stereo 70.



## Date referitoare la teren

Crt	Categorie folosință	Intra vilan	Suprafața (mp)	Tarla	Parcelă	Nr. topo	Observații / Referințe
1	padure	NU	6.818	UP I	UA 41A	-	

## Lungime Segmente

1) Valorile lungimilor segmentelor sunt obținute din proiecție în plan.

Punct început	X / Y	Punct sfârșit	X / Y	Lungime segment (** (m)
1	372.077,397 675.573,086	2	372.198,402 675.821,286	276.126
2	372.198,402 675.821,286	3	372.197,246 675.823,26	2.288
3	372.197,246 675.823,26	4	372.197,118 675.823,479	0.254
4	372.197,118 675.823,479	5	372.197,042 675.823,609	0.151
5	372.197,042 675.823,609	6	372.182,856 675.847,835	28.074



Punct început	X / Y	Punct sfârșit	X / Y	Lungime segment (** (m)
6	372.182,856 675.847,835	7	372.068,716 675.613,718	260.459
7	372.068,716 675.613,718	8	372.068,732 675.612,064	1.654
8	372.068,732 675.612,064	9	372.076,42 675.590,81	22.602
9	372.076,42 675.590,81	10	372.076,948 675.582,776	8.051
10	372.076,948 675.582,776	11	372.077,23 675.578,488	4.297
11	372.077,23 675.578,488	12	372.077,283 675.577,68	0.81
12	372.077,283 675.577,68	13	372.077,314 675.577,199	0.482
13	372.077,314 675.577,199	14	372.077,532 675.573,887	3.319
14	372.077,532 675.573,887	1	372.077,397 675.573,086	0.812

\*\* Lungimile segmentelor sunt determinate în planul de proiecție Stereo 70 și sunt rotunjite la 1 milimetru.

\*\*\* Distanța dintre puncte este formată din segmente cumulate ce sunt mai mici decât valoarea 1 milimetru.



**DATE DESPRE IMOBILUL NR. 4006**

Oficiul de Cadastru și Publicitate Imobiliară MARAMURES  
Biroul de Cadastru și Publicitate Imobiliară Baia Mare

**A. Partea I. Descrierea imobilului**

TEREN Extravilan

Adresa: Jud. Maramures

Nr. Crt	Nr cadastral Nr. topografic	Suprafața* (mp)	Observații / Referințe
A1		2.125	Sector cadastral:4 Teren neimprejmuit; Imobil despărțit de valea Vâlchii

**B. Partea II. Proprietari și acte**

Inscrieri privitoare la dreptul de proprietate și alte drepturi reale		Referințe
/		
Act Administrativ nr. 6062, Titlu de proprietate, din 15/10/2003 emis de CJPSDPAT MARAMURES;		
B1	Intabulare, drept de PROPRIETATEcu titlu de reconstituirea dreptului de proprietate in baza Legii nr. 18/1991, dobandit prin Lege, cota actuala 1/1 1) CALAUZ GHEORGHE, LIPSA CNP	A1

**C. Partea III. SARCINI .**

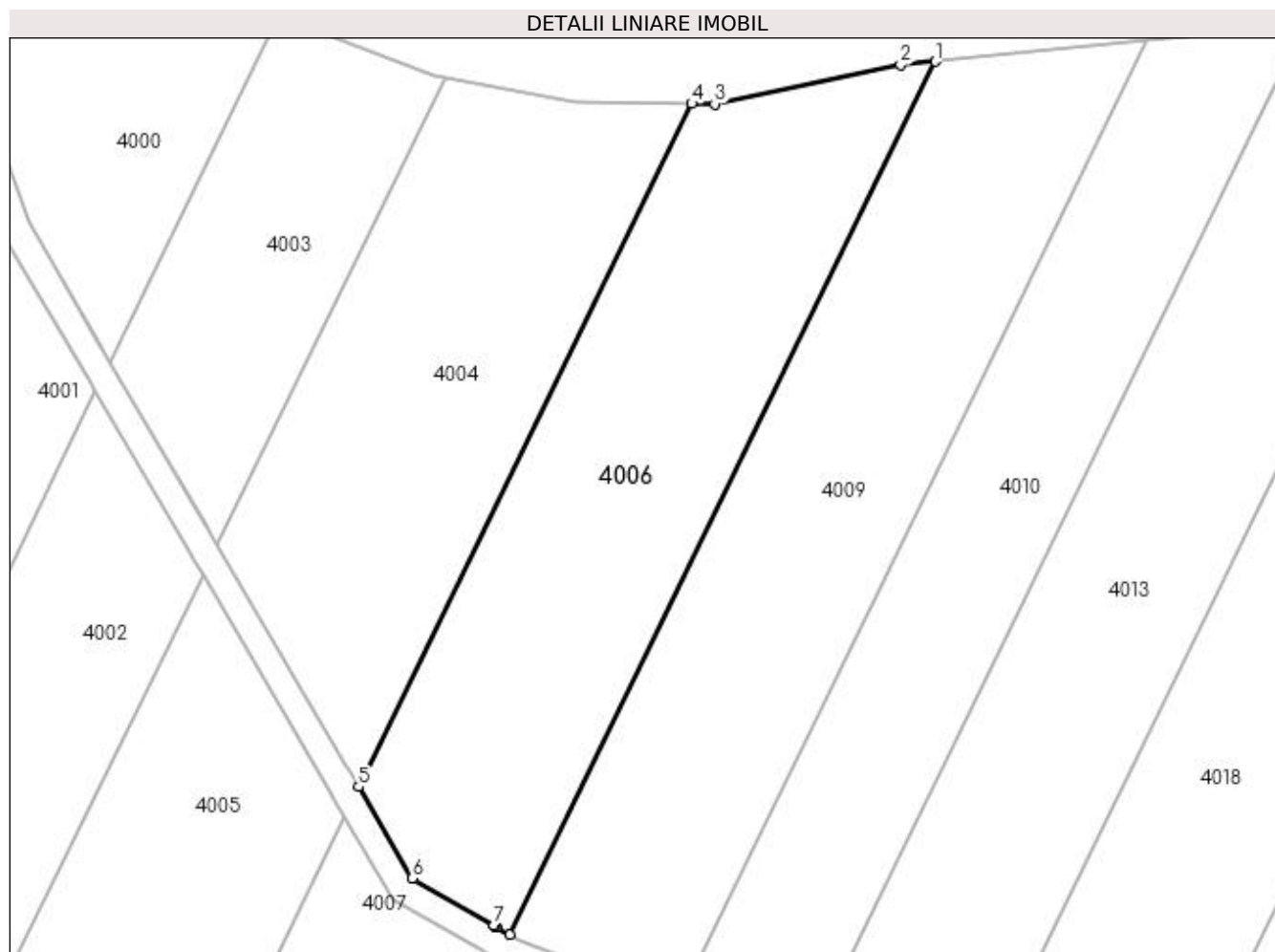
Inscrieri privind dezmembramintele dreptului de proprietate, drepturi reale de garanție și sarcini	Referințe
NU SUNT	

## Anexa Nr. 1 La Partea I

## Teren

Nr cadastral	Suprafața (mp)*	Observații / Referințe
	2.125	Imobil despărțit de valea Vâlcii

\* Suprafața este determinată în planul de proiecție Stereo 70.



## Date referitoare la teren

Crt	Categorie folosință	Intra vilan	Suprafața (mp)	Tarla	Parcelă	Nr. topo	Observații / Referințe
1	padure	NU	2.125	UP I	UA 41A	-	

## Lungime Segmente

1) Valorile lungimilor segmentelor sunt obținute din proiecție în plan.

Punct început	X / Y	Punct sfârșit	X / Y	Lungime segment (** (m)
1	372.263,273 675.904,1	2	372.259,455 675.903,713	3.838
2	372.259,455 675.903,713	3	372.239,044 675.899,443	20.853
3	372.239,044 675.899,443	4	372.236,525 675.899,482	2.519
4	372.236,525 675.899,482	5	372.199,981 675.824,526	83.39
5	372.199,981 675.824,526	6	372.205,863 675.814,482	11.64

Punct început	X / Y	Punct sfârșit	X / Y	Lungime segment (** (m)
6	372.205,863 675.814,482	7	372.214,827 675.809,359	10.325
7	372.214,827 675.809,359	8	372.214,945 675.809,292	0.136
8	372.214,945 675.809,292	9	372.215,144 675.809,178	0.229
9	372.215,144 675.809,178	10	372.216,592 675.808,351	1.668
10	372.216,592 675.808,351	1	372.263,273 675.904,1	106.522

\*\* Lungimile segmentelor sunt determinate în planul de proiecție Stereo 70 și sunt rotunjite la 1 milimetru.

\*\*\* Distanța dintre puncte este formată din segmente cumulate ce sunt mai mici decât valoarea 1 milimetru.



**DATE DESPRE IMOBILUL NR. 4007**

Oficiul de Cadastru și Publicitate Imobiliară MARAMURES  
Biroul de Cadastru și Publicitate Imobiliară Baia Mare

**A. Partea I. Descrierea imobilului**

TEREN Extravilan

Adresa: Jud. Maramures

Nr. Crt	Nr cadastral Nr. topografic	Suprafața* (mp)	Observații / Referințe
A1		6.475	Sector cadastral:4 Teren neimprejmuit; Imobil despărțit de valea Vâlchii

**B. Partea II. Proprietari și acte**

Inscrieri privitoare la dreptul de proprietate și alte drepturi reale		Referințe
/		
Act Administrativ nr. 6062, Titlu de proprietate, din 15/10/2003 emis de CJPSDPAT MARAMURES;		
B1	Intabulare, drept de PROPRIETATEcu titlu de reconstituirea dreptului de proprietate in baza Legii nr. 18/1991, dobandit prin Lege, cota actuala 1/1 1) CALAUZ GHEORGHE, LIPSA CNP	A1

**C. Partea III. SARCINI .**

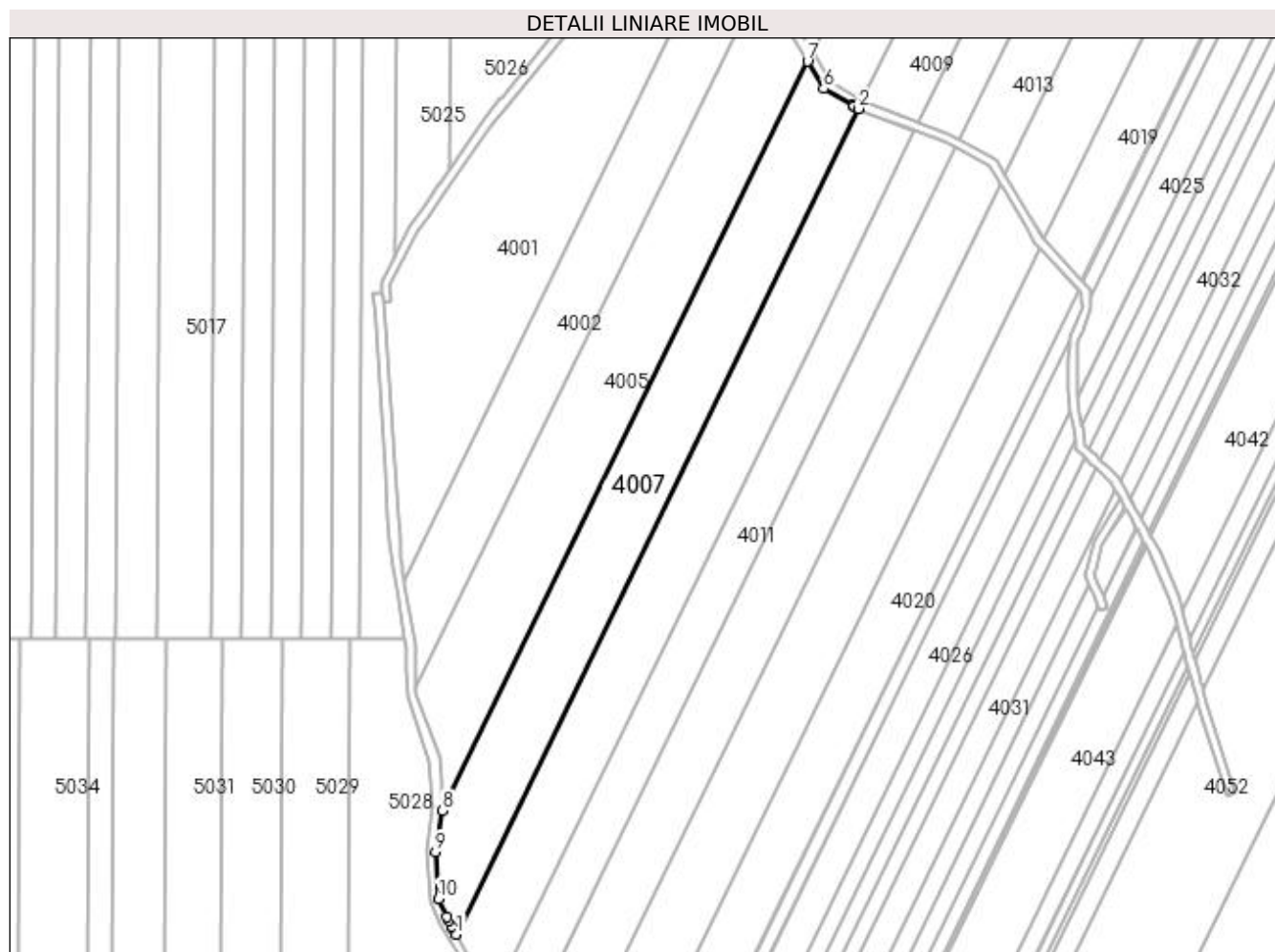
Inscrieri privind dezmembramintele dreptului de proprietate, drepturi reale de garanție și sarcini	Referințe
NU SUNT	

## Anexa Nr. 1 La Partea I

## Teren

Nr cadastral	Suprafața (mp)*	Observații / Referințe
	6.475	Imobil despărțit de valea Vâlchii

\* Suprafața este determinată în planul de proiecție Stereo 70.



## Date referitoare la teren

Crt	Categorie folosință	Intravilan	Suprafața (mp)	Tarla	Parcelă	Nr. topo	Observații / Referințe
1	padure	NU	6.475	UP I	UA 41A	-	

## Lungime Segmente

1) Valorile lungimilor segmentelor sunt obținute din proiecție în plan.

Punct început	X / Y	Punct sfârșit	X / Y	Lungime segment (** (m)
1	372.081,932 675.532,142	2	372.215,275 675.805,648	304.279
2	372.215,275 675.805,648	3	372.213,821 675.806,479	1.675
3	372.213,821 675.806,479	4	372.213,628 675.806,589	0.222
4	372.213,628 675.806,589	5	372.213,513 675.806,655	0.133
5	372.213,513 675.806,655	6	372.203,679 675.812,274	11.326



Punct început	X / Y	Punct sfârșit	X / Y	Lungime segment (** (m)
6	372.203,679 675.812,274	7	372.198,402 675.821,286	10.443
7	372.198,402 675.821,286	8	372.077,397 675.573,086	276.126
8	372.077,397 675.573,086	9	372.075,085 675.559,411	13.869
9	372.075,085 675.559,411	10	372.076,013 675.543,912	15.527
10	372.076,013 675.543,912	11	372.078,721 675.538,033	6.473
11	372.078,721 675.538,033	12	372.079,41 675.536,769	1.44
12	372.079,41 675.536,769	13	372.080,551 675.534,676	2.384
13	372.080,551 675.534,676	14	372.080,82 675.534,182	0.562
14	372.080,82 675.534,182	15	372.080,979 675.533,889	0.333
15	372.080,979 675.533,889	1	372.081,932 675.532,142	1.99

\*\* Lungimile segmentelor sunt determinate în planul de proiecție Stereo 70 și sunt rotunjite la 1 milimetru.

\*\*\* Distanța dintre puncte este formată din segmente cumulate ce sunt mai mici decât valoarea 1 milimetru.



**DATE DESPRE IMOBILUL NR. 4008**

Oficiul de Cadastru și Publicitate Imobiliară MARAMURES  
Biroul de Cadastru și Publicitate Imobiliară Baia Mare

**A. Partea I. Descrierea imobilului**

TEREN Extravilan

Adresa: Jud. Maramures

Nr. Crt	Nr cadastral Nr. topografic	Suprafața* (mp)	Observații / Referințe
A1		6.372	Sector cadastral:4 Teren neimprejmuit; Imobil despărțit de valea Vâlchii

**B. Partea II. Proprietari și acte**

Inscrieri privitoare la dreptul de proprietate și alte drepturi reale	Referințe
/	
Act Administrativ nr. 6066, Titlu de proprietate, din 15/10/2003 emis de CJPSDPAT MARAMURES;	
B1	A1
Intabulare, drept de PROPRIETATEcu titlu de reconstituirea dreptului de proprietate in baza Legii nr. 18/1991, dobandit prin Lege, cota actuala 1/1	
1) TOPAN VICTORIA, LIPSA CNP	

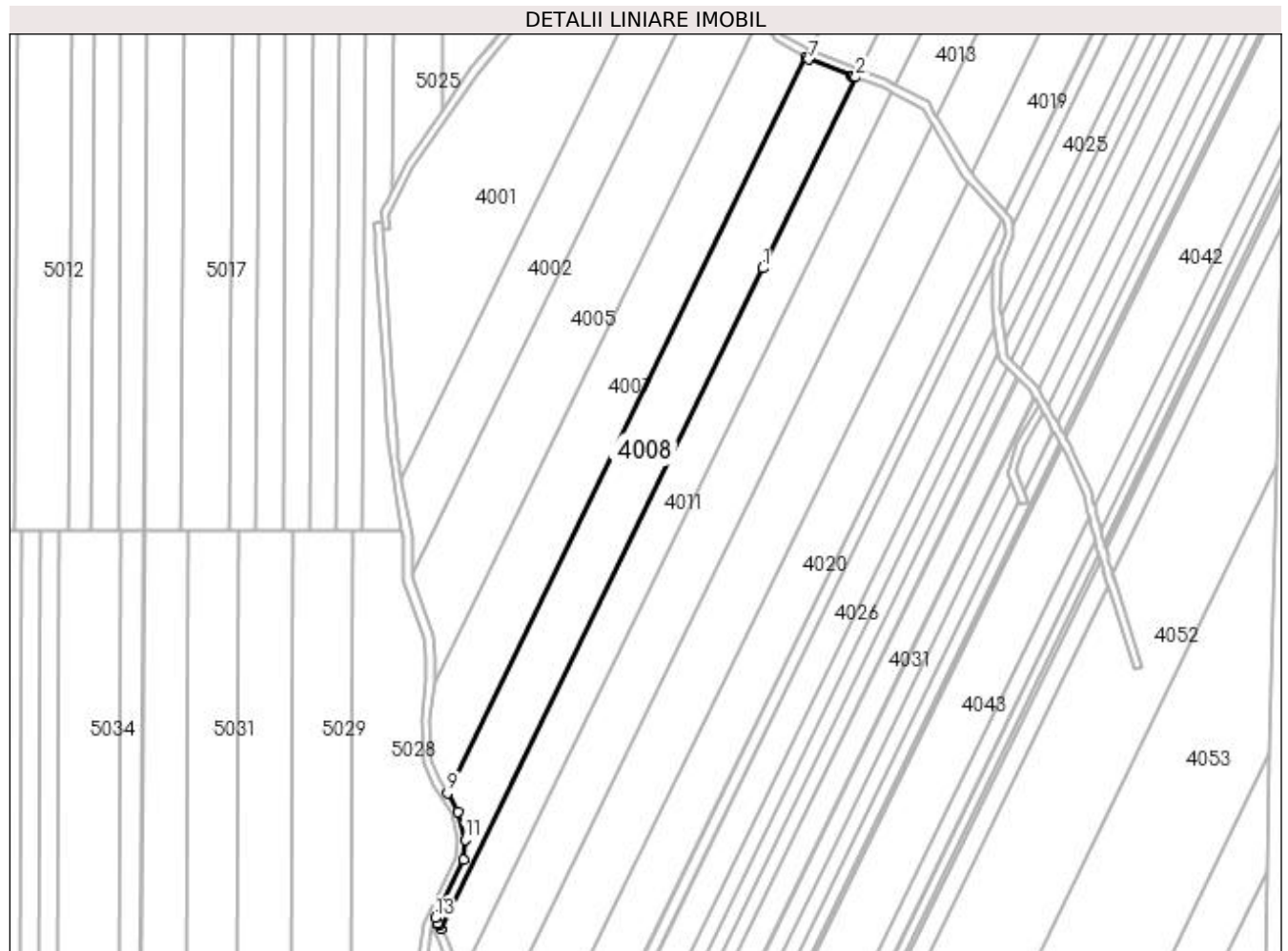
**C. Partea III. SARCINI .**

Inscrieri privind dezmembramintele dreptului de proprietate, drepturi reale de garanție și sarcini	Referințe
NU SUNT	

**Anexa Nr. 1 La Partea I****Teren**

Nr cadastral	Suprafața (mp)*	Observații / Referințe
	6.372	Imobil despărțit de valea Vâlchii

\* Suprafața este determinată în planul de proiecție Stereo 70.

**Date referitoare la teren**

Crt	Categorie folosință	Intra vilan	Suprafața (mp)	Tarla	Parcelă	Nr. topo	Observații / Referințe
1	padure	NU	6.372	UP I	UA 41A	-	

**Lungime Segmente**

1) Valorile lungimilor segmentelor sunt obținute din proiecție în plan.

Punct început	X / Y	Punct sfârșit	X / Y	Lungime segment (** (m)
1	372.199,309 675.727,301	2	372.233,869 675.798,385	79.04
2	372.233,869 675.798,385	3	372.232,705 675.798,826	1.245
3	372.232,705 675.798,826	4	372.232,697 675.798,829	0.009
4	372.232,697 675.798,829	5	372.232,443 675.798,926	0.272
5	372.232,443 675.798,926	6	372.232,306 675.798,978	0.147

Punct început	X / Y	Punct sfârșit	X / Y	Lungime segment (** (m)
6	372.232,306 675.798,978	7	372.216,409 675.805,0	16.999
7	372.216,409 675.805,0	8	372.215,275 675.805,648	1.306
8	372.215,275 675.805,648	9	372.081,932 675.532,142	304.279
9	372.081,932 675.532,142	10	372.085,666 675.525,288	7.805
10	372.085,666 675.525,288	11	372.088,4 675.514,869	10.772
11	372.088,4 675.514,869	12	372.087,823 675.507,368	7.523
12	372.087,823 675.507,368	13	372.077,266 675.485,716	24.089
13	372.077,266 675.485,716	14	372.078,292 675.483,921	2.068
14	372.078,292 675.483,921	15	372.078,297 675.483,911	0.011
15	372.078,297 675.483,911	16	372.078,602 675.483,378	0.614
16	372.078,602 675.483,378	17	372.078,795 675.483,039	0.39
17	372.078,795 675.483,039	18	372.079,514 675.481,78	1.45
18	372.079,514 675.481,78	1	372.199,309 675.727,301	273.187

\*\* Lungimile segmentelor sunt determinate în planul de proiecție Stereo 70 și sunt rotunjite la 1 milimetru.

\*\*\* Distanța dintre puncte este formată din segmente cumulate ce sunt mai mici decât valoarea 1 milimetru.



**DATE DESPRE IMOBILUL NR. 4009**

Oficiul de Cadastru și Publicitate Imobiliară MARAMURES  
Biroul de Cadastru și Publicitate Imobiliară Baia Mare

**A. Partea I. Descrierea imobilului**

TEREN Extravilan

Adresa: Jud. Maramures

Nr. Crt	Nr cadastral Nr. topografic	Suprafața* (mp)	Observații / Referințe
A1		2.228	Sector cadastral:4 Teren neimprejmuit; Imobil despărțit de valea Vâlchii

**B. Partea II. Proprietari și acte**

Inscrieri privitoare la dreptul de proprietate și alte drepturi reale		Referințe
/		
Act Administrativ nr. 6066, Titlu de proprietate, din 15/10/2003 emis de CJPSDPAT MARAMURES;		
B1	Intabulare, drept de PROPRIETATEcu titlu de reconstituirea dreptului de proprietate in baza Legii nr. 18/1991, dobandit prin Lege, cota actuala 1/1 1) TOPAN VICTORIA, LIPSA CNP	A1

**C. Partea III. SARCINI .**

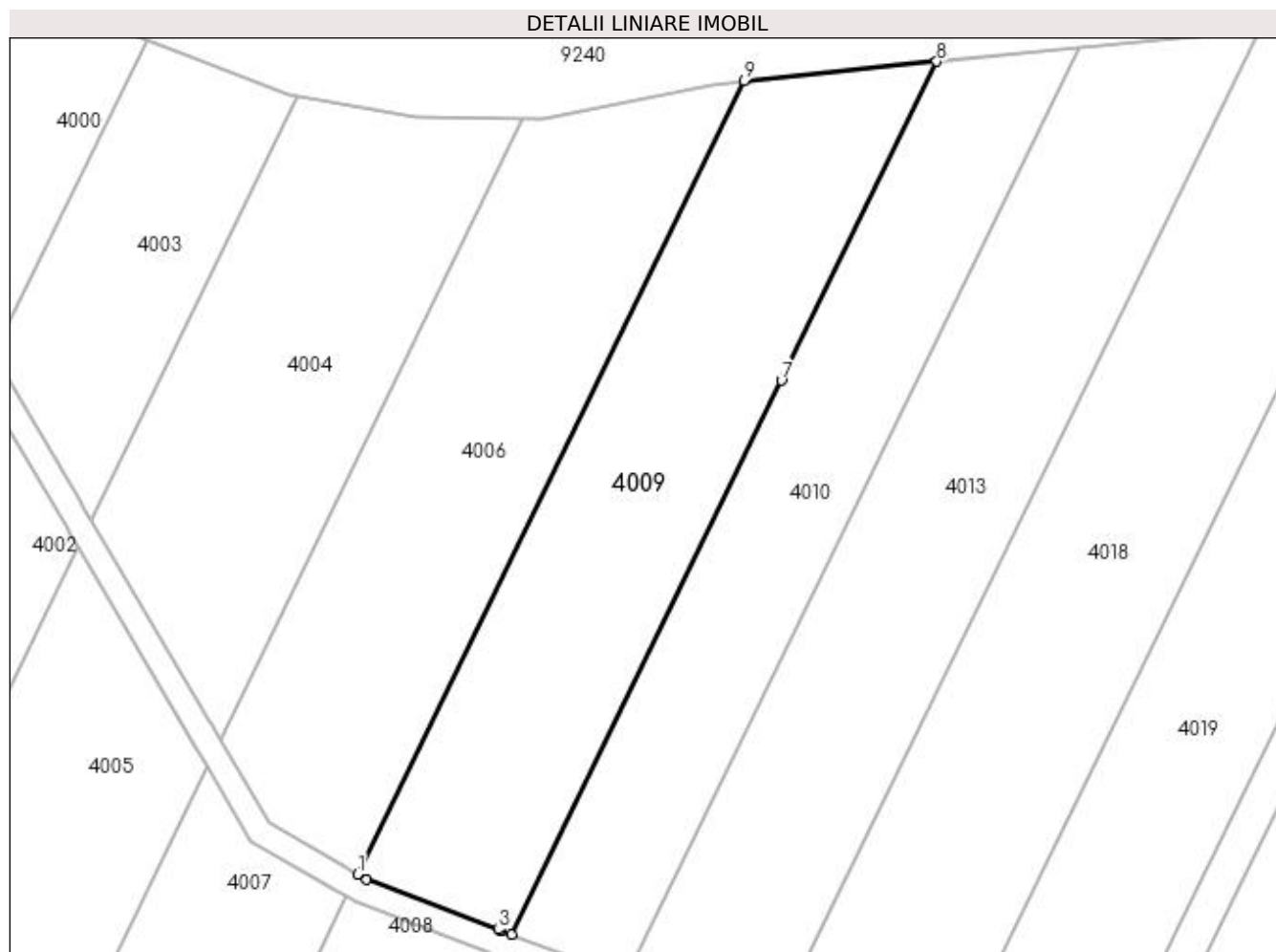
Inscrieri privind dezmembramintele dreptului de proprietate, drepturi reale de garanție și sarcini	Referințe
NU SUNT	

## Anexa Nr. 1 La Partea I

## Teren

Nr cadastral	Suprafața (mp)*	Observații / Referințe
	2.228	Imobil despărțit de valea Vâlchii

\* Suprafața este determinată în planul de proiecție Stereo 70.



## Date referitoare la teren

Crt	Categorie folosință	Intra vilan	Suprafața (mp)	Tarla	Parcelă	Nr. topo	Observații / Referințe
1	padure	NU	2.228	UP I	UA 41A	-	

## Lungime Segmente

1) Valorile lungimilor segmentelor sunt obținute din proiecție în plan.

Punct început	X / Y	Punct sfârșit	X / Y	Lungime segment (** (m)
1	372.216,592 675.808,351	2	372.217,692 675.807,722	1.267
2	372.217,692 675.807,722	3	372.233,622 675.801,687	17.035
3	372.233,622 675.801,687	4	372.233,763 675.801,634	0.151
4	372.233,763 675.801,634	5	372.234,024 675.801,535	0.279
5	372.234,024 675.801,535	6	372.235,189 675.801,093	1.246



Punct început	X / Y	Punct sfârșit	X / Y	Lungime segment (** (m)
6	372.235,189 675.801,093	7	372.267,788 675.867,943	74.375
7	372.267,788 675.867,943	8	372.286,558 675.906,458	42.845
8	372.286,558 675.906,458	9	372.263,273 675.904,1	23.404
9	372.263,273 675.904,1	1	372.216,592 675.808,351	106.522

\*\* Lungimile segmentelor sunt determinate în planul de proiecție Stereo 70 și sunt rotunjite la 1 milimetru.

\*\*\* Distanța dintre puncte este formată din segmente cumulate ce sunt mai mici decât valoarea 1 milimetru.



**DATE DESPRE IMOBILUL NR. 4010**

Oficiul de Cadastru și Publicitate Imobiliară MARAMURES  
Biroul de Cadastru și Publicitate Imobiliară Baia Mare

**A. Partea I. Descrierea imobilului**

TEREN Extravilan

Adresa: Jud. Maramures

Nr. Crt	Nr cadastral Nr. topografic	Suprafața* (mp)	Observații / Referințe
A1		1.777	Sector cadastral:4 Teren neimprejmuit; Imobil despărțit de valea Vâlchii

**B. Partea II. Proprietari și acte**

Inscrieri privitoare la dreptul de proprietate și alte drepturi reale	Referințe
/	
Act Administrativ nr. 2757, Titlu de proprietate, din 19/11/2003 emis de CJPSDPAT MARAMURES;	
B1	A1
Intabulare, drept de PROPRIETATEcu titlu de reconstituirea dreptului de proprietate in baza Legii nr. 18/1991, dobandit prin Lege, cota actuala 1/1	
1) DUMITRAS MARIA, LIPSA CNP	

**C. Partea III. SARCINI .**

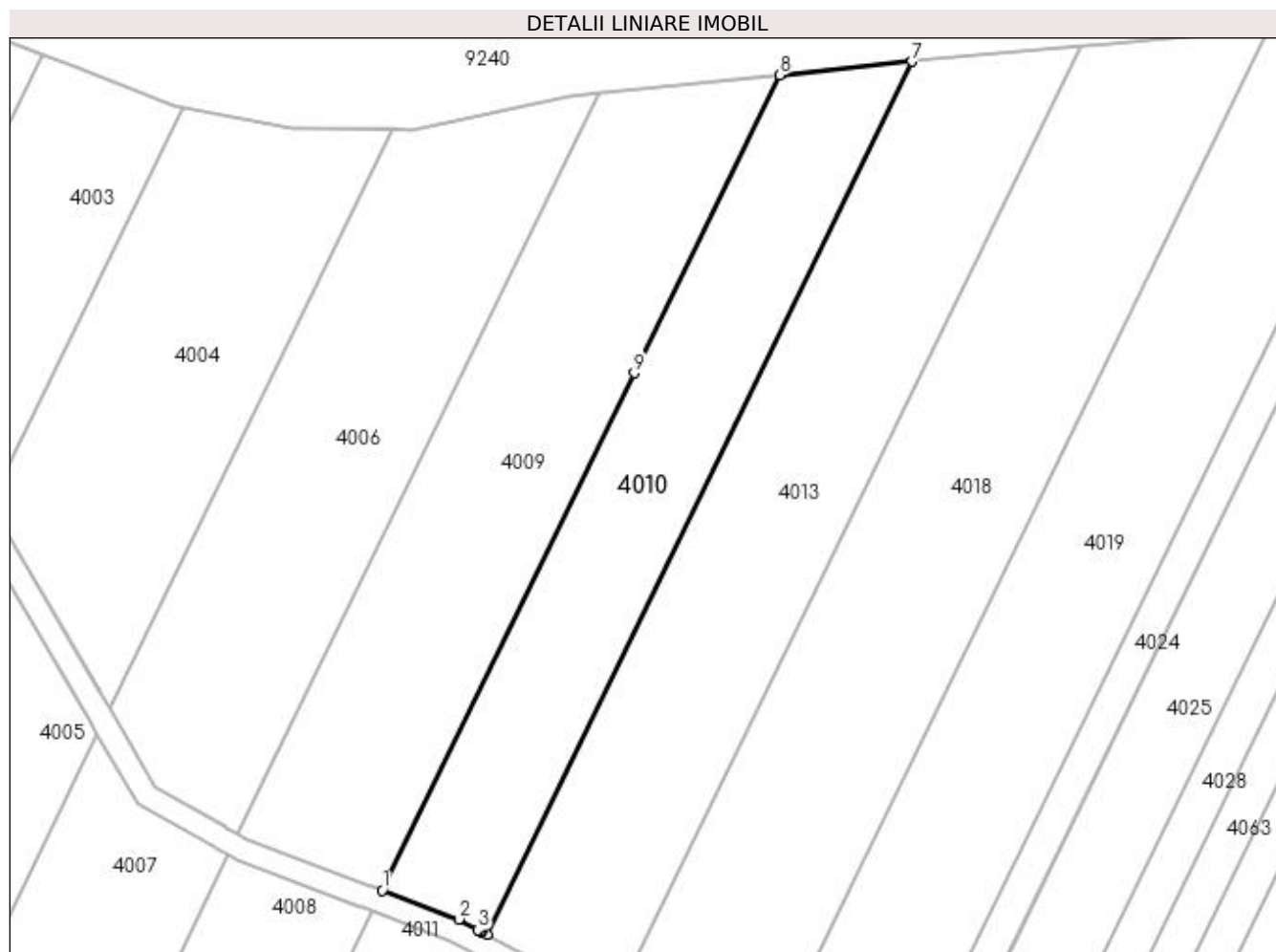
Inscrieri privind dezmembramintele dreptului de proprietate, drepturi reale de garanție și sarcini	Referințe
NU SUNT	

## Anexa Nr. 1 La Partea I

## Teren

Nr cadastral	Suprafața (mp)*	Observații / Referințe
	1.777	Imobil despărțit de valea Vâlchii

\* Suprafața este determinată în planul de proiecție Stereo 70.



## Date referitoare la teren

Crt	Categorie folosință	Intra vilan	Suprafața (mp)	Tarla	Parcelă	Nr. topo	Observații / Referințe
1	padure	NU	1.777	UP I	UA 41A	-	

## Lungime Segmente

1) Valorile lungimilor segmentelor sunt obținute din proiecție în plan.

Punct început	X / Y	Punct sfârșit	X / Y	Lungime segment (** (m)
1	372.235,189 675.801,093	2	372.245,092 675.797,342	10.59
2	372.245,092 675.797,342	3	372.247,62 675.795,98	2.872
3	372.247,62 675.795,98	4	372.247,897 675.795,831	0.315
4	372.247,897 675.795,831	5	372.248,078 675.795,734	0.205
5	372.248,078 675.795,734	6	372.248,728 675.795,384	0.738

Punct început	X / Y	Punct sfârșit	X / Y	Lungime segment (** (m)
6	372.248,728 675.795,384	7	372.303,727 675.908,197	125.506
7	372.303,727 675.908,197	8	372.286,558 675.906,458	17.257
8	372.286,558 675.906,458	9	372.267,788 675.867,943	42.845
9	372.267,788 675.867,943	1	372.235,189 675.801,093	74.375

\*\* Lungimile segmentelor sunt determinate în planul de proiecție Stereo 70 și sunt rotunjite la 1 milimetru.

\*\*\* Distanța dintre puncte este formată din segmente cumulate ce sunt mai mici decât valoarea 1 milimetru.



**DATE DESPRE IMOBILUL NR. 4011**

Oficiul de Cadastru și Publicitate Imobiliară MARAMURES  
Biroul de Cadastru și Publicitate Imobiliară Baia Mare

**A. Partea I. Descrierea imobilului**

TEREN Extravilan

Adresa: Jud. Maramures

Nr. Crt	Nr cadastral Nr. topografic	Suprafața* (mp)	Observații / Referințe
A1		5.252	Sector cadastral:4 Teren neimprejmuit; Imobil despărțit de valea Vâlchii

**B. Partea II. Proprietari și acte**

Inscrieri privitoare la dreptul de proprietate și alte drepturi reale	Referințe
/	
Act Administrativ nr. 2757, Titlu de proprietate, din 19/11/2003 emis de CJPSDPAT MARAMURES;	
B1	A1
Intabulare, drept de PROPRIETATEcu titlu de reconstituirea dreptului de proprietate in baza Legii nr. 18/1991, dobandit prin Lege, cota actuala 1/1	
1) DUMITRAS MARIA, LIPSA CNP	

**C. Partea III. SARCINI .**

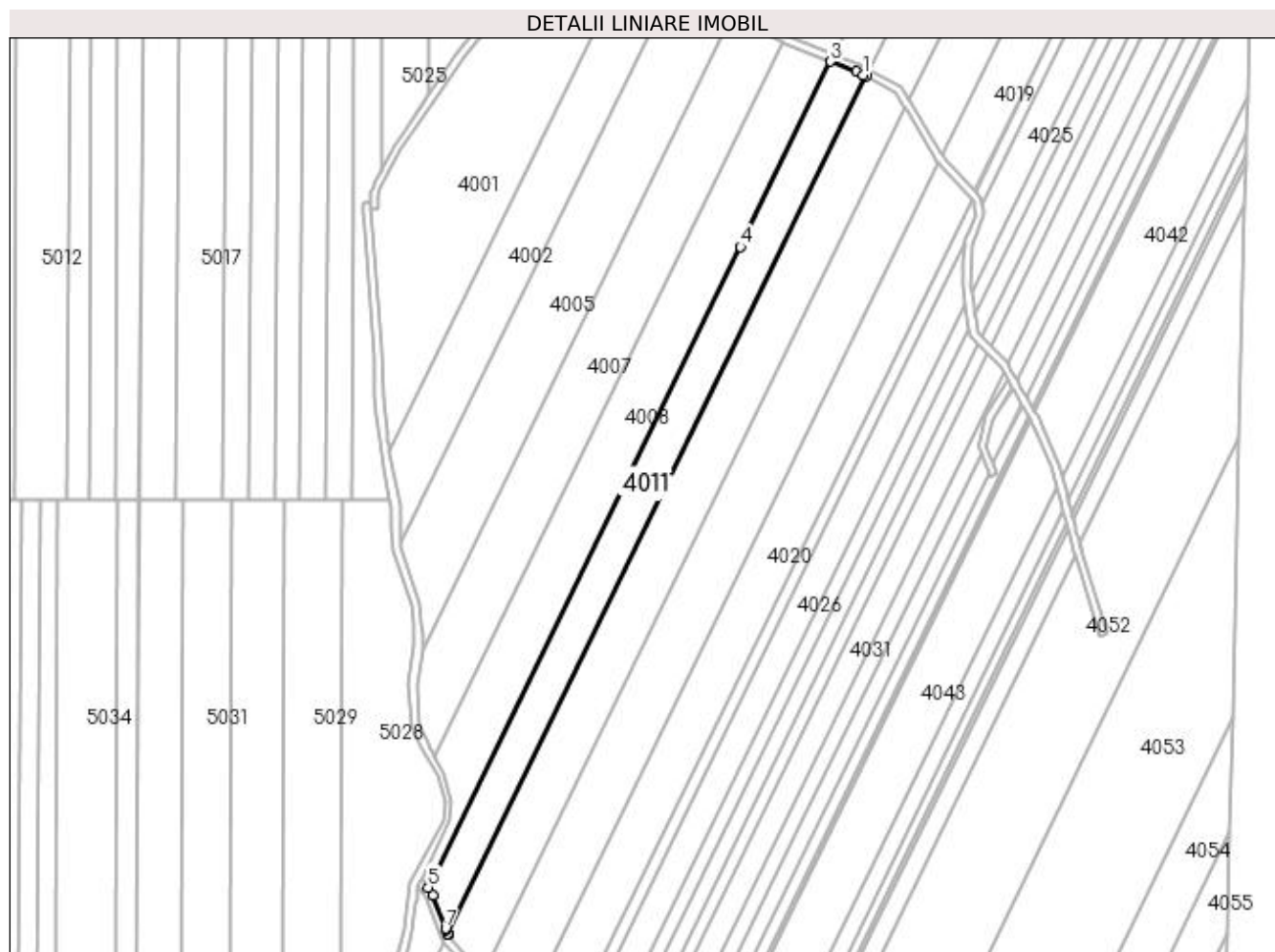
Inscrieri privind dezmembramintele dreptului de proprietate, drepturi reale de garanție și sarcini	Referințe
NU SUNT	

## Anexa Nr. 1 La Partea I

## Teren

Nr cadastral	Suprafața (mp)*	Observații / Referințe
	5.252	Imobil despărțit de valea Vâlcii

\* Suprafața este determinată în planul de proiecție Stereo 70.



## Date referitoare la teren

Crt	Categorie folosință	Intravilan	Suprafața (mp)	Tarla	Parcelă	Nr. topo	Observații / Referințe
1	padure	NU	5.252	UP I	UA 41A	-	

## Lungime Segmente

1) Valorile lungimilor segmentelor sunt obținute din proiecție în plan.

Punct început	X / Y	Punct sfârșit	X / Y	Lungime segment (** (m)
1	372.246,304 675.793,282	2	372.243,844 675.794,606	2.794
2	372.243,844 675.794,606	3	372.233,869 675.798,385	10.667
3	372.233,869 675.798,385	4	372.199,309 675.727,301	79.04
4	372.199,309 675.727,301	5	372.079,514 675.481,78	273.187
5	372.079,514 675.481,78	6	372.081,319 675.478,62	3.639



Punct început	X / Y	Punct sfârșit	X / Y	Lungime segment (** (m)
6	372.081,319 675.478,62	7	372.086,177 675.466,005	13.518
7	372.086,177 675.466,005	8	372.086,428 675.465,355	0.697
8	372.086,428 675.465,355	9	372.086,924 675.464,065	1.382
9	372.086,924 675.464,065	10	372.087,046 675.463,75	0.338
10	372.087,046 675.463,75	11	372.247,412 675.792,685	365.945
11	372.247,412 675.792,685	12	372.246,765 675.793,033	0.735
12	372.246,765 675.793,033	13	372.246,575 675.793,136	0.216
13	372.246,575 675.793,136	1	372.246,304 675.793,282	0.308

\*\* Lungimile segmentelor sunt determinate în planul de proiecție Stereo 70 și sunt rotunjite la 1 milimetru.

\*\*\* Distanța dintre puncte este formată din segmente cumulate ce sunt mai mici decât valoarea 1 milimetru.



**DATE DESPRE IMOBILUL NR. 4012**

Oficiul de Cadastru și Publicitate Imobiliară MARAMURES  
Biroul de Cadastru și Publicitate Imobiliară Baia Mare

**A. Partea I. Descrierea imobilului**

TEREN Extravilan

Adresa: Jud. Maramures

Nr. Crt	Nr cadastral Nr. topografic	Suprafața* (mp)	Observații / Referințe
A1		371	Sector cadastral:4 Teren neimprejmuit; Imobil despărțit de valea Vâlchii

**B. Partea II. Proprietari și acte**

Inscrieri privitoare la dreptul de proprietate și alte drepturi reale		Referințe
/		
Act Administrativ nr. 2757, Titlu de proprietate, din 19/11/2003 emis de CJPSDPAT MARAMURES;		
B1	Intabulare, drept de PROPRIETATEcu titlu de reconstituirea dreptului de proprietate in baza Legii nr. 18/1991, dobandit prin Lege, cota actuala 1/1 1) DUMITRAS MARIA, LIPSA CNP	A1

**C. Partea III. SARCINI .**

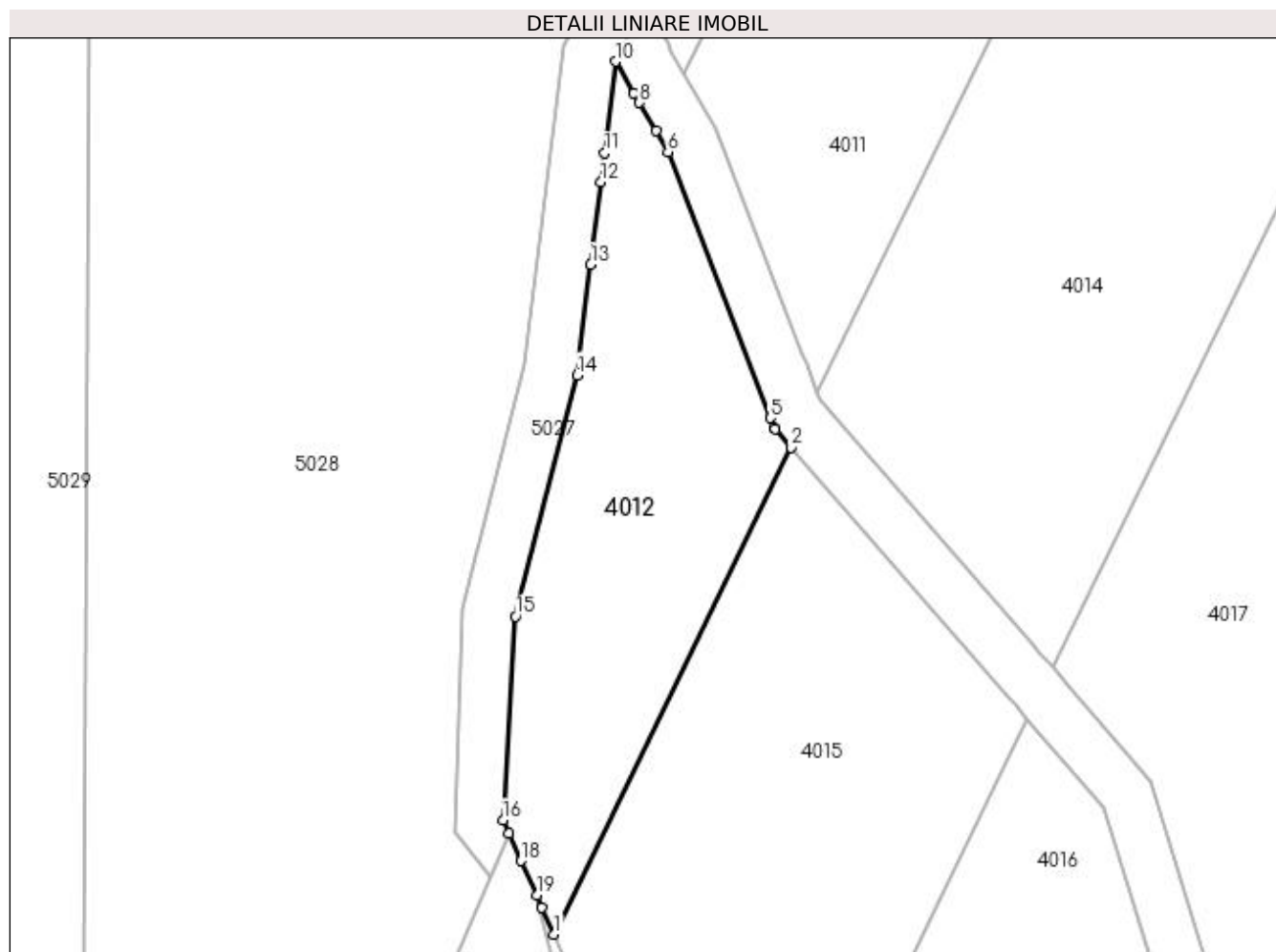
Inscrieri privind dezmembramintele dreptului de proprietate, drepturi reale de garanție și sarcini	Referințe
NU SUNT	

## Anexa Nr. 1 La Partea I

## Teren

Nr cadastral	Suprafața (mp)*	Observații / Referințe
	371	Imobil despărțit de valea Vâlchii

\* Suprafața este determinată în planul de proiecție Stereo 70.



## Date referitoare la teren

Crt	Categorie folosință	Intra vilan	Suprafața (mp)	Tarla	Parcelă	Nr. topo	Observații / Referințe
1	padure	NU	371	UP I	UA 41A	-	

## Lungime Segmente

1) Valorile lungimilor segmentelor sunt obținute din proiecție în plan.

Punct început	X / Y	Punct sfârșit	X / Y	Lungime segment (** (m)
1	372.072,18 675.433,258	2	372.085,547 675.460,676	30.503
2	372.085,547 675.460,676	3	372.084,65 675.461,708	1.367
3	372.084,65 675.461,708	4	372.084,591 675.461,776	0.09
4	372.084,591 675.461,776	5	372.084,376 675.462,333	0.597
5	372.084,376 675.462,333	6	372.078,604 675.477,323	16.063

Punct început	X / Y	Punct sfârșit	X / Y	Lungime segment (** (m)
6	372.078,604 675.477,323	7	372.077,919 675.478,509	1.37
7	372.077,919 675.478,509	8	372.077,003 675.480,098	1.834
8	372.077,003 675.480,098	9	372.076,686 675.480,646	0.633
9	372.076,686 675.480,646	10	372.075,661 675.482,423	2.051
10	372.075,661 675.482,423	11	372.075,024 675.477,256	5.206
11	372.075,024 675.477,256	12	372.074,823 675.475,626	1.642
12	372.074,823 675.475,626	13	372.074,25 675.470,983	4.678
13	372.074,25 675.470,983	14	372.073,482 675.464,759	6.271
14	372.073,482 675.464,759	15	372.070,016 675.451,164	14.03
15	372.070,016 675.451,164	16	372.069,314 675.439,688	11.497
16	372.069,314 675.439,688	17	372.069,642 675.438,953	0.805
17	372.069,642 675.438,953	18	372.070,332 675.437,404	1.696
18	372.070,332 675.437,404	19	372.071,199 675.435,458	2.13
19	372.071,199 675.435,458	20	372.071,511 675.434,759	0.765
20	372.071,511 675.434,759	1	372.072,18 675.433,258	1.643

\*\* Lungimile segmentelor sunt determinate în planul de proiecție Stereo 70 și sunt rotunjite la 1 milimetru.

\*\*\* Distanța dintre puncte este formată din segmente cumulate ce sunt mai mici decât valoarea 1 milimetru.



**DATE DESPRE IMOBILUL NR. 4013**

Oficiul de Cadastru și Publicitate Imobiliară MARAMURES  
Biroul de Cadastru și Publicitate Imobiliară Baia Mare

**A. Partea I. Descrierea imobilului**

TEREN Extravilan

Adresa: Jud. Maramures

Nr. Crt	Nr cadastral Nr. topografic	Suprafața* (mp)	Observații / Referințe
A1		2.466	Sector cadastral:4 Teren neimprejmuit; Imobil despărțit de valea Vâlchii

**B. Partea II. Proprietari și acte**

Inscrieri privitoare la dreptul de proprietate și alte drepturi reale		Referințe
/		
Act Administrativ nr. 6064, Titlu de proprietate, din 15/10/2003 emis de CJPSDPAT MARAMURES;		
B1	Intabulare, drept de PROPRIETATEcu titlu de reconstituirea dreptului de proprietate in baza Legii nr. 18/1991, dobandit prin Lege, cota actuala 1/1 1) POP AURELIA, LIPSA CNP	A1

**C. Partea III. SARCINI .**

Inscrieri privind dezmembramintele dreptului de proprietate, drepturi reale de garanție și sarcini	Referințe
NU SUNT	

## Anexa Nr. 1 La Partea I

## Teren

Nr cadastral	Suprafața (mp)*	Observații / Referințe
	2.466	Imobil despărțit de valea Vâlchii

\* Suprafața este determinată în planul de proiecție Stereo 70.



## Date referitoare la teren

Crt	Categorie folosință	Intra vilan	Suprafața (mp)	Tarla	Parcelă	Nr. topo	Observații / Referințe
1	padure	NU	2.466	UP I	UA 41A	-	

## Lungime Segmente

1) Valorile lungimilor segmentelor sunt obținute din proiecție în plan.

Punct început	X / Y	Punct sfârșit	X / Y	Lungime segment (** (m)
1	372.325,511 675.910,24	2	372.306,371 675.908,465	19.222
2	372.306,371 675.908,465	3	372.303,727 675.908,197	2.658
3	372.303,727 675.908,197	4	372.248,728 675.795,384	125.506
4	372.248,728 675.795,384	5	372.260,784 675.788,892	13.693
5	372.260,784 675.788,892	6	372.263,25 675.784,789	4.787



Punct început	X / Y	Punct sfârșit	X / Y	Lungime segment (** (m)
6	372.263,25 675.784,789	7	372.263,441 675.784,47	0.372
7	372.263,441 675.784,47	8	372.263,857 675.783,778	0.807
8	372.263,857 675.783,778	1	372.325,511 675.910,24	140.691

\*\* Lungimile segmentelor sunt determinate în planul de proiecție Stereo 70 și sunt rotunjite la 1 milimetru.

\*\*\* Distanța dintre puncte este formată din segmente cumulate ce sunt mai mici decât valoarea 1 milimetru.



**DATE DESPRE IMOBILUL NR. 4014**

Oficiul de Cadastru și Publicitate Imobiliară MARAMURES  
Biroul de Cadastru și Publicitate Imobiliară Baia Mare

**A. Partea I. Descrierea imobilului**

TEREN Extravilan

Adresa: Jud. Maramures

Nr. Crt	Nr cadastral Nr. topografic	Suprafața* (mp)	Observații / Referințe
A1		6.897	Sector cadastral:4 Teren neimprejmuit; Imobil despărțit de valea Vâlchii

**B. Partea II. Proprietari și acte**

Inscrieri privitoare la dreptul de proprietate și alte drepturi reale	Referințe
/	
Act Administrativ nr. 6064, Titlu de proprietate, din 15/10/2003 emis de CJPSDPAT MARAMURES;	
B1	A1
Intabulare, drept de PROPRIETATEcu titlu de reconstituirea dreptului de proprietate in baza Legii nr. 18/1991, dobandit prin Lege, cota actuala 1/1	
1) POP AURELIA, LIPSA CNP	

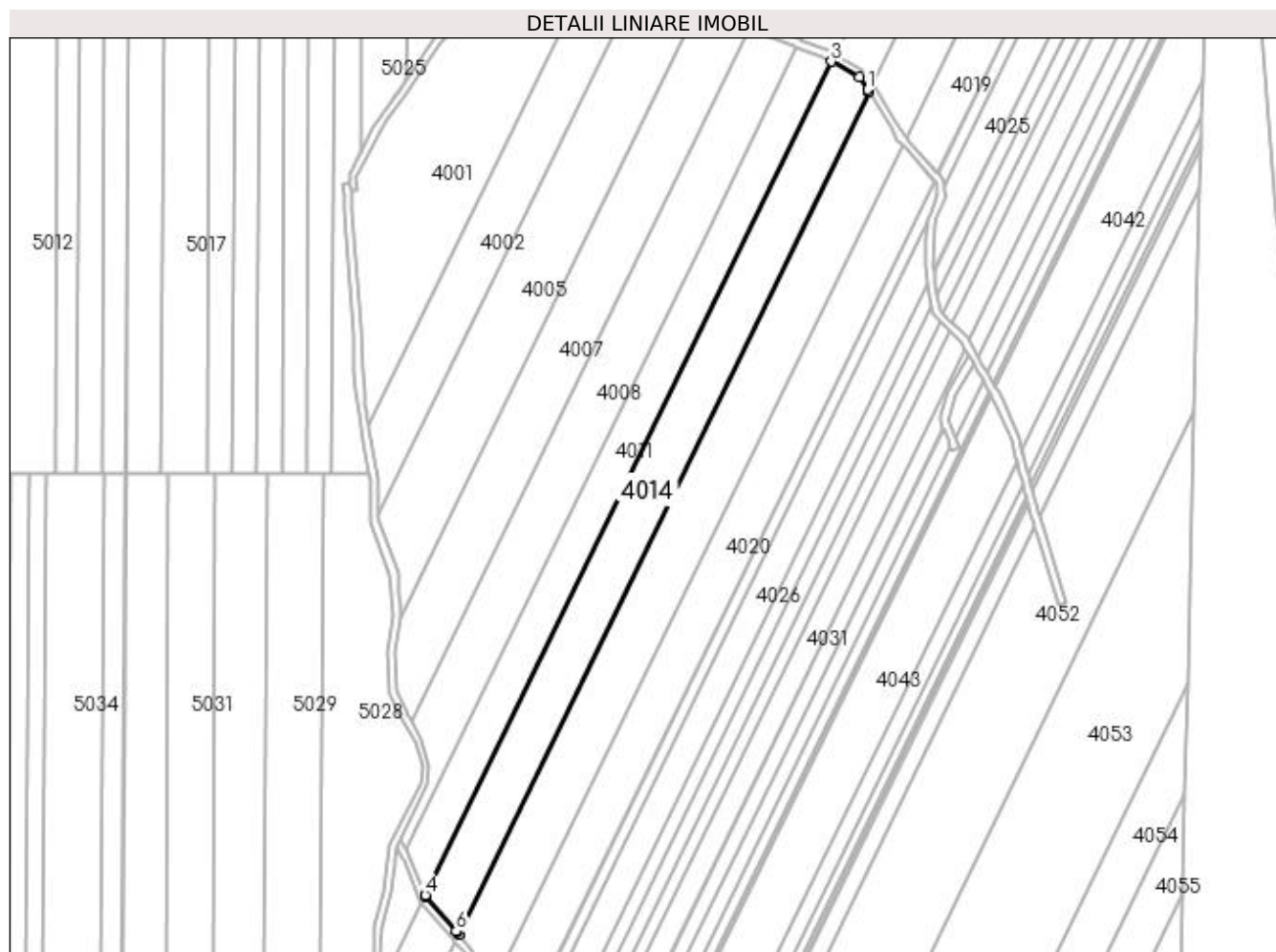
**C. Partea III. SARCINI .**

Inscrieri privind dezmembramintele dreptului de proprietate, drepturi reale de garanție și sarcini	Referințe
NU SUNT	

**Anexa Nr. 1 La Partea I****Teren**

Nr cadastral	Suprafața (mp)*	Observații / Referințe
	6.897	Imobil despărțit de valea Vâlcii

\* Suprafața este determinată în planul de proiecție Stereo 70.

**Date referitoare la teren**

Crt	Categorie folosință	Intravilan	Suprafața (mp)	Tarla	Parcelă	Nr. topo	Observații / Referințe
1	padure	NU	6.897	UP I	UA 41A	-	

**Lungime Segmente**

1) Valorile lungimilor segmentelor sunt obținute din proiecție în plan.

Punct început	X / Y	Punct sfârșit	X / Y	Lungime segment (** (m)
1	372.261,682 675.781,573	2	372.258,636 675.786,641	5.913
2	372.258,636 675.786,641	3	372.247,412 675.792,685	12.748
3	372.247,412 675.792,685	4	372.087,046 675.463,75	365.945
4	372.087,046 675.463,75	5	372.087,201 675.463,346	0.433
5	372.087,201 675.463,346	6	372.099,211 675.449,523	18.312

Punct început	X / Y	Punct sfârșit	X / Y	Lungime segment (** (m)
6	372.099,211 675.449,523	7	372.099,585 675.449,092	0.571
7	372.099,585 675.449,092	8	372.100,291 675.448,279	1.077
8	372.100,291 675.448,279	9	372.262,289 675.780,563	369.67
9	372.262,289 675.780,563	10	372.261,869 675.781,262	0.815
10	372.261,869 675.781,262	1	372.261,682 675.781,573	0.363

\*\* Lungimile segmentelor sunt determinate în planul de proiecție Stereo 70 și sunt rotunjite la 1 milimetru.

\*\*\* Distanța dintre puncte este formată din segmente cumulate ce sunt mai mici decât valoarea 1 milimetru.



**DATE DESPRE IMOBILUL NR. 4015**

Oficiul de Cadastru și Publicitate Imobiliară MARAMURES  
Biroul de Cadastru și Publicitate Imobiliară Baia Mare

**A. Partea I. Descrierea imobilului**

TEREN Extravilan

Adresa: Jud. Maramures

Nr. Crt	Nr cadastral Nr. topografic	Suprafața* (mp)	Observații / Referințe
A1		637	Sector cadastral:4 Teren neimprejmuit; Imobil despărțit de valea Vâlchii

**B. Partea II. Proprietari și acte**

Inscrieri privitoare la dreptul de proprietate și alte drepturi reale		Referințe
/		
Act Administrativ nr. 6064, Titlu de proprietate, din 15/10/2003 emis de CJPSDPAT MARAMURES;		
B1	Intabulare, drept de PROPRIETATEcu titlu de reconstituirea dreptului de proprietate in baza Legii nr. 18/1991, dobandit prin Lege, cota actuala 1/1 1) POP AURELIA, LIPSA CNP	A1

**C. Partea III. SARCINI .**

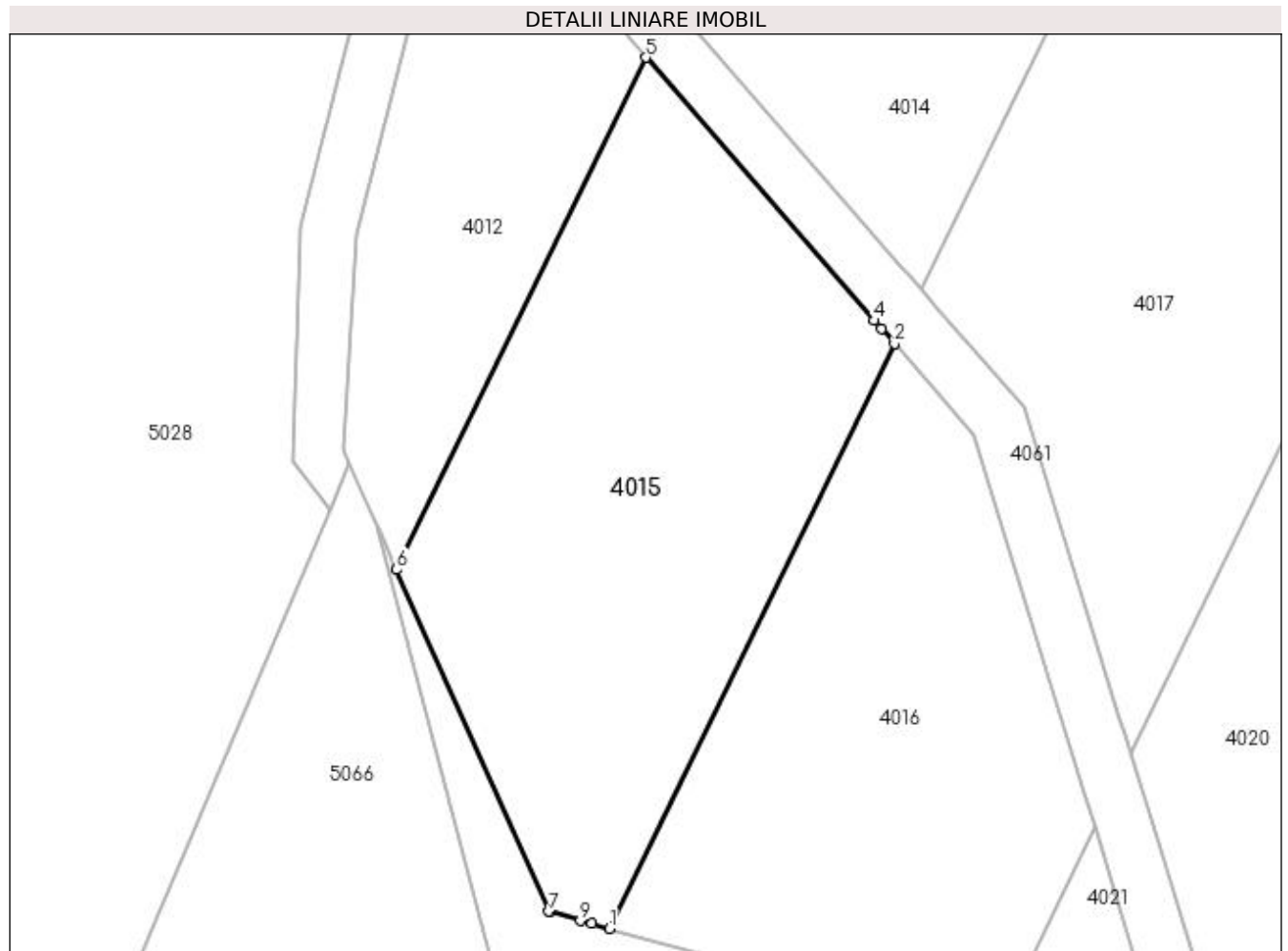
Inscrieri privind dezmembramintele dreptului de proprietate, drepturi reale de garanție și sarcini	Referințe
NU SUNT	

## Anexa Nr. 1 La Partea I

## Teren

Nr cadastral	Suprafața (mp)*	Observații / Referințe
	637	Imobil despărțit de valea Vâlchii

\* Suprafața este determinată în planul de proiecție Stereo 70.



## Date referitoare la teren

Crt	Categorie folosință	Intra vilan	Suprafața (mp)	Tarla	Parcelă	Nr. topo	Observații / Referințe
1	padure	NU	637	UP I	UA 41A	-	

## Lungime Segmente

1) Valorile lungimilor segmentelor sunt obținute din proiecție în plan.

Punct început	X / Y	Punct sfârșit	X / Y	Lungime segment (** (m)
1	372.083,602 675.414,047	2	372.098,862 675.445,349	34.824
2	372.098,862 675.445,349	3	372.098,157 675.446,162	1.076
3	372.098,157 675.446,162	4	372.097,777 675.446,599	0.579
4	372.097,777 675.446,599	5	372.085,547 675.460,676	18.648
5	372.085,547 675.460,676	6	372.072,18 675.433,258	30.503



Punct început	X / Y	Punct sfârșit	X / Y	Lungime segment (** (m)
6	372.072,18 675.433,258	7	372.080,338 675.414,96	20.034
7	372.080,338 675.414,96	8	372.080,36 675.414,911	0.054
8	372.080,36 675.414,911	9	372.082,023 675.414,468	1.721
9	372.082,023 675.414,468	10	372.082,626 675.414,307	0.624
10	372.082,626 675.414,307	1	372.083,602 675.414,047	1.01

\*\* Lungimile segmentelor sunt determinate în planul de proiecție Stereo 70 și sunt rotunjite la 1 milimetru.

\*\*\* Distanța dintre puncte este formată din segmente cumulate ce sunt mai mici decât valoarea 1 milimetru.



**DATE DESPRE IMOBILUL NR. 4016**

Oficiul de Cadastru și Publicitate Imobiliară MARAMURES  
Biroul de Cadastru și Publicitate Imobiliară Baia Mare

**A. Partea I. Descrierea imobilului**

TEREN Extravilan

Adresa: Jud. Maramures

Nr. Crt	Nr cadastral Nr. topografic	Suprafața* (mp)	Observații / Referințe
A1		525	Sector cadastral:4 Teren neimprejmuit; Imobil despărțit de valea Vâlchii

**B. Partea II. Proprietari și acte**

Inscrieri privitoare la dreptul de proprietate și alte drepturi reale	Referințe
/	
Act Administrativ nr. 2758, Titlu de proprietate, din 19/11/2003 emis de CJPSDPAT MARAMURES;	
B1	A1
Intabulare, drept de PROPRIETATEcu titlu de reconstituirea dreptului de proprietate in baza Legii nr. 18/1991, dobandit prin Lege, cota actuala 1/1	
1) ARDELEAN MARIA, LIPSA CNP	
2) MOLDOVAN TATIANA, LIPSA CNP	

**C. Partea III. SARCINI .**

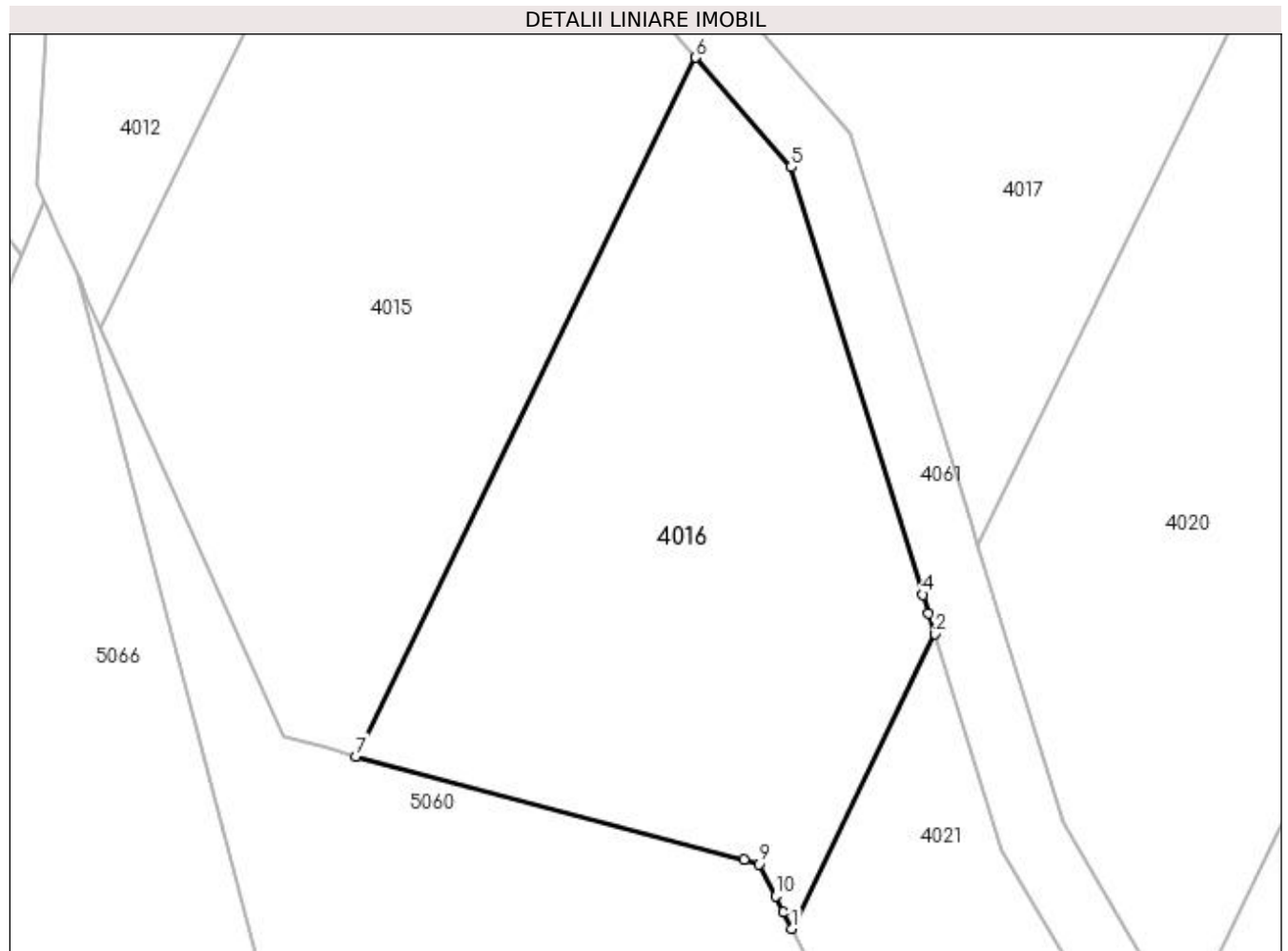
Inscrieri privind dezmembramintele dreptului de proprietate, drepturi reale de garanție și sarcini	Referințe
NU SUNT	

## Anexa Nr. 1 La Partea I

## Teren

Nr cadastral	Suprafața (mp)*	Observații / Referințe
	525	Imobil despărțit de valea Vâlchii

\* Suprafața este determinată în planul de proiecție Stereo 70.



## Date referitoare la teren

Crt	Categorie folosință	Intravilan	Suprafața (mp)	Tarla	Parcelă	Nr. topo	Observații / Referințe
1	padure	NU	525	UP I	UA 41A	-	

## Lungime Segmente

1) Valorile lungimilor segmentelor sunt obținute din proiecție în plan.

Punct început	X / Y	Punct sfârșit	X / Y	Lungime segment (** (m)
1	372.103,161 675.406,322	2	372.109,596 675.419,522	14.685
2	372.109,596 675.419,522	3	372.109,306 675.420,463	0.985
3	372.109,306 675.420,463	4	372.109,051 675.421,288	0.864
4	372.109,051 675.421,288	5	372.103,131 675.440,436	20.042
5	372.103,131 675.440,436	6	372.098,862 675.445,349	6.509

Punct început	X / Y	Punct sfârșit	X / Y	Lungime segment (** (m)
6	372.098,862 675.445,349	7	372.083,602 675.414,047	34.824
7	372.083,602 675.414,047	8	372.101,022 675.409,403	18.028
8	372.101,022 675.409,403	9	372.101,714 675.409,218	0.716
9	372.101,714 675.409,218	10	372.102,43 675.407,785	1.602
10	372.102,43 675.407,785	11	372.102,781 675.407,081	0.787
11	372.102,781 675.407,081	1	372.103,161 675.406,322	0.849

\*\* Lungimile segmentelor sunt determinate în planul de proiecție Stereo 70 și sunt rotunjite la 1 milimetru.

\*\*\* Distanța dintre puncte este formată din segmente cumulate ce sunt mai mici decât valoarea 1 milimetru.



**DATE DESPRE IMOBILUL NR. 4017**

Oficiul de Cadastru și Publicitate Imobiliară MARAMURES  
Biroul de Cadastru și Publicitate Imobiliară Baia Mare

**A. Partea I. Descrierea imobilului**

TEREN Extravilan

Adresa: Jud. Maramures

Nr. Crt	Nr cadastral Nr. topografic	Suprafața* (mp)	Observații / Referințe
A1		7.758	Sector cadastral:4 Teren neimprejmuit; Imobil despărțit de valea Vâlchii

**B. Partea II. Proprietari și acte**

Inscrieri privitoare la dreptul de proprietate și alte drepturi reale	Referințe
/	
Act Administrativ nr. 2758, Titlu de proprietate, din 19/11/2003 emis de CJPSDPAT MARAMURES;	
B1	A1
Intabulare, drept de PROPRIETATEcu titlu de reconstituirea dreptului de proprietate in baza Legii nr. 18/1991, dobandit prin Lege, cota actuala 1/1	
1) ARDELEAN MARIA, LIPSA CNP	
2) MOLDOVAN TATIANA, LIPSA CNP	

**C. Partea III. SARCINI .**

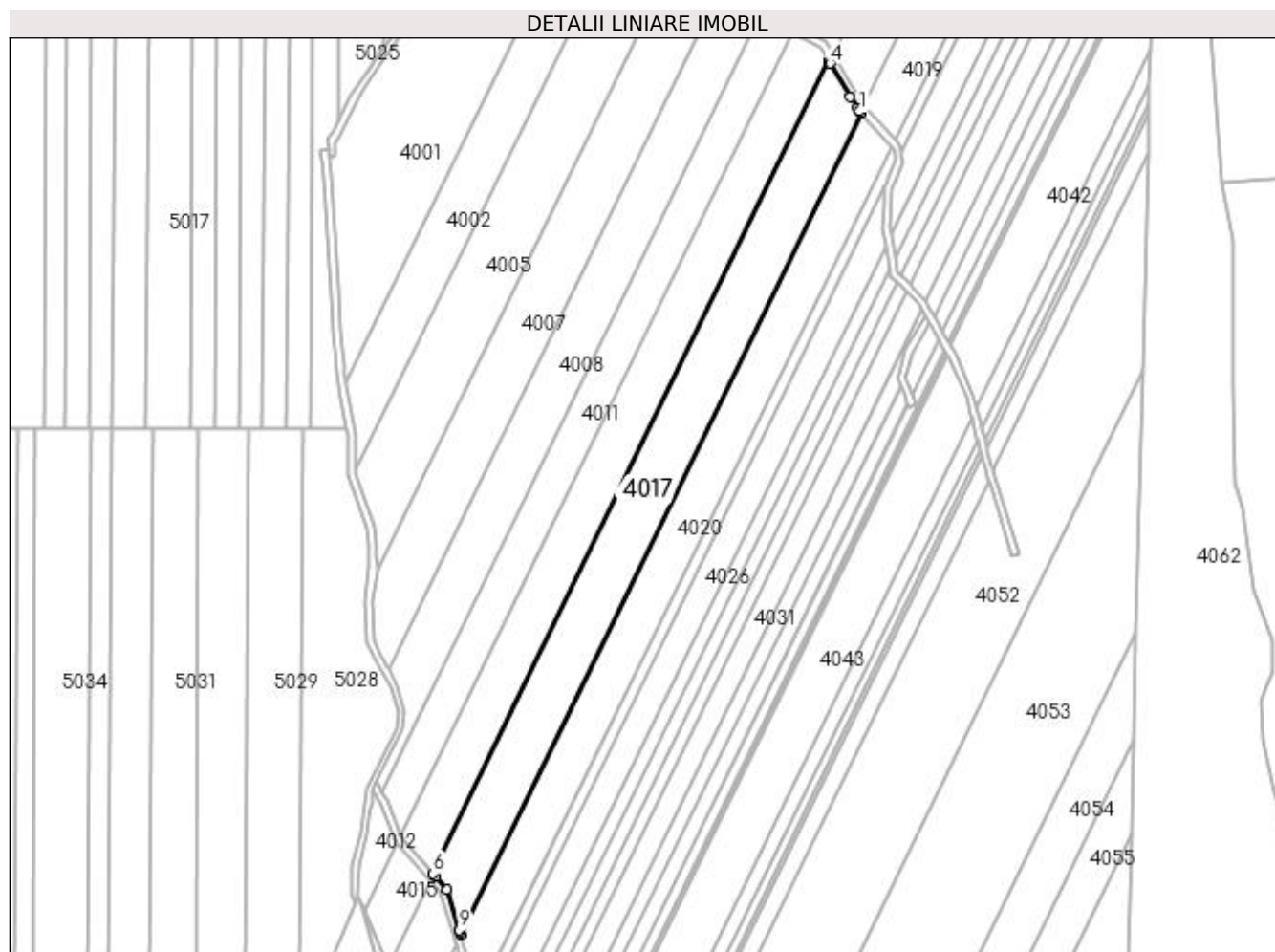
Inscrieri privind dezmembramintele dreptului de proprietate, drepturi reale de garanție și sarcini	Referințe
NU SUNT	

## Anexa Nr. 1 La Partea I

## Teren

Nr cadastral	Suprafața (mp)*	Observații / Referințe
	7.758	Imobil despărțit de valea Vâlchii

\* Suprafața este determinată în planul de proiecție Stereo 70.



## Date referitoare la teren

Crt	Categorie folosință	Intravilan	Suprafața (mp)	Tarla	Parcelă	Nr. topo	Observații / Referințe
1	padure	NU	7.758	UP I	UA 41A	-	

## Lungime Segmente

1) Valorile lungimilor segmentelor sunt obținute din proiecție în plan.

Punct început	X / Y	Punct sfârșit	X / Y	Lungime segment (** (m)
1	372.274,92 675.760,16	2	372.273,812 675.761,388	1.654
2	372.273,812 675.761,388	3	372.270,984 675.766,094	5.49
3	372.270,984 675.766,094	4	372.262,773 675.779,757	15.94
4	372.262,773 675.779,757	5	372.262,289 675.780,563	0.94
5	372.262,289 675.780,563	6	372.100,291 675.448,279	369.67



Punct început	X / Y	Punct sfârșit	X / Y	Lungime segment (** (m)
6	372.100,291 675.448,279	7	372.101,203 675.447,23	1.39
7	372.101,203 675.447,23	8	372.105,811 675.441,926	7.026
8	372.105,811 675.441,926	9	372.110,976 675.425,216	17.49
9	372.110,976 675.425,216	10	372.111,227 675.424,405	0.849
10	372.111,227 675.424,405	11	372.111,518 675.423,464	0.985
11	372.111,518 675.423,464	12	372.275,406 675.759,622	373.981
12	372.275,406 675.759,622	13	372.275,105 675.759,955	0.449
13	372.275,105 675.759,955	1	372.274,92 675.760,16	0.276

\*\* Lungimile segmentelor sunt determinate în planul de proiecție Stereo 70 și sunt rotunjite la 1 milimetru.

\*\*\* Distanța dintre puncte este formată din segmente cumulate ce sunt mai mici decât valoarea 1 milimetru.



**DATE DESPRE IMOBILUL NR. 4018**

Oficiul de Cadastru și Publicitate Imobiliară MARAMURES  
Biroul de Cadastru și Publicitate Imobiliară Baia Mare

**A. Partea I. Descrierea imobilului**

TEREN Extravilan

Adresa: Jud. Maramures

Nr. Crt	Nr cadastral Nr. topografic	Suprafața* (mp)	Observații / Referințe
A1		3.226	Sector cadastral:4 Teren neimprejmuit; Imobil despărțit de valea Vâlchii

**B. Partea II. Proprietari și acte**

Inscrieri privitoare la dreptul de proprietate și alte drepturi reale	Referințe
/	
Act Administrativ nr. 2758, Titlu de proprietate, din 19/11/2003 emis de CJPSDPAT MARAMURES;	
B1	A1
Intabulare, drept de PROPRIETATEcu titlu de reconstituirea dreptului de proprietate in baza Legii nr. 18/1991, dobandit prin Lege, cota actuala 1/1	
1) ARDELEAN MARIA, LIPSA CNP	
2) MOLDOVAN TATIANA, LIPSA CNP	

**C. Partea III. SARCINI .**

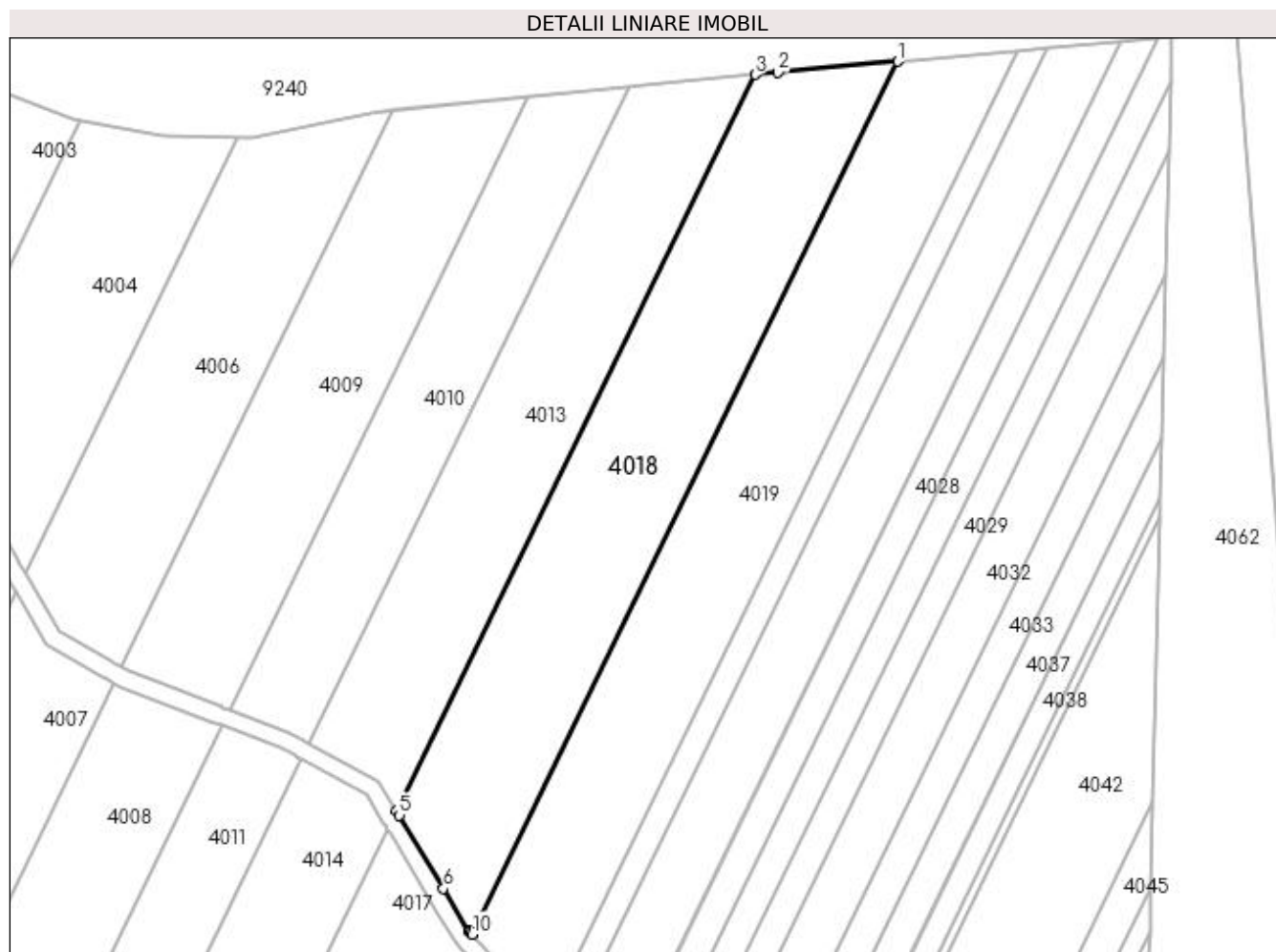
Inscrieri privind dezmembramintele dreptului de proprietate, drepturi reale de garanție și sarcini	Referințe
NU SUNT	

## Anexa Nr. 1 La Partea I

## Teren

Nr cadastral	Suprafața (mp)*	Observații / Referințe
	3.226	Imobil despărțit de valea Vâlchii

\* Suprafața este determinată în planul de proiecție Stereo 70.



## Date referitoare la teren

Crt	Categorie folosință	Intra vilan	Suprafața (mp)	Tarla	Parcelă	Nr. topo	Observații / Referințe
1	padure	NU	3.226	UP I	UA 41A	-	

## Lungime Segmente

1) Valorile lungimilor segmentelor sunt obținute din proiecție în plan.

Punct început	X / Y	Punct sfârșit	X / Y	Lungime segment (** (m)
1	372.349,942 675.912,507	2	372.329,391 675.910,6	20.639
2	372.329,391 675.910,6	3	372.325,511 675.910,24	3.897
3	372.325,511 675.910,24	4	372.263,857 675.783,778	140.691
4	372.263,857 675.783,778	5	372.264,338 675.782,978	0.933
5	372.264,338 675.782,978	6	372.271,895 675.770,402	14.672

Punct început	X / Y	Punct sfârșit	X / Y	Lungime segment (** (m)
6	372.271,895 675.770,402	7	372.276,234 675.763,182	8.423
7	372.276,234 675.763,182	8	372.276,337 675.763,067	0.154
8	372.276,337 675.763,067	9	372.276,528 675.762,857	0.284
9	372.276,528 675.762,857	10	372.276,823 675.762,529	0.441
10	372.276,823 675.762,529	1	372.349,942 675.912,507	166.853

\*\* Lungimile segmentelor sunt determinate în planul de proiecție Stereo 70 și sunt rotunjite la 1 milimetru.

\*\*\* Distanța dintre puncte este formată din segmente cumulate ce sunt mai mici decât valoarea 1 milimetru.



**DATE DESPRE IMOBILUL NR. 4019**

Oficiul de Cadastru și Publicitate Imobiliară MARAMURES  
Biroul de Cadastru și Publicitate Imobiliară Baia Mare

**A. Partea I. Descrierea imobilului**

TEREN Extravilan

Adresa: Jud. Maramures

Nr. Crt	Nr cadastral Nr. topografic	Suprafața* (mp)	Observații / Referințe
A1		3.105	Sector cadastral:4 Teren neimprejmuit; Imobil despărțit de valea Vâlchii

**B. Partea II. Proprietari și acte**

Inscrieri privitoare la dreptul de proprietate și alte drepturi reale	Referințe
/	
Act Administrativ nr. 6069, Titlu de proprietate, din 15/10/2003 emis de CJPSDPAT MARAMURES;	
B1	A1
Intabulare, drept de PROPRIETATEcu titlu de reconstituirea dreptului de proprietate in baza Legii nr. 18/1991, dobandit prin Lege, cota actuala 1/1	
1) ARDELEAN MARIA, LIPSA CNP	
2) CALAUZ VASILE, LIPSA CNP	

**C. Partea III. SARCINI .**

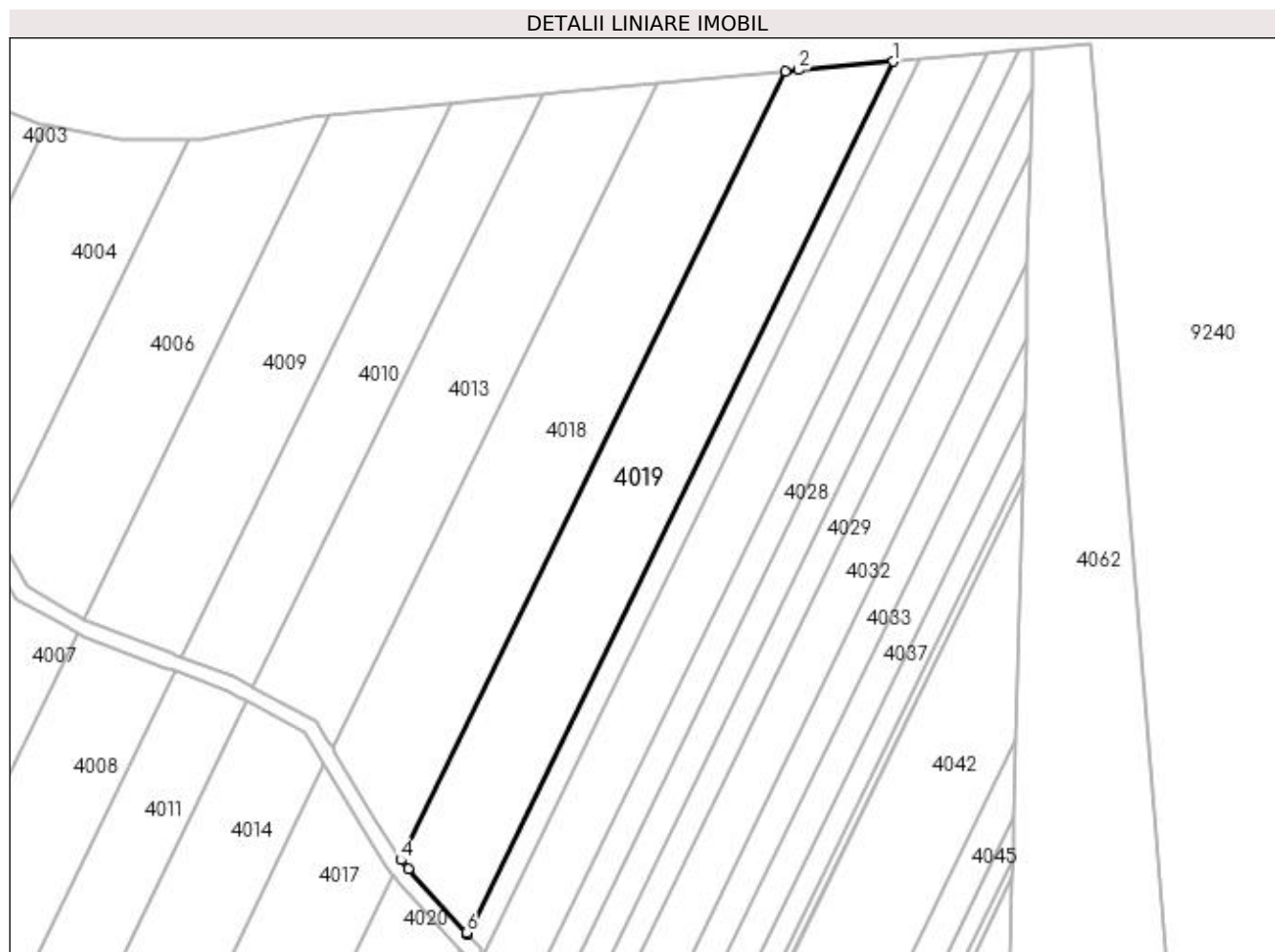
Inscrieri privind dezmembramintele dreptului de proprietate, drepturi reale de garanție și sarcini	Referințe
NU SUNT	

## Anexa Nr. 1 La Partea I

## Teren

Nr cadastral	Suprafața (mp)*	Observații / Referințe
	3.105	Imobil despărțit de valea Vâlchii

\* Suprafața este determinată în planul de proiecție Stereo 70.



## Date referitoare la teren

Crt	Categorie folosință	Intravilan	Suprafața (mp)	Tarla	Parcelă	Nr. topo	Observații / Referințe
1	padure	NU	3.105	UP I	UA 41A, UA 41B	-	

## Lungime Segmente

1) Valorile lungimilor segmentelor sunt obținute din proiecție în plan.

Punct început	X / Y	Punct sfârșit	X / Y	Lungime segment (** (m)
1	372.370,498 675.914,352	2	372.352,412 675.912,736	18.158
2	372.352,412 675.912,736	3	372.349,942 675.912,507	2.481
3	372.349,942 675.912,507	4	372.276,823 675.762,529	166.853
4	372.276,823 675.762,529	5	372.278,292 675.760,903	2.191
5	372.278,292 675.760,903	6	372.289,313 675.748,694	16.448



Punct început	X / Y	Punct sfârșit	X / Y	Lungime segment (** (m)
6	372.289,313 675.748,694	7	372.289,488 675.748,5	0.261
7	372.289,488 675.748,5	8	372.289,587 675.748,391	0.147
8	372.289,587 675.748,391	1	372.370,498 675.914,352	184.634

\*\* Lungimile segmentelor sunt determinate în planul de proiecție Stereo 70 și sunt rotunjite la 1 milimetru.

\*\*\* Distanța dintre puncte este formată din segmente cumulate ce sunt mai mici decât valoarea 1 milimetru.



**DATE DESPRE IMOBILUL NR. 4020**

Oficiul de Cadastru și Publicitate Imobiliară MARAMURES  
Biroul de Cadastru și Publicitate Imobiliară Baia Mare

**A. Partea I. Descrierea imobilului**

TEREN Extravilan

Adresa: Jud. Maramures

Nr. Crt	Nr cadastral Nr. topografic	Suprafața* (mp)	Observații / Referințe
A1		6.696	Sector cadastral:4 Teren neimprejmuit; Imobil despărțit de valea Vâlchii

**B. Partea II. Proprietari și acte**

Inscrieri privitoare la dreptul de proprietate și alte drepturi reale	Referințe
/	
Act Administrativ nr. 6069, Titlu de proprietate, din 15/10/2003 emis de CJPSDPAT MARAMURES;	
B1	A1
Intabulare, drept de PROPRIETATE cu titlu de reconstituirea dreptului de proprietate in baza Legii nr. 18/1991, dobandit prin Lege, cota actuala 1/1	
1) ARDELEAN MARIA, LIPSA CNP	
2) CALAUZ VASILE, LIPSA CNP	

**C. Partea III. SARCINI .**

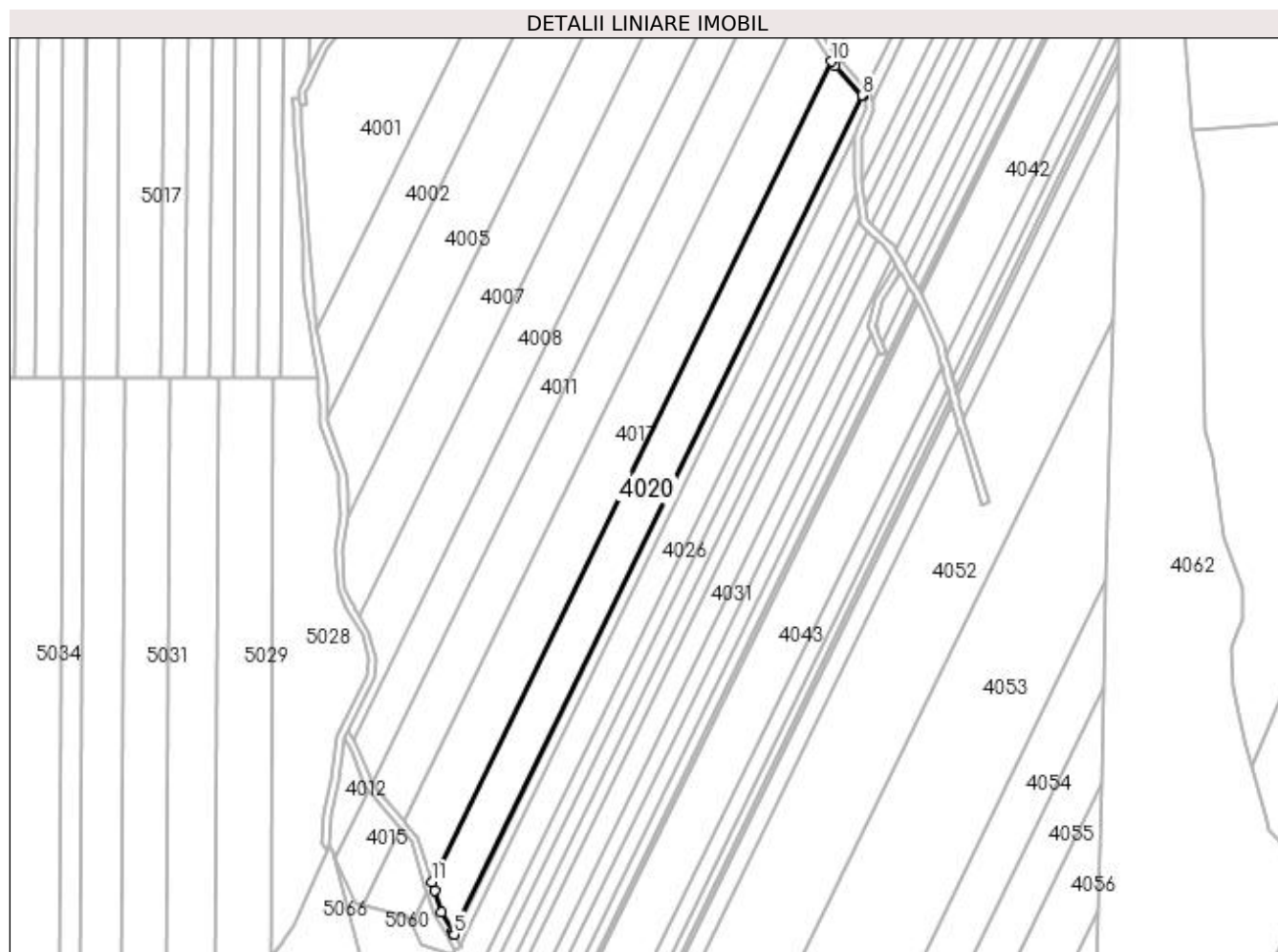
Inscrieri privind dezmembramintele dreptului de proprietate, drepturi reale de garanție și sarcini	Referințe
NU SUNT	

## Anexa Nr. 1 La Partea I

## Teren

Nr cadastral	Suprafața (mp)*	Observații / Referințe
	6.696	Imobil despărțit de valea Vâlchii

\* Suprafața este determinată în planul de proiecție Stereo 70.



## Date referitoare la teren

Crt	Categorie folosință	Intravilan	Suprafața (mp)	Tarla	Parcelă	Nr. topo	Observații / Referințe
1	padure	NU	6.696	UP I	UA 41A, UA 41B	-	

## Lungime Segmente

1) Valorile lungimilor segmentelor sunt obținute din proiecție în plan.

Punct început	X / Y	Punct sfârșit	X / Y	Lungime segment (** (m)
1	372.112,613 675.419,921	2	372.115,356 675.411,05	9.285
2	372.115,356 675.411,05	3	372.120,105 675.403,045	9.308
3	372.120,105 675.403,045	4	372.120,485 675.402,405	0.744
4	372.120,485 675.402,405	5	372.120,718 675.402,014	0.455
5	372.120,718 675.402,014	6	372.288,17 675.745,484	382.115

Punct început	X / Y	Punct sfârșit	X / Y	Lungime segment (** (m)
6	372.288,17 675.745,484	7	372.288,066 675.745,599	0.155
7	372.288,066 675.745,599	8	372.287,896 675.745,787	0.253
8	372.287,896 675.745,787	9	372.276,877 675.757,992	16.443
9	372.276,877 675.757,992	10	372.275,406 675.759,622	2.196
10	372.275,406 675.759,622	11	372.111,518 675.423,464	373.981
11	372.111,518 675.423,464	1	372.112,613 675.419,921	3.708

\*\* Lungimile segmentelor sunt determinate în planul de proiecție Stereo 70 și sunt rotunjite la 1 milimetru.

\*\*\* Distanța dintre puncte este formată din segmente cumulate ce sunt mai mici decât valoarea 1 milimetru.



**DATE DESPRE IMOBILUL NR. 4021**

Oficiul de Cadastru și Publicitate Imobiliară MARAMURES  
Biroul de Cadastru și Publicitate Imobiliară Baia Mare

**A. Partea I. Descrierea imobilului**

TEREN Extravilan

Adresa: Jud. Maramures

Nr. Crt	Nr cadastral Nr. topografic	Suprafața* (mp)	Observații / Referințe
A1		199	Sector cadastral:4 Teren neimprejmuit; Imobil despărțit de valea Vâlchii

**B. Partea II. Proprietari și acte**

Inscrieri privitoare la dreptul de proprietate și alte drepturi reale	Referințe
/	
Act Administrativ nr. 6069, Titlu de proprietate, din 15/10/2003 emis de CJPSDPAT MARAMURES;	
B1	A1
Intabulare, drept de PROPRIETATEcu titlu de reconstituirea dreptului de proprietate in baza Legii nr. 18/1991, dobandit prin Lege, cota actuala 1/1	
1) ARDELEAN MARIA, LIPSA CNP	
2) CALAUZ VASILE, LIPSA CNP	

**C. Partea III. SARCINI .**

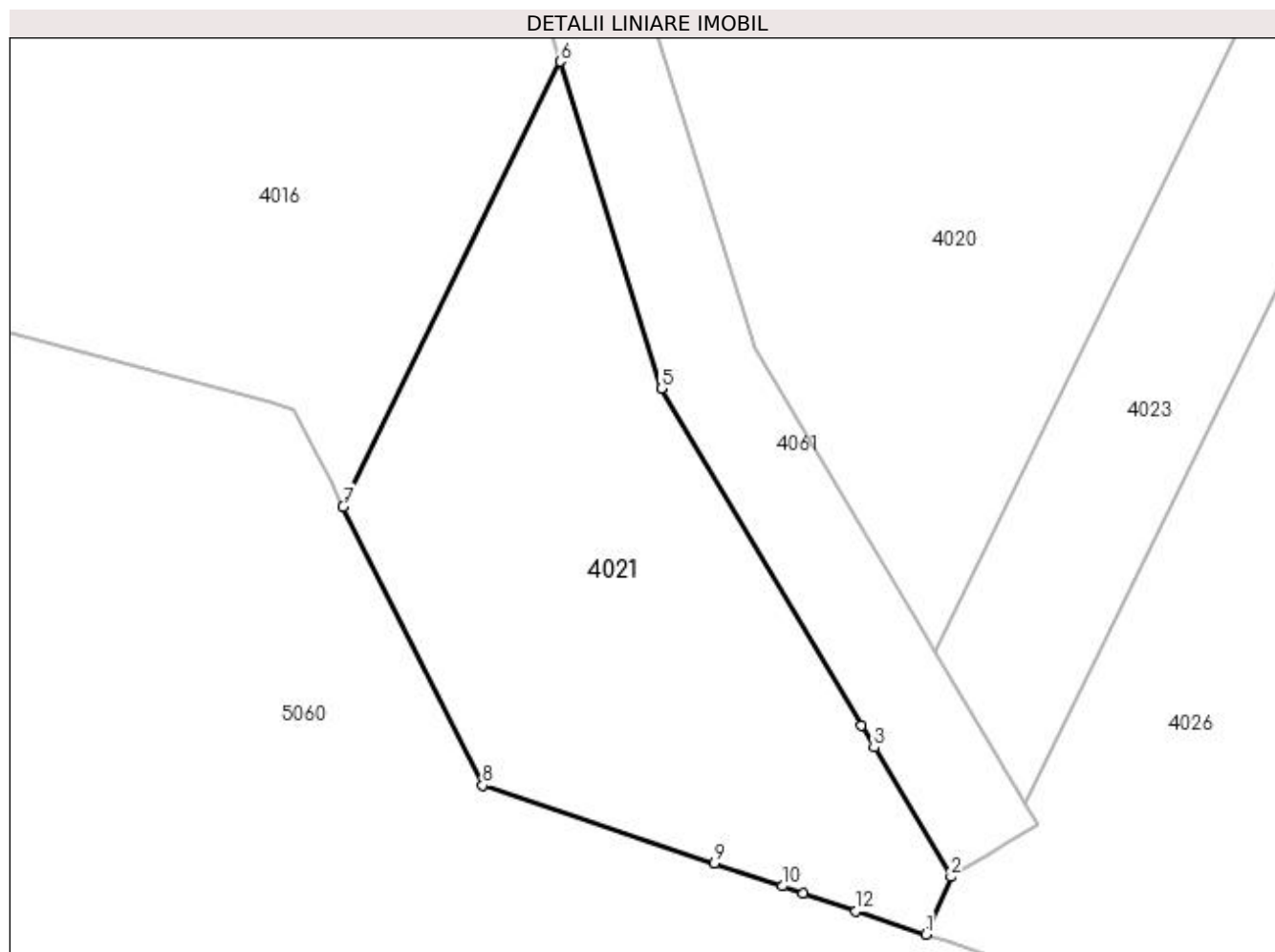
Inscrieri privind dezmembramintele dreptului de proprietate, drepturi reale de garanție și sarcini	Referințe
NU SUNT	

## Anexa Nr. 1 La Partea I

## Teren

Nr cadastral	Suprafața (mp)*	Observații / Referințe
	199	Imobil despărțit de valea Vâlchii

\* Suprafața este determinată în planul de proiecție Stereo 70.



## Date referitoare la teren

Crt	Categorie folosință	Intravilan	Suprafața (mp)	Tarla	Parcelă	Nr. topo	Observații / Referințe
1	padure	NU	199	UP I	UA 41A, UA 41B	-	

## Lungime Segmente

1) Valorile lungimilor segmentelor sunt obținute din proiecție în plan.

Punct început	X / Y	Punct sfârșit	X / Y	Lungime segment (** (m)
1	372.120,452 675.393,635	2	372.121,189 675.395,341	1.858
2	372.121,189 675.395,341	3	372.118,912 675.399,178	4.462
3	372.118,912 675.399,178	4	372.118,527 675.399,826	0.754
4	372.118,527 675.399,826	5	372.112,594 675.409,825	11.627
5	372.112,594 675.409,825	6	372.109,596 675.419,522	10.15



Punct început	X / Y	Punct sfârșit	X / Y	Lungime segment (** (m)
6	372.109,596 675.419,522	7	372.103,161 675.406,322	14.685
7	372.103,161 675.406,322	8	372.107,292 675.398,053	9.243
8	372.107,292 675.398,053	9	372.114,176 675.395,742	7.262
9	372.114,176 675.395,742	10	372.116,193 675.395,065	2.128
10	372.116,193 675.395,065	11	372.116,806 675.394,859	0.647
11	372.116,806 675.394,859	12	372.118,376 675.394,332	1.656
12	372.118,376 675.394,332	1	372.120,452 675.393,635	2.19

\*\* Lungimile segmentelor sunt determinate în planul de proiecție Stereo 70 și sunt rotunjite la 1 milimetru.

\*\*\* Distanța dintre puncte este formată din segmente cumulate ce sunt mai mici decât valoarea 1 milimetru.



**DATE DESPRE IMOBILUL NR. 4023**

Oficiul de Cadastru și Publicitate Imobiliară MARAMURES  
Biroul de Cadastru și Publicitate Imobiliară Baia Mare

**A. Partea I. Descrierea imobilului**

TEREN Extravilan

Adresa: Jud. Maramures

Nr. Crt	Nr cadastral Nr. topografic	Suprafața* (mp)	Observații / Referințe
A1		1.676	Sector cadastral:4 Teren neimprejmuit; Imobil despărțit de valea Vâlchii

**B. Partea II. Proprietari și acte**

Inscrieri privitoare la dreptul de proprietate și alte drepturi reale	Referințe
/	
Act Administrativ nr. 6071, Titlu de proprietate, din 15/10/2003 emis de CJPSDPAT MARAMURES;	
B1	A1
Intabulare, drept de PROPRIETATEcu titlu de reconstituirea dreptului de proprietate in baza Legii nr. 18/1991, dobandit prin Lege, cota actuala 1/1	
1) <b>BOLOS STEFAN</b> , LIPSA CNP	

**C. Partea III. SARCINI .**

Inscrieri privind dezmembramintele dreptului de proprietate, drepturi reale de garanție și sarcini	Referințe
NU SUNT	

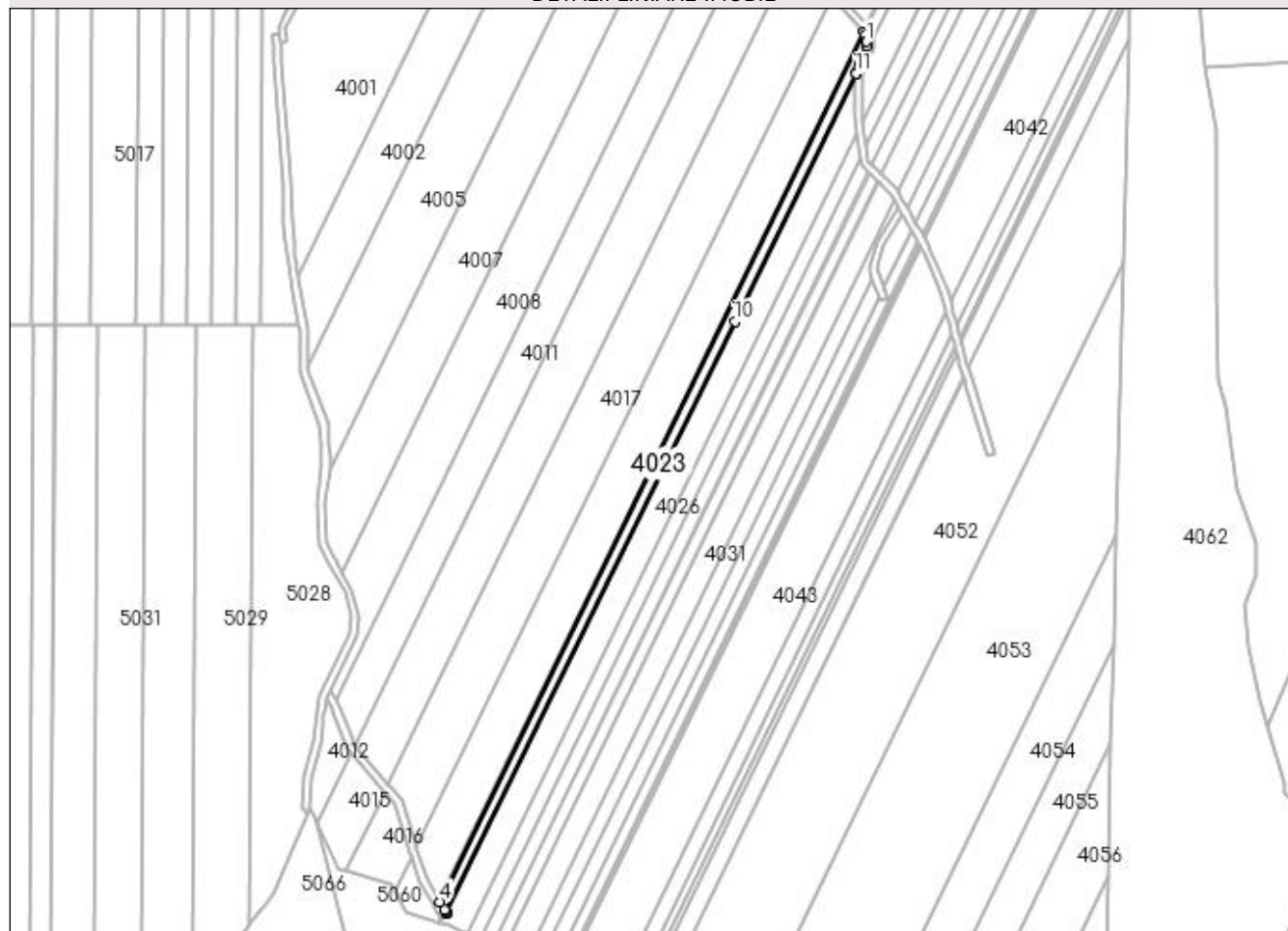
## Anexa Nr. 1 La Partea I

## Teren

Nr cadastral	Suprafața (mp)*	Observații / Referințe
	1.676	Imobil despărțit de valea Vâlchii

\* Suprafața este determinată în planul de proiecție Stereo 70.

## DETALII LINIARE IMOBIL



## Date referitoare la teren

Crt	Categorie folosință	Intravilan	Suprafața (mp)	Tarla	Parcelă	Nr. topo	Observații / Referințe
1	padure	NU	1.676	UP I	UA 41A, UA 41B	-	

## Lungime Segmente

1) Valorile lungimilor segmentelor sunt obținute din proiecție în plan.

Punct început	X / Y	Punct sfârșit	X / Y	Lungime segment (** (m)
1	372.289,22 675.741,786	2	372.289,011 675.744,552	2.774
2	372.289,011 675.744,552	3	372.288,17 675.745,484	1.255
3	372.288,17 675.745,484	4	372.120,718 675.402,014	382.115
4	372.120,718 675.402,014	5	372.122,593 675.398,852	3.676
5	372.122,593 675.398,852	6	372.122,822 675.398,468	0.447

Punct început	X / Y	Punct sfârșit	X / Y	Lungime segment (** (m)
6	372.122,822 675.398,468	7	372.123,204 675.397,823	0.75
7	372.123,204 675.397,823	8	372.123,219 675.397,797	0.03
8	372.123,219 675.397,797	9	372.123,407 675.397,481	0.368
9	372.123,407 675.397,481	10	372.237,362 675.631,197	260.017
10	372.237,362 675.631,197	11	372.285,078 675.729,093	108.906
11	372.285,078 675.729,093	12	372.285,08 675.729,161	0.068
12	372.285,08 675.729,161	13	372.285,583 675.730,418	1.354
13	372.285,583 675.730,418	14	372.286,491 675.732,688	2.445
14	372.286,491 675.732,688	15	372.286,62 675.733,011	0.348
15	372.286,62 675.733,011	16	372.289,364 675.739,872	7.389
16	372.289,364 675.739,872	1	372.289,22 675.741,786	1.919

\*\* Lungimile segmentelor sunt determinate în planul de proiecție Stereo 70 și sunt rotunjite la 1 milimetru.

\*\*\* Distanța dintre puncte este formată din segmente cumulate ce sunt mai mici decât valoarea 1 milimetru.



**DATE DESPRE IMOBILUL NR. 4024**

Oficiul de Cadastru și Publicitate Imobiliară MARAMURES  
Biroul de Cadastru și Publicitate Imobiliară Baia Mare

**A. Partea I. Descrierea imobilului**

TEREN Extravilan

Adresa: Jud. Maramures

Nr. Crt	Nr cadastral Nr. topografic	Suprafața* (mp)	Observații / Referințe
A1		824	Sector cadastral:4 Teren neimprejmuit; Imobil despărțit de valea Vâlchii

**B. Partea II. Proprietari și acte**

Inscrieri privitoare la dreptul de proprietate și alte drepturi reale		Referințe
/		
Act Administrativ nr. 6071, Titlu de proprietate, din 15/10/2003 emis de CJPSDPAT MARAMURES;		
B1	Intabulare, drept de PROPRIETATEcu titlu de reconstituirea dreptului de proprietate in baza Legii nr. 18/1991, dobandit prin Lege, cota actuala 1/1 1) <b>BOLOS STEFAN</b> , LIPSA CNP	A1

**C. Partea III. SARCINI .**

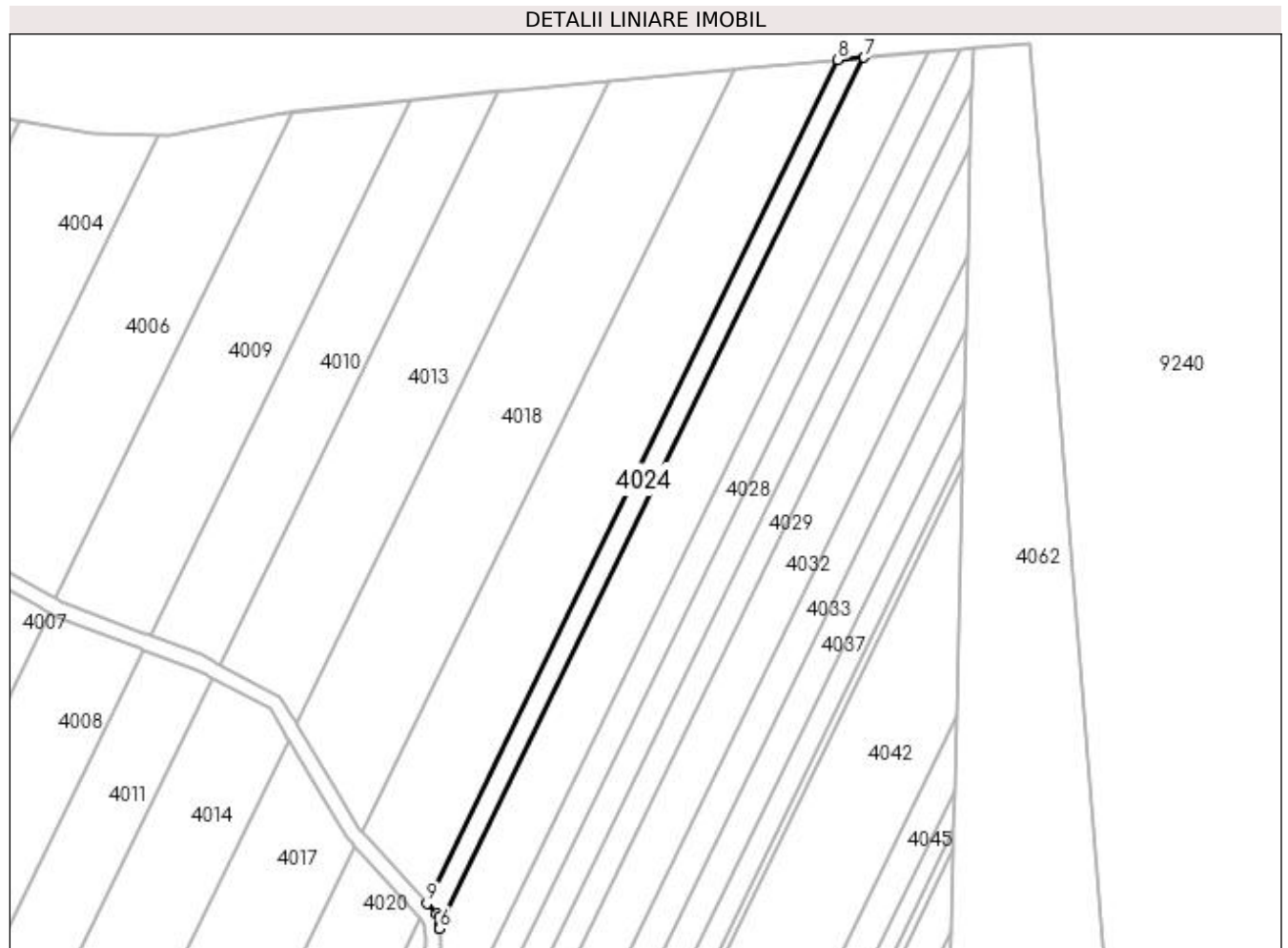
Inscrieri privind dezmembramintele dreptului de proprietate, drepturi reale de garanție și sarcini	Referințe
NU SUNT	

## Anexa Nr. 1 La Partea I

## Teren

Nr cadastral	Suprafața (mp)*	Observații / Referințe
	824	Imobil despărțit de valea Vâlchii

\* Suprafața este determinată în planul de proiecție Stereo 70.



## Date referitoare la teren

Crt	Categorie folosință	Intra vilan	Suprafața (mp)	Tarla	Parcelă	Nr. topo	Observații / Referințe
1	padure	NU	824	UP I	UA 41A, UA 41B	-	

## Lungime Segmente

1) Valorile lungimilor segmentelor sunt obținute din proiecție în plan.

Punct început	X / Y	Punct sfârșit	X / Y	Lungime segment (** (m)
1	372.291,435 675.746,344	2	372.291,925 675.745,801	0.731
2	372.291,925 675.745,801	3	372.292,05 675.744,149	1.657
3	372.292,05 675.744,149	4	372.292,054 675.744,098	0.051
4	372.292,054 675.744,098	5	372.292,085 675.743,68	0.419
5	372.292,085 675.743,68	6	372.292,099 675.743,495	0.186



Punct început	X / Y	Punct sfârșit	X / Y	Lungime segment (** (m)
6	372.292,099 675.743,495	7	372.375,62 675.914,809	190.589
7	372.375,62 675.914,809	8	372.370,498 675.914,352	5.142
8	372.370,498 675.914,352	9	372.289,587 675.748,391	184.634
9	372.289,587 675.748,391	1	372.291,435 675.746,344	2.758

\*\* Lungimile segmentelor sunt determinate în planul de proiecție Stereo 70 și sunt rotunjite la 1 milimetru.

\*\*\* Distanța dintre puncte este formată din segmente cumulate ce sunt mai mici decât valoarea 1 milimetru.



**DATE DESPRE IMOBILUL NR. 4025**

Oficiul de Cadastru și Publicitate Imobiliară MARAMURES  
Biroul de Cadastru și Publicitate Imobiliară Baia Mare

**A. Partea I. Descrierea imobilului**

TEREN Extravilan

Nr. CF vechi:986/N  
Nr. cadastral vechi:50191

Adresa: Jud. Maramures, PADURE VALCEI

Nr. Crt	Nr cadastral Nr. topografic	Suprafata* (mp)	Observatii / Referinta
A1	50191	2.332	Sector cadastral:4 Teren neimprejmuit; Imobil despărțit de valea Vâlchii

**B. Partea II. Proprietari și acte**

Inscrieri privitoare la dreptul de proprietate și alte drepturi reale	Referințe
<b>12907 / 31/05/2005</b>	
Act Administrativ nr. 2764, Titlu de proprietate, din 19/11/2003 emis de Comisia Judeteana Maramures;	
B1	Intabulare, drept de PROPRIETATEcu titlu de drept aplicare a Legii nr. 1/2000, dobandit prin Lege, cota actuala 1/1, cota initiala 1/1 1) <b>POP GHEORGHE</b> , bun propriu
<i>OBSERVATII: Pozitie transcrisa din CF nr. 50191, in rangul incheierii nr. 12907 / 01.06.2005</i>	

**C. Partea III. SARCINI .**

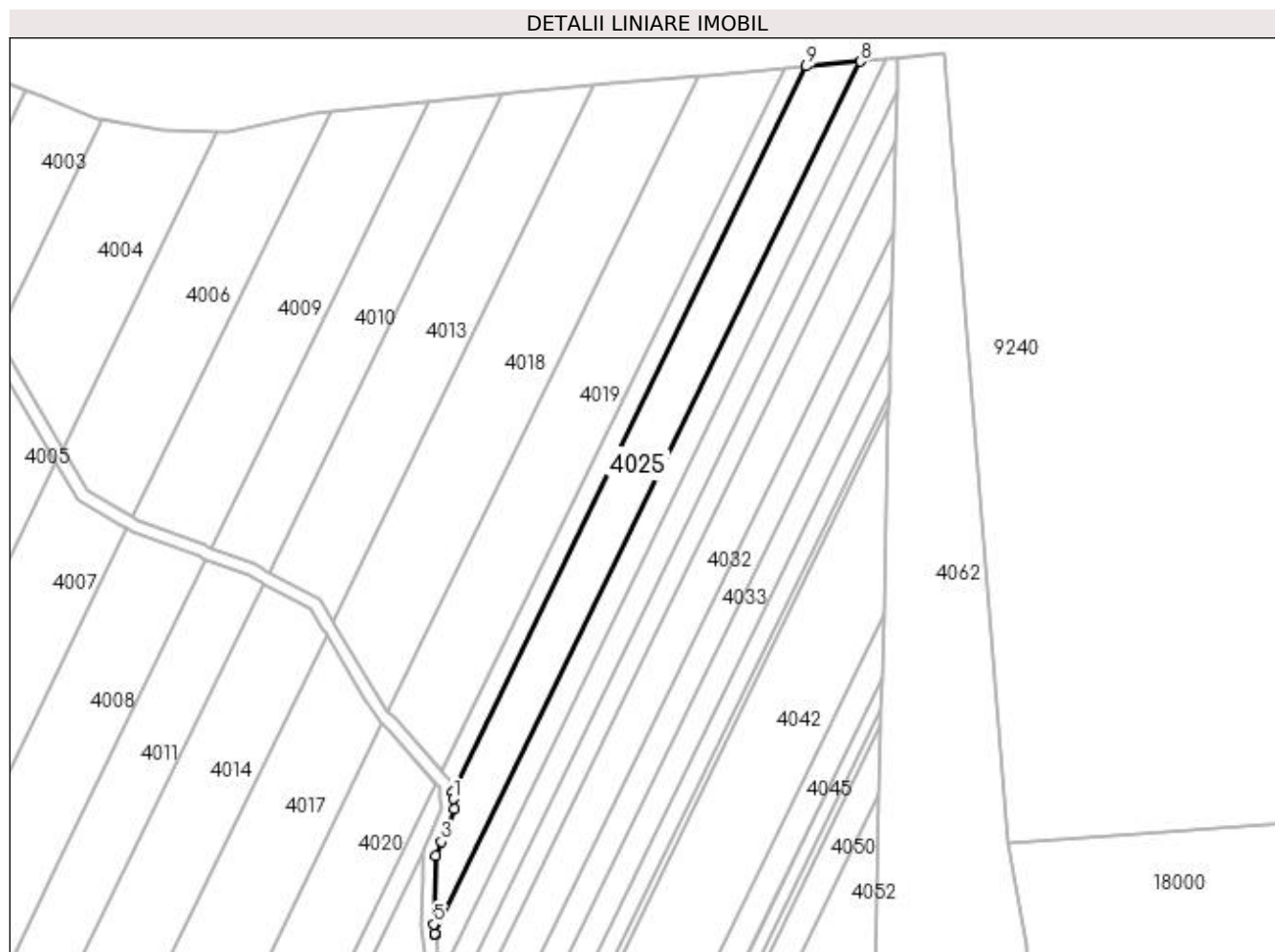
Inscrieri privind dezmembramintele dreptului de proprietate, drepturi reale de garanție și sarcini	Referințe
NU SUNT	

## Anexa Nr. 1 La Partea I

## Teren

Nr cadastral	Suprafața (mp)*	Observații / Referințe
50191	2.332	Imobil despărțit de valea Vâlchii

\* Suprafața este determinată în planul de proiecție Stereo 70.



## Date referitoare la teren

Crt	Categorie folosință	Intravilan	Suprafața (mp)	Tarla	Parcelă	Nr. topo	Observații / Referințe
1	padure	NU	2.332	-	-	-	

## Lungime Segmente

1) Valorile lungimilor segmentelor sunt obținute din proiecție în plan.

Punct început	X / Y	Punct sfârșit	X / Y	Lungime segment (** (m)
1	372.292,219 675.741,905	2	372.292,408 675.739,404	2.508
2	372.292,408 675.739,404	3	372.289,373 675.731,816	8.172
3	372.289,373 675.731,816	4	372.288,063 675.728,54	3.528
4	372.288,063 675.728,54	5	372.287,58 675.712,245	16.302
5	372.287,58 675.712,245	6	372.287,905 675.710,059	2.21

Punct început	X / Y	Punct sfârșit	X / Y	Lungime segment (** (m)
6	372.287,905 675.710,059	7	372.287,927 675.709,907	0.154
7	372.287,927 675.709,907	8	372.388,379 675.915,949	229.225
8	372.388,379 675.915,949	9	372.375,62 675.914,809	12.81
9	372.375,62 675.914,809	10	372.292,099 675.743,495	190.589
10	372.292,099 675.743,495	1	372.292,219 675.741,905	1.595

\*\* Lungimile segmentelor sunt determinate în planul de proiecție Stereo 70 și sunt rotunjite la 1 milimetru.

\*\*\* Distanța dintre puncte este formată din segmente cumulate ce sunt mai mici decât valoarea 1 milimetru.



**DATE DESPRE IMOBILUL NR. 4026**

Oficiul de Cadastru și Publicitate Imobiliară MARAMURES  
Biroul de Cadastru și Publicitate Imobiliară Baia Mare

**A. Partea I. Descrierea imobilului**

TEREN Extravilan

Nr. CF vechi:986/N  
Nr. cadastral vechi:50191

Adresa: Jud. Maramures, PADURE VALCEI

Nr. Crt	Nr cadastral Nr. topografic	Suprafața* (mp)	Observații / Referințe
A1	50191	3.962	Sector cadastral:4 Teren neimprejmuit; Imobil despărțit de valea Vâlchii

**B. Partea II. Proprietari și acte**

Inscrieri privitoare la dreptul de proprietate și alte drepturi reale	Referințe
<b>12907 / 31/05/2005</b>	
Act Administrativ nr. 2764, Titlu de proprietate, din 19/11/2003 emis de Comisia Judeteana Maramures;	
B1	A1
Intabulare, drept de PROPRIETATEcu titlu de drept aplicare a Legii nr. 1/2000, dobandit prin Lege, cota actuala 1/1, cota initiala 1/1	
1) POP GHEORGHE, bun propriu	
OBSERVATII: Pozitie transcrisa din CF nr. 50191, in rangul incheierii nr. 12907 / 01.06.2005	

**C. Partea III. SARCINI .**

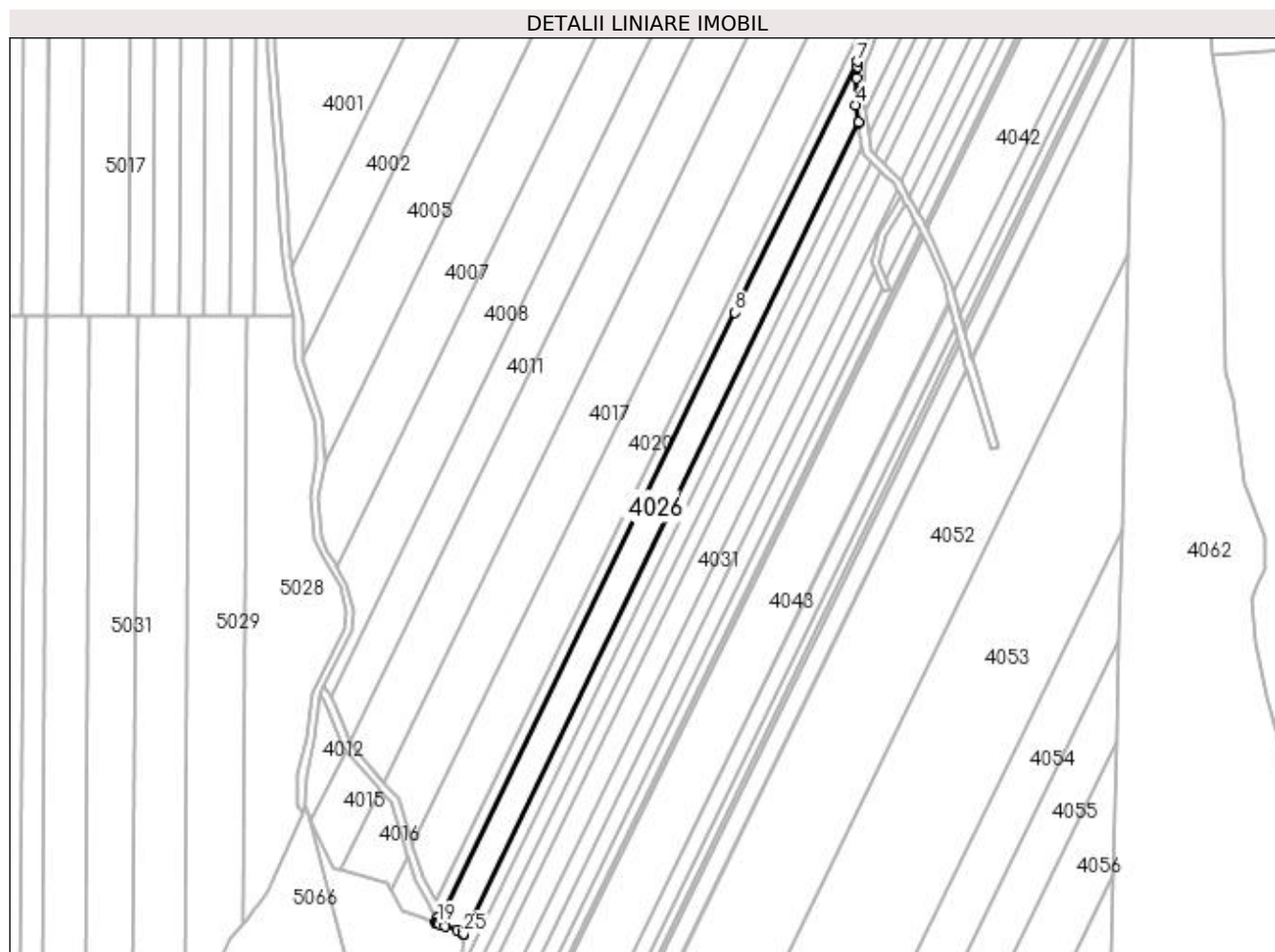
Inscrieri privind dezmembramintele dreptului de proprietate, drepturi reale de garanție și sarcini	Referințe
NU SUNT	

## Anexa Nr. 1 La Partea I

## Teren

Nr cadastral	Suprafața (mp)*	Observații / Referințe
50191	3.962	Imobil despărțit de valea Vâlchii

\* Suprafața este determinată în planul de proiecție Stereo 70.



## Date referitoare la teren

Crt	Categorie folosință	Intra vilan	Suprafața (mp)	Tarla	Parcelă	Nr. topo	Observații / Referințe
1	padure	NU	3.962	-	-	-	

## Lungime Segmente

1) Valorile lungimilor segmentelor sunt obținute din proiecție în plan.

Punct început	X / Y	Punct sfârșit	X / Y	Lungime segment (** (m)
1	372.131,478 675.389,007	2	372.285,603 675.705,14	351.702
3	372.285,581 675.705,291	4	372.284,495 675.712,13	6.925
5	372.284,885 675.722,579	6	372.285,02 675.727,138	4.561
7	372.285,078 675.729,093	8	372.237,362 675.631,197	108.906
9	372.123,407 675.397,481	10	372.123,769 675.396,871	0.709

Punct început	X / Y	Punct sfârșit	X / Y	Lungime segment (** (m)
2	372.285,603 675.705,14	3	372.285,581 675.705,291	0.153
4	372.284,495 675.712,13	5	372.284,885 675.722,579	10.456
6	372.285,02 675.727,138	7	372.285,078 675.729,093	1.956
8	372.237,362 675.631,197	9	372.123,407 675.397,481	260.017
10	372.123,769 675.396,871	11	372.122,841 675.396,321	1.079



Punct început	X / Y	Punct sfârșit	X / Y	Lungime segment (** (m)
11	372.122,841 675.396,321	12	372.122,361 675.396,036	0.558
13	372.122,321 675.396,013	14	372.121,329 675.395,424	1.154
15	372.121,189 675.395,341	16	372.120,452 675.393,635	1.858
17	372.121,062 675.393,43	18	372.121,086 675.393,422	0.025
19	372.121,38 675.393,323	20	372.122,148 675.393,066	0.81
21	372.124,41 675.392,306	22	372.128,913 675.390,794	4.75
23	372.131,145 675.390,045	24	372.131,523 675.389,918	0.399
25	372.131,489 675.389,23	1	372.131,478 675.389,007	0.223

Punct început	X / Y	Punct sfârșit	X / Y	Lungime segment (** (m)
12	372.122,361 675.396,036	13	372.122,321 675.396,013	0.046
14	372.121,329 675.395,424	15	372.121,189 675.395,341	0.163
16	372.120,452 675.393,635	17	372.121,062 675.393,43	0.644
18	372.121,086 675.393,422	19	372.121,38 675.393,323	0.31
20	372.122,148 675.393,066	21	372.124,41 675.392,306	2.386
22	372.128,913 675.390,794	23	372.131,145 675.390,045	2.354
24	372.131,523 675.389,918	25	372.131,489 675.389,23	0.689

\*\* Lungimile segmentelor sunt determinate în planul de proiecție Stereo 70 și sunt rotunjite la 1 milimetru.

\*\*\* Distanța dintre puncte este formată din segmente cumulate ce sunt mai mici decât valoarea 1 milimetru.



**DATE DESPRE IMOBILUL NR. 4027**

Oficiul de Cadastru și Publicitate Imobiliară MARAMURES  
Biroul de Cadastru și Publicitate Imobiliară Baia Mare

**A. Partea I. Descrierea imobilului**

TEREN Extravilan

Nr. CF vechi:995 N  
Nr. cadastral vechi:50237

Adresa: Jud. Maramures

Nr. Crt	Nr cadastral Nr. topografic	Suprafața* (mp)	Observații / Referințe
A1	50237	1.892	Sector cadastral:4 Teren neimprejmuit; Imobil despărțit de valea Vâlchii

**B. Partea II. Proprietari și acte**

Inscrieri privitoare la dreptul de proprietate și alte drepturi reale		Referințe
<b>11341 / 13/03/2014</b>		
Act Notarial nr. Declaratie de iesire din indiviziune aut. nr. 1038, din 07/09/2005 emis de NP Balogh Melania;		
B1	Intabulare, drept de PROPRIETATEcu titlu de drept iesire din indiviziune, dobandit prin Conventie, cota actuala 1/2, cota initiala 1/2 1) <b>POP FLORIN IOAN</b> , bun propriu, LIPSA CNP <i>OBSERVATII: Pozitie transcrisa din CF nr. 50237, in rangul incheierii nr. 11341 / 13.03.2014</i>	A1
Act Notarial nr. 1275, Act dezmembrare.si iesire din indiviziune, din 13/03/2014 emis de Notar Public Stoica Ioan Alin;		
B2	Intabulare, drept de PROPRIETATEcu titlu de drept partaj, dobandit prin Conventie, cota actuala 1/2, cota initiala 1/2 1) <b>POP FLORIAN IOAN</b> , bun propriu <i>OBSERVATII: Pozitie transcrisa din CF nr. 50237, in rangul incheierii nr. 11341 / 13.03.2014</i>	A1

**C. Partea III. SARCINI .**

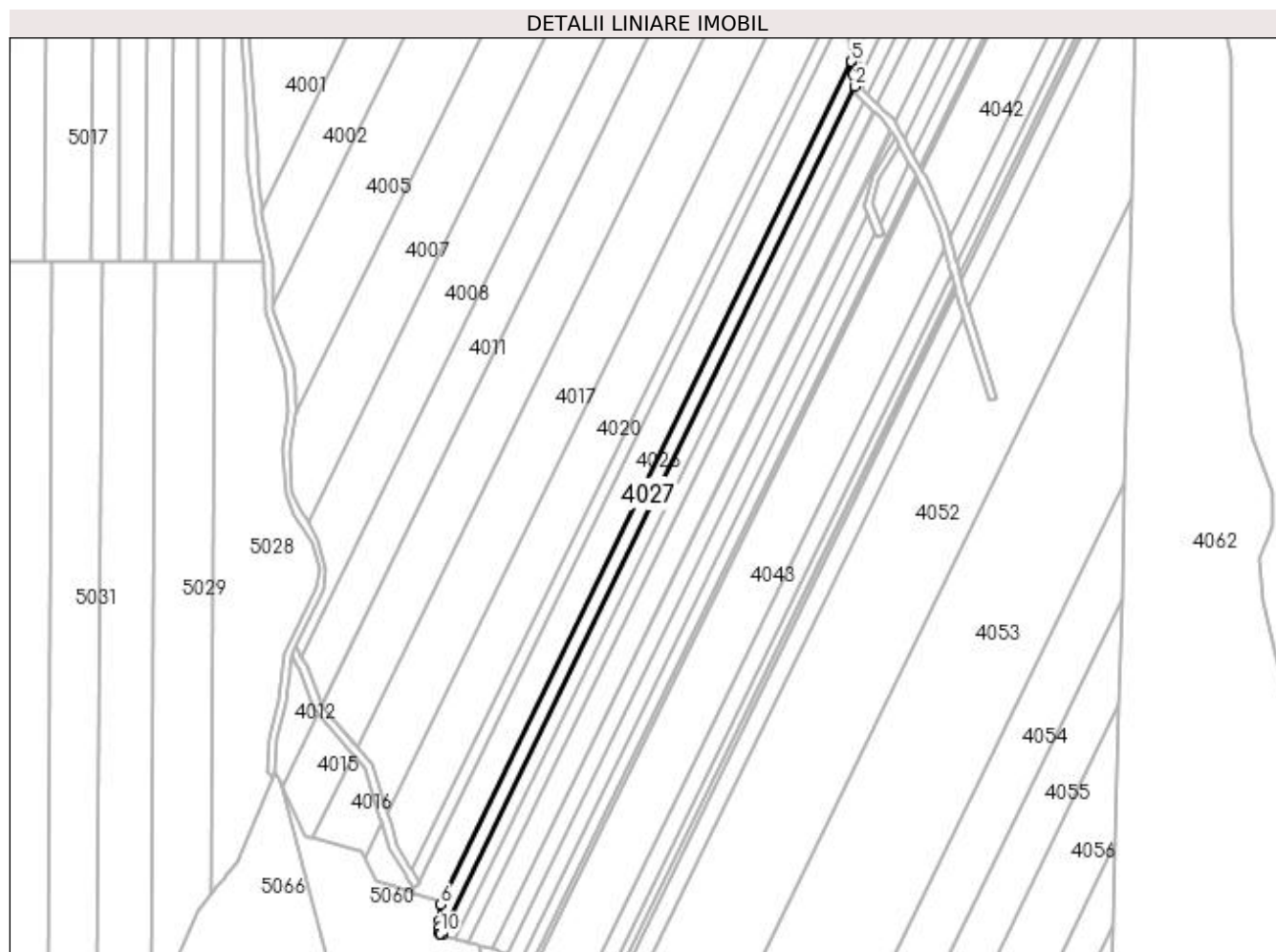
Inscrieri privind dezmembramintele dreptului de proprietate, drepturi reale de garanție și sarcini	Referințe
NU SUNT	

## Anexa Nr. 1 La Partea I

## Teren

Nr cadastral	Suprafața (mp)*	Observații / Referințe
50237	1.892	Imobil despărțit de valea Vâlchii

\* Suprafața este determinată în planul de proiecție Stereo 70.



## Date referitoare la teren

Crt	Categorie folosință	Intra vilan	Suprafața (mp)	Tarla	Parcelă	Nr. topo	Observații / Referințe
1	padure	NU	1.892	-	-	-	LOT 1

## Lungime Segmente

1) Valorile lungimilor segmentelor sunt obținute din proiecție în plan.

Punct început	X / Y	Punct sfârșit	X / Y	Lungime segment (** (m)
1	372.132,008 675.377,889	2	372.286,993 675.695,789	353.668
2	372.286,993 675.695,789	3	372.286,339 675.700,191	4.45
3	372.286,339 675.700,191	4	372.285,612 675.705,08	4.943
4	372.285,612 675.705,08	5	372.285,603 675.705,14	0.061
5	372.285,603 675.705,14	6	372.131,478 675.389,007	351.702

Punct început	X / Y	Punct sfârșit	X / Y	Lungime segment (** (m)
6	372.131,478 675.389,007	7	372.131,182 675.382,953	6.061
7	372.131,182 675.382,953	8	372.131,069 675.380,63	2.326
8	372.131,069 675.380,63	9	372.130,95 675.378,204	2.429
9	372.130,95 675.378,204	10	372.131,388 675.378,074	0.457
10	372.131,388 675.378,074	1	372.132,008 675.377,889	0.647

\*\* Lungimile segmentelor sunt determinate în planul de proiecție Stereo 70 și sunt rotunjite la 1 milimetru.

\*\*\* Distanța dintre puncte este formată din segmente cumulate ce sunt mai mici decât valoarea 1 milimetru.



**DATE DESPRE IMOBILUL NR. 4028**

Oficiul de Cadastru și Publicitate Imobiliară MARAMURES  
Biroul de Cadastru și Publicitate Imobiliară Baia Mare

**A. Partea I. Descrierea imobilului**

TEREN Extravilan

Nr. CF vechi:995/N  
Nr. cadastral vechi:50237

Adresa: Jud. Maramures

Nr. Crt	Nr cadastral Nr. topografic	Suprafața* (mp)	Observații / Referințe
A1	50237	1.255	Sector cadastral:4 Teren neimprejmuit; Imobil despărțit de valea Vâlchii

**B. Partea II. Proprietari și acte**

Inscrieri privitoare la dreptul de proprietate și alte drepturi reale		Referințe
<b>11341 / 13/03/2014</b>		
Act Notarial nr. Declaratie de iesire din indiviziune aut. nr. 1038, din 07/09/2005 emis de NP Balogh Melania;		
B1	Intabulare, drept de PROPRIETATEcu titlu de drept iesire din indiviziune, dobandit prin Conventie, cota actuala 1/2, cota initiala 1/2 1) <b>POP FLORIN IOAN</b> , bun propriu <i>OBSERVATII: Pozitie transcrisa din CF nr. 50237, in rangul incheierii nr. 11341 / 13.03.2014</i>	A1
Act Notarial nr. 1275, Act dezmembrare.si iesire din indiviziune, din 13/03/2014 emis de Notar Public Stoica Ioan Alin;		
B2	Intabulare, drept de PROPRIETATEcu titlu de drept partaj, dobandit prin Conventie, cota actuala 1/2, cota initiala 1/2 1) <b>POP FLORIAN IOAN</b> , bun propriu <i>OBSERVATII: Pozitie transcrisa din CF nr. 50237, in rangul incheierii nr. 11341 / 13.03.2014</i>	A1

**C. Partea III. SARCINI .**

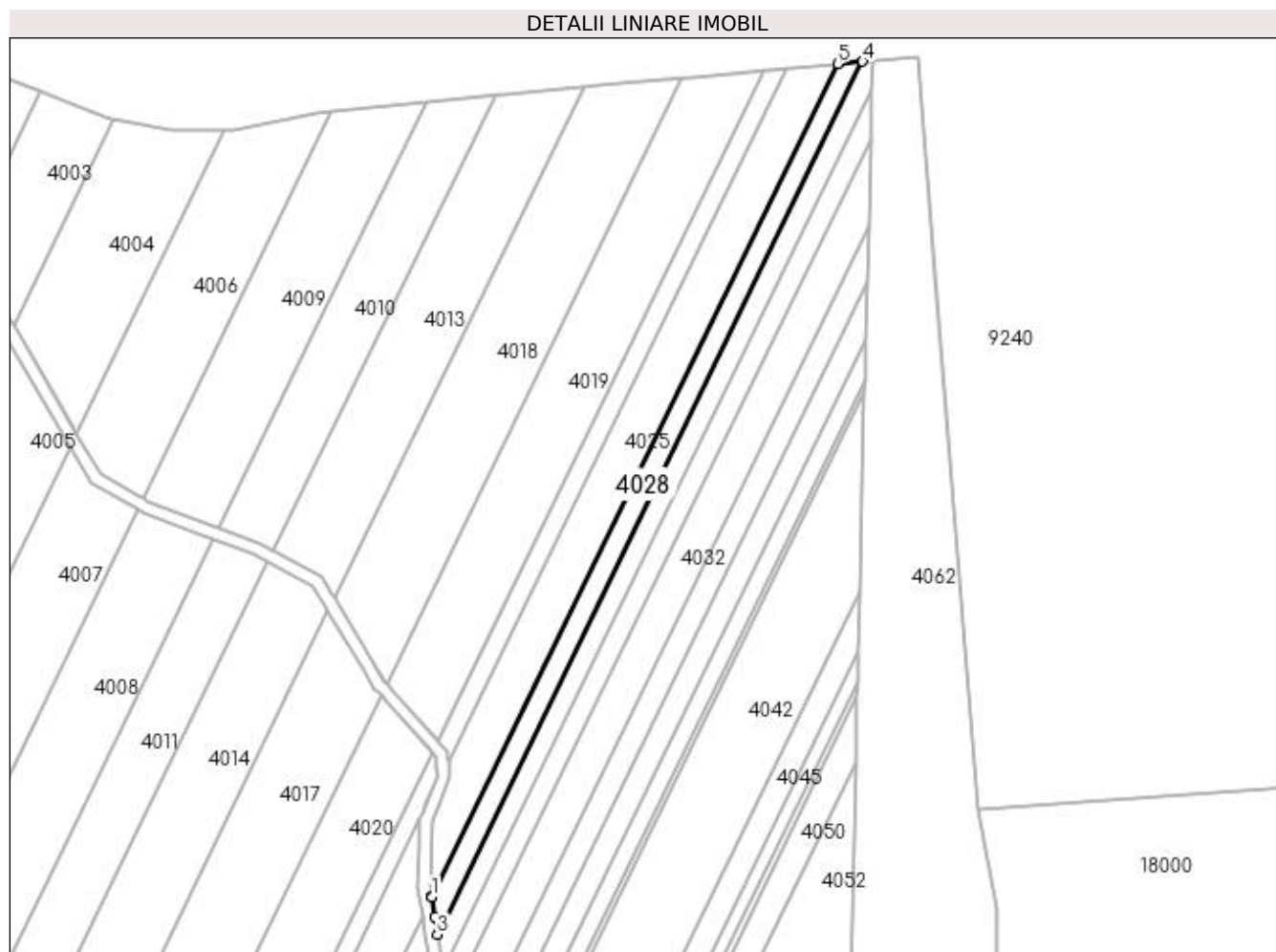
Inscrieri privind dezmembramintele dreptului de proprietate, drepturi reale de garanție și sarcini	Referințe
NU SUNT	

## Anexa Nr. 1 La Partea I

## Teren

Nr cadastral	Suprafața (mp)*	Observații / Referințe
50237	1.255	Imobil despărțit de valea Vâlcii

\* Suprafața este determinată în planul de proiecție Stereo 70.



## Date referitoare la teren

Crt	Categorie folosință	Intra vilan	Suprafața (mp)	Tarla	Parcelă	Nr. topo	Observații / Referințe
1	padure	NU	1.255	-	-	-	LOT 1

## Lungime Segmente

1) Valorile lungimilor segmentelor sunt obținute din proiecție în plan.

Punct început	X / Y	Punct sfârșit	X / Y	Lungime segment (** (m)
1	372.287,939 675.709,826	2	372.288,661 675.704,971	4.908
2	372.288,661 675.704,971	3	372.289,318 675.700,556	4.464
3	372.289,318 675.700,556	4	372.394,599 675.916,504	240.245
4	372.394,599 675.916,504	5	372.388,379 675.915,949	6.245
5	372.388,379 675.915,949	6	372.287,927 675.709,907	229.225



Punct început	X / Y	Punct sfârșit	X / Y	Lungime segment (** (m)
6	372.287,927 675.709,907	1	372.287,939 675.709,826	0.082

\*\* Lungimile segmentelor sunt determinate în planul de proiecție Stereo 70 și sunt rotunjite la 1 milimetru.

\*\*\* Distanța dintre puncte este formată din segmente cumulate ce sunt mai mici decât valoarea 1 milimetru.



**DATE DESPRE IMOBILUL NR. 4029**

Oficiul de Cadastru și Publicitate Imobiliară MARAMURES  
Biroul de Cadastru și Publicitate Imobiliară Baia Mare

**A. Partea I. Descrierea imobilului**

TEREN Extravilan

Nr. cadastral vechi:50206

Adresa: Jud. Maramures

Nr. Crt	Nr cadastral Nr. topografic	Suprafața* (mp)	Observații / Referințe
A1	50206	1.171	Sector cadastral:4 Teren neimprejmuit; Imobil despărțit de valea Vâlchii

**B. Partea II. Proprietari și acte**

Inscrieri privitoare la dreptul de proprietate și alte drepturi reale		Referințe
<b>55862 / 27/08/2021</b>		
Act Notarial nr. 887, Contract de donatie imobiliara, din 24/08/2021 emis de NP STOICA FLORENTINA DIANA;		
B1	Intabulare, drept de PROPRIETATEcu titlu de drept donatie, dobandit prin Conventie, cota actuala 1/2 1) <b>ARDELEAN VASILE</b> , bun propriu <i>OBSERVATII: Pozitie transcrisa din CF nr. 50206, in rangul incheierii nr. 55862 / 27.08.2021</i>	A1
Act Notarial nr. 887, Contract de donatie imobiliara, din 24/08/2021 emis de NP Stoica Florentina Diana;		
B2	Intabulare, drept de PROPRIETATEcu titlu de drept donatie, dobandit prin Conventie, cota actuala 1/2 1) <b>ARDELEAN ALEXANDRA IULIANA</b> , bun propriu <i>OBSERVATII: Pozitie transcrisa din CF nr. 50206, in rangul incheierii nr. 55862 / 27.08.2021</i>	A1

**C. Partea III. SARCINI .**

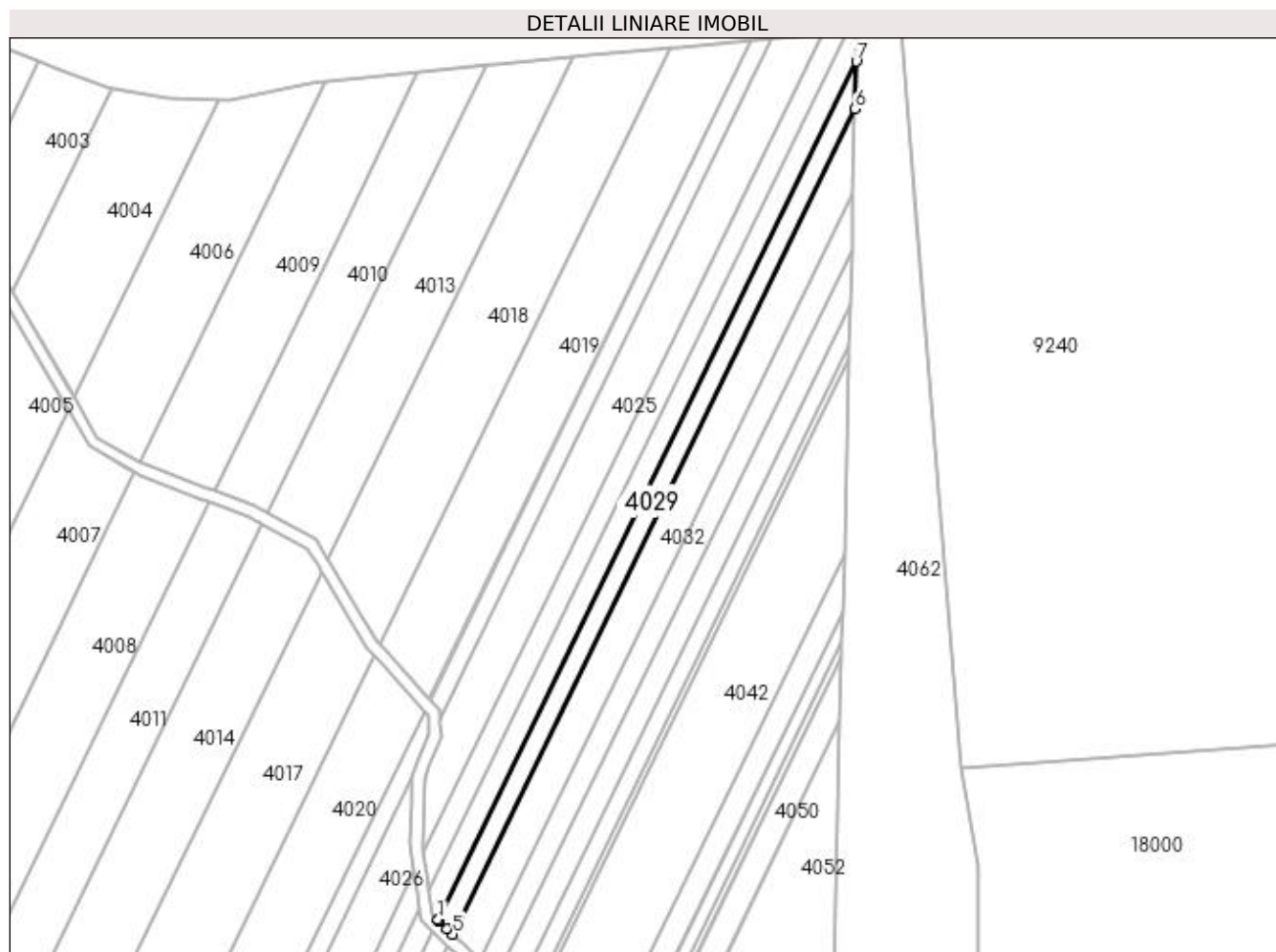
Inscrieri privind dezmembramintele dreptului de proprietate, drepturi reale de garanție și sarcini	Referințe
NU SUNT	

## Anexa Nr. 1 La Partea I

## Teren

Nr cadastral	Suprafața (mp)*	Observații / Referințe
50206	1.171	Imobil despărțit de valea Vâlchii

\* Suprafața este determinată în planul de proiecție Stereo 70.



## Date referitoare la teren

Crt	Categorie folosință	Intravilan	Suprafața (mp)	Tarla	Parcelă	Nr. topo	Observații / Referințe
1	padure	NU	1.171	UP I	UA 41A, UA 41B	-	

## Lungime Segmente

1) Valorile lungimilor segmentelor sunt obținute din proiecție în plan.

Punct început	X / Y	Punct sfârșit	X / Y	Lungime segment (** (m)
1	372.291,57 675.693,076	2	372.291,672 675.692,976	0.143
2	372.291,672 675.692,976	3	372.291,753 675.692,896	0.114
3	372.291,753 675.692,896	4	372.293,831 675.690,864	2.906
4	372.293,831 675.690,864	5	372.295,312 675.689,414	2.073
5	372.295,312 675.689,414	6	372.396,589 675.897,148	231.107

Punct început	X / Y	Punct sfârșit	X / Y	Lungime segment (** (m)
6	372.396,589 675.897,148	7	372.396,881 675.909,085	11.941
7	372.396,881 675.909,085	1	372.291,57 675.693,076	240.313

\*\* Lungimile segmentelor sunt determinate în planul de proiecție Stereo 70 și sunt rotunjite la 1 milimetru.

\*\*\* Distanța dintre puncte este formată din segmente cumulate ce sunt mai mici decât valoarea 1 milimetru.



**DATE DESPRE IMOBILUL NR. 4030**

Oficiul de Cadastru și Publicitate Imobiliară MARAMURES  
Biroul de Cadastru și Publicitate Imobiliară Baia Mare

**A. Partea I. Descrierea imobilului**

TEREN Extravilan

Nr. cadastral vechi:50206

Adresa: Jud. Maramures

Nr. Crt	Nr cadastral Nr. topografic	Suprafața* (mp)	Observații / Referințe
A1	50206	1.729	Sector cadastral:4 Teren neimprejmuit; Imobil despărțit de valea Vâlchii

**B. Partea II. Proprietari și acte**

Inscrieri privitoare la dreptul de proprietate și alte drepturi reale		Referințe
<b>55862 / 27/08/2021</b>		
Act Notarial nr. 887, Contract de donatie imobiliara, din 24/08/2021 emis de NP STOICA FLORENTINA DIANA;		
B1	Intabulare, drept de PROPRIETATEcu titlu de drept donatie, dobandit prin Conventie, cota actuala 1/2 1) <b>ARDELEAN VASILE</b> , bun propriu <i>OBSERVATII: Pozitie transcrisa din CF nr. 50206, in rangul incheierii nr. 55862 / 27.08.2021</i>	A1
Act Notarial nr. 887, Contract de donatie imobiliara, din 24/08/2021 emis de NP Stoica Florentina Diana;		
B2	Intabulare, drept de PROPRIETATEcu titlu de drept donatie, dobandit prin Conventie, cota actuala 1/2 1) <b>ARDELEAN ALEXANDRA IULIANA</b> , bun propriu <i>OBSERVATII: Pozitie transcrisa din CF nr. 50206, in rangul incheierii nr. 55862 / 27.08.2021</i>	A1

**C. Partea III. SARCINI .**

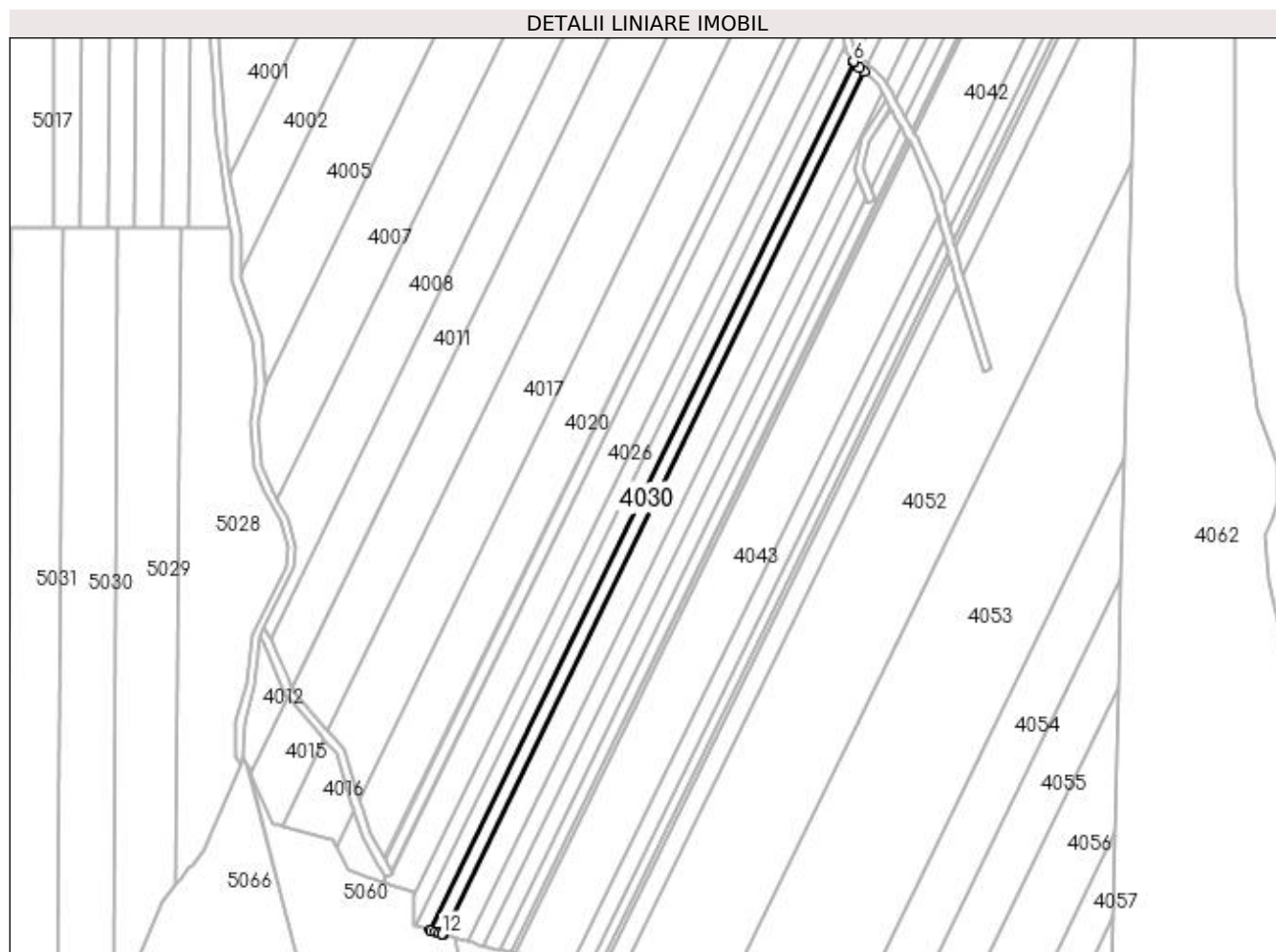
Inscrieri privind dezmembramintele dreptului de proprietate, drepturi reale de garanție și sarcini	Referințe
NU SUNT	

## Anexa Nr. 1 La Partea I

## Teren

Nr cadastral	Suprafața (mp)*	Observații / Referințe
50206	1.729	Imobil despărțit de valea Vâlchii

\* Suprafața este determinată în planul de proiecție Stereo 70.



## Date referitoare la teren

Crt	Categorie folosință	Intravilan	Suprafața (mp)	Tarla	Parcelă	Nr. topo	Observații / Referințe
1	padure	NU	1.729	UP I	UA 41A, UA 41B	-	

## Lungime Segmente

1) Valorile lungimilor segmentelor sunt obținute din proiecție în plan.

Punct început	X / Y	Punct sfârșit	X / Y	Lungime segment (** (m)
1	372.141,987 675.374,921	2	372.293,927 675.686,573	346.717
2	372.293,927 675.686,573	3	372.292,449 675.688,019	2.068
3	372.292,449 675.688,019	4	372.290,363 675.690,06	2.918
4	372.290,363 675.690,06	5	372.290,286 675.690,134	0.107
5	372.290,286 675.690,134	6	372.290,184 675.690,234	0.143



Punct început	X / Y	Punct sfârșit	X / Y	Lungime segment (** (m)
6	372.290,184 675.690,234	7	372.137,159 675.376,357	349.193
7	372.137,159 675.376,357	8	372.137,29 675.376,318	0.137
8	372.137,29 675.376,318	9	372.139,159 675.375,762	1.95
9	372.139,159 675.375,762	10	372.140,529 675.375,354	1.429
10	372.140,529 675.375,354	11	372.141,448 675.375,081	0.959
11	372.141,448 675.375,081	12	372.141,472 675.375,074	0.025
12	372.141,472 675.375,074	1	372.141,987 675.374,921	0.537

\*\* Lungimile segmentelor sunt determinate în planul de proiecție Stereo 70 și sunt rotunjite la 1 milimetru.

\*\*\* Distanța dintre puncte este formată din segmente cumulate ce sunt mai mici decât valoarea 1 milimetru.



**DATE DESPRE IMOBILUL NR. 4031**

Oficiul de Cadastru și Publicitate Imobiliară MARAMURES  
Biroul de Cadastru și Publicitate Imobiliară Baia Mare

**A. Partea I. Descrierea imobilului**

TEREN Extravilan

Nr. cadastral vechi:50207

Adresa: Jud. Maramures

Nr. Crt	Nr cadastral Nr. topografic	Suprafața* (mp)	Observații / Referințe
A1	50207	3.057	Sector cadastral:4 Teren neimprejmuit; Imobil despărțit de valea Vâlchii

**B. Partea II. Proprietari și acte**

Inscrieri privitoare la dreptul de proprietate și alte drepturi reale		Referințe
<b>55872 / 27/08/2021</b>		
Act Notarial nr. Contract de donatie aut. 887, din 24/08/2021 emis de NP Stoica Florentina Diana;		
B1	Intabulare, drept de PROPRIETATEcu titlu de drept donatie, dobandit prin Conventie, cota actuala 1/2 1) <b>ARDELEAN VASILE</b> , bun propriu <i>OBSERVATII: Pozitie transcrisa din CF nr. 50207, in rangul incheierii nr. 55872 / 27.08.2021</i>	A1
B2	Intabulare, drept de PROPRIETATEcu titlu de drept donatie, dobandit prin Conventie, cota actuala 1/2 1) <b>ARDELEAN ALEXANDRA IULIANA</b> , bun propriu <i>OBSERVATII: Pozitie transcrisa din CF nr. 50207, in rangul incheierii nr. 55872 / 27.08.2021</i>	A1

**C. Partea III. SARCINI .**

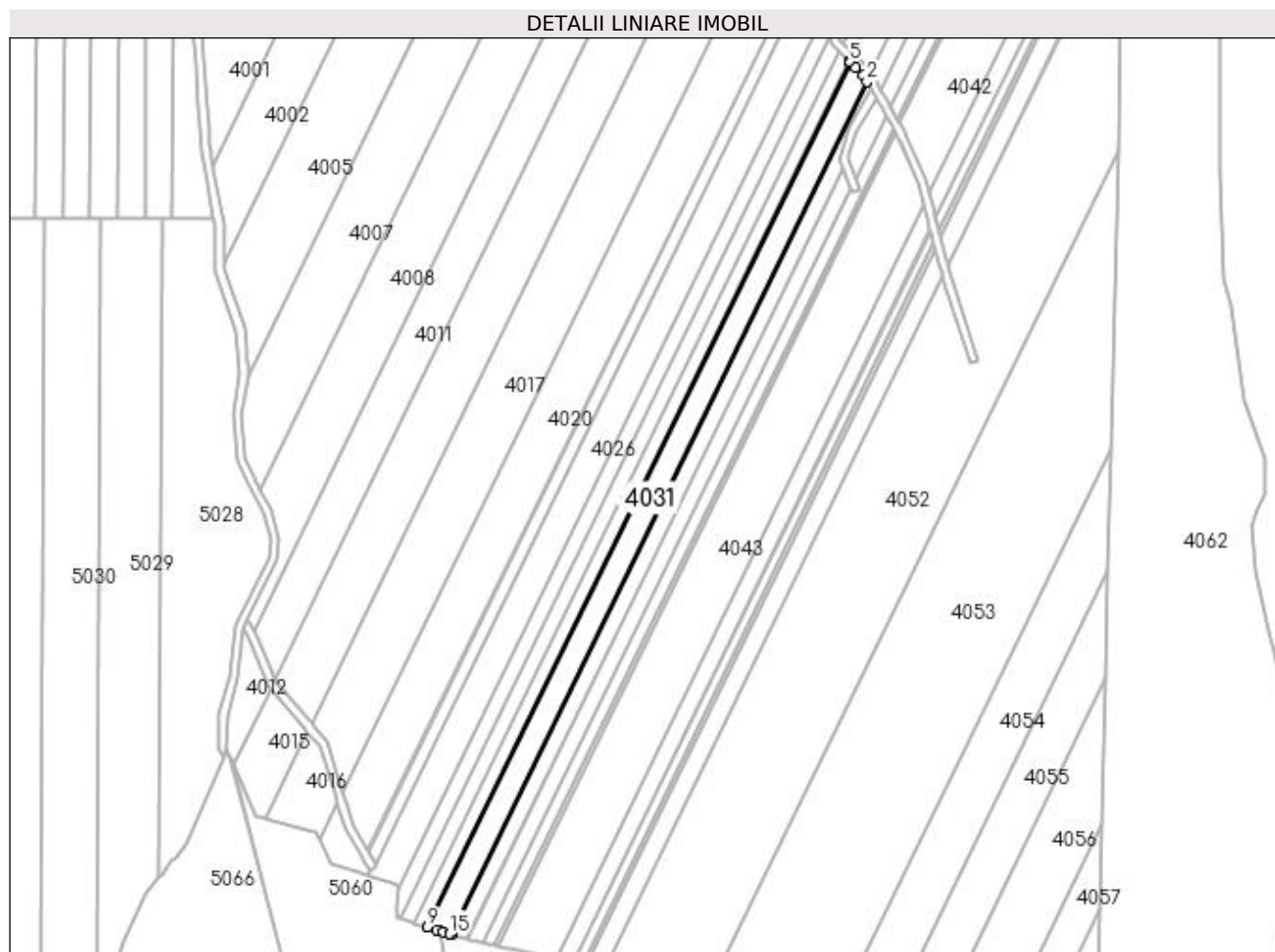
Inscrieri privind dezmembramintele dreptului de proprietate, drepturi reale de garanție și sarcini	Referințe
NU SUNT	

## Anexa Nr. 1 La Partea I

## Teren

Nr cadastral	Suprafața (mp)*	Observații / Referințe
50207	3.057	Imobil despărțit de valea Vâlchii

\* Suprafața este determinată în planul de proiecție Stereo 70.



## Date referitoare la teren

Crt	Categorie folosință	Intravilan	Suprafața (mp)	Tarla	Parcelă	Nr. topo	Observații / Referințe
1	padure	NU	3.057	UP I	UA 41A, UA 41B	-	

## Lungime Segmente

1) Valorile lungimilor segmentelor sunt obținute din proiecție în plan.

Punct început	X / Y	Punct sfârșit	X / Y	Lungime segment (** (m)
1	372.150,612 675.372,355	2	372.300,266 675.679,319	341.501
2	372.300,266 675.679,319	3	372.298,934 675.681,675	2.706
3	372.298,934 675.681,675	4	372.296,197 675.684,352	3.829
4	372.296,197 675.684,352	5	372.294,115 675.686,389	2.913
5	372.294,115 675.686,389	6	372.294,097 675.686,407	0.025

Punct început	X / Y	Punct sfârșit	X / Y	Lungime segment (** (m)
6	372.294,097 675.686,407	7	372.294,024 675.686,477	0.101
7	372.294,024 675.686,477	8	372.293,927 675.686,573	0.136
8	372.293,927 675.686,573	9	372.141,987 675.374,921	346.717
9	372.141,987 675.374,921	10	372.142,111 675.374,884	0.129
10	372.142,111 675.374,884	11	372.145,361 675.373,917	3.391
11	372.145,361 675.373,917	12	372.146,314 675.373,633	0.994
12	372.146,314 675.373,633	13	372.147,547 675.373,267	1.286
13	372.147,547 675.373,267	14	372.149,989 675.372,54	2.548
14	372.149,989 675.372,54	15	372.150,12 675.372,501	0.137
15	372.150,12 675.372,501	1	372.150,612 675.372,355	0.513

\*\* Lungimile segmentelor sunt determinate în planul de proiecție Stereo 70 și sunt rotunjite la 1 milimetru.

\*\*\* Distanța dintre puncte este formată din segmente cumulate ce sunt mai mici decât valoarea 1 milimetru.



**DATE DESPRE IMOBILUL NR. 4032**

Oficiul de Cadastru și Publicitate Imobiliară MARAMURES  
Biroul de Cadastru și Publicitate Imobiliară Baia Mare

**A. Partea I. Descrierea imobilului**

TEREN Extravilan

Nr. cadastral vechi:50207

Adresa: Jud. Maramures

Nr. Crt	Nr cadastral Nr. topografic	Suprafața* (mp)	Observații / Referințe
A1	50207	1.979	Sector cadastral:4 Teren neimprejmuț; Imobil despărțit de valea Vâlchii

**B. Partea II. Proprietari și acte**

Inscrieri privitoare la dreptul de proprietate și alte drepturi reale		Referințe
<b>55872 / 27/08/2021</b>		
Act Notarial nr. Contract de donatie aut. 887, din 24/08/2021 emis de NP Stoica Florentina Diana;		
B1	Intabulare, drept de PROPRIETATEcu titlu de drept donatie, dobandit prin Conventie, cota actuala 1/2 1) <b>ARDELEAN VASILE</b> , bun propriu <i>OBSERVATII: Pozitie transcrisa din CF nr. 50207, in rangul incheierii nr. 55872 / 27.08.2021</i>	A1
B2	Intabulare, drept de PROPRIETATEcu titlu de drept donatie, dobandit prin Conventie, cota actuala 1/2 1) <b>ARDELEAN ALEXANDRA IULIANA</b> , bun propriu <i>OBSERVATII: Pozitie transcrisa din CF nr. 50207, in rangul incheierii nr. 55872 / 27.08.2021</i>	A1

**C. Partea III. SARCINI .**

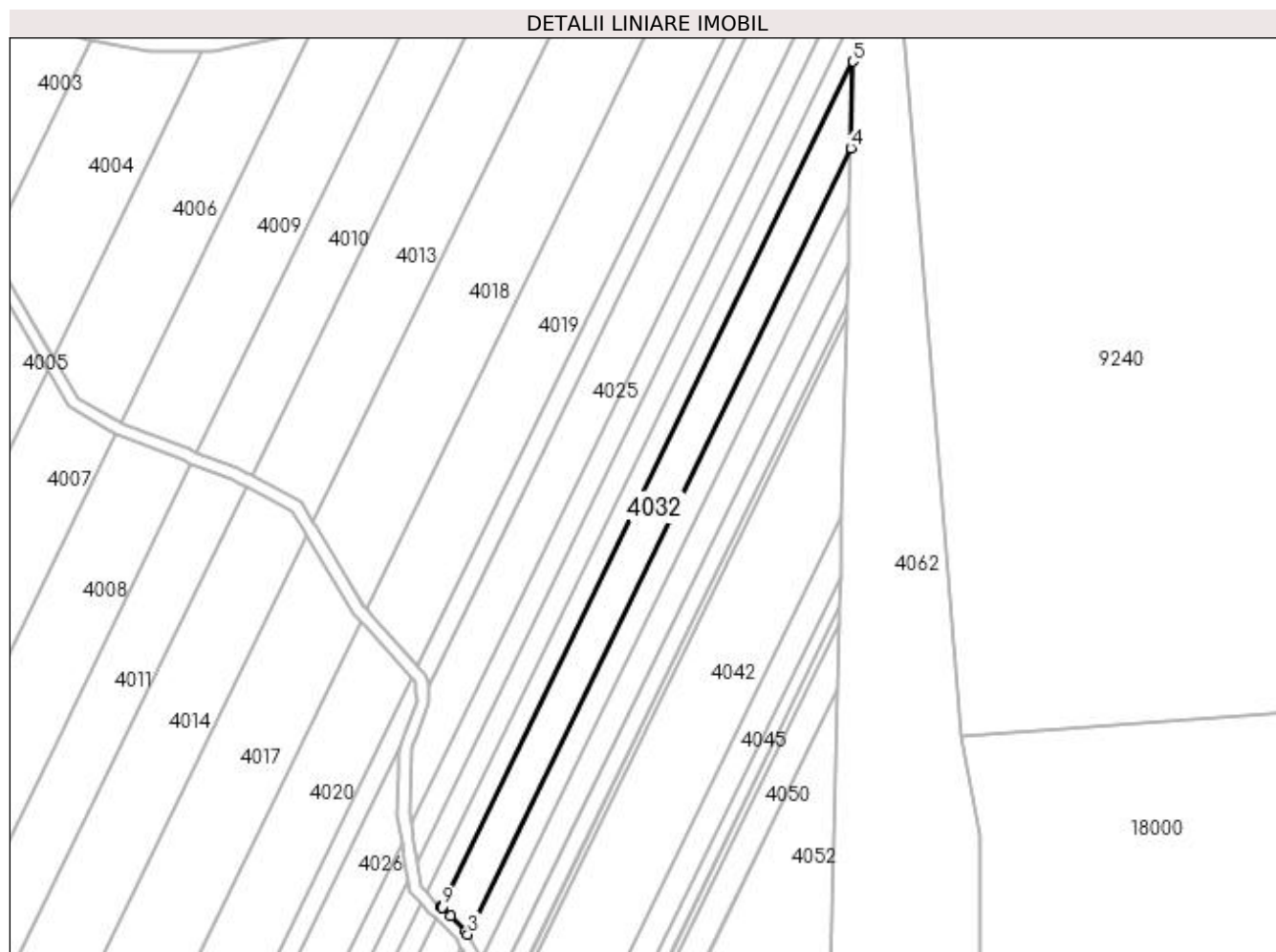
Inscrieri privind dezmembramintele dreptului de proprietate, drepturi reale de garanție și sarcini	Referințe
NU SUNT	

## Anexa Nr. 1 La Partea I

## Teren

Nr cadastral	Suprafața (mp)*	Observații / Referințe
50207	1.979	Imobil despărțit de valea Vâlchii

\* Suprafața este determinată în planul de proiecție Stereo 70.



## Date referitoare la teren

Crt	Categorie folosință	Intra vilan	Suprafața (mp)	Tarla	Parcelă	Nr. topo	Observații / Referințe
1	padure	NU	1.979	UP I	UA 41A, UA 41B	-	

## Lungime Segmente

1) Valorile lungimilor segmentelor sunt obținute din proiecție în plan.

Punct început	X / Y	Punct sfârșit	X / Y	Lungime segment (** (m)
1	372.297,58 675.687,196	2	372.301,34 675.683,517	5.26
2	372.301,34 675.683,517	3	372.301,86 675.682,589	1.064
3	372.301,86 675.682,589	4	372.396,068 675.875,822	214.975
4	372.396,068 675.875,822	5	372.396,589 675.897,148	21.332
5	372.396,589 675.897,148	6	372.295,312 675.689,414	231.107



Punct început	X / Y	Punct sfârșit	X / Y	Lungime segment (** (m)
6	372.295,312 675.689,414	7	372.295,41 675.689,319	0.136
7	372.295,41 675.689,319	8	372.295,487 675.689,243	0.108
8	372.295,487 675.689,243	9	372.295,506 675.689,225	0.026
9	372.295,506 675.689,225	1	372.297,58 675.687,196	2.901

\*\* Lungimile segmentelor sunt determinate în planul de proiecție Stereo 70 și sunt rotunjite la 1 milimetru.

\*\*\* Distanța dintre puncte este formată din segmente cumulate ce sunt mai mici decât valoarea 1 milimetru.



**DATE DESPRE IMOBILUL NR. 4033**

Oficiul de Cadastru și Publicitate Imobiliară MARAMURES  
Biroul de Cadastru și Publicitate Imobiliară Baia Mare

**A. Partea I. Descrierea imobilului**

TEREN Extravilan

Adresa: Jud. Maramures

Nr. Crt	Nr cadastral Nr. topografic	Suprafața* (mp)	Observații / Referințe
A1		1.237	Sector cadastral:4 Teren neimprejmuit; Imobil despărțit de valea Vâlchii

**B. Partea II. Proprietari și acte**

Inscrieri privitoare la dreptul de proprietate și alte drepturi reale	Referințe
/	
Act Administrativ nr. 2762 Titlu de proprietate, din 19/11/2003 emis de CJPSDPAT MARAMURES;	
B1	A1
Intabulare, drept de PROPRIETATEcu titlu de reconstituirea dreptului de proprietate in baza Legii nr. 18/1991, dobandit prin Lege, cota actuala 1/1	
1) <b>BOLOS IOAN</b> , LIPSA CNP	

**C. Partea III. SARCINI .**

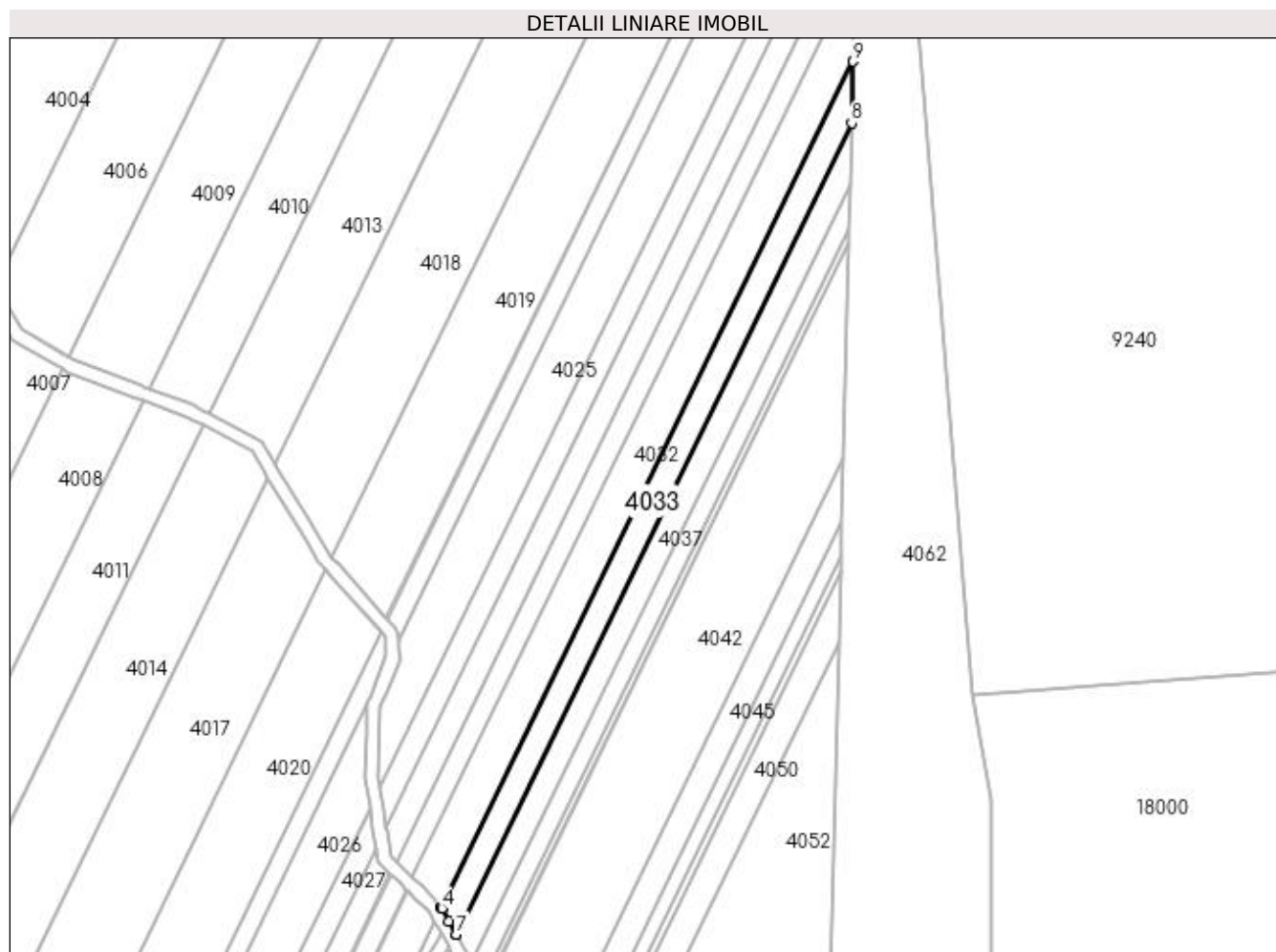
Inscrieri privind dezmembramintele dreptului de proprietate, drepturi reale de garanție și sarcini	Referințe
NU SUNT	

## Anexa Nr. 1 La Partea I

## Teren

Nr cadastral	Suprafața (mp)*	Observații / Referințe
	1.237	Imobil despărțit de valea Vâlchii

\* Suprafața este determinată în planul de proiecție Stereo 70.



## Date referitoare la teren

Crt	Categorie folosință	Intra vilan	Suprafața (mp)	Tarla	Parcelă	Nr. topo	Observații / Referințe
1	padure	NU	1.237	UP I	UA 41A, UA 41B	-	

## Lungime Segmente

1) Valorile lungimilor segmentelor sunt obținute din proiecție în plan.

Punct început	X / Y	Punct sfârșit	X / Y	Lungime segment (** (m)
1	372.301,86 675.682,589	2	372.301,879 675.682,556	0.038
2	372.301,879 675.682,556	3	372.301,941 675.682,445	0.127
3	372.301,941 675.682,445	4	372.302,021 675.682,302	0.164
4	372.302,021 675.682,302	5	372.303,682 675.679,336	3.399
5	372.303,682 675.679,336	6	372.305,337 675.676,38	3.388

Punct început	X / Y	Punct sfârșit	X / Y	Lungime segment (** (m)
6	372.305,337 675.676,38	7	372.305,354 675.676,35	0.034
7	372.305,354 675.676,35	8	372.395,723 675.861,711	206.217
8	372.395,723 675.861,711	9	372.396,068 675.875,822	14.115
9	372.396,068 675.875,822	1	372.301,86 675.682,589	214.975

\*\* Lungimile segmentelor sunt determinate în planul de proiecție Stereo 70 și sunt rotunjite la 1 milimetru.

\*\*\* Distanța dintre puncte este formată din segmente cumulate ce sunt mai mici decât valoarea 1 milimetru.



**DATE DESPRE IMOBILUL NR. 4034**

Oficiul de Cadastru și Publicitate Imobiliară MARAMURES  
Biroul de Cadastru și Publicitate Imobiliară Baia Mare

**A. Partea I. Descrierea imobilului**

TEREN Extravilan

Adresa: Jud. Maramures

Nr. Crt	Nr cadastral Nr. topografic	Suprafața* (mp)	Observații / Referințe
A1		1.908	Sector cadastral:4 Teren neimprejmuit; Imobil despărțit de valea Vâlchii

**B. Partea II. Proprietari și acte**

Inscrieri privitoare la dreptul de proprietate și alte drepturi reale		Referințe
/		
Act Administrativ nr. 2762 Titlu de proprietate, din 19/11/2003 emis de CJPSDPAT MARAMURES;		
B1	Intabulare, drept de PROPRIETATEcu titlu de reconstituirea dreptului de proprietate in baza Legii nr. 18/1991, dobandit prin Lege, cota actuala 1/1 1) <b>BOLOS IOAN</b> , LIPSA CNP	A1

**C. Partea III. SARCINI .**

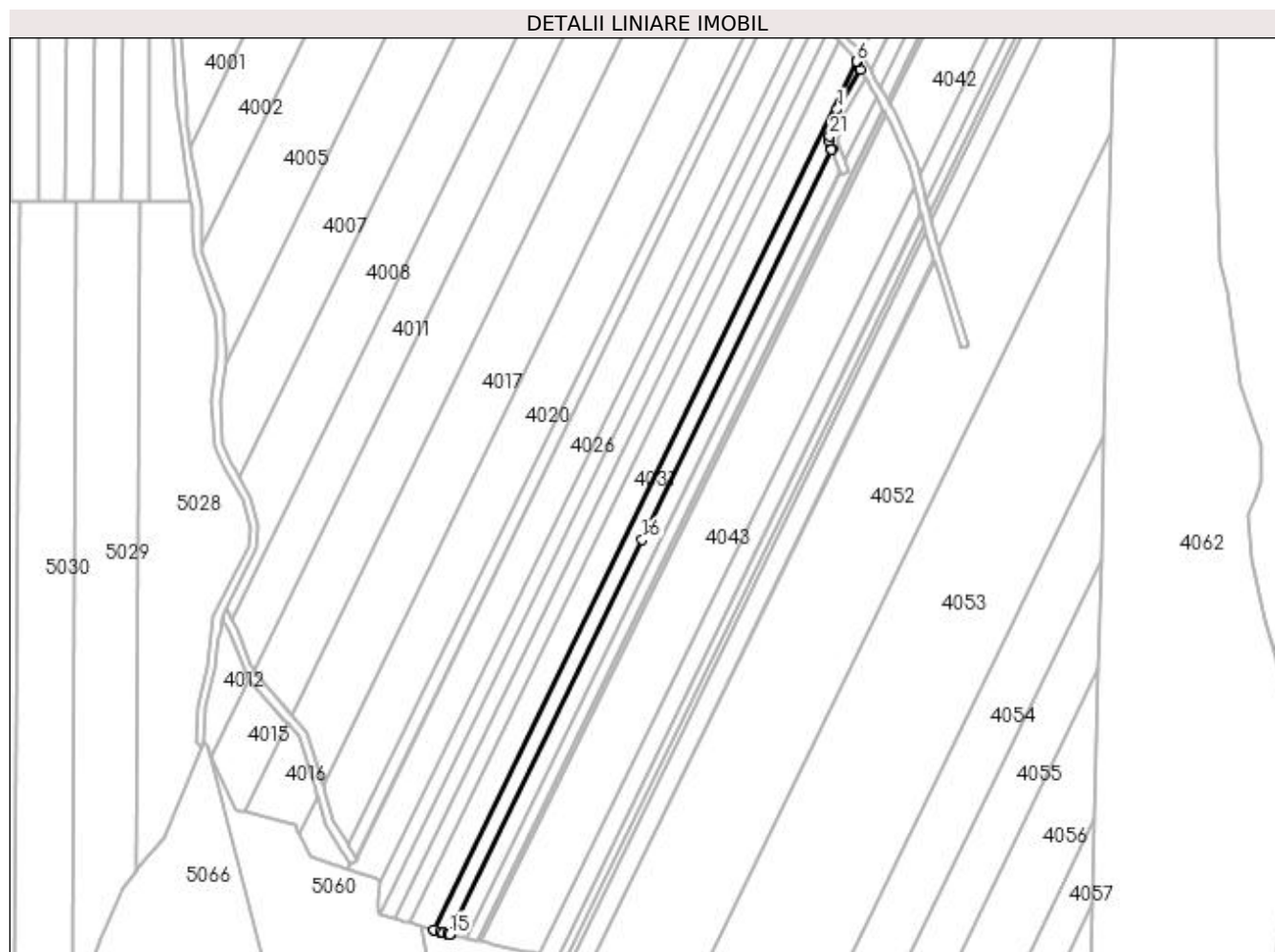
Inscrieri privind dezmembramintele dreptului de proprietate, drepturi reale de garanție și sarcini	Referințe
NU SUNT	

## Anexa Nr. 1 La Partea I

## Teren

Nr cadastral	Suprafața (mp)*	Observații / Referințe
	1.908	Imobil despărțit de valea Vâlchii

\* Suprafața este determinată în planul de proiecție Stereo 70.



## Date referitoare la teren

Crt	Categorie folosință	Intravilan	Suprafața (mp)	Tarla	Parcelă	Nr. topo	Observații / Referințe
1	padure	NU	1.908	UP I	UA 41A, UA 41B	-	

## Lungime Segmente

1) Valorile lungimilor segmentelor sunt obținute din proiecție în plan.

Punct început	X / Y	Punct sfârșit	X / Y	Lungime segment (** (m)	Punct început	X / Y	Punct sfârșit	X / Y	Lungime segment (** (m)
1	372.293,398 675.662,41	2	372.301,846 675.676,526	16.451	2	372.301,846 675.676,526	3	372.300,422 675.679,043	2.892
3	372.300,422 675.679,043	4	372.300,342 675.679,185	0.163	4	372.300,342 675.679,185	5	372.300,284 675.679,287	0.117
5	372.300,284 675.679,287	6	372.300,266 675.679,319	0.037	6	372.300,266 675.679,319	7	372.150,612 675.372,355	341.501
7	372.150,612 675.372,355	8	372.150,64 675.372,346	0.029	8	372.150,64 675.372,346	9	372.152,936 675.371,663	2.395
9	372.152,936 675.371,663	10	372.154,029 675.371,338	1.14	10	372.154,029 675.371,338	11	372.155,635 675.370,86	1.676



Punct început	X / Y	Punct sfârșit	X / Y	Lungime segment (** (m)
11	372.155,635 675.370,86	12	372.155,843 675.370,798	0.217
13	372.155,865 675.370,791	14	372.156,29 675.370,665	0.443
15	372.156,319 675.370,657	16	372.224,513 675.510,221	155.334
17	372.291,579 675.648,096	18	372.291,574 675.648,107	0.012
19	372.291,565 675.648,131	20	372.290,374 675.651,159	3.254
21	372.290,849 675.652,924	1	372.293,398 675.662,41	9.823

Punct început	X / Y	Punct sfârșit	X / Y	Lungime segment (** (m)
12	372.155,843 675.370,798	13	372.155,865 675.370,791	0.023
14	372.156,29 675.370,665	15	372.156,319 675.370,657	0.03
16	372.224,513 675.510,221	17	372.291,579 675.648,096	153.321
18	372.291,574 675.648,107	19	372.291,565 675.648,131	0.026
20	372.290,374 675.651,159	21	372.290,849 675.652,924	1.828

\*\* Lungimile segmentelor sunt determinate în planul de proiecție Stereo 70 și sunt rotunjite la 1 milimetru.

\*\*\* Distanța dintre puncte este formată din segmente cumulate ce sunt mai mici decât valoarea 1 milimetru.



**DATE DESPRE IMOBILUL NR. 4035**

Oficiul de Cadastru și Publicitate Imobiliară MARAMURES  
Biroul de Cadastru și Publicitate Imobiliară Baia Mare

**A. Partea I. Descrierea imobilului**

TEREN Extravilan

Adresa: Jud. Maramures

Nr. Crt	Nr cadastral Nr. topografic	Suprafața* (mp)	Observații / Referințe
A1		1.760	Sector cadastral:4 Teren neimprejmuit; Imobil despărțit de valea Vâlchii

**B. Partea II. Proprietari și acte**

Inscrieri privitoare la dreptul de proprietate și alte drepturi reale		Referințe
/		
Act Administrativ nr. 2761, Titlu de proprietate, din 19/11/2003 emis de CJPSDPAT MARAMURES;		
B1	Intabulare, drept de PROPRIETATE cu titlu de reconstituirea dreptului de proprietate in baza Legii nr. 18/1991, dobandit prin Lege, cota actuala 1/1	A1
1) MEREUT VALENTIN, LIPSA CNP		

**C. Partea III. SARCINI .**

Inscrieri privind dezmembramintele dreptului de proprietate, drepturi reale de garanție și sarcini	Referințe
NU SUNT	

## Anexa Nr. 1 La Partea I

## Teren

Nr cadastral	Suprafața (mp)*	Observații / Referințe
	1.760	Imobil despărțit de valea Vâlchii

\* Suprafața este determinată în planul de proiecție Stereo 70.

## DETALII LINIARE IMOBIL



## Date referitoare la teren

Crt	Categorie folosință	Intravilan	Suprafața (mp)	Tarla	Parcelă	Nr. topo	Observații / Referințe
1	padure	NU	1.760	UP I	UA 41A, UA 41B	-	

## Lungime Segmente

1) Valorile lungimilor segmentelor sunt obținute din proiecție în plan.

Punct început	X / Y	Punct sfârșit	X / Y	Lungime segment (** (m)
1	372.162,144 675.369,293	2	372.294,476 675.640,728	301.975
2	372.294,476 675.640,728	3	372.294,436 675.640,831	0.11
3	372.294,436 675.640,831	4	372.294,431 675.640,842	0.012
4	372.294,431 675.640,842	5	372.293,112 675.644,197	3.605
5	372.293,112 675.644,197	6	372.291,752 675.647,655	3.716

Punct început	X / Y	Punct sfârșit	X / Y	Lungime segment (** (m)
6	372.291,752 675.647,655	7	372.291,681 675.647,837	0.195
7	372.291,681 675.647,837	8	372.291,579 675.648,096	0.278
8	372.291,579 675.648,096	9	372.224,513 675.510,221	153.321
9	372.224,513 675.510,221	10	372.156,319 675.370,657	155.334
10	372.156,319 675.370,657	11	372.157,48 675.370,311	1.211
11	372.157,48 675.370,311	12	372.158,413 675.370,108	0.955
12	372.158,413 675.370,108	13	372.159,79 675.369,807	1.41
13	372.159,79 675.369,807	14	372.161,369 675.369,463	1.616
14	372.161,369 675.369,463	15	372.161,665 675.369,398	0.303
15	372.161,665 675.369,398	16	372.162,06 675.369,312	0.404
16	372.162,06 675.369,312	1	372.162,144 675.369,293	0.086

\*\* Lungimile segmentelor sunt determinate în planul de proiecție Stereo 70 și sunt rotunjite la 1 milimetru.

\*\*\* Distanța dintre puncte este formată din segmente cumulate ce sunt mai mici decât valoarea 1 milimetru.



**DATE DESPRE IMOBILUL NR. 4036**

Oficiul de Cadastru și Publicitate Imobiliară MARAMURES  
Biroul de Cadastru și Publicitate Imobiliară Baia Mare

**A. Partea I. Descrierea imobilului**

TEREN Extravilan

Adresa: Jud. Maramures

Nr. Crt	Nr cadastral Nr. topografic	Suprafața* (mp)	Observații / Referințe
A1		163	Sector cadastral:4 Teren neimprejmuit; Imobil despărțit de valea Vâlchii

**B. Partea II. Proprietari și acte**

Inscrieri privitoare la dreptul de proprietate și alte drepturi reale	Referințe
/	
Act Administrativ nr. 2761, Titlu de proprietate, din 19/11/2003 emis de CJPSDPAT MARAMURES;	
B1	A1
Intabulare, drept de PROPRIETATE cu titlu de reconstituirea dreptului de proprietate in baza Legii nr. 18/1991, dobandit prin Lege, cota actuala 1/1	
1) MEREUT VALENTIN, LIPSA CNP	

**C. Partea III. SARCINI .**

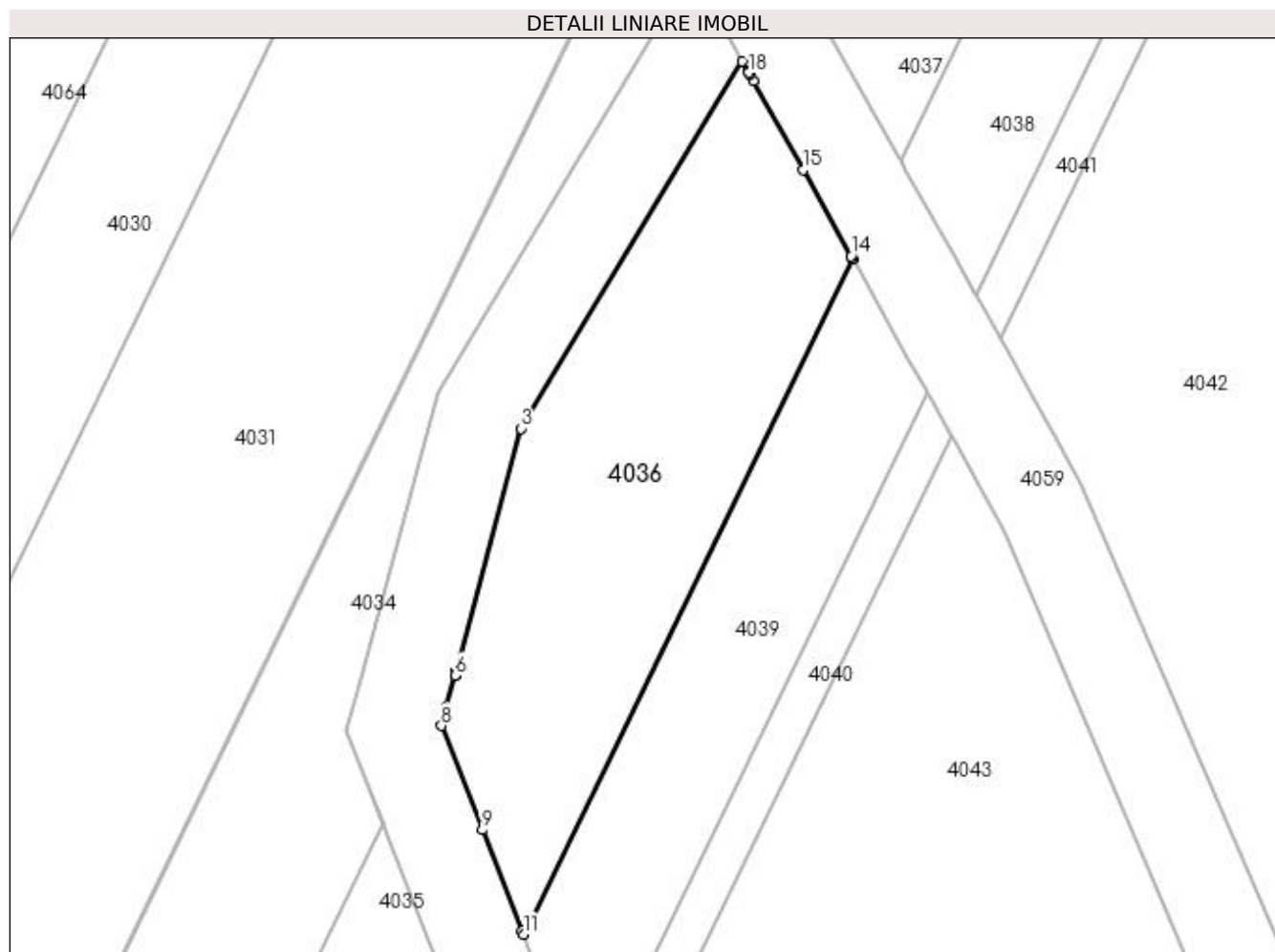
Inscrieri privind dezmembramintele dreptului de proprietate, drepturi reale de garanție și sarcini	Referințe
NU SUNT	

## Anexa Nr. 1 La Partea I

## Teren

Nr cadastral	Suprafața (mp)*	Observații / Referințe
	163	Imobil despărțit de valea Vâlchii

\* Suprafața este determinată în planul de proiecție Stereo 70.



## Date referitoare la teren

Crt	Categorie folosință	Intravilan	Suprafața (mp)	Tarla	Parcelă	Nr. topo	Observații / Referințe
1	padure	NU	163	UP I	UA 41A, UA 41B	-	

## Lungime Segmente

1) Valorile lungimilor segmentelor sunt obținute din proiecție în plan.

Punct început	X / Y	Punct sfârșit	X / Y	Lungime segment (** (m)
1	372.303,737 675.673,098	2	372.303,544 675.673,443	0.395
2	372.303,544 675.673,443	3	372.296,186 675.661,224	14.263
3	372.296,186 675.661,224	4	372.294,021 675.653,168	8.342
4	372.294,021 675.653,168	5	372.293,982 675.653,025	0.148
5	372.293,982 675.653,025	6	372.293,977 675.653,007	0.019



Punct început	X / Y	Punct sfârșit	X / Y	Lungime segment (** (m)
6	372.293,977 675.653,007	7	372.293,688 675.651,931	1.114
7	372.293,688 675.651,931	8	372.293,528 675.651,336	0.616
8	372.293,528 675.651,336	9	372.294,894 675.647,864	3.731
9	372.294,894 675.647,864	10	372.296,22 675.644,491	3.624
10	372.296,22 675.644,491	11	372.296,261 675.644,388	0.111
11	372.296,261 675.644,388	12	372.307,223 675.666,873	25.015
12	372.307,223 675.666,873	13	372.307,208 675.666,9	0.031
13	372.307,208 675.666,9	14	372.307,174 675.666,959	0.068
14	372.307,174 675.666,959	15	372.305,567 675.669,83	3.29
15	372.305,567 675.669,83	16	372.303,913 675.672,784	3.386
16	372.303,913 675.672,784	17	372.303,786 675.673,011	0.26
17	372.303,786 675.673,011	18	372.303,754 675.673,068	0.065
18	372.303,754 675.673,068	1	372.303,737 675.673,098	0.034

\*\* Lungimile segmentelor sunt determinate în planul de proiecție Stereo 70 și sunt rotunjite la 1 milimetru.

\*\*\* Distanța dintre puncte este formată din segmente cumulate ce sunt mai mici decât valoarea 1 milimetru.



**DATE DESPRE IMOBILUL NR. 4037**

Oficiul de Cadastru și Publicitate Imobiliară MARAMURES  
Biroul de Cadastru și Publicitate Imobiliară Baia Mare

**A. Partea I. Descrierea imobilului**

TEREN Extravilan

Adresa: Jud. Maramures

Nr. Crt	Nr cadastral Nr. topografic	Suprafața* (mp)	Observații / Referințe
A1		1.177	Sector cadastral:4 Teren neimprejmuit; Imobil despărțit de valea Vâlchii

**B. Partea II. Proprietari și acte**

Inscrieri privitoare la dreptul de proprietate și alte drepturi reale		Referințe
/		
Act Administrativ nr. 2761, Titlu de proprietate, din 19/11/2003 emis de CJPSDPAT MARAMURES;		
B1	Intabulare, drept de PROPRIETATE cu titlu de reconstituirea dreptului de proprietate in baza Legii nr. 18/1991, dobandit prin Lege, cota actuala 1/1 1) MEREUT VALENTIN, LIPSA CNP	A1

**C. Partea III. SARCINI .**

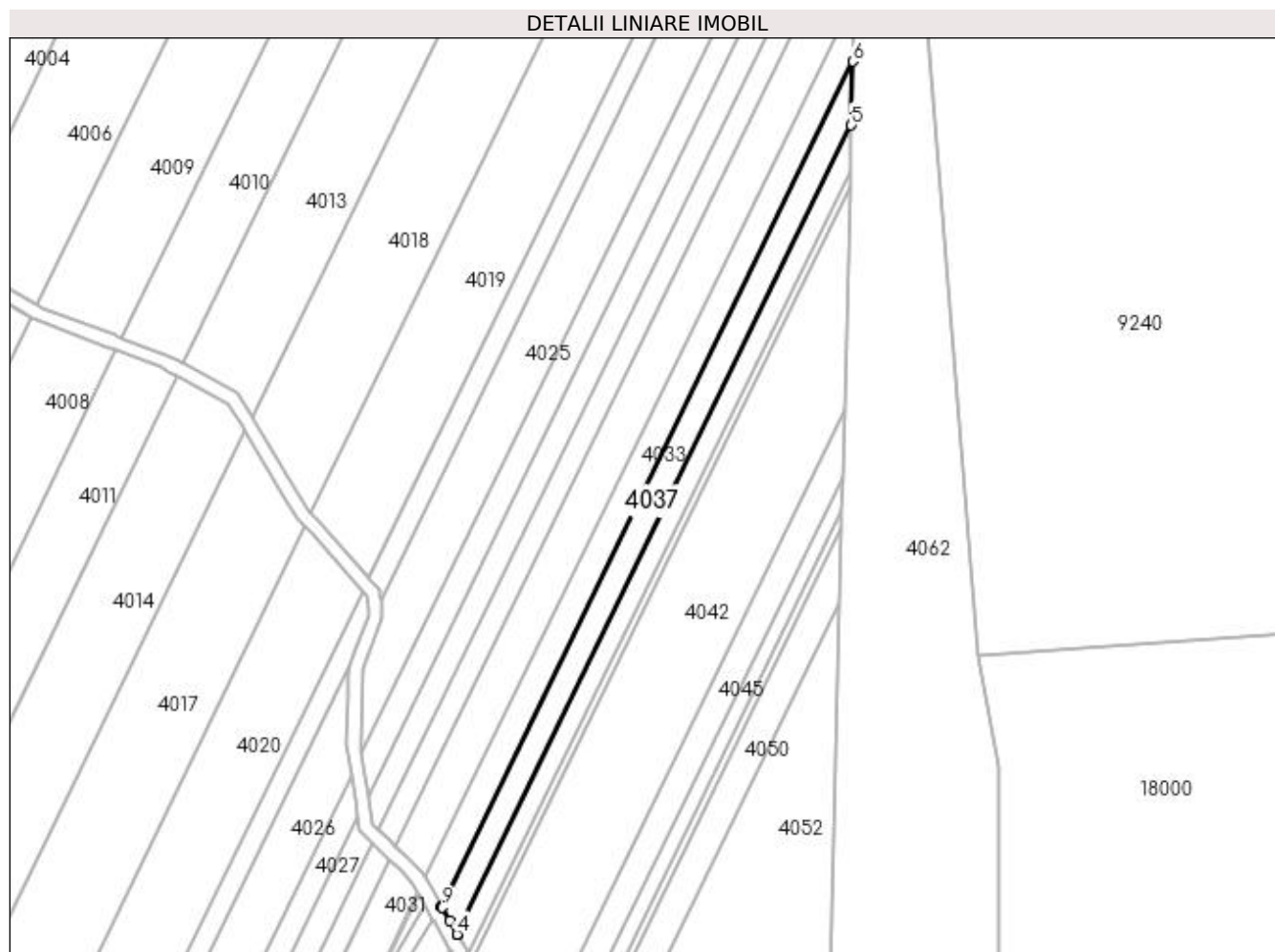
Inscrieri privind dezmembramintele dreptului de proprietate, drepturi reale de garanție și sarcini	Referințe
NU SUNT	

## Anexa Nr. 1 La Partea I

## Teren

Nr cadastral	Suprafața (mp)*	Observații / Referințe
	1.177	Imobil despărțit de valea Vâlchii

\* Suprafața este determinată în planul de proiecție Stereo 70.



## Date referitoare la teren

Crt	Categorie folosință	Intravilan	Suprafața (mp)	Tarla	Parcelă	Nr. topo	Observații / Referințe
1	padure	NU	1.177	UP I	UA 41A, UA 41B	-	

## Lungime Segmente

1) Valorile lungimilor segmentelor sunt obținute din proiecție în plan.

Punct început	X / Y	Punct sfârșit	X / Y	Lungime segment (** (m)
1	372.307,164 675.673,117	2	372.308,775 675.670,242	3.296
2	372.308,775 675.670,242	3	372.308,813 675.670,173	0.079
3	372.308,813 675.670,173	4	372.308,823 675.670,155	0.021
4	372.308,823 675.670,155	5	372.395,38 675.847,698	197.519
5	372.395,38 675.847,698	6	372.395,723 675.861,711	14.017

Punct început	X / Y	Punct sfârșit	X / Y	Lungime segment (** (m)
6	372.395,723 675.861,711	7	372.305,354 675.676,35	206.217
7	372.305,354 675.676,35	8	372.305,391 675.676,285	0.075
8	372.305,391 675.676,285	9	372.305,518 675.676,058	0.26
9	372.305,518 675.676,058	1	372.307,164 675.673,117	3.37

\*\* Lungimile segmentelor sunt determinate în planul de proiecție Stereo 70 și sunt rotunjite la 1 milimetru.

\*\*\* Distanța dintre puncte este formată din segmente cumulate ce sunt mai mici decât valoarea 1 milimetru.



**DATE DESPRE IMOBILUL NR. 4038**

Oficiul de Cadastru și Publicitate Imobiliară MARAMURES  
Biroul de Cadastru și Publicitate Imobiliară Baia Mare

**A. Partea I. Descrierea imobilului**

TEREN Extravilan

Adresa: Jud. Maramures

Nr. Crt	Nr cadastral Nr. topografic	Suprafața* (mp)	Observații / Referințe
A1		820	Sector cadastral:4 Teren neimprejmuit; Imobil despărțit de valea Vâlchii

**B. Partea II. Proprietari și acte**

Inscrieri privitoare la dreptul de proprietate și alte drepturi reale		Referințe
/		
Act Administrativ nr. 6070, Titlu de proprietate, din 15/10/2003 emis de CJPSDPAT MARAMURES;		
B1	Intabulare, drept de PROPRIETATE cu titlu de reconstituirea dreptului de proprietate in baza Legii nr. 18/1991, dobandit prin Lege, cota actuala 1/1 1) <b>BOLOS IOAN</b> , LIPSA CNP	A1

**C. Partea III. SARCINI .**

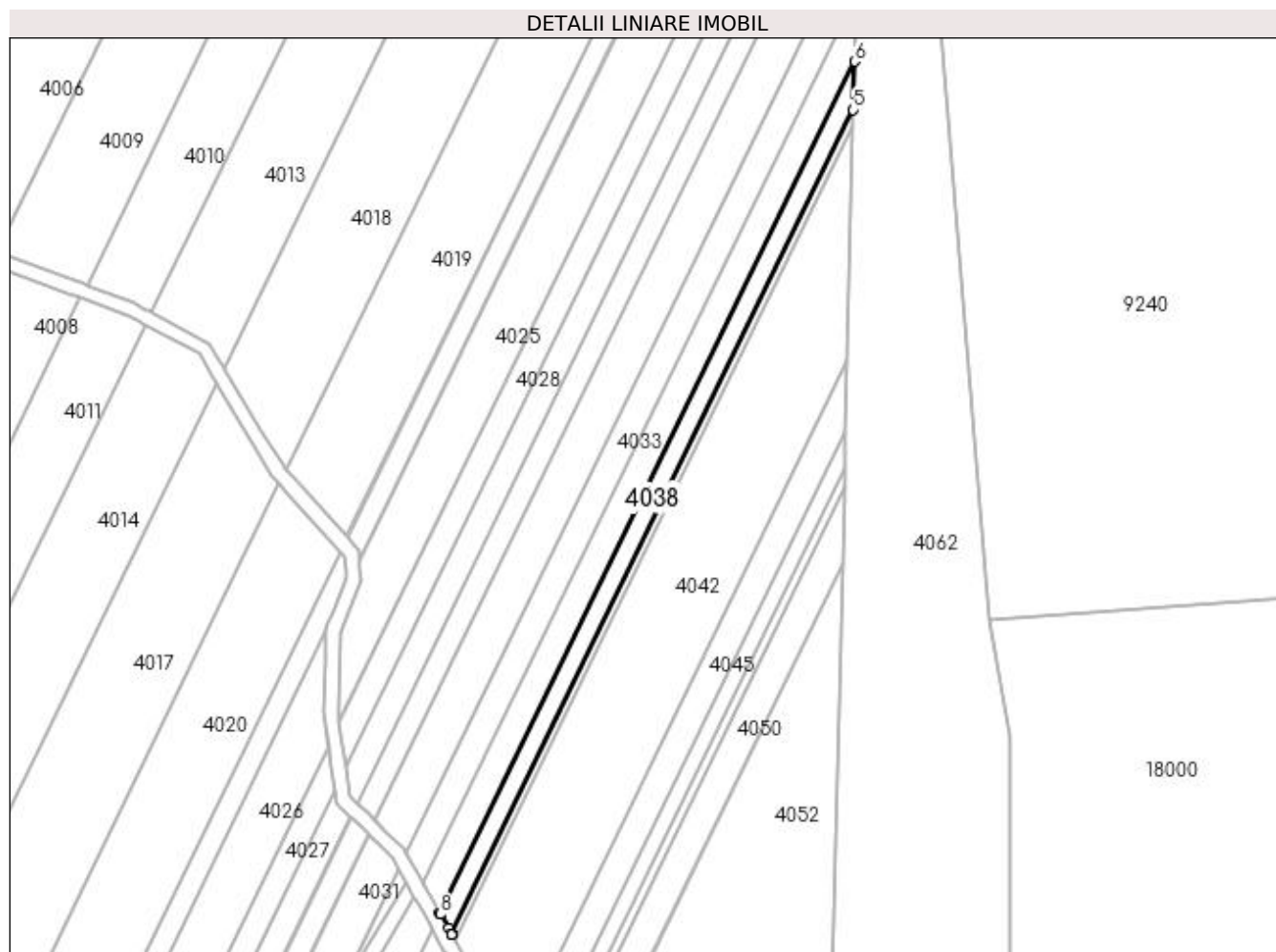
Inscrieri privind dezmembramintele dreptului de proprietate, drepturi reale de garanție și sarcini	Referințe
NU SUNT	

## Anexa Nr. 1 La Partea I

## Teren

Nr cadastral	Suprafața (mp)*	Observații / Referințe
	820	Imobil despărțit de valea Vâlchii

\* Suprafața este determinată în planul de proiecție Stereo 70.



## Date referitoare la teren

Crt	Categorie folosință	Intravilan	Suprafața (mp)	Tarla	Parcelă	Nr. topo	Observații / Referințe
1	padure	NU	820	UP I	UA 41A, UA 41B	-	

## Lungime Segmente

1) Valorile lungimilor segmentelor sunt obținute din proiecție în plan.

Punct început	X / Y	Punct sfârșit	X / Y	Lungime segment (** (m)
1	372.310,637 675.666,916	2	372.311,265 675.665,795	1.285
2	372.311,265 675.665,795	3	372.311,288 675.665,753	0.048
3	372.311,288 675.665,753	4	372.311,333 675.665,674	0.091
4	372.311,333 675.665,674	5	372.395,133 675.837,56	191.226
5	372.395,133 675.837,56	6	372.395,38 675.847,698	10.141



Punct început	X / Y	Punct sfârșit	X / Y	Lungime segment (** (m)
6	372.395,38 675.847,698	7	372.308,823 675.670,155	197.519
7	372.308,823 675.670,155	8	372.308,988 675.669,861	0.337
8	372.308,988 675.669,861	1	372.310,637 675.666,916	3.375

\*\* Lungimile segmentelor sunt determinate în planul de proiecție Stereo 70 și sunt rotunjite la 1 milimetru.

\*\*\* Distanța dintre puncte este formată din segmente cumulate ce sunt mai mici decât valoarea 1 milimetru.



**DATE DESPRE IMOBILUL NR. 4039**

Oficiul de Cadastru și Publicitate Imobiliară MARAMURES  
Biroul de Cadastru și Publicitate Imobiliară Baia Mare

**A. Partea I. Descrierea imobilului**

TEREN Extravilan

Adresa: Jud. Maramures

Nr. Crt	Nr cadastral Nr. topografic	Suprafața* (mp)	Observații / Referințe
A1		1.380	Sector cadastral:4 Teren neimprejmuit; Imobil despărțit de valea Vâlchii

**B. Partea II. Proprietari și acte**

Inscrieri privitoare la dreptul de proprietate și alte drepturi reale	Referințe
/	
Act Administrativ nr. 6070, Titlu de proprietate, din 15/10/2003 emis de CJPSDPAT MARAMURES;	
B1	A1
Intabulare, drept de PROPRIETATE cu titlu de reconstituirea dreptului de proprietate in baza Legii nr. 18/1991, dobandit prin Lege, cota actuala 1/1	
1) <b>BOLOS IOAN</b> , LIPSA CNP	

**C. Partea III. SARCINI .**

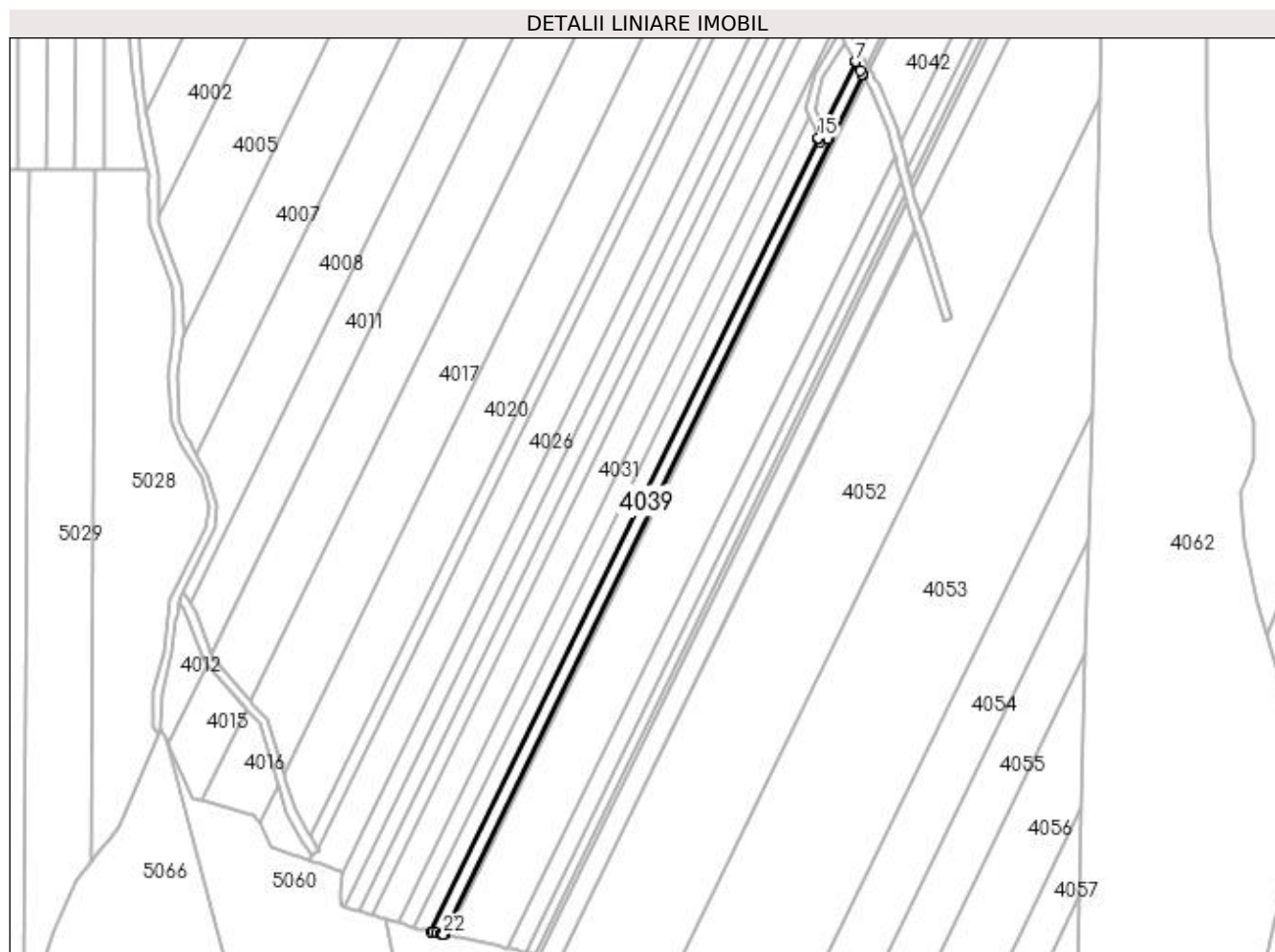
Inscrieri privind dezmembramintele dreptului de proprietate, drepturi reale de garanție și sarcini	Referințe
NU SUNT	

## Anexa Nr. 1 La Partea I

## Teren

Nr cadastral	Suprafața (mp)*	Observații / Referințe
	1.380	Imobil despărțit de valea Vâlchii

\* Suprafața este determinată în planul de proiecție Stereo 70.



## Date referitoare la teren

Crt	Categorie folosință	Intra vilan	Suprafața (mp)	Tarla	Parcelă	Nr. topo	Observații / Referințe
1	padure	NU	1.380	UP I	UA 41A, UA 41B	-	

## Lungime Segmente

1) Valorile lungimilor segmentelor sunt obținute din proiecție în plan.

Punct început	X / Y	Punct sfârșit	X / Y	Lungime segment (** (m))
1	372.166,387 675.368,368	2	372.309,732 675.662,391	327.104
3	372.309,683 675.662,479	4	372.309,665 675.662,513	0.038
5	372.309,04 675.663,629	6	372.307,383 675.666,587	3.39
7	372.307,223 675.666,873	8	372.296,261 675.644,388	25.015
9	372.296,366 675.644,119	10	372.297,795 675.640,486	3.904

Punct început	X / Y	Punct sfârșit	X / Y	Lungime segment (** (m))
2	372.309,732 675.662,391	3	372.309,683 675.662,479	0.101
4	372.309,665 675.662,513	5	372.309,04 675.663,629	1.279
6	372.307,383 675.666,587	7	372.307,223 675.666,873	0.328
8	372.296,261 675.644,388	9	372.296,366 675.644,119	0.289
10	372.297,795 675.640,486	11	372.297,854 675.640,335	0.162

Punct început	X / Y	Punct sfârșit	X / Y	Lungime segment (** (m)
11	372.297,854 675.640,335	12	372.297,691 675.640,271	0.175
13	372.295,062 675.639,238	14	372.294,577 675.640,471	1.325
15	372.294,476 675.640,728	16	372.162,144 675.369,293	301.975
17	372.162,503 675.369,215	18	372.163,822 675.368,928	1.35
19	372.165,563 675.368,548	20	372.165,654 675.368,528	0.093
21	372.165,919 675.368,47	22	372.166,271 675.368,394	0.36

Punct început	X / Y	Punct sfârșit	X / Y	Lungime segment (** (m)
12	372.297,691 675.640,271	13	372.295,062 675.639,238	2.825
14	372.294,577 675.640,471	15	372.294,476 675.640,728	0.276
16	372.162,144 675.369,293	17	372.162,503 675.369,215	0.367
18	372.163,822 675.368,928	19	372.165,563 675.368,548	1.782
20	372.165,654 675.368,528	21	372.165,919 675.368,47	0.271
22	372.166,271 675.368,394	1	372.166,387 675.368,368	0.119

\*\* Lungimile segmentelor sunt determinate în planul de proiecție Stereo 70 și sunt rotunjite la 1 milimetru.

\*\*\* Distanța dintre puncte este formată din segmente cumulate ce sunt mai mici decât valoarea 1 milimetru.



**DATE DESPRE IMOBILUL NR. 4040**

Oficiul de Cadastru și Publicitate Imobiliară MARAMURES  
Biroul de Cadastru și Publicitate Imobiliară Baia Mare

**A. Partea I. Descrierea imobilului**

TEREN Extravilan

Adresa: Jud. Maramures

Nr. Crt	Nr cadastral Nr. topografic	Suprafața* (mp)	Observații / Referințe
A1		442	Sector cadastral:4 Teren neimprejmuit; Imobil despărțit de valea Vâlchii

**B. Partea II. Proprietari și acte**

Inscrieri privitoare la dreptul de proprietate și alte drepturi reale		Referințe
/		
Act Administrativ nr. 6068, Titlu de proprietate, din 15/10/2003 emis de CJPSDPAT MARAMURES;		
B1	Intabulare, drept de PROPRIETATE cu titlu de reconstituirea dreptului de proprietate in baza Legii nr. 18/1991, dobandit prin Lege, cota actuala 1/1 1) MURESAN MARIA, LIPSA CNP	A1

**C. Partea III. SARCINI .**

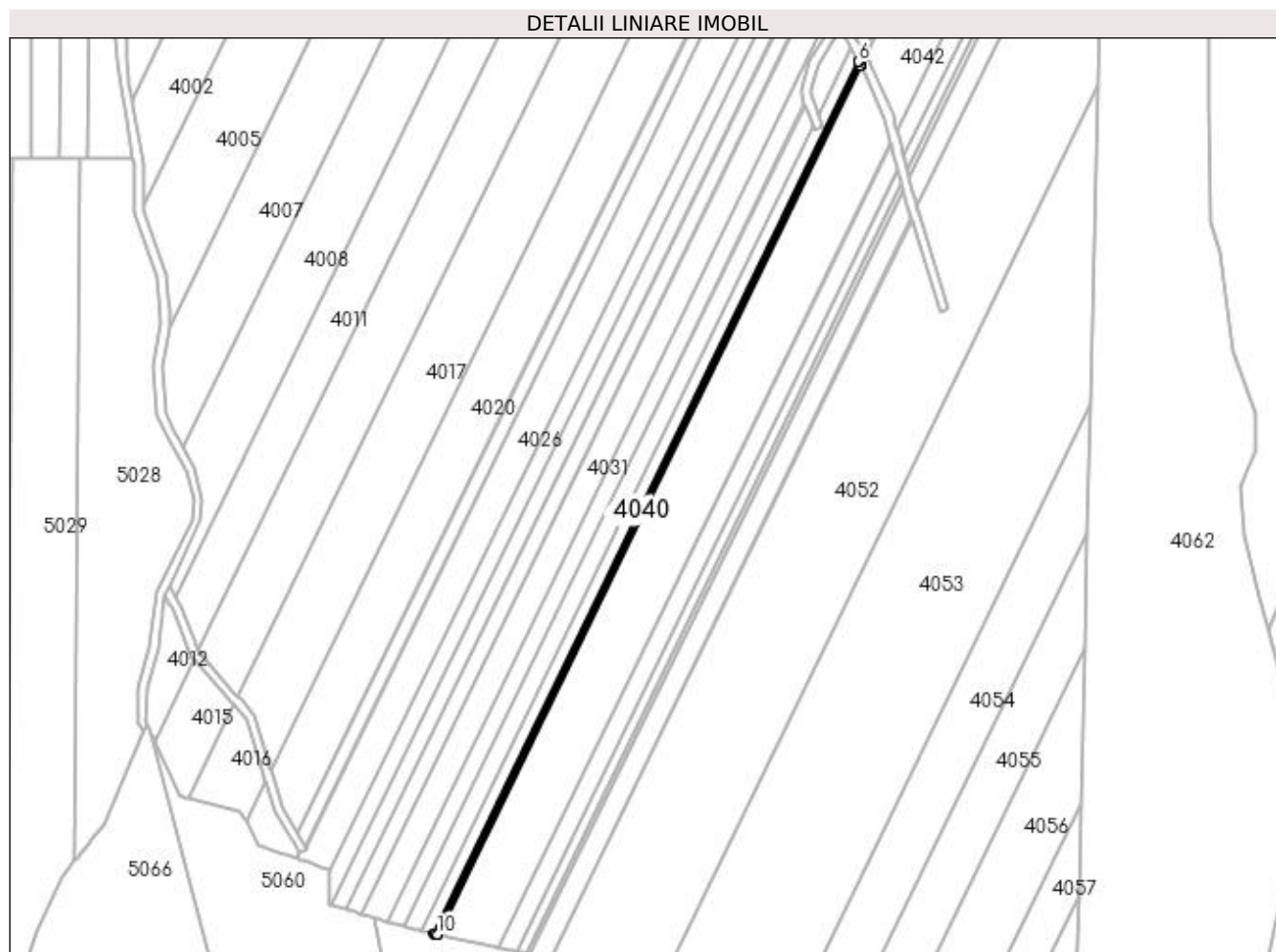
Inscrieri privind dezmembramintele dreptului de proprietate, drepturi reale de garanție și sarcini	Referințe
NU SUNT	

## Anexa Nr. 1 La Partea I

## Teren

Nr cadastral	Suprafața (mp)*	Observații / Referințe
	442	Imobil despărțit de valea Vâlchii

\* Suprafața este determinată în planul de proiecție Stereo 70.



## Date referitoare la teren

Crt	Categorie folosință	Intravilan	Suprafața (mp)	Tarla	Parcelă	Nr. topo	Observații / Referințe
1	padure	NU	442	UP I	UA 41A, UA 41B	-	

## Lungime Segmente

1) Valorile lungimilor segmentelor sunt obținute din proiecție în plan.

Punct început	X / Y	Punct sfârșit	X / Y	Lungime segment (** (m)
1	372.167,749 675.368,071	2	372.310,538 675.660,953	325.835
2	372.310,538 675.660,953	3	372.310,477 675.661,061	0.124
3	372.310,477 675.661,061	4	372.310,464 675.661,084	0.026
4	372.310,464 675.661,084	5	372.309,893 675.662,105	1.17
5	372.309,893 675.662,105	6	372.309,732 675.662,391	0.328



Punct început	X / Y	Punct sfârșit	X / Y	Lungime segment (** (m)
6	372.309,732 675.662,391	7	372.166,387 675.368,368	327.104
7	372.166,387 675.368,368	8	372.166,909 675.368,254	0.534
8	372.166,909 675.368,254	9	372.167,285 675.368,172	0.385
9	372.167,285 675.368,172	10	372.167,623 675.368,098	0.346
10	372.167,623 675.368,098	1	372.167,749 675.368,071	0.129

\*\* Lungimile segmentelor sunt determinate în planul de proiecție Stereo 70 și sunt rotunjite la 1 milimetru.

\*\*\* Distanța dintre puncte este formată din segmente cumulate ce sunt mai mici decât valoarea 1 milimetru.



**DATE DESPRE IMOBILUL NR. 4041**

Oficiul de Cadastru și Publicitate Imobiliară MARAMURES  
Biroul de Cadastru și Publicitate Imobiliară Baia Mare

**A. Partea I. Descrierea imobilului**

TEREN Extravilan

Adresa: Jud. Maramures

Nr. Crt	Nr cadastral Nr. topografic	Suprafața* (mp)	Observații / Referințe
A1		258	Sector cadastral:4 Teren neimprejmuit; Imobil despărțit de valea Vâlchii

**B. Partea II. Proprietari și acte**

Inscrieri privitoare la dreptul de proprietate și alte drepturi reale		Referințe
/		
Act Administrativ nr. 6068, Titlu de proprietate, din 15/10/2003 emis de CJPSDPAT MARAMURES;		
B1	Intabulare, drept de PROPRIETATE cu titlu de reconstituirea dreptului de proprietate in baza Legii nr. 18/1991, dobandit prin Lege, cota actuala 1/1 1) MURESAN MARIA, LIPSA CNP	A1

**C. Partea III. SARCINI .**

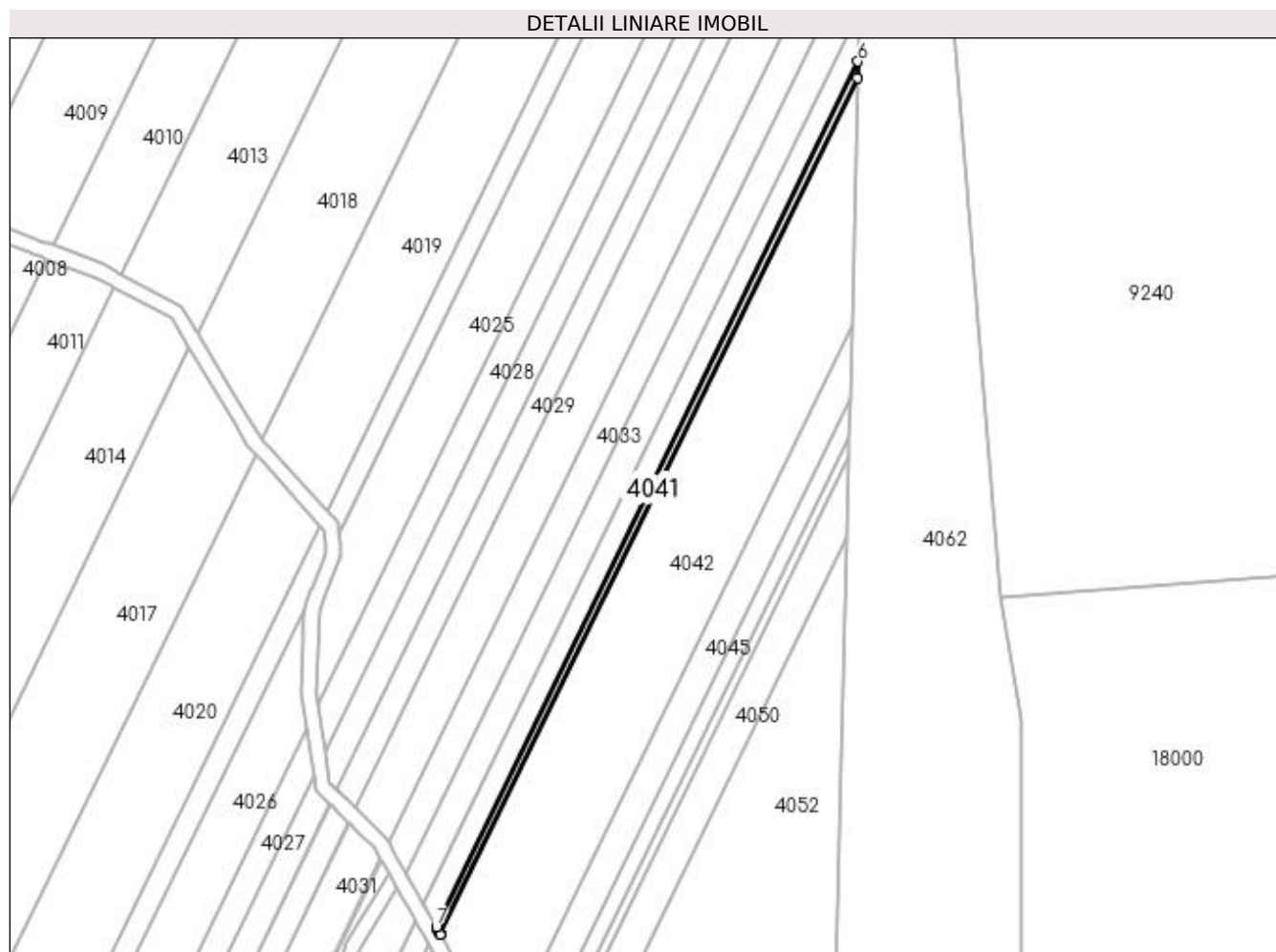
Inscrieri privind dezmembramintele dreptului de proprietate, drepturi reale de garanție și sarcini	Referințe
NU SUNT	

## Anexa Nr. 1 La Partea I

## Teren

Nr cadastral	Suprafața (mp)*	Observații / Referințe
	258	Imobil despărțit de valea Vâlchii

\* Suprafața este determinată în planul de proiecție Stereo 70.



## Date referitoare la teren

Crt	Categorie folosință	Intravilan	Suprafața (mp)	Tarla	Parcelă	Nr. topo	Observații / Referințe
1	padure	NU	258	UP I	UA 41A, UA 41B	-	

## Lungime Segmente

1) Valorile lungimilor segmentelor sunt obținute din proiecție în plan.

Punct început	X / Y	Punct sfârșit	X / Y	Lungime segment (** (m)
1	372.311,498 675.665,378	2	372.312,065 675.664,367	1.159
2	372.312,065 675.664,367	3	372.312,083 675.664,335	0.037
3	372.312,083 675.664,335	4	372.312,138 675.664,235	0.114
4	372.312,138 675.664,235	5	372.395,053 675.834,305	189.205
5	372.395,053 675.834,305	6	372.395,133 675.837,56	3.256

Punct început	X / Y	Punct sfârșit	X / Y	Lungime segment (** (m)
6	372.395,133 675.837,56	7	372.311,333 675.665,674	191.226
7	372.311,333 675.665,674	1	372.311,498 675.665,378	0.339

\*\* Lungimile segmentelor sunt determinate în planul de proiecție Stereo 70 și sunt rotunjite la 1 milimetru.

\*\*\* Distanța dintre puncte este formată din segmente cumulate ce sunt mai mici decât valoarea 1 milimetru.



**DATE DESPRE IMOBILUL NR. 4042**

Oficiul de Cadastru și Publicitate Imobiliară MARAMURES  
Biroul de Cadastru și Publicitate Imobiliară Baia Mare

**A. Partea I. Descrierea imobilului**

TEREN Extravilan

Adresa: Jud. Maramures

Nr. Crt	Nr cadastral Nr. topografic	Suprafața* (mp)	Observații / Referințe
A1		3.575	Sector cadastral:4 Teren neimprejmuit; Imobil despărțit de valea Vâlchii

**B. Partea II. Proprietari și acte**

Inscrieri privitoare la dreptul de proprietate și alte drepturi reale	Referințe
/	
Act Administrativ nr. 6072, Titlu de proprietate, din 15/10/2003 emis de CJPSDPAT MARAMURES;	
B1	A1
Intabulare, drept de PROPRIETATE cu titlu de reconstituirea dreptului de proprietate in baza Legii nr. 18/1991, dobandit prin Lege, cota actuala 1/1	
1) COTETIU RADU, LIPSA CNP	
2) COTETIU VASILE, LIPSA CNP	

**C. Partea III. SARCINI .**

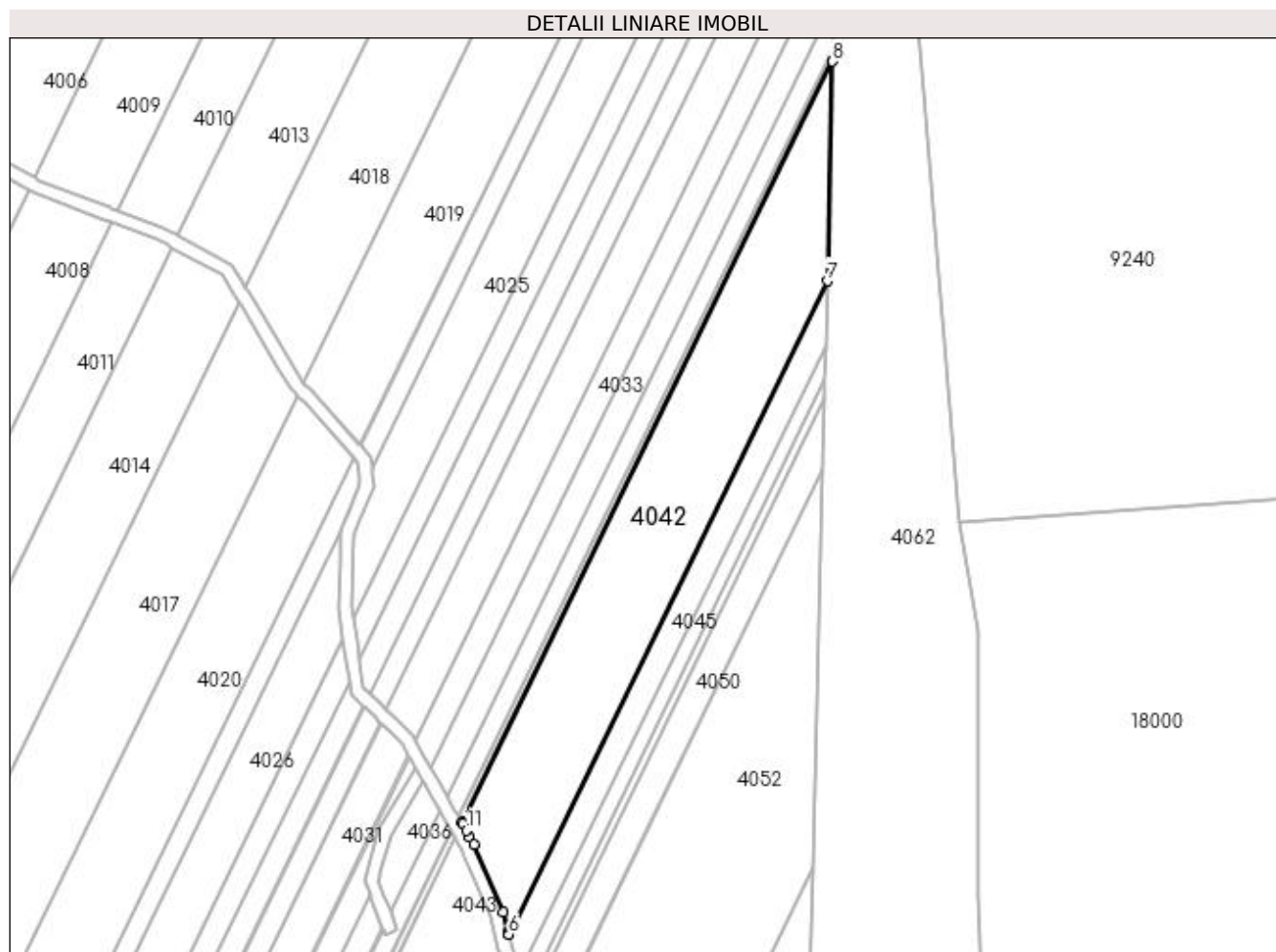
Inscrieri privind dezmembramintele dreptului de proprietate, drepturi reale de garanție și sarcini	Referințe
NU SUNT	

## Anexa Nr. 1 La Partea I

## Teren

Nr cadastral	Suprafața (mp)*	Observații / Referințe
	3.575	Imobil despărțit de valea Vâlchii

\* Suprafața este determinată în planul de proiecție Stereo 70.



## Date referitoare la teren

Crt	Categorie folosință	Intra vilan	Suprafața (mp)	Tarla	Parcelă	Nr. topo	Observații / Referințe
1	padure	NU	3.575	UP I	UA 41A, UA 41B	-	

## Lungime Segmente

1) Valorile lungimilor segmentelor sunt obținute din proiecție în plan.

Punct început	X / Y	Punct sfârșit	X / Y	Lungime segment (** (m)
1	372.313,953 675.660,995	2	372.314,859 675.659,377	1.854
2	372.314,859 675.659,377	3	372.321,377 675.644,168	16.547
3	372.321,377 675.644,168	4	372.322,496 675.639,871	4.44
4	372.322,496 675.639,871	5	372.322,574 675.639,569	0.312
5	372.322,574 675.639,569	6	372.322,661 675.639,235	0.345



Punct început	X / Y	Punct sfârșit	X / Y	Lungime segment (** (m)
6	372.322,661 675.639,235	7	372.393,855 675.785,264	162.459
7	372.393,855 675.785,264	8	372.395,053 675.834,305	49.056
8	372.395,053 675.834,305	9	372.312,138 675.664,235	189.205
9	372.312,138 675.664,235	10	372.312,304 675.663,938	0.34
10	372.312,304 675.663,938	11	372.313,144 675.662,439	1.718
11	372.313,144 675.662,439	1	372.313,953 675.660,995	1.655

\*\* Lungimile segmentelor sunt determinate în planul de proiecție Stereo 70 și sunt rotunjite la 1 milimetru.

\*\*\* Distanța dintre puncte este formată din segmente cumulate ce sunt mai mici decât valoarea 1 milimetru.



**DATE DESPRE IMOBILUL NR. 4043**

Oficiul de Cadastru și Publicitate Imobiliară MARAMURES  
Biroul de Cadastru și Publicitate Imobiliară Baia Mare

**A. Partea I. Descrierea imobilului**

TEREN Extravilan

Adresa: Jud. Maramures

Nr. Crt	Nr cadastral Nr. topografic	Suprafața* (mp)	Observații / Referințe
A1		6.425	Sector cadastral:4 Teren neimprejmuit; Imobil despărțit de valea Vâlchii

**B. Partea II. Proprietari și acte**

Inscrieri privitoare la dreptul de proprietate și alte drepturi reale	Referințe
/	
Act Administrativ nr. 6072, Titlu de proprietate, din 15/10/2003 emis de CJPSDPAT MARAMURES;	
B1	A1
Intabulare, drept de PROPRIETATE cu titlu de reconstituirea dreptului de proprietate in baza Legii nr. 18/1991, dobandit prin Lege, cota actuala 1/1	
1) COTETIU RADU, LIPSA CNP	
2) COTETIU VASILE, LIPSA CNP	

**C. Partea III. SARCINI .**

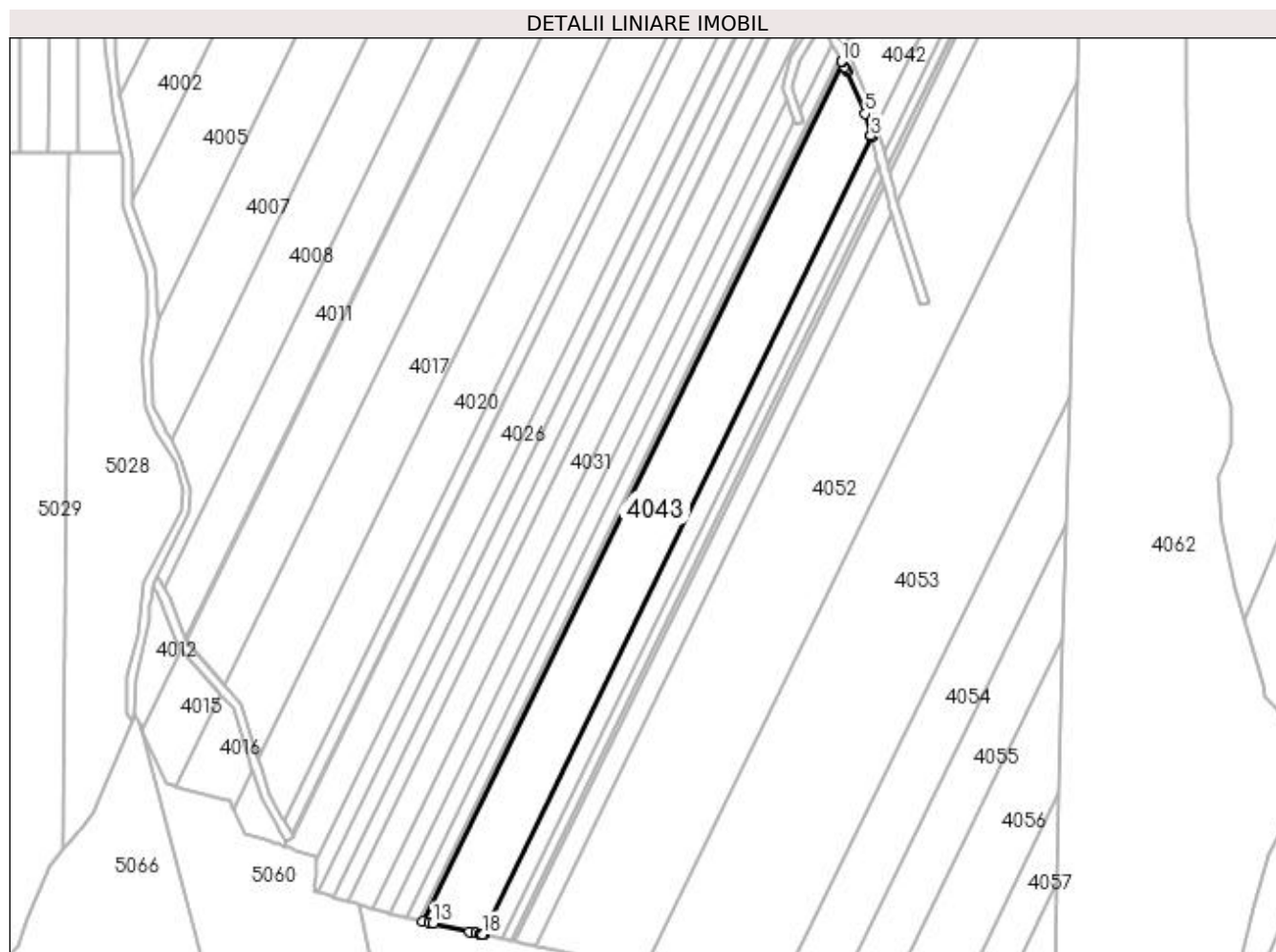
Inscrieri privind dezmembramintele dreptului de proprietate, drepturi reale de garanție și sarcini	Referințe
NU SUNT	

## Anexa Nr. 1 La Partea I

## Teren

Nr cadastral	Suprafața (mp)*	Observații / Referințe
	6.425	Imobil despărțit de valea Vâlchii

\* Suprafața este determinată în planul de proiecție Stereo 70.



## Date referitoare la teren

Crt	Categorie folosință	Intravilan	Suprafața (mp)	Tarla	Parcelă	Nr. topo	Observații / Referințe
1	padure	NU	6.425	UP I	UA 41A, UA 41B	-	

## Lungime Segmente

1) Valorile lungimilor segmentelor sunt obținute din proiecție în plan.

Punct început	X / Y	Punct sfârșit	X / Y	Lungime segment (** (m)
1	372.188,276 675.363,591	2	372.320,64 675.635,09	302.046
2	372.320,64 675.635,09	3	372.320,553 675.635,424	0.345
3	372.320,553 675.635,424	4	372.320,471 675.635,742	0.328
4	372.320,471 675.635,742	5	372.318,531 675.643,194	7.7
5	372.318,531 675.643,194	6	372.312,332 675.657,658	15.736

Punct început	X / Y	Punct sfârșit	X / Y	Lungime segment (** (m)
6	372.312,332 675.657,658	7	372.312,164 675.658,049	0.426
7	372.312,164 675.658,049	8	372.311,547 675.659,151	1.263
8	372.311,547 675.659,151	9	372.310,699 675.660,665	1.735
9	372.310,699 675.660,665	10	372.310,538 675.660,953	0.33
10	372.310,538 675.660,953	11	372.167,749 675.368,071	325.835
11	372.167,749 675.368,071	12	372.169,888 675.367,604	2.189
12	372.169,888 675.367,604	13	372.171,254 675.367,306	1.398
13	372.171,254 675.367,306	14	372.183,663 675.364,598	12.701
14	372.183,663 675.364,598	15	372.186,028 675.364,082	2.421
15	372.186,028 675.364,082	16	372.187,151 675.363,837	1.149
16	372.187,151 675.363,837	17	372.187,868 675.363,68	0.734
17	372.187,868 675.363,68	18	372.188,049 675.363,641	0.185
18	372.188,049 675.363,641	1	372.188,276 675.363,591	0.232

\*\* Lungimile segmentelor sunt determinate în planul de proiecție Stereo 70 și sunt rotunjite la 1 milimetru.

\*\*\* Distanța dintre puncte este formată din segmente cumulate ce sunt mai mici decât valoarea 1 milimetru.



**DATE DESPRE IMOBILUL NR. 4044**

Oficiul de Cadastru și Publicitate Imobiliară MARAMURES  
Biroul de Cadastru și Publicitate Imobiliară Baia Mare

**A. Partea I. Descrierea imobilului**

TEREN Extravilan

Adresa: Jud. Maramures

Nr. Crt	Nr cadastral Nr. topografic	Suprafața* (mp)	Observații / Referințe
A1		1.824	Sector cadastral:4 Teren neimprejmuit; Imobil despărțit de valea Vâlchii

**B. Partea II. Proprietari și acte**

Inscrieri privitoare la dreptul de proprietate și alte drepturi reale		Referințe
/		
Act Administrativ nr. 6067, Titlu de proprietate, din 15/10/2003 emis de CJPSDPAT MARAMURES;		
B1	Intabulare, drept de PROPRIETATE cu titlu de reconstituirea dreptului de proprietate in baza Legii nr. 18/1991, dobandit prin Lege, cota actuala 1/1 1) <b>NISTOR CORNELIA</b> , LIPSA CNP	A1

**C. Partea III. SARCINI .**

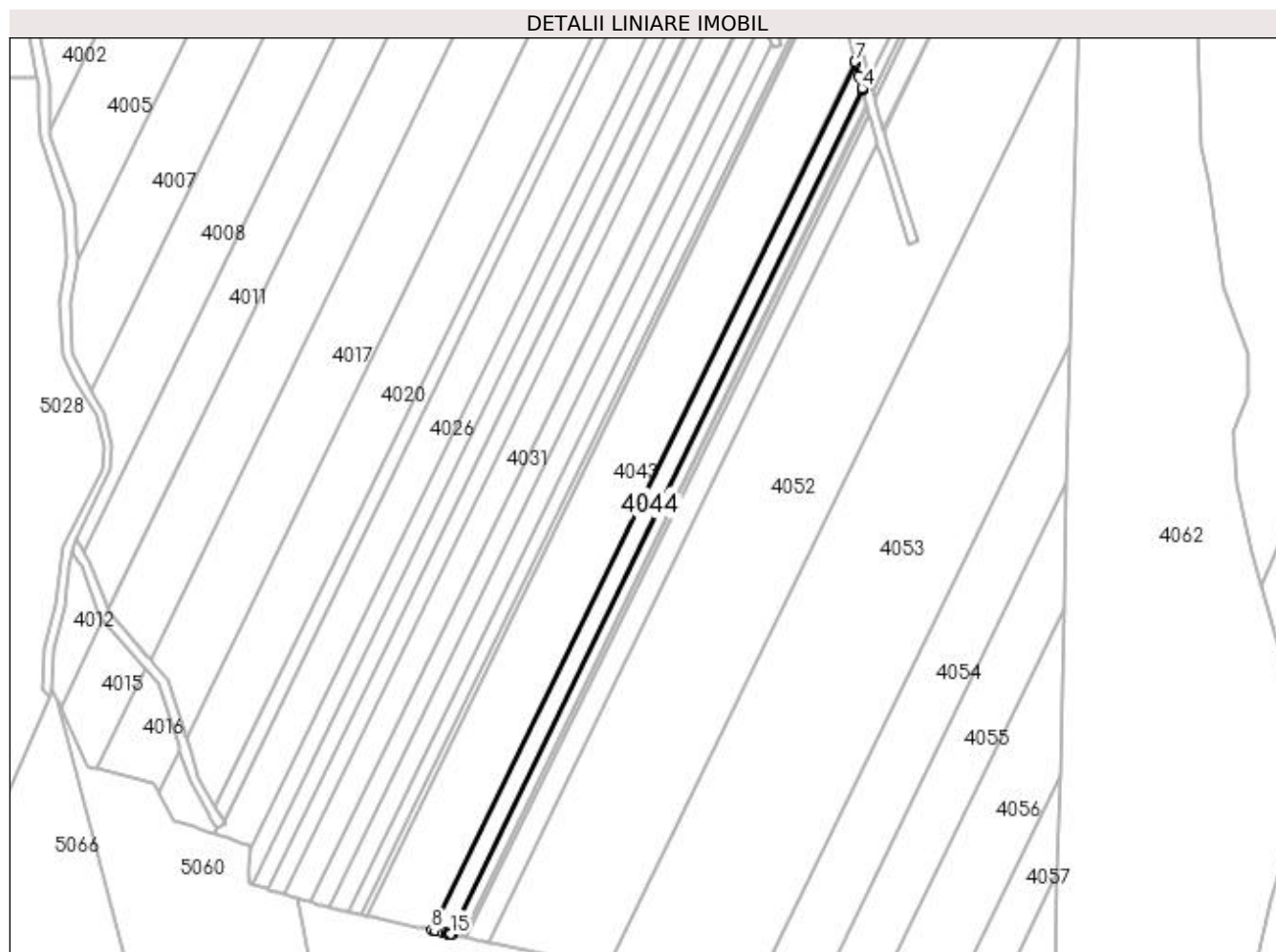
Inscrieri privind dezmembramintele dreptului de proprietate, drepturi reale de garanție și sarcini	Referințe
NU SUNT	

## Anexa Nr. 1 La Partea I

## Teren

Nr cadastral	Suprafața (mp)*	Observații / Referințe
	1.824	Imobil despărțit de valea Vâlchii

\* Suprafața este determinată în planul de proiecție Stereo 70.



## Date referitoare la teren

Crt	Categorie folosință	Intravilan	Suprafața (mp)	Tarla	Parcelă	Nr. topo	Observații / Referințe
1	padure	NU	1.824	UP I	UA 41A, UA 41B	-	

## Lungime Segmente

1) Valorile lungimilor segmentelor sunt obținute din proiecție în plan.

Punct început	X / Y	Punct sfârșit	X / Y	Lungime segment (** (m)
1	372.194,436 675.362,247	2	372.323,013 675.625,977	293.403
2	372.323,013 675.625,977	3	372.322,923 675.626,323	0.358
3	372.322,923 675.626,323	4	372.322,797 675.626,804	0.497
4	372.322,797 675.626,804	5	372.321,871 675.630,363	3.677
5	372.321,871 675.630,363	6	372.320,746 675.634,683	4.464



Punct început	X / Y	Punct sfârșit	X / Y	Lungime segment (** (m)
6	372.320,746 675.634,683	7	372.320,64 675.635,09	0.421
7	372.320,64 675.635,09	8	372.188,276 675.363,591	302.046
8	372.188,276 675.363,591	9	372.189,605 675.363,301	1.36
9	372.189,605 675.363,301	10	372.191,869 675.362,807	2.317
10	372.191,869 675.362,807	11	372.192,651 675.362,637	0.8
11	372.192,651 675.362,637	12	372.193,211 675.362,515	0.573
12	372.193,211 675.362,515	13	372.194,045 675.362,332	0.854
13	372.194,045 675.362,332	14	372.194,193 675.362,3	0.151
14	372.194,193 675.362,3	15	372.194,201 675.362,298	0.008
15	372.194,201 675.362,298	1	372.194,436 675.362,247	0.24

\*\* Lungimile segmentelor sunt determinate în planul de proiecție Stereo 70 și sunt rotunjite la 1 milimetru.

\*\*\* Distanța dintre puncte este formată din segmente cumulate ce sunt mai mici decât valoarea 1 milimetru.



**DATE DESPRE IMOBILUL NR. 4045**

Oficiul de Cadastru și Publicitate Imobiliară MARAMURES  
Biroul de Cadastru și Publicitate Imobiliară Baia Mare

**A. Partea I. Descrierea imobilului**

TEREN Extravilan

Adresa: Jud. Maramures

Nr. Crt	Nr cadastral Nr. topografic	Suprafața* (mp)	Observații / Referințe
A1		976	Sector cadastral:4 Teren neimprejmuit; Imobil despărțit de valea Vâlchii

**B. Partea II. Proprietari și acte**

Inscrieri privitoare la dreptul de proprietate și alte drepturi reale	Referințe
/	
Act Administrativ nr. 6067, Titlu de proprietate, din 15/10/2003 emis de CJPSDPAT MARAMURES;	
B1	A1
Intabulare, drept de PROPRIETATE cu titlu de reconstituirea dreptului de proprietate in baza Legii nr. 18/1991, dobandit prin Lege, cota actuala 1/1	
1) <b>NISTOR CORNELIA</b> , LIPSA CNP	

**C. Partea III. SARCINI .**

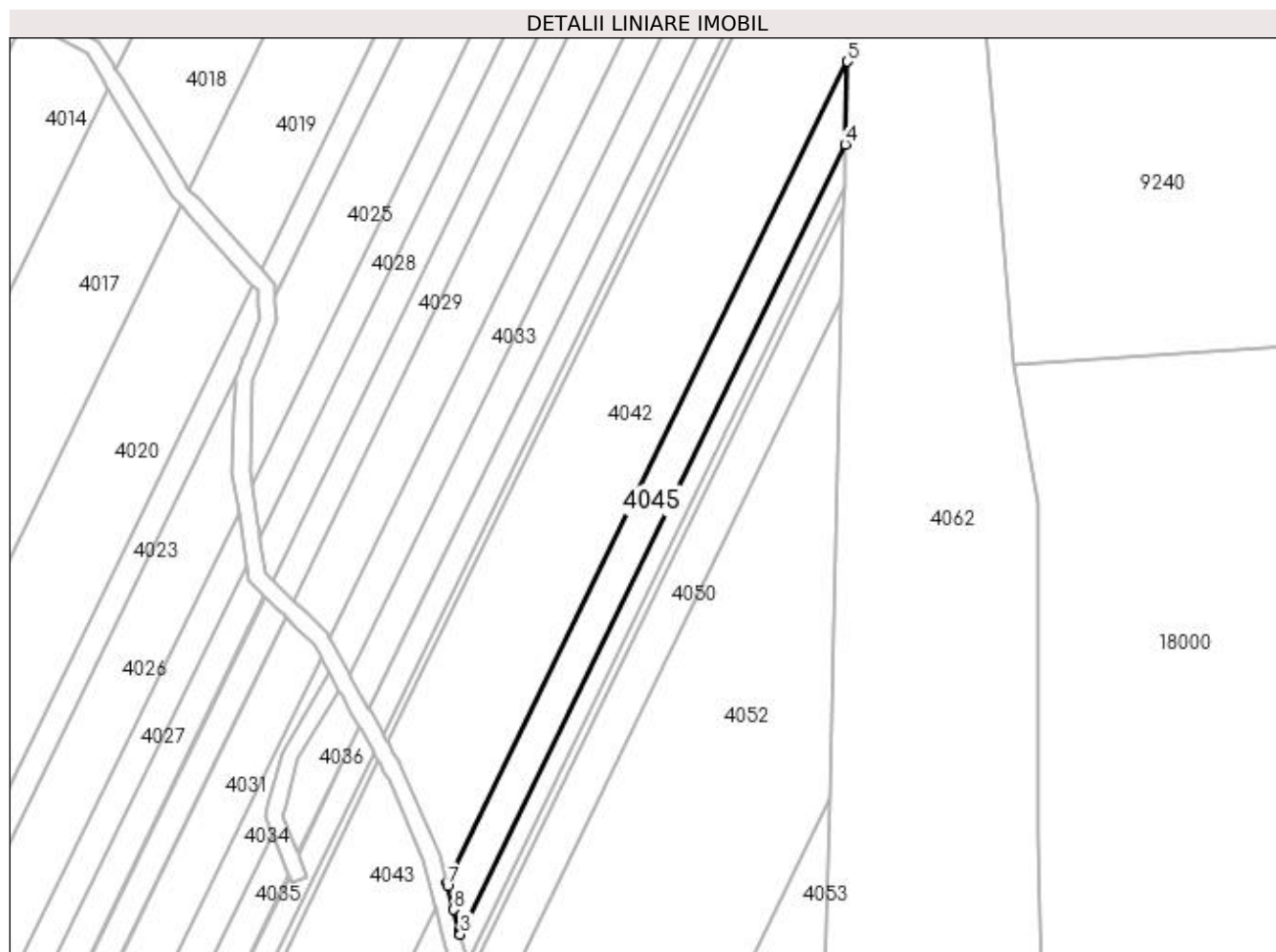
Inscrieri privind dezmembramintele dreptului de proprietate, drepturi reale de garanție și sarcini	Referințe
NU SUNT	

## Anexa Nr. 1 La Partea I

## Teren

Nr cadastral	Suprafața (mp)*	Observații / Referințe
	976	Imobil despărțit de valea Vâlchii

\* Suprafața este determinată în planul de proiecție Stereo 70.



## Date referitoare la teren

Crt	Categorie folosință	Intravilan	Suprafața (mp)	Tarla	Parcelă	Nr. topo	Observații / Referințe
1	padure	NU	976	UP I	UA 41A, UA 41B	-	

## Lungime Segmente

1) Valorile lungimilor segmentelor sunt obținute din proiecție în plan.

Punct început	X / Y	Punct sfârșit	X / Y	Lungime segment (** (m)
1	372.324,822 675.630,934	2	372.324,944 675.630,468	0.482
2	372.324,944 675.630,468	3	372.325,034 675.630,122	0.358
3	372.325,034 675.630,122	4	372.393,495 675.770,547	156.224
4	372.393,495 675.770,547	5	372.393,855 675.785,264	14.721
5	372.393,855 675.785,264	6	372.322,661 675.639,235	162.459

Punct început	X / Y	Punct sfârșit	X / Y	Lungime segment (** (m)
6	372.322,661 675.639,235	7	372.322,771 675.638,813	0.436
7	372.322,771 675.638,813	8	372.323,889 675.634,518	4.438
8	372.323,889 675.634,518	1	372.324,822 675.630,934	3.703

\*\* Lungimile segmentelor sunt determinate în planul de proiecție Stereo 70 și sunt rotunjite la 1 milimetru.

\*\*\* Distanța dintre puncte este formată din segmente cumulate ce sunt mai mici decât valoarea 1 milimetru.



**DATE DESPRE IMOBILUL NR. 4046**

Oficiul de Cadastru și Publicitate Imobiliară MARAMURES  
Biroul de Cadastru și Publicitate Imobiliară Baia Mare

**A. Partea I. Descrierea imobilului**

TEREN Extravilan

Adresa: Jud. Maramures

Nr. Crt	Nr cadastral Nr. topografic	Suprafața* (mp)	Observații / Referințe
A1		486	Sector cadastral:4 Teren neimprejmuit; Imobil despărțit de valea Vâlchii

**B. Partea II. Proprietari și acte**

Inscrieri privitoare la dreptul de proprietate și alte drepturi reale	Referințe
/	
Act Administrativ nr. 6061, Titlu de proprietate, din 15/10/2003 emis de CJPSDPAT MARAMURES;	
B1	A1
Intabulare, drept de PROPRIETATE cu titlu de reconstituirea dreptului de proprietate in baza Legii nr. 18/1991, dobandit prin Lege, cota actuala 1/1	
1) <b>BABAS EMILIA</b> , LIPSA CNP	
2) <b>BABAS IOAN</b> , LIPSA CNP	
3) <b>BABAS VASILE</b> , LIPSA CNP	

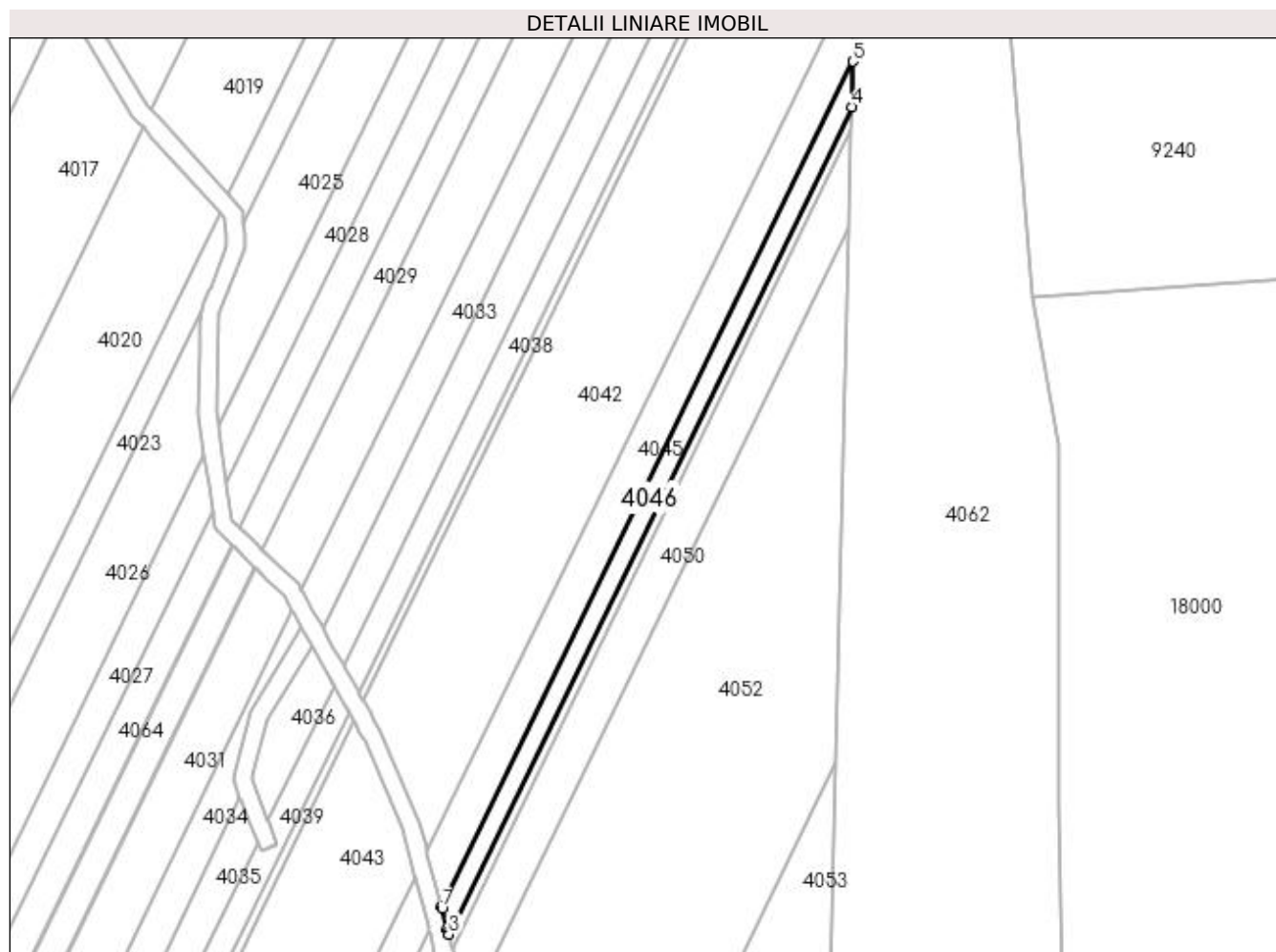
**C. Partea III. SARCINI .**

Inscrieri privind dezmembramintele dreptului de proprietate, drepturi reale de garanție și sarcini	Referințe
NU SUNT	

**Anexa Nr. 1 La Partea I****Teren**

Nr cadastral	Suprafața (mp)*	Observații / Referințe
	486	Imobil despărțit de valea Vâlchii

\* Suprafața este determinată în planul de proiecție Stereo 70.

**Date referitoare la teren**

Crt	Categorie folosință	Intravilan	Suprafața (mp)	Tarla	Parcelă	Nr. topo	Observații / Referințe
1	padure	NU	486	UP I	UA 41A, UA 41B	-	

**Lungime Segmente**

1) Valorile lungimilor segmentelor sunt obținute din proiecție în plan.

Punct început	X / Y	Punct sfârșit	X / Y	Lungime segment (** (m)
1	372.326,014 675.626,357	2	372.326,16 675.625,796	0.58
2	372.326,16 675.625,796	3	372.326,25 675.625,45	0.358
3	372.326,25 675.625,45	4	372.393,311 675.763,002	153.029
4	372.393,311 675.763,002	5	372.393,495 675.770,547	7.547
5	372.393,495 675.770,547	6	372.325,034 675.630,122	156.224



Punct început	X / Y	Punct sfârșit	X / Y	Lungime segment (** (m)
6	372.325,034 675.630,122	7	372.325,142 675.629,704	0.432
7	372.325,142 675.629,704	1	372.326,014 675.626,357	3.459

\*\* Lungimile segmentelor sunt determinate în planul de proiecție Stereo 70 și sunt rotunjite la 1 milimetru.

\*\*\* Distanța dintre puncte este formată din segmente cumulate ce sunt mai mici decât valoarea 1 milimetru.



**DATE DESPRE IMOBILUL NR. 4047**

Oficiul de Cadastru și Publicitate Imobiliară MARAMURES  
Biroul de Cadastru și Publicitate Imobiliară Baia Mare

**A. Partea I. Descrierea imobilului**

TEREN Extravilan

Adresa: Jud. Maramures

Nr. Crt	Nr cadastral Nr. topografic	Suprafața* (mp)	Observații / Referințe
A1		914	Sector cadastral:4 Teren neimprejmuit; Imobil despărțit de valea Vâlchii

**B. Partea II. Proprietari și acte**

Inscrieri privitoare la dreptul de proprietate și alte drepturi reale	Referințe
/	
Act Administrativ nr. 6061, Titlu de proprietate, din 15/10/2003 emis de CJPSDPAT MARAMURES;	
B1	A1
Intabulare, drept de PROPRIETATE cu titlu de reconstituirea dreptului de proprietate in baza Legii nr. 18/1991, dobandit prin Lege, cota actuala 1/1	
1) <b>BABAS EMILIA</b> , LIPSA CNP	
2) <b>BABAS IOAN</b> , LIPSA CNP	
3) <b>BABAS VASILE</b> , LIPSA CNP	

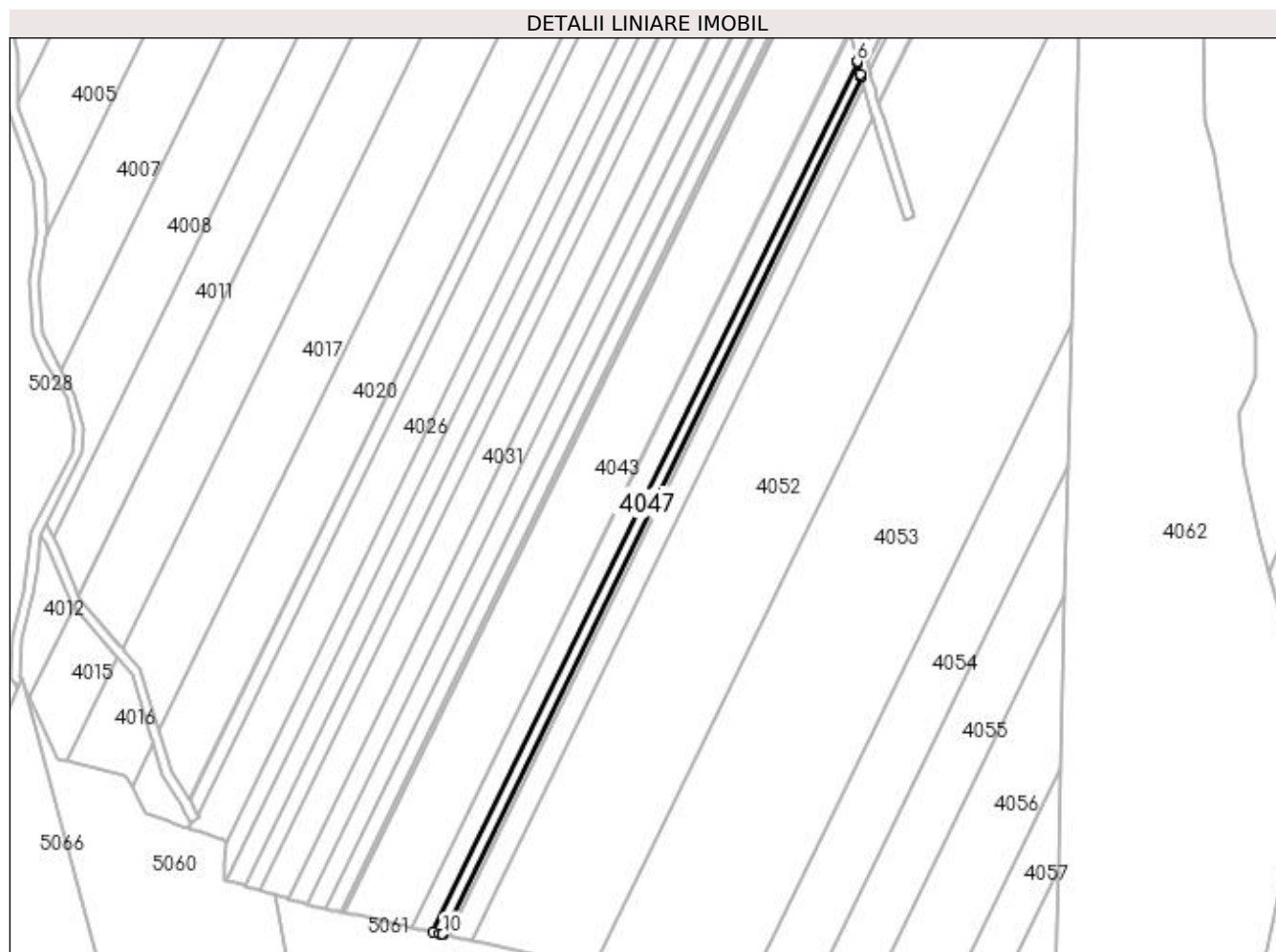
**C. Partea III. SARCINI .**

Inscrieri privind dezmembramintele dreptului de proprietate, drepturi reale de garanție și sarcini	Referințe
NU SUNT	

**Anexa Nr. 1 La Partea I****Teren**

Nr cadastral	Suprafața (mp)*	Observații / Referințe
	914	Imobil despărțit de valea Vâlchii

\* Suprafața este determinată în planul de proiecție Stereo 70.

**Date referitoare la teren**

Crt	Categorie folosință	Intra vilan	Suprafața (mp)	Tarla	Parcelă	Nr. topo	Observații / Referințe
1	padure	NU	914	UP I	UA 41A, UA 41B	-	

**Lungime Segmente**

1) Valorile lungimilor segmentelor sunt obținute din proiecție în plan.

Punct început	X / Y	Punct sfârșit	X / Y	Lungime segment (** (m)
1	372.197,594 675.361,558	2	372.324,229 675.621,305	288.972
2	372.324,229 675.621,305	3	372.324,139 675.621,651	0.358
3	372.324,139 675.621,651	4	372.323,989 675.622,227	0.595
4	372.323,989 675.622,227	5	372.323,118 675.625,575	3.459
5	372.323,118 675.625,575	6	372.323,013 675.625,977	0.415

Punct început	X / Y	Punct sfârșit	X / Y	Lungime segment (** (m)
6	372.323,013 675.625,977	7	372.194,436 675.362,247	293.403
7	372.194,436 675.362,247	8	372.196,315 675.361,837	1.923
8	372.196,315 675.361,837	9	372.197,211 675.361,642	0.917
9	372.197,211 675.361,642	10	372.197,359 675.361,609	0.152
10	372.197,359 675.361,609	1	372.197,594 675.361,558	0.24

\*\* Lungimile segmentelor sunt determinate în planul de proiecție Stereo 70 și sunt rotunjite la 1 milimetru.

\*\*\* Distanța dintre puncte este formată din segmente cumulate ce sunt mai mici decât valoarea 1 milimetru.



**DATE DESPRE IMOBILUL NR. 4048**

Oficiul de Cadastru și Publicitate Imobiliară MARAMURES  
Biroul de Cadastru și Publicitate Imobiliară Baia Mare

**A. Partea I. Descrierea imobilului**

TEREN Extravilan

Adresa: Jud. Maramures

Nr. Crt	Nr cadastral Nr. topografic	Suprafața* (mp)	Observații / Referințe
A1		458	Sector cadastral:4 Teren neimprejmuit; Imobil despărțit de valea Vâlchii

**B. Partea II. Proprietari și acte**

Inscrieri privitoare la dreptul de proprietate și alte drepturi reale		Referințe
/		
Act Administrativ nr. 6060, Titlu de proprietate, din 15/10/2003 emis de CJPSDPAT MARAMURES;		
B1	Intabulare, drept de PROPRIETATE cu titlu de reconstituirea dreptului de proprietate in baza Legii nr. 18/1991, dobandit prin Lege, cota actuala 1/1 1) TATARAN VASILE, LIPSA CNP	A1

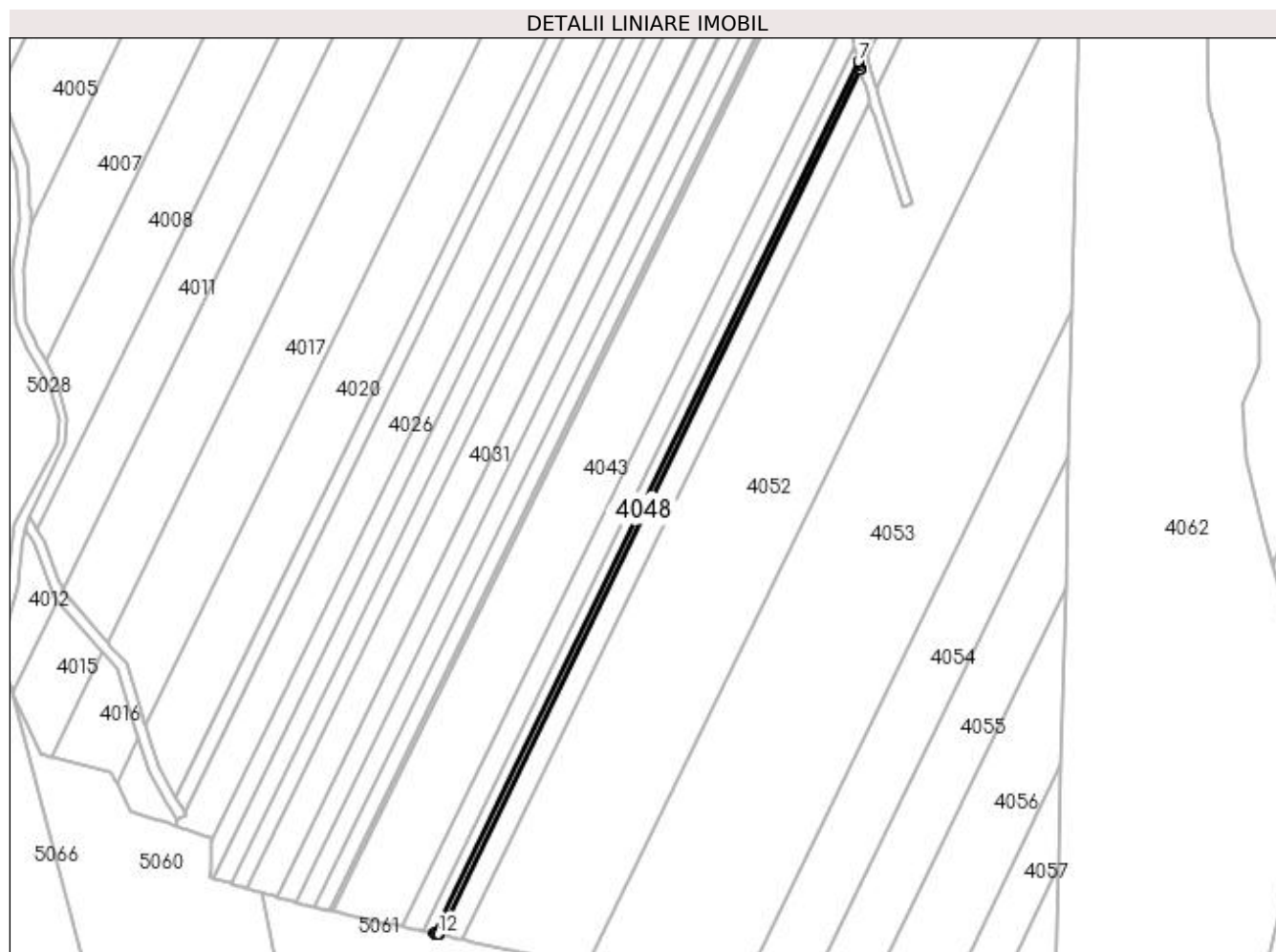
**C. Partea III. SARCINI .**

Inscrieri privind dezmembramintele dreptului de proprietate, drepturi reale de garanție și sarcini	Referințe
NU SUNT	

**Anexa Nr. 1 La Partea I****Teren**

Nr cadastral	Suprafața (mp)*	Observații / Referințe
	458	Imobil despărțit de valea Vâlchii

\* Suprafața este determinată în planul de proiecție Stereo 70.

**Date referitoare la teren**

Crt	Categorie folosință	Intravilan	Suprafața (mp)	Tarla	Parcelă	Nr. topo	Observații / Referințe
1	padure	NU	458	UP I	UA 41A, UA 41B	-	

**Lungime Segmente**

1) Valorile lungimilor segmentelor sunt obținute din proiecție în plan.

Punct început	X / Y	Punct sfârșit	X / Y	Lungime segment (** (m)
1	372.199,194 675.361,209	2	372.324,845 675.618,939	286.728
2	372.324,845 675.618,939	3	372.324,756 675.619,283	0.355
3	372.324,756 675.619,283	4	372.324,592 675.619,91	0.648
4	372.324,592 675.619,91	5	372.324,333 675.620,905	1.028
5	372.324,333 675.620,905	6	372.324,263 675.621,174	0.278



Punct început	X / Y	Punct sfârșit	X / Y	Lungime segment (** (m)
6	372.324,263 675.621,174	7	372.324,229 675.621,305	0.135
7	372.324,229 675.621,305	8	372.197,594 675.361,558	288.972
8	372.197,594 675.361,558	9	372.197,886 675.361,494	0.299
9	372.197,886 675.361,494	10	372.198,069 675.361,454	0.187
10	372.198,069 675.361,454	11	372.198,815 675.361,292	0.763
11	372.198,815 675.361,292	12	372.198,96 675.361,26	0.148
12	372.198,96 675.361,26	1	372.199,194 675.361,209	0.239

\*\* Lungimile segmentelor sunt determinate în planul de proiecție Stereo 70 și sunt rotunjite la 1 milimetru.

\*\*\* Distanța dintre puncte este formată din segmente cumulate ce sunt mai mici decât valoarea 1 milimetru.



**DATE DESPRE IMOBILUL NR. 4049**

Oficiul de Cadastru și Publicitate Imobiliară MARAMURES  
 Biroul de Cadastru și Publicitate Imobiliară Baia Mare

**A. Partea I. Descrierea imobilului**

TEREN Extravilan

Adresa: Jud. Maramures

Nr. Crt	Nr cadastral Nr. topografic	Suprafața* (mp)	Observații / Referințe
A1		242	Sector cadastral:4 Teren neimprejmuit; Imobil despărțit de valea Vâlchii

**B. Partea II. Proprietari și acte**

Inscrieri privitoare la dreptul de proprietate și alte drepturi reale		Referințe
/		
Act Administrativ nr. 6060, Titlu de proprietate, din 15/10/2003 emis de CJPSDPAT MARAMURES;		
B1	Intabulare, drept de PROPRIETATE cu titlu de reconstituirea dreptului de proprietate in baza Legii nr. 18/1991, dobandit prin Lege, cota actuala 1/1 1) TATARAN VASILE, LIPSA CNP	A1

**C. Partea III. SARCINI .**

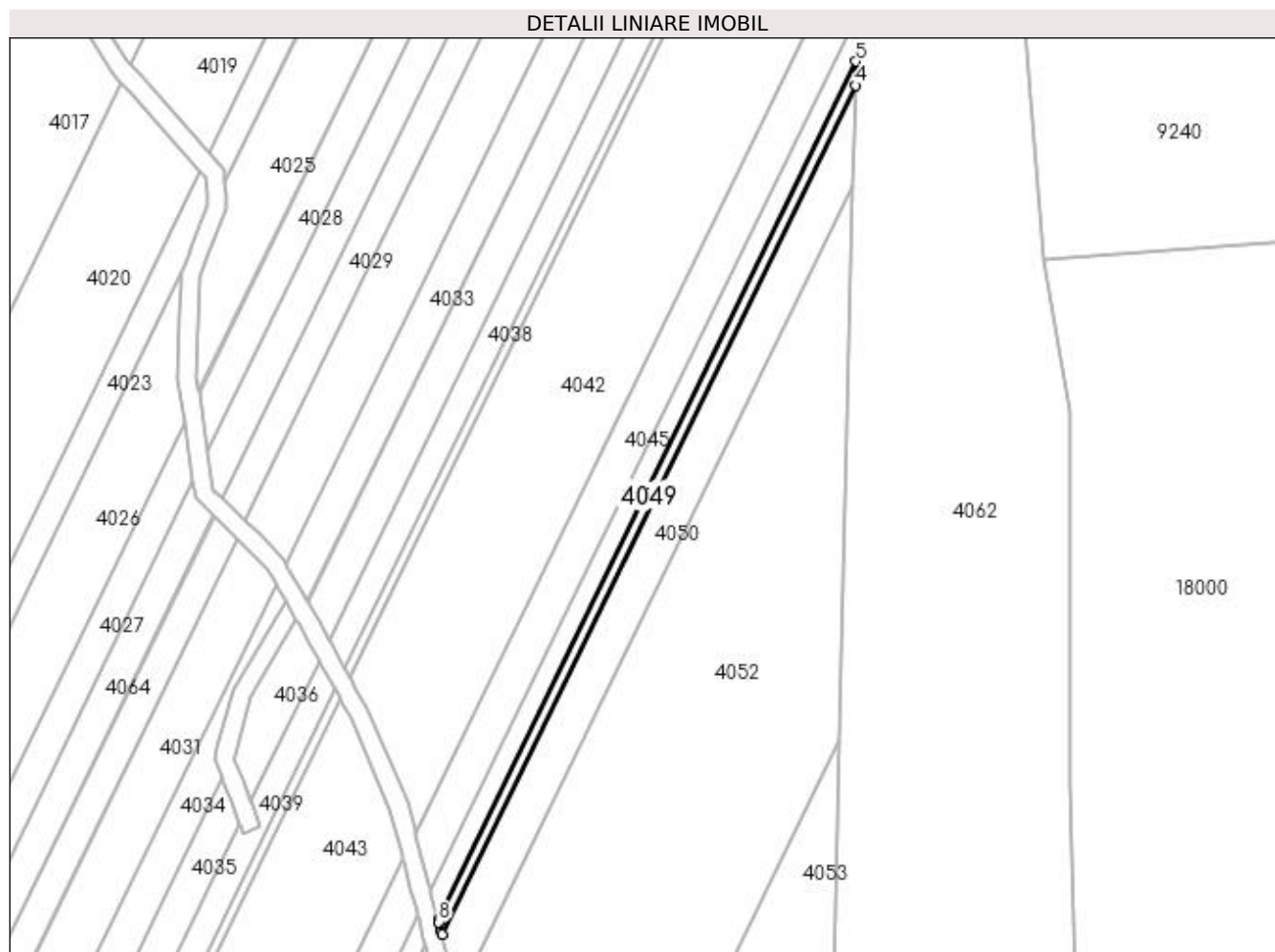
Inscrieri privind dezmembramintele dreptului de proprietate, drepturi reale de garanție și sarcini	Referințe
NU SUNT	

## Anexa Nr. 1 La Partea I

## Teren

Nr cadastral	Suprafața (mp)*	Observații / Referințe
	242	Imobil despărțit de valea Vâlchii

\* Suprafața este determinată în planul de proiecție Stereo 70.



## Date referitoare la teren

Crt	Categorie folosință	Intravilan	Suprafața (mp)	Tarla	Parcelă	Nr. topo	Observații / Referințe
1	padure	NU	242	UP I	UA 41A, UA 41B	-	

## Lungime Segmente

1) Valorile lungimilor segmentelor sunt obținute din proiecție în plan.

Punct început	X / Y	Punct sfârșit	X / Y	Lungime segment (** (m)
1	372.326,617 675.624,04	2	372.326,776 675.623,428	0.632
2	372.326,776 675.623,428	3	372.326,866 675.623,084	0.356
3	372.326,866 675.623,084	4	372.393,217 675.759,181	151.41
4	372.393,217 675.759,181	5	372.393,311 675.763,002	3.822
5	372.393,311 675.763,002	6	372.326,25 675.625,45	153.029

Punct început	X / Y	Punct sfârșit	X / Y	Lungime segment (** (m)
6	372.326,25 675.625,45	7	372.326,282 675.625,328	0.126
7	372.326,282 675.625,328	8	372.326,358 675.625,035	0.303
8	372.326,358 675.625,035	1	372.326,617 675.624,04	1.028

\*\* Lungimile segmentelor sunt determinate în planul de proiecție Stereo 70 și sunt rotunjite la 1 milimetru.

\*\*\* Distanța dintre puncte este formată din segmente cumulate ce sunt mai mici decât valoarea 1 milimetru.



**DATE DESPRE IMOBILUL NR. 4050**

Oficiul de Cadastru și Publicitate Imobiliară MARAMURES  
Biroul de Cadastru și Publicitate Imobiliară Baia Mare

**A. Partea I. Descrierea imobilului**

TEREN Extravilan

Adresa: Jud. Maramures

Nr. Crt	Nr cadastral Nr. topografic	Suprafața* (mp)	Observații / Referințe
A1		998	Sector cadastral:4 Teren neimprejmuit; Imobil despărțit de valea Vâlchii

**B. Partea II. Proprietari și acte**

Inscrieri privitoare la dreptul de proprietate și alte drepturi reale		Referințe
/		
Act Administrativ nr. 2760, Titlu de proprietate, din 19/11/2003 emis de CJPSDPAT MARAMURES;		
B1	Intabulare, drept de PROPRIETATE cu titlu de reconstituirea dreptului de proprietate in baza Legii nr. 18/1991, dobandit prin Lege, cota actuala 1/1 1) GHITIU MARIA, LIPSA CNP	A1

**C. Partea III. SARCINI .**

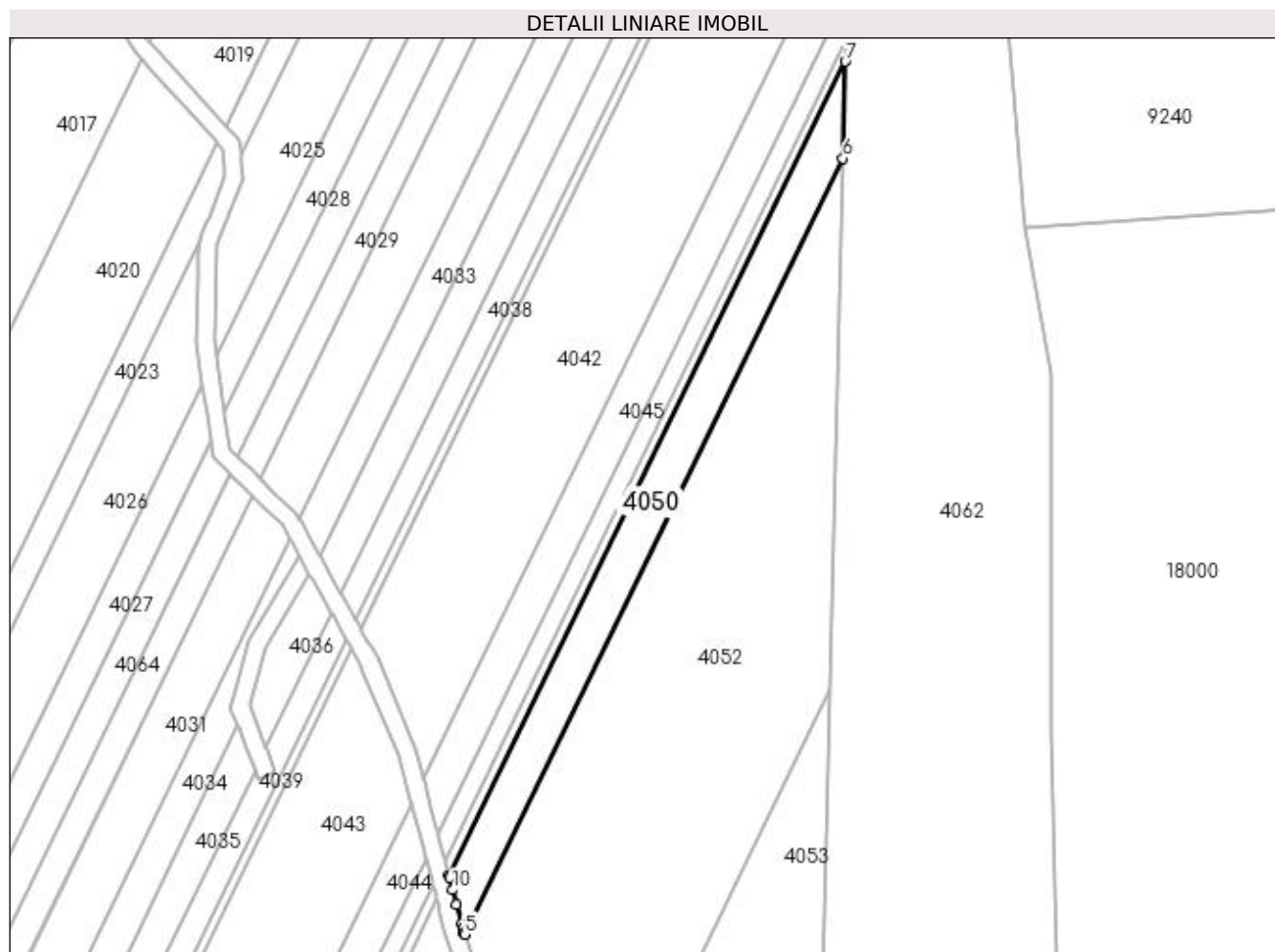
Inscrieri privind dezmembramintele dreptului de proprietate, drepturi reale de garanție și sarcini	Referințe
NU SUNT	

## Anexa Nr. 1 La Partea I

## Teren

Nr cadastral	Suprafața (mp)*	Observații / Referințe
	998	Imobil despărțit de valea Vâlchii

\* Suprafața este determinată în planul de proiecție Stereo 70.



## Date referitoare la teren

Crt	Categorie folosință	Intravilan	Suprafața (mp)	Tarla	Parcelă	Nr. topo	Observații / Referințe
1	padure	NU	998	UP I	UA 41A, UA 41B	-	

## Lungime Segmente

1) Valorile lungimilor segmentelor sunt obținute din proiecție în plan.

Punct început	X / Y	Punct sfârșit	X / Y	Lungime segment (** (m)
1	372.328,132 675.618,222	2	372.328,982 675.614,957	3.374
2	372.328,982 675.614,957	3	372.329,196 675.614,273	0.717
3	372.329,196 675.614,273	4	372.329,445 675.613,477	0.834
4	372.329,445 675.613,477	5	372.329,539 675.613,178	0.313
5	372.329,539 675.613,178	6	372.392,821 675.742,981	144.407



Punct început	X / Y	Punct sfârșit	X / Y	Lungime segment (** (m)
6	372.392,821 675.742,981	7	372.393,217 675.759,181	16.205
7	372.393,217 675.759,181	8	372.326,866 675.623,084	151.41
8	372.326,866 675.623,084	9	372.326,974 675.622,67	0.428
9	372.326,974 675.622,67	10	372.327,509 675.620,612	2.126
10	372.327,509 675.620,612	1	372.328,132 675.618,222	2.47

\*\* Lungimile segmentelor sunt determinate în planul de proiecție Stereo 70 și sunt rotunjite la 1 milimetru.

\*\*\* Distanța dintre puncte este formată din segmente cumulate ce sunt mai mici decât valoarea 1 milimetru.



**DATE DESPRE IMOBILUL NR. 4051**

Oficiul de Cadastru și Publicitate Imobiliară MARAMURES  
Biroul de Cadastru și Publicitate Imobiliară Baia Mare

**A. Partea I. Descrierea imobilului**

TEREN Extravilan

Adresa: Jud. Maramures

Nr. Crt	Nr cadastral Nr. topografic	Suprafața* (mp)	Observații / Referințe
A1		1.902	Sector cadastral:4 Teren neimprejmuit; Imobil despărțit de valea Vâlchii

**B. Partea II. Proprietari și acte**

Inscrieri privitoare la dreptul de proprietate și alte drepturi reale		Referințe
/		
Act Administrativ nr. 2760, Titlu de proprietate, din 19/11/2003 emis de CJPSDPAT MARAMURES;		
B1	Intabulare, drept de PROPRIETATE cu titlu de reconstituirea dreptului de proprietate in baza Legii nr. 18/1991, dobandit prin Lege, cota actuala 1/1 1) GHITIU MARIA, LIPSA CNP	A1

**C. Partea III. SARCINI .**

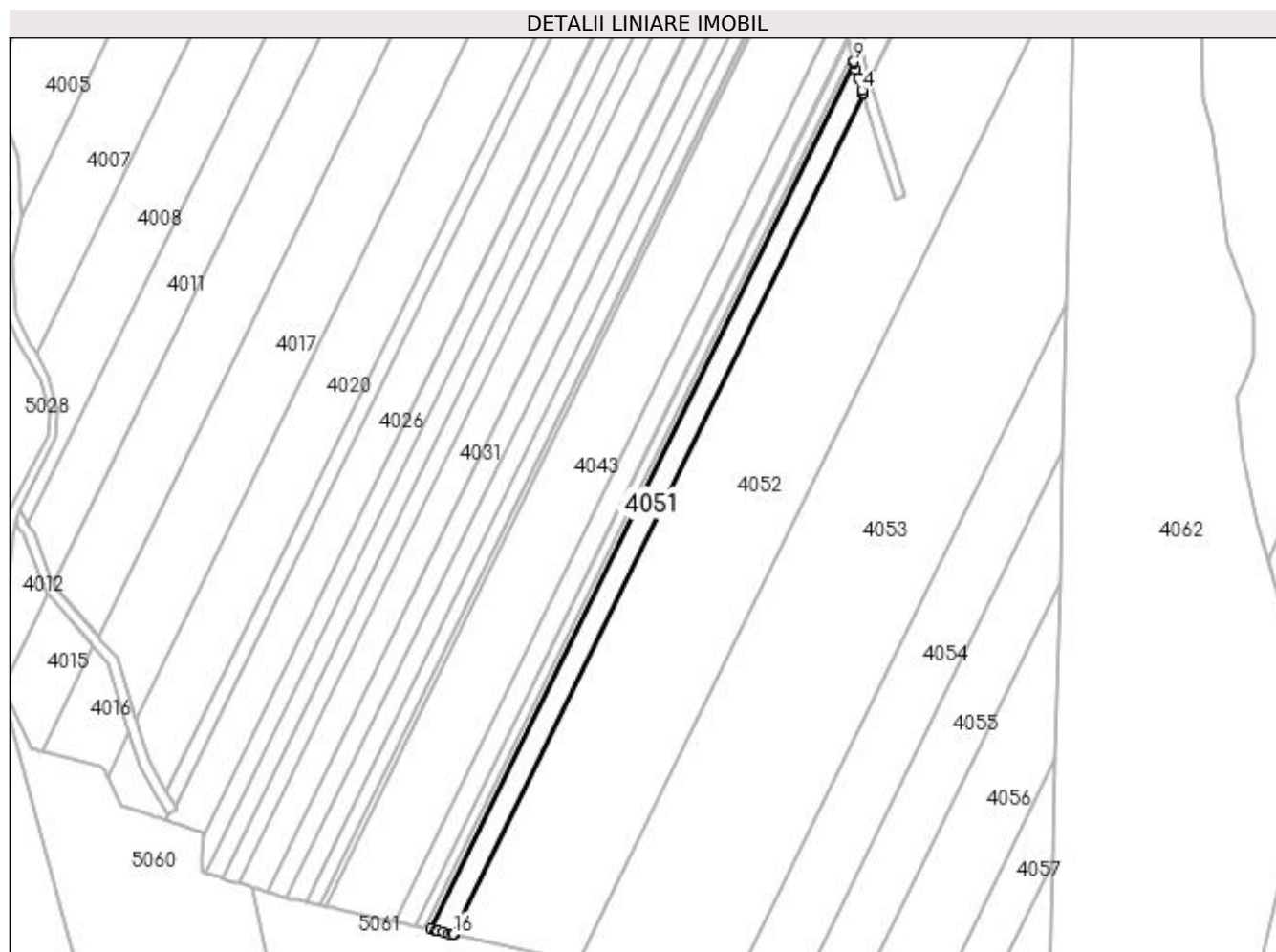
Inscrieri privind dezmembramintele dreptului de proprietate, drepturi reale de garanție și sarcini	Referințe
NU SUNT	

## Anexa Nr. 1 La Partea I

## Teren

Nr cadastral	Suprafața (mp)*	Observații / Referințe
	1.902	Imobil despărțit de valea Vâlchii

\* Suprafața este determinată în planul de proiecție Stereo 70.



## Date referitoare la teren

Crt	Categorie folosință	Intravilan	Suprafața (mp)	Tarla	Parcelă	Nr. topo	Observații / Referințe
1	padure	NU	1.902	UP I	UA 41A, UA 41B	-	

## Lungime Segmente

1) Valorile lungimilor segmentelor sunt obținute din proiecție în plan.

Punct început	X / Y	Punct sfârșit	X / Y	Lungime segment (** (m)
1	372.205,975 675.359,73	2	372.327,624 675.609,251	277.595
2	372.327,624 675.609,251	3	372.327,531 675.609,55	0.313
3	372.327,531 675.609,55	4	372.327,277 675.610,36	0.849
4	372.327,277 675.610,36	5	372.326,115 675.614,072	3.89
5	372.326,115 675.614,072	6	372.326,097 675.614,131	0.062

Punct început	X / Y	Punct sfârșit	X / Y	Lungime segment (** (m)
6	372.326,097 675.614,131	7	372.325,491 675.616,458	2.405
7	372.325,491 675.616,458	8	372.324,949 675.618,54	2.151
8	372.324,949 675.618,54	9	372.324,845 675.618,939	0.412
9	372.324,845 675.618,939	10	372.199,194 675.361,209	286.728
10	372.199,194 675.361,209	11	372.200,73 675.360,874	1.572
11	372.200,73 675.360,874	12	372.201,251 675.360,76	0.533
12	372.201,251 675.360,76	13	372.202,863 675.360,409	1.65
13	372.202,863 675.360,409	14	372.204,542 675.360,042	1.719
14	372.204,542 675.360,042	15	372.205,615 675.359,808	1.098
15	372.205,615 675.359,808	16	372.205,757 675.359,777	0.145
16	372.205,757 675.359,777	1	372.205,975 675.359,73	0.223

\*\* Lungimile segmentelor sunt determinate în planul de proiecție Stereo 70 și sunt rotunjite la 1 milimetru.

\*\*\* Distanța dintre puncte este formată din segmente cumulate ce sunt mai mici decât valoarea 1 milimetru.



**DATE DESPRE IMOBILUL NR. 4052**

Oficiul de Cadastru și Publicitate Imobiliară MARAMURES  
Biroul de Cadastru și Publicitate Imobiliară Baia Mare

**A. Partea I. Descrierea imobilului**

TEREN Extravilan

Adresa: Jud. Maramures

Nr. Crt	Nr cadastral Nr. topografic	Suprafața* (mp)	Observații / Referințe
A1		14.000	Sector cadastral:4 Teren neimprejmuit;

**B. Partea II. Proprietari și acte**

Inscrieri privitoare la dreptul de proprietate și alte drepturi reale		Referințe
/		
Act Administrativ nr. 2759, Titlu de proprietate, din 19/11/2003 emis de CJPSDPAT MARAMURES;		
B1	Intabulare, drept de PROPRIETATEcu titlu de reconstituirea dreptului de proprietate in baza Legii nr. 18/1991, dobandit prin Lege, cota actuala 1/1 1) BONTE MARIA, LIPSA CNP	A1

**C. Partea III. SARCINI .**

Inscrieri privind dezmembramintele dreptului de proprietate, drepturi reale de garanție și sarcini	Referințe
NU SUNT	

## Anexa Nr. 1 La Partea I

## Teren

Nr cadastral	Suprafața (mp)*	Observații / Referințe
	14.000	

\* Suprafața este determinată în planul de proiecție Stereo 70.



## Date referitoare la teren

Crt	Categorie folosință	Intravilan	Suprafața (mp)	Tarla	Parcelă	Nr. topo	Observații / Referințe
1	padure	NU	14.000	UP I	UA 41A, UA 41B	-	

## Lungime Segmente

1) Valorile lungimilor segmentelor sunt obținute din proiecție în plan.

Punct început	X / Y	Punct sfârșit	X / Y	Lungime segment (** (m)
1	372.243,147 675.351,618	2	372.390,651 675.654,171	336.594
2	372.390,651 675.654,171	3	372.392,821 675.742,981	88.837
3	372.392,821 675.742,981	4	372.329,539 675.613,178	144.407
4	372.329,539 675.613,178	5	372.329,659 675.612,795	0.401
5	372.329,659 675.612,795	6	372.330,992 675.608,537	4.462



Punct început	X / Y	Punct sfârșit	X / Y	Lungime segment (** (m)
6	372.330,992 675.608,537	7	372.340,233 675.579,02	30.93
7	372.340,233 675.579,02	8	372.337,37 675.578,124	3.0
8	372.337,37 675.578,124	9	372.329,08 675.604,602	27.745
9	372.329,08 675.604,602	10	372.327,74 675.608,882	4.485
10	372.327,74 675.608,882	11	372.327,624 675.609,251	0.387
11	372.327,624 675.609,251	12	372.205,975 675.359,73	277.595
12	372.205,975 675.359,73	13	372.209,704 675.358,916	3.817
13	372.209,704 675.358,916	14	372.236,668 675.353,032	27.599
14	372.236,668 675.353,032	15	372.240,806 675.352,129	4.235
15	372.240,806 675.352,129	16	372.242,885 675.351,675	2.128
16	372.242,885 675.351,675	1	372.243,147 675.351,618	0.268

\*\* Lungimile segmentelor sunt determinate în planul de proiecție Stereo 70 și sunt rotunjite la 1 milimetru.

\*\*\* Distanța dintre puncte este formată din segmente cumulate ce sunt mai mici decât valoarea 1 milimetru.



**DATE DESPRE IMOBILUL NR. 4053**

Oficiul de Cadastru și Publicitate Imobiliară MARAMURES  
Biroul de Cadastru și Publicitate Imobiliară Baia Mare

**A. Partea I. Descrierea imobilului**

TEREN Extravilan

Adresa: Jud. Maramures

Nr. Crt	Nr cadastral Nr. topografic	Suprafața* (mp)	Observații / Referințe
A1		12.500	Sector cadastral:4 Teren neimprejmuit;

**B. Partea II. Proprietari și acte**

Inscrieri privitoare la dreptul de proprietate și alte drepturi reale	Referințe
/	
Act Administrativ nr. 20749, Titlu de proprietate, din 15/04/2010 emis de CJPSDPAT MARAMURES;	
B1	A1
Intabulare, drept de PROPRIETATEcu titlu de reconstituirea dreptului de proprietate in baza Legii nr. 18/1991, dobandit prin Lege, cota actuala 1/1	
1) <b>MAXIM STEFAN</b> , LIPSA CNP	

**C. Partea III. SARCINI .**

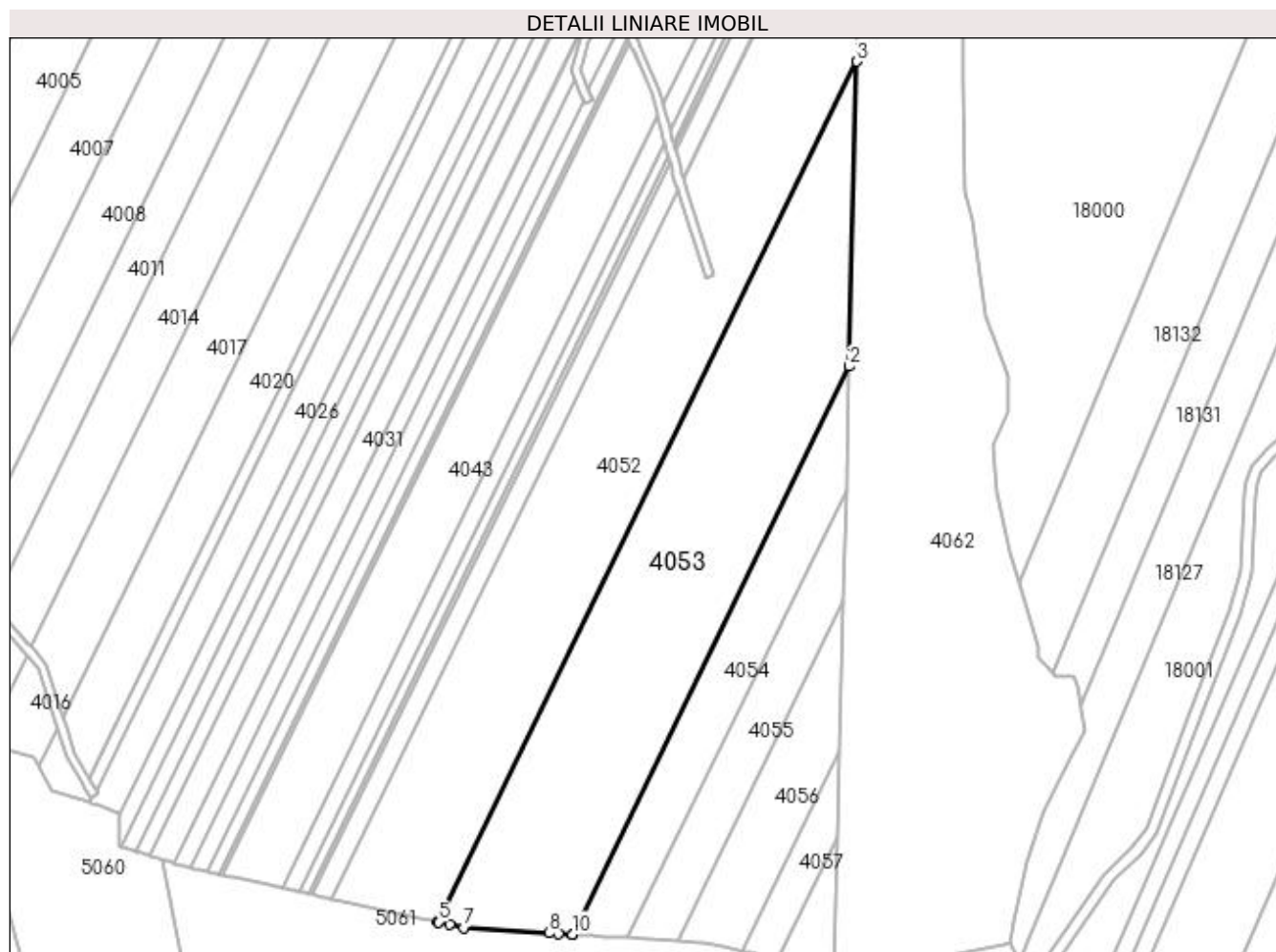
Inscrieri privind dezmembramintele dreptului de proprietate, drepturi reale de garanție și sarcini	Referințe
NU SUNT	

## Anexa Nr. 1 La Partea I

## Teren

Nr cadastral	Suprafața (mp)*	Observații / Referințe
	12.500	

\* Suprafața este determinată în planul de proiecție Stereo 70.



## Date referitoare la teren

Crt	Categorie folosință	Intra vilan	Suprafața (mp)	Tarla	Parcelă	Nr. topo	Observații / Referințe
1	padure	NU	12.500	UP I	UA 41A	-	

## Lungime Segmente

1) Valorile lungimilor segmentelor sunt obținute din proiecție în plan.

Punct început	X / Y	Punct sfârșit	X / Y	Lungime segment (** (m)
1	372.290,697 675.347,266	2	372.388,03 675.546,91	222.107
2	372.388,03 675.546,91	3	372.390,651 675.654,171	107.293
3	372.390,651 675.654,171	4	372.243,147 675.351,618	336.594
4	372.243,147 675.351,618	5	372.243,41 675.351,561	0.269
5	372.243,41 675.351,561	6	372.247,438 675.350,681	4.123

Punct început	X / Y	Punct sfârșit	X / Y	Lungime segment (** (m)
6	372.247,438 675.350,681	7	372.252,288 675.349,623	4.964
7	372.252,288 675.349,623	8	372.282,322 675.347,78	30.09
8	372.282,322 675.347,78	9	372.285,836 675.347,564	3.521
9	372.285,836 675.347,564	10	372.290,554 675.347,274	4.727
10	372.290,554 675.347,274	1	372.290,697 675.347,266	0.143

\*\* Lungimile segmentelor sunt determinate în planul de proiecție Stereo 70 și sunt rotunjite la 1 milimetru.

\*\*\* Distanța dintre puncte este formată din segmente cumulate ce sunt mai mici decât valoarea 1 milimetru.



**DATE DESPRE IMOBILUL NR. 4054**

Oficiul de Cadastru și Publicitate Imobiliară MARAMURES  
Biroul de Cadastru și Publicitate Imobiliară Baia Mare

**A. Partea I. Descrierea imobilului**

TEREN Extravilan

Adresa: Jud. Maramures

Nr. Crt	Nr cadastral Nr. topografic	Suprafața* (mp)	Observații / Referințe
A1		3.600	Sector cadastral:4 Teren neimprejmuit;

**B. Partea II. Proprietari și acte**

Inscrieri privitoare la dreptul de proprietate și alte drepturi reale		Referințe
/		
Act Administrativ nr. 20750, Titlu de proprietate, din 15/04/2010 emis de CJPSDPAT MARAMURES;		
B1	Intabulare, drept de PROPRIETATE cu titlu de reconstituirea dreptului de proprietate in baza Legii nr. 18/1991, dobandit prin Lege, cota actuala 1/1	A1
	1) CIRTIU IOAN, LIPSA CNP 2) CIRT LAURENTIU, LIPSA CNP	

**C. Partea III. SARCINI .**

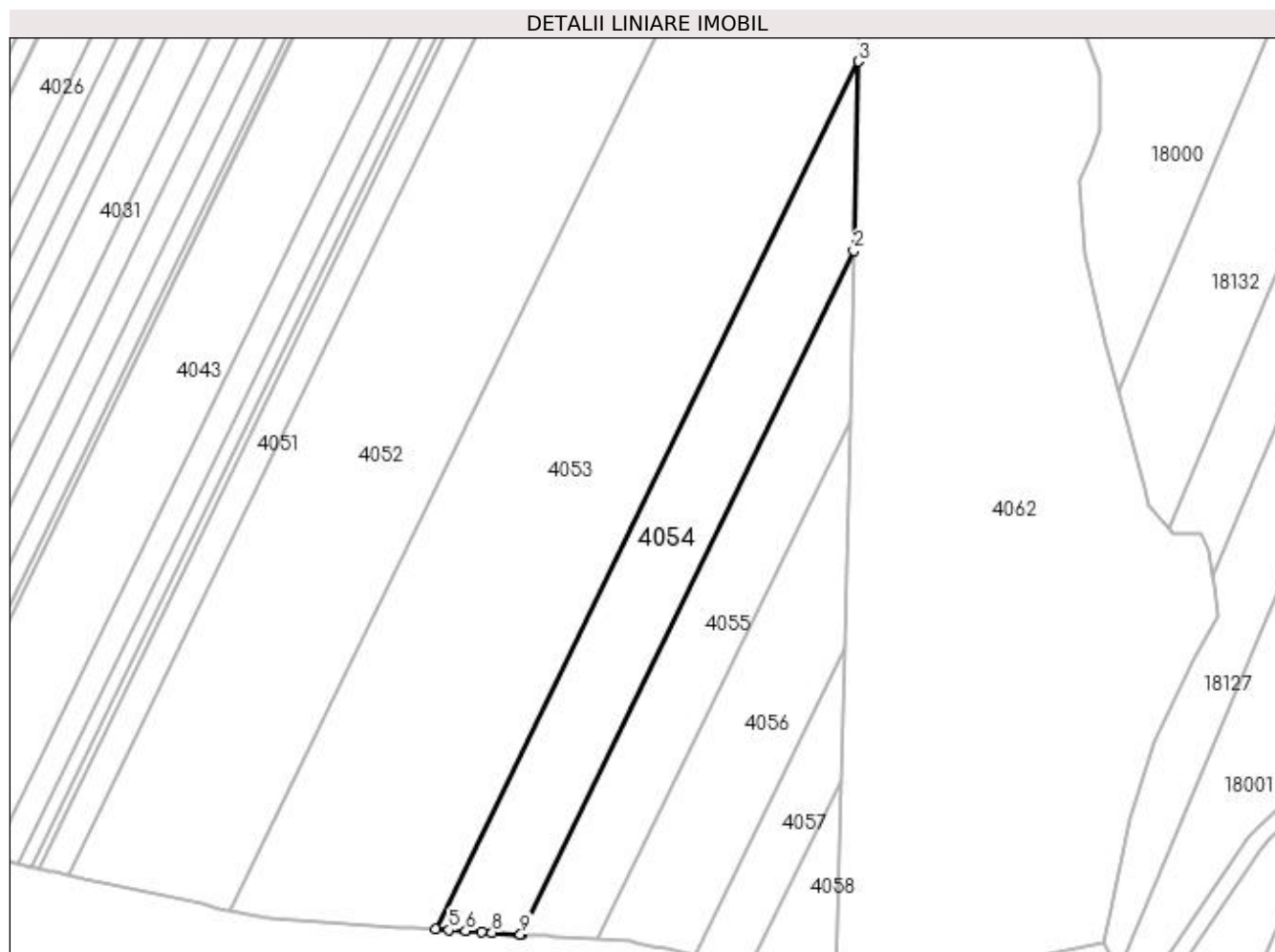
Inscrieri privind dezmembramintele dreptului de proprietate, drepturi reale de garanție și sarcini	Referințe
NU SUNT	

## Anexa Nr. 1 La Partea I

## Teren

Nr cadastral	Suprafața (mp)*	Observații / Referințe
	3.600	

\* Suprafața este determinată în planul de proiecție Stereo 70.



## Date referitoare la teren

Crt	Categorie folosință	Intra vilan	Suprafața (mp)	Tarla	Parcelă	Nr. topo	Observații / Referințe
1	padure	NU	3.600	UP I	UA 41A	-	

## Lungime Segmente

1) Valorile lungimilor segmentelor sunt obținute din proiecție în plan.

Punct început	X / Y	Punct sfârșit	X / Y	Lungime segment (** (m)
1	372.310,283 675.346,063	2	372.386,966 675.503,351	174.985
2	372.386,966 675.503,351	3	372.388,03 675.546,91	43.572
3	372.388,03 675.546,91	4	372.290,697 675.347,266	222.107
4	372.290,697 675.347,266	5	372.293,677 675.347,083	2.986
5	372.293,677 675.347,083	6	372.297,617 675.346,841	3.947



Punct început	X / Y	Punct sfârșit	X / Y	Lungime segment (** (m)
6	372.297,617 675.346,841	7	372.301,256 675.346,617	3.646
7	372.301,256 675.346,617	8	372.303,646 675.346,47	2.395
8	372.303,646 675.346,47	9	372.310,198 675.346,068	6.564
9	372.310,198 675.346,068	1	372.310,283 675.346,063	0.085

\*\* Lungimile segmentelor sunt determinate în planul de proiecție Stereo 70 și sunt rotunjite la 1 milimetru.

\*\*\* Distanța dintre puncte este formată din segmente cumulate ce sunt mai mici decât valoarea 1 milimetru.



**DATE DESPRE IMOBILUL NR. 4055**

Oficiul de Cadastru și Publicitate Imobiliară MARAMURES  
Biroul de Cadastru și Publicitate Imobiliară Baia Mare

**A. Partea I. Descrierea imobilului**

TEREN Extravilan

Adresa: Jud. Maramures

Nr. Crt	Nr cadastral Nr. topografic	Suprafața* (mp)	Observații / Referințe
A1		2.500	Sector cadastral:4 Teren neimprejmuit;

**B. Partea II. Proprietari și acte**

Inscrieri privitoare la dreptul de proprietate și alte drepturi reale	Referințe
/	
Act Administrativ nr. 20751, Titlu de proprietate, din 15/04/2010 emis de CJPSDPAT MARAMURES;	
B1	A1
Intabulare, drept de PROPRIETATEcu titlu de reconstituirea dreptului de proprietate in baza Legii nr. 18/1991, dobandit prin Lege, cota actuala 1/1	
1) ONT GHEORGHE, LIPSA CNP	

**C. Partea III. SARCINI .**

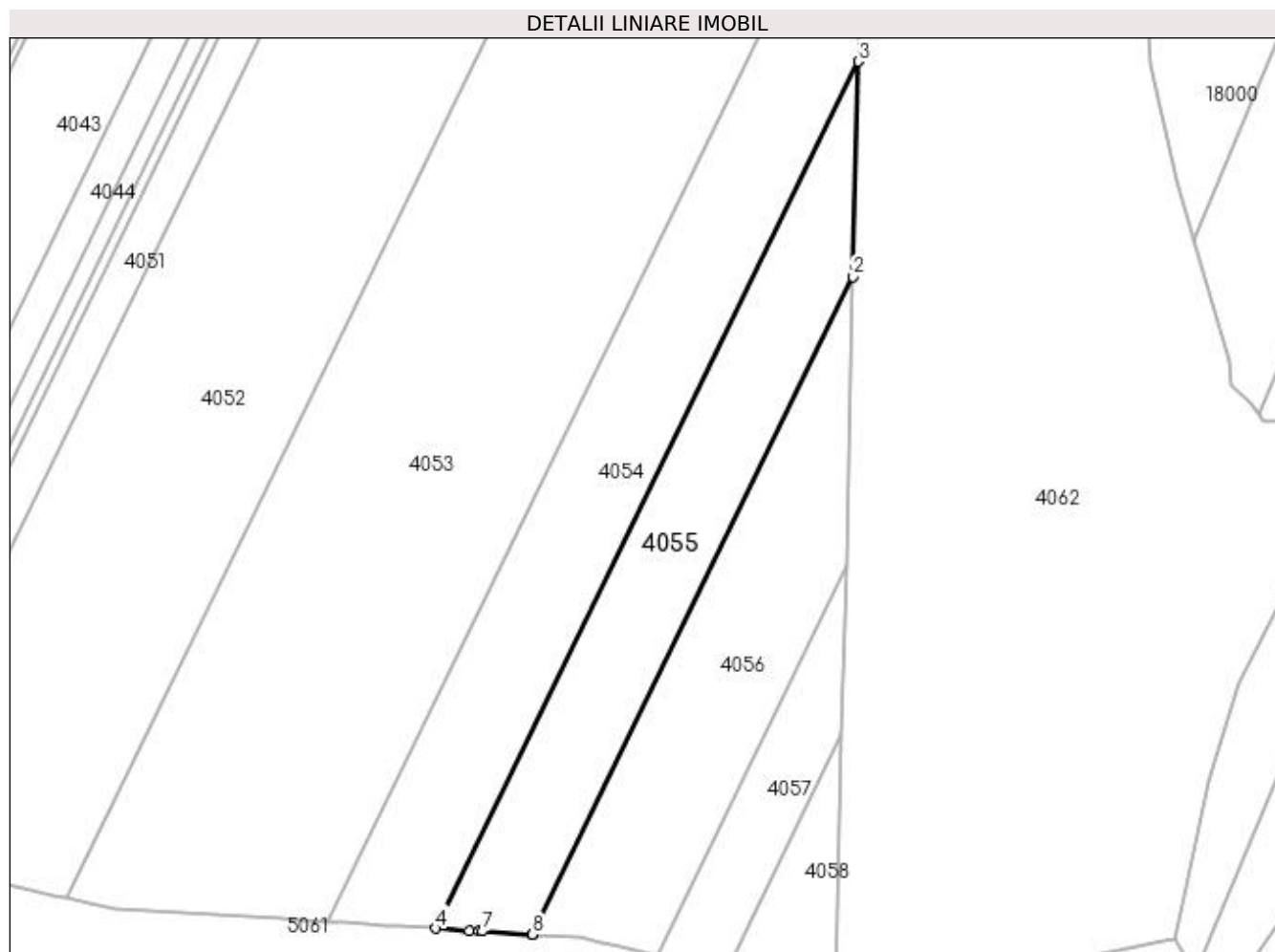
Inscrieri privind dezmembramintele dreptului de proprietate, drepturi reale de garanție și sarcini	Referințe
NU SUNT	

## Anexa Nr. 1 La Partea I

## Teren

Nr cadastral	Suprafața (mp)*	Observații / Referințe
	2.500	

\* Suprafața este determinată în planul de proiecție Stereo 70.



## Date referitoare la teren

Crt	Categorie folosință	Intravilan	Suprafața (mp)	Tarla	Parcelă	Nr. topo	Observații / Referințe
1	padure	NU	2.500	UP I	UA 41A	-	

## Lungime Segmente

1) Valorile lungimilor segmentelor sunt obținute din proiecție în plan.

Punct început	X / Y	Punct sfârșit	X / Y	Lungime segment (** (m)
1	372.327,832 675.344,986	2	372.386,012 675.464,32	132.761
2	372.386,012 675.464,32	3	372.386,966 675.503,351	39.043
3	372.386,966 675.503,351	4	372.310,283 675.346,063	174.985
4	372.310,283 675.346,063	5	372.316,307 675.345,693	6.035
5	372.316,307 675.345,693	6	372.318,146 675.345,58	1.842

Punct început	X / Y	Punct sfârșit	X / Y	Lungime segment (** (m)
6	372.318,146 675.345,58	7	372.318,734 675.345,544	0.589
7	372.318,734 675.345,544	8	372.327,8 675.344,987	9.083
8	372.327,8 675.344,987	1	372.327,832 675.344,986	0.032

\*\* Lungimile segmentelor sunt determinate în planul de proiecție Stereo 70 și sunt rotunjite la 1 milimetru.

\*\*\* Distanța dintre puncte este formată din segmente cumulate ce sunt mai mici decât valoarea 1 milimetru.



**DATE DESPRE IMOBILUL NR. 4056**

Oficiul de Cadastru și Publicitate Imobiliară MARAMURES  
Biroul de Cadastru și Publicitate Imobiliară Baia Mare

**A. Partea I. Descrierea imobilului**

TEREN Extravilan

Adresa: Jud. Maramures

Nr. Crt	Nr cadastral Nr. topografic	Suprafața* (mp)	Observații / Referințe
A1		2.300	Sector cadastral:4 Teren neimprejmuit;

**B. Partea II. Proprietari și acte**

Inscrieri privitoare la dreptul de proprietate și alte drepturi reale		Referințe
/		
Act Administrativ nr. 20752, Titlu de proprietate, din 15/04/2010 emis de CJPSDPAT MARAMURES;		
B1	Intabulare, drept de PROPRIETATEcu titlu de reconstituirea dreptului de proprietate in baza Legii nr. 18/1991, dobandit prin Lege, cota actuala 1/1 1) TOPAN VICTORIA, LIPSA CNP	A1

**C. Partea III. SARCINI .**

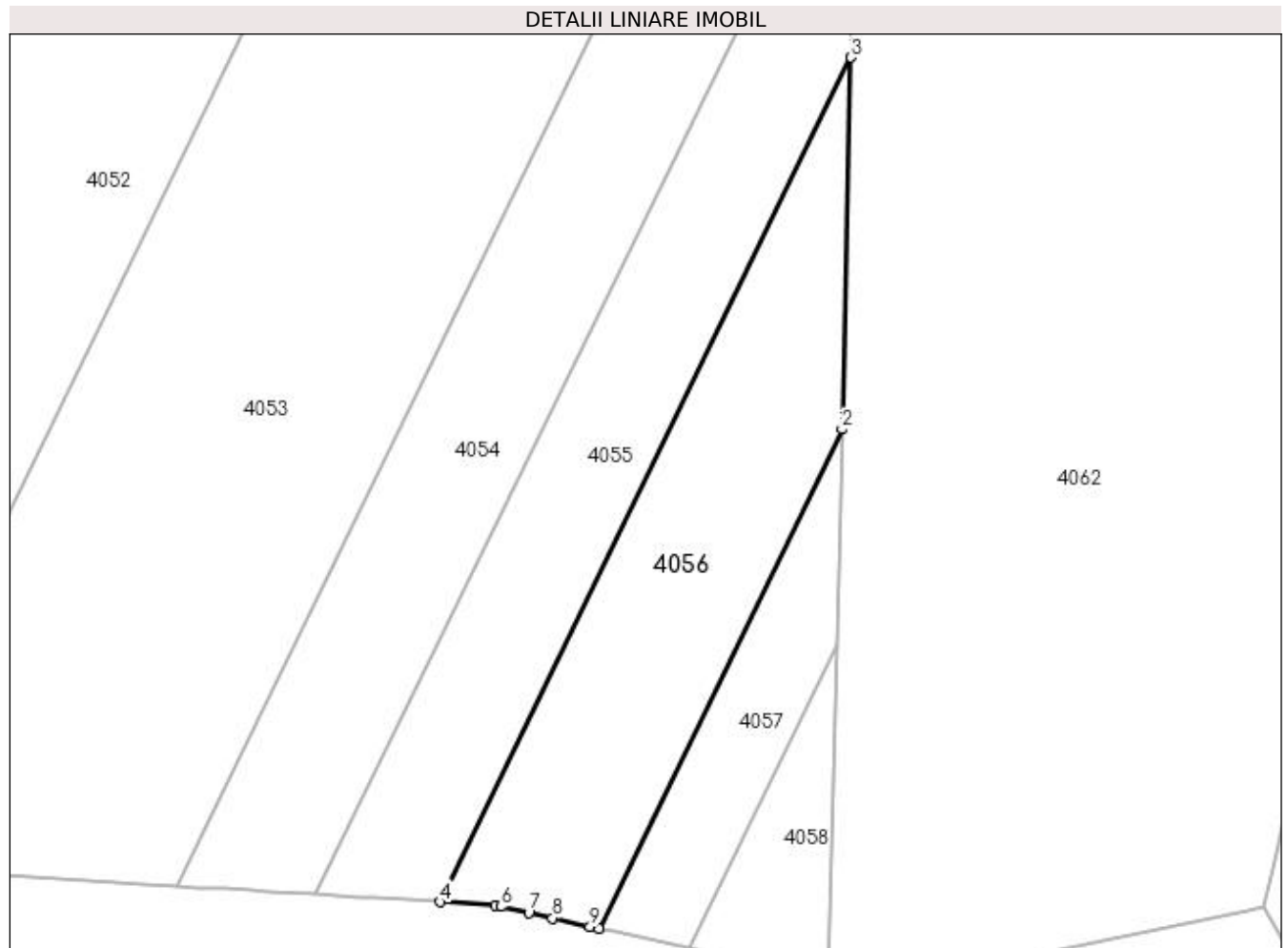
Inscrieri privind dezmembramintele dreptului de proprietate, drepturi reale de garanție și sarcini	Referințe
NU SUNT	

## Anexa Nr. 1 La Partea I

## Teren

Nr cadastral	Suprafața (mp)*	Observații / Referințe
	2.300	

\* Suprafața este determinată în planul de proiecție Stereo 70.



## Date referitoare la teren

Crt	Categorie folosință	Intra vilan	Suprafața (mp)	Tarla	Parcelă	Nr. topo	Observații / Referințe
1	padure	NU	2.300	UP I	UA 41A	-	

## Lungime Segmente

1) Valorile lungimilor segmentelor sunt obținute din proiecție în plan.

Punct început	X / Y	Punct sfârșit	X / Y	Lungime segment (** (m)
1	372.350,33 675.341,242	2	372.384,728 675.411,798	78.494
2	372.384,728 675.411,798	3	372.386,012 675.464,32	52.538
3	372.386,012 675.464,32	4	372.327,832 675.344,986	132.761
4	372.327,832 675.344,986	5	372.335,727 675.344,501	7.91
5	372.335,727 675.344,501	6	372.336,464 675.344,336	0.755



Punct început	X / Y	Punct sfârșit	X / Y	Lungime segment (** (m)
6	372.336,464 675.344,336	7	372.340,422 675.343,453	4.055
7	372.340,422 675.343,453	8	372.343,775 675.342,705	3.435
8	372.343,775 675.342,705	9	372.349,076 675.341,522	5.431
9	372.349,076 675.341,522	1	372.350,33 675.341,242	1.285

\*\* Lungimile segmentelor sunt determinate în planul de proiecție Stereo 70 și sunt rotunjite la 1 milimetru.

\*\*\* Distanța dintre puncte este formată din segmente cumulate ce sunt mai mici decât valoarea 1 milimetru.



**DATE DESPRE IMOBILUL NR. 4057**

Oficiul de Cadastru și Publicitate Imobiliară MARAMURES  
Biroul de Cadastru și Publicitate Imobiliară Baia Mare

**A. Partea I. Descrierea imobilului**

TEREN Extravilan

Adresa: Jud. Maramures

Nr. Crt	Nr cadastral Nr. topografic	Suprafața* (mp)	Observații / Referințe
A1		800	Sector cadastral:4 Teren neimprejmuit;

**B. Partea II. Proprietari și acte**

Inscrieri privitoare la dreptul de proprietate și alte drepturi reale	Referințe
/	
Act Administrativ nr. 20753, Titlu de proprietate, din 15/04/2010 emis de CJPSDPAT MARAMURES;	
B1	A1
Intabulare, drept de PROPRIETATE cu titlu de reconstituirea dreptului de proprietate in baza Legii nr. 18/1991, dobandit prin Lege, cota actuala 1/1	
1) CIRTIU STEFAN, LIPSA CNP	

**C. Partea III. SARCINI .**

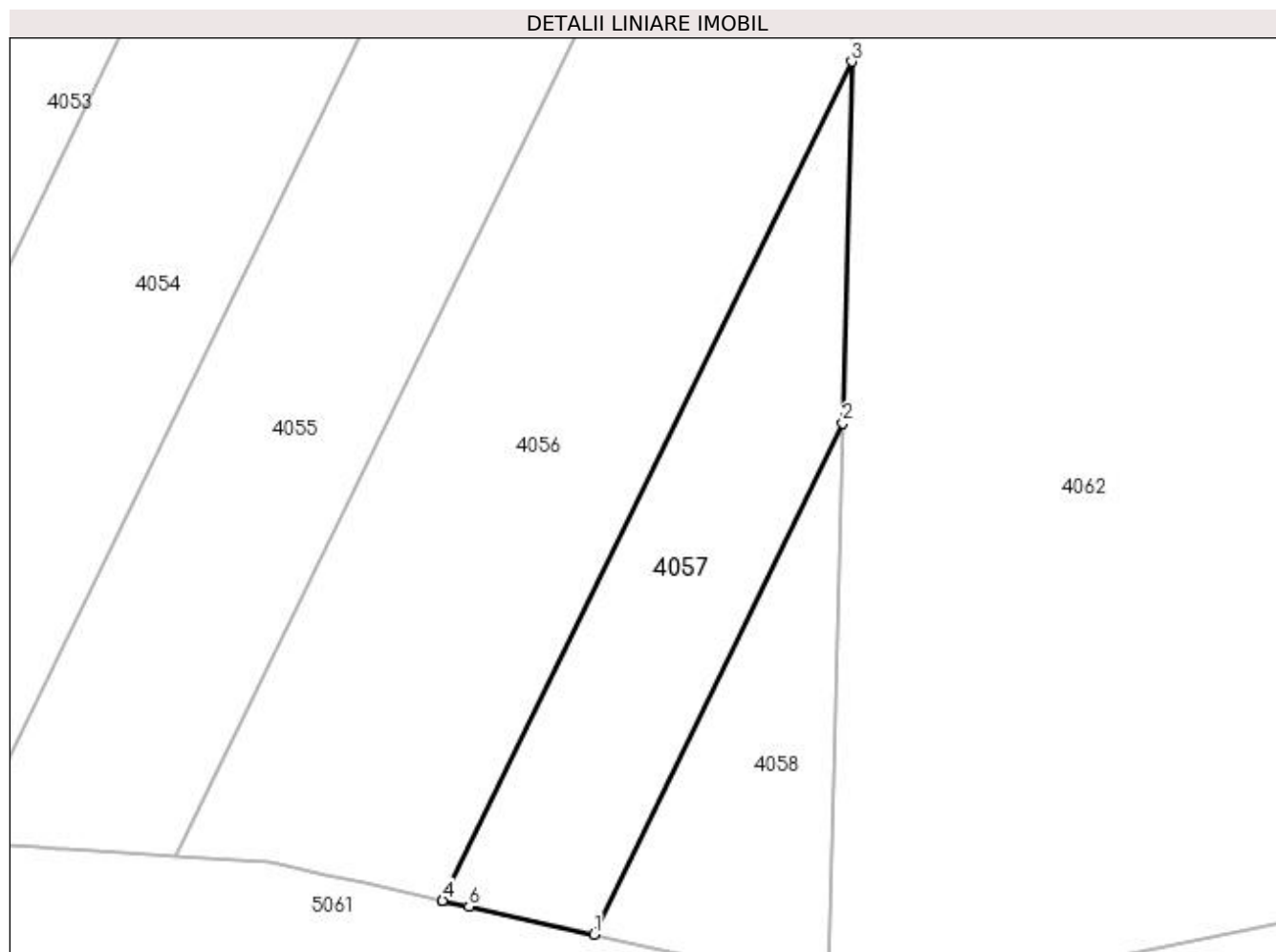
Inscrieri privind dezmembramintele dreptului de proprietate, drepturi reale de garanție și sarcini	Referințe
NU SUNT	

## Anexa Nr. 1 La Partea I

## Teren

Nr cadastral	Suprafața (mp)*	Observații / Referințe
	800	

\* Suprafața este determinată în planul de proiecție Stereo 70.



## Date referitoare la teren

Crt	Categorie folosință	Intra vilan	Suprafața (mp)	Tarla	Parcelă	Nr. topo	Observații / Referințe
1	padure	NU	800	UP I	UA 41A	-	

## Lungime Segmente

1) Valorile lungimilor segmentelor sunt obținute din proiecție în plan.

Punct început	X / Y	Punct sfârșit	X / Y	Lungime segment (** (m)
1	372.363,052 675.338,403	2	372.383,985 675.381,383	47.807
2	372.383,985 675.381,383	3	372.384,728 675.411,798	30.424
3	372.384,728 675.411,798	4	372.350,33 675.341,242	78.494
4	372.350,33 675.341,242	5	372.350,361 675.341,235	0.032
5	372.350,361 675.341,235	6	372.352,544 675.340,748	2.237

Punct început	X / Y	Punct sfârșit	X / Y	Lungime segment (** (m)
6	372.352,544 675.340,748	1	372.363,052 675.338,403	10.766

\*\* Lungimile segmentelor sunt determinate în planul de proiecție Stereo 70 și sunt rotunjite la 1 milimetru.

\*\*\* Distanța dintre puncte este formată din segmente cumulate ce sunt mai mici decât valoarea 1 milimetru.



**DATE DESPRE IMOBILUL NR. 4058**

Oficiul de Cadastru și Publicitate Imobiliară MARAMURES  
Biroul de Cadastru și Publicitate Imobiliară Baia Mare

**A. Partea I. Descrierea imobilului**

TEREN Extravilan

Adresa: Jud. Maramures

Nr. Crt	Nr cadastral Nr. topografic	Suprafața* (mp)	Observații / Referințe
A1		500	Sector cadastral:4 Teren neimprejmuit;

**B. Partea II. Proprietari și acte**

Inscrieri privitoare la dreptul de proprietate și alte drepturi reale		Referințe
/		
Act Administrativ nr. 20754, Titlu de proprietate, din 15/04/2010 emis de CJPSDPAT MARAMURES;		
B1	Intabulare, drept de PROPRIETATEcu titlu de reconstituirea dreptului de proprietate in baza Legii nr. 18/1991, dobandit prin Lege, cota actuala 1/1 1) CALAUZ IOAN, LIPSA CNP	A1

**C. Partea III. SARCINI .**

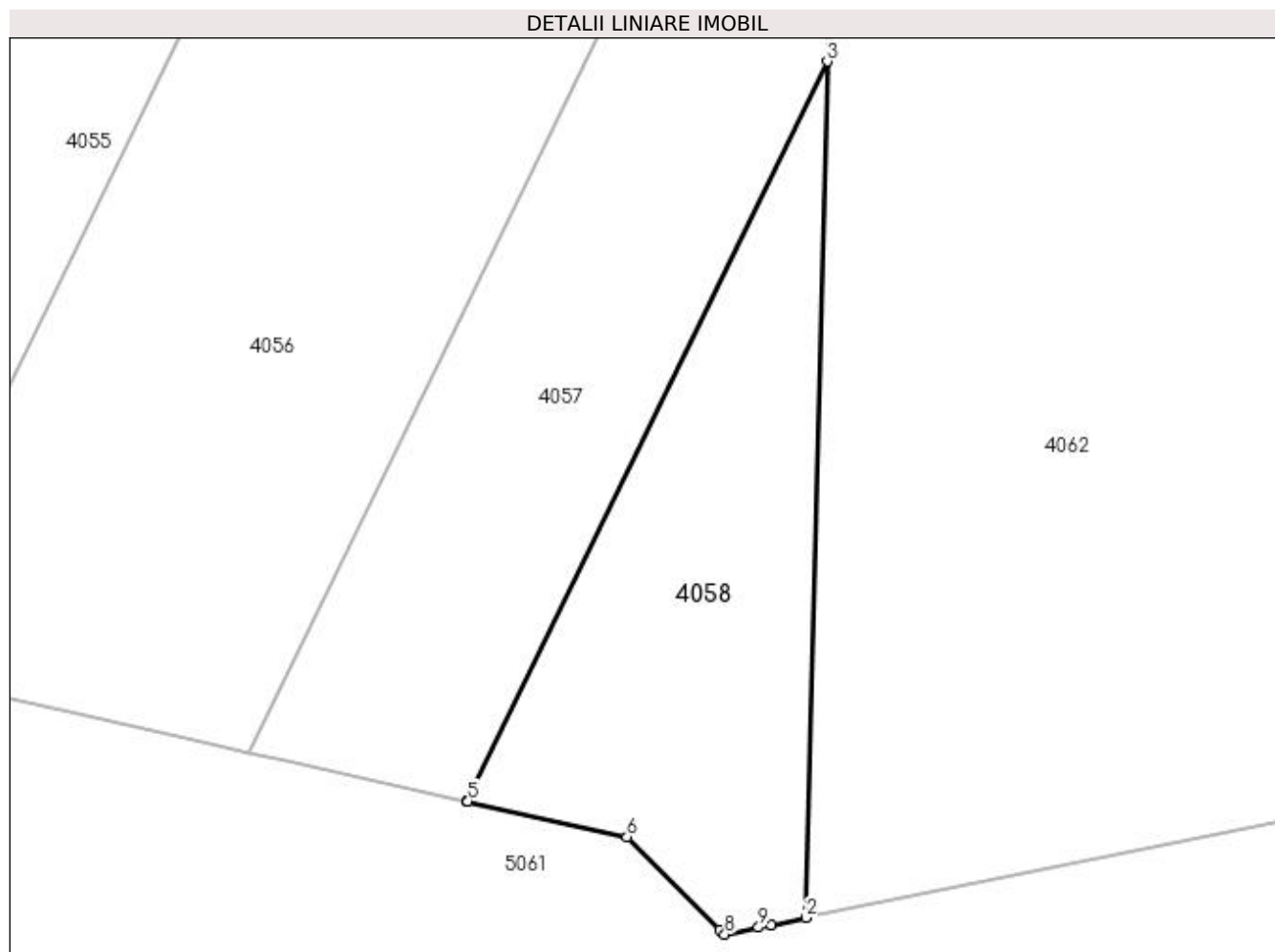
Inscrieri privind dezmembramintele dreptului de proprietate, drepturi reale de garanție și sarcini	Referințe
NU SUNT	

## Anexa Nr. 1 La Partea I

## Teren

Nr cadastral	Suprafața (mp)*	Observații / Referințe
	500	

\* Suprafața este determinată în planul de proiecție Stereo 70.



## Date referitoare la teren

Crt	Categorie folosință	Intravilan	Suprafața (mp)	Tarla	Parcelă	Nr. topo	Observații / Referințe
1	padure	NU	500	UP I	UA 41A	-	

## Lungime Segmente

1) Valorile lungimilor segmentelor sunt obținute din proiecție în plan.

Punct început	X / Y	Punct sfârșit	X / Y	Lungime segment (** (m)
1	372.380,727 675.331,217	2	372.382,769 675.331,633	2.084
2	372.382,769 675.331,633	3	372.383,985 675.381,383	49.765
3	372.383,985 675.381,383	4	372.363,052 675.338,403	47.807
4	372.363,052 675.338,403	5	372.363,105 675.338,391	0.054
5	372.363,105 675.338,391	6	372.372,346 675.336,328	9.468



Punct început	X / Y	Punct sfârșit	X / Y	Lungime segment (** (m)
6	372.372,346 675.336,328	7	372.377,76 675.330,943	7.636
7	372.377,76 675.330,943	8	372.378,036 675.330,668	0.39
8	372.378,036 675.330,668	9	372.379,993 675.331,067	1.997
9	372.379,993 675.331,067	1	372.380,727 675.331,217	0.749

\*\* Lungimile segmentelor sunt determinate în planul de proiecție Stereo 70 și sunt rotunjite la 1 milimetru.

\*\*\* Distanța dintre puncte este formată din segmente cumulate ce sunt mai mici decât valoarea 1 milimetru.



**DATE DESPRE IMOBILUL NR. 4059**

Oficiul de Cadastru și Publicitate Imobiliară MARAMURES  
Biroul de Cadastru și Publicitate Imobiliară Baia Mare

**A. Partea I. Descrierea imobilului**

TEREN Extravilan

Adresa: Jud. Maramures

Nr. Crt	Nr cadastral Nr. topografic	Suprafața* (mp)	Observații / Referințe
A1		1.826	Sector cadastral:4 Teren neimprejmuit;

**B. Partea II. Proprietari și acte**

Inscrieri privitoare la dreptul de proprietate și alte drepturi reale		Referințe
/		
Act Normativ nr. 7, LEGE, din 13/03/1996 emis de PARLAMENTUL ROMANIEI;		
B1	Inscrierea provizorie, drept de PROPRIETATE art. 13, alin. 15, dobândit prin Lege, cota actuala 1/1 1) COMUNA GÂRDANI, CIF:16367608, PROPRIETAR NEIDENTIFICAT	A1

**C. Partea III. SARCINI .**

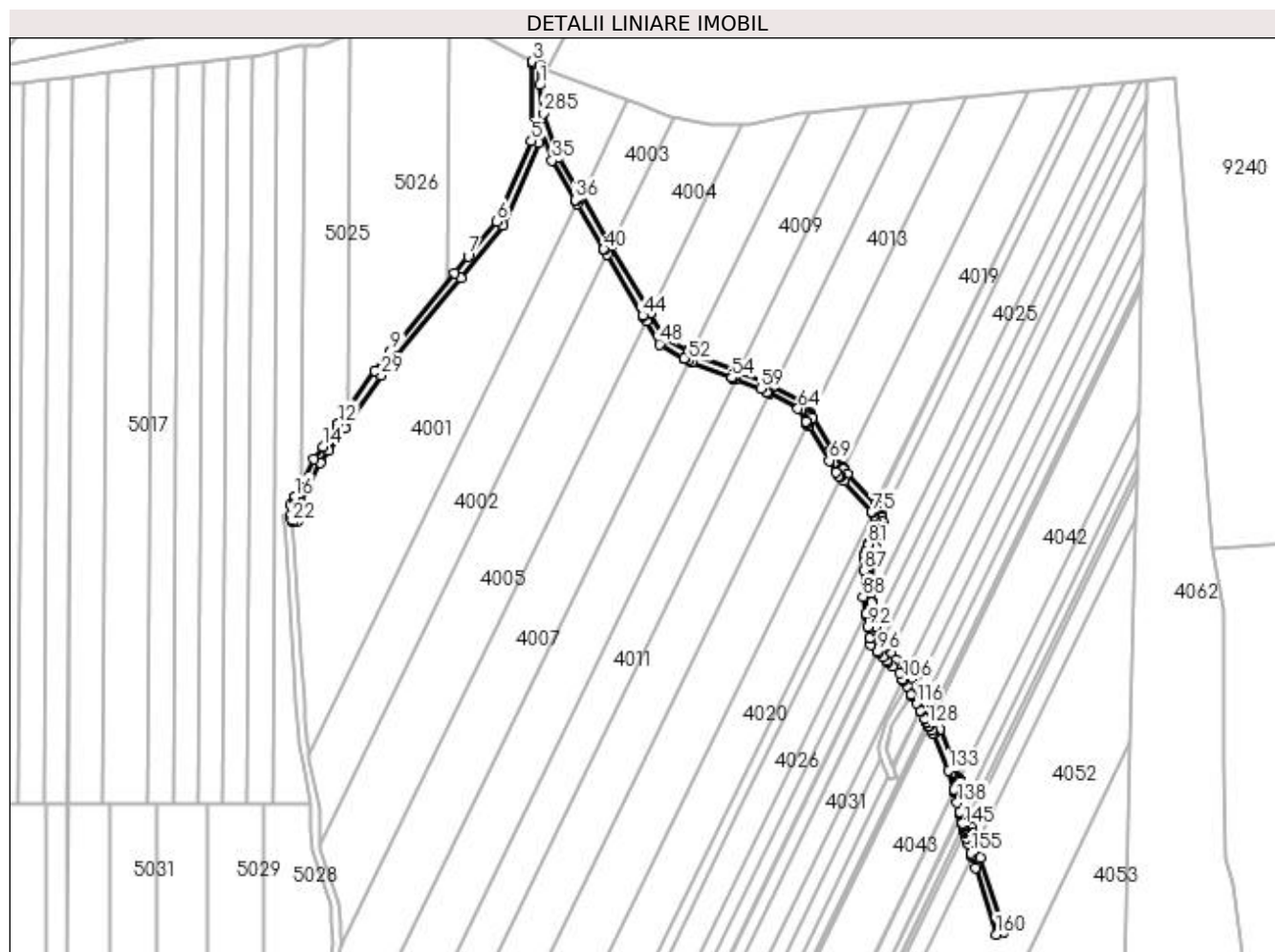
Inscrieri privind dezmembramintele dreptului de proprietate, drepturi reale de garanție și sarcini	Referințe
NU SUNT	

## Anexa Nr. 1 La Partea I

## Teren

Nr cadastral	Suprafața (mp)*	Observații / Referințe
	1.826	

\* Suprafața este determinată în planul de proiecție Stereo 70.



## Date referitoare la teren

Crt	Categorie folosință	Intravilan	Suprafața (mp)	Tarla	Parcelă	Nr. topo	Observații / Referințe
1	ape curgătoare	NU	1.826	-	UA 41	-	

## Lungime Segmente

1) Valorile lungimilor segmentelor sunt obținute din proiecție în plan.

Punct început	X / Y	Punct sfârșit	X / Y	Lungime segment	Punct început	X / Y	Punct sfârșit	X / Y	Lungime segment	Punct început	X / Y	Punct sfârșit	X / Y	Lungime segment
1	372.156,119 675.915,024	2	372.156,094 675.922,857	7.833	2	372.156,094 675.922,857	3	372.153,237 675.924,382	3.239	3	372.153,237 675.924,382	4	372.153,222 675.923,227	1.155
4	372.153,222 675.923,227	5	372.152,839 675.892,832	30.397	5	372.152,839 675.892,832	6	372.139,075 675.860,981	34.698	6	372.139,075 675.860,981	7	372.127,78 675.847,135	17.869
7	372.127,78 675.847,135	8	372.122,382 675.840,518	8.54	8	372.122,382 675.840,518	9	372.096,992 675.809,395	40.166	9	372.096,992 675.809,395	10	372.096,572 675.808,88	0.665
10	372.096,572 675.808,88	11	372.090,714 675.801,699	9.267	11	372.090,714 675.801,699	12	372.076,306 675.780,773	25.406	12	372.076,306 675.780,773	13	372.075,935 675.780,233	0.655
13	372.075,935 675.780,233	14	372.070,005 675.771,62	10.457	14	372.070,005 675.771,62	15	372.066,56 675.766,617	6.074	15	372.066,56 675.766,617	16	372.058,996 675.751,727	16.701

Punct început	X / Y	Punct sfârșit	X / Y	Lungime segment	Punct început	X / Y	Punct sfârșit	X / Y	Lungime segment	Punct început	X / Y	Punct sfârșit	X / Y	Lungime segment
16	372.058,996 675.751,727	17	372.058,914 675.751,565	0.182	17	372.058,914 675.751,565	18	372.058,538 675.750,825	0.83	18	372.058,538 675.750,825	19	372.057,255 675.748,3	2.832
19	372.057,255 675.748,3	20	372.057,503 675.744,721	3.588	20	372.057,503 675.744,721	21	372.057,62 675.743,052	1.673	21	372.057,62 675.743,052	22	372.057,721 675.741,592	1.463
22	372.057,721 675.741,592	23	372.060,284 675.742,016	2.598	23	372.060,284 675.742,016	24	372.059,93 675.746,941	4.938	24	372.059,93 675.746,941	25	372.061,212 675.749,466	2.832
25	372.061,212 675.749,466	26	372.069,144 675.765,08	17.513	26	372.069,144 675.765,08	27	372.072,476 675.769,919	5.875	27	372.072,476 675.769,919	28	372.078,777 675.779,071	11.111
28	372.078,777 675.779,071	29	372.093,116 675.799,897	25.285	29	372.093,116 675.799,897	30	372.099,317 675.807,499	9.81	30	372.099,317 675.807,499	31	372.124,706 675.838,622	40.165
31	372.124,706 675.838,622	32	372.141,663 675.859,408	26.825	32	372.141,663 675.859,408	33	372.155,831 675.892,193	35.715	33	372.155,831 675.892,193	34	372.155,919 675.899,144	6.952
34	372.155,919 675.899,144	35	372.161,011 675.885,14	14.901	35	372.161,011 675.885,14	36	372.170,154 675.869,527	18.093	36	372.170,154 675.869,527	37	372.170,23 675.869,396	0.151
37	372.170,23 675.869,396	38	372.170,359 675.869,177	0.254	38	372.170,359 675.869,177	39	372.171,118 675.867,88	1.503	39	372.171,118 675.867,88	40	372.181,611 675.849,96	20.766
40	372.181,611 675.849,96	41	372.181,689 675.849,827	0.154	41	372.181,689 675.849,827	42	372.181,819 675.849,605	0.257	42	372.181,819 675.849,605	43	372.182,856 675.847,835	2.051
43	372.182,856 675.847,835	44	372.197,042 675.823,609	28.074	44	372.197,042 675.823,609	45	372.197,118 675.823,479	0.151	45	372.197,118 675.823,479	46	372.197,246 675.823,26	0.254
46	372.197,246 675.823,26	47	372.198,402 675.821,286	2.288	47	372.198,402 675.821,286	48	372.203,679 675.812,274	10.443	48	372.203,679 675.812,274	49	372.213,513 675.806,655	11.326
49	372.213,513 675.806,655	50	372.213,628 675.806,589	0.133	50	372.213,628 675.806,589	51	372.213,821 675.806,479	0.222	51	372.213,821 675.806,479	52	372.215,275 675.805,648	1.675
52	372.215,275 675.805,648	53	372.216,409 675.805,0	1.306	53	372.216,409 675.805,0	54	372.232,306 675.798,978	16.999	54	372.232,306 675.798,978	55	372.232,443 675.798,926	0.147
55	372.232,443 675.798,926	56	372.232,697 675.798,829	0.272	56	372.232,697 675.798,829	57	372.232,705 675.798,826	0.009	57	372.232,705 675.798,826	58	372.233,869 675.798,385	1.245
58	372.233,869 675.798,385	59	372.243,844 675.794,606	10.667	59	372.243,844 675.794,606	60	372.246,304 675.793,282	2.794	60	372.246,304 675.793,282	61	372.246,575 675.793,136	0.308
61	372.246,575 675.793,136	62	372.246,765 675.793,033	0.216	62	372.246,765 675.793,033	63	372.247,412 675.792,685	0.735	63	372.247,412 675.792,685	64	372.258,636 675.786,641	12.748
64	372.258,636 675.786,641	65	372.261,682 675.781,573	5.913	65	372.261,682 675.781,573	66	372.261,869 675.781,262	0.363	66	372.261,869 675.781,262	67	372.262,289 675.780,563	0.815
67	372.262,289 675.780,563	68	372.262,773 675.779,757	0.94	68	372.262,773 675.779,757	69	372.270,984 675.766,094	15.94	69	372.270,984 675.766,094	70	372.273,812 675.761,388	5.49
70	372.273,812 675.761,388	71	372.274,92 675.760,16	1.654	71	372.274,92 675.760,16	72	372.275,105 675.759,955	0.276	72	372.275,105 675.759,955	73	372.275,406 675.759,622	0.449
73	372.275,406 675.759,622	74	372.276,877 675.757,992	2.196	74	372.276,877 675.757,992	75	372.287,896 675.745,787	16.443	75	372.287,896 675.745,787	76	372.288,066 675.745,599	0.253
76	372.288,066 675.745,599	77	372.288,17 675.745,484	0.155	77	372.288,17 675.745,484	78	372.289,011 675.744,552	1.255	78	372.289,011 675.744,552	79	372.289,22 675.741,786	2.774
79	372.289,22 675.741,786	80	372.289,364 675.739,872	1.919	80	372.289,364 675.739,872	81	372.286,62 675.733,011	7.389	81	372.286,62 675.733,011	82	372.286,491 675.732,688	0.348
82	372.286,491 675.732,688	83	372.285,583 675.730,418	2.445	83	372.285,583 675.730,418	84	372.285,08 675.729,161	1.354	84	372.285,08 675.729,161	85	372.285,078 675.729,093	0.068
85	372.285,078 675.729,093	86	372.285,02 675.727,138	1.956	86	372.285,02 675.727,138	87	372.284,885 675.722,579	4.561	87	372.284,885 675.722,579	88	372.284,495 675.712,13	10.456
88	372.284,495 675.712,13	89	372.285,581 675.705,291	6.925	89	372.285,581 675.705,291	90	372.285,603 675.705,14	0.153	90	372.285,603 675.705,14	91	372.285,612 675.705,08	0.061
91	372.285,612 675.705,08	92	372.286,339 675.700,191	4.943	92	372.286,339 675.700,191	93	372.286,993 675.695,789	4.45	93	372.286,993 675.695,789	94	372.287,003 675.695,725	0.065
94	372.287,003 675.695,725	95	372.287,416 675.692,942	2.813	95	372.287,416 675.692,942	96	372.290,184 675.690,234	3.872	96	372.290,184 675.690,234	97	372.290,286 675.690,134	0.143
97	372.290,286 675.690,134	98	372.290,363 675.690,06	0.107	98	372.290,363 675.690,06	99	372.292,449 675.688,019	2.918	99	372.292,449 675.688,019	100	372.293,927 675.686,573	2.068
100	372.293,927 675.686,573	101	372.294,024 675.686,477	0.136	101	372.294,024 675.686,477	102	372.294,097 675.686,407	0.101	102	372.294,097 675.686,407	103	372.294,115 675.686,389	0.025
103	372.294,115 675.686,389	104	372.296,197 675.684,352	2.913	104	372.296,197 675.684,352	105	372.298,934 675.681,675	3.829	105	372.298,934 675.681,675	106	372.300,266 675.679,319	2.706
106	372.300,266 675.679,319	107	372.300,284 675.679,287	0.037	107	372.300,284 675.679,287	108	372.300,342 675.679,185	0.117	108	372.300,342 675.679,185	109	372.300,422 675.679,043	0.163
109	372.300,422 675.679,043	110	372.301,846 675.676,526	2.892	110	372.301,846 675.676,526	111	372.303,544 675.673,443	3.52	111	372.303,544 675.673,443	112	372.303,737 675.673,098	0.395
112	372.303,737 675.673,098	113	372.303,754 675.673,068	0.034	113	372.303,754 675.673,068	114	372.303,786 675.673,011	0.065	114	372.303,786 675.673,011	115	372.303,913 675.672,784	0.26

Punct început	X / Y	Punct sfârșit	X / Y	Lungime segment	Punct început	X / Y	Punct sfârșit	X / Y	Lungime segment	Punct început	X / Y	Punct sfârșit	X / Y	Lungime segment
115	372.303,913 675.672,784	116	372.305,567 675.669,83	3.386	116	372.305,567 675.669,83	117	372.307,174 675.666,959	3.29	117	372.307,174 675.666,959	118	372.307,208 675.666,9	0.068
118	372.307,208 675.666,9	119	372.307,223 675.666,873	0.031	119	372.307,223 675.666,873	120	372.307,383 675.666,587	0.328	120	372.307,383 675.666,587	121	372.309,04 675.663,629	3.39
121	372.309,04 675.663,629	122	372.309,665 675.662,513	1.279	122	372.309,665 675.662,513	123	372.309,683 675.662,479	0.038	123	372.309,683 675.662,479	124	372.309,732 675.662,391	0.101
124	372.309,732 675.662,391	125	372.309,893 675.662,105	0.328	125	372.309,893 675.662,105	126	372.310,464 675.661,084	1.17	126	372.310,464 675.661,084	127	372.310,477 675.661,061	0.026
127	372.310,477 675.661,061	128	372.310,538 675.660,953	0.124	128	372.310,538 675.660,953	129	372.310,699 675.660,665	0.33	129	372.310,699 675.660,665	130	372.311,547 675.659,151	1.735
130	372.311,547 675.659,151	131	372.312,164 675.658,049	1.263	131	372.312,164 675.658,049	132	372.312,332 675.657,658	0.426	132	372.312,332 675.657,658	133	372.318,531 675.643,194	15.736
133	372.318,531 675.643,194	134	372.320,471 675.635,742	7.7	134	372.320,471 675.635,742	135	372.320,553 675.635,424	0.328	135	372.320,553 675.635,424	136	372.320,64 675.635,09	0.345
136	372.320,64 675.635,09	137	372.320,746 675.634,683	0.421	137	372.320,746 675.634,683	138	372.321,871 675.630,363	4.464	138	372.321,871 675.630,363	139	372.322,797 675.626,804	3.677
139	372.322,797 675.626,804	140	372.322,923 675.626,323	0.497	140	372.322,923 675.626,323	141	372.323,013 675.625,977	0.358	141	372.323,013 675.625,977	142	372.323,118 675.625,575	0.415
142	372.323,118 675.625,575	143	372.323,989 675.622,227	3.459	143	372.323,989 675.622,227	144	372.324,139 675.621,651	0.595	144	372.324,139 675.621,651	145	372.324,229 675.621,305	0.358
145	372.324,229 675.621,305	146	372.324,263 675.621,174	0.135	146	372.324,263 675.621,174	147	372.324,333 675.620,905	0.278	147	372.324,333 675.620,905	148	372.324,592 675.619,91	1.028
148	372.324,592 675.619,91	149	372.324,756 675.619,283	0.648	149	372.324,756 675.619,283	150	372.324,845 675.618,939	0.355	150	372.324,845 675.618,939	151	372.324,949 675.618,54	0.412
151	372.324,949 675.618,54	152	372.325,491 675.616,458	2.151	152	372.325,491 675.616,458	153	372.326,097 675.614,131	2.405	153	372.326,097 675.614,131	154	372.326,115 675.614,072	0.062
154	372.326,115 675.614,072	155	372.327,277 675.610,36	3.89	155	372.327,277 675.610,36	156	372.327,531 675.609,55	0.849	156	372.327,531 675.609,55	157	372.327,624 675.609,251	0.313
157	372.327,624 675.609,251	158	372.327,74 675.608,882	0.387	158	372.327,74 675.608,882	159	372.329,08 675.604,602	4.485	159	372.329,08 675.604,602	160	372.337,37 675.578,124	27.745
160	372.337,37 675.578,124	161	372.340,233 675.579,02	3.0	161	372.340,233 675.579,02	162	372.330,992 675.608,537	30.93	162	372.330,992 675.608,537	163	372.329,659 675.612,795	4.462
163	372.329,659 675.612,795	164	372.329,539 675.613,178	0.401	164	372.329,539 675.613,178	165	372.329,445 675.613,477	0.313	165	372.329,445 675.613,477	166	372.329,196 675.614,273	0.834
166	372.329,196 675.614,273	167	372.328,982 675.614,957	0.717	167	372.328,982 675.614,957	168	372.328,132 675.618,222	3.374	168	372.328,132 675.618,222	169	372.327,509 675.620,612	2.47
169	372.327,509 675.620,612	170	372.326,974 675.622,67	2.126	170	372.326,974 675.622,67	171	372.326,866 675.623,084	0.428	171	372.326,866 675.623,084	172	372.326,776 675.623,428	0.356
172	372.326,776 675.623,428	173	372.326,617 675.624,04	0.632	173	372.326,617 675.624,04	174	372.326,358 675.625,035	1.028	174	372.326,358 675.625,035	175	372.326,282 675.625,328	0.303
175	372.326,282 675.625,328	176	372.326,25 675.625,45	0.126	176	372.326,25 675.625,45	177	372.326,16 675.625,796	0.358	177	372.326,16 675.625,796	178	372.326,014 675.626,357	0.58
178	372.326,014 675.626,357	179	372.325,142 675.629,704	3.459	179	372.325,142 675.629,704	180	372.325,034 675.630,122	0.432	180	372.325,034 675.630,122	181	372.324,944 675.630,468	0.358
181	372.324,944 675.630,468	182	372.324,822 675.630,934	0.482	182	372.324,822 675.630,934	183	372.323,889 675.634,518	3.703	183	372.323,889 675.634,518	184	372.322,771 675.638,813	4.438
184	372.322,771 675.638,813	185	372.322,661 675.639,235	0.436	185	372.322,661 675.639,235	186	372.322,574 675.639,569	0.345	186	372.322,574 675.639,569	187	372.322,496 675.639,871	0.312
187	372.322,496 675.639,871	188	372.321,377 675.644,168	4.44	188	372.321,377 675.644,168	189	372.314,859 675.659,377	16.547	189	372.314,859 675.659,377	190	372.313,953 675.660,995	1.854
190	372.313,953 675.660,995	191	372.313,144 675.662,439	1.655	191	372.313,144 675.662,439	192	372.312,304 675.663,938	1.718	192	372.312,304 675.663,938	193	372.312,138 675.664,235	0.34
193	372.312,138 675.664,235	194	372.312,083 675.664,335	0.114	194	372.312,083 675.664,335	195	372.312,065 675.664,367	0.037	195	372.312,065 675.664,367	196	372.311,498 675.665,378	1.159
196	372.311,498 675.665,378	197	372.311,333 675.665,674	0.339	197	372.311,333 675.665,674	198	372.311,288 675.665,753	0.091	198	372.311,288 675.665,753	199	372.311,265 675.665,795	0.048
199	372.311,265 675.665,795	200	372.310,637 675.666,916	1.285	200	372.310,637 675.666,916	201	372.308,988 675.669,861	3.375	201	372.308,988 675.669,861	202	372.308,823 675.670,155	0.337
202	372.308,823 675.670,155	203	372.308,813 675.670,173	0.021	203	372.308,813 675.670,173	204	372.308,775 675.670,242	0.079	204	372.308,775 675.670,242	205	372.307,164 675.673,117	3.296
205	372.307,164 675.673,117	206	372.305,518 675.676,058	3.37	206	372.305,518 675.676,058	207	372.305,391 675.676,285	0.26	207	372.305,391 675.676,285	208	372.305,354 675.676,35	0.075
208	372.305,354 675.676,35	209	372.305,337 675.676,38	0.034	209	372.305,337 675.676,38	210	372.303,682 675.679,336	3.388	210	372.303,682 675.679,336	211	372.302,021 675.682,302	3.399
211	372.302,021 675.682,302	212	372.301,941 675.682,445	0.164	212	372.301,941 675.682,445	213	372.301,879 675.682,556	0.127	213	372.301,879 675.682,556	214	372.301,86 675.682,589	0.038

Punct început	X / Y	Punct sfârșit	X / Y	Lungime segment	Punct început	X / Y	Punct sfârșit	X / Y	Lungime segment	Punct început	X / Y	Punct sfârșit	X / Y	Lungime segment
214	372.301,86 675.682,589	215	372.301,34 675.683,517	1.064	215	372.301,34 675.683,517	216	372.297,58 675.687,196	5.26	216	372.297,58 675.687,196	217	372.295,506 675.689,225	2.901
217	372.295,506 675.689,225	218	372.295,487 675.689,243	0.026	218	372.295,487 675.689,243	219	372.295,41 675.689,319	0.108	219	372.295,41 675.689,319	220	372.295,312 675.689,414	0.136
220	372.295,312 675.689,414	221	372.293,831 675.690,864	2.073	221	372.293,831 675.690,864	222	372.291,753 675.692,896	2.906	222	372.291,753 675.692,896	223	372.291,672 675.692,976	0.114
223	372.291,672 675.692,976	224	372.291,57 675.693,076	0.143	224	372.291,57 675.693,076	225	372.290,235 675.694,381	1.867	225	372.290,235 675.694,381	226	372.289,378 675.700,147	5.829
226	372.289,378 675.700,147	227	372.289,318 675.700,556	0.413	227	372.289,318 675.700,556	228	372.288,661 675.704,971	4.464	228	372.288,661 675.704,971	229	372.287,939 675.709,826	4.908
229	372.287,939 675.709,826	230	372.287,927 675.709,907	0.082	230	372.287,927 675.709,907	231	372.287,905 675.710,059	0.154	231	372.287,905 675.710,059	232	372.287,58 675.712,245	2.21
232	372.287,58 675.712,245	233	372.288,063 675.728,54	16.30 2	233	372.288,063 675.728,54	234	372.289,373 675.731,816	3.528	234	372.289,373 675.731,816	235	372.292,408 675.739,404	8.172
235	372.292,408 675.739,404	236	372.292,219 675.741,905	2.508	236	372.292,219 675.741,905	237	372.292,099 675.743,495	1.595	237	372.292,099 675.743,495	238	372.292,085 675.743,68	0.186
238	372.292,085 675.743,68	239	372.292,054 675.744,098	0.419	239	372.292,054 675.744,098	240	372.292,05 675.744,149	0.051	240	372.292,05 675.744,149	241	372.291,925 675.745,801	1.657
241	372.291,925 675.745,801	242	372.291,435 675.746,344	0.731	242	372.291,435 675.746,344	243	372.289,587 675.748,391	2.758	243	372.289,587 675.748,391	244	372.289,488 675.748,5	0.147
244	372.289,488 675.748,5	245	372.289,313 675.748,694	0.261	245	372.289,313 675.748,694	246	372.278,292 675.760,903	16.44 8	246	372.278,292 675.760,903	247	372.276,823 675.762,529	2.191
247	372.276,823 675.762,529	248	372.276,528 675.762,857	0.441	248	372.276,528 675.762,857	249	372.276,337 675.763,067	0.284	249	372.276,337 675.763,067	250	372.276,234 675.763,182	0.154
250	372.276,234 675.763,182	251	372.271,895 675.770,402	8.423	251	372.271,895 675.770,402	252	372.264,338 675.782,978	14.67 2	252	372.264,338 675.782,978	253	372.263,857 675.783,778	0.933
253	372.263,857 675.783,778	254	372.263,441 675.784,47	0.807	254	372.263,441 675.784,47	255	372.263,25 675.784,789	0.372	255	372.263,25 675.784,789	256	372.260,784 675.788,892	4.787
256	372.260,784 675.788,892	257	372.248,728 675.795,384	13.69 3	257	372.248,728 675.795,384	258	372.248,078 675.795,734	0.738	258	372.248,078 675.795,734	259	372.247,897 675.795,831	0.205
259	372.247,897 675.795,831	260	372.247,62 675.795,98	0.315	260	372.247,62 675.795,98	261	372.245,092 675.797,342	2.872	261	372.245,092 675.797,342	262	372.235,189 675.801,093	10.59
262	372.235,189 675.801,093	263	372.234,024 675.801,535	1.246	263	372.234,024 675.801,535	264	372.233,763 675.801,634	0.279	264	372.233,763 675.801,634	265	372.233,622 675.801,687	0.151
265	372.233,622 675.801,687	266	372.217,692 675.807,722	17.03 5	266	372.217,692 675.807,722	267	372.216,592 675.808,351	1.267	267	372.216,592 675.808,351	268	372.215,144 675.809,178	1.668
268	372.215,144 675.809,178	269	372.214,945 675.809,292	0.229	269	372.214,945 675.809,292	270	372.214,827 675.809,359	0.136	270	372.214,827 675.809,359	271	372.205,863 675.814,482	10.32 5
271	372.205,863 675.814,482	272	372.199,981 675.824,526	11.64	272	372.199,981 675.824,526	273	372.198,83 675.826,492	2.278	273	372.198,83 675.826,492	274	372.198,698 675.826,718	0.262
274	372.198,698 675.826,718	275	372.198,618 675.826,854	0.158	275	372.198,618 675.826,854	276	372.184,435 675.851,075	28.06 8	276	372.184,435 675.851,075	277	372.183,404 675.852,836	2.041
277	372.183,404 675.852,836	278	372.183,269 675.853,067	0.268	278	372.183,269 675.853,067	279	372.183,188 675.853,205	0.16	279	372.183,188 675.853,205	280	372.172,697 675.871,12	20.76 1
280	372.172,697 675.871,12	281	372.171,943 675.872,408	1.492	281	372.171,943 675.872,408	282	372.171,81 675.872,636	0.264	282	372.171,81 675.872,636	283	372.171,73 675.872,772	0.158
283	372.171,73 675.872,772	284	372.163,737 675.886,421	15.81 7	284	372.163,737 675.886,421	285	372.157,461 675.903,682	18.36 7	285	372.157,461 675.903,682	1	372.156,119 675.915,024	11.42 1

\*\* Lungimile segmentelor sunt determinate în planul de proiecție Stereo 70 și sunt rotunjite la 1 milimetru.

\*\*\* Distanța dintre puncte este formată din segmente cumulate ce sunt mai mici decât valoarea 1 milimetru.





**DATE DESPRE IMOBILUL NR. 4060**

Oficiul de Cadastru și Publicitate Imobiliară MARAMURES  
Biroul de Cadastru și Publicitate Imobiliară Baia Mare

**A. Partea I. Descrierea imobilului**

TEREN Extravilan

Adresa: Jud. Maramures

Nr. Crt	Nr cadastral Nr. topografic	Suprafața* (mp)	Observații / Referințe
A1		116	Sector cadastral:4 Teren neimprejmuit;

**B. Partea II. Proprietari și acte**

Inscrieri privitoare la dreptul de proprietate și alte drepturi reale	Referințe
/	
Act Normativ nr. 7, LEGE, din 13/03/1996 emis de PARLAMENTUL ROMANIEI;	
B1	A1
1) COMUNA GÂRDANI, CIF:16367608, PROPRIETAR NEIDENTIFICAT	

**C. Partea III. SARCINI .**

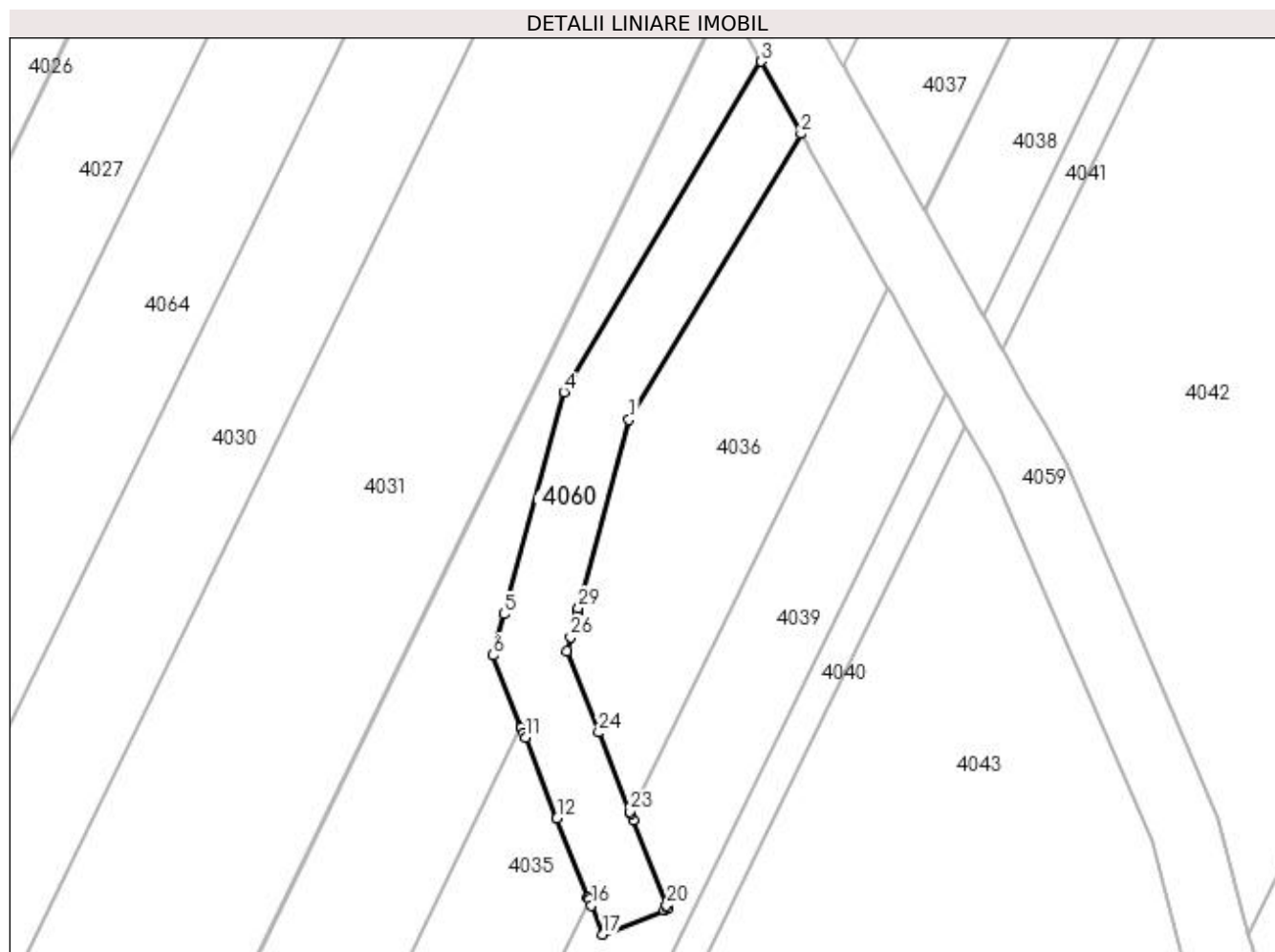
Inscrieri privind dezmembramintele dreptului de proprietate, drepturi reale de garanție și sarcini	Referințe
NU SUNT	

## Anexa Nr. 1 La Partea I

## Teren

Nr cadastral	Suprafața (mp)*	Observații / Referințe
	116	

\* Suprafața este determinată în planul de proiecție Stereo 70.



## Date referitoare la teren

Crt	Categorie folosință	Intravilan	Suprafața (mp)	Tarla	Parcelă	Nr. topo	Observații / Referințe
1	ape curgătoare	NU	116	-	UA 41	-	

## Lungime Segmente

1) Valorile lungimilor segmentelor sunt obținute din proiecție în plan.

Punct început	X / Y	Punct sfârșit	X / Y	Lungime segment (** (m)
1	372.296,186 675.661,224	2	372.303,544 675.673,443	14.263
3	372.301,846 675.676,526	4	372.293,398 675.662,41	16.451
5	372.290,849 675.652,924	6	372.290,374 675.651,159	1.828
7	372.291,565 675.648,131	8	372.291,574 675.648,107	0.026
9	372.291,579 675.648,096	10	372.291,681 675.647,837	0.278

Punct început	X / Y	Punct sfârșit	X / Y	Lungime segment (** (m)
2	372.303,544 675.673,443	3	372.301,846 675.676,526	3.52
4	372.293,398 675.662,41	5	372.290,849 675.652,924	9.823
6	372.290,374 675.651,159	7	372.291,565 675.648,131	3.254
8	372.291,574 675.648,107	9	372.291,579 675.648,096	0.012
10	372.291,681 675.647,837	11	372.291,752 675.647,655	0.195

Punct început	X / Y	Punct sfârșit	X / Y	Lungime segment (** (m)
11	372.291,752 675.647,655	12	372.293,112 675.644,197	3.716
13	372.294,431 675.640,842	14	372.294,436 675.640,831	0.012
15	372.294,476 675.640,728	16	372.294,577 675.640,471	0.276
17	372.295,062 675.639,238	18	372.297,691 675.640,271	2.825
19	372.297,854 675.640,335	20	372.297,795 675.640,486	0.162
21	372.296,366 675.644,119	22	372.296,261 675.644,388	0.289
23	372.296,22 675.644,491	24	372.294,894 675.647,864	3.624
25	372.293,528 675.651,336	26	372.293,688 675.651,931	0.616
27	372.293,977 675.653,007	28	372.293,982 675.653,025	0.019
29	372.294,021 675.653,168	1	372.296,186 675.661,224	8.342

Punct început	X / Y	Punct sfârșit	X / Y	Lungime segment (** (m)
12	372.293,112 675.644,197	13	372.294,431 675.640,842	3.605
14	372.294,436 675.640,831	15	372.294,476 675.640,728	0.11
16	372.294,577 675.640,471	17	372.295,062 675.639,238	1.325
18	372.297,691 675.640,271	19	372.297,854 675.640,335	0.175
20	372.297,795 675.640,486	21	372.296,366 675.644,119	3.904
22	372.296,261 675.644,388	23	372.296,22 675.644,491	0.111
24	372.294,894 675.647,864	25	372.293,528 675.651,336	3.731
26	372.293,688 675.651,931	27	372.293,977 675.653,007	1.114
28	372.293,982 675.653,025	29	372.294,021 675.653,168	0.148

\*\* Lungimile segmentelor sunt determinate în planul de proiecție Stereo 70 și sunt rotunjite la 1 milimetru.

\*\*\* Distanța dintre puncte este formată din segmente cumulate ce sunt mai mici decât valoarea 1 milimetru.



**DATE DESPRE IMOBILUL NR. 4061**

Oficiul de Cadastru și Publicitate Imobiliară MARAMURES  
Biroul de Cadastru și Publicitate Imobiliară Baia Mare

**A. Partea I. Descrierea imobilului**

TEREN Extravilan

Adresa: Jud. Maramures

Nr. Crt	Nr cadastral Nr. topografic	Suprafața* (mp)	Observații / Referințe
A1		302	Sector cadastral:4 Teren neimprejmuit;

**B. Partea II. Proprietari și acte**

Inscrieri privitoare la dreptul de proprietate și alte drepturi reale		Referințe
/		
Act Normativ nr. 7, LEGE, din 13/03/1996 emis de PARLAMENTUL ROMANIEI;		
B1	Inscrierea provizorie, drept de PROPRIETATE art. 13, alin. 15, dobândit prin Lege, cota actuala 1/1 1) COMUNA GÂRDANI, CIF:16367608, PROPRIETAR NEIDENTIFICAT	A1

**C. Partea III. SARCINI .**

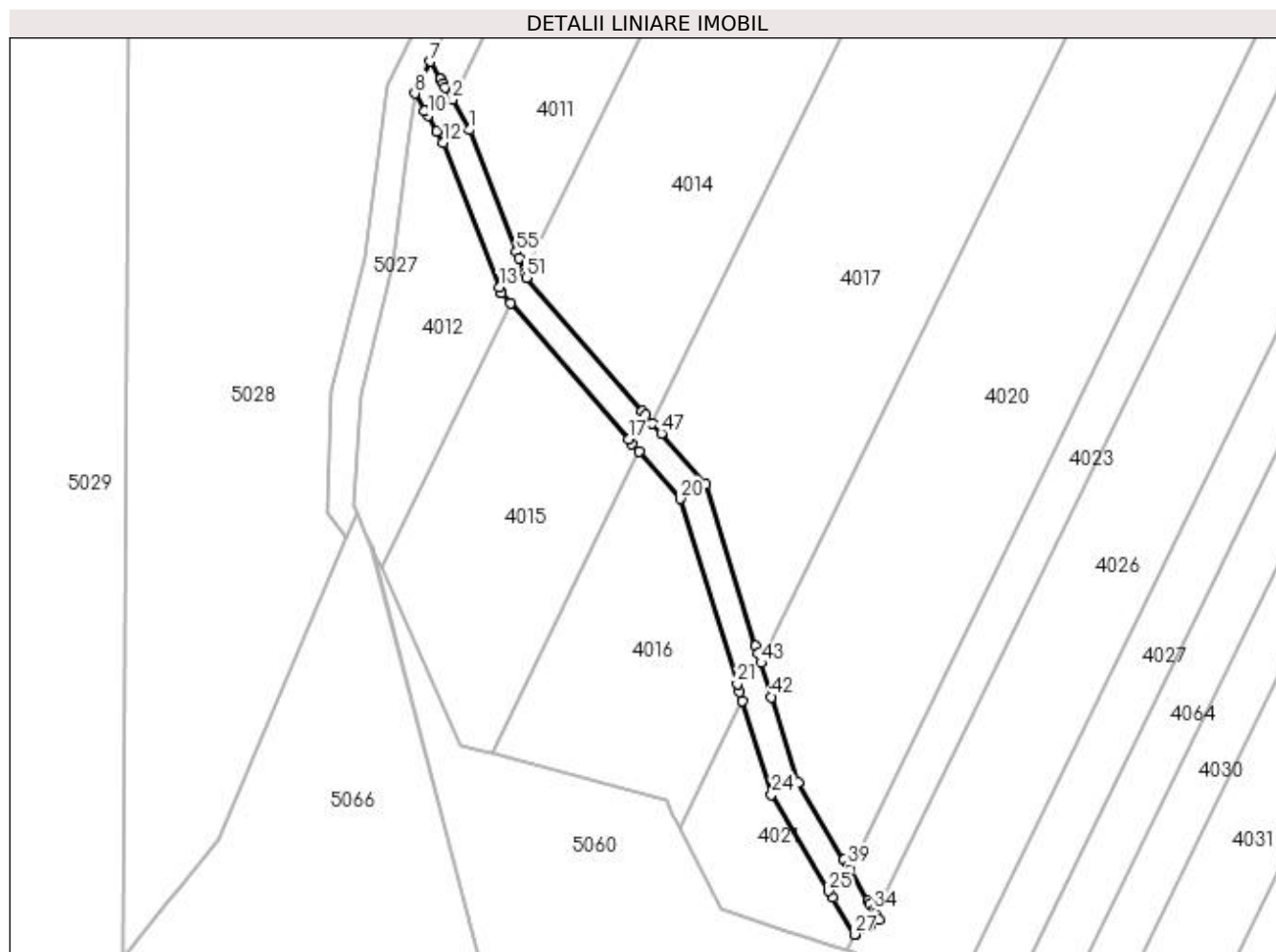
Inscrieri privind dezmembramintele dreptului de proprietate, drepturi reale de garanție și sarcini	Referințe
NU SUNT	

## Anexa Nr. 1 La Partea I

## Teren

Nr cadastral	Suprafața (mp)*	Observații / Referințe
	302	

\* Suprafața este determinată în planul de proiecție Stereo 70.



## Date referitoare la teren

Crt	Categorie folosință	Intra vilan	Suprafața (mp)	Tarla	Parcelă	Nr. topo	Observații / Referințe
1	ape curgătoare	NU	302	-	UA 41	-	

## Lungime Segmente

1) Valorile lungimilor segmentelor sunt obținute din proiecție în plan.

Punct început	X / Y	Punct sfârșit	X / Y	Lungime segment	Punct început	X / Y	Punct sfârșit	X / Y	Lungime segment	Punct început	X / Y	Punct sfârșit	X / Y	Lungime segment
1	372.081,319 675.478,62	2	372.079,514 675.481,78	3.639	2	372.079,514 675.481,78	3	372.078,795 675.483,039	1.45	3	372.078,795 675.483,039	4	372.078,602 675.483,378	0.39
4	372.078,602 675.483,378	5	372.078,297 675.483,911	0.614	5	372.078,297 675.483,911	6	372.078,292 675.483,921	0.011	6	372.078,292 675.483,921	7	372.077,266 675.485,716	2.068
7	372.077,266 675.485,716	8	372.075,661 675.482,423	3.663	8	372.075,661 675.482,423	9	372.076,686 675.480,646	2.051	9	372.076,686 675.480,646	10	372.077,003 675.480,098	0.633
10	372.077,003 675.480,098	11	372.077,919 675.478,509	1.834	11	372.077,919 675.478,509	12	372.078,604 675.477,323	1.37	12	372.078,604 675.477,323	13	372.084,376 675.462,333	16.063
13	372.084,376 675.462,333	14	372.084,591 675.461,776	0.597	14	372.084,591 675.461,776	15	372.084,65 675.461,708	0.09	15	372.084,65 675.461,708	16	372.085,547 675.460,676	1.367

Punct început	X / Y	Punct sfârșit	X / Y	Lungime segment	Punct început	X / Y	Punct sfârșit	X / Y	Lungime segment	Punct început	X / Y	Punct sfârșit	X / Y	Lungime segment
16	372.085,547 675.460,676	17	372.097,777 675.446,599	18.648	17	372.097,777 675.446,599	18	372.098,157 675.446,162	0.579	18	372.098,157 675.446,162	19	372.098,862 675.445,349	1.076
19	372.098,862 675.445,349	20	372.103,131 675.440,436	6.509	20	372.103,131 675.440,436	21	372.109,051 675.421,288	20.042	21	372.109,051 675.421,288	22	372.109,306 675.420,463	0.864
22	372.109,306 675.420,463	23	372.109,596 675.419,522	0.985	23	372.109,596 675.419,522	24	372.112,594 675.409,825	10.15	24	372.112,594 675.409,825	25	372.118,527 675.399,826	11.627
25	372.118,527 675.399,826	26	372.118,912 675.399,178	0.754	26	372.118,912 675.399,178	27	372.121,189 675.395,341	4.462	27	372.121,189 675.395,341	28	372.121,329 675.395,424	0.163
28	372.121,329 675.395,424	29	372.122,321 675.396,013	1.154	29	372.122,321 675.396,013	30	372.122,361 675.396,036	0.046	30	372.122,361 675.396,036	31	372.122,841 675.396,321	0.558
31	372.122,841 675.396,321	32	372.123,769 675.396,871	1.079	32	372.123,769 675.396,871	33	372.123,407 675.397,481	0.709	33	372.123,407 675.397,481	34	372.123,219 675.397,797	0.368
34	372.123,219 675.397,797	35	372.123,204 675.397,823	0.03	35	372.123,204 675.397,823	36	372.122,822 675.398,468	0.75	36	372.122,822 675.398,468	37	372.122,593 675.398,852	0.447
37	372.122,593 675.398,852	38	372.120,718 675.402,014	3.676	38	372.120,718 675.402,014	39	372.120,485 675.402,405	0.455	39	372.120,485 675.402,405	40	372.120,105 675.403,045	0.744
40	372.120,105 675.403,045	41	372.115,356 675.411,05	9.308	41	372.115,356 675.411,05	42	372.112,613 675.419,921	9.285	42	372.112,613 675.419,921	43	372.111,518 675.423,464	3.708
43	372.111,518 675.423,464	44	372.111,227 675.424,405	0.985	44	372.111,227 675.424,405	45	372.110,976 675.425,216	0.849	45	372.110,976 675.425,216	46	372.105,811 675.441,926	17.49
46	372.105,811 675.441,926	47	372.101,203 675.447,23	7.026	47	372.101,203 675.447,23	48	372.100,291 675.448,279	1.39	48	372.100,291 675.448,279	49	372.099,585 675.449,092	1.077
49	372.099,585 675.449,092	50	372.099,211 675.449,523	0.571	50	372.099,211 675.449,523	51	372.087,201 675.463,346	18.312	51	372.087,201 675.463,346	52	372.087,046 675.463,75	0.433
52	372.087,046 675.463,75	53	372.086,924 675.464,065	0.338	53	372.086,924 675.464,065	54	372.086,428 675.465,355	1.382	54	372.086,428 675.465,355	55	372.086,177 675.466,005	0.697
55	372.086,177 675.466,005	1	372.081,319 675.478,62	13.518										

\*\* Lungimile segmentelor sunt determinate în planul de proiecție Stereo 70 și sunt rotunjite la 1 milimetru.

\*\*\* Distanța dintre puncte este formată din segmente cumulate ce sunt mai mici decât valoarea 1 milimetru.





**DATE DESPRE IMOBILUL NR. 4062**

Oficiul de Cadastru și Publicitate Imobiliară MARAMURES  
Biroul de Cadastru și Publicitate Imobiliară Baia Mare

**A. Partea I. Descrierea imobilului**

TEREN Extravilan

Adresa: Jud. Maramures

Nr. Crt	Nr cadastral Nr. topografic	Suprafața* (mp)	Observații / Referințe
A1		24.905	Sector cadastral:4 Teren neimprejmuit;

**B. Partea II. Proprietari și acte**

Inscrieri privitoare la dreptul de proprietate și alte drepturi reale		Referințe
/		
Act Normativ nr. 7, Lege, din 13/03/1996 emis de PARLAMENTUL ROMANIEI (Art. 13, alin. 15);		
B1	Inscrierea provizorie, drept de PROPRIETATE, dobandit prin Lege, cota actuala 1/1 1) COMUNA GÂRDANI, CIF:16367608, PROPRIETAR NEIDENTIFICAT	A1

**C. Partea III. SARCINI .**

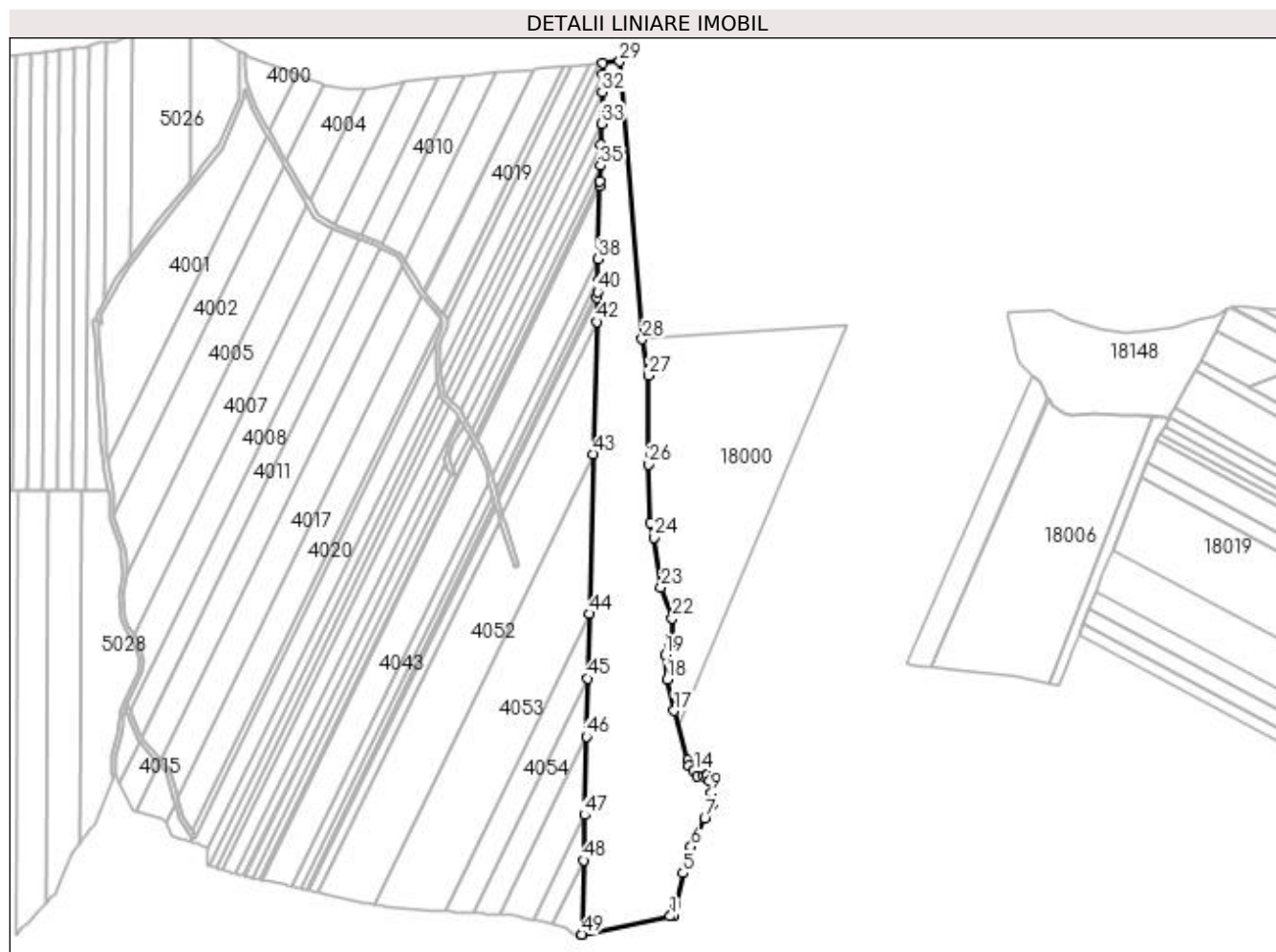
Inscrieri privind dezmembramintele dreptului de proprietate, drepturi reale de garanție și sarcini	Referințe
NU SUNT	

## Anexa Nr. 1 La Partea I

## Teren

Nr cadastral	Suprafața (mp)*	Observații / Referințe
	24.905	

\* Suprafața este determinată în planul de proiecție Stereo 70.



## Date referitoare la teren

Crt	Categorie folosință	Intravilan	Suprafața (mp)	Tarla	Parcelă	Nr. topo	Observații / Referințe
1	padure	NU	24.905	-	UA 41	-	

## Lungime Segmente

1) Valorile lungimilor segmentelor sunt obținute din proiecție în plan.

Punct început	X / Y	Punct sfârșit	X / Y	Lungime segment	Punct început	X / Y	Punct sfârșit	X / Y	Lungime segment	Punct început	X / Y	Punct sfârșit	X / Y	Lungime segment
1	372.442,291 675.343,763	2	372.444,394 675.344,191	2.146	2	372.444,394 675.344,191	3	372.444,317 675.344,325	0.155	3	372.444,317 675.344,325	4	372.446,116 675.351,857	7.744
4	372.446,116 675.351,857	5	372.450,731 675.372,841	21.485	5	372.450,731 675.372,841	6	372.456,15 675.390,537	18.507	6	372.456,15 675.390,537	7	372.465,414 675.409,286	20.913
7	372.465,414 675.409,286	8	372.470,596 675.419,203	11.189	8	372.470,596 675.419,203	9	372.469,895 675.426,474	7.305	9	372.469,895 675.426,474	10	372.468,49 675.434,595	8.242
10	372.468,49 675.434,595	11	372.466,928 675.438,343	4.06	11	372.466,928 675.438,343	12	372.464,664 675.438,186	2.269	12	372.464,664 675.438,186	13	372.460,604 675.438,186	4.06
13	372.460,604 675.438,186	14	372.458,027 675.441,388	4.11	14	372.458,027 675.441,388	15	372.454,714 675.444,708	4.69	15	372.454,714 675.444,708	16	372.454,16 675.448,858	4.187
16	372.454,16 675.448,858	17	372.444,769 675.481,706	34.164	17	372.444,769 675.481,706	18	372.440,074 675.502,823	21.633	18	372.440,074 675.502,823	19	372.438,9 675.519,247	16.466

Punct început	X / Y	Punct sfârșit	X / Y	Lungime segment	Punct început	X / Y	Punct sfârșit	X / Y	Lungime segment	Punct început	X / Y	Punct sfârșit	X / Y	Lungime segment
19	372.438,9 675.519,247	20	372.441,248 675.525,113	6.318	20	372.441,248 675.525,113	21	372.443,595 675.530,979	6.318	21	372.443,595 675.530,979	22	372.443,595 675.543,883	12.904
22	372.443,595 675.543,883	23	372.436,109 675.564,56	21.99	23	372.436,109 675.564,56	24	372.431,456 675.598,038	33.8	24	372.431,456 675.598,038	25	372.428,665 675.608,268	10.604
25	372.428,665 675.608,268	26	372.427,734 675.647,326	39.069	26	372.427,734 675.647,326	27	372.427,734 675.706,843	59.517	27	372.427,734 675.706,843	28	372.423,381 675.731,273	24.815
28	372.423,381 675.731,273	29	372.408,184 675.917,718	187.063	29	372.408,184 675.917,718	30	372.397,067 675.916,725	11.161	30	372.397,067 675.916,725	31	372.396,881 675.909,085	7.642
31	372.396,881 675.909,085	32	372.396,589 675.897,148	11.941	32	372.396,589 675.897,148	33	372.396,068 675.875,822	21.332	33	372.396,068 675.875,822	34	372.395,723 675.861,711	14.115
34	372.395,723 675.861,711	35	372.395,38 675.847,698	14.017	35	372.395,38 675.847,698	36	372.395,133 675.837,56	10.141	36	372.395,133 675.837,56	37	372.395,053 675.834,305	3.256
37	372.395,053 675.834,305	38	372.393,855 675.785,264	49.056	38	372.393,855 675.785,264	39	372.393,495 675.770,547	14.721	39	372.393,495 675.770,547	40	372.393,311 675.763,002	7.547
40	372.393,311 675.763,002	41	372.393,217 675.759,181	3.822	41	372.393,217 675.759,181	42	372.392,821 675.742,981	16.205	42	372.392,821 675.742,981	43	372.390,651 675.654,171	88.837
43	372.390,651 675.654,171	44	372.388,03 675.546,91	107.293	44	372.388,03 675.546,91	45	372.386,966 675.503,351	43.572	45	372.386,966 675.503,351	46	372.386,012 675.464,32	39.043
46	372.386,012 675.464,32	47	372.384,728 675.411,798	52.538	47	372.384,728 675.411,798	48	372.383,985 675.381,383	30.424	48	372.383,985 675.381,383	49	372.382,769 675.331,633	49.765
49	372.382,769 675.331,633	50	372.382,894 675.331,658	0.127	50	372.382,894 675.331,658	1	372.442,291 675.343,763	60.618					

\*\* Lungimile segmentelor sunt determinate în planul de proiecție Stereo 70 și sunt rotunjite la 1 milimetru.

\*\*\* Distanța dintre puncte este formată din segmente cumulate ce sunt mai mici decât valoarea 1 milimetru.



**DATE DESPRE IMOBILUL NR. 4063**

Oficiul de Cadastru și Publicitate Imobiliară MARAMURES  
Biroul de Cadastru și Publicitate Imobiliară Baia Mare

**A. Partea I. Descrierea imobilului**

TEREN Extravilan

Nr. CF vechi:995/N  
Nr. cadastral vechi:50238

Adresa: Jud. Maramures

Nr. Crt	Nr cadastral Nr. topografic	Suprafața* (mp)	Observații / Referințe
A1	50238	1.287	Sector cadastral:4 Teren neimprejmuit; Imobil despărțit de valea Vâlchii

**B. Partea II. Proprietari și acte**

Inscrieri privitoare la dreptul de proprietate și alte drepturi reale		Referințe
<b>55876 / 27/08/2021</b>		
Act Notarial nr. Contract de donatie imobiliara aut. nr. 887, din 24/08/2021 emis de NP Stoica Florentina Diana;		
B1	Intabulare, drept de PROPRIETATEcu titlu de drept donatie, dobandit prin Conventie, cota actuala 1/2, cota initiala 1/2 1) <b>ARDELEAN VASILE</b> , bun propriu <i>OBSERVATII: Pozitie transcrisa din CF nr. 50238, in rangul incheierii nr. 55876 / 27.08.2021</i>	A1
B2	Intabulare, drept de PROPRIETATEcu titlu de drept donatie, dobandit prin Conventie, cota actuala 1/2, cota initiala 1/2 1) <b>ARDELEAN ALEXANDRA IULIANA</b> , bun propriu <i>OBSERVATII: Pozitie transcrisa din CF nr. 50238, in rangul incheierii nr. 55876 / 27.08.2021</i>	A1

**C. Partea III. SARCINI .**

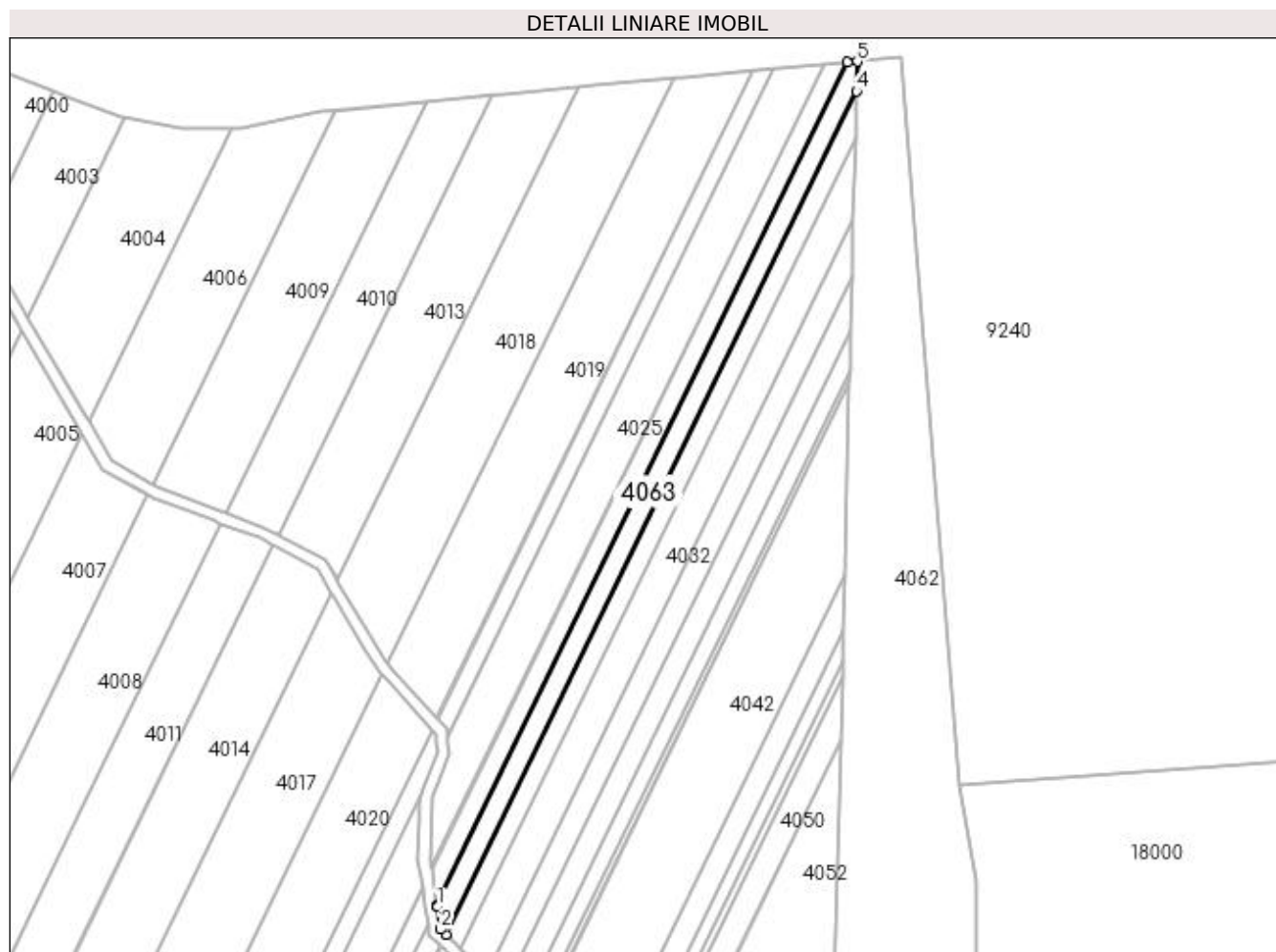
Inscrieri privind dezmembramintele dreptului de proprietate, drepturi reale de garanție și sarcini	Referințe
NU SUNT	

## Anexa Nr. 1 La Partea I

## Teren

Nr cadastral	Suprafața (mp)*	Observații / Referințe
50238	1.287	Imobil despărțit de valea Vâlchii

\* Suprafața este determinată în planul de proiecție Stereo 70.



## Date referitoare la teren

Crt	Categorie folosință	Intravilan	Suprafața (mp)	Tarla	Parcelă	Nr. topo	Observații / Referințe
1	padure	NU	1.287	-	-	-	LOT 2

## Lungime Segmente

1) Valorile lungimilor segmentelor sunt obținute din proiecție în plan.

Punct început	X / Y	Punct sfârșit	X / Y	Lungime segment (** (m)
1	372.289,378 675.700,147	2	372.290,235 675.694,381	5.829
2	372.290,235 675.694,381	3	372.291,57 675.693,076	1.867
3	372.291,57 675.693,076	4	372.396,881 675.909,085	240.313
4	372.396,881 675.909,085	5	372.397,067 675.916,725	7.642
5	372.397,067 675.916,725	6	372.394,599 675.916,504	2.478

Punct început	X / Y	Punct sfârșit	X / Y	Lungime segment (** (m)
6	372.394,599 675.916,504	7	372.289,318 675.700,556	240.245
7	372.289,318 675.700,556	1	372.289,378 675.700,147	0.413

\*\* Lungimile segmentelor sunt determinate în planul de proiecție Stereo 70 și sunt rotunjite la 1 milimetru.

\*\*\* Distanța dintre puncte este formată din segmente cumulate ce sunt mai mici decât valoarea 1 milimetru.





**DATE DESPRE IMOBILUL NR. 4064**

Oficiul de Cadastru și Publicitate Imobiliară MARAMURES  
Biroul de Cadastru și Publicitate Imobiliară Baia Mare

**A. Partea I. Descrierea imobilului**

TEREN Extravilan

Nr. CF vechi:995/N  
Nr. cadastral vechi:50238

Adresa: Jud. Maramures

Nr. Crt	Nr cadastral Nr. topografic	Suprafața* (mp)	Observații / Referințe
A1	50238	1.860	Sector cadastral:4 Teren neimprejmuit; Imobil despărțit de valea Vâlchii

**B. Partea II. Proprietari și acte**

Inscrieri privitoare la dreptul de proprietate și alte drepturi reale		Referințe
<b>55876 / 27/08/2021</b>		
Act Notarial nr. Contract de donatie imobiliara aut. nr. 887, din 24/08/2021 emis de NP Stoica Florentina Diana;		
B1	Intabulare, drept de PROPRIETATEcu titlu de drept donatie, dobandit prin Conventie, cota actuala 1/2, cota initiala 1/2 1) <b>ARDELEAN VASILE</b> , bun propriu <i>OBSERVATII: Pozitie transcrisa din CF nr. 50238, in rangul incheierii nr. 55876 / 27.08.2021</i>	A1
B2	Intabulare, drept de PROPRIETATEcu titlu de drept donatie, dobandit prin Conventie, cota actuala 1/2, cota initiala 1/2 1) <b>ARDELEAN ALEXANDRA IULIANA</b> , bun propriu <i>OBSERVATII: Pozitie transcrisa din CF nr. 50238, in rangul incheierii nr. 55876 / 27.08.2021</i>	A1

**C. Partea III. SARCINI .**

Inscrieri privind dezmembramintele dreptului de proprietate, drepturi reale de garanție și sarcini	Referințe
NU SUNT	

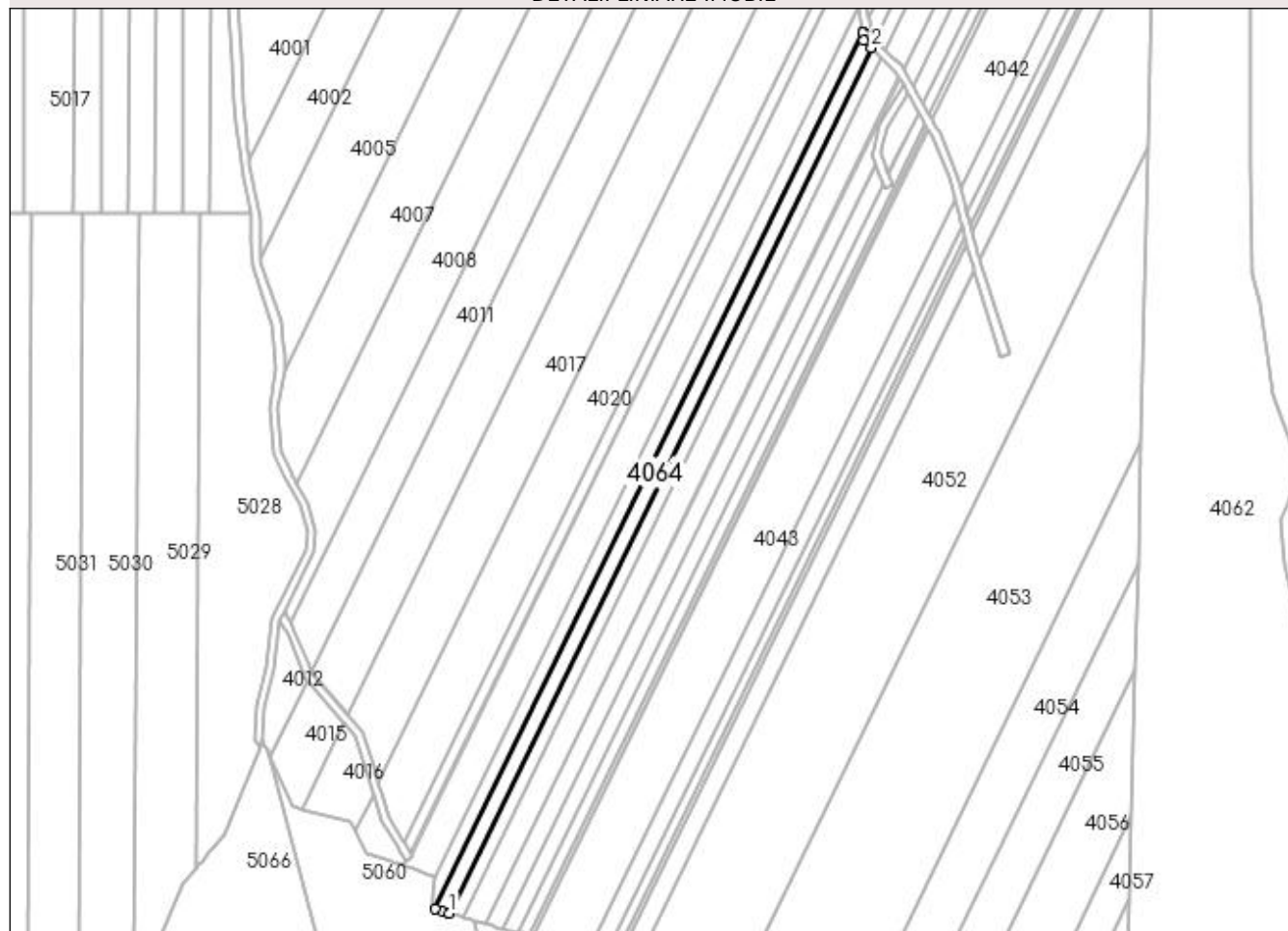
## Anexa Nr. 1 La Partea I

## Teren

Nr cadastral	Suprafața (mp)*	Observații / Referințe
50238	1.860	Imobil despărțit de valea Vâlchii

\* Suprafața este determinată în planul de proiecție Stereo 70.

## DETALII LINIARE IMOBIL



## Date referitoare la teren

Crt	Categorie folosință	Intra vilan	Suprafața (mp)	Tarla	Parcelă	Nr. topo	Observații / Referințe
1	padure	NU	1.860	-	-	-	LOT 2

## Lungime Segmente

1) Valorile lungimilor segmentelor sunt obținute din proiecție în plan.

Punct început	X / Y	Punct sfârșit	X / Y	Lungime segment (** (m)
1	372.137,159 675.376,357	2	372.290,184 675.690,234	349.193
2	372.290,184 675.690,234	3	372.287,416 675.692,942	3.872
3	372.287,416 675.692,942	4	372.287,003 675.695,725	2.813
4	372.287,003 675.695,725	5	372.286,993 675.695,789	0.065
5	372.286,993 675.695,789	6	372.132,008 675.377,889	353.668

Punct început	X / Y	Punct sfârșit	X / Y	Lungime segment (** (m)
6	372.132,008 675.377,889	7	372.134,358 675.377,19	2.452
7	372.134,358 675.377,19	8	372.136,626 675.376,515	2.366
8	372.136,626 675.376,515	1	372.137,159 675.376,357	0.556

\*\* Lungimile segmentelor sunt determinate în planul de proiecție Stereo 70 și sunt rotunjite la 1 milimetru.

\*\*\* Distanța dintre puncte este formată din segmente cumulate ce sunt mai mici decât valoarea 1 milimetru.



**DATE DESPRE IMOBILUL NR. 5000**

Oficiul de Cadastru și Publicitate Imobiliară MARAMURES  
Biroul de Cadastru și Publicitate Imobiliară Baia Mare

**A. Partea I. Descrierea imobilului**

TEREN Extravilan

Adresa: Jud. Maramures

Nr. Crt	Nr cadastral Nr. topografic	Suprafața* (mp)	Observații / Referințe
A1		500	Sector cadastral:5 Teren neimprejmuit;

**B. Partea II. Proprietari și acte**

Inscrieri privitoare la dreptul de proprietate și alte drepturi reale	Referințe
/	
Act Administrativ nr. 20744, TITLU DE PROPRIETATE, din 15/04/2010 emis de CJPSDPAT MARAMURES;	
B1	Intabulare, drept de PROPRIETATEcu titlu de reconstituire in baza legii 18/1991, dobandit prin Lege, cota actuala 1/1 1) <b>BOLOS IOAN</b> , LIPSA CNP
	A1

**C. Partea III. SARCINI .**

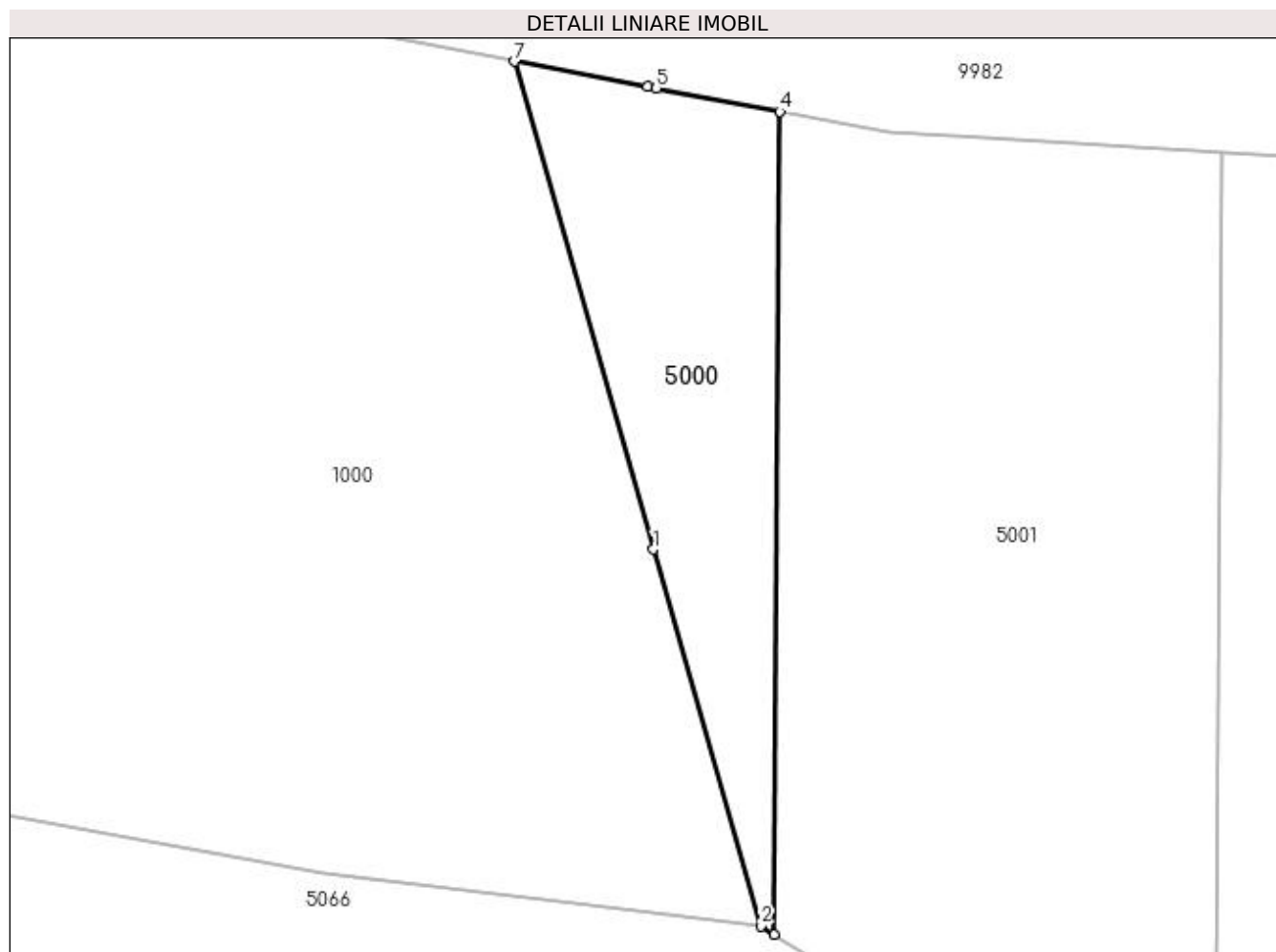
Inscrieri privind dezmembramintele dreptului de proprietate, drepturi reale de garanție și sarcini	Referințe
NU SUNT	

## Anexa Nr. 1 La Partea I

## Teren

Nr cadastral	Suprafața (mp)*	Observații / Referințe
	500	

\* Suprafața este determinată în planul de proiecție Stereo 70.



## Date referitoare la teren

Crt	Categorie folosință	Intra vilan	Suprafața (mp)	Tarla	Parcelă	Nr. topo	Observații / Referințe
1	padure	NU	500	UP I	UA 43A	-	

## Lungime Segmente

1) Valorile lungimilor segmentelor sunt obținute din proiecție în plan.

Punct început	X / Y	Punct sfârșit	X / Y	Lungime segment (** (m)
1	371.676,609 675.883,734	2	371.683,712 675.858,822	25.905
2	371.683,712 675.858,822	3	371.684,62 675.858,274	1.061
3	371.684,62 675.858,274	4	371.684,978 675.912,682	54.409
4	371.684,978 675.912,682	5	371.676,81 675.914,224	8.312
5	371.676,81 675.914,224	6	371.676,235 675.914,332	0.585

Punct început	X / Y	Punct sfârșit	X / Y	Lungime segment (** (m)
6	371.676,235 675.914,332	7	371.667,41 675.915,998	8.981
7	371.667,41 675.915,998	1	371.676,609 675.883,734	33.55

\*\* Lungimile segmentelor sunt determinate în planul de proiecție Stereo 70 și sunt rotunjite la 1 milimetru.

\*\*\* Distanța dintre puncte este formată din segmente cumulate ce sunt mai mici decât valoarea 1 milimetru.





**DATE DESPRE IMOBILUL NR. 5001**

Oficiul de Cadastru și Publicitate Imobiliară MARAMURES  
Biroul de Cadastru și Publicitate Imobiliară Baia Mare

**A. Partea I. Descrierea imobilului**

TEREN Extravilan

Adresa: Jud. Maramures

Nr. Crt	Nr cadastral Nr. topografic	Suprafața* (mp)	Observații / Referințe
A1		1.788	Sector cadastral:5 Teren neimprejmuit; IMOBIL DESPARTIT DE LIMITA ADMINISTRATIVA A PROPRIETATII STATULUI ROMAN

**B. Partea II. Proprietari și acte**

Inscrieri privitoare la dreptul de proprietate și alte drepturi reale	Referințe
/	
Act Administrativ nr. 20717, TITLU DE PROPRIETATE, din 13/04/2010 emis de CJPSDPAT MARAMURES;	
B1	A1
Intabulare, drept de PROPRIETATEcu titlu de reconstituire in baza legii 18/1991, dobandit prin Lege, cota actuala 1/1	
1) POP FLORIAN, LIPSA CNP	
2) DUMITRAS MARIA, LIPSA CNP	
3) CHIRA ADRIANA, LIPSA CNP	

**C. Partea III. SARCINI .**

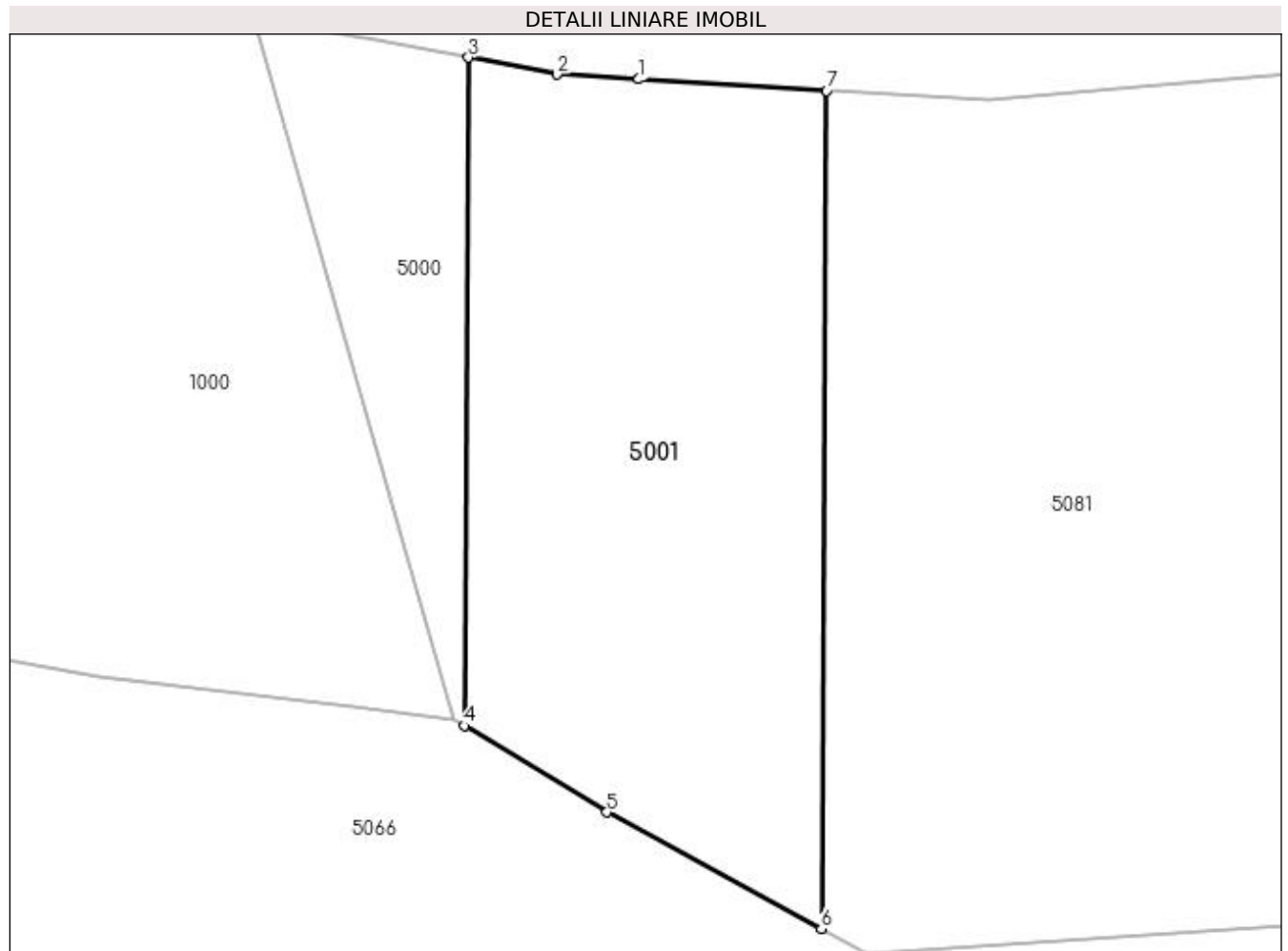
Inscrieri privind dezmembramintele dreptului de proprietate, drepturi reale de garanție și sarcini	Referințe
NU SUNT	

## Anexa Nr. 1 La Partea I

## Teren

Nr cadastral	Suprafața (mp)*	Observații / Referințe
	1.788	IMOBIL DESPARTIT DE LIMITA ADMINISTRATIVA A PROPRIETATII STATULUI ROMAN

\* Suprafața este determinată în planul de proiecție Stereo 70.



## Date referitoare la teren

Crt	Categorie folosință	Intravilan	Suprafața (mp)	Tarla	Parcelă	Nr. topo	Observații / Referințe
1	padure	NU	1.788	UP I	UA 42A, UA 42C	-	

## Lungime Segmente

1) Valorile lungimilor segmentelor sunt obținute din proiecție în plan.

Punct început	X / Y	Punct sfârșit	X / Y	Lungime segment (** (m)
1	371.698,848 675.910,917	2	371.692,186 675.911,322	6.674
2	371.692,186 675.911,322	3	371.684,978 675.912,682	7.335
3	371.684,978 675.912,682	4	371.684,62 675.858,274	54.409
4	371.684,62 675.858,274	5	371.696,259 675.851,244	13.597
5	371.696,259 675.851,244	6	371.713,73 675.841,756	19.881

Punct început	X / Y	Punct sfârșit	X / Y	Lungime segment (** (m)
6	371.713,73 675.841,756	7	371.714,179 675.909,984	68.229
7	371.714,179 675.909,984	1	371.698,848 675.910,917	15.359

\*\* Lungimile segmentelor sunt determinate în planul de proiecție Stereo 70 și sunt rotunjite la 1 milimetru.

\*\*\* Distanța dintre puncte este formată din segmente cumulate ce sunt mai mici decât valoarea 1 milimetru.



**DATE DESPRE IMOBILUL NR. 5002**

Oficiul de Cadastru și Publicitate Imobiliară MARAMURES  
Biroul de Cadastru și Publicitate Imobiliară Baia Mare

**A. Partea I. Descrierea imobilului**

TEREN Extravilan

Adresa: Jud. Maramures

Nr. Crt	Nr cadastral Nr. topografic	Suprafața* (mp)	Observații / Referințe
A1		4.012	Sector cadastral:5 Teren neimprejmuit; IMOBIL DESPARTIT DE LIMITA ADMINISTRATIVA A PROPRIETATII STATULUI ROMAN

**B. Partea II. Proprietari și acte**

Inscrieri privitoare la dreptul de proprietate și alte drepturi reale	Referințe
/	
Act Administrativ nr. 20717, TITLU DE PROPRIETATE, din 13/04/2010 emis de CJPSDPAT MARAMURES;	
B1	A1
Intabulare, drept de PROPRIETATEcu titlu de reconstituire in baza legii 18/1991, dobandit prin Lege, cota actuala 1/1	
1) POP FLORIAN, LIPSA CNP	
2) DUMITRAS MARIA, LIPSA CNP	
3) CHIRA ADRIANA, LIPSA CNP	

**C. Partea III. SARCINI .**

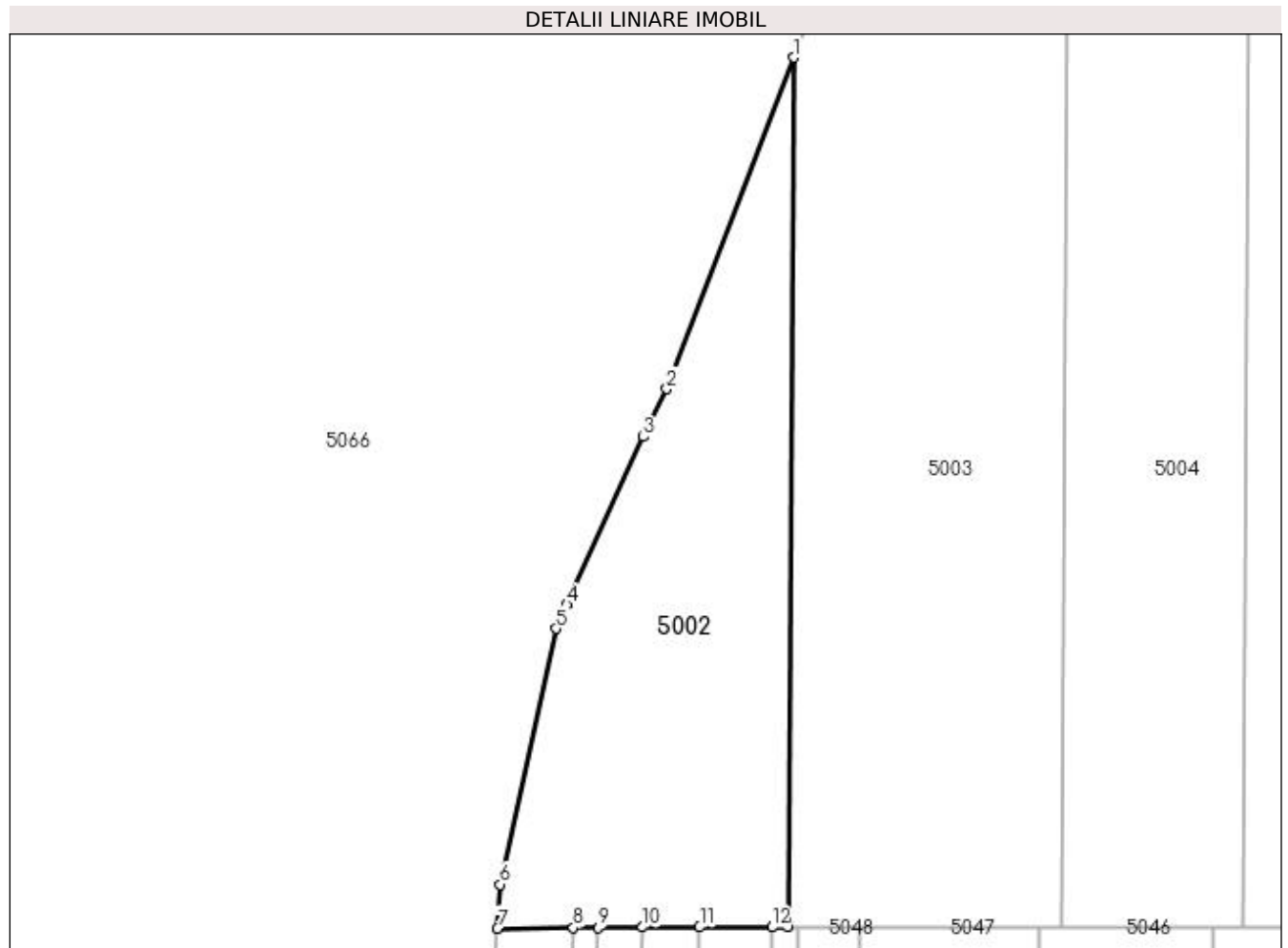
Inscrieri privind dezmembramintele dreptului de proprietate, drepturi reale de garanție și sarcini	Referințe
NU SUNT	

## Anexa Nr. 1 La Partea I

## Teren

Nr cadastral	Suprafața (mp)*	Observații / Referințe
	4.012	IMOBIL DESPARTIT DE LIMITA ADMINISTRATIVA A PROPRIETATII STATULUI ROMAN

\* Suprafața este determinată în planul de proiecție Stereo 70.



## Date referitoare la teren

Crt	Categorie folosință	Intravilan	Suprafața (mp)	Tarla	Parcelă	Nr. topo	Observații / Referințe
1	padure	NU	4.012	UP I	UA 42A, UA 42C	-	

## Lungime Segmente

1) Valorile lungimilor segmentelor sunt obținute din proiecție în plan.

Punct început	X / Y	Punct sfârșit	X / Y	Lungime segment (** (m)
1	371.713,295 675.775,708	2	371.692,068 675.720,191	59.437
2	371.692,068 675.720,191	3	371.688,125 675.712,187	8.923
3	371.688,125 675.712,187	4	371.675,294 675.684,012	30.959
4	371.675,294 675.684,012	5	371.673,487 675.680,045	4.359
5	371.673,487 675.680,045	6	371.664,077 675.637,189	43.877

Punct început	X / Y	Punct sfârșit	X / Y	Lungime segment (** (m)
6	371.664,077 675.637,189	7	371.663,638 675.629,831	7.371
7	371.663,638 675.629,831	8	371.676,377 675.629,953	12.74
8	371.676,377 675.629,953	9	371.680,564 675.629,994	4.187
9	371.680,564 675.629,994	10	371.687,993 675.630,053	7.429
10	371.687,993 675.630,053	11	371.697,554 675.630,053	9.561
11	371.697,554 675.630,053	12	371.709,665 675.630,053	12.111
12	371.709,665 675.630,053	13	371.712,336 675.630,053	2.671
13	371.712,336 675.630,053	1	371.713,295 675.775,708	145.658

\*\* Lungimile segmentelor sunt determinate în planul de proiecție Stereo 70 și sunt rotunjite la 1 milimetru.

\*\*\* Distanța dintre puncte este formată din segmente cumulate ce sunt mai mici decât valoarea 1 milimetru.





**DATE DESPRE IMOBILUL NR. 5003**

Oficiul de Cadastru și Publicitate Imobiliară MARAMURES  
Biroul de Cadastru și Publicitate Imobiliară Baia Mare

**A. Partea I. Descrierea imobilului**

TEREN Extravilan

Adresa: Jud. Maramures

Nr. Crt	Nr cadastral Nr. topografic	Suprafața* (mp)	Observații / Referințe
A1		8.421	Sector cadastral:5 Teren neimprejmuit;

**B. Partea II. Proprietari și acte**

Inscrieri privitoare la dreptul de proprietate și alte drepturi reale	Referințe
/	
Act Administrativ nr. 20718, TITLU DE PROPRIETATE, din 13/04/2010 emis de CJPSDPAT MARAMURES;	
B1	Intabulare, drept de PROPRIETATEcu titlu de reconstituire in baza legii 18/1991, dobandit prin Lege, cota actuala 1/1 1) <b>MATESAN IOAN SORIN</b> , LIPSA CNP
	A1

**C. Partea III. SARCINI .**

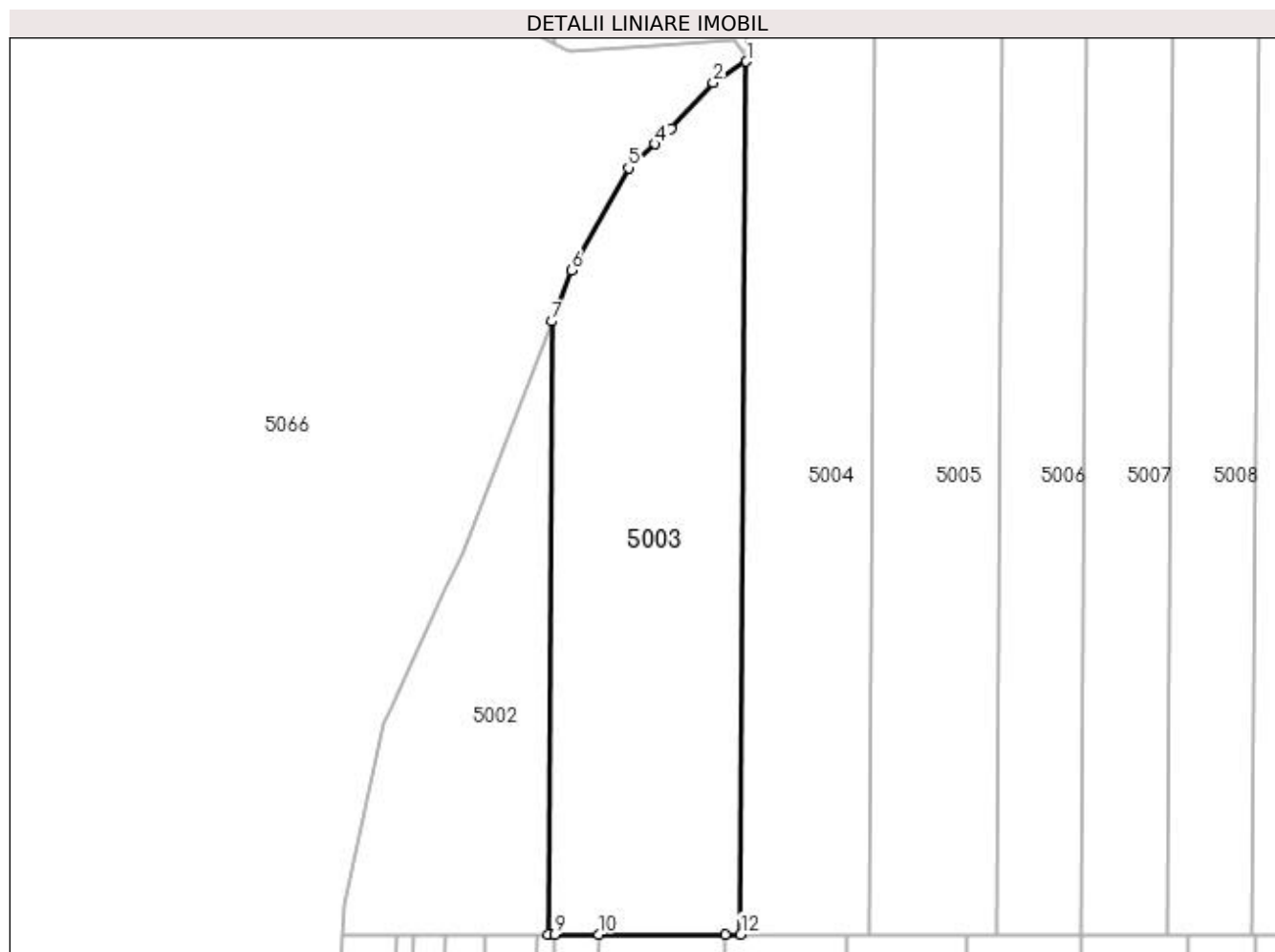
Inscrieri privind dezmembramintele dreptului de proprietate, drepturi reale de garanție și sarcini	Referințe
NU SUNT	

## Anexa Nr. 1 La Partea I

## Teren

Nr cadastral	Suprafața (mp)*	Observații / Referințe
	8.421	

\* Suprafața este determinată în planul de proiecție Stereo 70.



## Date referitoare la teren

Crt	Categorie folosință	Intravilan	Suprafața (mp)	Tarla	Parcelă	Nr. topo	Observații / Referințe
1	padure	NU	8.421	UP I	UA 42A, UA 42C, UA 43A	-	

## Lungime Segmente

1) Valorile lungimilor segmentelor sunt obținute din proiecție în plan.

Punct început	X / Y	Punct sfârșit	X / Y	Lungime segment (** (m)
1	371.759,56 675.837,447	2	371.751,673 675.832,429	9.348
2	371.751,673 675.832,429	3	371.741,741 675.821,454	14.802
3	371.741,741 675.821,454	4	371.737,788 675.817,859	5.343
4	371.737,788 675.817,859	5	371.731,538 675.812,174	8.449
5	371.731,538 675.812,174	6	371.717,946 675.787,872	27.845

Punct început	X / Y	Punct sfârșit	X / Y	Lungime segment (** (m)
6	371.717,946 675.787,872	7	371.713,295 675.775,708	13.023
7	371.713,295 675.775,708	8	371.712,336 675.630,053	145.658
8	371.712,336 675.630,053	9	371.714,018 675.630,053	1.682
9	371.714,018 675.630,053	10	371.724,427 675.630,053	10.409
10	371.724,427 675.630,053	11	371.754,447 675.630,053	30.02
11	371.754,447 675.630,053	12	371.758,194 675.630,053	3.747
12	371.758,194 675.630,053	1	371.759,56 675.837,447	207.398

\*\* Lungimile segmentelor sunt determinate în planul de proiecție Stereo 70 și sunt rotunjite la 1 milimetru.

\*\*\* Distanța dintre puncte este formată din segmente cumulate ce sunt mai mici decât valoarea 1 milimetru.



**DATE DESPRE IMOBILUL NR. 5004**

Oficiul de Cadastru și Publicitate Imobiliară MARAMURES  
Biroul de Cadastru și Publicitate Imobiliară Baia Mare

**A. Partea I. Descrierea imobilului**

TEREN Extravilan

Adresa: Jud. Maramures

Nr. Crt	Nr cadastral Nr. topografic	Suprafața* (mp)	Observații / Referințe
A1		8.600	Sector cadastral:5 Teren neimprejmuit;

**B. Partea II. Proprietari și acte**

Inscrieri privitoare la dreptul de proprietate și alte drepturi reale	Referințe
/	
Act Administrativ nr. 20719, TITLU DE PROPRIETATE, din 13/04/2010 emis de CJPSDPAT MARAMURES;	
B1	A1
Intabulare, drept de PROPRIETATEcu titlu de reconstituire in baza 18/1991, dobandit prin Lege, cota actuala 1/1	
1) DUMITRAS TRAIAN, LIPSA CNP	
2) BOITOR NICOLAIE, LIPSA CNP	

**C. Partea III. SARCINI .**

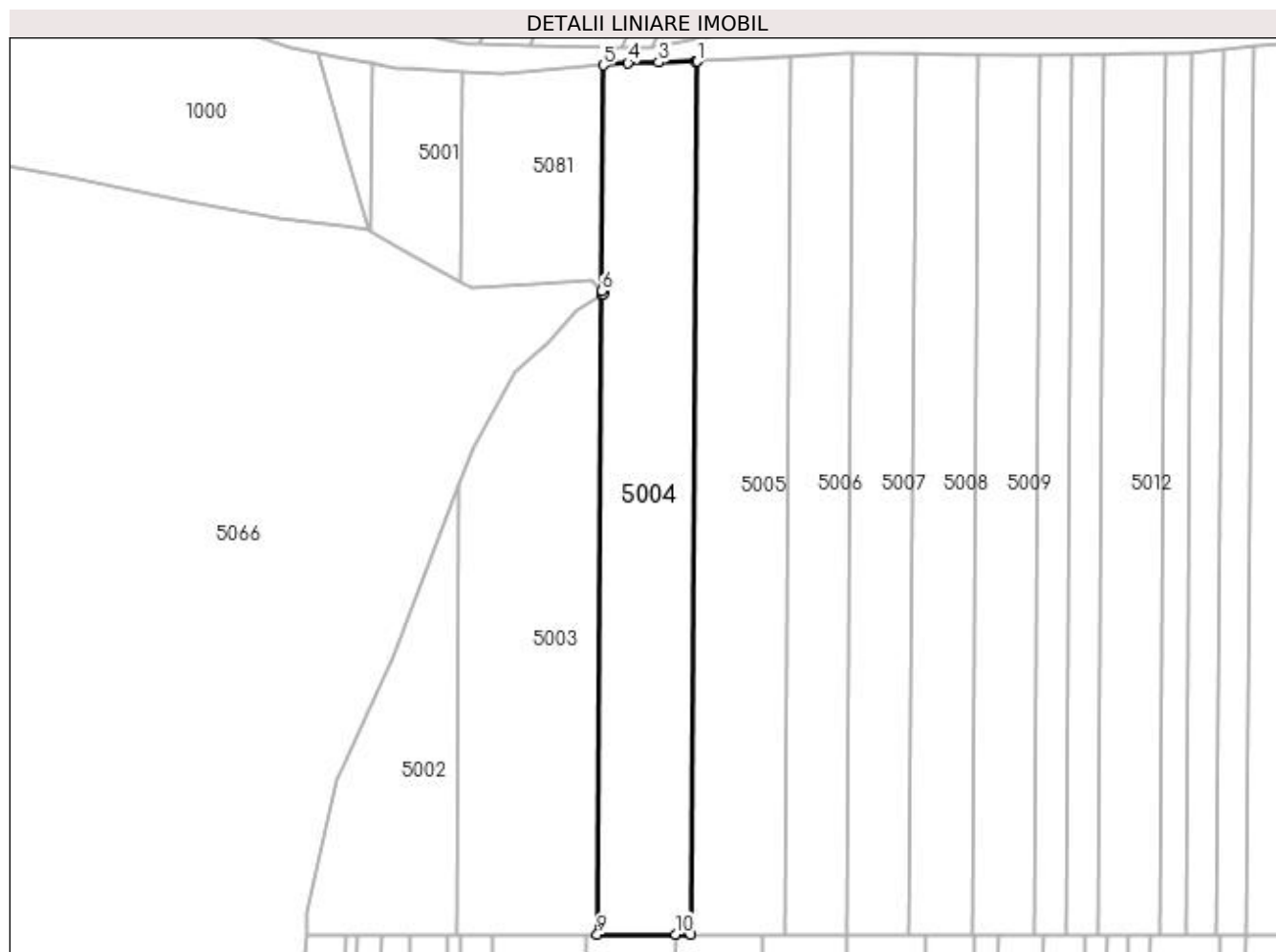
Inscrieri privind dezmembramintele dreptului de proprietate, drepturi reale de garanție și sarcini	Referințe
NU SUNT	

## Anexa Nr. 1 La Partea I

## Teren

Nr cadastral	Suprafața (mp)*	Observații / Referințe
	8.600	

\* Suprafața este determinată în planul de proiecție Stereo 70.



## Date referitoare la teren

Crt	Categorie folosință	Intra vilan	Suprafața (mp)	Tarla	Parcelă	Nr. topo	Observații / Referințe
1	padure	NU	8.600	UP I	UA 42A, UA 42C, UA 43A	-	

## Lungime Segmente

1) Valorile lungimilor segmentelor sunt obținute din proiecție în plan.

Punct început	X / Y	Punct sfârșit	X / Y	Lungime segment (** (m)
1	371.790,475 675.913,214	2	371.789,91 675.913,184	0.566
2	371.789,91 675.913,184	3	371.778,034 675.912,945	11.878
3	371.778,034 675.912,945	4	371.768,129 675.912,745	9.907
4	371.768,129 675.912,745	5	371.760,051 675.912,041	8.109
5	371.760,051 675.912,041	6	371.759,569 675.838,804	73.239

Punct început	X / Y	Punct sfârșit	X / Y	Lungime segment (** (m)
6	371.759,569 675.838,804	7	371.760,299 675.837,917	1.149
7	371.760,299 675.837,917	8	371.759,56 675.837,447	0.876
8	371.759,56 675.837,447	9	371.758,194 675.630,053	207.398
9	371.758,194 675.630,053	10	371.783,544 675.630,053	25.35
10	371.783,544 675.630,053	11	371.788,61 675.630,053	5.066
11	371.788,61 675.630,053	1	371.790,475 675.913,214	283.167

\*\* Lungimile segmentelor sunt determinate în planul de proiecție Stereo 70 și sunt rotunjite la 1 milimetru.

\*\*\* Distanța dintre puncte este formată din segmente cumulate ce sunt mai mici decât valoarea 1 milimetru.





**DATE DESPRE IMOBILUL NR. 5005**

Oficiul de Cadastru și Publicitate Imobiliară MARAMURES  
Biroul de Cadastru și Publicitate Imobiliară Baia Mare

**A. Partea I. Descrierea imobilului**

TEREN Extravilan

Adresa: Jud. Maramures

Nr. Crt	Nr cadastral Nr. topografic	Suprafața* (mp)	Observații / Referințe
A1		8.600	Sector cadastral:5 Teren neimprejmuit;

**B. Partea II. Proprietari și acte**

Inscrieri privitoare la dreptul de proprietate și alte drepturi reale	Referințe
/	
Act Administrativ nr. 20721, TITLU DE PROPRIETATE, din 14/04/2010 emis de CJPSDPAT MARAMURES;	
B1	A1
Intabulare, drept de PROPRIETATEcu titlu de reconstituire in baza legii 18/1991, dobandit prin Lege, cota actuala 1/1	
1) ANDREICUT IOAN, LIPSA CNP	
2) ANDREICUT IOAN, LIPSA CNP	

**C. Partea III. SARCINI .**

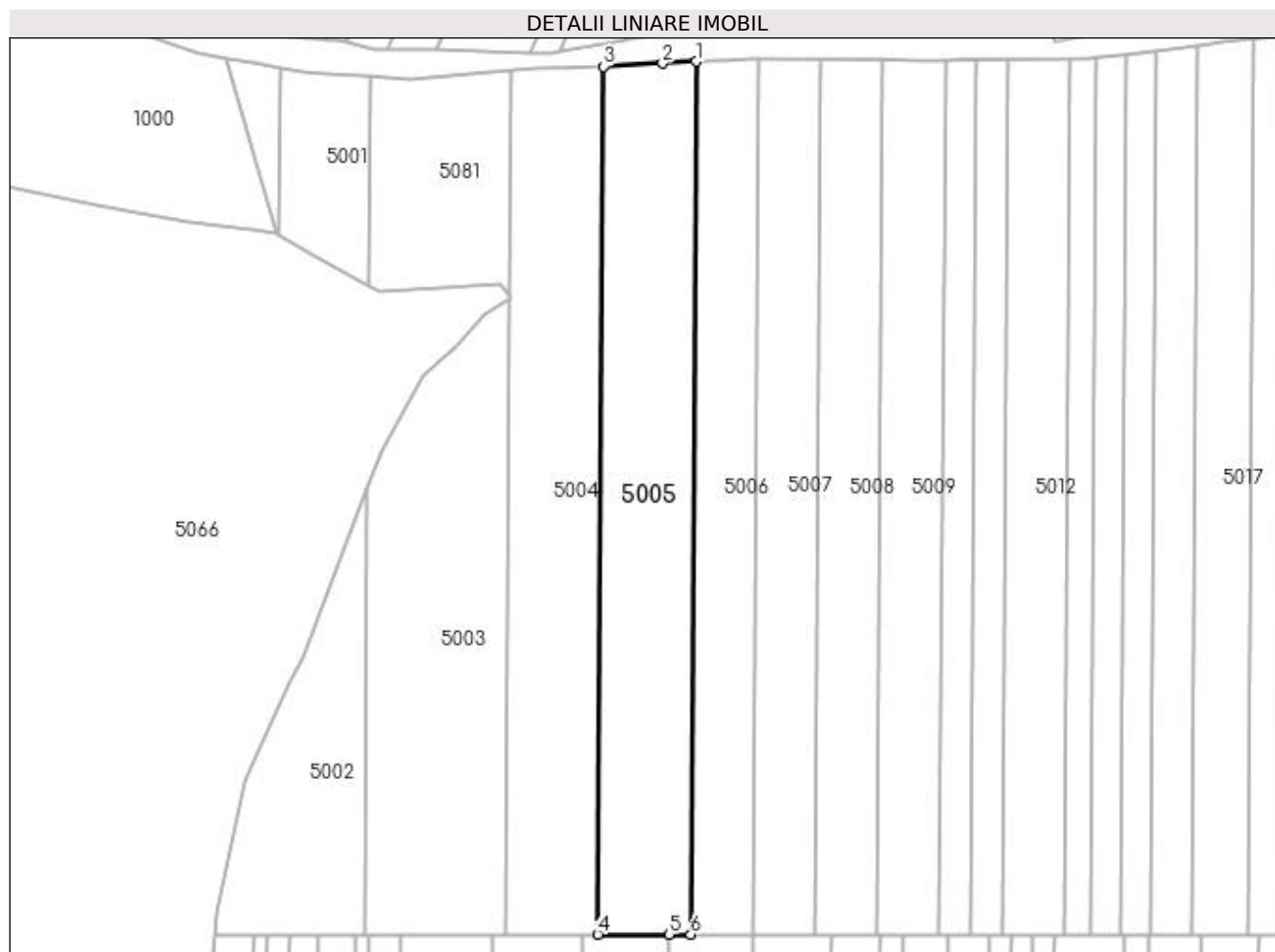
Inscrieri privind dezmembramintele dreptului de proprietate, drepturi reale de garanție și sarcini	Referințe
NU SUNT	

## Anexa Nr. 1 La Partea I

## Teren

Nr cadastral	Suprafața (mp)*	Observații / Referințe
	8.600	

\* Suprafața este determinată în planul de proiecție Stereo 70.



## Date referitoare la teren

Crt	Categorie folosință	Intra vilan	Suprafața (mp)	Tarla	Parcelă	Nr. topo	Observații / Referințe
1	padure	NU	8.600	UP I	UA 42A, UA 42C, UA 43A	-	

## Lungime Segmente

1) Valorile lungimilor segmentelor sunt obținute din proiecție în plan.

Punct început	X / Y	Punct sfârșit	X / Y	Lungime segment (** (m)
1	371.820,77 675.914,84	2	371.809,714 675.914,247	11.072
2	371.809,714 675.914,247	3	371.790,475 675.913,214	19.267
3	371.790,475 675.913,214	4	371.788,61 675.630,053	283.167
4	371.788,61 675.630,053	5	371.811,837 675.630,053	23.227
5	371.811,837 675.630,053	6	371.818,894 675.630,053	7.057

Punct început	X / Y	Punct sfârșit	X / Y	Lungime segment (** (m)
6	371.818,894 675.630,053	1	371.820,77 675.914,84	284.793

\*\* Lungimile segmentelor sunt determinate în planul de proiecție Stereo 70 și sunt rotunjite la 1 milimetru.

\*\*\* Distanța dintre puncte este formată din segmente cumulate ce sunt mai mici decât valoarea 1 milimetru.



**DATE DESPRE IMOBILUL NR. 5006**

Oficiul de Cadastru și Publicitate Imobiliară MARAMURES  
Biroul de Cadastru și Publicitate Imobiliară Baia Mare

**A. Partea I. Descrierea imobilului**

TEREN Extravilan

Adresa: Jud. Maramures

Nr. Crt	Nr cadastral Nr. topografic	Suprafața* (mp)	Observații / Referințe
A1		5.800	Sector cadastral:5 Teren neimprejmuit;

**B. Partea II. Proprietari și acte**

Inscrieri privitoare la dreptul de proprietate și alte drepturi reale	Referințe
/	
Act Administrativ nr. 20722, TITLU DE PROPRIETATE, din 14/04/2010 emis de CJPSDPAT MARAMURES;	
B1	Intabulare, drept de PROPRIETATEcu titlu de reconstituire in baza legii 18/1991, dobandit prin Lege, cota actuala 1/1 1) MARCHIS LAURENTIU, LIPSA CNP
	A1

**C. Partea III. SARCINI .**

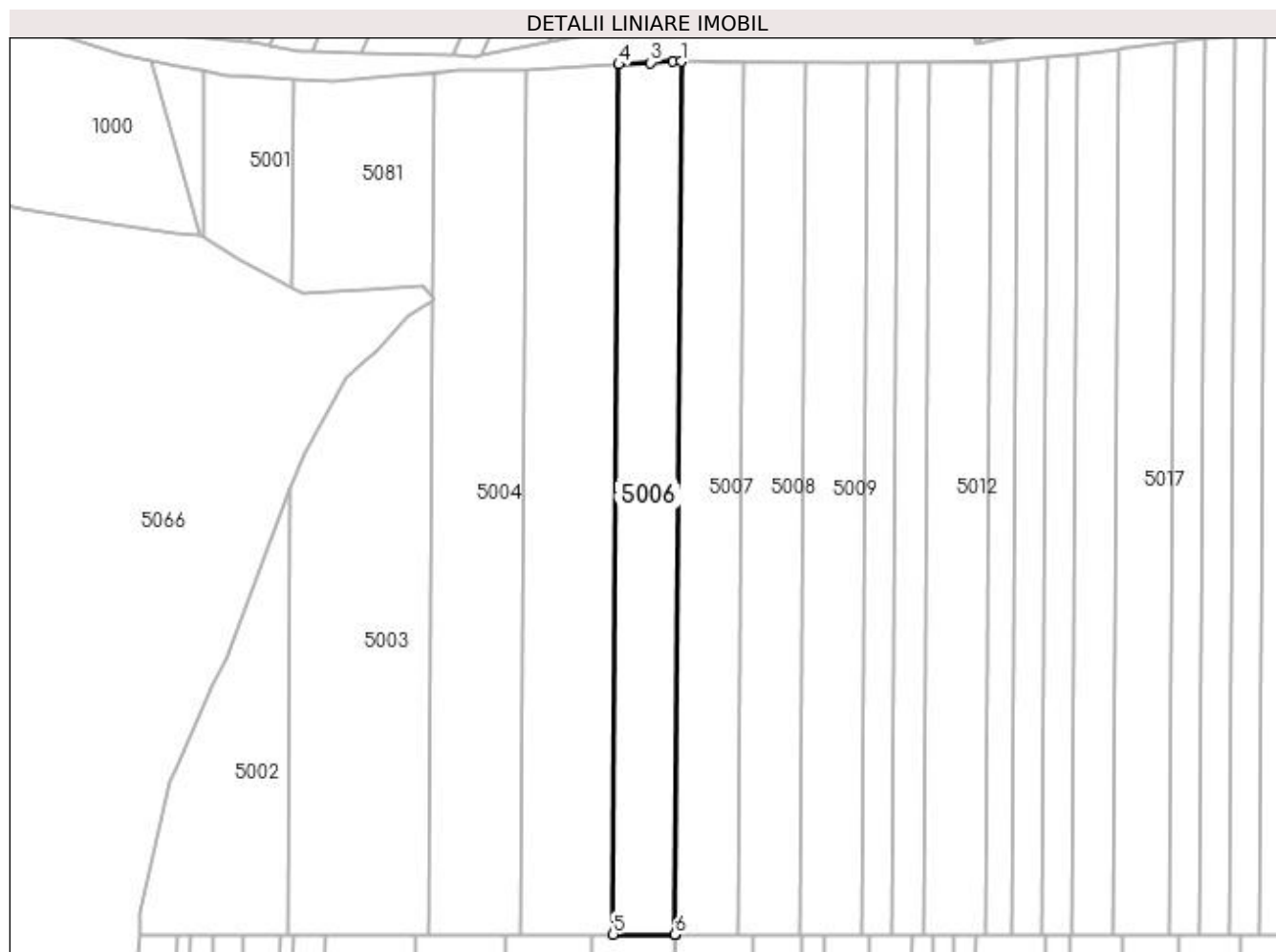
Inscrieri privind dezmembramintele dreptului de proprietate, drepturi reale de garanție și sarcini	Referințe
NU SUNT	

## Anexa Nr. 1 La Partea I

## Teren

Nr cadastral	Suprafața (mp)*	Observații / Referințe
	5.800	

\* Suprafața este determinată în planul de proiecție Stereo 70.



## Date referitoare la teren

Crt	Categorie folosință	Intravilan	Suprafața (mp)	Tarla	Parcelă	Nr. topo	Observații / Referințe
1	padure	NU	5.800	UP I	UA 42A, UA 42C, UA 43A	-	

## Lungime Segmente

1) Valorile lungimilor segmentelor sunt obținute din proiecție în plan.

Punct început	X / Y	Punct sfârșit	X / Y	Lungime segment (** (m)
1	371.841,104 675.915,774	2	371.838,562 675.915,795	2.542
2	371.838,562 675.915,795	3	371.831,136 675.915,396	7.437
3	371.831,136 675.915,396	4	371.820,77 675.914,84	10.381
4	371.820,77 675.914,84	5	371.818,894 675.630,053	284.793
5	371.818,894 675.630,053	6	371.839,142 675.630,053	20.248

Punct început	X / Y	Punct sfârșit	X / Y	Lungime segment (** (m)
6	371.839,142 675.630,053	7	371.839,222 675.630,053	0.08
7	371.839,222 675.630,053	1	371.841,104 675.915,774	285.727

\*\* Lungimile segmentelor sunt determinate în planul de proiecție Stereo 70 și sunt rotunjite la 1 milimetru.

\*\*\* Distanța dintre puncte este formată din segmente cumulate ce sunt mai mici decât valoarea 1 milimetru.





**DATE DESPRE IMOBILUL NR. 5007**

Oficiul de Cadastru și Publicitate Imobiliară MARAMURES  
Biroul de Cadastru și Publicitate Imobiliară Baia Mare

**A. Partea I. Descrierea imobilului**

TEREN Extravilan

Adresa: Jud. Maramures

Nr. Crt	Nr cadastral Nr. topografic	Suprafața* (mp)	Observații / Referințe
A1		5.800	Sector cadastral:5 Teren neimprejmuit;

**B. Partea II. Proprietari și acte**

Inscrieri privitoare la dreptul de proprietate și alte drepturi reale	Referințe
/	
Act Administrativ nr. 20723, TITLU DE PROPRIETATE, din 14/04/2010 emis de CJPSDPAT MARAMURES;	
B1	A1
Intabulare, drept de PROPRIETATEcu titlu de reconstituire in baza legii 18/1991, dobandit prin Lege, cota actuala 1/1	
1) ARDELEAN VASILE, LIPSA CNP	
2) BIRTA SILVIA, LIPSA CNP	

**C. Partea III. SARCINI .**

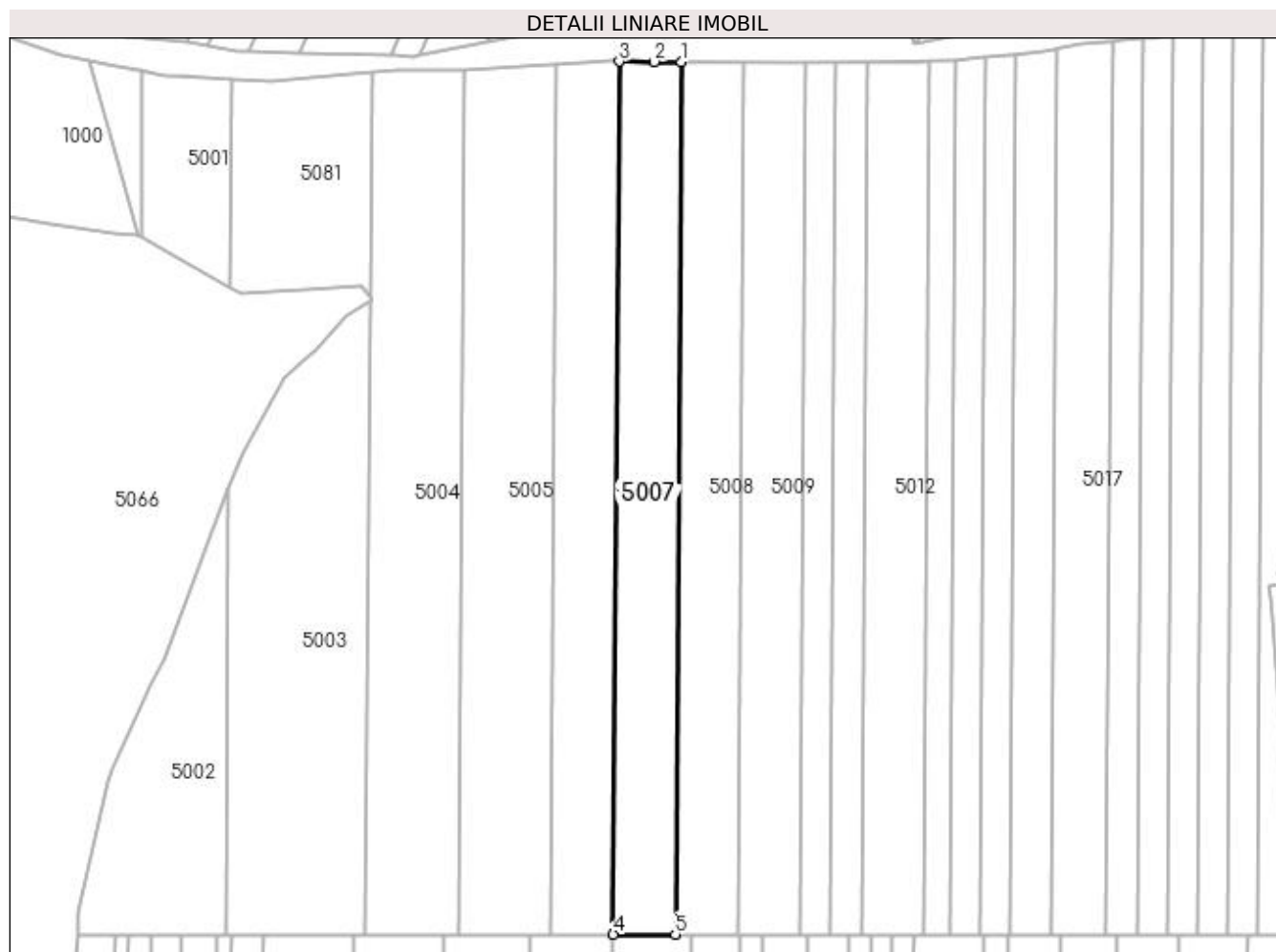
Inscrieri privind dezmembramintele dreptului de proprietate, drepturi reale de garanție și sarcini	Referințe
NU SUNT	

## Anexa Nr. 1 La Partea I

## Teren

Nr cadastral	Suprafața (mp)*	Observații / Referințe
	5.800	

\* Suprafața este determinată în planul de proiecție Stereo 70.



## Date referitoare la teren

Crt	Categorie folosință	Intra vilan	Suprafața (mp)	Tarla	Parcelă	Nr. topo	Observații / Referințe
1	padure	NU	5.800	UP I	UA 42A, UA 42C, UA 43A	-	

## Lungime Segmente

1) Valorile lungimilor segmentelor sunt obținute din proiecție în plan.

Punct început	X / Y	Punct sfârșit	X / Y	Lungime segment (** (m)
1	371.861,408 675.915,608	2	371.852,614 675.915,68	8.794
2	371.852,614 675.915,68	3	371.841,104 675.915,774	11.51
3	371.841,104 675.915,774	4	371.839,222 675.630,053	285.727
4	371.839,222 675.630,053	5	371.859,528 675.630,053	20.306
5	371.859,528 675.630,053	1	371.861,408 675.915,608	285.561

**\*\* Lungimile segmentelor sunt determinate în planul de proiecție Stereo 70 și sunt rotunjite la 1 milimetru.**

**\*\*\* Distanța dintre puncte este formată din segmente cumulate ce sunt mai mici decât valoarea 1 milimetru.**



**DATE DESPRE IMOBILUL NR. 5008**

Oficiul de Cadastru și Publicitate Imobiliară MARAMURES  
Biroul de Cadastru și Publicitate Imobiliară Baia Mare

**A. Partea I. Descrierea imobilului**

TEREN Extravilan

Adresa: Jud. Maramures

Nr. Crt	Nr cadastral Nr. topografic	Suprafața* (mp)	Observații / Referințe
A1		5.800	Sector cadastral:5 Teren neimprejmuit;

**B. Partea II. Proprietari și acte**

Inscrieri privitoare la dreptul de proprietate și alte drepturi reale	Referințe
/	
Act Administrativ nr. 20724, TITLU DE PROPRIETATE, din 14/04/2010 emis de CJPSDPAT MARAMURES;	
B1	Intabulare, drept de PROPRIETATE cu titlu de reconstituire in baza legii 18/1991, dobandit prin Lege, cota actuala 1/1 1) TANC DUMITRU EMILIAN, LIPSA CNP
	A1

**C. Partea III. SARCINI .**

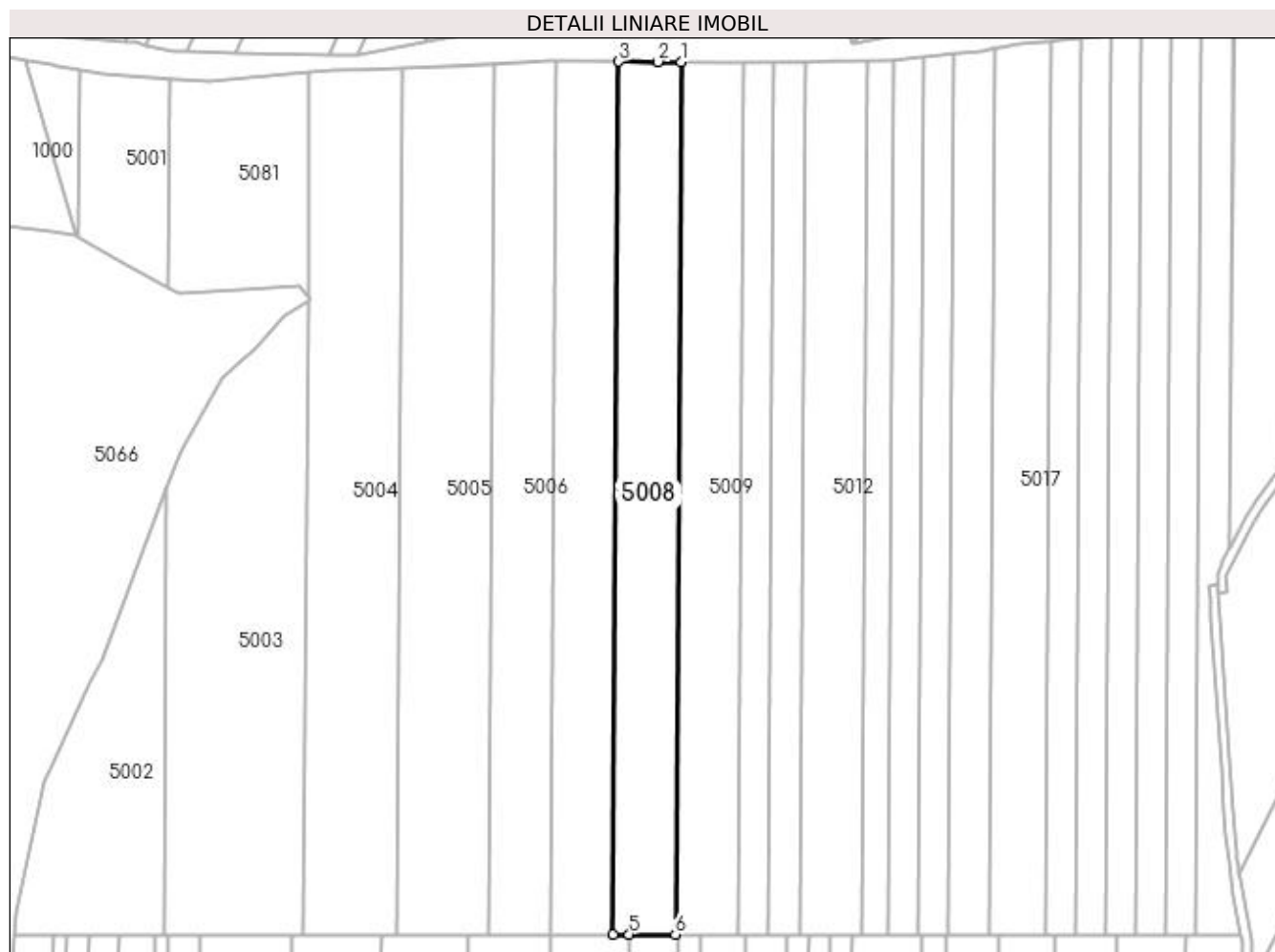
Inscrieri privind dezmembramintele dreptului de proprietate, drepturi reale de garanție și sarcini	Referințe
NU SUNT	

## Anexa Nr. 1 La Partea I

## Teren

Nr cadastral	Suprafața (mp)*	Observații / Referințe
	5.800	

\* Suprafața este determinată în planul de proiecție Stereo 70.



## Date referitoare la teren

Crt	Categorie folosință	Intra vilan	Suprafața (mp)	Tarla	Parcelă	Nr. topo	Observații / Referințe
1	padure	NU	5.800	UP I	UA 42A, UA 42C, UA 43A	-	

## Lungime Segmente

1) Valorile lungimilor segmentelor sunt obținute din proiecție în plan.

Punct început	X / Y	Punct sfârșit	X / Y	Lungime segment (** (m)
1	371.881,724 675.915,442	2	371.874,23 675.915,504	7.494
2	371.874,23 675.915,504	3	371.861,408 675.915,608	12.822
3	371.861,408 675.915,608	4	371.859,528 675.630,053	285.561
4	371.859,528 675.630,053	5	371.864,714 675.630,053	5.186
5	371.864,714 675.630,053	6	371.879,845 675.630,053	15.131

Punct început	X / Y	Punct sfârșit	X / Y	Lungime segment (** (m)
6	371.879,845 675.630,053	1	371.881,724 675.915,442	285.395

\*\* Lungimile segmentelor sunt determinate în planul de proiecție Stereo 70 și sunt rotunjite la 1 milimetru.

\*\*\* Distanța dintre puncte este formată din segmente cumulate ce sunt mai mici decât valoarea 1 milimetru.





**DATE DESPRE IMOBILUL NR. 5009**

Oficiul de Cadastru și Publicitate Imobiliară MARAMURES  
Biroul de Cadastru și Publicitate Imobiliară Baia Mare

**A. Partea I. Descrierea imobilului**

TEREN Extravilan

Adresa: Jud. Maramures

Nr. Crt	Nr cadastral Nr. topografic	Suprafața* (mp)	Observații / Referințe
A1		5.800	Sector cadastral:5 Teren neimprejmuit;

**B. Partea II. Proprietari și acte**

Inscrieri privitoare la dreptul de proprietate și alte drepturi reale	Referințe
/	
Act Administrativ nr. 20725, TITLU DE PROPRIETATE, din 14/04/2010 emis de CJPSDPAT MARAMURES;	
B1	Intabulare, drept de PROPRIETATEcu titlu de reconstituire in baza legii 18/1991, dobandit prin Lege, cota actuala 1/1 1) <b>BUCIUMAN EMILIA</b> , LIPSA CNP
	A1

**C. Partea III. SARCINI .**

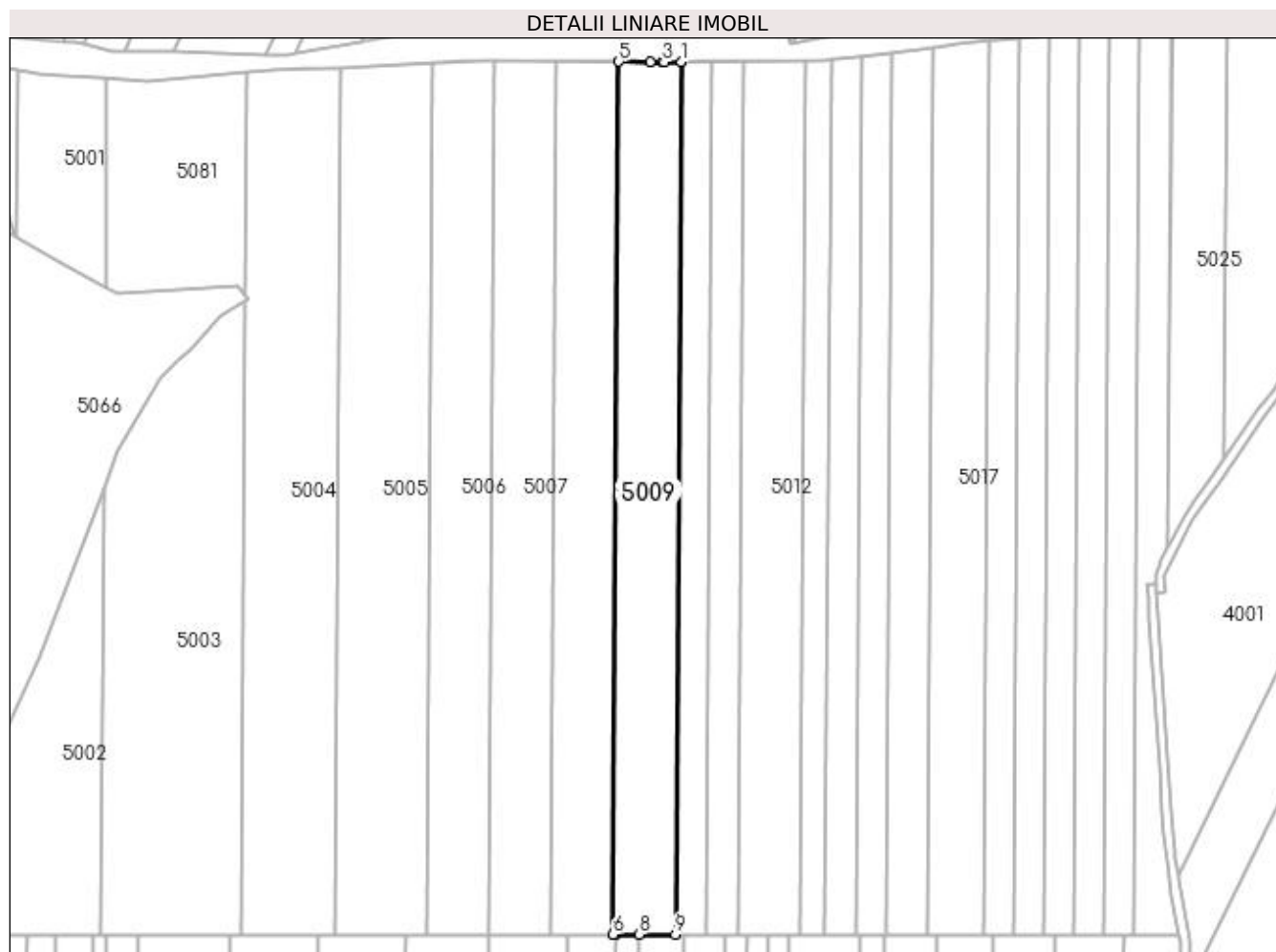
Inscrieri privind dezmembramintele dreptului de proprietate, drepturi reale de garanție și sarcini	Referințe
NU SUNT	

## Anexa Nr. 1 La Partea I

## Teren

Nr cadastral	Suprafața (mp)*	Observații / Referințe
	5.800	

\* Suprafața este determinată în planul de proiecție Stereo 70.



## Date referitoare la teren

Crt	Categorie folosință	Intravilan	Suprafața (mp)	Tarla	Parcelă	Nr. topo	Observații / Referințe
1	padure	NU	5.800	UP I	UA 42A, UA 42C, UA 43A	-	

## Lungime Segmente

1) Valorile lungimilor segmentelor sunt obținute din proiecție în plan.

Punct început	X / Y	Punct sfârșit	X / Y	Lungime segment (** (m)
1	371.902,052 675.915,369	2	371.896,706 675.915,32	5.346
2	371.896,706 675.915,32	3	371.895,996 675.915,326	0.71
3	371.895,996 675.915,326	4	371.891,887 675.915,359	4.109
4	371.891,887 675.915,359	5	371.881,724 675.915,442	10.163
5	371.881,724 675.915,442	6	371.879,845 675.630,053	285.395

Punct început	X / Y	Punct sfârșit	X / Y	Lungime segment (** (m)
6	371.879,845 675.630,053	7	371.880,626 675.630,053	0.781
7	371.880,626 675.630,053	8	371.888,247 675.630,053	7.621
8	371.888,247 675.630,053	9	371.900,173 675.630,053	11.926
9	371.900,173 675.630,053	1	371.902,052 675.915,369	285.322

\*\* Lungimile segmentelor sunt determinate în planul de proiecție Stereo 70 și sunt rotunjite la 1 milimetru.

\*\*\* Distanța dintre puncte este formată din segmente cumulate ce sunt mai mici decât valoarea 1 milimetru.





## DATE DESPRE IMOBILUL NR. 5010

Oficiul de Cadastru și Publicitate Imobiliară MARAMURES  
Biroul de Cadastru și Publicitate Imobiliară Baia Mare

## A. Partea I. Descrierea imobilului

TEREN Extravilan

Adresa: Jud. Maramures

Nr. Crt	Nr cadastral Nr. topografic	Suprafața* (mp)	Observații / Referințe
A1		2.900	Sector cadastral:5 Teren neimprejmuit;

## B. Partea II. Proprietari și acte

Inscrieri privitoare la dreptul de proprietate și alte drepturi reale	Referințe
/	
Act Administrativ nr. 20726, TITLU DE PROPRIETATE, din 14/04/2010 emis de CJPSDPAT MARAMURES;	
B1	Intabulare, drept de PROPRIETATEcu titlu de reconstituire in baza legii 18/1991, dobandit prin Lege, cota actuala 1/1 1) <b>BABAS OTILIA</b> , LIPSA CNP
	A1

## C. Partea III. SARCINI .

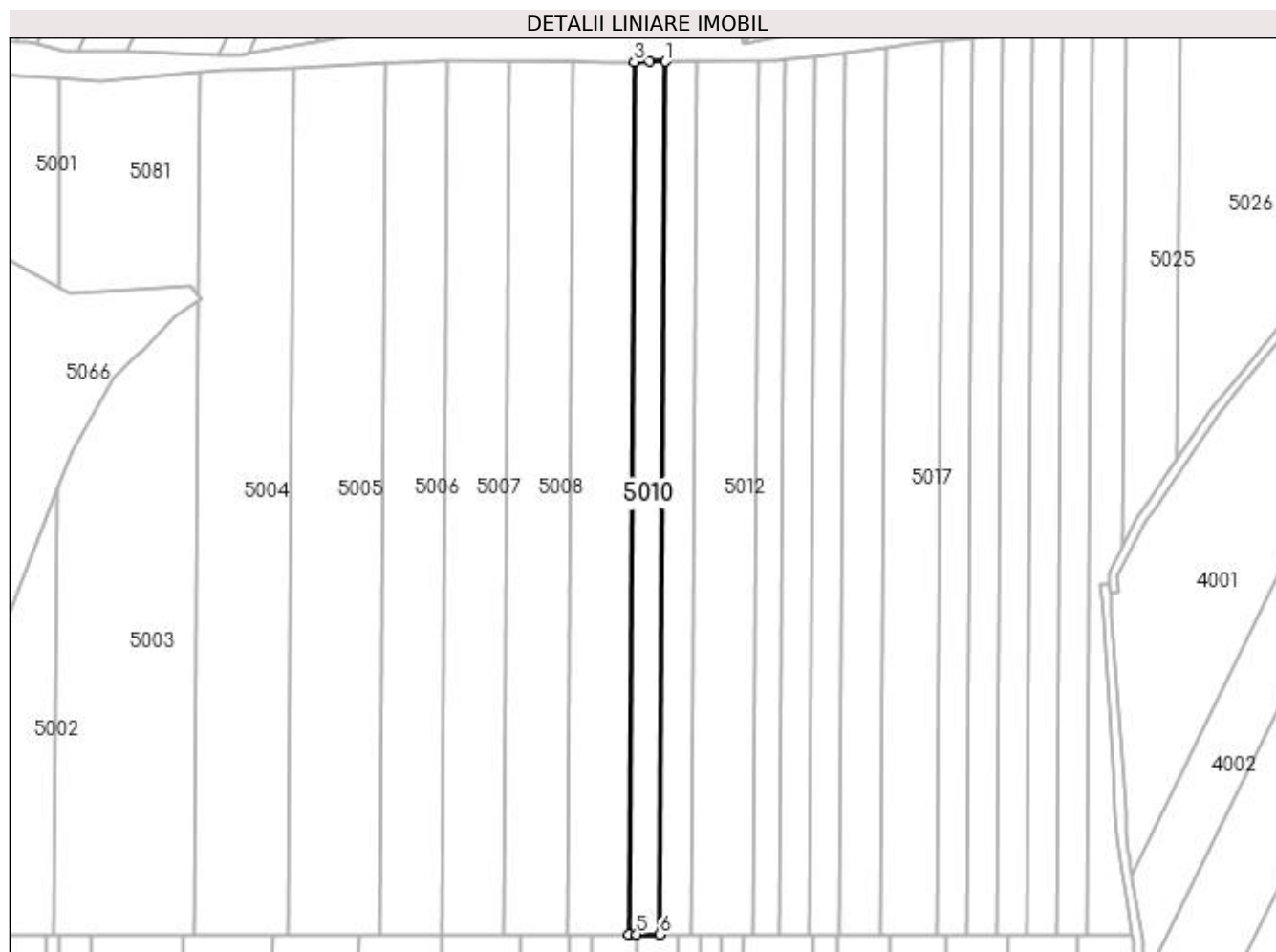
Inscrieri privind dezmembramintele dreptului de proprietate, drepturi reale de garanție și sarcini	Referințe
NU SUNT	

## Anexa Nr. 1 La Partea I

## Teren

Nr cadastral	Suprafața (mp)*	Observații / Referințe
	2.900	

\* Suprafața este determinată în planul de proiecție Stereo 70.



## Date referitoare la teren

Crt	Categorie folosință	Intravilan	Suprafața (mp)	Tarla	Parcelă	Nr. topo	Observații / Referințe
1	padure	NU	2.900	UP I	UA 42A, UA 42C, UA 43A	-	

## Lungime Segmente

1) Valorile lungimilor segmentelor sunt obținute din proiecție în plan.

Punct început	X / Y	Punct sfârșit	X / Y	Lungime segment (** (m)
1	371.912,215 675.915,461	2	371.906,934 675.915,413	5.281
2	371.906,934 675.915,413	3	371.902,052 675.915,369	4.882
3	371.902,052 675.915,369	4	371.900,173 675.630,053	285.322
4	371.900,173 675.630,053	5	371.902,816 675.630,053	2.643
5	371.902,816 675.630,053	6	371.910,335 675.630,053	7.519

Punct început	X / Y	Punct sfârșit	X / Y	Lungime segment (** (m)
6	371.910,335 675.630,053	1	371.912,215 675.915,461	285.414

\*\* Lungimile segmentelor sunt determinate în planul de proiecție Stereo 70 și sunt rotunjite la 1 milimetru.

\*\*\* Distanța dintre puncte este formată din segmente cumulate ce sunt mai mici decât valoarea 1 milimetru.





**DATE DESPRE IMOBILUL NR. 5011**

Oficiul de Cadastru și Publicitate Imobiliară MARAMURES  
Biroul de Cadastru și Publicitate Imobiliară Baia Mare

**A. Partea I. Descrierea imobilului**

TEREN Extravilan

Adresa: Jud. Maramures

Nr. Crt	Nr cadastral Nr. topografic	Suprafața* (mp)	Observații / Referințe
A1		2.900	Sector cadastral:5 Teren neimprejmuit;

**B. Partea II. Proprietari și acte**

Inscrieri privitoare la dreptul de proprietate și alte drepturi reale	Referințe
/	
Act Administrativ nr. 20727, TITLU DE PROPRIETATE, din 14/04/2010 emis de CJPSDPAT MARAMURES;	
B1	Intabulare, drept de PROPRIETATEcu titlu de reconstituire in baza legii 18/1991, dobandit prin Lege, cota actuala 1/1 1) VALIMAREANU AURELIA, LIPSA CNP
	A1

**C. Partea III. SARCINI .**

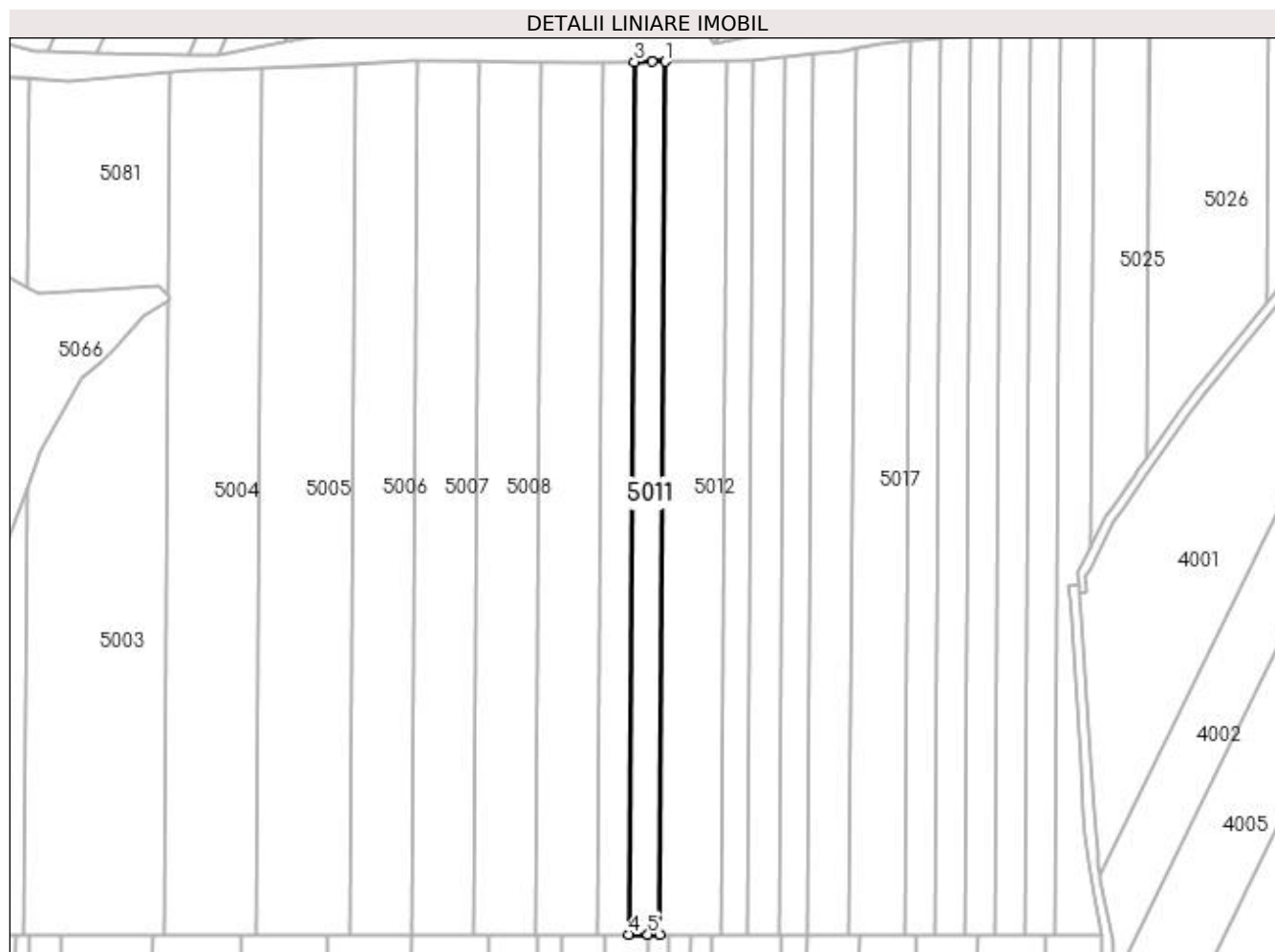
Inscrieri privind dezmembramintele dreptului de proprietate, drepturi reale de garanție și sarcini	Referințe
NU SUNT	

## Anexa Nr. 1 La Partea I

## Teren

Nr cadastral	Suprafața (mp)*	Observații / Referințe
	2.900	

\* Suprafața este determinată în planul de proiecție Stereo 70.



## Date referitoare la teren

Crt	Categorie folosință	Intravilan	Suprafața (mp)	Tarla	Parcelă	Nr. topo	Observații / Referințe
1	padure	NU	2.900	UP I	UA 42A, UA 42C, UA 43A	-	

## Lungime Segmente

1) Valorile lungimilor segmentelor sunt obținute din proiecție în plan.

Punct început	X / Y	Punct sfârșit	X / Y	Lungime segment (** (m)
1	371.922,375 675.915,554	2	371.917,903 675.915,513	4.472
2	371.917,903 675.915,513	3	371.912,215 675.915,461	5.688
3	371.912,215 675.915,461	4	371.910,335 675.630,053	285.414
4	371.910,335 675.630,053	5	371.916,618 675.630,053	6.283
5	371.916,618 675.630,053	6	371.920,495 675.630,053	3.877

Punct început	X / Y	Punct sfârșit	X / Y	Lungime segment (** (m)
6	371.920,495 675.630,053	1	371.922,375 675.915,554	285.507

\*\* Lungimile segmentelor sunt determinate în planul de proiecție Stereo 70 și sunt rotunjite la 1 milimetru.

\*\*\* Distanța dintre puncte este formată din segmente cumulate ce sunt mai mici decât valoarea 1 milimetru.



**DATE DESPRE IMOBILUL NR. 5012**

Oficiul de Cadastru și Publicitate Imobiliară MARAMURES  
Biroul de Cadastru și Publicitate Imobiliară Baia Mare

**A. Partea I. Descrierea imobilului**

TEREN Extravilan

Adresa: Jud. Maramures

Nr. Crt	Nr cadastral Nr. topografic	Suprafața* (mp)	Observații / Referințe
A1		5.800	Sector cadastral:5 Teren neimprejmuit;

**B. Partea II. Proprietari și acte**

Inscrieri privitoare la dreptul de proprietate și alte drepturi reale	Referințe
/	
Act Administrativ nr. 20728, TITLU DE PROPRIETATE, din 14/04/2010 emis de CJPSDPAT MARAMURES;	
B1	Intabulare, drept de PROPRIETATEcu titlu de reconstituire in baza legii 18/1991, dobandit prin Lege, cota actuala 1/1 1) ARDELEAN MARIA, LIPSA CNP
	A1

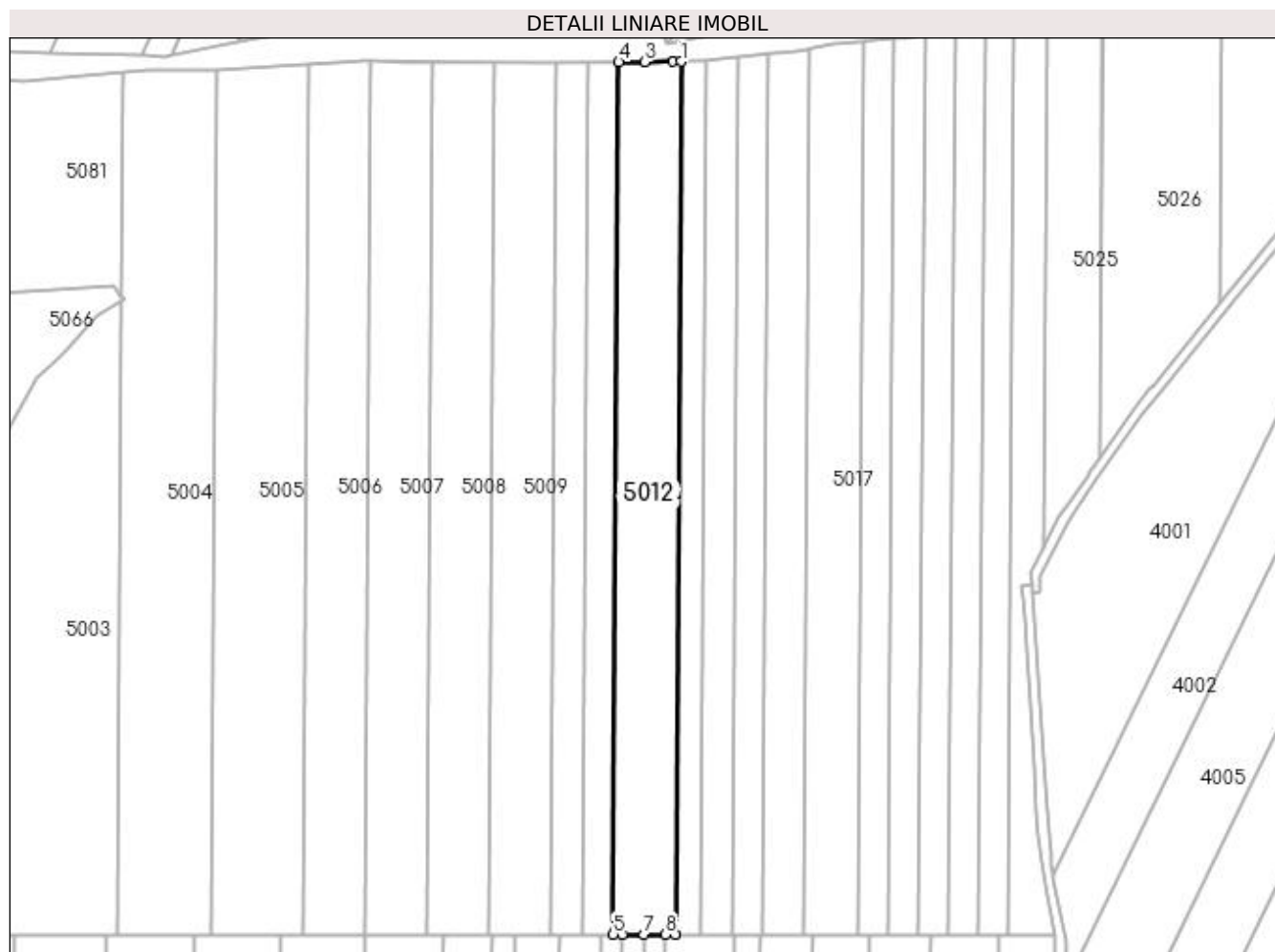
**C. Partea III. SARCINI .**

Inscrieri privind dezmembramintele dreptului de proprietate, drepturi reale de garanție și sarcini	Referințe
NU SUNT	

**Anexa Nr. 1 La Partea I****Teren**

Nr cadastral	Suprafața (mp)*	Observații / Referințe
	5.800	

\* Suprafața este determinată în planul de proiecție Stereo 70.

**Date referitoare la teren**

Crt	Categorie folosință	Intravilan	Suprafața (mp)	Tarla	Parcelă	Nr. topo	Observații / Referințe
1	padure	NU	5.800	UP I	UA 42A, 42C, 43A	-	

**Lungime Segmente**

1) Valorile lungimilor segmentelor sunt obținute din proiecție în plan.

Punct început	X / Y	Punct sfârșit	X / Y	Lungime segment (** (m)
1	371.942,685 675.915,738	2	371.939,934 675.915,713	2.751
2	371.939,934 675.915,713	3	371.930,781 675.915,63	9.153
3	371.930,781 675.915,63	4	371.922,375 675.915,554	8.406
4	371.922,375 675.915,554	5	371.920,495 675.630,053	285.507
5	371.920,495 675.630,053	6	371.923,522 675.630,053	3.027

Punct început	X / Y	Punct sfârșit	X / Y	Lungime segment (** (m)
6	371.923,522 675.630,053	7	371.930,576 675.630,053	7.054
7	371.930,576 675.630,053	8	371.937,556 675.630,053	6.98
8	371.937,556 675.630,053	9	371.940,803 675.630,053	3.247
9	371.940,803 675.630,053	1	371.942,685 675.915,738	285.691

\*\* Lungimile segmentelor sunt determinate în planul de proiecție Stereo 70 și sunt rotunjite la 1 milimetru.

\*\*\* Distanța dintre puncte este formată din segmente cumulate ce sunt mai mici decât valoarea 1 milimetru.





**DATE DESPRE IMOBILUL NR. 5013**

Oficiul de Cadastru și Publicitate Imobiliară MARAMURES  
Biroul de Cadastru și Publicitate Imobiliară Baia Mare

**A. Partea I. Descrierea imobilului**

TEREN Extravilan

Adresa: Jud. Maramures

Nr. Crt	Nr cadastral Nr. topografic	Suprafața* (mp)	Observații / Referințe
A1		2.400	Sector cadastral:5 Teren neimprejmuit;

**B. Partea II. Proprietari și acte**

Inscrieri privitoare la dreptul de proprietate și alte drepturi reale	Referințe
/	
Act Administrativ nr. 20730, TITLU DE PROPRIETATE, din 14/04/2010 emis de CJPSDPAT MARAMURES;	
B1	Intabulare, drept de PROPRIETATEcu titlu de proprietate in baza legii 18/1991, dobandit prin Lege, cota actuala 1/1 1) GLODAN IOAN, LIPSA CNP
	A1

**C. Partea III. SARCINI .**

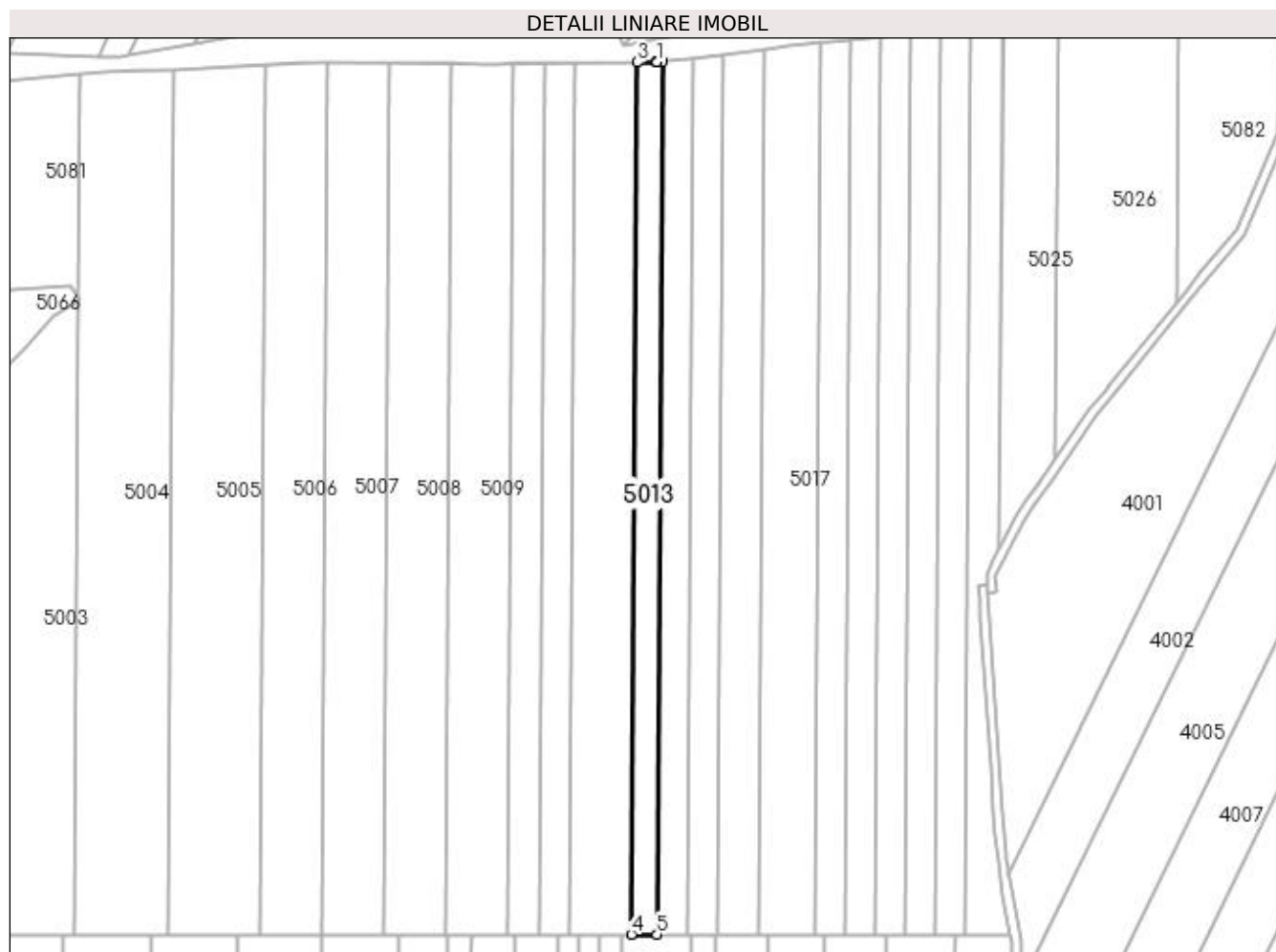
Inscrieri privind dezmembramintele dreptului de proprietate, drepturi reale de garanție și sarcini	Referințe
NU SUNT	

## Anexa Nr. 1 La Partea I

## Teren

Nr cadastral	Suprafața (mp)*	Observații / Referințe
	2.400	

\* Suprafața este determinată în planul de proiecție Stereo 70.



## Date referitoare la teren

Crt	Categorie folosință	Intra vilan	Suprafața (mp)	Tarla	Parcelă	Nr. topo	Observații / Referințe
1	padure	NU	2.400	UP I	UA 42A, UA 42C, UA 43A	-	

## Lungime Segmente

1) Valorile lungimilor segmentelor sunt obținute din proiecție în plan.

Punct început	X / Y	Punct sfârșit	X / Y	Lungime segment (** (m)
1	371.949,087 675.915,813	2	371.948,918 675.915,795	0.17
2	371.948,918 675.915,795	3	371.942,685 675.915,738	6.233
3	371.942,685 675.915,738	4	371.940,803 675.630,053	285.691
4	371.940,803 675.630,053	5	371.949,202 675.630,053	8.399
5	371.949,202 675.630,053	6	371.951,086 675.916,027	285.98

Punct început	X / Y	Punct sfârșit	X / Y	Lungime segment (** (m)
6	371.951,086 675.916,027	1	371.949,087 675.915,813	2.01

\*\* Lungimile segmentelor sunt determinate în planul de proiecție Stereo 70 și sunt rotunjite la 1 milimetru.

\*\*\* Distanța dintre puncte este formată din segmente cumulate ce sunt mai mici decât valoarea 1 milimetru.



**DATE DESPRE IMOBILUL NR. 5014**

Oficiul de Cadastru și Publicitate Imobiliară MARAMURES  
Biroul de Cadastru și Publicitate Imobiliară Baia Mare

**A. Partea I. Descrierea imobilului**

TEREN Extravilan

Adresa: Jud. Maramures

Nr. Crt	Nr cadastral Nr. topografic	Suprafața* (mp)	Observații / Referințe
A1		2.900	Sector cadastral:5 Teren neimprejmuit;

**B. Partea II. Proprietari și acte**

Inscrieri privitoare la dreptul de proprietate și alte drepturi reale	Referințe
/	
Act Administrativ nr. 20731, TITLU DE PROPRIETATE, din 15/02/2010 emis de CJPSDPAT MARAMURES;	
B1	Intabulare, drept de PROPRIETATEcu titlu de reconstituire in baza legii 18/1991, dobandit prin Lege, cota actuala 1/1 1) POP MARIA, LIPSA CNP
	A1

**C. Partea III. SARCINI .**

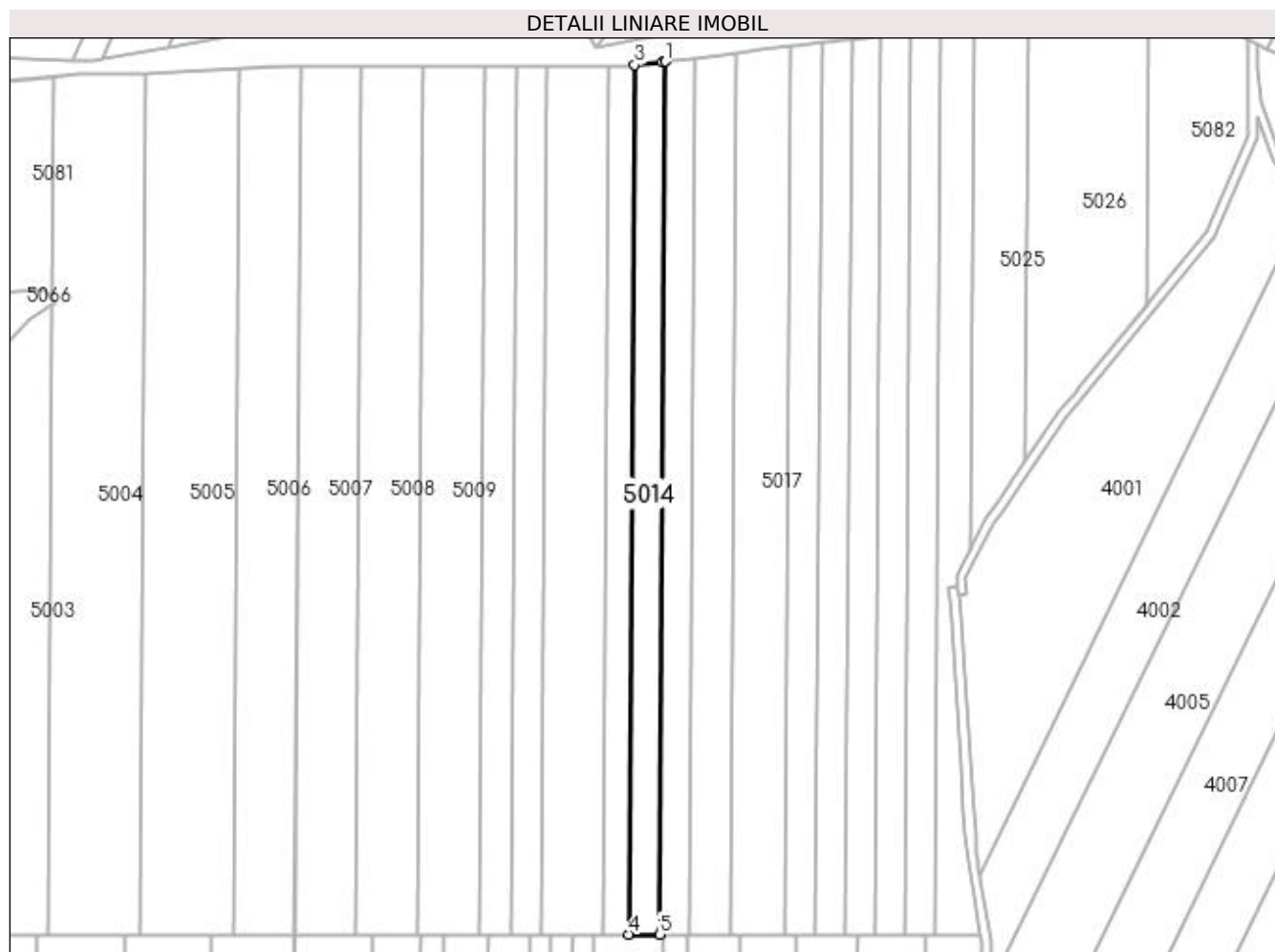
Inscrieri privind dezmembramintele dreptului de proprietate, drepturi reale de garanție și sarcini	Referințe
NU SUNT	

## Anexa Nr. 1 La Partea I

## Teren

Nr cadastral	Suprafața (mp)*	Observații / Referințe
	2.900	

\* Suprafața este determinată în planul de proiecție Stereo 70.



## Date referitoare la teren

Crt	Categorie folosință	Intra vilan	Suprafața (mp)	Tarla	Parcelă	Nr. topo	Observații / Referințe
1	padure	NU	2.900	UP I	UA 42A, UA 42C, UA 43A	-	

## Lungime Segmente

1) Valorile lungimilor segmentelor sunt obținute din proiecție în plan.

Punct început	X / Y	Punct sfârșit	X / Y	Lungime segment (** (m)
1	371.961,215 675.917,109	2	371.960,159 675.916,996	1.062
2	371.960,159 675.916,996	3	371.951,086 675.916,027	9.125
3	371.951,086 675.916,027	4	371.949,202 675.630,053	285.98
4	371.949,202 675.630,053	5	371.959,324 675.630,053	10.122
5	371.959,324 675.630,053	1	371.961,215 675.917,109	287.062

**\*\* Lungimile segmentelor sunt determinate în planul de proiecție Stereo 70 și sunt rotunjite la 1 milimetru.**

**\*\*\* Distanța dintre puncte este formată din segmente cumulate ce sunt mai mici decât valoarea 1 milimetru.**





**DATE DESPRE IMOBILUL NR. 5015**

Oficiul de Cadastru și Publicitate Imobiliară MARAMURES  
Biroul de Cadastru și Publicitate Imobiliară Baia Mare

**A. Partea I. Descrierea imobilului**

TEREN Extravilan

Adresa: Jud. Maramures

Nr. Crt	Nr cadastral Nr. topografic	Suprafața* (mp)	Observații / Referințe
A1		2.800	Sector cadastral:5 Teren neimprejmuit;

**B. Partea II. Proprietari și acte**

Inscrieri privitoare la dreptul de proprietate și alte drepturi reale	Referințe
/	
Act Administrativ nr. 20732, TITLU DE PROPRIETATE, din 15/04/2010 emis de CJPSDPAT MARAMURES;	
B1	Intabulare, drept de PROPRIETATEcu titlu de reconstituire in baza legii 18/1991, dobandit prin Lege, cota actuala 1/1 1) TATARAN MARIA, LIPSA CNP
	A1

**C. Partea III. SARCINI .**

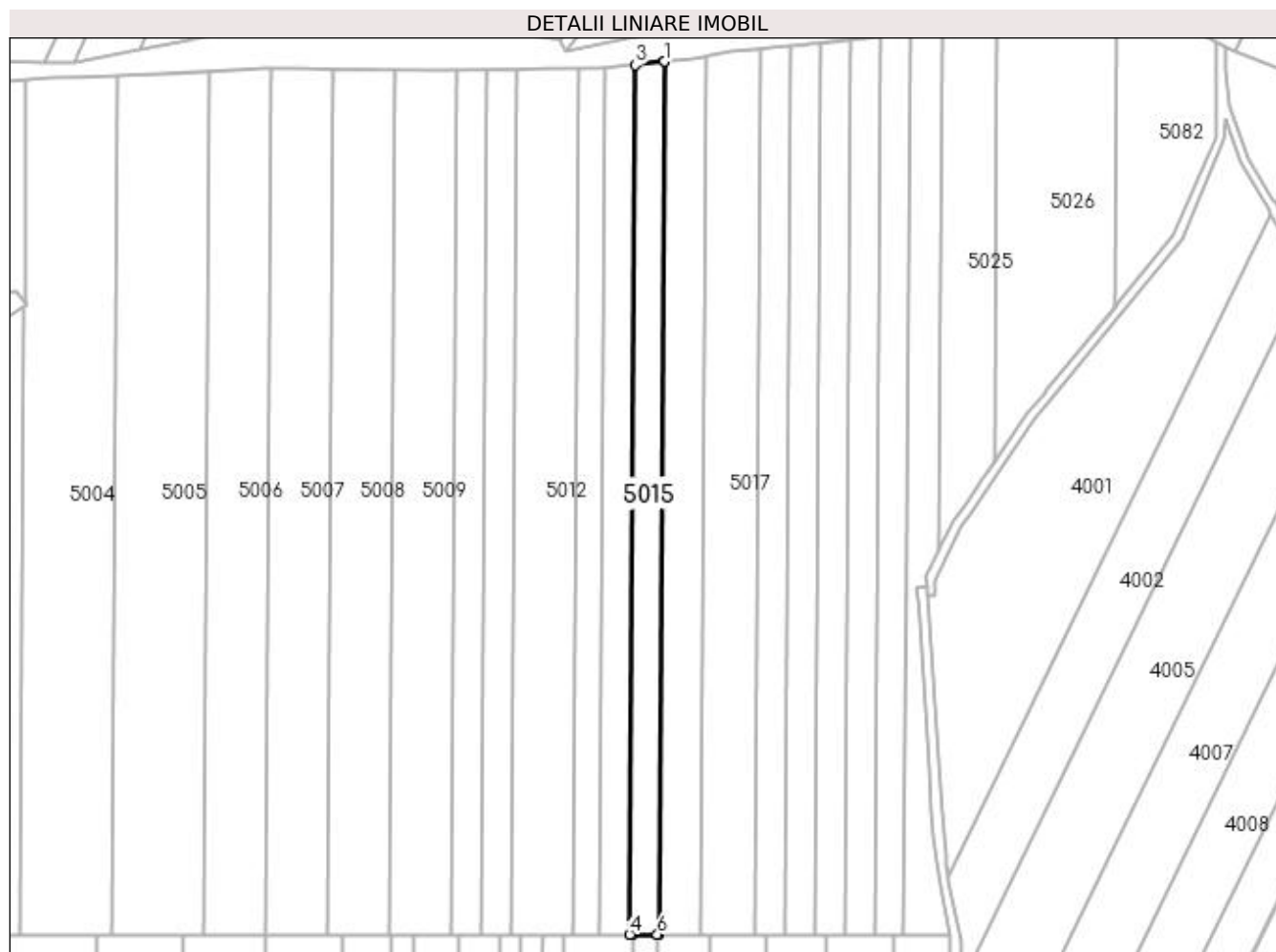
Inscrieri privind dezmembramintele dreptului de proprietate, drepturi reale de garanție și sarcini	Referințe
NU SUNT	

## Anexa Nr. 1 La Partea I

## Teren

Nr cadastral	Suprafața (mp)*	Observații / Referințe
	2.800	

\* Suprafața este determinată în planul de proiecție Stereo 70.



## Date referitoare la teren

Crt	Categorie folosință	Intra vilan	Suprafața (mp)	Tarla	Parcelă	Nr. topo	Observații / Referințe
1	padure	NU	2.800	UP I	UA 42A, UA 42C, UA 43A	-	

## Lungime Segmente

1) Valorile lungimilor segmentelor sunt obținute din proiecție în plan.

Punct început	X / Y	Punct sfârșit	X / Y	Lungime segment (** (m)
1	371.970,958 675.918,15	2	371.970,837 675.918,137	0.122
2	371.970,837 675.918,137	3	371.961,215 675.917,109	9.677
3	371.961,215 675.917,109	4	371.959,324 675.630,053	287.062
4	371.959,324 675.630,053	5	371.960,442 675.630,053	1.118
5	371.960,442 675.630,053	6	371.968,542 675.630,053	8.1

Punct început	X / Y	Punct sfârșit	X / Y	Lungime segment (** (m)
6	371.968,542 675.630,053	7	371.969,061 675.630,053	0.519
7	371.969,061 675.630,053	1	371.970,958 675.918,15	288.103

\*\* Lungimile segmentelor sunt determinate în planul de proiecție Stereo 70 și sunt rotunjite la 1 milimetru.

\*\*\* Distanța dintre puncte este formată din segmente cumulate ce sunt mai mici decât valoarea 1 milimetru.



**DATE DESPRE IMOBILUL NR. 5016**

Oficiul de Cadastru și Publicitate Imobiliară MARAMURES  
Biroul de Cadastru și Publicitate Imobiliară Baia Mare

**A. Partea I. Descrierea imobilului**

TEREN Extravilan

Adresa: Jud. Maramures

Nr. Crt	Nr cadastral Nr. topografic	Suprafața* (mp)	Observații / Referințe
A1		3.900	Sector cadastral:5 Teren neimprejmuit;

**B. Partea II. Proprietari și acte**

Inscrieri privitoare la dreptul de proprietate și alte drepturi reale	Referințe
/	
Act Administrativ nr. 20733, TITLU DE PROPRIETATE, din 15/04/2010 emis de CJPSDPAT MARAMURES;	
B1	Intabulare, drept de PROPRIETATEcu titlu de reconstituire in baza legii 18/1991, dobandit prin Lege, cota actuala 1/1 1) BUTUZA AURELIA, LIPSA CNP
	A1

**C. Partea III. SARCINI .**

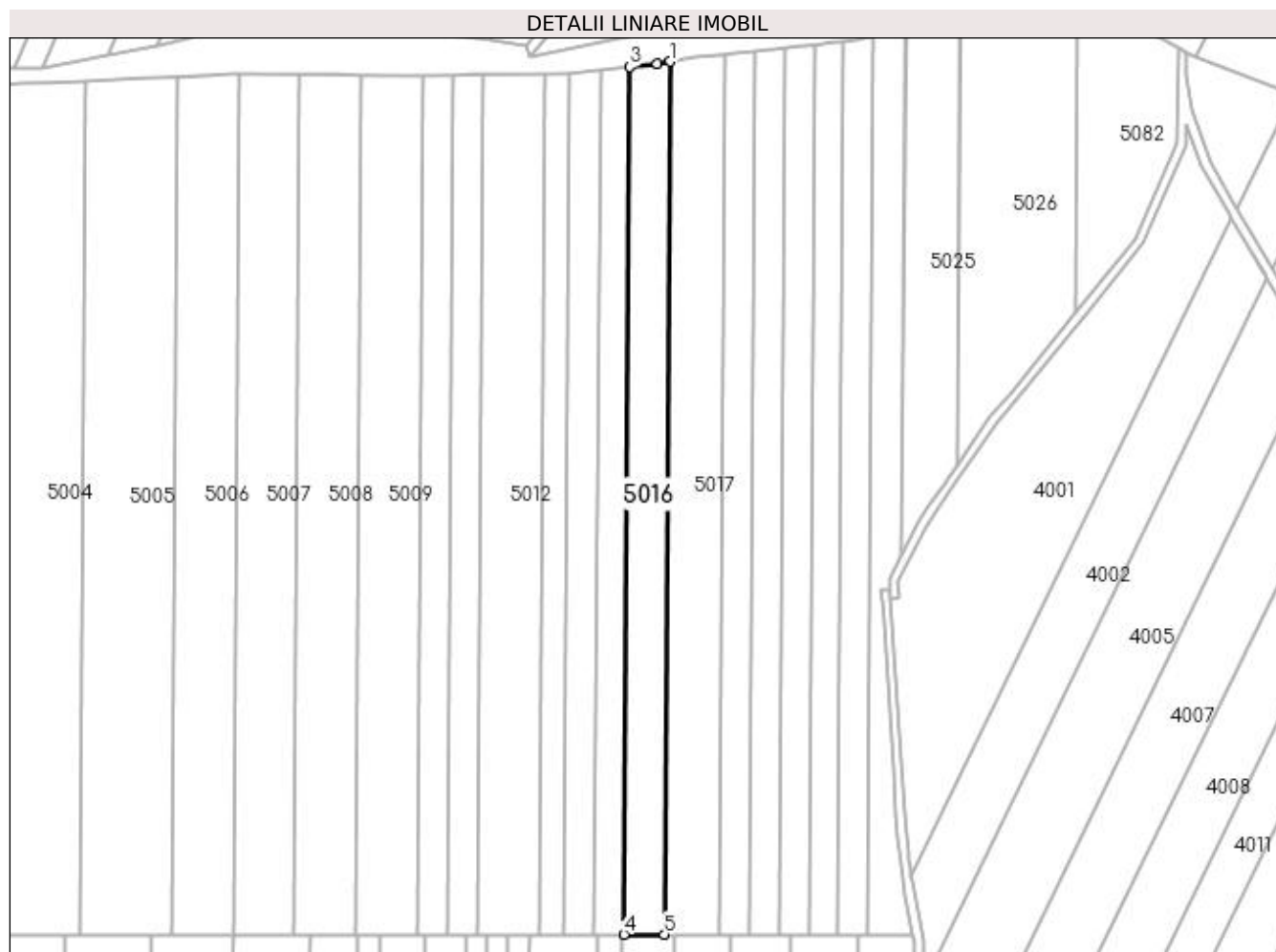
Inscrieri privind dezmembramintele dreptului de proprietate, drepturi reale de garanție și sarcini	Referințe
NU SUNT	

## Anexa Nr. 1 La Partea I

## Teren

Nr cadastral	Suprafața (mp)*	Observații / Referințe
	3.900	

\* Suprafața este determinată în planul de proiecție Stereo 70.



## Date referitoare la teren

Crt	Categorie folosință	Intra vilan	Suprafața (mp)	Tarla	Parcelă	Nr. topo	Observații / Referințe
1	padure	NU	3.900	UP I	UA 42A, UA 42C, UA 43A	-	

## Lungime Segmente

1) Valorile lungimilor segmentelor sunt obținute din proiecție în plan.

Punct început	X / Y	Punct sfârșit	X / Y	Lungime segment (** (m)
1	371.984,471 675.919,877	2	371.980,186 675.919,136	4.349
2	371.980,186 675.919,136	3	371.970,958 675.918,15	9.281
3	371.970,958 675.918,15	4	371.969,061 675.630,053	288.103
4	371.969,061 675.630,053	5	371.982,562 675.630,053	13.501
5	371.982,562 675.630,053	1	371.984,471 675.919,877	289.83

**\*\* Lungimile segmentelor sunt determinate în planul de proiecție Stereo 70 și sunt rotunjite la 1 milimetru.**

**\*\*\* Distanța dintre puncte este formată din segmente cumulate ce sunt mai mici decât valoarea 1 milimetru.**





**DATE DESPRE IMOBILUL NR. 5017**

Oficiul de Cadastru și Publicitate Imobiliară MARAMURES  
Biroul de Cadastru și Publicitate Imobiliară Baia Mare

**A. Partea I. Descrierea imobilului**

TEREN Extravilan

Adresa: Jud. Maramures

Nr. Crt	Nr cadastral Nr. topografic	Suprafața* (mp)	Observații / Referințe
A1		5.300	Sector cadastral:5 Teren neimprejmuit;

**B. Partea II. Proprietari și acte**

Inscrieri privitoare la dreptul de proprietate și alte drepturi reale	Referințe
/	
Act Administrativ nr. 20734, TITLU DE PROPRIETATE, din 15/04/2010 emis de CJPSDPAT MARAMURES;	
B1	Intabulare, drept de PROPRIETATEcu titlu de reconstituire in baza legii 18/1991, dobandit prin Lege, cota actuala 1/1 1) CIURDAS FELICIA, LIPSA CNP
	A1

**C. Partea III. SARCINI .**

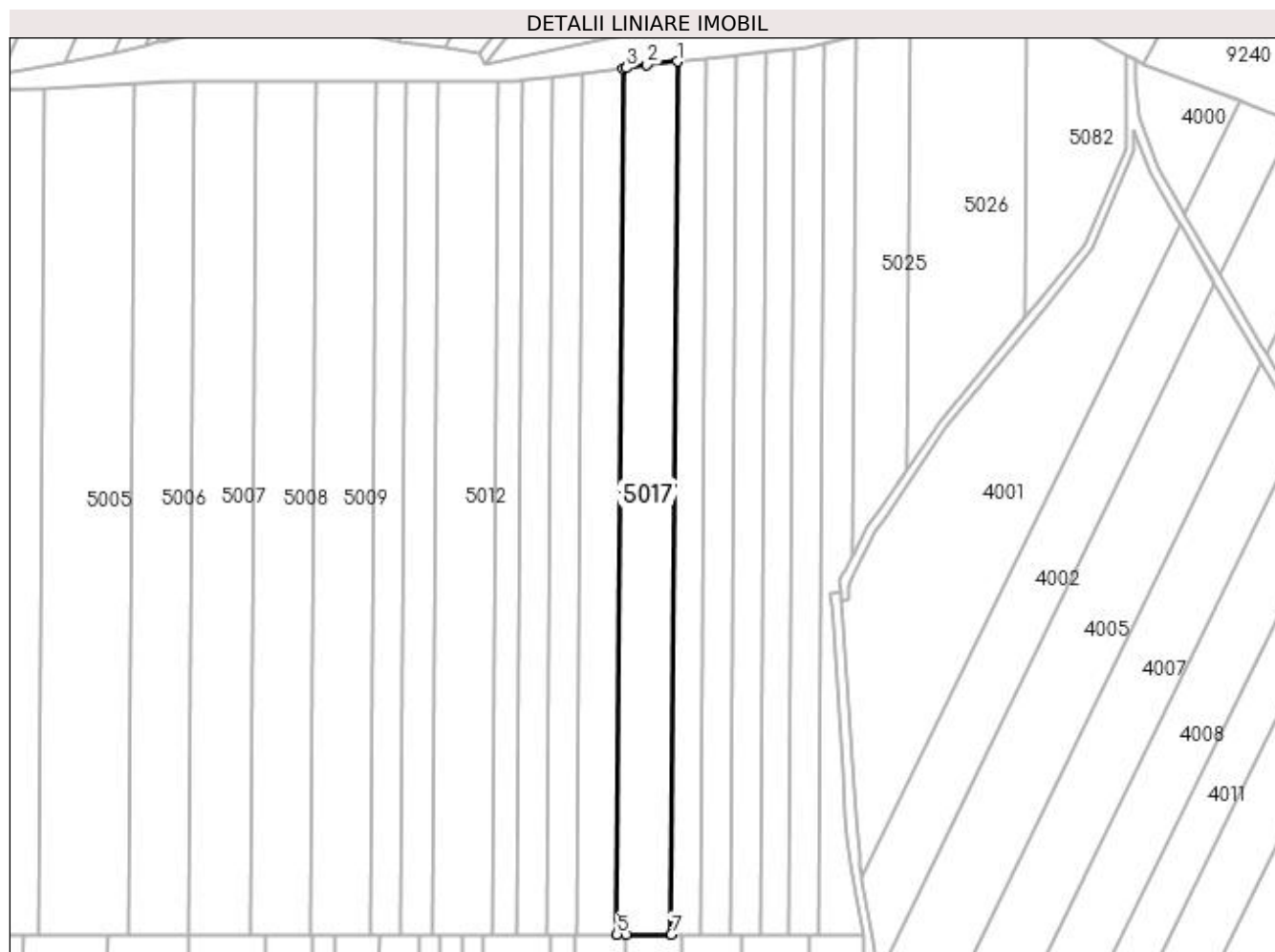
Inscrieri privind dezmembramintele dreptului de proprietate, drepturi reale de garanție și sarcini	Referințe
NU SUNT	

## Anexa Nr. 1 La Partea I

## Teren

Nr cadastral	Suprafața (mp)*	Observații / Referințe
	5.300	

\* Suprafața este determinată în planul de proiecție Stereo 70.



## Date referitoare la teren

Crt	Categorie folosință	Intra vilan	Suprafața (mp)	Tarla	Parcelă	Nr. topo	Observații / Referințe
1	padure	NU	5.300	UP I	UA 42A, UA 42C, UA 42D, UA 43A	-	

## Lungime Segmente

1) Valorile lungimilor segmentelor sunt obținute din proiecție în plan.

Punct început	X / Y	Punct sfârșit	X / Y	Lungime segment (** (m)
1	372.002,687 675.922,278	2	371.992,529 675.921,272	10.208
2	371.992,529 675.921,272	3	371.985,686 675.920,088	6.945
3	371.985,686 675.920,088	4	371.984,471 675.919,877	1.233
4	371.984,471 675.919,877	5	371.982,562 675.630,053	289.83

Punct început	X / Y	Punct sfârșit	X / Y	Lungime segment (** (m)
5	371.982,562 675.630,053	6	371.985,706 675.630,053	3.144
6	371.985,706 675.630,053	7	372.000,763 675.630,053	15.057
7	372.000,763 675.630,053	1	372.002,687 675.922,278	292.231

\*\* Lungimile segmentelor sunt determinate în planul de proiecție Stereo 70 și sunt rotunjite la 1 milimetru.

\*\*\* Distanța dintre puncte este formată din segmente cumulate ce sunt mai mici decât valoarea 1 milimetru.



**DATE DESPRE IMOBILUL NR. 5018**

Oficiul de Cadastru și Publicitate Imobiliară MARAMURES  
Biroul de Cadastru și Publicitate Imobiliară Baia Mare

**A. Partea I. Descrierea imobilului**

TEREN Extravilan

Adresa: Jud. Maramures

Nr. Crt	Nr cadastral Nr. topografic	Suprafața* (mp)	Observații / Referințe
A1		2.900	Sector cadastral:5 Teren neimprejmuit;

**B. Partea II. Proprietari și acte**

Inscrieri privitoare la dreptul de proprietate și alte drepturi reale	Referințe
/	
Act Administrativ nr. 20739, TITLU DE PROPRIETATE, din 15/04/2010 emis de CJPSDPAT MARAMURES;	
B1	Intabulare, drept de PROPRIETATEcu titlu de reconstituire in baza legii 18/1991, dobandit prin Lege, cota actuala 1/1 1) ANDREICUT GHEORGHE, LIPSA CNP
	A1

**C. Partea III. SARCINI .**

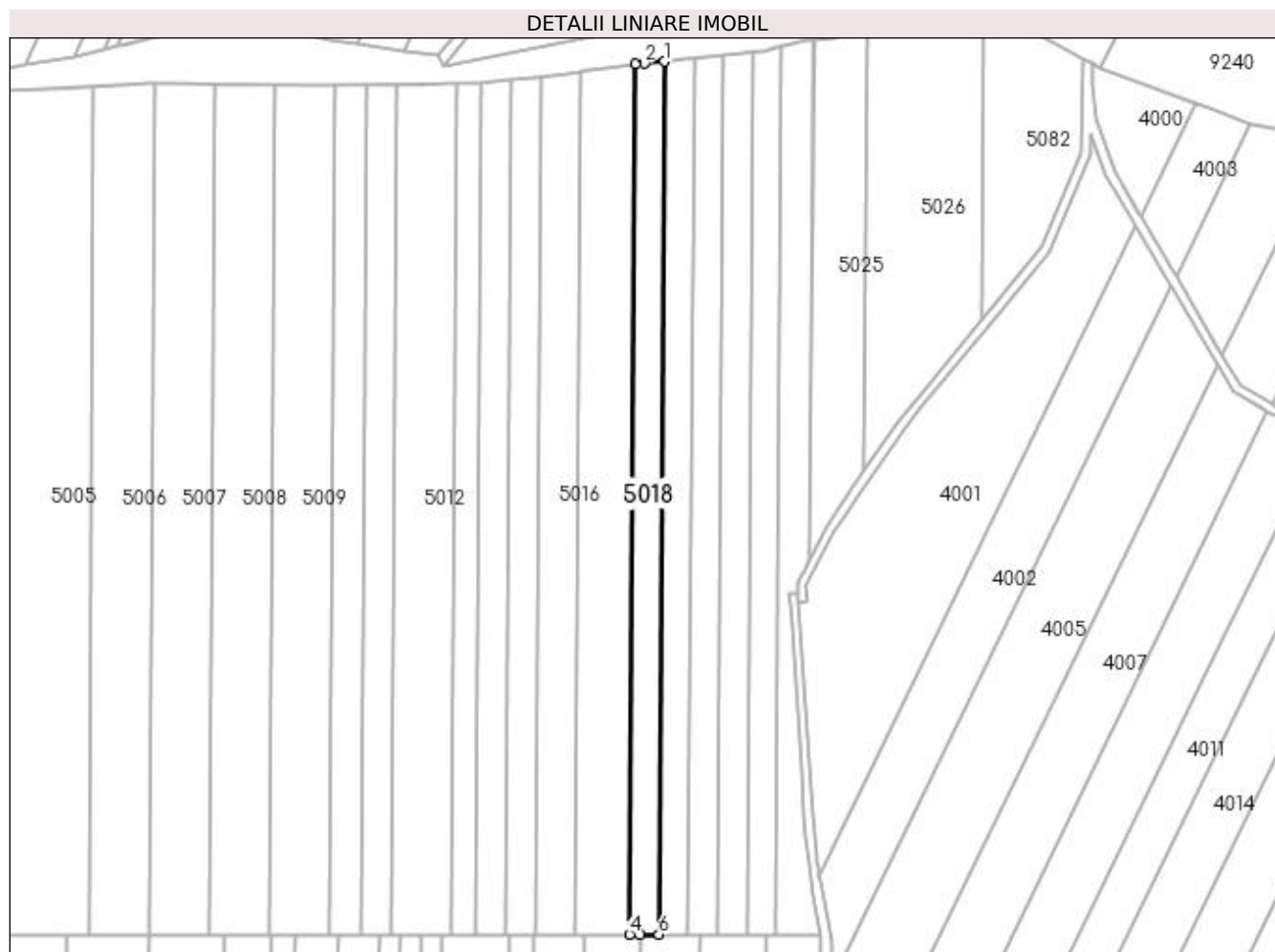
Inscrieri privind dezmembramintele dreptului de proprietate, drepturi reale de garanție și sarcini	Referințe
NU SUNT	

## Anexa Nr. 1 La Partea I

## Teren

Nr cadastral	Suprafața (mp)*	Observații / Referințe
	2.900	

\* Suprafața este determinată în planul de proiecție Stereo 70.



## Date referitoare la teren

Crt	Categorie folosință	Intravilan	Suprafața (mp)	Tarla	Parcelă	Nr. topo	Observații / Referințe
1	padure	NU	2.900	UP I	UA 42A, UA 42C, UA 42D, UA 43A	-	

## Lungime Segmente

1) Valorile lungimilor segmentelor sunt obținute din proiecție în plan.

Punct început	X / Y	Punct sfârșit	X / Y	Lungime segment (** (m))
1	372.012,601 675.923,26	2	372.005,744 675.922,581	6.891
2	372.005,744 675.922,581	3	372.002,687 675.922,278	3.072
3	372.002,687 675.922,278	4	372.000,763 675.630,053	292.231
4	372.000,763 675.630,053	5	372.004,297 675.630,053	3.534

Punct început	X / Y	Punct sfârșit	X / Y	Lungime segment (** (m)
5	372.004,297 675.630,053	6	372.010,67 675.630,053	6.373
6	372.010,67 675.630,053	1	372.012,601 675.923,26	293.213

\*\* Lungimile segmentelor sunt determinate în planul de proiecție Stereo 70 și sunt rotunjite la 1 milimetru.

\*\*\* Distanța dintre puncte este formată din segmente cumulate ce sunt mai mici decât valoarea 1 milimetru.





**DATE DESPRE IMOBILUL NR. 5019**

Oficiul de Cadastru și Publicitate Imobiliară MARAMURES  
Biroul de Cadastru și Publicitate Imobiliară Baia Mare

**A. Partea I. Descrierea imobilului**

TEREN Extravilan

Adresa: Jud. Maramures

Nr. Crt	Nr cadastral Nr. topografic	Suprafața* (mp)	Observații / Referințe
A1		2.900	Sector cadastral:5 Teren neimprejmuit;

**B. Partea II. Proprietari și acte**

Inscrieri privitoare la dreptul de proprietate și alte drepturi reale	Referințe
/	
Act Administrativ nr. 20737, TITLU DE PROPRIETATE, din 15/04/2010 emis de CJPSDPAT MARAMURES;	
B1	Intabulare, drept de PROPRIETATEcu titlu de reconstituire in baza legii 18/1991, dobandit prin Lege, cota actuala 1/1 1) DUMITRAS VICTOR, LIPSA CNP
	A1

**C. Partea III. SARCINI .**

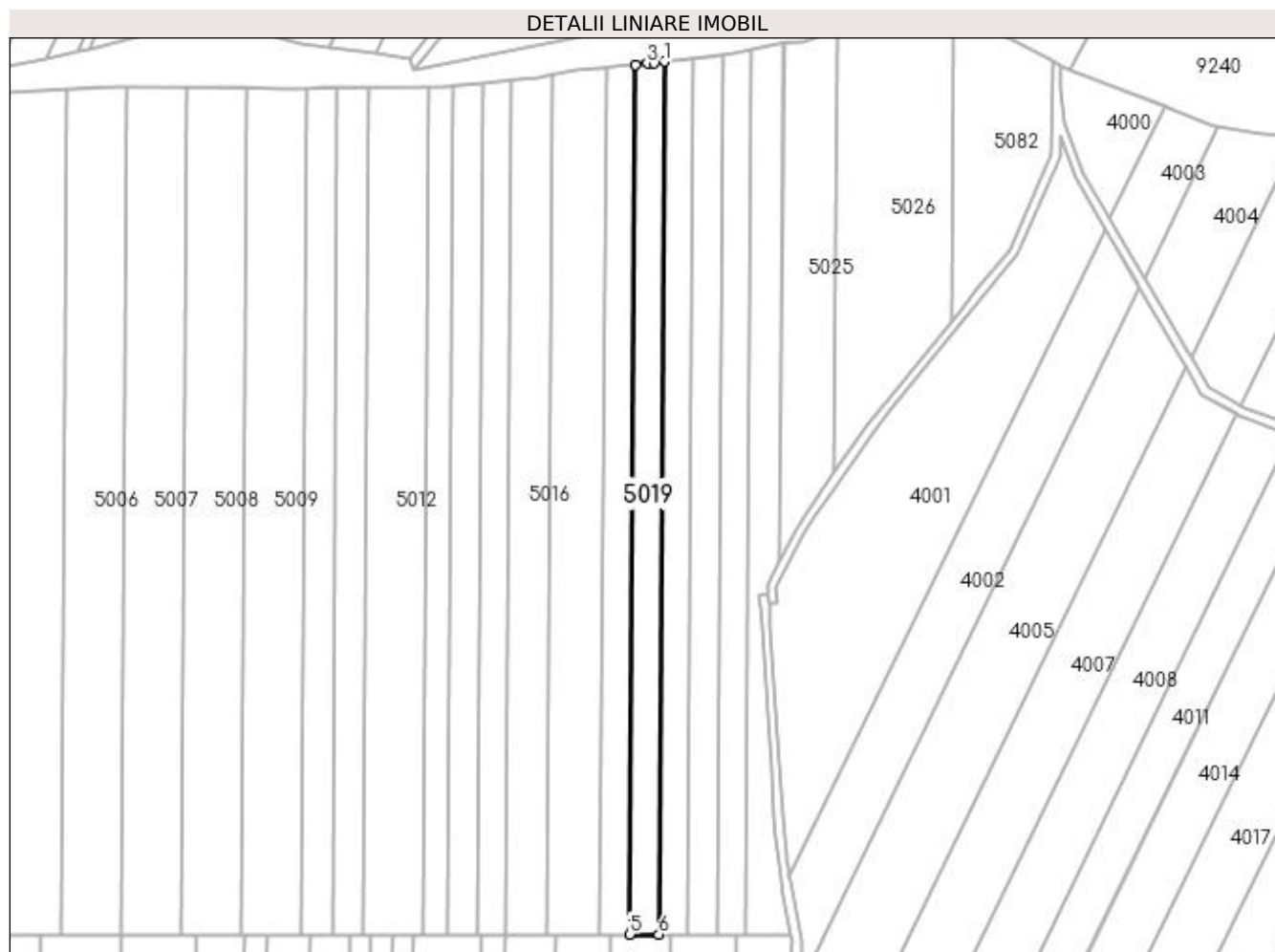
Inscrieri privind dezmembramintele dreptului de proprietate, drepturi reale de garanție și sarcini	Referințe
NU SUNT	

## Anexa Nr. 1 La Partea I

## Teren

Nr cadastral	Suprafața (mp)*	Observații / Referințe
	2.900	

\* Suprafața este determinată în planul de proiecție Stereo 70.



## Date referitoare la teren

Crt	Categorie folosință	Intra vilan	Suprafața (mp)	Tarla	Parcelă	Nr. topo	Observații / Referințe
1	padure	NU	2.900	UP I	UA 42A, UA 42C, UA 42D, UA 43A	-	

## Lungime Segmente

1) Valorile lungimilor segmentelor sunt obținute din proiecție în plan.

Punct început	X / Y	Punct sfârșit	X / Y	Lungime segment (** (m)
1	372.022,482 675.924,289	2	372.018,871 675.923,881	3.634
2	372.018,871 675.923,881	3	372.016,634 675.923,659	2.248
3	372.016,634 675.923,659	4	372.012,601 675.923,26	4.053
4	372.012,601 675.923,26	5	372.010,67 675.630,053	293.213

Punct început	X / Y	Punct sfârșit	X / Y	Lungime segment (** (m)
5	372.010,67 675.630,053	6	372.020,544 675.630,053	9.874
6	372.020,544 675.630,053	1	372.022,482 675.924,289	294.242

\*\* Lungimile segmentelor sunt determinate în planul de proiecție Stereo 70 și sunt rotunjite la 1 milimetru.

\*\*\* Distanța dintre puncte este formată din segmente cumulate ce sunt mai mici decât valoarea 1 milimetru.



**DATE DESPRE IMOBILUL NR. 5020**

Oficiul de Cadastru și Publicitate Imobiliară MARAMURES  
Biroul de Cadastru și Publicitate Imobiliară Baia Mare

**A. Partea I. Descrierea imobilului**

TEREN Extravilan

Adresa: Jud. Maramures

Nr. Crt	Nr cadastral Nr. topografic	Suprafața* (mp)	Observații / Referințe
A1		2.900	Sector cadastral:5 Teren neimprejmuit;

**B. Partea II. Proprietari și acte**

Inscrieri privitoare la dreptul de proprietate și alte drepturi reale	Referințe
/	
Act Administrativ nr. 20738, TITLU DE PROPRIETATE, din 15/04/2010 emis de CJPSDPAT MARAMURES;	
B1	Intabulare, drept de PROPRIETATEcu titlu de reconstituire in baza legii 18/1991, dobandit prin Lege, cota actuala 1/1 1) DUMITRAS LAURENTIU, LIPSA CNP
	A1

**C. Partea III. SARCINI .**

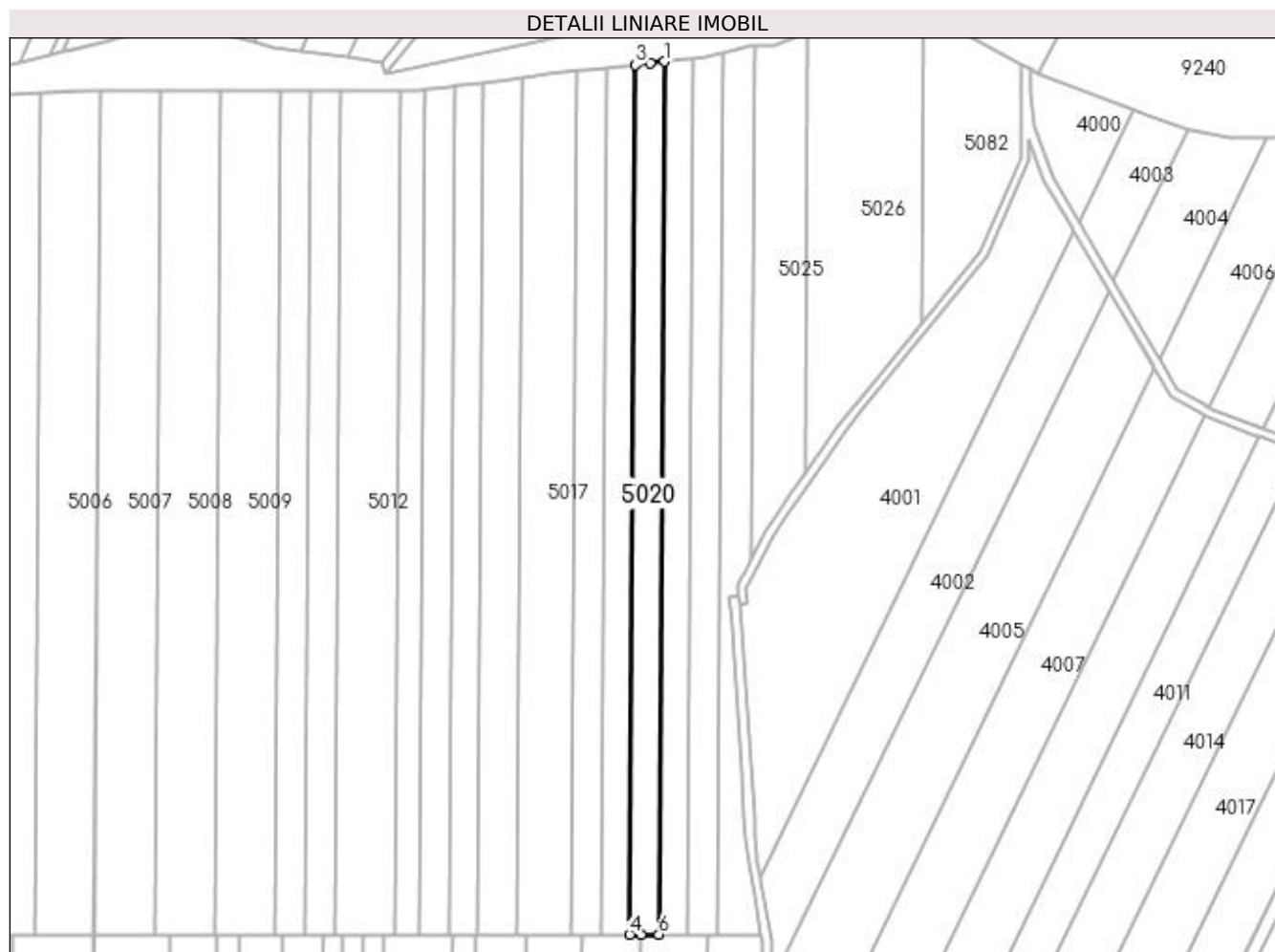
Inscrieri privind dezmembramintele dreptului de proprietate, drepturi reale de garanție și sarcini	Referințe
NU SUNT	

## Anexa Nr. 1 La Partea I

## Teren

Nr cadastral	Suprafața (mp)*	Observații / Referințe
	2.900	

\* Suprafața este determinată în planul de proiecție Stereo 70.



## Date referitoare la teren

Crt	Categorie folosință	Intravilan	Suprafața (mp)	Tarla	Parcelă	Nr. topo	Observații / Referințe
1	padure	NU	2.900	UP I	UA 42A, UA 42C, UA 42D, UA 43A	-	

## Lungime Segmente

1) Valorile lungimilor segmentelor sunt obținute din proiecție în plan.

Punct început	X / Y	Punct sfârșit	X / Y	Lungime segment (** (m)
1	372.032,327 675.925,402	2	372.027,464 675.924,852	4.894
2	372.027,464 675.924,852	3	372.022,482 675.924,289	5.014
3	372.022,482 675.924,289	4	372.020,544 675.630,053	294.242
4	372.020,544 675.630,053	5	372.024,408 675.630,053	3.864

Punct început	X / Y	Punct sfârșit	X / Y	Lungime segment (** (m)
5	372.024,408 675.630,053	6	372.030,381 675.630,053	5.973
6	372.030,381 675.630,053	1	372.032,327 675.925,402	295.355

\*\* Lungimile segmentelor sunt determinate în planul de proiecție Stereo 70 și sunt rotunjite la 1 milimetru.

\*\*\* Distanța dintre puncte este formată din segmente cumulate ce sunt mai mici decât valoarea 1 milimetru.





**DATE DESPRE IMOBILUL NR. 5021**

Oficiul de Cadastru și Publicitate Imobiliară MARAMURES  
Biroul de Cadastru și Publicitate Imobiliară Baia Mare

**A. Partea I. Descrierea imobilului**

TEREN Extravilan

Adresa: Jud. Maramures

Nr. Crt	Nr cadastral Nr. topografic	Suprafața* (mp)	Observații / Referințe
A1		2.900	Sector cadastral:5 Teren neimprejmuit;

**B. Partea II. Proprietari și acte**

Inscrieri privitoare la dreptul de proprietate și alte drepturi reale	Referințe
/	
Act Administrativ nr. 20736, TITLU DE PROPRIETATE, din 15/04/2010 emis de CJPSDPAT MARAMURES;	
B1	Intabulare, drept de PROPRIETATEcu titlu de reconstituire in baza legii 18/1991, dobandit prin Lege, cota actuala 1/1 1) ANDREICUT GHEORGHE, LIPSA CNP
	A1

**C. Partea III. SARCINI .**

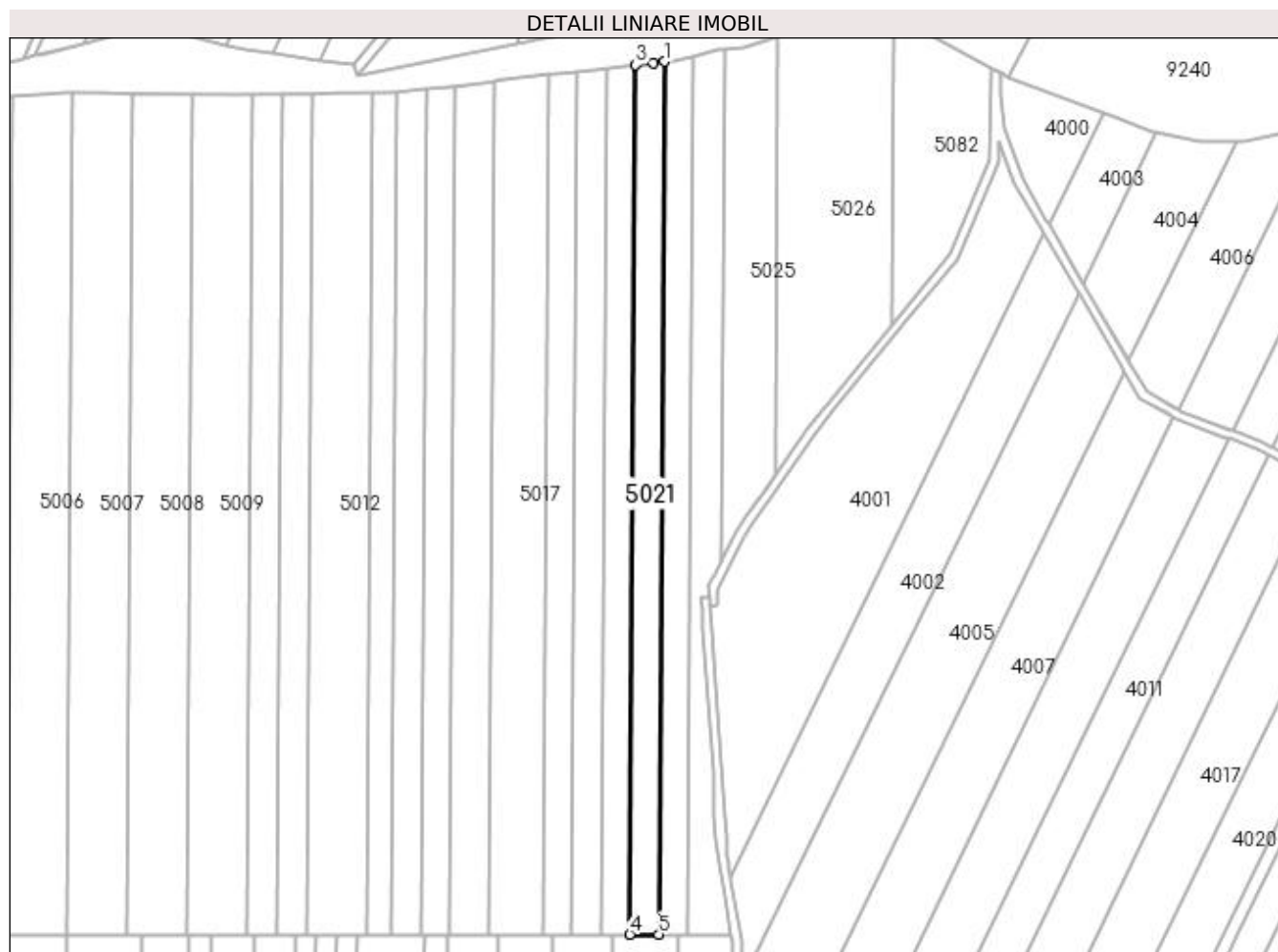
Inscrieri privind dezmembramintele dreptului de proprietate, drepturi reale de garanție și sarcini	Referințe
NU SUNT	

## Anexa Nr. 1 La Partea I

## Teren

Nr cadastral	Suprafața (mp)*	Observații / Referințe
	2.900	

\* Suprafața este determinată în planul de proiecție Stereo 70.



## Date referitoare la teren

Crt	Categorie folosință	Intra vilan	Suprafața (mp)	Tarla	Parcelă	Nr. topo	Observații / Referințe
1	padure	NU	2.900	UP I	UA 42A, UA 42C, UA 42D, UA 43A	-	

## Lungime Segmente

1) Valorile lungimilor segmentelor sunt obținute din proiecție în plan.

Punct început	X / Y	Punct sfârșit	X / Y	Lungime segment (** (m))
1	372.042,134 675.926,511	2	372.038,23 675.926,069	3.929
2	372.038,23 675.926,069	3	372.032,327 675.925,402	5.941
3	372.032,327 675.925,402	4	372.030,381 675.630,053	295.355
4	372.030,381 675.630,053	5	372.040,182 675.630,053	9.801

Punct început	X / Y	Punct sfârșit	X / Y	Lungime segment (** (m)
5	372.040,182 675.630,053	1	372.042,134 675.926,511	296.464

\*\* Lungimile segmentelor sunt determinate în planul de proiecție Stereo 70 și sunt rotunjite la 1 milimetru.

\*\*\* Distanța dintre puncte este formată din segmente cumulate ce sunt mai mici decât valoarea 1 milimetru.



**DATE DESPRE IMOBILUL NR. 5022**

Oficiul de Cadastru și Publicitate Imobiliară MARAMURES  
Biroul de Cadastru și Publicitate Imobiliară Baia Mare

**A. Partea I. Descrierea imobilului**

TEREN Extravilan

Adresa: Jud. Maramures

Nr. Crt	Nr cadastral Nr. topografic	Suprafața* (mp)	Observații / Referințe
A1		2.900	Sector cadastral:5 Teren neimprejmuit;

**B. Partea II. Proprietari și acte**

Inscrieri privitoare la dreptul de proprietate și alte drepturi reale	Referințe
/	
Act Administrativ nr. 20740, TITLU DE PROPRIETATE, din 15/04/2010 emis de CJPSDPAT MARAMURES;	
B1	Intabulare, drept de PROPRIETATEcu titlu de reconstituire in baza legii 18/1991, dobandit prin Lege, cota actuala 1/1 1) MOLDOVAN ELENA, LIPSA CNP
	A1

**C. Partea III. SARCINI .**

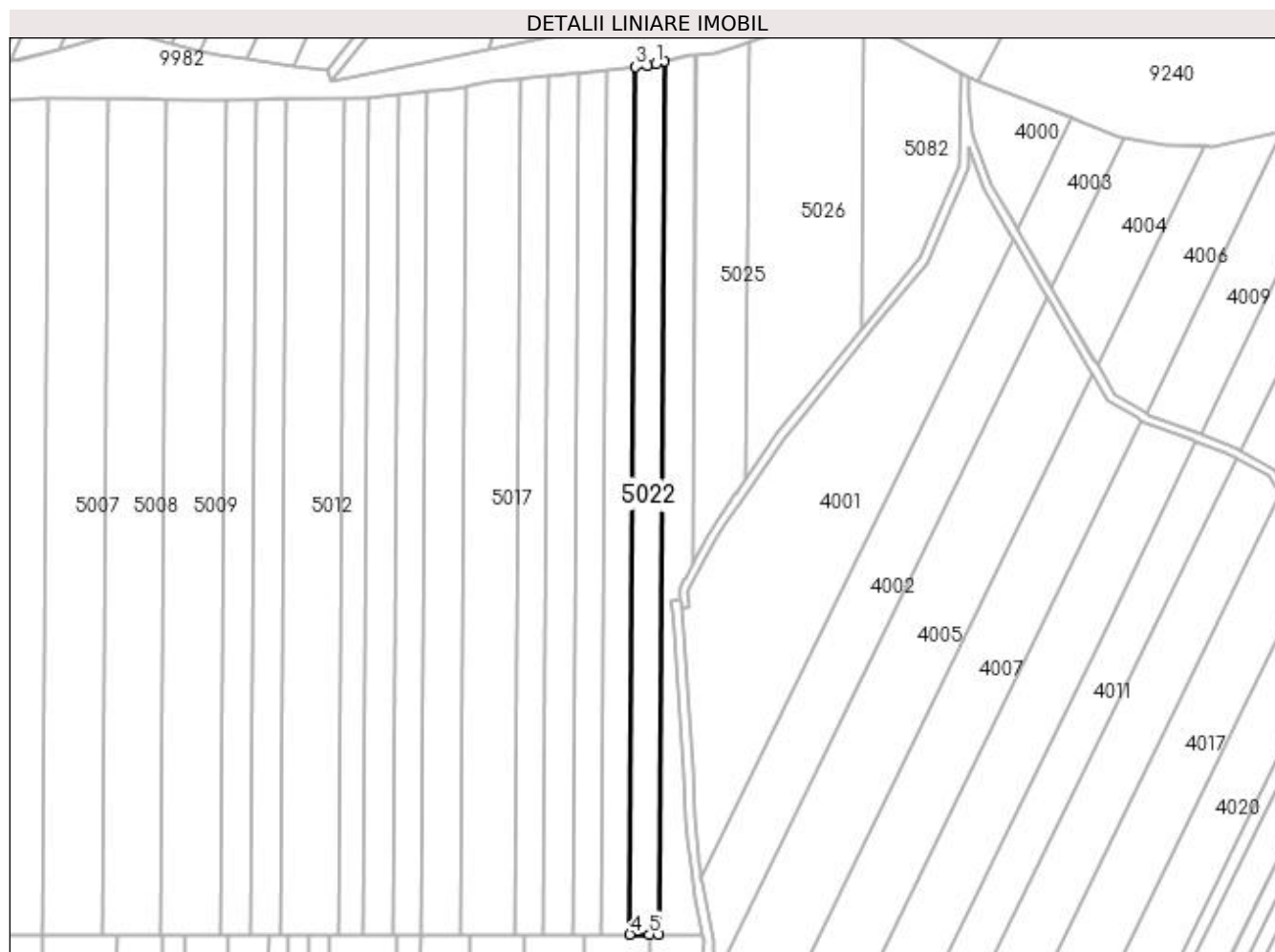
Inscrieri privind dezmembramintele dreptului de proprietate, drepturi reale de garanție și sarcini	Referințe
NU SUNT	

## Anexa Nr. 1 La Partea I

## Teren

Nr cadastral	Suprafața (mp)*	Observații / Referințe
	2.900	

\* Suprafața este determinată în planul de proiecție Stereo 70.



## Date referitoare la teren

Crt	Categorie folosință	Intra vilan	Suprafața (mp)	Tarla	Parcelă	Nr. topo	Observații / Referințe
1	padure	NU	2.900	UP I	UA 42A, UA 42C, UA 42D, UA 43A	-	

## Lungime Segmente

1) Valorile lungimilor segmentelor sunt obținute din proiecție în plan.

Punct început	X / Y	Punct sfârșit	X / Y	Lungime segment (** (m)
1	372.048,933 675.927,636	2	372.046,164 675.926,966	2.849
2	372.046,164 675.926,966	3	372.042,134 675.926,511	4.056
3	372.042,134 675.926,511	4	372.040,182 675.630,053	296.464
4	372.040,182 675.630,053	5	372.046,849 675.630,053	6.667

Punct început	X / Y	Punct sfârșit	X / Y	Lungime segment (** (m)
5	372.046,849 675.630,053	6	372.049,939 675.630,053	3.09
6	372.049,939 675.630,053	7	372.051,903 675.928,354	298.307
7	372.051,903 675.928,354	1	372.048,933 675.927,636	3.056

\*\* Lungimile segmentelor sunt determinate în planul de proiecție Stereo 70 și sunt rotunjite la 1 milimetru.

\*\*\* Distanța dintre puncte este formată din segmente cumulate ce sunt mai mici decât valoarea 1 milimetru.





**DATE DESPRE IMOBILUL NR. 5023**

Oficiul de Cadastru și Publicitate Imobiliară MARAMURES  
Biroul de Cadastru și Publicitate Imobiliară Baia Mare

**A. Partea I. Descrierea imobilului**

TEREN Extravilan

Adresa: Jud. Maramures

Nr. Crt	Nr cadastral Nr. topografic	Suprafața* (mp)	Observații / Referințe
A1		2.900	Sector cadastral:5 Teren neimprejmuit;

**B. Partea II. Proprietari și acte**

Inscrieri privitoare la dreptul de proprietate și alte drepturi reale	Referințe
/	
Act Administrativ nr. 20742, TITLU DE PROPRIETATE, din 15/04/2010 emis de CJPSDPAT MARAMURES;	
B1	Intabulare, drept de PROPRIETATEcu titlu de reconstituire in baza legii 18/1991, dobandit prin Lege, cota actuala 1/1 1) CIRTIU LUCIA, LIPSA CNP
	A1

**C. Partea III. SARCINI .**

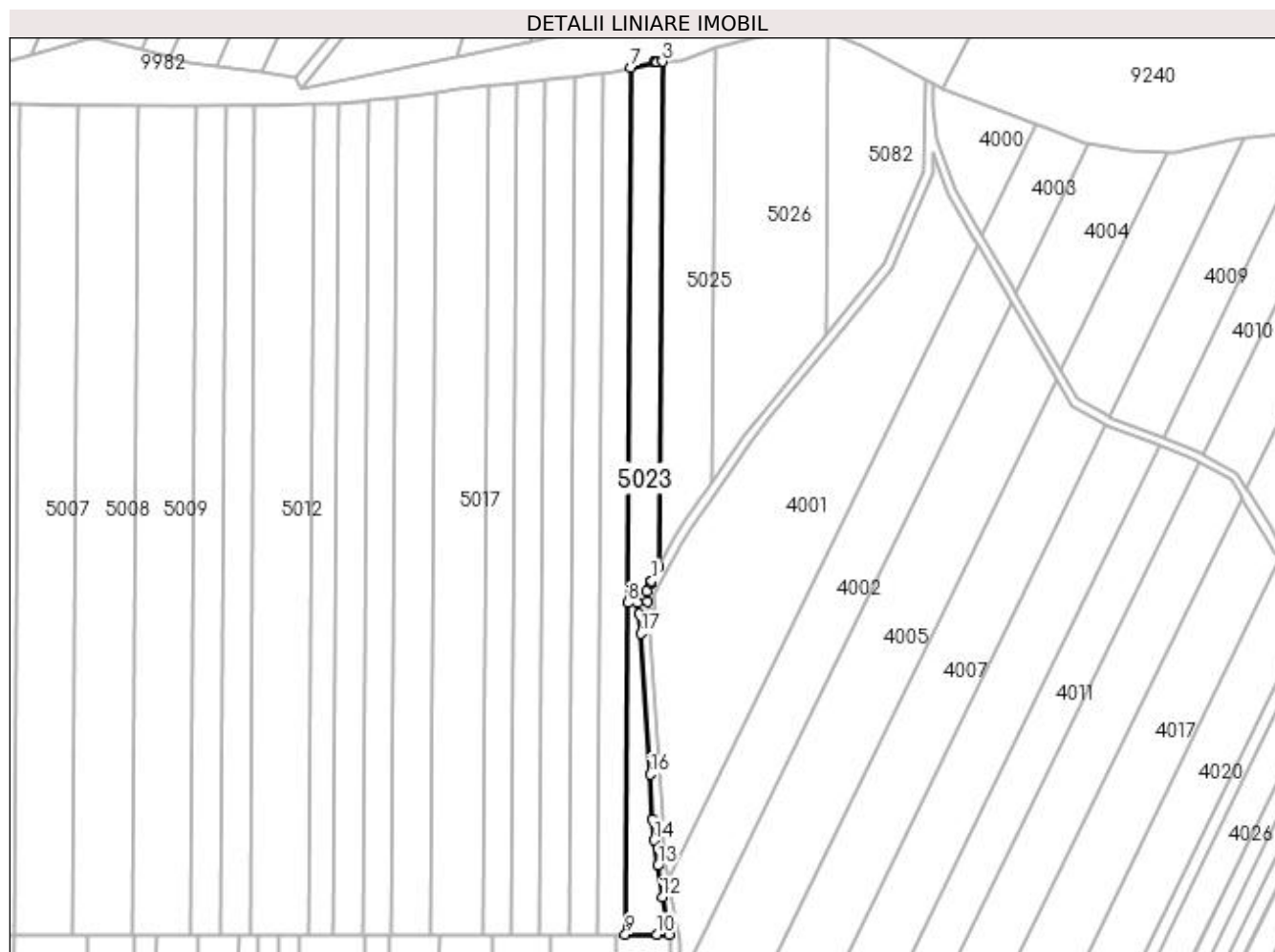
Inscrieri privind dezmembramintele dreptului de proprietate, drepturi reale de garanție și sarcini	Referințe
NU SUNT	

## Anexa Nr. 1 La Partea I

## Teren

Nr cadastral	Suprafața (mp)*	Observații / Referințe
	2.900	

\* Suprafața este determinată în planul de proiecție Stereo 70.



## Date referitoare la teren

Crt	Categorie folosință	Intravilan	Suprafața (mp)	Tarla	Parcelă	Nr. topo	Observații / Referințe
1	padure	NU	2.900	UP I	UA 42A, UA 42C, UA 42D, UA 43A	-	

## Lungime Segmente

1) Valorile lungimilor segmentelor sunt obținute din proiecție în plan.

Punct început	X / Y	Punct sfârșit	X / Y	Lungime segment (** (m))	Punct început	X / Y	Punct sfârșit	X / Y	Lungime segment (** (m))
1	372.058,996 675.751,727	2	372.061,432 675.756,523	5.379	2	372.061,432 675.756,523	3	372.062,648 675.930,626	174.107
3	372.062,648 675.930,626	4	372.060,878 675.930,525	1.773	4	372.060,878 675.930,525	5	372.060,013 675.930,316	0.89
5	372.060,013 675.930,316	6	372.059,83 675.930,271	0.188	6	372.059,83 675.930,271	7	372.051,903 675.928,354	8.156
7	372.051,903 675.928,354	8	372.050,691 675.744,25	184.108	8	372.050,691 675.744,25	9	372.049,939 675.630,053	114.199

Punct început	X / Y	Punct sfârșit	X / Y	Lungime segment (** (m)
9	372.049,939 675.630,053	10	372.060,893 675.630,053	10.954
11	372.064,883 675.630,053	12	372.062,624 675.642,886	13.03
13	372.061,049 675.653,717	14	372.059,776 675.662,471	8.846
15	372.059,145 675.669,836	16	372.058,559 675.685,17	15.345
17	372.055,266 675.733,629	18	372.054,791 675.740,472	6.859
19	372.054,157 675.744,238	20	372.057,503 675.744,721	3.381
21	372.057,255 675.748,3	22	372.058,538 675.750,825	2.832
23	372.058,653 675.751,052	24	372.058,838 675.751,416	0.408
25	372.058,914 675.751,565	1	372.058,996 675.751,727	0.182

Punct început	X / Y	Punct sfârșit	X / Y	Lungime segment (** (m)
10	372.060,893 675.630,053	11	372.064,883 675.630,053	3.99
12	372.062,624 675.642,886	13	372.061,049 675.653,717	10.945
14	372.059,776 675.662,471	15	372.059,145 675.669,836	7.392
16	372.058,559 675.685,17	17	372.055,266 675.733,629	48.571
18	372.054,791 675.740,472	19	372.054,157 675.744,238	3.819
20	372.057,503 675.744,721	21	372.057,255 675.748,3	3.588
22	372.058,538 675.750,825	23	372.058,653 675.751,052	0.254
24	372.058,838 675.751,416	25	372.058,914 675.751,565	0.167

\*\* Lungimile segmentelor sunt determinate în planul de proiecție Stereo 70 și sunt rotunjite la 1 milimetru.

\*\*\* Distanța dintre puncte este formată din segmente cumulate ce sunt mai mici decât valoarea 1 milimetru.



**DATE DESPRE IMOBILUL NR. 5025**

Oficiul de Cadastru și Publicitate Imobiliară MARAMURES  
Biroul de Cadastru și Publicitate Imobiliară Baia Mare

**A. Partea I. Descrierea imobilului**

TEREN Extravilan

Adresa: Jud. Maramures

Nr. Crt	Nr cadastral Nr. topografic	Suprafața* (mp)	Observații / Referințe
A1		2.900	Sector cadastral:5 Teren neimprejmuit;

**B. Partea II. Proprietari și acte**

Inscrieri privitoare la dreptul de proprietate și alte drepturi reale	Referințe
/	
Act Administrativ nr. 20743, TITLU DE PROPRIETATE, din 15/04/2010 emis de CJPSDPAT MARAMURES;	
B1	Intabulare, drept de PROPRIETATEcu titlu de reconstituire in baza legii 18/1991, dobandit prin Lege, cota actuala 1/1 1) VALEAN VICTORIA, LIPSA CNP
	A1

**C. Partea III. SARCINI .**

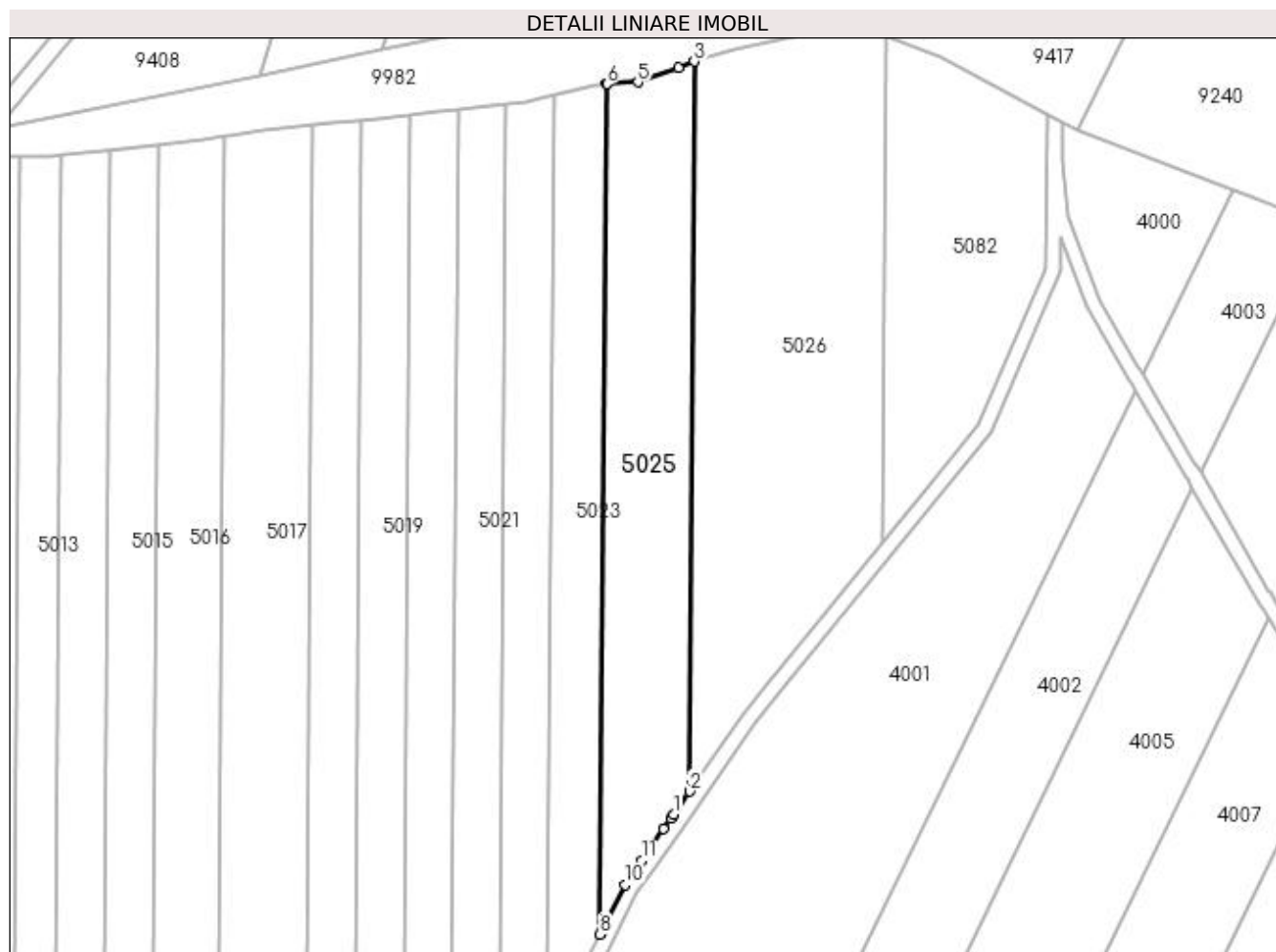
Inscrieri privind dezmembramintele dreptului de proprietate, drepturi reale de garanție și sarcini	Referințe
NU SUNT	

## Anexa Nr. 1 La Partea I

## Teren

Nr cadastral	Suprafața (mp)*	Observații / Referințe
	2.900	

\* Suprafața este determinată în planul de proiecție Stereo 70.



## Date referitoare la teren

Crt	Categorie folosință	Intravilan	Suprafața (mp)	Tarla	Parcelă	Nr. topo	Observații / Referințe
1	padure	NU	2.900	UP I	UA 42C, UA 42D, UA 43A	-	

## Lungime Segmente

1) Valorile lungimilor segmentelor sunt obținute din proiecție în plan.

Punct început	X / Y	Punct sfârșit	X / Y	Lungime segment (** (m)
1	372.076,493 675.781,044	2	372.079,77 675.785,804	5.779
2	372.079,77 675.785,804	3	372.080,754 675.935,248	149.447
3	372.080,754 675.935,248	4	372.077,497 675.934,052	3.47
4	372.077,497 675.934,052	5	372.069,185 675.931,0	8.855
5	372.069,185 675.931,0	6	372.062,873 675.930,639	6.322

Punct început	X / Y	Punct sfârșit	X / Y	Lungime segment (** (m)
6	372.062,873 675.930,639	7	372.062,648 675.930,626	0.225
7	372.062,648 675.930,626	8	372.061,432 675.756,523	174.107
8	372.061,432 675.756,523	9	372.061,73 675.757,109	0.657
9	372.061,73 675.757,109	10	372.066,56 675.766,617	10.664
10	372.066,56 675.766,617	11	372.070,005 675.771,62	6.074
11	372.070,005 675.771,62	12	372.074,467 675.778,102	7.869
12	372.074,467 675.778,102	13	372.075,935 675.780,233	2.588
13	372.075,935 675.780,233	14	372.076,306 675.780,773	0.655
14	372.076,306 675.780,773	1	372.076,493 675.781,044	0.329

\*\* Lungimile segmentelor sunt determinate în planul de proiecție Stereo 70 și sunt rotunjite la 1 milimetru.

\*\*\* Distanța dintre puncte este formată din segmente cumulate ce sunt mai mici decât valoarea 1 milimetru.





**DATE DESPRE IMOBILUL NR. 5026**

Oficiul de Cadastru și Publicitate Imobiliară MARAMURES  
Biroul de Cadastru și Publicitate Imobiliară Baia Mare

**A. Partea I. Descrierea imobilului**

TEREN Extravilan

Adresa: Jud. Maramures

Nr. Crt	Nr cadastral Nr. topografic	Suprafața* (mp)	Observații / Referințe
A1		5.000	Sector cadastral:5 Teren neimprejmuit;

**B. Partea II. Proprietari și acte**

Inscrieri privitoare la dreptul de proprietate și alte drepturi reale	Referințe
/	
Act Administrativ nr. 20744, TITLU DE PROPRIETATE, din 15/04/2010 emis de CJPSDPAT MARAMURES;	
B1	Intabulare, drept de PROPRIETATEcu titlu de reconstituire in baza legii 18/1991, dobandit prin Lege, cota actuala 1/1 1) <b>BOLOS IOAN</b> , LIPSA CNP
	A1

**C. Partea III. SARCINI .**

Inscrieri privind dezmembramintele dreptului de proprietate, drepturi reale de garanție și sarcini	Referințe
NU SUNT	

## Anexa Nr. 1 La Partea I

## Teren

Nr cadastral	Suprafața (mp)*	Observații / Referințe
	5.000	

\* Suprafața este determinată în planul de proiecție Stereo 70.



## Date referitoare la teren

Crt	Categorie folosință	Intra vilan	Suprafața (mp)	Tarla	Parcelă	Nr. topo	Observații / Referințe
1	padure	NU	5.000	UP I	UA 42D	-	

## Lungime Segmente

1) Valorile lungimilor segmentelor sunt obținute din proiecție în plan.

Punct început	X / Y	Punct sfârșit	X / Y	Lungime segment (** (m)
1	372.119,355 675.836,808	2	372.120,037 675.940,427	103.621
2	372.120,037 675.940,427	3	372.118,007 675.941,202	2.173
3	372.118,007 675.941,202	4	372.107,868 675.941,913	10.164
4	372.107,868 675.941,913	5	372.098,058 675.939,707	10.055
5	372.098,058 675.939,707	6	372.088,883 675.937,643	9.404

Punct început	X / Y	Punct sfârșit	X / Y	Lungime segment (** (m)
6	372.088,883 675.937,643	7	372.080,814 675.935,27	8.411
7	372.080,814 675.935,27	8	372.080,754 675.935,248	0.064
8	372.080,754 675.935,248	9	372.079,77 675.785,804	149.447
9	372.079,77 675.785,804	10	372.090,714 675.801,699	19.298
10	372.090,714 675.801,699	11	372.096,572 675.808,88	9.267
11	372.096,572 675.808,88	12	372.096,992 675.809,395	0.665
12	372.096,992 675.809,395	13	372.097,205 675.809,655	0.336
13	372.097,205 675.809,655	1	372.119,355 675.836,808	35.042

\*\* Lungimile segmentelor sunt determinate în planul de proiecție Stereo 70 și sunt rotunjite la 1 milimetru.

\*\*\* Distanța dintre puncte este formată din segmente cumulate ce sunt mai mici decât valoarea 1 milimetru.



**DATE DESPRE IMOBILUL NR. 5027**

Oficiul de Cadastru și Publicitate Imobiliară MARAMURES  
Biroul de Cadastru și Publicitate Imobiliară Baia Mare

**A. Partea I. Descrierea imobilului**

TEREN Extravilan

Adresa: Jud. Maramures

Nr. Crt	Nr cadastral Nr. topografic	Suprafața* (mp)	Observații / Referințe
A1		954	Sector cadastral:5 Teren neimprejmuit;

**B. Partea II. Proprietari și acte**

Inscrieri privitoare la dreptul de proprietate și alte drepturi reale	Referințe
/	
Act Normativ nr. 7, Lege, din 13/03/1996 emis de PARLAMENTUL ROMANIEI;	
B1	A1
Inscrierea provizorie, drept de PROPRIETATEART. 13, ALIN 15, dobandit prin Lege, cota actuala 1/1 1) COMUNA GÂRDANI, CIF:16367608, PROPRIETAR NEIDENTIFICAT	

**C. Partea III. SARCINI .**

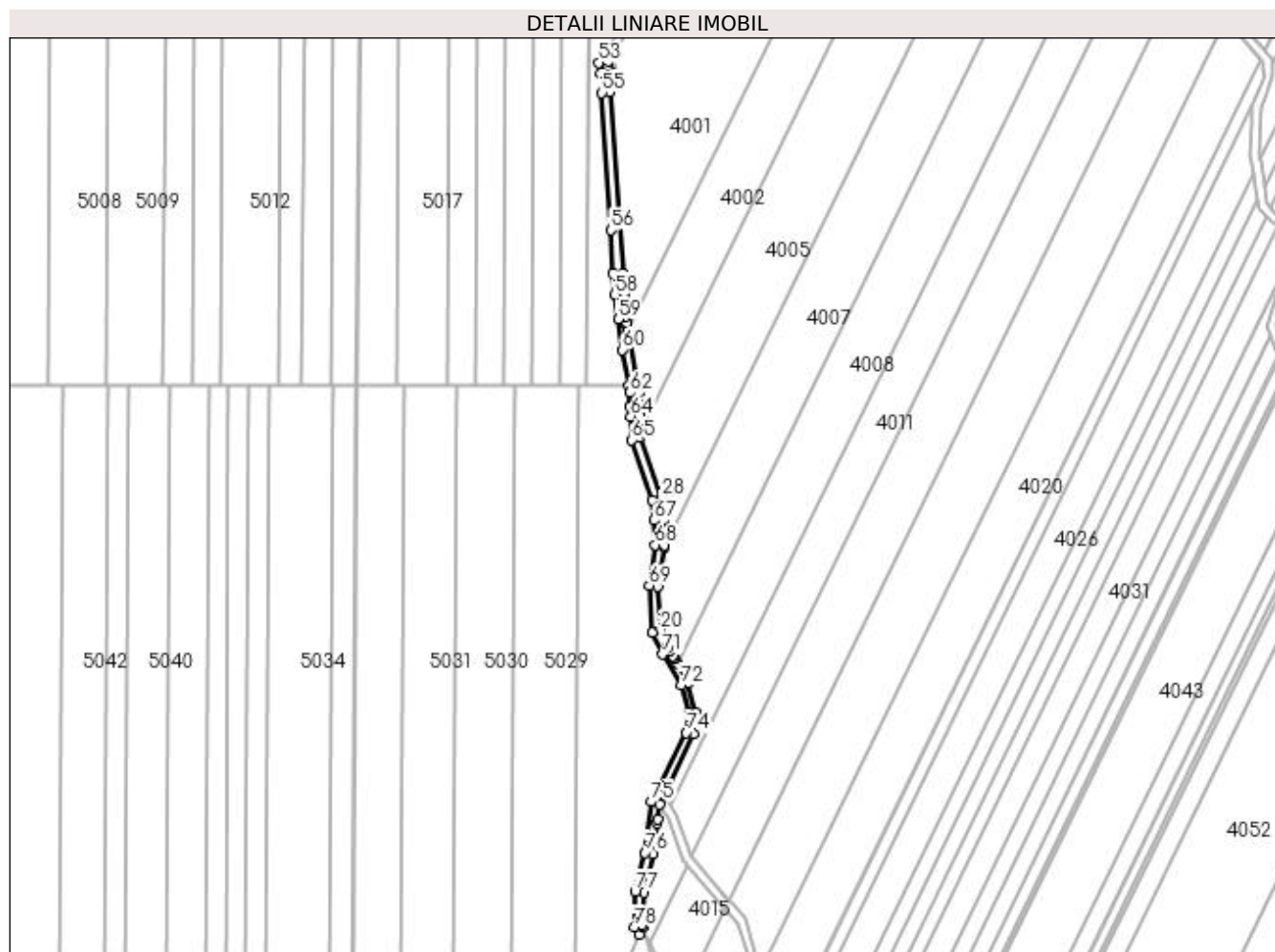
Inscrieri privind dezmembramintele dreptului de proprietate, drepturi reale de garanție și sarcini	Referințe
NU SUNT	

## Anexa Nr. 1 La Partea I

## Teren

Nr cadastral	Suprafața (mp)*	Observații / Referințe
	954	

\* Suprafața este determinată în planul de proiecție Stereo 70.



## Date referitoare la teren

Crt	Categorie folosință	Intravilan	Suprafața (mp)	Tarla	Parcelă	Nr. topo	Observații / Referințe
1	ape curgătoare	NU	954	UP I	UA 42	-	

## Lungime Segmente

1) Valorile lungimilor segmentelor sunt obținute din proiecție în plan.

Punct început	X / Y	Punct sfârșit	X / Y	Lungime segment	Punct început	X / Y	Punct sfârșit	X / Y	Lungime segment	Punct început	X / Y	Punct sfârșit	X / Y	Lungime segment
1	372.068,588 675.436,466	2	372.069,642 675.438,953	2.701	2	372.069,642 675.438,953	3	372.069,314 675.439,688	0.805	3	372.069,314 675.439,688	4	372.070,016 675.451,164	11.497
4	372.070,016 675.451,164	5	372.073,482 675.464,759	14.03	5	372.073,482 675.464,759	6	372.074,25 675.470,983	6.271	6	372.074,25 675.470,983	7	372.074,823 675.475,626	4.678
7	372.074,823 675.475,626	8	372.075,024 675.477,256	1.642	8	372.075,024 675.477,256	9	372.075,661 675.482,423	5.206	9	372.075,661 675.482,423	10	372.077,266 675.485,716	3.663
10	372.077,266 675.485,716	11	372.087,823 675.507,368	24.089	11	372.087,823 675.507,368	12	372.088,4 675.514,869	7.523	12	372.088,4 675.514,869	13	372.085,666 675.525,288	10.772
13	372.085,666 675.525,288	14	372.081,931 675.532,142	7.806	14	372.081,931 675.532,142	15	372.080,979 675.533,889	1.99	15	372.080,979 675.533,889	16	372.080,82 675.534,182	0.333

Punct început	X / Y	Punct sfârșit	X / Y	Lungime segment	Punct început	X / Y	Punct sfârșit	X / Y	Lungime segment	Punct început	X / Y	Punct sfârșit	X / Y	Lungime segment
16	372.080,82 675.534,182	17	372.080,551 675.534,676	0.562	17	372.080,551 675.534,676	18	372.079,41 675.536,769	2.384	18	372.079,41 675.536,769	19	372.078,721 675.538,033	1.44
19	372.078,721 675.538,033	20	372.076,013 675.543,912	6.473	20	372.076,013 675.543,912	21	372.075,085 675.559,411	15.527	21	372.075,085 675.559,411	22	372.077,397 675.573,086	13.869
22	372.077,397 675.573,086	23	372.077,532 675.573,887	0.812	23	372.077,532 675.573,887	24	372.077,314 675.577,199	3.319	24	372.077,314 675.577,199	25	372.077,283 675.577,68	0.482
25	372.077,283 675.577,68	26	372.077,23 675.578,488	0.81	26	372.077,23 675.578,488	27	372.076,948 675.582,776	4.297	27	372.076,948 675.582,776	28	372.076,42 675.590,81	8.051
28	372.076,42 675.590,81	29	372.068,732 675.612,064	22.602	29	372.068,732 675.612,064	30	372.068,716 675.613,718	1.654	30	372.068,716 675.613,718	31	372.068,681 675.617,538	3.82
31	372.068,681 675.617,538	32	372.068,676 675.618,023	0.485	32	372.068,676 675.618,023	33	372.068,668 675.618,834	0.811	33	372.068,668 675.618,834	34	372.068,661 675.619,614	0.78
34	372.068,661 675.619,614	35	372.068,623 675.623,659	4.045	35	372.068,623 675.623,659	36	372.068,582 675.628,0	4.341	36	372.068,582 675.628,0	37	372.064,707 675.648,014	20.386
37	372.064,707 675.648,014	38	372.064,546 675.649,284	1.28	38	372.064,546 675.649,284	39	372.064,255 675.651,577	2.311	39	372.064,255 675.651,577	40	372.064,209 675.651,933	0.359
40	372.064,209 675.651,933	41	372.064,133 675.652,531	0.603	41	372.064,133 675.652,531	42	372.063,865 675.654,646	2.132	42	372.063,865 675.654,646	43	372.063,627 675.656,516	1.885
43	372.063,627 675.656,516	44	372.063,191 675.662,801	6.3	44	372.063,191 675.662,801	45	372.063,19 675.662,806	0.005	45	372.063,19 675.662,806	46	372.063,184 675.662,894	0.088
46	372.063,184 675.662,894	47	372.062,688 675.670,035	7.158	47	372.062,688 675.670,035	48	372.061,465 675.687,662	17.669	48	372.061,465 675.687,662	49	372.058,259 675.733,837	46.286
49	372.058,259 675.733,837	50	372.057,721 675.741,592	7.774	50	372.057,721 675.741,592	51	372.057,619 675.743,052	1.464	51	372.057,619 675.743,052	52	372.057,503 675.744,721	1.673
52	372.057,503 675.744,721	53	372.054,157 675.744,238	3.381	53	372.054,157 675.744,238	54	372.054,791 675.740,472	3.819	54	372.054,791 675.740,472	55	372.055,266 675.733,629	6.859
55	372.055,266 675.733,629	56	372.058,559 675.685,17	48.571	56	372.058,559 675.685,17	57	372.059,145 675.669,836	15.345	57	372.059,145 675.669,836	58	372.059,776 675.662,471	7.392
58	372.059,776 675.662,471	59	372.061,049 675.653,717	8.846	59	372.061,049 675.653,717	60	372.062,624 675.642,886	10.945	60	372.062,624 675.642,886	61	372.064,883 675.630,053	13.03
61	372.064,883 675.630,053	62	372.065,289 675.627,753	2.336	62	372.065,289 675.627,753	63	372.065,24 675.622,877	4.876	63	372.065,24 675.622,877	64	372.065,508 675.619,418	3.469
64	372.065,508 675.619,418	65	372.065,749 675.611,09	8.331	65	372.065,749 675.611,09	66	372.073,057 675.589,853	22.459	66	372.073,057 675.589,853	67	372.073,696 675.582,71	7.172
67	372.073,696 675.582,71	68	372.074,1 675.574,005	8.714	68	372.074,1 675.574,005	69	372.072,042 675.559,606	14.545	69	372.072,042 675.559,606	70	372.073,248 675.543,156	16.494
70	372.073,248 675.543,156	71	372.076,736 675.535,406	8.499	71	372.076,736 675.535,406	72	372.083,298 675.524,389	12.823	72	372.083,298 675.524,389	73	372.085,93 675.514,629	10.109
73	372.085,93 675.514,629	74	372.085,163 675.507,61	7.061	74	372.085,163 675.507,61	75	372.072,745 675.483,287	27.31	75	372.072,745 675.483,287	76	372.070,528 675.465,315	18.108
76	372.070,528 675.465,315	77	372.067,028 675.451,586	14.168	77	372.067,028 675.451,586	78	372.066,643 675.439,045	12.547	78	372.066,643 675.439,045	1	372.068,588 675.436,466	3.23

\*\* Lungimile segmentelor sunt determinate în planul de proiecție Stereo 70 și sunt rotunjite la 1 milimetru.

\*\*\* Distanța dintre puncte este formată din segmente cumulate ce sunt mai mici decât valoarea 1 milimetru.





**DATE DESPRE IMOBILUL NR. 5028**

Oficiul de Cadastru și Publicitate Imobiliară MARAMURES  
Biroul de Cadastru și Publicitate Imobiliară Baia Mare

**A. Partea I. Descrierea imobilului**

TEREN Extravilan

Adresa: Jud. Maramures

Nr. Crt	Nr cadastral Nr. topografic	Suprafața* (mp)	Observații / Referințe
A1		5.800	Sector cadastral:5 Teren neimprejmuit;

**B. Partea II. Proprietari și acte**

Inscrieri privitoare la dreptul de proprietate și alte drepturi reale	Referințe
/	
Act Administrativ nr. 20698, TITLU DE PROPRIETATE, din 13/04/2010 emis de CJPSDPAT MARAMURES;	
B1	Intabulare, drept de PROPRIETATEcu titlu de reconstituire in baza legii 18/1991, dobandit prin Lege, cota actuala 1/1 1) <b>PIRON LIVIU</b> , LIPSA CNP
	A1

**C. Partea III. SARCINI .**

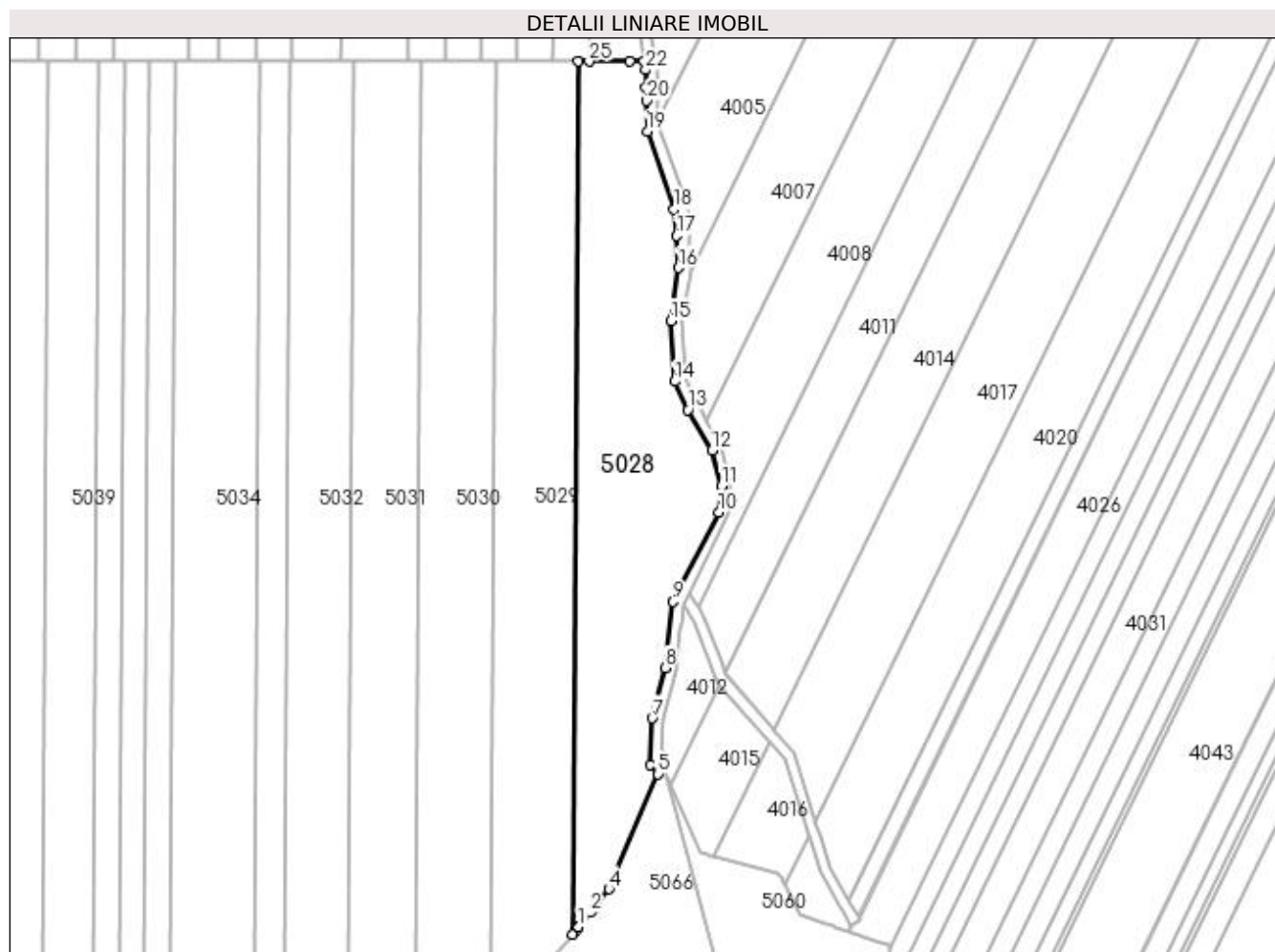
Inscrieri privind dezmembramintele dreptului de proprietate, drepturi reale de garanție și sarcini	Referințe
NU SUNT	

## Anexa Nr. 1 La Partea I

## Teren

Nr cadastral	Suprafața (mp)*	Observații / Referințe
	5.800	

\* Suprafața este determinată în planul de proiecție Stereo 70.



## Date referitoare la teren

Crt	Categorie folosință	Intra vilan	Suprafața (mp)	Tarla	Parcelă	Nr. topo	Observații / Referințe
1	padure	NU	5.800	UP I	UA 42A	-	

## Lungime Segmente

1) Valorile lungimilor segmentelor sunt obținute din proiecție în plan.

Punct început	X / Y	Punct sfârșit	X / Y	Lungime segment (** (m)	Punct început	X / Y	Punct sfârșit	X / Y	Lungime segment (** (m)
1	372.047,033 675.394,9	2	372.050,174 675.398,793	5.002	2	372.050,174 675.398,793	3	372.051,188 675.400,051	1.616
3	372.051,188 675.400,051	4	372.055,328 675.405,183	6.594	4	372.055,328 675.405,183	5	372.068,588 675.436,466	33.977
5	372.068,588 675.436,466	6	372.066,643 675.439,045	3.23	6	372.066,643 675.439,045	7	372.067,028 675.451,586	12.547
7	372.067,028 675.451,586	8	372.070,528 675.465,315	14.168	8	372.070,528 675.465,315	9	372.072,745 675.483,287	18.108
9	372.072,745 675.483,287	10	372.085,163 675.507,61	27.31	10	372.085,163 675.507,61	11	372.085,93 675.514,629	7.061

Punct început	X / Y	Punct sfârșit	X / Y	Lungime segment (** (m)	Punct început	X / Y	Punct sfârșit	X / Y	Lungime segment (** (m)
11	372.085,93 675.514,629	12	372.083,298 675.524,389	10.109	12	372.083,298 675.524,389	13	372.076,736 675.535,406	12.823
13	372.076,736 675.535,406	14	372.073,248 675.543,156	8.499	14	372.073,248 675.543,156	15	372.072,042 675.559,606	16.494
15	372.072,042 675.559,606	16	372.074,1 675.574,005	14.545	16	372.074,1 675.574,005	17	372.073,696 675.582,71	8.714
17	372.073,696 675.582,71	18	372.073,057 675.589,853	7.172	18	372.073,057 675.589,853	19	372.065,749 675.611,09	22.459
19	372.065,749 675.611,09	20	372.065,508 675.619,418	8.331	20	372.065,508 675.619,418	21	372.065,24 675.622,877	3.469
21	372.065,24 675.622,877	22	372.065,289 675.627,753	4.876	22	372.065,289 675.627,753	23	372.064,883 675.630,053	2.336
23	372.064,883 675.630,053	24	372.060,893 675.630,053	3.99	24	372.060,893 675.630,053	25	372.049,939 675.630,053	10.954
25	372.049,939 675.630,053	26	372.046,849 675.630,053	3.09	26	372.046,849 675.630,053	27	372.045,41 675.392,887	237.17
27	372.045,41 675.392,887	28	372.046,307 675.393,999	1.429	28	372.046,307 675.393,999	29	372.046,956 675.394,803	1.033
29	372.046,956 675.394,803	30	372.046,994 675.394,851	0.061	30	372.046,994 675.394,851	1	372.047,033 675.394,9	0.063

\*\* Lungimile segmentelor sunt determinate în planul de proiecție Stereo 70 și sunt rotunjite la 1 milimetru.

\*\*\* Distanța dintre puncte este formată din segmente cumulate ce sunt mai mici decât valoarea 1 milimetru.



**DATE DESPRE IMOBILUL NR. 5029**

Oficiul de Cadastru și Publicitate Imobiliară MARAMURES  
Biroul de Cadastru și Publicitate Imobiliară Baia Mare

**A. Partea I. Descrierea imobilului**

TEREN Extravilan

Adresa: Jud. Maramures

Nr. Crt	Nr cadastral Nr. topografic	Suprafața* (mp)	Observații / Referințe
A1		5.790	Sector cadastral:5 Teren neimprejmuit;

**B. Partea II. Proprietari și acte**

Inscrieri privitoare la dreptul de proprietate și alte drepturi reale		Referințe
/		
Act Administrativ nr. 60379/80, TITLU DE PROPRIETATE, din 25/05/1999 emis de CJPSDPAT MARAMURES;		
B1	Intabulare, drept de PROPRIETATEcu titlu de reconstituire in baza legii 18/1991, dobandit prin Lege, cota actuala 1/1 1) POP IOAN, LIPSA CNP	A1

**C. Partea III. SARCINI .**

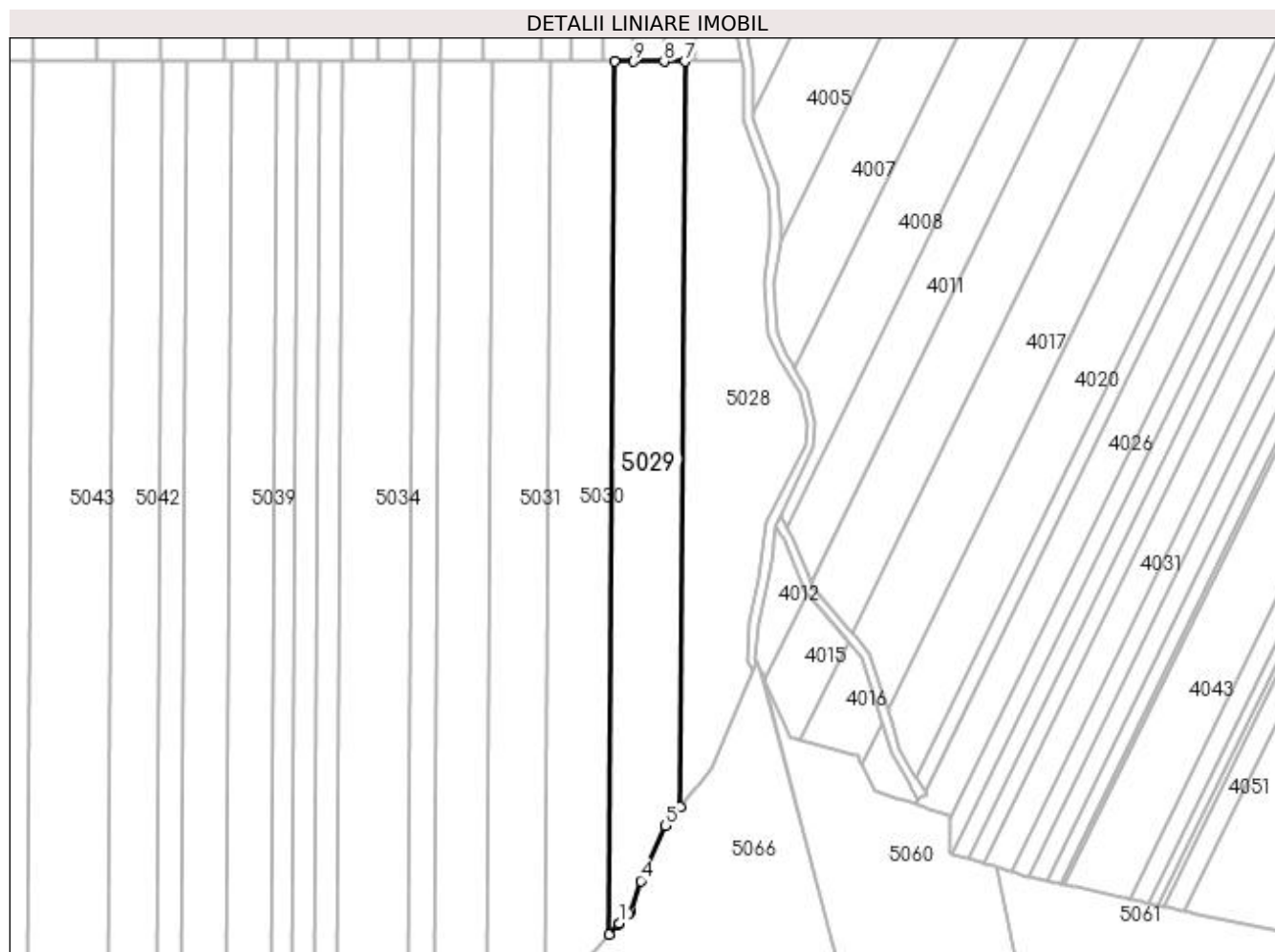
Inscrieri privind dezmembramintele dreptului de proprietate, drepturi reale de garanție și sarcini	Referințe
NU SUNT	

## Anexa Nr. 1 La Partea I

## Teren

Nr cadastral	Suprafața (mp)*	Observații / Referințe
	5.790	

\* Suprafața este determinată în planul de proiecție Stereo 70.



## Date referitoare la teren

Crt	Categorie folosință	Intravilan	Suprafața (mp)	Tarla	Parcelă	Nr. topo	Observații / Referințe
1	padure	NU	5.790	-	-	-	

## Lungime Segmente

1) Valorile lungimilor segmentelor sunt obținute din proiecție în plan.

Punct început	X / Y	Punct sfârșit	X / Y	Lungime segment (** (m)
1	372.025,985 675.355,831	2	372.028,849 675.358,915	4.209
2	372.028,849 675.358,915	3	372.029,674 675.359,804	1.213
3	372.029,674 675.359,804	4	372.032,697 675.369,335	9.999
4	372.032,697 675.369,335	5	372.040,633 675.386,965	19.334
5	372.040,633 675.386,965	6	372.045,41 675.392,887	7.609

Punct început	X / Y	Punct sfârșit	X / Y	Lungime segment (** (m)
6	372.045,41 675.392,887	7	372.046,849 675.630,053	237.17
7	372.046,849 675.630,053	8	372.040,182 675.630,053	6.667
8	372.040,182 675.630,053	9	372.030,381 675.630,053	9.801
9	372.030,381 675.630,053	10	372.024,408 675.630,053	5.973
10	372.024,408 675.630,053	11	372.022,722 675.352,319	277.739
11	372.022,722 675.352,319	12	372.025,741 675.355,57	4.437
12	372.025,741 675.355,57	1	372.025,985 675.355,831	0.357

\*\* Lungimile segmentelor sunt determinate în planul de proiecție Stereo 70 și sunt rotunjite la 1 milimetru.

\*\*\* Distanța dintre puncte este formată din segmente cumulate ce sunt mai mici decât valoarea 1 milimetru.





**DATE DESPRE IMOBILUL NR. 5030**

Oficiul de Cadastru și Publicitate Imobiliară MARAMURES  
Biroul de Cadastru și Publicitate Imobiliară Baia Mare

**A. Partea I. Descrierea imobilului**

TEREN Extravilan

Adresa: Jud. Maramures

Nr. Crt	Nr cadastral Nr. topografic	Suprafața* (mp)	Observații / Referințe
A1		5.800	Sector cadastral:5 Teren neimprejmuit;

**B. Partea II. Proprietari și acte**

Inscrieri privitoare la dreptul de proprietate și alte drepturi reale	Referințe
/	
Act Administrativ nr. 20699, TITLU DE PROPRIETATE, din 13/04/2010 emis de CJPSDPAT MARAMURES;	
B1	A1
Intabulare, drept de PROPRIETATEcu titlu de reconstituire in baza legii 18/1991, dobandit prin Lege, cota actuala 1/1	
1) CALAUZ DUMITRU, LIPSA CNP	
2) CALAUZ IOAN, LIPSA CNP	

**C. Partea III. SARCINI .**

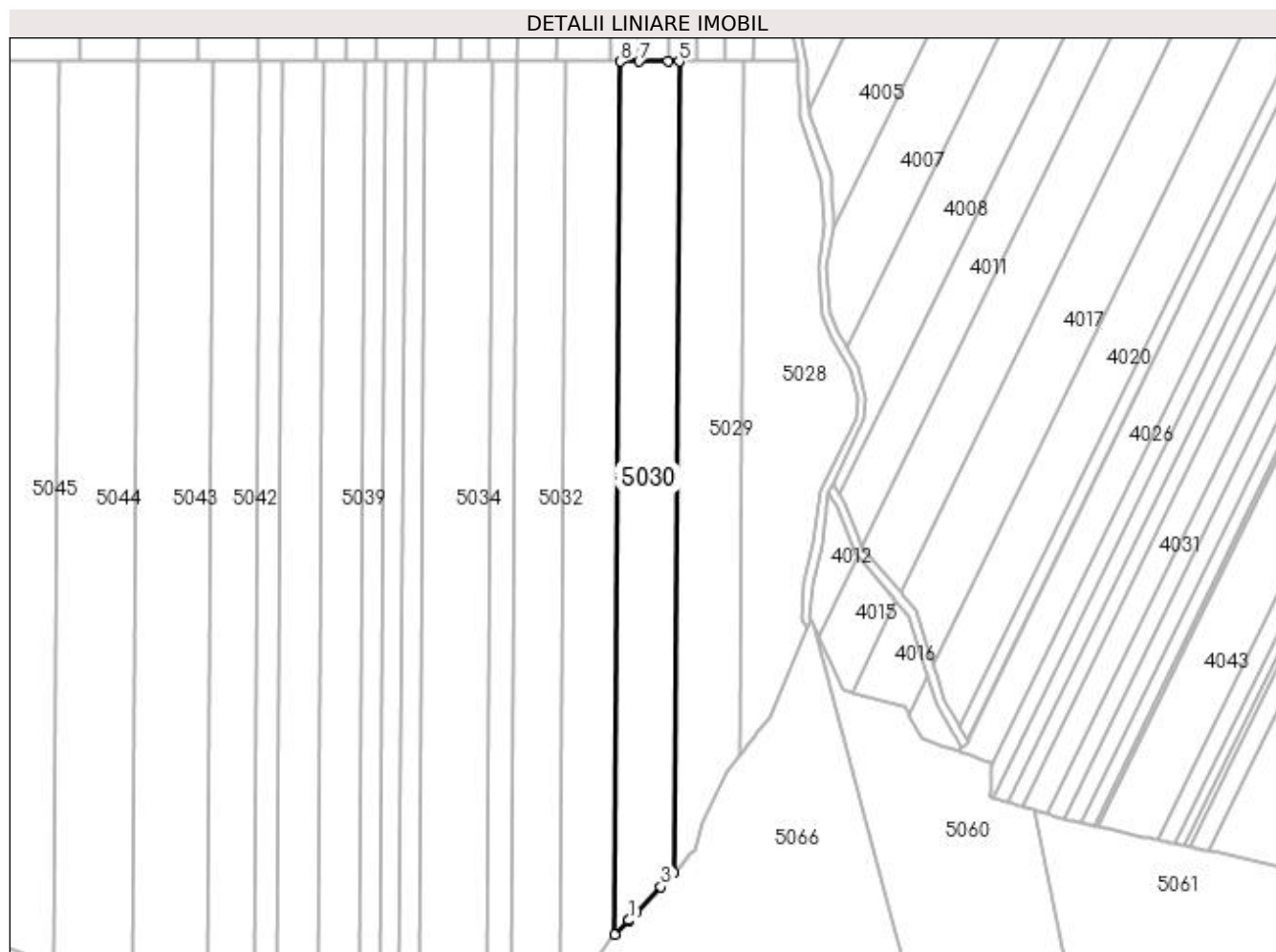
Inscrieri privind dezmembramintele dreptului de proprietate, drepturi reale de garanție și sarcini	Referințe
NU SUNT	

## Anexa Nr. 1 La Partea I

## Teren

Nr cadastral	Suprafața (mp)*	Observații / Referințe
	5.800	

\* Suprafața este determinată în planul de proiecție Stereo 70.



## Date referitoare la teren

Crt	Categorie folosință	Intra vilan	Suprafața (mp)	Tarla	Parcelă	Nr. topo	Observații / Referințe
1	padure	NU	5.800	UP I	UA 42A	-	

## Lungime Segmente

1) Valorile lungimilor segmentelor sunt obținute din proiecție în plan.

Punct început	X / Y	Punct sfârșit	X / Y	Lungime segment (** (m)
1	372.007,187 675.336,032	2	372.009,865 675.338,809	3.858
2	372.009,865 675.338,809	3	372.018,212 675.347,463	12.023
3	372.018,212 675.347,463	4	372.022,722 675.352,319	6.627
4	372.022,722 675.352,319	5	372.024,408 675.630,053	277.739
5	372.024,408 675.630,053	6	372.020,544 675.630,053	3.864

Punct început	X / Y	Punct sfârșit	X / Y	Lungime segment (** (m)
6	372.020,544 675.630,053	7	372.010,67 675.630,053	9.874
7	372.010,67 675.630,053	8	372.004,297 675.630,053	6.373
8	372.004,297 675.630,053	9	372.002,482 675.331,153	298.906
9	372.002,482 675.331,153	10	372.007,134 675.335,977	6.702
10	372.007,134 675.335,977	1	372.007,187 675.336,032	0.076

\*\* Lungimile segmentelor sunt determinate în planul de proiecție Stereo 70 și sunt rotunjite la 1 milimetru.

\*\*\* Distanța dintre puncte este formată din segmente cumulate ce sunt mai mici decât valoarea 1 milimetru.



**DATE DESPRE IMOBILUL NR. 5031**

Oficiul de Cadastru și Publicitate Imobiliară MARAMURES  
Biroul de Cadastru și Publicitate Imobiliară Baia Mare

**A. Partea I. Descrierea imobilului**

TEREN Extravilan

Adresa: Jud. Maramures

Nr. Crt	Nr cadastral Nr. topografic	Suprafața* (mp)	Observații / Referințe
A1		5.800	Sector cadastral:5 Teren neimprejmuit;

**B. Partea II. Proprietari și acte**

Inscrieri privitoare la dreptul de proprietate și alte drepturi reale	Referințe
/	
Act Administrativ nr. 20700, TITLU DE PROPRIETATE, din 13/04/2010 emis de CJPSDPAT MARAMURES;	
B1	Intabulare, drept de PROPRIETATEcu titlu de reconstituire in baza legii 18/1991, dobandit prin Lege, cota actuala 1/1 1) DUMITRAS SABIN, LIPSA CNP
	A1

**C. Partea III. SARCINI .**

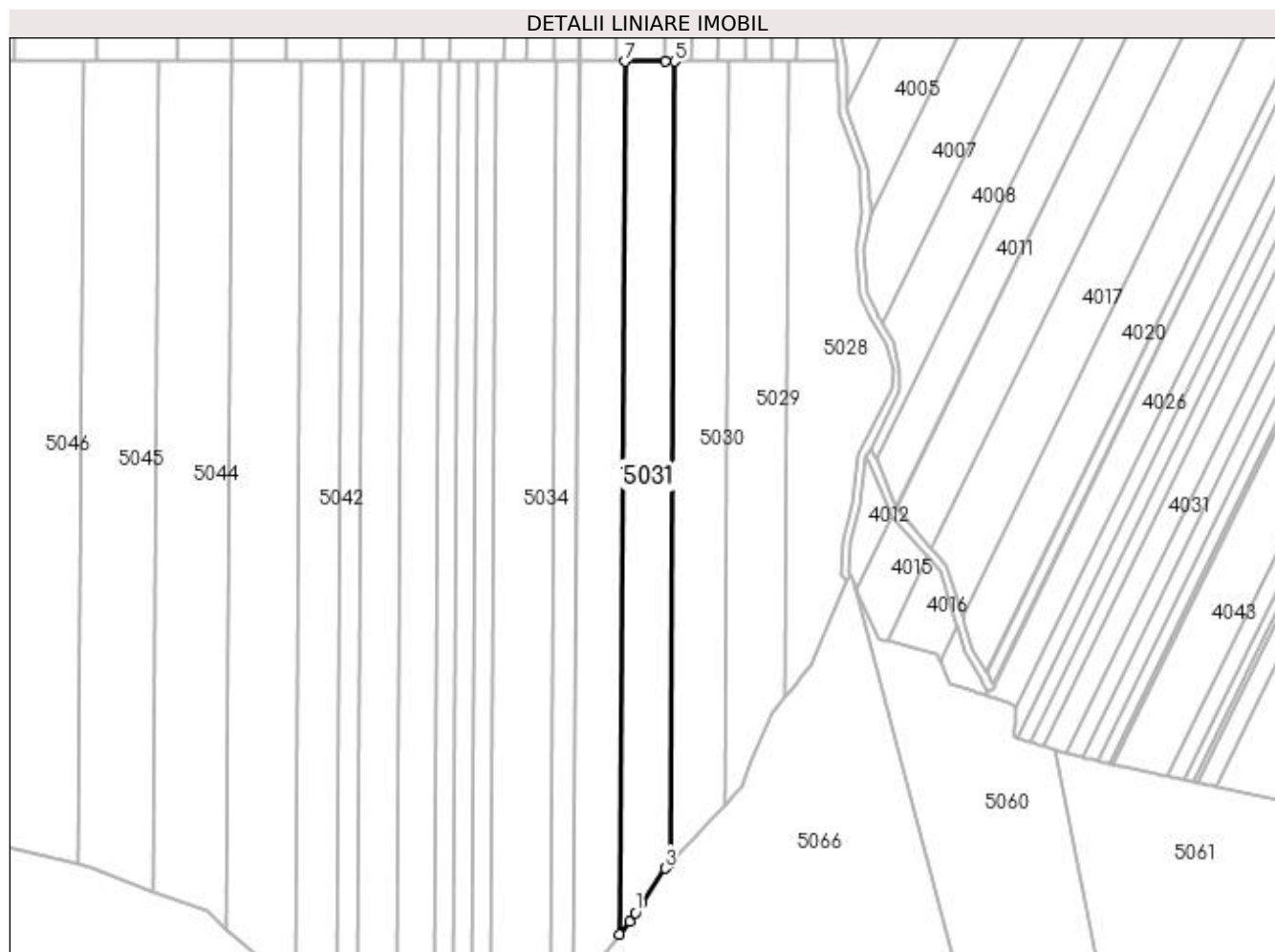
Inscrieri privind dezmembramintele dreptului de proprietate, drepturi reale de garanție și sarcini	Referințe
NU SUNT	

## Anexa Nr. 1 La Partea I

## Teren

Nr cadastral	Suprafața (mp)*	Observații / Referințe
	5.800	

\* Suprafața este determinată în planul de proiecție Stereo 70.



## Date referitoare la teren

Crt	Categorie folosință	Intra vilan	Suprafața (mp)	Tarla	Parcelă	Nr. topo	Observații / Referințe
1	padure	NU	5.800	UP I	UA 42 A	-	

## Lungime Segmente

1) Valorile lungimilor segmentelor sunt obținute din proiecție în plan.

Punct început	X / Y	Punct sfârșit	X / Y	Lungime segment (** (m)
1	371.989,561 675.312,793	2	371.992,051 675.316,483	4.452
2	371.992,051 675.316,483	3	372.000,702 675.329,308	15.47
3	372.000,702 675.329,308	4	372.002,482 675.331,153	2.564
4	372.002,482 675.331,153	5	372.004,297 675.630,053	298.906
5	372.004,297 675.630,053	6	372.000,763 675.630,053	3.534

Punct început	X / Y	Punct sfârșit	X / Y	Lungime segment (** (m)
6	372.000,763 675.630,053	7	371.985,706 675.630,053	15.057
7	371.985,706 675.630,053	8	371.983,731 675.304,697	325.362
8	371.983,731 675.304,697	9	371.987,393 675.309,58	6.104
9	371.987,393 675.309,58	1	371.989,561 675.312,793	3.876

\*\* Lungimile segmentelor sunt determinate în planul de proiecție Stereo 70 și sunt rotunjite la 1 milimetru.

\*\*\* Distanța dintre puncte este formată din segmente cumulate ce sunt mai mici decât valoarea 1 milimetru.





**DATE DESPRE IMOBILUL NR. 5032**

Oficiul de Cadastru și Publicitate Imobiliară MARAMURES  
Biroul de Cadastru și Publicitate Imobiliară Baia Mare

**A. Partea I. Descrierea imobilului**

TEREN Extravilan

Adresa: Jud. Maramures

Nr. Crt	Nr cadastral Nr. topografic	Suprafața* (mp)	Observații / Referințe
A1		5.800	Sector cadastral:5 Teren neimprejmuit;

**B. Partea II. Proprietari și acte**

Inscrieri privitoare la dreptul de proprietate și alte drepturi reale	Referințe
/	
Act Administrativ nr. 20701, TITLU DE PROPRIETATE, din 13/04/2010 emis de CJPSDPAT MARAMURES;	
B1	Intabulare, drept de PROPRIETATEcu titlu de reconstituire in baza legii 18/1991, dobandit prin Lege, cota actuala 1/1
	1) MOLDOVAN PALAGHIA, LIPSA CNP
	2) MURESAN STEFAN, LIPSA CNP

**C. Partea III. SARCINI .**

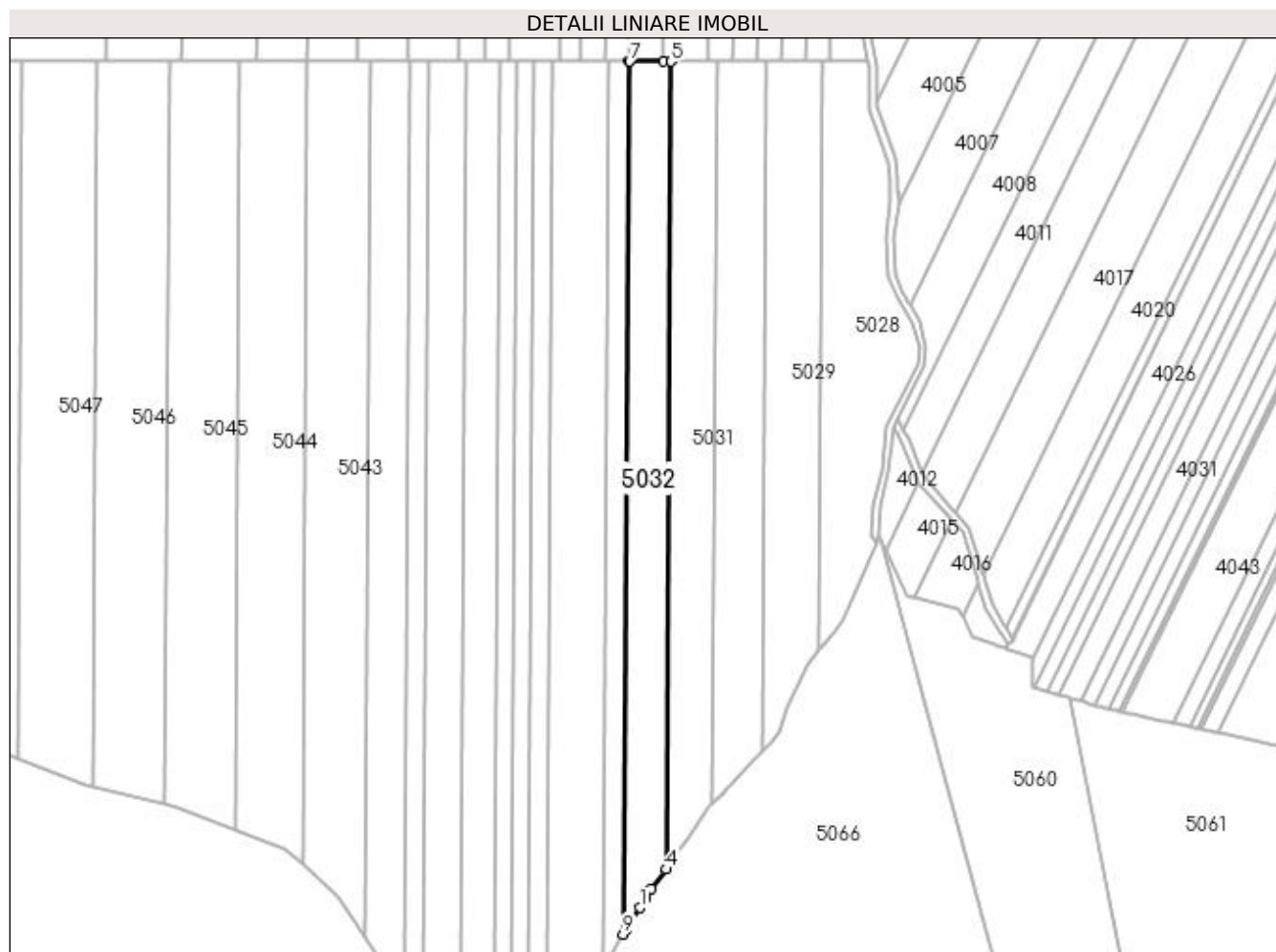
Inscrieri privind dezmembramintele dreptului de proprietate, drepturi reale de garanție și sarcini	Referințe
NU SUNT	

## Anexa Nr. 1 La Partea I

## Teren

Nr cadastral	Suprafața (mp)*	Observații / Referințe
	5.800	

\* Suprafața este determinată în planul de proiecție Stereo 70.



## Date referitoare la teren

Crt	Categorie folosință	Intra vilan	Suprafața (mp)	Tarla	Parcelă	Nr. topo	Observații / Referințe
1	padure	NU	5.800	UP I	UA 42A	-	

## Lungime Segmente

1) Valorile lungimilor segmentelor sunt obținute din proiecție în plan.

Punct început	X / Y	Punct sfârșit	X / Y	Lungime segment (** (m)
1	371.973,098 675.289,259	2	371.975,448 675.293,03	4.443
2	371.975,448 675.293,03	3	371.977,756 675.296,733	4.363
3	371.977,756 675.296,733	4	371.983,731 675.304,697	9.956
4	371.983,731 675.304,697	5	371.985,706 675.630,053	325.362
5	371.985,706 675.630,053	6	371.982,562 675.630,053	3.144

Punct început	X / Y	Punct sfârșit	X / Y	Lungime segment (** (m)
6	371.982,562 675.630,053	7	371.969,061 675.630,053	13.501
7	371.969,061 675.630,053	8	371.968,542 675.630,053	0.519
8	371.968,542 675.630,053	9	371.966,407 675.278,521	351.538
9	371.966,407 675.278,521	10	371.967,553 675.280,36	2.167
10	371.967,553 675.280,36	1	371.973,098 675.289,259	10.485

\*\* Lungimile segmentelor sunt determinate în planul de proiecție Stereo 70 și sunt rotunjite la 1 milimetru.

\*\*\* Distanța dintre puncte este formată din segmente cumulate ce sunt mai mici decât valoarea 1 milimetru.



**DATE DESPRE IMOBILUL NR. 5033**

Oficiul de Cadastru și Publicitate Imobiliară MARAMURES  
Biroul de Cadastru și Publicitate Imobiliară Baia Mare

**A. Partea I. Descrierea imobilului**

TEREN Extravilan

Adresa: Jud. Maramures

Nr. Crt	Nr cadastral Nr. topografic	Suprafața* (mp)	Observații / Referințe
A1		2.900	Sector cadastral:5 Teren neimprejmuit;

**B. Partea II. Proprietari și acte**

Inscrieri privitoare la dreptul de proprietate și alte drepturi reale	Referințe
/	
Act Administrativ nr. 20702, TITLU DE PROPRIETATE, din 13/04/2010 emis de CJPSDPAT MARAMURES;	
B1	Intabulare, drept de PROPRIETATEcu titlu de reconstituire in baza legii 18/1991, dobandit prin Lege, cota actuala 1/1 1) MEZEI MARIA, LIPSA CNP
	A1

**C. Partea III. SARCINI .**

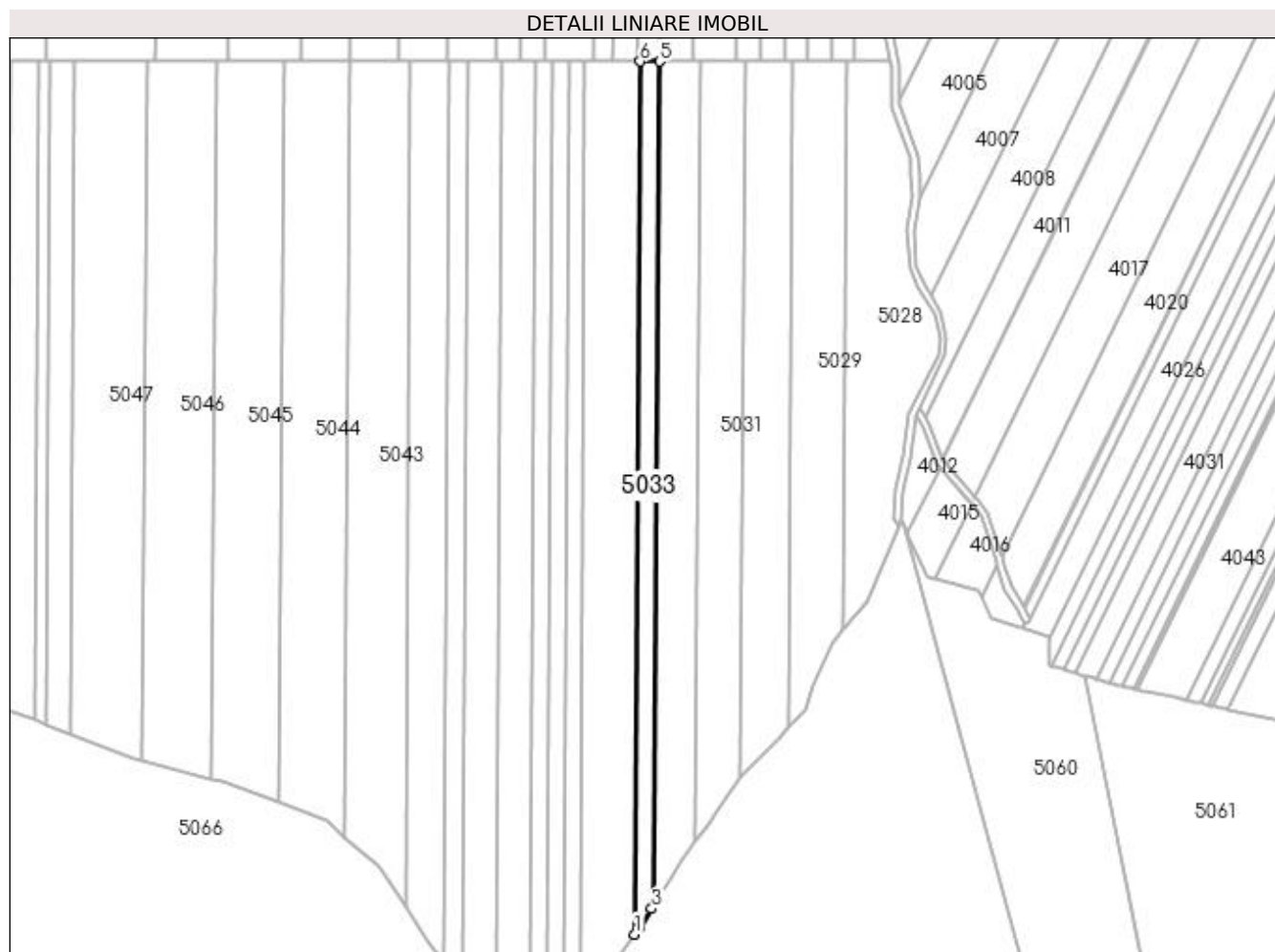
Inscrieri privind dezmembramintele dreptului de proprietate, drepturi reale de garanție și sarcini	Referințe
NU SUNT	

## Anexa Nr. 1 La Partea I

## Teren

Nr cadastral	Suprafața (mp)*	Observații / Referințe
	2.900	

\* Suprafața este determinată în planul de proiecție Stereo 70.



## Date referitoare la teren

Crt	Categorie folosință	Intra vilan	Suprafața (mp)	Tarla	Parcelă	Nr. topo	Observații / Referințe
1	padure	NU	2.900	UP I	UA 42A	-	

## Lungime Segmente

1) Valorile lungimilor segmentelor sunt obținute din proiecție în plan.

Punct început	X / Y	Punct sfârșit	X / Y	Lungime segment (** (m)
1	371.958,231 675.265,879	2	371.960,316 675.268,746	3.545
2	371.960,316 675.268,746	3	371.965,244 675.276,654	9.318
3	371.965,244 675.276,654	4	371.966,407 675.278,521	2.2
4	371.966,407 675.278,521	5	371.968,542 675.630,053	351.538
5	371.968,542 675.630,053	6	371.960,442 675.630,053	8.1

Punct început	X / Y	Punct sfârșit	X / Y	Lungime segment (** (m)
6	371.960,442 675.630,053	1	371.958,231 675.265,879	364.181

\*\* Lungimile segmentelor sunt determinate în planul de proiecție Stereo 70 și sunt rotunjite la 1 milimetru.

\*\*\* Distanța dintre puncte este formată din segmente cumulate ce sunt mai mici decât valoarea 1 milimetru.





**DATE DESPRE IMOBILUL NR. 5034**

Oficiul de Cadastru și Publicitate Imobiliară MARAMURES  
Biroul de Cadastru și Publicitate Imobiliară Baia Mare

**A. Partea I. Descrierea imobilului**

TEREN Extravilan

Adresa: Jud. Maramures

Nr. Crt	Nr cadastral Nr. topografic	Suprafața* (mp)	Observații / Referințe
A1		8.600	Sector cadastral:5 Teren neimprejmuit;

**B. Partea II. Proprietari și acte**

Inscrieri privitoare la dreptul de proprietate și alte drepturi reale		Referințe
/		
Act Administrativ nr. 20703, TITLU DE PROPRIETATE, din 13/04/2010 emis de CJPSDPAT MARAMURES;		
B1	Intabulare, drept de PROPRIETATEcu titlu de reconstituire in baza legii 18/1991, dobandit prin Lege, cota actuala 1/1 1) CIRTIU IZIDOR, LIPSA CNP	A1

**C. Partea III. SARCINI .**

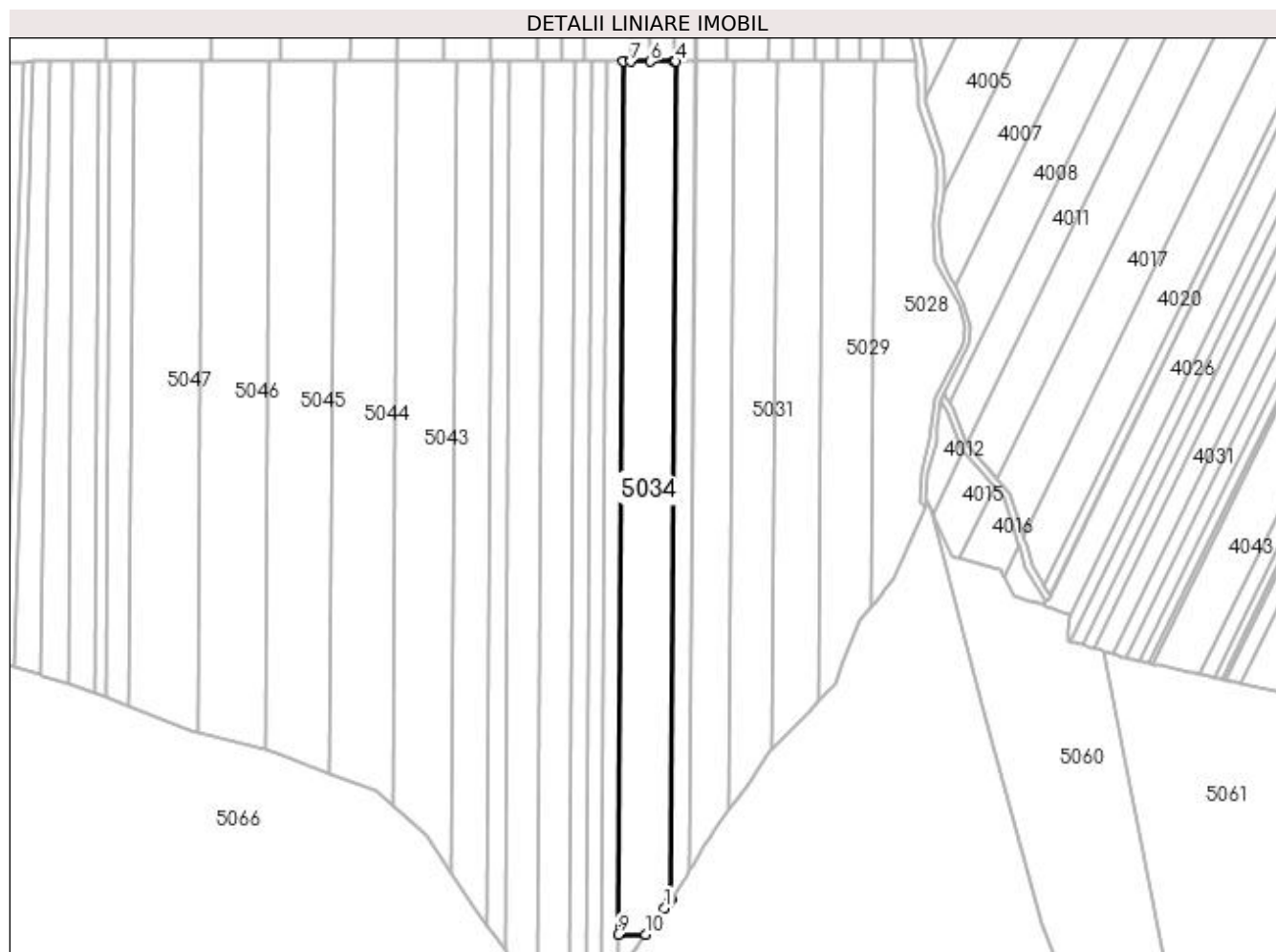
Inscrieri privind dezmembramintele dreptului de proprietate, drepturi reale de garanție și sarcini	Referințe
NU SUNT	

## Anexa Nr. 1 La Partea I

## Teren

Nr cadastral	Suprafața (mp)*	Observații / Referințe
	8.600	

\* Suprafața este determinată în planul de proiecție Stereo 70.



## Date referitoare la teren

Crt	Categorie folosință	Intra vilan	Suprafața (mp)	Tarla	Parcelă	Nr. topo	Observații / Referințe
1	padure	NU	8.600	UP I	UA 42A	-	

## Lungime Segmente

1) Valorile lungimilor segmentelor sunt obținute din proiecție în plan.

Punct început	X / Y	Punct sfârșit	X / Y	Lungime segment (** (m)
1	371.955,42 675.262,016	2	371.957,326 675.264,636	3.24
2	371.957,326 675.264,636	3	371.958,231 675.265,879	1.538
3	371.958,231 675.265,879	4	371.960,442 675.630,053	364.181
4	371.960,442 675.630,053	5	371.959,324 675.630,053	1.118
5	371.959,324 675.630,053	6	371.949,202 675.630,053	10.122

Punct început	X / Y	Punct sfârșit	X / Y	Lungime segment (** (m)
6	371.949,202 675.630,053	7	371.940,803 675.630,053	8.399
7	371.940,803 675.630,053	8	371.937,556 675.630,053	3.247
8	371.937,556 675.630,053	9	371.935,252 675.250,569	379.491
9	371.935,252 675.250,569	10	371.947,178 675.250,633	11.926
10	371.947,178 675.250,633	11	371.949,302 675.253,605	3.653
11	371.949,302 675.253,605	1	371.955,42 675.262,016	10.401

\*\* Lungimile segmentelor sunt determinate în planul de proiecție Stereo 70 și sunt rotunjite la 1 milimetru.

\*\*\* Distanța dintre puncte este formată din segmente cumulate ce sunt mai mici decât valoarea 1 milimetru.



**DATE DESPRE IMOBILUL NR. 5035**

Oficiul de Cadastru și Publicitate Imobiliară MARAMURES  
Biroul de Cadastru și Publicitate Imobiliară Baia Mare

**A. Partea I. Descrierea imobilului**

TEREN Extravilan

Adresa: Jud. Maramures

Nr. Crt	Nr cadastral Nr. topografic	Suprafața* (mp)	Observații / Referințe
A1		100	Sector cadastral:5 Teren neimprejmuit;

**B. Partea II. Proprietari și acte**

Inscrieri privitoare la dreptul de proprietate și alte drepturi reale	Referințe
/	
Act Administrativ nr. 20704, TITLU DE PROPRIETATE, din 13/04/2010 emis de CJPSDPAT MARAMURES;	
B1	Intabulare, drept de PROPRIETATEcu titlu de reconstituire in baza legii 18/1991, dobandit prin Lege, cota actuala 1/1 1) CALAUZ AURICA, LIPSA CNP
	A1

**C. Partea III. SARCINI .**

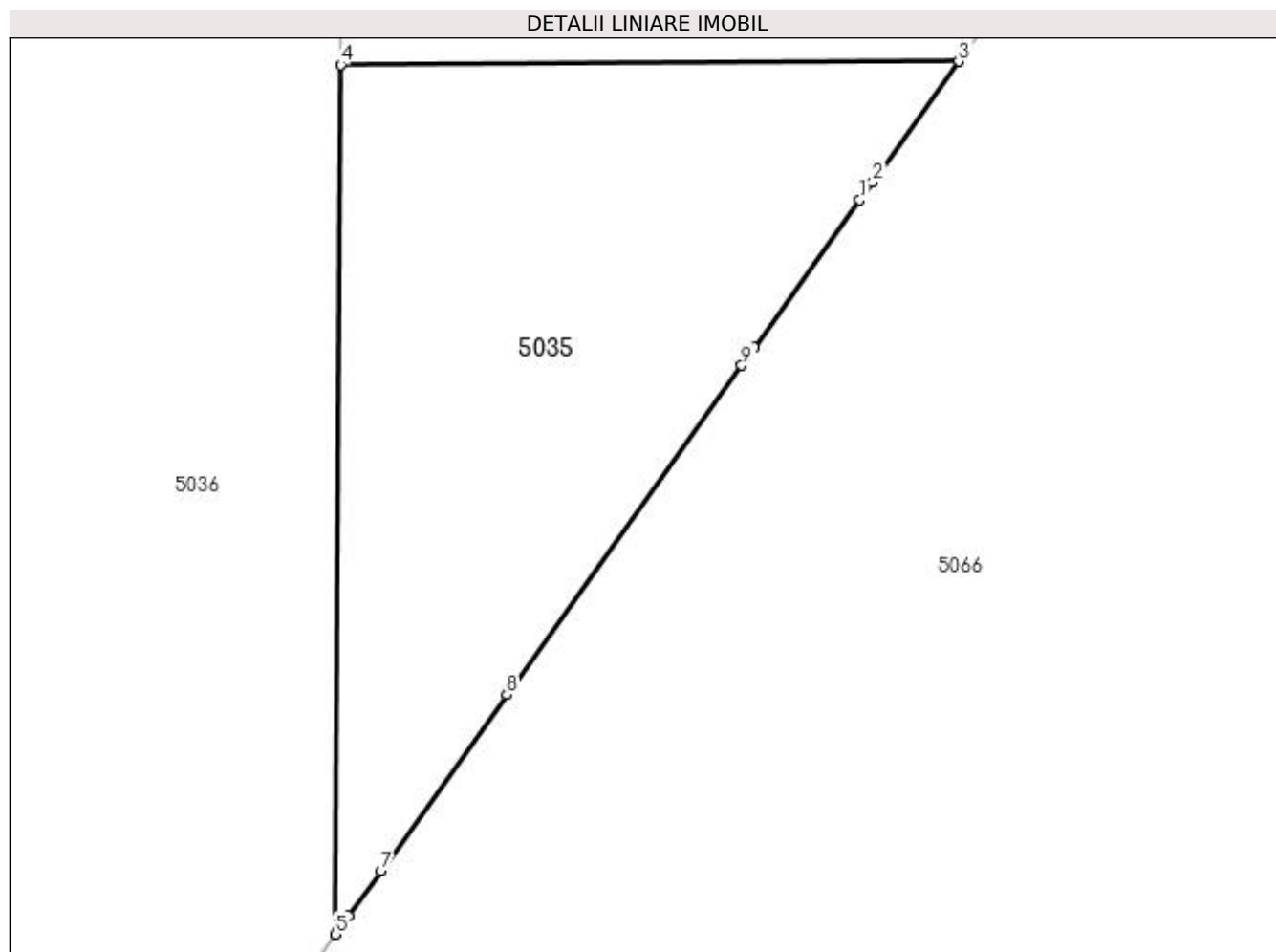
Inscrieri privind dezmembramintele dreptului de proprietate, drepturi reale de garanție și sarcini	Referințe
NU SUNT	

## Anexa Nr. 1 La Partea I

## Teren

Nr cadastral	Suprafața (mp)*	Observații / Referințe
	100	

\* Suprafața este determinată în planul de proiecție Stereo 70.



## Date referitoare la teren

Crt	Categorie folosință	Intravilan	Suprafața (mp)	Tarla	Parcelă	Nr. topo	Observații / Referințe
1	padure	NU	100	UP I	UA 42 A	-	

## Lungime Segmente

1) Valorile lungimilor segmentelor sunt obținute din proiecție în plan.

Punct început	X / Y	Punct sfârșit	X / Y	Lungime segment (** (m)
1	371.945,269 675.247,961	2	371.945,515 675.248,306	0.424
2	371.945,515 675.248,306	3	371.947,178 675.250,633	2.86
3	371.947,178 675.250,633	4	371.935,252 675.250,569	11.926
4	371.935,252 675.250,569	5	371.935,15 675.233,799	16.77
5	371.935,15 675.233,799	6	371.935,405 675.234,155	0.438

Punct început	X / Y	Punct sfârșit	X / Y	Lungime segment (** (m)
6	371.935,405 675.234,155	7	371.936,028 675.235,027	1.072
7	371.936,028 675.235,027	8	371.938,454 675.238,423	4.174
8	371.938,454 675.238,423	9	371.942,988 675.244,768	7.798
9	371.942,988 675.244,768	10	371.943,234 675.245,113	0.424
10	371.943,234 675.245,113	1	371.945,269 675.247,961	3.5

\*\* Lungimile segmentelor sunt determinate în planul de proiecție Stereo 70 și sunt rotunjite la 1 milimetru.

\*\*\* Distanța dintre puncte este formată din segmente cumulate ce sunt mai mici decât valoarea 1 milimetru.





**DATE DESPRE IMOBILUL NR. 5036**

Oficiul de Cadastru și Publicitate Imobiliară MARAMURES  
Biroul de Cadastru și Publicitate Imobiliară Baia Mare

**A. Partea I. Descrierea imobilului**

TEREN Extravilan

Adresa: Jud. Maramures

Nr. Crt	Nr cadastral Nr. topografic	Suprafața* (mp)	Observații / Referințe
A1		2.800	Sector cadastral:5 Teren neimprejmuit;

**B. Partea II. Proprietari și acte**

Inscrieri privitoare la dreptul de proprietate și alte drepturi reale	Referințe
/	
Act Administrativ nr. 20705, TITLU DE PROPRIETATE, din 13/04/2010 emis de CJPSDPAT MARAMURES;	
B1	Intabulare, drept de PROPRIETATEcu titlu de reconstituire in baza legii 18/1991, dobandit prin Lege, cota actuala 1/1 1) ARDELEAN IOAN, LIPSA CNP
	A1

**C. Partea III. SARCINI .**

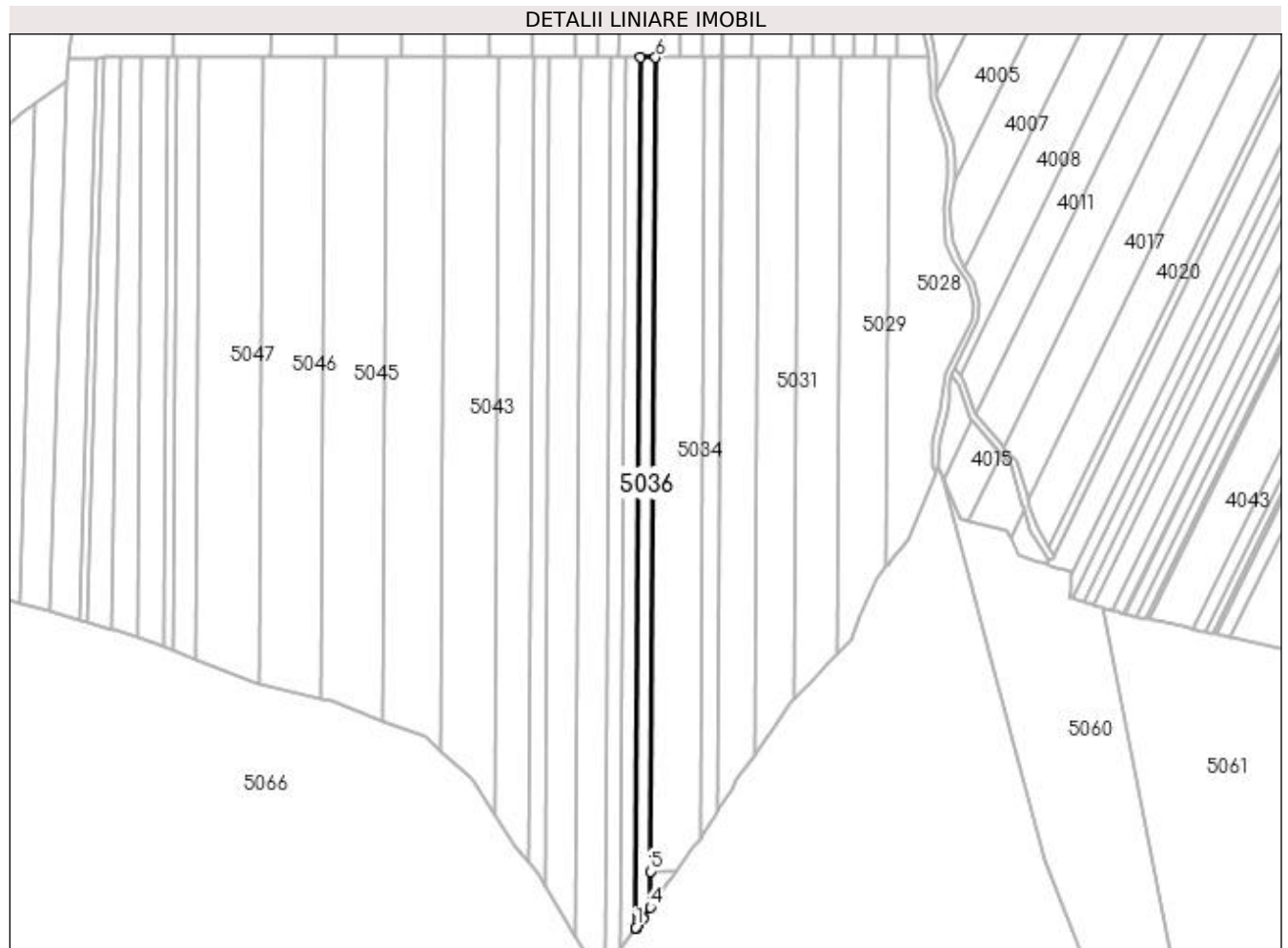
Inscrieri privind dezmembramintele dreptului de proprietate, drepturi reale de garanție și sarcini	Referințe
NU SUNT	

## Anexa Nr. 1 La Partea I

## Teren

Nr cadastral	Suprafața (mp)*	Observații / Referințe
	2.800	

\* Suprafața este determinată în planul de proiecție Stereo 70.



## Date referitoare la teren

Crt	Categorie folosință	Intra vilan	Suprafața (mp)	Tarla	Parcelă	Nr. topo	Observații / Referințe
1	padure	NU	2.800	UP I	UA 42A	-	

## Lungime Segmente

1) Valorile lungimilor segmentelor sunt obținute din proiecție în plan.

Punct început	X / Y	Punct sfârșit	X / Y	Lungime segment (** (m)
1	371.928,359 675.224,294	2	371.929,105 675.225,338	1.283
2	371.929,105 675.225,338	3	371.931,556 675.228,769	4.217
3	371.931,556 675.228,769	4	371.935,15 675.233,799	6.182
4	371.935,15 675.233,799	5	371.935,252 675.250,569	16.77
5	371.935,252 675.250,569	6	371.937,556 675.630,053	379.491

Punct început	X / Y	Punct sfârșit	X / Y	Lungime segment (** (m)
6	371.937,556 675.630,053	7	371.930,576 675.630,053	6.98
7	371.930,576 675.630,053	8	371.928,111 675.223,947	406.113
8	371.928,111 675.223,947	1	371.928,359 675.224,294	0.427

\*\* Lungimile segmentelor sunt determinate în planul de proiecție Stereo 70 și sunt rotunjite la 1 milimetru.

\*\*\* Distanța dintre puncte este formată din segmente cumulate ce sunt mai mici decât valoarea 1 milimetru.





## DATE DESPRE IMOBILUL NR. 5037

Oficiul de Cadastru și Publicitate Imobiliară MARAMURES  
Biroul de Cadastru și Publicitate Imobiliară Baia Mare

## A. Partea I. Descrierea imobilului

TEREN Extravilan

Adresa: Jud. Maramures

Nr. Crt	Nr cadastral Nr. topografic	Suprafața* (mp)	Observații / Referințe
A1		2.900	Sector cadastral:5 Teren neimprejmuit;

## B. Partea II. Proprietari și acte

Inscrieri privitoare la dreptul de proprietate și alte drepturi reale	Referințe
/	
Act Administrativ nr. 20706, TITLU DE PROPRIETATE, din 13/04/2010 emis de CJPSDPAT MARAMURES;	
B1	Intabulare, drept de PROPRIETATEcu titlu de reconstituire in baza legii 18/1991, dobandit prin Lege, cota actuala 1/1 1) <b>BARABAS CLARA</b> , LIPSA CNP
	A1

## C. Partea III. SARCINI .

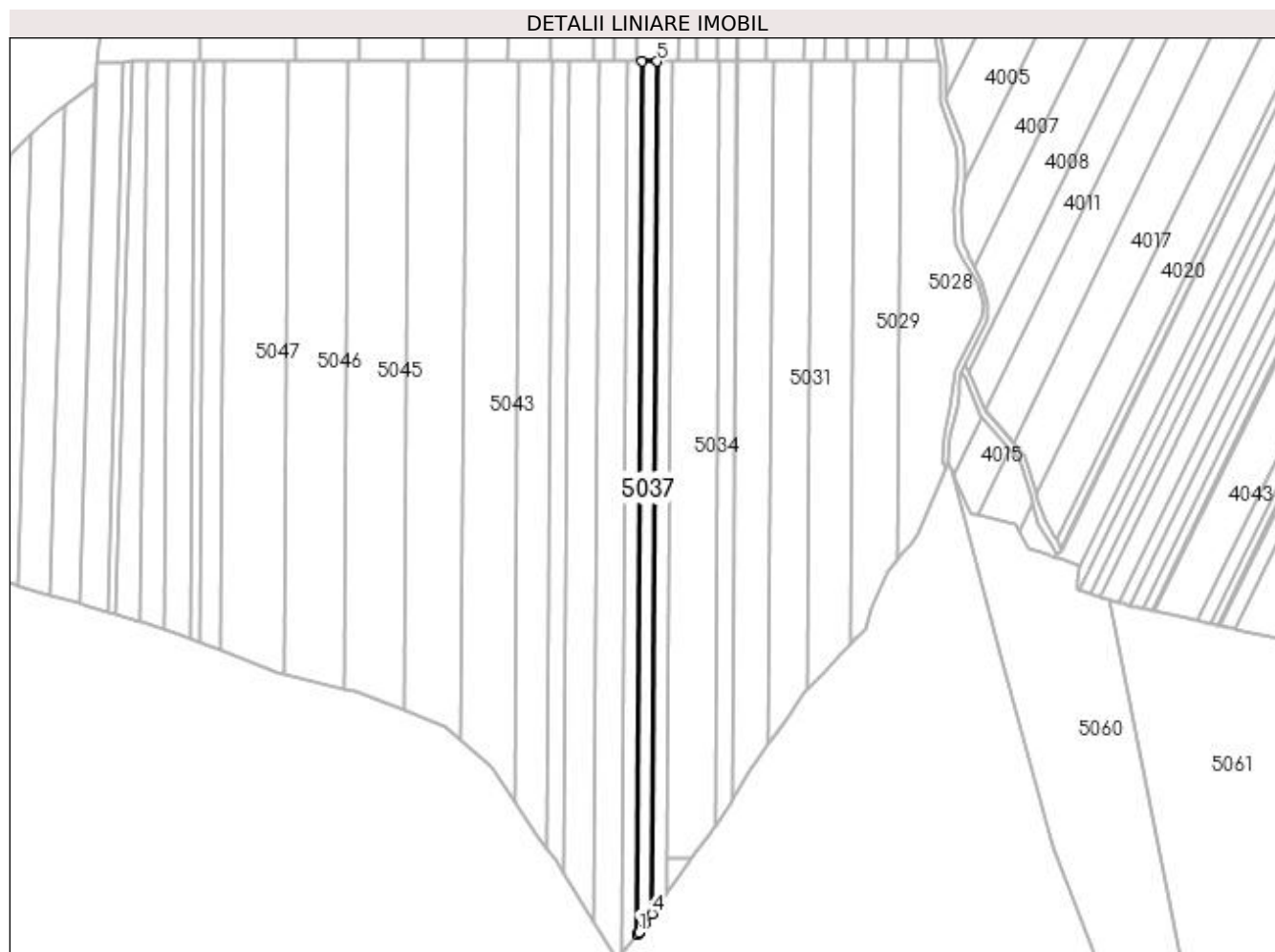
Inscrieri privind dezmembramintele dreptului de proprietate, drepturi reale de garanție și sarcini	Referințe
NU SUNT	

## Anexa Nr. 1 La Partea I

## Teren

Nr cadastral	Suprafața (mp)*	Observații / Referințe
	2.900	

\* Suprafața este determinată în planul de proiecție Stereo 70.



## Date referitoare la teren

Crt	Categorie folosință	Intravilan	Suprafața (mp)	Tarla	Parcelă	Nr. topo	Observații / Referințe
1	padure	NU	2.900	UP I	UA 42A	-	

## Lungime Segmente

1) Valorile lungimilor segmentelor sunt obținute din proiecție în plan.

Punct început	X / Y	Punct sfârșit	X / Y	Lungime segment (** (m)
1	371.921,765 675.215,065	2	371.922,327 675.215,852	0.967
2	371.922,327 675.215,852	3	371.924,812 675.219,329	4.274
3	371.924,812 675.219,329	4	371.928,111 675.223,947	5.675
4	371.928,111 675.223,947	5	371.930,576 675.630,053	406.113
5	371.930,576 675.630,053	6	371.923,522 675.630,053	7.054

Punct început	X / Y	Punct sfârșit	X / Y	Lungime segment (** (m)
6	371.923,522 675.630,053	7	371.920,997 675.214,149	415.912
7	371.920,997 675.214,149	8	371.921,239 675.214,438	0.377
8	371.921,239 675.214,438	1	371.921,765 675.215,065	0.818

\*\* Lungimile segmentelor sunt determinate în planul de proiecție Stereo 70 și sunt rotunjite la 1 milimetru.

\*\*\* Distanța dintre puncte este formată din segmente cumulate ce sunt mai mici decât valoarea 1 milimetru.





**DATE DESPRE IMOBILUL NR. 5038**

Oficiul de Cadastru și Publicitate Imobiliară MARAMURES  
Biroul de Cadastru și Publicitate Imobiliară Baia Mare

**A. Partea I. Descrierea imobilului**

TEREN Extravilan

Adresa: Jud. Maramures

Nr. Crt	Nr cadastral Nr. topografic	Suprafața* (mp)	Observații / Referințe
A1		2.900	Sector cadastral:5 Teren neimprejmuit;

**B. Partea II. Proprietari și acte**

Inscrieri privitoare la dreptul de proprietate și alte drepturi reale	Referințe
/	
Act Administrativ nr. 20707, TITLU DE PROPRIETATE, din 13/04/2010 emis de CJPSDPAT MARAMURES;	
B1	Intabulare, drept de PROPRIETATEcu titlu de reconstituire in baza legii 18/1991, dobandit prin Lege, cota actuala 1/1 1) DRAGOS IOAN, LIPSA CNP
	A1

**C. Partea III. SARCINI .**

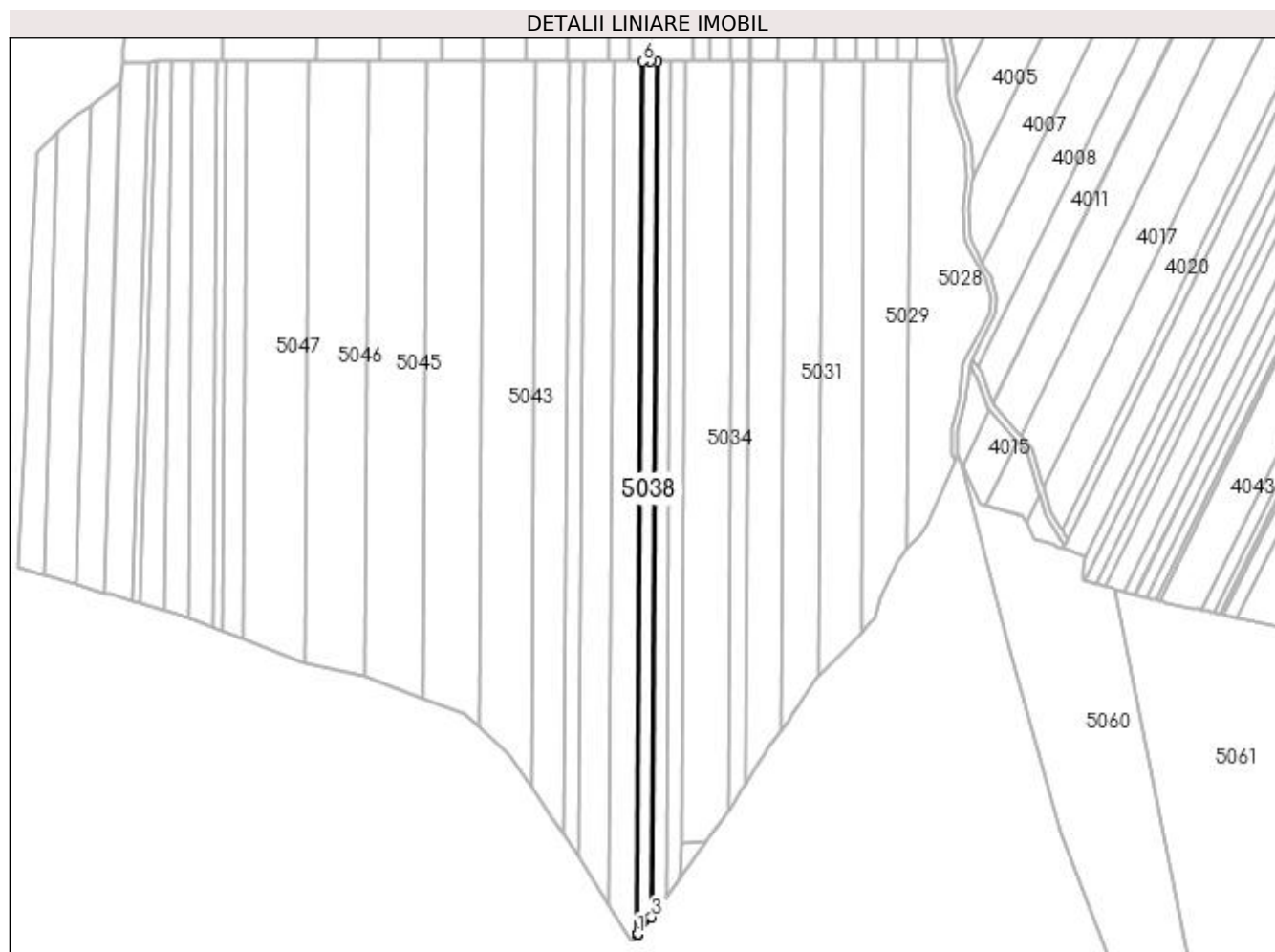
Inscrieri privind dezmembramintele dreptului de proprietate, drepturi reale de garanție și sarcini	Referințe
NU SUNT	

## Anexa Nr. 1 La Partea I

## Teren

Nr cadastral	Suprafața (mp)*	Observații / Referințe
	2.900	

\* Suprafața este determinată în planul de proiecție Stereo 70.



## Date referitoare la teren

Crt	Categorie folosință	Intravilan	Suprafața (mp)	Tarla	Parcelă	Nr. topo	Observații / Referințe
1	padure	NU	2.900	UP I	UA 42A	-	

## Lungime Segmente

1) Valorile lungimilor segmentelor sunt obținute din proiecție în plan.

Punct început	X / Y	Punct sfârșit	X / Y	Lungime segment (** (m)
1	371.914,042 675.205,853	2	371.914,28 675.206,137	0.371
2	371.914,28 675.206,137	3	371.920,997 675.214,149	10.455
3	371.920,997 675.214,149	4	371.923,522 675.630,053	415.912
4	371.923,522 675.630,053	5	371.920,495 675.630,053	3.027
5	371.920,495 675.630,053	6	371.916,618 675.630,053	3.877

Punct început	X / Y	Punct sfârșit	X / Y	Lungime segment (** (m)
6	371.916,618 675.630,053	1	371.914,042 675.205,853	424.208

\*\* Lungimile segmentelor sunt determinate în planul de proiecție Stereo 70 și sunt rotunjite la 1 milimetru.

\*\*\* Distanța dintre puncte este formată din segmente cumulate ce sunt mai mici decât valoarea 1 milimetru.



**DATE DESPRE IMOBILUL NR. 5039**

Oficiul de Cadastru și Publicitate Imobiliară MARAMURES  
Biroul de Cadastru și Publicitate Imobiliară Baia Mare

**A. Partea I. Descrierea imobilului**

TEREN Extravilan

Adresa: Jud. Maramures

Nr. Crt	Nr cadastral Nr. topografic	Suprafața* (mp)	Observații / Referințe
A1		5.800	Sector cadastral:5 Teren neimprejmuit;

**B. Partea II. Proprietari și acte**

Inscrieri privitoare la dreptul de proprietate și alte drepturi reale		Referințe
/		
Act Administrativ nr. 20708, TITLU DE PROPRIETATE, din 13/04/2010 emis de CJPSDPAT MARAMURES;		
B1	Intabulare, drept de PROPRIETATEcu titlu de reconstituire in baza legii 18/1991, dobandit prin Lege, cota actuala 1/1 1) TEMLE ROZALIA, LIPSA CNP	A1

**C. Partea III. SARCINI .**

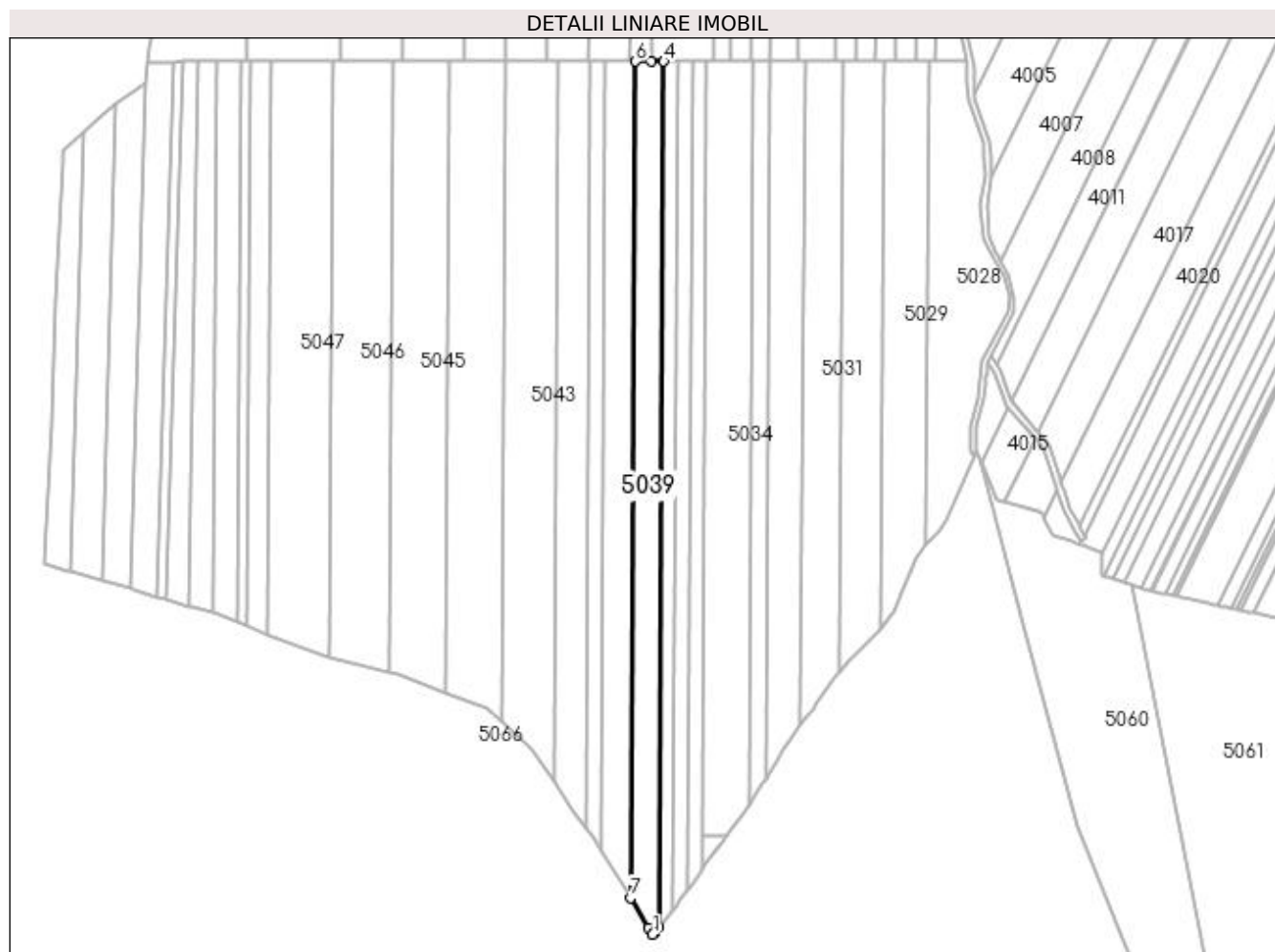
Inscrieri privind dezmembramintele dreptului de proprietate, drepturi reale de garanție și sarcini	Referințe
NU SUNT	

## Anexa Nr. 1 La Partea I

## Teren

Nr cadastral	Suprafața (mp)*	Observații / Referințe
	5.800	

\* Suprafața este determinată în planul de proiecție Stereo 70.



## Date referitoare la teren

Crt	Categorie folosință	Intra vilan	Suprafața (mp)	Tarla	Parcelă	Nr. topo	Observații / Referințe
1	padure	NU	5.800	UP I	UA 42A	-	

## Lungime Segmente

1) Valorile lungimilor segmentelor sunt obținute din proiecție în plan.

Punct început	X / Y	Punct sfârșit	X / Y	Lungime segment (** (m)
1	371.911,184 675.202,444	2	371.911,723 675.203,087	0.839
2	371.911,723 675.203,087	3	371.914,042 675.205,853	3.61
3	371.914,042 675.205,853	4	371.916,618 675.630,053	424.208
4	371.916,618 675.630,053	5	371.910,335 675.630,053	6.283
5	371.910,335 675.630,053	6	371.902,816 675.630,053	7.519

Punct început	X / Y	Punct sfârșit	X / Y	Lungime segment (** (m)
6	371.902,816 675.630,053	7	371.900,327 675.220,166	409.895
7	371.900,327 675.220,166	8	371.909,179 675.205,717	16.945
8	371.909,179 675.205,717	1	371.911,184 675.202,444	3.838

\*\* Lungimile segmentelor sunt determinate în planul de proiecție Stereo 70 și sunt rotunjite la 1 milimetru.

\*\*\* Distanța dintre puncte este formată din segmente cumulate ce sunt mai mici decât valoarea 1 milimetru.





**DATE DESPRE IMOBILUL NR. 5040**

Oficiul de Cadastru și Publicitate Imobiliară MARAMURES  
Biroul de Cadastru și Publicitate Imobiliară Baia Mare

**A. Partea I. Descrierea imobilului**

TEREN Extravilan

Adresa: Jud. Maramures

Nr. Crt	Nr cadastral Nr. topografic	Suprafața* (mp)	Observații / Referințe
A1		5.800	Sector cadastral:5 Teren neimprejmuit;

**B. Partea II. Proprietari și acte**

Inscrieri privitoare la dreptul de proprietate și alte drepturi reale	Referințe
/	
Act Administrativ nr. 20709, TITLU DE PROPRIETATE, din 13/04/2010 emis de CJPSDPAT MARAMURES;	
B1	Intabulare, drept de PROPRIETATEcu titlu de reconstituire in baza legii 18/1991, dobandit prin Lege, cota actuala 1/1 1) CIRT VASILE, LIPSA CNP
	A1

**C. Partea III. SARCINI .**

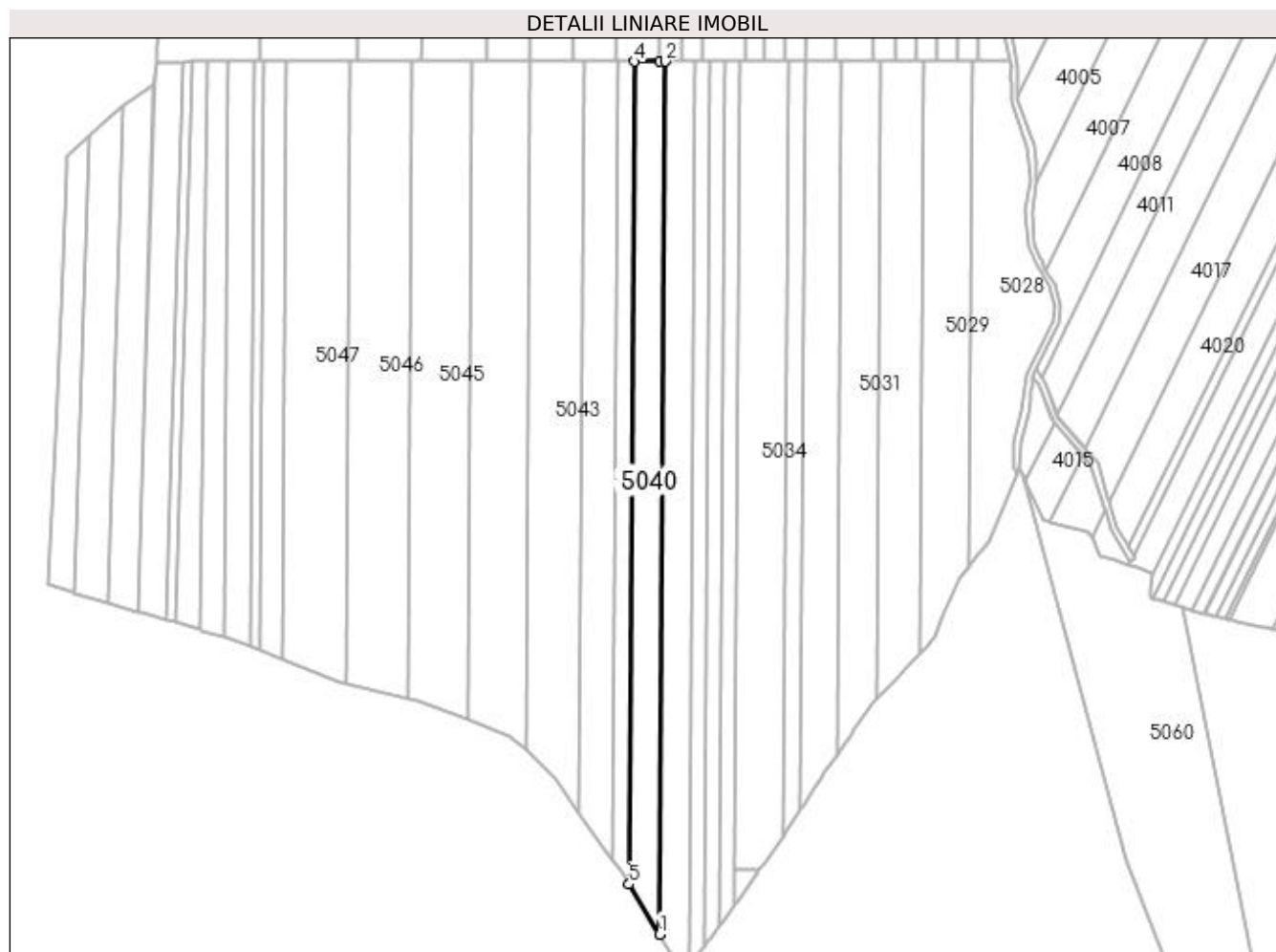
Inscrieri privind dezmembramintele dreptului de proprietate, drepturi reale de garanție și sarcini	Referințe
NU SUNT	

## Anexa Nr. 1 La Partea I

## Teren

Nr cadastral	Suprafața (mp)*	Observații / Referințe
	5.800	

\* Suprafața este determinată în planul de proiecție Stereo 70.



## Date referitoare la teren

Crt	Categorie folosință	Intra vilan	Suprafața (mp)	Tarla	Parcelă	Nr. topo	Observații / Referințe
1	padure	NU	5.800	UP I	UA 42A	-	

## Lungime Segmente

1) Valorile lungimilor segmentelor sunt obținute din proiecție în plan.

Punct început	X / Y	Punct sfârșit	X / Y	Lungime segment (** (m)
1	371.900,327 675.220,166	2	371.902,816 675.630,053	409.895
2	371.902,816 675.630,053	3	371.900,173 675.630,053	2.643
3	371.900,173 675.630,053	4	371.888,247 675.630,053	11.926
4	371.888,247 675.630,053	5	371.885,901 675.243,716	386.344
5	371.885,901 675.243,716	1	371.900,327 675.220,166	27.617

**\*\* Lungimile segmentelor sunt determinate în planul de proiecție Stereo 70 și sunt rotunjite la 1 milimetru.**

**\*\*\* Distanța dintre puncte este formată din segmente cumulate ce sunt mai mici decât valoarea 1 milimetru.**



**DATE DESPRE IMOBILUL NR. 5041**

Oficiul de Cadastru și Publicitate Imobiliară MARAMURES  
Biroul de Cadastru și Publicitate Imobiliară Baia Mare

**A. Partea I. Descrierea imobilului**

TEREN Extravilan

Adresa: Jud. Maramures

Nr. Crt	Nr cadastral Nr. topografic	Suprafața* (mp)	Observații / Referințe
A1		2.900	Sector cadastral:5 Teren neimprejmuit;

**B. Partea II. Proprietari și acte**

Inscrieri privitoare la dreptul de proprietate și alte drepturi reale	Referințe
/	
Act Administrativ nr. 20710, TITLU DE PROPRIETATE, din 13/04/2010 emis de CJPSDPAT MARAMURES;	
B1	Intabulare, drept de PROPRIETATEcu titlu de reconstituire in baza legii 18/1991, dobandit prin Lege, cota actuala 1/1 1) CIRTIU IOAN, LIPSA CNP
	A1

**C. Partea III. SARCINI .**

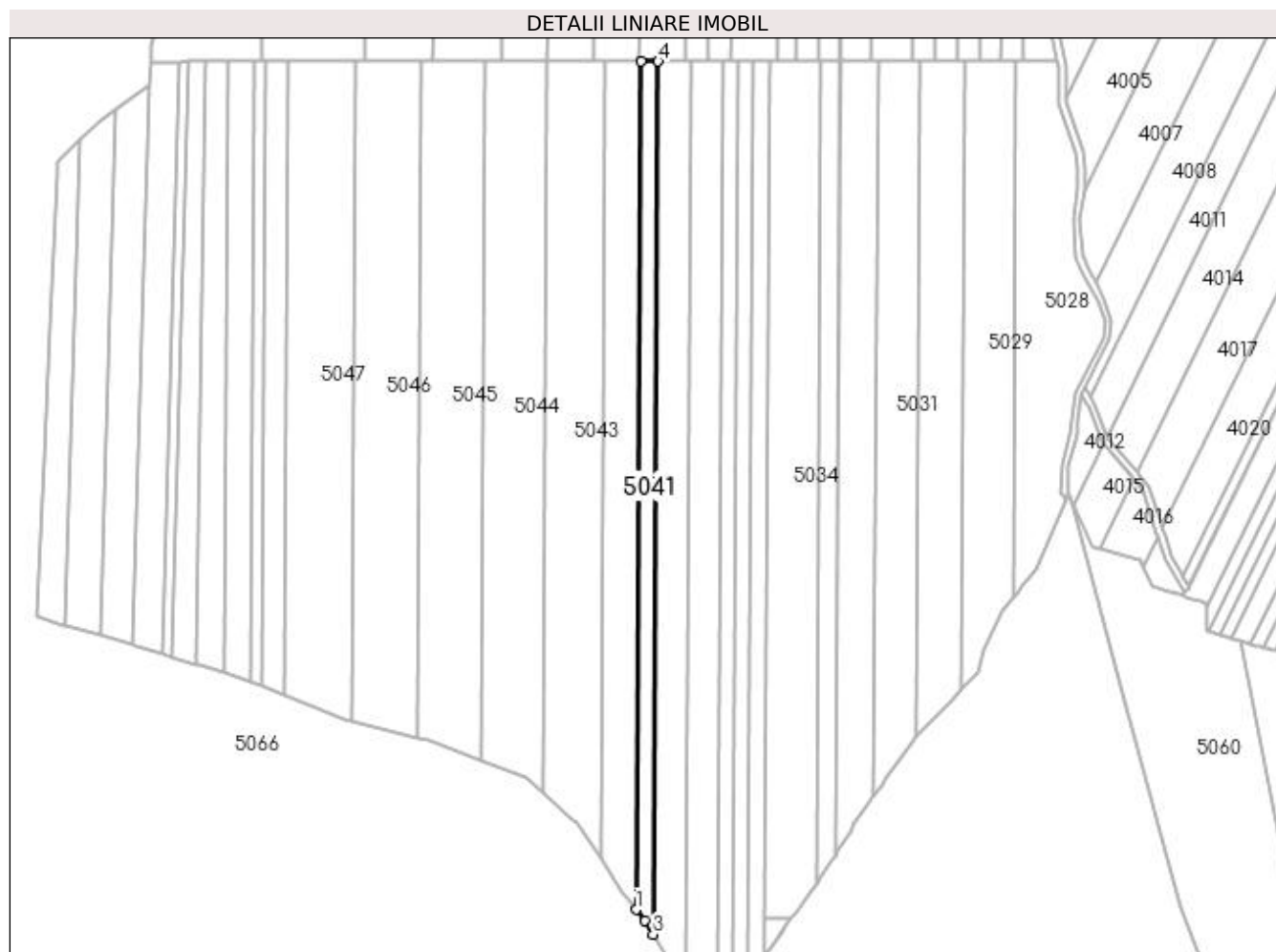
Inscrieri privind dezmembramintele dreptului de proprietate, drepturi reale de garanție și sarcini	Referințe
NU SUNT	

## Anexa Nr. 1 La Partea I

## Teren

Nr cadastral	Suprafața (mp)*	Observații / Referințe
	2.900	

\* Suprafața este determinată în planul de proiecție Stereo 70.



## Date referitoare la teren

Crt	Categorie folosință	Intravilan	Suprafața (mp)	Tarla	Parcelă	Nr. topo	Observații / Referințe
1	padure	NU	2.900	UP I	UA 42A	-	

## Lungime Segmente

1) Valorile lungimilor segmentelor sunt obținute din proiecție în plan.

Punct început	X / Y	Punct sfârșit	X / Y	Lungime segment (** (m)
1	371.878,347 675.254,698	2	371.882,282 675.249,623	6.422
2	371.882,282 675.249,623	3	371.885,901 675.243,716	6.927
3	371.885,901 675.243,716	4	371.888,247 675.630,053	386.344
4	371.888,247 675.630,053	5	371.880,626 675.630,053	7.621
5	371.880,626 675.630,053	1	371.878,347 675.254,698	375.362

**\*\* Lungimile segmentelor sunt determinate în planul de proiecție Stereo 70 și sunt rotunjite la 1 milimetru.**

**\*\*\* Distanța dintre puncte este formată din segmente cumulate ce sunt mai mici decât valoarea 1 milimetru.**





**DATE DESPRE IMOBILUL NR. 5042**

Oficiul de Cadastru și Publicitate Imobiliară MARAMURES  
Biroul de Cadastru și Publicitate Imobiliară Baia Mare

**A. Partea I. Descrierea imobilului**

TEREN Extravilan

Adresa: Jud. Maramures

Nr. Crt	Nr cadastral Nr. topografic	Suprafața* (mp)	Observații / Referințe
A1		5.800	Sector cadastral:5 Teren neimprejmuit;

**B. Partea II. Proprietari și acte**

Inscrieri privitoare la dreptul de proprietate și alte drepturi reale	Referințe
/	
Act Administrativ nr. 20711, TITLU DE PROPRIETATE, din 13/04/2010 emis de CJPSDPAT MARAMURES;	
B1	Intabulare, drept de PROPRIETATE cu titlu de reconstituire in baza legii 18/1991, dobandit prin Lege, cota actuala 1/1 1) ARDELEAN GHEORGHE, LIPSA CNP
	A1

**C. Partea III. SARCINI .**

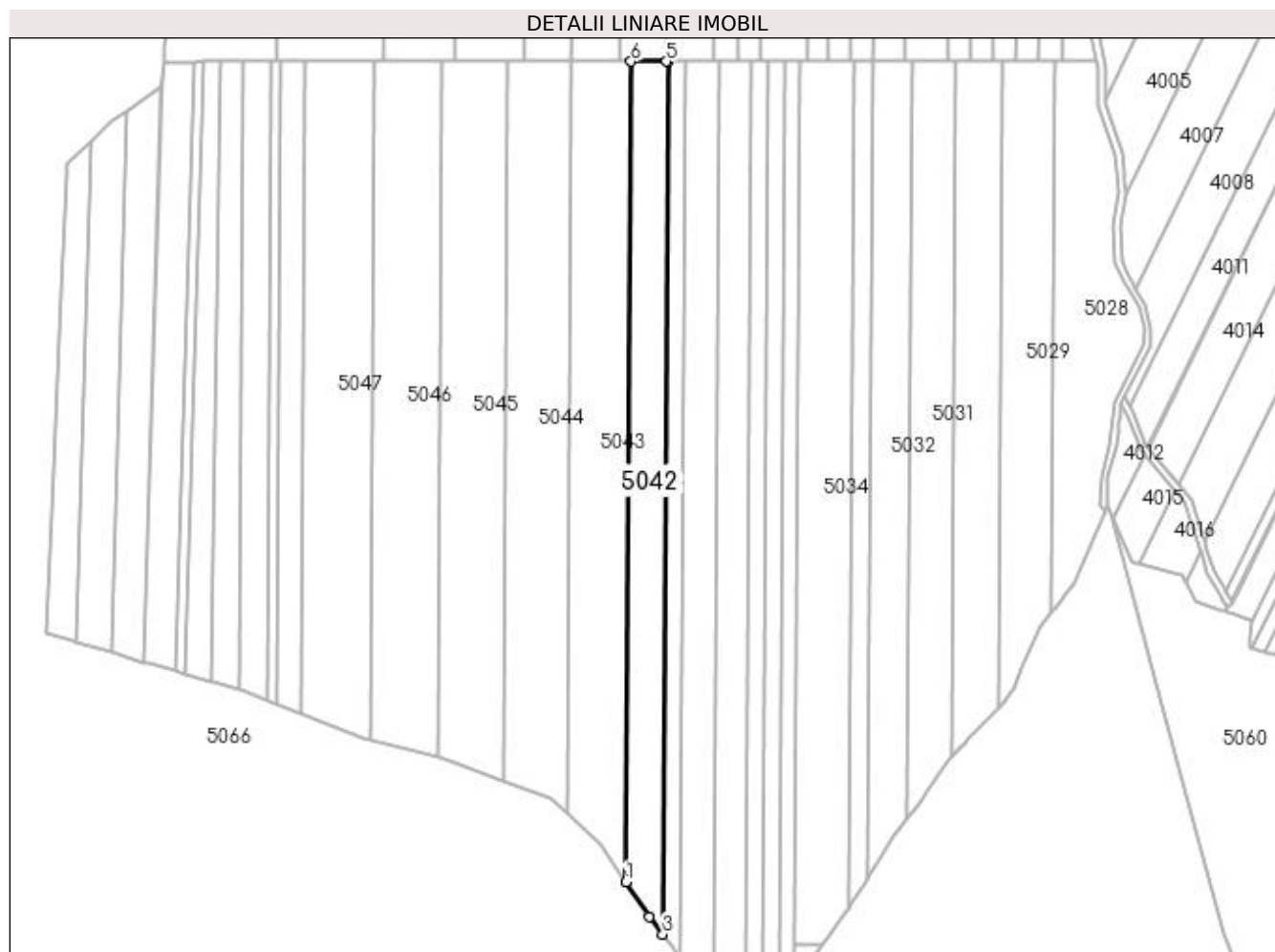
Inscrieri privind dezmembramintele dreptului de proprietate, drepturi reale de garanție și sarcini	Referințe
NU SUNT	

## Anexa Nr. 1 La Partea I

## Teren

Nr cadastral	Suprafața (mp)*	Observații / Referințe
	5.800	

\* Suprafața este determinată în planul de proiecție Stereo 70.



## Date referitoare la teren

Crt	Categorie folosință	Intra vilan	Suprafața (mp)	Tarla	Parcelă	Nr. topo	Observații / Referințe
1	padure	NU	5.800	UP I	UA 42A	-	

## Lungime Segmente

1) Valorile lungimilor segmentelor sunt obținute din proiecție în plan.

Punct început	X / Y	Punct sfârșit	X / Y	Lungime segment (** (m)
1	371.862,572 675.277,183	2	371.872,474 675.262,271	17.9
2	371.872,474 675.262,271	3	371.878,347 675.254,698	9.583
3	371.878,347 675.254,698	4	371.880,626 675.630,053	375.362
4	371.880,626 675.630,053	5	371.879,845 675.630,053	0.781
5	371.879,845 675.630,053	6	371.864,714 675.630,053	15.131

Punct început	X / Y	Punct sfârșit	X / Y	Lungime segment (** (m)
6	371.864,714 675.630,053	1	371.862,572 675.277,183	352.877

\*\* Lungimile segmentelor sunt determinate în planul de proiecție Stereo 70 și sunt rotunjite la 1 milimetru.

\*\*\* Distanța dintre puncte este formată din segmente cumulate ce sunt mai mici decât valoarea 1 milimetru.



**DATE DESPRE IMOBILUL NR. 5043**

Oficiul de Cadastru și Publicitate Imobiliară MARAMURES  
Biroul de Cadastru și Publicitate Imobiliară Baia Mare

**A. Partea I. Descrierea imobilului**

TEREN Extravilan

Adresa: Jud. Maramures

Nr. Crt	Nr cadastral Nr. topografic	Suprafața* (mp)	Observații / Referințe
A1		8.600	Sector cadastral:5 Teren neimprejmuit;

**B. Partea II. Proprietari și acte**

Inscrieri privitoare la dreptul de proprietate și alte drepturi reale	Referințe
/	
Act Administrativ nr. 20712, TITLU DE PROPRIETATE, din 13/04/2010 emis de CJPSDPAT MARAMURES;	
B1	A1
Intabulare, drept de PROPRIETATEcu titlu de reconstituire in baza legii 18/1991, dobandit prin Lege, cota actuala 1/1	
1) ARDELEAN MIRELA, LIPSA CNP	
2) DARABAN DELIA, LIPSA CNP	

**C. Partea III. SARCINI .**

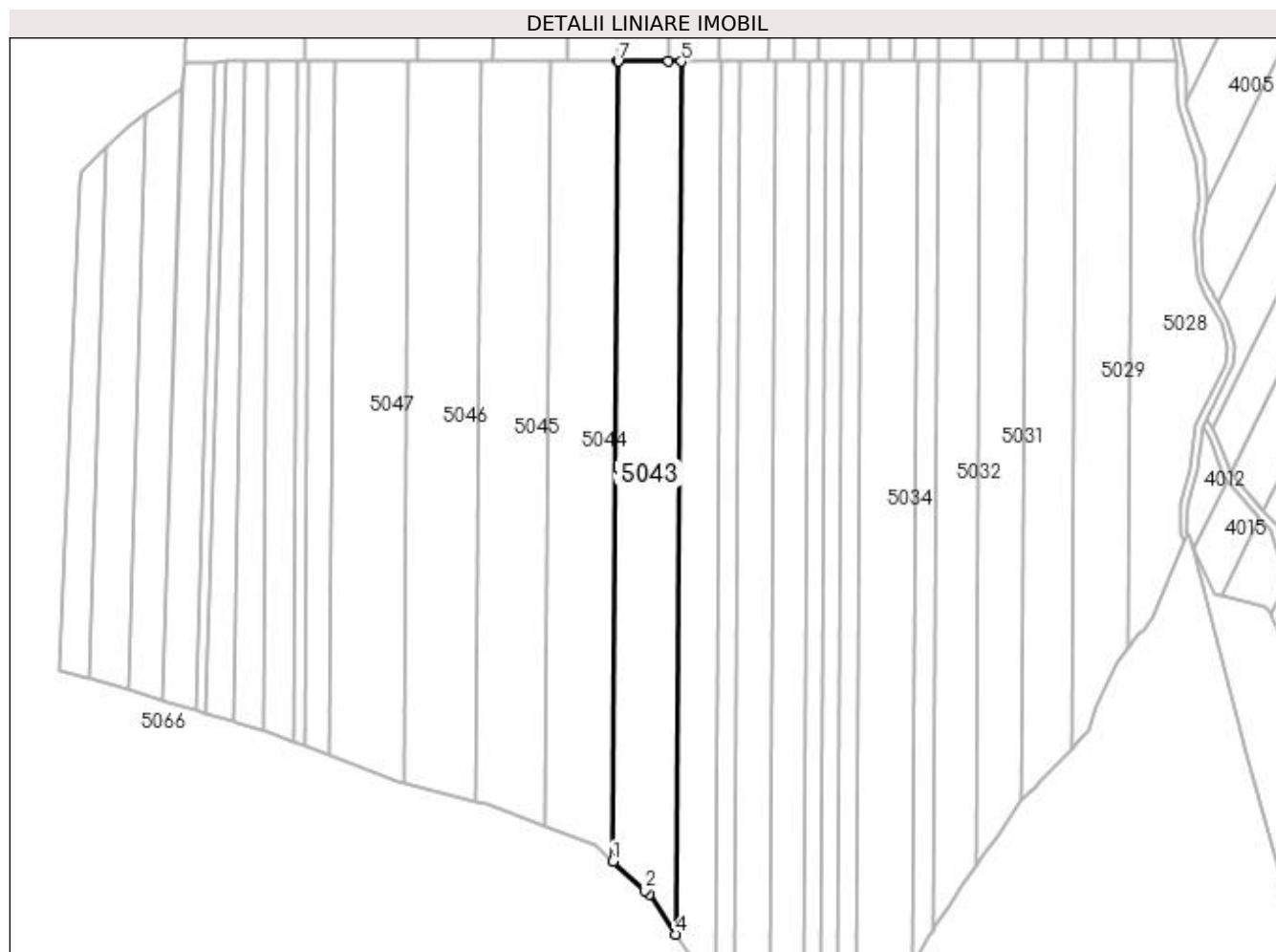
Inscrieri privind dezmembramintele dreptului de proprietate, drepturi reale de garanție și sarcini	Referințe
NU SUNT	

## Anexa Nr. 1 La Partea I

## Teren

Nr cadastral	Suprafața (mp)*	Observații / Referințe
	8.600	

\* Suprafața este determinată în planul de proiecție Stereo 70.



## Date referitoare la teren

Crt	Categorie folosință	Intravilan	Suprafața (mp)	Tarla	Parcelă	Nr. topo	Observații / Referințe
1	padure	NU	8.600	UP I	UA 42A	-	

## Lungime Segmente

1) Valorile lungimilor segmentelor sunt obținute din proiecție în plan.

Punct început	X / Y	Punct sfârșit	X / Y	Lungime segment (** (m)
1	371.837,178 675.306,615	2	371.850,061 675.294,963	17.371
2	371.850,061 675.294,963	3	371.851,824 675.293,368	2.377
3	371.851,824 675.293,368	4	371.862,572 675.277,183	19.429
4	371.862,572 675.277,183	5	371.864,714 675.630,053	352.877
5	371.864,714 675.630,053	6	371.859,528 675.630,053	5.186

Punct început	X / Y	Punct sfârșit	X / Y	Lungime segment (** (m)
6	371.859,528 675.630,053	7	371.839,222 675.630,053	20.306
7	371.839,222 675.630,053	8	371.839,142 675.630,053	0.08
8	371.839,142 675.630,053	1	371.837,178 675.306,615	323.444

\*\* Lungimile segmentelor sunt determinate în planul de proiecție Stereo 70 și sunt rotunjite la 1 milimetru.

\*\*\* Distanța dintre puncte este formată din segmente cumulate ce sunt mai mici decât valoarea 1 milimetru.





**DATE DESPRE IMOBILUL NR. 5044**

Oficiul de Cadastru și Publicitate Imobiliară MARAMURES  
Biroul de Cadastru și Publicitate Imobiliară Baia Mare

**A. Partea I. Descrierea imobilului**

TEREN Extravilan

Adresa: Jud. Maramures

Nr. Crt	Nr cadastral Nr. topografic	Suprafața* (mp)	Observații / Referințe
A1		8.600	Sector cadastral:5 Teren neimprejmuit;

**B. Partea II. Proprietari și acte**

Inscrieri privitoare la dreptul de proprietate și alte drepturi reale	Referințe
/	
Act Administrativ nr. 20713, TITLU DE PROPRIETATE, din 13/04/2010 emis de CJPSDPAT MARAMURES;	
B1	Intabulare, drept de PROPRIETATEcu titlu de reconstituire in baza legii 18/1991, dobandit prin Lege, cota actuala 1/1 1) CIRT LAURENTIU, LIPSA CNP
	A1

**C. Partea III. SARCINI .**

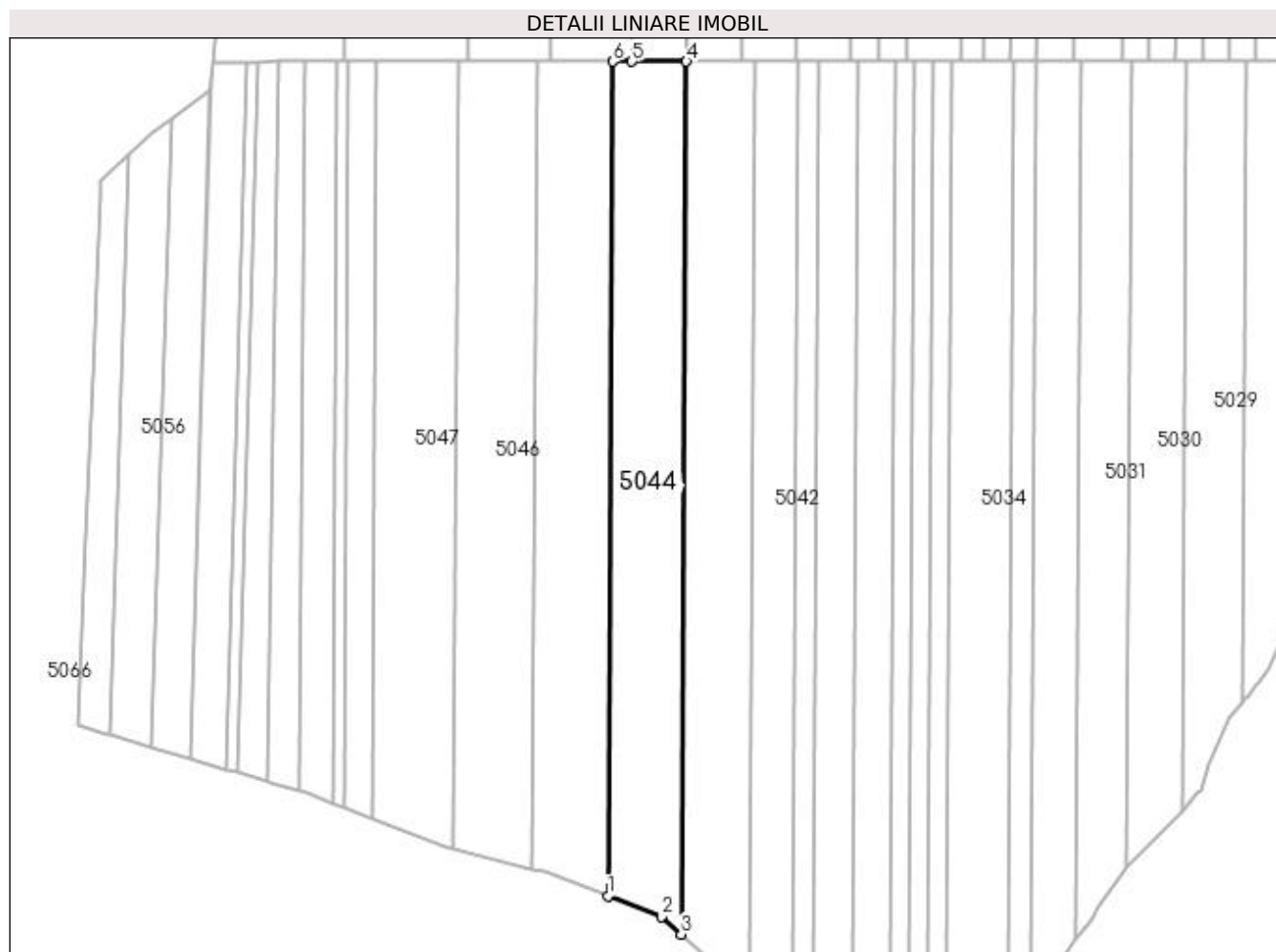
Inscrieri privind dezmembramintele dreptului de proprietate, drepturi reale de garanție și sarcini	Referințe
NU SUNT	

## Anexa Nr. 1 La Partea I

## Teren

Nr cadastral	Suprafața (mp)*	Observații / Referințe
	8.600	

\* Suprafața este determinată în planul de proiecție Stereo 70.



## Date referitoare la teren

Crt	Categorie folosință	Intra vilan	Suprafața (mp)	Tarla	Parcelă	Nr. topo	Observații / Referințe
1	padure	NU	8.600	UP I	UA 42A	-	

## Lungime Segmente

1) Valorile lungimilor segmentelor sunt obținute din proiecție în plan.

Punct început	X / Y	Punct sfârșit	X / Y	Lungime segment (** (m)
1	371.809,959 675.320,782	2	371.829,867 675.313,228	21.293
2	371.829,867 675.313,228	3	371.837,178 675.306,615	9.858
3	371.837,178 675.306,615	4	371.839,142 675.630,053	323.444
4	371.839,142 675.630,053	5	371.818,894 675.630,053	20.248
5	371.818,894 675.630,053	6	371.811,837 675.630,053	7.057

Punct început	X / Y	Punct sfârșit	X / Y	Lungime segment (** (m)
6	371.811,837 675.630,053	1	371.809,959 675.320,782	309.277

\*\* Lungimile segmentelor sunt determinate în planul de proiecție Stereo 70 și sunt rotunjite la 1 milimetru.

\*\*\* Distanța dintre puncte este formată din segmente cumulate ce sunt mai mici decât valoarea 1 milimetru.



**DATE DESPRE IMOBILUL NR. 5045**

Oficiul de Cadastru și Publicitate Imobiliară MARAMURES  
Biroul de Cadastru și Publicitate Imobiliară Baia Mare

**A. Partea I. Descrierea imobilului**

TEREN Extravilan

Adresa: Jud. Maramures

Nr. Crt	Nr cadastral Nr. topografic	Suprafața* (mp)	Observații / Referințe
A1		8.600	Sector cadastral:5 Teren neimprejmuit;

**B. Partea II. Proprietari și acte**

Inscrieri privitoare la dreptul de proprietate și alte drepturi reale	Referințe
/	
Act Administrativ nr. 20714, TITLU DE PROPRIETATE, din 13/04/2010 emis de CJPSDPAT MARAMURES;	
B1	A1
Intabulare, drept de PROPRIETATEcu titlu de reconstituire in baza legii 18/1991, dobandit prin Lege, cota actuala 1/1	
1) CALAUZ VALERIA, LIPSA CNP	
2) DUMITRAS MARIA, LIPSA CNP	

**C. Partea III. SARCINI .**

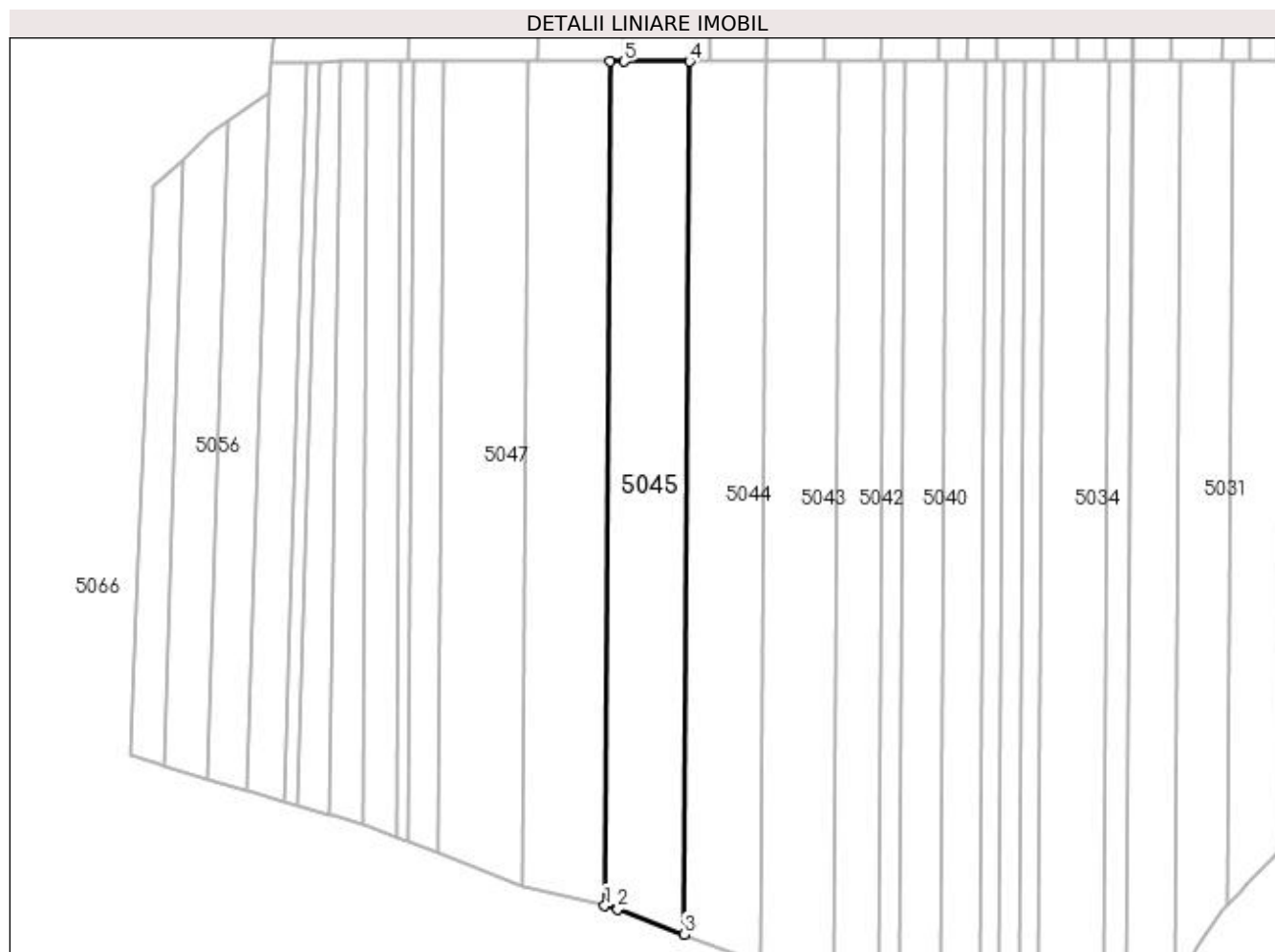
Inscrieri privind dezmembramintele dreptului de proprietate, drepturi reale de garanție și sarcini	Referințe
NU SUNT	

## Anexa Nr. 1 La Partea I

## Teren

Nr cadastral	Suprafața (mp)*	Observații / Referințe
	8.600	

\* Suprafața este determinată în planul de proiecție Stereo 70.



## Date referitoare la teren

Crt	Categorie folosință	Intra vilan	Suprafața (mp)	Tarla	Parcelă	Nr. topo	Observații / Referințe
1	vie	NU	8.600	UP I	UA 42A	-	

## Lungime Segmente

1) Valorile lungimilor segmentelor sunt obținute din proiecție în plan.

Punct început	X / Y	Punct sfârșit	X / Y	Lungime segment (** (m)
1	371.781,728 675.330,874	2	371.786,476 675.329,691	4.893
2	371.786,476 675.329,691	3	371.809,959 675.320,782	25.116
3	371.809,959 675.320,782	4	371.811,837 675.630,053	309.277
4	371.811,837 675.630,053	5	371.788,61 675.630,053	23.227
5	371.788,61 675.630,053	6	371.783,544 675.630,053	5.066

Punct început	X / Y	Punct sfârșit	X / Y	Lungime segment (** (m)
6	371.783,544 675.630,053	1	371.781,728 675.330,874	299.185

\*\* Lungimile segmentelor sunt determinate în planul de proiecție Stereo 70 și sunt rotunjite la 1 milimetru.

\*\*\* Distanța dintre puncte este formată din segmente cumulate ce sunt mai mici decât valoarea 1 milimetru.





**DATE DESPRE IMOBILUL NR. 5046**

Oficiul de Cadastru și Publicitate Imobiliară MARAMURES  
Biroul de Cadastru și Publicitate Imobiliară Baia Mare

**A. Partea I. Descrierea imobilului**

TEREN Extravilan

Adresa: Jud. Maramures

Nr. Crt	Nr cadastral Nr. topografic	Suprafața* (mp)	Observații / Referințe
A1		8.600	Sector cadastral:5 Teren neimprejmuit;

**B. Partea II. Proprietari și acte**

Inscrieri privitoare la dreptul de proprietate și alte drepturi reale	Referințe
/	
Act Administrativ nr. 20715, TITLU DE PROPRIETATE, din 13/04/2010 emis de CJPSDPAT MARAMURES;	
B1	A1
Intabulare, drept de PROPRIETATEcu titlu de reconstituire in baza legii 18/1991, dobandit prin Lege, cota actuala 1/1	
1) <b>BABAS EMILIA</b> , LIPSA CNP	
2) <b>BABAS VASILE</b> , LIPSA CNP	

**C. Partea III. SARCINI .**

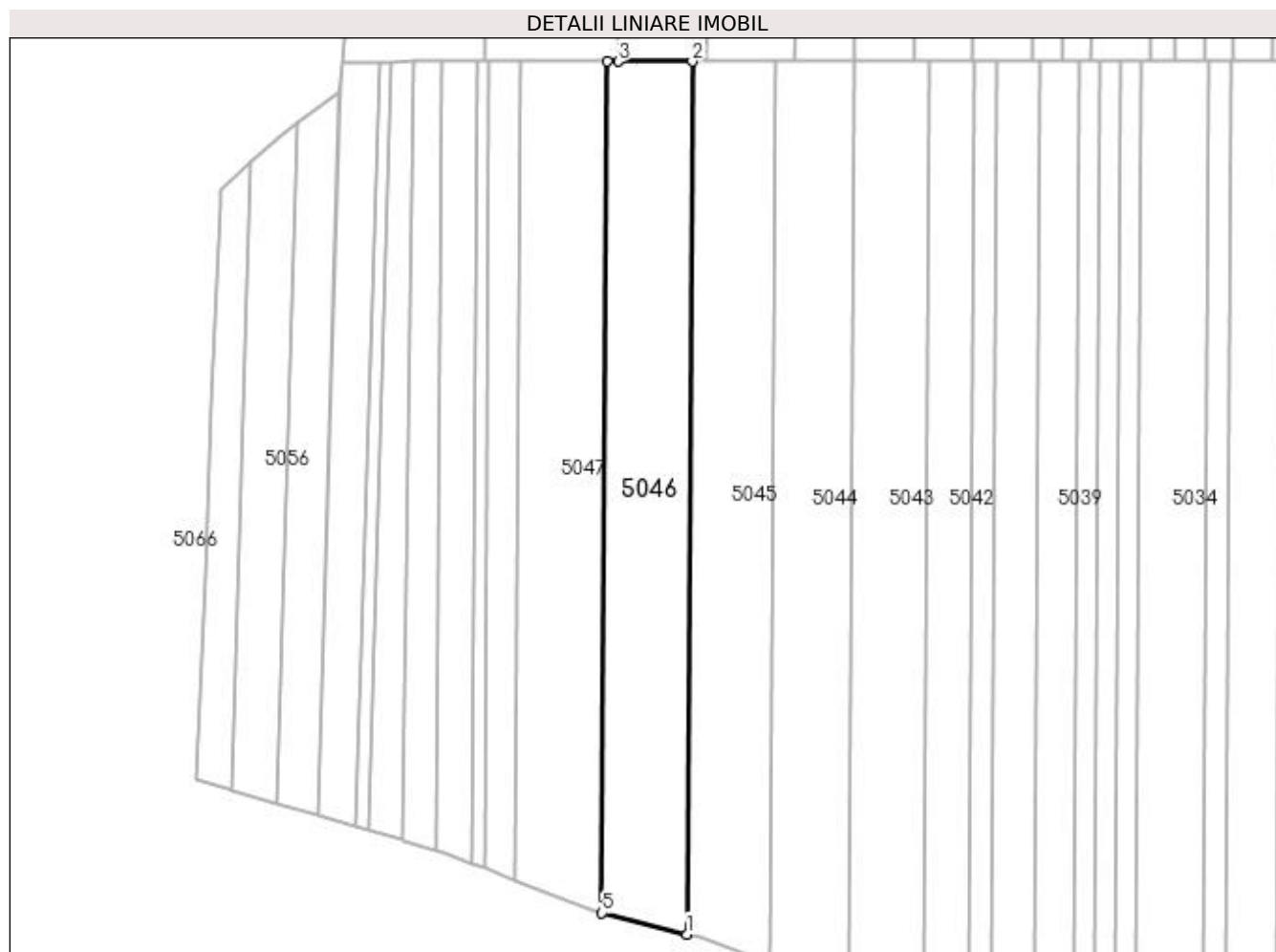
Inscrieri privind dezmembramintele dreptului de proprietate, drepturi reale de garanție și sarcini	Referințe
NU SUNT	

## Anexa Nr. 1 La Partea I

## Teren

Nr cadastral	Suprafața (mp)*	Observații / Referințe
	8.600	

\* Suprafața este determinată în planul de proiecție Stereo 70.



## Date referitoare la teren

Crt	Categorie folosință	Intravilan	Suprafața (mp)	Tarla	Parcelă	Nr. topo	Observații / Referințe
1	padure	NU	8.600	UP I	UA 42A	-	

## Lungime Segmente

1) Valorile lungimilor segmentelor sunt obținute din proiecție în plan.

Punct început	X / Y	Punct sfârșit	X / Y	Lungime segment (** (m)
1	371.781,728 675.330,874	2	371.783,544 675.630,053	299.185
2	371.783,544 675.630,053	3	371.758,194 675.630,053	25.35
3	371.758,194 675.630,053	4	371.754,447 675.630,053	3.747
4	371.754,447 675.630,053	5	371.752,674 675.338,113	291.945
5	371.752,674 675.338,113	1	371.781,728 675.330,874	29.942

**\*\* Lungimile segmentelor sunt determinate în planul de proiecție Stereo 70 și sunt rotunjite la 1 milimetru.**

**\*\*\* Distanța dintre puncte este formată din segmente cumulate ce sunt mai mici decât valoarea 1 milimetru.**



**DATE DESPRE IMOBILUL NR. 5047**

Oficiul de Cadastru și Publicitate Imobiliară MARAMURES  
Biroul de Cadastru și Publicitate Imobiliară Baia Mare

**A. Partea I. Descrierea imobilului**

TEREN Extravilan

Adresa: Jud. Maramures

Nr. Crt	Nr cadastral Nr. topografic	Suprafața* (mp)	Observații / Referințe
A1		8.600	Sector cadastral:5 Teren neimprejmuit;

**B. Partea II. Proprietari și acte**

Inscrieri privitoare la dreptul de proprietate și alte drepturi reale	Referințe
/	
Act Administrativ nr. 20716, TITLU DE PROPRIETATE, din 13/04/2010 emis de CJPSDPAT MARAMURES;	
B1	Intabulare, drept de PROPRIETATEcu titlu de reconstituire in baza legii 18/1991, dobandit prin Lege, cota actuala 1/1 1) <b>MAXIM VASILE</b> , LIPSA CNP
	A1

**C. Partea III. SARCINI .**

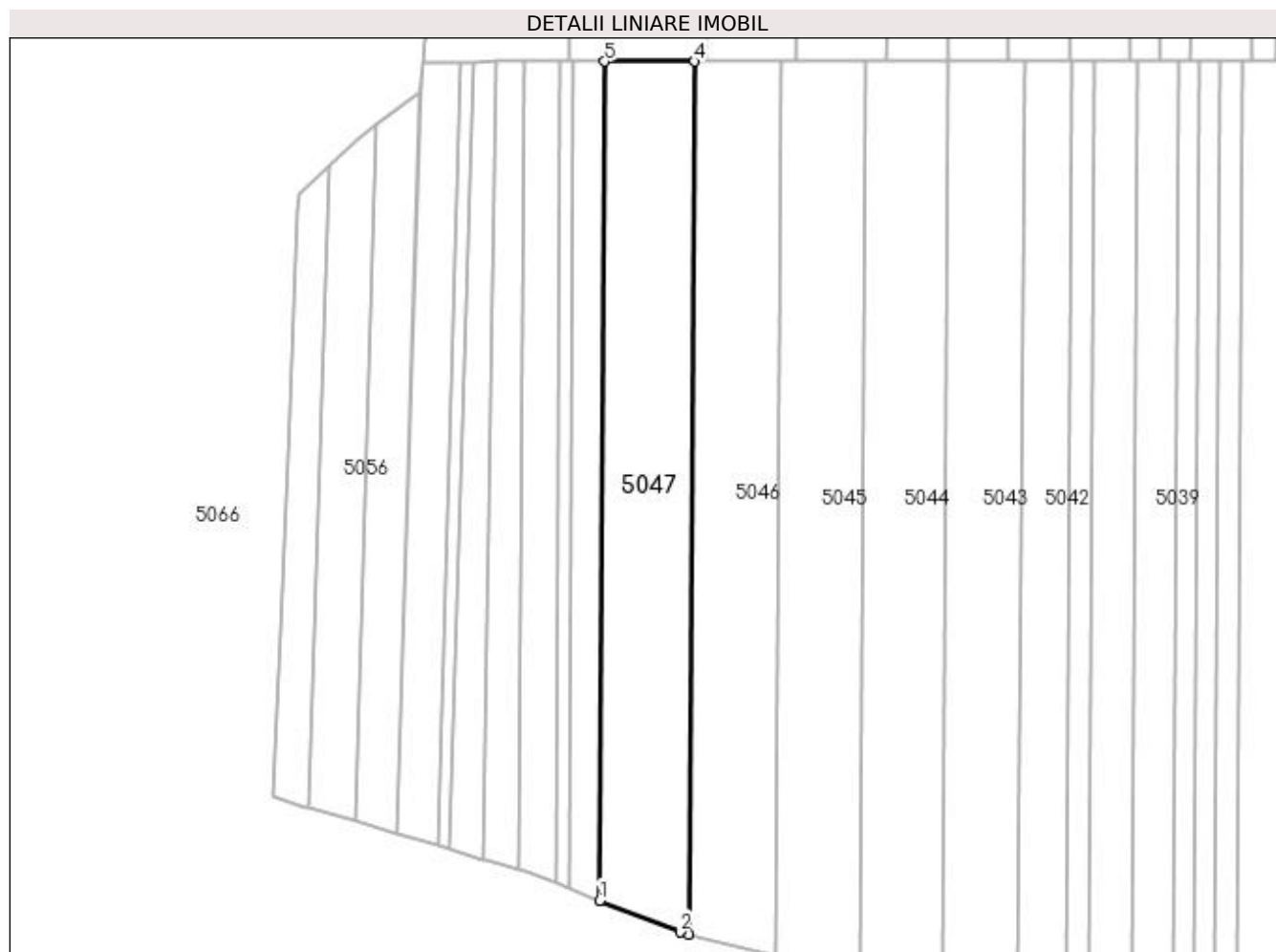
Inscrieri privind dezmembramintele dreptului de proprietate, drepturi reale de garanție și sarcini	Referințe
NU SUNT	

## Anexa Nr. 1 La Partea I

## Teren

Nr cadastral	Suprafața (mp)*	Observații / Referințe
	8.600	

\* Suprafața este determinată în planul de proiecție Stereo 70.



## Date referitoare la teren

Crt	Categorie folosință	Intra vilan	Suprafața (mp)	Tarla	Parcelă	Nr. topo	Observații / Referințe
1	padure	NU	8.600	UP I	UA 42A	-	

## Lungime Segmente

1) Valorile lungimilor segmentelor sunt obținute din proiecție în plan.

Punct început	X / Y	Punct sfârșit	X / Y	Lungime segment (** (m)
1	371.722,724 675.349,43	2	371.749,571 675.338,886	28.843
2	371.749,571 675.338,886	3	371.752,674 675.338,113	3.198
3	371.752,674 675.338,113	4	371.754,447 675.630,053	291.945
4	371.754,447 675.630,053	5	371.724,427 675.630,053	30.02
5	371.724,427 675.630,053	1	371.722,724 675.349,43	280.628

**\*\* Lungimile segmentelor sunt determinate în planul de proiecție Stereo 70 și sunt rotunjite la 1 milimetru.**

**\*\*\* Distanța dintre puncte este formată din segmente cumulate ce sunt mai mici decât valoarea 1 milimetru.**





**DATE DESPRE IMOBILUL NR. 5048**

Oficiul de Cadastru și Publicitate Imobiliară MARAMURES  
Biroul de Cadastru și Publicitate Imobiliară Baia Mare

**A. Partea I. Descrierea imobilului**

TEREN Extravilan

Adresa: Jud. Maramures

Nr. Crt	Nr cadastral Nr. topografic	Suprafața* (mp)	Observații / Referințe
A1		2.900	Sector cadastral:5 Teren neimprejmuit;

**B. Partea II. Proprietari și acte**

Inscrieri privitoare la dreptul de proprietate și alte drepturi reale	Referințe
/	
Act Administrativ nr. 20720, TITLU DE PROPRIETATE, din 14/04/2010 emis de CJPSDPAT MARAMURES;	
B1	Intabulare, drept de PROPRIETATEcu titlu de reconstituire in baza legii 18/1991, dobandit prin Lege, cota actuala 1/1 1) COT GHEORGHE, LIPSA CNP
	A1

**C. Partea III. SARCINI .**

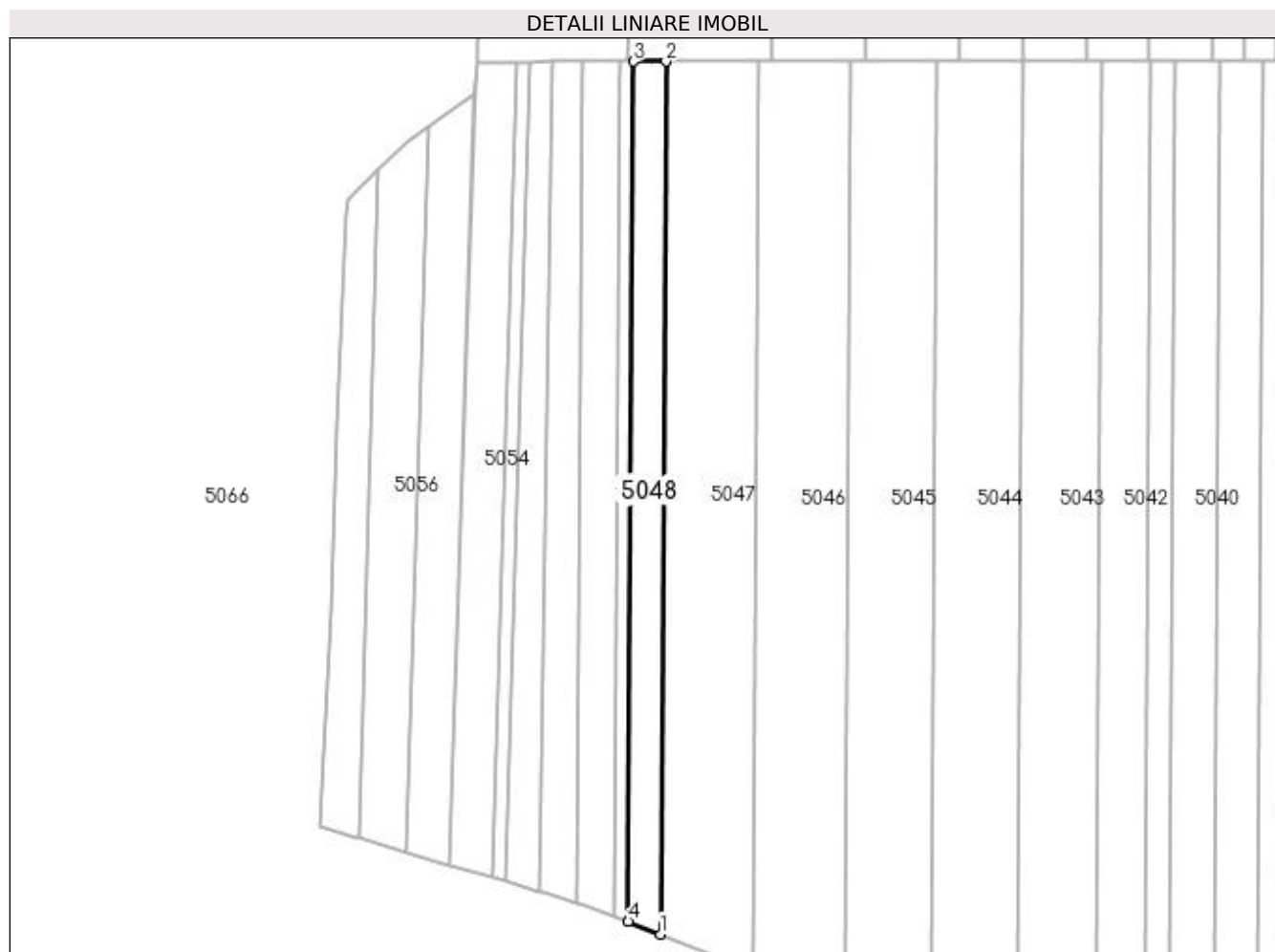
Inscrieri privind dezmembramintele dreptului de proprietate, drepturi reale de garanție și sarcini	Referințe
NU SUNT	

## Anexa Nr. 1 La Partea I

## Teren

Nr cadastral	Suprafața (mp)*	Observații / Referințe
	2.900	

\* Suprafața este determinată în planul de proiecție Stereo 70.



## Date referitoare la teren

Crt	Categorie folosință	Intra vilan	Suprafața (mp)	Tarla	Parcelă	Nr. topo	Observații / Referințe
1	padure	NU	2.900	UP I	UA 42A	-	

## Lungime Segmente

1) Valorile lungimilor segmentelor sunt obținute din proiecție în plan.

Punct început	X / Y	Punct sfârșit	X / Y	Lungime segment (** (m)
1	371.722,724 675.349,43	2	371.724,427 675.630,053	280.628
2	371.724,427 675.630,053	3	371.714,018 675.630,053	10.409
3	371.714,018 675.630,053	4	371.712,339 675.353,509	276.549
4	371.712,339 675.353,509	1	371.722,724 675.349,43	11.157

**\*\* Lungimile segmentelor sunt determinate în planul de proiecție Stereo 70 și sunt rotunjite la 1 milimetru.**

**\*\*\* Distanța dintre puncte este formată din segmente cumulate ce sunt mai mici decât valoarea 1 milimetru.**



**DATE DESPRE IMOBILUL NR. 5049**

Oficiul de Cadastru și Publicitate Imobiliară MARAMURES  
Biroul de Cadastru și Publicitate Imobiliară Baia Mare

**A. Partea I. Descrierea imobilului**

TEREN Extravilan

Adresa: Jud. Maramures

Nr. Crt	Nr cadastral Nr. topografic	Suprafața* (mp)	Observații / Referințe
A1		1.200	Sector cadastral:5 Teren neimprejmuit;

**B. Partea II. Proprietari și acte**

Inscrieri privitoare la dreptul de proprietate și alte drepturi reale	Referințe
/	
Act Administrativ nr. 20729, TITLU DE PROPRIETATE, din 14/04/2010 emis de CJPSDPAT MARAMURES;	
B1	Intabulare, drept de PROPRIETATEcu titlu de reconstituire in baza legii 18/1991, dobandit prin Lege, cota actuala 1/1 1) <b>BABAS IOAN</b> , LIPSA CNP
	A1

**C. Partea III. SARCINI .**

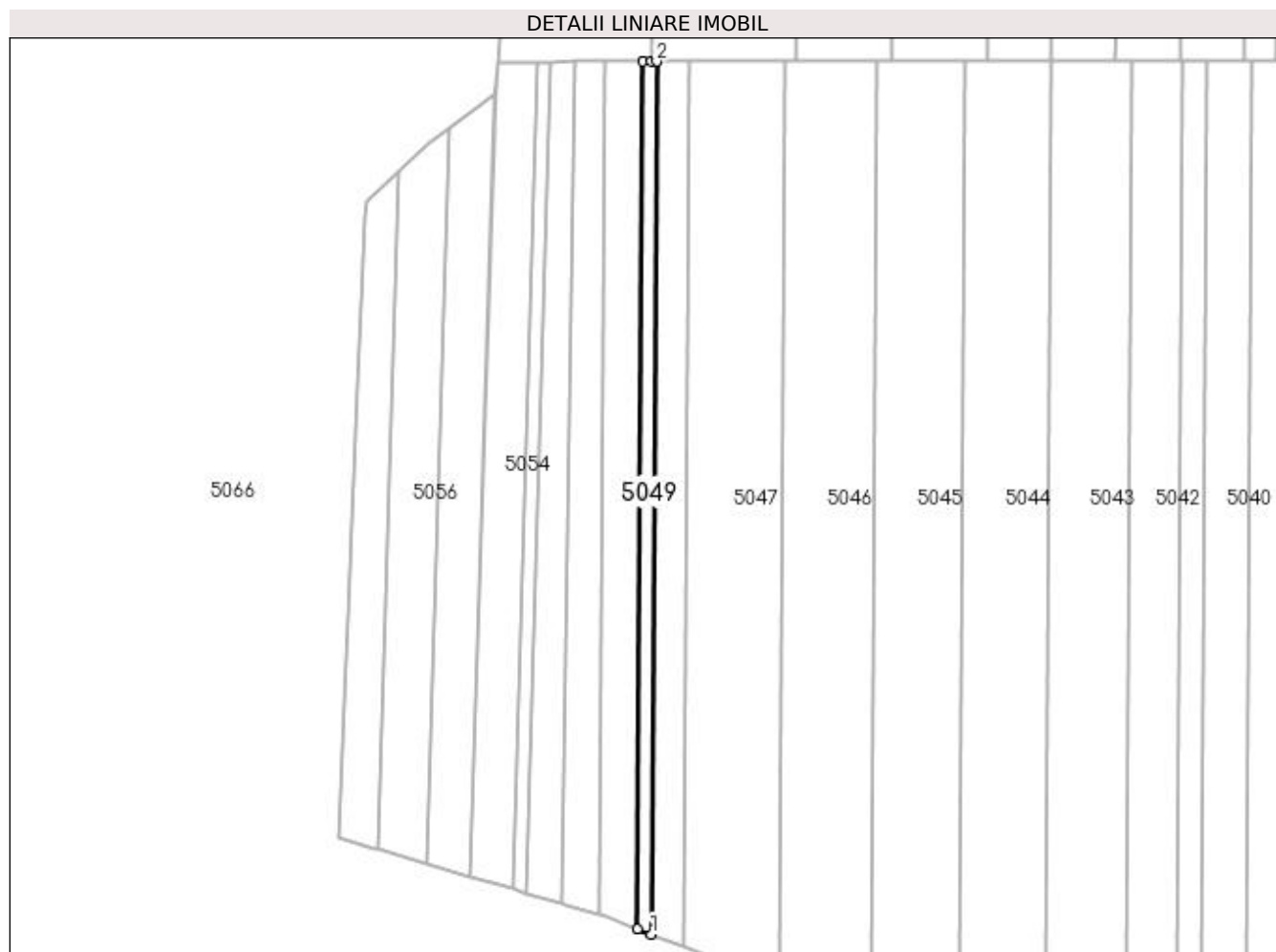
Inscrieri privind dezmembramintele dreptului de proprietate, drepturi reale de garanție și sarcini	Referințe
NU SUNT	

## Anexa Nr. 1 La Partea I

## Teren

Nr cadastral	Suprafața (mp)*	Observații / Referințe
	1.200	

\* Suprafața este determinată în planul de proiecție Stereo 70.



## Date referitoare la teren

Crt	Categorie folosință	Intra vilan	Suprafața (mp)	Tarla	Parcelă	Nr. topo	Observații / Referințe
1	padure	NU	1.200	UP I	UA 42A	-	

## Lungime Segmente

1) Valorile lungimilor segmentelor sunt obținute din proiecție în plan.

Punct început	X / Y	Punct sfârșit	X / Y	Lungime segment (** (m)
1	371.712,339 675.353,509	2	371.714,018 675.630,053	276.549
2	371.714,018 675.630,053	3	371.712,336 675.630,053	1.682
3	371.712,336 675.630,053	4	371.709,665 675.630,053	2.671
4	371.709,665 675.630,053	5	371.707,996 675.355,215	274.843
5	371.707,996 675.355,215	1	371.712,339 675.353,509	4.666

**\*\* Lungimile segmentelor sunt determinate în planul de proiecție Stereo 70 și sunt rotunjite la 1 milimetru.**

**\*\*\* Distanța dintre puncte este formată din segmente cumulate ce sunt mai mici decât valoarea 1 milimetru.**





**DATE DESPRE IMOBILUL NR. 5050**

Oficiul de Cadastru și Publicitate Imobiliară MARAMURES  
Biroul de Cadastru și Publicitate Imobiliară Baia Mare

**A. Partea I. Descrierea imobilului**

TEREN Extravilan

Adresa: Jud. Maramures

Nr. Crt	Nr cadastral Nr. topografic	Suprafața* (mp)	Observații / Referințe
A1		3.300	Sector cadastral:5 Teren neimprejmuit;

**B. Partea II. Proprietari și acte**

Inscrieri privitoare la dreptul de proprietate și alte drepturi reale	Referințe
/	
Act Administrativ nr. 20735, TITLU DE PROPRIETATE, din 15/04/2010 emis de CJPSDPAT MARAMURES;	
B1	Intabulare, drept de PROPRIETATEcu titlu de reconstituire in baza legii 18/1991, dobandit prin Lege, cota actuala 1/1 1) MURESAN CORNELIA, LIPSA CNP
	A1

**C. Partea III. SARCINI .**

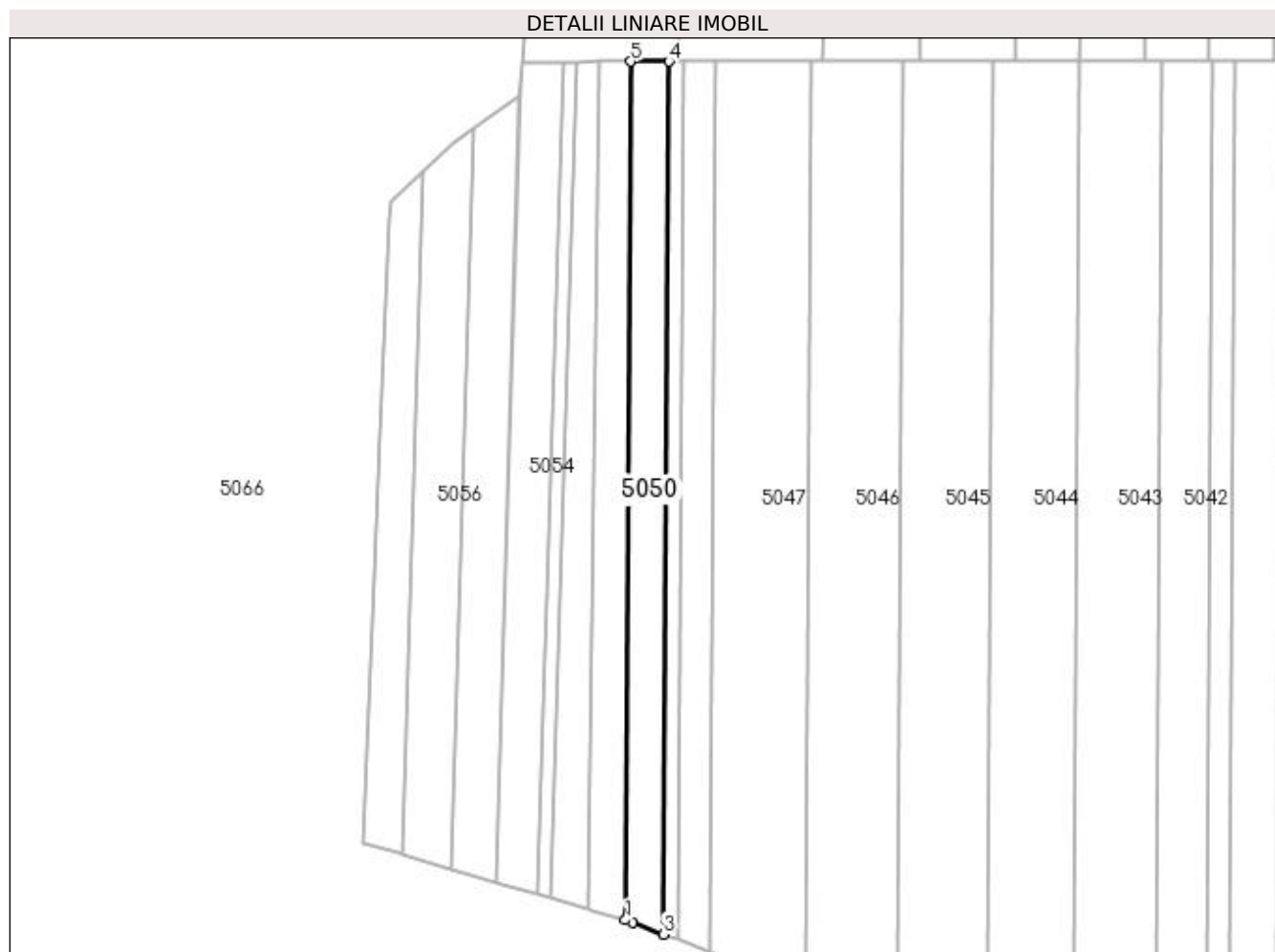
Inscrieri privind dezmembramintele dreptului de proprietate, drepturi reale de garanție și sarcini	Referințe
NU SUNT	

## Anexa Nr. 1 La Partea I

## Teren

Nr cadastral	Suprafața (mp)*	Observații / Referințe
	3.300	

\* Suprafața este determinată în planul de proiecție Stereo 70.



## Date referitoare la teren

Crt	Categorie folosință	Intra vilan	Suprafața (mp)	Tarla	Parcelă	Nr. topo	Observații / Referințe
1	padure	NU	3.300	UP I	UA 42A	-	

## Lungime Segmente

1) Valorile lungimilor segmentelor sunt obținute din proiecție în plan.

Punct început	X / Y	Punct sfârșit	X / Y	Lungime segment (** (m)
1	371.695,913 675.359,723	2	371.698,339 675.359,007	2.529
2	371.698,339 675.359,007	3	371.707,996 675.355,215	10.375
3	371.707,996 675.355,215	4	371.709,665 675.630,053	274.843
4	371.709,665 675.630,053	5	371.697,554 675.630,053	12.111
5	371.697,554 675.630,053	1	371.695,913 675.359,723	270.335

**\*\* Lungimile segmentelor sunt determinate în planul de proiecție Stereo 70 și sunt rotunjite la 1 milimetru.**

**\*\*\* Distanța dintre puncte este formată din segmente cumulate ce sunt mai mici decât valoarea 1 milimetru.**



**DATE DESPRE IMOBILUL NR. 5051**

Oficiul de Cadastru și Publicitate Imobiliară MARAMURES  
Biroul de Cadastru și Publicitate Imobiliară Baia Mare

**A. Partea I. Descrierea imobilului**

TEREN Extravilan

Adresa: Jud. Maramures

Nr. Crt	Nr cadastral Nr. topografic	Suprafața* (mp)	Observații / Referințe
A1		2.900	Sector cadastral:5 Teren neimprejmuit;

**B. Partea II. Proprietari și acte**

Inscrieri privitoare la dreptul de proprietate și alte drepturi reale	Referințe
/	
Act Administrativ nr. 20741, TITLU DE PROPRIETATE, din 15/04/2010 emis de CJPSDPAT MARAMURES;	
B1	Intabulare, drept de PROPRIETATEcu titlu de reconstituire in baza legii 18/1991, dobandit prin Lege, cota actuala 1/1 1) CIRT MARIA, LIPSA CNP
	A1

**C. Partea III. SARCINI .**

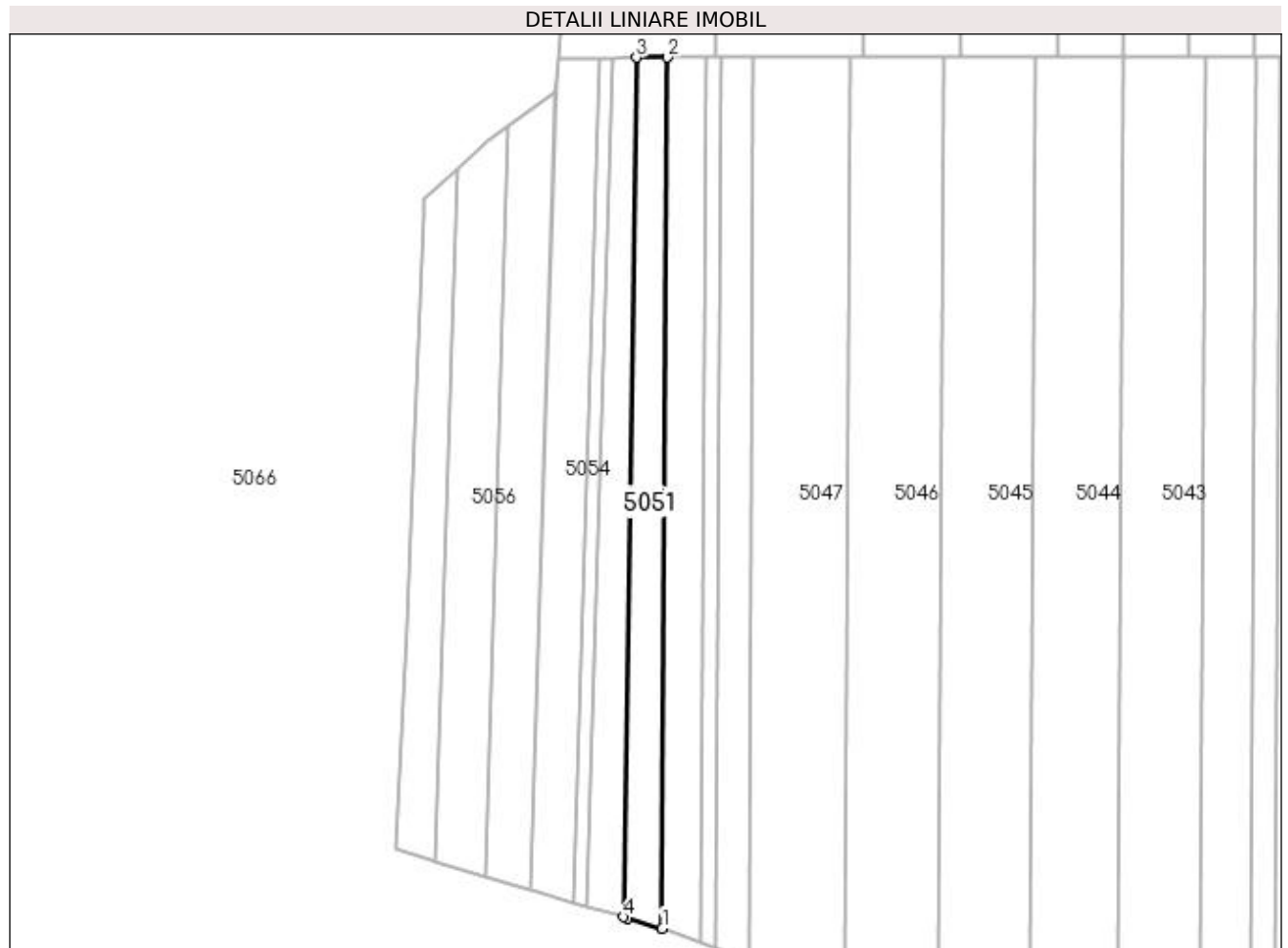
Inscrieri privind dezmembramintele dreptului de proprietate, drepturi reale de garanție și sarcini	Referințe
NU SUNT	

## Anexa Nr. 1 La Partea I

## Teren

Nr cadastral	Suprafața (mp)*	Observații / Referințe
	2.900	

\* Suprafața este determinată în planul de proiecție Stereo 70.



## Date referitoare la teren

Crt	Categorie folosință	Intra vilan	Suprafața (mp)	Tarla	Parcelă	Nr. topo	Observații / Referințe
1	padure	NU	2.900	UP I	UA 42A	-	

## Lungime Segmente

1) Valorile lungimilor segmentelor sunt obținute din proiecție în plan.

Punct început	X / Y	Punct sfârșit	X / Y	Lungime segment (** (m)
1	371.695,913 675.359,723	2	371.697,554 675.630,053	270.335
2	371.697,554 675.630,053	3	371.687,993 675.630,053	9.561
3	371.687,993 675.630,053	4	371.683,916 675.363,259	266.825
4	371.683,916 675.363,259	5	371.685,141 675.362,898	1.277
5	371.685,141 675.362,898	1	371.695,913 675.359,723	11.23

**\*\* Lungimile segmentelor sunt determinate în planul de proiecție Stereo 70 și sunt rotunjite la 1 milimetru.**

**\*\*\* Distanța dintre puncte este formată din segmente cumulate ce sunt mai mici decât valoarea 1 milimetru.**





**DATE DESPRE IMOBILUL NR. 5052**

Oficiul de Cadastru și Publicitate Imobiliară MARAMURES  
Biroul de Cadastru și Publicitate Imobiliară Baia Mare

**A. Partea I. Descrierea imobilului**

TEREN Extravilan

Adresa: Jud. Maramures

Nr. Crt	Nr cadastral Nr. topografic	Suprafața* (mp)	Observații / Referințe
A1		2.500	Sector cadastral:5 Teren neimprejmuit;

**B. Partea II. Proprietari și acte**

Inscrieri privitoare la dreptul de proprietate și alte drepturi reale	Referințe
/	
Act Administrativ nr. 20745, TITLU DE PROPRIETATE, din 15/04/2010 emis de CJPSDPAT MARAMURES;	
B1	Intabulare, drept de PROPRIETATEcu titlu de reconstituire in baza legii 18/1991, dobandit prin Lege, cota actuala 1/1 1) VALEAN IOAN, LIPSA CNP
	A1

**C. Partea III. SARCINI .**

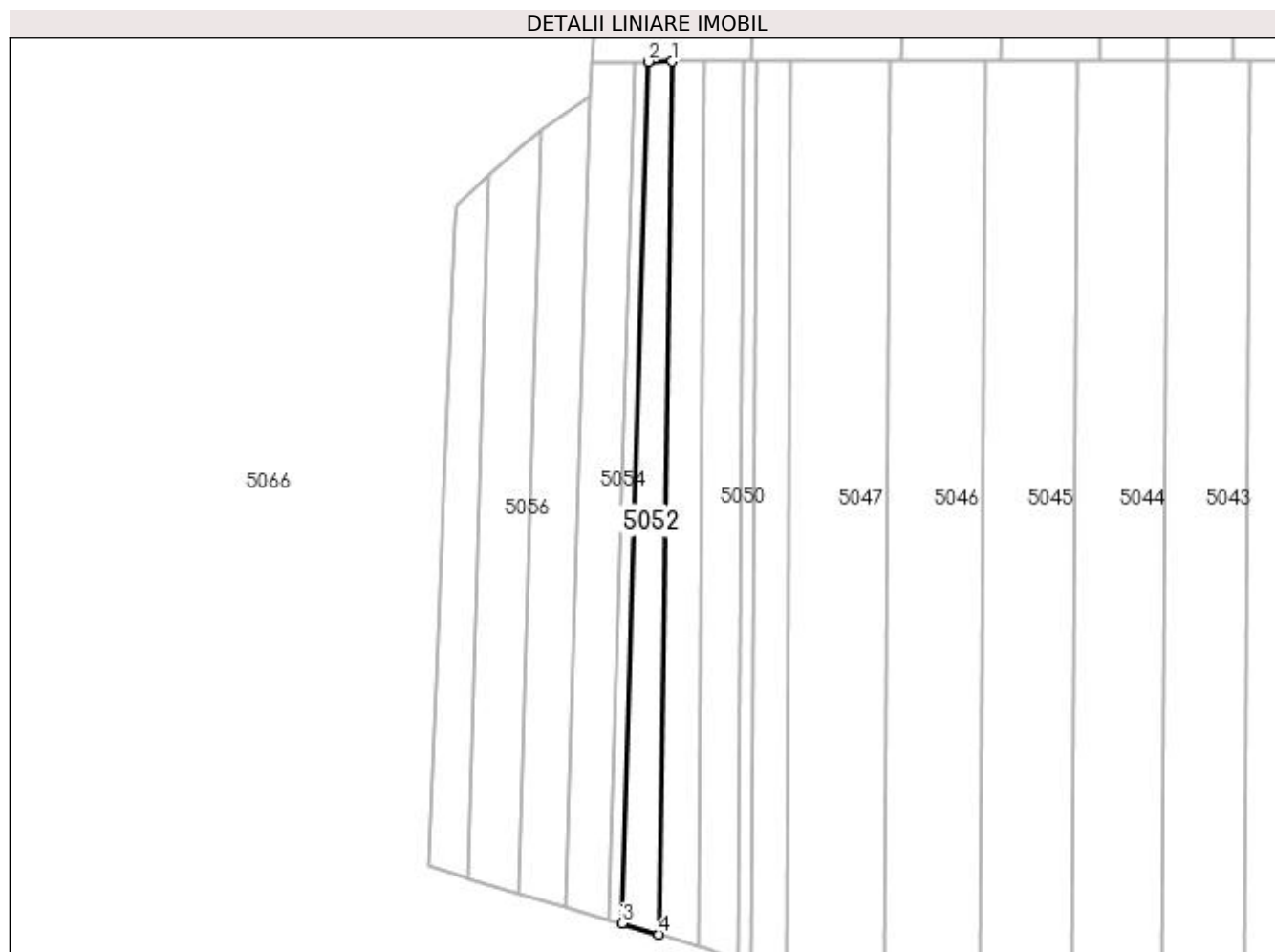
Inscrieri privind dezmembramintele dreptului de proprietate, drepturi reale de garanție și sarcini	Referințe
NU SUNT	

## Anexa Nr. 1 La Partea I

## Teren

Nr cadastral	Suprafața (mp)*	Observații / Referințe
	2.500	

\* Suprafața este determinată în planul de proiecție Stereo 70.



## Date referitoare la teren

Crt	Categorie folosință	Intra vilan	Suprafața (mp)	Tarla	Parcelă	Nr. topo	Observații / Referințe
1	padure	NU	2.500	UP I	UA 42A	-	

## Lungime Segmente

1) Valorile lungimilor segmentelor sunt obținute din proiecție în plan.

Punct început	X / Y	Punct sfârșit	X / Y	Lungime segment (** (m)
1	371.687,993 675.630,053	2	371.680,564 675.629,994	7.429
2	371.680,564 675.629,994	3	371.672,558 675.366,607	263.509
3	371.672,558 675.366,607	4	371.683,916 675.363,259	11.841
4	371.683,916 675.363,259	1	371.687,993 675.630,053	266.825

**\*\* Lungimile segmentelor sunt determinate în planul de proiecție Stereo 70 și sunt rotunjite la 1 milimetru.**

**\*\*\* Distanța dintre puncte este formată din segmente cumulate ce sunt mai mici decât valoarea 1 milimetru.**



**DATE DESPRE IMOBILUL NR. 5053**

Oficiul de Cadastru și Publicitate Imobiliară MARAMURES  
Biroul de Cadastru și Publicitate Imobiliară Baia Mare

**A. Partea I. Descrierea imobilului**

TEREN Extravilan

Adresa: Jud. Maramures

Nr. Crt	Nr cadastral Nr. topografic	Suprafața* (mp)	Observații / Referințe
A1		1.100	Sector cadastral:5 Teren neimprejmuit;

**B. Partea II. Proprietari și acte**

Inscrieri privitoare la dreptul de proprietate și alte drepturi reale	Referințe
/	
Act Administrativ nr. 20746, TITLU DE PROPRIETATE, din 15/04/2010 emis de CJPSDPAT MARAMURES;	
B1	Intabulare, drept de PROPRIETATEcu titlu de reconstituire in baza legii 18/1991, dobandit prin Lege, cota actuala 1/1 1) MURESAN IOAN, LIPSA CNP
	A1

**C. Partea III. SARCINI .**

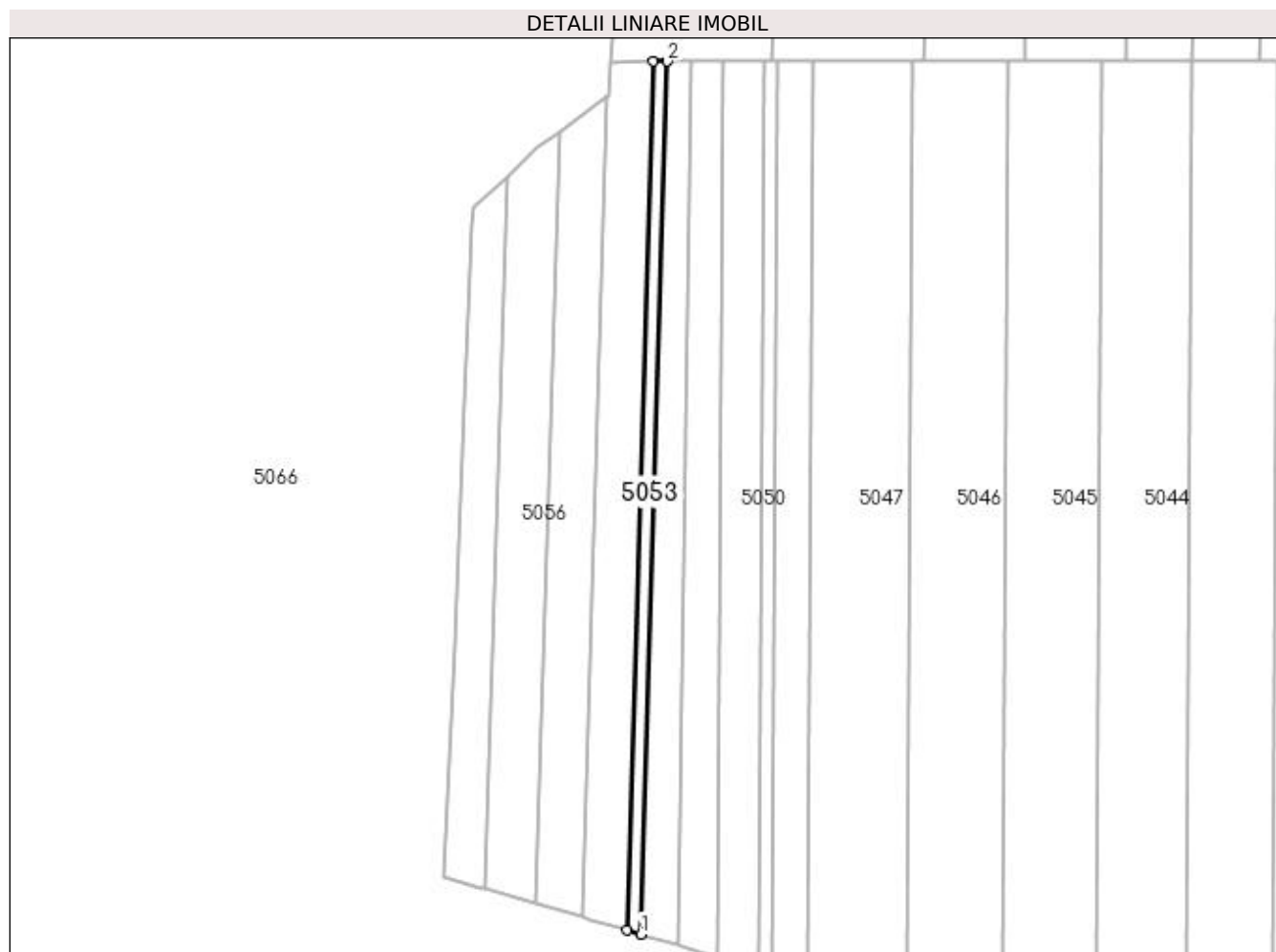
Inscrieri privind dezmembramintele dreptului de proprietate, drepturi reale de garanție și sarcini	Referințe
NU SUNT	

## Anexa Nr. 1 La Partea I

## Teren

Nr cadastral	Suprafața (mp)*	Observații / Referințe
	1.100	

\* Suprafața este determinată în planul de proiecție Stereo 70.



## Date referitoare la teren

Crt	Categorie folosință	Intra vilan	Suprafața (mp)	Tarla	Parcelă	Nr. topo	Observații / Referințe
1	padure	NU	1.100	UP I	UA 42A	-	

## Lungime Segmente

1) Valorile lungimilor segmentelor sunt obținute din proiecție în plan.

Punct început	X / Y	Punct sfârșit	X / Y	Lungime segment (** (m)
1	371.672,558 675.366,607	2	371.680,564 675.629,994	263.509
2	371.680,564 675.629,994	3	371.676,377 675.629,953	4.187
3	371.676,377 675.629,953	4	371.668,409 675.367,83	262.244
4	371.668,409 675.367,83	1	371.672,558 675.366,607	4.325

**\*\* Lungimile segmentelor sunt determinate în planul de proiecție Stereo 70 și sunt rotunjite la 1 milimetru.**

**\*\*\* Distanța dintre puncte este formată din segmente cumulate ce sunt mai mici decât valoarea 1 milimetru.**





**DATE DESPRE IMOBILUL NR. 5054**

Oficiul de Cadastru și Publicitate Imobiliară MARAMURES  
Biroul de Cadastru și Publicitate Imobiliară Baia Mare

**A. Partea I. Descrierea imobilului**

TEREN Extravilan

Adresa: Jud. Maramures

Nr. Crt	Nr cadastral Nr. topografic	Suprafața* (mp)	Observații / Referințe
A1		3.500	Sector cadastral:5 Teren neimprejmuit;

**B. Partea II. Proprietari și acte**

Inscrieri privitoare la dreptul de proprietate și alte drepturi reale	Referințe
/	
Act Administrativ nr. 20747, TITLU DE PROPRIETATE, din 15/04/2010 emis de CJPSDPAT MARAMURES;	
B1	A1
Intabulare, drept de PROPRIETATEcu titlu de reconstituire in baza legii 18/1991, dobandit prin Lege, cota actuala 1/1	
1) ARDELEAN VALERIA, LIPSA CNP	
2) CALAUZ ELENA, LIPSA CNP	

**C. Partea III. SARCINI .**

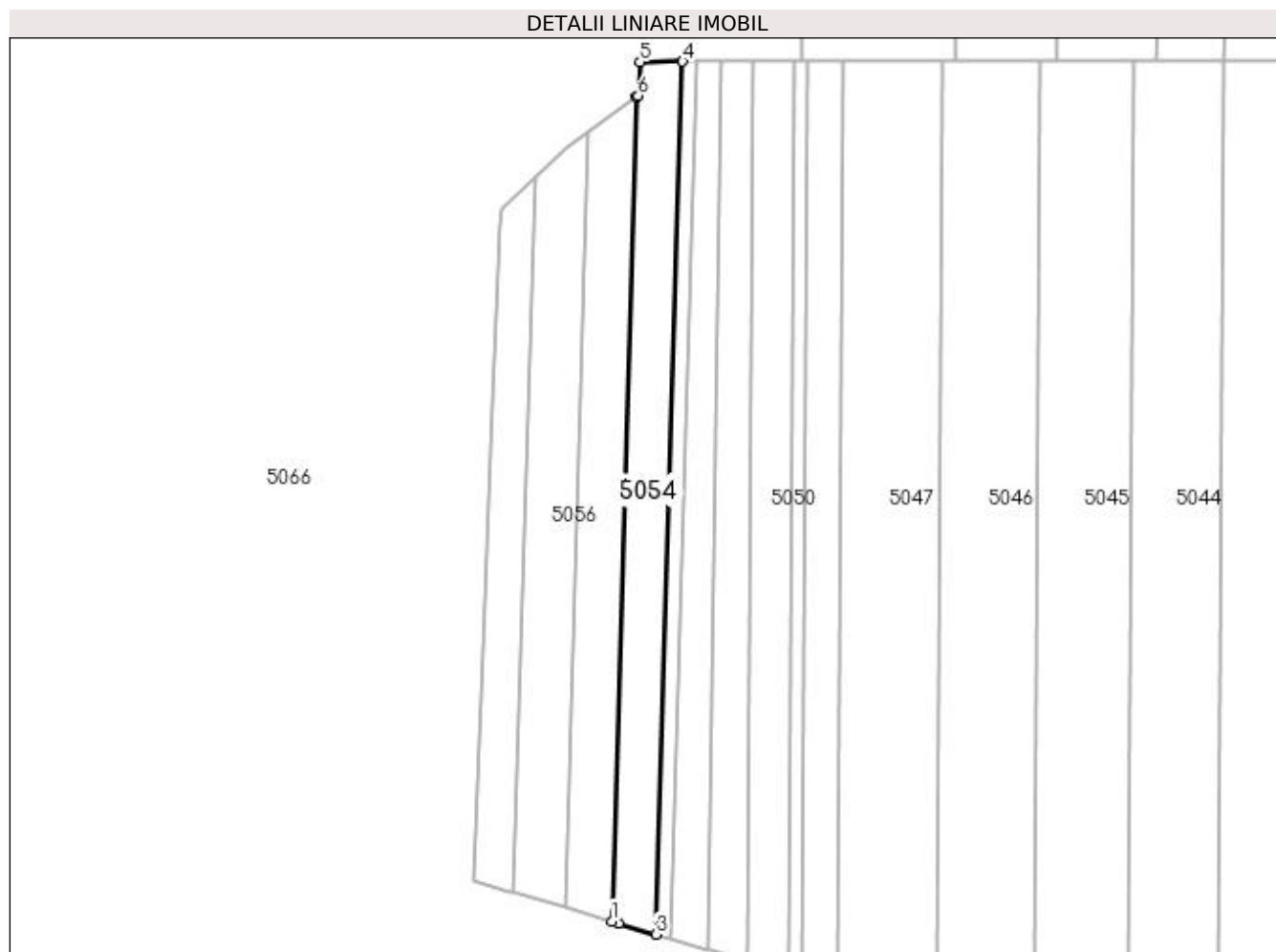
Inscrieri privind dezmembramintele dreptului de proprietate, drepturi reale de garanție și sarcini	Referințe
NU SUNT	

## Anexa Nr. 1 La Partea I

## Teren

Nr cadastral	Suprafața (mp)*	Observații / Referințe
	3.500	

\* Suprafața este determinată în planul de proiecție Stereo 70.



## Date referitoare la teren

Crt	Categorie folosință	Intra vilan	Suprafața (mp)	Tarla	Parcelă	Nr. topo	Observații / Referințe
1	padure	NU	3.500	UP I	UA 42A	-	

## Lungime Segmente

1) Valorile lungimilor segmentelor sunt obținute din proiecție în plan.

Punct început	X / Y	Punct sfârșit	X / Y	Lungime segment (** (m)
1	371.655,048 675.371,765	2	371.657,234 675.371,124	2.278
2	371.657,234 675.371,124	3	371.668,409 675.367,83	11.65
3	371.668,409 675.367,83	4	371.676,377 675.629,953	262.244
4	371.676,377 675.629,953	5	371.663,638 675.629,831	12.74
5	371.663,638 675.629,831	6	371.663,031 675.619,681	10.168

Punct început	X / Y	Punct sfârșit	X / Y	Lungime segment (** (m)
6	371.663,031 675.619,681	7	371.662,574 675.619,351	0.564
7	371.662,574 675.619,351	1	371.655,048 675.371,765	247.7

\*\* Lungimile segmentelor sunt determinate în planul de proiecție Stereo 70 și sunt rotunjite la 1 milimetru.

\*\*\* Distanța dintre puncte este formată din segmente cumulate ce sunt mai mici decât valoarea 1 milimetru.



**DATE DESPRE IMOBILUL NR. 5055**

Oficiul de Cadastru și Publicitate Imobiliară MARAMURES  
Biroul de Cadastru și Publicitate Imobiliară Baia Mare

**A. Partea I. Descrierea imobilului**

TEREN Extravilan

Adresa: Jud. Maramures

Nr. Crt	Nr cadastral Nr. topografic	Suprafața* (mp)	Observații / Referințe
A1		3.400	Sector cadastral:5 Teren neimprejmuit;

**B. Partea II. Proprietari și acte**

Inscrieri privitoare la dreptul de proprietate și alte drepturi reale	Referințe
/	
Act Administrativ nr. 20748, TITLU DE PROPRIETATE, din 15/04/2010 emis de CJPSDPAT MARAMURES;	
B1	Intabulare, drept de PROPRIETATEcu titlu de reconstituire in baza legii 18/1991, dobandit prin Lege, cota actuala 1/1 1) CHIRA DUMITRU, LIPSA CNP
	A1

**C. Partea III. SARCINI .**

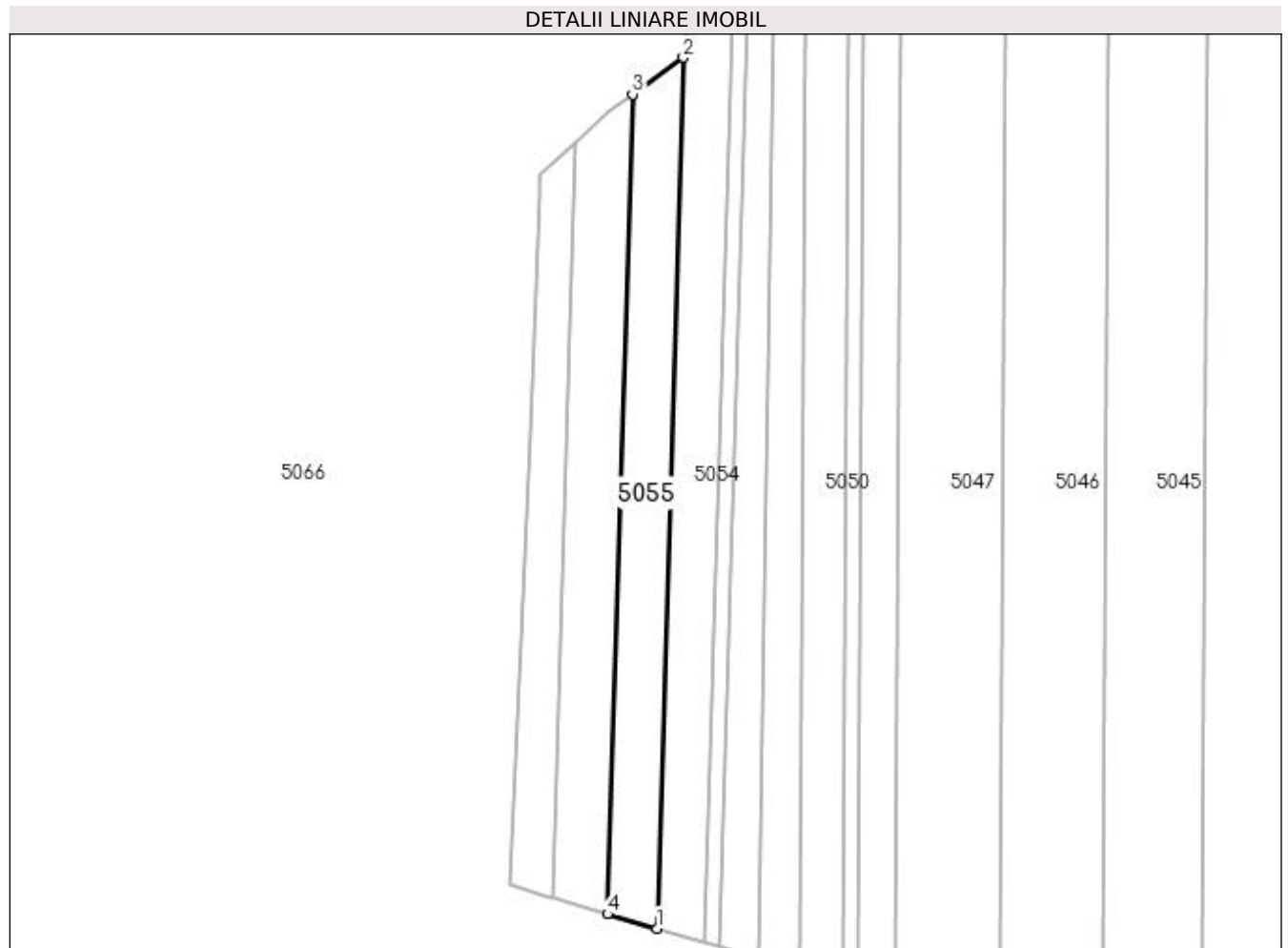
Inscrieri privind dezmembramintele dreptului de proprietate, drepturi reale de garanție și sarcini	Referințe
NU SUNT	

## Anexa Nr. 1 La Partea I

## Teren

Nr cadastral	Suprafața (mp)*	Observații / Referințe
	3.400	

\* Suprafața este determinată în planul de proiecție Stereo 70.



## Date referitoare la teren

Crt	Categorie folosință	Intra vilan	Suprafața (mp)	Tarla	Parcelă	Nr. topo	Observații / Referințe
1	padure	NU	3.400	UP I	UA 42A	-	

## Lungime Segmente

1) Valorile lungimilor segmentelor sunt obținute din proiecție în plan.

Punct început	X / Y	Punct sfârșit	X / Y	Lungime segment (** (m)
1	371.655,048 675.371,765	2	371.662,574 675.619,351	247.7
2	371.662,574 675.619,351	3	371.648,108 675.608,907	17.842
3	371.648,108 675.608,907	4	371.641,024 675.375,882	233.133
4	371.641,024 675.375,882	1	371.655,048 675.371,765	14.616

**\*\* Lungimile segmentelor sunt determinate în planul de proiecție Stereo 70 și sunt rotunjite la 1 milimetru.**

**\*\*\* Distanța dintre puncte este formată din segmente cumulate ce sunt mai mici decât valoarea 1 milimetru.**





**DATE DESPRE IMOBILUL NR. 5056**

Oficiul de Cadastru și Publicitate Imobiliară MARAMURES  
Biroul de Cadastru și Publicitate Imobiliară Baia Mare

**A. Partea I. Descrierea imobilului**

TEREN Extravilan

Adresa: Jud. Maramures

Nr. Crt	Nr cadastral Nr. topografic	Suprafața* (mp)	Observații / Referințe
A1		3.500	Sector cadastral:5 Teren neimprejmuit;

**B. Partea II. Proprietari și acte**

Inscrieri privitoare la dreptul de proprietate și alte drepturi reale	Referințe
/	
Act Administrativ nr. 20859, TITLU DE PROPRIETATE, din 27/08/2010 emis de CJPSDPAT MARAMURES;	
B1	Intabulare, drept de PROPRIETATEcu titlu de reconstituire in baza legii 18/1991, dobandit prin Lege, cota actuala 1/1 1) CALAUZ ELISABETA
	A1

**C. Partea III. SARCINI .**

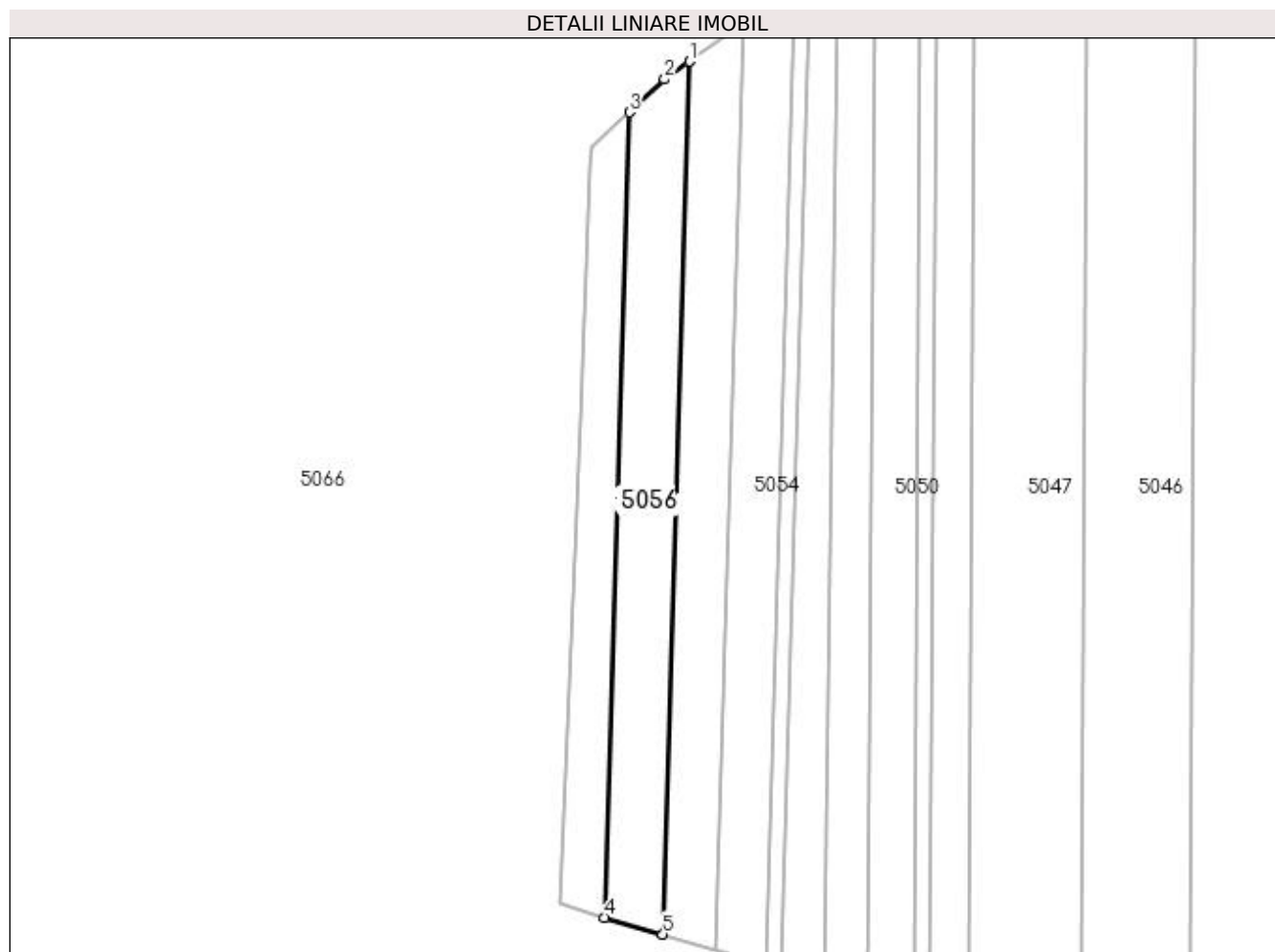
Inscrieri privind dezmembramintele dreptului de proprietate, drepturi reale de garanție și sarcini	Referințe
NU SUNT	

## Anexa Nr. 1 La Partea I

## Teren

Nr cadastral	Suprafața (mp)*	Observații / Referințe
	3.500	

\* Suprafața este determinată în planul de proiecție Stereo 70.



## Date referitoare la teren

Crt	Categorie folosință	Intra vilan	Suprafața (mp)	Tarla	Parcelă	Nr. topo	Observații / Referințe
1	padure	NU	3.500	UP I	UA 42A	-	

## Lungime Segmente

1) Valorile lungimilor segmentelor sunt obținute din proiecție în plan.

Punct început	X / Y	Punct sfârșit	X / Y	Lungime segment (** (m)
1	371.648,108 675.608,907	2	371.641,552 675.604,175	8.085
2	371.641,552 675.604,175	3	371.632,099 675.595,354	12.929
3	371.632,099 675.595,354	4	371.625,565 675.380,421	215.032
4	371.625,565 675.380,421	5	371.641,024 675.375,882	16.112
5	371.641,024 675.375,882	1	371.648,108 675.608,907	233.133

**\*\* Lungimile segmentelor sunt determinate în planul de proiecție Stereo 70 și sunt rotunjite la 1 milimetru.**

**\*\*\* Distanța dintre puncte este formată din segmente cumulate ce sunt mai mici decât valoarea 1 milimetru.**



**DATE DESPRE IMOBILUL NR. 5057**

Oficiul de Cadastru și Publicitate Imobiliară MARAMURES  
Biroul de Cadastru și Publicitate Imobiliară Baia Mare

**A. Partea I. Descrierea imobilului**

TEREN Extravilan

Adresa: Jud. Maramures

Nr. Crt	Nr cadastral Nr. topografic	Suprafața* (mp)	Observații / Referințe
A1		2.300	Sector cadastral:5 Teren neimprejmuit;

**B. Partea II. Proprietari și acte**

Inscrieri privitoare la dreptul de proprietate și alte drepturi reale	Referințe
/	
Act Administrativ nr. 20860, TITLU DE PROPRIETATE, din 27/08/2010 emis de CJPSDPAT MARAMURES;	
B1	Intabulare, drept de PROPRIETATEcu titlu de reconstituire in baza legii 18/1991, dobandit prin Lege, cota actuala 1/1 1) CALAUZ GHEORGHE
	A1

**C. Partea III. SARCINI .**

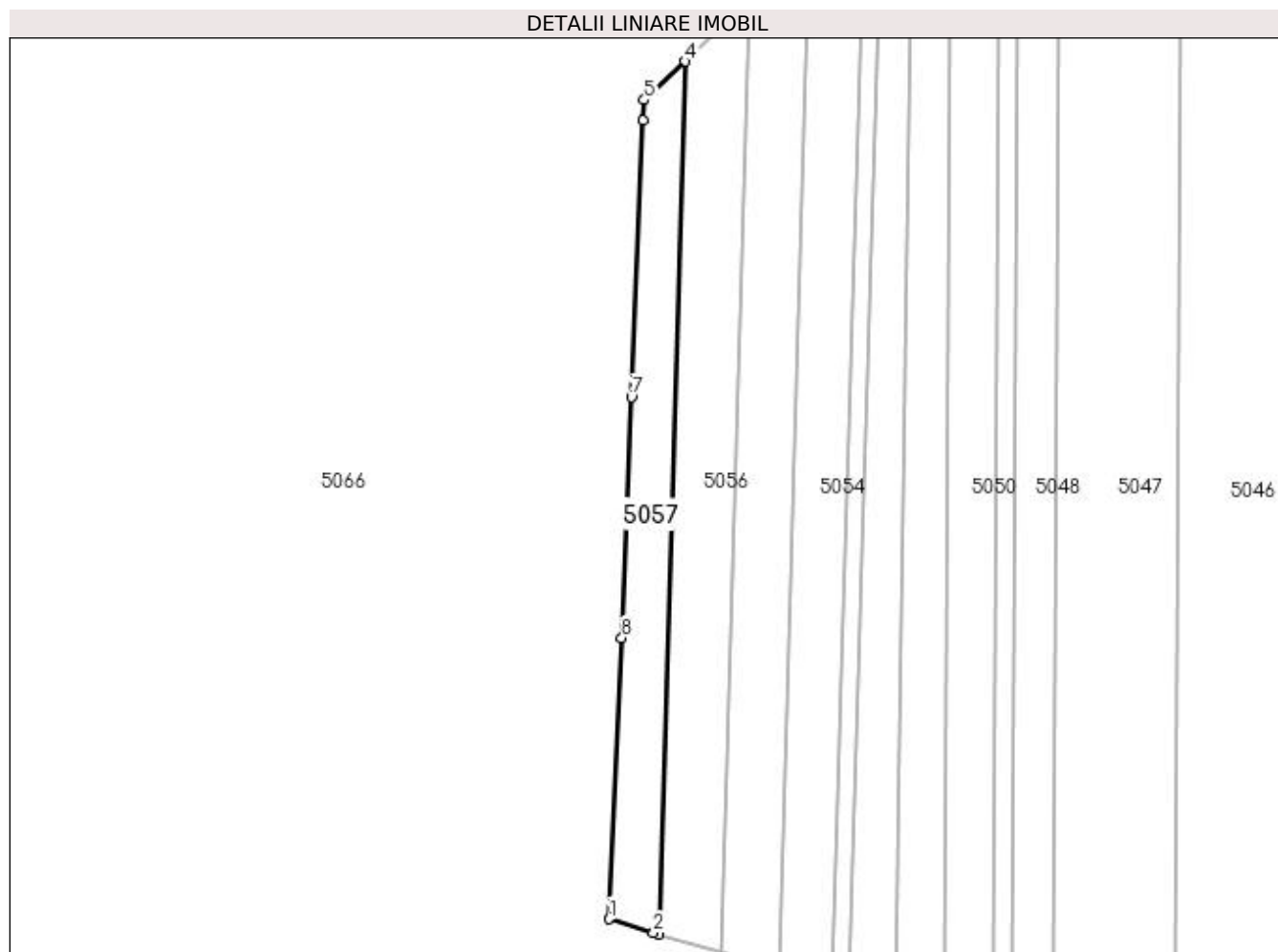
Inscrieri privind dezmembramintele dreptului de proprietate, drepturi reale de garanție și sarcini	Referințe
NU SUNT	

## Anexa Nr. 1 La Partea I

## Teren

Nr cadastral	Suprafața (mp)*	Observații / Referințe
	2.300	

\* Suprafața este determinată în planul de proiecție Stereo 70.



## Date referitoare la teren

Crt	Categorie folosință	Intra vilan	Suprafața (mp)	Tarla	Parcelă	Nr. topo	Observații / Referințe
1	padure	NU	2.300	UP I	UA 42A	-	

## Lungime Segmente

1) Valorile lungimilor segmentelor sunt obținute din proiecție în plan.

Punct început	X / Y	Punct sfârșit	X / Y	Lungime segment (** (m)
1	371.613,32 675.384,189	2	371.624,299 675.380,792	11.493
2	371.624,299 675.380,792	3	371.625,565 675.380,421	1.319
3	371.625,565 675.380,421	4	371.632,099 675.595,354	215.032
4	371.632,099 675.595,354	5	371.621,948 675.585,883	13.883
5	371.621,948 675.585,883	6	371.621,734 675.580,89	4.998

Punct început	X / Y	Punct sfârșit	X / Y	Lungime segment (** (m)
6	371.621,734 675.580,89	7	371.618,811 675.512,714	68.239
7	371.618,811 675.512,714	8	371.616,457 675.453,438	59.323
8	371.616,457 675.453,438	1	371.613,32 675.384,189	69.32

\*\* Lungimile segmentelor sunt determinate în planul de proiecție Stereo 70 și sunt rotunjite la 1 milimetru.

\*\*\* Distanța dintre puncte este formată din segmente cumulate ce sunt mai mici decât valoarea 1 milimetru.





**DATE DESPRE IMOBILUL NR. 5060**

Oficiul de Cadastru și Publicitate Imobiliară MARAMURES  
Biroul de Cadastru și Publicitate Imobiliară Baia Mare

**A. Partea I. Descrierea imobilului**

TEREN Extravilan

Adresa: Jud. Maramures

Nr. Crt	Nr cadastral Nr. topografic	Suprafața* (mp)	Observații / Referințe
A1		13.456	Sector cadastral:5 Teren neimprejmuit;

**B. Partea II. Proprietari și acte**

Inscrieri privitoare la dreptul de proprietate și alte drepturi reale		Referințe
/		
Act Normativ nr. 7, LEGE, din 13/03/1996 emis de PARLAMENTUL ROMANIEI;		
B1	Inscrierea provizorie, drept de PROPRIETATE art. 13, alin. 15, dobandit prin Lege, cota actuala 1/1 1) COMUNA GÂRDANI, CIF:16367608, PROPRIETAR NEIDENTIFICAT	A1

**C. Partea III. SARCINI .**

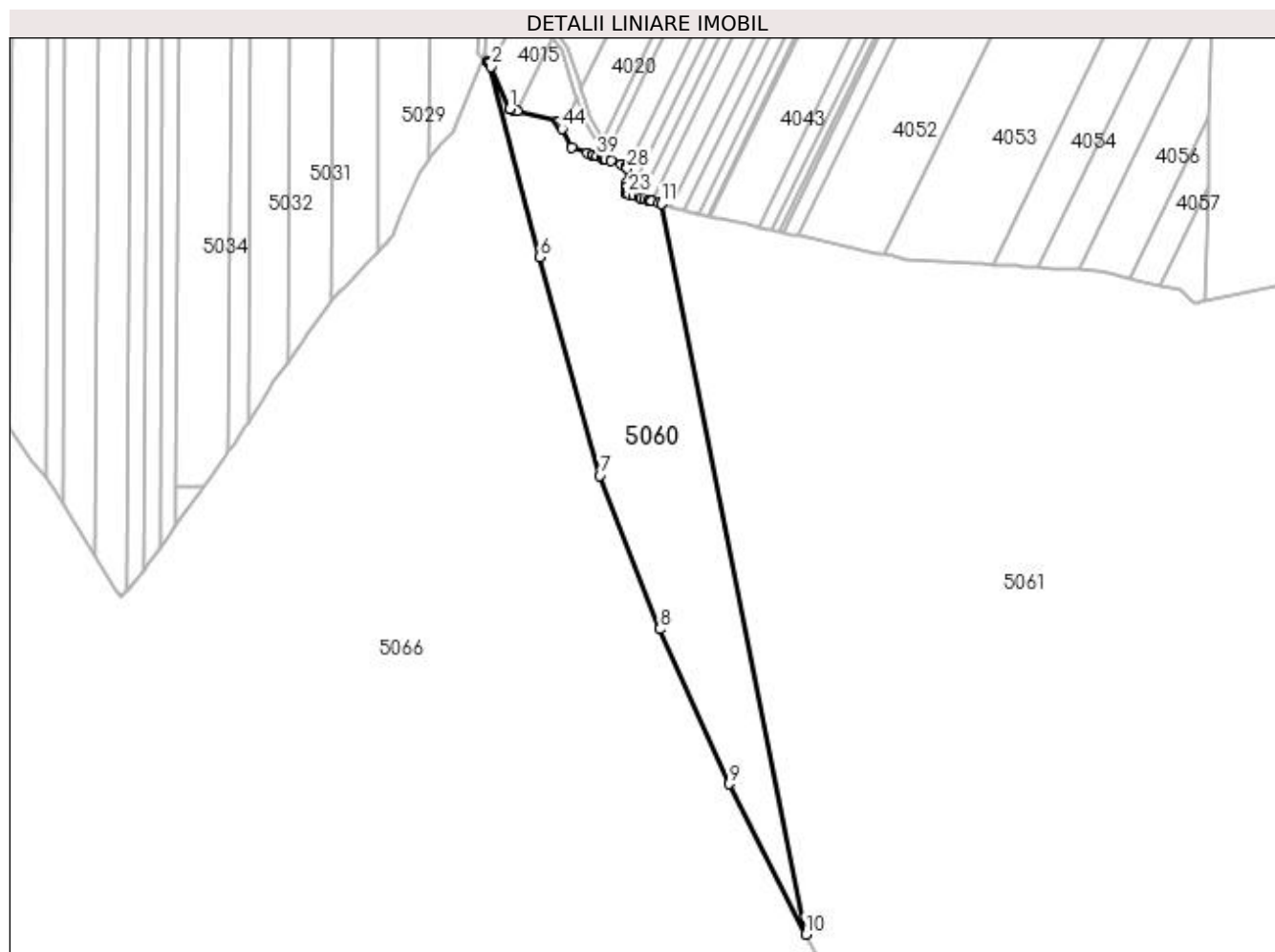
Inscrieri privind dezmembramintele dreptului de proprietate, drepturi reale de garanție și sarcini	Referințe
NU SUNT	

## Anexa Nr. 1 La Partea I

## Teren

Nr cadastral	Suprafața (mp)*	Observații / Referințe
	13.456	

\* Suprafața este determinată în planul de proiecție Stereo 70.



## Date referitoare la teren

Crt	Categorie folosință	Intra vilan	Suprafața (mp)	Tarla	Parcelă	Nr. topo	Observații / Referințe
1	padure	NU	13.456	UP I	UA 41	-	

## Lungime Segmente

1) Valorile lungimilor segmentelor sunt obținute din proiecție în plan.

Punct început	X / Y	Punct sfârșit	X / Y	Lungime segment	Punct început	X / Y	Punct sfârșit	X / Y	Lungime segment	Punct început	X / Y	Punct sfârșit	X / Y	Lungime segment
1	372.080,338 675.414,96	2	372.072,18 675.433,258	20.034	2	372.072,18 675.433,258	3	372.071,511 675.434,759	1.643	3	372.071,511 675.434,759	4	372.071,199 675.435,458	0.765
4	372.071,199 675.435,458	5	372.071,155 675.435,558	0.109	5	372.071,155 675.435,558	6	372.093,537 675.350,53	87.924	6	372.093,537 675.350,53	7	372.119,495 675.255,473	98.538
7	372.119,495 675.255,473	8	372.145,653 675.188,774	71.645	8	372.145,653 675.188,774	9	372.175,661 675.121,523	73.642	9	372.175,661 675.121,523	10	372.209,069 675.056,122	73.44
10	372.209,069 675.056,122	11	372.146,314 675.373,633	323.653	11	372.146,314 675.373,633	12	372.145,361 675.373,917	0.994	12	372.145,361 675.373,917	13	372.142,111 675.374,884	3.391
13	372.142,111 675.374,884	14	372.141,987 675.374,921	0.129	14	372.141,987 675.374,921	15	372.141,472 675.375,074	0.537	15	372.141,472 675.375,074	16	372.141,448 675.375,081	0.025
16	372.141,448 675.375,081	17	372.140,529 675.375,354	0.959	17	372.140,529 675.375,354	18	372.139,159 675.375,762	1.429	18	372.139,159 675.375,762	19	372.137,29 675.376,318	1.95

Punct început	X / Y	Punct sfârșit	X / Y	Lungime segment	Punct început	X / Y	Punct sfârșit	X / Y	Lungime segment	Punct început	X / Y	Punct sfârșit	X / Y	Lungime segment
19	372.137,29 675.376,318	20	372.137,159 675.376,357	0.137	20	372.137,159 675.376,357	21	372.136,626 675.376,515	0.556	21	372.136,626 675.376,515	22	372.134,358 675.377,19	2.366
22	372.134,358 675.377,19	23	372.132,008 675.377,889	2.452	23	372.132,008 675.377,889	24	372.131,388 675.378,074	0.647	24	372.131,388 675.378,074	25	372.130,95 675.378,204	0.457
25	372.130,95 675.378,204	26	372.131,069 675.380,63	2.429	26	372.131,069 675.380,63	27	372.131,182 675.382,953	2.326	27	372.131,182 675.382,953	28	372.131,478 675.389,007	6.061
28	372.131,478 675.389,007	29	372.131,489 675.389,23	0.223	29	372.131,489 675.389,23	30	372.131,523 675.389,918	0.689	30	372.131,523 675.389,918	31	372.131,145 675.390,045	0.399
31	372.131,145 675.390,045	32	372.128,913 675.390,794	2.354	32	372.128,913 675.390,794	33	372.124,41 675.392,306	4.75	33	372.124,41 675.392,306	34	372.122,148 675.393,065	2.386
34	372.122,148 675.393,065	35	372.121,38 675.393,323	0.81	35	372.121,38 675.393,323	36	372.121,086 675.393,422	0.31	36	372.121,086 675.393,422	37	372.121,062 675.393,43	0.025
37	372.121,062 675.393,43	38	372.120,452 675.393,635	0.644	38	372.120,452 675.393,635	39	372.118,376 675.394,332	2.19	39	372.118,376 675.394,332	40	372.116,806 675.394,859	1.656
40	372.116,806 675.394,859	41	372.116,193 675.395,065	0.647	41	372.116,193 675.395,065	42	372.114,176 675.395,742	2.128	42	372.114,176 675.395,742	43	372.107,292 675.398,053	7.262
43	372.107,292 675.398,053	44	372.103,161 675.406,322	9.243	44	372.103,161 675.406,322	45	372.102,782 675.407,081	0.848	45	372.102,782 675.407,081	46	372.102,43 675.407,785	0.787
46	372.102,43 675.407,785	47	372.101,714 675.409,218	1.602	47	372.101,714 675.409,218	48	372.101,022 675.409,403	0.716	48	372.101,022 675.409,403	49	372.083,602 675.414,047	18.028
49	372.083,602 675.414,047	50	372.082,626 675.414,307	1.01	50	372.082,626 675.414,307	51	372.082,023 675.414,468	0.624	51	372.082,023 675.414,468	52	372.080,36 675.414,911	1.721
52	372.080,36 675.414,911	1	372.080,338 675.414,96	0.054										

\*\* Lungimile segmentelor sunt determinate în planul de proiecție Stereo 70 și sunt rotunjite la 1 milimetru.

\*\*\* Distanța dintre puncte este formată din segmente cumulate ce sunt mai mici decât valoarea 1 milimetru.



**DATE DESPRE IMOBILUL NR. 5061**

Oficiul de Cadastru și Publicitate Imobiliară MARAMURES  
Biroul de Cadastru și Publicitate Imobiliară Baia Mare

**A. Partea I. Descrierea imobilului**

TEREN Extravilan

Adresa: Jud. Maramures

Nr. Crt	Nr cadastral Nr. topografic	Suprafața* (mp)	Observații / Referințe
A1		125.400	Sector cadastral:5 Teren neimprejmuit;

**B. Partea II. Proprietari și acte**

Inscrieri privitoare la dreptul de proprietate și alte drepturi reale	Referințe
/	
Act Administrativ nr. 21202, TITLU DE PROPRIETATE, din 24/01/2013 emis de CJPSDPAT MARAMURES;	
B1	Intabulare, drept de PROPRIETATEcu titlu de reconstituire in baza legii 18/1991, dobandit prin Lege, cota actuala 1/1 1) COMUNA GÂRDANI, CIF:16367608
	A1

**C. Partea III. SARCINI .**

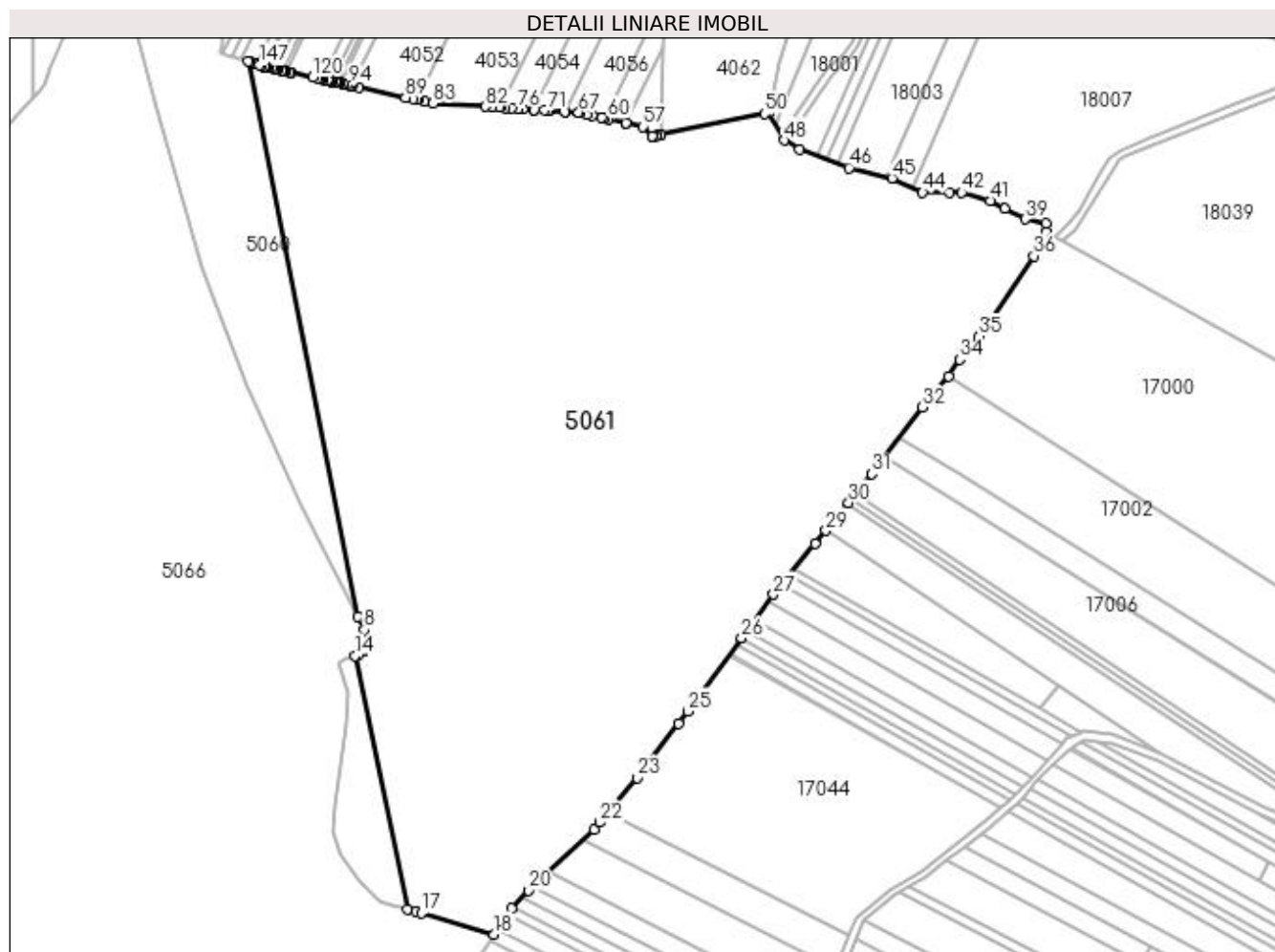
Inscrieri privind dezmembramintele dreptului de proprietate, drepturi reale de garanție și sarcini	Referințe
NU SUNT	

## Anexa Nr. 1 La Partea I

## Teren

Nr cadastral	Suprafața (mp)*	Observații / Referințe
	125.400	

\* Suprafața este determinată în planul de proiecție Stereo 70.



## Date referitoare la teren

Crt	Categorie folosință	Intravilan	Suprafața (mp)	Tarla	Parcelă	Nr. topo	Observații / Referințe
1	padure	NU	125.400	UP I	UA 40B, UA 40D, UA 40E, UA 40F, UA 40G, UA 41B	-	

## Lungime Segmente

1) Valorile lungimilor segmentelor sunt obținute din proiecție în plan.

Punct început	X / Y	Punct sfârșit	X / Y	Lungime segment	Punct început	X / Y	Punct sfârșit	X / Y	Lungime segment	Punct început	X / Y	Punct sfârșit	X / Y	Lungime segment
1	372.150,64 675.372,346	2	372.150,612 675.372,354	0.029	2	372.150,612 675.372,354	3	372.150,12 675.372,501	0.513	3	372.150,12 675.372,501	4	372.149,989 675.372,54	0.137
4	372.149,989 675.372,54	5	372.147,547 675.373,266	2.548	5	372.147,547 675.373,266	6	372.146,314 675.373,633	1.286	6	372.146,314 675.373,633	7	372.209,069 675.056,122	323.653
7	372.209,069 675.056,122	8	372.212,978 675.048,468	8.594	8	372.212,978 675.048,468	9	372.215,391 675.042,019	6.886	9	372.215,391 675.042,019	10	372.214,199 675.037,848	4.338
10	372.214,199 675.037,848	11	372.212,938 675.036,768	1.66	11	372.212,938 675.036,768	12	372.212,093 675.036,043	1.113	12	372.212,093 675.036,043	13	372.210,027 675.034,272	2.721

Punct început	X / Y	Punct sfârșit	X / Y	Lungime segment	Punct început	X / Y	Punct sfârșit	X / Y	Lungime segment	Punct început	X / Y	Punct sfârșit	X / Y	Lungime segment
13	372.210,027 675.034,272	14	372.207,758 675.033,49	2.4	14	372.207,758 675.033,49	15	372.237,549 674.888,325	148.19	15	372.237,549 674.888,325	16	372.242,564 674.886,974	5.194
16	372.242,564 674.886,974	17	372.245,722 674.886,122	3.271	17	372.245,722 674.886,122	18	372.287,394 674.873,982	43.404	18	372.287,394 674.873,982	19	372.297,476 674.888,785	17.91
19	372.297,476 674.888,785	20	372.307,056 674.899,241	14.181	20	372.307,056 674.899,241	21	372.344,402 674.934,014	51.028	21	372.344,402 674.934,014	22	372.347,8 674.938,061	5.284
22	372.347,8 674.938,061	23	372.369,3 674.963,663	33.432	23	372.369,3 674.963,663	24	372.392,91 674.994,736	39.025	24	372.392,91 674.994,736	25	372.398,225 675.001,731	8.785
25	372.398,225 675.001,731	26	372.429,189 675.043,783	52.222	26	372.429,189 675.043,783	27	372.447,287 675.068,5	30.634	27	372.447,287 675.068,5	28	372.471,231 675.097,524	37.626
28	372.471,231 675.097,524	29	372.477,483 675.105,104	9.826	29	372.477,483 675.105,104	30	372.490,349 675.121,067	20.502	30	372.490,349 675.121,067	31	372.503,717 675.137,654	21.303
31	372.503,717 675.137,654	32	372.532,574 675.175,67	47.728	32	372.532,574 675.175,67	33	372.547,674 675.193,469	23.341	33	372.547,674 675.193,469	34	372.554,142 675.203,04	11.552
34	372.554,142 675.203,04	35	372.565,143 675.216,479	17.367	35	372.565,143 675.216,479	36	372.596,452 675.262,358	55.544	36	372.596,452 675.262,358	37	372.603,605 675.276,21	15.59
37	372.603,605 675.276,21	38	372.603,241 675.281,097	4.901	38	372.603,241 675.281,097	39	372.591,502 675.283,443	11.971	39	372.591,502 675.283,443	40	372.579,764 675.289,309	13.122
40	372.579,764 675.289,309	41	372.571,547 675.294,001	9.462	41	372.571,547 675.294,001	42	372.555,112 675.298,694	17.092	42	372.555,112 675.298,694	43	372.548,069 675.298,694	7.043
43	372.548,069 675.298,694	44	372.532,809 675.298,694	15.26	44	372.532,809 675.298,694	45	372.515,201 675.306,906	19.429	45	372.515,201 675.306,906	46	372.490,55 675.312,772	25.339
46	372.490,55 675.312,772	47	372.462,377 675.323,33	30.086	47	372.462,377 675.323,33	48	372.453,433 675.328,544	10.353	48	372.453,433 675.328,544	49	372.444,394 675.344,191	18.07
49	372.444,394 675.344,191	50	372.442,291 675.343,763	2.146	50	372.442,291 675.343,763	51	372.382,894 675.331,658	60.618	51	372.382,894 675.331,658	52	372.382,769 675.331,633	0.127
52	372.382,769 675.331,633	53	372.380,727 675.331,216	2.084	53	372.380,727 675.331,216	54	372.379,993 675.331,067	0.749	54	372.379,993 675.331,067	55	372.378,036 675.330,668	1.997
55	372.378,036 675.330,668	56	372.377,76 675.330,943	0.39	56	372.377,76 675.330,943	57	372.372,346 675.336,328	7.636	57	372.372,346 675.336,328	58	372.363,105 675.338,391	9.468
58	372.363,105 675.338,391	59	372.363,052 675.338,402	0.054	59	372.363,052 675.338,402	60	372.352,544 675.340,748	10.767	60	372.352,544 675.340,748	61	372.350,361 675.341,235	2.237
61	372.350,361 675.341,235	62	372.350,33 675.341,242	0.032	62	372.350,33 675.341,242	63	372.349,076 675.341,522	1.285	63	372.349,076 675.341,522	64	372.343,775 675.342,705	5.431
64	372.343,775 675.342,705	65	372.340,422 675.343,453	3.435	65	372.340,422 675.343,453	66	372.336,464 675.344,337	4.056	66	372.336,464 675.344,337	67	372.335,727 675.344,501	0.755
67	372.335,727 675.344,501	68	372.327,832 675.344,986	7.91	68	372.327,832 675.344,986	69	372.327,8 675.344,988	0.032	69	372.327,8 675.344,988	70	372.318,734 675.345,544	9.083
70	372.318,734 675.345,544	71	372.318,146 675.345,58	0.589	71	372.318,146 675.345,58	72	372.316,307 675.345,693	1.842	72	372.316,307 675.345,693	73	372.310,283 675.346,063	6.035
73	372.310,283 675.346,063	74	372.310,198 675.346,068	0.085	74	372.310,198 675.346,068	75	372.303,646 675.346,47	6.564	75	372.303,646 675.346,47	76	372.301,256 675.346,617	2.395
76	372.301,256 675.346,617	77	372.297,617 675.346,841	3.646	77	372.297,617 675.346,841	78	372.293,677 675.347,082	3.947	78	372.293,677 675.347,082	79	372.290,697 675.347,266	2.986
79	372.290,697 675.347,266	80	372.290,554 675.347,274	0.143	80	372.290,554 675.347,274	81	372.285,836 675.347,564	4.727	81	372.285,836 675.347,564	82	372.282,322 675.347,78	3.521
82	372.282,322 675.347,78	83	372.252,288 675.349,623	30.09	83	372.252,288 675.349,623	84	372.247,438 675.350,681	4.964	84	372.247,438 675.350,681	85	372.243,41 675.351,561	4.123
85	372.243,41 675.351,561	86	372.243,147 675.351,618	0.269	86	372.243,147 675.351,618	87	372.242,885 675.351,675	0.268	87	372.242,885 675.351,675	88	372.240,806 675.352,129	2.128
88	372.240,806 675.352,129	89	372.236,668 675.353,032	4.235	89	372.236,668 675.353,032	90	372.209,704 675.358,916	27.599	90	372.209,704 675.358,916	91	372.205,975 675.359,73	3.817
91	372.205,975 675.359,73	92	372.205,757 675.359,777	0.223	92	372.205,757 675.359,777	93	372.205,615 675.359,808	0.145	93	372.205,615 675.359,808	94	372.204,542 675.360,042	1.098
94	372.204,542 675.360,042	95	372.202,863 675.360,409	1.719	95	372.202,863 675.360,409	96	372.201,251 675.360,76	1.65	96	372.201,251 675.360,76	97	372.200,73 675.360,874	0.533
97	372.200,73 675.360,874	98	372.199,194 675.361,209	1.572	98	372.199,194 675.361,209	99	372.198,96 675.361,26	0.239	99	372.198,96 675.361,26	100	372.198,815 675.361,292	0.148
100	372.198,815 675.361,292	101	372.198,069 675.361,454	0.763	101	372.198,069 675.361,454	102	372.197,886 675.361,494	0.187	102	372.197,886 675.361,494	103	372.197,594 675.361,558	0.299
103	372.197,594 675.361,558	104	372.197,359 675.361,609	0.24	104	372.197,359 675.361,609	105	372.197,211 675.361,641	0.151	105	372.197,211 675.361,641	106	372.196,315 675.361,837	0.917
106	372.196,315 675.361,837	107	372.194,436 675.362,247	1.923	107	372.194,436 675.362,247	108	372.194,201 675.362,298	0.24	108	372.194,201 675.362,298	109	372.194,193 675.362,3	0.008
109	372.194,193 675.362,3	110	372.194,045 675.362,332	0.151	110	372.194,045 675.362,332	111	372.193,211 675.362,515	0.854	111	372.193,211 675.362,515	112	372.192,651 675.362,637	0.573

Punct început	X / Y	Punct sfârșit	X / Y	Lungime segment	Punct început	X / Y	Punct sfârșit	X / Y	Lungime segment	Punct început	X / Y	Punct sfârșit	X / Y	Lungime segment
112	372.192,651 675.362,637	113	372.191,869 675.362,807	0.8	113	372.191,869 675.362,807	114	372.189,605 675.363,301	2.317	114	372.189,605 675.363,301	115	372.188,276 675.363,591	1.36
115	372.188,276 675.363,591	116	372.188,049 675.363,641	0.232	116	372.188,049 675.363,641	117	372.187,868 675.363,68	0.185	117	372.187,868 675.363,68	118	372.187,151 675.363,837	0.734
118	372.187,151 675.363,837	119	372.186,028 675.364,082	1.149	119	372.186,028 675.364,082	120	372.183,663 675.364,598	2.421	120	372.183,663 675.364,598	121	372.171,254 675.367,306	12.701
121	372.171,254 675.367,306	122	372.169,888 675.367,604	1.398	122	372.169,888 675.367,604	123	372.167,749 675.368,071	2.189	123	372.167,749 675.368,071	124	372.167,623 675.368,098	0.129
124	372.167,623 675.368,098	125	372.167,285 675.368,172	0.346	125	372.167,285 675.368,172	126	372.166,909 675.368,254	0.385	126	372.166,909 675.368,254	127	372.166,387 675.368,368	0.534
127	372.166,387 675.368,368	128	372.166,271 675.368,394	0.119	128	372.166,271 675.368,394	129	372.165,919 675.368,47	0.36	129	372.165,919 675.368,47	130	372.165,654 675.368,528	0.271
130	372.165,654 675.368,528	131	372.165,563 675.368,548	0.093	131	372.165,563 675.368,548	132	372.163,822 675.368,928	1.782	132	372.163,822 675.368,928	133	372.162,503 675.369,215	1.35
133	372.162,503 675.369,215	134	372.162,144 675.369,293	0.367	134	372.162,144 675.369,293	135	372.162,06 675.369,312	0.086	135	372.162,06 675.369,312	136	372.161,665 675.369,398	0.404
136	372.161,665 675.369,398	137	372.161,369 675.369,463	0.303	137	372.161,369 675.369,463	138	372.159,79 675.369,807	1.616	138	372.159,79 675.369,807	139	372.158,413 675.370,108	1.41
139	372.158,413 675.370,108	140	372.157,48 675.370,311	0.955	140	372.157,48 675.370,311	141	372.156,319 675.370,657	1.211	141	372.156,319 675.370,657	142	372.156,29 675.370,665	0.03
142	372.156,29 675.370,665	143	372.155,865 675.370,791	0.443	143	372.155,865 675.370,791	144	372.155,843 675.370,798	0.023	144	372.155,843 675.370,798	145	372.155,635 675.370,86	0.217
145	372.155,635 675.370,86	146	372.154,029 675.371,338	1.676	146	372.154,029 675.371,338	147	372.152,936 675.371,663	1.14	147	372.152,936 675.371,663	1	372.150,64 675.372,346	2.395

\*\* Lungimile segmentelor sunt determinate în planul de proiecție Stereo 70 și sunt rotunjite la 1 milimetru.

\*\*\* Distanța dintre puncte este formată din segmente cumulate ce sunt mai mici decât valoarea 1 milimetru.



**DATE DESPRE IMOBILUL NR. 5062**

Oficiul de Cadastru și Publicitate Imobiliară MARAMURES  
Biroul de Cadastru și Publicitate Imobiliară Baia Mare

**A. Partea I. Descrierea imobilului**

TEREN Extravilan

Adresa: Jud. Maramures

Nr. Crt	Nr cadastral Nr. topografic	Suprafața* (mp)	Observații / Referințe
A1		2.943	Sector cadastral:5 Teren neimprejmuit;

**B. Partea II. Proprietari și acte**

Inscrieri privitoare la dreptul de proprietate și alte drepturi reale	Referințe
/	
Act Normativ nr. 7, LEGE, din 13/03/1996 emis de PARLAMENTUL ROMANIEI;	
B1	A1
Inscrierea provizorie, drept de PROPRIETATE art. 13, alin. 15, dobandit prin Lege, cota actuala 1/1 1) COMUNA GÂRDANI, CIF:16367608, PROPRIETAR NEIDENTIFICAT	

**C. Partea III. SARCINI .**

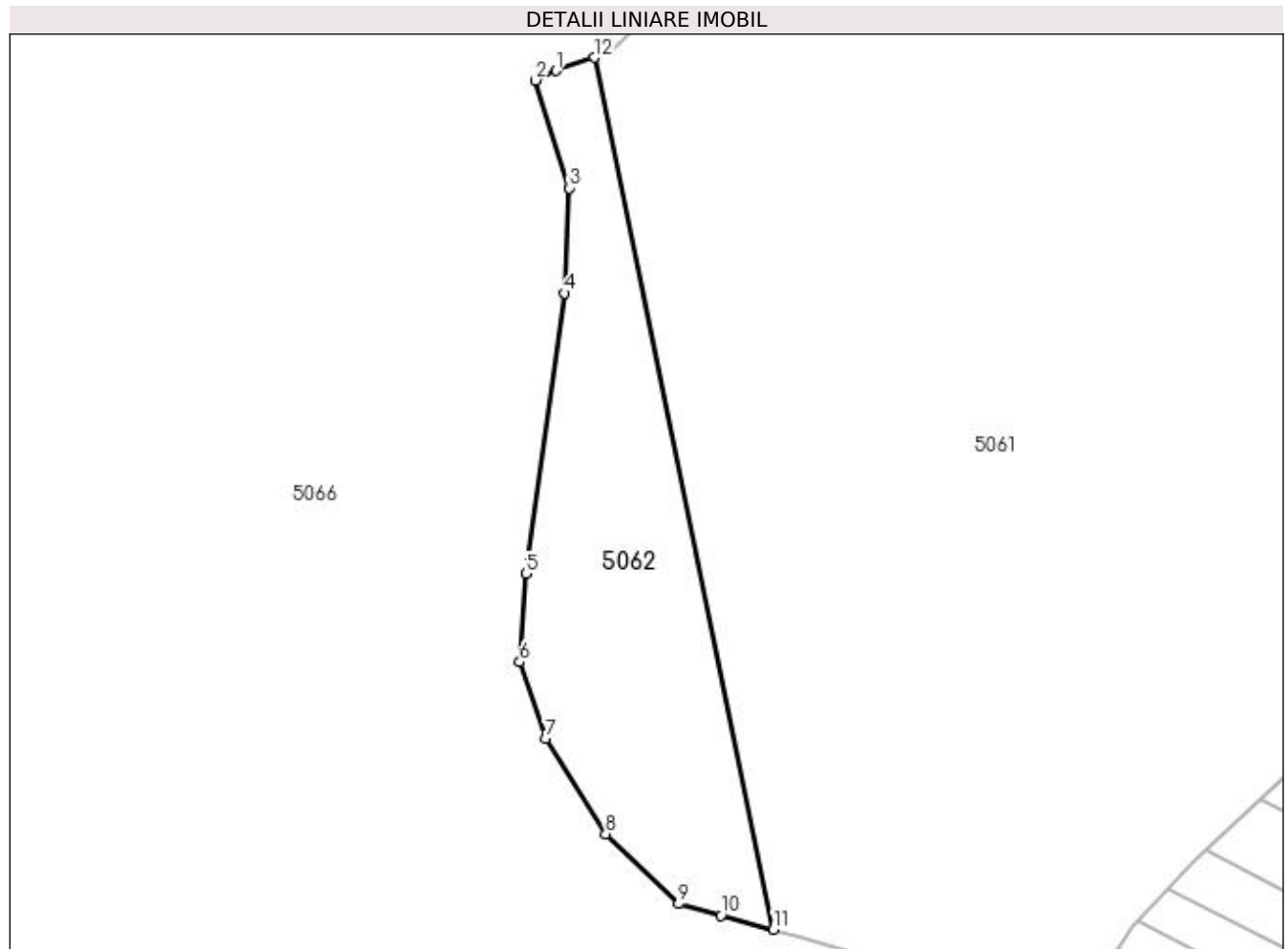
Inscrieri privind dezmembramintele dreptului de proprietate, drepturi reale de garanție și sarcini	Referințe
NU SUNT	

## Anexa Nr. 1 La Partea I

## Teren

Nr cadastral	Suprafața (mp)*	Observații / Referințe
	2.943	

\* Suprafața este determinată în planul de proiecție Stereo 70.



## Date referitoare la teren

Crt	Categorie folosință	Intra vilan	Suprafața (mp)	Tarla	Parcelă	Nr. topo	Observații / Referințe
1	padure	NU	2.943	UP I	UA 40A	-	

## Lungime Segmente

1) Valorile lungimilor segmentelor sunt obținute din proiecție în plan.

Punct început	X / Y	Punct sfârșit	X / Y	Lungime segment (** (m)
1	372.201,383 675.031,293	2	372.197,969 675.029,691	3.771
2	372.197,969 675.029,691	3	372.203,601 675.011,759	18.796
3	372.203,601 675.011,759	4	372.202,766 674.994,245	17.534
4	372.202,766 674.994,245	5	372.196,301 674.947,541	47.149
5	372.196,301 674.947,541	6	372.195,251 674.932,827	14.751

Punct început	X / Y	Punct sfârșit	X / Y	Lungime segment (** (m)
6	372.195,251 674.932,827	7	372.199,63 674.920,109	13.451
7	372.199,63 674.920,109	8	372.209,641 674.904,262	18.744
8	372.209,641 674.904,262	9	372.221,738 674.892,586	16.813
9	372.221,738 674.892,586	10	372.228,831 674.890,675	7.346
10	372.228,831 674.890,675	11	372.237,549 674.888,325	9.029
11	372.237,549 674.888,325	12	372.207,758 675.033,49	148.19
12	372.207,758 675.033,49	1	372.201,383 675.031,293	6.743

\*\* Lungimile segmentelor sunt determinate în planul de proiecție Stereo 70 și sunt rotunjite la 1 milimetru.

\*\*\* Distanța dintre puncte este formată din segmente cumulate ce sunt mai mici decât valoarea 1 milimetru.



**DATE DESPRE IMOBILUL NR. 5064**

Oficiul de Cadastru și Publicitate Imobiliară MARAMURES  
Biroul de Cadastru și Publicitate Imobiliară Baia Mare

**A. Partea I. Descrierea imobilului**

TEREN Extravilan

Adresa: Jud. Maramures

Nr. Crt	Nr cadastral Nr. topografic	Suprafața* (mp)	Observații / Referințe
A1		2.614	Sector cadastral:5 Teren neimprejmuit;

**B. Partea II. Proprietari și acte**

Inscrieri privitoare la dreptul de proprietate și alte drepturi reale	Referințe
/	
Act Normativ nr. 7, LEGE, din 13/03/1996 emis de PARLAMENTUL ROMANIEI;	
B1	A1
1) COMUNA GÂRDANI, CIF:16367608, PROPRIETAR NEIDENTIFICAT	

**C. Partea III. SARCINI .**

Inscrieri privind dezmembramintele dreptului de proprietate, drepturi reale de garanție și sarcini	Referințe
NU SUNT	

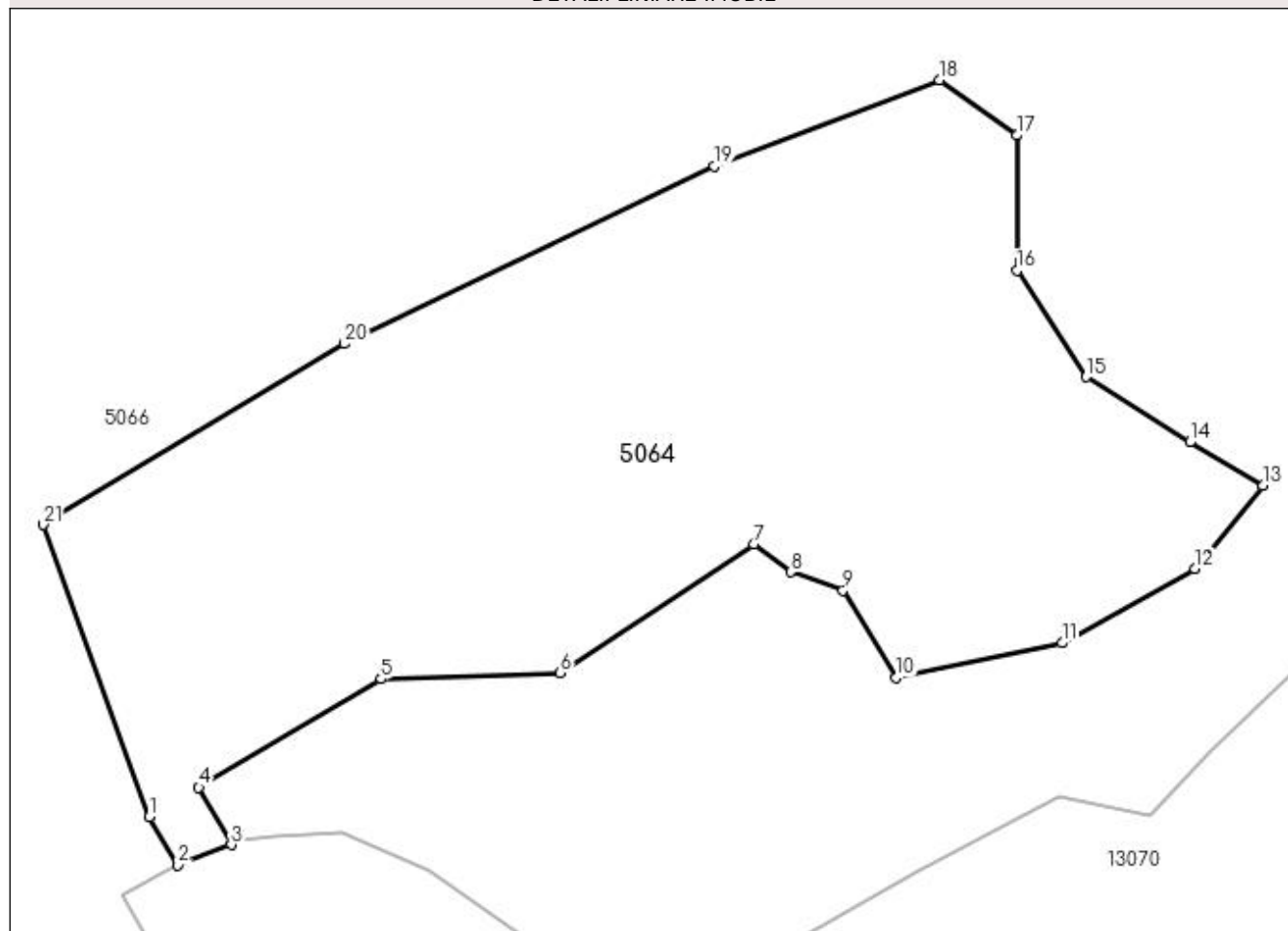
## Anexa Nr. 1 La Partea I

## Teren

Nr cadastral	Suprafața (mp)*	Observații / Referințe
	2.614	

\* Suprafața este determinată în planul de proiecție Stereo 70.

## DETALII LINIARE IMOBIL



## Date referitoare la teren

Crt	Categorie folosință	Intravilan	Suprafața (mp)	Tarla	Parcelă	Nr. topo	Observații / Referințe
1	padure	NU	2.614	UP I	UA 39 A	-	

## Lungime Segmente

1) Valorile lungimilor segmentelor sunt obținute din proiecție în plan.

Punct început	X / Y	Punct sfârșit	X / Y	Lungime segment (** (m)
1	371.932,772 673.616,344	2	371.934,997 673.612,627	4.332
3	371.939,106 673.614,217	4	371.936,596 673.618,623	5.071
5	371.950,691 673.627,024	6	371.964,535 673.627,502	13.852
7	371.979,492 673.637,447	8	371.982,357 673.635,299	3.581
9	371.986,414 673.633,867	10	371.990,529 673.627,104	7.917

Punct început	X / Y	Punct sfârșit	X / Y	Lungime segment (** (m)
2	371.934,997 673.612,627	3	371.939,106 673.614,217	4.406
4	371.936,596 673.618,623	5	371.950,691 673.627,024	16.409
6	371.964,535 673.627,502	7	371.979,492 673.637,447	17.961
8	371.982,357 673.635,299	9	371.986,414 673.633,867	4.302
10	371.990,529 673.627,104	11	372.003,361 673.629,809	13.114

Punct început	X / Y	Punct sfârșit	X / Y	Lungime segment (** (m)
11	372.003,361 673.629,809	12	372.013,624 673.635,538	11.754
13	372.018,875 673.641,982	14	372.013,226 673.645,324	6.564
15	372.005,186 673.650,374	16	371.999,86 673.658,585	9.787
17	371.999,86 673.669,033	18	371.993,864 673.673,296	7.357
19	371.976,469 673.666,646	20	371.947,87 673.652,939	31.714
21	371.924,595 673.638,959	1	371.932,772 673.616,344	24.048

Punct început	X / Y	Punct sfârșit	X / Y	Lungime segment (** (m)
12	372.013,624 673.635,538	13	372.018,875 673.641,982	8.313
14	372.013,226 673.645,324	15	372.005,186 673.650,374	9.494
16	371.999,86 673.658,585	17	371.999,86 673.669,033	10.448
18	371.993,864 673.673,296	19	371.976,469 673.666,646	18.623
20	371.947,87 673.652,939	21	371.924,595 673.638,959	27.151

\*\* Lungimile segmentelor sunt determinate în planul de proiecție Stereo 70 și sunt rotunjite la 1 milimetru.

\*\*\* Distanța dintre puncte este formată din segmente cumulate ce sunt mai mici decât valoarea 1 milimetru.





**DATE DESPRE IMOBILUL NR. 5066**

Oficiul de Cadastru și Publicitate Imobiliară MARAMURES  
Biroul de Cadastru și Publicitate Imobiliară Baia Mare

**A. Partea I. Descrierea imobilului**

TEREN Extravilan

Adresa: Jud. Maramures

Nr. Crt	Nr cadastral Nr. topografic	Suprafața* (mp)	Observații / Referințe
A1		2.585.787	Sector cadastral:5 Teren neimprejmuit;

**B. Partea II. Proprietari și acte**

Inscrieri privitoare la dreptul de proprietate și alte drepturi reale	Referințe
/	
Act Normativ nr. 1705, HOTARARE DE GUVERN, din 29/11/2006 emis de GUVERNUL ROMANIEI;	
B1	Intabulare, drept de PROPRIETATE, dobandit prin Lege, cota actuala 1/1 1) <b>STATUL ROMÂN</b> , CIF:999999999999, DOMENIU PUBLIC
Act Normativ nr. 46, LEGE, din 19/03/2008 emis de PARLAMENTUL ROMANIEI (Declaratie nr. 8963/26.04.2023, Anexa 12 din Hotarare de Guvern 1705/29.11.2006);	
B2	Intabulare, drept de ADMINISTRARE, dobandit prin Lege, cota actuala 1/1 1) <b>REGIA NAȚIONALĂ A PĂDURILOR ROMSILVA RA</b> , CIF:1590120

**C. Partea III. SARCINI .**

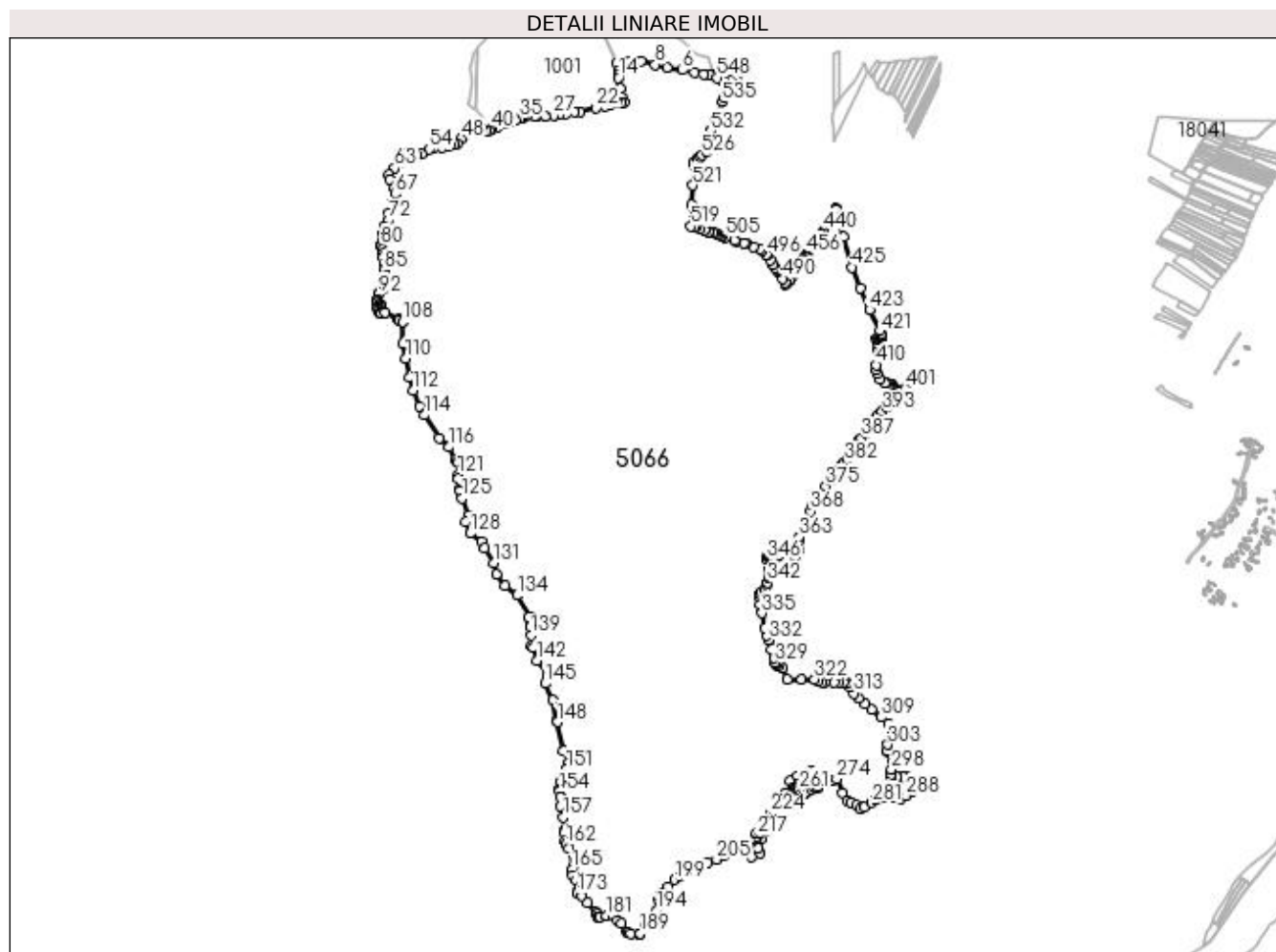
Inscrieri privind dezmembramintele dreptului de proprietate, drepturi reale de garanție și sarcini	Referințe
NU SUNT	

## Anexa Nr. 1 La Partea I

## Teren

Nr cadastral	Suprafața (mp)*	Observații / Referințe
	2.585.787	

\* Suprafața este determinată în planul de proiecție Stereo 70.



## Date referitoare la teren

Crt	Categorie folosință	Intravilan	Suprafața (mp)	Tarla	Parcelă	Nr. topo	Observații / Referințe
1	padure	NU	2.585.787	UP I	UA 42 B, UA 33 B, UA 33 A, UA 33 C, UA 42 A	-	UA 35 D, UA 34 E, UA 34 D, UA 34 A, UA 34 B, UA 34 C, UA 35 C, UA 35 E, UA 35 F, UA 35 G, UA 41, UA 40 A, UA 40 C, UA 40 B, UA 36 G, UA 35 J, UA 35 H, UA 35 A, UA 35 K, UA 36 F, UA 36 E, UA 37 D, UA 35 B, UA 35 L, UA 35 M, UA 35 N, UA 35 I, UA 36 A, UA 36 B, UA 36 C, UA 36 D, UA 37 A A, UA 37 A, UA 37 E, UA 37 C, UA 37 V V, UA 38 V V, UA 37 F, UA 38 A, UA 38 C, UA 38 B, UA 39 D, UA 39 C, UA 39 A, UA 39 B

## Lungime Segmente

1) Valorile lungimilor segmentelor sunt obținute din proiecție în plan.

Punct început	X / Y	Punct sfârșit	X / Y	Lungime segment	Punct început	X / Y	Punct sfârșit	X / Y	Lungime segment	Punct început	X / Y	Punct sfârșit	X / Y	Lungime segment
1	371.684,62 675.858,274	2	371.683,712 675.858,822	1.061	2	371.683,712 675.858,822	3	371.675,566 675.859,806	8.205	3	371.675,566 675.859,806	4	371.654,827 675.862,312	20.89

Punct început	X / Y	Punct sfârșit	X / Y	Lungime segment	Punct început	X / Y	Punct sfârșit	X / Y	Lungime segment	Punct început	X / Y	Punct sfârșit	X / Y	Lungime segment
4	371.654,827 675.862,312	5	371.624,991 675.867,72	30.322	5	371.624,991 675.867,72	6	371.586,735 675.875,819	39.104	6	371.586,735 675.875,819	7	371.537,678 675.884,368	49.796
7	371.537,678 675.884,368	8	371.500,322 675.892,917	38.322	8	371.500,322 675.892,917	9	371.455,315 675.902,816	46.083	9	371.455,315 675.902,816	10	371.419,31 675.902,816	36.005
10	371.419,31 675.902,816	11	371.379,26 675.896,731	40.51	11	371.379,26 675.896,731	12	371.384,79 675.872,857	24.506	12	371.384,79 675.872,857	13	371.384,288 675.860,041	12.826
13	371.384,288 675.860,041	14	371.384,539 675.851,497	8.548	14	371.384,539 675.851,497	15	371.390,604 675.818,537	33.513	15	371.390,604 675.818,537	16	371.395,773 675.788,072	30.9
16	371.395,773 675.788,072	17	371.401,475 675.775,067	14.2	17	371.401,475 675.775,067	18	371.394,146 675.774,384	7.361	18	371.394,146 675.774,384	19	371.380,447 675.773,107	13.758
19	371.380,447 675.773,107	20	371.357,814 675.764,912	24.071	20	371.357,814 675.764,912	21	371.344,449 675.762,061	13.666	21	371.344,449 675.762,061	22	371.314,628 675.756,682	30.302
22	371.314,628 675.756,682	23	371.264,969 675.745,106	50.99	23	371.264,969 675.745,106	24	371.246,041 675.743,324	19.012	24	371.246,041 675.743,324	25	371.220,878 675.737,091	25.923
25	371.220,878 675.737,091	26	371.198,738 675.734,411	22.302	26	371.198,738 675.734,411	27	371.180,7 675.733,965	18.044	27	371.180,7 675.733,965	28	371.153,533 675.729,513	27.529
28	371.153,533 675.729,513	29	371.128,928 675.730,812	24.639	29	371.128,928 675.730,812	30	371.122,097 675.731,078	6.836	30	371.122,097 675.731,078	31	371.094,634 675.732,148	27.484
31	371.094,634 675.732,148	32	371.082,872 675.727,07	12.811	32	371.082,872 675.727,07	33	371.079,902 675.725,788	3.235	33	371.079,902 675.725,788	34	371.076,933 675.724,506	3.234
34	371.076,933 675.724,506	35	371.075,038 675.723,688	2.064	35	371.075,038 675.723,688	36	371.059,005 675.717,232	17.284	36	371.059,005 675.717,232	37	371.045,644 675.715,228	13.51
37	371.045,644 675.715,228	38	371.029,833 675.710,108	16.619	38	371.029,833 675.710,108	39	371.005,56 675.697,641	27.287	39	371.005,56 675.697,641	40	370.986,767 675.690,284	20.182
40	370.986,767 675.690,284	41	370.976,301 675.686,054	11.288	41	370.976,301 675.686,054	42	370.969,398 675.685,831	6.907	42	370.969,398 675.685,831	43	370.954,701 675.692,064	15.964
43	370.954,701 675.692,064	44	370.948,02 675.696,517	8.029	44	370.948,02 675.696,517	45	370.936,093 675.700,84	12.686	45	370.936,093 675.700,84	46	370.927,864 675.698,003	8.704
46	370.927,864 675.698,003	47	370.900,906 675.673,323	36.549	47	370.900,906 675.673,323	48	370.889,839 675.659,139	17.991	48	370.889,839 675.659,139	49	370.876,219 675.644,954	19.665
49	370.876,219 675.644,954	50	370.869,692 675.642,117	7.117	50	370.869,692 675.642,117	51	370.854,085 675.636,727	16.512	51	370.854,085 675.636,727	52	370.828,972 675.632,689	25.436
52	370.828,972 675.632,689	53	370.802,866 675.632,689	26.106	53	370.802,866 675.632,689	54	370.789,813 675.626,448	14.468	54	370.789,813 675.626,448	55	370.766,544 675.611,129	27.859
55	370.766,544 675.611,129	56	370.751,788 675.609,995	14.8	56	370.751,788 675.609,995	57	370.732,492 675.612,548	19.464	57	370.732,492 675.612,548	58	370.712,345 675.615,952	20.433
58	370.712,345 675.615,952	59	370.696,738 675.609,144	17.027	59	370.696,738 675.609,144	60	370.698,055 675.605,588	3.792	60	370.698,055 675.605,588	61	370.700,835 675.598,085	8.001
61	370.700,835 675.598,085	62	370.695,004 675.583,876	15.359	62	370.695,004 675.583,876	63	370.679,564 675.567,048	22.838	63	370.679,564 675.567,048	64	370.662,682 675.546,315	26.737
64	370.662,682 675.546,315	65	370.665,351 675.531,192	15.357	65	370.665,351 675.531,192	66	370.678,236 675.506,304	28.026	66	370.678,236 675.506,304	67	370.682,455 675.486,109	20.631
67	370.682,455 675.486,109	68	370.673,554 675.458,961	28.57	68	370.673,554 675.458,961	69	370.672,864 675.456,858	2.213	69	370.672,864 675.456,858	70	370.672,254 675.454,997	1.958
70	370.672,254 675.454,997	71	370.662,237 675.424,443	32.154	71	370.662,237 675.424,443	72	370.658,678 675.402,648	22.084	72	370.658,678 675.402,648	73	370.645,775 675.384,857	21.977
73	370.645,775 675.384,857	74	370.642,656 675.360,219	24.835	74	370.642,656 675.360,219	75	370.642,993 675.347,648	12.576	75	370.642,993 675.347,648	76	370.643,101 675.343,632	4.017
76	370.643,101 675.343,632	77	370.643,22 675.339,199	4.435	77	370.643,22 675.339,199	78	370.641,612 675.335,128	4.377	78	370.641,612 675.335,128	79	370.637,617 675.326,456	9.548
79	370.637,617 675.326,456	80	370.637,96 675.323,26	3.214	80	370.637,96 675.323,26	81	370.642,297 675.309,68	14.256	81	370.642,297 675.309,68	82	370.644,58 675.298,953	10.967
82	370.644,58 675.298,953	83	370.644,238 675.287,925	11.033	83	370.644,238 675.287,925	84	370.647,091 675.264,303	23.794	84	370.647,091 675.264,303	85	370.647,319 675.245,93	18.374
85	370.647,319 675.245,93	86	370.649,482 675.228,629	17.436	86	370.649,482 675.228,629	87	370.647,541 675.217,331	11.464	87	370.647,541 675.217,331	88	370.644,916 675.210,028	7.76
88	370.644,916 675.210,028	89	370.645,601 675.193,253	16.789	89	370.645,601 675.193,253	90	370.643,546 675.185,264	8.249	90	370.643,546 675.185,264	91	370.632,93 675.175,907	14.151
91	370.632,93 675.175,907	92	370.630,628 675.170,804	5.598	92	370.630,628 675.170,804	93	370.627,317 675.152,659	18.445	93	370.627,317 675.152,659	94	370.627,317 675.145,698	6.961
94	370.627,317 675.145,698	95	370.632,226 675.140,677	7.022	95	370.632,226 675.140,677	96	370.637,933 675.137,025	6.775	96	370.637,933 675.137,025	97	370.639,074 675.133,716	3.5
97	370.639,074 675.133,716	98	370.636,335 675.130,52	4.209	98	370.636,335 675.130,52	99	370.629,829 675.128,01	6.973	99	370.629,829 675.128,01	100	370.627,067 675.123,396	5.378
100	370.627,067 675.123,396	101	370.629,028 675.116,268	7.393	101	370.629,028 675.116,268	102	370.635,844 675.111,049	8.585	102	370.635,844 675.111,049	103	370.635,501 675.108,419	2.652

Punct început	X / Y	Punct sfârșit	X / Y	Lungime segment	Punct început	X / Y	Punct sfârșit	X / Y	Lungime segment	Punct început	X / Y	Punct sfârșit	X / Y	Lungime segment
103	370.635,501 675.108,419	104	370.639,24 675.109,322	3.846	104	370.639,24 675.109,322	105	370.650,732 675.112,099	11.823	105	370.650,732 675.112,099	106	370.691,205 675.091,429	45.446
106	370.691,205 675.091,429	107	370.694,767 675.089,61	4.0	107	370.694,767 675.089,61	108	370.704,632 675.084,572	11.077	108	370.704,632 675.084,572	109	370.706,023 675.015,252	69.334
109	370.706,023 675.015,252	110	370.715,351 674.969,059	47.125	110	370.715,351 674.969,059	111	370.726,246 674.907,62	62.398	111	370.726,246 674.907,62	112	370.738,163 674.867,652	41.707
112	370.738,163 674.867,652	113	370.760,531 674.818,386	54.106	113	370.760,531 674.818,386	114	370.774,716 674.789,756	31.951	114	370.774,716 674.789,756	115	370.820,729 674.717,458	85.698
115	370.820,729 674.717,458	116	370.852,18 674.689,541	42.054	116	370.852,18 674.689,541	117	370.872,308 674.650,149	44.236	117	370.872,308 674.650,149	118	370.877,0 674.644,283	7.512
118	370.877,0 674.644,283	119	370.879,505 674.641,152	4.01	119	370.879,505 674.641,152	120	370.893,754 674.623,339	22.811	120	370.893,754 674.623,339	121	370.881,667 674.602,325	24.242
121	370.881,667 674.602,325	122	370.879,81 674.590,592	11.879	122	370.879,81 674.590,592	123	370.886,521 674.556,541	34.706	123	370.886,521 674.556,541	124	370.887,545 674.551,343	5.298
124	370.887,545 674.551,343	125	370.892,188 674.527,787	24.009	125	370.892,188 674.527,787	126	370.911,301 674.475,078	56.067	126	370.911,301 674.475,078	127	370.903,956 674.455,682	20.74
127	370.903,956 674.455,682	128	370.917,855 674.417,934	40.226	128	370.917,855 674.417,934	129	370.952,83 674.392,711	43.121	129	370.952,83 674.392,711	130	370.964,143 674.370,636	24.805
130	370.964,143 674.370,636	131	370.992,927 674.324,283	54.563	131	370.992,927 674.324,283	132	371.002,202 674.290,034	35.483	132	371.002,202 674.290,034	133	371.027,58 674.254,145	43.955
133	371.027,58 674.254,145	134	371.065,03 674.222,767	48.858	134	371.065,03 674.222,767	135	371.107,174 674.156,468	78.56	135	371.107,174 674.156,468	136	371.101,048 674.152,002	7.581
136	371.101,048 674.152,002	137	371.107,852 674.128,676	24.298	137	371.107,852 674.128,676	138	371.107,487 674.122,69	5.997	138	371.107,487 674.122,69	139	371.109,124 674.098,154	24.591
139	371.109,124 674.098,154	140	371.109,162 674.065,39	32.764	140	371.109,162 674.065,39	141	371.116,005 674.059,708	8.894	141	371.116,005 674.059,708	142	371.127,033 674.018,469	42.688
142	371.127,033 674.018,469	143	371.164,303 673.973,766	58.201	143	371.164,303 673.973,766	144	371.159,759 673.969,977	5.916	144	371.159,759 673.969,977	145	371.154,324 673.946,025	24.561
145	371.154,324 673.946,025	146	371.177,67 673.893,945	57.073	146	371.177,67 673.893,945	147	371.191,594 673.828,678	66.736	147	371.191,594 673.828,678	148	371.192,452 673.824,657	4.112
148	371.192,452 673.824,657	149	371.212,085 673.732,628	94.1	149	371.212,085 673.732,628	150	371.228,585 673.696,921	39.335	150	371.228,585 673.696,921	151	371.223,028 673.676,74	20.932
151	371.223,028 673.676,74	152	371.201,241 673.636,503	45.757	152	371.201,241 673.636,503	153	371.199,544 673.612,059	24.503	153	371.199,544 673.612,059	154	371.199,708 673.606,151	5.91
154	371.199,708 673.606,151	155	371.200,497 673.588,869	17.3	155	371.200,497 673.588,869	156	371.203,058 673.561,106	27.881	156	371.203,058 673.561,106	157	371.210,789 673.524,738	37.181
157	371.210,789 673.524,738	158	371.215,272 673.485,053	39.937	158	371.215,272 673.485,053	159	371.217,002 673.478,691	6.593	159	371.217,002 673.478,691	160	371.212,344 673.477,276	4.868
160	371.212,344 673.477,276	161	371.216,186 673.451,607	25.955	161	371.216,186 673.451,607	162	371.219,002 673.439,159	12.763	162	371.219,002 673.439,159	163	371.229,353 673.426,677	16.216
163	371.229,353 673.426,677	164	371.242,927 673.372,062	56.277	164	371.242,927 673.372,062	165	371.236,581 673.359,45	14.119	165	371.236,581 673.359,45	166	371.241,089 673.341,303	18.699
166	371.241,089 673.341,303	167	371.250,764 673.327,95	16.49	167	371.250,764 673.327,95	168	371.268,184 673.332,532	18.013	168	371.268,184 673.332,532	169	371.270,488 673.327,851	5.217
169	371.270,488 673.327,851	170	371.279,052 673.315,98	14.638	170	371.279,052 673.315,98	171	371.265,111 673.304,025	18.365	171	371.265,111 673.304,025	172	371.254,006 673.290,977	17.134
172	371.254,006 673.290,977	173	371.253,656 673.285,929	5.06	173	371.253,656 673.285,929	174	371.269,75 673.276,771	18.517	174	371.269,75 673.276,771	175	371.287,833 673.256,771	26.963
175	371.287,833 673.256,771	176	371.313,622 673.227,374	39.106	176	371.313,622 673.227,374	177	371.316,971 673.220,815	7.365	177	371.316,971 673.220,815	178	371.319,317 673.210,522	10.557
178	371.319,317 673.210,522	179	371.321,979 673.207,613	3.943	179	371.321,979 673.207,613	180	371.327,128 673.212,884	7.369	180	371.327,128 673.212,884	181	371.346,438 673.215,423	19.476
181	371.346,438 673.215,423	182	371.370,215 673.213,268	23.874	182	371.370,215 673.213,268	183	371.382,703 673.199,19	18.819	183	371.382,703 673.199,19	184	371.393,212 673.191,063	13.285
184	371.393,212 673.191,063	185	371.411,072 673.164,975	31.616	185	371.411,072 673.164,975	186	371.415,681 673.160,494	6.428	186	371.415,681 673.160,494	187	371.422,758 673.159,362	7.167
187	371.422,758 673.159,362	188	371.450,745 673.156,431	28.14	188	371.450,745 673.156,431	189	371.452,661 673.159,244	3.404	189	371.452,661 673.159,244	190	371.469,307 673.184,206	30.003
190	371.469,307 673.184,206	191	371.475,917 673.191,548	9.879	191	371.475,917 673.191,548	192	371.492,807 673.207,21	23.034	192	371.492,807 673.207,21	193	371.501,62 673.219,691	15.279
193	371.501,62 673.219,691	194	371.504,557 673.231,437	12.108	194	371.504,557 673.231,437	195	371.510,722 673.266,081	35.188	195	371.510,722 673.266,081	196	371.515,128 673.275,87	10.735
196	371.515,128 673.275,87	197	371.523,941 673.286,883	14.105	197	371.523,941 673.286,883	198	371.542,3 673.305,726	26.308	198	371.542,3 673.305,726	199	371.561,211 673.328,323	29.466
199	371.561,211 673.328,323	200	371.578,346 673.341,293	21.49	200	371.578,346 673.341,293	201	371.597,44 673.351,816	21.802	201	371.597,44 673.351,816	202	371.619,961 673.363,073	25.178

Punct început	X / Y	Punct sfârșit	X / Y	Lungime segment	Punct început	X / Y	Punct sfârșit	X / Y	Lungime segment	Punct început	X / Y	Punct sfârșit	X / Y	Lungime segment
202	371.619,961 673.363,073	203	371.629,508 673.366,255	10.063	203	371.629,508 673.366,255	204	371.666,227 673.381,672	39.824	204	371.666,227 673.381,672	205	371.694,039 673.392,944	30.009
205	371.694,039 673.392,944	206	371.714,601 673.402,978	22.88	206	371.714,601 673.402,978	207	371.750,585 673.424,758	42.062	207	371.750,585 673.424,758	208	371.780,806 673.439,435	33.596
208	371.780,806 673.439,435	209	371.783,911 673.440,846	3.411	209	371.783,911 673.440,846	210	371.791,577 673.444,329	8.42	210	371.791,577 673.444,329	211	371.799,655 673.414,718	30.693
211	371.799,655 673.414,718	212	371.803,816 673.400,524	14.791	212	371.803,816 673.400,524	213	371.829,764 673.413,494	29.009	213	371.829,764 673.413,494	214	371.825,628 673.427,328	14.439
214	371.825,628 673.427,328	215	371.832,972 673.455,226	28.848	215	371.832,972 673.455,226	216	371.819,264 673.457,184	13.847	216	371.819,264 673.457,184	217	371.822,935 673.465,749	9.319
217	371.822,935 673.465,749	218	371.819,508 673.473,58	8.548	218	371.819,508 673.473,58	219	371.831,014 673.477,985	12.32	219	371.831,014 673.477,985	220	371.847,659 673.480,432	16.824
220	371.847,659 673.480,432	221	371.858,185 673.497,807	20.315	221	371.858,185 673.497,807	222	371.860,389 673.506,128	8.608	222	371.860,389 673.506,128	223	371.853,806 673.518,465	13.983
223	371.853,806 673.518,465	224	371.863,843 673.537,553	21.566	224	371.863,843 673.537,553	225	371.879,02 673.544,895	16.86	225	371.879,02 673.544,895	226	371.895,666 673.556,642	20.374
226	371.895,666 673.556,642	227	371.899,582 673.563,494	7.892	227	371.899,582 673.563,494	228	371.894,458 673.575,056	12.647	228	371.894,458 673.575,056	229	371.883,932 673.586,558	15.591
229	371.883,932 673.586,558	230	371.910,859 673.600,507	30.326	230	371.910,859 673.600,507	231	371.927,618 673.589,471	20.066	231	371.927,618 673.589,471	232	371.934,704 673.581,015	11.032
232	371.934,704 673.581,015	233	371.935,172 673.581,079	0.472	233	371.935,172 673.581,079	234	371.941,213 673.581,908	6.098	234	371.941,213 673.581,908	235	371.945,13 673.585,579	5.368
235	371.945,13 673.585,579	236	371.930,687 673.610,296	28.627	236	371.930,687 673.610,296	237	371.934,997 673.612,627	4.9	237	371.934,997 673.612,627	238	371.932,772 673.616,344	4.332
238	371.932,772 673.616,344	239	371.924,595 673.638,959	24.048	239	371.924,595 673.638,959	240	371.947,87 673.652,939	27.151	240	371.947,87 673.652,939	241	371.976,469 673.666,646	31.714
241	371.976,469 673.666,646	242	371.993,864 673.673,296	18.623	242	371.993,864 673.673,296	243	371.999,86 673.669,033	7.357	243	371.999,86 673.669,033	244	371.999,86 673.658,585	10.448
244	371.999,86 673.658,585	245	372.005,186 673.650,374	9.787	245	372.005,186 673.650,374	246	372.013,226 673.645,324	9.494	246	372.013,226 673.645,324	247	372.018,875 673.641,982	6.564
247	372.018,875 673.641,982	248	372.013,624 673.635,538	8.313	248	372.013,624 673.635,538	249	372.003,361 673.629,809	11.754	249	372.003,361 673.629,809	250	371.990,529 673.627,104	13.114
250	371.990,529 673.627,104	251	371.986,414 673.633,867	7.917	251	371.986,414 673.633,867	252	371.982,357 673.635,299	4.302	252	371.982,357 673.635,299	253	371.979,492 673.637,447	3.581
253	371.979,492 673.637,447	254	371.964,535 673.627,502	17.961	254	371.964,535 673.627,502	255	371.950,691 673.627,024	13.852	255	371.950,691 673.627,024	256	371.936,596 673.618,623	16.409
256	371.936,596 673.618,623	257	371.939,106 673.614,217	5.071	257	371.939,106 673.614,217	258	371.939,819 673.614,493	0.765	258	371.939,819 673.614,493	259	371.942,37 673.614,802	2.57
259	371.942,37 673.614,802	260	371.947,659 673.615,113	5.298	260	371.947,659 673.615,113	261	371.954,347 673.612,159	7.311	261	371.954,347 673.612,159	262	371.965,702 673.604,383	13.762
262	371.965,702 673.604,383	263	371.971,302 673.602,362	5.954	263	371.971,302 673.602,362	264	371.980,79 673.605,628	10.034	264	371.980,79 673.605,628	265	371.992,301 673.612,159	13.235
265	371.992,301 673.612,159	266	372.003,194 673.617,898	12.312	266	372.003,194 673.617,898	267	372.010,191 673.616,538	7.128	267	372.010,191 673.616,538	268	372.014,856 673.621,395	6.734
268	372.014,856 673.621,395	269	372.027,296 673.633,443	17.318	269	372.027,296 673.633,443	270	372.030,211 673.629,362	5.015	270	372.030,211 673.629,362	271	372.040,761 673.637,911	13.579
271	372.040,761 673.637,911	272	372.050,48 673.642,768	10.865	272	372.050,48 673.642,768	273	372.057,671 673.638,882	8.174	273	372.057,671 673.638,882	274	372.072,055 673.645,1	15.67
274	372.072,055 673.645,1	275	372.091,686 673.602,351	47.041	275	372.091,686 673.602,351	276	372.105,098 673.577,478	28.259	276	372.105,098 673.577,478	277	372.115,669 673.570,252	12.805
277	372.115,669 673.570,252	278	372.135,3 673.562,673	21.043	278	372.135,3 673.562,673	279	372.147,546 673.550,043	17.592	279	372.147,546 673.550,043	280	372.157,459 673.556,261	11.702
280	372.157,459 673.556,261	281	372.182,144 673.570,64	28.568	281	372.182,144 673.570,64	282	372.194,195 673.582,299	16.768	282	372.194,195 673.582,299	283	372.198,598 673.582,135	4.406
283	372.198,598 673.582,135	284	372.219,825 673.587,092	21.798	284	372.219,825 673.587,092	285	372.232,472 673.591,119	13.273	285	372.232,472 673.591,119	286	372.251,374 673.588,021	19.154
286	372.251,374 673.588,021	287	372.274,151 673.583,219	23.278	287	372.274,151 673.583,219	288	372.289,981 673.593,333	18.785	288	372.289,981 673.593,333	289	372.308,264 673.606,654	22.621
289	372.308,264 673.606,654	290	372.322,829 673.627,565	25.484	290	372.322,829 673.627,565	291	372.311,828 673.635,155	13.365	291	372.311,828 673.635,155	292	372.290,911 673.646,927	24.002
292	372.290,911 673.646,927	293	372.293,08 673.652,194	5.696	293	372.293,08 673.652,194	294	372.282,544 673.651,419	10.564	294	372.282,544 673.651,419	295	372.260,762 673.650,793	21.791
295	372.260,762 673.650,793	296	372.242,943 673.650,329	17.825	296	372.242,943 673.650,329	297	372.242,478 673.660,862	10.543	297	372.242,478 673.660,862	298	372.244,657 673.676,322	15.613
298	372.244,657 673.676,322	299	372.249,46 673.705,908	29.973	299	372.249,46 673.705,908	300	372.254,416 673.725,015	19.739	300	372.254,416 673.725,015	301	372.232,015 673.731,001	23.187

Punct început	X / Y	Punct sfârșit	X / Y	Lungime segment	Punct început	X / Y	Punct sfârșit	X / Y	Lungime segment	Punct început	X / Y	Punct sfârșit	X / Y	Lungime segment
301	372.232,015 673.731,001	302	372.229,642 673.735,331	4.938	302	372.229,642 673.735,331	303	372.232,652 673.753,989	18.89 9	303	372.232,652 673.753,989	304	372.239,908 673.778,591	25.65
304	372.239,908 673.778,591	305	372.245,81 673.789,609	12.49 9	305	372.245,81 673.789,609	306	372.249,201 673.792,901	4.726	306	372.249,201 673.792,901	307	372.257,647 673.799,326	10.61 2
307	372.257,647 673.799,326	308	372.234,436 673.819,722	30.89 9	308	372.234,436 673.819,722	309	372.211,297 673.839,612	30.51 3	309	372.211,297 673.839,612	310	372.182,322 673.864,241	38.02 8
310	372.182,322 673.864,241	311	372.160,133 673.882,589	28.79 2	311	372.160,133 673.882,589	312	372.140,92 673.899,628	25.68	312	372.140,92 673.899,628	313	372.126,821 673.915,582	21.29 1
313	372.126,821 673.915,582	314	372.113,564 673.934,857	23.39 4	314	372.113,564 673.934,857	315	372.104,887 673.946,475	14.50 1	315	372.104,887 673.946,475	316	372.093,112 673.949,263	12.10 1
316	372.093,112 673.949,263	317	372.077,463 673.949,573	15.65 2	317	372.077,463 673.949,573	318	372.063,116 673.948,32	14.40 2	318	372.063,116 673.948,32	319	372.035,293 673.948,804	27.82 7
319	372.035,293 673.948,804	320	372.025,456 673.950,4	9.966	320	372.025,456 673.950,4	321	372.014,382 673.952,197	11.21 9	321	372.014,382 673.952,197	322	372.002,043 673.959,453	14.31 4
322	372.002,043 673.959,453	323	371.961,156 673.959,211	40.88 8	323	371.961,156 673.959,211	324	371.915,828 673.959,467	45.32 9	324	371.915,828 673.959,467	325	371.902,038 673.995,264	38.36 1
325	371.902,038 673.995,264	326	371.886,312 673.999,859	16.38 4	326	371.886,312 673.999,859	327	371.881,099 674.005,443	7.639	327	371.881,099 674.005,443	328	371.879,538 674.007,115	2.287
328	371.879,538 674.007,115	329	371.878,52 674.010,464	3.5	329	371.878,52 674.010,464	330	371.873,731 674.026,222	16.47	330	371.873,731 674.026,222	331	371.865,48 674.051,547	26.63 5
331	371.865,48 674.051,547	332	371.856,044 674.083,715	33.52 3	332	371.856,044 674.083,715	333	371.851,846 674.098,077	14.96 3	333	371.851,846 674.098,077	334	371.845,157 674.120,963	23.84 3
334	371.845,157 674.120,963	335	371.835,943 674.167,26	47.20 5	335	371.835,943 674.167,26	336	371.831,346 674.194,833	27.95 4	336	371.831,346 674.194,833	337	371.828,201 674.217,568	22.95 1
337	371.828,201 674.217,568	338	371.829,411 674.225,792	8.313	338	371.829,411 674.225,792	339	371.834,008 674.231,838	7.595	339	371.834,008 674.231,838	340	371.844,482 674.241,907	14.52 9
340	371.844,482 674.241,907	341	371.850,288 674.255,452	14.73 7	341	371.850,288 674.255,452	342	371.854,643 674.262,224	8.051	342	371.854,643 674.262,224	343	371.857,418 674.279,507	17.50 4
343	371.857,418 674.279,507	344	371.857,788 674.281,816	2.338	344	371.857,788 674.281,816	345	371.859,24 674.304,793	23.02 3	345	371.859,24 674.304,793	346	371.852,224 674.335,268	31.27 2
346	371.852,224 674.335,268	347	371.853,705 674.348,059	12.87 6	347	371.853,705 674.348,059	348	371.857,289 674.346,283	4.0	348	371.857,289 674.346,283	349	371.866,783 674.341,577	10.59 6
349	371.866,783 674.341,577	350	371.871,492 674.341,577	4.709	350	371.871,492 674.341,577	351	371.879,97 674.342,33	8.511	351	371.879,97 674.342,33	352	371.893,722 674.351,935	16.77 4
352	371.893,722 674.351,935	353	371.901,698 674.359,283	10.84 5	353	371.901,698 674.359,283	354	371.908,668 674.360,601	7.094	354	371.908,668 674.360,601	355	371.916,769 674.358,53	8.362
355	371.916,769 674.358,53	356	371.921,855 674.350,055	9.884	356	371.921,855 674.350,055	357	371.927,695 674.345,912	7.16	357	371.927,695 674.345,912	358	371.938,622 674.345,912	10.92 7
358	371.938,622 674.345,912	359	371.942,766 674.352,315	7.627	359	371.942,766 674.352,315	360	371.949,736 674.361,355	11.41 5	360	371.949,736 674.361,355	361	371.951,129 674.367,15	5.96
361	371.951,129 674.367,15	362	371.952,011 674.393,029	25.89 4	362	371.952,011 674.393,029	363	371.953,776 674.406,262	13.35	363	371.953,776 674.406,262	364	371.961,947 674.432,131	27.12 9
364	371.961,947 674.432,131	365	371.974,862 674.449,246	21.44 1	365	371.974,862 674.449,246	366	371.989,428 674.463,808	20.59 7	366	371.989,428 674.463,808	367	371.988,978 674.473,266	9.469
367	371.988,978 674.473,266	368	371.990,479 674.486,327	13.14 7	368	371.990,479 674.486,327	369	371.995,772 674.506,706	21.05 5	369	371.995,772 674.506,706	370	372.004,031 674.518,867	14.7
370	372.004,031 674.518,867	371	372.011,868 674.529,426	13.15	371	372.011,868 674.529,426	372	372.013,276 674.531,324	2.363	372	372.013,276 674.531,324	373	372.014,685 674.533,222	2.364
373	372.014,685 674.533,222	374	372.017,847 674.537,482	5.305	374	372.017,847 674.537,482	375	372.036,362 674.566,832	34.70 2	375	372.036,362 674.566,832	376	372.052,28 674.583,196	22.82 9
376	372.052,28 674.583,196	377	372.055,734 674.589,802	7.454	377	372.055,734 674.589,802	378	372.063,543 674.603,613	15.86 6	378	372.063,543 674.603,613	379	372.072,589 674.615,398	14.85 7
379	372.072,589 674.615,398	380	372.081,599 674.626,358	14.18 8	380	372.081,599 674.626,358	381	372.094,513 674.637,317	16.93 7	381	372.094,513 674.637,317	382	372.097,667 674.641,521	5.256
382	372.097,667 674.641,521	383	372.105,025 674.650,678	11.74 7	383	372.105,025 674.650,678	384	372.113,284 674.662,989	14.82 5	384	372.113,284 674.662,989	385	372.120,682 674.676,213	15.15 3
385	372.120,682 674.676,213	386	372.142,489 674.710,672	40.78	386	372.142,489 674.710,672	387	372.150,462 674.718,408	11.10 9	387	372.150,462 674.718,408	388	372.163,358 674.733,645	19.96 2
388	372.163,358 674.733,645	389	372.170,69 674.744,521	13.11 7	389	372.170,69 674.744,521	390	372.184,994 674.767,26	26.86 4	390	372.184,994 674.767,26	391	372.193,67 674.778,043	13.84
391	372.193,67 674.778,043	392	372.202,814 674.789,999	15.05 2	392	372.202,814 674.789,999	393	372.215,711 674.801,72	17.42 7	393	372.215,711 674.801,72	394	372.228,373 674.813,675	17.41 4
394	372.228,373 674.813,675	395	372.241,456 674.828,755	19.96 4	395	372.241,456 674.828,755	396	372.250,976 674.843,763	17.77 3	396	372.250,976 674.843,763	397	372.260,862 674.848,155	10.81 8
397	372.260,862 674.848,155	398	372.271,491 674.853,173	11.75 4	398	372.271,491 674.853,173	399	372.274,043 674.854,378	2.822	399	372.274,043 674.854,378	400	372.275,205 674.856,084	2.064

Punct început	X / Y	Punct sfârșit	X / Y	Lungime segment	Punct început	X / Y	Punct sfârșit	X / Y	Lungime segment	Punct început	X / Y	Punct sfârșit	X / Y	Lungime segment
400	372.275,205 674.856,084	401	372.287,394 674.873,982	21.654	401	372.287,394 674.873,982	402	372.245,722 674.886,122	43.404	402	372.245,722 674.886,122	403	372.242,564 674.886,974	3.271
403	372.242,564 674.886,974	404	372.237,549 674.888,325	5.194	404	372.237,549 674.888,325	405	372.228,831 674.890,675	9.029	405	372.228,831 674.890,675	406	372.221,738 674.892,586	7.346
406	372.221,738 674.892,586	407	372.209,641 674.904,262	16.813	407	372.209,641 674.904,262	408	372.199,63 674.920,109	18.744	408	372.199,63 674.920,109	409	372.195,251 674.932,827	13.451
409	372.195,251 674.932,827	410	372.196,301 674.947,541	14.751	410	372.196,301 674.947,541	411	372.202,766 674.994,245	47.149	411	372.202,766 674.994,245	412	372.203,601 675.011,759	17.534
412	372.203,601 675.011,759	413	372.197,969 675.029,691	18.796	413	372.197,969 675.029,691	414	372.201,383 675.031,293	3.771	414	372.201,383 675.031,293	415	372.207,758 675.033,49	6.743
415	372.207,758 675.033,49	416	372.210,027 675.034,272	2.4	416	372.210,027 675.034,272	417	372.212,093 675.036,043	2.721	417	372.212,093 675.036,043	418	372.212,938 675.036,768	1.113
418	372.212,938 675.036,768	419	372.214,199 675.037,848	1.66	419	372.214,199 675.037,848	420	372.215,391 675.042,019	4.338	420	372.215,391 675.042,019	421	372.212,978 675.048,468	6.886
421	372.212,978 675.048,468	422	372.209,069 675.056,122	8.594	422	372.209,069 675.056,122	423	372.175,661 675.121,523	73.44	423	372.175,661 675.121,523	424	372.145,653 675.188,774	73.642
424	372.145,653 675.188,774	425	372.119,495 675.255,473	71.645	425	372.119,495 675.255,473	426	372.093,537 675.350,53	98.538	426	372.093,537 675.350,53	427	372.071,155 675.435,558	87.924
427	372.071,155 675.435,558	428	372.070,332 675.437,404	2.021	428	372.070,332 675.437,404	429	372.069,642 675.438,953	1.696	429	372.069,642 675.438,953	430	372.068,588 675.436,466	2.701
430	372.068,588 675.436,466	431	372.055,328 675.405,183	33.977	431	372.055,328 675.405,183	432	372.051,188 675.400,051	6.594	432	372.051,188 675.400,051	433	372.050,174 675.398,793	1.616
433	372.050,174 675.398,793	434	372.047,033 675.394,9	5.002	434	372.047,033 675.394,9	435	372.046,994 675.394,851	0.063	435	372.046,994 675.394,851	436	372.046,956 675.394,803	0.061
436	372.046,956 675.394,803	437	372.046,307 675.393,999	1.033	437	372.046,307 675.393,999	438	372.045,41 675.392,887	1.429	438	372.045,41 675.392,887	439	372.040,633 675.386,965	7.609
439	372.040,633 675.386,965	440	372.032,697 675.369,335	19.334	440	372.032,697 675.369,335	441	372.029,674 675.359,804	9.999	441	372.029,674 675.359,804	442	372.028,849 675.358,915	1.213
442	372.028,849 675.358,915	443	372.025,985 675.355,831	4.209	443	372.025,985 675.355,831	444	372.025,741 675.355,57	0.357	444	372.025,741 675.355,57	445	372.022,722 675.352,319	4.437
445	372.022,722 675.352,319	446	372.018,212 675.347,463	6.627	446	372.018,212 675.347,463	447	372.009,865 675.338,809	12.023	447	372.009,865 675.338,809	448	372.007,187 675.336,032	3.858
448	372.007,187 675.336,032	449	372.007,134 675.335,977	0.076	449	372.007,134 675.335,977	450	372.002,482 675.331,153	6.702	450	372.002,482 675.331,153	451	372.000,702 675.329,308	2.564
451	372.000,702 675.329,308	452	371.992,051 675.316,483	15.47	452	371.992,051 675.316,483	453	371.989,561 675.312,793	4.452	453	371.989,561 675.312,793	454	371.987,393 675.309,58	3.876
454	371.987,393 675.309,58	455	371.983,731 675.304,697	6.104	455	371.983,731 675.304,697	456	371.977,756 675.296,733	9.956	456	371.977,756 675.296,733	457	371.975,448 675.293,03	4.363
457	371.975,448 675.293,03	458	371.973,098 675.289,259	4.443	458	371.973,098 675.289,259	459	371.967,553 675.280,36	10.485	459	371.967,553 675.280,36	460	371.966,407 675.278,521	2.167
460	371.966,407 675.278,521	461	371.965,244 675.276,654	2.2	461	371.965,244 675.276,654	462	371.960,316 675.268,746	9.318	462	371.960,316 675.268,746	463	371.958,231 675.265,879	3.545
463	371.958,231 675.265,879	464	371.957,326 675.264,636	1.538	464	371.957,326 675.264,636	465	371.955,42 675.262,016	3.24	465	371.955,42 675.262,016	466	371.949,302 675.253,605	10.401
466	371.949,302 675.253,605	467	371.947,178 675.250,633	3.653	467	371.947,178 675.250,633	468	371.945,515 675.248,306	2.86	468	371.945,515 675.248,306	469	371.945,269 675.247,961	0.424
469	371.945,269 675.247,961	470	371.943,234 675.245,113	3.5	470	371.943,234 675.245,113	471	371.942,988 675.244,768	0.424	471	371.942,988 675.244,768	472	371.938,454 675.238,423	7.798
472	371.938,454 675.238,423	473	371.936,028 675.235,027	4.174	473	371.936,028 675.235,027	474	371.935,405 675.234,155	1.072	474	371.935,405 675.234,155	475	371.935,15 675.233,799	0.438
475	371.935,15 675.233,799	476	371.931,556 675.228,769	6.182	476	371.931,556 675.228,769	477	371.929,105 675.225,338	4.217	477	371.929,105 675.225,338	478	371.928,359 675.224,294	1.283
478	371.928,359 675.224,294	479	371.928,111 675.223,947	0.427	479	371.928,111 675.223,947	480	371.924,812 675.219,329	5.675	480	371.924,812 675.219,329	481	371.922,327 675.215,852	4.274
481	371.922,327 675.215,852	482	371.921,765 675.215,065	0.967	482	371.921,765 675.215,065	483	371.921,239 675.214,438	0.818	483	371.921,239 675.214,438	484	371.920,997 675.214,149	0.377
484	371.920,997 675.214,149	485	371.914,28 675.206,137	10.455	485	371.914,28 675.206,137	486	371.914,042 675.205,853	0.371	486	371.914,042 675.205,853	487	371.911,723 675.203,087	3.61
487	371.911,723 675.203,087	488	371.911,184 675.202,444	0.839	488	371.911,184 675.202,444	489	371.909,179 675.205,717	3.838	489	371.909,179 675.205,717	490	371.900,327 675.220,166	16.945
490	371.900,327 675.220,166	491	371.885,901 675.243,716	27.617	491	371.885,901 675.243,716	492	371.882,282 675.249,623	6.927	492	371.882,282 675.249,623	493	371.878,347 675.254,698	6.422
493	371.878,347 675.254,698	494	371.872,474 675.262,271	9.583	494	371.872,474 675.262,271	495	371.862,572 675.277,183	17.9	495	371.862,572 675.277,183	496	371.851,824 675.293,368	19.429
496	371.851,824 675.293,368	497	371.850,061 675.294,963	2.377	497	371.850,061 675.294,963	498	371.837,178 675.306,615	17.371	498	371.837,178 675.306,615	499	371.829,867 675.313,228	9.858

Punct început	X / Y	Punct sfârșit	X / Y	Lungime segment	Punct început	X / Y	Punct sfârșit	X / Y	Lungime segment	Punct început	X / Y	Punct sfârșit	X / Y	Lungime segment
499	371.829,867 675.313,228	500	371.809,959 675.320,782	21.293	500	371.809,959 675.320,782	501	371.786,476 675.329,691	25.116	501	371.786,476 675.329,691	502	371.781,728 675.330,874	4.893
502	371.781,728 675.330,874	503	371.752,674 675.338,113	29.942	503	371.752,674 675.338,113	504	371.749,571 675.338,886	3.198	504	371.749,571 675.338,886	505	371.722,724 675.349,43	28.843
505	371.722,724 675.349,43	506	371.712,339 675.353,509	11.157	506	371.712,339 675.353,509	507	371.707,996 675.355,215	4.666	507	371.707,996 675.355,215	508	371.698,339 675.359,007	10.375
508	371.698,339 675.359,007	509	371.695,913 675.359,723	2.529	509	371.695,913 675.359,723	510	371.685,141 675.362,898	11.23	510	371.685,141 675.362,898	511	371.683,916 675.363,259	1.277
511	371.683,916 675.363,259	512	371.672,558 675.366,607	11.841	512	371.672,558 675.366,607	513	371.668,409 675.367,83	4.325	513	371.668,409 675.367,83	514	371.657,234 675.371,124	11.65
514	371.657,234 675.371,124	515	371.655,048 675.371,765	2.278	515	371.655,048 675.371,765	516	371.641,024 675.375,882	14.616	516	371.641,024 675.375,882	517	371.625,565 675.380,421	16.112
517	371.625,565 675.380,421	518	371.624,299 675.380,792	1.319	518	371.624,299 675.380,792	519	371.613,32 675.384,189	11.493	519	371.613,32 675.384,189	520	371.616,457 675.453,438	69.32
520	371.616,457 675.453,438	521	371.618,811 675.512,714	59.323	521	371.618,811 675.512,714	522	371.621,734 675.580,89	68.239	522	371.621,734 675.580,89	523	371.621,948 675.585,883	4.998
523	371.621,948 675.585,883	524	371.632,099 675.595,354	13.883	524	371.632,099 675.595,354	525	371.641,552 675.604,175	12.929	525	371.641,552 675.604,175	526	371.648,108 675.608,907	8.085
526	371.648,108 675.608,907	527	371.662,574 675.619,351	17.842	527	371.662,574 675.619,351	528	371.663,031 675.619,681	0.564	528	371.663,031 675.619,681	529	371.663,638 675.629,831	10.168
529	371.663,638 675.629,831	530	371.664,077 675.637,189	7.371	530	371.664,077 675.637,189	531	371.673,487 675.680,045	43.877	531	371.673,487 675.680,045	532	371.675,294 675.684,012	4.359
532	371.675,294 675.684,012	533	371.688,125 675.712,187	30.959	533	371.688,125 675.712,187	534	371.692,068 675.720,191	8.923	534	371.692,068 675.720,191	535	371.713,295 675.775,708	59.437
535	371.713,295 675.775,708	536	371.717,946 675.787,872	13.023	536	371.717,946 675.787,872	537	371.731,538 675.812,174	27.845	537	371.731,538 675.812,174	538	371.737,788 675.817,859	8.449
538	371.737,788 675.817,859	539	371.741,741 675.821,454	5.343	539	371.741,741 675.821,454	540	371.751,673 675.832,429	14.802	540	371.751,673 675.832,429	541	371.759,56 675.837,447	9.348
541	371.759,56 675.837,447	542	371.760,299 675.837,917	0.876	542	371.760,299 675.837,917	543	371.759,569 675.838,804	1.149	543	371.759,569 675.838,804	544	371.756,64 675.842,359	4.606
544	371.756,64 675.842,359	545	371.737,941 675.841,113	18.74	545	371.737,941 675.841,113	546	371.717,431 675.839,746	20.556	546	371.717,431 675.839,746	547	371.713,73 675.841,756	4.212
547	371.713,73 675.841,756	548	371.696,259 675.851,244	19.881	548	371.696,259 675.851,244	1	371.684,62 675.858,274	13.597					

\*\* Lungimile segmentelor sunt determinate în planul de proiecție Stereo 70 și sunt rotunjite la 1 milimetru.

\*\*\* Distanța dintre puncte este formată din segmente cumulate ce sunt mai mici decât valoarea 1 milimetru.



**DATE DESPRE IMOBILUL NR. 5072**

Oficiul de Cadastru și Publicitate Imobiliară MARAMURES  
Biroul de Cadastru și Publicitate Imobiliară Baia Mare

**A. Partea I. Descrierea imobilului**

TEREN Extravilan

Adresa: Jud. Maramures

Nr. Crt	Nr cadastral Nr. topografic	Suprafața* (mp)	Observații / Referințe
A1		4.853	Sector cadastral:5 Teren neimprejmuit;

**B. Partea II. Proprietari și acte**

Inscrieri privitoare la dreptul de proprietate și alte drepturi reale		Referințe
/		
Act Normativ nr. 1705, HOTARARE DE GUVERN, din 29/11/2006 emis de GUVERNUL ROMANIEI;		
B1	Intabulare, drept de PROPRIETATE, dobandit prin Lege, cota actuala 1/1 1) STATUL ROMÂN, CIF:9999999999999, DOMENIU PUBLIC	A1
B1	Intabulare, drept de ADMINISTRARE 1) AGENȚIA NAȚIONALĂ DE ÎMBUNĂTĂȚIRI FUNCiare, CIF:29275212	A1
Act Normativ nr. 46, LEGE, din 19/03/2008 emis de PARLAMENTUL ROMANIEI (Declaratie nr. 8963/26.04.2023, Anexa 12 din Hotarare de Guvern 1705/29.11.2006);		
B3	Intabulare, drept de ADMINISTRARE 1) REGIA NAȚIONALĂ A PĂDURILOR ROMVILSA RA, CIF:1590120	A1

**C. Partea III. SARCINI .**

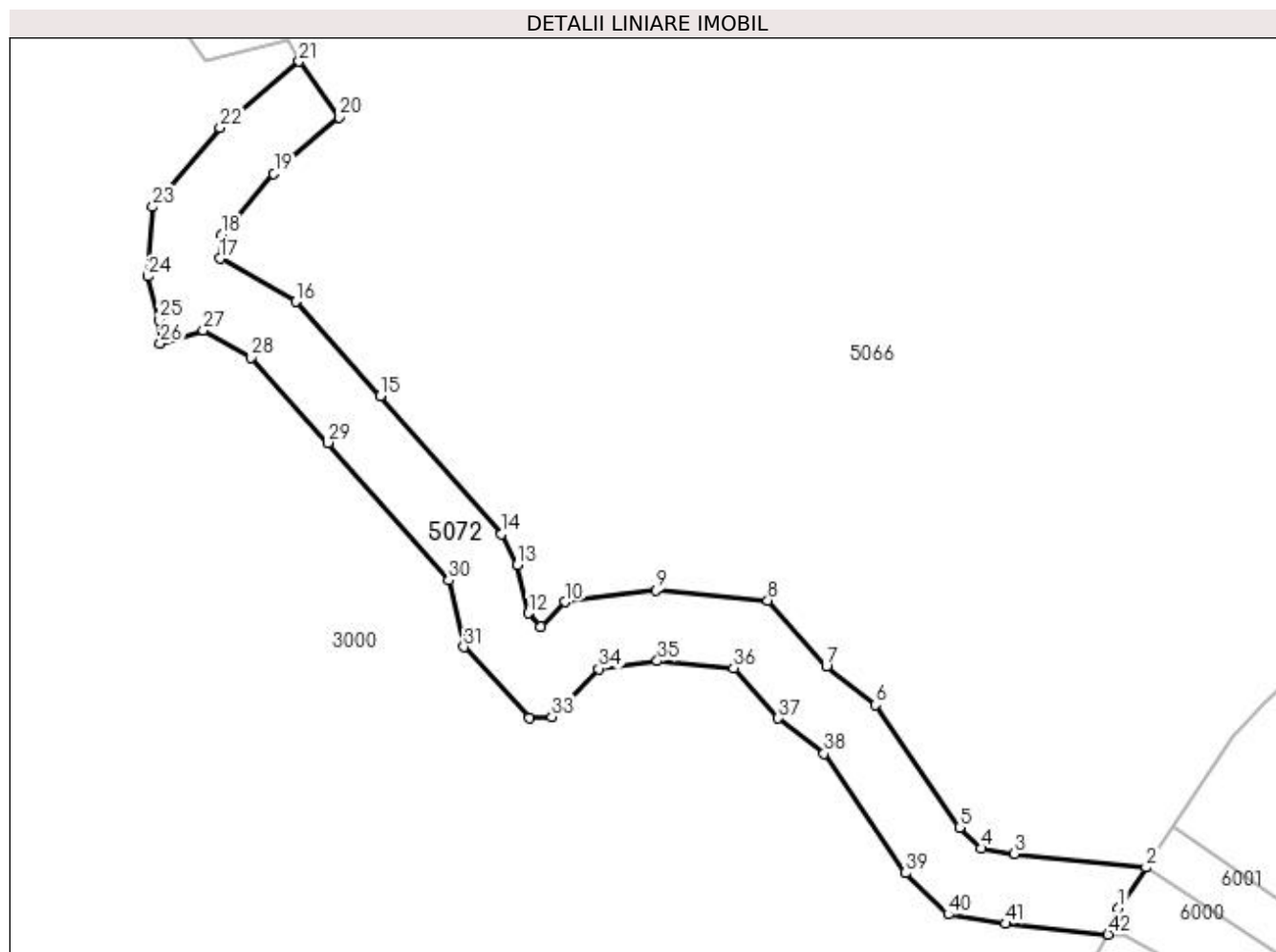
Inscrieri privind dezmembramintele dreptului de proprietate, drepturi reale de garanție și sarcini	Referințe
NU SUNT	

## Anexa Nr. 1 La Partea I

## Teren

Nr cadastral	Suprafața (mp)*	Observații / Referințe
	4.853	

\* Suprafața este determinată în planul de proiecție Stereo 70.



## Date referitoare la teren

Crt	Categorie folosință	Intravilan	Suprafața (mp)	Tarla	Parcelă	Nr. topo	Observații / Referințe
1	ape statatoare	NU	4.853	UP 1	UA 38AA	-	CP 14 SOMES MAL STANG TICAU-LAPUS

## Lungime Segmente

1) Valorile lungimilor segmentelor sunt obținute din proiecție în plan.

Punct început	X / Y	Punct sfârșit	X / Y	Lungime segment	Punct început	X / Y	Punct sfârșit	X / Y	Lungime segment	Punct început	X / Y	Punct sfârșit	X / Y	Lungime segment
1	371.444,828 673.147,742	2	371.450,745 673.156,431	10.512	2	371.450,745 673.156,431	3	371.422,758 673.159,362	28.14	3	371.422,758 673.159,362	4	371.415,681 673.160,494	7.167
4	371.415,681 673.160,494	5	371.411,072 673.164,975	6.428	5	371.411,072 673.164,975	6	371.393,212 673.191,063	31.616	6	371.393,212 673.191,063	7	371.382,703 673.199,19	13.285
7	371.382,703 673.199,19	8	371.370,215 673.213,268	18.819	8	371.370,215 673.213,268	9	371.346,438 673.215,423	23.874	9	371.346,438 673.215,423	10	371.327,128 673.212,884	19.476
10	371.327,128 673.212,884	11	371.321,979 673.207,613	7.369	11	371.321,979 673.207,613	12	371.319,317 673.210,522	3.943	12	371.319,317 673.210,522	13	371.316,971 673.220,815	10.557
13	371.316,971 673.220,815	14	371.313,622 673.227,374	7.365	14	371.313,622 673.227,374	15	371.287,833 673.256,771	39.106	15	371.287,833 673.256,771	16	371.269,75 673.276,771	26.963

Punct început	X / Y	Punct sfârșit	X / Y	Lungime segment	Punct început	X / Y	Punct sfârșit	X / Y	Lungime segment	Punct început	X / Y	Punct sfârșit	X / Y	Lungime segment
16	371.269,75 673.276,771	17	371.253,656 673.285,929	18.517	17	371.253,656 673.285,929	18	371.254,006 673.290,977	5.06	18	371.254,006 673.290,977	19	371.265,111 673.304,025	17.134
19	371.265,111 673.304,025	20	371.279,052 673.315,98	18.365	20	371.279,052 673.315,98	21	371.270,488 673.327,851	14.638	21	371.270,488 673.327,851	22	371.253,688 673.313,747	21.935
22	371.253,688 673.313,747	23	371.239,383 673.296,94	22.071	23	371.239,383 673.296,94	24	371.238,358 673.282,152	14.823	24	371.238,358 673.282,152	25	371.240,719 673.272,853	9.594
25	371.240,719 673.272,853	26	371.240,948 673.267,897	4.961	26	371.240,948 673.267,897	27	371.250,088 673.270,701	9.56	27	371.250,088 673.270,701	28	371.260,239 673.264,925	11.679
28	371.260,239 673.264,925	29	371.276,631 673.246,795	24.442	29	371.276,631 673.246,795	30	371.302,346 673.217,482	38.994	30	371.302,346 673.217,482	31	371.305,573 673.203,321	14.524
31	371.305,573 673.203,321	32	371.319,428 673.188,183	20.521	32	371.319,428 673.188,183	33	371.324,271 673.188,491	4.853	33	371.324,271 673.188,491	34	371.334,231 673.198,689	14.255
34	371.334,231 673.198,689	35	371.346,742 673.200,334	12.619	35	371.346,742 673.200,334	36	371.362,939 673.198,866	16.263	36	371.362,939 673.198,866	37	371.372,414 673.188,184	14.279
37	371.372,414 673.188,184	38	371.382,168 673.180,641	12.33	38	371.382,168 673.180,641	39	371.399,541 673.155,265	30.753	39	371.399,541 673.155,265	40	371.408,626 673.146,431	12.672
40	371.408,626 673.146,431	41	371.420,791 673.144,486	12.32	41	371.420,791 673.144,486	42	371.442,645 673.142,197	21.974	42	371.442,645 673.142,197	1	371.444,828 673.147,742	5.959

\*\* Lungimile segmentelor sunt determinate în planul de proiecție Stereo 70 și sunt rotunjite la 1 milimetru.

\*\*\* Distanța dintre puncte este formată din segmente cumulate ce sunt mai mici decât valoarea 1 milimetru.



**DATE DESPRE IMOBILUL NR. 5081**

Oficiul de Cadastru și Publicitate Imobiliară MARAMURES  
Biroul de Cadastru și Publicitate Imobiliară Baia Mare

**A. Partea I. Descrierea imobilului**

TEREN Extravilan

Adresa: Jud. Maramures

Nr. Crt	Nr cadastral Nr. topografic	Suprafața* (mp)	Observații / Referințe
A1		3.179	Sector cadastral:5 Teren neimprejmuit;

**B. Partea II. Proprietari și acte**

Inscrieri privitoare la dreptul de proprietate și alte drepturi reale	Referințe
/	
Act Administrativ nr. 20718, TITLU DE PROPRIETATE, din 13/04/2010 emis de CJPSDPAT MARAMURES;	
B1	A1
Intabulare, drept de PROPRIETATEcu titlu de reconstituire a dreptului de proprietate in baza legii 18/1991, dobandit prin Lege, cota actuala 1/1	
1) MATESAN IOAN SORIN, LIPSA CNP	

**C. Partea III. SARCINI .**

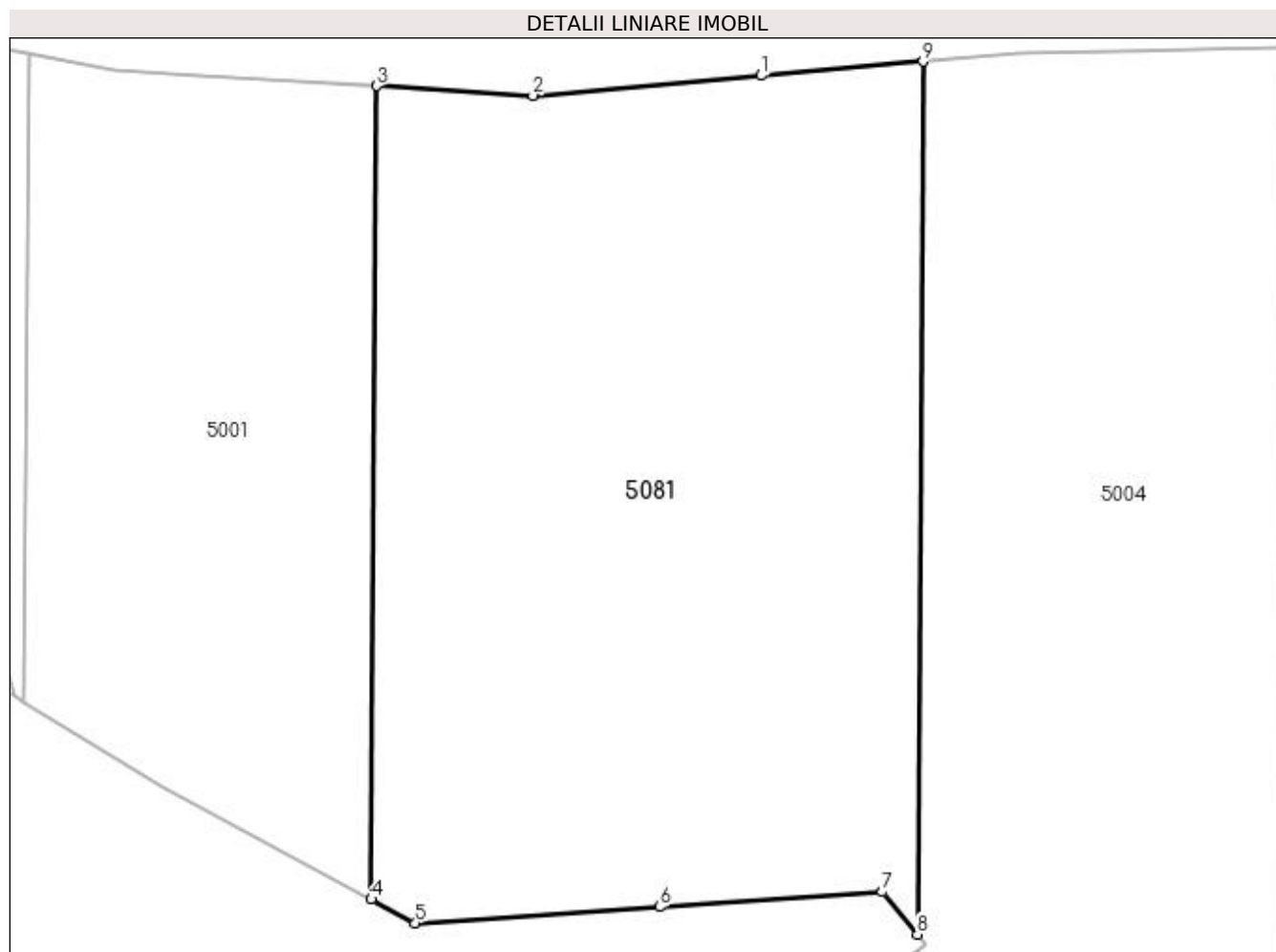
Inscrieri privind dezmembramintele dreptului de proprietate, drepturi reale de garanție și sarcini	Referințe
NU SUNT	

## Anexa Nr. 1 La Partea I

## Teren

Nr cadastral	Suprafața (mp)*	Observații / Referințe
	3.179	

\* Suprafața este determinată în planul de proiecție Stereo 70.



## Date referitoare la teren

Crt	Categorie folosință	Intravilan	Suprafața (mp)	Tarla	Parcelă	Nr. topo	Observații / Referințe
1	padure	NU	3.179	UP I	UA 42A, UA 42C, UA 43A	-	

## Lungime Segmente

1) Valorile lungimilor segmentelor sunt obținute din proiecție în plan.

Punct început	X / Y	Punct sfârșit	X / Y	Lungime segment (** (m)
1	371.746,47 675.910,857	2	371.727,309 675.909,186	19.234
2	371.727,309 675.909,186	3	371.714,179 675.909,984	13.154
3	371.714,179 675.909,984	4	371.713,73 675.841,756	68.229
4	371.713,73 675.841,756	5	371.717,431 675.839,746	4.212
5	371.717,431 675.839,746	6	371.737,941 675.841,113	20.556

Punct început	X / Y	Punct sfârșit	X / Y	Lungime segment (** (m)
6	371.737,941 675.841,113	7	371.756,64 675.842,359	18.74
7	371.756,64 675.842,359	8	371.759,569 675.838,804	4.606
8	371.759,569 675.838,804	9	371.760,051 675.912,041	73.239
9	371.760,051 675.912,041	1	371.746,47 675.910,857	13.633

\*\* Lungimile segmentelor sunt determinate în planul de proiecție Stereo 70 și sunt rotunjite la 1 milimetru.

\*\*\* Distanța dintre puncte este formată din segmente cumulate ce sunt mai mici decât valoarea 1 milimetru.





**DATE DESPRE IMOBILUL NR. 5082**

Oficiul de Cadastru și Publicitate Imobiliară MARAMURES  
Biroul de Cadastru și Publicitate Imobiliară Baia Mare

**A. Partea I. Descrierea imobilului**

TEREN Extravilan

Adresa: Jud. Maramures

Nr. Crt	Nr cadastral Nr. topografic	Suprafața* (mp)	Observații / Referințe
A1		2.409	Sector cadastral:5 Teren neimprejmuit;

**B. Partea II. Proprietari și acte**

Inscrieri privitoare la dreptul de proprietate și alte drepturi reale		Referințe
/		
Act Normativ nr. 7, LEGE, din 13/03/1996 emis de PARLAMENTUL ROMANIEI;		
B1	Inscrierea provizorie, drept de PROPRIETATE art. 13, alin. 15, dobândit prin Lege, cota actuala 1/1 1) <b>COMUNA GÂRDANI</b> , CIF:16367608, PROPRIETAR NEIDENTIFICAT	A1

**C. Partea III. SARCINI .**

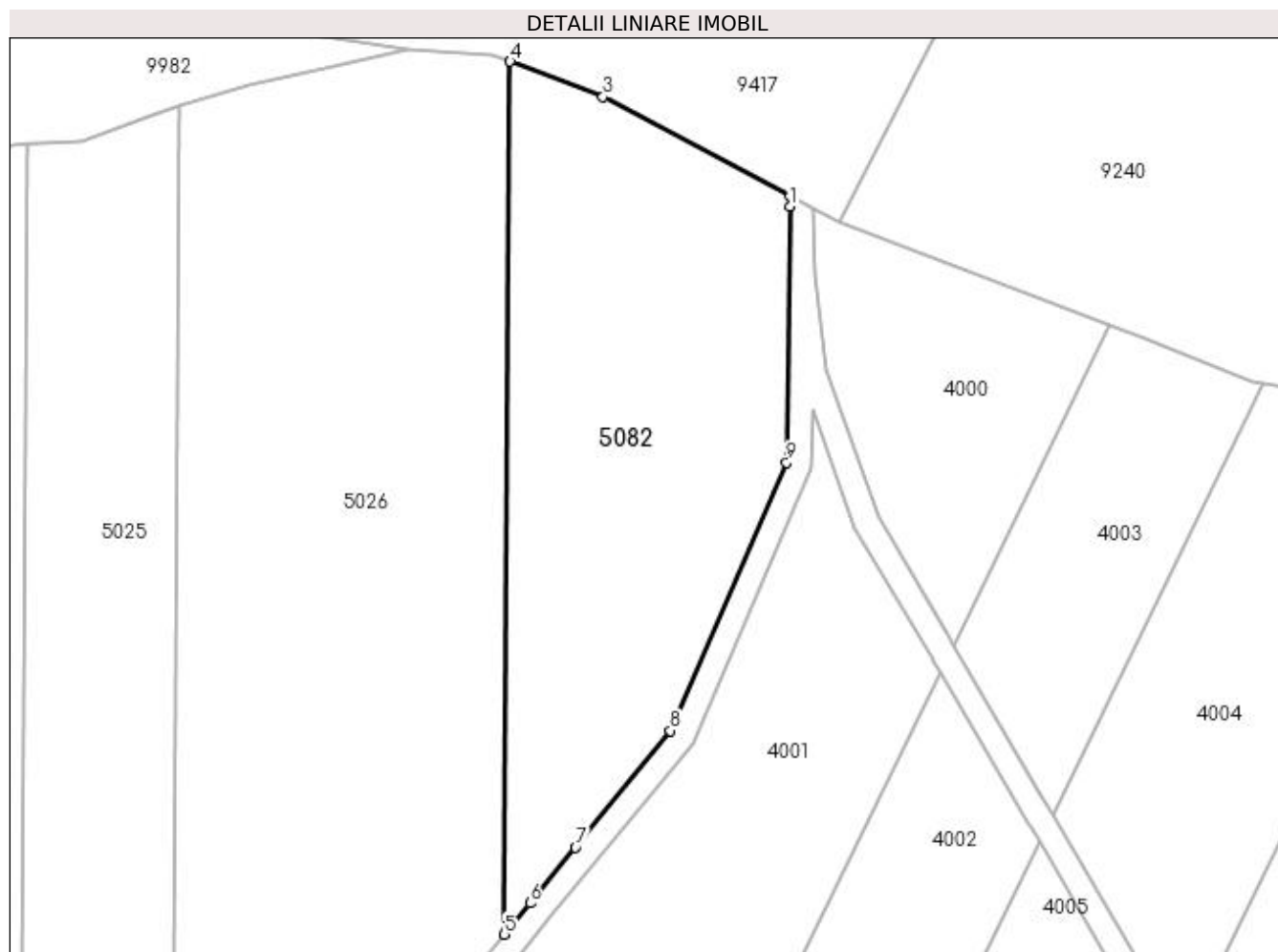
Inscrieri privind dezmembramintele dreptului de proprietate, drepturi reale de garanție și sarcini	Referințe
NU SUNT	

## Anexa Nr. 1 La Partea I

## Teren

Nr cadastral	Suprafața (mp)*	Observații / Referințe
	2.409	

\* Suprafața este determinată în planul de proiecție Stereo 70.



## Date referitoare la teren

Crt	Categorie folosință	Intra vilan	Suprafața (mp)	Tarla	Parcelă	Nr. topo	Observații / Referințe
1	padure	NU	2.409	-	UA 43	-	

## Lungime Segmente

1) Valorile lungimilor segmentelor sunt obținute din proiecție în plan.

Punct început	X / Y	Punct sfârșit	X / Y	Lungime segment (** (m)
1	372.153,222 675.923,227	2	372.153,237 675.924,382	1.155
2	372.153,237 675.924,382	3	372.131,061 675.936,219	25.137
3	372.131,061 675.936,219	4	372.120,037 675.940,427	11.8
4	372.120,037 675.940,427	5	372.119,355 675.836,808	103.621
5	372.119,355 675.836,808	6	372.122,382 675.840,518	4.788

Punct început	X / Y	Punct sfârșit	X / Y	Lungime segment (** (m)
6	372.122,382 675.840,518	7	372.127,78 675.847,135	8.54
7	372.127,78 675.847,135	8	372.139,075 675.860,981	17.869
8	372.139,075 675.860,981	9	372.152,839 675.892,832	34.698
9	372.152,839 675.892,832	1	372.153,222 675.923,227	30.397

\*\* Lungimile segmentelor sunt determinate în planul de proiecție Stereo 70 și sunt rotunjite la 1 milimetru.

\*\*\* Distanța dintre puncte este formată din segmente cumulate ce sunt mai mici decât valoarea 1 milimetru.

