

**DATE DESPRE IMOBILUL NR. 36000**

Oficiul de Cadastru și Publicitate Imobiliară MARAMURES
Biroul de Cadastru și Publicitate Imobiliară Baia Mare

A. Partea I. Descrierea imobilului

TEREN Extravilan

Adresa: Jud. Maramures

Nr. Crt	Nr cadastral Nr. topografic	Suprafața* (mp)	Observații / Referințe
A1		2.045	Sector cadastral:36 Teren neimprejmuit;

B. Partea II. Proprietari și acte

Inscrieri privitoare la dreptul de proprietate și alte drepturi reale	Referințe
/	
Act Normativ nr. 7, Lege, din 13/03/1996 emis de Parlamentul Romaniei;	
B1	A1
Inscrierea provizorie, drept de PROPRIETATE art.13, alin.15, dobandit prin Lege, cota actuala 1/1 1) COMUNA GÂRDANI, CIF:16367608, Proprietar neidentificat	

C. Partea III. SARCINI .

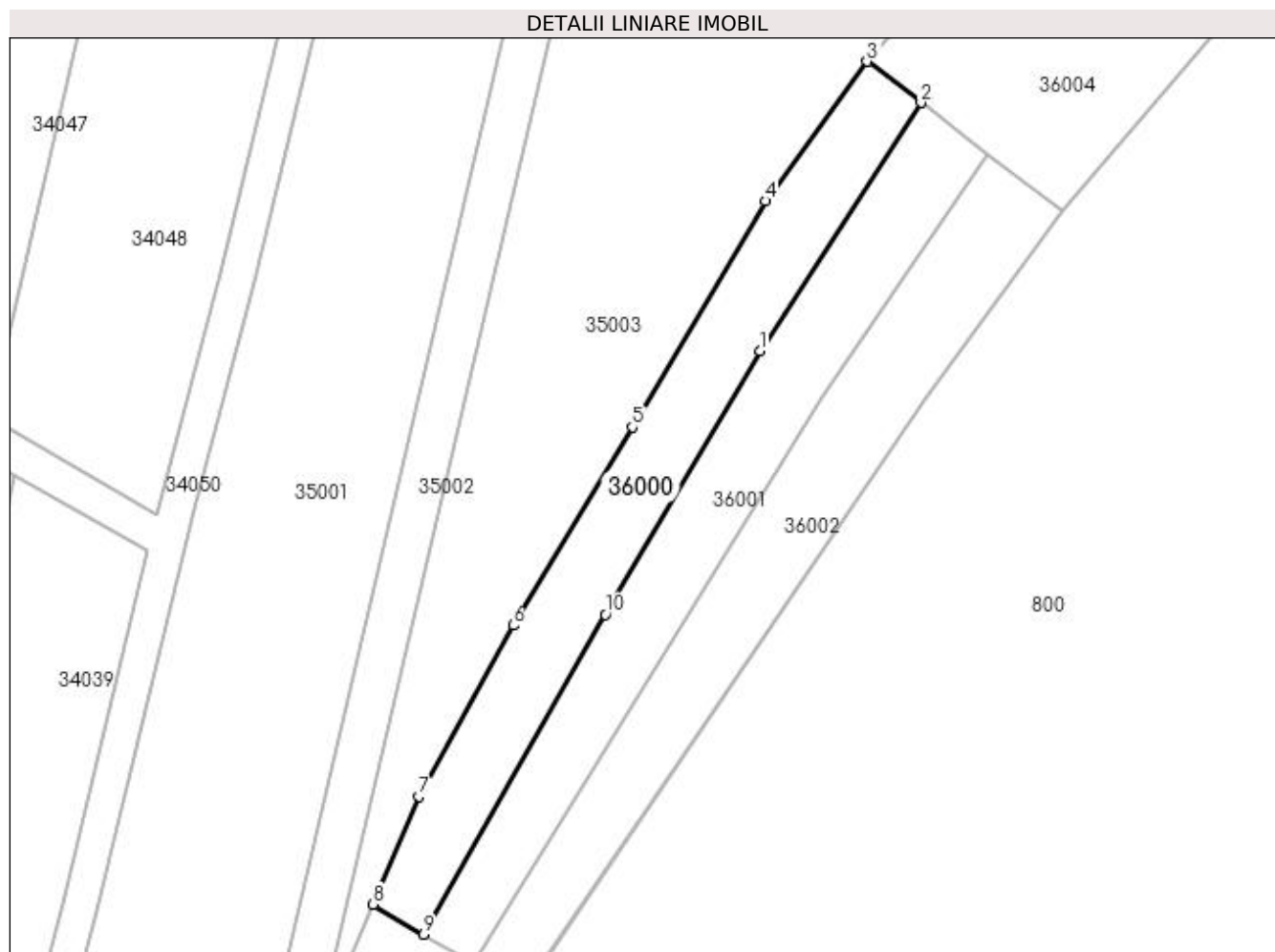
Inscrieri privind dezmembramintele dreptului de proprietate, drepturi reale de garanție și sarcini	Referințe
NU SUNT	

Anexa Nr. 1 La Partea I

Teren

Nr cadastral	Suprafața (mp)*	Observații / Referințe
	2.045	

* Suprafața este determinată în planul de proiecție Stereo 70.



Date referitoare la teren

Crt	Categorie folosință	Intravilan	Suprafața (mp)	Tarla	Parcelă	Nr. topo	Observații / Referințe
1	faneata	NU	2.045	-	-	-	

Lungime Segmente

1) Valorile lungimilor segmentelor sunt obținute din proiecție în plan.

Punct început	X / Y	Punct sfârșit	X / Y	Lungime segment (** (m)
1	373.321,109 673.289,683	2	373.348,61 673.332,04	50.502
2	373.348,61 673.332,04	3	373.339,416 673.339,09	11.586
3	373.339,416 673.339,09	4	373.322,029 673.315,257	29.501
4	373.322,029 673.315,257	5	373.299,298 673.276,666	44.788
5	373.299,298 673.276,666	6	373.278,943 673.242,824	39.492

Punct început	X / Y	Punct sfârșit	X / Y	Lungime segment (** (m)
6	373.278,943 673.242,824	7	373.262,828 673.213,626	33.35
7	373.262,828 673.213,626	8	373.255,049 673.195,153	20.044
8	373.255,049 673.195,153	9	373.263,634 673.190,052	9.986
9	373.263,634 673.190,052	10	373.294,674 673.244,641	62.797
10	373.294,674 673.244,641	1	373.321,109 673.289,683	52.226

** Lungimile segmentelor sunt determinate în planul de proiecție Stereo 70 și sunt rotunjite la 1 milimetru.

*** Distanța dintre puncte este formată din segmente cumulate ce sunt mai mici decât valoarea 1 milimetru.

**DATE DESPRE IMOBILUL NR. 36001**

Oficiul de Cadastru și Publicitate Imobiliară MARAMURES
Biroul de Cadastru și Publicitate Imobiliară Baia Mare

A. Partea I. Descrierea imobilului

TEREN Extravilan

Adresa: Jud. Maramures

Nr. Crt	Nr cadastral Nr. topografic	Suprafața* (mp)	Observații / Referințe
A1		2.041	Sector cadastral:36 Teren neimprejmuit;

B. Partea II. Proprietari și acte

Inscrieri privitoare la dreptul de proprietate și alte drepturi reale	Referințe
/	
Act Normativ nr. 7, Lege, din 13/03/1996 emis de Parlamentul Romaniei;	
B1	A1
Inscrierea provizorie, drept de PROPRIETATE art.13, alin.15, dobandit prin Lege, cota actuala 1/1 1) COMUNA GÂRDANI, CIF:16367608, Proprietar neidentificat	

C. Partea III. SARCINI .

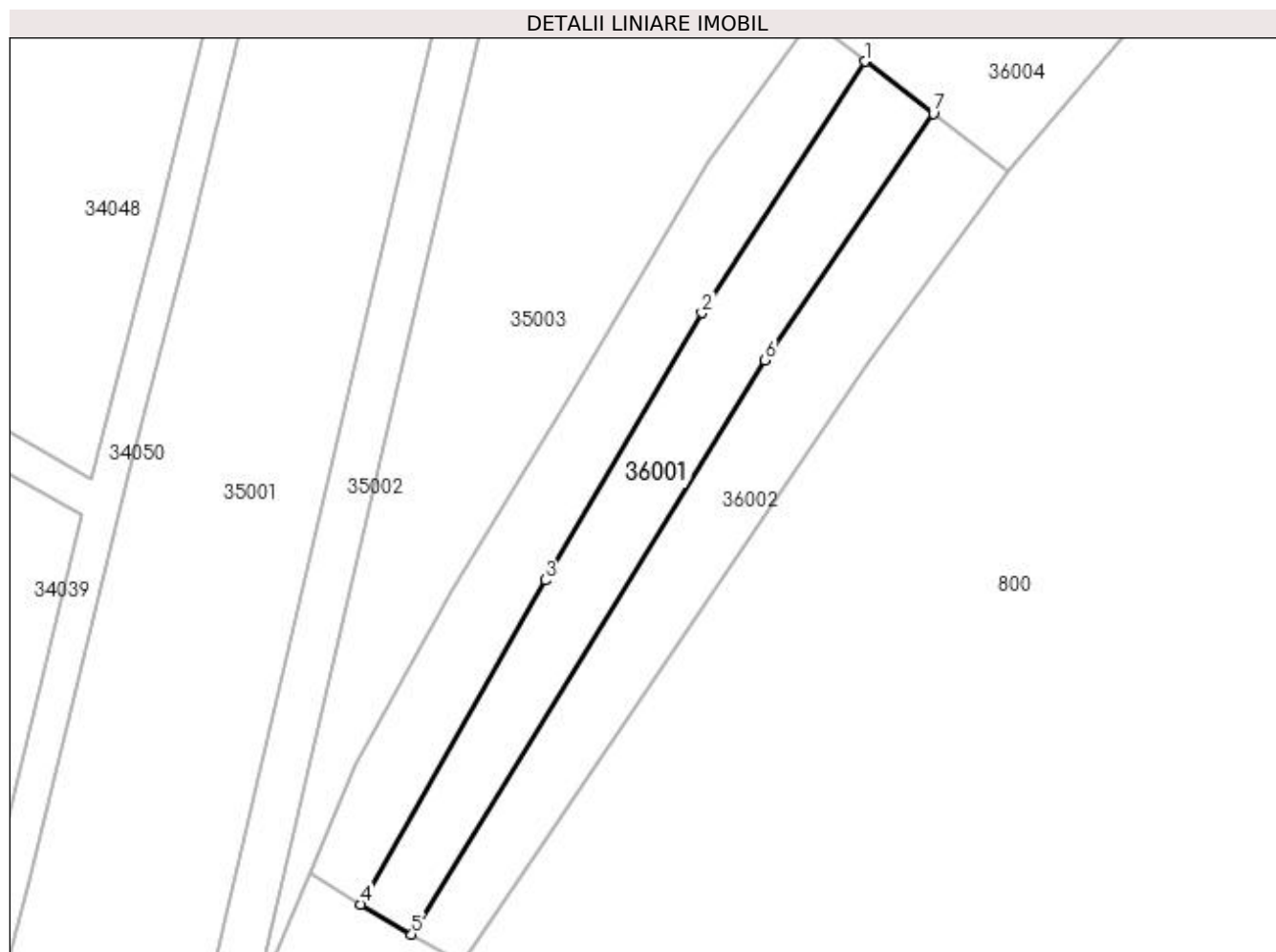
Inscrieri privind dezmembramintele dreptului de proprietate, drepturi reale de garanție și sarcini	Referințe
NU SUNT	

Anexa Nr. 1 La Partea I

Teren

Nr cadastral	Suprafața (mp)*	Observații / Referințe
	2.041	

* Suprafața este determinată în planul de proiecție Stereo 70.



Date referitoare la teren

Crt	Categorie folosință	Intra vilan	Suprafața (mp)	Tarla	Parcelă	Nr. topo	Observații / Referințe
1	faneata	NU	2.041	-	-	-	

Lungime Segmente

1) Valorile lungimilor segmentelor sunt obținute din proiecție în plan.

Punct început	X / Y	Punct sfârșit	X / Y	Lungime segment (** (m)
1	373.348,61 673.332,04	2	373.321,109 673.289,683	50.502
2	373.321,109 673.289,683	3	373.294,674 673.244,641	52.226
3	373.294,674 673.244,641	4	373.263,634 673.190,052	62.797
4	373.263,634 673.190,052	5	373.272,155 673.184,99	9.911
5	373.272,155 673.184,99	6	373.331,734 673.281,734	113.618

Punct început	X / Y	Punct sfârșit	X / Y	Lungime segment (** (m)
6	373.331,734 673.281,734	7	373.360,102 673.323,228	50.264
7	373.360,102 673.323,228	1	373.348,61 673.332,04	14.482

** Lungimile segmentelor sunt determinate în planul de proiecție Stereo 70 și sunt rotunjite la 1 milimetru.

*** Distanța dintre puncte este formată din segmente cumulate ce sunt mai mici decât valoarea 1 milimetru.

**DATE DESPRE IMOBILUL NR. 36002**

Oficiul de Cadastru și Publicitate Imobiliară MARAMURES
Biroul de Cadastru și Publicitate Imobiliară Baia Mare

A. Partea I. Descrierea imobilului

TEREN Extravilan

Adresa: Jud. Maramures

Nr. Crt	Nr cadastral Nr. topografic	Suprafața* (mp)	Observații / Referințe
A1		2.132	Sector cadastral:36 Teren neimprejmuit;

B. Partea II. Proprietari și acte

Inscrieri privitoare la dreptul de proprietate și alte drepturi reale	Referințe
/	
Act Normativ nr. 7, Lege, din 13/03/1996 emis de Parlamentul Romaniei;	
B1	A1
Inscrierea provizorie, drept de PROPRIETATE art.13, alin.15, dobandit prin Lege, cota actuala 1/1 1) COMUNA GÂRDANI, CIF:16367608, Proprietar neidentificat	

C. Partea III. SARCINI .

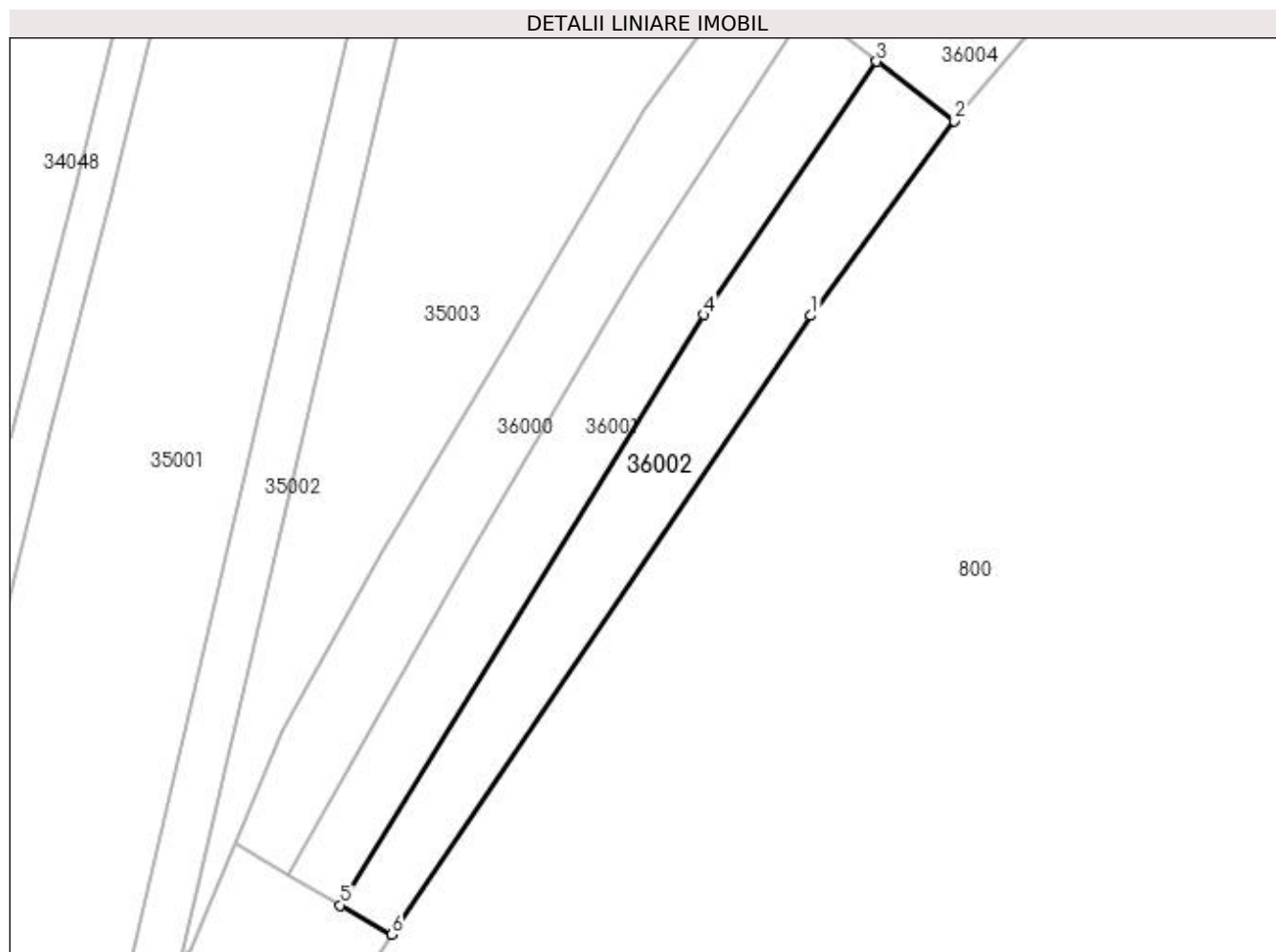
Inscrieri privind dezmembramintele dreptului de proprietate, drepturi reale de garanție și sarcini	Referințe
NU SUNT	

Anexa Nr. 1 La Partea I

Teren

Nr cadastral	Suprafața (mp)*	Observații / Referințe
	2.132	

* Suprafața este determinată în planul de proiecție Stereo 70.



Date referitoare la teren

Crt	Categorie folosință	Intra vilan	Suprafața (mp)	Tarla	Parcelă	Nr. topo	Observații / Referințe
1	faneata	NU	2.132	-	-	-	

Lungime Segmente

1) Valorile lungimilor segmentelor sunt obținute din proiecție în plan.

Punct început	X / Y	Punct sfârșit	X / Y	Lungime segment (** (m)
1	373.349,305 673.281,573	2	373.372,785 673.313,504	39.635
2	373.372,785 673.313,504	3	373.360,102 673.323,228	15.982
3	373.360,102 673.323,228	4	373.331,734 673.281,734	50.264
4	373.331,734 673.281,734	5	373.272,155 673.184,99	113.618
5	373.272,155 673.184,99	6	373.280,651 673.180,223	9.742

Punct început	X / Y	Punct sfârșit	X / Y	Lungime segment (** (m)
6	373.280,651 673.180,223	1	373.349,305 673.281,573	122.414

** Lungimile segmentelor sunt determinate în planul de proiecție Stereo 70 și sunt rotunjite la 1 milimetru.

*** Distanța dintre puncte este formată din segmente cumulate ce sunt mai mici decât valoarea 1 milimetru.

**DATE DESPRE IMOBILUL NR. 36003**

Oficiul de Cadastru și Publicitate Imobiliară MARAMURES
Biroul de Cadastru și Publicitate Imobiliară Baia Mare

A. Partea I. Descrierea imobilului

TEREN Extravilan

Adresa: Jud. Maramures

Nr. Crt	Nr cadastral Nr. topografic	Suprafața* (mp)	Observații / Referințe
A1		1.772	Sector cadastral:36 Teren neimprejmuit;

B. Partea II. Proprietari și acte

Inscrieri privitoare la dreptul de proprietate și alte drepturi reale	Referințe
/	
Act Normativ nr. 7, Lege, din 13/03/1996 emis de Parlamentul Romaniei;	
B1	A1
Inscrierea provizorie, drept de PROPRIETATE art.13, alin.15, dobandit prin Lege, cota actuala 1/1 1) COMUNA GÂRDANI, CIF:16367608, Proprietar neidentificat	

C. Partea III. SARCINI .

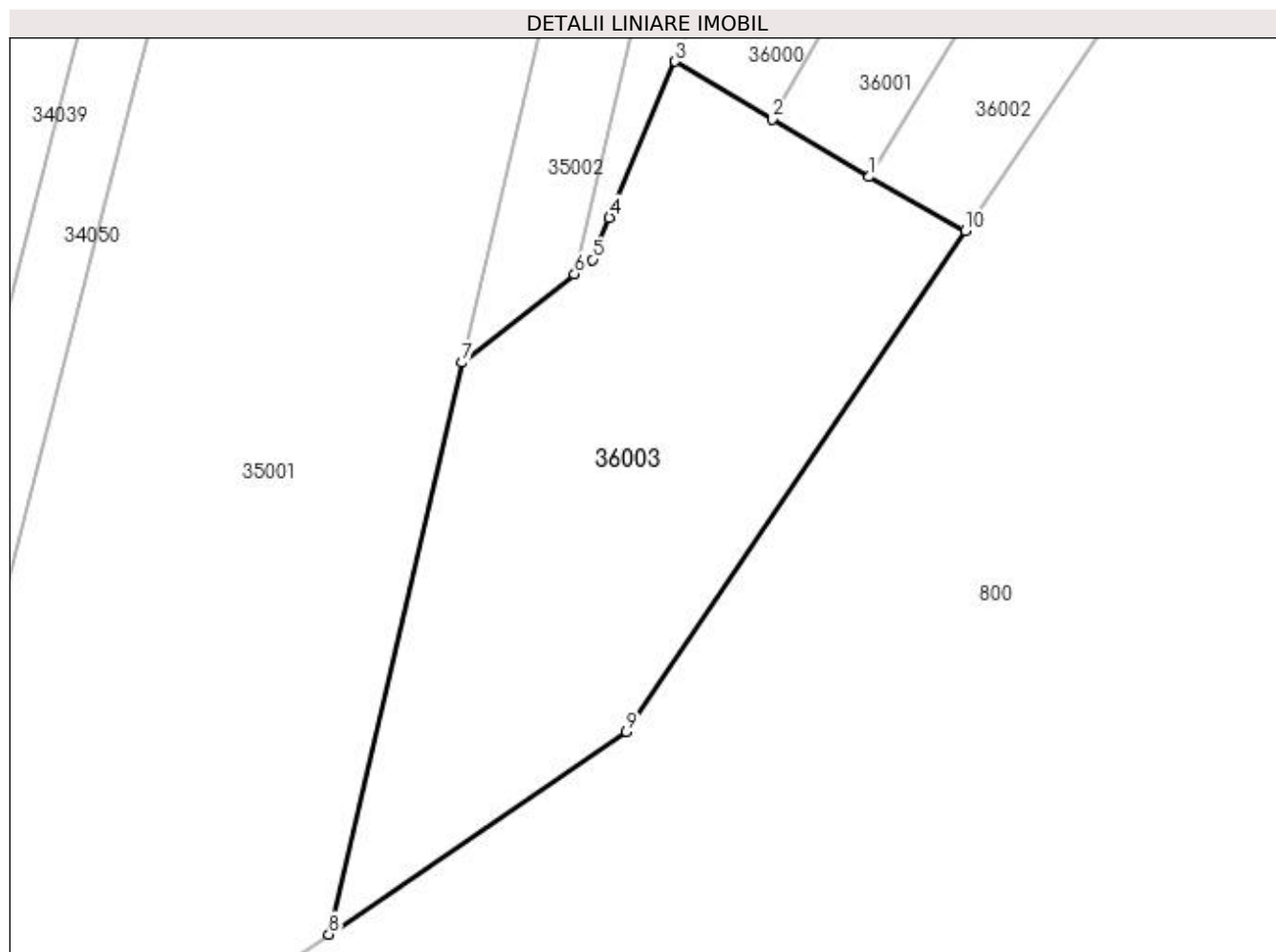
Inscrieri privind dezmembramintele dreptului de proprietate, drepturi reale de garanție și sarcini	Referințe
NU SUNT	

Anexa Nr. 1 La Partea I

Teren

Nr cadastral	Suprafața (mp)*	Observații / Referințe
	1.772	

* Suprafața este determinată în planul de proiecție Stereo 70.



Date referitoare la teren

Crt	Categorie folosință	Intra vilan	Suprafața (mp)	Tarla	Parcelă	Nr. topo	Observații / Referințe
1	faneata	NU	1.772	-	-	-	

Lungime Segmente

1) Valorile lungimilor segmentelor sunt obținute din proiecție în plan.

Punct început	X / Y	Punct sfârșit	X / Y	Lungime segment (** (m)
1	373.272,155 673.184,99	2	373.263,634 673.190,052	9.911
2	373.263,634 673.190,052	3	373.255,049 673.195,153	9.986
3	373.255,049 673.195,153	4	373.249,257 673.181,397	14.926
4	373.249,257 673.181,397	5	373.247,773 673.177,686	3.997
5	373.247,773 673.177,686	6	373.246,168 673.176,416	2.047

Punct început	X / Y	Punct sfârșit	X / Y	Lungime segment (** (m)
6	373.246,168 673.176,416	7	373.236,279 673.168,615	12.596
7	373.236,279 673.168,615	8	373.224,508 673.118,215	51.756
8	373.224,508 673.118,215	9	373.250,751 673.136,084	31.749
9	373.250,751 673.136,084	10	373.280,651 673.180,223	53.313
10	373.280,651 673.180,223	1	373.272,155 673.184,99	9.742

** Lungimile segmentelor sunt determinate în planul de proiecție Stereo 70 și sunt rotunjite la 1 milimetru.

*** Distanța dintre puncte este formată din segmente cumulate ce sunt mai mici decât valoarea 1 milimetru.

**DATE DESPRE IMOBILUL NR. 36004**

Oficiul de Cadastru și Publicitate Imobiliară MARAMURES
Biroul de Cadastru și Publicitate Imobiliară Baia Mare

A. Partea I. Descrierea imobilului

TEREN Extravilan

Adresa: Jud. Maramures

Nr. Crt	Nr cadastral Nr. topografic	Suprafața* (mp)	Observații / Referințe
A1		7.208	Sector cadastral:36 Teren neimprejmuit;

B. Partea II. Proprietari și acte

Inscrieri privitoare la dreptul de proprietate și alte drepturi reale	Referințe
/	
Act Normativ nr. 7, Lege, din 13/03/1996 emis de Parlametul Romaniei;	
B1	A1
Inscrierea provizorie, drept de PROPRIETATE art.13, alin.15, dobandit prin Lege, cota actuala 1/1 1) COMUNA GÂRDANI, CIF:16367608, Proprietar neidentificat	

C. Partea III. SARCINI .

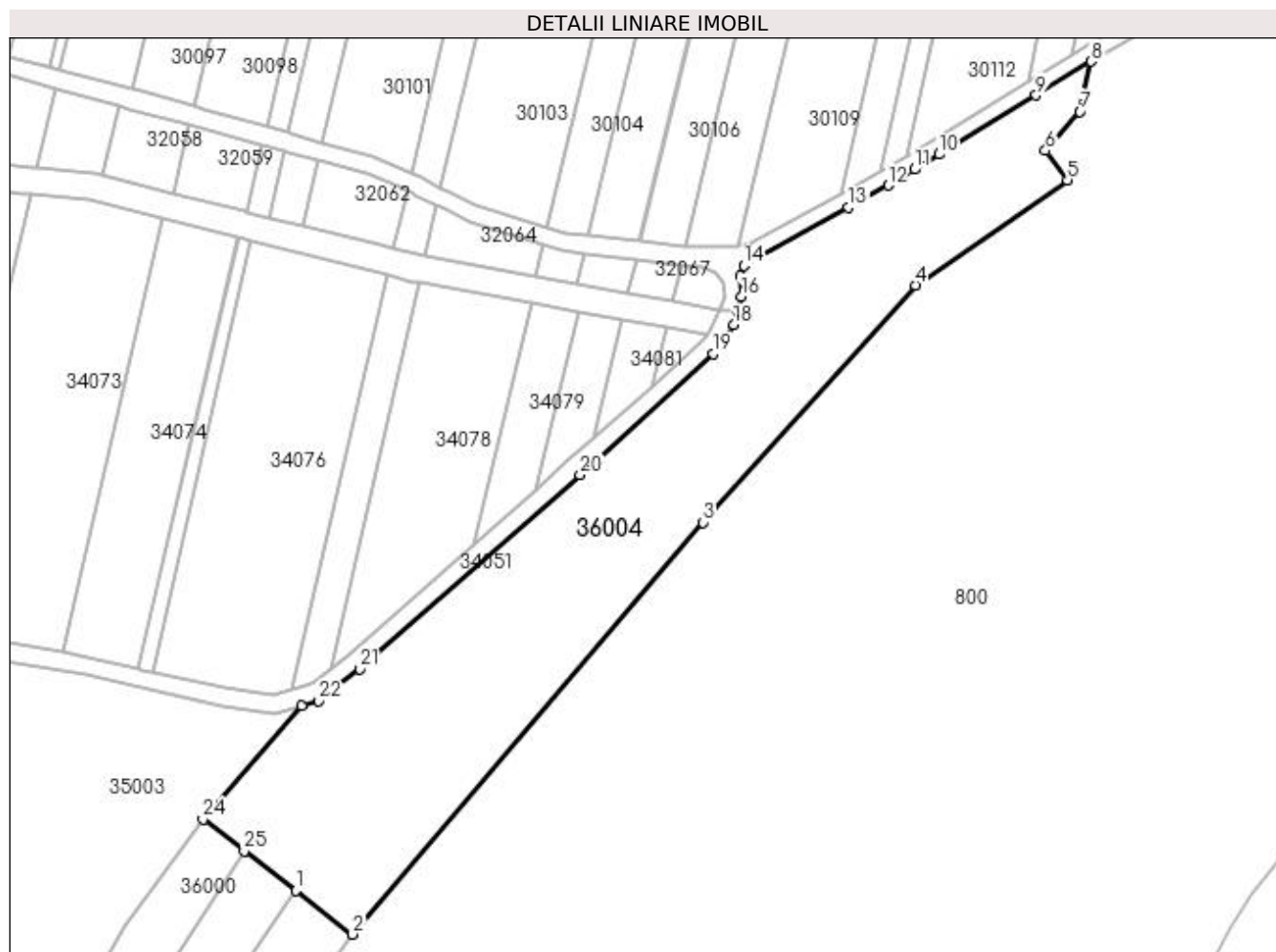
Inscrieri privind dezmembramintele dreptului de proprietate, drepturi reale de garanție și sarcini	Referințe
NU SUNT	

Anexa Nr. 1 La Partea I

Teren

Nr cadastral	Suprafața (mp)*	Observații / Referințe
	7.208	

* Suprafața este determinată în planul de proiecție Stereo 70.



Date referitoare la teren

Crt	Categorie folosință	Intravilan	Suprafața (mp)	Tarla	Parcelă	Nr. topo	Observații / Referințe
1	faneata	NU	7.208	-	-	-	

Lungime Segmente

1) Valorile lungimilor segmentelor sunt obținute din proiecție în plan.

Punct început	X / Y	Punct sfârșit	X / Y	Lungime segment (** (m)
1	373.360,102 673.323,228	2	373.372,785 673.313,504	15.982
3	373.450,785 673.405,223	4	373.498,133 673.457,989	70.895
5	373.531,968 673.481,464	6	373.527,1 673.487,968	8.124
7	373.534,785 673.496,623	8	373.537,303 673.507,815	11.472
9	373.525,001 673.500,317	10	373.503,37 673.487,133	25.332

Punct început	X / Y	Punct sfârșit	X / Y	Lungime segment (** (m)
2	373.372,785 673.313,504	3	373.450,785 673.405,223	120.401
4	373.498,133 673.457,989	5	373.531,968 673.481,464	41.181
6	373.527,1 673.487,968	7	373.534,785 673.496,623	11.574
8	373.537,303 673.507,815	9	373.525,001 673.500,317	14.407
10	373.503,37 673.487,133	11	373.497,898 673.483,798	6.408

Punct început	X / Y	Punct sfârșit	X / Y	Lungime segment (** (m)
11	373.497,898 673.483,798	12	373.492,069 673.480,244	6.827
13	373.483,236 673.475,354	14	373.459,87 673.462,426	26.704
15	373.459,049 673.460,121	16	373.459,377 673.455,541	4.592
17	373.458,531 673.452,363	18	373.457,685 673.449,184	3.29
19	373.453,008 673.442,781	20	373.423,413 673.415,828	40.029
21	373.374,415 673.372,577	22	373.365,201 673.365,521	11.605
23	373.361,484 673.364,48	24	373.339,416 673.339,09	33.64
25	373.348,61 673.332,04	1	373.360,102 673.323,228	14.482

Punct început	X / Y	Punct sfârșit	X / Y	Lungime segment (** (m)
12	373.492,069 673.480,244	13	373.483,236 673.475,354	10.096
14	373.459,87 673.462,426	15	373.459,049 673.460,121	2.447
16	373.459,377 673.455,541	17	373.458,531 673.452,363	3.289
18	373.457,685 673.449,184	19	373.453,008 673.442,781	7.929
20	373.423,413 673.415,828	21	373.374,415 673.372,577	65.356
22	373.365,201 673.365,521	23	373.361,484 673.364,48	3.86
24	373.339,416 673.339,09	25	373.348,61 673.332,04	11.586

** Lungimile segmentelor sunt determinate în planul de proiecție Stereo 70 și sunt rotunjite la 1 milimetru.

*** Distanța dintre puncte este formată din segmente cumulate ce sunt mai mici decât valoarea 1 milimetru.

**DATE DESPRE IMOBILUL NR. 37001**

Oficiul de Cadastru și Publicitate Imobiliară MARAMURES
Biroul de Cadastru și Publicitate Imobiliară Baia Mare

A. Partea I. Descrierea imobilului

TEREN Intravilan

Adresa: Loc. Gârdani, Jud. Maramures

Nr. Crt	Nr cadastral Nr. topografic	Suprafața* (mp)	Observații / Referințe
A1		Din acte: 2.900 Masurata: 2.347	Sector cadastral:37 Teren neimprejmuit;

B. Partea II. Proprietari și acte

Inscrieri privitoare la dreptul de proprietate și alte drepturi reale		Referințe
/		
Act Administrativ nr. 44129/61, Titlu de proprietate, din 07/06/2002 emis de CJPSDPAT MARAMURES;		
B1	Intabulare, drept de PROPRIETATEcu titlu de reconstituire a dreptului de proprietate in baza legii 18/1991, dobandit prin Lege, cota actuala 1/1 1) CUPȘA MARIA, Lipsa CNP	A1

C. Partea III. SARCINI .

Inscrieri privind dezmembramintele dreptului de proprietate, drepturi reale de garanție și sarcini	Referințe
NU SUNT	

Anexa Nr. 1 La Partea I

Teren

Nr cadastral	Suprafața (mp)*	Observații / Referințe
	Din acte: 2.900 Masurata: 2.347	

* Suprafața este determinată în planul de proiecție Stereo 70.



Date referitoare la teren

Crt	Categorie folosință	Intra vilan	Suprafața (mp)	Tarla	Parcelă	Nr. topo	Observații / Referințe
1	arabil	DA	2.347	Creangă	-	-	

Lungime Segmente

1) Valorile lungimilor segmentelor sunt obținute din proiecție în plan.

Punct început	X / Y	Punct sfârșit	X / Y	Lungime segment (** (m)
1	372.546,133 672.965,597	2	372.549,064 672.958,778	7.422
2	372.549,064 672.958,778	3	372.549,93 672.956,763	2.193
3	372.549,93 672.956,763	4	372.561,073 673.064,718	108.529
4	372.561,073 673.064,718	5	372.560,395 673.064,648	0.682
5	372.560,395 673.064,648	6	372.542,448 673.062,781	18.044

Punct început	X / Y	Punct sfârșit	X / Y	Lungime segment (** (m)
6	372.542,448 673.062,781	7	372.524,301 673.059,566	18.43
7	372.524,301 673.059,566	8	372.526,367 673.029,826	29.812
8	372.526,367 673.029,826	9	372.528,98 673.016,322	13.754
9	372.528,98 673.016,322	10	372.530,672 673.010,185	6.366
10	372.530,672 673.010,185	11	372.540,245 672.981,38	30.354
11	372.540,245 672.981,38	1	372.546,133 672.965,597	16.846

** Lungimile segmentelor sunt determinate în planul de proiecție Stereo 70 și sunt rotunjite la 1 milimetru.

*** Distanța dintre puncte este formată din segmente cumulate ce sunt mai mici decât valoarea 1 milimetru.

**DATE DESPRE IMOBILUL NR. 37002**

Oficiul de Cadastru și Publicitate Imobiliară MARAMURES
Biroul de Cadastru și Publicitate Imobiliară Baia Mare

A. Partea I. Descrierea imobilului

TEREN Intravilan

Adresa: Loc. Gârdani, Jud. Maramures

Nr. Crt	Nr cadastral Nr. topografic	Suprafața* (mp)	Observații / Referințe
A1		2.880	Sector cadastral:37 Teren neimprejmuit;

B. Partea II. Proprietari și acte

Inscrieri privitoare la dreptul de proprietate și alte drepturi reale	Referințe
/	
Act Administrativ nr. 40298/95, Titlu de proprietate, din 15/08/1994 emis de CJPSDPAT MARAMURES;	
B1	A1
Intabulare, drept de PROPRIETATEcu titlu de reconstituire a dreptului de proprietate in baza legii 18/1991, dobandit prin Lege, cota actuala 1/1	
1) TÂNC IOAN, Lipsa CNP	

C. Partea III. SARCINI .

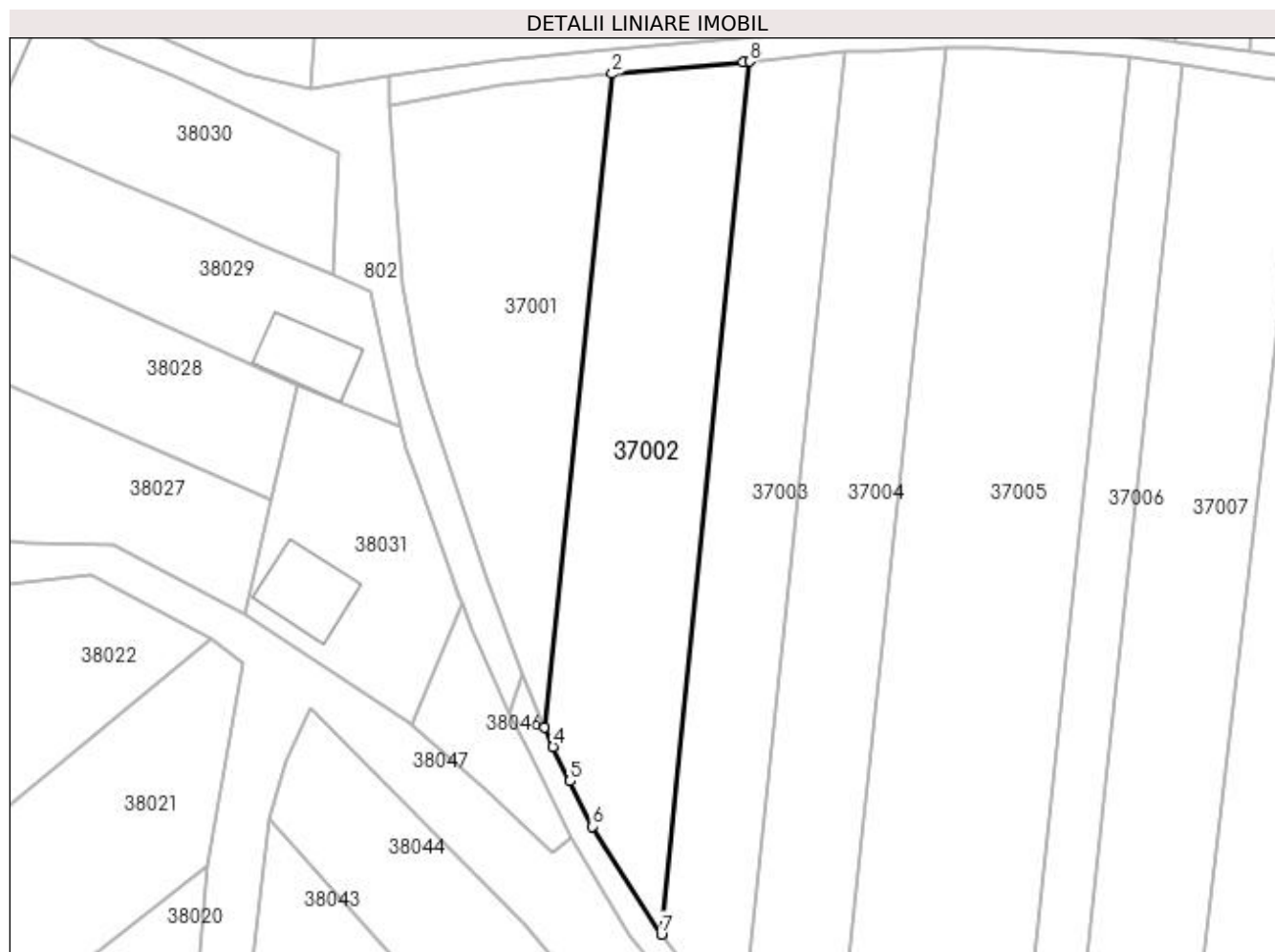
Inscrieri privind dezmembramintele dreptului de proprietate, drepturi reale de garanție și sarcini	Referințe
NU SUNT	

Anexa Nr. 1 La Partea I

Teren

Nr cadastral	Suprafața (mp)*	Observații / Referințe
	2.880	

* Suprafața este determinată în planul de proiecție Stereo 70.



Date referitoare la teren

Crt	Categorie folosință	Intra vilan	Suprafața (mp)	Tarla	Parcelă	Nr. topo	Observații / Referințe
1	arabil	DA	2.880	Creangă	-	-	

Lungime Segmente

1) Valorile lungimilor segmentelor sunt obținute din proiecție în plan.

Punct început	X / Y	Punct sfârșit	X / Y	Lungime segment (** (m)
1	372.582,681 673.066,67	2	372.561,073 673.064,718	21.696
2	372.561,073 673.064,718	3	372.549,93 672.956,763	108.529
3	372.549,93 672.956,763	4	372.551,321 672.953,526	3.523
4	372.551,321 672.953,526	5	372.554,113 672.947,834	6.34
5	372.554,113 672.947,834	6	372.557,783 672.940,351	8.335

Punct început	X / Y	Punct sfârșit	X / Y	Lungime segment (** (m)
6	372.557,783 672.940,351	7	372.569,197 672.922,517	21.174
7	372.569,197 672.922,517	8	372.583,798 673.066,746	144.966
8	372.583,798 673.066,746	1	372.582,681 673.066,67	1.12

** Lungimile segmentelor sunt determinate în planul de proiecție Stereo 70 și sunt rotunjite la 1 milimetru.

*** Distanța dintre puncte este formată din segmente cumulate ce sunt mai mici decât valoarea 1 milimetru.

**DATE DESPRE IMOBILUL NR. 37003**

Oficiul de Cadastru și Publicitate Imobiliară MARAMURES
Biroul de Cadastru și Publicitate Imobiliară Baia Mare

A. Partea I. Descrierea imobilului

TEREN Intravilan

Adresa: Loc. Gârdani, Jud. Maramures

Nr. Crt	Nr cadastral Nr. topografic	Suprafața* (mp)	Observații / Referințe
A1		Din acte: 2.800 Masurata: 2.359	Sector cadastral:37 Teren neimprejmit;

B. Partea II. Proprietari și acte

Inscrieri privitoare la dreptul de proprietate și alte drepturi reale	Referințe
/	
Act Administrativ nr. 50640/22, Titlu de proprietate, din 14/09/2004 emis de CJPSDPAT MARAMURES;	
B1	A1
Intabulare, drept de PROPRIETATEcu titlu de reconstituire a dreptului de proprietate in baza legii 18/1991, dobandit prin Lege, cota actuala 1/1	
1) DUMITRAȘ EMILIA, Lipsa CNP	
2) DĂRĂBAN ANGELA, Lipsa CNP	

C. Partea III. SARCINI .

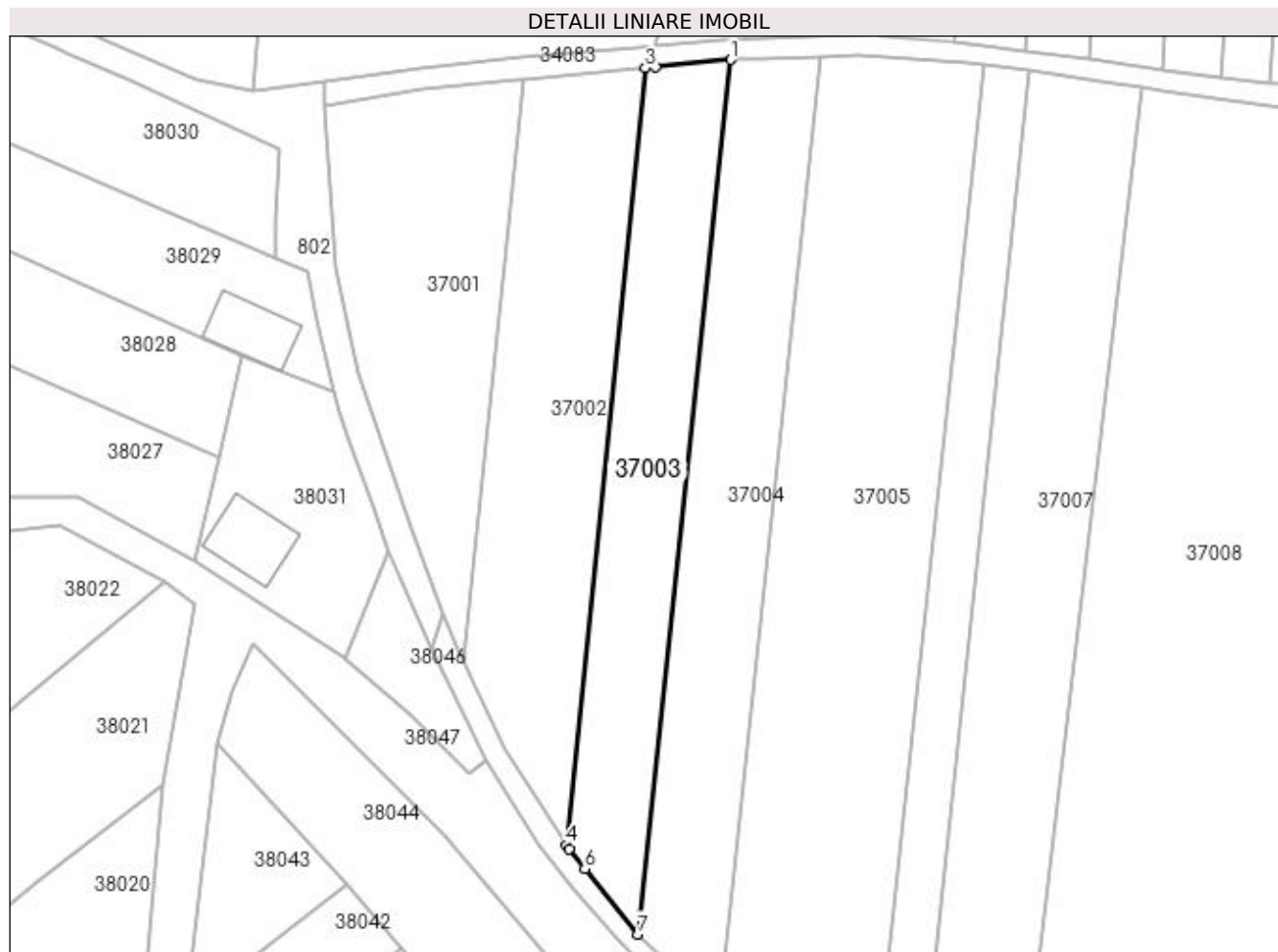
Inscrieri privind dezmembramintele dreptului de proprietate, drepturi reale de garanție și sarcini	Referințe
NU SUNT	

Anexa Nr. 1 La Partea I

Teren

Nr cadastral	Suprafața (mp)*	Observații / Referințe
	Din acte: 2.800 Masurata: 2.359	

* Suprafața este determinată în planul de proiecție Stereo 70.



Date referitoare la teren

Crt	Categorie folosință	Intra vilan	Suprafața (mp)	Tarla	Parcelă	Nr. topo	Observații / Referințe
1	arabil	DA	2.359	Creanga	-	-	

Lungime Segmente

1) Valorile lungimilor segmentelor sunt obținute din proiecție în plan.

Punct început	X / Y	Punct sfârșit	X / Y	Lungime segment (** (m)
1	372.599,688 673.068,308	2	372.585,825 673.066,891	13.935
2	372.585,825 673.066,891	3	372.583,798 673.066,746	2.032
3	372.583,798 673.066,746	4	372.569,197 672.922,517	144.966
4	372.569,197 672.922,517	5	372.569,702 672.921,752	0.917
5	372.569,702 672.921,752	6	372.572,589 672.918,077	4.673

Punct început	X / Y	Punct sfârșit	X / Y	Lungime segment (** (m)
6	372.572,589 672.918,077	7	372.582,517 672.905,938	15.682
7	372.582,517 672.905,938	1	372.599,688 673.068,308	163.275

** Lungimile segmentelor sunt determinate în planul de proiecție Stereo 70 și sunt rotunjite la 1 milimetru.

*** Distanța dintre puncte este formată din segmente cumulate ce sunt mai mici decât valoarea 1 milimetru.

**DATE DESPRE IMOBILUL NR. 37004**

Oficiul de Cadastru și Publicitate Imobiliară MARAMURES
Biroul de Cadastru și Publicitate Imobiliară Baia Mare

A. Partea I. Descrierea imobilului

Nr. CF vechi:324 Gardani
Nr. cadastral vechi:51909
Nr. topografic:290/a/2/2/1

TEREN Intravilan

Adresa: Loc. Gârdani, Jud. Maramures

Nr. Crt	Nr cadastral Nr. topografic	Suprafața* (mp)	Observații / Referințe
A1	51909	2.800	Sector cadastral:37 Teren neimprejmuț;

B. Partea II. Proprietari și acte

Inscrieri privitoare la dreptul de proprietate și alte drepturi reale	Referințe
51746 / 17/08/2022	
Act Administrativ nr. 50640/22, Titlu de proprietat, din 14/09/2004 emis de Comisia Judeteana Maramures (Act Administrativ nr. Documentatie cadastrala vizata sub nr. 51746, din 17/08/2022 emis de OCPI Maramures);	
B1	A1
Intabulare, drept de PROPRIETATE in baza Legii nr. 18/1991, dobandit prin Reconstituire, cota actuala 1/1, cota initiala 1/1	
1) DUMITRAȘ EMILIA , cota nedeterminata	
2) DĂRĂBAN ANGELA , cota nedeterminata	
<i>OBSERVATII: Pozitie transcrisa din CF nr. 51909, in rangul incheierii nr. 51746/17.08.2022</i>	
Act Notarial nr. 3638, Declaratie, din 27/07/2022 emis de Notar Public Mihali Alexandra Maria (act administrativ nr Adeverinta istoric fiscal nr. 2146 din 25.07.2022, emis de Primaria comunei Gardani;act administrativ nr Adeverinta nr. 2288 din 09.08.2022, emis de Primaria comunei Gardani;act administrativ nr Adeverinta nr. 2289 din 09.08.2022, emis de Primaria comunei Gardani;inscris sub semnatura privata nr Proces verbal de vecinatate din 25.07.2022, emis de Bura Iacob;act administrativ nr Documentatie cadastrala vizata sub nr. 51746 din 17.08.2022, emis de OCPI Maramures);	
B2	A1
Se notează posesia factica asupra cotei de 1/1, în favoarea lui	
1) CĂLĂUZ ELISABETA	
2) CĂLĂUZ SABIN , si sotia	
<i>OBSERVATII: Pozitie transcrisa din CF nr. 51909, in rangul incheierii nr. 51746/17.08.2022</i>	

C. Partea III. SARCINI .

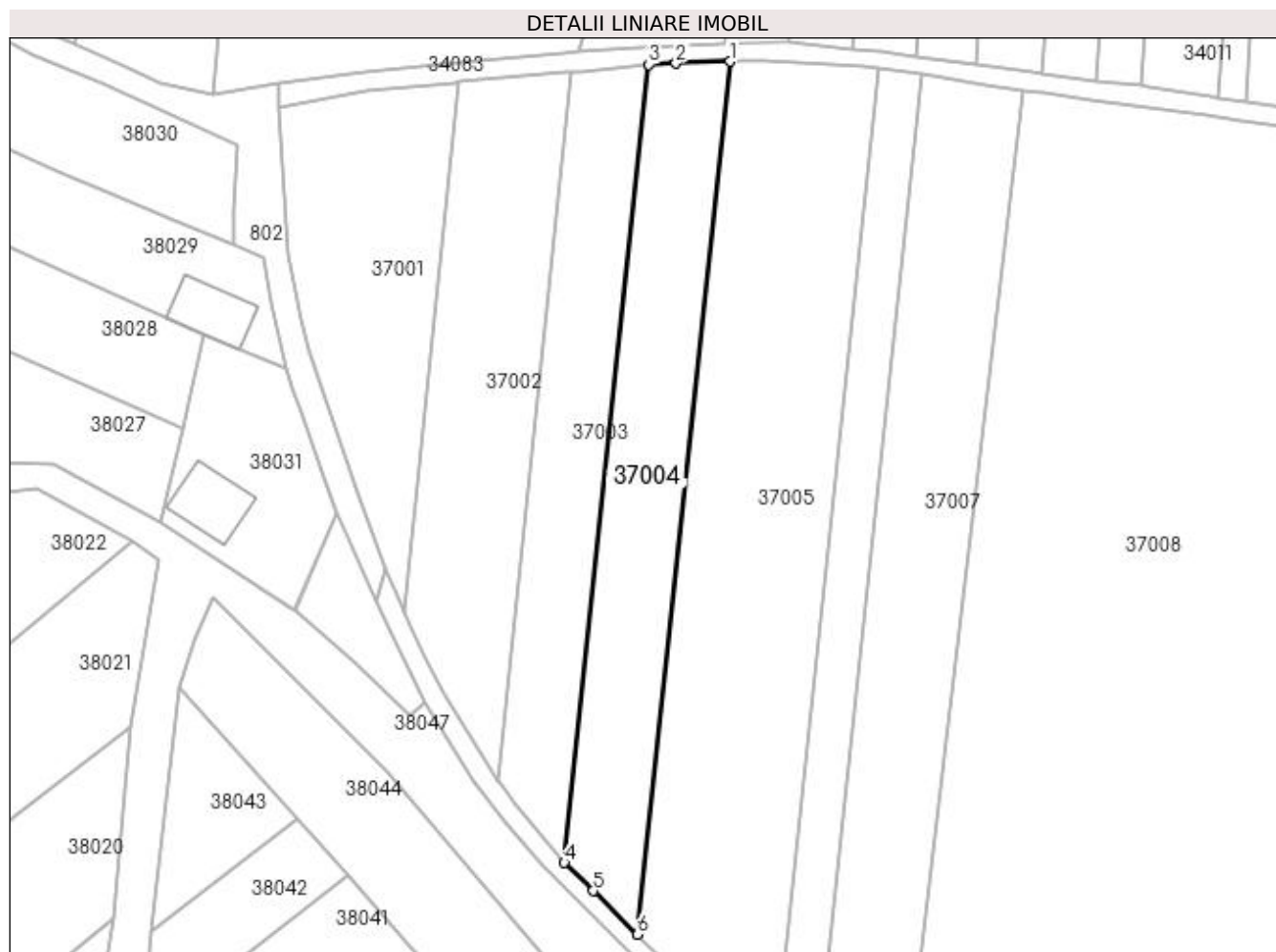
Inscrieri privind dezmembramintele dreptului de proprietate, drepturi reale de garanție și sarcini	Referințe
NU SUNT	

Anexa Nr. 1 La Partea I

Teren

Nr cadastral	Suprafața (mp)*	Observații / Referințe
51909	2.800	

* Suprafața este determinată în planul de proiecție Stereo 70.



Date referitoare la teren

Crt	Categorie folosință	Intra vilan	Suprafața (mp)	Tarla	Parcelă	Nr. topo	Observații / Referințe
1	arabil	DA	2.800	-	-	290/a/2/2/1	

Lungime Segmente

1) Valorile lungimilor segmentelor sunt obținute din proiecție în plan.

Punct început	X / Y	Punct sfârșit	X / Y	Lungime segment (** (m)
1	372.616,227 673.068,911	2	372.605,223 673.068,51	11.011
2	372.605,223 673.068,51	3	372.599,688 673.068,308	5.539
3	372.599,688 673.068,308	4	372.582,517 672.905,938	163.275
4	372.582,517 672.905,938	5	372.588,395 672.900,21	8.207
5	372.588,395 672.900,21	6	372.597,453 672.891,383	12.648

Punct început	X / Y	Punct sfârșit	X / Y	Lungime segment (** (m)
6	372.597,453 672.891,383	1	372.616,227 673.068,911	178.518

** Lungimile segmentelor sunt determinate în planul de proiecție Stereo 70 și sunt rotunjite la 1 milimetru.

*** Distanța dintre puncte este formată din segmente cumulate ce sunt mai mici decât valoarea 1 milimetru.



DATE DESPRE IMOBILUL NR. 37005

Oficiul de Cadastru și Publicitate Imobiliară MARAMURES
Biroul de Cadastru și Publicitate Imobiliară Baia Mare

A. Partea I. Descrierea imobilului

TEREN Necunoscut

Nr. cadastral vechi:51884
Nr. topografic:290/a/2/2//2/1

Adresa: Loc. Gârdani, Jud. Maramures

Nr. Crt	Nr cadastral Nr. topografic	Suprafața* (mp)	Observații / Referințe
A1	51884	5.800	Sector cadastral:37 Teren neimprejmuit;

B. Partea II. Proprietari și acte

Inscrieri privitoare la dreptul de proprietate și alte drepturi reale		Referințe
51970 / 17/08/2022		
Act Administrativ nr. 50640/23, Titlu de proprietate, din 14/09/2004 emis de CJPSDPAT MARAMURES;		
B1	Intabulare, drept de PROPRIETATE în baza Legii nr. 18/1991, dobândit prin Reconstituire, cota actuala 1/1, cota initiala 1/1 1) POP VASILE , Lipsa CNP <i>OBSERVATII: Pozitie transcrisa din CF nr. 51884, in rangul incheierii nr. 51970/17.08.2022</i>	A1
Act Notarial nr. 3638, Declaratie, din 27/07/2022 emis de Notar Public Mihali Alexandra Maria (act administrativ nr Adeverinta nr. 2286 din 08.08.2022, emis de Primaria comunei Gardani;act administrativ nr Certificat de atestare fiscala nr. 2144 din 25.07.2022, emis de Primaria comunei Gardani;act administrativ nr Adeverinta istoric fiscal nr. 2147 din 25.07.2022, emis de Primaria comunei Gardani;inscris sub semnatura privata nr Proces verbal de vecinatate din 25.07.2022, emis de Bura Iacob;act administrativ nr Documentatie cadastrala vizata sub nr. 51970 din 17.08.2022, emis de OCPI Maramures;act administrativ nr Adeverinta nr. 2285 din 08.08.2022, emis de Primaria comunei Gardani);		
B2	Se notează posesia factica asupra cotei de 1/1, în favoarea lui 1) CĂLĂUZ ELISABETA 2) CĂLĂUZ SABIN , si sotia <i>OBSERVATII: Pozitie transcrisa din CF nr. 51884, in rangul incheierii nr. 51970/17.08.2022</i>	A1

C. Partea III. SARCINI .

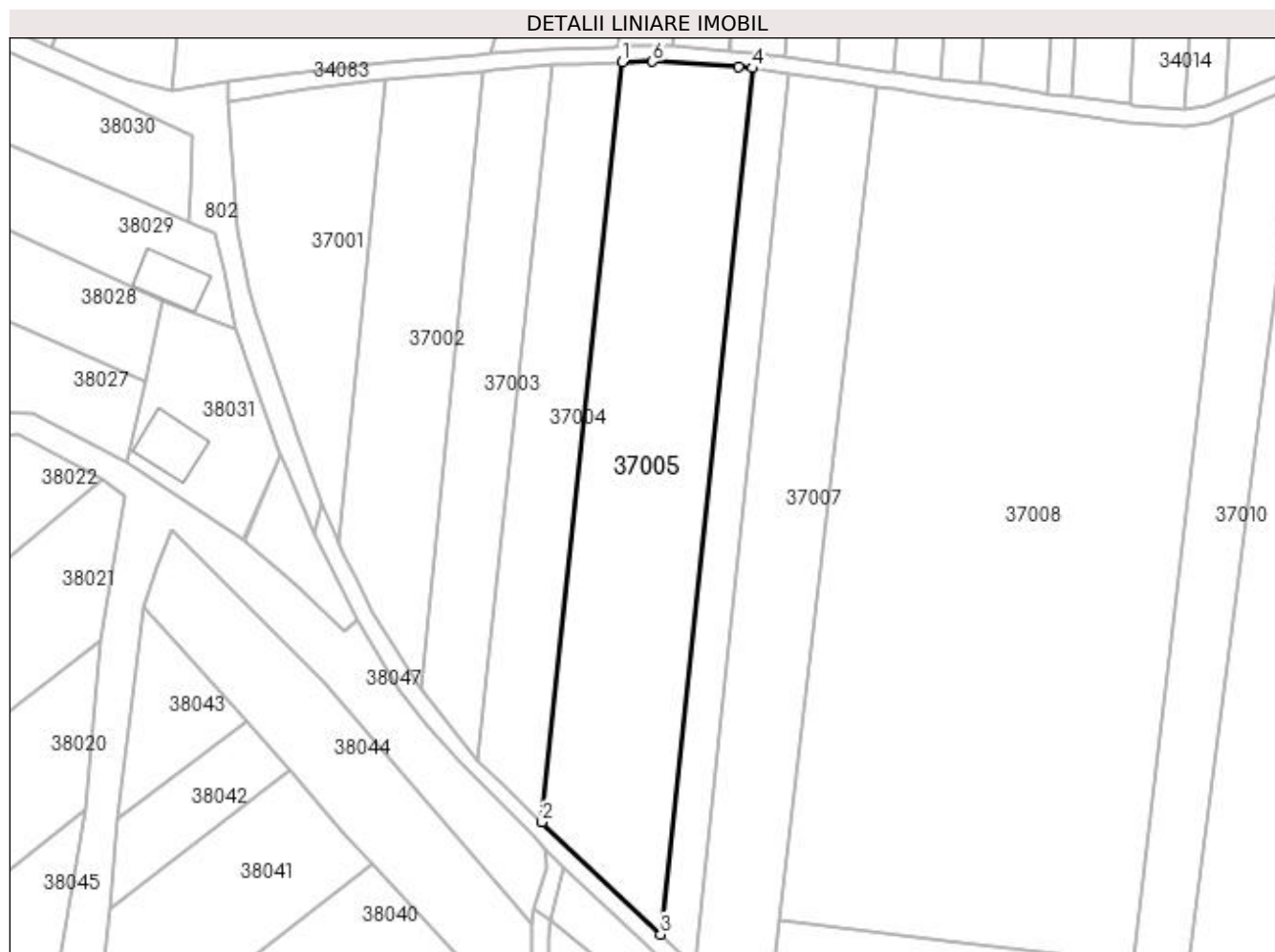
Inscrieri privind dezmembramintele dreptului de proprietate, drepturi reale de garanție și sarcini	Referințe
NU SUNT	

Anexa Nr. 1 La Partea I

Teren

Nr cadastral	Suprafața (mp)*	Observații / Referințe
51884	5.800	

* Suprafața este determinată în planul de proiecție Stereo 70.



Date referitoare la teren

Crt	Categorie folosință	Intra vilan	Suprafața (mp)	Tarla	Parcelă	Nr. topo	Observații / Referințe
1	arabil	DA	2.326	-	-	290/a/2/2//2/1	
2	arabil	NU	3.474	-	-	290/a/2/2//2/1	

Lungime Segmente

1) Valorile lungimilor segmentelor sunt obținute din proiecție în plan.

Punct început	X / Y	Punct sfârșit	X / Y	Lungime segment (** (m)
1	372.616,227 673.068,911	2	372.597,453 672.891,383	178.518
2	372.597,453 672.891,383	3	372.625,173 672.865,171	38.151
3	372.625,173 672.865,171	4	372.646,567 673.067,474	203.431
4	372.646,567 673.067,474	5	372.643,47 673.067,876	3.123

Punct început	X / Y	Punct sfârșit	X / Y	Lungime segment (** (m)
5	372.643,47 673.067,876	6	372.623,262 673.069,027	20.241
6	372.623,262 673.069,027	1	372.616,227 673.068,911	7.036

** Lungimile segmentelor sunt determinate în planul de proiecție Stereo 70 și sunt rotunjite la 1 milimetru.

*** Distanța dintre puncte este formată din segmente cumulate ce sunt mai mici decât valoarea 1 milimetru.



DATE DESPRE IMOBILUL NR. 37006

Oficiul de Cadastru și Publicitate Imobiliară MARAMURES
Biroul de Cadastru și Publicitate Imobiliară Baia Mare

A. Partea I. Descrierea imobilului

TEREN Extravilan

Nr. cadastral vechi:51904

Adresa: Jud. Maramures

Nr. Crt	Nr cadastral Nr. topografic	Suprafața* (mp)	Observații / Referințe
A1	51904	1.806	Sector cadastral:37 Teren neimprejmuit;

B. Partea II. Proprietari și acte

Inscrieri privitoare la dreptul de proprietate și alte drepturi reale		Referințe
52912 / 22/08/2022		
Act Administrativ nr. 44108/40, Titlu de proprietate, din 08/09/1999 emis de CJPSDPAT MARAMURES;		
B1	Intabulare, drept de PROPRIETATEcu titlu de drept aplicare Legea nr. 18/1991, dobandit prin Reconstituire, cota actuala 1/1, cota initiala 1/1 1) BOLOS ALEXANDRU , Lipsa CNP <i>OBSERVATII: Pozitie transcrisa din CF nr. 51904, in rangul incheierii nr. 52912/22.08.2022</i>	A1
Act Notarial nr. 3638, Declaratie, din 27/07/2022 emis de Notar public Mihali Alexandra Maria (inscris sub semnatura privata nr Proces verbal de vecinatate din 25.07.2022, emis de -;act administrativ nr Adeverinta nr.2290 din 09.08.2022, emis de Primaria Gardani;act administrativ nr Adeverinta istoric fiscal nr.2148 din 25.07.2022, emis de Primaria Gardani;act administrativ nr Adeverinta nr.2291 din 09.08.2022, emis de Primaria Gardani;act administrativ nr Certificat de atestare fiscala nr.2145 din 25.07.2022, emis de Primaria Gardani);		
B2	Se notează posesia factica asupra cotei de 1/1, în favoarea lui 1) CALAUZ ELISABETA 2) CALAUZ SABIN , si sotia <i>OBSERVATII: Pozitie transcrisa din CF nr. 51904, in rangul incheierii nr. 52912/22.08.2022</i>	A1

C. Partea III. SARCINI .

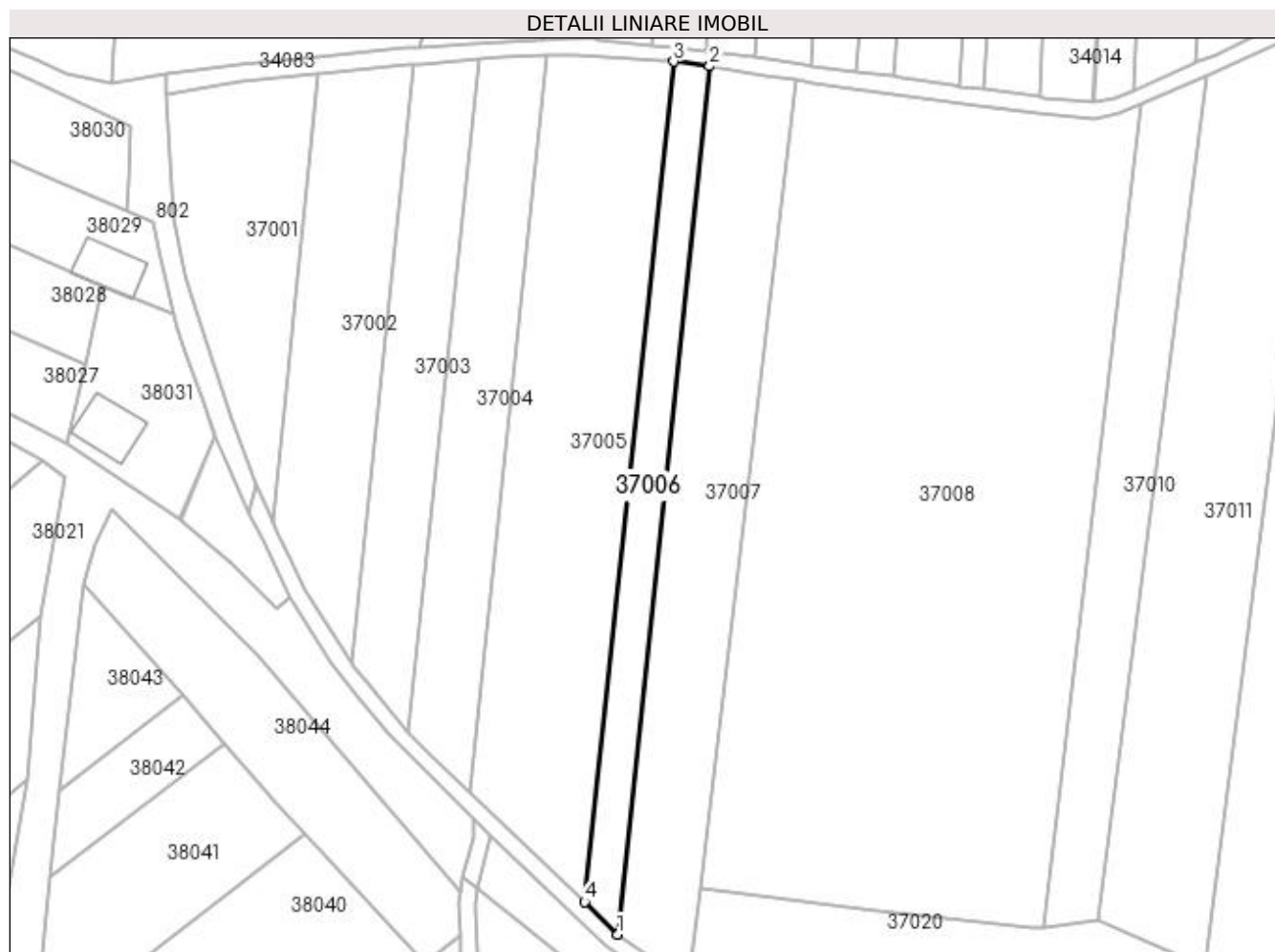
Inscrieri privind dezmembramintele dreptului de proprietate, drepturi reale de garanție și sarcini	Referințe
NU SUNT	

Anexa Nr. 1 La Partea I

Teren

Nr cadastral	Suprafața (mp)*	Observații / Referințe
51904	1.806	

* Suprafața este determinată în planul de proiecție Stereo 70.



Date referitoare la teren

Crt	Categorie folosință	Intra vilan	Suprafața (mp)	Tarla	Parcelă	Nr. topo	Observații / Referințe
1	arabil	NU	1.806	Creangă	-	-	

Lungime Segmente

1) Valorile lungimilor segmentelor sunt obținute din proiecție în plan.

Punct început	X / Y	Punct sfârșit	X / Y	Lungime segment (** (m)
1	372.633,097 672.857,346	2	372.655,259 673.066,346	210.172
2	372.655,259 673.066,346	3	372.646,567 673.067,474	8.765
3	372.646,567 673.067,474	4	372.625,173 672.865,171	203.431
4	372.625,173 672.865,171	1	372.633,097 672.857,346	11.136

**** Lungimile segmentelor sunt determinate în planul de proiecție Stereo 70 și sunt rotunjite la 1 milimetru.**

***** Distanța dintre puncte este formată din segmente cumulate ce sunt mai mici decât valoarea 1 milimetru.**

**DATE DESPRE IMOBILUL NR. 37007**

Oficiul de Cadastru și Publicitate Imobiliară MARAMURES
Biroul de Cadastru și Publicitate Imobiliară Baia Mare

A. Partea I. Descrierea imobilului

TEREN Extravilan

Adresa: Jud. Maramures

Nr. Crt	Nr cadastral Nr. topografic	Suprafața* (mp)	Observații / Referințe
A1		4.210	Sector cadastral:37 Teren neimprejmuit;

B. Partea II. Proprietari și acte

Inscrieri privitoare la dreptul de proprietate și alte drepturi reale		Referințe
/		
Act Normativ nr. 7, Lege, din 13/03/1996 emis de Parlamentul Romaniei;		
B1	Inscrierea provizorie, drept de PROPRIETATE Art. 13, Alin. 15, dobandit prin Lege, cota actuala 1/1 1) COMUNA GÂRDANI, CIF:16367608, Proprietar neidentificat	A1

C. Partea III. SARCINI .

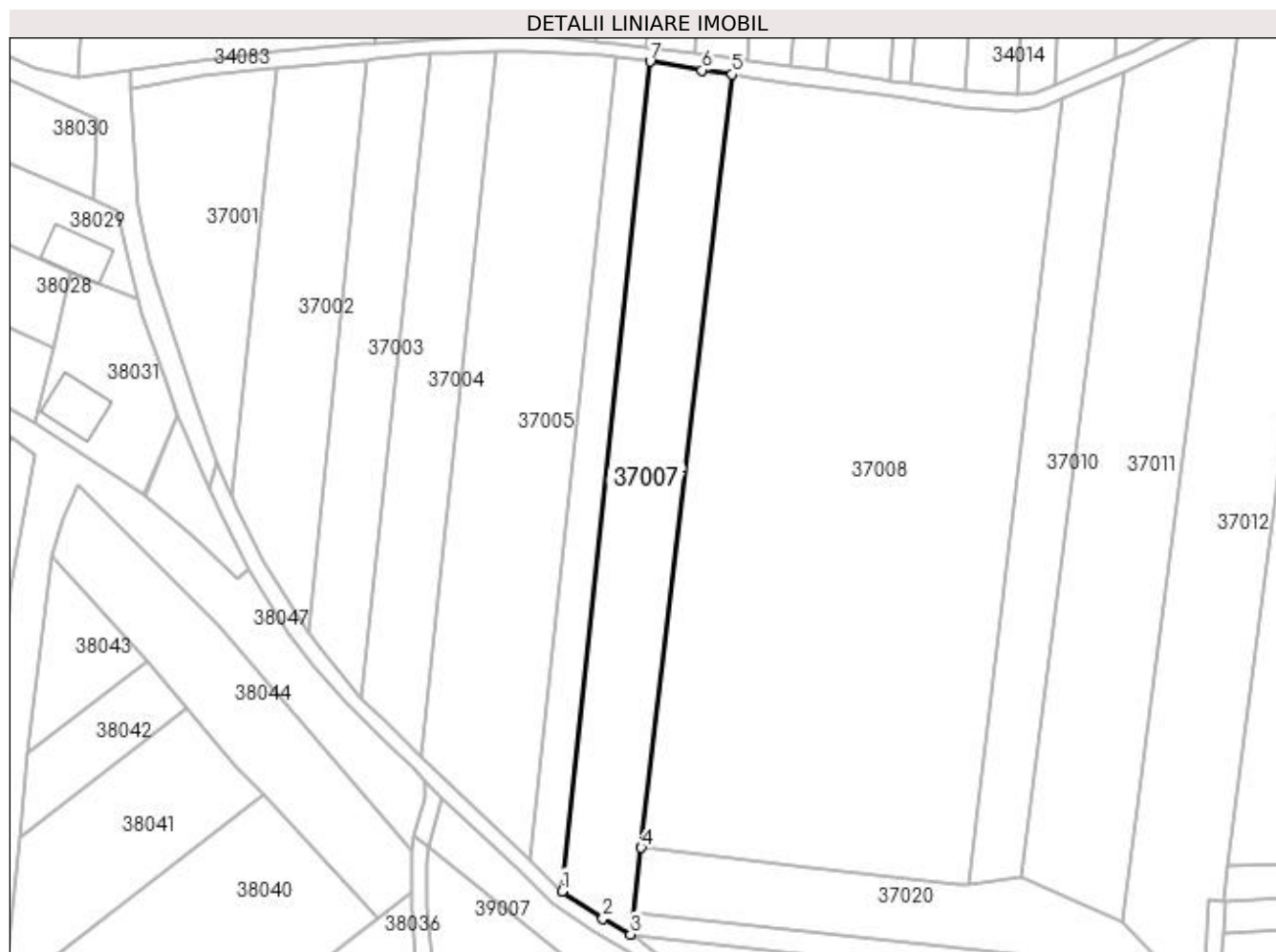
Inscrieri privind dezmembramintele dreptului de proprietate, drepturi reale de garanție și sarcini	Referințe
NU SUNT	

Anexa Nr. 1 La Partea I

Teren

Nr cadastral	Suprafața (mp)*	Observații / Referințe
	4.210	

* Suprafața este determinată în planul de proiecție Stereo 70.



Date referitoare la teren

Crt	Categorie folosință	Intra vilan	Suprafața (mp)	Tarla	Parcelă	Nr. topo	Observații / Referințe
1	arabil	NU	4.210	Creanga	-	-	

Lungime Segmente

1) Valorile lungimilor segmentelor sunt obținute din proiecție în plan.

Punct început	X / Y	Punct sfârșit	X / Y	Lungime segment (** (m)
1	372.633,097 672.857,346	2	372.643,342 672.850,458	12.345
2	372.643,342 672.850,458	3	372.650,324 672.846,445	8.053
3	372.650,324 672.846,445	4	372.652,994 672.868,285	22.003
4	372.652,994 672.868,285	5	372.675,897 673.063,119	196.176
5	372.675,897 673.063,119	6	372.668,389 673.064,175	7.582

Punct început	X / Y	Punct sfârșit	X / Y	Lungime segment (** (m)
6	372.668,389 673.064,175	7	372.655,259 673.066,346	13.308
7	372.655,259 673.066,346	1	372.633,097 672.857,346	210.172

** Lungimile segmentelor sunt determinate în planul de proiecție Stereo 70 și sunt rotunjite la 1 milimetru.

*** Distanța dintre puncte este formată din segmente cumulate ce sunt mai mici decât valoarea 1 milimetru.

**DATE DESPRE IMOBILUL NR. 37008**

Oficiul de Cadastru și Publicitate Imobiliară MARAMURES
Biroul de Cadastru și Publicitate Imobiliară Baia Mare

A. Partea I. Descrierea imobilului

TEREN Extravilan

Adresa: Jud. Maramures

Nr. Crt	Nr cadastral Nr. topografic	Suprafața* (mp)	Observații / Referințe
A1		16.300	Sector cadastral:37 Teren neimprejmuit;

B. Partea II. Proprietari și acte

Inscrieri privitoare la dreptul de proprietate și alte drepturi reale		Referințe
/		
Act Administrativ nr. 44129/24, Titlu de proprietate, din 06/03/2001 emis de CJPSDPAT MARAMURES;		
B1	Intabulare, drept de PROPRIETATEcu titlu de reconstituire a dreptului de proprietate in baza legii 18/1991, dobandit prin Lege, cota actuala 1/1	A1
	1) POP VASILE, Lipsa CNP 2) POP ALEXANDRU, Lipsa CNP	

C. Partea III. SARCINI .

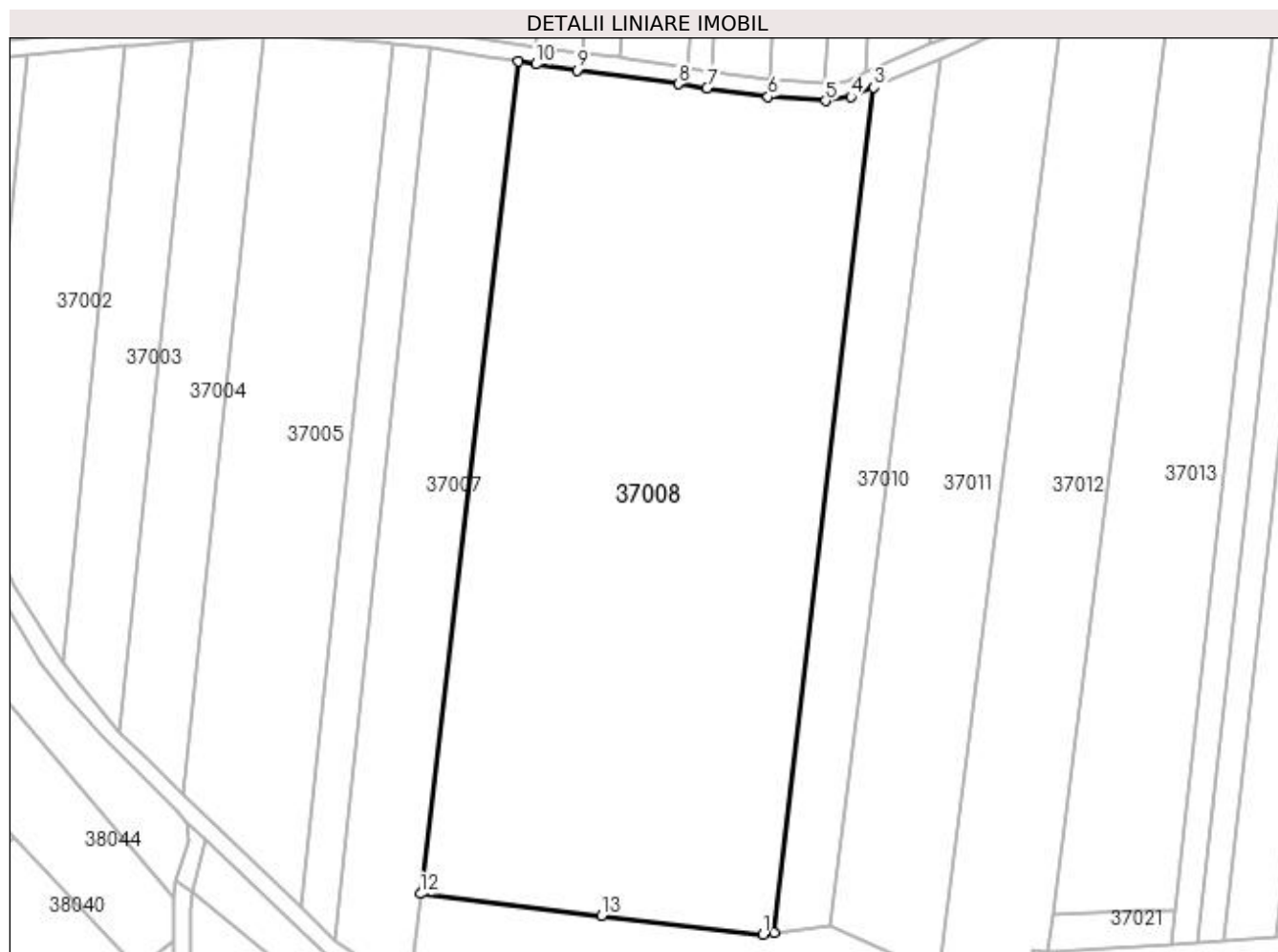
Inscrieri privind dezmembramintele dreptului de proprietate, drepturi reale de garanție și sarcini	Referințe
NU SUNT	

Anexa Nr. 1 La Partea I

Teren

Nr cadastral	Suprafața (mp)*	Observații / Referințe
	16.300	

* Suprafața este determinată în planul de proiecție Stereo 70.



Date referitoare la teren

Crt	Categorie folosință	Intra vilan	Suprafața (mp)	Tarla	Parcelă	Nr. topo	Observații / Referințe
1	arabil	NU	16.300	Creangă	-	-	

Lungime Segmente

1) Valorile lungimilor segmentelor sunt obținute din proiecție în plan.

Punct început	X / Y	Punct sfârșit	X / Y	Lungime segment (** (m)
1	372.733,215 672.858,793	2	372.735,775 672.859,12	2.581
2	372.735,775 672.859,12	3	372.759,083 673.057,066	199.314
3	372.759,083 673.057,066	4	372.753,808 673.054,81	5.737
4	372.753,808 673.054,81	5	372.747,834 673.053,862	6.049
5	372.747,834 673.053,862	6	372.734,352 673.054,844	13.518

Punct început	X / Y	Punct sfârșit	X / Y	Lungime segment (** (m)
6	372.734,352 673.054,844	7	372.720,0 673.056,879	14.496
7	372.720,0 673.056,879	8	372.713,322 673.057,826	6.745
8	372.713,322 673.057,826	9	372.689,584 673.061,045	23.955
9	372.689,584 673.061,045	10	372.680,028 673.062,456	9.66
10	372.680,028 673.062,456	11	372.675,897 673.063,119	4.184
11	372.675,897 673.063,119	12	372.652,994 672.868,285	196.176
12	372.652,994 672.868,285	13	372.695,387 672.863,197	42.697
13	372.695,387 672.863,197	1	372.733,215 672.858,793	38.083

** Lungimile segmentelor sunt determinate în planul de proiecție Stereo 70 și sunt rotunjite la 1 milimetru.

*** Distanța dintre puncte este formată din segmente cumulate ce sunt mai mici decât valoarea 1 milimetru.

**DATE DESPRE IMOBILUL NR. 37009**

Oficiul de Cadastru și Publicitate Imobiliară MARAMURES
Biroul de Cadastru și Publicitate Imobiliară Baia Mare

A. Partea I. Descrierea imobilului

TEREN Extravilan

Adresa: Jud. Maramures

Nr. Crt	Nr cadastral Nr. topografic	Suprafața* (mp)	Observații / Referințe
A1		818	Sector cadastral:37 Teren neimprejmuit;

B. Partea II. Proprietari și acte

Inscrieri privitoare la dreptul de proprietate și alte drepturi reale		Referințe
/		
Act Administrativ nr. 44108/59, Titlu de proprietate, din 23/02/2000 emis de CJPSDPAT MARAMURES;		
B1	Intabulare, drept de PROPRIETATEcu titlu de reconstituire a dreptului de proprietate in baza legii 18/1991, dobandit prin Lege, cota actuala 1/1 1) POP ALEXANDRU, Lipsa CNP	A1
Act Administrativ nr. 2442, din 30/08/2023 emis de Primaria Comunei Gardani (Adevetinta);		
B2	Se notează posesia factica asupra cotei de 1/1, în favoarea lui 1) DRAGOȘ DANIEL VASILE	A1

C. Partea III. SARCINI .

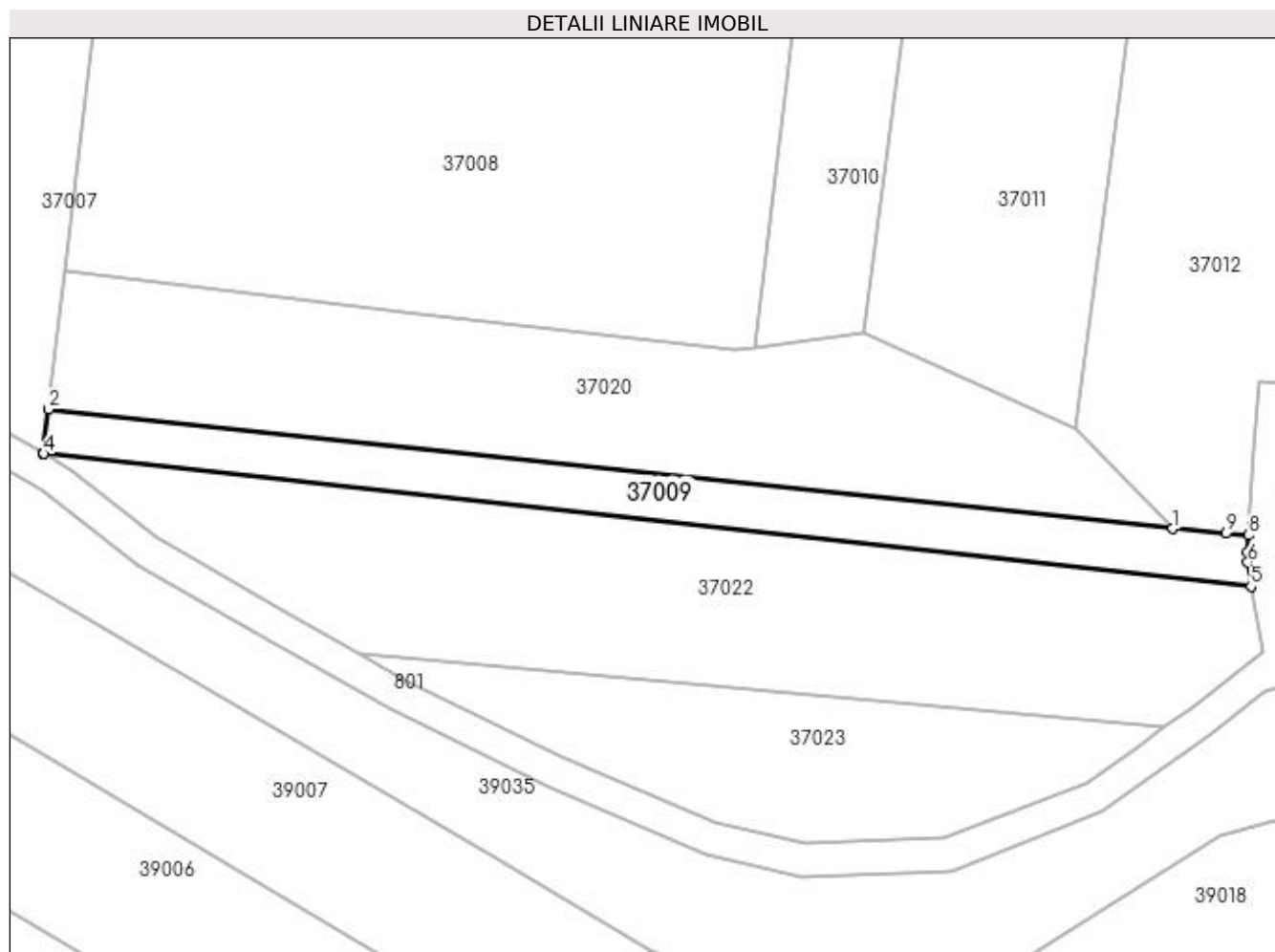
Inscrieri privind dezmembramintele dreptului de proprietate, drepturi reale de garanție și sarcini	Referințe
NU SUNT	

Anexa Nr. 1 La Partea I

Teren

Nr cadastral	Suprafața (mp)*	Observații / Referințe
	818	

* Suprafața este determinată în planul de proiecție Stereo 70.



Date referitoare la teren

Crt	Categorie folosință	Intravilan	Suprafața (mp)	Tarla	Parcelă	Nr. topo	Observații / Referințe
1	arabil	NU	818	Creangă	-	-	

Lungime Segmente

1) Valorile lungimilor segmentelor sunt obținute din proiecție în plan.

Punct început	X / Y	Punct sfârșit	X / Y	Lungime segment (** (m)
1	372.785,94 672.837,397	2	372.650,967 672.851,708	135.73
2	372.650,967 672.851,708	3	372.650,324 672.846,445	5.302
3	372.650,324 672.846,445	4	372.650,425 672.846,386	0.117
4	372.650,425 672.846,386	5	372.795,354 672.830,465	145.801
5	372.795,354 672.830,465	6	372.794,973 672.833,339	2.899

Punct început	X / Y	Punct sfârșit	X / Y	Lungime segment (** (m)
6	372.794,973 672.833,339	7	372.794,889 672.834,558	1.222
7	372.794,889 672.834,558	8	372.795,051 672.836,597	2.045
8	372.795,051 672.836,597	9	372.792,357 672.836,834	2.704
9	372.792,357 672.836,834	1	372.785,94 672.837,397	6.442

** Lungimile segmentelor sunt determinate în planul de proiecție Stereo 70 și sunt rotunjite la 1 milimetru.

*** Distanța dintre puncte este formată din segmente cumulate ce sunt mai mici decât valoarea 1 milimetru.

**DATE DESPRE IMOBILUL NR. 37010**

Oficiul de Cadastru și Publicitate Imobiliară MARAMURES
Biroul de Cadastru și Publicitate Imobiliară Baia Mare

A. Partea I. Descrierea imobilului

TEREN Extravilan

Adresa: Jud. Maramures

Nr. Crt	Nr cadastral Nr. topografic	Suprafața* (mp)	Observații / Referințe
A1		2.800	Sector cadastral:37 Teren neimprejmuit;

B. Partea II. Proprietari și acte

Inscrieri privitoare la dreptul de proprietate și alte drepturi reale	Referințe
/	
Act Administrativ nr. 50640/22, Titlu de proprietate, din 14/09/2004 emis de CJPSDPAT MARAMURES;	
B1	A1
Intabulare, drept de PROPRIETATEcu titlu de reconstituire a dreptului de proprietate in baza legii 18/1991, dobandit prin Lege, cota actuala 1/1 1) DUMITRAȘ EMILIA, Lipsa CNP	

C. Partea III. SARCINI .

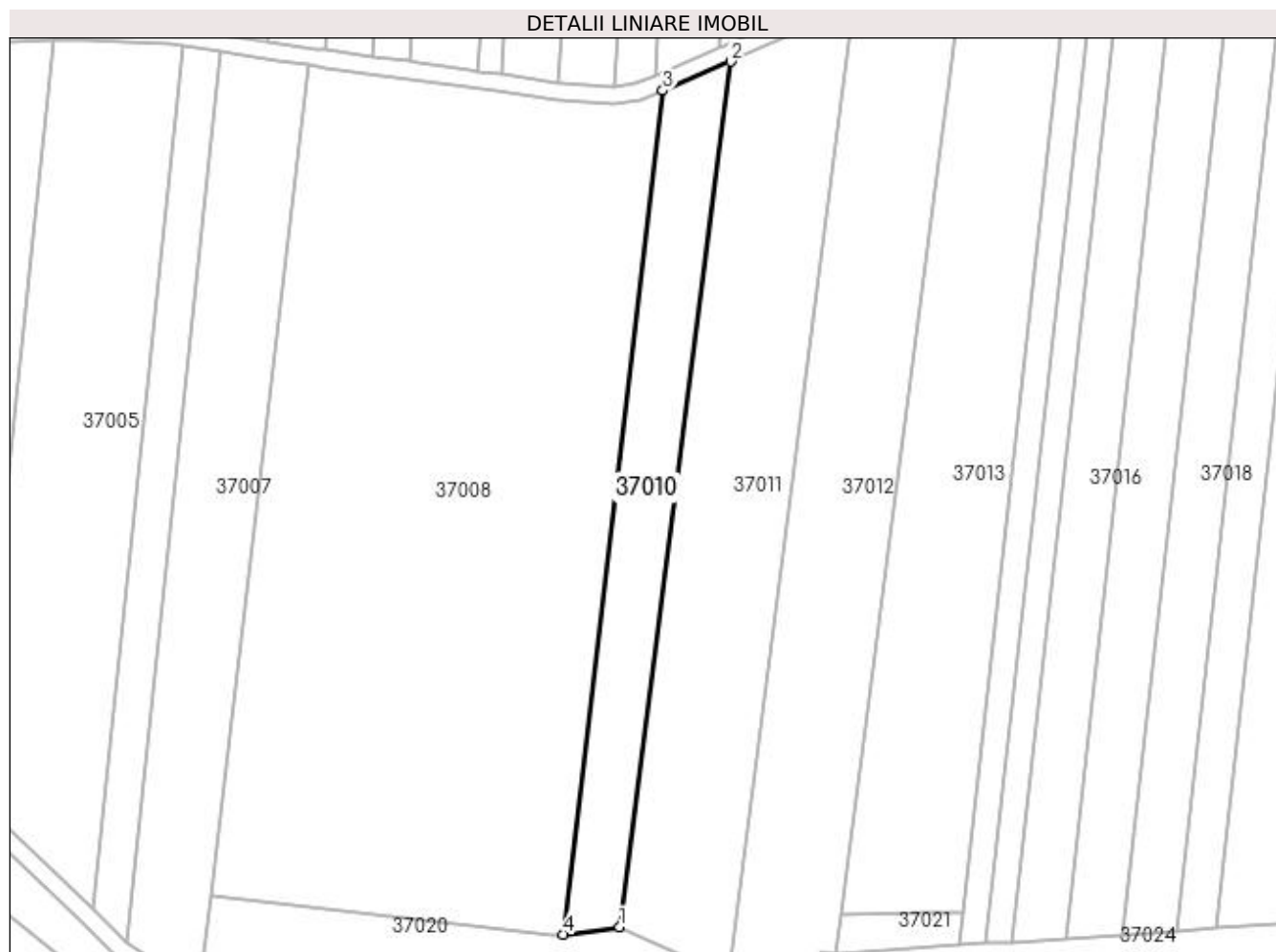
Inscrieri privind dezmembramintele dreptului de proprietate, drepturi reale de garanție și sarcini	Referințe
NU SUNT	

Anexa Nr. 1 La Partea I

Teren

Nr cadastral	Suprafața (mp)*	Observații / Referințe
	2.800	

* Suprafața este determinată în planul de proiecție Stereo 70.



Date referitoare la teren

Crt	Categorie folosință	Intra vilan	Suprafața (mp)	Tarla	Parcelă	Nr. topo	Observații / Referințe
1	arabil	NU	2.800	Creanga	-	-	

Lungime Segmente

1) Valorile lungimilor segmentelor sunt obținute din proiecție în plan.

Punct început	X / Y	Punct sfârșit	X / Y	Lungime segment (** (m)
1	372.748,865 672.860,795	2	372.774,961 673.063,855	204.73
2	372.774,961 673.063,855	3	372.759,083 673.057,066	17.269
3	372.759,083 673.057,066	4	372.735,775 672.859,12	199.314
4	372.735,775 672.859,12	1	372.748,865 672.860,795	13.197

**** Lungimile segmentelor sunt determinate în planul de proiecție Stereo 70 și sunt rotunjite la 1 milimetru.**

***** Distanța dintre puncte este formată din segmente cumulate ce sunt mai mici decât valoarea 1 milimetru.**

**DATE DESPRE IMOBILUL NR. 37011**

Oficiul de Cadastru și Publicitate Imobiliară MARAMURES
Biroul de Cadastru și Publicitate Imobiliară Baia Mare

A. Partea I. Descrierea imobilului

TEREN Extravilan

Adresa: Jud. Maramures

Nr. Crt	Nr cadastral Nr. topografic	Suprafața* (mp)	Observații / Referințe
A1		5.800	Sector cadastral:37 Teren neimprejmuit;

B. Partea II. Proprietari și acte

Inscrieri privitoare la dreptul de proprietate și alte drepturi reale		Referințe
/		
Act Normativ nr. 7, Lege, din 13/03/1996 emis de Parlamentul Romaniei;		
B1	Inscrierea provizorie, drept de PROPRIETATE Art. 13, Alin. 15, dobandit prin Lege, cota actuala 1/1 1) COMUNA GÂRDANI, CIF:16367608, Proprietar neidentificat	A1

C. Partea III. SARCINI .

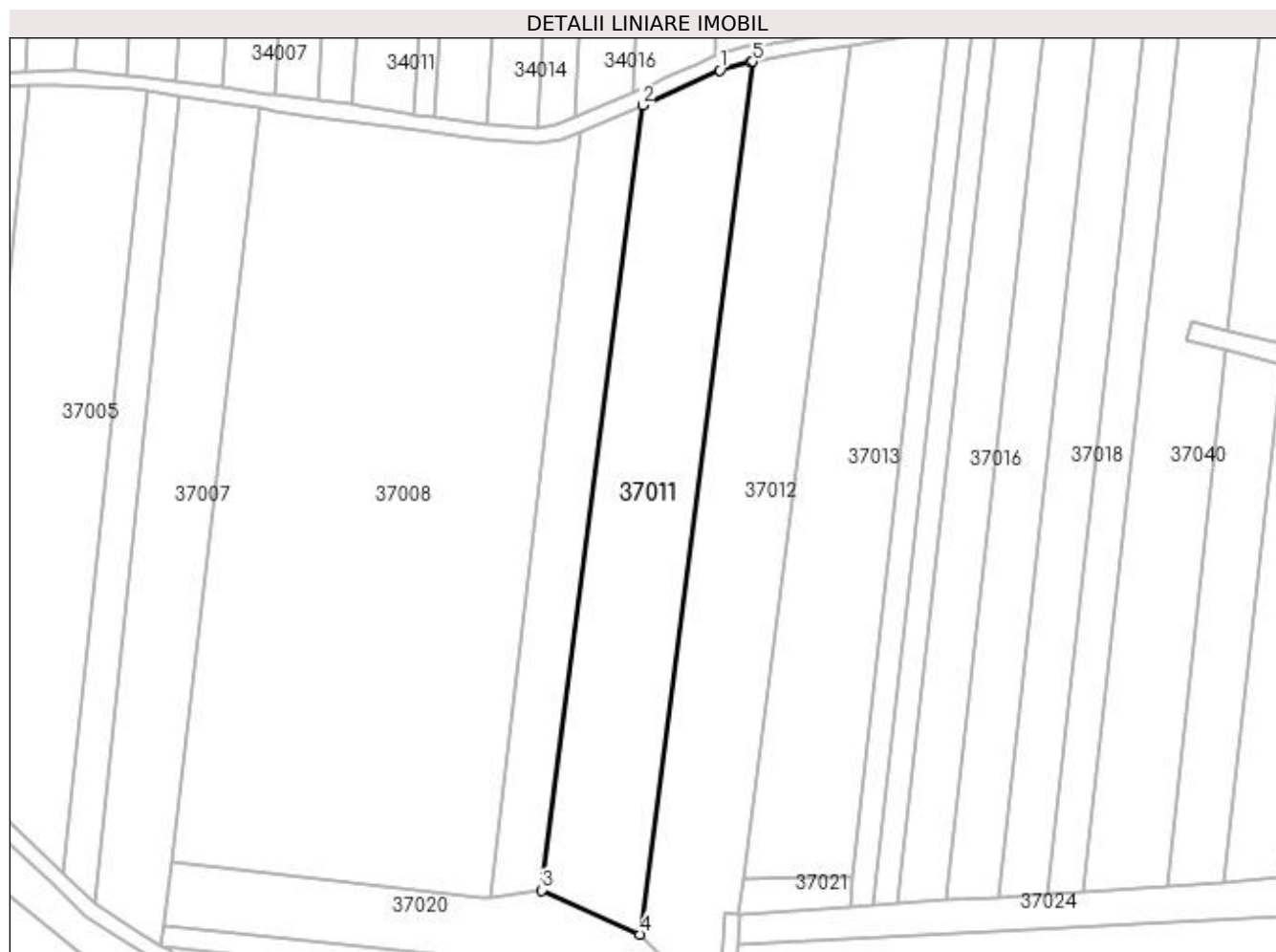
Inscrieri privind dezmembramintele dreptului de proprietate, drepturi reale de garanție și sarcini	Referințe
NU SUNT	

Anexa Nr. 1 La Partea I

Teren

Nr cadastral	Suprafața (mp)*	Observații / Referințe
	5.800	

* Suprafața este determinată în planul de proiecție Stereo 70.



Date referitoare la teren

Crt	Categorie folosință	Intra vilan	Suprafața (mp)	Tarla	Parcelă	Nr. topo	Observații / Referințe
1	arabil	NU	5.800	Creanga	-	-	

Lungime Segmente

1) Valorile lungimilor segmentelor sunt obținute din proiecție în plan.

Punct început	X / Y	Punct sfârșit	X / Y	Lungime segment (** (m)
1	372.794,996 673.072,949	2	372.774,961 673.063,855	22.002
2	372.774,961 673.063,855	3	372.748,865 672.860,795	204.73
3	372.748,865 672.860,795	4	372.774,372 672.849,382	27.944
4	372.774,372 672.849,382	5	372.803,393 673.075,195	227.67
5	372.803,393 673.075,195	6	372.803,012 673.075,132	0.386

Punct început	X / Y	Punct sfârșit	X / Y	Lungime segment (** (m)
6	372.803,012 673.075,132	1	372.794,996 673.072,949	8.308

** Lungimile segmentelor sunt determinate în planul de proiecție Stereo 70 și sunt rotunjite la 1 milimetru.

*** Distanța dintre puncte este formată din segmente cumulate ce sunt mai mici decât valoarea 1 milimetru.

**DATE DESPRE IMOBILUL NR. 37012**

Oficiul de Cadastru și Publicitate Imobiliară MARAMURES
Biroul de Cadastru și Publicitate Imobiliară Baia Mare

A. Partea I. Descrierea imobilului

TEREN Extravilan

Adresa: Jud. Maramures

Nr. Crt	Nr cadastral Nr. topografic	Suprafața* (mp)	Observații / Referințe
A1		5.800	Sector cadastral:37 Teren neimprejmuit;

B. Partea II. Proprietari și acte

Inscrieri privitoare la dreptul de proprietate și alte drepturi reale	Referințe
/	
Act Administrativ nr. 6069/63, Titlu de proprietate, din 15/12/2003 emis de CJPSDPAT MARAMURES;	
B1	A1
Intabulare, drept de PROPRIETATEcu titlu de reconstituire a dreptului de proprietate in baza legii 18/1991, dobandit prin Lege, cota actuala 1/1	
1) ZAH AUREL, Lipsa CNP	
2) ZAH GHEORGHE, Lipsa CNP	

C. Partea III. SARCINI .

Inscrieri privind dezmembramintele dreptului de proprietate, drepturi reale de garanție și sarcini	Referințe
NU SUNT	

Anexa Nr. 1 La Partea I

Teren

Nr cadastral	Suprafața (mp)*	Observații / Referințe
	5.800	

* Suprafața este determinată în planul de proiecție Stereo 70.



Date referitoare la teren

Crt	Categorie folosință	Intra vilan	Suprafața (mp)	Tarla	Parcelă	Nr. topo	Observații / Referințe
1	arabil	NU	5.800	Creanga	-	-	

Lungime Segmente

1) Valorile lungimilor segmentelor sunt obținute din proiecție în plan.

Punct început	X / Y	Punct sfârșit	X / Y	Lungime segment (** (m)
1	372.785,94 672.837,397	2	372.792,357 672.836,834	6.442
2	372.792,357 672.836,834	3	372.795,051 672.836,597	2.704
3	372.795,051 672.836,597	4	372.795,671 672.847,016	10.437
4	372.795,671 672.847,016	5	372.796,259 672.855,004	8.01
5	372.796,259 672.855,004	6	372.799,771 672.854,745	3.522

Punct început	X / Y	Punct sfârșit	X / Y	Lungime segment (** (m)
6	372.799,771 672.854,745	7	372.800,908 672.863,593	8.921
7	372.800,908 672.863,593	8	372.828,646 673.079,432	217.614
8	372.828,646 673.079,432	9	372.818,226 673.077,643	10.572
9	372.818,226 673.077,643	10	372.803,393 673.075,195	15.034
10	372.803,393 673.075,195	11	372.774,372 672.849,382	227.67
11	372.774,372 672.849,382	1	372.785,94 672.837,397	16.657

** Lungimile segmentelor sunt determinate în planul de proiecție Stereo 70 și sunt rotunjite la 1 milimetru.

*** Distanța dintre puncte este formată din segmente cumulate ce sunt mai mici decât valoarea 1 milimetru.

**DATE DESPRE IMOBILUL NR. 37013**

Oficiul de Cadastru și Publicitate Imobiliară MARAMURES
Biroul de Cadastru și Publicitate Imobiliară Baia Mare

A. Partea I. Descrierea imobilului

TEREN Extravilan

Adresa: Jud. Maramures

Nr. Crt	Nr cadastral Nr. topografic	Suprafața* (mp)	Observații / Referințe
A1		5.800	Sector cadastral:37 Teren neimprejmuit;

B. Partea II. Proprietari și acte

Inscrieri privitoare la dreptul de proprietate și alte drepturi reale	Referințe
/	
Act Administrativ nr. 50640/23, Titlu de proprietate, din 14/09/2004 emis de CJPSDPAT MARAMURES;	
B1	A1
Intabulare, drept de PROPRIETATEcu titlu de reconstituire a dreptului de proprietate in baza legii 18/1991, dobandit prin Lege, cota actuala 1/1 1) POP VASILE, Lipsa CNP	

C. Partea III. SARCINI .

Inscrieri privind dezmembramintele dreptului de proprietate, drepturi reale de garanție și sarcini	Referințe
NU SUNT	

Anexa Nr. 1 La Partea I

Teren

Nr cadastral	Suprafața (mp)*	Observații / Referințe
	5.800	

* Suprafața este determinată în planul de proiecție Stereo 70.



Date referitoare la teren

Crt	Categorie folosință	Intra vilan	Suprafața (mp)	Tarla	Parcelă	Nr. topo	Observații / Referințe
1	arabil	NU	5.800	Creangă I	-	-	

Lungime Segmente

1) Valorile lungimilor segmentelor sunt obținute din proiecție în plan.

Punct început	X / Y	Punct sfârșit	X / Y	Lungime segment (** (m)
1	372.852,027 673.082,954	2	372.828,646 673.079,432	23.645
2	372.828,646 673.079,432	3	372.800,908 672.863,593	217.614
3	372.800,908 672.863,593	4	372.820,714 672.864,344	19.82
4	372.820,714 672.864,344	5	372.829,513 672.864,366	8.799
5	372.829,513 672.864,366	6	372.853,966 673.083,063	220.06

Punct început	X / Y	Punct sfârșit	X / Y	Lungime segment (** (m)
6	372.853,966 673.083,063	1	372.852,027 673.082,954	1.942

** Lungimile segmentelor sunt determinate în planul de proiecție Stereo 70 și sunt rotunjite la 1 milimetru.

*** Distanța dintre puncte este formată din segmente cumulate ce sunt mai mici decât valoarea 1 milimetru.

**DATE DESPRE IMOBILUL NR. 37014**

Oficiul de Cadastru și Publicitate Imobiliară MARAMURES
Biroul de Cadastru și Publicitate Imobiliară Baia Mare

A. Partea I. Descrierea imobilului

TEREN Extravilan

Adresa: Jud. Maramures

Nr. Crt	Nr cadastral Nr. topografic	Suprafața* (mp)	Observații / Referințe
A1		1.386	Sector cadastral:37 Teren neimprejmuit;

B. Partea II. Proprietari și acte

Inscrieri privitoare la dreptul de proprietate și alte drepturi reale	Referințe
/	
Act Administrativ nr. 60062/81, Titlu de proprietate, din 15/09/1994 emis de CJPSDPAT MARAMURES;	
B1	A1
Intabulare, drept de PROPRIETATEcu titlu de reconstituire a dreptului de proprietate in baza legii 18/1991, dobandit prin Lege, cota actuala 1/1	
1) DUMITRAȘ MARIA, Lipsa CNP	

C. Partea III. SARCINI .

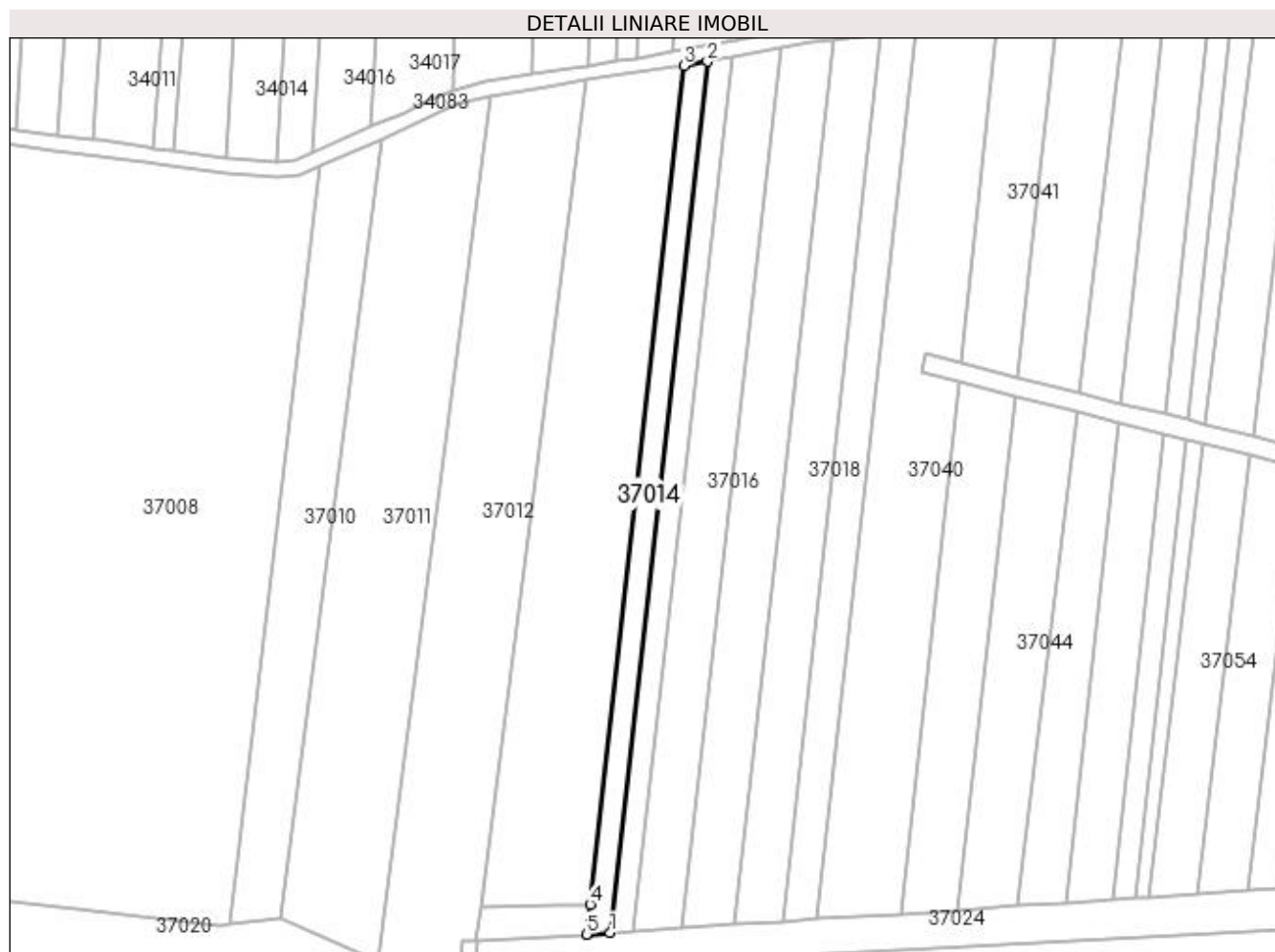
Inscrieri privind dezmembramintele dreptului de proprietate, drepturi reale de garanție și sarcini	Referințe
NU SUNT	

Anexa Nr. 1 La Partea I

Teren

Nr cadastral	Suprafața (mp)*	Observații / Referințe
	1.386	

* Suprafața este determinată în planul de proiecție Stereo 70.



Date referitoare la teren

Crt	Categorie folosință	Intra vilan	Suprafața (mp)	Tarla	Parcelă	Nr. topo	Observații / Referințe
1	arabil	NU	1.386	Creanga	-	-	

Lungime Segmente

1) Valorile lungimilor segmentelor sunt obținute din proiecție în plan.

Punct început	X / Y	Punct sfârșit	X / Y	Lungime segment (** (m)
1	372.834,797 672.856,983	2	372.860,204 673.084,211	228.644
2	372.860,204 673.084,211	3	372.853,966 673.083,063	6.343
3	372.853,966 673.083,063	4	372.829,513 672.864,366	220.06
4	372.829,513 672.864,366	5	372.828,643 672.856,578	7.836
5	372.828,643 672.856,578	1	372.834,797 672.856,983	6.167

**** Lungimile segmentelor sunt determinate în planul de proiecție Stereo 70 și sunt rotunjite la 1 milimetru.**

***** Distanța dintre puncte este formată din segmente cumulate ce sunt mai mici decât valoarea 1 milimetru.**

**DATE DESPRE IMOBILUL NR. 37015**

Oficiul de Cadastru și Publicitate Imobiliară MARAMURES
Biroul de Cadastru și Publicitate Imobiliară Baia Mare

A. Partea I. Descrierea imobilului

TEREN Extravilan

Adresa: Jud. Maramures

Nr. Crt	Nr cadastral Nr. topografic	Suprafața* (mp)	Observații / Referințe
A1		1.398	Sector cadastral:37 Teren neimprejmuit;

B. Partea II. Proprietari și acte

Inscrieri privitoare la dreptul de proprietate și alte drepturi reale	Referințe
/	
Act Administrativ nr. 44129/46, Titlu de proprietate, din 27/02/2002 emis de CJPSDPAT MARAMURES;	
B1	A1
Intabulare, drept de PROPRIETATEcu titlu de reconstituire a dreptului de proprietate in baza legii 18/1991, dobandit prin Lege, cota actuala 1/1	
1) DUMITRAȘ NASTASIA, Lipsa CNP	

C. Partea III. SARCINI .

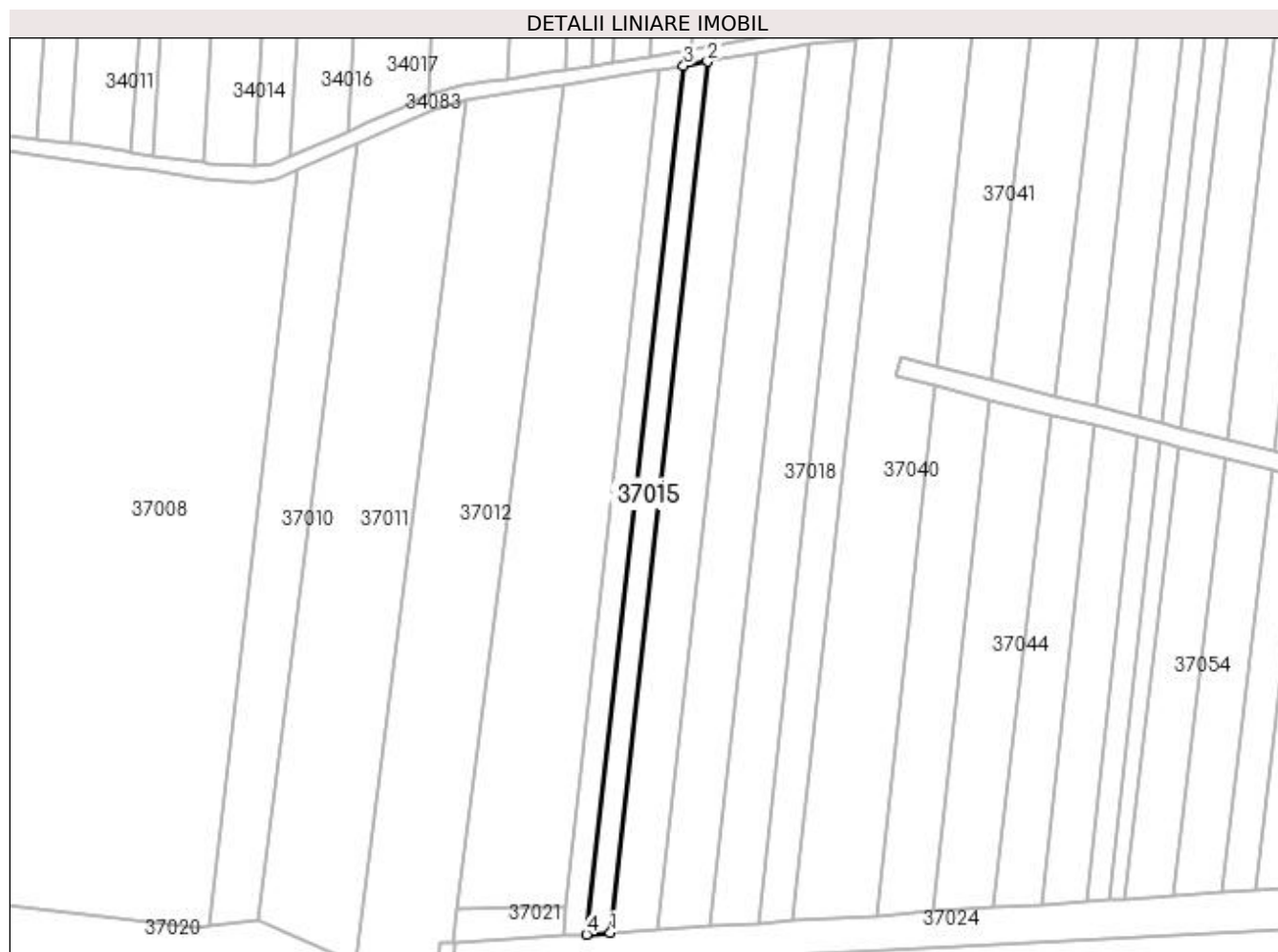
Inscrieri privind dezmembramintele dreptului de proprietate, drepturi reale de garanție și sarcini	Referințe
NU SUNT	

Anexa Nr. 1 La Partea I

Teren

Nr cadastral	Suprafața (mp)*	Observații / Referințe
	1.398	

* Suprafața este determinată în planul de proiecție Stereo 70.



Date referitoare la teren

Crt	Categorie folosință	Intra vilan	Suprafața (mp)	Tarla	Parcelă	Nr. topo	Observații / Referințe
1	arabil	NU	1.398	Creanga	-	-	

Lungime Segmente

1) Valorile lungimilor segmentelor sunt obținute din proiecție în plan.

Punct început	X / Y	Punct sfârșit	X / Y	Lungime segment (** (m)
1	372.840,985 672.857,39	2	372.866,475 673.085,365	229.396
2	372.866,475 673.085,365	3	372.860,204 673.084,211	6.376
3	372.860,204 673.084,211	4	372.834,797 672.856,983	228.644
4	372.834,797 672.856,983	1	372.840,985 672.857,39	6.201

**** Lungimile segmentelor sunt determinate în planul de proiecție Stereo 70 și sunt rotunjite la 1 milimetru.**

***** Distanța dintre puncte este formată din segmente cumulate ce sunt mai mici decât valoarea 1 milimetru.**

**DATE DESPRE IMOBILUL NR. 37016**

Oficiul de Cadastru și Publicitate Imobiliară MARAMURES
Biroul de Cadastru și Publicitate Imobiliară Baia Mare

A. Partea I. Descrierea imobilului

TEREN Extravilan

Adresa: Jud. Maramures

Nr. Crt	Nr cadastral Nr. topografic	Suprafața* (mp)	Observații / Referințe
A1		2.842	Sector cadastral:37 Teren neimprejmuit;

B. Partea II. Proprietari și acte

Inscrieri privitoare la dreptul de proprietate și alte drepturi reale		Referințe
/		
Act Administrativ nr. 6069/49, Titlu de proprietate, din 11/02/2003 emis de CJPSDPAT MARAMURES;		
B1	Intabulare, drept de PROPRIETATEcu titlu de reconstituire a dreptului de proprietate in baza legii 18/1991, dobandit prin Lege, cota actuala 1/1 1) MUREȘAN IOAN, Lipsa CNP	A1

C. Partea III. SARCINI .

Inscrieri privind dezmembramintele dreptului de proprietate, drepturi reale de garanție și sarcini	Referințe
NU SUNT	

Anexa Nr. 1 La Partea I

Teren

Nr cadastral	Suprafața (mp)*	Observații / Referințe
	2.842	

* Suprafața este determinată în planul de proiecție Stereo 70.



Date referitoare la teren

Crt	Categorie folosință	Intra vilan	Suprafața (mp)	Tarla	Parcelă	Nr. topo	Observații / Referințe
1	arabil	NU	2.842	Creangă	-	-	

Lungime Segmente

1) Valorile lungimilor segmentelor sunt obținute din proiecție în plan.

Punct început	X / Y	Punct sfârșit	X / Y	Lungime segment (** (m)
1	372.853,503 672.858,214	2	372.879,161 673.087,692	230.908
2	372.879,161 673.087,692	3	372.866,475 673.085,365	12.898
3	372.866,475 673.085,365	4	372.840,985 672.857,39	229.396
4	372.840,985 672.857,39	1	372.853,503 672.858,214	12.545

**** Lungimile segmentelor sunt determinate în planul de proiecție Stereo 70 și sunt rotunjite la 1 milimetru.**

***** Distanța dintre puncte este formată din segmente cumulate ce sunt mai mici decât valoarea 1 milimetru.**

**DATE DESPRE IMOBILUL NR. 37017**

Oficiul de Cadastru și Publicitate Imobiliară MARAMURES
Biroul de Cadastru și Publicitate Imobiliară Baia Mare

A. Partea I. Descrierea imobilului

TEREN Extravilan

Adresa: Jud. Maramures

Nr. Crt	Nr cadastral Nr. topografic	Suprafața* (mp)	Observații / Referințe
A1		3.100	Sector cadastral:37 Teren neimprejmuit;

B. Partea II. Proprietari și acte

Inscrieri privitoare la dreptul de proprietate și alte drepturi reale	Referințe
/	
Act Administrativ nr. 44129/66, Titlu de proprietate, din 10/06/2002 emis de CJPSDPAT MARAMURES;	
B1	A1
Intabulare, drept de PROPRIETATEcu titlu de reconstituire a dreptului de proprietate in baza legii 18/1991, dobandit prin Lege, cota actuala 1/1	
1) ARDELEAN AUGUSTIN, Lipsa CNP	

C. Partea III. SARCINI .

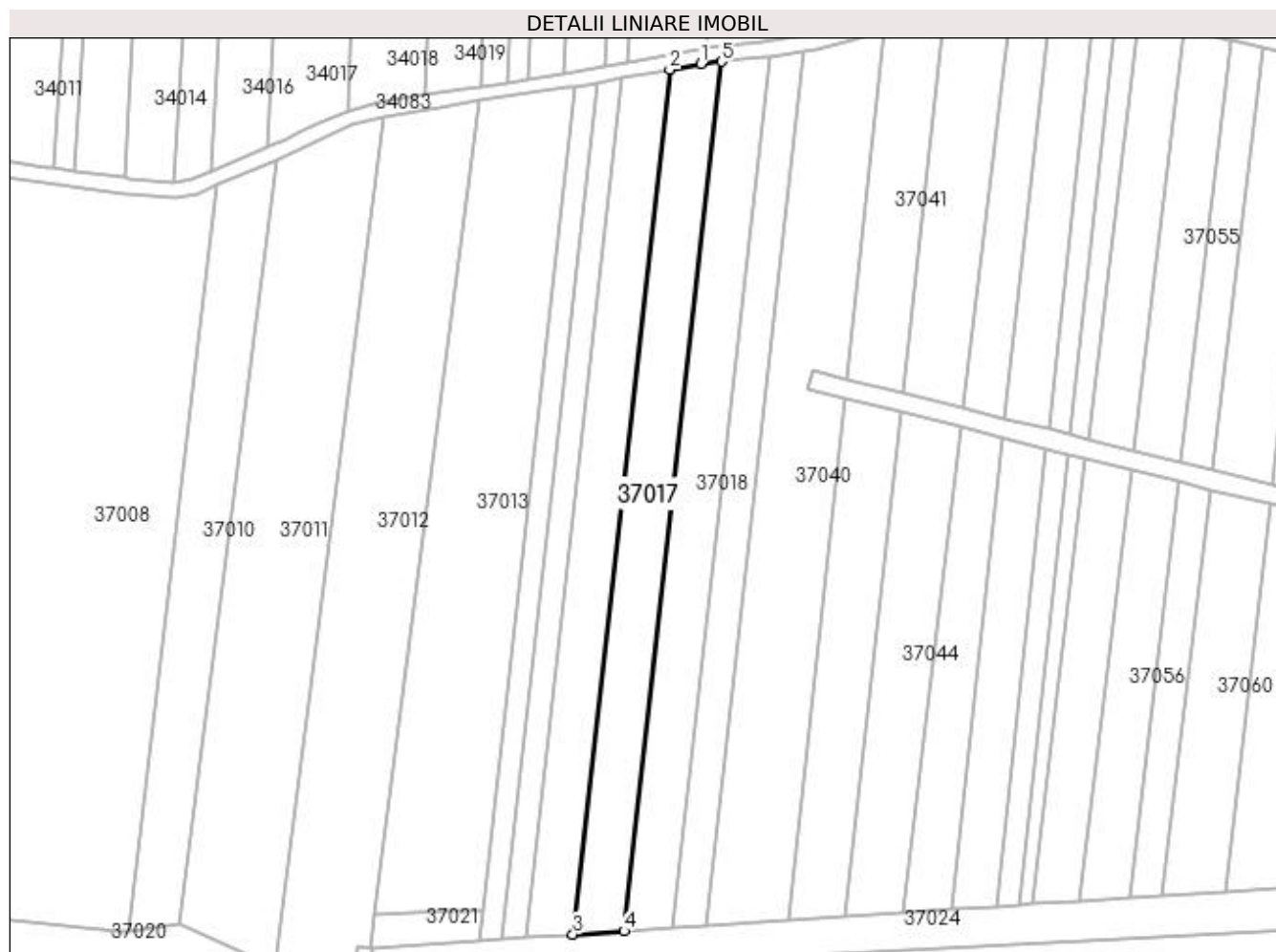
Inscrieri privind dezmembramintele dreptului de proprietate, drepturi reale de garanție și sarcini	Referințe
NU SUNT	

Anexa Nr. 1 La Partea I

Teren

Nr cadastral	Suprafața (mp)*	Observații / Referințe
	3.100	

* Suprafața este determinată în planul de proiecție Stereo 70.



Date referitoare la teren

Crt	Categorie folosință	Intra vilan	Suprafața (mp)	Tarla	Parcelă	Nr. topo	Observații / Referințe
1	arabil	NU	3.100	Creanga	-	-	

Lungime Segmente

1) Valorile lungimilor segmentelor sunt obținute din proiecție în plan.

Punct început	X / Y	Punct sfârșit	X / Y	Lungime segment (** (m)
1	372.887,467 673.089,21	2	372.879,161 673.087,692	8.444
2	372.879,161 673.087,692	3	372.853,503 672.858,214	230.908
3	372.853,503 672.858,214	4	372.867,068 672.859,106	13.594
4	372.867,068 672.859,106	5	372.892,864 673.089,814	232.146
5	372.892,864 673.089,814	1	372.887,467 673.089,21	5.431

**** Lungimile segmentelor sunt determinate în planul de proiecție Stereo 70 și sunt rotunjite la 1 milimetru.**

***** Distanța dintre puncte este formată din segmente cumulate ce sunt mai mici decât valoarea 1 milimetru.**

**DATE DESPRE IMOBILUL NR. 37018**

Oficiul de Cadastru și Publicitate Imobiliară MARAMURES
Biroul de Cadastru și Publicitate Imobiliară Baia Mare

A. Partea I. Descrierea imobilului

TEREN Extravilan

Adresa: Jud. Maramures

Nr. Crt	Nr cadastral Nr. topografic	Suprafața* (mp)	Observații / Referințe
A1		2.898	Sector cadastral:37 Teren neimprejmuit;

B. Partea II. Proprietari și acte

Inscrieri privitoare la dreptul de proprietate și alte drepturi reale	Referințe
/	
Act Administrativ nr. 44129/86, Titlu de proprietate, din 11/06/2002 emis de CJPSDPAT MARAMURES;	
B1	A1
Intabulare, drept de PROPRIETATEcu titlu de reconstituire a dreptului de proprietate in baza legii 18/1991, dobandit prin Lege, cota actuala 1/1	
1) ANDREICUȚ AUREL, Lipsa CNP	

C. Partea III. SARCINI .

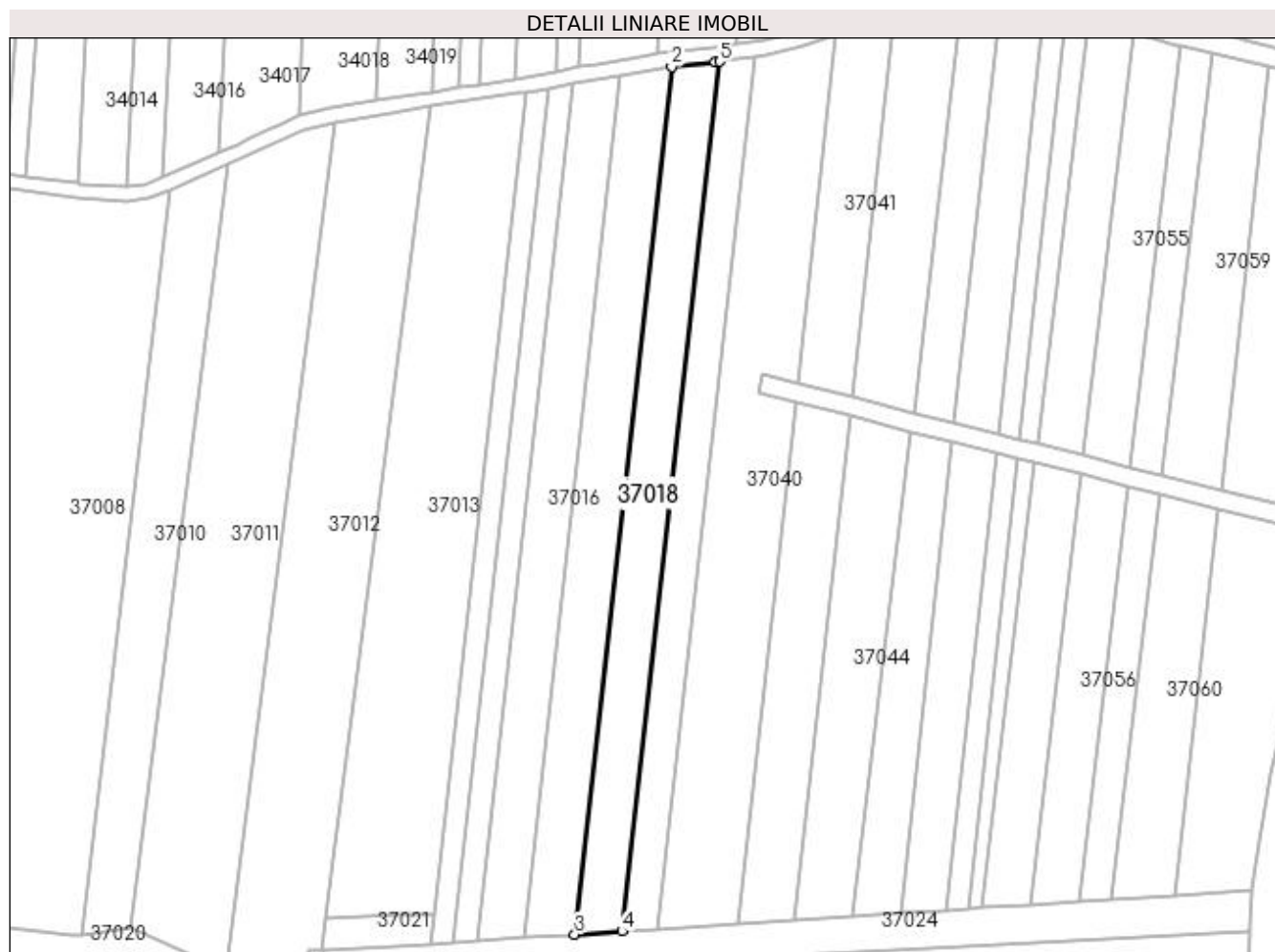
Inscrieri privind dezmembramintele dreptului de proprietate, drepturi reale de garanție și sarcini	Referințe
NU SUNT	

Anexa Nr. 1 La Partea I

Teren

Nr cadastral	Suprafața (mp)*	Observații / Referințe
	2.898	

* Suprafața este determinată în planul de proiecție Stereo 70.



Date referitoare la teren

Crt	Categorie folosință	Intra vilan	Suprafața (mp)	Tarla	Parcelă	Nr. topo	Observații / Referințe
1	arabil	NU	2.898	Creanga	-	-	

Lungime Segmente

1) Valorile lungimilor segmentelor sunt obținute din proiecție în plan.

Punct început	X / Y	Punct sfârșit	X / Y	Lungime segment (** (m)
1	372.904,46 673.091,112	2	372.892,864 673.089,814	11.668
2	372.892,864 673.089,814	3	372.867,068 672.859,106	232.146
3	372.867,068 672.859,106	4	372.879,707 672.859,938	12.666
4	372.879,707 672.859,938	5	372.905,572 673.091,267	232.77
5	372.905,572 673.091,267	1	372.904,46 673.091,112	1.123

**** Lungimile segmentelor sunt determinate în planul de proiecție Stereo 70 și sunt rotunjite la 1 milimetru.**

***** Distanța dintre puncte este formată din segmente cumulate ce sunt mai mici decât valoarea 1 milimetru.**

**DATE DESPRE IMOBILUL NR. 37019**

Oficiul de Cadastru și Publicitate Imobiliară MARAMURES
Biroul de Cadastru și Publicitate Imobiliară Baia Mare

A. Partea I. Descrierea imobilului

TEREN Extravilan

Adresa: Jud. Maramures

Nr. Crt	Nr cadastral Nr. topografic	Suprafața* (mp)	Observații / Referințe
A1		2.101	Sector cadastral:37 Teren neimprejmuit;

B. Partea II. Proprietari și acte

Inscrieri privitoare la dreptul de proprietate și alte drepturi reale	Referințe
/	
Act Administrativ nr. 60379/8, Titlu de proprietate, din 18/03/1996 emis de CJPSDPAT MARAMURES;	
B1	A1
Intabulare, drept de PROPRIETATEcu titlu de reconstituire a dreptului de proprietate in baza legii 18/1991, dobandit prin Lege, cota actuala 1/1	
1) DUMITRAȘ RUXANDA, Lipsa CNP	

C. Partea III. SARCINI .

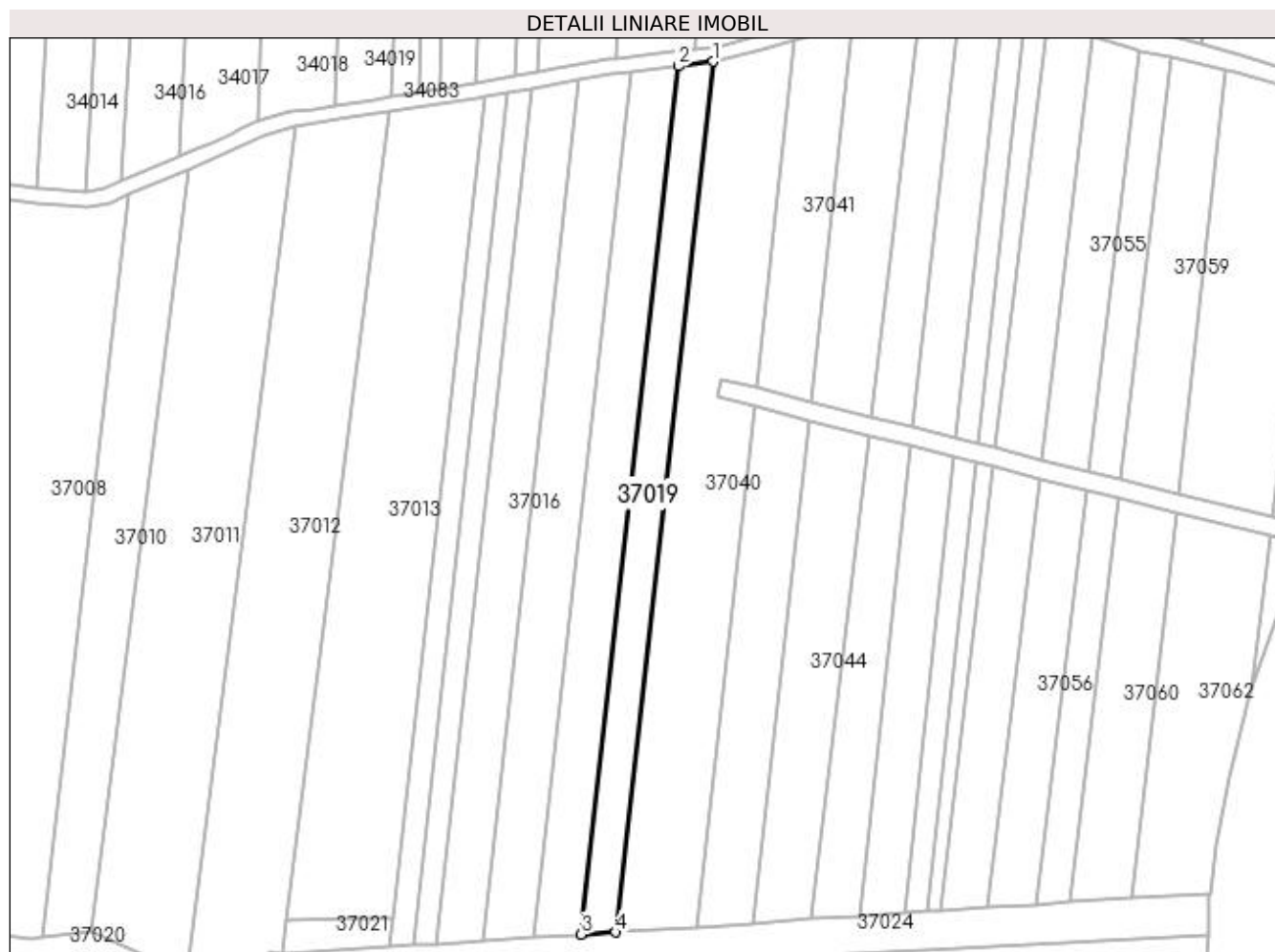
Inscrieri privind dezmembramintele dreptului de proprietate, drepturi reale de garanție și sarcini	Referințe
NU SUNT	

Anexa Nr. 1 La Partea I

Teren

Nr cadastral	Suprafața (mp)*	Observații / Referințe
	2.101	

* Suprafața este determinată în planul de proiecție Stereo 70.



Date referitoare la teren

Crt	Categorie folosință	Intra vilan	Suprafața (mp)	Tarla	Parcelă	Nr. topo	Observații / Referințe
1	arabil	NU	2.101	Creanga	-	-	

Lungime Segmente

1) Valorile lungimilor segmentelor sunt obținute din proiecție în plan.

Punct început	X / Y	Punct sfârșit	X / Y	Lungime segment (** (m)
1	372.914,784 673.092,546	2	372.905,572 673.091,267	9.3
2	372.905,572 673.091,267	3	372.879,707 672.859,938	232.77
3	372.879,707 672.859,938	4	372.888,843 672.860,539	9.156
4	372.888,843 672.860,539	1	372.914,784 673.092,546	233.453

**** Lungimile segmentelor sunt determinate în planul de proiecție Stereo 70 și sunt rotunjite la 1 milimetru.**

***** Distanța dintre puncte este formată din segmente cumulate ce sunt mai mici decât valoarea 1 milimetru.**

**DATE DESPRE IMOBILUL NR. 37020**

Oficiul de Cadastru și Publicitate Imobiliară MARAMURES
Biroul de Cadastru și Publicitate Imobiliară Baia Mare

A. Partea I. Descrierea imobilului

TEREN Extravilan

Adresa: Jud. Maramures

Nr. Crt	Nr cadastral Nr. topografic	Suprafața* (mp)	Observații / Referințe
A1		2.045	Sector cadastral:37 Teren neimprejmuit;

B. Partea II. Proprietari și acte

Inscrieri privitoare la dreptul de proprietate și alte drepturi reale		Referințe
/		
Act Normativ nr. 7, Lege, din 13/03/1996 emis de Parlamentul Romaniei;		
B1	Inscrierea provizorie, drept de PROPRIETATE Art. 13, Alin. 15, dobandit prin Lege, cota actuala 1/1 1) COMUNA GÂRDANI, CIF:16367608, Proprietar neidentificat	A1

C. Partea III. SARCINI .

Inscrieri privind dezmembramintele dreptului de proprietate, drepturi reale de garanție și sarcini	Referințe
NU SUNT	

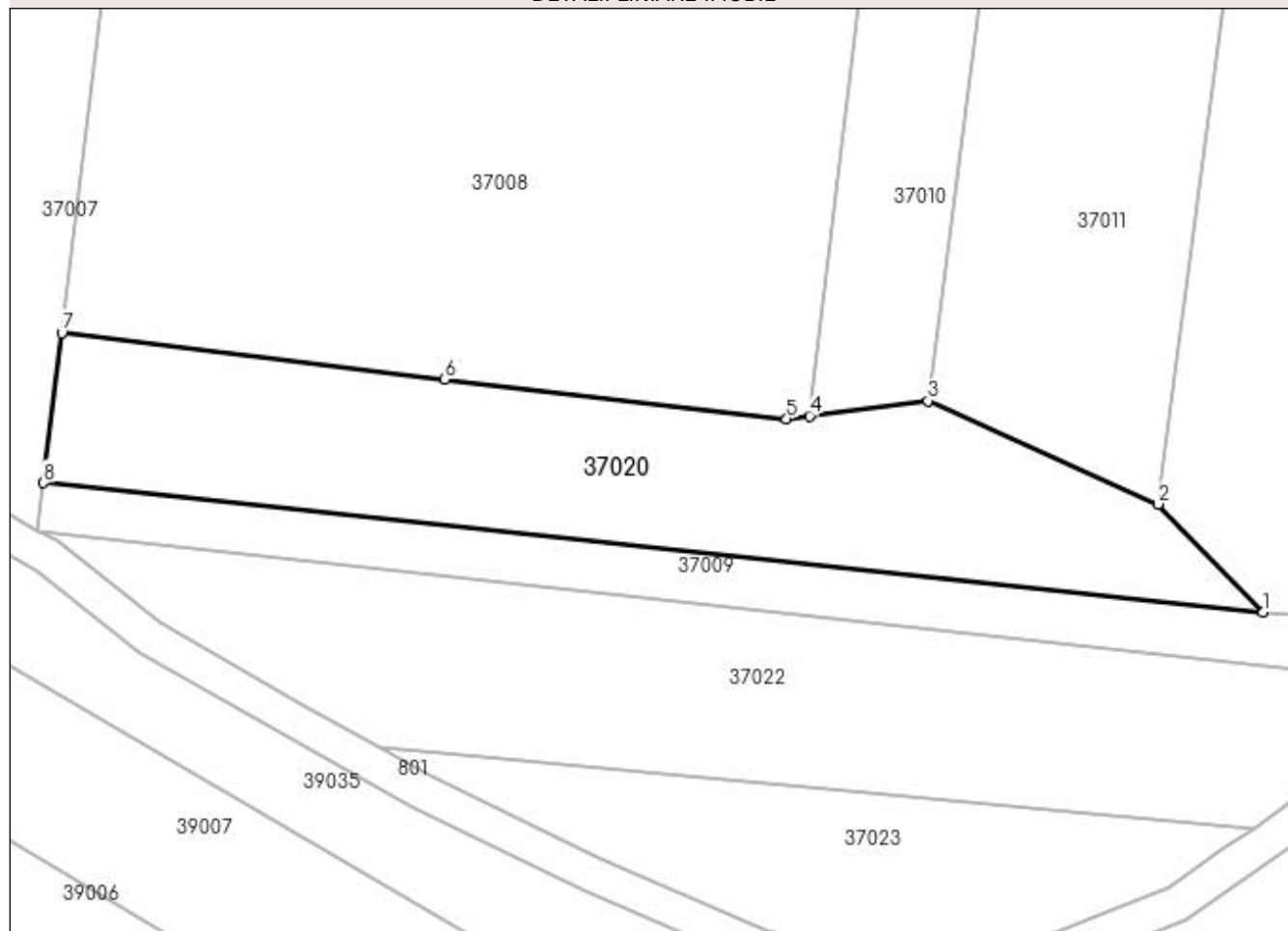
Anexa Nr. 1 La Partea I

Teren

Nr cadastral	Suprafața (mp)*	Observații / Referințe
	2.045	

* Suprafața este determinată în planul de proiecție Stereo 70.

DETALII LINIARE IMOBIL



Date referitoare la teren

Crt	Categorie folosință	Intra vilan	Suprafața (mp)	Tarla	Parcelă	Nr. topo	Observații / Referințe
1	arabil	NU	2.045	Creanga	-	-	

Lungime Segmente

1) Valorile lungimilor segmentelor sunt obținute din proiecție în plan.

Punct început	X / Y	Punct sfârșit	X / Y	Lungime segment (** (m)
1	372.785,94 672.837,397	2	372.774,372 672.849,382	16.657
2	372.774,372 672.849,382	3	372.748,865 672.860,795	27.944
3	372.748,865 672.860,795	4	372.735,775 672.859,12	13.197
4	372.735,775 672.859,12	5	372.733,215 672.858,793	2.581
5	372.733,215 672.858,793	6	372.695,387 672.863,197	38.083

Punct început	X / Y	Punct sfârșit	X / Y	Lungime segment (** (m)
6	372.695,387 672.863,197	7	372.652,994 672.868,285	42.697
7	372.652,994 672.868,285	8	372.650,967 672.851,708	16.7
8	372.650,967 672.851,708	1	372.785,94 672.837,397	135.73

** Lungimile segmentelor sunt determinate în planul de proiecție Stereo 70 și sunt rotunjite la 1 milimetru.

*** Distanța dintre puncte este formată din segmente cumulate ce sunt mai mici decât valoarea 1 milimetru.

**DATE DESPRE IMOBILUL NR. 37021**

Oficiul de Cadastru și Publicitate Imobiliară MARAMURES
Biroul de Cadastru și Publicitate Imobiliară Baia Mare

A. Partea I. Descrierea imobilului

TEREN Extravilan

Adresa: Jud. Maramures

Nr. Crt	Nr cadastral Nr. topografic	Suprafața* (mp)	Observații / Referințe
A1		242	Sector cadastral:37 Teren neimprejmuit;

B. Partea II. Proprietari și acte

Inscrieri privitoare la dreptul de proprietate și alte drepturi reale		Referințe
/		
Act Normativ nr. 7, Lege, din 13/03/1996 emis de Parlamentul Romaniei;		
B1	Inscrierea provizorie, drept de PROPRIETATE Art. 13, Alin. 15, dobandit prin Lege, cota actuala 1/1 1) COMUNA GÂRDANI, CIF:16367608, Proprietar neidentificat	A1

C. Partea III. SARCINI .

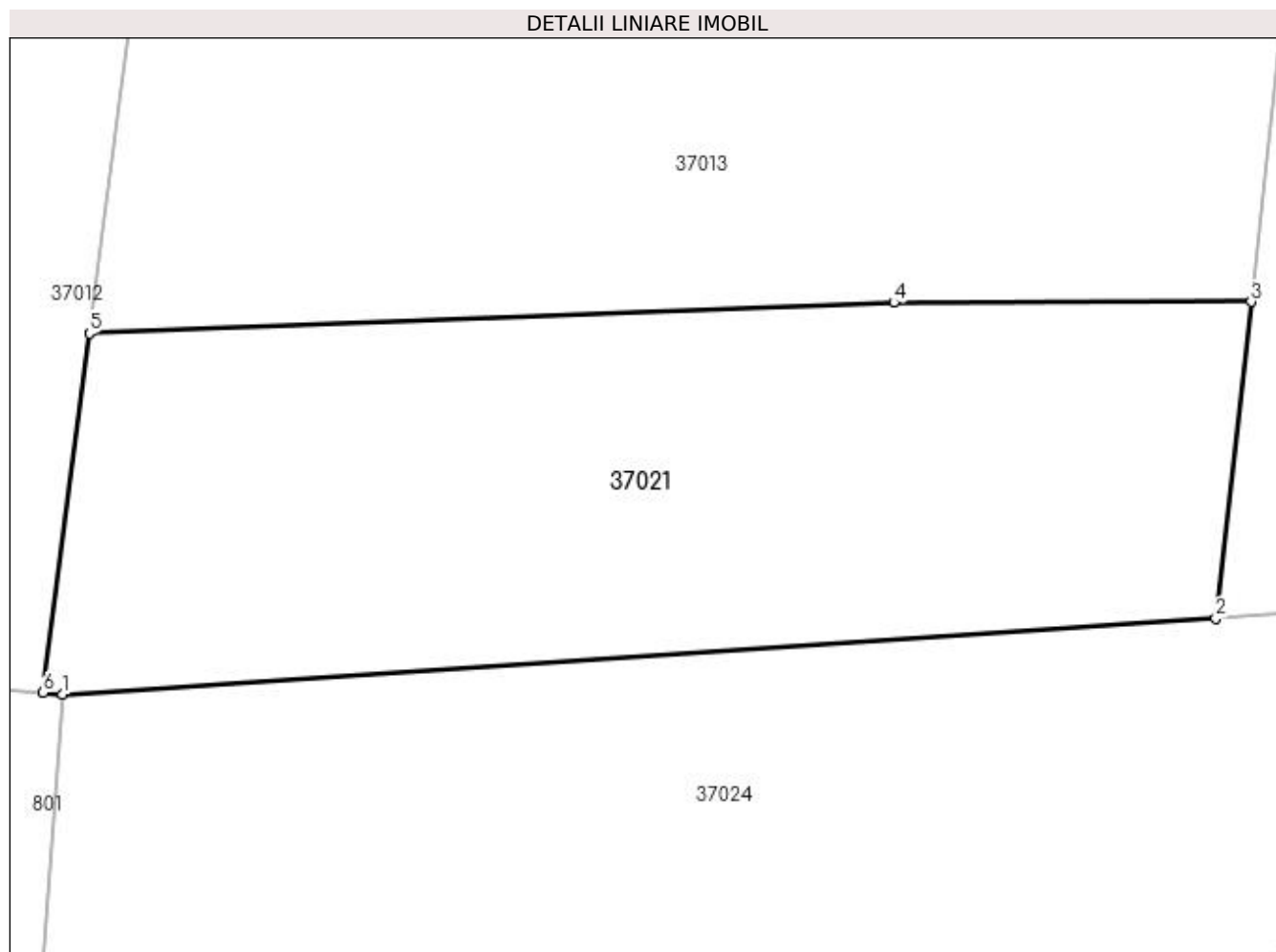
Inscrieri privind dezmembramintele dreptului de proprietate, drepturi reale de garanție și sarcini	Referințe
NU SUNT	

Anexa Nr. 1 La Partea I

Teren

Nr cadastral	Suprafața (mp)*	Observații / Referințe
	242	

* Suprafața este determinată în planul de proiecție Stereo 70.



Date referitoare la teren

Crt	Categorie folosință	Intra vilan	Suprafața (mp)	Tarla	Parcelă	Nr. topo	Observații / Referințe
1	arabil	NU	242	Creanga	-	-	

Lungime Segmente

1) Valorile lungimilor segmentelor sunt obținute din proiecție în plan.

Punct început	X / Y	Punct sfârșit	X / Y	Lungime segment (** (m)
1	372.800,248 672.854,71	2	372.828,643 672.856,578	28.456
2	372.828,643 672.856,578	3	372.829,513 672.864,366	7.836
3	372.829,513 672.864,366	4	372.820,714 672.864,344	8.799
4	372.820,714 672.864,344	5	372.800,908 672.863,593	19.82
5	372.800,908 672.863,593	6	372.799,771 672.854,745	8.921

Punct început	X / Y	Punct sfârșit	X / Y	Lungime segment (** (m)
6	372.799,771 672.854,745	1	372.800,248 672.854,71	0.478

** Lungimile segmentelor sunt determinate în planul de proiecție Stereo 70 și sunt rotunjite la 1 milimetru.

*** Distanța dintre puncte este formată din segmente cumulate ce sunt mai mici decât valoarea 1 milimetru.

**DATE DESPRE IMOBILUL NR. 37022**

Oficiul de Cadastru și Publicitate Imobiliară MARAMURES
Biroul de Cadastru și Publicitate Imobiliară Baia Mare

A. Partea I. Descrierea imobilului

TEREN Extravilan

Adresa: Jud. Maramures

Nr. Crt	Nr cadastral Nr. topografic	Suprafața* (mp)	Observații / Referințe
A1		2.381	Sector cadastral:37 Teren neimprejmuit;

B. Partea II. Proprietari și acte

Inscrieri privitoare la dreptul de proprietate și alte drepturi reale	Referințe
/	
Act Administrativ nr. 60062/99, Titlu de proprietate, din 10/01/1996 emis de CJPSDPAT MARAMURES;	
B1	A1
Intabulare, drept de PROPRIETATEcu titlu de reconstituire a dreptului de proprietate in baza legii 18/1991, dobandit prin Lege, cota actuala 1/1	
1) ARDELEAN ROZALIA, Lipsa CNP	
2) CĂLĂUZ MARIA, Lipsa CNP	

C. Partea III. SARCINI .

Inscrieri privind dezmembramintele dreptului de proprietate, drepturi reale de garanție și sarcini	Referințe
NU SUNT	

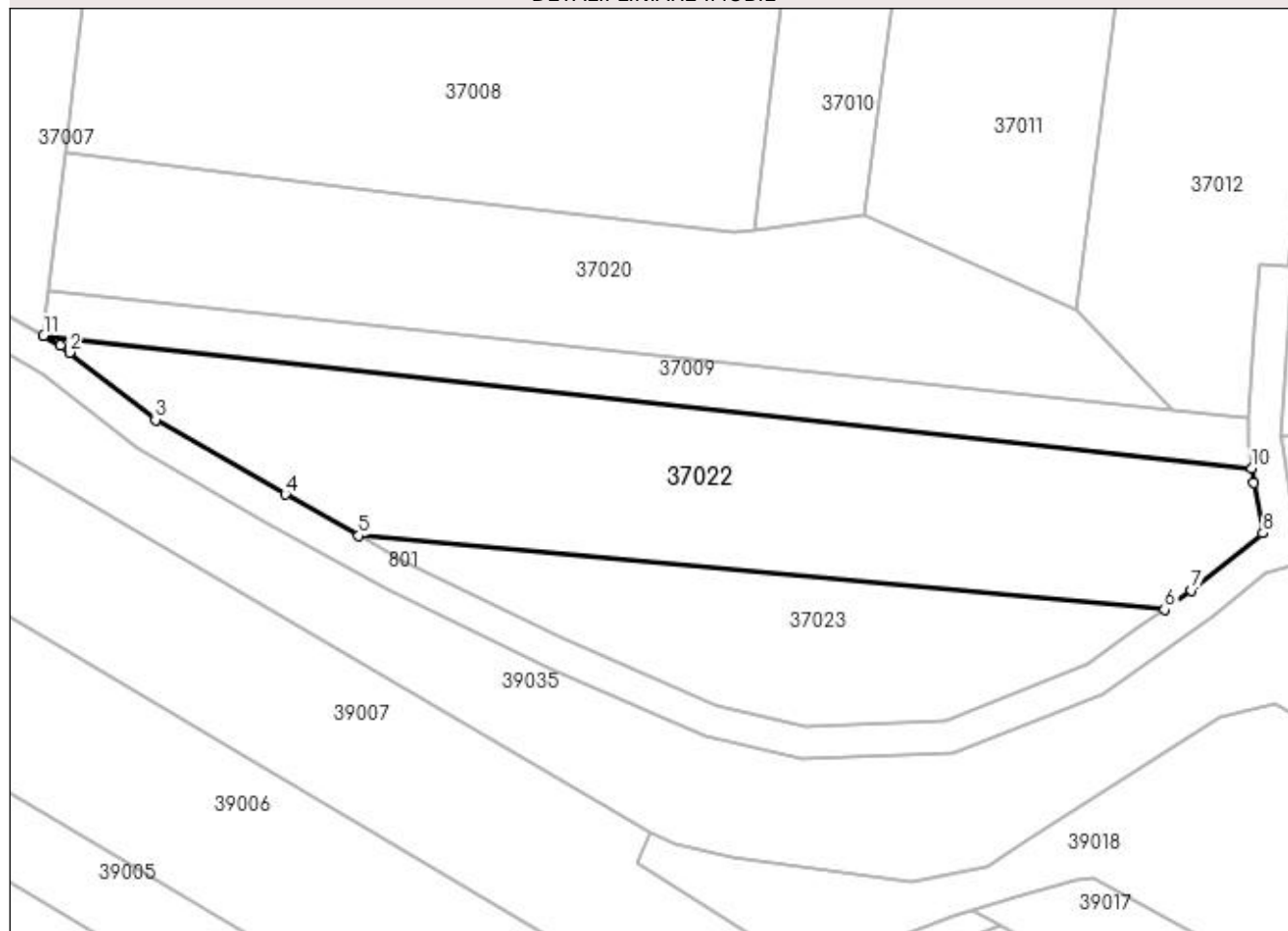
Anexa Nr. 1 La Partea I

Teren

Nr cadastral	Suprafața (mp)*	Observații / Referințe
	2.381	

* Suprafața este determinată în planul de proiecție Stereo 70.

DETALII LINIARE IMOBIL



Date referitoare la teren

Crt	Categorie folosință	Intra vilan	Suprafața (mp)	Tarla	Parcelă	Nr. topo	Observații / Referințe
1	arabil	NU	2.381	Creangă	-	-	

Lungime Segmente

1) Valorile lungimilor segmentelor sunt obținute din proiecție în plan.

Punct început	X / Y	Punct sfârșit	X / Y	Lungime segment (** (m)
1	372.652,466 672.845,201	2	372.653,52 672.844,379	1.337
2	372.653,52 672.844,379	3	372.663,863 672.836,314	13.116
3	372.663,863 672.836,314	4	372.679,418 672.827,353	17.952
4	372.679,418 672.827,353	5	372.688,235 672.822,424	10.101
5	372.688,235 672.822,424	6	372.784,887 672.813,541	97.059

Punct început	X / Y	Punct sfârșit	X / Y	Lungime segment (** (m)
6	372.784,887 672.813,541	7	372.788,142 672.815,847	3.989
7	372.788,142 672.815,847	8	372.796,684 672.822,707	10.956
8	372.796,684 672.822,707	9	372.795,579 672.828,774	6.167
9	372.795,579 672.828,774	10	372.795,354 672.830,465	1.706
10	372.795,354 672.830,465	11	372.650,425 672.846,386	145.801
11	372.650,425 672.846,386	1	372.652,466 672.845,201	2.36

** Lungimile segmentelor sunt determinate în planul de proiecție Stereo 70 și sunt rotunjite la 1 milimetru.

*** Distanța dintre puncte este formată din segmente cumulate ce sunt mai mici decât valoarea 1 milimetru.

**DATE DESPRE IMOBILUL NR. 37023**

Oficiul de Cadastru și Publicitate Imobiliară MARAMURES
Biroul de Cadastru și Publicitate Imobiliară Baia Mare

A. Partea I. Descrierea imobilului

TEREN Extravilan

Adresa: Jud. Maramures

Nr. Crt	Nr cadastral Nr. topografic	Suprafața* (mp)	Observații / Referințe
A1		1.067	Sector cadastral:37 Teren neimprejmuit;

B. Partea II. Proprietari și acte

Inscrieri privitoare la dreptul de proprietate și alte drepturi reale		Referințe
/		
Act Administrativ nr. 60379/96, Titlu de proprietate, din 23/05/2001 emis de CJPSDPAT MARAMURES;		
B1	Intabulare, drept de PROPRIETATEcu titlu de reconstituire a dreptului de proprietate in baza legii 18/1991, dobandit prin Lege, cota actuala 1/1 1) TĂTĂRAN VASILE , Lipsa CNP	A1
Act Administrativ nr. 2441, din 31/08/2002 emis de Primaria Comunei Gardani (Adeverinta);		
B2	Se notează posesia factica asupra cotei de 1/1, în favoarea lui 1) DRAGOȘ DANIEL VASILE	A1

C. Partea III. SARCINI .

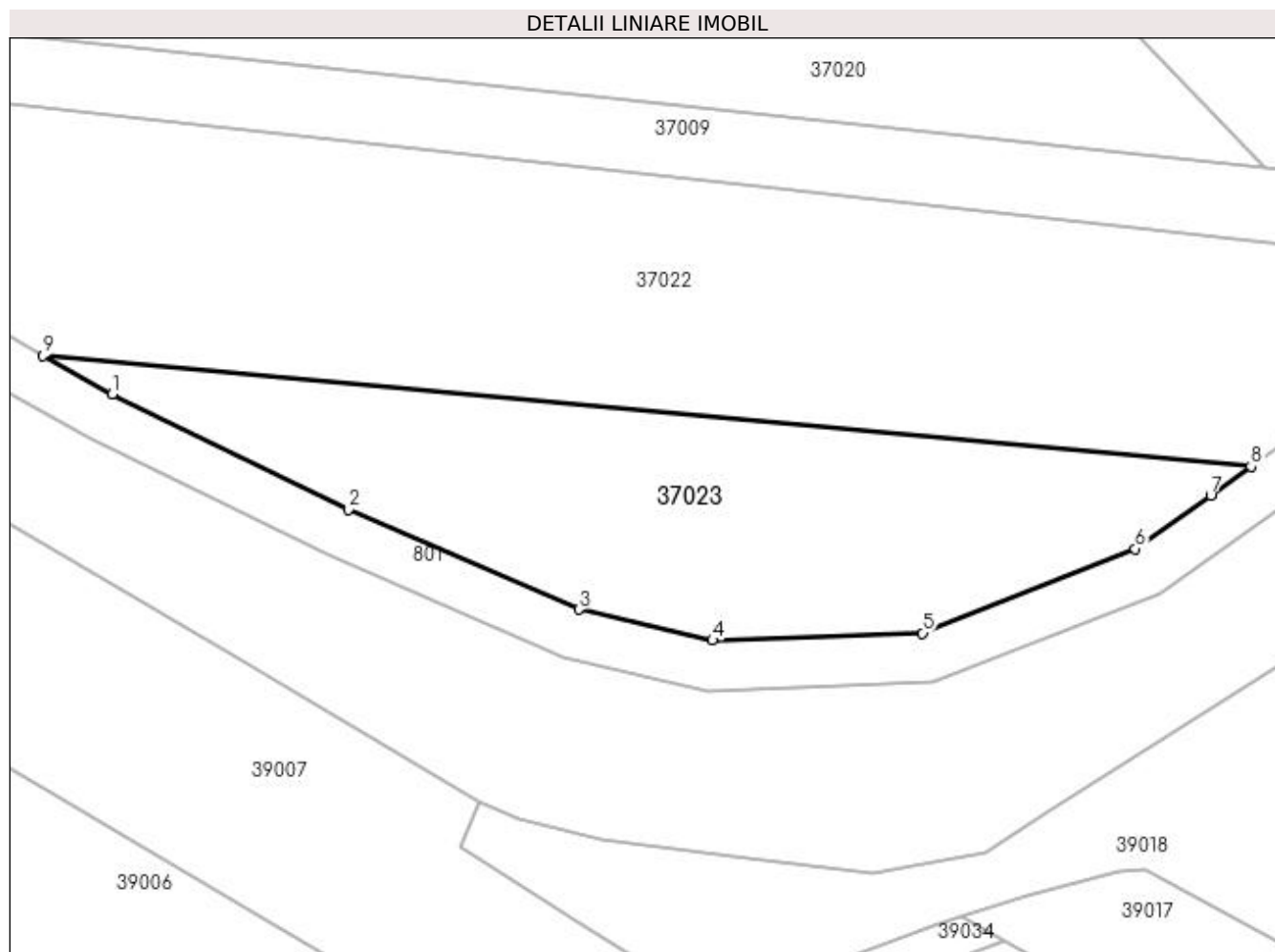
Inscrieri privind dezmembramintele dreptului de proprietate, drepturi reale de garanție și sarcini	Referințe
NU SUNT	

Anexa Nr. 1 La Partea I

Teren

Nr cadastral	Suprafața (mp)*	Observații / Referințe
	1.067	

* Suprafața este determinată în planul de proiecție Stereo 70.



Date referitoare la teren

Crt	Categorie folosință	Intra vilan	Suprafața (mp)	Tarla	Parcelă	Nr. topo	Observații / Referințe
1	arabil	NU	1.067	Hîcuță	-	-	

Lungime Segmente

1) Valorile lungimilor segmentelor sunt obținute din proiecție în plan.

Punct început	X / Y	Punct sfârșit	X / Y	Lungime segment (** (m)
1	372.693,78 672.819,324	2	372.712,647 672.810,102	21.0
2	372.712,647 672.810,102	3	372.731,106 672.802,125	20.109
3	372.731,106 672.802,125	4	372.741,796 672.799,646	10.974
4	372.741,796 672.799,646	5	372.758,601 672.800,229	16.815
5	372.758,601 672.800,229	6	372.775,608 672.806,97	18.294

Punct început	X / Y	Punct sfârșit	X / Y	Lungime segment (** (m)
6	372.775,608 672.806,97	7	372.781,65 672.811,248	7.403
7	372.781,65 672.811,248	8	372.784,887 672.813,541	3.967
8	372.784,887 672.813,541	9	372.688,235 672.822,424	97.059
9	372.688,235 672.822,424	1	372.693,78 672.819,324	6.353

** Lungimile segmentelor sunt determinate în planul de proiecție Stereo 70 și sunt rotunjite la 1 milimetru.

*** Distanța dintre puncte este formată din segmente cumulate ce sunt mai mici decât valoarea 1 milimetru.

**DATE DESPRE IMOBILUL NR. 37024**

Oficiul de Cadastru și Publicitate Imobiliară MARAMURES
Biroul de Cadastru și Publicitate Imobiliară Baia Mare

A. Partea I. Descrierea imobilului

TEREN Extravilan

Adresa: Jud. Maramures

Nr. Crt	Nr cadastral Nr. topografic	Suprafața* (mp)	Observații / Referințe
A1		Din acte: 2.900 Masurata: 2.373	Sector cadastral:37 Teren neimprejmuit;

B. Partea II. Proprietari și acte

Inscrieri privitoare la dreptul de proprietate și alte drepturi reale		Referințe
/		
Act Administrativ nr. 44129/35, Titlu de proprietate, din 07/09/2001 emis de CJPSDPAT MARAMURES;		
B1	Intabulare, drept de PROPRIETATEcu titlu de reconstituire a dreptului de proprietate in baza legii 18/1991, dobandit prin Lege, cota actuala 1/1 1) LUCA GHEORGHE, Lipsa CNP	A1

C. Partea III. SARCINI .

Inscrieri privind dezmembramintele dreptului de proprietate, drepturi reale de garanție și sarcini	Referințe
NU SUNT	

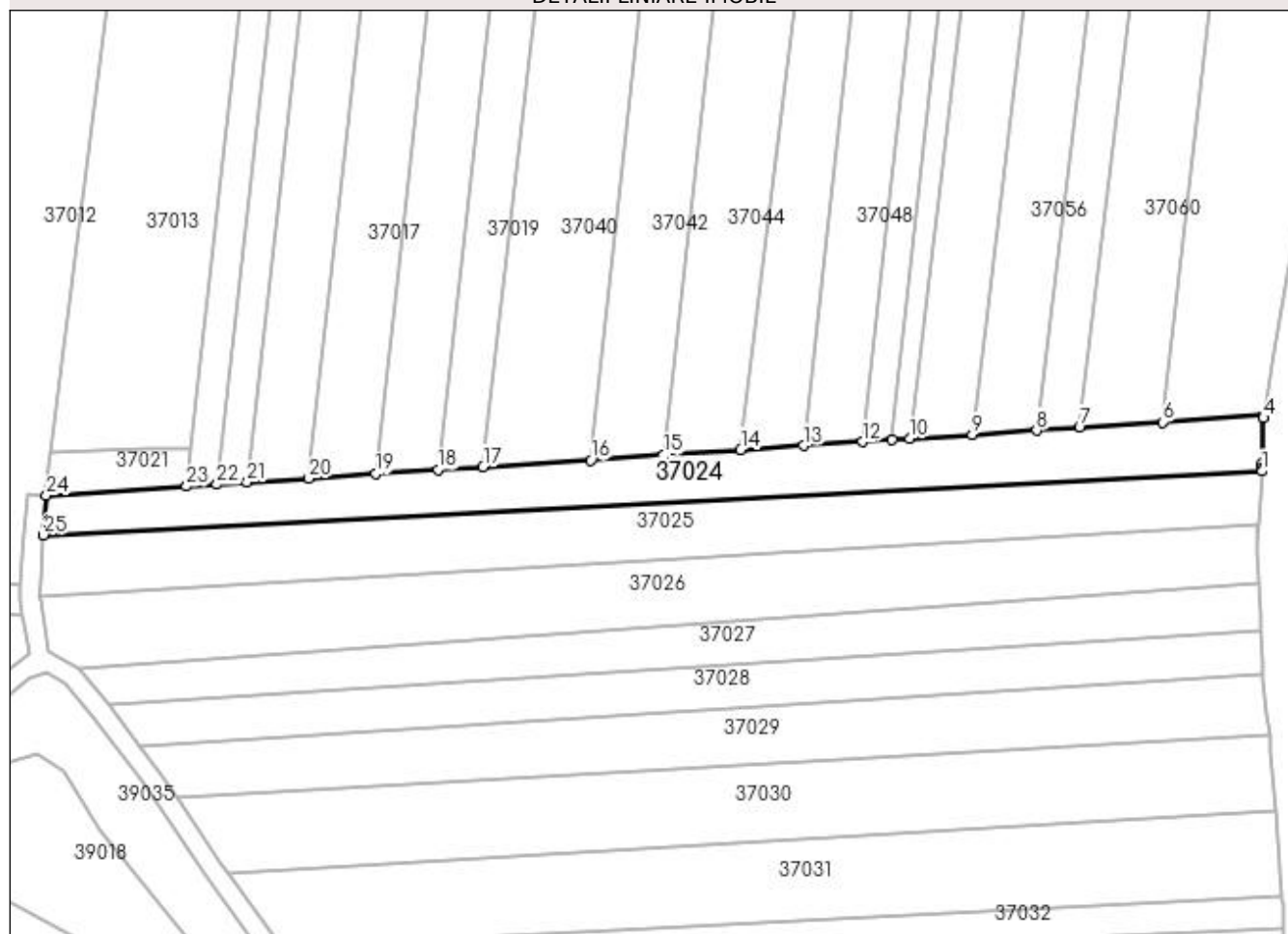
Anexa Nr. 1 La Partea I

Teren

Nr cadastral	Suprafața (mp)*	Observații / Referințe
	Din acte: 2.900 Masurata: 2.373	

* Suprafața este determinată în planul de proiecție Stereo 70.

DETALII LINIARE IMOBIL



Date referitoare la teren

Crt	Categorie folosință	Intra vilan	Suprafața (mp)	Tarla	Parcelă	Nr. topo	Observații / Referințe
1	arabil	NU	2.373	Cobâltauă	-	-	

Lungime Segmente

1) Valorile lungimilor segmentelor sunt obținute din proiecție în plan.

Punct început	X / Y	Punct sfârșit	X / Y	Lungime segment (** (m)
1	373.046,898 672.859,653	2	373.046,912 672.860,243	0.59
3	373.046,937 672.861,255	4	373.047,161 672.870,429	9.177
5	373.047,241 672.870,961	6	373.026,689 672.869,608	20.596
7	373.009,808 672.868,497	8	373.001,134 672.867,926	8.693
9	372.988,129 672.867,069	10	372.975,375 672.866,231	12.782

Punct început	X / Y	Punct sfârșit	X / Y	Lungime segment (** (m)
2	373.046,912 672.860,243	3	373.046,937 672.861,255	1.012
4	373.047,161 672.870,429	5	373.047,241 672.870,961	0.538
6	373.026,689 672.869,608	7	373.009,808 672.868,497	16.918
8	373.001,134 672.867,926	9	372.988,129 672.867,069	13.033
10	372.975,375 672.866,231	11	372.971,864 672.866,0	3.519

Punct început	X / Y	Punct sfârșit	X / Y	Lungime segment (** (m)
11	372.971,864 672.866,0	12	372.965,825 672.865,603	6.052
13	372.953,83 672.864,814	14	372.941,115 672.864,02	12.74
15	372.925,537 672.862,953	16	372.910,676 672.861,849	14.902
17	372.888,843 672.860,539	18	372.879,707 672.859,938	9.156
19	372.867,068 672.859,106	20	372.853,503 672.858,214	13.594
21	372.840,985 672.857,39	22	372.834,797 672.856,983	6.201
23	372.828,643 672.856,578	24	372.800,248 672.854,71	28.456
25	372.799,661 672.846,737	1	373.046,898 672.859,653	247.574

Punct început	X / Y	Punct sfârșit	X / Y	Lungime segment (** (m)
12	372.965,825 672.865,603	13	372.953,83 672.864,814	12.021
14	372.941,115 672.864,02	15	372.925,537 672.862,953	15.614
16	372.910,676 672.861,849	17	372.888,843 672.860,539	21.872
18	372.879,707 672.859,938	19	372.867,068 672.859,106	12.666
20	372.853,503 672.858,214	21	372.840,985 672.857,39	12.545
22	372.834,797 672.856,983	23	372.828,643 672.856,578	6.167
24	372.800,248 672.854,71	25	372.799,661 672.846,737	7.995

** Lungimile segmentelor sunt determinate în planul de proiecție Stereo 70 și sunt rotunjite la 1 milimetru.

*** Distanța dintre puncte este formată din segmente cumulate ce sunt mai mici decât valoarea 1 milimetru.

**DATE DESPRE IMOBILUL NR. 37025**

Oficiul de Cadastru și Publicitate Imobiliară MARAMURES
Biroul de Cadastru și Publicitate Imobiliară Baia Mare

A. Partea I. Descrierea imobilului

TEREN Extravilan

Adresa: Jud. Maramures

Nr. Crt	Nr cadastral Nr. topografic	Suprafața* (mp)	Observații / Referințe
A1		Din acte: 4.000 Masurata: 2.854	Sector cadastral:37 Teren neimprejmit;

B. Partea II. Proprietari și acte

Inscrieri privitoare la dreptul de proprietate și alte drepturi reale		Referințe
/		
Act Administrativ nr. 43313/12, Titlu de proprietate, din 04/10/2002 emis de CJPSDPAT MARAMURES;		
B1	Intabulare, drept de PROPRIETATEcu titlu de reconstituire a dreptului de proprietate in baza legii 18/1991, dobandit prin Lege, cota actuala 1/1 1) ARDELEAN ȘTEFAN, Lipsa CNP	A1

C. Partea III. SARCINI .

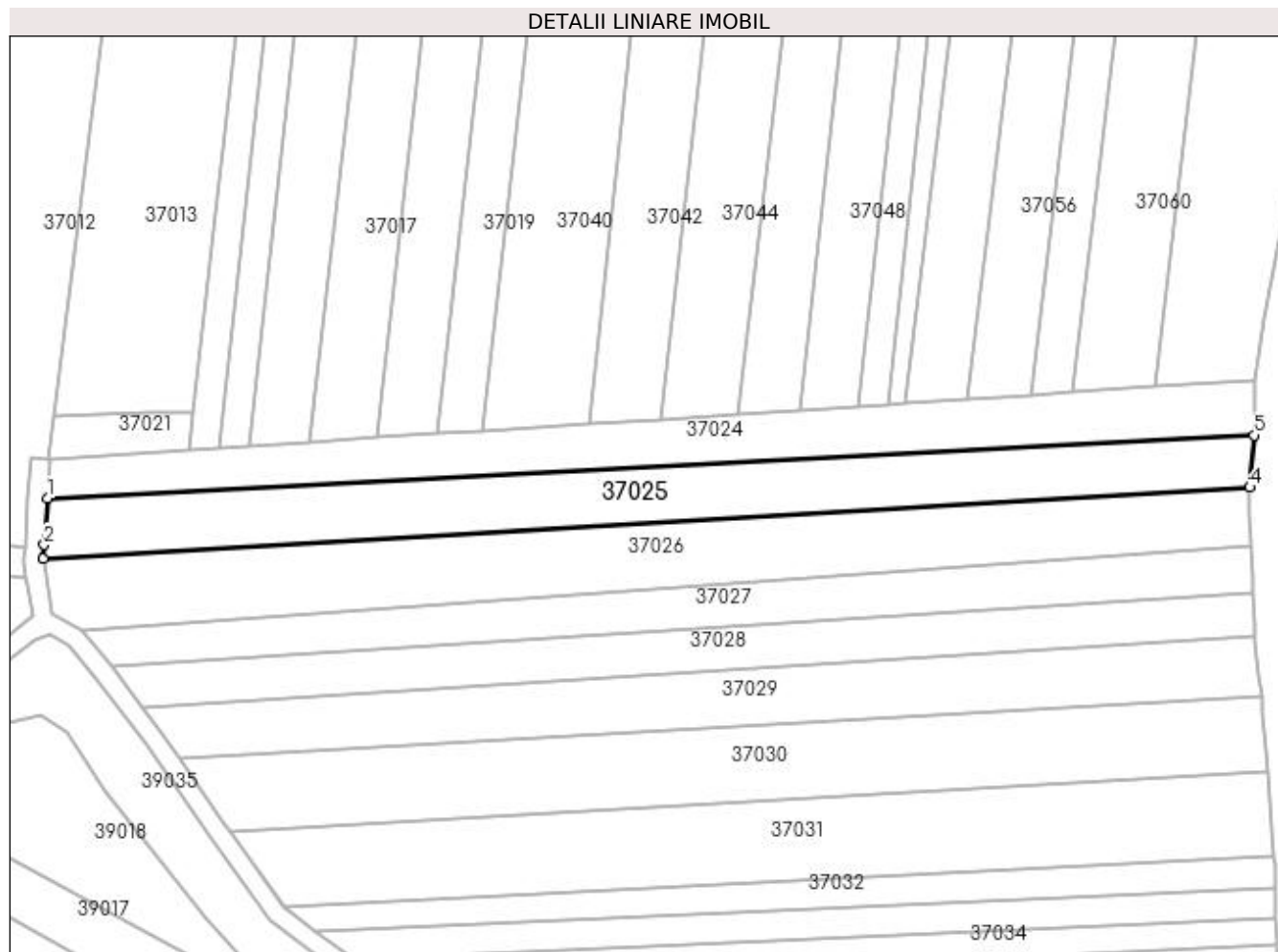
Inscrieri privind dezmembramintele dreptului de proprietate, drepturi reale de garanție și sarcini	Referințe
NU SUNT	

Anexa Nr. 1 La Partea I

Teren

Nr cadastral	Suprafața (mp)*	Observații / Referințe
	Din acte: 4.000 Masurata: 2.854	

* Suprafața este determinată în planul de proiecție Stereo 70.



Date referitoare la teren

Crt	Categorie folosință	Intra vilan	Suprafața (mp)	Tarla	Parcelă	Nr. topo	Observații / Referințe
1	arabil	NU	2.854	Cobâltauă	-	-	

Lungime Segmente

1) Valorile lungimilor segmentelor sunt obținute din proiecție în plan.

Punct început	X / Y	Punct sfârșit	X / Y	Lungime segment (** (m)
1	372.799,661 672.846,737	2	372.799,03 672.837,192	9.566
2	372.799,03 672.837,192	3	372.798,838 672.834,292	2.906
3	372.798,838 672.834,292	4	373.046,079 672.848,922	247.673
4	373.046,079 672.848,922	5	373.046,898 672.859,653	10.762
5	373.046,898 672.859,653	1	372.799,661 672.846,737	247.574

**** Lungimile segmentelor sunt determinate în planul de proiecție Stereo 70 și sunt rotunjite la 1 milimetru.**

***** Distanța dintre puncte este formată din segmente cumulate ce sunt mai mici decât valoarea 1 milimetru.**

**DATE DESPRE IMOBILUL NR. 37026**

Oficiul de Cadastru și Publicitate Imobiliară MARAMURES
Biroul de Cadastru și Publicitate Imobiliară Baia Mare

A. Partea I. Descrierea imobilului

TEREN Extravilan

Adresa: Jud. Maramures

Nr. Crt	Nr cadastral Nr. topografic	Suprafața* (mp)	Observații / Referințe
A1		Din acte: 4.000 Masurata: 3.335	Sector cadastral:37 Teren neimpregmuit;

B. Partea II. Proprietari și acte

Inscrieri privitoare la dreptul de proprietate și alte drepturi reale		Referințe
/		
Act Administrativ nr. 520/61, Titlu de proprietate, din 08/11/2002 emis de CJPSDPAT MARAMURES;		
B1	Intabulare, drept de PROPRIETATEcu titlu de reconstituire a dreptului de proprietate în baza legii 18/1991, dobandit prin Lege, cota actuala 1/1 1) TALOȘ IOAN, Lipsa CNP 2) MURESAN FLORICA, Lipsa CNP 3) RUS OTILIA, Lipsa CNP	A1
Act Administrativ nr. 2520, din 05/09/2023 emis de Primaria Comunei Gârdani (Adeverinta);		
B2	Se notează posesia factica asupra cotei de 1/1, în favoarea lui 1) SABOU MARCEL VIOLIN	A1

C. Partea III. SARCINI .

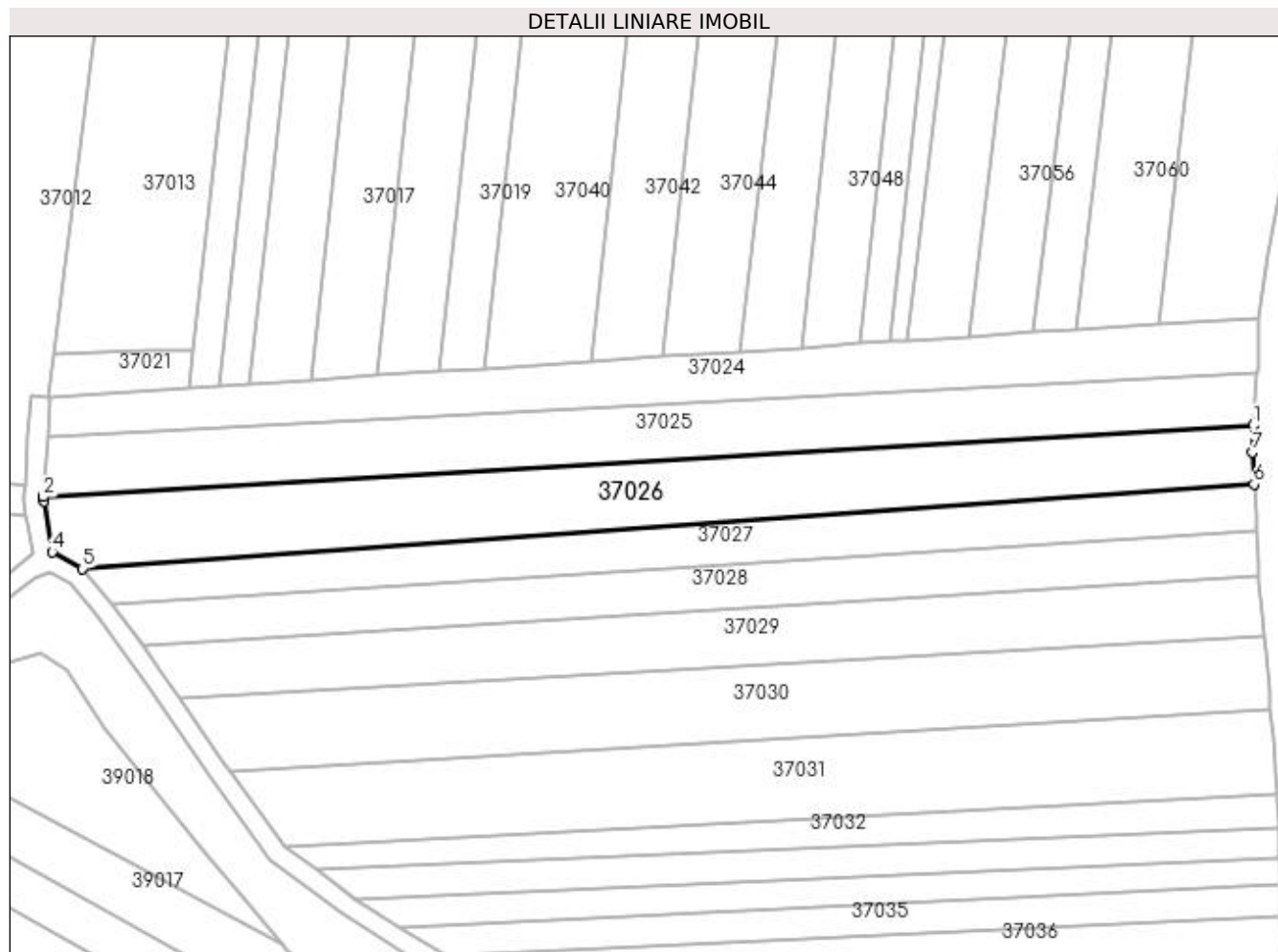
Inscrieri privind dezmembramintele dreptului de proprietate, drepturi reale de garanție și sarcini	Referințe
NU SUNT	

Anexa Nr. 1 La Partea I

Teren

Nr cadastral	Suprafața (mp)*	Observații / Referințe
	Din acte: 4.000 Masurata: 3.335	

* Suprafața este determinată în planul de proiecție Stereo 70.



Date referitoare la teren

Crt	Categorie folosință	Intra vilan	Suprafața (mp)	Tarla	Parcelă	Nr. topo	Observații / Referințe
1	arabil	NU	3.335	Creanga	-	-	

Lungime Segmente

1) Valorile lungimilor segmentelor sunt obținute din proiecție în plan.

Punct început	X / Y	Punct sfârșit	X / Y	Lungime segment (** (m)
1	373.046,079 672.848,922	2	372.798,838 672.834,292	247.673
2	372.798,838 672.834,292	3	372.798,993 672.833,354	0.951
3	372.798,993 672.833,354	4	372.800,697 672.823,037	10.457
4	372.800,697 672.823,037	5	372.806,854 672.819,65	7.027
5	372.806,854 672.819,65	6	373.046,18 672.836,919	239.948

Punct început	X / Y	Punct sfârșit	X / Y	Lungime segment (** (m)
6	373.046,18 672.836,919	7	373.045,803 672.843,433	6.525
7	373.045,803 672.843,433	1	373.046,079 672.848,922	5.496

** Lungimile segmentelor sunt determinate în planul de proiecție Stereo 70 și sunt rotunjite la 1 milimetru.

*** Distanța dintre puncte este formată din segmente cumulate ce sunt mai mici decât valoarea 1 milimetru.

**DATE DESPRE IMOBILUL NR. 37027**

Oficiul de Cadastru și Publicitate Imobiliară MARAMURES
Biroul de Cadastru și Publicitate Imobiliară Baia Mare

A. Partea I. Descrierea imobilului

TEREN Extravilan

Adresa: Jud. Maramures

Nr. Crt	Nr cadastral Nr. topografic	Suprafața* (mp)	Observații / Referințe
A1		Din acte: 2.790 Masurata: 2.033	Sector cadastral:37 Teren neimprejmuit;

B. Partea II. Proprietari și acte

Inscrieri privitoare la dreptul de proprietate și alte drepturi reale		Referințe
/		
Act Administrativ nr. 44108/49, Titlu de proprietate, din 28/12/1999 emis de CJPSDPAT MARAMURES;		
B1	Intabulare, drept de PROPRIETATEcu titlu de reconstituire a dreptului de proprietate in baza legii 18/1991, dobandit prin Lege, cota actuala 1/1 1) ZAH SOFIA, Lipsa CNP	A1

C. Partea III. SARCINI .

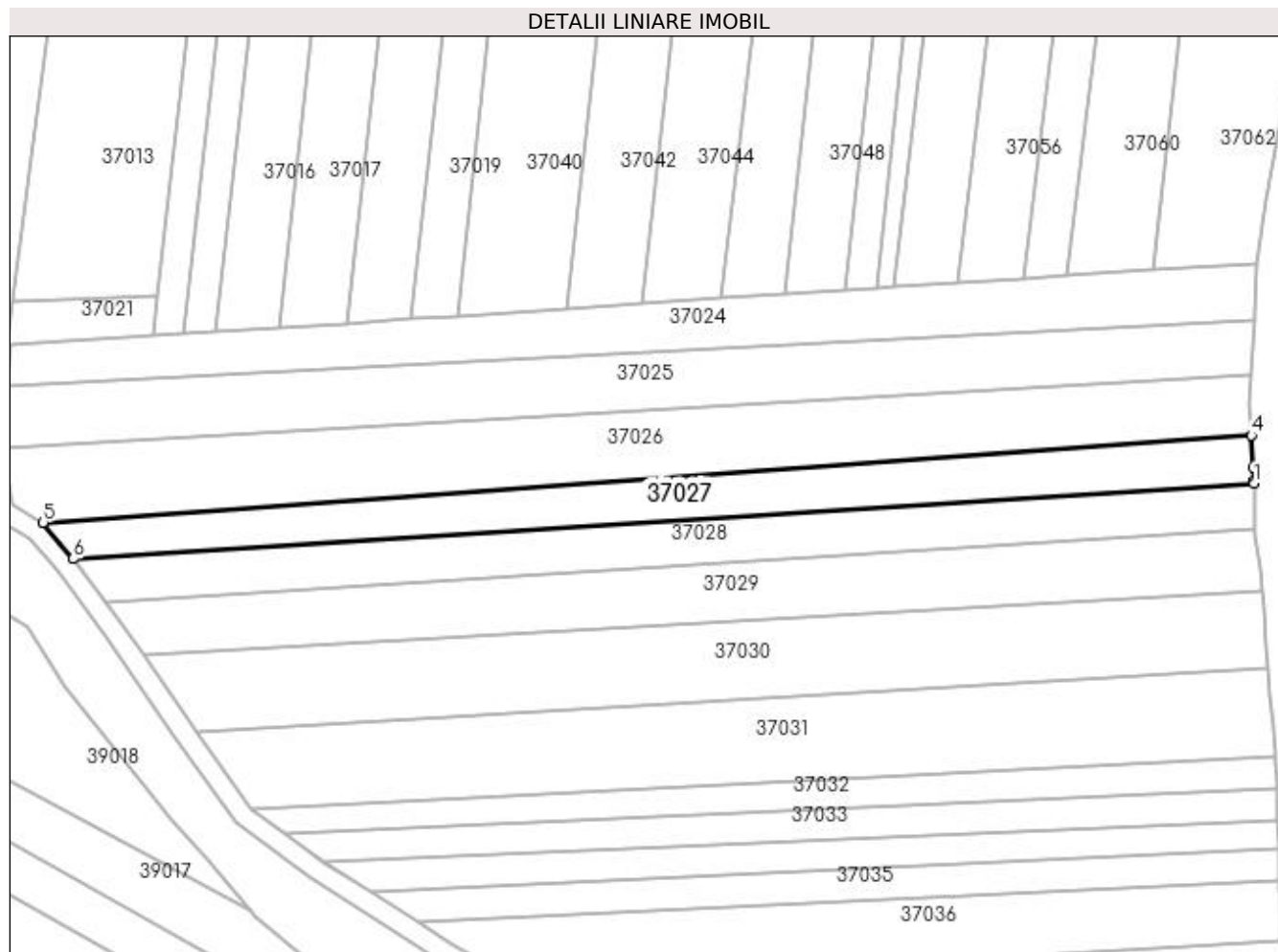
Inscrieri privind dezmembramintele dreptului de proprietate, drepturi reale de garanție și sarcini	Referințe
NU SUNT	

Anexa Nr. 1 La Partea I

Teren

Nr cadastral	Suprafața (mp)*	Observații / Referințe
	Din acte: 2.790 Masurata: 2.033	

* Suprafața este determinată în planul de proiecție Stereo 70.



Date referitoare la teren

Crt	Categorie folosință	Intra vilan	Suprafața (mp)	Tarla	Parcelă	Nr. topo	Observații / Referințe
1	arabil	NU	2.033	Cobâltauă	-	-	

Lungime Segmente

1) Valorile lungimilor segmentelor sunt obținute din proiecție în plan.

Punct început	X / Y	Punct sfârșit	X / Y	Lungime segment (** (m)
1	373.046,733 672.827,385	2	373.046,7 672.827,963	0.579
2	373.046,7 672.827,963	3	373.046,548 672.830,58	2.621
3	373.046,548 672.830,58	4	373.046,18 672.836,919	6.35
4	373.046,18 672.836,919	5	372.806,854 672.819,65	239.948
5	372.806,854 672.819,65	6	372.812,79 672.812,442	9.338

Punct început	X / Y	Punct sfârșit	X / Y	Lungime segment (** (m)
6	372.812,79 672.812,442	1	373.046,733 672.827,385	234.42

** Lungimile segmentelor sunt determinate în planul de proiecție Stereo 70 și sunt rotunjite la 1 milimetru.

*** Distanța dintre puncte este formată din segmente cumulate ce sunt mai mici decât valoarea 1 milimetru.

**DATE DESPRE IMOBILUL NR. 37028**

Oficiul de Cadastru și Publicitate Imobiliară MARAMURES
Biroul de Cadastru și Publicitate Imobiliară Baia Mare

A. Partea I. Descrierea imobilului

TEREN Extravilan

Adresa: Jud. Maramures

Nr. Crt	Nr cadastral Nr. topografic	Suprafața* (mp)	Observații / Referințe
A1		2.100	Sector cadastral:37 Teren neimprejmuit;

B. Partea II. Proprietari și acte

Inscrieri privitoare la dreptul de proprietate și alte drepturi reale	Referințe
/	
Act Administrativ nr. 520/59, Titlu de proprietate, din 07/11/2002 emis de CJPSDPAT MARAMURES;	
B1	A1
Intabulare, drept de PROPRIETATEcu titlu de reconstituire a dreptului de proprietate in baza legii 18/1991, dobandit prin Lege, cota actuala 1/1	
1) LUCA IOAN, Lipsa CNP	

C. Partea III. SARCINI .

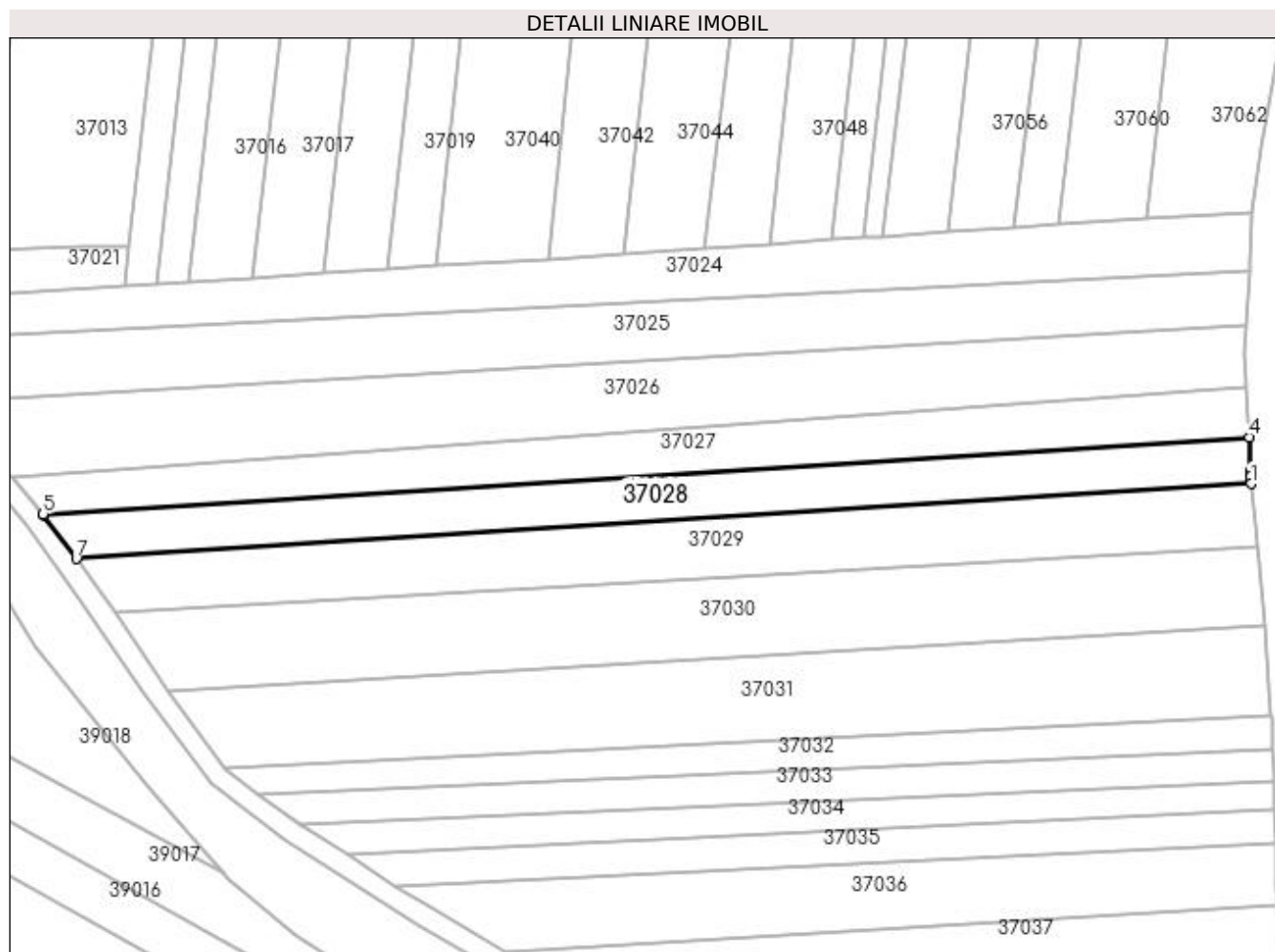
Inscrieri privind dezmembramintele dreptului de proprietate, drepturi reale de garanție și sarcini	Referințe
NU SUNT	

Anexa Nr. 1 La Partea I

Teren

Nr cadastral	Suprafața (mp)*	Observații / Referințe
	2.100	

* Suprafața este determinată în planul de proiecție Stereo 70.



Date referitoare la teren

Crt	Categorie folosință	Intravilan	Suprafața (mp)	Tarla	Parcelă	Nr. topo	Observații / Referințe
1	arabil	NU	2.100	Cobaltaua	-	-	

Lungime Segmente

1) Valorile lungimilor segmentelor sunt obținute din proiecție în plan.

Punct început	X / Y	Punct sfârșit	X / Y	Lungime segment (** (m)
1	373.047,049 672.818,31	2	373.047,004 672.819,6	1.291
2	373.047,004 672.819,6	3	373.046,965 672.820,715	1.116
3	373.046,965 672.820,715	4	373.046,733 672.827,385	6.674
4	373.046,733 672.827,385	5	372.812,79 672.812,442	234.42
5	372.812,79 672.812,442	6	372.812,898 672.812,297	0.181

Punct început	X / Y	Punct sfârșit	X / Y	Lungime segment (** (m)
6	372.812,898 672.812,297	7	372.819,242 672.803,759	10.637
7	372.819,242 672.803,759	1	373.047,049 672.818,31	228.271

** Lungimile segmentelor sunt determinate în planul de proiecție Stereo 70 și sunt rotunjite la 1 milimetru.

*** Distanța dintre puncte este formată din segmente cumulate ce sunt mai mici decât valoarea 1 milimetru.

**DATE DESPRE IMOBILUL NR. 37029**

Oficiul de Cadastru și Publicitate Imobiliară MARAMURES
Biroul de Cadastru și Publicitate Imobiliară Baia Mare

A. Partea I. Descrierea imobilului

TEREN Extravilan

Adresa: Jud. Maramures

Nr. Crt	Nr cadastral Nr. topografic	Suprafața* (mp)	Observații / Referințe
A1		Din acte: 2.900 Masurata: 2.608	Sector cadastral:37 Teren neimprejmuit;

B. Partea II. Proprietari și acte

Inscrieri privitoare la dreptul de proprietate și alte drepturi reale		Referințe
/		
Act Administrativ nr. 44129/44, Titlu de proprietate, din 06/02/2002 emis de CJPSDPAT MARAMURES;		
B1	Intabulare, drept de PROPRIETATEcu titlu de reconstituire a dreptului de proprietate in baza legii 18/1991, dobandit prin Lege, cota actuala 1/1 1) POP ANDREI, Lipsa CNP	A1

C. Partea III. SARCINI .

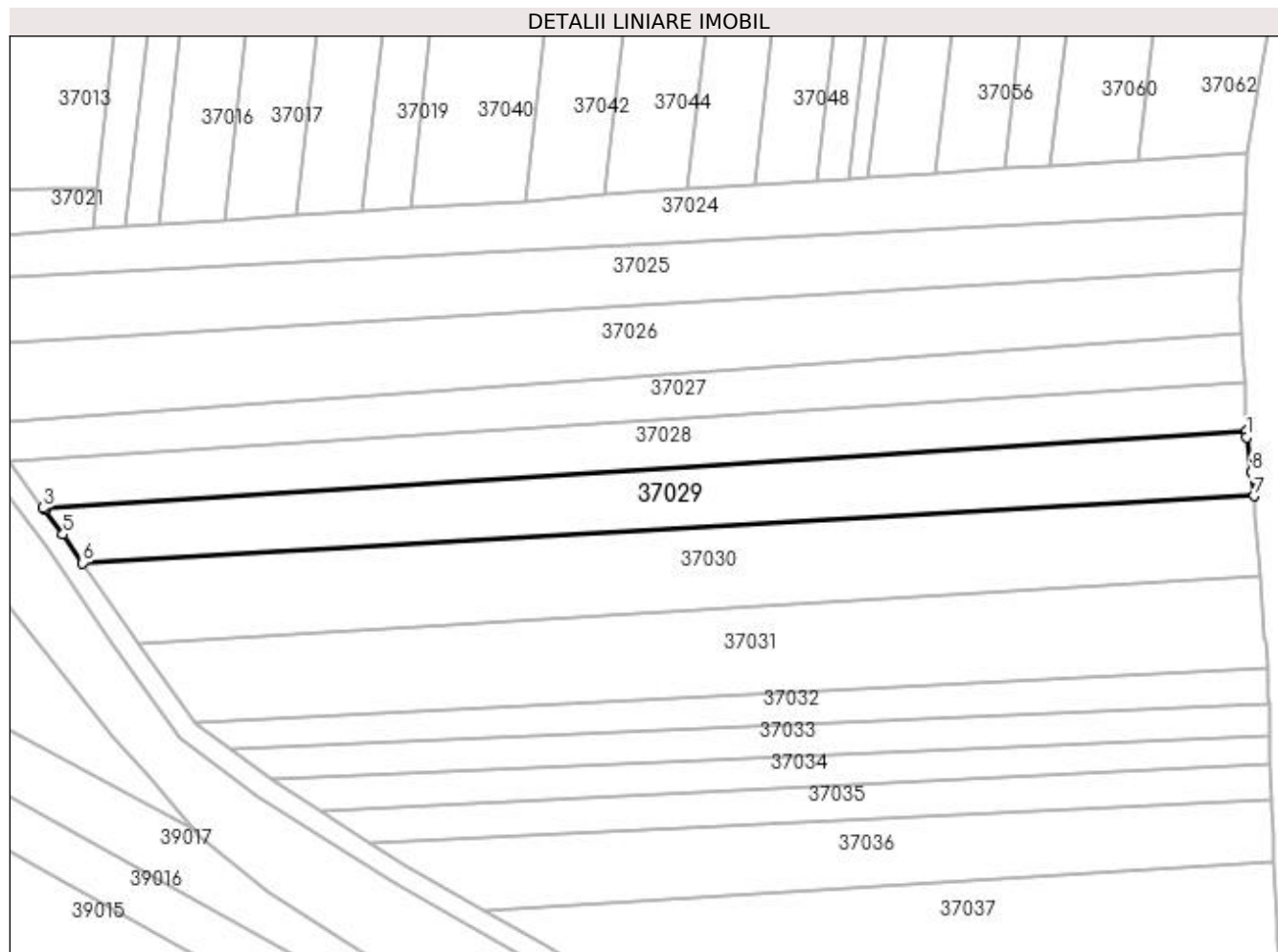
Inscrieri privind dezmembramintele dreptului de proprietate, drepturi reale de garanție și sarcini	Referințe
NU SUNT	

Anexa Nr. 1 La Partea I

Teren

Nr cadastral	Suprafața (mp)*	Observații / Referințe
	Din acte: 2.900 Masurata: 2.608	

* Suprafața este determinată în planul de proiecție Stereo 70.



Date referitoare la teren

Crt	Categorie folosință	Intra vilan	Suprafața (mp)	Tarla	Parcelă	Nr. topo	Observații / Referințe
1	arabil	NU	2.608	Creangă	-	-	

Lungime Segmente

1) Valorile lungimilor segmentelor sunt obținute din proiecție în plan.

Punct început	X / Y	Punct sfârșit	X / Y	Lungime segment (** (m)
1	373.047,038 672.817,146	2	373.047,049 672.818,31	1.164
2	373.047,049 672.818,31	3	372.819,242 672.803,759	228.271
3	372.819,242 672.803,759	4	372.819,459 672.803,468	0.363
4	372.819,459 672.803,468	5	372.822,961 672.798,755	5.872
5	372.822,961 672.798,755	6	372.826,672 672.793,349	6.557

Punct început	X / Y	Punct sfârșit	X / Y	Lungime segment (** (m)
6	372.826,672 672.793,349	7	373.048,431 672.806,039	222.122
7	373.048,431 672.806,039	8	373.047,875 672.810,475	4.471
8	373.047,875 672.810,475	1	373.047,038 672.817,146	6.723

** Lungimile segmentelor sunt determinate în planul de proiecție Stereo 70 și sunt rotunjite la 1 milimetru.

*** Distanța dintre puncte este formată din segmente cumulate ce sunt mai mici decât valoarea 1 milimetru.

**DATE DESPRE IMOBILUL NR. 37030**

Oficiul de Cadastru și Publicitate Imobiliară MARAMURES
Biroul de Cadastru și Publicitate Imobiliară Baia Mare

A. Partea I. Descrierea imobilului

TEREN Extravilan

Adresa: Jud. Maramures

Nr. Crt	Nr cadastral Nr. topografic	Suprafața* (mp)	Observații / Referințe
A1		Din acte: 4.300 Masurata: 3.374	Sector cadastral:37 Teren neimprejmit;

B. Partea II. Proprietari și acte

Inscrieri privitoare la dreptul de proprietate și alte drepturi reale		Referințe
/		
Act Administrativ nr. 44108/35, Titlu de proprietate, din 05/07/1999 emis de CJPSDPAT MARAMURES;		
B1	Intabulare, drept de PROPRIETATEcu titlu de reconstituire a dreptului de proprietate in baza legii 18/1991, dobandit prin Lege, cota actuala 1/1	A1
1) ANDREICUȚ LAURENȚIU, Lipsa CNP		

C. Partea III. SARCINI .

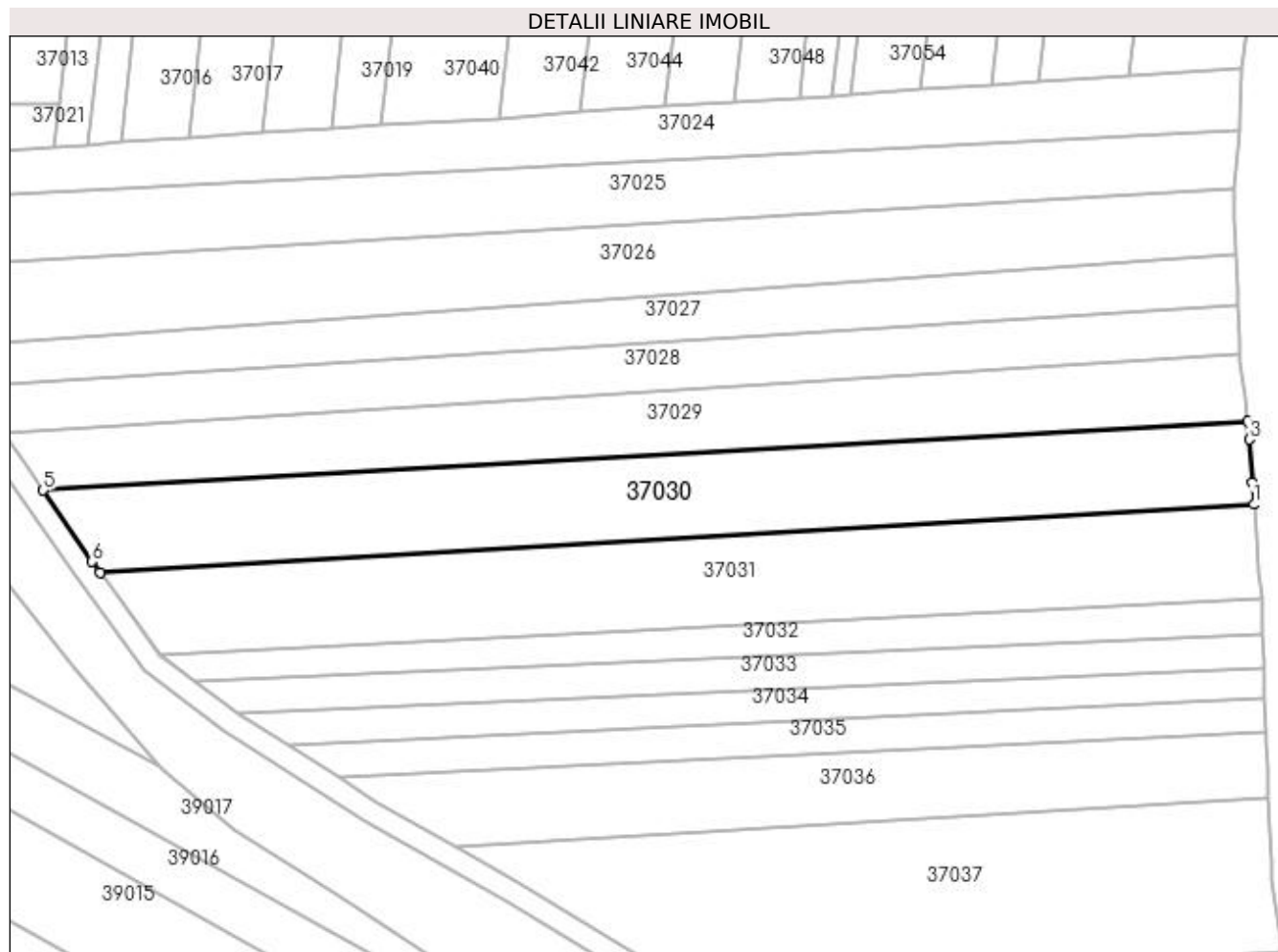
Inscrieri privind dezmembramintele dreptului de proprietate, drepturi reale de garanție și sarcini	Referințe
NU SUNT	

Anexa Nr. 1 La Partea I

Teren

Nr cadastral	Suprafața (mp)*	Observații / Referințe
	Din acte: 4.300 Masurata: 3.374	

* Suprafața este determinată în planul de proiecție Stereo 70.



Date referitoare la teren

Crt	Categorie folosință	Intra vilan	Suprafața (mp)	Tarla	Parcelă	Nr. topo	Observații / Referințe
1	arabil	NU	3.374	Creangă	-	-	

Lungime Segmente

1) Valorile lungimilor segmentelor sunt obținute din proiecție în plan.

Punct început	X / Y	Punct sfârșit	X / Y	Lungime segment (** (m)
1	373.049,577 672.790,757	2	373.049,274 672.794,792	4.046
2	373.049,274 672.794,792	3	373.048,678 672.802,742	7.972
3	373.048,678 672.802,742	4	373.048,431 672.806,039	3.306
4	373.048,431 672.806,039	5	372.826,672 672.793,349	222.122
5	372.826,672 672.793,349	6	372.835,685 672.780,22	15.925

Punct început	X / Y	Punct sfârșit	X / Y	Lungime segment (** (m)
6	372.835,685 672.780,22	7	372.837,122 672.778,227	2.457
7	372.837,122 672.778,227	1	373.049,577 672.790,757	212.824

** Lungimile segmentelor sunt determinate în planul de proiecție Stereo 70 și sunt rotunjite la 1 milimetru.

*** Distanța dintre puncte este formată din segmente cumulate ce sunt mai mici decât valoarea 1 milimetru.

**DATE DESPRE IMOBILUL NR. 37031**

Oficiul de Cadastru și Publicitate Imobiliară MARAMURES
Biroul de Cadastru și Publicitate Imobiliară Baia Mare

A. Partea I. Descrierea imobilului

TEREN Extravilan

Adresa: Jud. Maramures

Nr. Crt	Nr cadastral Nr. topografic	Suprafața* (mp)	Observații / Referințe
A1		Din acte: 4.300 Masurata: 3.445	Sector cadastral:37 Teren neimprejmit;

B. Partea II. Proprietari și acte

Inscrieri privitoare la dreptul de proprietate și alte drepturi reale		Referințe
/		
Act Administrativ nr. 44129/67, Titlu de proprietate, din 10/06/2002 emis de CJPSDPAT MARAMURES;		
B1	Intabulare, drept de PROPRIETATEcu titlu de reconstituire a dreptului de proprietate in baza legii 18/1991, dobandit prin Lege, cota actuala 1/1 1) CIRȚ MARIA, Lipsa CNP	A1

C. Partea III. SARCINI .

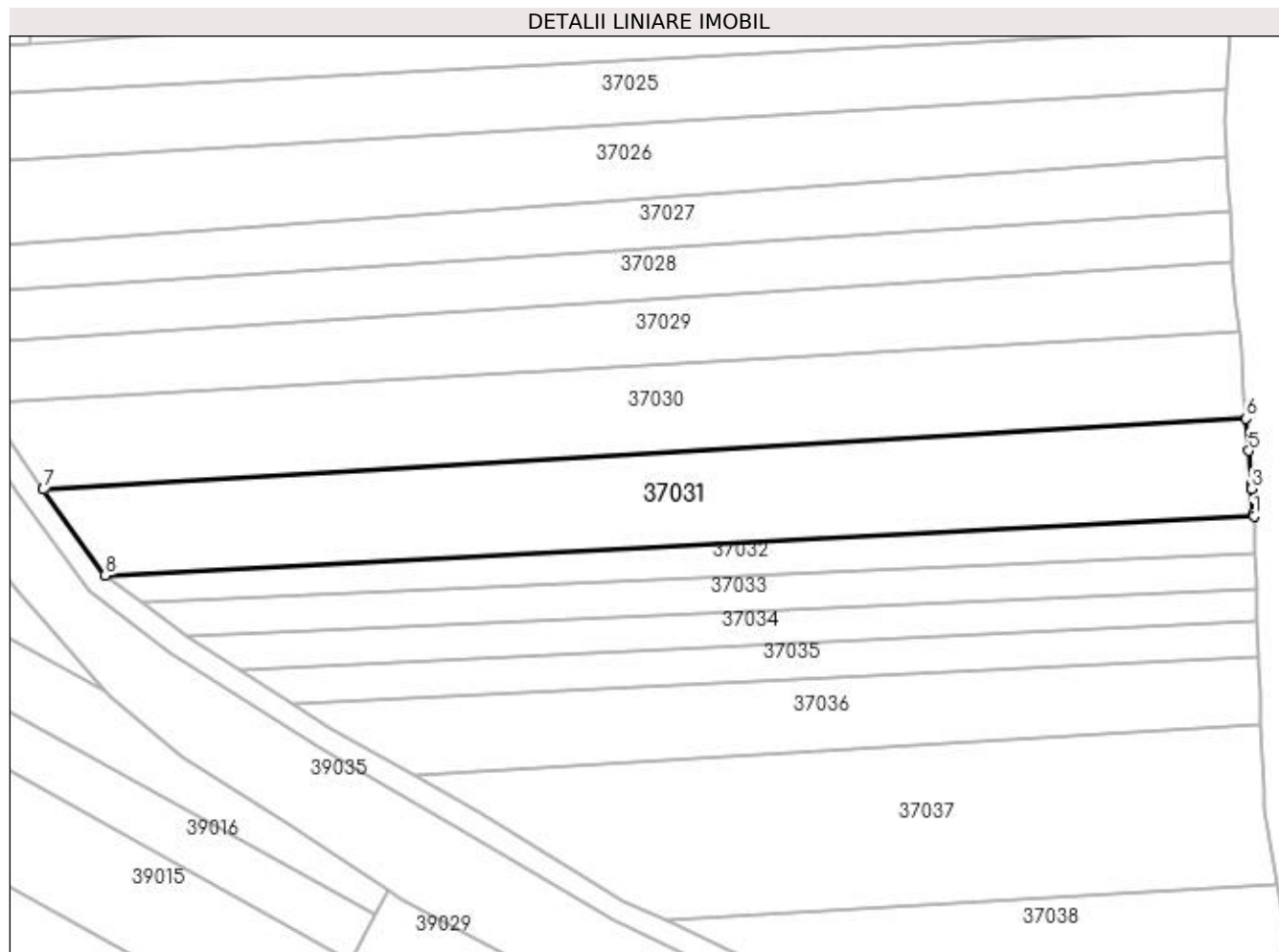
Inscrieri privind dezmembramintele dreptului de proprietate, drepturi reale de garanție și sarcini	Referințe
NU SUNT	

Anexa Nr. 1 La Partea I

Teren

Nr cadastral	Suprafața (mp)*	Observații / Referințe
	Din acte: 4.300 Masurata: 3.445	

* Suprafața este determinată în planul de proiecție Stereo 70.



Date referitoare la teren

Crt	Categorie folosință	Intra vilan	Suprafața (mp)	Tarla	Parcelă	Nr. topo	Observații / Referințe
1	arabil	NU	3.445	Creangă	-	-	

Lungime Segmente

1) Valorile lungimilor segmentelor sunt obținute din proiecție în plan.

Punct început	X / Y	Punct sfârșit	X / Y	Lungime segment (** (m)
1	373.050,973 672.773,468	2	373.050,936 672.773,925	0.458
2	373.050,936 672.773,925	3	373.050,577 672.778,38	4.469
3	373.050,577 672.778,38	4	373.050,517 672.779,12	0.742
4	373.050,517 672.779,12	5	373.050,036 672.785,071	5.97
5	373.050,036 672.785,071	6	373.049,577 672.790,757	5.704

Punct început	X / Y	Punct sfârșit	X / Y	Lungime segment (** (m)
6	373.049,577 672.790,757	7	372.837,122 672.778,227	212.824
7	372.837,122 672.778,227	8	372.848,086 672.763,022	18.746
8	372.848,086 672.763,022	1	373.050,973 672.773,468	203.156

** Lungimile segmentelor sunt determinate în planul de proiecție Stereo 70 și sunt rotunjite la 1 milimetru.

*** Distanța dintre puncte este formată din segmente cumulate ce sunt mai mici decât valoarea 1 milimetru.

**DATE DESPRE IMOBILUL NR. 37032**

Oficiul de Cadastru și Publicitate Imobiliară MARAMURES
Biroul de Cadastru și Publicitate Imobiliară Baia Mare

A. Partea I. Descrierea imobilului

TEREN Extravilan

Adresa: Jud. Maramures

Nr. Crt	Nr cadastral Nr. topografic	Suprafața* (mp)	Observații / Referințe
A1		Din acte: 1.399 Masurata: 1.185	Sector cadastral:37 Teren neimprejmit;

B. Partea II. Proprietari și acte

Inscrieri privitoare la dreptul de proprietate și alte drepturi reale		Referințe
/		
Act Administrativ nr. 6069/44, Titlu de proprietate, din 11/02/2003 emis de CJPSDPAT MARAMURES;		
B1	Intabulare, drept de PROPRIETATEcu titlu de reconstituire a dreptului de proprietate in baza legii 18/1991, dobandit prin Lege, cota actuala 1/1 1) MOLDOVAN ȘTEFAN, Lipsa CNP	A1

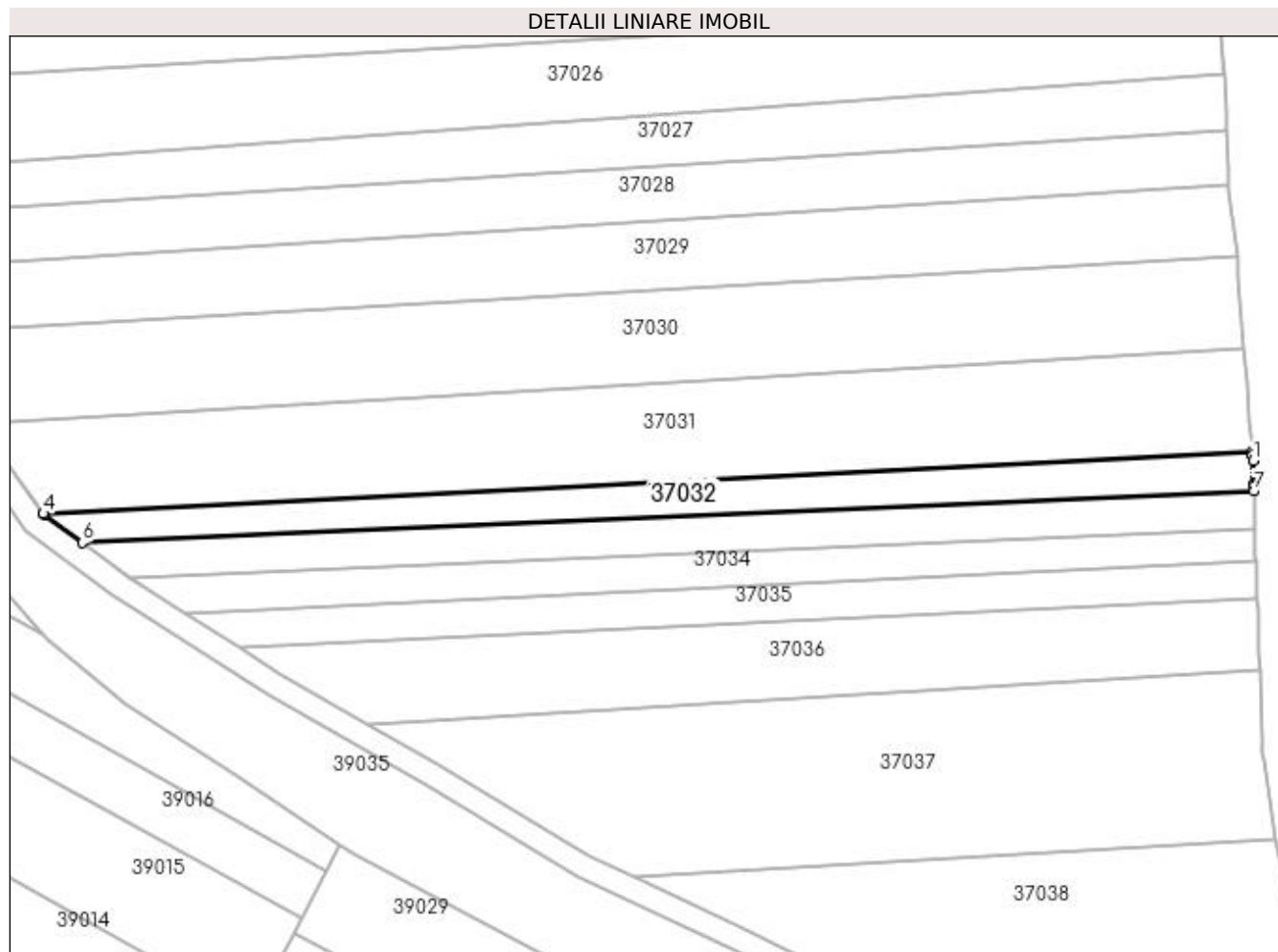
C. Partea III. SARCINI .

Inscrieri privind dezmembramintele dreptului de proprietate, drepturi reale de garanție și sarcini	Referințe
NU SUNT	

Anexa Nr. 1 La Partea I**Teren**

Nr cadastral	Suprafața (mp)*	Observații / Referințe
	Din acte: 1.399 Masurata: 1.185	

* Suprafața este determinată în planul de proiecție Stereo 70.

**Date referitoare la teren**

Crt	Categorie folosință	Intra vilan	Suprafața (mp)	Tarla	Parcelă	Nr. topo	Observații / Referințe
1	arabil	NU	1.185	Creangă	-	-	

Lungime Segmente

1) Valorile lungimilor segmentelor sunt obținute din proiecție în plan.

Punct început	X / Y	Punct sfârșit	X / Y	Lungime segment (** (m)
1	373.051,102 672.771,887	2	373.051,023 672.772,86	0.976
2	373.051,023 672.772,86	3	373.050,973 672.773,468	0.61
3	373.050,973 672.773,468	4	372.848,086 672.763,022	203.156
4	372.848,086 672.763,022	5	372.848,209 672.762,93	0.154
5	372.848,209 672.762,93	6	372.854,612 672.758,153	7.989

Punct început	X / Y	Punct sfârșit	X / Y	Lungime segment (** (m)
6	372.854,612 672.758,153	7	373.051,259 672.766,804	196.837
7	373.051,259 672.766,804	8	373.051,234 672.767,623	0.819
8	373.051,234 672.767,623	9	373.051,223 672.767,965	0.342
9	373.051,223 672.767,965	1	373.051,102 672.771,887	3.924

** Lungimile segmentelor sunt determinate în planul de proiecție Stereo 70 și sunt rotunjite la 1 milimetru.

*** Distanța dintre puncte este formată din segmente cumulate ce sunt mai mici decât valoarea 1 milimetru.

**DATE DESPRE IMOBILUL NR. 37033**

Oficiul de Cadastru și Publicitate Imobiliară MARAMURES
Biroul de Cadastru și Publicitate Imobiliară Baia Mare

A. Partea I. Descrierea imobilului

TEREN Extravilan

Adresa: Jud. Maramures

Nr. Crt	Nr cadastral Nr. topografic	Suprafața* (mp)	Observații / Referințe
A1		1.200	Sector cadastral:37 Teren neimprejmuit;

B. Partea II. Proprietari și acte

Inscrieri privitoare la dreptul de proprietate și alte drepturi reale	Referințe
/	
Act Administrativ nr. 520/14, Titlu de proprietate, din 06/06/2002 emis de CJPSDPAT MARAMURES;	
B1	A1
Intabulare, drept de PROPRIETATEcu titlu de reconstituire a dreptului de proprietate in baza legii 18/1991, dobandit prin Lege, cota actuala 1/1	
1) CĂLĂUZ AURELIA, Lipsa CNP	

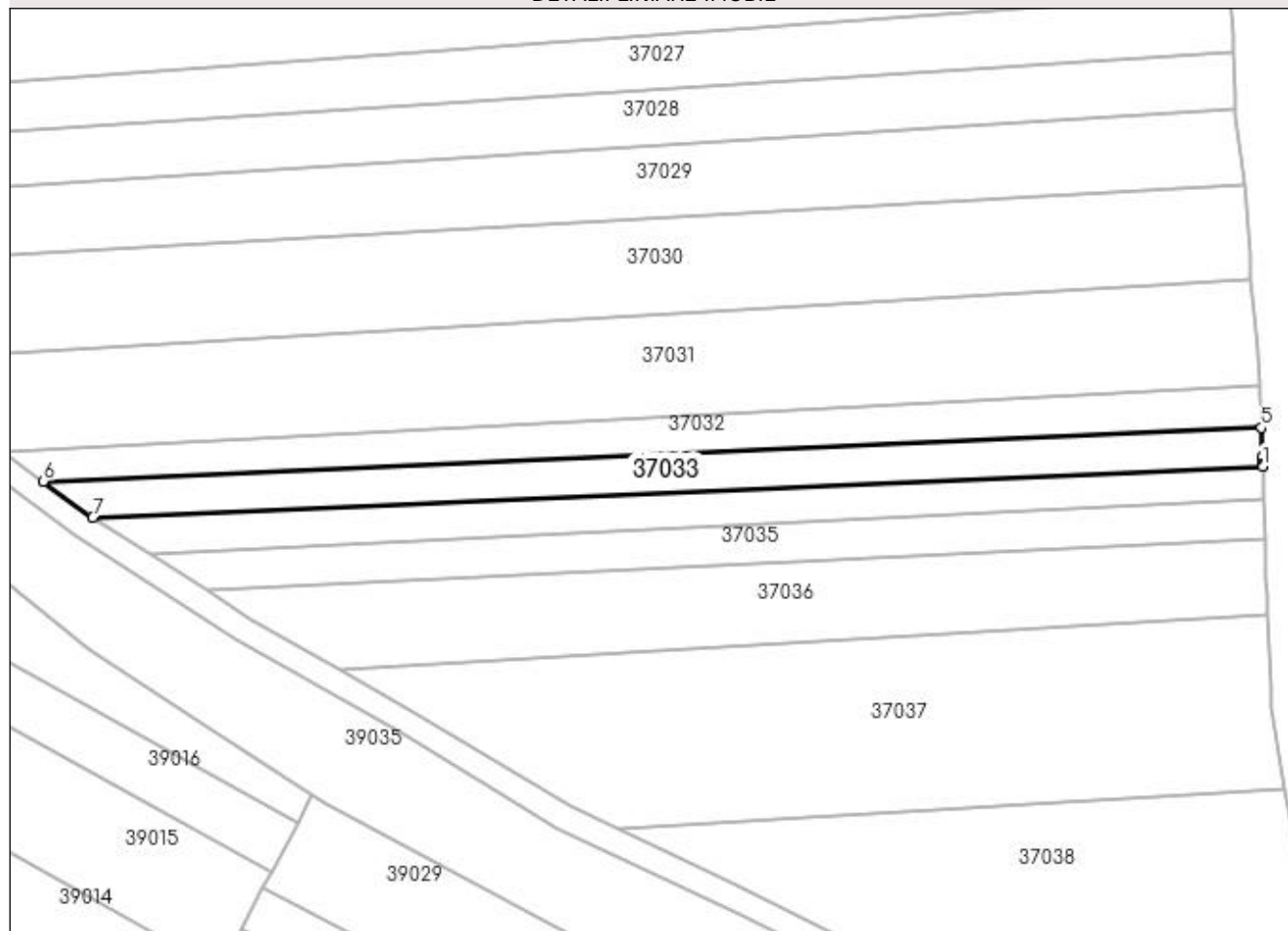
C. Partea III. SARCINI .

Inscrieri privind dezmembramintele dreptului de proprietate, drepturi reale de garanție și sarcini	Referințe
NU SUNT	

Anexa Nr. 1 La Partea I**Teren**

Nr cadastral	Suprafața (mp)*	Observații / Referințe
	1.200	

* Suprafața este determinată în planul de proiecție Stereo 70.

DETALII LINIARE IMOBIL**Date referitoare la teren**

Crt	Categorie folosință	Intravilan	Suprafața (mp)	Tarla	Parcelă	Nr. topo	Observații / Referințe
1	arabil	NU	1.200	Creangă	-	-	

Lungime Segmente

1) Valorile lungimilor segmentelor sunt obținute din proiecție în plan.

Punct început	X / Y	Punct sfârșit	X / Y	Lungime segment (** (m)
1	373.051,444 672.760,588	2	373.051,44 672.760,821	0.233
2	373.051,44 672.760,821	3	373.051,435 672.760,995	0.174
3	373.051,435 672.760,995	4	373.051,404 672.762,021	1.026
4	373.051,404 672.762,021	5	373.051,259 672.766,804	4.785
5	373.051,259 672.766,804	6	372.854,612 672.758,153	196.837

Punct început	X / Y	Punct sfârșit	X / Y	Lungime segment (** (m)
6	372.854,612 672.758,153	7	372.862,536 672.752,277	9.865
7	372.862,536 672.752,277	1	373.051,444 672.760,588	189.091

** Lungimile segmentelor sunt determinate în planul de proiecție Stereo 70 și sunt rotunjite la 1 milimetru.

*** Distanța dintre puncte este formată din segmente cumulate ce sunt mai mici decât valoarea 1 milimetru.

**DATE DESPRE IMOBILUL NR. 37034**

Oficiul de Cadastru și Publicitate Imobiliară MARAMURES
Biroul de Cadastru și Publicitate Imobiliară Baia Mare

A. Partea I. Descrierea imobilului

TEREN Extravilan

Adresa: Jud. Maramures

Nr. Crt	Nr cadastral Nr. topografic	Suprafața* (mp)	Observații / Referințe
A1		Din acte: 1.408 Masurata: 1.087	Sector cadastral:37 Teren neimprejmut;

B. Partea II. Proprietari și acte

Inscrieri privitoare la dreptul de proprietate și alte drepturi reale		Referințe
/		
Act Administrativ nr. 43313/61, Titlu de proprietate, din 21/10/2003 emis de CJPSDPAT MARAMURES;		
B1	Intabulare, drept de PROPRIETATEcu titlu de reconstituire a dreptului de proprietate in baza legii 18/1991, dobandit prin Lege, cota actuala 1/1 1) CIRTȚ VASILE, Lipsa CNP	A1

C. Partea III. SARCINI .

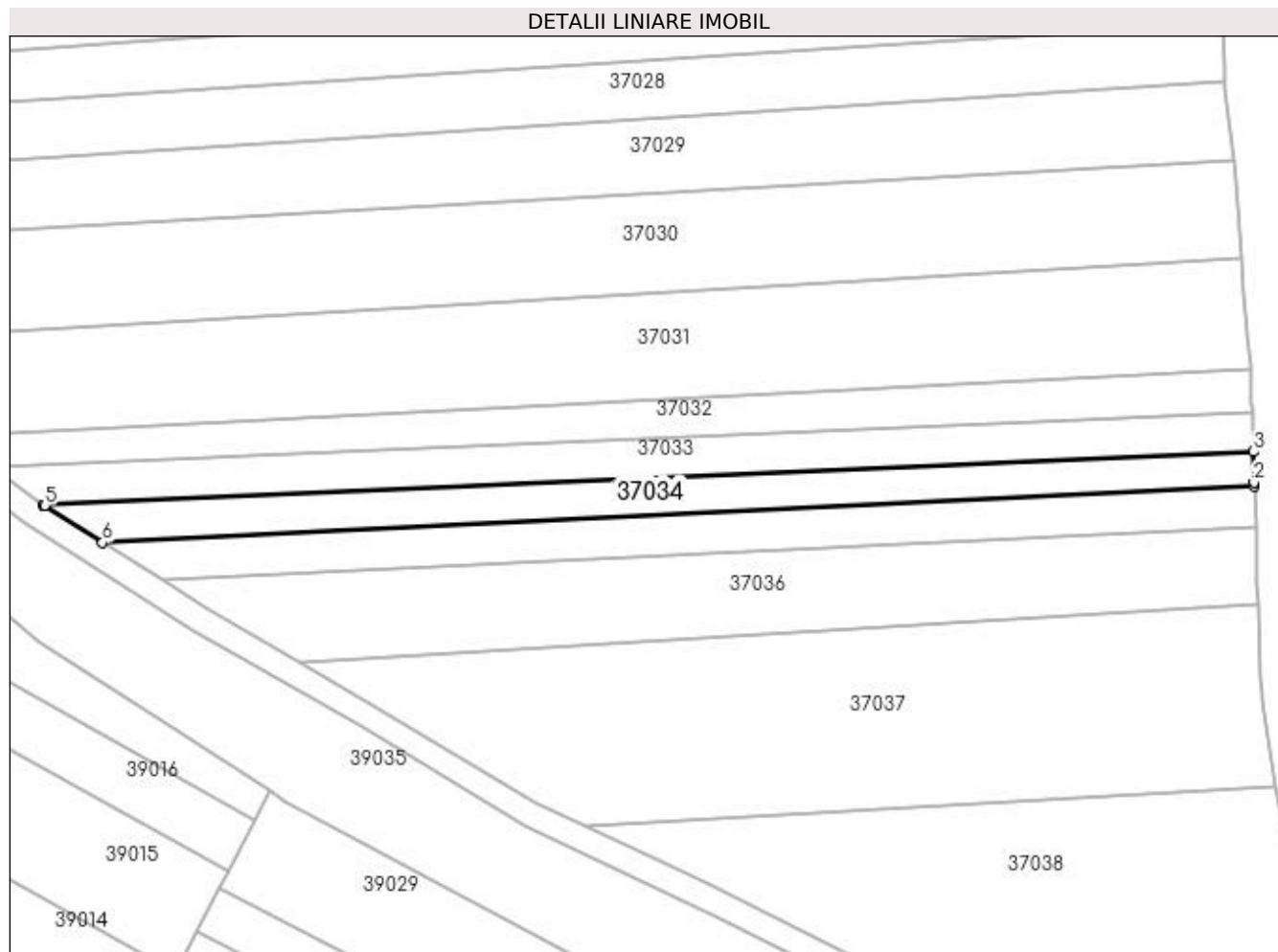
Inscrieri privind dezmembramintele dreptului de proprietate, drepturi reale de garanție și sarcini	Referințe
NU SUNT	

Anexa Nr. 1 La Partea I

Teren

Nr cadastral	Suprafața (mp)*	Observații / Referințe
	Din acte: 1.408 Masurata: 1.087	

* Suprafața este determinată în planul de proiecție Stereo 70.



Date referitoare la teren

Crt	Categorie folosință	Intra vilan	Suprafața (mp)	Tarla	Parcelă	Nr. topo	Observații / Referințe
1	arabil	NU	1.087	Creangă	-	-	

Lungime Segmente

1) Valorile lungimilor segmentelor sunt obținute din proiecție în plan.

Punct început	X / Y	Punct sfârșit	X / Y	Lungime segment (** (m)
1	373.051,55 672.755,123	2	373.051,538 672.755,743	0.62
2	373.051,538 672.755,743	3	373.051,444 672.760,588	4.846
3	373.051,444 672.760,588	4	372.862,536 672.752,277	189.091
4	372.862,536 672.752,277	5	372.862,73 672.752,133	0.242
5	372.862,73 672.752,133	6	372.871,796 672.746,382	10.736

Punct început	X / Y	Punct sfârșit	X / Y	Lungime segment (** (m)
6	372.871,796 672.746,382	1	373.051,55 672.755,123	179.966

** Lungimile segmentelor sunt determinate în planul de proiecție Stereo 70 și sunt rotunjite la 1 milimetru.

*** Distanța dintre puncte este formată din segmente cumulate ce sunt mai mici decât valoarea 1 milimetru.

**DATE DESPRE IMOBILUL NR. 37035**

Oficiul de Cadastru și Publicitate Imobiliară MARAMURES
Biroul de Cadastru și Publicitate Imobiliară Baia Mare

A. Partea I. Descrierea imobilului

TEREN Extravilan

Adresa: Jud. Maramures

Nr. Crt	Nr cadastral Nr. topografic	Suprafața* (mp)	Observații / Referințe
A1		Din acte: 1.420 Masurata: 1.122	Sector cadastral:37 Teren neimprejmut;

B. Partea II. Proprietari și acte

Inscrieri privitoare la dreptul de proprietate și alte drepturi reale		Referințe
/		
Act Administrativ nr. 60123/68, Titlu de proprietate, din 01/09/1995 emis de CJPSDPAT MARAMURES;		
B1	Intabulare, drept de PROPRIETATEcu titlu de reconstituire a dreptului de proprietate in baza legii 18/1991, dobandit prin Lege, cota actuala 1/1 1) COTIU VASILE, Lipsa CNP	A1

C. Partea III. SARCINI .

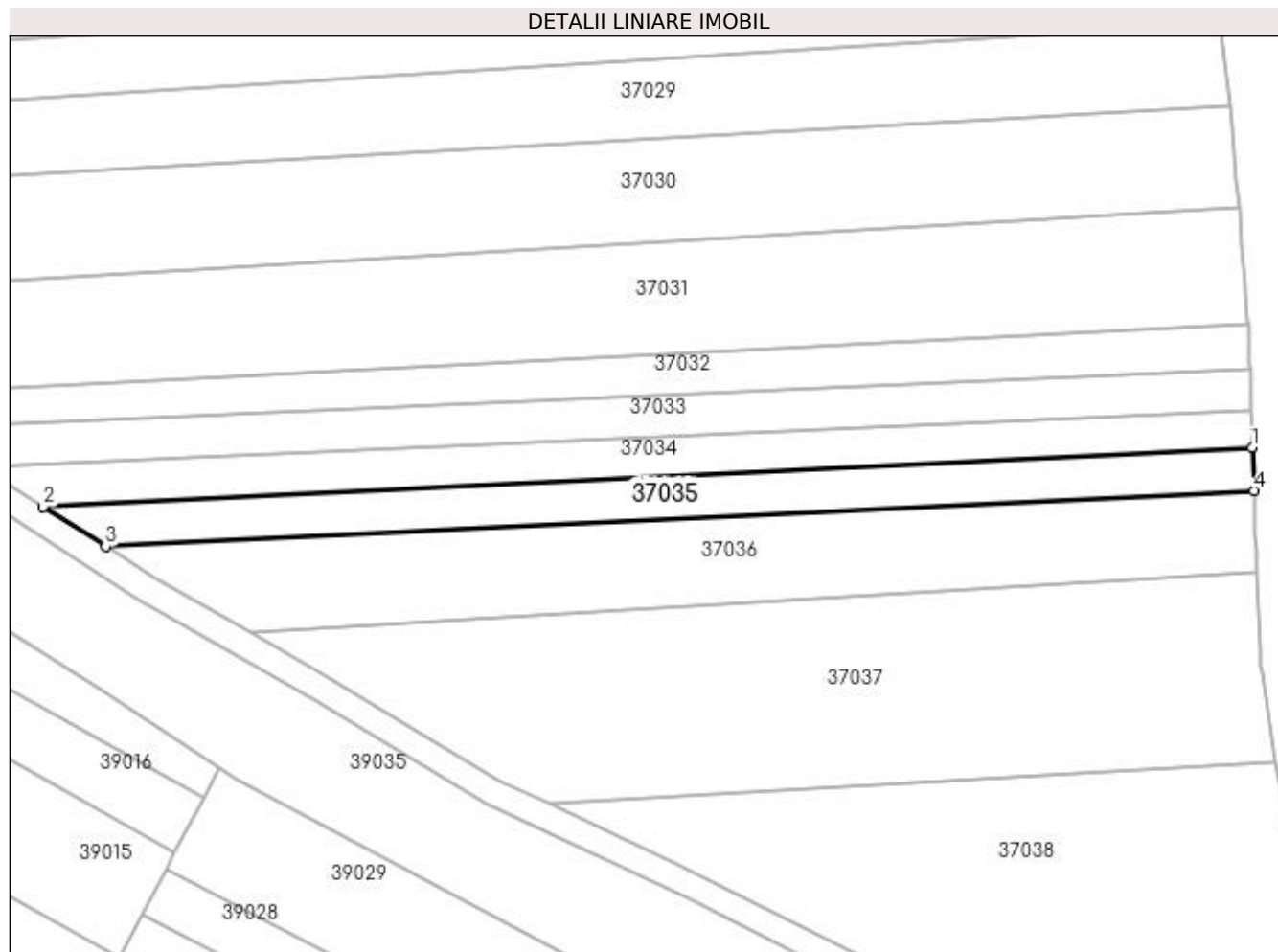
Inscrieri privind dezmembramintele dreptului de proprietate, drepturi reale de garanție și sarcini	Referințe
NU SUNT	

Anexa Nr. 1 La Partea I

Teren

Nr cadastral	Suprafața (mp)*	Observații / Referințe
	Din acte: 1.420 Masurata: 1.122	

* Suprafața este determinată în planul de proiecție Stereo 70.



Date referitoare la teren

Crt	Categorie folosință	Intra vilan	Suprafața (mp)	Tarla	Parcelă	Nr. topo	Observații / Referințe
1	arabil	NU	1.122	Creanga	-	-	

Lungime Segmente

1) Valorile lungimilor segmentelor sunt obținute din proiecție în plan.

Punct început	X / Y	Punct sfârșit	X / Y	Lungime segment (** (m)
1	373.051,55 672.755,123	2	372.871,796 672.746,382	179.966
2	372.871,796 672.746,382	3	372.881,063 672.740,456	11.0
3	372.881,063 672.740,456	4	373.051,826 672.748,712	170.962
4	373.051,826 672.748,712	1	373.051,55 672.755,123	6.417

**** Lungimile segmentelor sunt determinate în planul de proiecție Stereo 70 și sunt rotunjite la 1 milimetru.**

***** Distanța dintre puncte este formată din segmente cumulate ce sunt mai mici decât valoarea 1 milimetru.**

**DATE DESPRE IMOBILUL NR. 37036**

Oficiul de Cadastru și Publicitate Imobiliară MARAMURES
Biroul de Cadastru și Publicitate Imobiliară Baia Mare

A. Partea I. Descrierea imobilului

TEREN Extravilan

Adresa: Jud. Maramures

Nr. Crt	Nr cadastral Nr. topografic	Suprafața* (mp)	Observații / Referințe
A1		Din acte: 2.800 Masurata: 2.086	Sector cadastral:37 Teren neimprejmuit;

B. Partea II. Proprietari și acte

Inscrieri privitoare la dreptul de proprietate și alte drepturi reale	Referințe
/	
Act Administrativ nr. 44129/56, Titlu de proprietate, din 22/03/2002 emis de CJPSDPAT MARAMURES;	
B1	A1
Intabulare, drept de PROPRIETATEcu titlu de reconstituire a dreptului de proprietate in baza legii 18/1991, dobandit prin Lege, cota actuala 1/1	
1) BONTEA EUGENIA , Lipsa CNP	

C. Partea III. SARCINI .

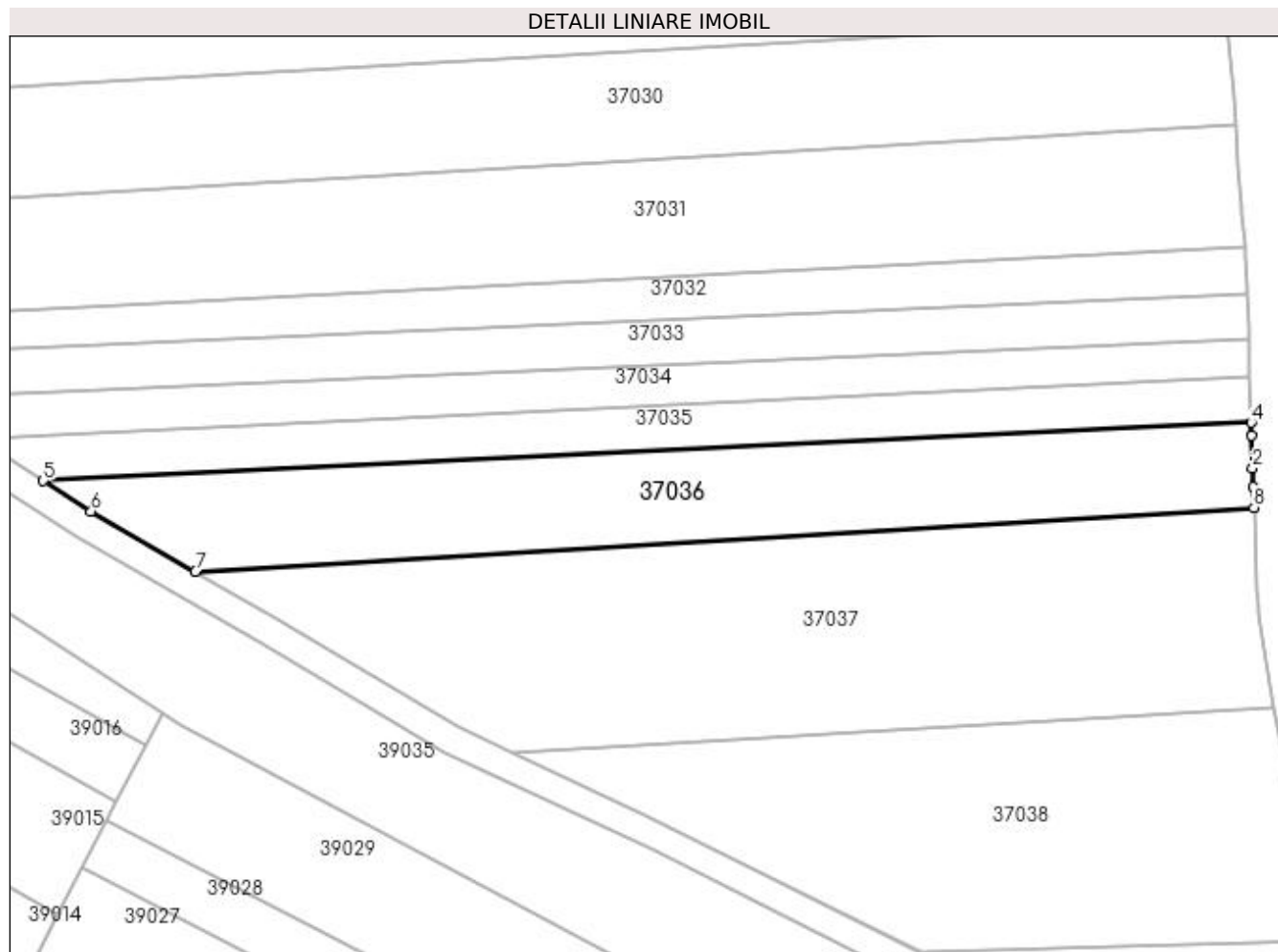
Inscrieri privind dezmembramintele dreptului de proprietate, drepturi reale de garanție și sarcini	Referințe
NU SUNT	

Anexa Nr. 1 La Partea I

Teren

Nr cadastral	Suprafața (mp)*	Observații / Referințe
	Din acte: 2.800 Masurata: 2.086	

* Suprafața este determinată în planul de proiecție Stereo 70.



Date referitoare la teren

Crt	Categorie folosință	Intra vilan	Suprafața (mp)	Tarla	Parcelă	Nr. topo	Observații / Referințe
1	arabil	NU	2.086	Creangă	-	-	

Lungime Segmente

1) Valorile lungimilor segmentelor sunt obținute din proiecție în plan.

Punct început	X / Y	Punct sfârșit	X / Y	Lungime segment (** (m)
1	373.052,096 672.739,592	2	373.052,017 672.742,274	2.683
2	373.052,017 672.742,274	3	373.051,881 672.746,851	4.579
3	373.051,881 672.746,851	4	373.051,826 672.748,712	1.862
4	373.051,826 672.748,712	5	372.881,063 672.740,456	170.962
5	372.881,063 672.740,456	6	372.887,834 672.736,126	8.037

Punct început	X / Y	Punct sfârșit	X / Y	Lungime segment (** (m)
6	372.887,834 672.736,126	7	372.902,607 672.727,663	17.025
7	372.902,607 672.727,663	8	373.052,21 672.736,677	149.874
8	373.052,21 672.736,677	1	373.052,096 672.739,592	2.917

** Lungimile segmentelor sunt determinate în planul de proiecție Stereo 70 și sunt rotunjite la 1 milimetru.

*** Distanța dintre puncte este formată din segmente cumulate ce sunt mai mici decât valoarea 1 milimetru.

**DATE DESPRE IMOBILUL NR. 37037**

Oficiul de Cadastru și Publicitate Imobiliară MARAMURES
Biroul de Cadastru și Publicitate Imobiliară Baia Mare

A. Partea I. Descrierea imobilului

TEREN Extravilan

Adresa: Jud. Maramures

Nr. Crt	Nr cadastral Nr. topografic	Suprafața* (mp)	Observații / Referințe
A1		Din acte: 3.791 Masurata: 3.648	Sector cadastral:37 Teren neimpregmuit;

B. Partea II. Proprietari și acte

Inscrieri privitoare la dreptul de proprietate și alte drepturi reale		Referințe
/		
Act Administrativ nr. 113, Proces verbal, din 25/08/1996 emis de CLPSDPAT MARAMURES;		
B1	Inscrierea provizorie, drept de PROPRIETATE, dobandit prin Lege, cota actuala 1/1 1) ȘIMON VASILE , Lipsa CNP	A1
Act Administrativ nr. 2468, din 01/09/2023 emis de Primaria Comunei Gardani (Adeverinta);		
B2	Se notează posesia factica asupra cotei de 1/1, în favoarea lui 1) PIRON VASILE NICOLAE	A1

C. Partea III. SARCINI .

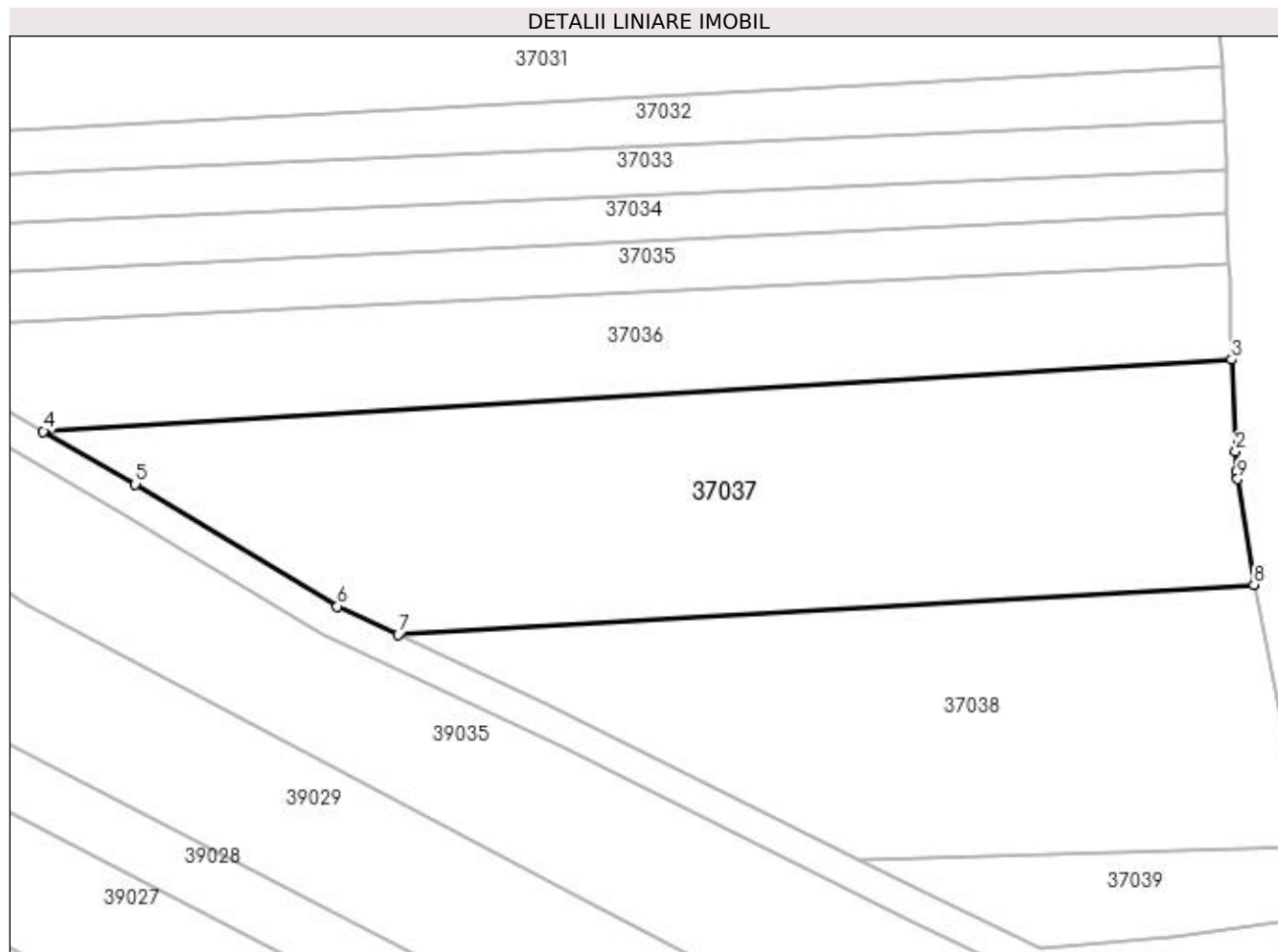
Inscrieri privind dezmembramintele dreptului de proprietate, drepturi reale de garanție și sarcini	Referințe
NU SUNT	

Anexa Nr. 1 La Partea I

Teren

Nr cadastral	Suprafața (mp)*	Observații / Referințe
	Din acte: 3.791 Masurata: 3.648	

* Suprafața este determinată în planul de proiecție Stereo 70.



Date referitoare la teren

Crt	Categorie folosință	Intra vilan	Suprafața (mp)	Tarla	Parcelă	Nr. topo	Observații / Referințe
1	arabil	NU	3.648	Creanga	-	-	

Lungime Segmente

1) Valorile lungimilor segmentelor sunt obținute din proiecție în plan.

Punct început	X / Y	Punct sfârșit	X / Y	Lungime segment (** (m)
1	373.052,759 672.722,699	2	373.052,664 672.725,119	2.422
2	373.052,664 672.725,119	3	373.052,21 672.736,677	11.567
3	373.052,21 672.736,677	4	372.902,607 672.727,663	149.874
4	372.902,607 672.727,663	5	372.914,2 672.721,022	13.36
5	372.914,2 672.721,022	6	372.939,639 672.705,653	29.721

Punct început	X / Y	Punct sfârșit	X / Y	Lungime segment (** (m)
6	372.939,639 672.705,653	7	372.947,272 672.702,114	8.414
7	372.947,272 672.702,114	8	373.054,975 672.708,359	107.884
8	373.054,975 672.708,359	9	373.052,92 672.721,659	13.458
9	373.052,92 672.721,659	1	373.052,759 672.722,699	1.052

** Lungimile segmentelor sunt determinate în planul de proiecție Stereo 70 și sunt rotunjite la 1 milimetru.

*** Distanța dintre puncte este formată din segmente cumulate ce sunt mai mici decât valoarea 1 milimetru.

**DATE DESPRE IMOBILUL NR. 37038**

Oficiul de Cadastru și Publicitate Imobiliară MARAMURES
Biroul de Cadastru și Publicitate Imobiliară Baia Mare

A. Partea I. Descrierea imobilului

TEREN Extravilan

Adresa: Jud. Maramures

Nr. Crt	Nr cadastral Nr. topografic	Suprafața* (mp)	Observații / Referințe
A1		Din acte: 3.000 Masurata: 2.629	Sector cadastral:37 Teren neimprejmuit;

B. Partea II. Proprietari și acte

Inscrieri privitoare la dreptul de proprietate și alte drepturi reale	Referințe
/	
Act Administrativ nr. 43313/28, Titlu de proprietate, din 29/07/2003 emis de CJPSDPAT MARAMURES;	
B1	A1
Intabulare, drept de PROPRIETATEcu titlu de reconstituire a dreptului de proprietate in baza legii 18/1991, dobandit prin Lege, cota actuala 1/1	
1) CIRȚIU LAURENȚIU, Lipsa CNP	

C. Partea III. SARCINI .

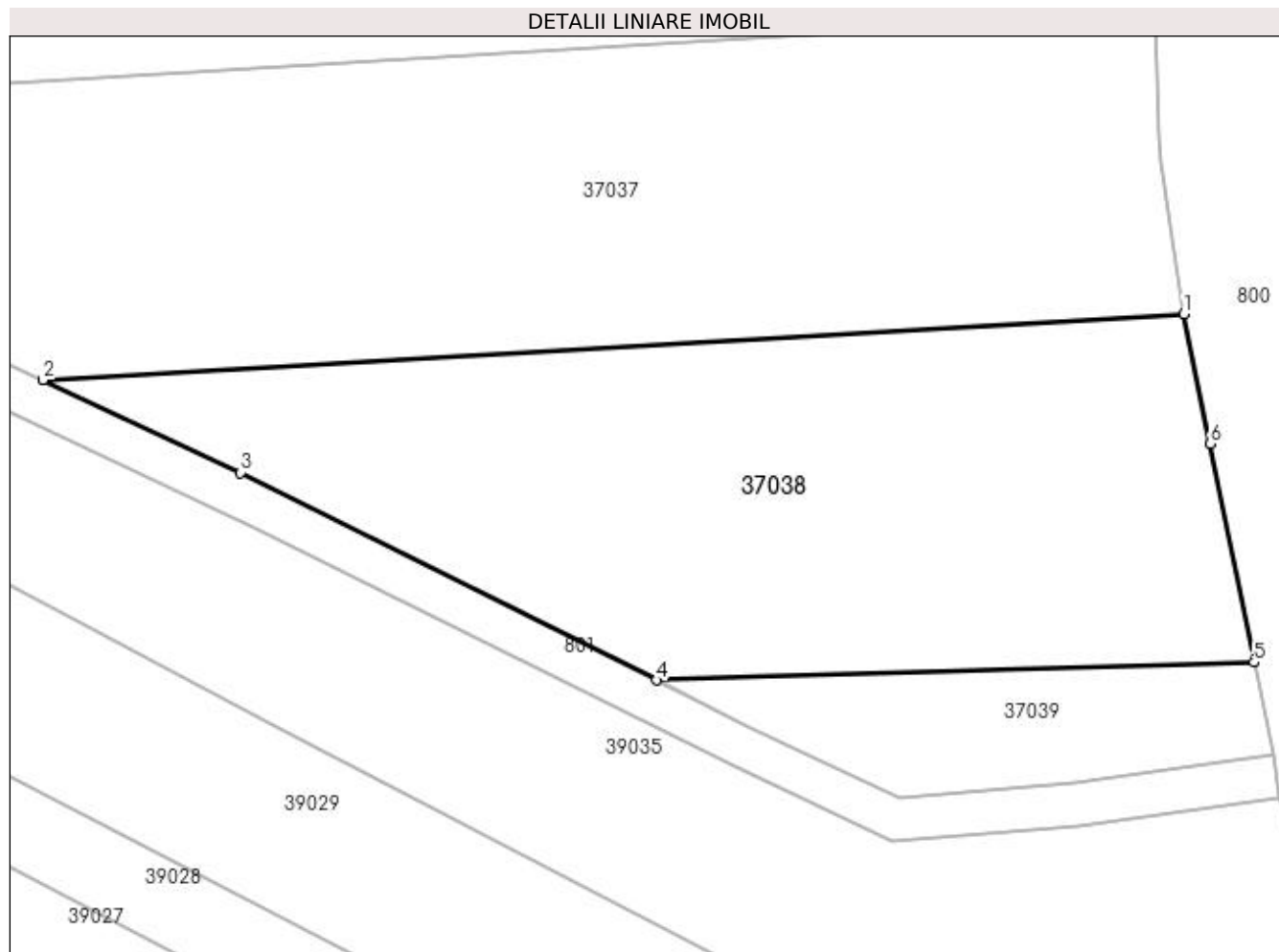
Inscrieri privind dezmembramintele dreptului de proprietate, drepturi reale de garanție și sarcini	Referințe
NU SUNT	

Anexa Nr. 1 La Partea I

Teren

Nr cadastral	Suprafața (mp)*	Observații / Referințe
	Din acte: 3.000 Masurata: 2.629	

* Suprafața este determinată în planul de proiecție Stereo 70.



Date referitoare la teren

Crt	Categorie folosință	Intra vilan	Suprafața (mp)	Tarla	Parcelă	Nr. topo	Observații / Referințe
1	arabil	NU	2.629	Creangă	-	-	

Lungime Segmente

1) Valorile lungimilor segmentelor sunt obținute din proiecție în plan.

Punct început	X / Y	Punct sfârșit	X / Y	Lungime segment (** (m)
1	373.054,975 672.708,359	2	372.947,272 672.702,114	107.884
2	372.947,272 672.702,114	3	372.965,904 672.693,365	20.584
3	372.965,904 672.693,365	4	373.005,198 672.673,786	43.902
4	373.005,198 672.673,786	5	373.061,603 672.675,468	56.43
5	373.061,603 672.675,468	6	373.057,431 672.696,096	21.046

Punct început	X / Y	Punct sfârșit	X / Y	Lungime segment (** (m)
6	373.057,431 672.696,096	1	373.054,975 672.708,359	12.507

** Lungimile segmentelor sunt determinate în planul de proiecție Stereo 70 și sunt rotunjite la 1 milimetru.

*** Distanța dintre puncte este formată din segmente cumulate ce sunt mai mici decât valoarea 1 milimetru.

**DATE DESPRE IMOBILUL NR. 37039**

Oficiul de Cadastru și Publicitate Imobiliară MARAMURES
Biroul de Cadastru și Publicitate Imobiliară Baia Mare

A. Partea I. Descrierea imobilului

TEREN Extravilan

Adresa: Jud. Maramures

Nr. Crt	Nr cadastral Nr. topografic	Suprafața* (mp)	Observații / Referințe
A1		Din acte: 2.800 Masurata: 500	Sector cadastral:37 Teren neimprejmuit;

B. Partea II. Proprietari și acte

Inscrieri privitoare la dreptul de proprietate și alte drepturi reale		Referințe
/		
Act Administrativ nr. 60062/100, Titlu de proprietate, din 10/01/1996 emis de CJPSDPAT MARAMURES;		
B1	Intabulare, drept de PROPRIETATEcu titlu de reconstituire a dreptului de proprietate in baza legii 18/1991, dobandit prin Lege, cota actuala 1/1 1) PIRON GHEORGHE, Lipsa CNP	A1

C. Partea III. SARCINI .

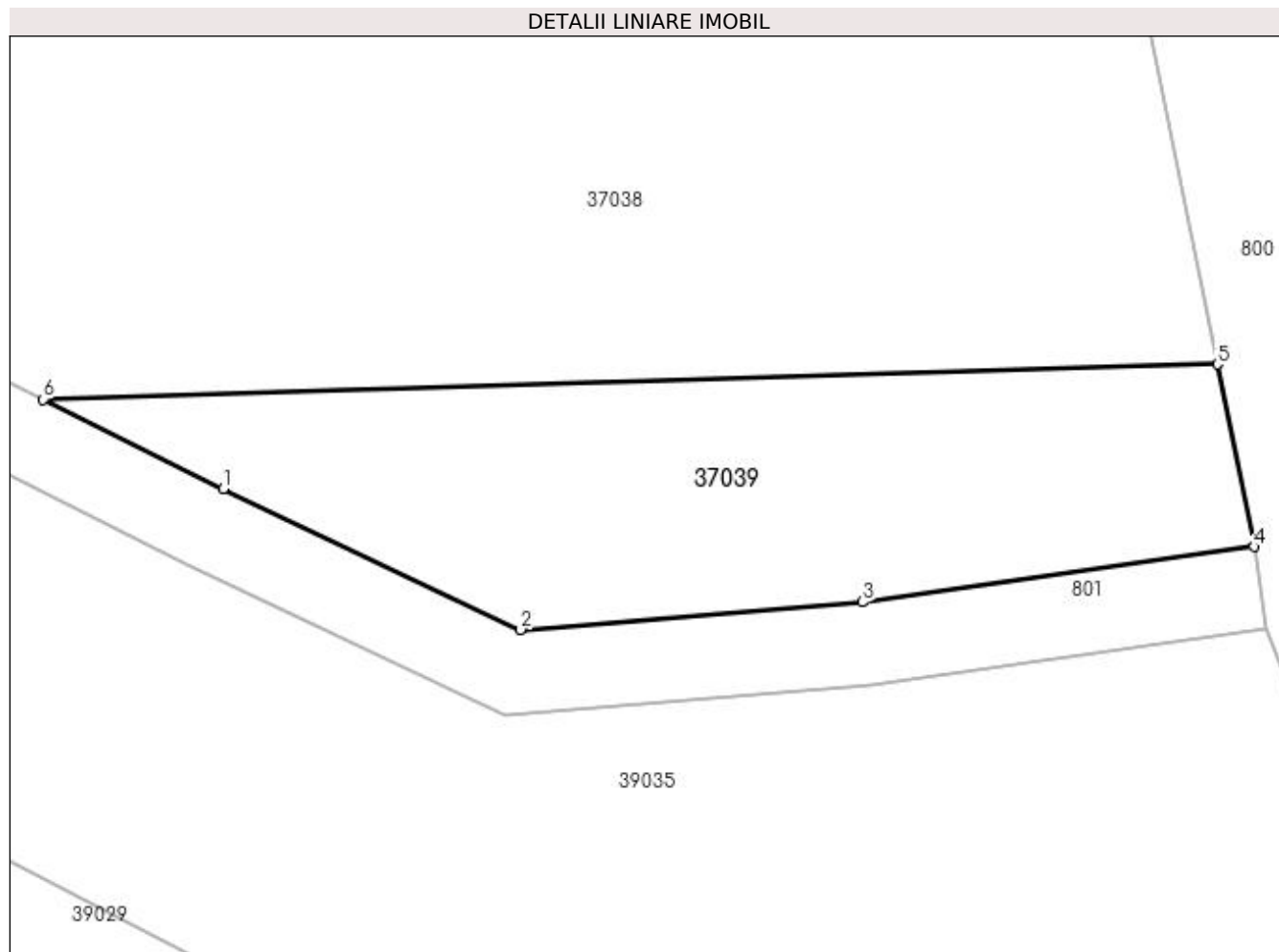
Inscrieri privind dezmembramintele dreptului de proprietate, drepturi reale de garanție și sarcini	Referințe
NU SUNT	

Anexa Nr. 1 La Partea I

Teren

Nr cadastral	Suprafața (mp)*	Observații / Referințe
	Din acte: 2.800 Masurata: 500	

* Suprafața este determinată în planul de proiecție Stereo 70.



Date referitoare la teren

Crt	Categorie folosință	Intra vilan	Suprafața (mp)	Tarla	Parcelă	Nr. topo	Observații / Referințe
1	arabil	NU	500	In Creangă	-	-	

Lungime Segmente

1) Valorile lungimilor segmentelor sunt obținute din proiecție în plan.

Punct început	X / Y	Punct sfârșit	X / Y	Lungime segment (** (m)
1	373.013,835 672.669,482	2	373.028,144 672.662,725	15.824
2	373.028,144 672.662,725	3	373.044,573 672.664,05	16.482
3	373.044,573 672.664,05	4	373.063,373 672.666,717	18.988
4	373.063,373 672.666,717	5	373.061,603 672.675,468	8.928
5	373.061,603 672.675,468	6	373.005,198 672.673,786	56.43

Punct început	X / Y	Punct sfârșit	X / Y	Lungime segment (** (m)
6	373.005,198 672.673,786	1	373.013,835 672.669,482	9.65

** Lungimile segmentelor sunt determinate în planul de proiecție Stereo 70 și sunt rotunjite la 1 milimetru.

*** Distanța dintre puncte este formată din segmente cumulate ce sunt mai mici decât valoarea 1 milimetru.

**DATE DESPRE IMOBILUL NR. 37040**

Oficiul de Cadastru și Publicitate Imobiliară MARAMURES
Biroul de Cadastru și Publicitate Imobiliară Baia Mare

A. Partea I. Descrierea imobilului

TEREN Extravilan

Adresa: Jud. Maramures

Nr. Crt	Nr cadastral Nr. topografic	Suprafața* (mp)	Observații / Referințe
A1		Din acte: 5.377 Masurata: 4.937	Sector cadastral:37 Teren neimprejmit;

B. Partea II. Proprietari și acte

Inscrieri privitoare la dreptul de proprietate și alte drepturi reale	Referințe
/	
Act Administrativ nr. 520/6, Titlu de proprietate, din 27/03/2002 emis de CJPSDPAT MARAMURES;	
B1	A1
Intabulare, drept de PROPRIETATEcu titlu de reconstituire a dreptului de proprietate în baza legii 18/1991, dobandit prin Lege, cota actuala 1/1	
1) LACZAK ARMINA, Lipsa CNP	
Act Administrativ nr. 2402, din 29/08/2023 emis de Primaria Comunei Gardani (Adeverinta);	
B2	A1
Se notează posesia factica asupra cotei de 1/1, în favoarea lui	
1) POP GRIGORE FAVIAN	

C. Partea III. SARCINI .

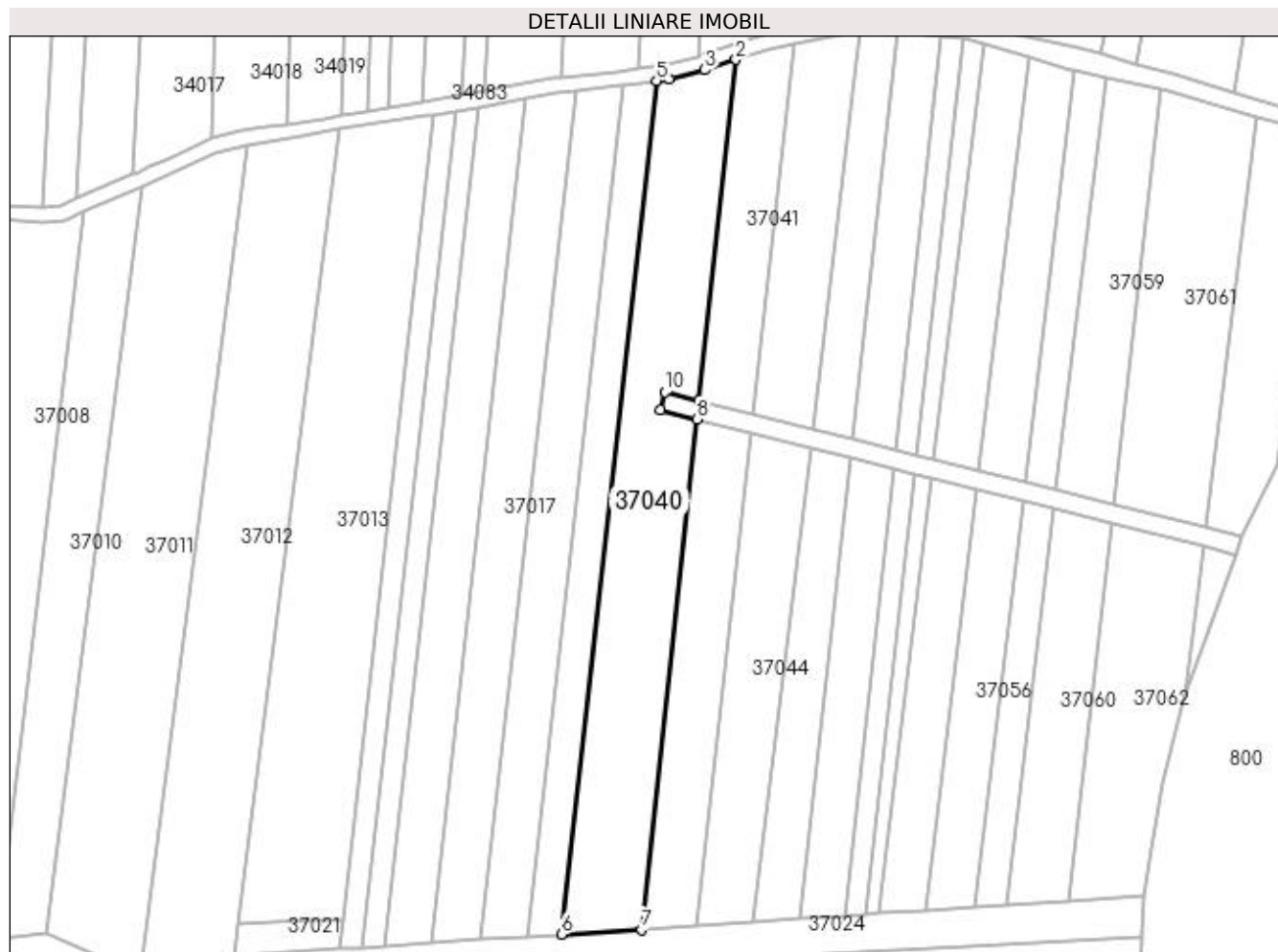
Inscrieri privind dezmembramintele dreptului de proprietate, drepturi reale de garanție și sarcini	Referințe
NU SUNT	

Anexa Nr. 1 La Partea I

Teren

Nr cadastral	Suprafața (mp)*	Observații / Referințe
	Din acte: 5.377 Masurata: 4.937	

* Suprafața este determinată în planul de proiecție Stereo 70.



Date referitoare la teren

Crt	Categorie folosință	Intra vilan	Suprafața (mp)	Tarla	Parcelă	Nr. topo	Observații / Referințe
1	arabil	NU	4.937	Creangă	-	-	

Lungime Segmente

1) Valorile lungimilor segmentelor sunt obținute din proiecție în plan.

Punct început	X / Y	Punct sfârșit	X / Y	Lungime segment (** (m)
1	372.926,296 673.005,615	2	372.936,367 673.098,303	93.234
2	372.936,367 673.098,303	3	372.927,92 673.095,551	8.884
3	372.927,92 673.095,551	4	372.918,156 673.093,014	10.088
4	372.918,156 673.093,014	5	372.914,784 673.092,546	3.404
5	372.914,784 673.092,546	6	372.888,843 672.860,539	233.453

Punct început	X / Y	Punct sfârșit	X / Y	Lungime segment (** (m)
6	372.888,843 672.860,539	7	372.910,676 672.861,849	21.872
7	372.910,676 672.861,849	8	372.925,75 673.000,59	139.557
8	372.925,75 673.000,59	9	372.915,894 673.003,065	10.162
9	372.915,894 673.003,065	10	372.917,118 673.007,921	5.008
10	372.917,118 673.007,921	1	372.926,296 673.005,615	9.463

** Lungimile segmentelor sunt determinate în planul de proiecție Stereo 70 și sunt rotunjite la 1 milimetru.

*** Distanța dintre puncte este formată din segmente cumulate ce sunt mai mici decât valoarea 1 milimetru.

**DATE DESPRE IMOBILUL NR. 37041**

Oficiul de Cadastru și Publicitate Imobiliară MARAMURES
Biroul de Cadastru și Publicitate Imobiliară Baia Mare

A. Partea I. Descrierea imobilului

TEREN Extravilan

Adresa: Jud. Maramures

Nr. Crt	Nr cadastral Nr. topografic	Suprafața* (mp)	Observații / Referințe
A1		1.469	Sector cadastral:37 Teren neimprejmuit;

B. Partea II. Proprietari și acte

Inscrieri privitoare la dreptul de proprietate și alte drepturi reale	Referințe
/	
Act Administrativ nr. 6069/57, Titlu de proprietate, din 06/11/2003 emis de CJPSDPAT MARAMURES;	
B1	A1
Intabulare, drept de PROPRIETATEcu titlu de reconstituire a dreptului de proprietate in baza legii 18/1991, dobandit prin Lege, cota actuala 1/1	
1) ARDELEAN ANA, Lipsa CNP	

C. Partea III. SARCINI .

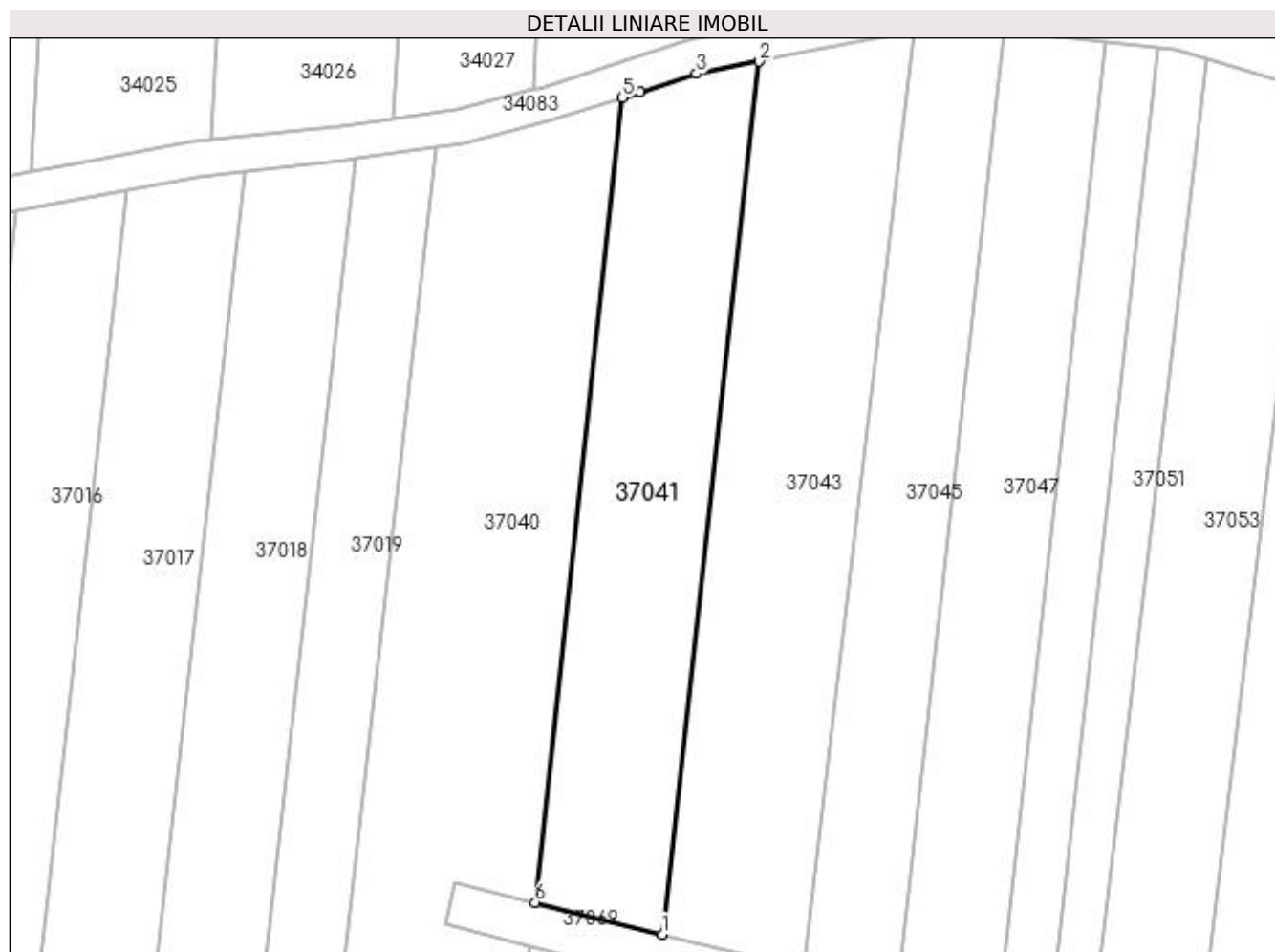
Inscrieri privind dezmembramintele dreptului de proprietate, drepturi reale de garanție și sarcini	Referințe
NU SUNT	

Anexa Nr. 1 La Partea I

Teren

Nr cadastral	Suprafața (mp)*	Observații / Referințe
	1.469	

* Suprafața este determinată în planul de proiecție Stereo 70.



Date referitoare la teren

Crt	Categorie folosință	Intra vilan	Suprafața (mp)	Tarla	Parcelă	Nr. topo	Observații / Referințe
1	arabil	NU	1.469	Creanga	-	-	

Lungime Segmente

1) Valorile lungimilor segmentelor sunt obținute din proiecție în plan.

Punct început	X / Y	Punct sfârșit	X / Y	Lungime segment (** (m)
1	372.940,95 673.001,933	2	372.952,099 673.102,456	101.139
2	372.952,099 673.102,456	3	372.944,883 673.101,077	7.347
3	372.944,883 673.101,077	4	372.938,425 673.098,973	6.792
4	372.938,425 673.098,973	5	372.936,367 673.098,303	2.164
5	372.936,367 673.098,303	6	372.926,296 673.005,615	93.234

Punct început	X / Y	Punct sfârșit	X / Y	Lungime segment (** (m)
6	372.926,296 673.005,615	1	372.940,95 673.001,933	15.109

** Lungimile segmentelor sunt determinate în planul de proiecție Stereo 70 și sunt rotunjite la 1 milimetru.

*** Distanța dintre puncte este formată din segmente cumulate ce sunt mai mici decât valoarea 1 milimetru.

**DATE DESPRE IMOBILUL NR. 37042**

Oficiul de Cadastru și Publicitate Imobiliară MARAMURES
Biroul de Cadastru și Publicitate Imobiliară Baia Mare

A. Partea I. Descrierea imobilului

TEREN Extravilan

Adresa: Jud. Maramures

Nr. Crt	Nr cadastral Nr. topografic	Suprafața* (mp)	Observații / Referințe
A1		2.031	Sector cadastral:37 Teren neimprejmuit;

B. Partea II. Proprietari și acte

Inscrieri privitoare la dreptul de proprietate și alte drepturi reale	Referințe
/	
Act Administrativ nr. 6069/57, Titlu de proprietate, din 06/11/2003 emis de CJPSDPAT MARAMURES;	
B1	A1
Intabulare, drept de PROPRIETATEcu titlu de reconstituire a dreptului de proprietate in baza legii 18/1991, dobandit prin Lege, cota actuala 1/1	
1) ARDELEAN ANA, Lipsa CNP	

C. Partea III. SARCINI .

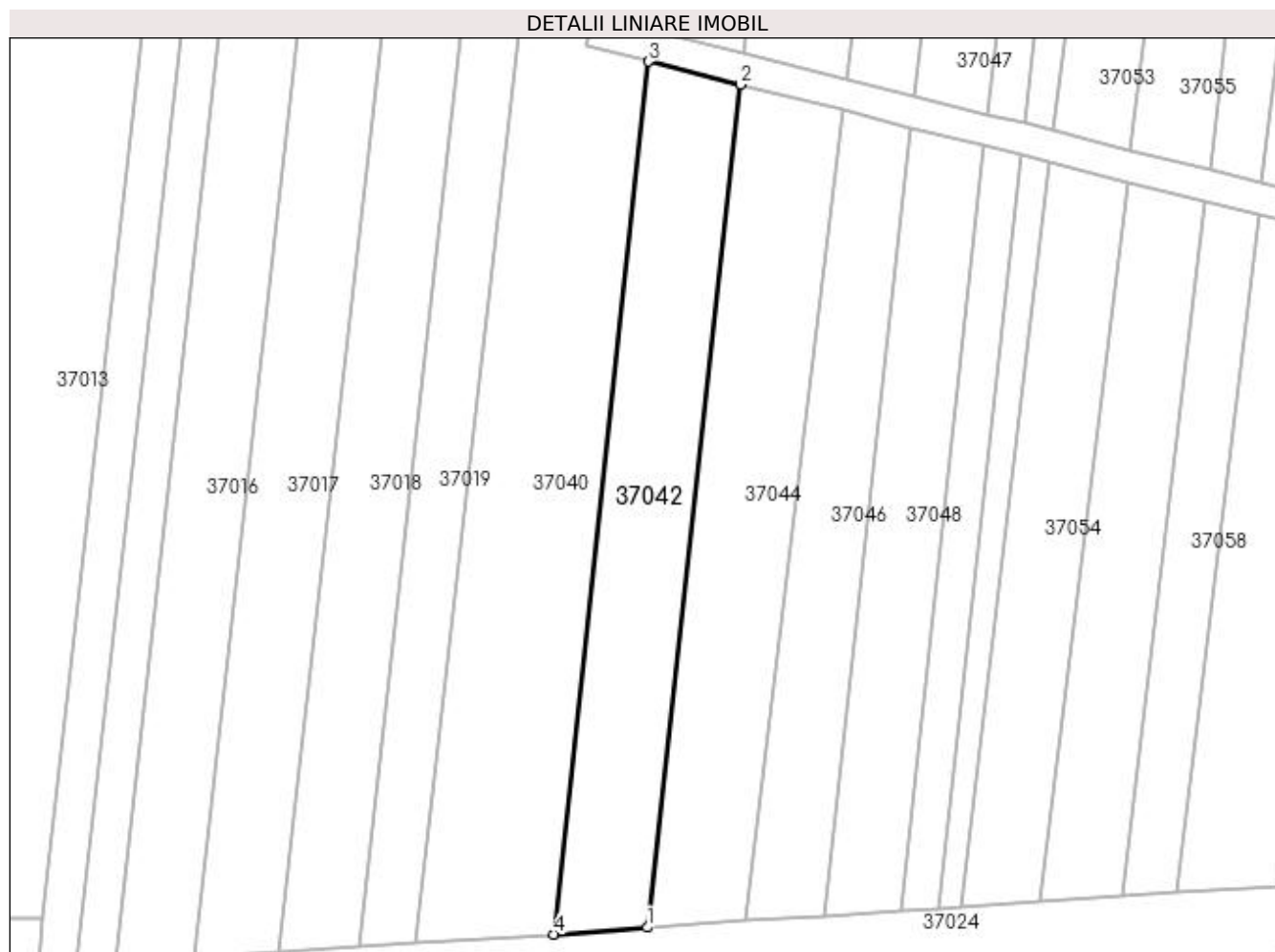
Inscrieri privind dezmembramintele dreptului de proprietate, drepturi reale de garanție și sarcini	Referințe
NU SUNT	

Anexa Nr. 1 La Partea I

Teren

Nr cadastral	Suprafața (mp)*	Observații / Referințe
	2.031	

* Suprafața este determinată în planul de proiecție Stereo 70.



Date referitoare la teren

Crt	Categorie folosință	Intra vilan	Suprafața (mp)	Tarla	Parcelă	Nr. topo	Observații / Referințe
1	arabil	NU	2.031	Creanga	-	-	

Lungime Segmente

1) Valorile lungimilor segmentelor sunt obținute din proiecție în plan.

Punct început	X / Y	Punct sfârșit	X / Y	Lungime segment (** (m)
1	372.925,537 672.862,953	2	372.940,394 672.996,913	134.781
2	372.940,394 672.996,913	3	372.925,75 673.000,59	15.099
3	372.925,75 673.000,59	4	372.910,676 672.861,849	139.557
4	372.910,676 672.861,849	1	372.925,537 672.862,953	14.902

**** Lungimile segmentelor sunt determinate în planul de proiecție Stereo 70 și sunt rotunjite la 1 milimetru.**

***** Distanța dintre puncte este formată din segmente cumulate ce sunt mai mici decât valoarea 1 milimetru.**

**DATE DESPRE IMOBILUL NR. 37043**

Oficiul de Cadastru și Publicitate Imobiliară MARAMURES
Biroul de Cadastru și Publicitate Imobiliară Baia Mare

A. Partea I. Descrierea imobilului

TEREN Extravilan

Adresa: Jud. Maramures

Nr. Crt	Nr cadastral Nr. topografic	Suprafața* (mp)	Observații / Referințe
A1		1.788	Sector cadastral:37 Teren neimprejmuit; Imobil despartit de drum

B. Partea II. Proprietari și acte

Inscrieri privitoare la dreptul de proprietate și alte drepturi reale	Referințe
/	
Act Administrativ nr. 43313/72, Titlu de proprietate, din 10/03/2004 emis de CJPSDPAT MARAMURES;	
B1	A1
Intabulare, drept de PROPRIETATEcu titlu de reconstituire a dreptului de proprietate în baza legii 18/1991, dobandit prin Lege, cota actuala 1/1	
1) CIRȚIU IOAN, Lipsa CNP	
Act Administrativ nr. 2391, din 28/08/2023 emis de Primaria Gardani (Adeverinta);	
B2	A1
Se notează posesia factica asupra cotei de 1/1, în favoarea lui	
1) BĂBAȘ COSMIN STEFAN	

C. Partea III. SARCINI .

Inscrieri privind dezmembramintele dreptului de proprietate, drepturi reale de garanție și sarcini	Referințe
NU SUNT	

Anexa Nr. 1 La Partea I

Teren

Nr cadastral	Suprafața (mp)*	Observații / Referințe
	1.788	Imobil despartit de drum

* Suprafața este determinată în planul de proiecție Stereo 70.



Date referitoare la teren

Crt	Categorie folosință	Intra vilan	Suprafața (mp)	Tarla	Parcelă	Nr. topo	Observații / Referințe
1	arabil	NU	1.788	Creanga	-	-	

Lungime Segmente

1) Valorile lungimilor segmentelor sunt obținute din proiecție în plan.

Punct început	X / Y	Punct sfârșit	X / Y	Lungime segment (** (m)
1	372.957,209 672.997,849	2	372.970,048 673.105,949	108.86
2	372.970,048 673.105,949	3	372.952,099 673.102,456	18.286
3	372.952,099 673.102,456	4	372.940,95 673.001,933	101.139
4	372.940,95 673.001,933	1	372.957,209 672.997,849	16.764

**** Lungimile segmentelor sunt determinate în planul de proiecție Stereo 70 și sunt rotunjite la 1 milimetru.**

***** Distanța dintre puncte este formată din segmente cumulate ce sunt mai mici decât valoarea 1 milimetru.**

**DATE DESPRE IMOBILUL NR. 37044**

Oficiul de Cadastru și Publicitate Imobiliară MARAMURES
Biroul de Cadastru și Publicitate Imobiliară Baia Mare

A. Partea I. Descrierea imobilului

TEREN Extravilan

Adresa: Jud. Maramures

Nr. Crt	Nr cadastral Nr. topografic	Suprafața* (mp)	Observații / Referințe
A1		2.112	Sector cadastral:37 Teren neimprejmuit; Imobil despartit de canal

B. Partea II. Proprietari și acte

Inscrieri privitoare la dreptul de proprietate și alte drepturi reale	Referințe
/	
Act Administrativ nr. 43313/72, Titlu de proprietate, din 10/03/2004 emis de CJPSDPAT MARAMURES;	
B1	A1
Intabulare, drept de PROPRIETATEcu titlu de reconstituire a dreptului de proprietate în baza legii 18/1991, dobandit prin Lege, cota actuala 1/1	
1) CIRȚIU IOAN, Lipsa CNP	
Act Administrativ nr. 2392, din 28/08/2023 emis de Primaria Gardani (Adeverinta);	
B2	A1
Se notează posesia factica asupra cotei de 1/1, în favoarea lui	
1) BĂBAȘ COSMIN STEFAN	

C. Partea III. SARCINI .

Inscrieri privind dezmembramintele dreptului de proprietate, drepturi reale de garanție și sarcini	Referințe
NU SUNT	

Anexa Nr. 1 La Partea I

Teren

Nr cadastral	Suprafața (mp)*	Observații / Referințe
	2.112	Imobil despartit de canal

* Suprafața este determinată în planul de proiecție Stereo 70.



Date referitoare la teren

Crt	Categorie folosință	Intra vilan	Suprafața (mp)	Tarla	Parcelă	Nr. topo	Observații / Referințe
1	arabil	NU	2.112	Creanga	-	-	

Lungime Segmente

1) Valorile lungimilor segmentelor sunt obținute din proiecție în plan.

Punct început	X / Y	Punct sfârșit	X / Y	Lungime segment (** (m)
1	372.925,537 672.862,953	2	372.941,115 672.864,02	15.614
2	372.941,115 672.864,02	3	372.956,614 672.992,84	129.749
3	372.956,614 672.992,84	4	372.940,394 672.996,913	16.724
4	372.940,394 672.996,913	1	372.925,537 672.862,953	134.781

**** Lungimile segmentelor sunt determinate în planul de proiecție Stereo 70 și sunt rotunjite la 1 milimetru.**

***** Distanța dintre puncte este formată din segmente cumulate ce sunt mai mici decât valoarea 1 milimetru.**

**DATE DESPRE IMOBILUL NR. 37045**

Oficiul de Cadastru și Publicitate Imobiliară MARAMURES
Biroul de Cadastru și Publicitate Imobiliară Baia Mare

A. Partea I. Descrierea imobilului

TEREN Extravilan

Adresa: Jud. Maramures

Nr. Crt	Nr cadastral Nr. topografic	Suprafața* (mp)	Observații / Referințe
A1		1.180	Sector cadastral:37 Teren neimprejmuit;

B. Partea II. Proprietari și acte

Inscrieri privitoare la dreptul de proprietate și alte drepturi reale	Referințe
/	
Act Administrativ nr. 44108/59, Titlu de proprietate, din 23/02/2000 emis de CJPSDPAT MARAMURES;	
B1	A1
Intabulare, drept de PROPRIETATEcu titlu de reconstituire a dreptului de proprietate in baza legii 18/1991, dobandit prin Lege, cota actuala 1/1	
1) POP ALEXANDRU, Lipsa CNP	

C. Partea III. SARCINI .

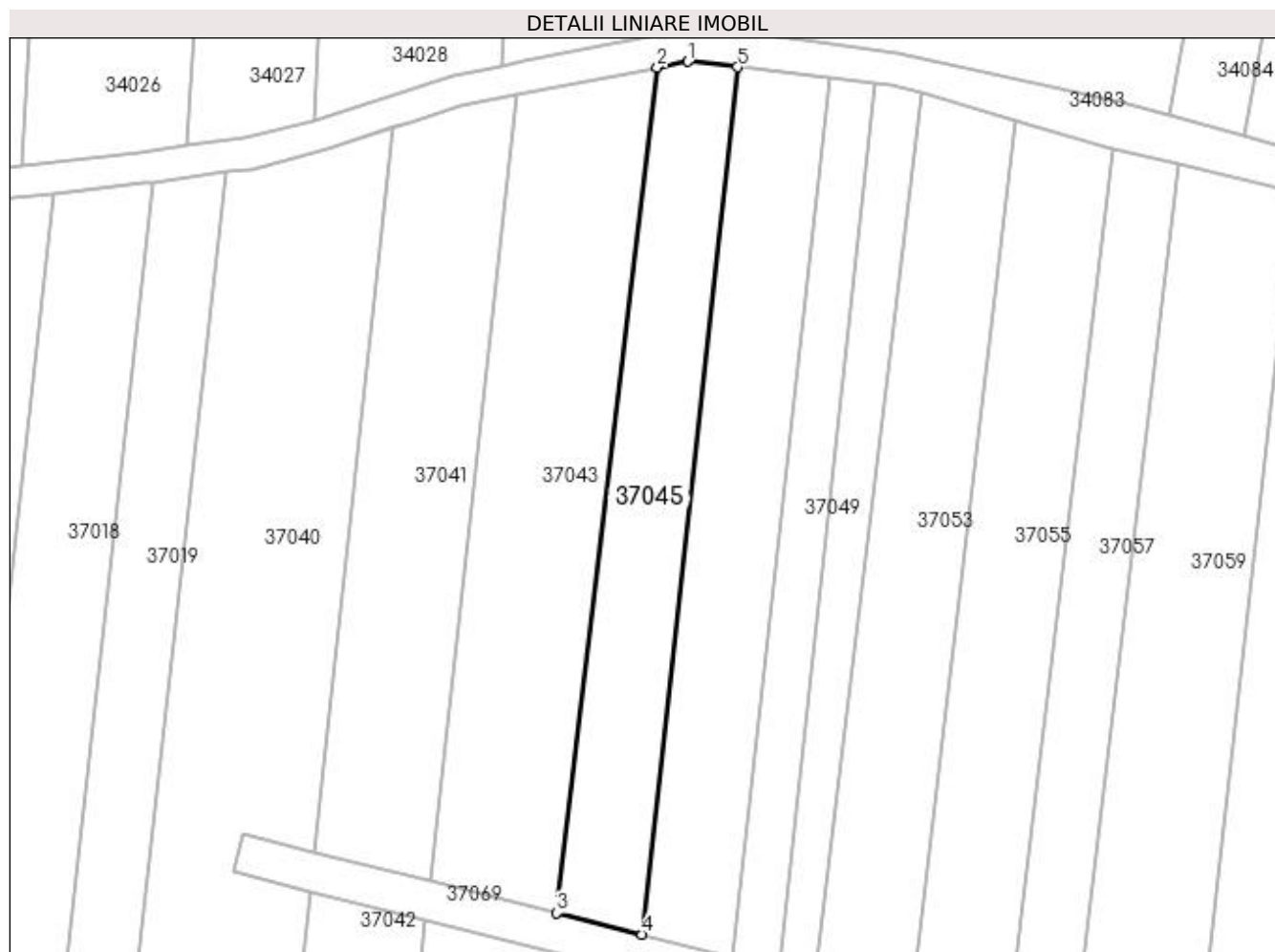
Inscrieri privind dezmembramintele dreptului de proprietate, drepturi reale de garanție și sarcini	Referințe
NU SUNT	

Anexa Nr. 1 La Partea I

Teren

Nr cadastral	Suprafața (mp)*	Observații / Referințe
	1.180	

* Suprafața este determinată în planul de proiecție Stereo 70.



Date referitoare la teren

Crt	Categorie folosință	Intravilan	Suprafața (mp)	Tarla	Parcelă	Nr. topo	Observații / Referințe
1	arabil	NU	1.180	Creangă	-	-	

Lungime Segmente

1) Valorile lungimilor segmentelor sunt obținute din proiecție în plan.

Punct început	X / Y	Punct sfârșit	X / Y	Lungime segment (** (m)
1	372.973,953 673.106,71	2	372.970,048 673.105,949	3.978
2	372.970,048 673.105,949	3	372.957,209 672.997,849	108.86
3	372.957,209 672.997,849	4	372.968,129 672.995,106	11.259
4	372.968,129 672.995,106	5	372.980,299 673.106,002	111.562
5	372.980,299 673.106,002	1	372.973,953 673.106,71	6.385

**** Lungimile segmentelor sunt determinate în planul de proiecție Stereo 70 și sunt rotunjite la 1 milimetru.**

***** Distanța dintre puncte este formată din segmente cumulate ce sunt mai mici decât valoarea 1 milimetru.**

**DATE DESPRE IMOBILUL NR. 37046**

Oficiul de Cadastru și Publicitate Imobiliară MARAMURES
Biroul de Cadastru și Publicitate Imobiliară Baia Mare

A. Partea I. Descrierea imobilului

TEREN Extravilan

Adresa: Jud. Maramures

Nr. Crt	Nr cadastral Nr. topografic	Suprafața* (mp)	Observații / Referințe
A1		1.518	Sector cadastral:37 Teren neimprejmuit;

B. Partea II. Proprietari și acte

Inscrieri privitoare la dreptul de proprietate și alte drepturi reale	Referințe
/	
Act Administrativ nr. 44108/59, Titlu de proprietate, din 23/02/2000 emis de CJPSDPAT MARAMURES;	
B1	A1
Intabulare, drept de PROPRIETATEcu titlu de reconstituire a dreptului de proprietate in baza legii 18/1991, dobandit prin Lege, cota actuala 1/1	
1) POP ALEXANDRU, Lipsa CNP	

C. Partea III. SARCINI .

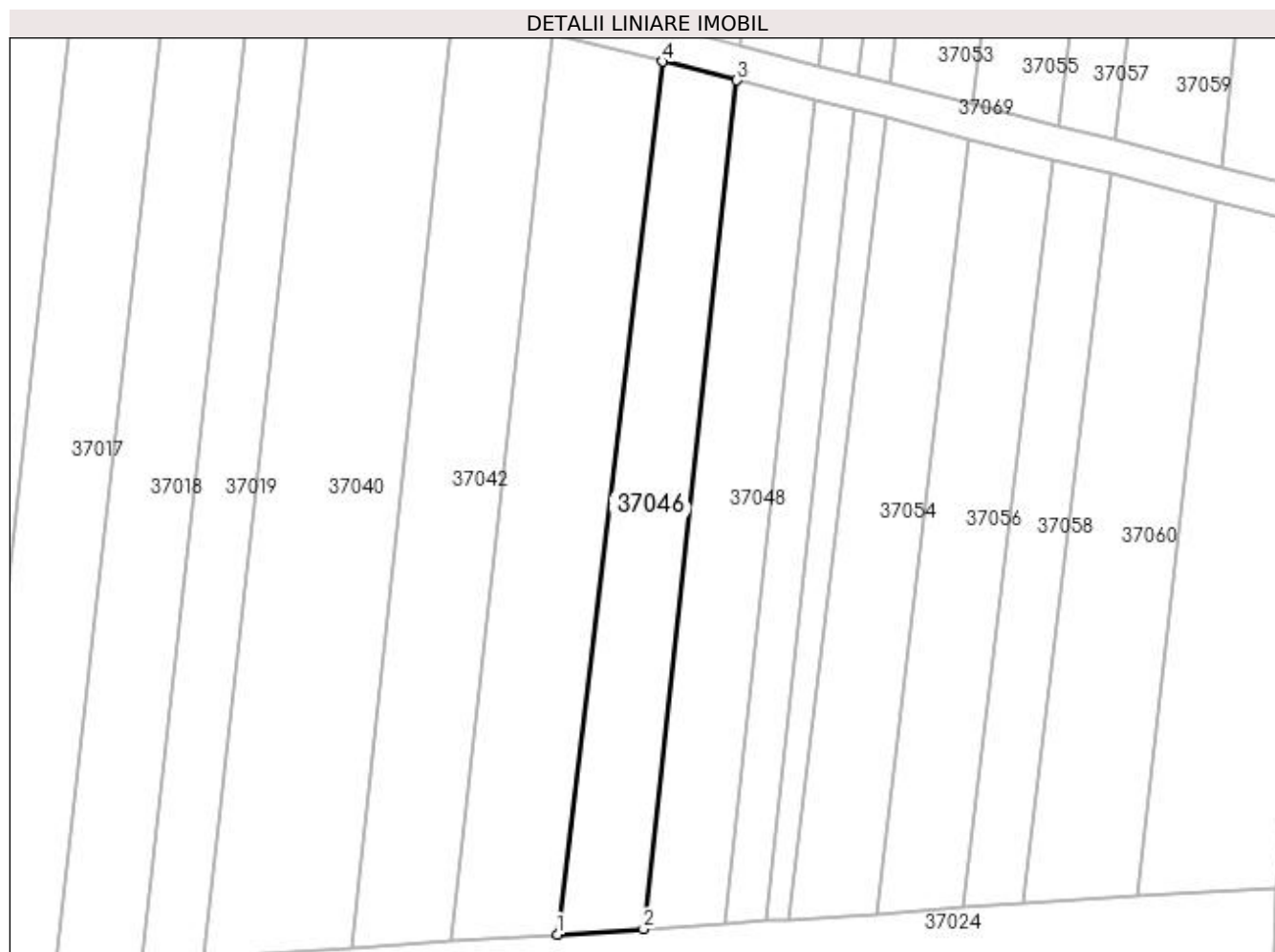
Inscrieri privind dezmembramintele dreptului de proprietate, drepturi reale de garanție și sarcini	Referințe
NU SUNT	

Anexa Nr. 1 La Partea I

Teren

Nr cadastral	Suprafața (mp)*	Observații / Referințe
	1.518	

* Suprafața este determinată în planul de proiecție Stereo 70.



Date referitoare la teren

Crt	Categorie folosință	Intra vilan	Suprafața (mp)	Tarla	Parcelă	Nr. topo	Observații / Referințe
1	arabil	NU	1.518	Creangă	-	-	

Lungime Segmente

1) Valorile lungimilor segmentelor sunt obținute din proiecție în plan.

Punct început	X / Y	Punct sfârșit	X / Y	Lungime segment (** (m)
1	372.941,115 672.864,02	2	372.953,83 672.864,814	12.74
2	372.953,83 672.864,814	3	372.967,578 672.990,087	126.025
3	372.967,578 672.990,087	4	372.956,614 672.992,84	11.304
4	372.956,614 672.992,84	1	372.941,115 672.864,02	129.749

**** Lungimile segmentelor sunt determinate în planul de proiecție Stereo 70 și sunt rotunjite la 1 milimetru.**

***** Distanța dintre puncte este formată din segmente cumulate ce sunt mai mici decât valoarea 1 milimetru.**

**DATE DESPRE IMOBILUL NR. 37047**

Oficiul de Cadastru și Publicitate Imobiliară MARAMURES
Biroul de Cadastru și Publicitate Imobiliară Baia Mare

A. Partea I. Descrierea imobilului

TEREN Extravilan

Adresa: Jud. Maramures

Nr. Crt	Nr cadastral Nr. topografic	Suprafața* (mp)	Observații / Referințe
A1		1.330	Sector cadastral:37 Teren neimprejmuit;

B. Partea II. Proprietari și acte

Inscrieri privitoare la dreptul de proprietate și alte drepturi reale		Referințe
/		
Act Administrativ nr. 52903/20, Titlu de proprietate, din 24/08/2004 emis de CJPSDPAT MARAMURES;		
B1	Intabulare, drept de PROPRIETATEcu titlu de reconstituire a dreptului de proprietate in baza legii 18/1991, dobandit prin Lege, cota actuala 1/1	A1
	1) TĂTĂRAN OTILIA, Lipsa CNP 2) CĂLĂUZ VASILE, Lipsa CNP 3) CĂLĂUZ LOTICA, Lipsa CNP 4) CĂLĂUZ ELISABETA, Lipsa CNP 5) CĂLĂUZ AUGUSTIN, Lipsa CNP 6) CĂLĂUZ IOAN, Lipsa CNP	

C. Partea III. SARCINI .

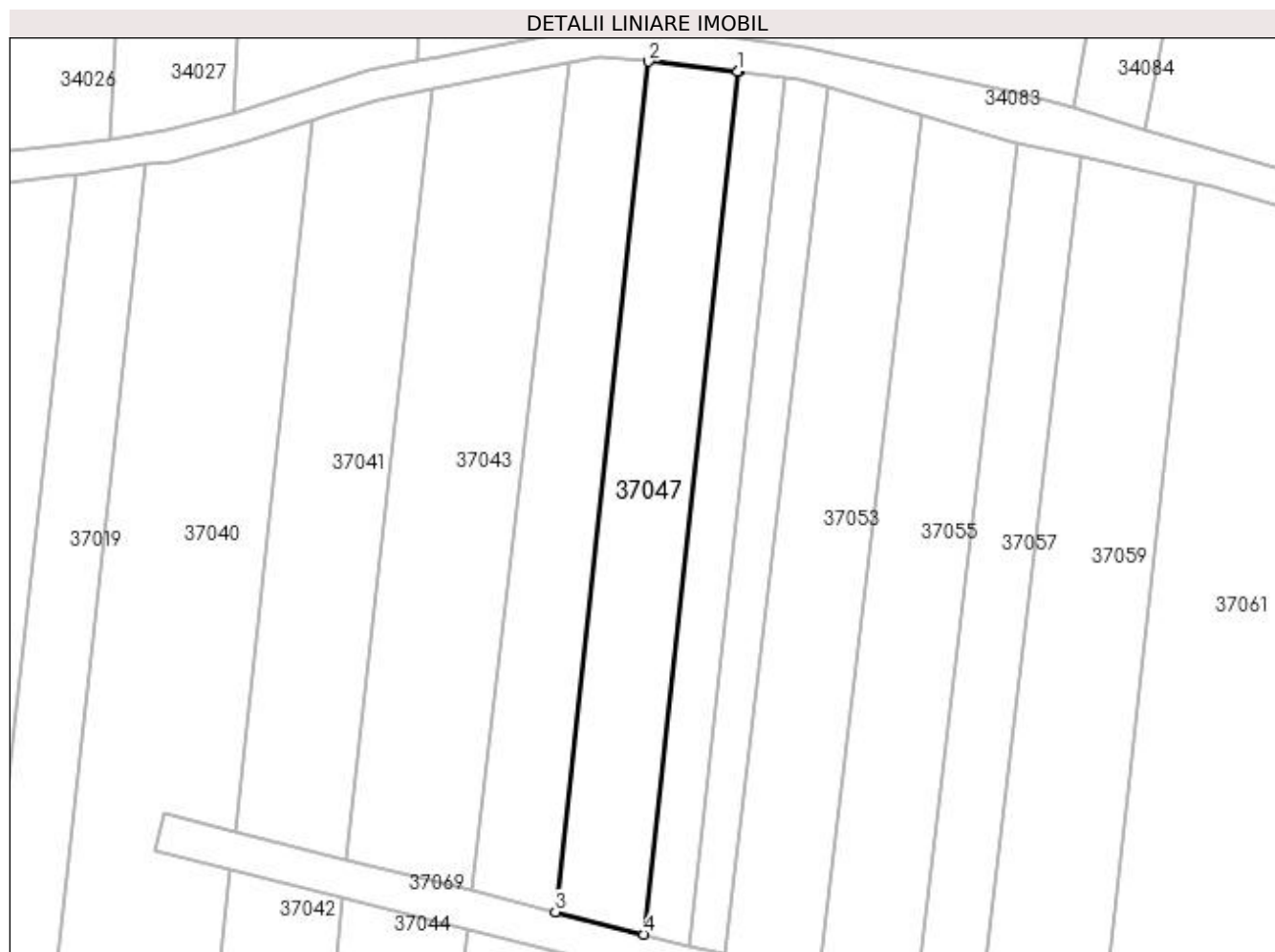
Inscrieri privind dezmembramintele dreptului de proprietate, drepturi reale de garanție și sarcini	Referințe
NU SUNT	

Anexa Nr. 1 La Partea I

Teren

Nr cadastral	Suprafața (mp)*	Observații / Referințe
	1.330	

* Suprafața este determinată în planul de proiecție Stereo 70.



Date referitoare la teren

Crt	Categorie folosință	Intra vilan	Suprafața (mp)	Tarla	Parcelă	Nr. topo	Observații / Referințe
1	arabil	NU	1.330	Creangă I	-	-	

Lungime Segmente

1) Valorile lungimilor segmentelor sunt obținute din proiecție în plan.

Punct început	X / Y	Punct sfârșit	X / Y	Lungime segment (** (m)
1	372.991,921 673.104,704	2	372.980,299 673.106,002	11.694
2	372.980,299 673.106,002	3	372.968,129 672.995,106	111.562
3	372.968,129 672.995,106	4	372.979,718 672.992,194	11.949
4	372.979,718 672.992,194	5	372.992,064 673.104,688	113.169
5	372.992,064 673.104,688	1	372.991,921 673.104,704	0.144

**** Lungimile segmentelor sunt determinate în planul de proiecție Stereo 70 și sunt rotunjite la 1 milimetru.**

***** Distanța dintre puncte este formată din segmente cumulate ce sunt mai mici decât valoarea 1 milimetru.**

**DATE DESPRE IMOBILUL NR. 37048**

Oficiul de Cadastru și Publicitate Imobiliară MARAMURES
Biroul de Cadastru și Publicitate Imobiliară Baia Mare

A. Partea I. Descrierea imobilului

TEREN Extravilan

Adresa: Jud. Maramures

Nr. Crt	Nr cadastral Nr. topografic	Suprafața* (mp)	Observații / Referințe
A1		1.470	Sector cadastral:37 Teren neimprejmuit;

B. Partea II. Proprietari și acte

Inscrieri privitoare la dreptul de proprietate și alte drepturi reale	Referințe
/	
Act Administrativ nr. 52903/20, Titlu de proprietate, din 24/08/2004 emis de CJPSDPAT MARAMURES;	
B1	A1
Intabulare, drept de PROPRIETATEcu titlu de reconstituire a dreptului de proprietate in baza legii 18/1991, dobandit prin Lege, cota actuala 1/1	
1) TĂTĂRAN OTILIA, Lipsa CNP 2) CĂLĂUZ VASILE, Lipsa CNP 3) CĂLĂUZ LOTICA, Lipsa CNP 4) CĂLĂUZ ELISABETA, Lipsa CNP 5) CĂLĂUZ AUGUSTIN, Lipsa CNP 6) CĂLĂUZ IOAN, Lipsa CNP	

C. Partea III. SARCINI .

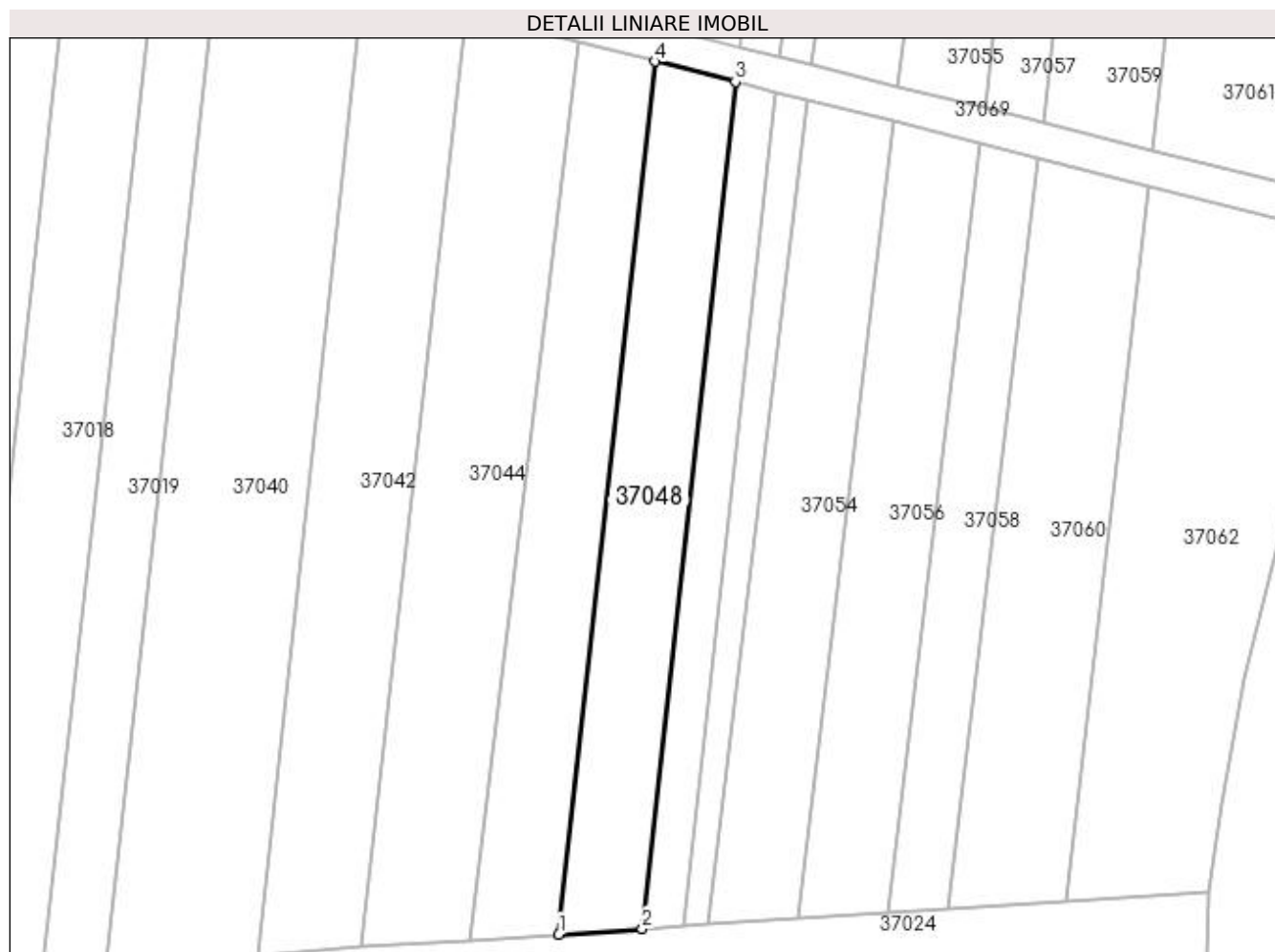
Inscrieri privind dezmembramintele dreptului de proprietate, drepturi reale de garanție și sarcini	Referințe
NU SUNT	

Anexa Nr. 1 La Partea I

Teren

Nr cadastral	Suprafața (mp)*	Observații / Referințe
	1.470	

* Suprafața este determinată în planul de proiecție Stereo 70.



Date referitoare la teren

Crt	Categorie folosință	Intra vilan	Suprafața (mp)	Tarla	Parcelă	Nr. topo	Observații / Referințe
1	arabil	NU	1.470	Creangă I	-	-	

Lungime Segmente

1) Valorile lungimilor segmentelor sunt obținute din proiecție în plan.

Punct început	X / Y	Punct sfârșit	X / Y	Lungime segment (** (m)
1	372.953,83 672.864,814	2	372.965,825 672.865,603	12.021
2	372.965,825 672.865,603	3	372.979,167 672.987,176	122.303
3	372.979,167 672.987,176	4	372.967,578 672.990,087	11.949
4	372.967,578 672.990,087	1	372.953,83 672.864,814	126.025

**** Lungimile segmentelor sunt determinate în planul de proiecție Stereo 70 și sunt rotunjite la 1 milimetru.**

***** Distanța dintre puncte este formată din segmente cumulate ce sunt mai mici decât valoarea 1 milimetru.**

**DATE DESPRE IMOBILUL NR. 37049**

Oficiul de Cadastru și Publicitate Imobiliară MARAMURES
Biroul de Cadastru și Publicitate Imobiliară Baia Mare

A. Partea I. Descrierea imobilului

TEREN Extravilan

Adresa: Jud. Maramures

Nr. Crt	Nr cadastral Nr. topografic	Suprafața* (mp)	Observații / Referințe
A1		677	Sector cadastral:37 Teren neimprejmuit;

B. Partea II. Proprietari și acte

Inscrieri privitoare la dreptul de proprietate și alte drepturi reale	Referințe
/	
Act Administrativ nr. 44108/71, Titlu de proprietate, din 14/04/2000 emis de CJPSDPAT MARAMURES;	
B1	A1
Intabulare, drept de PROPRIETATEcu titlu de reconstituire a dreptului de proprietate in baza legii 18/1991, dobandit prin Lege, cota actuala 1/1	
1) ANDREICUȚ GHEORGHE, Lipsa CNP	

C. Partea III. SARCINI .

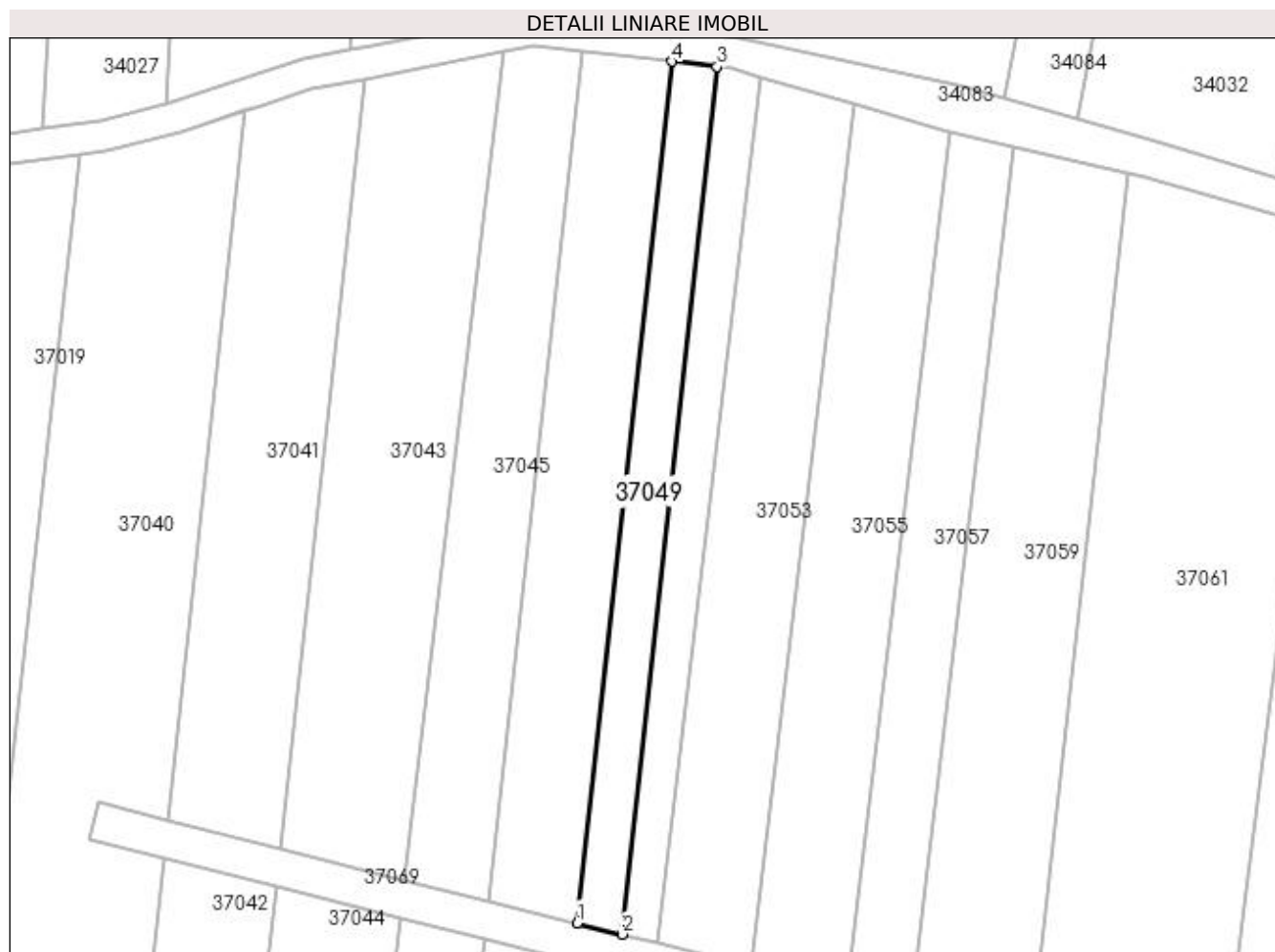
Inscrieri privind dezmembramintele dreptului de proprietate, drepturi reale de garanție și sarcini	Referințe
NU SUNT	

Anexa Nr. 1 La Partea I

Teren

Nr cadastral	Suprafața (mp)*	Observații / Referințe
	677	

* Suprafața este determinată în planul de proiecție Stereo 70.



Date referitoare la teren

Crt	Categorie folosință	Intra vilan	Suprafața (mp)	Tarla	Parcelă	Nr. topo	Observații / Referințe
1	arabil	NU	677	Creangă	-	-	

Lungime Segmente

1) Valorile lungimilor segmentelor sunt obținute din proiecție în plan.

Punct început	X / Y	Punct sfârșit	X / Y	Lungime segment (** (m)
1	372.979,718 672.992,194	2	372.985,552 672.990,729	6.015
2	372.985,552 672.990,729	3	372.997,984 673.104,009	113.96
3	372.997,984 673.104,009	4	372.992,064 673.104,688	5.959
4	372.992,064 673.104,688	1	372.979,718 672.992,194	113.169

**** Lungimile segmentelor sunt determinate în planul de proiecție Stereo 70 și sunt rotunjite la 1 milimetru.**

***** Distanța dintre puncte este formată din segmente cumulate ce sunt mai mici decât valoarea 1 milimetru.**

**DATE DESPRE IMOBILUL NR. 37050**

Oficiul de Cadastru și Publicitate Imobiliară MARAMURES
Biroul de Cadastru și Publicitate Imobiliară Baia Mare

A. Partea I. Descrierea imobilului

TEREN Extravilan

Adresa: Jud. Maramures

Nr. Crt	Nr cadastral Nr. topografic	Suprafața* (mp)	Observații / Referințe
A1		723	Sector cadastral:37 Teren neimprejmuit;

B. Partea II. Proprietari și acte

Inscrieri privitoare la dreptul de proprietate și alte drepturi reale	Referințe
/	
Act Administrativ nr. 44108/71, Titlu de proprietate, din 14/04/2000 emis de CJPSDPAT MARAMURES;	
B1	A1
Intabulare, drept de PROPRIETATEcu titlu de reconstituire a dreptului de proprietate in baza legii 18/1991, dobandit prin Lege, cota actuala 1/1	
1) ANDREICUȚ GHEORGHE, Lipsa CNP	

C. Partea III. SARCINI .

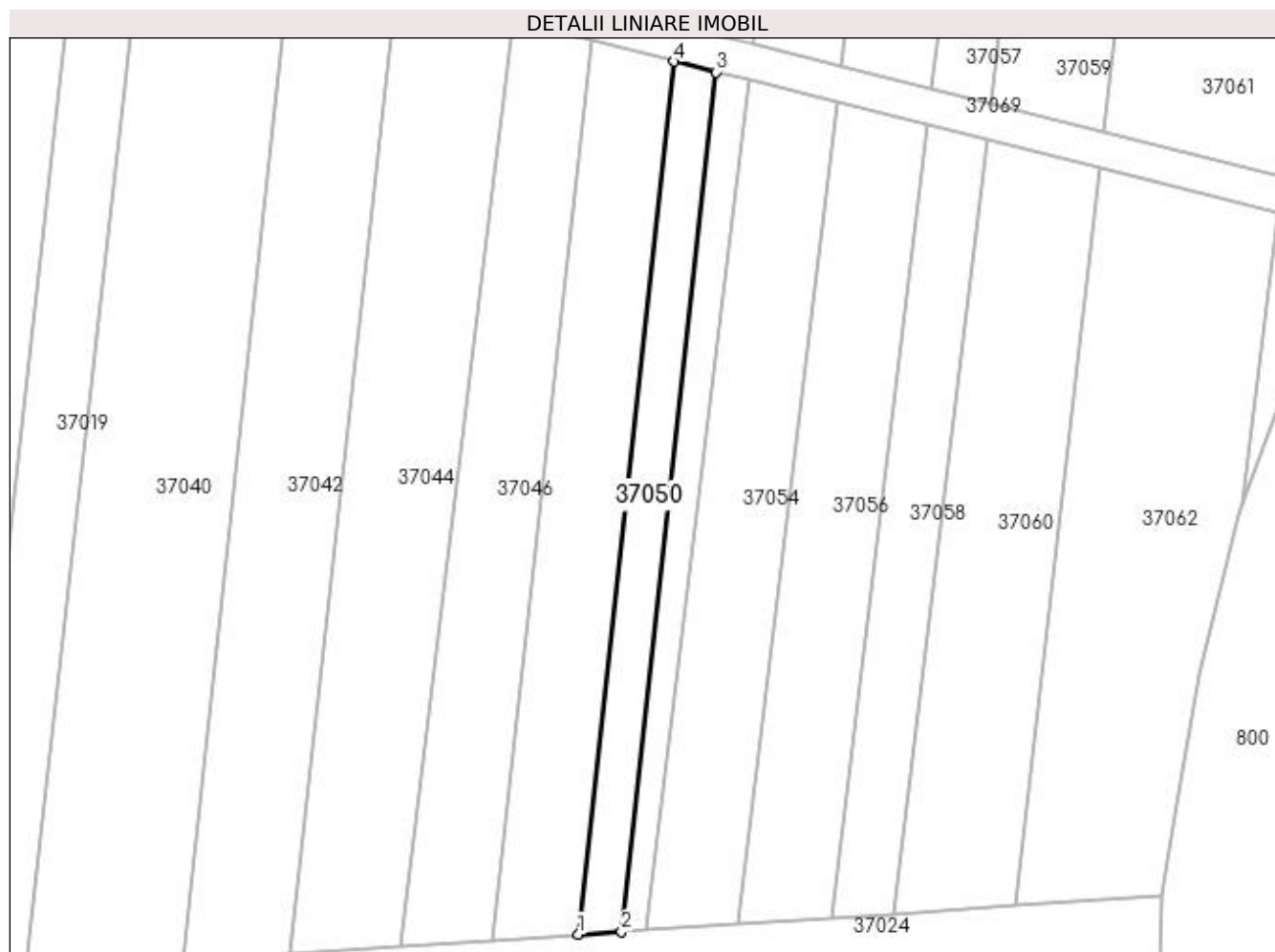
Inscrieri privind dezmembramintele dreptului de proprietate, drepturi reale de garanție și sarcini	Referințe
NU SUNT	

Anexa Nr. 1 La Partea I

Teren

Nr cadastral	Suprafața (mp)*	Observații / Referințe
	723	

* Suprafața este determinată în planul de proiecție Stereo 70.



Date referitoare la teren

Crt	Categorie folosință	Intra vilan	Suprafața (mp)	Tarla	Parcelă	Nr. topo	Observații / Referințe
1	arabil	NU	723	Creangă	-	-	

Lungime Segmente

1) Valorile lungimilor segmentelor sunt obținute din proiecție în plan.

Punct început	X / Y	Punct sfârșit	X / Y	Lungime segment (** (m)
1	372.965,825 672.865,603	2	372.971,864 672.866,0	6.052
2	372.971,864 672.866,0	3	372.985,001 672.985,711	120.43
3	372.985,001 672.985,711	4	372.979,167 672.987,176	6.015
4	372.979,167 672.987,176	1	372.965,825 672.865,603	122.303

**** Lungimile segmentelor sunt determinate în planul de proiecție Stereo 70 și sunt rotunjite la 1 milimetru.**

***** Distanța dintre puncte este formată din segmente cumulate ce sunt mai mici decât valoarea 1 milimetru.**

**DATE DESPRE IMOBILUL NR. 37051**

Oficiul de Cadastru și Publicitate Imobiliară MARAMURES
Biroul de Cadastru și Publicitate Imobiliară Baia Mare

A. Partea I. Descrierea imobilului

TEREN Extravilan

Adresa: Jud. Maramures

Nr. Crt	Nr cadastral Nr. topografic	Suprafața* (mp)	Observații / Referințe
A1		607	Sector cadastral:37 Teren neimprejmuit;

B. Partea II. Proprietari și acte

Inscrieri privitoare la dreptul de proprietate și alte drepturi reale	Referințe
/	
Act Administrativ nr. 50640/21, Titlu de proprietate, din 14/09/2004 emis de CJPSDPAT MARAMURES;	
B1	A1
Intabulare, drept de PROPRIETATEcu titlu de reconstituire a dreptului de proprietate in baza legii 18/1991, dobandit prin Lege, cota actuala 1/1	
1) DĂRĂBAN IOAN, Lipsa CNP	

C. Partea III. SARCINI .

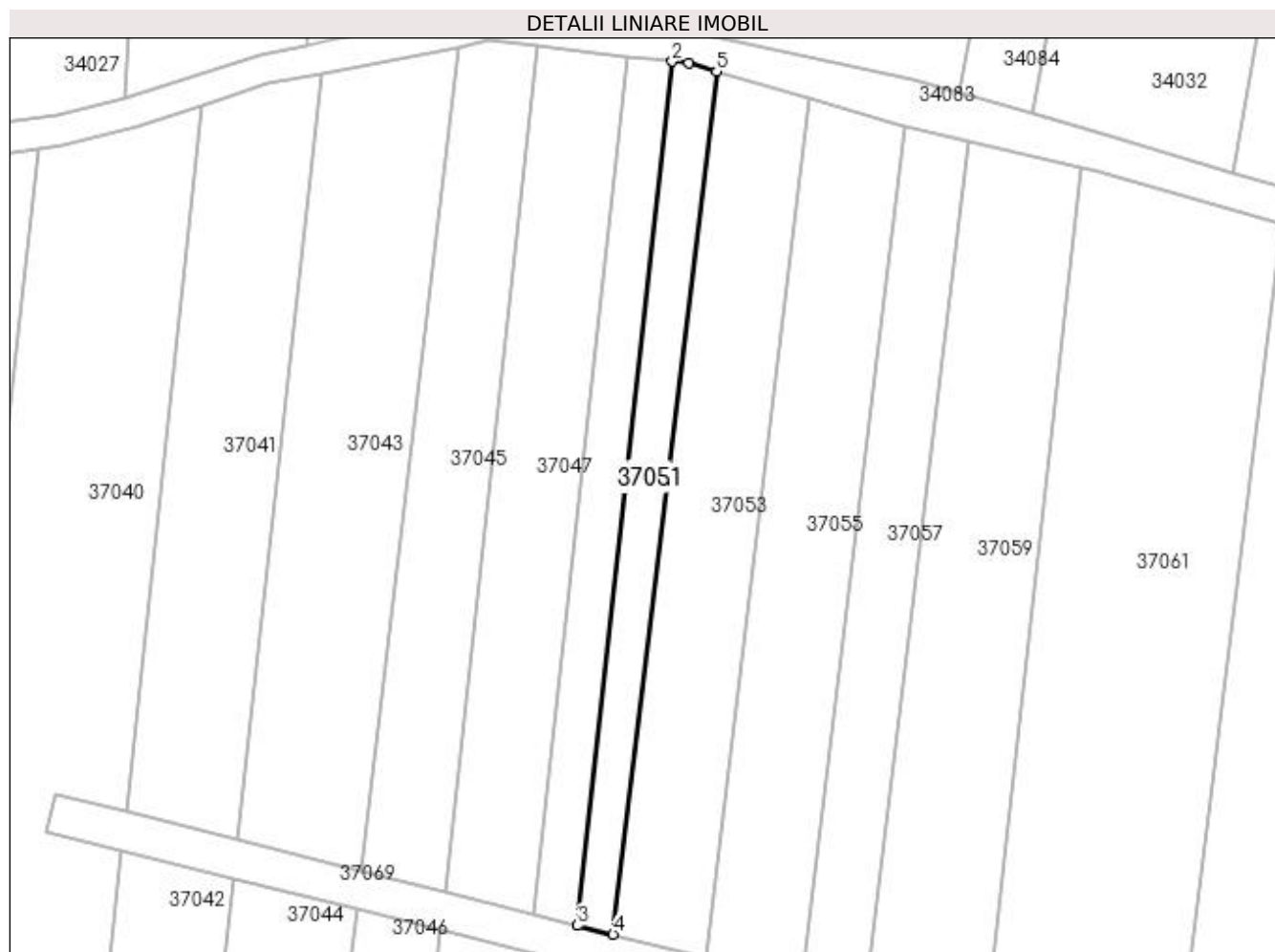
Inscrieri privind dezmembramintele dreptului de proprietate, drepturi reale de garanție și sarcini	Referințe
NU SUNT	

Anexa Nr. 1 La Partea I

Teren

Nr cadastral	Suprafața (mp)*	Observații / Referințe
	607	

* Suprafața este determinată în planul de proiecție Stereo 70.



Date referitoare la teren

Crt	Categorie folosință	Intra vilan	Suprafața (mp)	Tarla	Parcelă	Nr. topo	Observații / Referințe
1	arabil	NU	607	Creangă	-	-	

Lungime Segmente

1) Valorile lungimilor segmentelor sunt obținute din proiecție în plan.

Punct început	X / Y	Punct sfârșit	X / Y	Lungime segment (** (m)
1	373.000,098 673.103,767	2	372.997,984 673.104,009	2.128
2	372.997,984 673.104,009	3	372.985,552 672.990,729	113.96
3	372.985,552 672.990,729	4	372.990,19 672.989,564	4.782
4	372.990,19 672.989,564	5	373.003,781 673.102,7	113.949
5	373.003,781 673.102,7	1	373.000,098 673.103,767	3.834

**** Lungimile segmentelor sunt determinate în planul de proiecție Stereo 70 și sunt rotunjite la 1 milimetru.**

***** Distanța dintre puncte este formată din segmente cumulate ce sunt mai mici decât valoarea 1 milimetru.**

**DATE DESPRE IMOBILUL NR. 37052**

Oficiul de Cadastru și Publicitate Imobiliară MARAMURES
Biroul de Cadastru și Publicitate Imobiliară Baia Mare

A. Partea I. Descrierea imobilului

TEREN Extravilan

Adresa: Jud. Maramures

Nr. Crt	Nr cadastral Nr. topografic	Suprafața* (mp)	Observații / Referințe
A1		488	Sector cadastral:37 Teren neimprejmuit;

B. Partea II. Proprietari și acte

Inscrieri privitoare la dreptul de proprietate și alte drepturi reale	Referințe
/	
Act Administrativ nr. 50640/21, Titlu de proprietate, din 14/09/2004 emis de CJPSDPAT MARAMURES;	
B1	A1
Intabulare, drept de PROPRIETATEcu titlu de reconstituire a dreptului de proprietate in baza legii 18/1991, dobandit prin Lege, cota actuala 1/1	
1) DĂRĂBAN IOAN, Lipsa CNP	

C. Partea III. SARCINI .

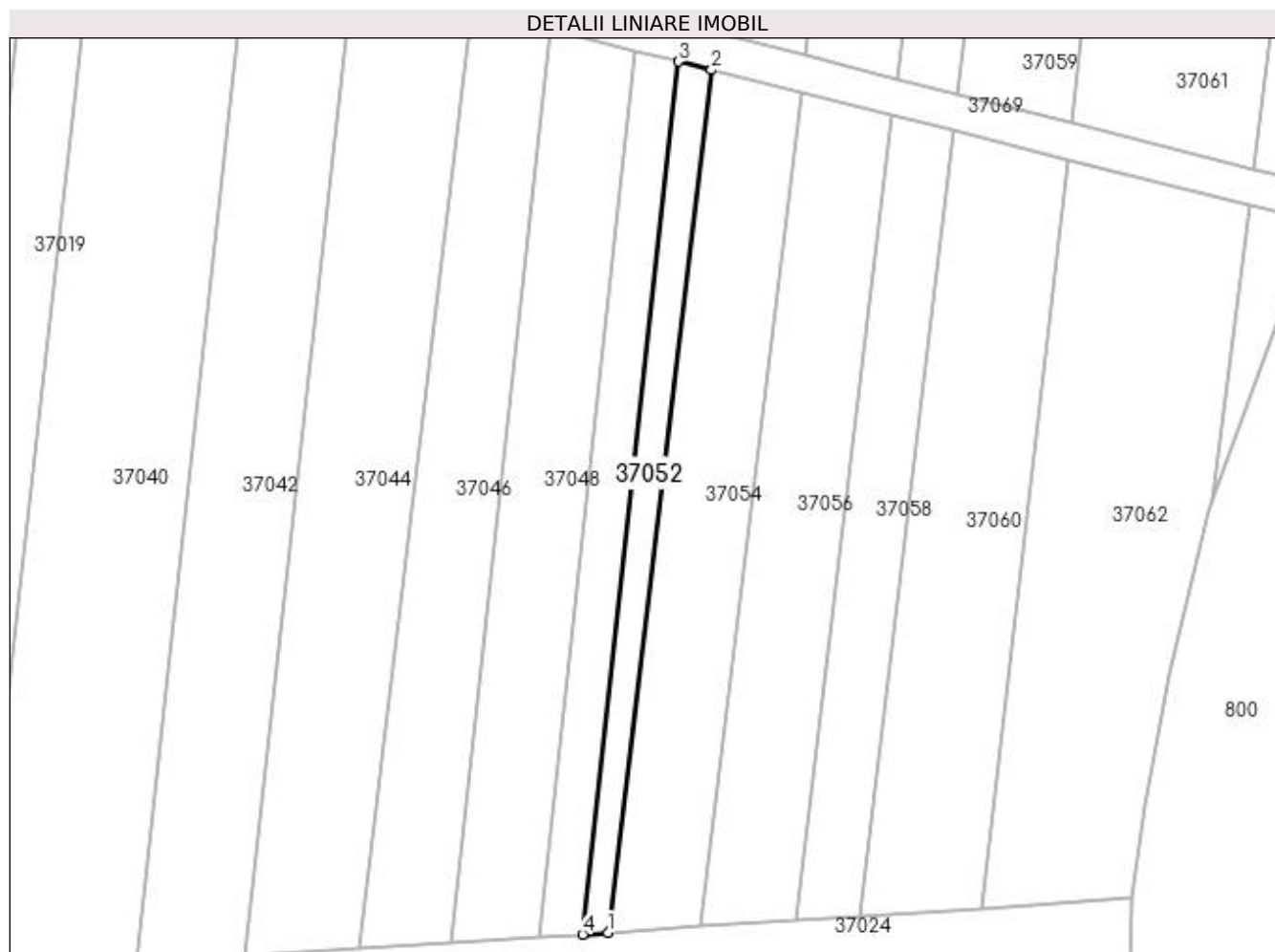
Inscrieri privind dezmembramintele dreptului de proprietate, drepturi reale de garanție și sarcini	Referințe
NU SUNT	

Anexa Nr. 1 La Partea I

Teren

Nr cadastral	Suprafața (mp)*	Observații / Referințe
	488	

* Suprafața este determinată în planul de proiecție Stereo 70.



Date referitoare la teren

Crt	Categorie folosință	Intravilan	Suprafața (mp)	Tarla	Parcelă	Nr. topo	Observații / Referințe
1	arabil	NU	488	Creangă	-	-	

Lungime Segmente

1) Valorile lungimilor segmentelor sunt obținute din proiecție în plan.

Punct început	X / Y	Punct sfârșit	X / Y	Lungime segment (** (m)
1	372.975,375 672.866,231	2	372.989,589 672.984,559	119.179
2	372.989,589 672.984,559	3	372.985,001 672.985,711	4.73
3	372.985,001 672.985,711	4	372.971,864 672.866,0	120.43
4	372.971,864 672.866,0	1	372.975,375 672.866,231	3.519

**** Lungimile segmentelor sunt determinate în planul de proiecție Stereo 70 și sunt rotunjite la 1 milimetru.**

***** Distanța dintre puncte este formată din segmente cumulate ce sunt mai mici decât valoarea 1 milimetru.**

**DATE DESPRE IMOBILUL NR. 37053**

Oficiul de Cadastru și Publicitate Imobiliară MARAMURES
Biroul de Cadastru și Publicitate Imobiliară Baia Mare

A. Partea I. Descrierea imobilului

TEREN Extravilan

Nr. cadastral vechi:51898

Adresa: Jud. Maramures

Nr. Crt	Nr cadastral Nr. topografic	Suprafața* (mp)	Observații / Referințe
A1	51898	1.427	Sector cadastral:37 Teren neimprejmuit;

B. Partea II. Proprietari și acte

Inscrieri privitoare la dreptul de proprietate și alte drepturi reale		Referințe
3842 / 25/01/2023		
Act Notarial nr. 63, Contract de donatie, din 20/01/2023 emis de NP Stoica Florentina Diana;		
B1	Intabulare, drept de PROPRIETATEcu titlu de drept donație, dobandit prin Conventie, cota actuala 1/1, cota initiala 1/1 1) TÎNC TUDOR-MARC , bun propriu	A1
<i>OBSERVATII: Pozitie transcrisa din CF nr. 51898, in rangul incheierii nr. 3842/25.01.2023</i>		

C. Partea III. SARCINI .

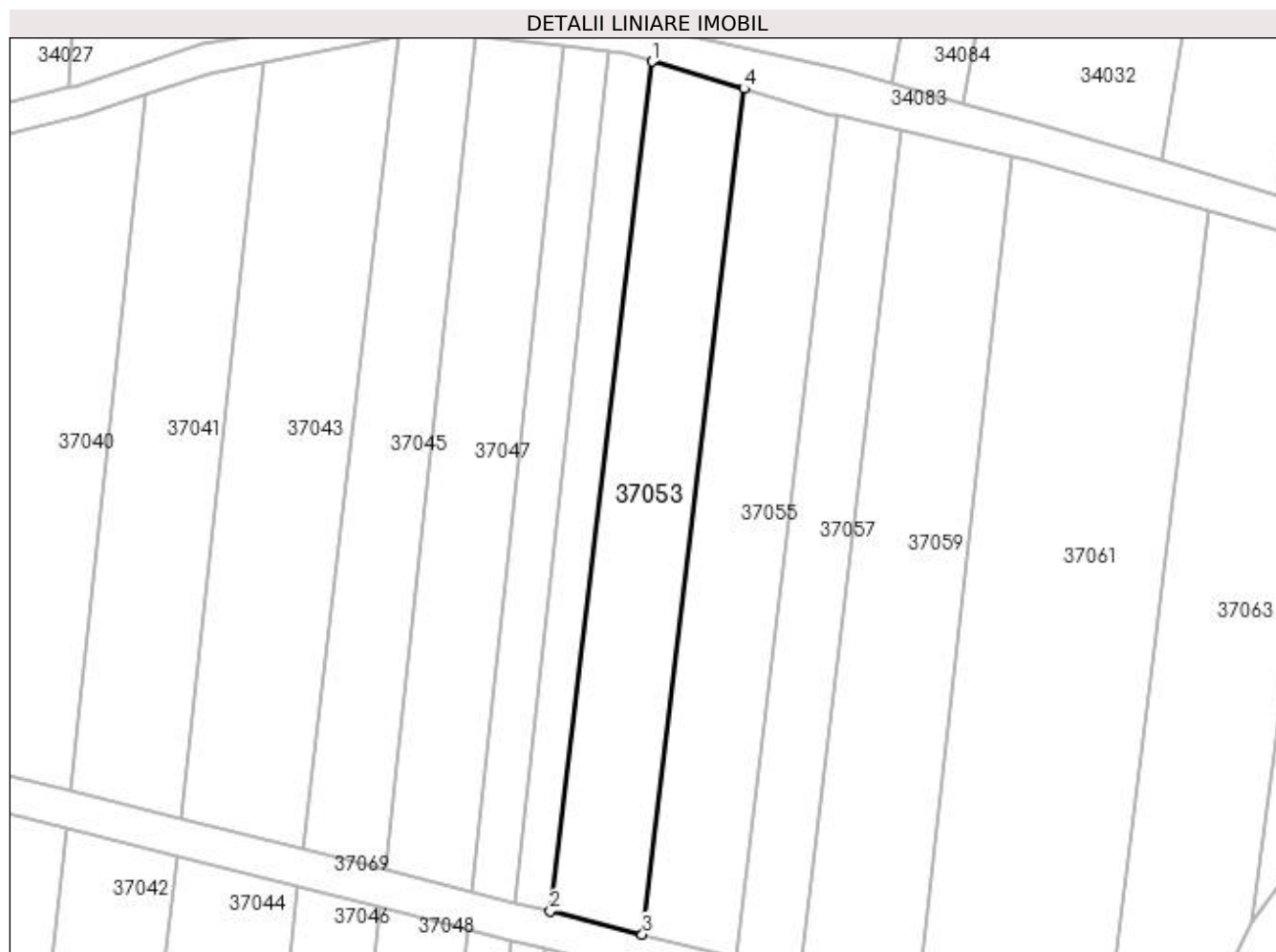
Inscrieri privind dezmembramintele dreptului de proprietate, drepturi reale de garanție și sarcini	Referințe
NU SUNT	

Anexa Nr. 1 La Partea I

Teren

Nr cadastral	Suprafața (mp)*	Observații / Referințe
51898	1.427	

* Suprafața este determinată în planul de proiecție Stereo 70.



Date referitoare la teren

Crt	Categorie folosință	Intra vilan	Suprafața (mp)	Tarla	Parcelă	Nr. topo	Observații / Referințe
1	arabil	NU	1.427	Creanga	-	-	

Lungime Segmente

1) Valorile lungimilor segmentelor sunt obținute din proiecție în plan.

Punct început	X / Y	Punct sfârșit	X / Y	Lungime segment (** (m)
1	373.003,781 673.102,7	2	372.990,19 672.989,564	113.949
2	372.990,19 672.989,564	3	373.002,465 672.986,481	12.656
3	373.002,465 672.986,481	4	373.015,991 673.099,08	113.408
4	373.015,991 673.099,08	1	373.003,781 673.102,7	12.735

**** Lungimile segmentelor sunt determinate în planul de proiecție Stereo 70 și sunt rotunjite la 1 milimetru.**

***** Distanța dintre puncte este formată din segmente cumulate ce sunt mai mici decât valoarea 1 milimetru.**

**DATE DESPRE IMOBILUL NR. 37054**

Oficiul de Cadastru și Publicitate Imobiliară MARAMURES
Biroul de Cadastru și Publicitate Imobiliară Baia Mare

A. Partea I. Descrierea imobilului

TEREN Extravilan

Nr. cadastral vechi:51898

Adresa: Jud. Maramures

Nr. Crt	Nr cadastral Nr. topografic	Suprafața* (mp)	Observații / Referințe
A1	51898	1.473	Sector cadastral:37 Teren neimprejmuit;

B. Partea II. Proprietari și acte

Inscrieri privitoare la dreptul de proprietate și alte drepturi reale		Referințe
3842 / 25/01/2023		
Act Notarial nr. 63, Contract de donatie, din 20/01/2023 emis de NP Stoica Florentina Diana;		
B1	Intabulare, drept de PROPRIETATEcu titlu de drept donație, dobandit prin Conventie, cota actuala 1/1, cota initiala 1/1 1) TÎNC TUDOR-MARC , bun propriu	A1
<i>OBSERVATII: Pozitie transcrisa din CF nr. 51898, in rangul incheierii nr. 3842/25.01.2023</i>		

C. Partea III. SARCINI .

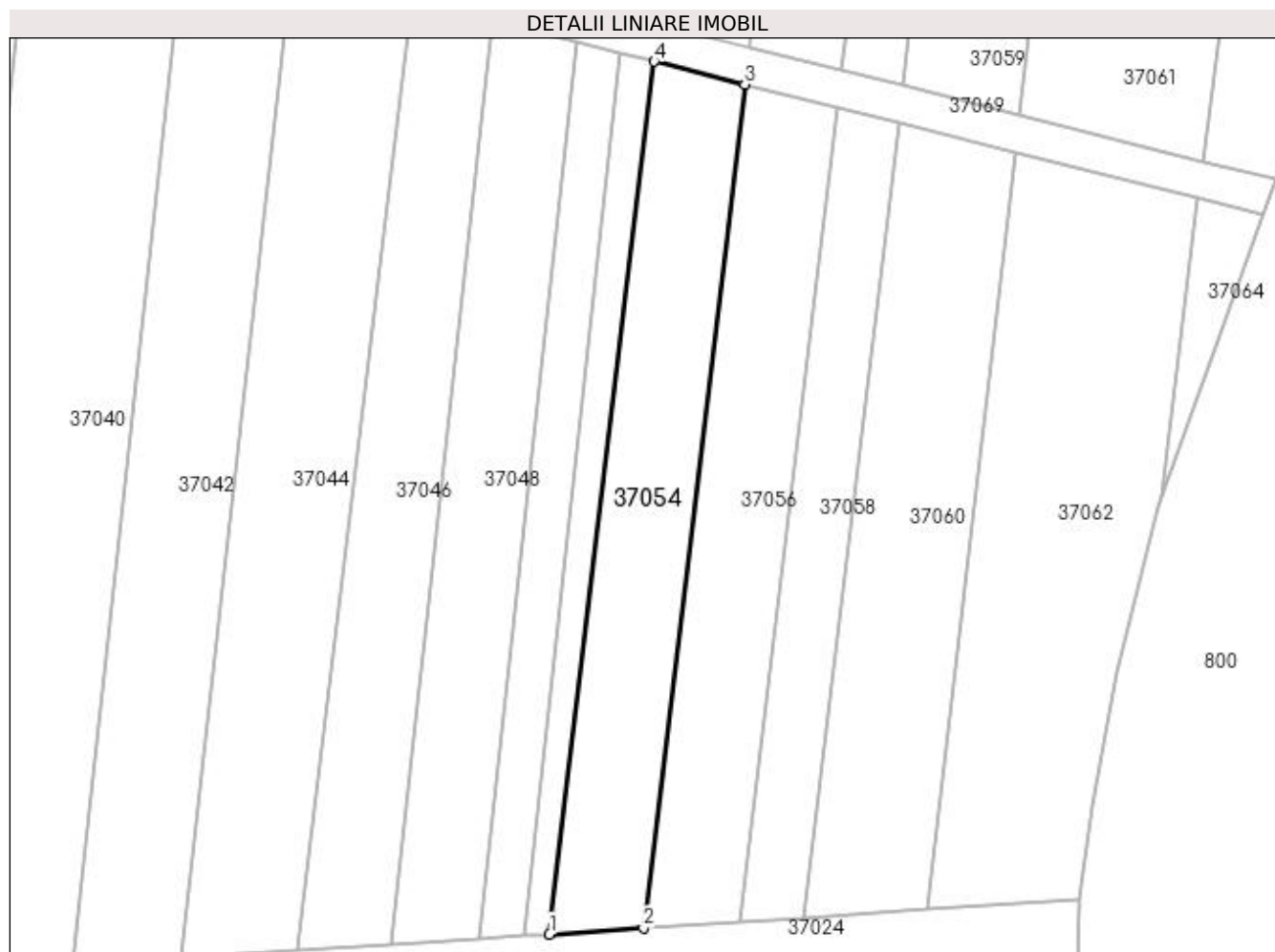
Inscrieri privind dezmembramintele dreptului de proprietate, drepturi reale de garanție și sarcini	Referințe
NU SUNT	

Anexa Nr. 1 La Partea I

Teren

Nr cadastral	Suprafața (mp)*	Observații / Referințe
51898	1.473	

* Suprafața este determinată în planul de proiecție Stereo 70.



Date referitoare la teren

Crt	Categorie folosință	Intra vilan	Suprafața (mp)	Tarla	Parcelă	Nr. topo	Observații / Referințe
1	arabil	NU	1.473	Creanga	-	-	

Lungime Segmente

1) Valorile lungimilor segmentelor sunt obținute din proiecție în plan.

Punct început	X / Y	Punct sfârșit	X / Y	Lungime segment (** (m)
1	372.975,375 672.866,231	2	372.988,129 672.867,069	12.782
2	372.988,129 672.867,069	3	373.001,877 672.981,458	115.212
3	373.001,877 672.981,458	4	372.989,589 672.984,559	12.673
4	372.989,589 672.984,559	1	372.975,375 672.866,231	119.179

**** Lungimile segmentelor sunt determinate în planul de proiecție Stereo 70 și sunt rotunjite la 1 milimetru.**

***** Distanța dintre puncte este formată din segmente cumulate ce sunt mai mici decât valoarea 1 milimetru.**

**DATE DESPRE IMOBILUL NR. 37055**

Oficiul de Cadastru și Publicitate Imobiliară MARAMURES
Biroul de Cadastru și Publicitate Imobiliară Baia Mare

A. Partea I. Descrierea imobilului

TEREN Extravilan

Adresa: Jud. Maramures

Nr. Crt	Nr cadastral Nr. topografic	Suprafața* (mp)	Observații / Referințe
A1		1.450	Sector cadastral:37 Teren neimprejmuit;

B. Partea II. Proprietari și acte

Inscrieri privitoare la dreptul de proprietate și alte drepturi reale	Referințe
/	
Act Administrativ nr. 44108/81, Titlu de proprietate, din 07/07/2000 emis de CJPSDPAT MARAMURES;	
B1	A1
Intabulare, drept de PROPRIETATEcu titlu de reconstituire a dreptului de proprietate in baza legii 18/1991, dobandit prin Lege, cota actuala 1/1	
1) BĂBAȘ AURELIA , Lipsa CNP	

C. Partea III. SARCINI .

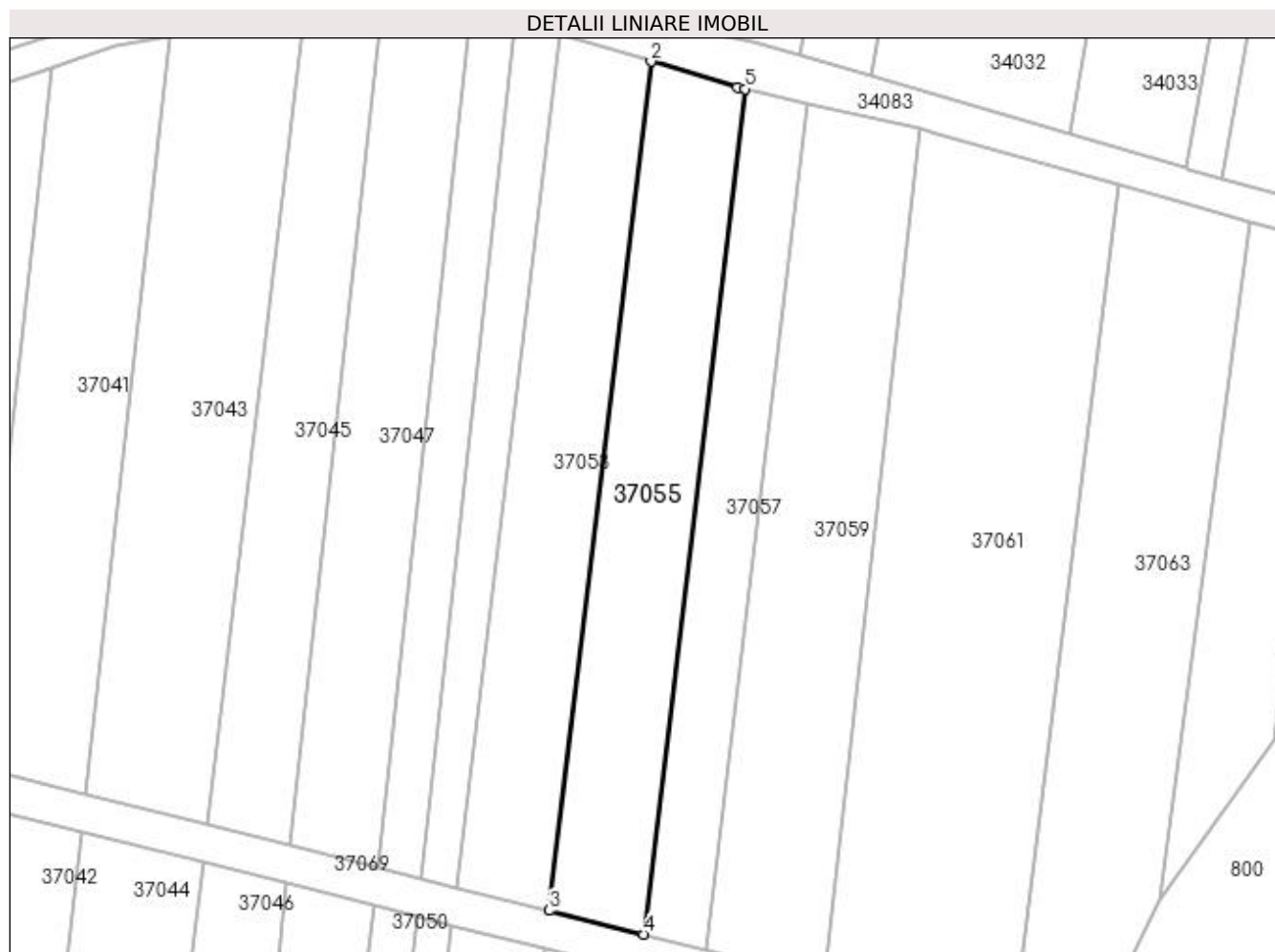
Inscrieri privind dezmembramintele dreptului de proprietate, drepturi reale de garanție și sarcini	Referințe
NU SUNT	

Anexa Nr. 1 La Partea I

Teren

Nr cadastral	Suprafața (mp)*	Observații / Referințe
	1.450	

* Suprafața este determinată în planul de proiecție Stereo 70.



Date referitoare la teren

Crt	Categorie folosință	Intra vilan	Suprafața (mp)	Tarla	Parcelă	Nr. topo	Observații / Referințe
1	arabil	NU	1.450	Creangă	-	-	

Lungime Segmente

1) Valorile lungimilor segmentelor sunt obținute din proiecție în plan.

Punct început	X / Y	Punct sfârșit	X / Y	Lungime segment (** (m)
1	373.027,468 673.095,678	2	373.015,991 673.099,08	11.971
2	373.015,991 673.099,08	3	373.002,465 672.986,481	113.408
3	373.002,465 672.986,481	4	373.014,998 672.983,333	12.922
4	373.014,998 672.983,333	5	373.028,466 673.095,447	112.92
5	373.028,466 673.095,447	1	373.027,468 673.095,678	1.024

**** Lungimile segmentelor sunt determinate în planul de proiecție Stereo 70 și sunt rotunjite la 1 milimetru.**

***** Distanța dintre puncte este formată din segmente cumulate ce sunt mai mici decât valoarea 1 milimetru.**

**DATE DESPRE IMOBILUL NR. 37056**

Oficiul de Cadastru și Publicitate Imobiliară MARAMURES
Biroul de Cadastru și Publicitate Imobiliară Baia Mare

A. Partea I. Descrierea imobilului

TEREN Extravilan

Adresa: Jud. Maramures

Nr. Crt	Nr cadastral Nr. topografic	Suprafața* (mp)	Observații / Referințe
A1		1.450	Sector cadastral:37 Teren neimprejmuit;

B. Partea II. Proprietari și acte

Inscrieri privitoare la dreptul de proprietate și alte drepturi reale	Referințe
/	
Act Administrativ nr. 44108/81, Titlu de proprietate, din 07/07/2000 emis de CJPSDPAT MARAMURES;	
B1	A1
Intabulare, drept de PROPRIETATEcu titlu de reconstituire a dreptului de proprietate in baza legii 18/1991, dobandit prin Lege, cota actuala 1/1	
1) BĂBAȘ AURELIA , Lipsa CNP	

C. Partea III. SARCINI .

Inscrieri privind dezmembramintele dreptului de proprietate, drepturi reale de garanție și sarcini	Referințe
NU SUNT	

Anexa Nr. 1 La Partea I

Teren

Nr cadastral	Suprafața (mp)*	Observații / Referințe
	1.450	

* Suprafața este determinată în planul de proiecție Stereo 70.



Date referitoare la teren

Crt	Categorie folosință	Intra vilan	Suprafața (mp)	Tarla	Parcelă	Nr. topo	Observații / Referințe
1	arabil	NU	1.450	Creangă	-	-	

Lungime Segmente

1) Valorile lungimilor segmentelor sunt obținute din proiecție în plan.

Punct început	X / Y	Punct sfârșit	X / Y	Lungime segment (** (m)
1	372.988,129 672.867,069	2	373.001,134 672.867,926	13.033
2	373.001,134 672.867,926	3	373.014,395 672.978,319	111.187
3	373.014,395 672.978,319	4	373.001,877 672.981,458	12.906
4	373.001,877 672.981,458	1	372.988,129 672.867,069	115.212

**** Lungimile segmentelor sunt determinate în planul de proiecție Stereo 70 și sunt rotunjite la 1 milimetru.**

***** Distanța dintre puncte este formată din segmente cumulate ce sunt mai mici decât valoarea 1 milimetru.**

**DATE DESPRE IMOBILUL NR. 37057**

Oficiul de Cadastru și Publicitate Imobiliară MARAMURES
Biroul de Cadastru și Publicitate Imobiliară Baia Mare

A. Partea I. Descrierea imobilului

TEREN Extravilan

Adresa: Jud. Maramures

Nr. Crt	Nr cadastral Nr. topografic	Suprafața* (mp)	Observații / Referințe
A1		965	Sector cadastral:37 Teren neimprejmuit;

B. Partea II. Proprietari și acte

Inscrieri privitoare la dreptul de proprietate și alte drepturi reale	Referințe
/	
Act Administrativ nr. 6069/55, Titlu de proprietate, din 05/11/2003 emis de CJPSDPAT MARAMURES;	
B1	A1
Intabulare, drept de PROPRIETATEcu titlu de reconstituire a dreptului de proprietate in baza legii 18/1991, dobandit prin Lege, cota actuala 1/1	
1) BABAȘ LAURENȚIU , Lipsa CNP	

C. Partea III. SARCINI .

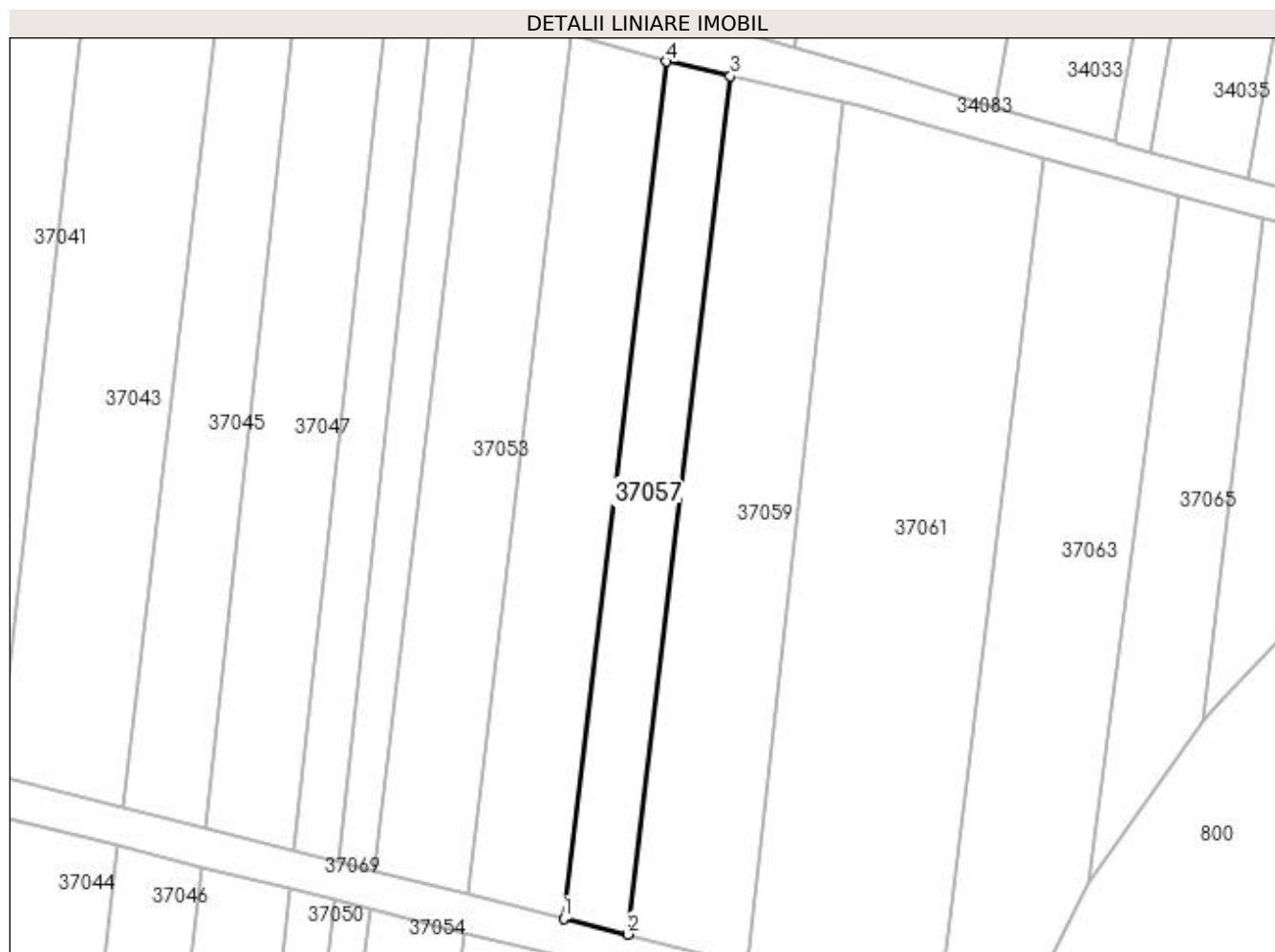
Inscrieri privind dezmembramintele dreptului de proprietate, drepturi reale de garanție și sarcini	Referințe
NU SUNT	

Anexa Nr. 1 La Partea I

Teren

Nr cadastral	Suprafața (mp)*	Observații / Referințe
	965	

* Suprafața este determinată în planul de proiecție Stereo 70.



Date referitoare la teren

Crt	Categorie folosință	Intra vilan	Suprafața (mp)	Tarla	Parcelă	Nr. topo	Observații / Referințe
1	arabil	NU	965	Creanga	-	-	

Lungime Segmente

1) Valorile lungimilor segmentelor sunt obținute din proiecție în plan.

Punct început	X / Y	Punct sfârșit	X / Y	Lungime segment (** (m)
1	373.014,998 672.983,333	2	373.023,343 672.981,237	8.604
2	373.023,343 672.981,237	3	373.036,839 673.093,515	113.086
3	373.036,839 673.093,515	4	373.028,466 673.095,447	8.593
4	373.028,466 673.095,447	1	373.014,998 672.983,333	112.92

**** Lungimile segmentelor sunt determinate în planul de proiecție Stereo 70 și sunt rotunjite la 1 milimetru.**

***** Distanța dintre puncte este formată din segmente cumulate ce sunt mai mici decât valoarea 1 milimetru.**

**DATE DESPRE IMOBILUL NR. 37058**

Oficiul de Cadastru și Publicitate Imobiliară MARAMURES
Biroul de Cadastru și Publicitate Imobiliară Baia Mare

A. Partea I. Descrierea imobilului

TEREN Extravilan

Adresa: Jud. Maramures

Nr. Crt	Nr cadastral Nr. topografic	Suprafața* (mp)	Observații / Referințe
A1		939	Sector cadastral:37 Teren neimprejmuit;

B. Partea II. Proprietari și acte

Inscrieri privitoare la dreptul de proprietate și alte drepturi reale	Referințe
/	
Act Administrativ nr. 6069/55, Titlu de proprietate, din 05/11/2003 emis de CJPSDPAT MARAMURES;	
B1	A1
Intabulare, drept de PROPRIETATEcu titlu de reconstituire a dreptului de proprietate in baza legii 18/1991, dobandit prin Lege, cota actuala 1/1	
1) BABAȘ LAURENȚIU , Lipsa CNP	

C. Partea III. SARCINI .

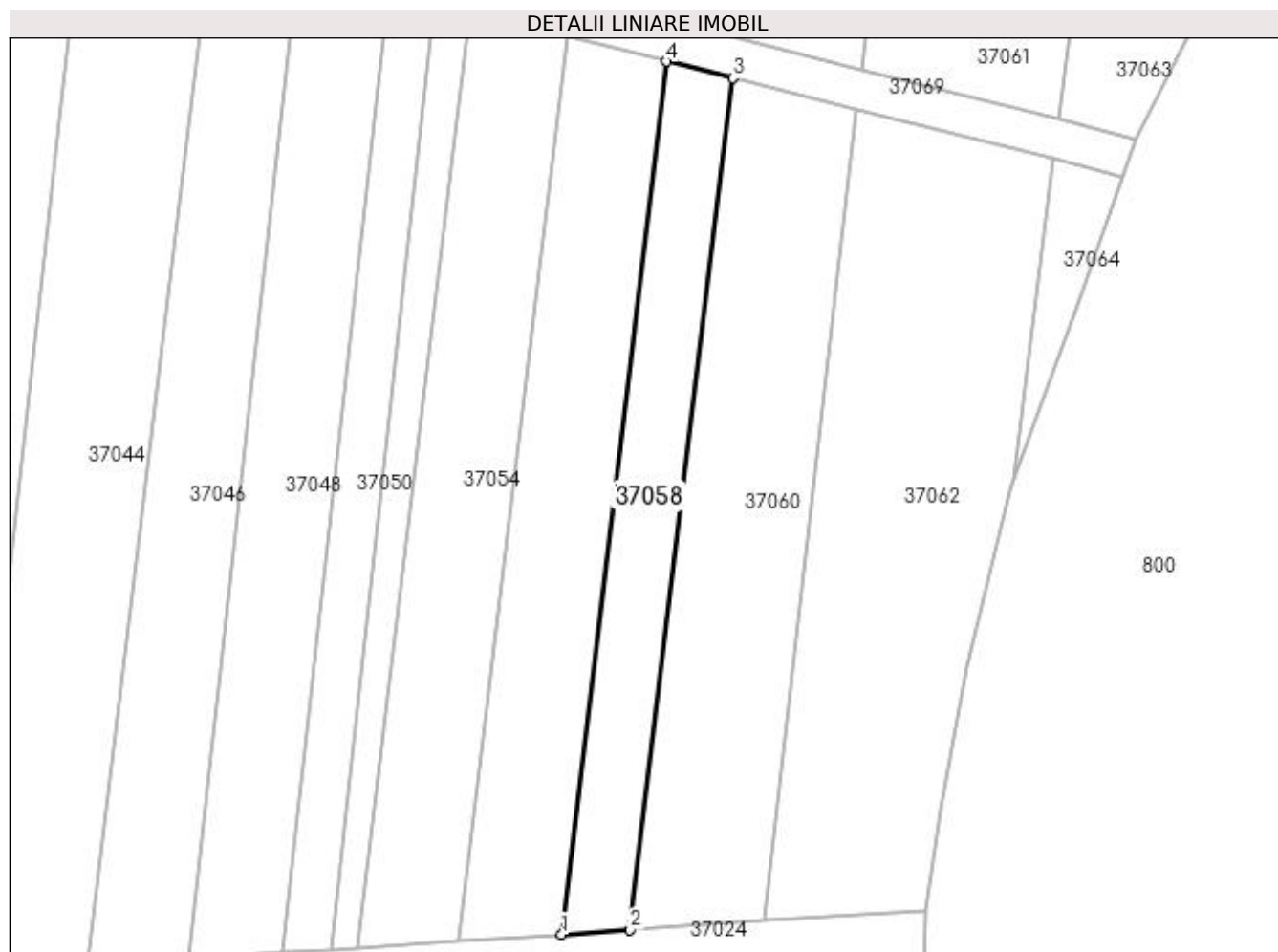
Inscrieri privind dezmembramintele dreptului de proprietate, drepturi reale de garanție și sarcini	Referințe
NU SUNT	

Anexa Nr. 1 La Partea I

Teren

Nr cadastral	Suprafața (mp)*	Observații / Referințe
	939	

* Suprafața este determinată în planul de proiecție Stereo 70.



Date referitoare la teren

Crt	Categorie folosință	Intra vilan	Suprafața (mp)	Tarla	Parcelă	Nr. topo	Observații / Referințe
1	arabil	NU	939	Creanga	-	-	

Lungime Segmente

1) Valorile lungimilor segmentelor sunt obținute din proiecție în plan.

Punct început	X / Y	Punct sfârșit	X / Y	Lungime segment (** (m)
1	373.001,134 672.867,926	2	373.009,808 672.868,497	8.693
2	373.009,808 672.868,497	3	373.022,755 672.976,223	108.501
3	373.022,755 672.976,223	4	373.014,395 672.978,319	8.619
4	373.014,395 672.978,319	1	373.001,134 672.867,926	111.187

**** Lungimile segmentelor sunt determinate în planul de proiecție Stereo 70 și sunt rotunjite la 1 milimetru.**

***** Distanța dintre puncte este formată din segmente cumulate ce sunt mai mici decât valoarea 1 milimetru.**

**DATE DESPRE IMOBILUL NR. 37059**

Oficiul de Cadastru și Publicitate Imobiliară MARAMURES
Biroul de Cadastru și Publicitate Imobiliară Baia Mare

A. Partea I. Descrierea imobilului

TEREN Extravilan

Adresa: Jud. Maramures

Nr. Crt	Nr cadastral Nr. topografic	Suprafața* (mp)	Observații / Referințe
A1		1.765	Sector cadastral:37 Teren neimprejmuit;

B. Partea II. Proprietari și acte

Inscrieri privitoare la dreptul de proprietate și alte drepturi reale	Referințe
/	
Act Administrativ nr. 44129/56, Titlu de proprietate, din 22/03/2002 emis de CJPSDPAT MARAMURES;	
B1	A1
Intabulare, drept de PROPRIETATEcu titlu de reconstituire a dreptului de proprietate in baza legii 18/1991, dobandit prin Lege, cota actuala 1/1	
1) BONTEA EUGENIA, Lipsa CNP	

C. Partea III. SARCINI .

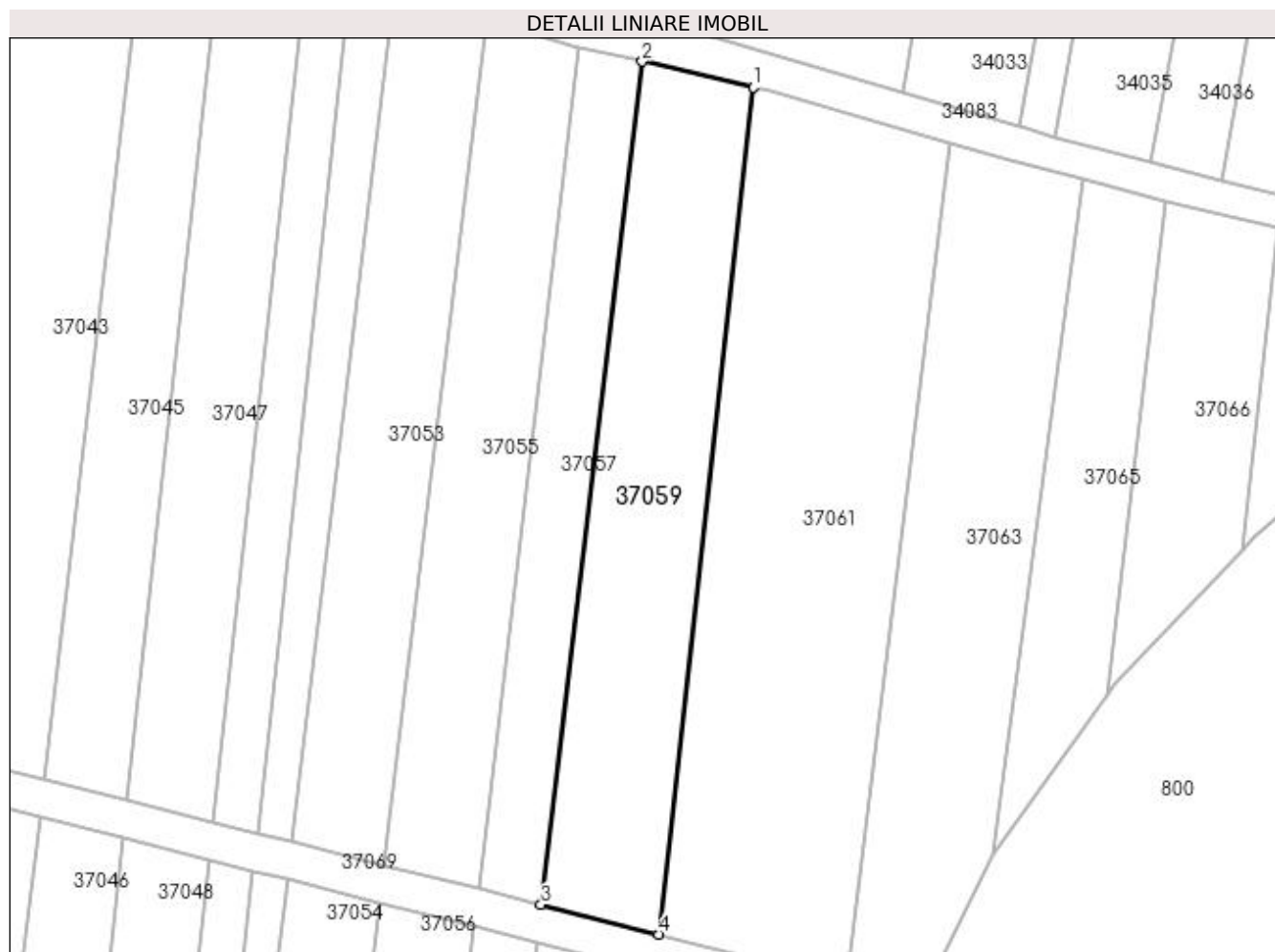
Inscrieri privind dezmembramintele dreptului de proprietate, drepturi reale de garanție și sarcini	Referințe
NU SUNT	

Anexa Nr. 1 La Partea I

Teren

Nr cadastral	Suprafața (mp)*	Observații / Referințe
	1.765	

* Suprafața este determinată în planul de proiecție Stereo 70.



Date referitoare la teren

Crt	Categorie folosință	Intravilan	Suprafața (mp)	Tarla	Parcelă	Nr. topo	Observații / Referințe
1	arabil	NU	1.765	Creangă	-	-	

Lungime Segmente

1) Valorile lungimilor segmentelor sunt obținute din proiecție în plan.

Punct început	X / Y	Punct sfârșit	X / Y	Lungime segment (** (m)
1	373.051,608 673.090,107	2	373.036,839 673.093,515	15.157
2	373.036,839 673.093,515	3	373.023,343 672.981,237	113.086
3	373.023,343 672.981,237	4	373.039,084 672.977,283	16.23
4	373.039,084 672.977,283	1	373.051,608 673.090,107	113.517

**** Lungimile segmentelor sunt determinate în planul de proiecție Stereo 70 și sunt rotunjite la 1 milimetru.**

***** Distanța dintre puncte este formată din segmente cumulate ce sunt mai mici decât valoarea 1 milimetru.**

**DATE DESPRE IMOBILUL NR. 37060**

Oficiul de Cadastru și Publicitate Imobiliară MARAMURES
Biroul de Cadastru și Publicitate Imobiliară Baia Mare

A. Partea I. Descrierea imobilului

TEREN Extravilan

Adresa: Jud. Maramures

Nr. Crt	Nr cadastral Nr. topografic	Suprafața* (mp)	Observații / Referințe
A1		1.734	Sector cadastral:37 Teren neimprejmuit;

B. Partea II. Proprietari și acte

Inscrieri privitoare la dreptul de proprietate și alte drepturi reale	Referințe
/	
Act Administrativ nr. 44129/56, Titlu de proprietate, din 22/03/2002 emis de CJPSDPAT MARAMURES;	
B1	A1
Intabulare, drept de PROPRIETATEcu titlu de reconstituire a dreptului de proprietate in baza legii 18/1991, dobandit prin Lege, cota actuala 1/1	
1) BONTEA EUGENIA, Lipsa CNP	

C. Partea III. SARCINI .

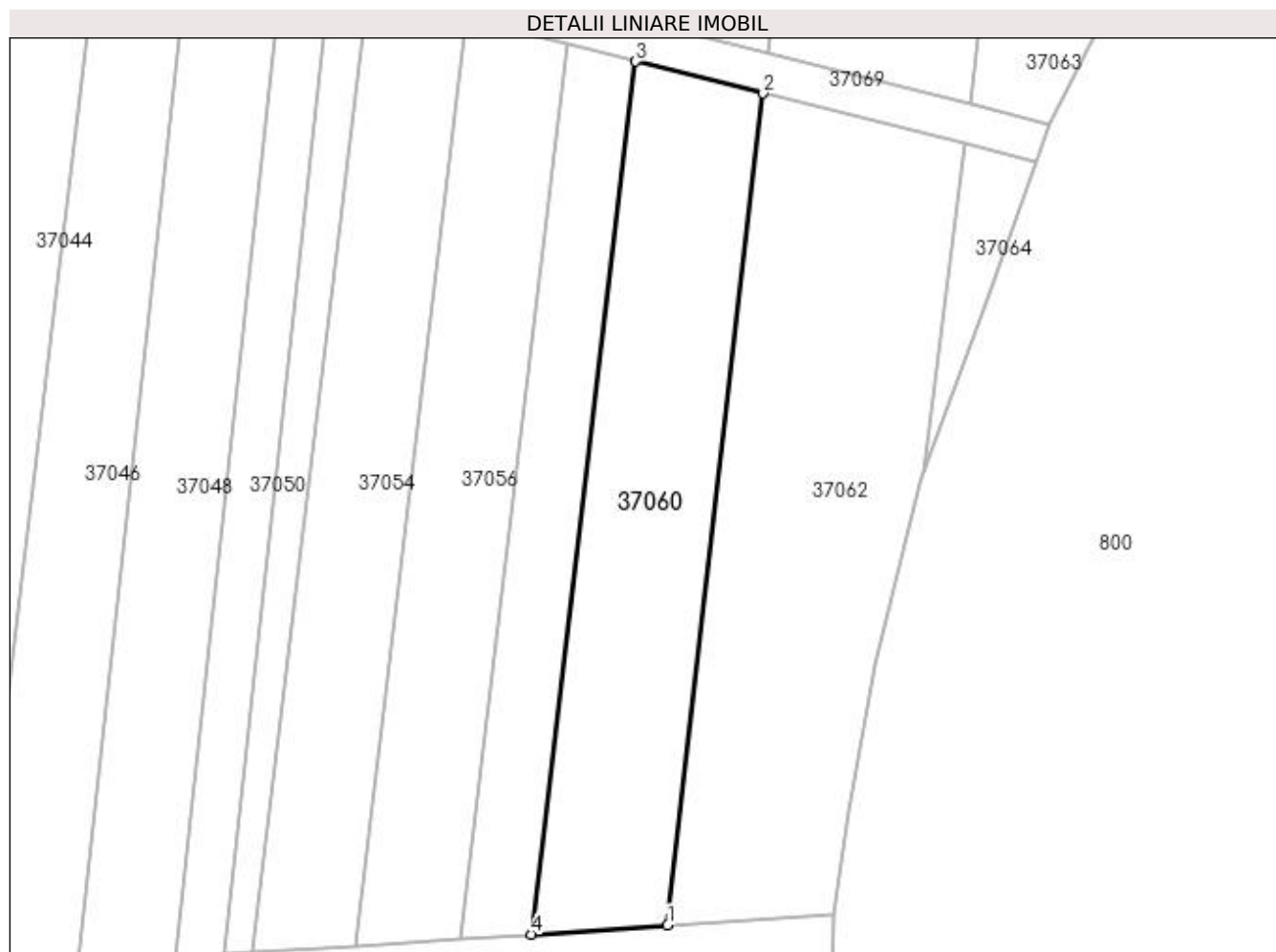
Inscrieri privind dezmembramintele dreptului de proprietate, drepturi reale de garanție și sarcini	Referințe
NU SUNT	

Anexa Nr. 1 La Partea I

Teren

Nr cadastral	Suprafața (mp)*	Observații / Referințe
	1.734	

* Suprafața este determinată în planul de proiecție Stereo 70.



Date referitoare la teren

Crt	Categorie folosință	Intra vilan	Suprafața (mp)	Tarla	Parcelă	Nr. topo	Observații / Referințe
1	arabil	NU	1.734	Creangă	-	-	

Lungime Segmente

1) Valorile lungimilor segmentelor sunt obținute din proiecție în plan.

Punct început	X / Y	Punct sfârșit	X / Y	Lungime segment (** (m)
1	373.026,689 672.869,608	2	373.038,508 672.972,272	103.342
2	373.038,508 672.972,272	3	373.022,755 672.976,223	16.241
3	373.022,755 672.976,223	4	373.009,808 672.868,497	108.501
4	373.009,808 672.868,497	1	373.026,689 672.869,608	16.918

**** Lungimile segmentelor sunt determinate în planul de proiecție Stereo 70 și sunt rotunjite la 1 milimetru.**

***** Distanța dintre puncte este formată din segmente cumulate ce sunt mai mici decât valoarea 1 milimetru.**

**DATE DESPRE IMOBILUL NR. 37061**

Oficiul de Cadastru și Publicitate Imobiliară MARAMURES
Biroul de Cadastru și Publicitate Imobiliară Baia Mare

A. Partea I. Descrierea imobilului

TEREN Extravilan

Adresa: Jud. Maramures

Nr. Crt	Nr cadastral Nr. topografic	Suprafața* (mp)	Observații / Referințe
A1		2.969	Sector cadastral:37 Teren neimprejmuit;

B. Partea II. Proprietari și acte

Inscrieri privitoare la dreptul de proprietate și alte drepturi reale	Referințe
/	
Act Administrativ nr. 52903/20, Titlu de proprietate, din 24/08/2004 emis de CJPSDPAT MARAMURES;	
B1	A1
Intabulare, drept de PROPRIETATEcu titlu de reconstituire a dreptului de proprietate in baza legii 18/1991, dobandit prin Lege, cota actuala 1/1	
1) TĂTĂRAN OTILIA, Lipsa CNP 2) CĂLĂUZ VASILE, Lipsa CNP 3) CĂLĂUZ LOTICA, Lipsa CNP 4) CĂLĂUZ ELISABETA, Lipsa CNP 5) CĂLĂUZ AUGUSTIN, Lipsa CNP 6) CĂLĂUZ IOAN, Lipsa CNP	

C. Partea III. SARCINI .

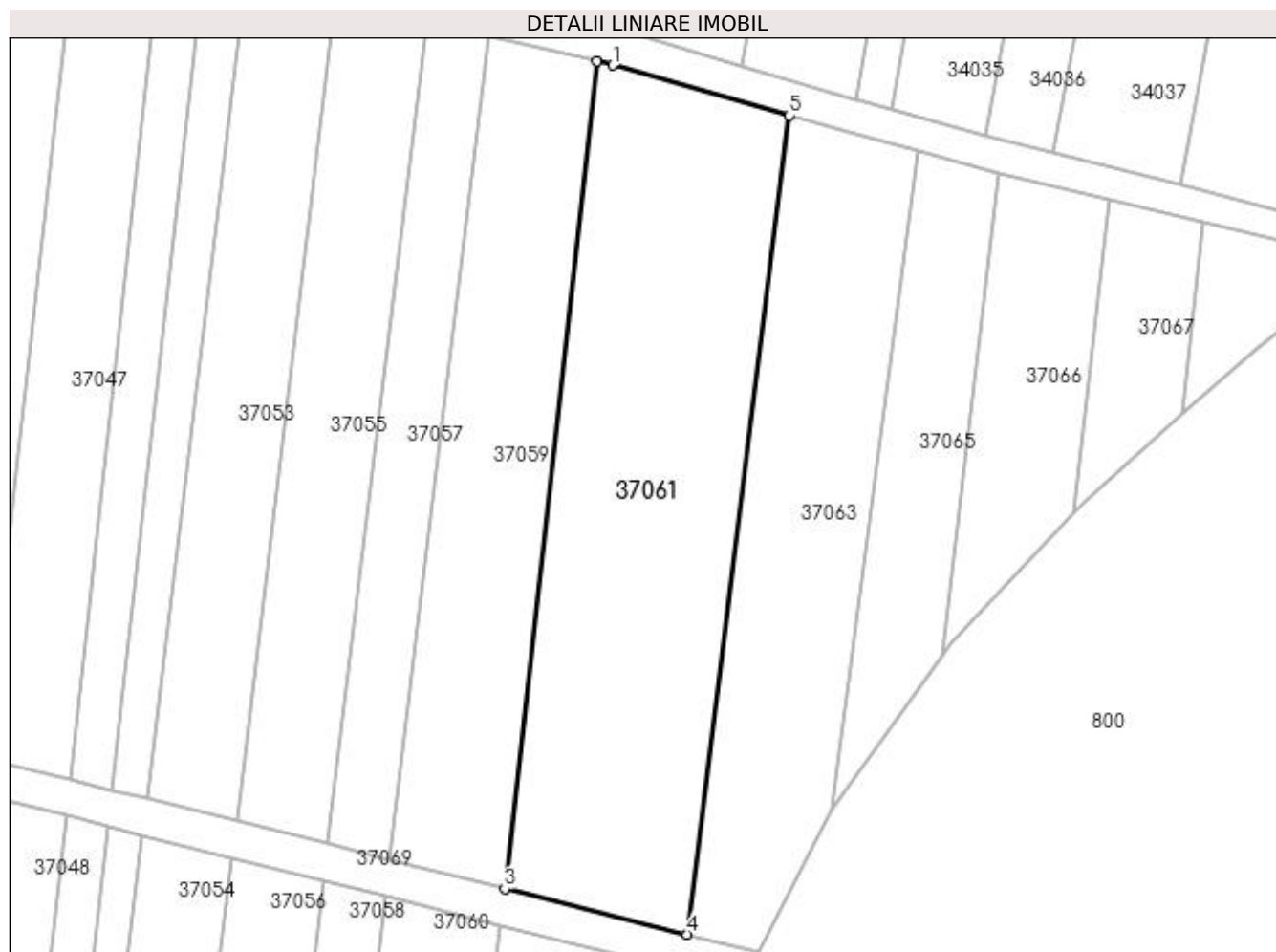
Inscrieri privind dezmembramintele dreptului de proprietate, drepturi reale de garanție și sarcini	Referințe
NU SUNT	

Anexa Nr. 1 La Partea I

Teren

Nr cadastral	Suprafața (mp)*	Observații / Referințe
	2.969	

* Suprafața este determinată în planul de proiecție Stereo 70.



Date referitoare la teren

Crt	Categorie folosință	Intra vilan	Suprafața (mp)	Tarla	Parcelă	Nr. topo	Observații / Referințe
1	arabil	NU	2.969	Creangă II	-	-	

Lungime Segmente

1) Valorile lungimilor segmentelor sunt obținute din proiecție în plan.

Punct început	X / Y	Punct sfârșit	X / Y	Lungime segment (** (m)
1	373.053,845 673.089,591	2	373.051,608 673.090,107	2.296
2	373.051,608 673.090,107	3	373.039,084 672.977,283	113.517
3	373.039,084 672.977,283	4	373.064,015 672.971,021	25.705
4	373.064,015 672.971,021	5	373.077,94 673.082,734	112.578
5	373.077,94 673.082,734	1	373.053,845 673.089,591	25.052

**** Lungimile segmentelor sunt determinate în planul de proiecție Stereo 70 și sunt rotunjite la 1 milimetru.**

***** Distanța dintre puncte este formată din segmente cumulate ce sunt mai mici decât valoarea 1 milimetru.**

**DATE DESPRE IMOBILUL NR. 37062**

Oficiul de Cadastru și Publicitate Imobiliară MARAMURES
Biroul de Cadastru și Publicitate Imobiliară Baia Mare

A. Partea I. Descrierea imobilului

TEREN Extravilan

Adresa: Jud. Maramures

Nr. Crt	Nr cadastral Nr. topografic	Suprafața* (mp)	Observații / Referințe
A1		2.330	Sector cadastral:37 Teren neimprejmuit;

B. Partea II. Proprietari și acte

Inscrieri privitoare la dreptul de proprietate și alte drepturi reale		Referințe
/		
Act Administrativ nr. 52903/20, Titlu de proprietate, din 24/08/2004 emis de CJPSDPAT MARAMURES;		
B1	Intabulare, drept de PROPRIETATEcu titlu de reconstituire a dreptului de proprietate in baza legii 18/1991, dobandit prin Lege, cota actuala 1/1	A1
	1) TĂTĂRAN OTILIA, Lipsa CNP 2) CĂLĂUZ VASILE, Lipsa CNP 3) CĂLĂUZ LOTICA, Lipsa CNP 4) CĂLĂUZ ELISABETA, Lipsa CNP 5) CĂLĂUZ AUGUSTIN, Lipsa CNP 6) CĂLĂUZ IOAN, Lipsa CNP	

C. Partea III. SARCINI .

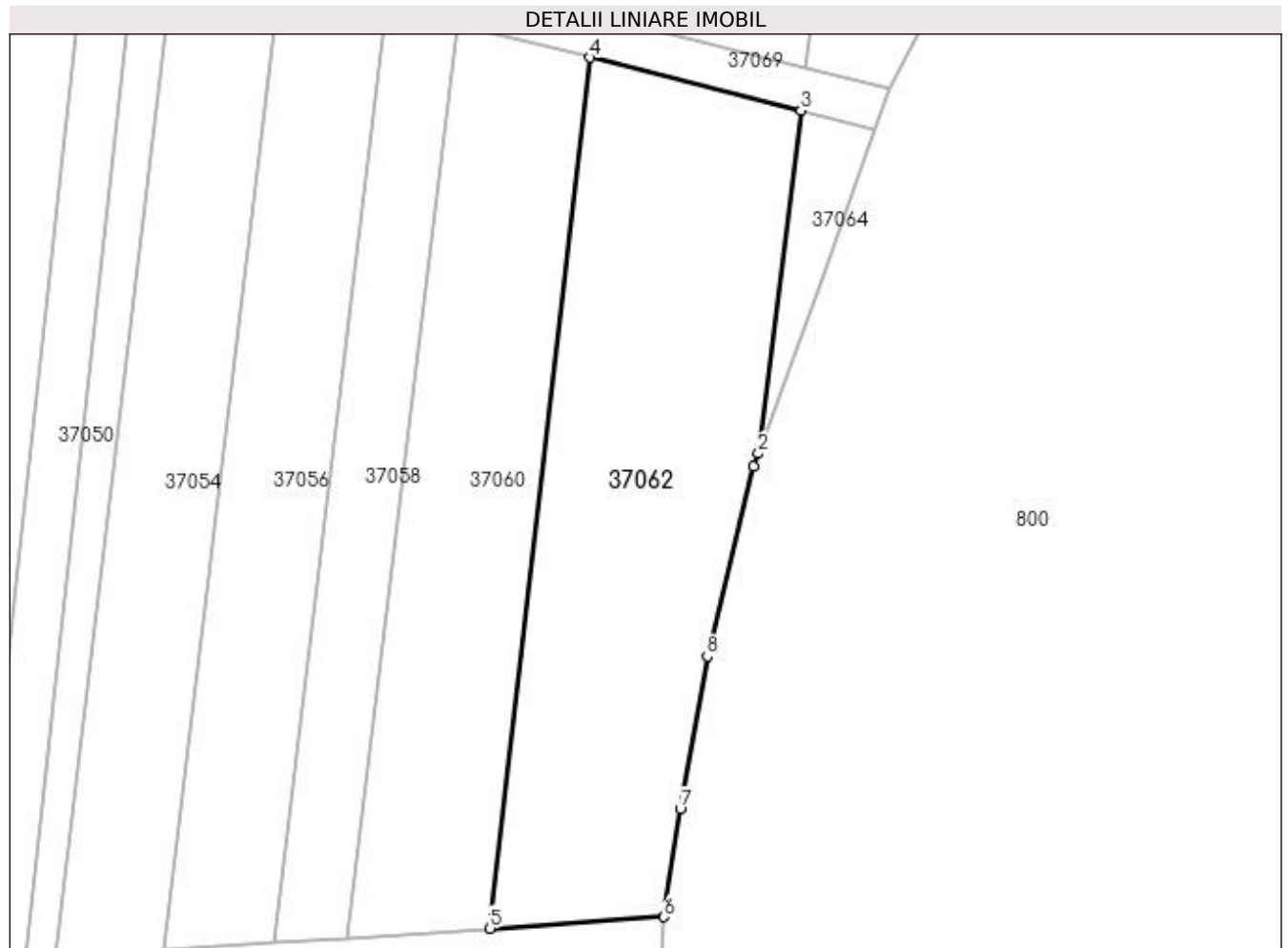
Inscrieri privind dezmembramintele dreptului de proprietate, drepturi reale de garanție și sarcini	Referințe
NU SUNT	

Anexa Nr. 1 La Partea I

Teren

Nr cadastral	Suprafața (mp)*	Observații / Referințe
	2.330	

* Suprafața este determinată în planul de proiecție Stereo 70.



Date referitoare la teren

Crt	Categorie folosință	Intra vilan	Suprafața (mp)	Tarla	Parcelă	Nr. topo	Observații / Referințe
1	arabil	NU	2.330	Creangă II	-	-	

Lungime Segmente

1) Valorile lungimilor segmentelor sunt obținute din proiecție în plan.

Punct început	X / Y	Punct sfârșit	X / Y	Lungime segment (** (m)
1	373.057,81 672.924,111	2	373.058,354 672.925,603	1.588
2	373.058,354 672.925,603	3	373.063,392 672.966,022	40.732
3	373.063,392 672.966,022	4	373.038,508 672.972,272	25.657
4	373.038,508 672.972,272	5	373.026,689 672.869,608	103.342
5	373.026,689 672.869,608	6	373.047,241 672.870,961	20.596

Punct început	X / Y	Punct sfârșit	X / Y	Lungime segment (** (m)
6	373.047,241 672.870,961	7	373.049,148 672.883,678	12.859
7	373.049,148 672.883,678	8	373.052,328 672.901,697	18.297
8	373.052,328 672.901,697	1	373.057,81 672.924,111	23.075

** Lungimile segmentelor sunt determinate în planul de proiecție Stereo 70 și sunt rotunjite la 1 milimetru.

*** Distanța dintre puncte este formată din segmente cumulate ce sunt mai mici decât valoarea 1 milimetru.

**DATE DESPRE IMOBILUL NR. 37063**

Oficiul de Cadastru și Publicitate Imobiliară MARAMURES
Biroul de Cadastru și Publicitate Imobiliară Baia Mare

A. Partea I. Descrierea imobilului

TEREN Extravilan

Adresa: Jud. Maramures

Nr. Crt	Nr cadastral Nr. topografic	Suprafața* (mp)	Observații / Referințe
A1		1.900	Sector cadastral:37 Teren neimprejmuit;

B. Partea II. Proprietari și acte

Inscrieri privitoare la dreptul de proprietate și alte drepturi reale	Referințe
/	
Act Administrativ nr. 52903/37, Titlu de proprietate, din 24/08/2004 emis de CJPSDPAT MARAMURES;	
B1	A1
Intabulare, drept de PROPRIETATEcu titlu de reconstituire a dreptului de proprietate in baza legii 18/1991, dobandit prin Lege, cota actuala 1/1	
1) DĂRĂBAN AUGUSTIN, Lipsa CNP	

C. Partea III. SARCINI .

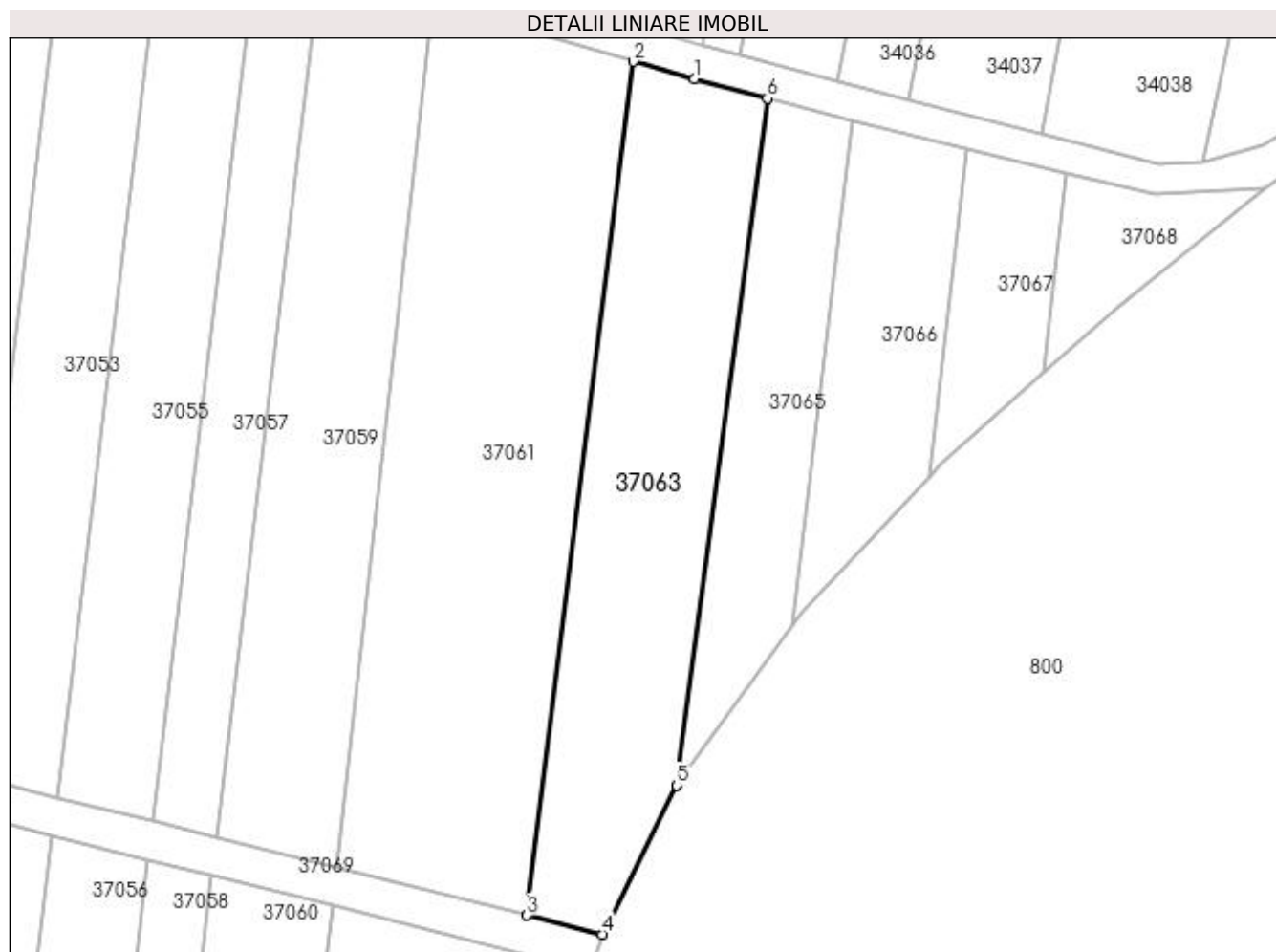
Inscrieri privind dezmembramintele dreptului de proprietate, drepturi reale de garanție și sarcini	Referințe
NU SUNT	

Anexa Nr. 1 La Partea I

Teren

Nr cadastral	Suprafața (mp)*	Observații / Referințe
	1.900	

* Suprafața este determinată în planul de proiecție Stereo 70.



Date referitoare la teren

Crt	Categorie folosință	Intra vilan	Suprafața (mp)	Tarla	Parcelă	Nr. topo	Observații / Referințe
1	arabil	NU	1.900	Creangă	-	-	

Lungime Segmente

1) Valorile lungimilor segmentelor sunt obținute din proiecție în plan.

Punct început	X / Y	Punct sfârșit	X / Y	Lungime segment (** (m)
1	373.085,929 673.080,46	2	373.077,94 673.082,734	8.306
2	373.077,94 673.082,734	3	373.064,015 672.971,021	112.578
3	373.064,015 672.971,021	4	373.073,868 672.968,546	10.159
4	373.073,868 672.968,546	5	373.083,624 672.988,018	21.779
5	373.083,624 672.988,018	6	373.095,46 673.077,894	90.652

Punct început	X / Y	Punct sfârșit	X / Y	Lungime segment (** (m)
6	373.095,46 673.077,894	1	373.085,929 673.080,46	9.87

** Lungimile segmentelor sunt determinate în planul de proiecție Stereo 70 și sunt rotunjite la 1 milimetru.

*** Distanța dintre puncte este formată din segmente cumulate ce sunt mai mici decât valoarea 1 milimetru.

**DATE DESPRE IMOBILUL NR. 37064**

Oficiul de Cadastru și Publicitate Imobiliară MARAMURES
Biroul de Cadastru și Publicitate Imobiliară Baia Mare

A. Partea I. Descrierea imobilului

TEREN Extravilan

Adresa: Jud. Maramures

Nr. Crt	Nr cadastral Nr. topografic	Suprafața* (mp)	Observații / Referințe
A1		184	Sector cadastral:37 Teren neimprejmuit;

B. Partea II. Proprietari și acte

Inscrieri privitoare la dreptul de proprietate și alte drepturi reale	Referințe
/	
Act Administrativ nr. 52903/37, Titlu de proprietate, din 24/08/2004 emis de CJPSDPAT MARAMURES;	
B1	A1
Intabulare, drept de PROPRIETATEcu titlu de reconstituire a dreptului de proprietate in baza legii 18/1991, dobandit prin Lege, cota actuala 1/1	
1) DĂRĂBAN AUGUSTIN, Lipsa CNP	

C. Partea III. SARCINI .

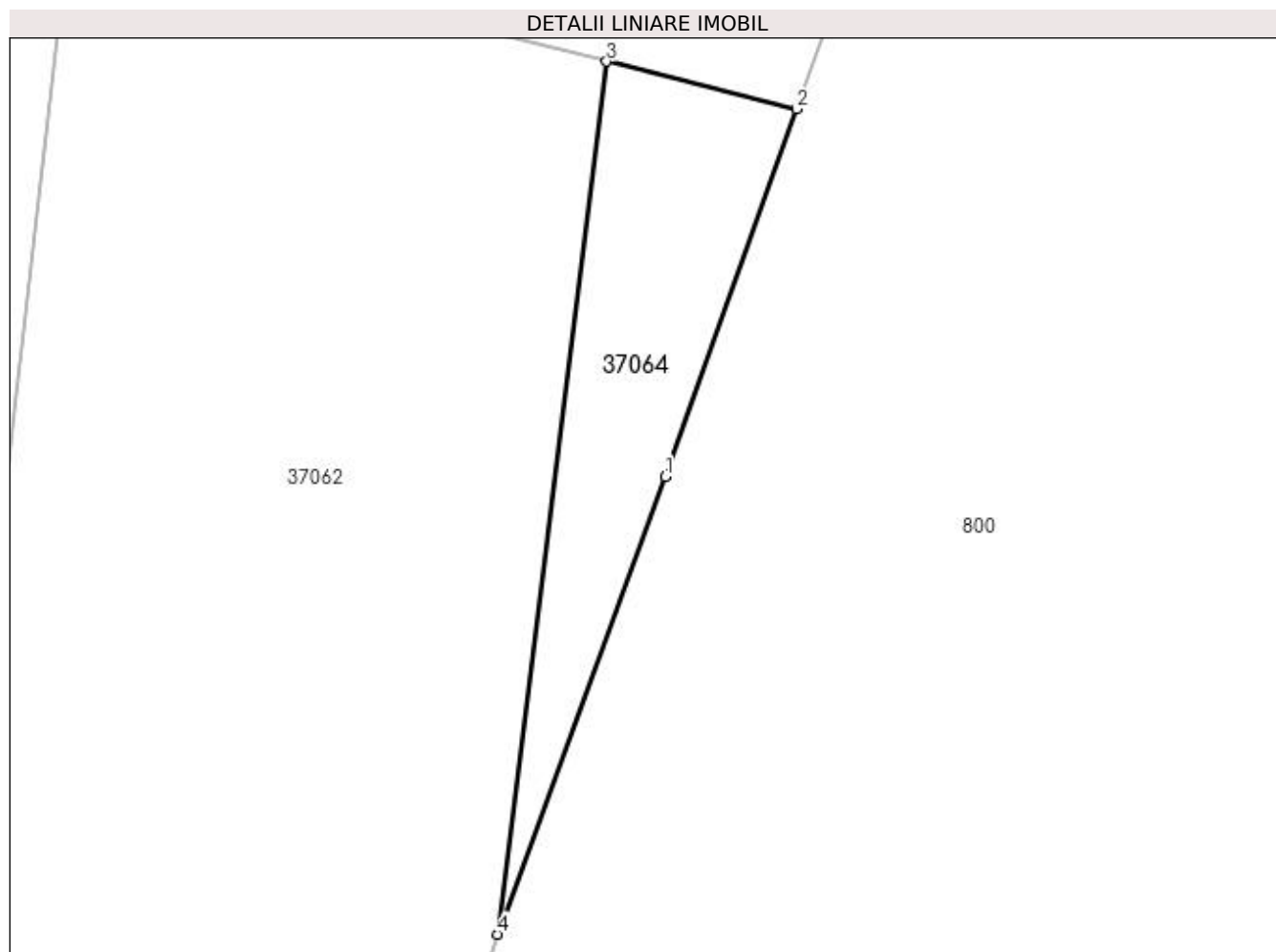
Inscrieri privind dezmembramintele dreptului de proprietate, drepturi reale de garanție și sarcini	Referințe
NU SUNT	

Anexa Nr. 1 La Partea I

Teren

Nr cadastral	Suprafața (mp)*	Observații / Referințe
	184	

* Suprafața este determinată în planul de proiecție Stereo 70.



Date referitoare la teren

Crt	Categorie folosință	Intra vilan	Suprafața (mp)	Tarla	Parcelă	Nr. topo	Observații / Referințe
1	arabil	NU	184	Creangă	-	-	

Lungime Segmente

1) Valorile lungimilor segmentelor sunt obținute din proiecție în plan.

Punct început	X / Y	Punct sfârșit	X / Y	Lungime segment (** (m)
1	373.066,091 672.946,8	2	373.072,176 672.963,816	18.071
2	373.072,176 672.963,816	3	373.063,392 672.966,022	9.057
3	373.063,392 672.966,022	4	373.058,354 672.925,603	40.732
4	373.058,354 672.925,603	1	373.066,091 672.946,8	22.565

**** Lungimile segmentelor sunt determinate în planul de proiecție Stereo 70 și sunt rotunjite la 1 milimetru.**

***** Distanța dintre puncte este formată din segmente cumulate ce sunt mai mici decât valoarea 1 milimetru.**

**DATE DESPRE IMOBILUL NR. 37065**

Oficiul de Cadastru și Publicitate Imobiliară MARAMURES
Biroul de Cadastru și Publicitate Imobiliară Baia Mare

A. Partea I. Descrierea imobilului

TEREN Extravilan

Adresa: Jud. Maramures

Nr. Crt	Nr cadastral Nr. topografic	Suprafața* (mp)	Observații / Referințe
A1		Din acte: 2.900 Masurata: 934	Sector cadastral:37 Teren neimprejmuit;

B. Partea II. Proprietari și acte

Inscrieri privitoare la dreptul de proprietate și alte drepturi reale		Referințe
/		
Act Administrativ nr. 50640/21, Titlu de proprietate, din 14/09/2004 emis de CJPSDPAT MARAMURES;		
B1	Intabulare, drept de PROPRIETATEcu titlu de reconstituire a dreptului de proprietate in baza legii 18/1991, dobandit prin Lege, cota actuala 1/1 1) DĂRĂBAN IOAN, Lipsa CNP	A1

C. Partea III. SARCINI .

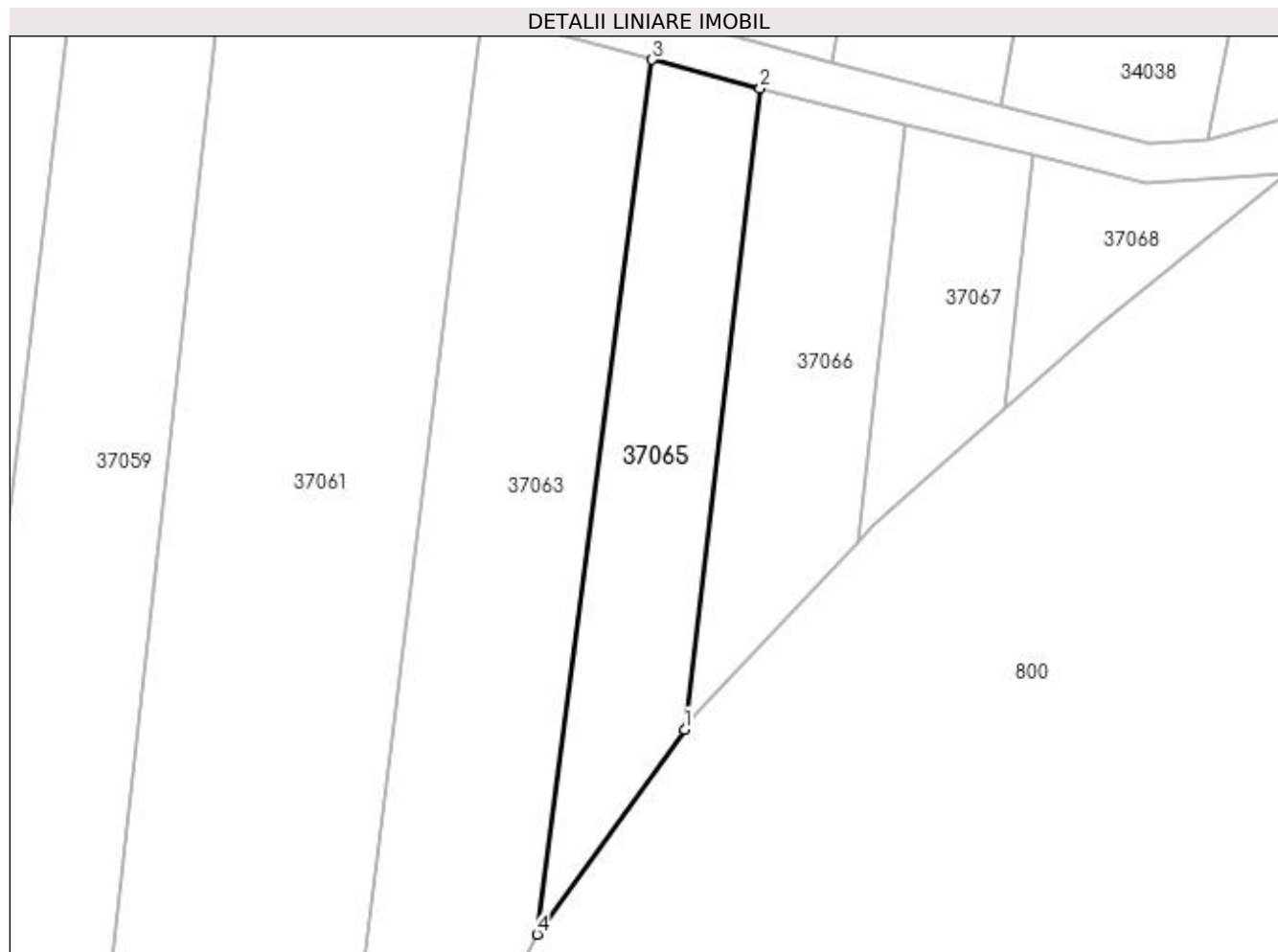
Inscrieri privind dezmembramintele dreptului de proprietate, drepturi reale de garanție și sarcini	Referințe
NU SUNT	

Anexa Nr. 1 La Partea I

Teren

Nr cadastral	Suprafața (mp)*	Observații / Referințe
	Din acte: 2.900 Masurata: 934	

* Suprafața este determinată în planul de proiecție Stereo 70.



Date referitoare la teren

Crt	Categorie folosință	Intra vilan	Suprafața (mp)	Tarla	Parcelă	Nr. topo	Observații / Referințe
1	arabil	NU	934	Creangă	-	-	

Lungime Segmente

1) Valorile lungimilor segmentelor sunt obținute din proiecție în plan.

Punct început	X / Y	Punct sfârșit	X / Y	Lungime segment (** (m)
1	373.098,785 673.009,068	2	373.106,571 673.074,925	66.316
2	373.106,571 673.074,925	3	373.095,46 673.077,894	11.501
3	373.095,46 673.077,894	4	373.083,624 672.988,018	90.652
4	373.083,624 672.988,018	1	373.098,785 673.009,068	25.941

**** Lungimile segmentelor sunt determinate în planul de proiecție Stereo 70 și sunt rotunjite la 1 milimetru.**

***** Distanța dintre puncte este formată din segmente cumulate ce sunt mai mici decât valoarea 1 milimetru.**

**DATE DESPRE IMOBILUL NR. 37066**

Oficiul de Cadastru și Publicitate Imobiliară MARAMURES
Biroul de Cadastru și Publicitate Imobiliară Baia Mare

A. Partea I. Descrierea imobilului

TEREN Extravilan

Adresa: Jud. Maramures

Nr. Crt	Nr cadastral Nr. topografic	Suprafața* (mp)	Observații / Referințe
A1		840	Sector cadastral:37 Teren neimprejmuit;

B. Partea II. Proprietari și acte

Inscrieri privitoare la dreptul de proprietate și alte drepturi reale	Referințe
/	
Act Administrativ nr. 60062/89, Titlu de proprietate, din 19/07/1995 emis de CJPSDPAT MARAMURES;	
B1	A1
Intabulare, drept de PROPRIETATEcu titlu de reconstituire a dreptului de proprietate in baza legii 18/1991, dobandit prin Lege, cota actuala 1/1	
1) TÎNC MARIA, Lipsa CNP	

C. Partea III. SARCINI .

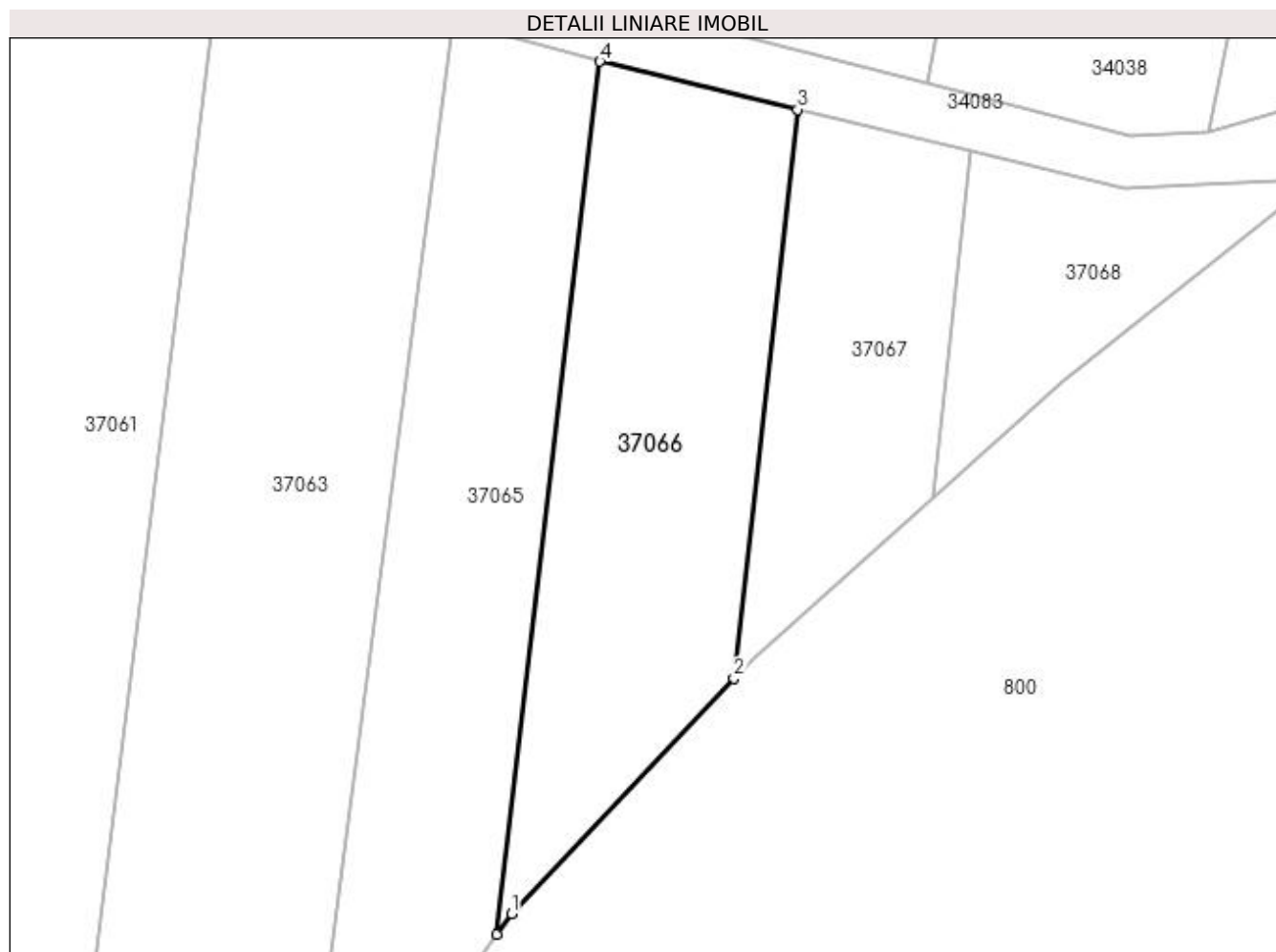
Inscrieri privind dezmembramintele dreptului de proprietate, drepturi reale de garanție și sarcini	Referințe
NU SUNT	

Anexa Nr. 1 La Partea I

Teren

Nr cadastral	Suprafața (mp)*	Observații / Referințe
	840	

* Suprafața este determinată în planul de proiecție Stereo 70.



Date referitoare la teren

Crt	Categorie folosință	Intra vilan	Suprafața (mp)	Tarla	Parcelă	Nr. topo	Observații / Referințe
1	arabil	NU	840	Creangă	-	-	

Lungime Segmente

1) Valorile lungimilor segmentelor sunt obținute din proiecție în plan.

Punct început	X / Y	Punct sfârșit	X / Y	Lungime segment (** (m)
1	373.099,909 673.010,629	2	373.116,684 673.028,397	24.436
2	373.116,684 673.028,397	3	373.121,489 673.071,302	43.173
3	373.121,489 673.071,302	4	373.106,571 673.074,925	15.352
4	373.106,571 673.074,925	5	373.098,785 673.009,068	66.316
5	373.098,785 673.009,068	1	373.099,909 673.010,629	1.924

**** Lungimile segmentelor sunt determinate în planul de proiecție Stereo 70 și sunt rotunjite la 1 milimetru.**

***** Distanța dintre puncte este formată din segmente cumulate ce sunt mai mici decât valoarea 1 milimetru.**

**DATE DESPRE IMOBILUL NR. 37067**

Oficiul de Cadastru și Publicitate Imobiliară MARAMURES
Biroul de Cadastru și Publicitate Imobiliară Baia Mare

A. Partea I. Descrierea imobilului

TEREN Extravilan

Adresa: Jud. Maramures

Nr. Crt	Nr cadastral Nr. topografic	Suprafața* (mp)	Observații / Referințe
A1		462	Sector cadastral:37 Teren neimprejmuit;

B. Partea II. Proprietari și acte

Inscrieri privitoare la dreptul de proprietate și alte drepturi reale		Referințe
/		
Act Normativ nr. 7, Lege, din 13/03/1996 emis de Parlamentul Romaniei;		
B1	Inscrierea provizorie, drept de PROPRIETATE Art. 13, Alin. 15, dobandit prin Lege, cota actuala 1/1 1) COMUNA GÂRDANI, CIF:16367608, Proprietar neidentificat	A1

C. Partea III. SARCINI .

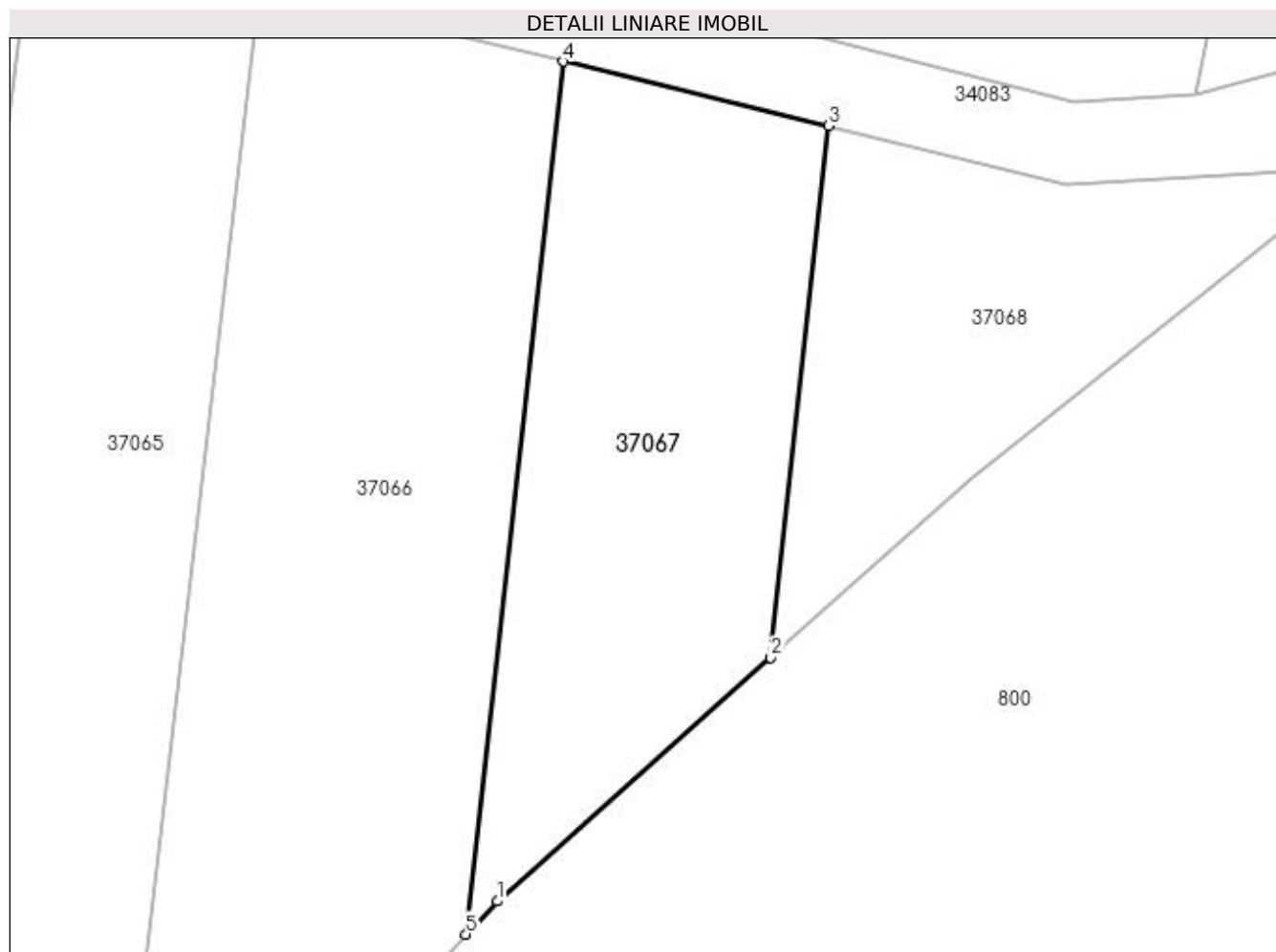
Inscrieri privind dezmembramintele dreptului de proprietate, drepturi reale de garanție și sarcini	Referințe
NU SUNT	

Anexa Nr. 1 La Partea I

Teren

Nr cadastral	Suprafața (mp)*	Observații / Referințe
	462	

* Suprafața este determinată în planul de proiecție Stereo 70.



Date referitoare la teren

Crt	Categorie folosință	Intravilan	Suprafața (mp)	Tarla	Parcelă	Nr. topo	Observații / Referințe
1	arabil	NU	462	Creanga	-	-	

Lungime Segmente

1) Valorile lungimilor segmentelor sunt obținute din proiecție în plan.

Punct început	X / Y	Punct sfârșit	X / Y	Lungime segment (** (m)
1	373.118,225 673.030,029	2	373.131,676 673.042,008	18.012
2	373.131,676 673.042,008	3	373.134,508 673.068,14	26.285
3	373.134,508 673.068,14	4	373.121,489 673.071,302	13.397
4	373.121,489 673.071,302	5	373.116,684 673.028,397	43.173
5	373.116,684 673.028,397	1	373.118,225 673.030,029	2.245

**** Lungimile segmentelor sunt determinate în planul de proiecție Stereo 70 și sunt rotunjite la 1 milimetru.**

***** Distanța dintre puncte este formată din segmente cumulate ce sunt mai mici decât valoarea 1 milimetru.**

**DATE DESPRE IMOBILUL NR. 37068**

Oficiul de Cadastru și Publicitate Imobiliară MARAMURES
Biroul de Cadastru și Publicitate Imobiliară Baia Mare

A. Partea I. Descrierea imobilului

TEREN Extravilan

Adresa: Jud. Maramures

Nr. Crt	Nr cadastral Nr. topografic	Suprafața* (mp)	Observații / Referințe
A1		311	Sector cadastral:37 Teren neimprejmuit;

B. Partea II. Proprietari și acte

Inscrieri privitoare la dreptul de proprietate și alte drepturi reale		Referințe
/		
Act Normativ nr. 7, Lege, din 13/03/1996 emis de Parlamentul Romaniei;		
B1	Inscrierea provizorie, drept de PROPRIETATE Art. 13, Alin. 15, dobandit prin Lege, cota actuala 1/1 1) COMUNA GÂRDANI, CIF:16367608, Proprietar neidentificat	A1

C. Partea III. SARCINI .

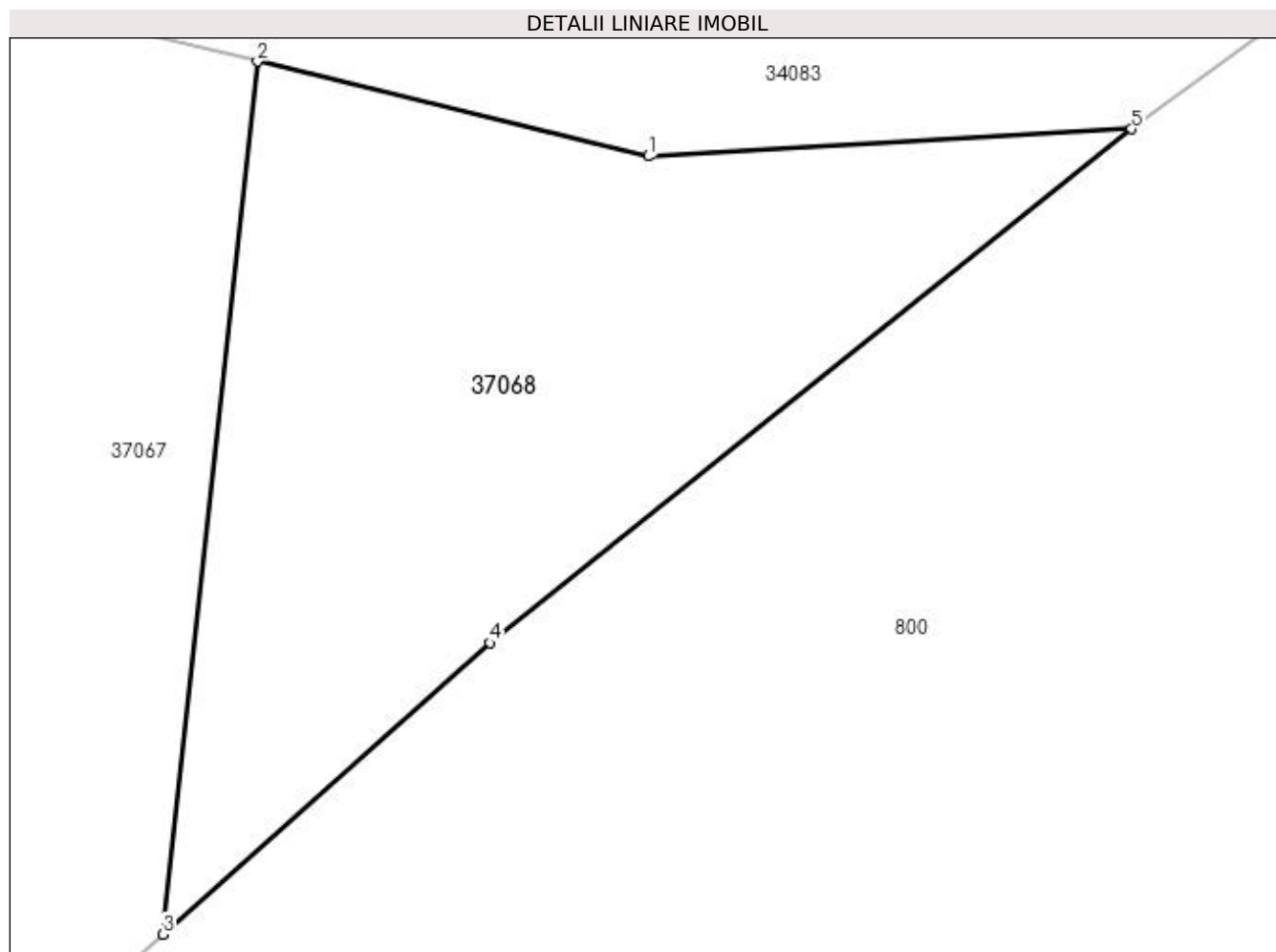
Inscrieri privind dezmembramintele dreptului de proprietate, drepturi reale de garanție și sarcini	Referințe
NU SUNT	

Anexa Nr. 1 La Partea I

Teren

Nr cadastral	Suprafața (mp)*	Observații / Referințe
	311	

* Suprafața este determinată în planul de proiecție Stereo 70.



Date referitoare la teren

Crt	Categorie folosință	Intravilan	Suprafața (mp)	Tarla	Parcelă	Nr. topo	Observații / Referințe
1	arabil	NU	311	Creanga	-	-	

Lungime Segmente

1) Valorile lungimilor segmentelor sunt obținute din proiecție în plan.

Punct început	X / Y	Punct sfârșit	X / Y	Lungime segment (** (m)
1	373.146,207 673.065,299	2	373.134,508 673.068,14	12.039
2	373.134,508 673.068,14	3	373.131,676 673.042,008	26.285
3	373.131,676 673.042,008	4	373.141,471 673.050,731	13.116
4	373.141,471 673.050,731	5	373.160,676 673.066,122	24.611
5	373.160,676 673.066,122	1	373.146,207 673.065,299	14.492

**** Lungimile segmentelor sunt determinate în planul de proiecție Stereo 70 și sunt rotunjite la 1 milimetru.**

***** Distanța dintre puncte este formată din segmente cumulate ce sunt mai mici decât valoarea 1 milimetru.**

**DATE DESPRE IMOBILUL NR. 37069**

Oficiul de Cadastru și Publicitate Imobiliară MARAMURES
Biroul de Cadastru și Publicitate Imobiliară Baia Mare

A. Partea I. Descrierea imobilului

TEREN Extravilan

Adresa: Jud. Maramures

Nr. Crt	Nr cadastral Nr. topografic	Suprafața* (mp)	Observații / Referințe
A1		808	Sector cadastral:37 Teren neimpregmuit;

B. Partea II. Proprietari și acte

Inscrieri privitoare la dreptul de proprietate și alte drepturi reale		Referințe
/		
Act Normativ nr. 1705, Hotarare de Guvern, din 29/11/2006 emis de Guvernul Romaniei;		
B1	Intabulare, drept de PROPRIETATE, dobandit prin Lege, cota actuala 1/1 1) STATUL ROMÂN, CIF:9999999999999, Domeniu public	A1
B2	Intabulare, drept de ADMINISTRARE, dobandit prin Lege, cota actuala 1/1 1) AGENȚIA NAȚIONALĂ DE ÎMBUNĂȚĂȚIRI FUNCiare, CIF:29275212	A1

C. Partea III. SARCINI .

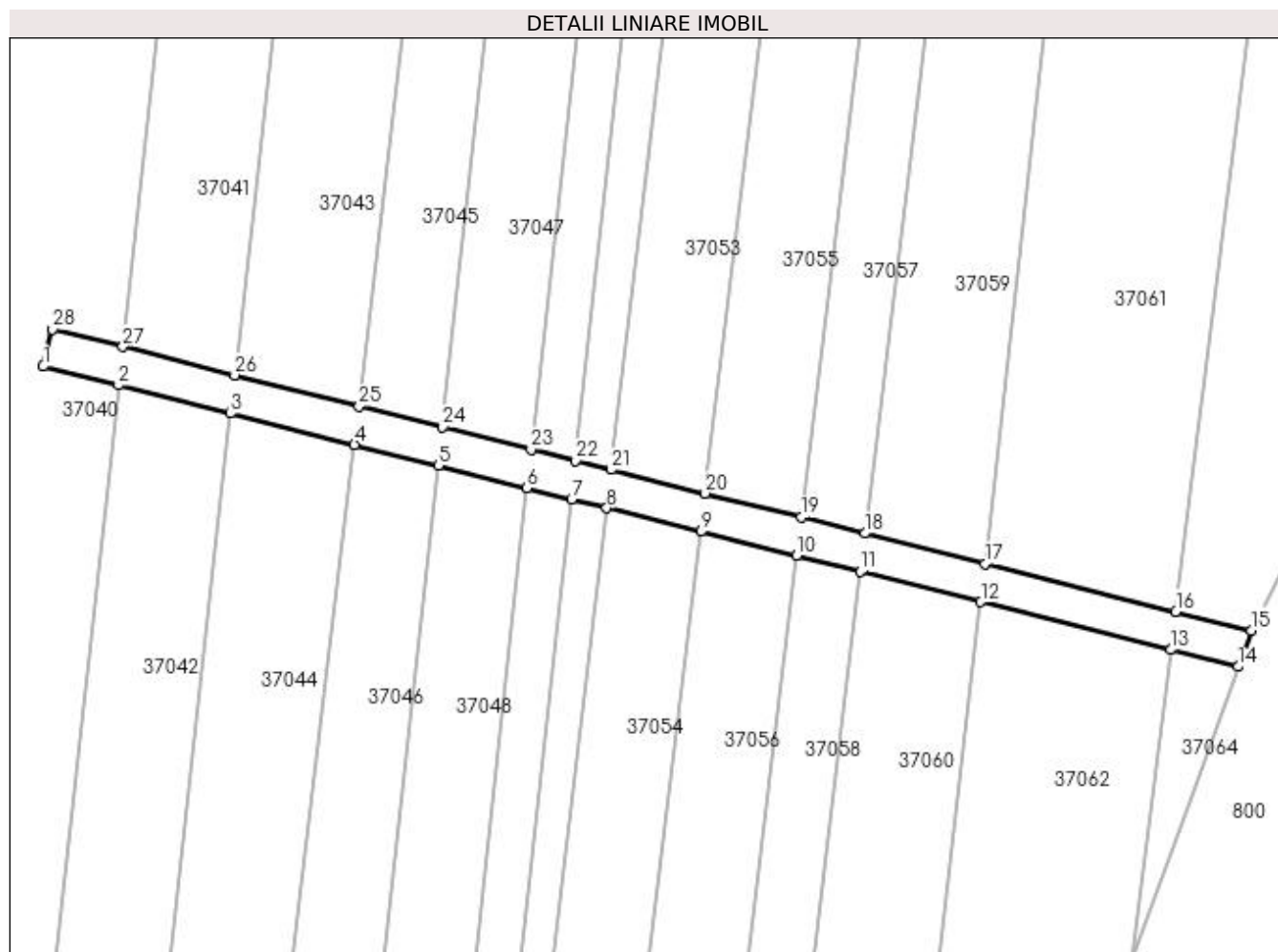
Inscrieri privind dezmembramintele dreptului de proprietate, drepturi reale de garanție și sarcini	Referințe
NU SUNT	

Anexa Nr. 1 La Partea I

Teren

Nr cadastral	Suprafața (mp)*	Observații / Referințe
	808	

* Suprafața este determinată în planul de proiecție Stereo 70.



Date referitoare la teren

Crt	Categorie folosință	Intra vilan	Suprafața (mp)	Tarla	Parcelă	Nr. topo	Observații / Referințe
1	ape curgătoare	NU	808	-	-	-	Cn3- Somes mal stang Ticau-Lapus

Lungime Segmente

1) Valorile lungimilor segmentelor sunt obținute din proiecție în plan.

Punct început	X / Y	Punct sfârșit	X / Y	Lungime segment (** (m)
1	372.915,894 673.003,065	2	372.925,75 673.000,59	10.162
3	372.940,394 672.996,913	4	372.956,614 672.992,84	16.724
5	372.967,578 672.990,087	6	372.979,167 672.987,176	11.949
7	372.985,001 672.985,711	8	372.989,589 672.984,559	4.73
9	373.001,877 672.981,458	10	373.014,395 672.978,319	12.906

Punct început	X / Y	Punct sfârșit	X / Y	Lungime segment (** (m)
2	372.925,75 673.000,59	3	372.940,394 672.996,913	15.099
4	372.956,614 672.992,84	5	372.967,578 672.990,087	11.304
6	372.979,167 672.987,176	7	372.985,001 672.985,711	6.015
8	372.989,589 672.984,559	9	373.001,877 672.981,458	12.673
10	373.014,395 672.978,319	11	373.022,755 672.976,223	8.619

Punct început	X / Y	Punct sfârșit	X / Y	Lungime segment (** (m)
11	373.022,755 672.976,223	12	373.038,508 672.972,272	16.241
13	373.063,392 672.966,022	14	373.072,176 672.963,816	9.057
15	373.073,868 672.968,546	16	373.064,015 672.971,021	10.159
17	373.039,084 672.977,283	18	373.023,343 672.981,237	16.23
19	373.014,998 672.983,333	20	373.002,465 672.986,481	12.922
21	372.990,19 672.989,564	22	372.985,552 672.990,729	4.782
23	372.979,718 672.992,194	24	372.968,129 672.995,106	11.949
25	372.957,209 672.997,849	26	372.940,95 673.001,933	16.764
27	372.926,296 673.005,615	28	372.917,118 673.007,921	9.463

Punct început	X / Y	Punct sfârșit	X / Y	Lungime segment (** (m)
12	373.038,508 672.972,272	13	373.063,392 672.966,022	25.657
14	373.072,176 672.963,816	15	373.073,868 672.968,546	5.024
16	373.064,015 672.971,021	17	373.039,084 672.977,283	25.705
18	373.023,343 672.981,237	19	373.014,998 672.983,333	8.604
20	373.002,465 672.986,481	21	372.990,19 672.989,564	12.656
22	372.985,552 672.990,729	23	372.979,718 672.992,194	6.015
24	372.968,129 672.995,106	25	372.957,209 672.997,849	11.259
26	372.940,95 673.001,933	27	372.926,296 673.005,615	15.109
28	372.917,118 673.007,921	1	372.915,894 673.003,065	5.008

** Lungimile segmentelor sunt determinate în planul de proiecție Stereo 70 și sunt rotunjite la 1 milimetru.

*** Distanța dintre puncte este formată din segmente cumulate ce sunt mai mici decât valoarea 1 milimetru.

