

**DATE DESPRE IMOBILUL NR. 6000**

Oficiul de Cadastru și Publicitate Imobiliară MARAMURES  
Biroul de Cadastru și Publicitate Imobiliară Baia Mare

**A. Partea I. Descrierea imobilului**

TEREN Extravilan

Adresa: Jud. Maramures

Nr. Crt	Nr cadastral Nr. topografic	Suprafața* (mp)	Observații / Referințe
A1		1.926	Sector cadastral:6 Teren neimprejmuit;

**B. Partea II. Proprietari și acte**

Inscrieri privitoare la dreptul de proprietate și alte drepturi reale	Referințe
/	
Act Normativ nr. 1705, HOTARARE DE GUVERN, din 29/11/2006 emis de GUVERNUL ROMANIEI;	
B1	Intabulare, drept de PROPRIETATE, dobandit prin Lege, cota actuala 1/1 1) <b>STATUL ROMÂN</b> , CIF:9999999999999, DOMENIU PUBLIC
Act Normativ nr. 1705, HOTARARE DE GUVERN, din 29/11/2006 emis de GUVERNUL ROMANIEI (Inventar ANIF pozitia 85094, Adeverinta nr. 688/23.08.2023);	
B2	Intabulare, drept de ADMINISTRARE, dobandit prin Lege, cota actuala 1/1 1) <b>AGENȚIA NAȚIONALĂ DE ÎMBUNĂȚĂȚIRI FUNCIARE</b> , CIF:29275212

**C. Partea III. SARCINI .**

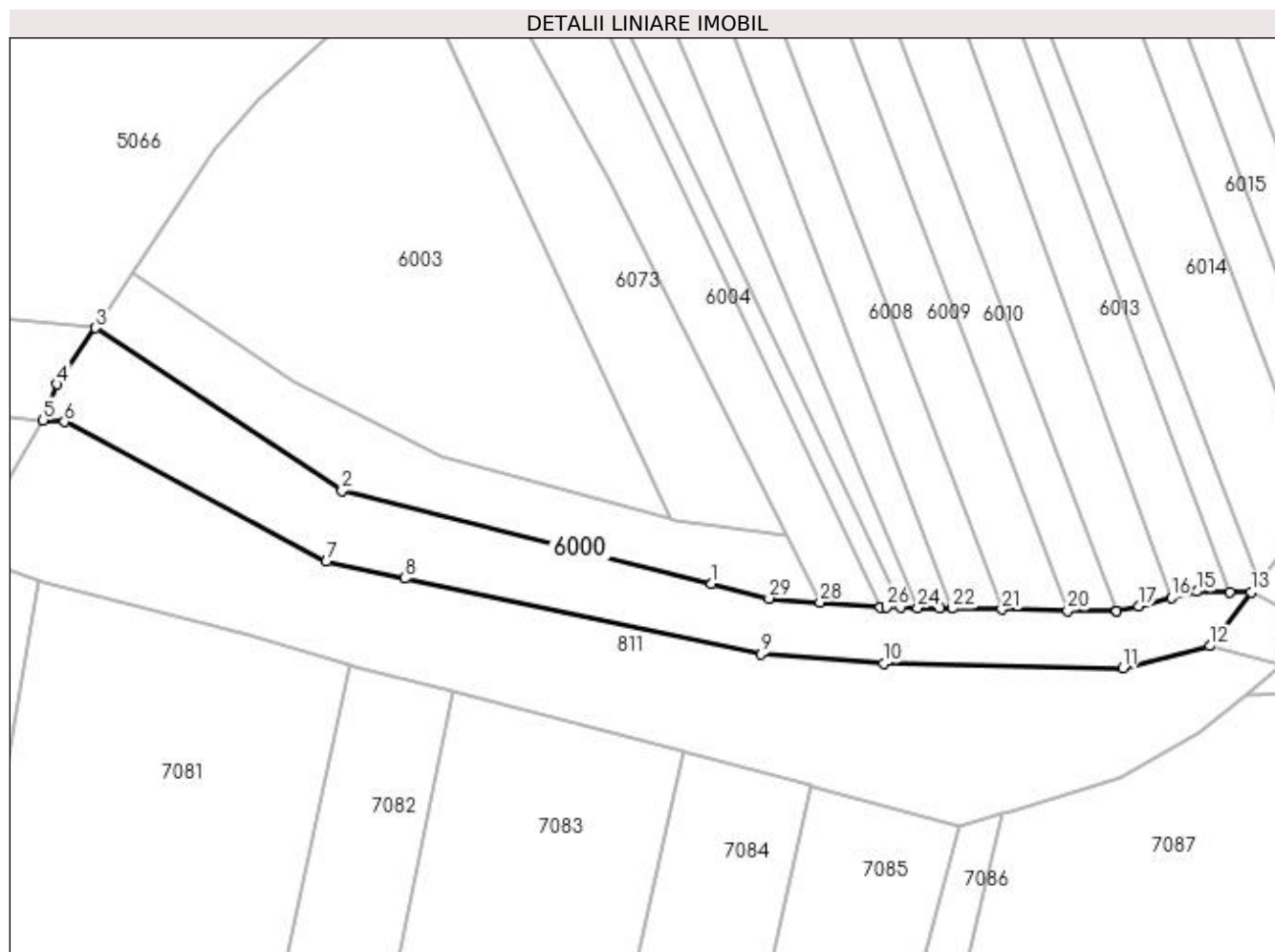
Inscrieri privind dezmembramintele dreptului de proprietate, drepturi reale de garanție și sarcini	Referințe
NU SUNT	

## Anexa Nr. 1 La Partea I

## Teren

Nr cadastral	Suprafața (mp)*	Observații / Referințe
	1.926	

\* Suprafața este determinată în planul de proiecție Stereo 70.



## Date referitoare la teren

Crt	Categorie folosință	Intravilan	Suprafața (mp)	Tarla	Parcelă	Nr. topo	Observații / Referințe
1	ape curgătoare	NU	1.926	PE OU	-	-	CP14 -SOMES MAL STANG, TICAU - LAPUS

## Lungime Segmente

1) Valorile lungimilor segmentelor sunt obținute din proiecție în plan.

Punct început	X / Y	Punct sfârșit	X / Y	Lungime segment (** (m)
1	371.546,028 673.116,898	2	371.488,865 673.131,313	58.953
3	371.450,745 673.156,431	4	371.444,828 673.147,742	10.512
5	371.442,645 673.142,197	6	371.445,95 673.141,937	3.315
7	371.486,463 673.120,34	8	371.498,596 673.117,757	12.405
9	371.553,669 673.106,031	10	371.572,626 673.104,577	19.013

Punct început	X / Y	Punct sfârșit	X / Y	Lungime segment (** (m)
2	371.488,865 673.131,313	3	371.450,745 673.156,431	45.651
4	371.444,828 673.147,742	5	371.442,645 673.142,197	5.959
6	371.445,95 673.141,937	7	371.486,463 673.120,34	45.91
8	371.498,596 673.117,757	9	371.553,669 673.106,031	56.307
10	371.572,626 673.104,577	11	371.609,683 673.103,926	37.063

Punct început	X / Y	Punct sfârșit	X / Y	Lungime segment (** (m))
11	371.609,683 673.103,926	12	371.623,151 673.107,279	13.879
13	371.629,469 673.115,598	14	371.626,19 673.115,644	3.279
15	371.621,05 673.115,717	16	371.617,12 673.114,739	4.05
17	371.612,088 673.113,486	18	371.608,703 673.112,643	3.488
19	371.608,692 673.112,641	20	371.601,092 673.112,774	7.601
21	371.590,951 673.112,952	22	371.583,248 673.113,088	7.704
23	371.581,329 673.113,121	24	371.577,889 673.113,182	3.441
25	371.575,295 673.113,227	26	371.573,035 673.113,267	2.26
27	371.572,149 673.113,335	28	371.562,81 673.114,051	9.366
29	371.554,912 673.114,657	1	371.546,028 673.116,898	9.162

Punct început	X / Y	Punct sfârșit	X / Y	Lungime segment (** (m))
12	371.623,151 673.107,279	13	371.629,469 673.115,598	10.446
14	371.626,19 673.115,644	15	371.621,05 673.115,717	5.141
16	371.617,12 673.114,739	17	371.612,088 673.113,486	5.186
18	371.608,703 673.112,643	19	371.608,692 673.112,641	0.011
20	371.601,092 673.112,774	21	371.590,951 673.112,952	10.143
22	371.583,248 673.113,088	23	371.581,329 673.113,121	1.919
24	371.577,889 673.113,182	25	371.575,295 673.113,227	2.594
26	371.573,035 673.113,267	27	371.572,149 673.113,335	0.889
28	371.562,81 673.114,051	29	371.554,912 673.114,657	7.921

\*\* Lungimile segmentelor sunt determinate în planul de proiecție Stereo 70 și sunt rotunjite la 1 milimetru.

\*\*\* Distanța dintre puncte este formată din segmente cumulate ce sunt mai mici decât valoarea 1 milimetru.



**DATE DESPRE IMOBILUL NR. 6001**

Oficiul de Cadastru și Publicitate Imobiliară MARAMURES  
Biroul de Cadastru și Publicitate Imobiliară Baia Mare

**A. Partea I. Descrierea imobilului**

TEREN Extravilan

Adresa: Jud. Maramures

Nr. Crt	Nr cadastral Nr. topografic	Suprafața* (mp)	Observații / Referințe
A1		1.107	Sector cadastral:6 Teren neimprejmuit;

**B. Partea II. Proprietari și acte**

Inscrieri privitoare la dreptul de proprietate și alte drepturi reale	Referințe
/	
Act Normativ nr. 7, LEGE, din 13/03/1996 emis de PARLAMENTUL ROMANIEI;	
B1	A1
1) COMUNA GÂRDANI, CIF:16367608, PROPRIETAR NEIDENTIFICAT	

**C. Partea III. SARCINI .**

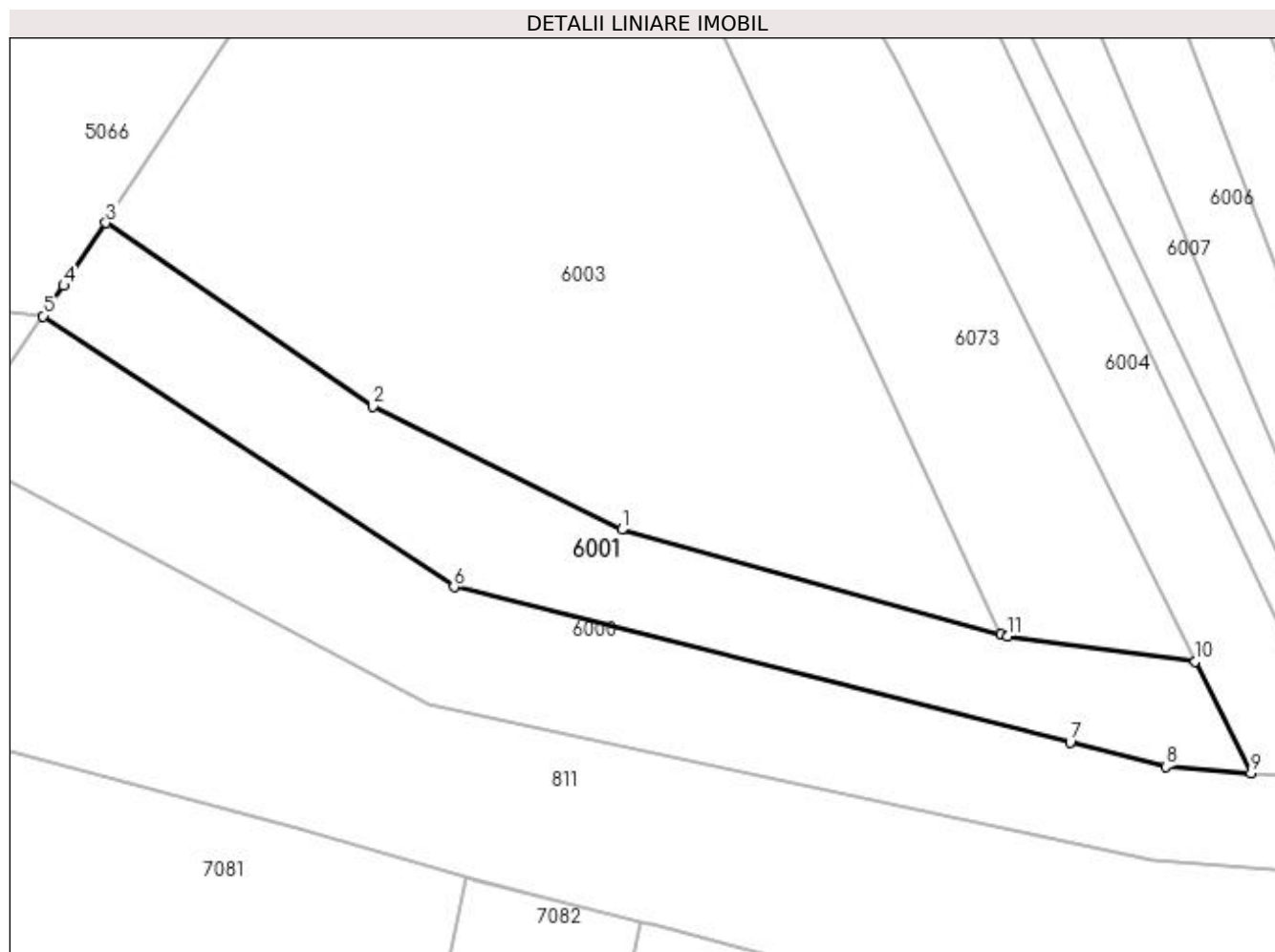
Inscrieri privind dezmembramintele dreptului de proprietate, drepturi reale de garanție și sarcini	Referințe
NU SUNT	

## Anexa Nr. 1 La Partea I

## Teren

Nr cadastral	Suprafața (mp)*	Observații / Referințe
	1.107	

\* Suprafața este determinată în planul de proiecție Stereo 70.



## Date referitoare la teren

Crt	Categorie folosință	Intra vilan	Suprafața (mp)	Tarla	Parcelă	Nr. topo	Observații / Referințe
1	neproductiv	NU	1.107	PE OU	-	-	

## Lungime Segmente

1) Valorile lungimilor segmentelor sunt obținute din proiecție în plan.

Punct început	X / Y	Punct sfârșit	X / Y	Lungime segment (** (m)
1	371.504,432 673.136,627	2	371.481,354 673.148,043	25.747
2	371.481,354 673.148,043	3	371.456,551 673.165,078	30.09
3	371.456,551 673.165,078	4	371.452,661 673.159,244	7.012
4	371.452,661 673.159,244	5	371.450,745 673.156,431	3.404
5	371.450,745 673.156,431	6	371.488,865 673.131,313	45.651

Punct început	X / Y	Punct sfârșit	X / Y	Lungime segment (** (m)
6	371.488,865 673.131,313	7	371.546,028 673.116,898	58.953
7	371.546,028 673.116,898	8	371.554,912 673.114,657	9.162
8	371.554,912 673.114,657	9	371.562,81 673.114,051	7.921
9	371.562,81 673.114,051	10	371.557,646 673.124,405	11.57
10	371.557,646 673.124,405	11	371.540,195 673.126,721	17.604
11	371.540,195 673.126,721	12	371.539,638 673.126,876	0.578
12	371.539,638 673.126,876	1	371.504,432 673.136,627	36.531

\*\* Lungimile segmentelor sunt determinate în planul de proiecție Stereo 70 și sunt rotunjite la 1 milimetru.

\*\*\* Distanța dintre puncte este formată din segmente cumulate ce sunt mai mici decât valoarea 1 milimetru.





**DATE DESPRE IMOBILUL NR. 6002**

Oficiul de Cadastru și Publicitate Imobiliară MARAMURES  
Biroul de Cadastru și Publicitate Imobiliară Baia Mare

**A. Partea I. Descrierea imobilului**

TEREN Extravilan

Adresa: Jud. Maramures

Nr. Crt	Nr cadastral Nr. topografic	Suprafața* (mp)	Observații / Referințe
A1		911	Sector cadastral:6 Teren neimprejmuit;

**B. Partea II. Proprietari și acte**

Inscrieri privitoare la dreptul de proprietate și alte drepturi reale	Referințe
/	
Act Normativ nr. 7, LEGE, din 13/03/1996 emis de PARLAMENTUL ROMANIEI;	
B1	A1
1) COMUNA GÂRDANI, CIF:16367608, PROPRIETAR NEIDENTIFICAT	

**C. Partea III. SARCINI .**

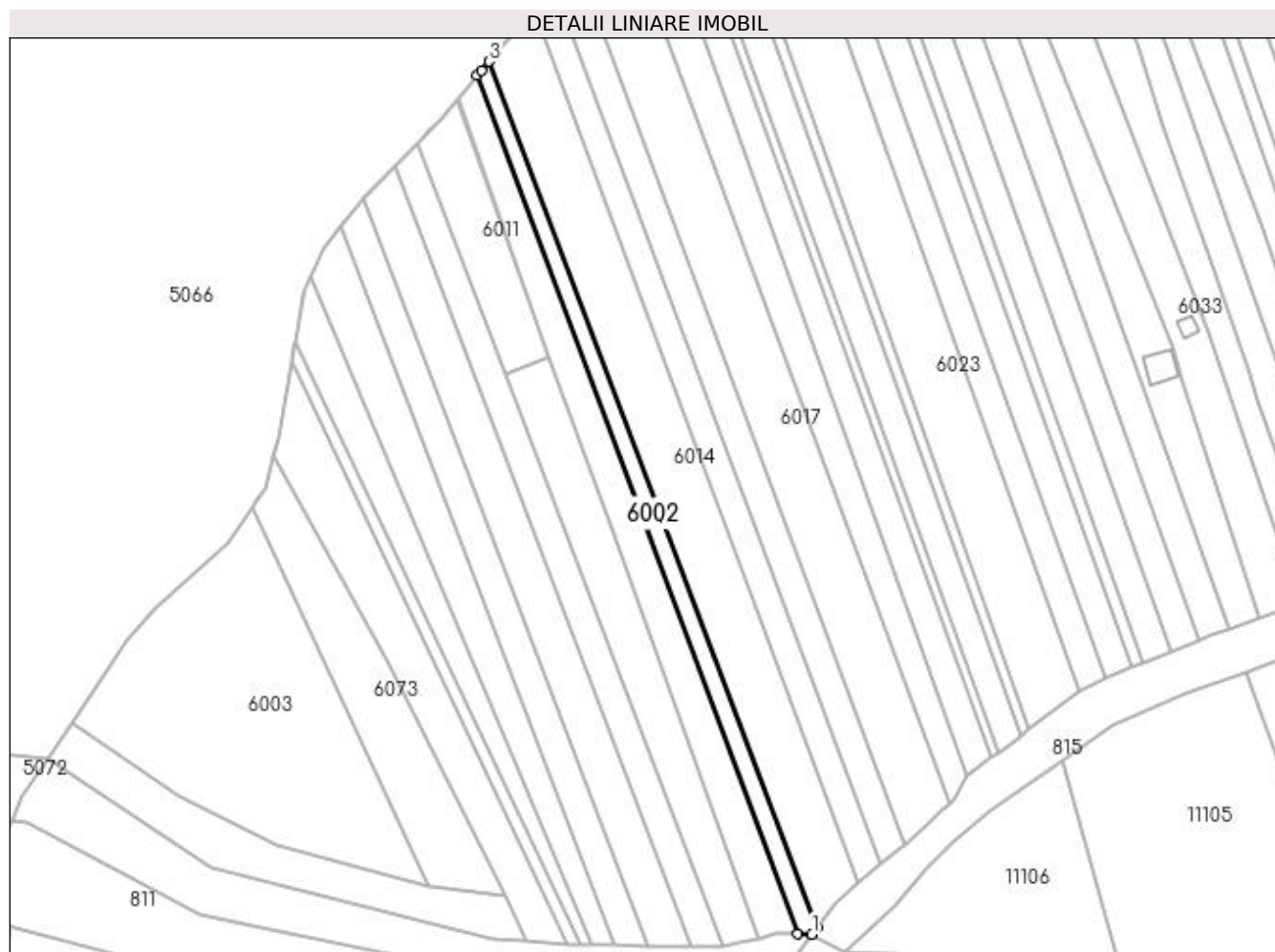
Inscrieri privind dezmembramintele dreptului de proprietate, drepturi reale de garanție și sarcini	Referințe
NU SUNT	

## Anexa Nr. 1 La Partea I

## Teren

Nr cadastral	Suprafața (mp)*	Observații / Referințe
	911	

\* Suprafața este determinată în planul de proiecție Stereo 70.



## Date referitoare la teren

Crt	Categorie folosință	Intra vilan	Suprafața (mp)	Tarla	Parcelă	Nr. topo	Observații / Referințe
1	arabil	NU	911	PE OU	-	-	

## Lungime Segmente

1) Valorile lungimilor segmentelor sunt obținute din proiecție în plan.

Punct început	X / Y	Punct sfârșit	X / Y	Lungime segment (** (m)
1	371.629,469 673.115,598	2	371.630,664 673.117,171	1.975
2	371.630,664 673.117,171	3	371.553,929 673.319,621	216.505
3	371.553,929 673.319,621	4	371.552,156 673.317,503	2.762
4	371.552,156 673.317,503	5	371.551,194 673.316,353	1.499
5	371.551,194 673.316,353	6	371.626,19 673.115,644	214.263

Punct început	X / Y	Punct sfârșit	X / Y	Lungime segment (** (m)
6	371.626,19 673.115,644	1	371.629,469 673.115,598	3.279

\*\* Lungimile segmentelor sunt determinate în planul de proiecție Stereo 70 și sunt rotunjite la 1 milimetru.

\*\*\* Distanța dintre puncte este formată din segmente cumulate ce sunt mai mici decât valoarea 1 milimetru.



**DATE DESPRE IMOBILUL NR. 6003**

Oficiul de Cadastru și Publicitate Imobiliară MARAMURES  
Biroul de Cadastru și Publicitate Imobiliară Baia Mare

**A. Partea I. Descrierea imobilului**

TEREN Extravilan

Adresa: Jud. Maramures

Nr. Crt	Nr cadastral Nr. topografic	Suprafața* (mp)	Observații / Referințe
A1		3.280	Sector cadastral:6 Teren neimprejmuit;

**B. Partea II. Proprietari și acte**

Inscrieri privitoare la dreptul de proprietate și alte drepturi reale	Referințe
/	
Act Administrativ nr. 60123/29, TITLU DE PROPRIETATE, din 10/11/1994 emis de CJPSDPAT MARAMURES;	
B1	A1
Intabulare, drept de PROPRIETATE cu titlu de constituire a dreptului de proprietate in baza legii 18/1991, dobandit prin Lege, cota actuala 1/1	
1) DRAGOȘ IOSIF, LIPSA CNP	
2) DRAGOȘ IOAN, LIPSA CNP	
3) DRAGOȘ GHEORGHE, LIPSA CNP	

**C. Partea III. SARCINI .**

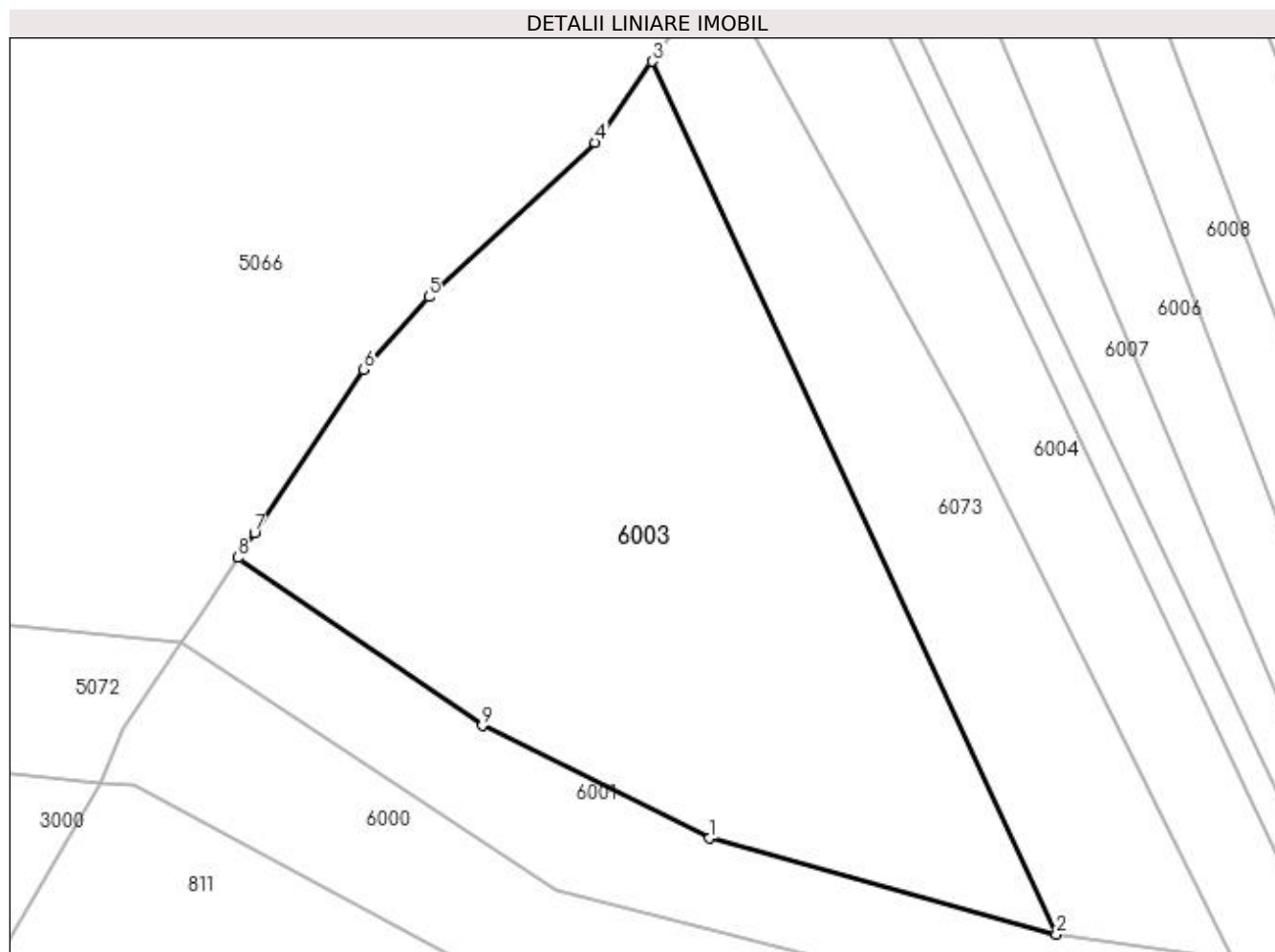
Inscrieri privind dezmembramintele dreptului de proprietate, drepturi reale de garanție și sarcini	Referințe
NU SUNT	

## Anexa Nr. 1 La Partea I

## Teren

Nr cadastral	Suprafața (mp)*	Observații / Referințe
	3.280	

\* Suprafața este determinată în planul de proiecție Stereo 70.



## Date referitoare la teren

Crt	Categorie folosință	Intra vilan	Suprafața (mp)	Tarla	Parcelă	Nr. topo	Observații / Referințe
1	arabil	NU	3.280	PE OU	-	-	

## Lungime Segmente

1) Valorile lungimilor segmentelor sunt obținute din proiecție în plan.

Punct început	X / Y	Punct sfârșit	X / Y	Lungime segment (** (m)
1	371.504,432 673.136,627	2	371.539,638 673.126,876	36.531
2	371.539,638 673.126,876	3	371.498,627 673.215,452	97.609
3	371.498,627 673.215,452	4	371.492,807 673.207,21	10.09
4	371.492,807 673.207,21	5	371.475,917 673.191,548	23.034
5	371.475,917 673.191,548	6	371.469,307 673.184,206	9.879

Punct început	X / Y	Punct sfârșit	X / Y	Lungime segment (** (m)
6	371.469,307 673.184,206	7	371.458,228 673.167,592	19.969
7	371.458,228 673.167,592	8	371.456,551 673.165,078	3.022
8	371.456,551 673.165,078	9	371.481,354 673.148,043	30.09
9	371.481,354 673.148,043	1	371.504,432 673.136,627	25.747

\*\* Lungimile segmentelor sunt determinate în planul de proiecție Stereo 70 și sunt rotunjite la 1 milimetru.

\*\*\* Distanța dintre puncte este formată din segmente cumulate ce sunt mai mici decât valoarea 1 milimetru.





**DATE DESPRE IMOBILUL NR. 6004**

Oficiul de Cadastru și Publicitate Imobiliară MARAMURES  
Biroul de Cadastru și Publicitate Imobiliară Baia Mare

**A. Partea I. Descrierea imobilului**

TEREN Extravilan

Adresa: Jud. Maramures

Nr. Crt	Nr cadastral Nr. topografic	Suprafața* (mp)	Observații / Referințe
A1		1.404	Sector cadastral:6 Teren neimprejmuit;

**B. Partea II. Proprietari și acte**

Inscrieri privitoare la dreptul de proprietate și alte drepturi reale	Referințe
/	
Act Administrativ nr. 44108/12, TITLU DE PROPRIETATE, din 26/05/1998 emis de CJPSDPAT MARAMURES;	
B1	A1
Intabulare, drept de PROPRIETATEcu titlu de reconstituire a dreptului de proprietate in baza legii 18/1991, dobandit prin Lege, cota actuala 1/1 1) PEITER ROZALIA, LIPSA CNP	
Act Administrativ nr. 1970, din 12/07/2023 emis de Primaria Comunei Gardani (Adeverinta);	
B2	A1
Se notează posesia factica asupra cotei de 1/1, în favoarea lui 1) PIRON IOAN-CĂLIN	

**C. Partea III. SARCINI .**

Inscrieri privind dezmembramintele dreptului de proprietate, drepturi reale de garanție și sarcini	Referințe
NU SUNT	

## Anexa Nr. 1 La Partea I

## Teren

Nr cadastral	Suprafața (mp)*	Observații / Referințe
	1.404	

\* Suprafața este determinată în planul de proiecție Stereo 70.



## Date referitoare la teren

Crt	Categorie folosință	Intra vilan	Suprafața (mp)	Tarla	Parcelă	Nr. topo	Observații / Referințe
1	padure	NU	420	PE OU	-	-	
2	arabil	NU	984	PE OU	-	-	

## Lungime Segmente

1) Valorile lungimilor segmentelor sunt obținute din proiecție în plan.

Punct început	X / Y	Punct sfârșit	X / Y	Lungime segment (** (m)
1	371.562,81 673.114,051	2	371.572,149 673.113,335	9.366
2	371.572,149 673.113,335	3	371.507,759 673.249,432	150.561
3	371.507,759 673.249,432	4	371.504,557 673.231,437	18.278
4	371.504,557 673.231,437	5	371.503,651 673.227,813	3.736

Punct început	X / Y	Punct sfârșit	X / Y	Lungime segment (** (m)
5	371.503,651 673.227,813	6	371.530,132 673.179,571	55.032
6	371.530,132 673.179,571	7	371.557,646 673.124,405	61.647
7	371.557,646 673.124,405	1	371.562,81 673.114,051	11.57

\*\* Lungimile segmentelor sunt determinate în planul de proiecție Stereo 70 și sunt rotunjite la 1 milimetru.

\*\*\* Distanța dintre puncte este formată din segmente cumulate ce sunt mai mici decât valoarea 1 milimetru.



**DATE DESPRE IMOBILUL NR. 6005**

Oficiul de Cadastru și Publicitate Imobiliară MARAMURES  
Biroul de Cadastru și Publicitate Imobiliară Baia Mare

**A. Partea I. Descrierea imobilului**

TEREN Extravilan

Adresa: Jud. Maramures

Nr. Crt	Nr cadastral Nr. topografic	Suprafața* (mp)	Observații / Referințe
A1		425	Sector cadastral:6 Teren neimprejmuit;

**B. Partea II. Proprietari și acte**

Inscrieri privitoare la dreptul de proprietate și alte drepturi reale	Referințe
/	
Act Normativ nr. 7, LEGE, din 13/03/1996 emis de PARLAMENTUL ROMANIEI;	
B1	A1
Intabulare, drept de PROPRIETATE art. 13, alin. 14, dobandit prin Lege, cota actuala 1/1 1) COMUNA GÂRDANI, CIF:16367608, rezerva comisiei locale de fond funciar	

**C. Partea III. SARCINI .**

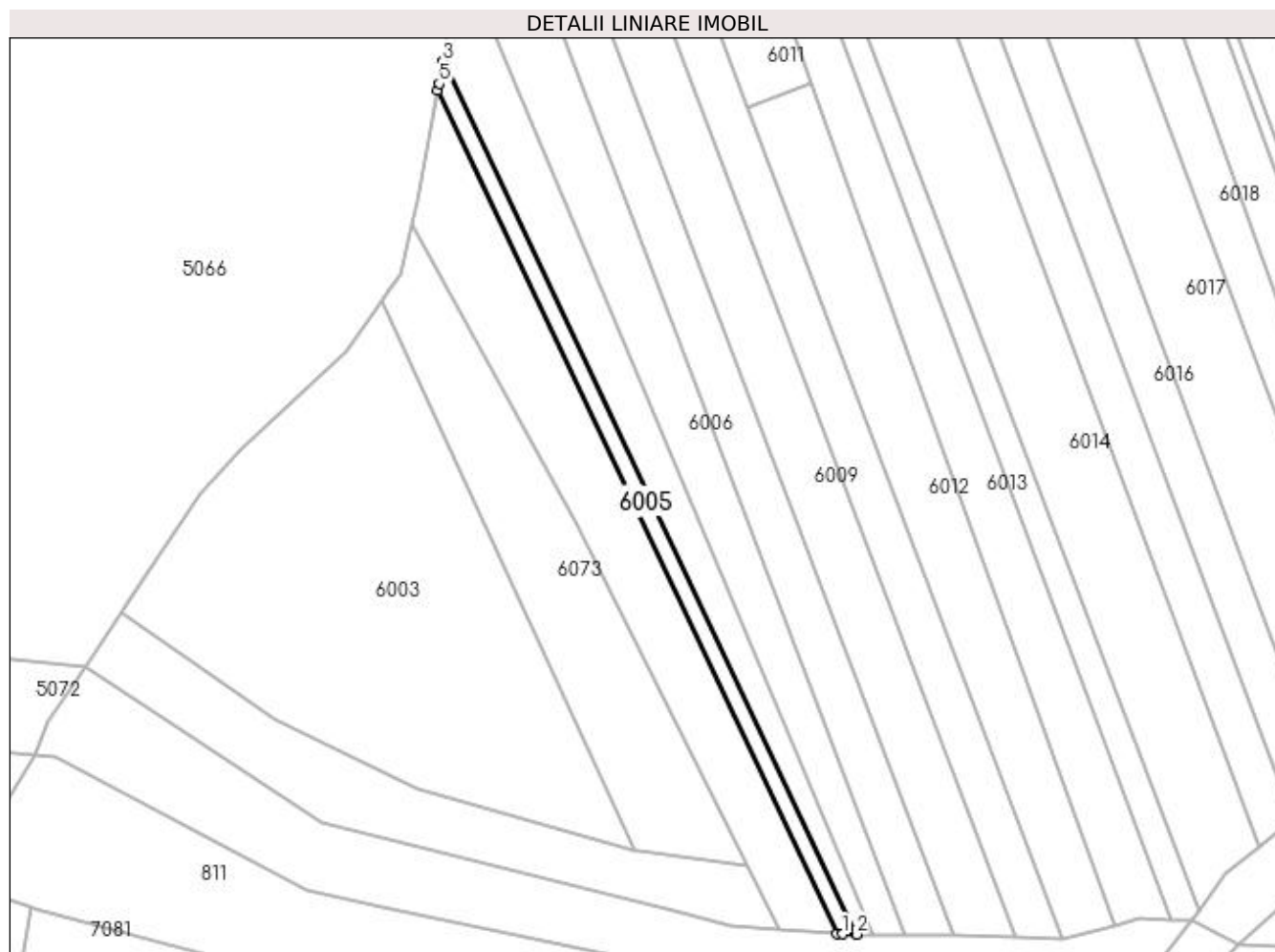
Inscrieri privind dezmembramintele dreptului de proprietate, drepturi reale de garanție și sarcini	Referințe
NU SUNT	

## Anexa Nr. 1 La Partea I

## Teren

Nr cadastral	Suprafața (mp)*	Observații / Referințe
	425	

\* Suprafața este determinată în planul de proiecție Stereo 70.



## Date referitoare la teren

Crt	Categorie folosință	Intra vilan	Suprafața (mp)	Tarla	Parcelă	Nr. topo	Observații / Referințe
1	arabil	NU	425	PE OU	-	-	

## Lungime Segmente

1) Valorile lungimilor segmentelor sunt obținute din proiecție în plan.

Punct început	X / Y	Punct sfârșit	X / Y	Lungime segment (** (m)
1	371.573,035 673.113,267	2	371.575,295 673.113,227	2.26
2	371.575,295 673.113,227	3	371.508,591 673.254,103	155.87
3	371.508,591 673.254,103	4	371.508,473 673.253,441	0.672
4	371.508,473 673.253,441	5	371.507,949 673.250,496	2.991
5	371.507,949 673.250,496	6	371.507,759 673.249,432	1.081

Punct început	X / Y	Punct sfârșit	X / Y	Lungime segment (** (m)
6	371.507,759 673.249,432	7	371.572,149 673.113,335	150.561
7	371.572,149 673.113,335	1	371.573,035 673.113,267	0.889

\*\* Lungimile segmentelor sunt determinate în planul de proiecție Stereo 70 și sunt rotunjite la 1 milimetru.

\*\*\* Distanța dintre puncte este formată din segmente cumulate ce sunt mai mici decât valoarea 1 milimetru.





**DATE DESPRE IMOBILUL NR. 6006**

Oficiul de Cadastru și Publicitate Imobiliară MARAMURES  
Biroul de Cadastru și Publicitate Imobiliară Baia Mare

**A. Partea I. Descrierea imobilului**

TEREN Extravilan

Adresa: Jud. Maramures

Nr. Crt	Nr cadastral Nr. topografic	Suprafața* (mp)	Observații / Referințe
A1		1.400	Sector cadastral:6 Teren neimprejmuit;

**B. Partea II. Proprietari și acte**

Inscrieri privitoare la dreptul de proprietate și alte drepturi reale	Referințe
/	
Act Administrativ nr. 6069/36, TITLU DE PROPRIETATE, din 11/02/2003 emis de CJPSDPAT MARAMURES;	
B1	A1
Intabulare, drept de PROPRIETATEcu titlu de reconstituire a dreptului de proprietate in baza legii 18/1991, dobandit prin Lege, cota actuala 1/1	
1) PETER CORNELIA, LIPSA CNP	

**C. Partea III. SARCINI .**

Inscrieri privind dezmembramintele dreptului de proprietate, drepturi reale de garanție și sarcini	Referințe
NU SUNT	

## Anexa Nr. 1 La Partea I

## Teren

Nr cadastral	Suprafața (mp)*	Observații / Referințe
	1.400	

\* Suprafața este determinată în planul de proiecție Stereo 70.



## Date referitoare la teren

Crt	Categorie folosință	Intravilan	Suprafața (mp)	Tarla	Parcelă	Nr. topo	Observații / Referințe
1	padure	NU	700	PE OU	-	-	
2	arabil	NU	700	PE OU	-	-	

## Lungime Segmente

1) Valorile lungimilor segmentelor sunt obținute din proiecție în plan.

Punct început	X / Y	Punct sfârșit	X / Y	Lungime segment (** (m)
1	371.581,329 673.113,121	2	371.583,248 673.113,088	1.919
2	371.583,248 673.113,088	3	371.519,434 673.281,25	179.863
3	371.519,434 673.281,25	4	371.515,128 673.275,87	6.891
4	371.515,128 673.275,87	5	371.514,766 673.275,066	0.882

Punct început	X / Y	Punct sfârșit	X / Y	Lungime segment (** (m)
5	371.514,766 673.275,066	6	371.513,443 673.272,126	3.224
6	371.513,443 673.272,126	7	371.512,26 673.269,497	2.883
7	371.512,26 673.269,497	8	371.577,889 673.113,182	169.533
8	371.577,889 673.113,182	1	371.581,329 673.113,121	3.441

\*\* Lungimile segmentelor sunt determinate în planul de proiecție Stereo 70 și sunt rotunjite la 1 milimetru.

\*\*\* Distanța dintre puncte este formată din segmente cumulate ce sunt mai mici decât valoarea 1 milimetru.



**DATE DESPRE IMOBILUL NR. 6007**

Oficiul de Cadastru și Publicitate Imobiliară MARAMURES  
Biroul de Cadastru și Publicitate Imobiliară Baia Mare

**A. Partea I. Descrierea imobilului**

TEREN Extravilan

Adresa: Jud. Maramures

Nr. Crt	Nr cadastral Nr. topografic	Suprafața* (mp)	Observații / Referințe
A1		979	Sector cadastral:6 Teren neimprejmuit;

**B. Partea II. Proprietari și acte**

Inscrieri privitoare la dreptul de proprietate și alte drepturi reale	Referințe
/	
Act Normativ nr. 7, LEGE, din 13/03/1996 emis de PARLAMENTUL ROMANIEI;	
B1	A1
Intabulare, drept de PROPRIETATE art. 13, alin. 14, dobandit prin Lege, cota actuala 1/1 1) <b>COMUNA GÂRDANI</b> , CIF:16367608, rezerva comisiei locale de fond funciar	

**C. Partea III. SARCINI .**

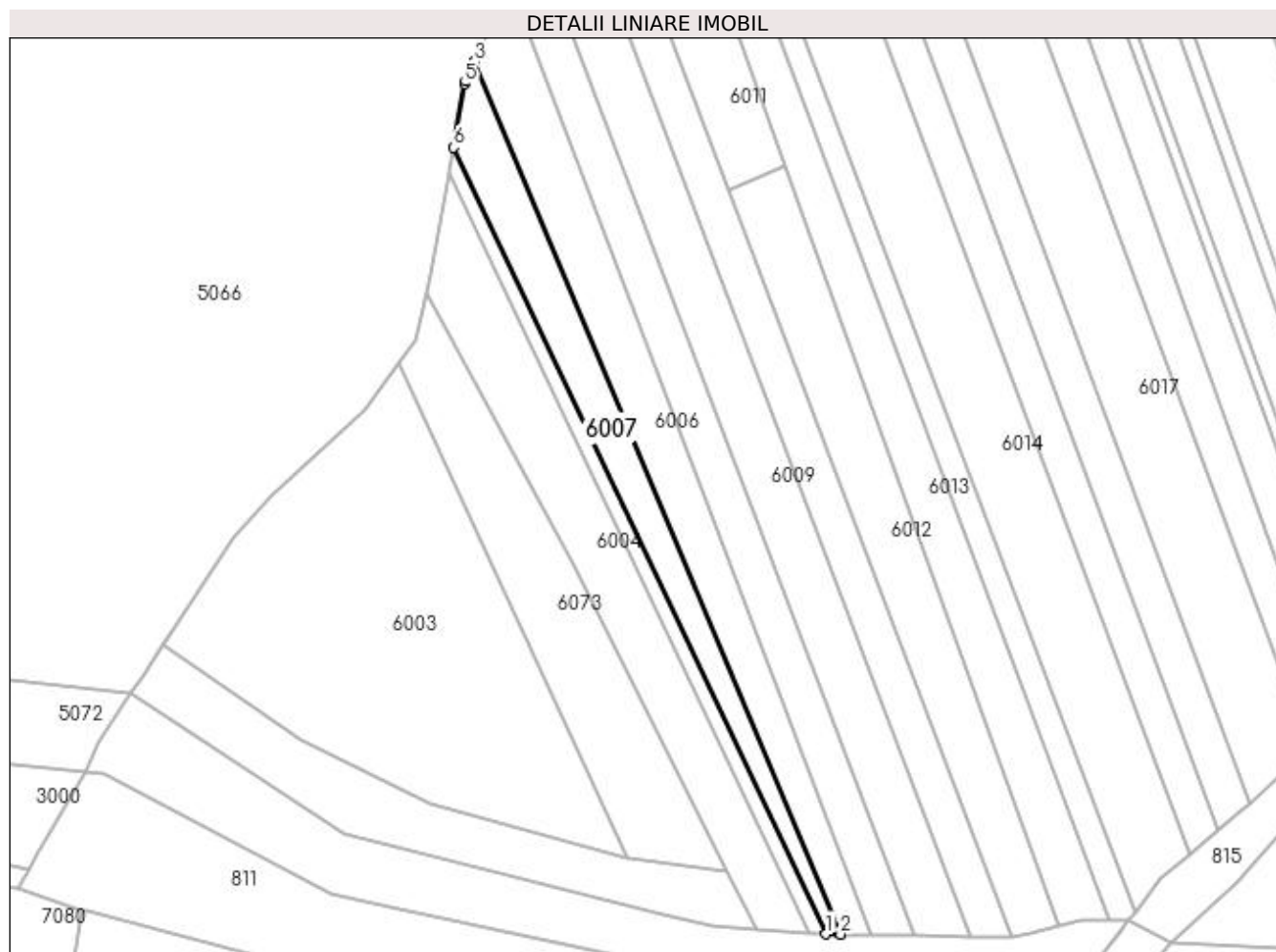
Inscrieri privind dezmembramintele dreptului de proprietate, drepturi reale de garanție și sarcini	Referințe
NU SUNT	

## Anexa Nr. 1 La Partea I

## Teren

Nr cadastral	Suprafața (mp)*	Observații / Referințe
	979	

\* Suprafața este determinată în planul de proiecție Stereo 70.



## Date referitoare la teren

Crt	Categorie folosință	Intravilan	Suprafața (mp)	Tarla	Parcelă	Nr. topo	Observații / Referințe
1	arabil	NU	979	PE OU	-	-	

## Lungime Segmente

1) Valorile lungimilor segmentelor sunt obținute din proiecție în plan.

Punct început	X / Y	Punct sfârșit	X / Y	Lungime segment (** (m)
1	371.575,295 673.113,227	2	371.577,889 673.113,182	2.594
2	371.577,889 673.113,182	3	371.512,26 673.269,497	169.533
3	371.512,26 673.269,497	4	371.510,722 673.266,081	3.746
4	371.510,722 673.266,081	5	371.510,618 673.265,494	0.596
5	371.510,618 673.265,494	6	371.508,591 673.254,103	11.57

Punct început	X / Y	Punct sfârșit	X / Y	Lungime segment (** (m)
6	371.508,591 673.254,103	1	371.575,295 673.113,227	155.87

\*\* Lungimile segmentelor sunt determinate în planul de proiecție Stereo 70 și sunt rotunjite la 1 milimetru.

\*\*\* Distanța dintre puncte este formată din segmente cumulate ce sunt mai mici decât valoarea 1 milimetru.





**DATE DESPRE IMOBILUL NR. 6008**

Oficiul de Cadastru și Publicitate Imobiliară MARAMURES  
Biroul de Cadastru și Publicitate Imobiliară Baia Mare

**A. Partea I. Descrierea imobilului**

TEREN Extravilan

Adresa: Jud. Maramures

Nr. Crt	Nr cadastral Nr. topografic	Suprafața* (mp)	Observații / Referințe
A1		1.312	Sector cadastral:6 Teren neimprejmuit;

**B. Partea II. Proprietari și acte**

Inscrieri privitoare la dreptul de proprietate și alte drepturi reale	Referințe
/	
Act Administrativ nr. 60379/95, TITLU DE PROPRIETATE, din 11/05/2001 emis de CJPSDPAT MARAMURES;	
B1	A1
Intabulare, drept de PROPRIETATEcu titlu de reconstituire a dreptului de proprietate in baza legii 18/1991, dobandit prin Lege, cota actuala 1/1	
1) DUMITRAȘ PALAGHIA, LIPSA CNP	

**C. Partea III. SARCINI .**

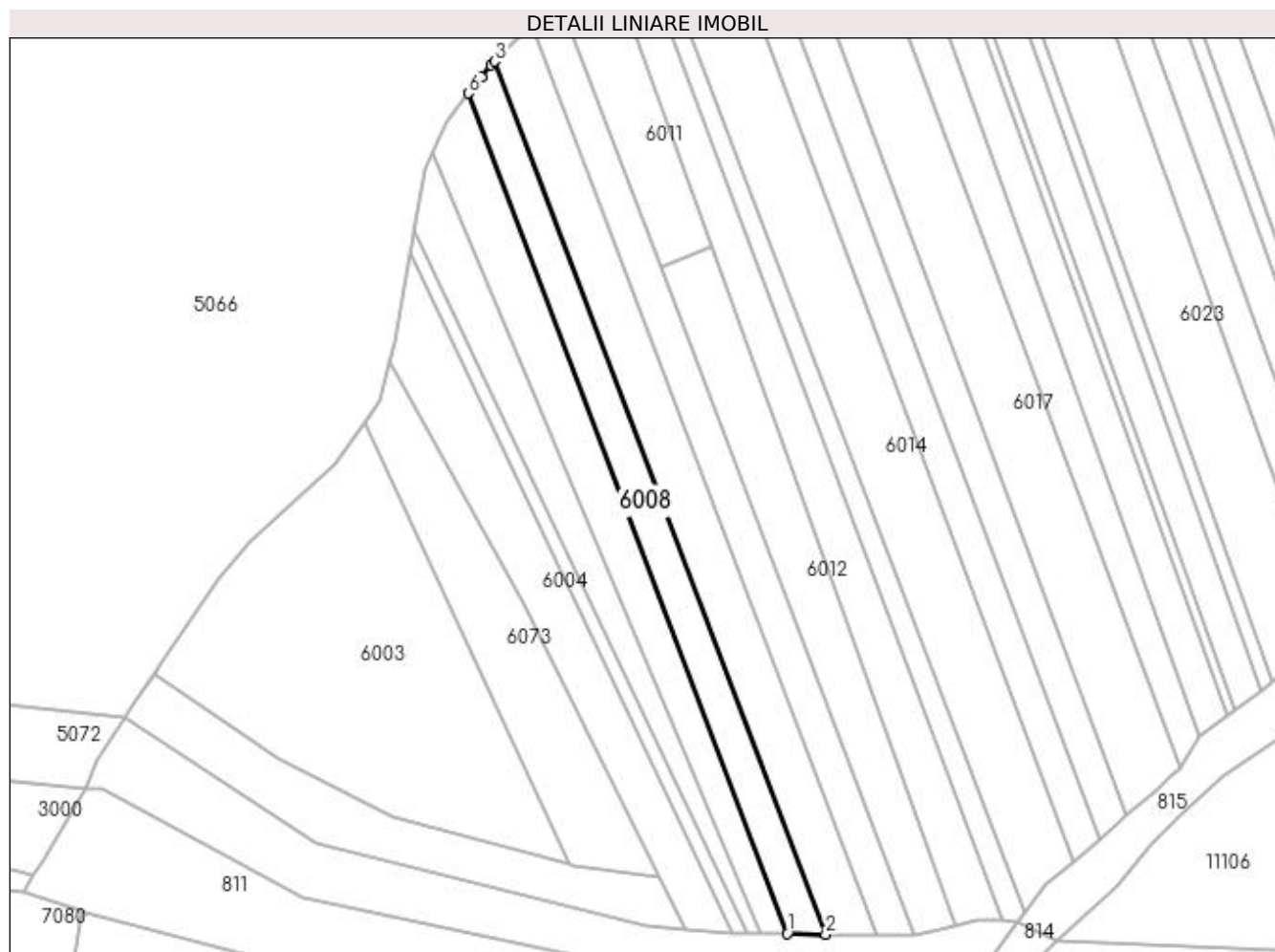
Inscrieri privind dezmembramintele dreptului de proprietate, drepturi reale de garanție și sarcini	Referințe
NU SUNT	

## Anexa Nr. 1 La Partea I

## Teren

Nr cadastral	Suprafața (mp)*	Observații / Referințe
	1.312	

\* Suprafața este determinată în planul de proiecție Stereo 70.



## Date referitoare la teren

Crt	Categorie folosință	Intravilan	Suprafața (mp)	Tarla	Parcelă	Nr. topo	Observații / Referințe
1	padure	NU	520	PE OU	-	-	
2	arabil	NU	792	PE OU	-	-	

## Lungime Segmente

1) Valorile lungimilor segmentelor sunt obținute din proiecție în plan.

Punct început	X / Y	Punct sfârșit	X / Y	Lungime segment (** (m)
1	371.583,248 673.113,088	2	371.590,951 673.112,952	7.704
2	371.590,951 673.112,952	3	371.524,666 673.287,627	186.829
3	371.524,666 673.287,627	4	371.523,941 673.286,883	1.039
4	371.523,941 673.286,883	5	371.522,008 673.284,467	3.094

Punct început	X / Y	Punct sfârșit	X / Y	Lungime segment (** (m)
5	371.522,008 673.284,467	6	371.519,434 673.281,25	4.12
6	371.519,434 673.281,25	1	371.583,248 673.113,088	179.863

\*\* Lungimile segmentelor sunt determinate în planul de proiecție Stereo 70 și sunt rotunjite la 1 milimetru.

\*\*\* Distanța dintre puncte este formată din segmente cumulate ce sunt mai mici decât valoarea 1 milimetru.



**DATE DESPRE IMOBILUL NR. 6009**

Oficiul de Cadastru și Publicitate Imobiliară MARAMURES  
Biroul de Cadastru și Publicitate Imobiliară Baia Mare

**A. Partea I. Descrierea imobilului**

TEREN Extravilan

Adresa: Jud. Maramures

Nr. Crt	Nr cadastral Nr. topografic	Suprafața* (mp)	Observații / Referințe
A1		1.798	Sector cadastral:6 Teren neimprejmuit;

**B. Partea II. Proprietari și acte**

Inscrieri privitoare la dreptul de proprietate și alte drepturi reale	Referințe
/	
Act Administrativ nr. 60123/25, TITLU DE PROPRIETATE, din 10/11/1994 emis de CJPSDPAT MARAMURES;	
B1	A1
Intabulare, drept de PROPRIETATEcu titlu de reconstituire a dreptului de proprietate in baza legii 18/1991, dobandit prin Lege, cota actuala 1/1	
1) CIRȚ LAURENȚIU, LIPSA CNP 2) BROTNEI ELVIRA, LIPSA CNP 3) CIRȚ VASILE, LIPSA CNP 4) ABRUDAN MARIA, LIPSA CNP 5) CIRT IOAN, LIPSA CNP	

**C. Partea III. SARCINI .**

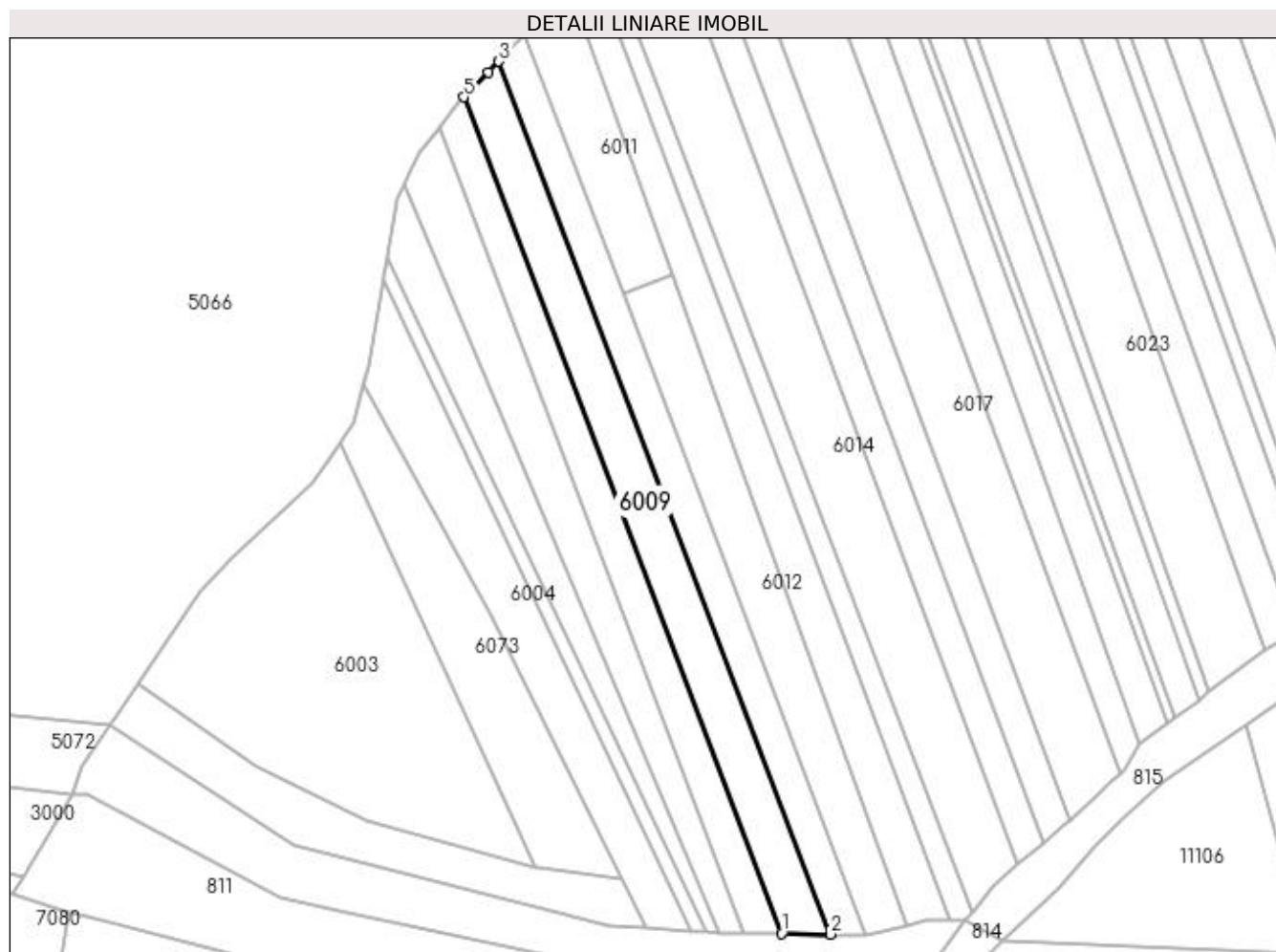
Inscrieri privind dezmembramintele dreptului de proprietate, drepturi reale de garanție și sarcini	Referințe
NU SUNT	

## Anexa Nr. 1 La Partea I

## Teren

Nr cadastral	Suprafața (mp)*	Observații / Referințe
	1.798	

\* Suprafața este determinată în planul de proiecție Stereo 70.



## Date referitoare la teren

Crt	Categorie folosință	Intra vilan	Suprafața (mp)	Tarla	Parcelă	Nr. topo	Observații / Referințe
1	faneata	NU	1.798	PE OU	-	-	

## Lungime Segmente

1) Valorile lungimilor segmentelor sunt obținute din proiecție în plan.

Punct început	X / Y	Punct sfârșit	X / Y	Lungime segment (** (m)
1	371.590,951 673.112,952	2	371.601,092 673.112,774	10.143
2	371.601,092 673.112,774	3	371.531,916 673.295,068	194.978
3	371.531,916 673.295,068	4	371.529,75 673.292,845	3.104
4	371.529,75 673.292,845	5	371.524,666 673.287,627	7.285
5	371.524,666 673.287,627	1	371.590,951 673.112,952	186.829

**\*\* Lungimile segmentelor sunt determinate în planul de proiecție Stereo 70 și sunt rotunjite la 1 milimetru.**

**\*\*\* Distanța dintre puncte este formată din segmente cumulate ce sunt mai mici decât valoarea 1 milimetru.**





**DATE DESPRE IMOBILUL NR. 6010**

Oficiul de Cadastru și Publicitate Imobiliară MARAMURES  
 Biroul de Cadastru și Publicitate Imobiliară Baia Mare

**A. Partea I. Descrierea imobilului**

TEREN Extravilan

Adresa: Jud. Maramures

Nr. Crt	Nr cadastral Nr. topografic	Suprafața* (mp)	Observații / Referințe
A1		1.400	Sector cadastral:6 Teren neimprejmuit;

**B. Partea II. Proprietari și acte**

Inscrieri privitoare la dreptul de proprietate și alte drepturi reale	Referințe
/	
Act Administrativ nr. 6069/33, TITLU DE PROPRIETATE, din 11/02/2003 emis de CJPSDPAT MARAMURES;	
B1	A1
Intabulare, drept de PROPRIETATEcu titlu de reconstituire a dreptului de proprietate in baza legii 18/1991, dobandit prin Lege, cota actuala 1/1	
1) CĂLĂUZ RAVECA, LIPSA CNP	

**C. Partea III. SARCINI .**

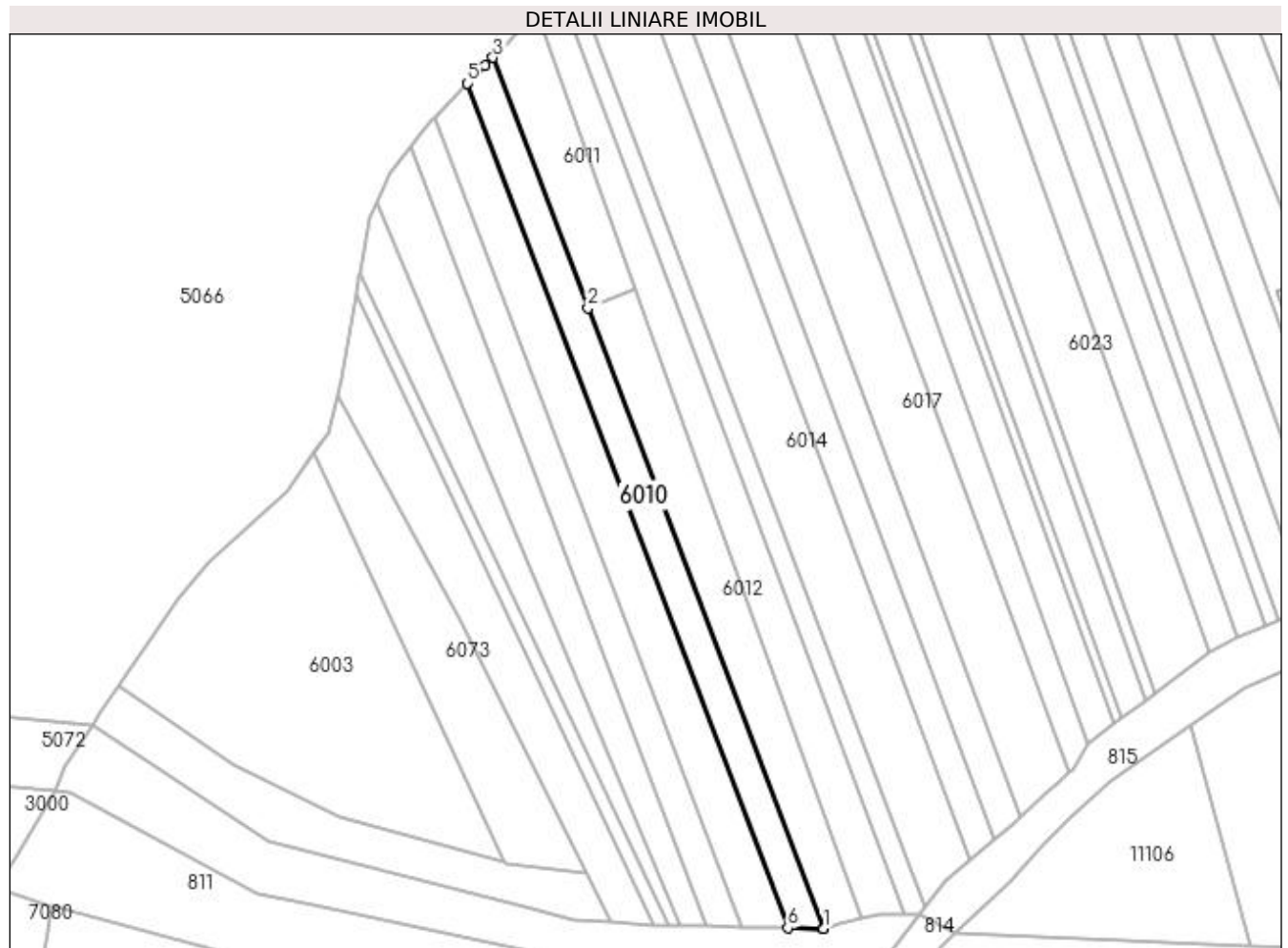
Inscrieri privind dezmembramintele dreptului de proprietate, drepturi reale de garanție și sarcini	Referințe
NU SUNT	

## Anexa Nr. 1 La Partea I

## Teren

Nr cadastral	Suprafața (mp)*	Observații / Referințe
	1.400	

\* Suprafața este determinată în planul de proiecție Stereo 70.



## Date referitoare la teren

Crt	Categorie folosință	Intravilan	Suprafața (mp)	Tarla	Parcelă	Nr. topo	Observații / Referințe
1	faneata	NU	1.400	PE OU	-	-	

## Lungime Segmente

1) Valorile lungimilor segmentelor sunt obținute din proiecție în plan.

Punct început	X / Y	Punct sfârșit	X / Y	Lungime segment (** (m)
1	371.608,703 673.112,643	2	371.557,865 673.246,613	143.292
2	371.557,865 673.246,613	3	371.537,357 673.300,653	57.801
3	371.537,357 673.300,653	4	371.535,723 673.298,975	2.342
4	371.535,723 673.298,975	5	371.531,916 673.295,068	5.455
5	371.531,916 673.295,068	6	371.601,092 673.112,774	194.978

Punct început	X / Y	Punct sfârșit	X / Y	Lungime segment (** (m)
6	371.601,092 673.112,774	7	371.608,692 673.112,641	7.601
7	371.608,692 673.112,641	1	371.608,703 673.112,643	0.011

\*\* Lungimile segmentelor sunt determinate în planul de proiecție Stereo 70 și sunt rotunjite la 1 milimetru.

\*\*\* Distanța dintre puncte este formată din segmente cumulate ce sunt mai mici decât valoarea 1 milimetru.



**DATE DESPRE IMOBILUL NR. 6011**

Oficiul de Cadastru și Publicitate Imobiliară MARAMURES  
Biroul de Cadastru și Publicitate Imobiliară Baia Mare

**A. Partea I. Descrierea imobilului**

TEREN Extravilan

Adresa: Jud. Maramures

Nr. Crt	Nr cadastral Nr. topografic	Suprafața* (mp)	Observații / Referințe
A1		700	Sector cadastral:6 Teren neimprejmuit;

**B. Partea II. Proprietari și acte**

Inscrieri privitoare la dreptul de proprietate și alte drepturi reale	Referințe
/	
Act Administrativ nr. 60123/65, TITLU DE PROPRIETATE, din 01/09/1995 emis de CJPSDPAT MARAMURES;	
B1	A1
Intabulare, drept de PROPRIETATEcu titlu de reconstituire a dreptului de proprietate in baza legii 18/1991, dobandit prin Lege, cota actuala 1/1	
1) ANDREICUȚ GHEORGHE, LIPSA CNP	

**C. Partea III. SARCINI .**

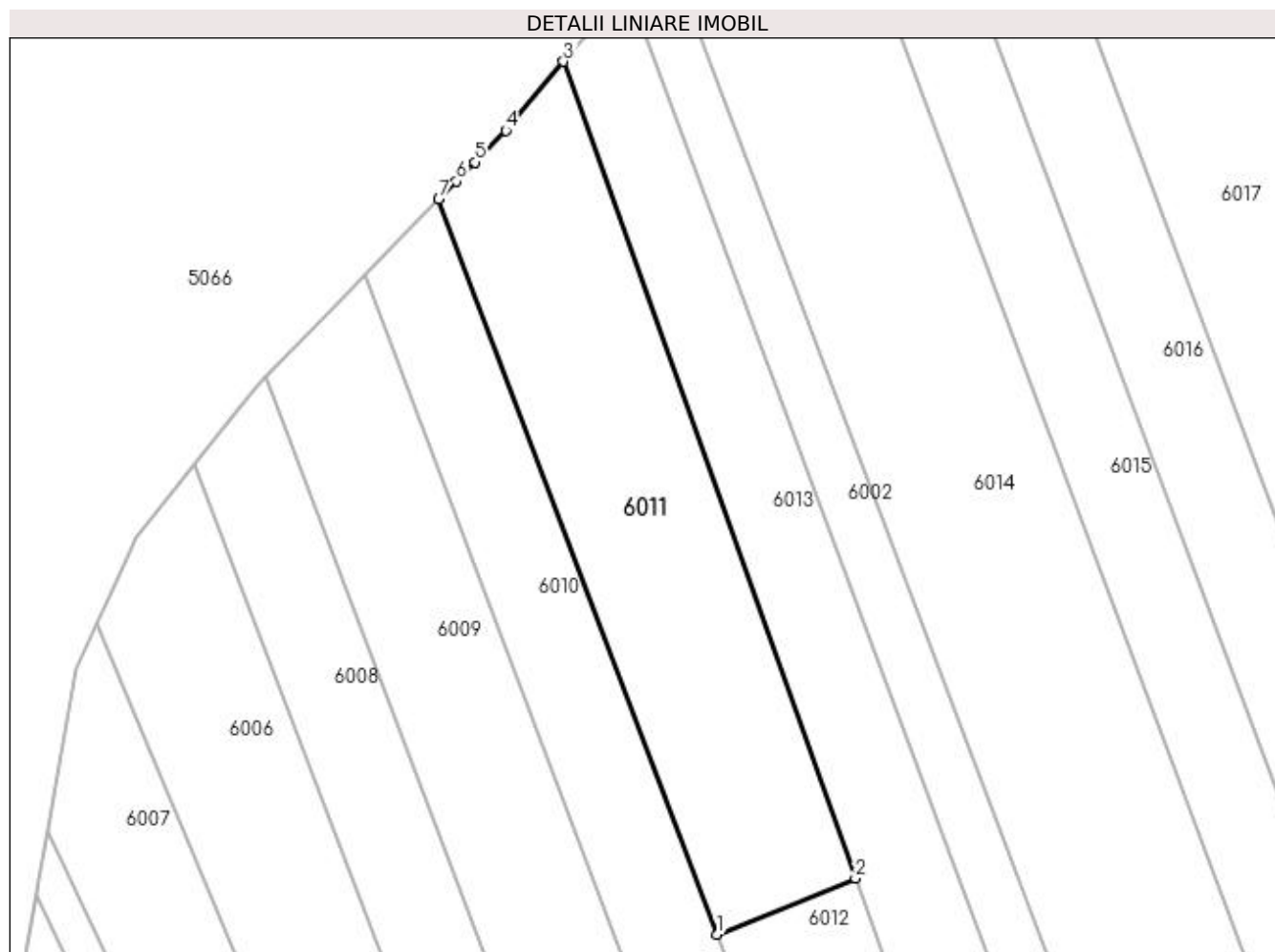
Inscrieri privind dezmembramintele dreptului de proprietate, drepturi reale de garanție și sarcini	Referințe
NU SUNT	

## Anexa Nr. 1 La Partea I

## Teren

Nr cadastral	Suprafața (mp)*	Observații / Referințe
	700	

\* Suprafața este determinată în planul de proiecție Stereo 70.



## Date referitoare la teren

Crt	Categorie folosință	Intra vilan	Suprafața (mp)	Tarla	Parcelă	Nr. topo	Observații / Referințe
1	faneata	NU	700	PE OU	-	-	

## Lungime Segmente

1) Valorile lungimilor segmentelor sunt obținute din proiecție în plan.

Punct început	X / Y	Punct sfârșit	X / Y	Lungime segment (** (m)
1	371.557,865 673.246,613	2	371.568,031 673.250,723	10.965
2	371.568,031 673.250,723	3	371.546,544 673.310,797	63.801
3	371.546,544 673.310,797	4	371.542,3 673.305,726	6.613
4	371.542,3 673.305,726	5	371.540,024 673.303,39	3.261
5	371.540,024 673.303,39	6	371.538,66 673.301,99	1.955

Punct început	X / Y	Punct sfârșit	X / Y	Lungime segment (** (m)
6	371.538,66 673.301,99	7	371.537,357 673.300,653	1.867
7	371.537,357 673.300,653	1	371.557,865 673.246,613	57.801

\*\* Lungimile segmentelor sunt determinate în planul de proiecție Stereo 70 și sunt rotunjite la 1 milimetru.

\*\*\* Distanța dintre puncte este formată din segmente cumulate ce sunt mai mici decât valoarea 1 milimetru.





**DATE DESPRE IMOBILUL NR. 6012**

Oficiul de Cadastru și Publicitate Imobiliară MARAMURES  
Biroul de Cadastru și Publicitate Imobiliară Baia Mare

**A. Partea I. Descrierea imobilului**

TEREN Extravilan

Adresa: Jud. Maramures

Nr. Crt	Nr cadastral Nr. topografic	Suprafața* (mp)	Observații / Referințe
A1		1.400	Sector cadastral:6 Teren neimprejmuit;

**B. Partea II. Proprietari și acte**

Inscrieri privitoare la dreptul de proprietate și alte drepturi reale	Referințe
/	
Act Administrativ nr. 6069/61, TITLU DE PROPRIETATE, din 06/11/2003 emis de CJPSDPAT MARAMURES;	
B1	A1
Intabulare, drept de PROPRIETATEcu titlu de reconstituire a dreptului de proprietate in baza legii 18/1991, dobandit prin Lege, cota actuala 1/1	
1) ARDELEAN AUGUSTIN, LIPSA CNP	

**C. Partea III. SARCINI .**

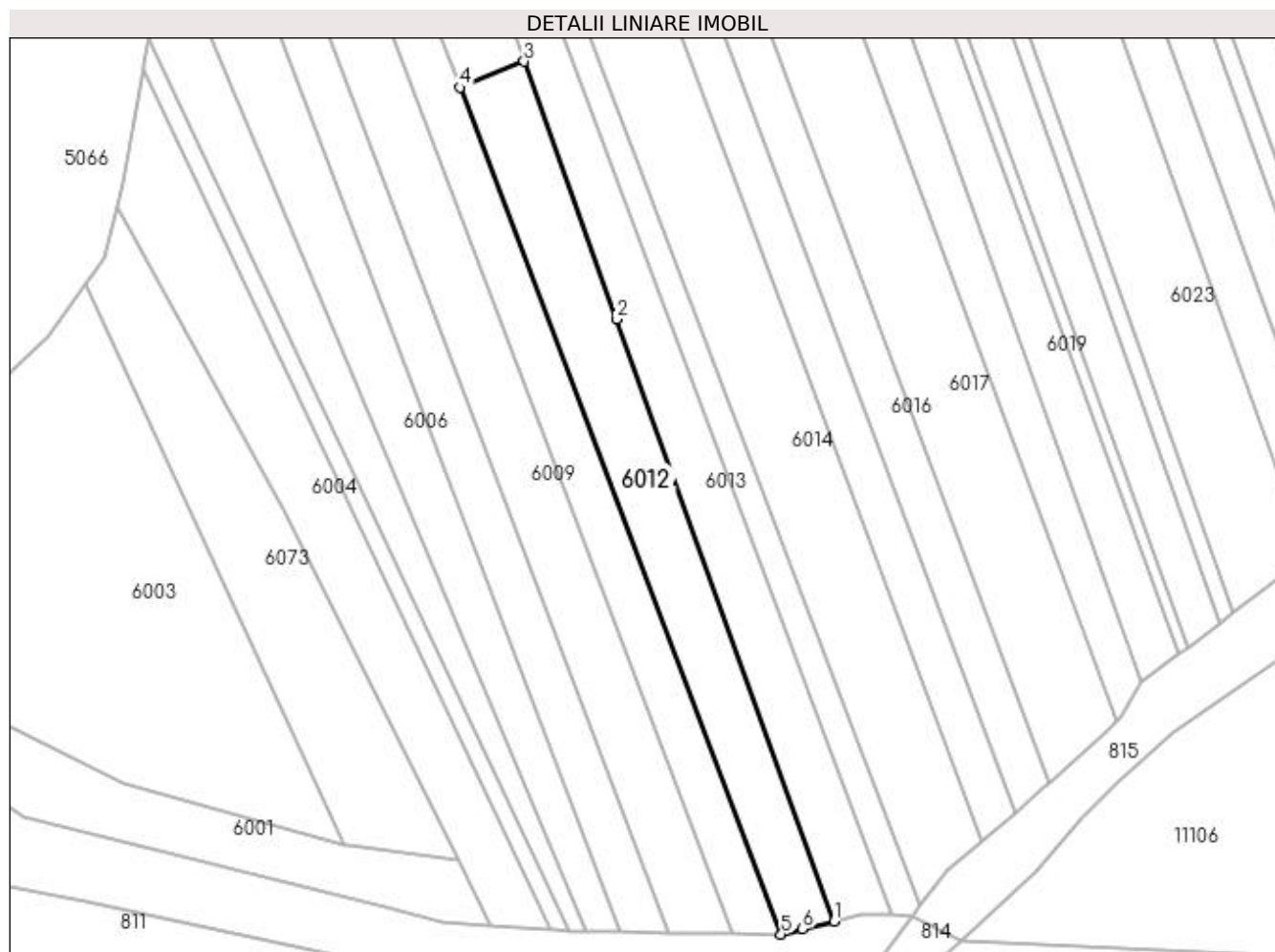
Inscrieri privind dezmembramintele dreptului de proprietate, drepturi reale de garanție și sarcini	Referințe
NU SUNT	

## Anexa Nr. 1 La Partea I

## Teren

Nr cadastral	Suprafața (mp)*	Observații / Referințe
	1.400	

\* Suprafața este determinată în planul de proiecție Stereo 70.



## Date referitoare la teren

Crt	Categorie folosință	Intra vilan	Suprafața (mp)	Tarla	Parcelă	Nr. topo	Observații / Referințe
1	faneata	NU	1.400	PE OU	-	-	

## Lungime Segmente

1) Valorile lungimilor segmentelor sunt obținute din proiecție în plan.

Punct început	X / Y	Punct sfârșit	X / Y	Lungime segment (** (m)
1	371.617,12 673.114,739	2	371.582,613 673.209,955	101.276
2	371.582,613 673.209,955	3	371.568,031 673.250,723	43.297
3	371.568,031 673.250,723	4	371.557,865 673.246,613	10.965
4	371.557,865 673.246,613	5	371.608,703 673.112,643	143.292
5	371.608,703 673.112,643	6	371.612,088 673.113,486	3.488

Punct început	X / Y	Punct sfârșit	X / Y	Lungime segment (** (m)
6	371.612,088 673.113,486	1	371.617,12 673.114,739	5.186

\*\* Lungimile segmentelor sunt determinate în planul de proiecție Stereo 70 și sunt rotunjite la 1 milimetru.

\*\*\* Distanța dintre puncte este formată din segmente cumulate ce sunt mai mici decât valoarea 1 milimetru.



**DATE DESPRE IMOBILUL NR. 6013**

Oficiul de Cadastru și Publicitate Imobiliară MARAMURES  
Biroul de Cadastru și Publicitate Imobiliară Baia Mare

**A. Partea I. Descrierea imobilului**

TEREN Extravilan

Adresa: Jud. Maramures

Nr. Crt	Nr cadastral Nr. topografic	Suprafața* (mp)	Observații / Referințe
A1		1.616	Sector cadastral:6 Teren neimprejmuit;

**B. Partea II. Proprietari și acte**

Inscrieri privitoare la dreptul de proprietate și alte drepturi reale		Referințe
/		
Act Normativ nr. 7, LEGE, din 13/03/1996 emis de PARLAMENTUL ROMANIEI;		
B1	Inscrierea provizorie, drept de PROPRIETATE art. 13, alin. 15, dobândit prin Lege, cota actuala 1/1 1) COMUNA GÂRDANI, CIF:16367608, PROPRIETAR NEIDENTIFICAT	A1

**C. Partea III. SARCINI .**

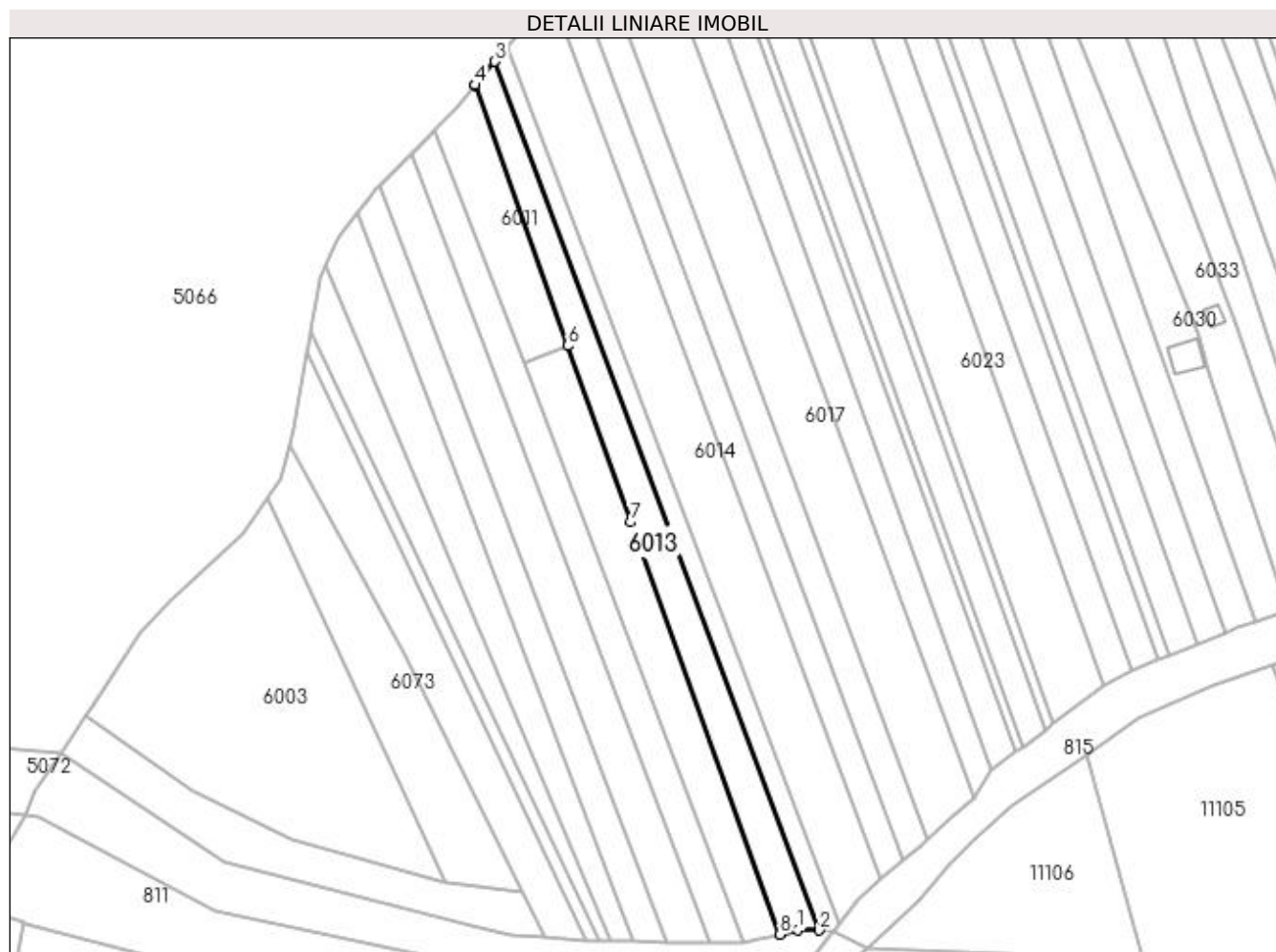
Inscrieri privind dezmembramintele dreptului de proprietate, drepturi reale de garanție și sarcini	Referințe
NU SUNT	

## Anexa Nr. 1 La Partea I

## Teren

Nr cadastral	Suprafața (mp)*	Observații / Referințe
	1.616	

\* Suprafața este determinată în planul de proiecție Stereo 70.



## Date referitoare la teren

Crt	Categorie folosință	Intra vilan	Suprafața (mp)	Tarla	Parcelă	Nr. topo	Observații / Referințe
1	arabil	NU	1.616	PE OU	-	-	

## Lungime Segmente

1) Valorile lungimilor segmentelor sunt obținute din proiecție în plan.

Punct început	X / Y	Punct sfârșit	X / Y	Lungime segment (** (m)
1	371.621,05 673.115,717	2	371.626,19 673.115,644	5.141
2	371.626,19 673.115,644	3	371.551,194 673.316,353	214.263
3	371.551,194 673.316,353	4	371.546,657 673.310,933	7.068
4	371.546,657 673.310,933	5	371.546,544 673.310,797	0.177
5	371.546,544 673.310,797	6	371.568,031 673.250,723	63.801

Punct început	X / Y	Punct sfârșit	X / Y	Lungime segment (** (m)
6	371.568,031 673.250,723	7	371.582,613 673.209,955	43.297
7	371.582,613 673.209,955	8	371.617,12 673.114,739	101.276
8	371.617,12 673.114,739	1	371.621,05 673.115,717	4.05

\*\* Lungimile segmentelor sunt determinate în planul de proiecție Stereo 70 și sunt rotunjite la 1 milimetru.

\*\*\* Distanța dintre puncte este formată din segmente cumulate ce sunt mai mici decât valoarea 1 milimetru.





**DATE DESPRE IMOBILUL NR. 6014**

Oficiul de Cadastru și Publicitate Imobiliară MARAMURES  
Biroul de Cadastru și Publicitate Imobiliară Baia Mare

**A. Partea I. Descrierea imobilului**

TEREN Extravilan

Adresa: Jud. Maramures

Nr. Crt	Nr cadastral Nr. topografic	Suprafața* (mp)	Observații / Referințe
A1		2.900	Sector cadastral:6 Teren neimprejmuit;

**B. Partea II. Proprietari și acte**

Inscrieri privitoare la dreptul de proprietate și alte drepturi reale	Referințe
/	
Act Administrativ nr. 43313/56, TITLU DE PROPRIETATE, din 21/10/2003 emis de CJPSDPAT MARAMURES;	
B1	A1
Intabulare, drept de PROPRIETATEcu titlu de reconstituire a dreptului de proprietate in baza legii 18/1991, dobandit prin Lege, cota actuala 1/1	
1) CĂLĂUZ ȘTEFAN, LIPSA CNP	

**C. Partea III. SARCINI .**

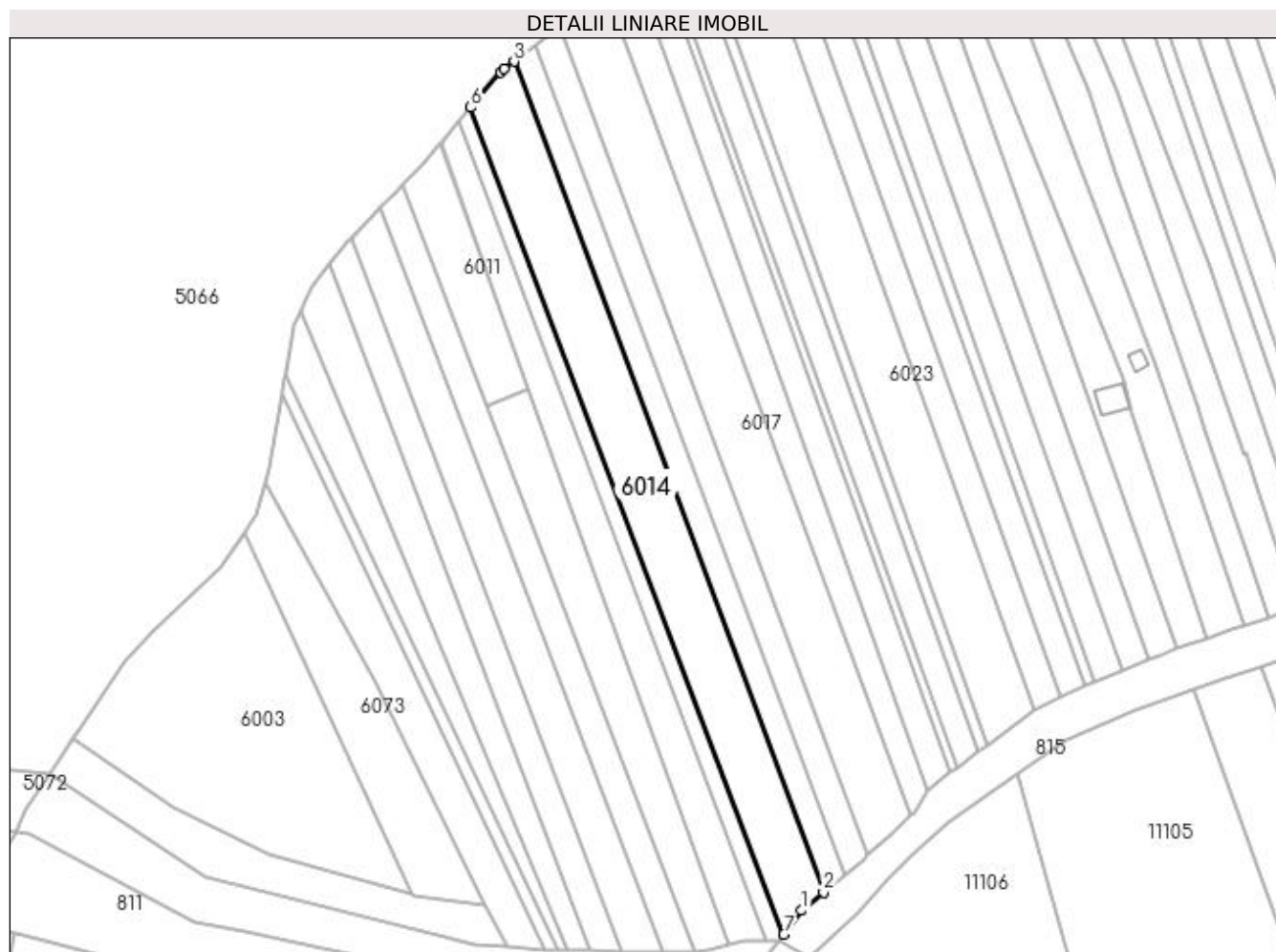
Inscrieri privind dezmembramintele dreptului de proprietate, drepturi reale de garanție și sarcini	Referințe
NU SUNT	

## Anexa Nr. 1 La Partea I

## Teren

Nr cadastral	Suprafața (mp)*	Observații / Referințe
	2.900	

\* Suprafața este determinată în planul de proiecție Stereo 70.



## Date referitoare la teren

Crt	Categorie folosință	Intra vilan	Suprafața (mp)	Tarla	Parcelă	Nr. topo	Observații / Referințe
1	arabil	NU	2.900	PE OU	-	-	

## Lungime Segmente

1) Valorile lungimilor segmentelor sunt obținute din proiecție în plan.

Punct început	X / Y	Punct sfârșit	X / Y	Lungime segment (** (m)
1	371.635,07 673.122,972	2	371.640,441 673.127,479	7.011
2	371.640,441 673.127,479	3	371.564,619 673.330,902	217.094
3	371.564,619 673.330,902	4	371.562,188 673.329,063	3.048
4	371.562,188 673.329,063	5	371.561,211 673.328,323	1.226
5	371.561,211 673.328,323	6	371.553,929 673.319,621	11.347

Punct început	X / Y	Punct sfârșit	X / Y	Lungime segment (** (m)
6	371.553,929 673.319,621	7	371.630,664 673.117,171	216.505
7	371.630,664 673.117,171	1	371.635,07 673.122,972	7.285

\*\* Lungimile segmentelor sunt determinate în planul de proiecție Stereo 70 și sunt rotunjite la 1 milimetru.

\*\*\* Distanța dintre puncte este formată din segmente cumulate ce sunt mai mici decât valoarea 1 milimetru.



**DATE DESPRE IMOBILUL NR. 6015**

Oficiul de Cadastru și Publicitate Imobiliară MARAMURES  
Biroul de Cadastru și Publicitate Imobiliară Baia Mare

**A. Partea I. Descrierea imobilului**

TEREN Extravilan

Adresa: Jud. Maramures

Nr. Crt	Nr cadastral Nr. topografic	Suprafața* (mp)	Observații / Referințe
A1		1.400	Sector cadastral:6 Teren neimprejmuit;

**B. Partea II. Proprietari și acte**

Inscrieri privitoare la dreptul de proprietate și alte drepturi reale	Referințe
/	
Act Administrativ nr. 43313/82, TITLU DE PROPRIETATE, din 10/03/2004 emis de CJPSDPAT MARAMURES;	
B1	A1
Intabulare, drept de PROPRIETATEcu titlu de reconstituire a dreptului de proprietate in baza legii 18/1991, dobandit prin Lege, cota actuala 1/1	
1) DUMITRAȘ TEREZIA, LIPSA CNP	

**C. Partea III. SARCINI .**

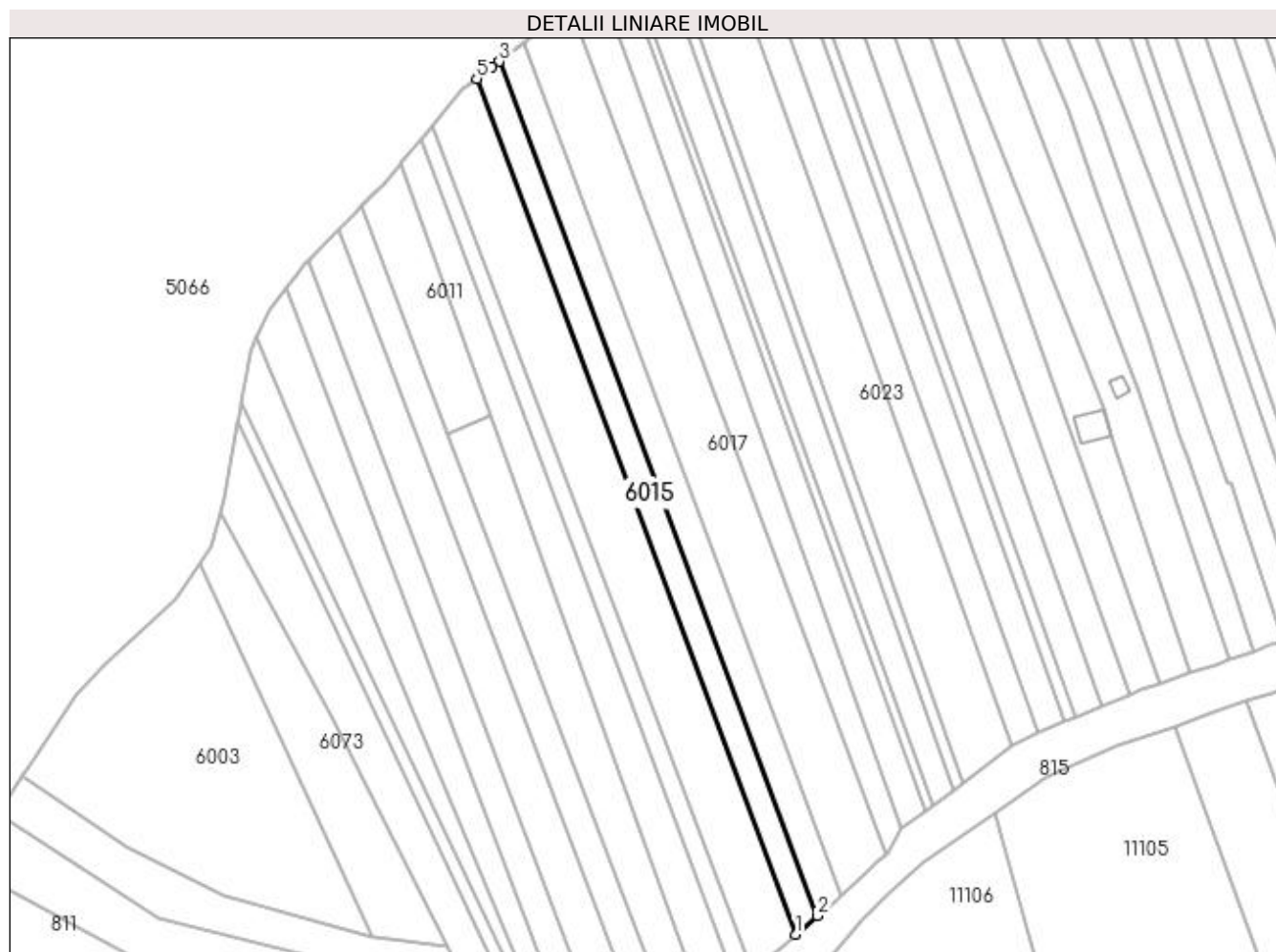
Inscrieri privind dezmembramintele dreptului de proprietate, drepturi reale de garanție și sarcini	Referințe
NU SUNT	

## Anexa Nr. 1 La Partea I

## Teren

Nr cadastral	Suprafața (mp)*	Observații / Referințe
	1.400	

\* Suprafața este determinată în planul de proiecție Stereo 70.



## Date referitoare la teren

Crt	Categorie folosință	Intra vilan	Suprafața (mp)	Tarla	Parcelă	Nr. topo	Observații / Referințe
1	arabil	NU	1.400	PE OU	-	-	

## Lungime Segmente

1) Valorile lungimilor segmentelor sunt obținute din proiecție în plan.

Punct început	X / Y	Punct sfârșit	X / Y	Lungime segment (** (m)
1	371.640,441 673.127,479	2	371.645,687 673.131,882	6.849
2	371.645,687 673.131,882	3	371.569,992 673.334,969	216.735
3	371.569,992 673.334,969	4	371.568,186 673.333,602	2.265
4	371.568,186 673.333,602	5	371.564,619 673.330,902	4.474
5	371.564,619 673.330,902	1	371.640,441 673.127,479	217.094

**\*\* Lungimile segmentelor sunt determinate în planul de proiecție Stereo 70 și sunt rotunjite la 1 milimetru.**

**\*\*\* Distanța dintre puncte este formată din segmente cumulate ce sunt mai mici decât valoarea 1 milimetru.**





**DATE DESPRE IMOBILUL NR. 6016**

Oficiul de Cadastru și Publicitate Imobiliară MARAMURES  
Biroul de Cadastru și Publicitate Imobiliară Baia Mare

**A. Partea I. Descrierea imobilului**

TEREN Extravilan

Adresa: Jud. Maramures

Nr. Crt	Nr cadastral Nr. topografic	Suprafața* (mp)	Observații / Referințe
A1		1.500	Sector cadastral:6 Teren neimprejmuit;

**B. Partea II. Proprietari și acte**

Inscrieri privitoare la dreptul de proprietate și alte drepturi reale	Referințe
/	
Act Administrativ nr. 60062/76, TITLU DE PROPRIETATE, din 15/09/1994 emis de CJPSDPAT MARAMURES;	
B1	A1
Intabulare, drept de PROPRIETATEcu titlu de reconstituire a dreptului de proprietate in baza legii 18/1991, dobandit prin Lege, cota actuala 1/1	
1) <b>BĂBAȘ VASILE</b> , LIPSA CNP	

**C. Partea III. SARCINI .**

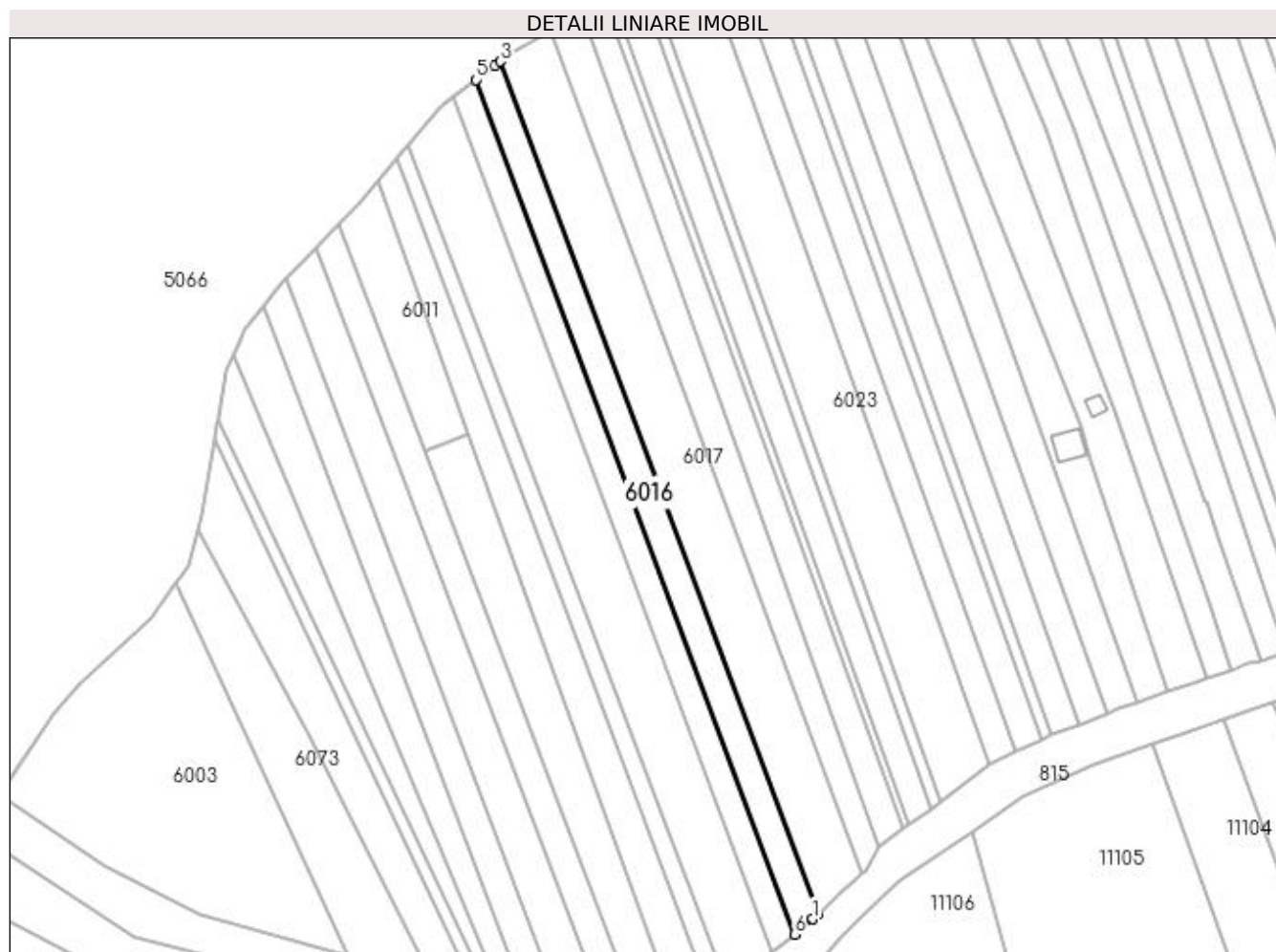
Inscrieri privind dezmembramintele dreptului de proprietate, drepturi reale de garanție și sarcini	Referințe
NU SUNT	

## Anexa Nr. 1 La Partea I

## Teren

Nr cadastral	Suprafața (mp)*	Observații / Referințe
	1.500	

\* Suprafața este determinată în planul de proiecție Stereo 70.



## Date referitoare la teren

Crt	Categorie folosință	Intra vilan	Suprafața (mp)	Tarla	Parcelă	Nr. topo	Observații / Referințe
1	arabil	NU	1.500	PE OU	-	-	

## Lungime Segmente

1) Valorile lungimilor segmentelor sunt obținute din proiecție în plan.

Punct început	X / Y	Punct sfârșit	X / Y	Lungime segment (** (m)
1	371.650,048 673.135,542	2	371.651,293 673.136,678	1.685
2	371.651,293 673.136,678	3	371.575,758 673.339,334	216.275
3	371.575,758 673.339,334	4	371.574,456 673.338,348	1.633
4	371.574,456 673.338,348	5	371.569,992 673.334,969	5.599
5	371.569,992 673.334,969	6	371.645,687 673.131,882	216.735

Punct început	X / Y	Punct sfârșit	X / Y	Lungime segment (** (m)
6	371.645,687 673.131,882	1	371.650,048 673.135,542	5.693

\*\* Lungimile segmentelor sunt determinate în planul de proiecție Stereo 70 și sunt rotunjite la 1 milimetru.

\*\*\* Distanța dintre puncte este formată din segmente cumulate ce sunt mai mici decât valoarea 1 milimetru.



**DATE DESPRE IMOBILUL NR. 6017**

Oficiul de Cadastru și Publicitate Imobiliară MARAMURES  
Biroul de Cadastru și Publicitate Imobiliară Baia Mare

**A. Partea I. Descrierea imobilului**

TEREN Extravilan

Adresa: Jud. Maramures

Nr. Crt	Nr cadastral Nr. topografic	Suprafața* (mp)	Observații / Referințe
A1		2.900	Sector cadastral:6 Teren neimprejmuit;

**B. Partea II. Proprietari și acte**

Inscrieri privitoare la dreptul de proprietate și alte drepturi reale	Referințe
/	
Act Administrativ nr. 6069/24, TITLU DE PROPRIETATE, din 30/11/2002 emis de CJPSDPAT MARAMURES;	
B1	A1
Intabulare, drept de PROPRIETATEcu titlu de reconstituire a dreptului de proprietate in baza legii 18/1991, dobandit prin Lege, cota actuala 1/1	
1) MOCAN VASILE, Lipsa CNP	

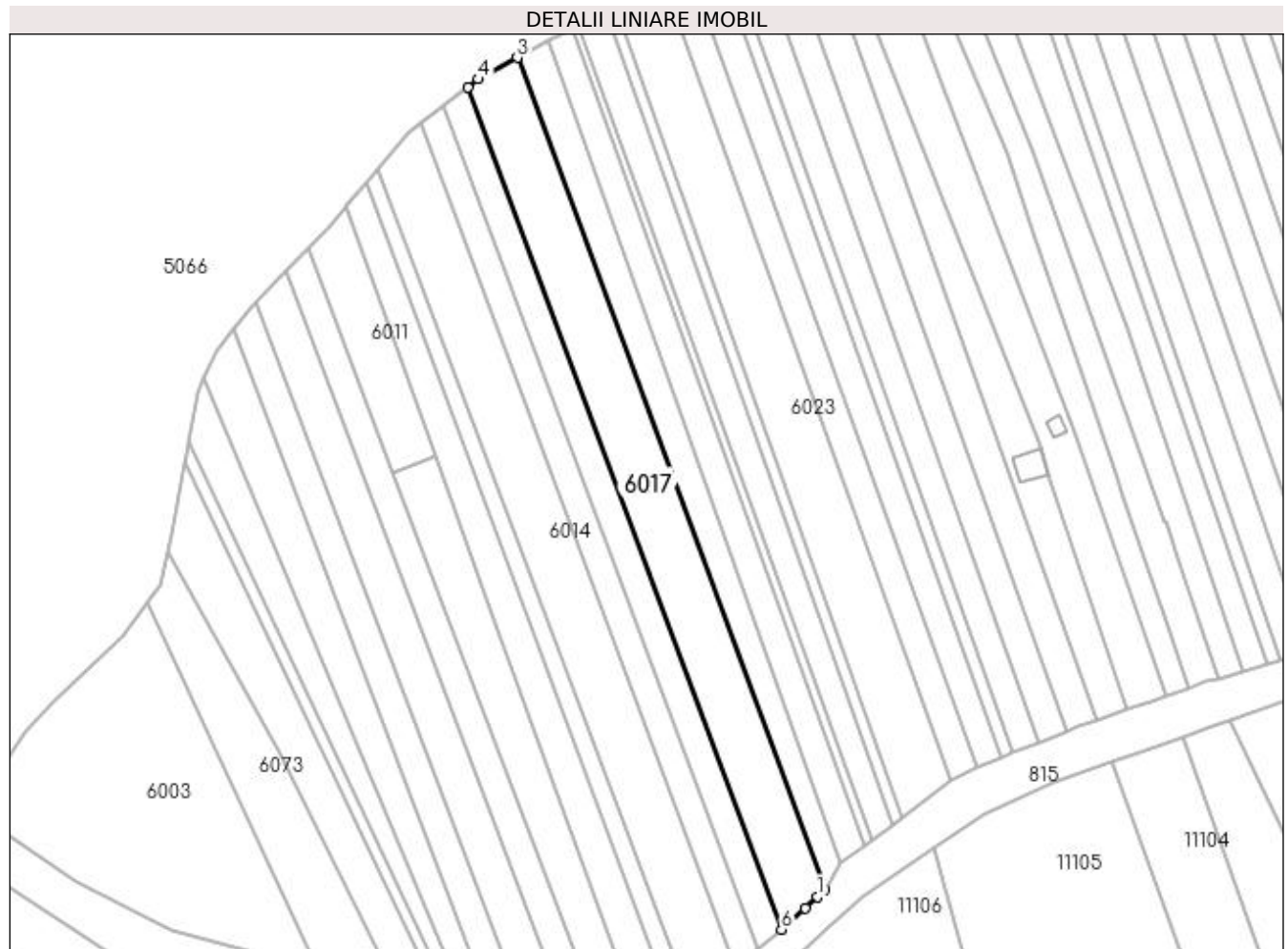
**C. Partea III. SARCINI .**

Inscrieri privind dezmembramintele dreptului de proprietate, drepturi reale de garanție și sarcini	Referințe
NU SUNT	

**Anexa Nr. 1 La Partea I****Teren**

Nr cadastral	Suprafața (mp)*	Observații / Referințe
	2.900	

\* Suprafața este determinată în planul de proiecție Stereo 70.

**Date referitoare la teren**

Crt	Categorie folosință	Intra vilan	Suprafața (mp)	Tarla	Parcelă	Nr. topo	Observații / Referințe
1	arabil	NU	2.900	PE OU	-	-	

**Lungime Segmente**

1) Valorile lungimilor segmentelor sunt obținute din proiecție în plan.

Punct început	X / Y	Punct sfârșit	X / Y	Lungime segment (** (m)
1	371.659,966 673.144,594	2	371.661,857 673.146,322	2.562
2	371.661,857 673.146,322	3	371.587,733 673.346,467	213.43
3	371.587,733 673.346,467	4	371.578,346 673.341,293	10.718
4	371.578,346 673.341,293	5	371.575,758 673.339,334	3.246
5	371.575,758 673.339,334	6	371.651,293 673.136,678	216.275

Punct început	X / Y	Punct sfârșit	X / Y	Lungime segment (** (m)
6	371.651,293 673.136,678	7	371.656,981 673.141,87	7.701
7	371.656,981 673.141,87	1	371.659,966 673.144,594	4.041

\*\* Lungimile segmentelor sunt determinate în planul de proiecție Stereo 70 și sunt rotunjite la 1 milimetru.

\*\*\* Distanța dintre puncte este formată din segmente cumulate ce sunt mai mici decât valoarea 1 milimetru.





**DATE DESPRE IMOBILUL NR. 6018**

Oficiul de Cadastru și Publicitate Imobiliară MARAMURES  
Biroul de Cadastru și Publicitate Imobiliară Baia Mare

**A. Partea I. Descrierea imobilului**

TEREN Extravilan

Adresa: Jud. Maramures

Nr. Crt	Nr cadastral Nr. topografic	Suprafața* (mp)	Observații / Referințe
A1		1.485	Sector cadastral:6 Teren neimprejmuit;

**B. Partea II. Proprietari și acte**

Inscrieri privitoare la dreptul de proprietate și alte drepturi reale	Referințe
/	
Act Administrativ nr. 44129/64, TITLU DE PROPRIETATE, din 07/06/2002 emis de CJPSDPAT MARAMURES;	
B1	A1
Intabulare, drept de PROPRIETATEcu titlu de reconstituire a dreptului de proprietate in baza legii 18/1991, dobandit prin Lege, cota actuala 1/1	
1) <b>BĂBAȘ IOAN</b> , LIPSA CNP	

**C. Partea III. SARCINI .**

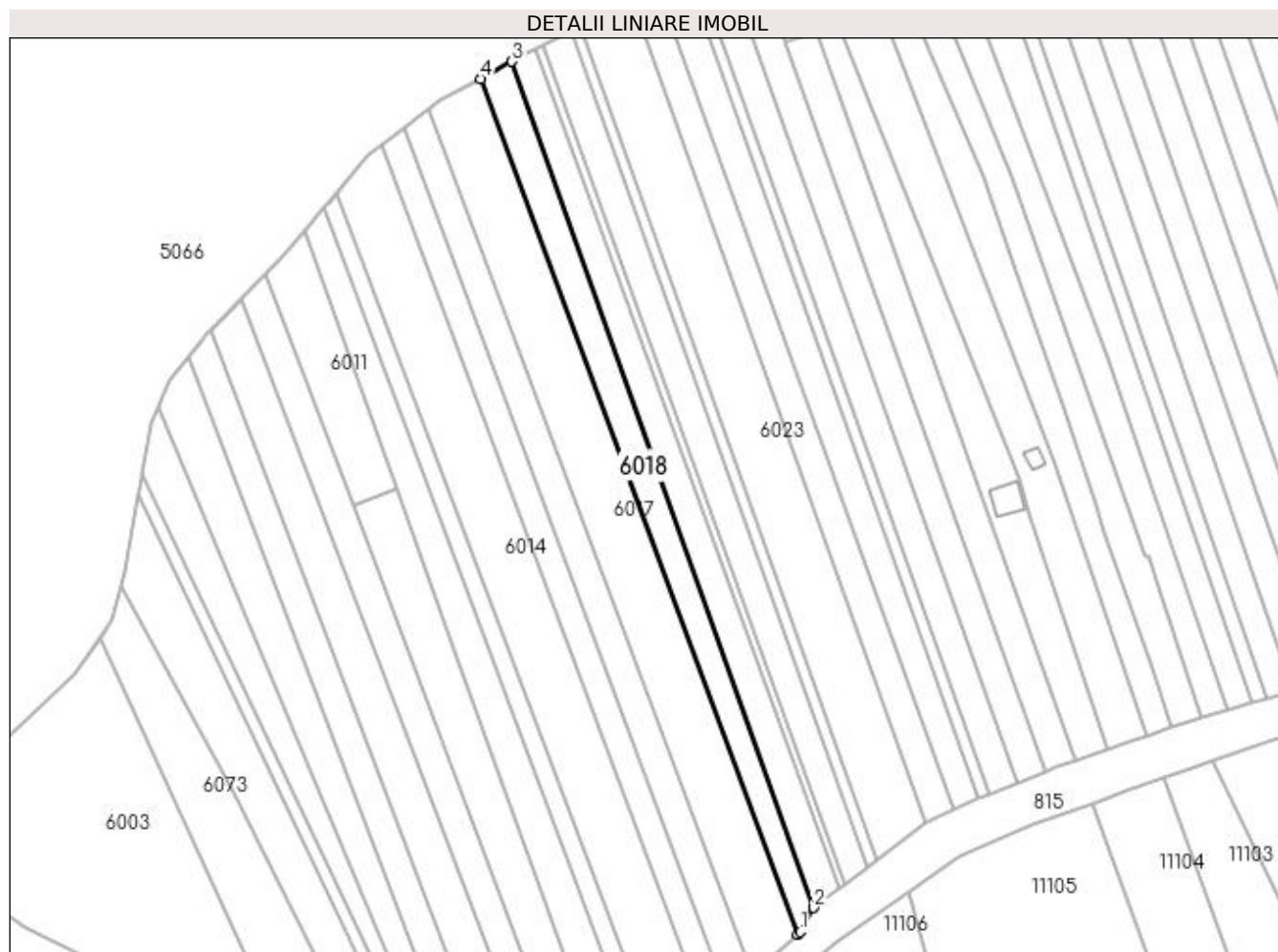
Inscrieri privind dezmembramintele dreptului de proprietate, drepturi reale de garanție și sarcini	Referințe
NU SUNT	

## Anexa Nr. 1 La Partea I

## Teren

Nr cadastral	Suprafața (mp)*	Observații / Referințe
	1.485	

\* Suprafața este determinată în planul de proiecție Stereo 70.



## Date referitoare la teren

Crt	Categorie folosință	Intra vilan	Suprafața (mp)	Tarla	Parcelă	Nr. topo	Observații / Referințe
1	padure	NU	281	PE OU	-	-	
2	livada	NU	1.204	PE OU	-	-	

## Lungime Segmente

1) Valorile lungimilor segmentelor sunt obținute din proiecție în plan.

Punct început	X / Y	Punct sfârșit	X / Y	Lungime segment (** (m)
1	371.662,491 673.146,904	2	371.665,697 673.152,552	6.494
2	371.665,697 673.152,552	3	371.595,072 673.350,511	210.18
3	371.595,072 673.350,511	4	371.587,733 673.346,467	8.379
4	371.587,733 673.346,467	5	371.661,857 673.146,322	213.43

Punct început	X / Y	Punct sfârșit	X / Y	Lungime segment (** (m)
5	371.661,857 673.146,322	1	371.662,491 673.146,904	0.861

\*\* Lungimile segmentelor sunt determinate în planul de proiecție Stereo 70 și sunt rotunjite la 1 milimetru.

\*\*\* Distanța dintre puncte este formată din segmente cumulate ce sunt mai mici decât valoarea 1 milimetru.



**DATE DESPRE IMOBILUL NR. 6019**

Oficiul de Cadastru și Publicitate Imobiliară MARAMURES  
Biroul de Cadastru și Publicitate Imobiliară Baia Mare

**A. Partea I. Descrierea imobilului**

TEREN Extravilan

Adresa: Jud. Maramures

Nr. Crt	Nr cadastral Nr. topografic	Suprafața* (mp)	Observații / Referințe
A1		1.400	Sector cadastral:6 Teren neimprejmuit;

**B. Partea II. Proprietari și acte**

Inscrieri privitoare la dreptul de proprietate și alte drepturi reale	Referințe
/	
Act Normativ nr. 7, LEGE, din 13/03/1996 emis de PARLAMENTUL ROMANIEI;	
B1	A1
1) COMUNA GÂRDANI, CIF:16367608, PROPRIETAR NEIDENTIFICAT	

**C. Partea III. SARCINI .**

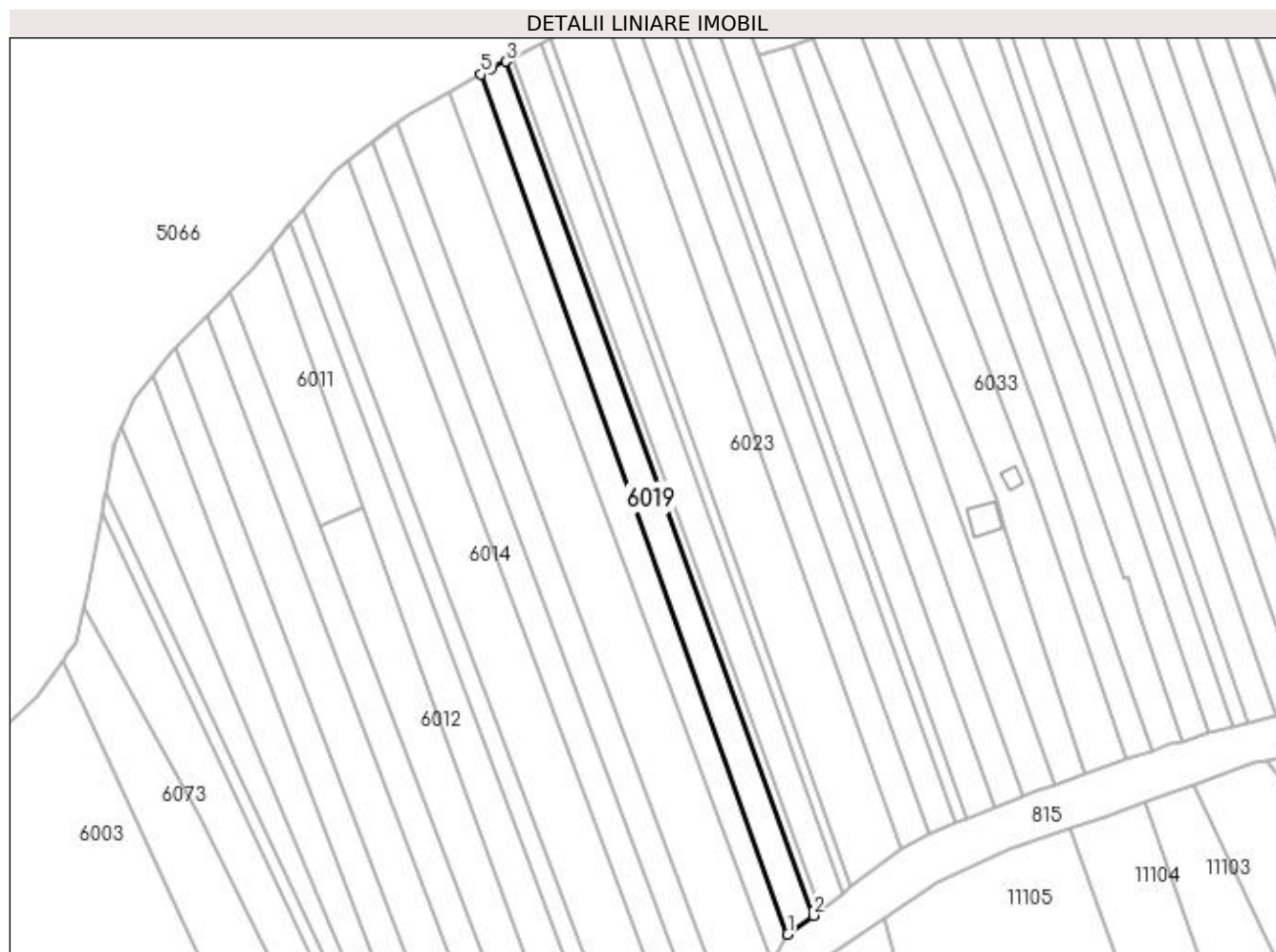
Inscrieri privind dezmembramintele dreptului de proprietate, drepturi reale de garanție și sarcini	Referințe
NU SUNT	

## Anexa Nr. 1 La Partea I

## Teren

Nr cadastral	Suprafața (mp)*	Observații / Referințe
	1.400	

\* Suprafața este determinată în planul de proiecție Stereo 70.



## Date referitoare la teren

Crt	Categorie folosință	Intra vilan	Suprafața (mp)	Tarla	Parcelă	Nr. topo	Observații / Referințe
1	padure	NU	174	PE OU	-	-	
2	livada	NU	1.226	PE OU	-	-	

## Lungime Segmente

1) Valorile lungimilor segmentelor sunt obținute din proiecție în plan.

Punct început	X / Y	Punct sfârșit	X / Y	Lungime segment (** (m)
1	371.665,697 673.152,552	2	371.671,546 673.156,905	7.291
2	371.671,546 673.156,905	3	371.600,786 673.353,489	208.931
3	371.600,786 673.353,489	4	371.597,44 673.351,816	3.741
4	371.597,44 673.351,816	5	371.595,072 673.350,511	2.704

Punct început	X / Y	Punct sfârșit	X / Y	Lungime segment (** (m)
5	371.595,072 673.350,511	1	371.665,697 673.152,552	210.18

\*\* Lungimile segmentelor sunt determinate în planul de proiecție Stereo 70 și sunt rotunjite la 1 milimetru.

\*\*\* Distanța dintre puncte este formată din segmente cumulate ce sunt mai mici decât valoarea 1 milimetru.





**DATE DESPRE IMOBILUL NR. 6020**

Oficiul de Cadastru și Publicitate Imobiliară MARAMURES  
Biroul de Cadastru și Publicitate Imobiliară Baia Mare

**A. Partea I. Descrierea imobilului**

TEREN Extravilan

Adresa: Jud. Maramures

Nr. Crt	Nr cadastral Nr. topografic	Suprafața* (mp)	Observații / Referințe
A1		374	Sector cadastral:6 Teren neimprejmuit;

**B. Partea II. Proprietari și acte**

Inscrieri privitoare la dreptul de proprietate și alte drepturi reale		Referințe
/		
Act Normativ nr. 7, LEGE, din 13/03/1996 emis de PARLAMENTUL ROMANIEI;		
B1	Inscrierea provizorie, drept de PROPRIETATE art. 13, alin. 15, dobandit prin Lege, cota actuala 1/1 1) COMUNA GÂRDANI, CIF:16367608, PROPRIETAR NEIDENTIFICAT	A1

**C. Partea III. SARCINI .**

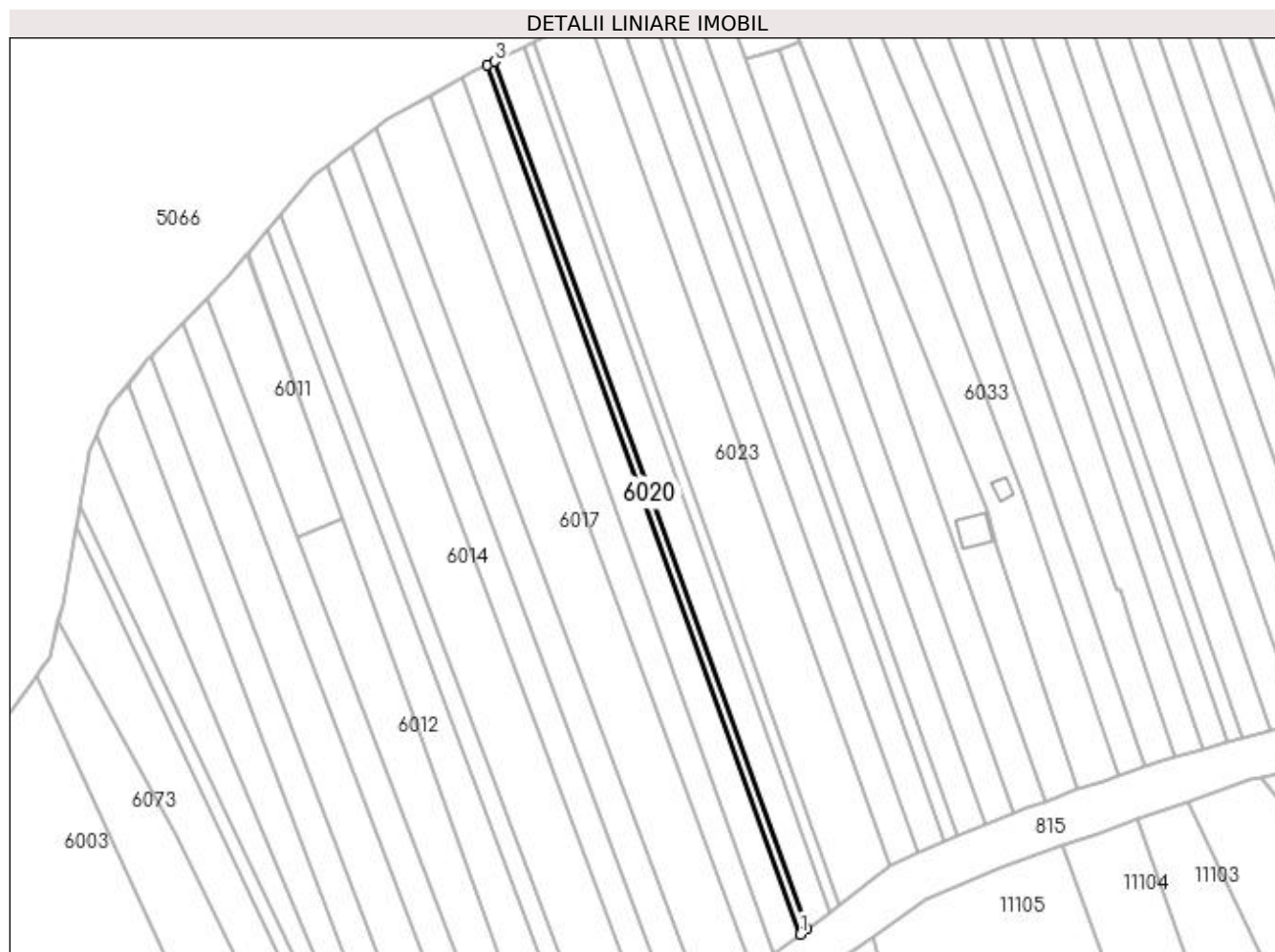
Inscrieri privind dezmembramintele dreptului de proprietate, drepturi reale de garanție și sarcini	Referințe
NU SUNT	

## Anexa Nr. 1 La Partea I

## Teren

Nr cadastral	Suprafața (mp)*	Observații / Referințe
	374	

\* Suprafața este determinată în planul de proiecție Stereo 70.



## Date referitoare la teren

Crt	Categorie folosință	Intra vilan	Suprafața (mp)	Tarla	Parcelă	Nr. topo	Observații / Referințe
1	livada	NU	374	PE OU	-	-	

## Lungime Segmente

1) Valorile lungimilor segmentelor sunt obținute din proiecție în plan.

Punct început	X / Y	Punct sfârșit	X / Y	Lungime segment (** (m)
1	371.671,546 673.156,905	2	371.673,048 673.158,023	1.872
2	371.673,048 673.158,023	3	371.602,4 673.354,295	208.6
3	371.602,4 673.354,295	4	371.600,786 673.353,489	1.804
4	371.600,786 673.353,489	1	371.671,546 673.156,905	208.931

**\*\* Lungimile segmentelor sunt determinate în planul de proiecție Stereo 70 și sunt rotunjite la 1 milimetru.**

**\*\*\* Distanța dintre puncte este formată din segmente cumulate ce sunt mai mici decât valoarea 1 milimetru.**



**DATE DESPRE IMOBILUL NR. 6021**

Oficiul de Cadastru și Publicitate Imobiliară MARAMURES  
Biroul de Cadastru și Publicitate Imobiliară Baia Mare

**A. Partea I. Descrierea imobilului**

TEREN Extravilan

Adresa: Jud. Maramures

Nr. Crt	Nr cadastral Nr. topografic	Suprafața* (mp)	Observații / Referințe
A1		1.400	Sector cadastral:6 Teren neimprejmuit;

**B. Partea II. Proprietari și acte**

Inscrieri privitoare la dreptul de proprietate și alte drepturi reale	Referințe
/	
Act Administrativ nr. 520/76, TITLU DE PROPRIETATE, din 14/11/2002 emis de CJPSDPAT MARAMURES;	
B1	A1
Intabulare, drept de PROPRIETATEcu titlu de reconstituire a dreptului de proprietate in baza legii 18/1991, dobandit prin Lege, cota actuala 1/1	
1) ARDELEAN IOAN, LIPSA CNP	

**C. Partea III. SARCINI .**

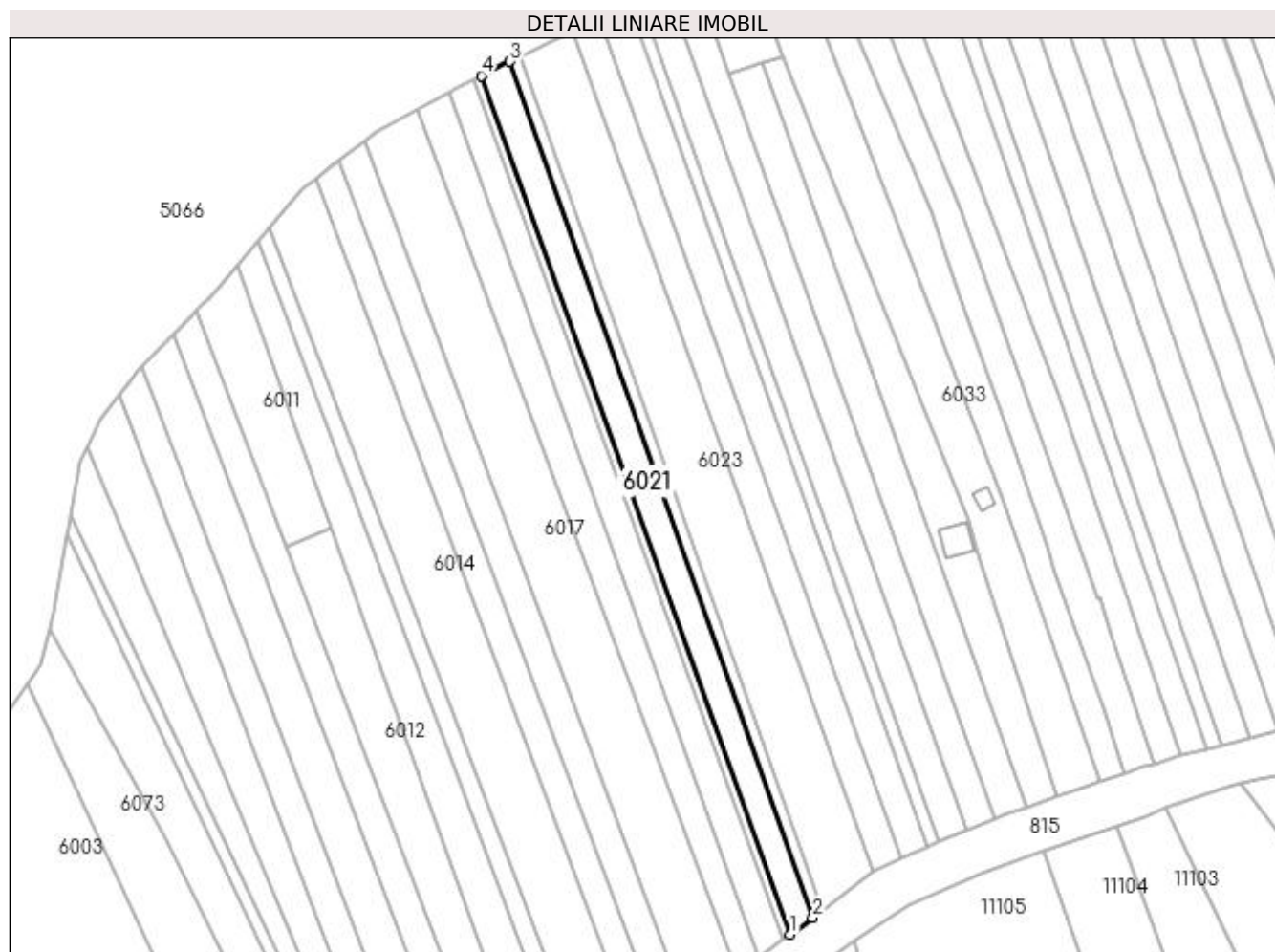
Inscrieri privind dezmembramintele dreptului de proprietate, drepturi reale de garanție și sarcini	Referințe
NU SUNT	

## Anexa Nr. 1 La Partea I

## Teren

Nr cadastral	Suprafața (mp)*	Observații / Referințe
	1.400	

\* Suprafața este determinată în planul de proiecție Stereo 70.



## Date referitoare la teren

Crt	Categorie folosință	Intra vilan	Suprafața (mp)	Tarla	Parcelă	Nr. topo	Observații / Referințe
1	arabil	NU	1.400	PE OU	-	-	

## Lungime Segmente

1) Valorile lungimilor segmentelor sunt obținute din proiecție în plan.

Punct început	X / Y	Punct sfârșit	X / Y	Lungime segment (** (m)
1	371.673,048 673.158,023	2	371.678,28 673.161,783	6.443
2	371.678,28 673.161,783	3	371.608,941 673.357,565	207.698
3	371.608,941 673.357,565	4	371.602,4 673.354,295	7.313
4	371.602,4 673.354,295	1	371.673,048 673.158,023	208.6

**\*\* Lungimile segmentelor sunt determinate în planul de proiecție Stereo 70 și sunt rotunjite la 1 milimetru.**

**\*\*\* Distanța dintre puncte este formată din segmente cumulate ce sunt mai mici decât valoarea 1 milimetru.**





**DATE DESPRE IMOBILUL NR. 6022**

Oficiul de Cadastru și Publicitate Imobiliară MARAMURES  
Biroul de Cadastru și Publicitate Imobiliară Baia Mare

**A. Partea I. Descrierea imobilului**

TEREN Extravilan

Adresa: Jud. Maramures

Nr. Crt	Nr cadastral Nr. topografic	Suprafața* (mp)	Observații / Referințe
A1		525	Sector cadastral:6 Teren neimprejmuit;

**B. Partea II. Proprietari și acte**

Inscrieri privitoare la dreptul de proprietate și alte drepturi reale	Referințe
/	
Act Normativ nr. 7, LEGE, din 13/03/1996 emis de PARLAMENTUL ROMANIEI;	
B1	A1
Intabulare, drept de PROPRIETATE art. 13, alin. 14, dobandit prin Lege, cota actuala 1/1 1) COMUNA GÂRDANI, CIF:16367608, rezerva comisiei locale de fond funciar	

**C. Partea III. SARCINI .**

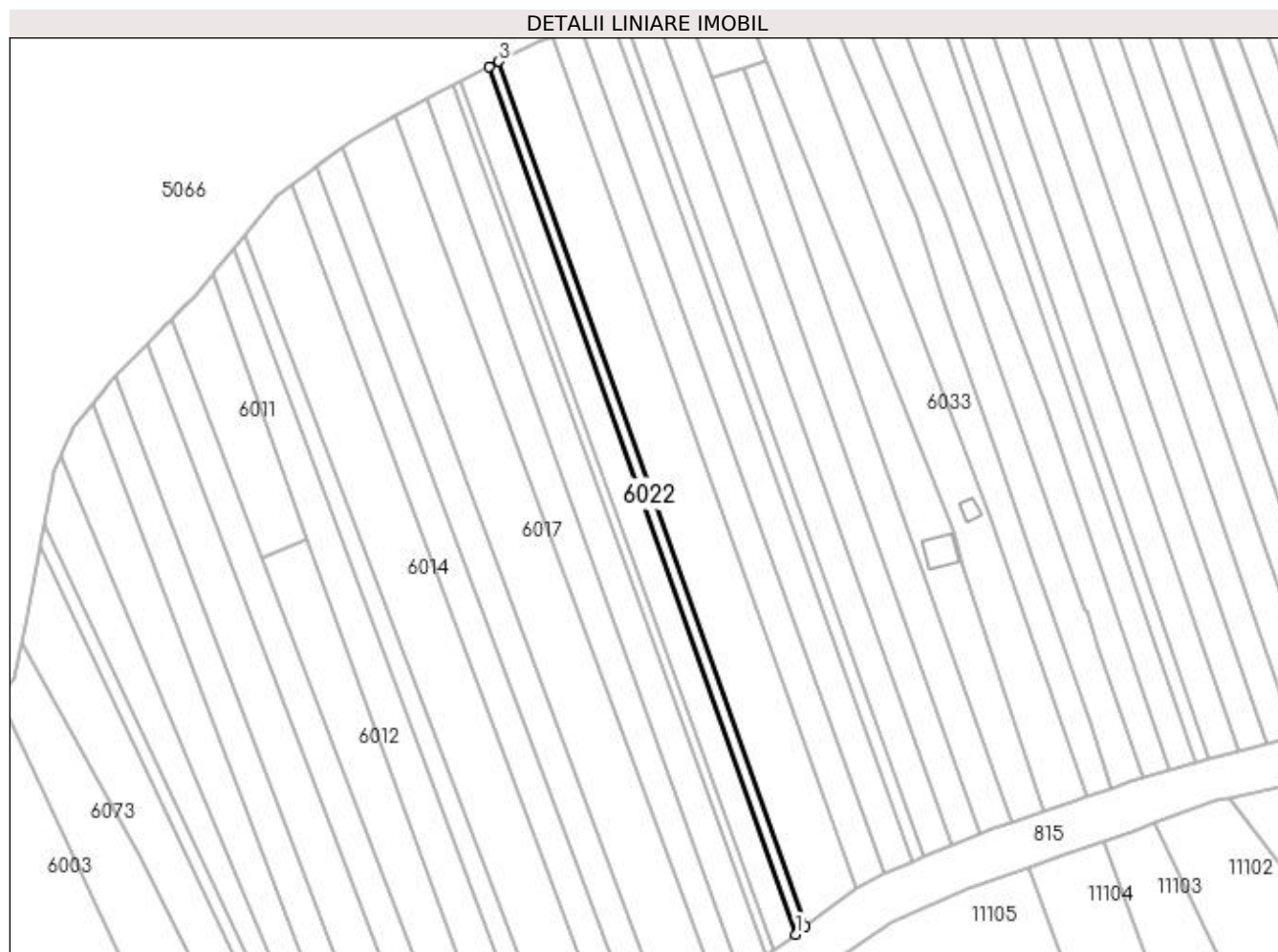
Inscrieri privind dezmembramintele dreptului de proprietate, drepturi reale de garanție și sarcini	Referințe
NU SUNT	

## Anexa Nr. 1 La Partea I

## Teren

Nr cadastral	Suprafața (mp)*	Observații / Referințe
	525	

\* Suprafața este determinată în planul de proiecție Stereo 70.



## Date referitoare la teren

Crt	Categorie folosință	Intra vilan	Suprafața (mp)	Tarla	Parcelă	Nr. topo	Observații / Referințe
1	arabil	NU	525	PE OU	-	-	

## Lungime Segmente

1) Valorile lungimilor segmentelor sunt obținute din proiecție în plan.

Punct început	X / Y	Punct sfârșit	X / Y	Lungime segment (** (m)
1	371.678,28 673.161,783	2	371.680,369 673.163,546	2.734
2	371.680,369 673.163,546	3	371.611,202 673.358,695	207.044
3	371.611,202 673.358,695	4	371.608,941 673.357,565	2.528
4	371.608,941 673.357,565	1	371.678,28 673.161,783	207.698

**\*\* Lungimile segmentelor sunt determinate în planul de proiecție Stereo 70 și sunt rotunjite la 1 milimetru.**

**\*\*\* Distanța dintre puncte este formată din segmente cumulate ce sunt mai mici decât valoarea 1 milimetru.**



**DATE DESPRE IMOBILUL NR. 6023**

Oficiul de Cadastru și Publicitate Imobiliară MARAMURES  
Biroul de Cadastru și Publicitate Imobiliară Baia Mare

**A. Partea I. Descrierea imobilului**

TEREN Extravilan

Adresa: Jud. Maramures

Nr. Crt	Nr cadastral Nr. topografic	Suprafața* (mp)	Observații / Referințe
A1		2.800	Sector cadastral:6 Teren neimprejmuit;

**B. Partea II. Proprietari și acte**

Inscrieri privitoare la dreptul de proprietate și alte drepturi reale	Referințe
/	
Act Administrativ nr. 43313/71, TITLU DE PROPRIETATE, din 10/03/2004 emis de CJPSDPAT MARAMURES;	
B1	A1
Intabulare, drept de PROPRIETATEcu titlu de reconstituire a dreptului de proprietate in baza legii 18/1991, dobandit prin Lege, cota actuala 1/1	
1) ARDELEAN DUMITRU, LIPSA CNP	

**C. Partea III. SARCINI .**

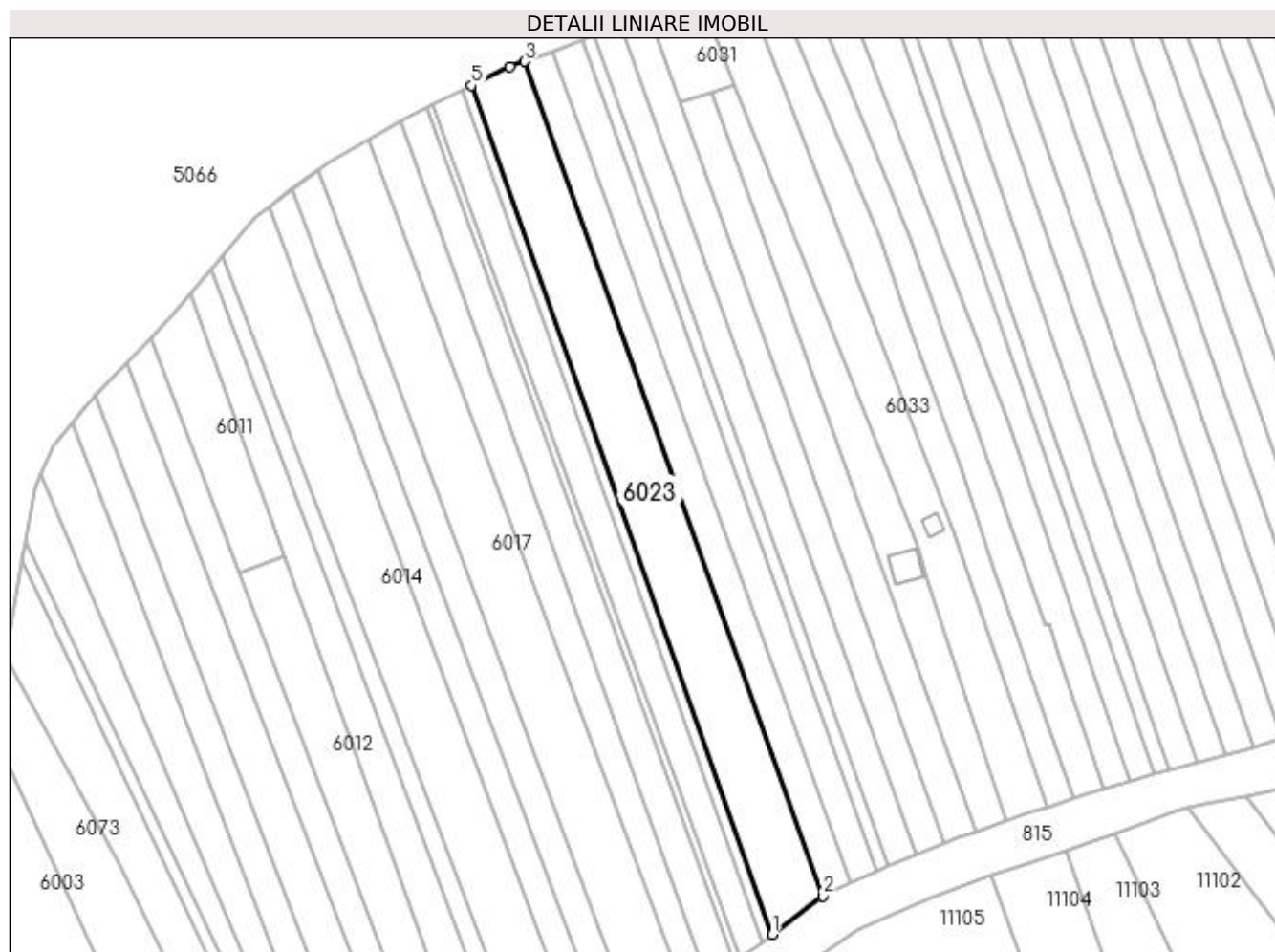
Inscrieri privind dezmembramintele dreptului de proprietate, drepturi reale de garanție și sarcini	Referințe
NU SUNT	

## Anexa Nr. 1 La Partea I

## Teren

Nr cadastral	Suprafața (mp)*	Observații / Referințe
	2.800	

\* Suprafața este determinată în planul de proiecție Stereo 70.



## Date referitoare la teren

Crt	Categorie folosință	Intra vilan	Suprafața (mp)	Tarla	Parcelă	Nr. topo	Observații / Referințe
1	arabil	NU	2.800	PE OU	-	-	

## Lungime Segmente

1) Valorile lungimilor segmentelor sunt obținute din proiecție în plan.

Punct început	X / Y	Punct sfârșit	X / Y	Lungime segment (** (m)
1	371.680,369 673.163,546	2	371.691,976 673.172,344	14.565
2	371.691,976 673.172,344	3	371.623,408 673.364,222	203.761
3	371.623,408 673.364,222	4	371.619,961 673.363,073	3.633
4	371.619,961 673.363,073	5	371.611,202 673.358,695	9.792
5	371.611,202 673.358,695	1	371.680,369 673.163,546	207.044

**\*\* Lungimile segmentelor sunt determinate în planul de proiecție Stereo 70 și sunt rotunjite la 1 milimetru.**

**\*\*\* Distanța dintre puncte este formată din segmente cumulate ce sunt mai mici decât valoarea 1 milimetru.**





**DATE DESPRE IMOBILUL NR. 6024**

Oficiul de Cadastru și Publicitate Imobiliară MARAMURES  
Biroul de Cadastru și Publicitate Imobiliară Baia Mare

**A. Partea I. Descrierea imobilului**

TEREN Extravilan

Adresa: Jud. Maramures

Nr. Crt	Nr cadastral Nr. topografic	Suprafața* (mp)	Observații / Referințe
A1		1.400	Sector cadastral:6 Teren neimprejmuit;

**B. Partea II. Proprietari și acte**

Inscrieri privitoare la dreptul de proprietate și alte drepturi reale	Referințe
/	
Act Administrativ nr. 43313/23, TITLU DE PROPRIETATE, din 29/07/2003 emis de CJPSDPAT MARAMURES;	
B1	A1
Intabulare, drept de PROPRIETATEcu titlu de reconstituire a dreptului de proprietate in baza legii 18/1991, dobandit prin Lege, cota actuala 1/1 1) CĂLĂUZ RAVEICA, LIPSA CNP	
Act Administrativ nr. 1971, din 12/07/2023 emis de Primaria Comunei Gardani (Adeverinta);	
B2	A1
Se notează posesia factica asupra cotei de 1/1, în favoarea lui 1) POP ANGELICA	

**C. Partea III. SARCINI .**

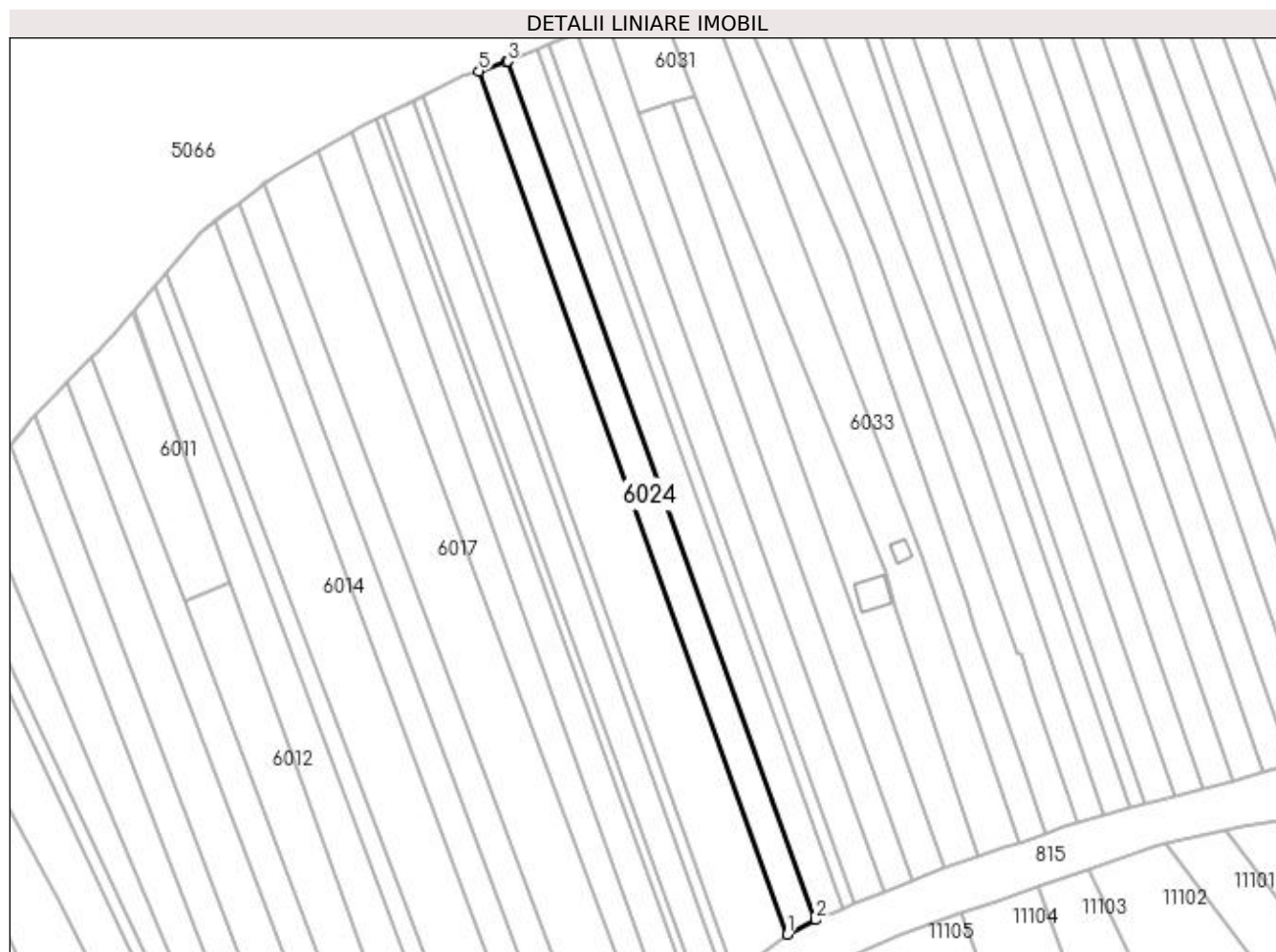
Inscrieri privind dezmembramintele dreptului de proprietate, drepturi reale de garanție și sarcini	Referințe
NU SUNT	

## Anexa Nr. 1 La Partea I

## Teren

Nr cadastral	Suprafața (mp)*	Observații / Referințe
	1.400	

\* Suprafața este determinată în planul de proiecție Stereo 70.



## Date referitoare la teren

Crt	Categorie folosință	Intra vilan	Suprafața (mp)	Tarla	Parcelă	Nr. topo	Observații / Referințe
1	livada	NU	380	PE OU	-	-	
2	padure	NU	296	PE OU	-	-	
3	faneata	NU	724	PE OU	-	-	

## Lungime Segmente

1) Valorile lungimilor segmentelor sunt obținute din proiecție în plan.

Punct început	X / Y	Punct sfârșit	X / Y	Lungime segment (** (m)
1	371.691,976 673.172,344	2	371.698,3 673.175,512	7.073
2	371.698,3 673.175,512	3	371.629,809 673.366,381	202.786
3	371.629,809 673.366,381	4	371.629,508 673.366,255	0.326
4	371.629,508 673.366,255	5	371.623,408 673.364,222	6.43

Punct început	X / Y	Punct sfârșit	X / Y	Lungime segment (** (m)
5	371.623,408 673.364,222	1	371.691,976 673.172,344	203.761

\*\* Lungimile segmentelor sunt determinate în planul de proiecție Stereo 70 și sunt rotunjite la 1 milimetru.

\*\*\* Distanța dintre puncte este formată din segmente cumulate ce sunt mai mici decât valoarea 1 milimetru.



**DATE DESPRE IMOBILUL NR. 6025**

Oficiul de Cadastru și Publicitate Imobiliară MARAMURES  
Biroul de Cadastru și Publicitate Imobiliară Baia Mare

**A. Partea I. Descrierea imobilului**

TEREN Extravilan

Adresa: Jud. Maramures

Nr. Crt	Nr cadastral Nr. topografic	Suprafața* (mp)	Observații / Referințe
A1		1.400	Sector cadastral:6 Teren neimprejmuit;

**B. Partea II. Proprietari și acte**

Inscrieri privitoare la dreptul de proprietate și alte drepturi reale		Referințe
/		
Act Administrativ nr. 43313/60, TITLU DE PROPRIETATE, din 21/10/2003 emis de CJPSDPAT MARAMURES;		
B1	Intabulare, drept de PROPRIETATEcu titlu de reconstituire a dreptului de proprietate in baza legii 18/1991, dobandit prin Lege, cota actuala 1/1	A1
	1) DUMITRAȘ ILIE, LIPSA CNP 2) DUMITRAȘ GHEORGHE, LIPSA CNP	

**C. Partea III. SARCINI .**

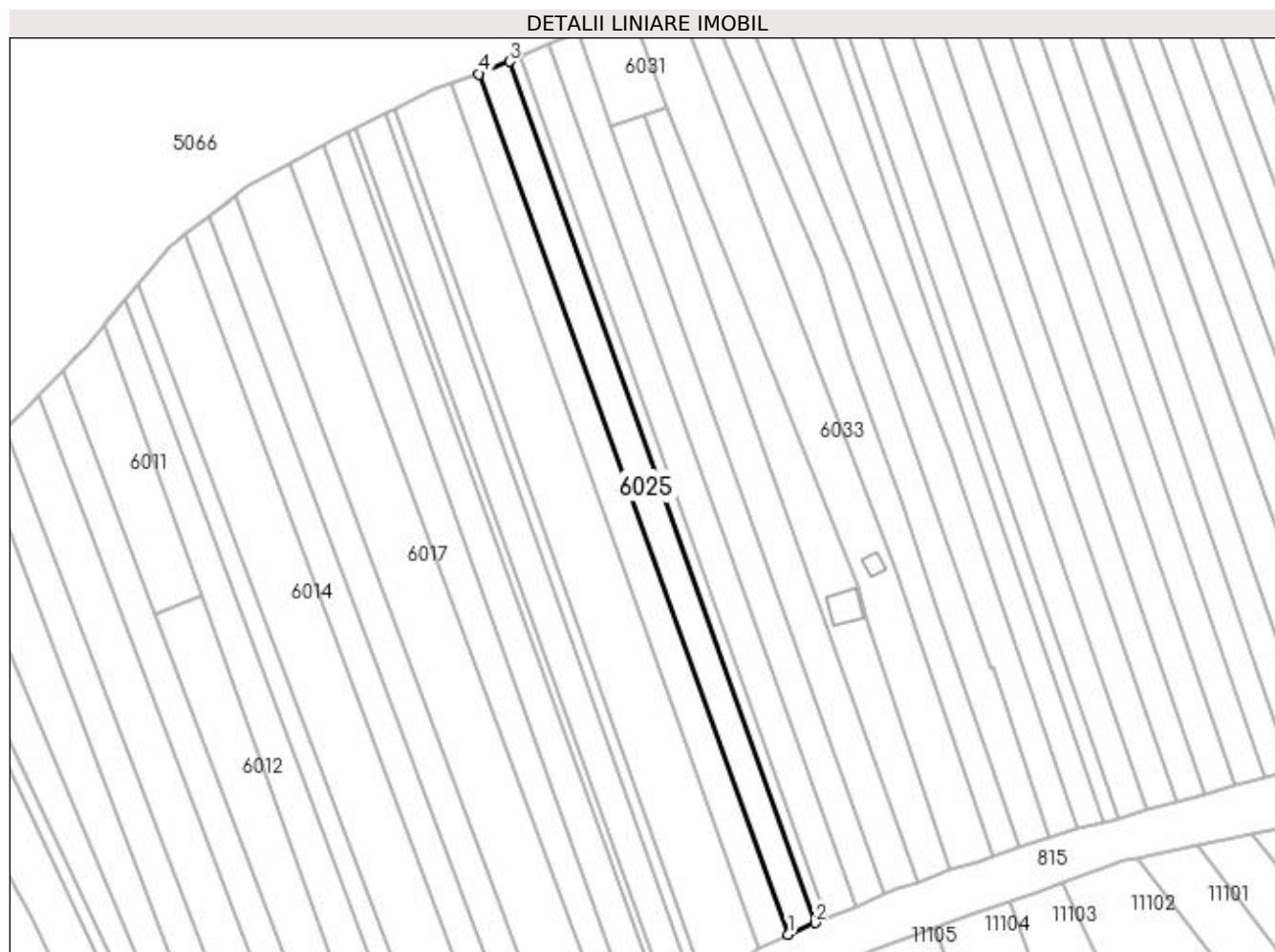
Inscrieri privind dezmembramintele dreptului de proprietate, drepturi reale de garanție și sarcini	Referințe
NU SUNT	

## Anexa Nr. 1 La Partea I

## Teren

Nr cadastral	Suprafața (mp)*	Observații / Referințe
	1.400	

\* Suprafața este determinată în planul de proiecție Stereo 70.



## Date referitoare la teren

Crt	Categorie folosință	Intra vilan	Suprafața (mp)	Tarla	Parcelă	Nr. topo	Observații / Referințe
1	livada	NU	338	PE OU	-	-	
2	padure	NU	321	PE OU	-	-	
3	faneata	NU	741	PE OU	-	-	

## Lungime Segmente

1) Valorile lungimilor segmentelor sunt obținute din proiecție în plan.

Punct început	X / Y	Punct sfârșit	X / Y	Lungime segment (** (m)
1	371.698,3 673.175,512	2	371.704,336 673.178,107	6.57
2	371.704,336 673.178,107	3	371.636,507 673.369,193	202.767
3	371.636,507 673.369,193	4	371.629,809 673.366,381	7.264
4	371.629,809 673.366,381	1	371.698,3 673.175,512	202.786

**\*\* Lungimile segmentelor sunt determinate în planul de proiecție Stereo 70 și sunt rotunjite la 1 milimetru.**

**\*\*\* Distanța dintre puncte este formată din segmente cumulate ce sunt mai mici decât valoarea 1 milimetru.**





**DATE DESPRE IMOBILUL NR. 6026**

Oficiul de Cadastru și Publicitate Imobiliară MARAMURES  
Biroul de Cadastru și Publicitate Imobiliară Baia Mare

**A. Partea I. Descrierea imobilului**

TEREN Extravilan

Adresa: Jud. Maramures

Nr. Crt	Nr cadastral Nr. topografic	Suprafața* (mp)	Observații / Referințe
A1		574	Sector cadastral:6 Teren neimprejmuit;

**B. Partea II. Proprietari și acte**

Inscrieri privitoare la dreptul de proprietate și alte drepturi reale	Referințe
/	
Act Normativ nr. 7, LEGE, din 13/03/1996 emis de PARLAMENTUL ROMANIEI;	
B1	A1
Intabulare, drept de PROPRIETATE art. 13, alin. 14, dobandit prin Lege, cota actuala 1/1 1) COMUNA GÂRDANI, CIF:16367608, rezerva comisiei locale de fond funciar	

**C. Partea III. SARCINI .**

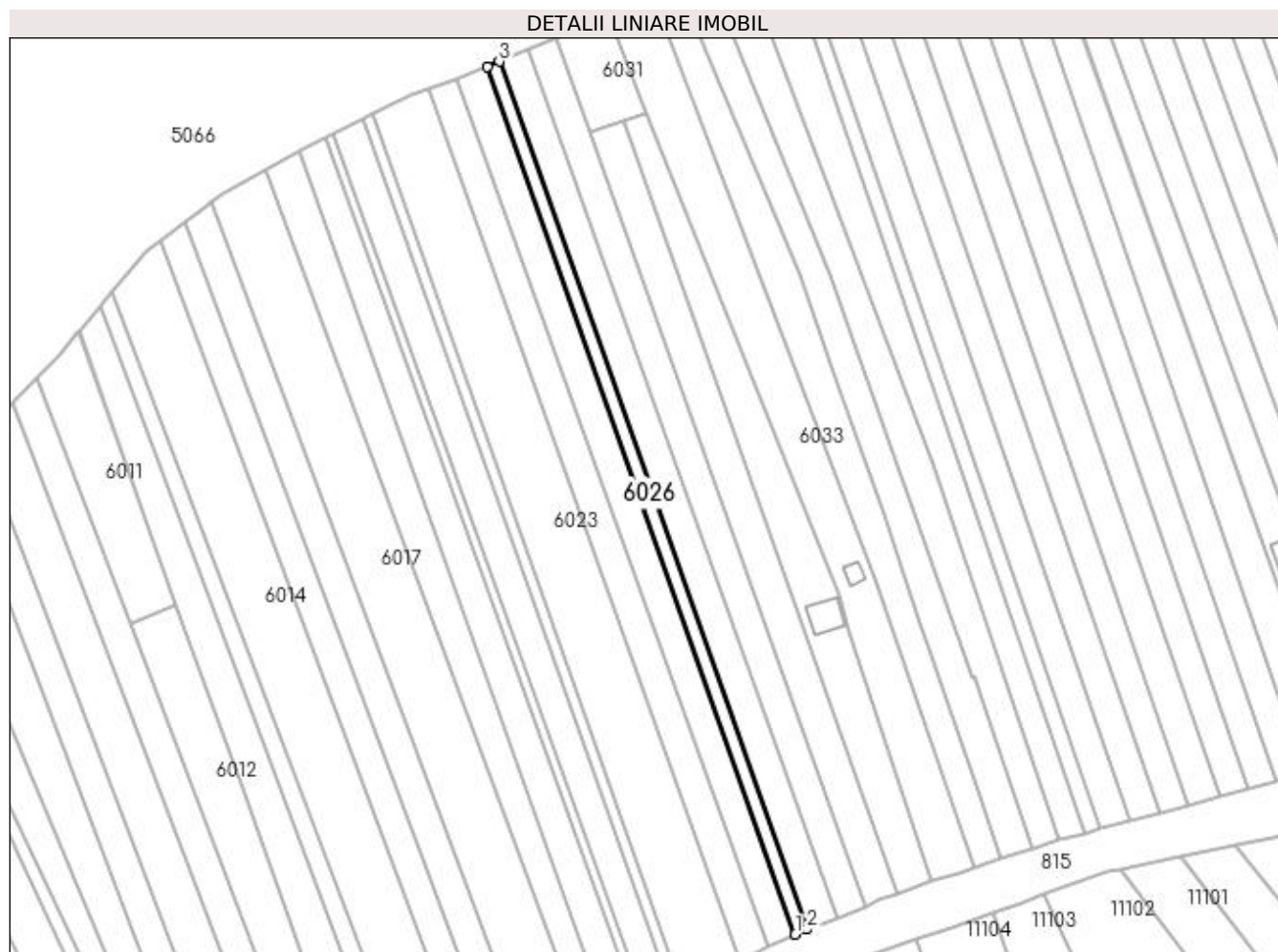
Inscrieri privind dezmembramintele dreptului de proprietate, drepturi reale de garanție și sarcini	Referințe
NU SUNT	

## Anexa Nr. 1 La Partea I

## Teren

Nr cadastral	Suprafața (mp)*	Observații / Referințe
	574	

\* Suprafața este determinată în planul de proiecție Stereo 70.



## Date referitoare la teren

Crt	Categorie folosință	Intra vilan	Suprafața (mp)	Tarla	Parcelă	Nr. topo	Observații / Referințe
1	livada	NU	450	PE OU	-	-	
2	padure	NU	124	PE OU	-	-	

## Lungime Segmente

1) Valorile lungimilor segmentelor sunt obținute din proiecție în plan.

Punct început	X / Y	Punct sfârșit	X / Y	Lungime segment (** (m)
1	371.704,336 673.178,107	2	371.706,942 673.179,228	2.837
2	371.706,942 673.179,228	3	371.639,121 673.370,291	202.743
3	371.639,121 673.370,291	4	371.636,507 673.369,193	2.835
4	371.636,507 673.369,193	1	371.704,336 673.178,107	202.767

**\*\* Lungimile segmentelor sunt determinate în planul de proiecție Stereo 70 și sunt rotunjite la 1 milimetru.**

**\*\*\* Distanța dintre puncte este formată din segmente cumulate ce sunt mai mici decât valoarea 1 milimetru.**



**DATE DESPRE IMOBILUL NR. 6027**

Oficiul de Cadastru și Publicitate Imobiliară MARAMURES  
Biroul de Cadastru și Publicitate Imobiliară Baia Mare

**A. Partea I. Descrierea imobilului**

TEREN Extravilan

Adresa: Jud. Maramures

Nr. Crt	Nr cadastral Nr. topografic	Suprafața* (mp)	Observații / Referințe
A1		1.400	Sector cadastral:6 Teren neimprejmuit;

**B. Partea II. Proprietari și acte**

Inscrieri privitoare la dreptul de proprietate și alte drepturi reale	Referințe
/	
Act Administrativ nr. 44129/89, TITLU DE PROPRIETATE, din 11/06/2002 emis de CJPSDPAT MARAMURES;	
B1	A1
Intabulare, drept de PROPRIETATEcu titlu de reconstituire a dreptului de proprietate in baza legii 18/1991, dobandit prin Lege, cota actuala 1/1	
1) CHIRA IOAN, LIPSA CNP	

**C. Partea III. SARCINI .**

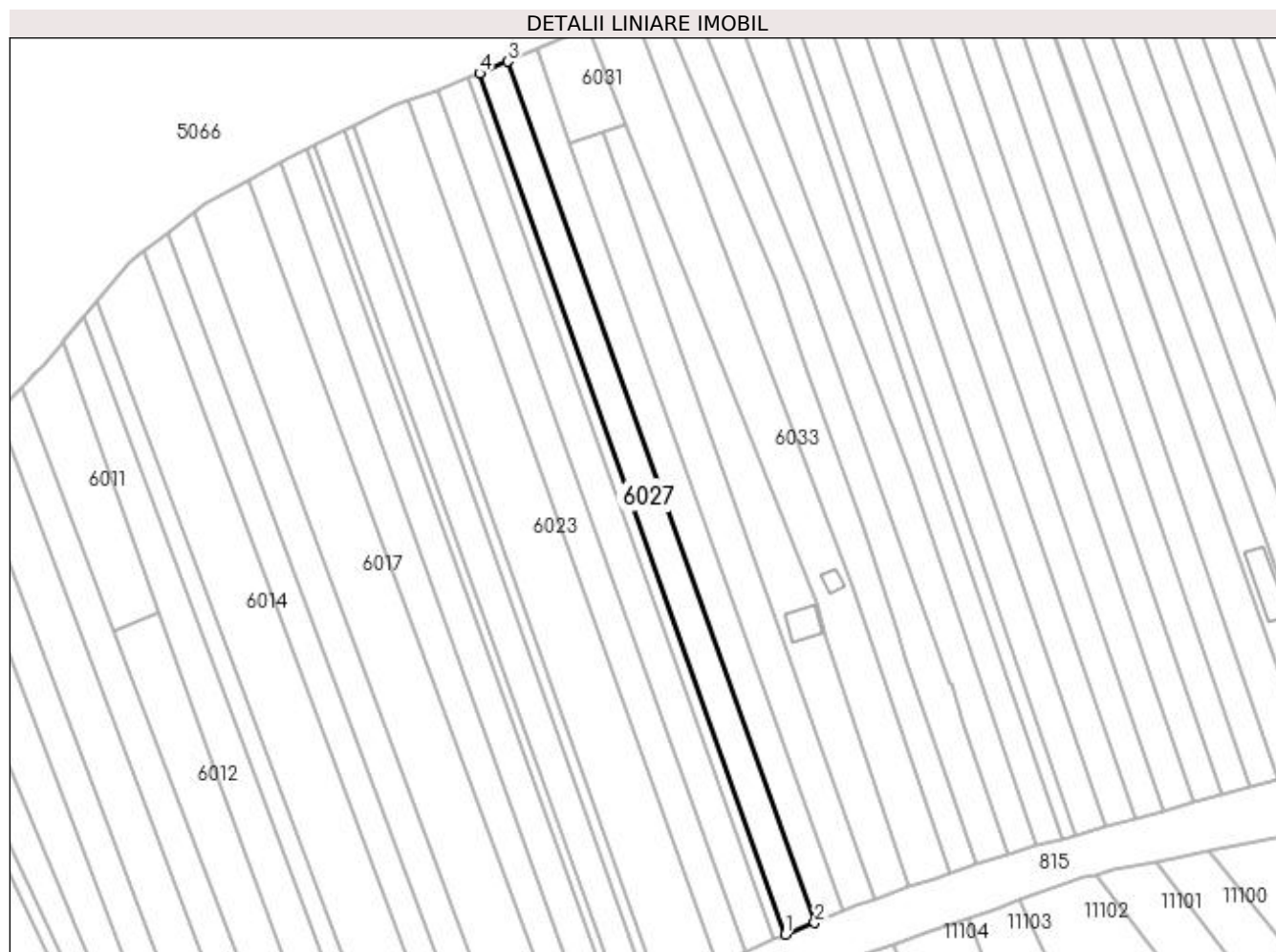
Inscrieri privind dezmembramintele dreptului de proprietate, drepturi reale de garanție și sarcini	Referințe
NU SUNT	

## Anexa Nr. 1 La Partea I

## Teren

Nr cadastral	Suprafața (mp)*	Observații / Referințe
	1.400	

\* Suprafața este determinată în planul de proiecție Stereo 70.



## Date referitoare la teren

Crt	Categorie folosință	Intra vilan	Suprafața (mp)	Tarla	Parcelă	Nr. topo	Observații / Referințe
1	livada	NU	1.110	PE OU	-	-	
2	padure	NU	290	PE OU	-	-	

## Lungime Segmente

1) Valorile lungimilor segmentelor sunt obținute din proiecție în plan.

Punct început	X / Y	Punct sfârșit	X / Y	Lungime segment (** (m)
1	371.706,942 673.179,228	2	371.713,492 673.181,786	7.032
2	371.713,492 673.181,786	3	371.645,382 673.372,92	202.907
3	371.645,382 673.372,92	4	371.639,121 673.370,291	6.791
4	371.639,121 673.370,291	1	371.706,942 673.179,228	202.743

**\*\* Lungimile segmentelor sunt determinate în planul de proiecție Stereo 70 și sunt rotunjite la 1 milimetru.**

**\*\*\* Distanța dintre puncte este formată din segmente cumulate ce sunt mai mici decât valoarea 1 milimetru.**





**DATE DESPRE IMOBILUL NR. 6028**

Oficiul de Cadastru și Publicitate Imobiliară MARAMURES  
Biroul de Cadastru și Publicitate Imobiliară Baia Mare

**A. Partea I. Descrierea imobilului**

TEREN Extravilan

Adresa: Jud. Maramures

Nr. Crt	Nr cadastral Nr. topografic	Suprafața* (mp)	Observații / Referințe
A1		1.400	Sector cadastral:6 Teren neimprejmuit;

**B. Partea II. Proprietari și acte**

Inscrieri privitoare la dreptul de proprietate și alte drepturi reale		Referințe
/		
Act Normativ nr. 7, LEGE, din 13/03/1996 emis de PARLAMENTUL ROMANIEI;		
B1	Inscrierea provizorie, drept de PROPRIETATE art. 13, alin. 15, dobandit prin Lege, cota actuala 1/1 1) COMUNA GÂRDANI, CIF:16367608, PROPRIETAR NEIDENTIFICAT	A1

**C. Partea III. SARCINI .**

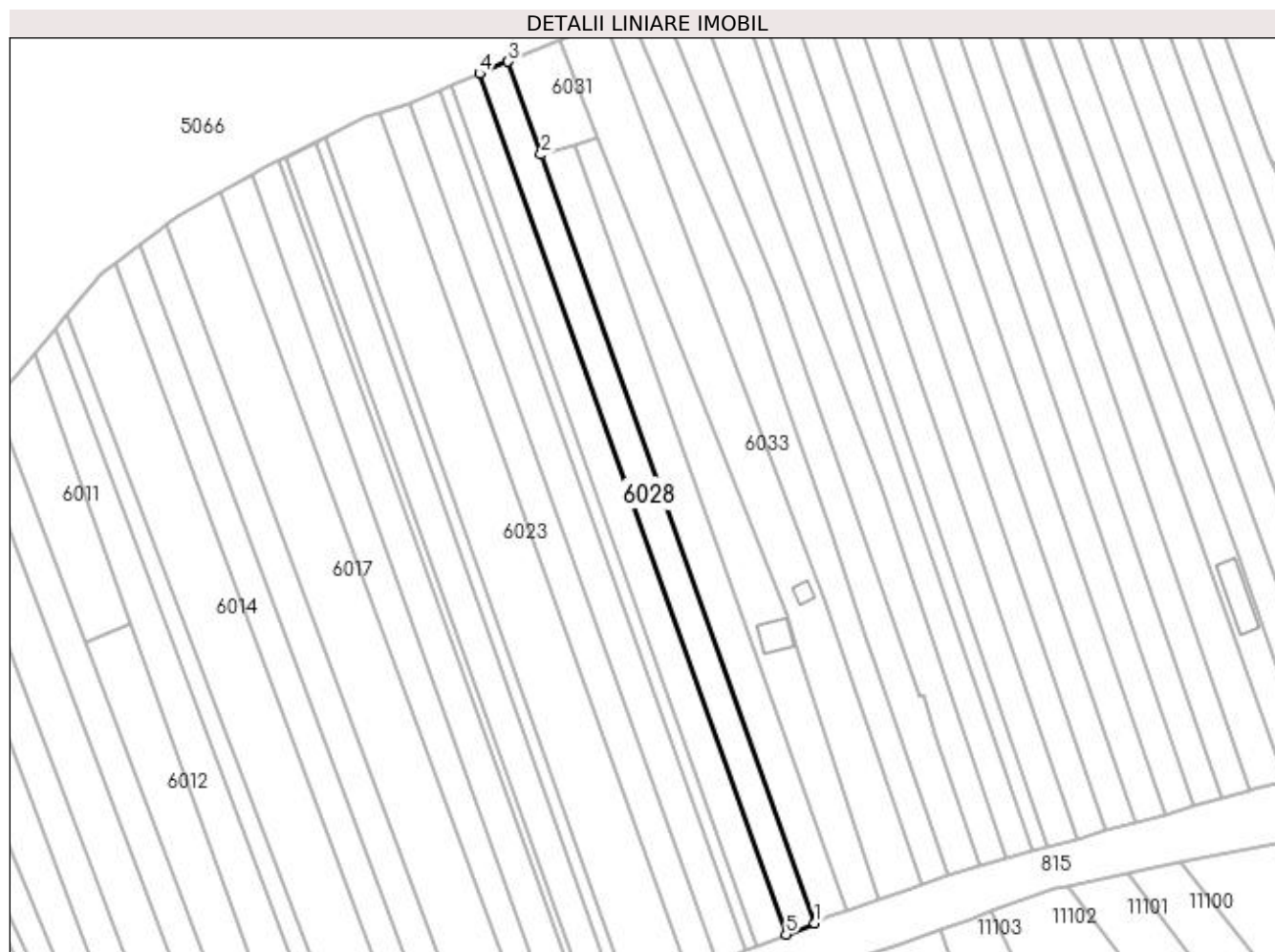
Inscrieri privind dezmembramintele dreptului de proprietate, drepturi reale de garanție și sarcini	Referințe
NU SUNT	

## Anexa Nr. 1 La Partea I

## Teren

Nr cadastral	Suprafața (mp)*	Observații / Referințe
	1.400	

\* Suprafața este determinată în planul de proiecție Stereo 70.



## Date referitoare la teren

Crt	Categorie folosință	Intra vilan	Suprafața (mp)	Tarla	Parcelă	Nr. topo	Observații / Referințe
1	padure	NU	160	PE OU	-	-	
2	livada	NU	1.240	PE OU	-	-	

## Lungime Segmente

1) Valorile lungimilor segmentelor sunt obținute din proiecție în plan.

Punct început	X / Y	Punct sfârșit	X / Y	Lungime segment (** (m)
1	371.719,919 673.184,297	2	371.659,108 673.354,94	181.155
2	371.659,108 673.354,94	3	371.651,752 673.375,594	21.925
3	371.651,752 673.375,594	4	371.645,382 673.372,92	6.908
4	371.645,382 673.372,92	5	371.713,492 673.181,786	202.907

Punct început	X / Y	Punct sfârșit	X / Y	Lungime segment (** (m)
5	371.713,492 673.181,786	1	371.719,919 673.184,297	6.9

\*\* Lungimile segmentelor sunt determinate în planul de proiecție Stereo 70 și sunt rotunjite la 1 milimetru.

\*\*\* Distanța dintre puncte este formată din segmente cumulate ce sunt mai mici decât valoarea 1 milimetru.



**DATE DESPRE IMOBILUL NR. 6029**

Oficiul de Cadastru și Publicitate Imobiliară MARAMURES  
Biroul de Cadastru și Publicitate Imobiliară Baia Mare

**A. Partea I. Descrierea imobilului**

Nr. CF vechi:633 GARDANI  
Nr. cadastral vechi:50272  
Nr. topografic:158/2/2

TEREN Extravilan

Adresa: Jud. Maramures

Nr. Crt	Nr cadastral Nr. topografic	Suprafața* (mp)	Observații / Referințe
A1	50272	1.400	Sector cadastral:6 Teren neimprejmuit;

**B. Partea II. Proprietari și acte**

Inscrieri privitoare la dreptul de proprietate și alte drepturi reale	Referințe
<b>37610 / 21/08/2014</b>	
Act Administrativ nr. 43313/82, TITLU DE PROPRIETATE, din 10/03/2004 emis de COMISIA JUDETEANA MARAMURES (documentatia cadastrala avizata sub nr. 37610 din 21.08.2014 de OCPI MM);	
B1	Intabulare, drept de PROPRIETATEcu titlu de drept aplicare Legea 18/1991, dobandit prin Reconstituire, cota actuala 1/1, cota initiala 1/1
	1) <b>DUMITRAS TEREZIA</b> , bun propriu
	<i>OBSERVATII: pozitie transcrisa din CF nr. 50272, in rangul incheierii nr. 37610/21.08.2014</i>

**C. Partea III. SARCINI .**

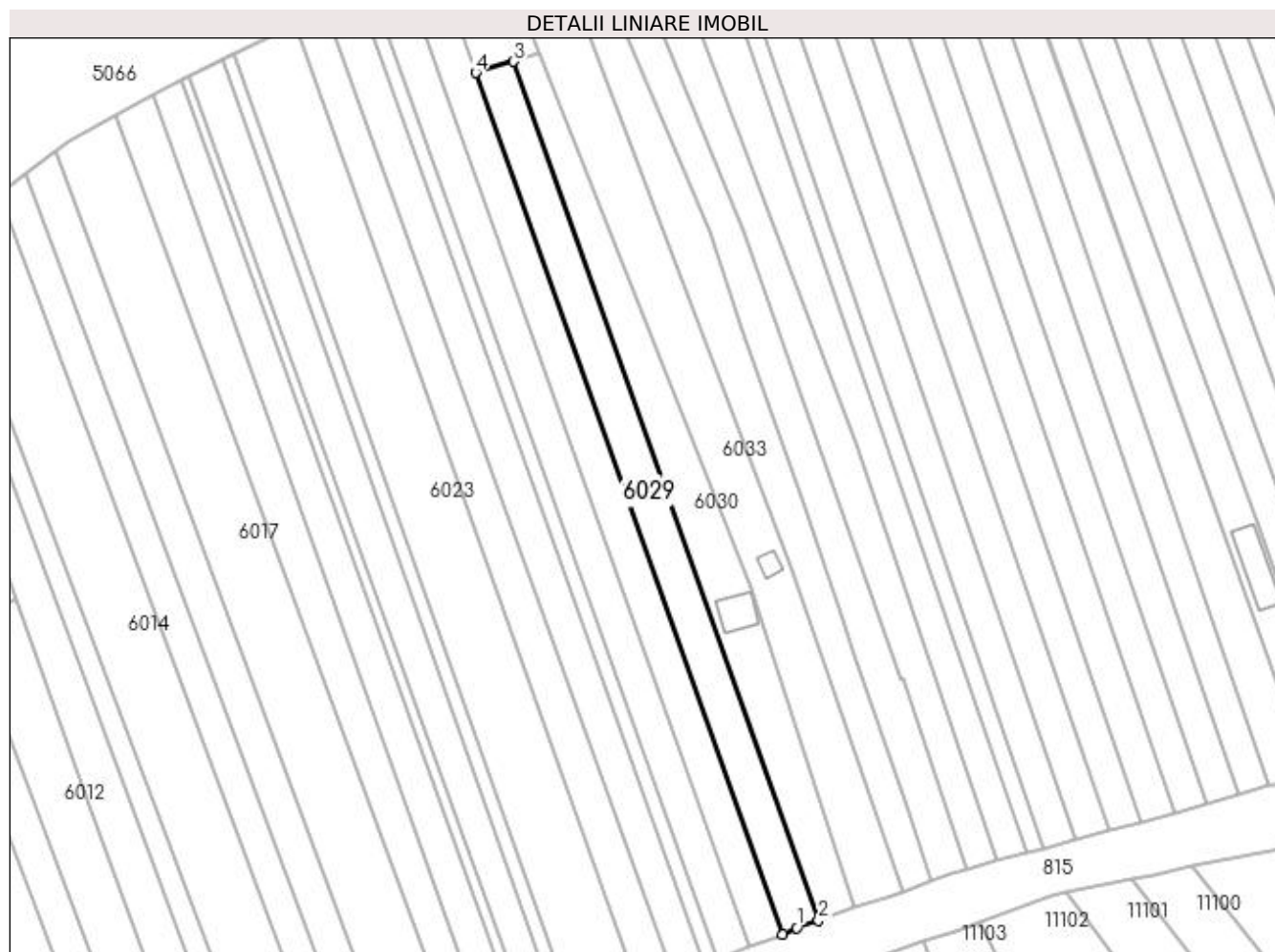
Inscrieri privind dezmembramintele dreptului de proprietate, drepturi reale de garanție și sarcini	Referințe
NU SUNT	

## Anexa Nr. 1 La Partea I

## Teren

Nr cadastral	Suprafața (mp)*	Observații / Referințe
50272	1.400	

\* Suprafața este determinată în planul de proiecție Stereo 70.



## Date referitoare la teren

Crt	Categorie folosință	Intra vilan	Suprafața (mp)	Tarla	Parcelă	Nr. topo	Observații / Referințe
1	faneata	NU	1.400	PE OU	-	158/2/2	

## Lungime Segmente

1) Valorile lungimilor segmentelor sunt obținute din proiecție în plan.

Punct început	X / Y	Punct sfârșit	X / Y	Lungime segment (** (m)
1	371.722,77 673.185,6	2	371.727,07 673.187,051	4.538
2	371.727,07 673.187,051	3	371.666,627 673.357,174	180.541
3	371.666,627 673.357,174	4	371.659,108 673.354,94	7.844
4	371.659,108 673.354,94	5	371.719,919 673.184,297	181.155
5	371.719,919 673.184,297	1	371.722,77 673.185,6	3.135

**\*\* Lungimile segmentelor sunt determinate în planul de proiecție Stereo 70 și sunt rotunjite la 1 milimetru.**

**\*\*\* Distanța dintre puncte este formată din segmente cumulate ce sunt mai mici decât valoarea 1 milimetru.**





**DATE DESPRE IMOBILUL NR. 6030**

Oficiul de Cadastru și Publicitate Imobiliară MARAMURES  
Biroul de Cadastru și Publicitate Imobiliară Baia Mare

**A. Partea I. Descrierea imobilului**

Nr. CF vechi:633 GARDANI  
Nr. cadastral vechi:50166  
Nr. topografic:158/2/1

TEREN Extravilan

Adresa: Jud. Maramures

Nr. Crt	Nr cadastral Nr. topografic	Suprafața* (mp)	Observații / Referințe
A1	50166	1.403	Sector cadastral:6 Teren neimprejmuit;

**Construcții**

Crt	Nr cadastral Nr. topografic	Adresa	Observații / Referințe
A1.1		Jud. Maramures, PE OU	Nr. niveluri:1; S. construita la sol:46 mp; S. construita desfasurata:46 mp; CASA DE LOCUIT

**B. Partea II. Proprietari și acte**

Inscrieri privitoare la dreptul de proprietate și alte drepturi reale		Referințe
<b>59256 / 13/09/2021</b>		
Act Notarial nr. 943, Contract de donatie imobiliara, din 02/09/2021 emis de NP Stoica Florentina Diana;		
B1	Intabulare, drept de PROPRIETATEcu titlu de drept donatie, dobandit prin Conventie, cota actuala 1/1, cota initiala 1/1 1) COSMA FLORIN, bun propriu	A1
/		
Act Normativ nr. 7, LEGE, din 13/03/1996 emis de PARLAMENTUL ROMANIEI;		
B2	Intabulare, drept de PROPRIETATE, dobandit prin Lege, cota actuala 1/1 1) COSMA FLORIN	A1.1

**C. Partea III. SARCINI .**

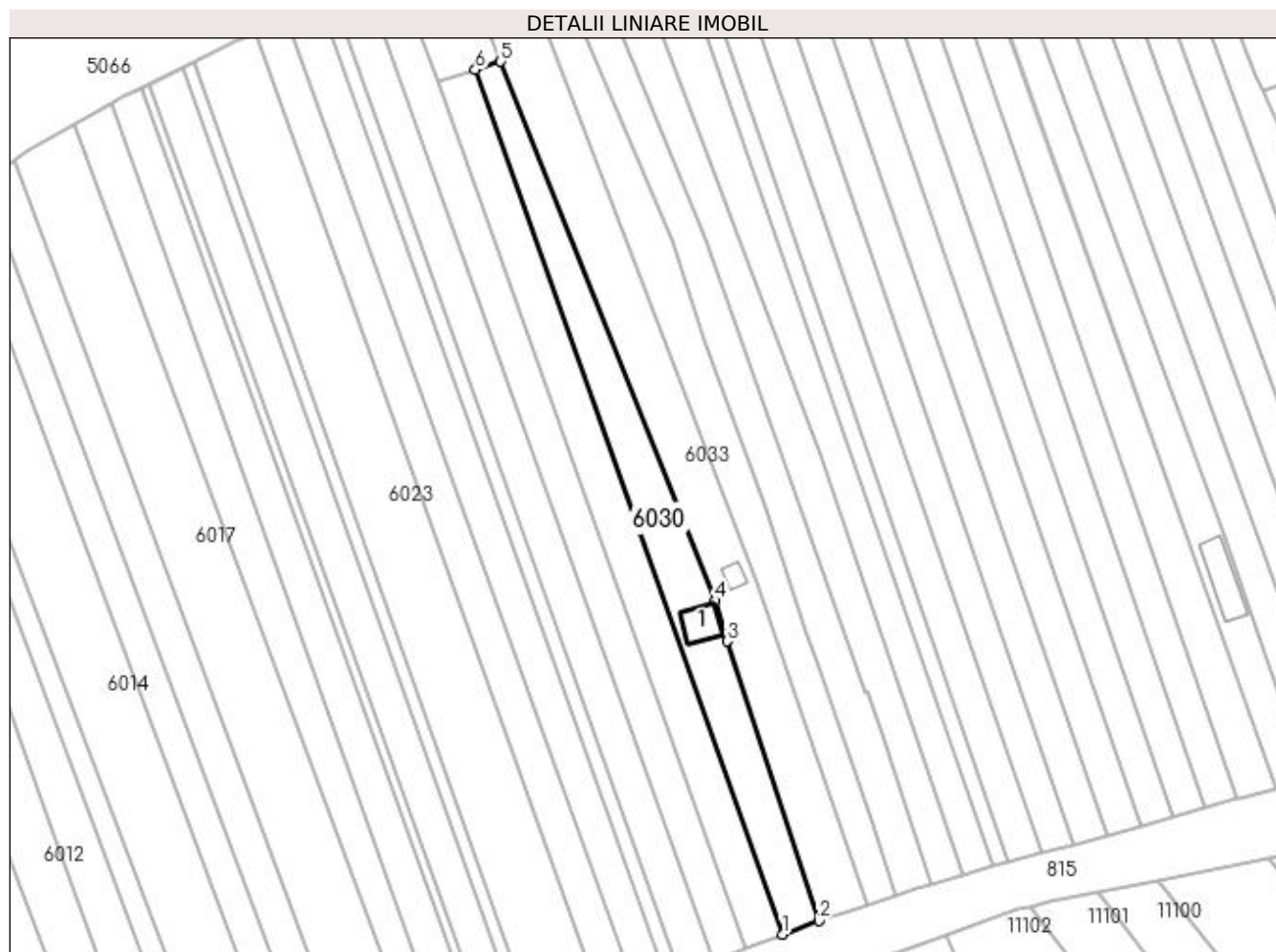
Inscrieri privind dezmembramintele dreptului de proprietate, drepturi reale de garanție și sarcini	Referințe
NU SUNT	

## Anexa Nr. 1 La Partea I

## Teren

Nr cadastral	Suprafața (mp)*	Observații / Referințe
50166	1.403	

\* Suprafața este determinată în planul de proiecție Stereo 70.



## Date referitoare la teren

Crt	Categorie folosință	Intra vilan	Suprafața (mp)	Tarla	Parcelă	Nr. topo	Observații / Referințe
1	faneata	NU	1.179	PE OU	-	158/2/1	
2	curți construcții	NU	224	PE OU	-	158/2/1	

## Date referitoare la construcții

Crt	Număr	Destinație construcție	Supraf. (mp)	Situație juridică	Observații / Referințe
A1.1		construcții de locuințe	46	Cu acte	Nr. niveluri:1; S. construita la sol:46 mp; S. construita desfasurata:46 mp; CASA DE LOCUIT

## Lungime Segmente

1) Valorile lungimilor segmentelor sunt obținute din proiecție în plan.

Punct început	X / Y	Punct sfârșit	X / Y	Lungime segment (** (m)
1	371.727,07 673.187,051	2	371.734,261 673.189,735	7.676
2	371.734,261 673.189,735	3	371.716,136 673.244,729	57.904
3	371.716,136 673.244,729	4	371.713,871 673.252,718	8.304

Punct început	X / Y	Punct sfârșit	X / Y	Lungime segment (** (m)
4	371.713,871 673.252,718	5	371.671,592 673.358,79	114.187
5	371.671,592 673.358,79	6	371.666,627 673.357,174	5.221
6	371.666,627 673.357,174	1	371.727,07 673.187,051	180.541

\*\* Lungimile segmentelor sunt determinate în planul de proiecție Stereo 70 și sunt rotunjite la 1 milimetru.

\*\*\* Distanța dintre puncte este formată din segmente cumulate ce sunt mai mici decât valoarea 1 milimetru.





## DATE DESPRE IMOBILUL NR. 6031

Oficiul de Cadastru și Publicitate Imobiliară MARAMURES  
Biroul de Cadastru și Publicitate Imobiliară Baia Mare

## A. Partea I. Descrierea imobilului

TEREN Extravilan

Adresa: Jud. Maramures

Nr. Crt	Nr cadastral Nr. topografic	Suprafața* (mp)	Observații / Referințe
A1		290	Sector cadastral:6 Teren neimprejmuit;

## B. Partea II. Proprietari și acte

Inscrieri privitoare la dreptul de proprietate și alte drepturi reale		Referințe
/		
Act Normativ nr. 7, LEGE, din 13/03/1996 emis de PARLAMENTUL ROMANIEI;		
B1	Inscrierea provizorie, drept de PROPRIETATE art. 13, alin. 15, dobândit prin Lege, cota actuala 1/1 1) COMUNA GÂRDANI, CIF:16367608, PROPRIETAR NEIDENTIFICAT	A1

## C. Partea III. SARCINI .

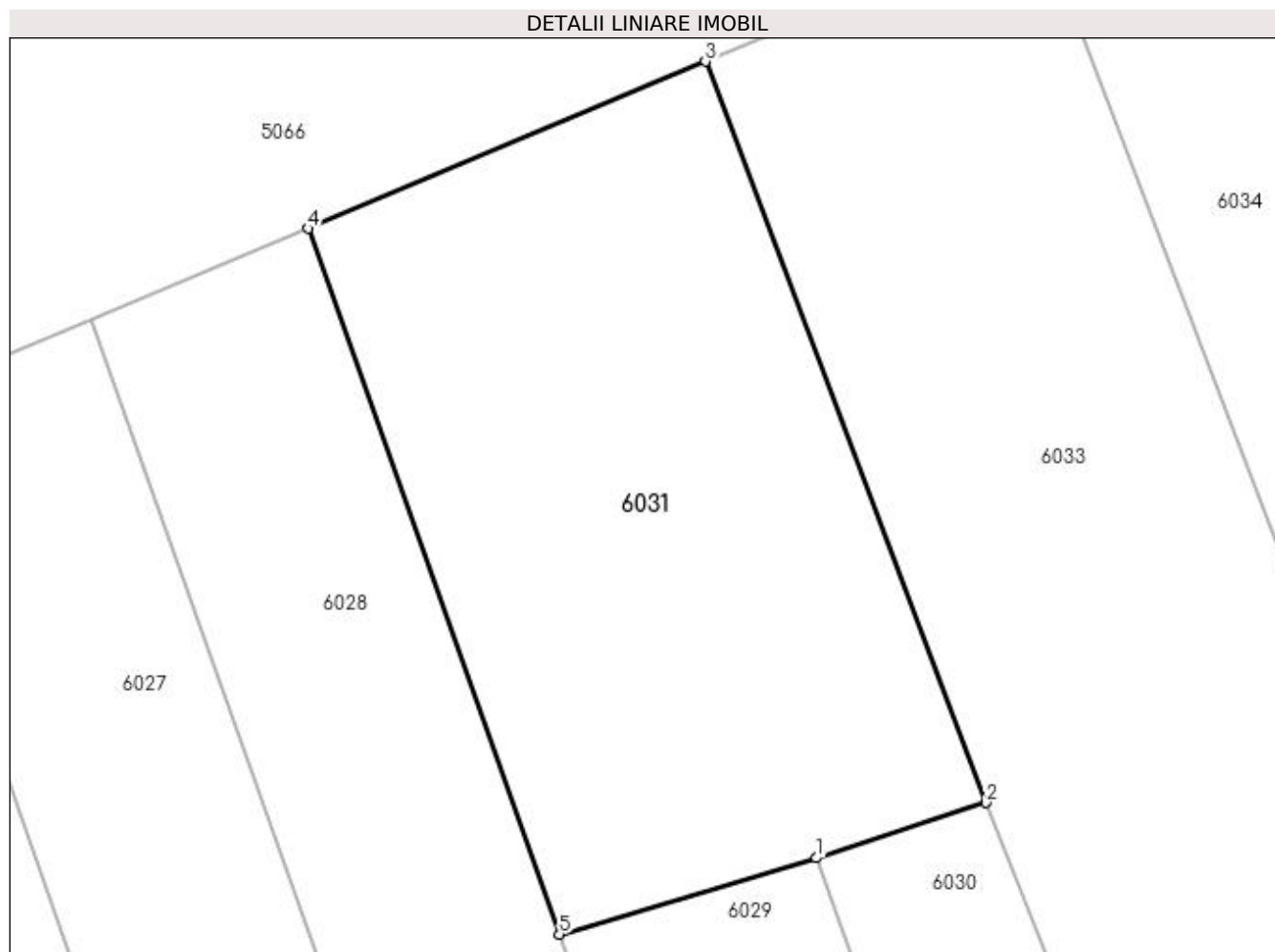
Inscrieri privind dezmembramintele dreptului de proprietate, drepturi reale de garanție și sarcini	Referințe
NU SUNT	

## Anexa Nr. 1 La Partea I

## Teren

Nr cadastral	Suprafața (mp)*	Observații / Referințe
	290	

\* Suprafața este determinată în planul de proiecție Stereo 70.



## Date referitoare la teren

Crt	Categorie folosință	Intra vilan	Suprafața (mp)	Tarla	Parcelă	Nr. topo	Observații / Referințe
1	padure	NU	290	PE OU	-	-	

## Lungime Segmente

1) Valorile lungimilor segmentelor sunt obținute din proiecție în plan.

Punct început	X / Y	Punct sfârșit	X / Y	Lungime segment (** (m)
1	371.666,627 673.357,174	2	371.671,592 673.358,79	5.221
2	371.671,592 673.358,79	3	371.663,379 673.380,477	23.19
3	371.663,379 673.380,477	4	371.651,752 673.375,594	12.611
4	371.651,752 673.375,594	5	371.659,108 673.354,94	21.925
5	371.659,108 673.354,94	1	371.666,627 673.357,174	7.844

**\*\* Lungimile segmentelor sunt determinate în planul de proiecție Stereo 70 și sunt rotunjite la 1 milimetru.**

**\*\*\* Distanța dintre puncte este formată din segmente cumulate ce sunt mai mici decât valoarea 1 milimetru.**





**DATE DESPRE IMOBILUL NR. 6033**

Oficiul de Cadastru și Publicitate Imobiliară MARAMURES  
Biroul de Cadastru și Publicitate Imobiliară Baia Mare

**A. Partea I. Descrierea imobilului**

TEREN Extravilan

Adresa: Jud. Maramures

Nr. Crt	Nr cadastral Nr. topografic	Suprafața* (mp)	Observații / Referințe
A1		Din acte: 1.400 Masurata: 2.001	Sector cadastral:6 Teren neimprejmuit;

**Construcții**

Crt	Nr cadastral Nr. topografic	Adresa	Observații / Referințe
A1.1		Jud. Maramures	Nr. niveluri:1; S. construita la sol:16 mp; S. construita desfasurata:16 mp; ANEXA

**B. Partea II. Proprietari și acte**

Inscrieri privitoare la dreptul de proprietate și alte drepturi reale		Referințe
/		
Act Administrativ nr. 60123/43, Titlu de proprietate, din 11/01/1995 emis de CJPSDPAT MARAMURES;		
B1	Intabulare, drept de PROPRIETATEcu titlu de reconstituire a dreptului de proprietate in baza legii 18/1991, dobandit prin Lege, cota actuala 1400/2001 1) CĂLĂUZ IOAN, Lipsa CNP	A1
Act Normativ nr. 7, Lege, din 13/03/1996 emis de Parlamentul Romaniei;		
B2	Intabulare, drept de PROPRIETATE, dobandit prin Lege, cota actuala 601/2001 1) NEIDENTIFICAT NEIDENTIFICAT	A1
Act Administrativ nr. 2031, din 14/07/2023 emis de Primaria Comunei Gardani (Adeverinta);		
B3	Se notează posesia factica asupra cotei de 1/1, în favoarea lui 1) COSMA FLORIN	A1
Act Normativ nr. 7, LEGE, din 13/03/1996 emis de PARLAMENTUL ROMANIEI;		
B4	Intabulare, drept de PROPRIETATE, dobandit prin Lege, cota actuala 1/1 1) COSMA FLORIN	A1.1

**C. Partea III. SARCINI .**

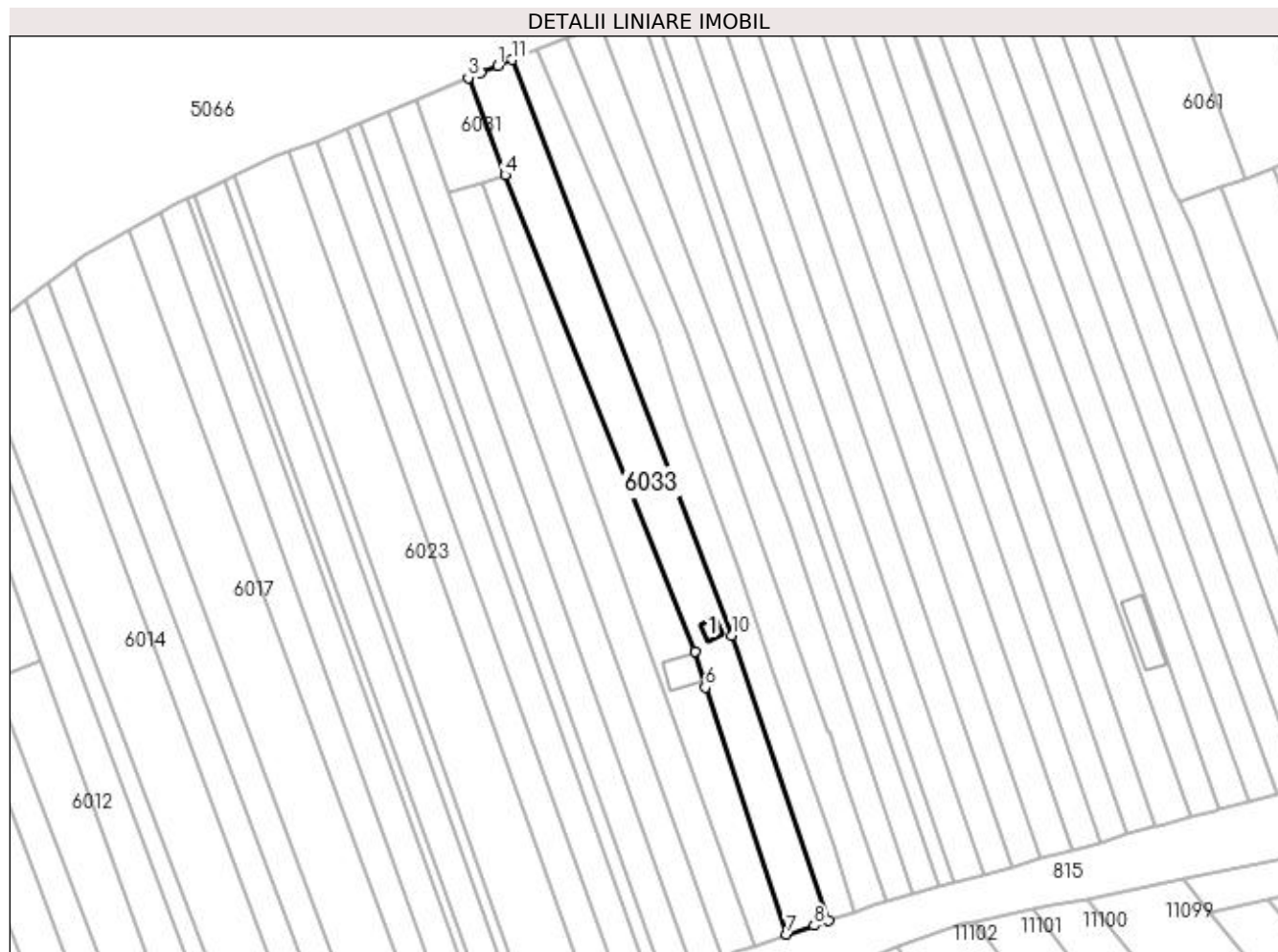
Inscrieri privind dezmembramintele dreptului de proprietate, drepturi reale de garanție și sarcini	Referințe
NU SUNT	

## Anexa Nr. 1 La Partea I

## Teren

Nr cadastral	Suprafața (mp)*	Observații / Referințe
	Din acte: 1.400 Masurata: 2.001	

\* Suprafața este determinată în planul de proiecție Stereo 70.



## Date referitoare la teren

Crt	Categorie folosință	Intra vilan	Suprafața (mp)	Tarla	Parcelă	Nr. topo	Observații / Referințe
1	curți constructii	NU	90	PE OU	-	-	
2	faneata	NU	1.911	PE OU	-	-	

## Date referitoare la construcții

Crt	Număr	Destinație construcție	Supraf. (mp)	Situație juridică	Observații / Referințe
A1.1		construcții anexa	16	Cu acte	Nr. niveluri:1; S. construita la sol:16 mp; S. construita desfasurata:16 mp; ANEXA

## Lungime Segmente

1) Valorile lungimilor segmentelor sunt obținute din proiecție în plan.

Punct început	X / Y	Punct sfârșit	X / Y	Lungime segment (** (m)
1	371.669,961 673.383,186	2	371.666,227 673.381,672	4.029
2	371.666,227 673.381,672	3	371.663,379 673.380,477	3.089
3	371.663,379 673.380,477	4	371.671,592 673.358,79	23.19

Punct început	X / Y	Punct sfârșit	X / Y	Lungime segment (** (m)
4	371.671,592 673.358,79	5	371.713,871 673.252,718	114.187
5	371.713,871 673.252,718	6	371.716,136 673.244,729	8.304
6	371.716,136 673.244,729	7	371.734,261 673.189,735	57.904
7	371.734,261 673.189,735	8	371.740,384 673.191,661	6.419
8	371.740,384 673.191,661	9	371.743,709 673.192,816	3.52
9	371.743,709 673.192,816	10	371.722,046 673.256,325	67.102
10	371.722,046 673.256,325	11	371.673,186 673.384,493	137.165
11	371.673,186 673.384,493	1	371.669,961 673.383,186	3.48

\*\* Lungimile segmentelor sunt determinate în planul de proiecție Stereo 70 și sunt rotunjite la 1 milimetru.

\*\*\* Distanța dintre puncte este formată din segmente cumulate ce sunt mai mici decât valoarea 1 milimetru.



**DATE DESPRE IMOBILUL NR. 6034**

Oficiul de Cadastru și Publicitate Imobiliară MARAMURES  
Biroul de Cadastru și Publicitate Imobiliară Baia Mare

**A. Partea I. Descrierea imobilului**

TEREN Extravilan

Adresa: Jud. Maramures

Nr. Crt	Nr cadastral Nr. topografic	Suprafața* (mp)	Observații / Referințe
A1		1.400	Sector cadastral:6 Teren neimprejmuit;

**B. Partea II. Proprietari și acte**

Inscrieri privitoare la dreptul de proprietate și alte drepturi reale	Referințe
/	
Act Administrativ nr. 52903/18, TITLU DE PROPRIETATE, din 24/08/2004 emis de CJPSDPAT MARAMURES;	
B1	A1
Intabulare, drept de PROPRIETATEcu titlu de reconstituire a dreptului de proprietate in baza legii 18/1991, dobandit prin Lege, cota actuala 1/1	
1) CĂLĂUZ TEREZIA, LIPSA CNP	

**C. Partea III. SARCINI .**

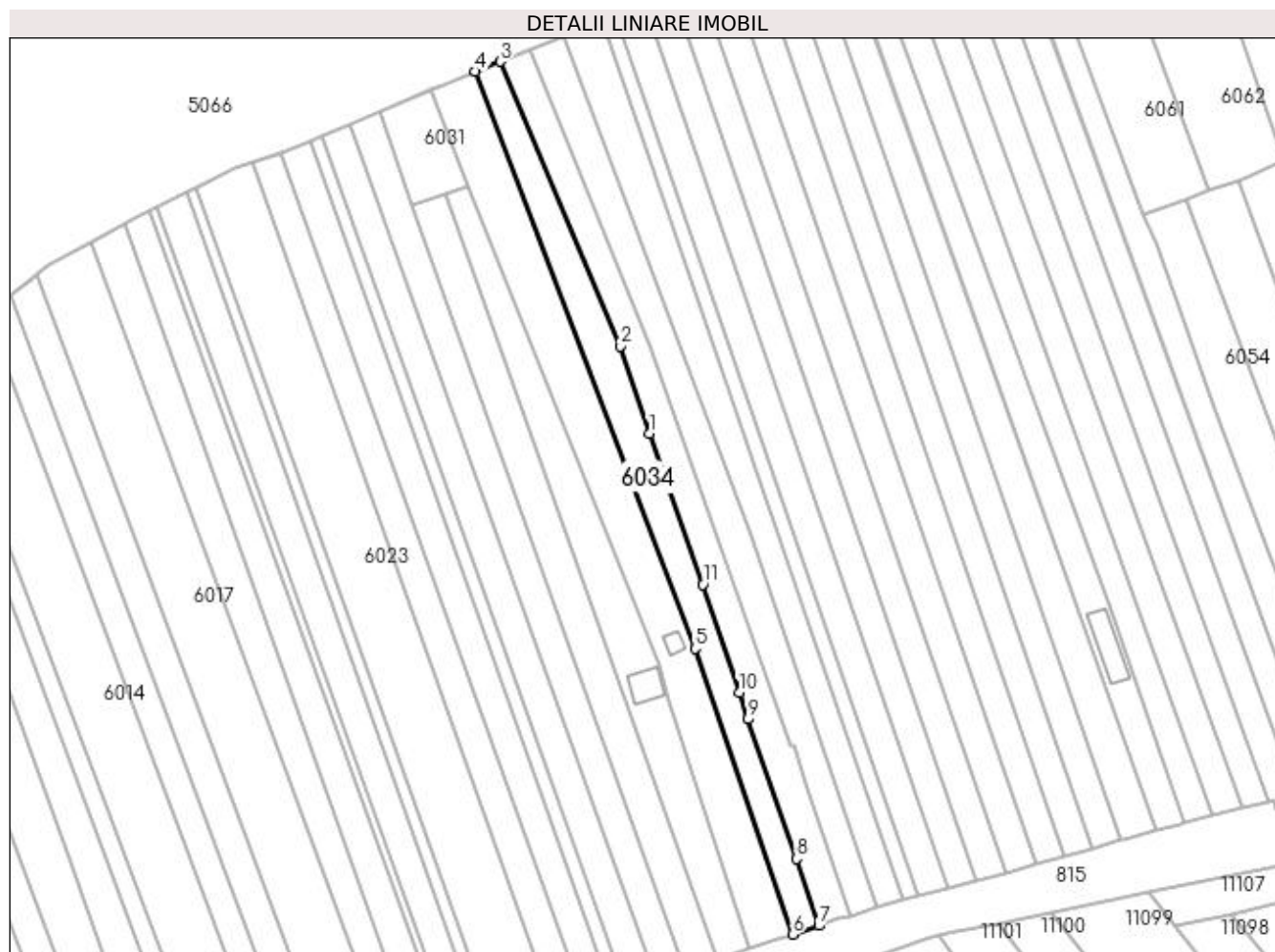
Inscrieri privind dezmembramintele dreptului de proprietate, drepturi reale de garanție și sarcini	Referințe
NU SUNT	

## Anexa Nr. 1 La Partea I

## Teren

Nr cadastral	Suprafața (mp)*	Observații / Referințe
	1.400	

\* Suprafața este determinată în planul de proiecție Stereo 70.



## Date referitoare la teren

Crt	Categorie folosință	Intra vilan	Suprafața (mp)	Tarla	Parcelă	Nr. topo	Observații / Referințe
1	faneata	NU	1.400	PE OU	-	-	

## Lungime Segmente

1) Valorile lungimilor segmentelor sunt obținute din proiecție în plan.

Punct început	X / Y	Punct sfârșit	X / Y	Lungime segment (** (m)
1	371.711,867 673.304,045	2	371.705,389 673.323,542	20.545
2	371.705,389 673.323,542	3	371.678,735 673.386,742	68.591
3	371.678,735 673.386,742	4	371.673,186 673.384,493	5.987
4	371.673,186 673.384,493	5	371.722,046 673.256,325	137.165
5	371.722,046 673.256,325	6	371.743,709 673.192,816	67.102

Punct început	X / Y	Punct sfârșit	X / Y	Lungime segment (** (m)
6	371.743,709 673.192,816	7	371.749,498 673.194,779	6.113
7	371.749,498 673.194,779	8	371.744,58 673.209,605	15.62
8	371.744,58 673.209,605	9	371.733,712 673.240,632	32.875
9	371.733,712 673.240,632	10	371.731,8 673.246,538	6.208
10	371.731,8 673.246,538	11	371.723,783 673.270,573	25.337
11	371.723,783 673.270,573	1	371.711,867 673.304,045	35.53

\*\* Lungimile segmentelor sunt determinate în planul de proiecție Stereo 70 și sunt rotunjite la 1 milimetru.

\*\*\* Distanța dintre puncte este formată din segmente cumulate ce sunt mai mici decât valoarea 1 milimetru.





**DATE DESPRE IMOBILUL NR. 6035**

Oficiul de Cadastru și Publicitate Imobiliară MARAMURES  
Biroul de Cadastru și Publicitate Imobiliară Baia Mare

**A. Partea I. Descrierea imobilului**

TEREN Extravilan

Nr. cadastral vechi:51819

Adresa: Jud. Maramures

Nr. Crt	Nr cadastral Nr. topografic	Suprafața* (mp)	Observații / Referințe
A1	51819	1.400	Sector cadastral:6 Teren imprejmuit; Imprejmit la S cu gard de lemn; Imobil inregistrat in plan cadastral fara localizare certa datorita lipsei planului parcelar

**B. Partea II. Proprietari și acte**

Inscrieri privitoare la dreptul de proprietate și alte drepturi reale		Referințe
<b>31470 / 19/05/2022</b>		
Act Notarial nr. 2286, Contract de vanzare-cumparare, din 19/05/2022 emis de NP Capusan Niculina;		
B1	Intabulare, drept de PROPRIETATEcu titlu de drept cumparare, dobandit prin Conventie, cota actuala 1/1, cota initiala 1/1 1) <b>PIRON IOAN CALIN</b> , casatorit cu 2) <b>PIRON NICOLETA ANA</b> , bun comun	A1
<i>OBSERVATII: pozitie transcrisa din CF nr. 51819, in rangul incheierii nr. 31470/19.05.2022</i>		

**C. Partea III. SARCINI .**

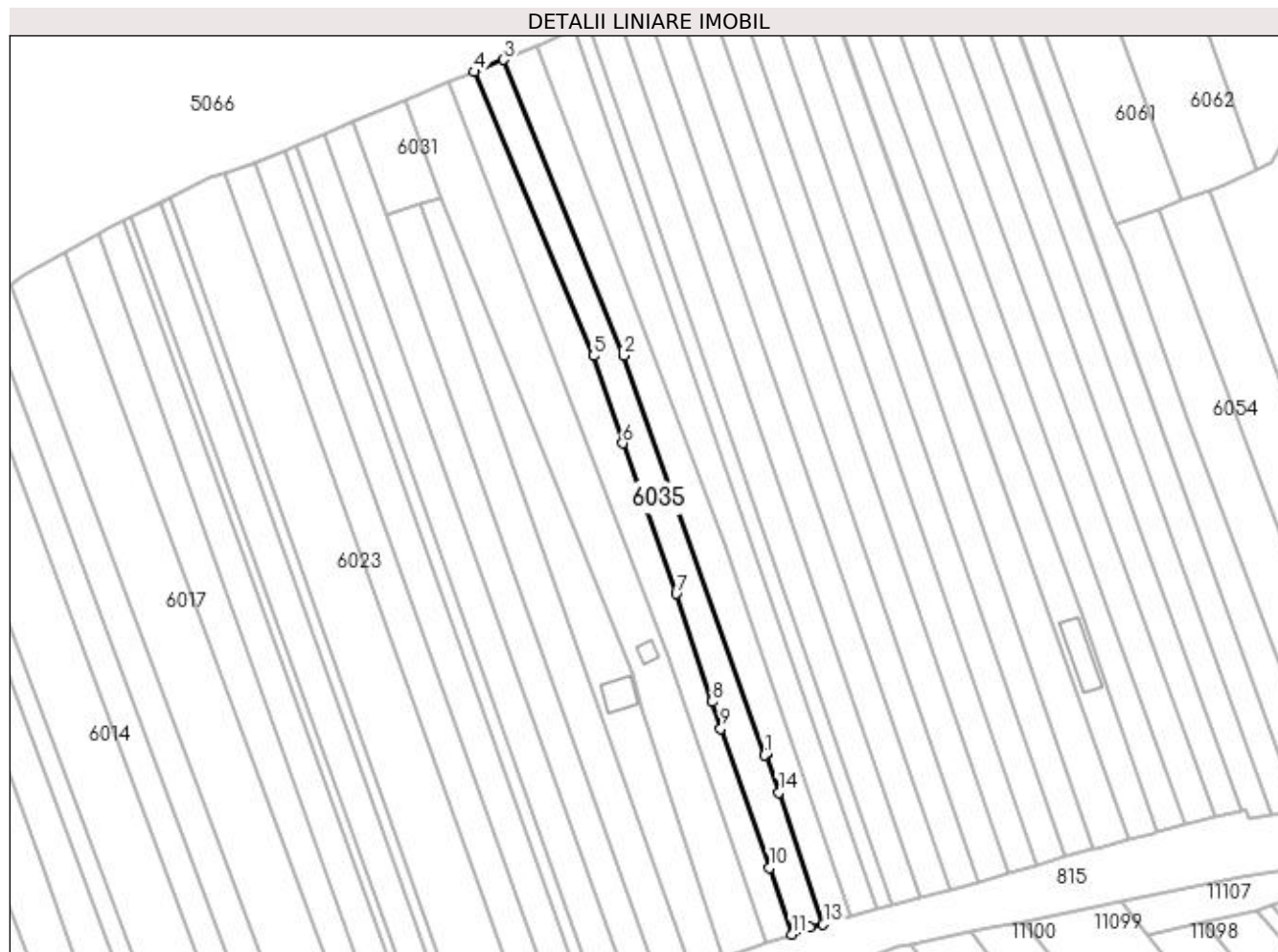
Inscrieri privind dezmembramintele dreptului de proprietate, drepturi reale de garanție și sarcini	Referințe
NU SUNT	

## Anexa Nr. 1 La Partea I

## Teren

Nr cadastral	Suprafața (mp)*	Observații / Referințe
51819	1.400	Imprejmuit la S cu gard de lemn; Imobil inregistrat in plan cadastral fara localizare certa datorita lipsei planului parcelar

\* Suprafața este determinată în planul de proiecție Stereo 70.



## Date referitoare la teren

Crt	Categorie folosință	Intra vilan	Suprafața (mp)	Tarla	Parcelă	Nr. topo	Observații / Referințe
1	livada	NU	294	PE OU	5	-	
2	faneata	NU	1.106	PE OU	5	-	

## Lungime Segmente

1) Valorile lungimilor segmentelor sunt obținute din proiecție în plan.

Punct început	X / Y	Punct sfârșit	X / Y	Lungime segment (** (m)
1	371.743,392 673.234,646	2	371.712,092 673.323,561	94.263
2	371.712,092 673.323,561	3	371.685,353 673.389,424	71.084
3	371.685,353 673.389,424	4	371.678,735 673.386,742	7.141
4	371.678,735 673.386,742	5	371.705,389 673.323,542	68.591

Punct început	X / Y	Punct sfârșit	X / Y	Lungime segment (** (m)
5	371.705,389 673.323,542	6	371.711,867 673.304,045	20.545
6	371.711,867 673.304,045	7	371.723,783 673.270,573	35.53
7	371.723,783 673.270,573	8	371.731,8 673.246,538	25.337
8	371.731,8 673.246,538	9	371.733,712 673.240,632	6.208
9	371.733,712 673.240,632	10	371.744,58 673.209,605	32.875
10	371.744,58 673.209,605	11	371.749,498 673.194,779	15.62
11	371.749,498 673.194,779	12	371.753,58 673.196,279	4.349
12	371.753,58 673.196,279	13	371.756,526 673.197,002	3.033
13	371.756,526 673.197,002	14	371.746,615 673.226,294	30.923
14	371.746,615 673.226,294	15	371.743,942 673.234,882	8.994
15	371.743,942 673.234,882	1	371.743,392 673.234,646	0.598

\*\* Lungimile segmentelor sunt determinate în planul de proiecție Stereo 70 și sunt rotunjite la 1 milimetru.

\*\*\* Distanța dintre puncte este formată din segmente cumulate ce sunt mai mici decât valoarea 1 milimetru.



**DATE DESPRE IMOBILUL NR. 6036**

Oficiul de Cadastru și Publicitate Imobiliară MARAMURES  
Biroul de Cadastru și Publicitate Imobiliară Baia Mare

**A. Partea I. Descrierea imobilului**

TEREN Extravilan

Adresa: Jud. Maramures

Nr. Crt	Nr cadastral Nr. topografic	Suprafața* (mp)	Observații / Referințe
A1		1.400	Sector cadastral:6 Teren neimprejmuit;

**B. Partea II. Proprietari și acte**

Inscrieri privitoare la dreptul de proprietate și alte drepturi reale	Referințe
/	
Act Administrativ nr. 6069/50, TITLU DE PROPRIETATE, din 26/03/2003 emis de CJPSDPAT MARAMURES;	
B1	A1
Intabulare, drept de PROPRIETATEcu titlu de reconstituire a dreptului de proprietate in baza legii 18/1991, dobandit prin Lege, cota actuala 1/1	
1) CIRȚ LUCREȚIA, LIPSA CNP	

**C. Partea III. SARCINI .**

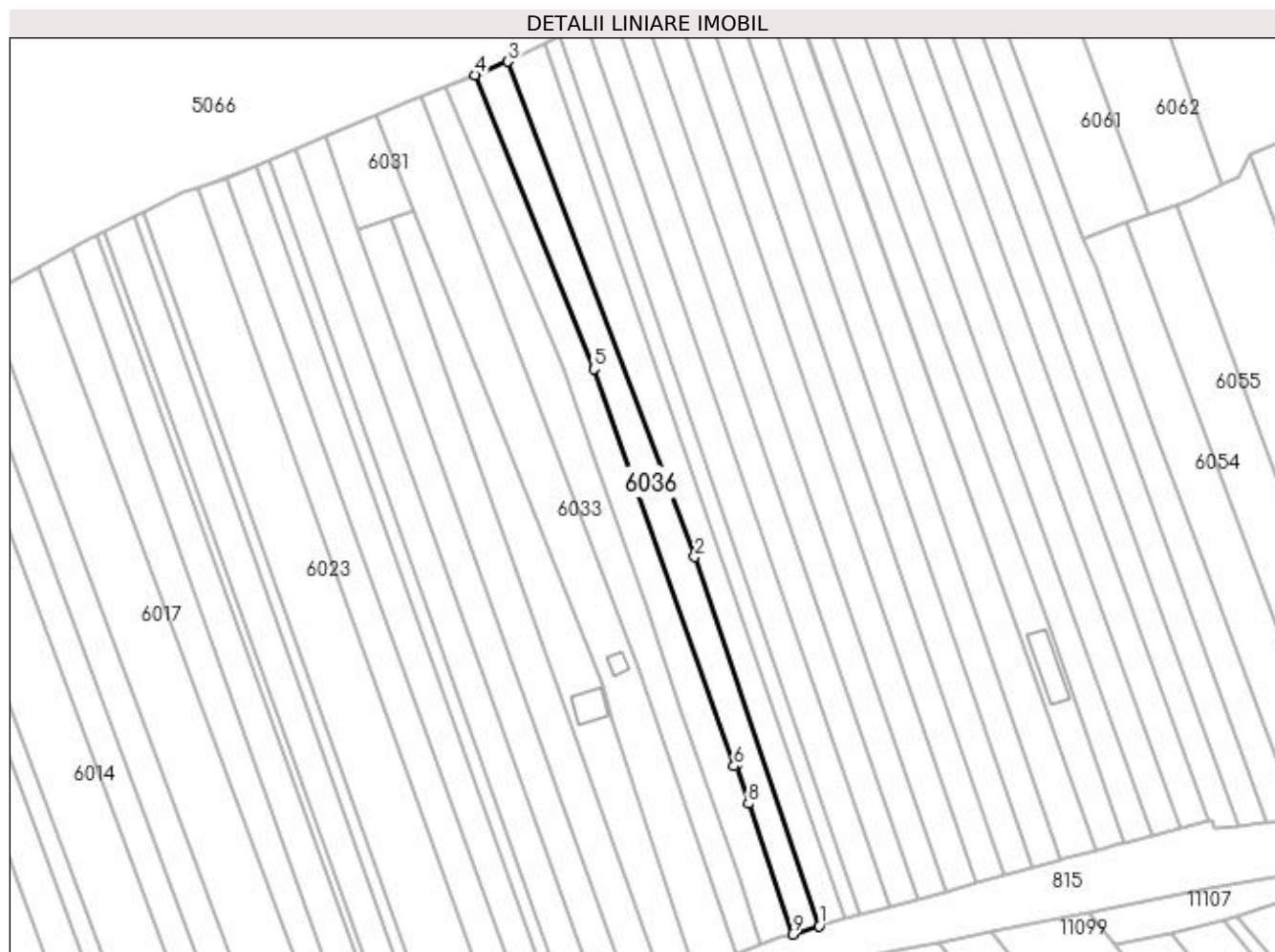
Inscrieri privind dezmembramintele dreptului de proprietate, drepturi reale de garanție și sarcini	Referințe
NU SUNT	

## Anexa Nr. 1 La Partea I

## Teren

Nr cadastral	Suprafața (mp)*	Observații / Referințe
	1.400	

\* Suprafața este determinată în planul de proiecție Stereo 70.



## Date referitoare la teren

Crt	Categorie folosință	Intra vilan	Suprafața (mp)	Tarla	Parcelă	Nr. topo	Observații / Referințe
1	livada	NU	301	PE OU	-	-	
2	faneata	NU	1.099	PE OU	-	-	

## Lungime Segmente

1) Valorile lungimilor segmentelor sunt obținute din proiecție în plan.

Punct început	X / Y	Punct sfârșit	X / Y	Lungime segment (** (m)
1	371.762,509 673.198,865	2	371.734,606 673.281,497	87.216
2	371.734,606 673.281,497	3	371.692,723 673.392,411	118.558
3	371.692,723 673.392,411	4	371.685,353 673.389,424	7.952
4	371.685,353 673.389,424	5	371.712,092 673.323,561	71.084

Punct început	X / Y	Punct sfârșit	X / Y	Lungime segment (** (m)
5	371.712,092 673.323,561	6	371.743,392 673.234,646	94.263
6	371.743,392 673.234,646	7	371.743,942 673.234,882	0.598
7	371.743,942 673.234,882	8	371.746,615 673.226,294	8.994
8	371.746,615 673.226,294	9	371.756,526 673.197,002	30.923
9	371.756,526 673.197,002	1	371.762,509 673.198,865	6.266

\*\* Lungimile segmentelor sunt determinate în planul de proiecție Stereo 70 și sunt rotunjite la 1 milimetru.

\*\*\* Distanța dintre puncte este formată din segmente cumulate ce sunt mai mici decât valoarea 1 milimetru.







## DATE DESPRE IMOBILUL NR. 6037

Oficiul de Cadastru și Publicitate Imobiliară MARAMURES  
Biroul de Cadastru și Publicitate Imobiliară Baia Mare

## A. Partea I. Descrierea imobilului

Nr. CF vechi:903-Gardani  
Nr. cadastral vechi:50601  
Nr. topografic:158/a/15

TEREN Extravilan

Adresa: Jud. Maramures

Nr. Crt	Nr cadastral Nr. topografic	Suprafața* (mp)	Observații / Referințe
A1	50601	1.400	Sector cadastral:6 Teren neimprejmuit;

## B. Partea II. Proprietari și acte

Inscrieri privitoare la dreptul de proprietate și alte drepturi reale		Referințe
<b>61028 / 07/11/2017</b>		
Act Notarial nr. 9176, Contract de donatie imobiliara, din 03/11/2017 emis de NP Muresan Georgeta Marcela;		
B1	Intabulare, drept de PROPRIETATEcu titlu de drept donatie, dobandit prin Construire, cota actuala 1/2, cota initiala 1/2 1) <b>OBREJA ANTONIA</b> , bun propriu <i>OBSERVATII: Pozitie transcrisa din CF nr. 50601, in rangul incheierii nr. 61028/07.11.2017</i>	A1
B2	Intabulare, drept de PROPRIETATEcu titlu de drept donatie, dobandit prin Construire, cota actuala 1/2, cota initiala 1/2 1) <b>FADEL OLIVIA</b> , bun propriu <i>OBSERVATII: Pozitie transcrisa din CF nr. 50601, in rangul incheierii nr. 61028/07.11.2017</i>	A1

## C. Partea III. SARCINI

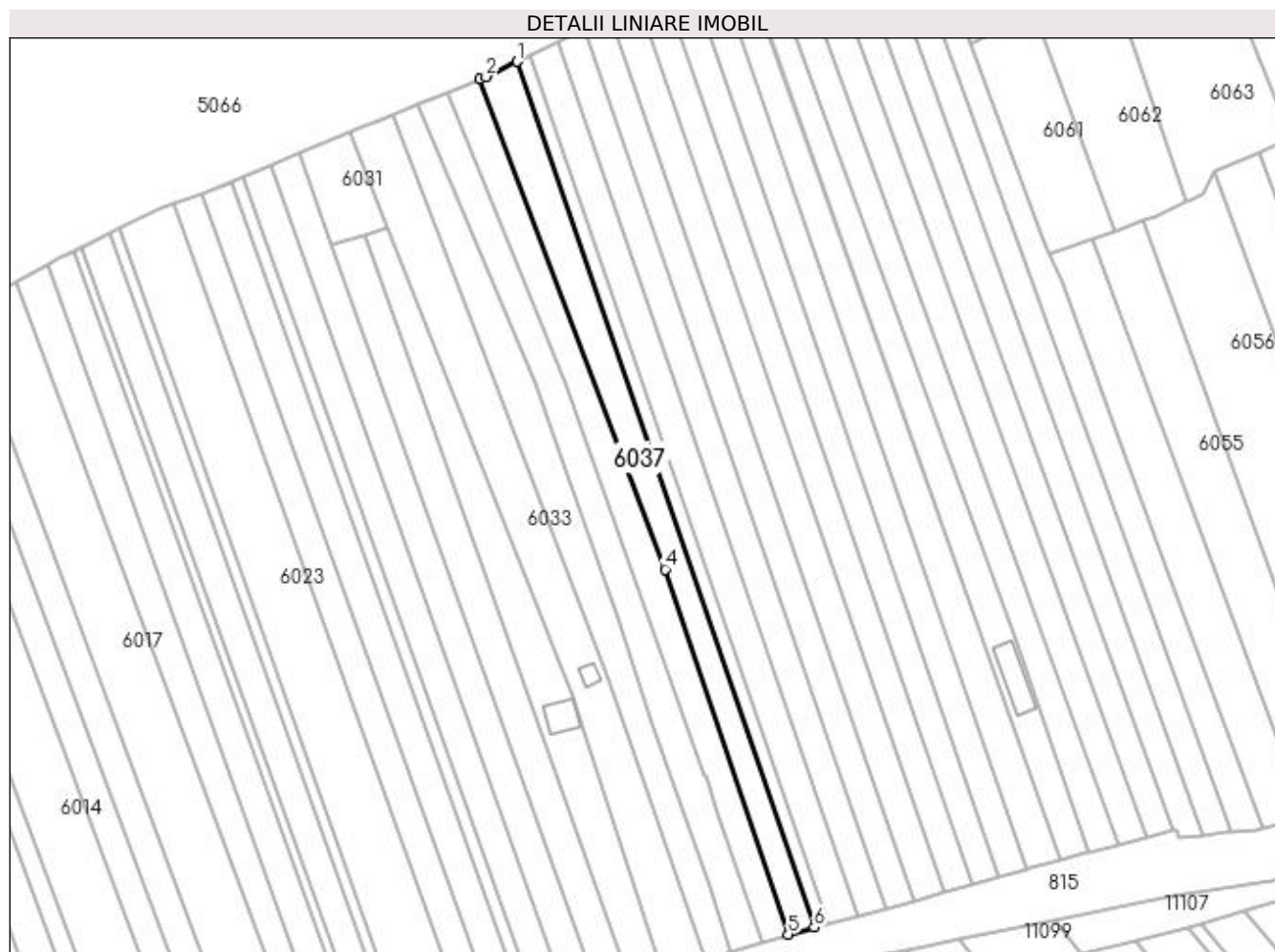
Inscrieri privind dezmembramintele dreptului de proprietate, drepturi reale de garanție și sarcini		Referințe
<b>61028 / 07/11/2017</b>		
Act Notarial nr. 9176, Contract de donatie imobiliara, din 03/11/2017 emis de NP Muresan Georgeta Marcela;		
C1	Intabulare, drept de UZUFRUCT VIAGER, dobandit prin Conventie, cota actuala 1/1, cota initiala 1/1 1) <b>ARDELEAN ANTON</b> 2) <b>ARDELEAN OLIVIA</b> <i>OBSERVATII: Pozitie transcrisa din CF nr. 50601, in rangul incheierii nr. 61028/07.11.2017</i>	A1

## Anexa Nr. 1 La Partea I

## Teren

Nr cadastral	Suprafața (mp)*	Observații / Referințe
50601	1.400	

\* Suprafața este determinată în planul de proiecție Stereo 70.



## Date referitoare la teren

Crt	Categorie folosință	Intra vilan	Suprafața (mp)	Tarla	Parcelă	Nr. topo	Observații / Referințe
1	arabil	NU	1.400	Pe Ou	-	158/a/15	

## Lungime Segmente

1) Valorile lungimilor segmentelor sunt obținute din proiecție în plan.

Punct început	X / Y	Punct sfârșit	X / Y	Lungime segment (** (m)
1	371.701,162 673.396,42	2	371.694,039 673.392,944	7.926
2	371.694,039 673.392,944	3	371.692,723 673.392,411	1.42
3	371.692,723 673.392,411	4	371.734,606 673.281,497	118.558
4	371.734,606 673.281,497	5	371.762,509 673.198,865	87.216
5	371.762,509 673.198,865	6	371.768,365 673.200,439	6.064

Punct început	X / Y	Punct sfârșit	X / Y	Lungime segment (** (m)
6	371.768,365 673.200,439	1	371.701,162 673.396,42	207.183

\*\* Lungimile segmentelor sunt determinate în planul de proiecție Stereo 70 și sunt rotunjite la 1 milimetru.

\*\*\* Distanța dintre puncte este formată din segmente cumulate ce sunt mai mici decât valoarea 1 milimetru.



**DATE DESPRE IMOBILUL NR. 6038**

Oficiul de Cadastru și Publicitate Imobiliară MARAMURES  
Biroul de Cadastru și Publicitate Imobiliară Baia Mare

**A. Partea I. Descrierea imobilului**

TEREN Extravilan

Adresa: Jud. Maramures

Nr. Crt	Nr cadastral Nr. topografic	Suprafața* (mp)	Observații / Referințe
A1		698	Sector cadastral:6 Teren neimprejmuit;

**B. Partea II. Proprietari și acte**

Inscrieri privitoare la dreptul de proprietate și alte drepturi reale	Referințe
/	
Act Normativ nr. 7, LEGE, din 13/03/1996 emis de PARLAMENTUL ROMANIEI;	
B1	A1
Intabulare, drept de PROPRIETATE art. 13, alin. 14, dobandit prin Lege, cota actuala 1/1 1) COMUNA GÂRDANI, CIF:16367608, rezerva comisiei locale de fond funciar	

**C. Partea III. SARCINI .**

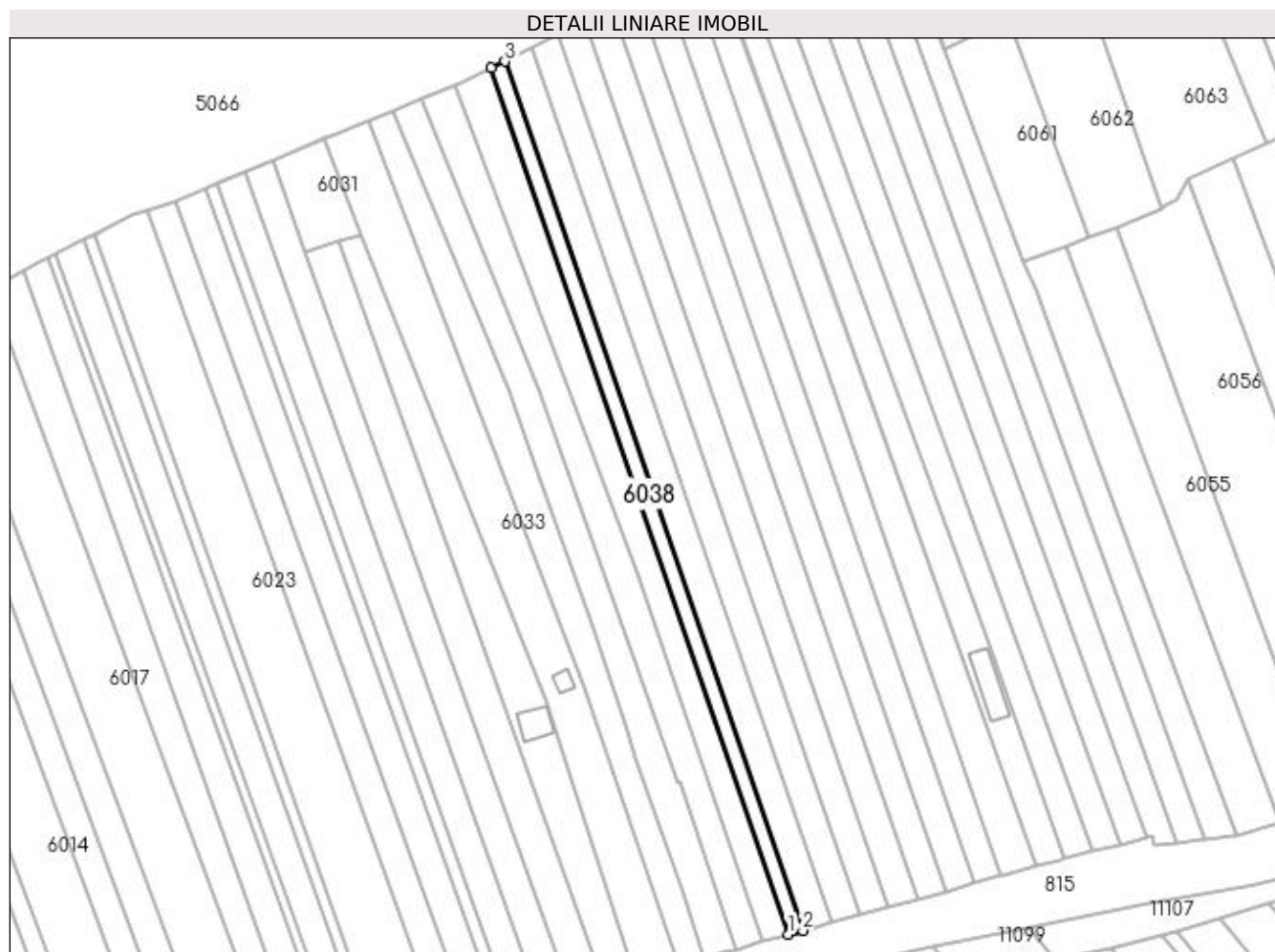
Inscrieri privind dezmembramintele dreptului de proprietate, drepturi reale de garanție și sarcini	Referințe
NU SUNT	

## Anexa Nr. 1 La Partea I

## Teren

Nr cadastral	Suprafața (mp)*	Observații / Referințe
	698	

\* Suprafața este determinată în planul de proiecție Stereo 70.



## Date referitoare la teren

Crt	Categorie folosință	Intra vilan	Suprafața (mp)	Tarla	Parcelă	Nr. topo	Observații / Referințe
1	faneata	NU	698	PE OU	-	-	

## Lungime Segmente

1) Valorile lungimilor segmentelor sunt obținute din proiecție în plan.

Punct început	X / Y	Punct sfârșit	X / Y	Lungime segment (** (m)
1	371.768,365 673.200,439	2	371.771,621 673.201,314	3.372
2	371.771,621 673.201,314	3	371.704,208 673.397,906	207.829
3	371.704,208 673.397,906	4	371.701,162 673.396,42	3.389
4	371.701,162 673.396,42	1	371.768,365 673.200,439	207.183

**\*\* Lungimile segmentelor sunt determinate în planul de proiecție Stereo 70 și sunt rotunjite la 1 milimetru.**

**\*\*\* Distanța dintre puncte este formată din segmente cumulate ce sunt mai mici decât valoarea 1 milimetru.**





**DATE DESPRE IMOBILUL NR. 6039**

Oficiul de Cadastru și Publicitate Imobiliară MARAMURES  
Biroul de Cadastru și Publicitate Imobiliară Baia Mare

**A. Partea I. Descrierea imobilului**

TEREN Extravilan

Adresa: Jud. Maramures

Nr. Crt	Nr cadastral Nr. topografic	Suprafața* (mp)	Observații / Referințe
A1		1.400	Sector cadastral:6 Teren neimprejmuit;

**B. Partea II. Proprietari și acte**

Inscrieri privitoare la dreptul de proprietate și alte drepturi reale		Referințe
/		
Act Normativ nr. 7, LEGE, din 13/03/1996 emis de PARLAMENTUL ROMANIEI;		
B1	Inscrierea provizorie, drept de PROPRIETATE art. 13, alin. 15, dobandit prin Lege, cota actuala 1/1 1) COMUNA GÂRDANI, CIF:16367608, PROPRIETAR NEIDENTIFICAT	A1

**C. Partea III. SARCINI .**

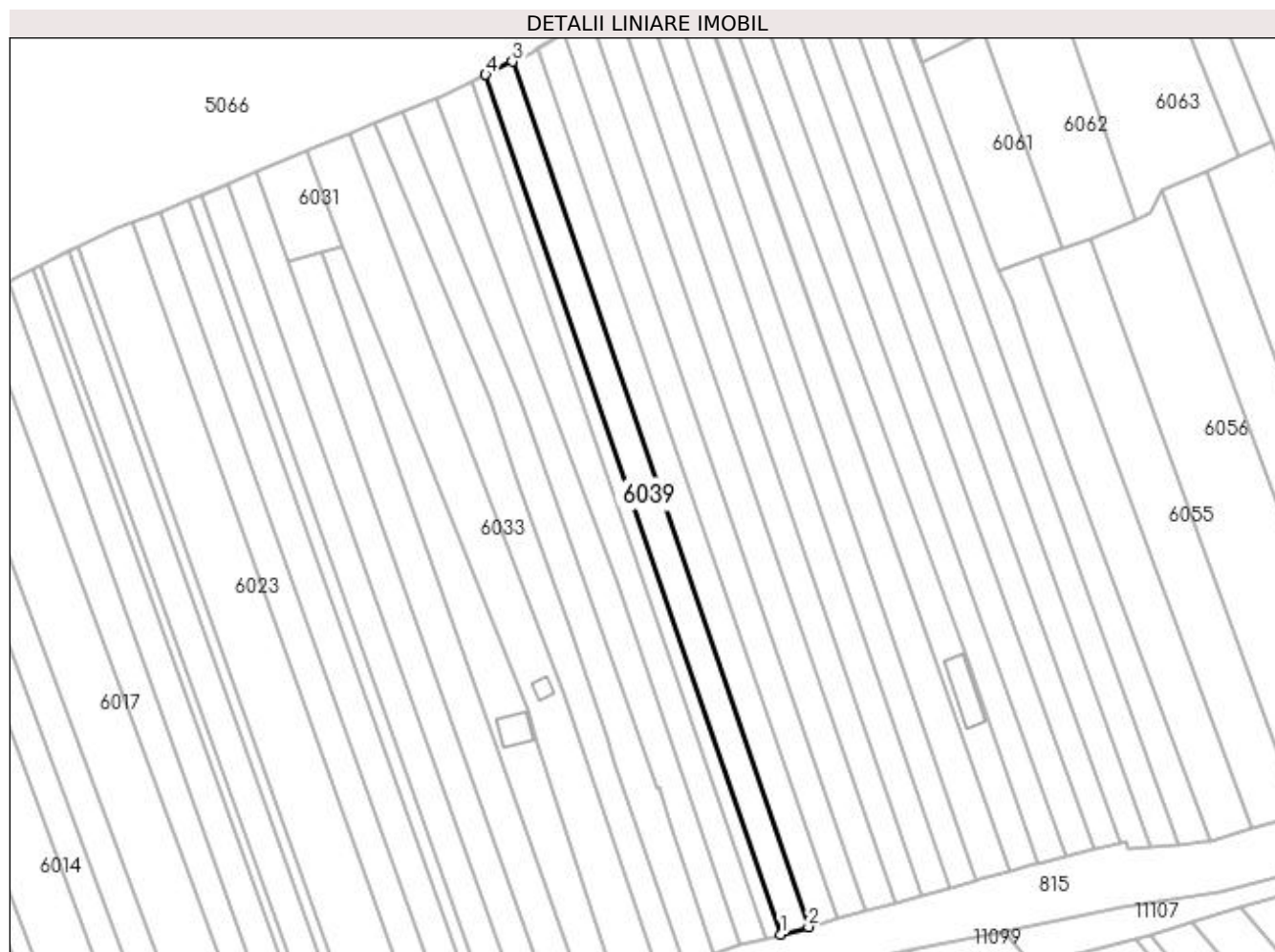
Inscrieri privind dezmembramintele dreptului de proprietate, drepturi reale de garanție și sarcini	Referințe
NU SUNT	

## Anexa Nr. 1 La Partea I

## Teren

Nr cadastral	Suprafața (mp)*	Observații / Referințe
	1.400	

\* Suprafața este determinată în planul de proiecție Stereo 70.



## Date referitoare la teren

Crt	Categorie folosință	Intra vilan	Suprafața (mp)	Tarla	Parcelă	Nr. topo	Observații / Referințe
1	faneata	NU	1.400	PE OU	-	-	

## Lungime Segmente

1) Valorile lungimilor segmentelor sunt obținute din proiecție în plan.

Punct început	X / Y	Punct sfârșit	X / Y	Lungime segment (** (m)
1	371.771,621 673.201,314	2	371.778,122 673.203,061	6.732
2	371.778,122 673.203,061	3	371.710,29 673.400,874	209.12
3	371.710,29 673.400,874	4	371.704,208 673.397,906	6.768
4	371.704,208 673.397,906	1	371.771,621 673.201,314	207.829

**\*\* Lungimile segmentelor sunt determinate în planul de proiecție Stereo 70 și sunt rotunjite la 1 milimetru.**

**\*\*\* Distanța dintre puncte este formată din segmente cumulate ce sunt mai mici decât valoarea 1 milimetru.**



**DATE DESPRE IMOBILUL NR. 6040**

Oficiul de Cadastru și Publicitate Imobiliară MARAMURES  
Biroul de Cadastru și Publicitate Imobiliară Baia Mare

**A. Partea I. Descrierea imobilului**

TEREN Extravilan

Adresa: Jud. Maramures

Nr. Crt	Nr cadastral Nr. topografic	Suprafața* (mp)	Observații / Referințe
A1		1.400	Sector cadastral:6 Teren neimprejmuit;

**B. Partea II. Proprietari și acte**

Inscrieri privitoare la dreptul de proprietate și alte drepturi reale	Referințe
/	
Act Administrativ nr. 44129/41, TITLU DE PROPRIETATE, din 22/01/2002 emis de CJPSDPAT MARAMURES;	
B1	A1
Intabulare, drept de PROPRIETATEcu titlu de reconstituire a dreptului de proprietate in baza legii 18/1991, dobandit prin Lege, cota actuala 1/1	
1) TĂTĂRAN LAURENȚIU, LIPSA CNP	

**C. Partea III. SARCINI .**

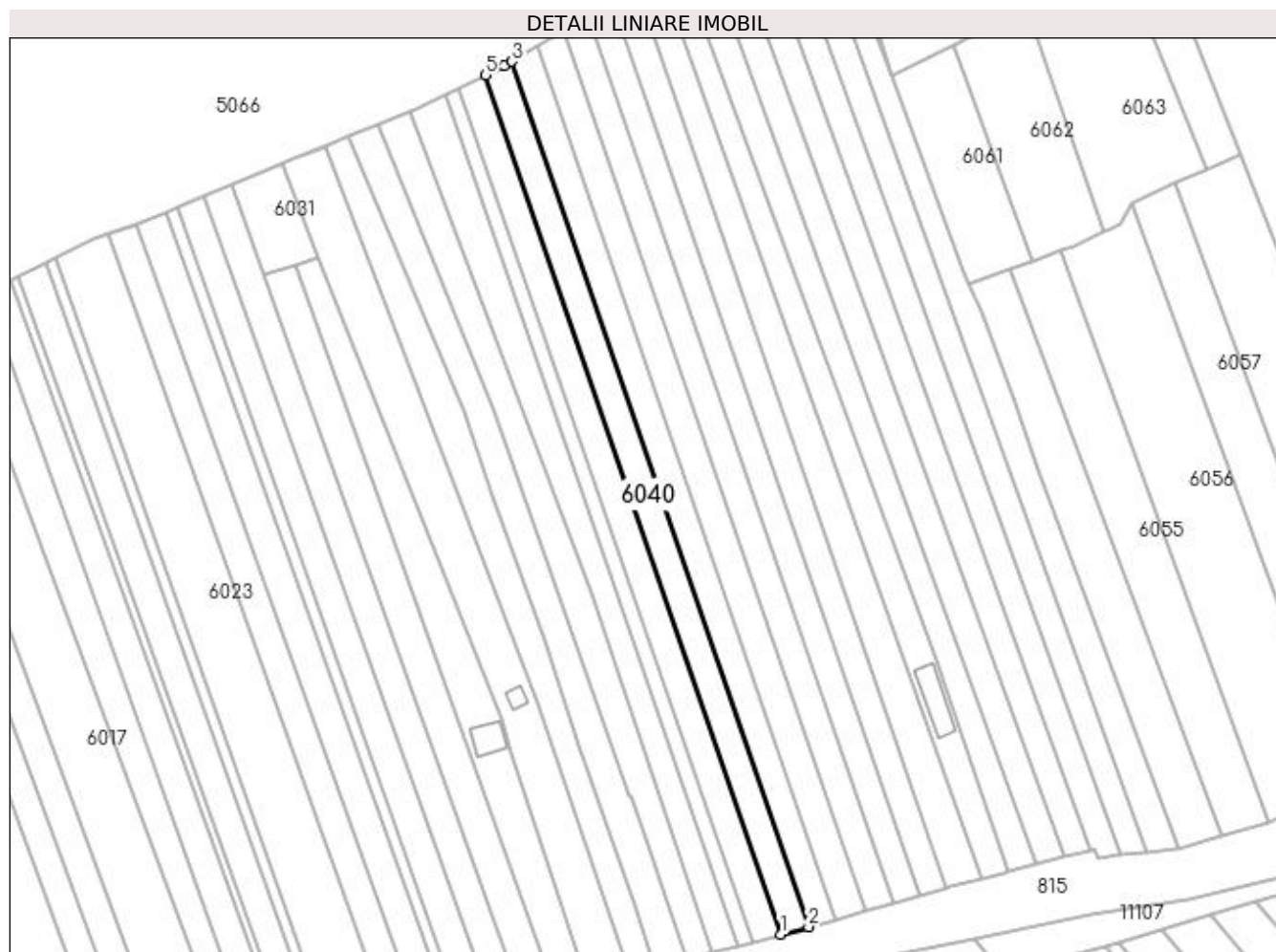
Inscrieri privind dezmembramintele dreptului de proprietate, drepturi reale de garanție și sarcini	Referințe
NU SUNT	

## Anexa Nr. 1 La Partea I

## Teren

Nr cadastral	Suprafața (mp)*	Observații / Referințe
	1.400	

\* Suprafața este determinată în planul de proiecție Stereo 70.



## Date referitoare la teren

Crt	Categorie folosință	Intra vilan	Suprafața (mp)	Tarla	Parcelă	Nr. topo	Observații / Referințe
1	faneata	NU	1.400	PE OU	-	-	

## Lungime Segmente

1) Valorile lungimilor segmentelor sunt obținute din proiecție în plan.

Punct început	X / Y	Punct sfârșit	X / Y	Lungime segment (** (m)
1	371.778,122 673.203,061	2	371.784,581 673.204,798	6.688
2	371.784,581 673.204,798	3	371.716,276 673.403,991	210.579
3	371.716,276 673.403,991	4	371.714,601 673.402,978	1.957
4	371.714,601 673.402,978	5	371.710,29 673.400,874	4.797
5	371.710,29 673.400,874	1	371.778,122 673.203,061	209.12

**\*\* Lungimile segmentelor sunt determinate în planul de proiecție Stereo 70 și sunt rotunjite la 1 milimetru.**

**\*\*\* Distanța dintre puncte este formată din segmente cumulate ce sunt mai mici decât valoarea 1 milimetru.**





**DATE DESPRE IMOBILUL NR. 6041**

Oficiul de Cadastru și Publicitate Imobiliară MARAMURES  
Biroul de Cadastru și Publicitate Imobiliară Baia Mare

**A. Partea I. Descrierea imobilului**

TEREN Extravilan

Adresa: Jud. Maramures

Nr. Crt	Nr cadastral Nr. topografic	Suprafața* (mp)	Observații / Referințe
A1		1.400	Sector cadastral:6 Teren neimprejmuit;

**B. Partea II. Proprietari și acte**

Inscrieri privitoare la dreptul de proprietate și alte drepturi reale	Referințe
/	
Act Administrativ nr. 43313/2, TITLU DE PROPRIETATE, din 04/10/2002 emis de CJPSDPAT MARAMURES;	
B1	A1
Intabulare, drept de PROPRIETATEcu titlu de reconstituire a dreptului de proprietate in baza legii 18/1991, dobandit prin Lege, cota actuala 1/1	
1) CIRȚIU MAGDALENA, LIPSA CNP	

**C. Partea III. SARCINI .**

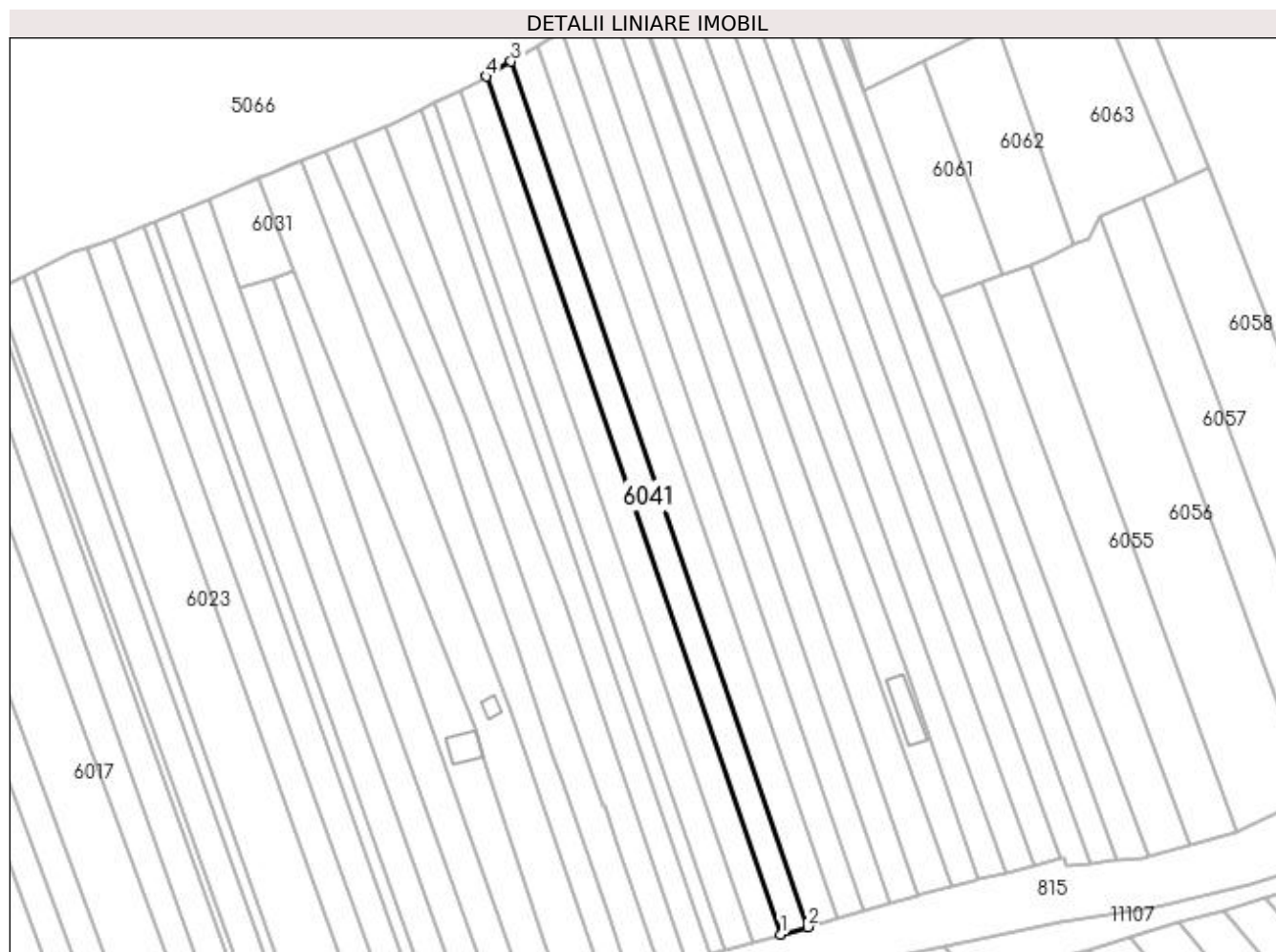
Inscrieri privind dezmembramintele dreptului de proprietate, drepturi reale de garanție și sarcini	Referințe
NU SUNT	

## Anexa Nr. 1 La Partea I

## Teren

Nr cadastral	Suprafața (mp)*	Observații / Referințe
	1.400	

\* Suprafața este determinată în planul de proiecție Stereo 70.



## Date referitoare la teren

Crt	Categorie folosință	Intra vilan	Suprafața (mp)	Tarla	Parcelă	Nr. topo	Observații / Referințe
1	faneata	NU	1.400	PE OU	-	-	

## Lungime Segmente

1) Valorile lungimilor segmentelor sunt obținute din proiecție în plan.

Punct început	X / Y	Punct sfârșit	X / Y	Lungime segment (** (m)
1	371.784,581 673.204,798	2	371.791,013 673.206,527	6.66
2	371.791,013 673.206,527	3	371.722,046 673.407,484	212.462
3	371.722,046 673.407,484	4	371.716,276 673.403,991	6.745
4	371.716,276 673.403,991	1	371.784,581 673.204,798	210.579

**\*\* Lungimile segmentelor sunt determinate în planul de proiecție Stereo 70 și sunt rotunjite la 1 milimetru.**

**\*\*\* Distanța dintre puncte este formată din segmente cumulate ce sunt mai mici decât valoarea 1 milimetru.**



**DATE DESPRE IMOBILUL NR. 6042**

Oficiul de Cadastru și Publicitate Imobiliară MARAMURES  
Biroul de Cadastru și Publicitate Imobiliară Baia Mare

**A. Partea I. Descrierea imobilului**

TEREN Extravilan

Adresa: Jud. Maramures

Nr. Crt	Nr cadastral Nr. topografic	Suprafața* (mp)	Observații / Referințe
A1		1.500	Sector cadastral:6 Teren neimprejmuit;

**B. Partea II. Proprietari și acte**

Inscrieri privitoare la dreptul de proprietate și alte drepturi reale		Referințe
/		
Act Administrativ nr. 52903/26, TITLU DE PROPRIETATE, din 24/08/2004 emis de CJPSDPAT MARAMURES;		
B1	Intabulare, drept de PROPRIETATEcu titlu de reconstituire a dreptului de proprietate in baza legii 18/1991, dobandit prin Lege, cota actuala 1/1 1) CIRȚ LUCREȚIA, LIPSA CNP	A1

**C. Partea III. SARCINI .**

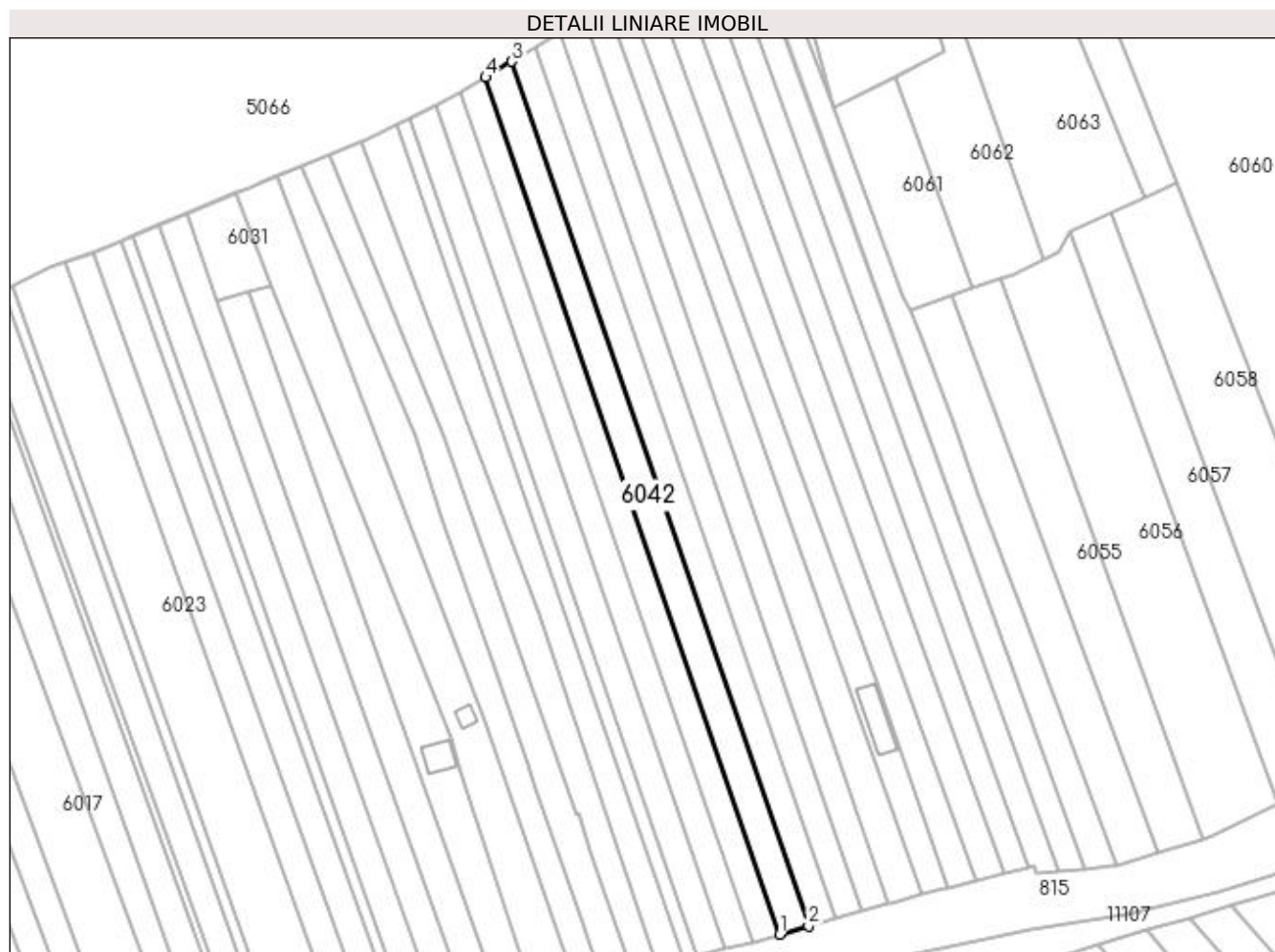
Inscrieri privind dezmembramintele dreptului de proprietate, drepturi reale de garanție și sarcini	Referințe
NU SUNT	

## Anexa Nr. 1 La Partea I

## Teren

Nr cadastral	Suprafața (mp)*	Observații / Referințe
	1.500	

\* Suprafața este determinată în planul de proiecție Stereo 70.



## Date referitoare la teren

Crt	Categorie folosință	Intra vilan	Suprafața (mp)	Tarla	Parcelă	Nr. topo	Observații / Referințe
1	arabil	NU	1.500	PE OU	-	-	

## Lungime Segmente

1) Valorile lungimilor segmentelor sunt obținute din proiecție în plan.

Punct început	X / Y	Punct sfârșit	X / Y	Lungime segment (** (m)
1	371.791,013 673.206,527	2	371.797,783 673.208,451	7.038
2	371.797,783 673.208,451	3	371.728,199 673.411,208	214.365
3	371.728,199 673.411,208	4	371.722,046 673.407,484	7.192
4	371.722,046 673.407,484	1	371.791,013 673.206,527	212.462

**\*\* Lungimile segmentelor sunt determinate în planul de proiecție Stereo 70 și sunt rotunjite la 1 milimetru.**

**\*\*\* Distanța dintre puncte este formată din segmente cumulate ce sunt mai mici decât valoarea 1 milimetru.**





**DATE DESPRE IMOBILUL NR. 6043**

Oficiul de Cadastru și Publicitate Imobiliară MARAMURES  
Biroul de Cadastru și Publicitate Imobiliară Baia Mare

**A. Partea I. Descrierea imobilului**

TEREN Extravilan

Adresa: Jud. Maramures

Nr. Crt	Nr cadastral Nr. topografic	Suprafața* (mp)	Observații / Referințe
A1		1.400	Sector cadastral:6 Teren neimprejmuit;

**B. Partea II. Proprietari și acte**

Inscrieri privitoare la dreptul de proprietate și alte drepturi reale	Referințe
/	
Act Normativ nr. 7, LEGE, din 13/03/1996 emis de PARLAMENTUL ROMANIEI;	
B1	A1
Inscrierea provizorie, drept de PROPRIETATE art. 13, alin. 15, dobandit prin Lege, cota actuala 1/1 1) COMUNA GÂRDANI, CIF:16367608, PROPRIETAR NEIDENTIFICAT	

**C. Partea III. SARCINI .**

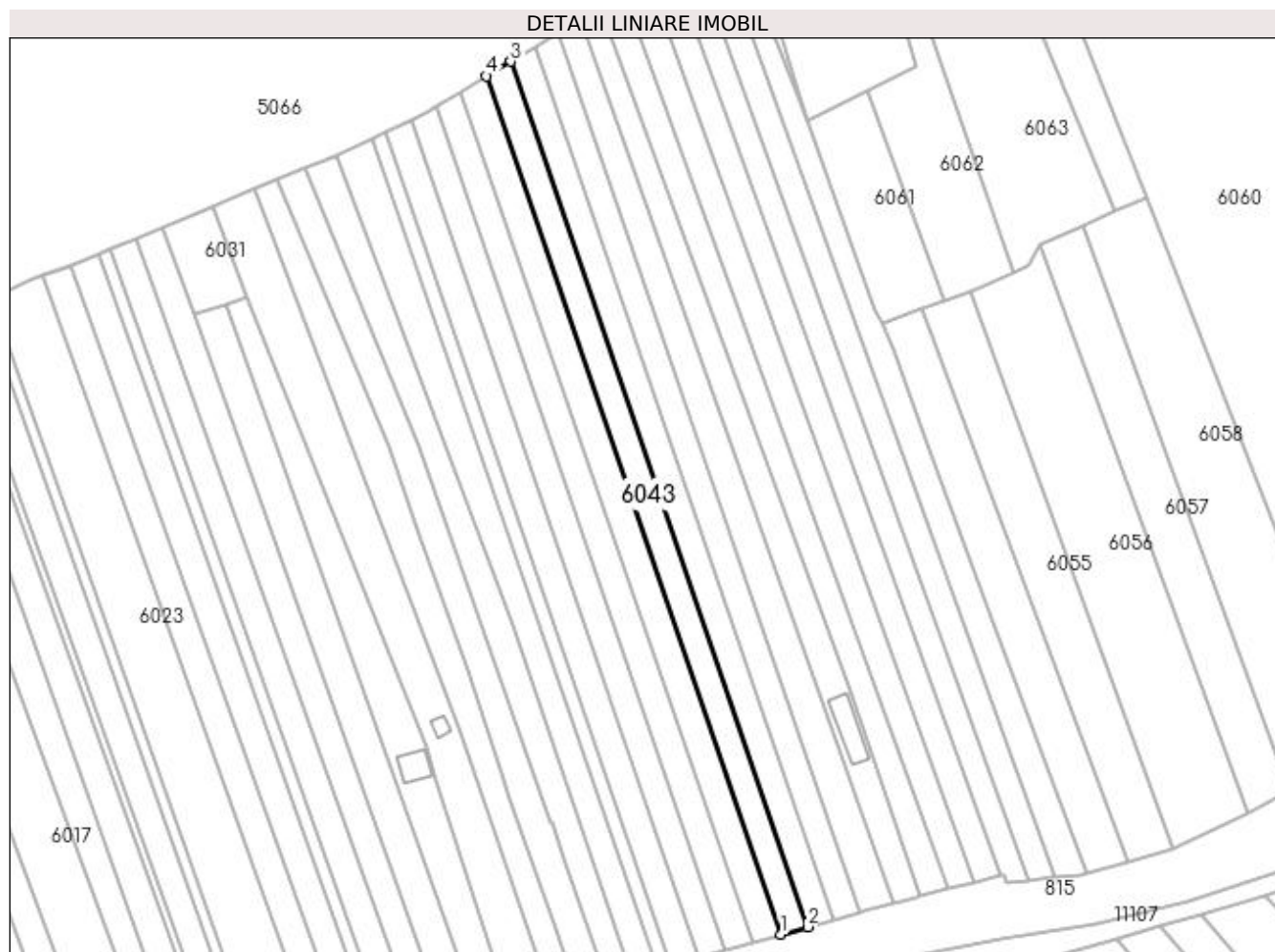
Inscrieri privind dezmembramintele dreptului de proprietate, drepturi reale de garanție și sarcini	Referințe
NU SUNT	

## Anexa Nr. 1 La Partea I

## Teren

Nr cadastral	Suprafața (mp)*	Observații / Referințe
	1.400	

\* Suprafața este determinată în planul de proiecție Stereo 70.



## Date referitoare la teren

Crt	Categorie folosință	Intra vilan	Suprafața (mp)	Tarla	Parcelă	Nr. topo	Observații / Referințe
1	arabil	NU	1.400	PE OU	-	-	

## Lungime Segmente

1) Valorile lungimilor segmentelor sunt obținute din proiecție în plan.

Punct început	X / Y	Punct sfârșit	X / Y	Lungime segment (** (m)
1	371.797,783 673.208,451	2	371.804,048 673.210,233	6.514
2	371.804,048 673.210,233	3	371.733,893 673.414,654	216.124
3	371.733,893 673.414,654	4	371.728,199 673.411,208	6.656
4	371.728,199 673.411,208	1	371.797,783 673.208,451	214.365

**\*\* Lungimile segmentelor sunt determinate în planul de proiecție Stereo 70 și sunt rotunjite la 1 milimetru.**

**\*\*\* Distanța dintre puncte este formată din segmente cumulate ce sunt mai mici decât valoarea 1 milimetru.**



**DATE DESPRE IMOBILUL NR. 6044**

Oficiul de Cadastru și Publicitate Imobiliară MARAMURES  
Biroul de Cadastru și Publicitate Imobiliară Baia Mare

**A. Partea I. Descrierea imobilului**

TEREN Extravilan

Adresa: Jud. Maramures

Nr. Crt	Nr cadastral Nr. topografic	Suprafața* (mp)	Observații / Referințe
A1		1.400	Sector cadastral:6 Teren neimprejmuit;

**B. Partea II. Proprietari și acte**

Inscrieri privitoare la dreptul de proprietate și alte drepturi reale		Referințe
/		
Act Administrativ nr. 44129/1, TITLU DE PROPRIETATE, din 07/07/2000 emis de CJPSDPAT MARAMURES;		
B1	Intabulare, drept de PROPRIETATEcu titlu de reconstituire a dreptului de proprietate in baza legii 18/1991, dobandit prin Lege, cota actuala 1/1 1) CHIRA IOAN, LIPSA CNP	A1

**C. Partea III. SARCINI .**

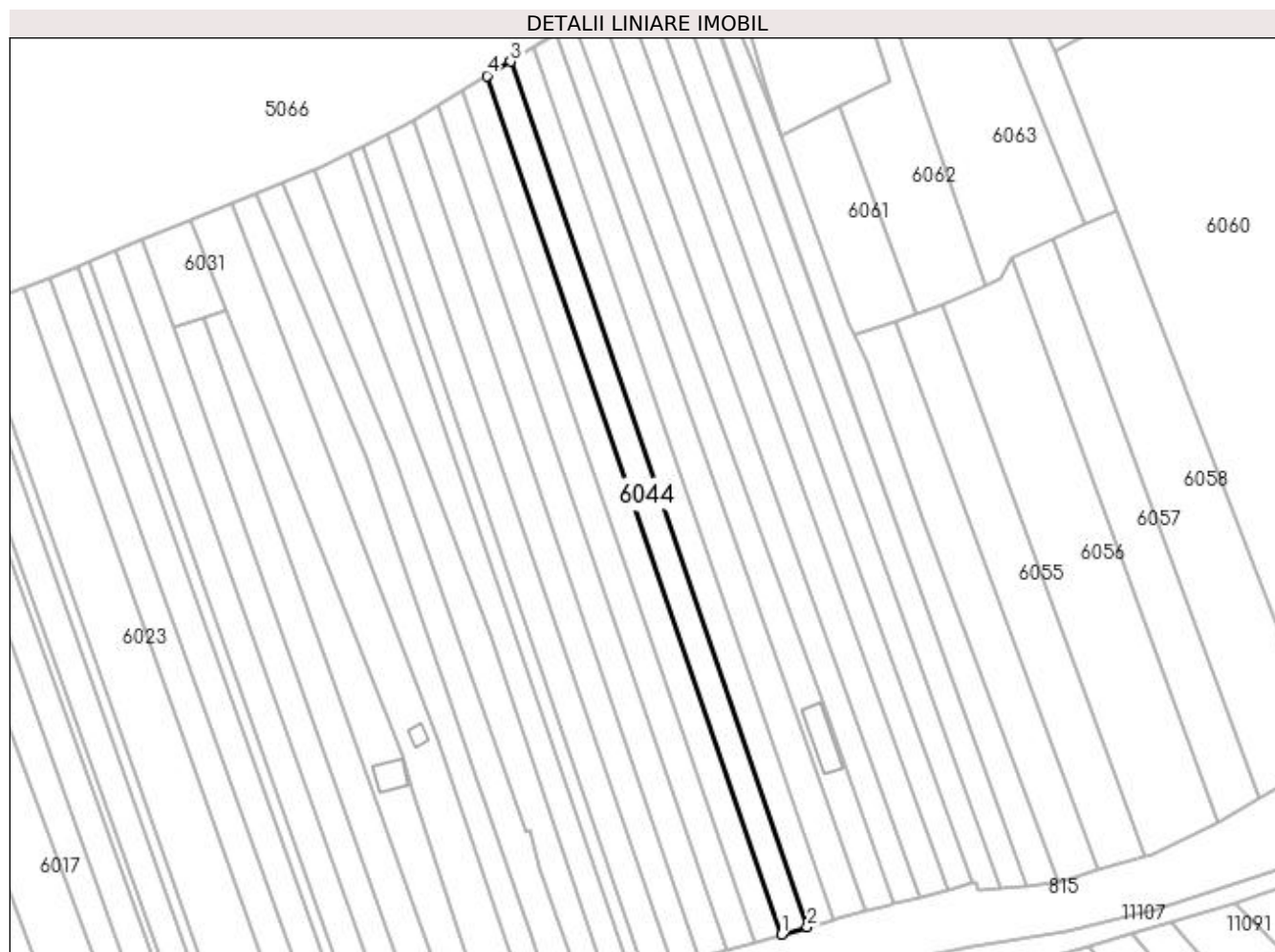
Inscrieri privind dezmembramintele dreptului de proprietate, drepturi reale de garanție și sarcini	Referințe
NU SUNT	

## Anexa Nr. 1 La Partea I

## Teren

Nr cadastral	Suprafața (mp)*	Observații / Referințe
	1.400	

\* Suprafața este determinată în planul de proiecție Stereo 70.



## Date referitoare la teren

Crt	Categorie folosință	Intra vilan	Suprafața (mp)	Tarla	Parcelă	Nr. topo	Observații / Referințe
1	arabil	NU	1.400	PE OU	-	-	

## Lungime Segmente

1) Valorile lungimilor segmentelor sunt obținute din proiecție în plan.

Punct început	X / Y	Punct sfârșit	X / Y	Lungime segment (** (m)
1	371.804,048 673.210,233	2	371.810,263 673.212,0	6.461
2	371.810,263 673.212,0	3	371.739,541 673.418,073	217.871
3	371.739,541 673.418,073	4	371.733,893 673.414,654	6.602
4	371.733,893 673.414,654	1	371.804,048 673.210,233	216.124

**\*\* Lungimile segmentelor sunt determinate în planul de proiecție Stereo 70 și sunt rotunjite la 1 milimetru.**

**\*\*\* Distanța dintre puncte este formată din segmente cumulate ce sunt mai mici decât valoarea 1 milimetru.**





**DATE DESPRE IMOBILUL NR. 6045**

Oficiul de Cadastru și Publicitate Imobiliară MARAMURES  
Biroul de Cadastru și Publicitate Imobiliară Baia Mare

**A. Partea I. Descrierea imobilului**

TEREN Extravilan

Adresa: Jud. Maramures

Nr. Crt	Nr cadastral Nr. topografic	Suprafața* (mp)	Observații / Referințe
A1		1.400	Sector cadastral:6 Teren neimprejmuit;

**B. Partea II. Proprietari și acte**

Inscrieri privitoare la dreptul de proprietate și alte drepturi reale	Referințe
/	
Act Administrativ nr. 60379/66, TITLU DE PROPRIETATE, din 21/12/1998 emis de CJPSDPAT MARAMURES;	
B1	A1
Intabulare, drept de PROPRIETATEcu titlu de reconstituire a dreptului de proprietate in baza legii 18/1991, dobandit prin Lege, cota actuala 1/1	
1) CHIRA IOAN, LIPSA CNP	

**C. Partea III. SARCINI .**

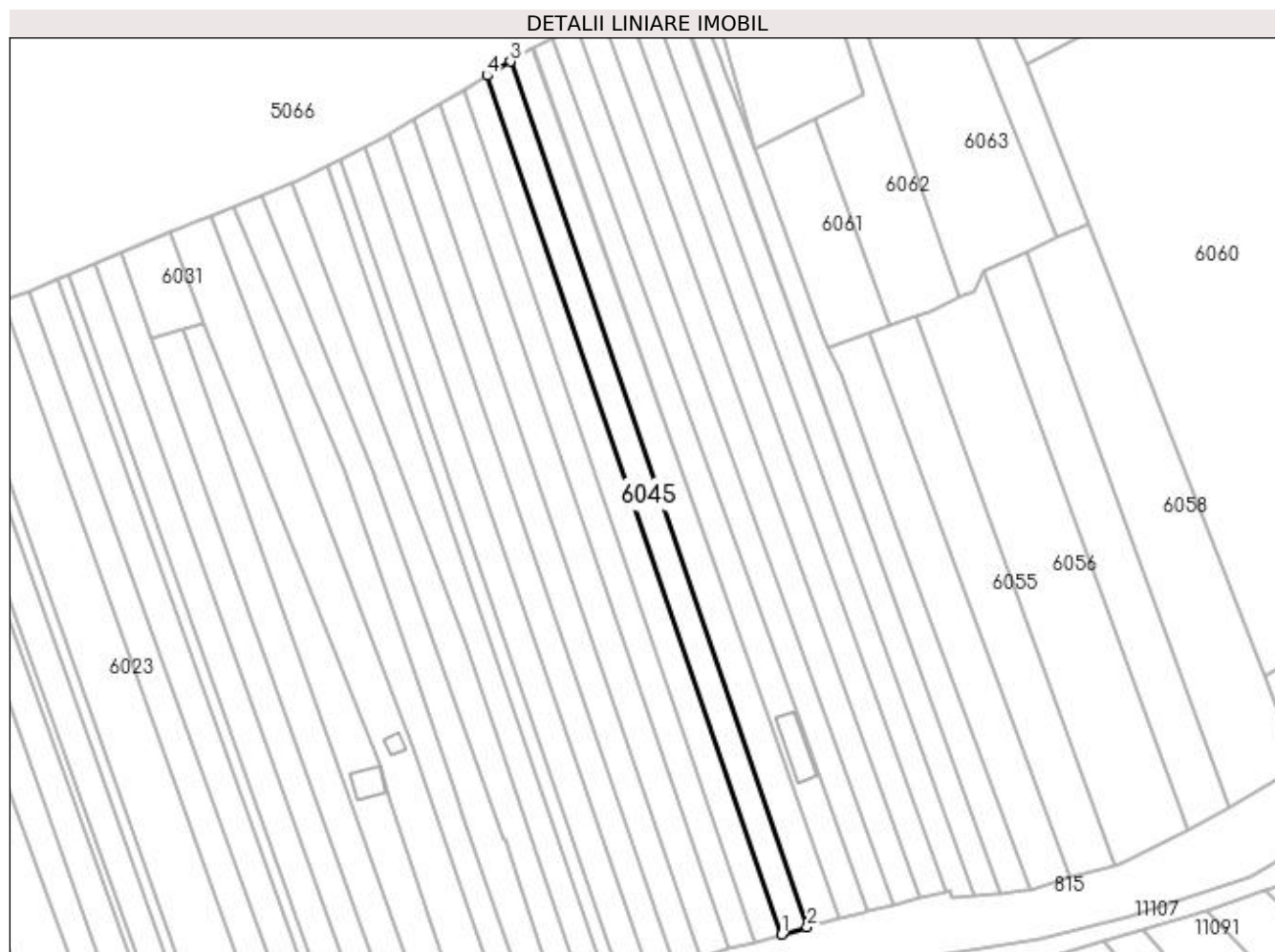
Inscrieri privind dezmembramintele dreptului de proprietate, drepturi reale de garanție și sarcini	Referințe
NU SUNT	

## Anexa Nr. 1 La Partea I

## Teren

Nr cadastral	Suprafața (mp)*	Observații / Referințe
	1.400	

\* Suprafața este determinată în planul de proiecție Stereo 70.



## Date referitoare la teren

Crt	Categorie folosință	Intra vilan	Suprafața (mp)	Tarla	Parcelă	Nr. topo	Observații / Referințe
1	arabil	NU	1.400	PE OU	-	-	

## Lungime Segmente

1) Valorile lungimilor segmentelor sunt obținute din proiecție în plan.

Punct început	X / Y	Punct sfârșit	X / Y	Lungime segment (** (m)
1	371.810,263 673.212,0	2	371.816,428 673.213,752	6.409
2	371.816,428 673.213,752	3	371.745,144 673.421,464	219.603
3	371.745,144 673.421,464	4	371.739,541 673.418,073	6.549
4	371.739,541 673.418,073	1	371.810,263 673.212,0	217.871

**\*\* Lungimile segmentelor sunt determinate în planul de proiecție Stereo 70 și sunt rotunjite la 1 milimetru.**

**\*\*\* Distanța dintre puncte este formată din segmente cumulate ce sunt mai mici decât valoarea 1 milimetru.**



**DATE DESPRE IMOBILUL NR. 6046**

Oficiul de Cadastru și Publicitate Imobiliară MARAMURES  
Biroul de Cadastru și Publicitate Imobiliară Baia Mare

**A. Partea I. Descrierea imobilului**

TEREN Extravilan

Adresa: Jud. Maramures

Nr. Crt	Nr cadastral Nr. topografic	Suprafața* (mp)	Observații / Referințe
A1		1.547	Sector cadastral:6 Teren neimprejmuit;

**B. Partea II. Proprietari și acte**

Inscrieri privitoare la dreptul de proprietate și alte drepturi reale		Referințe
/		
Act Administrativ nr. 44129/92, din 11/06/2002 emis de CJPSDPAT MARAMURES;		
B1	Intabulare, drept de PROPRIETATEcu titlu de reconstituire a dreptului de proprietate in baza legii 18/1991, dobandit prin Lege, cota actuala 1/1 1) CIRȚ EMIL, LIPSA CNP 2) CUPȘA VIORICA, LIPSA CNP 3) CIRȚ LEONTINA, LIPSA CNP 4) CIRȚ TEREZIA, LIPSA CNP 5) CIRȚ VICTOR, LIPSA CNP	A1

**C. Partea III. SARCINI .**

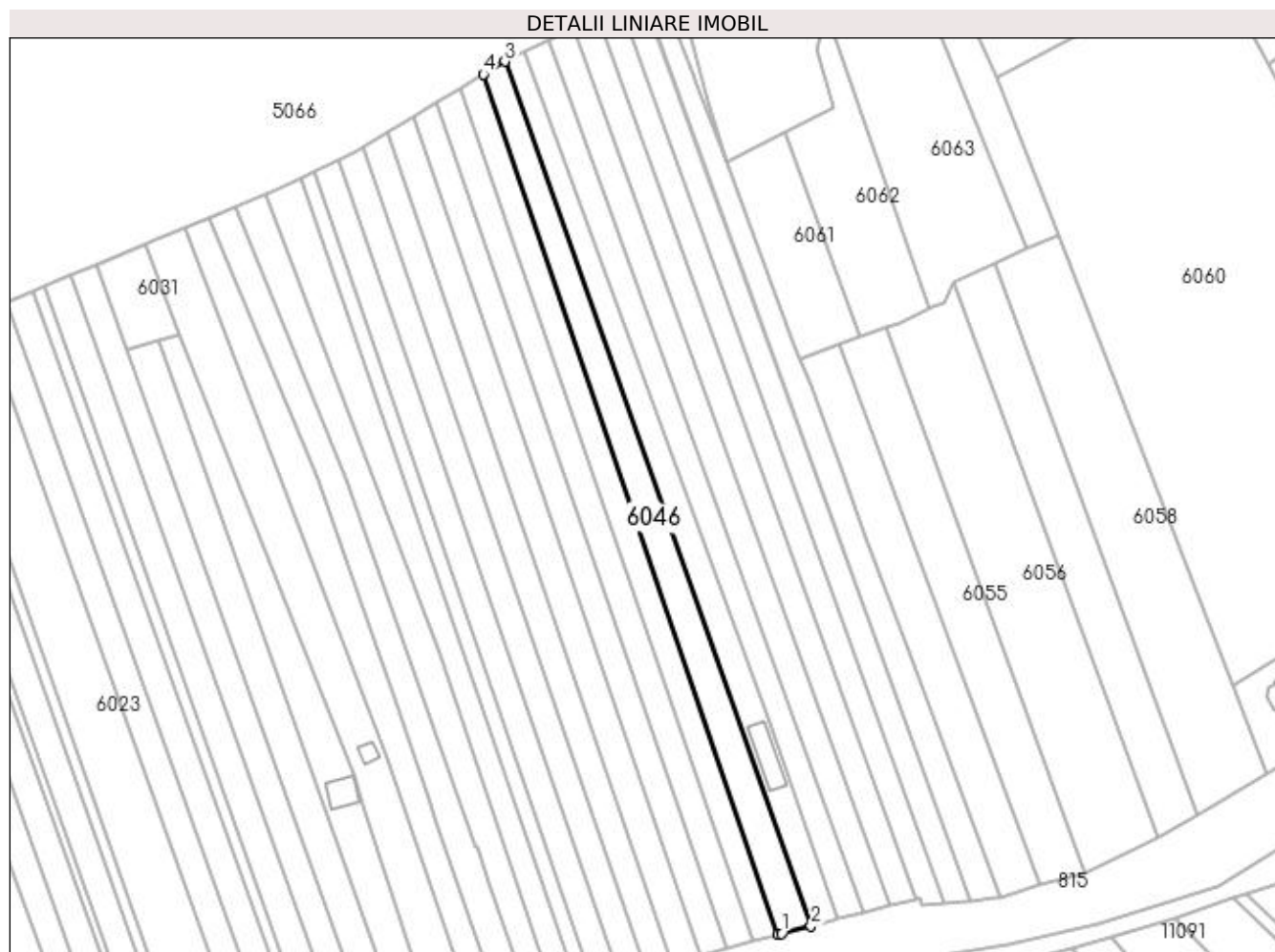
Inscrieri privind dezmembramintele dreptului de proprietate, drepturi reale de garanție și sarcini	Referințe
NU SUNT	

## Anexa Nr. 1 La Partea I

## Teren

Nr cadastral	Suprafața (mp)*	Observații / Referințe
	1.547	

\* Suprafața este determinată în planul de proiecție Stereo 70.



## Date referitoare la teren

Crt	Categorie folosință	Intra vilan	Suprafața (mp)	Tarla	Parcelă	Nr. topo	Observații / Referințe
1	arabil	NU	1.547	PE OU	-	-	

## Lungime Segmente

1) Valorile lungimilor segmentelor sunt obținute din proiecție în plan.

Punct început	X / Y	Punct sfârșit	X / Y	Lungime segment (** (m)
1	371.817,25 673.213,986	2	371.824,317 673.215,822	7.302
2	371.824,317 673.215,822	3	371.750,305 673.424,588	221.497
3	371.750,305 673.424,588	4	371.745,144 673.421,464	6.033
4	371.745,144 673.421,464	5	371.816,428 673.213,752	219.603
5	371.816,428 673.213,752	1	371.817,25 673.213,986	0.855

**\*\* Lungimile segmentelor sunt determinate în planul de proiecție Stereo 70 și sunt rotunjite la 1 milimetru.**

**\*\*\* Distanța dintre puncte este formată din segmente cumulate ce sunt mai mici decât valoarea 1 milimetru.**





**DATE DESPRE IMOBILUL NR. 6047**

Oficiul de Cadastru și Publicitate Imobiliară MARAMURES  
Biroul de Cadastru și Publicitate Imobiliară Baia Mare

**A. Partea I. Descrierea imobilului**

TEREN Extravilan

Adresa: Jud. Maramures

Nr. Crt	Nr cadastral Nr. topografic	Suprafața* (mp)	Observații / Referințe
A1		1.400	Sector cadastral:6 Teren neimprejmuit;

**Construcții**

Crt	Nr cadastral Nr. topografic	Adresa	Observații / Referințe
A1.1		Jud. Maramures	Nr. niveluri:1; S. construita la sol:74 mp; S. construita desfasurata:74 mp; CASA DE LOCUIT

**B. Partea II. Proprietari și acte**

Inscrieri privitoare la dreptul de proprietate și alte drepturi reale		Referințe
/		
Act Administrativ nr. 43313/50, TITLU DE PROPRIETATE, din 17/09/2003 emis de CJPSDPAT MARAMURES;		
B1	Intabulare, drept de PROPRIETATEcu titlu de reconstituire a dreptului de proprietate in baza legii 18/1991, dobandit prin Lege, cota actuala 1/1 1) ARDELEAN VASILE, LIPSA CNP	A1
Act Normativ nr. 7, LEGE, din 13/03/1996 emis de PARLAMENTUL ROMANIEI;		
B2	Intabulare, drept de PROPRIETATE, dobandit prin Lege, cota actuala 1/1 1) ARDELEAN VASILE, LIPSA CNP	A1.1

**C. Partea III. SARCINI .**

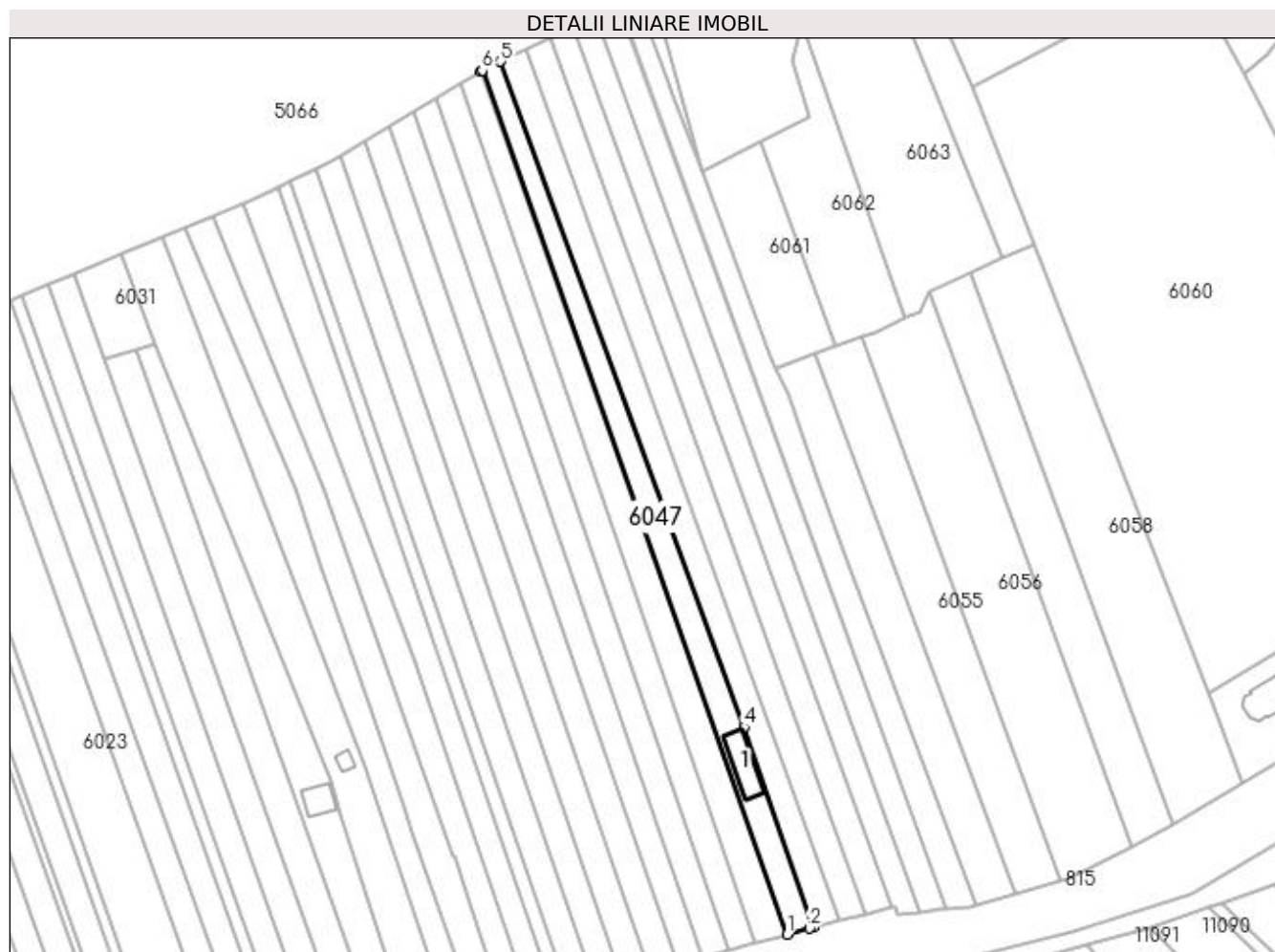
Inscrieri privind dezmembramintele dreptului de proprietate, drepturi reale de garanție și sarcini	Referințe
NU SUNT	

## Anexa Nr. 1 La Partea I

## Teren

Nr cadastral	Suprafața (mp)*	Observații / Referințe
	1.400	

\* Suprafața este determinată în planul de proiecție Stereo 70.



## Date referitoare la teren

Crt	Categorie folosință	Intra vilan	Suprafața (mp)	Tarla	Parcelă	Nr. topo	Observații / Referințe
1	curți constructii	NU	146	PE OU	-	-	
2	livada	NU	1.254	PE OU	-	-	

## Date referitoare la construcții

Crt	Număr	Destinație construcție	Supraf. (mp)	Situație juridică	Observații / Referințe
A1.1		construcții de locuințe	74	Cu acte	Nr. niveluri:1; S. construita la sol:74 mp; S. construita desfasurata:74 mp; CASA DE LOCUIT

## Lungime Segmente

1) Valorile lungimilor segmentelor sunt obținute din proiecție în plan.

Punct început	X / Y	Punct sfârșit	X / Y	Lungime segment (** (m)
1	371.824,317 673.215,822	2	371.829,78 673.217,336	5.669
2	371.829,78 673.217,336	3	371.830,702 673.217,551	0.947
3	371.830,702 673.217,551	4	371.813,991 673.265,957	51.209

Punct început	X / Y	Punct sfârșit	X / Y	Lungime segment (** (m)
4	371.813,991 673.265,957	5	371.755,079 673.426,94	171.424
5	371.755,079 673.426,94	6	371.750,585 673.424,758	4.996
6	371.750,585 673.424,758	7	371.750,305 673.424,588	0.328
7	371.750,305 673.424,588	1	371.824,317 673.215,822	221.497

\*\* Lungimile segmentelor sunt determinate în planul de proiecție Stereo 70 și sunt rotunjite la 1 milimetru.

\*\*\* Distanța dintre puncte este formată din segmente cumulate ce sunt mai mici decât valoarea 1 milimetru.



**DATE DESPRE IMOBILUL NR. 6048**

Oficiul de Cadastru și Publicitate Imobiliară MARAMURES  
Biroul de Cadastru și Publicitate Imobiliară Baia Mare

**A. Partea I. Descrierea imobilului**

TEREN Extravilan

Adresa: Jud. Maramures

Nr. Crt	Nr cadastral Nr. topografic	Suprafața* (mp)	Observații / Referințe
A1		1.400	Sector cadastral:6 Teren neimprejmuit;

**B. Partea II. Proprietari și acte**

Inscrieri privitoare la dreptul de proprietate și alte drepturi reale		Referințe
/		
Act Administrativ nr. 44108/60, TITLU DE PROPRIETATE, din 14/03/2000 emis de CJPSDPAT MARAMURES;		
B1	Intabulare, drept de PROPRIETATEcu titlu de reconstituire a dreptului de proprietate in baza legii 18/1991, dobandit prin Lege, cota actuala 1/1 1) CIRȚ EMILIA, LIPSA CNP	A1

**C. Partea III. SARCINI .**

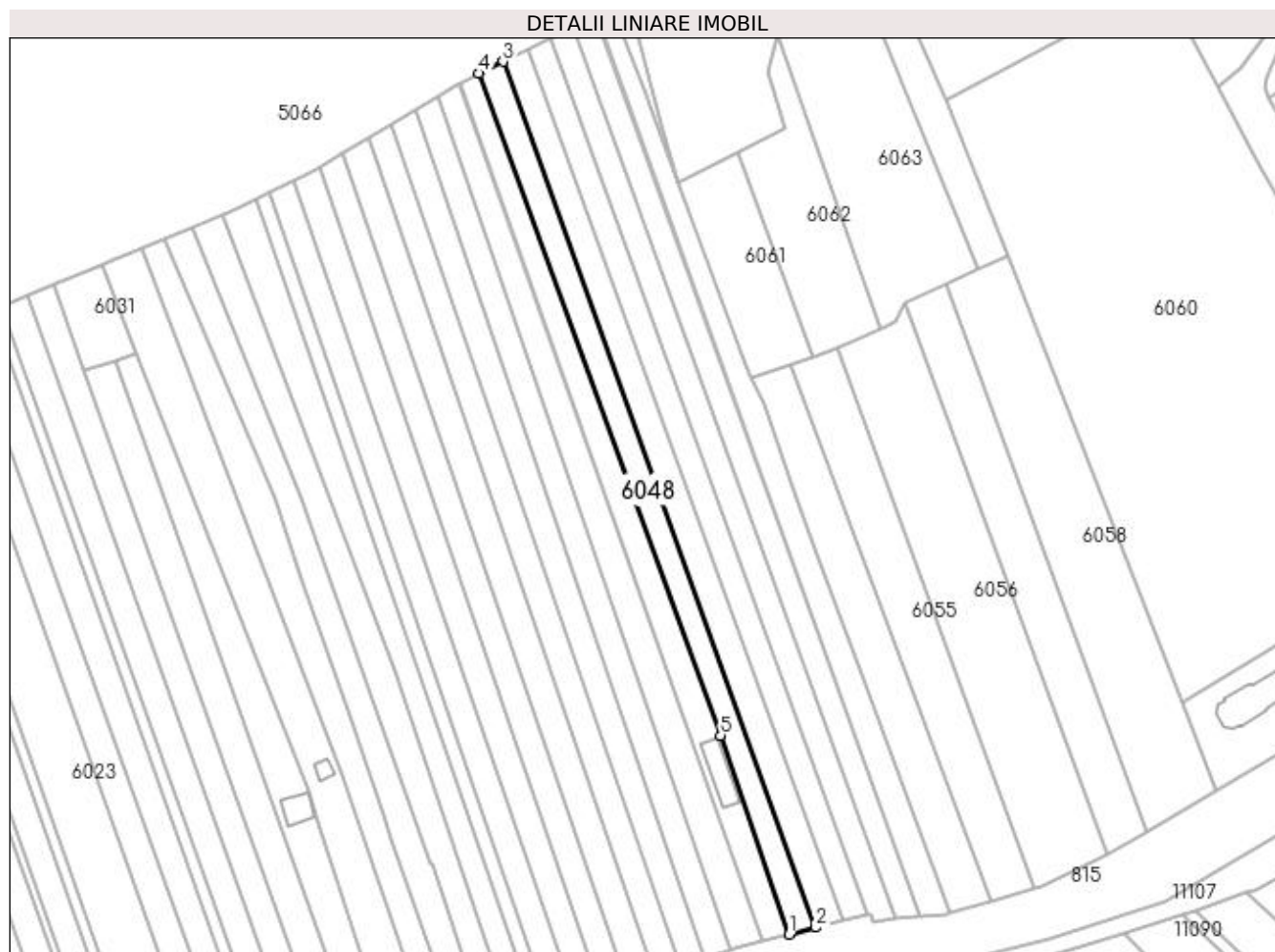
Inscrieri privind dezmembramintele dreptului de proprietate, drepturi reale de garanție și sarcini	Referințe
NU SUNT	

## Anexa Nr. 1 La Partea I

## Teren

Nr cadastral	Suprafața (mp)*	Observații / Referințe
	1.400	

\* Suprafața este determinată în planul de proiecție Stereo 70.



## Date referitoare la teren

Crt	Categorie folosință	Intra vilan	Suprafața (mp)	Tarla	Parcelă	Nr. topo	Observații / Referințe
1	arabil	NU	1.400	PE OU	-	-	

## Lungime Segmente

1) Valorile lungimilor segmentelor sunt obținute din proiecție în plan.

Punct început	X / Y	Punct sfârșit	X / Y	Lungime segment (** (m)
1	371.830,702 673.217,551	2	371.837,161 673.219,188	6.663
2	371.837,161 673.219,188	3	371.761,077 673.429,853	223.983
3	371.761,077 673.429,853	4	371.755,079 673.426,94	6.668
4	371.755,079 673.426,94	5	371.813,991 673.265,957	171.424
5	371.813,991 673.265,957	1	371.830,702 673.217,551	51.209

**\*\* Lungimile segmentelor sunt determinate în planul de proiecție Stereo 70 și sunt rotunjite la 1 milimetru.**

**\*\*\* Distanța dintre puncte este formată din segmente cumulate ce sunt mai mici decât valoarea 1 milimetru.**







## DATE DESPRE IMOBILUL NR. 6049

Oficiul de Cadastru și Publicitate Imobiliară MARAMURES  
Biroul de Cadastru și Publicitate Imobiliară Baia Mare

## A. Partea I. Descrierea imobilului

TEREN Extravilan

Adresa: Jud. Maramures

Nr. Crt	Nr cadastral Nr. topografic	Suprafața* (mp)	Observații / Referințe
A1		1.480	Sector cadastral:6 Teren neimprejmuit;

## B. Partea II. Proprietari și acte

Inscrieri privitoare la dreptul de proprietate și alte drepturi reale	Referințe
/	
Act Administrativ nr. 60123/66, TITLU DE PROPRIETATE, din 01/09/1995 emis de CJPSDPAT MARAMURES;	
B1	A1
Intabulare, drept de PROPRIETATEcu titlu de reconstituire a dreptului de proprietate in baza legii 18/1991, dobandit prin Lege, cota actuala 1/1 1) <b>DENUȚ RUXANDA</b> , LIPSA CNP	
Act Administrativ nr. 1988, din 13/07/2023 emis de Primaria Comunei Gardani (Adeverinta);	
B2	A1
Se notează posesia factica asupra cotei de 1/1, în favoarea lui 1) <b>TĂTĂRAN RADU-AUREL</b>	

## C. Partea III. SARCINI .

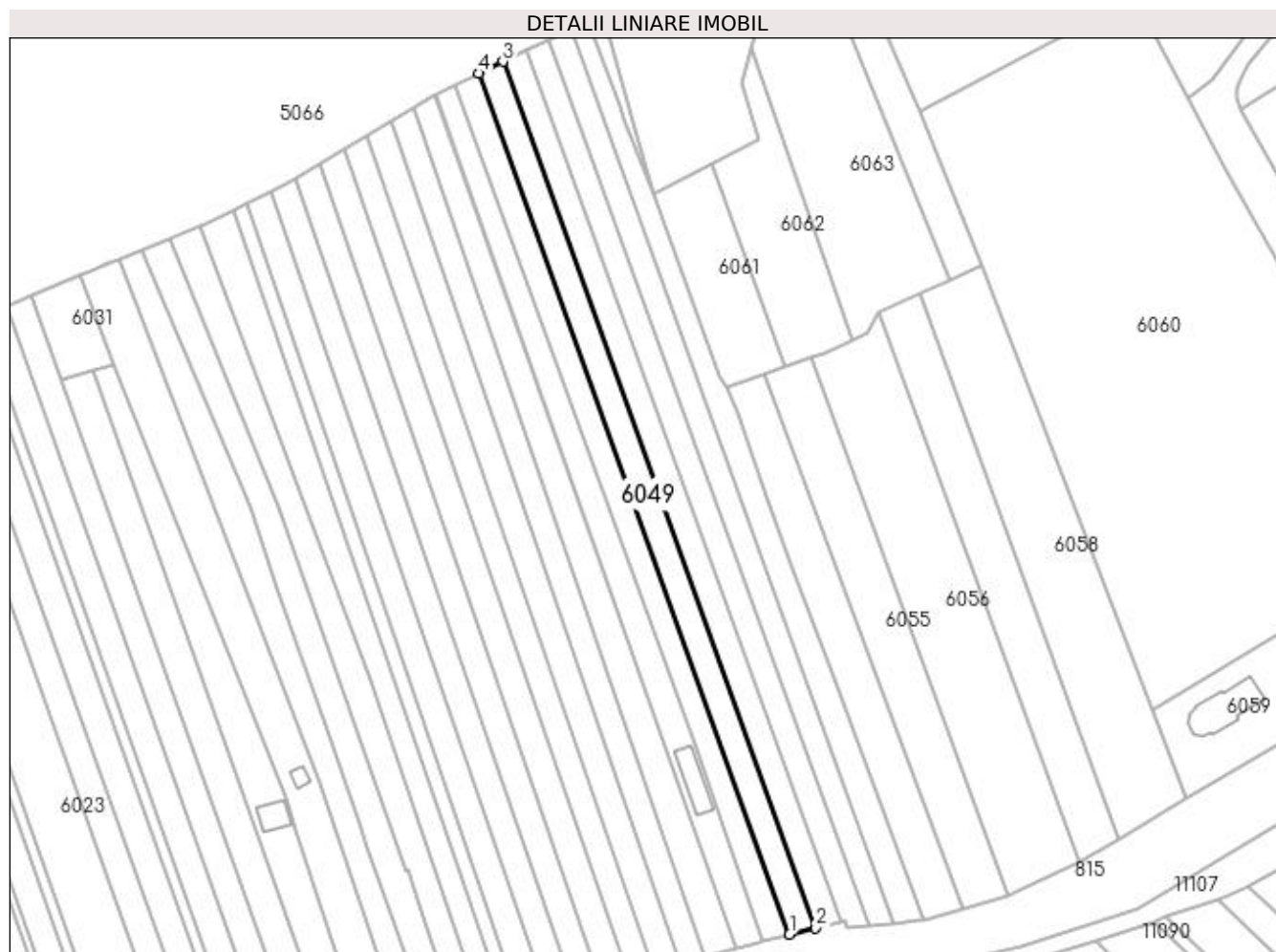
Inscrieri privind dezmembramintele dreptului de proprietate, drepturi reale de garanție și sarcini	Referințe
NU SUNT	

## Anexa Nr. 1 La Partea I

## Teren

Nr cadastral	Suprafața (mp)*	Observații / Referințe
	1.480	

\* Suprafața este determinată în planul de proiecție Stereo 70.



## Date referitoare la teren

Crt	Categorie folosință	Intra vilan	Suprafața (mp)	Tarla	Parcelă	Nr. topo	Observații / Referințe
1	livada	NU	1.480	PE OU	-	-	

## Lungime Segmente

1) Valorile lungimilor segmentelor sunt obținute din proiecție în plan.

Punct început	X / Y	Punct sfârșit	X / Y	Lungime segment (** (m)
1	371.837,161 673.219,188	2	371.843,579 673.220,813	6.621
2	371.843,579 673.220,813	3	371.767,036 673.432,747	225.333
3	371.767,036 673.432,747	4	371.761,077 673.429,853	6.625
4	371.761,077 673.429,853	1	371.837,161 673.219,188	223.983

**\*\* Lungimile segmentelor sunt determinate în planul de proiecție Stereo 70 și sunt rotunjite la 1 milimetru.**

**\*\*\* Distanța dintre puncte este formată din segmente cumulate ce sunt mai mici decât valoarea 1 milimetru.**



**DATE DESPRE IMOBILUL NR. 6050**

Oficiul de Cadastru și Publicitate Imobiliară MARAMURES  
Biroul de Cadastru și Publicitate Imobiliară Baia Mare

**A. Partea I. Descrierea imobilului**

TEREN Extravilan

Adresa: Jud. Maramures

Nr. Crt	Nr cadastral Nr. topografic	Suprafața* (mp)	Observații / Referințe
A1		1.400	Sector cadastral:6 Teren neimprejmuit;

**B. Partea II. Proprietari și acte**

Inscrieri privitoare la dreptul de proprietate și alte drepturi reale		Referințe
/		
Act Administrativ nr. 6069/21, TITLU DE PROPRIETATE, din 30/11/2002 emis de CJPSDPAT MARAMURES;		
B1	Intabulare, drept de PROPRIETATEcu titlu de reconstituire a dreptului de proprietate in baza legii 18/1991, dobandit prin Lege, cota actuala 1/1 1) TATARAN AUREL, LIPSA CNP	A1

**C. Partea III. SARCINI .**

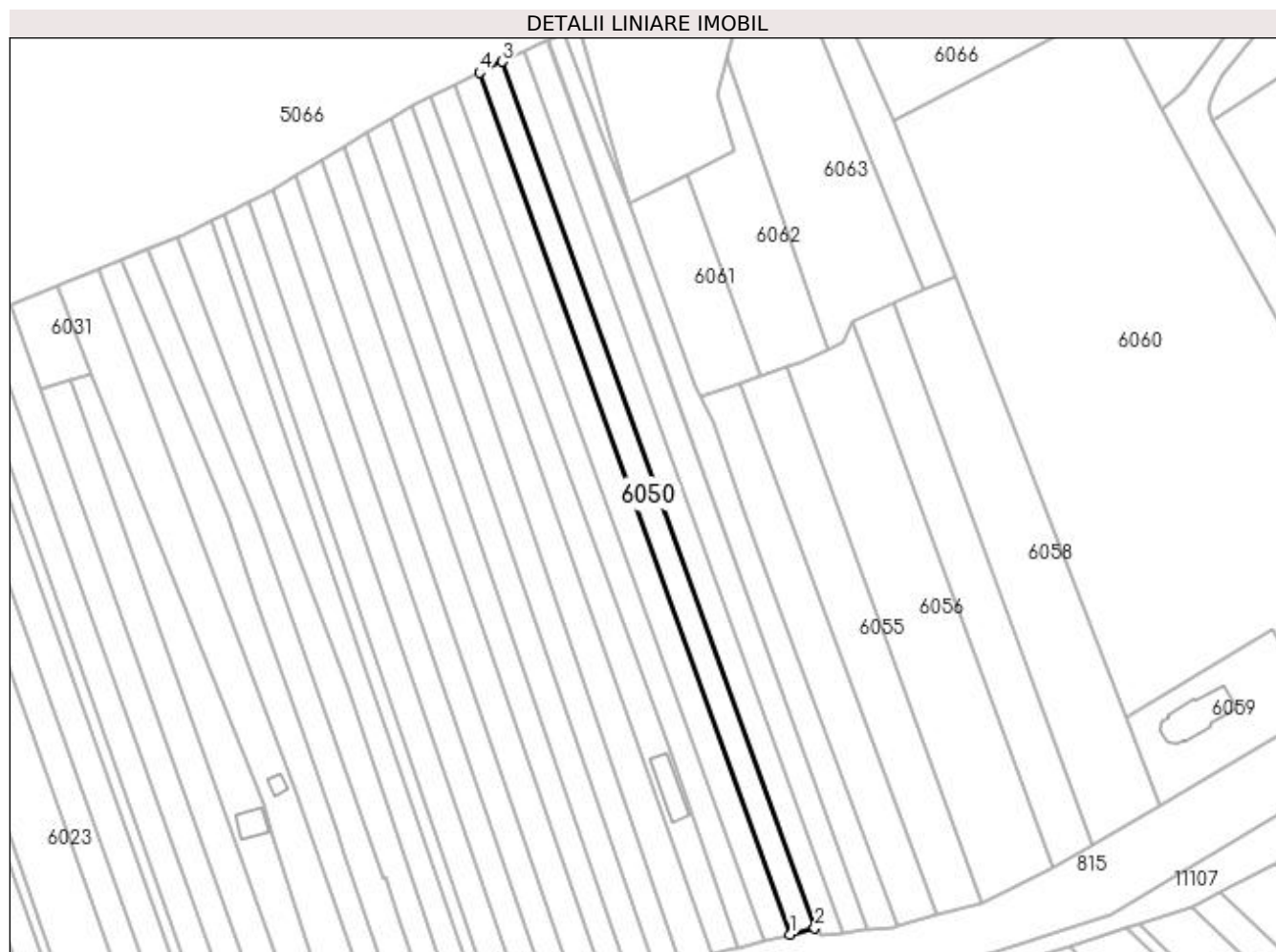
Inscrieri privind dezmembramintele dreptului de proprietate, drepturi reale de garanție și sarcini	Referințe
NU SUNT	

## Anexa Nr. 1 La Partea I

## Teren

Nr cadastral	Suprafața (mp)*	Observații / Referințe
	1.400	

\* Suprafața este determinată în planul de proiecție Stereo 70.



## Date referitoare la teren

Crt	Categorie folosință	Intra vilan	Suprafața (mp)	Tarla	Parcelă	Nr. topo	Observații / Referințe
1	livada	NU	1.400	PE OU	-	-	

## Lungime Segmente

1) Valorile lungimilor segmentelor sunt obținute din proiecție în plan.

Punct început	X / Y	Punct sfârșit	X / Y	Lungime segment (** (m)
1	371.843,579 673.220,813	2	371.849,614 673.222,342	6.226
2	371.849,614 673.222,342	3	371.772,641 673.435,469	226.601
3	371.772,641 673.435,469	4	371.767,036 673.432,747	6.231
4	371.767,036 673.432,747	1	371.843,579 673.220,813	225.333

**\*\* Lungimile segmentelor sunt determinate în planul de proiecție Stereo 70 și sunt rotunjite la 1 milimetru.**

**\*\*\* Distanța dintre puncte este formată din segmente cumulate ce sunt mai mici decât valoarea 1 milimetru.**





**DATE DESPRE IMOBILUL NR. 6051**

Oficiul de Cadastru și Publicitate Imobiliară MARAMURES  
Biroul de Cadastru și Publicitate Imobiliară Baia Mare

**A. Partea I. Descrierea imobilului**

TEREN Extravilan

Adresa: Jud. Maramures

Nr. Crt	Nr cadastral Nr. topografic	Suprafața* (mp)	Observații / Referințe
A1		1.400	Sector cadastral:6 Teren neimprejmuit;

**B. Partea II. Proprietari și acte**

Inscrieri privitoare la dreptul de proprietate și alte drepturi reale		Referințe
/		
Act Administrativ nr. 6069/68, TITLU DE PROPRIETATE, din 17/03/2004 emis de CJPSDPAT MARAMURES;		
B1	Intabulare, drept de PROPRIETATEcu titlu de reconstituire a dreptului de proprietate in baza legii 18/1991, dobandit prin Lege, cota actuala 1/1 1) GLODAN LUIZA, LIPSA CNP	A1

**C. Partea III. SARCINI .**

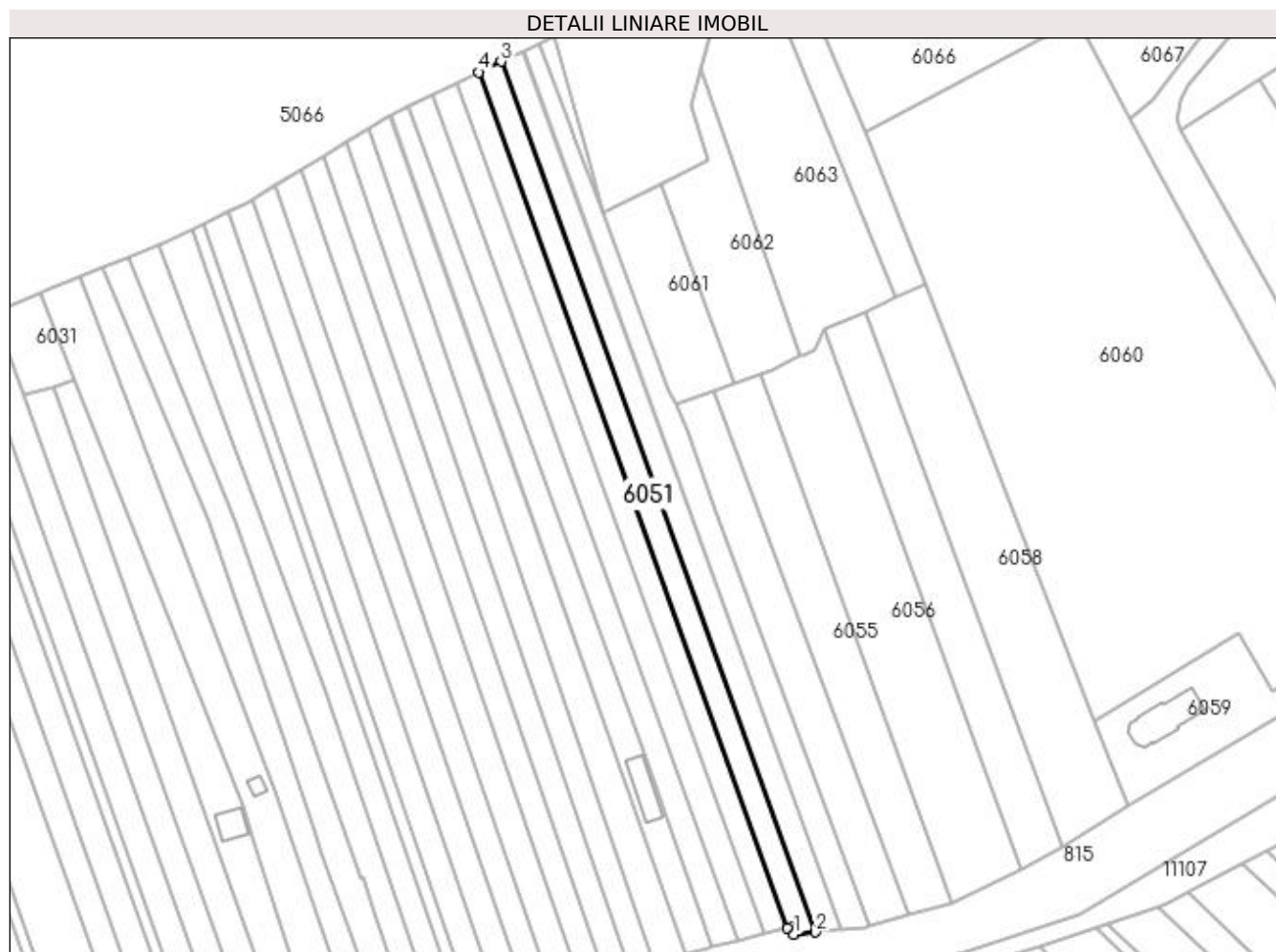
Inscrieri privind dezmembramintele dreptului de proprietate, drepturi reale de garanție și sarcini	Referințe
NU SUNT	

## Anexa Nr. 1 La Partea I

## Teren

Nr cadastral	Suprafața (mp)*	Observații / Referințe
	1.400	

\* Suprafața este determinată în planul de proiecție Stereo 70.



## Date referitoare la teren

Crt	Categorie folosință	Intra vilan	Suprafața (mp)	Tarla	Parcelă	Nr. topo	Observații / Referințe
1	livada	NU	1.400	PE OU	-	-	

## Lungime Segmente

1) Valorile lungimilor segmentelor sunt obținute din proiecție în plan.

Punct început	X / Y	Punct sfârșit	X / Y	Lungime segment (** (m)
1	371.851,122 673.220,737	2	371.856,5 673.221,254	5.403
2	371.856,5 673.221,254	3	371.778,166 673.438,152	230.61
3	371.778,166 673.438,152	4	371.772,641 673.435,469	6.142
4	371.772,641 673.435,469	5	371.849,614 673.222,342	226.601
5	371.849,614 673.222,342	6	371.850,573 673.222,585	0.989

Punct început	X / Y	Punct sfârșit	X / Y	Lungime segment (** (m)
6	371.850,573 673.222,585	1	371.851,122 673.220,737	1.928

\*\* Lungimile segmentelor sunt determinate în planul de proiecție Stereo 70 și sunt rotunjite la 1 milimetru.

\*\*\* Distanța dintre puncte este formată din segmente cumulate ce sunt mai mici decât valoarea 1 milimetru.



**DATE DESPRE IMOBILUL NR. 6052**

Oficiul de Cadastru și Publicitate Imobiliară MARAMURES  
Biroul de Cadastru și Publicitate Imobiliară Baia Mare

**A. Partea I. Descrierea imobilului**

TEREN Extravilan

Adresa: Jud. Maramures

Nr. Crt	Nr cadastral Nr. topografic	Suprafața* (mp)	Observații / Referințe
A1		1.400	Sector cadastral:6 Teren neimprejmuit;

**B. Partea II. Proprietari și acte**

Inscrieri privitoare la dreptul de proprietate și alte drepturi reale	Referințe
/	
Act Normativ nr. 7, LEGE, din 13/03/1996 emis de PARLAMENTUL ROMANIEI;	
B1	A1
Inscrierea provizorie, drept de PROPRIETATE art. 13, alin. 15, dobandit prin Lege, cota actuala 1/1 1) COMUNA GÂRDANI, CIF:16367608, PROPRIETAR NEIDENTIFICAT	

**C. Partea III. SARCINI .**

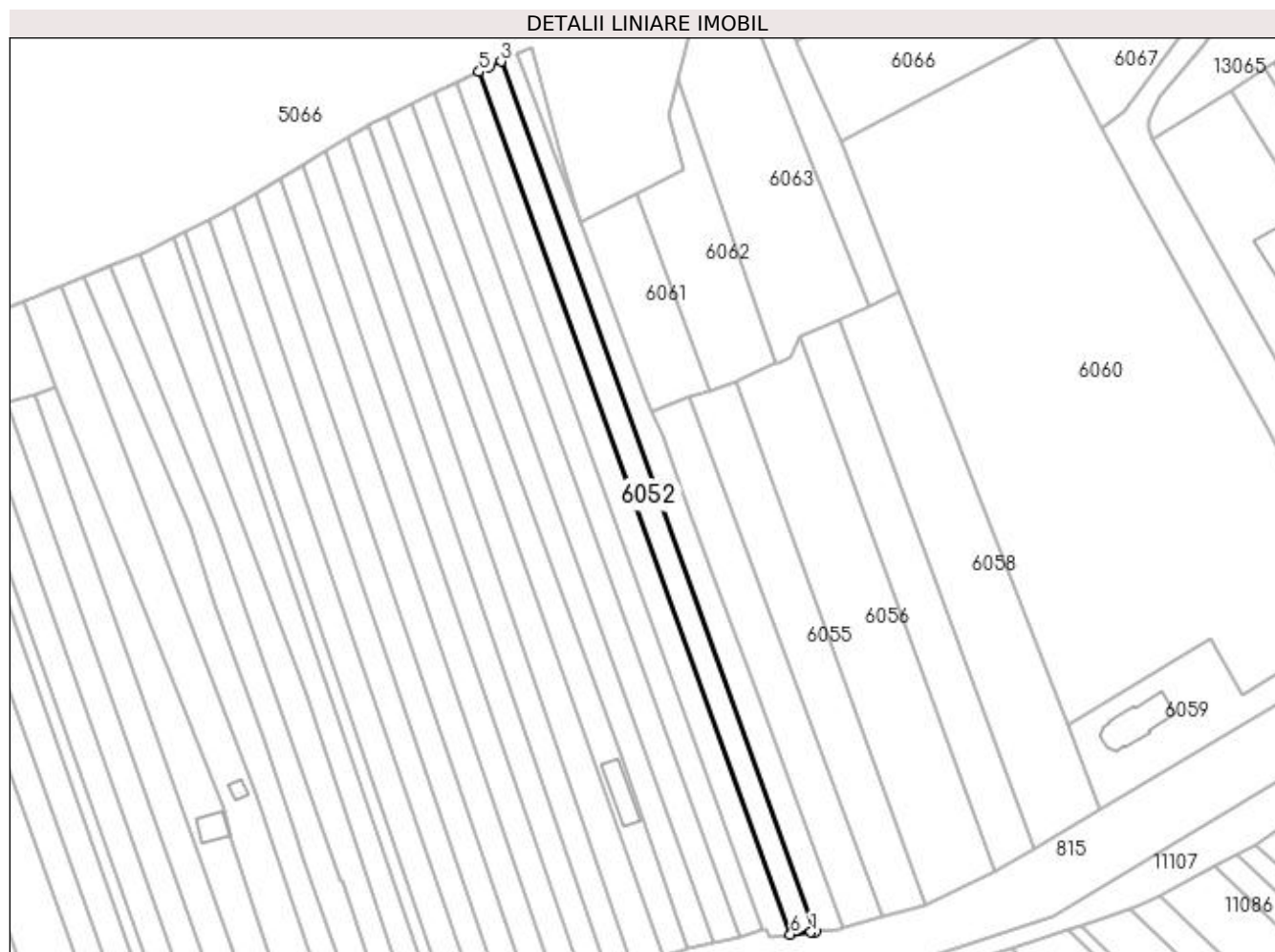
Inscrieri privind dezmembramintele dreptului de proprietate, drepturi reale de garanție și sarcini	Referințe
NU SUNT	

## Anexa Nr. 1 La Partea I

## Teren

Nr cadastral	Suprafața (mp)*	Observații / Referințe
	1.400	

\* Suprafața este determinată în planul de proiecție Stereo 70.



## Date referitoare la teren

Crt	Categorie folosință	Intra vilan	Suprafața (mp)	Tarla	Parcelă	Nr. topo	Observații / Referințe
1	livada	NU	1.400	PE OU	-	-	

## Lungime Segmente

1) Valorile lungimilor segmentelor sunt obținute din proiecție în plan.

Punct început	X / Y	Punct sfârșit	X / Y	Lungime segment (** (m)
1	371.861,7 673.221,836	2	371.862,704 673.221,873	1.005
2	371.862,704 673.221,873	3	371.783,661 673.440,732	232.695
3	371.783,661 673.440,732	4	371.780,806 673.439,435	3.136
4	371.780,806 673.439,435	5	371.778,166 673.438,152	2.935
5	371.778,166 673.438,152	6	371.856,5 673.221,254	230.61

Punct început	X / Y	Punct sfârșit	X / Y	Lungime segment (** (m)
6	371.856,5 673.221,254	1	371.861,7 673.221,836	5.232

\*\* Lungimile segmentelor sunt determinate în planul de proiecție Stereo 70 și sunt rotunjite la 1 milimetru.

\*\*\* Distanța dintre puncte este formată din segmente cumulate ce sunt mai mici decât valoarea 1 milimetru.





**DATE DESPRE IMOBILUL NR. 6053**

Oficiul de Cadastru și Publicitate Imobiliară MARAMURES  
Biroul de Cadastru și Publicitate Imobiliară Baia Mare

**A. Partea I. Descrierea imobilului**

TEREN Extravilan

Adresa: Jud. Maramures

Nr. Crt	Nr cadastral Nr. topografic	Suprafața* (mp)	Observații / Referințe
A1		1.400	Sector cadastral:6 Teren neimprejmuit;

**B. Partea II. Proprietari și acte**

Inscrieri privitoare la dreptul de proprietate și alte drepturi reale	Referințe
/	
Act Administrativ nr. 520/8, TITLU DE PROPRIETATE, din 27/03/2002 emis de CJPSDPAT MARAMURES;	
B1	A1
Intabulare, drept de PROPRIETATEcu titlu de reconstituire a dreptului de proprietate in baza legii 18/1991, dobandit prin Lege, cota actuala 1/1	
1) COȚIU COSTICĂ, LIPSA CNP	
2) TÎNC MARIA, LIPSA CNP	

**C. Partea III. SARCINI .**

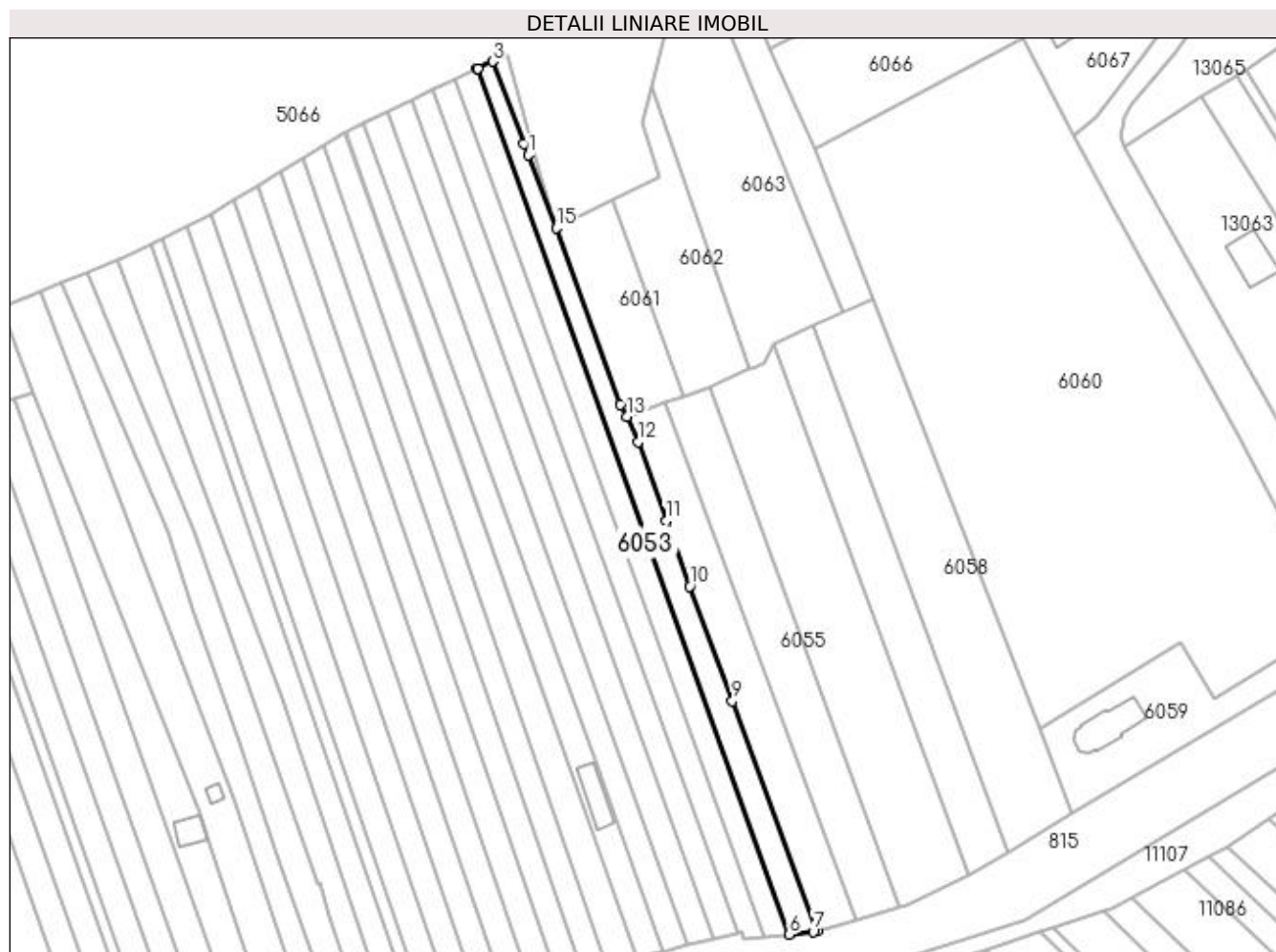
Inscrieri privind dezmembramintele dreptului de proprietate, drepturi reale de garanție și sarcini	Referințe
NU SUNT	

## Anexa Nr. 1 La Partea I

## Teren

Nr cadastral	Suprafața (mp)*	Observații / Referințe
	1.400	

\* Suprafața este determinată în planul de proiecție Stereo 70.



## Date referitoare la teren

Crt	Categorie folosință	Intra vilan	Suprafața (mp)	Tarla	Parcelă	Nr. topo	Observații / Referințe
1	livada	NU	1.400	PE OU	-	-	

## Lungime Segmente

1) Valorile lungimilor segmentelor sunt obținute din proiecție în plan.

Punct început	X / Y	Punct sfârșit	X / Y	Lungime segment (** (m)
1	371.796,739 673.418,929	2	371.795,686 673.421,74	3.002
2	371.795,686 673.421,74	3	371.787,8 673.442,613	22.313
3	371.787,8 673.442,613	4	371.783,911 673.440,846	4.272
4	371.783,911 673.440,846	5	371.783,661 673.440,732	0.275
5	371.783,661 673.440,732	6	371.862,704 673.221,873	232.695

Punct început	X / Y	Punct sfârșit	X / Y	Lungime segment (** (m)
6	371.862,704 673.221,873	7	371.868,832 673.222,601	6.171
7	371.868,832 673.222,601	8	371.869,966 673.222,707	1.139
8	371.869,966 673.222,707	9	371.848,347 673.280,902	62.081
9	371.848,347 673.280,902	10	371.837,601 673.309,854	30.882
10	371.837,601 673.309,854	11	371.831,653 673.326,403	17.585
11	371.831,653 673.326,403	12	371.824,581 673.346,418	21.228
12	371.824,581 673.346,418	13	371.821,645 673.352,855	7.075
13	371.821,645 673.352,855	14	371.820,158 673.355,885	3.375
14	371.820,158 673.355,885	15	371.803,816 673.400,524	47.536
15	371.803,816 673.400,524	1	371.796,739 673.418,929	19.719

\*\* Lungimile segmentelor sunt determinate în planul de proiecție Stereo 70 și sunt rotunjite la 1 milimetru.

\*\*\* Distanța dintre puncte este formată din segmente cumulate ce sunt mai mici decât valoarea 1 milimetru.



**DATE DESPRE IMOBILUL NR. 6054**

Oficiul de Cadastru și Publicitate Imobiliară MARAMURES  
Biroul de Cadastru și Publicitate Imobiliară Baia Mare

**A. Partea I. Descrierea imobilului**

TEREN Extravilan

Adresa: Jud. Maramures

Nr. Crt	Nr cadastral Nr. topografic	Suprafața* (mp)	Observații / Referințe
A1		1.400	Sector cadastral:6 Teren neimprejmuit;

**B. Partea II. Proprietari și acte**

Inscrieri privitoare la dreptul de proprietate și alte drepturi reale		Referințe
/		
Act Administrativ nr. 44108/19, TITLU DE PROPRIETATE, din 29/10/1998 emis de CJPSDPAT MARAMURES;		
B1	Intabulare, drept de PROPRIETATEcu titlu de reconstituire a dreptului de proprietate n baza legii 18/1991, dobandit prin Lege, cota actuala 1/1 1) DUMITRAȘ VALER, LIPSA CNP	A1

**C. Partea III. SARCINI .**

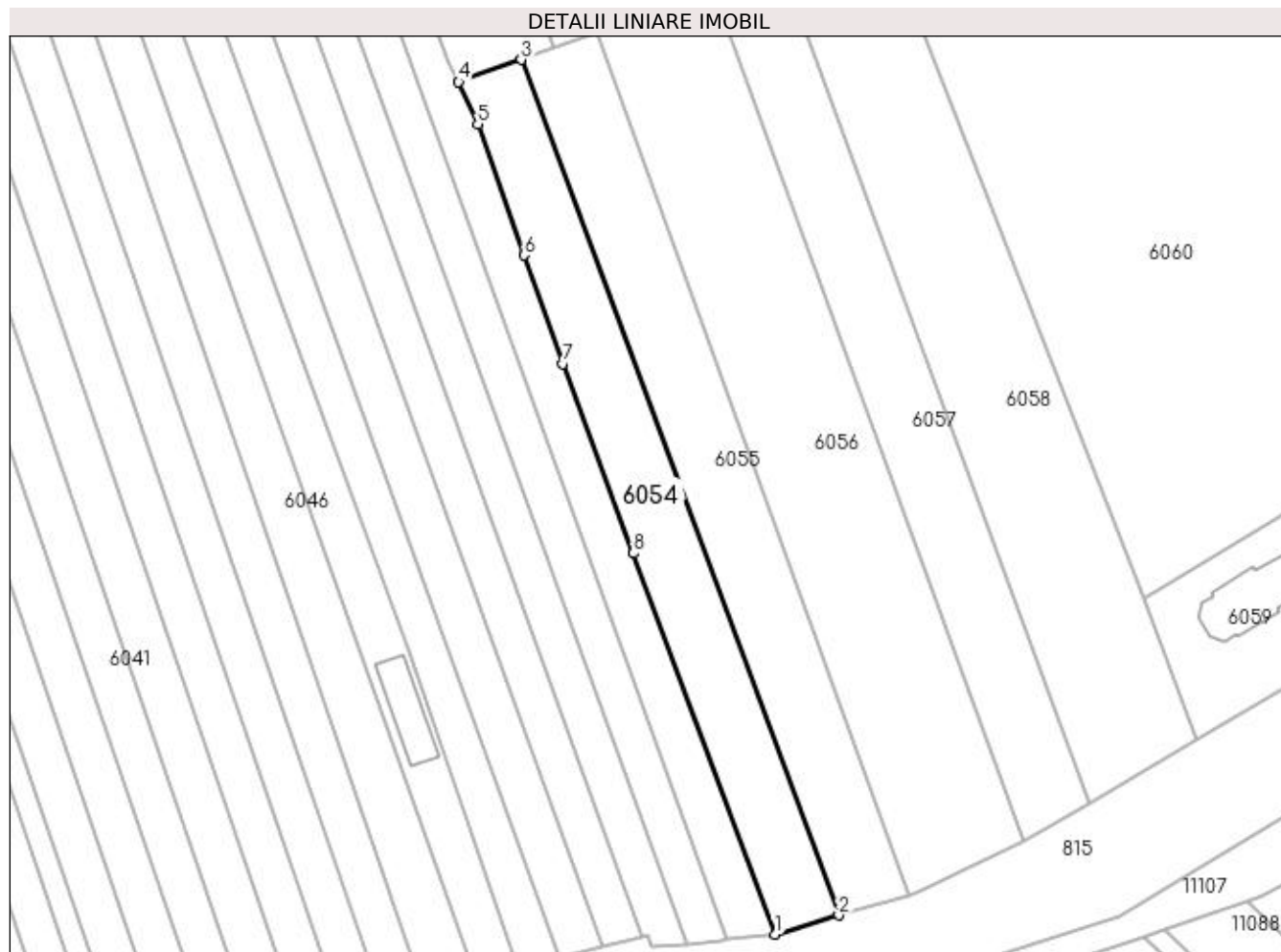
Inscrieri privind dezmembramintele dreptului de proprietate, drepturi reale de garanție și sarcini	Referințe
NU SUNT	

## Anexa Nr. 1 La Partea I

## Teren

Nr cadastral	Suprafața (mp)*	Observații / Referințe
	1.400	

\* Suprafața este determinată în planul de proiecție Stereo 70.



## Date referitoare la teren

Crt	Categorie folosință	Intra vilan	Suprafața (mp)	Tarla	Parcelă	Nr. topo	Observații / Referințe
1	arabil	NU	1.400	PE OU	-	-	

## Lungime Segmente

1) Valorile lungimilor segmentelor sunt obținute din proiecție în plan.

Punct început	X / Y	Punct sfârșit	X / Y	Lungime segment (** (m)
1	371.869,966 673.222,707	2	371.879,692 673.225,638	10.158
2	371.879,692 673.225,638	3	371.831,195 673.356,257	139.332
3	371.831,195 673.356,257	4	371.821,645 673.352,855	10.138
4	371.821,645 673.352,855	5	371.824,581 673.346,418	7.075
5	371.824,581 673.346,418	6	371.831,653 673.326,403	21.228

Punct început	X / Y	Punct sfârșit	X / Y	Lungime segment (** (m)
6	371.831,653 673.326,403	7	371.837,601 673.309,854	17.585
7	371.837,601 673.309,854	8	371.848,347 673.280,902	30.882
8	371.848,347 673.280,902	1	371.869,966 673.222,707	62.081

\*\* Lungimile segmentelor sunt determinate în planul de proiecție Stereo 70 și sunt rotunjite la 1 milimetru.

\*\*\* Distanța dintre puncte este formată din segmente cumulate ce sunt mai mici decât valoarea 1 milimetru.





**DATE DESPRE IMOBILUL NR. 6055**

Oficiul de Cadastru și Publicitate Imobiliară MARAMURES  
Biroul de Cadastru și Publicitate Imobiliară Baia Mare

**A. Partea I. Descrierea imobilului**

TEREN Extravilan

Adresa: Jud. Maramures

Nr. Crt	Nr cadastral Nr. topografic	Suprafața* (mp)	Observații / Referințe
A1		1.631	Sector cadastral:6 Teren neimprejmuit;

**B. Partea II. Proprietari și acte**

Inscrieri privitoare la dreptul de proprietate și alte drepturi reale	Referințe
/	
Act Normativ nr. 7, LEGE, din 13/03/1996 emis de PARLAMENTUL ROMANIEI;	
B1	A1
1) COMUNA GÂRDANI, CIF:16367608, PROPRIETAR NEIDENTIFICAT	

**C. Partea III. SARCINI .**

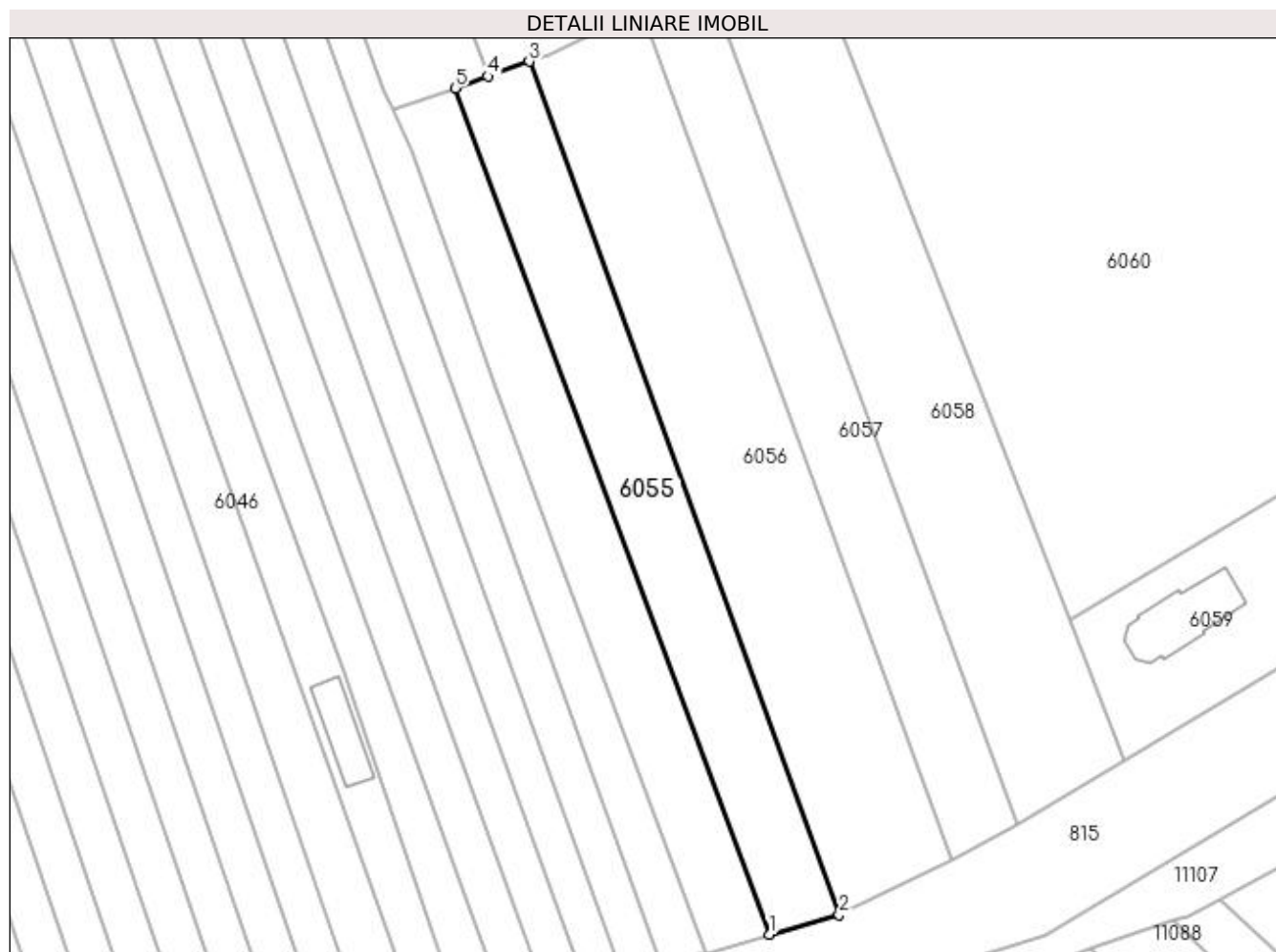
Inscrieri privind dezmembramintele dreptului de proprietate, drepturi reale de garanție și sarcini	Referințe
NU SUNT	

## Anexa Nr. 1 La Partea I

## Teren

Nr cadastral	Suprafața (mp)*	Observații / Referințe
	1.631	

\* Suprafața este determinată în planul de proiecție Stereo 70.



## Date referitoare la teren

Crt	Categorie folosință	Intra vilan	Suprafața (mp)	Tarla	Parcelă	Nr. topo	Observații / Referințe
1	livada	NU	1.631	PE OU	-	-	

## Lungime Segmente

1) Valorile lungimilor segmentelor sunt obținute din proiecție în plan.

Punct început	X / Y	Punct sfârșit	X / Y	Lungime segment (** (m)
1	371.879,692 673.225,638	2	371.890,506 673.228,657	11.228
2	371.890,506 673.228,657	3	371.842,649 673.360,337	140.107
3	371.842,649 673.360,337	4	371.836,286 673.358,071	6.754
4	371.836,286 673.358,071	5	371.831,195 673.356,257	5.405
5	371.831,195 673.356,257	1	371.879,692 673.225,638	139.332

**\*\* Lungimile segmentelor sunt determinate în planul de proiecție Stereo 70 și sunt rotunjite la 1 milimetru.**

**\*\*\* Distanța dintre puncte este formată din segmente cumulate ce sunt mai mici decât valoarea 1 milimetru.**



**DATE DESPRE IMOBILUL NR. 6056**

Oficiul de Cadastru și Publicitate Imobiliară MARAMURES  
Biroul de Cadastru și Publicitate Imobiliară Baia Mare

**A. Partea I. Descrierea imobilului**

TEREN Extravilan

Adresa: Jud. Maramures

Nr. Crt	Nr cadastral Nr. topografic	Suprafața* (mp)	Observații / Referințe
A1		2.688	Sector cadastral:6 Teren neimprejmuit;

**B. Partea II. Proprietari și acte**

Inscrieri privitoare la dreptul de proprietate și alte drepturi reale	Referințe
/	
Act Normativ nr. 7, LEGE, din 13/03/1996 emis de PARLAMENTUL ROMANIEI;	
B1	A1
Inscrierea provizorie, drept de PROPRIETATE art. 13, alin. 15, dobandit prin Lege, cota actuala 1/1 1) <b>COMUNA GÂRDANI</b> , CIF:16367608, PROPRIETAR NEIDENTIFICAT	

**C. Partea III. SARCINI .**

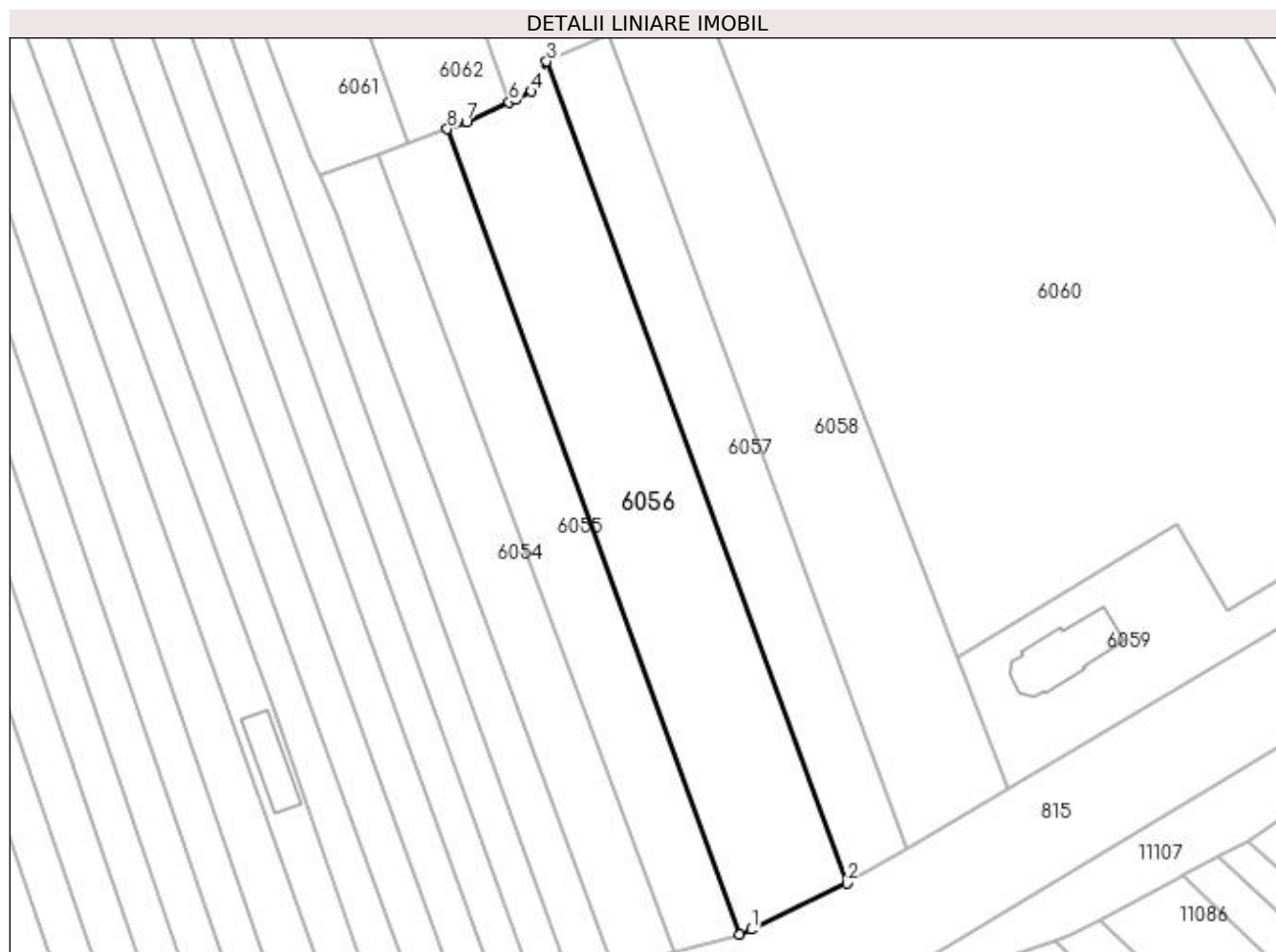
Inscrieri privind dezmembramintele dreptului de proprietate, drepturi reale de garanție și sarcini	Referințe
NU SUNT	

## Anexa Nr. 1 La Partea I

## Teren

Nr cadastral	Suprafața (mp)*	Observații / Referințe
	2.688	

\* Suprafața este determinată în planul de proiecție Stereo 70.



## Date referitoare la teren

Crt	Categorie folosință	Intra vilan	Suprafața (mp)	Tarla	Parcelă	Nr. topo	Observații / Referințe
1	livada	NU	2.688	PE OU	-	-	

## Lungime Segmente

1) Valorile lungimilor segmentelor sunt obținute din proiecție în plan.

Punct început	X / Y	Punct sfârșit	X / Y	Lungime segment (** (m)
1	371.892,351 673.229,452	2	371.908,001 673.237,042	17.393
2	371.908,001 673.237,042	3	371.858,906 673.371,378	143.026
3	371.858,906 673.371,378	4	371.856,405 673.366,46	5.517
4	371.856,405 673.366,46	5	371.853,699 673.365,185	2.991
5	371.853,699 673.365,185	6	371.852,775 673.364,75	1.021

Punct început	X / Y	Punct sfârșit	X / Y	Lungime segment (** (m)
6	371.852,775 673.364,75	7	371.845,761 673.361,446	7.753
7	371.845,761 673.361,446	8	371.842,649 673.360,337	3.304
8	371.842,649 673.360,337	9	371.890,506 673.228,657	140.107
9	371.890,506 673.228,657	1	371.892,351 673.229,452	2.009

\*\* Lungimile segmentelor sunt determinate în planul de proiecție Stereo 70 și sunt rotunjite la 1 milimetru.

\*\*\* Distanța dintre puncte este formată din segmente cumulate ce sunt mai mici decât valoarea 1 milimetru.





**DATE DESPRE IMOBILUL NR. 6057**

Oficiul de Cadastru și Publicitate Imobiliară MARAMURES  
Biroul de Cadastru și Publicitate Imobiliară Baia Mare

**A. Partea I. Descrierea imobilului**

TEREN Extravilan

Adresa: Jud. Maramures

Nr. Crt	Nr cadastral Nr. topografic	Suprafața* (mp)	Observații / Referințe
A1		1.587	Sector cadastral:6 Teren imprejmuit;

**B. Partea II. Proprietari și acte**

Inscrieri privitoare la dreptul de proprietate și alte drepturi reale	Referințe
/	
Act Normativ nr. 7, LEGE, din 13/03/1996 emis de PARLAMENTUL ROMANIEI;	
B1	A1
1) COMUNA GÂRDANI, CIF:16367608, PROPRIETAR NEIDENTIFICAT	

**C. Partea III. SARCINI .**

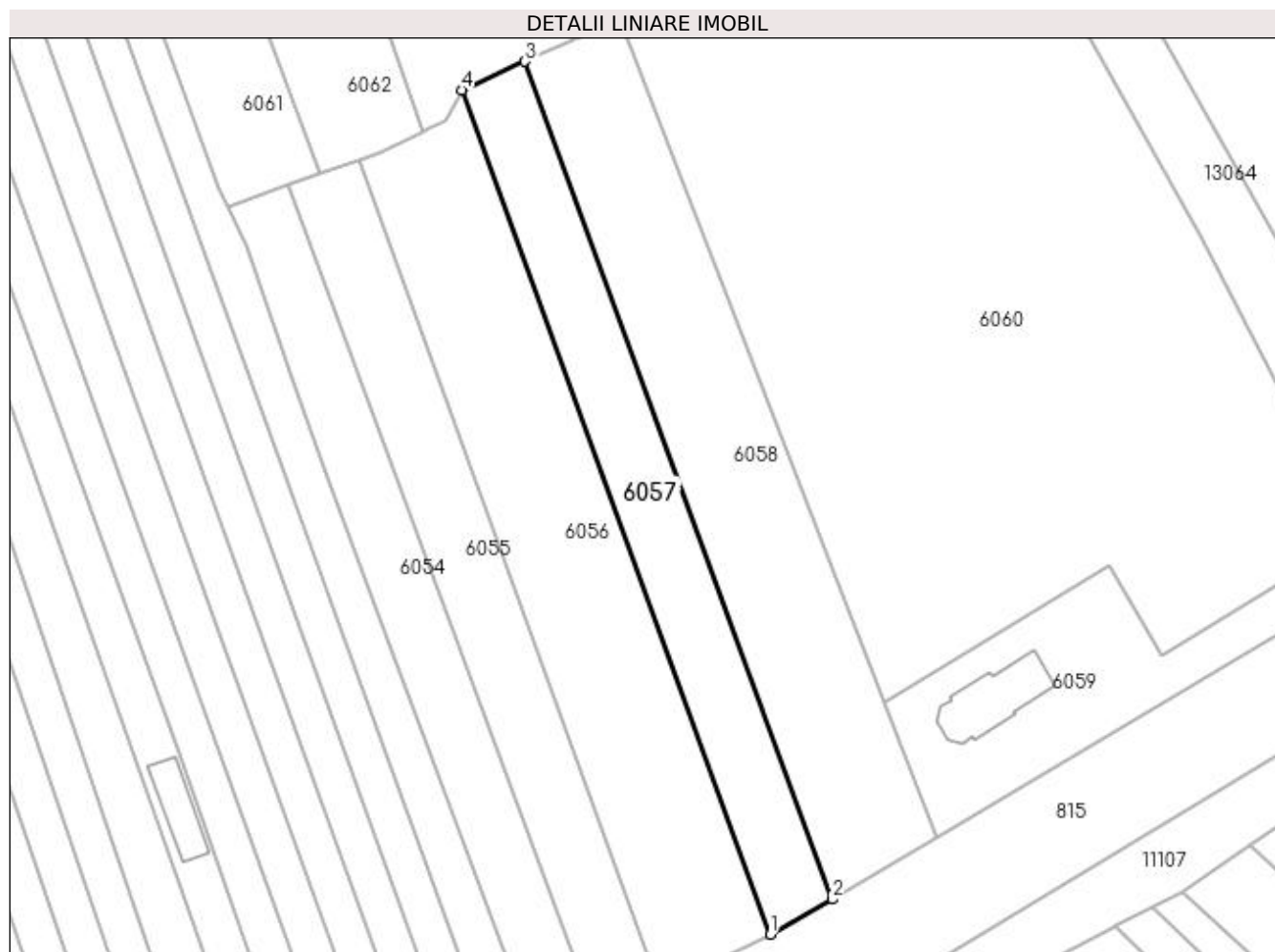
Inscrieri privind dezmembramintele dreptului de proprietate, drepturi reale de garanție și sarcini	Referințe
NU SUNT	

## Anexa Nr. 1 La Partea I

## Teren

Nr cadastral	Suprafața (mp)*	Observații / Referințe
	1.587	

\* Suprafața este determinată în planul de proiecție Stereo 70.



## Date referitoare la teren

Crt	Categorie folosință	Intra vilan	Suprafața (mp)	Tarla	Parcelă	Nr. topo	Observații / Referințe
1	livada	NU	1.587	PE OU	-	-	

## Lungime Segmente

1) Valorile lungimilor segmentelor sunt obținute din proiecție în plan.

Punct început	X / Y	Punct sfârșit	X / Y	Lungime segment (** (m)
1	371.908,001 673.237,042	2	371.917,938 673.242,606	11.389
2	371.917,938 673.242,606	3	371.868,985 673.375,913	142.011
3	371.868,985 673.375,913	4	371.858,906 673.371,378	11.052
4	371.858,906 673.371,378	1	371.908,001 673.237,042	143.026

**\*\* Lungimile segmentelor sunt determinate în planul de proiecție Stereo 70 și sunt rotunjite la 1 milimetru.**

**\*\*\* Distanța dintre puncte este formată din segmente cumulate ce sunt mai mici decât valoarea 1 milimetru.**



**DATE DESPRE IMOBILUL NR. 6058**

Oficiul de Cadastru și Publicitate Imobiliară MARAMURES  
Biroul de Cadastru și Publicitate Imobiliară Baia Mare

**A. Partea I. Descrierea imobilului**

TEREN Extravilan

Adresa: Jud. Maramures

Nr. Crt	Nr cadastral Nr. topografic	Suprafața* (mp)	Observații / Referințe
A1		2.500	Sector cadastral:6 Teren neimprejmuit;

**B. Partea II. Proprietari și acte**

Inscrieri privitoare la dreptul de proprietate și alte drepturi reale	Referințe
/	
Act Normativ nr. 7, LEGE, din 13/03/1996 emis de PARLAMENTUL ROMANIEI;	
B1	A1
1) COMUNA GÂRDANI, CIF:16367608, PROPRIETAR NEIDENTIFICAT	

**C. Partea III. SARCINI .**

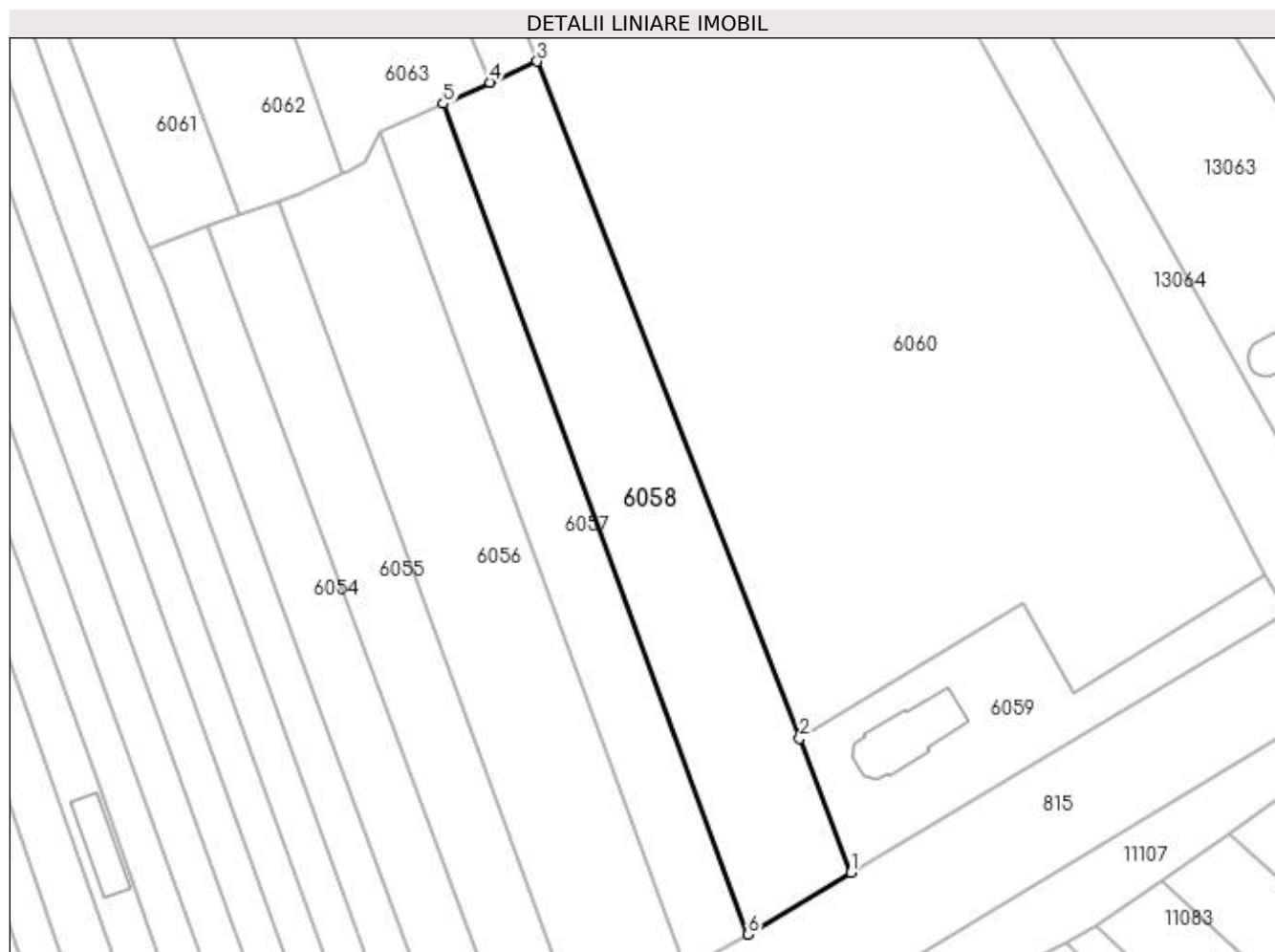
Inscrieri privind dezmembramintele dreptului de proprietate, drepturi reale de garanție și sarcini	Referințe
NU SUNT	

## Anexa Nr. 1 La Partea I

## Teren

Nr cadastral	Suprafața (mp)*	Observații / Referințe
	2.500	

\* Suprafața este determinată în planul de proiecție Stereo 70.



## Date referitoare la teren

Crt	Categorie folosință	Intra vilan	Suprafața (mp)	Tarla	Parcelă	Nr. topo	Observații / Referințe
1	arabil	NU	2.500	PE OU	-	-	

## Lungime Segmente

1) Valorile lungimilor segmentelor sunt obținute din proiecție în plan.

Punct început	X / Y	Punct sfârșit	X / Y	Lungime segment (** (m)
1	371.934,434 673.252,56	2	371.926,194 673.274,032	22.999
2	371.926,194 673.274,032	3	371.884,064 673.382,698	116.547
3	371.884,064 673.382,698	4	371.876,505 673.379,297	8.289
4	371.876,505 673.379,297	5	371.868,985 673.375,913	8.246
5	371.868,985 673.375,913	6	371.917,938 673.242,606	142.011

Punct început	X / Y	Punct sfârșit	X / Y	Lungime segment (** (m)
6	371.917,938 673.242,606	1	371.934,434 673.252,56	19.267

\*\* Lungimile segmentelor sunt determinate în planul de proiecție Stereo 70 și sunt rotunjite la 1 milimetru.

\*\*\* Distanța dintre puncte este formată din segmente cumulate ce sunt mai mici decât valoarea 1 milimetru.





**DATE DESPRE IMOBILUL NR. 6059**

Oficiul de Cadastru și Publicitate Imobiliară MARAMURES  
Biroul de Cadastru și Publicitate Imobiliară Baia Mare

**A. Partea I. Descrierea imobilului**

TEREN Intravilan

Nr. cadastral vechi:50763

Adresa: Loc. Gârdani, Nr. 481G, Jud. Maramures

Nr. Crt	Nr cadastral Nr. topografic	Suprafața* (mp)	Observații / Referințe
A1	50763	1.240	Sector cadastral:6 Teren imprejmuit; Teren imprejmuit pe latura Vest cu gard de plasa iar pe restul laturilor este neimprejmuit.

**Construcții**

Crt	Nr cadastral Nr. topografic	Adresa	Observații / Referințe
A1.1	50763-C1	Loc. Gârdani, Nr. 481G, Jud. Maramures	Nr. niveluri:1; S. construita la sol:132 mp; S. construita desfasurata:132 mp; Capela mortuara,P, edificata in anul 2022

**B. Partea II. Proprietari și acte**

Inscrieri privitoare la dreptul de proprietate și alte drepturi reale		Referințe
<b>38137 / 28/06/2019</b>		
Act Notarial nr. 858, Act de dezmembrare și ctr de donatie imobilia, din 26/06/2019 emis de NP Stoica Florentina-Diana (si contract de donatie imobiliara cu sarcina, act administrativ nr Documentatia cadastrala avizata sub nr. 30817 din 24.05.2019, emis de OCPI Maramures;act administrativ nr Documentatia cadastrala avizata sub nr. 30817 din 24.05.2019, emis de OCPI Maramures);		
B1	Intabulare, drept de PROPRIETATEcu titlu de drept donatie cu sarcina, dobandit prin Conventie, cota actuala 1/1, cota initiala 1/1 1) <b>COMUNA GARDANI</b> , CIF:16367608, domeniul public <i>OBSERVATII: pozitie transcrisa din CF nr. 50763, in rangul incheierii nr. 38137/28.06.2019</i>	A1
<b>39893 / 28/06/2022</b>		
Act Administrativ nr. 32, Hotarare, din 08/06/2022 emis de Consiliul Local al comunei Gardani (HCL nr.32 din 08.06.2022 ; act administrativ nr Certificat de atestare a edificarii constructiei nr. 869 din 09.03.2022, emis de Primaria Gardani;act administrativ nr Documentatie cadastrala nr 39893 din 28.06.2022, emis de OCPI Maramures;act administrativ nr Certificat fiscal nr.1927 din 28.06.2022, emis de Primaria Gardani);		
B2	Intabulare, drept de PROPRIETATE, dobandit prin Construire, cota actuala 1/1, cota initiala 1/1 1) <b>COMUNA GÂRDANI</b> , CIF:9999999999999, domeniul public <i>OBSERVATII: pozitie transcrisa din CF nr. 50763, in rangul incheierii nr. 39893/28.06.2022</i>	A1.1

**C. Partea III. SARCINI .**

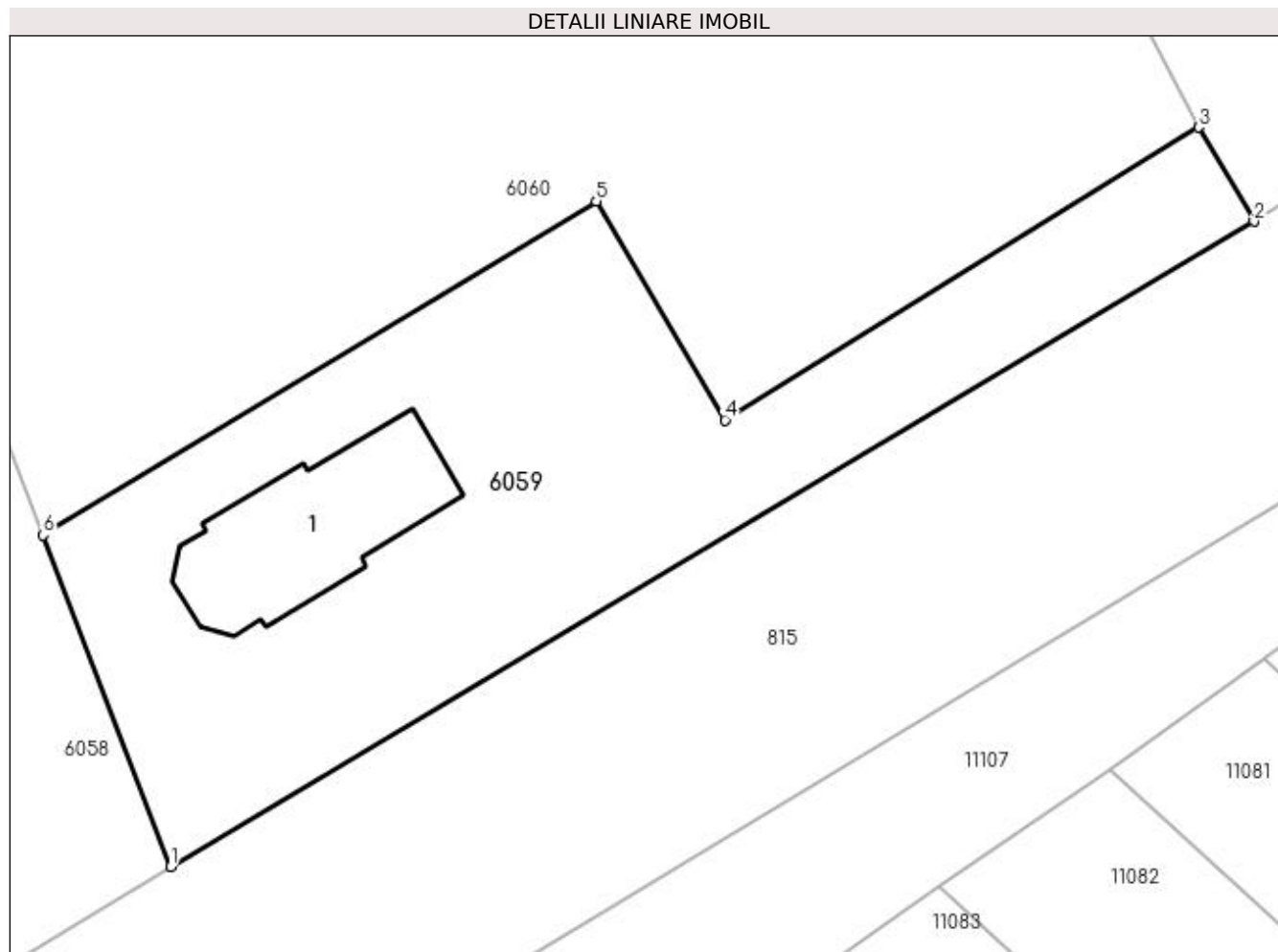
Inscrieri privind dezmembramintele dreptului de proprietate, drepturi reale de garanție și sarcini	Referințe
NU SUNT	

## Anexa Nr. 1 La Partea I

## Teren

Nr cadastral	Suprafața (mp)*	Observații / Referințe
50763	1.240	Teren împrejmuit pe latura Vest cu gard de plasa iar pe restul laturilor este neimprejmuit.

\* Suprafața este determinată în planul de proiecție Stereo 70.



## Date referitoare la teren

Crt	Categorie folosință	Intra vilan	Suprafața (mp)	Tarla	Parcelă	Nr. topo	Observații / Referințe
1	curți construcții	DA	1.240	-	-	-	

## Date referitoare la construcții

Crt	Număr	Destinație construcție	Supraf. (mp)	Situație juridică	Observații / Referințe
A1.1	50763-C1	construcții administrative și social culturale	132	Cu acte	Nr. niveluri:1; S. construita la sol:132 mp; S. construita desfasurata:132 mp; Capela mortuara,P, edificata in anul 2022

## Lungime Segmente

1) Valorile lungimilor segmentelor sunt obținute din proiecție în plan.

Punct început	X / Y	Punct sfârșit	X / Y	Lungime segment (** (m)
1	371.934,434 673.252,56	2	372.004,593 673.294,343	81.658
2	372.004,593 673.294,343	3	372.001,008 673.300,423	7.058
3	372.001,008 673.300,423	4	371.970,339 673.281,48	36.048

Punct început	X / Y	Punct sfârșit	X / Y	Lungime segment (** (m)
4	371.970,339 673.281,48	5	371.961,998 673.295,65	16.443
5	371.961,998 673.295,65	6	371.926,194 673.274,032	41.824
6	371.926,194 673.274,032	1	371.934,434 673.252,56	22.999

\*\* Lungimile segmentelor sunt determinate în planul de proiecție Stereo 70 și sunt rotunjite la 1 milimetru.

\*\*\* Distanța dintre puncte este formată din segmente cumulate ce sunt mai mici decât valoarea 1 milimetru.



**DATE DESPRE IMOBILUL NR. 6060**

Oficiul de Cadastru și Publicitate Imobiliară MARAMURES  
Biroul de Cadastru și Publicitate Imobiliară Baia Mare

**A. Partea I. Descrierea imobilului**

TEREN Necunoscut

Nr. cadastral vechi:50764

Adresa: Loc. Gârdani, Jud. Maramures

Nr. Crt	Nr cadastral Nr. topografic	Suprafața* (mp)	Observații / Referințe
A1	50764	11.240	Sector cadastral:6 Teren neimprejmuit;

**B. Partea II. Proprietari și acte**

Inscrieri privitoare la dreptul de proprietate și alte drepturi reale	Referințe
<b>38137 / 28/06/2019</b>	
Act Administrativ nr. 60379/7, Titlu de proprietate, din 28/02/1996 emis de Comisia Judeteana Maramures (act administrativ nr Certificat Fiscal nr.611 din 20.03.2017, emis de Primaria Gardani;act notarial nr Declaratie notariala nr.673 din 09.02.2017, emis de Notar Public;act administrativ nr doc. cad. 15647 din 27.03.2017, emis de OCPI MM);	
B1	Intabulare, drept de PROPRIETATEapl. legii 18/1991, dobandit prin Reconstituire, cota actuala 1/1, cota initiala 1/1
	1) <b>BISERICA ORTODOXĂ GÂRDANI</b> , CIF:99999999999999
	<i>OBSERVATII: pozitie transcrisa din CF nr. 50764, in rangul incheierii nr. 38137/28.06.2019</i>

**C. Partea III. SARCINI .**

Inscrieri privind dezmembramintele dreptului de proprietate, drepturi reale de garanție și sarcini	Referințe
NU SUNT	

## Anexa Nr. 1 La Partea I

## Teren

Nr cadastral	Suprafața (mp)*	Observații / Referințe
50764	11.240	

\* Suprafața este determinată în planul de proiecție Stereo 70.



## Date referitoare la teren

Crt	Categorie folosință	Intra vilan	Suprafața (mp)	Tarla	Parcelă	Nr. topo	Observații / Referințe
1	faneata	DA	9.570	PE OU	-	-	
2	faneata	NU	1.670	PE OU	-	-	

## Lungime Segmente

1) Valorile lungimilor segmentelor sunt obținute din proiecție în plan.

Punct început	X / Y	Punct sfârșit	X / Y	Lungime segment (** (m)
1	371.944,132 673.406,374	2	371.934,941 673.423,85	19.746
2	371.934,941 673.423,85	3	371.921,879 673.448,686	28.061
3	371.921,879 673.448,686	4	371.869,056 673.420,673	59.791
4	371.869,056 673.420,673	5	371.884,064 673.382,698	40.833

Punct început	X / Y	Punct sfârșit	X / Y	Lungime segment (** (m)
5	371.884,064 673.382,698	6	371.926,194 673.274,032	116.547
6	371.926,194 673.274,032	7	371.961,998 673.295,65	41.824
7	371.961,998 673.295,65	8	371.970,339 673.281,48	16.443
8	371.970,339 673.281,48	9	372.001,008 673.300,423	36.048
9	372.001,008 673.300,423	10	371.976,591 673.347,878	53.368
10	371.976,591 673.347,878	1	371.944,132 673.406,374	66.898

\*\* Lungimile segmentelor sunt determinate în planul de proiecție Stereo 70 și sunt rotunjite la 1 milimetru.

\*\*\* Distanța dintre puncte este formată din segmente cumulate ce sunt mai mici decât valoarea 1 milimetru.





**DATE DESPRE IMOBILUL NR. 6061**

Oficiul de Cadastru și Publicitate Imobiliară MARAMURES  
Biroul de Cadastru și Publicitate Imobiliară Baia Mare

**A. Partea I. Descrierea imobilului**

TEREN Extravilan

Adresa: Jud. Maramures

Nr. Crt	Nr cadastral Nr. topografic	Suprafața* (mp)	Observații / Referințe
A1		822	Sector cadastral:6 Teren neimprejmuit;

**B. Partea II. Proprietari și acte**

Inscrieri privitoare la dreptul de proprietate și alte drepturi reale		Referințe
/		
Act Normativ nr. 7, LEGE, din 13/03/1996 emis de PARLAMENTUL ROMANIEI;		
B1	Inscrierea provizorie, drept de PROPRIETATE art. 13, alin. 15, dobândit prin Lege, cota actuala 1/1 1) COMUNA GÂRDANI, CIF:16367608, PROPRIETAR NEIDENTIFICAT	A1

**C. Partea III. SARCINI .**

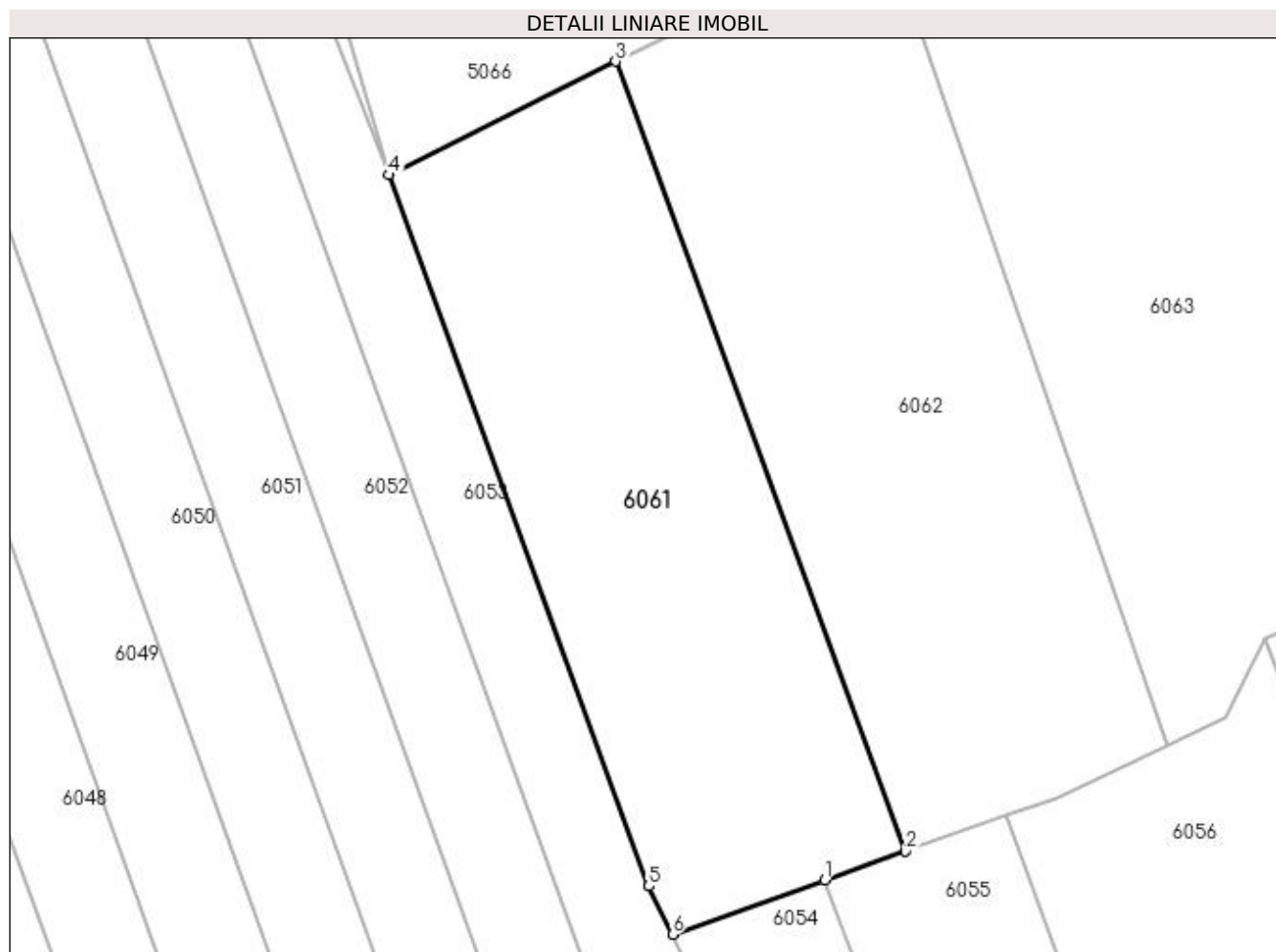
Inscrieri privind dezmembramintele dreptului de proprietate, drepturi reale de garanție și sarcini	Referințe
NU SUNT	

## Anexa Nr. 1 La Partea I

## Teren

Nr cadastral	Suprafața (mp)*	Observații / Referințe
	822	

\* Suprafața este determinată în planul de proiecție Stereo 70.



## Date referitoare la teren

Crt	Categorie folosință	Intra vilan	Suprafața (mp)	Tarla	Parcelă	Nr. topo	Observații / Referințe
1	faneata	NU	822	PE OU	-	-	

## Lungime Segmente

1) Valorile lungimilor segmentelor sunt obținute din proiecție în plan.

Punct început	X / Y	Punct sfârșit	X / Y	Lungime segment (** (m)
1	371.831,195 673.356,257	2	371.836,286 673.358,071	5.405
2	371.836,286 673.358,071	3	371.818,076 673.407,652	52.819
3	371.818,076 673.407,652	4	371.803,816 673.400,524	15.942
4	371.803,816 673.400,524	5	371.820,158 673.355,885	47.536
5	371.820,158 673.355,885	6	371.821,645 673.352,855	3.375

Punct început	X / Y	Punct sfârșit	X / Y	Lungime segment (** (m)
6	371.821,645 673.352,855	1	371.831,195 673.356,257	10.138

\*\* Lungimile segmentelor sunt determinate în planul de proiecție Stereo 70 și sunt rotunjite la 1 milimetru.

\*\*\* Distanța dintre puncte este formată din segmente cumulate ce sunt mai mici decât valoarea 1 milimetru.



**DATE DESPRE IMOBILUL NR. 6062**

Oficiul de Cadastru și Publicitate Imobiliară MARAMURES  
Biroul de Cadastru și Publicitate Imobiliară Baia Mare

**A. Partea I. Descrierea imobilului**

TEREN Extravilan

Adresa: Jud. Maramures

Nr. Crt	Nr cadastral Nr. topografic	Suprafața* (mp)	Observații / Referințe
A1		1.081	Sector cadastral:6 Teren neimprejmuit;

**B. Partea II. Proprietari și acte**

Inscrieri privitoare la dreptul de proprietate și alte drepturi reale	Referințe
/	
Act Normativ nr. 7, LEGE, din 13/03/1996 emis de PARLAMENTUL ROMANIEI;	
B1	A1
1) COMUNA GÂRDANI, CIF:16367608, PROPRIETAR NEIDENTIFICAT	

**C. Partea III. SARCINI .**

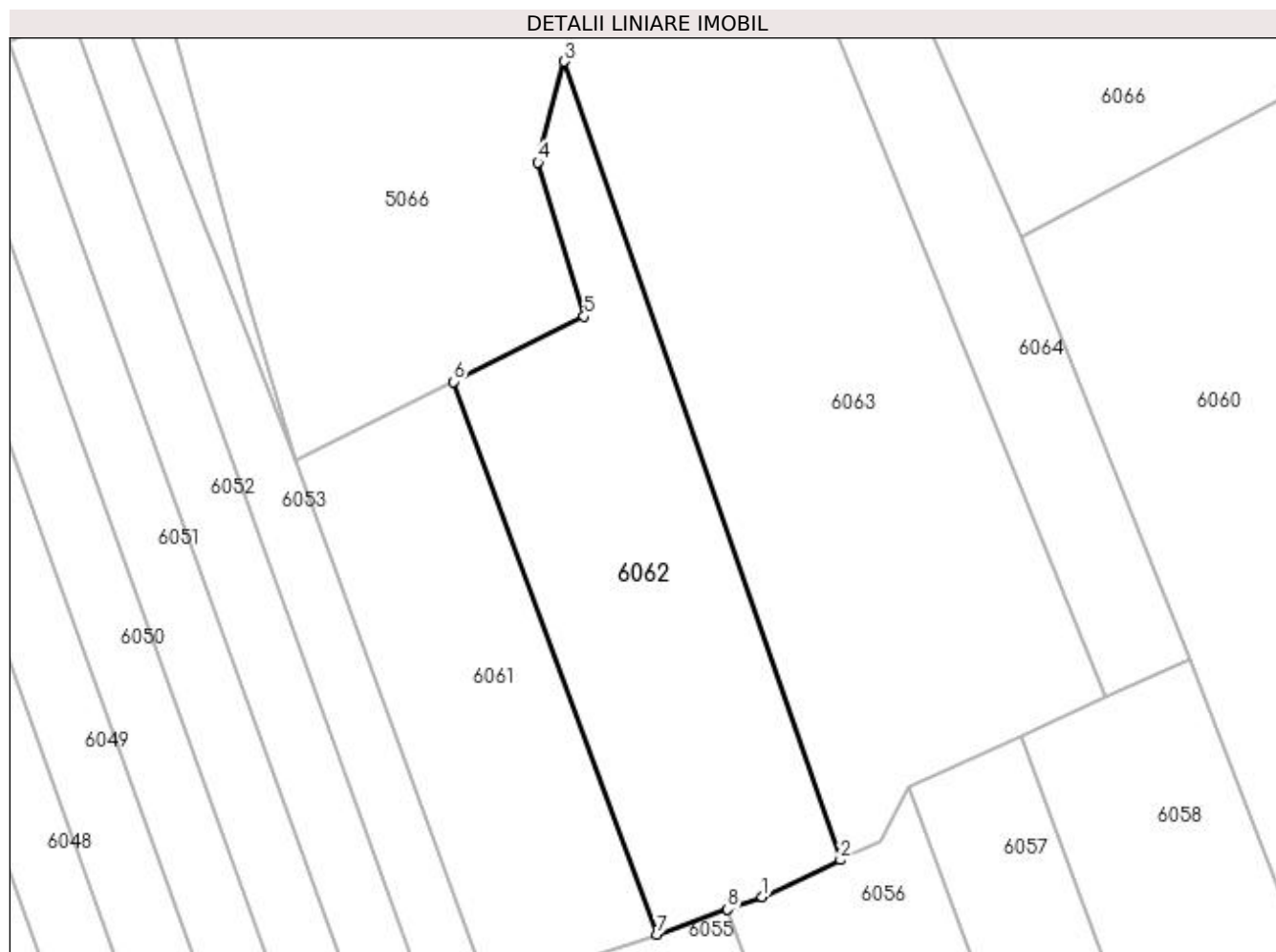
Inscrieri privind dezmembramintele dreptului de proprietate, drepturi reale de garanție și sarcini	Referințe
NU SUNT	

## Anexa Nr. 1 La Partea I

## Teren

Nr cadastral	Suprafața (mp)*	Observații / Referințe
	1.081	

\* Suprafața este determinată în planul de proiecție Stereo 70.



## Date referitoare la teren

Crt	Categorie folosință	Intra vilan	Suprafața (mp)	Tarla	Parcelă	Nr. topo	Observații / Referințe
1	livada	NU	1.081	PE OU	-	-	

## Lungime Segmente

1) Valorile lungimilor segmentelor sunt obținute din proiecție în plan.

Punct început	X / Y	Punct sfârșit	X / Y	Lungime segment (** (m)
1	371.845,761 673.361,446	2	371.852,775 673.364,75	7.753
2	371.852,775 673.364,75	3	371.828,007 673.436,364	75.776
3	371.828,007 673.436,364	4	371.825,628 673.427,328	9.344
4	371.825,628 673.427,328	5	371.829,764 673.413,494	14.439
5	371.829,764 673.413,494	6	371.818,076 673.407,652	13.067

Punct început	X / Y	Punct sfârșit	X / Y	Lungime segment (** (m)
6	371.818,076 673.407,652	7	371.836,286 673.358,071	52.819
7	371.836,286 673.358,071	8	371.842,649 673.360,337	6.754
8	371.842,649 673.360,337	1	371.845,761 673.361,446	3.304

\*\* Lungimile segmentelor sunt determinate în planul de proiecție Stereo 70 și sunt rotunjite la 1 milimetru.

\*\*\* Distanța dintre puncte este formată din segmente cumulate ce sunt mai mici decât valoarea 1 milimetru.





**DATE DESPRE IMOBILUL NR. 6063**

Oficiul de Cadastru și Publicitate Imobiliară MARAMURES  
Biroul de Cadastru și Publicitate Imobiliară Baia Mare

**A. Partea I. Descrierea imobilului**

TEREN Extravilan

Adresa: Jud. Maramures

Nr. Crt	Nr cadastral Nr. topografic	Suprafața* (mp)	Observații / Referințe
A1		2.520	Sector cadastral:6 Teren neimprejmuit;

**B. Partea II. Proprietari și acte**

Inscrieri privitoare la dreptul de proprietate și alte drepturi reale	Referințe
/	
Act Normativ nr. 7, LEGE, din 13/03/1996 emis de PARLAMENTUL ROMANIEI;	
B1	A1
Inscrierea provizorie, drept de PROPRIETATE art. 13, alin. 15, dobandit prin Lege, cota actuala 1/1 1) <b>COMUNA GÂRDANI</b> , CIF:16367608, PROPRIETAR NEIDENTIFICAT	

**C. Partea III. SARCINI .**

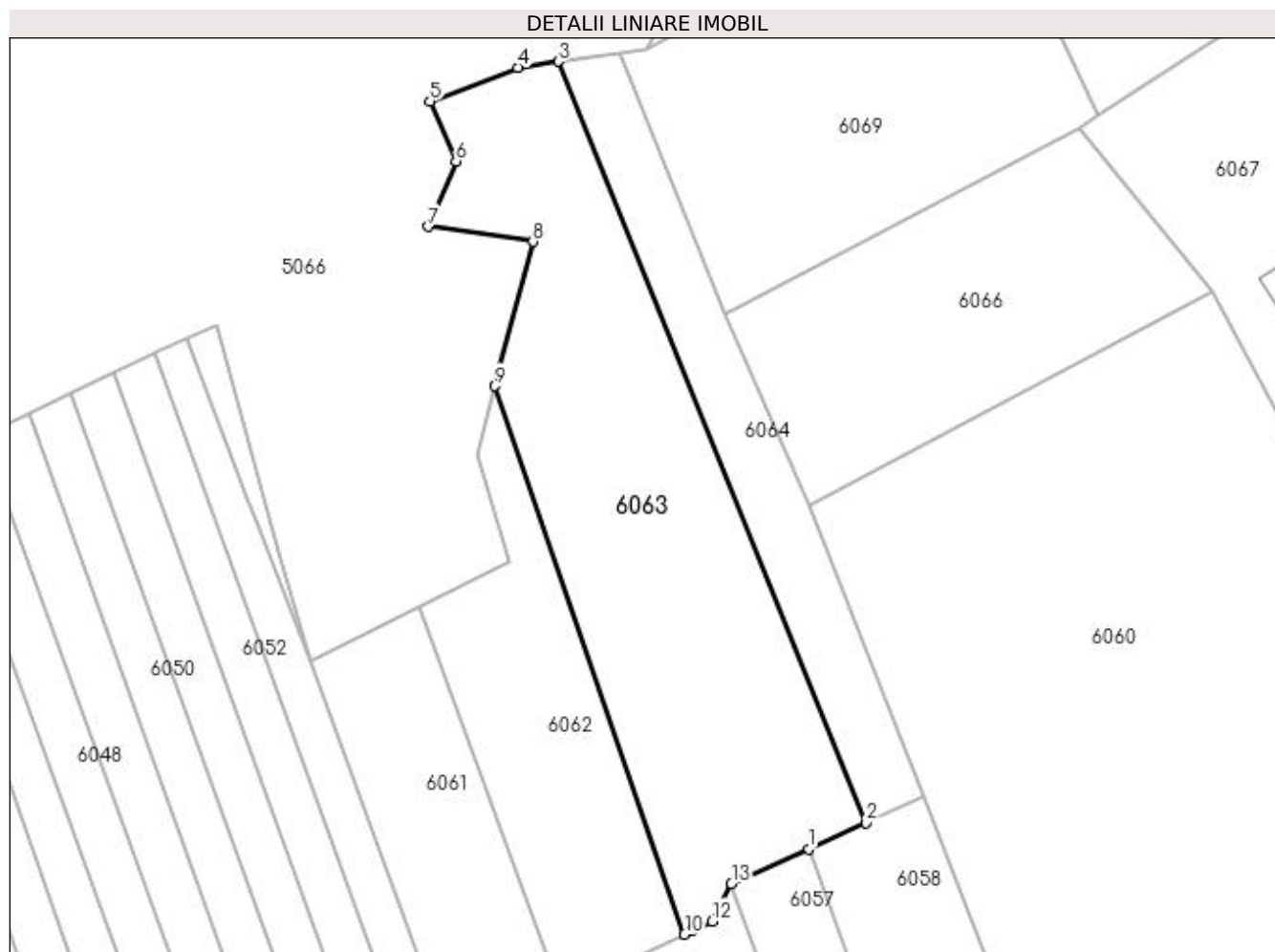
Inscrieri privind dezmembramintele dreptului de proprietate, drepturi reale de garanție și sarcini	Referințe
NU SUNT	

## Anexa Nr. 1 La Partea I

## Teren

Nr cadastral	Suprafața (mp)*	Observații / Referințe
	2.520	

\* Suprafața este determinată în planul de proiecție Stereo 70.



## Date referitoare la teren

Crt	Categorie folosință	Intra vilan	Suprafața (mp)	Tarla	Parcelă	Nr. topo	Observații / Referințe
1	faneata	NU	2.520	PE OU	-	-	

## Lungime Segmente

1) Valorile lungimilor segmentelor sunt obținute din proiecție în plan.

Punct început	X / Y	Punct sfârșit	X / Y	Lungime segment (** (m)
1	371.868,985 673.375,913	2	371.876,505 673.379,297	8.246
2	371.876,505 673.379,297	3	371.836,298 673.478,762	107.284
3	371.836,298 673.478,762	4	371.831,014 673.477,985	5.341
4	371.831,014 673.477,985	5	371.819,508 673.473,58	12.32
5	371.819,508 673.473,58	6	371.822,935 673.465,749	8.548

Punct început	X / Y	Punct sfârșit	X / Y	Lungime segment (** (m)
6	371.822,935 673.465,749	7	371.819,264 673.457,184	9.319
7	371.819,264 673.457,184	8	371.832,972 673.455,226	13.847
8	371.832,972 673.455,226	9	371.828,007 673.436,364	19.505
9	371.828,007 673.436,364	10	371.852,775 673.364,75	75.776
10	371.852,775 673.364,75	11	371.853,699 673.365,185	1.021
11	371.853,699 673.365,185	12	371.856,405 673.366,46	2.991
12	371.856,405 673.366,46	13	371.858,906 673.371,378	5.517
13	371.858,906 673.371,378	1	371.868,985 673.375,913	11.052

\*\* Lungimile segmentelor sunt determinate în planul de proiecție Stereo 70 și sunt rotunjite la 1 milimetru.

\*\*\* Distanța dintre puncte este formată din segmente cumulate ce sunt mai mici decât valoarea 1 milimetru.



**DATE DESPRE IMOBILUL NR. 6064**

Oficiul de Cadastru și Publicitate Imobiliară MARAMURES  
Biroul de Cadastru și Publicitate Imobiliară Baia Mare

**A. Partea I. Descrierea imobilului**

TEREN Extravilan

Adresa: Jud. Maramures

Nr. Crt	Nr cadastral Nr. topografic	Suprafața* (mp)	Observații / Referințe
A1		865	Sector cadastral:6 Teren neimprejmuit;

**B. Partea II. Proprietari și acte**

Inscrieri privitoare la dreptul de proprietate și alte drepturi reale	Referințe
/	
Act Normativ nr. 7, LEGE, din 13/03/1996 emis de PARLAMENTUL ROMANIEI;	
B1	A1
1) COMUNA GÂRDANI, CIF:16367608, PROPRIETAR NEIDENTIFICAT	

**C. Partea III. SARCINI .**

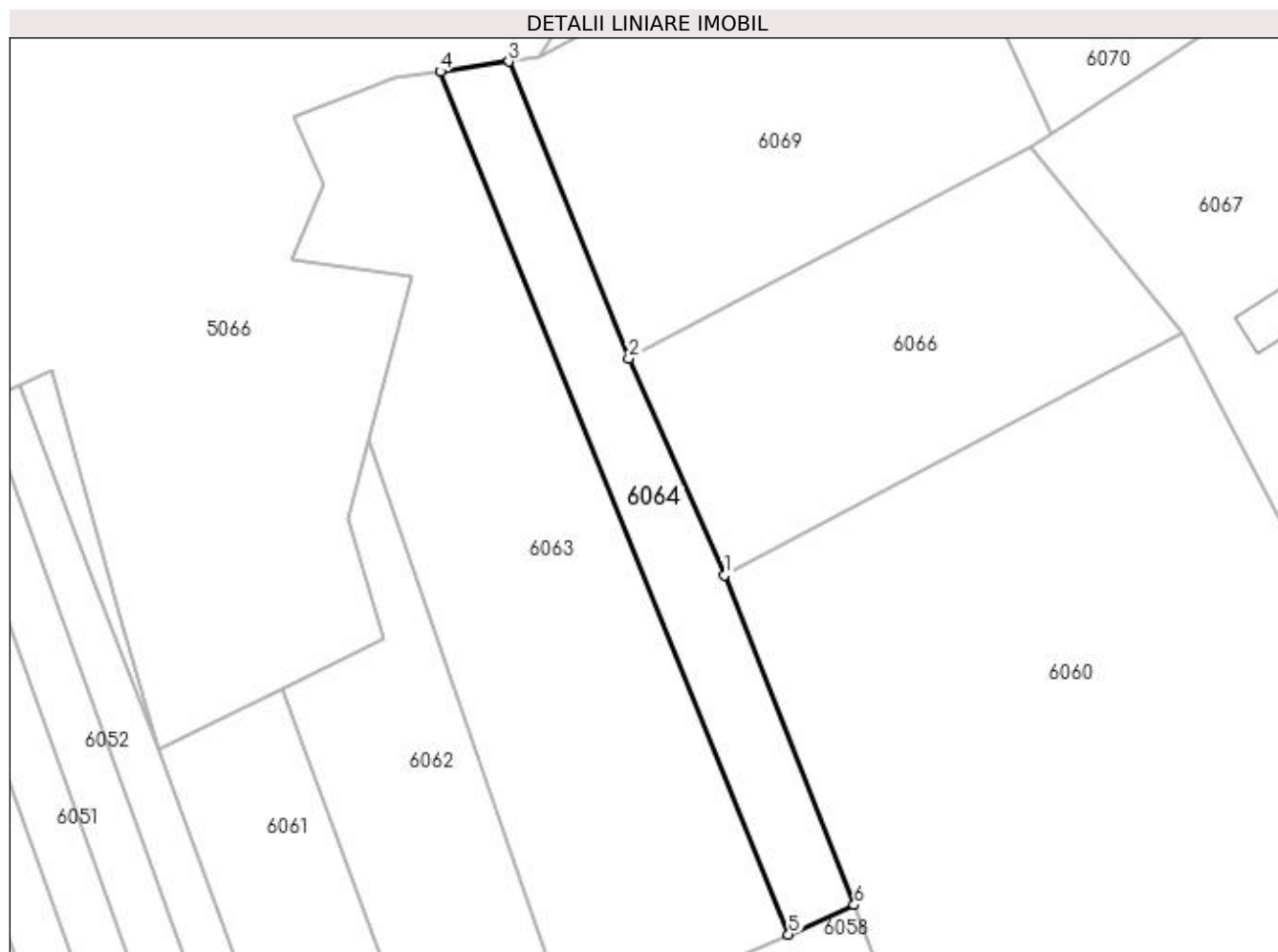
Inscrieri privind dezmembramintele dreptului de proprietate, drepturi reale de garanție și sarcini	Referințe
NU SUNT	

## Anexa Nr. 1 La Partea I

## Teren

Nr cadastral	Suprafața (mp)*	Observații / Referințe
	865	

\* Suprafața este determinată în planul de proiecție Stereo 70.



## Date referitoare la teren

Crt	Categorie folosință	Intra vilan	Suprafața (mp)	Tarla	Parcelă	Nr. topo	Observații / Referințe
1	faneata	NU	865	PE OU	-	-	

## Lungime Segmente

1) Valorile lungimilor segmentelor sunt obținute din proiecție în plan.

Punct început	X / Y	Punct sfârșit	X / Y	Lungime segment (** (m)
1	371.869,056 673.420,673	2	371.858,066 673.445,714	27.347
2	371.858,066 673.445,714	3	371.844,221 673.479,927	36.908
3	371.844,221 673.479,927	4	371.836,298 673.478,762	8.008
4	371.836,298 673.478,762	5	371.876,505 673.379,297	107.284
5	371.876,505 673.379,297	6	371.884,064 673.382,698	8.289

Punct început	X / Y	Punct sfârșit	X / Y	Lungime segment (** (m)
6	371.884,064 673.382,698	1	371.869,056 673.420,673	40.833

\*\* Lungimile segmentelor sunt determinate în planul de proiecție Stereo 70 și sunt rotunjite la 1 milimetru.

\*\*\* Distanța dintre puncte este formată din segmente cumulate ce sunt mai mici decât valoarea 1 milimetru.





**DATE DESPRE IMOBILUL NR. 6065**

Oficiul de Cadastru și Publicitate Imobiliară MARAMURES  
Biroul de Cadastru și Publicitate Imobiliară Baia Mare

**A. Partea I. Descrierea imobilului**

TEREN Extravilan

Adresa: Jud. Maramures

Nr. Crt	Nr cadastral Nr. topografic	Suprafața* (mp)	Observații / Referințe
A1		231	Sector cadastral:6 Teren neimprejmuit;

**B. Partea II. Proprietari și acte**

Inscrieri privitoare la dreptul de proprietate și alte drepturi reale		Referințe
/		
Act Normativ nr. 7, LEGE, din 13/03/1996 emis de PARLAMENTUL ROMANIEI;		
B1	Inscrierea provizorie, drept de PROPRIETATE art. 13, alin. 15, dobândit prin Lege, cota actuala 1/1 1) COMUNA GÂRDANI, CIF:16367608, PROPRIETAR NEIDENTIFICAT	A1

**C. Partea III. SARCINI .**

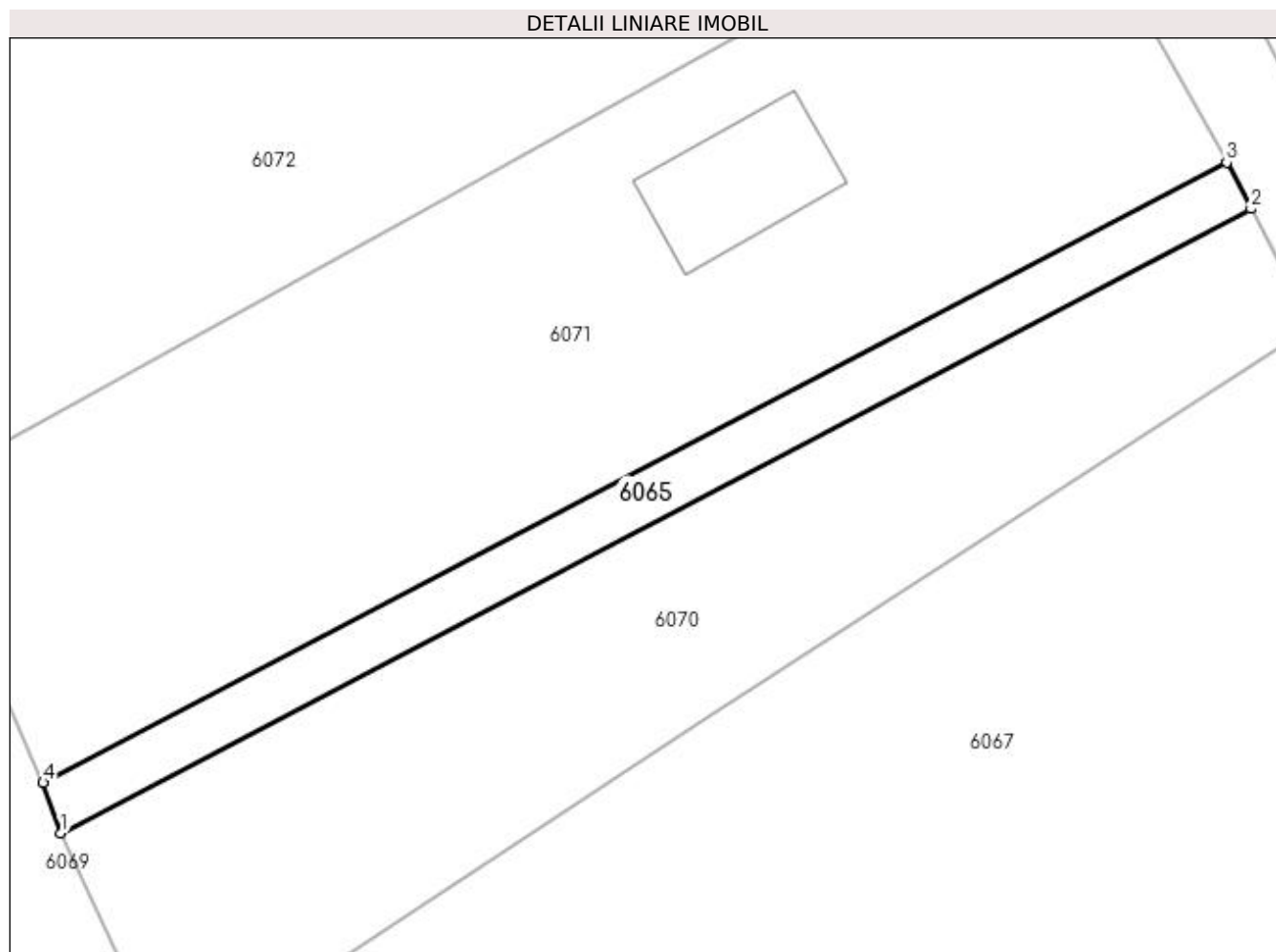
Inscrieri privind dezmembramintele dreptului de proprietate, drepturi reale de garanție și sarcini	Referințe
NU SUNT	

## Anexa Nr. 1 La Partea I

## Teren

Nr cadastral	Suprafața (mp)*	Observații / Referințe
	231	

\* Suprafața este determinată în planul de proiecție Stereo 70.



## Date referitoare la teren

Crt	Categorie folosință	Intra vilan	Suprafața (mp)	Tarla	Parcelă	Nr. topo	Observații / Referințe
1	drum	NU	231	PE OU	-	-	

## Lungime Segmente

1) Valorile lungimilor segmentelor sunt obținute din proiecție în plan.

Punct început	X / Y	Punct sfârșit	X / Y	Lungime segment (** (m)
1	371.900,56 673.485,195	2	371.968,528 673.520,846	76.751
2	371.968,528 673.520,846	3	371.967,125 673.523,498	3.0
3	371.967,125 673.523,498	4	371.899,536 673.488,094	76.3
4	371.899,536 673.488,094	1	371.900,56 673.485,195	3.075

**\*\* Lungimile segmentelor sunt determinate în planul de proiecție Stereo 70 și sunt rotunjite la 1 milimetru.**

**\*\*\* Distanța dintre puncte este formată din segmente cumulate ce sunt mai mici decât valoarea 1 milimetru.**



**DATE DESPRE IMOBILUL NR. 6066**

Oficiul de Cadastru și Publicitate Imobiliară MARAMURES  
Biroul de Cadastru și Publicitate Imobiliară Baia Mare

**A. Partea I. Descrierea imobilului**

TEREN Extravilan

Adresa: Jud. Maramures

Nr. Crt	Nr cadastral Nr. topografic	Suprafața* (mp)	Observații / Referințe
A1		1.523	Sector cadastral:6 Teren neimprejmuit;

**B. Partea II. Proprietari și acte**

Inscrieri privitoare la dreptul de proprietate și alte drepturi reale	Referințe
/	
Act Normativ nr. 7, LEGE, din 13/03/1996 emis de PARLAMENTUL ROMANIEI;	
B1	A1
1) COMUNA GÂRDANI, CIF:16367608, PROPRIETAR NEIDENTIFICAT	

**C. Partea III. SARCINI .**

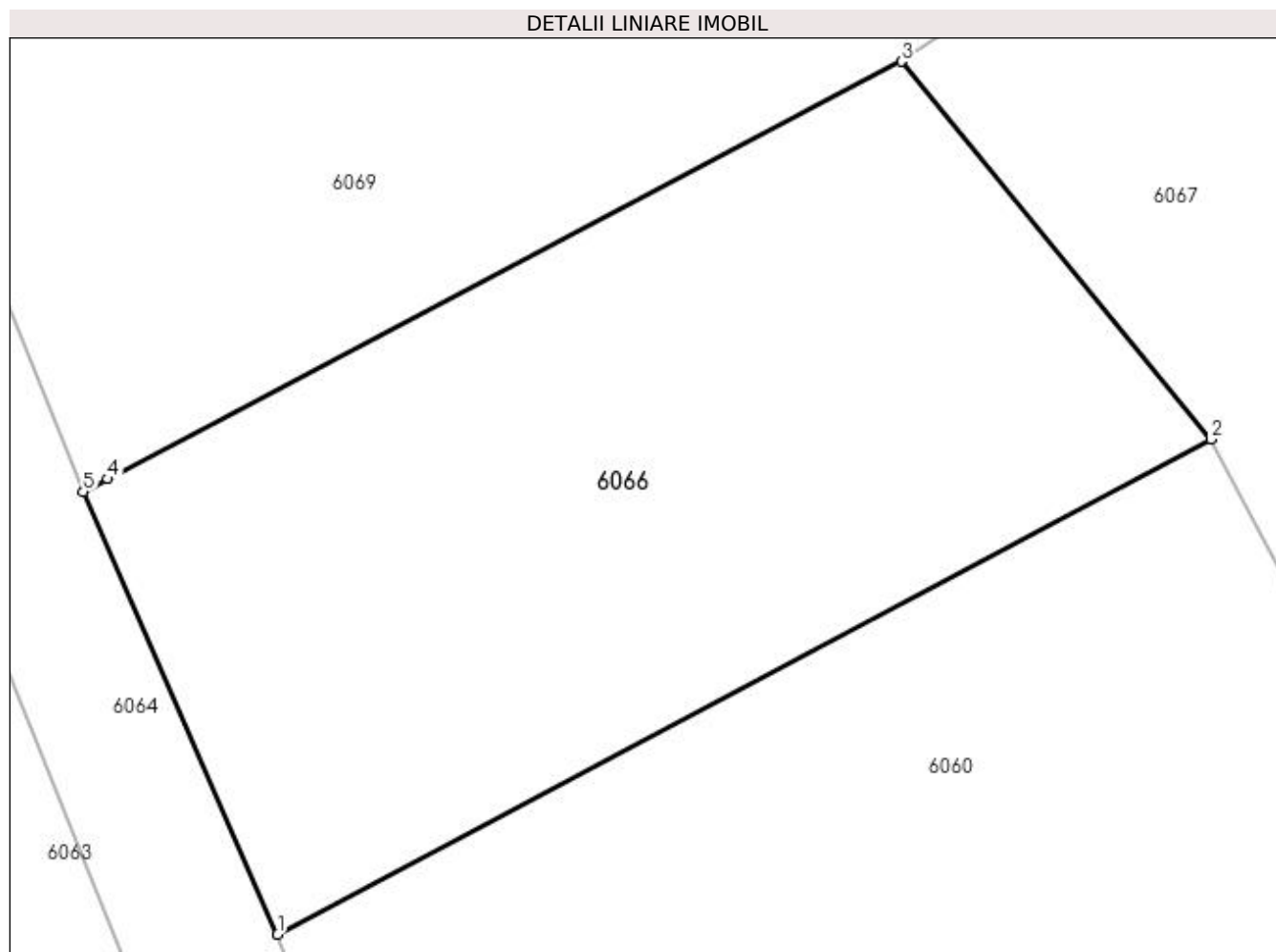
Inscrieri privind dezmembramintele dreptului de proprietate, drepturi reale de garanție și sarcini	Referințe
NU SUNT	

## Anexa Nr. 1 La Partea I

## Teren

Nr cadastral	Suprafața (mp)*	Observații / Referințe
	1.523	

\* Suprafața este determinată în planul de proiecție Stereo 70.



## Date referitoare la teren

Crt	Categorie folosință	Intravilan	Suprafața (mp)	Tarla	Parcelă	Nr. topo	Observații / Referințe
1	livada	NU	961	PE OU	-	-	
2	faneata	NU	562	PE OU	-	-	

## Lungime Segmente

1) Valorile lungimilor segmentelor sunt obținute din proiecție în plan.

Punct început	X / Y	Punct sfârșit	X / Y	Lungime segment (** (m)
1	371.869,056 673.420,673	2	371.921,879 673.448,686	59.791
2	371.921,879 673.448,686	3	371.904,37 673.470,044	27.618
3	371.904,37 673.470,044	4	371.859,433 673.446,432	50.763
4	371.859,433 673.446,432	5	371.858,066 673.445,714	1.544

Punct început	X / Y	Punct sfârșit	X / Y	Lungime segment (** (m)
5	371.858,066 673.445,714	1	371.869,056 673.420,673	27.347

\*\* Lungimile segmentelor sunt determinate în planul de proiecție Stereo 70 și sunt rotunjite la 1 milimetru.

\*\*\* Distanța dintre puncte este formată din segmente cumulate ce sunt mai mici decât valoarea 1 milimetru.





**DATE DESPRE IMOBILUL NR. 6067**

Oficiul de Cadastru și Publicitate Imobiliară MARAMURES  
Biroul de Cadastru și Publicitate Imobiliară Baia Mare

**A. Partea I. Descrierea imobilului**

TEREN Extravilan

Adresa: Jud. Maramures, Nr. 481 B

Nr. Crt	Nr cadastral Nr. topografic	Suprafața* (mp)	Observații / Referințe
A1		3.156	Sector cadastral:6 Teren imprejmuit;

**B. Partea II. Proprietari și acte**

Inscrieri privitoare la dreptul de proprietate și alte drepturi reale		Referințe
/		
Act Normativ nr. 7, LEGE, din 13/03/1996 emis de PARLAMENTUL ROMANIEI;		
B1	Inscrierea provizorie, drept de PROPRIETATE art. 13, alin. 15, dobandit prin Lege, cota actuala 1/1 1) COMUNA GÂRDANI, CIF:16367608, PROPRIETAR NEIDENTIFICAT	A1

**C. Partea III. SARCINI .**

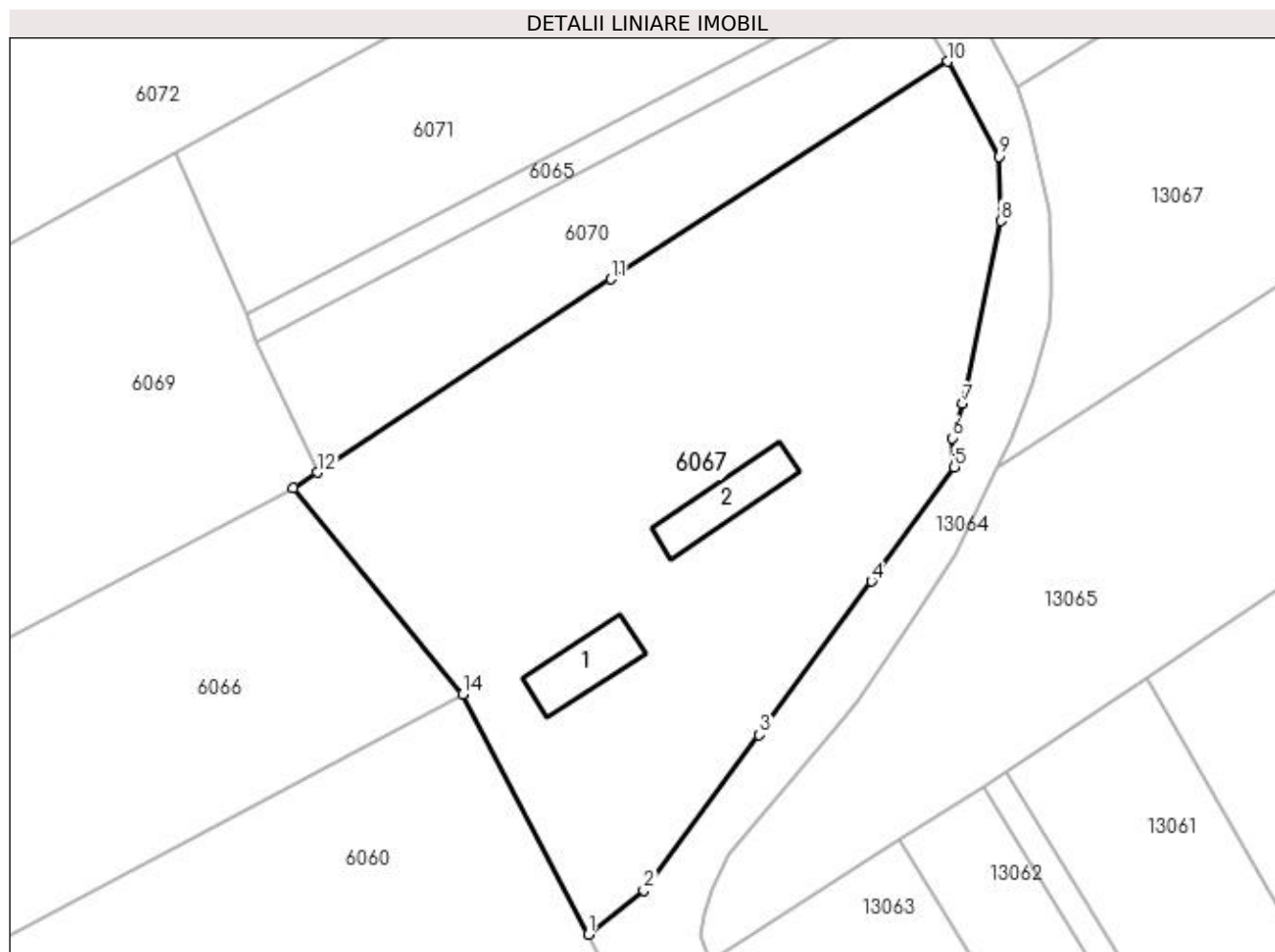
Inscrieri privind dezmembramintele dreptului de proprietate, drepturi reale de garanție și sarcini	Referințe
NU SUNT	

## Anexa Nr. 1 La Partea I

## Teren

Nr cadastral	Suprafața (mp)*	Observații / Referințe
	3.156	

\* Suprafața este determinată în planul de proiecție Stereo 70.



## Date referitoare la teren

Crt	Categorie folosință	Intra vilan	Suprafața (mp)	Tarla	Parcelă	Nr. topo	Observații / Referințe
1	curți constructii	NU	1.075	-	-	-	
2	livada	NU	2.081	-	-	-	

## Date referitoare la construcții

Crt	Număr	Destinație construcție	Supraf. (mp)	Situație juridică	Observații / Referințe
A1.1		construcții de locuințe	Din acte: 0 Masurata: 60	Fara acte	Nr. niveluri:1; S. construita la sol:60 mp; S. construita desfasurata:60 mp; CASA DE LOCUIT
A1.2		construcții anexa	Din acte: 0 Masurata: 60	Fara acte	Nr. niveluri:1; S. construita la sol:60 mp; S. construita desfasurata:60 mp; ANEXA

## Lungime Segmente

1) Valorile lungimilor segmentelor sunt obținute din proiecție în plan.

Punct început	X / Y	Punct sfârșit	X / Y	Lungime segment (** (m)
1	371.934,941 673.423,85	2	371.940,658 673.428,374	7.29
2	371.940,658 673.428,374	3	371.952,638 673.444,488	20.079

Punct început	X / Y	Punct sfârșit	X / Y	Lungime segment (** (m)
3	371.952,638 673.444,488	4	371.964,212 673.460,397	19.674
4	371.964,212 673.460,397	5	371.972,826 673.472,219	14.627
5	371.972,826 673.472,219	6	371.972,571 673.475,222	3.014
6	371.972,571 673.475,222	7	371.973,711 673.478,757	3.714
7	371.973,711 673.478,757	8	371.977,631 673.497,688	19.333
8	371.977,631 673.497,688	9	371.977,419 673.504,374	6.689
9	371.977,419 673.504,374	10	371.972,15 673.514,203	11.152
10	371.972,15 673.514,203	11	371.937,269 673.491,666	41.528
11	371.937,269 673.491,666	12	371.906,826 673.471,658	36.429
12	371.906,826 673.471,658	13	371.904,37 673.470,044	2.939
13	371.904,37 673.470,044	14	371.921,879 673.448,686	27.618
14	371.921,879 673.448,686	1	371.934,941 673.423,85	28.061

\*\* Lungimile segmentelor sunt determinate în planul de proiecție Stereo 70 și sunt rotunjite la 1 milimetru.

\*\*\* Distanța dintre puncte este formată din segmente cumulate ce sunt mai mici decât valoarea 1 milimetru.



**DATE DESPRE IMOBILUL NR. 6068**

Oficiul de Cadastru și Publicitate Imobiliară MARAMURES  
Biroul de Cadastru și Publicitate Imobiliară Baia Mare

**A. Partea I. Descrierea imobilului**

TEREN Extravilan

Adresa: Jud. Maramures

Nr. Crt	Nr cadastral Nr. topografic	Suprafața* (mp)	Observații / Referințe
A1		90	Sector cadastral:6 Teren neimprejmuit;

**B. Partea II. Proprietari și acte**

Inscrieri privitoare la dreptul de proprietate și alte drepturi reale	Referințe
/	
Act Normativ nr. 7, LEGE, din 13/03/1996 emis de PARLAMENTUL ROMANIEI;	
B1	A1
1) COMUNA GÂRDANI, CIF:16367608, PROPRIETAR NEIDENTIFICAT	

**C. Partea III. SARCINI .**

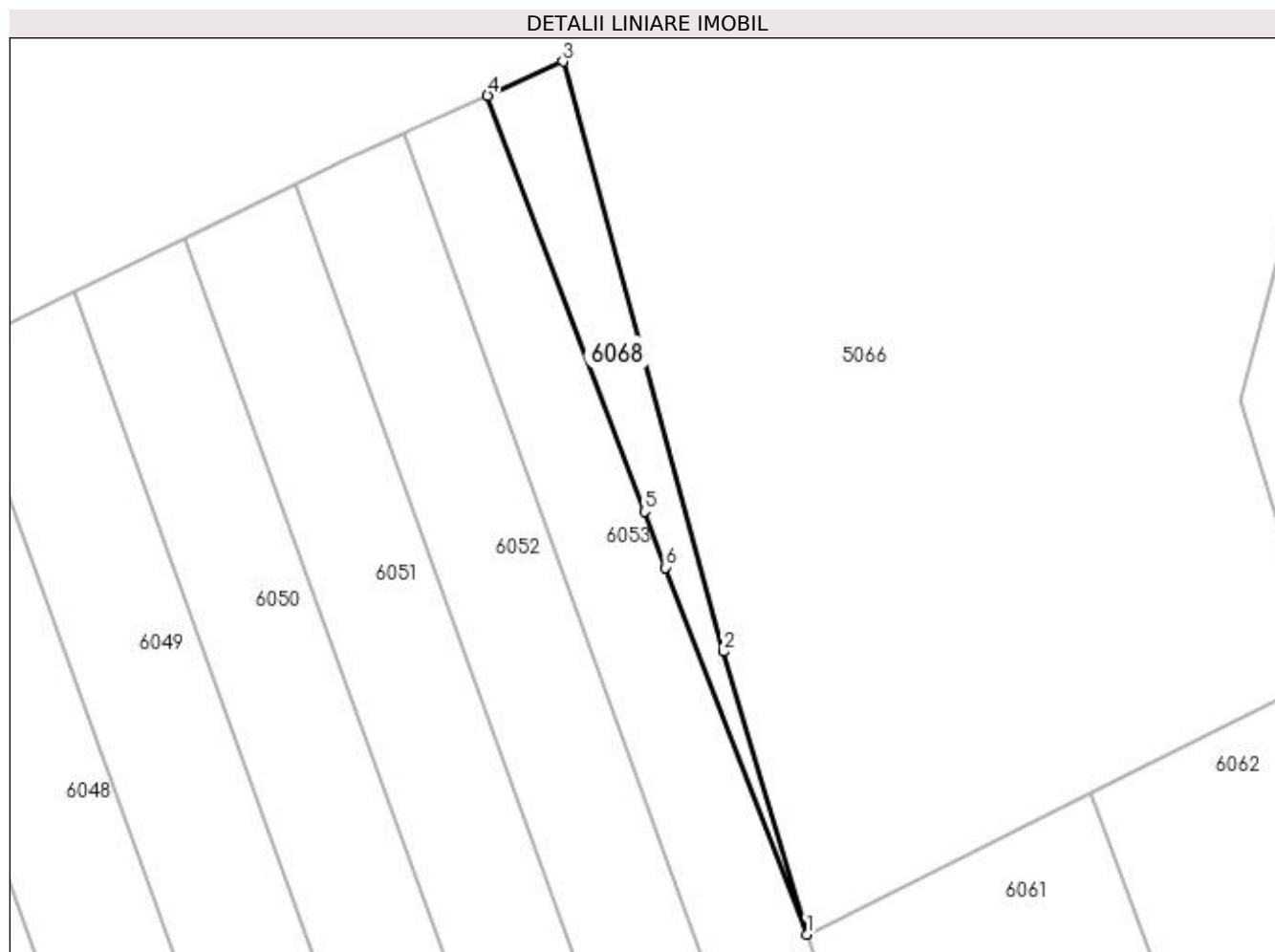
Inscrieri privind dezmembramintele dreptului de proprietate, drepturi reale de garanție și sarcini	Referințe
NU SUNT	

## Anexa Nr. 1 La Partea I

## Teren

Nr cadastral	Suprafața (mp)*	Observații / Referințe
	90	

\* Suprafața este determinată în planul de proiecție Stereo 70.



## Date referitoare la teren

Crt	Categorie folosință	Intra vilan	Suprafața (mp)	Tarla	Parcelă	Nr. topo	Observații / Referințe
1	faneata	NU	90	PE OU	-	-	

## Lungime Segmente

1) Valorile lungimilor segmentelor sunt obținute din proiecție în plan.

Punct început	X / Y	Punct sfârșit	X / Y	Lungime segment (** (m)
1	371.803,816 673.400,524	2	371.799,655 673.414,718	14.791
2	371.799,655 673.414,718	3	371.791,577 673.444,329	30.693
3	371.791,577 673.444,329	4	371.787,8 673.442,613	4.149
4	371.787,8 673.442,613	5	371.795,686 673.421,74	22.313
5	371.795,686 673.421,74	6	371.796,739 673.418,929	3.002

Punct început	X / Y	Punct sfârșit	X / Y	Lungime segment (** (m)
6	371.796,739 673.418,929	1	371.803,816 673.400,524	19.719

\*\* Lungimile segmentelor sunt determinate în planul de proiecție Stereo 70 și sunt rotunjite la 1 milimetru.

\*\*\* Distanța dintre puncte este formată din segmente cumulate ce sunt mai mici decât valoarea 1 milimetru.





**DATE DESPRE IMOBILUL NR. 6069**

Oficiul de Cadastru și Publicitate Imobiliară MARAMURES  
Biroul de Cadastru și Publicitate Imobiliară Baia Mare

**A. Partea I. Descrierea imobilului**

TEREN Extravilan

Adresa: Jud. Maramures

Nr. Crt	Nr cadastral Nr. topografic	Suprafața* (mp)	Observații / Referințe
A1		1.964	Sector cadastral:6 Teren neimprejmuit;

**B. Partea II. Proprietari și acte**

Inscrieri privitoare la dreptul de proprietate și alte drepturi reale	Referințe
/	
Act Normativ nr. 7, LEGE, din 13/03/1996 emis de PARLAMENTUL ROMANIEI;	
B1	A1
1) COMUNA GÂRDANI, CIF:16367608, PROPRIETAR NEIDENTIFICAT	

**C. Partea III. SARCINI .**

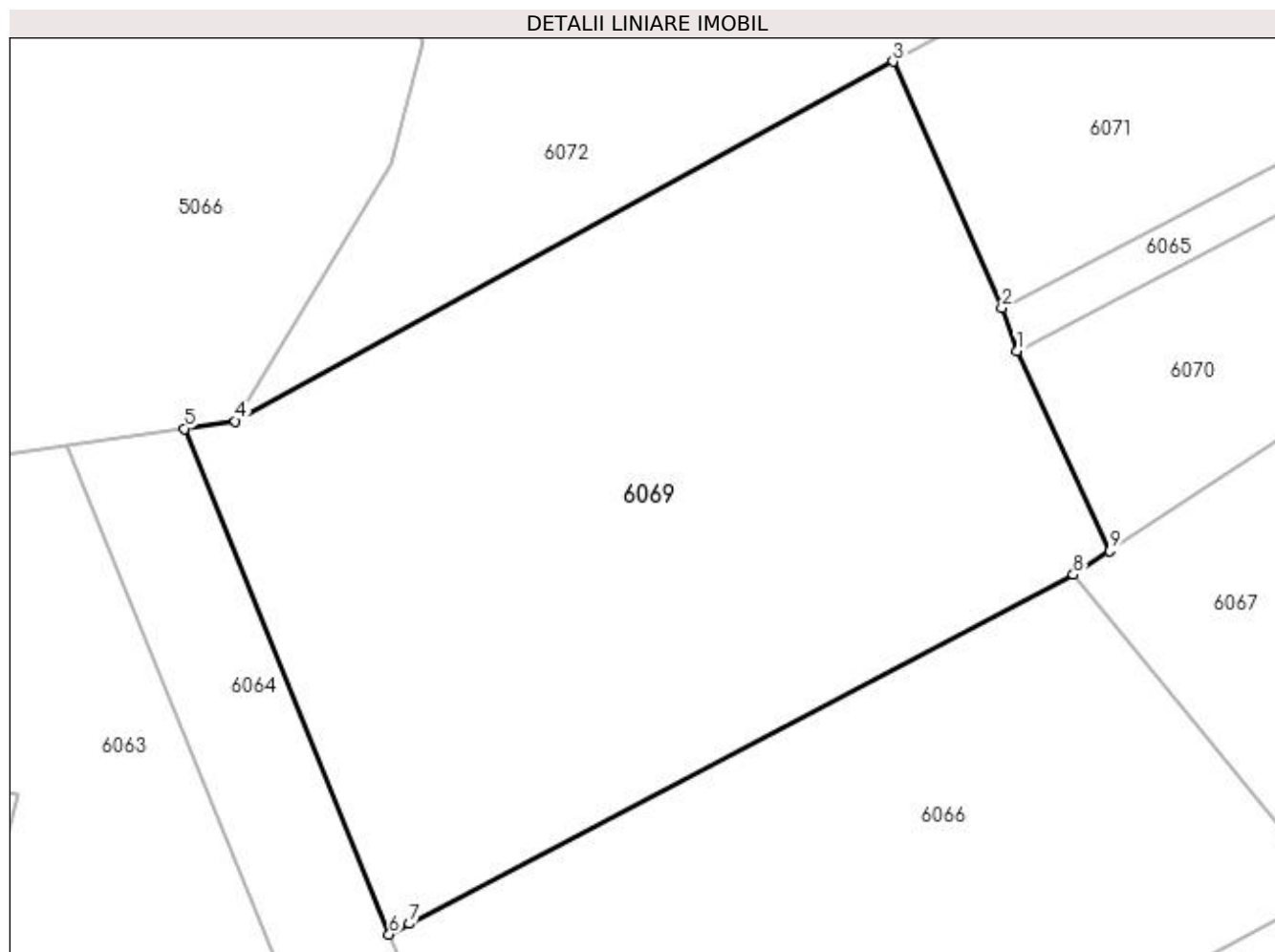
Inscrieri privind dezmembramintele dreptului de proprietate, drepturi reale de garanție și sarcini	Referințe
NU SUNT	

## Anexa Nr. 1 La Partea I

## Teren

Nr cadastral	Suprafața (mp)*	Observații / Referințe
	1.964	

\* Suprafața este determinată în planul de proiecție Stereo 70.



## Date referitoare la teren

Crt	Categorie folosință	Intra vilan	Suprafața (mp)	Tarla	Parcelă	Nr. topo	Observații / Referințe
1	faneata	NU	1.964	PE OU	-	-	

## Lungime Segmente

1) Valorile lungimilor segmentelor sunt obținute din proiecție în plan.

Punct început	X / Y	Punct sfârșit	X / Y	Lungime segment (** (m)
1	371.900,56 673.485,195	2	371.899,536 673.488,094	3.075
2	371.899,536 673.488,094	3	371.892,181 673.504,762	18.219
3	371.892,181 673.504,762	4	371.847,659 673.480,432	50.736
4	371.847,659 673.480,432	5	371.844,221 673.479,927	3.475
5	371.844,221 673.479,927	6	371.858,066 673.445,714	36.908

Punct început	X / Y	Punct sfârșit	X / Y	Lungime segment (** (m)
6	371.858,066 673.445,714	7	371.859,433 673.446,432	1.544
7	371.859,433 673.446,432	8	371.904,37 673.470,044	50.763
8	371.904,37 673.470,044	9	371.906,826 673.471,658	2.939
9	371.906,826 673.471,658	1	371.900,56 673.485,195	14.917

\*\* Lungimile segmentelor sunt determinate în planul de proiecție Stereo 70 și sunt rotunjite la 1 milimetru.

\*\*\* Distanța dintre puncte este formată din segmente cumulate ce sunt mai mici decât valoarea 1 milimetru.



**DATE DESPRE IMOBILUL NR. 6070**

Oficiul de Cadastru și Publicitate Imobiliară MARAMURES  
Biroul de Cadastru și Publicitate Imobiliară Baia Mare

**A. Partea I. Descrierea imobilului**

TEREN Extravilan

Adresa: Jud. Maramures

Nr. Crt	Nr cadastral Nr. topografic	Suprafața* (mp)	Observații / Referințe
A1		860	Sector cadastral:6 Teren neimprejmuit;

**B. Partea II. Proprietari și acte**

Inscrieri privitoare la dreptul de proprietate și alte drepturi reale	Referințe
/	
Act Normativ nr. 7, LEGE, din 13/03/1996 emis de PARLAMENTUL ROMANIEI;	
B1	A1
1) COMUNA GÂRDANI, CIF:16367608, PROPRIETAR NEIDENTIFICAT	

**C. Partea III. SARCINI .**

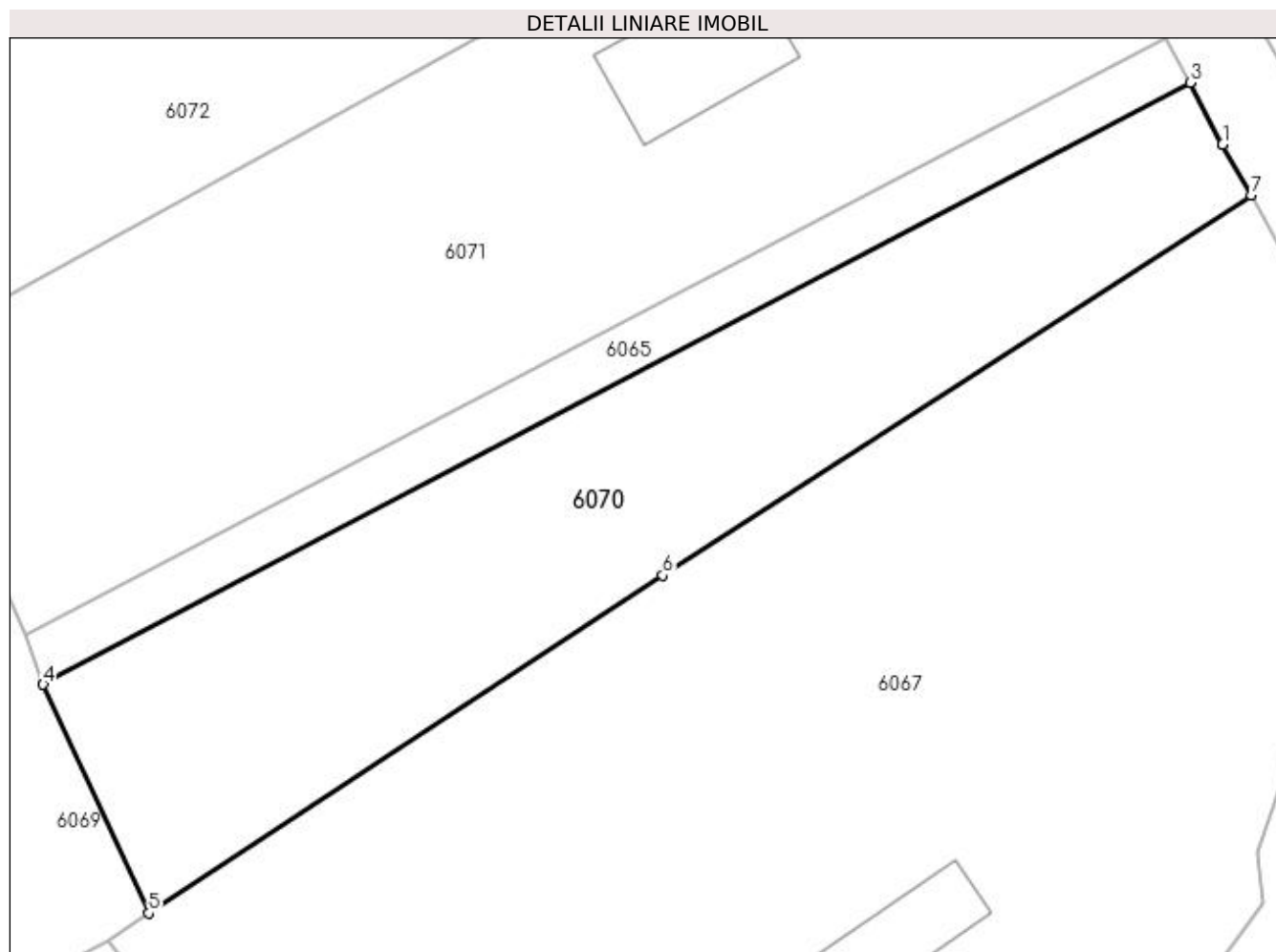
Inscrieri privind dezmembramintele dreptului de proprietate, drepturi reale de garanție și sarcini	Referințe
NU SUNT	

## Anexa Nr. 1 La Partea I

## Teren

Nr cadastral	Suprafața (mp)*	Observații / Referințe
	860	

\* Suprafața este determinată în planul de proiecție Stereo 70.



## Date referitoare la teren

Crt	Categorie folosință	Intra vilan	Suprafața (mp)	Tarla	Parcelă	Nr. topo	Observații / Referințe
1	faneata	NU	860	PE OU	-	-	

## Lungime Segmente

1) Valorile lungimilor segmentelor sunt obținute din proiecție în plan.

Punct început	X / Y	Punct sfârșit	X / Y	Lungime segment (** (m)
1	371.970,461 673.517,191	2	371.970,43 673.517,248	0.065
2	371.970,43 673.517,248	3	371.968,528 673.520,846	4.07
3	371.968,528 673.520,846	4	371.900,56 673.485,195	76.751
4	371.900,56 673.485,195	5	371.906,826 673.471,658	14.917
5	371.906,826 673.471,658	6	371.937,269 673.491,666	36.429

Punct început	X / Y	Punct sfârșit	X / Y	Lungime segment (** (m)
6	371.937,269 673.491,666	7	371.972,15 673.514,203	41.528
7	371.972,15 673.514,203	1	371.970,461 673.517,191	3.432

\*\* Lungimile segmentelor sunt determinate în planul de proiecție Stereo 70 și sunt rotunjite la 1 milimetru.

\*\*\* Distanța dintre puncte este formată din segmente cumulate ce sunt mai mici decât valoarea 1 milimetru.





**DATE DESPRE IMOBILUL NR. 6071**

Oficiul de Cadastru și Publicitate Imobiliară MARAMURES  
Biroul de Cadastru și Publicitate Imobiliară Baia Mare

**A. Partea I. Descrierea imobilului**

TEREN Extravilan

Adresa: Jud. Maramures

Nr. Crt	Nr cadastral Nr. topografic	Suprafața* (mp)	Observații / Referințe
A1		1.433	Sector cadastral:6 Teren neimprejmuit;

**B. Partea II. Proprietari și acte**

Inscrieri privitoare la dreptul de proprietate și alte drepturi reale		Referințe
/		
Act Normativ nr. 7, LEGE, din 13/03/1996 emis de PARLAMENTUL ROMANIEI;		
B1	Inscrierea provizorie, drept de PROPRIETATE art. 13, alin. 15, dobândit prin Lege, cota actuala 1/1 1) COMUNA GÂRDANI, CIF:16367608, PROPRIETAR NEIDENTIFICAT	A1

**C. Partea III. SARCINI .**

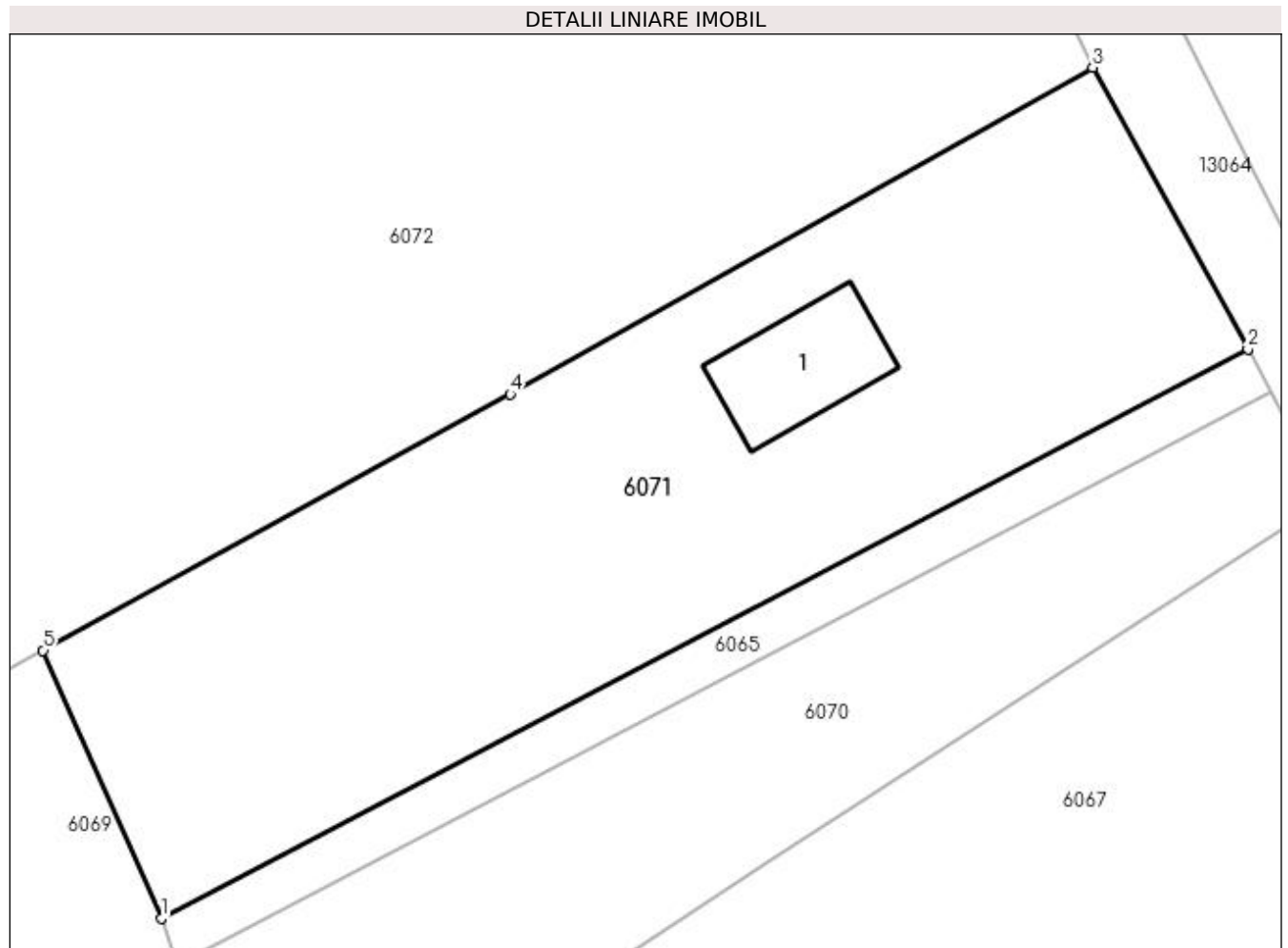
Inscrieri privind dezmembramintele dreptului de proprietate, drepturi reale de garanție și sarcini	Referințe
NU SUNT	

## Anexa Nr. 1 La Partea I

## Teren

Nr cadastral	Suprafața (mp)*	Observații / Referințe
	1.433	

\* Suprafața este determinată în planul de proiecție Stereo 70.



## Date referitoare la teren

Crt	Categorie folosință	Intra vilan	Suprafața (mp)	Tarla	Parcelă	Nr. topo	Observații / Referințe
1	curți constructii	NU	333	-	-	-	
2	faneata	NU	1.100	-	-	-	

## Date referitoare la construcții

Crt	Număr	Destinație construcție	Supraf. (mp)	Situație juridică	Observații / Referințe
A1.1		construcții de locuințe	64	Fara acte	Nr. niveluri:1; S. construita la sol:64 mp; S. construita desfasurata:64 mp; CASA DE LOCUIT

## Lungime Segmente

1) Valorile lungimilor segmentelor sunt obținute din proiecție în plan.

Punct început	X / Y	Punct sfârșit	X / Y	Lungime segment (** (m)
1	371.899,536 673.488,094	2	371.967,125 673.523,498	76.3
2	371.967,125 673.523,498	3	371.957,468 673.540,986	19.977
3	371.957,468 673.540,986	4	371.921,227 673.520,683	41.541

Punct început	X / Y	Punct sfârșit	X / Y	Lungime segment (** (m)
4	371.921,227 673.520,683	5	371.892,181 673.504,762	33.123
5	371.892,181 673.504,762	1	371.899,536 673.488,094	18.219

\*\* Lungimile segmentelor sunt determinate în planul de proiecție Stereo 70 și sunt rotunjite la 1 milimetru.

\*\*\* Distanța dintre puncte este formată din segmente cumulate ce sunt mai mici decât valoarea 1 milimetru.



**DATE DESPRE IMOBILUL NR. 6072**

Oficiul de Cadastru și Publicitate Imobiliară MARAMURES  
Biroul de Cadastru și Publicitate Imobiliară Baia Mare

**A. Partea I. Descrierea imobilului**

TEREN Extravilan

Adresa: Jud. Maramures

Nr. Crt	Nr cadastral Nr. topografic	Suprafața* (mp)	Observații / Referințe
A1		5.617	Sector cadastral:6 Teren neimprejmuit;

**B. Partea II. Proprietari și acte**

Inscrieri privitoare la dreptul de proprietate și alte drepturi reale	Referințe
/	
Act Normativ nr. 7, LEGE, din 13/03/1996 emis de PARLAMENTUL ROMANIEI;	
B1	A1
Inscrierea provizorie, drept de PROPRIETATE art. 13, alin. 15, dobandit prin Lege, cota actuala 1/1 1) COMUNA GÂRDANI, CIF:16367608, PROPRIETAR NEIDENTIFICAT	

**C. Partea III. SARCINI .**

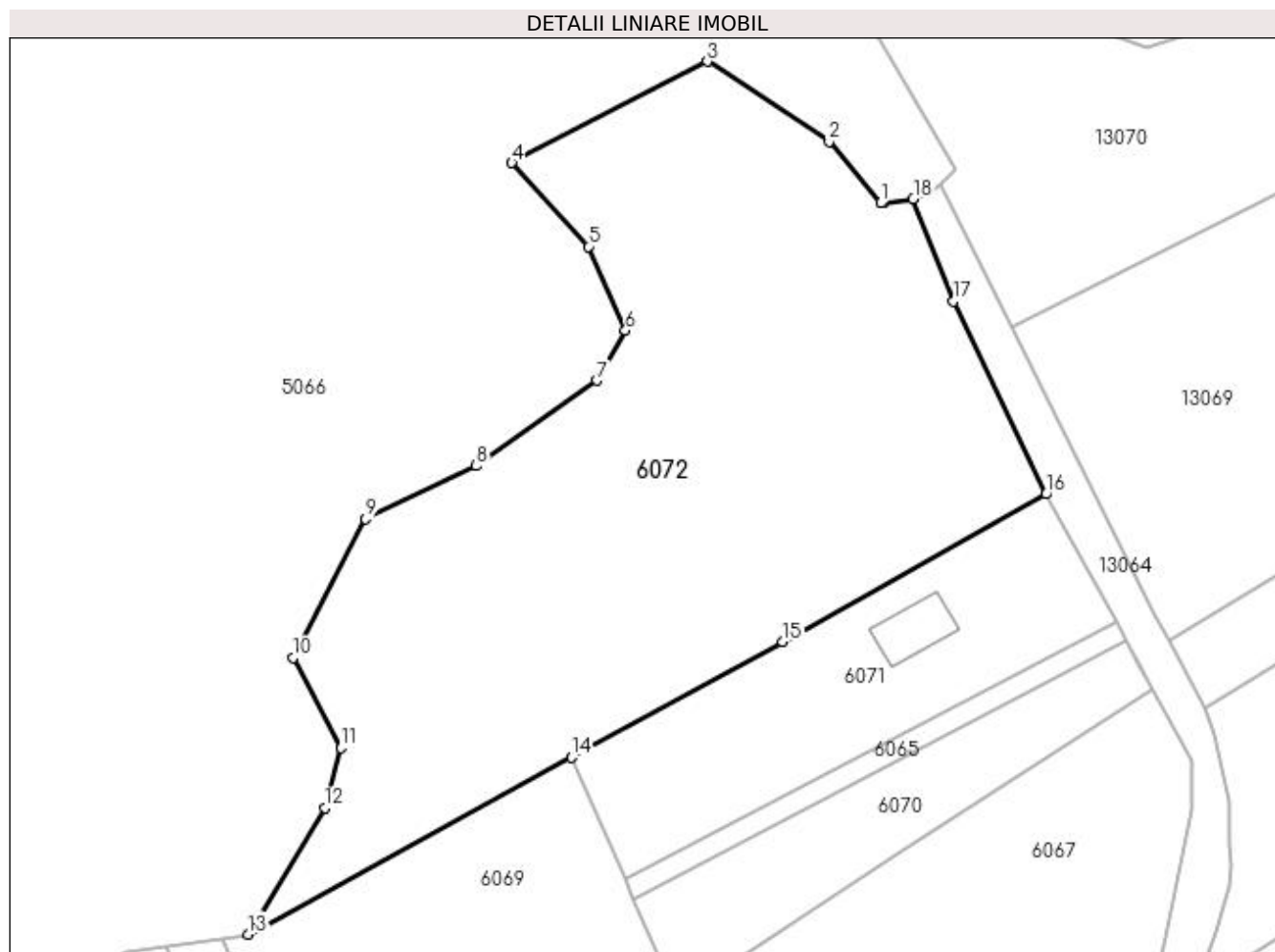
Inscrieri privind dezmembramintele dreptului de proprietate, drepturi reale de garanție și sarcini	Referințe
NU SUNT	

## Anexa Nr. 1 La Partea I

## Teren

Nr cadastral	Suprafața (mp)*	Observații / Referințe
	5.617	

\* Suprafața este determinată în planul de proiecție Stereo 70.



## Date referitoare la teren

Crt	Categorie folosință	Intra vilan	Suprafața (mp)	Tarla	Parcelă	Nr. topo	Observații / Referințe
1	livada	NU	4.875	PE OU	-	-	
2	faneata	NU	742	PE OU	-	-	

## Lungime Segmente

1) Valorile lungimilor segmentelor sunt obținute din proiecție în plan.

Punct început	X / Y	Punct sfârșit	X / Y	Lungime segment (** (m)
1	371.934,704 673.581,015	2	371.927,618 673.589,471	11.032
2	371.927,618 673.589,471	3	371.910,859 673.600,507	20.066
3	371.910,859 673.600,507	4	371.883,932 673.586,558	30.326
4	371.883,932 673.586,558	5	371.894,458 673.575,056	15.591

Punct început	X / Y	Punct sfârșit	X / Y	Lungime segment (** (m)
5	371.894,458 673.575,056	6	371.899,582 673.563,494	12.647
6	371.899,582 673.563,494	7	371.895,666 673.556,642	7.892
7	371.895,666 673.556,642	8	371.879,02 673.544,895	20.374
8	371.879,02 673.544,895	9	371.863,843 673.537,553	16.86
9	371.863,843 673.537,553	10	371.853,806 673.518,465	21.566
10	371.853,806 673.518,465	11	371.860,389 673.506,128	13.983
11	371.860,389 673.506,128	12	371.858,185 673.497,807	8.608
12	371.858,185 673.497,807	13	371.847,659 673.480,432	20.315
13	371.847,659 673.480,432	14	371.892,181 673.504,762	50.736
14	371.892,181 673.504,762	15	371.921,227 673.520,683	33.123
15	371.921,227 673.520,683	16	371.957,468 673.540,986	41.541
16	371.957,468 673.540,986	17	371.944,749 673.567,555	29.456
17	371.944,749 673.567,555	18	371.939,184 673.581,629	15.134
18	371.939,184 673.581,629	19	371.935,172 673.581,079	4.05
19	371.935,172 673.581,079	1	371.934,704 673.581,015	0.472

\*\* Lungimile segmentelor sunt determinate în planul de proiecție Stereo 70 și sunt rotunjite la 1 milimetru.

\*\*\* Distanța dintre puncte este formată din segmente cumulate ce sunt mai mici decât valoarea 1 milimetru.





**DATE DESPRE IMOBILUL NR. 6073**

Oficiul de Cadastru și Publicitate Imobiliară MARAMURES  
Biroul de Cadastru și Publicitate Imobiliară Baia Mare

**A. Partea I. Descrierea imobilului**

TEREN Extravilan

Adresa: Jud. Maramures

Nr. Crt	Nr cadastral Nr. topografic	Suprafața* (mp)	Observații / Referințe
A1		1.400	Sector cadastral:6 Teren neimprejmuit;

**B. Partea II. Proprietari și acte**

Inscrieri privitoare la dreptul de proprietate și alte drepturi reale	Referințe
/	
Act Administrativ nr. 60123/29, TITLU DE PROPRIETATE, din 10/11/1994 emis de CJPSDPAT MARAMURES;	
B1	A1
Intabulare, drept de PROPRIETATE cu titlu de constituire a dreptului de proprietate in baza legii 18/1991, dobandit prin Lege, cota actuala 1/1	
1) DRAGOȘ IOSIF, LIPSA CNP	
2) DRAGOȘ IOAN, LIPSA CNP	
3) DRAGOȘ GHEORGHE, LIPSA CNP	

**C. Partea III. SARCINI .**

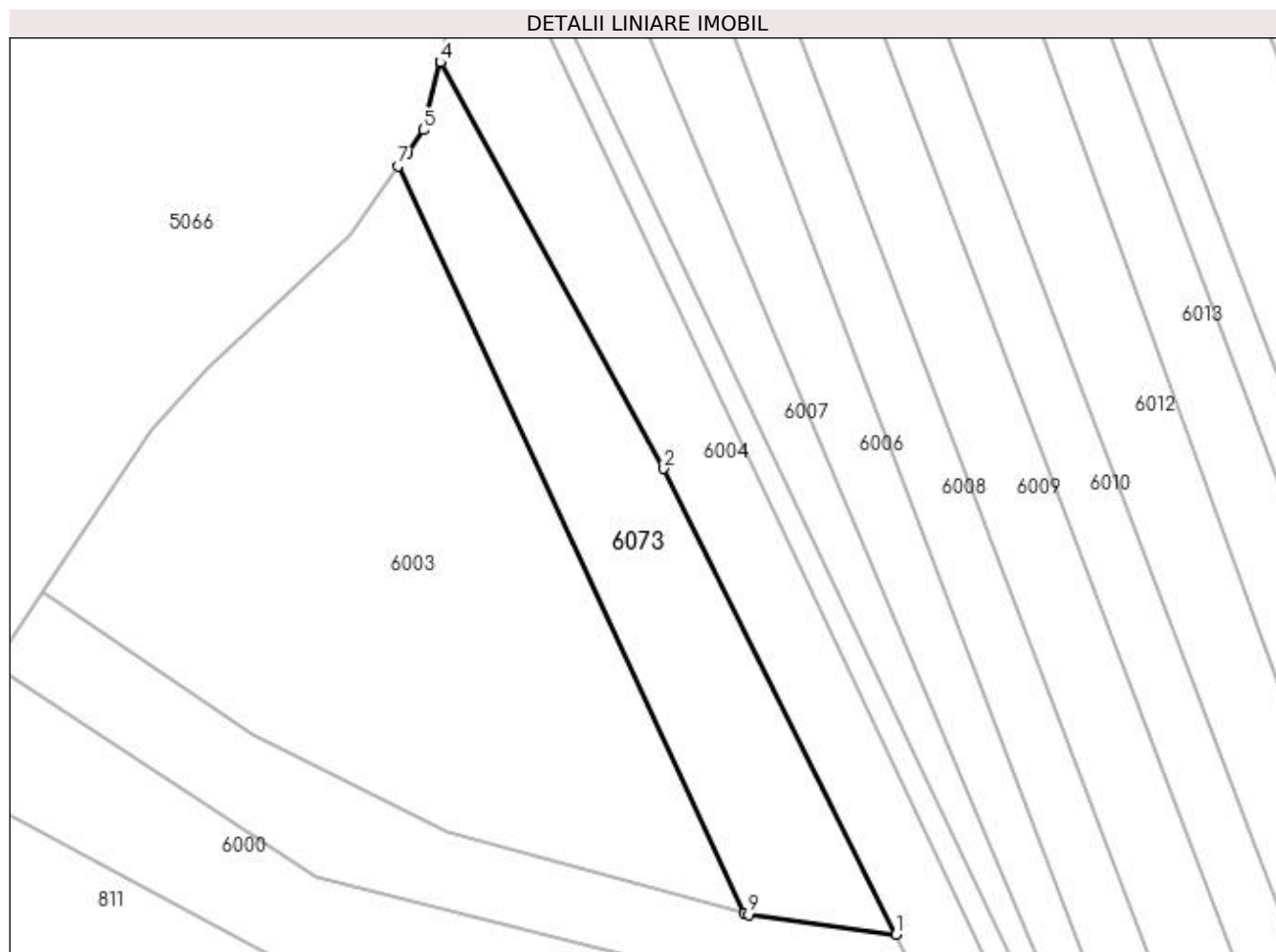
Inscrieri privind dezmembramintele dreptului de proprietate, drepturi reale de garanție și sarcini	Referințe
NU SUNT	

## Anexa Nr. 1 La Partea I

## Teren

Nr cadastral	Suprafața (mp)*	Observații / Referințe
	1.400	

\* Suprafața este determinată în planul de proiecție Stereo 70.



## Date referitoare la teren

Crt	Categorie folosință	Intra vilan	Suprafața (mp)	Tarla	Parcelă	Nr. topo	Observații / Referințe
1	arabil	NU	1.400	PE OU	-	-	

## Lungime Segmente

1) Valorile lungimilor segmentelor sunt obținute din proiecție în plan.

Punct început	X / Y	Punct sfârșit	X / Y	Lungime segment (** (m)
1	371.557,646 673.124,405	2	371.530,132 673.179,571	61.647
2	371.530,132 673.179,571	3	371.503,651 673.227,813	55.032
3	371.503,651 673.227,813	4	371.503,626 673.227,713	0.103
4	371.503,626 673.227,713	5	371.501,62 673.219,691	8.269
5	371.501,62 673.219,691	6	371.499,695 673.216,965	3.337

Punct început	X / Y	Punct sfârșit	X / Y	Lungime segment (** (m)
6	371.499,695 673.216,965	7	371.498,627 673.215,452	1.852
7	371.498,627 673.215,452	8	371.539,638 673.126,876	97.609
8	371.539,638 673.126,876	9	371.540,195 673.126,721	0.578
9	371.540,195 673.126,721	1	371.557,646 673.124,405	17.604

\*\* Lungimile segmentelor sunt determinate în planul de proiecție Stereo 70 și sunt rotunjite la 1 milimetru.

\*\*\* Distanța dintre puncte este formată din segmente cumulate ce sunt mai mici decât valoarea 1 milimetru.

