

**DATE DESPRE IMOBILUL NR. 7001**

Oficiul de Cadastru și Publicitate Imobiliară MARAMURES  
Biroul de Cadastru și Publicitate Imobiliară Baia Mare

**A. Partea I. Descrierea imobilului**

TEREN Intravilan

Adresa: Loc. Gârdani, Jud. Maramures

Nr. Crt	Nr cadastral Nr. topografic	Suprafața* (mp)	Observații / Referințe
A1		336	Sector cadastral:7 Teren neimprejmuit; IMOBIL DESPARTIT DE DRUM SI CANAL

**B. Partea II. Proprietari și acte**

Inscrieri privitoare la dreptul de proprietate și alte drepturi reale	Referințe
/	
Act Administrativ nr. 52903/68, Titlu de proprietate, din 09/04/2009 emis de CJPSDPAT MARAMURES;	
B1	A1
Intabulare, drept de PROPRIETATEcu titlu de reconstituirea dreptului de proprietate in baza Legii nr. 18/1991, dobandit prin Lege, cota actuala 1/1	
1) DUMITRAS IOAN, LIPSA CNP	
2) CIRȚ ANA, LIPSA CNP	

**C. Partea III. SARCINI .**

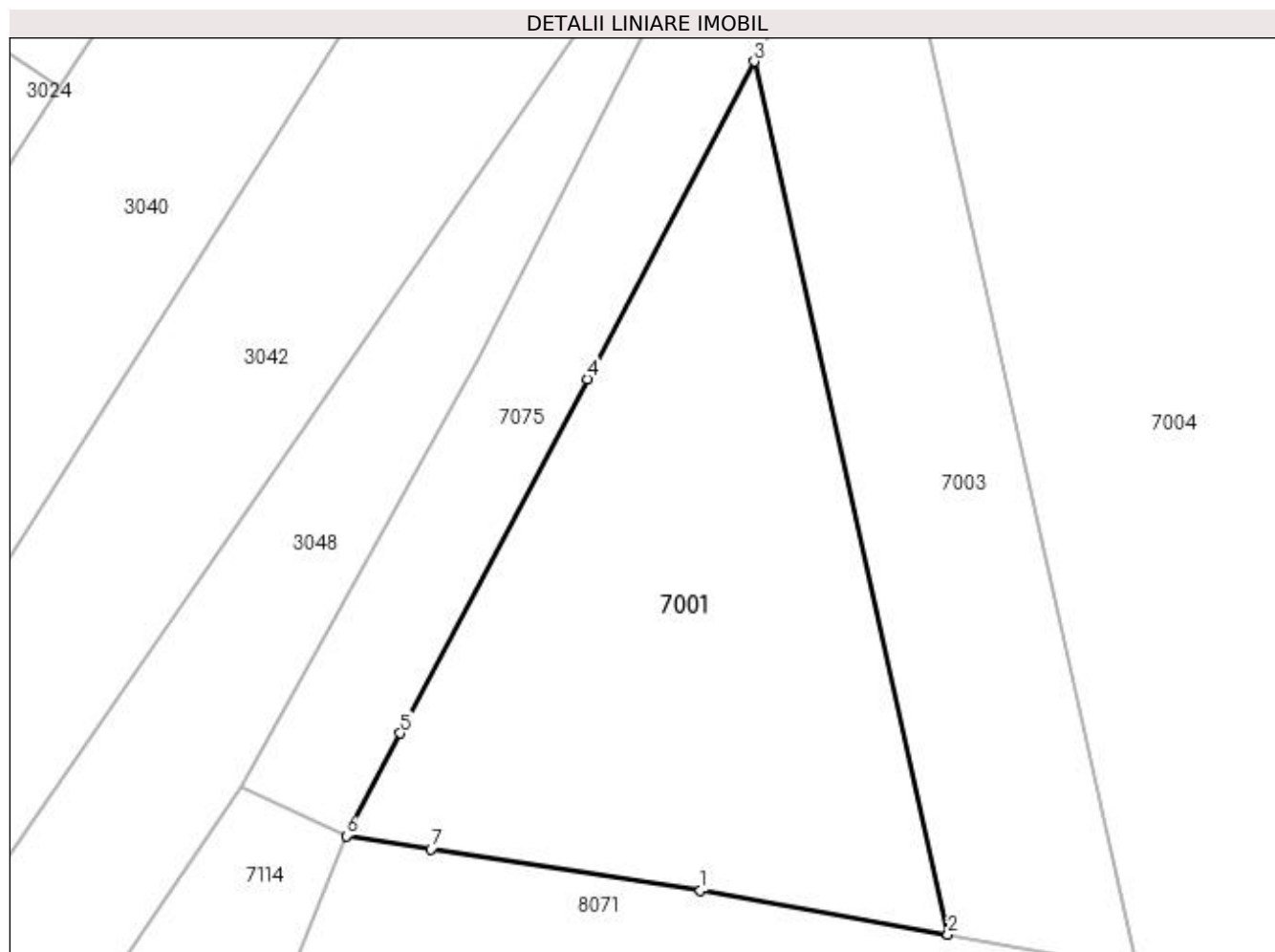
Inscrieri privind dezmembramintele dreptului de proprietate, drepturi reale de garanție și sarcini	Referințe
NU SUNT	

## Anexa Nr. 1 La Partea I

## Teren

Nr cadastral	Suprafața (mp)*	Observații / Referințe
	336	IMOBIL DESPARTIT DE DRUM SI CANAL

\* Suprafața este determinată în planul de proiecție Stereo 70.



## Date referitoare la teren

Crt	Categorie folosință	Intravilan	Suprafața (mp)	Tarla	Parcelă	Nr. topo	Observații / Referințe
1	arabil	DA	336	FUNDU MOCIRII	-	-	

## Lungime Segmente

1) Valorile lungimilor segmentelor sunt obținute din proiecție în plan.

Punct început	X / Y	Punct sfârșit	X / Y	Lungime segment (** (m)
1	371.188,6 672.613,795	2	371.197,635 672.612,182	9.178
2	371.197,635 672.612,182	3	371.190,572 672.644,025	32.617
3	371.190,572 672.644,025	4	371.184,464 672.632,445	13.092
4	371.184,464 672.632,445	5	371.177,646 672.619,519	14.614
5	371.177,646 672.619,519	6	371.175,671 672.615,775	4.233

Punct început	X / Y	Punct sfârșit	X / Y	Lungime segment (** (m)
6	371.175,671 672.615,775	7	371.178,766 672.615,301	3.131
7	371.178,766 672.615,301	1	371.188,6 672.613,795	9.949

\*\* Lungimile segmentelor sunt determinate în planul de proiecție Stereo 70 și sunt rotunjite la 1 milimetru.

\*\*\* Distanța dintre puncte este formată din segmente cumulate ce sunt mai mici decât valoarea 1 milimetru.



**DATE DESPRE IMOBILUL NR. 7003**

Oficiul de Cadastru și Publicitate Imobiliară MARAMURES  
Biroul de Cadastru și Publicitate Imobiliară Baia Mare

**A. Partea I. Descrierea imobilului**

TEREN Intravilan

Adresa: Loc. Gârdani, Jud. Maramures

Nr. Crt	Nr cadastral Nr. topografic	Suprafața* (mp)	Observații / Referințe
A1		244	Sector cadastral:7 Teren neimprejmuit; IMOBIL DESPARTIT DE DRUM SI CANAL

**B. Partea II. Proprietari și acte**

Inscrieri privitoare la dreptul de proprietate și alte drepturi reale		Referințe
/		
Act Administrativ nr. 60379/80, Titlu de proprietate, din 25/05/1999 emis de CJPSD MARAMURES;		
B1	Intabulare, drept de PROPRIETATE reconstituire in baza L.18/1991, dobandit prin Lege, cota actuala 1/1 1) <b>POP IOAN</b> , LIPSA CNP	A1

**C. Partea III. SARCINI .**

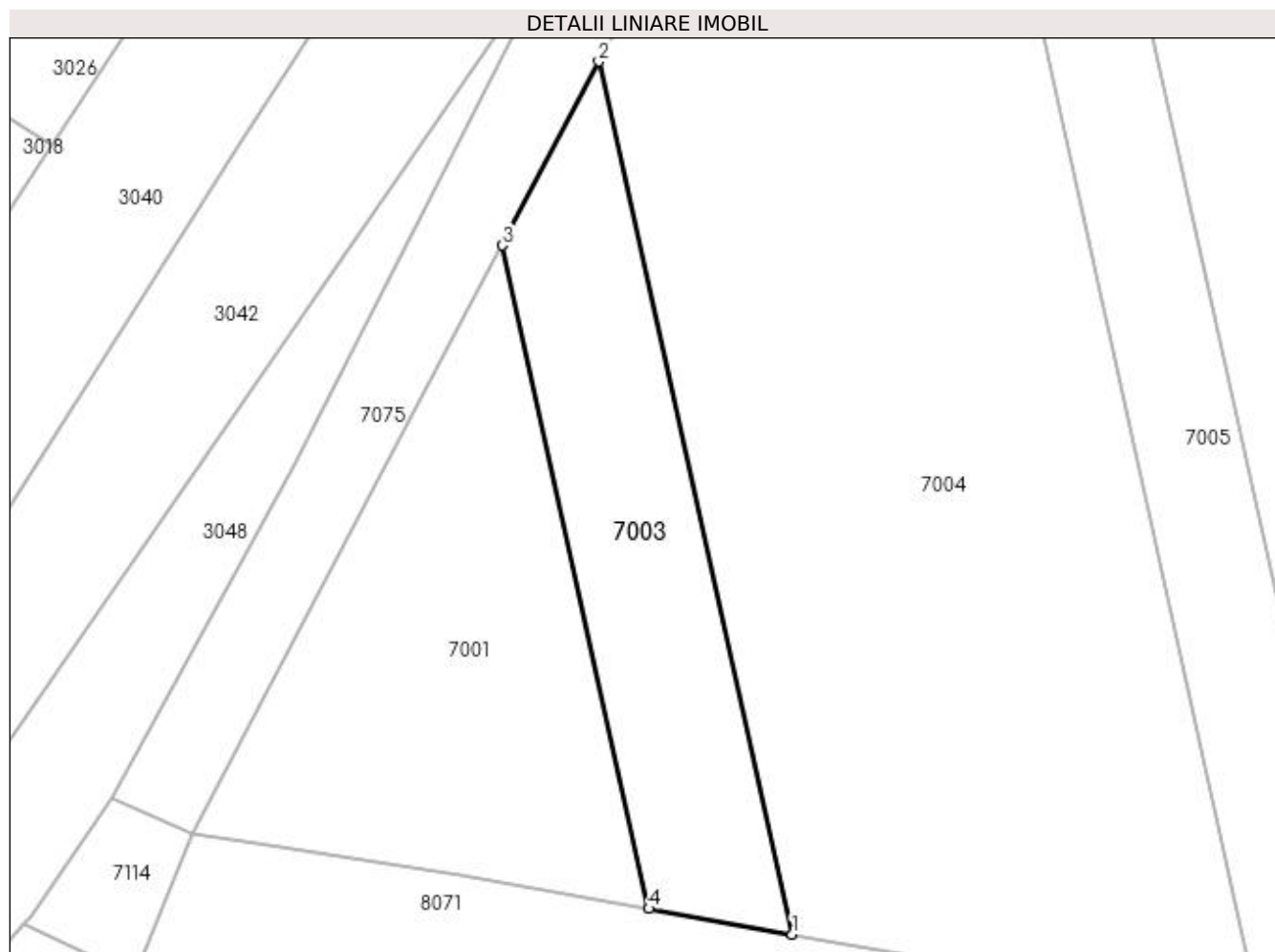
Inscrieri privind dezmembramintele dreptului de proprietate, drepturi reale de garanție și sarcini	Referințe
NU SUNT	

## Anexa Nr. 1 La Partea I

## Teren

Nr cadastral	Suprafața (mp)*	Observații / Referințe
	244	IMOBIL DESPARTIT DE DRUM SI CANAL

\* Suprafața este determinată în planul de proiecție Stereo 70.



## Date referitoare la teren

Crt	Categorie folosință	Intravilan	Suprafața (mp)	Tarla	Parcelă	Nr. topo	Observații / Referințe
1	arabil	DA	244	MOCIRA	-	-	

## Lungime Segmente

1) Valorile lungimilor segmentelor sunt obținute din proiecție în plan.

Punct început	X / Y	Punct sfârșit	X / Y	Lungime segment (** (m)
1	371.204,523 672.610,952	2	371.195,23 672.652,855	42.921
2	371.195,23 672.652,855	3	371.190,572 672.644,025	9.983
3	371.190,572 672.644,025	4	371.197,635 672.612,182	32.617
4	371.197,635 672.612,182	1	371.204,523 672.610,952	6.997

**\*\* Lungimile segmentelor sunt determinate în planul de proiecție Stereo 70 și sunt rotunjite la 1 milimetru.**

**\*\*\* Distanța dintre puncte este formată din segmente cumulate ce sunt mai mici decât valoarea 1 milimetru.**





**DATE DESPRE IMOBILUL NR. 7004**

Oficiul de Cadastru și Publicitate Imobiliară MARAMURES  
Biroul de Cadastru și Publicitate Imobiliară Baia Mare

**A. Partea I. Descrierea imobilului**

TEREN Intravilan

Adresa: Loc. Gârdani, Jud. Maramures

Nr. Crt	Nr cadastral Nr. topografic	Suprafața* (mp)	Observații / Referințe
A1		1.257	Sector cadastral:7 Teren neimprejmuit; IMOBIL DESPARTIT DE DRUM SI CANAL

**B. Partea II. Proprietari și acte**

Inscrieri privitoare la dreptul de proprietate și alte drepturi reale	Referințe
/	
Act Administrativ nr. 50640/36, Titlu de proprietate, din 18/10/2007 emis de CJPSDPAT MARAMURES;	
B1	A1
Intabulare, drept de PROPRIETATEcu titlu de reconstituirea dreptului de proprietate in baza Legii nr. 18/1991, dobandit prin Lege, cota actuala 1/1	
1) TÎNC MILIDON, LIPSA CNP	
2) TÎNC SIMION, LIPSA CNP	

**C. Partea III. SARCINI .**

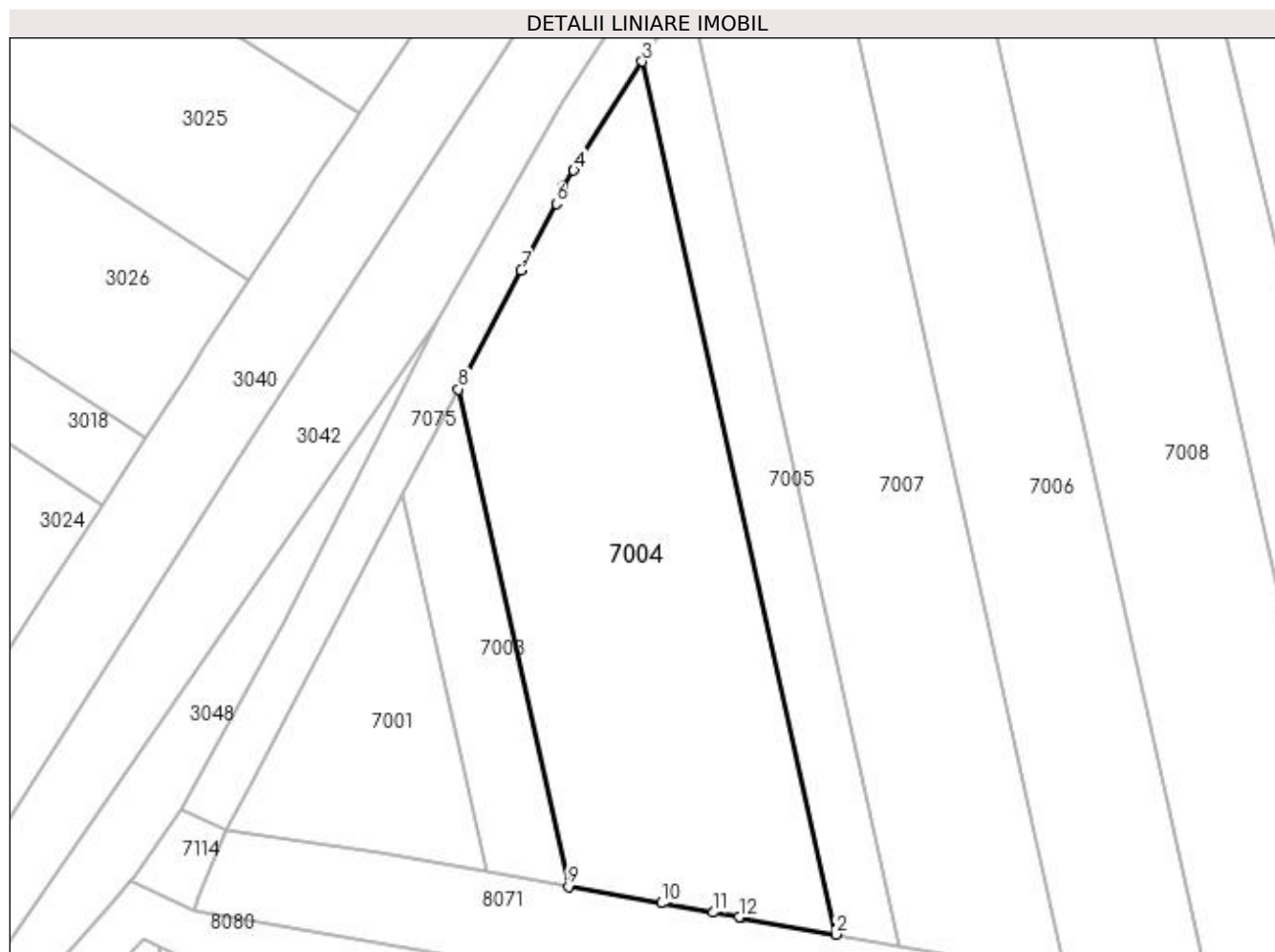
Inscrieri privind dezmembramintele dreptului de proprietate, drepturi reale de garanție și sarcini	Referințe
NU SUNT	

## Anexa Nr. 1 La Partea I

## Teren

Nr cadastral	Suprafața (mp)*	Observații / Referințe
	1.257	IMOBIL DESPARTIT DE DRUM SI CANAL

\* Suprafața este determinată în planul de proiecție Stereo 70.



## Date referitoare la teren

Crt	Categorie folosință	Intra vilan	Suprafața (mp)	Tarla	Parcelă	Nr. topo	Observații / Referințe
1	arabil	DA	1.257	MOCIRA	-	-	

## Lungime Segmente

1) Valorile lungimilor segmentelor sunt obținute din proiecție în plan.

Punct început	X / Y	Punct sfârșit	X / Y	Lungime segment (** (m)
1	371.219,021 672.608,363	2	371.227,041 672.606,932	8.147
2	371.227,041 672.606,932	3	371.210,732 672.680,469	75.324
3	371.210,732 672.680,469	4	371.204,956 672.671,295	10.841
4	371.204,956 672.671,295	5	371.204,05 672.670,012	1.571
5	371.204,05 672.670,012	6	371.203,48 672.668,496	1.62

Punct început	X / Y	Punct sfârșit	X / Y	Lungime segment (** (m)
6	371.203,48 672.668,496	7	371.200,51 672.662,865	6.366
7	371.200,51 672.662,865	8	371.195,23 672.652,855	11.317
8	371.195,23 672.652,855	9	371.204,523 672.610,952	42.921
9	371.204,523 672.610,952	10	371.212,332 672.609,558	7.932
10	371.212,332 672.609,558	11	371.216,726 672.608,773	4.464
11	371.216,726 672.608,773	12	371.218,909 672.608,383	2.218
12	371.218,909 672.608,383	1	371.219,021 672.608,363	0.114

\*\* Lungimile segmentelor sunt determinate în planul de proiecție Stereo 70 și sunt rotunjite la 1 milimetru.

\*\*\* Distanța dintre puncte este formată din segmente cumulate ce sunt mai mici decât valoarea 1 milimetru.



**DATE DESPRE IMOBILUL NR. 7005**

Oficiul de Cadastru și Publicitate Imobiliară MARAMURES  
Biroul de Cadastru și Publicitate Imobiliară Baia Mare

**A. Partea I. Descrierea imobilului**

TEREN Intravilan

Adresa: Loc. Gârdani, Jud. Maramures

Nr. Crt	Nr cadastral Nr. topografic	Suprafața* (mp)	Observații / Referințe
A1		400	Sector cadastral:7 Teren neimprejmuit; IMOBIL DESPARTIT DE DRUM SI CANAL

**B. Partea II. Proprietari și acte**

Inscrieri privitoare la dreptul de proprietate și alte drepturi reale	Referințe
/	
Act Administrativ nr. 44108/81, Titlu de proprietate, din 07/07/2000 emis de CJPSDPAT MARAMURES;	
B1	A1
Intabulare, drept de PROPRIETATEcu titlu de reconstituirea dreptului de proprietate in baza Legii nr. 18/1991, dobandit prin Lege, cota actuala 1/1	
1) <b>BĂBAȘ AURELIA</b> , LIPSA CNP	

**C. Partea III. SARCINI .**

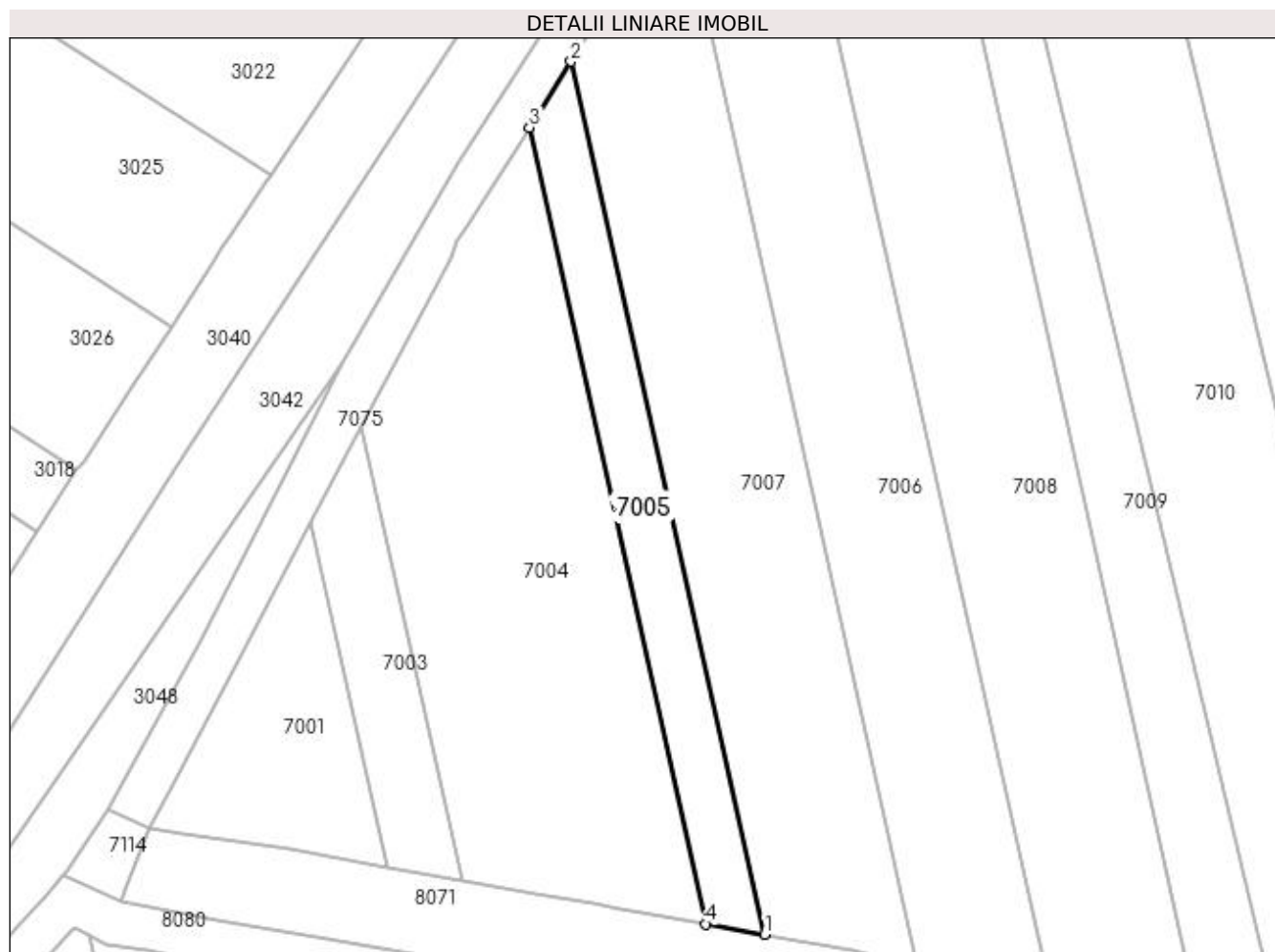
Inscrieri privind dezmembramintele dreptului de proprietate, drepturi reale de garanție și sarcini	Referințe
NU SUNT	

## Anexa Nr. 1 La Partea I

## Teren

Nr cadastral	Suprafața (mp)*	Observații / Referințe
	400	IMOBIL DESPARTIT DE DRUM SI CANAL

\* Suprafața este determinată în planul de proiecție Stereo 70.



## Date referitoare la teren

Crt	Categorie folosință	Intra vilan	Suprafața (mp)	Tarla	Parcelă	Nr. topo	Observații / Referințe
1	arabil	DA	400	MOCIRA	-	-	

## Lungime Segmente

1) Valorile lungimilor segmentelor sunt obținute din proiecție în plan.

Punct început	X / Y	Punct sfârșit	X / Y	Lungime segment (** (m)
1	371.232,452 672.605,966	2	371.214,574 672.686,572	82.565
2	371.214,574 672.686,572	3	371.210,732 672.680,469	7.212
3	371.210,732 672.680,469	4	371.227,041 672.606,932	75.324
4	371.227,041 672.606,932	1	371.232,452 672.605,966	5.497

**\*\* Lungimile segmentelor sunt determinate în planul de proiecție Stereo 70 și sunt rotunjite la 1 milimetru.**

**\*\*\* Distanța dintre puncte este formată din segmente cumulate ce sunt mai mici decât valoarea 1 milimetru.**





**DATE DESPRE IMOBILUL NR. 7006**

Oficiul de Cadastru și Publicitate Imobiliară MARAMURES  
Biroul de Cadastru și Publicitate Imobiliară Baia Mare

**A. Partea I. Descrierea imobilului**

TEREN Intravilan

Adresa: Loc. Gârdani, Jud. Maramures

Nr. Crt	Nr cadastral Nr. topografic	Suprafața* (mp)	Observații / Referințe
A1		1.252	Sector cadastral:7 Teren neimprejmuit; IMOBIL DESPARTIT DE DRUM SI CANAL

**B. Partea II. Proprietari și acte**

Inscrieri privitoare la dreptul de proprietate și alte drepturi reale		Referințe
/		
Act Administrativ nr. 44129/87, Titlu de proprietate, din 11/06/2002 emis de CJPSDPAT MARAMURES;		
B1	Intabulare, drept de PROPRIETATEcu titlu de reconstituirea dreptului de proprietate in baza Legii nr. 18/1991, dobandit prin Lege, cota actuala 1/1 1) DUMITRAȘ LAURENȚIU, LIPSA CNP	A1

**C. Partea III. SARCINI .**

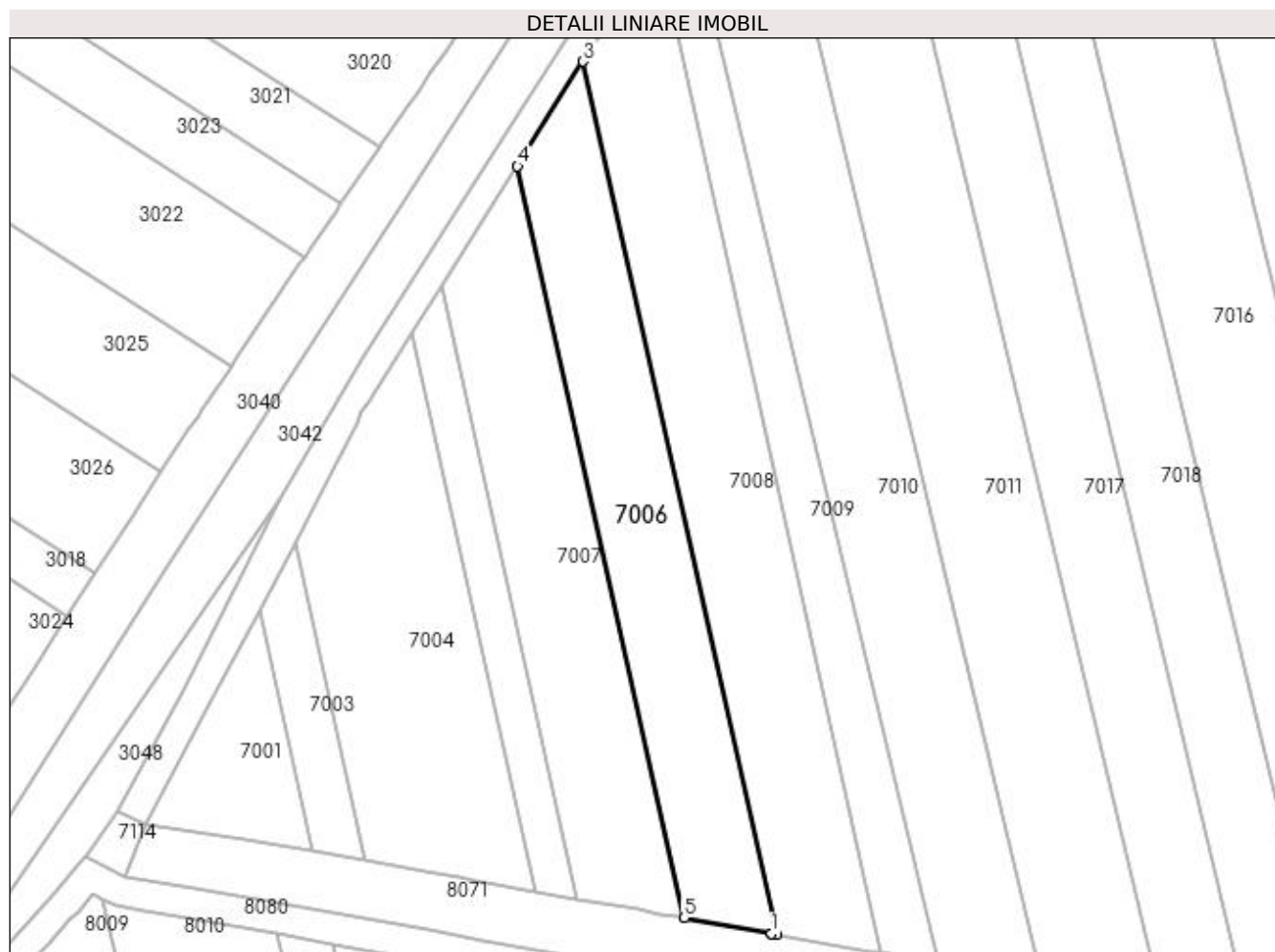
Inscrieri privind dezmembramintele dreptului de proprietate, drepturi reale de garanție și sarcini	Referințe
NU SUNT	

## Anexa Nr. 1 La Partea I

## Teren

Nr cadastral	Suprafața (mp)*	Observații / Referințe
	1.252	IMOBIL DESPARTIT DE DRUM SI CANAL

\* Suprafața este determinată în planul de proiecție Stereo 70.



## Date referitoare la teren

Crt	Categorie folosință	Intra vilan	Suprafața (mp)	Tarla	Parcelă	Nr. topo	Observații / Referințe
1	arabil	DA	1.252	MOCIRA	-	-	

## Lungime Segmente

1) Valorile lungimilor segmentelor sunt obținute din proiecție în plan.

Punct început	X / Y	Punct sfârșit	X / Y	Lungime segment (** (m)
1	371.258,025 672.601,4	2	371.258,703 672.601,279	0.689
2	371.258,703 672.601,279	3	371.233,219 672.716,181	117.694
3	371.233,219 672.716,181	4	371.224,557 672.702,43	16.252
4	371.224,557 672.702,43	5	371.246,508 672.603,456	101.379
5	371.246,508 672.603,456	6	371.257,992 672.601,406	11.666

Punct început	X / Y	Punct sfârșit	X / Y	Lungime segment (** (m)
6	371.257,992 672.601,406	1	371.258,025 672.601,4	0.034

\*\* Lungimile segmentelor sunt determinate în planul de proiecție Stereo 70 și sunt rotunjite la 1 milimetru.

\*\*\* Distanța dintre puncte este formată din segmente cumulate ce sunt mai mici decât valoarea 1 milimetru.



**DATE DESPRE IMOBILUL NR. 7007**

Oficiul de Cadastru și Publicitate Imobiliară MARAMURES  
Biroul de Cadastru și Publicitate Imobiliară Baia Mare

**A. Partea I. Descrierea imobilului**

TEREN Intravilan

Adresa: Loc. Gârdani, Jud. Maramures

Nr. Crt	Nr cadastral Nr. topografic	Suprafața* (mp)	Observații / Referințe
A1		1.213	Sector cadastral:7 Teren neimprejmuit; IMOBIL DESPARTIT DE DRUM SI CANAL

**B. Partea II. Proprietari și acte**

Inscrieri privitoare la dreptul de proprietate și alte drepturi reale		Referințe
/		
Act Administrativ nr. 44129/46, Titlu de proprietate, din 27/02/2002 emis de CJPSD MARAMURES;		
B1	Intabulare, drept de PROPRIETATE reconstituire in baza L.18/1991, dobandit prin Lege, cota actuala 1/1 1) DUMITRAȘ NASTASIA, LIPSA CNP	A1

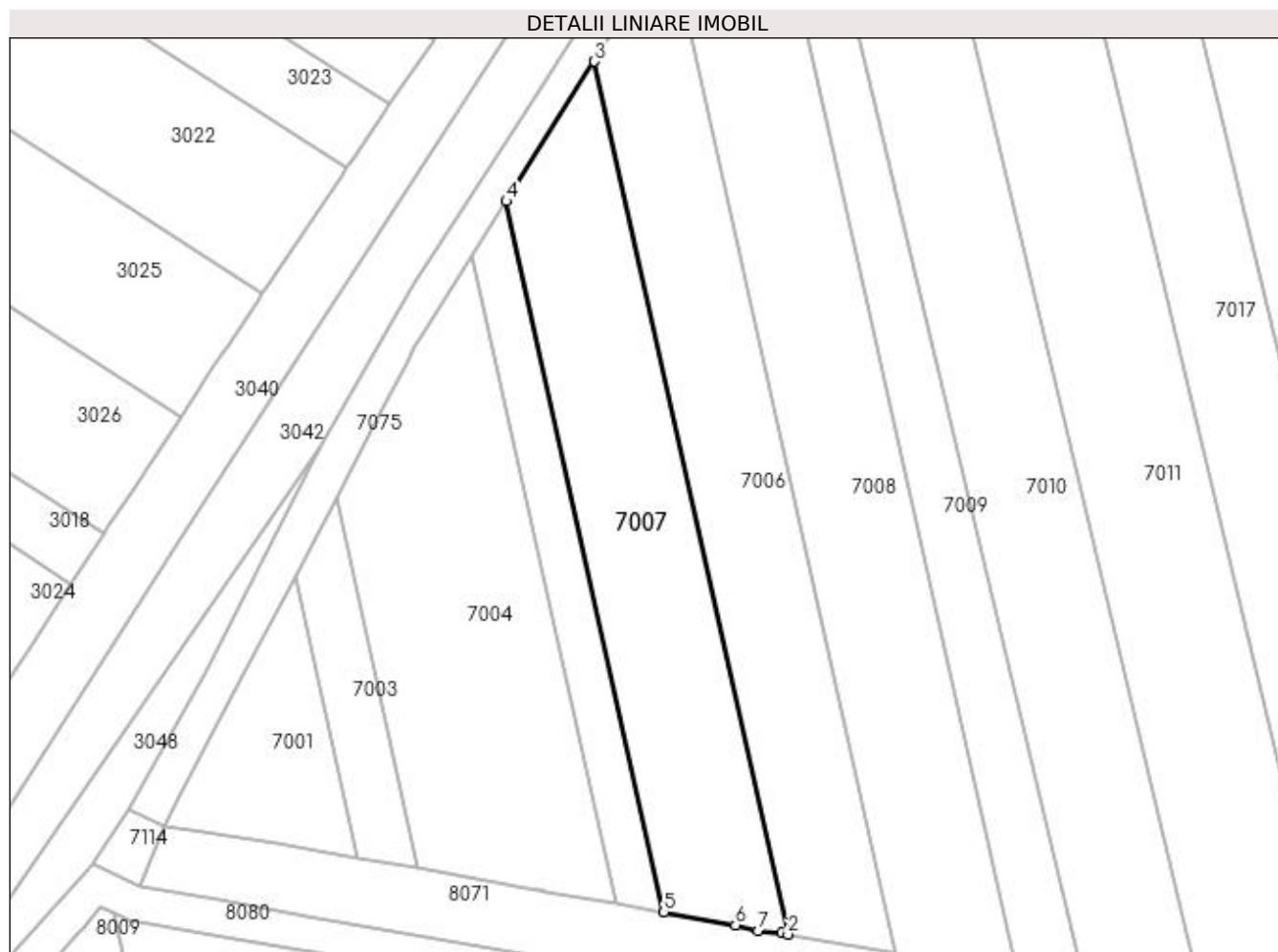
**C. Partea III. SARCINI .**

Inscrieri privind dezmembramintele dreptului de proprietate, drepturi reale de garanție și sarcini	Referințe
NU SUNT	

**Anexa Nr. 1 La Partea I****Teren**

Nr cadastral	Suprafața (mp)*	Observații / Referințe
	1.213	IMOBIL DESPARTIT DE DRUM SI CANAL

\* Suprafața este determinată în planul de proiecție Stereo 70.

**Date referitoare la teren**

Crt	Categorie folosință	Intra vilan	Suprafața (mp)	Tarla	Parcelă	Nr. topo	Observații / Referințe
1	arabil	DA	1.213	MOCIRA	-	-	

**Lungime Segmente**

1) Valorile lungimilor segmentelor sunt obținute din proiecție în plan.

Punct început	X / Y	Punct sfârșit	X / Y	Lungime segment (** (m)
1	371.245,778 672.603,586	2	371.246,508 672.603,456	0.741
2	371.246,508 672.603,456	3	371.224,557 672.702,43	101.379
3	371.224,557 672.702,43	4	371.214,574 672.686,572	18.739
4	371.214,574 672.686,572	5	371.232,452 672.605,966	82.565
5	371.232,452 672.605,966	6	371.240,554 672.604,519	8.23

Punct început	X / Y	Punct sfârșit	X / Y	Lungime segment (** (m)
6	371.240,554 672.604,519	7	371.243,158 672.603,871	2.683
7	371.243,158 672.603,871	1	371.245,778 672.603,586	2.635

\*\* Lungimile segmentelor sunt determinate în planul de proiecție Stereo 70 și sunt rotunjite la 1 milimetru.

\*\*\* Distanța dintre puncte este formată din segmente cumulate ce sunt mai mici decât valoarea 1 milimetru.





**DATE DESPRE IMOBILUL NR. 7008**

Oficiul de Cadastru și Publicitate Imobiliară MARAMURES  
Biroul de Cadastru și Publicitate Imobiliară Baia Mare

**A. Partea I. Descrierea imobilului**

TEREN Intravilan

Adresa: Loc. Gârdani, Jud. Maramures

Nr. Crt	Nr cadastral Nr. topografic	Suprafața* (mp)	Observații / Referințe
A1		1.637	Sector cadastral:7 Teren neimprejmuit; IMOBIL DESPARTIT DE DRUM SI CANAL

**B. Partea II. Proprietari și acte**

Inscrieri privitoare la dreptul de proprietate și alte drepturi reale	Referințe
/	
Act Administrativ nr. 44108/40, Titlu de proprietate, din 08/09/1999 emis de CJPSDPAT MARAMURES;	
B1	A1
Intabulare, drept de PROPRIETATEcu titlu de reconstituirea dreptului de proprietate in baza Legii nr. 18/1991, dobandit prin Lege, cota actuala 1/1	
1) <b>BOLOȘ ALEXANDRU</b> , LIPSA CNP	

**C. Partea III. SARCINI .**

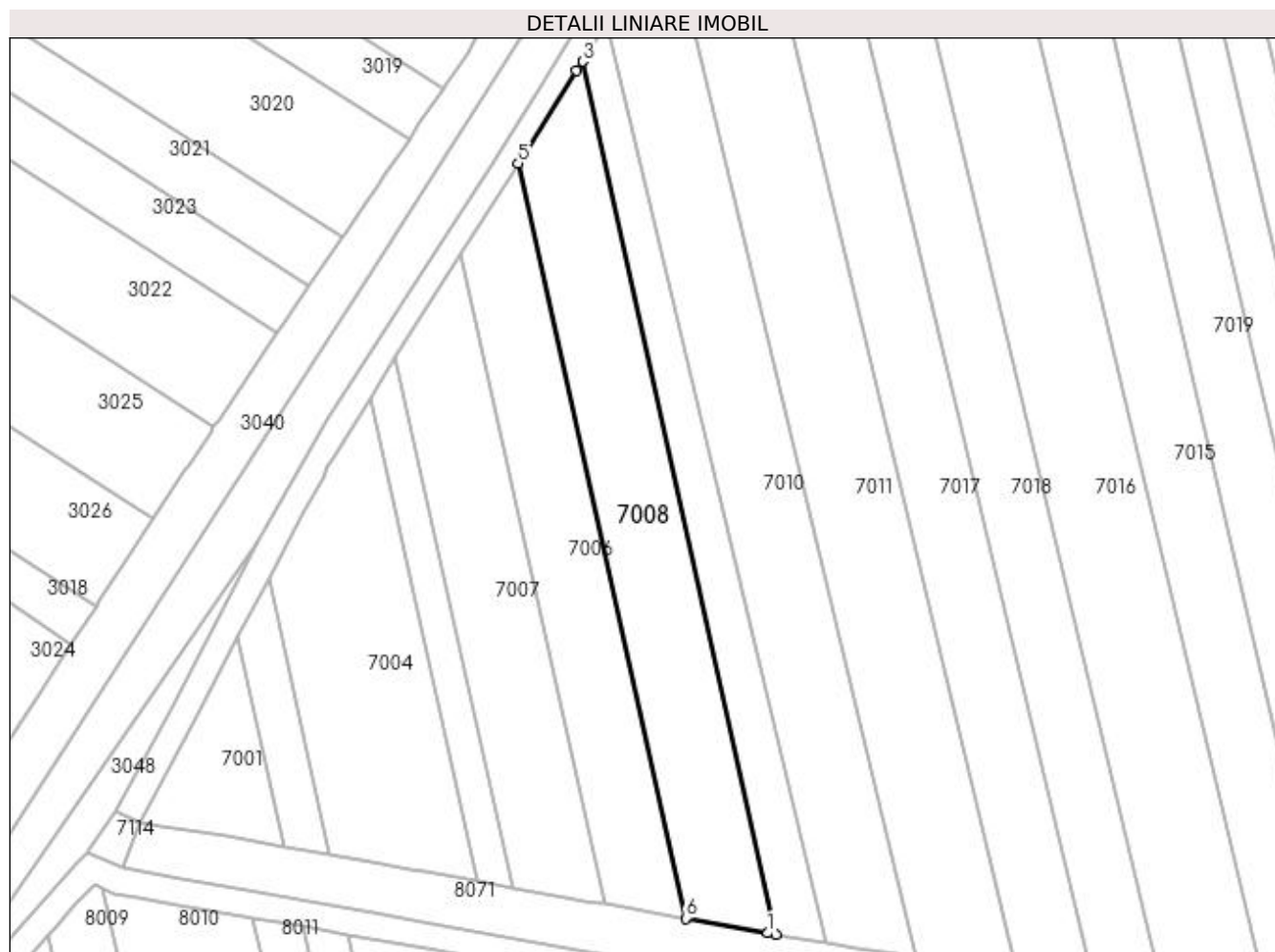
Inscrieri privind dezmembramintele dreptului de proprietate, drepturi reale de garanție și sarcini	Referințe
NU SUNT	

## Anexa Nr. 1 La Partea I

## Teren

Nr cadastral	Suprafața (mp)*	Observații / Referințe
	1.637	IMOBIL DESPARTIT DE DRUM SI CANAL

\* Suprafața este determinată în planul de proiecție Stereo 70.



## Date referitoare la teren

Crt	Categorie folosință	Intra vilan	Suprafața (mp)	Tarla	Parcelă	Nr. topo	Observații / Referințe
1	arabil	DA	1.637	MOCIRA	-	-	

## Lungime Segmente

1) Valorile lungimilor segmentelor sunt obținute din proiecție în plan.

Punct început	X / Y	Punct sfârșit	X / Y	Lungime segment (** (m)
1	371.271,222 672.599,055	2	371.272,456 672.598,852	1.251
2	371.272,456 672.598,852	3	371.242,995 672.731,688	136.064
3	371.242,995 672.731,688	4	371.242,113 672.730,302	1.643
4	371.242,113 672.730,302	5	371.233,219 672.716,181	16.688
5	371.233,219 672.716,181	6	371.258,703 672.601,279	117.694

Punct început	X / Y	Punct sfârșit	X / Y	Lungime segment (** (m)
6	371.258,703 672.601,279	1	371.271,222 672.599,055	12.715

\*\* Lungimile segmentelor sunt determinate în planul de proiecție Stereo 70 și sunt rotunjite la 1 milimetru.

\*\*\* Distanța dintre puncte este formată din segmente cumulate ce sunt mai mici decât valoarea 1 milimetru.



**DATE DESPRE IMOBILUL NR. 7009**

Oficiul de Cadastru și Publicitate Imobiliară MARAMURES  
Biroul de Cadastru și Publicitate Imobiliară Baia Mare

**A. Partea I. Descrierea imobilului**

TEREN Intravilan

Adresa: Loc. Gârdani, Jud. Maramures

Nr. Crt	Nr cadastral Nr. topografic	Suprafața* (mp)	Observații / Referințe
A1		854	Sector cadastral:7 Teren neimprejmuit; IMOBIL DESPARTIT DE DRUM SI CANAL

**B. Partea II. Proprietari și acte**

Inscrieri privitoare la dreptul de proprietate și alte drepturi reale	Referințe
/	
Act Administrativ nr. 520/8, Titlu de proprietate, din 27/03/2002 emis de CJPSDPAT MARAMURES;	
B1	A1
Intabulare, drept de PROPRIETATEcu titlu de reconstituirea dreptului de proprietate in baza Legii nr. 18/1991, dobandit prin Lege, cota actuala 1/1	
1) COȚIU COSTICĂ, LIPSA CNP	
2) TÎNC MARIA, LIPSA CNP	

**C. Partea III. SARCINI .**

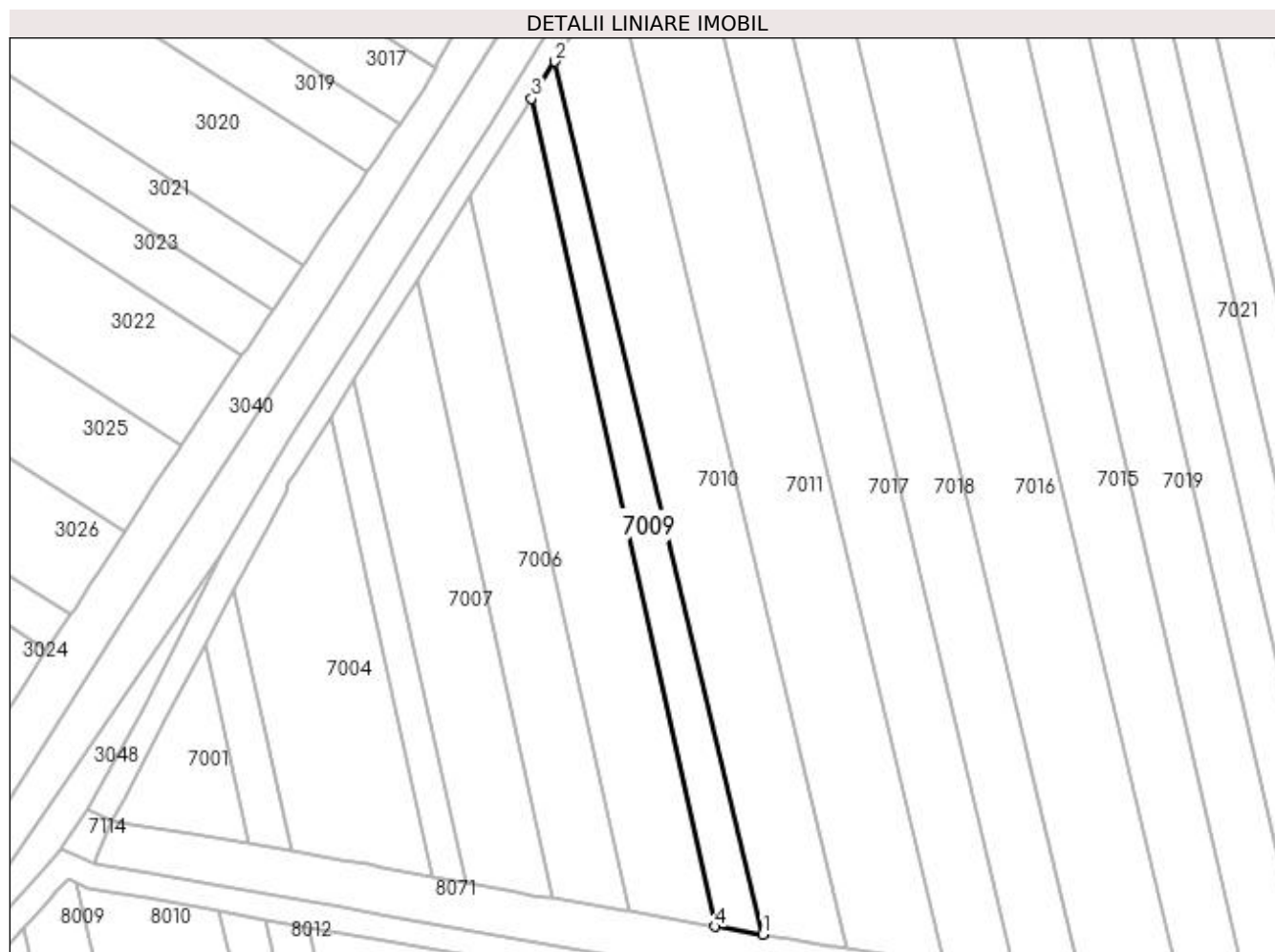
Inscrieri privind dezmembramintele dreptului de proprietate, drepturi reale de garanție și sarcini	Referințe
NU SUNT	

## Anexa Nr. 1 La Partea I

## Teren

Nr cadastral	Suprafața (mp)*	Observații / Referințe
	854	IMOBIL DESPARTIT DE DRUM SI CANAL

\* Suprafața este determinată în planul de proiecție Stereo 70.



## Date referitoare la teren

Crt	Categorie folosință	Intra vilan	Suprafața (mp)	Tarla	Parcelă	Nr. topo	Observații / Referințe
1	arabil	DA	854	MOCIRA	-	-	

## Lungime Segmente

1) Valorile lungimilor segmentelor sunt obținute din proiecție în plan.

Punct început	X / Y	Punct sfârșit	X / Y	Lungime segment (** (m)
1	371.280,123 672.597,589	2	371.246,775 672.737,631	143.958
2	371.246,775 672.737,631	3	371.242,995 672.731,688	7.043
3	371.242,995 672.731,688	4	371.272,456 672.598,852	136.064
4	371.272,456 672.598,852	1	371.280,123 672.597,589	7.77

**\*\* Lungimile segmentelor sunt determinate în planul de proiecție Stereo 70 și sunt rotunjite la 1 milimetru.**

**\*\*\* Distanța dintre puncte este formată din segmente cumulate ce sunt mai mici decât valoarea 1 milimetru.**





**DATE DESPRE IMOBILUL NR. 7010**

Oficiul de Cadastru și Publicitate Imobiliară MARAMURES  
Biroul de Cadastru și Publicitate Imobiliară Baia Mare

**A. Partea I. Descrierea imobilului**

TEREN Necunoscut

Nr. cadastral vechi:50615

Adresa: Loc. Gârdani, Jud. Maramures

Nr. Crt	Nr cadastral Nr. topografic	Suprafața* (mp)	Observații / Referințe
A1	50615	1.944	Sector cadastral:7 Teren neimprejmuit;

**B. Partea II. Proprietari și acte**

Inscrieri privitoare la dreptul de proprietate și alte drepturi reale		Referințe
<b>37252 / 29/06/2018</b>		
Act Notarial nr. Contract de vanzare cumparare autentificat sub nr 3301, din 28/06/2018 emis de NP Capusan Niculina;		
B1	Intabulare, drept de PROPRIETATEcu titlu de drept cumparare, dobandit prin Conventie, cota actuala 1/1, cota initiala 1/1 1) <b>MOLDOVAN IONEL LUCIAN</b> , bun propriu	A1
<i>OBSERVATII: Pozitie transcrisa din CF nr. 50615, in rangul incheierii nr. 37252 / 29.06.2018</i>		

**C. Partea III. SARCINI .**

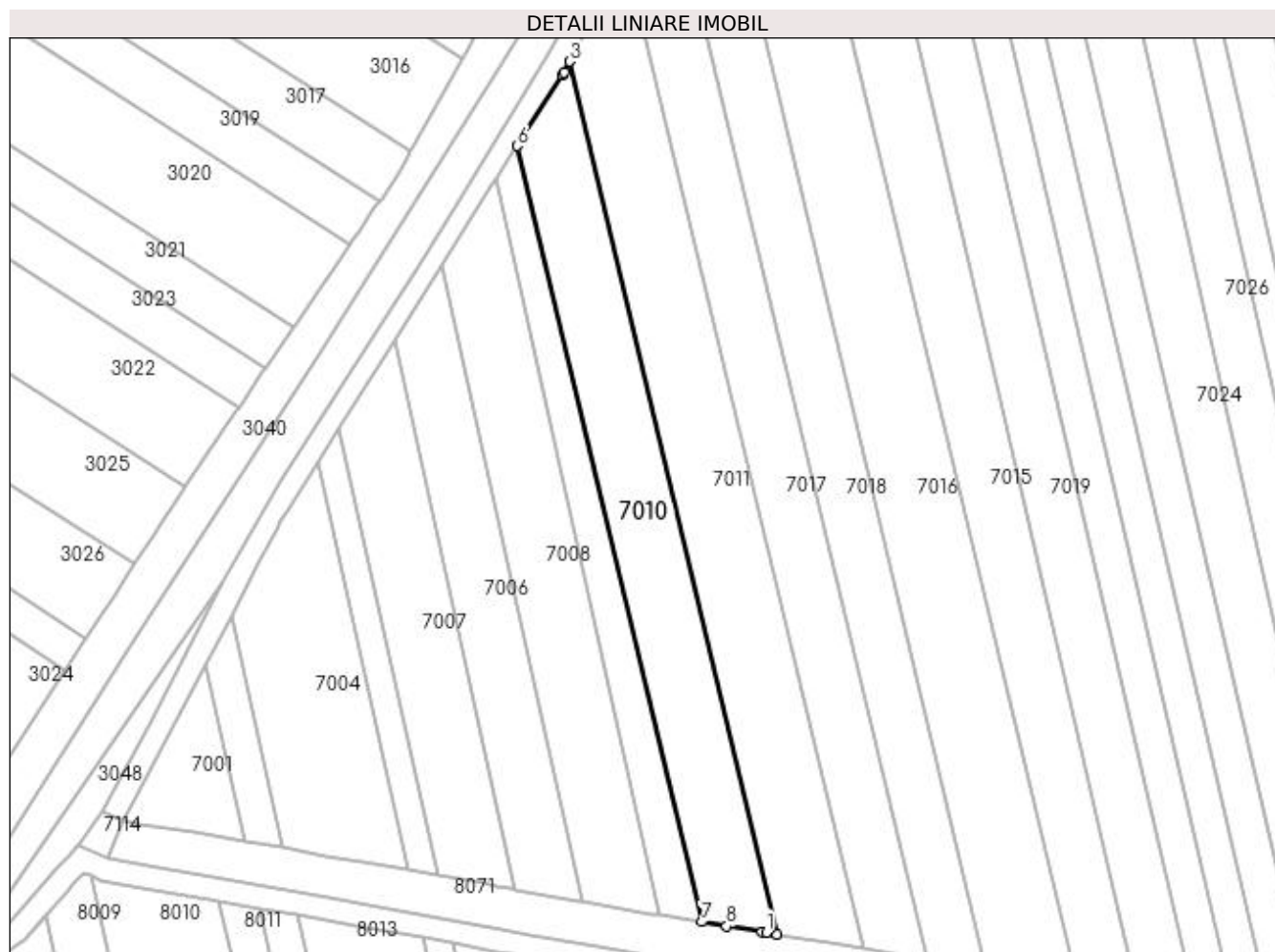
Inscrieri privind dezmembramintele dreptului de proprietate, drepturi reale de garanție și sarcini	Referințe
NU SUNT	

## Anexa Nr. 1 La Partea I

## Teren

Nr cadastral	Suprafața (mp)*	Observații / Referințe
50615	1.944	

\* Suprafața este determinată în planul de proiecție Stereo 70.



## Date referitoare la teren

Crt	Categorie folosință	Intra vilan	Suprafața (mp)	Tarla	Parcelă	Nr. topo	Observații / Referințe
1	arabil	NU	1.144	-	-	-	
2	arabil	DA	800	-	-	-	

## Lungime Segmente

1) Valorile lungimilor segmentelor sunt obținute din proiecție în plan.

Punct început	X / Y	Punct sfârșit	X / Y	Lungime segment (** (m)
1	371.291,766 672.595,671	2	371.293,733 672.595,347	1.994
2	371.293,733 672.595,347	3	371.256,23 672.752,841	161.898
3	371.256,23 672.752,841	4	371.255,203 672.750,884	2.21
4	371.255,203 672.750,884	5	371.254,914 672.750,43	0.538

Punct început	X / Y	Punct sfârșit	X / Y	Lungime segment (** (m)
5	371.254,914 672.750,43	6	371.246,775 672.737,631	15.168
6	371.246,775 672.737,631	7	371.280,123 672.597,589	143.958
7	371.280,123 672.597,589	8	371.284,615 672.596,849	4.553
8	371.284,615 672.596,849	9	371.291,017 672.595,794	6.488
9	371.291,017 672.595,794	1	371.291,766 672.595,671	0.759

\*\* Lungimile segmentelor sunt determinate în planul de proiecție Stereo 70 și sunt rotunjite la 1 milimetru.

\*\*\* Distanța dintre puncte este formată din segmente cumulate ce sunt mai mici decât valoarea 1 milimetru.



**DATE DESPRE IMOBILUL NR. 7011**

Oficiul de Cadastru și Publicitate Imobiliară MARAMURES  
Biroul de Cadastru și Publicitate Imobiliară Baia Mare

**A. Partea I. Descrierea imobilului**

TEREN Extravilan

Nr. cadastral vechi:50610

Adresa: Jud. Maramures

Nr. Crt	Nr cadastral Nr. topografic	Suprafața* (mp)	Observații / Referințe
A1	50610	2.505	Sector cadastral:7 Teren neimprejmuit;

**B. Partea II. Proprietari și acte**

Inscrieri privitoare la dreptul de proprietate și alte drepturi reale	Referințe
<b>37247 / 29/06/2018</b>	
Act Notarial nr. Contract de vanzare cumparare autentificat sub nr 3301, din 28/06/2018 emis de Notar Public Capusan Niculina;	
B1	Intabulare, drept de PROPRIETATEcu titlu de drept cumparare, dobandit prin Conventie, cota actuala 1/1, cota initiala 1/1
	1) <b>MOLDOVAN IONEL LUCIAN</b> , bun propriu
	<i>OBSERVATII: Pozitie transcrisa din CF nr. 50610, in rangul incheierii nr. 37247 / 29.06.2018</i>

**C. Partea III. SARCINI .**

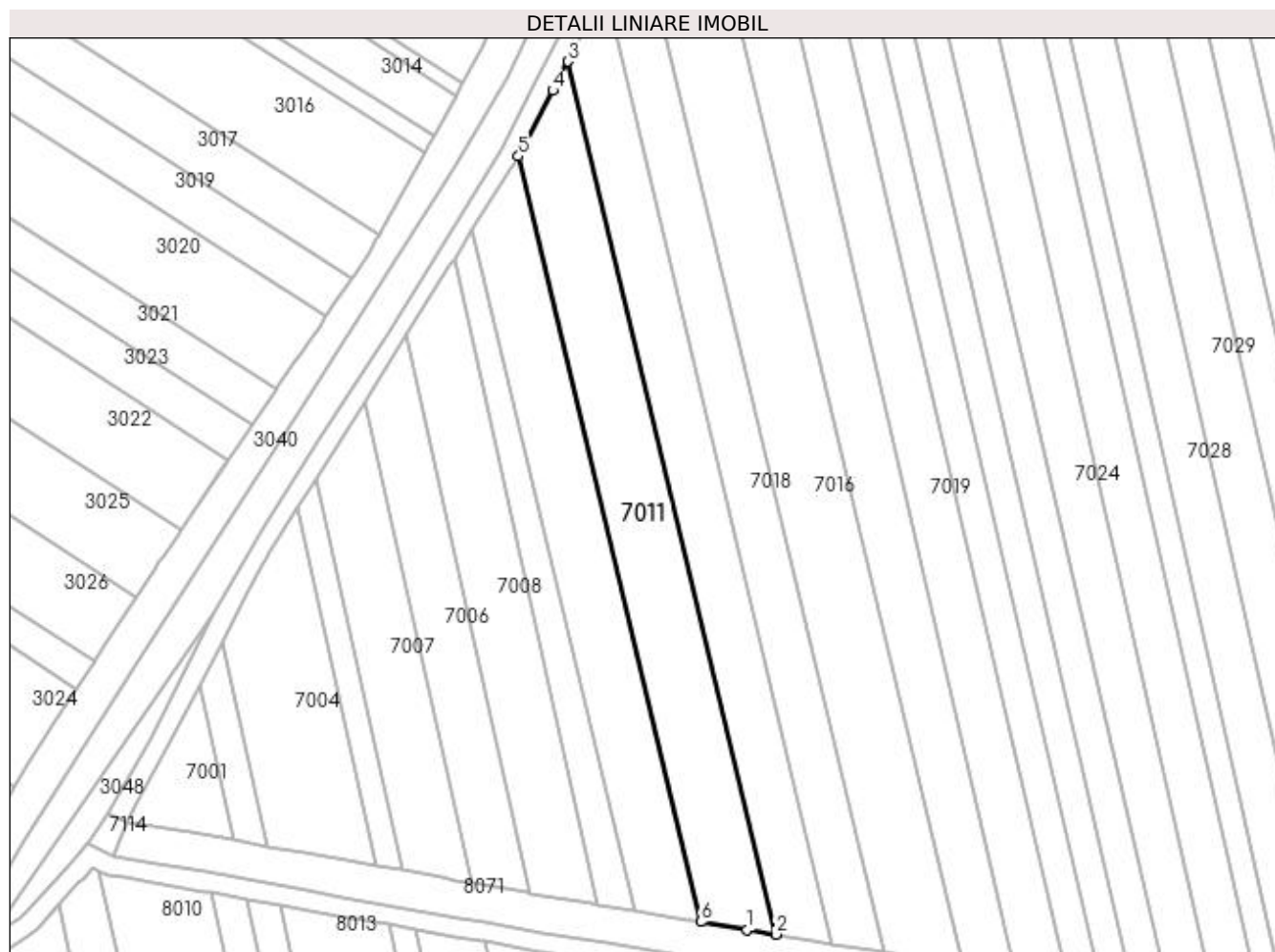
Inscrieri privind dezmembramintele dreptului de proprietate, drepturi reale de garanție și sarcini	Referințe
NU SUNT	

## Anexa Nr. 1 La Partea I

## Teren

Nr cadastral	Suprafața (mp)*	Observații / Referințe
50610	2.505	

\* Suprafața este determinată în planul de proiecție Stereo 70.



## Date referitoare la teren

Crt	Categorie folosință	Intra vilan	Suprafața (mp)	Tarla	Parcelă	Nr. topo	Observații / Referințe
1	arabil	NU	2.505	-	-	-	

## Lungime Segmente

1) Valorile lungimilor segmentelor sunt obținute din proiecție în plan.

Punct început	X / Y	Punct sfârșit	X / Y	Lungime segment (** (m)
1	371.303,322 672.593,768	2	371.309,206 672.592,799	5.963
2	371.309,206 672.592,799	3	371.266,455 672.772,328	184.549
3	371.266,455 672.772,328	4	371.263,335 672.766,381	6.716
4	371.263,335 672.766,381	5	371.256,23 672.752,841	15.291
5	371.256,23 672.752,841	6	371.293,733 672.595,347	161.898

Punct început	X / Y	Punct sfârșit	X / Y	Lungime segment (** (m)
6	371.293,733 672.595,347	1	371.303,322 672.593,768	9.718

\*\* Lungimile segmentelor sunt determinate în planul de proiecție Stereo 70 și sunt rotunjite la 1 milimetru.

\*\*\* Distanța dintre puncte este formată din segmente cumulate ce sunt mai mici decât valoarea 1 milimetru.





**DATE DESPRE IMOBILUL NR. 7015**

Oficiul de Cadastru și Publicitate Imobiliară MARAMURES  
Biroul de Cadastru și Publicitate Imobiliară Baia Mare

**A. Partea I. Descrierea imobilului**

TEREN Intravilan

Adresa: Loc. Gârdani, Jud. Maramures

Nr. Crt	Nr cadastral Nr. topografic	Suprafața* (mp)	Observații / Referințe
A1		2.789	Sector cadastral:7 Teren neimprejmuit; IMOBIL DESPARTIT DE DRUM SI CANAL

**B. Partea II. Proprietari și acte**

Inscrieri privitoare la dreptul de proprietate și alte drepturi reale	Referințe
/	
Act Administrativ nr. 6069/69, Titlu de proprietate, din 17/03/2004 emis de CJPSDPAT MARAMURES;	
B1	A1
Intabulare, drept de PROPRIETATEcu titlu de reconstituirea dreptului de proprietate in baza Legii nr. 18/1991, dobandit prin Lege, cota actuala 1/1	
1) ARDELEAN LUCREȚIA, LIPSA CNP	

**C. Partea III. SARCINI .**

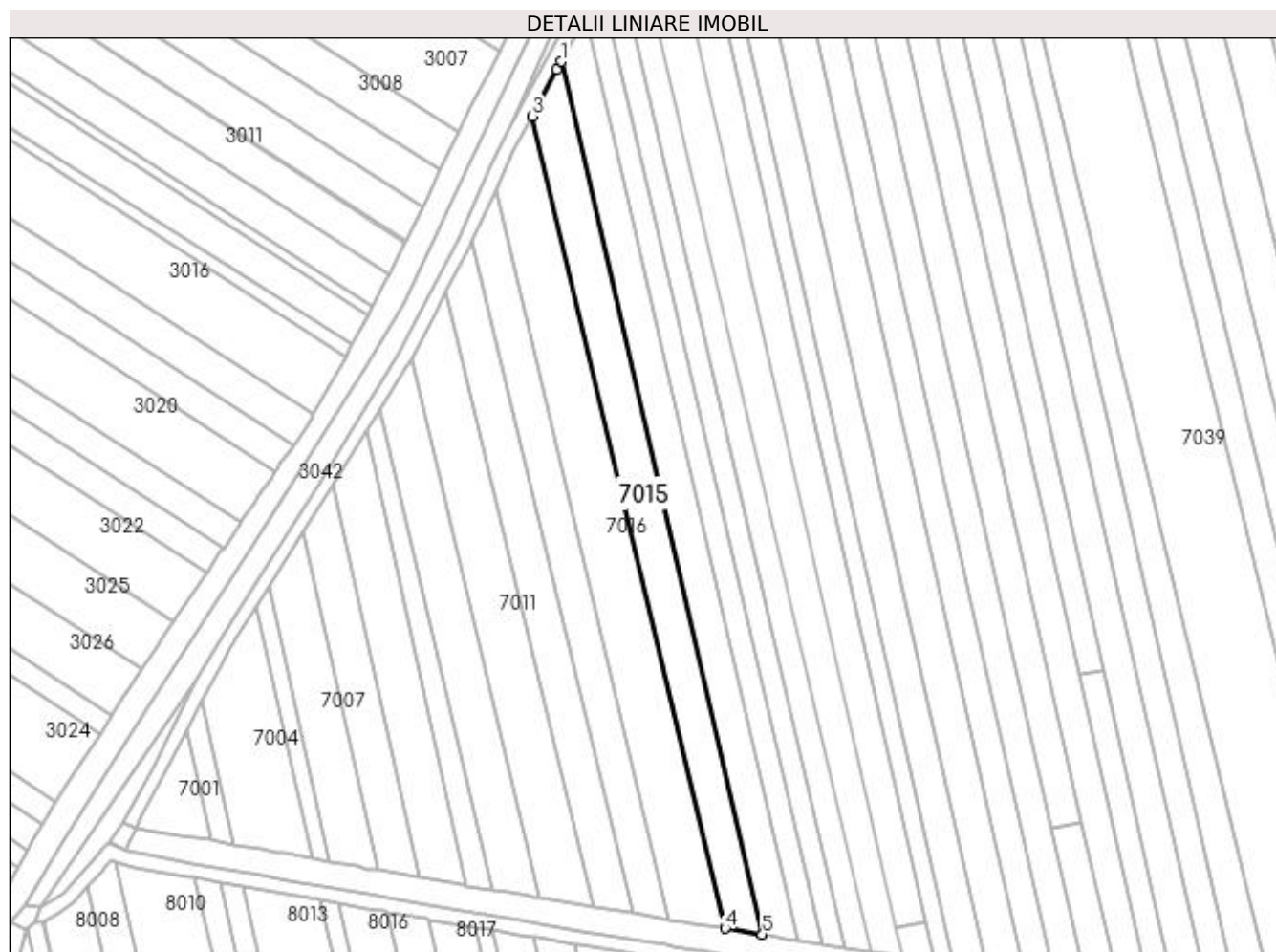
Inscrieri privind dezmembramintele dreptului de proprietate, drepturi reale de garanție și sarcini	Referințe
NU SUNT	

## Anexa Nr. 1 La Partea I

## Teren

Nr cadastral	Suprafața (mp)*	Observații / Referințe
	2.789	IMOBIL DESPARTIT DE DRUM SI CANAL

\* Suprafața este determinată în planul de proiecție Stereo 70.



## Date referitoare la teren

Crt	Categorie folosință	Intra vilan	Suprafața (mp)	Tarla	Parcelă	Nr. topo	Observații / Referințe
1	arabil	DA	2.789	MOCIRA	-	-	

## Lungime Segmente

1) Valorile lungimilor segmentelor sunt obținute din proiecție în plan.

Punct început	X / Y	Punct sfârșit	X / Y	Lungime segment (** (m)
1	371.299,925 672.839,533	2	371.298,611 672.837,158	2.714
2	371.298,611 672.837,158	3	371.291,414 672.823,602	15.348
3	371.291,414 672.823,602	4	371.347,885 672.586,454	243.779
4	371.347,885 672.586,454	5	371.358,722 672.584,722	10.975
5	371.358,722 672.584,722	1	371.299,925 672.839,533	261.507

**\*\* Lungimile segmentelor sunt determinate în planul de proiecție Stereo 70 și sunt rotunjite la 1 milimetru.**

**\*\*\* Distanța dintre puncte este formată din segmente cumulate ce sunt mai mici decât valoarea 1 milimetru.**



**DATE DESPRE IMOBILUL NR. 7016**

Oficiul de Cadastru și Publicitate Imobiliară MARAMURES  
Biroul de Cadastru și Publicitate Imobiliară Baia Mare

**A. Partea I. Descrierea imobilului**

TEREN Necunoscut

Adresa: Loc. Gârdani, Jud. Maramures

Nr. Crt	Nr cadastral Nr. topografic	Suprafața* (mp)	Observații / Referințe
A1		3.546	Sector cadastral:7 Teren neimprejmuit;

**B. Partea II. Proprietari și acte**

Inscrieri privitoare la dreptul de proprietate și alte drepturi reale	Referințe
/	
Act Administrativ nr. 44129/28, Titlu de proprietate, din 04/06/2001 emis de CJPSD MARAMURES;	
B1	Intabulare, drept de PROPRIETATE reconstituire in baza L.18/1991, dobandit prin Lege, cota actuala 1/1 1) COȚIU IOAN, LIPSA CNP
	A1

**C. Partea III. SARCINI .**

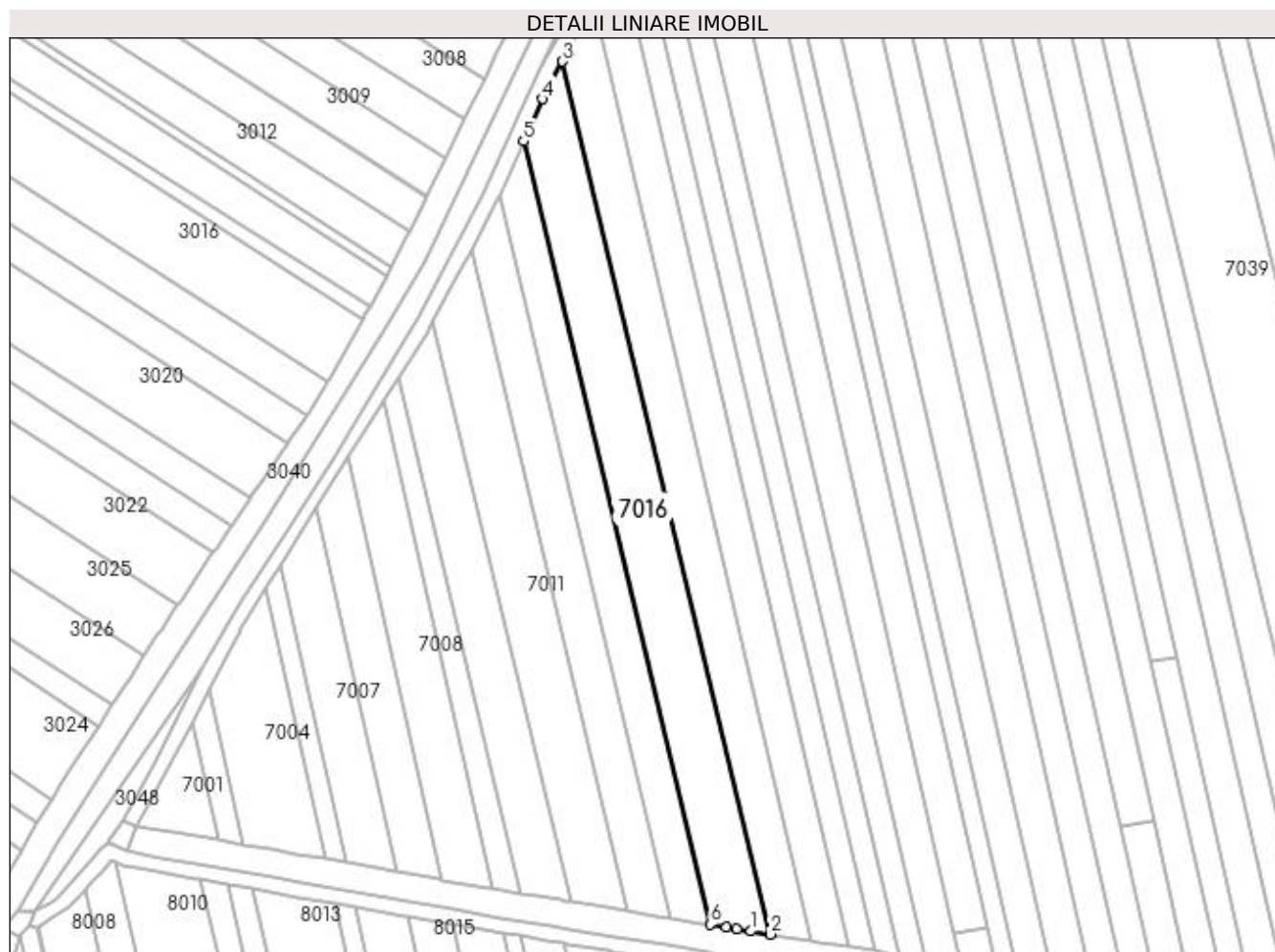
Inscrieri privind dezmembramintele dreptului de proprietate, drepturi reale de garanție și sarcini	Referințe
NU SUNT	

## Anexa Nr. 1 La Partea I

## Teren

Nr cadastral	Suprafața (mp)*	Observații / Referințe
	3.546	

\* Suprafața este determinată în planul de proiecție Stereo 70.



## Date referitoare la teren

Crt	Categorie folosință	Intra vilan	Suprafața (mp)	Tarla	Parcelă	Nr. topo	Observații / Referințe
1	arabil	NU	2.916	MOCIRA	-	-	
2	arabil	DA	630	MOCIRA	-	-	

## Lungime Segmente

1) Valorile lungimilor segmentelor sunt obținute din proiecție în plan.

Punct început	X / Y	Punct sfârșit	X / Y	Lungime segment (** (m)
1	371.342,611 672.587,297	2	371.347,885 672.586,454	5.341
2	371.347,885 672.586,454	3	371.291,414 672.823,602	243.779
3	371.291,414 672.823,602	4	371.286,002 672.813,408	11.542
4	371.286,002 672.813,408	5	371.280,828 672.801,961	12.562

Punct început	X / Y	Punct sfârșit	X / Y	Lungime segment (** (m)
5	371.280,828 672.801,961	6	371.331,509 672.589,126	218.786
6	371.331,509 672.589,126	7	371.335,789 672.588,421	4.338
7	371.335,789 672.588,421	8	371.338,74 672.587,935	2.991
8	371.338,74 672.587,935	1	371.342,611 672.587,297	3.923

\*\* Lungimile segmentelor sunt determinate în planul de proiecție Stereo 70 și sunt rotunjite la 1 milimetru.

\*\*\* Distanța dintre puncte este formată din segmente cumulate ce sunt mai mici decât valoarea 1 milimetru.





**DATE DESPRE IMOBILUL NR. 7017**

Oficiul de Cadastru și Publicitate Imobiliară MARAMURES  
Biroul de Cadastru și Publicitate Imobiliară Baia Mare

**A. Partea I. Descrierea imobilului**

TEREN Necunoscut

Adresa: Loc. Gârdani, Jud. Maramures

Nr. Crt	Nr cadastral Nr. topografic	Suprafața* (mp)	Observații / Referințe
A1		2.096	Sector cadastral:7 Teren neimprejmuit;

**B. Partea II. Proprietari și acte**

Inscrieri privitoare la dreptul de proprietate și alte drepturi reale		Referințe
/		
Act Administrativ nr. 43313/82, Titlu de proprietate, din 10/03/2004 emis de CJPSDPAT MARAMURES;		
B1	Intabulare, drept de PROPRIETATEcu titlu de reconstituirea dreptului de proprietate in baza Legii nr. 18/1991, dobandit prin Lege, cota actuala 1/1 1) DUMITRAȘ TEREZIA, LIPSA CNP	A1

**C. Partea III. SARCINI .**

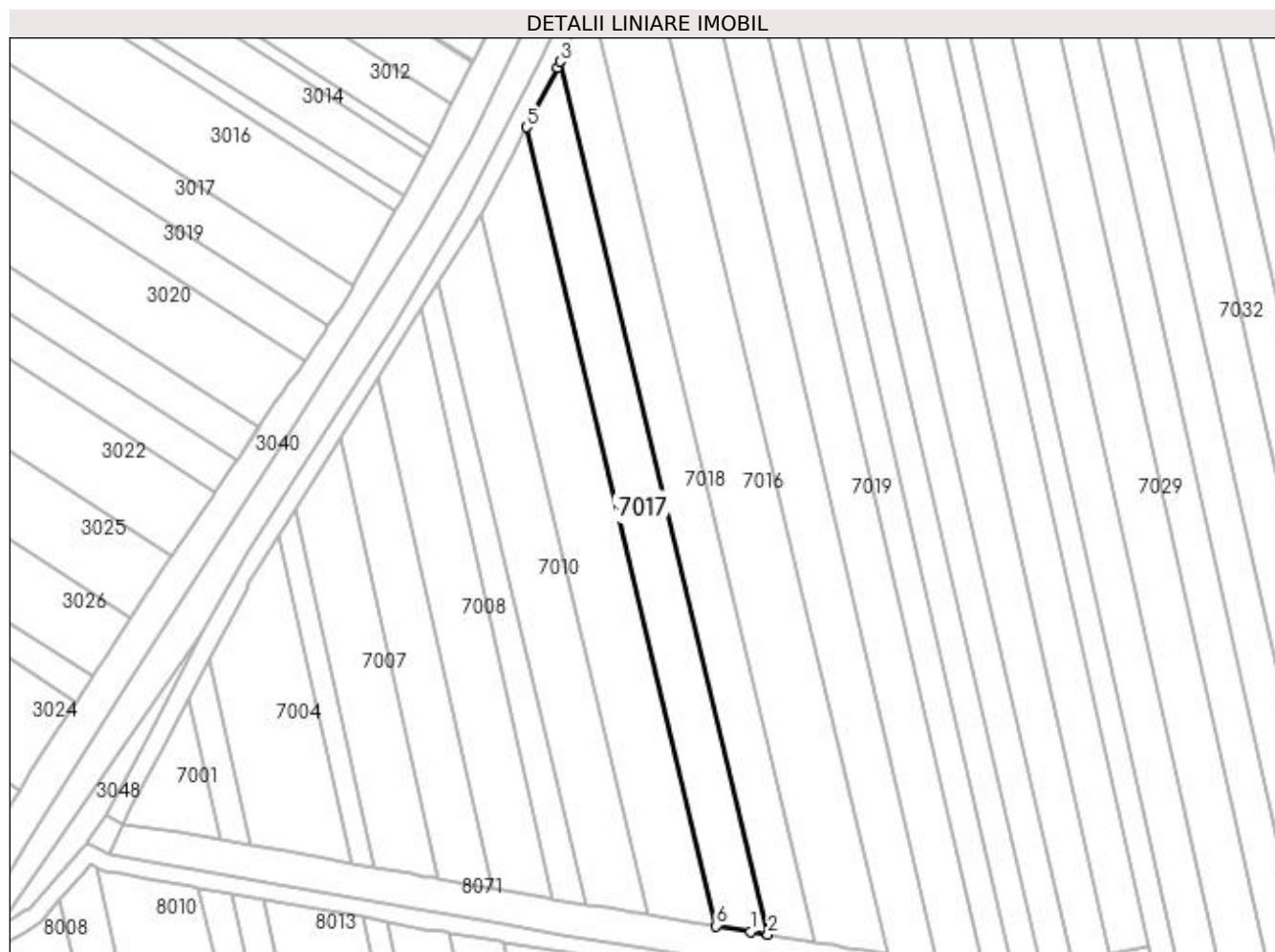
Inscrieri privind dezmembramintele dreptului de proprietate, drepturi reale de garanție și sarcini	Referințe
NU SUNT	

## Anexa Nr. 1 La Partea I

## Teren

Nr cadastral	Suprafața (mp)*	Observații / Referințe
	2.096	

\* Suprafața este determinată în planul de proiecție Stereo 70.



## Date referitoare la teren

Crt	Categorie folosință	Intra vilan	Suprafața (mp)	Tarla	Parcelă	Nr. topo	Observații / Referințe
1	arabil	NU	1.726	MOCIRA	-	-	
2	arabil	DA	370	MOCIRA	-	-	

## Lungime Segmente

1) Valorile lungimilor segmentelor sunt obținute din proiecție în plan.

Punct început	X / Y	Punct sfârșit	X / Y	Lungime segment (** (m)
1	371.316,874 672.591,536	2	371.320,822 672.590,886	4.001
2	371.320,822 672.590,886	3	371.274,102 672.787,082	201.682
3	371.274,102 672.787,082	4	371.273,514 672.785,78	1.429
4	371.273,514 672.785,78	5	371.266,455 672.772,328	15.192

Punct început	X / Y	Punct sfârșit	X / Y	Lungime segment (** (m)
5	371.266,455 672.772,328	6	371.309,206 672.592,799	184.549
6	371.309,206 672.592,799	1	371.316,874 672.591,536	7.771

\*\* Lungimile segmentelor sunt determinate în planul de proiecție Stereo 70 și sunt rotunjite la 1 milimetru.

\*\*\* Distanța dintre puncte este formată din segmente cumulate ce sunt mai mici decât valoarea 1 milimetru.



**DATE DESPRE IMOBILUL NR. 7018**

Oficiul de Cadastru și Publicitate Imobiliară MARAMURES  
Biroul de Cadastru și Publicitate Imobiliară Baia Mare

**A. Partea I. Descrierea imobilului**

TEREN Necunoscut

Adresa: Loc. Gârdani, Jud. Maramures

Nr. Crt	Nr cadastral Nr. topografic	Suprafața* (mp)	Observații / Referințe
A1		2.100	Sector cadastral:7 Teren neimprejmuit;

**B. Partea II. Proprietari și acte**

Inscrieri privitoare la dreptul de proprietate și alte drepturi reale	Referințe
/	
Act Administrativ nr. 50640/24, Titlu de proprietate, din 14/09/2004 emis de CJPSDPAT MARAMURES;	
B1	A1
Intabulare, drept de PROPRIETATEcu titlu de reconstituirea dreptului de proprietate in baza Legii nr. 18/1991, dobandit prin Lege, cota actuala 1/1	
1) COȚ GHEORGHE, LIPSA CNP	

**C. Partea III. SARCINI .**

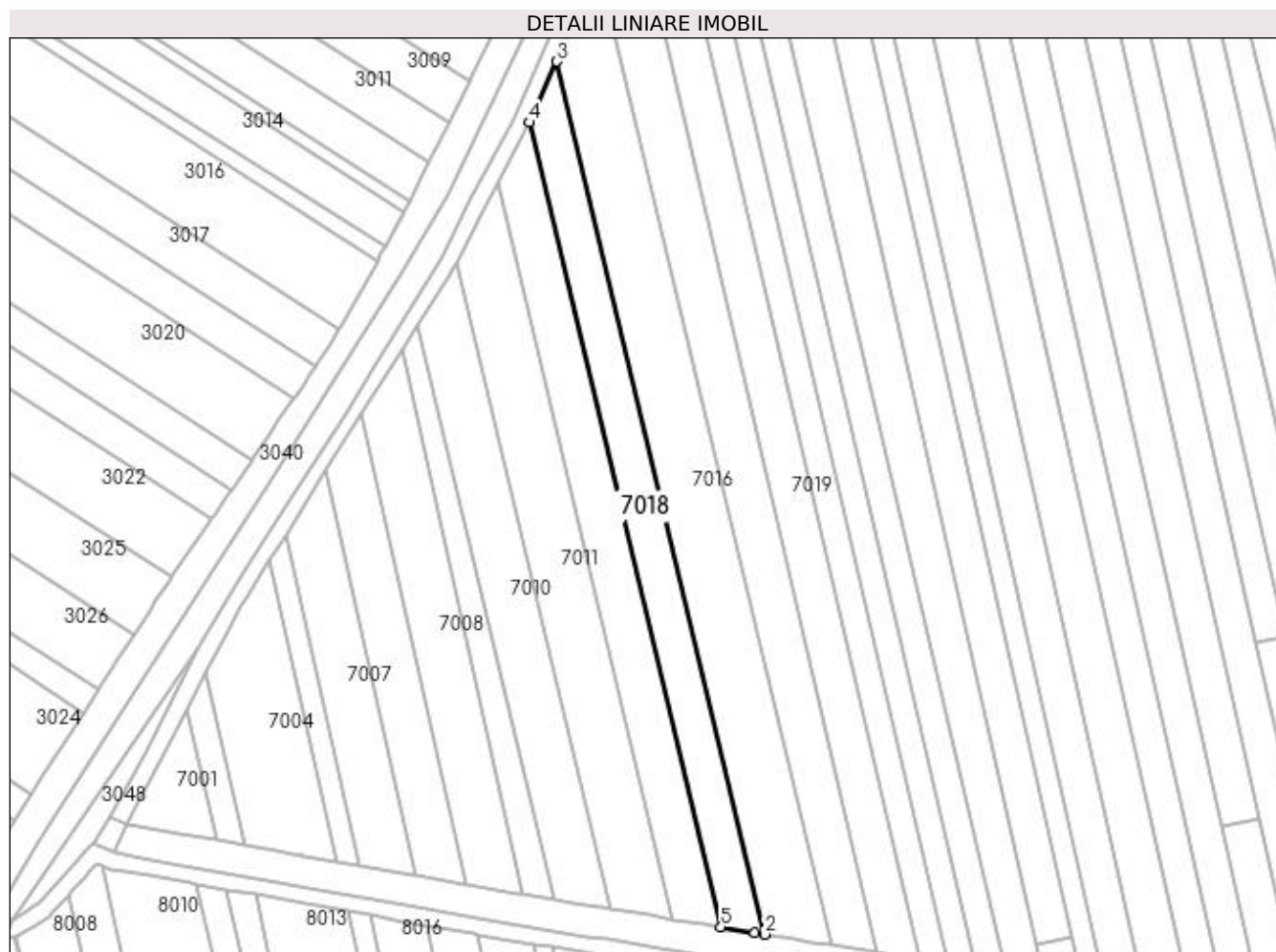
Inscrieri privind dezmembramintele dreptului de proprietate, drepturi reale de garanție și sarcini	Referințe
NU SUNT	

## Anexa Nr. 1 La Partea I

## Teren

Nr cadastral	Suprafața (mp)*	Observații / Referințe
	2.100	

\* Suprafața este determinată în planul de proiecție Stereo 70.



## Date referitoare la teren

Crt	Categorie folosință	Intra vilan	Suprafața (mp)	Tarla	Parcelă	Nr. topo	Observații / Referințe
1	arabil	NU	1.740	MOCIRA	-	-	
2	arabil	DA	360	MOCIRA	-	-	

## Lungime Segmente

1) Valorile lungimilor segmentelor sunt obținute din proiecție în plan.

Punct început	X / Y	Punct sfârșit	X / Y	Lungime segment (** (m)
1	371.329,095 672.589,523	2	371.331,509 672.589,126	2.446
2	371.331,509 672.589,126	3	371.280,828 672.801,961	218.786
3	371.280,828 672.801,961	4	371.274,102 672.787,082	16.329
4	371.274,102 672.787,082	5	371.320,822 672.590,886	201.682

Punct început	X / Y	Punct sfârșit	X / Y	Lungime segment (** (m)
5	371.320,822 672.590,886	1	371.329,095 672.589,523	8.385

\*\* Lungimile segmentelor sunt determinate în planul de proiecție Stereo 70 și sunt rotunjite la 1 milimetru.

\*\*\* Distanța dintre puncte este formată din segmente cumulate ce sunt mai mici decât valoarea 1 milimetru.





**DATE DESPRE IMOBILUL NR. 7019**

Oficiul de Cadastru și Publicitate Imobiliară MARAMURES  
 Biroul de Cadastru și Publicitate Imobiliară Baia Mare

**A. Partea I. Descrierea imobilului**

TEREN Necunoscut

Adresa: Loc. Gârdani, Jud. Maramures

Nr. Crt	Nr cadastral Nr. topografic	Suprafața* (mp)	Observații / Referințe
A1		2.636	Sector cadastral:7 Teren neimprejmuit; IMOBIL DESPARTIT DE DRUM SI CANAL

**B. Partea II. Proprietari și acte**

Inscrieri privitoare la dreptul de proprietate și alte drepturi reale		Referințe
/		
Act Administrativ nr. 44129/89, Titlu de proprietate, din 11/06/2002 emis de CJPSD MARAMURES;		
B1	Intabulare, drept de PROPRIETATE reconstituire in baza L.18/1991, dobandit prin Lege, cota actuala 1/1 1) <b>CHIRA IOAN</b> , LIPSA CNP	A1

**C. Partea III. SARCINI .**

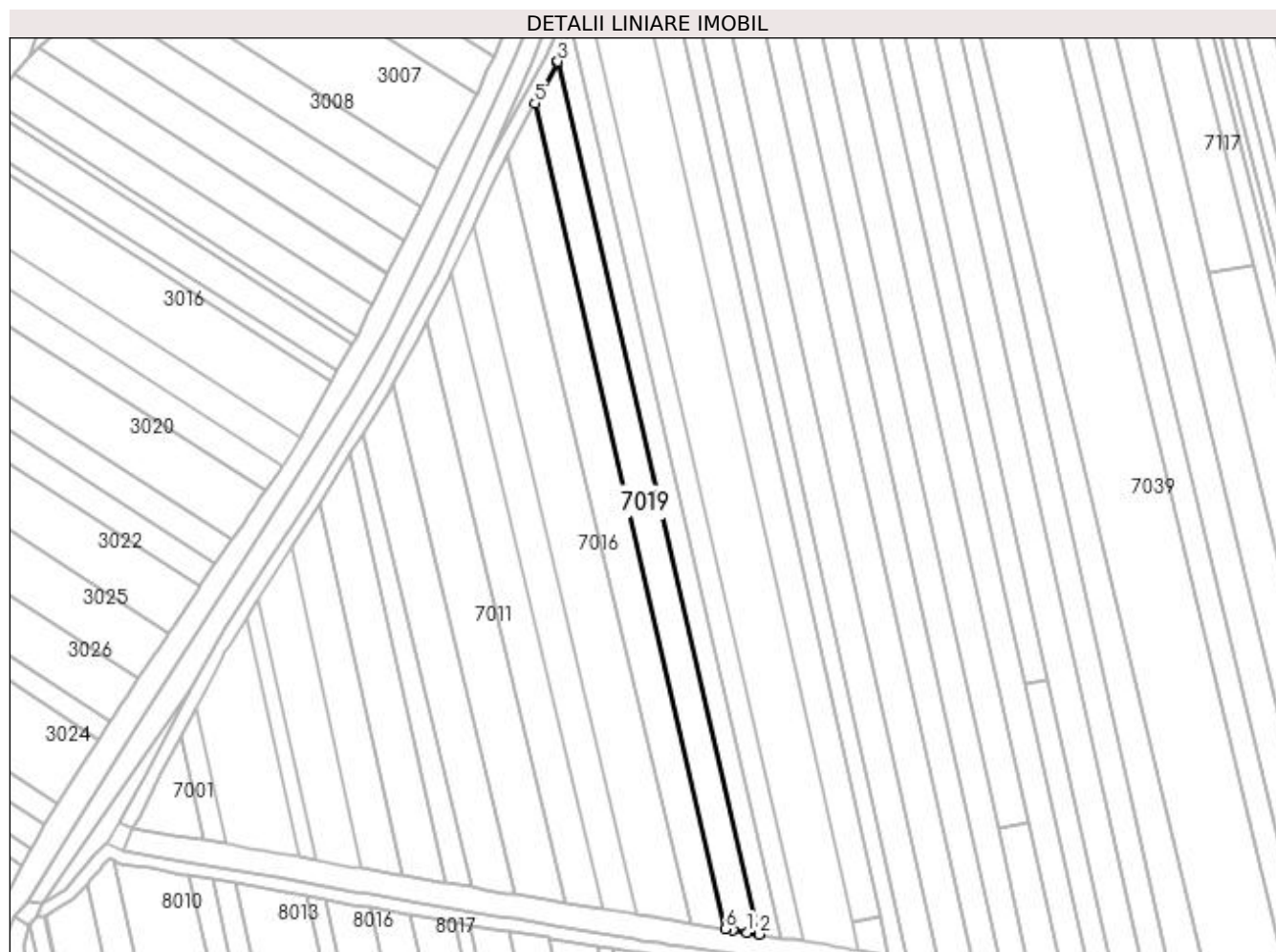
Inscrieri privind dezmembramintele dreptului de proprietate, drepturi reale de garanție și sarcini	Referințe
NU SUNT	

## Anexa Nr. 1 La Partea I

## Teren

Nr cadastral	Suprafața (mp)*	Observații / Referințe
	2.636	IMOBIL DESPARTIT DE DRUM SI CANAL

\* Suprafața este determinată în planul de proiecție Stereo 70.



## Date referitoare la teren

Crt	Categorie folosință	Intra vilan	Suprafața (mp)	Tarla	Parcelă	Nr. topo	Observații / Referințe
1	arabil	NU	1.766	FUNDUL MOCIRA	-	-	
2	arabil	DA	870	FUNDUL MOCIRA	-	-	

## Lungime Segmente

1) Valorile lungimilor segmentelor sunt obținute din proiecție în plan.

Punct început	X / Y	Punct sfârșit	X / Y	Lungime segment (** (m)
1	371.365,457 672.583,649	2	371.369,164 672.583,059	3.754
2	371.369,164 672.583,059	3	371.307,002 672.852,454	276.474
3	371.307,002 672.852,454	4	371.306,806 672.851,968	0.524
4	371.306,806 672.851,968	5	371.299,925 672.839,533	14.212

Punct început	X / Y	Punct sfârșit	X / Y	Lungime segment (** (m)
5	371.299,925 672.839,533	6	371.358,722 672.584,722	261.507
6	371.358,722 672.584,722	7	371.361,118 672.584,34	2.426
7	371.361,118 672.584,34	1	371.365,457 672.583,649	4.394

\*\* Lungimile segmentelor sunt determinate în planul de proiecție Stereo 70 și sunt rotunjite la 1 milimetru.

\*\*\* Distanța dintre puncte este formată din segmente cumulate ce sunt mai mici decât valoarea 1 milimetru.



**DATE DESPRE IMOBILUL NR. 7020**

Oficiul de Cadastru și Publicitate Imobiliară MARAMURES  
Biroul de Cadastru și Publicitate Imobiliară Baia Mare

**A. Partea I. Descrierea imobilului**

TEREN Necunoscut

Adresa: Loc. Gârdani, Jud. Maramures

Nr. Crt	Nr cadastral Nr. topografic	Suprafața* (mp)	Observații / Referințe
A1		1.874	Sector cadastral:7 Teren neimprejmuit; IMOBIL DESPARTIT DE DRUM SI CANAL

**B. Partea II. Proprietari și acte**

Inscrieri privitoare la dreptul de proprietate și alte drepturi reale	Referințe
/	
Act Administrativ nr. 60123/99, Titlu de proprietate, din 09/01/1996 emis de CJPSDPAT MARAMURES;	
B1	A1
Intabulare, drept de PROPRIETATEcu titlu de reconstituirea dreptului de proprietate in baza Legii nr. 18/1991, dobandit prin Lege, cota actuala 1/1	
1) CĂLĂUZ SABIN, LIPSA CNP	

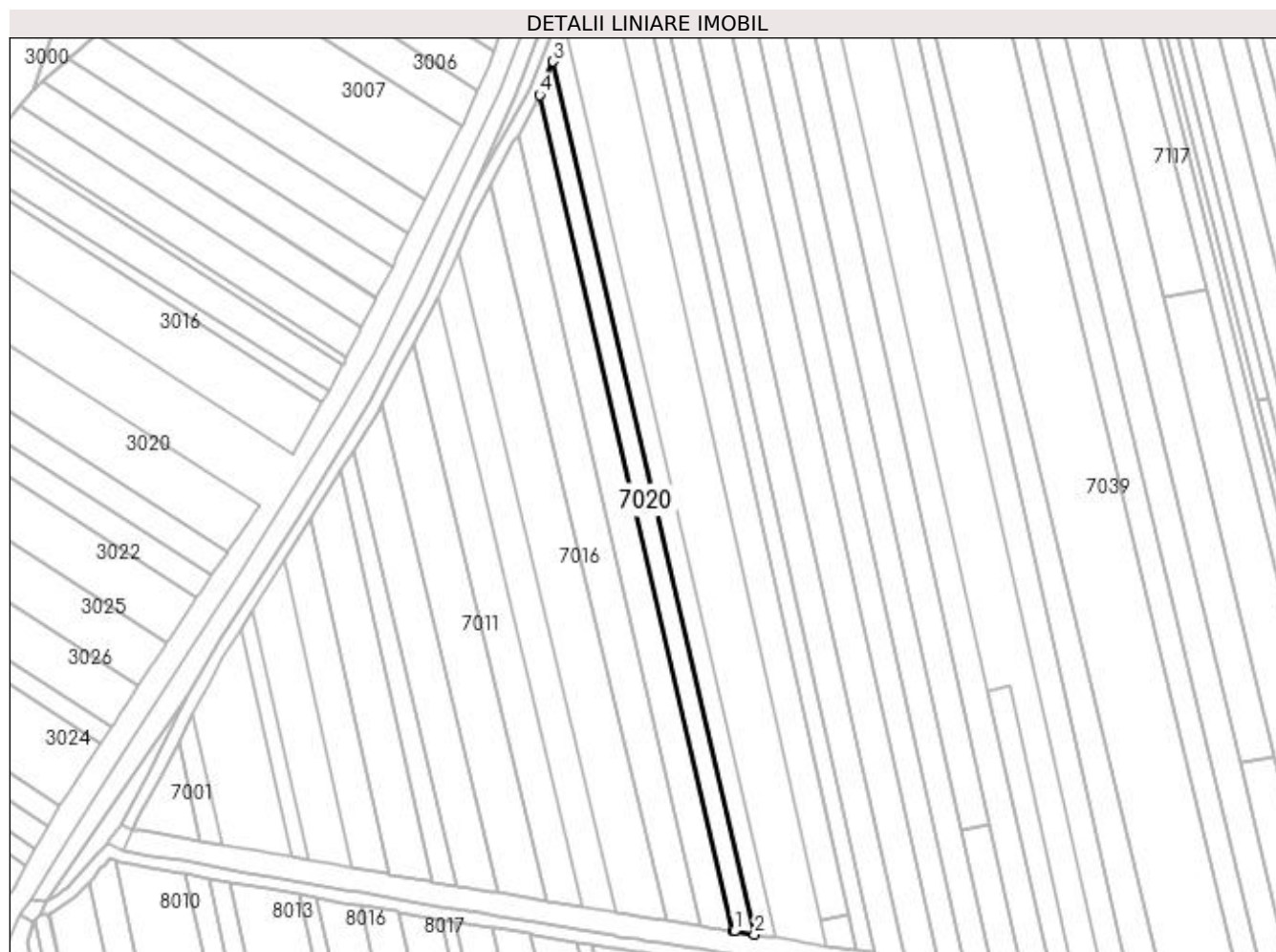
**C. Partea III. SARCINI .**

Inscrieri privind dezmembramintele dreptului de proprietate, drepturi reale de garanție și sarcini	Referințe
NU SUNT	

**Anexa Nr. 1 La Partea I****Teren**

Nr cadastral	Suprafața (mp)*	Observații / Referințe
	1.874	IMOBIL DESPARTIT DE DRUM SI CANAL

\* Suprafața este determinată în planul de proiecție Stereo 70.

**Date referitoare la teren**

Crt	Categorie folosință	Intra vilan	Suprafața (mp)	Tarla	Parcelă	Nr. topo	Observații / Referințe
1	arabil	NU	1.234	MOCIRA	-	-	
2	arabil	DA	640	MOCIRA	-	-	

**Lungime Segmente**

1) Valorile lungimilor segmentelor sunt obținute din proiecție în plan.

Punct început	X / Y	Punct sfârșit	X / Y	Lungime segment (** (m)
1	371.369,75 672.582,966	2	371.376,231 672.581,935	6.562
2	371.376,231 672.581,935	3	371.311,339 672.863,162	288.617
3	371.311,339 672.863,162	4	371.307,002 672.852,454	11.553
4	371.307,002 672.852,454	5	371.369,164 672.583,059	276.474

Punct început	X / Y	Punct sfârșit	X / Y	Lungime segment (** (m)
5	371.369,164 672.583,059	1	371.369,75 672.582,966	0.593

\*\* Lungimile segmentelor sunt determinate în planul de proiecție Stereo 70 și sunt rotunjite la 1 milimetru.

\*\*\* Distanța dintre puncte este formată din segmente cumulate ce sunt mai mici decât valoarea 1 milimetru.





**DATE DESPRE IMOBILUL NR. 7021**

Oficiul de Cadastru și Publicitate Imobiliară MARAMURES  
Biroul de Cadastru și Publicitate Imobiliară Baia Mare

**A. Partea I. Descrierea imobilului**

TEREN Necunoscut

Adresa: Loc. Gârdani, Jud. Maramures

Nr. Crt	Nr cadastral Nr. topografic	Suprafața* (mp)	Observații / Referințe
A1		1.880	Sector cadastral:7 Teren neimprejmuit; IMOBIL DESPARTIT DE DRUM SI CANAL

**B. Partea II. Proprietari și acte**

Inscrieri privitoare la dreptul de proprietate și alte drepturi reale	Referințe
/	
Act Administrativ nr. 60062/89, Titlu de proprietate, din 19/07/1995 emis de CJPSDPAT MARAMURES;	
B1	A1
Intabulare, drept de PROPRIETATEcu titlu de reconstituirea dreptului de proprietate in baza Legii nr. 18/1991, dobandit prin Lege, cota actuala 1/1	
1) TÎNC MARIA, LIPSA CNP	

**C. Partea III. SARCINI .**

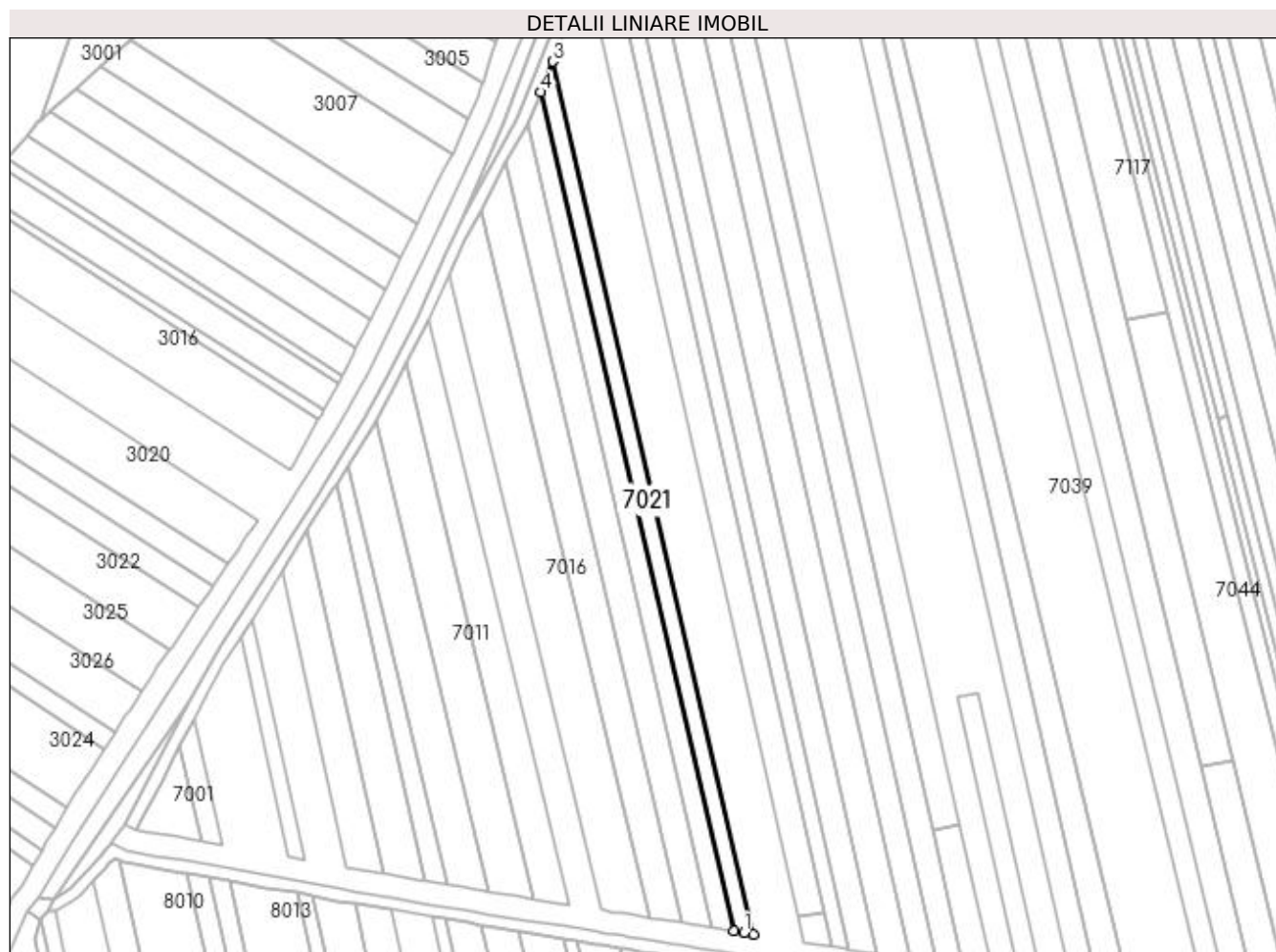
Inscrieri privind dezmembramintele dreptului de proprietate, drepturi reale de garanție și sarcini	Referințe
NU SUNT	

## Anexa Nr. 1 La Partea I

## Teren

Nr cadastral	Suprafața (mp)*	Observații / Referințe
	1.880	IMOBIL DESPARTIT DE DRUM SI CANAL

\* Suprafața este determinată în planul de proiecție Stereo 70.



## Date referitoare la teren

Crt	Categorie folosință	Intra vilan	Suprafața (mp)	Tarla	Parcelă	Nr. topo	Observații / Referințe
1	arabil	NU	1.350	MOCIRA	-	-	
2	arabil	DA	530	MOCIRA	-	-	

## Lungime Segmente

1) Valorile lungimilor segmentelor sunt obținute din proiecție în plan.

Punct început	X / Y	Punct sfârșit	X / Y	Lungime segment (** (m)
1	371.379,757 672.581,374	2	371.383,034 672.580,853	3.318
2	371.383,034 672.580,853	3	371.315,514 672.873,471	300.307
3	371.315,514 672.873,471	4	371.311,339 672.863,162	11.122
4	371.311,339 672.863,162	5	371.376,231 672.581,935	288.617

Punct început	X / Y	Punct sfârșit	X / Y	Lungime segment (** (m)
5	371.376,231 672.581,935	1	371.379,757 672.581,374	3.57

\*\* Lungimile segmentelor sunt determinate în planul de proiecție Stereo 70 și sunt rotunjite la 1 milimetru.

\*\*\* Distanța dintre puncte este formată din segmente cumulate ce sunt mai mici decât valoarea 1 milimetru.



**DATE DESPRE IMOBILUL NR. 7022**

Oficiul de Cadastru și Publicitate Imobiliară MARAMURES  
Biroul de Cadastru și Publicitate Imobiliară Baia Mare

**A. Partea I. Descrierea imobilului**

TEREN Necunoscut

Adresa: Loc. Gârdani, Jud. Maramures

Nr. Crt	Nr cadastral Nr. topografic	Suprafața* (mp)	Observații / Referințe
A1		2.087	Sector cadastral:7 Teren neimprejmuit;

**B. Partea II. Proprietari și acte**

Inscrieri privitoare la dreptul de proprietate și alte drepturi reale		Referințe
/		
Act Administrativ nr. 6069/64 Titlu de proprietate, din 17/03/2004 emis de CJPSDPAT MARAMURES;		
B1	Intabulare, drept de PROPRIETATEcu titlu de reconstituirea dreptului de proprietate in baza Legii nr. 18/1991, dobandit prin Lege, cota actuala 1/1 1) DUMITRAȘ MARIA, LIPSA CNP	A1

**C. Partea III. SARCINI .**

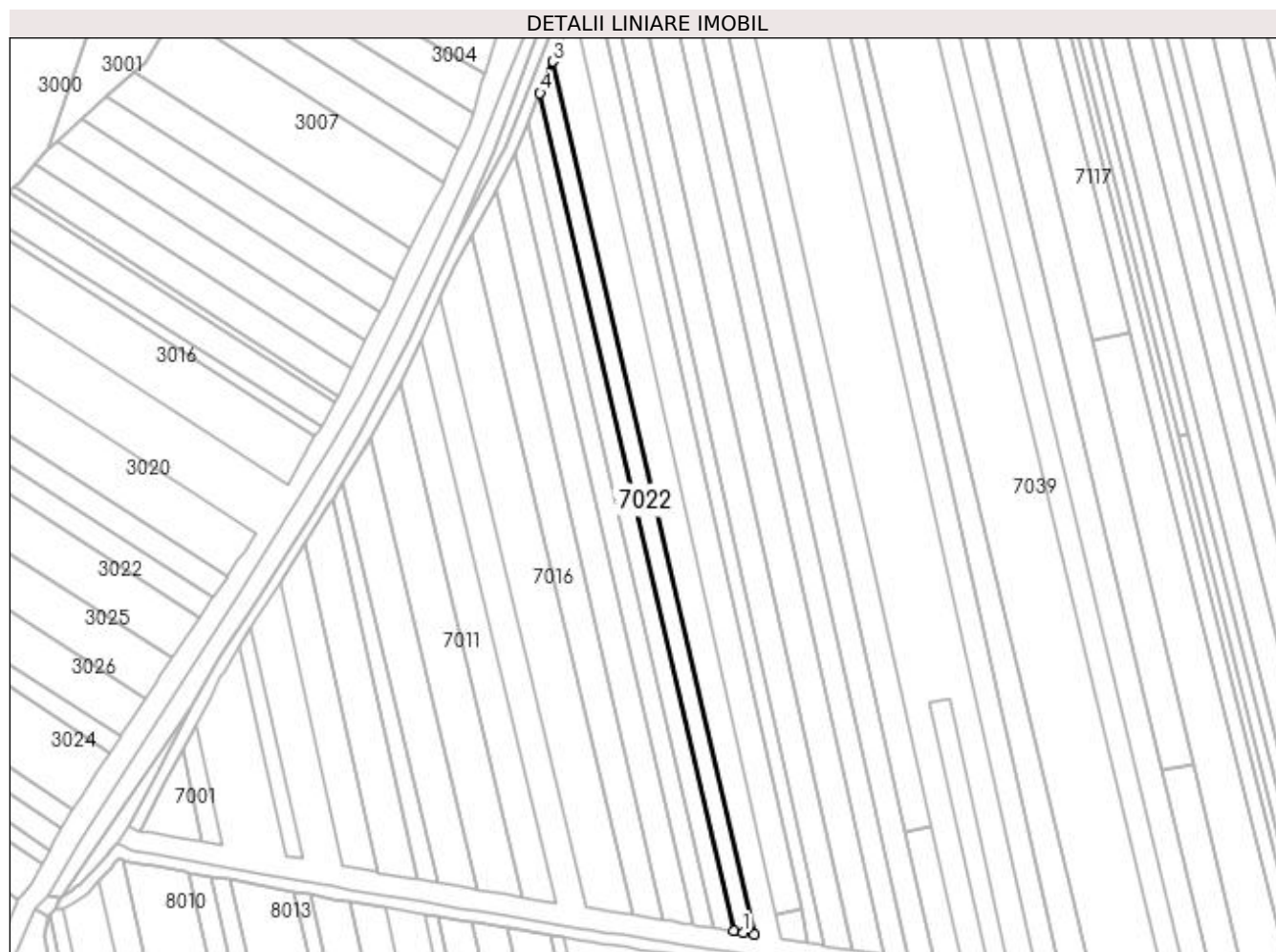
Inscrieri privind dezmembramintele dreptului de proprietate, drepturi reale de garanție și sarcini	Referințe
NU SUNT	

## Anexa Nr. 1 La Partea I

## Teren

Nr cadastral	Suprafața (mp)*	Observații / Referințe
	2.087	

\* Suprafața este determinată în planul de proiecție Stereo 70.



## Date referitoare la teren

Crt	Categorie folosință	Intra vilan	Suprafața (mp)	Tarla	Parcelă	Nr. topo	Observații / Referințe
1	arabil	NU	1.687	MOCIRA	-	-	
2	arabil	DA	400	MOCIRA	-	-	

## Lungime Segmente

1) Valorile lungimilor segmentelor sunt obținute din proiecție în plan.

Punct început	X / Y	Punct sfârșit	X / Y	Lungime segment (** (m)
1	371.386,541 672.580,296	2	371.390,288 672.579,7	3.794
2	371.390,288 672.579,7	3	371.319,965 672.884,462	312.77
3	371.319,965 672.884,462	4	371.315,514 672.873,471	11.858
4	371.315,514 672.873,471	5	371.383,034 672.580,853	300.307

Punct început	X / Y	Punct sfârșit	X / Y	Lungime segment (** (m)
5	371.383,034 672.580,853	1	371.386,541 672.580,296	3.551

\*\* Lungimile segmentelor sunt determinate în planul de proiecție Stereo 70 și sunt rotunjite la 1 milimetru.

\*\*\* Distanța dintre puncte este formată din segmente cumulate ce sunt mai mici decât valoarea 1 milimetru.





**DATE DESPRE IMOBILUL NR. 7024**

Oficiul de Cadastru și Publicitate Imobiliară MARAMURES  
Biroul de Cadastru și Publicitate Imobiliară Baia Mare

**A. Partea I. Descrierea imobilului**

TEREN Necunoscut

Adresa: Loc. Gârdani, Jud. Maramures

Nr. Crt	Nr cadastral Nr. topografic	Suprafața* (mp)	Observații / Referințe
A1		3.216	Sector cadastral:7 Teren neimprejmuit; IMOBIL DESPARTIT DE DRUM SI CANAL

**B. Partea II. Proprietari și acte**

Inscrieri privitoare la dreptul de proprietate și alte drepturi reale		Referințe
/		
Act Administrativ nr. 520/1 Titlu de proprietate, din 27/03/2002 emis de CJPSDPAT MARAMURES;		
B1	Intabulare, drept de PROPRIETATEcu titlu de reconstituirea dreptului de proprietate in baza Legii nr. 18/1991, dobandit prin Lege, cota actuala 1/1 1) <b>MARCHIȘ MARIA</b> , LIPSA CNP	A1

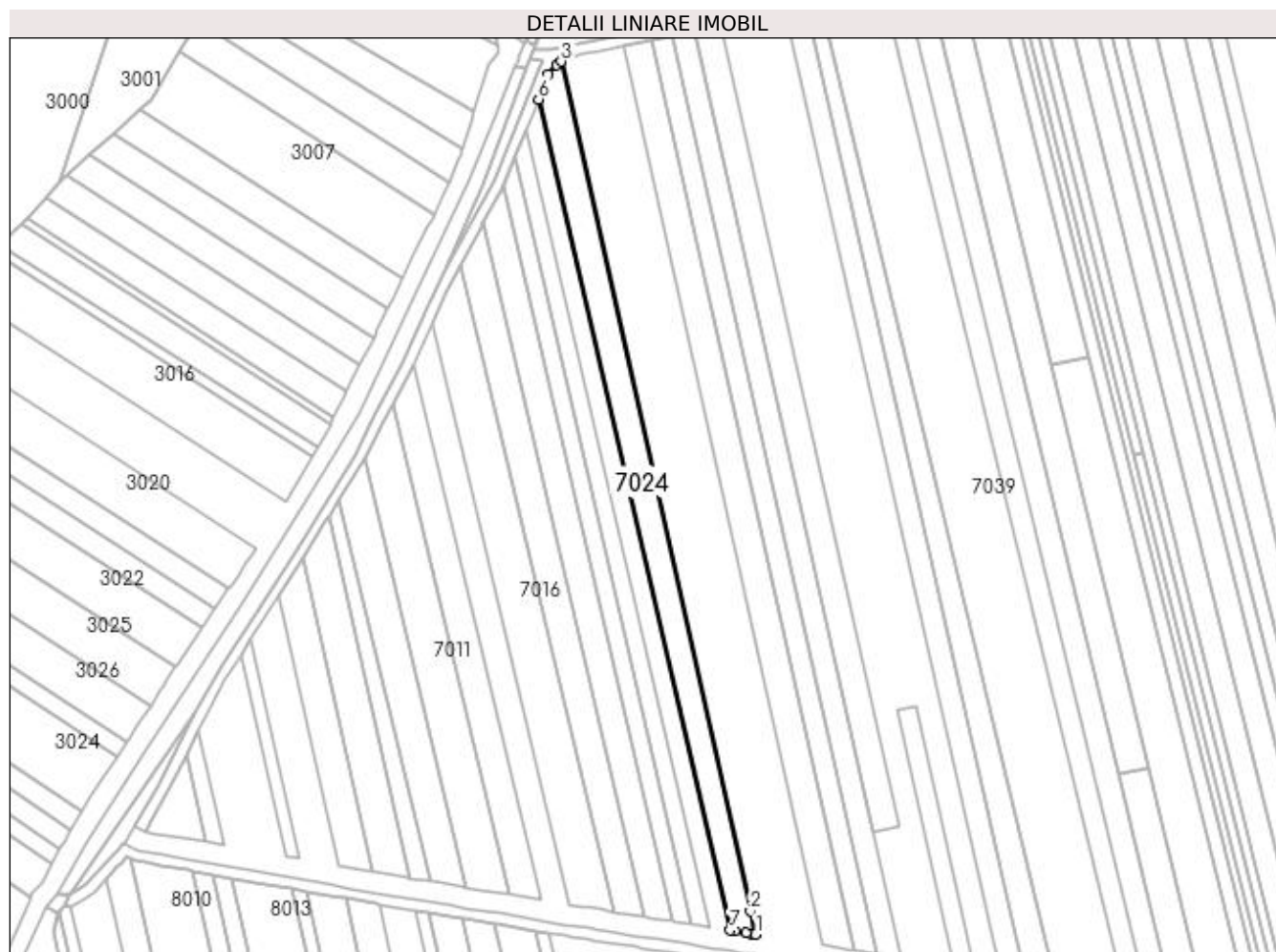
**C. Partea III. SARCINI .**

Inscrieri privind dezmembramintele dreptului de proprietate, drepturi reale de garanție și sarcini	Referințe
NU SUNT	

**Anexa Nr. 1 La Partea I****Teren**

Nr cadastral	Suprafața (mp)*	Observații / Referințe
	3.216	IMOBIL DESPARTIT DE DRUM SI CANAL

\* Suprafața este determinată în planul de proiecție Stereo 70.

**Date referitoare la teren**

Crt	Categorie folosință	Intra vilan	Suprafața (mp)	Tarla	Parcelă	Nr. topo	Observații / Referințe
1	arabil	NU	2.416	MOCIRA	-	-	
2	arabil	DA	800	MOCIRA	-	-	

**Lungime Segmente**

1) Valorile lungimilor segmentelor sunt obținute din proiecție în plan.

Punct început	X / Y	Punct sfârșit	X / Y	Lungime segment (** (m)
1	371.399,625 672.578,154	2	371.397,742 672.586,609	8.662
2	371.397,742 672.586,609	3	371.328,339 672.898,304	319.328
3	371.328,339 672.898,304	4	371.326,593 672.896,877	2.255
4	371.326,593 672.896,877	5	371.323,599 672.893,437	4.56

Punct început	X / Y	Punct sfârșit	X / Y	Lungime segment (** (m)
5	371.323,599 672.893,437	6	371.319,965 672.884,462	9.683
6	371.319,965 672.884,462	7	371.390,288 672.579,7	312.77
7	371.390,288 672.579,7	8	371.392,129 672.579,407	1.864
8	371.392,129 672.579,407	9	371.396,127 672.578,772	4.048
9	371.396,127 672.578,772	10	371.398,123 672.578,216	2.072
10	371.398,123 672.578,216	1	371.399,625 672.578,154	1.503

\*\* Lungimile segmentelor sunt determinate în planul de proiecție Stereo 70 și sunt rotunjite la 1 milimetru.

\*\*\* Distanța dintre puncte este formată din segmente cumulate ce sunt mai mici decât valoarea 1 milimetru.



**DATE DESPRE IMOBILUL NR. 7026**

Oficiul de Cadastru și Publicitate Imobiliară MARAMURES  
Biroul de Cadastru și Publicitate Imobiliară Baia Mare

**A. Partea I. Descrierea imobilului**

TEREN Necunoscut

Adresa: Loc. Gârdani, Jud. Maramures

Nr. Crt	Nr cadastral Nr. topografic	Suprafața* (mp)	Observații / Referințe
A1		2.900	Sector cadastral:7 Teren neimprejmuit;

**B. Partea II. Proprietari și acte**

Inscrieri privitoare la dreptul de proprietate și alte drepturi reale	Referințe
/	
Act Administrativ nr. 44129/62, Titlu de proprietate, din 07/06/2002 emis de CJPSDPAT MARAMURES;	
B1	A1
Intabulare, drept de PROPRIETATEcu titlu de reconstituirea dreptului de proprietate in baza Legii nr. 18/1991, dobandit prin Lege, cota actuala 1/1	
1) ARDELEAN MARIȘCA, LIPSA CNP	

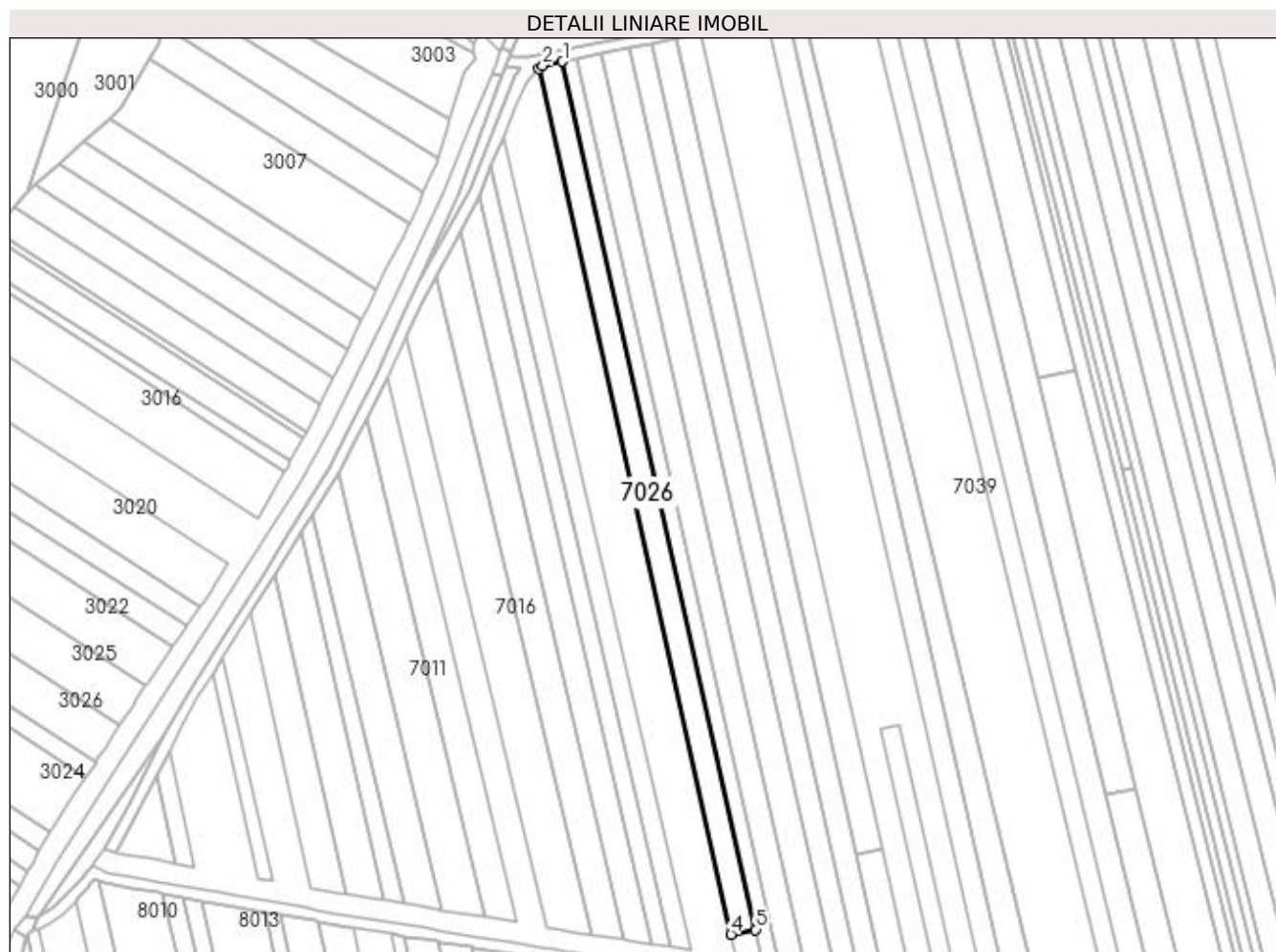
**C. Partea III. SARCINI .**

Inscrieri privind dezmembramintele dreptului de proprietate, drepturi reale de garanție și sarcini	Referințe
NU SUNT	

**Anexa Nr. 1 La Partea I****Teren**

Nr cadastral	Suprafața (mp)*	Observații / Referințe
	2.900	

\* Suprafața este determinată în planul de proiecție Stereo 70.

**Date referitoare la teren**

Crt	Categorie folosință	Intra vilan	Suprafața (mp)	Tarla	Parcelă	Nr. topo	Observații / Referințe
1	arabil	NU	2.450	MOCIRA	-	-	
2	arabil	DA	450	MOCIRA	-	-	

**Lungime Segmente**

1) Valorile lungimilor segmentelor sunt obținute din proiecție în plan.

Punct început	X / Y	Punct sfârșit	X / Y	Lungime segment (** (m)
1	371.337,015 672.901,004	2	371.329,881 672.899,565	7.278
2	371.329,881 672.899,565	3	371.328,339 672.898,304	1.992
3	371.328,339 672.898,304	4	371.397,742 672.586,609	319.328
4	371.397,742 672.586,609	5	371.406,634 672.588,342	9.059

Punct început	X / Y	Punct sfârșit	X / Y	Lungime segment (** (m)
5	371.406,634 672.588,342	1	371.337,015 672.901,004	320.319

\*\* Lungimile segmentelor sunt determinate în planul de proiecție Stereo 70 și sunt rotunjite la 1 milimetru.

\*\*\* Distanța dintre puncte este formată din segmente cumulate ce sunt mai mici decât valoarea 1 milimetru.





**DATE DESPRE IMOBILUL NR. 7027**

Oficiul de Cadastru și Publicitate Imobiliară MARAMURES  
Biroul de Cadastru și Publicitate Imobiliară Baia Mare

**A. Partea I. Descrierea imobilului**

TEREN Necunoscut

Adresa: Loc. Gârdani, Jud. Maramures

Nr. Crt	Nr cadastral Nr. topografic	Suprafața* (mp)	Observații / Referințe
A1		1.756	Sector cadastral:7 Teren neimprejmuit; IMOBIL DESPARTIT DE DRUM SI CANAL

**B. Partea II. Proprietari și acte**

Inscrieri privitoare la dreptul de proprietate și alte drepturi reale	Referințe
/	
Act Administrativ nr. 52903/47, Titlu de proprietate, din 24/08/2004 emis de CJPSDPAT MARAMURES;	
B1	A1
Intabulare, drept de PROPRIETATEcu titlu de reconstituirea dreptului de proprietate in baza Legii nr. 18/1991, dobandit prin Lege, cota actuala 1/1	
1) DUMITRAȘ MARIA	

**C. Partea III. SARCINI .**

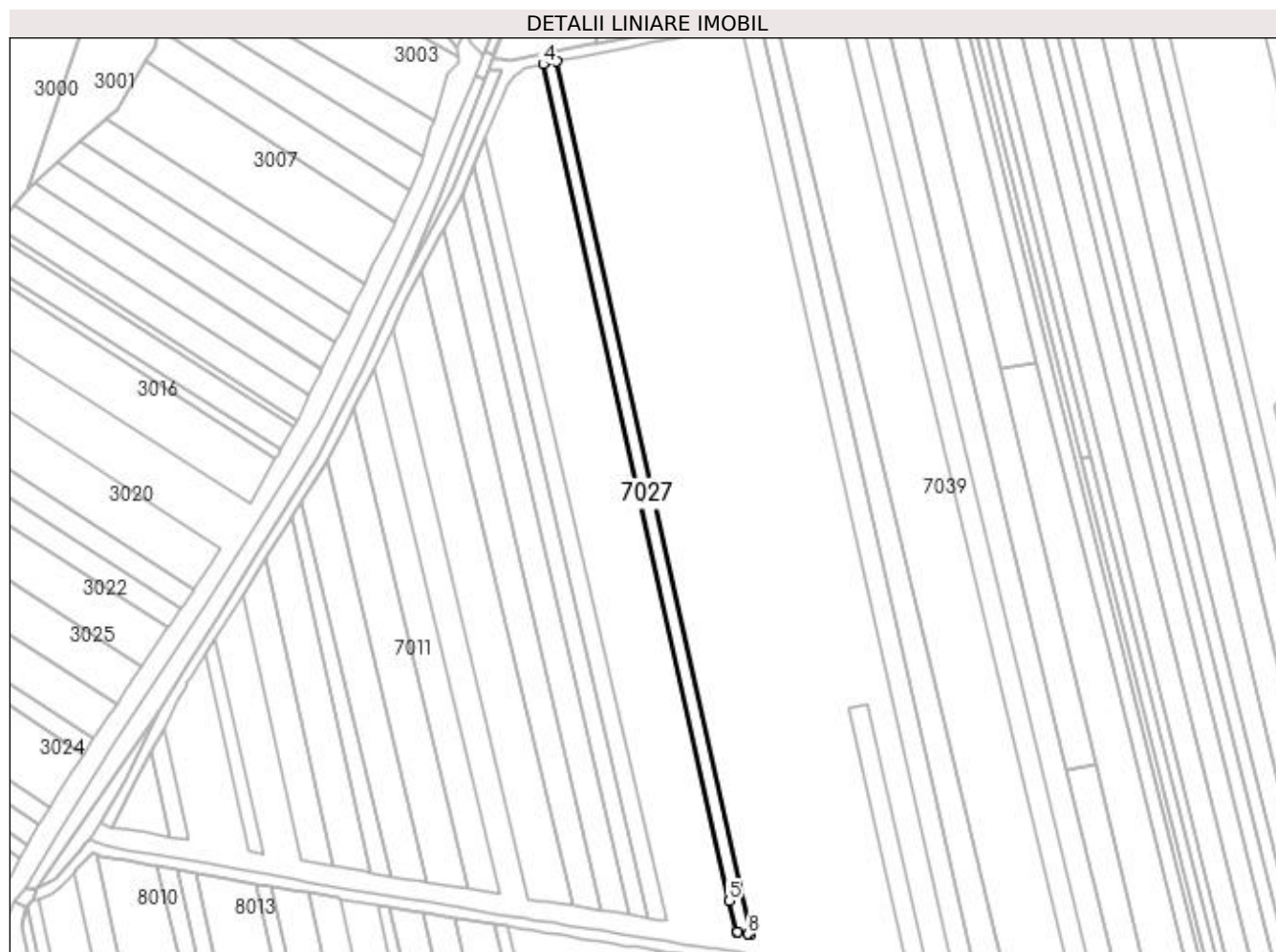
Inscrieri privind dezmembramintele dreptului de proprietate, drepturi reale de garanție și sarcini	Referințe
NU SUNT	

## Anexa Nr. 1 La Partea I

## Teren

Nr cadastral	Suprafața (mp)*	Observații / Referințe
	1.756	IMOBIL DESPARTIT DE DRUM SI CANAL

\* Suprafața este determinată în planul de proiecție Stereo 70.



## Date referitoare la teren

Crt	Categorie folosință	Intra vilan	Suprafața (mp)	Tarla	Parcelă	Nr. topo	Observații / Referințe
1	arabil	NU	1.286	MOCIRA II	-	-	
2	arabil	DA	470	MOCIRA II	-	-	

## Lungime Segmente

1) Valorile lungimilor segmentelor sunt obținute din proiecție în plan.

Punct început	X / Y	Punct sfârșit	X / Y	Lungime segment (** (m)
1	371.413,803 672.575,96	2	371.414,824 672.575,798	1.034
2	371.414,824 672.575,798	3	371.342,18 672.902,05	334.242
3	371.342,18 672.902,05	4	371.337,015 672.901,004	5.27
4	371.337,015 672.901,004	5	371.406,634 672.588,342	320.319

Punct început	X / Y	Punct sfârșit	X / Y	Lungime segment (** (m)
5	371.406,634 672.588,342	6	371.409,228 672.576,688	11.939
6	371.409,228 672.576,688	7	371.409,737 672.576,607	0.515
7	371.409,737 672.576,607	8	371.413,784 672.575,963	4.098
8	371.413,784 672.575,963	1	371.413,803 672.575,96	0.019

\*\* Lungimile segmentelor sunt determinate în planul de proiecție Stereo 70 și sunt rotunjite la 1 milimetru.

\*\*\* Distanța dintre puncte este formată din segmente cumulate ce sunt mai mici decât valoarea 1 milimetru.



**DATE DESPRE IMOBILUL NR. 7028**

Oficiul de Cadastru și Publicitate Imobiliară MARAMURES  
Biroul de Cadastru și Publicitate Imobiliară Baia Mare

**A. Partea I. Descrierea imobilului**

TEREN Necunoscut

Adresa: Loc. Gârdani, Jud. Maramures

Nr. Crt	Nr cadastral Nr. topografic	Suprafața* (mp)	Observații / Referințe
A1		3.050	Sector cadastral:7 Teren neimprejmuit; IMOBIL DESPARTIT DE DRUM SI CANAL

**B. Partea II. Proprietari și acte**

Inscrieri privitoare la dreptul de proprietate și alte drepturi reale		Referințe
/		
Act Administrativ nr. 50640/20, Titlu de proprietate, din 14/09/2004 emis de CJPSDPAT MARAMURES;		
B1	Intabulare, drept de PROPRIETATEcu titlu de reconstituirea dreptului de proprietate in baza Legii nr. 18/1991, dobandit prin Lege, cota actuala 1/1 1) MARCHIȘ GHEORGHE, LIPSA CNP	A1

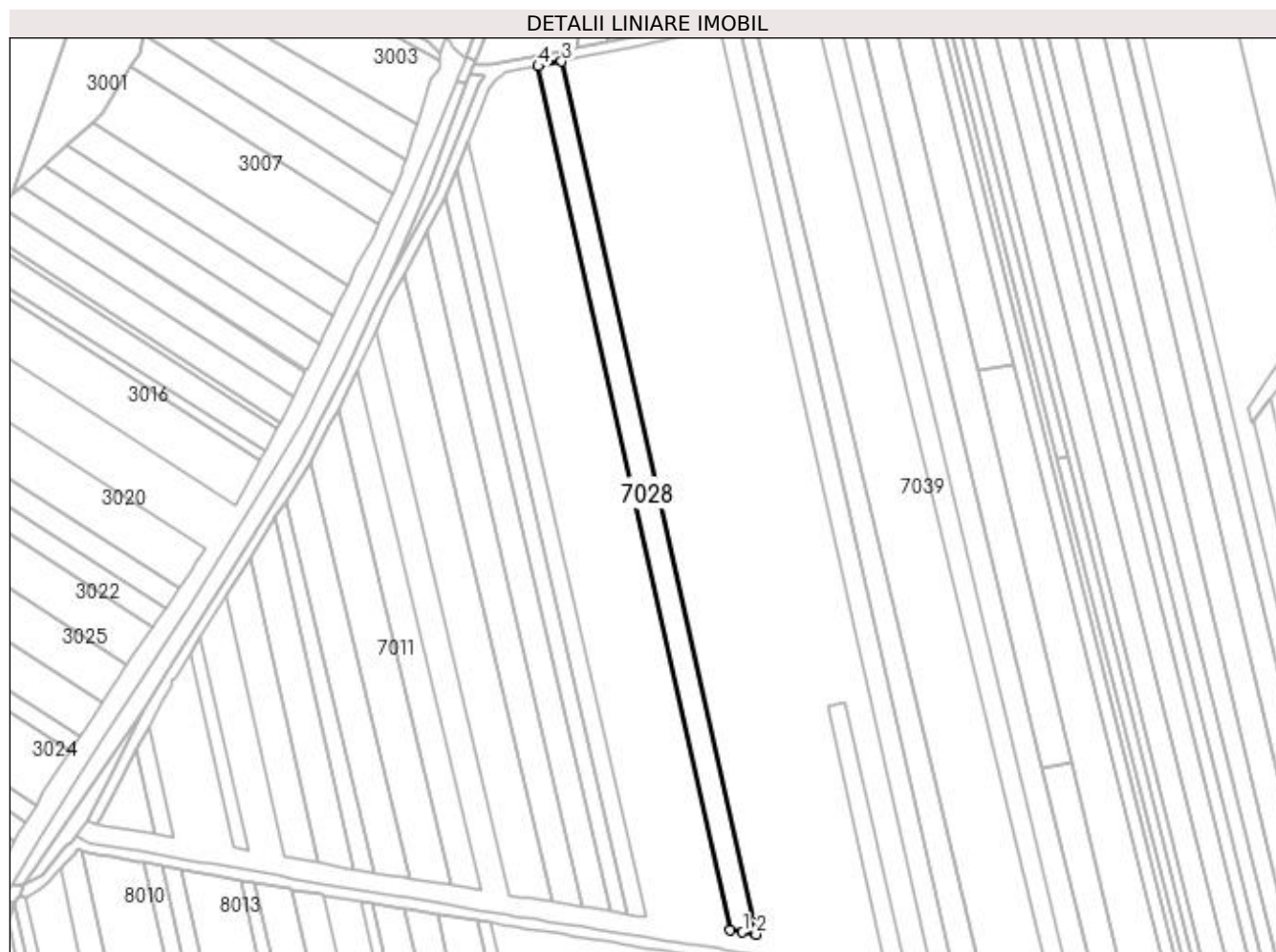
**C. Partea III. SARCINI .**

Inscrieri privind dezmembramintele dreptului de proprietate, drepturi reale de garanție și sarcini	Referințe
NU SUNT	

**Anexa Nr. 1 La Partea I****Teren**

Nr cadastral	Suprafața (mp)*	Observații / Referințe
	3.050	IMOBIL DESPARTIT DE DRUM SI CANAL

\* Suprafața este determinată în planul de proiecție Stereo 70.

**Date referitoare la teren**

Crt	Categorie folosință	Intra vilan	Suprafața (mp)	Tarla	Parcelă	Nr. topo	Observații / Referințe
1	arabil	NU	2.236	MOCIRA	-	-	
2	arabil	DA	814	MOCIRA	-	-	

**Lungime Segmente**

1) Valorile lungimilor segmentelor sunt obținute din proiecție în plan.

Punct început	X / Y	Punct sfârșit	X / Y	Lungime segment (** (m)
1	371.419,37 672.575,075	2	371.424,468 672.574,265	5.162
2	371.424,468 672.574,265	3	371.351,08 672.903,857	337.664
3	371.351,08 672.903,857	4	371.342,18 672.902,05	9.082
4	371.342,18 672.902,05	5	371.414,824 672.575,798	334.242

Punct început	X / Y	Punct sfârșit	X / Y	Lungime segment (** (m)
5	371.414,824 672.575,798	1	371.419,37 672.575,075	4.603

\*\* Lungimile segmentelor sunt determinate în planul de proiecție Stereo 70 și sunt rotunjite la 1 milimetru.

\*\*\* Distanța dintre puncte este formată din segmente cumulate ce sunt mai mici decât valoarea 1 milimetru.





**DATE DESPRE IMOBILUL NR. 7029**

Oficiul de Cadastru și Publicitate Imobiliară MARAMURES  
Biroul de Cadastru și Publicitate Imobiliară Baia Mare

**A. Partea I. Descrierea imobilului**

TEREN Necunoscut

Adresa: Loc. Gârdani, Jud. Maramures

Nr. Crt	Nr cadastral Nr. topografic	Suprafața* (mp)	Observații / Referințe
A1		3.564	Sector cadastral:7 Teren neimprejmuit; IMOBIL DESPARTIT DE DRUM SI CANAL

**B. Partea II. Proprietari și acte**

Inscrieri privitoare la dreptul de proprietate și alte drepturi reale		Referințe
/		
Act Administrativ nr. 43313/69, Titlu de proprietate, din 12/02/2004 emis de CJPSD MARAMURES;		
B1	Intabulare, drept de PROPRIETATE reconstituire in baza L.18/1991, dobandit prin Lege, cota actuala 1/1 1) <b>PIRON IOAN</b> , LIPSA CNP	A1

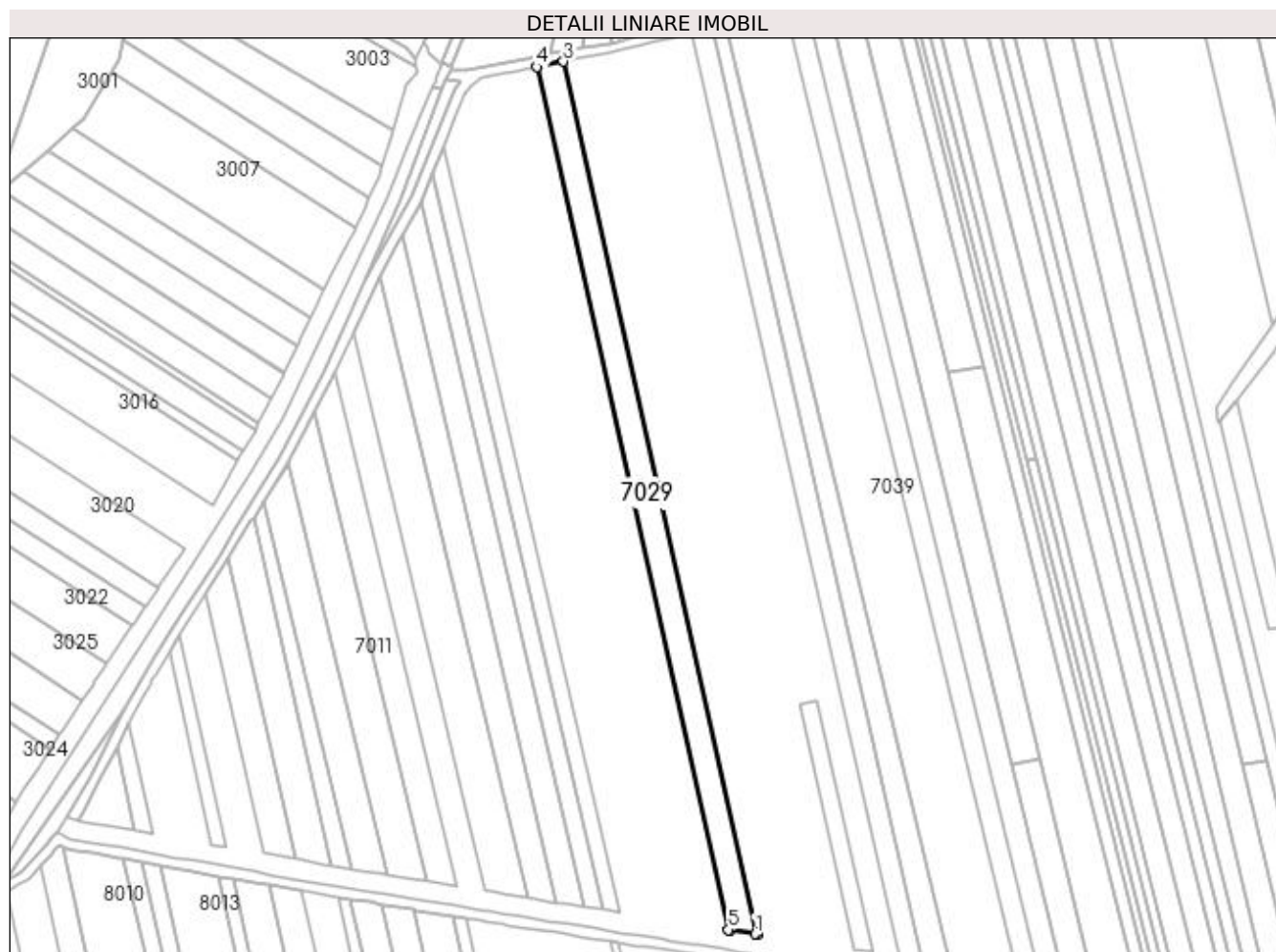
**C. Partea III. SARCINI .**

Inscrieri privind dezmembramintele dreptului de proprietate, drepturi reale de garanție și sarcini	Referințe
NU SUNT	

**Anexa Nr. 1 La Partea I****Teren**

Nr cadastral	Suprafața (mp)*	Observații / Referințe
	3.564	IMOBIL DESPARTIT DE DRUM SI CANAL

\* Suprafața este determinată în planul de proiecție Stereo 70.

**Date referitoare la teren**

Crt	Categorie folosință	Intra vilan	Suprafața (mp)	Tarla	Parcelă	Nr. topo	Observații / Referințe
1	arabil	NU	2.609	MOCIRA	-	-	
2	arabil	DA	955	MOCIRA	-	-	

**Lungime Segmente**

1) Valorile lungimilor segmentelor sunt obținute din proiecție în plan.

Punct început	X / Y	Punct sfârșit	X / Y	Lungime segment (** (m)
1	371.434,557 672.572,661	2	371.435,613 672.572,493	1.069
2	371.435,613 672.572,493	3	371.361,366 672.905,945	341.618
3	371.361,366 672.905,945	4	371.351,08 672.903,857	10.496
4	371.351,08 672.903,857	5	371.424,468 672.574,265	337.664

Punct început	X / Y	Punct sfârșit	X / Y	Lungime segment (** (m)
5	371.424,468 672.574,265	6	371.424,955 672.574,188	0.493
6	371.424,955 672.574,188	1	371.434,557 672.572,661	9.723

\*\* Lungimile segmentelor sunt determinate în planul de proiecție Stereo 70 și sunt rotunjite la 1 milimetru.

\*\*\* Distanța dintre puncte este formată din segmente cumulate ce sunt mai mici decât valoarea 1 milimetru.



**DATE DESPRE IMOBILUL NR. 7030**

Oficiul de Cadastru și Publicitate Imobiliară MARAMURES  
Biroul de Cadastru și Publicitate Imobiliară Baia Mare

**A. Partea I. Descrierea imobilului**

TEREN Necunoscut

Adresa: Loc. Gârdani, Jud. Maramures

Nr. Crt	Nr cadastral Nr. topografic	Suprafața* (mp)	Observații / Referințe
A1		2.818	Sector cadastral:7 Teren neimprejmuit; IMOBIL DESPARTIT DE DRUM SI CANAL

**B. Partea II. Proprietari și acte**

Inscrieri privitoare la dreptul de proprietate și alte drepturi reale	Referințe
/	
Act Administrativ nr. 50640/10, Titlu de proprietate, din 14/09/2004 emis de CJPSDPAT MARAMURES;	
B1	A1
Intabulare, drept de PROPRIETATEcu titlu de reconstituirea dreptului de proprietate in baza Legii nr. 18/1991, dobandit prin Lege, cota actuala 1/1	
1) MUREȘAN MARIA, LIPSA CNP	

**C. Partea III. SARCINI .**

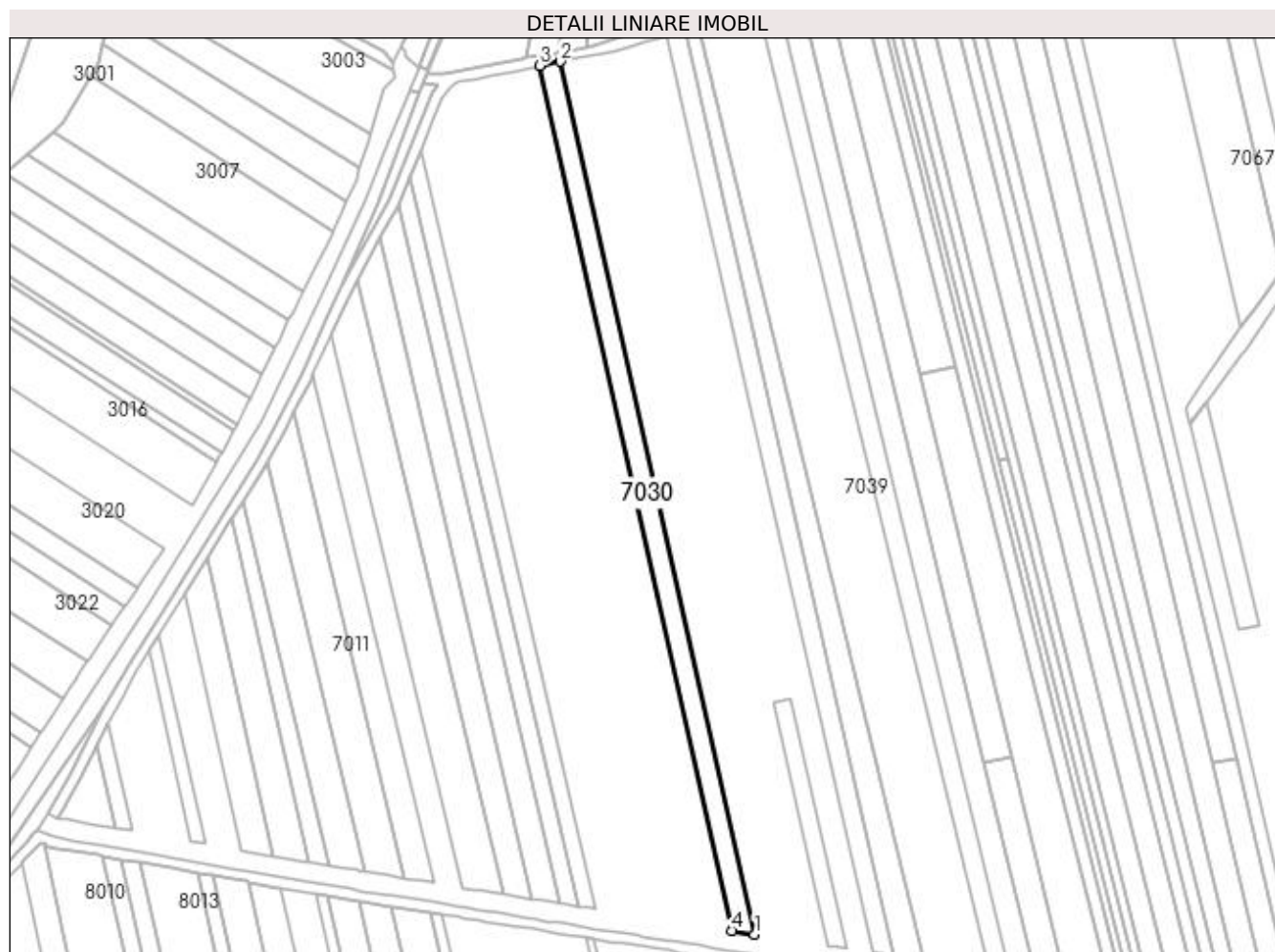
Inscrieri privind dezmembramintele dreptului de proprietate, drepturi reale de garanție și sarcini	Referințe
NU SUNT	

## Anexa Nr. 1 La Partea I

## Teren

Nr cadastral	Suprafața (mp)*	Observații / Referințe
	2.818	IMOBIL DESPARTIT DE DRUM SI CANAL

\* Suprafața este determinată în planul de proiecție Stereo 70.



## Date referitoare la teren

Crt	Categorie folosință	Intra vilan	Suprafața (mp)	Tarla	Parcelă	Nr. topo	Observații / Referințe
1	arabil	NU	1.863	MOCIRA	-	-	
2	arabil	DA	955	MOCIRA	-	-	

## Lungime Segmente

1) Valorile lungimilor segmentelor sunt obținute din proiecție în plan.

Punct început	X / Y	Punct sfârșit	X / Y	Lungime segment (** (m)
1	371.444,336 672.571,105	2	371.369,416 672.907,579	344.714
2	371.369,416 672.907,579	3	371.361,366 672.905,945	8.214
3	371.361,366 672.905,945	4	371.435,613 672.572,493	341.618
4	371.435,613 672.572,493	1	371.444,336 672.571,105	8.833

**\*\* Lungimile segmentelor sunt determinate în planul de proiecție Stereo 70 și sunt rotunjite la 1 milimetru.**

**\*\*\* Distanța dintre puncte este formată din segmente cumulate ce sunt mai mici decât valoarea 1 milimetru.**





**DATE DESPRE IMOBILUL NR. 7031**

Oficiul de Cadastru și Publicitate Imobiliară MARAMURES  
Biroul de Cadastru și Publicitate Imobiliară Baia Mare

**A. Partea I. Descrierea imobilului**

TEREN Necunoscut

Adresa: Loc. Gârdani, Jud. Maramures

Nr. Crt	Nr cadastral Nr. topografic	Suprafața* (mp)	Observații / Referințe
A1		2.900	Sector cadastral:7 Teren neimprejmuit;

**B. Partea II. Proprietari și acte**

Inscrieri privitoare la dreptul de proprietate și alte drepturi reale	Referințe
/	
Act Administrativ nr. 6069/57, Titlu de proprietate, din 06/11/2003 emis de CJPSD MARAMURES;	
B1	Intabulare, drept de PROPRIETATE reconstituire in baza L.18/1991, dobandit prin Lege, cota actuala 1/1 1) ARDELEAN ANA, LIPSA CNP
	A1

**C. Partea III. SARCINI .**

Inscrieri privind dezmembramintele dreptului de proprietate, drepturi reale de garanție și sarcini	Referințe
NU SUNT	

**Anexa Nr. 1 La Partea I****Teren**

Nr cadastral	Suprafața (mp)*	Observații / Referințe
	2.900	

\* Suprafața este determinată în planul de proiecție Stereo 70.

**Date referitoare la teren**

Crt	Categorie folosință	Intravilan	Suprafața (mp)	Tarla	Parcelă	Nr. topo	Observații / Referințe
1	arabil	NU	2.200	MOCIRA	-	-	
2	arabil	DA	700	MOCIRA	-	-	

**Lungime Segmente**

1) Valorile lungimilor segmentelor sunt obținute din proiecție în plan.

Punct început	X / Y	Punct sfârșit	X / Y	Lungime segment (** (m)
1	371.453,231 672.569,691	2	371.442,989 672.615,685	47.121
2	371.442,989 672.615,685	3	371.377,624 672.909,246	300.75
3	371.377,624 672.909,246	4	371.369,416 672.907,579	8.376
4	371.369,416 672.907,579	5	371.444,336 672.571,105	344.714

Punct început	X / Y	Punct sfârșit	X / Y	Lungime segment (** (m)
5	371.444,336 672.571,105	6	371.445,601 672.570,904	1.281
6	371.445,601 672.570,904	7	371.452,349 672.569,831	6.833
7	371.452,349 672.569,831	1	371.453,231 672.569,691	0.893

\*\* Lungimile segmentelor sunt determinate în planul de proiecție Stereo 70 și sunt rotunjite la 1 milimetru.

\*\*\* Distanța dintre puncte este formată din segmente cumulate ce sunt mai mici decât valoarea 1 milimetru.



**DATE DESPRE IMOBILUL NR. 7032**

Oficiul de Cadastru și Publicitate Imobiliară MARAMURES  
Biroul de Cadastru și Publicitate Imobiliară Baia Mare

**A. Partea I. Descrierea imobilului**

TEREN Necunoscut

Adresa: Loc. Gârdani, Jud. Maramures

Nr. Crt	Nr cadastral Nr. topografic	Suprafața* (mp)	Observații / Referințe
A1		2.797	Sector cadastral:7 Teren neimprejmuit;

**B. Partea II. Proprietari și acte**

Inscrieri privitoare la dreptul de proprietate și alte drepturi reale	Referințe
/	
Act Administrativ nr. 44129/29, Titlu de proprietate, din 04/06/2001 emis de CJPSDPAT MARAMURES;	
B1	A1
Intabulare, drept de PROPRIETATEcu titlu de reconstituirea dreptului de proprietate in baza Legii nr. 18/1991, dobandit prin Lege, cota actuala 1/1	
1) CUPȘA MARIA, LIPSA CNP	

**C. Partea III. SARCINI .**

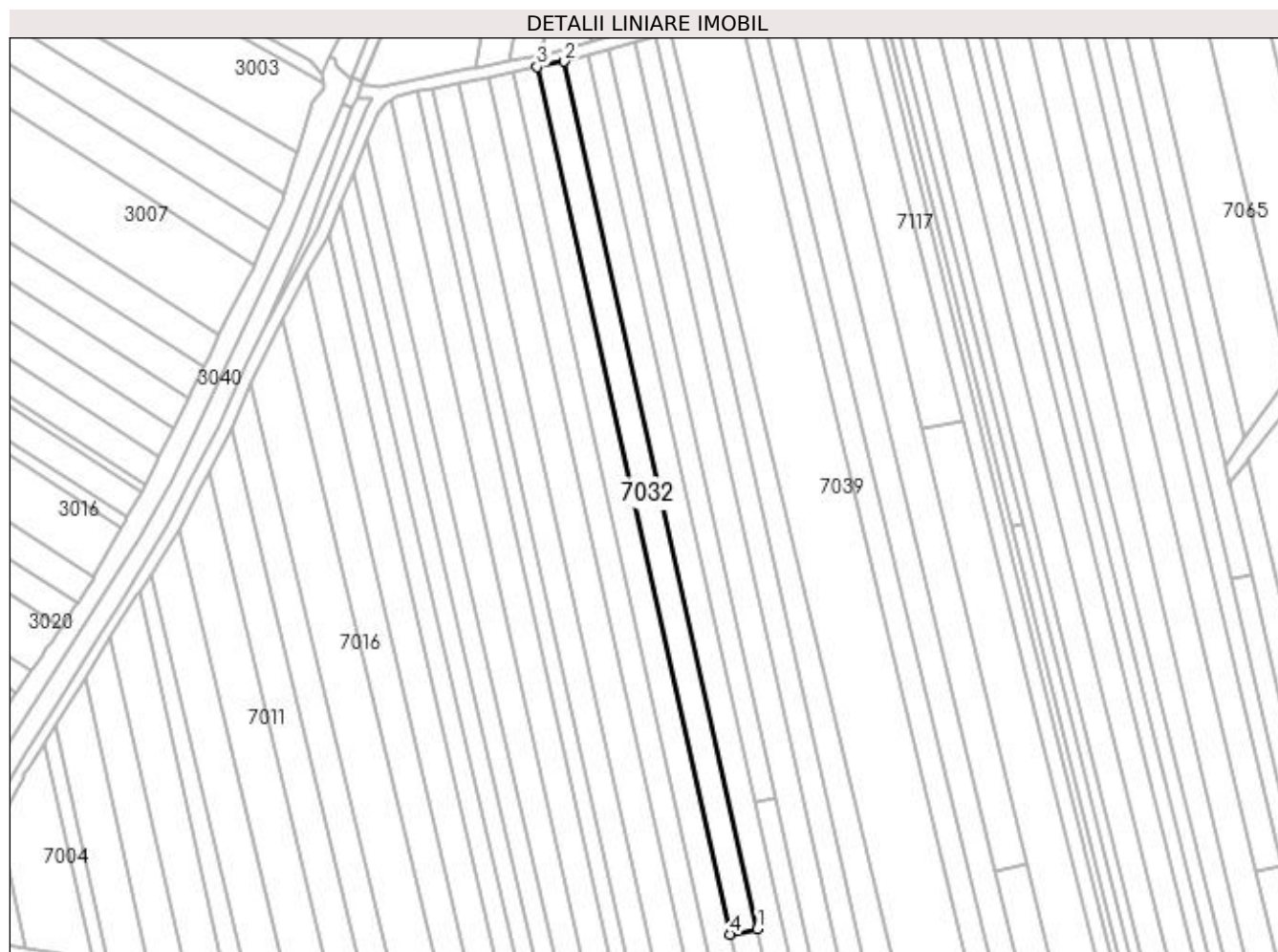
Inscrieri privind dezmembramintele dreptului de proprietate, drepturi reale de garanție și sarcini	Referințe
NU SUNT	

## Anexa Nr. 1 La Partea I

## Teren

Nr cadastral	Suprafața (mp)*	Observații / Referințe
	2.797	

\* Suprafața este determinată în planul de proiecție Stereo 70.



## Date referitoare la teren

Crt	Categorie folosință	Intra vilan	Suprafața (mp)	Tarla	Parcelă	Nr. topo	Observații / Referințe
1	arabil	NU	2.097	MOCIRA	-	-	
2	arabil	DA	700	MOCIRA	-	-	

## Lungime Segmente

1) Valorile lungimilor segmentelor sunt obținute din proiecție în plan.

Punct început	X / Y	Punct sfârșit	X / Y	Lungime segment (** (m)
1	371.452,12 672.617,464	2	371.386,739 672.911,096	300.823
2	371.386,739 672.911,096	3	371.377,624 672.909,246	9.301
3	371.377,624 672.909,246	4	371.442,989 672.615,685	300.75
4	371.442,989 672.615,685	1	371.452,12 672.617,464	9.303

**\*\* Lungimile segmentelor sunt determinate în planul de proiecție Stereo 70 și sunt rotunjite la 1 milimetru.**

**\*\*\* Distanța dintre puncte este formată din segmente cumulate ce sunt mai mici decât valoarea 1 milimetru.**





**DATE DESPRE IMOBILUL NR. 7033**

Oficiul de Cadastru și Publicitate Imobiliară MARAMURES  
Biroul de Cadastru și Publicitate Imobiliară Baia Mare

**A. Partea I. Descrierea imobilului**

TEREN Necunoscut

Adresa: Loc. Gârdani, Jud. Maramures

Nr. Crt	Nr cadastral Nr. topografic	Suprafața* (mp)	Observații / Referințe
A1		692	Sector cadastral:7 Teren neimprejmuit; IMOBIL DESPARTIT DE DRUM SI CANAL

**B. Partea II. Proprietari și acte**

Inscrieri privitoare la dreptul de proprietate și alte drepturi reale	Referințe
/	
Act Administrativ nr. 43313/49, Titlu de proprietate, din 17/09/2003 emis de CJPSDPAT MARAMURES;	
B1	Intabulare, drept de PROPRIETATEcu titlu de reconstituirea dreptului de proprietate in baza Legii nr. 18/1991, dobandit prin Lege, cota actuala 1/1
1) DENUȚIU GHEORGHE, LIPSA CNP	

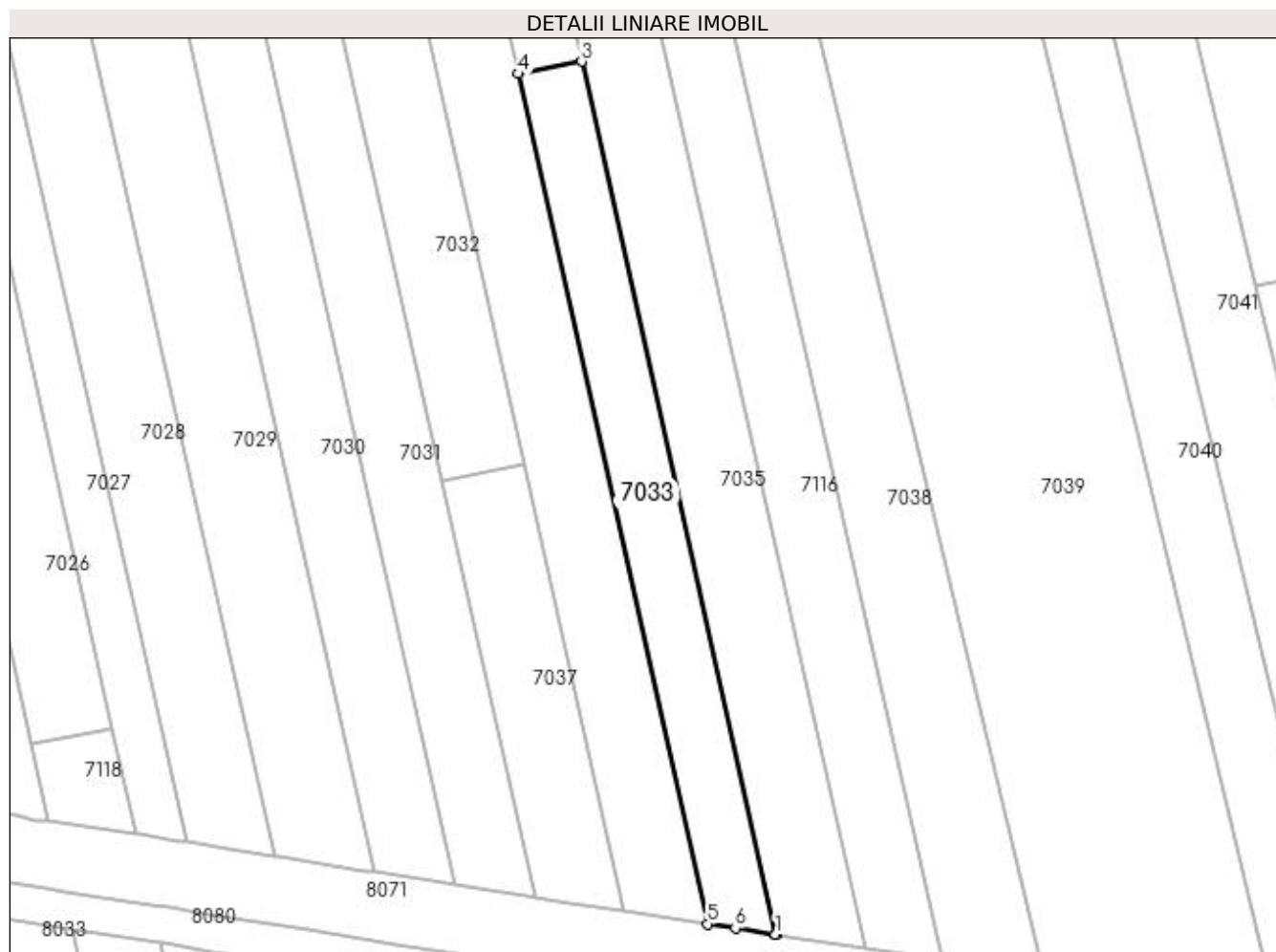
**C. Partea III. SARCINI .**

Inscrieri privind dezmembramintele dreptului de proprietate, drepturi reale de garanție și sarcini	Referințe
NU SUNT	

**Anexa Nr. 1 La Partea I****Teren**

Nr cadastral	Suprafața (mp)*	Observații / Referințe
	692	IMOBIL DESPARTIT DE DRUM SI CANAL

\* Suprafața este determinată în planul de proiecție Stereo 70.

**Date referitoare la teren**

Crt	Categorie folosință	Intra vilan	Suprafața (mp)	Tarla	Parcelă	Nr. topo	Observații / Referințe
1	arabil	NU	362	MOCIRA	-	-	
2	arabil	DA	330	MOCIRA	-	-	

**Lungime Segmente**

1) Valorile lungimilor segmentelor sunt obținute din proiecție în plan.

Punct început	X / Y	Punct sfârșit	X / Y	Lungime segment (** (m)
1	371.479,798 672.565,618	2	371.479,838 672.565,612	0.04
2	371.479,838 672.565,612	3	371.458,408 672.661,854	98.599
3	371.458,408 672.661,854	4	371.451,426 672.660,494	7.113
4	371.451,426 672.660,494	5	371.472,298 672.566,755	96.035

Punct început	X / Y	Punct sfârșit	X / Y	Lungime segment (** (m)
5	371.472,298 672.566,755	6	371.475,359 672.566,291	3.096
6	371.475,359 672.566,291	1	371.479,798 672.565,618	4.49

\*\* Lungimile segmentelor sunt determinate în planul de proiecție Stereo 70 și sunt rotunjite la 1 milimetru.

\*\*\* Distanța dintre puncte este formată din segmente cumulate ce sunt mai mici decât valoarea 1 milimetru.



**DATE DESPRE IMOBILUL NR. 7034**

Oficiul de Cadastru și Publicitate Imobiliară MARAMURES  
Biroul de Cadastru și Publicitate Imobiliară Baia Mare

**A. Partea I. Descrierea imobilului**

TEREN Necunoscut

Adresa: Loc. Gârdani, Jud. Maramures

Nr. Crt	Nr cadastral Nr. topografic	Suprafața* (mp)	Observații / Referințe
A1		3.063	Sector cadastral:7 Teren neimprejmuit; IMOBIL DESPARTIT DE DRUM SI CANAL

**B. Partea II. Proprietari și acte**

Inscrieri privitoare la dreptul de proprietate și alte drepturi reale		Referințe
/		
Act Administrativ nr. 44108/71, Titlu de proprietate, din 14/04/2000 emis de CJPSDPAT MARAMURES;		
B1	Intabulare, drept de PROPRIETATEcu titlu de reconstituirea dreptului de proprietate in baza Legii nr. 18/1991, dobandit prin Lege, cota actuala 1/1	A1
1) ANDREICUȚ GHEORGHE, LIPSA CNP		

**C. Partea III. SARCINI .**

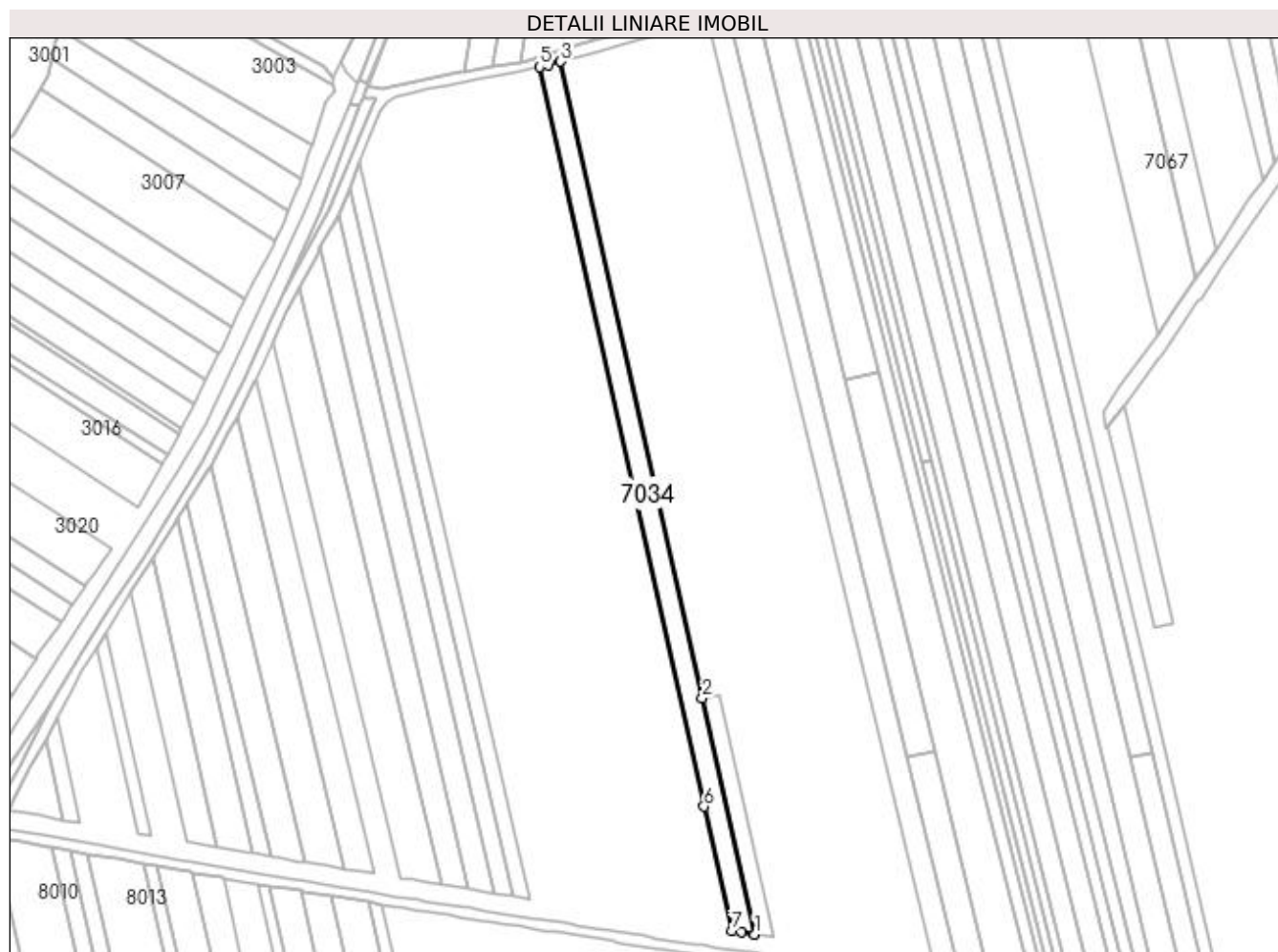
Inscrieri privind dezmembramintele dreptului de proprietate, drepturi reale de garanție și sarcini	Referințe
NU SUNT	

## Anexa Nr. 1 La Partea I

## Teren

Nr cadastral	Suprafața (mp)*	Observații / Referințe
	3.063	IMOBIL DESPARTIT DE DRUM SI CANAL

\* Suprafața este determinată în planul de proiecție Stereo 70.



## Date referitoare la teren

Crt	Categorie folosință	Intra vilan	Suprafața (mp)	Tarla	Parcelă	Nr. topo	Observații / Referințe
1	arabil	NU	2.403	MOCIRA	-	-	
2	arabil	DA	660	MOCIRA	-	-	

## Lungime Segmente

1) Valorile lungimilor segmentelor sunt obținute din proiecție în plan.

Punct început	X / Y	Punct sfârșit	X / Y	Lungime segment (** (m)
1	371.472,298 672.566,755	2	371.451,426 672.660,494	96.035
2	371.451,426 672.660,494	3	371.395,161 672.913,185	258.879
3	371.395,161 672.913,185	4	371.390,323 672.911,824	5.026
4	371.390,323 672.911,824	5	371.386,739 672.911,096	3.657

Punct început	X / Y	Punct sfârșit	X / Y	Lungime segment (** (m)
5	371.386,739 672.911,096	6	371.452,12 672.617,464	300.823
6	371.452,12 672.617,464	7	371.463,099 672.568,157	50.515
7	371.463,099 672.568,157	8	371.466,993 672.567,559	3.94
8	371.466,993 672.567,559	1	371.472,298 672.566,755	5.366

\*\* Lungimile segmentelor sunt determinate în planul de proiecție Stereo 70 și sunt rotunjite la 1 milimetru.

\*\*\* Distanța dintre puncte este formată din segmente cumulate ce sunt mai mici decât valoarea 1 milimetru.





**DATE DESPRE IMOBILUL NR. 7035**

Oficiul de Cadastru și Publicitate Imobiliară MARAMURES  
Biroul de Cadastru și Publicitate Imobiliară Baia Mare

**A. Partea I. Descrierea imobilului**

TEREN Necunoscut

Nr. cadastral vechi:50529

Adresa: Loc. Gârdani, Jud. Maramures

Nr. Crt	Nr cadastral Nr. topografic	Suprafața* (mp)	Observații / Referințe
A1	50529	3.244	Sector cadastral:7 Teren neimprejmuit;

**B. Partea II. Proprietari și acte**

Inscrieri privitoare la dreptul de proprietate și alte drepturi reale		Referințe
<b>1835 / 12/01/2018</b>		
Act Notarial nr. Certificat de mostenitor nr. 02, dos. nr. 03-04/2018 conexate, din 12/01/2018 emis de NP Bal Cristina Maria;		
B1	Intabulare, drept de PROPRIETATEcu titlu de drept mostenire, dobandit prin Succesiune, cota actuala 3/12, cota initiala 3/12 1) <b>BIJEC FLORICA SIMONA</b> , bun propriu <i>OBSERVATII: Pozitie transcrisa din CF nr. 50529, in rangul incheierii nr. 1835 / 12.01.2018</i>	A1
B2	Intabulare, drept de PROPRIETATEcu titlu de drept mostenire, dobandit prin Succesiune, cota actuala 1/12, cota initiala 1/12 1) <b>BIJEC FLORICA SIMONA</b> , bun propriu <i>OBSERVATII: Pozitie transcrisa din CF nr. 50529, in rangul incheierii nr. 1835 / 12.01.2018</i>	A1
Act Notarial nr. Act de partaj voluntar aut. sub nr. 153, din 12/01/2018 emis de NP Bal Cristina Maria;		
B3	Intabulare, drept de PROPRIETATEcu titlu de drept partaj, dobandit prin lesire Din Indiviziune, cota actuala 8/12, cota initiala 8/12 1) <b>BIJEC FLORICA SIMONA</b> , bun propriu <i>OBSERVATII: Pozitie transcrisa din CF nr. 50529, in rangul incheierii nr. 1835 / 12.01.2018</i>	A1

**C. Partea III. SARCINI .**

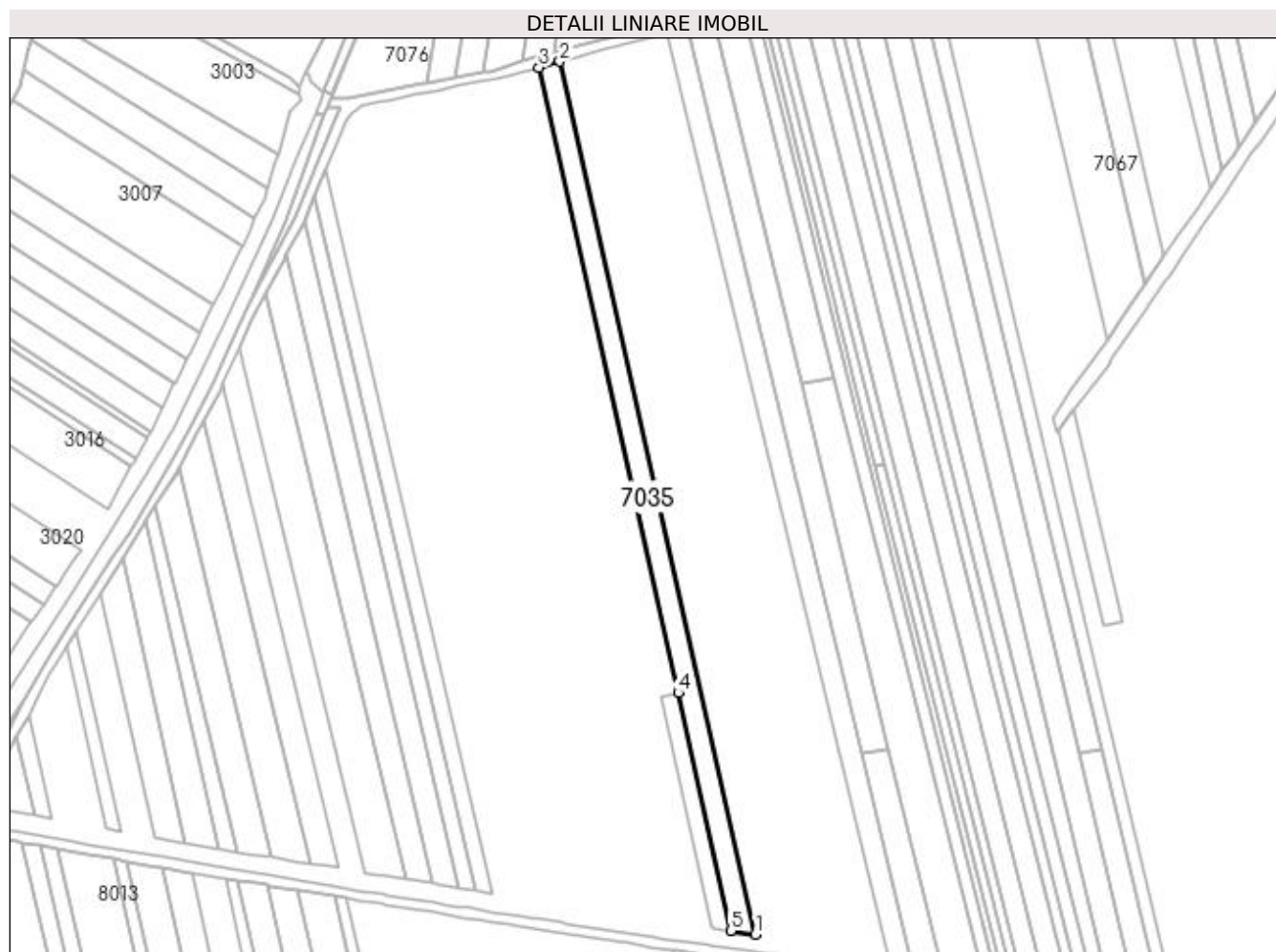
Inscrieri privind dezmembramintele dreptului de proprietate, drepturi reale de garanție și sarcini	Referințe
NU SUNT	

## Anexa Nr. 1 La Partea I

## Teren

Nr cadastral	Suprafața (mp)*	Observații / Referințe
50529	3.244	

\* Suprafața este determinată în planul de proiecție Stereo 70.



## Date referitoare la teren

Crt	Categorie folosință	Intra vilan	Suprafața (mp)	Tarla	Parcelă	Nr. topo	Observații / Referințe
1	arabil	NU	2.454	-	-	-	
2	arabil	DA	790	-	-	-	

## Lungime Segmente

1) Valorile lungimilor segmentelor sunt obținute din proiecție în plan.

Punct început	X / Y	Punct sfârșit	X / Y	Lungime segment (** (m)
1	371.489,656 672.564,126	2	371.410,46 672.917,491	362.131
2	371.410,46 672.917,491	3	371.402,016 672.915,115	8.772
3	371.402,016 672.915,115	4	371.458,408 672.661,854	259.463
4	371.458,408 672.661,854	5	371.479,838 672.565,612	98.599

Punct început	X / Y	Punct sfârșit	X / Y	Lungime segment (** (m)
5	371.479,838 672.565,612	1	371.489,656 672.564,126	9.93

\*\* Lungimile segmentelor sunt determinate în planul de proiecție Stereo 70 și sunt rotunjite la 1 milimetru.

\*\*\* Distanța dintre puncte este formată din segmente cumulate ce sunt mai mici decât valoarea 1 milimetru.



**DATE DESPRE IMOBILUL NR. 7036**

Oficiul de Cadastru și Publicitate Imobiliară MARAMURES  
Biroul de Cadastru și Publicitate Imobiliară Baia Mare

**A. Partea I. Descrierea imobilului**

TEREN Necunoscut

Adresa: Loc. Gârdani, Jud. Maramures

Nr. Crt	Nr cadastral Nr. topografic	Suprafața* (mp)	Observații / Referințe
A1		1.843	Sector cadastral:7 Teren neimprejmuit;

**B. Partea II. Proprietari și acte**

Inscrieri privitoare la dreptul de proprietate și alte drepturi reale		Referințe
/		
Act Normativ nr. 7, Lege, din 13/03/1996 emis de PARLAMENTUL ROMANIEI;		
B1	Inscrierea provizorie, drept de PROPRIETATE Art. 13, alin. 15, dobandit prin Lege, cota actuala 1/1 1) <b>COMUNA GÂRDANI</b> , CIF:16367608, PROPRIETAR NEIDENTIFICAT	A1

**C. Partea III. SARCINI .**

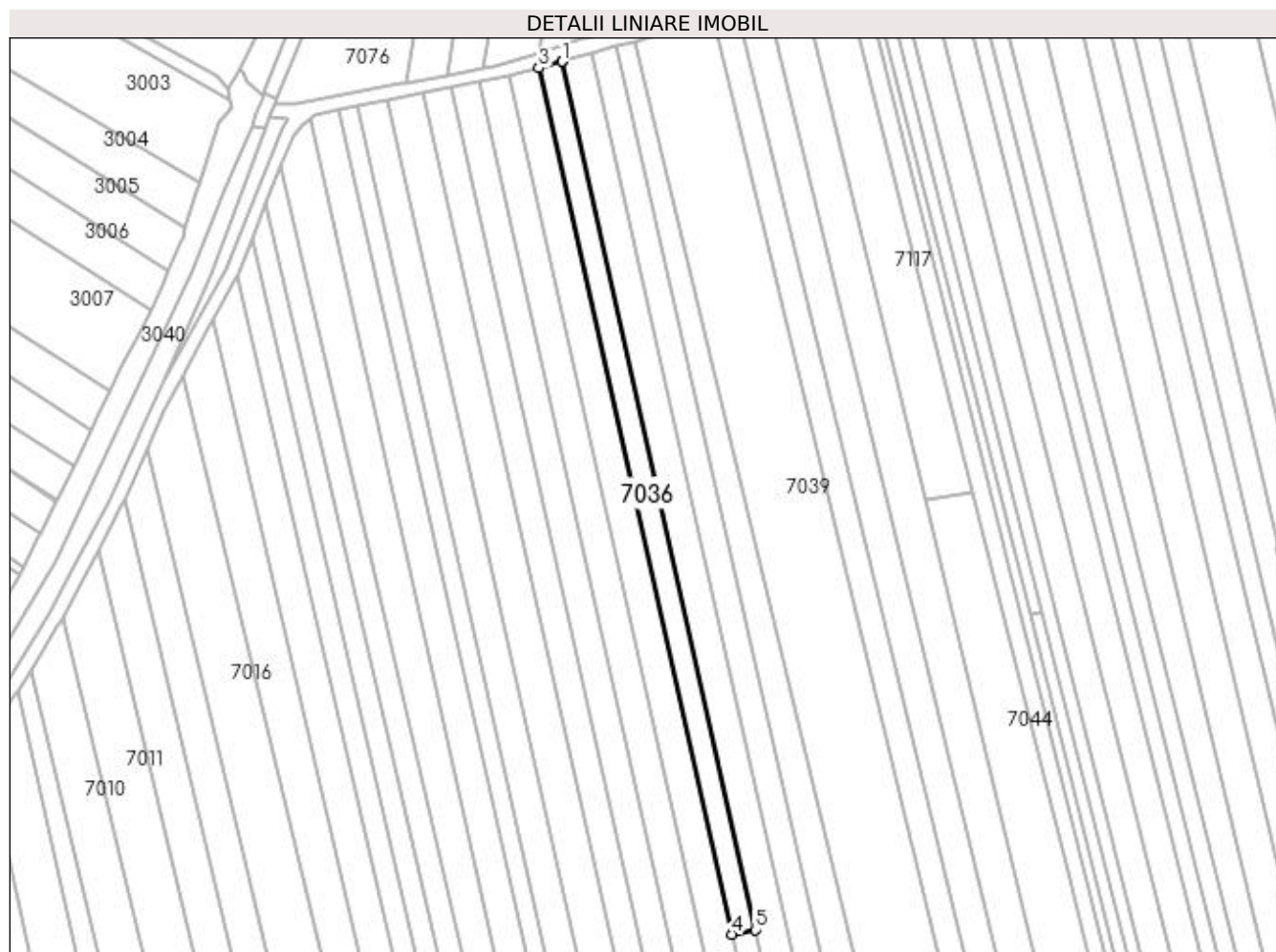
Inscrieri privind dezmembramintele dreptului de proprietate, drepturi reale de garanție și sarcini	Referințe
NU SUNT	

## Anexa Nr. 1 La Partea I

## Teren

Nr cadastral	Suprafața (mp)*	Observații / Referințe
	1.843	

\* Suprafața este determinată în planul de proiecție Stereo 70.



## Date referitoare la teren

Crt	Categorie folosință	Intra vilan	Suprafața (mp)	Tarla	Parcelă	Nr. topo	Observații / Referințe
1	arabil	NU	1.503	MOCIRA	-	-	
2	arabil	DA	340	MOCIRA	-	-	

## Lungime Segmente

1) Valorile lungimilor segmentelor sunt obținute din proiecție în plan.

Punct început	X / Y	Punct sfârșit	X / Y	Lungime segment (** (m)
1	371.402,016 672.915,115	2	371.401,981 672.915,105	0.036
2	371.401,981 672.915,105	3	371.395,161 672.913,185	7.085
3	371.395,161 672.913,185	4	371.451,426 672.660,494	258.879
4	371.451,426 672.660,494	5	371.458,408 672.661,854	7.113

Punct început	X / Y	Punct sfârșit	X / Y	Lungime segment (** (m)
5	371.458,408 672.661,854	1	371.402,016 672.915,115	259.463

\*\* Lungimile segmentelor sunt determinate în planul de proiecție Stereo 70 și sunt rotunjite la 1 milimetru.

\*\*\* Distanța dintre puncte este formată din segmente cumulate ce sunt mai mici decât valoarea 1 milimetru.





**DATE DESPRE IMOBILUL NR. 7037**

Oficiul de Cadastru și Publicitate Imobiliară MARAMURES  
Biroul de Cadastru și Publicitate Imobiliară Baia Mare

**A. Partea I. Descrierea imobilului**

TEREN Extravilan

Adresa: Jud. Maramures

Nr. Crt	Nr cadastral Nr. topografic	Suprafața* (mp)	Observații / Referințe
A1		454	Sector cadastral:7 Teren neimprejmuit; IMOBIL DESPARTIT DE DRUM SI CANAL

**B. Partea II. Proprietari și acte**

Inscrieri privitoare la dreptul de proprietate și alte drepturi reale		Referințe
/		
Act Administrativ nr. 60123/51, Titlu de proprietate, din 13/01/1995 emis de CJPSDPAT MARAMURES;		
B1	Intabulare, drept de PROPRIETATEcu titlu de reconstituirea dreptului de proprietate in baza Legii nr. 18/1991, dobandit prin Lege, cota actuala 1/1 1) <b>MAXIM IOAN</b> , LIPSA CNP	A1

**C. Partea III. SARCINI .**

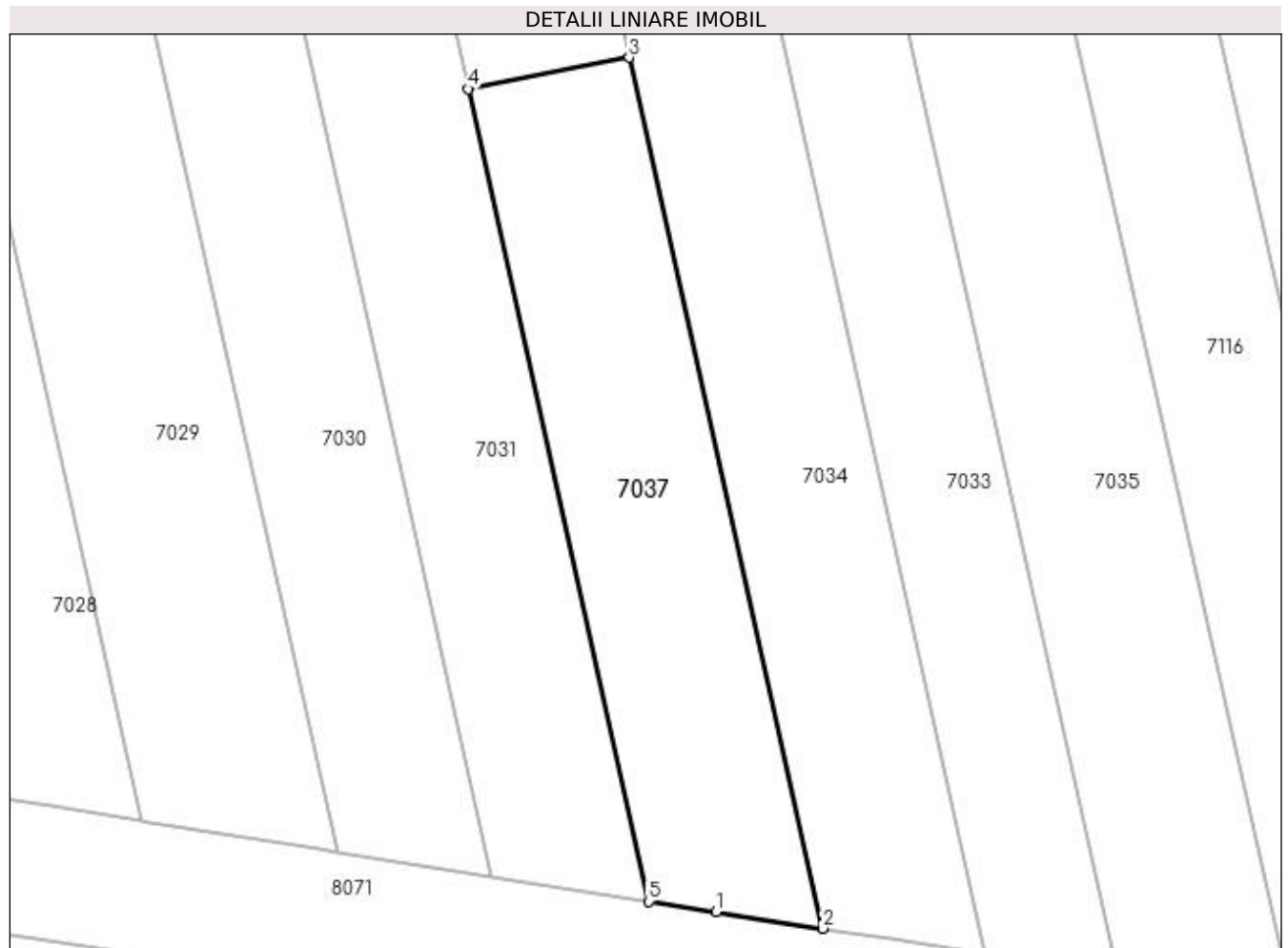
Inscrieri privind dezmembramintele dreptului de proprietate, drepturi reale de garanție și sarcini	Referințe
NU SUNT	

## Anexa Nr. 1 La Partea I

## Teren

Nr cadastral	Suprafața (mp)*	Observații / Referințe
	454	IMOBIL DESPARTIT DE DRUM SI CANAL

\* Suprafața este determinată în planul de proiecție Stereo 70.



## Date referitoare la teren

Crt	Categorie folosință	Intra vilan	Suprafața (mp)	Tarla	Parcelă	Nr. topo	Observații / Referințe
1	arabil	NU	454	MOCIRA	-	-	

## Lungime Segmente

1) Valorile lungimilor segmentelor sunt obținute din proiecție în plan.

Punct început	X / Y	Punct sfârșit	X / Y	Lungime segment (** (m)
1	371.457,048 672.569,084	2	371.463,099 672.568,157	6.122
2	371.463,099 672.568,157	3	371.452,12 672.617,464	50.515
3	371.452,12 672.617,464	4	371.442,989 672.615,685	9.303
4	371.442,989 672.615,685	5	371.453,231 672.569,691	47.121
5	371.453,231 672.569,691	1	371.457,048 672.569,084	3.865

**\*\* Lungimile segmentelor sunt determinate în planul de proiecție Stereo 70 și sunt rotunjite la 1 milimetru.**

**\*\*\* Distanța dintre puncte este formată din segmente cumulate ce sunt mai mici decât valoarea 1 milimetru.**



**DATE DESPRE IMOBILUL NR. 7038**

Oficiul de Cadastru și Publicitate Imobiliară MARAMURES  
Biroul de Cadastru și Publicitate Imobiliară Baia Mare

**A. Partea I. Descrierea imobilului**

TEREN Necunoscut

Adresa: Loc. Gârdani, Jud. Maramures

Nr. Crt	Nr cadastral Nr. topografic	Suprafața* (mp)	Observații / Referințe
A1		2.900	Sector cadastral:7 Teren neimprejmuit;

**B. Partea II. Proprietari și acte**

Inscrieri privitoare la dreptul de proprietate și alte drepturi reale	Referințe
/	
Act Administrativ nr. 520/77, Titlu de proprietate, din 14/11/2002 emis de CJPSD MARAMURES;	
B1	Intabulare, drept de PROPRIETATE reconstituire in baza L.18/1991, dobandit prin Lege, cota actuala 1/1 1) CIRȚ DUMITRU, LIPSA CNP
	A1

**C. Partea III. SARCINI .**

Inscrieri privind dezmembramintele dreptului de proprietate, drepturi reale de garanție și sarcini	Referințe
NU SUNT	

## Anexa Nr. 1 La Partea I

## Teren

Nr cadastral	Suprafața (mp)*	Observații / Referințe
	2.900	

\* Suprafața este determinată în planul de proiecție Stereo 70.



## Date referitoare la teren

Crt	Categorie folosință	Intra vilan	Suprafața (mp)	Tarla	Parcelă	Nr. topo	Observații / Referințe
1	arabil	NU	2.220	MOCIRA	-	-	
2	arabil	DA	680	MOCIRA	-	-	

## Lungime Segmente

1) Valorile lungimilor segmentelor sunt obținute din proiecție în plan.

Punct început	X / Y	Punct sfârșit	X / Y	Lungime segment (** (m)
1	371.508,213 672.561,342	2	371.509,386 672.561,165	1.186
2	371.509,386 672.561,165	3	371.423,02 672.921,026	370.08
3	371.423,02 672.921,026	4	371.417,99 672.919,61	5.226
4	371.417,99 672.919,61	5	371.498,167 672.562,845	365.663

Punct început	X / Y	Punct sfârșit	X / Y	Lungime segment (** (m)
5	371.498,167 672.562,845	6	371.500,089 672.562,561	1.943
6	371.500,089 672.562,561	7	371.502,657 672.562,181	2.596
7	371.502,657 672.562,181	1	371.508,213 672.561,342	5.619

\*\* Lungimile segmentelor sunt determinate în planul de proiecție Stereo 70 și sunt rotunjite la 1 milimetru.

\*\*\* Distanța dintre puncte este formată din segmente cumulate ce sunt mai mici decât valoarea 1 milimetru.





**DATE DESPRE IMOBILUL NR. 7039**

Oficiul de Cadastru și Publicitate Imobiliară MARAMURES  
Biroul de Cadastru și Publicitate Imobiliară Baia Mare

**A. Partea I. Descrierea imobilului**

TEREN Necunoscut

Adresa: Loc. Gârdani, Jud. Maramures

Nr. Crt	Nr cadastral Nr. topografic	Suprafața* (mp)	Observații / Referințe
A1		9.000	Sector cadastral:7 Teren neimprejmuit; IMOBIL DESPARTIT DE DRUM SI CANAL

**B. Partea II. Proprietari și acte**

Inscrieri privitoare la dreptul de proprietate și alte drepturi reale	Referințe
/	
Act Administrativ nr. 43313/28, TITLU DE PROPRIETATE, din 29/07/2003 emis de CJPSDPAT MARAMURES;	
B1	A1
Inscrierea provizorie, drept de PROPRIETATEcu titlu de reconstituire a dreptului de proprietate in baza legii 18/1991, dobandit prin Lege, cota actuala 1/1	
1) CIRȚ LAURENȚIU, LIPSA CNP	

**C. Partea III. SARCINI .**

Inscrieri privind dezmembramintele dreptului de proprietate, drepturi reale de garanție și sarcini	Referințe
NU SUNT	

**Anexa Nr. 1 La Partea I****Teren**

Nr cadastral	Suprafața (mp)*	Observații / Referințe
	9.000	IMOBIL DESPARTIT DE DRUM SI CANAL

\* Suprafața este determinată în planul de proiecție Stereo 70.

**Date referitoare la teren**

Crt	Categorie folosință	Intra vilan	Suprafața (mp)	Tarla	Parcelă	Nr. topo	Observații / Referințe
1	arabil	NU	7.700	MOCIRA	-	-	
2	arabil	DA	1.300	MOCIRA	-	-	

**Lungime Segmente**

1) Valorile lungimilor segmentelor sunt obținute din proiecție în plan.

Punct început	X / Y	Punct sfârșit	X / Y	Lungime segment (** (m)
1	371.518,379 672.559,807	2	371.535,012 672.557,133	16.847
2	371.535,012 672.557,133	3	371.446,185 672.927,247	380.624
3	371.446,185 672.927,247	4	371.428,363 672.922,529	18.436
4	371.428,363 672.922,529	5	371.423,02 672.921,026	5.55

Punct început	X / Y	Punct sfârșit	X / Y	Lungime segment (** (m)
5	371.423,02 672.921,026	6	371.509,386 672.561,165	370.08
6	371.509,386 672.561,165	7	371.510,106 672.561,056	0.728
7	371.510,106 672.561,056	1	371.518,379 672.559,807	8.367

\*\* Lungimile segmentelor sunt determinate în planul de proiecție Stereo 70 și sunt rotunjite la 1 milimetru.

\*\*\* Distanța dintre puncte este formată din segmente cumulate ce sunt mai mici decât valoarea 1 milimetru.



**DATE DESPRE IMOBILUL NR. 7040**

Oficiul de Cadastru și Publicitate Imobiliară MARAMURES  
Biroul de Cadastru și Publicitate Imobiliară Baia Mare

**A. Partea I. Descrierea imobilului**

TEREN Necunoscut

Adresa: Loc. Gârdani, Jud. Maramures

Nr. Crt	Nr cadastral Nr. topografic	Suprafața* (mp)	Observații / Referințe
A1		2.906	Sector cadastral:7 Teren neimprejmuit; IMOBIL DESPARTIT DE DRUM SI CANAL

**B. Partea II. Proprietari și acte**

Inscrieri privitoare la dreptul de proprietate și alte drepturi reale		Referințe
/		
Act Administrativ nr. 52903/39, Titlu de proprietate, din 24/08/2004 emis de CJPSDPAT MARAMURES;		
B1	Intabulare, drept de PROPRIETATEcu titlu de reconstituirea dreptului de proprietate in baza Legii nr. 18/1991, dobandit prin Lege, cota actuala 1/1 1) <b>PIRON AUGUSTIN, LIPSA CNP</b>	A1

**C. Partea III. SARCINI .**

Inscrieri privind dezmembramintele dreptului de proprietate, drepturi reale de garanție și sarcini	Referințe
NU SUNT	

## Anexa Nr. 1 La Partea I

## Teren

Nr cadastral	Suprafața (mp)*	Observații / Referințe
	2.906	IMOBIL DESPARTIT DE DRUM SI CANAL

\* Suprafața este determinată în planul de proiecție Stereo 70.



## Date referitoare la teren

Crt	Categorie folosință	Intra vilan	Suprafața (mp)	Tarla	Parcelă	Nr. topo	Observații / Referințe
1	arabil	NU	2.236	MOCIRA	-	-	
2	arabil	DA	670	MOCIRA	-	-	

## Lungime Segmente

1) Valorile lungimilor segmentelor sunt obținute din proiecție în plan.

Punct început	X / Y	Punct sfârșit	X / Y	Lungime segment (** (m)
1	371.535,012 672.557,133	2	371.539,231 672.556,455	4.273
2	371.539,231 672.556,455	3	371.543,149 672.555,8	3.972
3	371.543,149 672.555,8	4	371.453,535 672.929,193	383.996
4	371.453,535 672.929,193	5	371.446,185 672.927,247	7.603

Punct început	X / Y	Punct sfârșit	X / Y	Lungime segment (** (m)
5	371.446,185 672.927,247	1	371.535,012 672.557,133	380.624

\*\* Lungimile segmentelor sunt determinate în planul de proiecție Stereo 70 și sunt rotunjite la 1 milimetru.

\*\*\* Distanța dintre puncte este formată din segmente cumulate ce sunt mai mici decât valoarea 1 milimetru.





**DATE DESPRE IMOBILUL NR. 7041**

Oficiul de Cadastru și Publicitate Imobiliară MARAMURES  
Biroul de Cadastru și Publicitate Imobiliară Baia Mare

**A. Partea I. Descrierea imobilului**

TEREN Necunoscut

Adresa: Loc. Gârdani, Jud. Maramures

Nr. Crt	Nr cadastral Nr. topografic	Suprafața* (mp)	Observații / Referințe
A1		3.423	Sector cadastral:7 Teren neimprejmuit; IMOBIL DESPARTIT DE DRUM SI CANAL

**B. Partea II. Proprietari și acte**

Inscrieri privitoare la dreptul de proprietate și alte drepturi reale		Referințe
/		
Act Administrativ nr. 6069/26, Titlu de proprietate, din 17/12/2002 emis de CJPSDPAT MARAMURES;		
B1	Intabulare, drept de PROPRIETATEcu titlu de reconstituirea dreptului de proprietate in baza Legii nr. 18/1991, dobandit prin Lege, cota actuala 1/1 1) POP VASILE, LIPSA CNP	A1

**C. Partea III. SARCINI .**

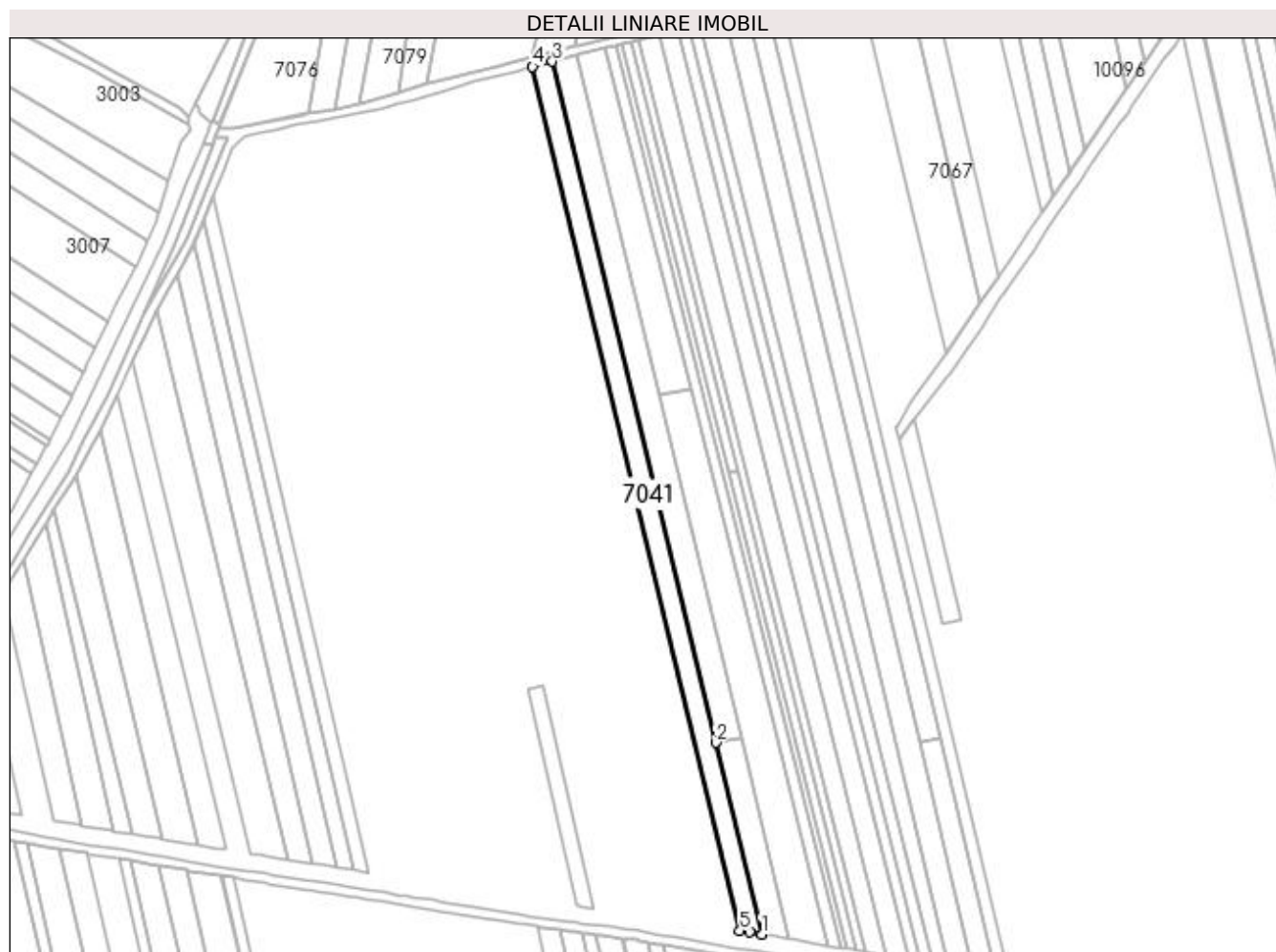
Inscrieri privind dezmembramintele dreptului de proprietate, drepturi reale de garanție și sarcini	Referințe
NU SUNT	

## Anexa Nr. 1 La Partea I

## Teren

Nr cadastral	Suprafața (mp)*	Observații / Referințe
	3.423	IMOBIL DESPARTIT DE DRUM SI CANAL

\* Suprafața este determinată în planul de proiecție Stereo 70.



## Date referitoare la teren

Crt	Categorie folosință	Intravilan	Suprafața (mp)	Tarla	Parcelă	Nr. topo	Observații / Referințe
1	arabil	NU	2.643	MOCIRA	-	-	
2	arabil	DA	780	MOCIRA	-	-	

## Lungime Segmente

1) Valorile lungimilor segmentelor sunt obținute din proiecție în plan.

Punct început	X / Y	Punct sfârșit	X / Y	Lungime segment (** (m)
1	371.552,65 672.554,212	2	371.532,753 672.637,115	85.257
2	371.532,753 672.637,115	3	371.462,11 672.931,463	302.706
3	371.462,11 672.931,463	4	371.453,535 672.929,193	8.87
4	371.453,535 672.929,193	5	371.543,149 672.555,8	383.996

Punct început	X / Y	Punct sfârșit	X / Y	Lungime segment (** (m)
5	371.543,149 672.555,8	6	371.547,343 672.555,099	4.252
6	371.547,343 672.555,099	1	371.552,65 672.554,212	5.381

\*\* Lungimile segmentelor sunt determinate în planul de proiecție Stereo 70 și sunt rotunjite la 1 milimetru.

\*\*\* Distanța dintre puncte este formată din segmente cumulate ce sunt mai mici decât valoarea 1 milimetru.



**DATE DESPRE IMOBILUL NR. 7042**

Oficiul de Cadastru și Publicitate Imobiliară MARAMURES  
Biroul de Cadastru și Publicitate Imobiliară Baia Mare

**A. Partea I. Descrierea imobilului**

TEREN Extravilan

Adresa: Jud. Maramures

Nr. Crt	Nr cadastral Nr. topografic	Suprafața* (mp)	Observații / Referințe
A1		970	Sector cadastral:7 Teren neimprejmuit; IMOBIL DESPARTIT DE DRUM SI CANAL

**B. Partea II. Proprietari și acte**

Inscrieri privitoare la dreptul de proprietate și alte drepturi reale	Referințe
/	
Act Administrativ nr. 52903/28, Titlu de proprietate, din 24/08/2004 emis de CJPSDPAT MARAMURES;	
B1	A1
Intabulare, drept de PROPRIETATEcu titlu de reconstituirea dreptului de proprietate in baza Legii nr. 18/1991, dobandit prin Lege, cota actuala 1/1	
1) CALĂUZ ELENA, LIPSA CNP	

**C. Partea III. SARCINI .**

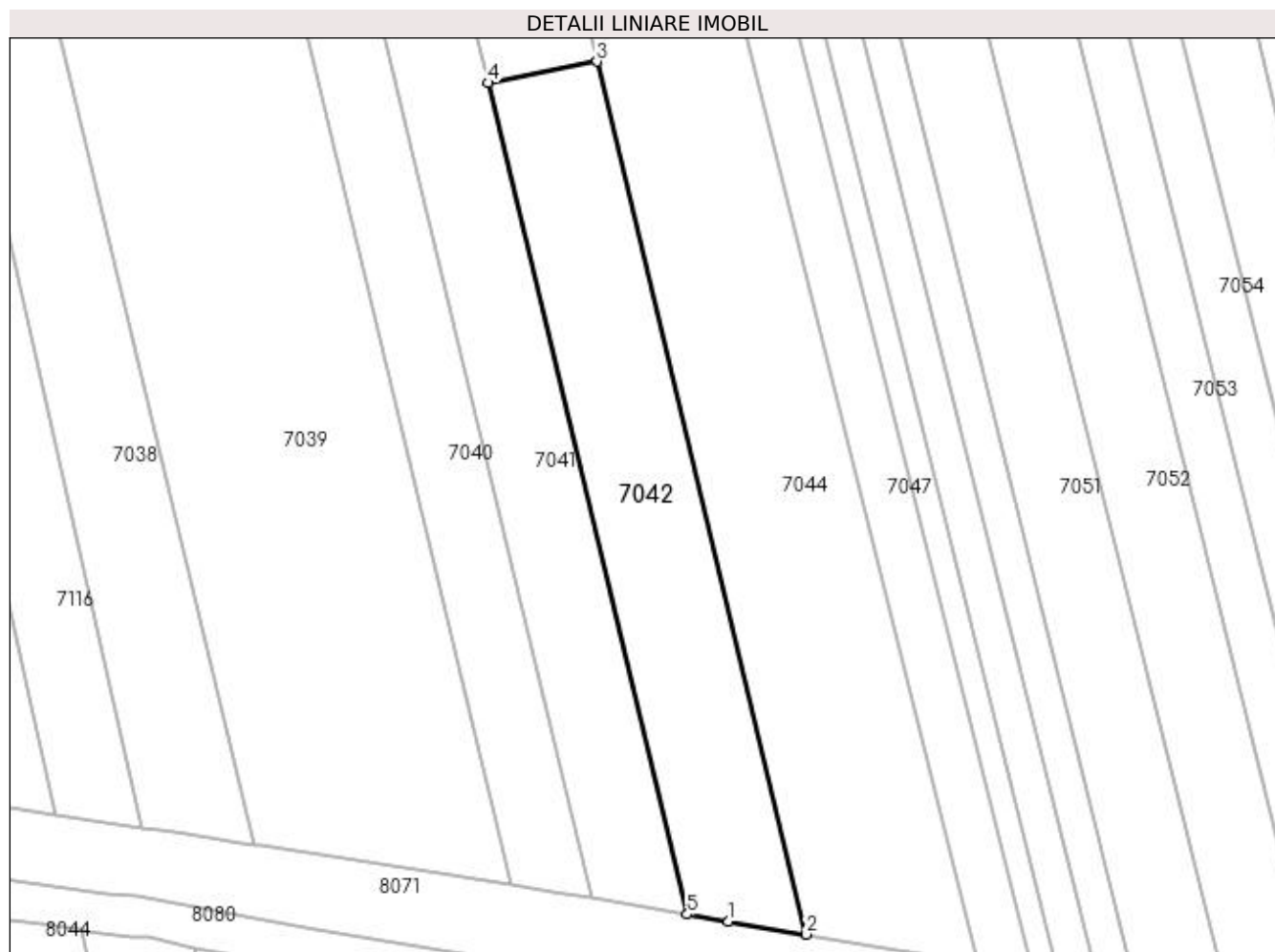
Inscrieri privind dezmembramintele dreptului de proprietate, drepturi reale de garanție și sarcini	Referințe
NU SUNT	

## Anexa Nr. 1 La Partea I

## Teren

Nr cadastral	Suprafața (mp)*	Observații / Referințe
	970	IMOBIL DESPARTIT DE DRUM SI CANAL

\* Suprafața este determinată în planul de proiecție Stereo 70.



## Date referitoare la teren

Crt	Categorie folosință	Intra vilan	Suprafața (mp)	Tarla	Parcelă	Nr. topo	Observații / Referințe
1	arabil	NU	970	MOCIRA	-	-	

## Lungime Segmente

1) Valorile lungimilor segmentelor sunt obținute din proiecție în plan.

Punct început	X / Y	Punct sfârșit	X / Y	Lungime segment (** (m)
1	371.556,783 672.553,522	2	371.564,544 672.552,225	7.869
2	371.564,544 672.552,225	3	371.543,661 672.639,24	89.486
3	371.543,661 672.639,24	4	371.532,753 672.637,115	11.113
4	371.532,753 672.637,115	5	371.552,65 672.554,212	85.257
5	371.552,65 672.554,212	1	371.556,783 672.553,522	4.19

**\*\* Lungimile segmentelor sunt determinate în planul de proiecție Stereo 70 și sunt rotunjite la 1 milimetru.**

**\*\*\* Distanța dintre puncte este formată din segmente cumulate ce sunt mai mici decât valoarea 1 milimetru.**





**DATE DESPRE IMOBILUL NR. 7043**

Oficiul de Cadastru și Publicitate Imobiliară MARAMURES  
Biroul de Cadastru și Publicitate Imobiliară Baia Mare

**A. Partea I. Descrierea imobilului**

Nr. CF vechi:903  
Nr. cadastral vechi:50603  
Nr. topografic:200/b/1

TEREN Necunoscut

Adresa: Loc. Gârdani, Jud. Maramures

Nr. Crt	Nr cadastral Nr. topografic	Suprafața* (mp)	Observații / Referințe
A1	50603	3.365	Sector cadastral:7 Teren neimprejmuit;

**B. Partea II. Proprietari și acte**

Inscrieri privitoare la dreptul de proprietate și alte drepturi reale		Referințe
<b>61026 / 07/11/2017</b>		
Act Notarial nr. 9176, Contract de donatie imobiliara aut., din 03/11/2017 emis de NP Muresan Georgeta Marcela;		
B1	Intabulare, drept de PROPRIETATEcu titlu de drept donatie, dobandit prin Conventie, cota actuala 1/2 1) <b>OBREJA ANTONIA</b> , bun propriu <i>OBSERVATII: Pozitie transcrisa din CF nr. 50603 in rangul incheierii nr. 61026/07.11.2017</i>	A1
B2	Intabulare, drept de PROPRIETATEcu titlu de drept donatie, dobandit prin Conventie, cota actuala 1/2 1) <b>FADEL OLIVIA</b> , bun propriu <i>OBSERVATII: Pozitie transcrisa din CF nr. 50603 in rangul incheierii nr. 61026/07.11.2017</i>	A1

**C. Partea III. SARCINI**

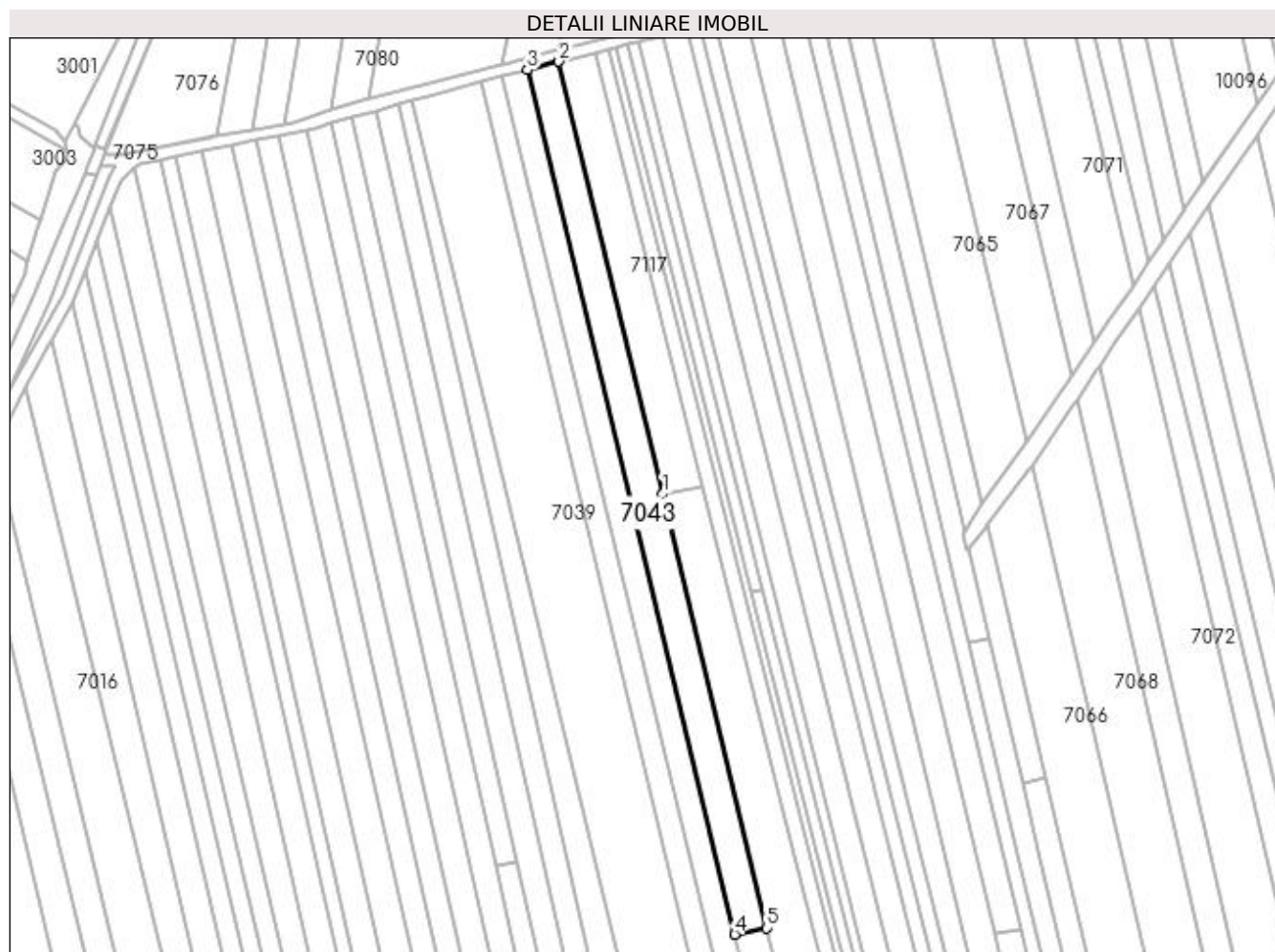
Inscrieri privind dezmembramintele dreptului de proprietate, drepturi reale de garanție și sarcini		Referințe
<b>61026 / 07/11/2017</b>		
Act Notarial nr. 9176, Contract de donatie imobiliara aut., din 03/11/2017 emis de NP Muresan Georgeta Marcela;		
C3	Intabulare, drept de UZUFRACT VIAGER, dobandit prin Conventie, cota actuala 1/1 1) <b>ARDELEAN ANTON</b> 2) <b>ARDELEAN OLIVIA</b> <i>OBSERVATII: Pozitie transcrisa din CF nr. 50603 in rangul incheierii nr. 61026/07.11.2017</i>	A1

## Anexa Nr. 1 La Partea I

## Teren

Nr cadastral	Suprafața (mp)*	Observații / Referințe
50603	3.365	

\* Suprafața este determinată în planul de proiecție Stereo 70.



## Date referitoare la teren

Crt	Categorie folosință	Intra vilan	Suprafața (mp)	Tarla	Parcelă	Nr. topo	Observații / Referințe
1	faneata	DA	865	MOCIRA	-	200/b/1	
2	faneata	NU	2.500	MOCIRA	-	200/B/1	

## Lungime Segmente

1) Valorile lungimilor segmentelor sunt obținute din proiecție în plan.

Punct început	X / Y	Punct sfârșit	X / Y	Lungime segment (** (m)
1	371.508,182 672.787,067	2	371.472,845 672.934,305	151.419
2	371.472,845 672.934,305	3	371.462,11 672.931,463	11.105
3	371.462,11 672.931,463	4	371.532,753 672.637,115	302.706
4	371.532,753 672.637,115	5	371.543,661 672.639,24	11.113

Punct început	X / Y	Punct sfârșit	X / Y	Lungime segment (** (m)
5	371.543,661 672.639,24	1	371.508,182 672.787,067	152.025

\*\* Lungimile segmentelor sunt determinate în planul de proiecție Stereo 70 și sunt rotunjite la 1 milimetru.

\*\*\* Distanța dintre puncte este formată din segmente cumulate ce sunt mai mici decât valoarea 1 milimetru.



**DATE DESPRE IMOBILUL NR. 7044**

Oficiul de Cadastru și Publicitate Imobiliară MARAMURES  
Biroul de Cadastru și Publicitate Imobiliară Baia Mare

**A. Partea I. Descrierea imobilului**

TEREN Necunoscut

Adresa: Loc. Gârdani, Jud. Maramures

Nr. Crt	Nr cadastral Nr. topografic	Suprafața* (mp)	Observații / Referințe
A1		3.637	Sector cadastral:7 Teren neimprejmuit; IMOBIL DESPARTIT DE DRUM SI CANAL

**B. Partea II. Proprietari și acte**

Inscrieri privitoare la dreptul de proprietate și alte drepturi reale		Referințe
/		
Act Administrativ nr. 60062/99, Titlu de proprietate, din 10/01/1996 emis de CJPSD MARAMURES;		
B1	Intabulare, drept de PROPRIETATE reconstituire in baza L.18/1991, dobandit prin Lege, cota actuala 1/1 1) ARDELEAN ROZALIA, LIPSA CNP 2) CĂLĂUZ MARIA, LIPSA CNP	A1

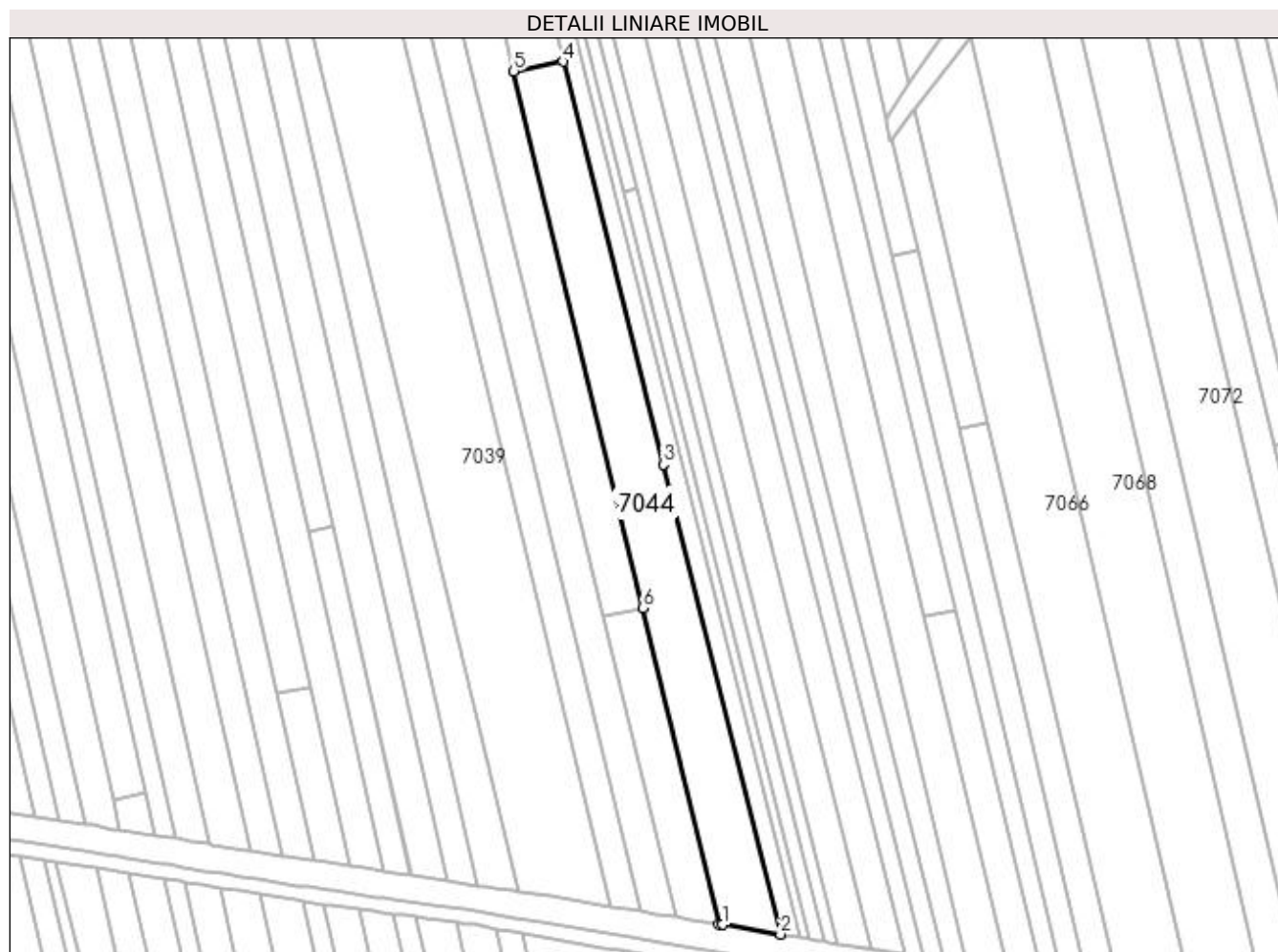
**C. Partea III. SARCINI .**

Inscrieri privind dezmembramintele dreptului de proprietate, drepturi reale de garanție și sarcini	Referințe
NU SUNT	

**Anexa Nr. 1 La Partea I****Teren**

Nr cadastral	Suprafața (mp)*	Observații / Referințe
	3.637	IMOBIL DESPARTIT DE DRUM SI CANAL

\* Suprafața este determinată în planul de proiecție Stereo 70.

**Date referitoare la teren**

Crt	Categorie folosință	Intra vilan	Suprafața (mp)	Tarla	Parcelă	Nr. topo	Observații / Referințe
1	arabil	NU	2.617	MOCIRA	-	-	
2	arabil	DA	1.020	MOCIRA	-	-	

**Lungime Segmente**

1) Valorile lungimilor segmentelor sunt obținute din proiecție în plan.

Punct început	X / Y	Punct sfârșit	X / Y	Lungime segment (** (m)
1	371.565,585 672.552,052	2	371.581,62 672.549,381	16.256
2	371.581,62 672.549,381	3	371.549,394 672.678,786	133.357
3	371.549,394 672.678,786	4	371.521,77 672.789,714	114.316
4	371.521,77 672.789,714	5	371.508,182 672.787,067	13.843

Punct început	X / Y	Punct sfârșit	X / Y	Lungime segment (** (m)
5	371.508,182 672.787,067	6	371.543,661 672.639,24	152.025
6	371.543,661 672.639,24	7	371.564,544 672.552,225	89.486
7	371.564,544 672.552,225	1	371.565,585 672.552,052	1.055

\*\* Lungimile segmentelor sunt determinate în planul de proiecție Stereo 70 și sunt rotunjite la 1 milimetru.

\*\*\* Distanța dintre puncte este formată din segmente cumulate ce sunt mai mici decât valoarea 1 milimetru.





**DATE DESPRE IMOBILUL NR. 7045**

Oficiul de Cadastru și Publicitate Imobiliară MARAMURES  
Biroul de Cadastru și Publicitate Imobiliară Baia Mare

**A. Partea I. Descrierea imobilului**

TEREN Extravilan

Adresa: Jud. Maramures

Nr. Crt	Nr cadastral Nr. topografic	Suprafața* (mp)	Observații / Referințe
A1		780	Sector cadastral:7 Teren neimprejmuit; IMOBIL DESPARTIT DE DRUM SI CANAL

**B. Partea II. Proprietari și acte**

Inscrieri privitoare la dreptul de proprietate și alte drepturi reale		Referințe
/		
Act Administrativ nr. 520/79, Titlu de proprietate, din 14/11/2002 emis de CJPSDPAT MARAMURES;		
B1	Intabulare, drept de PROPRIETATEcu titlu de reconstituirea dreptului de proprietate in baza Legii nr. 18/1991, dobandit prin Lege, cota actuala 1/1 1) DRAGOȘ VALER, LIPSA CNP	A1

**C. Partea III. SARCINI .**

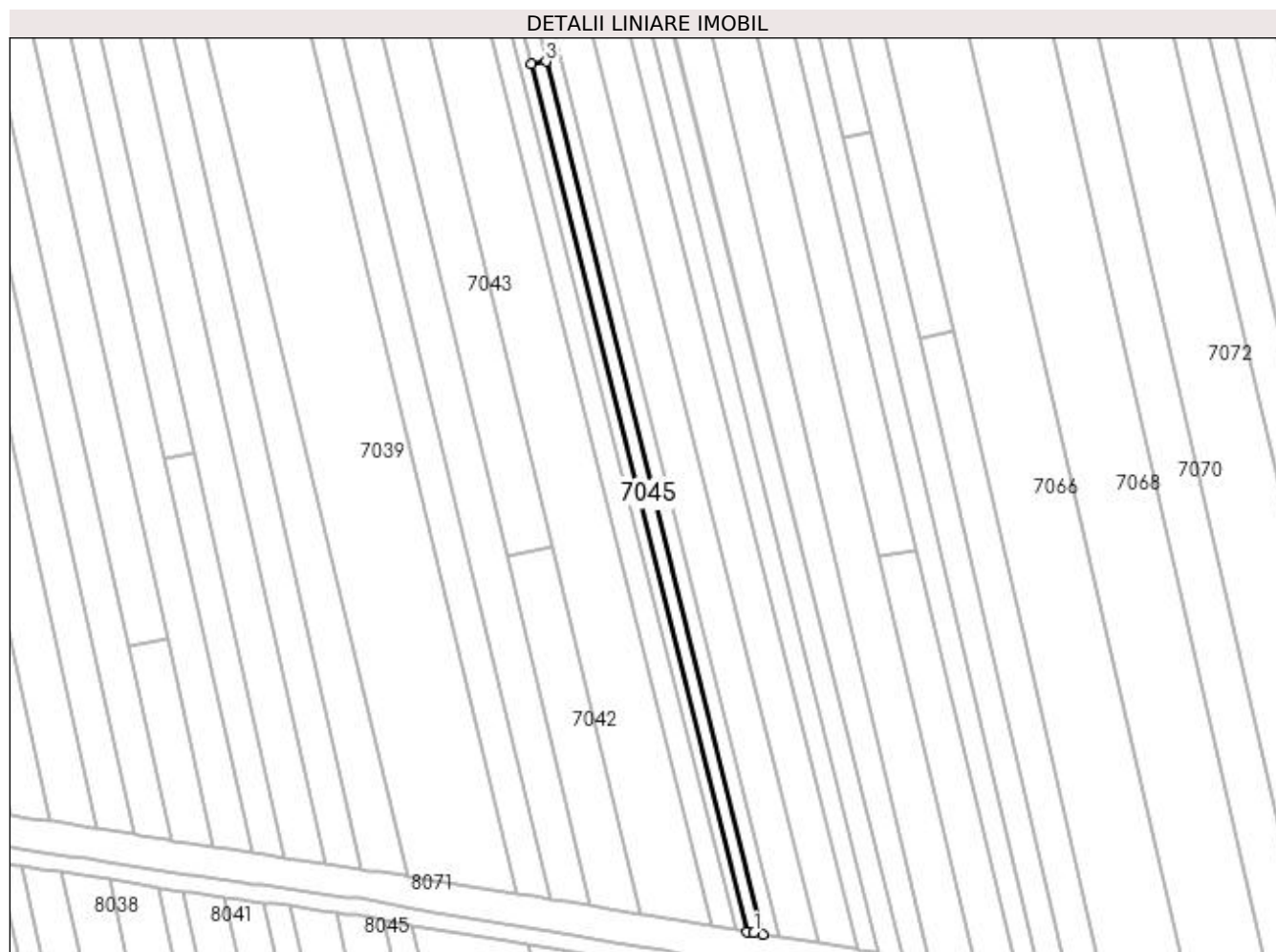
Inscrieri privind dezmembramintele dreptului de proprietate, drepturi reale de garanție și sarcini	Referințe
NU SUNT	

## Anexa Nr. 1 La Partea I

## Teren

Nr cadastral	Suprafața (mp)*	Observații / Referințe
	780	IMOBIL DESPARTIT DE DRUM SI CANAL

\* Suprafața este determinată în planul de proiecție Stereo 70.



## Date referitoare la teren

Crt	Categorie folosință	Intra vilan	Suprafața (mp)	Tarla	Parcelă	Nr. topo	Observații / Referințe
1	arabil	NU	780	MOCIRA	-	-	

## Lungime Segmente

1) Valorile lungimilor segmentelor sunt obținute din proiecție în plan.

Punct început	X / Y	Punct sfârșit	X / Y	Lungime segment (** (m)
1	371.591,4 672.547,799	2	371.593,637 672.547,437	2.266
2	371.593,637 672.547,437	3	371.542,062 672.754,544	213.432
3	371.542,062 672.754,544	4	371.538,458 672.753,842	3.672
4	371.538,458 672.753,842	5	371.589,7 672.548,074	212.052
5	371.589,7 672.548,074	1	371.591,4 672.547,799	1.722

**\*\* Lungimile segmentelor sunt determinate în planul de proiecție Stereo 70 și sunt rotunjite la 1 milimetru.**

**\*\*\* Distanța dintre puncte este formată din segmente cumulate ce sunt mai mici decât valoarea 1 milimetru.**



**DATE DESPRE IMOBILUL NR. 7046**

Oficiul de Cadastru și Publicitate Imobiliară MARAMURES  
Biroul de Cadastru și Publicitate Imobiliară Baia Mare

**A. Partea I. Descrierea imobilului**

TEREN Extravilan

Adresa: Jud. Maramures

Nr. Crt	Nr cadastral Nr. topografic	Suprafața* (mp)	Observații / Referințe
A1		988	Sector cadastral:7 Teren neimprejmuit; IMOBIL DESPARTIT DE CANAL SI DRUM.

**B. Partea II. Proprietari și acte**

Inscrieri privitoare la dreptul de proprietate și alte drepturi reale		Referințe
/		
Act Administrativ nr. 520/51, Titlu de proprietate, din 26/09/2002 emis de CJPSDPAT MARAMURES;		
B1	Intabulare, drept de PROPRIETATEcu titlu de reconstituirea dreptului de proprietate in baza Legii nr. 18/1991, dobandit prin Lege, cota actuala 1/1 1) DRAGOȘ MARIA, LIPSA CNP	A1

**C. Partea III. SARCINI .**

Inscrieri privind dezmembramintele dreptului de proprietate, drepturi reale de garanție și sarcini	Referințe
NU SUNT	

## Anexa Nr. 1 La Partea I

## Teren

Nr cadastral	Suprafața (mp)*	Observații / Referințe
	988	IMOBIL DESPARTIT DE CANAL SI DRUM.

\* Suprafața este determinată în planul de proiecție Stereo 70.



## Date referitoare la teren

Crt	Categorie folosință	Intra vilan	Suprafața (mp)	Tarla	Parcelă	Nr. topo	Observații / Referințe
1	arabil	NU	988	MOCIRA	-	-	

## Lungime Segmente

1) Valorile lungimilor segmentelor sunt obținute din proiecție în plan.

Punct început	X / Y	Punct sfârșit	X / Y	Lungime segment (** (m)
1	371.538,458 672.753,842	2	371.492,316 672.939,134	190.951
2	371.492,316 672.939,134	3	371.489,931 672.938,548	2.456
3	371.489,931 672.938,548	4	371.587,063 672.548,5	401.96
4	371.587,063 672.548,5	5	371.589,7 672.548,074	2.671
5	371.589,7 672.548,074	1	371.538,458 672.753,842	212.052

**\*\* Lungimile segmentelor sunt determinate în planul de proiecție Stereo 70 și sunt rotunjite la 1 milimetru.**

**\*\*\* Distanța dintre puncte este formată din segmente cumulate ce sunt mai mici decât valoarea 1 milimetru.**





**DATE DESPRE IMOBILUL NR. 7047**

Oficiul de Cadastru și Publicitate Imobiliară MARAMURES  
Biroul de Cadastru și Publicitate Imobiliară Baia Mare

**A. Partea I. Descrierea imobilului**

TEREN Extravilan

Adresa: Jud. Maramures

Nr. Crt	Nr cadastral Nr. topografic	Suprafața* (mp)	Observații / Referințe
A1		2.032	Sector cadastral:7 Teren neimprejmuit; IMOBIL DESPARTIT DE DRUM SI CANAL

**B. Partea II. Proprietari și acte**

Inscrieri privitoare la dreptul de proprietate și alte drepturi reale		Referințe
/		
Act Administrativ nr. 6069/51, Titlu de proprietate, din 26/03/2003 emis de CJPSD MARAMURES;		
B1	Intabulare, drept de PROPRIETATE reconstituire in baza L.18/1991, dobandit prin Lege, cota actuala 1/1 1) DRAGOȘ VASILE, LIPSA CNP	A1

**C. Partea III. SARCINI .**

Inscrieri privind dezmembramintele dreptului de proprietate, drepturi reale de garanție și sarcini	Referințe
NU SUNT	

## Anexa Nr. 1 La Partea I

## Teren

Nr cadastral	Suprafața (mp)*	Observații / Referințe
	2.032	IMOBIL DESPARTIT DE DRUM SI CANAL

\* Suprafața este determinată în planul de proiecție Stereo 70.



## Date referitoare la teren

Crt	Categorie folosință	Intra vilan	Suprafața (mp)	Tarla	Parcelă	Nr. topo	Observații / Referințe
1	arabil	NU	2.032	MOCIRA	-	-	

## Lungime Segmente

1) Valorile lungimilor segmentelor sunt obținute din proiecție în plan.

Punct început	X / Y	Punct sfârșit	X / Y	Lungime segment (** (m)
1	371.587,063 672.548,5	2	371.489,931 672.938,548	401.96
2	371.489,931 672.938,548	3	371.485,008 672.937,339	5.069
3	371.485,008 672.937,339	4	371.521,77 672.789,714	152.133
4	371.521,77 672.789,714	5	371.549,394 672.678,786	114.316
5	371.549,394 672.678,786	6	371.581,62 672.549,381	133.357

Punct început	X / Y	Punct sfârșit	X / Y	Lungime segment (** (m)
6	371.581,62 672.549,381	1	371.587,063 672.548,5	5.514

\*\* Lungimile segmentelor sunt determinate în planul de proiecție Stereo 70 și sunt rotunjite la 1 milimetru.

\*\*\* Distanța dintre puncte este formată din segmente cumulate ce sunt mai mici decât valoarea 1 milimetru.



**DATE DESPRE IMOBILUL NR. 7049**

Oficiul de Cadastru și Publicitate Imobiliară MARAMURES  
Biroul de Cadastru și Publicitate Imobiliară Baia Mare

**A. Partea I. Descrierea imobilului**

TEREN Extravilan

Adresa: Jud. Maramures

Nr. Crt	Nr cadastral Nr. topografic	Suprafața* (mp)	Observații / Referințe
A1		700	Sector cadastral:7 Teren neimprejmuit;

**B. Partea II. Proprietari și acte**

Inscrieri privitoare la dreptul de proprietate și alte drepturi reale		Referințe
/		
Act Administrativ nr. 44108/95, Titlu de proprietate, din 27/09/2001 emis de CJPSDPAT MARAMURES;		
B1	Intabulare, drept de PROPRIETATEcu titlu de reconstituirea dreptului de proprietate in baza Legii nr. 18/1991, dobandit prin Lege, cota actuala 1/1 1) CIRȚIU LUCREȚIA, LIPSA CNP	A1

**C. Partea III. SARCINI .**

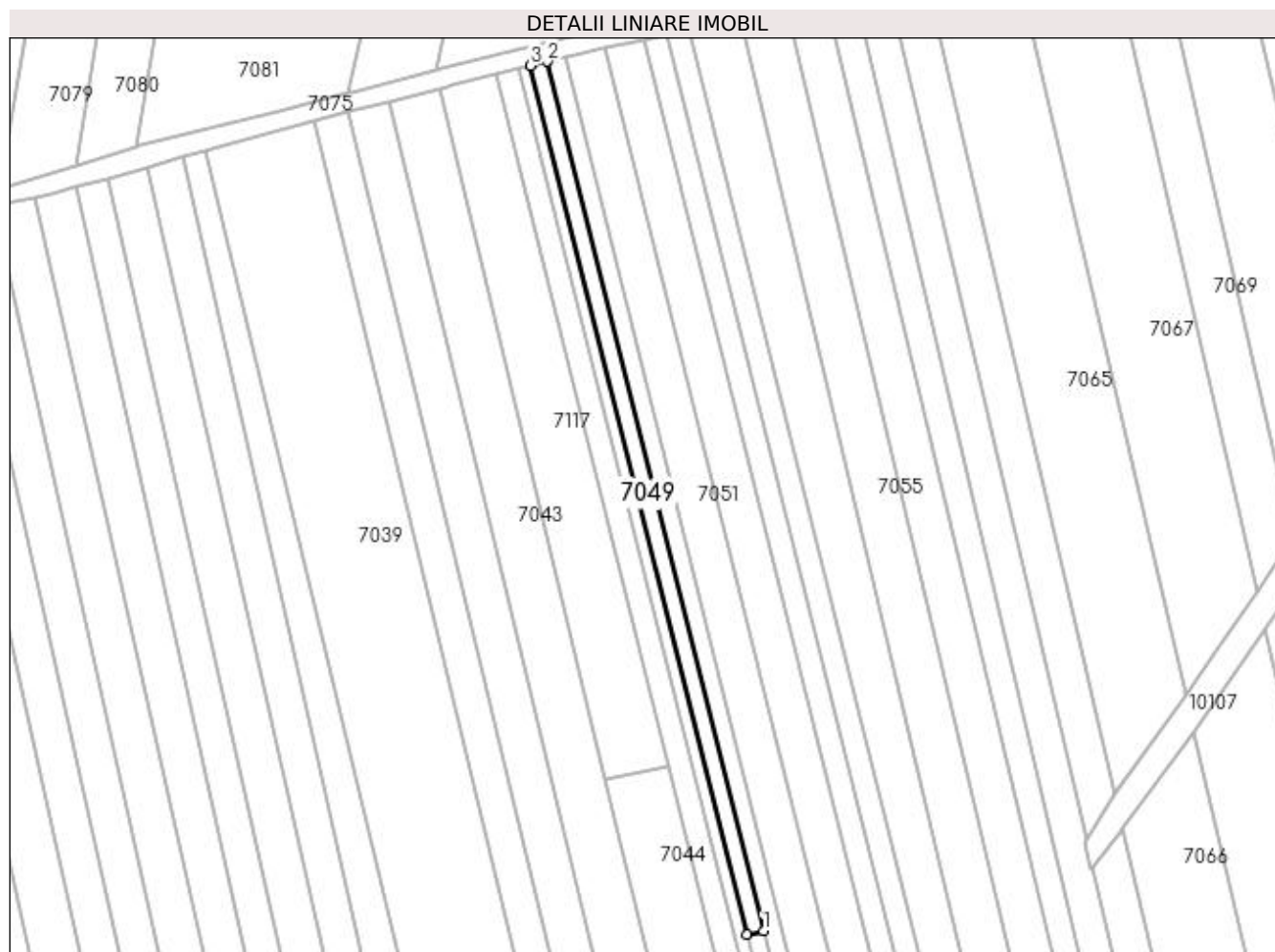
Inscrieri privind dezmembramintele dreptului de proprietate, drepturi reale de garanție și sarcini	Referințe
NU SUNT	

## Anexa Nr. 1 La Partea I

## Teren

Nr cadastral	Suprafața (mp)*	Observații / Referințe
	700	

\* Suprafața este determinată în planul de proiecție Stereo 70.



## Date referitoare la teren

Crt	Categorie folosință	Intra vilan	Suprafața (mp)	Tarla	Parcelă	Nr. topo	Observații / Referințe
1	arabil	NU	700	MOCIRA	-	-	

## Lungime Segmente

1) Valorile lungimilor segmentelor sunt obținute din proiecție în plan.

Punct început	X / Y	Punct sfârșit	X / Y	Lungime segment (** (m)
1	371.542,062 672.754,544	2	371.495,877 672.940,008	191.128
2	371.495,877 672.940,008	3	371.492,316 672.939,134	3.667
3	371.492,316 672.939,134	4	371.538,458 672.753,842	190.951
4	371.538,458 672.753,842	1	371.542,062 672.754,544	3.672

**\*\* Lungimile segmentelor sunt determinate în planul de proiecție Stereo 70 și sunt rotunjite la 1 milimetru.**

**\*\*\* Distanța dintre puncte este formată din segmente cumulate ce sunt mai mici decât valoarea 1 milimetru.**





**DATE DESPRE IMOBILUL NR. 7050**

Oficiul de Cadastru și Publicitate Imobiliară MARAMURES  
Biroul de Cadastru și Publicitate Imobiliară Baia Mare

**A. Partea I. Descrierea imobilului**

TEREN Intravilan

Adresa: Loc. Gârdani, Jud. Maramures

Nr. Crt	Nr cadastral Nr. topografic	Suprafața* (mp)	Observații / Referințe
A1		1.512	Sector cadastral:7 Teren neimprejmuit;

**B. Partea II. Proprietari și acte**

Inscrieri privitoare la dreptul de proprietate și alte drepturi reale		Referințe
/		
Act Administrativ nr. 43313/4, Titlu de proprietate, din 04/10/2002 emis de CJPSDPAT MARAMURES;		
B1	Intabulare, drept de PROPRIETATEcu titlu de reconstituirea dreptului de proprietate in baza Legii nr. 18/1991, dobandit prin Lege, cota actuala 1/1 1) ARDELEAN GHEORGHE, LIPSA CNP	A1

**C. Partea III. SARCINI .**

Inscrieri privind dezmembramintele dreptului de proprietate, drepturi reale de garanție și sarcini	Referințe
NU SUNT	

## Anexa Nr. 1 La Partea I

## Teren

Nr cadastral	Suprafața (mp)*	Observații / Referințe
	1.512	

\* Suprafața este determinată în planul de proiecție Stereo 70.



## Date referitoare la teren

Crt	Categorie folosință	Intra vilan	Suprafața (mp)	Tarla	Parcelă	Nr. topo	Observații / Referințe
1	arabil	DA	1.512	MOCIRA	-	-	

## Lungime Segmente

1) Valorile lungimilor segmentelor sunt obținute din proiecție în plan.

Punct început	X / Y	Punct sfârșit	X / Y	Lungime segment (** (m)
1	371.594,7 672.547,265	2	371.597,423 672.546,824	2.758
2	371.597,423 672.546,824	3	371.499,698 672.940,947	406.058
3	371.499,698 672.940,947	4	371.495,877 672.940,008	3.935
4	371.495,877 672.940,008	5	371.542,062 672.754,544	191.128
5	371.542,062 672.754,544	6	371.593,637 672.547,437	213.432

Punct început	X / Y	Punct sfârșit	X / Y	Lungime segment (** (m)
6	371.593,637 672.547,437	1	371.594,7 672.547,265	1.077

\*\* Lungimile segmentelor sunt determinate în planul de proiecție Stereo 70 și sunt rotunjite la 1 milimetru.

\*\*\* Distanța dintre puncte este formată din segmente cumulate ce sunt mai mici decât valoarea 1 milimetru.



**DATE DESPRE IMOBILUL NR. 7051**

Oficiul de Cadastru și Publicitate Imobiliară MARAMURES  
Biroul de Cadastru și Publicitate Imobiliară Baia Mare

**A. Partea I. Descrierea imobilului**

TEREN Necunoscut

Adresa: Loc. Gârdani, Jud. Maramures

Nr. Crt	Nr cadastral Nr. topografic	Suprafața* (mp)	Observații / Referințe
A1		3.521	Sector cadastral:7 Teren neimprejmuit; IMOBIL DESPARTIT DE DRUM SI CANAL

**B. Partea II. Proprietari și acte**

Inscrieri privitoare la dreptul de proprietate și alte drepturi reale	Referințe
/	
Act Administrativ nr. 50640/22, Titlu de proprietate, din 14/09/2004 emis de CJPSDPAT MARAMURES;	
B1	A1
Intabulare, drept de PROPRIETATEcu titlu de reconstituirea dreptului de proprietate in baza Legii nr. 18/1991, dobandit prin Lege, cota actuala 1/1	
1) DUMITRAȘ EMILIA, LIPSA CNP	
2) DĂRĂBAN ANGELA, LIPSA CNP	

**C. Partea III. SARCINI .**

Inscrieri privind dezmembramintele dreptului de proprietate, drepturi reale de garanție și sarcini	Referințe
NU SUNT	

## Anexa Nr. 1 La Partea I

## Teren

Nr cadastral	Suprafața (mp)*	Observații / Referințe
	3.521	IMOBIL DESPARTIT DE DRUM SI CANAL

\* Suprafața este determinată în planul de proiecție Stereo 70.



## Date referitoare la teren

Crt	Categorie folosință	Intra vilan	Suprafața (mp)	Tarla	Parcelă	Nr. topo	Observații / Referințe
1	arabil	NU	2.731	MOCIRA III	-	-	
2	arabil	DA	790	MOCIRA III	-	-	

## Lungime Segmente

1) Valorile lungimilor segmentelor sunt obținute din proiecție în plan.

Punct început	X / Y	Punct sfârșit	X / Y	Lungime segment (** (m)
1	371.597,862 672.546,753	2	371.606,691 672.545,325	8.944
2	371.606,691 672.545,325	3	371.508,135 672.942,798	409.51
3	371.508,135 672.942,798	4	371.501,783 672.941,459	6.492
4	371.501,783 672.941,459	5	371.499,698 672.940,947	2.147

Punct început	X / Y	Punct sfârșit	X / Y	Lungime segment (** (m)
5	371.499,698 672.940,947	6	371.597,423 672.546,824	406.058
6	371.597,423 672.546,824	1	371.597,862 672.546,753	0.445

\*\* Lungimile segmentelor sunt determinate în planul de proiecție Stereo 70 și sunt rotunjite la 1 milimetru.

\*\*\* Distanța dintre puncte este formată din segmente cumulate ce sunt mai mici decât valoarea 1 milimetru.





**DATE DESPRE IMOBILUL NR. 7052**

Oficiul de Cadastru și Publicitate Imobiliară MARAMURES  
Biroul de Cadastru și Publicitate Imobiliară Baia Mare

**A. Partea I. Descrierea imobilului**

TEREN Necunoscut

Adresa: Loc. Gârdani, Jud. Maramures

Nr. Crt	Nr cadastral Nr. topografic	Suprafața* (mp)	Observații / Referințe
A1		3.556	Sector cadastral:7 Teren neimprejmuit; IMOBIL DESPARTIT DE DRUM SI CANAL

**B. Partea II. Proprietari și acte**

Inscrieri privitoare la dreptul de proprietate și alte drepturi reale	Referințe
/	
Act Administrativ nr. 11162, Titlu de proprietate, din 05/12/2009 emis de CJPSDPAT MARAMURES;	
B1	A1
Intabulare, drept de PROPRIETATE cu titlu de reconstituirea dreptului de proprietate in baza Legii nr. 18/1991, dobandit prin Lege, cota actuala 1/1	
1) TINC MILDON, LIPSA CNP	
2) TINC SIMION, LIPSA CNP	

**C. Partea III. SARCINI .**

Inscrieri privind dezmembramintele dreptului de proprietate, drepturi reale de garanție și sarcini	Referințe
NU SUNT	

## Anexa Nr. 1 La Partea I

## Teren

Nr cadastral	Suprafața (mp)*	Observații / Referințe
	3.556	IMOBIL DESPARTIT DE DRUM SI CANAL

\* Suprafața este determinată în planul de proiecție Stereo 70.



## Date referitoare la teren

Crt	Categorie folosință	Intra vilan	Suprafața (mp)	Tarla	Parcelă	Nr. topo	Observații / Referințe
1	arabil	NU	2.586	MOCIRA	-	-	
2	arabil	DA	970	MOCIRA	-	-	

## Lungime Segmente

1) Valorile lungimilor segmentelor sunt obținute din proiecție în plan.

Punct început	X / Y	Punct sfârșit	X / Y	Lungime segment (** (m)
1	371.615,18 672.543,952	2	371.615,973 672.543,824	0.803
2	371.615,973 672.543,824	3	371.516,602 672.944,583	412.895
3	371.516,602 672.944,583	4	371.508,135 672.942,798	8.653
4	371.508,135 672.942,798	5	371.606,691 672.545,325	409.51

Punct început	X / Y	Punct sfârșit	X / Y	Lungime segment (** (m)
5	371.606,691 672.545,325	6	371.607,047 672.545,267	0.361
6	371.607,047 672.545,267	1	371.615,18 672.543,952	8.239

\*\* Lungimile segmentelor sunt determinate în planul de proiecție Stereo 70 și sunt rotunjite la 1 milimetru.

\*\*\* Distanța dintre puncte este formată din segmente cumulate ce sunt mai mici decât valoarea 1 milimetru.



**DATE DESPRE IMOBILUL NR. 7053**

Oficiul de Cadastru și Publicitate Imobiliară MARAMURES  
Biroul de Cadastru și Publicitate Imobiliară Baia Mare

**A. Partea I. Descrierea imobilului**

TEREN Necunoscut

Adresa: Loc. Gârdani, Jud. Maramures

Nr. Crt	Nr cadastral Nr. topografic	Suprafața* (mp)	Observații / Referințe
A1		2.020	Sector cadastral:7 Teren neimprejmuit;

**B. Partea II. Proprietari și acte**

Inscrieri privitoare la dreptul de proprietate și alte drepturi reale		Referințe
/		
Act Normativ nr. 7, Lege, din 13/03/1996 emis de PARLAMENTUL ROMANIEI;		
B1	Inscrierea provizorie, drept de PROPRIETATE Art. 13, alin. 15, dobandit prin Lege, cota actuala 1/1 1) COMUNA GÂRDANI, CIF:16367608, PROPRIETAR NEIDENTIFICAT	A1

**C. Partea III. SARCINI .**

Inscrieri privind dezmembramintele dreptului de proprietate, drepturi reale de garanție și sarcini	Referințe
NU SUNT	

## Anexa Nr. 1 La Partea I

## Teren

Nr cadastral	Suprafața (mp)*	Observații / Referințe
	2.020	

\* Suprafața este determinată în planul de proiecție Stereo 70.



## Date referitoare la teren

Crt	Categorie folosință	Intra vilan	Suprafața (mp)	Tarla	Parcelă	Nr. topo	Observații / Referințe
1	arabil	NU	1.569	MOCIRA	-	-	
2	arabil	DA	451	MOCIRA	-	-	

## Lungime Segmente

1) Valorile lungimilor segmentelor sunt obținute din proiecție în plan.

Punct început	X / Y	Punct sfârșit	X / Y	Lungime segment (** (m)
1	371.620,333 672.543,118	2	371.621,213 672.542,976	0.891
2	371.621,213 672.542,976	3	371.521,382 672.945,59	414.806
3	371.521,382 672.945,59	4	371.516,602 672.944,583	4.885
4	371.516,602 672.944,583	5	371.615,973 672.543,824	412.895

Punct început	X / Y	Punct sfârșit	X / Y	Lungime segment (** (m)
5	371.615,973 672.543,824	1	371.620,333 672.543,118	4.417

\*\* Lungimile segmentelor sunt determinate în planul de proiecție Stereo 70 și sunt rotunjite la 1 milimetru.

\*\*\* Distanța dintre puncte este formată din segmente cumulate ce sunt mai mici decât valoarea 1 milimetru.





**DATE DESPRE IMOBILUL NR. 7054**

Oficiul de Cadastru și Publicitate Imobiliară MARAMURES  
Biroul de Cadastru și Publicitate Imobiliară Baia Mare

**A. Partea I. Descrierea imobilului**

TEREN Necunoscut

Adresa: Loc. Gârdani, Jud. Maramures

Nr. Crt	Nr cadastral Nr. topografic	Suprafața* (mp)	Observații / Referințe
A1		2.127	Sector cadastral:7 Teren neimprejmuit; IMOBIL DESPARTIT DE DRUM SI CANAL

**B. Partea II. Proprietari și acte**

Inscrieri privitoare la dreptul de proprietate și alte drepturi reale		Referințe
/		
Act Administrativ nr. 44108/74, Titlu de proprietate, din 16/05/2000 emis de CJPSDPAT MARAMURES;		
B1	Intabulare, drept de PROPRIETATEcu titlu de reconstituirea dreptului de proprietate in baza Legii nr. 18/1991, dobandit prin Lege, cota actuala 1/1 1) ARDELEAN ARMINA, LIPSA CNP	A1

**C. Partea III. SARCINI .**

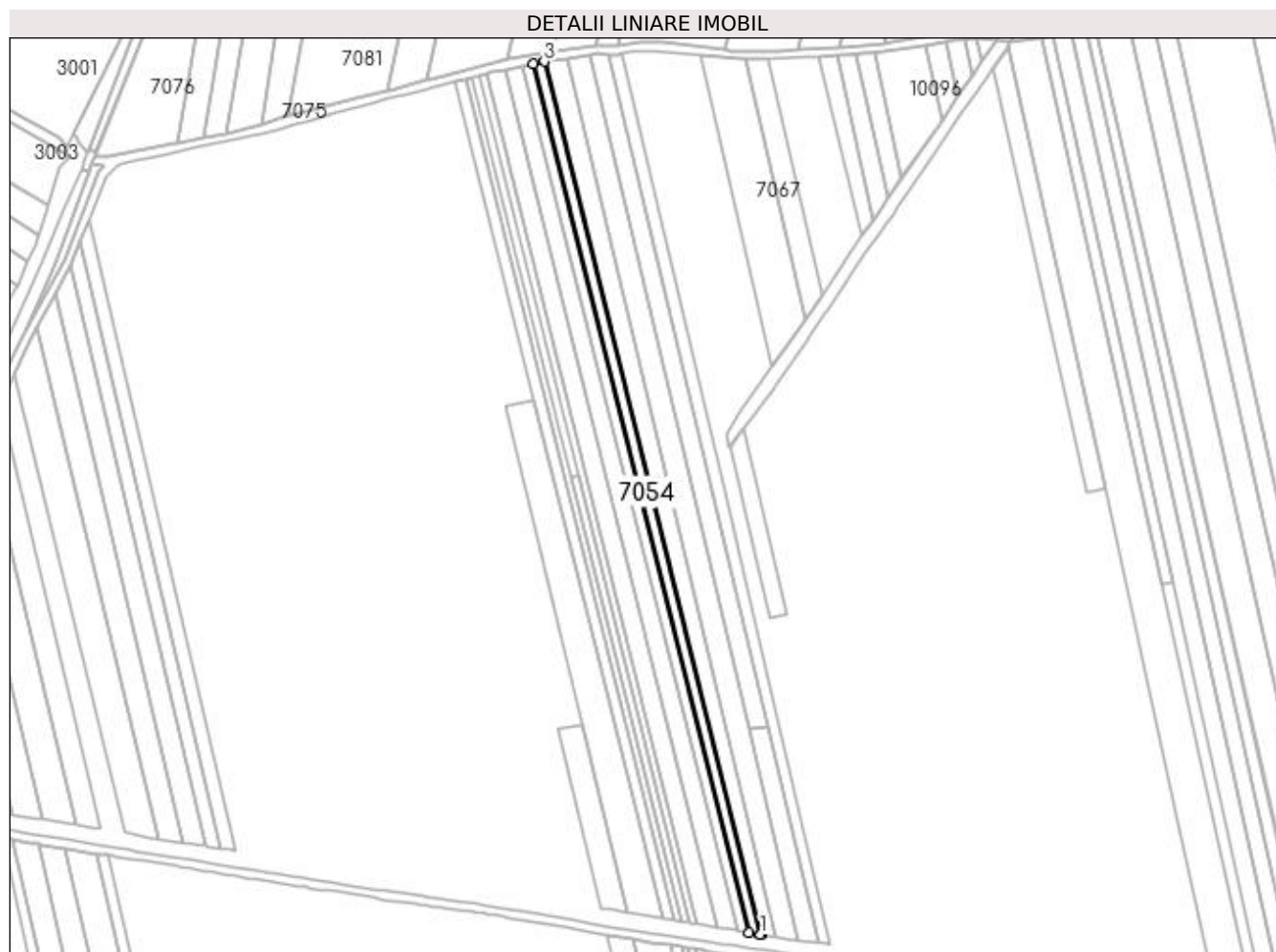
Inscrieri privind dezmembramintele dreptului de proprietate, drepturi reale de garanție și sarcini	Referințe
NU SUNT	

## Anexa Nr. 1 La Partea I

## Teren

Nr cadastral	Suprafața (mp)*	Observații / Referințe
	2.127	IMOBIL DESPARTIT DE DRUM SI CANAL

\* Suprafața este determinată în planul de proiecție Stereo 70.



## Date referitoare la teren

Crt	Categorie folosință	Intra vilan	Suprafața (mp)	Tarla	Parcelă	Nr. topo	Observații / Referințe
1	arabil	NU	1.897	MOCIRA	-	-	
2	arabil	DA	230	MOCIRA	-	-	

## Lungime Segmente

1) Valorile lungimilor segmentelor sunt obținute din proiecție în plan.

Punct început	X / Y	Punct sfârșit	X / Y	Lungime segment (** (m)
1	371.626,636 672.542,099	2	371.626,704 672.542,088	0.069
2	371.626,704 672.542,088	3	371.526,391 672.946,646	416.809
3	371.526,391 672.946,646	4	371.521,382 672.945,59	5.119
4	371.521,382 672.945,59	5	371.621,213 672.542,976	414.806

Punct început	X / Y	Punct sfârșit	X / Y	Lungime segment (** (m)
5	371.621,213 672.542,976	1	371.626,636 672.542,099	5.493

\*\* Lungimile segmentelor sunt determinate în planul de proiecție Stereo 70 și sunt rotunjite la 1 milimetru.

\*\*\* Distanța dintre puncte este formată din segmente cumulate ce sunt mai mici decât valoarea 1 milimetru.



**DATE DESPRE IMOBILUL NR. 7055**

Oficiul de Cadastru și Publicitate Imobiliară MARAMURES  
Biroul de Cadastru și Publicitate Imobiliară Baia Mare

**A. Partea I. Descrierea imobilului**

TEREN Necunoscut

Adresa: Loc. Gârdani, Jud. Maramures

Nr. Crt	Nr cadastral Nr. topografic	Suprafața* (mp)	Observații / Referințe
A1		4.300	Sector cadastral:7 Teren neimprejmuit;

**B. Partea II. Proprietari și acte**

Inscrieri privitoare la dreptul de proprietate și alte drepturi reale	Referințe
/	
Act Administrativ nr. 50640/27, Titlu de proprietate, din 18/09/2006 emis de CJPSDPAT MARAMURES;	
B1	A1
Intabulare, drept de PROPRIETATEcu titlu de reconstituirea dreptului de proprietate in baza Legii nr. 18/1991, dobandit prin Lege, cota actuala 1/1	
1) CĂLĂUZ GHEORGHE, LIPSA CNP	

**C. Partea III. SARCINI .**

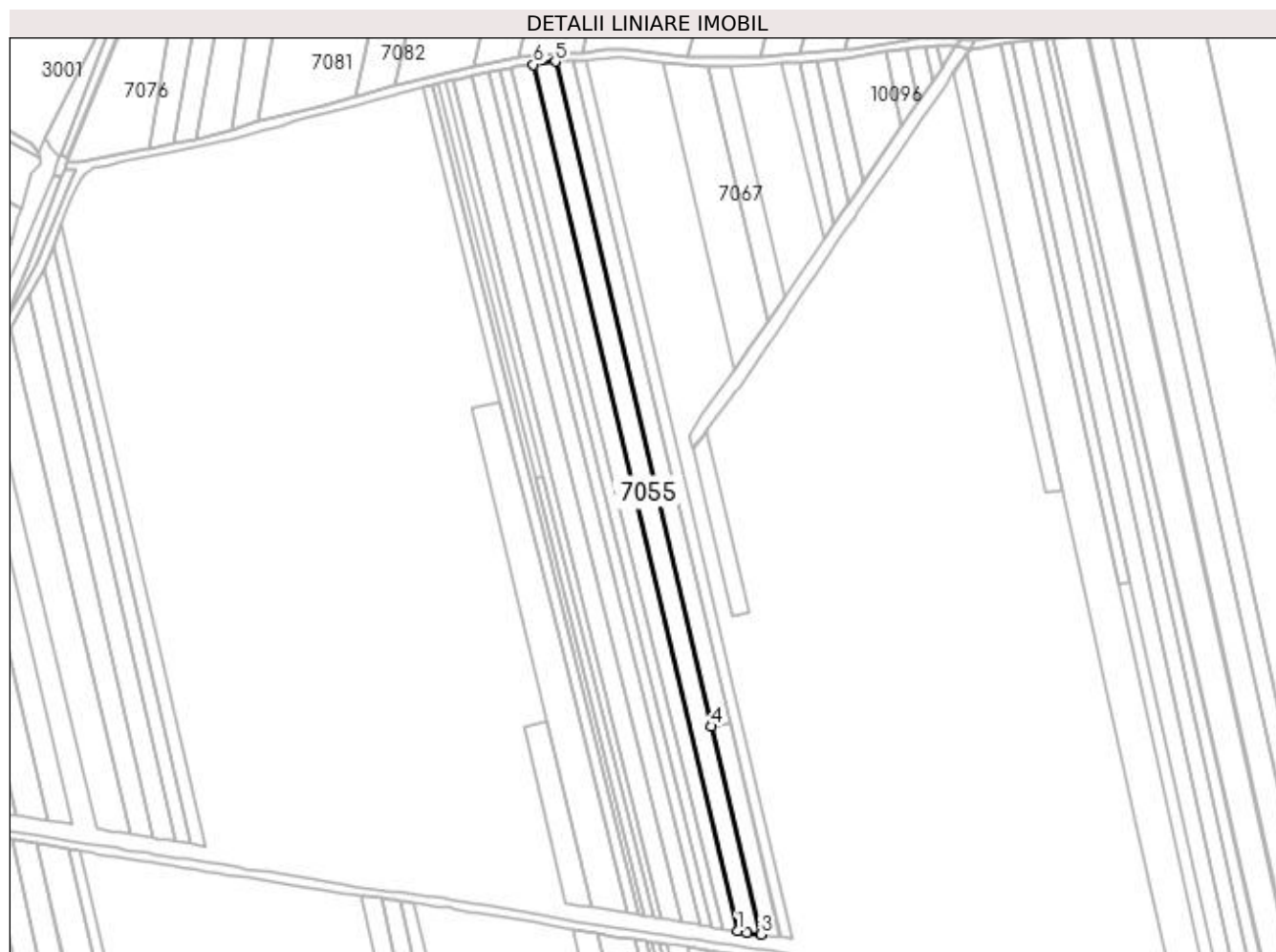
Inscrieri privind dezmembramintele dreptului de proprietate, drepturi reale de garanție și sarcini	Referințe
NU SUNT	

## Anexa Nr. 1 La Partea I

## Teren

Nr cadastral	Suprafața (mp)*	Observații / Referințe
	4.300	

\* Suprafața este determinată în planul de proiecție Stereo 70.



## Date referitoare la teren

Crt	Categorie folosință	Intra vilan	Suprafața (mp)	Tarla	Parcelă	Nr. topo	Observații / Referințe
1	arabil	NU	3.385	MOCIRA I	-	-	
2	arabil	DA	915	MOCIRA I	-	-	

## Lungime Segmente

1) Valorile lungimilor segmentelor sunt obținute din proiecție în plan.

Punct început	X / Y	Punct sfârșit	X / Y	Lungime segment (** (m)
1	371.633,208 672.541,036	2	371.637,644 672.540,318	4.494
2	371.637,644 672.540,318	3	371.644,106 672.539,42	6.524
3	371.644,106 672.539,42	4	371.621,099 672.637,194	100.444
4	371.621,099 672.637,194	5	371.547,561 672.949,699	321.041

Punct început	X / Y	Punct sfârșit	X / Y	Lungime segment (** (m)
5	371.547,561 672.949,699	6	371.537,372 672.948,296	10.285
6	371.537,372 672.948,296	1	371.633,208 672.541,036	418.384

\*\* Lungimile segmentelor sunt determinate în planul de proiecție Stereo 70 și sunt rotunjite la 1 milimetru.

\*\*\* Distanța dintre puncte este formată din segmente cumulate ce sunt mai mici decât valoarea 1 milimetru.





**DATE DESPRE IMOBILUL NR. 7056**

Oficiul de Cadastru și Publicitate Imobiliară MARAMURES  
Biroul de Cadastru și Publicitate Imobiliară Baia Mare

**A. Partea I. Descrierea imobilului**

TEREN Necunoscut

Adresa: Loc. Gârdani, Jud. Maramures

Nr. Crt	Nr cadastral Nr. topografic	Suprafața* (mp)	Observații / Referințe
A1		3.579	Sector cadastral:7 Teren neimprejmuit; IMOBIL DESPARTIT DE DRUM SI CANAL

**B. Partea II. Proprietari și acte**

Inscrieri privitoare la dreptul de proprietate și alte drepturi reale		Referințe
/		
Act Administrativ nr. 43313/83, Titlu de proprietate, din 10/03/2004 emis de CJPSDPAT MARAMURES;		
B1	Intabulare, drept de PROPRIETATEcu titlu de reconstituirea dreptului de proprietate in baza Legii nr. 18/1991, dobandit prin Lege, cota actuala 1/1 1) CIRȚIU IOAN, LIPSA CNP	A1

**C. Partea III. SARCINI .**

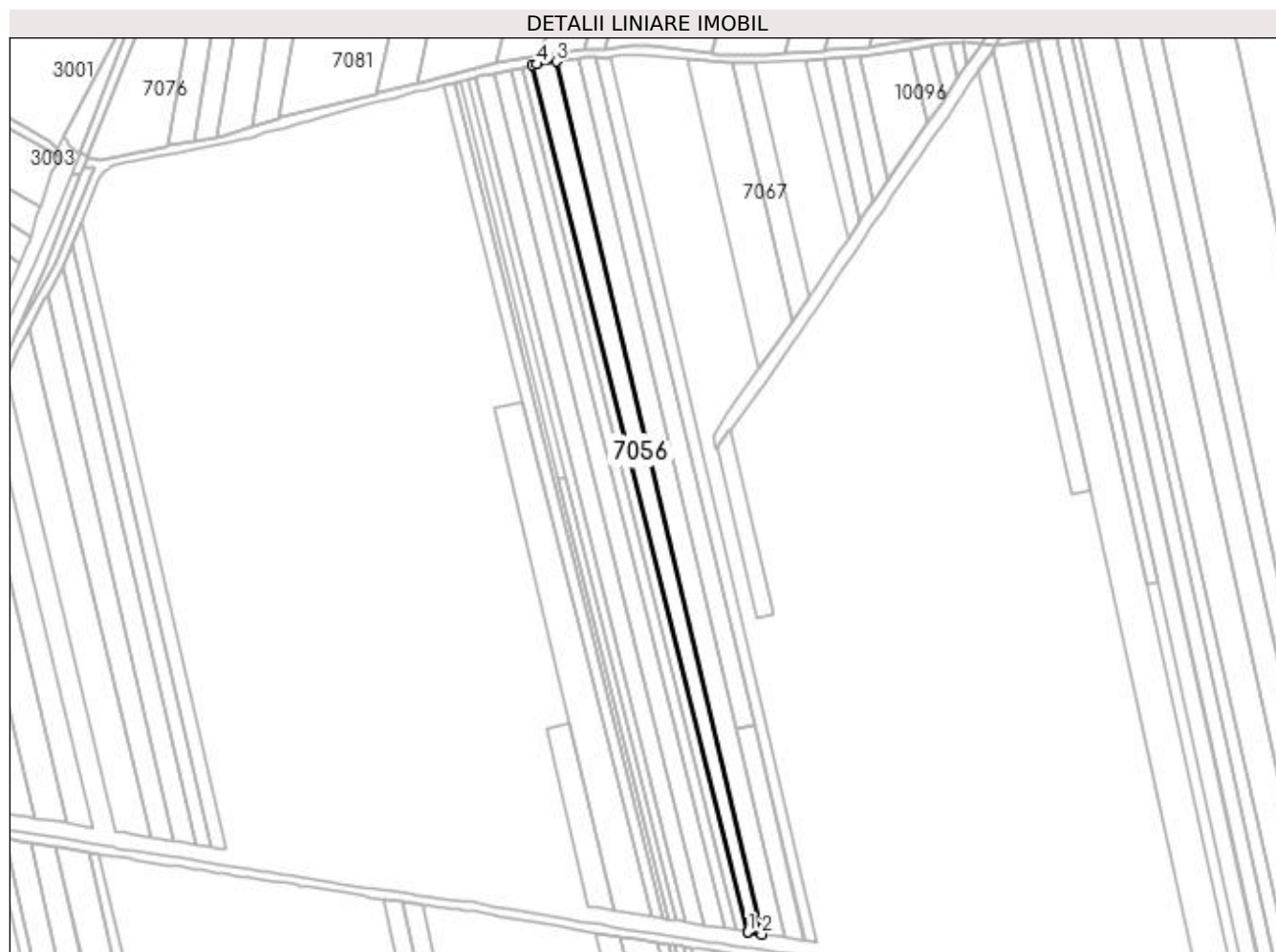
Inscrieri privind dezmembramintele dreptului de proprietate, drepturi reale de garanție și sarcini	Referințe
NU SUNT	

## Anexa Nr. 1 La Partea I

## Teren

Nr cadastral	Suprafața (mp)*	Observații / Referințe
	3.579	IMOBIL DESPARTIT DE DRUM SI CANAL

\* Suprafața este determinată în planul de proiecție Stereo 70.



## Date referitoare la teren

Crt	Categorie folosință	Intra vilan	Suprafața (mp)	Tarla	Parcelă	Nr. topo	Observații / Referințe
1	arabil	NU	2.879	MOCIRA	-	-	
2	arabil	DA	700	MOCIRA	-	-	

## Lungime Segmente

1) Valorile lungimilor segmentelor sunt obținute din proiecție în plan.

Punct început	X / Y	Punct sfârșit	X / Y	Lungime segment (** (m)
1	371.626,871 672.542,061	2	371.633,208 672.541,036	6.419
2	371.633,208 672.541,036	3	371.537,372 672.948,296	418.384
3	371.537,372 672.948,296	4	371.528,289 672.947,046	9.169
4	371.528,289 672.947,046	5	371.526,391 672.946,646	1.94

Punct început	X / Y	Punct sfârșit	X / Y	Lungime segment (** (m)
5	371.526,391 672.946,646	6	371.626,704 672.542,088	416.809
6	371.626,704 672.542,088	1	371.626,871 672.542,061	0.169

\*\* Lungimile segmentelor sunt determinate în planul de proiecție Stereo 70 și sunt rotunjite la 1 milimetru.

\*\*\* Distanța dintre puncte este formată din segmente cumulate ce sunt mai mici decât valoarea 1 milimetru.



**DATE DESPRE IMOBILUL NR. 7057**

Oficiul de Cadastru și Publicitate Imobiliară MARAMURES  
Biroul de Cadastru și Publicitate Imobiliară Baia Mare

**A. Partea I. Descrierea imobilului**

TEREN Extravilan

Adresa: Jud. Maramures

Nr. Crt	Nr cadastral Nr. topografic	Suprafața* (mp)	Observații / Referințe
A1		2.800	Sector cadastral:7 Teren neimprejmuit;

**B. Partea II. Proprietari și acte**

Inscrieri privitoare la dreptul de proprietate și alte drepturi reale	Referințe
/	
Act Administrativ nr. 60379/20, Titlu de proprietate, din 03/05/1996 emis de CJPSDPAT MARAMURES;	
B1	A1
Intabulare, drept de PROPRIETATEcu titlu de reconstituirea dreptului de proprietate in baza Legii nr. 18/1991, dobandit prin Lege, cota actuala 1/1	
1) CĂLĂUZ MARIA, LIPSA CNP	

**C. Partea III. SARCINI .**

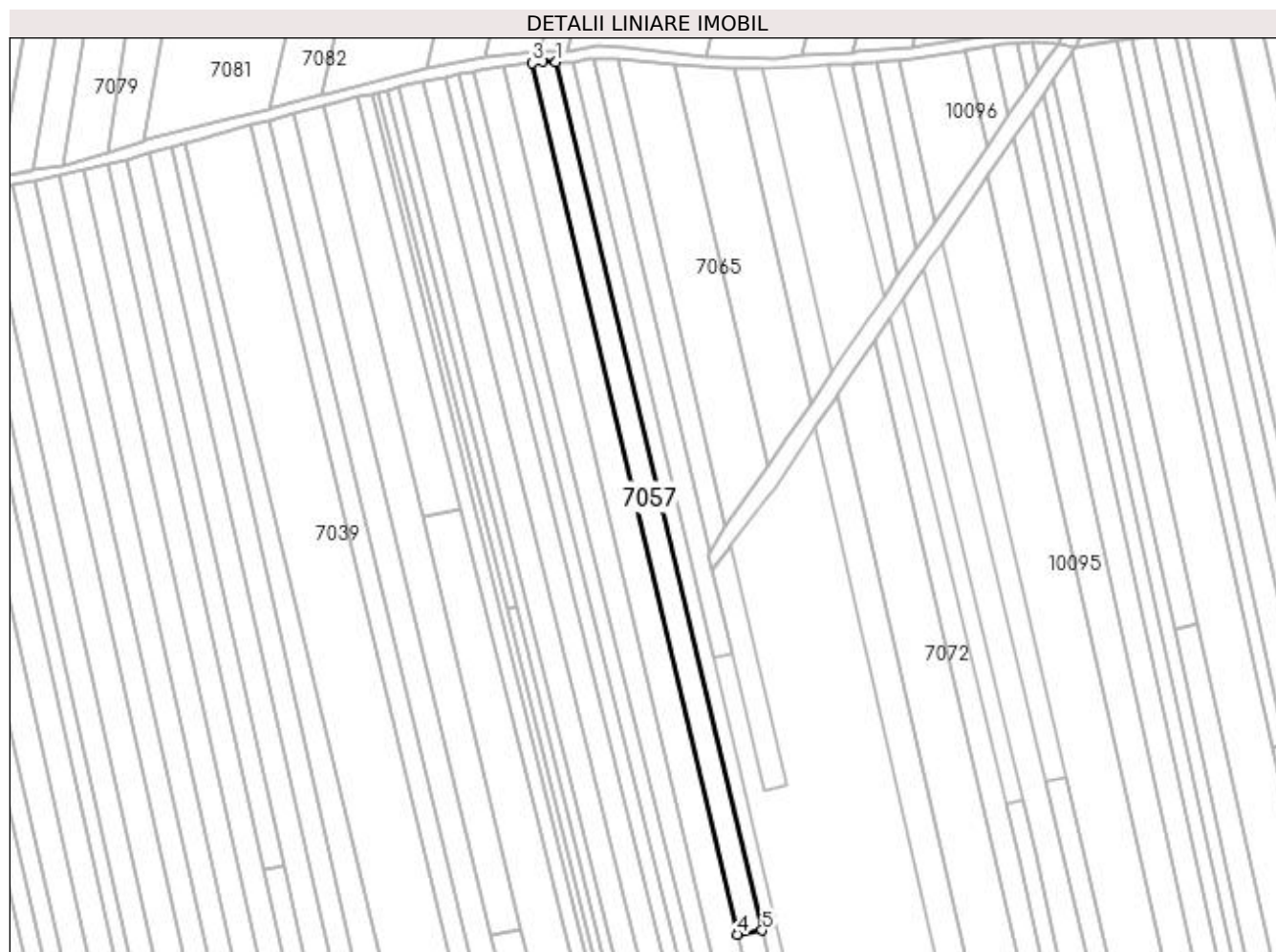
Inscrieri privind dezmembramintele dreptului de proprietate, drepturi reale de garanție și sarcini	Referințe
NU SUNT	

## Anexa Nr. 1 La Partea I

## Teren

Nr cadastral	Suprafața (mp)*	Observații / Referințe
	2.800	

\* Suprafața este determinată în planul de proiecție Stereo 70.



## Date referitoare la teren

Crt	Categorie folosință	Intra vilan	Suprafața (mp)	Tarla	Parcelă	Nr. topo	Observații / Referințe
1	arabil	NU	2.800	MOCIRA	-	-	

## Lungime Segmente

1) Valorile lungimilor segmentelor sunt obținute din proiecție în plan.

Punct început	X / Y	Punct sfârșit	X / Y	Lungime segment (** (m)
1	371.556,161 672.949,981	2	371.551,274 672.950,171	4.891
2	371.551,274 672.950,171	3	371.547,561 672.949,699	3.743
3	371.547,561 672.949,699	4	371.621,099 672.637,194	321.041
4	371.621,099 672.637,194	5	371.630,028 672.638,682	9.052
5	371.630,028 672.638,682	1	371.556,161 672.949,981	319.943

**\*\* Lungimile segmentelor sunt determinate în planul de proiecție Stereo 70 și sunt rotunjite la 1 milimetru.**

**\*\*\* Distanța dintre puncte este formată din segmente cumulate ce sunt mai mici decât valoarea 1 milimetru.**





**DATE DESPRE IMOBILUL NR. 7058**

Oficiul de Cadastru și Publicitate Imobiliară MARAMURES  
Biroul de Cadastru și Publicitate Imobiliară Baia Mare

**A. Partea I. Descrierea imobilului**

TEREN Extravilan

Adresa: Jud. Maramures

Nr. Crt	Nr cadastral Nr. topografic	Suprafața* (mp)	Observații / Referințe
A1		930	Sector cadastral:7 Teren neimprejmuit; IMOBIL DESPARTIT DE DRUM SI CANAL

**B. Partea II. Proprietari și acte**

Inscrieri privitoare la dreptul de proprietate și alte drepturi reale		Referințe
/		
Act Administrativ nr. 10285, Titlu de proprietate, din 31/08/2007 emis de CJPSDPAT MARAMURES;		
B1	Intabulare, drept de PROPRIETATEcu titlu de reconstituirea dreptului de proprietate in baza Legii nr. 18/1991, dobandit prin Lege, cota actuala 1/1 1) CALAUZ AURELIA, LIPSA CNP	A1

**C. Partea III. SARCINI .**

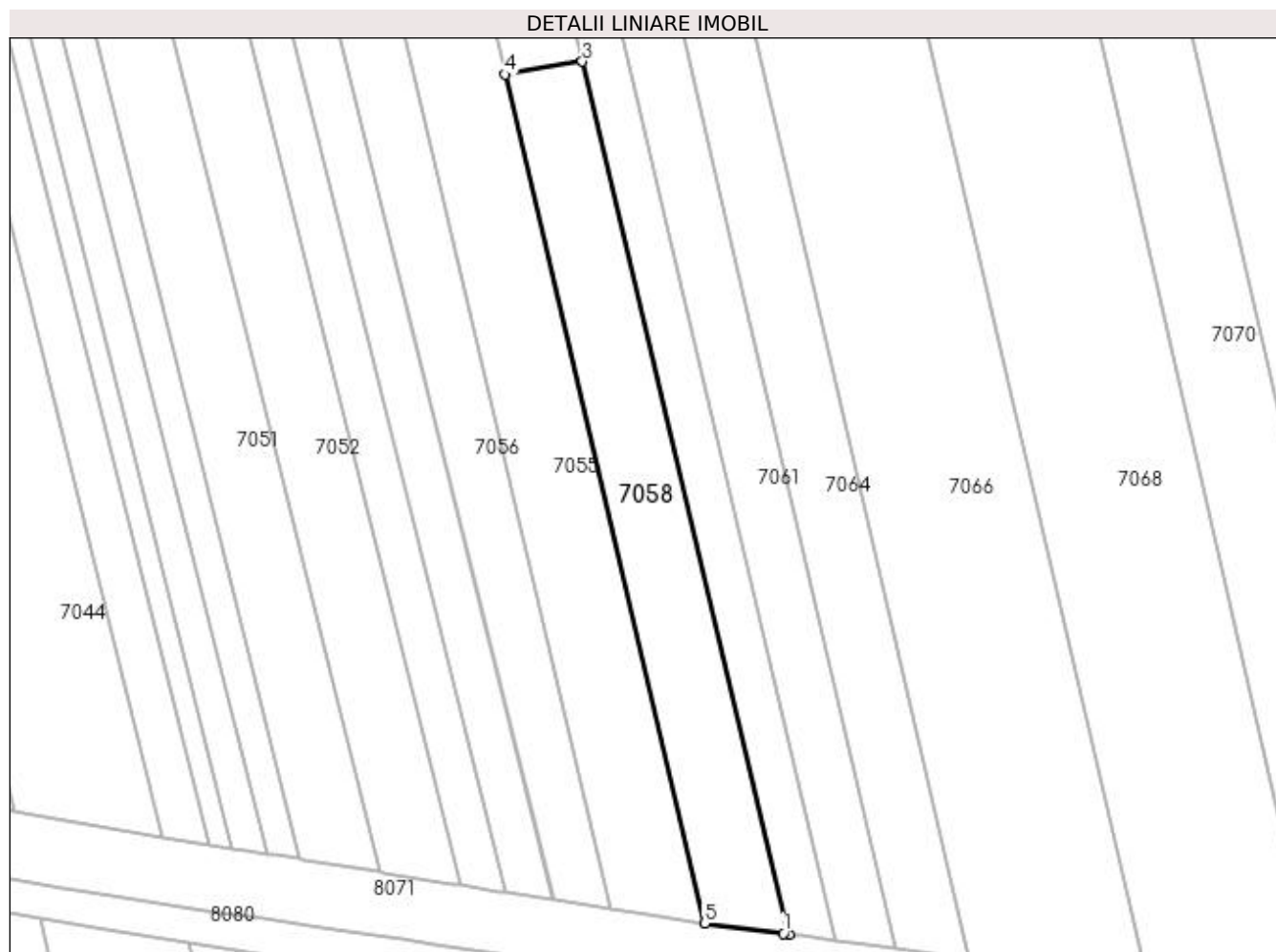
Inscrieri privind dezmembramintele dreptului de proprietate, drepturi reale de garanție și sarcini	Referințe
NU SUNT	

## Anexa Nr. 1 La Partea I

## Teren

Nr cadastral	Suprafața (mp)*	Observații / Referințe
	930	IMOBIL DESPARTIT DE DRUM SI CANAL

\* Suprafața este determinată în planul de proiecție Stereo 70.



## Date referitoare la teren

Crt	Categorie folosință	Intra vilan	Suprafața (mp)	Tarla	Parcelă	Nr. topo	Observații / Referințe
1	arabil	NU	930	MOCIRA	-	-	

## Lungime Segmente

1) Valorile lungimilor segmentelor sunt obținute din proiecție în plan.

Punct început	X / Y	Punct sfârșit	X / Y	Lungime segment (** (m)
1	371.653,22 672.538,221	2	371.653,886 672.538,133	0.672
2	371.653,886 672.538,133	3	371.630,028 672.638,682	103.341
3	371.630,028 672.638,682	4	371.621,099 672.637,194	9.052
4	371.621,099 672.637,194	5	371.644,106 672.539,42	100.444
5	371.644,106 672.539,42	1	371.653,22 672.538,221	9.193

**\*\* Lungimile segmentelor sunt determinate în planul de proiecție Stereo 70 și sunt rotunjite la 1 milimetru.**

**\*\*\* Distanța dintre puncte este formată din segmente cumulate ce sunt mai mici decât valoarea 1 milimetru.**



**DATE DESPRE IMOBILUL NR. 7059**

Oficiul de Cadastru și Publicitate Imobiliară MARAMURES  
Biroul de Cadastru și Publicitate Imobiliară Baia Mare

**A. Partea I. Descrierea imobilului**

TEREN Extravilan

Adresa: Jud. Maramures

Nr. Crt	Nr cadastral Nr. topografic	Suprafața* (mp)	Observații / Referințe
A1		2.354	Sector cadastral:7 Teren neimprejmuit; IMOBIL DESPARTIT DE DRUM SI CANAL

**B. Partea II. Proprietari și acte**

Inscrieri privitoare la dreptul de proprietate și alte drepturi reale	Referințe
/	
Act Administrativ nr. 52903/64, Titlu de proprietate, din 06/08/2007 emis de CJPSDPAT MARAMURES;	
B1	A1
Intabulare, drept de PROPRIETATEcu titlu de reconstituirea dreptului de proprietate in baza Legii nr. 18/1991, dobandit prin Lege, cota actuala 1/1	
1) TINC EMILIA, LIPSA CNP	
2) DUMITRAȘ MARIA, LIPSA CNP	
3) TINC STEFAN, LIPSA CNP	
4) TINC CORNELIA, LIPSA CNP	

**C. Partea III. SARCINI .**

Inscrieri privind dezmembramintele dreptului de proprietate, drepturi reale de garanție și sarcini	Referințe
NU SUNT	

## Anexa Nr. 1 La Partea I

## Teren

Nr cadastral	Suprafața (mp)*	Observații / Referințe
	2.354	IMOBIL DESPARTIT DE DRUM SI CANAL

\* Suprafața este determinată în planul de proiecție Stereo 70.



## Date referitoare la teren

Crt	Categorie folosință	Intra vilan	Suprafața (mp)	Tarla	Parcelă	Nr. topo	Observații / Referințe
1	arabil	NU	2.354	MOCIRA 2	-	-	

## Lungime Segmente

1) Valorile lungimilor segmentelor sunt obținute din proiecție în plan.

Punct început	X / Y	Punct sfârșit	X / Y	Lungime segment (** (m)
1	371.629,339 672.664,595	2	371.612,543 672.736,338	73.683
2	371.612,543 672.736,338	3	371.562,501 672.950,087	219.529
3	371.562,501 672.950,087	4	371.560,755 672.949,765	1.775
4	371.560,755 672.949,765	5	371.556,161 672.949,981	4.599
5	371.556,161 672.949,981	6	371.630,028 672.638,682	319.943

Punct început	X / Y	Punct sfârșit	X / Y	Lungime segment (** (m)
6	371.630,028 672.638,682	7	371.653,886 672.538,133	103.341
7	371.653,886 672.538,133	8	371.655,396 672.537,937	1.523
8	371.655,396 672.537,937	9	371.659,104 672.537,455	3.739
9	371.659,104 672.537,455	1	371.629,339 672.664,595	130.578

\*\* Lungimile segmentelor sunt determinate în planul de proiecție Stereo 70 și sunt rotunjite la 1 milimetru.

\*\*\* Distanța dintre puncte este formată din segmente cumulate ce sunt mai mici decât valoarea 1 milimetru.





**DATE DESPRE IMOBILUL NR. 7060**

Oficiul de Cadastru și Publicitate Imobiliară MARAMURES  
Biroul de Cadastru și Publicitate Imobiliară Baia Mare

**A. Partea I. Descrierea imobilului**

TEREN Extravilan

Adresa: Jud. Maramures

Nr. Crt	Nr cadastral Nr. topografic	Suprafața* (mp)	Observații / Referințe
A1		1.587	Sector cadastral:7 Teren neimprejmuit;

**B. Partea II. Proprietari și acte**

Inscrieri privitoare la dreptul de proprietate și alte drepturi reale		Referințe
/		
Act Administrativ nr. 44108/24, Titlu de proprietate, din 15/03/1999 emis de CJPSDPAT MARAMURES;		
B1	Intabulare, drept de PROPRIETATEcu titlu de reconstituirea dreptului de proprietate in baza Legii nr. 18/1991, dobandit prin Lege, cota actuala 1/1 1) CĂLĂUZ PETRU, LIPSA CNP	A1

**C. Partea III. SARCINI .**

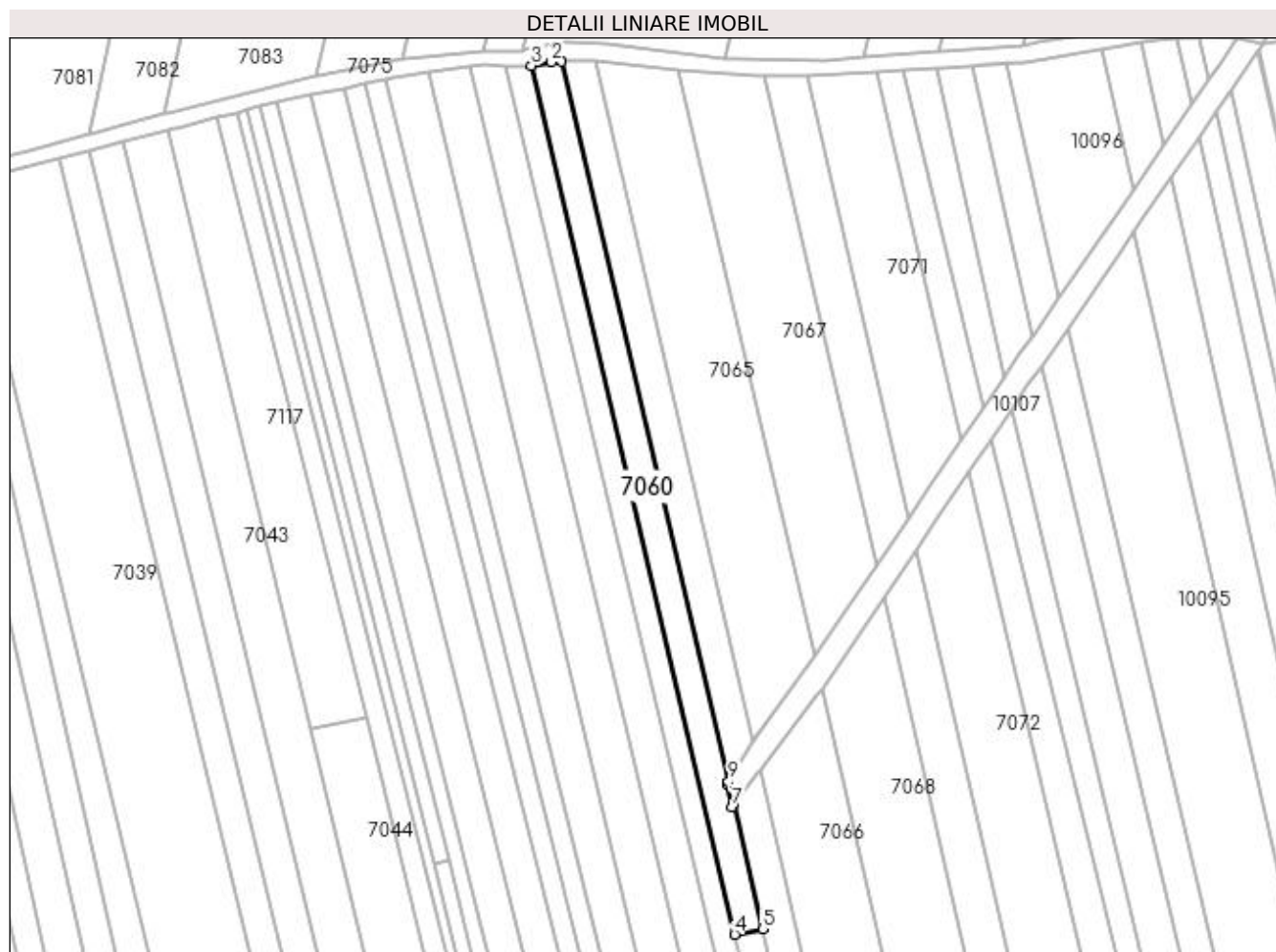
Inscrieri privind dezmembramintele dreptului de proprietate, drepturi reale de garanție și sarcini	Referințe
NU SUNT	

## Anexa Nr. 1 La Partea I

## Teren

Nr cadastral	Suprafața (mp)*	Observații / Referințe
	1.587	

\* Suprafața este determinată în planul de proiecție Stereo 70.



## Date referitoare la teren

Crt	Categorie folosință	Intra vilan	Suprafața (mp)	Tarla	Parcelă	Nr. topo	Observații / Referințe
1	arabil	NU	1.587	MOCIRA	-	-	

## Lungime Segmente

1) Valorile lungimilor segmentelor sunt obținute din proiecție în plan.

Punct început	X / Y	Punct sfârșit	X / Y	Lungime segment (** (m)
1	371.569,949 672.951,099	2	371.567,423 672.950,997	2.528
2	371.567,423 672.950,997	3	371.562,501 672.950,087	5.005
3	371.562,501 672.950,087	4	371.612,543 672.736,338	219.529
4	371.612,543 672.736,338	5	371.619,444 672.737,614	7.018
5	371.619,444 672.737,614	6	371.612,335 672.768,275	31.474

Punct început	X / Y	Punct sfârșit	X / Y	Lungime segment (** (m)
6	371.612,335 672.768,275	7	371.611,932 672.767,749	0.663
7	371.611,932 672.767,749	8	371.610,612 672.773,28	5.686
8	371.610,612 672.773,28	9	371.611,019 672.773,95	0.784
9	371.611,019 672.773,95	1	371.569,949 672.951,099	181.847

\*\* Lungimile segmentelor sunt determinate în planul de proiecție Stereo 70 și sunt rotunjite la 1 milimetru.

\*\*\* Distanța dintre puncte este formată din segmente cumulate ce sunt mai mici decât valoarea 1 milimetru.



**DATE DESPRE IMOBILUL NR. 7061**

Oficiul de Cadastru și Publicitate Imobiliară MARAMURES  
Biroul de Cadastru și Publicitate Imobiliară Baia Mare

**A. Partea I. Descrierea imobilului**

TEREN Extravilan

Adresa: Jud. Maramures

Nr. Crt	Nr cadastral Nr. topografic	Suprafața* (mp)	Observații / Referințe
A1		1.394	Sector cadastral:7 Teren neimprejmuit; IMOBIL DESPARTIT DE DRUM SI CANAL

**B. Partea II. Proprietari și acte**

Inscrieri privitoare la dreptul de proprietate și alte drepturi reale		Referințe
/		
Act Administrativ nr. 43313/24, Titlu de proprietate, din 29/07/2003 emis de CJPSDPAT MARAMURES;		
B1	Intabulare, drept de PROPRIETATEcu titlu de reconstituirea dreptului de proprietate in baza Legii nr. 18/1991, dobandit prin Lege, cota actuala 1/1 1) ANDREICUȚ ANA, LIPSA CNP	A1

**C. Partea III. SARCINI .**

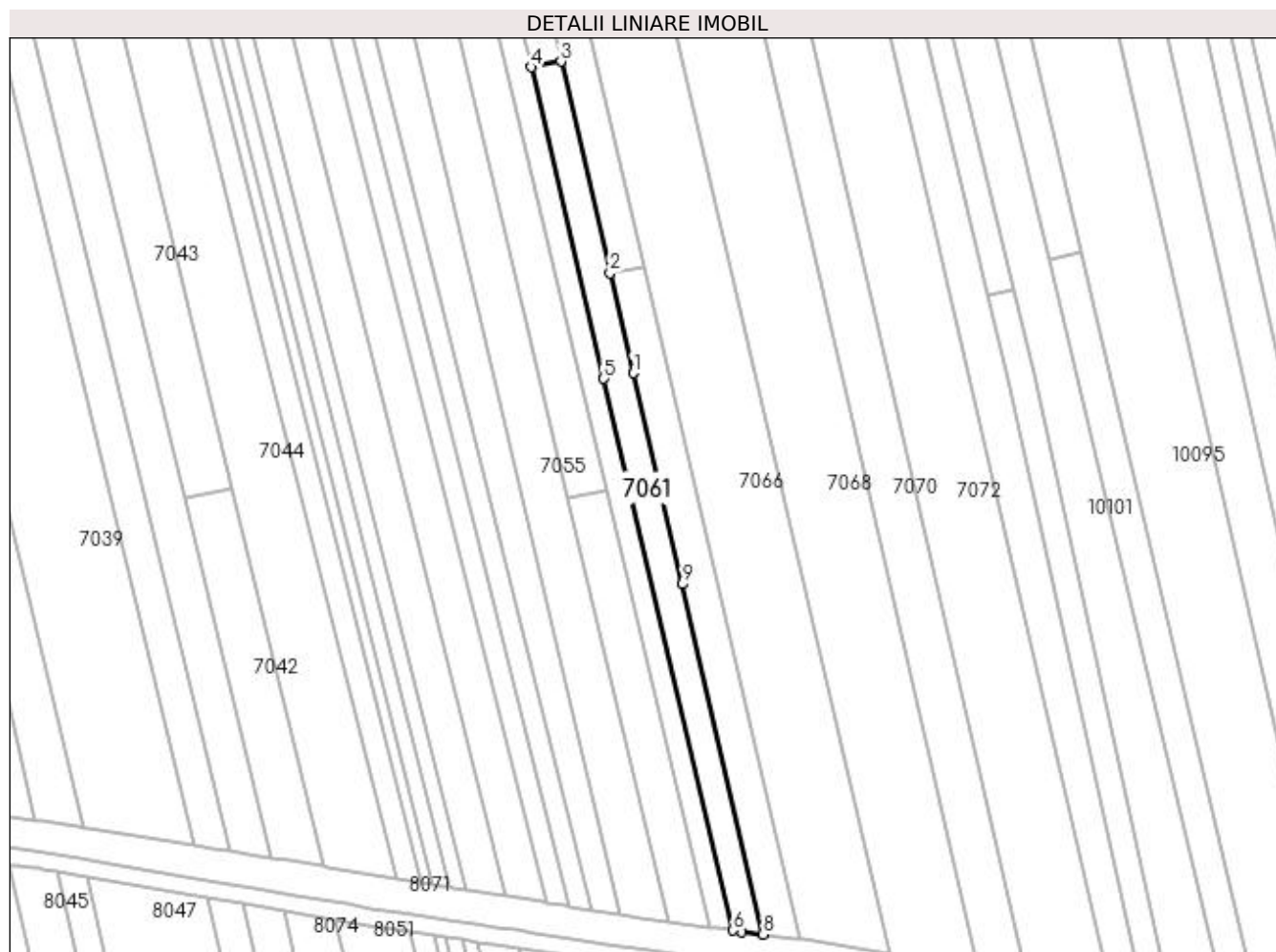
Inscrieri privind dezmembramintele dreptului de proprietate, drepturi reale de garanție și sarcini	Referințe
NU SUNT	

## Anexa Nr. 1 La Partea I

## Teren

Nr cadastral	Suprafața (mp)*	Observații / Referințe
	1.394	IMOBIL DESPARTIT DE DRUM SI CANAL

\* Suprafața este determinată în planul de proiecție Stereo 70.



## Date referitoare la teren

Crt	Categorie folosință	Intra vilan	Suprafața (mp)	Tarla	Parcelă	Nr. topo	Observații / Referințe
1	arabil	NU	1.394	MOCIRA	-	-	

## Lungime Segmente

1) Valorile lungimilor segmentelor sunt obținute din proiecție în plan.

Punct început	X / Y	Punct sfârșit	X / Y	Lungime segment (** (m)
1	371.636,083 672.665,841	2	371.630,74 672.688,889	23.659
2	371.630,74 672.688,889	3	371.619,444 672.737,614	50.017
3	371.619,444 672.737,614	4	371.612,543 672.736,338	7.018
4	371.612,543 672.736,338	5	371.629,339 672.664,595	73.683
5	371.629,339 672.664,595	6	371.659,104 672.537,455	130.578

Punct început	X / Y	Punct sfârșit	X / Y	Lungime segment (** (m)
6	371.659,104 672.537,455	7	371.661,086 672.537,197	1.999
7	371.661,086 672.537,197	8	371.666,058 672.536,551	5.014
8	371.666,058 672.536,551	9	371.647,36 672.617,201	82.789
9	371.647,36 672.617,201	1	371.636,083 672.665,841	49.93

\*\* Lungimile segmentelor sunt determinate în planul de proiecție Stereo 70 și sunt rotunjite la 1 milimetru.

\*\*\* Distanța dintre puncte este formată din segmente cumulate ce sunt mai mici decât valoarea 1 milimetru.





**DATE DESPRE IMOBILUL NR. 7062**

Oficiul de Cadastru și Publicitate Imobiliară MARAMURES  
Biroul de Cadastru și Publicitate Imobiliară Baia Mare

**A. Partea I. Descrierea imobilului**

TEREN Extravilan

Adresa: Jud. Maramures

Nr. Crt	Nr cadastral Nr. topografic	Suprafața* (mp)	Observații / Referințe
A1		1.424	Sector cadastral:7 Teren neimprejmuit; IMOBIL DESPARTIT DE DRUM SI CANAL

**B. Partea II. Proprietari și acte**

Inscrieri privitoare la dreptul de proprietate și alte drepturi reale	Referințe
/	
Act Administrativ nr. 44108/40, Titlu de proprietate, din 08/09/1999 emis de CJPSDPAT MARAMURES;	
B1	A1
Intabulare, drept de PROPRIETATEcu titlu de reconstituirea dreptului de proprietate in baza Legii nr. 18/1991, dobandit prin Lege, cota actuala 1/1	
1) <b>BOLOȘ ALEXANDRU</b> , LIPSA CNP	

**C. Partea III. SARCINI .**

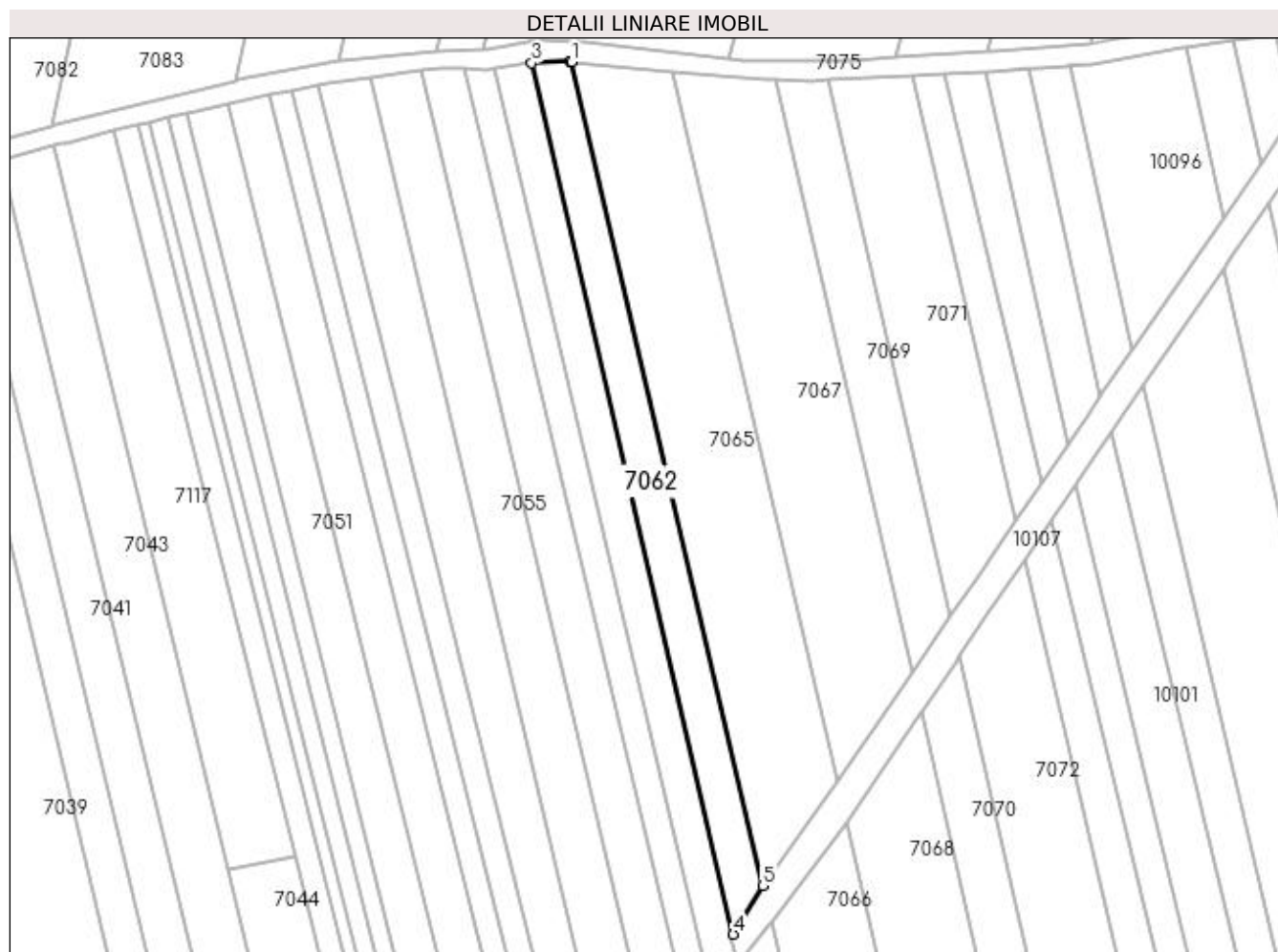
Inscrieri privind dezmembramintele dreptului de proprietate, drepturi reale de garanție și sarcini	Referințe
NU SUNT	

## Anexa Nr. 1 La Partea I

## Teren

Nr cadastral	Suprafața (mp)*	Observații / Referințe
	1.424	IMOBIL DESPARTIT DE DRUM SI CANAL

\* Suprafața este determinată în planul de proiecție Stereo 70.



## Date referitoare la teren

Crt	Categorie folosință	Intravilan	Suprafața (mp)	Tarla	Parcelă	Nr. topo	Observații / Referințe
1	arabil	NU	1.424	MOCIRA	-	-	

## Lungime Segmente

1) Valorile lungimilor segmentelor sunt obținute din proiecție în plan.

Punct început	X / Y	Punct sfârșit	X / Y	Lungime segment (** (m)
1	371.578,145 672.951,385	2	371.577,837 672.951,418	0.31
2	371.577,837 672.951,418	3	371.569,949 672.951,099	7.894
3	371.569,949 672.951,099	4	371.611,019 672.773,95	181.847
4	371.611,019 672.773,95	5	371.617,003 672.783,781	11.509
5	371.617,003 672.783,781	1	371.578,145 672.951,385	172.05

**\*\* Lungimile segmentelor sunt determinate în planul de proiecție Stereo 70 și sunt rotunjite la 1 milimetru.**

**\*\*\* Distanța dintre puncte este formată din segmente cumulate ce sunt mai mici decât valoarea 1 milimetru.**



**DATE DESPRE IMOBILUL NR. 7063**

Oficiul de Cadastru și Publicitate Imobiliară MARAMURES  
Biroul de Cadastru și Publicitate Imobiliară Baia Mare

**A. Partea I. Descrierea imobilului**

TEREN Extravilan

Adresa: Jud. Maramures

Nr. Crt	Nr cadastral Nr. topografic	Suprafața* (mp)	Observații / Referințe
A1		684	Sector cadastral:7 Teren neimprejmuit; IMOBIL DESPARTIT DE DRUM SI CANAL

**B. Partea II. Proprietari și acte**

Inscrieri privitoare la dreptul de proprietate și alte drepturi reale		Referințe
/		
Act Administrativ nr. 44108/40, Titlu de proprietate, din 08/09/1999 emis de CJPSDPAT MARAMURES;		
B1	Intabulare, drept de PROPRIETATEcu titlu de reconstituirea dreptului de proprietate in baza Legii nr. 18/1991, dobandit prin Lege, cota actuala 1/1 1) <b>BOLOȘ ALEXANDRU</b> , LIPSA CNP	A1

**C. Partea III. SARCINI .**

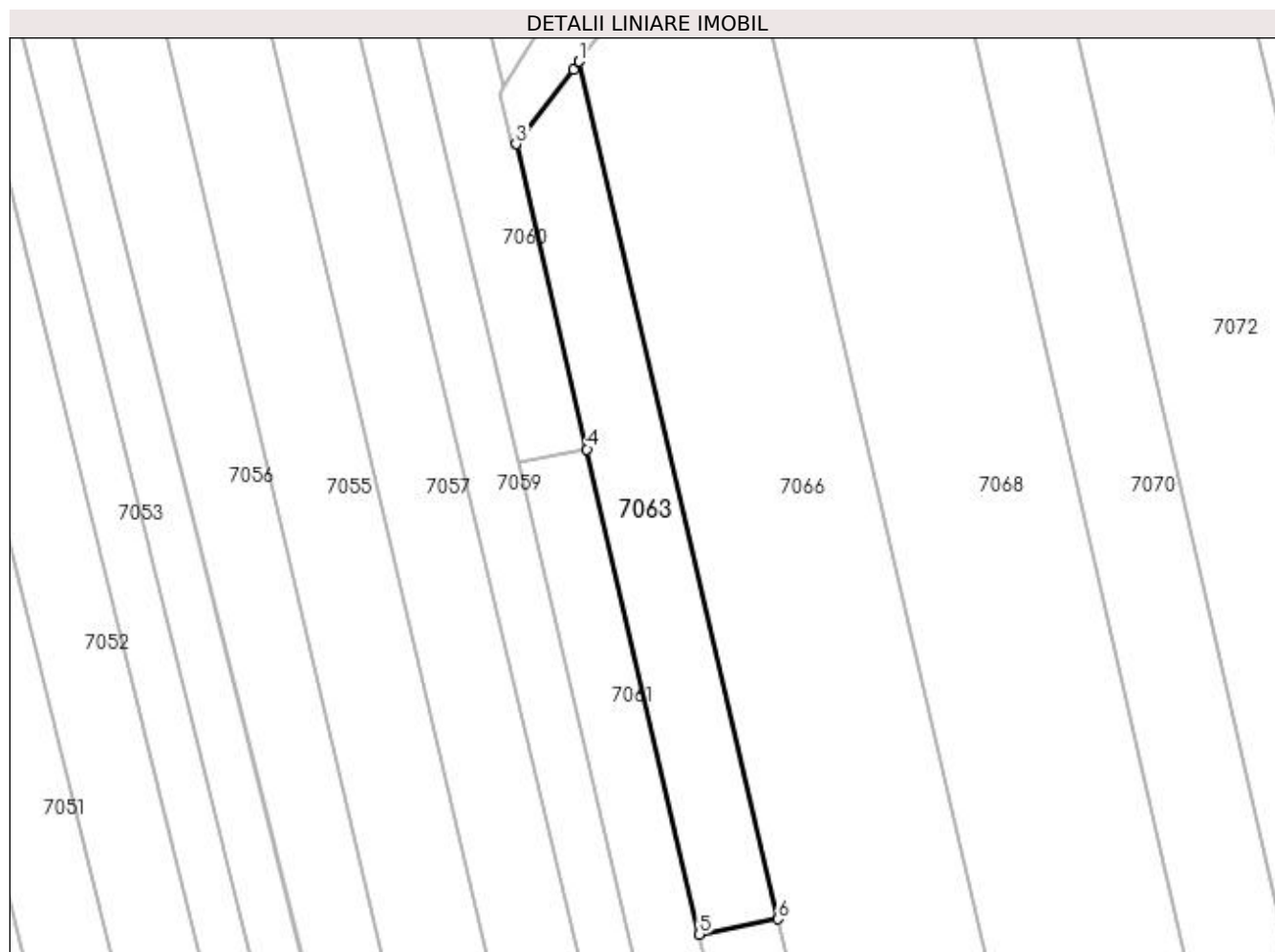
Inscrieri privind dezmembramintele dreptului de proprietate, drepturi reale de garanție și sarcini	Referințe
NU SUNT	

## Anexa Nr. 1 La Partea I

## Teren

Nr cadastral	Suprafața (mp)*	Observații / Referințe
	684	IMOBIL DESPARTIT DE DRUM SI CANAL

\* Suprafața este determinată în planul de proiecție Stereo 70.



## Date referitoare la teren

Crt	Categorie folosință	Intra vilan	Suprafața (mp)	Tarla	Parcelă	Nr. topo	Observații / Referințe
1	arabil	NU	684	MOCIRA	-	-	

## Lungime Segmente

1) Valorile lungimilor segmentelor sunt obținute din proiecție în plan.

Punct început	X / Y	Punct sfârșit	X / Y	Lungime segment (** (m)
1	371.618,677 672.776,557	2	371.618,092 672.775,786	0.968
2	371.618,092 672.775,786	3	371.612,335 672.768,275	9.464
3	371.612,335 672.768,275	4	371.619,444 672.737,614	31.474
4	371.619,444 672.737,614	5	371.630,74 672.688,889	50.017
5	371.630,74 672.688,889	6	371.638,645 672.690,429	8.054

Punct început	X / Y	Punct sfârșit	X / Y	Lungime segment (** (m)
6	371.638,645 672.690,429	1	371.618,677 672.776,557	88.412

\*\* Lungimile segmentelor sunt determinate în planul de proiecție Stereo 70 și sunt rotunjite la 1 milimetru.

\*\*\* Distanța dintre puncte este formată din segmente cumulate ce sunt mai mici decât valoarea 1 milimetru.





**DATE DESPRE IMOBILUL NR. 7064**

Oficiul de Cadastru și Publicitate Imobiliară MARAMURES  
Biroul de Cadastru și Publicitate Imobiliară Baia Mare

**A. Partea I. Descrierea imobilului**

TEREN Extravilan

Adresa: Jud. Maramures

Nr. Crt	Nr cadastral Nr. topografic	Suprafața* (mp)	Observații / Referințe
A1		1.270	Sector cadastral:7 Teren neimprejmuit; IMOBIL DESPARTIT DE DRUM SI CANAL

**B. Partea II. Proprietari și acte**

Inscrieri privitoare la dreptul de proprietate și alte drepturi reale		Referințe
/		
Act Administrativ nr. 44129/86, Titlu de proprietate, din 11/06/2002 emis de CJPSDPAT MARAMURES;		
B1	Intabulare, drept de PROPRIETATEcu titlu de reconstituirea dreptului de proprietate in baza Legii nr. 18/1991, dobandit prin Lege, cota actuala 1/1 1) ANDREICUȚ AUREL, LIPSA CNP	A1

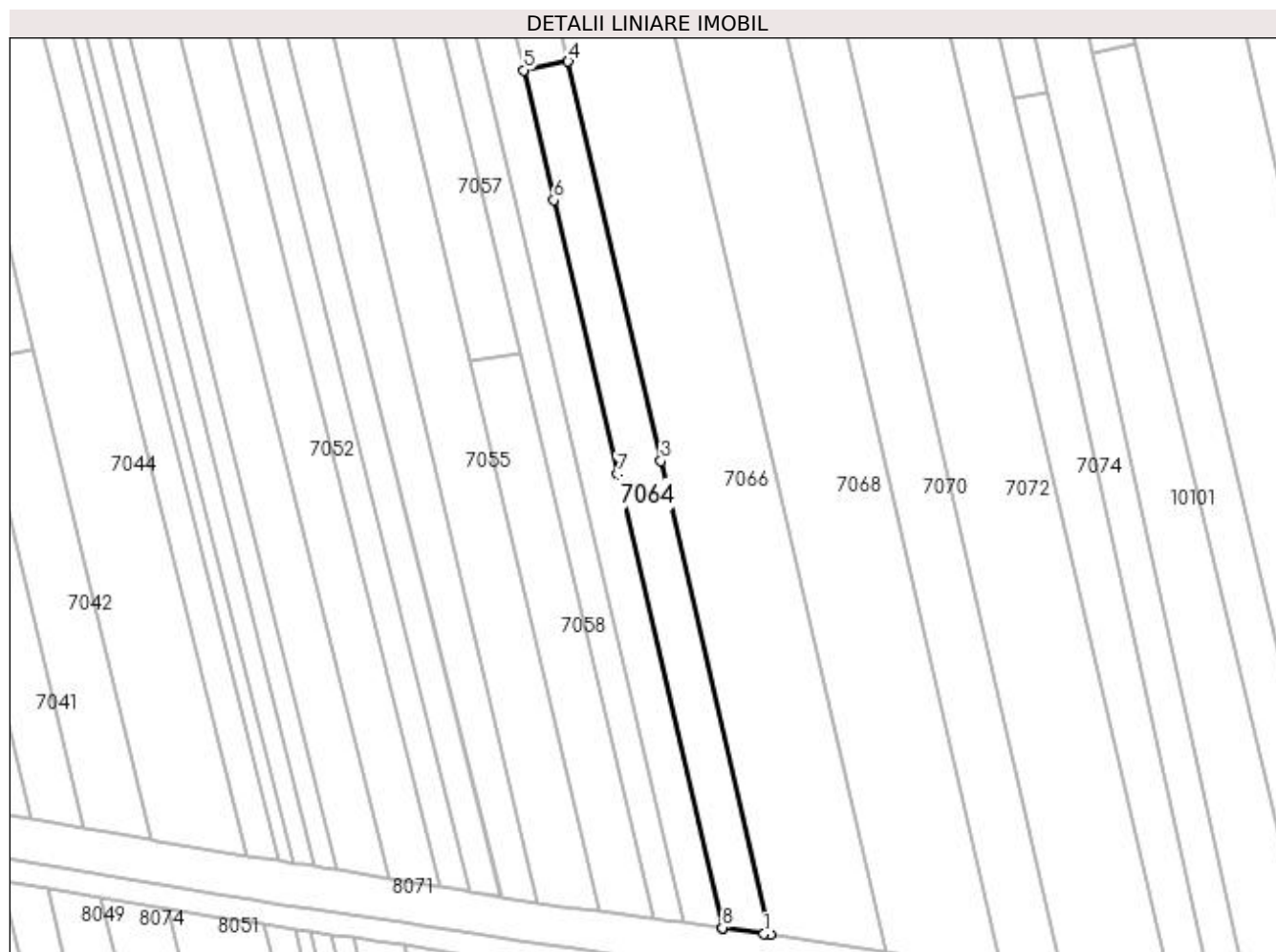
**C. Partea III. SARCINI .**

Inscrieri privind dezmembramintele dreptului de proprietate, drepturi reale de garanție și sarcini	Referințe
NU SUNT	

**Anexa Nr. 1 La Partea I****Teren**

Nr cadastral	Suprafața (mp)*	Observații / Referințe
	1.270	IMOBIL DESPARTIT DE DRUM SI CANAL

\* Suprafața este determinată în planul de proiecție Stereo 70.

**Date referitoare la teren**

Crt	Categorie folosință	Intra vilan	Suprafața (mp)	Tarla	Parcelă	Nr. topo	Observații / Referințe
1	arabil	NU	1.270	MOCIRA	-	-	

**Lungime Segmente**

1) Valorile lungimilor segmentelor sunt obținute din proiecție în plan.

Punct început	X / Y	Punct sfârșit	X / Y	Lungime segment (** (m)
1	371.673,466 672.535,473	2	371.674,589 672.535,391	1.126
2	371.674,589 672.535,391	3	371.655,095 672.619,475	86.314
3	371.655,095 672.619,475	4	371.638,645 672.690,429	72.836
4	371.638,645 672.690,429	5	371.630,74 672.688,889	8.054
5	371.630,74 672.688,889	6	371.636,083 672.665,841	23.659

Punct început	X / Y	Punct sfârșit	X / Y	Lungime segment (** (m)
6	371.636,083 672.665,841	7	371.647,36 672.617,201	49.93
7	371.647,36 672.617,201	8	371.666,058 672.536,551	82.789
8	371.666,058 672.536,551	9	371.666,064 672.536,55	0.006
9	371.666,064 672.536,55	1	371.673,466 672.535,473	7.48

\*\* Lungimile segmentelor sunt determinate în planul de proiecție Stereo 70 și sunt rotunjite la 1 milimetru.

\*\*\* Distanța dintre puncte este formată din segmente cumulate ce sunt mai mici decât valoarea 1 milimetru.



**DATE DESPRE IMOBILUL NR. 7065**

Oficiul de Cadastru și Publicitate Imobiliară MARAMURES  
Biroul de Cadastru și Publicitate Imobiliară Baia Mare

**A. Partea I. Descrierea imobilului**

TEREN Extravilan

Adresa: Jud. Maramures

Nr. Crt	Nr cadastral Nr. topografic	Suprafața* (mp)	Observații / Referințe
A1		3.113	Sector cadastral:7 Teren neimprejmuit; IMOBIL DESPARTIT DE DRUM SI CANAL

**B. Partea II. Proprietari și acte**

Inscrieri privitoare la dreptul de proprietate și alte drepturi reale	Referințe
/	
Act Administrativ nr. 60379/93, Titlu de proprietate, din 06/07/2000 emis de CJPSDPAT MARAMURES;	
B1	Intabulare, drept de PROPRIETATEcu titlu de reconstituirea dreptului de proprietate in baza Legii nr. 18/1991, dobandit prin Lege, cota actuala 1/1
	1) CALAUZ STEFAN, LIPSA CNP 2) POP PARASCHIVA, LIPSA CNP

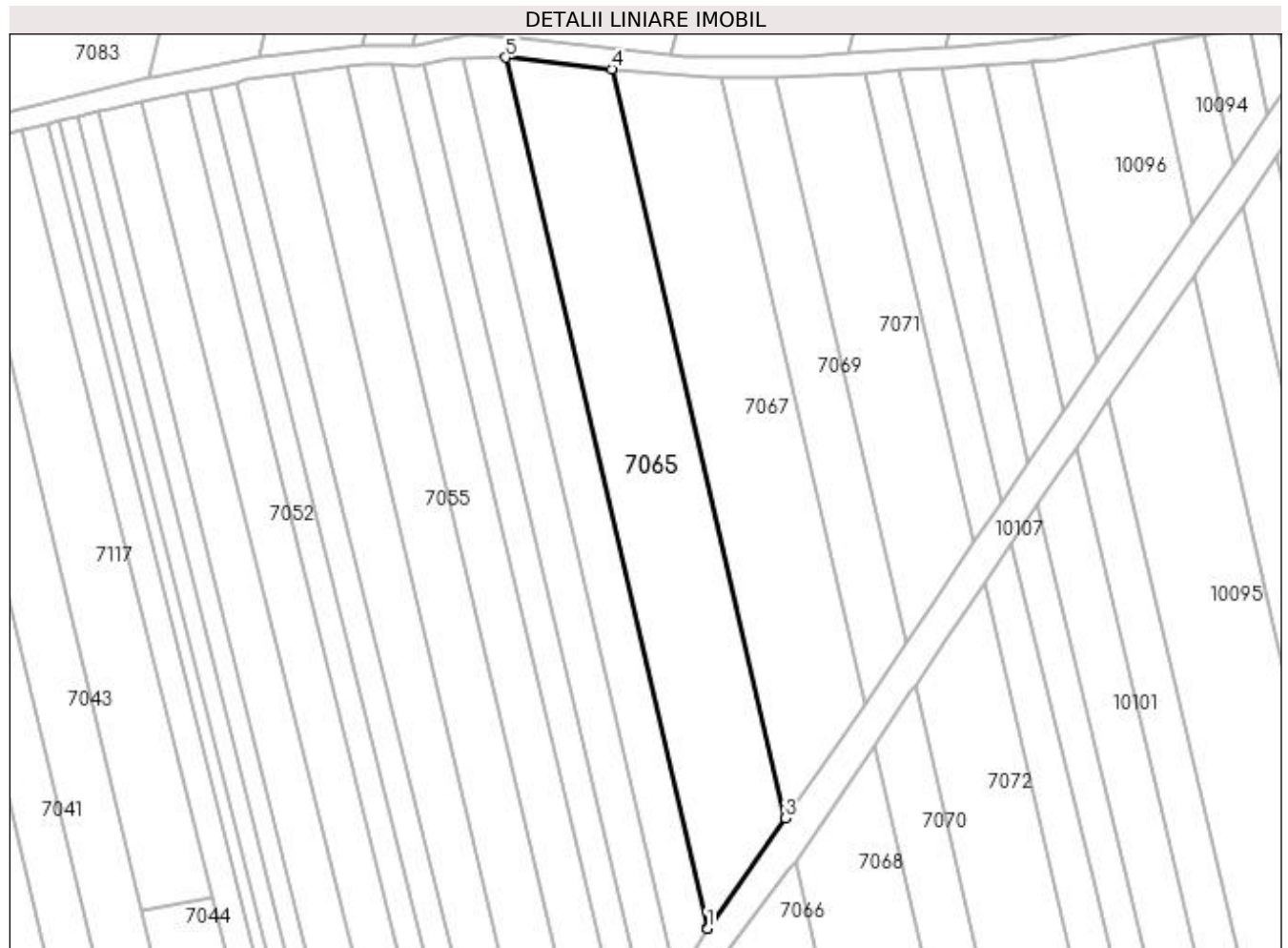
**C. Partea III. SARCINI .**

Inscrieri privind dezmembramintele dreptului de proprietate, drepturi reale de garanție și sarcini	Referințe
NU SUNT	

**Anexa Nr. 1 La Partea I****Teren**

Nr cadastral	Suprafața (mp)*	Observații / Referințe
	3.113	IMOBIL DESPARTIT DE DRUM SI CANAL

\* Suprafața este determinată în planul de proiecție Stereo 70.

**Date referitoare la teren**

Crt	Categorie folosință	Intra vilan	Suprafața (mp)	Tarla	Parcelă	Nr. topo	Observații / Referințe
1	arabil	NU	3.113	MOCIRA	-	-	

**Lungime Segmente**

1) Valorile lungimilor segmentelor sunt obținute din proiecție în plan.

Punct început	X / Y	Punct sfârșit	X / Y	Lungime segment (** (m)
1	371.617,003 672.783,781	2	371.617,127 672.783,987	0.24
2	371.617,127 672.783,987	3	371.632,057 672.804,963	25.747
3	371.632,057 672.804,963	4	371.598,62 672.949,188	148.05
4	371.598,62 672.949,188	5	371.578,145 672.951,385	20.593
5	371.578,145 672.951,385	1	371.617,003 672.783,781	172.05

**\*\* Lungimile segmentelor sunt determinate în planul de proiecție Stereo 70 și sunt rotunjite la 1 milimetru.**

**\*\*\* Distanța dintre puncte este formată din segmente cumulate ce sunt mai mici decât valoarea 1 milimetru.**





**DATE DESPRE IMOBILUL NR. 7066**

Oficiul de Cadastru și Publicitate Imobiliară MARAMURES  
Biroul de Cadastru și Publicitate Imobiliară Baia Mare

**A. Partea I. Descrierea imobilului**

TEREN Extravilan

Adresa: Jud. Maramures

Nr. Crt	Nr cadastral Nr. topografic	Suprafața* (mp)	Observații / Referințe
A1		5.047	Sector cadastral:7 Teren neimprejmuit; IMOBIL DESPARTIT DE DRUM SI CANAL

**B. Partea II. Proprietari și acte**

Inscrieri privitoare la dreptul de proprietate și alte drepturi reale	Referințe
/	
Act Administrativ nr. 60379/93, Titlu de proprietate, din 06/07/2000 emis de CJPSDPAT MARAMURES;	
B1	A1
Intabulare, drept de PROPRIETATEcu titlu de reconstituirea dreptului de proprietate in baza Legii nr. 18/1991, dobandit prin Lege, cota actuala 1/1	
1) CĂLĂUZ ȘTEFAN, LIPSA CNP	
2) POP PARASCHIVA, LIPSA CNP	

**C. Partea III. SARCINI .**

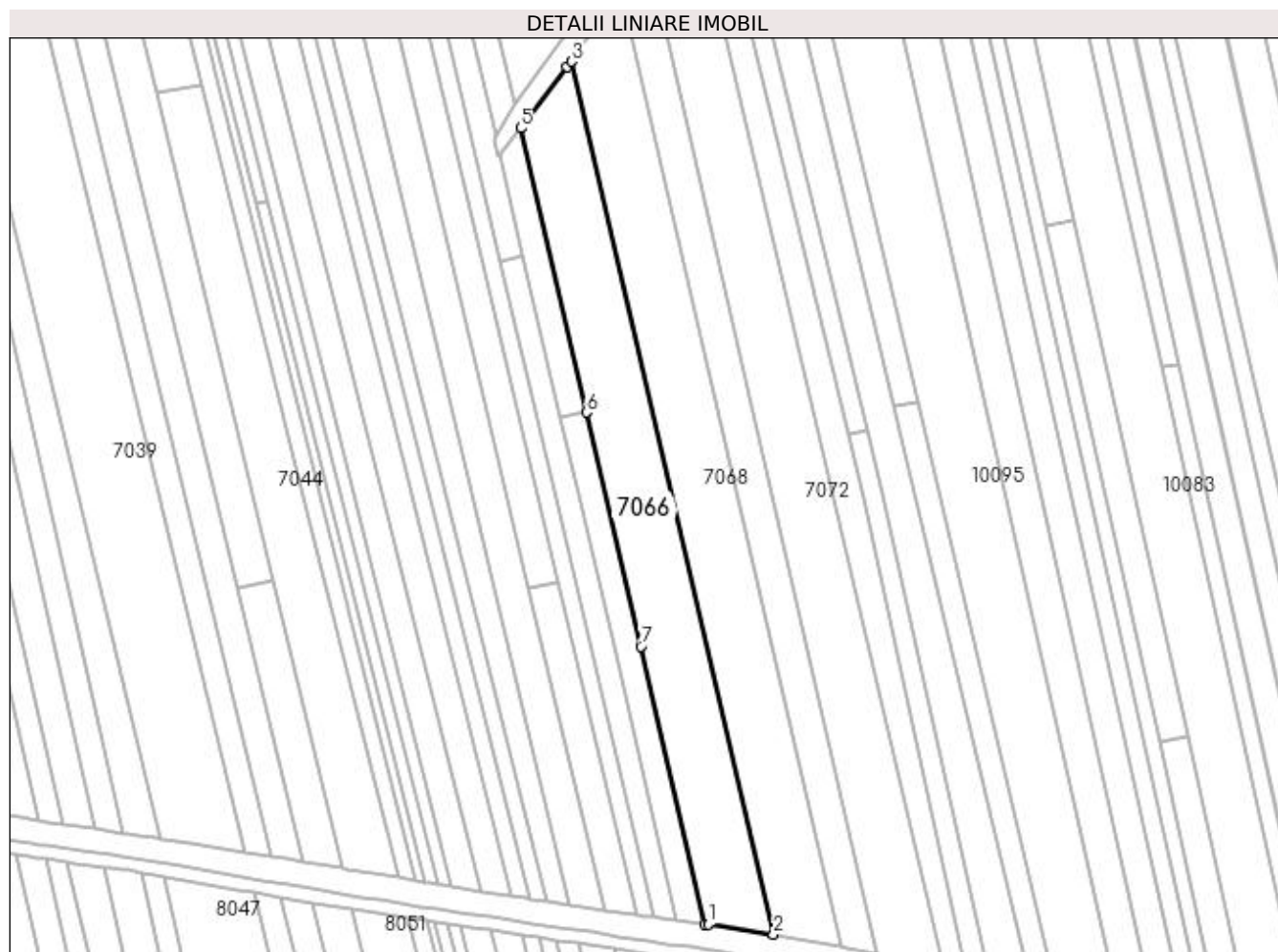
Inscrieri privind dezmembramintele dreptului de proprietate, drepturi reale de garanție și sarcini	Referințe
NU SUNT	

## Anexa Nr. 1 La Partea I

## Teren

Nr cadastral	Suprafața (mp)*	Observații / Referințe
	5.047	IMOBIL DESPARTIT DE DRUM SI CANAL

\* Suprafața este determinată în planul de proiecție Stereo 70.



## Date referitoare la teren

Crt	Categorie folosință	Intra vilan	Suprafața (mp)	Tarla	Parcelă	Nr. topo	Observații / Referințe
1	arabil	NU	5.047	MOCIRA	-	-	

## Lungime Segmente

1) Valorile lungimilor segmentelor sunt obținute din proiecție în plan.

Punct început	X / Y	Punct sfârșit	X / Y	Lungime segment (** (m)
1	371.675,479 672.535,326	2	371.695,286 672.532,237	20.046
2	371.695,286 672.532,237	3	371.633,972 672.796,703	271.481
3	371.633,972 672.796,703	4	371.632,773 672.795,118	1.987
4	371.632,773 672.795,118	5	371.618,677 672.776,557	23.307
5	371.618,677 672.776,557	6	371.638,645 672.690,429	88.412

Punct început	X / Y	Punct sfârșit	X / Y	Lungime segment (** (m)
6	371.638,645 672.690,429	7	371.655,095 672.619,475	72.836
7	371.655,095 672.619,475	8	371.674,589 672.535,391	86.314
8	371.674,589 672.535,391	1	371.675,479 672.535,326	0.892

\*\* Lungimile segmentelor sunt determinate în planul de proiecție Stereo 70 și sunt rotunjite la 1 milimetru.

\*\*\* Distanța dintre puncte este formată din segmente cumulate ce sunt mai mici decât valoarea 1 milimetru.



**DATE DESPRE IMOBILUL NR. 7067**

Oficiul de Cadastru și Publicitate Imobiliară MARAMURES  
Biroul de Cadastru și Publicitate Imobiliară Baia Mare

**A. Partea I. Descrierea imobilului**

TEREN Extravilan

Adresa: Jud. Maramures

Nr. Crt	Nr cadastral Nr. topografic	Suprafața* (mp)	Observații / Referințe
A1		2.728	Sector cadastral:7 Teren neimprejmuit; IMOBIL DESPARTIT DE DRUM SI CANAL

**B. Partea II. Proprietari și acte**

Inscrieri privitoare la dreptul de proprietate și alte drepturi reale		Referințe
/		
Act Administrativ nr. 43313/56, Titlu de proprietate, din 21/10/2003 emis de CJPSDPAT MARAMURES;		
B1	Intabulare, drept de PROPRIETATEcu titlu de reconstituirea dreptului de proprietate in baza Legii nr. 18/1991, dobandit prin Lege, cota actuala 1/1 1) CĂLĂUZ ȘTEFAN, LIPSA CNP	A1

**C. Partea III. SARCINI .**

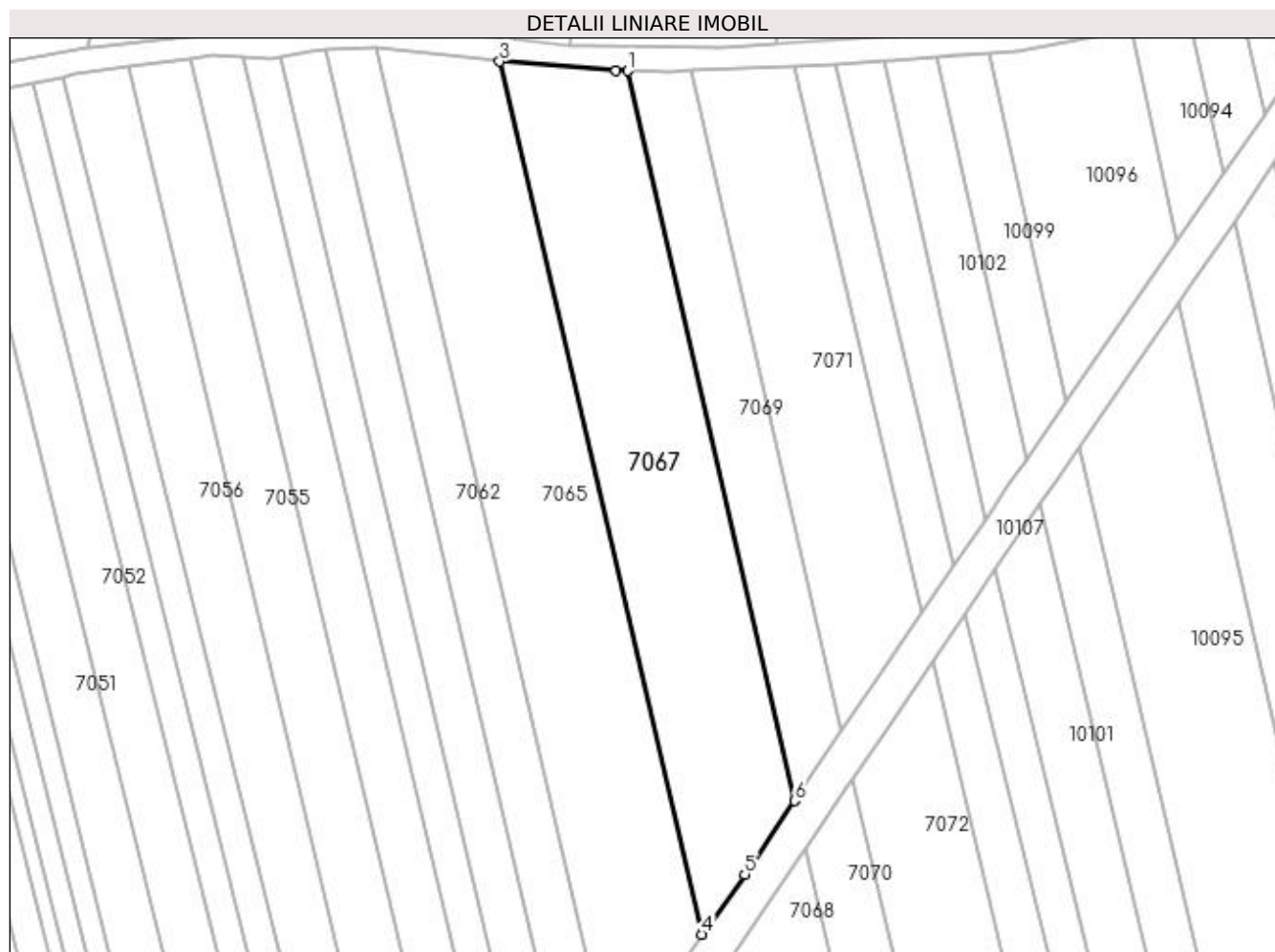
Inscrieri privind dezmembramintele dreptului de proprietate, drepturi reale de garanție și sarcini	Referințe
NU SUNT	

## Anexa Nr. 1 La Partea I

## Teren

Nr cadastral	Suprafața (mp)*	Observații / Referințe
	2.728	IMOBIL DESPARTIT DE DRUM SI CANAL

\* Suprafața este determinată în planul de proiecție Stereo 70.



## Date referitoare la teren

Crt	Categorie folosință	Intra vilan	Suprafața (mp)	Tarla	Parcelă	Nr. topo	Observații / Referințe
1	arabil	NU	2.728	MOCIRA	-	-	

## Lungime Segmente

1) Valorile lungimilor segmentelor sunt obținute din proiecție în plan.

Punct început	X / Y	Punct sfârșit	X / Y	Lungime segment (** (m)
1	371.619,774 672.947,616	2	371.617,875 672.947,638	1.899
2	371.617,875 672.947,638	3	371.598,62 672.949,188	19.317
3	371.598,62 672.949,188	4	371.632,057 672.804,963	148.05
4	371.632,057 672.804,963	5	371.639,127 672.814,897	12.193
5	371.639,127 672.814,897	6	371.647,371 672.827,035	14.673

Punct început	X / Y	Punct sfârșit	X / Y	Lungime segment (** (m)
6	371.647,371 672.827,035	1	371.619,774 672.947,616	123.699

\*\* Lungimile segmentelor sunt determinate în planul de proiecție Stereo 70 și sunt rotunjite la 1 milimetru.

\*\*\* Distanța dintre puncte este formată din segmente cumulate ce sunt mai mici decât valoarea 1 milimetru.





**DATE DESPRE IMOBILUL NR. 7068**

Oficiul de Cadastru și Publicitate Imobiliară MARAMURES  
Biroul de Cadastru și Publicitate Imobiliară Baia Mare

**A. Partea I. Descrierea imobilului**

TEREN Extravilan

Adresa: Jud. Maramures

Nr. Crt	Nr cadastral Nr. topografic	Suprafața* (mp)	Observații / Referințe
A1		5.540	Sector cadastral:7 Teren neimprejmuit; IMOBIL DESPARTIT DE DRUM SI CANAL

**B. Partea II. Proprietari și acte**

Inscrieri privitoare la dreptul de proprietate și alte drepturi reale		Referințe
/		
Act Administrativ nr. 43313/56, Titlu de proprietate, din 21/10/2003 emis de CJPSDPAT MARAMURES;		
B1	Intabulare, drept de PROPRIETATEcu titlu de reconstituirea dreptului de proprietate in baza Legii nr. 18/1991, dobandit prin Lege, cota actuala 1/1 1) CĂLĂUZ ȘTEFAN, LIPSA CNP	A1

**C. Partea III. SARCINI .**

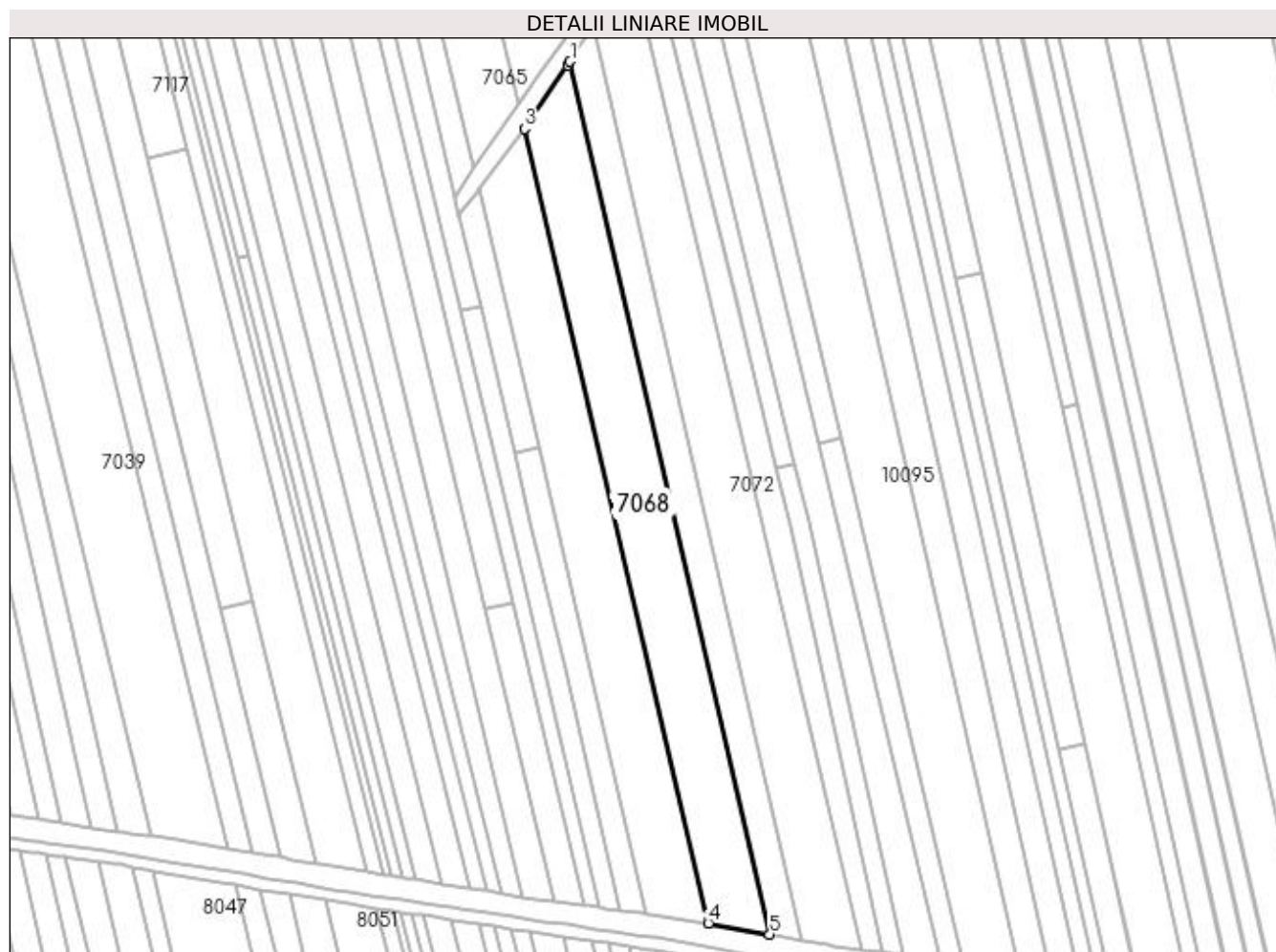
Inscrieri privind dezmembramintele dreptului de proprietate, drepturi reale de garanție și sarcini	Referințe
NU SUNT	

## Anexa Nr. 1 La Partea I

## Teren

Nr cadastral	Suprafața (mp)*	Observații / Referințe
	5.540	IMOBIL DESPARTIT DE DRUM SI CANAL

\* Suprafața este determinată în planul de proiecție Stereo 70.



## Date referitoare la teren

Crt	Categorie folosință	Intra vilan	Suprafața (mp)	Tarla	Parcelă	Nr. topo	Observații / Referințe
1	arabil	NU	5.540	MOCIRA	-	-	

## Lungime Segmente

1) Valorile lungimilor segmentelor sunt obținute din proiecție în plan.

Punct început	X / Y	Punct sfârșit	X / Y	Lungime segment (** (m)
1	371.649,191 672.819,085	2	371.648,347 672.817,844	1.501
2	371.648,347 672.817,844	3	371.633,972 672.796,703	25.565
3	371.633,972 672.796,703	4	371.695,286 672.532,237	271.481
4	371.695,286 672.532,237	5	371.715,695 672.528,502	20.748
5	371.715,695 672.528,502	1	371.649,191 672.819,085	298.096

**\*\* Lungimile segmentelor sunt determinate în planul de proiecție Stereo 70 și sunt rotunjite la 1 milimetru.**

**\*\*\* Distanța dintre puncte este formată din segmente cumulate ce sunt mai mici decât valoarea 1 milimetru.**



**DATE DESPRE IMOBILUL NR. 7069**

Oficiul de Cadastru și Publicitate Imobiliară MARAMURES  
Biroul de Cadastru și Publicitate Imobiliară Baia Mare

**A. Partea I. Descrierea imobilului**

TEREN Extravilan

Adresa: Jud. Maramures

Nr. Crt	Nr cadastral Nr. topografic	Suprafața* (mp)	Observații / Referințe
A1		1.205	Sector cadastral:7 Teren neimprejmuit; IMOBIL DESPARTIT DE DRUM SI CANAL

**B. Partea II. Proprietari și acte**

Inscrieri privitoare la dreptul de proprietate și alte drepturi reale		Referințe
/		
Act Administrativ nr. 43313/67, Titlu de proprietate, din 09/12/2003 emis de CJPSDPAT MARAMURES;		
B1	Intabulare, drept de PROPRIETATEcu titlu de reconstituirea dreptului de proprietate in baza Legii nr. 18/1991, dobandit prin Lege, cota actuala 1/1 1) DUMITRAS ȘTEFAN, LIPSA CNP	A1

**C. Partea III. SARCINI .**

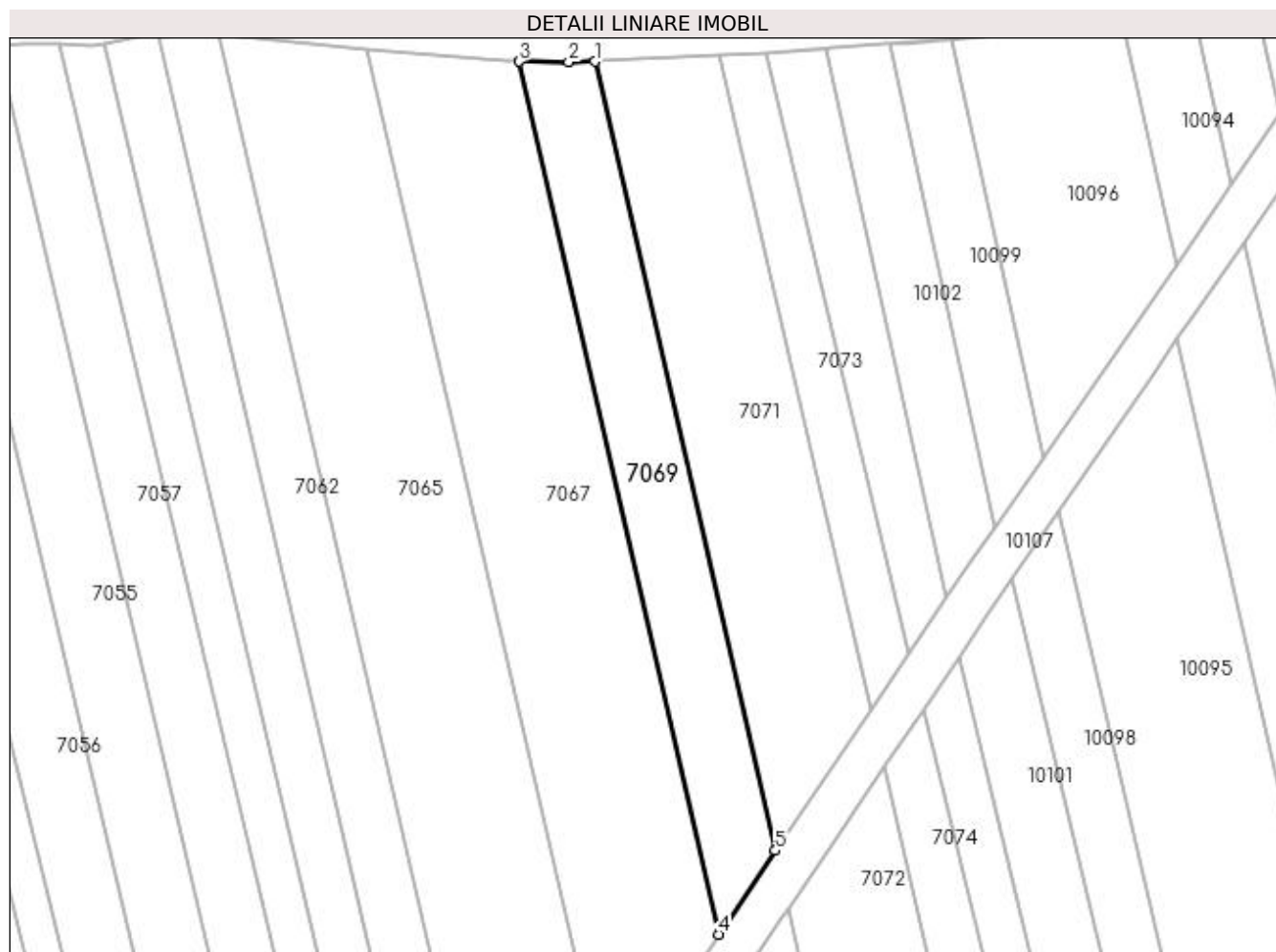
Inscrieri privind dezmembramintele dreptului de proprietate, drepturi reale de garanție și sarcini	Referințe
NU SUNT	

## Anexa Nr. 1 La Partea I

## Teren

Nr cadastral	Suprafața (mp)*	Observații / Referințe
	1.205	IMOBIL DESPARTIT DE DRUM SI CANAL

\* Suprafața este determinată în planul de proiecție Stereo 70.



## Date referitoare la teren

Crt	Categorie folosință	Intra vilan	Suprafața (mp)	Tarla	Parcelă	Nr. topo	Observații / Referințe
1	arabil	NU	1.205	MOCIRA	-	-	

## Lungime Segmente

1) Valorile lungimilor segmentelor sunt obținute din proiecție în plan.

Punct început	X / Y	Punct sfârșit	X / Y	Lungime segment (** (m)
1	371.630,269 672.947,626	2	371.626,684 672.947,532	3.586
2	371.626,684 672.947,532	3	371.619,774 672.947,616	6.911
3	371.619,774 672.947,616	4	371.647,371 672.827,035	123.699
4	371.647,371 672.827,035	5	371.655,222 672.838,595	13.974
5	371.655,222 672.838,595	1	371.630,269 672.947,626	111.85

**\*\* Lungimile segmentelor sunt determinate în planul de proiecție Stereo 70 și sunt rotunjite la 1 milimetru.**

**\*\*\* Distanța dintre puncte este formată din segmente cumulate ce sunt mai mici decât valoarea 1 milimetru.**





**DATE DESPRE IMOBILUL NR. 7070**

Oficiul de Cadastru și Publicitate Imobiliară MARAMURES  
Biroul de Cadastru și Publicitate Imobiliară Baia Mare

**A. Partea I. Descrierea imobilului**

TEREN Extravilan

Adresa: Jud. Maramures

Nr. Crt	Nr cadastral Nr. topografic	Suprafața* (mp)	Observații / Referințe
A1		3.121	Sector cadastral:7 Teren neimprejmuit; IMOBIL DESPARTIT DE DRUM SI CANAL

**B. Partea II. Proprietari și acte**

Inscrieri privitoare la dreptul de proprietate și alte drepturi reale		Referințe
/		
Act Administrativ nr. 43313/67, Titlu de proprietate, din 09/12/2003 emis de CJPSDPAT MARAMURES;		
B1	Intabulare, drept de PROPRIETATEcu titlu de reconstituirea dreptului de proprietate in baza Legii nr. 18/1991, dobandit prin Lege, cota actuala 1/1 1) DUMITRAS ȘTEFAN, LIPSA CNP	A1

**C. Partea III. SARCINI .**

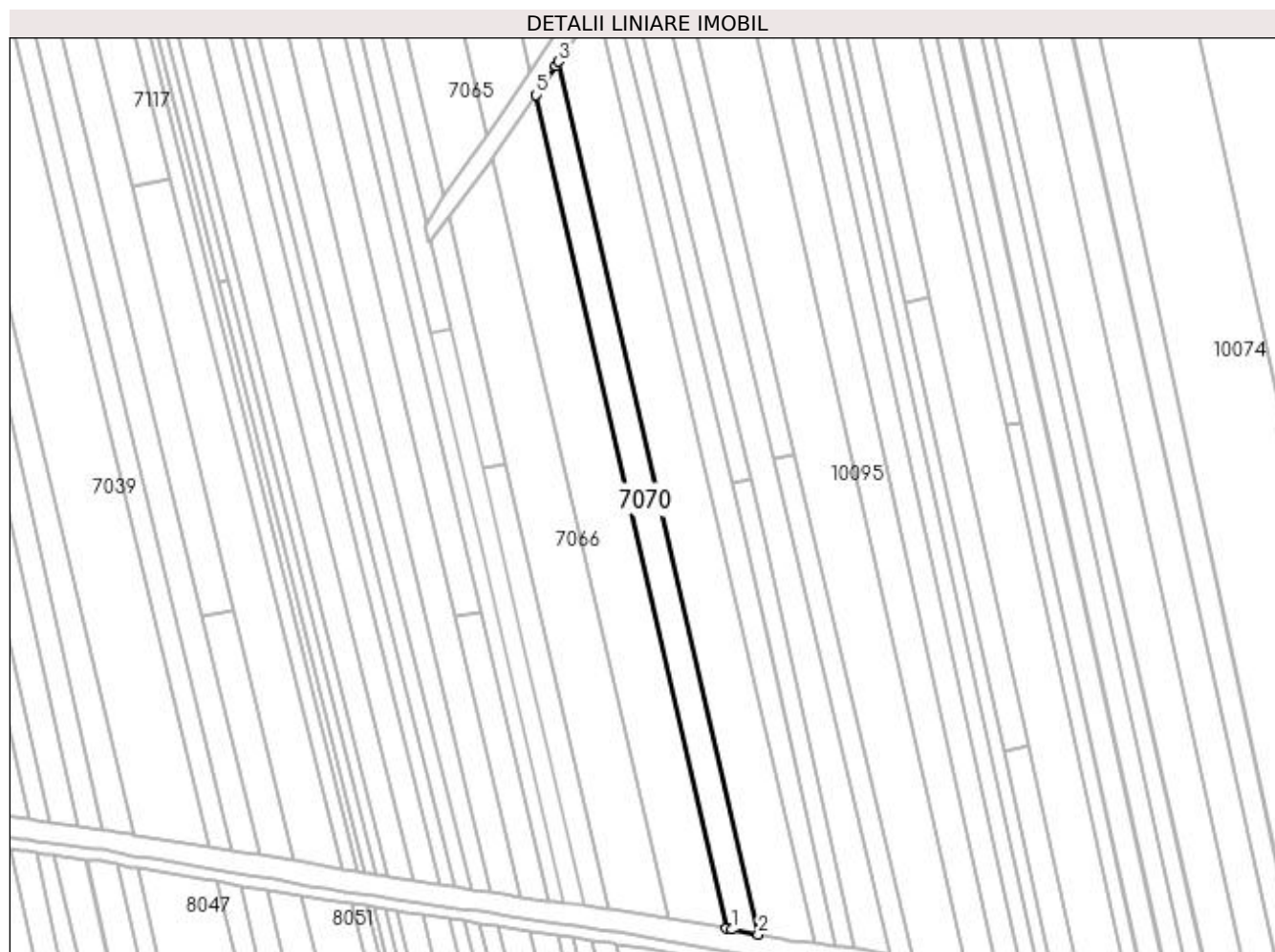
Inscrieri privind dezmembramintele dreptului de proprietate, drepturi reale de garanție și sarcini	Referințe
NU SUNT	

## Anexa Nr. 1 La Partea I

## Teren

Nr cadastral	Suprafața (mp)*	Observații / Referințe
	3.121	IMOBIL DESPARTIT DE DRUM SI CANAL

\* Suprafața este determinată în planul de proiecție Stereo 70.



## Date referitoare la teren

Crt	Categorie folosință	Intra vilan	Suprafața (mp)	Tarla	Parcelă	Nr. topo	Observații / Referințe
1	arabil	NU	3.121	MOCIRA	-	-	

## Lungime Segmente

1) Valorile lungimilor segmentelor sunt obținute din proiecție în plan.

Punct început	X / Y	Punct sfârșit	X / Y	Lungime segment (** (m)
1	371.717,395 672.528,189	2	371.726,653 672.526,486	9.413
2	371.726,653 672.526,486	3	371.657,044 672.830,635	312.013
3	371.657,044 672.830,635	4	371.656,091 672.829,233	1.695
4	371.656,091 672.829,233	5	371.649,191 672.819,085	12.272
5	371.649,191 672.819,085	6	371.715,695 672.528,502	298.096

Punct început	X / Y	Punct sfârșit	X / Y	Lungime segment (** (m)
6	371.715,695 672.528,502	1	371.717,395 672.528,189	1.729

\*\* Lungimile segmentelor sunt determinate în planul de proiecție Stereo 70 și sunt rotunjite la 1 milimetru.

\*\*\* Distanța dintre puncte este formată din segmente cumulate ce sunt mai mici decât valoarea 1 milimetru.



**DATE DESPRE IMOBILUL NR. 7071**

Oficiul de Cadastru și Publicitate Imobiliară MARAMURES  
Biroul de Cadastru și Publicitate Imobiliară Baia Mare

**A. Partea I. Descrierea imobilului**

TEREN Extravilan

Adresa: Jud. Maramures

Nr. Crt	Nr cadastral Nr. topografic	Suprafața* (mp)	Observații / Referințe
A1		1.749	Sector cadastral:7 Teren neimprejmuit; IMOBIL DESPARTIT DE DRUM SI CANAL

**B. Partea II. Proprietari și acte**

Inscrieri privitoare la dreptul de proprietate și alte drepturi reale		Referințe
/		
Act Administrativ nr. 44108/35, Titlu de proprietate, din 05/07/1999 emis de CJPSDPAT MARAMURES;		
B1	Intabulare, drept de PROPRIETATEcu titlu de reconstituirea dreptului de proprietate in baza Legii nr. 18/1991, dobandit prin Lege, cota actuala 1/1	A1
1) ANDREICUȚ LAURENȚIU, LIPSA CNP		

**C. Partea III. SARCINI .**

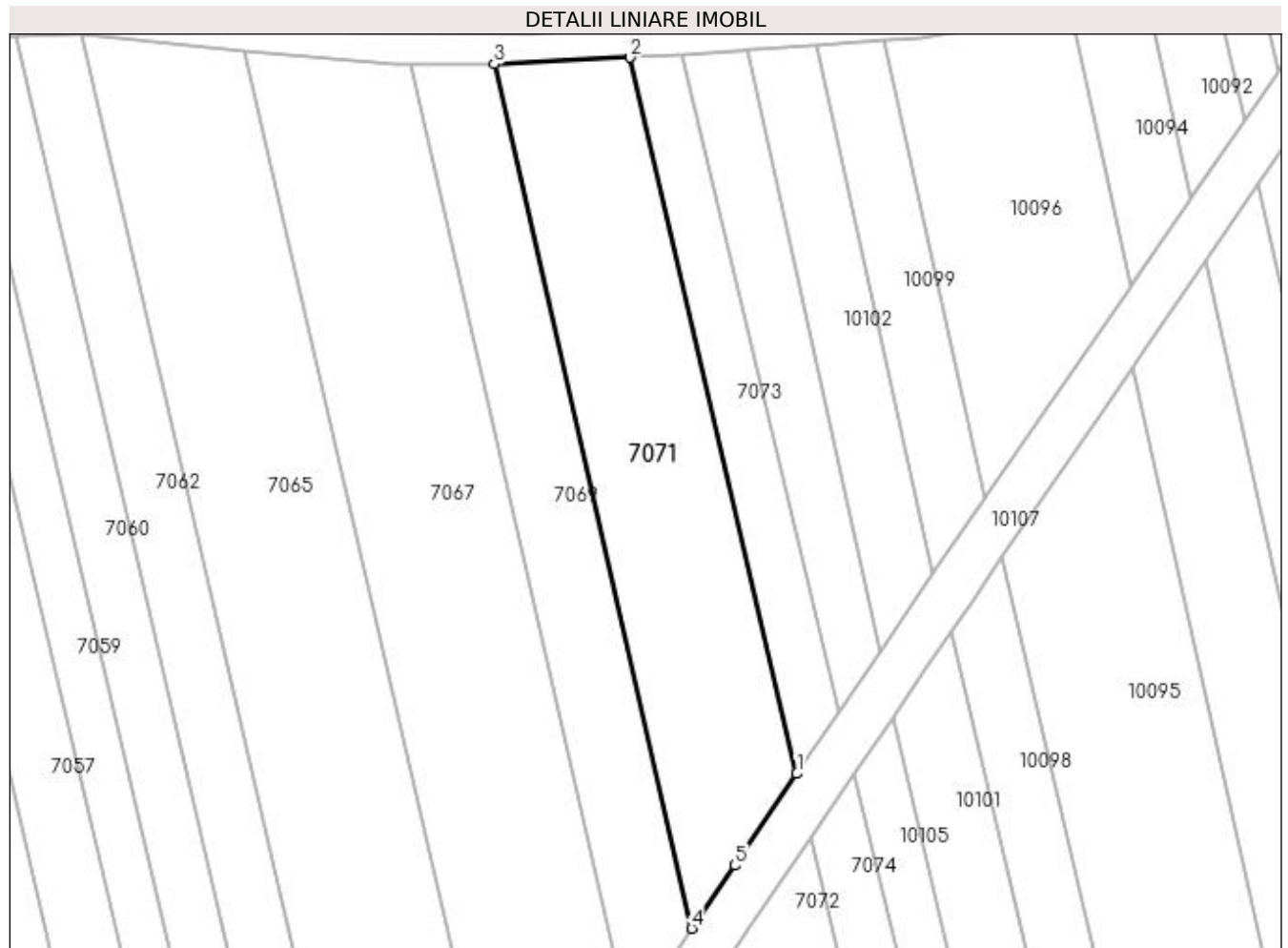
Inscrieri privind dezmembramintele dreptului de proprietate, drepturi reale de garanție și sarcini	Referințe
NU SUNT	

## Anexa Nr. 1 La Partea I

## Teren

Nr cadastral	Suprafața (mp)*	Observații / Referințe
	1.749	IMOBIL DESPARTIT DE DRUM SI CANAL

\* Suprafața este determinată în planul de proiecție Stereo 70.



## Date referitoare la teren

Crt	Categorie folosință	Intra vilan	Suprafața (mp)	Tarla	Parcelă	Nr. topo	Observații / Referințe
1	arabil	NU	1.749	MOCIRA	-	-	

## Lungime Segmente

1) Valorile lungimilor segmentelor sunt obținute din proiecție în plan.

Punct început	X / Y	Punct sfârșit	X / Y	Lungime segment (** (m)
1	371.668,475 672.858,109	2	371.647,432 672.948,428	92.738
2	371.647,432 672.948,428	3	371.630,269 672.947,626	17.182
3	371.630,269 672.947,626	4	371.655,222 672.838,595	111.85
4	371.655,222 672.838,595	5	371.660,631 672.846,559	9.627
5	371.660,631 672.846,559	1	371.668,475 672.858,109	13.962

**\*\* Lungimile segmentelor sunt determinate în planul de proiecție Stereo 70 și sunt rotunjite la 1 milimetru.**

**\*\*\* Distanța dintre puncte este formată din segmente cumulate ce sunt mai mici decât valoarea 1 milimetru.**





**DATE DESPRE IMOBILUL NR. 7072**

Oficiul de Cadastru și Publicitate Imobiliară MARAMURES  
Biroul de Cadastru și Publicitate Imobiliară Baia Mare

**A. Partea I. Descrierea imobilului**

TEREN Extravilan

Adresa: Jud. Maramures

Nr. Crt	Nr cadastral Nr. topografic	Suprafața* (mp)	Observații / Referințe
A1		5.822	Sector cadastral:7 Teren neimprejmuit; IMOBIL DESPARTIT DE DRUM SI CANAL

**B. Partea II. Proprietari și acte**

Inscrieri privitoare la dreptul de proprietate și alte drepturi reale		Referințe
/		
Act Administrativ nr. 44108/35, Titlu de proprietate, din 05/07/1999 emis de CJPSDPAT MARAMURES;		
B1	Intabulare, drept de PROPRIETATEcu titlu de reconstituirea dreptului de proprietate in baza Legii nr. 18/1991, dobandit prin Lege, cota actuala 1/1	A1
1) ANDREICUȚ LAURENȚIU, LIPSA CNP		

**C. Partea III. SARCINI .**

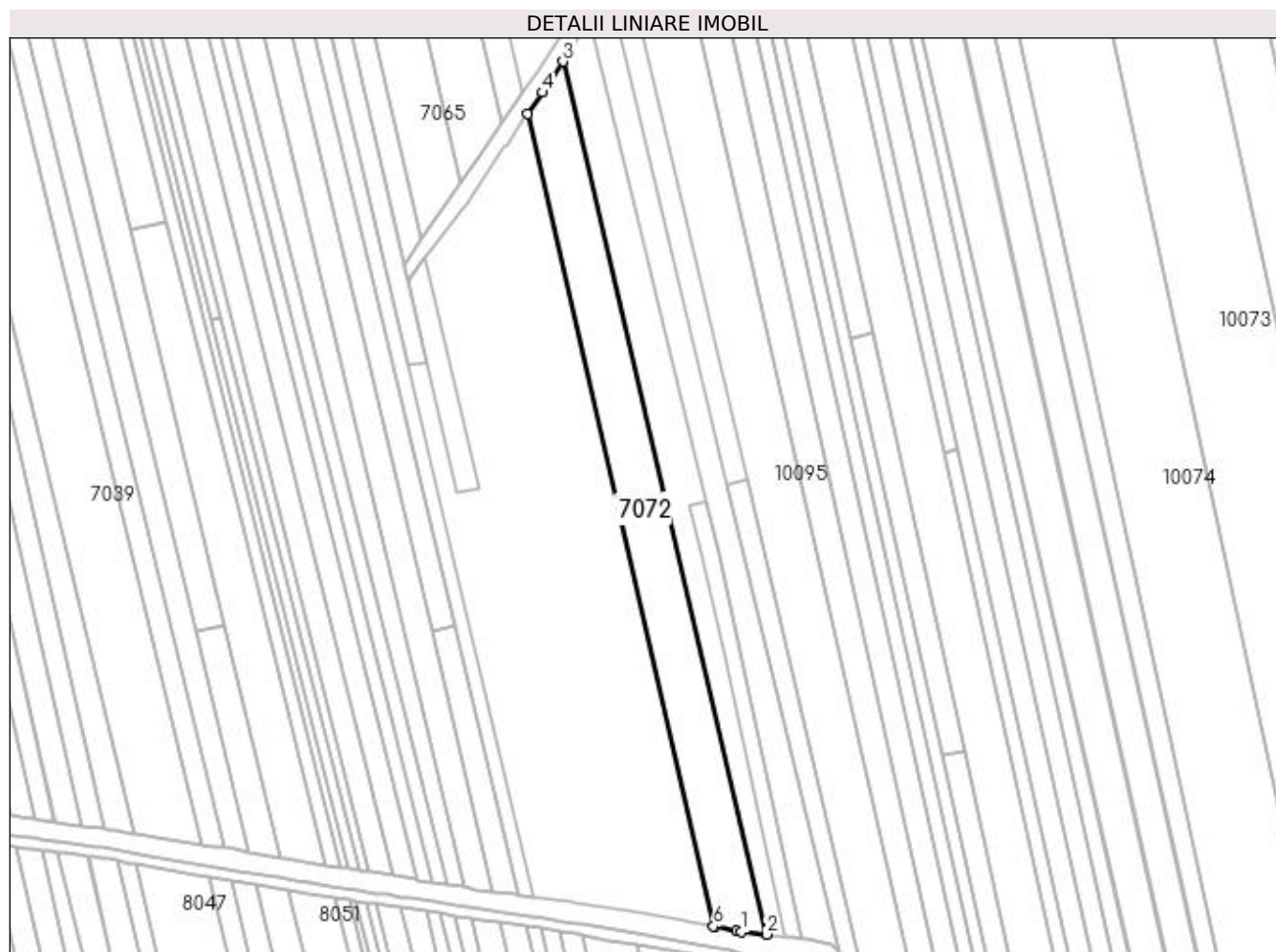
Inscrieri privind dezmembramintele dreptului de proprietate, drepturi reale de garanție și sarcini	Referințe
NU SUNT	

## Anexa Nr. 1 La Partea I

## Teren

Nr cadastral	Suprafața (mp)*	Observații / Referințe
	5.822	IMOBIL DESPARTIT DE DRUM SI CANAL

\* Suprafața este determinată în planul de proiecție Stereo 70.



## Date referitoare la teren

Crt	Categorie folosință	Intra vilan	Suprafața (mp)	Tarla	Parcelă	Nr. topo	Observații / Referințe
1	arabil	NU	5.822	MOCIRA	-	-	

## Lungime Segmente

1) Valorile lungimilor segmentelor sunt obținute din proiecție în plan.

Punct început	X / Y	Punct sfârșit	X / Y	Lungime segment (** (m)
1	371.737,128 672.524,49	2	371.746,458 672.523,411	9.392
2	371.746,458 672.523,411	3	371.670,326 672.850,168	335.509
3	371.670,326 672.850,168	4	371.662,474 672.838,621	13.964
4	371.662,474 672.838,621	5	371.657,044 672.830,635	9.657
5	371.657,044 672.830,635	6	371.726,653 672.526,486	312.013

Punct început	X / Y	Punct sfârșit	X / Y	Lungime segment (** (m)
6	371.726,653 672.526,486	7	371.727,25 672.526,372	0.608
7	371.727,25 672.526,372	8	371.735,317 672.524,836	8.212
8	371.735,317 672.524,836	1	371.737,128 672.524,49	1.844

\*\* Lungimile segmentelor sunt determinate în planul de proiecție Stereo 70 și sunt rotunjite la 1 milimetru.

\*\*\* Distanța dintre puncte este formată din segmente cumulate ce sunt mai mici decât valoarea 1 milimetru.



**DATE DESPRE IMOBILUL NR. 7073**

Oficiul de Cadastru și Publicitate Imobiliară MARAMURES  
Biroul de Cadastru și Publicitate Imobiliară Baia Mare

**A. Partea I. Descrierea imobilului**

TEREN Extravilan

Adresa: Jud. Maramures

Nr. Crt	Nr cadastral Nr. topografic	Suprafața* (mp)	Observații / Referințe
A1		598	Sector cadastral:7 Teren neimprejmuit; IMOBIL DESPARTIT DE DRUM SI CANAL

**B. Partea II. Proprietari și acte**

Inscrieri privitoare la dreptul de proprietate și alte drepturi reale	Referințe
/	
Act Administrativ nr. 50640/21, Titlu de proprietate, din 14/09/2004 emis de CJPSDPAT MARAMURES;	
B1	A1
Intabulare, drept de PROPRIETATEcu titlu de reconstituirea dreptului de proprietate in baza Legii nr. 18/1991, dobandit prin Lege, cota actuala 1/1	
1) DĂRĂBAN IOAN, LIPSA CNP	

**C. Partea III. SARCINI .**

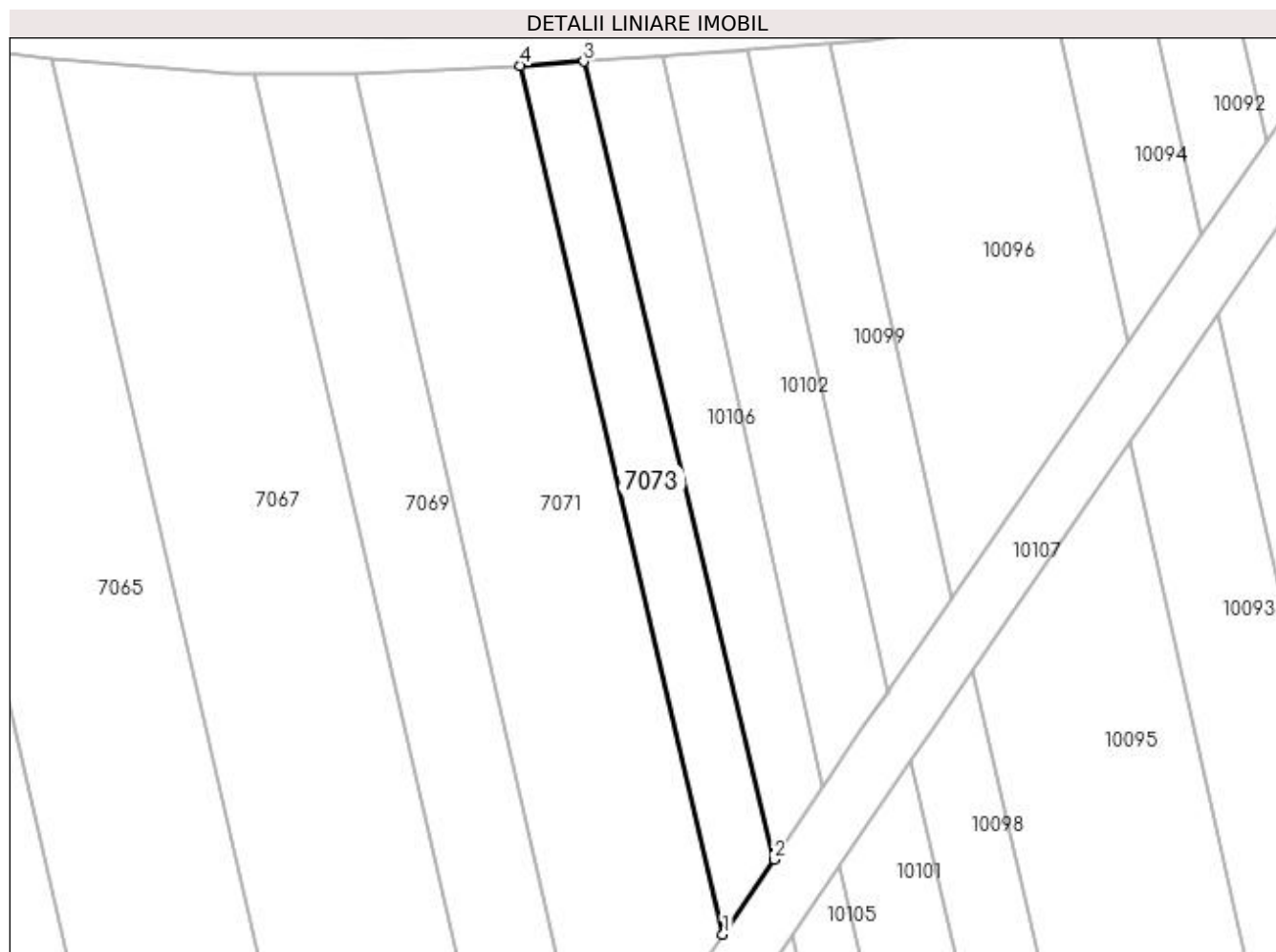
Inscrieri privind dezmembramintele dreptului de proprietate, drepturi reale de garanție și sarcini	Referințe
NU SUNT	

## Anexa Nr. 1 La Partea I

## Teren

Nr cadastral	Suprafața (mp)*	Observații / Referințe
	598	IMOBIL DESPARTIT DE DRUM SI CANAL

\* Suprafața este determinată în planul de proiecție Stereo 70.



## Date referitoare la teren

Crt	Categorie folosință	Intra vilan	Suprafața (mp)	Tarla	Parcelă	Nr. topo	Observații / Referințe
1	arabil	NU	598	MOCIRA	-	-	

## Lungime Segmente

1) Valorile lungimilor segmentelor sunt obținute din proiecție în plan.

Punct început	X / Y	Punct sfârșit	X / Y	Lungime segment (** (m)
1	371.668,475 672.858,109	2	371.673,768 672.865,902	9.421
2	371.673,768 672.865,902	3	371.654,01 672.948,845	85.264
3	371.654,01 672.948,845	4	371.647,432 672.948,428	6.591
4	371.647,432 672.948,428	1	371.668,475 672.858,109	92.738

**\*\* Lungimile segmentelor sunt determinate în planul de proiecție Stereo 70 și sunt rotunjite la 1 milimetru.**

**\*\*\* Distanța dintre puncte este formată din segmente cumulate ce sunt mai mici decât valoarea 1 milimetru.**





**DATE DESPRE IMOBILUL NR. 7074**

Oficiul de Cadastru și Publicitate Imobiliară MARAMURES  
Biroul de Cadastru și Publicitate Imobiliară Baia Mare

**A. Partea I. Descrierea imobilului**

TEREN Extravilan

Adresa: Jud. Maramures

Nr. Crt	Nr cadastral Nr. topografic	Suprafața* (mp)	Observații / Referințe
A1		2.657	Sector cadastral:7 Teren neimprejmuit; IMOBIL DESPARTIT DE DRUM SI CANAL

**B. Partea II. Proprietari și acte**

Inscrieri privitoare la dreptul de proprietate și alte drepturi reale	Referințe
/	
Act Administrativ nr. 50640/21, Titlu de proprietate, din 14/09/2004 emis de CJPSDPAT MARAMURES;	
B1	A1
Intabulare, drept de PROPRIETATEcu titlu de reconstituirea dreptului de proprietate in baza Legii nr. 18/1991, dobandit prin Lege, cota actuala 1/1	
1) DĂRĂBAN IOAN, LIPSA CNP	

**C. Partea III. SARCINI .**

Inscrieri privind dezmembramintele dreptului de proprietate, drepturi reale de garanție și sarcini	Referințe
NU SUNT	

**Anexa Nr. 1 La Partea I****Teren**

Nr cadastral	Suprafața (mp)*	Observații / Referințe
	2.657	IMOBIL DESPARTIT DE DRUM SI CANAL

\* Suprafața este determinată în planul de proiecție Stereo 70.

**Date referitoare la teren**

Crt	Categorie folosință	Intra vilan	Suprafața (mp)	Tarla	Parcelă	Nr. topo	Observații / Referințe
1	arabil	NU	2.657	MOCIRA	-	-	

**Lungime Segmente**

1) Valorile lungimilor segmentelor sunt obținute din proiecție în plan.

Punct început	X / Y	Punct sfârșit	X / Y	Lungime segment (** (m)
1	371.691,494 672.793,382	2	371.675,651 672.857,999	66.531
2	371.675,651 672.857,999	3	371.670,326 672.850,168	9.47
3	371.670,326 672.850,168	4	371.746,458 672.523,411	335.509
4	371.746,458 672.523,411	5	371.753,478 672.522,547	7.073
5	371.753,478 672.522,547	6	371.722,529 672.664,289	145.081

Punct început	X / Y	Punct sfârșit	X / Y	Lungime segment (** (m)
6	371.722,529 672.664,289	1	371.691,494 672.793,382	132.771

\*\* Lungimile segmentelor sunt determinate în planul de proiecție Stereo 70 și sunt rotunjite la 1 milimetru.

\*\*\* Distanța dintre puncte este formată din segmente cumulate ce sunt mai mici decât valoarea 1 milimetru.



**DATE DESPRE IMOBILUL NR. 7075**

Oficiul de Cadastru și Publicitate Imobiliară MARAMURES  
Biroul de Cadastru și Publicitate Imobiliară Baia Mare

**A. Partea I. Descrierea imobilului**

TEREN Extravilan

Adresa: Jud. Maramures

Nr. Crt	Nr cadastral Nr. topografic	Suprafața* (mp)	Observații / Referințe
A1		2.958	Sector cadastral:7 Teren neimprejmuit;

**B. Partea II. Proprietari și acte**

Inscrieri privitoare la dreptul de proprietate și alte drepturi reale	Referințe
/	
Act Normativ nr. 7, LEGE, din 13/03/1996 emis de PARLAMENTUL ROMANIEI;	
B1	Inscrierea provizorie, drept de PROPRIETATE Art. 13, alin. 15, dobandit prin Lege, cota actuala 1/1
1) COMUNA GÂRDANI, CIF:16367608, PROPRIETAR NEIDENTIFICAT	

**C. Partea III. SARCINI .**

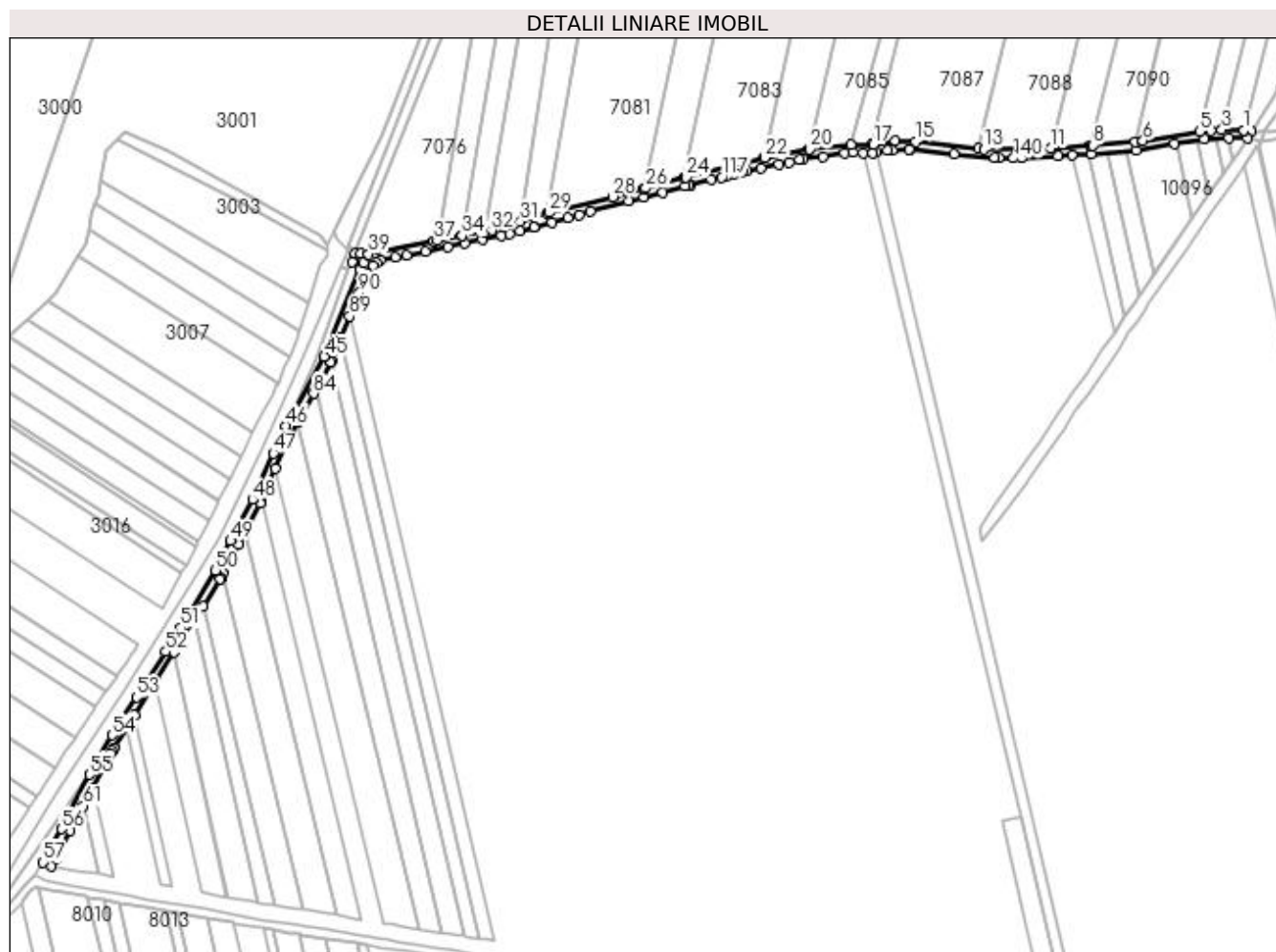
Inscrieri privind dezmembramintele dreptului de proprietate, drepturi reale de garanție și sarcini	Referințe
NU SUNT	

## Anexa Nr. 1 La Partea I

## Teren

Nr cadastral	Suprafața (mp)*	Observații / Referințe
	2.958	

\* Suprafața este determinată în planul de proiecție Stereo 70.



## Date referitoare la teren

Crt	Categorie folosință	Intra vilan	Suprafața (mp)	Tarla	Parcelă	Nr. topo	Observații / Referințe
1	drum	NU	2.958	MOCIRA	-	-	

## Lungime Segmente

1) Valorile lungimilor segmentelor sunt obținute din proiecție în plan.

Punct început	X / Y	Punct sfârșit	X / Y	Lungime segment	Punct început	X / Y	Punct sfârșit	X / Y	Lungime segment	Punct început	X / Y	Punct sfârșit	X / Y	Lungime segment
1	371.734,587 672.960,601	2	371.734,464 672.960,604	0.123	2	371.734,464 672.960,604	3	371.724,277 672.960,84	10.19	3	371.724,277 672.960,84	4	371.719,047 672.960,456	5.244
4	371.719,047 672.960,456	5	371.713,845 672.959,925	5.229	5	371.713,845 672.959,925	6	371.687,342 672.955,715	26.835	6	371.687,342 672.955,715	7	371.683,658 672.954,961	3.76
7	371.683,658 672.954,961	8	371.663,896 672.953,497	19.816	8	371.663,896 672.953,497	9	371.662,869 672.953,421	1.03	9	371.662,869 672.953,421	10	371.662,771 672.953,415	0.098
10	371.662,771 672.953,415	11	371.644,141 672.952,22	18.668	11	371.644,141 672.952,22	12	371.635,152 672.951,409	9.026	12	371.635,152 672.951,409	13	371.612,686 672.951,701	22.468
13	371.612,686 672.951,701	14	371.610,046 672.951,857	2.645	14	371.610,046 672.951,857	15	371.580,873 672.955,278	29.373	15	371.580,873 672.955,278	16	371.571,098 672.955,744	9.786
16	371.571,098 672.955,744	17	371.560,828 672.953,846	10.444	17	371.560,828 672.953,846	18	371.560,171 672.953,8	0.659	18	371.560,171 672.953,8	19	371.550,395 672.953,632	9.777



Punct început	X / Y	Punct sfârșit	X / Y	Lungime segment	Punct început	X / Y	Punct sfârșit	X / Y	Lungime segment	Punct început	X / Y	Punct sfârșit	X / Y	Lungime segment
118	371.492,316 672.939,134	119	371.495,877 672.940,008	3.667	119	371.495,877 672.940,008	120	371.499,698 672.940,947	3.935	120	371.499,698 672.940,947	121	371.501,783 672.941,459	2.147
121	371.501,783 672.941,459	122	371.508,135 672.942,798	6.492	122	371.508,135 672.942,798	123	371.516,602 672.944,583	8.653	123	371.516,602 672.944,583	124	371.521,382 672.945,59	4.885
124	371.521,382 672.945,59	125	371.526,391 672.946,646	5.119	125	371.526,391 672.946,646	126	371.528,289 672.947,046	1.94	126	371.528,289 672.947,046	127	371.537,372 672.948,296	9.169
127	371.537,372 672.948,296	128	371.547,561 672.949,699	10.285	128	371.547,561 672.949,699	129	371.551,274 672.950,171	3.743	129	371.551,274 672.950,171	130	371.556,161 672.949,981	4.891
130	371.556,161 672.949,981	131	371.560,755 672.949,765	4.599	131	371.560,755 672.949,765	132	371.562,501 672.950,087	1.775	132	371.562,501 672.950,087	133	371.567,423 672.950,997	5.005
133	371.567,423 672.950,997	134	371.569,949 672.951,099	2.528	134	371.569,949 672.951,099	135	371.577,837 672.951,418	7.894	135	371.577,837 672.951,418	136	371.578,145 672.951,385	0.31
136	371.578,145 672.951,385	137	371.598,62 672.949,188	20.593	137	371.598,62 672.949,188	138	371.617,875 672.947,638	19.317	138	371.617,875 672.947,638	139	371.619,774 672.947,616	1.899
139	371.619,774 672.947,616	140	371.626,684 672.947,532	6.911	140	371.626,684 672.947,532	141	371.630,269 672.947,626	3.586	141	371.630,269 672.947,626	142	371.647,432 672.948,428	17.182
142	371.647,432 672.948,428	143	371.654,01 672.948,845	6.591	143	371.654,01 672.948,845	144	371.663,145 672.949,43	9.154	144	371.663,145 672.949,43	145	371.684,148 672.950,986	21.061
145	371.684,148 672.950,986	146	371.702,236 672.954,126	18.359	146	371.702,236 672.954,126	147	371.716,07 672.956,216	13.991	147	371.716,07 672.956,216	148	371.727,743 672.957,088	11.706
148	371.727,743 672.957,088	149	371.736,172 672.956,703	8.438	149	371.736,172 672.956,703	150	371.738,011 672.960,153	3.91	150	371.738,011 672.960,153	1	371.734,587 672.960,601	3.453

\*\* Lungimile segmentelor sunt determinate în planul de proiecție Stereo 70 și sunt rotunjite la 1 milimetru.

\*\*\* Distanța dintre puncte este formată din segmente cumulate ce sunt mai mici decât valoarea 1 milimetru.



**DATE DESPRE IMOBILUL NR. 7076**

Oficiul de Cadastru și Publicitate Imobiliară MARAMURES  
Biroul de Cadastru și Publicitate Imobiliară Baia Mare

**A. Partea I. Descrierea imobilului**

TEREN Intravilan

Adresa: Loc. Gârdani, Jud. Maramures

Nr. Crt	Nr cadastral Nr. topografic	Suprafața* (mp)	Observații / Referințe
A1		2.900	Sector cadastral:7 Teren neimprejmuit;

**B. Partea II. Proprietari și acte**

Inscrieri privitoare la dreptul de proprietate și alte drepturi reale		Referințe
/		
Act Administrativ nr. 43313/83, Titlu de proprietate, din 10/03/2004 emis de CJPSDPAT MARAMURES;		
B1	Intabulare, drept de PROPRIETATEcu titlu de reconstituirea dreptului de proprietate in baza Legii nr. 18/1991, dobandit prin Lege, cota actuala 1/1 1) CIRȚIU IOAN, LIPSA CNP	A1

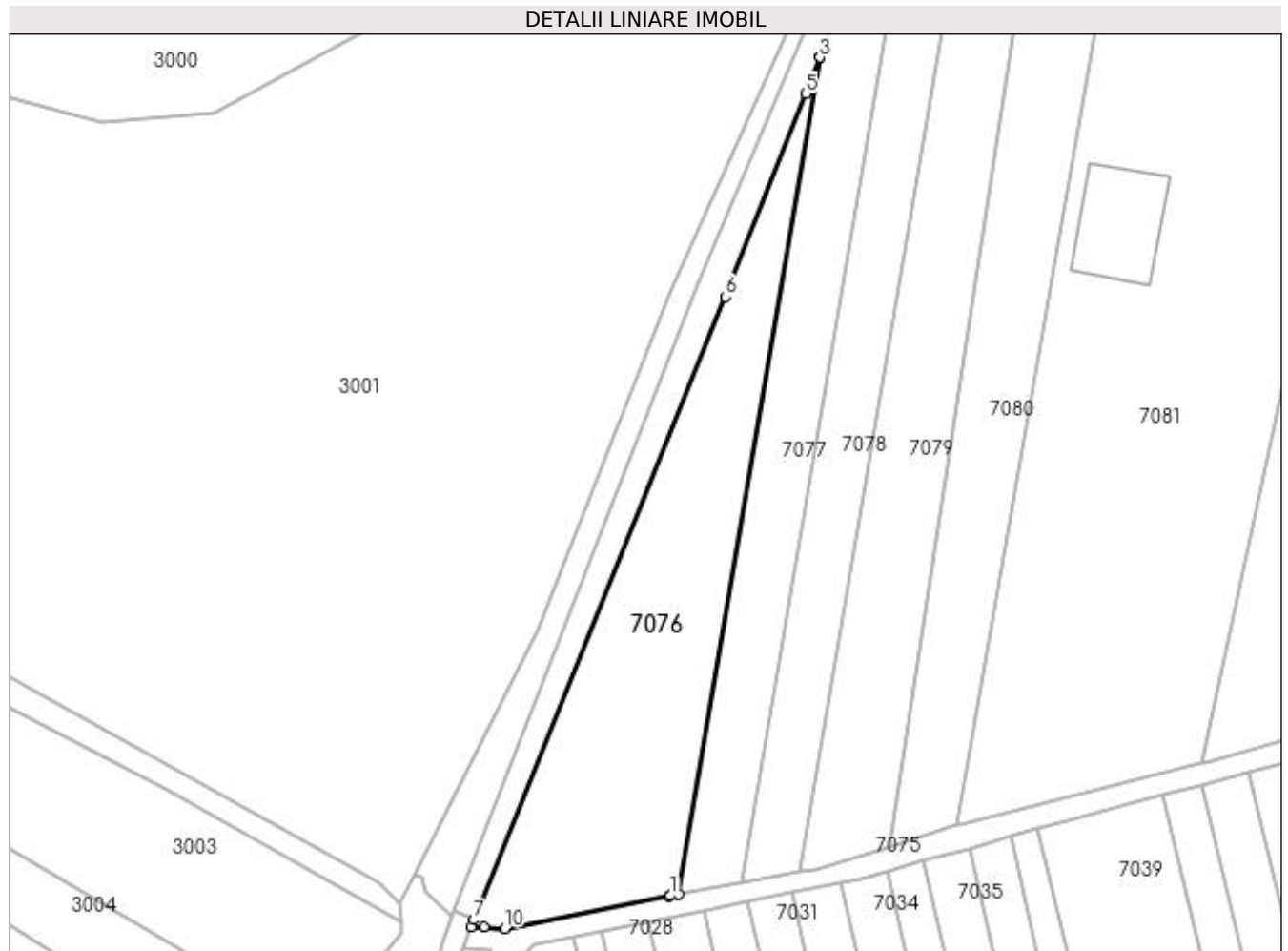
**C. Partea III. SARCINI .**

Inscrieri privind dezmembramintele dreptului de proprietate, drepturi reale de garanție și sarcini	Referințe
NU SUNT	

**Anexa Nr. 1 La Partea I****Teren**

Nr cadastral	Suprafața (mp)*	Observații / Referințe
	2.900	

\* Suprafața este determinată în planul de proiecție Stereo 70.

**Date referitoare la teren**

Crt	Categorie folosință	Intra vilan	Suprafața (mp)	Tarla	Parcelă	Nr. topo	Observații / Referințe
1	arabil	DA	2.900	MOCIRA	-	-	

**Lungime Segmente**

1) Valorile lungimilor segmentelor sunt obținute din proiecție în plan.

Punct început	X / Y	Punct sfârșit	X / Y	Lungime segment (** (m)
1	371.355,064 672.908,718	2	371.356,562 672.908,988	1.522
2	371.356,562 672.908,988	3	371.382,726 673.063,754	156.962
3	371.382,726 673.063,754	4	371.382,72 673.063,739	0.016
4	371.382,72 673.063,739	5	371.380,142 673.057,057	7.162
5	371.380,142 673.057,057	6	371.365,17 673.019,531	40.402

Punct început	X / Y	Punct sfârșit	X / Y	Lungime segment (** (m)
6	371.365,17 673.019,531	7	371.318,656 672.904,179	124.377
7	371.318,656 672.904,179	8	371.318,096 672.902,808	1.481
8	371.318,096 672.902,808	9	371.320,553 672.902,818	2.457
9	371.320,553 672.902,818	10	371.324,335 672.902,588	3.789
10	371.324,335 672.902,588	11	371.354,791 672.908,668	31.057
11	371.354,791 672.908,668	1	371.355,064 672.908,718	0.278

\*\* Lungimile segmentelor sunt determinate în planul de proiecție Stereo 70 și sunt rotunjite la 1 milimetru.

\*\*\* Distanța dintre puncte este formată din segmente cumulate ce sunt mai mici decât valoarea 1 milimetru.



**DATE DESPRE IMOBILUL NR. 7077**

Oficiul de Cadastru și Publicitate Imobiliară MARAMURES  
Biroul de Cadastru și Publicitate Imobiliară Baia Mare

**A. Partea I. Descrierea imobilului**

TEREN Intravilan

Adresa: Loc. Gârdani, Jud. Maramures

Nr. Crt	Nr cadastral Nr. topografic	Suprafața* (mp)	Observații / Referințe
A1		2.200	Sector cadastral:7 Teren neimprejmuit;

**B. Partea II. Proprietari și acte**

Inscrieri privitoare la dreptul de proprietate și alte drepturi reale	Referințe
/	
Act Administrativ nr. 44129/95 Titlu de proprietate, din 28/06/2002 emis de CJPSD MARAMURES;	
B1	Intabulare, drept de PROPRIETATE reconstituire in baza L.18/1991, dobandit prin Lege, cota actuala 1/1 1) CĂLĂUZ VASILE, LIPSA CNP
	A1

**C. Partea III. SARCINI .**

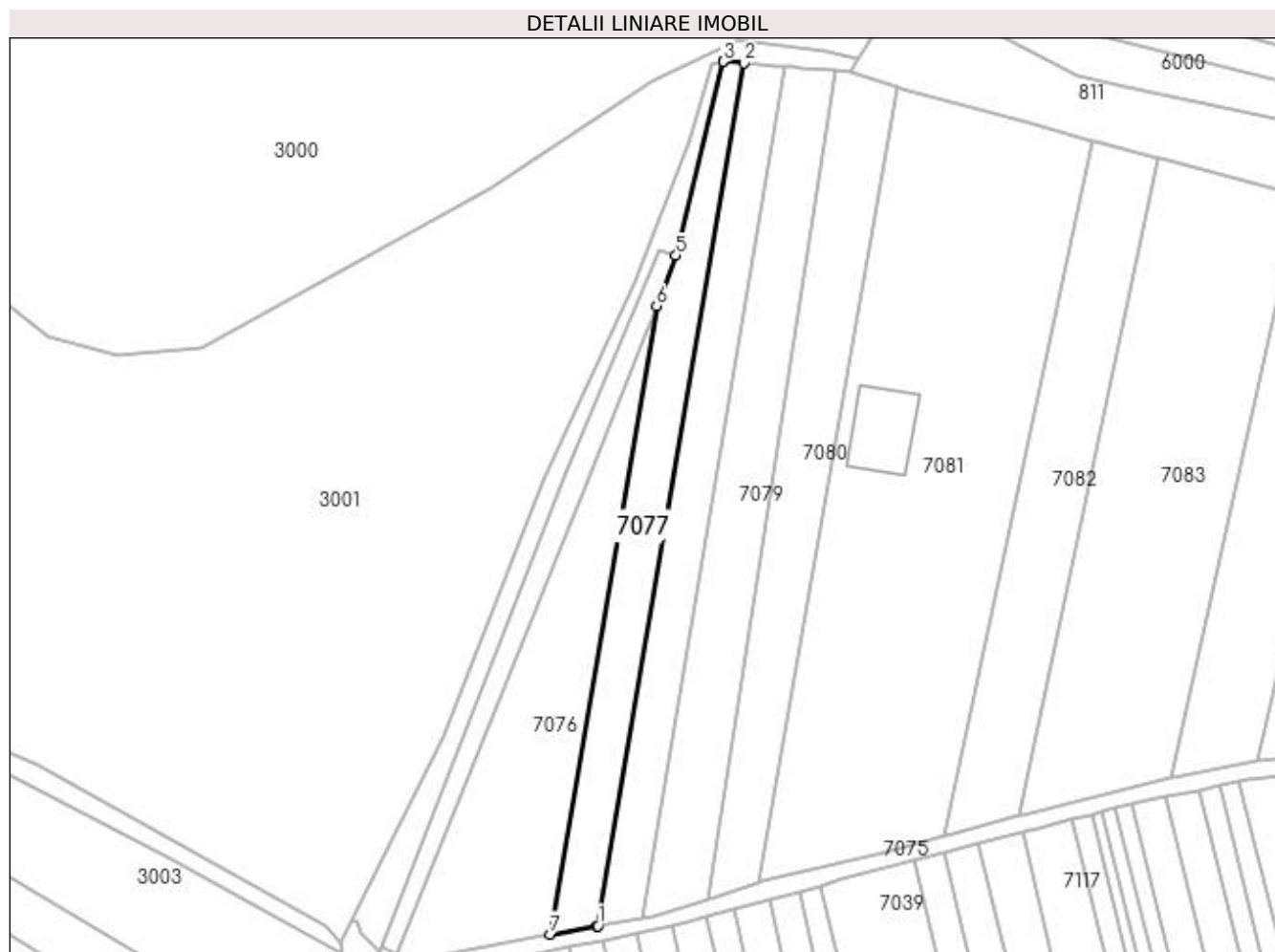
Inscrieri privind dezmembramintele dreptului de proprietate, drepturi reale de garanție și sarcini	Referințe
NU SUNT	

## Anexa Nr. 1 La Partea I

## Teren

Nr cadastral	Suprafața (mp)*	Observații / Referințe
	2.200	

\* Suprafața este determinată în planul de proiecție Stereo 70.



## Date referitoare la teren

Crt	Categorie folosință	Intra vilan	Suprafața (mp)	Tarla	Parcelă	Nr. topo	Observații / Referințe
1	arabil	DA	2.200	MOCIRA	-	-	

## Lungime Segmente

1) Valorile lungimilor segmentelor sunt obținute din proiecție în plan.

Punct început	X / Y	Punct sfârșit	X / Y	Lungime segment (** (m)
1	371.368,284 672.911,1	2	371.404,205 673.123,573	215.488
2	371.404,205 673.123,573	3	371.399,145 673.123,968	5.075
3	371.399,145 673.123,968	4	371.399,142 673.123,968	0.003
4	371.399,142 673.123,968	5	371.387,524 673.076,187	49.173
5	371.387,524 673.076,187	6	371.382,726 673.063,754	13.327

Punct început	X / Y	Punct sfârșit	X / Y	Lungime segment (** (m)
6	371.382,726 673.063,754	7	371.356,562 672.908,988	156.962
7	371.356,562 672.908,988	8	371.368,028 672.911,054	11.651
8	371.368,028 672.911,054	1	371.368,284 672.911,1	0.26

\*\* Lungimile segmentelor sunt determinate în planul de proiecție Stereo 70 și sunt rotunjite la 1 milimetru.

\*\*\* Distanța dintre puncte este formată din segmente cumulate ce sunt mai mici decât valoarea 1 milimetru.





**DATE DESPRE IMOBILUL NR. 7078**

Oficiul de Cadastru și Publicitate Imobiliară MARAMURES  
Biroul de Cadastru și Publicitate Imobiliară Baia Mare

**A. Partea I. Descrierea imobilului**

TEREN Intravilan

Adresa: Loc. Gârdani, Jud. Maramures

Nr. Crt	Nr cadastral Nr. topografic	Suprafața* (mp)	Observații / Referințe
A1		2.200	Sector cadastral:7 Teren neimprejmuit;

**B. Partea II. Proprietari și acte**

Inscrieri privitoare la dreptul de proprietate și alte drepturi reale		Referințe
/		
Act Administrativ nr. 44108/71, Titlu de proprietate, din 14/04/2000 emis de CJPSDPAT MARAMURES;		
B1	Intabulare, drept de PROPRIETATEcu titlu de reconstituirea dreptului de proprietate in baza Legii nr. 18/1991, dobandit prin Lege, cota actuala 1/1 1) ANDREICUȚ GHEORGHE, LIPSA CNP	A1

**C. Partea III. SARCINI .**

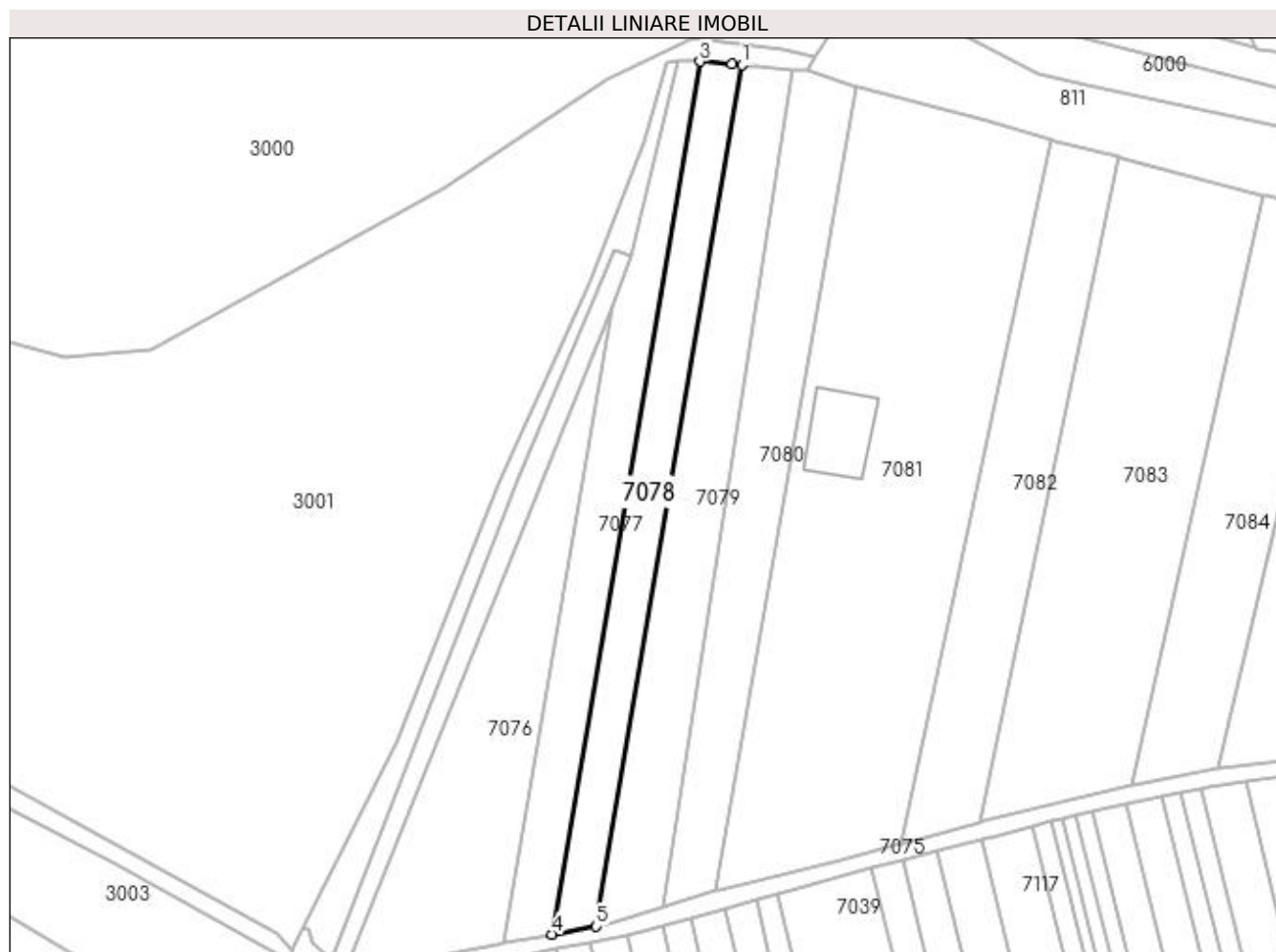
Inscrieri privind dezmembramintele dreptului de proprietate, drepturi reale de garanție și sarcini	Referințe
NU SUNT	

## Anexa Nr. 1 La Partea I

## Teren

Nr cadastral	Suprafața (mp)*	Observații / Referințe
	2.200	

\* Suprafața este determinată în planul de proiecție Stereo 70.



## Date referitoare la teren

Crt	Categorie folosință	Intra vilan	Suprafața (mp)	Tarla	Parcelă	Nr. topo	Observații / Referințe
1	arabil	DA	2.200	MOCIRA	-	-	

## Lungime Segmente

1) Valorile lungimilor segmentelor sunt obținute din proiecție în plan.

Punct început	X / Y	Punct sfârșit	X / Y	Lungime segment (** (m)
1	371.414,486 673.122,748	2	371.411,978 673.122,968	2.518
2	371.411,978 673.122,968	3	371.404,204 673.123,573	7.798
3	371.404,204 673.123,573	4	371.368,284 672.911,1	215.488
4	371.368,284 672.911,1	5	371.379,033 672.913,037	10.922
5	371.379,033 672.913,037	1	371.414,486 673.122,748	212.687

**\*\* Lungimile segmentelor sunt determinate în planul de proiecție Stereo 70 și sunt rotunjite la 1 milimetru.**

**\*\*\* Distanța dintre puncte este formată din segmente cumulate ce sunt mai mici decât valoarea 1 milimetru.**



**DATE DESPRE IMOBILUL NR. 7079**

Oficiul de Cadastru și Publicitate Imobiliară MARAMURES  
Biroul de Cadastru și Publicitate Imobiliară Baia Mare

**A. Partea I. Descrierea imobilului**

TEREN Intravilan

Adresa: Loc. Gârdani, Jud. Maramures

Nr. Crt	Nr cadastral Nr. topografic	Suprafața* (mp)	Observații / Referințe
A1		2.900	Sector cadastral:7 Teren neimprejmuit;

**B. Partea II. Proprietari și acte**

Inscrieri privitoare la dreptul de proprietate și alte drepturi reale	Referințe
/	
Act Administrativ nr. 6069/26, Titlu de proprietate, din 17/12/2002 emis de CJPSDPAT MARAMURES;	
B1	A1
Intabulare, drept de PROPRIETATEcu titlu de reconstituirea dreptului de proprietate in baza Legii nr. 18/1991, dobandit prin Lege, cota actuala 1/1	
1) POP VASILE, LIPSA CNP	

**C. Partea III. SARCINI .**

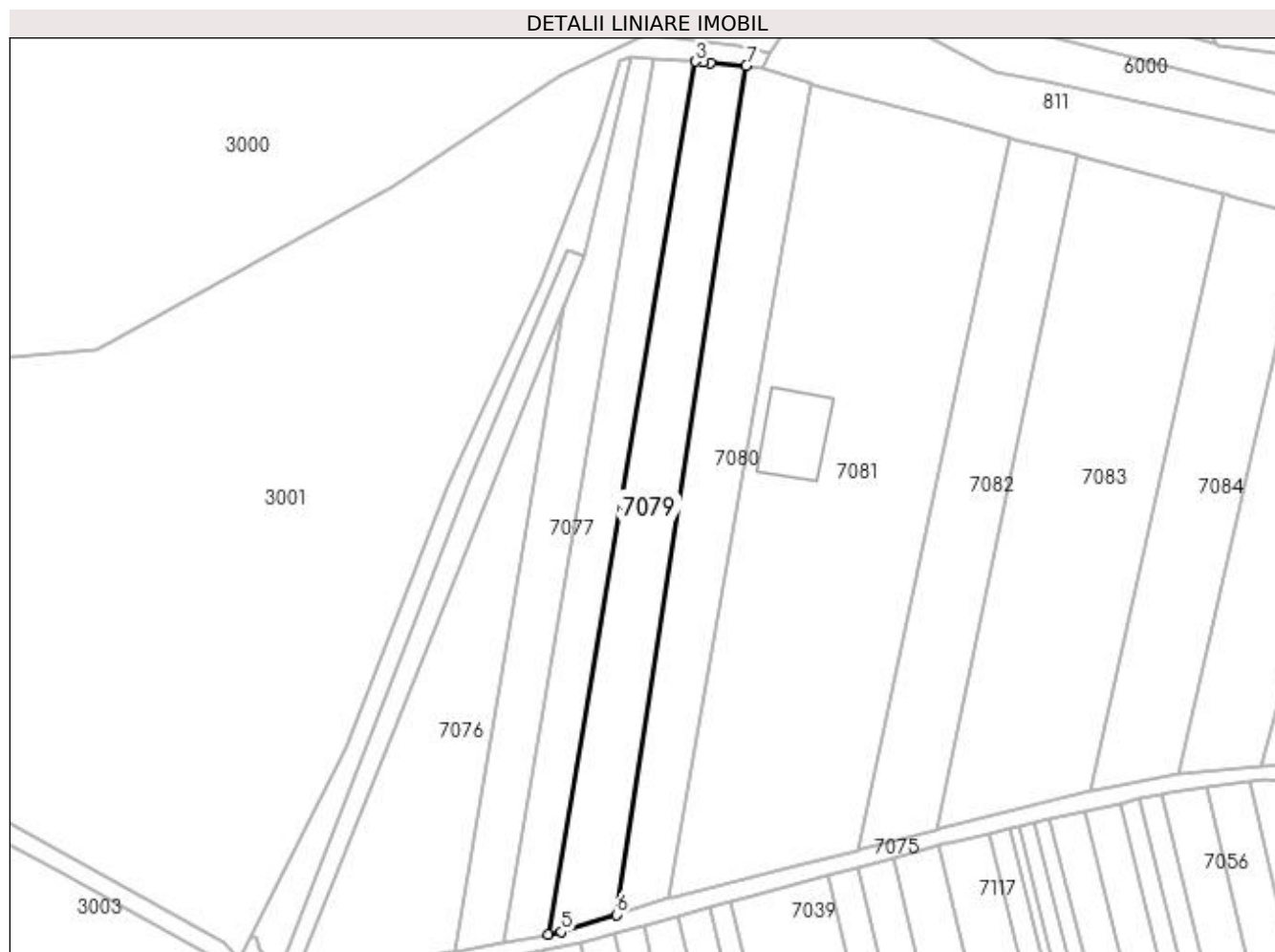
Inscrieri privind dezmembramintele dreptului de proprietate, drepturi reale de garanție și sarcini	Referințe
NU SUNT	

## Anexa Nr. 1 La Partea I

## Teren

Nr cadastral	Suprafața (mp)*	Observații / Referințe
	2.900	

\* Suprafața este determinată în planul de proiecție Stereo 70.



## Date referitoare la teren

Crt	Categorie folosință	Intra vilan	Suprafața (mp)	Tarla	Parcelă	Nr. topo	Observații / Referințe
1	arabil	DA	2.900	MOCIRA	-	-	

## Lungime Segmente

1) Valorile lungimilor segmentelor sunt obținute din proiecție în plan.

Punct început	X / Y	Punct sfârșit	X / Y	Lungime segment (** (m)
1	371.418,12 673.122,43	2	371.416,315 673.122,588	1.812
2	371.416,315 673.122,588	3	371.414,486 673.122,748	1.836
3	371.414,486 673.122,748	4	371.379,033 672.913,037	212.687
4	371.379,033 672.913,037	5	371.382,195 672.913,606	3.213
5	371.382,195 672.913,606	6	371.395,482 672.917,769	13.924

Punct început	X / Y	Punct sfârșit	X / Y	Lungime segment (** (m)
6	371.395,482 672.917,769	7	371.426,646 673.121,683	206.282
7	371.426,646 673.121,683	1	371.418,12 673.122,43	8.559

\*\* Lungimile segmentelor sunt determinate în planul de proiecție Stereo 70 și sunt rotunjite la 1 milimetru.

\*\*\* Distanța dintre puncte este formată din segmente cumulate ce sunt mai mici decât valoarea 1 milimetru.





**DATE DESPRE IMOBILUL NR. 7080**

Oficiul de Cadastru și Publicitate Imobiliară MARAMURES  
Biroul de Cadastru și Publicitate Imobiliară Baia Mare

**A. Partea I. Descrierea imobilului**

TEREN Intravilan

Adresa: Loc. Gârdani, Jud. Maramures

Nr. Crt	Nr cadastral Nr. topografic	Suprafața* (mp)	Observații / Referințe
A1		2.800	Sector cadastral:7 Teren neimprejmuit;

**B. Partea II. Proprietari și acte**

Inscrieri privitoare la dreptul de proprietate și alte drepturi reale	Referințe
/	
Act Administrativ nr. 52903/63, Titlu de proprietate, din 05/07/2007 emis de CJPSDPAT MARAMURES;	
B1	A1
Intabulare, drept de PROPRIETATEcu titlu de reconstituirea dreptului de proprietate in baza Legii nr. 18/1991, dobandit prin Lege, cota actuala 1/1	
1) TOPAN VICTORIA, LIPSA CNP	

**C. Partea III. SARCINI .**

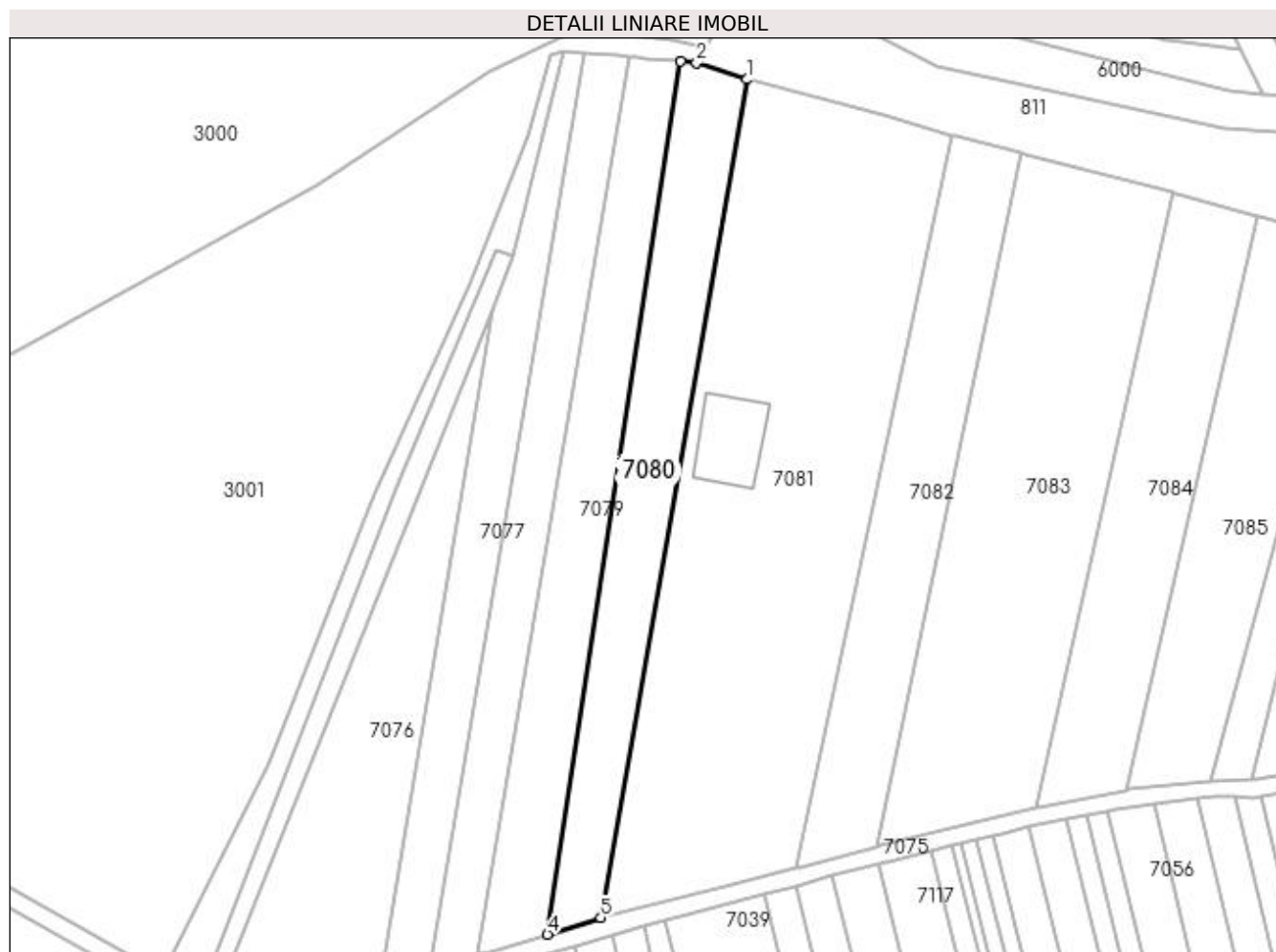
Inscrieri privind dezmembramintele dreptului de proprietate, drepturi reale de garanție și sarcini	Referințe
NU SUNT	

## Anexa Nr. 1 La Partea I

## Teren

Nr cadastral	Suprafața (mp)*	Observații / Referințe
	2.800	

\* Suprafața este determinată în planul de proiecție Stereo 70.



## Date referitoare la teren

Crt	Categorie folosință	Intra vilan	Suprafața (mp)	Tarla	Parcelă	Nr. topo	Observații / Referințe
1	arabil	DA	2.800	MOCIRA	-	-	

## Lungime Segmente

1) Valorile lungimilor segmentelor sunt obținute din proiecție în plan.

Punct început	X / Y	Punct sfârșit	X / Y	Lungime segment (** (m)
1	371.442,092 673.117,499	2	371.430,366 673.121,357	12.344
2	371.430,366 673.121,357	3	371.426,646 673.121,683	3.734
3	371.426,646 673.121,683	4	371.395,482 672.917,769	206.282
4	371.395,482 672.917,769	5	371.407,957 672.921,676	13.073
5	371.407,957 672.921,676	1	371.442,092 673.117,499	198.776

**\*\* Lungimile segmentelor sunt determinate în planul de proiecție Stereo 70 și sunt rotunjite la 1 milimetru.**

**\*\*\* Distanța dintre puncte este formată din segmente cumulate ce sunt mai mici decât valoarea 1 milimetru.**



**DATE DESPRE IMOBILUL NR. 7081**

Oficiul de Cadastru și Publicitate Imobiliară MARAMURES  
Biroul de Cadastru și Publicitate Imobiliară Baia Mare

**A. Partea I. Descrierea imobilului**

TEREN Intravilan

Nr. cadastral vechi:51803

Adresa: Loc. Gârdani, Jud. Maramures

Nr. Crt	Nr cadastral Nr. topografic	Suprafața* (mp)	Observații / Referințe
A1	51803	8.606	Sector cadastral:7 Teren neimprejmuit;

**Construcții**

Crt	Nr cadastral Nr. topografic	Adresa	Observații / Referințe
A1.1	51803-C1	Loc. Gârdani, Jud. Maramures	Nr. niveluri:1; S. construita la sol:300 mp; S. construita desfasurata:300 mp; Anexa gospodareasca edificata in anul 2017

**B. Partea II. Proprietari și acte**

Inscrieri privitoare la dreptul de proprietate și alte drepturi reale	Referințe
<b>74600 / 18/11/2021</b>	
Act Notarial nr. Contract de vanzare autentificat sub nr. 931, din 03/04/2013 emis de NP-Bal Cristina Maria (Certificat de atestare a edificarii constructiei ; act administrativ nr Certificat de atestare fiscala nr. 3255 din 24.11.2021, emis de Primaria comunei Gardani;act administrativ nr Documentatie cadastrala vizata sub nr. 76310 din 25.11.2021, emis de OCPI Maramures);	
B1	A1
Intabulare, drept de PROPRIETATEcu titlu de drept cumparare, dobandit prin Conventie, cota actuala 2811/8606, cota initiala 2811/8606	
1) <b>BUT ALEXANDRA</b> , bun propriu	
<i>OBSERVATII: Pozitie transcrisa din CF nr. 51803, in rangul incheierii nr. 74600 / 18.11.2021</i>	
Act Notarial nr. Contract de Donatie Imobiliara aut. sub nr. 5453, din 01/11/2021 emis de NP Stoica Ioan Alin (Certificat de atestare a edificarii constructiei ; act administrativ nr Certificat de atestare fiscala nr. 3255 din 24.11.2021, emis de Primaria comunei Gardani;act administrativ nr Documentatie cadastrala vizata sub nr. 76310 din 25.11.2021, emis de OCPI Maramures);	
B2	A1
Intabulare, drept de PROPRIETATEcu titlu de drept donatie, dobandit prin Conventie, cota actuala 5795/8606, cota initiala 5795/8606	
1) <b>MARCHIS ALEXANDRA</b> , bun propriu, lipsa CNP	
<i>OBSERVATII: Pozitie transcrisa din CF nr. 51803, in rangul incheierii nr. 74600 / 18.11.2021</i>	
<b>76310 / 25/11/2021</b>	
Act Administrativ nr. Certificat de atestare a edificarii constructiei n, din 24/11/2021 emis de Primaria comunei Gardani (Certificat de atestare a edificarii constructiei ; act administrativ nr Certificat de atestare fiscala nr. 3255 din 24.11.2021, emis de Primaria comunei Gardani;act administrativ nr Documentatie cadastrala vizata sub nr. 76310 din 25.11.2021, emis de OCPI Maramures);	
B3	A1.1
Intabulare, drept de PROPRIETATE, dobandit prin Construire, cota actuala 1/1, cota initiala 1/1	
1) <b>MARCHIS ALEXANDRA</b> , lipsa CNP	
<i>OBSERVATII: Pozitie transcrisa din CF nr. 51803, in rangul incheierii nr. 76310 / 25.11.2021</i>	

**C. Partea III. SARCINI .**

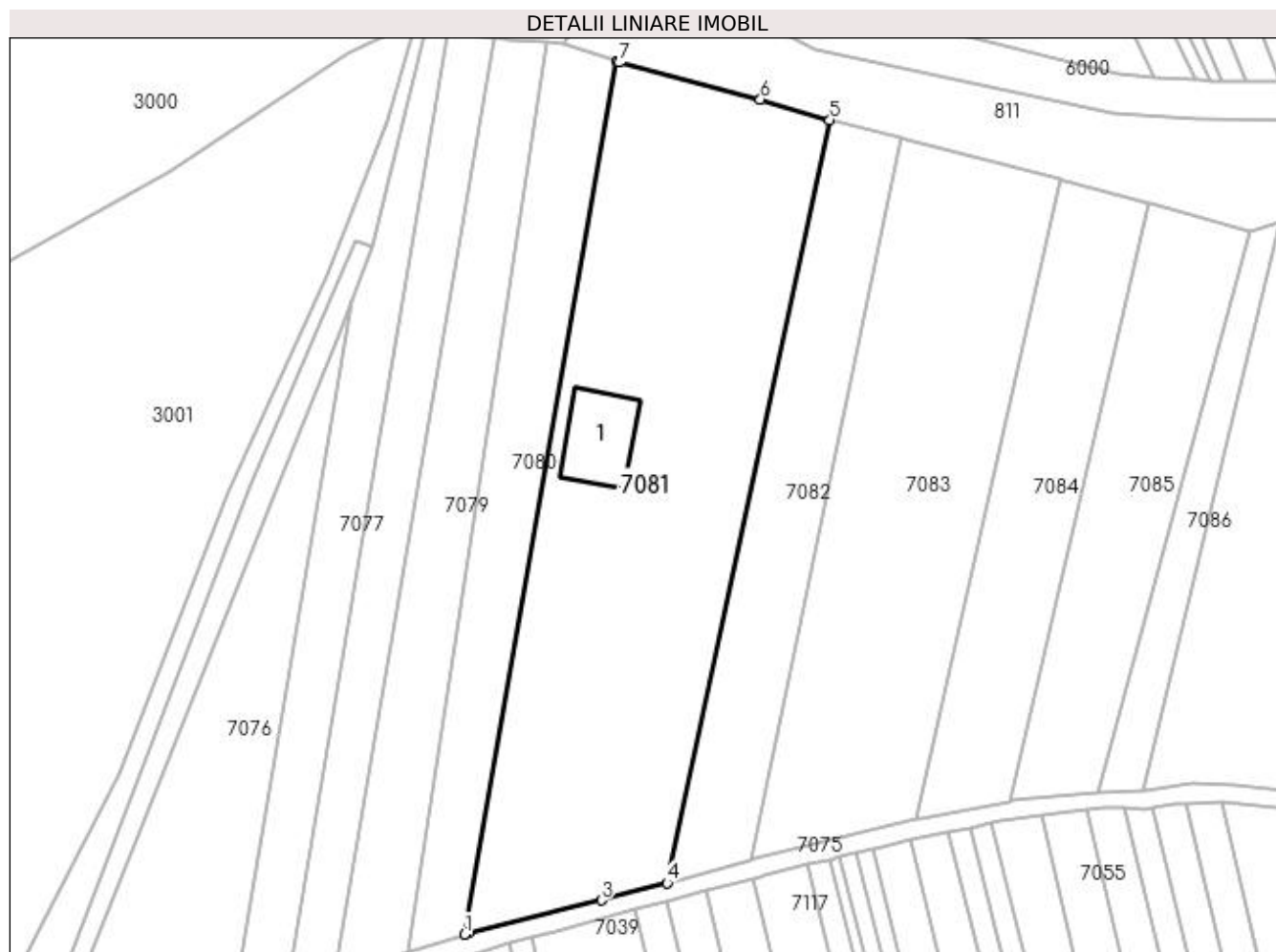
Inscrieri privind dezmembramintele dreptului de proprietate, drepturi reale de garanție și sarcini	Referințe
NU SUNT	

## Anexa Nr. 1 La Partea I

## Teren

Nr cadastral	Suprafața (mp)*	Observații / Referințe
51803	8.606	

\* Suprafața este determinată în planul de proiecție Stereo 70.



## Date referitoare la teren

Crt	Categorie folosință	Intra vilan	Suprafața (mp)	Tarla	Parcelă	Nr. topo	Observații / Referințe
1	curți constructii	DA	5.806	-	-	-	
2	arabil	DA	2.800	-	-	-	

## Date referitoare la construcții

Crt	Număr	Destinație construcție	Supraf. (mp)	Situație juridică	Observații / Referințe
A1.1	51803-C1	construcții anexa	300	Cu acte	Nr. niveluri:1; S. construita la sol:300 mp; S. construita desfasurata:300 mp; Anexa gospodareasca edificata in anul 2017

## Lungime Segmente

1) Valorile lungimilor segmentelor sunt obținute din proiecție în plan.

Punct început	X / Y	Punct sfârșit	X / Y	Lungime segment (** (m)
1	371.407,957 672.921,676	2	371.408,937 672.921,983	1.027
2	371.408,937 672.921,983	3	371.438,695 672.929,309	30.647
3	371.438,695 672.929,309	4	371.453,457 672.933,214	15.27

Punct început	X / Y	Punct sfârșit	X / Y	Lungime segment (** (m)
4	371.453,457 672.933,214	5	371.489,994 673.104,413	175.054
5	371.489,994 673.104,413	6	371.474,405 673.108,946	16.235
6	371.474,405 673.108,946	7	371.442,8 673.117,266	32.682
7	371.442,8 673.117,266	8	371.442,092 673.117,499	0.745
8	371.442,092 673.117,499	1	371.407,957 672.921,676	198.776

\*\* Lungimile segmentelor sunt determinate în planul de proiecție Stereo 70 și sunt rotunjite la 1 milimetru.

\*\*\* Distanța dintre puncte este formată din segmente cumulate ce sunt mai mici decât valoarea 1 milimetru.





**DATE DESPRE IMOBILUL NR. 7082**

Oficiul de Cadastru și Publicitate Imobiliară MARAMURES  
Biroul de Cadastru și Publicitate Imobiliară Baia Mare

**A. Partea I. Descrierea imobilului**

TEREN Intravilan

Nr. CF vechi:1034-Gardani  
Nr. cadastral vechi:1456

Adresa: Loc. Gârdani, Jud. Maramures, Mocira

Nr. Crt	Nr cadastral Nr. topografic	Suprafața* (mp)	Observații / Referințe
A1	50018	2.897	Sector cadastral:7 Teren neimprejmuit;

**B. Partea II. Proprietari și acte**

Inscrieri privitoare la dreptul de proprietate și alte drepturi reale	Referințe
<b>10717 / 25/03/2008</b>	
Act Notarial nr. 997, Contract de vanzare cumparare, din 25/03/2008 emis de BNP Bal;	
B1	A1
Intabulare, drept de PROPRIETATEcu titlu de drept cumparare si sub rangul incheierii nr. 10719 din 2008, dobandit prin Conventie, cota actuala 1/1, cota initiala 1/1	
1) <b>S C DIADIN FOREST SRL</b> , CIF:99999999999999, bun propriu	
<i>OBSERVATII: Pozitie transcrisa din CF nr. 50018, in rangul incheierii nr. 10717 / 25.03.2008</i>	

**C. Partea III. SARCINI .**

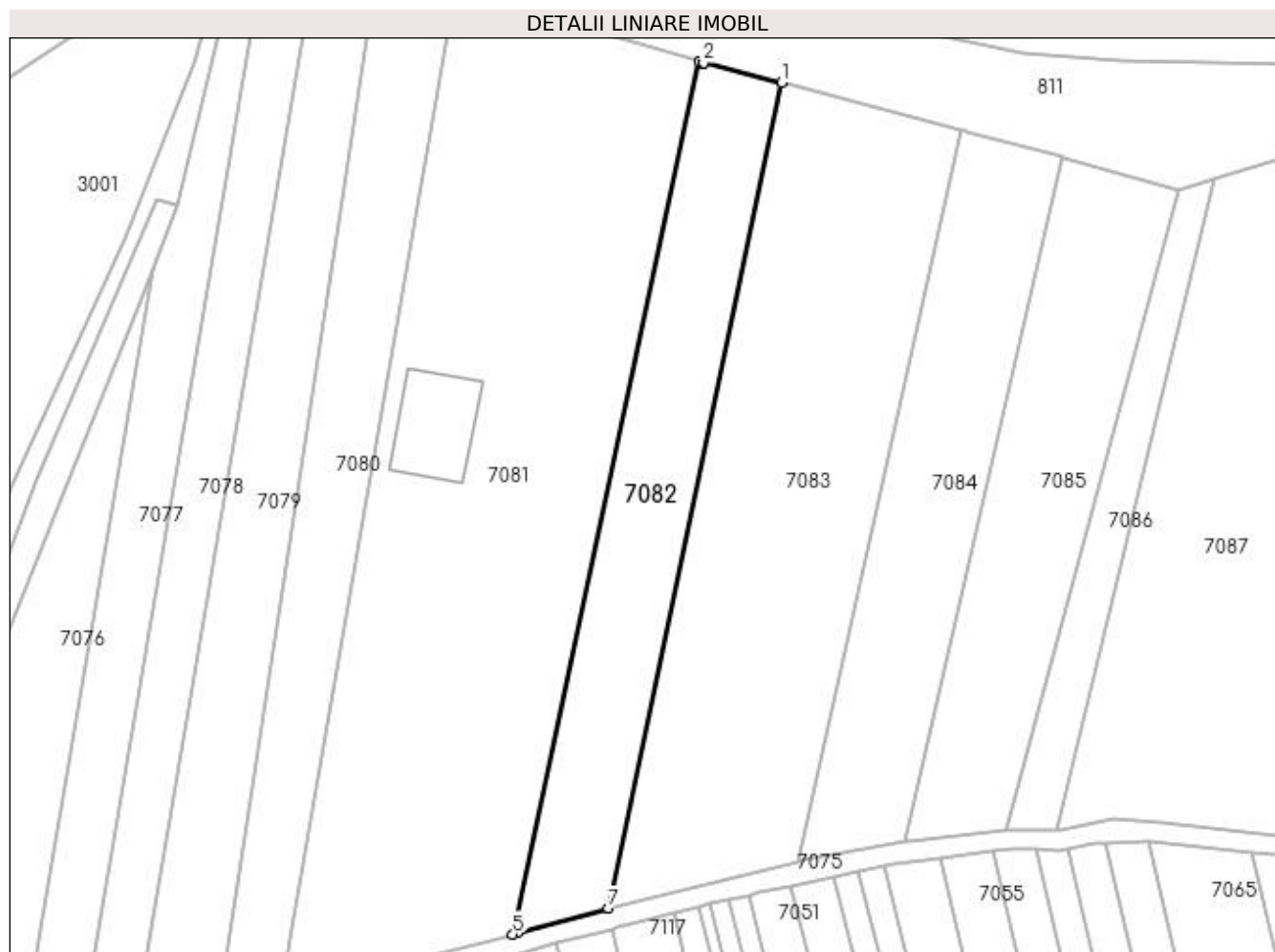
Inscrieri privind dezmembramintele dreptului de proprietate, drepturi reale de garanție și sarcini	Referințe
NU SUNT	

## Anexa Nr. 1 La Partea I

## Teren

Nr cadastral	Suprafața (mp)*	Observații / Referințe
50018	2.897	

\* Suprafața este determinată în planul de proiecție Stereo 70.



## Date referitoare la teren

Crt	Categorie folosință	Intra vilan	Suprafața (mp)	Tarla	Parcelă	Nr. topo	Observații / Referințe
1	arabil	DA	2.636	-	-	-	
2	neproductiv	DA	261	-	-	-	

## Lungime Segmente

1) Valorile lungimilor segmentelor sunt obținute din proiecție în plan.

Punct început	X / Y	Punct sfârșit	X / Y	Lungime segment (** (m)
1	371.506,175 673.100,289	2	371.490,897 673.104,155	15.76
2	371.490,897 673.104,155	3	371.490,76 673.104,19	0.141
3	371.490,76 673.104,19	4	371.489,994 673.104,413	0.798
4	371.489,994 673.104,413	5	371.453,457 672.933,214	175.054

Punct început	X / Y	Punct sfârșit	X / Y	Lungime segment (** (m)
5	371.453,457 672.933,214	6	371.454,31 672.933,44	0.882
6	371.454,31 672.933,44	7	371.472,261 672.938,303	18.598
7	371.472,261 672.938,303	1	371.506,175 673.100,289	165.498

\*\* Lungimile segmentelor sunt determinate în planul de proiecție Stereo 70 și sunt rotunjite la 1 milimetru.

\*\*\* Distanța dintre puncte este formată din segmente cumulate ce sunt mai mici decât valoarea 1 milimetru.



**DATE DESPRE IMOBILUL NR. 7083**

Oficiul de Cadastru și Publicitate Imobiliară MARAMURES  
Biroul de Cadastru și Publicitate Imobiliară Baia Mare

**A. Partea I. Descrierea imobilului**

TEREN Intravilan

Nr. CF vechi:1032-Gardani  
Nr. cadastral vechi:1458

Adresa: Loc. Gârdani, Jud. Maramures, Gura Vaii

Nr. Crt	Nr cadastral Nr. topografic	Suprafața* (mp)	Observații / Referințe
A1	50024	5.556	Sector cadastral:7 Teren neimprejmuit;

**B. Partea II. Proprietari și acte**

Inscrieri privitoare la dreptul de proprietate și alte drepturi reale		Referințe
<b>10723 / 25/03/2008</b>		
Act Notarial nr. 996, Contract de vanzare cumparare, din 25/03/2008 emis de BNP;		
B1	Intabulare, drept de PROPRIETATEcu titlu de drept cumparare, dobandit prin Conventie, cota actuala 1/1, cota initiala 1/1 1) SC DIADIN FOREST SRL, CIF:99999999999999	A1
OBSERVATII: Pozitie transcrisa din CF nr. 50024, in rangul incheierii nr. 10723 / 25.03.2008		

**C. Partea III. SARCINI .**

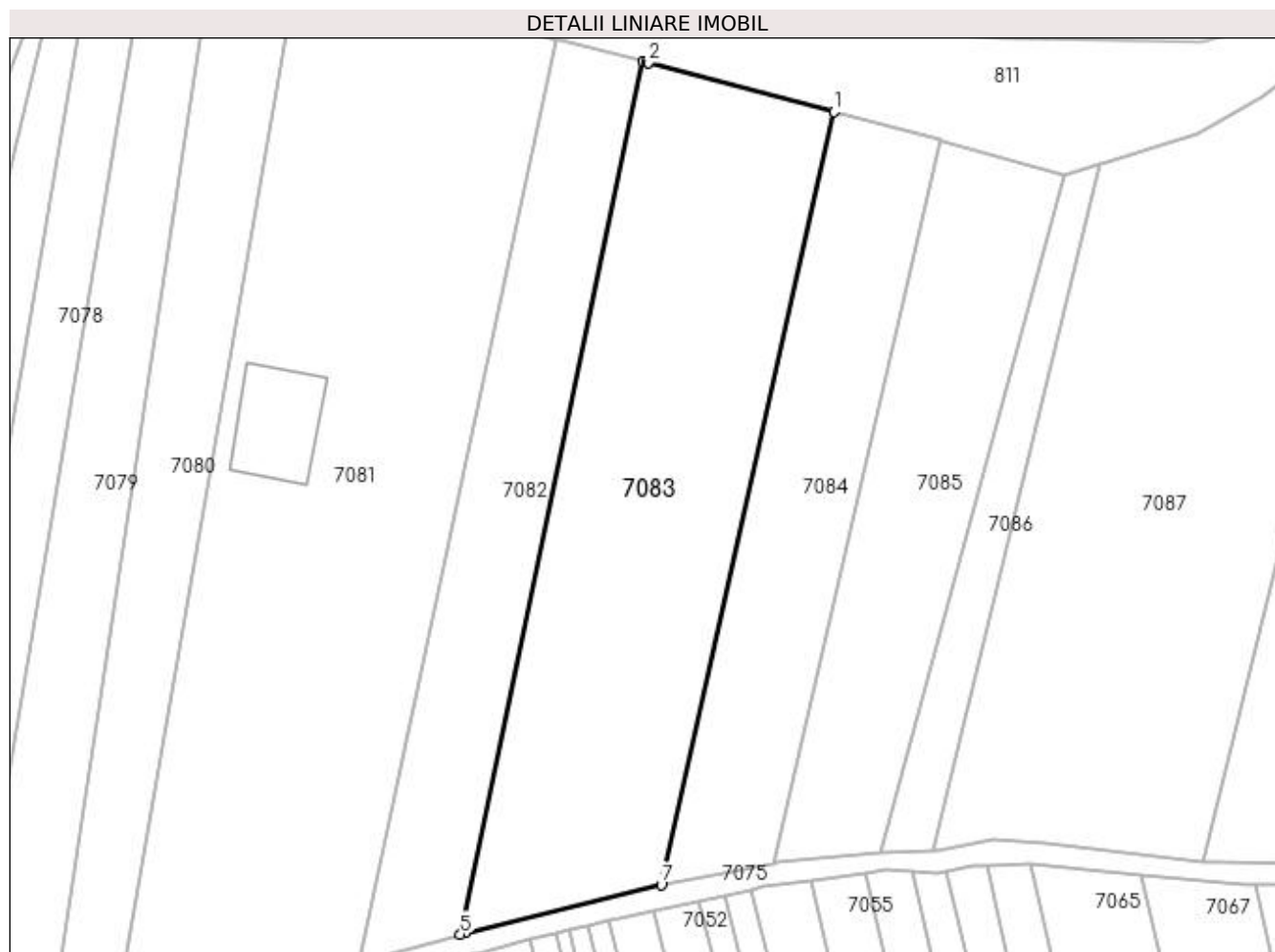
Inscrieri privind dezmembramintele dreptului de proprietate, drepturi reale de garanție și sarcini	Referințe
NU SUNT	

## Anexa Nr. 1 La Partea I

## Teren

Nr cadastral	Suprafața (mp)*	Observații / Referințe
50024	5.556	

\* Suprafața este determinată în planul de proiecție Stereo 70.



## Date referitoare la teren

Crt	Categorie folosință	Intra vilan	Suprafața (mp)	Tarla	Parcelă	Nr. topo	Observații / Referințe
1	arabil	DA	5.556	-	-	-	

## Lungime Segmente

1) Valorile lungimilor segmentelor sunt obținute din proiecție în plan.

Punct început	X / Y	Punct sfârșit	X / Y	Lungime segment (** (m)
1	371.541,602 673.090,967	2	371.507,137 673.100,043	35.64
2	371.507,137 673.100,043	3	371.506,905 673.100,104	0.24
3	371.506,905 673.100,104	4	371.506,175 673.100,289	0.753
4	371.506,175 673.100,289	5	371.472,261 672.938,303	165.498
5	371.472,261 672.938,303	6	371.473,21 672.938,56	0.983

Punct început	X / Y	Punct sfârșit	X / Y	Lungime segment (** (m)
6	371.473,21 672.938,56	7	371.509,565 672.947,489	37.435
7	371.509,565 672.947,489	1	371.541,602 673.090,967	147.011

\*\* Lungimile segmentelor sunt determinate în planul de proiecție Stereo 70 și sunt rotunjite la 1 milimetru.

\*\*\* Distanța dintre puncte este formată din segmente cumulate ce sunt mai mici decât valoarea 1 milimetru.





**DATE DESPRE IMOBILUL NR. 7084**

Oficiul de Cadastru și Publicitate Imobiliară MARAMURES  
Biroul de Cadastru și Publicitate Imobiliară Baia Mare

**A. Partea I. Descrierea imobilului**

TEREN Intravilan

Nr. CF vechi:1033 Gardani  
Nr. cadastral vechi:1457

Adresa: Loc. Gârdani, Jud. Maramures

Nr. Crt	Nr cadastral Nr. topografic	Suprafața* (mp)	Observații / Referințe
A1	50021	2.856	Sector cadastral:7 Teren neimprejmuit;

**B. Partea II. Proprietari și acte**

Inscrieri privitoare la dreptul de proprietate și alte drepturi reale		Referințe
<b>10725 / 25/03/2008</b>		
Act Notarial nr. aut. 1011, Contract de vanzare cumparare, din 25/03/2008 emis de NP Bal Mircea;		
B1	Intabulare, drept de PROPRIETATEcu titlu de drept cumparare, dobandit prin Conventie, cota actuala 1/1, cota initiala 1/1 1) SC DIADIN FOREST SRL, CIF:99999999999999	A1
OBSERVATII: Pozitie transcrisa din CF nr. 50021, in rangul incheierii nr. 10725 / 25.03.2008		

**C. Partea III. SARCINI .**

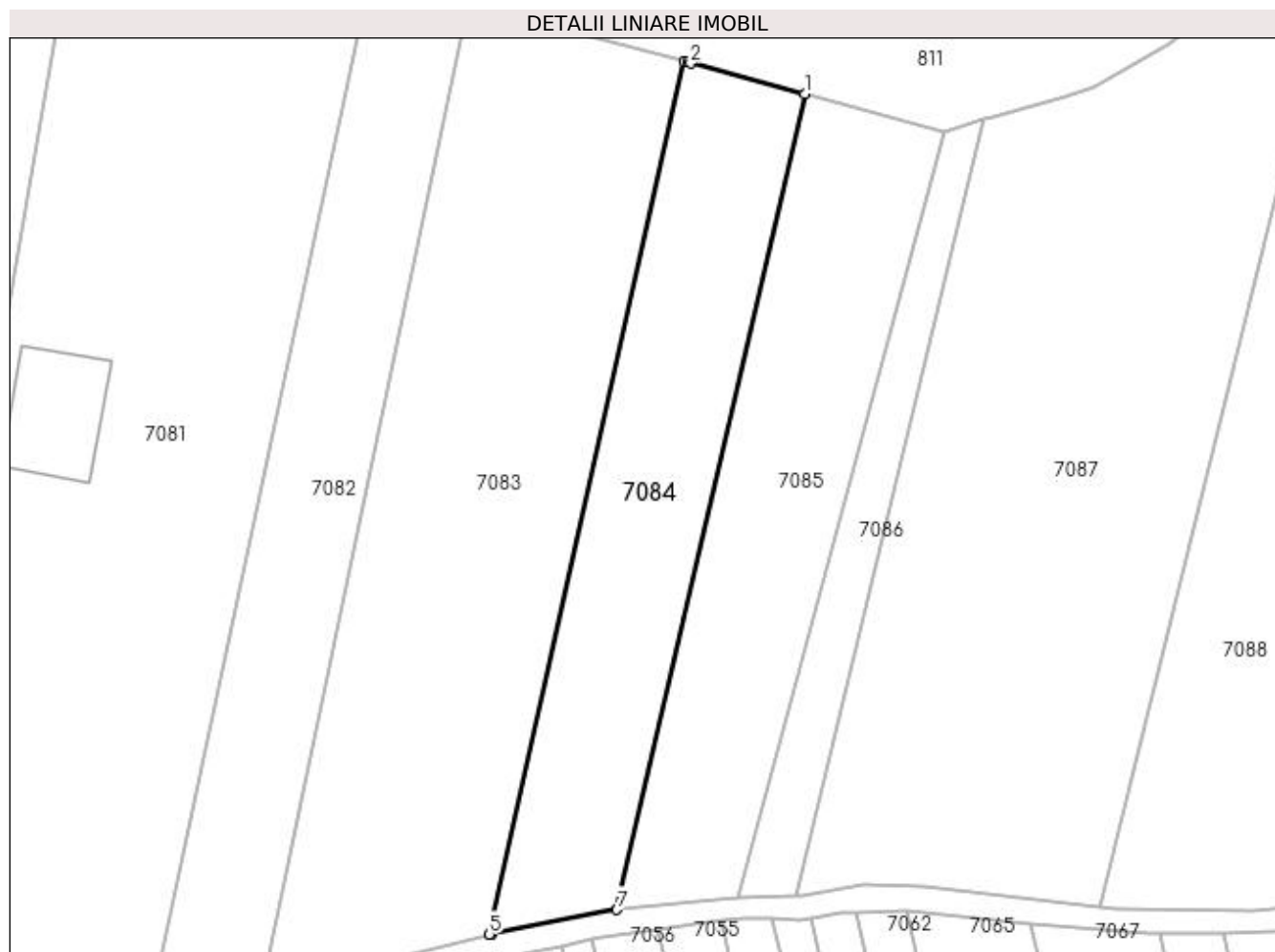
Inscrieri privind dezmembramintele dreptului de proprietate, drepturi reale de garanție și sarcini	Referințe
NU SUNT	

## Anexa Nr. 1 La Partea I

## Teren

Nr cadastral	Suprafața (mp)*	Observații / Referințe
50021	2.856	

\* Suprafața este determinată în planul de proiecție Stereo 70.



## Date referitoare la teren

Crt	Categorie folosință	Intra vilan	Suprafața (mp)	Tarla	Parcelă	Nr. topo	Observații / Referințe
1	arabil	DA	2.856	-	-	-	

## Lungime Segmente

1) Valorile lungimilor segmentelor sunt obținute din proiecție în plan.

Punct început	X / Y	Punct sfârșit	X / Y	Lungime segment (** (m)
1	371.561,487 673.085,686	2	371.542,682 673.090,681	19.457
2	371.542,682 673.090,681	3	371.542,252 673.090,795	0.445
3	371.542,252 673.090,795	4	371.541,602 673.090,967	0.672
4	371.541,602 673.090,967	5	371.509,565 672.947,489	147.011
5	371.509,565 672.947,489	6	371.510,019 672.947,601	0.468

Punct început	X / Y	Punct sfârșit	X / Y	Lungime segment (** (m)
6	371.510,019 672.947,601	7	371.530,56 672.951,557	20.918
7	371.530,56 672.951,557	1	371.561,487 673.085,686	137.648

\*\* Lungimile segmentelor sunt determinate în planul de proiecție Stereo 70 și sunt rotunjite la 1 milimetru.

\*\*\* Distanța dintre puncte este formată din segmente cumulate ce sunt mai mici decât valoarea 1 milimetru.



**DATE DESPRE IMOBILUL NR. 7085**

Oficiul de Cadastru și Publicitate Imobiliară MARAMURES  
Biroul de Cadastru și Publicitate Imobiliară Baia Mare

**A. Partea I. Descrierea imobilului**

TEREN Intravilan

Nr. CF vechi:1039-Gardani  
Nr. cadastral vechi:1463

Adresa: Loc. Gârdani, Jud. Maramures, Mocira

Nr. Crt	Nr cadastral Nr. topografic	Suprafața* (mp)	Observații / Referințe
A1	50019	2.839	Sector cadastral:7 Teren neimprejmuit;

**B. Partea II. Proprietari și acte**

Inscrieri privitoare la dreptul de proprietate și alte drepturi reale	Referințe
<b>14205 / 16/04/2008</b>	
Act Notarial nr. 934, Contract de vanzare cumparare, din 17/04/2008 emis de NP Irina Gecan;	
B1	Intabulare, drept de PROPRIETATEcu titlu de drept cumparare, A1 dobandit prin Conventie, cota actuala 1/1, cota initiala 1/1
1) <b>SOCIETATEA COMERCIALA,, DIADIN FOREST" SRL</b> , CIF:99999999999999, bun propriu <i>OBSERVATII: Pozitie transcrisa din CF nr. 50019, in rangul incheierii nr. 14205 / 17.04.2008</i>	

**C. Partea III. SARCINI .**

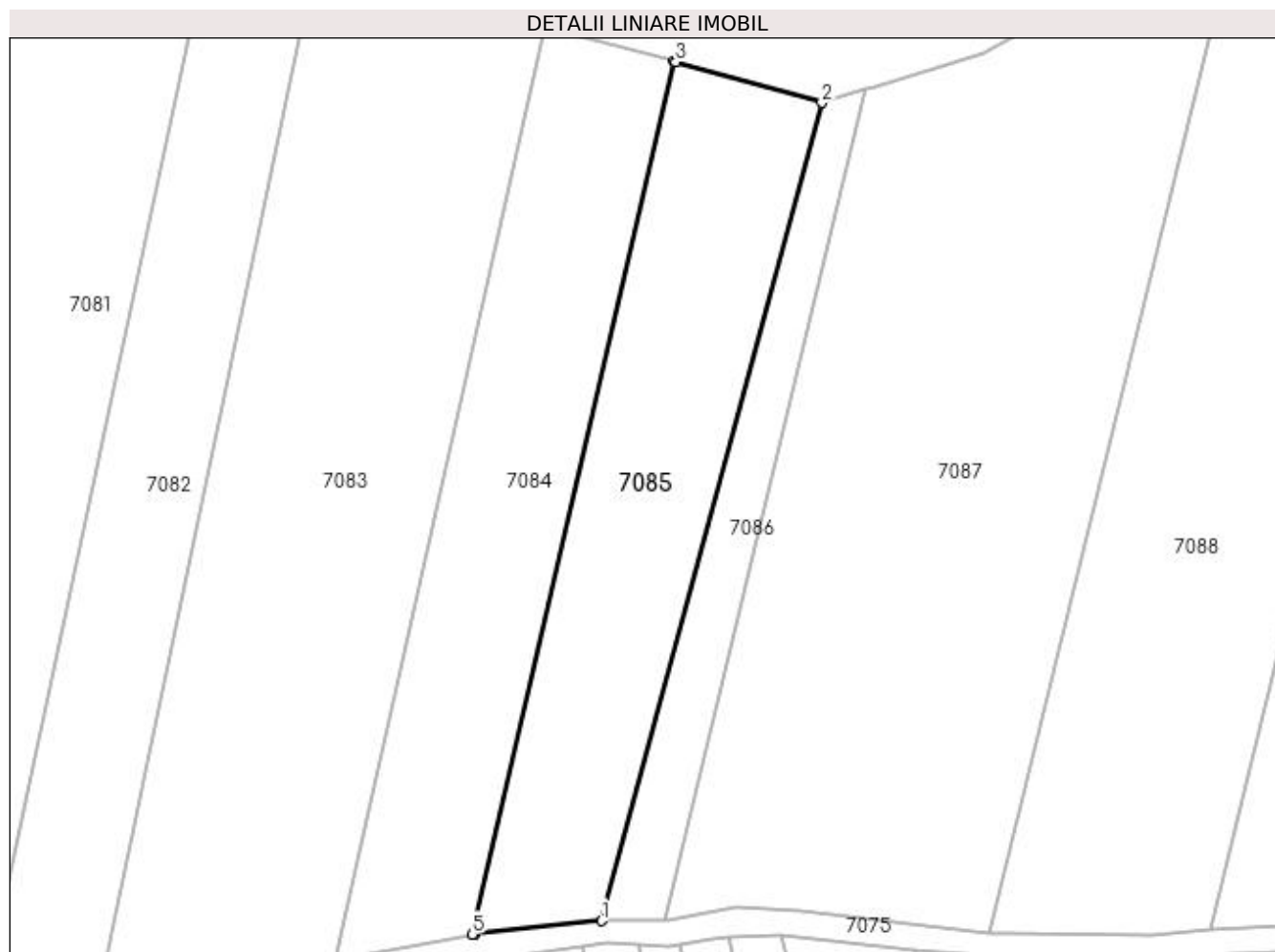
Inscrieri privind dezmembramintele dreptului de proprietate, drepturi reale de garanție și sarcini	Referințe
NU SUNT	

## Anexa Nr. 1 La Partea I

## Teren

Nr cadastral	Suprafața (mp)*	Observații / Referințe
50019	2.839	

\* Suprafața este determinată în planul de proiecție Stereo 70.



## Date referitoare la teren

Crt	Categorie folosință	Intra vilan	Suprafața (mp)	Tarla	Parcelă	Nr. topo	Observații / Referințe
1	arabil	DA	2.839	-	-	-	

## Lungime Segmente

1) Valorile lungimilor segmentelor sunt obținute din proiecție în plan.

Punct început	X / Y	Punct sfârșit	X / Y	Lungime segment (** (m)
1	371.550,395 672.953,632	2	371.584,293 673.079,321	130.18
2	371.584,293 673.079,321	3	371.561,848 673.085,59	23.304
3	371.561,848 673.085,59	4	371.561,487 673.085,686	0.374
4	371.561,487 673.085,686	5	371.530,56 672.951,557	137.648
5	371.530,56 672.951,557	6	371.530,99 672.951,64	0.438

Punct început	X / Y	Punct sfârșit	X / Y	Lungime segment (** (m)
6	371.530,99 672.951,64	1	371.550,395 672.953,632	19.507

\*\* Lungimile segmentelor sunt determinate în planul de proiecție Stereo 70 și sunt rotunjite la 1 milimetru.

\*\*\* Distanța dintre puncte este formată din segmente cumulate ce sunt mai mici decât valoarea 1 milimetru.





**DATE DESPRE IMOBILUL NR. 7086**

Oficiul de Cadastru și Publicitate Imobiliară MARAMURES  
Biroul de Cadastru și Publicitate Imobiliară Baia Mare

**A. Partea I. Descrierea imobilului**

TEREN Extravilan

Adresa: Jud. Maramures

Nr. Crt	Nr cadastral Nr. topografic	Suprafața* (mp)	Observații / Referințe
A1		1.005	Sector cadastral:7 Teren neimprejmuit;

**B. Partea II. Proprietari și acte**

Inscrieri privitoare la dreptul de proprietate și alte drepturi reale		Referințe
/		
Act Normativ nr. 7, LEGE, din 13/03/1996 emis de PARLAMENTUL ROMANIEI;		
B1	Inscrierea provizorie, drept de PROPRIETATE Art. 13, alin. 15, dobândit prin Lege, cota actuala 1/1 1) COMUNA GÂRDANI, CIF:16367608, PROPRIETAR NEIDENTIFICAT	A1

**C. Partea III. SARCINI .**

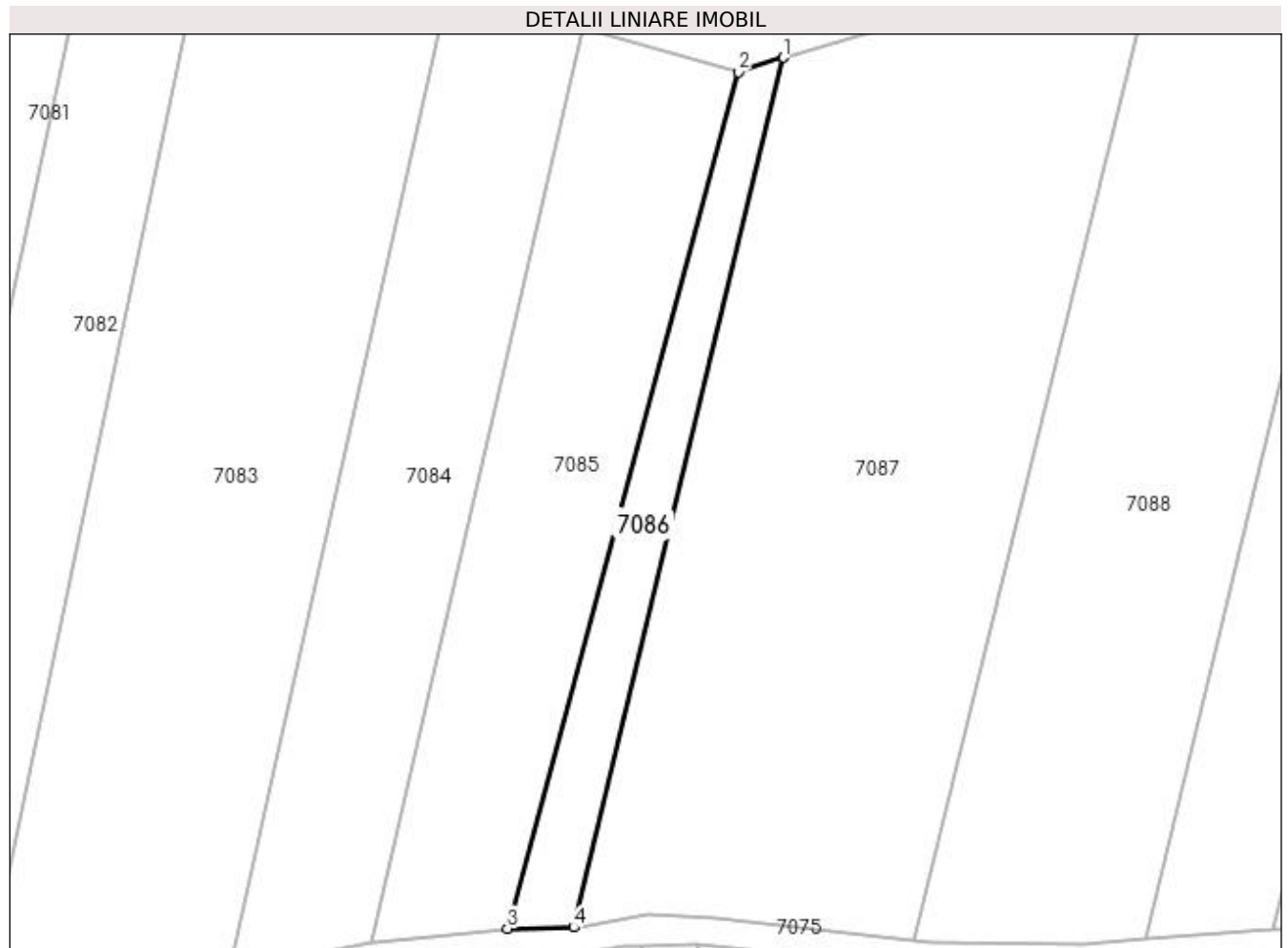
Inscrieri privind dezmembramintele dreptului de proprietate, drepturi reale de garanție și sarcini	Referințe
NU SUNT	

## Anexa Nr. 1 La Partea I

## Teren

Nr cadastral	Suprafața (mp)*	Observații / Referințe
	1.005	

\* Suprafața este determinată în planul de proiecție Stereo 70.



## Date referitoare la teren

Crt	Categorie folosință	Intra vilan	Suprafața (mp)	Tarla	Parcelă	Nr. topo	Observații / Referințe
1	arabil	NU	1.005	MOCIRA	-	-	

## Lungime Segmente

1) Valorile lungimilor segmentelor sunt obținute din proiecție în plan.

Punct început	X / Y	Punct sfârșit	X / Y	Lungime segment (** (m)
1	371.590,964 673.081,428	2	371.584,293 673.079,321	6.996
2	371.584,293 673.079,321	3	371.550,395 672.953,632	130.18
3	371.550,395 672.953,632	4	371.560,171 672.953,8	9.777
4	371.560,171 672.953,8	1	371.590,964 673.081,428	131.29

**\*\* Lungimile segmentelor sunt determinate în planul de proiecție Stereo 70 și sunt rotunjite la 1 milimetru.**

**\*\*\* Distanța dintre puncte este formată din segmente cumulate ce sunt mai mici decât valoarea 1 milimetru.**



**DATE DESPRE IMOBILUL NR. 7087**

Oficiul de Cadastru și Publicitate Imobiliară MARAMURES  
Biroul de Cadastru și Publicitate Imobiliară Baia Mare

**A. Partea I. Descrierea imobilului**

TEREN Extravilan

Nr. cadastral vechi:50282

Nr. topografic:204, 205

Adresa: Jud. Maramures

Nr. Crt	Nr cadastral Nr. topografic	Suprafața* (mp)	Observații / Referințe
A1	50282	7.000	Sector cadastral:7 Teren neimprejmuit;

**B. Partea II. Proprietari și acte**

Inscrieri privitoare la dreptul de proprietate și alte drepturi reale	Referințe
<b>11639 / 12/03/2015</b>	
Act Administrativ nr. Titlu de proprietate nr. 50640/22, din 14/09/2004 emis de Comisia Jud. Maramures (Doc. cad. vizata de catre OCPI Maramures sub nr. 11639/12.03.2015);	
B1	A1
Intabulare, drept de PROPRIETATEcu titlu de drept reconstituire in baza L18/1991, dobandit prin Lege, cota actuala 1/1, cota initiala 1/1	
1) <b>DUMITRAS EMILIA</b> , bun propriu	
2) <b>DARABAN ANGELA</b> , bun propriu, in cote nedeterminate	
<i>OBSERVATII: Pozitie transcrisa din CF nr. 50282, in rangul incheierii nr. 11639 / 12.03.2015</i>	

**C. Partea III. SARCINI .**

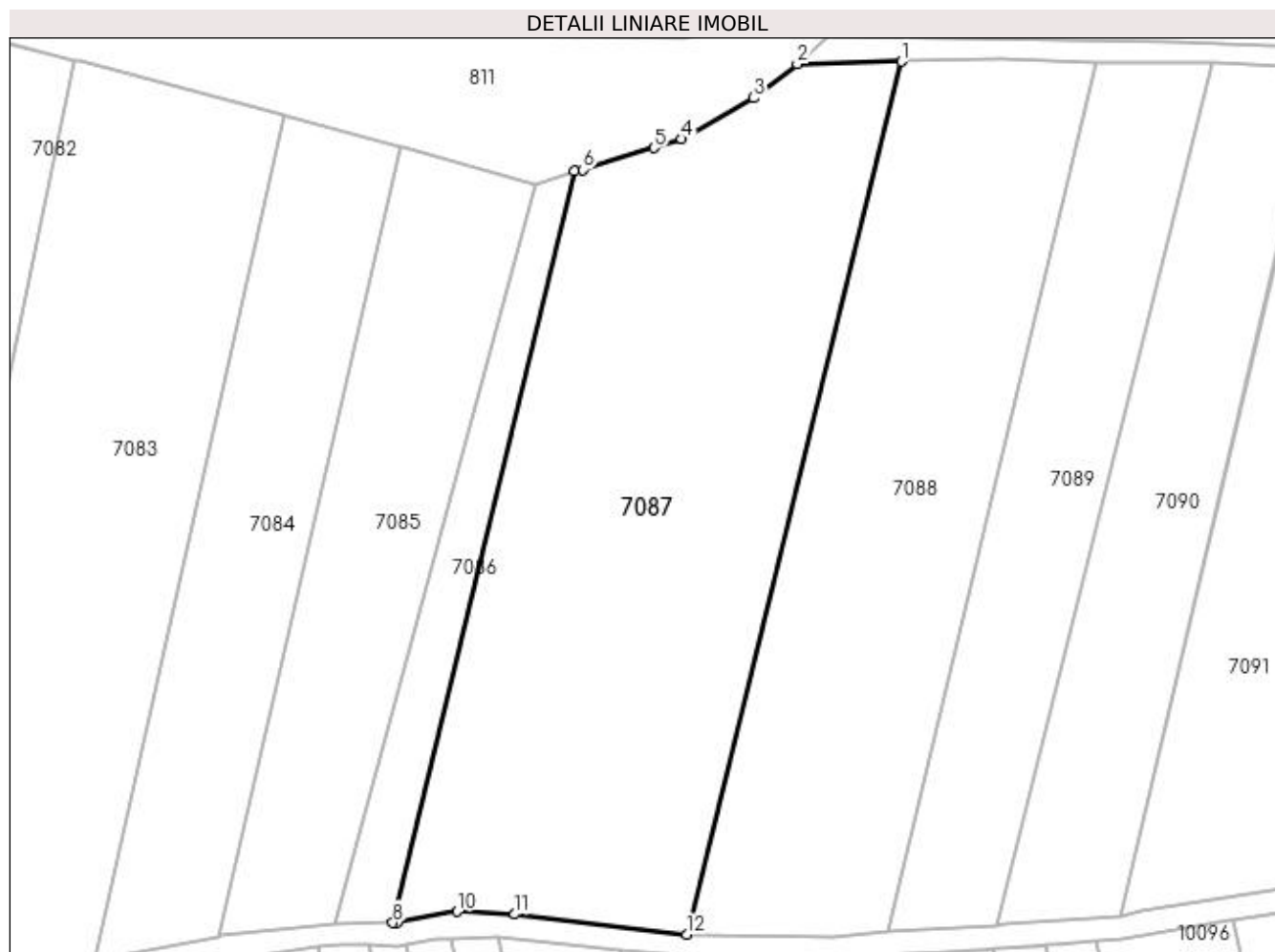
Inscrieri privind dezmembramintele dreptului de proprietate, drepturi reale de garanție și sarcini	Referințe
NU SUNT	

## Anexa Nr. 1 La Partea I

## Teren

Nr cadastral	Suprafața (mp)*	Observații / Referințe
50282	7.000	

\* Suprafața este determinată în planul de proiecție Stereo 70.



## Date referitoare la teren

Crt	Categorie folosință	Intravilan	Suprafața (mp)	Tarla	Parcelă	Nr. topo	Observații / Referințe
1	arabil	NU	7.000	-	-	-	

## Lungime Segmente

1) Valorile lungimilor segmentelor sunt obținute din proiecție în plan.

Punct început	X / Y	Punct sfârșit	X / Y	Lungime segment (** (m)
1	371.646,526 673.100,063	2	371.628,844 673.099,649	17.687
2	371.628,844 673.099,649	3	371.621,452 673.093,864	9.387
3	371.621,452 673.093,864	4	371.609,226 673.086,885	14.078
4	371.609,226 673.086,885	5	371.604,508 673.085,385	4.951
5	371.604,508 673.085,385	6	371.592,409 673.081,717	12.643

Punct început	X / Y	Punct sfârșit	X / Y	Lungime segment (** (m)
6	371.592,409 673.081,717	7	371.590,964 673.081,428	1.474
7	371.590,964 673.081,428	8	371.560,171 672.953,8	131.29
8	371.560,171 672.953,8	9	371.560,828 672.953,846	0.659
9	371.560,828 672.953,846	10	371.571,098 672.955,744	10.444
10	371.571,098 672.955,744	11	371.580,873 672.955,278	9.786
11	371.580,873 672.955,278	12	371.610,046 672.951,857	29.373
12	371.610,046 672.951,857	1	371.646,526 673.100,063	152.63

\*\* Lungimile segmentelor sunt determinate în planul de proiecție Stereo 70 și sunt rotunjite la 1 milimetru.

\*\*\* Distanța dintre puncte este formată din segmente cumulate ce sunt mai mici decât valoarea 1 milimetru.





**DATE DESPRE IMOBILUL NR. 7088**

Oficiul de Cadastru și Publicitate Imobiliară MARAMURES  
Biroul de Cadastru și Publicitate Imobiliară Baia Mare

**A. Partea I. Descrierea imobilului**

Nr. CF vechi:150, 431 GARDANI  
Nr. cadastral vechi:50288  
Nr. topografic:204, 205, 206/a

TEREN Extravilan

Adresa: Jud. Maramures

Nr. Crt	Nr cadastral Nr. topografic	Suprafața* (mp)	Observații / Referințe
A1	50288	5.000	Sector cadastral:7 Teren neimprejmuit;

**B. Partea II. Proprietari și acte**

Inscrieri privitoare la dreptul de proprietate și alte drepturi reale	Referințe
<b>11642 / 12/03/2015</b>	
Act Administrativ nr. Titlu de proprietate nr 60379/94, din 11/05/2001 emis de Comisia Judeteana Maramures (Documentatia cadastrala avizata de OCPI Maramures sub nr 11642/12.03.2015);	
B1	A1
Intabulare, drept de PROPRIETATEcu titlu de drept reconstituire, aplicare L 18/1991, dobandit prin Lege, cota actuala 1/1, cota initiala 1/1	
1) <b>VANEA LOGHIN</b> , bun propriu, LIPSA CNP	
<i>OBSERVATII: Pozitie transcrisa din CF nr. 50288, in rangul incheierii nr. 11642 / 12.03.2015</i>	

**C. Partea III. SARCINI .**

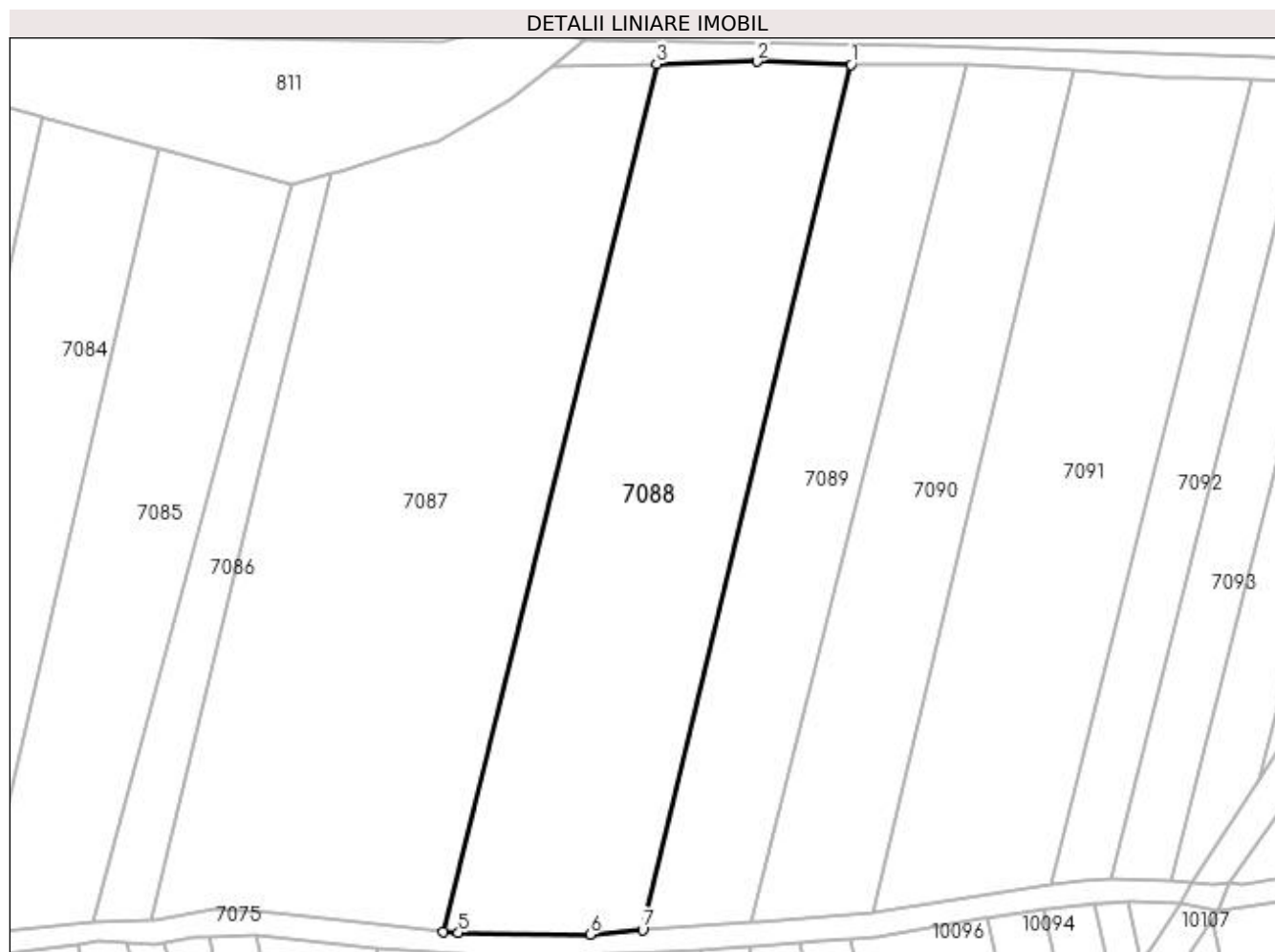
Inscrieri privind dezmembramintele dreptului de proprietate, drepturi reale de garanție și sarcini	Referințe
NU SUNT	

## Anexa Nr. 1 La Partea I

## Teren

Nr cadastral	Suprafața (mp)*	Observații / Referințe
50288	5.000	

\* Suprafața este determinată în planul de proiecție Stereo 70.



## Date referitoare la teren

Crt	Categorie folosință	Intra vilan	Suprafața (mp)	Tarla	Parcelă	Nr. topo	Observații / Referințe
1	arabil	NU	5.000	-	-	-	

## Lungime Segmente

1) Valorile lungimilor segmentelor sunt obținute din proiecție în plan.

Punct început	X / Y	Punct sfârșit	X / Y	Lungime segment (** (m)
1	371.679,784 673.099,921	2	371.663,658 673.100,465	16.135
2	371.663,658 673.100,465	3	371.646,526 673.100,063	17.137
3	371.646,526 673.100,063	4	371.610,046 672.951,857	152.63
4	371.610,046 672.951,857	5	371.612,686 672.951,701	2.645
5	371.612,686 672.951,701	6	371.635,152 672.951,409	22.468

Punct început	X / Y	Punct sfârșit	X / Y	Lungime segment (** (m)
6	371.635,152 672.951,409	7	371.644,141 672.952,22	9.026
7	371.644,141 672.952,22	1	371.679,784 673.099,921	151.941

\*\* Lungimile segmentelor sunt determinate în planul de proiecție Stereo 70 și sunt rotunjite la 1 milimetru.

\*\*\* Distanța dintre puncte este formată din segmente cumulate ce sunt mai mici decât valoarea 1 milimetru.



**DATE DESPRE IMOBILUL NR. 7089**

Oficiul de Cadastru și Publicitate Imobiliară MARAMURES  
Biroul de Cadastru și Publicitate Imobiliară Baia Mare

**A. Partea I. Descrierea imobilului**

Nr. CF vechi:150, 431, 413, 603 GARDANI

Nr. cadastral vechi:50286

Nr. topografic:204, 206/a, 206/b, 207

TEREN Extravilan

Adresa: Jud. Maramures

Nr. Crt	Nr cadastral Nr. topografic	Suprafața* (mp)	Observații / Referințe
A1	50286	2.802	Sector cadastral:7 Teren neimprejmuit;

**B. Partea II. Proprietari și acte**

Inscrieri privitoare la dreptul de proprietate și alte drepturi reale	Referințe
<b>54711 / 21/10/2015</b>	
Act Notarial nr. Contract de vanzare cumparare aut. sub nr. 55, din 20/10/2015 emis de Np Stoica Florentina Diana;	
B1	A1
Intabulare, drept de PROPRIETATEcu titlu de drept cumparare, dobandit prin Conventie, cota actuala 1/1, cota initiala 1/1	
1) <b>SABOU MARCEL VIOLIN</b> , si sotia	
2) <b>SABOU LIGIA MARIANA</b> , bun comun	
<i>OBSERVATII: Pozitie transcrisa din CF nr. 50286, in rangul incheierii nr. 54711 / 21.10.2015</i>	

**C. Partea III. SARCINI .**

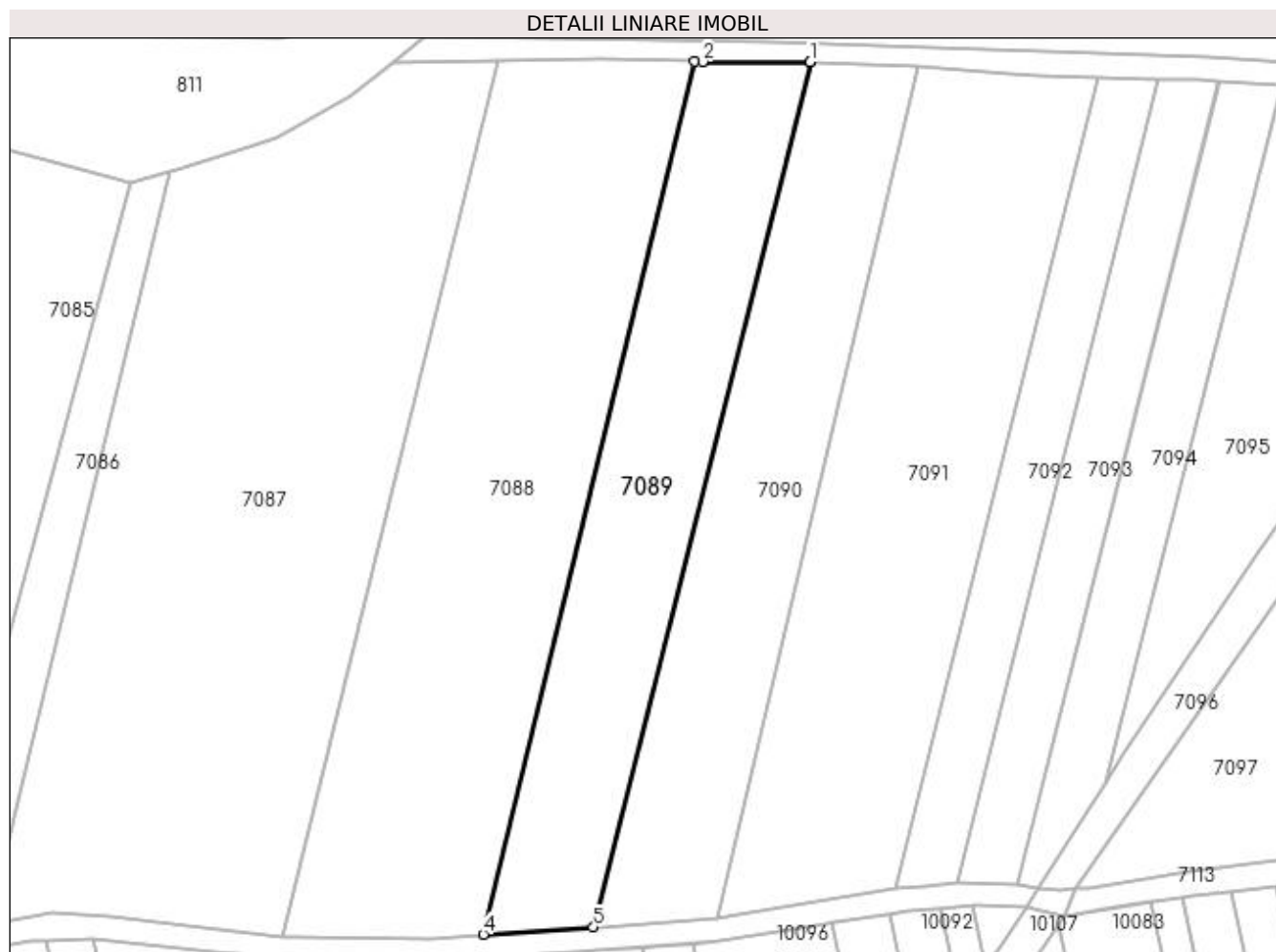
Inscrieri privind dezmembramintele dreptului de proprietate, drepturi reale de garanție și sarcini	Referințe
NU SUNT	

## Anexa Nr. 1 La Partea I

## Teren

Nr cadastral	Suprafața (mp)*	Observații / Referințe
50286	2.802	

\* Suprafața este determinată în planul de proiecție Stereo 70.



## Date referitoare la teren

Crt	Categorie folosință	Intra vilan	Suprafața (mp)	Tarla	Parcelă	Nr. topo	Observații / Referințe
1	arabil	NU	2.802	-	-	-	

## Lungime Segmente

1) Valorile lungimilor segmentelor sunt obținute din proiecție în plan.

Punct început	X / Y	Punct sfârșit	X / Y	Lungime segment (** (m)
1	371.699,452 673.099,874	2	371.681,221 673.099,872	18.231
2	371.681,221 673.099,872	3	371.679,784 673.099,921	1.438
3	371.679,784 673.099,921	4	371.644,141 672.952,22	151.941
4	371.644,141 672.952,22	5	371.662,771 672.953,415	18.668
5	371.662,771 672.953,415	6	371.699,544 673.099,874	151.005

Punct început	X / Y	Punct sfârșit	X / Y	Lungime segment (** (m)
6	371.699,544 673.099,874	1	371.699,452 673.099,874	0.092

\*\* Lungimile segmentelor sunt determinate în planul de proiecție Stereo 70 și sunt rotunjite la 1 milimetru.

\*\*\* Distanța dintre puncte este formată din segmente cumulate ce sunt mai mici decât valoarea 1 milimetru.





**DATE DESPRE IMOBILUL NR. 7090**

Oficiul de Cadastru și Publicitate Imobiliară MARAMURES  
Biroul de Cadastru și Publicitate Imobiliară Baia Mare

**A. Partea I. Descrierea imobilului**

Nr. CF vechi:431, 413, 603 GARDANI

Nr. cadastral vechi:50287

Nr. topografic:206/a, 206/b, 207

TEREN Extravilan

Adresa: Jud. Maramures

Nr. Crt	Nr cadastral Nr. topografic	Suprafața* (mp)	Observații / Referințe
A1	50287	2.820	Sector cadastral:7 Teren neimprejmuit;

**B. Partea II. Proprietari și acte**

Inscrieri privitoare la dreptul de proprietate și alte drepturi reale		Referințe
<b>11644 / 12/03/2015</b>		
Act Administrativ nr. titlu de proprietate nr. 43313/11, din 04/10/2002 emis de Comisia Judeteana Maramures;		
B1	Intabulare, drept de PROPRIETATE legea 18/1991, dobandit prin Reconstituire, cota actuala 1/1, cota initiala 1/1 1) <b>DUMITRAS MARIA, LIPSA CNP</b>	A1
<i>OBSERVATII: Pozitie transcrisa din CF nr. 50287, in rangul incheierii nr. 11644/ 12.03.2015</i>		

**C. Partea III. SARCINI .**

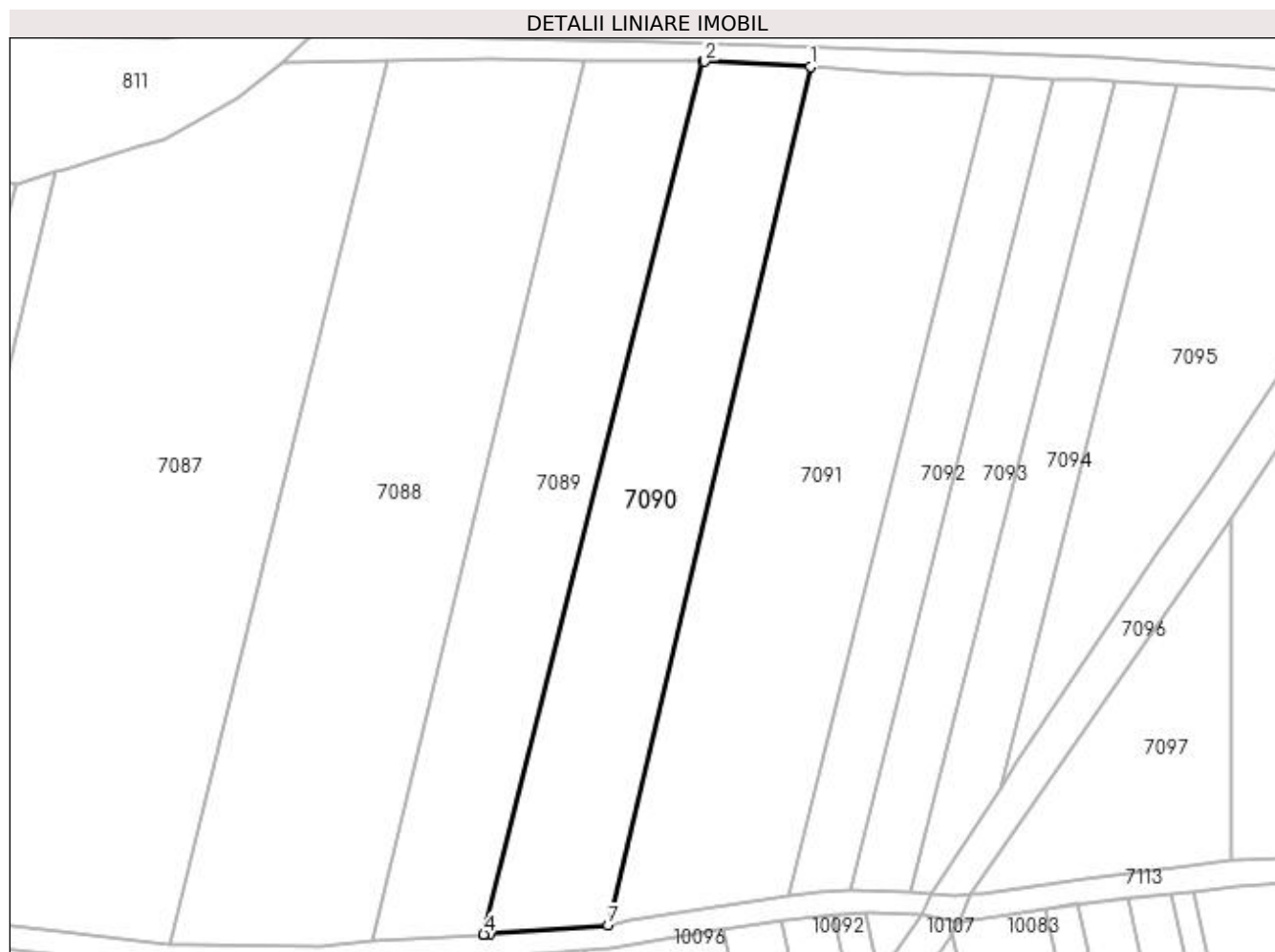
Inscrieri privind dezmembramintele dreptului de proprietate, drepturi reale de garanție și sarcini	Referințe
NU SUNT	

## Anexa Nr. 1 La Partea I

## Teren

Nr cadastral	Suprafața (mp)*	Observații / Referințe
50287	2.820	

\* Suprafața este determinată în planul de proiecție Stereo 70.



## Date referitoare la teren

Crt	Categorie folosință	Intra vilan	Suprafața (mp)	Tarla	Parcelă	Nr. topo	Observații / Referințe
1	arabil	NU	2.820	-	-	-	

## Lungime Segmente

1) Valorile lungimilor segmentelor sunt obținute din proiecție în plan.

Punct început	X / Y	Punct sfârșit	X / Y	Lungime segment (** (m)
1	371.717,646 673.098,981	2	371.699,876 673.099,874	17.792
2	371.699,876 673.099,874	3	371.699,544 673.099,874	0.332
3	371.699,544 673.099,874	4	371.662,771 672.953,415	151.005
4	371.662,771 672.953,415	5	371.662,869 672.953,421	0.098
5	371.662,869 672.953,421	6	371.663,896 672.953,497	1.03

Punct început	X / Y	Punct sfârșit	X / Y	Lungime segment (** (m)
6	371.663,896 672.953,497	7	371.683,658 672.954,961	19.816
7	371.683,658 672.954,961	1	371.717,646 673.098,981	147.976

\*\* Lungimile segmentelor sunt determinate în planul de proiecție Stereo 70 și sunt rotunjite la 1 milimetru.

\*\*\* Distanța dintre puncte este formată din segmente cumulate ce sunt mai mici decât valoarea 1 milimetru.



**DATE DESPRE IMOBILUL NR. 7091**

Oficiul de Cadastru și Publicitate Imobiliară MARAMURES  
Biroul de Cadastru și Publicitate Imobiliară Baia Mare

**A. Partea I. Descrierea imobilului**

TEREN Extravilan

Adresa: Jud. Maramures

Nr. Crt	Nr cadastral Nr. topografic	Suprafața* (mp)	Observații / Referințe
A1		4.218	Sector cadastral:7 Teren neimprejmuit;

**B. Partea II. Proprietari și acte**

Inscrieri privitoare la dreptul de proprietate și alte drepturi reale	Referințe
/	
Act Administrativ nr. 44129/62, Titlu de proprietate, din 07/06/2002 emis de CJPSDPAT MARAMURES;	
B1	A1
Intabulare, drept de PROPRIETATEcu titlu de reconstituirea dreptului de proprietate in baza Legii nr. 18/1991, dobandit prin Lege, cota actuala 1/1	
1) ARDELEAN MARIȘCA, LIPSA CNP	

**C. Partea III. SARCINI .**

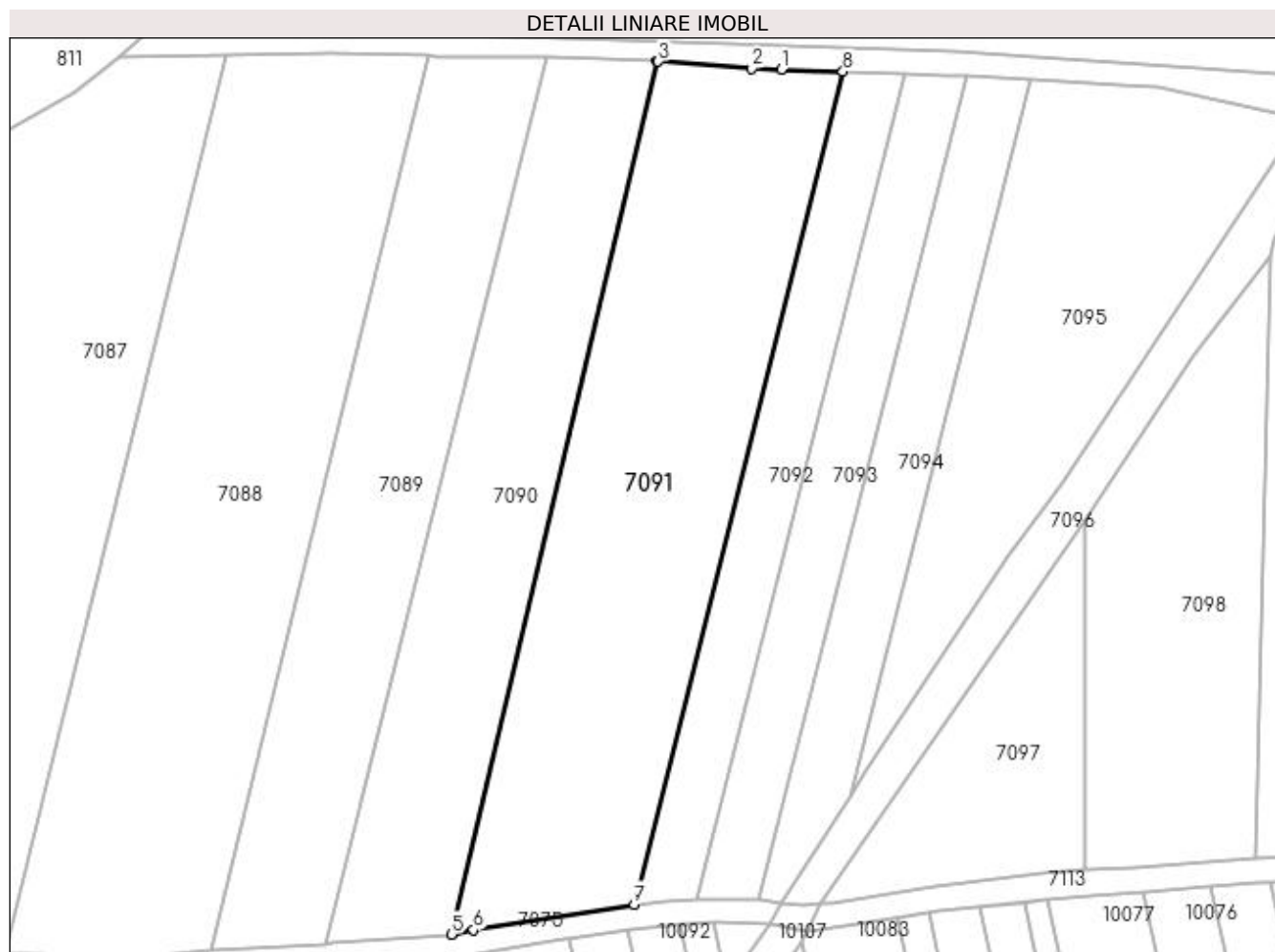
Inscrieri privind dezmembramintele dreptului de proprietate, drepturi reale de garanție și sarcini	Referințe
NU SUNT	

## Anexa Nr. 1 La Partea I

## Teren

Nr cadastral	Suprafața (mp)*	Observații / Referințe
	4.218	

\* Suprafața este determinată în planul de proiecție Stereo 70.



## Date referitoare la teren

Crt	Categorie folosință	Intra vilan	Suprafața (mp)	Tarla	Parcelă	Nr. topo	Observații / Referințe
1	arabil	NU	4.218	MOCIRA	-	-	

## Lungime Segmente

1) Valorile lungimilor segmentelor sunt obținute din proiecție în plan.

Punct început	X / Y	Punct sfârșit	X / Y	Lungime segment (** (m)
1	371.738,155 673.097,671	2	371.733,232 673.097,834	4.926
2	371.733,232 673.097,834	3	371.717,835 673.098,971	15.439
3	371.717,835 673.098,971	4	371.717,646 673.098,981	0.189
4	371.717,646 673.098,981	5	371.683,658 672.954,961	147.976
5	371.683,658 672.954,961	6	371.687,342 672.955,715	3.76

Punct început	X / Y	Punct sfârșit	X / Y	Lungime segment (** (m)
6	371.687,342 672.955,715	7	371.713,845 672.959,925	26.835
7	371.713,845 672.959,925	8	371.748,317 673.097,334	141.667
8	371.748,317 673.097,334	1	371.738,155 673.097,671	10.168

\*\* Lungimile segmentelor sunt determinate în planul de proiecție Stereo 70 și sunt rotunjite la 1 milimetru.

\*\*\* Distanța dintre puncte este formată din segmente cumulate ce sunt mai mici decât valoarea 1 milimetru.





**DATE DESPRE IMOBILUL NR. 7092**

Oficiul de Cadastru și Publicitate Imobiliară MARAMURES  
Biroul de Cadastru și Publicitate Imobiliară Baia Mare

**A. Partea I. Descrierea imobilului**

TEREN Extravilan

Adresa: Jud. Maramures

Nr. Crt	Nr cadastral Nr. topografic	Suprafața* (mp)	Observații / Referințe
A1		1.395	Sector cadastral:7 Teren neimprejmuit;

**B. Partea II. Proprietari și acte**

Inscrieri privitoare la dreptul de proprietate și alte drepturi reale		Referințe
/		
Act Administrativ nr. 43313/10, Titlu de proprietate, din 04/10/2002 emis de CJPSDPAT MARAMURES;		
B1	Intabulare, drept de PROPRIETATEcu titlu de reconstituirea dreptului de proprietate in baza Legii nr. 18/1991, dobandit prin Lege, cota actuala 1/1 1) MOLDOVAN MARIA, LIPSA CNP	A1

**C. Partea III. SARCINI .**

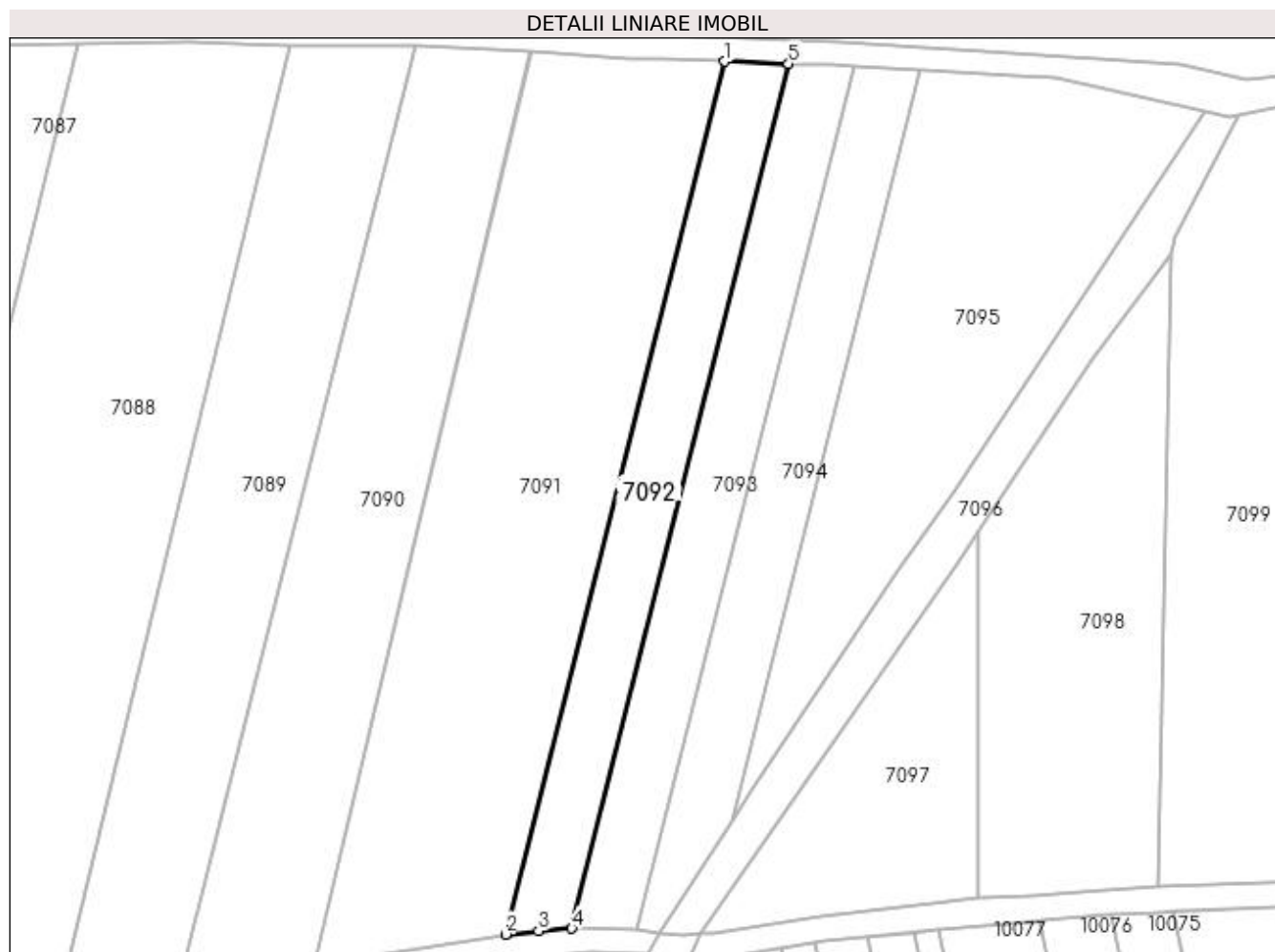
Inscrieri privind dezmembramintele dreptului de proprietate, drepturi reale de garanție și sarcini	Referințe
NU SUNT	

## Anexa Nr. 1 La Partea I

## Teren

Nr cadastral	Suprafața (mp)*	Observații / Referințe
	1.395	

\* Suprafața este determinată în planul de proiecție Stereo 70.



## Date referitoare la teren

Crt	Categorie folosință	Intra vilan	Suprafața (mp)	Tarla	Parcelă	Nr. topo	Observații / Referințe
1	arabil	NU	1.395	MOCIRA	-	-	

## Lungime Segmente

1) Valorile lungimilor segmentelor sunt obținute din proiecție în plan.

Punct început	X / Y	Punct sfârșit	X / Y	Lungime segment (** (m)
1	371.748,317 673.097,334	2	371.713,845 672.959,925	141.667
2	371.713,845 672.959,925	3	371.719,047 672.960,456	5.229
3	371.719,047 672.960,456	4	371.724,277 672.960,84	5.244
4	371.724,277 672.960,84	5	371.758,436 673.096,999	140.378
5	371.758,436 673.096,999	1	371.748,317 673.097,334	10.125

**\*\* Lungimile segmentelor sunt determinate în planul de proiecție Stereo 70 și sunt rotunjite la 1 milimetru.**

**\*\*\* Distanța dintre puncte este formată din segmente cumulate ce sunt mai mici decât valoarea 1 milimetru.**



**DATE DESPRE IMOBILUL NR. 7093**

Oficiul de Cadastru și Publicitate Imobiliară MARAMURES  
Biroul de Cadastru și Publicitate Imobiliară Baia Mare

**A. Partea I. Descrierea imobilului**

TEREN Extravilan

Adresa: Jud. Maramures

Nr. Crt	Nr cadastral Nr. topografic	Suprafața* (mp)	Observații / Referințe
A1		1.400	Sector cadastral:7 Teren neimprejmuit;

**B. Partea II. Proprietari și acte**

Inscrieri privitoare la dreptul de proprietate și alte drepturi reale		Referințe
/		
Act Administrativ nr. 43313/50, Titlu de proprietate, din 17/09/2003 emis de CJPSDPAT MARAMURES;		
B1	Intabulare, drept de PROPRIETATEcu titlu de reconstituirea dreptului de proprietate in baza Legii nr. 18/1991, dobandit prin Lege, cota actuala 1/1 1) ARDELEAN VASILE, LIPSA CNP	A1

**C. Partea III. SARCINI .**

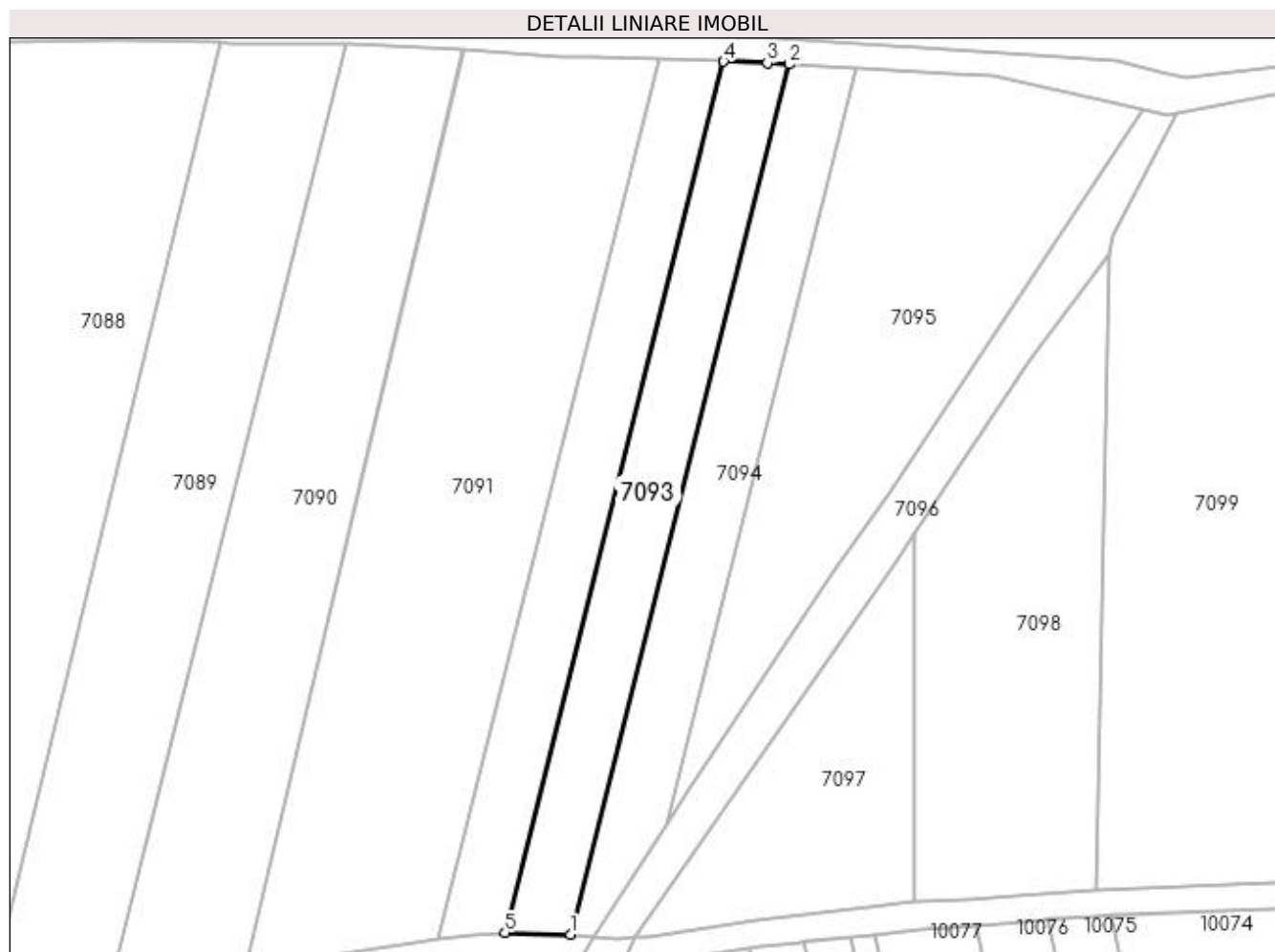
Inscrieri privind dezmembramintele dreptului de proprietate, drepturi reale de garanție și sarcini	Referințe
NU SUNT	

## Anexa Nr. 1 La Partea I

## Teren

Nr cadastral	Suprafața (mp)*	Observații / Referințe
	1.400	

\* Suprafața este determinată în planul de proiecție Stereo 70.



## Date referitoare la teren

Crt	Categorie folosință	Intra vilan	Suprafața (mp)	Tarla	Parcelă	Nr. topo	Observații / Referințe
1	arabil	NU	1.400	MOCIRA	-	-	

## Lungime Segmente

1) Valorile lungimilor segmentelor sunt obținute din proiecție în plan.

Punct început	X / Y	Punct sfârșit	X / Y	Lungime segment (** (m)
1	371.734,464 672.960,604	2	371.768,665 673.096,583	140.214
2	371.768,665 673.096,583	3	371.765,272 673.096,772	3.398
3	371.765,272 673.096,772	4	371.758,436 673.096,999	6.84
4	371.758,436 673.096,999	5	371.724,277 672.960,84	140.378
5	371.724,277 672.960,84	1	371.734,464 672.960,604	10.19

**\*\* Lungimile segmentelor sunt determinate în planul de proiecție Stereo 70 și sunt rotunjite la 1 milimetru.**

**\*\*\* Distanța dintre puncte este formată din segmente cumulate ce sunt mai mici decât valoarea 1 milimetru.**





**DATE DESPRE IMOBILUL NR. 7094**

Oficiul de Cadastru și Publicitate Imobiliară MARAMURES  
Biroul de Cadastru și Publicitate Imobiliară Baia Mare

**A. Partea I. Descrierea imobilului**

TEREN Extravilan

Adresa: Jud. Maramures

Nr. Crt	Nr cadastral Nr. topografic	Suprafața* (mp)	Observații / Referințe
A1		1.391	Sector cadastral:7 Teren neimprejmuit;

**B. Partea II. Proprietari și acte**

Inscrieri privitoare la dreptul de proprietate și alte drepturi reale		Referințe
/		
Act Administrativ nr. 60379/80, Titlu de proprietate, din 25/05/1999 emis de CJPSDPAT MARAMURES;		
B1	Intabulare, drept de PROPRIETATEcu titlu de reconstituirea dreptului de proprietate in baza Legii nr. 18/1991, dobandit prin Lege, cota actuala 1/1 1) POP IOAN, LIPSA CNP	A1

**C. Partea III. SARCINI .**

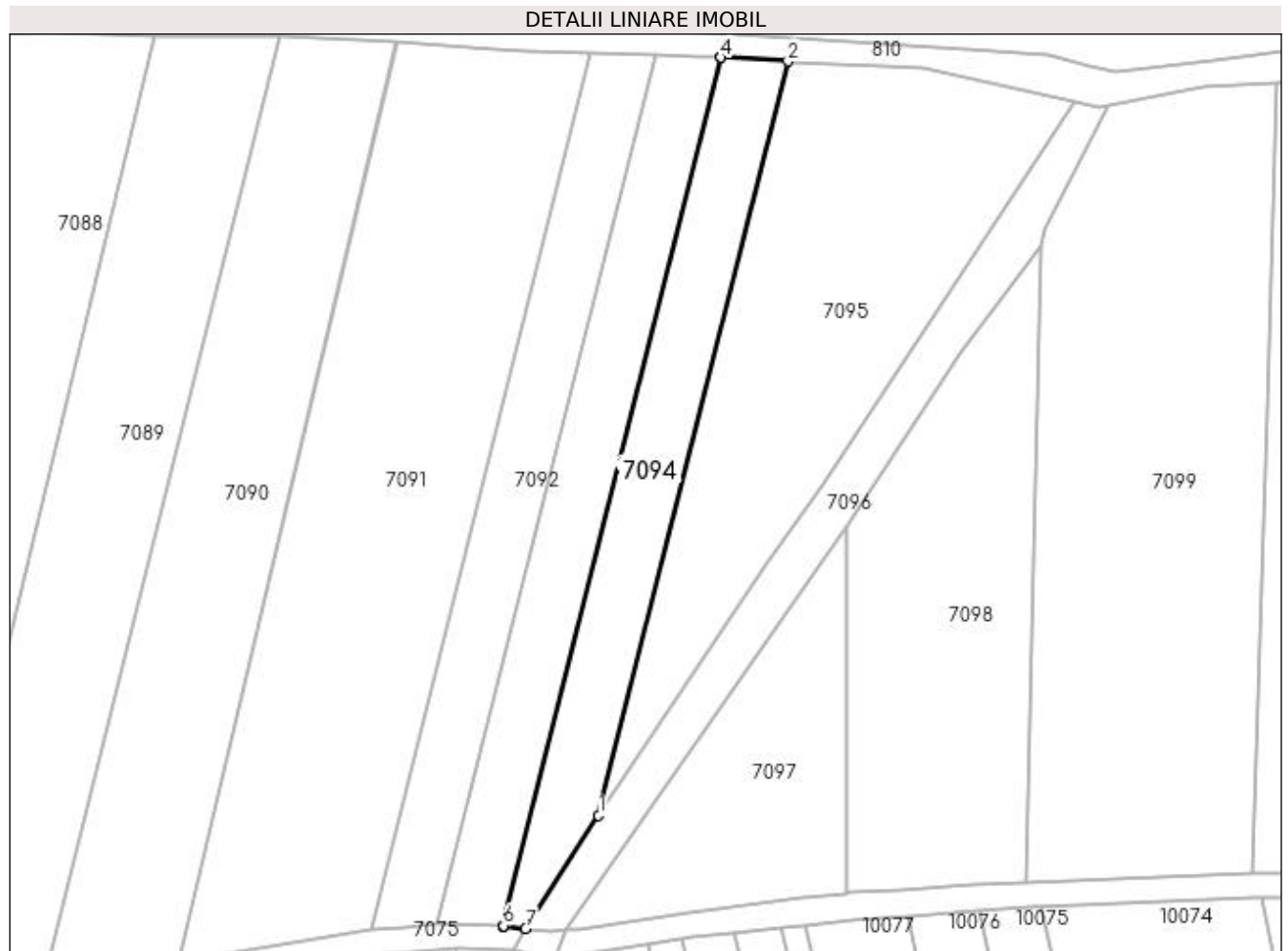
Inscrieri privind dezmembramintele dreptului de proprietate, drepturi reale de garanție și sarcini	Referințe
NU SUNT	

## Anexa Nr. 1 La Partea I

## Teren

Nr cadastral	Suprafața (mp)*	Observații / Referințe
	1.391	

\* Suprafața este determinată în planul de proiecție Stereo 70.



## Date referitoare la teren

Crt	Categorie folosință	Intra vilan	Suprafața (mp)	Tarla	Parcelă	Nr. topo	Observații / Referințe
1	arabil	NU	1.391	MOCIRA	-	-	

## Lungime Segmente

1) Valorile lungimilor segmentelor sunt obținute din proiecție în plan.

Punct început	X / Y	Punct sfârșit	X / Y	Lungime segment (** (m)
1	371.749,494 672.977,896	2	371.779,199 673.095,995	121.778
2	371.779,199 673.095,995	3	371.768,673 673.096,582	10.542
3	371.768,673 673.096,582	4	371.768,665 673.096,583	0.008
4	371.768,665 673.096,583	5	371.734,464 672.960,604	140.214
5	371.734,464 672.960,604	6	371.734,587 672.960,601	0.123

Punct început	X / Y	Punct sfârșit	X / Y	Lungime segment (** (m)
6	371.734,587 672.960,601	7	371.738,011 672.960,153	3.453
7	371.738,011 672.960,153	1	371.749,494 672.977,896	21.135

\*\* Lungimile segmentelor sunt determinate în planul de proiecție Stereo 70 și sunt rotunjite la 1 milimetru.

\*\*\* Distanța dintre puncte este formată din segmente cumulate ce sunt mai mici decât valoarea 1 milimetru.



**DATE DESPRE IMOBILUL NR. 7095**

Oficiul de Cadastru și Publicitate Imobiliară MARAMURES  
Biroul de Cadastru și Publicitate Imobiliară Baia Mare

**A. Partea I. Descrierea imobilului**

TEREN Extravilan

Adresa: Jud. Maramures

Nr. Crt	Nr cadastral Nr. topografic	Suprafața* (mp)	Observații / Referințe
A1		2.800	Sector cadastral:7 Teren neimprejmuit;

**B. Partea II. Proprietari și acte**

Inscrieri privitoare la dreptul de proprietate și alte drepturi reale	Referințe
/	
Act Administrativ nr. 44129/29, Titlu de proprietate, din 04/06/2001 emis de CJPSDPAT MARAMURES;	
B1	A1
Intabulare, drept de PROPRIETATEcu titlu de reconstituirea dreptului de proprietate in baza Legii nr. 18/1991, dobandit prin Lege, cota actuala 1/1	
1) CUPȘA MARIA, LIPSA CNP	

**C. Partea III. SARCINI .**

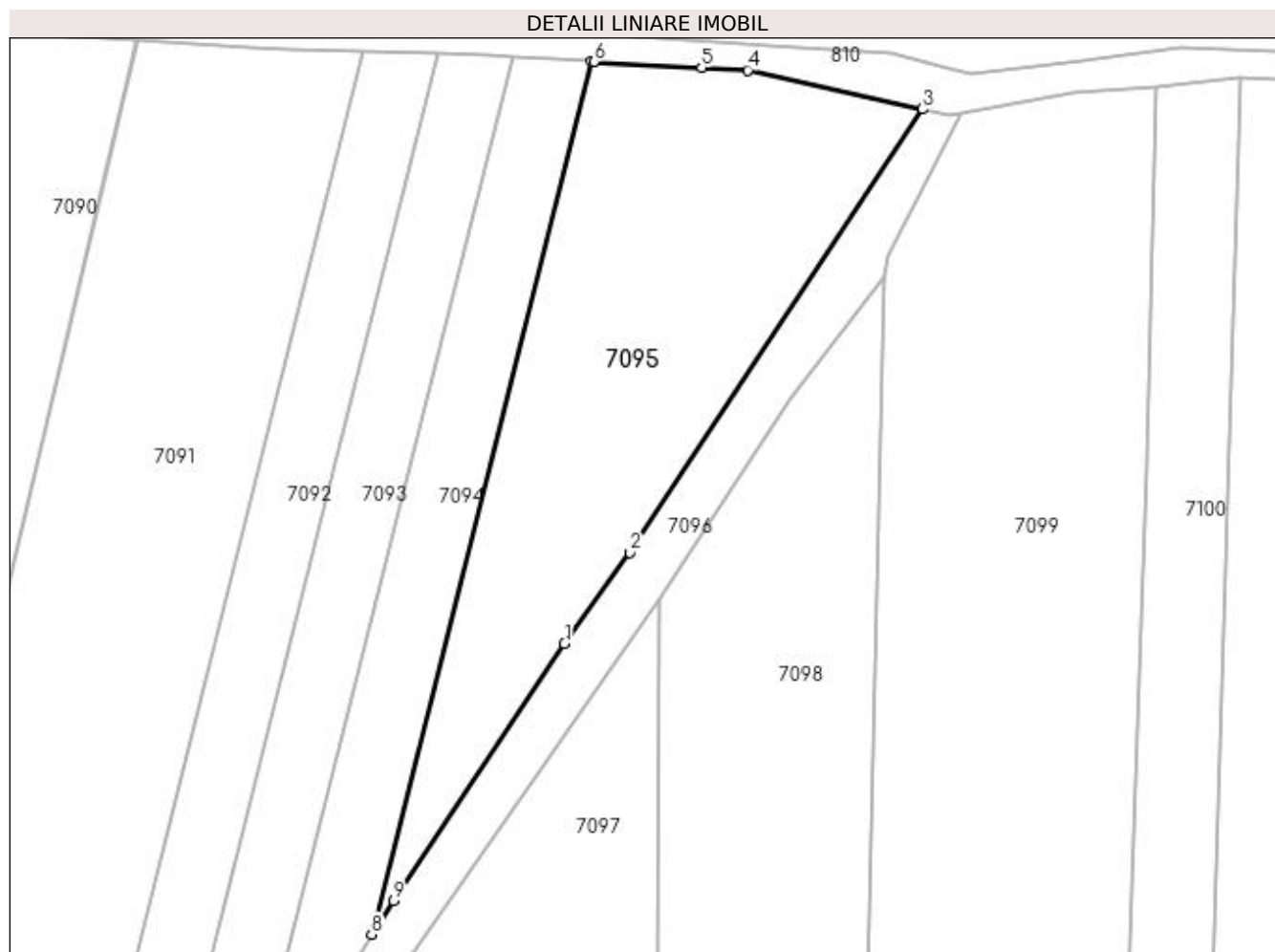
Inscrieri privind dezmembramintele dreptului de proprietate, drepturi reale de garanție și sarcini	Referințe
NU SUNT	

## Anexa Nr. 1 La Partea I

## Teren

Nr cadastral	Suprafața (mp)*	Observații / Referințe
	2.800	

\* Suprafața este determinată în planul de proiecție Stereo 70.



## Date referitoare la teren

Crt	Categorie folosință	Intra vilan	Suprafața (mp)	Tarla	Parcelă	Nr. topo	Observații / Referințe
1	arabil	NU	2.800	MOCIRA	-	-	

## Lungime Segmente

1) Valorile lungimilor segmentelor sunt obținute din proiecție în plan.

Punct început	X / Y	Punct sfârșit	X / Y	Lungime segment (** (m)
1	371.775,624 673.017,248	2	371.784,47 673.029,561	15.161
2	371.784,47 673.029,561	3	371.824,12 673.089,539	71.899
3	371.824,12 673.089,539	4	371.800,428 673.094,811	24.271
4	371.800,428 673.094,811	5	371.794,189 673.095,159	6.249
5	371.794,189 673.095,159	6	371.779,616 673.095,972	14.596

Punct început	X / Y	Punct sfârșit	X / Y	Lungime segment (** (m)
6	371.779,616 673.095,972	7	371.779,199 673.095,995	0.418
7	371.779,199 673.095,995	8	371.749,494 672.977,896	121.778
8	371.749,494 672.977,896	9	371.752,457 672.982,474	5.453
9	371.752,457 672.982,474	1	371.775,624 673.017,248	41.784

\*\* Lungimile segmentelor sunt determinate în planul de proiecție Stereo 70 și sunt rotunjite la 1 milimetru.

\*\*\* Distanța dintre puncte este formată din segmente cumulate ce sunt mai mici decât valoarea 1 milimetru.





**DATE DESPRE IMOBILUL NR. 7096**

Oficiul de Cadastru și Publicitate Imobiliară MARAMURES  
Biroul de Cadastru și Publicitate Imobiliară Baia Mare

**A. Partea I. Descrierea imobilului**

TEREN Extravilan

Adresa: Jud. Maramures

Nr. Crt	Nr cadastral Nr. topografic	Suprafața* (mp)	Observații / Referințe
A1		1.015	Sector cadastral:7 Teren neimprejmuit;

**B. Partea II. Proprietari și acte**

Inscrieri privitoare la dreptul de proprietate și alte drepturi reale	Referințe
/	
Act Normativ nr. 1705, Hotarare de Guvern, din 29/11/2006 emis de GUVERNUL ROMANIEI;	
B1	A1
Intabulare, drept de PROPRIETATE, dobandit prin Lege, cota actuala 1/1 1) <b>STATUL ROMÂN</b> , CIF:999999999999, DOMENIUL PUBLIC	
Act Normativ nr. 1705, Hotarare de Guvern, din 29/11/2006 emis de GUVERNUL ROMANIEI (Inventar ANIF pozitia 85094, Adeverinta nr. 300/24.04.2023);	
B2	A1
Intabulare, drept de ADMINISTRARE, dobandit prin Lege, cota actuala 1/1 1) <b>AGENȚIA NAȚIONALĂ DE ÎMBUNĂȚĂȚIRI FUNCIARE</b> , CIF:29275212	

**C. Partea III. SARCINI .**

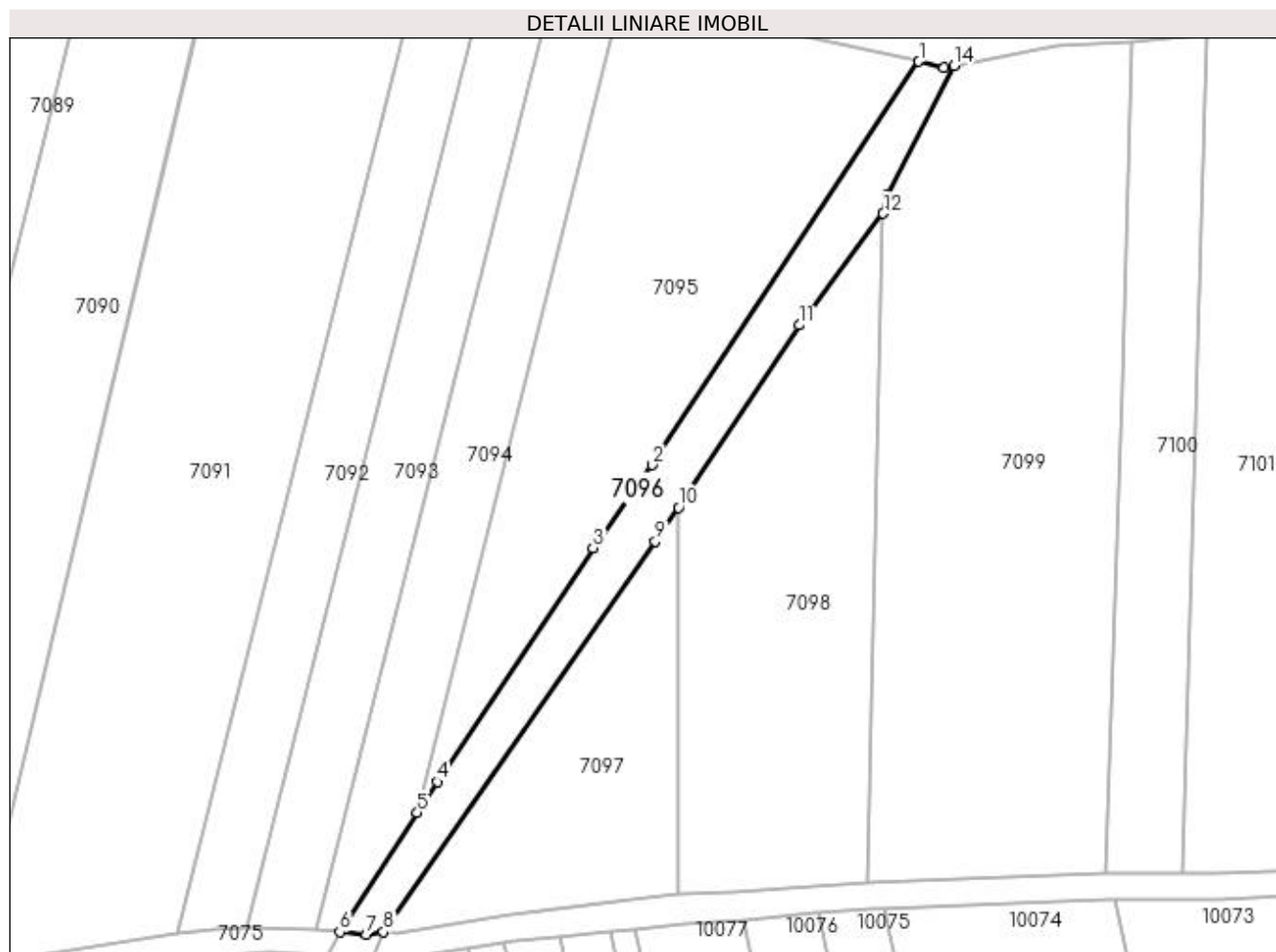
Inscrieri privind dezmembramintele dreptului de proprietate, drepturi reale de garanție și sarcini	Referințe
NU SUNT	

## Anexa Nr. 1 La Partea I

## Teren

Nr cadastral	Suprafața (mp)*	Observații / Referințe
	1.015	

\* Suprafața este determinată în planul de proiecție Stereo 70.



## Date referitoare la teren

Crt	Categorie folosință	Intra vilan	Suprafața (mp)	Tarla	Parcelă	Nr. topo	Observații / Referințe
1	ape statatoare	NU	1.015	-	-	-	CANAL CD 89 - SOMES MAL STANG TICAU-LAPUS

## Lungime Segmente

1) Valorile lungimilor segmentelor sunt obținute din proiecție în plan.

Punct început	X / Y	Punct sfârșit	X / Y	Lungime segment (** (m)
1	371.824,12 673.089,539	2	371.784,47 673.029,561	71.899
2	371.784,47 673.029,561	3	371.775,624 673.017,248	15.161
3	371.775,624 673.017,248	4	371.752,457 672.982,474	41.784
4	371.752,457 672.982,474	5	371.749,494 672.977,896	5.453
5	371.749,494 672.977,896	6	371.738,011 672.960,153	21.135

Punct început	X / Y	Punct sfârșit	X / Y	Lungime segment (** (m)
6	371.738,011 672.960,153	7	371.741,917 672.959,787	3.923
7	371.741,917 672.959,787	8	371.744,489 672.960,172	2.601
8	371.744,489 672.960,172	9	371.784,885 673.018,246	70.742
9	371.784,885 673.018,246	10	371.788,358 673.023,233	6.077
10	371.788,358 673.023,233	11	371.806,292 673.050,358	32.518
11	371.806,292 673.050,358	12	371.818,806 673.066,963	20.792
12	371.818,806 673.066,963	13	371.819,417 673.069,824	2.926
13	371.819,417 673.069,824	14	371.829,371 673.088,935	21.548
14	371.829,371 673.088,935	15	371.827,872 673.088,644	1.527
15	371.827,872 673.088,644	1	371.824,12 673.089,539	3.857

\*\* Lungimile segmentelor sunt determinate în planul de proiecție Stereo 70 și sunt rotunjite la 1 milimetru.

\*\*\* Distanța dintre puncte este formată din segmente cumulate ce sunt mai mici decât valoarea 1 milimetru.



**DATE DESPRE IMOBILUL NR. 7097**

Oficiul de Cadastru și Publicitate Imobiliară MARAMURES  
Biroul de Cadastru și Publicitate Imobiliară Baia Mare

**A. Partea I. Descrierea imobilului**

TEREN Extravilan

Adresa: Jud. Maramures

Nr. Crt	Nr cadastral Nr. topografic	Suprafața* (mp)	Observații / Referințe
A1		Din acte: 1.527 Masurata: 1.259	Sector cadastral:7 Teren neimprejmuit;

**B. Partea II. Proprietari și acte**

Inscrieri privitoare la dreptul de proprietate și alte drepturi reale	Referințe
/	
Act Administrativ nr. 43313/60, Titlu de proprietate, din 21/10/2003 emis de CJPSDPAT MARAMURES;	
B1	A1
Intabulare, drept de PROPRIETATEcu titlu de reconstituirea dreptului de proprietate in baza Legii nr. 18/1991, dobandit prin Lege, cota actuala 1/1	
1) DUMITRAȘ ILIE, LIPSA CNP	
2) DUMITRAȘ GHEORGHE, LIPSA CNP	

**C. Partea III. SARCINI .**

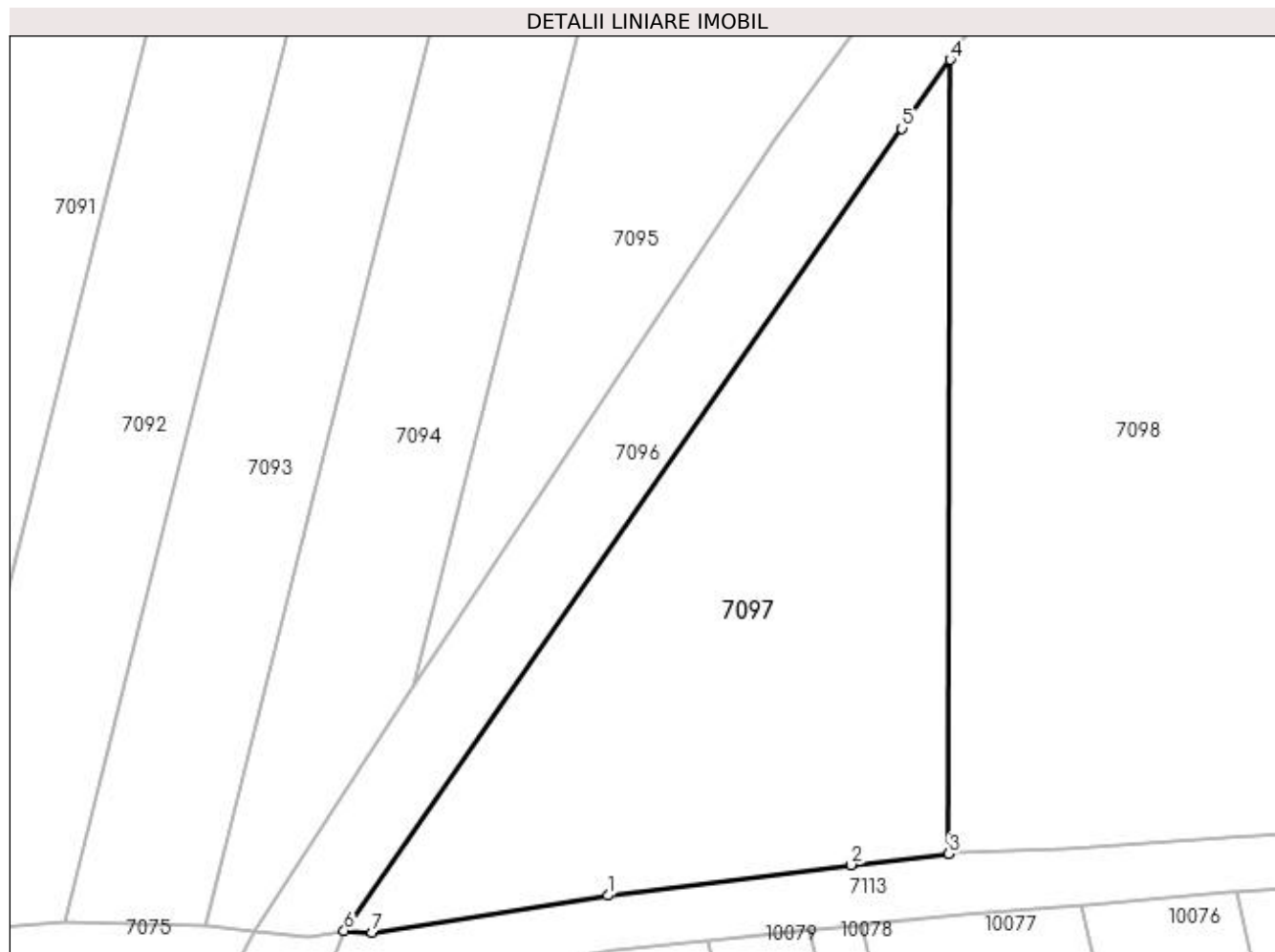
Inscrieri privind dezmembramintele dreptului de proprietate, drepturi reale de garanție și sarcini	Referințe
NU SUNT	

## Anexa Nr. 1 La Partea I

## Teren

Nr cadastral	Suprafața (mp)*	Observații / Referințe
	Din acte: 1.527 Masurata: 1.259	

\* Suprafața este determinată în planul de proiecție Stereo 70.



## Date referitoare la teren

Crt	Categorie folosință	Intra vilan	Suprafața (mp)	Tarla	Parcelă	Nr. topo	Observații / Referințe
1	arabil	NU	1.259	MOCIRA	-	-	

## Lungime Segmente

1) Valorile lungimilor segmentelor sunt obținute din proiecție în plan.

Punct început	X / Y	Punct sfârșit	X / Y	Lungime segment (** (m)
1	371.763,592 672.962,73	2	371.781,189 672.964,95	17.736
2	371.781,189 672.964,95	3	371.788,274 672.965,745	7.129
3	371.788,274 672.965,745	4	371.788,358 673.023,233	57.488
4	371.788,358 673.023,233	5	371.784,885 673.018,246	6.077
5	371.784,885 673.018,246	6	371.744,489 672.960,172	70.742

Punct început	X / Y	Punct sfârșit	X / Y	Lungime segment (** (m)
6	371.744,489 672.960,172	7	371.746,518 672.960,052	2.033
7	371.746,518 672.960,052	1	371.763,592 672.962,73	17.283

\*\* Lungimile segmentelor sunt determinate în planul de proiecție Stereo 70 și sunt rotunjite la 1 milimetru.

\*\*\* Distanța dintre puncte este formată din segmente cumulate ce sunt mai mici decât valoarea 1 milimetru.





**DATE DESPRE IMOBILUL NR. 7098**

Oficiul de Cadastru și Publicitate Imobiliară MARAMURES  
Biroul de Cadastru și Publicitate Imobiliară Baia Mare

**A. Partea I. Descrierea imobilului**

TEREN Extravilan

Adresa: Jud. Maramures

Nr. Crt	Nr cadastral Nr. topografic	Suprafața* (mp)	Observații / Referințe
A1		Din acte: 2.610 Masurata: 2.301	Sector cadastral:7 Teren neimprejmuit;

**B. Partea II. Proprietari și acte**

Inscrieri privitoare la dreptul de proprietate și alte drepturi reale		Referințe
/		
Act Administrativ nr. 520/52, Titlu de proprietate, din 26/09/2002 emis de CJPSDPAT MARAMURES;		
B1	Intabulare, drept de PROPRIETATEcu titlu de reconstituirea dreptului de proprietate in baza Legii nr. 18/1991, dobandit prin Lege, cota actuala 1/1 1) GIȚ IULIANA, LIPSA CNP	A1

**C. Partea III. SARCINI .**

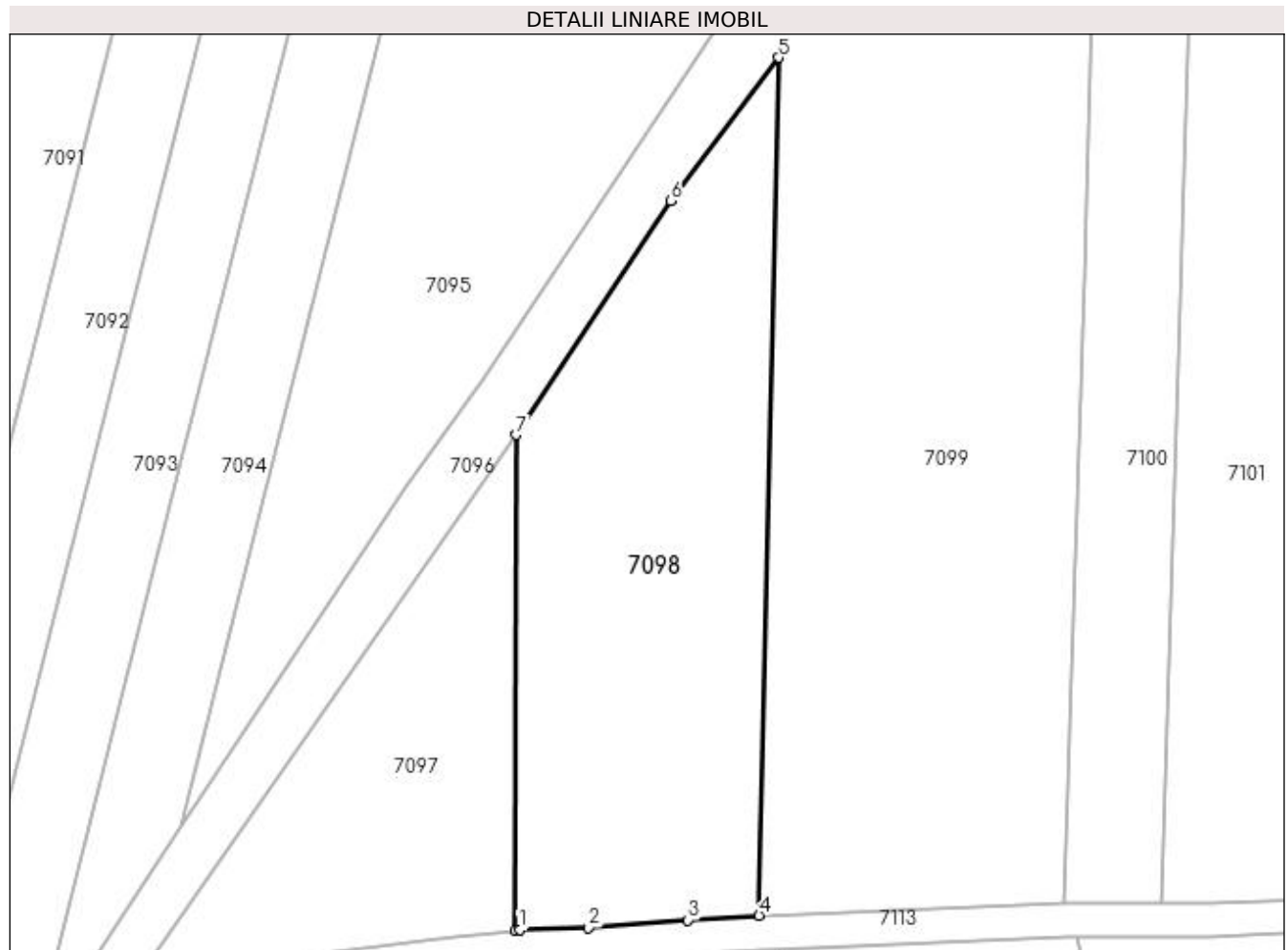
Inscrieri privind dezmembramintele dreptului de proprietate, drepturi reale de garanție și sarcini	Referințe
NU SUNT	

## Anexa Nr. 1 La Partea I

## Teren

Nr cadastral	Suprafața (mp)*	Observații / Referințe
	Din acte: 2.610 Masurata: 2.301	

\* Suprafața este determinată în planul de proiecție Stereo 70.



## Date referitoare la teren

Crt	Categorie folosință	Intra vilan	Suprafața (mp)	Tarla	Parcelă	Nr. topo	Observații / Referințe
1	arabil	NU	2.301	MOCIRA	-	-	

## Lungime Segmente

1) Valorile lungimilor segmentelor sunt obținute din proiecție în plan.

Punct început	X / Y	Punct sfârșit	X / Y	Lungime segment (** (m)
1	371.788,749 672.965,798	2	371.796,758 672.966,076	8.014
2	371.796,758 672.966,076	3	371.808,297 672.966,938	11.571
3	371.808,297 672.966,938	4	371.816,562 672.967,476	8.282
4	371.816,562 672.967,476	5	371.818,806 673.066,963	99.512
5	371.818,806 673.066,963	6	371.806,292 673.050,358	20.792

Punct început	X / Y	Punct sfârșit	X / Y	Lungime segment (** (m)
6	371.806,292 673.050,358	7	371.788,358 673.023,233	32.518
7	371.788,358 673.023,233	8	371.788,274 672.965,745	57.488
8	371.788,274 672.965,745	1	371.788,749 672.965,798	0.478

\*\* Lungimile segmentelor sunt determinate în planul de proiecție Stereo 70 și sunt rotunjite la 1 milimetru.

\*\*\* Distanța dintre puncte este formată din segmente cumulate ce sunt mai mici decât valoarea 1 milimetru.



**DATE DESPRE IMOBILUL NR. 7099**

Oficiul de Cadastru și Publicitate Imobiliară MARAMURES  
Biroul de Cadastru și Publicitate Imobiliară Baia Mare

**A. Partea I. Descrierea imobilului**

TEREN Extravilan

Nr. cadastral vechi:51818

Adresa: Jud. Maramures

Nr. Crt	Nr cadastral Nr. topografic	Suprafața* (mp)	Observații / Referințe
A1	51818	4.300	Sector cadastral:7 Teren neimprejmuit;

**B. Partea II. Proprietari și acte**

Inscrieri privitoare la dreptul de proprietate și alte drepturi reale	Referințe
<b>21750 / 05/04/2022</b>	
Act Notarial nr. Contract de donatie imobiliara aut. nr. 356, din 31/03/2022 emis de Notar Public Stoica Florentina Diana;	
B1	Intabulare, drept de PROPRIETATEcu titlu de drept donatie, dobandit prin Conventie, cota actuala 1/1, cota initiala 1/1
	1) <b>PIRON EUGEN</b> , bun propriu
	<i>OBSERVATII: Pozitie transcrisa din CF nr. 51818, in rangul incheierii nr. 21750 / 05.04.2022</i>

**C. Partea III. SARCINI .**

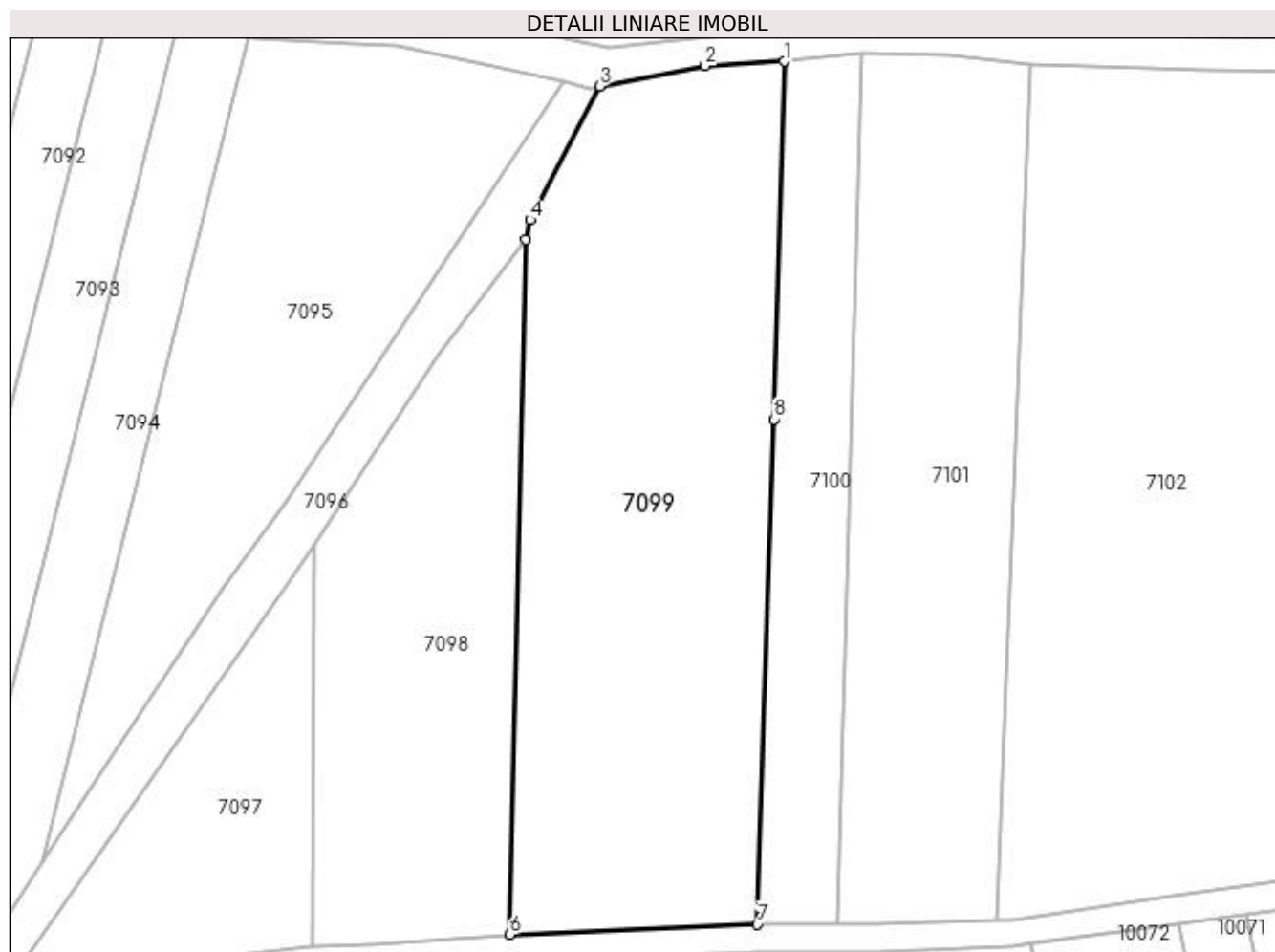
Inscrieri privind dezmembramintele dreptului de proprietate, drepturi reale de garanție și sarcini	Referințe
NU SUNT	

## Anexa Nr. 1 La Partea I

## Teren

Nr cadastral	Suprafața (mp)*	Observații / Referințe
51818	4.300	

\* Suprafața este determinată în planul de proiecție Stereo 70.



## Date referitoare la teren

Crt	Categorie folosință	Intra vilan	Suprafața (mp)	Tarla	Parcelă	Nr. topo	Observații / Referințe
1	arabil	NU	4.300	Mocira	1	-	

## Lungime Segmente

1) Valorile lungimilor segmentelor sunt obținute din proiecție în plan.

Punct început	X / Y	Punct sfârșit	X / Y	Lungime segment (** (m)
1	371.855,813 673.092,51	2	371.844,504 673.091,874	11.327
2	371.844,504 673.091,874	3	371.829,371 673.088,935	15.416
3	371.829,371 673.088,935	4	371.819,417 673.069,824	21.548
4	371.819,417 673.069,824	5	371.818,806 673.066,963	2.926
5	371.818,806 673.066,963	6	371.816,562 672.967,476	99.512

Punct început	X / Y	Punct sfârșit	X / Y	Lungime segment (** (m)
6	371.816,562 672.967,476	7	371.851,972 672.968,912	35.439
7	371.851,972 672.968,912	8	371.854,394 673.041,282	72.411
8	371.854,394 673.041,282	1	371.855,813 673.092,51	51.248

\*\* Lungimile segmentelor sunt determinate în planul de proiecție Stereo 70 și sunt rotunjite la 1 milimetru.

\*\*\* Distanța dintre puncte este formată din segmente cumulate ce sunt mai mici decât valoarea 1 milimetru.





**DATE DESPRE IMOBILUL NR. 7100**

Oficiul de Cadastru și Publicitate Imobiliară MARAMURES  
Biroul de Cadastru și Publicitate Imobiliară Baia Mare

**A. Partea I. Descrierea imobilului**

TEREN Extravilan

Adresa: Jud. Maramures

Nr. Crt	Nr cadastral Nr. topografic	Suprafața* (mp)	Observații / Referințe
A1		1.392	Sector cadastral:7 Teren neimprejmuit;

**B. Partea II. Proprietari și acte**

Inscrieri privitoare la dreptul de proprietate și alte drepturi reale		Referințe
/		
Act Normativ nr. 7, LEGE, din 13/03/1996 emis de PARLAMENTUL ROMANIEI;		
B1	Inscrierea provizorie, drept de PROPRIETATE Art. 13, alin. 15, dobandit prin Lege, cota actuala 1/1 1) COMUNA GÂRDANI, CIF:16367608, PROPRIETAR NEIDENTIFICAT	A1

**C. Partea III. SARCINI .**

Inscrieri privind dezmembramintele dreptului de proprietate, drepturi reale de garanție și sarcini	Referințe
NU SUNT	

## Anexa Nr. 1 La Partea I

## Teren

Nr cadastral	Suprafața (mp)*	Observații / Referințe
	1.392	

\* Suprafața este determinată în planul de proiecție Stereo 70.



## Date referitoare la teren

Crt	Categorie folosință	Intra vilan	Suprafața (mp)	Tarla	Parcelă	Nr. topo	Observații / Referințe
1	arabil	NU	1.392	MOCIRA	-	-	

## Lungime Segmente

1) Valorile lungimilor segmentelor sunt obținute din proiecție în plan.

Punct început	X / Y	Punct sfârșit	X / Y	Lungime segment (** (m)
1	371.867,063 673.093,692	2	371.866,95 673.093,695	0.113
2	371.866,95 673.093,695	3	371.855,813 673.092,51	11.2
3	371.855,813 673.092,51	4	371.854,394 673.041,282	51.248
4	371.854,394 673.041,282	5	371.851,972 672.968,912	72.411
5	371.851,972 672.968,912	6	371.863,353 672.968,947	11.381

Punct început	X / Y	Punct sfârșit	X / Y	Lungime segment (** (m)
6	371.863,353 672.968,947	1	371.867,063 673.093,692	124.8

\*\* Lungimile segmentelor sunt determinate în planul de proiecție Stereo 70 și sunt rotunjite la 1 milimetru.

\*\*\* Distanța dintre puncte este formată din segmente cumulate ce sunt mai mici decât valoarea 1 milimetru.



**DATE DESPRE IMOBILUL NR. 7101**

Oficiul de Cadastru și Publicitate Imobiliară MARAMURES  
Biroul de Cadastru și Publicitate Imobiliară Baia Mare

**A. Partea I. Descrierea imobilului**

TEREN Extravilan

Adresa: Jud. Maramures

Nr. Crt	Nr cadastral Nr. topografic	Suprafața* (mp)	Observații / Referințe
A1		2.908	Sector cadastral:7 Teren neimprejmuit;

**B. Partea II. Proprietari și acte**

Inscrieri privitoare la dreptul de proprietate și alte drepturi reale		Referințe
/		
Act Administrativ nr. 43313/32, Titlu de proprietate, din 29/07/2003 emis de CJPSDPAT MARAMURES;		
B1	Intabulare, drept de PROPRIETATEcu titlu de reconstituirea dreptului de proprietate in baza Legii nr. 18/1991, dobandit prin Lege, cota actuala 1/1 1) ANDREICUȚ GHEORGHE, LIPSA CNP	A1

**C. Partea III. SARCINI .**

Inscrieri privind dezmembramintele dreptului de proprietate, drepturi reale de garanție și sarcini	Referințe
NU SUNT	

## Anexa Nr. 1 La Partea I

## Teren

Nr cadastral	Suprafața (mp)*	Observații / Referințe
	2.908	

\* Suprafața este determinată în planul de proiecție Stereo 70.



## Date referitoare la teren

Crt	Categorie folosință	Intra vilan	Suprafața (mp)	Tarla	Parcelă	Nr. topo	Observații / Referințe
1	arabil	NU	2.908	MOCIRA	-	-	

## Lungime Segmente

1) Valorile lungimilor segmentelor sunt obținute din proiecție în plan.

Punct început	X / Y	Punct sfârșit	X / Y	Lungime segment (** (m)
1	371.886,191 672.969,596	2	371.891,115 673.092,12	122.623
2	371.891,115 673.092,12	3	371.879,238 673.093,381	11.944
3	371.879,238 673.093,381	4	371.867,063 673.093,692	12.179
4	371.867,063 673.093,692	5	371.863,353 672.968,947	124.8
5	371.863,353 672.968,947	6	371.868,733 672.968,941	5.38

Punct început	X / Y	Punct sfârșit	X / Y	Lungime segment (** (m)
6	371.868,733 672.968,941	1	371.886,191 672.969,596	17.47

\*\* Lungimile segmentelor sunt determinate în planul de proiecție Stereo 70 și sunt rotunjite la 1 milimetru.

\*\*\* Distanța dintre puncte este formată din segmente cumulate ce sunt mai mici decât valoarea 1 milimetru.





**DATE DESPRE IMOBILUL NR. 7102**

Oficiul de Cadastru și Publicitate Imobiliară MARAMURES  
Biroul de Cadastru și Publicitate Imobiliară Baia Mare

**A. Partea I. Descrierea imobilului**

TEREN Extravilan

Adresa: Jud. Maramures

Nr. Crt	Nr cadastral Nr. topografic	Suprafața* (mp)	Observații / Referințe
A1		5.798	Sector cadastral:7 Teren neimprejmuit;

**B. Partea II. Proprietari și acte**

Inscrieri privitoare la dreptul de proprietate și alte drepturi reale	Referințe
/	
Act Administrativ nr. 44108/23, Titlu de proprietate, din 18/02/1999 emis de CJPSDPAT MARAMURES;	
B1	A1
Intabulare, drept de PROPRIETATEcu titlu de reconstituirea dreptului de proprietate in baza Legii nr. 18/1991, dobandit prin Lege, cota actuala 1/1	
1) CĂLĂUZ MARIA, LIPSA CNP	

**C. Partea III. SARCINI .**

Inscrieri privind dezmembramintele dreptului de proprietate, drepturi reale de garanție și sarcini	Referințe
NU SUNT	

## Anexa Nr. 1 La Partea I

## Teren

Nr cadastral	Suprafața (mp)*	Observații / Referințe
	5.798	

\* Suprafața este determinată în planul de proiecție Stereo 70.



## Date referitoare la teren

Crt	Categorie folosință	Intra vilan	Suprafața (mp)	Tarla	Parcelă	Nr. topo	Observații / Referințe
1	arabil	NU	5.798	MOCIRA	-	-	

## Lungime Segmente

1) Valorile lungimilor segmentelor sunt obținute din proiecție în plan.

Punct început	X / Y	Punct sfârșit	X / Y	Lungime segment (** (m)
1	371.940,326 673.090,735	2	371.916,12 673.091,231	24.211
2	371.916,12 673.091,231	3	371.891,115 673.092,12	25.021
3	371.891,115 673.092,12	4	371.886,191 672.969,596	122.623
4	371.886,191 672.969,596	5	371.888,344 672.969,632	2.153
5	371.888,344 672.969,632	6	371.911,559 672.973,036	23.463

Punct început	X / Y	Punct sfârșit	X / Y	Lungime segment (** (m)
6	371.911,559 672.973,036	7	371.935,087 672.976,297	23.753
7	371.935,087 672.976,297	1	371.940,326 673.090,735	114.558

\*\* Lungimile segmentelor sunt determinate în planul de proiecție Stereo 70 și sunt rotunjite la 1 milimetru.

\*\*\* Distanța dintre puncte este formată din segmente cumulate ce sunt mai mici decât valoarea 1 milimetru.



**DATE DESPRE IMOBILUL NR. 7103**

Oficiul de Cadastru și Publicitate Imobiliară MARAMURES  
Biroul de Cadastru și Publicitate Imobiliară Baia Mare

**A. Partea I. Descrierea imobilului**

TEREN Extravilan

Nr. cadastral vechi:50448

Adresa: Jud. Maramures

Nr. Crt	Nr cadastral Nr. topografic	Suprafața* (mp)	Observații / Referințe
A1	50448	4.245	Sector cadastral:7 Teren neimprejmuit;

**Construcții**

Crt	Nr cadastral Nr. topografic	Adresa	Observații / Referințe
A1.1		Jud. Maramures	Nr. niveluri:1; S. construita la sol:504 mp; S. construita desfasurata:504 mp; ANEXA

**B. Partea II. Proprietari și acte**

Inscrieri privitoare la dreptul de proprietate și alte drepturi reale		Referințe
<b>39691 / 18/06/2021</b>		
Act Notarial nr. Contract de donatie imobiliara aut. nr. 652, din 17/06/2021 emis de NP Stoica Florentina Diana;		
B1	Intabulare, drept de PROPRIETATEcu titlu de drept donatie, dobandit prin Conventie, cota actuala 1/1, cota initiala 1/1 1) <b>BABAS ALINA GEORGIANA</b> , bun propriu <i>OBSERVATII: Pozitie transcrisa din CF nr. 50448, in rangul incheierii nr. 39691 / 18.06.2021</i>	A1
/		
Act Normativ nr. 7, LEGE, din 13/03/1996 emis de PARLAMENTUL ROMANIEI;		
B1	Intabulare, drept de PROPRIETATE, dobandit prin Lege, cota actuala 1/1 1) <b>BABAS ALINA GEORGIANA</b> , LIPSA CNP	A1.1

**C. Partea III. SARCINI .**

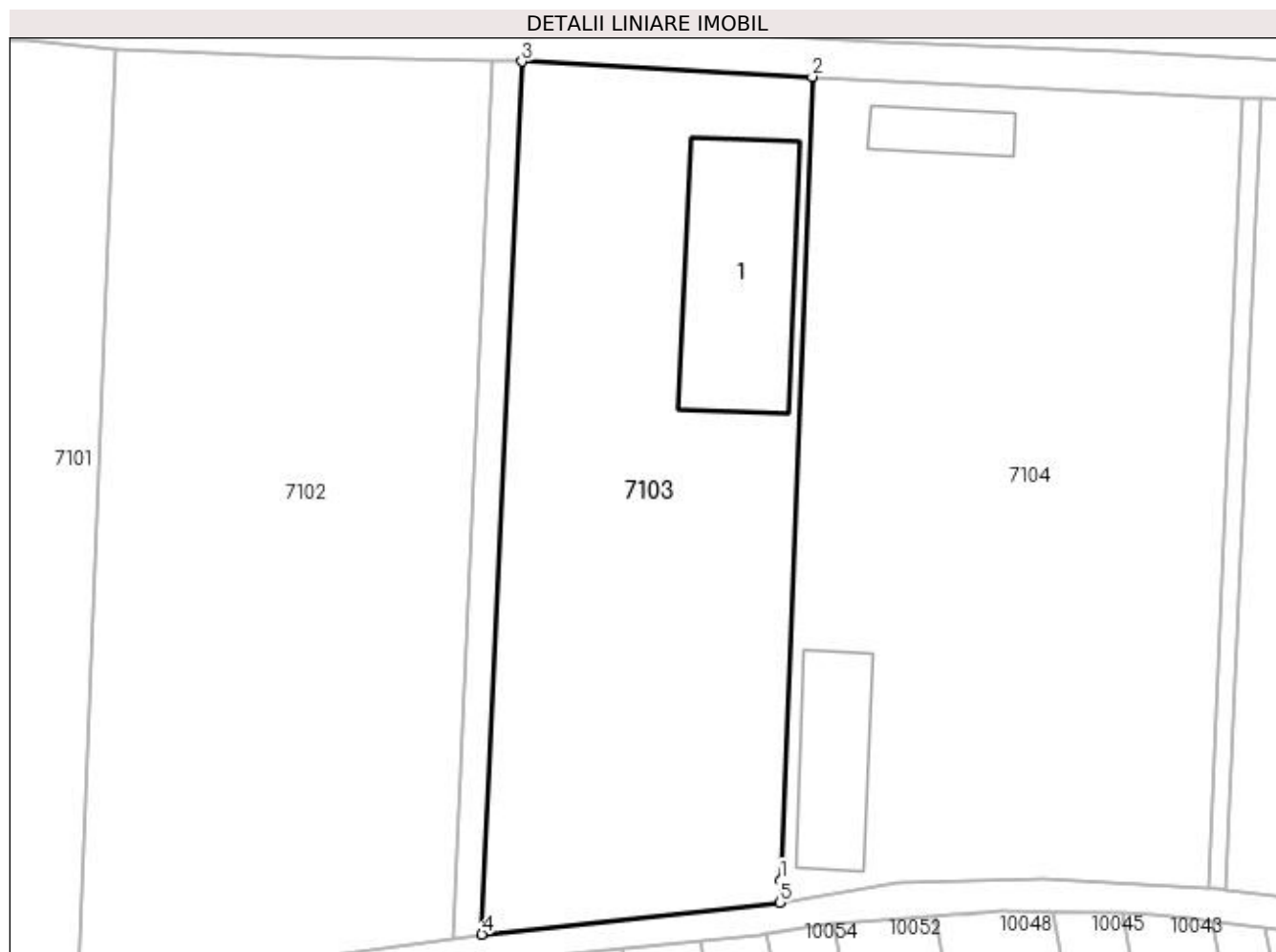
Inscrieri privind dezmembramintele dreptului de proprietate, drepturi reale de garanție și sarcini	Referințe
NU SUNT	

## Anexa Nr. 1 La Partea I

## Teren

Nr cadastral	Suprafața (mp)*	Observații / Referințe
50448	4.245	

\* Suprafața este determinată în planul de proiecție Stereo 70.



## Date referitoare la teren

Crt	Categorie folosință	Intra vilan	Suprafața (mp)	Tarla	Parcelă	Nr. topo	Observații / Referințe
1	curți constructii	NU	600	Mocira	-	-	
2	arabil	NU	3.645	Mocira	-	-	

## Date referitoare la construcții

Crt	Număr	Destinație construcție	Supraf. (mp)	Situație juridică	Observații / Referințe
A1.1		construcții anexa	504	Cu acte	Nr. niveluri:1; S. construita la sol:504 mp; S. construita desfasurata:504 mp; ANEXA

## Lungime Segmente

1) Valorile lungimilor segmentelor sunt obținute din proiecție în plan.

Punct început	X / Y	Punct sfârșit	X / Y	Lungime segment (** (m)
1	371.977,794 672.983,894	2	371.981,957 673.088,669	104.858
2	371.981,957 673.088,669	3	371.944,047 673.090,659	37.962
3	371.944,047 673.090,659	4	371.938,836 672.976,816	113.962

Punct început	X / Y	Punct sfârșit	X / Y	Lungime segment (** (m)
4	371.938,836 672.976,816	5	371.977,679 672.980,992	39.067
5	371.977,679 672.980,992	1	371.977,794 672.983,894	2.904

\*\* Lungimile segmentelor sunt determinate în planul de proiecție Stereo 70 și sunt rotunjite la 1 milimetru.

\*\*\* Distanța dintre puncte este formată din segmente cumulate ce sunt mai mici decât valoarea 1 milimetru.





**DATE DESPRE IMOBILUL NR. 7104**

Oficiul de Cadastru și Publicitate Imobiliară MARAMURES  
Biroul de Cadastru și Publicitate Imobiliară Baia Mare

**A. Partea I. Descrierea imobilului**

TEREN Extravilan

Nr. cadastral vechi:50124

Adresa: Jud. Maramures

Nr. Crt	Nr cadastral Nr. topografic	Suprafața* (mp)	Observații / Referințe
A1	50124	5.830	Sector cadastral:7 Teren neimprejmuat;

**Construcții**

Crt	Nr cadastral Nr. topografic	Adresa	Observații / Referințe
A1.1		Jud. Maramures	Nr. niveluri:1; S. construita la sol:251 mp; S. construita desfasurata:251 mp; ANEXA
A1.2		Jud. Maramures	Nr. niveluri:1; S. construita la sol:108 mp; S. construita desfasurata:108 mp; ANEXA

**B. Partea II. Proprietari și acte**

Inscrieri privitoare la dreptul de proprietate și alte drepturi reale		Referințe
<b>1155 / 13/01/2012</b>		
Act Notarial nr. Certificat de mostenitor suplimentar nr. 04, din 11/01/2012 emis de NP Stoica Ioan Alin (in Dosarul nr. 05 din 11.01.2012);		
B1	Intabulare, drept de PROPRIETATEcu titlu de drept mostenire, dobandit prin Succesiune, cota actuala 1/4, cota initiala 1/4 1) <b>PIRON VASILE NICOLAE</b> , bun propriu <i>OBSERVATII: Pozitie transcrisa din CF nr. 50124, in rangul incheierii nr. 1155 / 13.01.2012</i>	A1
B2	Intabulare, drept de PROPRIETATEcu titlu de drept partaj, dobandit prin Conventie, cota actuala 3/4, cota initiala 3/4 1) <b>PIRON VASILE NICOLAE</b> , bun propriu lipsa CNP <i>OBSERVATII: Pozitie transcrisa din CF nr. 50124, in rangul incheierii nr. 1155 / 13.01.2012</i>	A1
/		
Act Normativ nr. 7, LEGE, din 13/03/1996 emis de PARLAMENTUL ROMANIEI;		
B3	Intabulare, drept de PROPRIETATE, dobandit prin Lege, cota actuala 1/1 1) <b>PIRON VASILE NICOLAE</b> , LIPSA CNP	A1.1, A1.2

**C. Partea III. SARCINI .**

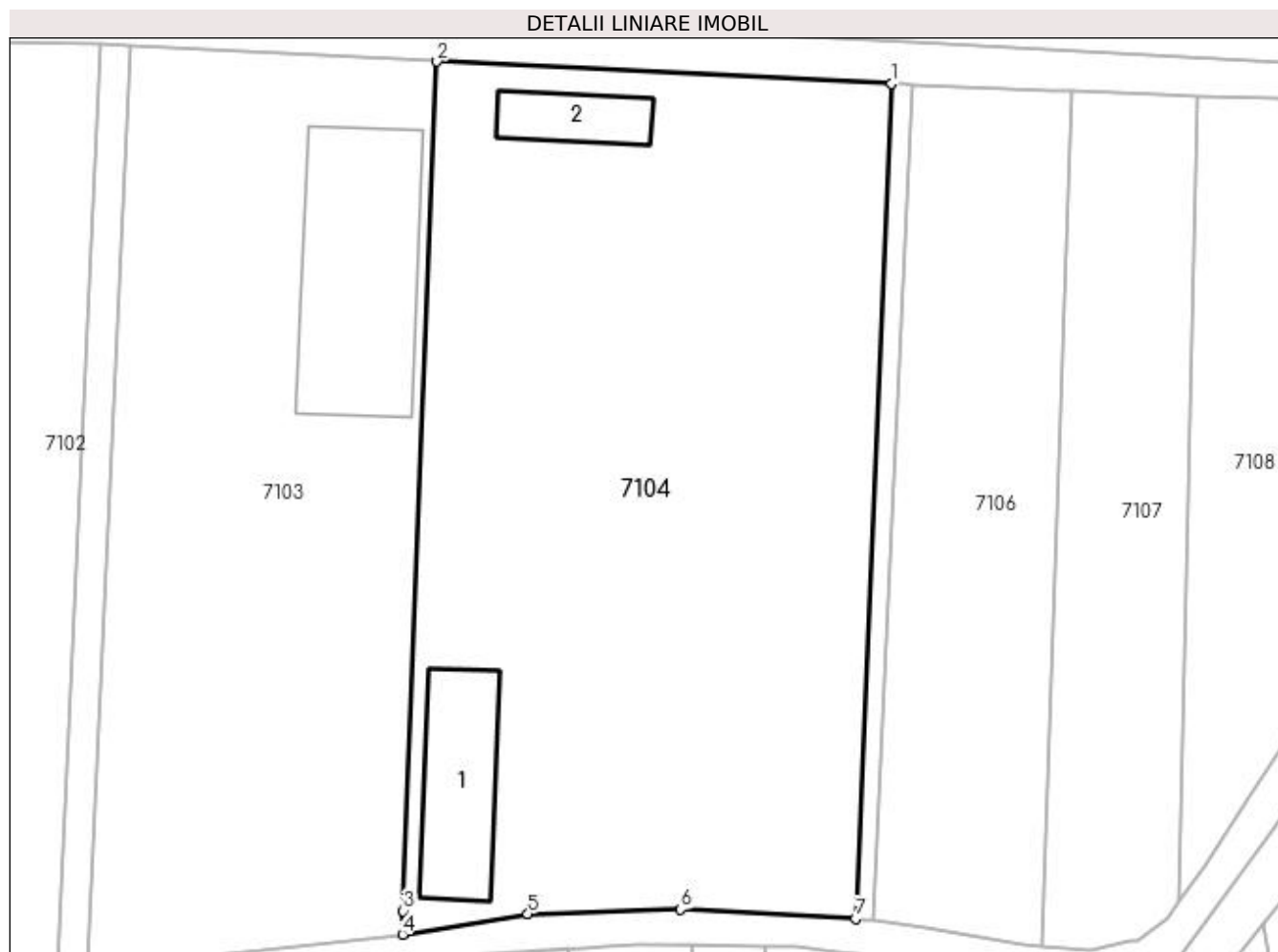
Inscrieri privind dezmembramintele dreptului de proprietate, drepturi reale de garanție și sarcini	Referințe
NU SUNT	

## Anexa Nr. 1 La Partea I

## Teren

Nr cadastral	Suprafața (mp)*	Observații / Referințe
50124	5.830	

\* Suprafața este determinată în planul de proiecție Stereo 70.



## Date referitoare la teren

Crt	Categorie folosință	Intra vilan	Suprafața (mp)	Tarla	Parcelă	Nr. topo	Observații / Referințe
1	arabil	NU	5.430	-	-	-	
2	curți construcții	NU	400	-	-	-	

## Date referitoare la construcții

Crt	Număr	Destinație construcție	Supraf. (mp)	Situație juridică	Observații / Referințe
A1.1		construcții anexa	251	Cu acte	Nr. niveluri:1; S. construita la sol:251 mp; S. construita desfasurata:251 mp; ANEXA
A1.2		construcții anexa	108	Cu acte	Nr. niveluri:1; S. construita la sol:108 mp; S. construita desfasurata:108 mp; ANEXA

## Lungime Segmente

1) Valorile lungimilor segmentelor sunt obținute din proiecție în plan.

Punct început	X / Y	Punct sfârșit	X / Y	Lungime segment (** (m)
1	372.038,082 673.085,933	2	371.981,957 673.088,669	56.192
2	371.981,957 673.088,669	3	371.977,794 672.983,894	104.858

Punct început	X / Y	Punct sfârșit	X / Y	Lungime segment (** (m)
3	371.977,794 672.983,894	4	371.977,679 672.980,992	2.904
4	371.977,679 672.980,992	5	371.993,165 672.983,512	15.69
5	371.993,165 672.983,512	6	372.012,045 672.984,099	18.889
6	372.012,045 672.984,099	7	372.033,59 672.982,921	21.577
7	372.033,59 672.982,921	1	372.038,082 673.085,933	103.11

\*\* Lungimile segmentelor sunt determinate în planul de proiecție Stereo 70 și sunt rotunjite la 1 milimetru.

\*\*\* Distanța dintre puncte este formată din segmente cumulate ce sunt mai mici decât valoarea 1 milimetru.



**DATE DESPRE IMOBILUL NR. 7105**

Oficiul de Cadastru și Publicitate Imobiliară MARAMURES  
Biroul de Cadastru și Publicitate Imobiliară Baia Mare

**A. Partea I. Descrierea imobilului**

TEREN Extravilan

Adresa: Jud. Maramures

Nr. Crt	Nr cadastral Nr. topografic	Suprafața* (mp)	Observații / Referințe
A1		249	Sector cadastral:7 Teren neimprejmuit;

**B. Partea II. Proprietari și acte**

Inscrieri privitoare la dreptul de proprietate și alte drepturi reale		Referințe
/		
Act Normativ nr. 7, LEGE, din 13/03/1996 emis de PARLAMENTUL ROMANIEI;		
B1	Inscrierea provizorie, drept de PROPRIETATE Art. 13, alin. 15, dobândit prin Lege, cota actuala 1/1 1) COMUNA GÂRDANI, CIF:16367608, PROPRIETAR NEIDENTIFICAT	A1

**C. Partea III. SARCINI .**

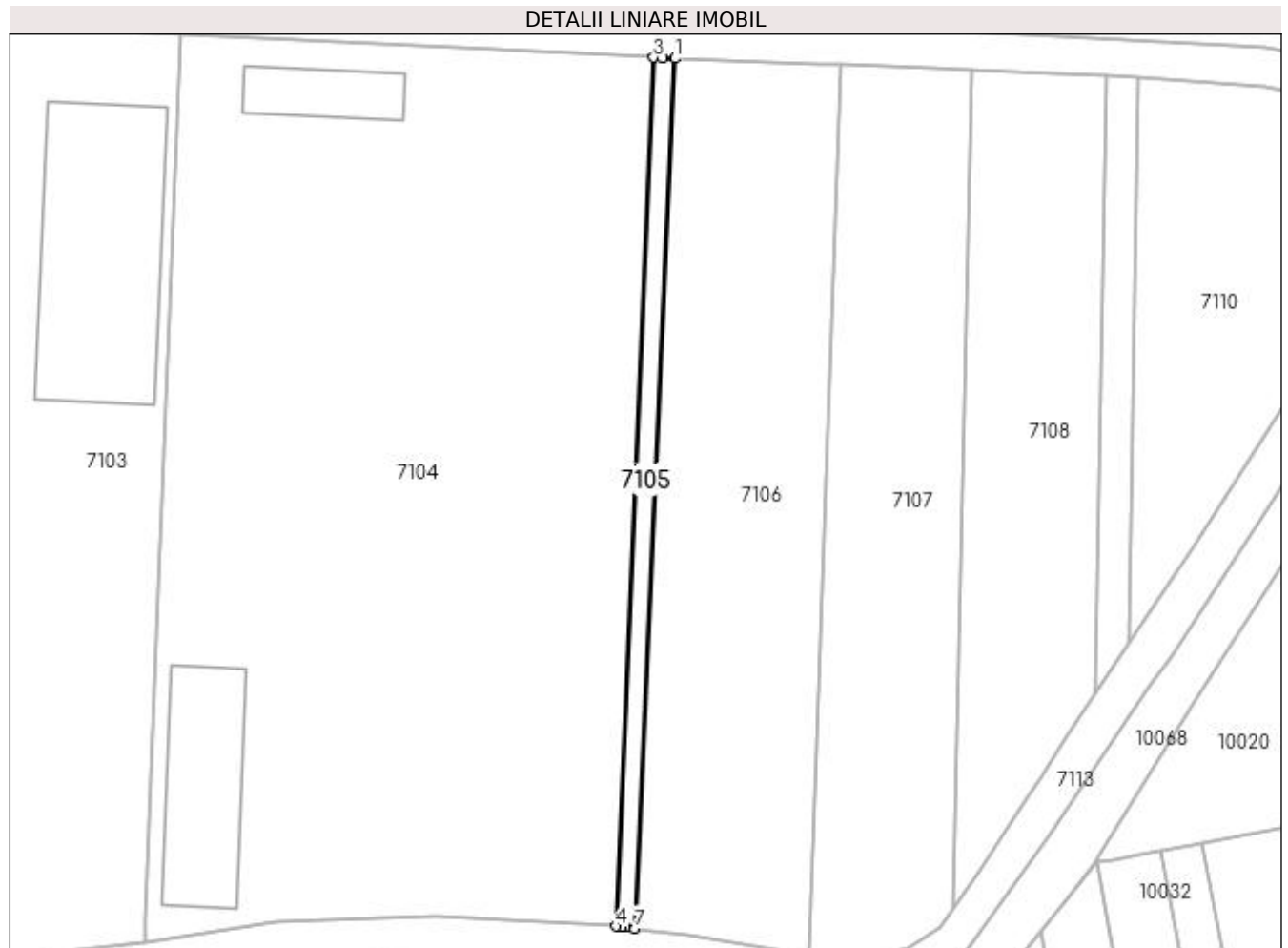
Inscrieri privind dezmembramintele dreptului de proprietate, drepturi reale de garanție și sarcini	Referințe
NU SUNT	

## Anexa Nr. 1 La Partea I

## Teren

Nr cadastral	Suprafața (mp)*	Observații / Referințe
	249	

\* Suprafața este determinată în planul de proiecție Stereo 70.



## Date referitoare la teren

Crt	Categorie folosință	Intra vilan	Suprafața (mp)	Tarla	Parcelă	Nr. topo	Observații / Referințe
1	arabil	NU	249	MOCIRA	-	-	

## Lungime Segmente

1) Valorile lungimilor segmentelor sunt obținute din proiecție în plan.

Punct început	X / Y	Punct sfârșit	X / Y	Lungime segment (** (m)
1	372.040,619 673.085,824	2	372.039,144 673.085,881	1.476
2	372.039,144 673.085,881	3	372.038,082 673.085,933	1.063
3	372.038,082 673.085,933	4	372.033,59 672.982,921	103.11
4	372.033,59 672.982,921	5	372.034,259 672.982,884	0.67
5	372.034,259 672.982,884	6	372.034,726 672.982,821	0.471

Punct început	X / Y	Punct sfârșit	X / Y	Lungime segment (** (m)
6	372.034,726 672.982,821	7	372.035,863 672.982,667	1.147
7	372.035,863 672.982,667	1	372.040,619 673.085,824	103.267

\*\* Lungimile segmentelor sunt determinate în planul de proiecție Stereo 70 și sunt rotunjite la 1 milimetru.

\*\*\* Distanța dintre puncte este formată din segmente cumulate ce sunt mai mici decât valoarea 1 milimetru.





**DATE DESPRE IMOBILUL NR. 7106**

Oficiul de Cadastru și Publicitate Imobiliară MARAMURES  
Biroul de Cadastru și Publicitate Imobiliară Baia Mare

**A. Partea I. Descrierea imobilului**

TEREN Extravilan

Adresa: Jud. Maramures

Nr. Crt	Nr cadastral Nr. topografic	Suprafața* (mp)	Observații / Referințe
A1		2.107	Sector cadastral:7 Teren neimprejmuit;

**B. Partea II. Proprietari și acte**

Inscrieri privitoare la dreptul de proprietate și alte drepturi reale		Referințe
/		
Act Administrativ nr. 60123/25, Titlu de proprietate, din 10/11/1994 emis de CJPSDPAT MARAMURES;		
B1	Intabulare, drept de PROPRIETATEcu titlu de reconstituirea dreptului de proprietate in baza Legii nr. 18/1991, dobandit prin Lege, cota actuala 1/1	A1
	1) CIRȚ LAURENȚIU, LIPSA CNP 2) BROTNEI ELVIRA, LIPSA CNP 3) CIRȚ VASILE, LIPSA CNP 4) ABRUDAN MARIA, LIPSA CNP 5) CIRT IOAN, LIPSA CNP	

**C. Partea III. SARCINI .**

Inscrieri privind dezmembramintele dreptului de proprietate, drepturi reale de garanție și sarcini	Referințe
NU SUNT	

## Anexa Nr. 1 La Partea I

## Teren

Nr cadastral	Suprafața (mp)*	Observații / Referințe
	2.107	

\* Suprafața este determinată în planul de proiecție Stereo 70.



## Date referitoare la teren

Crt	Categorie folosință	Intra vilan	Suprafața (mp)	Tarla	Parcelă	Nr. topo	Observații / Referințe
1	arabil	NU	2.107	MOCIRA	-	-	

## Lungime Segmente

1) Valorile lungimilor segmentelor sunt obținute din proiecție în plan.

Punct început	X / Y	Punct sfârșit	X / Y	Lungime segment (** (m)
1	372.035,863 672.982,667	2	372.042,165 672.981,814	6.359
2	372.042,165 672.981,814	3	372.054,171 672.979,816	12.171
3	372.054,171 672.979,816	4	372.056,515 672.979,438	2.374
4	372.056,515 672.979,438	5	372.060,197 673.085,062	105.688
5	372.060,197 673.085,062	6	372.057,843 673.085,153	2.356

Punct început	X / Y	Punct sfârșit	X / Y	Lungime segment (** (m)
6	372.057,843 673.085,153	7	372.040,619 673.085,824	17.237
7	372.040,619 673.085,824	1	372.035,863 672.982,667	103.267

\*\* Lungimile segmentelor sunt determinate în planul de proiecție Stereo 70 și sunt rotunjite la 1 milimetru.

\*\*\* Distanța dintre puncte este formată din segmente cumulate ce sunt mai mici decât valoarea 1 milimetru.



**DATE DESPRE IMOBILUL NR. 7107**

Oficiul de Cadastru și Publicitate Imobiliară MARAMURES  
Biroul de Cadastru și Publicitate Imobiliară Baia Mare

**A. Partea I. Descrierea imobilului**

TEREN Extravilan

Adresa: Jud. Maramures

Nr. Crt	Nr cadastral Nr. topografic	Suprafața* (mp)	Observații / Referințe
A1		1.703	Sector cadastral:7 Teren neimprejmuit;

**B. Partea II. Proprietari și acte**

Inscrieri privitoare la dreptul de proprietate și alte drepturi reale		Referințe
/		
Act Normativ nr. 7, LEGE, din 13/03/1996 emis de PARLAMENTUL ROMANIEI;		
B1	Inscrierea provizorie, drept de PROPRIETATE Art. 13, alin. 15, dobandit prin Lege, cota actuala 1/1 1) COMUNA GÂRDANI, CIF:16367608, PROPRIETAR NEIDENTIFICAT	A1

**C. Partea III. SARCINI .**

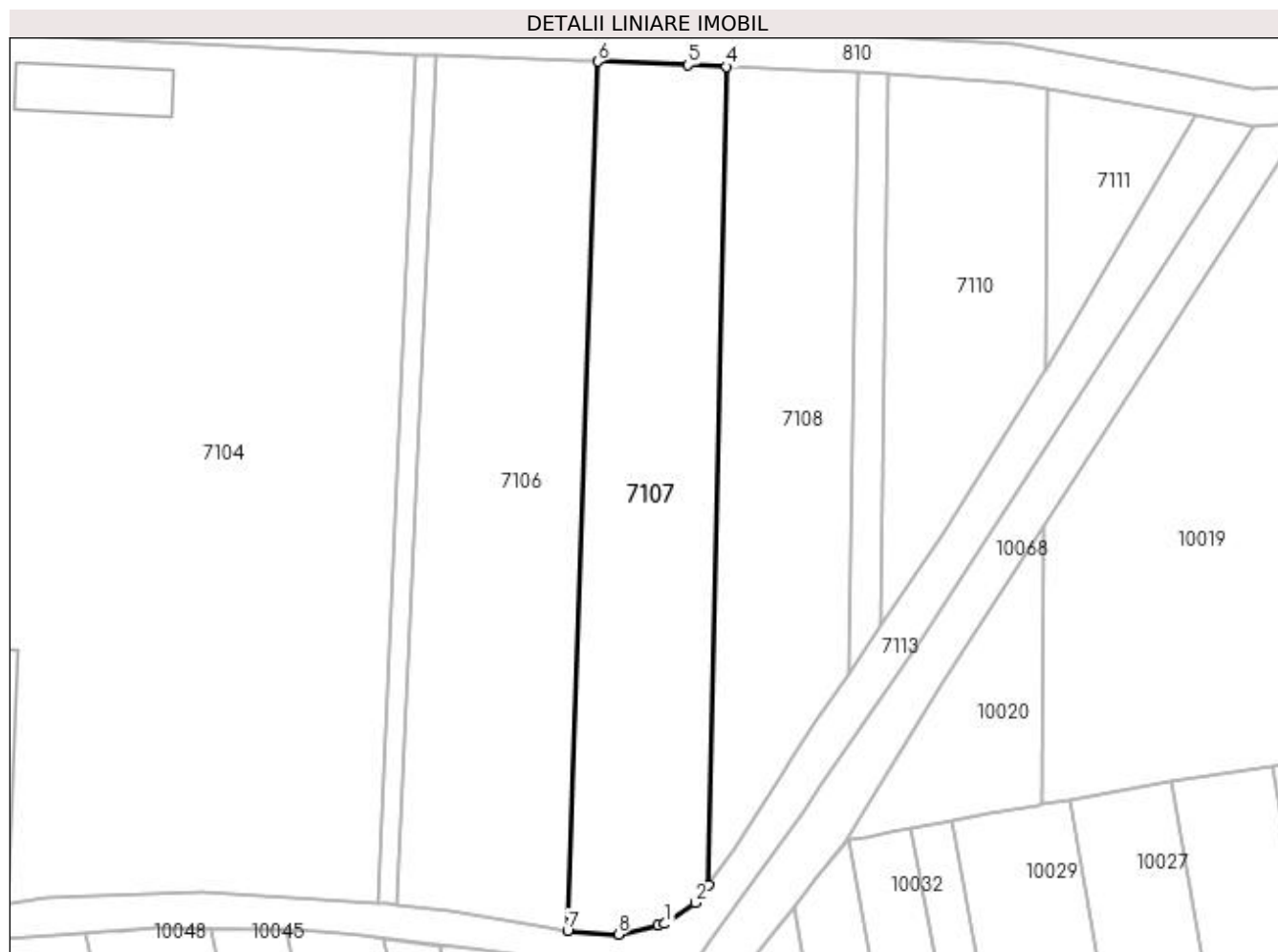
Inscrieri privind dezmembramintele dreptului de proprietate, drepturi reale de garanție și sarcini	Referințe
NU SUNT	

## Anexa Nr. 1 La Partea I

## Teren

Nr cadastral	Suprafața (mp)*	Observații / Referințe
	1.703	

\* Suprafața este determinată în planul de proiecție Stereo 70.



## Date referitoare la teren

Crt	Categorie folosință	Intra vilan	Suprafața (mp)	Tarla	Parcelă	Nr. topo	Observații / Referințe
1	arabil	NU	1.703	MOCIRA	-	-	

## Lungime Segmente

1) Valorile lungimilor segmentelor sunt obținute din proiecție în plan.

Punct început	X / Y	Punct sfârșit	X / Y	Lungime segment (** (m)
1	372.068,333 672.980,311	2	372.071,998 672.982,864	4.467
2	372.071,998 672.982,864	3	372.073,594 672.985,066	2.72
3	372.073,594 672.985,066	4	372.075,853 673.084,453	99.413
4	372.075,853 673.084,453	5	372.071,099 673.084,638	4.758
5	372.071,099 673.084,638	6	372.060,197 673.085,062	10.91

Punct început	X / Y	Punct sfârșit	X / Y	Lungime segment (** (m)
6	372.060,197 673.085,062	7	372.056,515 672.979,438	105.688
7	372.056,515 672.979,438	8	372.062,692 672.979,034	6.19
8	372.062,692 672.979,034	9	372.067,455 672.980,112	4.883
9	372.067,455 672.980,112	1	372.068,333 672.980,311	0.9

\*\* Lungimile segmentelor sunt determinate în planul de proiecție Stereo 70 și sunt rotunjite la 1 milimetru.

\*\*\* Distanța dintre puncte este formată din segmente cumulate ce sunt mai mici decât valoarea 1 milimetru.





**DATE DESPRE IMOBILUL NR. 7108**

Oficiul de Cadastru și Publicitate Imobiliară MARAMURES  
Biroul de Cadastru și Publicitate Imobiliară Baia Mare

**A. Partea I. Descrierea imobilului**

TEREN Extravilan

Adresa: Jud. Maramures

Nr. Crt	Nr cadastral Nr. topografic	Suprafața* (mp)	Observații / Referințe
A1		1.400	Sector cadastral:7 Teren neimprejmuit;

**B. Partea II. Proprietari și acte**

Inscrieri privitoare la dreptul de proprietate și alte drepturi reale	Referințe
/	
Act Administrativ nr. 43313/65, Titlu de proprietate, din 09/12/2003 emis de CJPSDPAT MARAMURES;	
B1	A1
Intabulare, drept de PROPRIETATEcu titlu de reconstituirea dreptului de proprietate in baza Legii nr. 18/1991, dobandit prin Lege, cota actuala 1/1	
1) DRAGHIȘ FLORICA, LIPSA CNP	

**C. Partea III. SARCINI .**

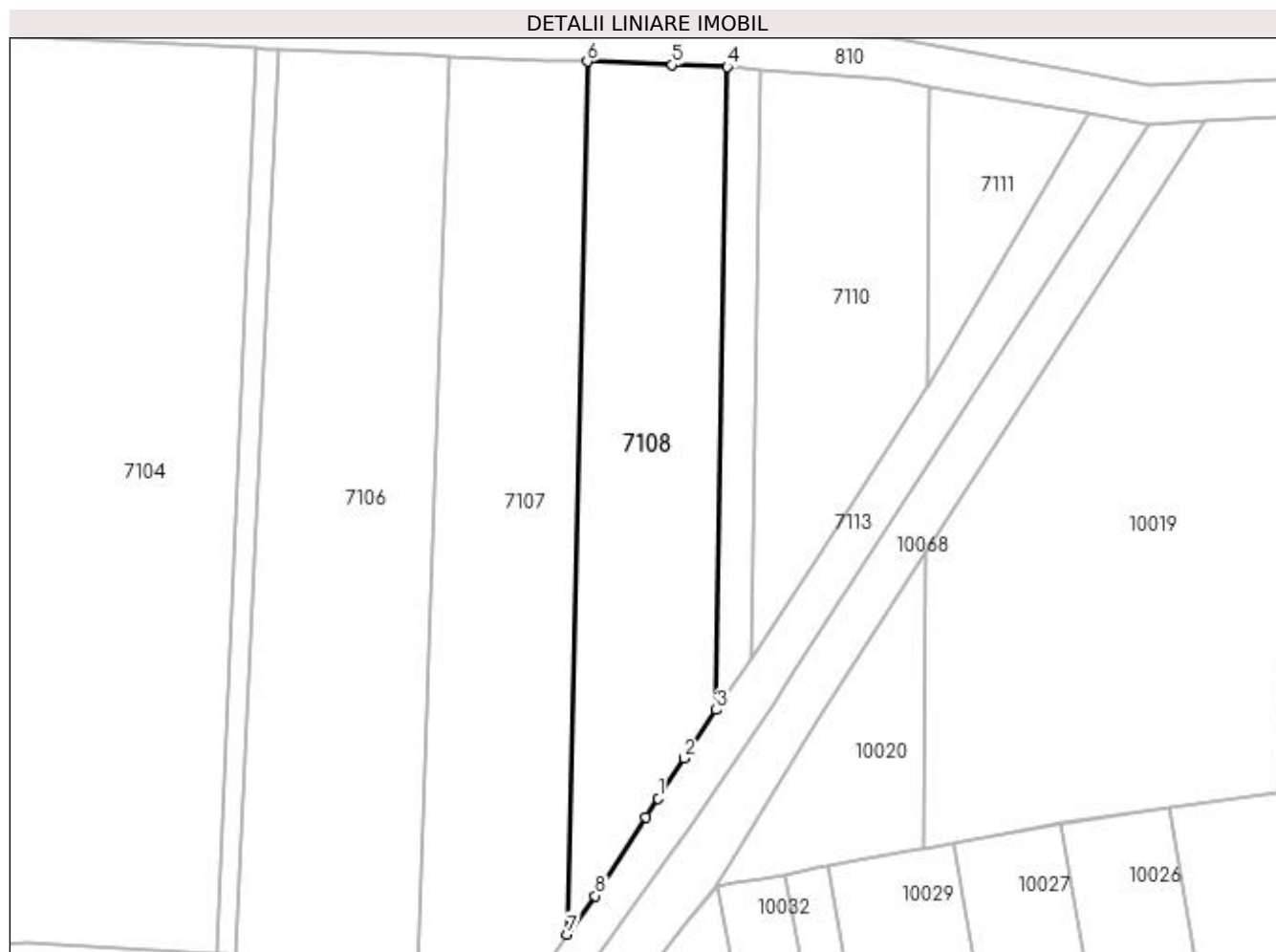
Inscrieri privind dezmembramintele dreptului de proprietate, drepturi reale de garanție și sarcini	Referințe
NU SUNT	

## Anexa Nr. 1 La Partea I

## Teren

Nr cadastral	Suprafața (mp)*	Observații / Referințe
	1.400	

\* Suprafața este determinată în planul de proiecție Stereo 70.



## Date referitoare la teren

Crt	Categorie folosință	Intra vilan	Suprafața (mp)	Tarla	Parcelă	Nr. topo	Observații / Referințe
1	arabil	NU	1.400	MOCIRA	-	-	

## Lungime Segmente

1) Valorile lungimilor segmentelor sunt obținute din proiecție în plan.

Punct început	X / Y	Punct sfârșit	X / Y	Lungime segment (** (m)
1	372.083,942 673.000,553	2	372.086,904 673.005,14	5.46
2	372.086,904 673.005,14	3	372.090,576 673.010,628	6.603
3	372.090,576 673.010,628	4	372.091,76 673.083,834	73.216
4	372.091,76 673.083,834	5	372.085,55 673.084,075	6.215
5	372.085,55 673.084,075	6	372.075,853 673.084,453	9.704

Punct început	X / Y	Punct sfârșit	X / Y	Lungime segment (** (m)
6	372.075,853 673.084,453	7	372.073,594 672.985,066	99.413
7	372.073,594 672.985,066	8	372.076,774 672.989,452	5.418
8	372.076,774 672.989,452	9	372.082,565 672.998,42	10.675
9	372.082,565 672.998,42	1	372.083,942 673.000,553	2.539

\*\* Lungimile segmentelor sunt determinate în planul de proiecție Stereo 70 și sunt rotunjite la 1 milimetru.

\*\*\* Distanța dintre puncte este formată din segmente cumulate ce sunt mai mici decât valoarea 1 milimetru.



**DATE DESPRE IMOBILUL NR. 7109**

Oficiul de Cadastru și Publicitate Imobiliară MARAMURES  
Biroul de Cadastru și Publicitate Imobiliară Baia Mare

**A. Partea I. Descrierea imobilului**

TEREN Extravilan

Adresa: Jud. Maramures

Nr. Crt	Nr cadastral Nr. topografic	Suprafața* (mp)	Observații / Referințe
A1		268	Sector cadastral:7 Teren neimprejmuit;

**B. Partea II. Proprietari și acte**

Inscrieri privitoare la dreptul de proprietate și alte drepturi reale		Referințe
/		
Act Normativ nr. 7, LEGE, din 13/03/1996 emis de PARLAMENTUL ROMANIEI;		
B1	Inscrierea provizorie, drept de PROPRIETATE Art. 13, alin. 15, dobândit prin Lege, cota actuala 1/1 1) COMUNA GÂRDANI, CIF:16367608, PROPRIETAR NEIDENTIFICAT	A1

**C. Partea III. SARCINI .**

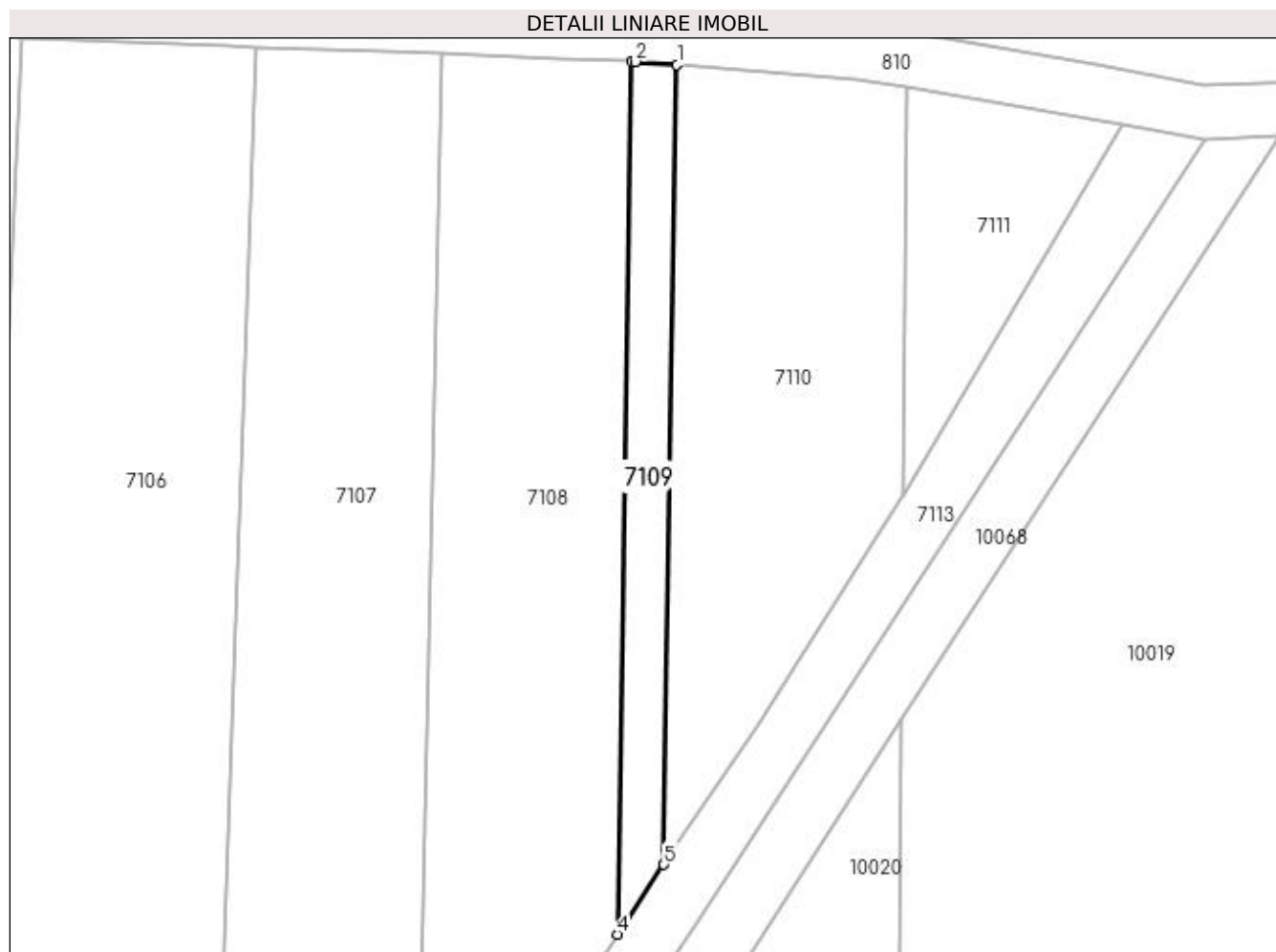
Inscrieri privind dezmembramintele dreptului de proprietate, drepturi reale de garanție și sarcini	Referințe
NU SUNT	

## Anexa Nr. 1 La Partea I

## Teren

Nr cadastral	Suprafața (mp)*	Observații / Referințe
	268	

\* Suprafața este determinată în planul de proiecție Stereo 70.



## Date referitoare la teren

Crt	Categorie folosință	Intra vilan	Suprafața (mp)	Tarla	Parcelă	Nr. topo	Observații / Referințe
1	arabil	NU	268	MOCIRA	-	-	

## Lungime Segmente

1) Valorile lungimilor segmentelor sunt obținute din proiecție în plan.

Punct început	X / Y	Punct sfârșit	X / Y	Lungime segment (** (m)
1	372.095,576 673.083,55	2	372.092,084 673.083,821	3.502
2	372.092,084 673.083,821	3	372.091,76 673.083,834	0.324
3	372.091,76 673.083,834	4	372.090,576 673.010,628	73.216
4	372.090,576 673.010,628	5	372.094,49 673.016,479	7.039
5	372.094,49 673.016,479	1	372.095,576 673.083,55	67.08

**\*\* Lungimile segmentelor sunt determinate în planul de proiecție Stereo 70 și sunt rotunjite la 1 milimetru.**

**\*\*\* Distanța dintre puncte este formată din segmente cumulate ce sunt mai mici decât valoarea 1 milimetru.**





**DATE DESPRE IMOBILUL NR. 7110**

Oficiul de Cadastru și Publicitate Imobiliară MARAMURES  
Biroul de Cadastru și Publicitate Imobiliară Baia Mare

**A. Partea I. Descrierea imobilului**

TEREN Extravilan

Adresa: Jud. Maramures

Nr. Crt	Nr cadastral Nr. topografic	Suprafața* (mp)	Observații / Referințe
A1		993	Sector cadastral:7 Teren neimprejmuit; IMOBIL DESPARTIT DE DRUM SI CANAL

**B. Partea II. Proprietari și acte**

Inscrieri privitoare la dreptul de proprietate și alte drepturi reale	Referințe
/	
Act Administrativ nr. 520/38, Titlu de proprietate, din 25/09/2002 emis de CJPSDPAT MARAMURES;	
B1	A1
Intabulare, drept de PROPRIETATEcu titlu de reconstituirea dreptului de proprietate in baza Legii nr. 18/1991, dobandit prin Lege, cota actuala 1/1	
1) DRAGHIȘ VASILE, LIPSA CNP	

**C. Partea III. SARCINI .**

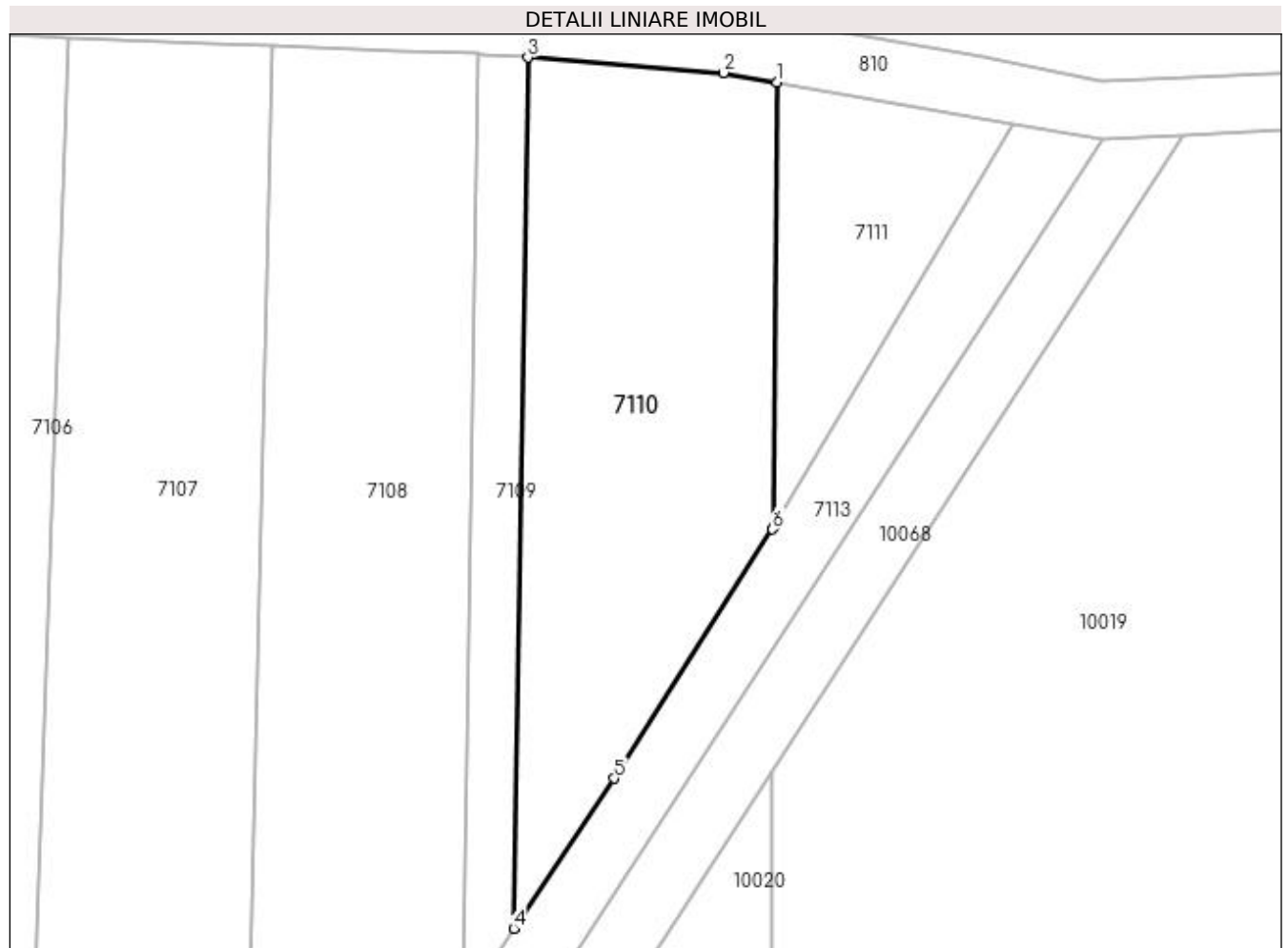
Inscrieri privind dezmembramintele dreptului de proprietate, drepturi reale de garanție și sarcini	Referințe
NU SUNT	

## Anexa Nr. 1 La Partea I

## Teren

Nr cadastral	Suprafața (mp)*	Observații / Referințe
	993	IMOBIL DESPARTIT DE DRUM SI CANAL

\* Suprafața este determinată în planul de proiecție Stereo 70.



## Date referitoare la teren

Crt	Categorie folosință	Intra vilan	Suprafața (mp)	Tarla	Parcelă	Nr. topo	Observații / Referințe
1	arabil	NU	993	MOCIRA	-	-	

## Lungime Segmente

1) Valorile lungimilor segmentelor sunt obținute din proiecție în plan.

Punct început	X / Y	Punct sfârșit	X / Y	Lungime segment (** (m)
1	372.114,816 673.081,653	2	372.110,671 673.082,377	4.208
2	372.110,671 673.082,377	3	372.095,576 673.083,55	15.141
3	372.095,576 673.083,55	4	372.094,49 673.016,479	67.08
4	372.094,49 673.016,479	5	372.102,221 673.028,034	13.903
5	372.102,221 673.028,034	6	372.114,451 673.047,223	22.755

Punct început	X / Y	Punct sfârșit	X / Y	Lungime segment (** (m)
6	372.114,451 673.047,223	7	372.114,58 673.047,441	0.253
7	372.114,58 673.047,441	1	372.114,816 673.081,653	34.213

\*\* Lungimile segmentelor sunt determinate în planul de proiecție Stereo 70 și sunt rotunjite la 1 milimetru.

\*\*\* Distanța dintre puncte este formată din segmente cumulate ce sunt mai mici decât valoarea 1 milimetru.



**DATE DESPRE IMOBILUL NR. 7111**

Oficiul de Cadastru și Publicitate Imobiliară MARAMURES  
Biroul de Cadastru și Publicitate Imobiliară Baia Mare

**A. Partea I. Descrierea imobilului**

TEREN Extravilan

Adresa: Jud. Maramures

Nr. Crt	Nr cadastral Nr. topografic	Suprafața* (mp)	Observații / Referințe
A1		310	Sector cadastral:7 Teren neimprejmuit; IMOBIL DESPARTIT DE DRUM SI CANAL

**B. Partea II. Proprietari și acte**

Inscrieri privitoare la dreptul de proprietate și alte drepturi reale		Referințe
/		
Act Administrativ nr. 50640/19, Titlu de proprietate, din 14/09/2004 emis de CJPSDPAT MARAMURES;		
B1	Intabulare, drept de PROPRIETATEcu titlu de reconstituirea dreptului de proprietate in baza Legii nr. 18/1991, dobandit prin Lege, cota actuala 1/1 1) ARDELEAN MARIA, LIPSA CNP	A1

**C. Partea III. SARCINI .**

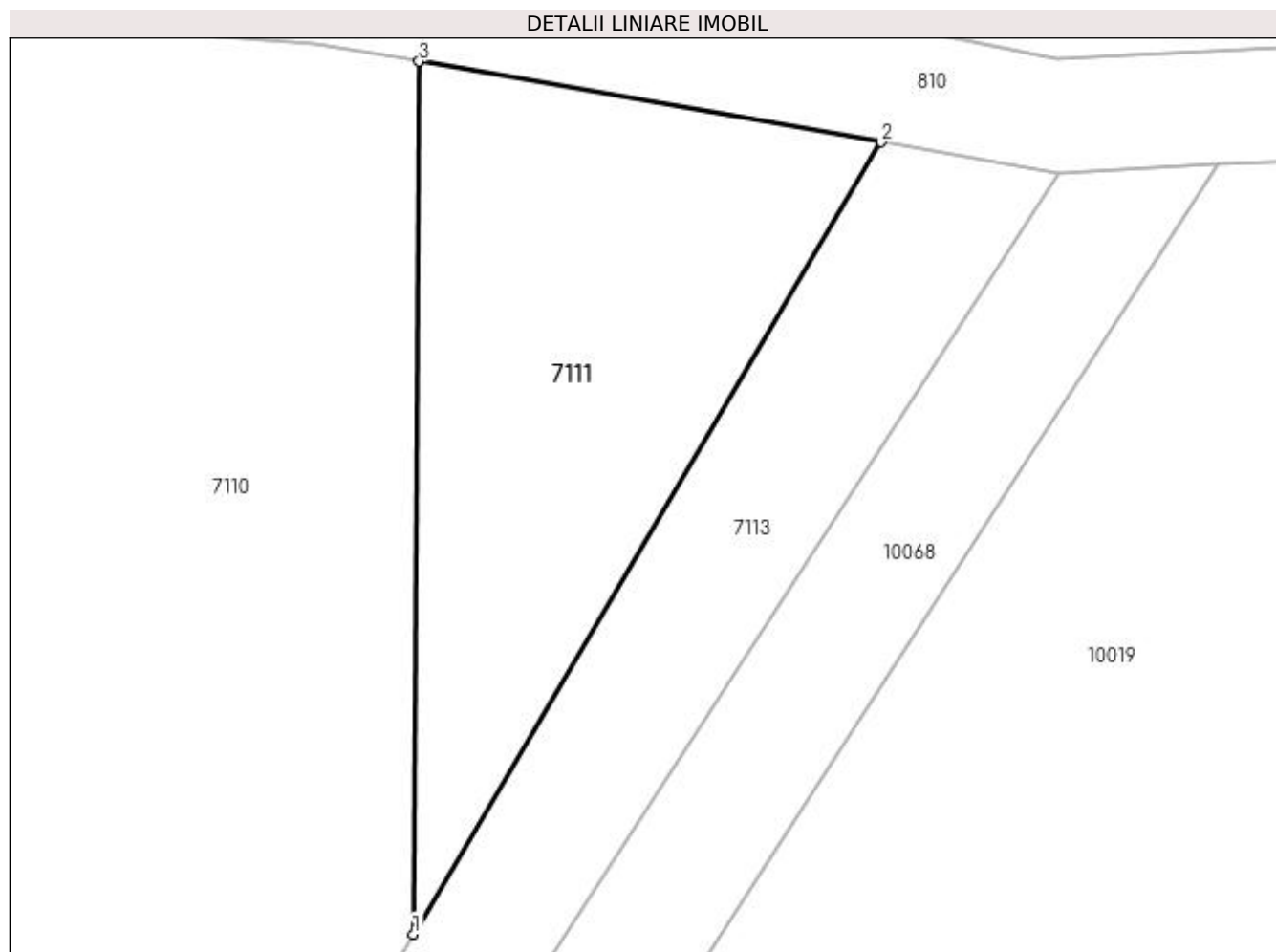
Inscrieri privind dezmembramintele dreptului de proprietate, drepturi reale de garanție și sarcini	Referințe
NU SUNT	

## Anexa Nr. 1 La Partea I

## Teren

Nr cadastral	Suprafața (mp)*	Observații / Referințe
	310	IMOBIL DESPARTIT DE DRUM SI CANAL

\* Suprafața este determinată în planul de proiecție Stereo 70.



## Date referitoare la teren

Crt	Categorie folosință	Intra vilan	Suprafața (mp)	Tarla	Parcelă	Nr. topo	Observații / Referințe
1	arabil	NU	310	MOCIRA	-	-	

## Lungime Segmente

1) Valorile lungimilor segmentelor sunt obținute din proiecție în plan.

Punct început	X / Y	Punct sfârșit	X / Y	Lungime segment (** (m)
1	372.114,58 673.047,441	2	372.132,923 673.078,49	36.063
2	372.132,923 673.078,49	3	372.114,816 673.081,653	18.381
3	372.114,816 673.081,653	1	372.114,58 673.047,441	34.213

\*\* Lungimile segmentelor sunt determinate în planul de proiecție Stereo 70 și sunt rotunjite la 1 milimetru.

\*\*\* Distanța dintre puncte este formată din segmente cumulate ce sunt mai mici decât valoarea 1 milimetru.

**DATE DESPRE IMOBILUL NR. 7112**

Oficiul de Cadastru și Publicitate Imobiliară MARAMURES  
Biroul de Cadastru și Publicitate Imobiliară Baia Mare

**A. Partea I. Descrierea imobilului**

TEREN Extravilan

Adresa: Jud. Maramures

Nr. Crt	Nr cadastral Nr. topografic	Suprafața* (mp)	Observații / Referințe
A1		26	Sector cadastral:7 Teren neimprejmuit;

**B. Partea II. Proprietari și acte**

Inscrieri privitoare la dreptul de proprietate și alte drepturi reale		Referințe
/		
Act Normativ nr. 1705, Hotarare de Guvern, din 29/11/2006 emis de GUVERNUL ROMANIEI;		
B1	Intabulare, drept de PROPRIETATE, dobandit prin Lege, cota actuala 1/1 1) STATUL ROMÂN, CIF:9999999999999, DOMENIUL PUBLIC	A1
B2	Intabulare, drept de ADMINISTRARE, dobandit prin Lege, cota actuala 1/1 1) AGENȚIA NAȚIONALĂ DE ÎMBUNĂȚĂȚIRI FUNCiare, CIF:29275212	A1

**C. Partea III. SARCINI .**

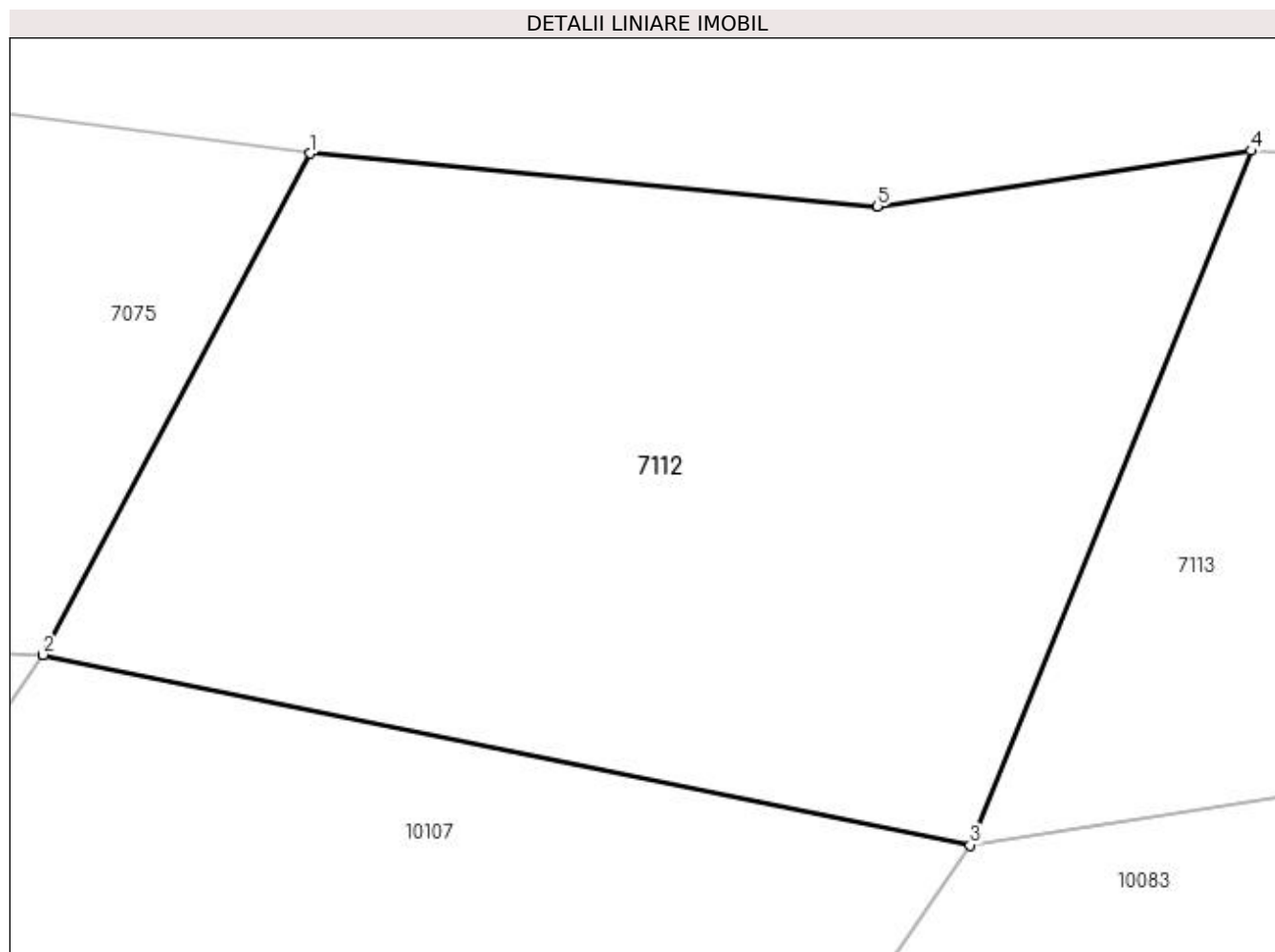
Inscrieri privind dezmembramintele dreptului de proprietate, drepturi reale de garanție și sarcini	Referințe
NU SUNT	

## Anexa Nr. 1 La Partea I

## Teren

Nr cadastral	Suprafața (mp)*	Observații / Referințe
	26	

\* Suprafața este determinată în planul de proiecție Stereo 70.



## Date referitoare la teren

Crt	Categorie folosință	Intravilan	Suprafața (mp)	Tarla	Parcelă	Nr. topo	Observații / Referințe
1	ape statatoare	NU	26	-	-	-	

## Lungime Segmente

1) Valorile lungimilor segmentelor sunt obținute din proiecție în plan.

Punct început	X / Y	Punct sfârșit	X / Y	Lungime segment (** (m)
1	371.738,011 672.960,153	2	371.736,172 672.956,703	3.91
2	371.736,172 672.956,703	3	371.742,554 672.955,393	6.515
3	371.742,554 672.955,393	4	371.744,489 672.960,172	5.156
4	371.744,489 672.960,172	5	371.741,917 672.959,787	2.601
5	371.741,917 672.959,787	1	371.738,011 672.960,153	3.923



**\*\* Lungimile segmentelor sunt determinate în planul de proiecție Stereo 70 și sunt rotunjite la 1 milimetru.**

**\*\*\* Distanța dintre puncte este formată din segmente cumulate ce sunt mai mici decât valoarea 1 milimetru.**



**DATE DESPRE IMOBILUL NR. 7113**

Oficiul de Cadastru și Publicitate Imobiliară MARAMURES  
Biroul de Cadastru și Publicitate Imobiliară Baia Mare

**A. Partea I. Descrierea imobilului**

TEREN Extravilan

Adresa: Jud. Maramures

Nr. Crt	Nr cadastral Nr. topografic	Suprafața* (mp)	Observații / Referințe
A1		1.948	Sector cadastral:7 Teren neimprejmuit;

**B. Partea II. Proprietari și acte**

Inscrieri privitoare la dreptul de proprietate și alte drepturi reale		Referințe
/		
Act Normativ nr. 7, LEGE, din 13/03/1996 emis de PARLAMENTUL ROMANIEI;		
B1	Inscrierea provizorie, drept de PROPRIETATE Art. 13, alin. 15, dobândit prin Lege, cota actuala 1/1 1) COMUNA GÂRDANI, CIF:16367608, PROPRIETAR NEIDENTIFICAT	A1

**C. Partea III. SARCINI .**

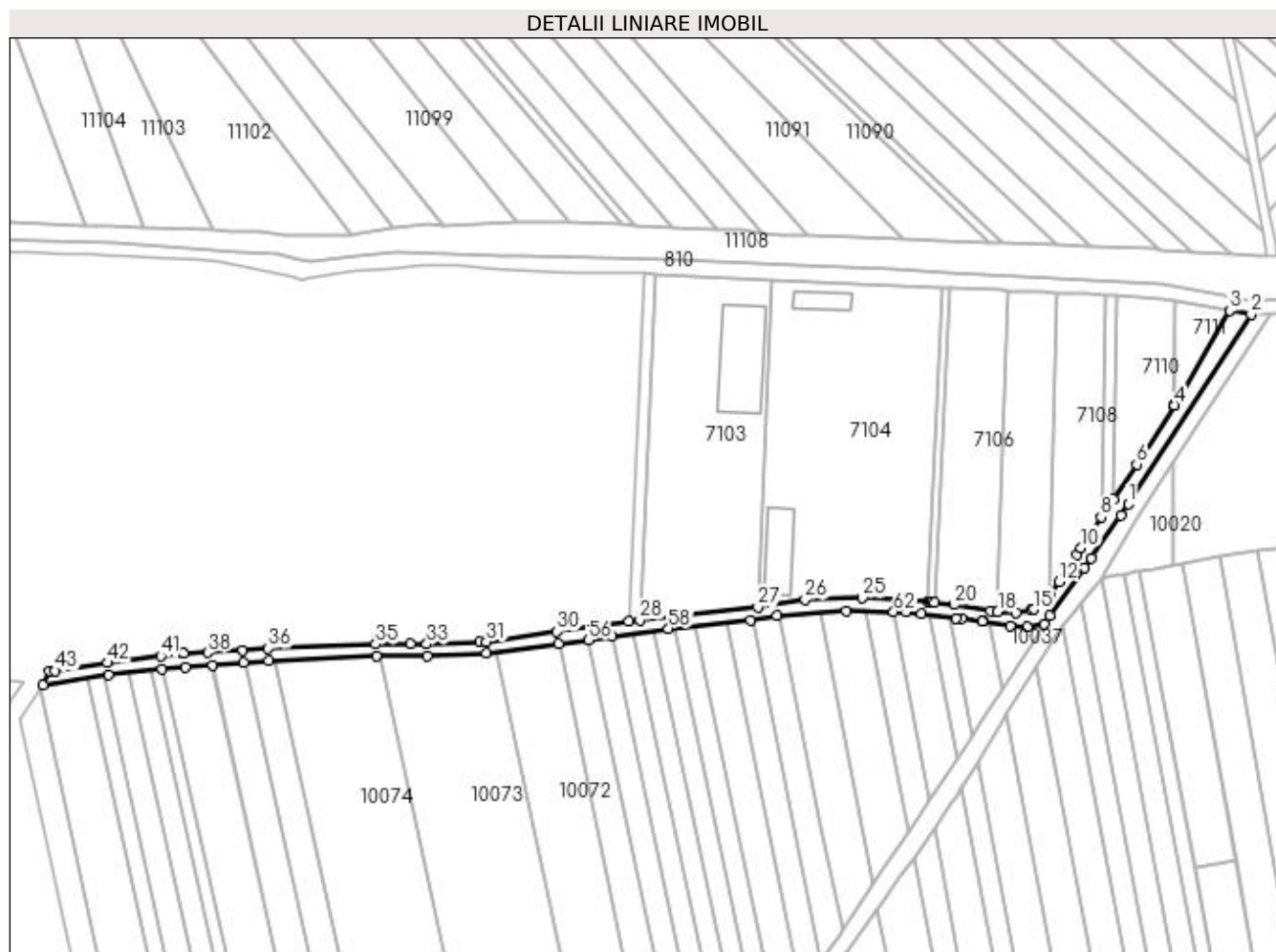
Inscrieri privind dezmembramintele dreptului de proprietate, drepturi reale de garanție și sarcini	Referințe
NU SUNT	

## Anexa Nr. 1 La Partea I

## Teren

Nr cadastral	Suprafața (mp)*	Observații / Referințe
	1.948	

\* Suprafața este determinată în planul de proiecție Stereo 70.



## Date referitoare la teren

Crt	Categorie folosință	Intra vilan	Suprafața (mp)	Tarla	Parcelă	Nr. topo	Observații / Referințe
1	drum	NU	1.948	MOCIRA	-	-	

## Lungime Segmente

1) Valorile lungimilor segmentelor sunt obținute din proiecție în plan.

Punct început	X / Y	Punct sfârșit	X / Y	Lungime segment	Punct început	X / Y	Punct sfârșit	X / Y	Lungime segment	Punct început	X / Y	Punct sfârșit	X / Y	Lungime segment
1	372.099,475 673.014,999	2	372.139,871 673.077,276	74.23 1	2	372.139,871 673.077,276	3	372.132,923 673.078,49	7.053 3	3	372.132,923 673.078,49	4	372.114,58 673.047,441	36.06 3
4	372.114,58 673.047,441	5	372.114,451 673.047,223	0.253 5	5	372.114,451 673.047,223	6	372.102,221 673.028,034	22.75 5	6	372.102,221 673.028,034	7	372.094,49 673.016,479	13.90 3
7	372.094,49 673.016,479	8	372.090,576 673.010,628	7.039 5	8	372.090,576 673.010,628	9	372.086,904 673.005,14	6.603 5	9	372.086,904 673.005,14	10	372.083,942 673.000,553	5.46 5
10	372.083,942 673.000,553	11	372.082,565 672.998,42	2.539 5	11	372.082,565 672.998,42	12	372.076,774 672.989,452	10.67 5	12	372.076,774 672.989,452	13	372.073,594 672.985,066	5.418 5
13	372.073,594 672.985,066	14	372.071,998 672.982,864	2.72 5	14	372.071,998 672.982,864	15	372.068,333 672.980,311	4.467 5	15	372.068,333 672.980,311	16	372.067,455 672.980,112	0.9 5
16	372.067,455 672.980,112	17	372.062,692 672.979,034	4.883 5	17	372.062,692 672.979,034	18	372.056,515 672.979,438	6.19 5	18	372.056,515 672.979,438	19	372.054,171 672.979,816	2.374 5

Punct început	X / Y	Punct sfârșit	X / Y	Lungime segment	Punct început	X / Y	Punct sfârșit	X / Y	Lungime segment	Punct început	X / Y	Punct sfârșit	X / Y	Lungime segment
19	372.054,171 672.979,816	20	372.042,165 672.981,814	12.171	20	372.042,165 672.981,814	21	372.035,863 672.982,667	6.359	21	372.035,863 672.982,667	22	372.034,726 672.982,821	1.147
22	372.034,726 672.982,821	23	372.034,259 672.982,884	0.471	23	372.034,259 672.982,884	24	372.033,59 672.982,921	0.67	24	372.033,59 672.982,921	25	372.012,045 672.984,099	21.577
25	372.012,045 672.984,099	26	371.993,165 672.983,512	18.889	26	371.993,165 672.983,512	27	371.977,679 672.980,992	15.69	27	371.977,679 672.980,992	28	371.938,836 672.976,816	39.067
28	371.938,836 672.976,816	29	371.935,087 672.976,297	3.785	29	371.935,087 672.976,297	30	371.911,559 672.973,036	23.753	30	371.911,559 672.973,036	31	371.888,344 672.969,632	23.463
31	371.888,344 672.969,632	32	371.886,191 672.969,596	2.153	32	371.886,191 672.969,596	33	371.868,733 672.968,941	17.47	33	371.868,733 672.968,941	34	371.863,353 672.968,947	5.38
34	371.863,353 672.968,947	35	371.851,972 672.968,912	11.381	35	371.851,972 672.968,912	36	371.816,562 672.967,476	35.439	36	371.816,562 672.967,476	37	371.808,297 672.966,938	8.282
37	371.808,297 672.966,938	38	371.796,758 672.966,076	11.571	38	371.796,758 672.966,076	39	371.788,749 672.965,798	8.014	39	371.788,749 672.965,798	40	371.788,274 672.965,745	0.478
40	371.788,274 672.965,745	41	371.781,189 672.964,95	7.129	41	371.781,189 672.964,95	42	371.763,592 672.962,73	17.736	42	371.763,592 672.962,73	43	371.746,518 672.960,052	17.283
43	371.746,518 672.960,052	44	371.744,489 672.960,172	2.033	44	371.744,489 672.960,172	45	371.742,554 672.955,393	5.156	45	371.742,554 672.955,393	46	371.764,084 672.958,776	21.794
46	371.764,084 672.958,776	47	371.781,677 672.960,595	17.687	47	371.781,677 672.960,595	48	371.789,25 672.961,378	7.613	48	371.789,25 672.961,378	49	371.798,334 672.962,033	9.108
49	371.798,334 672.962,033	50	371.808,556 672.962,946	10.263	50	371.808,556 672.962,946	51	371.816,773 672.963,481	8.234	51	371.816,773 672.963,481	52	371.852,113 672.964,914	35.369
52	371.852,113 672.964,914	53	371.868,807 672.964,964	16.694	53	371.868,807 672.964,964	54	371.888,327 672.965,881	19.542	54	371.888,327 672.965,881	55	371.912,192 672.968,954	24.062
55	371.912,192 672.968,954	56	371.921,9 672.970,256	9.795	56	371.921,9 672.970,256	57	371.929,731 672.971,306	7.901	57	371.929,731 672.971,306	58	371.948,247 672.974,019	18.714
58	371.948,247 672.974,019	59	371.975,245 672.976,827	27.144	59	371.975,245 672.976,827	60	371.983,912 672.978,212	8.777	60	371.983,912 672.978,212	61	372.006,608 672.979,78	22.75
61	372.006,608 672.979,78	62	372.022,31 672.979,531	15.704	62	372.022,31 672.979,531	63	372.026,387 672.979,467	4.078	63	372.026,387 672.979,467	64	372.031,341 672.978,861	4.991
64	372.031,341 672.978,861	65	372.042,801 672.977,46	11.545	65	372.042,801 672.977,46	66	372.044,636 672.977,235	1.849	66	372.044,636 672.977,235	67	372.051,424 672.976,405	6.839
67	372.051,424 672.976,405	68	372.051,775 672.976,343	0.356	68	372.051,775 672.976,343	69	372.060,607 672.974,757	8.973	69	372.060,607 672.974,757	70	372.066,258 672.974,679	5.652
70	372.066,258 672.974,679	71	372.071,926 672.975,453	5.721	71	372.071,926 672.975,453	72	372.073,745 672.978,241	3.329	72	372.073,745 672.978,241	73	372.085,14 672.993,925	19.386
73	372.085,14 672.993,925	74	372.087,377 672.997,199	3.965	74	372.087,377 672.997,199	75	372.097,025 673.011,323	17.105	75	372.097,025 673.011,323	1	372.099,475 673.014,999	4.418

\*\* Lungimile segmentelor sunt determinate în planul de proiecție Stereo 70 și sunt rotunjite la 1 milimetru.

\*\*\* Distanța dintre puncte este formată din segmente cumulate ce sunt mai mici decât valoarea 1 milimetru.



**DATE DESPRE IMOBILUL NR. 7114**

Oficiul de Cadastru și Publicitate Imobiliară MARAMURES  
Biroul de Cadastru și Publicitate Imobiliară Baia Mare

**A. Partea I. Descrierea imobilului**

TEREN Extravilan

Adresa: Jud. Maramures

Nr. Crt	Nr cadastral Nr. topografic	Suprafața* (mp)	Observații / Referințe
A1		37	Sector cadastral:7 Teren neimprejmuit;

**B. Partea II. Proprietari și acte**

Inscrieri privitoare la dreptul de proprietate și alte drepturi reale	Referințe
/	
Act Normativ nr. 1705, Hotarare de Guvern, din 29/11/2006 emis de GUVERNUL ROMANIEI;	
B1	A1
Intabulare, drept de PROPRIETATE, dobandit prin Lege, cota actuala 1/1 1) STATUL ROMÂN , CIF:999999999999, DOMENIUL PUBLIC	
Act Normativ nr. 1705, Hotarare de Guvern, din 29/11/2006 emis de GUVERNUL ROMANIEI (Inventar ANIF pozitia 85094, Adeverinta nr. 300/24.04.2023);	
B2	A1
Intabulare, drept de ADMINISTRARE, dobandit prin Lege, cota actuala 1/1 1) AGENȚIA NAȚIONALĂ DE ÎMBUNĂȚĂȚIRI FUNCIARE, CIF:29275212	

**C. Partea III. SARCINI .**

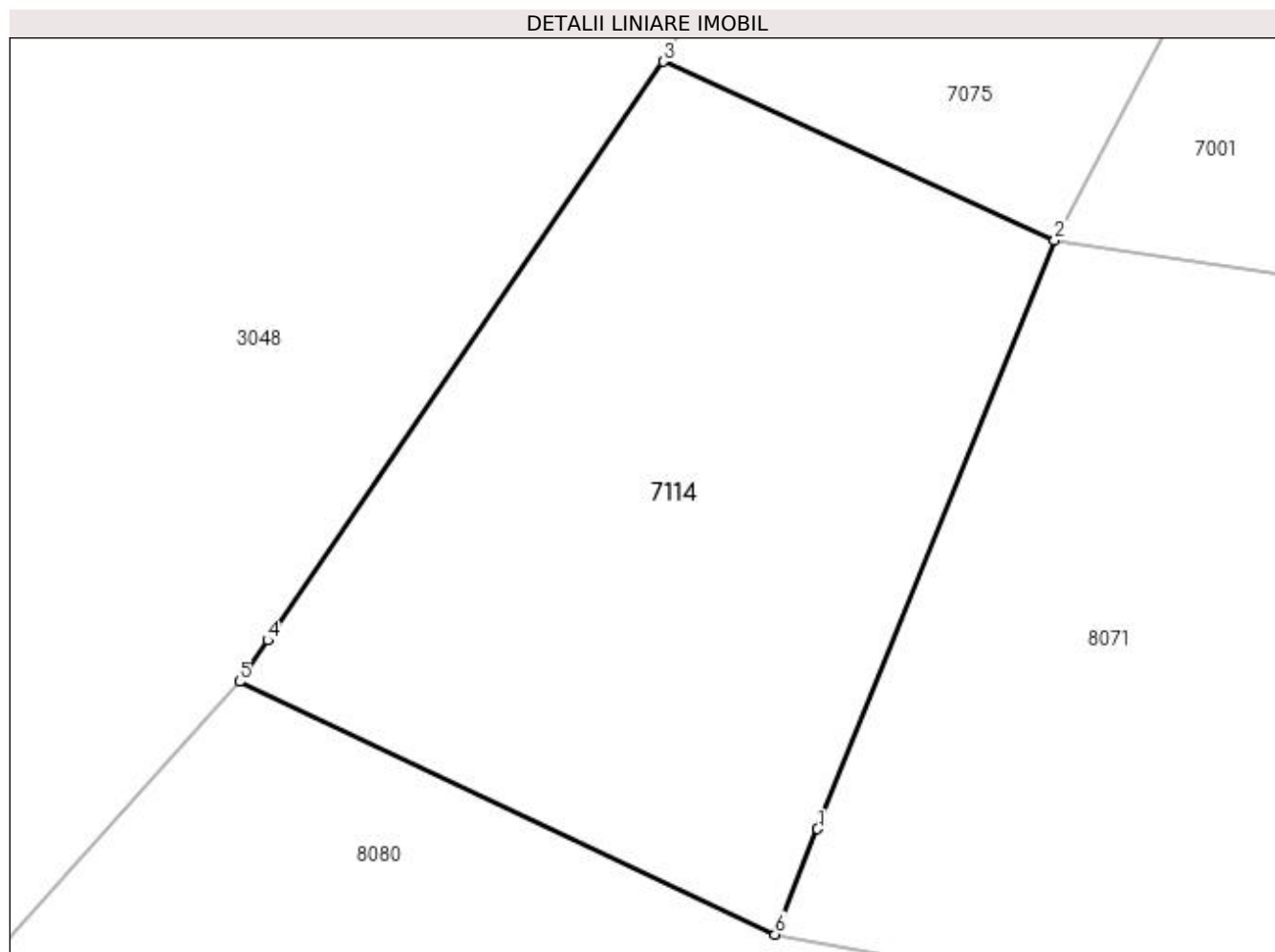
Inscrieri privind dezmembramintele dreptului de proprietate, drepturi reale de garanție și sarcini	Referințe
NU SUNT	

## Anexa Nr. 1 La Partea I

## Teren

Nr cadastral	Suprafața (mp)*	Observații / Referințe
	37	

\* Suprafața este determinată în planul de proiecție Stereo 70.



## Date referitoare la teren

Crt	Categorie folosință	Intravilan	Suprafața (mp)	Tarla	Parcelă	Nr. topo	Observații / Referințe
1	ape statatoare	NU	37	-	-	-	

## Lungime Segmente

1) Valorile lungimilor segmentelor sunt obținute din proiecție în plan.

Punct început	X / Y	Punct sfârșit	X / Y	Lungime segment (** (m)
1	371.173,337 672.609,981	2	371.175,671 672.615,775	6.246
2	371.175,671 672.615,775	3	371.171,814 672.617,533	4.239
3	371.171,814 672.617,533	4	371.167,92 672.611,837	6.9
4	371.167,92 672.611,837	5	371.167,643 672.611,431	0.491
5	371.167,643 672.611,431	6	371.172,918 672.608,943	5.832



Punct început	X / Y	Punct sfârșit	X / Y	Lungime segment (** (m)
6	371.172,918 672.608,943	1	371.173,337 672.609,981	1.119

\*\* Lungimile segmentelor sunt determinate în planul de proiecție Stereo 70 și sunt rotunjite la 1 milimetru.

\*\*\* Distanța dintre puncte este formată din segmente cumulate ce sunt mai mici decât valoarea 1 milimetru.



**DATE DESPRE IMOBILUL NR. 7115**

Oficiul de Cadastru și Publicitate Imobiliară MARAMURES  
Biroul de Cadastru și Publicitate Imobiliară Baia Mare

**A. Partea I. Descrierea imobilului**

TEREN Extravilan

Adresa: Jud. Maramures

Nr. Crt	Nr cadastral Nr. topografic	Suprafața* (mp)	Observații / Referințe
A1		425	Sector cadastral:7 Teren neimprejmuit;

**B. Partea II. Proprietari și acte**

Inscrieri privitoare la dreptul de proprietate și alte drepturi reale		Referințe
/		
Act Normativ nr. 7, LEGE, din 13/03/1996 emis de PARLAMENTUL ROMANIEI;		
B1	Inscrierea provizorie, drept de PROPRIETATE Art. 13, alin. 15, dobândit prin Lege, cota actuala 1/1 1) COMUNA GÂRDANI, CIF:16367608, PROPRIETAR NEIDENTIFICAT	A1

**C. Partea III. SARCINI .**

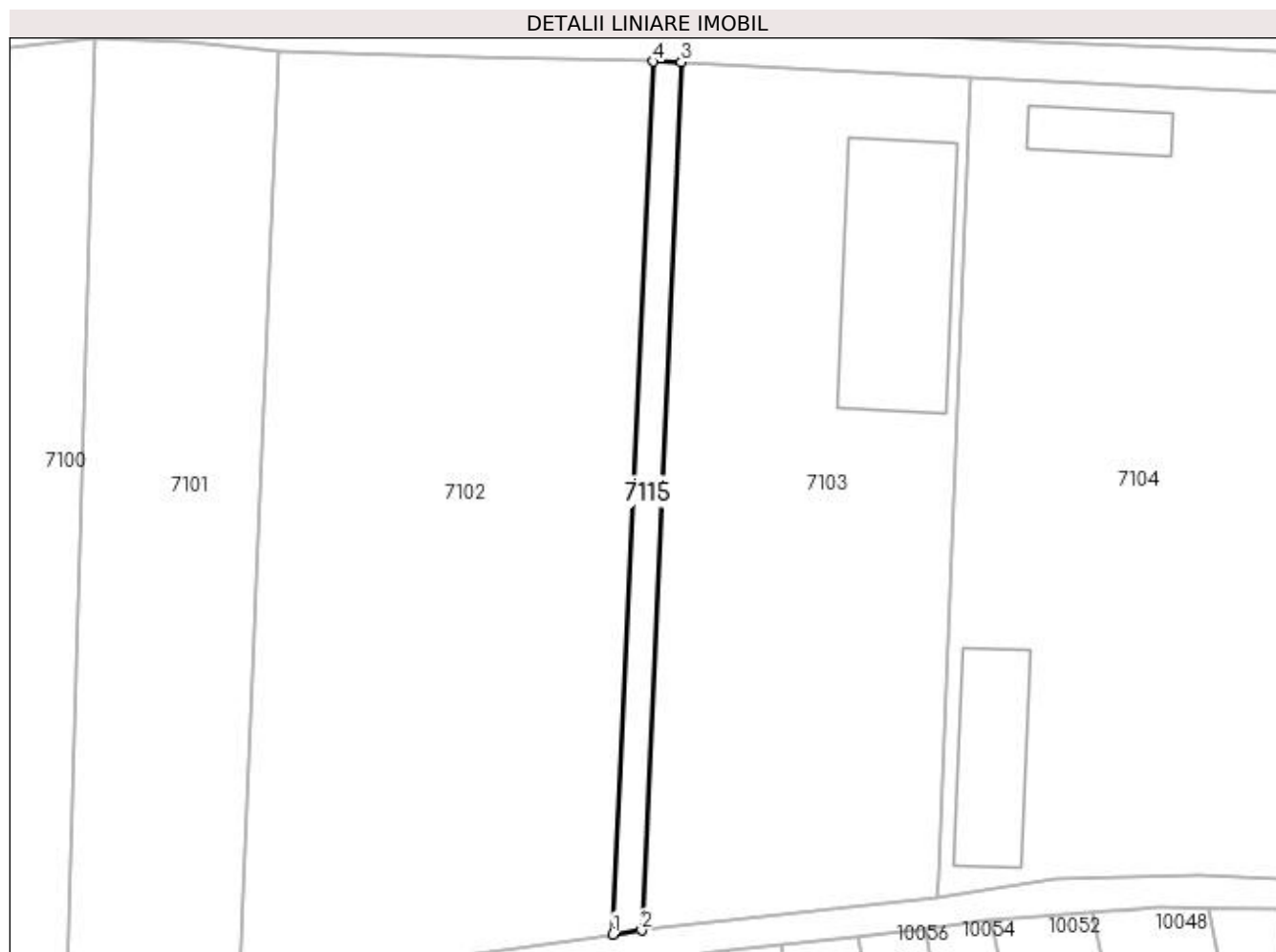
Inscrieri privind dezmembramintele dreptului de proprietate, drepturi reale de garanție și sarcini	Referințe
NU SUNT	

## Anexa Nr. 1 La Partea I

## Teren

Nr cadastral	Suprafața (mp)*	Observații / Referințe
	425	

\* Suprafața este determinată în planul de proiecție Stereo 70.



## Date referitoare la teren

Crt	Categorie folosință	Intra vilan	Suprafața (mp)	Tarla	Parcelă	Nr. topo	Observații / Referințe
1	arabil	NU	425	MOCIRA	-	-	

## Lungime Segmente

1) Valorile lungimilor segmentelor sunt obținute din proiecție în plan.

Punct început	X / Y	Punct sfârșit	X / Y	Lungime segment (** (m)
1	371.935,087 672.976,297	2	371.938,836 672.976,816	3.785
2	371.938,836 672.976,816	3	371.944,047 673.090,659	113.962
3	371.944,047 673.090,659	4	371.940,326 673.090,735	3.722
4	371.940,326 673.090,735	1	371.935,087 672.976,297	114.558

**\*\* Lungimile segmentelor sunt determinate în planul de proiecție Stereo 70 și sunt rotunjite la 1 milimetru.**

**\*\*\* Distanța dintre puncte este formată din segmente cumulate ce sunt mai mici decât valoarea 1 milimetru.**



**DATE DESPRE IMOBILUL NR. 7116**

Oficiul de Cadastru și Publicitate Imobiliară MARAMURES  
Biroul de Cadastru și Publicitate Imobiliară Baia Mare

**A. Partea I. Descrierea imobilului**

TEREN Extravilan

Adresa: Jud. Maramures

Nr. Crt	Nr cadastral Nr. topografic	Suprafața* (mp)	Observații / Referințe
A1		2.881	Sector cadastral:7 Teren neimprejmuit; IMOBIL DESPARTIT DE DRUM SI CANAL

**B. Partea II. Proprietari și acte**

Inscrieri privitoare la dreptul de proprietate și alte drepturi reale		Referințe
/		
Act Administrativ nr. 50640/29, TITLU DE PROPRIETATE, din 20/09/2007 emis de CJPSDPAT MARAMURES;		
B1	Intabulare, drept de PROPRIETATEcu titlu de reconstituire a dreptului de proprietate in baza legii 18/1991, dobandit prin Lege, cota actuala 1/1 1) BĂBAȘ GHEORGHE, LIPSA CNP	A1

**C. Partea III. SARCINI .**

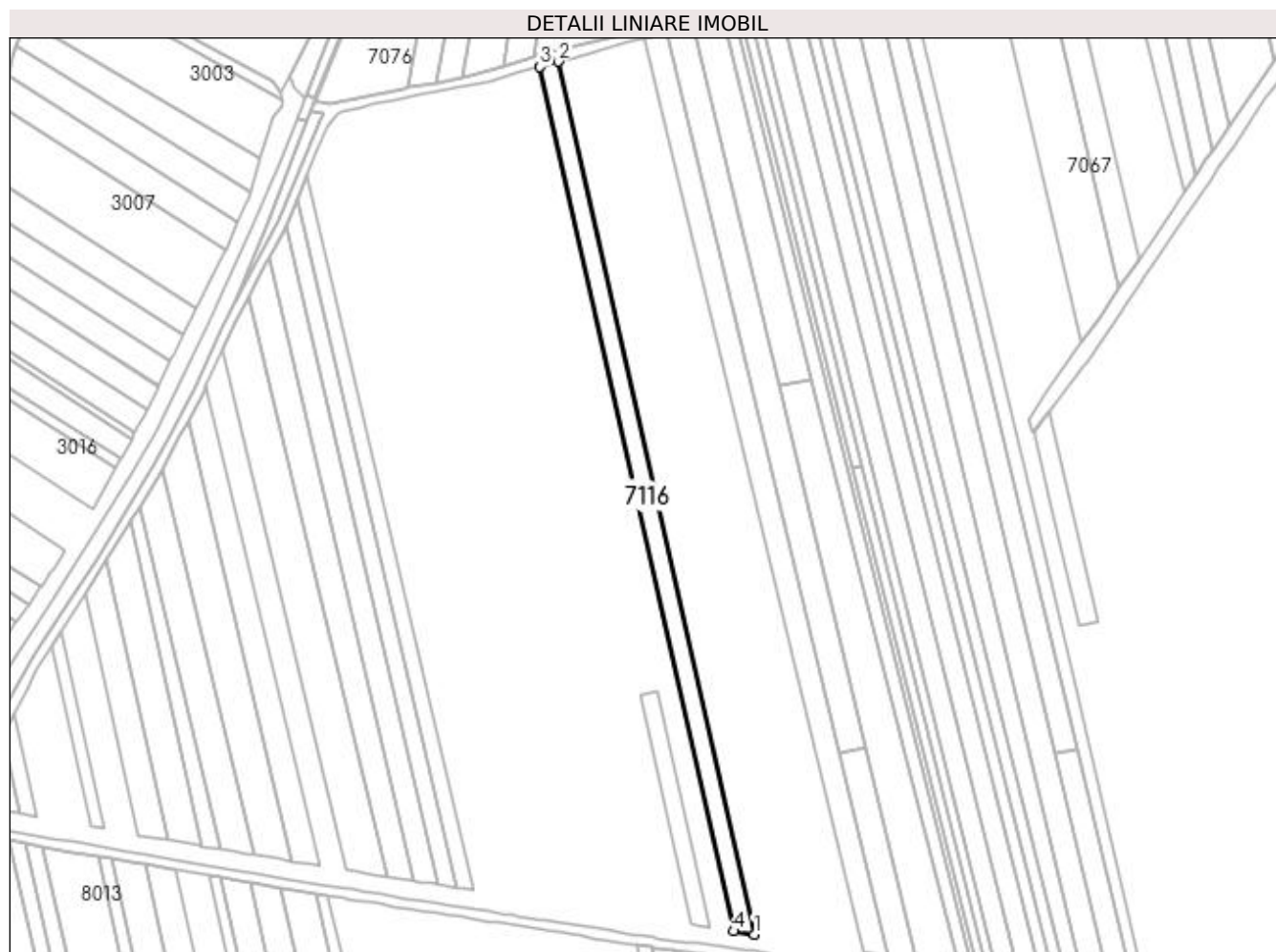
Inscrieri privind dezmembramintele dreptului de proprietate, drepturi reale de garanție și sarcini	Referințe
NU SUNT	

## Anexa Nr. 1 La Partea I

## Teren

Nr cadastral	Suprafața (mp)*	Observații / Referințe
	2.881	IMOBIL DESPARTIT DE DRUM SI CANAL

\* Suprafața este determinată în planul de proiecție Stereo 70.



## Date referitoare la teren

Crt	Categorie folosință	Intra vilan	Suprafața (mp)	Tarla	Parcelă	Nr. topo	Observații / Referințe
1	arabil	NU	2.881	MOCIRA	-	-	

## Lungime Segmente

1) Valorile lungimilor segmentelor sunt obținute din proiecție în plan.

Punct început	X / Y	Punct sfârșit	X / Y	Lungime segment (** (m)
1	371.498,167 672.562,845	2	371.417,99 672.919,61	365.663
2	371.417,99 672.919,61	3	371.410,46 672.917,491	7.822
3	371.410,46 672.917,491	4	371.489,656 672.564,126	362.131
4	371.489,656 672.564,126	1	371.498,167 672.562,845	8.607



**\*\* Lungimile segmentelor sunt determinate în planul de proiecție Stereo 70 și sunt rotunjite la 1 milimetru.**

**\*\*\* Distanța dintre puncte este formată din segmente cumulate ce sunt mai mici decât valoarea 1 milimetru.**



**DATE DESPRE IMOBILUL NR. 7117**

Oficiul de Cadastru și Publicitate Imobiliară MARAMURES  
Biroul de Cadastru și Publicitate Imobiliară Baia Mare

**A. Partea I. Descrierea imobilului**

TEREN Extravilan

Adresa: Jud. Maramures

Nr. Crt	Nr cadastral Nr. topografic	Suprafața* (mp)	Observații / Referințe
A1		Din acte: 2.034 Masurata: 2.000	Sector cadastral:7 Teren neimprejmuit;

**B. Partea II. Proprietari și acte**

Inscrieri privitoare la dreptul de proprietate și alte drepturi reale		Referințe
/		
Act Administrativ nr. 60062/83, Titlu de proprietate, din 19/01/1995 emis de CJPSDPAT MARAMURES;		
B1	Intabulare, drept de PROPRIETATE reconstituire in baza L.18/1991, dobandit prin Lege, coța actuala 1/1 1) CĂLĂUZ MARIA, LIPSĂ CNP	A1

**C. Partea III. SARCINI .**

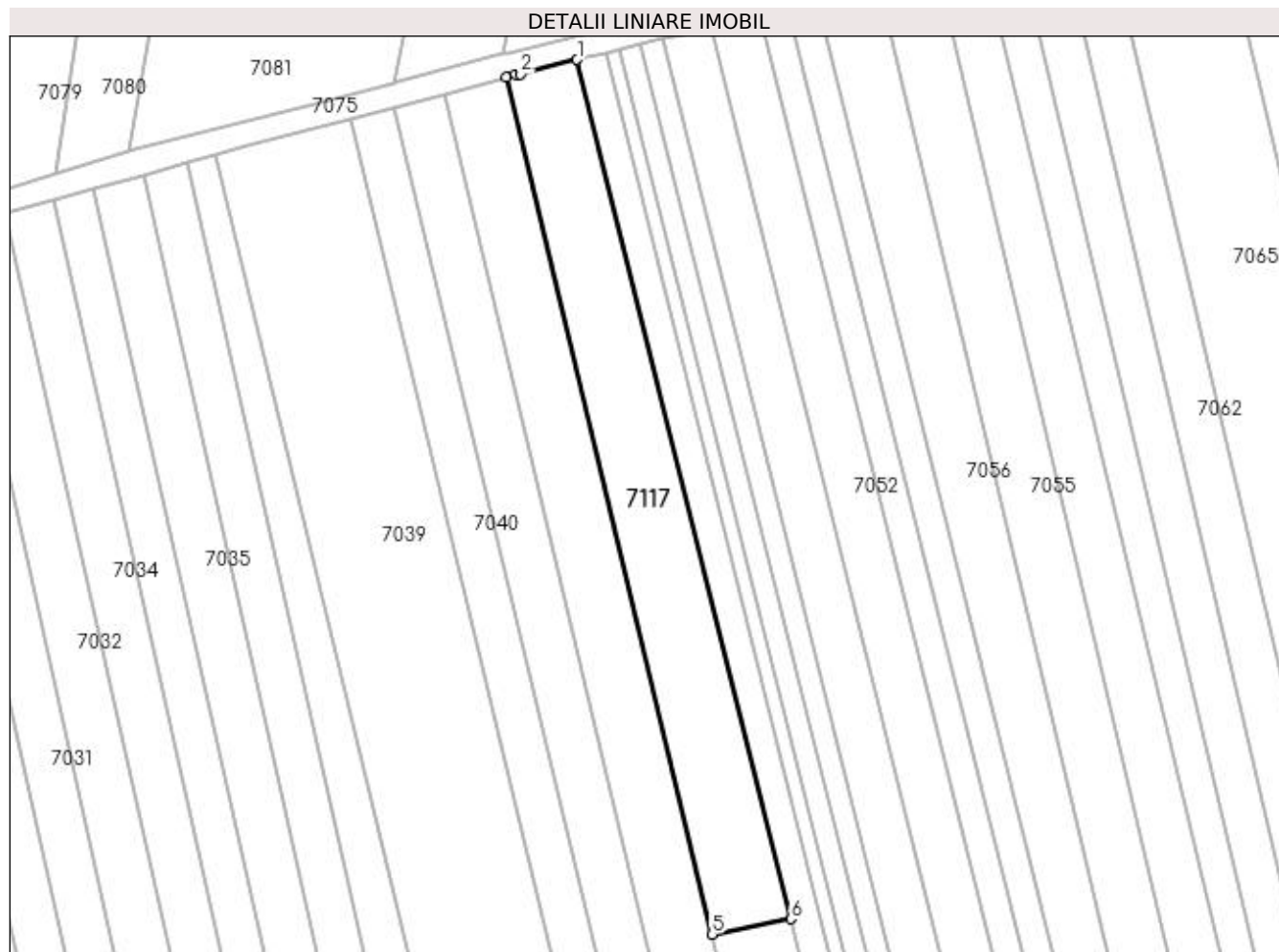
Inscrieri privind dezmembramintele dreptului de proprietate, drepturi reale de garanție și sarcini	Referințe
NU SUNT	

## Anexa Nr. 1 La Partea I

## Teren

Nr cadastral	Suprafața (mp)*	Observații / Referințe
	Din acte: 2.034 Masurata: 2.000	

\* Suprafața este determinată în planul de proiecție Stereo 70.



## Date referitoare la teren

Crt	Categorie folosință	Intra vilan	Suprafața (mp)	Tarla	Parcelă	Nr. topo	Observații / Referințe
1	arabil	NU	2.000	MOCIRA	-	-	

## Lungime Segmente

1) Valorile lungimilor segmentelor sunt obținute din proiecție în plan.

Punct început	X / Y	Punct sfârșit	X / Y	Lungime segment (** (m)
1	371.485,008 672.937,339	2	371.475,318 672.934,848	10.005
2	371.475,318 672.934,848	3	371.474,453 672.934,731	0.873
3	371.474,453 672.934,731	4	371.472,845 672.934,305	1.663
4	371.472,845 672.934,305	5	371.508,182 672.787,067	151.419
5	371.508,182 672.787,067	6	371.521,77 672.789,714	13.843

Punct început	X / Y	Punct sfârșit	X / Y	Lungime segment (** (m)
6	371.521,77 672.789,714	1	371.485,008 672.937,339	152.133

\*\* Lungimile segmentelor sunt determinate în planul de proiecție Stereo 70 și sunt rotunjite la 1 milimetru.

\*\*\* Distanța dintre puncte este formată din segmente cumulate ce sunt mai mici decât valoarea 1 milimetru.



**DATE DESPRE IMOBILUL NR. 7118**

Oficiul de Cadastru și Publicitate Imobiliară MARAMURES  
Biroul de Cadastru și Publicitate Imobiliară Baia Mare

**A. Partea I. Descrierea imobilului**

TEREN Extravilan

Adresa: Jud. Maramures

Nr. Crt	Nr cadastral Nr. topografic	Suprafața* (mp)	Observații / Referințe
A1		93	Sector cadastral:7 Teren neimprejmuit;

**B. Partea II. Proprietari și acte**

Inscrieri privitoare la dreptul de proprietate și alte drepturi reale		Referințe
/		
Act Normativ nr. 7, LEGE, din 13/03/1996 emis de PARLAMENTUL ROMANIEI;		
B1	Inscrierea provizorie, drept de PROPRIETATE Art. 13, alin. 15, dobândit prin Lege, cota actuala 1/1 1) COMUNA GÂRDANI, CIF:16367608, PROPRIETAR NEIDENTIFICAT	A1

**C. Partea III. SARCINI .**

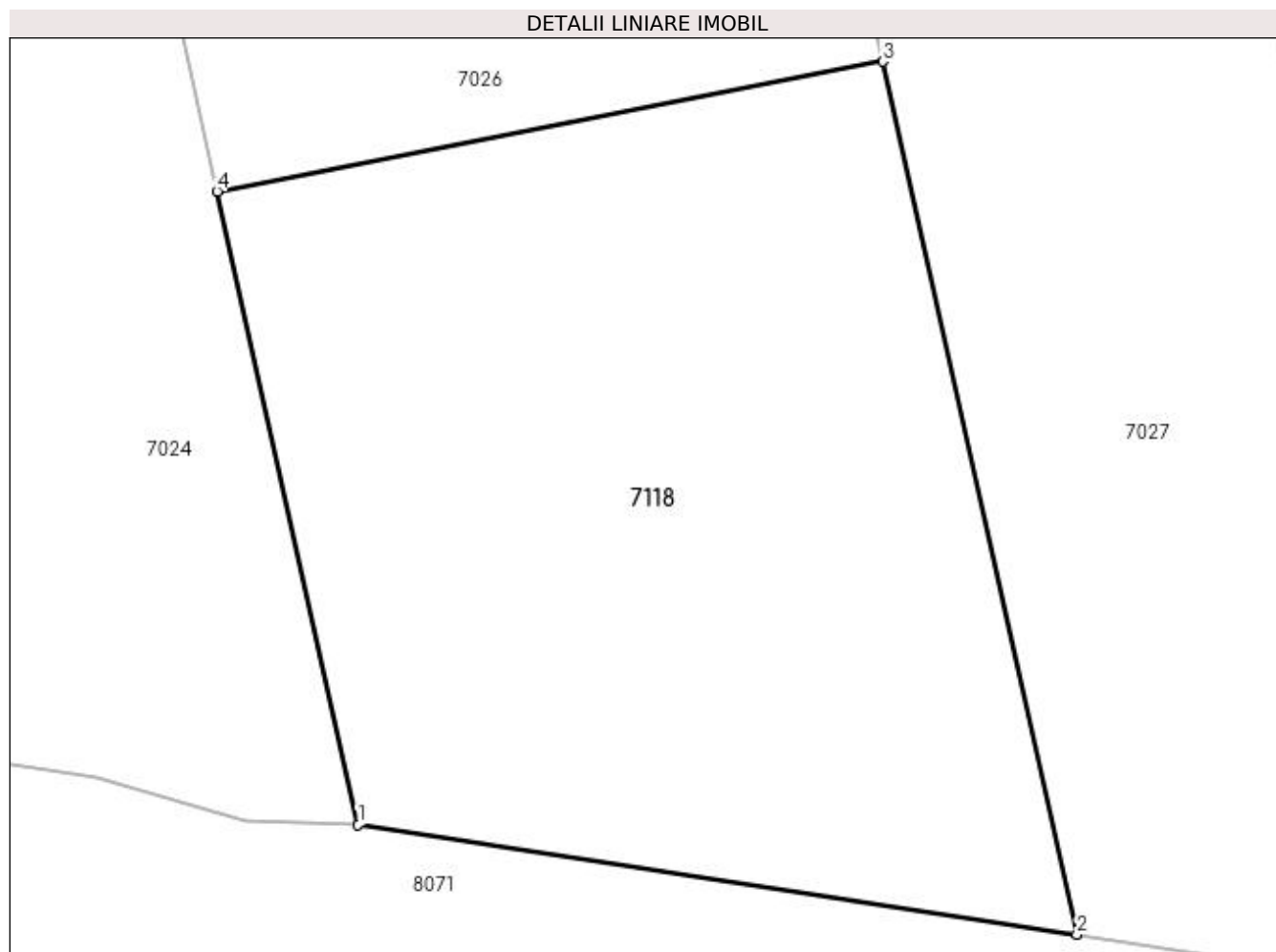
Inscrieri privind dezmembramintele dreptului de proprietate, drepturi reale de garanție și sarcini	Referințe
NU SUNT	

## Anexa Nr. 1 La Partea I

## Teren

Nr cadastral	Suprafața (mp)*	Observații / Referințe
	93	

\* Suprafața este determinată în planul de proiecție Stereo 70.



## Date referitoare la teren

Crt	Categorie folosință	Intravilan	Suprafața (mp)	Tarla	Parcelă	Nr. topo	Observații / Referințe
1	arabil	NU	93	MOCIRA	-	-	

## Lungime Segmente

1) Valorile lungimilor segmentelor sunt obținute din proiecție în plan.

Punct început	X / Y	Punct sfârșit	X / Y	Lungime segment (** (m)
1	371.399,625 672.578,154	2	371.409,228 672.576,688	9.714
2	371.409,228 672.576,688	3	371.406,634 672.588,342	11.939
3	371.406,634 672.588,342	4	371.397,742 672.586,609	9.059
4	371.397,742 672.586,609	1	371.399,625 672.578,154	8.662



**\*\* Lungimile segmentelor sunt determinate în planul de proiecție Stereo 70 și sunt rotunjite la 1 milimetru.**

**\*\*\* Distanța dintre puncte este formată din segmente cumulate ce sunt mai mici decât valoarea 1 milimetru.**



**DATE DESPRE IMOBILUL NR. 8000**

Oficiul de Cadastru și Publicitate Imobiliară MARAMURES  
Biroul de Cadastru și Publicitate Imobiliară Baia Mare

**A. Partea I. Descrierea imobilului**

TEREN Extravilan

Adresa: Jud. Maramures

Nr. Crt	Nr cadastral Nr. topografic	Suprafața* (mp)	Observații / Referințe
A1		5.915	Sector cadastral:8 Teren neimprejmuit;

**B. Partea II. Proprietari și acte**

Inscrieri privitoare la dreptul de proprietate și alte drepturi reale	Referințe
/	
Act Normativ nr. 7, Lege, din 13/03/1996 emis de PARLAMENTUL ROMANIEI;	
B1	Inscrierea provizorie, drept de PROPRIETATE Art. 13, alin. 15, dobandit prin Lege, cota actuala 1/1
1) COMUNA GÂRDANI, CIF:16367608, PROPRIETAR NEIDENTIFICAT	

**C. Partea III. SARCINI .**

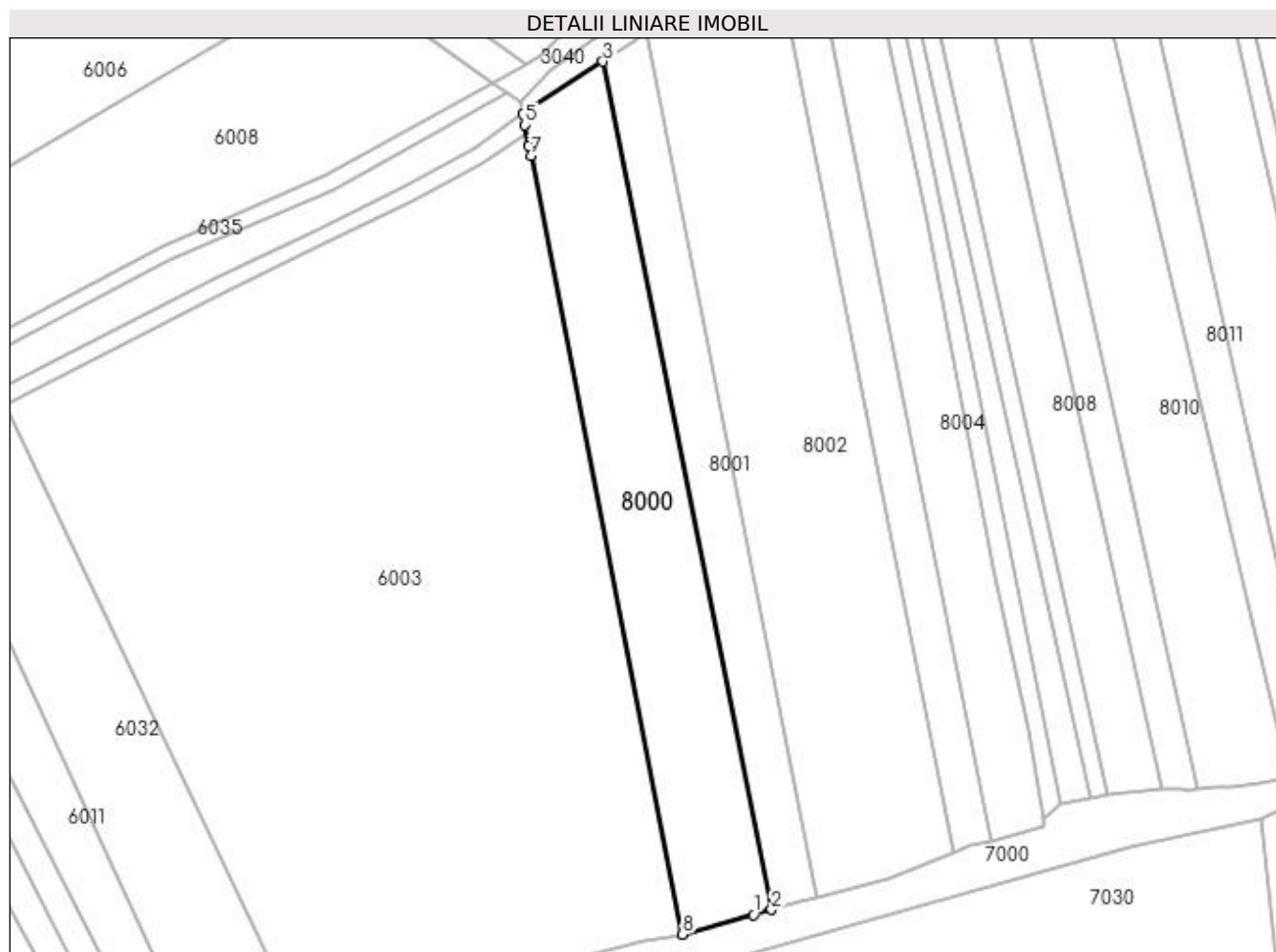
Inscrieri privind dezmembramintele dreptului de proprietate, drepturi reale de garanție și sarcini	Referințe
NU SUNT	

## Anexa Nr. 1 La Partea I

## Teren

Nr cadastral	Suprafața (mp)*	Observații / Referințe
	5.915	

\* Suprafața este determinată în planul de proiecție Stereo 70.



## Date referitoare la teren

Crt	Categorie folosință	Intra vilan	Suprafața (mp)	Tarla	Parcelă	Nr. topo	Observații / Referințe
1	arabil	NU	5.915	MOCIRA	-	-	

## Lungime Segmente

1) Valorile lungimilor segmentelor sunt obținute din proiecție în plan.

Punct început	X / Y	Punct sfârșit	X / Y	Lungime segment (** (m)
1	371.111,5 672.278,427	2	371.116,558 672.279,799	5.241
2	371.116,558 672.279,799	3	371.069,801 672.515,032	239.835
3	371.069,801 672.515,032	4	371.047,525 672.500,424	26.639
4	371.047,525 672.500,424	5	371.048,172 672.497,385	3.107
5	371.048,172 672.497,385	6	371.049,248 672.491,706	5.78

Punct început	X / Y	Punct sfârșit	X / Y	Lungime segment (** (m)
6	371.049,248 672.491,706	7	371.049,786 672.488,837	2.919
7	371.049,786 672.488,837	8	371.091,921 672.272,963	219.948
8	371.091,921 672.272,963	1	371.111,5 672.278,427	20.327

\*\* Lungimile segmentelor sunt determinate în planul de proiecție Stereo 70 și sunt rotunjite la 1 milimetru.

\*\*\* Distanța dintre puncte este formată din segmente cumulate ce sunt mai mici decât valoarea 1 milimetru.



**DATE DESPRE IMOBILUL NR. 8001**

Oficiul de Cadastru și Publicitate Imobiliară MARAMURES  
Biroul de Cadastru și Publicitate Imobiliară Baia Mare

**A. Partea I. Descrierea imobilului**

TEREN Extravilan

Adresa: Jud. Maramures

Nr. Crt	Nr cadastral Nr. topografic	Suprafața* (mp)	Observații / Referințe
A1		3.200	Sector cadastral:8 Teren neimprejmuit;

**B. Partea II. Proprietari și acte**

Inscrieri privitoare la dreptul de proprietate și alte drepturi reale		Referințe
/		
Act Administrativ nr. 52903/26, Titlu de proprietate, din 24/08/2004 emis de CJPSDPAT MARAMURES;		
B1	Intabulare, drept de PROPRIETATEcu titlu de reconstituirea dreptului de proprietate in baza Legii nr. 18/1991, dobandit prin Lege, cota actuala 1/1 1) CIRȚ LUCREȚIA, LIPSA CNP	A1

**C. Partea III. SARCINI .**

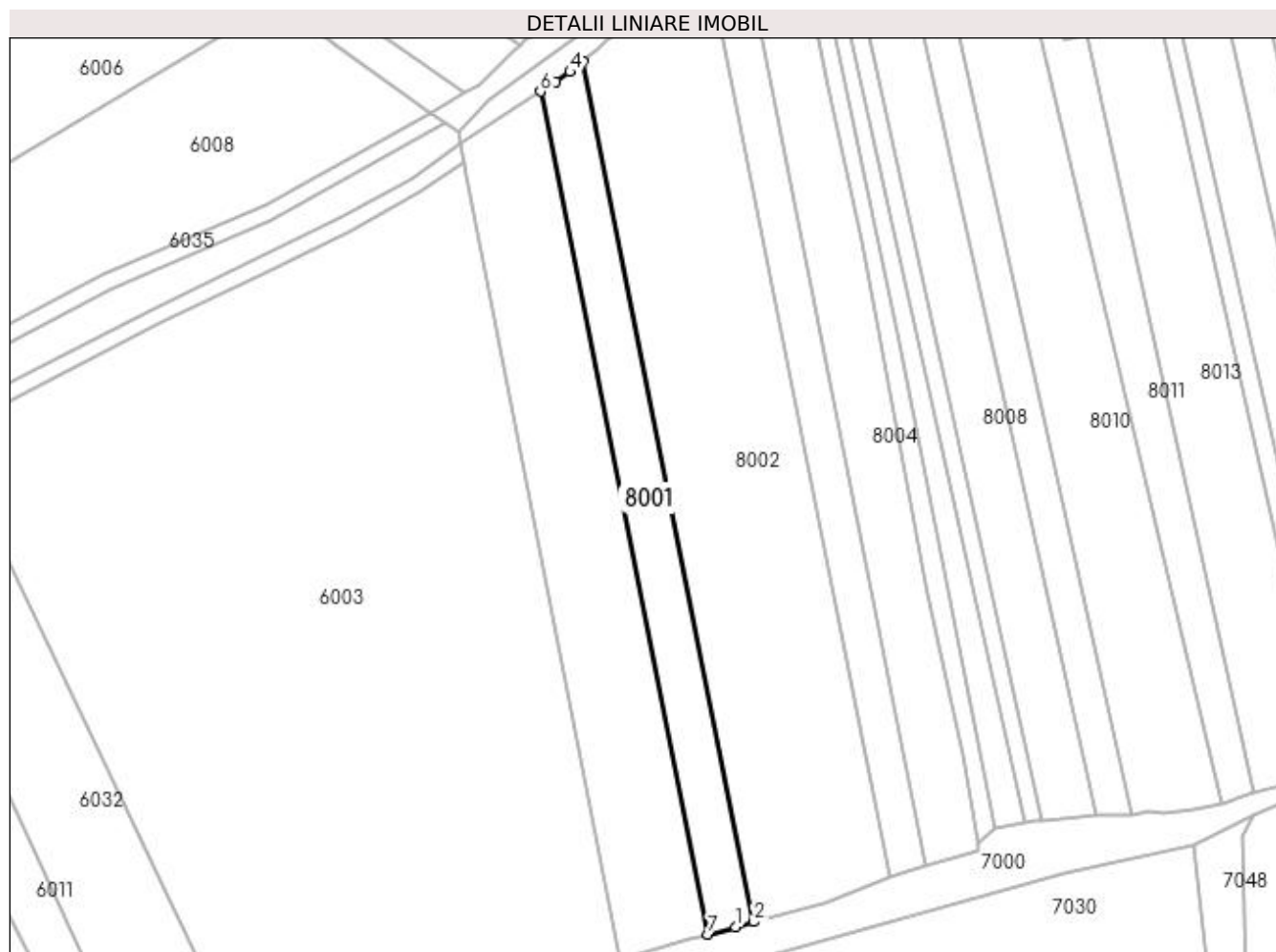
Inscrieri privind dezmembramintele dreptului de proprietate, drepturi reale de garanție și sarcini	Referințe
NU SUNT	

## Anexa Nr. 1 La Partea I

## Teren

Nr cadastral	Suprafața (mp)*	Observații / Referințe
	3.200	

\* Suprafața este determinată în planul de proiecție Stereo 70.



## Date referitoare la teren

Crt	Categorie folosință	Intra vilan	Suprafața (mp)	Tarla	Parcelă	Nr. topo	Observații / Referințe
1	arabil	NU	3.200	MOCIRA II	-	-	

## Lungime Segmente

1) Valorile lungimilor segmentelor sunt obținute din proiecție în plan.

Punct început	X / Y	Punct sfârșit	X / Y	Lungime segment (** (m)
1	371.124,187 672.281,869	2	371.129,343 672.283,267	5.342
2	371.129,343 672.283,267	3	371.081,616 672.523,38	244.81
3	371.081,616 672.523,38	4	371.078,091 672.520,468	4.572
4	371.078,091 672.520,468	5	371.073,971 672.517,766	4.927
5	371.073,971 672.517,766	6	371.069,801 672.515,032	4.986



Punct început	X / Y	Punct sfârșit	X / Y	Lungime segment (** (m)
6	371.069,801 672.515,032	7	371.116,558 672.279,799	239.835
7	371.116,558 672.279,799	1	371.124,187 672.281,869	7.905

\*\* Lungimile segmentelor sunt determinate în planul de proiecție Stereo 70 și sunt rotunjite la 1 milimetru.

\*\*\* Distanța dintre puncte este formată din segmente cumulate ce sunt mai mici decât valoarea 1 milimetru.



**DATE DESPRE IMOBILUL NR. 8002**

Oficiul de Cadastru și Publicitate Imobiliară MARAMURES  
Biroul de Cadastru și Publicitate Imobiliară Baia Mare

**A. Partea I. Descrierea imobilului**

TEREN Extravilan

Adresa: Jud. Maramures

Nr. Crt	Nr cadastral Nr. topografic	Suprafața* (mp)	Observații / Referințe
A1		10.000	Sector cadastral:8 Teren neimprejmuit;

**B. Partea II. Proprietari și acte**

Inscrieri privitoare la dreptul de proprietate și alte drepturi reale	Referințe
/	
Act Administrativ nr. 60123/39, Titlu de proprietate, din 10/01/1995 emis de CJPSDPAT MARAMURES;	
B1	Intabulare, drept de PROPRIETATE reconstituire in baza L.18/1991, dobandit prin Lege, cota actuala 1/1 1) DUMITRAȘ VALER, LIPSA CNP
	A1

**C. Partea III. SARCINI .**

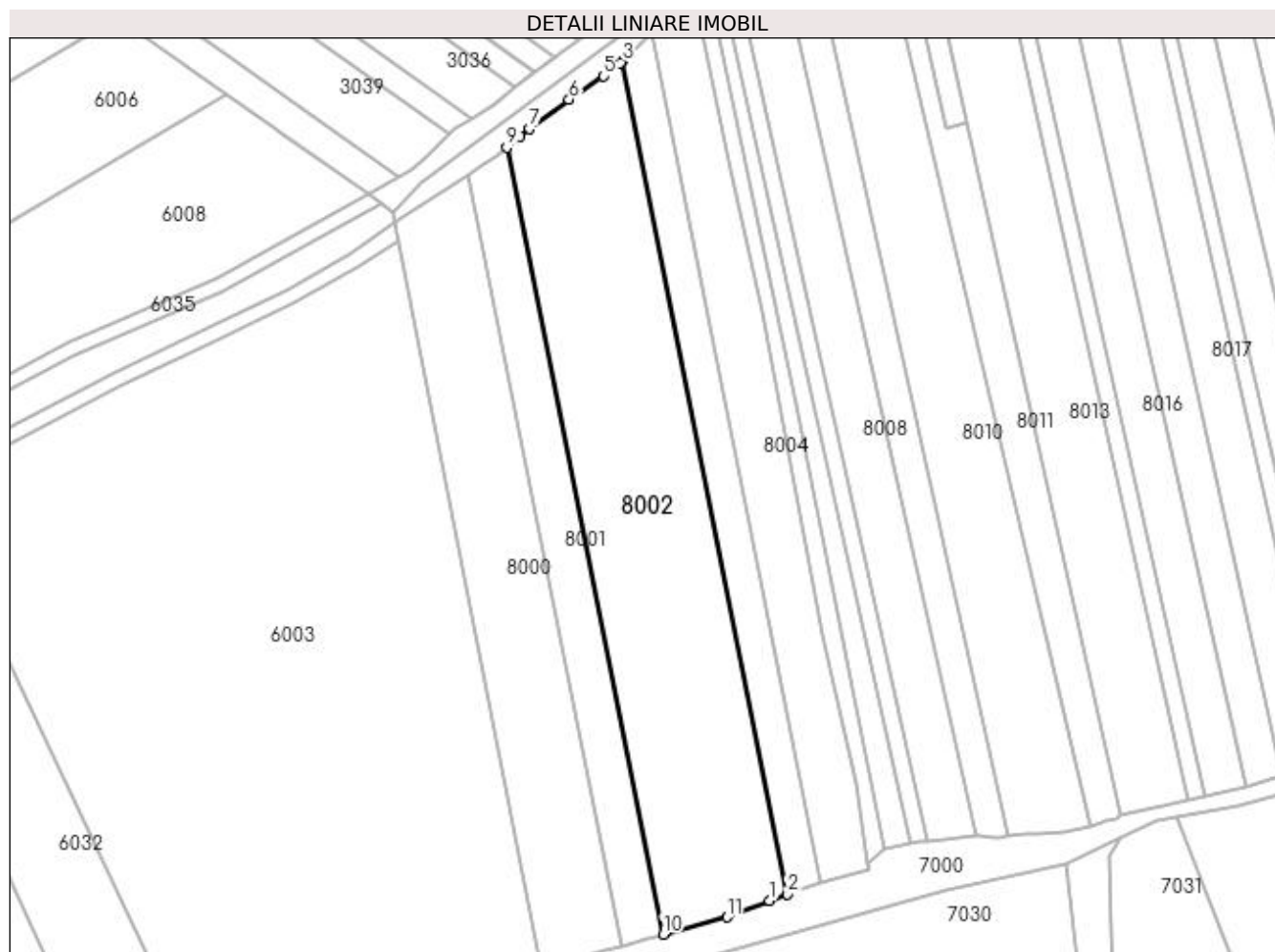
Inscrieri privind dezmembramintele dreptului de proprietate, drepturi reale de garanție și sarcini	Referințe
NU SUNT	

## Anexa Nr. 1 La Partea I

## Teren

Nr cadastral	Suprafața (mp)*	Observații / Referințe
	10.000	

\* Suprafața este determinată în planul de proiecție Stereo 70.



## Date referitoare la teren

Crt	Categorie folosință	Intra vilan	Suprafața (mp)	Tarla	Parcelă	Nr. topo	Observații / Referințe
1	arabil	NU	10.000	MOCIRA	-	-	

## Lungime Segmente

1) Valorile lungimilor segmentelor sunt obținute din proiecție în plan.

Punct început	X / Y	Punct sfârșit	X / Y	Lungime segment (** (m)
1	371.161,928 672.293,506	2	371.167,247 672.295,61	5.72
2	371.167,247 672.295,61	3	371.116,753 672.549,648	259.008
3	371.116,753 672.549,648	4	371.116,159 672.549,088	0.816
4	371.116,159 672.549,088	5	371.111,217 672.545,135	6.328
5	371.111,217 672.545,135	6	371.100,594 672.538,094	12.745

Punct început	X / Y	Punct sfârșit	X / Y	Lungime segment (** (m)
6	371.100,594 672.538,094	7	371.088,577 672.529,13	14.992
7	371.088,577 672.529,13	8	371.085,778 672.526,818	3.63
8	371.085,778 672.526,818	9	371.081,616 672.523,38	5.398
9	371.081,616 672.523,38	10	371.129,343 672.283,267	244.81
10	371.129,343 672.283,267	11	371.148,814 672.288,548	20.174
11	371.148,814 672.288,548	1	371.161,928 672.293,506	14.02

\*\* Lungimile segmentelor sunt determinate în planul de proiecție Stereo 70 și sunt rotunjite la 1 milimetru.

\*\*\* Distanța dintre puncte este formată din segmente cumulate ce sunt mai mici decât valoarea 1 milimetru.



**DATE DESPRE IMOBILUL NR. 8003**

Oficiul de Cadastru și Publicitate Imobiliară MARAMURES  
Biroul de Cadastru și Publicitate Imobiliară Baia Mare

**A. Partea I. Descrierea imobilului**

TEREN Extravilan

Adresa: Jud. Maramures

Nr. Crt	Nr cadastral Nr. topografic	Suprafața* (mp)	Observații / Referințe
A1		2.800	Sector cadastral:8 Teren neimprejmuit;

**B. Partea II. Proprietari și acte**

Inscrieri privitoare la dreptul de proprietate și alte drepturi reale		Referințe
/		
Act Normativ nr. 7, Lege, din 13/03/1996 emis de PARLAMENTUL ROMANIEI;		
B1	Inscrierea provizorie, drept de PROPRIETATE Art. 13, alin. 15, dobandit prin Lege, cota actuala 1/1 1) <b>COMUNA GÂRDANI</b> , CIF:16367608, PROPRIETAR NEIDENTIFICAT	A1

**C. Partea III. SARCINI .**

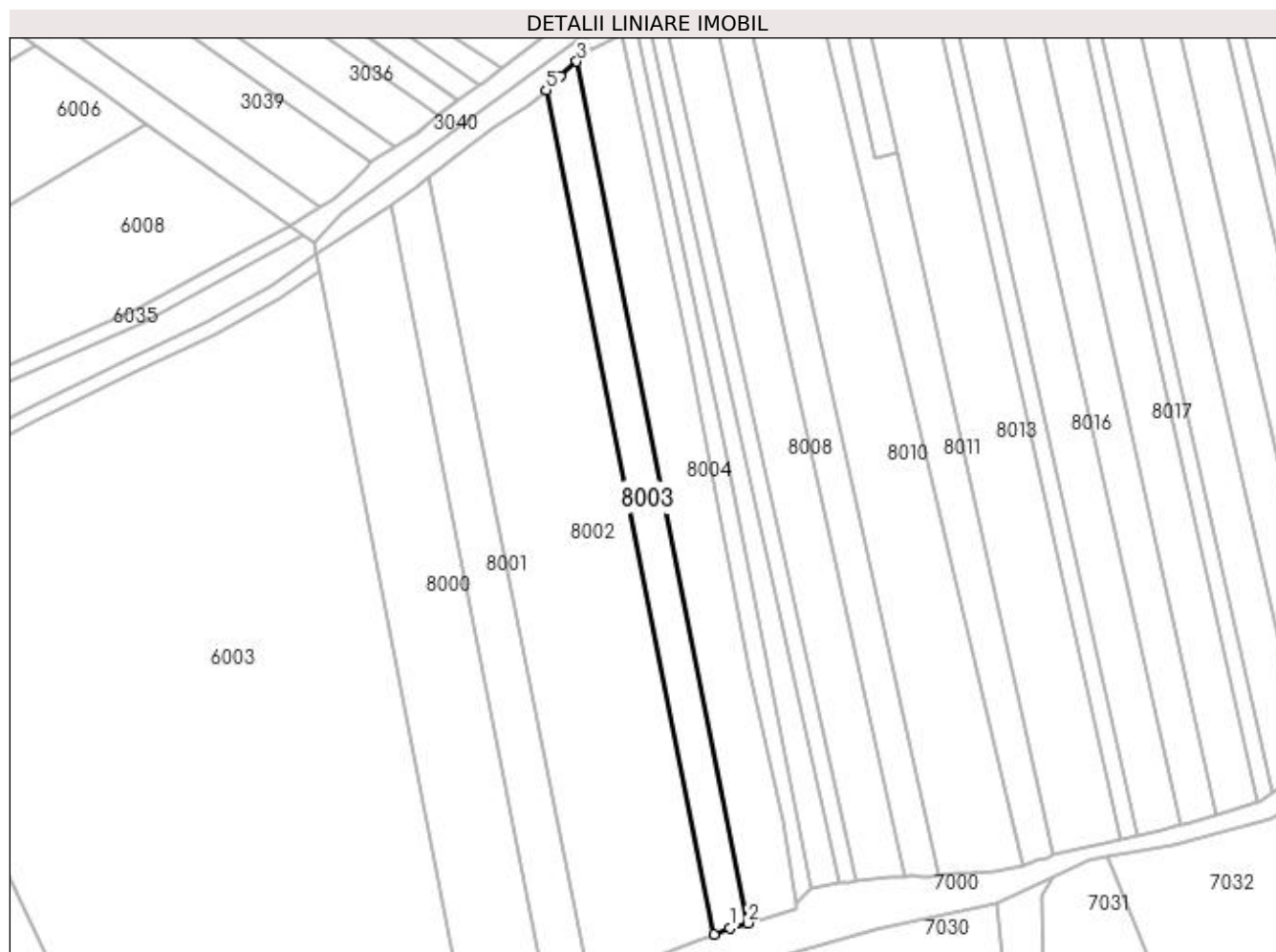
Inscrieri privind dezmembramintele dreptului de proprietate, drepturi reale de garanție și sarcini	Referințe
NU SUNT	

## Anexa Nr. 1 La Partea I

## Teren

Nr cadastral	Suprafața (mp)*	Observații / Referințe
	2.800	

\* Suprafața este determinată în planul de proiecție Stereo 70.



## Date referitoare la teren

Crt	Categorie folosință	Intravilan	Suprafața (mp)	Tarla	Parcelă	Nr. topo	Observații / Referințe
1	arabil	NU	2.800	MOCIRA	-	-	

## Lungime Segmente

1) Valorile lungimilor segmentelor sunt obținute din proiecție în plan.

Punct început	X / Y	Punct sfârșit	X / Y	Lungime segment (** (m)
1	371.171,965 672.297,477	2	371.177,486 672.299,013	5.731
2	371.177,486 672.299,013	3	371.125,945 672.558,313	264.373
3	371.125,945 672.558,313	4	371.121,119 672.553,763	6.633
4	371.121,119 672.553,763	5	371.116,753 672.549,648	6.0
5	371.116,753 672.549,648	6	371.167,247 672.295,61	259.008



Punct început	X / Y	Punct sfârșit	X / Y	Lungime segment (** (m)
6	371.167,247 672.295,61	1	371.171,965 672.297,477	5.074

\*\* Lungimile segmentelor sunt determinate în planul de proiecție Stereo 70 și sunt rotunjite la 1 milimetru.

\*\*\* Distanța dintre puncte este formată din segmente cumulate ce sunt mai mici decât valoarea 1 milimetru.



**DATE DESPRE IMOBILUL NR. 8004**

Oficiul de Cadastru și Publicitate Imobiliară MARAMURES  
Biroul de Cadastru și Publicitate Imobiliară Baia Mare

**A. Partea I. Descrierea imobilului**

TEREN Extravilan

Adresa: Jud. Maramures

Nr. Crt	Nr cadastral Nr. topografic	Suprafața* (mp)	Observații / Referințe
A1		4.200	Sector cadastral:8 Teren neimprejmuit;

**B. Partea II. Proprietari și acte**

Inscrieri privitoare la dreptul de proprietate și alte drepturi reale		Referințe
/		
Act Normativ nr. 7, Lege, din 13/03/1996 emis de PARLAMENTUL ROMANIEI;		
B1	Inscrierea provizorie, drept de PROPRIETATE Art. 13, alin. 15, dobandit prin Lege, cota actuala 1/1 1) COMUNA GÂRDANI, CIF:16367608, PROPRIETAR NEIDENTIFICAT	A1

**C. Partea III. SARCINI .**

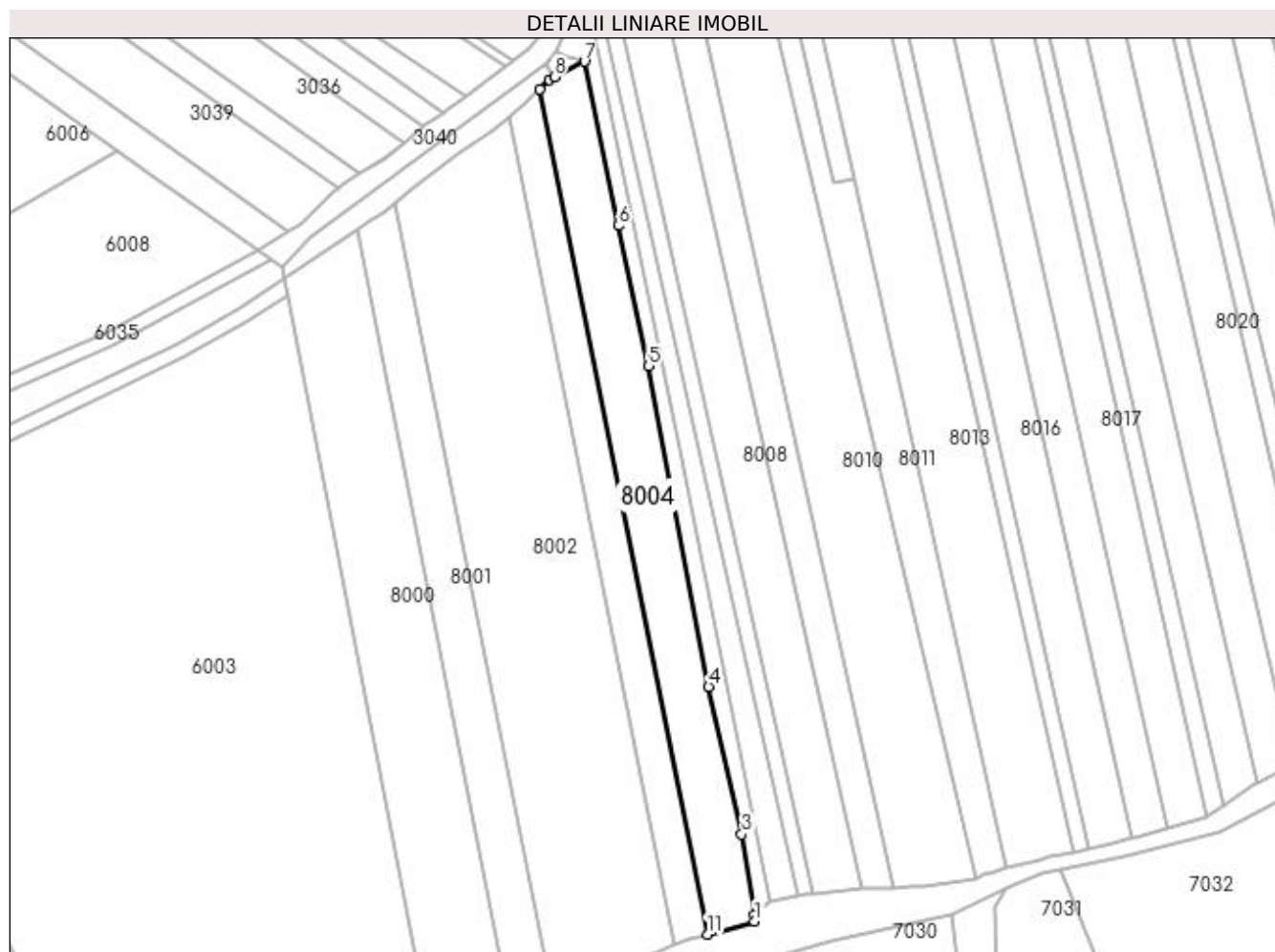
Inscrieri privind dezmembramintele dreptului de proprietate, drepturi reale de garanție și sarcini	Referințe
NU SUNT	

## Anexa Nr. 1 La Partea I

## Teren

Nr cadastral	Suprafața (mp)*	Observații / Referințe
	4.200	

\* Suprafața este determinată în planul de proiecție Stereo 70.



## Date referitoare la teren

Crt	Categorie folosință	Intra vilan	Suprafața (mp)	Tarla	Parcelă	Nr. topo	Observații / Referințe
1	arabil	NU	4.200	MOCIRA	-	-	

## Lungime Segmente

1) Valorile lungimilor segmentelor sunt obținute din proiecție în plan.

Punct început	X / Y	Punct sfârșit	X / Y	Lungime segment (** (m)
1	371.192,006 672.303,054	2	371.191,899 672.305,003	1.952
2	371.191,899 672.305,003	3	371.188,031 672.329,667	24.965
3	371.188,031 672.329,667	4	371.177,881 672.374,937	46.394
4	371.177,881 672.374,937	5	371.159,515 672.473,291	100.054
5	371.159,515 672.473,291	6	371.150,158 672.516,4	44.113

Punct început	X / Y	Punct sfârșit	X / Y	Lungime segment (** (m)
6	371.150,158 672.516,4	7	371.139,763 672.566,713	51.376
7	371.139,763 672.566,713	8	371.130,495 672.561,949	10.421
8	371.130,495 672.561,949	9	371.128,974 672.561,168	1.71
9	371.128,974 672.561,168	10	371.125,945 672.558,313	4.162
10	371.125,945 672.558,313	11	371.177,486 672.299,013	264.373
11	371.177,486 672.299,013	1	371.192,006 672.303,054	15.072

\*\* Lungimile segmentelor sunt determinate în planul de proiecție Stereo 70 și sunt rotunjite la 1 milimetru.

\*\*\* Distanța dintre puncte este formată din segmente cumulate ce sunt mai mici decât valoarea 1 milimetru.



**DATE DESPRE IMOBILUL NR. 8005**

Oficiul de Cadastru și Publicitate Imobiliară MARAMURES  
Biroul de Cadastru și Publicitate Imobiliară Baia Mare

**A. Partea I. Descrierea imobilului**

TEREN Extravilan

Adresa: Jud. Maramures

Nr. Crt	Nr cadastral Nr. topografic	Suprafața* (mp)	Observații / Referințe
A1		1.463	Sector cadastral:8 Teren neimprejmuit;

**B. Partea II. Proprietari și acte**

Inscrieri privitoare la dreptul de proprietate și alte drepturi reale	Referințe
/	
Act Normativ nr. 1705, Hotarare de Guvern, din 29/11/2006 emis de GUVERNUL ROMANIEI;	
B1	A1
Intabulare, drept de PROPRIETATE, dobandit prin Lege, cota actuala 1/1 1) STATUL ROMÂN , CIF:999999999999, DOMENIUL PUBLIC	
Act Normativ nr. 1705, Hotarare de Guvern, din 29/11/2006 emis de GUVERNUL ROMANIEI (Inventar ANIF pozitia 85094, Adeverinta nr. 300/24.04.2023);	
B2	A1
Intabulare, drept de ADMINISTRARE, dobandit prin Lege, cota actuala 1/1 1) AGENȚIA NAȚIONALĂ DE ÎMBUNĂȚĂȚIRI FUNCIARE, CIF:29275212	

**C. Partea III. SARCINI .**

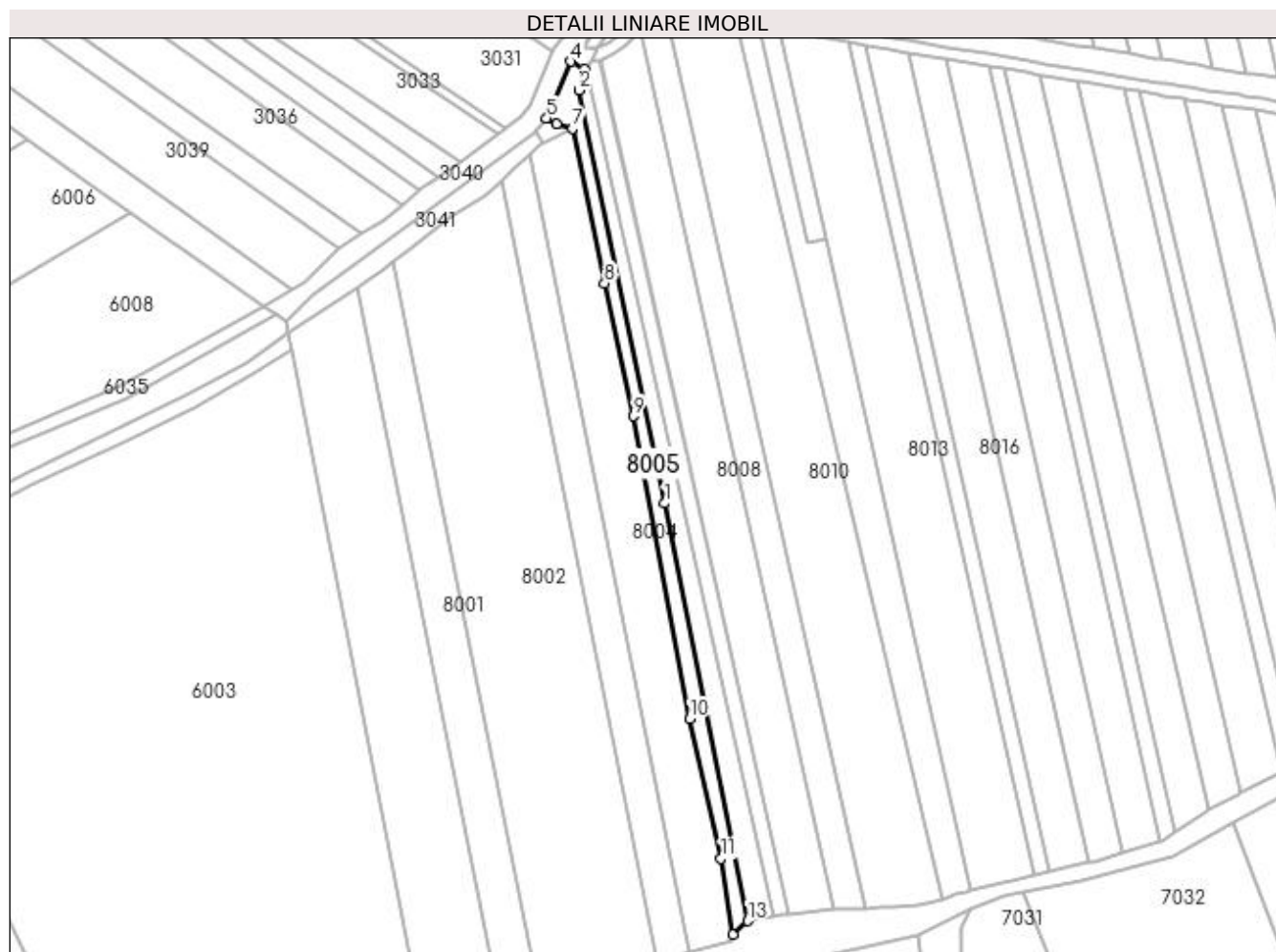
Inscrieri privind dezmembramintele dreptului de proprietate, drepturi reale de garanție și sarcini	Referințe
NU SUNT	

## Anexa Nr. 1 La Partea I

## Teren

Nr cadastral	Suprafața (mp)*	Observații / Referințe
	1.463	

\* Suprafața este determinată în planul de proiecție Stereo 70.



## Date referitoare la teren

Crt	Categorie folosință	Intra vilan	Suprafața (mp)	Tarla	Parcelă	Nr. topo	Observații / Referințe
1	ape statatoare	NU	1.463	-	-	-	CANAL CD 101 - SOMES MAL STANG TICAU-PAPUS

## Lungime Segmente

1) Valorile lungimilor segmentelor sunt obținute din proiecție în plan.

Punct început	X / Y	Punct sfârșit	X / Y	Lungime segment (** (m)
1	371.169,729 672.444,986	2	371.142,002 672.579,178	137.027
2	371.142,002 672.579,178	3	371.143,609 672.585,894	6.906
3	371.143,609 672.585,894	4	371.139,316 672.588,452	4.997
4	371.139,316 672.588,452	5	371.131,333 672.569,972	20.131
5	371.131,333 672.569,972	6	371.134,593 672.568,237	3.693



Punct început	X / Y	Punct sfârșit	X / Y	Lungime segment (** (m)
6	371.134,593 672.568,237	7	371.139,763 672.566,713	5.39
7	371.139,763 672.566,713	8	371.150,158 672.516,4	51.376
8	371.150,158 672.516,4	9	371.159,515 672.473,291	44.113
9	371.159,515 672.473,291	10	371.177,881 672.374,937	100.054
10	371.177,881 672.374,937	11	371.188,031 672.329,667	46.394
11	371.188,031 672.329,667	12	371.191,899 672.305,003	24.965
12	371.191,899 672.305,003	13	371.196,689 672.309,386	6.493
13	371.196,689 672.309,386	1	371.169,729 672.444,986	138.254

\*\* Lungimile segmentelor sunt determinate în planul de proiecție Stereo 70 și sunt rotunjite la 1 milimetru.

\*\*\* Distanța dintre puncte este formată din segmente cumulate ce sunt mai mici decât valoarea 1 milimetru.



**DATE DESPRE IMOBILUL NR. 8006**

Oficiul de Cadastru și Publicitate Imobiliară MARAMURES  
Biroul de Cadastru și Publicitate Imobiliară Baia Mare

**A. Partea I. Descrierea imobilului**

TEREN Extravilan

Adresa: Jud. Maramures

Nr. Crt	Nr cadastral Nr. topografic	Suprafața* (mp)	Observații / Referințe
A1		1.589	Sector cadastral:8 Teren neimprejmuit;

**B. Partea II. Proprietari și acte**

Inscrieri privitoare la dreptul de proprietate și alte drepturi reale		Referințe
/		
Act Normativ nr. 7, Lege, din 13/03/1996 emis de PARLAMENTUL ROMANIEI;		
B1	Inscrierea provizorie, drept de PROPRIETATE Art. 13, alin. 15, dobandit prin Lege, cota actuala 1/1 1) COMUNA GÂRDANI, CIF:16367608, PROPRIETAR NEIDENTIFICAT	A1

**C. Partea III. SARCINI .**

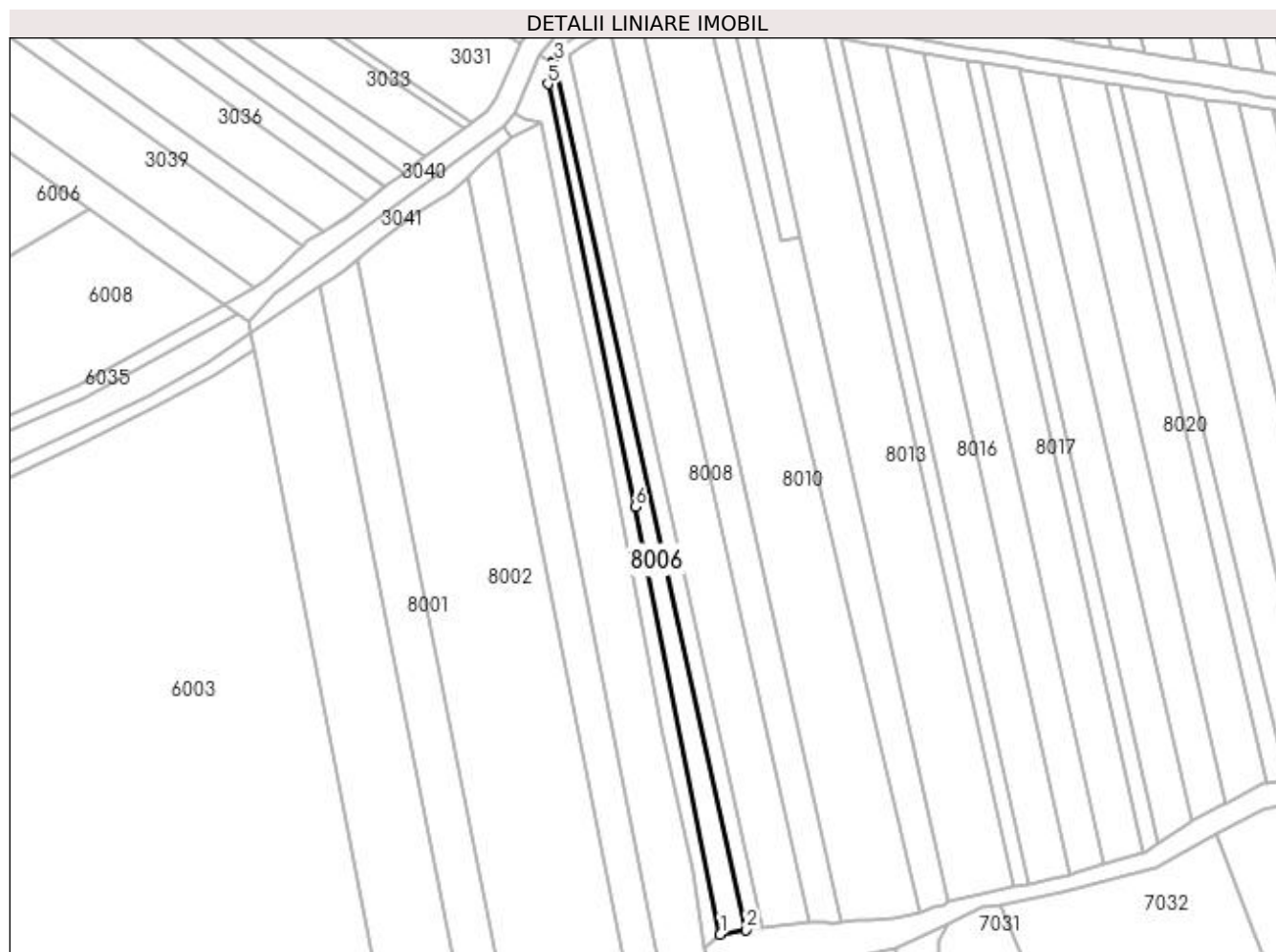
Inscrieri privind dezmembramintele dreptului de proprietate, drepturi reale de garanție și sarcini	Referințe
NU SUNT	

## Anexa Nr. 1 La Partea I

## Teren

Nr cadastral	Suprafața (mp)*	Observații / Referințe
	1.589	

\* Suprafața este determinată în planul de proiecție Stereo 70.



## Date referitoare la teren

Crt	Categorie folosință	Intra vilan	Suprafața (mp)	Tarla	Parcelă	Nr. topo	Observații / Referințe
1	arabil	NU	1.589	MOCIRA	-	-	

## Lungime Segmente

1) Valorile lungimilor segmentelor sunt obținute din proiecție în plan.

Punct început	X / Y	Punct sfârșit	X / Y	Lungime segment (** (m)
1	371.196,689 672.309,386	2	371.205,013 672.310,905	8.461
2	371.205,013 672.310,905	3	371.144,015 672.586,313	282.082
3	371.144,015 672.586,313	4	371.143,609 672.585,894	0.583
4	371.143,609 672.585,894	5	371.142,002 672.579,178	6.906
5	371.142,002 672.579,178	6	371.169,729 672.444,986	137.027

Punct început	X / Y	Punct sfârșit	X / Y	Lungime segment (** (m)
6	371.169,729 672.444,986	1	371.196,689 672.309,386	138.254

\*\* Lungimile segmentelor sunt determinate în planul de proiecție Stereo 70 și sunt rotunjite la 1 milimetru.

\*\*\* Distanța dintre puncte este formată din segmente cumulate ce sunt mai mici decât valoarea 1 milimetru.



**DATE DESPRE IMOBILUL NR. 8007**

Oficiul de Cadastru și Publicitate Imobiliară MARAMURES  
Biroul de Cadastru și Publicitate Imobiliară Baia Mare

**A. Partea I. Descrierea imobilului**

TEREN Extravilan

Adresa: Jud. Maramures

Nr. Crt	Nr cadastral Nr. topografic	Suprafața* (mp)	Observații / Referințe
A1		1.396	Sector cadastral:8 Teren neimprejmuit;

**B. Partea II. Proprietari și acte**

Inscrieri privitoare la dreptul de proprietate și alte drepturi reale	Referințe
/	
Act Administrativ nr. 44129/95, Titlu de proprietate, din 28/06/2002 emis de CJPSDPAT MARAMURES;	
B1	A1
Intabulare, drept de PROPRIETATEcu titlu de reconstituirea dreptului de proprietate in baza Legii nr. 18/1991, dobandit prin Lege, cota actuala 1/1	
1) CĂLĂUZ VASILE, LIPSA CNP	

**C. Partea III. SARCINI .**

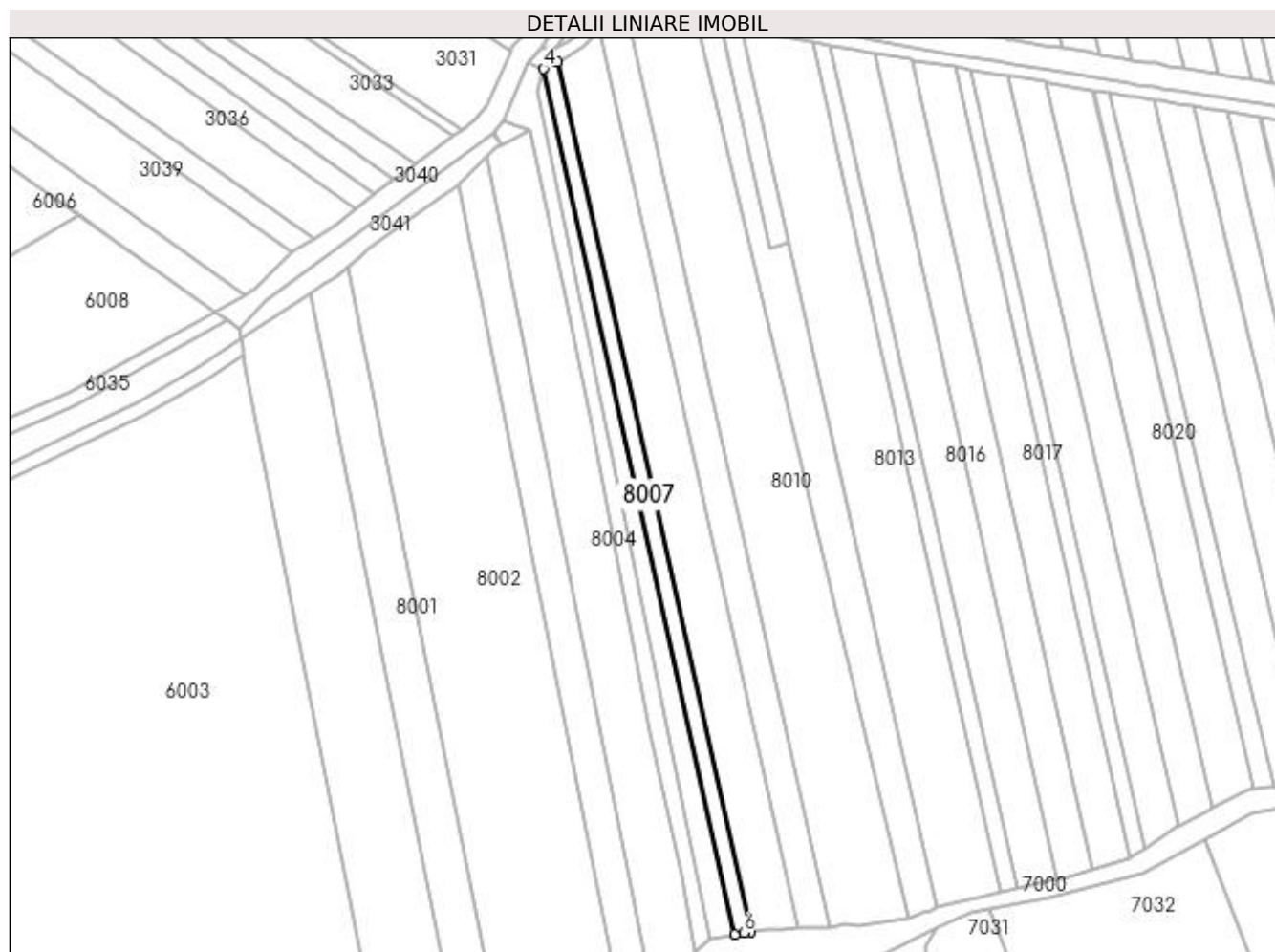
Inscrieri privind dezmembramintele dreptului de proprietate, drepturi reale de garanție și sarcini	Referințe
NU SUNT	

## Anexa Nr. 1 La Partea I

## Teren

Nr cadastral	Suprafața (mp)*	Observații / Referințe
	1.396	

\* Suprafața este determinată în planul de proiecție Stereo 70.



## Date referitoare la teren

Crt	Categorie folosință	Intra vilan	Suprafața (mp)	Tarla	Parcelă	Nr. topo	Observații / Referințe
1	arabil	NU	1.396	-	-	-	

## Lungime Segmente

1) Valorile lungimilor segmentelor sunt obținute din proiecție în plan.

Punct început	X / Y	Punct sfârșit	X / Y	Lungime segment (** (m)
1	371.209,941 672.311,631	2	371.148,538 672.588,487	283.583
2	371.148,538 672.588,487	3	371.146,21 672.588,577	2.33
3	371.146,21 672.588,577	4	371.144,015 672.586,313	3.153
4	371.144,015 672.586,313	5	371.205,013 672.310,905	282.082
5	371.205,013 672.310,905	6	371.207,811 672.311,416	2.844



Punct început	X / Y	Punct sfârșit	X / Y	Lungime segment (** (m)
6	371.207,811 672.311,416	1	371.209,941 672.311,631	2.141

\*\* Lungimile segmentelor sunt determinate în planul de proiecție Stereo 70 și sunt rotunjite la 1 milimetru.

\*\*\* Distanța dintre puncte este formată din segmente cumulate ce sunt mai mici decât valoarea 1 milimetru.



**DATE DESPRE IMOBILUL NR. 8008**

Oficiul de Cadastru și Publicitate Imobiliară MARAMURES  
Biroul de Cadastru și Publicitate Imobiliară Baia Mare

**A. Partea I. Descrierea imobilului**

TEREN Extravilan

Adresa: Jud. Maramures

Nr. Crt	Nr cadastral Nr. topografic	Suprafața* (mp)	Observații / Referințe
A1		4.300	Sector cadastral:8 Teren neimprejmuit;

**B. Partea II. Proprietari și acte**

Inscrieri privitoare la dreptul de proprietate și alte drepturi reale		Referințe
/		
Act Normativ nr. 7, Lege, din 13/03/1996 emis de PARLAMENTUL ROMANIEI;		
B1	Inscrierea provizorie, drept de PROPRIETATE Art. 13, alin. 15, dobandit prin Lege, cota actuala 1/1 1) COMUNA GÂRDANI, CIF:16367608, PROPRIETAR NEIDENTIFICAT	A1

**C. Partea III. SARCINI .**

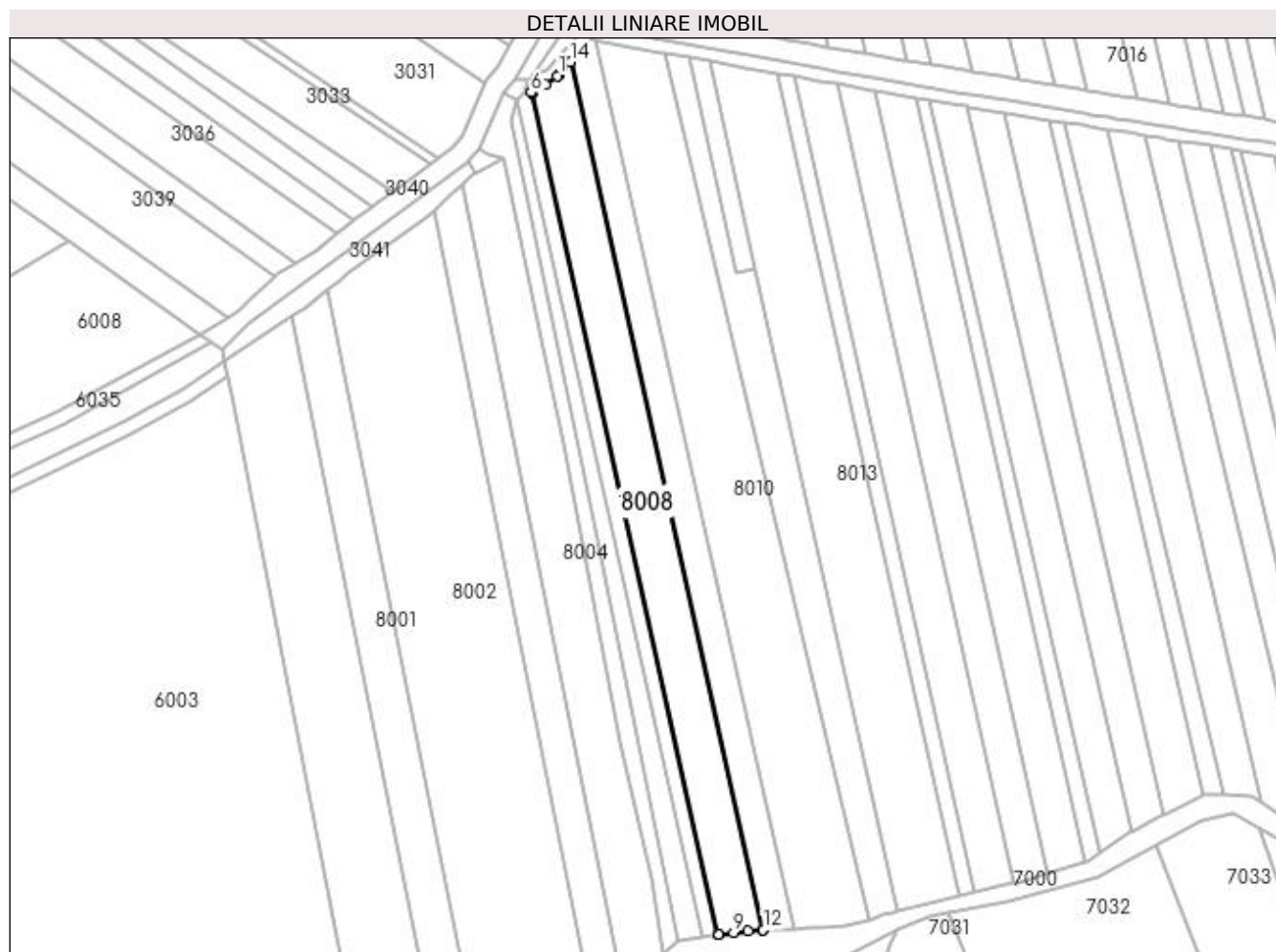
Inscrieri privind dezmembramintele dreptului de proprietate, drepturi reale de garanție și sarcini	Referințe
NU SUNT	

## Anexa Nr. 1 La Partea I

## Teren

Nr cadastral	Suprafața (mp)*	Observații / Referințe
	4.300	

\* Suprafața este determinată în planul de proiecție Stereo 70.



## Date referitoare la teren

Crt	Categorie folosință	Intra vilan	Suprafața (mp)	Tarla	Parcelă	Nr. topo	Observații / Referințe
1	arabil	NU	4.300	MOCIRA	-	-	

## Lungime Segmente

1) Valorile lungimilor segmentelor sunt obținute din proiecție în plan.

Punct început	X / Y	Punct sfârșit	X / Y	Lungime segment (** (m)
1	371.157,562 672.594,218	2	371.157,128 672.593,735	0.649
2	371.157,128 672.593,735	3	371.153,227 672.591,239	4.631
3	371.153,227 672.591,239	4	371.148,902 672.588,473	5.134
4	371.148,902 672.588,473	5	371.148,817 672.588,477	0.085
5	371.148,817 672.588,477	6	371.148,538 672.588,487	0.279

Punct început	X / Y	Punct sfârșit	X / Y	Lungime segment (** (m)
6	371.148,538 672.588,487	7	371.209,941 672.311,631	283.583
7	371.209,941 672.311,631	8	371.210,211 672.311,659	0.271
8	371.210,211 672.311,659	9	371.215,124 672.312,156	4.938
9	371.215,124 672.312,156	10	371.220,01 672.312,65	4.911
10	371.220,01 672.312,65	11	371.224,84 672.313,139	4.855
11	371.224,84 672.313,139	12	371.224,933 672.313,148	0.093
12	371.224,933 672.313,148	13	371.161,598 672.598,717	292.508
13	371.161,598 672.598,717	14	371.161,521 672.598,632	0.115
14	371.161,521 672.598,632	1	371.157,562 672.594,218	5.929

\*\* Lungimile segmentelor sunt determinate în planul de proiecție Stereo 70 și sunt rotunjite la 1 milimetru.

\*\*\* Distanța dintre puncte este formată din segmente cumulate ce sunt mai mici decât valoarea 1 milimetru.



**DATE DESPRE IMOBILUL NR. 8009**

Oficiul de Cadastru și Publicitate Imobiliară MARAMURES  
Biroul de Cadastru și Publicitate Imobiliară Baia Mare

**A. Partea I. Descrierea imobilului**

TEREN Extravilan

Adresa: Jud. Maramures

Nr. Crt	Nr cadastral Nr. topografic	Suprafața* (mp)	Observații / Referințe
A1		2.900	Sector cadastral:8 Teren neimprejmuit;

**B. Partea II. Proprietari și acte**

Inscrieri privitoare la dreptul de proprietate și alte drepturi reale	Referințe
/	
Act Administrativ nr. 60379/62, Titlu de proprietate, din 20/11/1998 emis de CJPSDPAT MARAMURES;	
B1	A1
Intabulare, drept de PROPRIETATEcu titlu de reconstituirea dreptului de proprietate in baza Legii nr. 18/1991, dobandit prin Lege, cota actuala 1/1	
1) <b>PIRON IOAN</b> , LIPSA CNP	

**C. Partea III. SARCINI .**

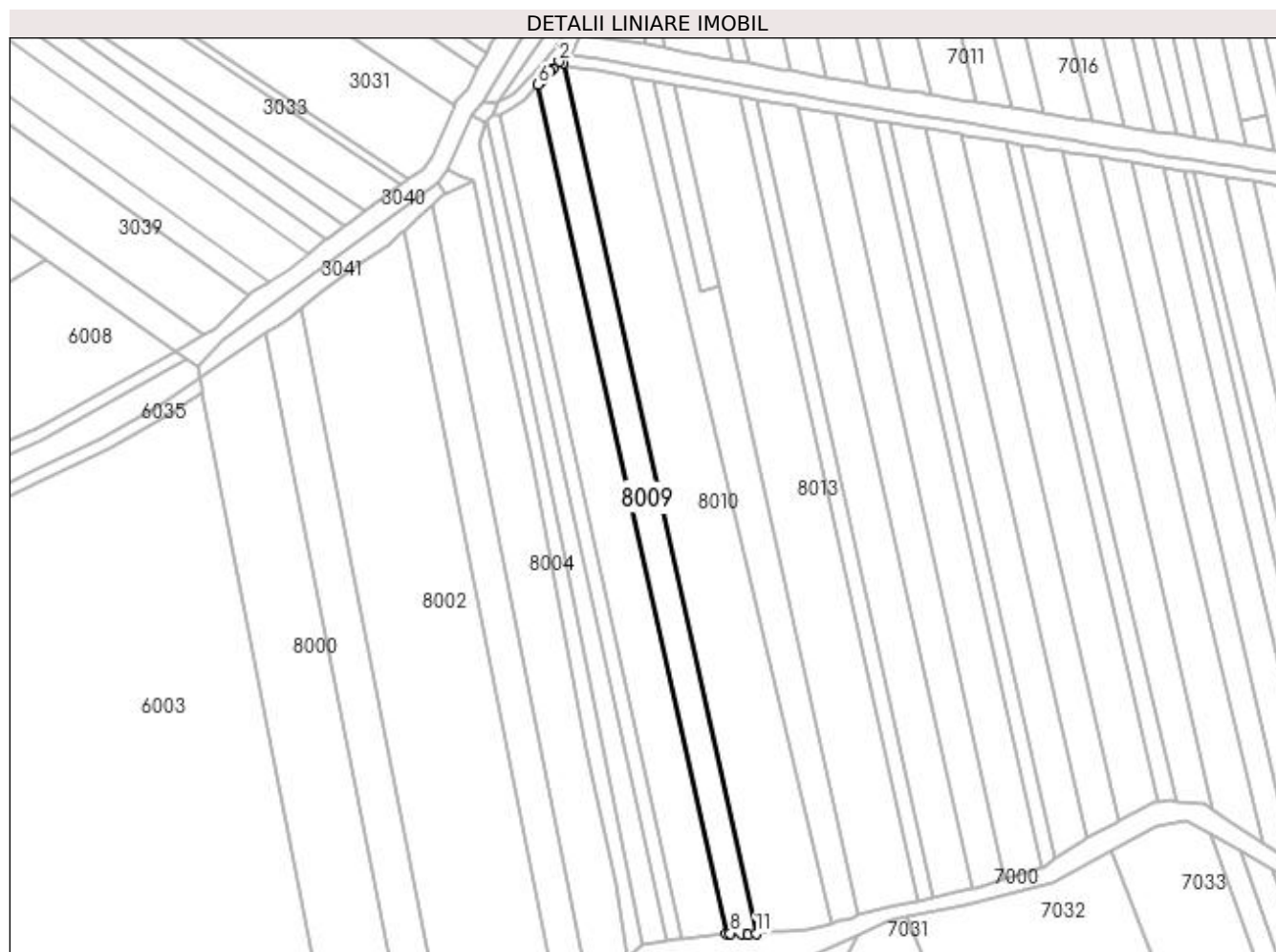
Inscrieri privind dezmembramintele dreptului de proprietate, drepturi reale de garanție și sarcini	Referințe
NU SUNT	

## Anexa Nr. 1 La Partea I

## Teren

Nr cadastral	Suprafața (mp)*	Observații / Referințe
	2.900	

\* Suprafața este determinată în planul de proiecție Stereo 70.



## Date referitoare la teren

Crt	Categorie folosință	Intra vilan	Suprafața (mp)	Tarla	Parcelă	Nr. topo	Observații / Referințe
1	arabil	NU	2.900	MOCIRA	-	-	

## Lungime Segmente

1) Valorile lungimilor segmentelor sunt obținute din proiecție în plan.

Punct început	X / Y	Punct sfârșit	X / Y	Lungime segment (** (m)
1	371.170,009 672.605,892	2	371.168,629 672.606,543	1.526
2	371.168,629 672.606,543	3	371.166,581 672.604,262	3.065
3	371.166,581 672.604,262	4	371.165,702 672.603,285	1.314
4	371.165,702 672.603,285	5	371.162,705 672.599,952	4.482
5	371.162,705 672.599,952	6	371.161,598 672.598,717	1.659



Punct început	X / Y	Punct sfârșit	X / Y	Lungime segment (** (m)
6	371.161,598 672.598,717	7	371.224,933 672.313,148	292.508
7	371.224,933 672.313,148	8	371.226,284 672.313,285	1.358
8	371.226,284 672.313,285	9	371.230,063 672.313,089	3.784
9	371.230,063 672.313,089	10	371.232,262 672.312,974	2.202
10	371.232,262 672.312,974	11	371.234,894 672.313,337	2.657
11	371.234,894 672.313,337	1	371.170,009 672.605,892	299.664

\*\* Lungimile segmentelor sunt determinate în planul de proiecție Stereo 70 și sunt rotunjite la 1 milimetru.

\*\*\* Distanța dintre puncte este formată din segmente cumulate ce sunt mai mici decât valoarea 1 milimetru.



**DATE DESPRE IMOBILUL NR. 8010**

Oficiul de Cadastru și Publicitate Imobiliară MARAMURES  
Biroul de Cadastru și Publicitate Imobiliară Baia Mare

**A. Partea I. Descrierea imobilului**

TEREN Extravilan

Adresa: Jud. Maramures

Nr. Crt	Nr cadastral Nr. topografic	Suprafața* (mp)	Observații / Referințe
A1		6.884	Sector cadastral:8 Teren neimprejmuit; Imobilul despărțit de drum și canal

**B. Partea II. Proprietari și acte**

Inscrieri privitoare la dreptul de proprietate și alte drepturi reale	Referințe
/	
Act Administrativ nr. 52903/68, Titlu de proprietate, din 09/04/2009 emis de CJPSDPAT MARAMURES;	
B1	A1
Intabulare, drept de PROPRIETATE cu titlu de reconstituirea dreptului de proprietate in baza Legii nr. 18/1991, dobandit prin Lege, cota actuala 1/1	
1) DUMITRAS IOAN, LIPSA CNP	
2) CIRȚ ANA, LIPSA CNP	

**C. Partea III. SARCINI .**

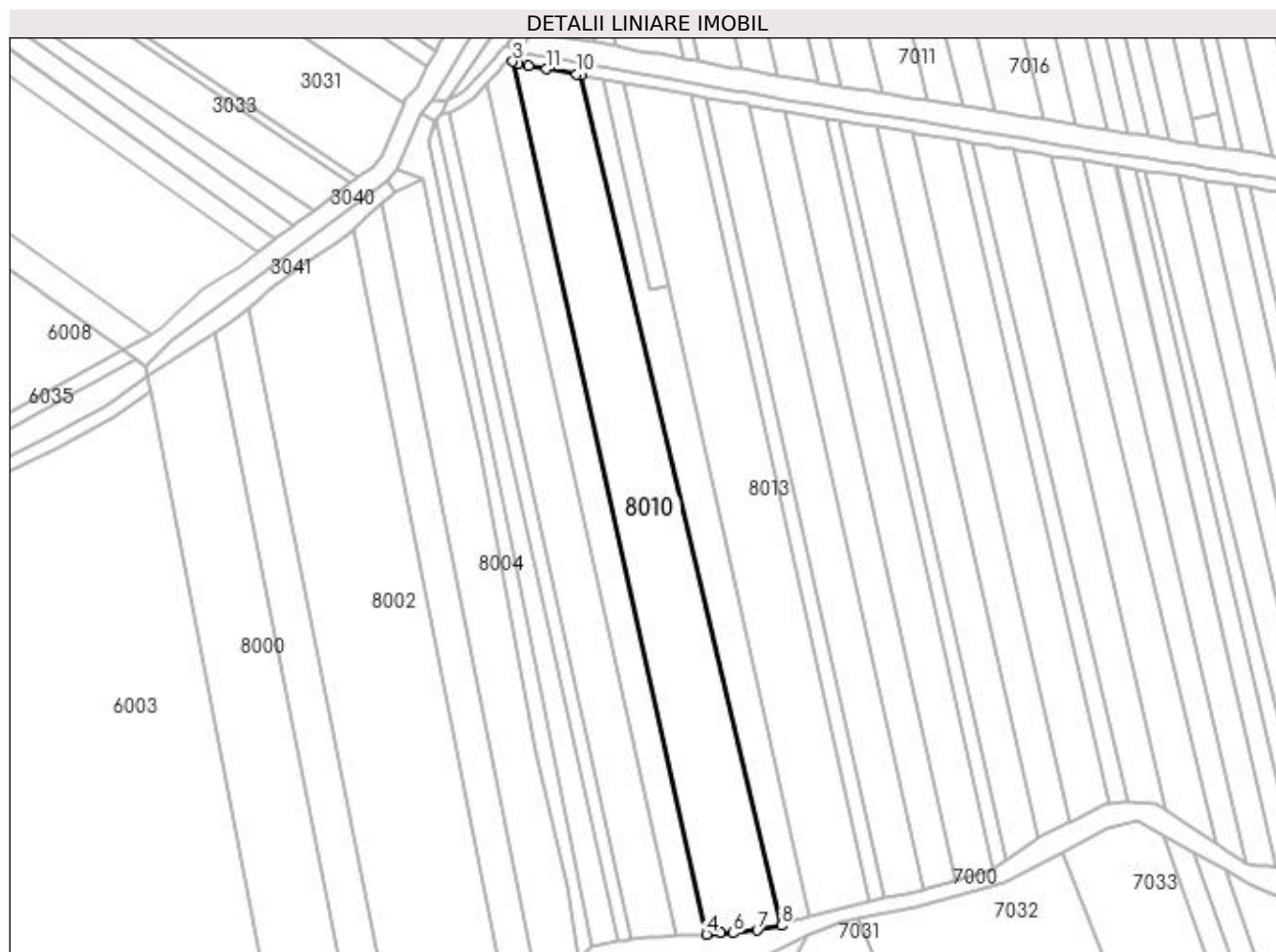
Inscrieri privind dezmembramintele dreptului de proprietate, drepturi reale de garanție și sarcini	Referințe
NU SUNT	

## Anexa Nr. 1 La Partea I

## Teren

Nr cadastral	Suprafața (mp)*	Observații / Referințe
	6.884	Imobilul despărțit de drum și canal

\* Suprafața este determinată în planul de proiecție Stereo 70.



## Date referitoare la teren

Crt	Categorie folosință	Intravilan	Suprafața (mp)	Tarla	Parcelă	Nr. topo	Observații / Referințe
1	arabil	NU	6.884	FUNDU MOCIRII	-	-	

## Lungime Segmente

1) Valorile lungimilor segmentelor sunt obținute din proiecție în plan.

Punct început	X / Y	Punct sfârșit	X / Y	Lungime segment (** (m)
1	371.175,389 672.604,431	2	371.171,688 672.605,101	3.761
2	371.171,688 672.605,101	3	371.170,009 672.605,892	1.856
3	371.170,009 672.605,892	4	371.234,894 672.313,337	299.664
4	371.234,894 672.313,337	5	371.239,799 672.314,015	4.952
5	371.239,799 672.314,015	6	371.243,943 672.313,758	4.152

Punct început	X / Y	Punct sfârșit	X / Y	Lungime segment (** (m)
6	371.243,943 672.313,758	7	371.251,943 672.314,698	8.055
7	371.251,943 672.314,698	8	371.260,089 672.316,237	8.29
8	371.260,089 672.316,237	9	371.192,838 672.601,357	292.944
9	371.192,838 672.601,357	10	371.191,298 672.601,632	1.564
10	371.191,298 672.601,632	11	371.181,213 672.603,377	10.235
11	371.181,213 672.603,377	1	371.175,389 672.604,431	5.919

\*\* Lungimile segmentelor sunt determinate în planul de proiecție Stereo 70 și sunt rotunjite la 1 milimetru.

\*\*\* Distanța dintre puncte este formată din segmente cumulate ce sunt mai mici decât valoarea 1 milimetru.



**DATE DESPRE IMOBILUL NR. 8011**

Oficiul de Cadastru și Publicitate Imobiliară MARAMURES  
Biroul de Cadastru și Publicitate Imobiliară Baia Mare

**A. Partea I. Descrierea imobilului**

TEREN Extravilan

Adresa: Jud. Maramures

Nr. Crt	Nr cadastral Nr. topografic	Suprafața* (mp)	Observații / Referințe
A1		2.873	Sector cadastral:8 Teren neimprejmuit;

**B. Partea II. Proprietari și acte**

Inscrieri privitoare la dreptul de proprietate și alte drepturi reale	Referințe
/	
Act Normativ nr. 7, Lege, din 13/03/1996 emis de PARLAMENTUL ROMANIEI;	
B1	Inscrierea provizorie, drept de PROPRIETATE Art. 13, alin. 15, dobandit prin Lege, cota actuala 1/1
1) COMUNA GÂRDANI, CIF:16367608, PROPRIETAR NEIDENTIFICAT	

**C. Partea III. SARCINI .**

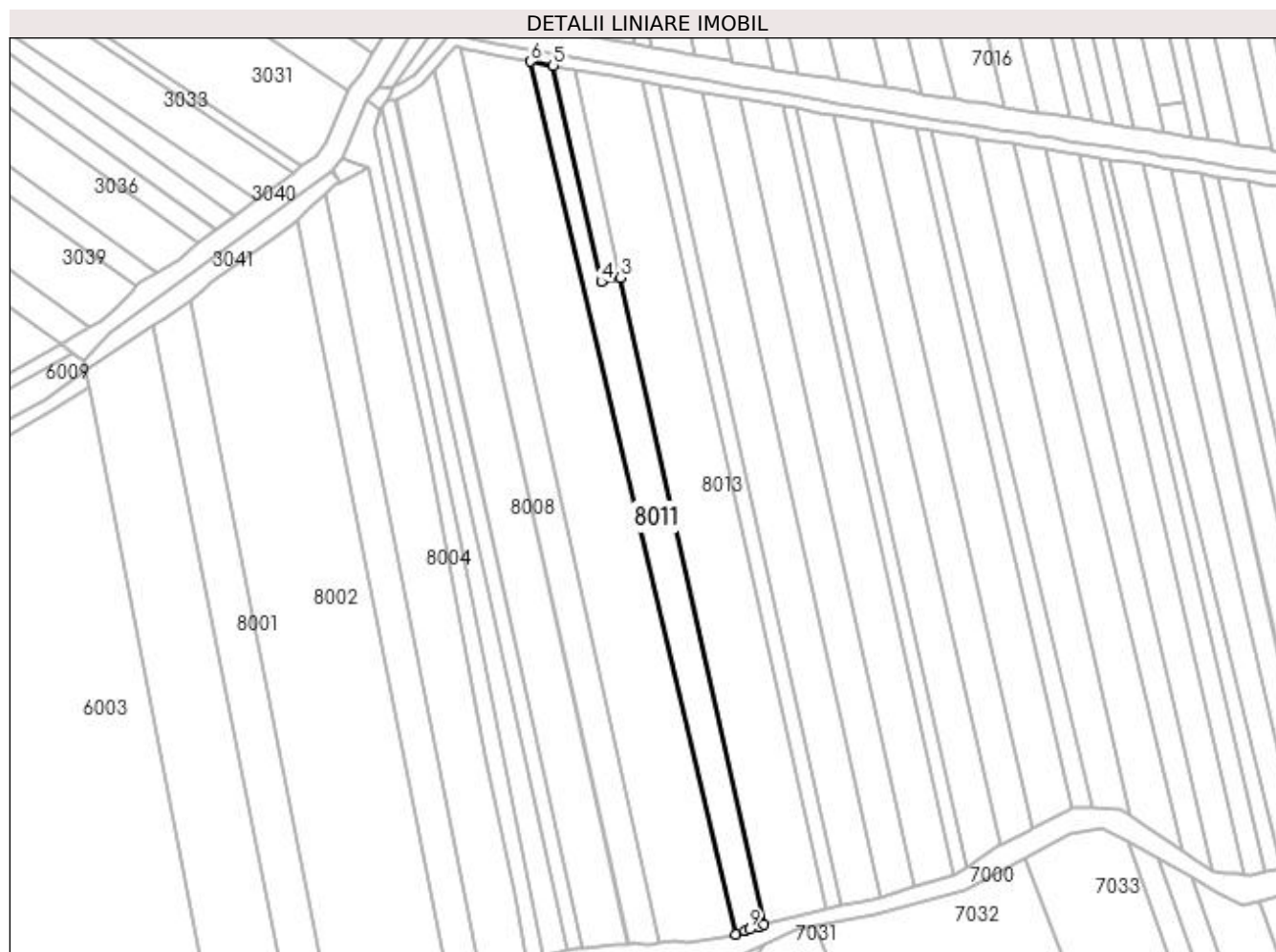
Inscrieri privind dezmembramintele dreptului de proprietate, drepturi reale de garanție și sarcini	Referințe
NU SUNT	

## Anexa Nr. 1 La Partea I

## Teren

Nr cadastral	Suprafața (mp)*	Observații / Referințe
	2.873	

\* Suprafața este determinată în planul de proiecție Stereo 70.



## Date referitoare la teren

Crt	Categorie folosință	Intra vilan	Suprafața (mp)	Tarla	Parcelă	Nr. topo	Observații / Referințe
1	arabil	NU	2.873	MOCIRA	-	-	

## Lungime Segmente

1) Valorile lungimilor segmentelor sunt obținute din proiecție în plan.

Punct început	X / Y	Punct sfârșit	X / Y	Lungime segment (** (m)
1	371.267,601 672.318,64	2	371.269,143 672.319,59	1.811
2	371.269,143 672.319,59	3	371.222,308 672.530,761	216.302
3	371.222,308 672.530,761	4	371.216,001 672.529,324	6.469
4	371.216,001 672.529,324	5	371.200,332 672.600,018	72.41
5	371.200,332 672.600,018	6	371.192,838 672.601,357	7.613



Punct început	X / Y	Punct sfârșit	X / Y	Lungime segment (** (m)
6	371.192,838 672.601,357	7	371.260,089 672.316,237	292.944
7	371.260,089 672.316,237	8	371.262,996 672.317,476	3.16
8	371.262,996 672.317,476	9	371.264,45 672.317,888	1.511
9	371.264,45 672.317,888	1	371.267,601 672.318,64	3.239

\*\* Lungimile segmentelor sunt determinate în planul de proiecție Stereo 70 și sunt rotunjite la 1 milimetru.

\*\*\* Distanța dintre puncte este formată din segmente cumulate ce sunt mai mici decât valoarea 1 milimetru.



**DATE DESPRE IMOBILUL NR. 8012**

Oficiul de Cadastru și Publicitate Imobiliară MARAMURES  
Biroul de Cadastru și Publicitate Imobiliară Baia Mare

**A. Partea I. Descrierea imobilului**

TEREN Extravilan

Adresa: Jud. Maramures

Nr. Crt	Nr cadastral Nr. topografic	Suprafața* (mp)	Observații / Referințe
A1		459	Sector cadastral:8 Teren neimprejmuit; Imobilul despărțit de drum și canal

**B. Partea II. Proprietari și acte**

Inscrieri privitoare la dreptul de proprietate și alte drepturi reale		Referințe
/		
Act Administrativ nr. 60379/80, Titlu de proprietate, din 25/05/1999 emis de CJPSDPAT MARAMURES;		
B1	Intabulare, drept de PROPRIETATE reconstituire in baza L.18/1991, dobandit prin Lege, cota actuala 1/1 1) <b>POP IOAN</b> , LIPSA CNP	A1

**C. Partea III. SARCINI .**

Inscrieri privind dezmembramintele dreptului de proprietate, drepturi reale de garanție și sarcini	Referințe
NU SUNT	

## Anexa Nr. 1 La Partea I

## Teren

Nr cadastral	Suprafața (mp)*	Observații / Referințe
	459	Imobilul despărțit de drum și canal

\* Suprafața este determinată în planul de proiecție Stereo 70.



## Date referitoare la teren

Crt	Categorie folosință	Intra vilan	Suprafața (mp)	Tarla	Parcelă	Nr. topo	Observații / Referințe
1	arabil	NU	459	MOCIRA	-	-	

## Lungime Segmente

1) Valorile lungimilor segmentelor sunt obținute din proiecție în plan.

Punct început	X / Y	Punct sfârșit	X / Y	Lungime segment (** (m)
1	371.222,308 672.530,761	2	371.207,221 672.598,789	69.681
2	371.207,221 672.598,789	3	371.200,332 672.600,018	6.998
3	371.200,332 672.600,018	4	371.216,001 672.529,324	72.41
4	371.216,001 672.529,324	1	371.222,308 672.530,761	6.469

**\*\* Lungimile segmentelor sunt determinate în planul de proiecție Stereo 70 și sunt rotunjite la 1 milimetru.**

**\*\*\* Distanța dintre puncte este formată din segmente cumulate ce sunt mai mici decât valoarea 1 milimetru.**



**DATE DESPRE IMOBILUL NR. 8013**

Oficiul de Cadastru și Publicitate Imobiliară MARAMURES  
Biroul de Cadastru și Publicitate Imobiliară Baia Mare

**A. Partea I. Descrierea imobilului**

TEREN Extravilan

Adresa: Jud. Maramures

Nr. Crt	Nr cadastral Nr. topografic	Suprafața* (mp)	Observații / Referințe
A1		5.943	Sector cadastral:8 Teren neimprejmuit; Imobilul despărțit de drum și canal

**B. Partea II. Proprietari și acte**

Inscrieri privitoare la dreptul de proprietate și alte drepturi reale	Referințe
/	
Act Administrativ nr. 50640/36, Titlu de proprietate, din 18/10/2007 emis de CJPSDPAT MARAMURES;	
B1	A1
Intabulare, drept de PROPRIETATE cu titlu de reconstituirea dreptului de proprietate in baza Legii nr. 18/1991, dobandit prin Lege, cota actuala 1/1	
1) TÎNC MILIDON, LIPSA CNP	
2) TÎNC SIMION, LIPSA CNP	

**C. Partea III. SARCINI .**

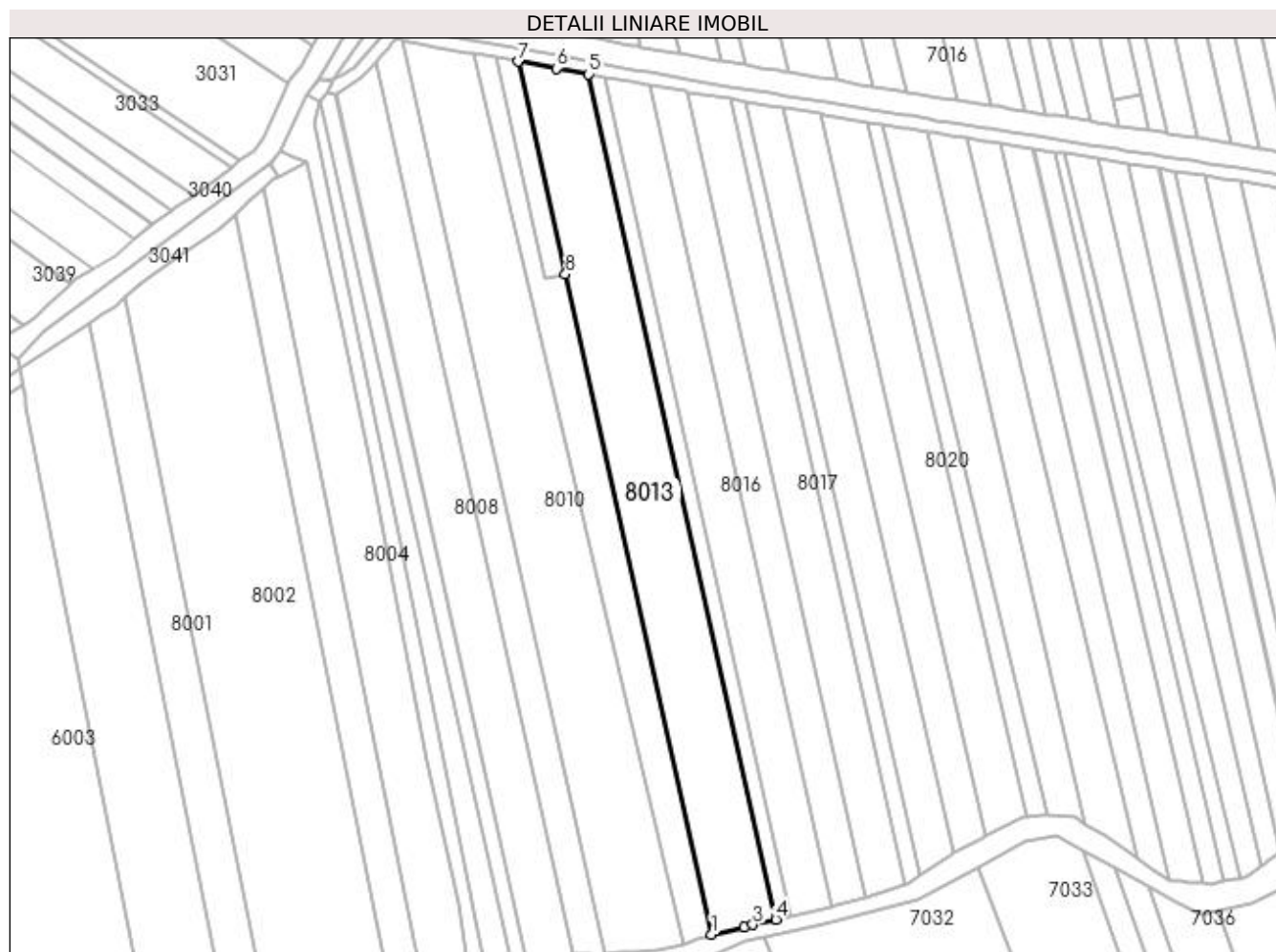
Inscrieri privind dezmembramintele dreptului de proprietate, drepturi reale de garanție și sarcini	Referințe
NU SUNT	

## Anexa Nr. 1 La Partea I

## Teren

Nr cadastral	Suprafața (mp)*	Observații / Referințe
	5.943	Imobilul despărțit de drum și canal

\* Suprafața este determinată în planul de proiecție Stereo 70.



## Date referitoare la teren

Crt	Categorie folosință	Intra vilan	Suprafața (mp)	Tarla	Parcelă	Nr. topo	Observații / Referințe
1	arabil	NU	5.943	MOCIRA	-	-	

## Lungime Segmente

1) Valorile lungimilor segmentelor sunt obținute din proiecție în plan.

Punct început	X / Y	Punct sfârșit	X / Y	Lungime segment (** (m)
1	371.269,143 672.319,59	2	371.279,463 672.322,011	10.6
2	371.279,463 672.322,011	3	371.282,279 672.322,657	2.889
3	371.282,279 672.322,657	4	371.289,712 672.324,361	7.626
4	371.289,712 672.324,361	5	371.229,739 672.594,768	276.978
5	371.229,739 672.594,768	6	371.219,424 672.596,61	10.478



Punct început	X / Y	Punct sfârșit	X / Y	Lungime segment (** (m)
6	371.219,424 672.596,61	7	371.207,221 672.598,789	12.396
7	371.207,221 672.598,789	8	371.222,308 672.530,761	69.681
8	371.222,308 672.530,761	1	371.269,143 672.319,59	216.302

\*\* Lungimile segmentelor sunt determinate în planul de proiecție Stereo 70 și sunt rotunjite la 1 milimetru.

\*\*\* Distanța dintre puncte este formată din segmente cumulate ce sunt mai mici decât valoarea 1 milimetru.



**DATE DESPRE IMOBILUL NR. 8014**

Oficiul de Cadastru și Publicitate Imobiliară MARAMURES  
Biroul de Cadastru și Publicitate Imobiliară Baia Mare

**A. Partea I. Descrierea imobilului**

TEREN Extravilan

Adresa: Jud. Maramures

Nr. Crt	Nr cadastral Nr. topografic	Suprafața* (mp)	Observații / Referințe
A1		1.399	Sector cadastral:8 Teren neimprejmuit; Imobilul despărțit de drum și canal

**B. Partea II. Proprietari și acte**

Inscrieri privitoare la dreptul de proprietate și alte drepturi reale	Referințe
/	
Act Administrativ nr. 44108/81, Titlu de proprietate, din 07/07/2000 emis de CJPSDPAT MARAMURES;	
B1	A1
Intabulare, drept de PROPRIETATE cu titlu de reconstituirea dreptului de proprietate in baza Legii nr. 18/1991, dobandit prin Lege, cota actuala 1/1	
1) <b>BĂBAȘ AURELIA</b> , LIPSA CNP	

**C. Partea III. SARCINI .**

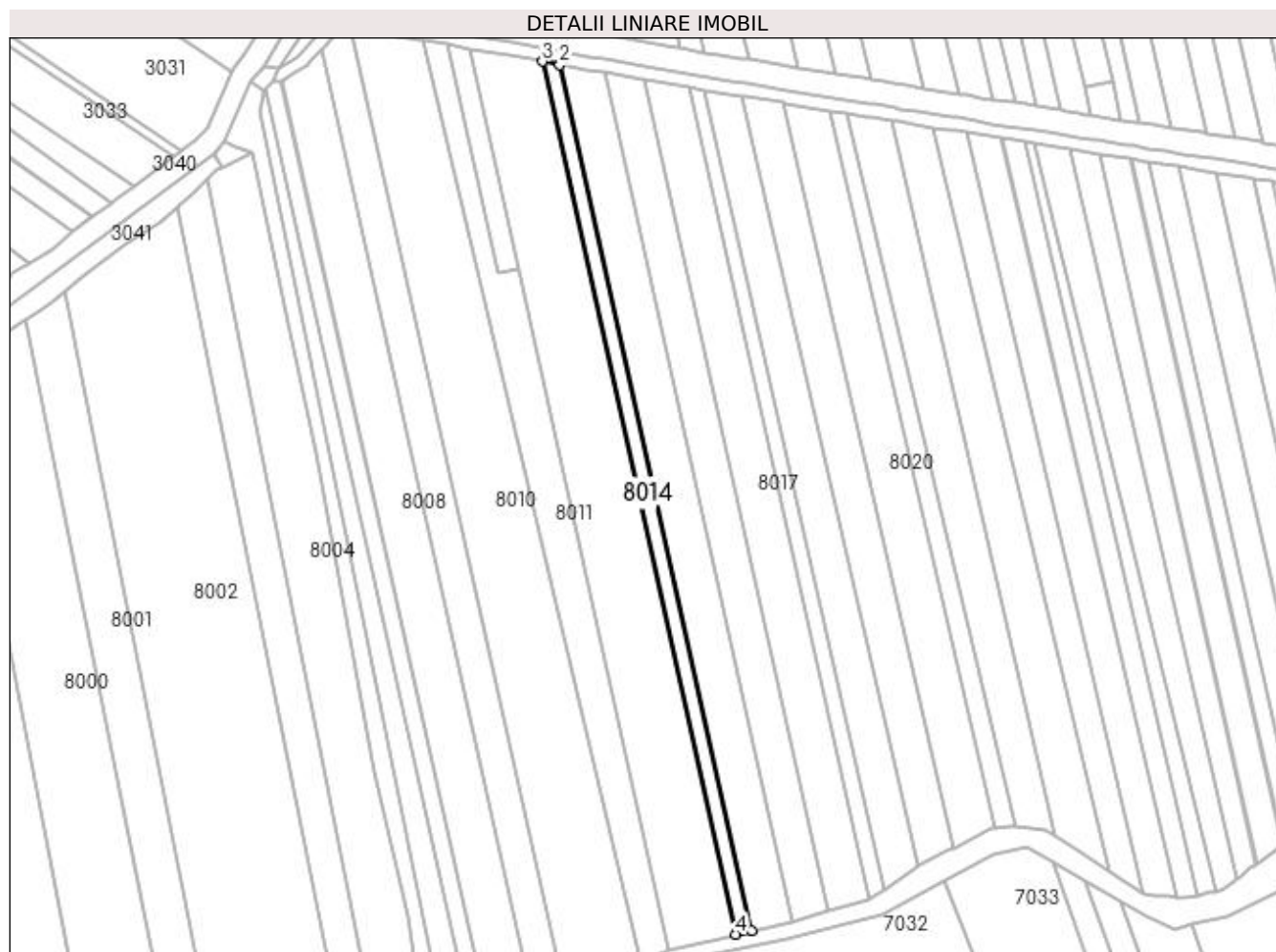
Inscrieri privind dezmembramintele dreptului de proprietate, drepturi reale de garanție și sarcini	Referințe
NU SUNT	

## Anexa Nr. 1 La Partea I

## Teren

Nr cadastral	Suprafața (mp)*	Observații / Referințe
	1.399	Imobilul despărțit de drum și canal

\* Suprafața este determinată în planul de proiecție Stereo 70.



## Date referitoare la teren

Crt	Categorie folosință	Intra vilan	Suprafața (mp)	Tarla	Parcelă	Nr. topo	Observații / Referințe
1	arabil	NU	1.399	MOCIRA	-	-	

## Lungime Segmente

1) Valorile lungimilor segmentelor sunt obținute din proiecție în plan.

Punct început	X / Y	Punct sfârșit	X / Y	Lungime segment (** (m)
1	371.294,656 672.325,495	2	371.235,149 672.593,802	274.827
2	371.235,149 672.593,802	3	371.229,739 672.594,768	5.496
3	371.229,739 672.594,768	4	371.289,712 672.324,361	276.978
4	371.289,712 672.324,361	1	371.294,656 672.325,495	5.072

**\*\* Lungimile segmentelor sunt determinate în planul de proiecție Stereo 70 și sunt rotunjite la 1 milimetru.**

**\*\*\* Distanța dintre puncte este formată din segmente cumulate ce sunt mai mici decât valoarea 1 milimetru.**



**DATE DESPRE IMOBILUL NR. 8015**

Oficiul de Cadastru și Publicitate Imobiliară MARAMURES  
Biroul de Cadastru și Publicitate Imobiliară Baia Mare

**A. Partea I. Descrierea imobilului**

TEREN Extravilan

Adresa: Jud. Maramures

Nr. Crt	Nr cadastral Nr. topografic	Suprafața* (mp)	Observații / Referințe
A1		3.048	Sector cadastral:8 Teren neimprejmuit; Imobilul despărțit de drum și canal

**B. Partea II. Proprietari și acte**

Inscrieri privitoare la dreptul de proprietate și alte drepturi reale		Referințe
/		
Act Administrativ nr. 44129/87, Titlu de proprietate, din 11/06/2002 emis de CJPSDPAT MARAMURES;		
B1	Intabulare, drept de PROPRIETATEcu titlu de reconstituirea dreptului de proprietate in baza Legii nr. 18/1991, dobandit prin Lege, cota actuala 1/1 1) DUMITRAȘ LAURENȚIU, LIPSA CNP	A1

**C. Partea III. SARCINI .**

Inscrieri privind dezmembramintele dreptului de proprietate, drepturi reale de garanție și sarcini	Referințe
NU SUNT	

## Anexa Nr. 1 La Partea I

## Teren

Nr cadastral	Suprafața (mp)*	Observații / Referințe
	3.048	Imobilul despărțit de drum și canal

\* Suprafața este determinată în planul de proiecție Stereo 70.



## Date referitoare la teren

Crt	Categorie folosință	Intra vilan	Suprafața (mp)	Tarla	Parcelă	Nr. topo	Observații / Referințe
1	arabil	NU	3.048	MOCIRA	-	-	

## Lungime Segmente

1) Valorile lungimilor segmentelor sunt obținute din proiecție în plan.

Punct început	X / Y	Punct sfârșit	X / Y	Lungime segment (** (m)
1	371.307,503 672.328,441	2	371.309,04 672.328,794	1.577
2	371.309,04 672.328,794	3	371.318,511 672.331,61	9.881
3	371.318,511 672.331,61	4	371.261,4 672.589,119	263.766
4	371.261,4 672.589,119	5	371.260,69 672.589,242	0.721
5	371.260,69 672.589,242	6	371.249,206 672.591,292	11.666



Punct început	X / Y	Punct sfârșit	X / Y	Lungime segment (** (m)
6	371.249,206 672.591,292	1	371.307,503 672.328,441	269.238

\*\* Lungimile segmentelor sunt determinate în planul de proiecție Stereo 70 și sunt rotunjite la 1 milimetru.

\*\*\* Distanța dintre puncte este formată din segmente cumulate ce sunt mai mici decât valoarea 1 milimetru.



**DATE DESPRE IMOBILUL NR. 8016**

Oficiul de Cadastru și Publicitate Imobiliară MARAMURES  
Biroul de Cadastru și Publicitate Imobiliară Baia Mare

**A. Partea I. Descrierea imobilului**

TEREN Extravilan

Adresa: Jud. Maramures

Nr. Crt	Nr cadastral Nr. topografic	Suprafața* (mp)	Observații / Referințe
A1		3.584	Sector cadastral:8 Teren neimprejmuit; Imobilul despărțit de drum și canal

**B. Partea II. Proprietari și acte**

Inscrieri privitoare la dreptul de proprietate și alte drepturi reale		Referințe
/		
Act Administrativ nr. 44129/46, Titlu de proprietate, din 27/02/2002 emis de CJPSD MARAMURES;		
B1	Intabulare, drept de PROPRIETATEcu titlu de reconstituire a dreptului de proprietate in baza Legii 18/1991, dobandit prin Lege, cota actuala 1/1 1) DUMITRAȘ NASTASIA, LIPSA CNP	A1

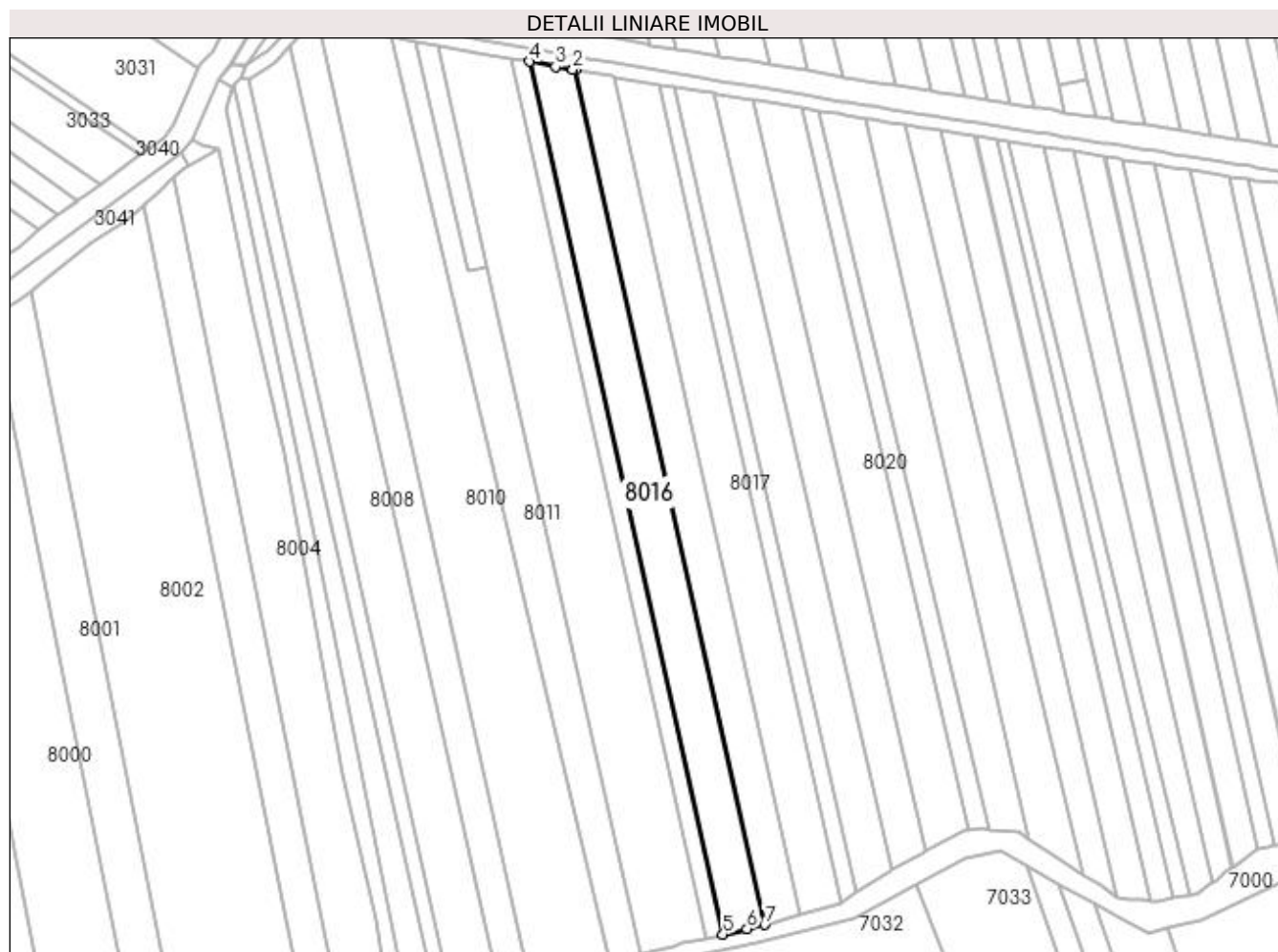
**C. Partea III. SARCINI .**

Inscrieri privind dezmembramintele dreptului de proprietate, drepturi reale de garanție și sarcini	Referințe
NU SUNT	

**Anexa Nr. 1 La Partea I****Teren**

Nr cadastral	Suprafața (mp)*	Observații / Referințe
	3.584	Imobilul despărțit de drum și canal

\* Suprafața este determinată în planul de proiecție Stereo 70.

**Date referitoare la teren**

Crt	Categorie folosință	Intra vilan	Suprafața (mp)	Tarla	Parcelă	Nr. topo	Observații / Referințe
1	arabil	NU	3.584	MOCIRA	-	-	

**Lungime Segmente**

1) Valorile lungimilor segmentelor sunt obținute din proiecție în plan.

Punct început	X / Y	Punct sfârșit	X / Y	Lungime segment (** (m)
1	371.249,206 672.591,292	2	371.248,476 672.591,423	0.742
2	371.248,476 672.591,423	3	371.243,169 672.592,167	5.359
3	371.243,169 672.592,167	4	371.235,149 672.593,802	8.185
4	371.235,149 672.593,802	5	371.294,656 672.325,495	274.827
5	371.294,656 672.325,495	6	371.302,061 672.327,193	7.597

Punct început	X / Y	Punct sfârșit	X / Y	Lungime segment (** (m)
6	371.302,061 672.327,193	7	371.307,503 672.328,441	5.583
7	371.307,503 672.328,441	1	371.249,206 672.591,292	269.238

\*\* Lungimile segmentelor sunt determinate în planul de proiecție Stereo 70 și sunt rotunjite la 1 milimetru.

\*\*\* Distanța dintre puncte este formată din segmente cumulate ce sunt mai mici decât valoarea 1 milimetru.



**DATE DESPRE IMOBILUL NR. 8017**

Oficiul de Cadastru și Publicitate Imobiliară MARAMURES  
Biroul de Cadastru și Publicitate Imobiliară Baia Mare

**A. Partea I. Descrierea imobilului**

TEREN Extravilan

Adresa: Jud. Maramures

Nr. Crt	Nr cadastral Nr. topografic	Suprafața* (mp)	Observații / Referințe
A1		3.363	Sector cadastral:8 Teren neimprejmuit; Imobilul despărțit de drum și canal

**B. Partea II. Proprietari și acte**

Inscrieri privitoare la dreptul de proprietate și alte drepturi reale	Referințe
/	
Act Administrativ nr. 44108/40, Titlu de proprietate, din 08/09/1999 emis de CJPSDPAT MARAMURES;	
B1	A1
Intabulare, drept de PROPRIETATEcu titlu de reconstituirea dreptului de proprietate in baza Legii nr. 18/1991, dobandit prin Lege, cota actuala 1/1	
1) <b>BOLOȘ ALEXANDRU</b> , LIPSA CNP	

**C. Partea III. SARCINI .**

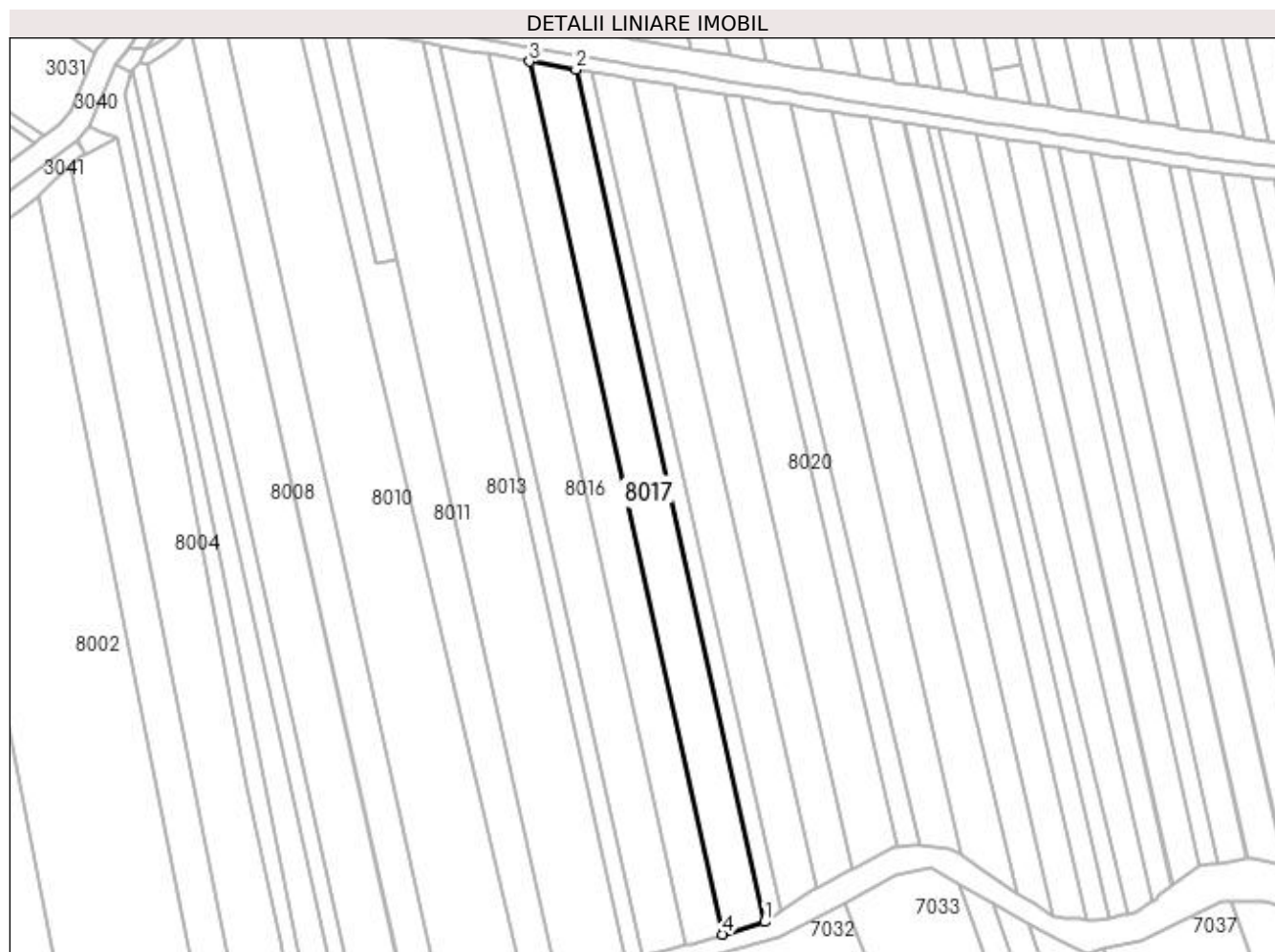
Inscrieri privind dezmembramintele dreptului de proprietate, drepturi reale de garanție și sarcini	Referințe
NU SUNT	

## Anexa Nr. 1 La Partea I

## Teren

Nr cadastral	Suprafața (mp)*	Observații / Referințe
	3.363	Imobilul despărțit de drum și canal

\* Suprafața este determinată în planul de proiecție Stereo 70.



## Date referitoare la teren

Crt	Categorie folosință	Intra vilan	Suprafața (mp)	Tarla	Parcelă	Nr. topo	Observații / Referințe
1	arabil	NU	3.363	MOCIRA	-	-	

## Lungime Segmente

1) Valorile lungimilor segmentelor sunt obținute din proiecție în plan.

Punct început	X / Y	Punct sfârșit	X / Y	Lungime segment (** (m)
1	371.330,909 672.335,296	2	371.275,139 672.586,755	257.569
2	371.275,139 672.586,755	3	371.261,4 672.589,119	13.941
3	371.261,4 672.589,119	4	371.318,511 672.331,61	263.766
4	371.318,511 672.331,61	1	371.330,909 672.335,296	12.934



**\*\* Lungimile segmentelor sunt determinate în planul de proiecție Stereo 70 și sunt rotunjite la 1 milimetru.**

**\*\*\* Distanța dintre puncte este formată din segmente cumulate ce sunt mai mici decât valoarea 1 milimetru.**



**DATE DESPRE IMOBILUL NR. 8018**

Oficiul de Cadastru și Publicitate Imobiliară MARAMURES  
Biroul de Cadastru și Publicitate Imobiliară Baia Mare

**A. Partea I. Descrierea imobilului**

TEREN Extravilan

Adresa: Jud. Maramures

Nr. Crt	Nr cadastral Nr. topografic	Suprafața* (mp)	Observații / Referințe
A1		1.246	Sector cadastral:8 Teren neimprejmuit; Imobilul despărțit de drum și canal

**B. Partea II. Proprietari și acte**

Inscrieri privitoare la dreptul de proprietate și alte drepturi reale	Referințe
/	
Act Administrativ nr. 520/8, Titlu de proprietate, din 27/03/2002 emis de CJPSDPAT MARAMURES;	
B1	A1
Intabulare, drept de PROPRIETATEcu titlu de reconstituirea dreptului de proprietate in baza Legii nr. 18/1991, dobandit prin Lege, cota actuala 1/1	
1) COȚIU COSTICĂ, LIPSA CNP	
2) TÎNC MARIA, LIPSA CNP	

**C. Partea III. SARCINI .**

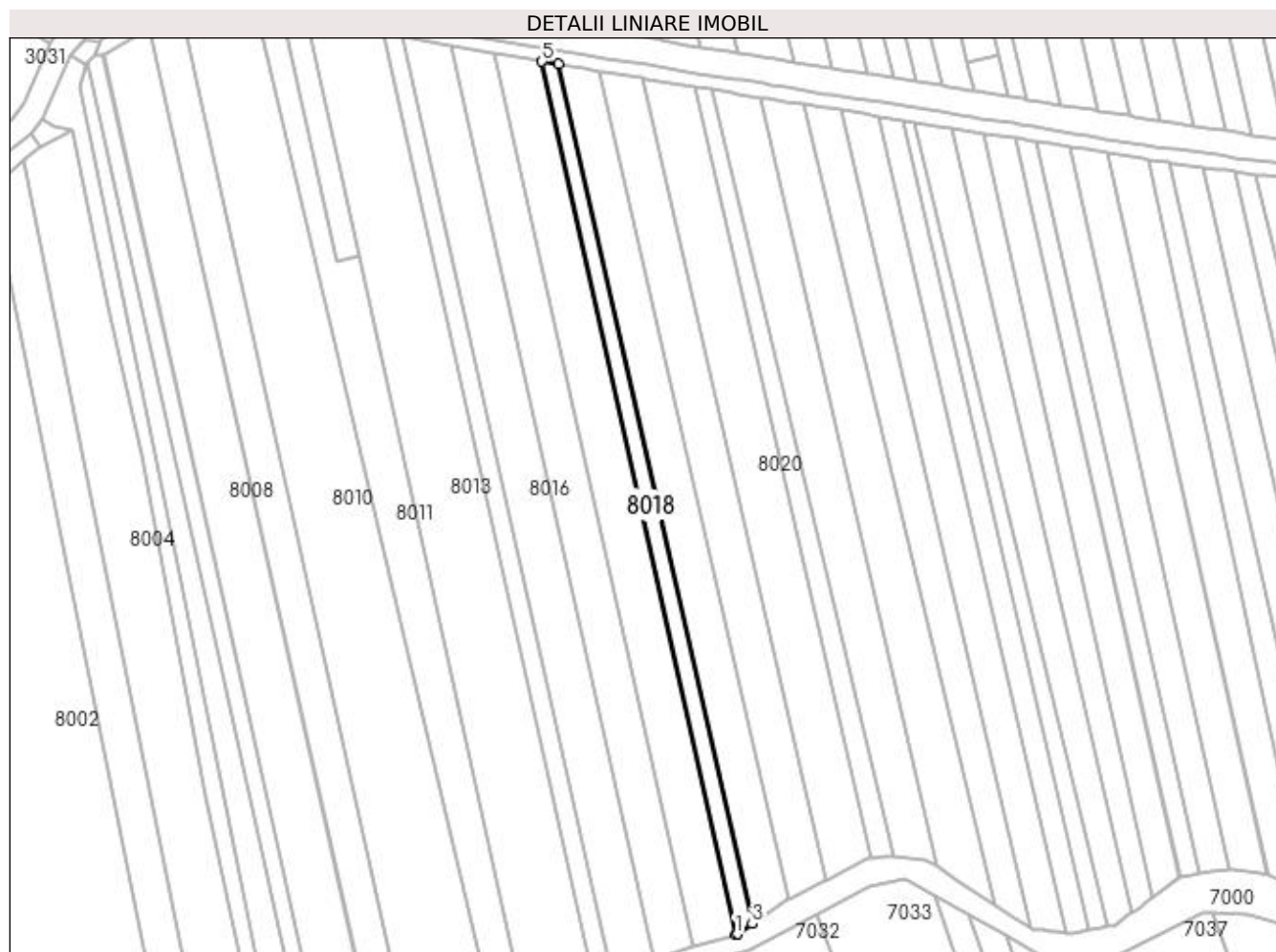
Inscrieri privind dezmembramintele dreptului de proprietate, drepturi reale de garanție și sarcini	Referințe
NU SUNT	

## Anexa Nr. 1 La Partea I

## Teren

Nr cadastral	Suprafața (mp)*	Observații / Referințe
	1.246	Imobilul despărțit de drum și canal

\* Suprafața este determinată în planul de proiecție Stereo 70.



## Date referitoare la teren

Crt	Categorie folosință	Intra vilan	Suprafața (mp)	Tarla	Parcelă	Nr. topo	Observații / Referințe
1	arabil	NU	1.246	MOCIRA	-	-	

## Lungime Segmente

1) Valorile lungimilor segmentelor sunt obținute din proiecție în plan.

Punct început	X / Y	Punct sfârșit	X / Y	Lungime segment (** (m)
1	371.330,909 672.335,296	2	371.331,456 672.335,459	0.571
2	371.331,456 672.335,459	3	371.335,706 672.338,334	5.131
3	371.335,706 672.338,334	4	371.279,814 672.585,985	253.88
4	371.279,814 672.585,985	5	371.275,139 672.586,755	4.738
5	371.275,139 672.586,755	1	371.330,909 672.335,296	257.569

**\*\* Lungimile segmentelor sunt determinate în planul de proiecție Stereo 70 și sunt rotunjite la 1 milimetru.**

**\*\*\* Distanța dintre puncte este formată din segmente cumulate ce sunt mai mici decât valoarea 1 milimetru.**



**DATE DESPRE IMOBILUL NR. 8019**

Oficiul de Cadastru și Publicitate Imobiliară MARAMURES  
Biroul de Cadastru și Publicitate Imobiliară Baia Mare

**A. Partea I. Descrierea imobilului**

TEREN Extravilan

Nr. cadastral vechi:50608

Adresa: Jud. Maramures

Nr. Crt	Nr cadastral Nr. topografic	Suprafața* (mp)	Observații / Referințe
A1	50608	2.762	Sector cadastral:8 Teren neimprejmuit;

**B. Partea II. Proprietari și acte**

Inscrieri privitoare la dreptul de proprietate și alte drepturi reale	Referințe
<b>37245 / 29/06/2018</b>	
Act Notarial nr. Contract de vanzare cumparare aut. sub nr. 3301, din 28/06/2018 emis de NP Capusan Niculina;	
B1	Intabulare, drept de PROPRIETATEcu titlu de drept cumparare, dobandit prin Conventie, cota actuala 1/1, cota initiala 1/1
	1) <b>MOLDOVAN IONEL LUCIAN</b> , bun propriu
	<i>OBSERVATII: Pozitie transcrisa din CF nr. 50608, in rangul incheierii nr. 37245 / 29.06.2018</i>

**C. Partea III. SARCINI .**

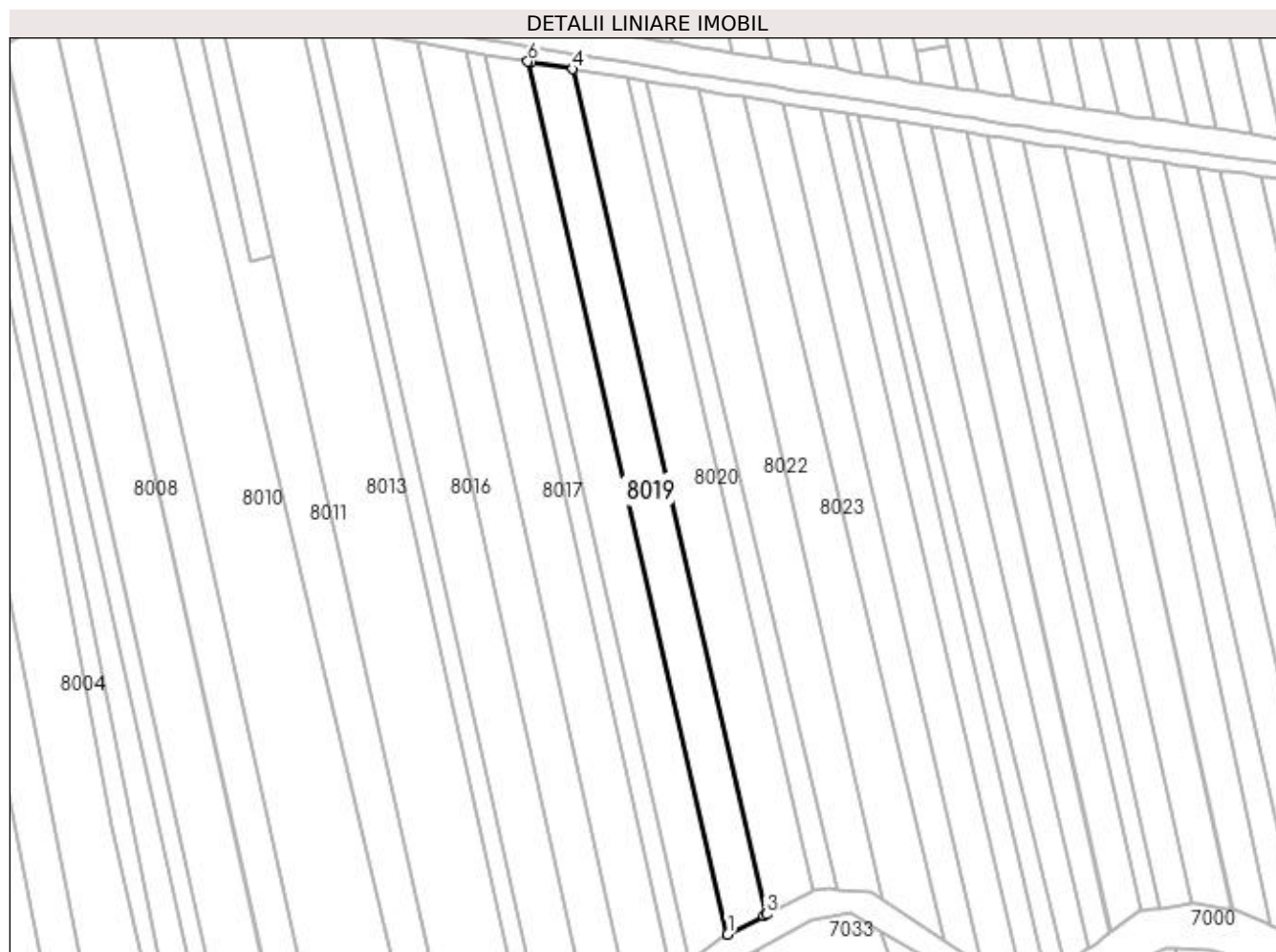
Inscrieri privind dezmembramintele dreptului de proprietate, drepturi reale de garanție și sarcini	Referințe
NU SUNT	

## Anexa Nr. 1 La Partea I

## Teren

Nr cadastral	Suprafața (mp)*	Observații / Referințe
50608	2.762	

\* Suprafața este determinată în planul de proiecție Stereo 70.



## Date referitoare la teren

Crt	Categorie folosință	Intra vilan	Suprafața (mp)	Tarla	Parcelă	Nr. topo	Observații / Referințe
1	arabil	NU	2.762	-	-	-	

## Lungime Segmente

1) Valorile lungimilor segmentelor sunt obținute din proiecție în plan.

Punct început	X / Y	Punct sfârșit	X / Y	Lungime segment (** (m)
1	371.346,429 672.345,481	2	371.356,246 672.350,59	11.067
2	371.356,246 672.350,59	3	371.356,941 672.350,952	0.784
3	371.356,941 672.350,952	4	371.304,054 672.581,993	237.017
4	371.304,054 672.581,993	5	371.292,798 672.583,846	11.408
5	371.292,798 672.583,846	6	371.291,83 672.584,006	0.981



Punct început	X / Y	Punct sfârșit	X / Y	Lungime segment (** (m)
6	371.291,83 672.584,006	1	371.346,429 672.345,481	244.694

\*\* Lungimile segmentelor sunt determinate în planul de proiecție Stereo 70 și sunt rotunjite la 1 milimetru.

\*\*\* Distanța dintre puncte este formată din segmente cumulate ce sunt mai mici decât valoarea 1 milimetru.



**DATE DESPRE IMOBILUL NR. 8020**

Oficiul de Cadastru și Publicitate Imobiliară MARAMURES  
Biroul de Cadastru și Publicitate Imobiliară Baia Mare

**A. Partea I. Descrierea imobilului**

TEREN Extravilan

Nr. cadastral vechi:50616

Adresa: Jud. Maramures

Nr. Crt	Nr cadastral Nr. topografic	Suprafața* (mp)	Observații / Referințe
A1	50616	3.270	Sector cadastral:8 Teren neimprejmuit;

**B. Partea II. Proprietari și acte**

Inscrieri privitoare la dreptul de proprietate și alte drepturi reale	Referințe
<b>37254 / 29/06/2018</b>	
Act Notarial nr. Contract de vanzare cumparare autentificat sub nr 3301, din 28/06/2018 emis de Notar Public Capusan Niculina;	
B1	Intabulare, drept de PROPRIETATEcu titlu de drept cumparare, dobandit prin Conventie, cota actuala 1/1, cota initiala 1/1
	1) <b>MOLDOVAN IONEL LUCIAN</b> , bun propriu
	<i>OBSERVATII: Pozitie transcrisa din CF nr. 50616, in rangul incheierii nr. 37254 / 29.06.2018</i>

**C. Partea III. SARCINI .**

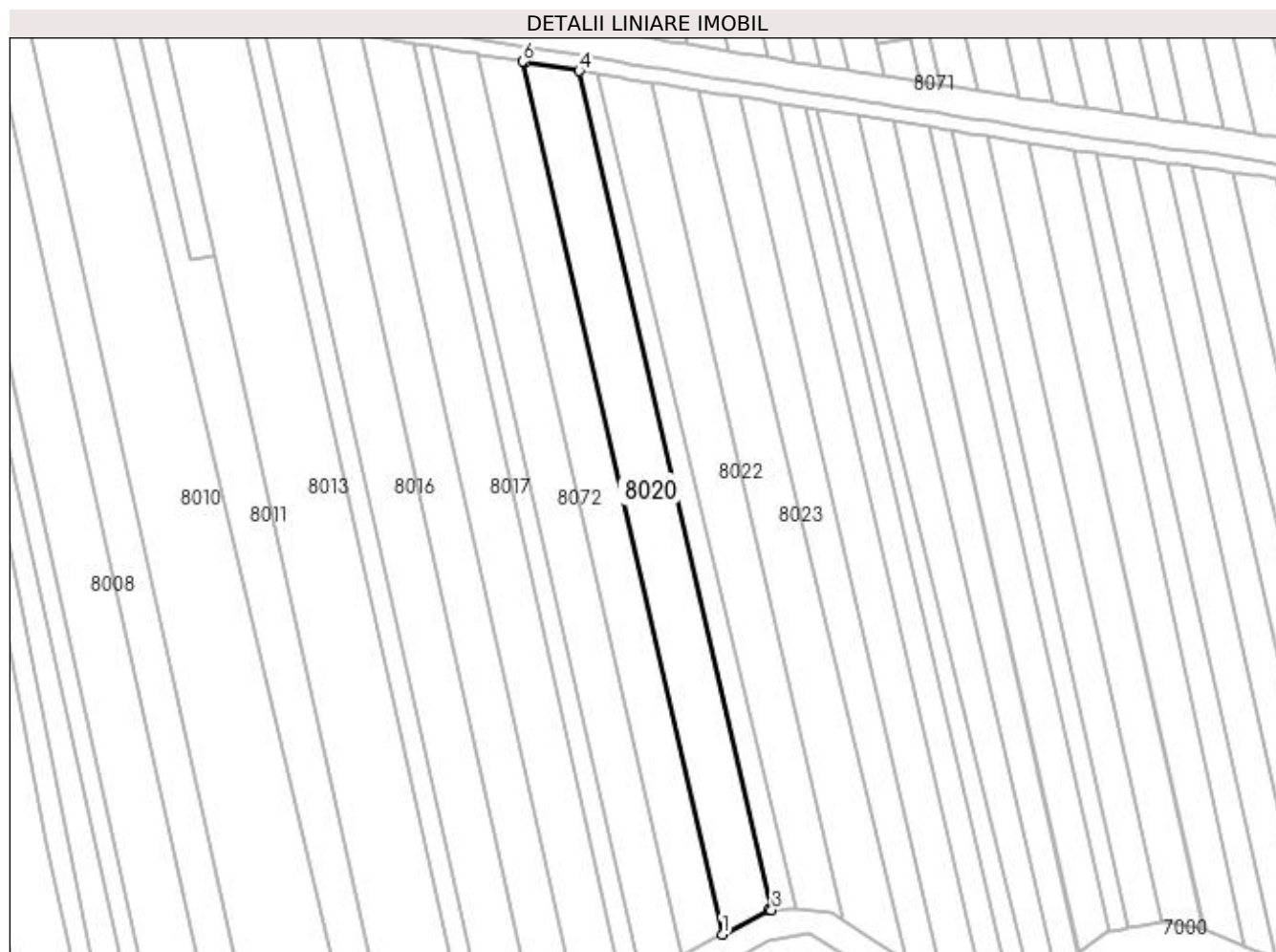
Inscrieri privind dezmembramintele dreptului de proprietate, drepturi reale de garanție și sarcini	Referințe
NU SUNT	

## Anexa Nr. 1 La Partea I

## Teren

Nr cadastral	Suprafața (mp)*	Observații / Referințe
50616	3.270	

\* Suprafața este determinată în planul de proiecție Stereo 70.



## Date referitoare la teren

Crt	Categorie folosință	Intra vilan	Suprafața (mp)	Tarla	Parcelă	Nr. topo	Observații / Referințe
1	arabil	NU	3.270	-	-	-	

## Lungime Segmente

1) Valorile lungimilor segmentelor sunt obținute din proiecție în plan.

Punct început	X / Y	Punct sfârșit	X / Y	Lungime segment (** (m)
1	371.356,941 672.350,952	2	371.369,08 672.357,269	13.684
2	371.369,08 672.357,269	3	371.369,952 672.357,375	0.878
3	371.369,952 672.357,375	4	371.319,016 672.579,531	227.921
4	371.319,016 672.579,531	5	371.304,969 672.581,842	14.236
5	371.304,969 672.581,842	6	371.304,054 672.581,993	0.927

Punct început	X / Y	Punct sfârșit	X / Y	Lungime segment (** (m)
6	371.304,054 672.581,993	1	371.356,941 672.350,952	237.017

\*\* Lungimile segmentelor sunt determinate în planul de proiecție Stereo 70 și sunt rotunjite la 1 milimetru.

\*\*\* Distanța dintre puncte este formată din segmente cumulate ce sunt mai mici decât valoarea 1 milimetru.



**DATE DESPRE IMOBILUL NR. 8021**

Oficiul de Cadastru și Publicitate Imobiliară MARAMURES  
Biroul de Cadastru și Publicitate Imobiliară Baia Mare

**A. Partea I. Descrierea imobilului**

TEREN Extravilan

Adresa: Jud. Maramures

Nr. Crt	Nr cadastral Nr. topografic	Suprafața* (mp)	Observații / Referințe
A1		1.260	Sector cadastral:8 Teren neimprejmuit;

**B. Partea II. Proprietari și acte**

Inscrieri privitoare la dreptul de proprietate și alte drepturi reale		Referințe
/		
Act Normativ nr. 7, Lege, din 13/03/1996 emis de PARLAMENTUL ROMANIEI;		
B1	Inscrierea provizorie, drept de PROPRIETATE Art. 13, alin. 15, dobandit prin Lege, cota actuala 1/1 1) COMUNA GÂRDANI, CIF:16367608, PROPRIETAR NEIDENTIFICAT	A1

**C. Partea III. SARCINI .**

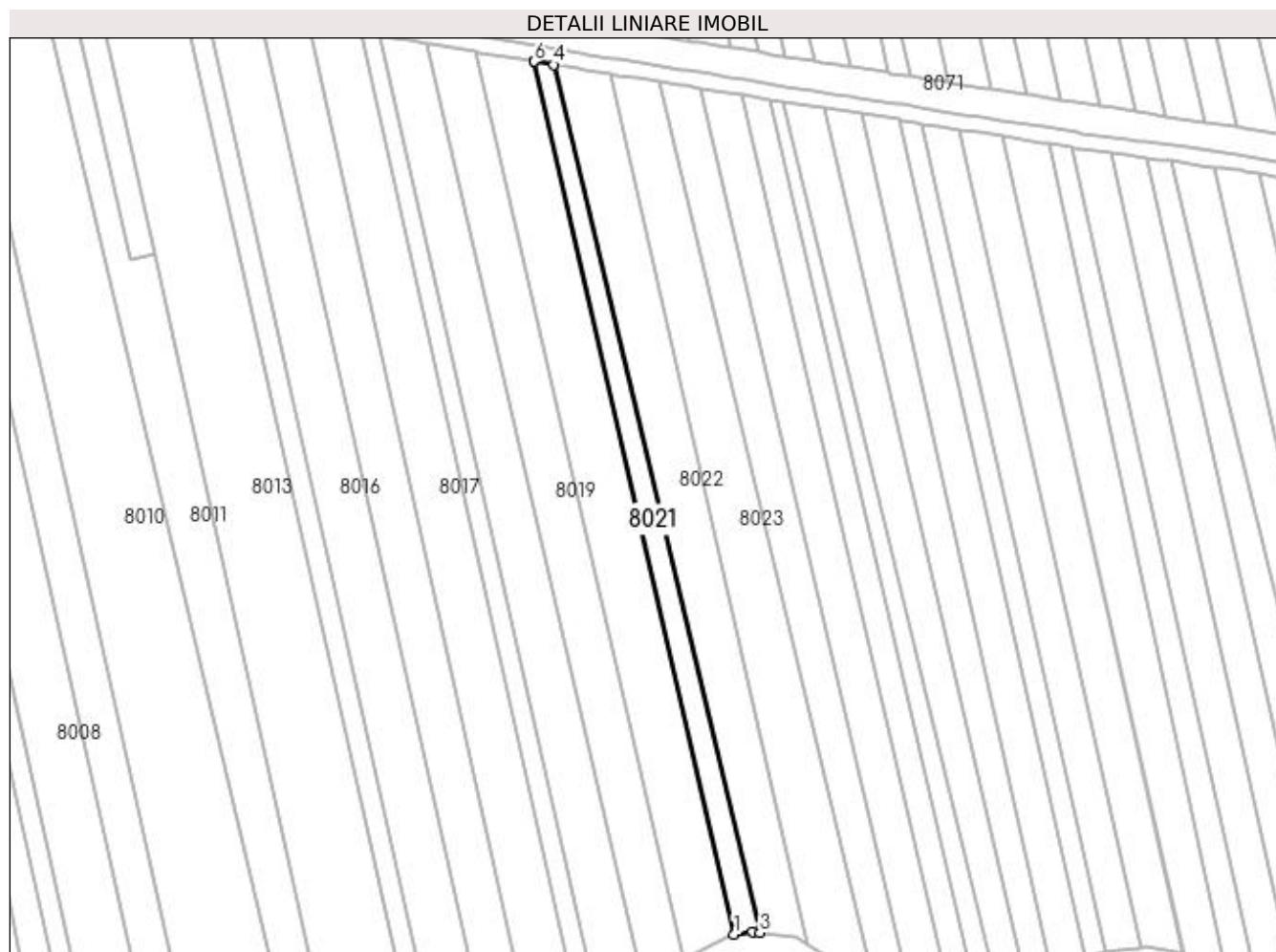
Inscrieri privind dezmembramintele dreptului de proprietate, drepturi reale de garanție și sarcini	Referințe
NU SUNT	

## Anexa Nr. 1 La Partea I

## Teren

Nr cadastral	Suprafața (mp)*	Observații / Referințe
	1.260	

\* Suprafața este determinată în planul de proiecție Stereo 70.



## Date referitoare la teren

Crt	Categorie folosință	Intra vilan	Suprafața (mp)	Tarla	Parcelă	Nr. topo	Observații / Referințe
1	faneata	NU	1.260	MOCIRA	-	-	

## Lungime Segmente

1) Valorile lungimilor segmentelor sunt obținute din proiecție în plan.

Punct început	X / Y	Punct sfârșit	X / Y	Lungime segment (** (m)
1	371.369,952 672.357,375	2	371.374,539 672.357,935	4.621
2	371.374,539 672.357,935	3	371.376,535 672.357,753	2.004
3	371.376,535 672.357,753	4	371.323,916 672.578,723	227.149
4	371.323,916 672.578,723	5	371.319,103 672.579,516	4.878
5	371.319,103 672.579,516	6	371.319,016 672.579,531	0.088



Punct început	X / Y	Punct sfârșit	X / Y	Lungime segment (** (m)
6	371.319,016 672.579,531	1	371.369,952 672.357,375	227.921

\*\* Lungimile segmentelor sunt determinate în planul de proiecție Stereo 70 și sunt rotunjite la 1 milimetru.

\*\*\* Distanța dintre puncte este formată din segmente cumulate ce sunt mai mici decât valoarea 1 milimetru.



**DATE DESPRE IMOBILUL NR. 8022**

Oficiul de Cadastru și Publicitate Imobiliară MARAMURES  
Biroul de Cadastru și Publicitate Imobiliară Baia Mare

**A. Partea I. Descrierea imobilului**

TEREN Extravilan

Adresa: Jud. Maramures

Nr. Crt	Nr cadastral Nr. topografic	Suprafața* (mp)	Observații / Referințe
A1		2.800	Sector cadastral:8 Teren neimprejmuit;

**B. Partea II. Proprietari și acte**

Inscrieri privitoare la dreptul de proprietate și alte drepturi reale	Referințe
/	
Act Administrativ nr. 50640/28, Titlu de proprietate, din 18/09/2006 emis de CJPSDPAT MARAMURES;	
B1	A1
Intabulare, drept de PROPRIETATEcu titlu de reconstituirea dreptului de proprietate in baza Legii nr. 18/1991, dobandit prin Lege, cota actuala 1/1	
1) CĂLĂUZ IOAN, LIPSA CNP	

**C. Partea III. SARCINI .**

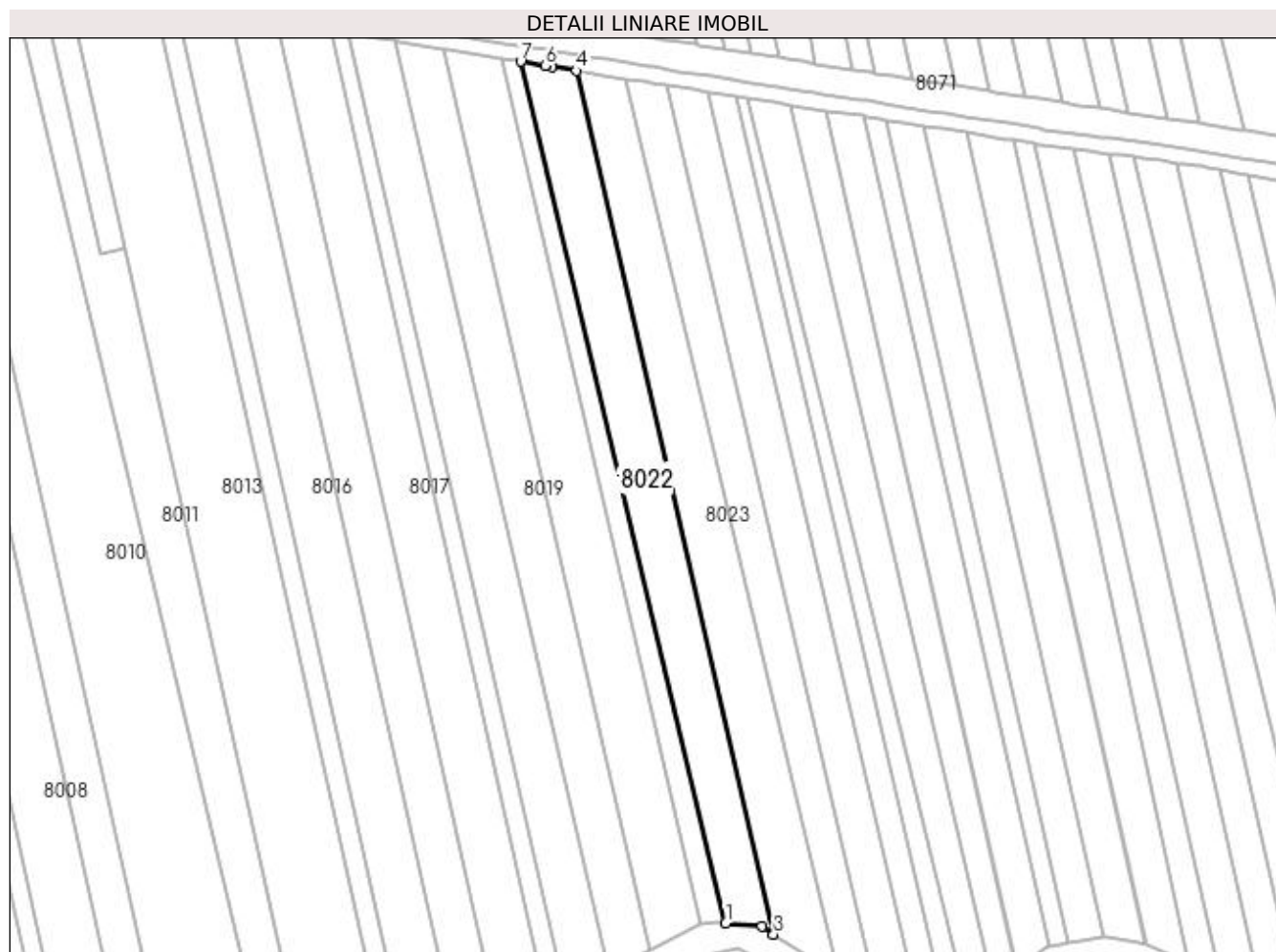
Inscrieri privind dezmembramintele dreptului de proprietate, drepturi reale de garanție și sarcini	Referințe
NU SUNT	

## Anexa Nr. 1 La Partea I

## Teren

Nr cadastral	Suprafața (mp)*	Observații / Referințe
	2.800	

\* Suprafața este determinată în planul de proiecție Stereo 70.



## Date referitoare la teren

Crt	Categorie folosință	Intra vilan	Suprafața (mp)	Tarla	Parcelă	Nr. topo	Observații / Referințe
1	arabil	NU	2.800	MOCIRA	-	-	

## Lungime Segmente

1) Valorile lungimilor segmentelor sunt obținute din proiecție în plan.

Punct început	X / Y	Punct sfârșit	X / Y	Lungime segment (** (m)
1	371.376,535 672.357,753	2	371.385,798 672.356,906	9.302
2	371.385,798 672.356,906	3	371.388,786 672.354,907	3.595
3	371.388,786 672.354,907	4	371.338,268 672.576,358	227.14
4	371.338,268 672.576,358	5	371.331,879 672.577,41	6.475
5	371.331,879 672.577,41	6	371.330,179 672.577,69	1.723

Punct început	X / Y	Punct sfârșit	X / Y	Lungime segment (** (m)
6	371.330,179 672.577,69	7	371.323,916 672.578,723	6.348
7	371.323,916 672.578,723	1	371.376,535 672.357,753	227.149

\*\* Lungimile segmentelor sunt determinate în planul de proiecție Stereo 70 și sunt rotunjite la 1 milimetru.

\*\*\* Distanța dintre puncte este formată din segmente cumulate ce sunt mai mici decât valoarea 1 milimetru.



**DATE DESPRE IMOBILUL NR. 8023**

Oficiul de Cadastru și Publicitate Imobiliară MARAMURES  
Biroul de Cadastru și Publicitate Imobiliară Baia Mare

**A. Partea I. Descrierea imobilului**

TEREN Extravilan

Adresa: Jud. Maramures

Nr. Crt	Nr cadastral Nr. topografic	Suprafața* (mp)	Observații / Referințe
A1		2.975	Sector cadastral:8 Teren neimprejmuit;

**B. Partea II. Proprietari și acte**

Inscrieri privitoare la dreptul de proprietate și alte drepturi reale		Referințe
/		
Act Administrativ nr. 60062/100, Titlu de proprietate, din 10/01/1996 emis de CJPSDPAT MARAMURES;		
B1	Intabulare, drept de PROPRIETATEcu titlu de reconstituirea dreptului de proprietate in baza Legii nr. 18/1991, dobandit prin Lege, cota actuala 1/1 1) <b>PIRON GHEORGHE</b> , LIPSA CNP	A1

**C. Partea III. SARCINI .**

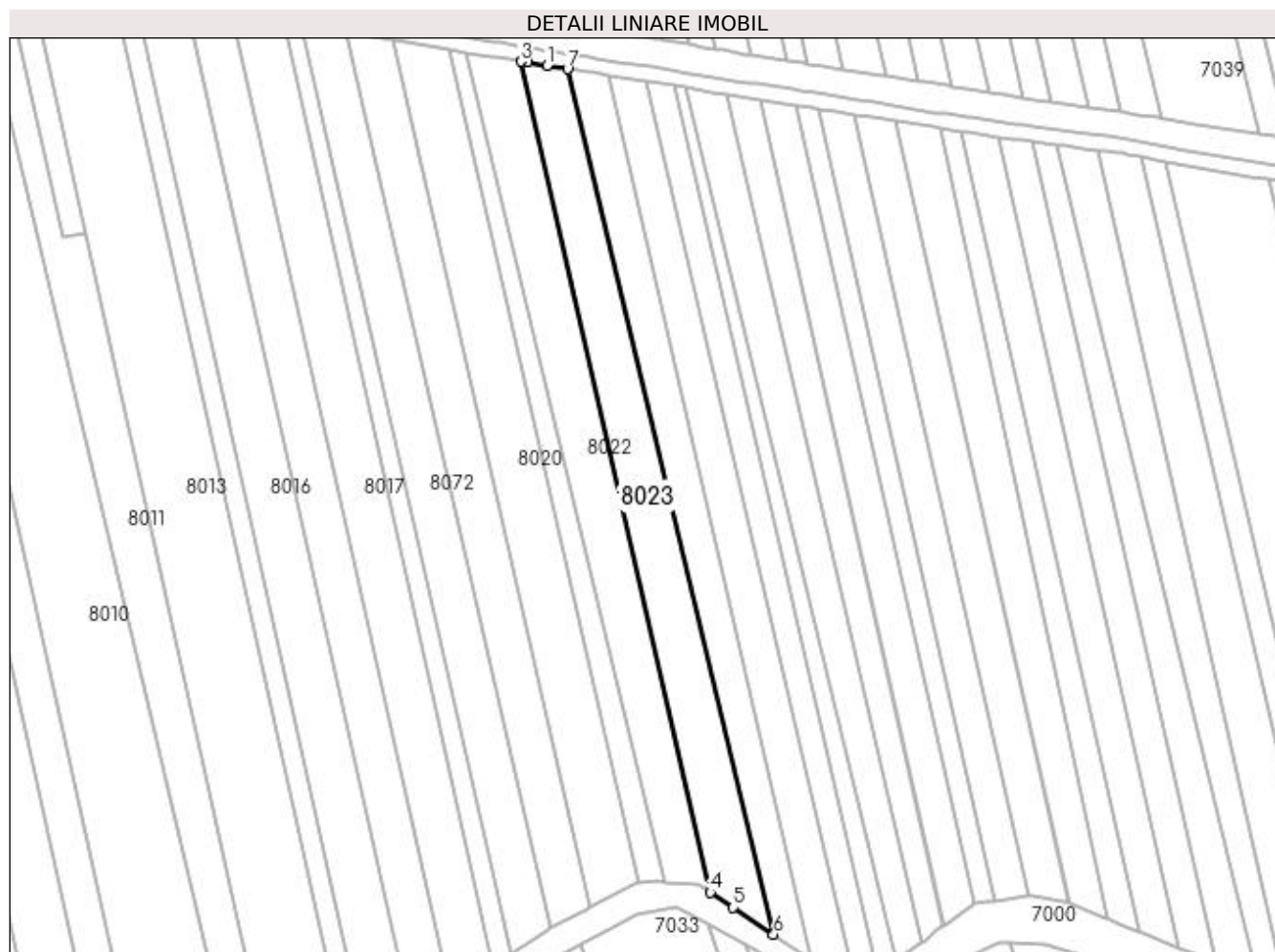
Inscrieri privind dezmembramintele dreptului de proprietate, drepturi reale de garanție și sarcini	Referințe
NU SUNT	

## Anexa Nr. 1 La Partea I

## Teren

Nr cadastral	Suprafața (mp)*	Observații / Referințe
	2.975	

\* Suprafața este determinată în planul de proiecție Stereo 70.



## Date referitoare la teren

Crt	Categorie folosință	Intra vilan	Suprafața (mp)	Tarla	Parcelă	Nr. topo	Observații / Referințe
1	arabil	NU	2.975	MOCIRA	-	-	

## Lungime Segmente

1) Valorile lungimilor segmentelor sunt obținute din proiecție în plan.

Punct început	X / Y	Punct sfârșit	X / Y	Lungime segment (** (m)
1	371.345,282 672.575,226	2	371.340,015 672.576,125	5.343
2	371.340,015 672.576,125	3	371.338,268 672.576,358	1.762
3	371.338,268 672.576,358	4	371.388,786 672.354,907	227.14
4	371.388,786 672.354,907	5	371.394,933 672.350,852	7.364
5	371.394,933 672.350,852	6	371.405,685 672.343,726	12.899



Punct început	X / Y	Punct sfârșit	X / Y	Lungime segment (** (m)
6	371.405,685 672.343,726	7	371.350,768 672.574,348	237.07
7	371.350,768 672.574,348	1	371.345,282 672.575,226	5.556

\*\* Lungimile segmentelor sunt determinate în planul de proiecție Stereo 70 și sunt rotunjite la 1 milimetru.

\*\*\* Distanța dintre puncte este formată din segmente cumulate ce sunt mai mici decât valoarea 1 milimetru.



**DATE DESPRE IMOBILUL NR. 8024**

Oficiul de Cadastru și Publicitate Imobiliară MARAMURES  
Biroul de Cadastru și Publicitate Imobiliară Baia Mare

**A. Partea I. Descrierea imobilului**

TEREN Extravilan

Adresa: Jud. Maramures

Nr. Crt	Nr cadastral Nr. topografic	Suprafața* (mp)	Observații / Referințe
A1		2.211	Sector cadastral:8 Teren neimprejmuit; Imobilul despărțit de drum și canal

**B. Partea II. Proprietari și acte**

Inscrieri privitoare la dreptul de proprietate și alte drepturi reale		Referințe
/		
Act Administrativ nr. 6069/69, Titlu de proprietate, din 17/03/2004 emis de CJPSDPAT MARAMURES;		
B1	Intabulare, drept de PROPRIETATEcu titlu de reconstituirea dreptului de proprietate in baza Legii nr. 18/1991, dobandit prin Lege, cota actuala 1/1	A1
1) ARDELEAN LUCREȚIA, LIPSA CNP		

**C. Partea III. SARCINI .**

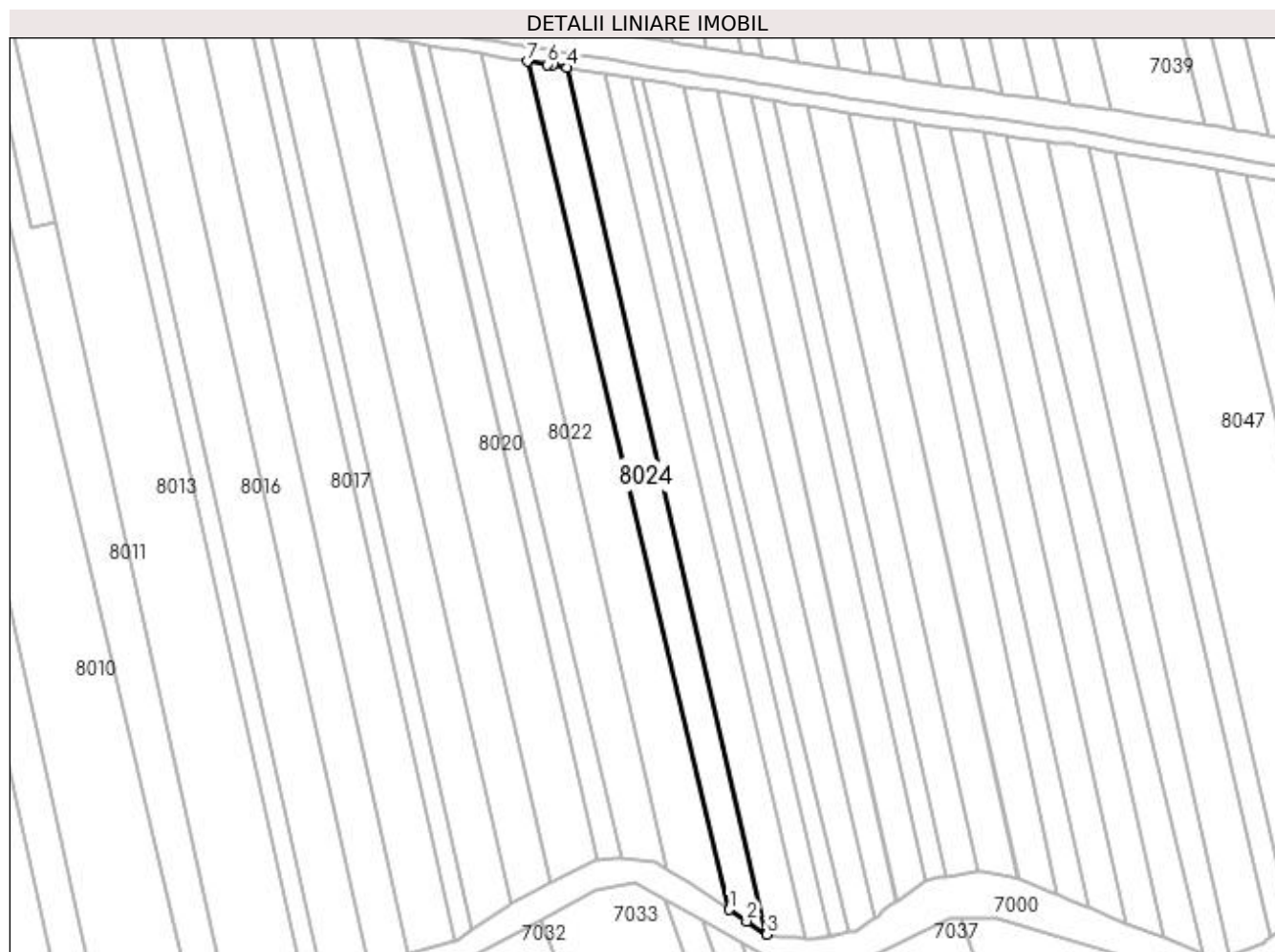
Inscrieri privind dezmembramintele dreptului de proprietate, drepturi reale de garanție și sarcini	Referințe
NU SUNT	

## Anexa Nr. 1 La Partea I

## Teren

Nr cadastral	Suprafața (mp)*	Observații / Referințe
	2.211	Imobilul despărțit de drum și canal

\* Suprafața este determinată în planul de proiecție Stereo 70.



## Date referitoare la teren

Crt	Categorie folosință	Intra vilan	Suprafața (mp)	Tarla	Parcelă	Nr. topo	Observații / Referințe
1	arabil	NU	2.211	MOCIRA	-	-	

## Lungime Segmente

1) Valorile lungimilor segmentelor sunt obținute din proiecție în plan.

Punct început	X / Y	Punct sfârșit	X / Y	Lungime segment (** (m)
1	371.405,685 672.343,726	2	371.410,447 672.340,57	5.713
2	371.410,447 672.340,57	3	371.415,88 672.337,014	6.493
3	371.415,88 672.337,014	4	371.361,504 672.572,667	241.845
4	371.361,504 672.572,667	5	371.357,582 672.573,349	3.981
5	371.357,582 672.573,349	6	371.356,249 672.573,47	1.338

Punct început	X / Y	Punct sfârșit	X / Y	Lungime segment (** (m)
6	371.356,249 672.573,47	7	371.350,768 672.574,348	5.551
7	371.350,768 672.574,348	1	371.405,685 672.343,726	237.07

\*\* Lungimile segmentelor sunt determinate în planul de proiecție Stereo 70 și sunt rotunjite la 1 milimetru.

\*\*\* Distanța dintre puncte este formată din segmente cumulate ce sunt mai mici decât valoarea 1 milimetru.



**DATE DESPRE IMOBILUL NR. 8028**

Oficiul de Cadastru și Publicitate Imobiliară MARAMURES  
Biroul de Cadastru și Publicitate Imobiliară Baia Mare

**A. Partea I. Descrierea imobilului**

TEREN Extravilan

Adresa: Jud. Maramures

Nr. Crt	Nr cadastral Nr. topografic	Suprafața* (mp)	Observații / Referințe
A1		2.369	Sector cadastral:8 Teren neimprejmuit; Imobilul despărțit de drum și canal

**B. Partea II. Proprietari și acte**

Inscrieri privitoare la dreptul de proprietate și alte drepturi reale		Referințe
/		
Act Administrativ nr. 44129/89, Titlu de proprietate, din 11/06/2002 emis de CJPSD MARAMURES;		
B1	Intabulare, drept de PROPRIETATE reconstituire in baza L.18/1991, dobandit prin Lege, cota actuala 1/1 1) CHIRA IOAN, LIPSA CNP	A1

**C. Partea III. SARCINI .**

Inscrieri privind dezmembramintele dreptului de proprietate, drepturi reale de garanție și sarcini	Referințe
NU SUNT	

## Anexa Nr. 1 La Partea I

## Teren

Nr cadastral	Suprafața (mp)*	Observații / Referințe
	2.369	Imobilul despărțit de drum și canal

\* Suprafața este determinată în planul de proiecție Stereo 70.



## Date referitoare la teren

Crt	Categorie folosință	Intra vilan	Suprafața (mp)	Tarla	Parcelă	Nr. topo	Observații / Referințe
1	arabil	NU	2.369	FUNDUL MOCIRA	-	-	

## Lungime Segmente

1) Valorile lungimilor segmentelor sunt obținute din proiecție în plan.

Punct început	X / Y	Punct sfârșit	X / Y	Lungime segment (** (m)
1	371.415,88 672.337,014	2	371.416,328 672.336,721	0.535
2	371.416,328 672.336,721	3	371.419,491 672.336,451	3.175
3	371.419,491 672.336,451	4	371.421,606 672.336,09	2.146
4	371.421,606 672.336,09	5	371.423,714 672.336,09	2.108
5	371.423,714 672.336,09	6	371.426,201 672.335,877	2.496



Punct început	X / Y	Punct sfârșit	X / Y	Lungime segment (** (m)
6	371.426,201 672.335,877	7	371.371,954 672.570,971	241.271
7	371.371,954 672.570,971	8	371.368,094 672.571,585	3.909
8	371.368,094 672.571,585	9	371.361,504 672.572,667	6.678
9	371.361,504 672.572,667	1	371.415,88 672.337,014	241.845

\*\* Lungimile segmentelor sunt determinate în planul de proiecție Stereo 70 și sunt rotunjite la 1 milimetru.

\*\*\* Distanța dintre puncte este formată din segmente cumulate ce sunt mai mici decât valoarea 1 milimetru.



**DATE DESPRE IMOBILUL NR. 8029**

Oficiul de Cadastru și Publicitate Imobiliară MARAMURES  
Biroul de Cadastru și Publicitate Imobiliară Baia Mare

**A. Partea I. Descrierea imobilului**

TEREN Extravilan

Adresa: Jud. Maramures

Nr. Crt	Nr cadastral Nr. topografic	Suprafața* (mp)	Observații / Referințe
A1		1.596	Sector cadastral:8 Teren neimprejmuit; Imobilul despărțit de drum și canal.

**B. Partea II. Proprietari și acte**

Inscrieri privitoare la dreptul de proprietate și alte drepturi reale	Referințe
/	
Act Administrativ nr. 60123/99, Titlu de proprietate, din 09/01/1996 emis de CJPSDPAT MARAMURES;	
B1	A1
Intabulare, drept de PROPRIETATEcu titlu de reconstituirea dreptului de proprietate in baza Legii nr. 18/1991, dobandit prin Lege, cota actuala 1/1	
1) CĂLĂUZ SABIN, LIPSA CNP	

**C. Partea III. SARCINI .**

Inscrieri privind dezmembramintele dreptului de proprietate, drepturi reale de garanție și sarcini	Referințe
NU SUNT	

## Anexa Nr. 1 La Partea I

## Teren

Nr cadastral	Suprafața (mp)*	Observații / Referințe
	1.596	Imobilul despărțit de drum și canal.

\* Suprafața este determinată în planul de proiecție Stereo 70.



## Date referitoare la teren

Crt	Categorie folosință	Intra vilan	Suprafața (mp)	Tarla	Parcelă	Nr. topo	Observații / Referințe
1	arabil	NU	1.596	MOCIRA	-	-	

## Lungime Segmente

1) Valorile lungimilor segmentelor sunt obținute din proiecție în plan.

Punct început	X / Y	Punct sfârșit	X / Y	Lungime segment (** (m)
1	371.426,201 672.335,877	2	371.428,638 672.335,669	2.446
2	371.428,638 672.335,669	3	371.432,857 672.336,532	4.306
3	371.432,857 672.336,532	4	371.379,02 672.569,847	239.446
4	371.379,02 672.569,847	5	371.372,387 672.570,902	6.716
5	371.372,387 672.570,902	6	371.371,954 672.570,971	0.438

Punct început	X / Y	Punct sfârșit	X / Y	Lungime segment (** (m)
6	371.371,954 672.570,971	1	371.426,201 672.335,877	241.271

\*\* Lungimile segmentelor sunt determinate în planul de proiecție Stereo 70 și sunt rotunjite la 1 milimetru.

\*\*\* Distanța dintre puncte este formată din segmente cumulate ce sunt mai mici decât valoarea 1 milimetru.



**DATE DESPRE IMOBILUL NR. 8030**

Oficiul de Cadastru și Publicitate Imobiliară MARAMURES  
Biroul de Cadastru și Publicitate Imobiliară Baia Mare

**A. Partea I. Descrierea imobilului**

TEREN Extravilan

Adresa: Jud. Maramures

Nr. Crt	Nr cadastral Nr. topografic	Suprafața* (mp)	Observații / Referințe
A1		1.020	Sector cadastral:8 Teren neimprejmuit; Imobilul despărțit de drum și canal.

**B. Partea II. Proprietari și acte**

Inscrieri privitoare la dreptul de proprietate și alte drepturi reale	Referințe
/	
Act Administrativ nr. 60062/89, Titlu de proprietate, din 19/07/1995 emis de CJPSDPAT MARAMURES;	
B1	A1
Intabulare, drept de PROPRIETATEcu titlu de reconstituirea dreptului de proprietate in baza Legii nr. 18/1991, dobandit prin Lege, cota actuala 1/1	
1) TÎNC MARIA, LIPSA CNP	

**C. Partea III. SARCINI .**

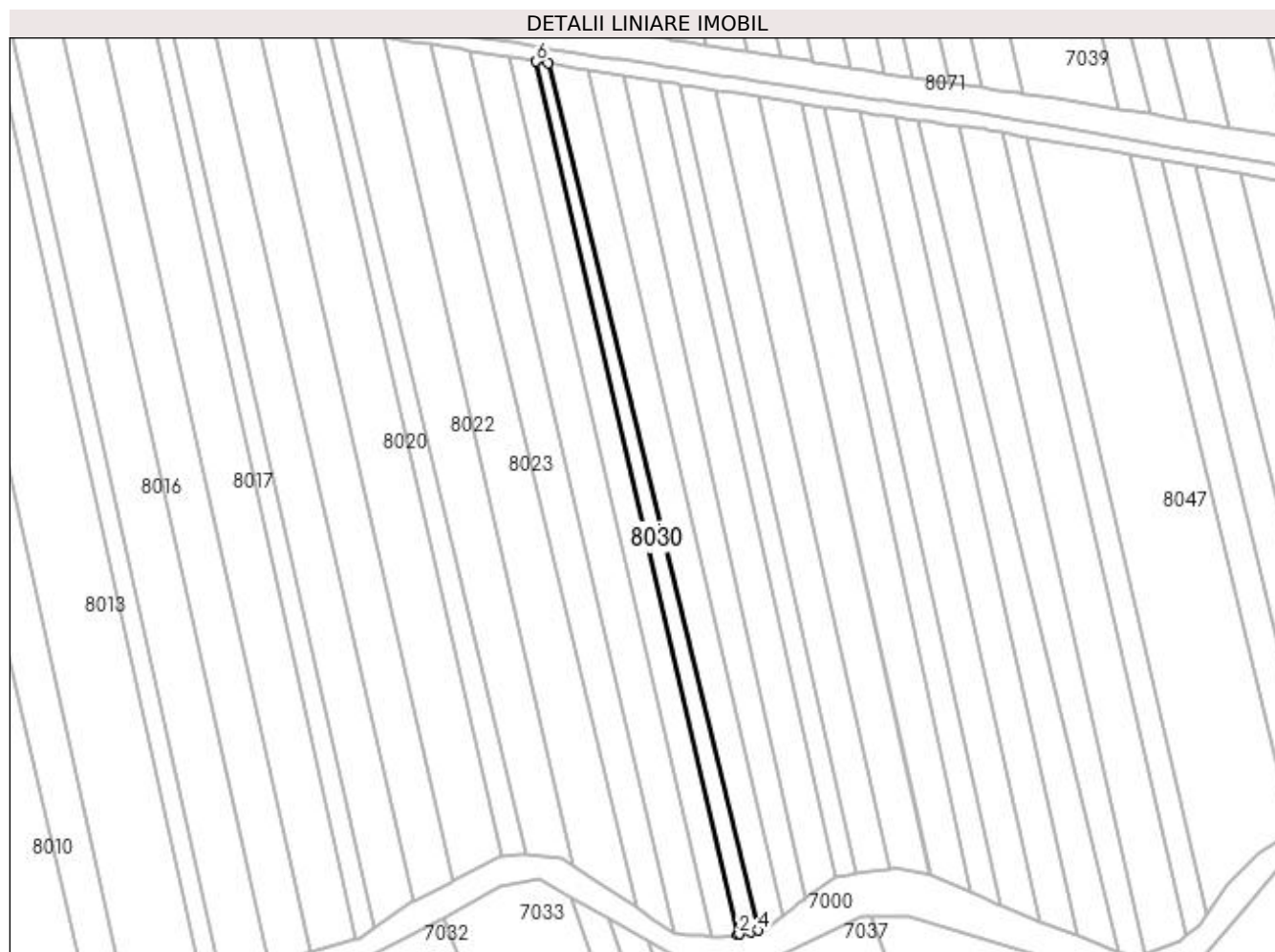
Inscrieri privind dezmembramintele dreptului de proprietate, drepturi reale de garanție și sarcini	Referințe
NU SUNT	

## Anexa Nr. 1 La Partea I

## Teren

Nr cadastral	Suprafața (mp)*	Observații / Referințe
	1.020	Imobilul despărțit de drum și canal.

\* Suprafața este determinată în planul de proiecție Stereo 70.



## Date referitoare la teren

Crt	Categorie folosință	Intra vilan	Suprafața (mp)	Tarla	Parcelă	Nr. topo	Observații / Referințe
1	arabil	NU	1.020	MOCIRA	-	-	

## Lungime Segmente

1) Valorile lungimilor segmentelor sunt obținute din proiecție în plan.

Punct început	X / Y	Punct sfârșit	X / Y	Lungime segment (** (m)
1	371.432,857 672.336,532	2	371.433,259 672.336,614	0.41
2	371.433,259 672.336,614	3	371.436,41 672.337,211	3.207
3	371.436,41 672.337,211	4	371.438,327 672.337,632	1.963
4	371.438,327 672.337,632	5	371.382,178 672.569,345	238.419
5	371.382,178 672.569,345	6	371.379,02 672.569,847	3.198



Punct început	X / Y	Punct sfârșit	X / Y	Lungime segment (** (m)
6	371.379,02 672.569,847	1	371.432,857 672.336,532	239.446

\*\* Lungimile segmentelor sunt determinate în planul de proiecție Stereo 70 și sunt rotunjite la 1 milimetru.

\*\*\* Distanța dintre puncte este formată din segmente cumulate ce sunt mai mici decât valoarea 1 milimetru.



**DATE DESPRE IMOBILUL NR. 8032**

Oficiul de Cadastru și Publicitate Imobiliară MARAMURES  
Biroul de Cadastru și Publicitate Imobiliară Baia Mare

**A. Partea I. Descrierea imobilului**

TEREN Extravilan

Adresa: Jud. Maramures

Nr. Crt	Nr cadastral Nr. topografic	Suprafața* (mp)	Observații / Referințe
A1		2.100	Sector cadastral:8 Teren neimprejmuit;

**B. Partea II. Proprietari și acte**

Inscrieri privitoare la dreptul de proprietate și alte drepturi reale	Referințe
/	
Act Administrativ nr. 50640/22, Titlu de proprietate, din 14/09/2004 emis de CJPSDPAT MARAMURES;	
B1	A1
Intabulare, drept de PROPRIETATEcu titlu de reconstituirea dreptului de proprietate in baza Legii nr. 18/1991, dobandit prin Lege, cota actuala 1/1	
1) DUMITRAȘ EMILIA, LIPSA CNP	
2) DĂRĂBAN ANGELA, LIPSA CNP	

**C. Partea III. SARCINI .**

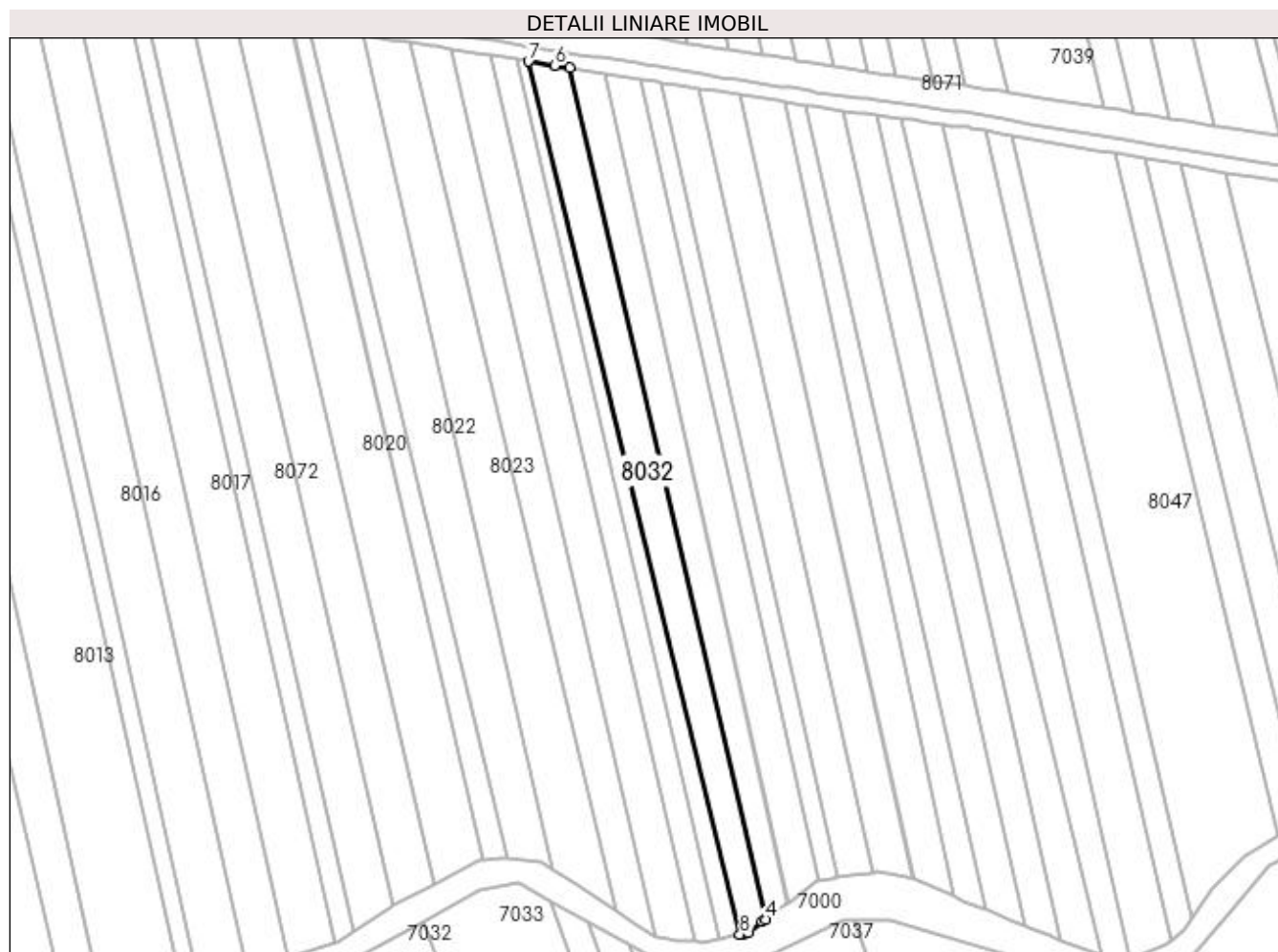
Inscrieri privind dezmembramintele dreptului de proprietate, drepturi reale de garanție și sarcini	Referințe
NU SUNT	

## Anexa Nr. 1 La Partea I

## Teren

Nr cadastral	Suprafața (mp)*	Observații / Referințe
	2.100	

\* Suprafața este determinată în planul de proiecție Stereo 70.



## Date referitoare la teren

Crt	Categorie folosință	Intra vilan	Suprafața (mp)	Tarla	Parcelă	Nr. topo	Observații / Referințe
1	arabil	NU	2.100	MOCIRA II	-	-	

## Lungime Segmente

1) Valorile lungimilor segmentelor sunt obținute din proiecție în plan.

Punct început	X / Y	Punct sfârșit	X / Y	Lungime segment (** (m)
1	371.439,526 672.337,895	2	371.440,424 672.338,017	0.906
2	371.440,424 672.338,017	3	371.444,253 672.340,949	4.823
3	371.444,253 672.340,949	4	371.445,239 672.341,556	1.158
4	371.445,239 672.341,556	5	371.393,077 672.567,612	231.996
5	371.393,077 672.567,612	6	371.389,178 672.568,232	3.948

Punct început	X / Y	Punct sfârșit	X / Y	Lungime segment (** (m)
6	371.389,178 672.568,232	7	371.382,178 672.569,345	7.088
7	371.382,178 672.569,345	8	371.438,327 672.337,632	238.419
8	371.438,327 672.337,632	1	371.439,526 672.337,895	1.228

\*\* Lungimile segmentelor sunt determinate în planul de proiecție Stereo 70 și sunt rotunjite la 1 milimetru.

\*\*\* Distanța dintre puncte este formată din segmente cumulate ce sunt mai mici decât valoarea 1 milimetru.



**DATE DESPRE IMOBILUL NR. 8033**

Oficiul de Cadastru și Publicitate Imobiliară MARAMURES  
Biroul de Cadastru și Publicitate Imobiliară Baia Mare

**A. Partea I. Descrierea imobilului**

TEREN Extravilan

Adresa: Jud. Maramures

Nr. Crt	Nr cadastral Nr. topografic	Suprafața* (mp)	Observații / Referințe
A1		1.781	Sector cadastral:8 Teren neimprejmuit; IMOBIL DESPARTIT DE DRUM SI CANAL

**B. Partea II. Proprietari și acte**

Inscrieri privitoare la dreptul de proprietate și alte drepturi reale	Referințe
/	
Act Administrativ nr. 520/1 Titlu de proprietate, din 27/03/2002 emis de CJPSDPAT MARAMURES;	
B1	A1
Intabulare, drept de PROPRIETATEcu titlu de reconstituirea dreptului de proprietate in baza Legii nr. 18/1991, dobandit prin Lege, cota actuala 1/1	
1) <b>MARCHIȘ MARIA</b> , LIPSA CNP	

**C. Partea III. SARCINI .**

Inscrieri privind dezmembramintele dreptului de proprietate, drepturi reale de garanție și sarcini	Referințe
NU SUNT	

## Anexa Nr. 1 La Partea I

## Teren

Nr cadastral	Suprafața (mp)*	Observații / Referințe
	1.781	IMOBIL DESPARTIT DE DRUM SI CANAL

\* Suprafața este determinată în planul de proiecție Stereo 70.



## Date referitoare la teren

Crt	Categorie folosință	Intra vilan	Suprafața (mp)	Tarla	Parcelă	Nr. topo	Observații / Referințe
1	arabil	NU	1.781	MOCIRA	-	-	

## Lungime Segmente

1) Valorile lungimilor segmentelor sunt obținute din proiecție în plan.

Punct început	X / Y	Punct sfârșit	X / Y	Lungime segment (** (m)
1	371.446,155 672.342,119	2	371.447,576 672.343,4	1.913
2	371.447,576 672.343,4	3	371.449,2 672.344,767	2.123
3	371.449,2 672.344,767	4	371.450,914 672.345,861	2.033
4	371.450,914 672.345,861	5	371.451,287 672.346,136	0.463
5	371.451,287 672.346,136	6	371.402,299 672.566,146	225.398



Punct început	X / Y	Punct sfârșit	X / Y	Lungime segment (** (m)
6	371.402,299 672.566,146	7	371.393,077 672.567,612	9.338
7	371.393,077 672.567,612	8	371.445,239 672.341,556	231.996
8	371.445,239 672.341,556	1	371.446,155 672.342,119	1.075

\*\* Lungimile segmentelor sunt determinate în planul de proiecție Stereo 70 și sunt rotunjite la 1 milimetru.

\*\*\* Distanța dintre puncte este formată din segmente cumulate ce sunt mai mici decât valoarea 1 milimetru.



**DATE DESPRE IMOBILUL NR. 8034**

Oficiul de Cadastru și Publicitate Imobiliară MARAMURES  
Biroul de Cadastru și Publicitate Imobiliară Baia Mare

**A. Partea I. Descrierea imobilului**

TEREN Extravilan

Adresa: Jud. Maramures

Nr. Crt	Nr cadastral Nr. topografic	Suprafața* (mp)	Observații / Referințe
A1		2.007	Sector cadastral:8 Teren neimprejmuit;

**B. Partea II. Proprietari și acte**

Inscrieri privitoare la dreptul de proprietate și alte drepturi reale		Referințe
/		
Act Normativ nr. 7, Lege, din 13/03/1996 emis de PARLAMENTUL ROMANIEI;		
B1	Inscrierea provizorie, drept de PROPRIETATE Art. 13, alin. 15, dobandit prin Lege, cota actuala 1/1 1) COMUNA GÂRDANI, CIF:16367608, PROPRIETAR NEIDENTIFICAT	A1

**C. Partea III. SARCINI .**

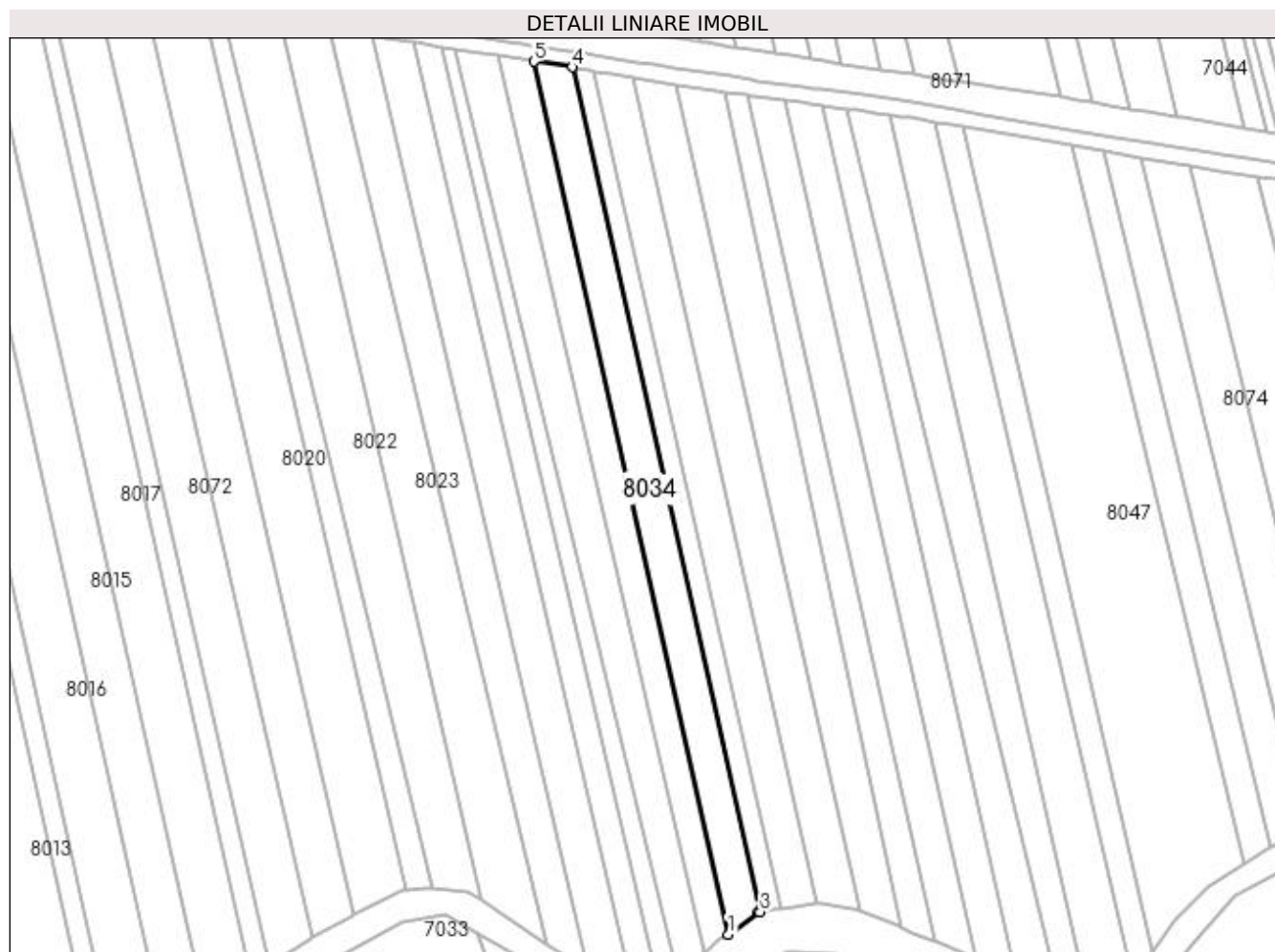
Inscrieri privind dezmembramintele dreptului de proprietate, drepturi reale de garanție și sarcini	Referințe
NU SUNT	

## Anexa Nr. 1 La Partea I

## Teren

Nr cadastral	Suprafața (mp)*	Observații / Referințe
	2.007	

\* Suprafața este determinată în planul de proiecție Stereo 70.



## Date referitoare la teren

Crt	Categorie folosință	Intra vilan	Suprafața (mp)	Tarla	Parcelă	Nr. topo	Observații / Referințe
1	arabil	NU	2.007	MOCIRA	-	-	

## Lungime Segmente

1) Valorile lungimilor segmentelor sunt obținute din proiecție în plan.

Punct început	X / Y	Punct sfârșit	X / Y	Lungime segment (** (m)
1	371.451,287 672.346,136	2	371.458,889 672.351,742	9.446
2	371.458,889 672.351,742	3	371.459,3 672.351,813	0.417
3	371.459,3 672.351,813	4	371.411,886 672.564,753	218.155
4	371.411,886 672.564,753	5	371.402,299 672.566,146	9.688
5	371.402,299 672.566,146	1	371.451,287 672.346,136	225.398

**\*\* Lungimile segmentelor sunt determinate în planul de proiecție Stereo 70 și sunt rotunjite la 1 milimetru.**

**\*\*\* Distanța dintre puncte este formată din segmente cumulate ce sunt mai mici decât valoarea 1 milimetru.**



**DATE DESPRE IMOBILUL NR. 8036**

Oficiul de Cadastru și Publicitate Imobiliară MARAMURES  
Biroul de Cadastru și Publicitate Imobiliară Baia Mare

**A. Partea I. Descrierea imobilului**

TEREN Extravilan

Adresa: Jud. Maramures

Nr. Crt	Nr cadastral Nr. topografic	Suprafața* (mp)	Observații / Referințe
A1		1.144	Sector cadastral:8 Teren neimprejmuit; Imobilul despărțit de drum și canal

**B. Partea II. Proprietari și acte**

Inscrieri privitoare la dreptul de proprietate și alte drepturi reale	Referințe
/	
Act Administrativ nr. 52903/47, Titlu de proprietate, din 24/08/2004 emis de CJPSDPAT MARAMURES;	
B1	A1
Intabulare, drept de PROPRIETATEcu titlu de reconstituirea dreptului de proprietate in baza Legii nr. 18/1991, dobandit prin Lege, cota actuala 1/1	
1) DUMITRAȘ MARIA	

**C. Partea III. SARCINI .**

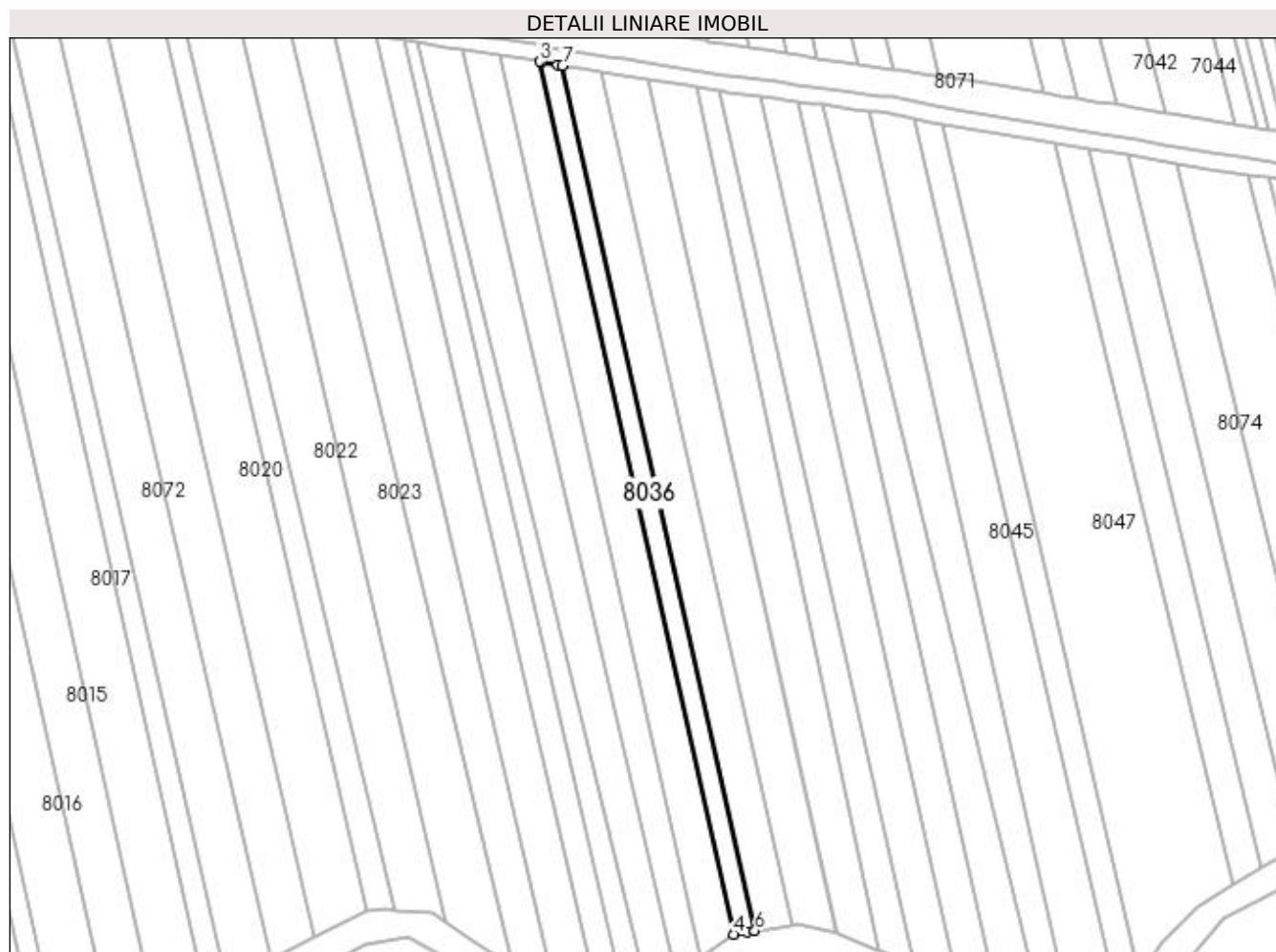
Inscrieri privind dezmembramintele dreptului de proprietate, drepturi reale de garanție și sarcini	Referințe
NU SUNT	

## Anexa Nr. 1 La Partea I

## Teren

Nr cadastral	Suprafața (mp)*	Observații / Referințe
	1.144	Imobilul despărțit de drum și canal

\* Suprafața este determinată în planul de proiecție Stereo 70.



## Date referitoare la teren

Crt	Categorie folosință	Intra vilan	Suprafața (mp)	Tarla	Parcelă	Nr. topo	Observații / Referințe
1	arabil	NU	1.144	MOCIRA II	-	-	

## Lungime Segmente

1) Valorile lungimilor segmentelor sunt obținute din proiecție în plan.

Punct început	X / Y	Punct sfârșit	X / Y	Lungime segment (** (m)
1	371.416,421 672.563,9	2	371.412,338 672.564,687	4.158
2	371.412,338 672.564,687	3	371.411,886 672.564,753	0.457
3	371.411,886 672.564,753	4	371.459,3 672.351,813	218.155
4	371.459,3 672.351,813	5	371.462,655 672.352,388	3.404
5	371.462,655 672.352,388	6	371.464,506 672.352,672	1.873



Punct început	X / Y	Punct sfârșit	X / Y	Lungime segment (** (m)
6	371.464,506 672.352,672	7	371.417,512 672.563,726	216.223
7	371.417,512 672.563,726	1	371.416,421 672.563,9	1.105

\*\* Lungimile segmentelor sunt determinate în planul de proiecție Stereo 70 și sunt rotunjite la 1 milimetru.

\*\*\* Distanța dintre puncte este formată din segmente cumulate ce sunt mai mici decât valoarea 1 milimetru.



**DATE DESPRE IMOBILUL NR. 8037**

Oficiul de Cadastru și Publicitate Imobiliară MARAMURES  
Biroul de Cadastru și Publicitate Imobiliară Baia Mare

**A. Partea I. Descrierea imobilului**

TEREN Extravilan

Adresa: Jud. Maramures

Nr. Crt	Nr cadastral Nr. topografic	Suprafața* (mp)	Observații / Referințe
A1		1.950	Sector cadastral:8 Teren neimprejmuit; Imobilul despărțit de drum și canal

**B. Partea II. Proprietari și acte**

Inscrieri privitoare la dreptul de proprietate și alte drepturi reale	Referințe
/	
Act Administrativ nr. 50640/20, Titlu de proprietate, din 14/09/2004 emis de CJPSDPAT MARAMURES;	
B1	A1
Intabulare, drept de PROPRIETATEcu titlu de reconstituirea dreptului de proprietate in baza Legii nr. 18/1991, dobandit prin Lege, cota actuala 1/1	
1) MARCHIȘ GHEORGHE, LIPSA CNP	

**C. Partea III. SARCINI .**

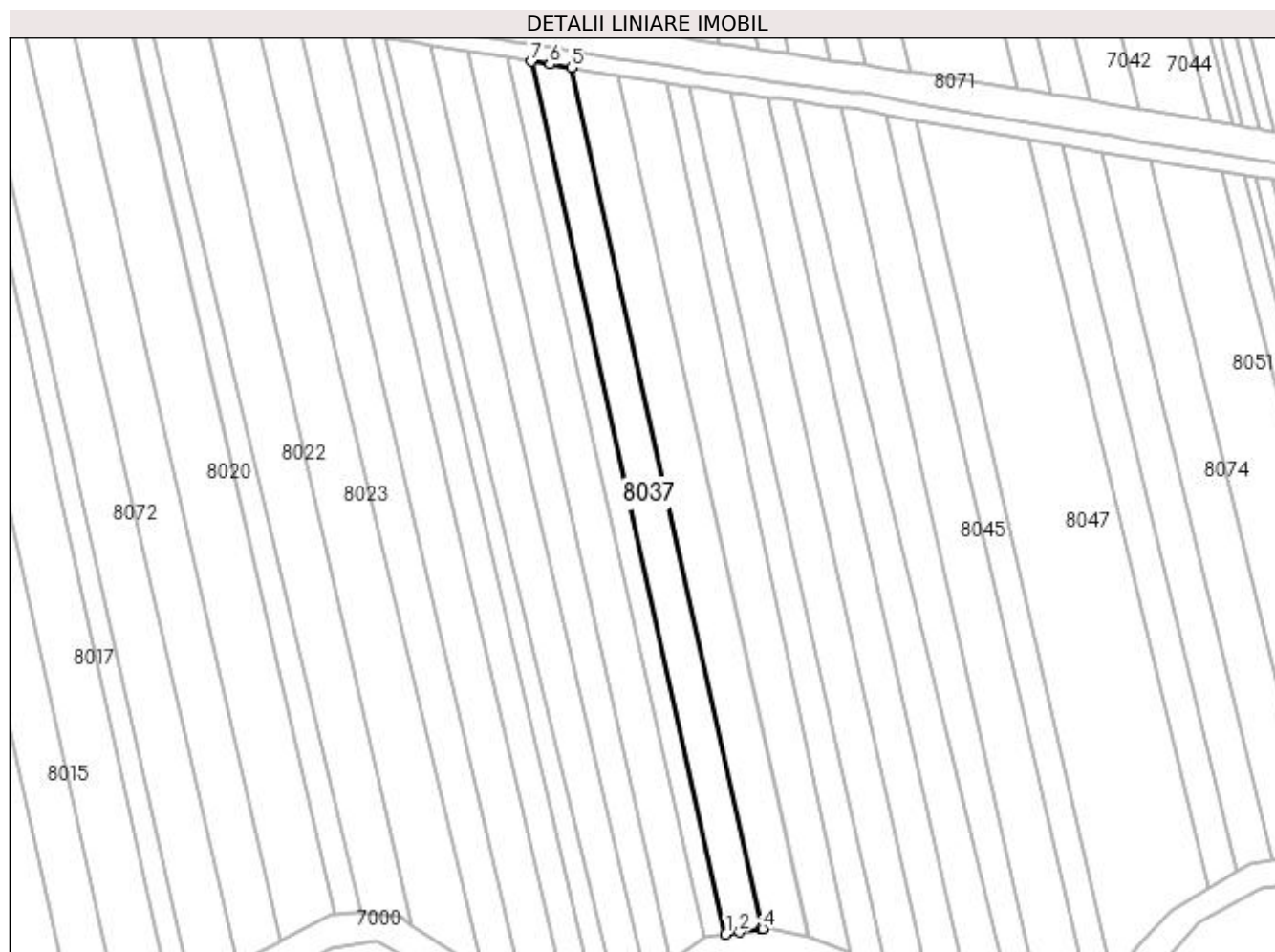
Inscrieri privind dezmembramintele dreptului de proprietate, drepturi reale de garanție și sarcini	Referințe
NU SUNT	

## Anexa Nr. 1 La Partea I

## Teren

Nr cadastral	Suprafața (mp)*	Observații / Referințe
	1.950	Imobilul despărțit de drum și canal

\* Suprafața este determinată în planul de proiecție Stereo 70.



## Date referitoare la teren

Crt	Categorie folosință	Intra vilan	Suprafața (mp)	Tarla	Parcelă	Nr. topo	Observații / Referințe
1	arabil	NU	1.950	MOCIRA	-	-	

## Lungime Segmente

1) Valorile lungimilor segmentelor sunt obținute din proiecție în plan.

Punct început	X / Y	Punct sfârșit	X / Y	Lungime segment (** (m)
1	371.464,506 672.352,672	2	371.467,872 672.353,189	3.405
2	371.467,872 672.353,189	3	371.473,087 672.353,99	5.276
3	371.473,087 672.353,99	4	371.473,501 672.354,053	0.419
4	371.473,501 672.354,053	5	371.427,156 672.562,193	213.237
5	371.427,156 672.562,193	6	371.422,007 672.563,012	5.214

Punct început	X / Y	Punct sfârșit	X / Y	Lungime segment (** (m)
6	371.422,007 672.563,012	7	371.417,512 672.563,726	4.551
7	371.417,512 672.563,726	1	371.464,506 672.352,672	216.223

\*\* Lungimile segmentelor sunt determinate în planul de proiecție Stereo 70 și sunt rotunjite la 1 milimetru.

\*\*\* Distanța dintre puncte este formată din segmente cumulate ce sunt mai mici decât valoarea 1 milimetru.



**DATE DESPRE IMOBILUL NR. 8038**

Oficiul de Cadastru și Publicitate Imobiliară MARAMURES  
Biroul de Cadastru și Publicitate Imobiliară Baia Mare

**A. Partea I. Descrierea imobilului**

TEREN Extravilan

Adresa: Jud. Maramures

Nr. Crt	Nr cadastral Nr. topografic	Suprafața* (mp)	Observații / Referințe
A1		2.236	Sector cadastral:8 Teren neimprejmuit; Imobilul despărțit de drum și canal

**B. Partea II. Proprietari și acte**

Inscrieri privitoare la dreptul de proprietate și alte drepturi reale		Referințe
/		
Act Administrativ nr. 43313/69, Titlu de proprietate, din 12/02/2004 emis de CJPSDPAT MARAMURES;		
B1	Intabulare, drept de PROPRIETATEcu titlu de reconstituirea dreptului de proprietate in baza Legii nr. 18/1991, dobandit prin Lege, cota actuala 1/1 1) <b>PIRON IOAN</b> , LIPSA CNP	A1

**C. Partea III. SARCINI .**

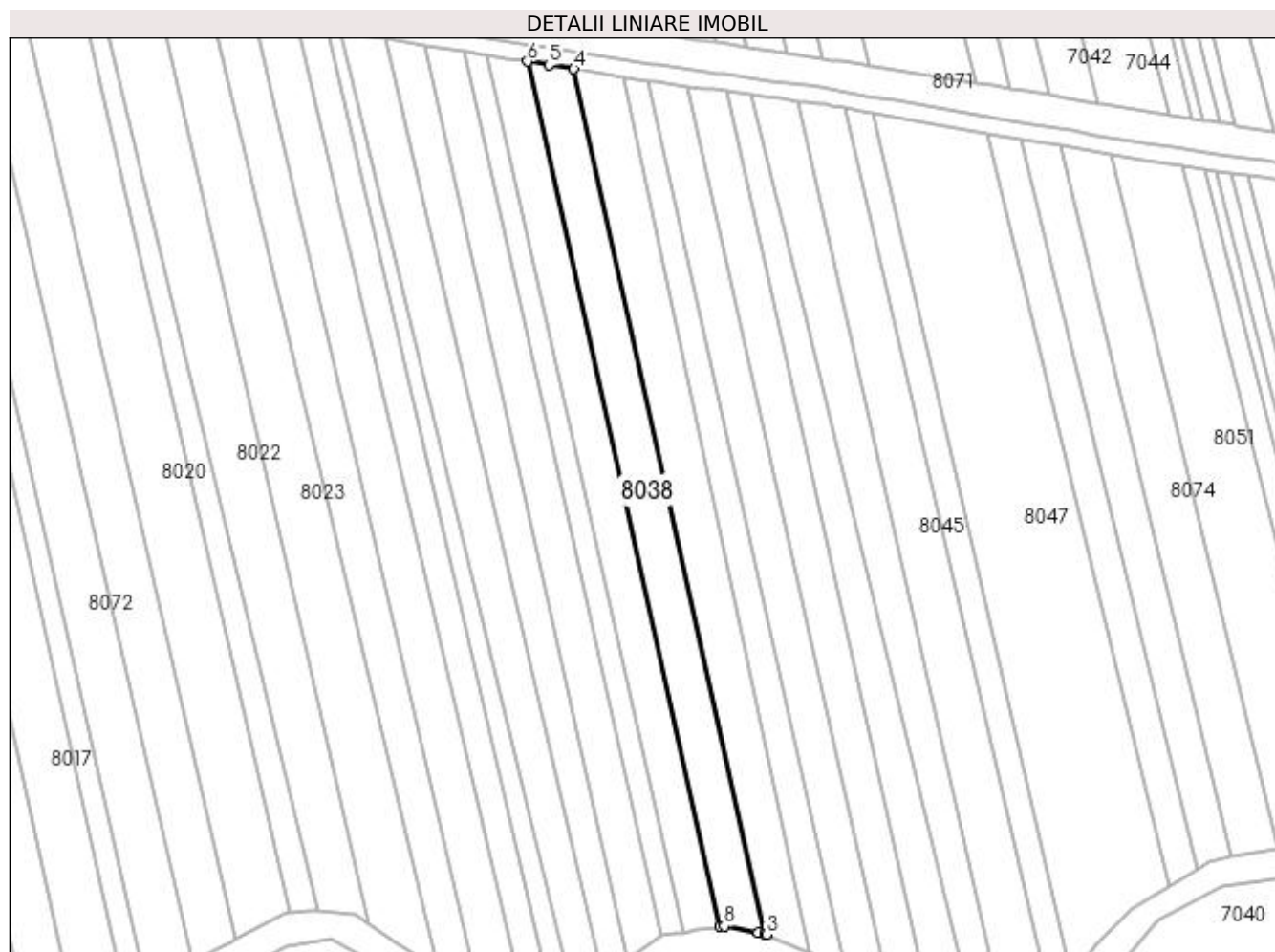
Inscrieri privind dezmembramintele dreptului de proprietate, drepturi reale de garanție și sarcini	Referințe
NU SUNT	

## Anexa Nr. 1 La Partea I

## Teren

Nr cadastral	Suprafața (mp)*	Observații / Referințe
	2.236	Imobilul despărțit de drum și canal

\* Suprafața este determinată în planul de proiecție Stereo 70.



## Date referitoare la teren

Crt	Categorie folosință	Intra vilan	Suprafața (mp)	Tarla	Parcelă	Nr. topo	Observații / Referințe
1	arabil	NU	2.236	MOCIRA	-	-	

## Lungime Segmente

1) Valorile lungimilor segmentelor sunt obținute din proiecție în plan.

Punct început	X / Y	Punct sfârșit	X / Y	Lungime segment (** (m)
1	371.482,646 672.352,662	2	371.484,309 672.352,348	1.692
2	371.484,309 672.352,348	3	371.484,664 672.352,199	0.385
3	371.484,664 672.352,199	4	371.438,301 672.560,421	213.321
4	371.438,301 672.560,421	5	371.432,343 672.561,368	6.033
5	371.432,343 672.561,368	6	371.427,156 672.562,193	5.252



Punct început	X / Y	Punct sfârșit	X / Y	Lungime segment (** (m)
6	371.427,156 672.562,193	7	371.473,501 672.354,053	213.237
7	371.473,501 672.354,053	8	371.474,49 672.354,205	1.001
8	371.474,49 672.354,205	1	371.482,646 672.352,662	8.301

\*\* Lungimile segmentelor sunt determinate în planul de proiecție Stereo 70 și sunt rotunjite la 1 milimetru.

\*\*\* Distanța dintre puncte este formată din segmente cumulate ce sunt mai mici decât valoarea 1 milimetru.



**DATE DESPRE IMOBILUL NR. 8039**

Oficiul de Cadastru și Publicitate Imobiliară MARAMURES  
Biroul de Cadastru și Publicitate Imobiliară Baia Mare

**A. Partea I. Descrierea imobilului**

TEREN Extravilan

Adresa: Jud. Maramures

Nr. Crt	Nr cadastral Nr. topografic	Suprafața* (mp)	Observații / Referințe
A1		2.182	Sector cadastral:8 Teren neimprejmuit; Imobilul despărțit de drum și canal

**B. Partea II. Proprietari și acte**

Inscrieri privitoare la dreptul de proprietate și alte drepturi reale	Referințe
/	
Act Administrativ nr. 50640/10, Titlu de proprietate, din 14/09/2004 emis de CJPSDPAT MARAMURES;	
B1	A1
Intabulare, drept de PROPRIETATEcu titlu de reconstituirea dreptului de proprietate in baza Legii nr. 18/1991, dobandit prin Lege, cota actuala 1/1	
1) MUREȘAN MARIA, LIPSA CNP	

**C. Partea III. SARCINI .**

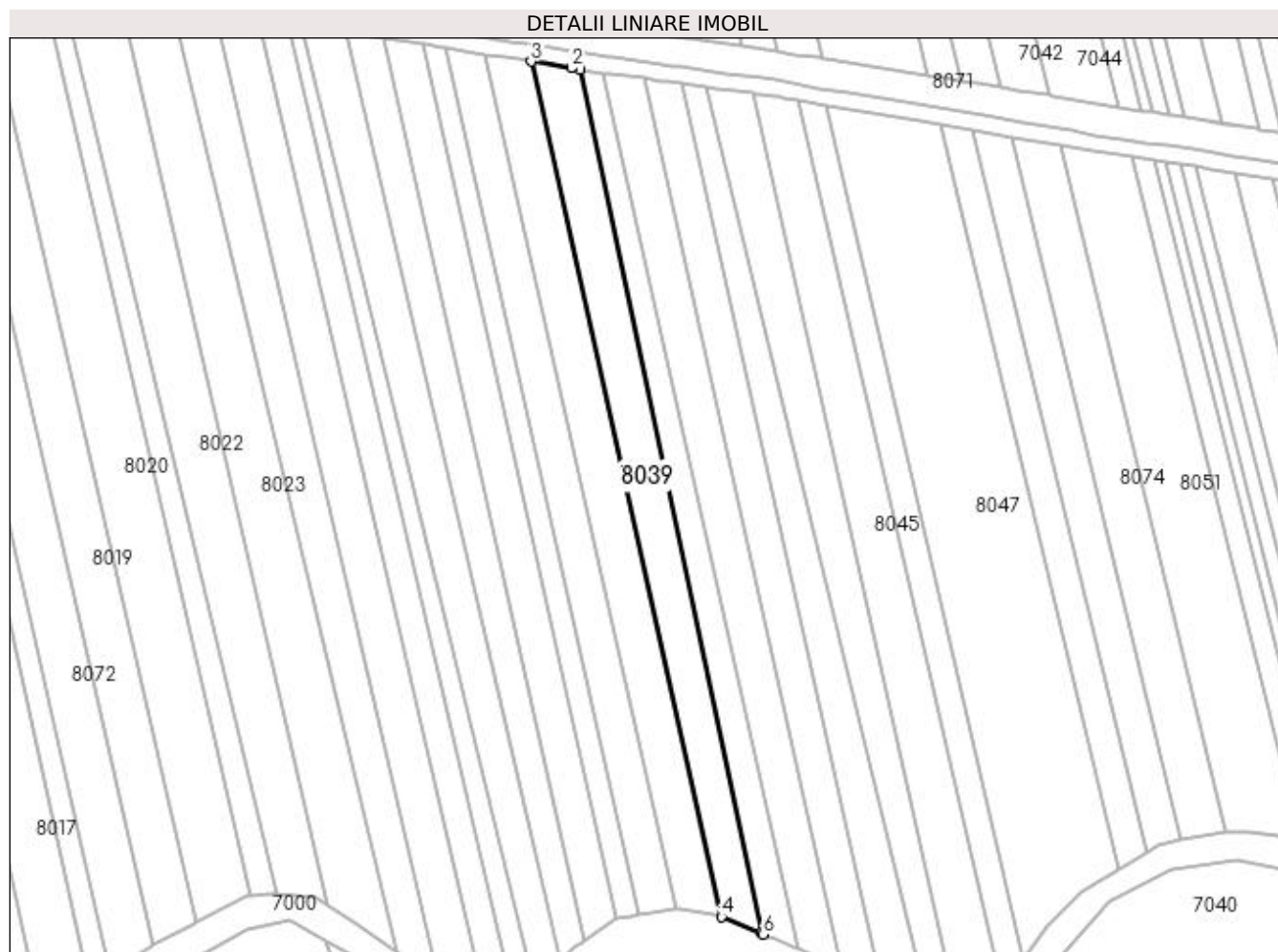
Inscrieri privind dezmembramintele dreptului de proprietate, drepturi reale de garanție și sarcini	Referințe
NU SUNT	

## Anexa Nr. 1 La Partea I

## Teren

Nr cadastral	Suprafața (mp)*	Observații / Referințe
	2.182	Imobilul despărțit de drum și canal

\* Suprafața este determinată în planul de proiecție Stereo 70.



## Date referitoare la teren

Crt	Categorie folosință	Intra vilan	Suprafața (mp)	Tarla	Parcelă	Nr. topo	Observații / Referințe
1	arabil	NU	2.182	MOCIRA	-	-	

## Lungime Segmente

1) Valorile lungimilor segmentelor sunt obținute din proiecție în plan.

Punct început	X / Y	Punct sfârșit	X / Y	Lungime segment (** (m)
1	371.450,218 672.558,526	2	371.448,125 672.558,858	2.119
2	371.448,125 672.558,858	3	371.438,301 672.560,421	9.948
3	371.438,301 672.560,421	4	371.484,664 672.352,199	213.321
4	371.484,664 672.352,199	5	371.494,287 672.348,171	10.432
5	371.494,287 672.348,171	6	371.494,931 672.347,888	0.703

Punct început	X / Y	Punct sfârșit	X / Y	Lungime segment (** (m)
6	371.494,931 672.347,888	1	371.450,218 672.558,526	215.331

\*\* Lungimile segmentelor sunt determinate în planul de proiecție Stereo 70 și sunt rotunjite la 1 milimetru.

\*\*\* Distanța dintre puncte este formată din segmente cumulate ce sunt mai mici decât valoarea 1 milimetru.



**DATE DESPRE IMOBILUL NR. 8040**

Oficiul de Cadastru și Publicitate Imobiliară MARAMURES  
Biroul de Cadastru și Publicitate Imobiliară Baia Mare

**A. Partea I. Descrierea imobilului**

TEREN Extravilan

Adresa: Jud. Maramures

Nr. Crt	Nr cadastral Nr. topografic	Suprafața* (mp)	Observații / Referințe
A1		1.400	Sector cadastral:8 Teren neimprejmuit;

**B. Partea II. Proprietari și acte**

Inscrieri privitoare la dreptul de proprietate și alte drepturi reale	Referințe
/	
Act Administrativ nr. 44108/20, Titlu de proprietate, din 30/10/1998 emis de CJPSDPAT MARAMURES;	
B1	A1
Intabulare, drept de PROPRIETATEcu titlu de reconstituirea dreptului de proprietate in baza Legii nr. 18/1991, dobandit prin Lege, cota actuala 1/1	
1) CIRȚIU EMILIA, LIPSA CNP	

**C. Partea III. SARCINI .**

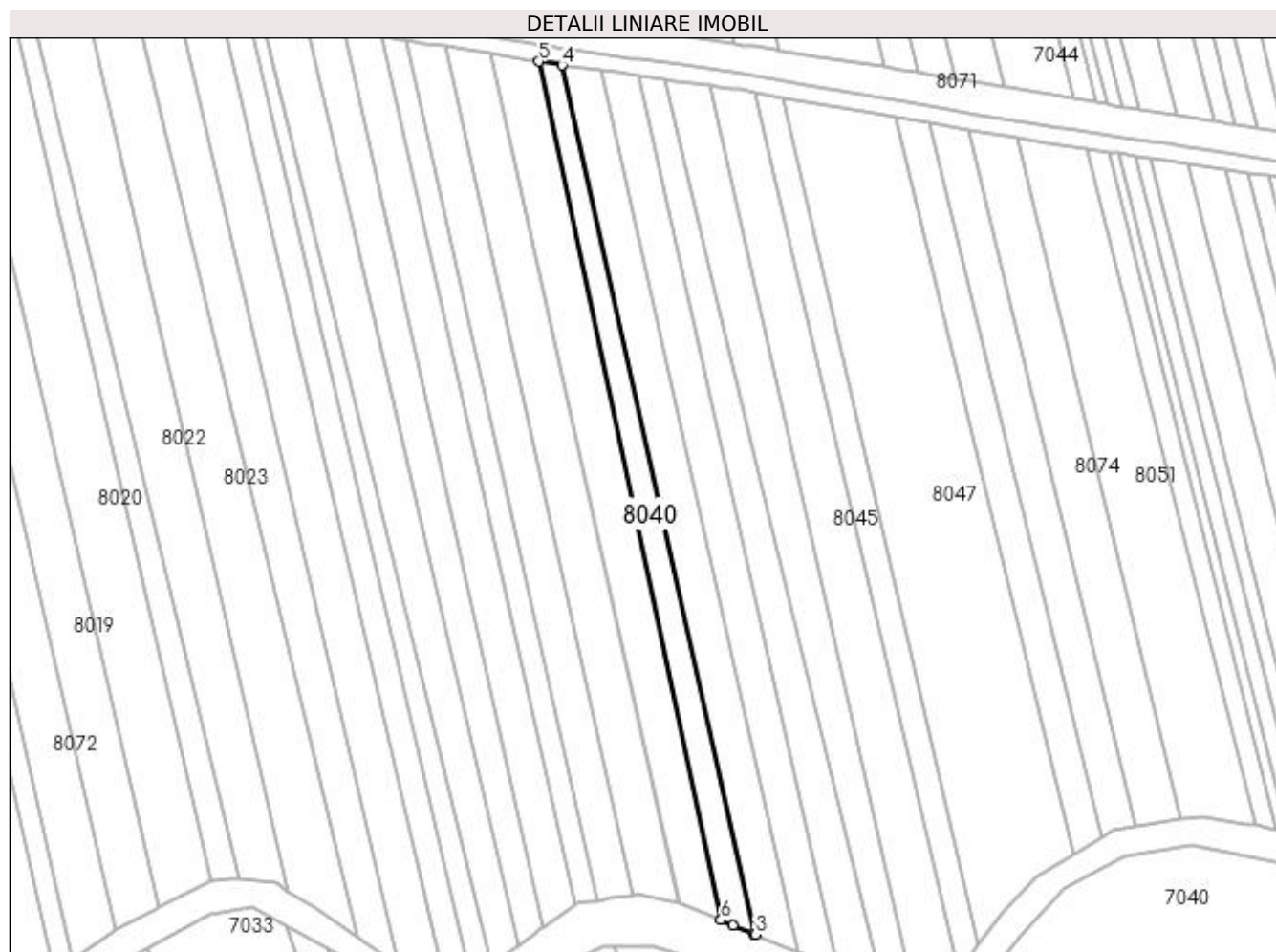
Inscrieri privind dezmembramintele dreptului de proprietate, drepturi reale de garanție și sarcini	Referințe
NU SUNT	

## Anexa Nr. 1 La Partea I

## Teren

Nr cadastral	Suprafața (mp)*	Observații / Referințe
	1.400	

\* Suprafața este determinată în planul de proiecție Stereo 70.



## Date referitoare la teren

Crt	Categorie folosință	Intra vilan	Suprafața (mp)	Tarla	Parcelă	Nr. topo	Observații / Referințe
1	arabil	NU	1.400	MOCIRA	-	-	

## Lungime Segmente

1) Valorile lungimilor segmentelor sunt obținute din proiecție în plan.

Punct început	X / Y	Punct sfârșit	X / Y	Lungime segment (** (m)
1	371.497,853 672.346,606	2	371.502,931 672.344,553	5.477
2	371.502,931 672.344,553	3	371.503,405 672.344,354	0.514
3	371.503,405 672.344,354	4	371.455,918 672.557,619	218.488
4	371.455,918 672.557,619	5	371.450,218 672.558,526	5.772
5	371.450,218 672.558,526	6	371.494,931 672.347,888	215.331



Punct început	X / Y	Punct sfârșit	X / Y	Lungime segment (** (m)
6	371.494,931 672.347,888	1	371.497,853 672.346,606	3.191

\*\* Lungimile segmentelor sunt determinate în planul de proiecție Stereo 70 și sunt rotunjite la 1 milimetru.

\*\*\* Distanța dintre puncte este formată din segmente cumulate ce sunt mai mici decât valoarea 1 milimetru.



**DATE DESPRE IMOBILUL NR. 8041**

Oficiul de Cadastru și Publicitate Imobiliară MARAMURES  
Biroul de Cadastru și Publicitate Imobiliară Baia Mare

**A. Partea I. Descrierea imobilului**

TEREN Extravilan

Adresa: Jud. Maramures

Nr. Crt	Nr cadastral Nr. topografic	Suprafața* (mp)	Observații / Referințe
A1		2.046	Sector cadastral:8 Teren neimprejmuit; IMOBIL DESPARTIT DE DRUM SI CANAL

**B. Partea II. Proprietari și acte**

Inscrieri privitoare la dreptul de proprietate și alte drepturi reale		Referințe
/		
Act Administrativ nr. 60123/51, Titlu de proprietate, din 13/01/1995 emis de CJPSDPAT MARAMURES;		
B1	Intabulare, drept de PROPRIETATEcu titlu de reconstituirea dreptului de proprietate in baza Legii nr. 18/1991, dobandit prin Lege, cota actuala 1/1 1) <b>MAXIM IOAN</b> , LIPSA CNP	A1

**C. Partea III. SARCINI .**

Inscrieri privind dezmembramintele dreptului de proprietate, drepturi reale de garanție și sarcini	Referințe
NU SUNT	

## Anexa Nr. 1 La Partea I

## Teren

Nr cadastral	Suprafața (mp)*	Observații / Referințe
	2.046	IMOBIL DESPARTIT DE DRUM SI CANAL

\* Suprafața este determinată în planul de proiecție Stereo 70.



## Date referitoare la teren

Crt	Categorie folosință	Intra vilan	Suprafața (mp)	Tarla	Parcelă	Nr. topo	Observații / Referințe
1	arabil	NU	2.046	MOCIRA	-	-	

## Lungime Segmente

1) Valorile lungimilor segmentelor sunt obținute din proiecție în plan.

Punct început	X / Y	Punct sfârșit	X / Y	Lungime segment (** (m)
1	371.457,758 672.557,354	2	371.456,613 672.557,509	1.155
2	371.456,613 672.557,509	3	371.455,918 672.557,619	0.704
3	371.455,918 672.557,619	4	371.503,405 672.344,354	218.488
4	371.503,405 672.344,354	5	371.510,186 672.341,516	7.351
5	371.510,186 672.341,516	6	371.513,91 672.339,957	4.037

Punct început	X / Y	Punct sfârșit	X / Y	Lungime segment (** (m)
6	371.513,91 672.339,957	7	371.465,744 672.556,276	221.617
7	371.465,744 672.556,276	1	371.457,758 672.557,354	8.058

\*\* Lungimile segmentelor sunt determinate în planul de proiecție Stereo 70 și sunt rotunjite la 1 milimetru.

\*\*\* Distanța dintre puncte este formată din segmente cumulate ce sunt mai mici decât valoarea 1 milimetru.



**DATE DESPRE IMOBILUL NR. 8042**

Oficiul de Cadastru și Publicitate Imobiliară MARAMURES  
Biroul de Cadastru și Publicitate Imobiliară Baia Mare

**A. Partea I. Descrierea imobilului**

TEREN Extravilan

Adresa: Jud. Maramures

Nr. Crt	Nr cadastral Nr. topografic	Suprafața* (mp)	Observații / Referințe
A1		1.765	Sector cadastral:8 Teren neimprejmuit; Imobilul despărțit de drum și canal

**B. Partea II. Proprietari și acte**

Inscrieri privitoare la dreptul de proprietate și alte drepturi reale	Referințe
/	
Act Administrativ nr. 43313/49, Titlu de proprietate, din 17/09/2003 emis de CJPSDPAT MARAMURES;	
B1	A1
Intabulare, drept de PROPRIETATEcu titlu de reconstituirea dreptului de proprietate in baza Legii nr. 18/1991, dobandit prin Lege, cota actuala 1/1	
1) DENUȚIU GHEORGHE, LIPSA CNP	

**C. Partea III. SARCINI .**

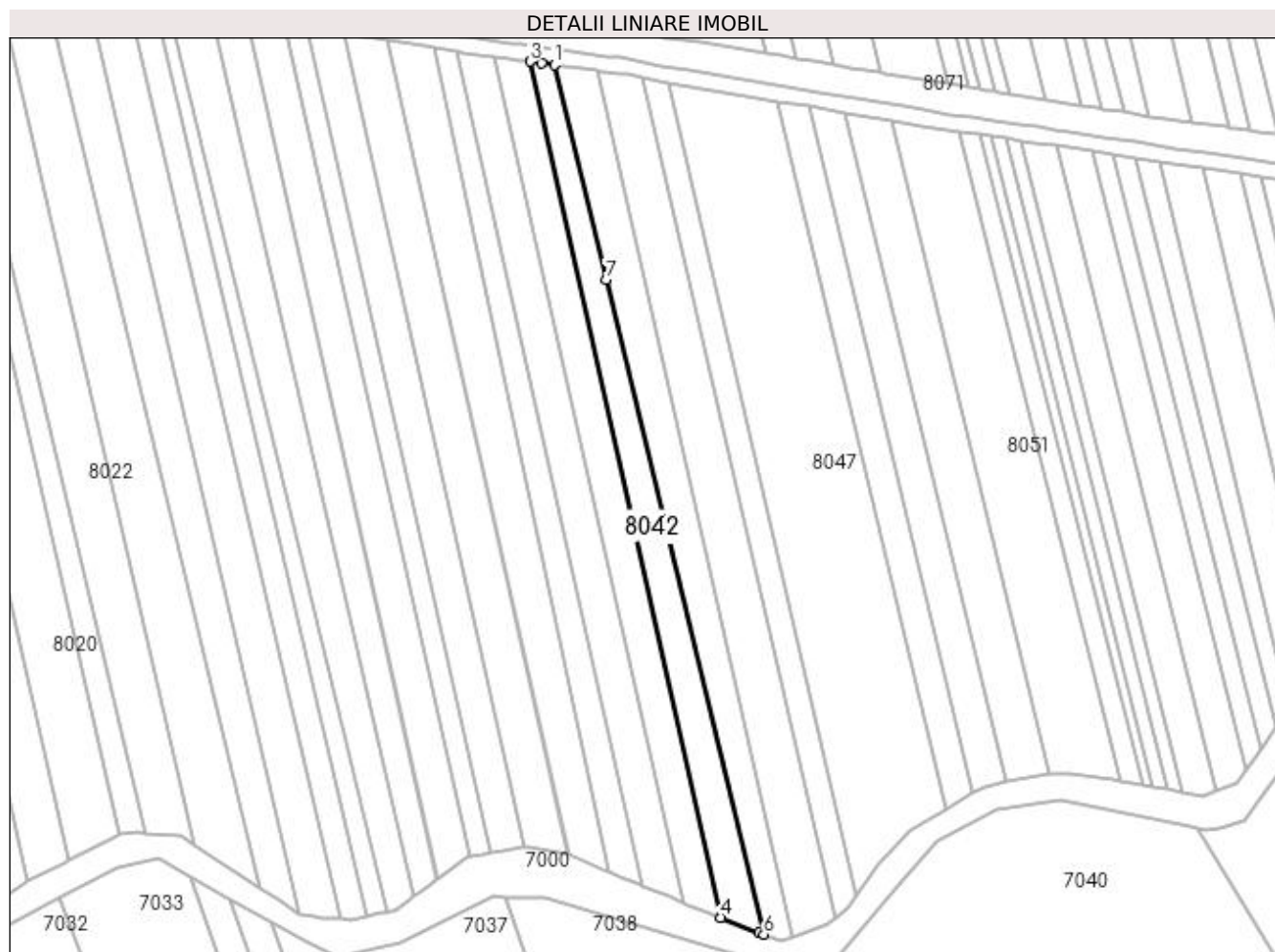
Inscrieri privind dezmembramintele dreptului de proprietate, drepturi reale de garanție și sarcini	Referințe
NU SUNT	

## Anexa Nr. 1 La Partea I

## Teren

Nr cadastral	Suprafața (mp)*	Observații / Referințe
	1.765	Imobilul despărțit de drum și canal

\* Suprafața este determinată în planul de proiecție Stereo 70.



## Date referitoare la teren

Crt	Categorie folosință	Intra vilan	Suprafața (mp)	Tarla	Parcelă	Nr. topo	Observații / Referințe
1	arabil	NU	1.765	MOCIRA	-	-	

## Lungime Segmente

1) Valorile lungimilor segmentelor sunt obținute din proiecție în plan.

Punct început	X / Y	Punct sfârșit	X / Y	Lungime segment (** (m)
1	371.481,054 672.554,209	2	371.477,828 672.554,644	3.255
2	371.477,828 672.554,644	3	371.474,907 672.555,039	2.948
3	371.474,907 672.555,039	4	371.523,645 672.336,15	224.249
4	371.523,645 672.336,15	5	371.533,442 672.332,363	10.503
5	371.533,442 672.332,363	6	371.534,683 672.331,883	1.331



Punct început	X / Y	Punct sfârșit	X / Y	Lungime segment (** (m)
6	371.534,683 672.331,883	7	371.494,295 672.499,317	172.236
7	371.494,295 672.499,317	1	371.481,054 672.554,209	56.466

\*\* Lungimile segmentelor sunt determinate în planul de proiecție Stereo 70 și sunt rotunjite la 1 milimetru.

\*\*\* Distanța dintre puncte este formată din segmente cumulate ce sunt mai mici decât valoarea 1 milimetru.



**DATE DESPRE IMOBILUL NR. 8043**

Oficiul de Cadastru și Publicitate Imobiliară MARAMURES  
Biroul de Cadastru și Publicitate Imobiliară Baia Mare

**A. Partea I. Descrierea imobilului**

TEREN Extravilan

Adresa: Jud. Maramures

Nr. Crt	Nr cadastral Nr. topografic	Suprafața* (mp)	Observații / Referințe
A1		1.934	Sector cadastral:8 Teren neimprejmuit; Imobilul despărțit de drum și canal

**B. Partea II. Proprietari și acte**

Inscrieri privitoare la dreptul de proprietate și alte drepturi reale		Referințe
/		
Act Administrativ nr. 44108/71, Titlu de proprietate, din 14/04/2000 emis de CJPSDPAT MARAMURES;		
B1	Intabulare, drept de PROPRIETATE cu titlu de reconstituirea dreptului de proprietate in baza Legii nr. 18/1991, dobandit prin Lege, cota actuala 1/1	A1
1) ANDREICUȚ GHEORGHE, LIPSA CNP		

**C. Partea III. SARCINI .**

Inscrieri privind dezmembramintele dreptului de proprietate, drepturi reale de garanție și sarcini	Referințe
NU SUNT	

## Anexa Nr. 1 La Partea I

## Teren

Nr cadastral	Suprafața (mp)*	Observații / Referințe
	1.934	Imobilul despărțit de drum și canal

\* Suprafața este determinată în planul de proiecție Stereo 70.



## Date referitoare la teren

Crt	Categorie folosință	Intra vilan	Suprafața (mp)	Tarla	Parcelă	Nr. topo	Observații / Referințe
1	arabil	NU	1.934	MOCIRA	-	-	

## Lungime Segmente

1) Valorile lungimilor segmentelor sunt obținute din proiecție în plan.

Punct început	X / Y	Punct sfârșit	X / Y	Lungime segment (** (m)
1	371.513,91 672.339,957	2	371.515,285 672.339,381	1.491
2	371.515,285 672.339,381	3	371.520,579 672.337,335	5.676
3	371.520,579 672.337,335	4	371.523,645 672.336,15	3.287
4	371.523,645 672.336,15	5	371.474,907 672.555,039	224.249
5	371.474,907 672.555,039	6	371.471,938 672.555,446	2.997

Punct început	X / Y	Punct sfârșit	X / Y	Lungime segment (** (m)
6	371.471,938 672.555,446	7	371.469,635 672.555,75	2.323
7	371.469,635 672.555,75	8	371.465,744 672.556,276	3.926
8	371.465,744 672.556,276	1	371.513,91 672.339,957	221.617

\*\* Lungimile segmentelor sunt determinate în planul de proiecție Stereo 70 și sunt rotunjite la 1 milimetru.

\*\*\* Distanța dintre puncte este formată din segmente cumulate ce sunt mai mici decât valoarea 1 milimetru.



**DATE DESPRE IMOBILUL NR. 8044**

Oficiul de Cadastru și Publicitate Imobiliară MARAMURES  
Biroul de Cadastru și Publicitate Imobiliară Baia Mare

**A. Partea I. Descrierea imobilului**

TEREN Extravilan

Nr. cadastral vechi:50528

Adresa: Jud. Maramures

Nr. Crt	Nr cadastral Nr. topografic	Suprafața* (mp)	Observații / Referințe
A1	50528	1.983	Sector cadastral:8 Teren neimprejmuit;

**B. Partea II. Proprietari și acte**

Inscrieri privitoare la dreptul de proprietate și alte drepturi reale		Referințe
<b>1837 / 12/01/2018</b>		
Act Notarial nr. Certificat de mostenitor nr. 02, dos. nr. 03-04/2018 conexate, din 12/01/2018 emis de NP Bal Cristina Maria;		
B1	Intabulare, drept de PROPRIETATEcu titlu de drept mostenire, dobandit prin Succesiune, cota actuala 3/12, cota initiala 3/12 1) <b>BIJEC FLORICA SIMONA</b> , bun propriu <i>OBSERVATII: Pozitie transcrisa din CF nr. 50528, in rangul incheierii nr. 1837 / 12.01.2018</i>	A1
B2	Intabulare, drept de PROPRIETATEcu titlu de drept mostenire, dobandit prin Succesiune, cota actuala 1/12, cota initiala 1/12 1) <b>BIJEC FLORICA SIMONA</b> , bun propriu <i>OBSERVATII: Pozitie transcrisa din CF nr. 50528, in rangul incheierii nr. 1837 / 12.01.2018</i>	A1
Act Notarial nr. Act de partaj voluntar aut. sub nr. 153, din 12/01/2018 emis de NP Bal Cristina Maria;		
B3	Intabulare, drept de PROPRIETATEcu titlu de drept partaj, dobandit prin lesire Din Indiviziune, cota actuala 8/12, cota initiala 8/12 1) <b>BIJEC FLORICA SIMONA</b> , bun propriu <i>OBSERVATII: Pozitie transcrisa din CF nr. 50528, in rangul incheierii nr. 1837 / 12.01.2018</i>	A1

**C. Partea III. SARCINI .**

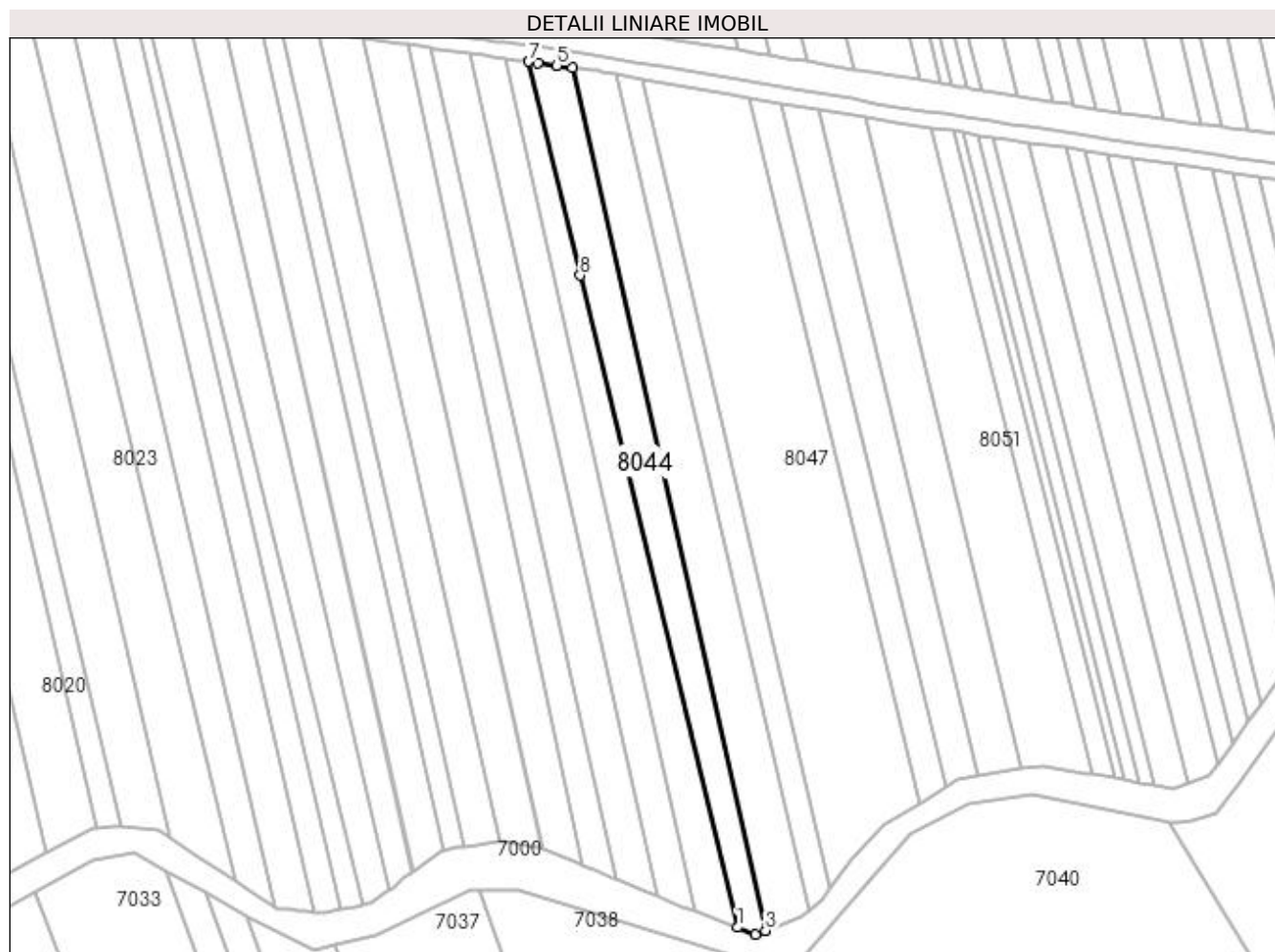
Inscrieri privind dezmembramintele dreptului de proprietate, drepturi reale de garanție și sarcini	Referințe
NU SUNT	

## Anexa Nr. 1 La Partea I

## Teren

Nr cadastral	Suprafața (mp)*	Observații / Referințe
50528	1.983	

\* Suprafața este determinată în planul de proiecție Stereo 70.



## Date referitoare la teren

Crt	Categorie folosință	Intra vilan	Suprafața (mp)	Tarla	Parcelă	Nr. topo	Observații / Referințe
1	arabil	NU	1.983	-	-	175	

## Lungime Segmente

1) Valorile lungimilor segmentelor sunt obținute din proiecție în plan.

Punct început	X / Y	Punct sfârșit	X / Y	Lungime segment (** (m)
1	371.534,683 672.331,883	2	371.539,288 672.330,103	4.937
2	371.539,288 672.330,103	3	371.541,884 672.331,09	2.777
3	371.541,884 672.331,09	4	371.492,23 672.552,64	227.046
4	371.492,23 672.552,64	5	371.488,306 672.553,202	3.964
5	371.488,306 672.553,202	6	371.483,469 672.553,882	4.885



Punct început	X / Y	Punct sfârșit	X / Y	Lungime segment (** (m)
6	371.483,469 672.553,882	7	371.481,054 672.554,209	2.437
7	371.481,054 672.554,209	8	371.494,295 672.499,317	56.466
8	371.494,295 672.499,317	1	371.534,683 672.331,883	172.236

\*\* Lungimile segmentelor sunt determinate în planul de proiecție Stereo 70 și sunt rotunjite la 1 milimetru.

\*\*\* Distanța dintre puncte este formată din segmente cumulate ce sunt mai mici decât valoarea 1 milimetru.



**DATE DESPRE IMOBILUL NR. 8045**

Oficiul de Cadastru și Publicitate Imobiliară MARAMURES  
Biroul de Cadastru și Publicitate Imobiliară Baia Mare

**A. Partea I. Descrierea imobilului**

TEREN Extravilan

Adresa: Jud. Maramures

Nr. Crt	Nr cadastral Nr. topografic	Suprafața* (mp)	Observații / Referințe
A1		2.519	Sector cadastral:8 Teren neimprejmuit; Imobilul despărțit de drum și canal.

**B. Partea II. Proprietari și acte**

Inscrieri privitoare la dreptul de proprietate și alte drepturi reale	Referințe
/	
Act Administrativ nr. 50640/29, Titlu de proprietate, din 20/09/2007 emis de CJPSDPAT MARAMURES;	
B1	A1
Intabulare, drept de PROPRIETATEcu titlu de reconstituirea dreptului de proprietate in baza Legii nr. 18/1991, dobandit prin Lege, cota actuala 1/1	
1) BĂBAȘ GHEORGHE, LIPSA CNP	

**C. Partea III. SARCINI .**

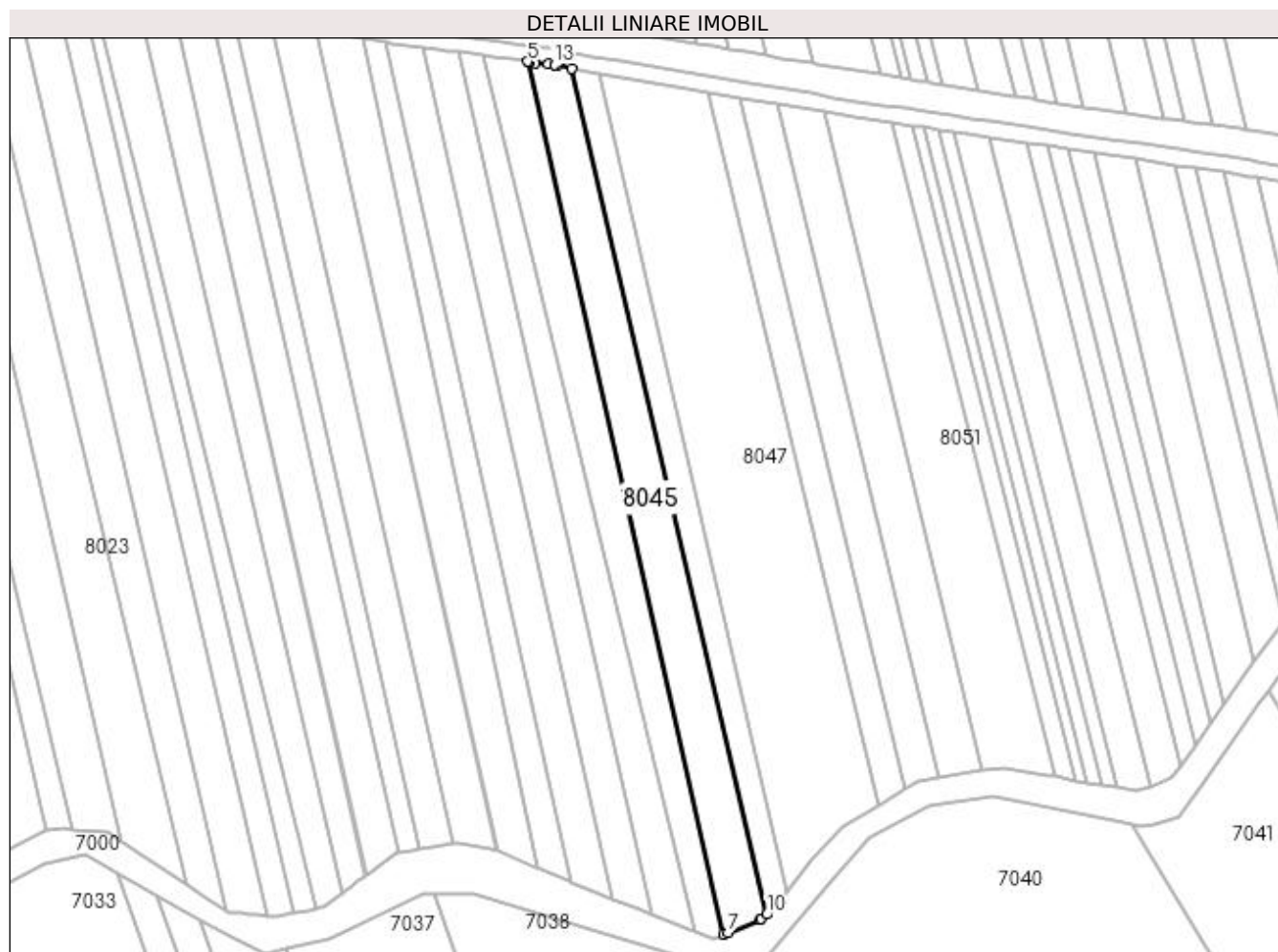
Inscrieri privind dezmembramintele dreptului de proprietate, drepturi reale de garanție și sarcini	Referințe
NU SUNT	

## Anexa Nr. 1 La Partea I

## Teren

Nr cadastral	Suprafața (mp)*	Observații / Referințe
	2.519	Imobilul despărțit de drum și canal.

\* Suprafața este determinată în planul de proiecție Stereo 70.



## Date referitoare la teren

Crt	Categorie folosință	Intra vilan	Suprafața (mp)	Tarla	Parcelă	Nr. topo	Observații / Referințe
1	arabil	NU	2.519	MOCIRA	-	-	

## Lungime Segmente

1) Valorile lungimilor segmentelor sunt obținute din proiecție în plan.

Punct început	X / Y	Punct sfârșit	X / Y	Lungime segment (** (m)
1	371.497,381 672.552,04	2	371.494,168 672.552,363	3.229
2	371.494,168 672.552,363	3	371.492,74 672.552,567	1.442
3	371.492,74 672.552,567	4	371.492,558 672.552,594	0.184
4	371.492,558 672.552,594	5	371.492,23 672.552,64	0.331
5	371.492,23 672.552,64	6	371.541,884 672.331,09	227.046

Punct început	X / Y	Punct sfârșit	X / Y	Lungime segment (** (m)
6	371.541,884 672.331,09	7	371.543,176 672.331,581	1.382
7	371.543,176 672.331,581	8	371.551,18 672.334,744	8.606
8	371.551,18 672.334,744	9	371.551,601 672.335,088	0.544
9	371.551,601 672.335,088	10	371.552,897 672.336,147	1.674
10	371.552,897 672.336,147	11	371.503,51 672.550,914	220.372
11	371.503,51 672.550,914	12	371.499,723 672.551,684	3.864
12	371.499,723 672.551,684	13	371.499,01 672.551,874	0.738
13	371.499,01 672.551,874	1	371.497,381 672.552,04	1.637

\*\* Lungimile segmentelor sunt determinate în planul de proiecție Stereo 70 și sunt rotunjite la 1 milimetru.

\*\*\* Distanța dintre puncte este formată din segmente cumulate ce sunt mai mici decât valoarea 1 milimetru.



**DATE DESPRE IMOBILUL NR. 8046**

Oficiul de Cadastru și Publicitate Imobiliară MARAMURES  
Biroul de Cadastru și Publicitate Imobiliară Baia Mare

**A. Partea I. Descrierea imobilului**

TEREN Extravilan

Adresa: Jud. Maramures

Nr. Crt	Nr cadastral Nr. topografic	Suprafața* (mp)	Observații / Referințe
A1		1.400	Sector cadastral:8 Teren neimprejmuit;

**B. Partea II. Proprietari și acte**

Inscrieri privitoare la dreptul de proprietate și alte drepturi reale		Referințe
/		
Act Administrativ nr. 520/76, Titlu de proprietate, din 14/11/2002 emis de CJPSDPAT MARAMURES;		
B1	Intabulare, drept de PROPRIETATEcu titlu de reconstituirea dreptului de proprietate in baza Legii nr. 18/1991, dobandit prin Lege, cota actuala 1/1 1) ARDELEAN IOAN, LIPSA CNP	A1

**C. Partea III. SARCINI .**

Inscrieri privind dezmembramintele dreptului de proprietate, drepturi reale de garanție și sarcini	Referințe
NU SUNT	

## Anexa Nr. 1 La Partea I

## Teren

Nr cadastral	Suprafața (mp)*	Observații / Referințe
	1.400	

\* Suprafața este determinată în planul de proiecție Stereo 70.



## Date referitoare la teren

Crt	Categorie folosință	Intra vilan	Suprafața (mp)	Tarla	Parcelă	Nr. topo	Observații / Referințe
1	arabil	NU	1.400	MOCIRA	-	-	

## Lungime Segmente

1) Valorile lungimilor segmentelor sunt obținute din proiecție în plan.

Punct început	X / Y	Punct sfârșit	X / Y	Lungime segment (** (m)
1	371.552,897 672.336,147	2	371.556,29 672.338,921	4.383
2	371.556,29 672.338,921	3	371.558,275 672.341,738	3.446
3	371.558,275 672.341,738	4	371.510,38 672.549,605	213.313
4	371.510,38 672.549,605	5	371.507,74 672.550,054	2.678
5	371.507,74 672.550,054	6	371.503,51 672.550,914	4.317



Punct început	X / Y	Punct sfârșit	X / Y	Lungime segment (** (m)
6	371.503,51 672.550,914	1	371.552,897 672.336,147	220.372

\*\* Lungimile segmentelor sunt determinate în planul de proiecție Stereo 70 și sunt rotunjite la 1 milimetru.

\*\*\* Distanța dintre puncte este formată din segmente cumulate ce sunt mai mici decât valoarea 1 milimetru.



**DATE DESPRE IMOBILUL NR. 8047**

Oficiul de Cadastru și Publicitate Imobiliară MARAMURES  
Biroul de Cadastru și Publicitate Imobiliară Baia Mare

**A. Partea I. Descrierea imobilului**

TEREN Extravilan

Adresa: Jud. Maramures

Nr. Crt	Nr cadastral Nr. topografic	Suprafața* (mp)	Observații / Referințe
A1		5.280	Sector cadastral:8 Teren neimprejmuit;

**B. Partea II. Proprietari și acte**

Inscrieri privitoare la dreptul de proprietate și alte drepturi reale	Referințe
/	
Act Normativ nr. 7, Lege, din 13/03/1996 emis de PARLAMENTUL ROMANIEI;	
B1	A1
Inscrierea provizorie, drept de PROPRIETATE art. 13, alin. 15, dobandit prin Lege, cota actuala 1/1 1) COMUNA GÂRDANI, CIF:16367608, PROPRIETAR NEIDENTIFICAT	

**C. Partea III. SARCINI .**

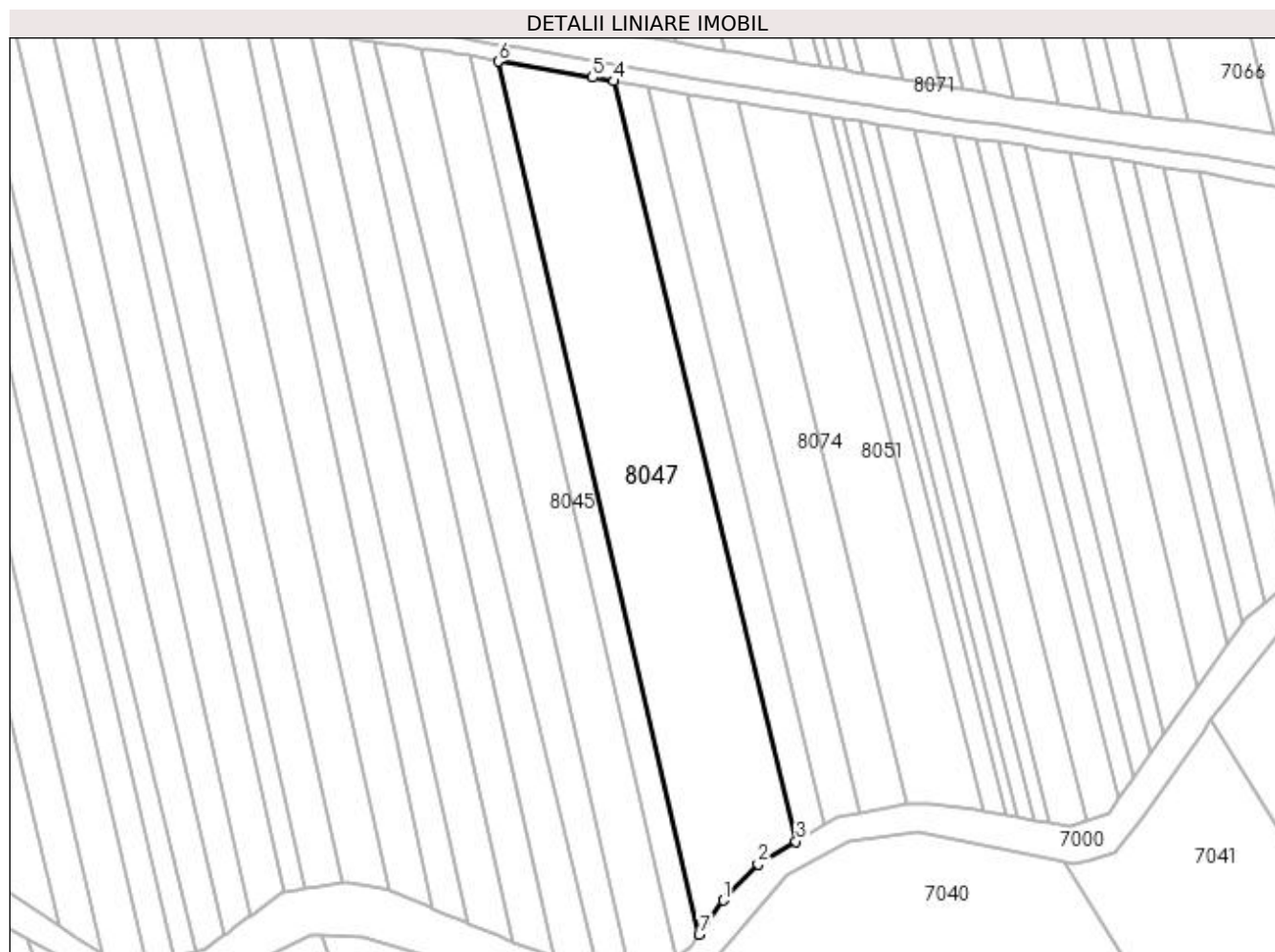
Inscrieri privind dezmembramintele dreptului de proprietate, drepturi reale de garanție și sarcini	Referințe
NU SUNT	

## Anexa Nr. 1 La Partea I

## Teren

Nr cadastral	Suprafața (mp)*	Observații / Referințe
	5.280	

\* Suprafața este determinată în planul de proiecție Stereo 70.



## Date referitoare la teren

Crt	Categorie folosință	Intravilan	Suprafața (mp)	Tarla	Parcelă	Nr. topo	Observații / Referințe
1	arabil	NU	5.280	MOCIRA	-	-	

## Lungime Segmente

1) Valorile lungimilor segmentelor sunt obținute din proiecție în plan.

Punct început	X / Y	Punct sfârșit	X / Y	Lungime segment (** (m)
1	371.564,002 672.349,867	2	371.572,373 672.358,424	11.971
2	371.572,373 672.358,424	3	371.581,398 672.363,858	10.535
3	371.581,398 672.363,858	4	371.537,944 672.544,915	186.199
4	371.537,944 672.544,915	5	371.532,871 672.545,778	5.146
5	371.532,871 672.545,778	6	371.510,38 672.549,605	22.814

Punct început	X / Y	Punct sfârșit	X / Y	Lungime segment (** (m)
6	371.510,38 672.549,605	7	371.558,275 672.341,738	213.313
7	371.558,275 672.341,738	1	371.564,002 672.349,867	9.944

\*\* Lungimile segmentelor sunt determinate în planul de proiecție Stereo 70 și sunt rotunjite la 1 milimetru.

\*\*\* Distanța dintre puncte este formată din segmente cumulate ce sunt mai mici decât valoarea 1 milimetru.



**DATE DESPRE IMOBILUL NR. 8048**

Oficiul de Cadastru și Publicitate Imobiliară MARAMURES  
Biroul de Cadastru și Publicitate Imobiliară Baia Mare

**A. Partea I. Descrierea imobilului**

TEREN Extravilan

Adresa: Jud. Maramures

Nr. Crt	Nr cadastral Nr. topografic	Suprafața* (mp)	Observații / Referințe
A1		1.394	Sector cadastral:8 Teren neimprejmuit; Imobilul despărțit de drum și canal

**B. Partea II. Proprietari și acte**

Inscrieri privitoare la dreptul de proprietate și alte drepturi reale		Referințe
/		
Act Administrativ nr. 52903/39, Titlu de proprietate, din 24/08/2004 emis de CJPSDPAT MARAMURES;		
B1	Intabulare, drept de PROPRIETATEcu titlu de reconstituirea dreptului de proprietate in baza Legii nr. 18/1991, dobandit prin Lege, cota actuala 1/1 1) <b>PIRON AUGUSTIN</b> , LIPSA CNP	A1

**C. Partea III. SARCINI .**

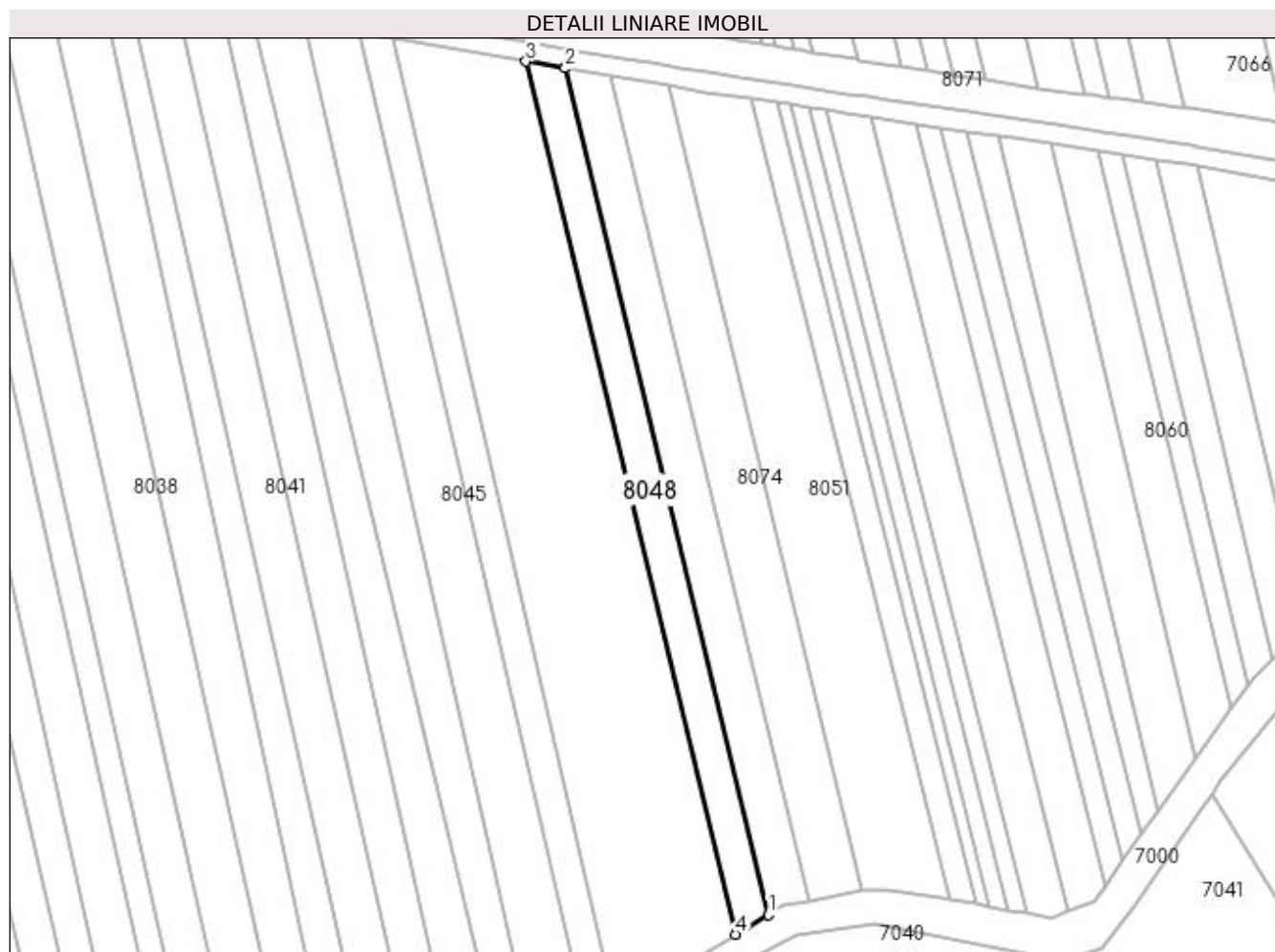
Inscrieri privind dezmembramintele dreptului de proprietate, drepturi reale de garanție și sarcini	Referințe
NU SUNT	

## Anexa Nr. 1 La Partea I

## Teren

Nr cadastral	Suprafața (mp)*	Observații / Referințe
	1.394	Imobilul despărțit de drum și canal

\* Suprafața este determinată în planul de proiecție Stereo 70.



## Date referitoare la teren

Crt	Categorie folosință	Intra vilan	Suprafața (mp)	Tarla	Parcelă	Nr. topo	Observații / Referințe
1	arabil	NU	1.394	MOCIRA	-	-	

## Lungime Segmente

1) Valorile lungimilor segmentelor sunt obținute din proiecție în plan.

Punct început	X / Y	Punct sfârșit	X / Y	Lungime segment (** (m)
1	371.588,228 672.367,97	2	371.546,094 672.543,529	180.544
2	371.546,094 672.543,529	3	371.537,944 672.544,915	8.267
3	371.537,944 672.544,915	4	371.581,398 672.363,858	186.199
4	371.581,398 672.363,858	1	371.588,228 672.367,97	7.972



**\*\* Lungimile segmentelor sunt determinate în planul de proiecție Stereo 70 și sunt rotunjite la 1 milimetru.**

**\*\*\* Distanța dintre puncte este formată din segmente cumulate ce sunt mai mici decât valoarea 1 milimetru.**



**DATE DESPRE IMOBILUL NR. 8049**

Oficiul de Cadastru și Publicitate Imobiliară MARAMURES  
Biroul de Cadastru și Publicitate Imobiliară Baia Mare

**A. Partea I. Descrierea imobilului**

TEREN Extravilan

Adresa: Jud. Maramures

Nr. Crt	Nr cadastral Nr. topografic	Suprafața* (mp)	Observații / Referințe
A1		1.577	Sector cadastral:8 Teren neimprejmuit; Imobilul despărțit de drum și canal

**B. Partea II. Proprietari și acte**

Inscrieri privitoare la dreptul de proprietate și alte drepturi reale		Referințe
/		
Act Administrativ nr. 6069/26, Titlu de proprietate, din 17/12/2002 emis de CJPSDPAT MARAMURES;		
B1	Intabulare, drept de PROPRIETATEcu titlu de reconstituirea dreptului de proprietate in baza Legii nr. 18/1991, dobandit prin Lege, cota actuala 1/1 1) POP VASILE, LIPSA CNP	A1

**C. Partea III. SARCINI .**

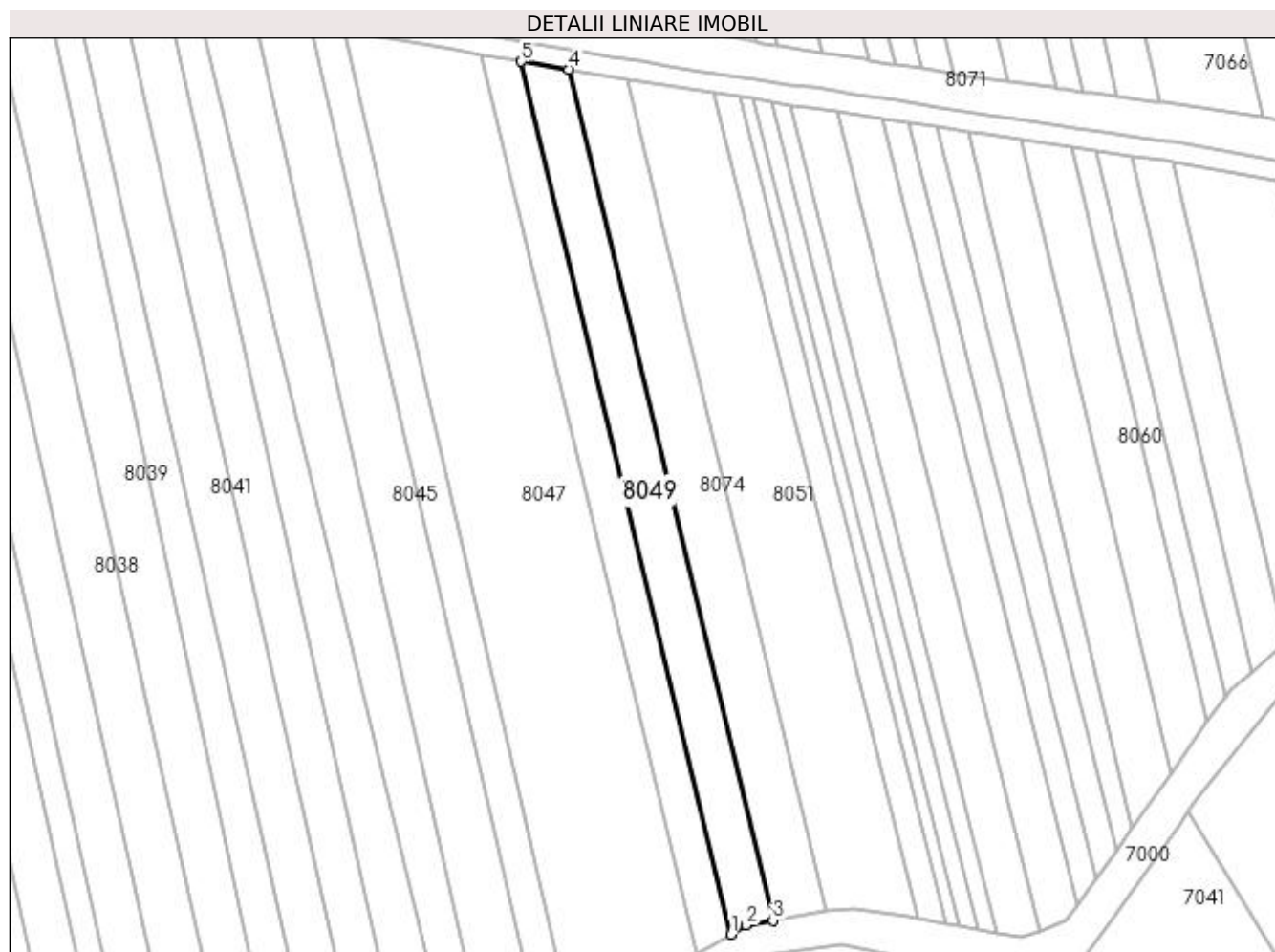
Inscrieri privind dezmembramintele dreptului de proprietate, drepturi reale de garanție și sarcini	Referințe
NU SUNT	

## Anexa Nr. 1 La Partea I

## Teren

Nr cadastral	Suprafața (mp)*	Observații / Referințe
	1.577	Imobilul despărțit de drum și canal

\* Suprafața este determinată în planul de proiecție Stereo 70.



## Date referitoare la teren

Crt	Categorie folosință	Intra vilan	Suprafața (mp)	Tarla	Parcelă	Nr. topo	Observații / Referințe
1	arabil	NU	1.577	MOCIRA	-	-	

## Lungime Segmente

1) Valorile lungimilor segmentelor sunt obținute din proiecție în plan.

Punct început	X / Y	Punct sfârșit	X / Y	Lungime segment (** (m)
1	371.588,228 672.367,97	2	371.591,287 672.369,812	3.571
2	371.591,287 672.369,812	3	371.596,664 672.370,819	5.47
3	371.596,664 672.370,819	4	371.555,602 672.541,911	175.95
4	371.555,602 672.541,911	5	371.546,094 672.543,529	9.645
5	371.546,094 672.543,529	1	371.588,228 672.367,97	180.544

**\*\* Lungimile segmentelor sunt determinate în planul de proiecție Stereo 70 și sunt rotunjite la 1 milimetru.**

**\*\*\* Distanța dintre puncte este formată din segmente cumulate ce sunt mai mici decât valoarea 1 milimetru.**



**DATE DESPRE IMOBILUL NR. 8051**

Oficiul de Cadastru și Publicitate Imobiliară MARAMURES  
Biroul de Cadastru și Publicitate Imobiliară Baia Mare

**A. Partea I. Descrierea imobilului**

TEREN Extravilan

Adresa: Jud. Maramures

Nr. Crt	Nr cadastral Nr. topografic	Suprafața* (mp)	Observații / Referințe
A1		2.863	Sector cadastral:8 Teren neimprejmuit; Imobilul despărțit de drum și canal.

**B. Partea II. Proprietari și acte**

Inscrieri privitoare la dreptul de proprietate și alte drepturi reale	Referințe
/	
Act Administrativ nr. 60062/99, Titlu de proprietate, din 10/01/1996 emis de CJPSDPAT MARAMURES;	
B1	A1
Intabulare, drept de PROPRIETATEcu titlu de reconstituire a dreptului de proprietate in baza legii 18/1991, dobandit prin Lege, cota actuala 1/1	
1) ARDELEAN ROZALIA, LIPSA CNP	
2) CĂLĂUZ MARIA, LIPSA CNP	

**C. Partea III. SARCINI .**

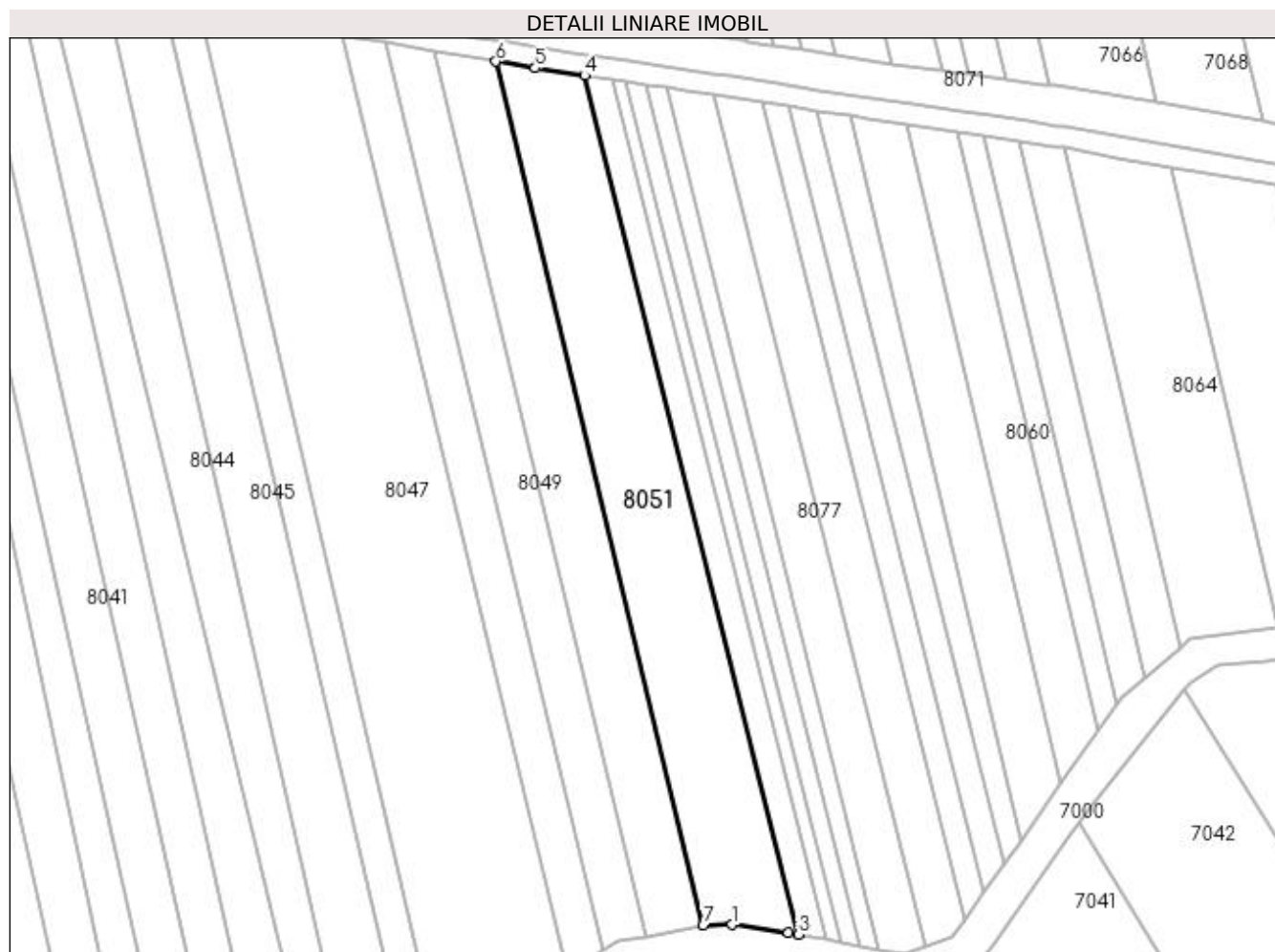
Inscrieri privind dezmembramintele dreptului de proprietate, drepturi reale de garanție și sarcini	Referințe
NU SUNT	

## Anexa Nr. 1 La Partea I

## Teren

Nr cadastral	Suprafața (mp)*	Observații / Referințe
	2.863	Imobilul despărțit de drum și canal.

\* Suprafața este determinată în planul de proiecție Stereo 70.



## Date referitoare la teren

Crt	Categorie folosință	Intra vilan	Suprafața (mp)	Tarla	Parcelă	Nr. topo	Observații / Referințe
1	arabil	NU	2.863	MOCIRA	-	-	

## Lungime Segmente

1) Valorile lungimilor segmentelor sunt obținute din proiecție în plan.

Punct început	X / Y	Punct sfârșit	X / Y	Lungime segment (** (m)
1	371.613,155 672.373,052	2	371.624,104 672.371,528	11.055
2	371.624,104 672.371,528	3	371.625,997 672.371,178	1.925
3	371.625,997 672.371,178	4	371.584,662 672.537,165	171.056
4	371.584,662 672.537,165	5	371.575,104 672.538,603	9.666
5	371.575,104 672.538,603	6	371.567,504 672.539,893	7.709



Punct început	X / Y	Punct sfârșit	X / Y	Lungime segment (** (m)
6	371.567,504 672.539,893	7	371.607,591 672.372,864	171.772
7	371.607,591 672.372,864	1	371.613,155 672.373,052	5.567

\*\* Lungimile segmentelor sunt determinate în planul de proiecție Stereo 70 și sunt rotunjite la 1 milimetru.

\*\*\* Distanța dintre puncte este formată din segmente cumulate ce sunt mai mici decât valoarea 1 milimetru.



**DATE DESPRE IMOBILUL NR. 8052**

Oficiul de Cadastru și Publicitate Imobiliară MARAMURES  
Biroul de Cadastru și Publicitate Imobiliară Baia Mare

**A. Partea I. Descrierea imobilului**

TEREN Extravilan

Adresa: Jud. Maramures

Nr. Crt	Nr cadastral Nr. topografic	Suprafața* (mp)	Observații / Referințe
A1		868	Sector cadastral:8 Teren neimprejmuit; Imobilul despărțit de drum și canal.

**B. Partea II. Proprietari și acte**

Inscrieri privitoare la dreptul de proprietate și alte drepturi reale		Referințe
/		
Act Administrativ nr. 6069/51, Titlu de proprietate, din 26/03/2003 emis de CJPSD MARAMURES;		
B1	Intabulare, drept de PROPRIETATE reconstituire in baza L.18/1991, dobandit prin Lege, cota actuala 1/1 1) DRAGOȘ VASILE, LIPSA CNP	A1

**C. Partea III. SARCINI .**

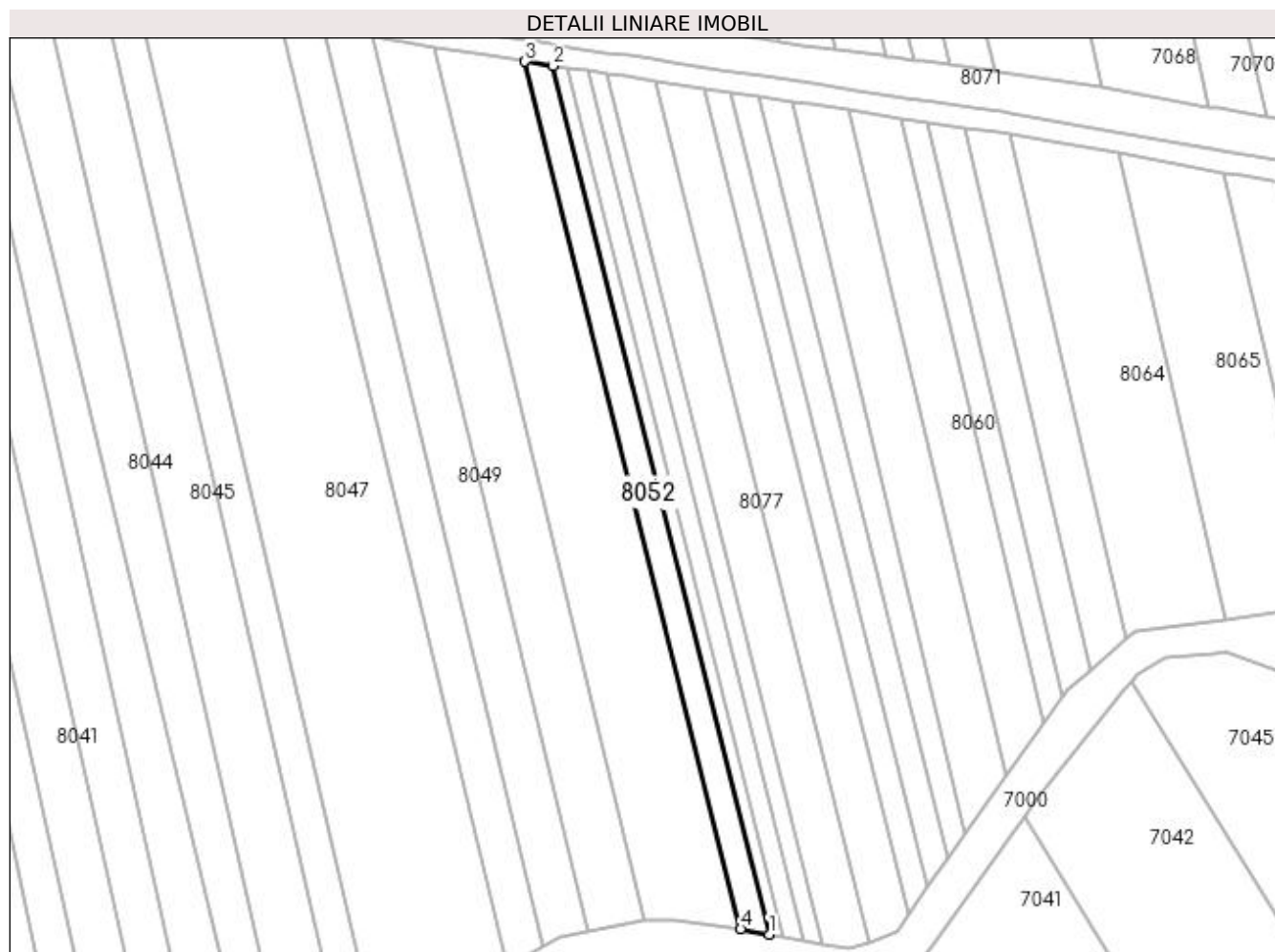
Inscrieri privind dezmembramintele dreptului de proprietate, drepturi reale de garanție și sarcini	Referințe
NU SUNT	

## Anexa Nr. 1 La Partea I

## Teren

Nr cadastral	Suprafața (mp)*	Observații / Referințe
	868	Imobilul despărțit de drum și canal.

\* Suprafața este determinată în planul de proiecție Stereo 70.



## Date referitoare la teren

Crt	Categorie folosință	Intra vilan	Suprafața (mp)	Tarla	Parcelă	Nr. topo	Observații / Referințe
1	arabil	NU	868	MOCIRA	-	-	

## Lungime Segmente

1) Valorile lungimilor segmentelor sunt obținute din proiecție în plan.

Punct început	X / Y	Punct sfârșit	X / Y	Lungime segment (** (m)
1	371.631,473 672.370,167	2	371.590,089 672.536,351	171.259
2	371.590,089 672.536,351	3	371.584,662 672.537,165	5.488
3	371.584,662 672.537,165	4	371.625,997 672.371,178	171.056
4	371.625,997 672.371,178	1	371.631,473 672.370,167	5.569

**\*\* Lungimile segmentelor sunt determinate în planul de proiecție Stereo 70 și sunt rotunjite la 1 milimetru.**

**\*\*\* Distanța dintre puncte este formată din segmente cumulate ce sunt mai mici decât valoarea 1 milimetru.**



**DATE DESPRE IMOBILUL NR. 8053**

Oficiul de Cadastru și Publicitate Imobiliară MARAMURES  
Biroul de Cadastru și Publicitate Imobiliară Baia Mare

**A. Partea I. Descrierea imobilului**

TEREN Extravilan

Adresa: Jud. Maramures

Nr. Crt	Nr cadastral Nr. topografic	Suprafața* (mp)	Observații / Referințe
A1		588	Sector cadastral:8 Teren neimprejmuit; Imobilul despărțit de drum și canal.

**B. Partea II. Proprietari și acte**

Inscrieri privitoare la dreptul de proprietate și alte drepturi reale		Referințe
/		
Act Administrativ nr. 43313/4, Titlu de proprietate, din 04/10/2002 emis de CJPSDPAT MARAMURES;		
B1	Intabulare, drept de PROPRIETATEcu titlu de reconstituirea dreptului de proprietate in baza Legii nr. 18/1991, dobandit prin Lege, cota actuala 1/1 1) ARDELEAN GHEORGHE, LIPSA CNP	A1

**C. Partea III. SARCINI .**

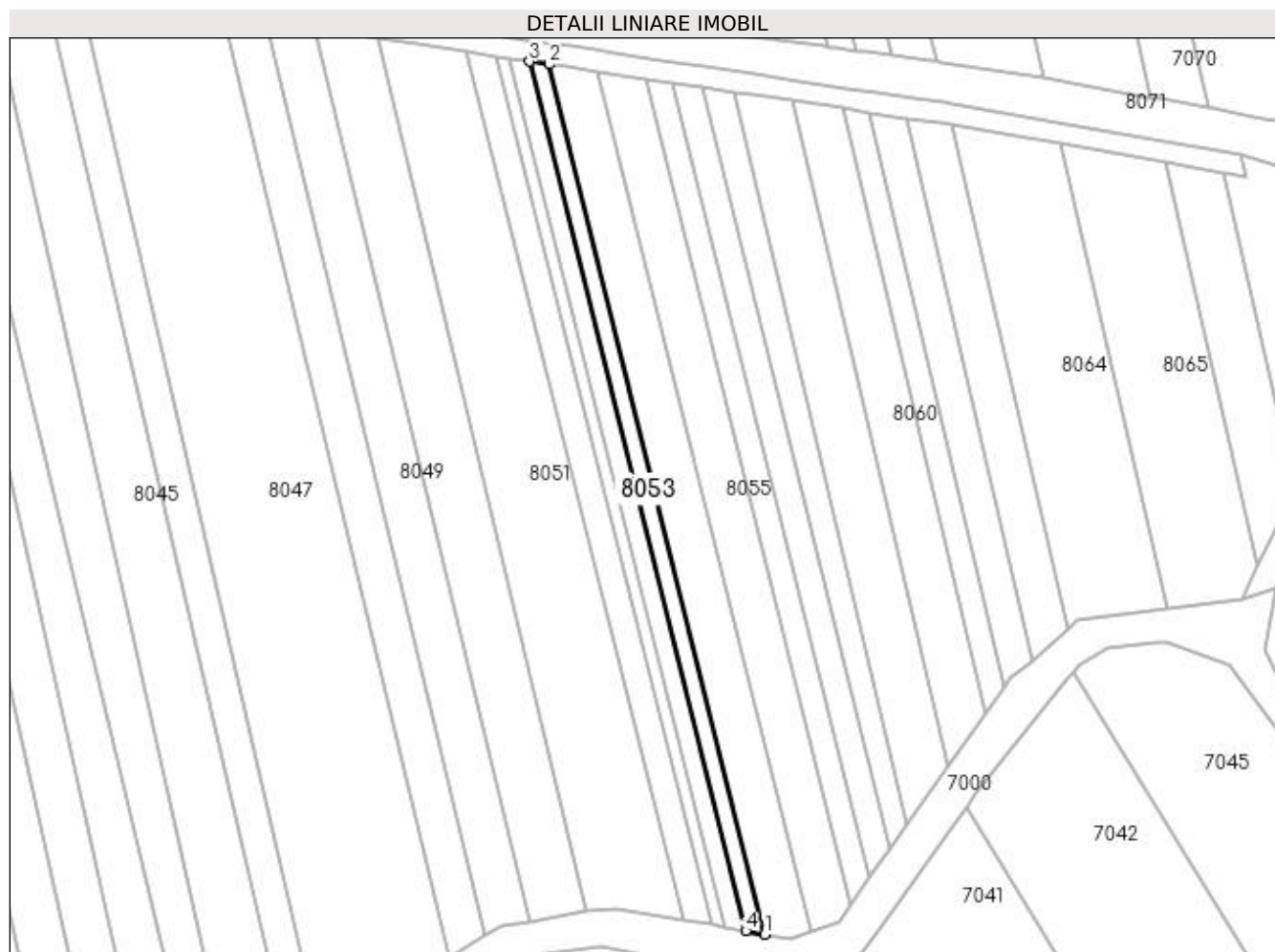
Inscrieri privind dezmembramintele dreptului de proprietate, drepturi reale de garanție și sarcini	Referințe
NU SUNT	

## Anexa Nr. 1 La Partea I

## Teren

Nr cadastral	Suprafața (mp)*	Observații / Referințe
	588	Imobilul despărțit de drum și canal.

\* Suprafața este determinată în planul de proiecție Stereo 70.



## Date referitoare la teren

Crt	Categorie folosință	Intra vilan	Suprafața (mp)	Tarla	Parcelă	Nr. topo	Observații / Referințe
1	arabil	NU	588	MOCIRA	-	-	

## Lungime Segmente

1) Valorile lungimilor segmentelor sunt obținute din proiecție în plan.

Punct început	X / Y	Punct sfârșit	X / Y	Lungime segment (** (m)
1	371.641,695 672.368,279	2	371.600,403 672.534,806	171.57
2	371.600,403 672.534,806	3	371.596,644 672.535,364	3.8
3	371.596,644 672.535,364	4	371.638,086 672.368,946	171.5
4	371.638,086 672.368,946	1	371.641,695 672.368,279	3.67



**\*\* Lungimile segmentelor sunt determinate în planul de proiecție Stereo 70 și sunt rotunjite la 1 milimetru.**

**\*\*\* Distanța dintre puncte este formată din segmente cumulate ce sunt mai mici decât valoarea 1 milimetru.**



**DATE DESPRE IMOBILUL NR. 8055**

Oficiul de Cadastru și Publicitate Imobiliară MARAMURES  
Biroul de Cadastru și Publicitate Imobiliară Baia Mare

**A. Partea I. Descrierea imobilului**

TEREN Extravilan

Adresa: Jud. Maramures

Nr. Crt	Nr cadastral Nr. topografic	Suprafața* (mp)	Observații / Referințe
A1		1.444	Sector cadastral:8 Teren neimprejmuit; Imobilul despărțit de drum și canal.

**B. Partea II. Proprietari și acte**

Inscrieri privitoare la dreptul de proprietate și alte drepturi reale		Referințe
/		
Act Administrativ nr. 11162, Titlu de proprietate, din 05/12/2009 emis de CJPSDPAT MARAMURES;		
B1	Intabulare, drept de PROPRIETATE cu titlu de reconstituirea dreptului de proprietate in baza Legii nr. 18/1991, dobandit prin Lege, cota actuala 1/1	A1
	1) TINC MILDON, LIPSA CNP 2) TINC SIMION, LIPSA CNP	

**C. Partea III. SARCINI .**

Inscrieri privind dezmembramintele dreptului de proprietate, drepturi reale de garanție și sarcini	Referințe
NU SUNT	

## Anexa Nr. 1 La Partea I

## Teren

Nr cadastral	Suprafața (mp)*	Observații / Referințe
	1.444	Imobilul despărțit de drum și canal.

\* Suprafața este determinată în planul de proiecție Stereo 70.



## Date referitoare la teren

Crt	Categorie folosință	Intra vilan	Suprafața (mp)	Tarla	Parcelă	Nr. topo	Observații / Referințe
1	arabil	NU	1.444	MOCIRA	-	-	

## Lungime Segmente

1) Valorile lungimilor segmentelor sunt obținute din proiecție în plan.

Punct început	X / Y	Punct sfârșit	X / Y	Lungime segment (** (m)
1	371.650,475 672.368,746	2	371.655,819 672.370,774	5.716
2	371.655,819 672.370,774	3	371.658,089 672.373,972	3.922
3	371.658,089 672.373,972	4	371.618,898 672.532,028	162.842
4	371.618,898 672.532,028	5	371.609,642 672.533,424	9.361
5	371.609,642 672.533,424	1	371.650,475 672.368,746	169.665

**\*\* Lungimile segmentelor sunt determinate în planul de proiecție Stereo 70 și sunt rotunjite la 1 milimetru.**

**\*\*\* Distanța dintre puncte este formată din segmente cumulate ce sunt mai mici decât valoarea 1 milimetru.**



**DATE DESPRE IMOBILUL NR. 8056**

Oficiul de Cadastru și Publicitate Imobiliară MARAMURES  
Biroul de Cadastru și Publicitate Imobiliară Baia Mare

**A. Partea I. Descrierea imobilului**

TEREN Extravilan

Adresa: Jud. Maramures

Nr. Crt	Nr cadastral Nr. topografic	Suprafața* (mp)	Observații / Referințe
A1		780	Sector cadastral:8 Teren neimprejmuit;

**B. Partea II. Proprietari și acte**

Inscrieri privitoare la dreptul de proprietate și alte drepturi reale		Referințe
/		
Act Normativ nr. 7, Lege, din 13/03/1996 emis de PARLAMENTUL ROMANIEI;		
B1	Inscrierea provizorie, drept de PROPRIETATE Art. 13, alin. 15, dobandit prin Lege, cota actuala 1/1 1) COMUNA GÂRDANI, CIF:16367608, PROPRIETAR NEIDENTIFICAT	A1

**C. Partea III. SARCINI .**

Inscrieri privind dezmembramintele dreptului de proprietate, drepturi reale de garanție și sarcini	Referințe
NU SUNT	

## Anexa Nr. 1 La Partea I

## Teren

Nr cadastral	Suprafața (mp)*	Observații / Referințe
	780	

\* Suprafața este determinată în planul de proiecție Stereo 70.



## Date referitoare la teren

Crt	Categorie folosință	Intra vilan	Suprafața (mp)	Tarla	Parcelă	Nr. topo	Observații / Referințe
1	arabil	NU	780	MOCIRA	-	-	

## Lungime Segmente

1) Valorile lungimilor segmentelor sunt obținute din proiecție în plan.

Punct început	X / Y	Punct sfârșit	X / Y	Lungime segment (** (m)
1	371.661,817 672.379,221	2	371.624,122 672.531,244	156.627
2	371.624,122 672.531,244	3	371.618,898 672.532,028	5.283
3	371.618,898 672.532,028	4	371.658,089 672.373,972	162.842
4	371.658,089 672.373,972	1	371.661,817 672.379,221	6.438



**\*\* Lungimile segmentelor sunt determinate în planul de proiecție Stereo 70 și sunt rotunjite la 1 milimetru.**

**\*\*\* Distanța dintre puncte este formată din segmente cumulate ce sunt mai mici decât valoarea 1 milimetru.**



**DATE DESPRE IMOBILUL NR. 8057**

Oficiul de Cadastru și Publicitate Imobiliară MARAMURES  
Biroul de Cadastru și Publicitate Imobiliară Baia Mare

**A. Partea I. Descrierea imobilului**

TEREN Extravilan

Adresa: Jud. Maramures

Nr. Crt	Nr cadastral Nr. topografic	Suprafața* (mp)	Observații / Referințe
A1		785	Sector cadastral:8 Teren neimprejmuit; Imobilul despărțit de drum și canal

**B. Partea II. Proprietari și acte**

Inscrieri privitoare la dreptul de proprietate și alte drepturi reale	Referințe
/	
Act Administrativ nr. 44108/74, Titlu de proprietate, din 16/05/2000 emis de CJPSDPAT MARAMURES;	
B1	A1
Intabulare, drept de PROPRIETATEcu titlu de reconstituirea dreptului de proprietate in baza Legii nr. 18/1991, dobandit prin Lege, cota actuala 1/1	
1) ARDELEAN ARMINA, LIPSA CNP	

**C. Partea III. SARCINI .**

Inscrieri privind dezmembramintele dreptului de proprietate, drepturi reale de garanție și sarcini	Referințe
NU SUNT	

## Anexa Nr. 1 La Partea I

## Teren

Nr cadastral	Suprafața (mp)*	Observații / Referințe
	785	Imobilul despărțit de drum și canal

\* Suprafața este determinată în planul de proiecție Stereo 70.



## Date referitoare la teren

Crt	Categorie folosință	Intra vilan	Suprafața (mp)	Tarla	Parcelă	Nr. topo	Observații / Referințe
1	arabil	NU	785	MOCIRA	-	-	

## Lungime Segmente

1) Valorile lungimilor segmentelor sunt obținute din proiecție în plan.

Punct început	X / Y	Punct sfârșit	X / Y	Lungime segment (** (m)
1	371.665,723 672.384,723	2	371.629,596 672.530,424	150.113
2	371.629,596 672.530,424	3	371.624,122 672.531,244	5.535
3	371.624,122 672.531,244	4	371.661,817 672.379,221	156.627
4	371.661,817 672.379,221	1	371.665,723 672.384,723	6.748

**\*\* Lungimile segmentelor sunt determinate în planul de proiecție Stereo 70 și sunt rotunjite la 1 milimetru.**

**\*\*\* Distanța dintre puncte este formată din segmente cumulate ce sunt mai mici decât valoarea 1 milimetru.**



**DATE DESPRE IMOBILUL NR. 8058**

Oficiul de Cadastru și Publicitate Imobiliară MARAMURES  
Biroul de Cadastru și Publicitate Imobiliară Baia Mare

**A. Partea I. Descrierea imobilului**

TEREN Extravilan

Adresa: Jud. Maramures

Nr. Crt	Nr cadastral Nr. topografic	Suprafața* (mp)	Observații / Referințe
A1		1.396	Sector cadastral:8 Teren neimprejmuit;

**B. Partea II. Proprietari și acte**

Inscrieri privitoare la dreptul de proprietate și alte drepturi reale		Referințe
/		
Act Administrativ nr. 520/15, Titlu de proprietate, din 06/06/2002 emis de CJPSDPAT MARAMURES;		
B1	Intabulare, drept de PROPRIETATEcu titlu de reconstituirea dreptului de proprietate in baza Legii nr. 18/1991, dobandit prin Lege, cota actuala 1/1 1) MOLDOVAN VASILE, LIPSA CNP	A1

**C. Partea III. SARCINI .**

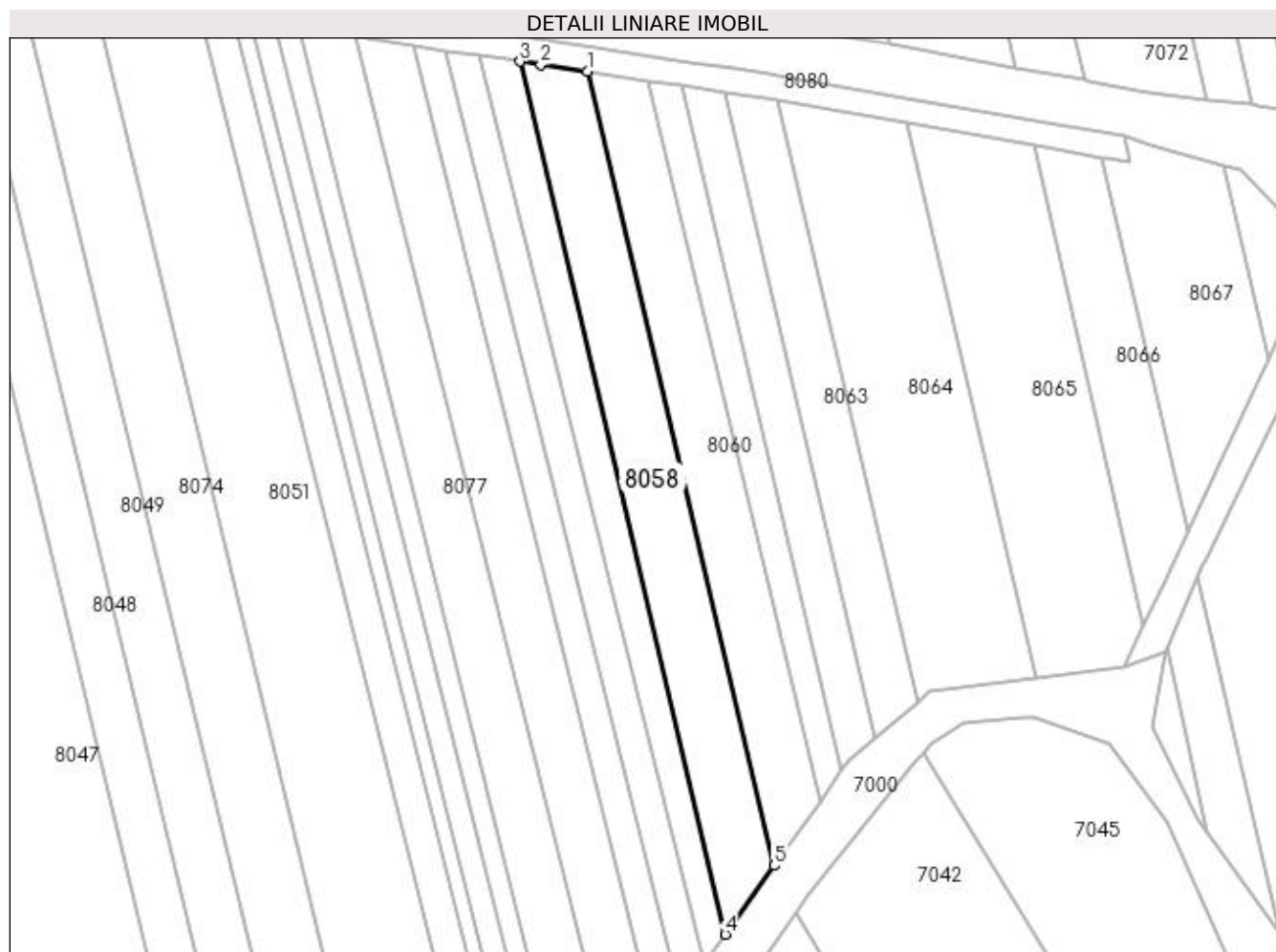
Inscrieri privind dezmembramintele dreptului de proprietate, drepturi reale de garanție și sarcini	Referințe
NU SUNT	

## Anexa Nr. 1 La Partea I

## Teren

Nr cadastral	Suprafața (mp)*	Observații / Referințe
	1.396	

\* Suprafața este determinată în planul de proiecție Stereo 70.



## Date referitoare la teren

Crt	Categorie folosință	Intra vilan	Suprafața (mp)	Tarla	Parcelă	Nr. topo	Observații / Referințe
1	arabil	NU	1.396	MOCIRA	-	-	

## Lungime Segmente

1) Valorile lungimilor segmentelor sunt obținute din proiecție în plan.

Punct început	X / Y	Punct sfârșit	X / Y	Lungime segment (** (m)
1	371.646,832 672.527,84	2	371.639,337 672.528,963	7.579
2	371.639,337 672.528,963	3	371.636,017 672.529,461	3.357
3	371.636,017 672.529,461	4	371.668,993 672.389,327	143.962
4	371.668,993 672.389,327	5	371.676,829 672.400,363	13.535
5	371.676,829 672.400,363	1	371.646,832 672.527,84	130.959



**\*\* Lungimile segmentelor sunt determinate în planul de proiecție Stereo 70 și sunt rotunjite la 1 milimetru.**

**\*\*\* Distanța dintre puncte este formată din segmente cumulate ce sunt mai mici decât valoarea 1 milimetru.**



**DATE DESPRE IMOBILUL NR. 8059**

Oficiul de Cadastru și Publicitate Imobiliară MARAMURES  
Biroul de Cadastru și Publicitate Imobiliară Baia Mare

**A. Partea I. Descrierea imobilului**

TEREN Extravilan

Adresa: Jud. Maramures

Nr. Crt	Nr cadastral Nr. topografic	Suprafața* (mp)	Observații / Referințe
A1		755	Sector cadastral:8 Teren neimprejmuit; Imobilul despărțit de drum și canal

**B. Partea II. Proprietari și acte**

Inscrieri privitoare la dreptul de proprietate și alte drepturi reale		Referințe
/		
Act Administrativ nr. 43313/83, Titlu de proprietate, din 10/03/2004 emis de CJPSDPAT MARAMURES;		
B1	Intabulare, drept de PROPRIETATEcu titlu de reconstituirea dreptului de proprietate in baza Legii nr. 18/1991, dobandit prin Lege, cota actuala 1/1 1) CIRȚIU IOAN, LIPSA CNP	A1

**C. Partea III. SARCINI .**

Inscrieri privind dezmembramintele dreptului de proprietate, drepturi reale de garanție și sarcini	Referințe
NU SUNT	

## Anexa Nr. 1 La Partea I

## Teren

Nr cadastral	Suprafața (mp)*	Observații / Referințe
	755	Imobilul despărțit de drum și canal

\* Suprafața este determinată în planul de proiecție Stereo 70.



## Date referitoare la teren

Crt	Categorie folosință	Intra vilan	Suprafața (mp)	Tarla	Parcelă	Nr. topo	Observații / Referințe
1	arabil	NU	755	MOCIRA	-	-	

## Lungime Segmente

1) Valorile lungimilor segmentelor sunt obținute din proiecție în plan.

Punct început	X / Y	Punct sfârșit	X / Y	Lungime segment (** (m)
1	371.668,993 672.389,327	2	371.636,017 672.529,461	143.962
2	371.636,017 672.529,461	3	371.629,596 672.530,424	6.493
3	371.629,596 672.530,424	4	371.665,723 672.384,723	150.113
4	371.665,723 672.384,723	1	371.668,993 672.389,327	5.647

**\*\* Lungimile segmentelor sunt determinate în planul de proiecție Stereo 70 și sunt rotunjite la 1 milimetru.**

**\*\*\* Distanța dintre puncte este formată din segmente cumulate ce sunt mai mici decât valoarea 1 milimetru.**



**DATE DESPRE IMOBILUL NR. 8060**

Oficiul de Cadastru și Publicitate Imobiliară MARAMURES  
Biroul de Cadastru și Publicitate Imobiliară Baia Mare

**A. Partea I. Descrierea imobilului**

TEREN Extravilan

Adresa: Jud. Maramures

Nr. Crt	Nr cadastral Nr. topografic	Suprafața* (mp)	Observații / Referințe
A1		1.169	Sector cadastral:8 Teren neimprejmuit; Imobilul despărțit de drum și canal

**B. Partea II. Proprietari și acte**

Inscrieri privitoare la dreptul de proprietate și alte drepturi reale		Referințe
/		
Act Administrativ nr. 10285, Titlu de proprietate, din 31/08/2007 emis de CJPSDPAT MARAMURES;		
B1	Intabulare, drept de PROPRIETATE cu titlu de reconstituirea dreptului de proprietate in baza Legii nr. 18/1991, dobandit prin Lege, cota actuala 1/1 1) CALAUZ AURELIA, LIPSA CNP	A1

**C. Partea III. SARCINI .**

Inscrieri privind dezmembramintele dreptului de proprietate, drepturi reale de garanție și sarcini	Referințe
NU SUNT	

## Anexa Nr. 1 La Partea I

## Teren

Nr cadastral	Suprafața (mp)*	Observații / Referințe
	1.169	Imobilul despărțit de drum și canal

\* Suprafața este determinată în planul de proiecție Stereo 70.



## Date referitoare la teren

Crt	Categorie folosință	Intra vilan	Suprafața (mp)	Tarla	Parcelă	Nr. topo	Observații / Referințe
1	arabil	NU	1.169	MOCIRA	-	-	

## Lungime Segmente

1) Valorile lungimilor segmentelor sunt obținute din proiecție în plan.

Punct început	X / Y	Punct sfârșit	X / Y	Lungime segment (** (m)
1	371.684,136 672.410,653	2	371.656,679 672.526,363	118.923
2	371.656,679 672.526,363	3	371.646,832 672.527,84	9.957
3	371.646,832 672.527,84	4	371.676,829 672.400,363	130.959
4	371.676,829 672.400,363	1	371.684,136 672.410,653	12.62



**\*\* Lungimile segmentelor sunt determinate în planul de proiecție Stereo 70 și sunt rotunjite la 1 milimetru.**

**\*\*\* Distanța dintre puncte este formată din segmente cumulate ce sunt mai mici decât valoarea 1 milimetru.**



**DATE DESPRE IMOBILUL NR. 8061**

Oficiul de Cadastru și Publicitate Imobiliară MARAMURES  
Biroul de Cadastru și Publicitate Imobiliară Baia Mare

**A. Partea I. Descrierea imobilului**

TEREN Extravilan

Adresa: Jud. Maramures

Nr. Crt	Nr cadastral Nr. topografic	Suprafața* (mp)	Observații / Referințe
A1		546	Sector cadastral:8 Teren neimprejmuit; Imobilul despărțit de drum și canal

**B. Partea II. Proprietari și acte**

Inscrieri privitoare la dreptul de proprietate și alte drepturi reale		Referințe
/		
Act Administrativ nr. 52903/64, Titlu de proprietate, din 06/08/2007 emis de CJPSDPAT MARAMURES;		
B1	Intabulare, drept de PROPRIETATE cu titlu de reconstituirea dreptului de proprietate in baza Legii nr. 18/1991, dobandit prin Lege, cota actuala 1/1	A1
	1) <b>TINC EMILIA</b> , LIPSA CNP 2) <b>DUMITRAȘ MARIA</b> , LIPSA CNP 3) <b>TINC STEFAN</b> , LIPSA CNP 4) <b>TINC CORNELIA</b> , LIPSA CNP	

**C. Partea III. SARCINI .**

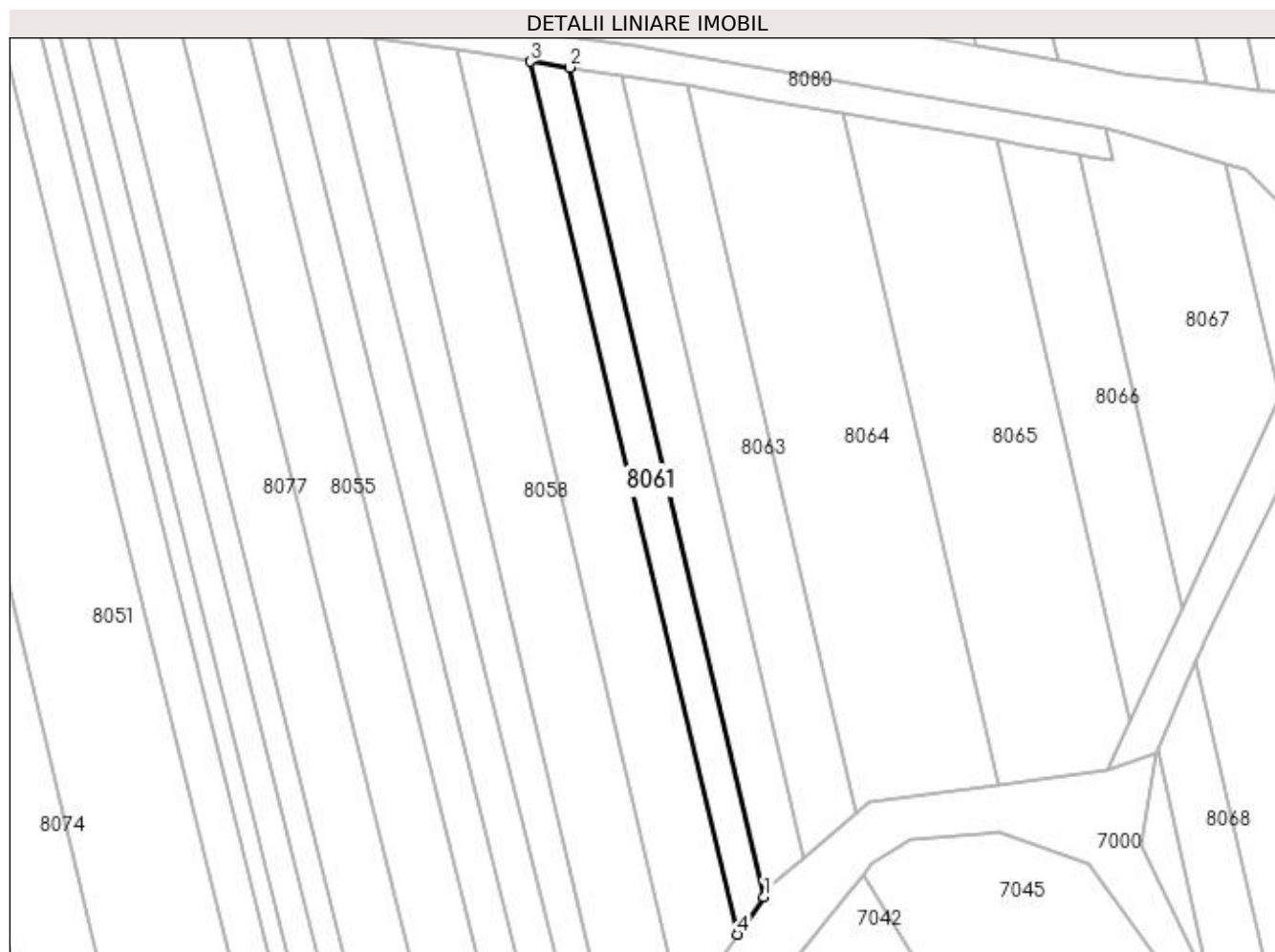
Inscrieri privind dezmembramintele dreptului de proprietate, drepturi reale de garanție și sarcini	Referințe
NU SUNT	

## Anexa Nr. 1 La Partea I

## Teren

Nr cadastral	Suprafața (mp)*	Observații / Referințe
	546	Imobilul despărțit de drum și canal

\* Suprafața este determinată în planul de proiecție Stereo 70.



## Date referitoare la teren

Crt	Categorie folosință	Intra vilan	Suprafața (mp)	Tarla	Parcelă	Nr. topo	Observații / Referințe
1	arabil	NU	546	MOCIRA 2	-	-	

## Lungime Segmente

1) Valorile lungimilor segmentelor sunt obținute din proiecție în plan.

Punct început	X / Y	Punct sfârșit	X / Y	Lungime segment (** (m)
1	371.687,636 672.415,582	2	371.661,883 672.525,583	112.975
2	371.661,883 672.525,583	3	371.656,679 672.526,363	5.262
3	371.656,679 672.526,363	4	371.684,136 672.410,653	118.923
4	371.684,136 672.410,653	1	371.687,636 672.415,582	6.045

**\*\* Lungimile segmentelor sunt determinate în planul de proiecție Stereo 70 și sunt rotunjite la 1 milimetru.**

**\*\*\* Distanța dintre puncte este formată din segmente cumulate ce sunt mai mici decât valoarea 1 milimetru.**



**DATE DESPRE IMOBILUL NR. 8062**

Oficiul de Cadastru și Publicitate Imobiliară MARAMURES  
Biroul de Cadastru și Publicitate Imobiliară Baia Mare

**A. Partea I. Descrierea imobilului**

TEREN Extravilan

Adresa: Jud. Maramures

Nr. Crt	Nr cadastral Nr. topografic	Suprafața* (mp)	Observații / Referințe
A1		704	Sector cadastral:8 Teren neimprejmuit; Imobilul despărțit de drum și canal.

**B. Partea II. Proprietari și acte**

Inscrieri privitoare la dreptul de proprietate și alte drepturi reale	Referințe
/	
Act Administrativ nr. 43313/24, Titlu de proprietate, din 29/07/2003 emis de CJPSDPAT MARAMURES;	
B1	A1
Intabulare, drept de PROPRIETATEcu titlu de reconstituirea dreptului de proprietate in baza Legii nr. 18/1991, dobandit prin Lege, cota actuala 1/1	
1) ANDREICUȚ ANA, LIPSA CNP	

**C. Partea III. SARCINI .**

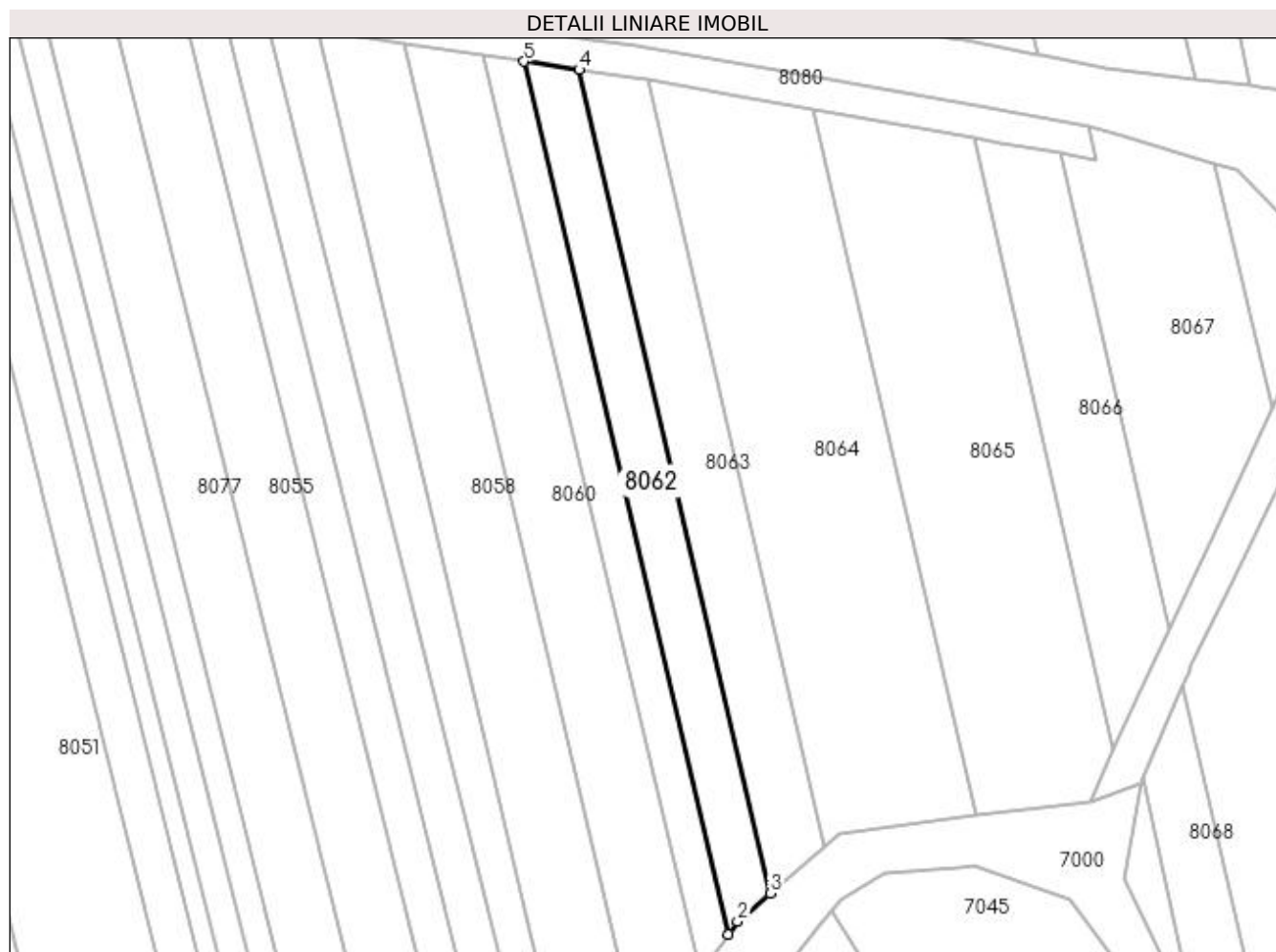
Inscrieri privind dezmembramintele dreptului de proprietate, drepturi reale de garanție și sarcini	Referințe
NU SUNT	

## Anexa Nr. 1 La Partea I

## Teren

Nr cadastral	Suprafața (mp)*	Observații / Referințe
	704	Imobilul despărțit de drum și canal.

\* Suprafața este determinată în planul de proiecție Stereo 70.



## Date referitoare la teren

Crt	Categorie folosință	Intra vilan	Suprafața (mp)	Tarla	Parcelă	Nr. topo	Observații / Referințe
1	arabil	NU	704	MOCIRA	-	-	

## Lungime Segmente

1) Valorile lungimilor segmentelor sunt obținute din proiecție în plan.

Punct început	X / Y	Punct sfârșit	X / Y	Lungime segment (** (m)
1	371.687,636 672.415,582	2	371.688,793 672.417,212	1.999
2	371.688,793 672.417,212	3	371.692,906 672.420,749	5.425
3	371.692,906 672.420,749	4	371.668,843 672.524,54	106.544
4	371.668,843 672.524,54	5	371.661,883 672.525,583	7.038
5	371.661,883 672.525,583	1	371.687,636 672.415,582	112.975



**\*\* Lungimile segmentelor sunt determinate în planul de proiecție Stereo 70 și sunt rotunjite la 1 milimetru.**

**\*\*\* Distanța dintre puncte este formată din segmente cumulate ce sunt mai mici decât valoarea 1 milimetru.**



**DATE DESPRE IMOBILUL NR. 8063**

Oficiul de Cadastru și Publicitate Imobiliară MARAMURES  
Biroul de Cadastru și Publicitate Imobiliară Baia Mare

**A. Partea I. Descrierea imobilului**

TEREN Extravilan

Adresa: Jud. Maramures

Nr. Crt	Nr cadastral Nr. topografic	Suprafața* (mp)	Observații / Referințe
A1		828	Sector cadastral:8 Teren neimprejmuit; Imobilul despărțit de drum și canal.

**B. Partea II. Proprietari și acte**

Inscrieri privitoare la dreptul de proprietate și alte drepturi reale	Referințe
/	
Act Administrativ nr. 44129/86, Titlu de proprietate, din 11/06/2002 emis de CJPSDPAT MARAMURES;	
B1	A1
Intabulare, drept de PROPRIETATEcu titlu de reconstituirea dreptului de proprietate in baza Legii nr. 18/1991, dobandit prin Lege, cota actuala 1/1	
1) ANDREICUȚ AUREL, LIPSA CNP	

**C. Partea III. SARCINI .**

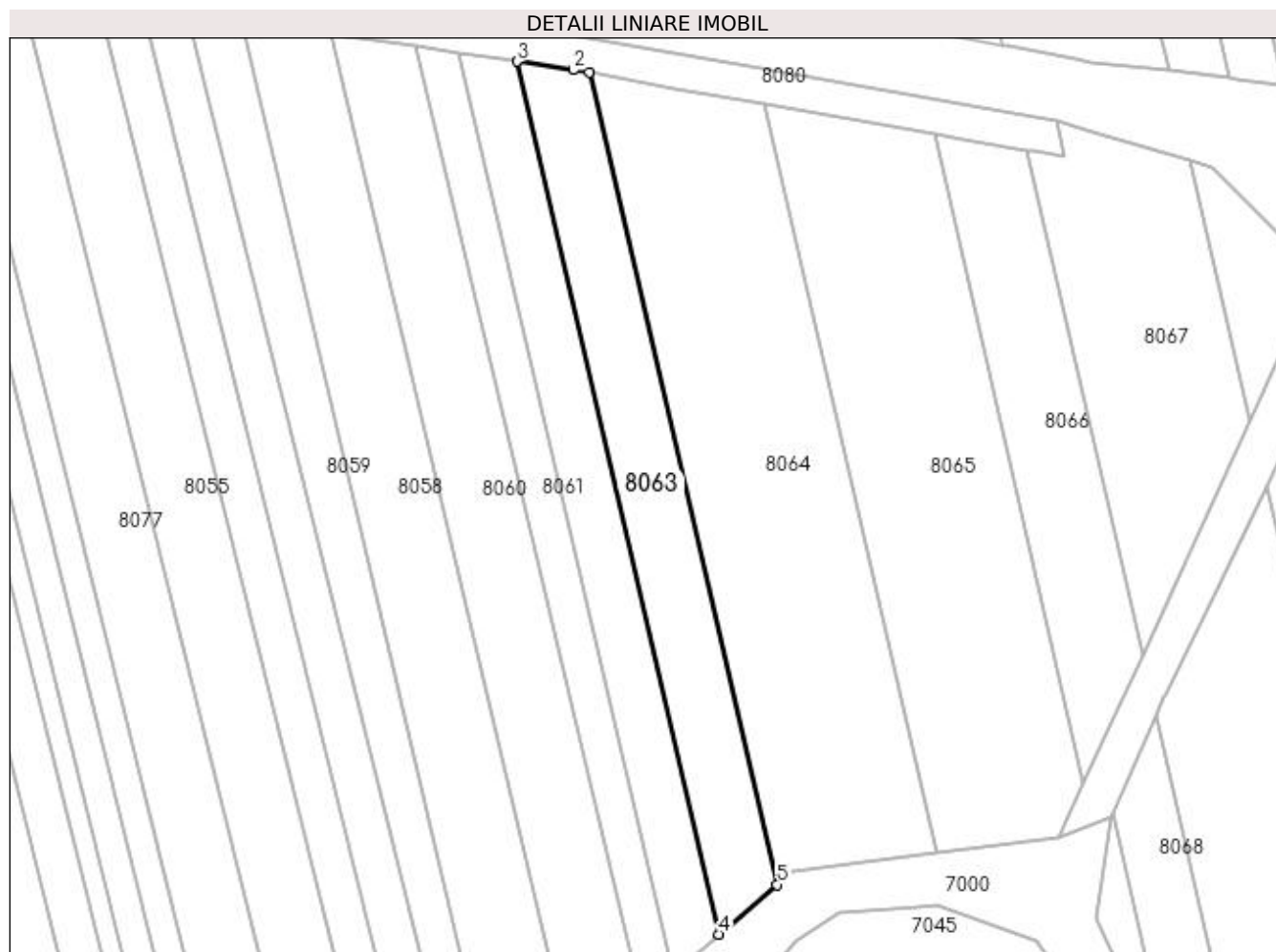
Inscrieri privind dezmembramintele dreptului de proprietate, drepturi reale de garanție și sarcini	Referințe
NU SUNT	

## Anexa Nr. 1 La Partea I

## Teren

Nr cadastral	Suprafața (mp)*	Observații / Referințe
	828	Imobilul despărțit de drum și canal.

\* Suprafața este determinată în planul de proiecție Stereo 70.



## Date referitoare la teren

Crt	Categorie folosință	Intra vilan	Suprafața (mp)	Tarla	Parcelă	Nr. topo	Observații / Referințe
1	arabil	NU	828	MOCIRA	-	-	

## Lungime Segmente

1) Valorile lungimilor segmentelor sunt obținute din proiecție în plan.

Punct început	X / Y	Punct sfârșit	X / Y	Lungime segment (** (m)
1	371.677,407 672.523,237	2	371.675,537 672.523,536	1.894
2	371.675,537 672.523,536	3	371.668,843 672.524,54	6.769
3	371.668,843 672.524,54	4	371.692,906 672.420,749	106.544
4	371.692,906 672.420,749	5	371.699,795 672.426,673	9.086
5	371.699,795 672.426,673	1	371.677,407 672.523,237	99.125

**\*\* Lungimile segmentelor sunt determinate în planul de proiecție Stereo 70 și sunt rotunjite la 1 milimetru.**

**\*\*\* Distanța dintre puncte este formată din segmente cumulate ce sunt mai mici decât valoarea 1 milimetru.**



**DATE DESPRE IMOBILUL NR. 8064**

Oficiul de Cadastru și Publicitate Imobiliară MARAMURES  
Biroul de Cadastru și Publicitate Imobiliară Baia Mare

**A. Partea I. Descrierea imobilului**

TEREN Extravilan

Adresa: Jud. Maramures

Nr. Crt	Nr cadastral Nr. topografic	Suprafața* (mp)	Observații / Referințe
A1		1.840	Sector cadastral:8 Teren neimprejmuit; Imobilul despărțit de drum și canal.

**B. Partea II. Proprietari și acte**

Inscrieri privitoare la dreptul de proprietate și alte drepturi reale	Referințe
/	
Act Administrativ nr. 60379/93, Titlu de proprietate, din 06/07/2000 emis de CJPSDPAT MARAMURES;	
B1	A1
Intabulare, drept de PROPRIETATEcu titlu de reconstituirea dreptului de proprietate in baza Legii nr. 18/1991, dobandit prin Lege, cota actuala 1/1	
1) CĂLĂUZ ȘTEFAN, LIPSA CNP	
2) POP PARASCHIVA, LIPSA CNP	

**C. Partea III. SARCINI .**

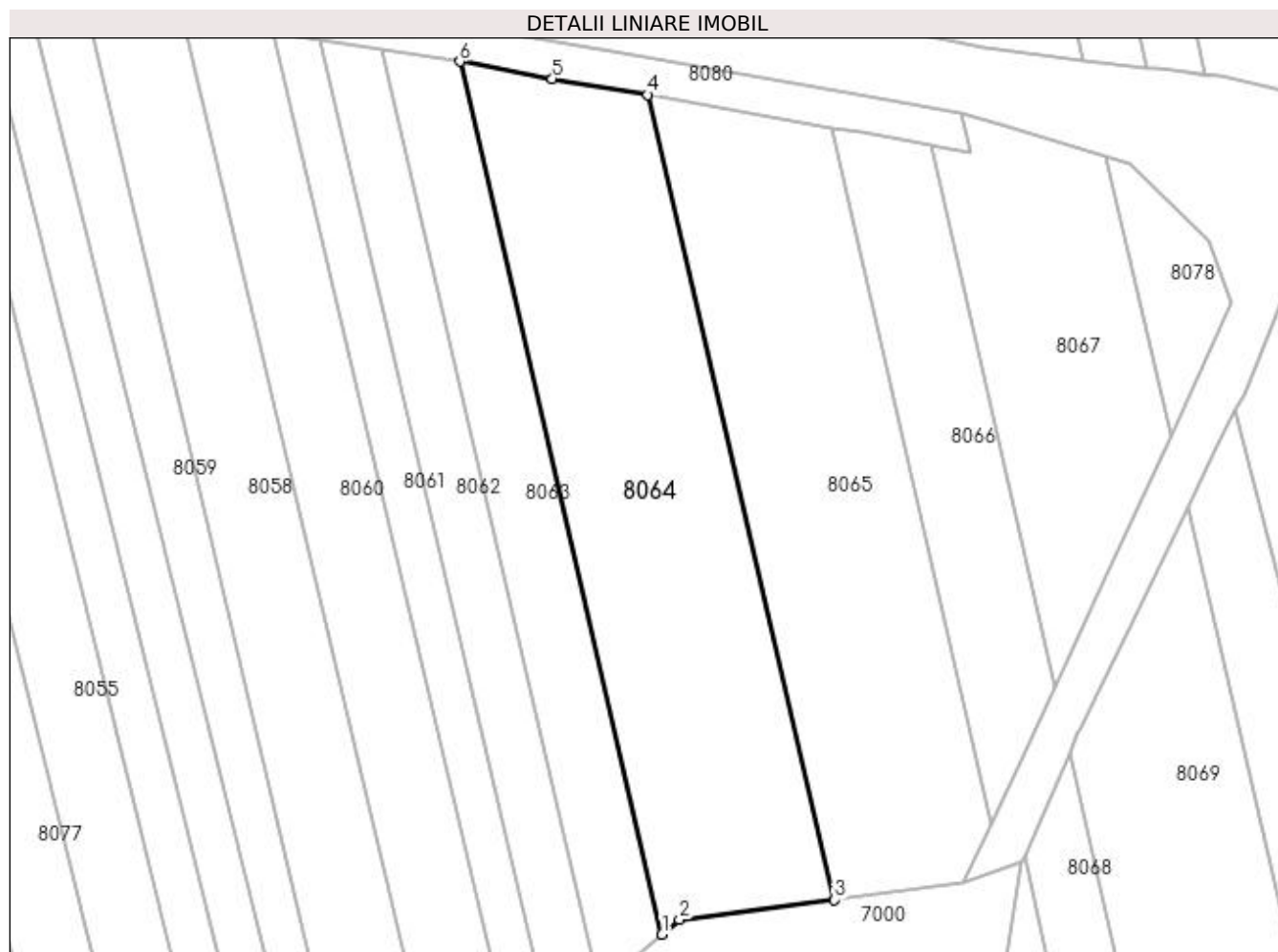
Inscrieri privind dezmembramintele dreptului de proprietate, drepturi reale de garanție și sarcini	Referințe
NU SUNT	

## Anexa Nr. 1 La Partea I

## Teren

Nr cadastral	Suprafața (mp)*	Observații / Referințe
	1.840	Imobilul despărțit de drum și canal.

\* Suprafața este determinată în planul de proiecție Stereo 70.



## Date referitoare la teren

Crt	Categorie folosință	Intra vilan	Suprafața (mp)	Tarla	Parcelă	Nr. topo	Observații / Referințe
1	arabil	NU	1.840	MOCIRA	-	-	

## Lungime Segmente

1) Valorile lungimilor segmentelor sunt obținute din proiecție în plan.

Punct început	X / Y	Punct sfârșit	X / Y	Lungime segment (** (m)
1	371.699,795 672.426,673	2	371.701,716 672.428,325	2.534
2	371.701,716 672.428,325	3	371.718,872 672.430,502	17.294
3	371.718,872 672.430,502	4	371.698,227 672.519,551	91.411
4	371.698,227 672.519,551	5	371.687,646 672.521,342	10.732
5	371.687,646 672.521,342	6	371.677,407 672.523,237	10.413



Punct început	X / Y	Punct sfârșit	X / Y	Lungime segment (** (m)
6	371.677,407 672.523,237	1	371.699,795 672.426,673	99.125

\*\* Lungimile segmentelor sunt determinate în planul de proiecție Stereo 70 și sunt rotunjite la 1 milimetru.

\*\*\* Distanța dintre puncte este formată din segmente cumulate ce sunt mai mici decât valoarea 1 milimetru.



**DATE DESPRE IMOBILUL NR. 8065**

Oficiul de Cadastru și Publicitate Imobiliară MARAMURES  
Biroul de Cadastru și Publicitate Imobiliară Baia Mare

**A. Partea I. Descrierea imobilului**

TEREN Extravilan

Adresa: Jud. Maramures

Nr. Crt	Nr cadastral Nr. topografic	Suprafața* (mp)	Observații / Referințe
A1		1.655	Sector cadastral:8 Teren neimprejmuit; Imobilul despărțit de drum și canal

**B. Partea II. Proprietari și acte**

Inscrieri privitoare la dreptul de proprietate și alte drepturi reale	Referințe
/	
Act Administrativ nr. 43313/56, Titlu de proprietate, din 21/10/2003 emis de CJPSDPAT MARAMURES;	
B1	A1
Intabulare, drept de PROPRIETATEcu titlu de reconstituirea dreptului de proprietate in baza Legii nr. 18/1991, dobandit prin Lege, cota actuala 1/1	
1) CĂLĂUZ ȘTEFAN, LIPSA CNP	

**C. Partea III. SARCINI .**

Inscrieri privind dezmembramintele dreptului de proprietate, drepturi reale de garanție și sarcini	Referințe
NU SUNT	

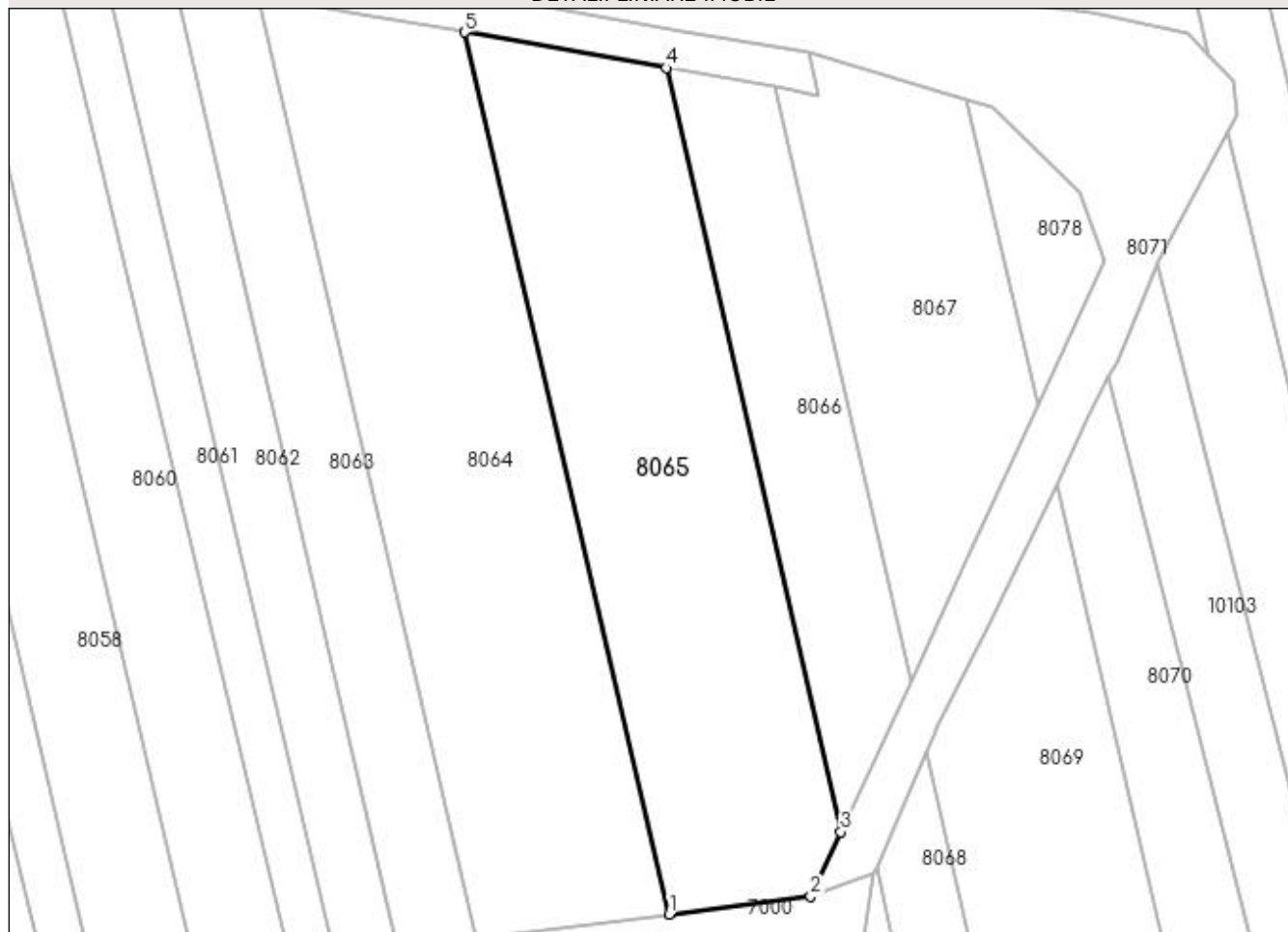
## Anexa Nr. 1 La Partea I

## Teren

Nr cadastral	Suprafața (mp)*	Observații / Referințe
	1.655	Imobilul despărțit de drum și canal

\* Suprafața este determinată în planul de proiecție Stereo 70.

## DETALII LINIARE IMOBIL



## Date referitoare la teren

Crt	Categorie folosință	Intra vilan	Suprafața (mp)	Tarla	Parcelă	Nr. topo	Observații / Referințe
1	arabil	NU	1.655	MOCIRA	-	-	

## Lungime Segmente

1) Valorile lungimilor segmentelor sunt obținute din proiecție în plan.

Punct început	X / Y	Punct sfârșit	X / Y	Lungime segment (** (m)
1	371.718,872 672.430,502	2	371.733,196 672.432,32	14.439
2	371.733,196 672.432,32	3	371.736,221 672.438,816	7.166
3	371.736,221 672.438,816	4	371.718,568 672.515,949	79.127
4	371.718,568 672.515,949	5	371.698,227 672.519,551	20.657
5	371.698,227 672.519,551	1	371.718,872 672.430,502	91.411

**\*\* Lungimile segmentelor sunt determinate în planul de proiecție Stereo 70 și sunt rotunjite la 1 milimetru.**

**\*\*\* Distanța dintre puncte este formată din segmente cumulate ce sunt mai mici decât valoarea 1 milimetru.**



**DATE DESPRE IMOBILUL NR. 8066**

Oficiul de Cadastru și Publicitate Imobiliară MARAMURES  
Biroul de Cadastru și Publicitate Imobiliară Baia Mare

**A. Partea I. Descrierea imobilului**

TEREN Extravilan

Adresa: Jud. Maramures

Nr. Crt	Nr cadastral Nr. topografic	Suprafața* (mp)	Observații / Referințe
A1		720	Sector cadastral:8 Teren neimprejmuit; IMOBIL DESPARTIT DE DRUM SI CANAL

**B. Partea II. Proprietari și acte**

Inscrieri privitoare la dreptul de proprietate și alte drepturi reale		Referințe
/		
Act Administrativ nr. 43313/67, Titlu de proprietate, din 09/12/2003 emis de CJPSDPAT MARAMURES;		
B1	Intabulare, drept de PROPRIETATEcu titlu de reconstituirea dreptului de proprietate in baza Legii nr. 18/1991, dobandit prin Lege, cota actuala 1/1 1) DUMITRAS ȘTEFAN, LIPSA CNP	A1

**C. Partea III. SARCINI .**

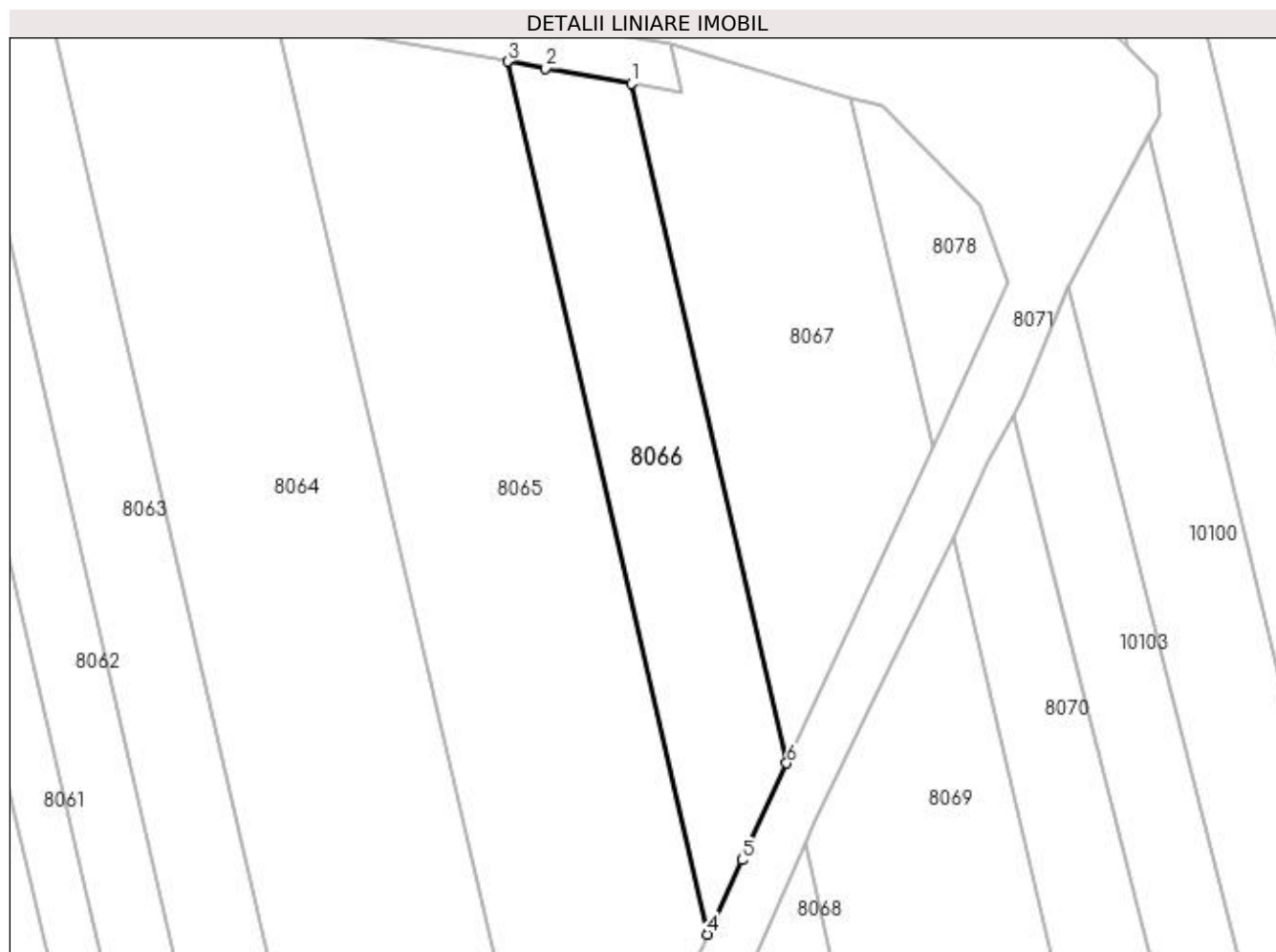
Inscrieri privind dezmembramintele dreptului de proprietate, drepturi reale de garanție și sarcini	Referințe
NU SUNT	

## Anexa Nr. 1 La Partea I

## Teren

Nr cadastral	Suprafața (mp)*	Observații / Referințe
	720	IMOBIL DESPARTIT DE DRUM SI CANAL

\* Suprafața este determinată în planul de proiecție Stereo 70.



## Date referitoare la teren

Crt	Categorie folosință	Intra vilan	Suprafața (mp)	Tarla	Parcelă	Nr. topo	Observații / Referințe
1	arabil	NU	720	MOCIRA	-	-	

## Lungime Segmente

1) Valorile lungimilor segmentelor sunt obținute din proiecție în plan.

Punct început	X / Y	Punct sfârșit	X / Y	Lungime segment (** (m)
1	371.729,508 672.514,012	2	371.721,953 672.515,35	7.673
2	371.721,953 672.515,35	3	371.718,568 672.515,949	3.438
3	371.718,568 672.515,949	4	371.736,221 672.438,816	79.127
4	371.736,221 672.438,816	5	371.739,289 672.445,405	7.268
5	371.739,289 672.445,405	6	371.743,259 672.453,93	9.404



Punct început	X / Y	Punct sfârșit	X / Y	Lungime segment (** (m)
6	371.743,259 672.453,93	1	371.729,508 672.514,012	61.636

\*\* Lungimile segmentelor sunt determinate în planul de proiecție Stereo 70 și sunt rotunjite la 1 milimetru.

\*\*\* Distanța dintre puncte este formată din segmente cumulate ce sunt mai mici decât valoarea 1 milimetru.



**DATE DESPRE IMOBILUL NR. 8067**

Oficiul de Cadastru și Publicitate Imobiliară MARAMURES  
Biroul de Cadastru și Publicitate Imobiliară Baia Mare

**A. Partea I. Descrierea imobilului**

TEREN Intravilan

Adresa: Loc. Gârdani, Jud. Maramures

Nr. Crt	Nr cadastral Nr. topografic	Suprafața* (mp)	Observații / Referințe
A1		902	Sector cadastral:8 Teren neimprejmuit; Imobilul despărțit de drum și canal

**B. Partea II. Proprietari și acte**

Inscrieri privitoare la dreptul de proprietate și alte drepturi reale	Referințe
/	
Act Administrativ nr. 44108/35, Titlu de proprietate, din 05/07/1999 emis de CJPSDPAT MARAMURES;	
B1	A1
Intabulare, drept de PROPRIETATE cu titlu de reconstituirea dreptului de proprietate in baza Legii nr. 18/1991, dobandit prin Lege, cota actuala 1/1	
1) ANDREICUȚ LAURENȚIU, LIPSA CNP	

**C. Partea III. SARCINI .**

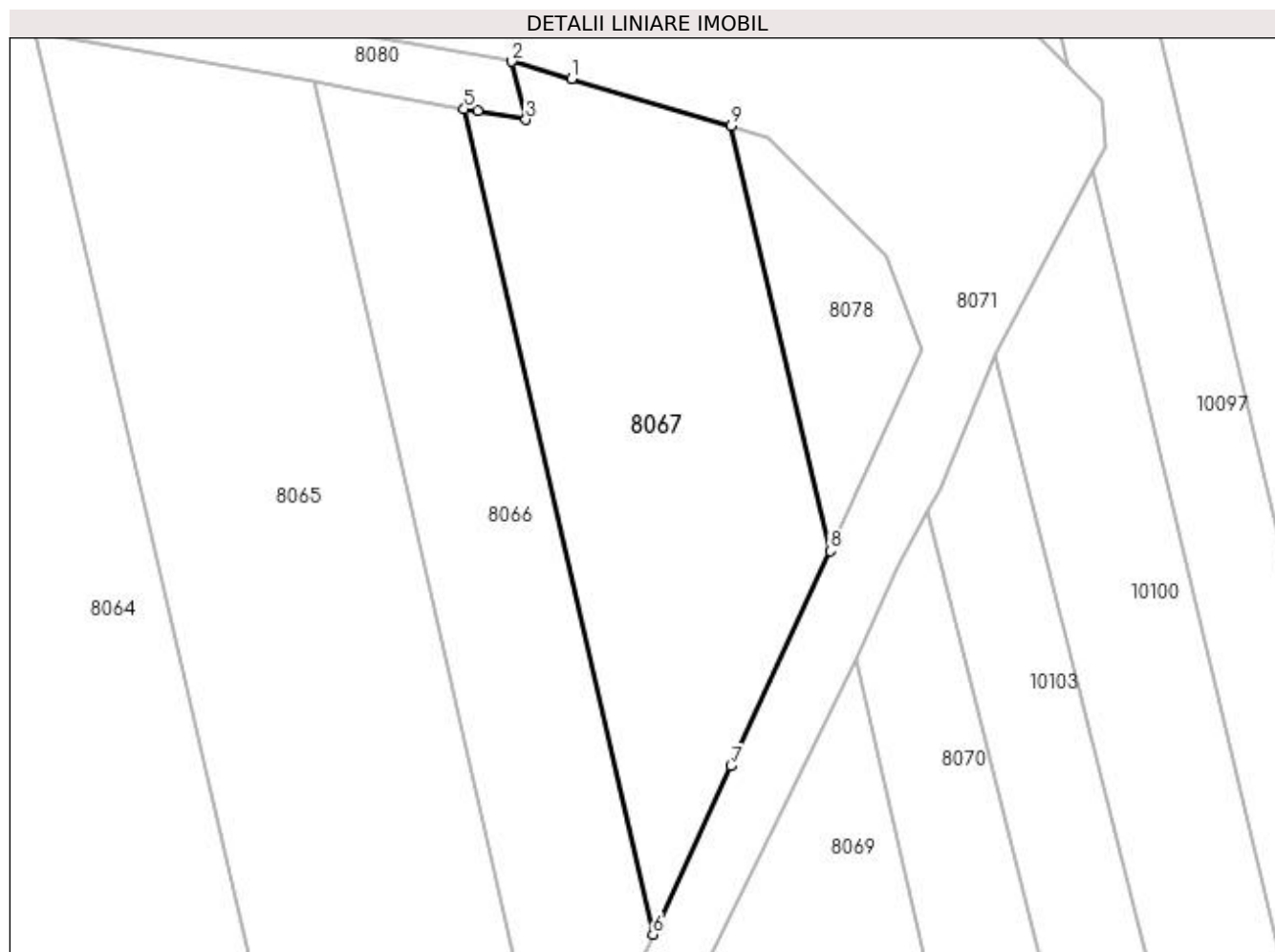
Inscrieri privind dezmembramintele dreptului de proprietate, drepturi reale de garanție și sarcini	Referințe
NU SUNT	

## Anexa Nr. 1 La Partea I

## Teren

Nr cadastral	Suprafața (mp)*	Observații / Referințe
	902	Imobilul despărțit de drum și canal

\* Suprafața este determinată în planul de proiecție Stereo 70.



## Date referitoare la teren

Crt	Categorie folosință	Intra vilan	Suprafața (mp)	Tarla	Parcelă	Nr. topo	Observații / Referințe
1	arabil	DA	902	MOCIRA	-	-	

## Lungime Segmente

1) Valorile lungimilor segmentelor sunt obținute din proiecție în plan.

Punct început	X / Y	Punct sfârșit	X / Y	Lungime segment (** (m)
1	371.737,327 672.516,181	2	371.732,98 672.517,459	4.531
2	371.732,98 672.517,459	3	371.734,003 672.513,216	4.365
3	371.734,003 672.513,216	4	371.730,488 672.513,838	3.57
4	371.730,488 672.513,838	5	371.729,508 672.514,012	0.995
5	371.729,508 672.514,012	6	371.743,259 672.453,93	61.636

Punct început	X / Y	Punct sfârșit	X / Y	Lungime segment (** (m)
6	371.743,259 672.453,93	7	371.748,934 672.466,178	13.499
7	371.748,934 672.466,178	8	371.756,145 672.481,835	17.238
8	371.756,145 672.481,835	9	371.748,938 672.512,766	31.76
9	371.748,938 672.512,766	1	371.737,327 672.516,181	12.103

\*\* Lungimile segmentelor sunt determinate în planul de proiecție Stereo 70 și sunt rotunjite la 1 milimetru.

\*\*\* Distanța dintre puncte este formată din segmente cumulate ce sunt mai mici decât valoarea 1 milimetru.



**DATE DESPRE IMOBILUL NR. 8068**

Oficiul de Cadastru și Publicitate Imobiliară MARAMURES  
Biroul de Cadastru și Publicitate Imobiliară Baia Mare

**A. Partea I. Descrierea imobilului**

TEREN Intravilan

Adresa: Loc. Gârdani, Jud. Maramures

Nr. Crt	Nr cadastral Nr. topografic	Suprafața* (mp)	Observații / Referințe
A1		339	Sector cadastral:8 Teren neimprejmuit; Imobilul despărțit de drum și canal

**B. Partea II. Proprietari și acte**

Inscrieri privitoare la dreptul de proprietate și alte drepturi reale		Referințe
/		
Act Administrativ nr. 43313/67, Titlu de proprietate, din 09/12/2003 emis de CJPSDPAT MARAMURES;		
B1	Intabulare, drept de PROPRIETATEcu titlu de reconstituirea dreptului de proprietate in baza Legii nr. 18/1991, dobandit prin Lege, cota actuala 1/1 1) DUMITRAS ȘTEFAN, LIPSA CNP	A1

**C. Partea III. SARCINI .**

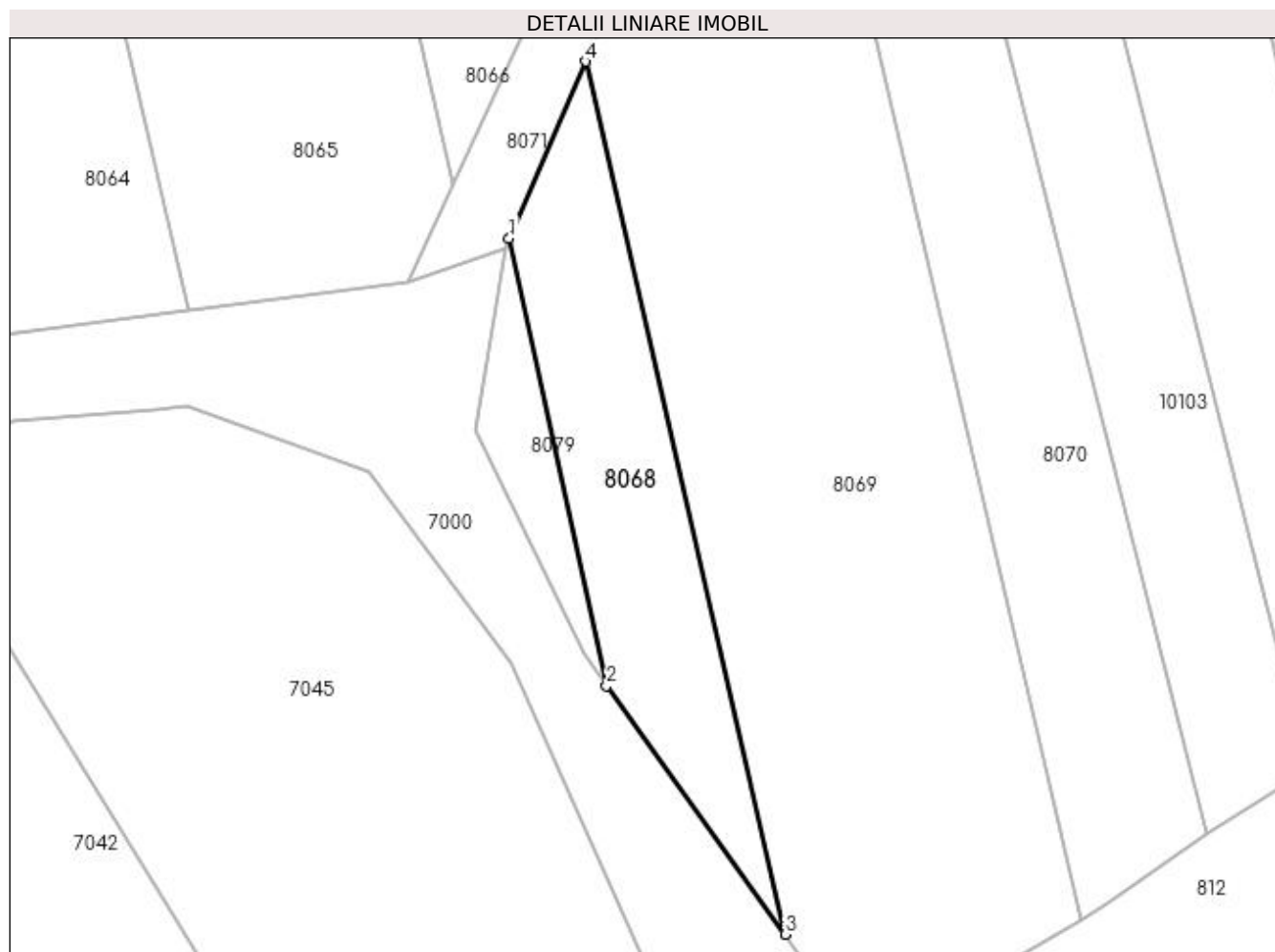
Inscrieri privind dezmembramintele dreptului de proprietate, drepturi reale de garanție și sarcini	Referințe
NU SUNT	

## Anexa Nr. 1 La Partea I

## Teren

Nr cadastral	Suprafața (mp)*	Observații / Referințe
	339	Imobilul despărțit de drum și canal

\* Suprafața este determinată în planul de proiecție Stereo 70.



## Date referitoare la teren

Crt	Categorie folosință	Intra vilan	Suprafața (mp)	Tarla	Parcelă	Nr. topo	Observații / Referințe
1	arabil	DA	339	MOCIRA	-	-	

## Lungime Segmente

1) Valorile lungimilor segmentelor sunt obținute din proiecție în plan.

Punct început	X / Y	Punct sfârșit	X / Y	Lungime segment (** (m)
1	371.739,861 672.435,248	2	371.746,271 672.405,888	30.052
2	371.746,271 672.405,888	3	371.757,984 672.389,588	20.072
3	371.757,984 672.389,588	4	371.744,885 672.446,825	58.717
4	371.744,885 672.446,825	1	371.739,861 672.435,248	12.62



**\*\* Lungimile segmentelor sunt determinate în planul de proiecție Stereo 70 și sunt rotunjite la 1 milimetru.**

**\*\*\* Distanța dintre puncte este formată din segmente cumulate ce sunt mai mici decât valoarea 1 milimetru.**



**DATE DESPRE IMOBILUL NR. 8069**

Oficiul de Cadastru și Publicitate Imobiliară MARAMURES  
Biroul de Cadastru și Publicitate Imobiliară Baia Mare

**A. Partea I. Descrierea imobilului**

TEREN Intravilan

Adresa: Loc. Gârdani, Jud. Maramures

Nr. Crt	Nr cadastral Nr. topografic	Suprafața* (mp)	Observații / Referințe
A1		1.445	Sector cadastral:8 Teren neimprejmuit; Imobilul despărțit de drum și canal

**B. Partea II. Proprietari și acte**

Inscrieri privitoare la dreptul de proprietate și alte drepturi reale	Referințe
/	
Act Administrativ nr. 44108/35, Titlu de proprietate, din 05/07/1999 emis de CJPSDPAT MARAMURES;	
B1	A1
Intabulare, drept de PROPRIETATE cu titlu de reconstituirea dreptului de proprietate in baza Legii nr. 18/1991, dobandit prin Lege, cota actuala 1/1	
1) ANDREICUȚ LAURENȚIU, LIPSA CNP	

**C. Partea III. SARCINI .**

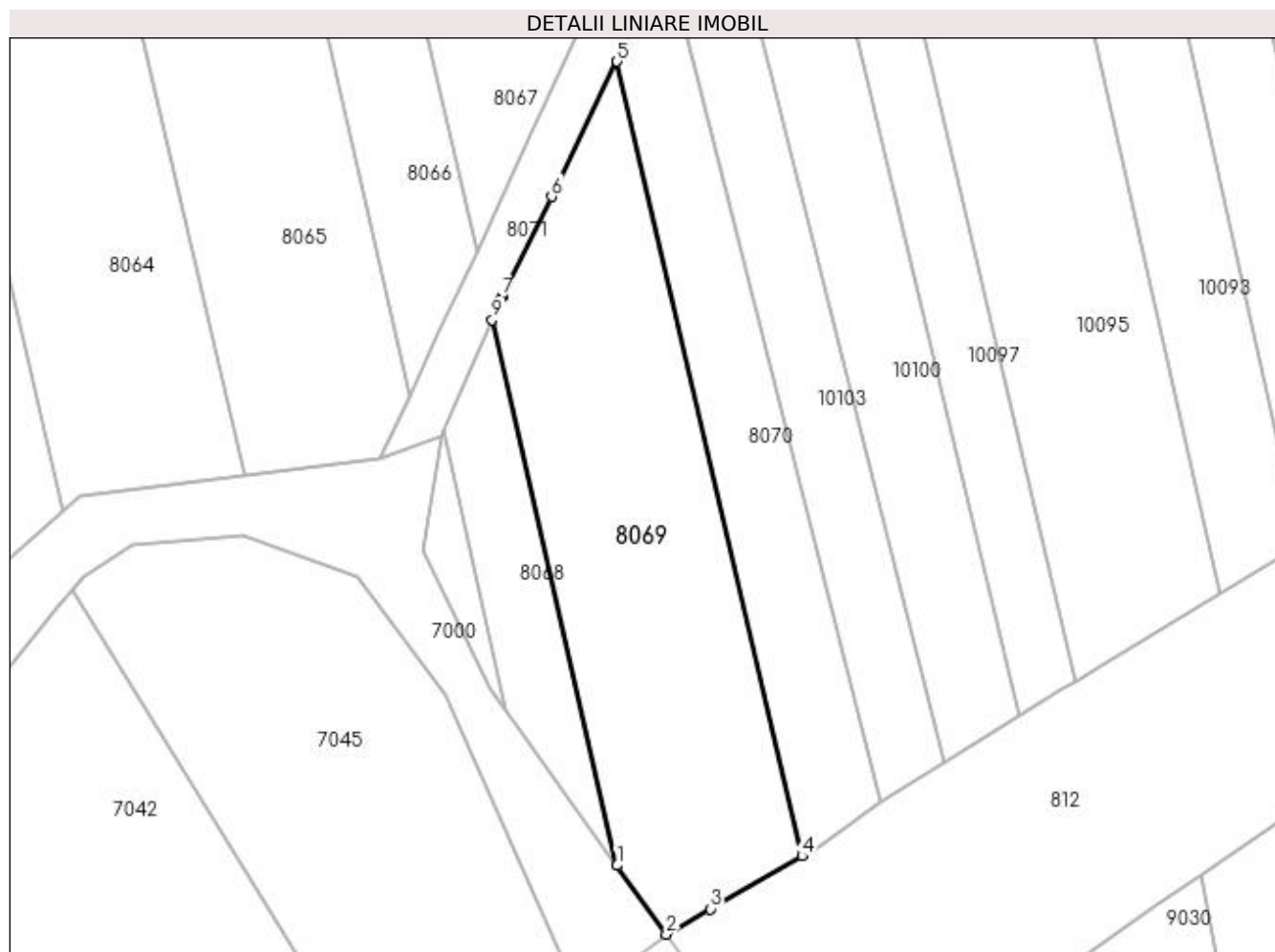
Inscrieri privind dezmembramintele dreptului de proprietate, drepturi reale de garanție și sarcini	Referințe
NU SUNT	

## Anexa Nr. 1 La Partea I

## Teren

Nr cadastral	Suprafața (mp)*	Observații / Referințe
	1.445	Imobilul despărțit de drum și canal

\* Suprafața este determinată în planul de proiecție Stereo 70.



## Date referitoare la teren

Crt	Categorie folosință	Intra vilan	Suprafața (mp)	Tarla	Parcelă	Nr. topo	Observații / Referințe
1	arabil	DA	1.445	MOCIRA	-	-	

## Lungime Segmente

1) Valorile lungimilor segmentelor sunt obținute din proiecție în plan.

Punct început	X / Y	Punct sfârșit	X / Y	Lungime segment (** (m)
1	371.757,984 672.389,588	2	371.763,17 672.382,372	8.886
2	371.763,17 672.382,372	3	371.767,773 672.385,026	5.313
3	371.767,773 672.385,026	4	371.777,407 672.390,579	11.12
4	371.777,407 672.390,579	5	371.757,992 672.473,907	85.56
5	371.757,992 672.473,907	6	371.751,118 672.459,732	15.754

Punct început	X / Y	Punct sfârșit	X / Y	Lungime segment (** (m)
6	371.751,118 672.459,732	7	371.745,919 672.449,21	11.736
7	371.745,919 672.449,21	8	371.745,799 672.448,931	0.304
8	371.745,799 672.448,931	9	371.744,885 672.446,825	2.296
9	371.744,885 672.446,825	1	371.757,984 672.389,588	58.717

\*\* Lungimile segmentelor sunt determinate în planul de proiecție Stereo 70 și sunt rotunjite la 1 milimetru.

\*\*\* Distanța dintre puncte este formată din segmente cumulate ce sunt mai mici decât valoarea 1 milimetru.



**DATE DESPRE IMOBILUL NR. 8070**

Oficiul de Cadastru și Publicitate Imobiliară MARAMURES  
Biroul de Cadastru și Publicitate Imobiliară Baia Mare

**A. Partea I. Descrierea imobilului**

TEREN Intravilan

Adresa: Loc. Gârdani, Jud. Maramures

Nr. Crt	Nr cadastral Nr. topografic	Suprafața* (mp)	Observații / Referințe
A1		754	Sector cadastral:8 Teren neimprejmuit; Imobilul despărțit de drum și canal

**B. Partea II. Proprietari și acte**

Inscrieri privitoare la dreptul de proprietate și alte drepturi reale	Referințe
/	
Act Administrativ nr. 50640/21, Titlu de proprietate, din 14/09/2004 emis de CJPSDPAT MARAMURES;	
B1	A1
Intabulare, drept de PROPRIETATEcu titlu de reconstituirea dreptului de proprietate in baza Legii nr. 18/1991, dobandit prin Lege, cota actuala 1/1	
1) DĂRĂBAN IOAN, LIPSA CNP	

**C. Partea III. SARCINI .**

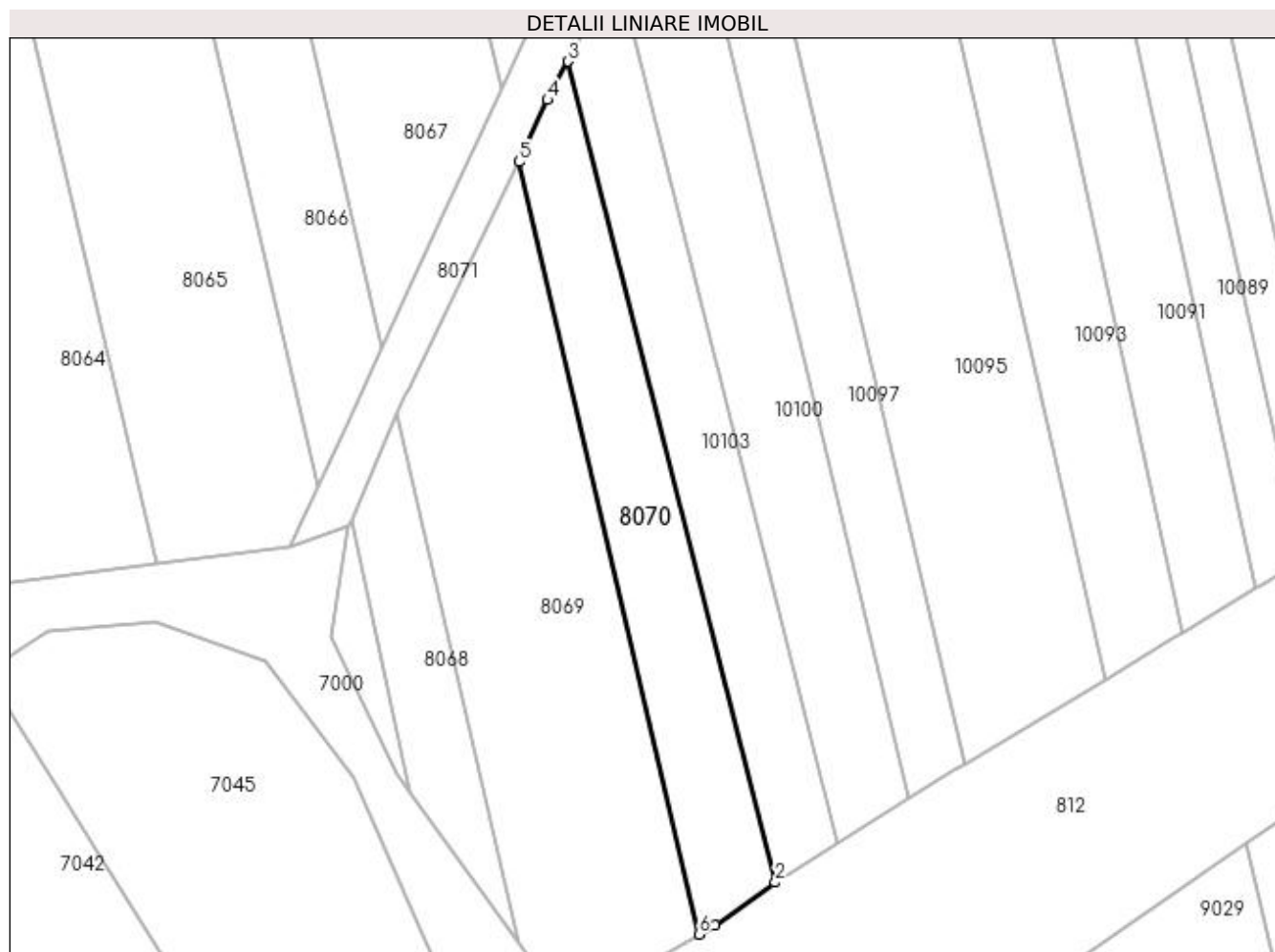
Inscrieri privind dezmembramintele dreptului de proprietate, drepturi reale de garanție și sarcini	Referințe
NU SUNT	

## Anexa Nr. 1 La Partea I

## Teren

Nr cadastral	Suprafața (mp)*	Observații / Referințe
	754	Imobilul despărțit de drum și canal

\* Suprafața este determinată în planul de proiecție Stereo 70.



## Date referitoare la teren

Crt	Categorie folosință	Intra vilan	Suprafața (mp)	Tarla	Parcelă	Nr. topo	Observații / Referințe
1	arabil	DA	754	MOCIRA	-	-	

## Lungime Segmente

1) Valorile lungimilor segmentelor sunt obținute din proiecție în plan.

Punct început	X / Y	Punct sfârșit	X / Y	Lungime segment (** (m)
1	371.779,123 672.391,569	2	371.785,636 672.396,185	7.983
2	371.785,636 672.396,185	3	371.763,278 672.484,73	91.324
3	371.763,278 672.484,73	4	371.761,07 672.480,575	4.705
4	371.761,07 672.480,575	5	371.757,992 672.473,907	7.344
5	371.757,992 672.473,907	6	371.777,407 672.390,579	85.56



Punct început	X / Y	Punct sfârșit	X / Y	Lungime segment (** (m)
6	371.777,407 672.390,579	1	371.779,123 672.391,569	1.981

\*\* Lungimile segmentelor sunt determinate în planul de proiecție Stereo 70 și sunt rotunjite la 1 milimetru.

\*\*\* Distanța dintre puncte este formată din segmente cumulate ce sunt mai mici decât valoarea 1 milimetru.



**DATE DESPRE IMOBILUL NR. 8071**

Oficiul de Cadastru și Publicitate Imobiliară MARAMURES  
Biroul de Cadastru și Publicitate Imobiliară Baia Mare

**A. Partea I. Descrierea imobilului**

TEREN Extravilan

Adresa: Jud. Maramures

Nr. Crt	Nr cadastral Nr. topografic	Suprafața* (mp)	Observații / Referințe
A1		5.158	Sector cadastral:8 Teren neimprejmuit;

**B. Partea II. Proprietari și acte**

Inscrieri privitoare la dreptul de proprietate și alte drepturi reale	Referințe
/	
Act Normativ nr. 1705, Hotarare de Guvern, din 29/11/2006 emis de GUVERNUL ROMANIEI;	
B1	A1
Intabulare, drept de PROPRIETATE, dobandit prin Lege, cota actuala 1/1 1) <b>STATUL ROMÂN</b> , CIF:9999999999999, DOMENIUL PUBLIC	
Act Normativ nr. 1705, Hotarare de Guvern, din 29/11/2006 emis de GUVERNUL ROMANIEI (Inventar ANIF pozitia 85094, Adeverinta nr. 300/24.04.2023);	
B2	A1
Intabulare, drept de ADMINISTRARE, dobandit prin Lege, cota actuala 1/1 1) <b>AGENȚIA NAȚIONALĂ DE ÎMBUNĂȚĂȚIRI FUNCIARE</b> , CIF:29275212	

**C. Partea III. SARCINI .**

Inscrieri privind dezmembramintele dreptului de proprietate, drepturi reale de garanție și sarcini	Referințe
NU SUNT	

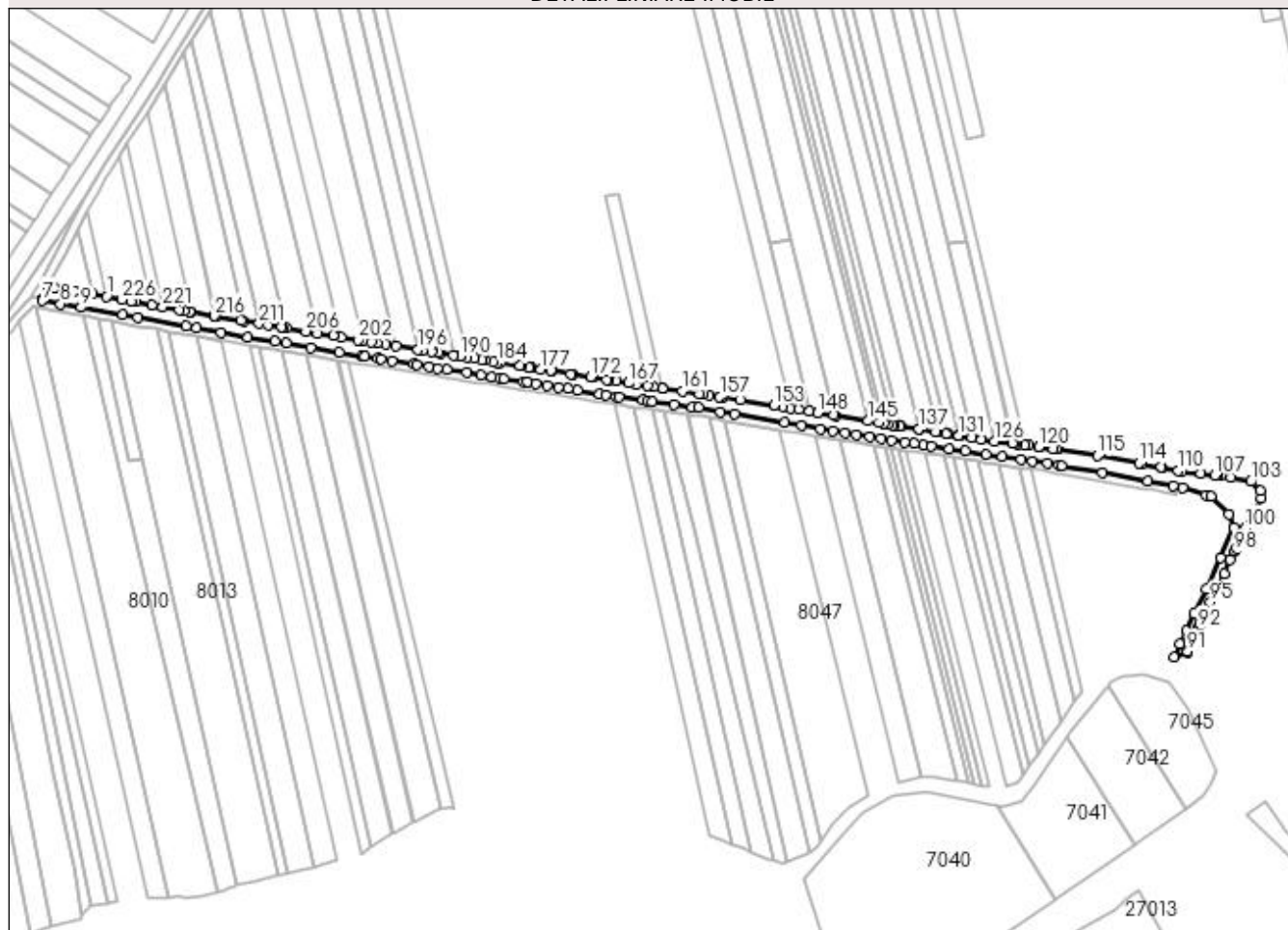
## Anexa Nr. 1 La Partea I

## Teren

Nr cadastral	Suprafața (mp)*	Observații / Referințe
	5.158	

\* Suprafața este determinată în planul de proiecție Stereo 70.

## DETALII LINIARE IMOBIL



## Date referitoare la teren

Crt	Categorie folosință	Intravilan	Suprafața (mp)	Tarla	Parcelă	Nr. topo	Observații / Referințe
1	ape statatoare	NU	5.158	-	-	-	CANAL CD 102 SOMES MAL STANG TICAU-LAPUS

## Lungime Segmente

1) Valorile lungimilor segmentelor sunt obținute din proiecție în plan.

Punct început	X / Y	Punct sfârșit	X / Y	Lungime segment	Punct început	X / Y	Punct sfârșit	X / Y	Lungime segment	Punct început	X / Y	Punct sfârșit	X / Y	Lungime segment
1	371.204,523 672.610,952	2	371.197,635 672.612,182	6.997	2	371.197,635 672.612,182	3	371.188,6 672.613,795	9.178	3	371.188,6 672.613,795	4	371.178,766 672.615,301	9.949
4	371.178,766 672.615,301	5	371.175,671 672.615,775	3.131	5	371.175,671 672.615,775	6	371.173,337 672.609,981	6.246	6	371.173,337 672.609,981	7	371.172,918 672.608,943	1.119
7	371.172,918 672.608,943	8	371.181,91 672.607,316	9.138	8	371.181,91 672.607,316	9	371.191,99 672.605,571	10.23	9	371.191,99 672.605,571	10	371.212,761 672.601,863	21.09 9
10	371.212,761 672.601,863	11	371.220,127 672.600,548	7.482	11	371.220,127 672.600,548	12	371.243,954 672.596,293	24.20 4	12	371.243,954 672.596,293	13	371.249,179 672.595,361	5.307
13	371.249,179 672.595,361	14	371.261,382 672.593,182	12.39 6	14	371.261,382 672.593,182	15	371.274,571 672.590,902	13.38 5	15	371.274,571 672.590,902	16	371.287,948 672.588,699	13.55 7

Punct început	X / Y	Punct sfârșit	X / Y	Lungime segmen t	Punct început	X / Y	Punct sfârșit	X / Y	Lungime segmen t	Punct început	X / Y	Punct sfârșit	X / Y	Lungime segmen t
16	371.287,948 672.588,699	17	371.293,448 672.587,793	5.574	17	371.293,448 672.587,793	18	371.305,619 672.585,789	12.33 5	18	371.305,619 672.585,789	19	371.319,753 672.583,463	14.32 4
19	371.319,753 672.583,463	20	371.330,829 672.581,637	11.22 6	20	371.330,829 672.581,637	21	371.332,529 672.581,357	1.723	21	371.332,529 672.581,357	22	371.339,046 672.580,283	6.605
22	371.339,046 672.580,283	23	371.340,607 672.580,082	1.574	23	371.340,607 672.580,082	24	371.345,935 672.579,173	5.405	24	371.345,935 672.579,173	25	371.356,747 672.577,441	10.95
25	371.356,747 672.577,441	26	371.358,106 672.577,318	1.365	26	371.358,106 672.577,318	27	371.364,412 672.576,22	6.401	27	371.364,412 672.576,22	28	371.368,722 672.575,535	4.364
28	371.368,722 672.575,535	29	371.373,015 672.574,852	4.347	29	371.373,015 672.574,852	30	371.383,023 672.573,261	10.13 4	30	371.383,023 672.573,261	31	371.389,806 672.572,182	6.868
31	371.389,806 672.572,182	32	371.395,395 672.571,294	5.659	32	371.395,395 672.571,294	33	371.399,392 672.570,658	4.047	33	371.399,392 672.570,658	34	371.401,364 672.570,345	1.997
34	371.401,364 672.570,345	35	371.410,956 672.568,929	9.696	35	371.410,956 672.568,929	36	371.412,911 672.568,646	1.975	36	371.412,911 672.568,646	37	371.417,114 672.567,84	4.28
37	371.417,114 672.567,84	38	371.422,636 672.566,962	5.591	38	371.422,636 672.566,962	39	371.428,22 672.566,074	5.654	39	371.428,22 672.566,074	40	371.432,972 672.565,318	4.812
40	371.432,972 672.565,318	41	371.437,823 672.564,547	4.912	41	371.437,823 672.564,547	42	371.448,754 672.562,809	11.06 8	42	371.448,754 672.562,809	43	371.451,615 672.562,354	2.897
43	371.451,615 672.562,354	44	371.457,195 672.561,466	5.65	44	371.457,195 672.561,466	45	371.458,293 672.561,318	1.108	45	371.458,293 672.561,318	46	371.470,165 672.559,715	11.98
46	371.470,165 672.559,715	47	371.472,474 672.559,41	2.329	47	371.472,474 672.559,41	48	371.474,693 672.559,104	2.24	48	371.474,693 672.559,104	49	371.485,533 672.557,64	10.93 8
49	371.485,533 672.557,64	50	371.494,652 672.556,335	9.212	50	371.494,652 672.556,335	51	371.497,719 672.556,026	3.083	51	371.497,719 672.556,026	52	371.508,474 672.553,987	10.94 7
52	371.508,474 672.553,987	53	371.515,569 672.552,78	7.197	53	371.515,569 672.552,78	54	371.540,447 672.548,547	25.23 6	54	371.540,447 672.548,547	55	371.548,561 672.547,167	8.231
55	371.548,561 672.547,167	56	371.558,093 672.545,545	9.669	56	371.558,093 672.545,545	57	371.564,087 672.544,546	6.077	57	371.564,087 672.544,546	58	371.570,079 672.543,506	6.082
58	371.570,079 672.543,506	59	371.575,735 672.542,553	5.736	59	371.575,735 672.542,553	60	371.582,451 672.541,537	6.792	60	371.582,451 672.541,537	61	371.587,885 672.540,731	5.493
61	371.587,885 672.540,731	62	371.593,319 672.539,907	5.496	62	371.593,319 672.539,907	63	371.599,919 672.538,918	6.674	63	371.599,919 672.538,918	64	371.604,614 672.538,236	4.744
64	371.604,614 672.538,236	65	371.609,289 672.537,513	4.731	65	371.609,289 672.537,513	66	371.612,979 672.536,996	3.726	66	371.612,979 672.536,996	67	371.621,798 672.535,637	8.923
67	371.621,798 672.535,637	68	371.629,977 672.534,411	8.27	68	371.629,977 672.534,411	69	371.639,93 672.532,919	10.06 4	69	371.639,93 672.532,919	70	371.648,105 672.531,694	8.266
70	371.648,105 672.531,694	71	371.657,508 672.530,284	9.508	71	371.657,508 672.530,284	72	371.663,17 672.529,435	5.725	72	371.663,17 672.529,435	73	371.670,516 672.528,334	7.428
73	371.670,516 672.528,334	74	371.676,13 672.527,492	5.677	74	371.676,13 672.527,492	75	371.677,365 672.527,307	1.249	75	371.677,365 672.527,307	76	371.697,764 672.523,695	20.71 6
76	371.697,764 672.523,695	77	371.720,278 672.519,708	22.86 4	77	371.720,278 672.519,708	78	371.732,98 672.517,459	12.9	78	371.732,98 672.517,459	79	371.737,327 672.516,181	4.531
79	371.737,327 672.516,181	80	371.748,938 672.512,766	12.10 3	80	371.748,938 672.512,766	81	371.751,656 672.511,966	2.833	81	371.751,656 672.511,966	82	371.760,299 672.503,323	12.22 3
82	371.760,299 672.503,323	83	371.762,834 672.496,49	7.288	83	371.762,834 672.496,49	84	371.756,145 672.481,835	16.10 9	84	371.756,145 672.481,835	85	371.748,934 672.466,178	17.23 8
85	371.748,934 672.466,178	86	371.743,259 672.453,93	13.49 9	86	371.743,259 672.453,93	87	371.739,289 672.445,405	9.404	87	371.739,289 672.445,405	88	371.736,221 672.438,816	7.268
88	371.736,221 672.438,816	89	371.733,196 672.432,32	7.166	89	371.733,196 672.432,32	90	371.739,593 672.434,631	6.802	90	371.739,593 672.434,631	91	371.739,861 672.435,248	0.673
91	371.739,861 672.435,248	92	371.744,885 672.446,825	12.62	92	371.744,885 672.446,825	93	371.745,799 672.448,931	2.296	93	371.745,799 672.448,931	94	371.745,919 672.449,21	0.304
94	371.745,919 672.449,21	95	371.751,118 672.459,732	11.73 6	95	371.751,118 672.459,732	96	371.757,992 672.473,907	15.75 4	96	371.757,992 672.473,907	97	371.761,07 672.480,575	7.344
97	371.761,07 672.480,575	98	371.763,278 672.484,73	4.705	98	371.763,278 672.484,73	99	371.764,169 672.486,405	1.897	99	371.764,169 672.486,405	100	371.768,24 672.496,293	10.69 3
100	371.768,24 672.496,293	101	371.776,174 672.511,219	16.90 4	101	371.776,174 672.511,219	102	371.775,901 672.514,69	3.482	102	371.775,901 672.514,69	103	371.771,205 672.519,386	6.641
103	371.771,205 672.519,386	104	371.761,473 672.521,564	9.973	104	371.761,473 672.521,564	105	371.756,332 672.522,196	5.18	105	371.756,332 672.522,196	106	371.754,561 672.522,414	1.784
106	371.754,561 672.522,414	107	371.753,478 672.522,547	1.091	107	371.753,478 672.522,547	108	371.746,458 672.523,411	7.073	108	371.746,458 672.523,411	109	371.737,128 672.524,49	9.392
109	371.737,128 672.524,49	110	371.735,317 672.524,836	1.844	110	371.735,317 672.524,836	111	371.727,25 672.526,372	8.212	111	371.727,25 672.526,372	112	371.726,653 672.526,486	0.608
112	371.726,653 672.526,486	113	371.717,395 672.528,189	9.413	113	371.717,395 672.528,189	114	371.715,695 672.528,502	1.729	114	371.715,695 672.528,502	115	371.695,286 672.532,237	20.74 8

Punct început	X / Y	Punct sfârşit	X / Y	Lungime segment	Punct început	X / Y	Punct sfârşit	X / Y	Lungime segment	Punct început	X / Y	Punct sfârşit	X / Y	Lungime segment
115	371.695,286 672.532,237	116	371.675,479 672.535,326	20.046	116	371.675,479 672.535,326	117	371.674,589 672.535,391	0.892	117	371.674,589 672.535,391	118	371.673,466 672.535,473	1.126
118	371.673,466 672.535,473	119	371.666,064 672.536,55	7.48	119	371.666,064 672.536,55	120	371.666,058 672.536,551	0.006	120	371.666,058 672.536,551	121	371.661,086 672.537,197	5.014
121	371.661,086 672.537,197	122	371.659,104 672.537,455	1.999	122	371.659,104 672.537,455	123	371.655,396 672.537,937	3.739	123	371.655,396 672.537,937	124	371.653,886 672.538,133	1.523
124	371.653,886 672.538,133	125	371.653,22 672.538,22	0.672	125	371.653,22 672.538,22	126	371.644,106 672.539,42	9.193	126	371.644,106 672.539,42	127	371.637,644 672.540,318	6.524
127	371.637,644 672.540,318	128	371.633,208 672.541,036	4.494	128	371.633,208 672.541,036	129	371.626,871 672.542,061	6.419	129	371.626,871 672.542,061	130	371.626,704 672.542,088	0.169
130	371.626,704 672.542,088	131	371.626,636 672.542,099	0.069	131	371.626,636 672.542,099	132	371.621,213 672.542,976	5.493	132	371.621,213 672.542,976	133	371.620,333 672.543,118	0.891
133	371.620,333 672.543,118	134	371.615,973 672.543,824	4.417	134	371.615,973 672.543,824	135	371.615,18 672.543,952	0.803	135	371.615,18 672.543,952	136	371.607,047 672.545,267	8.239
136	371.607,047 672.545,267	137	371.606,691 672.545,325	0.361	137	371.606,691 672.545,325	138	371.597,862 672.546,753	8.944	138	371.597,862 672.546,753	139	371.597,423 672.546,824	0.445
139	371.597,423 672.546,824	140	371.594,7 672.547,265	2.758	140	371.594,7 672.547,265	141	371.593,637 672.547,437	1.077	141	371.593,637 672.547,437	142	371.591,4 672.547,799	2.266
142	371.591,4 672.547,799	143	371.589,7 672.548,074	1.722	143	371.589,7 672.548,074	144	371.587,063 672.548,5	2.671	144	371.587,063 672.548,5	145	371.581,62 672.549,381	5.514
145	371.581,62 672.549,381	146	371.565,585 672.552,052	16.256	146	371.565,585 672.552,052	147	371.564,544 672.552,225	1.055	147	371.564,544 672.552,225	148	371.556,783 672.553,522	7.869
148	371.556,783 672.553,522	149	371.552,65 672.554,212	4.19	149	371.552,65 672.554,212	150	371.547,343 672.555,099	5.381	150	371.547,343 672.555,099	151	371.543,149 672.555,8	4.252
151	371.543,149 672.555,8	152	371.539,231 672.556,455	3.972	152	371.539,231 672.556,455	153	371.535,012 672.557,133	4.273	153	371.535,012 672.557,133	154	371.518,379 672.559,807	16.847
154	371.518,379 672.559,807	155	371.510,106 672.561,056	8.367	155	371.510,106 672.561,056	156	371.509,386 672.561,165	0.728	156	371.509,386 672.561,165	157	371.508,213 672.561,342	1.186
157	371.508,213 672.561,342	158	371.502,657 672.562,181	5.619	158	371.502,657 672.562,181	159	371.500,089 672.562,561	2.596	159	371.500,089 672.562,561	160	371.498,167 672.562,845	1.943
160	371.498,167 672.562,845	161	371.489,656 672.564,126	8.607	161	371.489,656 672.564,126	162	371.479,838 672.565,612	9.93	162	371.479,838 672.565,612	163	371.479,798 672.565,618	0.04
163	371.479,798 672.565,618	164	371.475,359 672.566,291	4.49	164	371.475,359 672.566,291	165	371.472,298 672.566,755	3.096	165	371.472,298 672.566,755	166	371.466,993 672.567,559	5.366
166	371.466,993 672.567,559	167	371.463,099 672.568,157	3.94	167	371.463,099 672.568,157	168	371.457,048 672.569,084	6.122	168	371.457,048 672.569,084	169	371.453,231 672.569,691	3.865
169	371.453,231 672.569,691	170	371.452,349 672.569,831	0.893	170	371.452,349 672.569,831	171	371.445,601 672.570,904	6.833	171	371.445,601 672.570,904	172	371.444,336 672.571,105	1.281
172	371.444,336 672.571,105	173	371.435,613 672.572,493	8.833	173	371.435,613 672.572,493	174	371.434,557 672.572,661	1.069	174	371.434,557 672.572,661	175	371.424,955 672.574,188	9.723
175	371.424,955 672.574,188	176	371.424,468 672.574,265	0.493	176	371.424,468 672.574,265	177	371.419,37 672.575,075	5.162	177	371.419,37 672.575,075	178	371.414,824 672.575,798	4.603
178	371.414,824 672.575,798	179	371.413,803 672.575,96	1.034	179	371.413,803 672.575,96	180	371.413,784 672.575,964	0.019	180	371.413,784 672.575,964	181	371.409,737 672.576,607	4.098
181	371.409,737 672.576,607	182	371.409,228 672.576,688	0.515	182	371.409,228 672.576,688	183	371.399,625 672.578,154	9.714	183	371.399,625 672.578,154	184	371.398,123 672.578,216	1.503
184	371.398,123 672.578,216	185	371.396,127 672.578,772	2.072	185	371.396,127 672.578,772	186	371.392,129 672.579,407	4.048	186	371.392,129 672.579,407	187	371.390,288 672.579,7	1.864
187	371.390,288 672.579,7	188	371.386,541 672.580,296	3.794	188	371.386,541 672.580,296	189	371.383,034 672.580,853	3.551	189	371.383,034 672.580,853	190	371.379,757 672.581,374	3.318
190	371.379,757 672.581,374	191	371.376,231 672.581,935	3.57	191	371.376,231 672.581,935	192	371.369,75 672.582,966	6.562	192	371.369,75 672.582,966	193	371.369,164 672.583,059	0.593
193	371.369,164 672.583,059	194	371.365,457 672.583,649	3.754	194	371.365,457 672.583,649	195	371.361,118 672.584,34	4.394	195	371.361,118 672.584,34	196	371.358,722 672.584,722	2.426
196	371.358,722 672.584,722	197	371.347,885 672.586,454	10.975	197	371.347,885 672.586,454	198	371.342,611 672.587,297	5.341	198	371.342,611 672.587,297	199	371.338,74 672.587,935	3.923
199	371.338,74 672.587,935	200	371.335,789 672.588,421	2.991	200	371.335,789 672.588,421	201	371.331,509 672.589,126	4.338	201	371.331,509 672.589,126	202	371.329,095 672.589,523	2.446
202	371.329,095 672.589,523	203	371.320,822 672.590,886	8.385	203	371.320,822 672.590,886	204	371.316,874 672.591,536	4.001	204	371.316,874 672.591,536	205	371.309,206 672.592,799	7.771
205	371.309,206 672.592,799	206	371.303,322 672.593,768	5.963	206	371.303,322 672.593,768	207	371.293,733 672.595,347	9.718	207	371.293,733 672.595,347	208	371.291,766 672.595,671	1.994
208	371.291,766 672.595,671	209	371.291,017 672.595,795	0.759	209	371.291,017 672.595,795	210	371.284,615 672.596,849	6.488	210	371.284,615 672.596,849	211	371.280,123 672.597,589	4.553
211	371.280,123 672.597,589	212	371.272,456 672.598,852	7.77	212	371.272,456 672.598,852	213	371.271,222 672.599,055	1.251	213	371.271,222 672.599,055	214	371.258,703 672.601,279	12.715

Punct început	X / Y	Punct sfârșit	X / Y	Lungime segment	Punct început	X / Y	Punct sfârșit	X / Y	Lungime segment	Punct început	X / Y	Punct sfârșit	X / Y	Lungime segment
214	371.258,703 672.601,279	215	371.258,025 672.601,4	0.689	215	371.258,025 672.601,4	216	371.257,992 672.601,406	0.034	216	371.257,992 672.601,406	217	371.246,508 672.603,456	11.666
217	371.246,508 672.603,456	218	371.245,778 672.603,586	0.741	218	371.245,778 672.603,586	219	371.243,158 672.603,871	2.635	219	371.243,158 672.603,871	220	371.240,554 672.604,519	2.683
220	371.240,554 672.604,519	221	371.232,452 672.605,966	8.23	221	371.232,452 672.605,966	222	371.227,041 672.606,932	5.497	222	371.227,041 672.606,932	223	371.219,021 672.608,363	8.147
223	371.219,021 672.608,363	224	371.218,909 672.608,383	0.114	224	371.218,909 672.608,383	225	371.216,726 672.608,773	2.218	225	371.216,726 672.608,773	226	371.212,332 672.609,558	4.464
226	371.212,332 672.609,558	1	371.204,523 672.610,952	7.932										

\*\* Lungimile segmentelor sunt determinate în planul de proiecție Stereo 70 și sunt rotunjite la 1 milimetru.

\*\*\* Distanța dintre puncte este formată din segmente cumulate ce sunt mai mici decât valoarea 1 milimetru.





**DATE DESPRE IMOBILUL NR. 8072**

Oficiul de Cadastru și Publicitate Imobiliară MARAMURES  
Biroul de Cadastru și Publicitate Imobiliară Baia Mare

**A. Partea I. Descrierea imobilului**

TEREN Extravilan

Adresa: Jud. Maramures

Nr. Crt	Nr cadastral Nr. topografic	Suprafața* (mp)	Observații / Referințe
A1		2.906	Sector cadastral:8 Teren neimprejmuit;

**B. Partea II. Proprietari și acte**

Inscrieri privitoare la dreptul de proprietate și alte drepturi reale	Referințe
/	
Act Administrativ nr. 520/1, TITLU DE PROPRIETATE, din 27/03/2002 emis de CJPSDPAT MARAMURES;	
B1	A1
Intabulare, drept de PROPRIETATEcu titlu de reconstituire a dreptului de proprietate in baza legii 18/1991, dobandit prin Lege, cota actuala 1/1	
1) MARCHIȘ MARIA, LIPSA CNP	

**C. Partea III. SARCINI .**

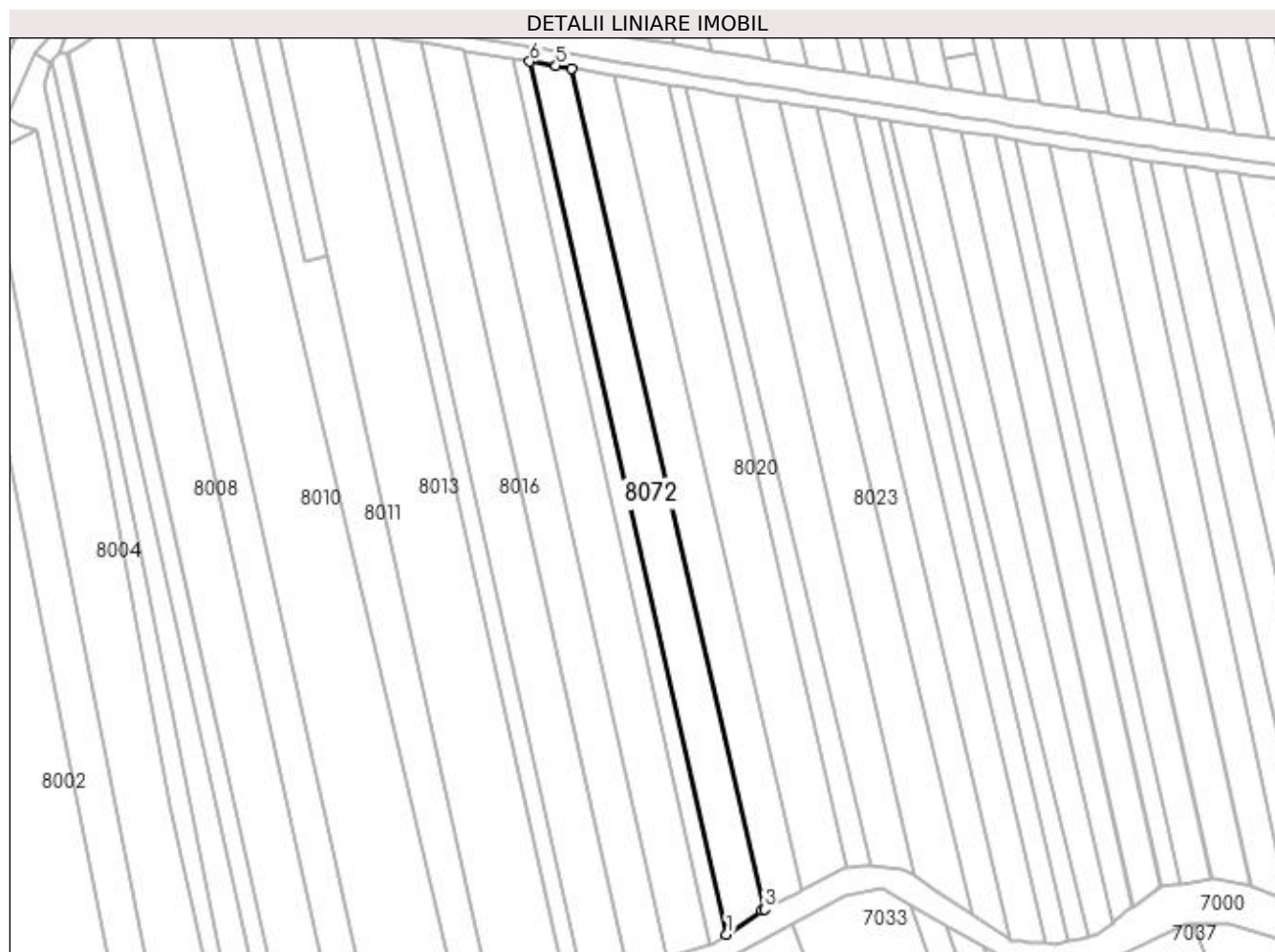
Inscrieri privind dezmembramintele dreptului de proprietate, drepturi reale de garanție și sarcini	Referințe
NU SUNT	

## Anexa Nr. 1 La Partea I

## Teren

Nr cadastral	Suprafața (mp)*	Observații / Referințe
	2.906	

\* Suprafața este determinată în planul de proiecție Stereo 70.



## Date referitoare la teren

Crt	Categorie folosință	Intra vilan	Suprafața (mp)	Tarla	Parcelă	Nr. topo	Observații / Referințe
1	arabil	NU	2.906	MOCIRA	-	-	

## Lungime Segmente

1) Valorile lungimilor segmentelor sunt obținute din proiecție în plan.

Punct început	X / Y	Punct sfârșit	X / Y	Lungime segment (** (m)
1	371.335,706 672.338,334	2	371.345,743 672.345,124	12.118
2	371.345,743 672.345,124	3	371.346,429 672.345,481	0.773
3	371.346,429 672.345,481	4	371.291,83 672.584,006	244.694
4	371.291,83 672.584,006	5	371.287,298 672.584,752	4.593
5	371.287,298 672.584,752	6	371.279,814 672.585,985	7.585

Punct început	X / Y	Punct sfârșit	X / Y	Lungime segment (** (m)
6	371.279,814 672.585,985	1	371.335,706 672.338,334	253.88

\*\* Lungimile segmentelor sunt determinate în planul de proiecție Stereo 70 și sunt rotunjite la 1 milimetru.

\*\*\* Distanța dintre puncte este formată din segmente cumulate ce sunt mai mici decât valoarea 1 milimetru.



**DATE DESPRE IMOBILUL NR. 8073**

Oficiul de Cadastru și Publicitate Imobiliară MARAMURES  
Biroul de Cadastru și Publicitate Imobiliară Baia Mare

**A. Partea I. Descrierea imobilului**

TEREN Extravilan

Adresa: Jud. Maramures

Nr. Crt	Nr cadastral Nr. topografic	Suprafața* (mp)	Observații / Referințe
A1		34	Sector cadastral:8 Teren neimprejmuit;

**B. Partea II. Proprietari și acte**

Inscrieri privitoare la dreptul de proprietate și alte drepturi reale	Referințe
/	
Act Normativ nr. 1705, Hotarare de Guvern, din 29/11/2006 emis de GUVERNUL ROMANIEI;	
B1	A1
Intabulare, drept de PROPRIETATE, dobandit prin Lege, cota actuala 1/1 1) <b>STATUL ROMÂN</b> , CIF:9999999999999, DOMENIUL PUBLIC	
Act Normativ nr. 1705, Hotarare de Guvern, din 29/11/2006 emis de GUVERNUL ROMANIEI (Inventar ANIF pozitia 85094, Adeverinta nr. 300/24.04.2023);	
B2	A1
Intabulare, drept de ADMINISTRARE, dobandit prin Lege, cota actuala 1/1 1) <b>AGENȚIA NAȚIONALĂ DE ÎMBUNĂȚĂȚIRI FUNCIARE</b> , CIF:29275212	

**C. Partea III. SARCINI .**

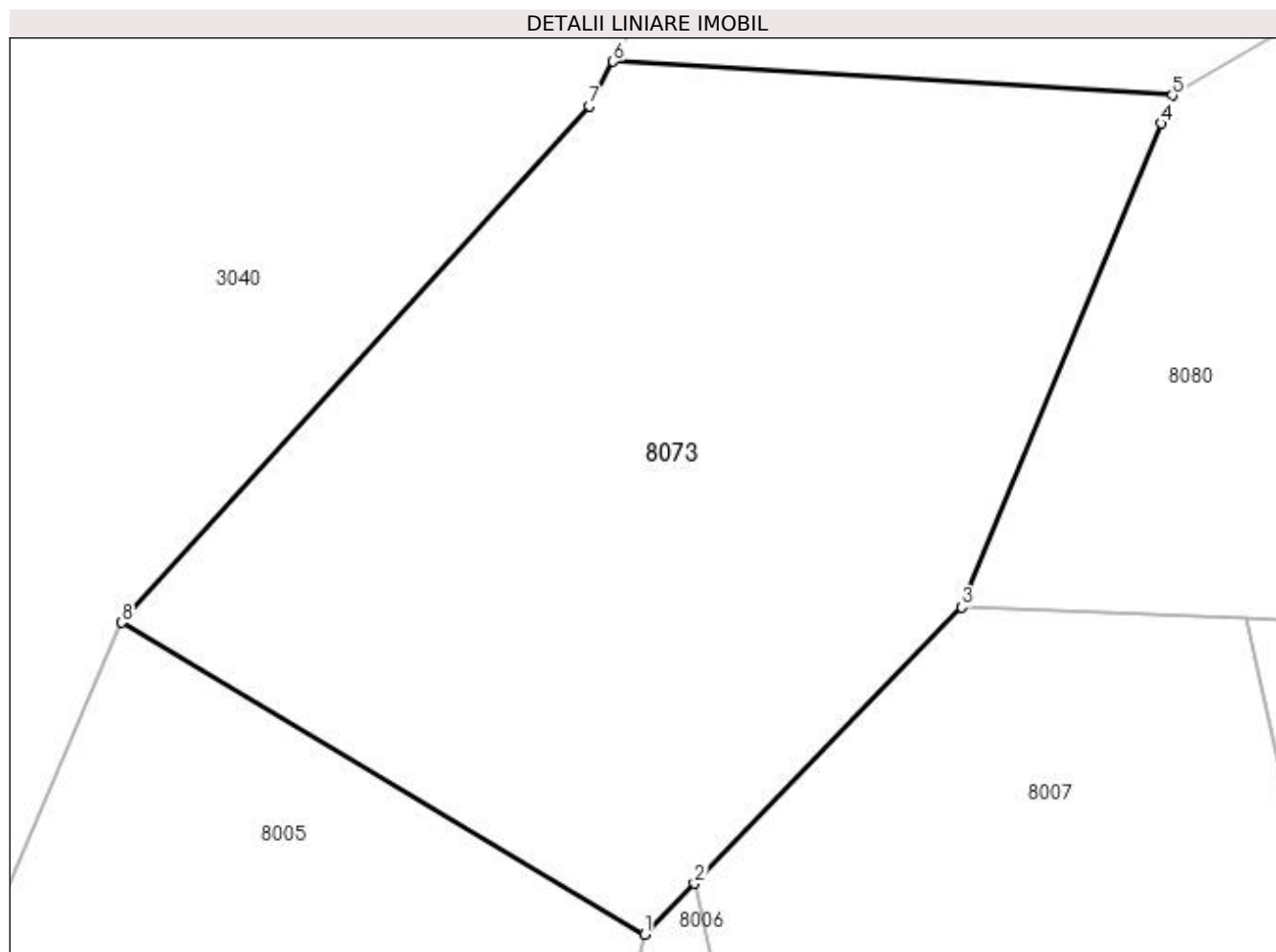
Inscrieri privind dezmembramintele dreptului de proprietate, drepturi reale de garanție și sarcini	Referințe
NU SUNT	

## Anexa Nr. 1 La Partea I

## Teren

Nr cadastral	Suprafața (mp)*	Observații / Referințe
	34	

\* Suprafața este determinată în planul de proiecție Stereo 70.



## Date referitoare la teren

Crt	Categorie folosință	Intravilan	Suprafața (mp)	Tarla	Parcelă	Nr. topo	Observații / Referințe
1	ape statatoare	NU	34	-	-	-	PODET

## Lungime Segmente

1) Valorile lungimilor segmentelor sunt obținute din proiecție în plan.

Punct început	X / Y	Punct sfârșit	X / Y	Lungime segment (** (m)
1	371.143,609 672.585,894	2	371.144,015 672.586,313	0.583
2	371.144,015 672.586,313	3	371.146,21 672.588,577	3.153
3	371.146,21 672.588,577	4	371.147,844 672.592,545	4.291
4	371.147,844 672.592,545	5	371.147,939 672.592,775	0.249
5	371.147,939 672.592,775	6	371.143,349 672.593,053	4.598

Punct început	X / Y	Punct sfârșit	X / Y	Lungime segment (** (m)
6	371.143,349 672.593,053	7	371.143,151 672.592,688	0.415
7	371.143,151 672.592,688	8	371.139,316 672.588,452	5.714
8	371.139,316 672.588,452	1	371.143,609 672.585,894	4.997

\*\* Lungimile segmentelor sunt determinate în planul de proiecție Stereo 70 și sunt rotunjite la 1 milimetru.

\*\*\* Distanța dintre puncte este formată din segmente cumulate ce sunt mai mici decât valoarea 1 milimetru.





**DATE DESPRE IMOBILUL NR. 8074**

Oficiul de Cadastru și Publicitate Imobiliară MARAMURES  
Biroul de Cadastru și Publicitate Imobiliară Baia Mare

**A. Partea I. Descrierea imobilului**

TEREN Extravilan

Adresa: Jud. Maramures

Nr. Crt	Nr cadastral Nr. topografic	Suprafața* (mp)	Observații / Referințe
A1		1.930	Sector cadastral:8 Teren neimprejmuit; IMOBIL DESPARTIT DE DRUM SI CANAL

**B. Partea II. Proprietari și acte**

Inscrieri privitoare la dreptul de proprietate și alte drepturi reale		Referințe
/		
Act Administrativ nr. 52903/38, TITLU DE PROPRIETATE, din 24/08/2004 emis de CJPSDPAT MARAMURES;		
B1	Intabulare, drept de PROPRIETATEcu titlu de reconstituire a dreptului de proprietate in baza legii 18/1991, dobandit prin Lege, cota actuala 1/1 1) CALĂUZ ELENA, LIPSA CNP	A1

**C. Partea III. SARCINI .**

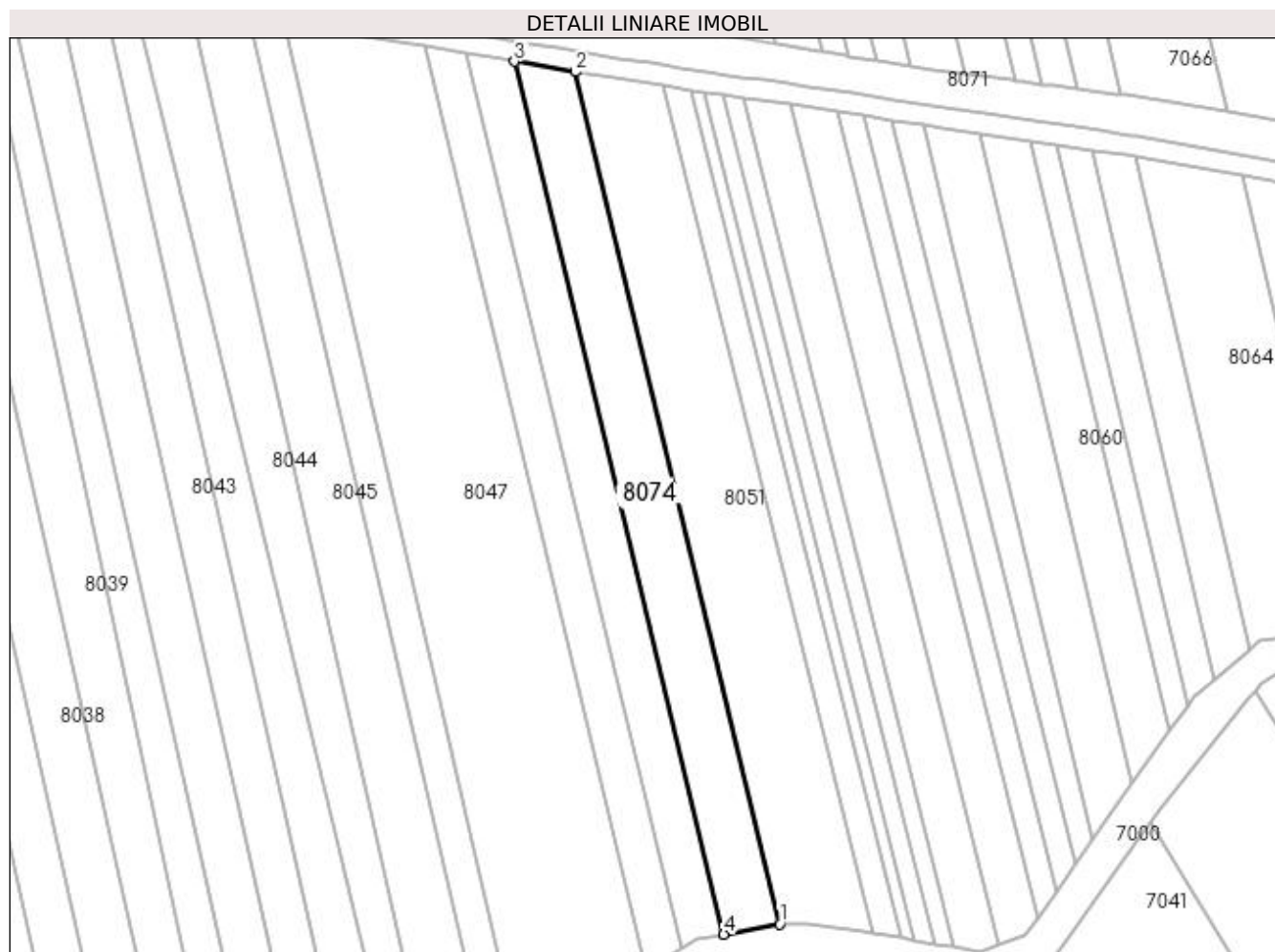
Inscrieri privind dezmembramintele dreptului de proprietate, drepturi reale de garanție și sarcini	Referințe
NU SUNT	

## Anexa Nr. 1 La Partea I

## Teren

Nr cadastral	Suprafața (mp)*	Observații / Referințe
	1.930	IMOBIL DESPARTIT DE DRUM SI CANAL

\* Suprafața este determinată în planul de proiecție Stereo 70.



## Date referitoare la teren

Crt	Categorie folosință	Intra vilan	Suprafața (mp)	Tarla	Parcelă	Nr. topo	Observații / Referințe
1	arabil	NU	1.930	MOCIRA	-	-	

## Lungime Segmente

1) Valorile lungimilor segmentelor sunt obținute din proiecție în plan.

Punct început	X / Y	Punct sfârșit	X / Y	Lungime segment (** (m)
1	371.607,591 672.372,864	2	371.567,504 672.539,893	171.772
2	371.567,504 672.539,893	3	371.555,602 672.541,911	12.072
3	371.555,602 672.541,911	4	371.596,664 672.370,819	175.95
4	371.596,664 672.370,819	1	371.607,591 672.372,864	11.117

**\*\* Lungimile segmentelor sunt determinate în planul de proiecție Stereo 70 și sunt rotunjite la 1 milimetru.**

**\*\*\* Distanța dintre puncte este formată din segmente cumulate ce sunt mai mici decât valoarea 1 milimetru.**



**DATE DESPRE IMOBILUL NR. 8075**

Oficiul de Cadastru și Publicitate Imobiliară MARAMURES  
Biroul de Cadastru și Publicitate Imobiliară Baia Mare

**A. Partea I. Descrierea imobilului**

TEREN Extravilan

Adresa: Jud. Maramures

Nr. Crt	Nr cadastral Nr. topografic	Suprafața* (mp)	Observații / Referințe
A1		421	Sector cadastral:8 Teren neimprejmuit; IMOBIL DESPARTIT DE DRUM SI CANAL

**B. Partea II. Proprietari și acte**

Inscrieri privitoare la dreptul de proprietate și alte drepturi reale		Referințe
/		
Act Administrativ nr. 520/51, TITLU DE PROPRIETATE, din 26/09/2002 emis de CJPSDPAT MARAMURES;		
B1	Intabulare, drept de PROPRIETATEcu titlu de reconstituire a dreptului de proprietate in baza legii 18/1991, dobandit prin Lege, cota actuala 1/1 1) DRAGOȘ MARIA, LIPSA CNP	A1

**C. Partea III. SARCINI .**

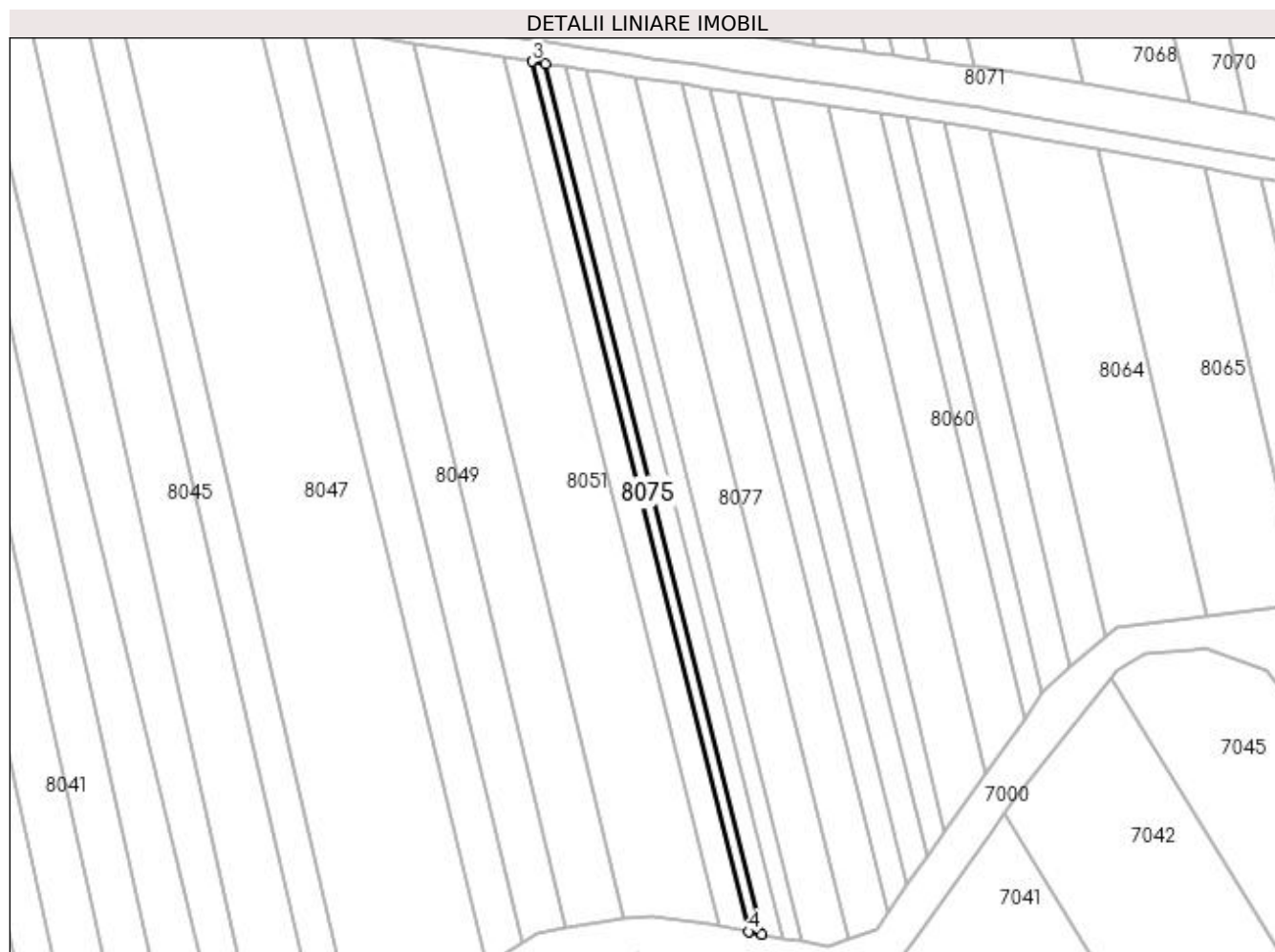
Inscrieri privind dezmembramintele dreptului de proprietate, drepturi reale de garanție și sarcini	Referințe
NU SUNT	

## Anexa Nr. 1 La Partea I

## Teren

Nr cadastral	Suprafața (mp)*	Observații / Referințe
	421	IMOBIL DESPARTIT DE DRUM SI CANAL

\* Suprafața este determinată în planul de proiecție Stereo 70.



## Date referitoare la teren

Crt	Categorie folosință	Intra vilan	Suprafața (mp)	Tarla	Parcelă	Nr. topo	Observații / Referințe
1	arabil	NU	421	MOCIRA	-	-	

## Lungime Segmente

1) Valorile lungimilor segmentelor sunt obținute din proiecție în plan.

Punct început	X / Y	Punct sfârșit	X / Y	Lungime segment (** (m)
1	371.634,125 672.369,677	2	371.592,719 672.535,952	171.353
2	371.592,719 672.535,952	3	371.590,089 672.536,351	2.66
3	371.590,089 672.536,351	4	371.631,473 672.370,167	171.259
4	371.631,473 672.370,167	1	371.634,125 672.369,677	2.697

**\*\* Lungimile segmentelor sunt determinate în planul de proiecție Stereo 70 și sunt rotunjite la 1 milimetru.**

**\*\*\* Distanța dintre puncte este formată din segmente cumulate ce sunt mai mici decât valoarea 1 milimetru.**





**DATE DESPRE IMOBILUL NR. 8076**

Oficiul de Cadastru și Publicitate Imobiliară MARAMURES  
Biroul de Cadastru și Publicitate Imobiliară Baia Mare

**A. Partea I. Descrierea imobilului**

TEREN Extravilan

Adresa: Jud. Maramures

Nr. Crt	Nr cadastral Nr. topografic	Suprafața* (mp)	Observații / Referințe
A1		629	Sector cadastral:8 Teren neimprejmuit; IMOBIL DESPARTIT DE DRUM SI CANAL

**B. Partea II. Proprietari și acte**

Inscrieri privitoare la dreptul de proprietate și alte drepturi reale	Referințe
/	
Act Administrativ nr. 520/79, TITLU DE PROPRIETATE, din 14/11/2002 emis de CJPSDPAT MARAMURES;	
B1	A1
Intabulare, drept de PROPRIETATEcu titlu de reconstituire a dreptului de proprietate in baza legii 18/1991, dobandit prin Lege, cota actuala 1/1	
1) DRAGOȘ VALER, LIPSA CNP	

**C. Partea III. SARCINI .**

Inscrieri privind dezmembramintele dreptului de proprietate, drepturi reale de garanție și sarcini	Referințe
NU SUNT	

## Anexa Nr. 1 La Partea I

## Teren

Nr cadastral	Suprafața (mp)*	Observații / Referințe
	629	IMOBIL DESPARTIT DE DRUM SI CANAL

\* Suprafața este determinată în planul de proiecție Stereo 70.



## Date referitoare la teren

Crt	Categorie folosință	Intra vilan	Suprafața (mp)	Tarla	Parcelă	Nr. topo	Observații / Referințe
1	arabil	NU	629	MOCIRA	-	-	

## Lungime Segmente

1) Valorile lungimilor segmentelor sunt obținute din proiecție în plan.

Punct început	X / Y	Punct sfârșit	X / Y	Lungime segment (** (m)
1	371.596,644 672.535,364	2	371.592,723 672.535,952	3.965
2	371.592,723 672.535,952	3	371.592,719 672.535,952	0.004
3	371.592,719 672.535,952	4	371.634,125 672.369,677	171.353
4	371.634,125 672.369,677	5	371.638,086 672.368,946	4.028
5	371.638,086 672.368,946	1	371.596,644 672.535,364	171.5

**\*\* Lungimile segmentelor sunt determinate în planul de proiecție Stereo 70 și sunt rotunjite la 1 milimetru.**

**\*\*\* Distanța dintre puncte este formată din segmente cumulate ce sunt mai mici decât valoarea 1 milimetru.**



**DATE DESPRE IMOBILUL NR. 8077**

Oficiul de Cadastru și Publicitate Imobiliară MARAMURES  
Biroul de Cadastru și Publicitate Imobiliară Baia Mare

**A. Partea I. Descrierea imobilului**

TEREN Extravilan

Adresa: Jud. Maramures

Nr. Crt	Nr cadastral Nr. topografic	Suprafața* (mp)	Observații / Referințe
A1		1.479	Sector cadastral:8 Teren neimprejmuit; IMOBIL DESPARTIT DE DRUM SI CANAL

**B. Partea II. Proprietari și acte**

Inscrieri privitoare la dreptul de proprietate și alte drepturi reale	Referințe
/	
Act Administrativ nr. 50640/22, TITLU DE PROPRIETATE, din 14/11/2002 emis de CJPSDPAT MARAMURES;	
B1	A1
Intabulare, drept de PROPRIETATEcu titlu de reconstituire a dreptului de proprietate in baza legii 18/1991, dobandit prin Lege, cota actuala 1/1	
1) DUMITRAȘ EMILIA, LIPSA CNP	
2) DĂRĂBAN ANGELA, LIPSA CNP	

**C. Partea III. SARCINI .**

Inscrieri privind dezmembramintele dreptului de proprietate, drepturi reale de garanție și sarcini	Referințe
NU SUNT	

## Anexa Nr. 1 La Partea I

## Teren

Nr cadastral	Suprafața (mp)*	Observații / Referințe
	1.479	IMOBIL DESPARTIT DE DRUM SI CANAL

\* Suprafața este determinată în planul de proiecție Stereo 70.



## Date referitoare la teren

Crt	Categorie folosință	Intra vilan	Suprafața (mp)	Tarla	Parcelă	Nr. topo	Observații / Referințe
1	arabil	NU	1.479	MOCIRA III	-	-	

## Lungime Segmente

1) Valorile lungimilor segmentelor sunt obținute din proiecție în plan.

Punct început	X / Y	Punct sfârșit	X / Y	Lungime segment (** (m)
1	371.641,695 672.368,279	2	371.646,773 672.367,341	5.164
2	371.646,773 672.367,341	3	371.650,475 672.368,746	3.96
3	371.650,475 672.368,746	4	371.609,642 672.533,424	169.665
4	371.609,642 672.533,424	5	371.604,021 672.534,281	5.686
5	371.604,021 672.534,281	6	371.600,403 672.534,806	3.656

Punct început	X / Y	Punct sfârșit	X / Y	Lungime segment (** (m)
6	371.600,403 672.534,806	1	371.641,695 672.368,279	171.57

\*\* Lungimile segmentelor sunt determinate în planul de proiecție Stereo 70 și sunt rotunjite la 1 milimetru.

\*\*\* Distanța dintre puncte este formată din segmente cumulate ce sunt mai mici decât valoarea 1 milimetru.





**DATE DESPRE IMOBILUL NR. 8078**

Oficiul de Cadastru și Publicitate Imobiliară MARAMURES  
Biroul de Cadastru și Publicitate Imobiliară Baia Mare

**A. Partea I. Descrierea imobilului**

TEREN Extravilan

Adresa: Jud. Maramures

Nr. Crt	Nr cadastral Nr. topografic	Suprafața* (mp)	Observații / Referințe
A1		191	Sector cadastral:8 Teren neimprejmuit; IMOBIL DESPARTIT DE CANAL

**B. Partea II. Proprietari și acte**

Inscrieri privitoare la dreptul de proprietate și alte drepturi reale	Referințe
/	
Act Administrativ nr. 50640/21, TITLU DE PROPRIETATE, din 14/09/2004 emis de CJPSDPAT MARAMURES;	
B1	A1
Intabulare, drept de PROPRIETATEcu titlu de reconstituire a dreptului de proprietate in baza legii 18/1991, dobandit prin Lege, cota actuala 1/1	
1) DUMITRAȘ EMILIA, LIPSA CNP	
2) DĂRĂBAN ANGELA, LIPSA CNP	

**C. Partea III. SARCINI .**

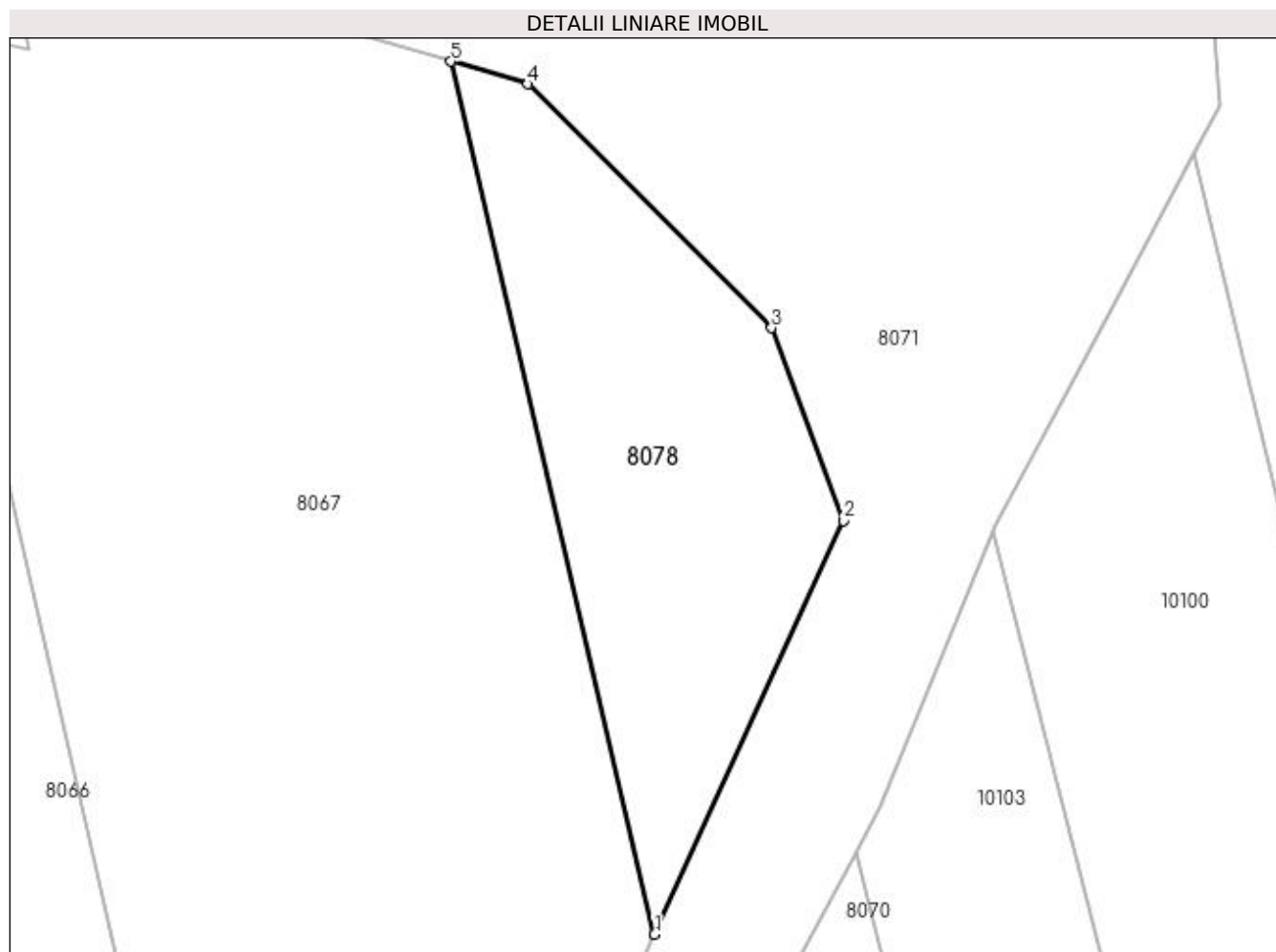
Inscrieri privind dezmembramintele dreptului de proprietate, drepturi reale de garanție și sarcini	Referințe
NU SUNT	

## Anexa Nr. 1 La Partea I

## Teren

Nr cadastral	Suprafața (mp)*	Observații / Referințe
	191	IMOBIL DESPARTIT DE CANAL

\* Suprafața este determinată în planul de proiecție Stereo 70.



## Date referitoare la teren

Crt	Categorie folosință	Intra vilan	Suprafața (mp)	Tarla	Parcelă	Nr. topo	Observații / Referințe
1	arabil	NU	191	-	-	-	

## Lungime Segmente

1) Valorile lungimilor segmentelor sunt obținute din proiecție în plan.

Punct început	X / Y	Punct sfârșit	X / Y	Lungime segment (** (m)
1	371.756,145 672.481,835	2	371.762,834 672.496,49	16.109
2	371.762,834 672.496,49	3	371.760,299 672.503,323	7.288
3	371.760,299 672.503,323	4	371.751,656 672.511,966	12.223
4	371.751,656 672.511,966	5	371.748,938 672.512,766	2.833
5	371.748,938 672.512,766	1	371.756,145 672.481,835	31.76

**\*\* Lungimile segmentelor sunt determinate în planul de proiecție Stereo 70 și sunt rotunjite la 1 milimetru.**

**\*\*\* Distanța dintre puncte este formată din segmente cumulate ce sunt mai mici decât valoarea 1 milimetru.**



**DATE DESPRE IMOBILUL NR. 8079**

Oficiul de Cadastru și Publicitate Imobiliară MARAMURES  
Biroul de Cadastru și Publicitate Imobiliară Baia Mare

**A. Partea I. Descrierea imobilului**

TEREN Extravilan

Adresa: Jud. Maramures

Nr. Crt	Nr cadastral Nr. topografic	Suprafața* (mp)	Observații / Referințe
A1		78	Sector cadastral:8 Teren neimprejmuit; IMOBIL DESPARTIT DE CANAL

**B. Partea II. Proprietari și acte**

Inscrieri privitoare la dreptul de proprietate și alte drepturi reale		Referințe
/		
Act Administrativ nr. 43313/56, TITLU DE PROPRIETATE, din 21/10/2003 emis de CJPSDPAT MARAMURES;		
B1	Intabulare, drept de PROPRIETATEcu titlu de reconstituire a dreptului de proprietate in baza legii 18/1991, dobandit prin Lege, cota actuala 1/1	A1
1) CĂLĂUZ ȘTEFAN, LIPSA CNP		

**C. Partea III. SARCINI .**

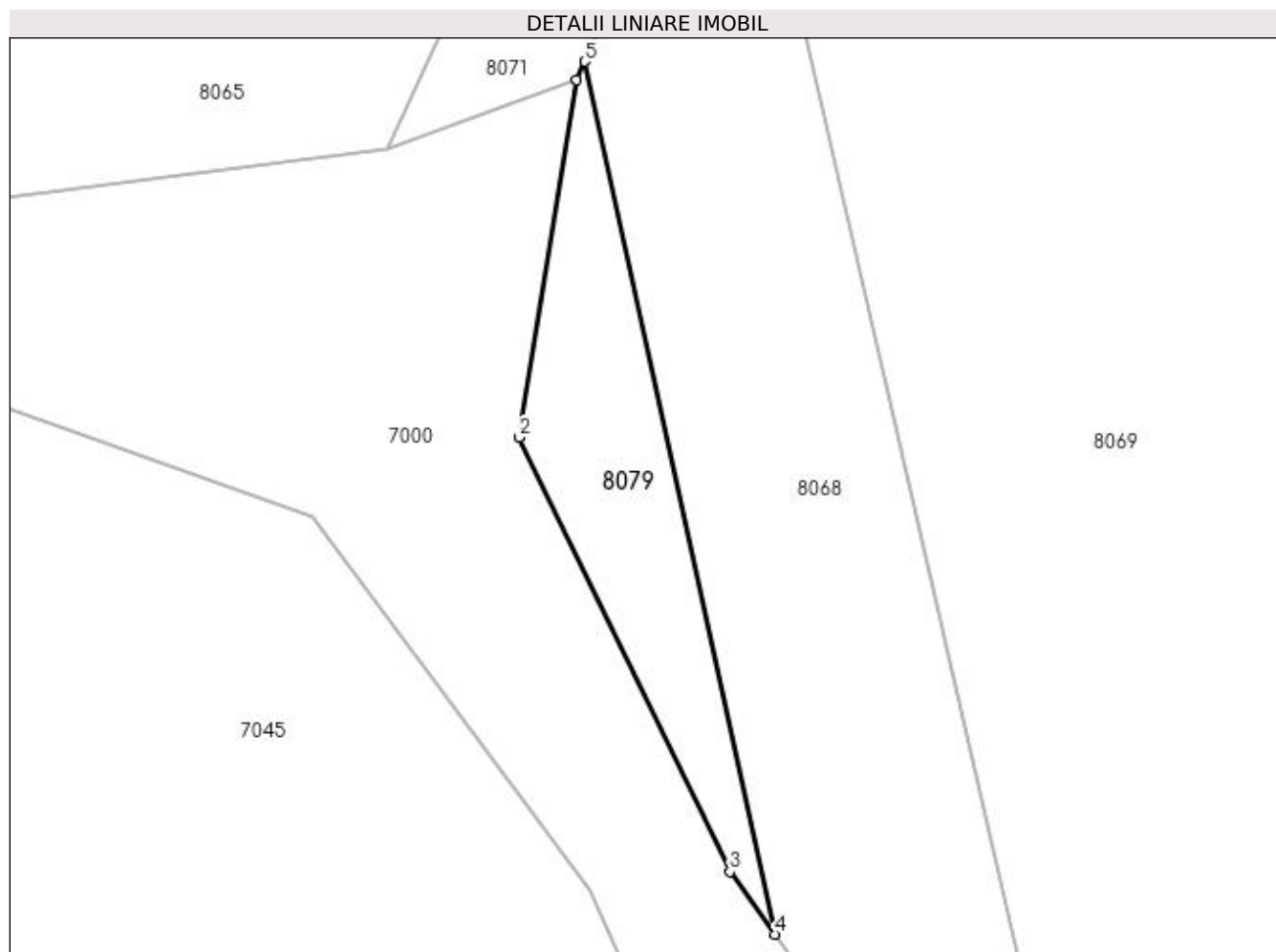
Inscrieri privind dezmembramintele dreptului de proprietate, drepturi reale de garanție și sarcini	Referințe
NU SUNT	

## Anexa Nr. 1 La Partea I

## Teren

Nr cadastral	Suprafața (mp)*	Observații / Referințe
	78	IMOBIL DESPARTIT DE CANAL

\* Suprafața este determinată în planul de proiecție Stereo 70.



## Date referitoare la teren

Crt	Categorie folosință	Intra vilan	Suprafața (mp)	Tarla	Parcelă	Nr. topo	Observații / Referințe
1	arabil	NU	78	MOCIRA	-	-	

## Lungime Segmente

1) Valorile lungimilor segmentelor sunt obținute din proiecție în plan.

Punct început	X / Y	Punct sfârșit	X / Y	Lungime segment (** (m)
1	371.739,593 672.434,631	2	371.737,653 672.422,6	12.186
2	371.737,653 672.422,6	3	371.744,754 672.407,999	16.236
3	371.744,754 672.407,999	4	371.746,271 672.405,888	2.6
4	371.746,271 672.405,888	5	371.739,861 672.435,248	30.052
5	371.739,861 672.435,248	1	371.739,593 672.434,631	0.673

**\*\* Lungimile segmentelor sunt determinate în planul de proiecție Stereo 70 și sunt rotunjite la 1 milimetru.**

**\*\*\* Distanța dintre puncte este formată din segmente cumulate ce sunt mai mici decât valoarea 1 milimetru.**





**DATE DESPRE IMOBILUL NR. 8080**

Oficiul de Cadastru și Publicitate Imobiliară MARAMURES  
Biroul de Cadastru și Publicitate Imobiliară Baia Mare

**A. Partea I. Descrierea imobilului**

TEREN Extravilan

Adresa: Jud. Maramures

Nr. Crt	Nr cadastral Nr. topografic	Suprafața* (mp)	Observații / Referințe
A1		2.410	Sector cadastral:8 Teren imprejmuit;

**B. Partea II. Proprietari și acte**

Inscrieri privitoare la dreptul de proprietate și alte drepturi reale	Referințe
/	
Act Normativ nr. 7, LEGE, din 13/03/1996 emis de PARLAMENTUL ROMANIEI;	
B1	A1
1) COMUNA GÂRDANI, CIF:16367608, PROPRIETAR NEIDENTIFICAT	

**C. Partea III. SARCINI .**

Inscrieri privind dezmembramintele dreptului de proprietate, drepturi reale de garanție și sarcini	Referințe
NU SUNT	

## Anexa Nr. 1 La Partea I

## Teren

Nr cadastral	Suprafața (mp)*	Observații / Referințe
	2.410	

\* Suprafața este determinată în planul de proiecție Stereo 70.

## DETALII LINIARE IMOBIL



## Date referitoare la teren

Crt	Categorie folosință	Intra vilan	Suprafața (mp)	Tarla	Parcelă	Nr. topo	Observații / Referințe
1	drum	NU	2.410	MOCIRA	-	-	

## Lungime Segmente

1) Valorile lungimilor segmentelor sunt obținute din proiecție în plan.

Punct început	X / Y	Punct sfârșit	X / Y	Lungime segment	Punct început	X / Y	Punct sfârșit	X / Y	Lungime segment	Punct început	X / Y	Punct sfârșit	X / Y	Lungime segment
1	371.191,99 672.605,571	2	371.181,91 672.607,316	10.23	2	371.181,91 672.607,316	3	371.172,918 672.608,943	9.138	3	371.172,918 672.608,943	4	371.167,643 672.611,431	5.832
4	371.167,643 672.611,431	5	371.165,984 672.609,584	2.483	5	371.165,984 672.609,584	6	371.163,606 672.606,936	3.559	6	371.163,606 672.606,936	7	371.154,514 672.596,811	13.608
7	371.154,514 672.596,811	8	371.153,625 672.596,164	1.1	8	371.153,625 672.596,164	9	371.151,828 672.595,093	2.092	9	371.151,828 672.595,093	10	371.147,939 672.592,775	4.527
10	371.147,939 672.592,775	11	371.147,844 672.592,545	0.249	11	371.147,844 672.592,545	12	371.146,21 672.588,577	4.291	12	371.146,21 672.588,577	13	371.148,538 672.588,487	2.33
13	371.148,538 672.588,487	14	371.148,817 672.588,477	0.279	14	371.148,817 672.588,477	15	371.148,902 672.588,473	0.085	15	371.148,902 672.588,473	16	371.153,227 672.591,239	5.134
16	371.153,227 672.591,239	17	371.157,128 672.593,735	4.631	17	371.157,128 672.593,735	18	371.157,562 672.594,218	0.649	18	371.157,562 672.594,218	19	371.161,521 672.598,632	5.929

Punct început	X / Y	Punct sfârșit	X / Y	Lungime segment	Punct început	X / Y	Punct sfârșit	X / Y	Lungime segment	Punct început	X / Y	Punct sfârșit	X / Y	Lungime segment
19	371.161,521 672.598,632	20	371.161,598 672.598,717	0.115	20	371.161,598 672.598,717	21	371.162,705 672.599,952	1.659	21	371.162,705 672.599,952	22	371.165,702 672.603,285	4.482
22	371.165,702 672.603,285	23	371.166,581 672.604,262	1.314	23	371.166,581 672.604,262	24	371.168,629 672.606,543	3.065	24	371.168,629 672.606,543	25	371.170,009 672.605,892	1.526
25	371.170,009 672.605,892	26	371.171,688 672.605,101	1.856	26	371.171,688 672.605,101	27	371.175,389 672.604,431	3.761	27	371.175,389 672.604,431	28	371.181,213 672.603,377	5.919
28	371.181,213 672.603,377	29	371.191,298 672.601,632	10.235	29	371.191,298 672.601,632	30	371.192,838 672.601,357	1.564	30	371.192,838 672.601,357	31	371.200,332 672.600,018	7.613
31	371.200,332 672.600,018	32	371.207,221 672.598,789	6.998	32	371.207,221 672.598,789	33	371.219,424 672.596,61	12.396	33	371.219,424 672.596,61	34	371.229,739 672.594,768	10.478
34	371.229,739 672.594,768	35	371.235,149 672.593,802	5.496	35	371.235,149 672.593,802	36	371.243,169 672.592,167	8.185	36	371.243,169 672.592,167	37	371.248,476 672.591,423	5.359
37	371.248,476 672.591,423	38	371.249,206 672.591,292	0.742	38	371.249,206 672.591,292	39	371.260,69 672.589,242	11.666	39	371.260,69 672.589,242	40	371.261,4 672.589,119	0.721
40	371.261,4 672.589,119	41	371.275,139 672.586,755	13.941	41	371.275,139 672.586,755	42	371.279,814 672.585,985	4.738	42	371.279,814 672.585,985	43	371.287,298 672.584,752	7.585
43	371.287,298 672.584,752	44	371.291,83 672.584,006	4.593	44	371.291,83 672.584,006	45	371.292,798 672.583,846	0.981	45	371.292,798 672.583,846	46	371.304,054 672.581,993	11.408
46	371.304,054 672.581,993	47	371.304,969 672.581,842	0.927	47	371.304,969 672.581,842	48	371.319,016 672.579,531	14.236	48	371.319,016 672.579,531	49	371.319,103 672.579,516	0.088
49	371.319,103 672.579,516	50	371.323,916 672.578,723	4.878	50	371.323,916 672.578,723	51	371.330,179 672.577,69	6.348	51	371.330,179 672.577,69	52	371.331,879 672.577,41	1.723
52	371.331,879 672.577,41	53	371.338,268 672.576,358	6.475	53	371.338,268 672.576,358	54	371.340,015 672.576,125	1.762	54	371.340,015 672.576,125	55	371.345,282 672.575,226	5.343
55	371.345,282 672.575,226	56	371.350,768 672.574,348	5.556	56	371.350,768 672.574,348	57	371.356,249 672.573,47	5.551	57	371.356,249 672.573,47	58	371.357,582 672.573,349	1.338
58	371.357,582 672.573,349	59	371.361,504 672.572,667	3.981	59	371.361,504 672.572,667	60	371.368,094 672.571,585	6.678	60	371.368,094 672.571,585	61	371.371,954 672.570,971	3.909
61	371.371,954 672.570,971	62	371.372,387 672.570,902	0.438	62	371.372,387 672.570,902	63	371.379,02 672.569,847	6.716	63	371.379,02 672.569,847	64	371.382,178 672.569,345	3.198
64	371.382,178 672.569,345	65	371.389,178 672.568,232	7.088	65	371.389,178 672.568,232	66	371.393,077 672.567,612	3.948	66	371.393,077 672.567,612	67	371.402,299 672.566,146	9.338
67	371.402,299 672.566,146	68	371.411,886 672.564,753	9.688	68	371.411,886 672.564,753	69	371.412,338 672.564,687	0.457	69	371.412,338 672.564,687	70	371.416,421 672.563,9	4.158
70	371.416,421 672.563,9	71	371.417,512 672.563,726	1.105	71	371.417,512 672.563,726	72	371.422,007 672.563,012	4.551	72	371.422,007 672.563,012	73	371.427,156 672.562,193	5.214
73	371.427,156 672.562,193	74	371.432,343 672.561,368	5.252	74	371.432,343 672.561,368	75	371.438,301 672.560,421	6.033	75	371.438,301 672.560,421	76	371.448,125 672.558,858	9.948
76	371.448,125 672.558,858	77	371.450,218 672.558,526	2.119	77	371.450,218 672.558,526	78	371.455,918 672.557,619	5.772	78	371.455,918 672.557,619	79	371.456,613 672.557,509	0.704
79	371.456,613 672.557,509	80	371.457,758 672.557,354	1.155	80	371.457,758 672.557,354	81	371.465,744 672.556,276	8.058	81	371.465,744 672.556,276	82	371.469,635 672.555,75	3.926
82	371.469,635 672.555,75	83	371.471,938 672.555,446	2.323	83	371.471,938 672.555,446	84	371.474,907 672.555,039	2.997	84	371.474,907 672.555,039	85	371.477,828 672.554,644	2.948
85	371.477,828 672.554,644	86	371.481,054 672.554,209	3.255	86	371.481,054 672.554,209	87	371.483,469 672.553,882	2.437	87	371.483,469 672.553,882	88	371.488,306 672.553,202	4.885
88	371.488,306 672.553,202	89	371.492,23 672.552,64	3.964	89	371.492,23 672.552,64	90	371.492,558 672.552,594	0.331	90	371.492,558 672.552,594	91	371.492,74 672.552,567	0.184
91	371.492,74 672.552,567	92	371.494,168 672.552,363	1.442	92	371.494,168 672.552,363	93	371.497,381 672.552,04	3.229	93	371.497,381 672.552,04	94	371.499,01 672.551,874	1.637
94	371.499,01 672.551,874	95	371.499,723 672.551,684	0.738	95	371.499,723 672.551,684	96	371.503,51 672.550,914	3.864	96	371.503,51 672.550,914	97	371.507,74 672.550,054	4.317
97	371.507,74 672.550,054	98	371.510,38 672.549,605	2.678	98	371.510,38 672.549,605	99	371.532,871 672.545,778	22.814	99	371.532,871 672.545,778	100	371.537,944 672.544,915	5.146
100	371.537,944 672.544,915	101	371.546,094 672.543,529	8.267	101	371.546,094 672.543,529	102	371.555,602 672.541,911	9.645	102	371.555,602 672.541,911	103	371.567,504 672.539,893	12.072
103	371.567,504 672.539,893	104	371.575,104 672.538,603	7.709	104	371.575,104 672.538,603	105	371.584,662 672.537,165	9.666	105	371.584,662 672.537,165	106	371.590,089 672.536,351	5.488
106	371.590,089 672.536,351	107	371.592,719 672.535,952	2.66	107	371.592,719 672.535,952	108	371.592,723 672.535,952	0.004	108	371.592,723 672.535,952	109	371.596,644 672.535,364	3.965
109	371.596,644 672.535,364	110	371.600,403 672.534,806	3.8	110	371.600,403 672.534,806	111	371.604,021 672.534,281	3.656	111	371.604,021 672.534,281	112	371.609,642 672.533,424	5.686
112	371.609,642 672.533,424	113	371.618,898 672.532,028	9.361	113	371.618,898 672.532,028	114	371.624,122 672.531,244	5.283	114	371.624,122 672.531,244	115	371.629,596 672.530,424	5.535
115	371.629,596 672.530,424	116	371.636,017 672.529,461	6.493	116	371.636,017 672.529,461	117	371.639,337 672.528,963	3.357	117	371.639,337 672.528,963	118	371.646,832 672.527,84	7.579

Punct început	X / Y	Punct sfârșit	X / Y	Lungime segment	Punct început	X / Y	Punct sfârșit	X / Y	Lungime segment	Punct început	X / Y	Punct sfârșit	X / Y	Lungime segment
118	371.646,832 672.527,84	119	371.656,679 672.526,363	9.957	119	371.656,679 672.526,363	120	371.661,883 672.525,583	5.262	120	371.661,883 672.525,583	121	371.668,843 672.524,54	7.038
121	371.668,843 672.524,54	122	371.675,537 672.523,536	6.769	122	371.675,537 672.523,536	123	371.677,407 672.523,237	1.894	123	371.677,407 672.523,237	124	371.687,646 672.521,342	10.413
124	371.687,646 672.521,342	125	371.698,227 672.519,551	10.732	125	371.698,227 672.519,551	126	371.718,568 672.515,949	20.657	126	371.718,568 672.515,949	127	371.721,953 672.515,35	3.438
127	371.721,953 672.515,35	128	371.729,508 672.514,012	7.673	128	371.729,508 672.514,012	129	371.730,488 672.513,838	0.995	129	371.730,488 672.513,838	130	371.734,003 672.513,216	3.57
130	371.734,003 672.513,216	131	371.732,98 672.517,459	4.365	131	371.732,98 672.517,459	132	371.720,278 672.519,708	12.9	132	371.720,278 672.519,708	133	371.697,764 672.523,695	22.864
133	371.697,764 672.523,695	134	371.677,365 672.527,307	20.716	134	371.677,365 672.527,307	135	371.676,13 672.527,492	1.249	135	371.676,13 672.527,492	136	371.670,516 672.528,334	5.677
136	371.670,516 672.528,334	137	371.663,17 672.529,435	7.428	137	371.663,17 672.529,435	138	371.657,508 672.530,284	5.725	138	371.657,508 672.530,284	139	371.648,105 672.531,694	9.508
139	371.648,105 672.531,694	140	371.639,93 672.532,919	8.266	140	371.639,93 672.532,919	141	371.629,977 672.534,411	10.064	141	371.629,977 672.534,411	142	371.621,798 672.535,637	8.27
142	371.621,798 672.535,637	143	371.612,979 672.536,996	8.923	143	371.612,979 672.536,996	144	371.609,289 672.537,513	3.726	144	371.609,289 672.537,513	145	371.604,614 672.538,236	4.731
145	371.604,614 672.538,236	146	371.599,919 672.538,918	4.744	146	371.599,919 672.538,918	147	371.593,319 672.539,907	6.674	147	371.593,319 672.539,907	148	371.587,885 672.540,731	5.496
148	371.587,885 672.540,731	149	371.582,451 672.541,537	5.493	149	371.582,451 672.541,537	150	371.575,735 672.542,553	6.792	150	371.575,735 672.542,553	151	371.570,079 672.543,506	5.736
151	371.570,079 672.543,506	152	371.564,087 672.544,546	6.082	152	371.564,087 672.544,546	153	371.558,093 672.545,545	6.077	153	371.558,093 672.545,545	154	371.548,561 672.547,167	9.669
154	371.548,561 672.547,167	155	371.540,447 672.548,547	8.231	155	371.540,447 672.548,547	156	371.515,569 672.552,78	25.236	156	371.515,569 672.552,78	157	371.508,474 672.553,987	7.197
157	371.508,474 672.553,987	158	371.497,719 672.556,026	10.947	158	371.497,719 672.556,026	159	371.494,652 672.556,335	3.083	159	371.494,652 672.556,335	160	371.485,533 672.557,64	9.212
160	371.485,533 672.557,64	161	371.474,693 672.559,104	10.938	161	371.474,693 672.559,104	162	371.472,474 672.559,41	2.24	162	371.472,474 672.559,41	163	371.470,165 672.559,715	2.329
163	371.470,165 672.559,715	164	371.458,293 672.561,318	11.98	164	371.458,293 672.561,318	165	371.457,195 672.561,466	1.108	165	371.457,195 672.561,466	166	371.451,615 672.562,354	5.65
166	371.451,615 672.562,354	167	371.448,754 672.562,809	2.897	167	371.448,754 672.562,809	168	371.437,823 672.564,547	11.068	168	371.437,823 672.564,547	169	371.432,972 672.565,318	4.912
169	371.432,972 672.565,318	170	371.428,22 672.566,074	4.812	170	371.428,22 672.566,074	171	371.422,636 672.566,962	5.654	171	371.422,636 672.566,962	172	371.417,114 672.567,84	5.591
172	371.417,114 672.567,84	173	371.412,911 672.568,646	4.28	173	371.412,911 672.568,646	174	371.410,956 672.568,929	1.975	174	371.410,956 672.568,929	175	371.401,364 672.570,345	9.696
175	371.401,364 672.570,345	176	371.399,392 672.570,658	1.997	176	371.399,392 672.570,658	177	371.395,395 672.571,294	4.047	177	371.395,395 672.571,294	178	371.389,806 672.572,182	5.659
178	371.389,806 672.572,182	179	371.383,023 672.573,261	6.868	179	371.383,023 672.573,261	180	371.373,015 672.574,852	10.134	180	371.373,015 672.574,852	181	371.368,722 672.575,535	4.347
181	371.368,722 672.575,535	182	371.364,412 672.576,22	4.364	182	371.364,412 672.576,22	183	371.358,106 672.577,318	6.401	183	371.358,106 672.577,318	184	371.356,747 672.577,441	1.365
184	371.356,747 672.577,441	185	371.345,935 672.579,173	10.95	185	371.345,935 672.579,173	186	371.340,607 672.580,082	5.405	186	371.340,607 672.580,082	187	371.339,046 672.580,283	1.574
187	371.339,046 672.580,283	188	371.332,529 672.581,357	6.605	188	371.332,529 672.581,357	189	371.330,829 672.581,637	1.723	189	371.330,829 672.581,637	190	371.319,753 672.583,463	11.226
190	371.319,753 672.583,463	191	371.305,619 672.585,789	14.324	191	371.305,619 672.585,789	192	371.293,448 672.587,793	12.335	192	371.293,448 672.587,793	193	371.287,948 672.588,699	5.574
193	371.287,948 672.588,699	194	371.274,571 672.590,902	13.557	194	371.274,571 672.590,902	195	371.261,382 672.593,182	13.385	195	371.261,382 672.593,182	196	371.249,179 672.595,361	12.396
196	371.249,179 672.595,361	197	371.243,954 672.596,293	5.307	197	371.243,954 672.596,293	198	371.220,127 672.600,548	24.204	198	371.220,127 672.600,548	199	371.212,761 672.601,863	7.482
199	371.212,761 672.601,863	1	371.191,99 672.605,571	21.099										

\*\* Lungimile segmentelor sunt determinate în planul de proiecție Stereo 70 și sunt rotunjite la 1 milimetru.

\*\*\* Distanța dintre puncte este formată din segmente cumulate ce sunt mai mici decât valoarea 1 milimetru.