



**OPISUL ALFABETIC AL TITULARILOR DREPTURILOR REALE DE PROPRIETATE, AL POSESORILOR ȘI AL
ALTOR DEȚINĂTORI**

Județul Maramureș
UAT Gârdani


Nr. crt.	Nume / denumire deținător	Data nașterii / CUI	Identificator	Planșa	Sector cadastral	Adresa imobilului	Suprafața în proprietate (mp)	Suprafața în posesie (mp)	Observații deținător
1	ABRUDAN MARIA	10.09.1941	13029		13	Intravilan, Loc. Gârdani, Nr.465, UAT. Gârdani, Jud. Maramureș; (Tarla: -, Parcela: -)	625		
2	ABRUDAN MARIA	10.09.1941	13029-C1		13	Intravilan, Loc. Gârdani, Nr.465, UAT. Gârdani, Jud. Maramureș; (Tarla: -, Parcela: -)	80		
3	ABRUDAN MARIA		17019		17	Extravilan, UAT. Gârdani, Jud. Maramureș; (Tarla: La Izvor, Parcela: -)	2998		Cota nedeterminată
4	ABRUDAN MARIA		17022		17	Extravilan, UAT. Gârdani, Jud. Maramureș; (Tarla: La Izvor, Parcela: -)	1202		Cota nedeterminată
5	ABRUDAN MARIA		15035		15	Intravilan, Loc. Gârdani, UAT. Gârdani, Jud. Maramureș; (Tarla: Ograda pe Deal, Parcela: -)	2124		Cota nedeterminată
6	ADMINISTRAȚIA NAȚIONALĂ APELE ROMANE	24326056	800		0	Intravilan, Loc. Gârdani, UAT. Gârdani, Jud. Maramureș; (Tarla: -, Parcela: -)	845158		
7	AGENȚIA NAȚIONALĂ DE ÎMBUNĂȚĂȚIRI FUNCiare	29275212	807		0	Intravilan, Loc. Gârdani, UAT. Gârdani, Jud. Maramureș; (Tarla: -, Parcela: -)	2596		
8	AGENȚIA NAȚIONALĂ DE ÎMBUNĂȚĂȚIRI FUNCiare	29275212	37069		37	Extravilan, UAT. Gârdani, Jud. Maramureș; (Tarla: -, Parcela: -)	808		
9	AGENȚIA NAȚIONALĂ DE ÎMBUNĂȚĂȚIRI FUNCiare	29275212	814		0	Extravilan, UAT. Gârdani, Jud. Maramureș; (Tarla: -, Parcela: -)	81		
10	ANDOR ALEXANDRA DIANA	19.06.1990	13077		13	Intravilan, Loc. Gârdani, Str. Pricipala, Nr.456 A, UAT. Gârdani, Jud. Maramureș; (Tarla: -, Parcela: -)	165		Cota nedeterminată
11	ANDOR ALEXANDRA DIANA	19.06.1990	13077-C1-U1		13	Intravilan, Loc. Gârdani, Str. Pricipala, Nr.456 A, Bl.456 A, Sc.A, Et.I, Ap.3, UAT. Gârdani, Jud. Maramureș; (Tarla: -, Parcela: -)	42		Cota nedeterminată
12	ANDOR CRISTIAN	20.01.1985	13077		13	Intravilan, Loc. Gârdani, Str. Pricipala, Nr.456 A, UAT. Gârdani, Jud. Maramureș; (Tarla: -, Parcela: -)	165		Cota nedeterminată
13	ANDOR CRISTIAN	20.01.1985	13077-C1-U1		13	Intravilan, Loc. Gârdani, Str. Pricipala, Nr.456 A, Bl.456 A, Sc.A, Et.I, Ap.3, UAT. Gârdani, Jud. Maramureș; (Tarla: -, Parcela: -)	42		Cota nedeterminată
14	ANDREICUȚ ANA		18061		18	Extravilan, UAT. Gârdani, Jud. Maramureș; (Tarla: Muncel, Parcela: -)	1400		
15	ANDREICUȚ AUREL		37018		37	Extravilan, UAT. Gârdani, Jud. Maramureș; (Tarla: Creanga, Parcela: -)	2898		
16	ANDREICUȚ GHEORGHE		16022		16	Extravilan, UAT. Gârdani, Jud. Maramureș; (Tarla: VI Jotii, Parcela: -)	2900		
17	ANDREICUȚ GHEORGHE		17088		17	Extravilan, UAT. Gârdani, Jud. Maramureș; (Tarla: Bujana, Parcela: -)	553		
18	ANDREICUȚ GHEORGHE		17140		17	Extravilan, UAT. Gârdani, Jud. Maramureș; (Tarla: Dealu Satului, Parcela: -)	700		
19	ANDREICUȚ GHEORGHE		18005		18	Extravilan, UAT. Gârdani, Jud. Maramureș; (Tarla: După Făgete, Parcela: -)	3590		
20	ANDREICUȚ GHEORGHE		37049		37	Extravilan, UAT. Gârdani, Jud. Maramureș; (Tarla: Creangă, Parcela: -)	677		
21	ANDREICUȚ GHEORGHE		37050		37	Extravilan, UAT. Gârdani, Jud. Maramureș; (Tarla: Creangă, Parcela: -)	728		
22	ANDREICUȚ GHEORGHE		18004		18	Extravilan, UAT. Gârdani, Jud. Maramureș; (Tarla: După Făgete, Parcela: -)	3310		
23	ANDREICUȚ GHEORGHE		17076		17	Extravilan, UAT. Gârdani, Jud. Maramureș; (Tarla: Bujana, Parcela: -)	2650		
24	ANDREICUȚ GHEORGHE		21003		21	Extravilan, UAT. Gârdani, Jud. Maramureș; (Tarla: Snida, Parcela: -)	156		
25	ANDREICUȚ GHEORGHE		18045		18	Extravilan, UAT. Gârdani, Jud. Maramureș; (Tarla: Muncel, Parcela: -)	975		




Nr. crt.	Nume / denumire deținător	Data nașterii / CUI	Identificator	Planșa	Sector cadastral	Adresa imobilului	Suprafața în proprietate (mp)	Suprafața în posesie (mp)	Observații deținător
26	ANDREICUȚ GHEORGHE		18092		18	Extravilan, UAT. Gârdani, Jud. Maramureș; (Tarla: Muncel, Parcela: -)	1924		
27	ANDREICUȚ IOAN		17083		17	Intravilan, Loc. Gârdani, UAT. Gârdani, Jud. Maramureș; (Tarla: Dl. Satului, Parcela: -)	2793		
28	ANDREICUȚ IOAN		21008		21	Extravilan, UAT. Gârdani, Jud. Maramureș; (Tarla: Znida, Parcela: -)	118		
29	ANDREICUȚ LAURENȚIU		18087		18	Extravilan, UAT. Gârdani, Jud. Maramureș; (Tarla: Muncel, Parcela: -)	8008		
30	ANDREICUȚ LAURENȚIU		37030		37	Extravilan, UAT. Gârdani, Jud. Maramureș; (Tarla: Creangă, Parcela: -)	3374		
31	ANDREICUȚ LAURENȚIU		17096		17	Intravilan, Loc. Gârdani, UAT. Gârdani, Jud. Maramureș; (Tarla: Izvor, Parcela: -)	2300		
32	ANDREICUȚ MARIA		17077		17	Extravilan, UAT. Gârdani, Jud. Maramureș; (Tarla: Zătoane, Parcela: -)	1319		
33	ANDREICUȚ MARIA		17085		17	Intravilan, Loc. Gârdani, UAT. Gârdani, Jud. Maramureș; (Tarla: La Bujana, Parcela: -)	800		
34	ANDREICUȚ MARIA		21016		21	Extravilan, UAT. Gârdani, Jud. Maramureș; (Tarla: Znidă, Parcela: -)	779		
35	ANDREICUȚ SEVER		18043		18	Extravilan, UAT. Gârdani, Jud. Maramureș; (Tarla: Muncel, Parcela: -)	700		
36	ANDREICUȚ SEVER		18089		18	Extravilan, UAT. Gârdani, Jud. Maramureș; (Tarla: Muncel, Parcela: -)	700		
37	ANDREICUȚ IOAN		17101		17	Intravilan, Loc. Gârdani, UAT. Gârdani, Jud. Maramureș; (Tarla: Acasă, Parcela: -)	3136		
38	ANDREICUȚ IOAN		17128		17	Extravilan, UAT. Gârdani, Jud. Maramureș; (Tarla: Pe Deal, Parcela: -)	2115		Cota nedeterminată
39	ANDREICUȚ SALUSTIE		17128		17	Extravilan, UAT. Gârdani, Jud. Maramureș; (Tarla: Pe Deal, Parcela: -)	2115		Cota nedeterminată
40	ARDELEAN ALINA ANAMARIA	01.01.1990	16035		16	Extravilan, UAT. Gârdani, Jud. Maramureș; (Tarla: Lupiște, Parcela: -)		1172	
41	ARDELEAN ALINA ANAMARIA	01.01.1990	18146		18	Extravilan, UAT. Gârdani, Jud. Maramureș; (Tarla: La Braniste, Parcela: -)		700	
42	ARDELEAN ALINA ANAMARIA	01.01.1990	18147		18	Extravilan, UAT. Gârdani, Jud. Maramureș; (Tarla: La Braniste, Parcela: -)		1400	
43	ARDELEAN ALINA-ANAMARIA	01.01.1990	13057		13	Intravilan, Loc. Gârdani, UAT. Gârdani, Jud. Maramureș; (Tarla: Heghi, Parcela: -)		4504	
44	ARDELEAN ANA		37041		37	Extravilan, UAT. Gârdani, Jud. Maramureș; (Tarla: Creanga, Parcela: -)	1469		
45	ARDELEAN ANA		37042		37	Extravilan, UAT. Gârdani, Jud. Maramureș; (Tarla: Creanga, Parcela: -)	2031		
46	ARDELEAN ARMINA		18082		18	Extravilan, UAT. Gârdani, Jud. Maramureș; (Tarla: După Făgete, Parcela: -)	1800		
47	ARDELEAN ARMINA		18142		18	Extravilan, UAT. Gârdani, Jud. Maramureș; (Tarla: Muncel, Parcela: -)	2898		
48	ARDELEAN ARMINA		18154		18	Extravilan, UAT. Gârdani, Jud. Maramureș; (Tarla: După Făgete, Parcela: -)	2500		
49	ARDELEAN AUGUSTIN		17123		17	Extravilan, UAT. Gârdani, Jud. Maramureș; (Tarla: La Bujana, Parcela: -)	1400		
50	ARDELEAN AUGUSTIN		18077		18	Extravilan, UAT. Gârdani, Jud. Maramureș; (Tarla: Muncel, Parcela: -)	3326		Cota parte
51	ARDELEAN AUGUSTIN		37017		37	Extravilan, UAT. Gârdani, Jud. Maramureș; (Tarla: Creanga, Parcela: -)	3100		
52	ARDELEAN AUREL		18079		18	Extravilan, UAT. Gârdani, Jud. Maramureș; (Tarla: Braniste, Parcela: -)	1264		
53	ARDELEAN AUREL		18144		18	Extravilan, UAT. Gârdani, Jud. Maramureș; (Tarla: Braniste, Parcela: -)	668		
54	ARDELEAN CLAUDIA ANA		13008		13	Intravilan, Loc. Gârdani, Nr.446, UAT. Gârdani, Jud. Maramureș; (Tarla: -, Parcela: -)	836		Cota nedeterminată




Nr. crt.	Nume / denumire deținător	Data nașterii / CUI	Identificator	Planșa	Sector cadastral	Adresa imobilului	Suprafața în proprietate (mp)	Suprafața în posesie (mp)	Observații deținător
55	ARDELEAN CLAUDIA ANA		13008-C1		13	Intravilan, Loc. Gârdani, Nr.446, UAT. Gârdani, Jud. Maramureș; (Tarla: -, Parcela: -)	169		Cota nedeterminată
			13008-C2		13	Intravilan, Loc. Gârdani, Nr.446, UAT. Gârdani, Jud. Maramureș; (Tarla: -, Parcela: -)	24		
56	ARDELEAN DANIEL-IOAN	01.09.1976	16032		16	Extravilan, UAT. Gârdani, Jud. Maramureș; (Tarla: După Sat, Parcela: -)		2718	
57	ARDELEAN DENIS MARIAN	15.08.1996	15021		15	Intravilan, Loc. Gârdani, Nr.421, UAT. Gârdani, Jud. Maramureș; (Tarla: -, Parcela: -)	1980		bun propriu
			15021-C1		15	Intravilan, Loc. Gârdani, Nr.421, UAT. Gârdani, Jud. Maramureș; (Tarla: -, Parcela: -)	172		
58	ARDELEAN DENIS MARIAN	15.08.1996	15021-C2		15	Intravilan, Loc. Gârdani, Nr.421, UAT. Gârdani, Jud. Maramureș; (Tarla: -, Parcela: -)	79		
59	ARDELEAN DOINA	05.03.1962	15009		15	Intravilan, Loc. Gârdani, Nr.430A, UAT. Gârdani, Jud. Maramureș; (Tarla: -, Parcela: -)	617		Cota nedeterminată
60	ARDELEAN DOINA	05.03.1962	15009-C1		15	Intravilan, Loc. Gârdani, Nr.430A, UAT. Gârdani, Jud. Maramureș; (Tarla: -, Parcela: -)	75		Cota nedeterminată
			15009-C2		15	Intravilan, Loc. Gârdani, Nr.430A, UAT. Gârdani, Jud. Maramureș; (Tarla: -, Parcela: -)	33		
			15009-C3		15	Intravilan, Loc. Gârdani, Nr.430A, UAT. Gârdani, Jud. Maramureș; (Tarla: -, Parcela: -)	25		
			15009-C4		15	Intravilan, Loc. Gârdani, Nr.430A, UAT. Gârdani, Jud. Maramureș; (Tarla: -, Parcela: -)	21		
61	ARDELEAN DORINA AURICA		15025		15	Intravilan, Loc. Gârdani, Nr.433, UAT. Gârdani, Jud. Maramureș; (Tarla: Pe Deal, Parcela: -; Tarla: -, Parcela: -)	9380		Cota nedeterminată
			15025-C1		15	Intravilan, Loc. Gârdani, Nr.433, UAT. Gârdani, Jud. Maramureș; (Tarla: Pe Deal, Parcela: -; Tarla: -, Parcela: -)	171		
			15025-C2		15	Intravilan, Loc. Gârdani, Nr.433, UAT. Gârdani, Jud. Maramureș; (Tarla: Pe Deal, Parcela: -; Tarla: -, Parcela: -)	112		
62	ARDELEAN DUMITRU		17132		17	Extravilan, UAT. Gârdani, Jud. Maramureș; (Tarla: Dl. Satului, Parcela: -)	1400		
63	ARDELEAN DUMITRU		18075		18	Extravilan, UAT. Gârdani, Jud. Maramureș; (Tarla: Muncel, Parcela: -)	700		
64	ARDELEAN EMILIA		18113		18	Extravilan, UAT. Gârdani, Jud. Maramureș; (Tarla: Muncel, Parcela: -)	1697		
65	ARDELEAN EUGEN	04.03.1970	13008		13	Intravilan, Loc. Gârdani, Nr.446, UAT. Gârdani, Jud. Maramureș; (Tarla: -, Parcela: -)	836		Cota nedeterminată
66	ARDELEAN EUGEN	04.03.1970	13008-C1		13	Intravilan, Loc. Gârdani, Nr.446, UAT. Gârdani, Jud. Maramureș; (Tarla: -, Parcela: -)	169		Cota nedeterminată
			13008-C2		13	Intravilan, Loc. Gârdani, Nr.446, UAT. Gârdani, Jud. Maramureș; (Tarla: -, Parcela: -)	24		
67	ARDELEAN GHEORGHE		16062		16	Intravilan, Loc. Gârdani, UAT. Gârdani, Jud. Maramureș; (Tarla: Ogrăzi pe deal, Parcela: -)	600		
68	ARDELEAN GHEORGHE		17133		17	Extravilan, UAT. Gârdani, Jud. Maramureș; (Tarla: Dl. Satului, Parcela: -)	2939		Cota nedeterminată
69	ARDELEAN GHEORGHE		17171		17	Extravilan, UAT. Gârdani, Jud. Maramureș; (Tarla: Dl. Satului, Parcela: -)	361		Cota nedeterminată
70	ARDELEAN GHEORGHE		18047		18	Extravilan, UAT. Gârdani, Jud. Maramureș; (Tarla: Muncel, Parcela: -)	700		
71	ARDELEAN GHEORGHE		18097		18	Extravilan, UAT. Gârdani, Jud. Maramureș; (Tarla: Muncel, Parcela: -)	700		
72	ARDELEAN GHEORGHE	19.08.1937	18125		18	Intravilan, Loc. Gârdani, UAT. Gârdani, Jud. Maramureș; (Tarla: -, Parcela: -)	2700		



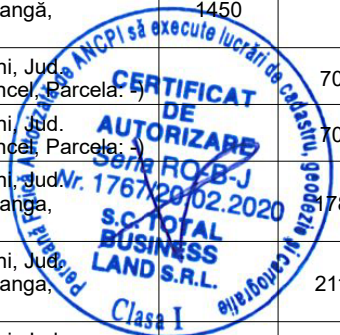
Nr. crt.	Nume / denumire deținător	Data nașterii / CUI	Identificator	Planșa	Sector cadastral	Adresa imobilului	Suprafața în proprietate (mp)	Suprafața în posesie (mp)	Observații deținător
73	ARDELEAN GHEORGHE		18132		18	Extravilan, UAT. Gârdani, Jud. Maramureș; (Tarla: Dupa Fagețel, Parcela: -)	7200		
74	ARDELEAN GHEORGHE		15024		15	Intravilan, Loc. Gârdani, Nr.418, UAT. Gârdani, Jud. Maramureș; (Tarla: Ograda, Parcela: -; Tarla: -, Parcela: -)	5038		
75	ARDELEAN GHEORGHE		15024-C1		15	Intravilan, Loc. Gârdani, Nr.418, UAT. Gârdani, Jud. Maramureș; (Tarla: Ograda, Parcela: -; Tarla: -, Parcela: -)	128		
			15024-C2		15	Intravilan, Loc. Gârdani, Nr.418, UAT. Gârdani, Jud. Maramureș; (Tarla: Ograda, Parcela: -; Tarla: -, Parcela: -)	78		
76	ARDELEAN GHEORGHE		21006		21	Extravilan, UAT. Gârdani, Jud. Maramureș; (Tarla: Znidă, Parcela: -)	2414		
77	ARDELEAN ILEANA		16013		16	Extravilan, UAT. Gârdani, Jud. Maramureș; (Tarla: Lupiște, Parcela: -)	2000		
78	ARDELEAN IOAN		13032		13	Intravilan, Loc. Gârdani, Nr.468, UAT. Gârdani, Jud. Maramureș; (Tarla: -, Parcela: -)	1437		Proprietar decedat.
79	ARDELEAN IOAN		13032-C1		13	Intravilan, Loc. Gârdani, Nr.468, UAT. Gârdani, Jud. Maramureș; (Tarla: -, Parcela: -)	97		Proprietar decedat.
			13032-C2		13	Intravilan, Loc. Gârdani, Nr.468, UAT. Gârdani, Jud. Maramureș; (Tarla: -, Parcela: -)	26		
			13032-C3		13	Intravilan, Loc. Gârdani, Nr.468, UAT. Gârdani, Jud. Maramureș; (Tarla: -, Parcela: -)	78		
			13032-C4		13	Intravilan, Loc. Gârdani, Nr.468, UAT. Gârdani, Jud. Maramureș; (Tarla: -, Parcela: -)	22		
80	ARDELEAN IOAN	08.01.1949	13034		13	Intravilan, Loc. Gârdani, Nr.470, UAT. Gârdani, Jud. Maramureș; (Tarla: -, Parcela: -)	1407		Cota nedeterminata
			13034-C1		13	Intravilan, Loc. Gârdani, Nr.470, UAT. Gârdani, Jud. Maramureș; (Tarla: -, Parcela: -)	93		
			13034-C2		13	Intravilan, Loc. Gârdani, Nr.470, UAT. Gârdani, Jud. Maramureș; (Tarla: -, Parcela: -)	53		
81	ARDELEAN IOAN	08.01.1949	13034-C3		13	Intravilan, Loc. Gârdani, Nr.470, UAT. Gârdani, Jud. Maramureș; (Tarla: -, Parcela: -)	85		Cota nedeterminata
			13034-C4		13	Intravilan, Loc. Gârdani, Nr.470, UAT. Gârdani, Jud. Maramureș; (Tarla: -, Parcela: -)	20		
			13034-C5		13	Intravilan, Loc. Gârdani, Nr.470, UAT. Gârdani, Jud. Maramureș; (Tarla: -, Parcela: -)	20		
			13034-C6		13	Intravilan, Loc. Gârdani, Nr.470, UAT. Gârdani, Jud. Maramureș; (Tarla: -, Parcela: -)	18		
82	ARDELEAN IOAN		21045		21	Extravilan, UAT. Gârdani, Jud. Maramureș; (Tarla: Prundu de jos, Parcela: -)	210		
83	ARDELEAN IONUT MARIUS	05.01.1990	17131		17	Extravilan, UAT. Gârdani, Jud. Maramureș; (Tarla: Pe Deal, Parcela: -)		3023	
84	ARDELEAN IONUT MARIUS	05.01.1990	17132		17	Extravilan, UAT. Gârdani, Jud. Maramureș; (Tarla: Dl. Satului, Parcela: -)		1400	
85	ARDELEAN IONUT MARIUS	05.01.1990	18075		18	Extravilan, UAT. Gârdani, Jud. Maramureș; (Tarla: Muncel, Parcela: -)		700	
86	ARDELEAN LAURENȚIU		18168		18	Extravilan, UAT. Gârdani, Jud. Maramureș; (Tarla: După Făgete, Parcela: -)	2800		
87	ARDELEAN MARIA		15020		15	Intravilan, Loc. Gârdani, Nr.422, UAT. Gârdani, Jud. Maramureș; (Tarla: În Ogrăz, Parcela: -)	3175		Cota parte
88	ARDELEAN MARIA		16099		16	Intravilan, Loc. Gârdani, UAT. Gârdani, Jud. Maramureș; (Tarla: În Ogrăz, Parcela: -)	9361		Cota nedeterminata
89	ARDELEAN MARIA		17042		17	Extravilan, UAT. Gârdani, Jud. Maramureș; (Tarla: Izvor, Parcela: -)	2700		




Nr. crt.	Nume / denumire deținător	Data nașterii / CUI	Identificator	Planșa	Sector cadastral	Adresa imobilului	Suprafața în proprietate (mp)	Suprafața în posesie (mp)	Observații deținător
90	ARDELEAN MARIA		17095		17	Intravilan, Loc. Gârdani, UAT. Gârdani, Jud. Maramureș; (Tarla: Dl. Satului I, Parcela: -)	900		
91	ARDELEAN MARIA		17122		17	Extravilan, UAT. Gârdani, Jud. Maramureș; (Tarla: Dl. Satului, Parcela: -)	1000		
92	ARDELEAN MARIA		21009		21	Extravilan, UAT. Gârdani, Jud. Maramureș; (Tarla: Znida, Parcela: -)	1478		
93	ARDELEAN MARIAN	08.09.1957	15009		15	Intravilan, Loc. Gârdani, Nr.430A, UAT. Gârdani, Jud. Maramureș; (Tarla: -, Parcela: -)	617		Cota nedeterminată
94	ARDELEAN MARIAN	08.09.1957	15009-C1		15	Intravilan, Loc. Gârdani, Nr.430A, UAT. Gârdani, Jud. Maramureș; (Tarla: -, Parcela: -)	75		Cota nedeterminată
			15009-C2		15	Intravilan, Loc. Gârdani, Nr.430A, UAT. Gârdani, Jud. Maramureș; (Tarla: -, Parcela: -)	33		
			15009-C3		15	Intravilan, Loc. Gârdani, Nr.430A, UAT. Gârdani, Jud. Maramureș; (Tarla: -, Parcela: -)	25		
			15009-C4		15	Intravilan, Loc. Gârdani, Nr.430A, UAT. Gârdani, Jud. Maramureș; (Tarla: -, Parcela: -)	21		
95	ARDELEAN MIHAELA	11.10.1977	13009		13	Intravilan, Loc. Gârdani, Nr.446, UAT. Gârdani, Jud. Maramureș; (Tarla: -, Parcela: -)	810		
			13009-C1		13	Intravilan, Loc. Gârdani, Nr.446, UAT. Gârdani, Jud. Maramureș; (Tarla: -, Parcela: -)	76		
96	ARDELEAN MIHAI	01.07.1929	15008		15	Intravilan, Loc. Gârdani, Nr.430, UAT. Gârdani, Jud. Maramureș; (Tarla: -, Parcela: -)	443		
97	ARDELEAN MIHAI	01.07.1929	15008-C1		15	Intravilan, Loc. Gârdani, Nr.430, UAT. Gârdani, Jud. Maramureș; (Tarla: -, Parcela: -)	70		Cota nedeterminată
98	ARDELEAN MIHAI		17053		17	Extravilan, UAT. Gârdani, Jud. Maramureș; (Tarla: Dl. Sat., Parcela: -)	1400		
99	ARDELEAN MIHAI		21044		21	Extravilan, UAT. Gârdani, Jud. Maramureș; (Tarla: Prund. jos, Parcela: -)	894		
100	ARDELEAN PALAGHIA		21041		21	Extravilan, UAT. Gârdani, Jud. Maramureș; (Tarla: Prundu de jos, Parcela: -)	149		
101	ARDELEAN ROZALIA		15008-C1		15	Intravilan, Loc. Gârdani, Nr.430, UAT. Gârdani, Jud. Maramureș; (Tarla: -, Parcela: -)	70		Cota nedeterminată
102	ARDELEAN ROZALIA		17148		17	Extravilan, UAT. Gârdani, Jud. Maramureș; (Tarla: Valea Joti, Parcela: -)	2100		Proprietar decedat. Cota nedeterminată
103	ARDELEAN ROZALIA		37022		37	Extravilan, UAT. Gârdani, Jud. Maramureș; (Tarla: Creangă, Parcela: -)	2381		Cota nedeterminată
104	ARDELEAN ȘTEFAN		18138		18	Extravilan, UAT. Gârdani, Jud. Maramureș; (Tarla: Muncel, Parcela: -)	2900		
105	ARDELEAN ȘTEFAN		37025		37	Extravilan, UAT. Gârdani, Jud. Maramureș; (Tarla: Cobâltauă, Parcela: -)	2854		
106	ARDELEAN TEREZIA		15023		15	Intravilan, Loc. Gârdani, Nr.419, UAT. Gârdani, Jud. Maramureș; (Tarla: -, Parcela: -)	1393		Proprietar decedat.
107	ARDELEAN TEREZIA		15023-C1		15	Intravilan, Loc. Gârdani, Nr.419, UAT. Gârdani, Jud. Maramureș; (Tarla: -, Parcela: -)	125		Proprietar decedat.
			15023-C2		15	Intravilan, Loc. Gârdani, Nr.419, UAT. Gârdani, Jud. Maramureș; (Tarla: -, Parcela: -)	601		
			15023-C3		15	Intravilan, Loc. Gârdani, Nr.419, UAT. Gârdani, Jud. Maramureș; (Tarla: -, Parcela: -)	47		
108	ARDELEAN TEREZIA		16012		16	Extravilan, UAT. Gârdani, Jud. Maramureș; (Tarla: VI Jotii, Parcela: -)	1400		
109	ARDELEAN VASILE		17062		17	Extravilan, UAT. Gârdani, Jud. Maramureș; (Tarla: Dl. Satului, Parcela: -)	3714		



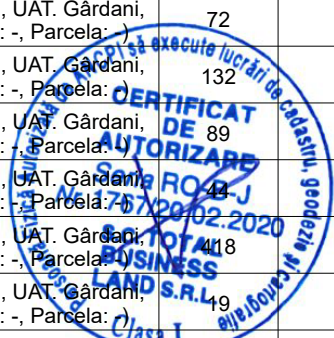
Nr. crt.	Nume / denumire deținător	Data nașterii / CUI	Identificator	Planșa	Sector cadastral	Adresa imobilului	Suprafața în proprietate (mp)	Suprafața în posesie (mp)	Observații deținător
110	ARDELEAN VASILE		17063		17	Extravilan, UAT. Gârdani, Jud. Maramureș; (Tarla: Dl. Satului, Parcela: -)	1286		
111	ARDELEAN VASILE		17133		17	Extravilan, UAT. Gârdani, Jud. Maramureș; (Tarla: Dl. Satului, Parcela: -)	2939		Cota nedeterminata
112	ARDELEAN VASILE		17171		17	Extravilan, UAT. Gârdani, Jud. Maramureș; (Tarla: Dl. Satului, Parcela: -)	361		Cota nedeterminata
113	ARDELEAN VICTORIA	25.10.1955	13034		13	Intravilan, Loc. Gârdani, Nr.470, UAT. Gârdani, Jud. Maramureș; (Tarla: -, Parcela: -)	1407		Cota nedeterminata
			13034-C1		13	Intravilan, Loc. Gârdani, Nr.470, UAT. Gârdani, Jud. Maramureș; (Tarla: -, Parcela: -)	93		
			13034-C2		13	Intravilan, Loc. Gârdani, Nr.470, UAT. Gârdani, Jud. Maramureș; (Tarla: -, Parcela: -)	53		
114	ARDELEAN VICTORIA	25.10.1955	13034-C3		13	Intravilan, Loc. Gârdani, Nr.470, UAT. Gârdani, Jud. Maramureș; (Tarla: -, Parcela: -)	85		Cota nedeterminata
			13034-C4		13	Intravilan, Loc. Gârdani, Nr.470, UAT. Gârdani, Jud. Maramureș; (Tarla: -, Parcela: -)	20		
			13034-C5		13	Intravilan, Loc. Gârdani, Nr.470, UAT. Gârdani, Jud. Maramureș; (Tarla: -, Parcela: -)	20		
			13034-C6		13	Intravilan, Loc. Gârdani, Nr.470, UAT. Gârdani, Jud. Maramureș; (Tarla: -, Parcela: -)	18		
115	ARDELEAN VIOREL	28.04.1963	15025		15	Intravilan, Loc. Gârdani, Nr.433, UAT. Gârdani, Jud. Maramureș; (Tarla: Pe Deal, Parcela: -; Tarla: -, Parcela: -)	9380		Cota nedeterminata
			15025-C1		15	Intravilan, Loc. Gârdani, Nr.433, UAT. Gârdani, Jud. Maramureș; (Tarla: Pe Deal, Parcela: -; Tarla: -, Parcela: -)	171		
			15025-C2		15	Intravilan, Loc. Gârdani, Nr.433, UAT. Gârdani, Jud. Maramureș; (Tarla: Pe Deal, Parcela: -; Tarla: -, Parcela: -)	112		
116	AUGUSTIN EMILIAN	07.08.1947	13068		13	Extravilan, UAT. Gârdani, Jud. Maramureș; (Tarla: Heghi, Parcela: -)	1400		Cota nedeterminata
117	BABAȘ LAURENȚIU		37057		37	Extravilan, UAT. Gârdani, Jud. Maramureș; (Tarla: Creanga, Parcela: -)	965		
118	BABAȘ LAURENȚIU		37058		37	Extravilan, UAT. Gârdani, Jud. Maramureș; (Tarla: Creanga, Parcela: -)	939		
119	BĂBAȘ AURELIA		17054		17	Extravilan, UAT. Gârdani, Jud. Maramureș; (Tarla: Dealul Satului, Parcela: -)	2300		
120	BĂBAȘ AURELIA		18179		18	Extravilan, UAT. Gârdani, Jud. Maramureș; (Tarla: După Făgete, Parcela: -)	1477		
121	BĂBAȘ AURELIA		18180		18	Extravilan, UAT. Gârdani, Jud. Maramureș; (Tarla: După Făgete, Parcela: -)	1329		
122	BĂBAȘ AURELIA		37055		37	Extravilan, UAT. Gârdani, Jud. Maramureș; (Tarla: Creangă, Parcela: -)	1450		
123	BĂBAȘ AURELIA		37056		37	Extravilan, UAT. Gârdani, Jud. Maramureș; (Tarla: Creangă, Parcela: -)	1450		
124	BĂBAȘ COSMIN STEFAN	01.03.1985	18047		18	Extravilan, UAT. Gârdani, Jud. Maramureș; (Tarla: Muncel, Parcela: -)		700	
125	BĂBAȘ COSMIN STEFAN	01.03.1985	18097		18	Extravilan, UAT. Gârdani, Jud. Maramureș; (Tarla: Muncel, Parcela: -)		700	
126	BĂBAȘ COSMIN STEFAN	01.03.1985	37043		37	Extravilan, UAT. Gârdani, Jud. Maramureș; (Tarla: Creanga, Parcela: -)		1788	
127	BĂBAȘ COSMIN STEFAN	01.03.1985	37044		37	Extravilan, UAT. Gârdani, Jud. Maramureș; (Tarla: Creanga, Parcela: -)		2112	
128	BĂBAȘ ELVIRA		17081		17	Extravilan, UAT. Gârdani, Jud. Maramureș; (Tarla: La Bujana, Parcela: -)	3500		




Nr. crt.	Nume / denumire deținător	Data nașterii / CUI	Identificator	Planșa	Sector cadastral	Adresa imobilului	Suprafața în proprietate (mp)	Suprafața în posesie (mp)	Observații deținător
129	BĂBAȘ ROZALIA		17034		17	Extravilan, UAT. Gârdani, Jud. Maramureș; (Tarla: Dl. Satului, Parcela: -)	2104		
130	BĂBAȘ ROZALIA		17035		17	Extravilan, UAT. Gârdani, Jud. Maramureș; (Tarla: Dl. Satului, Parcela: -)	796		
131	BĂBAȘ ROZALIA		17097		17	Intravilan, Loc. Gârdani, UAT. Gârdani, Jud. Maramureș; (Tarla: Dl. Satului, Parcela: -)	1806		
132	BĂBAȘ ROZALIA		17098		17	Extravilan, UAT. Gârdani, Jud. Maramureș; (Tarla: Dl. Satului, Parcela: -)	1094		
133	BĂBAȘ ROZALIA		18017		18	Extravilan, UAT. Gârdani, Jud. Maramureș; (Tarla: Muncel, Parcela: -)	1400		
134	BĂBAȘ ROZALIA		21010		21	Extravilan, UAT. Gârdani, Jud. Maramureș; (Tarla: Zhida, Parcela: -)	1567		
135	BĂBAȘ ȘTEFAN		16003		16	Extravilan, UAT. Gârdani, Jud. Maramureș; (Tarla: Pe Deal, Parcela: -)	1400		
136	BABAN LIVIU IONEL		13006		13	Intravilan, Loc. Gârdani, Nr.448, UAT. Gârdani, Jud. Maramureș; (Tarla: -, Parcela: -)	2459		Cota nedeterminata
			13006-C1		13	Intravilan, Loc. Gârdani, Nr.448, UAT. Gârdani, Jud. Maramureș; (Tarla: -, Parcela: -)	84		
137	BABAN LIVIU IONEL		13006-C2		13	Intravilan, Loc. Gârdani, Nr.448, UAT. Gârdani, Jud. Maramureș; (Tarla: -, Parcela: -)	85		Cota nedeterminata
			13006-C3		13	Intravilan, Loc. Gârdani, Nr.448, UAT. Gârdani, Jud. Maramureș; (Tarla: -, Parcela: -)	141		
138	BABAN NICOLETA FLORENTINA		13006		13	Intravilan, Loc. Gârdani, Nr.448, UAT. Gârdani, Jud. Maramureș; (Tarla: -, Parcela: -)	2459		Cota nedeterminata
			13006-C1		13	Intravilan, Loc. Gârdani, Nr.448, UAT. Gârdani, Jud. Maramureș; (Tarla: -, Parcela: -)	84		
139	BABAN NICOLETA FLORENTINA		13006-C2		13	Intravilan, Loc. Gârdani, Nr.448, UAT. Gârdani, Jud. Maramureș; (Tarla: -, Parcela: -)	85		Cota nedeterminata
			13006-C3		13	Intravilan, Loc. Gârdani, Nr.448, UAT. Gârdani, Jud. Maramureș; (Tarla: -, Parcela: -)	141		
140	BABAS VASILE	30.07.1934	16033		16	Extravilan, UAT. Gârdani, Jud. Maramureș; (Tarla: Dl. Satului, Parcela: -)	700		
141	BANC MARIA		18063		18	Extravilan, UAT. Gârdani, Jud. Maramureș; (Tarla: Muncel, Parcela: -)	2952		Cota nedeterminata
142	BANC MARIA		18118		18	Intravilan, Loc. Gârdani, UAT. Gârdani, Jud. Maramureș; (Tarla: Muncel, Parcela: -)	2953		Cota nedeterminata
143	BISERICA ORTODOXĂ GÂRDANI	999999999-9999	15036		15	Intravilan, Loc. Gârdani, UAT. Gârdani, Jud. Maramureș; (Tarla: Diuță, Parcela: -)	3990		
144	BISERICA ORTODOXĂ GÂRDANI	999999999-9999	16098		16	Intravilan, Loc. Gârdani, UAT. Gârdani, Jud. Maramureș; (Tarla: La Țigancă, Parcela: -)	6175		
145	BISERICA ORTODOXA GIRDANI	999999999-9999	13000		13	Intravilan, Loc. Gârdani, Nr.450, UAT. Gârdani, Jud. Maramureș; (Tarla: -, Parcela: -)	2036		
146	BOITOR MARIA		16104		16	Intravilan, Loc. Gârdani, UAT. Gârdani, Jud. Maramureș; (Tarla: Ogr. pe deal, Parcela: -)	4170		
147	BOITOR MARIA		17066		17	Extravilan, UAT. Gârdani, Jud. Maramureș; (Tarla: Pe dl. Satului, Parcela: -)	5266		
148	BOITOR MARIA		17067		17	Extravilan, UAT. Gârdani, Jud. Maramureș; (Tarla: Pe dl. Satului, Parcela: -)	1834		
149	BOITOR VICTORIA		17073		17	Extravilan, UAT. Gârdani, Jud. Maramureș; (Tarla: Dealu Satului, Parcela: -)	1800		
150	BOLOȘ ALEXANDRU		16092		16	Extravilan, UAT. Gârdani, Jud. Maramureș; (Tarla: Pe Iertaș, Parcela: -)	4139		




Nr. crt.	Nume / denumire deținător	Data nașterii / CUJ	Identificator	Planșa	Sector cadastral	Adresa imobilului	Suprafața în proprietate (mp)	Suprafața în posesie (mp)	Observații deținător
151	BOLOS ALEXANDRU		37006		37	Extravilan, UAT. Gârdani, Jud. Maramureș; (Tarla: Creangă, Parcela: -)	1806		
152	BONTE ARMINA		18009		18	Extravilan, UAT. Gârdani, Jud. Maramureș; (Tarla: Muncel, Parcela: -)	2100		
153	BONTE ARMINA		17005		17	Intravilan, Loc. Gârdani, UAT. Gârdani, Jud. Maramureș; (Tarla: Muncel, Parcela: -)	2100		
154	BONTE ARMINA		17185		17	Extravilan, UAT. Gârdani, Jud. Maramureș; (Tarla: Făgetuș, Parcela: -)	1400		
155	BONTEA EUGENIA		18143		18	Extravilan, UAT. Gârdani, Jud. Maramureș; (Tarla: Pe Deal, Parcela: -)	1000		
156	BONTEA EUGENIA		37036		37	Extravilan, UAT. Gârdani, Jud. Maramureș; (Tarla: Creangă, Parcela: -)	2086		
157	BONTEA EUGENIA		37059		37	Extravilan, UAT. Gârdani, Jud. Maramureș; (Tarla: Creangă, Parcela: -)	1765		
158	BONTEA EUGENIA		37060		37	Extravilan, UAT. Gârdani, Jud. Maramureș; (Tarla: Creangă, Parcela: -)	1734		
159	BORLAN EUGENIA		15005		15	Intravilan, Loc. Gârdani, Nr.438, UAT. Gârdani, Jud. Maramureș; (Tarla: -, Parcela: -)	4500		Cota nedeterminată
160	BORLAN EUGENIA		15005-C1		15	Intravilan, Loc. Gârdani, Nr.438, UAT. Gârdani, Jud. Maramureș; (Tarla: -, Parcela: -)	102		Cota nedeterminată
			15005-C2		15	Intravilan, Loc. Gârdani, Nr.438, UAT. Gârdani, Jud. Maramureș; (Tarla: -, Parcela: -)	38		
			15005-C3		15	Intravilan, Loc. Gârdani, Nr.438, UAT. Gârdani, Jud. Maramureș; (Tarla: -, Parcela: -)	78		
161	BORLAN EUGENIA		18175		18	Extravilan, UAT. Gârdani, Jud. Maramureș; (Tarla: După Făgete, Parcela: -)	2151		Cota nedeterminată
162	BORLAN EUGENIA		18176		18	Extravilan, UAT. Gârdani, Jud. Maramureș; (Tarla: După Făgete, Parcela: -)	2149		Cota nedeterminată
163	BORLAN EUGENIA		17047		17	Extravilan, UAT. Gârdani, Jud. Maramureș; (Tarla: Dealu Satului, Parcela: -)	4582		Cota nedeterminată
164	BOTIS IOAN ANDREI	08.10.1986	13010		13	Intravilan, Loc. Gârdani, UAT. Gârdani, Jud. Maramureș; (Tarla: -, Parcela: -)	4924		Cota parte
165	BOTIS IOAN ANDREI	08.10.1986	13011		13	Intravilan, Loc. Gârdani, UAT. Gârdani, Jud. Maramureș; (Tarla: -, Parcela: -)	28208		Cota nedeterminată
			13011-C1		13	Intravilan, Loc. Gârdani, UAT. Gârdani, Jud. Maramureș; (Tarla: -, Parcela: -)	652		
			13011-C10		13	Intravilan, Loc. Gârdani, UAT. Gârdani, Jud. Maramureș; (Tarla: -, Parcela: -)	282		
			13011-C11		13	Intravilan, Loc. Gârdani, UAT. Gârdani, Jud. Maramureș; (Tarla: -, Parcela: -)	180		
			13011-C2		13	Intravilan, Loc. Gârdani, UAT. Gârdani, Jud. Maramureș; (Tarla: -, Parcela: -)	50		
			13011-C3		13	Intravilan, Loc. Gârdani, UAT. Gârdani, Jud. Maramureș; (Tarla: -, Parcela: -)	74		
			13011-C4		13	Intravilan, Loc. Gârdani, UAT. Gârdani, Jud. Maramureș; (Tarla: -, Parcela: -)	79		
			13011-C5		13	Intravilan, Loc. Gârdani, UAT. Gârdani, Jud. Maramureș; (Tarla: -, Parcela: -)	72		
			13011-C6		13	Intravilan, Loc. Gârdani, UAT. Gârdani, Jud. Maramureș; (Tarla: -, Parcela: -)	132		
			13011-C7		13	Intravilan, Loc. Gârdani, UAT. Gârdani, Jud. Maramureș; (Tarla: -, Parcela: -)	89		
			13011-C8		13	Intravilan, Loc. Gârdani, UAT. Gârdani, Jud. Maramureș; (Tarla: -, Parcela: -)	44		
13011-C9		13	Intravilan, Loc. Gârdani, UAT. Gârdani, Jud. Maramureș; (Tarla: -, Parcela: -)	418					
166	BOTIS IOAN ANDREI	08.10.1986	13011-C12		13	Intravilan, Loc. Gârdani, UAT. Gârdani, Jud. Maramureș; (Tarla: -, Parcela: -)	49		Cota nedeterminată
			13011-C13		13	Intravilan, Loc. Gârdani, UAT. Gârdani, Jud. Maramureș; (Tarla: -, Parcela: -)	28		
167	BOTIS IOAN ANDREI	08.10.1986	13012		13	Intravilan, Loc. Gârdani, UAT. Gârdani, Jud. Maramureș; (Tarla: -, Parcela: -)	11153		Cota nedeterminată



Nr. crt.	Nume / denumire deținător	Data nașterii / CUI	Identificator	Planșa	Sector cadastral	Adresa imobilului	Suprafața în proprietate (mp)	Suprafața în posesie (mp)	Observații deținător
168	BOTIS ROXANA GEORGIANA	29.11.1981	13010		13	Intravilan, Loc. Gârdani, UAT. Gârdani, Jud. Maramureș; (Tarla: -, Parcela: -)	4924		Cota parte
169	BOTIS ROXANA GEORGIANA	29.11.1981	13011		13	Intravilan, Loc. Gârdani, UAT. Gârdani, Jud. Maramureș; (Tarla: -, Parcela: -)	28208		Cota nedeterminată
			13011-C1		13	Intravilan, Loc. Gârdani, UAT. Gârdani, Jud. Maramureș; (Tarla: -, Parcela: -)	652		
			13011-C10		13	Intravilan, Loc. Gârdani, UAT. Gârdani, Jud. Maramureș; (Tarla: -, Parcela: -)	282		
			13011-C11		13	Intravilan, Loc. Gârdani, UAT. Gârdani, Jud. Maramureș; (Tarla: -, Parcela: -)	180		
			13011-C2		13	Intravilan, Loc. Gârdani, UAT. Gârdani, Jud. Maramureș; (Tarla: -, Parcela: -)	50		
			13011-C3		13	Intravilan, Loc. Gârdani, UAT. Gârdani, Jud. Maramureș; (Tarla: -, Parcela: -)	74		
			13011-C4		13	Intravilan, Loc. Gârdani, UAT. Gârdani, Jud. Maramureș; (Tarla: -, Parcela: -)	79		
			13011-C5		13	Intravilan, Loc. Gârdani, UAT. Gârdani, Jud. Maramureș; (Tarla: -, Parcela: -)	72		
			13011-C6		13	Intravilan, Loc. Gârdani, UAT. Gârdani, Jud. Maramureș; (Tarla: -, Parcela: -)	132		
			13011-C7		13	Intravilan, Loc. Gârdani, UAT. Gârdani, Jud. Maramureș; (Tarla: -, Parcela: -)	89		
			13011-C8		13	Intravilan, Loc. Gârdani, UAT. Gârdani, Jud. Maramureș; (Tarla: -, Parcela: -)	44		
170	BOTIS ROXANA GEORGIANA	29.11.1981	13011-C12		13	Intravilan, Loc. Gârdani, UAT. Gârdani, Jud. Maramureș; (Tarla: -, Parcela: -)	19		Cota nedeterminată
			13011-C13		13	Intravilan, Loc. Gârdani, UAT. Gârdani, Jud. Maramureș; (Tarla: -, Parcela: -)	28		
171	BOTIS ROXANA GEORGIANA	29.11.1981	13012		13	Intravilan, Loc. Gârdani, UAT. Gârdani, Jud. Maramureș; (Tarla: -, Parcela: -)	11153		Cota nedeterminată
172	BROTNEI ELVIRA		17019		17	Extravilan, UAT. Gârdani, Jud. Maramureș; (Tarla: La Izvor, Parcela: -)	2998		Cota nedeterminată
173	BROTNEI ELVIRA		17022		17	Extravilan, UAT. Gârdani, Jud. Maramureș; (Tarla: La Izvor, Parcela: -)	1202		Cota nedeterminată
174	BROTNEI ELVIRA		15035		15	Intravilan, Loc. Gârdani, UAT. Gârdani, Jud. Maramureș; (Tarla: Ograda pe Deal, Parcela: -)	2124		Cota nedeterminată
175	BUSECAN IOAN		17108		17	Intravilan, Loc. Gârdani, UAT. Gârdani, Jud. Maramureș; (Tarla: Dl. Satului, Parcela: -)	3293		
176	BUSECAN IOAN		17109		17	Extravilan, UAT. Gârdani, Jud. Maramureș; (Tarla: Dl. Satului, Parcela: -)	1656		
177	BUSECAN IOAN		17175		17	Extravilan, UAT. Gârdani, Jud. Maramureș; (Tarla: Dl. Satului, Parcela: -)	1051		
178	BUT IOAN ALEXANDRU	06.07.1997	17047		17	Extravilan, UAT. Gârdani, Jud. Maramureș; (Tarla: Dealu Satului, Parcela: -)		4582	
179	BUT IOAN-ALENDRU	06.07.1997	18177		18	Extravilan, UAT. Gârdani, Jud. Maramureș; (Tarla: Dupa Fagete, Parcela: -)		1470	
180	BUT IOAN-ALEXANDRU	06.07.1997	18175		18	Extravilan, UAT. Gârdani, Jud. Maramureș; (Tarla: După Făgete, Parcela: -)		2151	
181	BUT IOAN-ALEXANDRU	06.07.1997	18176		18	Extravilan, UAT. Gârdani, Jud. Maramureș; (Tarla: După Făgete, Parcela: -)		2149	
182	BUT IOAN-ALEXANDRU	06.07.1997	18178		18	Extravilan, UAT. Gârdani, Jud. Maramureș; (Tarla: Dupa Fagete, Parcela: -)		1330	
183	CALAUZ ADRIAN PETRU	05.11.1974	18044		18	Extravilan, UAT. Gârdani, Jud. Maramureș; (Tarla: -, Parcela: -)		785	Cota nedeterminată
184	CALAUZ ADRIAN PETRU	05.11.1974	18090		18	Extravilan, UAT. Gârdani, Jud. Maramureș; (Tarla: -, Parcela: -)		815	Cota nedeterminată
185	CALAUZ AURORA		16028		16	Extravilan, UAT. Gârdani, Jud. Maramureș; (Tarla: Pe Deal, Parcela: -)		1595	
186	CALAUZ AURORA		16030		16	Extravilan, UAT. Gârdani, Jud. Maramureș; (Tarla: Pe Deal, Parcela: -)		2882	
187	CALAUZ CRISTIAN IOAN	24.12.1975	16029		16	Extravilan, UAT. Gârdani, Jud. Maramureș; (Tarla: Pe Deal, Parcela: -)		2049	Cota nedeterminată



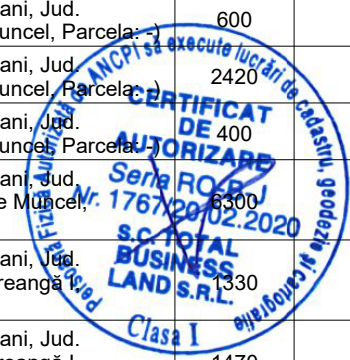
Nr. crt.	Nume / denumire deținător	Data nașterii / CUI	Identificator	Planșa	Sector cadastral	Adresa imobilului	Suprafața în proprietate (mp)	Suprafața în posesie (mp)	Observații deținător
188	CALAUZ DUMITRU		18046		18	Intravilan, Loc. Gârdani, UAT. Gârdani, Jud. Maramureș; (Tarla: Muncel, Parcela: -)	700		
189	CALAUZ DUMITRU		18094		18	Intravilan, Loc. Gârdani, UAT. Gârdani, Jud. Maramureș; (Tarla: Muncel, Parcela: -)	2300		
190	CALAUZ ELISABETA	05.04.1952	37006		37	Extravilan, UAT. Gârdani, Jud. Maramureș; (Tarla: Creangă, Parcela: -)		1806	
191	CALAUZ GHEORGHE		17089		17	Intravilan, Loc. Gârdani, UAT. Gârdani, Jud. Maramureș; (Tarla: Dl. Satului, Parcela: -)	4028		
192	CALAUZ GHEORGHE		17090		17	Extravilan, UAT. Gârdani, Jud. Maramureș; (Tarla: Dl. Satului, Parcela: -)	1772		
193	CALAUZ MARINELA CORINA	17.10.1973	18044		18	Extravilan, UAT. Gârdani, Jud. Maramureș; (Tarla: -, Parcela: -)	785		Cota nedeterminata
194	CALAUZ MARINELA CORINA	17.10.1973	18090		18	Extravilan, UAT. Gârdani, Jud. Maramureș; (Tarla: -, Parcela: -)	815		Cota nedeterminata
195	CALAUZ MONICA RODICA	18.07.1973	16029		16	Extravilan, UAT. Gârdani, Jud. Maramureș; (Tarla: Pe Deal, Parcela: -)	2049		Cota nedeterminata
196	CALAUZ SABIN	26.08.1947	37006		37	Extravilan, UAT. Gârdani, Jud. Maramureș; (Tarla: Creangă, Parcela: -)		1806	si sotia
197	CALAUZ SIMONICA	26.06.1953	13062		13	Intravilan, Loc. Gârdani, UAT. Gârdani, Jud. Maramureș; (Tarla: Heghi, Parcela: -)	1400		
198	CALAUZ SIMONICA	26.06.1953	13065		13	Intravilan, Loc. Gârdani, UAT. Gârdani, Jud. Maramureș; (Tarla: Heghi, Parcela: -)	3000		
199	CALĂUZ IOAN		16026		16	Extravilan, UAT. Gârdani, Jud. Maramureș; (Tarla: Vl. Jotii, Parcela: -)	1100		
200	CĂLĂUZ ALEXANDRU		21020		21	Extravilan, UAT. Gârdani, Jud. Maramureș; (Tarla: Săliște, Parcela: -)	499		
201	CĂLĂUZ ANTONICĂ NELU	17.04.1969	13025		13	Intravilan, Loc. Gârdani, Nr.464, UAT. Gârdani, Jud. Maramureș; (Tarla: -, Parcela: -)	836		Cota parte
			13025-C1		13	Intravilan, Loc. Gârdani, Nr.464, UAT. Gârdani, Jud. Maramureș; (Tarla: -, Parcela: -)	84		
			13025-C2		13	Intravilan, Loc. Gârdani, Nr.464, UAT. Gârdani, Jud. Maramureș; (Tarla: -, Parcela: -)	142		
202	CĂLĂUZ AUGUSTIN	07.12.1944	18109		18	Extravilan, UAT. Gârdani, Jud. Maramureș; (Tarla: Pe Muncel, Parcela: -)	6300		Cota nedeterminata
203	CĂLĂUZ AUGUSTIN		37047		37	Extravilan, UAT. Gârdani, Jud. Maramureș; (Tarla: Creangă I, Parcela: -)	1330		Cota nedeterminata
204	CĂLĂUZ AUGUSTIN		37048		37	Extravilan, UAT. Gârdani, Jud. Maramureș; (Tarla: Creangă I, Parcela: -)	1470		Cota nedeterminata
205	CĂLĂUZ AUGUSTIN		37061		37	Extravilan, UAT. Gârdani, Jud. Maramureș; (Tarla: Creangă II, Parcela: -)	2969		Cota nedeterminata
206	CĂLĂUZ AUGUSTIN		37062		37	Extravilan, UAT. Gârdani, Jud. Maramureș; (Tarla: Creangă II, Parcela: -)	2330		Cota nedeterminata
207	CĂLĂUZ AUREL		21043		21	Extravilan, UAT. Gârdani, Jud. Maramureș; (Tarla: Prundu de jos, Parcela: -)	204		
208	CĂLĂUZ AURELIA		37033		37	Extravilan, UAT. Gârdani, Jud. Maramureș; (Tarla: Creangă, Parcela: -)	1200		
209	CĂLĂUZ DUMITRU		18035		18	Extravilan, UAT. Gârdani, Jud. Maramureș; (Tarla: Muncel, Parcela: -)	2990		
210	CĂLĂUZ ELISABETA		18024		18	Extravilan, UAT. Gârdani, Jud. Maramureș; (Tarla: Muncel, Parcela: -)	2800		Cota nedeterminata
211	CĂLĂUZ ELISABETA		18109		18	Extravilan, UAT. Gârdani, Jud. Maramureș; (Tarla: Pe Muncel, Parcela: -)	6300		Cota nedeterminata
212	CĂLĂUZ ELISABETA	05.04.1952	37004		37	Intravilan, Loc. Gârdani, UAT. Gârdani, Jud. Maramureș; (Tarla: -, Parcela: -)		2800	
213	CĂLĂUZ ELISABETA	05.04.1952	37005		37	Intravilan, Loc. Gârdani, UAT. Gârdani, Jud. Maramureș; (Tarla: -, Parcela: -)		5800	




Nr. crt.	Nume / denumire deținător	Data nașterii / CUI	Identificator	Planșa	Sector cadastral	Adresa imobilului	Suprafața în proprietate (mp)	Suprafața în posesie (mp)	Observații deținător
214	CĂLĂUZ ELISABETA		37047		37	Extravilan, UAT. Gârdani, Jud. Maramureș; (Tarla: Creangă I, Parcela: -)	1330		Lipsa CNP
215	CĂLĂUZ ELISABETA		37048		37	Extravilan, UAT. Gârdani, Jud. Maramureș; (Tarla: Creangă I, Parcela: -)	1470		Cota nedeterminata
216	CĂLĂUZ ELISABETA		37061		37	Extravilan, UAT. Gârdani, Jud. Maramureș; (Tarla: Creangă II, Parcela: -)	2969		Cota nedeterminata
217	CĂLĂUZ ELISABETA		37062		37	Extravilan, UAT. Gârdani, Jud. Maramureș; (Tarla: Creangă II, Parcela: -)	2330		Cota nedeterminata
218	CĂLĂUZ GHEORGHE		17052		17	Extravilan, UAT. Gârdani, Jud. Maramureș; (Tarla: Dl. Satului, Parcela: -)	1400		
219	CĂLĂUZ GHEORGHE		18131		18	Extravilan, UAT. Gârdani, Jud. Maramureș; (Tarla: După Făgete, Parcela: -)	4500		
220	CĂLĂUZ GHEORGHE		18156		18	Extravilan, UAT. Gârdani, Jud. Maramureș; (Tarla: Muncel, Parcela: -)	6686		Cota parte
221	CĂLĂUZ GHEORGHE		21042		21	Extravilan, UAT. Gârdani, Jud. Maramureș; (Tarla: Prundul de jos, Parcela: -)	610		
222	CĂLĂUZ GHEORGHE		17183		17	Extravilan, UAT. Gârdani, Jud. Maramureș; (Tarla: La Hotare, Parcela: -)	1400		
223	CĂLĂUZ IOAN		13053		13	Intravilan, Loc. Gârdani, UAT. Gârdani, Jud. Maramureș; (Tarla: Heghi, Parcela: -)	1735		
224	CĂLĂUZ IOAN		17126		17	Extravilan, UAT. Gârdani, Jud. Maramureș; (Tarla: Deal, Parcela: -)	6000		
225	CĂLĂUZ IOAN		18033		18	Extravilan, UAT. Gârdani, Jud. Maramureș; (Tarla: După Făgete, Parcela: -)	2800		
226	CĂLĂUZ IOAN		18109		18	Extravilan, UAT. Gârdani, Jud. Maramureș; (Tarla: Pe Muncel, Parcela: -)	6300		Cota nedeterminata
227	CĂLĂUZ IOAN		37047		37	Extravilan, UAT. Gârdani, Jud. Maramureș; (Tarla: Creangă I, Parcela: -)	1330		Cota nedeterminata
228	CĂLĂUZ IOAN		37048		37	Extravilan, UAT. Gârdani, Jud. Maramureș; (Tarla: Creangă I, Parcela: -)	1470		Cota nedeterminata
229	CĂLĂUZ IOAN		37061		37	Extravilan, UAT. Gârdani, Jud. Maramureș; (Tarla: Creangă II, Parcela: -)	2969		Cota nedeterminata
230	CĂLĂUZ IOAN		37062		37	Extravilan, UAT. Gârdani, Jud. Maramureș; (Tarla: Creangă II, Parcela: -)	2330		Cota nedeterminata
231	CĂLĂUZ IOAN		17130		17	Extravilan, UAT. Gârdani, Jud. Maramureș; (Tarla: Pe Deal, Parcela: -)	2553		
232	CĂLĂUZ LAURENȚIU		17075		17	Extravilan, UAT. Gârdani, Jud. Maramureș; (Tarla: Pe Deal, Parcela: -)	3097		
233	CĂLĂUZ LAURENȚIU		21018		21	Extravilan, UAT. Gârdani, Jud. Maramureș; (Tarla: Săliște, Parcela: -)	1487		
234	CĂLĂUZ LOTICA		18109		18	Extravilan, UAT. Gârdani, Jud. Maramureș; (Tarla: Pe Muncel, Parcela: -)	6300		Cota nedeterminata
235	CĂLĂUZ LOTICA		37047		37	Extravilan, UAT. Gârdani, Jud. Maramureș; (Tarla: Creangă I, Parcela: -)	1330		Cota nedeterminata
236	CĂLĂUZ LOTICA		37048		37	Extravilan, UAT. Gârdani, Jud. Maramureș; (Tarla: Creangă I, Parcela: -)	1470		Cota nedeterminata
237	CĂLĂUZ LOTICA		37061		37	Extravilan, UAT. Gârdani, Jud. Maramureș; (Tarla: Creangă II, Parcela: -)	2969		Cota nedeterminata
238	CĂLĂUZ LOTICA		37062		37	Extravilan, UAT. Gârdani, Jud. Maramureș; (Tarla: Creangă II, Parcela: -)	2330		Cota nedeterminata
239	CĂLĂUZ MARIA		17148		17	Extravilan, UAT. Gârdani, Jud. Maramureș; (Tarla: Valea Joti, Parcela: -)	2100		Cota nedeterminata
240	CĂLĂUZ MARIA		18053		18	Extravilan, UAT. Gârdani, Jud. Maramureș; (Tarla: Muncel, Parcela: -)	1020		



Nr. crt.	Nume / denumire deținător	Data nașterii / CUI	Identificator	Planșa	Sector cadastral	Adresa imobilului	Suprafața în proprietate (mp)	Suprafața în posesie (mp)	Observații deținător
241	CĂLĂUZ MARIA		18108		18	Extravilan, UAT. Gârdani, Jud. Maramureș; (Tarla: Muncel, Parcela: -)	5680		
242	CĂLĂUZ MARIA		37022		37	Extravilan, UAT. Gârdani, Jud. Maramureș; (Tarla: Creangă, Parcela: -)	2381		Cota nedeterminata
243	CĂLĂUZ MARIA		16048		16	Extravilan, UAT. Gârdani, Jud. Maramureș; (Tarla: Pe Deal, Parcela: -)	2900		
244	CĂLĂUZ MIRCEA-IOAN	07.02.1966	16080-C1		16	Intravilan, Loc. Gârdani, UAT. Gârdani, Jud. Maramureș; (Tarla: Pe deal, Parcela: -)	72		
			16080-C2		16	Intravilan, Loc. Gârdani, UAT. Gârdani, Jud. Maramureș; (Tarla: Pe deal, Parcela: -)	43		
245	CĂLĂUZ MIRCEA-IOAN	07.02.1966	16080		16	Intravilan, Loc. Gârdani, UAT. Gârdani, Jud. Maramureș; (Tarla: Pe deal, Parcela: -)		2213	
246	CĂLĂUZ SABIN		16020		16	Extravilan, UAT. Gârdani, Jud. Maramureș; (Tarla: Lupiște, Parcela: -)	1892		
247	CĂLĂUZ SABIN		16040		16	Extravilan, UAT. Gârdani, Jud. Maramureș; (Tarla: Lupiște, Parcela: -)	532		
248	CĂLĂUZ SABIN	26.08.1947	37004		37	Intravilan, Loc. Gârdani, UAT. Gârdani, Jud. Maramureș; (Tarla: -, Parcela: -)		2800	si sotia
249	CĂLĂUZ SABIN	26.08.1947	37005		37	Intravilan, Loc. Gârdani, UAT. Gârdani, Jud. Maramureș; (Tarla: -, Parcela: -)		5800	si sotia
250	CĂLĂUZ TATIANA AURELIA	16.03.1966	15020		15	Intravilan, Loc. Gârdani, Nr.422, UAT. Gârdani, Jud. Maramureș; (Tarla: -, Parcela: -)	3175		Cota parte
251	CĂLĂUZ TATIANA AURELIA	16.03.1966	15020-C1		15	Intravilan, Loc. Gârdani, Nr.422, UAT. Gârdani, Jud. Maramureș; (Tarla: -, Parcela: -)	120		
			15020-C2		15	Intravilan, Loc. Gârdani, Nr.422, UAT. Gârdani, Jud. Maramureș; (Tarla: -, Parcela: -)	107		
252	CĂLĂUZ ȘTEFAN		17017		17	Extravilan, UAT. Gârdani, Jud. Maramureș; (Tarla: Izvor, Parcela: -)	5800		
253	CĂLĂUZ ȘTEFAN		18167		18	Extravilan, UAT. Gârdani, Jud. Maramureș; (Tarla: După Făgete, Parcela: -)	7500		
254	CĂLĂUZ ȘTEFAN		17001		17	Extravilan, UAT. Gârdani, Jud. Maramureș; (Tarla: Izvor, Parcela: -)	1500		Cota nedeterminata
255	CĂLĂUZ TRAIAN		17091		17	Intravilan, Loc. Gârdani, UAT. Gârdani, Jud. Maramureș; (Tarla: DI Satului, Parcela: -; Tarla: DI. Satului, Parcela: -)	4699		
256	CĂLĂUZ TRAIAN		17092		17	Extravilan, UAT. Gârdani, Jud. Maramureș; (Tarla: DI Satului, Parcela: -)	2501		
257	CĂLĂUZ VALERIA		16018		16	Extravilan, UAT. Gârdani, Jud. Maramureș; (Tarla: Lupiște, Parcela: -)	2328		
258	CĂLĂUZ VALERIA		16035		16	Extravilan, UAT. Gârdani, Jud. Maramureș; (Tarla: Lupiște, Parcela: -)	1172		
259	CĂLĂUZ VALERIA		21038		21	Extravilan, UAT. Gârdani, Jud. Maramureș; (Tarla: Prundul de jos, Parcela: -)	148		
260	CĂLĂUZ VASILE		16007		16	Extravilan, UAT. Gârdani, Jud. Maramureș; (Tarla: VI. Zofi, Parcela: -)	2000		
261	CĂLĂUZ VASILE		16099		16	Intravilan, Loc. Gârdani, UAT. Gârdani, Jud. Maramureș; (Tarla: În Ogrăzi, Parcela: -)	9361		Cota nedeterminata
262	CĂLĂUZ VASILE		18052		18	Extravilan, UAT. Gârdani, Jud. Maramureș; (Tarla: Muncel, Parcela: -)	600		
263	CĂLĂUZ VASILE		18083		18	Extravilan, UAT. Gârdani, Jud. Maramureș; (Tarla: Muncel, Parcela: -)	2420		Cota parte
264	CĂLĂUZ VASILE		18106		18	Extravilan, UAT. Gârdani, Jud. Maramureș; (Tarla: Muncel, Parcela: -)	6300		
265	CĂLĂUZ VASILE		18109		18	Extravilan, UAT. Gârdani, Jud. Maramureș; (Tarla: Pe Muncel, Parcela: -)	6300		Cota nedeterminata
266	CĂLĂUZ VASILE		37047		37	Extravilan, UAT. Gârdani, Jud. Maramureș; (Tarla: Creangă I, Parcela: -)	1330		Cota nedeterminata
267	CĂLĂUZ VASILE		37048		37	Extravilan, UAT. Gârdani, Jud. Maramureș; (Tarla: Creangă I, Parcela: -)	1470		Cota nedeterminata



Nr. crt.	Nume / denumire deținător	Data nașterii / CUI	Identificator	Planșa	Sector cadastral	Adresa imobilului	Suprafața în proprietate (mp)	Suprafața în posesie (mp)	Observații deținător
268	CĂLĂUZ VASILE		37061		37	Extravilan, UAT. Gârdani, Jud. Maramureș; (Tarla: Creangă II, Parcela: -)	2969		Cota nedeterminată
269	CĂLĂUZ VASILE		37062		37	Extravilan, UAT. Gârdani, Jud. Maramureș; (Tarla: Creangă II, Parcela: -)	2330		Cota nedeterminată
270	CALISGHI CLARA		17133		17	Extravilan, UAT. Gârdani, Jud. Maramureș; (Tarla: Dl. Satului, Parcela: -)	2939		Cota nedeterminată
271	CALISGHI CLARA		17171		17	Extravilan, UAT. Gârdani, Jud. Maramureș; (Tarla: Dl. Satului, Parcela: -)	361		Cota nedeterminată
272	CĂVĂȘAN VALERIA		17133		17	Extravilan, UAT. Gârdani, Jud. Maramureș; (Tarla: Dl. Satului, Parcela: -)	2939		Cota nedeterminată
273	CĂVĂȘAN VALERIA		17171		17	Extravilan, UAT. Gârdani, Jud. Maramureș; (Tarla: Dl. Satului, Parcela: -)	361		Cota nedeterminată
274	CHIȘIU ANCUȚA ALINA	08.10.1980	13040		13	Intravilan, Loc. Gârdani, Nr.476, UAT. Gârdani, Jud. Maramureș; (Tarla: -, Parcela: -)	637		Cota nedeterminată
			13040-C1		13	Intravilan, Loc. Gârdani, Nr.476, UAT. Gârdani, Jud. Maramureș; (Tarla: -, Parcela: -)	90		
			13040-C2		13	Intravilan, Loc. Gârdani, Nr.476, UAT. Gârdani, Jud. Maramureș; (Tarla: -, Parcela: -)	29		
275	CHIȘIU ANCUȚA ALINA	08.10.1980	13041		13	Intravilan, Loc. Gârdani, UAT. Gârdani, Jud. Maramureș; (Tarla: -, Parcela: -)	2025		Cota nedeterminată
276	CHIȘIU ANCUȚA ALINA	08.10.1980	13041-C1		13	Intravilan, Loc. Gârdani, UAT. Gârdani, Jud. Maramureș; (Tarla: -, Parcela: -)	49		Cota nedeterminată
277	CHIȘIU MIRCEA VASILE		13040		13	Intravilan, Loc. Gârdani, Nr.476, UAT. Gârdani, Jud. Maramureș; (Tarla: -, Parcela: -)	637		Cota nedeterminată
			13040-C1		13	Intravilan, Loc. Gârdani, Nr.476, UAT. Gârdani, Jud. Maramureș; (Tarla: -, Parcela: -)	90		
			13040-C2		13	Intravilan, Loc. Gârdani, Nr.476, UAT. Gârdani, Jud. Maramureș; (Tarla: -, Parcela: -)	29		
278	CHIȘIU MIRCEA VASILE		13041		13	Intravilan, Loc. Gârdani, UAT. Gârdani, Jud. Maramureș; (Tarla: -, Parcela: -)	2025		Cota nedeterminată
279	CHIȘIU MIRCEA VASILE		13041-C1		13	Intravilan, Loc. Gârdani, UAT. Gârdani, Jud. Maramureș; (Tarla: -, Parcela: -)	49		Cota nedeterminată
280	CHIRA IOAN		17012		17	Extravilan, UAT. Gârdani, Jud. Maramureș; (Tarla: Izvor, Parcela: -)	1398		
281	CHIRA IOAN		17099		17	Intravilan, Loc. Gârdani, UAT. Gârdani, Jud. Maramureș; (Tarla: Bujane, Parcela: -)	1400		
282	CIRȚ ANA		17023		17	Extravilan, UAT. Gârdani, Jud. Maramureș; (Tarla: Izvor, Parcela: -)	1400		Cota nedeterminată
283	CIRȚ ANA		17029		17	Extravilan, UAT. Gârdani, Jud. Maramureș; (Tarla: Izvor, Parcela: -)	1632		Cota nedeterminată
284	CIRȚ AURORA		15005		15	Intravilan, Loc. Gârdani, Nr.438, UAT. Gârdani, Jud. Maramureș; (Tarla: -, Parcela: -)	4500		Cota nedeterminată
285	CIRȚ AURORA		15005-C1		15	Intravilan, Loc. Gârdani, Nr.438, UAT. Gârdani, Jud. Maramureș; (Tarla: -, Parcela: -)	102		Cota nedeterminată
			15005-C2		15	Intravilan, Loc. Gârdani, Nr.438, UAT. Gârdani, Jud. Maramureș; (Tarla: -, Parcela: -)	78		
			15005-C3		15	Intravilan, Loc. Gârdani, Nr.438, UAT. Gârdani, Jud. Maramureș; (Tarla: -, Parcela: -)	78		
286	CIRȚ AURORA		18175		18	Extravilan, UAT. Gârdani, Jud. Maramureș; (Tarla: După Făgete, Parcela: -)	2151		Cota nedeterminată
287	CIRȚ AURORA		18176		18	Extravilan, UAT. Gârdani, Jud. Maramureș; (Tarla: După Făgete, Parcela: -)	2149		Cota nedeterminată
288	CIRȚ AURORA		17047		17	Extravilan, UAT. Gârdani, Jud. Maramureș; (Tarla: Dealu Satului, Parcela: -)	4582		Cota nedeterminată




Nr. crt.	Nume / denumire deținător	Data nașterii / CUI	Identificator	Planșa	Sector cadastral	Adresa imobilului	Suprafața în proprietate (mp)	Suprafața în posesie (mp)	Observații deținător
289	CIRȚ DOREL	02.10.1973	17134		17	Extravilan, UAT. Gârdani, Jud. Maramureș; (Tarla: Dl. Satului, Parcela: -)		2856	
290	CIRȚ DOREL	02.10.1973	17158		17	Extravilan, UAT. Gârdani, Jud. Maramureș; (Tarla: Valea Jotii, Parcela: -)		1996	
291	CIRȚ DOREL	02.10.1973	17170		17	Extravilan, UAT. Gârdani, Jud. Maramureș; (Tarla: Dl. Satului, Parcela: -)		748	
292	CIRȚ EMILIA		18013		18	Extravilan, UAT. Gârdani, Jud. Maramureș; (Tarla: Muncel, Parcela: -)	1000		
293	CIRȚ EMILIA		21048		21	Extravilan, UAT. Gârdani, Jud. Maramureș; (Tarla: Prundu de jos, Parcela: -)	515		
294	CIRȚ IOAN		18067		18	Extravilan, UAT. Gârdani, Jud. Maramureș; (Tarla: Muncel, Parcela: -)	8090		
295	CIRȚ IOAN		18126		18	Intravilan, Loc. Gârdani, UAT. Gârdani, Jud. Maramureș; (Tarla: Muncel, Parcela: -)	3363		
296	CIRȚ IOAN		15035		15	Intravilan, Loc. Gârdani, UAT. Gârdani, Jud. Maramureș; (Tarla: Ograda pe Deal, Parcela: -)	2124		Cota nedeterminată
297	CIRȚ LAURENȚIU		17019		17	Extravilan, UAT. Gârdani, Jud. Maramureș; (Tarla: La Izvor, Parcela: -)	2998		Cota nedeterminată
298	CIRȚ LAURENȚIU		17022		17	Extravilan, UAT. Gârdani, Jud. Maramureș; (Tarla: La Izvor, Parcela: -)	1202		Cota nedeterminată
299	CIRȚ LAURENȚIU		15035		15	Intravilan, Loc. Gârdani, UAT. Gârdani, Jud. Maramureș; (Tarla: Ograda pe Deal, Parcela: -)	2124		Cota nedeterminată
300	CIRȚ LUCREȚIA	30.12.1919	15038		15	Intravilan, Loc. Gârdani, UAT. Gârdani, Jud. Maramureș; (Tarla: Pe deal, Parcela: -)	4457		Proprietar decedat.
301	CIRȚ LUCREȚIA		21011		21	Extravilan, UAT. Gârdani, Jud. Maramureș; (Tarla: Săliște, Parcela: -)	706		
302	CIRȚ MARIA		37031		37	Extravilan, UAT. Gârdani, Jud. Maramureș; (Tarla: Creangă, Parcela: -)	3445		
303	CIRȚ MARTA		17134		17	Extravilan, UAT. Gârdani, Jud. Maramureș; (Tarla: Dl. Satului, Parcela: -)	2856		
304	CIRȚ MARTA		17158		17	Extravilan, UAT. Gârdani, Jud. Maramureș; (Tarla: Valea Jotii, Parcela: -)	1996		
305	CIRȚ MARTA		17170		17	Extravilan, UAT. Gârdani, Jud. Maramureș; (Tarla: Dl. Satului, Parcela: -)	748		
306	CIRȚ NICU	03.09.1968	18119		18	Extravilan, UAT. Gârdani, Jud. Maramureș; (Tarla: Muncel, Parcela: -)		2100	
307	CIRȚ VASILE		37034		37	Extravilan, UAT. Gârdani, Jud. Maramureș; (Tarla: Creangă, Parcela: -)	1087		
308	CIRȚ VASILE		17019		17	Extravilan, UAT. Gârdani, Jud. Maramureș; (Tarla: La Izvor, Parcela: -)	2998		Cota nedeterminată
309	CIRȚ VASILE		17022		17	Extravilan, UAT. Gârdani, Jud. Maramureș; (Tarla: La Izvor, Parcela: -)	1202		Cota nedeterminată
310	CIRȚ VASILE		15035		15	Intravilan, Loc. Gârdani, UAT. Gârdani, Jud. Maramureș; (Tarla: Ograda pe Deal, Parcela: -)	2124		Cota nedeterminată
311	CIRȚIU CRISTIAN		13023-C2		13	Intravilan, Loc. Gârdani, Nr.462A, UAT. Gârdani, Jud. Maramureș; (Tarla: -, Parcela: -)	158		Cota nedeterminată
			13023-C3		13	Intravilan, Loc. Gârdani, Nr.462A, UAT. Gârdani, Jud. Maramureș; (Tarla: -, Parcela: -)	27		
			13023-C4		13	Intravilan, Loc. Gârdani, Nr.462A, UAT. Gârdani, Jud. Maramureș; (Tarla: -, Parcela: -)	36		
312	CIRȚIU DUMITRU		18169		18	Extravilan, UAT. Gârdani, Jud. Maramureș; (Tarla: Muncel, Parcela: -)	1400		
313	CIRȚIU FLORICA		17070		17	Extravilan, UAT. Gârdani, Jud. Maramureș; (Tarla: Bujana, Parcela: -)	5186		
314	CIRȚIU FLORICA		17071		17	Extravilan, UAT. Gârdani, Jud. Maramureș; (Tarla: Bujana, Parcela: -)	1814		
315	CIRȚIU IOAN	07.04.1952	13068		13	Extravilan, UAT. Gârdani, Jud. Maramureș; (Tarla: Heghi, Parcela: -)		1400	căsătorit cu




Nr. crt.	Nume / denumire deținător	Data nașterii / CUI	Identificator	Planșa	Sector cadastral	Adresa imobilului	Suprafața în proprietate (mp)	Suprafața în posesie (mp)	Observații deținător
316	CIRȚIU IOAN		15016		15	Intravilan, Loc. Gârdani, UAT. Gârdani, Jud. Maramureș; (Tarla: Ogr. deal, Parcela: -)	1516		
317	CIRȚIU IOAN		16024		16	Extravilan, UAT. Gârdani, Jud. Maramureș; (Tarla: Lupiște, Parcela: -)	2444		
318	CIRȚIU IOAN		16036		16	Extravilan, UAT. Gârdani, Jud. Maramureș; (Tarla: Lupiște, Parcela: -)	2000		
319	CIRȚIU IOAN		16069		16	Extravilan, UAT. Gârdani, Jud. Maramureș; (Tarla: Pe Deal, Parcela: -)	3144		
320	CIRȚIU IOAN		17040		17	Extravilan, UAT. Gârdani, Jud. Maramureș; (Tarla: Dl. Satului, Parcela: -)	3000		
321	CIRȚIU IOAN		17139		17	Extravilan, UAT. Gârdani, Jud. Maramureș; (Tarla: Dl. Satului, Parcela: -)	3000		
322	CIRȚIU IOAN		18012		18	Extravilan, UAT. Gârdani, Jud. Maramureș; (Tarla: Muncel, Parcela: -)	700		
323	CIRȚIU IOAN		18172		18	Extravilan, UAT. Gârdani, Jud. Maramureș; (Tarla: Ograda Deal, Parcela: -)	3691		
324	CIRȚIU IOAN		13005-C3		13	Intravilan, Loc. Gârdani, Nr.449, UAT. Gârdani, Jud. Maramureș; (Tarla: -, Parcela: -)	62		Cota parte
325	CIRȚIU IOAN		13077		13	Intravilan, Loc. Gârdani, Str. Pricipala, Nr.456 A, UAT. Gârdani, Jud. Maramureș; (Tarla: -, Parcela: -)	165		Cota nedeterminată
326	CIRȚIU IOAN		13077-C1-U3		13	Intravilan, Loc. Gârdani, Str. Pricipala, Nr.456 A, Bl.456 A, Ap.1, UAT. Gârdani, Jud. Maramureș; (Tarla: -, Parcela: -)	42		Cota nedeterminată
327	CIRȚIU IOAN		21007		21	Extravilan, UAT. Gârdani, Jud. Maramureș; (Tarla: Znida, Parcela: -)	1919		
328	CIRȚIU IOAN		21046		21	Extravilan, UAT. Gârdani, Jud. Maramureș; (Tarla: Prundu de jos, Parcela: -)	236		Proprietar decedat.
329	CIRȚIU IOAN		37043		37	Extravilan, UAT. Gârdani, Jud. Maramureș; (Tarla: Creanga, Parcela: -)	1788		
330	CIRȚIU IOAN		37044		37	Extravilan, UAT. Gârdani, Jud. Maramureș; (Tarla: Creanga, Parcela: -)	2112		
331	CIRȚIU IZIDOR		17027		17	Extravilan, UAT. Gârdani, Jud. Maramureș; (Tarla: Izvor, Parcela: -)	5342		
332	CIRȚIU IZIDOR		17028		17	Extravilan, UAT. Gârdani, Jud. Maramureș; (Tarla: Izvor, Parcela: -)	2358		
333	CIRȚIU LAURENȚIU		37038		37	Extravilan, UAT. Gârdani, Jud. Maramureș; (Tarla: Creangă, Parcela: -)	2629		
334	CIRȚIU LUCREȚIA		16009		16	Extravilan, UAT. Gârdani, Jud. Maramureș; (Tarla: Pe Deal, Parcela: -)	2800		
335	CIRȚIU LUCRETIA		16059		16	Extravilan, UAT. Gârdani, Jud. Maramureș; (Tarla: Lupiște, Parcela: -)	400		
336	CIRȚIU LUCRETIA		16061		16	Intravilan, Loc. Gârdani, UAT. Gârdani, Jud. Maramureș; (Tarla: Pe Deal, Parcela: -)	2100		
337	CIRȚIU MAGDALENA		21004		21	Extravilan, UAT. Gârdani, Jud. Maramureș; (Tarla: Znidă, Parcela: -)	1897		
338	CIRȚIU MARIA		13077		13	Intravilan, Loc. Gârdani, Str. Pricipala, Nr.456 A, UAT. Gârdani, Jud. Maramureș; (Tarla: -, Parcela: -)	165		Cota nedeterminată
339	CIRȚIU VASILE		15012		15	Intravilan, Loc. Gârdani, UAT. Gârdani, Jud. Maramureș; (Tarla: Pe deal, Parcela: -)	947		
340	CIRȚIU VASILE		18119		18	Extravilan, UAT. Gârdani, Jud. Maramureș; (Tarla: Muncel, Parcela: -)	2100		
341	CIRT DIANA		15011		15	Intravilan, Loc. Gârdani, Nr.426, UAT. Gârdani, Jud. Maramureș; (Tarla: -, Parcela: -)	1726		Cota nedeterminată
342	CIRT DIANA		15011-C1		15	Intravilan, Loc. Gârdani, Nr.426, UAT. Gârdani, Jud. Maramureș; (Tarla: -, Parcela: -)	114		Cota nedeterminată
343	CIRT IOAN		17019		17	Extravilan, UAT. Gârdani, Jud. Maramureș; (Tarla: La Izvor, Parcela: -)	2998		Cota nedeterminată
344	CIRT IOAN		17022		17	Extravilan, UAT. Gârdani, Jud. Maramureș; (Tarla: La Izvor, Parcela: -)	1202		Cota nedeterminată



Nr. crt.	Nume / denumire deținător	Data nașterii / CU	Identificator	Planșa	Sector cadastral	Adresa imobilului	Suprafața în proprietate (mp)	Suprafața în posesie (mp)	Observații deținător
345	CIRT IOAN		15011		15	Intravilan, Loc. Gârdani, Nr.426, UAT. Gârdani, Jud. Maramureș; (Tarla: -, Parcela: -)	1726		Cota nedeterminată
346	CIRT IOAN		15011-C1		15	Intravilan, Loc. Gârdani, Nr.426, UAT. Gârdani, Jud. Maramureș; (Tarla: -, Parcela: -)	114		Cota nedeterminată
347	CIRTIU BIANCA VASILICA	30.06.1989	16051		16	Extravilan, UAT. Gârdani, Jud. Maramureș; (Tarla: Pe Deal, Parcela: -)	2500		Cota nedeterminată
348	CIRTIU CRISTIAN	26.12.1980	13023		13	Intravilan, Loc. Gârdani, Nr.462A, UAT. Gârdani, Jud. Maramureș; (Tarla: -, Parcela: -)	1446		Cota nedeterminată
			13023-C1		13	Intravilan, Loc. Gârdani, Nr.462A, UAT. Gârdani, Jud. Maramureș; (Tarla: -, Parcela: -)	94		
349	CIRTIU DANA NICOLETA	07.12.1974	13038		13	Intravilan, Loc. Gârdani, Nr.474, UAT. Gârdani, Jud. Maramureș; (Tarla: -, Parcela: -)	1163		Cota parte
350	CIRTIU GHEORGHE		16086		16	Intravilan, Loc. Gârdani, UAT. Gârdani, Jud. Maramureș; (Tarla: Iertaș, Parcela: -)	1400		
351	CIRTIU IOAN	24.06.1953	16054		16	Extravilan, UAT. Gârdani, Jud. Maramureș; (Tarla: In Ograzi, Parcela: -)	9627		Cota parte
352	CIRTIU IOAN	24.06.1953	16054		16	Extravilan, UAT. Gârdani, Jud. Maramureș; (Tarla: In Ograzi, Parcela: -)	9627		Cota parte
353	CIRTIU IOAN		13005		13	Intravilan, Loc. Gârdani, Nr.449, UAT. Gârdani, Jud. Maramureș; (Tarla: -, Parcela: -)	1700		Cota parte
354	CIRTIU IOAN		13005-C1		13	Intravilan, Loc. Gârdani, Nr.449, UAT. Gârdani, Jud. Maramureș; (Tarla: -, Parcela: -)	68		Cota parte
			13005-C2		13	Intravilan, Loc. Gârdani, Nr.449, UAT. Gârdani, Jud. Maramureș; (Tarla: -, Parcela: -)	68		
355	CIRTIU LAURENTIU		16050		16	Extravilan, UAT. Gârdani, Jud. Maramureș; (Tarla: Pe Deal, Parcela: -)	3000		
356	CIRTIU MARIA		17146		17	Extravilan, UAT. Gârdani, Jud. Maramureș; (Tarla: VI. Jotii-DI. Satului, Parcela: -)	3049		
357	CIRTIU MARIA		17154		17	Extravilan, UAT. Gârdani, Jud. Maramureș; (Tarla: VI. Jotii-DI. Satului, Parcela: -)	6809		
358	CIRTIU MARIA		17163		17	Extravilan, UAT. Gârdani, Jud. Maramureș; (Tarla: VI. Jotii-DI. Satului, Parcela: -)	942		
359	CIRTIU MARIA		13077-C1-U3		13	Intravilan, Loc. Gârdani, Str. Pricipala, Nr.456 A, Bl.456 A, Ap.1, UAT. Gârdani, Jud. Maramureș; (Tarla: -, Parcela: -)	42		Cota nedeterminată
360	CIRTIU NELU	16.02.1985	16051		16	Extravilan, UAT. Gârdani, Jud. Maramureș; (Tarla: Pe Deal, Parcela: -)	2500		Cota nedeterminată
361	CIRȚIU IZIDOR	03.03.1921	13049		13	Intravilan, Loc. Gârdani, UAT. Gârdani, Jud. Maramureș; (Tarla: -, Parcela: -)	1399		
362	CIRȚIU LUCIA	20.08.1954	13068		13	Extravilan, UAT. Gârdani, Jud. Maramureș; (Tarla: Heghi, Parcela: -)		1400	
363	CLAUZ ANNAMARIA	25.07.1979	13025		13	Intravilan, Loc. Gârdani, Nr.464, UAT. Gârdani, Jud. Maramureș; (Tarla: -, Parcela: -)	836		Cota parte
			13025-C1		13	Intravilan, Loc. Gârdani, Nr.464, UAT. Gârdani, Jud. Maramureș; (Tarla: -, Parcela: -)	84		
			13025-C2		13	Intravilan, Loc. Gârdani, Nr.464, UAT. Gârdani, Jud. Maramureș; (Tarla: -, Parcela: -)	142		
364	COȚ GHEORGHE		17182		17	Extravilan, UAT. Gârdani, Jud. Maramureș; (Tarla: Ograda, Parcela: -)	4045		
365	COȚ GHEORGHE		17184		17	Extravilan, UAT. Gârdani, Jud. Maramureș; (Tarla: Livada, Parcela: -)	1200		
366	COȚIU ADRIAN VASILE	05.07.1986	13030		13	Intravilan, Loc. Gârdani, UAT. Gârdani, Jud. Maramureș; (Tarla: -, Parcela: -)	2196		
			13030-C1		13	Intravilan, Loc. Gârdani, UAT. Gârdani, Jud. Maramureș; (Tarla: -, Parcela: -)	226		
			13030-C2		13	Intravilan, Loc. Gârdani, UAT. Gârdani, Jud. Maramureș; (Tarla: -, Parcela: -)	71		



Nr. crt.	Nume / denumire deținător	Data nașterii / CUI	Identificator	Planșa	Sector cadastral	Adresa imobilului	Suprafața în proprietate (mp)	Suprafața în posesie (mp)	Observații deținător
367	COȚIU ADRIAN VASILE	05.07.1986	13030-C3		13	Intravilan, Loc. Gârdani, UAT. Gârdani, Jud. Maramureș; (Tarla: -, Parcela: -)	45		
368	COȚIU COSTICĂ		13063		13	Intravilan, Loc. Gârdani, Nr.481A, UAT. Gârdani, Jud. Maramureș; (Tarla: Heghi, Parcela: -)	3614		Cota nedeterminată
369	COMUN GÂRDANI	16367608	13080		13	Intravilan, Loc. Gârdani, UAT. Gârdani, Jud. Maramureș; (Tarla: -, Parcela: -)	33		Proprietar neidentificat
370	COMUNA GARDANI	16367608	13010		13	Intravilan, Loc. Gârdani, UAT. Gârdani, Jud. Maramureș; (Tarla: -, Parcela: -)	4924		
371	COMUNA GARDANI	16367608	13020		13	Intravilan, Loc. Gârdani, UAT. Gârdani, Jud. Maramureș; (Tarla: -, Parcela: -)	1009		
372	COMUNA GARDANI	16367608	17000		17	Intravilan, Loc. Gârdani, UAT. Gârdani, Jud. Maramureș; (Tarla: -, Parcela: -)	80000		
373	COMUNA GARDANI	16367608	802		0	Intravilan, Loc. Gârdani, UAT. Gârdani, Jud. Maramureș; (Tarla: -, Parcela: -)	1119		
374	COMUNA GARDANI	16367608	809		0	Intravilan, Loc. Gârdani, UAT. Gârdani, Jud. Maramureș; (Tarla: -, Parcela: -)	1817		
375	COMUNA GARDANI	16367608	810		0	Intravilan, Loc. Gârdani, UAT. Gârdani, Jud. Maramureș; (Tarla: -, Parcela: -)	3005		
376	COMUNA GARDANI	16367608	811		0	Extravilan, UAT. Gârdani, Jud. Maramureș; (Tarla: -, Parcela: -)	3617		
377	COMUNA GARDANI	16367608	813		0	Intravilan, Loc. Gârdani, UAT. Gârdani, Jud. Maramureș; (Tarla: -, Parcela: -)	1863		Proprietar neidentificat
378	COMUNA GARDANI	16367608	815		0	Intravilan, Loc. Gârdani, UAT. Gârdani, Jud. Maramureș; (Tarla: -, Parcela: -)	15051		
379	COMUNA GARDANI	16367608	816		0	Intravilan, Loc. Gârdani, UAT. Gârdani, Jud. Maramureș; (Tarla: -, Parcela: -)	1800		
380	COMUNA GARDANI	16367608	821		0	Intravilan, Loc. Gârdani, UAT. Gârdani, Jud. Maramureș; (Tarla: -, Parcela: -)	1462		
381	COMUNA GARDANI	16367608	822		0	Intravilan, Loc. Gârdani, UAT. Gârdani, Jud. Maramureș; (Tarla: -, Parcela: -)	3444		
382	COMUNA GARDANI	16367608	823		0	Intravilan, Loc. Gârdani, UAT. Gârdani, Jud. Maramureș; (Tarla: -, Parcela: -)	12162		
383	COMUNA GARDANI	16367608	824		0	Intravilan, Loc. Gârdani, UAT. Gârdani, Jud. Maramureș; (Tarla: -, Parcela: -)	9995		
384	COMUNA GARDANI	16367608	825		0	Intravilan, Loc. Gârdani, UAT. Gârdani, Jud. Maramureș; (Tarla: -, Parcela: -)	7469		
385	COMUNA GARDANI	16367608	13037		13	Intravilan, Loc. Gârdani, Nr.474, UAT. Gârdani, Jud. Maramureș; (Tarla: -, Parcela: -)	294		
386	COMUNA GARDANI	16367608	13064		13	Intravilan, Loc. Gârdani, UAT. Gârdani, Jud. Maramureș; (Tarla: Heghi, Parcela: -)	2538		
387	COMUNA GARDANI	16367608	16105		16	Extravilan, UAT. Gârdani, Jud. Maramureș; (Tarla: Pe deal, Parcela: -)	3798		
388	COMUNA GÂRDANI	16367608	13001		13	Intravilan, Loc. Gârdani, Nr.451, UAT. Gârdani, Jud. Maramureș; (Tarla: -, Parcela: -)	2256		
			13001-C1		13	Intravilan, Loc. Gârdani, Nr.451, UAT. Gârdani, Jud. Maramureș; (Tarla: -, Parcela: -)	633		
389	COMUNA GÂRDANI	16367608	13002		13	Intravilan, Loc. Gârdani, Nr.452, UAT. Gârdani, Jud. Maramureș; (Tarla: -, Parcela: -)	2206		
390	COMUNA GÂRDANI	16367608	13002-C1		13	Intravilan, Loc. Gârdani, Nr.452, UAT. Gârdani, Jud. Maramureș; (Tarla: -, Parcela: -)	496		
391	COMUNA GÂRDANI	16367608	13004		13	Intravilan, Loc. Gârdani, UAT. Gârdani, Jud. Maramureș; (Tarla: -, Parcela: -)	200		Proprietar neidentificat
392	COMUNA GÂRDANI	16367608	13015		13	Intravilan, Loc. Gârdani, UAT. Gârdani, Jud. Maramureș; (Tarla: -, Parcela: -)	75		
393	COMUNA GÂRDANI	16367608	13015-C1		13	Intravilan, Loc. Gârdani, UAT. Gârdani, Jud. Maramureș; (Tarla: -, Parcela: -)	42		
394	COMUNA GÂRDANI	16367608	13018		13	Intravilan, Loc. Gârdani, UAT. Gârdani, Jud. Maramureș; (Tarla: -, Parcela: -)	2125		
395	COMUNA GÂRDANI	16367608	13026		13	Intravilan, Loc. Gârdani, UAT. Gârdani, Jud. Maramureș; (Tarla: -, Parcela: -)	582		Proprietar neidentificat
396	COMUNA GÂRDANI	16367608	13042		13	Intravilan, Loc. Gârdani, Nr.478, UAT. Gârdani, Jud. Maramureș; (Tarla: -, Parcela: -)	846		Proprietar neidentificat
397	COMUNA GÂRDANI	16367608	13050		13	Intravilan, Loc. Gârdani, UAT. Gârdani, Jud. Maramureș; (Tarla: Heghi, Parcela: -)	336		Proprietar neidentificat



Nr. crt.	Nume / denumire deținător	Data nașterii / CUI	Identificator	Planșa	Sector cadastral	Adresa imobilului	Suprafața în proprietate (mp)	Suprafața în posesie (mp)	Observații deținător
398	COMUNA GÂRDANI	16367608	13052		13	Intravilan, Loc. Gârdani, Nr.481 C, UAT. Gârdani, Jud. Maramureș; (Tarla: Heghi, Parcela: -)	1620		Proprietar neidentificat
399	COMUNA GÂRDANI	16367608	13058		13	Intravilan, Loc. Gârdani, UAT. Gârdani, Jud. Maramureș; (Tarla: Heghi, Parcela: -)	1548		Proprietar neidentificat
400	COMUNA GÂRDANI	16367608	13059		13	Intravilan, Loc. Gârdani, UAT. Gârdani, Jud. Maramureș; (Tarla: Heghi, Parcela: -)	1348		Proprietar neidentificat
401	COMUNA GÂRDANI	16367608	13060		13	Intravilan, Loc. Gârdani, UAT. Gârdani, Jud. Maramureș; (Tarla: Heghi, Parcela: -)	4262		Proprietar neidentificat
402	COMUNA GÂRDANI	16367608	13061		13	Intravilan, Loc. Gârdani, UAT. Gârdani, Jud. Maramureș; (Tarla: Heghi, Parcela: -)	2141		Proprietar neidentificat
403	COMUNA GÂRDANI	16367608	13070		13	Extravilan, UAT. Gârdani, Jud. Maramureș; (Tarla: Heghi, Parcela: -)	4071		Proprietar neidentificat
404	COMUNA GÂRDANI	16367608	13072		13	Extravilan, UAT. Gârdani, Jud. Maramureș; (Tarla: Heghi, Parcela: -)	607		Proprietar neidentificat
405	COMUNA GÂRDANI	16367608	13073		13	Intravilan, Loc. Gârdani, UAT. Gârdani, Jud. Maramureș; (Tarla: Heghi, Parcela: -)	573		Proprietar neidentificat
406	COMUNA GÂRDANI	16367608	13074		13	Intravilan, Loc. Gârdani, UAT. Gârdani, Jud. Maramureș; (Tarla: Heghi, Parcela: -)	234		Proprietar neidentificat
407	COMUNA GÂRDANI	16367608	13075		13	Intravilan, Loc. Gârdani, UAT. Gârdani, Jud. Maramureș; (Tarla: Heghi, Parcela: -)	236		Proprietar neidentificat
408	COMUNA GÂRDANI	16367608	13076		13	Intravilan, Loc. Gârdani, UAT. Gârdani, Jud. Maramureș; (Tarla: Heghi, Parcela: -)	7520		Proprietar neidentificat
409	COMUNA GÂRDANI	16367608	13081		13	Intravilan, Loc. Gârdani, UAT. Gârdani, Jud. Maramureș; (Tarla: Heghi, Parcela: -)	346		Proprietar neidentificat
410	COMUNA GÂRDANI	16367608	13082		13	Intravilan, Loc. Gârdani, UAT. Gârdani, Jud. Maramureș; (Tarla: -, Parcela: -)	65		Proprietar neidentificat
411	COMUNA GÂRDANI	16367608	15014		15	Intravilan, Loc. Gârdani, Nr.431A, UAT. Gârdani, Jud. Maramureș; (Tarla: -, Parcela: -)	118		Proprietar neidentificat
412	COMUNA GÂRDANI	16367608	15018		15	Intravilan, Loc. Gârdani, Nr.423, UAT. Gârdani, Jud. Maramureș; (Tarla: -, Parcela: -)	985		Proprietar neidentificat
413	COMUNA GÂRDANI	16367608	15027		15	Intravilan, Loc. Gârdani, UAT. Gârdani, Jud. Maramureș; (Tarla: -, Parcela: -)	214		Proprietar neidentificat
414	COMUNA GÂRDANI	16367608	15028		15	Intravilan, Loc. Gârdani, UAT. Gârdani, Jud. Maramureș; (Tarla: Pe Deal, Parcela: -)	602		Proprietar neidentificat
415	COMUNA GÂRDANI	16367608	15029		15	Intravilan, Loc. Gârdani, UAT. Gârdani, Jud. Maramureș; (Tarla: Pe Deal, Parcela: -)	1842		Proprietar neidentificat
416	COMUNA GÂRDANI	16367608	15032		15	Intravilan, Loc. Gârdani, UAT. Gârdani, Jud. Maramureș; (Tarla: Pe Deal, Parcela: -)	699		Proprietar neidentificat
417	COMUNA GÂRDANI	16367608	15033		15	Intravilan, Loc. Gârdani, UAT. Gârdani, Jud. Maramureș; (Tarla: Pe Deal, Parcela: -)	422		Proprietar neidentificat
418	COMUNA GÂRDANI	16367608	15034		15	Intravilan, Loc. Gârdani, UAT. Gârdani, Jud. Maramureș; (Tarla: Pe Deal, Parcela: -)	1903		Proprietar neidentificat
419	COMUNA GÂRDANI	16367608	15039		15	Intravilan, Loc. Gârdani, UAT. Gârdani, Jud. Maramureș; (Tarla: Pe Deal, Parcela: -)	449		Proprietar neidentificat
420	COMUNA GÂRDANI	16367608	15040		15	Intravilan, Loc. Gârdani, UAT. Gârdani, Jud. Maramureș; (Tarla: Pe Deal, Parcela: -)	2166		Proprietar neidentificat
421	COMUNA GÂRDANI	16367608	15042		15	Intravilan, Loc. Gârdani, UAT. Gârdani, Jud. Maramureș; (Tarla: Pe Deal, Parcela: -)	2234		Proprietar neidentificat
422	COMUNA GÂRDANI	16367608	15043		15	Intravilan, Loc. Gârdani, UAT. Gârdani, Jud. Maramureș; (Tarla: Pe Deal, Parcela: -)	1457		Proprietar neidentificat
423	COMUNA GÂRDANI	16367608	16000		16	Extravilan, UAT. Gârdani, Jud. Maramureș; (Tarla: Pe Deal, Parcela: -)	818		rezerva comisiei locale de fond funciar



Nr. crt.	Nume / denumire deținător	Data nașterii / CUI	Identificator	Planșa	Sector cadastral	Adresa imobilului	Suprafața în proprietate (mp)	Suprafața în posesie (mp)	Observații deținător
424	COMUNA GÂRDANI	16367608	16002		16	Extravilan, UAT. Gârdani, Jud. Maramureș; (Tarla: Pe Deal, Parcela: -)	2900		Proprietar neidentificat
425	COMUNA GÂRDANI	16367608	16004		16	Extravilan, UAT. Gârdani, Jud. Maramureș; (Tarla: Pe Deal, Parcela: -)	1264		rezerva comisiei locale de fond funciar
426	COMUNA GÂRDANI	16367608	16005		16	Extravilan, UAT. Gârdani, Jud. Maramureș; (Tarla: Pe Deal, Parcela: -)	700		Proprietar neidentificat
427	COMUNA GÂRDANI	16367608	16010		16	Extravilan, UAT. Gârdani, Jud. Maramureș; (Tarla: Pe Deal, Parcela: -)	3262		Proprietar neidentificat
428	COMUNA GÂRDANI	16367608	16011		16	Extravilan, UAT. Gârdani, Jud. Maramureș; (Tarla: Pe Deal, Parcela: -)	1199		rezerva comisiei locale de fond funciar
429	COMUNA GÂRDANI	16367608	16014		16	Extravilan, UAT. Gârdani, Jud. Maramureș; (Tarla: Pe Deal, Parcela: -)	2900		Proprietar neidentificat
430	COMUNA GÂRDANI	16367608	16015		16	Extravilan, UAT. Gârdani, Jud. Maramureș; (Tarla: Pe Deal, Parcela: -)	5763		Proprietar neidentificat
431	COMUNA GÂRDANI	16367608	16017		16	Extravilan, UAT. Gârdani, Jud. Maramureș; (Tarla: Pe Deal, Parcela: -)	1500		Proprietar neidentificat
432	COMUNA GÂRDANI	16367608	16019		16	Extravilan, UAT. Gârdani, Jud. Maramureș; (Tarla: Pe Deal, Parcela: -)	520		rezerva comisiei locale de fond funciar
433	COMUNA GÂRDANI	16367608	16021		16	Extravilan, UAT. Gârdani, Jud. Maramureș; (Tarla: Pe Deal, Parcela: -)	2807		rezerva comisiei locale de fond funciar
434	COMUNA GÂRDANI	16367608	16023		16	Extravilan, UAT. Gârdani, Jud. Maramureș; (Tarla: Pe Deal, Parcela: -)	826		rezerva comisiei locale de fond funciar
435	COMUNA GÂRDANI	16367608	16027		16	Extravilan, UAT. Gârdani, Jud. Maramureș; (Tarla: Pe Deal, Parcela: -)	1975		rezerva comisiei locale de fond funciar
436	COMUNA GÂRDANI	16367608	16031		16	Extravilan, UAT. Gârdani, Jud. Maramureș; (Tarla: Pe Deal, Parcela: -)	161		rezerva comisiei locale de fond funciar
437	COMUNA GÂRDANI	16367608	16039		16	Extravilan, UAT. Gârdani, Jud. Maramureș; (Tarla: Pe Deal, Parcela: -)	1908		Proprietar neidentificat
438	COMUNA GÂRDANI	16367608	16043		16	Intravilan, Loc. Gârdani, UAT. Gârdani, Jud. Maramureș; (Tarla: Pe Deal, Parcela: -)	1235		Proprietar neidentificat
439	COMUNA GÂRDANI	16367608	16046		16	Intravilan, Loc. Gârdani, UAT. Gârdani, Jud. Maramureș; (Tarla: Pe Deal, Parcela: -)	1403		Proprietar neidentificat
440	COMUNA GÂRDANI	16367608	16047		16	Extravilan, UAT. Gârdani, Jud. Maramureș; (Tarla: Pe Deal, Parcela: -)	632		rezerva comisiei locale de fond funciar
441	COMUNA GÂRDANI	16367608	16049		16	Extravilan, UAT. Gârdani, Jud. Maramureș; (Tarla: Pe Deal, Parcela: -)	1077		rezerva comisiei locale de fond funciar
442	COMUNA GÂRDANI	16367608	16053		16	Extravilan, UAT. Gârdani, Jud. Maramureș; (Tarla: Pe Deal, Parcela: -)	3000		Proprietar neidentificat
443	COMUNA GÂRDANI	16367608	16056		16	Extravilan, UAT. Gârdani, Jud. Maramureș; (Tarla: Pe Deal, Parcela: -)	18864		Proprietar neidentificat
444	COMUNA GÂRDANI	16367608	16060		16	Extravilan, UAT. Gârdani, Jud. Maramureș; (Tarla: Pe Deal, Parcela: -)	688		rezerva comisiei locale de fond funciar
445	COMUNA GÂRDANI	16367608	16063		16	Extravilan, UAT. Gârdani, Jud. Maramureș; (Tarla: Pe Deal, Parcela: -)	1975		rezerva comisiei locale de fond funciar
446	COMUNA GÂRDANI	16367608	16071		16	Extravilan, UAT. Gârdani, Jud. Maramureș; (Tarla: Pe Deal, Parcela: -)	2600		Proprietar neidentificat
447	COMUNA GÂRDANI	16367608	16073		16	Extravilan, UAT. Gârdani, Jud. Maramureș; (Tarla: Pe Deal, Parcela: -)	710		Proprietar neidentificat
448	COMUNA GÂRDANI	16367608	16078		16	Extravilan, UAT. Gârdani, Jud. Maramureș; (Tarla: Pe Deal, Parcela: -)	963		rezerva comisiei locale de fond funciar




Nr. crt.	Nume / denumire deținător	Data nașterii / CUI	Identificator	Planșa	Sector cadastral	Adresa imobilului	Suprafața în proprietate (mp)	Suprafața în posesie (mp)	Observații deținător
449	COMUNA GÂRDANI	16367608	16079		16	Intravilan, Loc. Gârdani, UAT. Gârdani, Jud. Maramureș; (Tarla: Pe Deal, Parcela: -)	569		Proprietar neidentificat
450	COMUNA GÂRDANI	16367608	16096		16	Intravilan, Loc. Gârdani, UAT. Gârdani, Jud. Maramureș; (Tarla: Pe Deal, Parcela: -)	2246		Proprietar neidentificat
451	COMUNA GÂRDANI	16367608	16100		16	Intravilan, Loc. Gârdani, UAT. Gârdani, Jud. Maramureș; (Tarla: Pe Deal, Parcela: -)	2568		Proprietar neidentificat
452	COMUNA GÂRDANI	16367608	16101		16	Intravilan, Loc. Gârdani, UAT. Gârdani, Jud. Maramureș; (Tarla: Pe Deal, Parcela: -)	527		Proprietar neidentificat
453	COMUNA GÂRDANI	16367608	17002		17	Extravilan, UAT. Gârdani, Jud. Maramureș; (Tarla: Pe deal, Parcela: -)	17067		Proprietar neidentificat
454	COMUNA GÂRDANI	16367608	17015		17	Extravilan, UAT. Gârdani, Jud. Maramureș; (Tarla: Pe deal, Parcela: -)	860		Proprietar neidentificat
455	COMUNA GÂRDANI	16367608	17018		17	Extravilan, UAT. Gârdani, Jud. Maramureș; (Tarla: Pe deal, Parcela: -)	2288		Proprietar neidentificat
456	COMUNA GÂRDANI	16367608	17021		17	Extravilan, UAT. Gârdani, Jud. Maramureș; (Tarla: Pe deal, Parcela: -)	938		Proprietar neidentificat
457	COMUNA GÂRDANI	16367608	17030		17	Extravilan, UAT. Gârdani, Jud. Maramureș; (Tarla: Pe deal, Parcela: -)	1102		Proprietar neidentificat
458	COMUNA GÂRDANI	16367608	17031		17	Extravilan, UAT. Gârdani, Jud. Maramureș; (Tarla: Pe deal, Parcela: -)	1273		Proprietar neidentificat
459	COMUNA GÂRDANI	16367608	17037		17	Extravilan, UAT. Gârdani, Jud. Maramureș; (Tarla: Pe deal, Parcela: -)	1950		Proprietar neidentificat
460	COMUNA GÂRDANI	16367608	17038		17	Extravilan, UAT. Gârdani, Jud. Maramureș; (Tarla: Pe deal, Parcela: -)	1254		Proprietar neidentificat
461	COMUNA GÂRDANI	16367608	17039		17	Extravilan, UAT. Gârdani, Jud. Maramureș; (Tarla: Pe deal, Parcela: -)	6250		Proprietar neidentificat
462	COMUNA GÂRDANI	16367608	17041		17	Extravilan, UAT. Gârdani, Jud. Maramureș; (Tarla: Pe deal, Parcela: -)	2385		Proprietar neidentificat
463	COMUNA GÂRDANI	16367608	17044		17	Extravilan, UAT. Gârdani, Jud. Maramureș; (Tarla: Pe deal, Parcela: -)	17841		Proprietar neidentificat
464	COMUNA GÂRDANI	16367608	17045		17	Extravilan, UAT. Gârdani, Jud. Maramureș; (Tarla: Pe deal, Parcela: -)	5813		Proprietar neidentificat
465	COMUNA GÂRDANI	16367608	17051		17	Extravilan, UAT. Gârdani, Jud. Maramureș; (Tarla: Pe deal, Parcela: -)	1920		Proprietar neidentificat
466	COMUNA GÂRDANI	16367608	17055		17	Extravilan, UAT. Gârdani, Jud. Maramureș; (Tarla: Pe deal, Parcela: -)	2548		Proprietar neidentificat
467	COMUNA GÂRDANI	16367608	17056		17	Extravilan, UAT. Gârdani, Jud. Maramureș; (Tarla: Pe deal, Parcela: -)	3493		Proprietar neidentificat
468	COMUNA GÂRDANI	16367608	17057		17	Extravilan, UAT. Gârdani, Jud. Maramureș; (Tarla: Pe deal, Parcela: -)	4194		Proprietar neidentificat
469	COMUNA GÂRDANI	16367608	17068		17	Extravilan, UAT. Gârdani, Jud. Maramureș; (Tarla: Pe deal, Parcela: -)	3655		Proprietar neidentificat
470	COMUNA GÂRDANI	16367608	17069		17	Extravilan, UAT. Gârdani, Jud. Maramureș; (Tarla: Pe deal, Parcela: -)	1282		Proprietar neidentificat
471	COMUNA GÂRDANI	16367608	17074		17	Extravilan, UAT. Gârdani, Jud. Maramureș; (Tarla: Pe deal, Parcela: -)	856		Proprietar neidentificat
472	COMUNA GÂRDANI	16367608	17078		17	Extravilan, UAT. Gârdani, Jud. Maramureș; (Tarla: Pe deal, Parcela: -)	4547		Proprietar neidentificat
473	COMUNA GÂRDANI	16367608	17080		17	Extravilan, UAT. Gârdani, Jud. Maramureș; (Tarla: Pe deal, Parcela: -)	1065		Proprietar neidentificat
474	COMUNA GÂRDANI	16367608	17082		17	Extravilan, UAT. Gârdani, Jud. Maramureș; (Tarla: Pe deal, Parcela: -)	1329		Proprietar neidentificat
475	COMUNA GÂRDANI	16367608	17084		17	Extravilan, UAT. Gârdani, Jud. Maramureș; (Tarla: Pe deal, Parcela: -)	2285		Proprietar neidentificat
476	COMUNA GÂRDANI	16367608	17086		17	Extravilan, UAT. Gârdani, Jud. Maramureș; (Tarla: Pe deal, Parcela: -)	1878		Proprietar neidentificat
477	COMUNA GÂRDANI	16367608	17087		17	Extravilan, UAT. Gârdani, Jud. Maramureș; (Tarla: Pe deal, Parcela: -)	19540		Proprietar neidentificat
478	COMUNA GÂRDANI	16367608	17093		17	Intravilan, Loc. Gârdani, UAT. Gârdani, Jud. Maramureș; (Tarla: Pe deal, Parcela: -)	6324		Proprietar neidentificat
479	COMUNA GÂRDANI	16367608	17094		17	Extravilan, UAT. Gârdani, Jud. Maramureș; (Tarla: Pe deal, Parcela: -)	4410		Proprietar neidentificat
480	COMUNA GÂRDANI	16367608	17100		17	Intravilan, Loc. Gârdani, UAT. Gârdani, Jud. Maramureș; (Tarla: Pe deal, Parcela: -)	5545		Proprietar neidentificat
481	COMUNA GÂRDANI	16367608	17119		17	Intravilan, Loc. Gârdani, UAT. Gârdani, Jud. Maramureș; (Tarla: Pe deal, Parcela: -)	1400		Proprietar neidentificat



Nr. crt.	Nume / denumire deținător	Data nașterii / CUI	Identificator	Planșa	Sector cadastral	Adresa imobilului	Suprafața în proprietate (mp)	Suprafața în posesie (mp)	Observații deținător
482	COMUNA GÂRDANI	16367608	17127		17	Extravilan, UAT. Gârdani, Jud. Maramureș; (Tarla: Pe deal, Parcela: -)	4759		Proprietar neidentificat
483	COMUNA GÂRDANI	16367608	17135		17	Extravilan, UAT. Gârdani, Jud. Maramureș; (Tarla: Pe Deal, Parcela: -)	2352		Proprietar neidentificat
484	COMUNA GÂRDANI	16367608	17141		17	Extravilan, UAT. Gârdani, Jud. Maramureș; (Tarla: Pe Deal, Parcela: -)	1833		Proprietar neidentificat
485	COMUNA GÂRDANI	16367608	17143		17	Extravilan, UAT. Gârdani, Jud. Maramureș; (Tarla: Pe Deal, Parcela: -)	543		Proprietar neidentificat
486	COMUNA GÂRDANI	16367608	17145		17	Extravilan, UAT. Gârdani, Jud. Maramureș; (Tarla: Pe Deal, Parcela: -)	3679		Proprietar neidentificat
487	COMUNA GÂRDANI	16367608	17149		17	Extravilan, UAT. Gârdani, Jud. Maramureș; (Tarla: Pe Deal, Parcela: -)	3270		Proprietar neidentificat
488	COMUNA GÂRDANI	16367608	17152		17	Extravilan, UAT. Gârdani, Jud. Maramureș; (Tarla: Pe Deal, Parcela: -)	4550		Proprietar neidentificat
489	COMUNA GÂRDANI	16367608	17153		17	Extravilan, UAT. Gârdani, Jud. Maramureș; (Tarla: Pe Deal, Parcela: -)	3993		Proprietar neidentificat
490	COMUNA GÂRDANI	16367608	17155		17	Extravilan, UAT. Gârdani, Jud. Maramureș; (Tarla: Pe Deal, Parcela: -)	25185		Proprietar neidentificat
491	COMUNA GÂRDANI	16367608	17157		17	Extravilan, UAT. Gârdani, Jud. Maramureș; (Tarla: Pe Deal, Parcela: -)	4275		Proprietar neidentificat
492	COMUNA GÂRDANI	16367608	17161		17	Extravilan, UAT. Gârdani, Jud. Maramureș; (Tarla: Pe Deal, Parcela: -)	4082		Proprietar neidentificat
493	COMUNA GÂRDANI	16367608	17162		17	Extravilan, UAT. Gârdani, Jud. Maramureș; (Tarla: Pe Deal, Parcela: -)	350		Proprietar neidentificat
494	COMUNA GÂRDANI	16367608	17164		17	Extravilan, UAT. Gârdani, Jud. Maramureș; (Tarla: Pe Deal, Parcela: -)	1128		Proprietar neidentificat
495	COMUNA GÂRDANI	16367608	17167		17	Extravilan, UAT. Gârdani, Jud. Maramureș; (Tarla: Pe Deal, Parcela: -)	2443		Proprietar neidentificat
496	COMUNA GÂRDANI	16367608	17169		17	Extravilan, UAT. Gârdani, Jud. Maramureș; (Tarla: Pe Deal, Parcela: -)	1532		Proprietar neidentificat
497	COMUNA GÂRDANI	16367608	17173		17	Extravilan, UAT. Gârdani, Jud. Maramureș; (Tarla: Pe Deal, Parcela: -)	1256		Proprietar neidentificat
498	COMUNA GÂRDANI	16367608	17180		17	Extravilan, UAT. Gârdani, Jud. Maramureș; (Tarla: Pe deal, Parcela: -)	3588		Proprietar neidentificat
499	COMUNA GÂRDANI	16367608	17181		17	Extravilan, UAT. Gârdani, Jud. Maramureș; (Tarla: Pe deal, Parcela: -)	14445		Proprietar neidentificat
500	COMUNA GÂRDANI	16367608	18000		18	Extravilan, UAT. Gârdani, Jud. Maramureș; (Tarla: Muncel, Parcela: -)	18527		Proprietar neidentificat
501	COMUNA GÂRDANI	16367608	18001		18	Extravilan, UAT. Gârdani, Jud. Maramureș; (Tarla: Muncel, Parcela: -)	9504		Proprietar neidentificat
502	COMUNA GÂRDANI	16367608	18002		18	Extravilan, UAT. Gârdani, Jud. Maramureș; (Tarla: Muncel, Parcela: -)	2589		Proprietar neidentificat
503	COMUNA GÂRDANI	16367608	18003		18	Extravilan, UAT. Gârdani, Jud. Maramureș; (Tarla: Muncel, Parcela: -)	6558		Proprietar neidentificat
504	COMUNA GÂRDANI	16367608	18006		18	Extravilan, UAT. Gârdani, Jud. Maramureș; (Tarla: Muncel, Parcela: -)	13916		Proprietar neidentificat
505	COMUNA GÂRDANI	16367608	18007		18	Extravilan, UAT. Gârdani, Jud. Maramureș; (Tarla: Muncel, Parcela: -)	25447		Proprietar neidentificat
506	COMUNA GÂRDANI	16367608	18011		18	Extravilan, UAT. Gârdani, Jud. Maramureș; (Tarla: Muncel, Parcela: -)	1092		Proprietar neidentificat
507	COMUNA GÂRDANI	16367608	18018		18	Extravilan, UAT. Gârdani, Jud. Maramureș; (Tarla: Muncel, Parcela: -)	1400		Proprietar neidentificat
508	COMUNA GÂRDANI	16367608	18019		18	Extravilan, UAT. Gârdani, Jud. Maramureș; (Tarla: Muncel, Parcela: -)	12773		Proprietar neidentificat
509	COMUNA GÂRDANI	16367608	18021		18	Extravilan, UAT. Gârdani, Jud. Maramureș; (Tarla: Muncel, Parcela: -)	2800		Proprietar neidentificat
510	COMUNA GÂRDANI	16367608	18023		18	Extravilan, UAT. Gârdani, Jud. Maramureș; (Tarla: Muncel, Parcela: -)	3244		Proprietar neidentificat
511	COMUNA GÂRDANI	16367608	18025		18	Extravilan, UAT. Gârdani, Jud. Maramureș; (Tarla: Muncel, Parcela: -)	2120		Proprietar neidentificat
512	COMUNA GÂRDANI	16367608	18027		18	Extravilan, UAT. Gârdani, Jud. Maramureș; (Tarla: Muncel, Parcela: -)	2784		Proprietar neidentificat
513	COMUNA GÂRDANI	16367608	18028		18	Extravilan, UAT. Gârdani, Jud. Maramureș; (Tarla: Muncel, Parcela: -)	2800		Proprietar neidentificat
514	COMUNA GÂRDANI	16367608	18029		18	Extravilan, UAT. Gârdani, Jud. Maramureș; (Tarla: Muncel, Parcela: -)	1189		Proprietar neidentificat
515	COMUNA GÂRDANI	16367608	18030		18	Extravilan, UAT. Gârdani, Jud. Maramureș; (Tarla: Muncel, Parcela: -)	3085		Proprietar neidentificat
516	COMUNA GÂRDANI	16367608	18032		18	Extravilan, UAT. Gârdani, Jud. Maramureș; (Tarla: Muncel, Parcela: -)	793		Proprietar neidentificat
517	COMUNA GÂRDANI	16367608	18034		18	Extravilan, UAT. Gârdani, Jud. Maramureș; (Tarla: Muncel, Parcela: -)	3661		Proprietar neidentificat




Nr. crt.	Nume / denumire deținător	Data nașterii / CUI	Identificator	Planșa	Sector cadastral	Adresa imobilului	Suprafața în proprietate (mp)	Suprafața în posesie (mp)	Observații deținător
518	COMUNA GÂRDANI	16367608	18036		18	Extravilan, UAT. Gârdani, Jud. Maramureș; (Tarla: Muncel, Parcela: -)	366		Proprietar neidentificat
519	COMUNA GÂRDANI	16367608	18037		18	Extravilan, UAT. Gârdani, Jud. Maramureș; (Tarla: Muncel, Parcela: -)	877		Proprietar neidentificat
520	COMUNA GÂRDANI	16367608	18038		18	Extravilan, UAT. Gârdani, Jud. Maramureș; (Tarla: Muncel, Parcela: -)	1567		Proprietar neidentificat
521	COMUNA GÂRDANI	16367608	18039		18	Extravilan, UAT. Gârdani, Jud. Maramureș; (Tarla: Muncel, Parcela: -)	30911		Proprietar neidentificat
522	COMUNA GÂRDANI	16367608	18041		18	Extravilan, UAT. Gârdani, Jud. Maramureș; (Tarla: Muncel, Parcela: -)	22516		Proprietar neidentificat
523	COMUNA GÂRDANI	16367608	18049		18	Extravilan, UAT. Gârdani, Jud. Maramureș; (Tarla: Muncel, Parcela: -)	447		Proprietar neidentificat
524	COMUNA GÂRDANI	16367608	18050		18	Extravilan, UAT. Gârdani, Jud. Maramureș; (Tarla: Muncel, Parcela: -)	329		Proprietar neidentificat
525	COMUNA GÂRDANI	16367608	18054		18	Extravilan, UAT. Gârdani, Jud. Maramureș; (Tarla: Muncel, Parcela: -)	1557		Proprietar neidentificat
526	COMUNA GÂRDANI	16367608	18056		18	Extravilan, UAT. Gârdani, Jud. Maramureș; (Tarla: Muncel, Parcela: -)	2236		Proprietar neidentificat
527	COMUNA GÂRDANI	16367608	18059		18	Extravilan, UAT. Gârdani, Jud. Maramureș; (Tarla: Muncel, Parcela: -)	3532		Proprietar neidentificat
528	COMUNA GÂRDANI	16367608	18060		18	Extravilan, UAT. Gârdani, Jud. Maramureș; (Tarla: Muncel, Parcela: -)	578		Proprietar neidentificat
529	COMUNA GÂRDANI	16367608	18062		18	Extravilan, UAT. Gârdani, Jud. Maramureș; (Tarla: Muncel, Parcela: -)	4286		Proprietar neidentificat
530	COMUNA GÂRDANI	16367608	18064		18	Extravilan, UAT. Gârdani, Jud. Maramureș; (Tarla: Muncel, Parcela: -)	3394		Proprietar neidentificat
531	COMUNA GÂRDANI	16367608	18070		18	Extravilan, UAT. Gârdani, Jud. Maramureș; (Tarla: Muncel, Parcela: -)	216		Proprietar neidentificat
532	COMUNA GÂRDANI	16367608	18072		18	Extravilan, UAT. Gârdani, Jud. Maramureș; (Tarla: Muncel, Parcela: -)	1200		Proprietar neidentificat
533	COMUNA GÂRDANI	16367608	18074		18	Extravilan, UAT. Gârdani, Jud. Maramureș; (Tarla: Muncel, Parcela: -)	4500		Proprietar neidentificat
534	COMUNA GÂRDANI	16367608	18076		18	Extravilan, UAT. Gârdani, Jud. Maramureș; (Tarla: Muncel, Parcela: -)	2229		Proprietar neidentificat
535	COMUNA GÂRDANI	16367608	18078		18	Extravilan, UAT. Gârdani, Jud. Maramureș; (Tarla: Muncel, Parcela: -)	4175		Proprietar neidentificat
536	COMUNA GÂRDANI	16367608	18080		18	Extravilan, UAT. Gârdani, Jud. Maramureș; (Tarla: Muncel, Parcela: -)	1178		Proprietar neidentificat
537	COMUNA GÂRDANI	16367608	18081		18	Extravilan, UAT. Gârdani, Jud. Maramureș; (Tarla: Muncel, Parcela: -)	1648		Proprietar neidentificat
538	COMUNA GÂRDANI	16367608	18084		18	Extravilan, UAT. Gârdani, Jud. Maramureș; (Tarla: Muncel, Parcela: -)	1988		Proprietar neidentificat
539	COMUNA GÂRDANI	16367608	18085		18	Extravilan, UAT. Gârdani, Jud. Maramureș; (Tarla: Muncel, Parcela: -)	1770		Proprietar neidentificat
540	COMUNA GÂRDANI	16367608	18086		18	Extravilan, UAT. Gârdani, Jud. Maramureș; (Tarla: Muncel, Parcela: -)	2829		Proprietar neidentificat
541	COMUNA GÂRDANI	16367608	18088		18	Extravilan, UAT. Gârdani, Jud. Maramureș; (Tarla: Muncel, Parcela: -)	11479		Proprietar neidentificat
542	COMUNA GÂRDANI	16367608	18095		18	Extravilan, UAT. Gârdani, Jud. Maramureș; (Tarla: Muncel, Parcela: -)	700		Proprietar neidentificat
543	COMUNA GÂRDANI	16367608	18096		18	Extravilan, UAT. Gârdani, Jud. Maramureș; (Tarla: Muncel, Parcela: -)	1288		Proprietar neidentificat
544	COMUNA GÂRDANI	16367608	18098		18	Extravilan, UAT. Gârdani, Jud. Maramureș; (Tarla: Muncel, Parcela: -)	1275		Proprietar neidentificat
545	COMUNA GÂRDANI	16367608	18100		18	Extravilan, UAT. Gârdani, Jud. Maramureș; (Tarla: Muncel, Parcela: -)	800		Proprietar neidentificat
546	COMUNA GÂRDANI	16367608	18102		18	Extravilan, UAT. Gârdani, Jud. Maramureș; (Tarla: Muncel, Parcela: -)	256		Proprietar neidentificat
547	COMUNA GÂRDANI	16367608	18103		18	Extravilan, UAT. Gârdani, Jud. Maramureș; (Tarla: Muncel, Parcela: -)	1055		Proprietar neidentificat
548	COMUNA GÂRDANI	16367608	18104		18	Extravilan, UAT. Gârdani, Jud. Maramureș; (Tarla: Muncel, Parcela: -)	1083		Proprietar neidentificat
549	COMUNA GÂRDANI	16367608	18107		18	Extravilan, UAT. Gârdani, Jud. Maramureș; (Tarla: Muncel, Parcela: -)	1406		Proprietar neidentificat
550	COMUNA GÂRDANI	16367608	18114		18	Extravilan, UAT. Gârdani, Jud. Maramureș; (Tarla: Muncel, Parcela: -)	839		Proprietar neidentificat
551	COMUNA GÂRDANI	16367608	18115		18	Extravilan, UAT. Gârdani, Jud. Maramureș; (Tarla: Muncel, Parcela: -)	2900		Proprietar neidentificat
552	COMUNA GÂRDANI	16367608	18116		18	Extravilan, UAT. Gârdani, Jud. Maramureș; (Tarla: Muncel, Parcela: -)	2952		Proprietar neidentificat



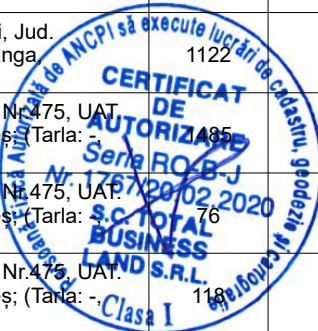
Nr. crt.	Nume / denumire deținător	Data nașterii / CUI	Identificator	Planșa	Sector cadastral	Adresa imobilului	Suprafața în proprietate (mp)	Suprafața în posesie (mp)	Observații deținător
553	COMUNA GÂRDANI	16367608	18117		18	Intravilan, Loc. Gârdani, UAT. Gârdani, Jud. Maramureș; (Tarla: Muncel, Parcela: -)	1876		Proprietar neidentificat
554	COMUNA GÂRDANI	16367608	18120		18	Extravilan, UAT. Gârdani, Jud. Maramureș; (Tarla: Muncel, Parcela: -)	3965		Proprietar neidentificat
555	COMUNA GÂRDANI	16367608	18121		18	Intravilan, Loc. Gârdani, UAT. Gârdani, Jud. Maramureș; (Tarla: Muncel, Parcela: -)	921		Proprietar neidentificat
556	COMUNA GÂRDANI	16367608	18122		18	Extravilan, UAT. Gârdani, Jud. Maramureș; (Tarla: Muncel, Parcela: -)	2100		Proprietar neidentificat
557	COMUNA GÂRDANI	16367608	18123		18	Intravilan, Loc. Gârdani, UAT. Gârdani, Jud. Maramureș; (Tarla: Muncel, Parcela: -)	1186		Proprietar neidentificat
558	COMUNA GÂRDANI	16367608	18129		18	Intravilan, Loc. Gârdani, UAT. Gârdani, Jud. Maramureș; (Tarla: Muncel, Parcela: -)	300		Proprietar neidentificat
559	COMUNA GÂRDANI	16367608	18133		18	Intravilan, Loc. Gârdani, UAT. Gârdani, Jud. Maramureș; (Tarla: Muncel, Parcela: -)	1892		Proprietar neidentificat
560	COMUNA GÂRDANI	16367608	18135		18	Extravilan, UAT. Gârdani, Jud. Maramureș; (Tarla: Muncel, Parcela: -)	911		Proprietar neidentificat
561	COMUNA GÂRDANI	16367608	18137		18	Intravilan, Loc. Gârdani, UAT. Gârdani, Jud. Maramureș; (Tarla: Muncel, Parcela: -)	1550		Proprietar neidentificat
562	COMUNA GÂRDANI	16367608	18148		18	Extravilan, UAT. Gârdani, Jud. Maramureș; (Tarla: Muncel, Parcela: -)	6985		Proprietar neidentificat
563	COMUNA GÂRDANI	16367608	18149		18	Extravilan, UAT. Gârdani, Jud. Maramureș; (Tarla: Braniste, Parcela: -)	5800		Proprietar neidentificat
564	COMUNA GÂRDANI	16367608	18151		18	Extravilan, UAT. Gârdani, Jud. Maramureș; (Tarla: Braniste, Parcela: -)	930		Proprietar neidentificat
565	COMUNA GÂRDANI	16367608	18152		18	Extravilan, UAT. Gârdani, Jud. Maramureș; (Tarla: Braniste, Parcela: -)	717		Proprietar neidentificat
566	COMUNA GÂRDANI	16367608	18155		18	Extravilan, UAT. Gârdani, Jud. Maramureș; (Tarla: Braniste, Parcela: -)	1718		Proprietar neidentificat
567	COMUNA GÂRDANI	16367608	18157		18	Extravilan, UAT. Gârdani, Jud. Maramureș; (Tarla: Braniste, Parcela: -)	1932		Proprietar neidentificat
568	COMUNA GÂRDANI	16367608	18158		18	Extravilan, UAT. Gârdani, Jud. Maramureș; (Tarla: Braniste, Parcela: -)	184		Proprietar neidentificat
569	COMUNA GÂRDANI	16367608	18159		18	Extravilan, UAT. Gârdani, Jud. Maramureș; (Tarla: Muncel, Parcela: -)	1181		Proprietar neidentificat
570	COMUNA GÂRDANI	16367608	18160		18	Extravilan, UAT. Gârdani, Jud. Maramureș; (Tarla: Muncel, Parcela: -)	2618		
571	COMUNA GÂRDANI	16367608	18161		18	Extravilan, UAT. Gârdani, Jud. Maramureș; (Tarla: Muncel, Parcela: -)	3013		Proprietar neidentificat
572	COMUNA GÂRDANI	16367608	18163		18	Extravilan, UAT. Gârdani, Jud. Maramureș; (Tarla: Muncel, Parcela: -)	4454		Proprietar neidentificat
573	COMUNA GÂRDANI	16367608	18164		18	Extravilan, UAT. Gârdani, Jud. Maramureș; (Tarla: Muncel, Parcela: -)	357		Proprietar neidentificat
574	COMUNA GÂRDANI	16367608	18166		18	Extravilan, UAT. Gârdani, Jud. Maramureș; (Tarla: Muncel, Parcela: -)	471		Proprietar neidentificat
575	COMUNA GÂRDANI	16367608	18171		18	Extravilan, UAT. Gârdani, Jud. Maramureș; (Tarla: Muncel, Parcela: -)	378		Proprietar neidentificat
576	COMUNA GÂRDANI	16367608	18181		18	Extravilan, UAT. Gârdani, Jud. Maramureș; (Tarla: Dupa Fagete, Parcela: -)	6635		Proprietar neidentificat
577	COMUNA GÂRDANI	16367608	36000		36	Extravilan, UAT. Gârdani, Jud. Maramureș; (Tarla: -, Parcela: -)	2045		Proprietar neidentificat
578	COMUNA GÂRDANI	16367608	36001		36	Extravilan, UAT. Gârdani, Jud. Maramureș; (Tarla: -, Parcela: -)	2041		Proprietar neidentificat
579	COMUNA GÂRDANI	16367608	36002		36	Extravilan, UAT. Gârdani, Jud. Maramureș; (Tarla: -, Parcela: -)	2132		Proprietar neidentificat
580	COMUNA GÂRDANI	16367608	36003		36	Extravilan, UAT. Gârdani, Jud. Maramureș; (Tarla: -, Parcela: -)			Proprietar neidentificat
581	COMUNA GÂRDANI	16367608	36004		36	Extravilan, UAT. Gârdani, Jud. Maramureș; (Tarla: -, Parcela: -)			Proprietar neidentificat
582	COMUNA GÂRDANI	16367608	37007		37	Extravilan, UAT. Gârdani, Jud. Maramureș; (Tarla: Creanga, Parcela: -)	4210		Proprietar neidentificat
583	COMUNA GÂRDANI	16367608	37011		37	Extravilan, UAT. Gârdani, Jud. Maramureș; (Tarla: Creanga, Parcela: -)	5800		Proprietar neidentificat



Nr. crt.	Nume / denumire deținător	Data nașterii / CUI	Identificator	Planșa	Sector cadastral	Adresa imobilului	Suprafața în proprietate (mp)	Suprafața în posesie (mp)	Observații deținător
584	COMUNA GÂRDANI	16367608	37020		37	Extravilan, UAT. Gârdani, Jud. Maramureș; (Tarla: Creanga, Parcela: -)	2045		Proprietar neidentificat
585	COMUNA GÂRDANI	16367608	37021		37	Extravilan, UAT. Gârdani, Jud. Maramureș; (Tarla: Creanga, Parcela: -)	242		Proprietar neidentificat
586	COMUNA GÂRDANI	16367608	37037		37	Extravilan, UAT. Gârdani, Jud. Maramureș; (Tarla: Creanga, Parcela: -)	3648		Proprietar neidentificat
587	COMUNA GÂRDANI	16367608	37067		37	Extravilan, UAT. Gârdani, Jud. Maramureș; (Tarla: Creanga, Parcela: -)	462		Proprietar neidentificat
588	COMUNA GÂRDANI	16367608	37068		37	Extravilan, UAT. Gârdani, Jud. Maramureș; (Tarla: Creanga, Parcela: -)	311		Proprietar neidentificat
589	COMUNA GÂRDANI	16367608	801		0	Intravilan, Loc. Gârdani, UAT. Gârdani, Jud. Maramureș; (Tarla: -, Parcela: -)	2719		Proprietar neidentificat
590	COMUNA GÂRDANI	16367608	808		0	Intravilan, Loc. Gârdani, UAT. Gârdani, Jud. Maramureș; (Tarla: -, Parcela: -)	278		Proprietar neidentificat
591	COMUNA GÂRDANI	16367608	818		0	Extravilan, UAT. Gârdani, Jud. Maramureș; (Tarla: -, Parcela: -)	1496		Proprietar neidentificat
592	COMUNA GÂRDANI	16367608	819		0	Extravilan, UAT. Gârdani, Jud. Maramureș; (Tarla: -, Parcela: -)	5051		
593	COMUNA GÂRDANI	16367608	13013		13	Intravilan, Loc. Gârdani, UAT. Gârdani, Jud. Maramureș; (Tarla: -, Parcela: -)	1731		
594	COMUNA GÂRDANI	16367608	13013-C1		13	Intravilan, Loc. Gârdani, UAT. Gârdani, Jud. Maramureș; (Tarla: -, Parcela: -)	173		
			13013-C2		13	Intravilan, Loc. Gârdani, UAT. Gârdani, Jud. Maramureș; (Tarla: -, Parcela: -)	31		
595	COMUNA GÂRDANI	16367608	13037-C1		13	Intravilan, Loc. Gârdani, Nr.474, UAT. Gârdani, Jud. Maramureș; (Tarla: -, Parcela: -)	8		
596	COMUNA GÂRDANI	16367608	13079		13	Intravilan, Loc. Gârdani, UAT. Gârdani, Jud. Maramureș; (Tarla: -, Parcela: -)	454		
597	COMUNA GÂRDANI	16367608	16064		16	Extravilan, UAT. Gârdani, Jud. Maramureș; (Tarla: Pe Deal, Parcela: -)	474		
598	COMUNA GÂRDANI	16367608	16067		16	Extravilan, UAT. Gârdani, Jud. Maramureș; (Tarla: Pe Deal, Parcela: -)	865		Proprietar neidentificat
599	COMUNA GÂRDANI	16367608	16068		16	Intravilan, Loc. Gârdani, UAT. Gârdani, Jud. Maramureș; (Tarla: Pe Deal, Parcela: -)	41052		Proprietar neidentificat
600	COMUNA GÂRDANI	16367608	16085		16	Extravilan, UAT. Gârdani, Jud. Maramureș; (Tarla: Pe Deal, Parcela: -)	911		
601	COMUNA GÂRDANI	16367608	16091		16	Extravilan, UAT. Gârdani, Jud. Maramureș; (Tarla: Pe Deal, Parcela: -)	181		
602	COMUNA GÂRDANI	16367608	16095		16	Intravilan, Loc. Gârdani, UAT. Gârdani, Jud. Maramureș; (Tarla: Pe Deal, Parcela: -)	6627		Proprietar neidentificat
603	COMUNA GÂRDANI	16367608	17007		17	Extravilan, UAT. Gârdani, Jud. Maramureș; (Tarla: Pe deal, Parcela: -)	189		Proprietar neidentificat
604	COMUNA GÂRDANI	16367608	17011		17	Extravilan, UAT. Gârdani, Jud. Maramureș; (Tarla: Pe deal, Parcela: -)	778		Proprietar neidentificat
605	COMUNA GÂRDANI	16367608	18093		18	Extravilan, UAT. Gârdani, Jud. Maramureș; (Tarla: Muncel, Parcela: -)	1963		Proprietar neidentificat
606	COMUNA GÂRDANI	16367608	18139		18	Extravilan, UAT. Gârdani, Jud. Maramureș; (Tarla: Muncel, Parcela: -)	5000		Proprietar neidentificat
607	COMUNA GÂRDANI	16367608	18140		18	Extravilan, UAT. Gârdani, Jud. Maramureș; (Tarla: Muncel, Parcela: -)	3131		Proprietar neidentificat
608	COMUNA GÂRDANI	16367608	817		0	Intravilan, Loc. Gârdani, UAT. Gârdani, Jud. Maramureș; (Tarla: -, Parcela: -)	1773		domeniul public
609	COMUNA GÂRDANI	16367608	826		0	Intravilan, Loc. Gârdani, UAT. Gârdani, Jud. Maramureș; (Tarla: -, Parcela: -)	3630		
610	COMUNA GÂRDANI	16367608	13066		13	Intravilan, Loc. Gârdani, UAT. Gârdani, Jud. Maramureș; (Tarla: Heghi, Parcela: -)	2000		Proprietar neidentificat
611	COMUNA GÂRDANI	16367608	16076		16	Extravilan, UAT. Gârdani, Jud. Maramureș; (Tarla: Pe Deal, Parcela: -)	10575		Proprietar neidentificat
612	COMUNA GÂRDANI	16367608	16083		16	Extravilan, UAT. Gârdani, Jud. Maramureș; (Tarla: Pe Deal, Parcela: -)	887		Proprietar neidentificat
613	COMUNA GÂRDANI	16367608	17006		17	Extravilan, UAT. Gârdani, Jud. Maramureș; (Tarla: Pe deal, Parcela: -)	12328		Proprietar neidentificat
614	COMUNA GÂRDANI	16367608	17046		17	Extravilan, UAT. Gârdani, Jud. Maramureș; (Tarla: Pe deal, Parcela: -)	4671		Proprietar neidentificat



Nr. crt.	Nume / denumire deținător	Data nașterii / CUI	Identificator	Planșa	Sector cadastral	Adresa imobilului	Suprafața în proprietate (mp)	Suprafața în posesie (mp)	Observații deținător
615	COMUNA GÂRDANI	16367608	21002		21	Extravilan, UAT. Gârdani, Jud. Maramureș; (Tarla: Znida, Parcela: -)	1161		Proprietar neidentificat
616	COMUNA GÂRDANI	16367608	21005		21	Extravilan, UAT. Gârdani, Jud. Maramureș; (Tarla: Znida, Parcela: -)	8846		Proprietar neidentificat
617	COMUNA GÂRDANI	16367608	21012		21	Extravilan, UAT. Gârdani, Jud. Maramureș; (Tarla: Săliște, Parcela: -)	1536		Proprietar neidentificat
618	COMUNA GÂRDANI	16367608	21013		21	Extravilan, UAT. Gârdani, Jud. Maramureș; (Tarla: Săliște, Parcela: -)	1211		Proprietar neidentificat
619	COMUNA GÂRDANI	16367608	21014		21	Extravilan, UAT. Gârdani, Jud. Maramureș; (Tarla: Săliște, Parcela: -)	2620		Proprietar neidentificat
620	COMUNA GÂRDANI	16367608	21017		21	Extravilan, UAT. Gârdani, Jud. Maramureș; (Tarla: Săliște, Parcela: -)	13299		Proprietar neidentificat
621	COMUNA GÂRDANI	16367608	21021		21	Extravilan, UAT. Gârdani, Jud. Maramureș; (Tarla: Săliște, Parcela: -)	2900		Proprietar neidentificat
622	COMUNA GÂRDANI	16367608	21025		21	Extravilan, UAT. Gârdani, Jud. Maramureș; (Tarla: Săliște, Parcela: -)	1719		Proprietar neidentificat
623	COMUNA GÂRDANI	16367608	21026		21	Extravilan, UAT. Gârdani, Jud. Maramureș; (Tarla: Săliște, Parcela: -)	1806		Proprietar neidentificat
624	COMUNA GÂRDANI	16367608	21028		21	Extravilan, UAT. Gârdani, Jud. Maramureș; (Tarla: Săliște, Parcela: -)	1326		Proprietar neidentificat
625	COMUNA GÂRDANI	16367608	21029		21	Extravilan, UAT. Gârdani, Jud. Maramureș; (Tarla: Săliște, Parcela: -)	9402		Proprietar neidentificat
626	COMUNA GÂRDANI	16367608	21030		21	Extravilan, UAT. Gârdani, Jud. Maramureș; (Tarla: Săliște, Parcela: -)	17100		Proprietar neidentificat
627	COMUNA GÂRDANI	16367608	21031		21	Extravilan, UAT. Gârdani, Jud. Maramureș; (Tarla: Săliște, Parcela: -)	1574		Proprietar neidentificat
628	COMUNA GÂRDANI	16367608	21032		21	Extravilan, UAT. Gârdani, Jud. Maramureș; (Tarla: Săliște, Parcela: -)	1912		Proprietar neidentificat
629	COMUNA GÂRDANI	16367608	21033		21	Extravilan, UAT. Gârdani, Jud. Maramureș; (Tarla: Săliște, Parcela: -)	1506		Proprietar neidentificat
630	COMUNA GÂRDANI	16367608	21037		21	Extravilan, UAT. Gârdani, Jud. Maramureș; (Tarla: Prundu de jos, Parcela: -)	4964		Proprietar neidentificat
631	COMUNA GÂRDANI	16367608	21040		21	Extravilan, UAT. Gârdani, Jud. Maramureș; (Tarla: Prundu de jos, Parcela: -)	297		Proprietar neidentificat
632	COMUNA GÂRDANI	16367608	21051		21	Extravilan, UAT. Gârdani, Jud. Maramureș; (Tarla: Prundu de jos, Parcela: -)	22017		Proprietar neidentificat
633	COMUNA GÂRDANI	16367608	21052		21	Extravilan, UAT. Gârdani, Jud. Maramureș; (Tarla: Săliște, Parcela: -)	5101		Proprietar neidentificat
634	COMUNA GÂRDANI	16367608	21053		21	Extravilan, UAT. Gârdani, Jud. Maramureș; (Tarla: Prundu de jos, Parcela: -)	506		Proprietar neidentificat
635	COT GHEORGHE	26.09.1937	13031		13	Intravilan, Loc. Gârdani, Nr.467, UAT. Gârdani, Jud. Maramureș; (Tarla: -, Parcela: -)	1398		
636	COT GHEORGHE	26.09.1937	13031-C1		13	Intravilan, Loc. Gârdani, Nr.467, UAT. Gârdani, Jud. Maramureș; (Tarla: -, Parcela: -)	129		Cota nedeterminata
			13031-C2		13	Intravilan, Loc. Gârdani, Nr.467, UAT. Gârdani, Jud. Maramureș; (Tarla: -, Parcela: -)	92		
637	COT VICTORIA		13031-C1		13	Intravilan, Loc. Gârdani, Nr.467, UAT. Gârdani, Jud. Maramureș; (Tarla: -, Parcela: -)	129		Cota nedeterminata
			13031-C2		13	Intravilan, Loc. Gârdani, Nr.467, UAT. Gârdani, Jud. Maramureș; (Tarla: -, Parcela: -)	92		
638	COTIU VASILE		37035		37	Extravilan, UAT. Gârdani, Jud. Maramureș; (Tarla: Creanga, Parcela: -)	1122		
639	COZMA DAMIAN GABRIEL	30.07.1983	13039		13	Intravilan, Loc. Gârdani, Nr.475, UAT. Gârdani, Jud. Maramureș; (Tarla: -, Parcela: -)	495		
			13039-C1		13	Intravilan, Loc. Gârdani, Nr.475, UAT. Gârdani, Jud. Maramureș; (Tarla: -, Parcela: -)	76		
			13039-C2		13	Intravilan, Loc. Gârdani, Nr.475, UAT. Gârdani, Jud. Maramureș; (Tarla: -, Parcela: -)	118		
640	COZMA DAMIAN GABRIEL		13039-C3		13	Intravilan, Loc. Gârdani, Nr.475, UAT. Gârdani, Jud. Maramureș; (Tarla: -, Parcela: -)	51		




Nr. crt.	Nume / denumire deținător	Data nașterii / CUI	Identificator	Planșa	Sector cadastral	Adresa imobilului	Suprafața în proprietate (mp)	Suprafața în posesie (mp)	Observații deținător
640	COZMA DAMIAN GABRIEL		13039-C4		13	Intravilan, Loc. Gârdani, Nr.475, UAT. Gârdani, Jud. Maramureș; (Tarla: -, Parcela: -)	35		
			13039-C5		13	Intravilan, Loc. Gârdani, Nr.475, UAT. Gârdani, Jud. Maramureș; (Tarla: -, Parcela: -)	61		
641	CUPȘA MARIA		17124		17	Extravilan, UAT. Gârdani, Jud. Maramureș; (Tarla: Dl. Satului, Parcela: -)	626		
642	CUPȘA MARIA		17125		17	Intravilan, Loc. Gârdani, UAT. Gârdani, Jud. Maramureș; (Tarla: Dl. Satului, Parcela: -)	2374		
643	CUPȘA MARIA		37001		37	Intravilan, Loc. Gârdani, UAT. Gârdani, Jud. Maramureș; (Tarla: Creangă, Parcela: -)	2347		
644	CURUȚAN MARIA		16103		16	Intravilan, Loc. Gârdani, UAT. Gârdani, Jud. Maramureș; (Tarla: Pe Deal, Parcela: -)	1225		
645	DĂRĂBAN ANGELA		37003		37	Intravilan, Loc. Gârdani, UAT. Gârdani, Jud. Maramureș; (Tarla: Creanga, Parcela: -)	2359		Cota nedeterminata
646	DĂRĂBAN ANGELA	17.02.1946	37004		37	Intravilan, Loc. Gârdani, UAT. Gârdani, Jud. Maramureș; (Tarla: -, Parcela: -)	2800		cota nedeterminata
647	DĂRĂBAN AUGUSTIN		17003		17	Intravilan, Loc. Gârdani, UAT. Gârdani, Jud. Maramureș; (Tarla: Pe deal, Parcela: -)	1700		
648	DĂRĂBAN AUGUSTIN		37063		37	Extravilan, UAT. Gârdani, Jud. Maramureș; (Tarla: Creangă, Parcela: -)	1900		
649	DĂRĂBAN AUGUSTIN		37064		37	Extravilan, UAT. Gârdani, Jud. Maramureș; (Tarla: Creangă, Parcela: -)	184		
650	DĂRĂBAN IOAN		18051		18	Extravilan, UAT. Gârdani, Jud. Maramureș; (Tarla: Muncel, Parcela: -)	664		
651	DĂRĂBAN IOAN		18105		18	Extravilan, UAT. Gârdani, Jud. Maramureș; (Tarla: Muncel, Parcela: -)	2236		
652	DĂRĂBAN IOAN		37051		37	Extravilan, UAT. Gârdani, Jud. Maramureș; (Tarla: Creangă, Parcela: -)	607		
653	DĂRĂBAN IOAN		37052		37	Extravilan, UAT. Gârdani, Jud. Maramureș; (Tarla: Creangă, Parcela: -)	488		
654	DĂRĂBAN IOAN		37065		37	Extravilan, UAT. Gârdani, Jud. Maramureș; (Tarla: Creangă, Parcela: -)	934		
655	DĂRĂBAN NASTASIA		18014		18	Extravilan, UAT. Gârdani, Jud. Maramureș; (Tarla: Muncel, Parcela: -)	2100		
656	DENUȚ GHEORGHE		17013		17	Extravilan, UAT. Gârdani, Jud. Maramureș; (Tarla: Dealu Satului, Parcela: -)	1550		
657	DENUȚ GHEORGHE		18015		18	Extravilan, UAT. Gârdani, Jud. Maramureș; (Tarla: După Făgete, Parcela: -)	1572		
658	DENUȚIU GHEORGHE		17014		17	Extravilan, UAT. Gârdani, Jud. Maramureș; (Tarla: Izvor, Parcela: -)	1400		
659	DOCI VOICHITA	26.04.1955	13038		13	Intravilan, Loc. Gârdani, Nr.474, UAT. Gârdani, Jud. Maramureș; (Tarla: -, Parcela: -)	1163		Cota parte
660	DRAGHIȘ FLORICA	25.07.1949	15002		15	Intravilan, Loc. Gârdani, Nr.443, UAT. Gârdani, Jud. Maramureș; (Tarla: -, Parcela: -)	2920		
661	DRAGHIȘ FLORICA	25.07.1949	15002-C1		15	Intravilan, Loc. Gârdani, Nr.443, UAT. Gârdani, Jud. Maramureș; (Tarla: -, Parcela: -)	117		
			15002-C2		15	Intravilan, Loc. Gârdani, Nr.443, UAT. Gârdani, Jud. Maramureș; (Tarla: -, Parcela: -)	7		
662	DRAGHIȘ IOAN	04.02.1938	15003		15	Intravilan, Loc. Gârdani, Nr.444, UAT. Gârdani, Jud. Maramureș; (Tarla: -, Parcela: -)	506		Proprietar decedat.
663	DRAGHIȘ IOAN	04.02.1938	15003-C1		15	Intravilan, Loc. Gârdani, Nr.444, UAT. Gârdani, Jud. Maramureș; (Tarla: -, Parcela: -)	58		Proprietar decedat.




Nr. crt.	Nume / denumire deținător	Data nașterii / CUI	Identificator	Planșa	Sector cadastral	Adresa imobilului	Suprafața în proprietate (mp)	Suprafața în posesie (mp)	Observații deținător
663	DRAGHIȘ IOAN	04.02.1938	15003-C2		15	Intravilan, Loc. Gârdani, Nr.444, UAT. Gârdani, Jud. Maramureș; (Tarla: -, Parcela: -)	45		Proprietar decedat.
			15003-C3		15	Intravilan, Loc. Gârdani, Nr.444, UAT. Gârdani, Jud. Maramureș; (Tarla: -, Parcela: -)	67		
664	DRAGHIȘ ȘTEFAN	09.12.1960	15030		15	Intravilan, Loc. Gârdani, UAT. Gârdani, Jud. Maramureș; (Tarla: PE DEAL, Parcela: -)		1743	
665	DRAGOȘ ANDREI RADU	04.05.1990	18099		18	Extravilan, UAT. Gârdani, Jud. Maramureș; (Tarla: Muncel, Parcela: -)		1704	
666	DRAGOȘ DANIEL VASILE	28.12.1979	18016		18	Extravilan, UAT. Gârdani, Jud. Maramureș; (Tarla: După Făgete, Parcela: -)		1800	
667	DRAGOȘ DANIEL VASILE	28.12.1979	18048		18	Extravilan, UAT. Gârdani, Jud. Maramureș; (Tarla: Făgete, Parcela: -)		700	
668	DRAGOȘ DANIEL VASILE	28.12.1979	18077		18	Extravilan, UAT. Gârdani, Jud. Maramureș; (Tarla: Muncel, Parcela: -)		3326	
669	DRAGOȘ DANIEL VASILE	28.12.1979	18083		18	Extravilan, UAT. Gârdani, Jud. Maramureș; (Tarla: Muncel, Parcela: -)		2420	
670	DRAGOȘ DANIEL VASILE	28.12.1979	18141		18	Extravilan, UAT. Gârdani, Jud. Maramureș; (Tarla: Muncel, Parcela: -)		1847	
671	DRAGOȘ DANIEL VASILE	28.12.1979	18156		18	Extravilan, UAT. Gârdani, Jud. Maramureș; (Tarla: Muncel, Parcela: -)		6686	
672	DRAGOȘ DANIEL VASILE	28.12.1979	37009		37	Extravilan, UAT. Gârdani, Jud. Maramureș; (Tarla: Creangă, Parcela: -)		818	
673	DRAGOȘ DANIEL VASILE	28.12.1979	37023		37	Extravilan, UAT. Gârdani, Jud. Maramureș; (Tarla: Hîcîță, Parcela: -)		1067	
674	DRAGOȘ DANIEL VASILE	28.12.1979	17147		17	Extravilan, UAT. Gârdani, Jud. Maramureș; (Tarla: Dl. Satului, Parcela: -)		1400	
675	DRAGOȘ DANIEL VASILE	28.12.1979	21001		21	Extravilan, UAT. Gârdani, Jud. Maramureș; (Tarla: Plopi, Parcela: -)		2900	
676	DRAGOȘ DENISA MARIA		16089		16	Extravilan, UAT. Gârdani, Jud. Maramureș; (Tarla: Creanga, Parcela: -)		783	
677	DRAGOȘ IOAN	30.07.1981	16074		16	Intravilan, Loc. Gârdani, UAT. Gârdani, Jud. Maramureș; (Tarla: Pe Deal, Parcela: -)	4050		Cota parte
678	DRAGOȘ IOAN	30.07.1981	16074		16	Intravilan, Loc. Gârdani, UAT. Gârdani, Jud. Maramureș; (Tarla: Pe Deal, Parcela: -)	4050		Cota parte
679	DRAGOȘ IOAN	30.07.1981	16074-C1		16	Intravilan, Loc. Gârdani, UAT. Gârdani, Jud. Maramureș; (Tarla: Pe Deal, Parcela: -)	45		Cota parte
			16074-C2		16	Intravilan, Loc. Gârdani, UAT. Gârdani, Jud. Maramureș; (Tarla: Pe Deal, Parcela: -)	88		
			16074-C3		16	Intravilan, Loc. Gârdani, UAT. Gârdani, Jud. Maramureș; (Tarla: Pe Deal, Parcela: -)	76		
680	DRAGOȘ IOAN	30.07.1981	16074-C1		16	Intravilan, Loc. Gârdani, UAT. Gârdani, Jud. Maramureș; (Tarla: Pe Deal, Parcela: -)	45		Cota parte
			16074-C2		16	Intravilan, Loc. Gârdani, UAT. Gârdani, Jud. Maramureș; (Tarla: Pe Deal, Parcela: -)	88		
			16074-C3		16	Intravilan, Loc. Gârdani, UAT. Gârdani, Jud. Maramureș; (Tarla: Pe Deal, Parcela: -)	76		
681	DRAGOȘ IOAN	30.07.1981	16075		16	Intravilan, Loc. Gârdani, UAT. Gârdani, Jud. Maramureș; (Tarla: Pe Deal, Parcela: -)	2045		Cota parte
682	DRAGOȘ IOAN	30.07.1981	16075		16	Intravilan, Loc. Gârdani, UAT. Gârdani, Jud. Maramureș; (Tarla: Pe Deal, Parcela: -)	2045		Cota parte
683	DRAGOȘ IOAN	30.07.1981	16087		16	Extravilan, UAT. Gârdani, Jud. Maramureș; (Tarla: Pe Deal, Parcela: -)	4146		Cota parte
684	DRAGOȘ IOAN	30.07.1981	16087		16	Extravilan, UAT. Gârdani, Jud. Maramureș; (Tarla: Pe Deal, Parcela: -)	4146		Cota parte
685	DRAGOȘ LAURENȚIU		18146		18	Extravilan, UAT. Gârdani, Jud. Maramureș; (Tarla: La Braniste, Parcela: -)	700		




Nr. crt.	Nume / denumire deținător	Data nașterii / CUI	Identificator	Planșa	Sector cadastral	Adresa imobilului	Suprafața în proprietate (mp)	Suprafața în posesie (mp)	Observații deținător
686	DRAGOȘ LAURENȚIU		18147		18	Extravilan, UAT. Gârdani, Jud. Maramureș; (Tarla: La Braniște, Parcela: -)	1400		
687	DRAGOȘ MARIA		15010		15	Intravilan, Loc. Gârdani, Nr.427, UAT. Gârdani, Jud. Maramureș; (Tarla: -, Parcela: -)	535		Proprietar decedat.
688	DRAGOȘ MARIA		15010-C1		15	Intravilan, Loc. Gârdani, Nr.427, UAT. Gârdani, Jud. Maramureș; (Tarla: -, Parcela: -)	107		Proprietar decedat.
			15010-C2		15	Intravilan, Loc. Gârdani, Nr.427, UAT. Gârdani, Jud. Maramureș; (Tarla: -, Parcela: -)	49		
			15010-C3		15	Intravilan, Loc. Gârdani, Nr.427, UAT. Gârdani, Jud. Maramureș; (Tarla: -, Parcela: -)	31		
689	DRAGOȘ MARIA		18099		18	Extravilan, UAT. Gârdani, Jud. Maramureș; (Tarla: Muncel, Parcela: -)	1704		
690	DRAGOȘ MARIA		21050		21	Extravilan, UAT. Gârdani, Jud. Maramureș; (Tarla: Prundu de jos, Parcela: -)	114		
691	DRAGOȘ VALER		16080		16	Intravilan, Loc. Gârdani, UAT. Gârdani, Jud. Maramureș; (Tarla: Pe deal, Parcela: -)	2213		
692	DRAGOS DORINA MIHAELA	01.06.1979	15026		15	Intravilan, Loc. Gârdani, Nr.417, UAT. Gârdani, Jud. Maramureș; (Tarla: -, Parcela: -)	1388		Cota nedeterminata
			15026-C1		15	Intravilan, Loc. Gârdani, Nr.417, UAT. Gârdani, Jud. Maramureș; (Tarla: -, Parcela: -)	50		
693	DRAGOS NELU RADU	22.08.1972	15026		15	Intravilan, Loc. Gârdani, Nr.417, UAT. Gârdani, Jud. Maramureș; (Tarla: -, Parcela: -)	1388		Cota nedeterminata
			15026-C1		15	Intravilan, Loc. Gârdani, Nr.417, UAT. Gârdani, Jud. Maramureș; (Tarla: -, Parcela: -)	50		
694	DRAGOȘ DENISA-MARIA		16090		16	Extravilan, UAT. Gârdani, Jud. Maramureș; (Tarla: Iertaș, Parcela: -)	2989		Cota parte
695	DRAGOȘ DENISA-MARIA		16090		16	Extravilan, UAT. Gârdani, Jud. Maramureș; (Tarla: Iertaș, Parcela: -)	2989		Cota parte
696	DRAGOȘ NELU-RADU	22.08.1972	15026-C2		15	Intravilan, Loc. Gârdani, Nr.417, UAT. Gârdani, Jud. Maramureș; (Tarla: -, Parcela: -)	90		
697	DULF IOAN		21015		21	Extravilan, UAT. Gârdani, Jud. Maramureș; (Tarla: Sâliște, Parcela: -)	462		
698	DUMITRAȘ ALEXANDRU		21049		21	Extravilan, UAT. Gârdani, Jud. Maramureș; (Tarla: Prundu de jos, Parcela: -)	589		
699	DUMITRAȘ ANA		13054		13	Intravilan, Loc. Gârdani, UAT. Gârdani, Jud. Maramureș; (Tarla: Heghi, Parcela: -)	1658		
700	DUMITRAȘ ANGELICA MILICA		13077		13	Intravilan, Loc. Gârdani, Str. Pricipala, Nr.456 A, UAT. Gârdani, Jud. Maramureș; (Tarla: -, Parcela: -)	165		Cota nedeterminata
701	DUMITRAȘ ANGELICA MILICA		13077-C1-U4		13	Intravilan, Loc. Gârdani, Str. Pricipala, Nr.456 A, Bl.456 A, Ap.2, UAT. Gârdani, Jud. Maramureș; (Tarla: -, Parcela: -)	38		Cota nedeterminata
702	DUMITRAȘ AUGUSTIN		13046		13	Intravilan, Loc. Gârdani, UAT. Gârdani, Jud. Maramureș; (Tarla: Heghi, Parcela: -)	1400		
703	DUMITRAȘ AUGUSTIN	23.10.1950	15017		15	Intravilan, Loc. Gârdani, Nr.424, UAT. Gârdani, Jud. Maramureș; (Tarla: -, Parcela: -)	2386		Proprietar decedat. Cota parte
704	DUMITRAȘ AUGUSTIN	23.10.1950	15017		15	Intravilan, Loc. Gârdani, Nr.424, UAT. Gârdani, Jud. Maramureș; (Tarla: -, Parcela: -)	2386		Proprietar decedat. Cota parte
705	DUMITRAȘ AUGUSTIN	23.10.1950	15017-C1		15	Intravilan, Loc. Gârdani, Nr.424, UAT. Gârdani, Jud. Maramureș; (Tarla: -, Parcela: -)	89		Proprietar decedat. Cota parte
			15017-C2		15	Intravilan, Loc. Gârdani, Nr.424, UAT. Gârdani, Jud. Maramureș; (Tarla: -, Parcela: -)	76		
706	DUMITRAȘ AUGUSTIN	23.10.1950	15017-C1		15	Intravilan, Loc. Gârdani, Nr.424, UAT. Gârdani, Jud. Maramureș; (Tarla: -, Parcela: -)	89		Proprietar decedat. Cota parte



Nr. crt.	Nume / denumire deținător	Data nașterii / CUI	Identificator	Planșa	Sector cadastral	Adresa imobilului	Suprafața în proprietate (mp)	Suprafața în posesie (mp)	Observații deținător
706	DUMITRAȘ AUGUSTIN	23.10.1950	15017-C2		15	Intravilan, Loc. Gârdani, Nr.424, UAT. Gârdani, Jud. Maramureș; (Tarla: -, Parcela: -)	76		Proprietar decedat. Cota parte
707	DUMITRAȘ AUGUSTIN		17008		17	Extravilan, UAT. Gârdani, Jud. Maramureș; (Tarla: Izvor, Parcela: -)	700		
708	DUMITRAȘ AUGUSTIN		13069		13	Extravilan, UAT. Gârdani, Jud. Maramureș; (Tarla: Heghi, Parcela: -)	5889		Cota nedeterminata
709	DUMITRAȘ CRISTIAN FLORIN	01.12.1981	15013		15	Intravilan, Loc. Gârdani, Nr.431, UAT. Gârdani, Jud. Maramureș; (Tarla: Pe Deal, Parcela: -)	1149		Cota nedeterminata
710	DUMITRAȘ CRISTIAN FLORIN	01.12.1981	15013-C1		15	Intravilan, Loc. Gârdani, Nr.431, UAT. Gârdani, Jud. Maramureș; (Tarla: Pe Deal, Parcela: -)	102		Cota nedeterminata
			15013-C2		15	Intravilan, Loc. Gârdani, Nr.431, UAT. Gârdani, Jud. Maramureș; (Tarla: Pe Deal, Parcela: -)	37		
711	DUMITRAȘ CRISTIAN FLORIN	01.12.1981	16066		16	Extravilan, UAT. Gârdani, Jud. Maramureș; (Tarla: Sub Coasta, Parcela: -)		1400	
712	DUMITRAȘ EMIL		13069		13	Extravilan, UAT. Gârdani, Jud. Maramureș; (Tarla: Heghi, Parcela: -)	5889		Cota nedeterminata
713	DUMITRAȘ EMILIA		37003		37	Intravilan, Loc. Gârdani, UAT. Gârdani, Jud. Maramureș; (Tarla: Creanga, Parcela: -)	2359		Cota nedeterminata
714	DUMITRAȘ EMILIA		37010		37	Extravilan, UAT. Gârdani, Jud. Maramureș; (Tarla: Creanga, Parcela: -)	2800		
715	DUMITRAȘ GHEORGHE		16093		16	Extravilan, UAT. Gârdani, Jud. Maramureș; (Tarla: Pe Iertaș, Parcela: -)	4001		Cota nedeterminata
716	DUMITRAȘ ILIE		16093		16	Extravilan, UAT. Gârdani, Jud. Maramureș; (Tarla: Pe Iertaș, Parcela: -)	4001		Cota nedeterminata
717	DUMITRAȘ IOAN		13014		13	Intravilan, Loc. Gârdani, UAT. Gârdani, Jud. Maramureș; (Tarla: Heghi, Parcela: -)	1400		
718	DUMITRAȘ IOAN		13044		13	Intravilan, Loc. Gârdani, Nr.480, UAT. Gârdani, Jud. Maramureș; (Tarla: -, Parcela: -)	3696		Proprietar decedat.
719	DUMITRAȘ IOAN		13044-C1		13	Intravilan, Loc. Gârdani, Nr.480, UAT. Gârdani, Jud. Maramureș; (Tarla: -, Parcela: -)	130		Proprietar decedat.
720	DUMITRAȘ IOAN		15007		15	Intravilan, Loc. Gârdani, Nr.437, UAT. Gârdani, Jud. Maramureș; (Tarla: -, Parcela: -)	2873		
721	DUMITRAȘ IOAN		15007-C1		15	Intravilan, Loc. Gârdani, Nr.437, UAT. Gârdani, Jud. Maramureș; (Tarla: -, Parcela: -)	135		
			15007-C2		15	Intravilan, Loc. Gârdani, Nr.437, UAT. Gârdani, Jud. Maramureș; (Tarla: -, Parcela: -)	80		
722	DUMITRAȘ IOAN		17024		17	Extravilan, UAT. Gârdani, Jud. Maramureș; (Tarla: Izvor, Pe deal, Parcela: -)	2800		
723	DUMITRAȘ IOAN		18010		18	Extravilan, UAT. Gârdani, Jud. Maramureș; (Tarla: După Făget, Parcela: -)	4500		
724	DUMITRAȘ LAURENȚIU		17137		17	Extravilan, UAT. Gârdani, Jud. Maramureș; (Tarla: Dl. Satului, Parcela: -)	3227		
725	DUMITRAȘ LAURENȚIU		17156		17	Extravilan, UAT. Gârdani, Jud. Maramureș; (Tarla: Dl. Satului, Parcela: -)	2240		
726	DUMITRAȘ LAURENȚIU		17168		17	Extravilan, UAT. Gârdani, Jud. Maramureș; (Tarla: Dl. Satului, Parcela: -)	730		
727	DUMITRAȘ MARIA		16044		16	Intravilan, Loc. Gârdani, UAT. Gârdani, Jud. Maramureș; (Tarla: Pe Deal, Parcela: -)	2694		
728	DUMITRAȘ MARIA		17032		17	Extravilan, UAT. Gârdani, Jud. Maramureș; (Tarla: Izvor, Parcela: -)	3271		Cota nedeterminata
729	DUMITRAȘ MARIA		17033		17	Extravilan, UAT. Gârdani, Jud. Maramureș; (Tarla: Izvor, Parcela: -)	1029		Cota nedeterminata



Nr. crt.	Nume / denumire deținător	Data nașterii / CU	Identificator	Planșa	Sector cadastral	Adresa imobilului	Suprafața în proprietate (mp)	Suprafața în posesie (mp)	Observații deținător
730	DUMITRAȘ MARIA		17138		17	Extravilan, UAT. Gârdani, Jud. Maramureș; (Tarla: Dl. Satului, Parcela: -)	3300		
731	DUMITRAȘ MARIA		17150		17	Extravilan, UAT. Gârdani, Jud. Maramureș; (Tarla: Vl. Jotii, Parcela: -)	2900		
732	DUMITRAȘ MARIA		18022		18	Extravilan, UAT. Gârdani, Jud. Maramureș; (Tarla: Muncel, Parcela: -)	2900		
733	DUMITRAȘ MARIA		37014		37	Extravilan, UAT. Gârdani, Jud. Maramureș; (Tarla: Creanga, Parcela: -)	1386		
734	DUMITRAȘ NASTASIA		16008		16	Extravilan, UAT. Gârdani, Jud. Maramureș; (Tarla: Vl Joti, Parcela: -)	5500		
735	DUMITRAȘ NASTASIA		37015		37	Extravilan, UAT. Gârdani, Jud. Maramureș; (Tarla: Creanga, Parcela: -)	1398		
736	DUMITRAȘ RUXANDA		16001		16	Extravilan, UAT. Gârdani, Jud. Maramureș; (Tarla: Valea Joti, Parcela: -)	2900		
737	DUMITRAȘ RUXANDA		16006		16	Extravilan, UAT. Gârdani, Jud. Maramureș; (Tarla: Valea Joti, Parcela: -)	2900		
738	DUMITRAȘ RUXANDA		37019		37	Extravilan, UAT. Gârdani, Jud. Maramureș; (Tarla: Creanga, Parcela: -)	2101		
739	DUMITRAȘ RUXANDRA		17104		17	Intravilan, Loc. Gârdani, UAT. Gârdani, Jud. Maramureș; (Tarla: Braniște, Parcela: -)	5623		
740	DUMITRAȘ RUXANDRA		17105		17	Extravilan, UAT. Gârdani, Jud. Maramureș; (Tarla: Braniște, Parcela: -)	4077		
741	DUMITRAȘ SABIN		13069		13	Extravilan, UAT. Gârdani, Jud. Maramureș; (Tarla: Heghi, Parcela: -)	5889		Cota nedeterminata
742	DUMITRAȘ TRĂIAN	18.02.1953	15041		15	Intravilan, Loc. Gârdani, UAT. Gârdani, Jud. Maramureș; (Tarla: Pe Deal, Parcela: -)		1070	
743	DUMITRAȘ TRĂIAN	18.02.1953	15038		15	Intravilan, Loc. Gârdani, UAT. Gârdani, Jud. Maramureș; (Tarla: Pe deal, Parcela: -)		4457	
744	DUMITRAȘ VALER		16084		16	Extravilan, UAT. Gârdani, Jud. Maramureș; (Tarla: Pe Deal, Parcela: -)	1122		
745	DUMITRAȘ VASILE		13069		13	Extravilan, UAT. Gârdani, Jud. Maramureș; (Tarla: Heghi, Parcela: -)	5889		Cota nedeterminata
746	DUMITRAȘ VICTOR		13077		13	Intravilan, Loc. Gârdani, Str. Pricipala, Nr.456 A, UAT. Gârdani, Jud. Maramureș; (Tarla: -, Parcela: -)	165		Cota nedeterminata
747	DUMITRAȘ VICTOR		13077-C1-U4		13	Intravilan, Loc. Gârdani, Str. Pricipala, Nr.456 A, Bl.456 A, Ap.2, UAT. Gârdani, Jud. Maramureș; (Tarla: -, Parcela: -)	38		Cota nedeterminata
748	DUMITRAȘ VLĂDUȚ MARIUS	27.09.1984	16093		16	Extravilan, UAT. Gârdani, Jud. Maramureș; (Tarla: Pe lertaș, Parcela: -)		4001	
749	DUMITRAS CRISTIAN FLORIN	01.12.1981	16058		16	Intravilan, Loc. Gârdani, UAT. Gârdani, Jud. Maramureș; (Tarla: Ograda pe deal, Parcela: -)	902		Cota nedeterminata
750	DUMITRAS DAN ILIE	21.07.1977	13038		13	Intravilan, Loc. Gârdani, Nr.474, UAT. Gârdani, Jud. Maramureș; (Tarla: -, Parcela: -)	1163		Cota parte
751	DUMITRAS EMILIA		18008		18	Extravilan, UAT. Gârdani, Jud. Maramureș; (Tarla: DUPĂ FĂGET, Parcela: -)	7400		
752	DUMITRAS IOAN		17023		17	Extravilan, UAT. Gârdani, Jud. Maramureș; (Tarla: Izvor, Parcela: -)	1490		Cota nedeterminata
753	DUMITRAS IOAN		17029		17	Extravilan, UAT. Gârdani, Jud. Maramureș; (Tarla: Izvor, Parcela: -)	1632		Cota nedeterminata
754	DUMITRAS MONICA OANA		15013		15	Intravilan, Loc. Gârdani, Nr.431, UAT. Gârdani, Jud. Maramureș; (Tarla: Pe Deal, Parcela: -)	4499		Cota nedeterminata
755	DUMITRAS MONICA OANA		15013-C1		15	Intravilan, Loc. Gârdani, Nr.431, UAT. Gârdani, Jud. Maramureș; (Tarla: Pe Deal, Parcela: -)	402		Cota nedeterminata
			15013-C2		15	Intravilan, Loc. Gârdani, Nr.431, UAT. Gârdani, Jud. Maramureș; (Tarla: Pe Deal, Parcela: -)	37		Cota nedeterminata
756	DUMITRAS MONICA OANA	21.06.1990	16058		16	Intravilan, Loc. Gârdani, UAT. Gârdani, Jud. Maramureș; (Tarla: Ograda pe deal, Parcela: -)	902		Cota nedeterminata




Nr. crt.	Nume / denumire deținător	Data nașterii / CUI	Identificator	Planșa	Sector cadastral	Adresa imobilului	Suprafața în proprietate (mp)	Suprafața în posesie (mp)	Observații deținător
757	DUMITRAS OVIDIU MARCEL	15.07.1969	13038		13	Intravilan, Loc. Gârdani, Nr.474, UAT. Gârdani, Jud. Maramureș; (Tarla: -, Parcela: -)	1163		Cota parte
758	DUMITRAS ȘTEFAN		17064		17	Extravilan, UAT. Gârdani, Jud. Maramureș; (Tarla: Pe Deal, Izvor, Pe Deal, Parcela: -)	2972		
759	DUMITRAS ȘTEFAN		17065		17	Extravilan, UAT. Gârdani, Jud. Maramureș; (Tarla: Pe Deal, Izvor, Pe Deal, Parcela: -)	1028		
760	DUMITRAȘ EMILIA	06.05.1938	37004		37	Intravilan, Loc. Gârdani, UAT. Gârdani, Jud. Maramureș; (Tarla: -, Parcela: -)	2800		cota nedeterminată
761	DUNCA TEREZIA		17142		17	Extravilan, UAT. Gârdani, Jud. Maramureș; (Tarla: VI. Jotii, Parcela: -)	4408		
762	DUNCA TEREZIA		17166		17	Extravilan, UAT. Gârdani, Jud. Maramureș; (Tarla: VI. Jotii, Parcela: -)	800		
763	ELEKES AURICA MARIANA	07.08.1983	16042		16	Intravilan, Loc. Gârdani, Nr.411, UAT. Gârdani, Jud. Maramureș; (Tarla: Pe Deal, Parcela: -)	4866		
			16042-C1		16	Intravilan, Loc. Gârdani, Nr.411, UAT. Gârdani, Jud. Maramureș; (Tarla: Pe Deal, Parcela: -)	135		
764	FADEL OLIVIA	09.10.1989	15031		15	Intravilan, Loc. Gârdani, UAT. Gârdani, Jud. Maramureș; (Tarla: Dealu Ograzi, Parcela: -)	1855		
765	FADEL OLIVIA	09.10.1989	16052		16	Extravilan, UAT. Gârdani, Jud. Maramureș; (Tarla: Pe Deal, Parcela: -)	4293		Cota parte
766	FAZECAȘ VASILE		21022		21	Extravilan, UAT. Gârdani, Jud. Maramureș; (Tarla: Săliște, Parcela: -)	5200		
767	FAZECAȘ VASILE		21023		21	Extravilan, UAT. Gârdani, Jud. Maramureș; (Tarla: Săliște, Parcela: -)	1662		
768	FLORIAN ROZALIA		13068		13	Extravilan, UAT. Gârdani, Jud. Maramureș; (Tarla: Heghi, Parcela: -)	1400		Cota nedeterminată
769	GHIȚ FLORIN IOAN	23.10.1980	17126		17	Extravilan, UAT. Gârdani, Jud. Maramureș; (Tarla: Deal, Parcela: -)		6000	
770	GHIȚ IOAN	06.09.1951	16088		16	Extravilan, UAT. Gârdani, Jud. Maramureș; (Tarla: Pe Ertăș, Parcela: -)		1777	
771	GIȚ IULIANA		16088		16	Extravilan, UAT. Gârdani, Jud. Maramureș; (Tarla: Pe Ertăș, Parcela: -)	1777		
772	GLIGAN AURELIA		21027		21	Extravilan, UAT. Gârdani, Jud. Maramureș; (Tarla: Prundu de jos, Parcela: -)	1056		
773	GLODAN IOAN		13035		13	Intravilan, Loc. Gârdani, Nr.471, UAT. Gârdani, Jud. Maramureș; (Tarla: -, Parcela: -)	798		
774	GLODAN IOAN		13035-C1		13	Intravilan, Loc. Gârdani, Nr.471, UAT. Gârdani, Jud. Maramureș; (Tarla: -, Parcela: -)	130		
			13035-C2		13	Intravilan, Loc. Gârdani, Nr.471, UAT. Gârdani, Jud. Maramureș; (Tarla: -, Parcela: -)	57		
			13035-C3		13	Intravilan, Loc. Gârdani, Nr.471, UAT. Gârdani, Jud. Maramureș; (Tarla: -, Parcela: -)	39		
775	GLODAN LUIZA		17136		17	Extravilan, UAT. Gârdani, Jud. Maramureș; (Tarla: DI. Satului, Parcela: -)	1700		
776	GLODAN ROZALIA	25.08.1954	13038		13	Intravilan, Loc. Gârdani, Nr.474, UAT. Gârdani, Jud. Maramureș; (Tarla: -, Parcela: -)	1163		Cota parte
777	GLODAN ROZALIA		13038-C1		13	Intravilan, Loc. Gârdani, Nr.474, UAT. Gârdani, Jud. Maramureș; (Tarla: -, Parcela: -)			
778	GLODAN ROZALIA		13038-C2		13	Intravilan, Loc. Gârdani, Nr.474, UAT. Gârdani, Jud. Maramureș; (Tarla: -, Parcela: -)			
779	IONUT CORNELIA	09.10.1947	13038		13	Intravilan, Loc. Gârdani, Nr.474, UAT. Gârdani, Jud. Maramureș; (Tarla: -, Parcela: -)	1163		Cota parte
780	JUDETUL MARAMURES	3627315	803		0	Intravilan, Loc. Gârdani, UAT. Gârdani, Jud. Maramureș; (Tarla: -, Parcela: -)			
781	JUDETUL MARAMURES	3627315	804		0	Intravilan, Loc. Gârdani, UAT. Gârdani, Jud. Maramureș; (Tarla: -, Parcela: -)	632		



Nr. crt.	Nume / denumire deținător	Data nașterii / CUI	Identificator	Planșa	Sector cadastral	Adresa imobilului	Suprafața în proprietate (mp)	Suprafața în posesie (mp)	Observații deținător
782	JUDETUL MARAMURES	3627315	805		0	Intravilan, Loc. Gârdani, UAT. Gârdani, Jud. Maramureș; (Tarla: -, Parcela: -)	41		
783	JUDETUL MARAMURES	3627315	806		0	Intravilan, Loc. Gârdani, UAT. Gârdani, Jud. Maramureș; (Tarla: -, Parcela: -)	27		
784	JUDETUL MARAMURES	3627315	812		0	Intravilan, Loc. Gârdani, UAT. Gârdani, Jud. Maramureș; (Tarla: -, Parcela: -)	12597		
785	JUDETUL MARAMURES	3627315	820		0	Intravilan, Loc. Gârdani, UAT. Gârdani, Jud. Maramureș; (Tarla: -, Parcela: -)	71395		
786	JUDETUL MARAMURES	3627315	828		0	Intravilan, Loc. Gârdani, UAT. Gârdani, Jud. Maramureș; (Tarla: -, Parcela: 46)	68		
787	JUDETUL MARAMURES	3627315	827		0	Intravilan, Loc. Gârdani, UAT. Gârdani, Jud. Maramureș; (Tarla: -, Parcela: -)	7		
788	KADAR MARGARETA		18063		18	Extravilan, UAT. Gârdani, Jud. Maramureș; (Tarla: Muncel, Parcela: -)	2952		Cota nedeterminata
789	KADAR MARGARETA		18118		18	Intravilan, Loc. Gârdani, UAT. Gârdani, Jud. Maramureș; (Tarla: Muncel, Parcela: -)	2953		Cota nedeterminata
790	LACZAK ARMINA		37040		37	Extravilan, UAT. Gârdani, Jud. Maramureș; (Tarla: Creangă, Parcela: -)	4937		
791	LUCA GHEORGHE		37024		37	Extravilan, UAT. Gârdani, Jud. Maramureș; (Tarla: Cobâltauă, Parcela: -)	2373		
792	LUCA IOAN		37028		37	Extravilan, UAT. Gârdani, Jud. Maramureș; (Tarla: Cobaltaua, Parcela: -)	2100		
793	MARCHIȘ GHEORGHE		17159		17	Extravilan, UAT. Gârdani, Jud. Maramureș; (Tarla: Pe Dl. Satului, Parcela: -)	984		
794	MARCHIȘ GHEORGHE		17172		17	Extravilan, UAT. Gârdani, Jud. Maramureș; (Tarla: Pe Dl. Satului, Parcela: -)	416		
795	MARCHIȘ GHEORGHE		18162		18	Extravilan, UAT. Gârdani, Jud. Maramureș; (Tarla: După Făgete, Parcela: -)	1400		
796	MARCHIȘ GHEORGHE		18165		18	Extravilan, UAT. Gârdani, Jud. Maramureș; (Tarla: După Făgete, Parcela: -)	1400		
797	MARCHIȘ LAURENTIU		18048		18	Extravilan, UAT. Gârdani, Jud. Maramureș; (Tarla: Făgete, Parcela: -)	700		
798	MARCHIȘ LAURENTIU		18101		18	Extravilan, UAT. Gârdani, Jud. Maramureș; (Tarla: Făgete, Parcela: -)	700		
799	MARCHIȘ MARIA		18016		18	Extravilan, UAT. Gârdani, Jud. Maramureș; (Tarla: După Făgete, Parcela: -)	1800		
800	MARCHIȘ MARIA		17009		17	Extravilan, UAT. Gârdani, Jud. Maramureș; (Tarla: Izvor, Parcela: -)	2100		
801	MAXIM IOAN		17160		17	Extravilan, UAT. Gârdani, Jud. Maramureș; (Tarla: Vl. Jotii, Parcela: -)	1000		
802	MAXIM IOAN		21019		21	Extravilan, UAT. Gârdani, Jud. Maramureș; (Tarla: Săliște, Parcela: -)	2617		
803	MAXIM ȘTEFAN	19.05.1946	16045		16	Intravilan, Loc. Gârdani, Nr.414, UAT. Gârdani, Jud. Maramureș; (Tarla: Acasă, Parcela: -)	4208		
804	MAXIM ȘTEFAN	19.05.1946	16045-C1		16	Intravilan, Loc. Gârdani, Nr.414, UAT. Gârdani, Jud. Maramureș; (Tarla: Acasă, Parcela: -)	94		
			16045-C2		16	Intravilan, Loc. Gârdani, Nr.414, UAT. Gârdani, Jud. Maramureș; (Tarla: Acasă, Parcela: -)	59		
			16045-C3		16	Intravilan, Loc. Gârdani, Nr.414, UAT. Gârdani, Jud. Maramureș; (Tarla: Acasă, Parcela: -)	31		
			16045-C4		16	Intravilan, Loc. Gârdani, Nr.414, UAT. Gârdani, Jud. Maramureș; (Tarla: Acasă, Parcela: -)	20		
805	MAXIM TEODORA		17036		17	Extravilan, UAT. Gârdani, Jud. Maramureș; (Tarla: Izvor, Parcela: -)	1400		
806	MAXIM TEODORA		18071		18	Extravilan, UAT. Gârdani, Jud. Maramureș; (Tarla: După Făgete, Parcela: -)	1000		
807	MAXIM TODOSIA		18024		18	Extravilan, UAT. Gârdani, Jud. Maramureș; (Tarla: Muncel, Parcela: -)	2800		Cota nedeterminata



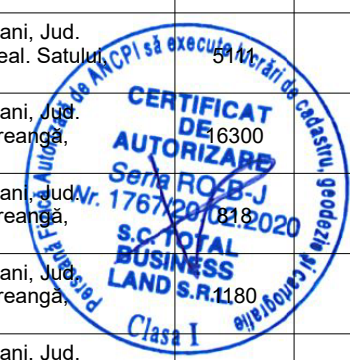
Nr. crt.	Nume / denumire deținător	Data nașterii / CUI	Identificator	Planșa	Sector cadastral	Adresa imobilului	Suprafața în proprietate (mp)	Suprafața în posesie (mp)	Observații deținător
808	MAXIM VASILE		21034		21	Extravilan, UAT. Gârdani, Jud. Maramureș; (Tarla: Prundul de jos, Parcela: -)	155		
809	MEREUȚ VALENTIN		21024		21	Extravilan, UAT. Gârdani, Jud. Maramureș; (Tarla: Săliște, Parcela: -)	6478		
810	MICAȘ NASTASIA		17131		17	Extravilan, UAT. Gârdani, Jud. Maramureș; (Tarla: Pe Deal, Parcela: -)	3023		
811	MÎZA DRAGOȘ CĂTĂLIN		13077		13	Intravilan, Loc. Gârdani, Str. Pricipala, Nr.456 A, UAT. Gârdani, Jud. Maramureș; (Tarla: -, Parcela: -)	165		
812	MÎZA DRAGOȘ CĂTĂLIN		13077-C1-U5		13	Intravilan, Loc. Gârdani, Str. Pricipala, Nr.456 A, Bl.456 A, Ap.6, UAT. Gârdani, Jud. Maramureș; (Tarla: -, Parcela: -)	43		
813	MOCANU ANDREEA ROXANA		13023		13	Intravilan, Loc. Gârdani, Nr.462A, UAT. Gârdani, Jud. Maramureș; (Tarla: -, Parcela: -)	1446		Cota nedeterminata
			13023-C1		13	Intravilan, Loc. Gârdani, Nr.462A, UAT. Gârdani, Jud. Maramureș; (Tarla: -, Parcela: -)	94		
814	MOCANU ANDREEA ROXANA		13023-C2		13	Intravilan, Loc. Gârdani, Nr.462A, UAT. Gârdani, Jud. Maramureș; (Tarla: -, Parcela: -)	158		Cota nedeterminata
			13023-C3		13	Intravilan, Loc. Gârdani, Nr.462A, UAT. Gârdani, Jud. Maramureș; (Tarla: -, Parcela: -)	27		
			13023-C4		13	Intravilan, Loc. Gârdani, Nr.462A, UAT. Gârdani, Jud. Maramureș; (Tarla: -, Parcela: -)	36		
815	MOLDOVAN ADELA-VIORICA	10.03.1978	13067		13	Extravilan, UAT. Gârdani, Jud. Maramureș; (Tarla: Heghi, Parcela: -)	4100		Cota nedeterminata
816	MOLDOVAN GHEORGHE		21036		21	Extravilan, UAT. Gârdani, Jud. Maramureș; (Tarla: Prundu de jos, Parcela: -)	167		
817	MOLDOVAN GHITA FLORICEL	30.05.1979	13047		13	Intravilan, Loc. Gârdani, UAT. Gârdani, Jud. Maramureș; (Tarla: Heghi, Parcela: -)	699		
818	MOLDOVAN G. IOAN	28.09.1944	13048		13	Intravilan, Loc. Gârdani, UAT. Gârdani, Jud. Maramureș; (Tarla: Heghi, Parcela: -)	700		
819	MOLDOVAN MARIA		13078		13	Intravilan, Loc. Gârdani, Nr.472, UAT. Gârdani, Jud. Maramureș; (Tarla: -, Parcela: -)	751		
820	MOLDOVAN MARIA		13078-C1		13	Intravilan, Loc. Gârdani, Nr.472, UAT. Gârdani, Jud. Maramureș; (Tarla: -, Parcela: -)	28		
821	MOLDOVAN MARIA		15001		15	Intravilan, Loc. Gârdani, UAT. Gârdani, Jud. Maramureș; (Tarla: Pe Deal, Parcela: -)	5469		
822	MOLDOVAN MARIA		17072		17	Extravilan, UAT. Gârdani, Jud. Maramureș; (Tarla: Dl. Satului, Parcela: -)	4294		
823	MOLDOVAN MARIA		17110		17	Intravilan, Loc. Gârdani, UAT. Gârdani, Jud. Maramureș; (Tarla: VL. Jotii, La Bujana, Parcela: -)	3923		Cota nedeterminata
824	MOLDOVAN MARIA		17111		17	Extravilan, UAT. Gârdani, Jud. Maramureș; (Tarla: VL. Jotii, La Bujana, Parcela: -)	2059		Cota nedeterminata
825	MOLDOVAN MARIA		17176		17	Extravilan, UAT. Gârdani, Jud. Maramureș; (Tarla: VL. Jotii, La Bujana, Parcela: -)	1218		Cota nedeterminata
826	MOLDOVAN SERGIU CIPRIAN	23.10.1976	13067		13	Extravilan, UAT. Gârdani, Jud. Maramureș; (Tarla: Heghi, Parcela: -)	4400		Cota nedeterminata
827	MOLDOVAN ȘTEFAN		13033		13	Intravilan, Loc. Gârdani, Nr.469, UAT. Gârdani, Jud. Maramureș; (Tarla: -, Parcela: -)	1428		Proprietar decedat.
828	MOLDOVAN ȘTEFAN		13033-C1		13	Intravilan, Loc. Gârdani, Nr.469, UAT. Gârdani, Jud. Maramureș; (Tarla: -, Parcela: -)	49		Proprietar decedat.
			13033-C2		13	Intravilan, Loc. Gârdani, Nr.469, UAT. Gârdani, Jud. Maramureș; (Tarla: -, Parcela: -)	74		
829	MOLDOVAN ȘTEFAN		37032		37	Extravilan, UAT. Gârdani, Jud. Maramureș; (Tarla: Creangă, Parcela: -)	1185		



Nr. crt.	Nume / denumire deținător	Data nașterii / CUI	Identificator	Planșa	Sector cadastral	Adresa imobilului	Suprafața în proprietate (mp)	Suprafața în posesie (mp)	Observații deținător
830	MOLDOVAN VASILE		21001		21	Extravilan, UAT. Gârdani, Jud. Maramureș; (Tarla: Plopi, Parcela: -)	2900		
831	MUREȘAN IOAN		18063		18	Extravilan, UAT. Gârdani, Jud. Maramureș; (Tarla: Muncel, Parcela: -)	2952		Cota nedeterminată
832	MUREȘAN IOAN		18118		18	Intravilan, Loc. Gârdani, UAT. Gârdani, Jud. Maramureș; (Tarla: Muncel, Parcela: -)	2953		Cota nedeterminată
833	MUREȘAN IOAN		37016		37	Extravilan, UAT. Gârdani, Jud. Maramureș; (Tarla: Creangă, Parcela: -)	2842		
834	MUREȘAN ȘTEFAN		18063		18	Extravilan, UAT. Gârdani, Jud. Maramureș; (Tarla: Muncel, Parcela: -)	2952		Cota nedeterminată
835	MUREȘAN ȘTEFAN	18.06.1954	18118		18	Intravilan, Loc. Gârdani, UAT. Gârdani, Jud. Maramureș; (Tarla: Muncel, Parcela: -)	2953		Cota nedeterminată
836	MURESAN FLORICA		37026		37	Extravilan, UAT. Gârdani, Jud. Maramureș; (Tarla: Creanga, Parcela: -)	3335		Cota nedeterminată
837	MURESAN MARIA	23.05.1933	18091		18	Extravilan, UAT. Gârdani, Jud. Maramureș; (Tarla: -, Parcela: -)	1900		
838	NAGY ȘTEFAN		17114		17	Intravilan, Loc. Gârdani, UAT. Gârdani, Jud. Maramureș; (Tarla: Dl. Satului, Parcela: -)	1558		
839	NAGY ȘTEFAN		17115		17	Extravilan, UAT. Gârdani, Jud. Maramureș; (Tarla: Dl. Satului, Parcela: -)	902		
840	NAGY ȘTEFAN		17116		17	Intravilan, Loc. Gârdani, UAT. Gârdani, Jud. Maramureș; (Tarla: Dl. Satului, Parcela: -)	1665		
841	NAGY ȘTEFAN		17117		17	Extravilan, UAT. Gârdani, Jud. Maramureș; (Tarla: Dl. Satului, Parcela: -)	838		
842	NAGY ȘTEFAN		17178		17	Extravilan, UAT. Gârdani, Jud. Maramureș; (Tarla: Dl. Satului, Parcela: -)	440		
843	NAGY ȘTEFAN		17179		17	Extravilan, UAT. Gârdani, Jud. Maramureș; (Tarla: Dl. Satului, Parcela: -)	397		
844	OBREJA ANTONIA	07.11.1983	15031		15	Intravilan, Loc. Gârdani, UAT. Gârdani, Jud. Maramureș; (Tarla: Dealu Ograzi, Parcela: -)	1855		
845	OBREJA ANTONIA	07.11.1983	16052		16	Extravilan, UAT. Gârdani, Jud. Maramureș; (Tarla: Pe Deal, Parcela: -)	4293		Cota parte
846	PAROHIA ORTODOXĂ ROMÂNĂ GÂRDANI	10249727	13000-C1		13	Intravilan, Loc. Gârdani, Nr.450, UAT. Gârdani, Jud. Maramureș; (Tarla: -, Parcela: -)	481		
847	PASTOR RALUCA	11.06.1978	17151		17	Extravilan, UAT. Gârdani, Jud. Maramureș; (Tarla: Vl. Jotii, Parcela: -)		1400	
848	PETER MARCEL IOAN	01.03.1977	13021		13	Intravilan, Loc. Gârdani, Nr.460, 460A, UAT. Gârdani, Jud. Maramureș; (Tarla: -, Parcela: -)	1440		
			13021-C1		13	Intravilan, Loc. Gârdani, Nr.460, 460A, UAT. Gârdani, Jud. Maramureș; (Tarla: -, Parcela: -)	68		
			13021-C2		13	Intravilan, Loc. Gârdani, Nr.460, 460A, UAT. Gârdani, Jud. Maramureș; (Tarla: -, Parcela: -)	54		
849	PETER MARCEL IOAN	01.03.1977	13021-C3		13	Intravilan, Loc. Gârdani, Nr.460, 460A, UAT. Gârdani, Jud. Maramureș; (Tarla: -, Parcela: -)	161		
850	PIRON AGUSTIN		16055		16	Intravilan, Loc. Gârdani, UAT. Gârdani, Jud. Maramureș; (Tarla: Deal, Parcela: -)	11000		
851	PIRON GHEORGHE	07.02.1956	16082		16	Intravilan, Loc. Gârdani, UAT. Gârdani, Jud. Maramureș; (Tarla: Pe Deal, Parcela: -)	1400		Cota parte
852	PIRON GHEORGHE	07.02.1956	16082		16	Intravilan, Loc. Gârdani, UAT. Gârdani, Jud. Maramureș; (Tarla: Pe Deal, Parcela: -)	1400		Cota parte
853	PIRON GHEORGHE		17043		17	Extravilan, UAT. Gârdani, Jud. Maramureș; (Tarla: Pe deal, Parcela: -)	1400		
854	PIRON GHEORGHE		37039		37	Extravilan, UAT. Gârdani, Jud. Maramureș; (Tarla: In Creangă, Parcela: -)	500		



Nr. crt.	Nume / denumire deținător	Data nașterii / CUI	Identificator	Planșa	Sector cadastral	Adresa imobilului	Suprafața în proprietate (mp)	Suprafața în posesie (mp)	Observații deținător
855	PIRON IOAN		16025		16	Extravilan, UAT. Gârdani, Jud. Maramureș; (Tarla: Lupiște, Parcela: -)	2900		
856	PIRON IOAN		16037		16	Extravilan, UAT. Gârdani, Jud. Maramureș; (Tarla: Lupiște, Parcela: -)	2200		
857	PIRON IOAN		16038		16	Extravilan, UAT. Gârdani, Jud. Maramureș; (Tarla: Lupiște, Parcela: -)	600		
858	PIRON IOAN		16057		16	Intravilan, Loc. Gârdani, UAT. Gârdani, Jud. Maramureș; (Tarla: Ogr. deal, Parcela: -)	700		
859	PIRON IOAN		18024		18	Extravilan, UAT. Gârdani, Jud. Maramureș; (Tarla: Muncel, Parcela: -)	2800		Cota nedeterminată
860	PIRON IOAN		16065		16	Extravilan, UAT. Gârdani, Jud. Maramureș; (Tarla: Pe Deal, Parcela: -)	1400		
861	PIRON IOAN	30.08.1949	15006		15	Intravilan, Loc. Gârdani, Nr.437/A, UAT. Gârdani, Jud. Maramureș; (Tarla: -, Parcela: -)	822		
862	PIRON IOAN	30.08.1949	15006-C1		15	Intravilan, Loc. Gârdani, Nr.437/A, UAT. Gârdani, Jud. Maramureș; (Tarla: -, Parcela: -)	114		
			15006-C2		15	Intravilan, Loc. Gârdani, Nr.437/A, UAT. Gârdani, Jud. Maramureș; (Tarla: -, Parcela: -)	85		
			15006-C3		15	Intravilan, Loc. Gârdani, Nr.437/A, UAT. Gârdani, Jud. Maramureș; (Tarla: -, Parcela: -)	19		
863	PIRON IOAN CĂLIN	22.07.1976	16065		16	Extravilan, UAT. Gârdani, Jud. Maramureș; (Tarla: Pe Deal, Parcela: -)		1400	
864	PIRON ȘTEFAN		18024		18	Extravilan, UAT. Gârdani, Jud. Maramureș; (Tarla: Muncel, Parcela: -)	2800		Cota nedeterminată
865	PIRON ȘTEFAN		16072		16	Extravilan, UAT. Gârdani, Jud. Maramureș; (Tarla: Pe Deal, Parcela: -)	1000		
866	PIRON ȘTEFAN		18020		18	Extravilan, UAT. Gârdani, Jud. Maramureș; (Tarla: Muncel, Parcela: -)	1400		
867	PIRON ȘTEFAN		18026		18	Extravilan, UAT. Gârdani, Jud. Maramureș; (Tarla: Muncel, Parcela: -)	2900		
868	PIRON VICTOR		17079		17	Extravilan, UAT. Gârdani, Jud. Maramureș; (Tarla: La Bujan, Parcela: -)	1502		
869	PODINĂ HODOR ANA		13043		13	Intravilan, Loc. Gârdani, Nr.479, UAT. Gârdani, Jud. Maramureș; (Tarla: -, Parcela: -)	2400		
870	PODINĂ HODOR ANA		13043-C1		13	Intravilan, Loc. Gârdani, Nr.479, UAT. Gârdani, Jud. Maramureș; (Tarla: -, Parcela: -)	65		
			13043-C2		13	Intravilan, Loc. Gârdani, Nr.479, UAT. Gârdani, Jud. Maramureș; (Tarla: -, Parcela: -)	45		
871	POP ALEXANDRU		17049		17	Extravilan, UAT. Gârdani, Jud. Maramureș; (Tarla: Deal. Satului, Parcela: -)	10741		Cota nedeterminată
872	POP ALEXANDRU		17050		17	Extravilan, UAT. Gârdani, Jud. Maramureș; (Tarla: Deal. Satului, Parcela: -)	3259		Cota nedeterminată
873	POP ALEXANDRU		17106		17	Intravilan, Loc. Gârdani, UAT. Gârdani, Jud. Maramureș; (Tarla: Deal. Satului, Parcela: -)	12237		Cota nedeterminată
874	POP ALEXANDRU		17107		17	Extravilan, UAT. Gârdani, Jud. Maramureș; (Tarla: Deal. Satului, Parcela: -)	4552		Cota nedeterminată
875	POP ALEXANDRU		17174		17	Extravilan, UAT. Gârdani, Jud. Maramureș; (Tarla: Deal. Satului, Parcela: -)	5111		Cota nedeterminată
876	POP ALEXANDRU		37008		37	Extravilan, UAT. Gârdani, Jud. Maramureș; (Tarla: Creangă, Parcela: -)	16300		Cota nedeterminată
877	POP ALEXANDRU		37009		37	Extravilan, UAT. Gârdani, Jud. Maramureș; (Tarla: Creangă, Parcela: -)	1180		
878	POP ALEXANDRU		37045		37	Extravilan, UAT. Gârdani, Jud. Maramureș; (Tarla: Creangă, Parcela: -)	1180		
879	POP ALEXANDRU		37046		37	Extravilan, UAT. Gârdani, Jud. Maramureș; (Tarla: Creangă, Parcela: -)	1518		




Nr. crt.	Nume / denumire deținător	Data nașterii / CUI	Identificator	Planșa	Sector cadastral	Adresa imobilului	Suprafața în proprietate (mp)	Suprafața în posesie (mp)	Observații deținător
880	POP ALINA MARIOARA	20.11.1987	17009		17	Extravilan, UAT. Gârdani, Jud. Maramureș; (Tarla: Izvor, Parcela: -)		2100	
881	POP ANDREI		37029		37	Extravilan, UAT. Gârdani, Jud. Maramureș; (Tarla: Creangă, Parcela: -)	2608		
882	POP AURELIA		17058		17	Extravilan, UAT. Gârdani, Jud. Maramureș; (Tarla: Dealul Satului, Valea Jotii, Parcela: -)	6128		
883	POP AURELIA		17059		17	Extravilan, UAT. Gârdani, Jud. Maramureș; (Tarla: Dealul Satului, Valea Jotii, Parcela: -)	2072		
884	POP ELVIRA		16097		16	Intravilan, Loc. Gârdani, UAT. Gârdani, Jud. Maramureș; (Tarla: Pe Deal, Parcela: -)	5800		Cota nedeterminată
885	POP ELVIRA		16102		16	Intravilan, Loc. Gârdani, UAT. Gârdani, Jud. Maramureș; (Tarla: Pe Deal, Parcela: -)	1000		Cota nedeterminată
886	POP ELVIRA		18130		18	Extravilan, UAT. Gârdani, Jud. Maramureș; (Tarla: BRAN HOTARE, Parcela: -)	5674		Cota nedeterminată
887	POP EMILIA		15005		15	Intravilan, Loc. Gârdani, Nr.438, UAT. Gârdani, Jud. Maramureș; (Tarla: -, Parcela: -)	4500		Cota nedeterminată
888	POP EMILIA		15005-C1		15	Intravilan, Loc. Gârdani, Nr.438, UAT. Gârdani, Jud. Maramureș; (Tarla: -, Parcela: -)	102		Cota nedeterminată
			15005-C2		15	Intravilan, Loc. Gârdani, Nr.438, UAT. Gârdani, Jud. Maramureș; (Tarla: -, Parcela: -)	38		
			15005-C3		15	Intravilan, Loc. Gârdani, Nr.438, UAT. Gârdani, Jud. Maramureș; (Tarla: -, Parcela: -)	78		
889	POP EMILIA		18175		18	Extravilan, UAT. Gârdani, Jud. Maramureș; (Tarla: După Făgete, Parcela: -)	2151		Cota nedeterminată
890	POP EMILIA		18176		18	Extravilan, UAT. Gârdani, Jud. Maramureș; (Tarla: După Făgete, Parcela: -)	2149		Cota nedeterminată
891	POP EMILIA		17047		17	Extravilan, UAT. Gârdani, Jud. Maramureș; (Tarla: Dealul Satului, Parcela: -)	4582		Cota nedeterminată
892	POP GHEORGHE		17129		17	Extravilan, UAT. Gârdani, Jud. Maramureș; (Tarla: Pe Deal, Parcela: -)	1000		
893	POP GRIGORE FAVIAN	10.02.1962	37040		37	Extravilan, UAT. Gârdani, Jud. Maramureș; (Tarla: Creangă, Parcela: -)		4937	
894	POP GRIGORE-FAVIAN	10.02.1962	17183		17	Extravilan, UAT. Gârdani, Jud. Maramureș; (Tarla: La Hotare, Parcela: -)		1400	
895	POP GRIGORIE FAVIAN	10.02.1962	18012		18	Extravilan, UAT. Gârdani, Jud. Maramureș; (Tarla: Muncel, Parcela: -)		700	
896	POP GRIGORIE FAVIAN	10.02.1962	18013		18	Extravilan, UAT. Gârdani, Jud. Maramureș; (Tarla: Muncel, Parcela: -)		1000	
897	POP GRIGORIE FAVIAN	10.02.1962	18057		18	Extravilan, UAT. Gârdani, Jud. Maramureș; (Tarla: Muncel, Parcela: -)		1600	
898	POP GRIGORIE FAVIAN	10.02.1962	18061		18	Extravilan, UAT. Gârdani, Jud. Maramureș; (Tarla: Muncel, Parcela: -)		1400	
899	POP GRIGORIE FAVIAN	10.02.1962	18067		18	Extravilan, UAT. Gârdani, Jud. Maramureș; (Tarla: Muncel, Parcela: -)		8090	
900	POP GRIGORIE FAVIAN	10.02.1962	18111		18	Extravilan, UAT. Gârdani, Jud. Maramureș; (Tarla: Muncel, Parcela: -)		2000	
901	POP GRIGORIE FAVIAN	10.02.1962	18130		18	Extravilan, UAT. Gârdani, Jud. Maramureș; (Tarla: BRAN HOTARE, Parcela: -)		5674	
902	POP GRIGORIE FAVIAN	10.02.1962	18169		18	Extravilan, UAT. Gârdani, Jud. Maramureș; (Tarla: Muncel, Parcela: -)		1400	
903	POP GRIGORIE FAVIAN	10.02.1962	18170		18	Intravilan, Loc. Gârdani, UAT. Gârdani, Jud. Maramureș; (Tarla: Muncel, Parcela: -)		1250	
904	POP GRIGORIE FAVIAN	10.02.1962	18172		18	Extravilan, UAT. Gârdani, Jud. Maramureș; (Tarla: Ograda Deal, Parcela: -)		3691	
905	POP GRIGORIE FAVIAN	10.02.1962	18066		18	Extravilan, UAT. Gârdani, Jud. Maramureș; (Tarla: Muncel, Parcela: -)		2021	




Nr. crt.	Nume / denumire deținător	Data nașterii / CUI	Identificator	Planșa	Sector cadastral	Adresa imobilului	Suprafața în proprietate (mp)	Suprafața în posesie (mp)	Observații deținător
906	POP GRIGORIE FAVIAN	10.02.1962	18126		18	Intravilan, Loc. Gârdani, UAT. Gârdani, Jud. Maramureș; (Tarla: Muncel, Parcela: -)		3363	
907	POP IOAN		17016		17	Extravilan, UAT. Gârdani, Jud. Maramureș; (Tarla: Izvor, Parcela: -)	3636		
908	POP IOAN		17020		17	Extravilan, UAT. Gârdani, Jud. Maramureș; (Tarla: Izvor, Parcela: -)	664		
909	POP IOAN		17144		17	Extravilan, UAT. Gârdani, Jud. Maramureș; (Tarla: Dl. Satului, Parcela: -)	2865		
910	POP IOAN		17165		17	Extravilan, UAT. Gârdani, Jud. Maramureș; (Tarla: Dl. Satului, Parcela: -)	723		
911	POP IOAN		18153		18	Extravilan, UAT. Gârdani, Jud. Maramureș; (Tarla: Braniște, Parcela: -)	2581		
912	POP IOAN		21000		21	Extravilan, UAT. Gârdani, Jud. Maramureș; (Tarla: Znida, Parcela: -)	1161		
913	POP LAURENȚIU		17025		17	Extravilan, UAT. Gârdani, Jud. Maramureș; (Tarla: Dl. Satului, Parcela: -)	1679		
914	POP LAURENȚIU		17026		17	Extravilan, UAT. Gârdani, Jud. Maramureș; (Tarla: Dl. Satului, Parcela: -)	2314		
915	POP LAURENȚIU		17102		17	Intravilan, Loc. Gârdani, UAT. Gârdani, Jud. Maramureș; (Tarla: Dl. Satului, Parcela: -)	4215		
916	POP LAURENȚIU		17103		17	Extravilan, UAT. Gârdani, Jud. Maramureș; (Tarla: Dl. Satului, Parcela: -)	7385		
917	POP LEONTIN		18055		18	Extravilan, UAT. Gârdani, Jud. Maramureș; (Tarla: Muncel, Parcela: -)	1564		
918	POP LEONTIN		18110		18	Extravilan, UAT. Gârdani, Jud. Maramureș; (Tarla: Muncel, Parcela: -)	4836		
919	POP LEONTIN		18173		18	Extravilan, UAT. Gârdani, Jud. Maramureș; (Tarla: Braniște, Parcela: -)	2200		
920	POP LEONTIN		18174		18	Extravilan, UAT. Gârdani, Jud. Maramureș; (Tarla: Braniște, Parcela: -)	3600		
921	POP MARIANA CRISTINA	04.08.1974	13038		13	Intravilan, Loc. Gârdani, Nr.474, UAT. Gârdani, Jud. Maramureș; (Tarla: -, Parcela: -)	1163		Cota parte
922	POP MARIOARA		13005		13	Intravilan, Loc. Gârdani, Nr.449, UAT. Gârdani, Jud. Maramureș; (Tarla: -, Parcela: -)	1700		Cota parte
923	POP MARIOARA		13005		13	Intravilan, Loc. Gârdani, Nr.449, UAT. Gârdani, Jud. Maramureș; (Tarla: -, Parcela: -)	1700		Cota parte
924	POP MARIOARA		13005		13	Intravilan, Loc. Gârdani, Nr.449, UAT. Gârdani, Jud. Maramureș; (Tarla: -, Parcela: -)	1700		Cota parte
925	POP MARIOARA		13005-C1		13	Intravilan, Loc. Gârdani, Nr.449, UAT. Gârdani, Jud. Maramureș; (Tarla: -, Parcela: -)	68		Cota parte
			13005-C2		13	Intravilan, Loc. Gârdani, Nr.449, UAT. Gârdani, Jud. Maramureș; (Tarla: -, Parcela: -)	68		
926	POP MARIOARA		13005-C1		13	Intravilan, Loc. Gârdani, Nr.449, UAT. Gârdani, Jud. Maramureș; (Tarla: -, Parcela: -)	68		Cota parte
			13005-C2		13	Intravilan, Loc. Gârdani, Nr.449, UAT. Gârdani, Jud. Maramureș; (Tarla: -, Parcela: -)	68		
927	POP MARIOARA		13005-C1		13	Intravilan, Loc. Gârdani, Nr.449, UAT. Gârdani, Jud. Maramureș; (Tarla: -, Parcela: -)	68		Cota parte
			13005-C2		13	Intravilan, Loc. Gârdani, Nr.449, UAT. Gârdani, Jud. Maramureș; (Tarla: -, Parcela: -)	68		
928	POP MĂRIOARA		13005-C3		13	Intravilan, Loc. Gârdani, Nr.449, UAT. Gârdani, Jud. Maramureș; (Tarla: -, Parcela: -)	62		Cota parte
929	POP PARASCHIVA		17001		17	Extravilan, UAT. Gârdani, Jud. Maramureș; (Tarla: Izvor, Parcela: -)	1500		Cota nedeterminata
930	POP ROZALIA		17112		17	Intravilan, Loc. Gârdani, UAT. Gârdani, Jud. Maramureș; (Tarla: Dealu Satului, Valea Joti, Parcela: -)	4702		



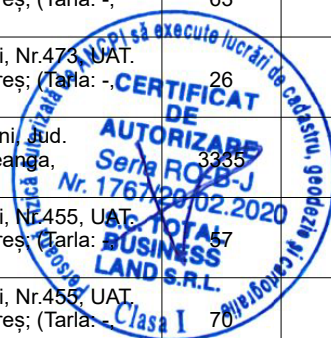
Nr. crt.	Nume / denumire deținător	Data nașterii / CUI	Identificator	Planșa	Sector cadastral	Adresa imobilului	Suprafața în proprietate (mp)	Suprafața în posesie (mp)	Observații deținător
931	POP ROZALIA		17113		17	Extravilan, UAT. Gârdani, Jud. Maramureș; (Tarla: Dealu Satului, Valea Joti, Parcela: -)	2614		
932	POP ROZALIA		17177		17	Extravilan, UAT. Gârdani, Jud. Maramureș; (Tarla: Dealu Satului, Valea Joti, Parcela: -)	1384		
933	POP ROZALIA		16077		16	Intravilan, Loc. Gârdani, UAT. Gârdani, Jud. Maramureș; (Tarla: Sub Coasta, Parcela: -)	4176		
934	POP ROZALIA		16066		16	Extravilan, UAT. Gârdani, Jud. Maramureș; (Tarla: Sub Coasta, Parcela: -)	1400		
935	POP SILVIU	02.06.1953	18134		18	Intravilan, Loc. Gârdani, UAT. Gârdani, Jud. Maramureș; (Tarla: Muncel, Parcela: -)	1250		
936	POP SILVIU	02.06.1953	18170		18	Intravilan, Loc. Gârdani, UAT. Gârdani, Jud. Maramureș; (Tarla: Muncel, Parcela: -)	1250		
937	POP TEREZIA		15037		15	Intravilan, Loc. Gârdani, UAT. Gârdani, Jud. Maramureș; (Tarla: Diuța, Parcela: -)	1750		
938	POP TEREZIA		16097		16	Intravilan, Loc. Gârdani, UAT. Gârdani, Jud. Maramureș; (Tarla: Pe Deal, Parcela: -)	5800		Cota nedeterminată
939	POP TEREZIA		16102		16	Intravilan, Loc. Gârdani, UAT. Gârdani, Jud. Maramureș; (Tarla: Pe Deal, Parcela: -)	1000		Cota nedeterminată
940	POP TEREZIA		18130		18	Extravilan, UAT. Gârdani, Jud. Maramureș; (Tarla: BRAN HOTARE, Parcela: -)	5674		Cota nedeterminată
941	POP VALERIA		18063		18	Extravilan, UAT. Gârdani, Jud. Maramureș; (Tarla: Muncel, Parcela: -)	2952		Cota nedeterminată
942	POP VALERIA		18118		18	Intravilan, Loc. Gârdani, UAT. Gârdani, Jud. Maramureș; (Tarla: Muncel, Parcela: -)	2953		Cota nedeterminată
943	POP VASILE		16016		16	Extravilan, UAT. Gârdani, Jud. Maramureș; (Tarla: VI Jotii, Parcela: -)	7000		
944	POP VASILE		16034		16	Extravilan, UAT. Gârdani, Jud. Maramureș; (Tarla: VI Jotii, Parcela: -)	3000		
945	POP VASILE		16097		16	Intravilan, Loc. Gârdani, UAT. Gârdani, Jud. Maramureș; (Tarla: Pe Deal, Parcela: -)	5800		Cota nedeterminată
946	POP VASILE		16102		16	Intravilan, Loc. Gârdani, UAT. Gârdani, Jud. Maramureș; (Tarla: Pe Deal, Parcela: -)	1000		Cota nedeterminată
947	POP VASILE		17048		17	Extravilan, UAT. Gârdani, Jud. Maramureș; (Tarla: Pe deal, Parcela: -)	1398		
948	POP VASILE		17049		17	Extravilan, UAT. Gârdani, Jud. Maramureș; (Tarla: Deal. Satului, Parcela: -)	10741		Cota nedeterminată
949	POP VASILE		17050		17	Extravilan, UAT. Gârdani, Jud. Maramureș; (Tarla: Deal. Satului, Parcela: -)	3259		Cota nedeterminată
950	POP VASILE		17106		17	Intravilan, Loc. Gârdani, UAT. Gârdani, Jud. Maramureș; (Tarla: Deal. Satului, Parcela: -)	12237		Cota nedeterminată
951	POP VASILE		17107		17	Extravilan, UAT. Gârdani, Jud. Maramureș; (Tarla: Deal. Satului, Parcela: -)	4552		Cota nedeterminată
952	POP VASILE		17120		17	Extravilan, UAT. Gârdani, Jud. Maramureș; (Tarla: Pe deal, Valea Jotii, Parcela: -)	1871		
953	POP VASILE		17121		17	Extravilan, UAT. Gârdani, Jud. Maramureș; (Tarla: Pe deal, Valea Jotii, Parcela: -)	927		
954	POP VASILE		17174		17	Extravilan, UAT. Gârdani, Jud. Maramureș; (Tarla: Deal. Satului, Parcela: -)	5111		Cota nedeterminată
955	POP VASILE		18130		18	Extravilan, UAT. Gârdani, Jud. Maramureș; (Tarla: BRAN HOTARE, Parcela: -)	5674		Cota nedeterminată
956	POP VASILE		37005		37	Intravilan, Loc. Gârdani, UAT. Gârdani, Jud. Maramureș; (Tarla: -, Parcela: -)	5800		




Nr. crt.	Nume / denumire deținător	Data nașterii / CUI	Identificator	Planșa	Sector cadastral	Adresa imobilului	Suprafața în proprietate (mp)	Suprafața în posesie (mp)	Observații deținător
957	POP VASILE		37008		37	Extravilan, UAT. Gârdani, Jud. Maramureș; (Tarla: Creangă, Parcela: -)	16300		Cota nedeterminată
958	POP VASILE		37013		37	Extravilan, UAT. Gârdani, Jud. Maramureș; (Tarla: Creangă I, Parcela: -)	5800		
959	POP VICTOR		16097		16	Intravilan, Loc. Gârdani, UAT. Gârdani, Jud. Maramureș; (Tarla: Pe Deal, Parcela: -)	5800		Cota nedeterminată
960	POP VICTOR		16102		16	Intravilan, Loc. Gârdani, UAT. Gârdani, Jud. Maramureș; (Tarla: Pe Deal, Parcela: -)	1000		Cota nedeterminată
961	POP VICTOR		18130		18	Extravilan, UAT. Gârdani, Jud. Maramureș; (Tarla: BRAN HOTARE, Parcela: -)	5674		Cota nedeterminată
962	POP VICTOR		18066		18	Extravilan, UAT. Gârdani, Jud. Maramureș; (Tarla: Muncel, Parcela: -)	2021		
963	PUȘCAȘ MARIȘCA		13051		13	Intravilan, Loc. Gârdani, UAT. Gârdani, Jud. Maramureș; (Tarla: Heghi, Parcela: -)	1400		
964	RACOVIȚĂ MARIA		21035		21	Extravilan, UAT. Sălsig, Jud. Maramureș; (Tarla: Prundu de jos, Parcela: -)	1040		
965	RACOVITA CONSTANTIN	01.07.1941	13016-C1		13	Intravilan, Loc. Gârdani, UAT. Gârdani, Jud. Maramureș; (Tarla: -, Parcela: -)	91		Cota nedeterminată
			13016-C2		13	Intravilan, Loc. Gârdani, UAT. Gârdani, Jud. Maramureș; (Tarla: -, Parcela: -)	52		
966	RACOVITA DAN SORIN	22.11.1971	13016		13	Intravilan, Loc. Gârdani, UAT. Gârdani, Jud. Maramureș; (Tarla: -, Parcela: -)	1246		
967	RACOVITA MARIA	18.03.1949	13028		13	Intravilan, Loc. Gârdani, UAT. Gârdani, Jud. Maramureș; (Tarla: -, Parcela: -)	1140		
968	RACOVITA MARIOARA	18.03.1949	13016-C1		13	Intravilan, Loc. Gârdani, UAT. Gârdani, Jud. Maramureș; (Tarla: -, Parcela: -)	91		Cota nedeterminată
			13016-C2		13	Intravilan, Loc. Gârdani, UAT. Gârdani, Jud. Maramureș; (Tarla: -, Parcela: -)	52		
969	RAHOVAN IOAN	19.08.1962	17019		17	Extravilan, UAT. Gârdani, Jud. Maramureș; (Tarla: La Izvor, Parcela: -)		2998	
970	RAHOVAN IOAN	19.08.1962	17022		17	Extravilan, UAT. Gârdani, Jud. Maramureș; (Tarla: La Izvor, Parcela: -)		1202	
971	ROGOZSAN ADRIANA RAMONA	14.12.1987	15019		15	Intravilan, Loc. Gârdani, Nr.423, UAT. Gârdani, Jud. Maramureș; (Tarla: -, Parcela: -)	1481		Cota nedeterminată
972	ROGOZSAN ADRIANA-RAMONA	14.12.1987	15019-C1		15	Intravilan, Loc. Gârdani, Nr.423, UAT. Gârdani, Jud. Maramureș; (Tarla: -, Parcela: -)	174		Cota nedeterminată
973	ROGOZSAN ARGENTINA	13.11.1954	13007		13	Intravilan, Loc. Gârdani, Nr.447, UAT. Gârdani, Jud. Maramureș; (Tarla: -, Parcela: -)	1442		
			13007-C1		13	Intravilan, Loc. Gârdani, Nr.447, UAT. Gârdani, Jud. Maramureș; (Tarla: -, Parcela: -)	101		
			13007-C2		13	Intravilan, Loc. Gârdani, Nr.447, UAT. Gârdani, Jud. Maramureș; (Tarla: -, Parcela: -)	187		
			13007-C3		13	Intravilan, Loc. Gârdani, Nr.447, UAT. Gârdani, Jud. Maramureș; (Tarla: -, Parcela: -)	8		
974	ROGOZSAN AURELIAN DAN		15004		15	Intravilan, Loc. Gârdani, Nr.445, UAT. Gârdani, Jud. Maramureș; (Tarla: -, Parcela: -)	6144		Cota nedeterminată
975	ROGOZSAN AURELIAN DAN		15004-C1		15	Intravilan, Loc. Gârdani, Nr.445, UAT. Gârdani, Jud. Maramureș; (Tarla: -, Parcela: -)	459		Cota nedeterminată
			15004-C2		15	Intravilan, Loc. Gârdani, Nr.445, UAT. Gârdani, Jud. Maramureș; (Tarla: -, Parcela: -)	186		
976	ROGOZSAN MARIUS FLORIN		15019		15	Intravilan, Loc. Gârdani, Nr.423, UAT. Gârdani, Jud. Maramureș; (Tarla: -, Parcela: -)	1481		Cota nedeterminată
977	ROGOZSAN MARIUS FLORIN		15019-C1		15	Intravilan, Loc. Gârdani, Nr.423, UAT. Gârdani, Jud. Maramureș; (Tarla: -, Parcela: -)	174		Cota nedeterminată
978	ROGOZSAN MARIUS FLORIN		15019-C2		15	Intravilan, Loc. Gârdani, Nr.423, UAT. Gârdani, Jud. Maramureș; (Tarla: -, Parcela: -)	64		




Nr. crt.	Nume / denumire deținător	Data nașterii / CUI	Identificator	Planșa	Sector cadastral	Adresa imobilului	Suprafața în proprietate (mp)	Suprafața în posesie (mp)	Observații deținător
978	ROGOZSAN MARIUS FLORIN		15019-C3		15	Intravilan, Loc. Gârdani, Nr.423, UAT. Gârdani, Jud. Maramureș; (Tarla: -, Parcela: -)	45		
979	RUS IOAN	26.03.1941	13045		13	Intravilan, Loc. Gârdani, Nr.481, UAT. Gârdani, Jud. Maramureș; (Tarla: -, Parcela: -)	4963		Cota nedeterminată
			13045-C1		13	Intravilan, Loc. Gârdani, Nr.481, UAT. Gârdani, Jud. Maramureș; (Tarla: -, Parcela: -)	42		
980	RUS IOAN	26.03.1941	13045-C2		13	Intravilan, Loc. Gârdani, Nr.481, UAT. Gârdani, Jud. Maramureș; (Tarla: -, Parcela: -)	64		Cota nedeterminată
981	RUS MARIA	15.08.1952	13045		13	Intravilan, Loc. Gârdani, Nr.481, UAT. Gârdani, Jud. Maramureș; (Tarla: -, Parcela: -)	4963		Cota nedeterminată
			13045-C1		13	Intravilan, Loc. Gârdani, Nr.481, UAT. Gârdani, Jud. Maramureș; (Tarla: -, Parcela: -)	42		
982	RUS MARIA	15.08.1952	13045-C2		13	Intravilan, Loc. Gârdani, Nr.481, UAT. Gârdani, Jud. Maramureș; (Tarla: -, Parcela: -)	64		Cota nedeterminată
983	RUS OTILIA		37026		37	Extravilan, UAT. Gârdani, Jud. Maramureș; (Tarla: Creanga, Parcela: -)	3335		Cota nedeterminată
984	SABOU MARCEL VIOLIN	09.08.1969	37026		37	Extravilan, UAT. Gârdani, Jud. Maramureș; (Tarla: Creanga, Parcela: -)		3335	
985	SANTA MARCELA-SABINA	01.06.1963	13024-C1		13	Intravilan, Loc. Gârdani, Nr.463, UAT. Gârdani, Jud. Maramureș; (Tarla: -, Parcela: -)	145		
986	ȘANȚA MARCELA SABINA		17147		17	Extravilan, UAT. Gârdani, Jud. Maramureș; (Tarla: Dl. Satului, Parcela: -)	1400		
987	ȘANȚA MARCELA SABINA		13024		13	Intravilan, Loc. Gârdani, Nr.463, UAT. Gârdani, Jud. Maramureș; (Tarla: -, Parcela: -)	1454		
988	SC DORELVIS SRL	34907358	15022		15	Intravilan, Loc. Gârdani, Nr.420, UAT. Gârdani, Jud. Maramureș; (Tarla: -, Parcela: -)	1064		
989	STATUL ROMAN	999999999-9999	13019		13	Intravilan, Loc. Gârdani, Nr.456, UAT. Gârdani, Jud. Maramureș; (Tarla: -, Parcela: -)	254		Cota parte
990	STATUL ROMAN	999999999-9999	13077		13	Intravilan, Loc. Gârdani, Str. Pricipala, Nr.456 A, UAT. Gârdani, Jud. Maramureș; (Tarla: -, Parcela: -)	165		
991	STATUL ROMÂN	999999999-9999	13003		13	Intravilan, Loc. Gârdani, UAT. Gârdani, Jud. Maramureș; (Tarla: -, Parcela: -)	40		
992	STATUL ROMÂN	999999999-9999	37069		37	Extravilan, UAT. Gârdani, Jud. Maramureș; (Tarla: -, Parcela: -)	808		
993	STATUL ROMÂN	999999999-9999	807		0	Intravilan, Loc. Gârdani, UAT. Gârdani, Jud. Maramureș; (Tarla: -, Parcela: -)	2596		
994	STATUL ROMÂN	999999999-9999	814		0	Extravilan, UAT. Gârdani, Jud. Maramureș; (Tarla: -, Parcela: -)	81		
995	STATUL ROMÂN	999999999-9999	800		0	Intravilan, Loc. Gârdani, UAT. Gârdani, Jud. Maramureș; (Tarla: -, Parcela: -)	845158		
996	SUIU MARIA		13036		13	Intravilan, Loc. Gârdani, Nr.473, UAT. Gârdani, Jud. Maramureș; (Tarla: -, Parcela: -)	1828		
			13036-C1		13	Intravilan, Loc. Gârdani, Nr.473, UAT. Gârdani, Jud. Maramureș; (Tarla: -, Parcela: -)	63		
997	SUIU MARIA		13036-C2		13	Intravilan, Loc. Gârdani, Nr.473, UAT. Gârdani, Jud. Maramureș; (Tarla: -, Parcela: -)	26		
998	TALOȘ IOAN		37026		37	Extravilan, UAT. Gârdani, Jud. Maramureș; (Tarla: Creanga, Parcela: -)	3335		Cota nedeterminată
999	TANC RADU NELU		13017-C1		13	Intravilan, Loc. Gârdani, Nr.455, UAT. Gârdani, Jud. Maramureș; (Tarla: -, Parcela: -)	57		Cota parte
			13017-C2		13	Intravilan, Loc. Gârdani, Nr.455, UAT. Gârdani, Jud. Maramureș; (Tarla: -, Parcela: -)	70		



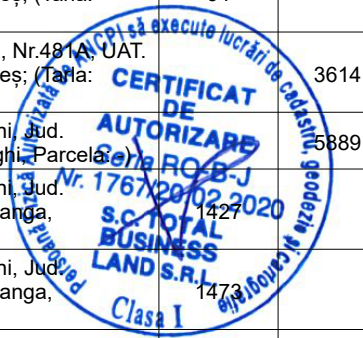
Nr. crt.	Nume / denumire deținător	Data nașterii / CUI	Identificator	Planșa	Sector cadastral	Adresa imobilului	Suprafața în proprietate (mp)	Suprafața în posesie (mp)	Observații deținător
999	TANC RADU NELU		13017-C3		13	Intravilan, Loc. Gârdani, Nr.455, UAT. Gârdani, Jud. Maramureș; (Tarla: -, Parcela: -)	25		Cota parte
1000	TANC RADU NELU		13017-C4		13	Intravilan, Loc. Gârdani, Nr.455, UAT. Gârdani, Jud. Maramureș; (Tarla: -, Parcela: -)	162		Cota nedeterminata
			13017-C5		13	Intravilan, Loc. Gârdani, Nr.455, UAT. Gârdani, Jud. Maramureș; (Tarla: -, Parcela: -)	128		
			13017-C6		13	Intravilan, Loc. Gârdani, Nr.455, UAT. Gârdani, Jud. Maramureș; (Tarla: -, Parcela: -)	34		
1001	TÂNC IOAN		37002		37	Intravilan, Loc. Gârdani, UAT. Gârdani, Jud. Maramureș; (Tarla: Creangă, Parcela: -)	2880		
1002	TATARAN AUREL		18040		18	Extravilan, UAT. Gârdani, Jud. Maramureș; (Tarla: Muncel, Parcela: -)	2100		
1003	TATARAN AUREL		18073		18	Extravilan, UAT. Gârdani, Jud. Maramureș; (Tarla: Muncel, Parcela: -)	1400		
1004	TATARAN AUREL		18136		18	Extravilan, UAT. Gârdani, Jud. Maramureș; (Tarla: MUNCEL, Parcela: -)	1400		
1005	TATARAN MARIA		13077		13	Intravilan, Loc. Gârdani, Str. Pricipala, Nr.456 A, UAT. Gârdani, Jud. Maramureș; (Tarla: -, Parcela: -)	165		Cota nedeterminata
1006	TATARAN MARIA		13077-C1-U2		13	Intravilan, Loc. Gârdani, Str. Pricipala, Nr.456 A, Bl.456 A, Ap.4, UAT. Gârdani, Jud. Maramureș; (Tarla: -, Parcela: -)	43		Cota nedeterminata
1007	TATARAN VASILE		13077		13	Intravilan, Loc. Gârdani, Str. Pricipala, Nr.456 A, UAT. Gârdani, Jud. Maramureș; (Tarla: -, Parcela: -)	165		Cota nedeterminata
1008	TATARAN VASILE		13077-C1-U2		13	Intravilan, Loc. Gârdani, Str. Pricipala, Nr.456 A, Bl.456 A, Ap.4, UAT. Gârdani, Jud. Maramureș; (Tarla: -, Parcela: -)	43		Cota nedeterminata
1009	TATARAN VICTOR	07.02.1960	13027		13	Intravilan, Loc. Gârdani, UAT. Gârdani, Jud. Maramureș; (Tarla: -, Parcela: -)	1430		Cota parte
1010	TATARAN VICTOR	07.02.1960	13027		13	Intravilan, Loc. Gârdani, UAT. Gârdani, Jud. Maramureș; (Tarla: -, Parcela: -)	1430		Cota parte
1011	TATARAN VICTOR	07.02.1960	13027		13	Intravilan, Loc. Gârdani, UAT. Gârdani, Jud. Maramureș; (Tarla: -, Parcela: -)	1430		Cota parte
1012	TATARAN VICTOR	07.02.1960	17004		17	Extravilan, UAT. Gârdani, Jud. Maramureș; (Tarla: -, Parcela: -)	5600		Cota parte
1013	TATARAN VICTOR	07.02.1960	17004		17	Extravilan, UAT. Gârdani, Jud. Maramureș; (Tarla: -, Parcela: -)	5600		Cota parte
1014	TATARAN VICTOR	07.02.1960	17004		17	Extravilan, UAT. Gârdani, Jud. Maramureș; (Tarla: -, Parcela: -)	5600		Cota parte
1015	TĂTĂRAN IOAN		18057		18	Extravilan, UAT. Gârdani, Jud. Maramureș; (Tarla: Muncel, Parcela: -)	1600		
1016	TĂTĂRAN IOAN		18058		18	Extravilan, UAT. Gârdani, Jud. Maramureș; (Tarla: Muncel, Parcela: -)	1600		
1017	TĂTĂRAN IOAN		18111		18	Extravilan, UAT. Gârdani, Jud. Maramureș; (Tarla: Muncel, Parcela: -)	2000		
1018	TĂTĂRAN IOAN		18112		18	Extravilan, UAT. Gârdani, Jud. Maramureș; (Tarla: Muncel, Parcela: -)	2000		
1019	TĂTĂRAN IOAN		21039		21	Extravilan, UAT. Gârdani, Jud. Maramureș; (Tarla: Prund. jos, Parcela: -)	367		
1020	TĂTĂRAN LAURENȚIU		18150		18	Extravilan, UAT. Gârdani, Jud. Maramureș; (Tarla: Braniste, Parcela: -)	1400		
1021	TĂTĂRAN OTILIA		18109		18	Extravilan, UAT. Gârdani, Jud. Maramureș; (Tarla: Pe Muncel, Parcela: -)	6300		Cota nedeterminata
1022	TĂTĂRAN OTILIA		37047		37	Extravilan, UAT. Gârdani, Jud. Maramureș; (Tarla: Creangă I, Parcela: -)	1330		Cota nedeterminata
1023	TĂTĂRAN OTILIA		37048		37	Extravilan, UAT. Gârdani, Jud. Maramureș; (Tarla: Creangă I, Parcela: -)	1470		Cota nedeterminata
1024	TĂTĂRAN OTILIA		37061		37	Extravilan, UAT. Gârdani, Jud. Maramureș; (Tarla: Creangă II, Parcela: -)	2969		Cota nedeterminata
1025	TĂTĂRAN OTILIA		37062		37	Extravilan, UAT. Gârdani, Jud. Maramureș; (Tarla: Creangă II, Parcela: -)	2330		Cota nedeterminata



Nr. crt.	Nume / denumire deținător	Data nașterii / CUJ	Identificator	Planșa	Sector cadastral	Adresa imobilului	Suprafața în proprietate (mp)	Suprafața în posesie (mp)	Observații deținător
1026	TĂTĂRAN VASILE		37023		37	Extravilan, UAT. Gârdani, Jud. Maramureș; (Tarla: Hîcuiță, Parcela: -)	1067		
1027	TĂTĂRAN VASILE		15015		15	Intravilan, Loc. Gârdani, Nr.425, UAT. Gârdani, Jud. Maramureș; (Tarla: -, Parcela: -)	1055		
1028	TĂTĂRAN VASILE		15015-C1		15	Intravilan, Loc. Gârdani, Nr.425, UAT. Gârdani, Jud. Maramureș; (Tarla: -, Parcela: -)	44		
1029	TINC CORNELIA		17032		17	Extravilan, UAT. Gârdani, Jud. Maramureș; (Tarla: Izvor, Parcela: -)	3271		Cota nedeterminată
1030	TINC CORNELIA		17033		17	Extravilan, UAT. Gârdani, Jud. Maramureș; (Tarla: Izvor, Parcela: -)	1029		Cota nedeterminată
1031	TINC LOREDANA MARIA	18.09.1969	13003-C1		13	Intravilan, Loc. Gârdani, UAT. Gârdani, Jud. Maramureș; (Tarla: -, Parcela: -)	38		Cota nedeterminată
1032	TINC LOREDANA MARIA		13017		13	Intravilan, Loc. Gârdani, Nr.455, UAT. Gârdani, Jud. Maramureș; (Tarla: -, Parcela: -)	1632		Cota nedeterminată
1033	TINC LOREDANA MARIA		13017-C1		13	Intravilan, Loc. Gârdani, Nr.455, UAT. Gârdani, Jud. Maramureș; (Tarla: -, Parcela: -)	57		Cota parte
			13017-C2		13	Intravilan, Loc. Gârdani, Nr.455, UAT. Gârdani, Jud. Maramureș; (Tarla: -, Parcela: -)	70		
			13017-C3		13	Intravilan, Loc. Gârdani, Nr.455, UAT. Gârdani, Jud. Maramureș; (Tarla: -, Parcela: -)	25		
1034	TINC LOREDANA MARIA		13017-C4		13	Intravilan, Loc. Gârdani, Nr.455, UAT. Gârdani, Jud. Maramureș; (Tarla: -, Parcela: -)	162		Cota nedeterminată
			13017-C5		13	Intravilan, Loc. Gârdani, Nr.455, UAT. Gârdani, Jud. Maramureș; (Tarla: -, Parcela: -)	128		
			13017-C6		13	Intravilan, Loc. Gârdani, Nr.455, UAT. Gârdani, Jud. Maramureș; (Tarla: -, Parcela: -)	34		
1035	TINC MARIA		15005		15	Intravilan, Loc. Gârdani, Nr.438, UAT. Gârdani, Jud. Maramureș; (Tarla: -, Parcela: -)	4500		Cota nedeterminată
1036	TINC MARIA		15005-C1		15	Intravilan, Loc. Gârdani, Nr.438, UAT. Gârdani, Jud. Maramureș; (Tarla: -, Parcela: -)	102		Cota nedeterminată
			15005-C2		15	Intravilan, Loc. Gârdani, Nr.438, UAT. Gârdani, Jud. Maramureș; (Tarla: -, Parcela: -)	38		
			15005-C3		15	Intravilan, Loc. Gârdani, Nr.438, UAT. Gârdani, Jud. Maramureș; (Tarla: -, Parcela: -)	78		
1037	TINC MARIA		18175		18	Extravilan, UAT. Gârdani, Jud. Maramureș; (Tarla: După Făgete, Parcela: -)	2151		Cota nedeterminată
1038	TINC MARIA		18176		18	Extravilan, UAT. Gârdani, Jud. Maramureș; (Tarla: După Făgete, Parcela: -)	2149		Cota nedeterminată
1039	TINC MARIA		17047		17	Extravilan, UAT. Gârdani, Jud. Maramureș; (Tarla: Dealul Satului, Parcela: -)	4582		Cota nedeterminată
1040	TINC MILIDON		17060		17	Extravilan, UAT. Gârdani, Jud. Maramureș; (Tarla: Dealul Satului-1, Dealul Satului-2, Parcela: -)	4317		Cota nedeterminată
1041	TINC MILIDON		17061		17	Extravilan, UAT. Gârdani, Jud. Maramureș; (Tarla: Dealul Satului-1, Dealul Satului-2, Parcela: -)	1463		Cota nedeterminată
1042	TINC MILIDON		18177		18	Extravilan, UAT. Gârdani, Jud. Maramureș; (Tarla: După Făgete, Parcela: -)	1470		Cota nedeterminată
1043	TINC MILIDON		18178		18	Extravilan, UAT. Gârdani, Jud. Maramureș; (Tarla: După Făgete, Parcela: -)	1330		Cota nedeterminată
1044	TINC RADU NELU	20.03.1967	13003-C1		13	Intravilan, Loc. Gârdani, UAT. Gârdani, Jud. Maramureș; (Tarla: -, Parcela: -)	38		Cota nedeterminată
1045	TINC RADU NELU		13017		13	Intravilan, Loc. Gârdani, Nr.455, UAT. Gârdani, Jud. Maramureș; (Tarla: -, Parcela: -)	1632		Cota nedeterminată



Nr. crt.	Nume / denumire deținător	Data nașterii / CUI	Identificator	Planșa	Sector cadastral	Adresa imobilului	Suprafața în proprietate (mp)	Suprafața în posesie (mp)	Observații deținător
1046	TINC RADU NELU		13017-C1		13	Intravilan, Loc. Gârdani, Nr.455, UAT. Gârdani, Jud. Maramureș; (Tarla: -, Parcela: -)	57		Cota parte
			13017-C2		13	Intravilan, Loc. Gârdani, Nr.455, UAT. Gârdani, Jud. Maramureș; (Tarla: -, Parcela: -)	70		
			13017-C3		13	Intravilan, Loc. Gârdani, Nr.455, UAT. Gârdani, Jud. Maramureș; (Tarla: -, Parcela: -)	25		
1047	TINC RADU NELU		13017-C4		13	Intravilan, Loc. Gârdani, Nr.455, UAT. Gârdani, Jud. Maramureș; (Tarla: -, Parcela: -)	162		Cota nedeterminată
			13017-C5		13	Intravilan, Loc. Gârdani, Nr.455, UAT. Gârdani, Jud. Maramureș; (Tarla: -, Parcela: -)	128		
			13017-C6		13	Intravilan, Loc. Gârdani, Nr.455, UAT. Gârdani, Jud. Maramureș; (Tarla: -, Parcela: -)	34		
1048	TINC SIMION		17060		17	Extravilan, UAT. Gârdani, Jud. Maramureș; (Tarla: Dealul Satului-1, Dealul Satului-2, Parcela: -)	4317		Cota nedeterminată
1049	TINC SIMION		17061		17	Extravilan, UAT. Gârdani, Jud. Maramureș; (Tarla: Dealul Satului-1, Dealul Satului-2, Parcela: -)	1483		Cota nedeterminată
1050	TINC SIMION		18177		18	Extravilan, UAT. Gârdani, Jud. Maramureș; (Tarla: Dupa Fagete, Parcela: -)	1470		Cota nedeterminată
1051	TINC SIMION		18178		18	Extravilan, UAT. Gârdani, Jud. Maramureș; (Tarla: Dupa Fagete, Parcela: -)	1330		Cota nedeterminată
1052	TINC STEFAN		17032		17	Extravilan, UAT. Gârdani, Jud. Maramureș; (Tarla: Izvor, Parcela: -)	3271		Cota nedeterminată
1053	TINC STEFAN		17033		17	Extravilan, UAT. Gârdani, Jud. Maramureș; (Tarla: Izvor, Parcela: -)	1029		Cota nedeterminată
1054	TÎNC ANNA		17151		17	Extravilan, UAT. Gârdani, Jud. Maramureș; (Tarla: Vl. Jotii, Parcela: -)	1400		
1055	TÎNC AURELIA		17010		17	Extravilan, UAT. Gârdani, Jud. Maramureș; (Tarla: Dl. Satului Izv., Parcela: -)	1400		
1056	TÎNC EMILIA		17032		17	Extravilan, UAT. Gârdani, Jud. Maramureș; (Tarla: Izvor, Parcela: -)	3271		Cota nedeterminată
1057	TÎNC EMILIA		17033		17	Extravilan, UAT. Gârdani, Jud. Maramureș; (Tarla: Izvor, Parcela: -)	1029		Cota nedeterminată
1058	TÎNC MARIA		13063		13	Intravilan, Loc. Gârdani, Nr.481A, UAT. Gârdani, Jud. Maramureș; (Tarla: Heghi, Parcela: -)	3614		Cota nedeterminată
1059	TÎNC MARIA		17118		17	Intravilan, Loc. Gârdani, UAT. Gârdani, Jud. Maramureș; (Tarla: Dl. Satului, Parcela: -)	1000		
1060	TÎNC MARIA		37066		37	Extravilan, UAT. Gârdani, Jud. Maramureș; (Tarla: Creangă, Parcela: -)	840		
1061	TÎNC MARIA		16089		16	Extravilan, UAT. Gârdani, Jud. Maramureș; (Tarla: Creanga, Parcela: -)	783		
1062	TÎNC RADU-NELU	20.03.1967	13063-C1		13	Intravilan, Loc. Gârdani, Nr.481A, UAT. Gârdani, Jud. Maramureș; (Tarla: Heghi, Parcela: -)	103		
			13063-C2		13	Intravilan, Loc. Gârdani, Nr.481A, UAT. Gârdani, Jud. Maramureș; (Tarla: Heghi, Parcela: -)	64		
1063	TÎNC RADU-NELU	20.03.1967	13063		13	Intravilan, Loc. Gârdani, Nr.481A, UAT. Gârdani, Jud. Maramureș; (Tarla: Heghi, Parcela: -)		3614	
1064	TÎNC RADU-NELU	20.03.1967	13069		13	Extravilan, UAT. Gârdani, Jud. Maramureș; (Tarla: Heghi, Parcela: -)		5889	
1065	TÎNC TUDOR-MARC	06.03.2001	37053		37	Extravilan, UAT. Gârdani, Jud. Maramureș; (Tarla: Creanga, Parcela: -)		1427	
1066	TÎNC TUDOR-MARC	06.03.2001	37054		37	Extravilan, UAT. Gârdani, Jud. Maramureș; (Tarla: Creanga, Parcela: -)		1473	
1067	TOPAN VICTORIA		18127		18	Extravilan, UAT. Gârdani, Jud. Maramureș; (Tarla: După Făgete, Parcela: -)	6100		



Nr. crt.	Nume / denumire deținător	Data nașterii / CUJ	Identificator	Planșa	Sector cadastral	Adresa imobilului	Suprafața în proprietate (mp)	Suprafața în posesie (mp)	Observații deținător
1068	TOPAN VICTORIA		18145		18	Extravilan, UAT. Gârdani, Jud. Maramureș; (Tarla: Braniște, Parcela: -)	13600		
1069	URS DANIELA-MARIA	11.01.1998	13019		13	Intravilan, Loc. Gârdani, Nr.456, UAT. Gârdani, Jud. Maramureș; (Tarla: -, Parcela: -)	254		Cota nedeterminată
1070	URS DANIELA-MARIA	11.01.1998	13019-C1		13	Intravilan, Loc. Gârdani, Nr.456, UAT. Gârdani, Jud. Maramureș; (Tarla: -, Parcela: -)	164		Cota nedeterminată
1071	URS MARIANA	18.11.1965	13022		13	Intravilan, Loc. Gârdani, Nr.461, UAT. Gârdani, Jud. Maramureș; (Tarla: -, Parcela: -)	1536		
			13022-C1		13	Intravilan, Loc. Gârdani, Nr.461, UAT. Gârdani, Jud. Maramureș; (Tarla: -, Parcela: -)	73		
1072	URS VOLIN	18.09.1992	13019		13	Intravilan, Loc. Gârdani, Nr.456, UAT. Gârdani, Jud. Maramureș; (Tarla: -, Parcela: -)	254		Cota nedeterminată
1073	URS VOLIN	18.09.1992	13019-C1		13	Intravilan, Loc. Gârdani, Nr.456, UAT. Gârdani, Jud. Maramureș; (Tarla: -, Parcela: -)	164		Cota nedeterminată
1074	VALEAN IOAN		17110		17	Intravilan, Loc. Gârdani, UAT. Gârdani, Jud. Maramureș; (Tarla: VL. Jotii, La Bujana, Parcela: -)	3923		Cota nedeterminată
1075	VALEAN IOAN		17111		17	Extravilan, UAT. Gârdani, Jud. Maramureș; (Tarla: VL. Jotii, La Bujana, Parcela: -)	2059		Cota nedeterminată
1076	VALEAN IOAN		17176		17	Extravilan, UAT. Gârdani, Jud. Maramureș; (Tarla: VL. Jotii, La Bujana, Parcela: -)	1218		Cota nedeterminată
1077	VĂLEAN GHEORGHE		17110		17	Intravilan, Loc. Gârdani, UAT. Gârdani, Jud. Maramureș; (Tarla: VL. Jotii, La Bujana, Parcela: -)	3923		Cota nedeterminată
1078	VĂLEAN GHEORGHE		17111		17	Extravilan, UAT. Gârdani, Jud. Maramureș; (Tarla: VL. Jotii, La Bujana, Parcela: -)	2059		Cota nedeterminată
1079	VĂLEAN GHEORGHE		17176		17	Extravilan, UAT. Gârdani, Jud. Maramureș; (Tarla: VL. Jotii, La Bujana, Parcela: -)	1218		Cota nedeterminată
1080	VANCIU STEFAN	02.01.1951	18065		18	Extravilan, UAT. Gârdani, Jud. Maramureș; (Tarla: -, Parcela: -)	2000		
1081	VANCIU STEFAN	02.01.1951	18124		18	Intravilan, Loc. Gârdani, UAT. Gârdani, Jud. Maramureș; (Tarla: -, Parcela: -)	3800		
1082	VANEA LOGHIN		18031		18	Extravilan, UAT. Gârdani, Jud. Maramureș; (Tarla: Muncel, Parcela: -)	1400		
1083	VANEA LOGHIN		18141		18	Extravilan, UAT. Gârdani, Jud. Maramureș; (Tarla: Muncel, Parcela: -)	1847		
1084	VANEA LOGHIN		21047		21	Extravilan, UAT. Gârdani, Jud. Maramureș; (Tarla: Prundu de jos, Parcela: -)	256		
1085	YOJANNI GRISEL GUERRERO LARA		15004		15	Intravilan, Loc. Gârdani, Nr.445, UAT. Gârdani, Jud. Maramureș; (Tarla: -, Parcela: -)	6144		Cota nedeterminată
1086	YOJANNI GRISEL GUERRERO LARA		15004-C1		15	Intravilan, Loc. Gârdani, Nr.445, UAT. Gârdani, Jud. Maramureș; (Tarla: -, Parcela: -)	459		Cota nedeterminată
			15004-C2		15	Intravilan, Loc. Gârdani, Nr.445, UAT. Gârdani, Jud. Maramureș; (Tarla: -, Parcela: -)	186		
1087	ZAH AUREL		37012		37	Extravilan, UAT. Gârdani, Jud. Maramureș; (Tarla: Creanga, Parcela: -)	5800		Cota nedeterminată
1088	ZAH GHEORGHE		37012		37	Extravilan, UAT. Gârdani, Jud. Maramureș; (Tarla: Creanga, Parcela: -)	5800		Cota nedeterminată
1089	ZAH IOAN		16032		16	Extravilan, UAT. Gârdani, Jud. Maramureș; (Tarla: După Sat, Parcela: -)	2718		
1090	ZAH SOFIA		37027		37	Extravilan, UAT. Gârdani, Jud. Maramureș; (Tarla: Cobâlna, Parcela: -)	2033		

