

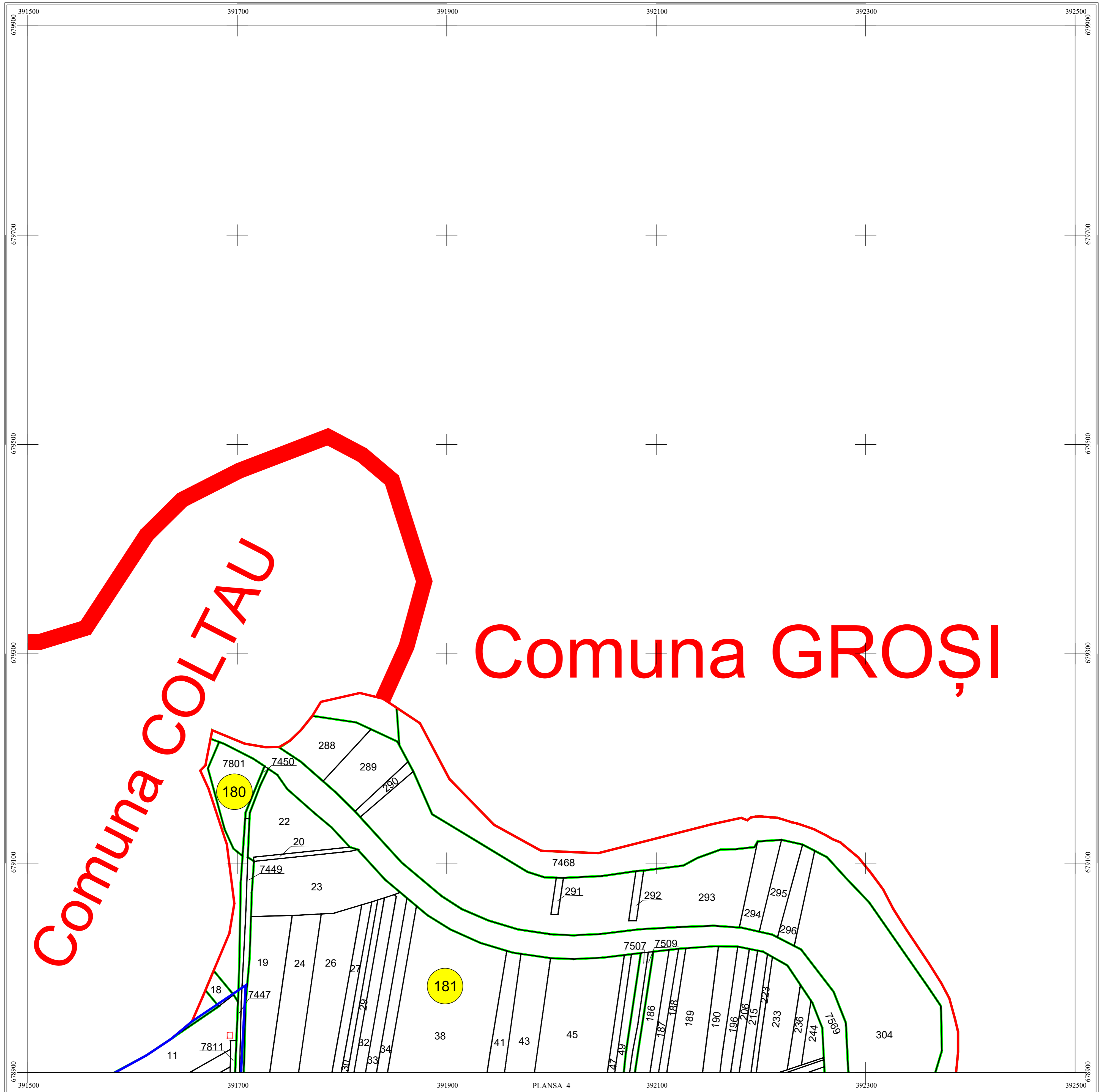

# PLAN CADASTRAL DE ANSAMBLU

UAT Sacalaseeni, Judetul Maramures

Scara 1:2000

Sistem de proiectie STEREO 70

SECTIUNEA : 1/ 44



## LEGENDĂ

SACALASENI	Denumire localitate
	Limita UAT
	Limita sector cadastral
	Limita intravilan
	Numar sector cadastral
Com. Dumbravita	Vecini

Scara = 1:2000  
1 cm pe plan = 20 m pe teren

S.C. CORNEL & CORNEL TOPOEXIM S.R.L.		AGENTIA NATIONALA DE CADASTRU SI PUBLICITATE IMOBILIARA	
Proiectat	ing. Păunescu Vlad	Lucrari de inregistrare sistematica a imobilelor in Sistemul Integrat de Cadastru si Carte funciara UAT SACALASENI	
Măsurat	ing. Cioacă Alexandru		
Calculat	ing. Acsinte Andra	Scara	1:2000
Editat	ing. Orfanu Bogdan	Data	Octombrie 2023
Aprobat	ing. Necula Dragoș Stefan		

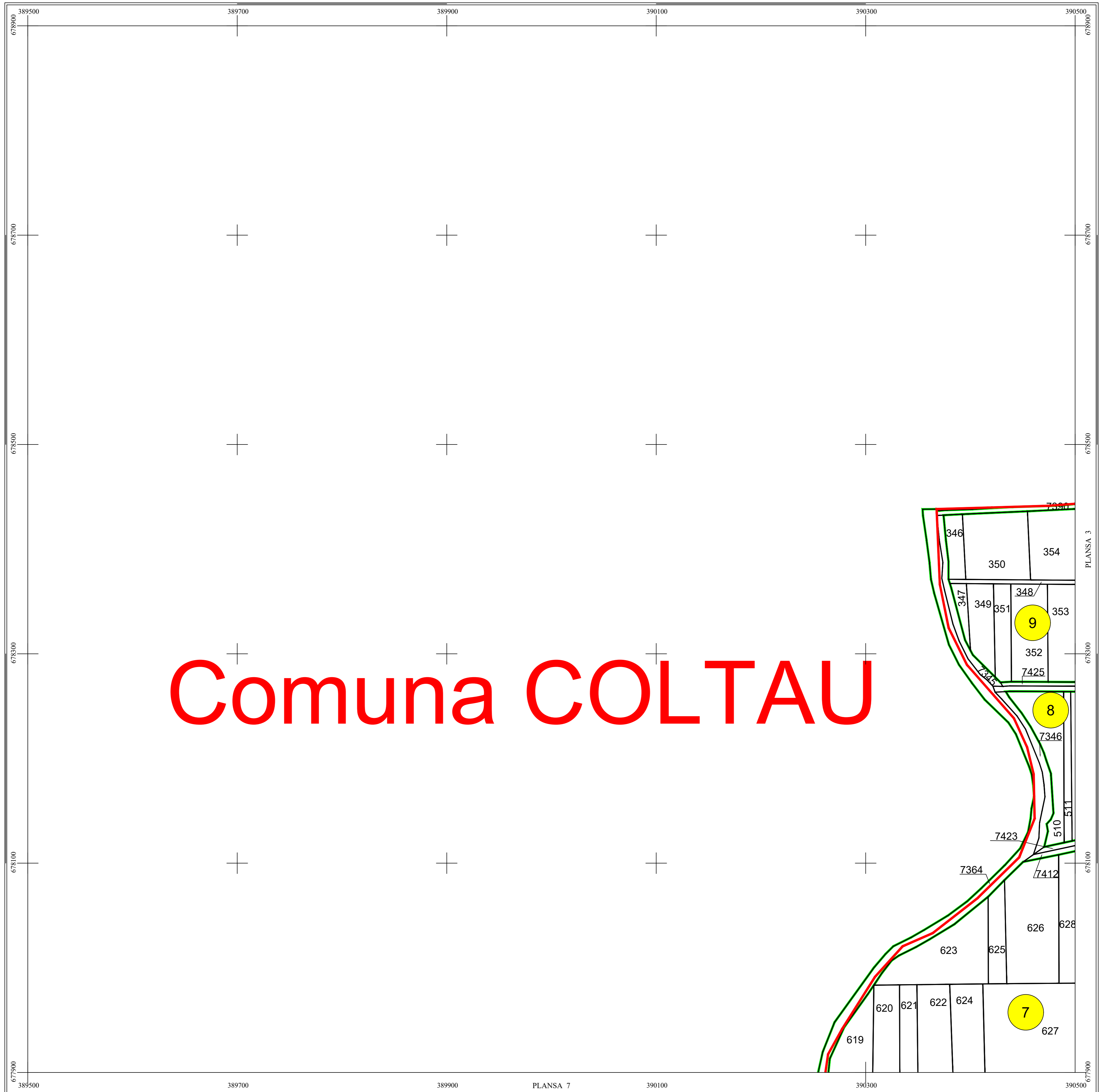

# PLAN CADASTRAL DE ANSAMBLU

UAT Sacalaseeni, Judetul Maramures

Scara 1:2000

Sistem de proiectie STEREO 70

SECTIUNEA : 2/ 44



## LEGENDĂ

SACALASENI	Denumire localitate
	Limita UAT
	Limita sector cadastral
	Limita intravilan
	Numar sector cadastral
Com. Dumbravita	Vecini

Scara = 1:2000  
1 cm pe plan = 20 m pe teren

S.C. CORNEL & CORNEL TOPOEXIM S.R.L.		AGENTIA NATIONALA DE CADASTRU SI PUBLICITATE IMOBILIARA	
Proiectat	ing. Plănăscu Vlad	Scara 1:2000	<b>Lucrari de inregistrare sistematica a imobilelor in Sistemul Integrat de Cadastru si Carte funciara UAT SACALASENI</b>
Măsurat	ing. Cioacă Alexandru		
Calculat	ing. Acsinte Andra	Data Octombrie 2023	
Editat	ing. Orfanu Bogdan		
Aprobat	ing. Neucula Dragoș Stefan		

# PLAN CADASTRAL DE ANSAMBLU

UAT Sacalaseeni, Judetul Maramures

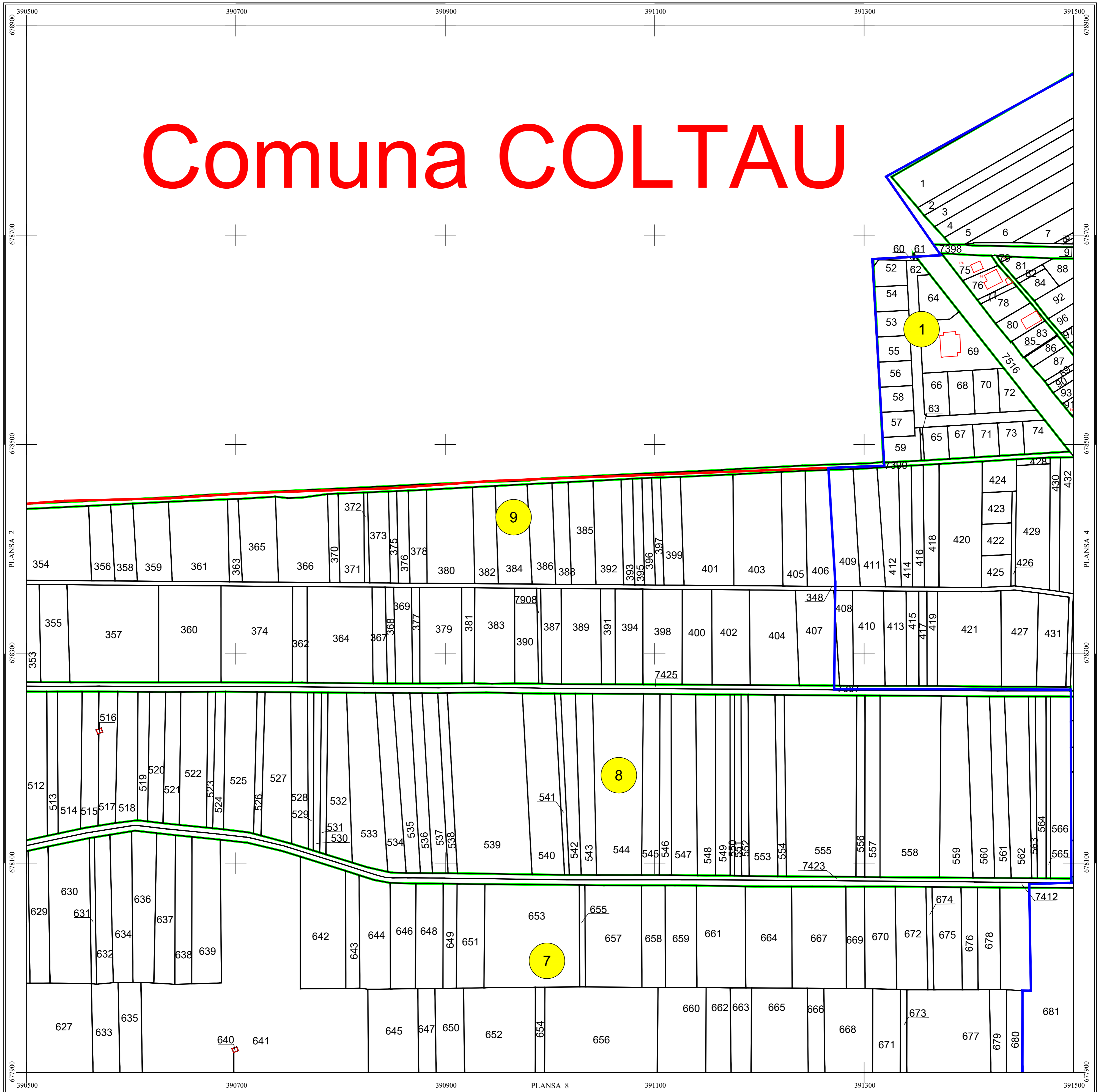


Scara 1:2000

Sistem de proiectie STEREO 70

SECTIUNEA : 3/ 44

# Comuna COLTAU



### LEGENDĂ

SACALASENI	Denumire localitate
	Limita UAT
	Limita sector cadastral
	Limita intravilan
	Numar sector cadastral
Com. Dumbravita	Vecini

Scara = 1:2000  
1 cm pe plan = 20 m pe teren

S.C. CORNEL & CORNEL TOPOEXIM S.R.L.		AGENTIA NATIONALA DE CADASTRU SI PUBLICITATE IMOBILIARA	
Proiectat	ing. Plănescu Vlad	Lucrari de inregistrare sistematica a imobilelor in Sistemul Integrat de Cadastru si Carte funciara UAT SACALASENI	
Măsurat	ing. Cioacă Alexandru		
Calculat	ing. Acșinte Andea		
Editat	ing. Orfanu Bogdan		
Aprobat	ing. Necula Dragoș Stefan		
		Scara	1:2000
		Data	Octombrie 2023

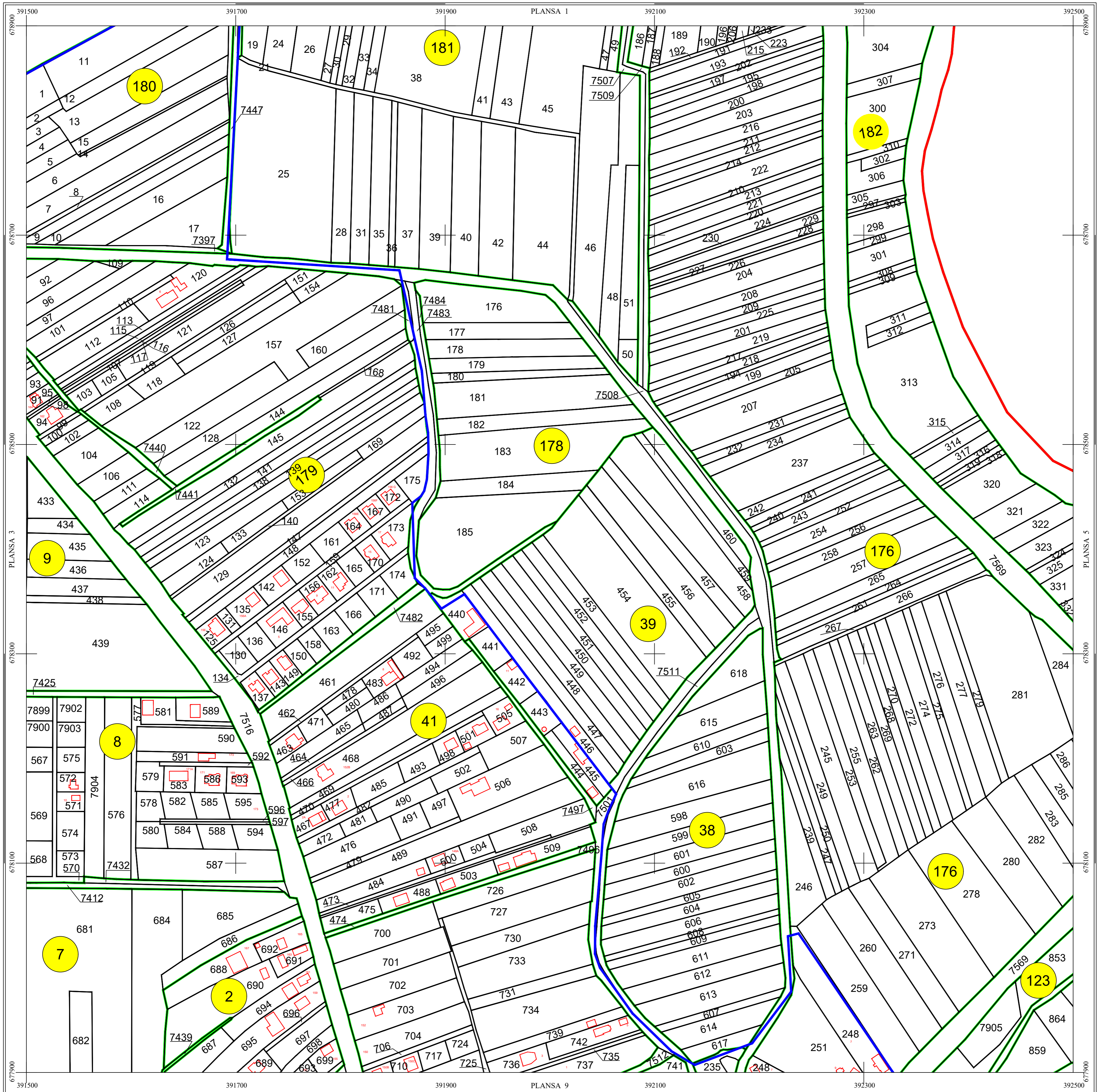

# PLAN CADASTRAL DE ANSAMBLU

UAT Sacalaseeni, Judetul Maramures

Scara 1:2000

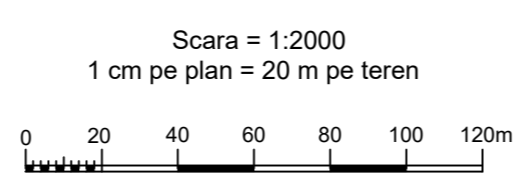
Sistem de proiectie STEREO 70

SECTIUNEA : 4/ 44



LEGENDĂ

SACALASENI	Denumire localitate
	Limita UAT
	Limita sector cadastral
	Limita intravilan
	Numar sector cadastral
	Vecini



S.C. CORNEL & CORNEL TOPOEXIM S.R.L.		AGENTIA NATIONALA DE CADASTRU SI PUBLICITATE IMOBILIARA	
Proiectat	ing. Plănescu Vlad	Scara 1:2000 Lucrari de inregistrare sistematica a imobilelor in Sistemul Integrat de Cadastru si Carte funciara UAT SACALASENI	
Măsurat	ing. Cioacă Alexandru		
Calculat	ing. Acsinte Andea		
Editat	ing. Orfanu Bogdan		
Aprobat	ing. Necula Dragoș Stefan		
		Data	Octombrie 2023


# PLAN CADASTRAL DE ANSAMBLU

UAT Sacalaseeni, Judetul Maramures

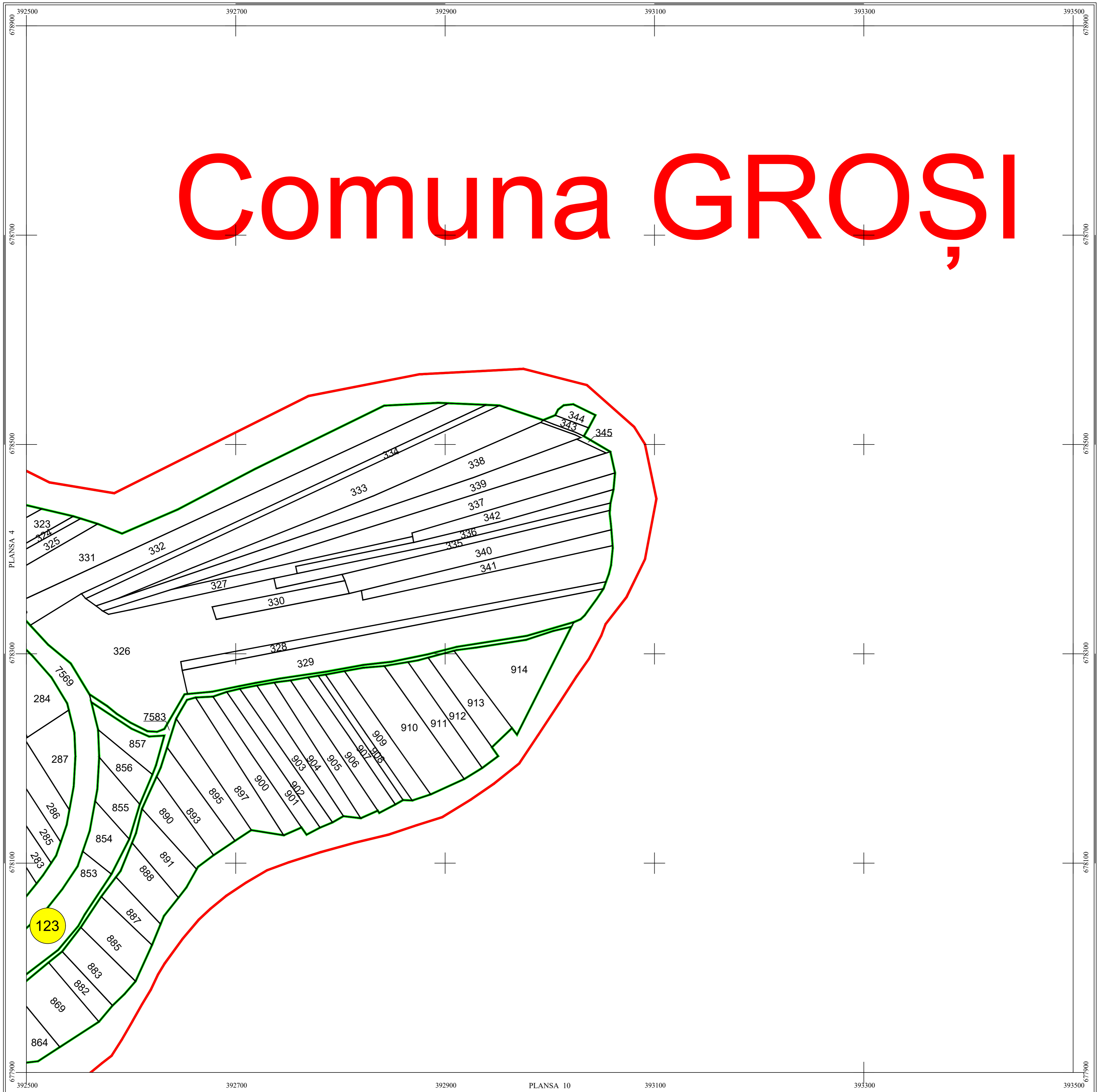
Scara 1:2000

Sistem de proiectie STEREO 70

SECTIUNEA : 5/ 44



# Comuna GROȘI



### LEGENDĂ

SACALASENI	Denumire localitate
	Limita UAT
	Limita sector cadastral
	Limita intravilan
	Numar sector cadastral
Com. Dumbravita	Vecini

Scara = 1:2000  
1 cm pe plan = 20 m pe teren

S.C. CORNEL & CORNEL TOPOEXIM S.R.L.		AGENTIA NATIONALA DE CADASTRU SI PUBLICITATE IMOBILIARA	
Proiectat	ing. Plănescu Vlad	Scara 1:2000	<b>Lucrari de inregistrare sistematica a imobilelor in Sistemul Integrat de Cadastru si Carte funciara</b>
Măsurat	ing. Cioacă Alexandru		
Calculat	ing. Acsinte Andra	Data Octombrie 2023	<b>UAT SACALASENI</b>
Editat	ing. Orfanu Bogdan		
Aprobat	ing. Neucula Dragoș Stefan		

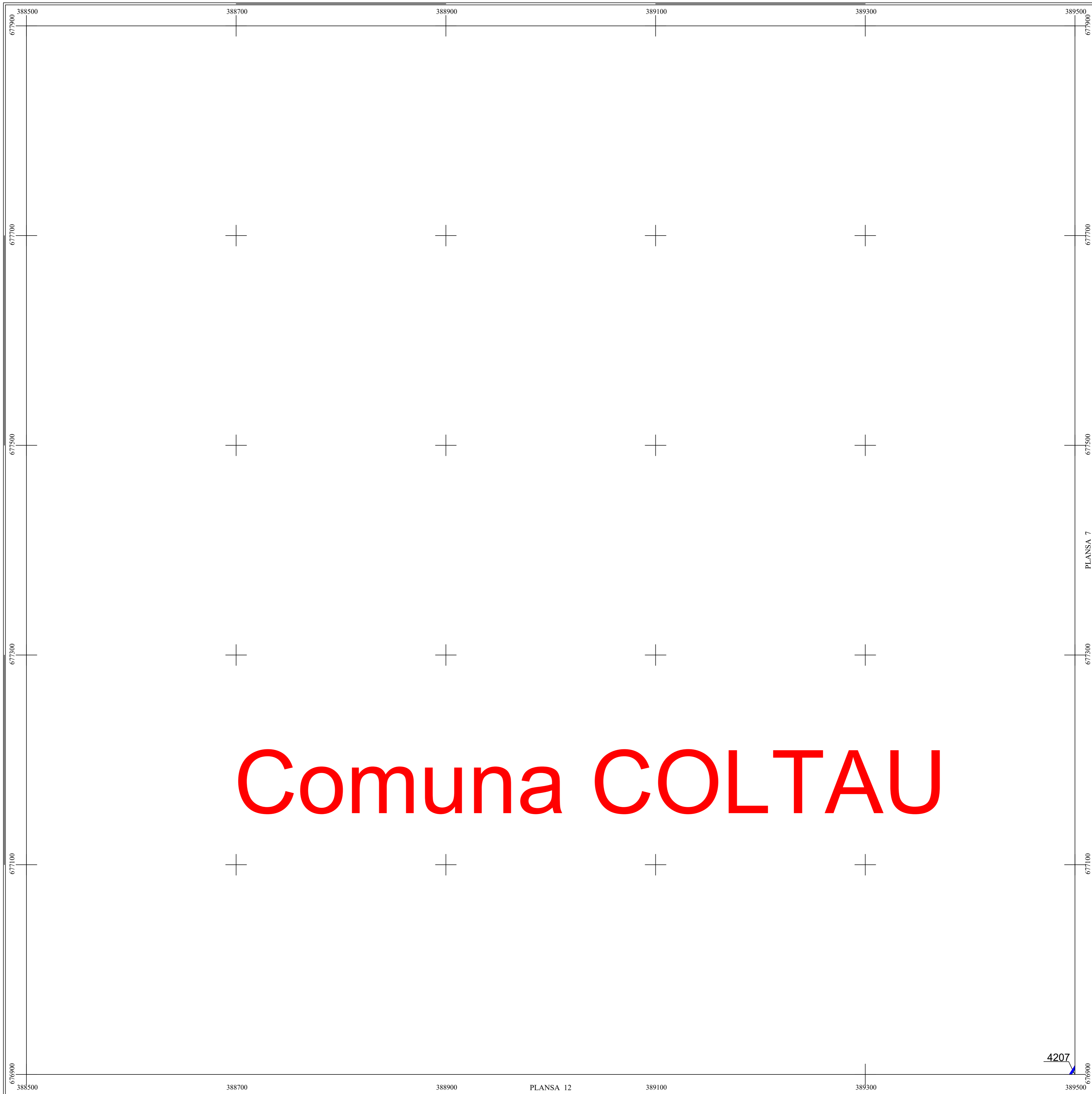

# PLAN CADASTRAL DE ANSAMBLU

UAT Sacalaseeni, Judetul Maramures

Scara 1:2000

Sistem de proiectie STEREO 70

SECTIUNEA : 6/ 44



## LEGENDĂ


SACALASENI	Denumire localitate
	Limita UAT
	Limita sector cadastral
	Limita intravilan
	Numar sector cadastral
Com. Dumbravita	Vecini

Scara = 1:2000  
1 cm pe plan = 20 m pe teren

S.C. CORNEL & CORNEL TOPOEXIM S.R.L.		AGENTIA NATIONALA DE CADASTRU SI PUBLICITATE IMOBILIARA	
Proiectat	ing. Plănescu Vlad	Scara 1:2000	<b>Lucrari de inregistrare sistematica a imobilelor in Sistemul Integrat de Cadastru si Carte funciara UAT SACALASENI</b>
Măsurat	ing. Cioacă Alexandru		
Calculat	ing. Acsinte Andra	Data Octombrie 2023	
Editat	ing. Orfanu Bogdan		
Aprobat	ing. Neucula Dragoș Stefan		

# PLAN CADASTRAL DE ANSAMBLU

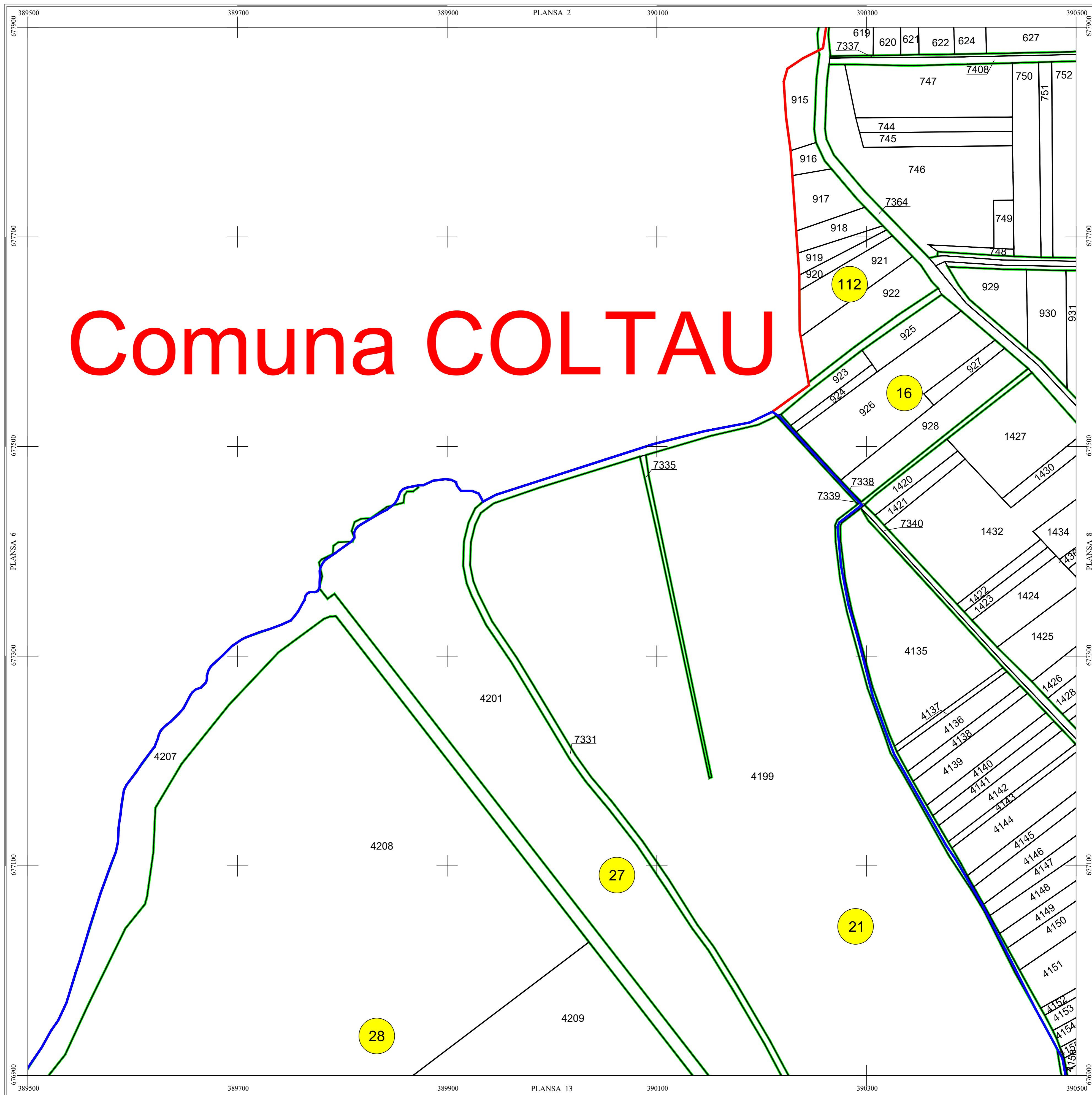
UAT Sacalaseeni, Judetul Maramures



Scara 1:2000

Sistem de proiectie STEREO 70

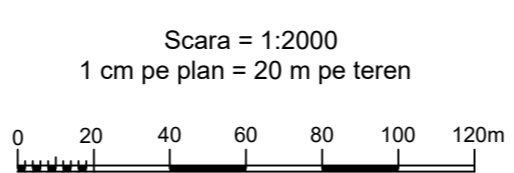
SECTIUNEA : 7/ 44



# Comuna COLTAU

### LEGENDĂ


SACALASENI	Denumire localitate
[Red line]	Limita UAT
[Yellow line]	Limita sector cadastral
[Blue line]	Limita intravilan
[Yellow circle]	Numar sector cadastral
[Grey circle]	Vecini



S.C. CORNEL & CORNEL TOPOEXIM S.R.L.		AGENTIA NATIONALA DE CADASTRU SI PUBLICITATE IMOBILIARA	
Proiectat	ing. Plănescu Vlad	Scara	1:2000
Măsurat	ing. Cioacă Alexandru	<b>Lucrari de inregistrare sistematica a imobilelor in Sistemul Integrat de Cadastru si Carte funciara UAT SACALASENI</b>	
Calculat	ing. Acsinte Andra	Data	Octombrie 2023
Editat	ing. Orfanu Bogdan		
Aprobat	ing. Necula Dragoș Stefan		

# PLAN CADASTRAL DE ANSAMBLU

UAT Sacalaseeni, Judetul Maramures



Scara 1:2000

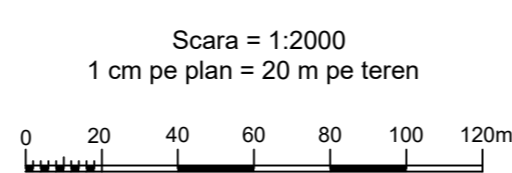
Sistem de proiectie STEREO 70

SECTIUNEA : 8/ 44



LEGENDĂ

SACALASENI	Denumire localitate
<span style="border: 1px solid red; display: inline-block; width: 10px; height: 10px;"></span>	Limita UAT
<span style="border: 1px solid yellow; display: inline-block; width: 10px; height: 10px;"></span>	Limita sector cadastral
<span style="border: 1px solid blue; display: inline-block; width: 10px; height: 10px;"></span>	Limita intravilan
<span style="border: 1px solid yellow; border-radius: 50%; display: inline-block; width: 10px; height: 10px;"></span>	Numar sector cadastral
<span style="border: 1px solid black; border-radius: 50%; display: inline-block; width: 10px; height: 10px;"></span>	Vecini



S.C. CORNEL & CORNEL TOPOEXIM S.R.L.		AGENTIA NATIONALA DE CADASTRU SI PUBLICITATE IMOBILIARA	
Proiectat	ing. Păunescu Vlad	Lucrari de inregistrare sistematica a imobilelor in Sistemul Integrat de Cadastru si Carte funciara UAT SACALASENI	
Măsurat	ing. Cioacă Alexandru		
Calculat	ing. Acsinte Andea		
Editat	ing. Orfanu Bogdan		
Aprobat	ing. Necula Dragoș Stefan		
		Scara	1:2000
		Data	Octombrie 2023



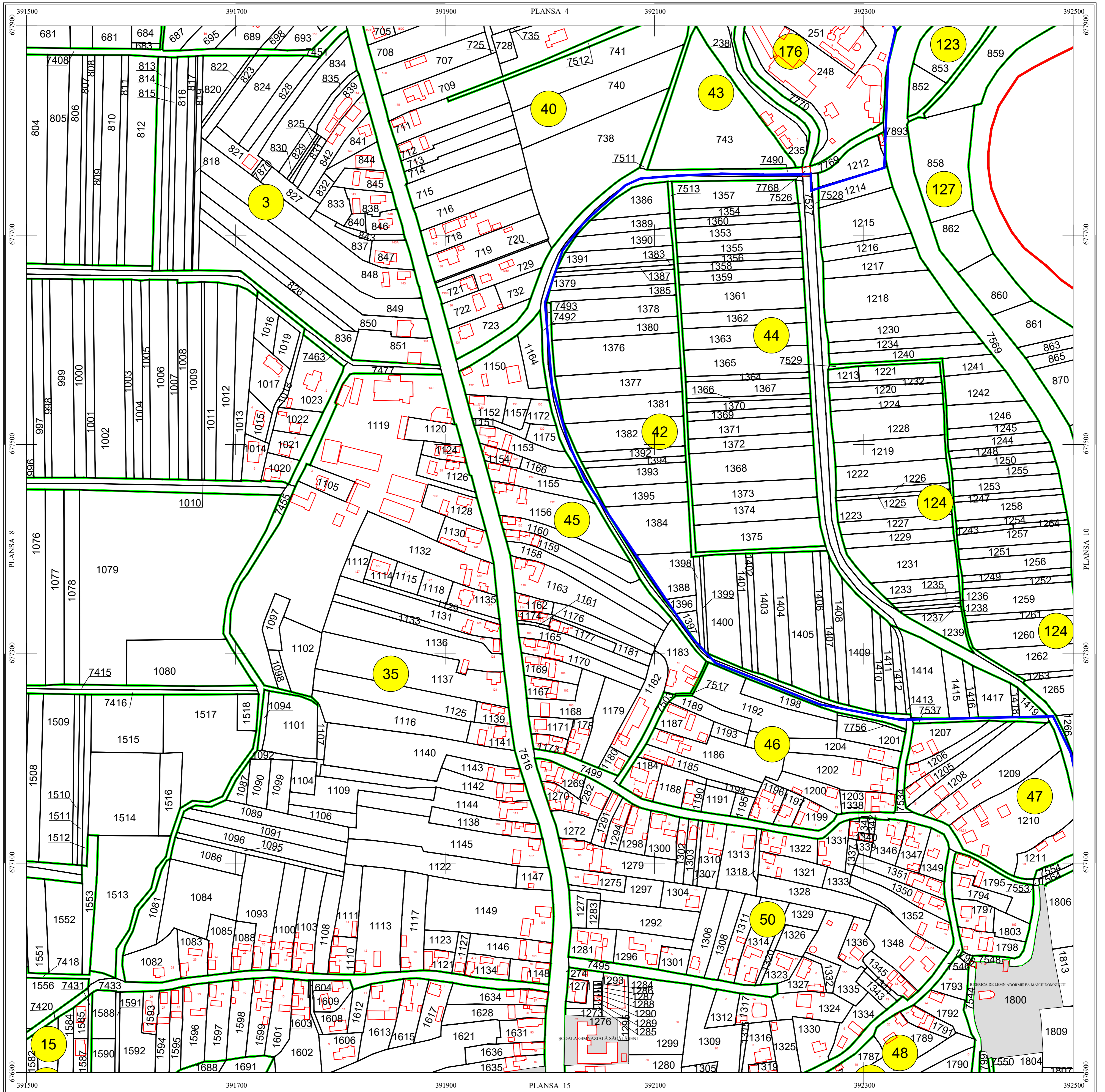

# PLAN CADASTRAL DE ANSAMBLU

UAT Sacalaseeni, Judetul Maramures

Scara 1:2000

Sistem de proiectie STEREO 70

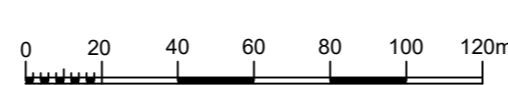
SECTIUNEA : 9/ 44



LEGENDĂ

SACALASENI	Denumire localitate
<span style="color: red;">—</span>	Limita UAT
<span style="color: yellow;">—</span>	Limita sector cadastral
<span style="color: blue;">—</span>	Limita intravilan
<span style="color: yellow;">●</span>	Numar sector cadastral
<span style="color: grey;">—</span>	Com. Dumbravita
<span style="color: grey;">—</span>	Vecini

Scara = 1:2000  
1 cm pe plan = 20 m pe teren



S.C. CORNEL & CORNEL TOPOEXIM S.R.L.		AGENTIA NATIONALA DE CADASTRU SI PUBLICITATE IMOBILIARA	
Proiectat	ing. Păunescu Vlad	<b>Lucrari de inregistrare sistematica a imobilelor in Sistemul Integrat de Cadastru si Carte funciara UAT SACALASENI</b>	
Măsurat	ing. Cioacă Alexandru		
Calculat	ing. Asintse Andra		
Editat	ing. Orfanu Bogdan		
Aprobat	ing. Necula Dragoș Stefan		
		Scara	1:2000
		Data	Octombrie 2023


# PLAN CADASTRAL DE ANSAMBLU

UAT Sacalaseeni, Judetul Maramures

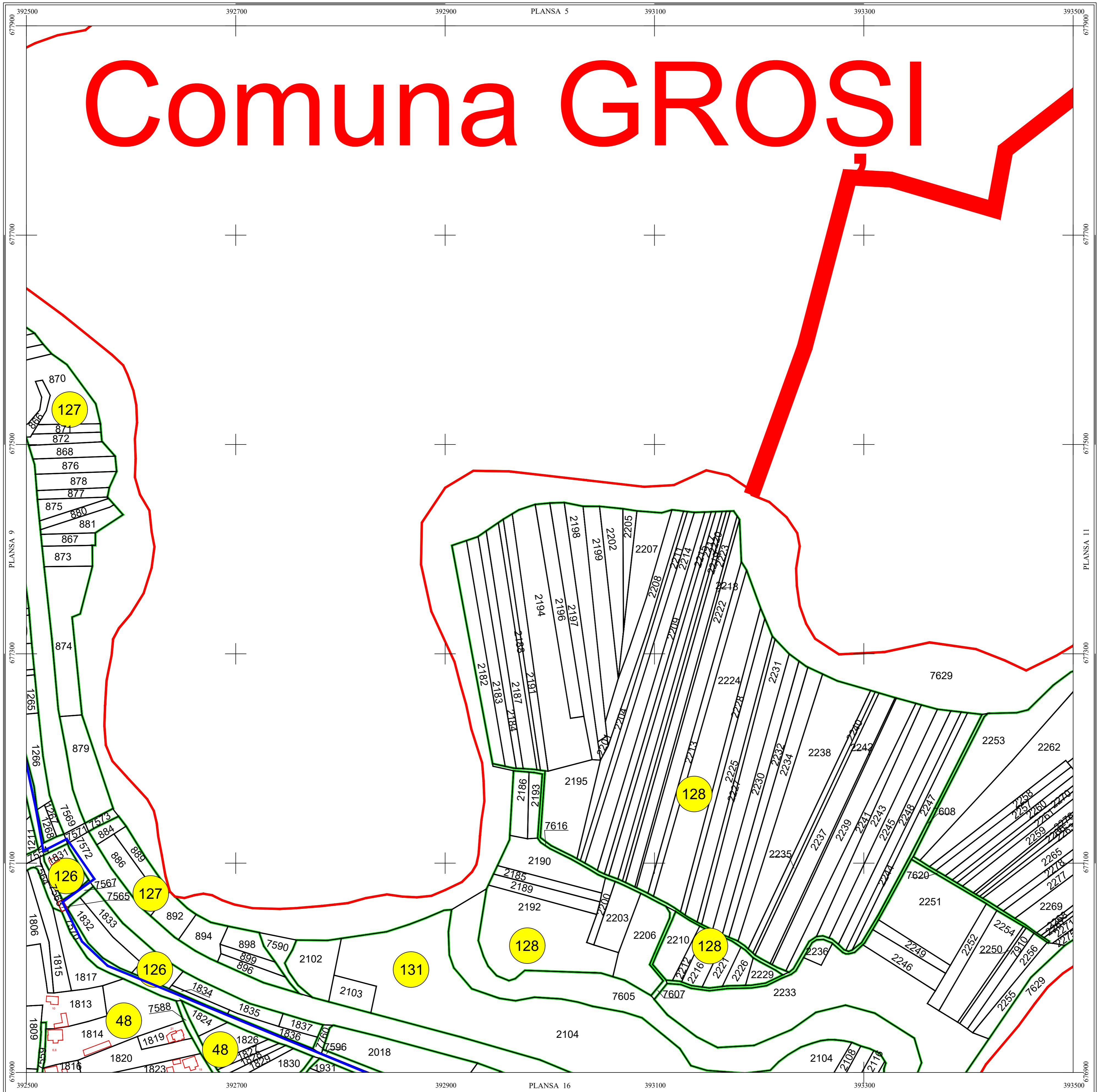
Scara 1:2000

Sistem de proiectie STEREO 70

SECTIUNEA : 10/ 44

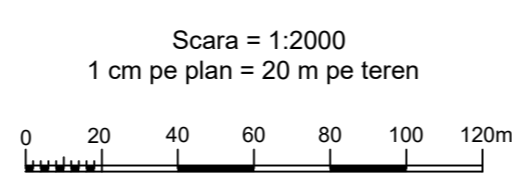


# Comuna GROSI



LEGENDĂ

SACALASENI	Denumire localitate
	Limita UAT
	Limita sector cadastral
	Limita intravilan
	Numar sector cadastral
Com. Dumbravita	Vecini



S.C. CORNEL & CORNEL TOPOEXIM S.R.L.		AGENTIA NATIONALA DE CADASTRU SI PUBLICITATE IMOBILIARA	
Proiectat	ing. Plănăscu Vlad	Scara 1:2000 Data: Octombrie 2023 <b>Lucrari de inregistrare sistematica a imobilelor in Sistemul Integrat de Cadastru si Carte funciara UAT SACALASENI</b>	
Măsurat	ing. Cioacă Alexandru		
Calculat	ing. Acșinte Andra		
Editat	ing. Orfanu Bogdan		
Aprobat	ing. Necula Dragoș Stefan		



# PLAN CADASTRAL DE ANSAMBLU

UAT Sacalaseeni, Judetul Maramures

Scara 1:2000

Sistem de proiectie STEREO 70

SECTIUNEA : 11/ 44



## LEGENDĂ

SACALASENI	Denumire localitate
	Limita UAT
	Limita sector cadastral
	Limita intravilan
	Numar sector cadastral
Com. Dumbravita	Vecini

Scara = 1:2000  
1 cm pe plan = 20 m pe teren

S.C. CORNEL & CORNEL TOPOEXIM S.R.L.		AGENTIA NATIONALA DE CADASTRU SI PUBLICITATE IMOBILIARA	
Proiectat	ing. Păunescu Vlad	Scara 1:2000	<b>Lucrari de inregistrare sistematica a imobilelor in Sistemul Integrat de Cadastru si Carte funciara</b>
Măsurat	ing. Cioacă Alexandru		
Calculat	ing. Acsinte Andea	Data Octombrie 2023	<b>UAT SACALASENI</b>
Editat	ing. Orfanu Bogdan		
Aprobat	ing. Neucula Dragoș Stefan		

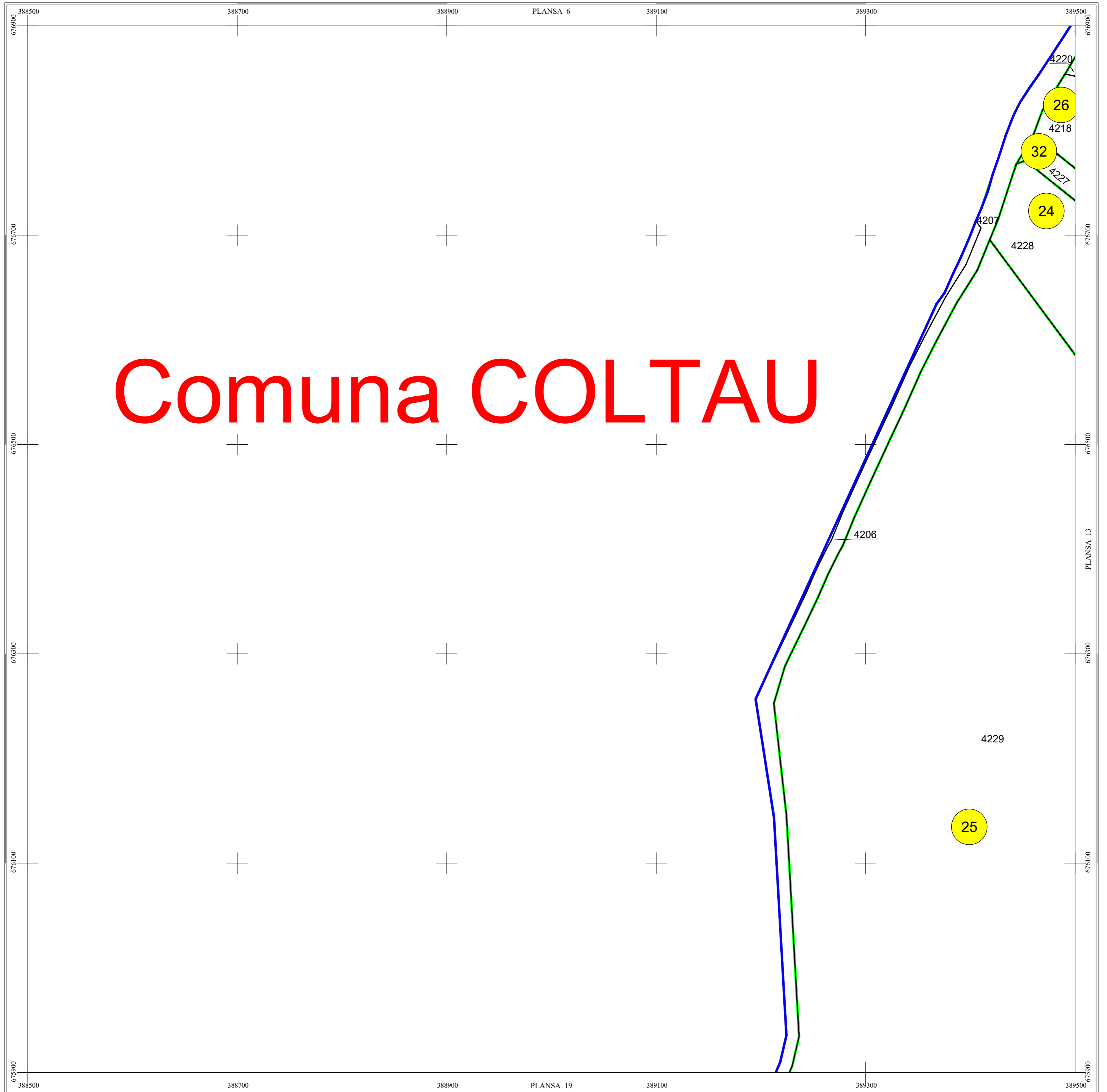

# PLAN CADASTRAL DE ANSAMBLU

UAT Sacalaseeni, Judetul Maramures

Scara 1:2000

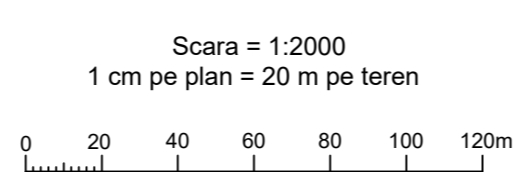
Sistem de proiectie STEREO 70

SECTIUNEA : 12/ 44



## LEGENDĂ

SACALASENI	Denumire localitate
	Limita UAT
	Limita sector cadastral
	Limita intravilan
	Numar sector cadastral
Com. Dumbravita	Vecini



S.C. CORNEL & CORNEL TOPOEXIM S.R.L.		AGENTIA NATIONALA DE CADASTRU SI PUBLICITATE IMOBILIARA	
Proiectat	ing. Păunescu Vlad	Scara 1:2000	<b>Lucrari de inregistrare sistematica a imobilelor in Sistemul Integrat de Cadastru si Carte funciara UAT SACALASENI</b>
Măsurat	ing. Cioacă Alexandru		
Calculat	ing. Acsinte Andra	Data Octombrie 2023	
Editat	ing. Orfanu Bogdan		
Aprobat	ing. Neucula Dragoș Stefan		

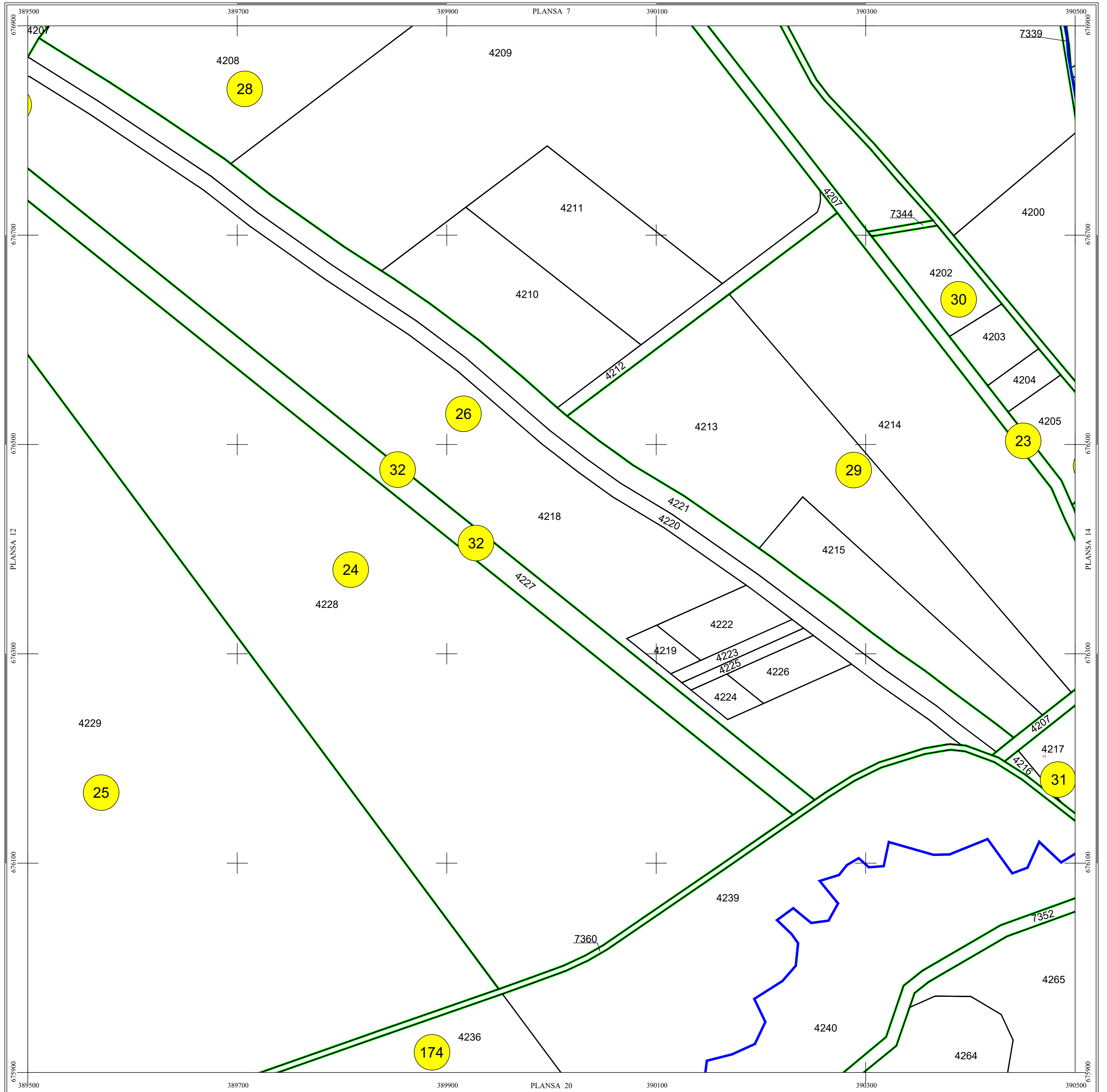

# PLAN CADASTRAL DE ANSAMBLU

UAT Sacalaseeni, Judetul Maramures

Scara 1:2000

Sistem de proiectie STEREO 70

SECTIUNEA : 13/ 44



LEGENDĂ

SACALASENI	Denumire localitate
	Limita UAT
	Limita sector cadastral
	Limita intravilan
	Numar sector cadastral
Com. Dumbravita	Vecini

Scara = 1:2000  
1 cm pe plan = 20 m pe teren

S.C. CORNEL & CORNEL TOPOEXIM S.R.L.		AGENTIA NATIONALA DE CADASTRU SI PUBLICITATE IMOBILIARA	
Proiectat	ing. Plănescu Vlad	Lucrari de inregistrare sistematica a imobilelor in Sistemul Integrat de Cadastru si Carte funciara <b>UAT SACALASENI</b>	
Măsurat	ing. Cioacă Alexandru		
Calculat	ing. Assinte Andra		
Editat	ing. Orfanu Bogdan		
Aprobat	ing. Necula Dragoș Stefan		
		Scara	1:2000
		Data	Octombrie 2023

# PLAN CADASTRAL DE ANSAMBLU

UAT Sacalaseeni, Judetul Maramures



Scara 1:2000

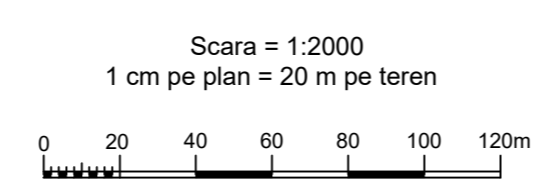
Sistem de proiectie STEREO 70

SECTIUNEA : 14/ 44



LEGENDĂ

SACALASENI	Denumire localitate
	Limita UAT
	Limita sector cadastral
	Limita intravilan
	Numar sector cadastral
Com. Dumbravita	Vecini



S.C. CORNEL & CORNEL TOPOEXIM S.R.L.		AGENTIA NATIONALA DE CADASTRU SI PUBLICITATE IMOBILIARA	
Proiectat	ing. Păunescu Vlad	Lucrari de inregistrare sistematica a imobilelor in Sistemul Integrat de Cadastru si Carte funciara UAT SACALASENI	
Măsurat	ing. Cioacă Alexandru	Scara	1:2000
Calculat	ing. Assinte Andra	Data	Octombrie 2023
Editat	ing. Orfanu Bogdan		
Aprobat	ing. Necula Dragoș Stefan		

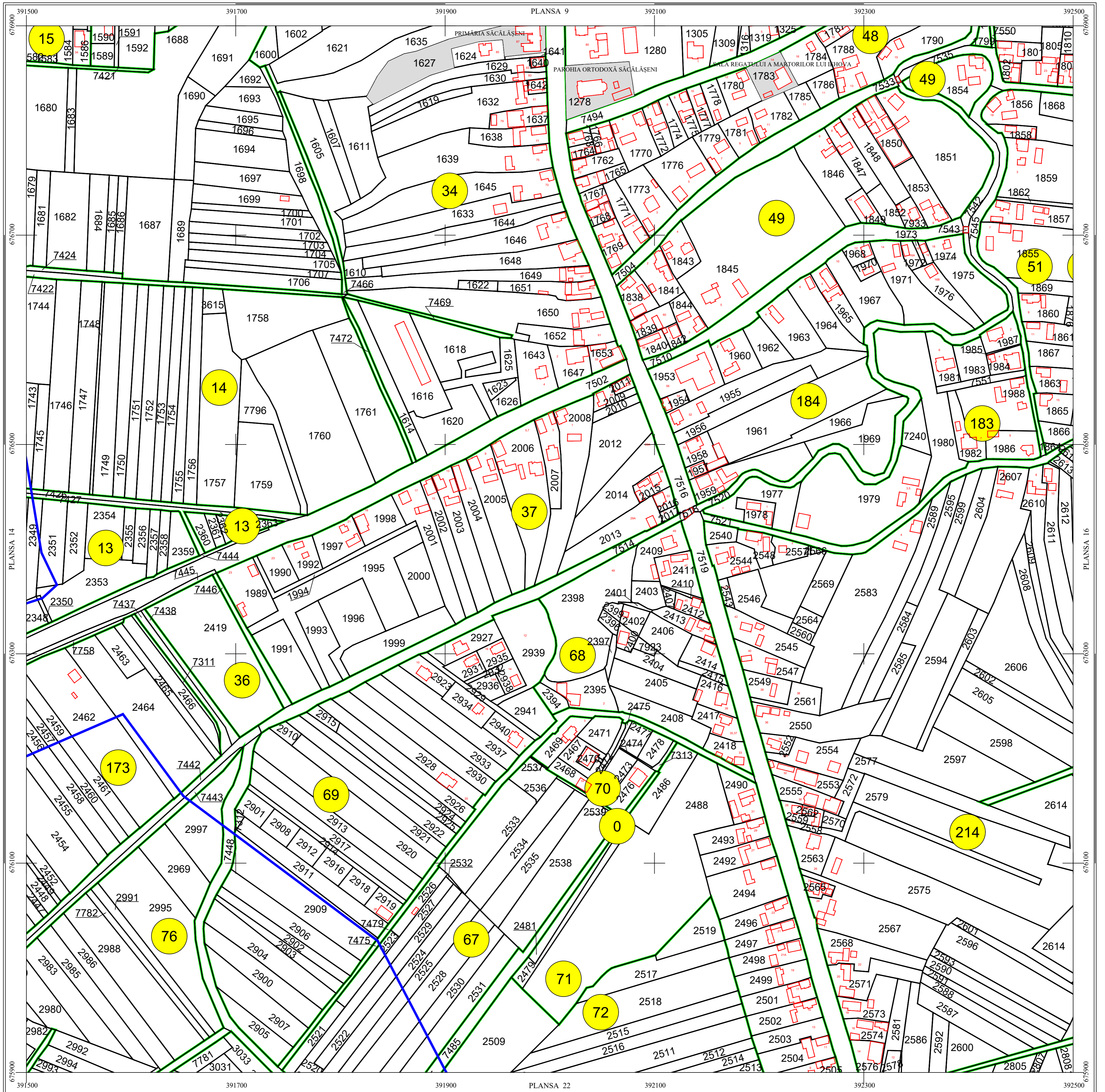

# PLAN CADASTRAL DE ANSAMBLU

UAT Sacalaseeni, Judetul Maramures

Scara 1:2000

Sistem de proiectie STEREO 70

SECTIUNEA : 15/ 44



LEGENDĂ


SACALASEENI	Denumire localitate
	Limita UAT
	Limita sector cadastral
	Limita intravilan
	Numar sector cadastral
Com. Dumbravita	Vecini

Scara = 1:2000  
1 cm pe plan = 20 m pe teren

S.C. CORNEL & CORNEL TOPOEXIM S.R.L.		AGENTIA NATIONALA DE CADASTRU SI PUBLICITATE IMOBILIARA	
Proiectat	ing. Păunescu Vlad	Lucrari de inregistrare sistematica a imobilelor in Sistemul Integrat de Cadastru si Carte funciara UAT SACALASEENI	
Măsurat	ing. Cioacă Alexandru		
Calculat	ing. Asintea Andra		
Editat	ing. Orfanu Bogdan		
Aprobat	ing. Necula Dragoș Stefan		
		Scara	1:2000
		Data	Octombrie 2023

# PLAN CADASTRAL DE ANSAMBLU

UAT Sacalaseeni, Judetul Maramures



Scara 1:2000

Sistem de proiectie STEREO 70

SECTIUNEA : 16/ 44



## LEGENDĂ

SACALASENI	Denumire localitate
	Limita UAT
	Limita sector cadastral
	Limita intravilan
	Numar sector cadastral
	Vecini


Scara = 1:2000  
1 cm pe plan = 20 m pe teren

S.C. CORNEL & CORNEL TOPOEXIM S.R.L.		AGENTIA NATIONALA DE CADASTRU SI PUBLICITATE IMOBILIARA	
Proiectat	ing. Păunescu Vlad	Scara 1:2000  Data Octombrie 2023  <b>Lucrari de inregistrare sistematica a imobilelor in Sistemul Integrat de Cadastru si Carte funciara UAT SACALASENI</b>	
Măsurat	ing. Cioacă Alexandru		
Calculat	ing. Asintze Andea		
Editat	ing. Orfanu Bogdan		
Aprobat	ing. Necula Dragoș Stefan		



# PLAN CADASTRAL DE ANSAMBLU

UAT Sacalaseeni, Judetul Maramures

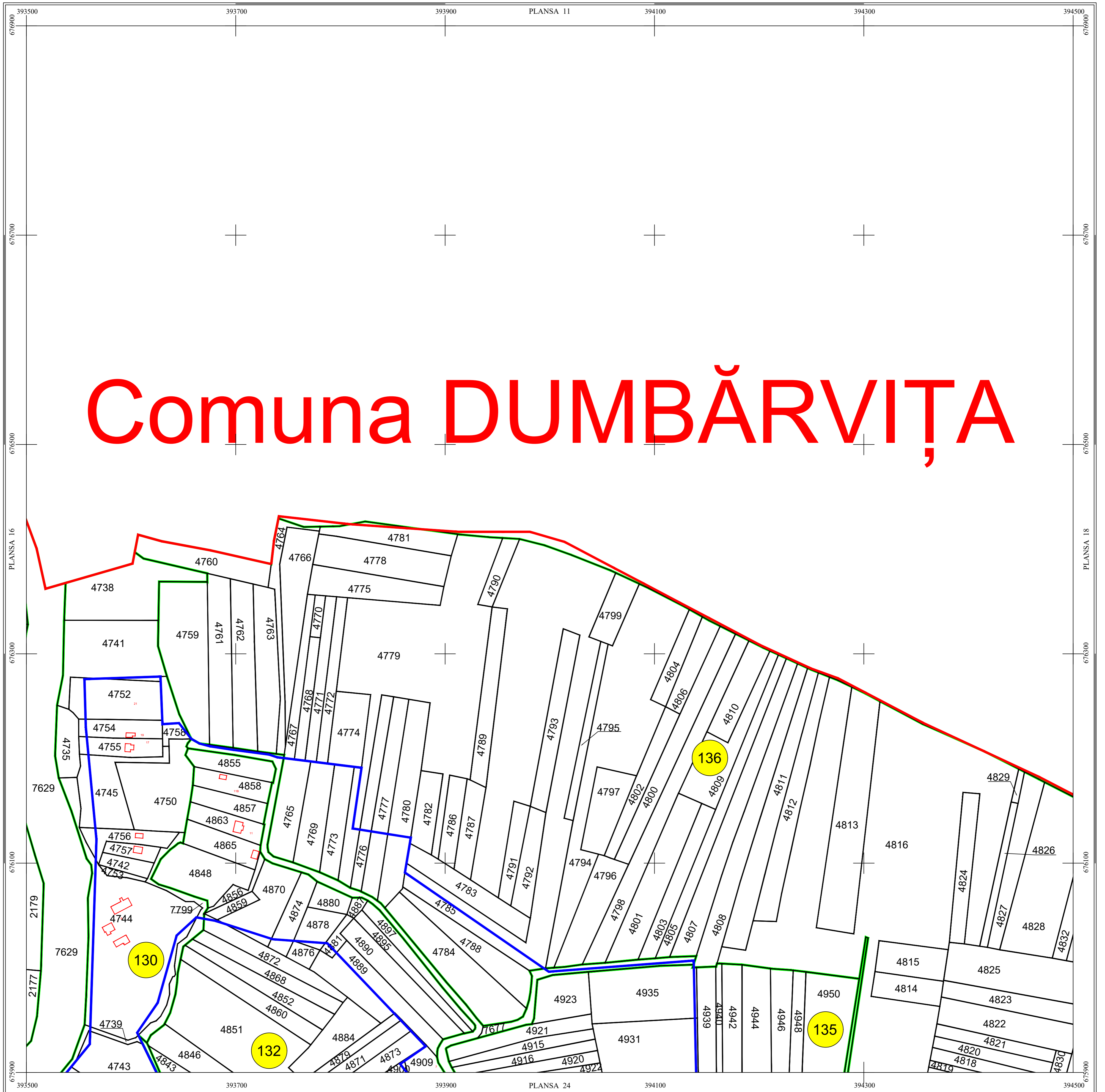


Scara 1:2000

Sistem de proiectie STEREO 70

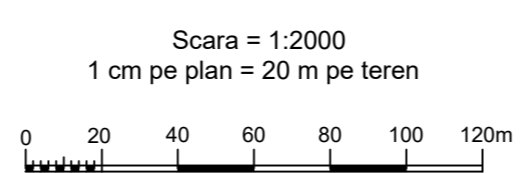
SECTIUNEA : 17/ 44

# Comuna DUMBĂRVIȚA



## LEGENDĂ

SACALASENI	Denumire localitate
	Limita UAT
	Limita sector cadastral
	Limita intravilan
	Numar sector cadastral
Com. Dumbavita	Vecini



S.C. CORNEL & CORNEL TOPOEXIM S.R.L.		AGENTIA NATIONALA DE CADASTRU SI PUBLICITATE IMOBILIARA	
Proiectat	ing. Păunescu Vlad	<b>Lucrari de inregistrare sistematica a imobilelor in Sistemul Integrat de Cadastru si Carte funciara UAT SACALASENI</b>	
Măsurat	ing. Cioacă Alexandru		
Calculat	ing. Acsinte Andra		
Editat	ing. Orfanu Bogdan		
Aprobat	ing. Necula Dragoș Stefan		
		Scara	1:2000
		Data	Octombrie 2023

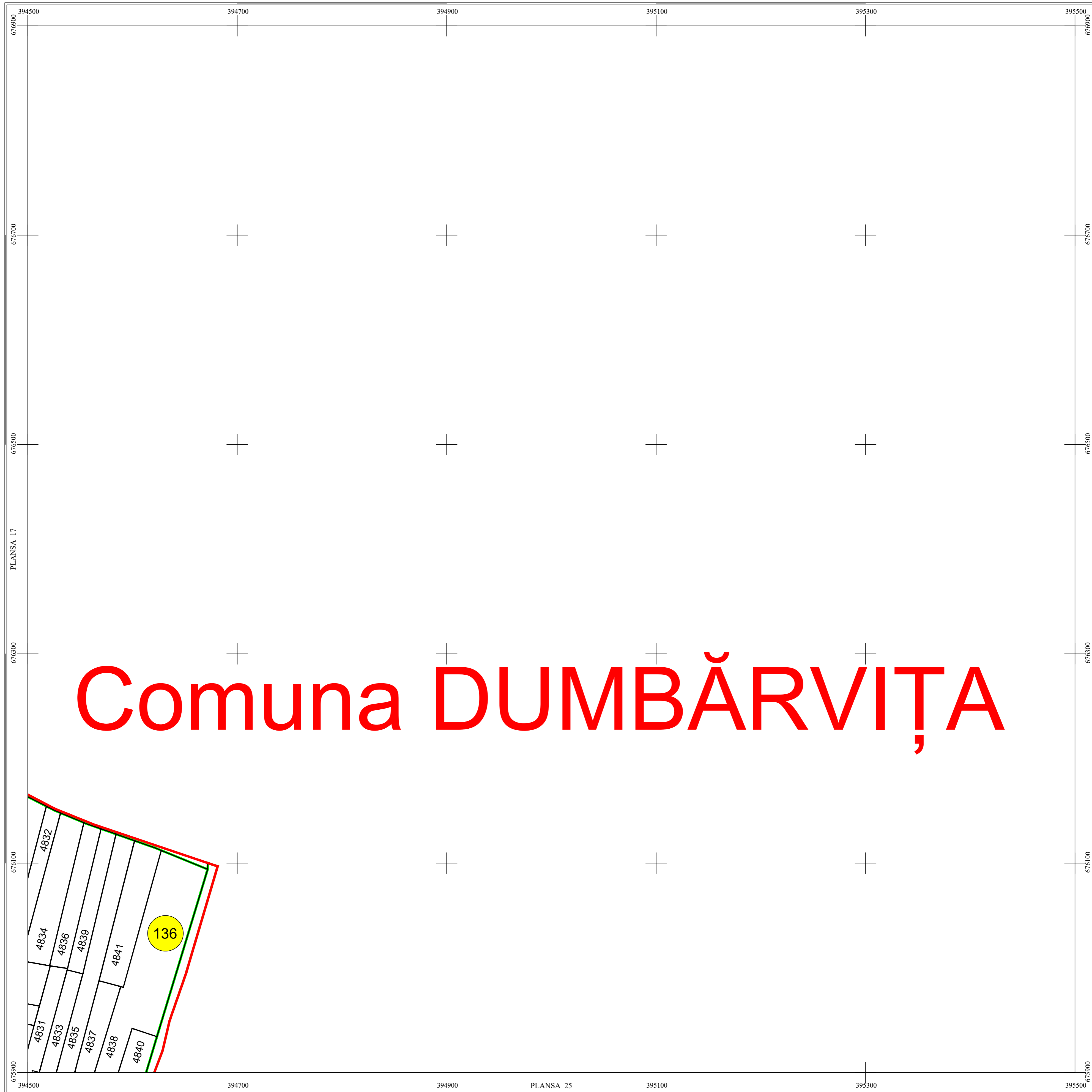

# PLAN CADASTRAL DE ANSAMBLU

UAT Sacalaseeni, Judetul Maramures

Scara 1:2000

Sistem de proiectie STEREO 70

SECTIUNEA : 18/ 44



## LEGENDĂ

SACALASENI	Denumire localitate
	Limita UAT
	Limita sector cadastral
	Limita intravilan
	Numar sector cadastral
Com. Dumbravita	Vecini

Scara = 1:2000  
1 cm pe plan = 20 m pe teren

S.C. CORNEL & CORNEL TOPOEXIM S.R.L.		AGENTIA NATIONALA DE CADASTRU SI PUBLICITATE IMOBILIARA	
Proiectat	ing. Plănescu Vlad	Scara 1:2000	<b>Lucrari de inregistrare sistematica a imobilelor in Sistemul Integrat de Cadastru si Carte funciara</b>
Măsurat	ing. Cioacă Alexandru		
Calculat	ing. Acsinte Andra	Data Octombrie 2023	<b>UAT SACALASENI</b>
Editat	ing. Orfanu Bogdan		
Aprobat	ing. Necula Dragoș Stefan		

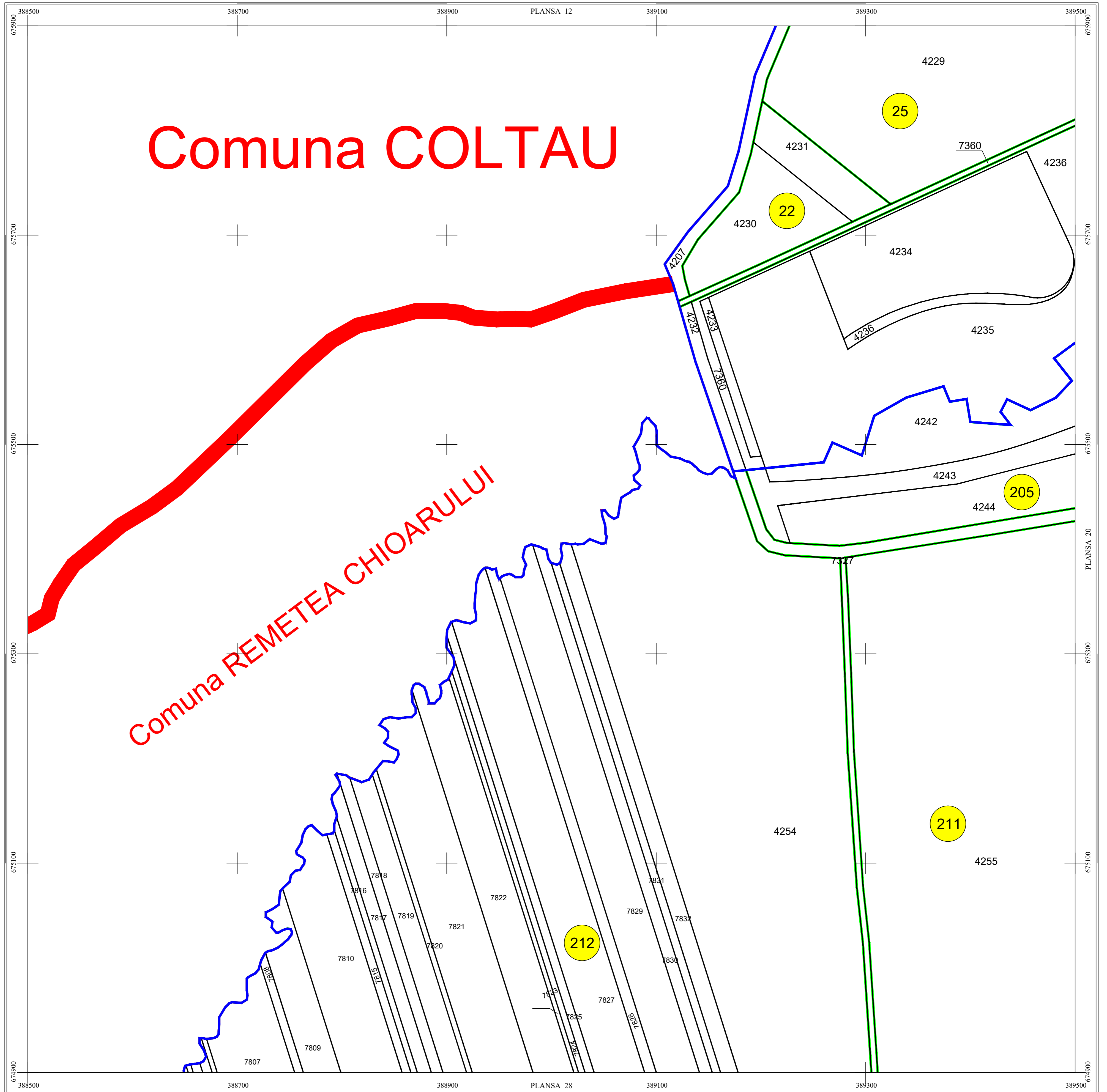

# PLAN CADASTRAL DE ANSAMBLU

UAT Sacalaseeni, Judetul Maramures

Scara 1:2000

Sistem de proiectie STEREO 70

SECTIUNEA : 19/ 44



## LEGENDĂ


SACALASENI	Denumire localitate
	Limita UAT
	Limita sector cadastral
	Limita intravilan
	Numar sector cadastral
Com. Dumbravita	Vecini

Scara = 1:2000  
1 cm pe plan = 20 m pe teren

S.C. CORNEL & CORNEL TOPOEXIM S.R.L.		AGENTIA NATIONALA DE CADASTRU SI PUBLICITATE IMOBILIARA	
Proiectat	ing. Păunescu Vlad	<b>Lucrari de inregistrare sistematica a imobilelor in Sistemul Integrat de Cadastru si Carte funciara UAT SACALASENI</b>	
Măsurat	ing. Cioacă Alexandru		
Calculat	ing. Acșinte Andra		
Editat	ing. Orfanu Bogdan		
Aprobat	ing. Necula Dragoș Stefan		
		Scara	1:2000
		Data	Octombrie 2023

# PLAN CADASTRAL DE ANSAMBLU

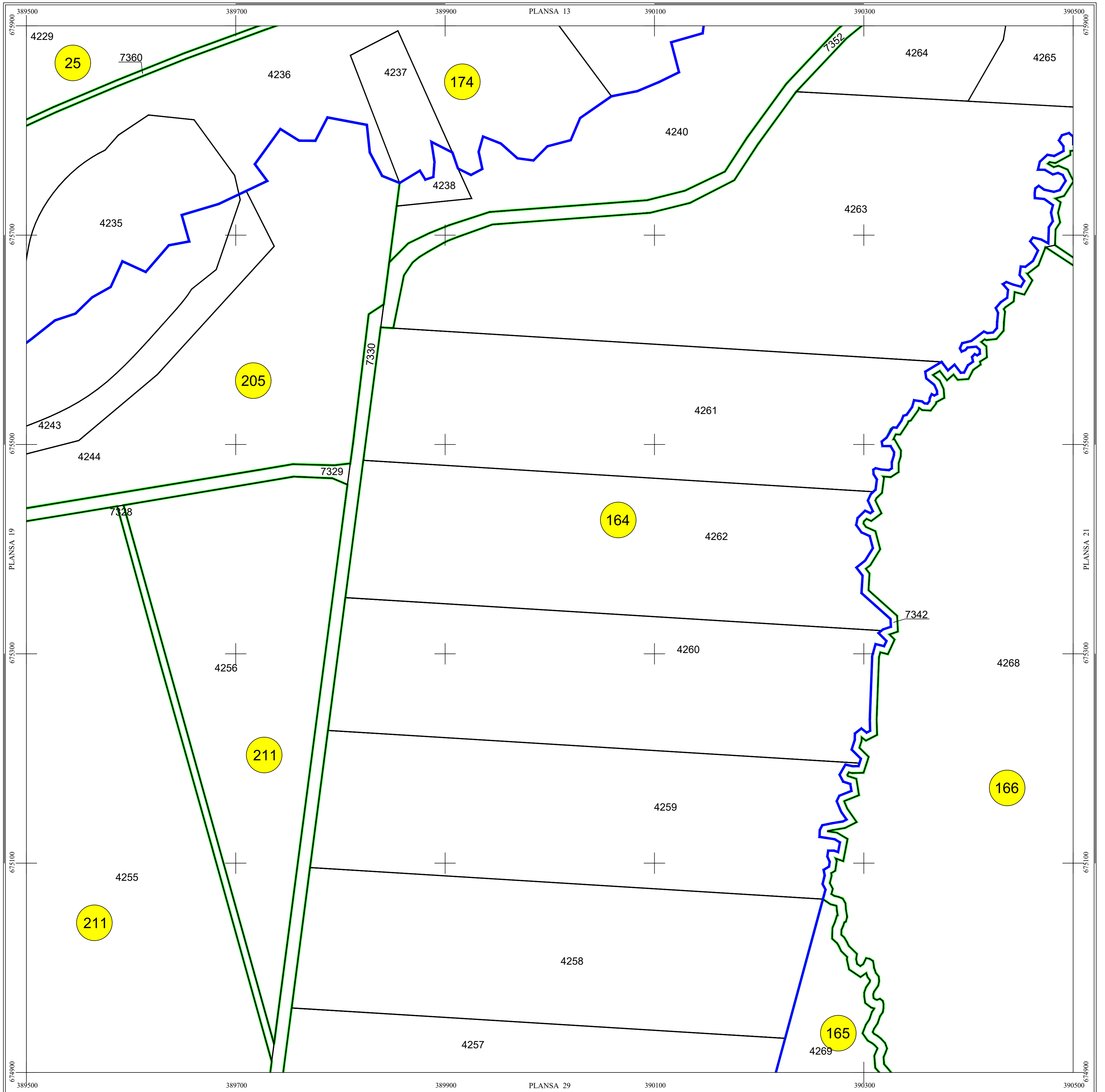
UAT Sacalaseeni, Judetul Maramures



Scara 1:2000

Sistem de proiectie STEREO 70

SECTIUNEA : 20/ 44



## LEGENDĂ


SACALASENI	Denumire localitate
	Limita UAT
	Limita sector cadastral
	Limita intravilan
	Numar sector cadastral
Com. Dumbravita	Vecini

Scara = 1:2000  
1 cm pe plan = 20 m pe teren

S.C. CORNEL & CORNEL TOPOEXIM S.R.L.		AGENTIA NATIONALA DE CADASTRU SI PUBLICITATE IMOBILIARA	
Proiectat	ing. Plănescu Vlad	Scara 1:2000	<b>Lucrari de inregistrare sistematica a imobilelor in Sistemul Integrat de Cadastru si Carte funciara UAT SACALASENI</b>
Măsurat	ing. Cioacă Alexandru		
Calculat	ing. Acsinte Andra	Data Octombrie 2023	
Editat	ing. Orfanu Bogdan		
Aprobat	ing. Neucula Dragoș Stefan		

# PLAN CADASTRAL DE ANSAMBLU

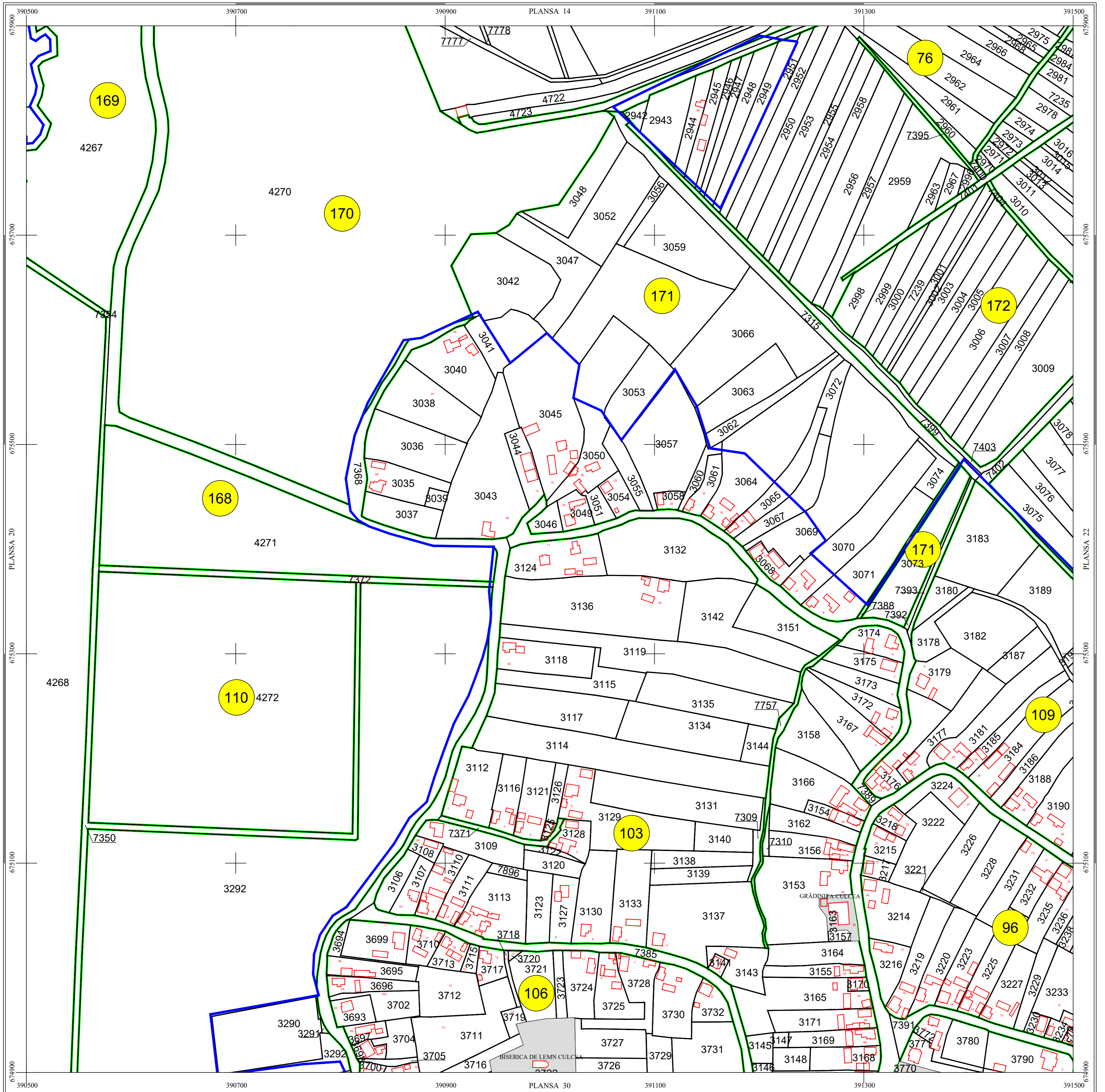
UAT Sacalaseeni, Judetul Maramures



Scara 1:2000

Sistem de proiectie STEREO 70

SECTIUNEA : 21/ 44



LEGENDĂ

SACALASENI	Denumire localitate
	Limita UAT
	Limita sector cadastral
	Limita intravilan
	Numar sector cadastral
Com. Dumbravita	Vecini

Scara = 1:2000  
1 cm pe plan = 20 m pe teren

S.C. CORNEL & CORNEL TOPOEXIM S.R.L.		AGENTIA NATIONALA DE CADASTRU SI PUBLICITATE IMOBILIARA	
Proiectat	ing. Păunescu Vlad	Lucrari de inregistrare sistematica a imobilelor in Sistemul Integrat de Cadastru si Carte funciara UAT SACALASENI	
Măsurat	ing. Cioacă Alexandru		
Calculat	ing. Acsinte Andra		
Editat	ing. Orfanu Bogdan		
Aprobat	ing. Necula Dragoș Stefan		
		Scara	1:2000
		Data	Octombrie 2023

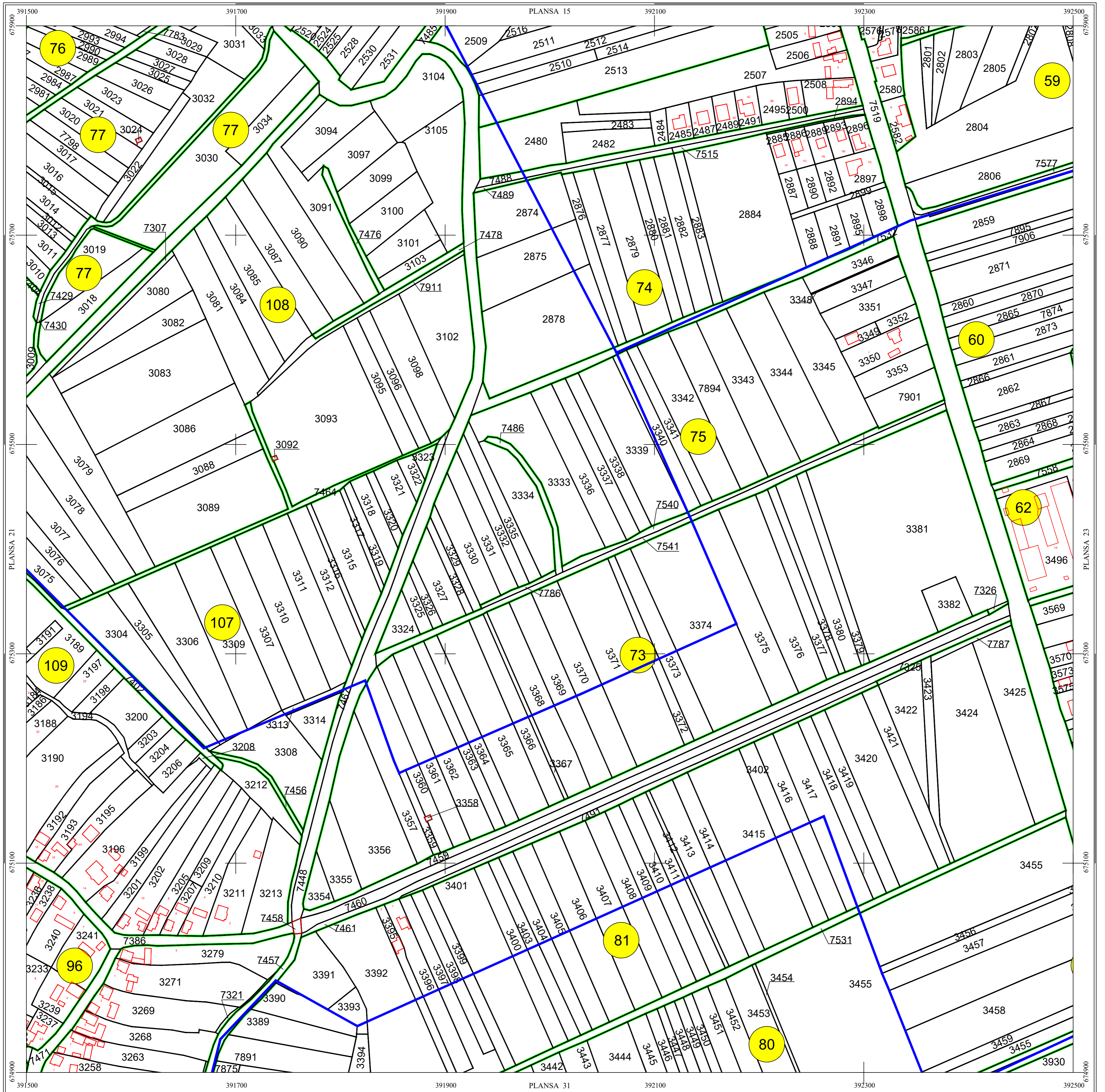

# PLAN CADASTRAL DE ANSAMBLU

UAT Sacalaseeni, Judetul Maramures

Scara 1:2000

Sistem de proiectie STEREO 70

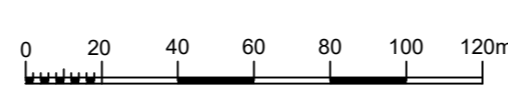
SECTIUNEA : 22/ 44



LEGENDĂ

SACALASENI	Denumire localitate
	Limita UAT
	Limita sector cadastral
	Limita intravilan
	Numar sector cadastral
Com. Dumbravita	Vecini


Scara = 1:2000  
1 cm pe plan = 20 m pe teren



S.C. CORNEL & CORNEL TOPOEXIM S.R.L.		AGENTIA NATIONALA DE CADASTRU SI PUBLICITATE IMOBILIARA	
Proiectat	ing. Păunescu Vlad	Scara 1:2000 Lucrari de inregistrare sistematica a imobilelor in Sistemul Integrat de Cadastru si Carte funciara UAT SACALASENI Data: Octombrie 2023	
Măsurat	ing. Cioacă Alexandru		
Calculat	ing. Assinte Andra		
Editat	ing. Orfanu Bogdan		
Aprobat	ing. Necula Dragoș Stefan		

# PLAN CADASTRAL DE ANSAMBLU

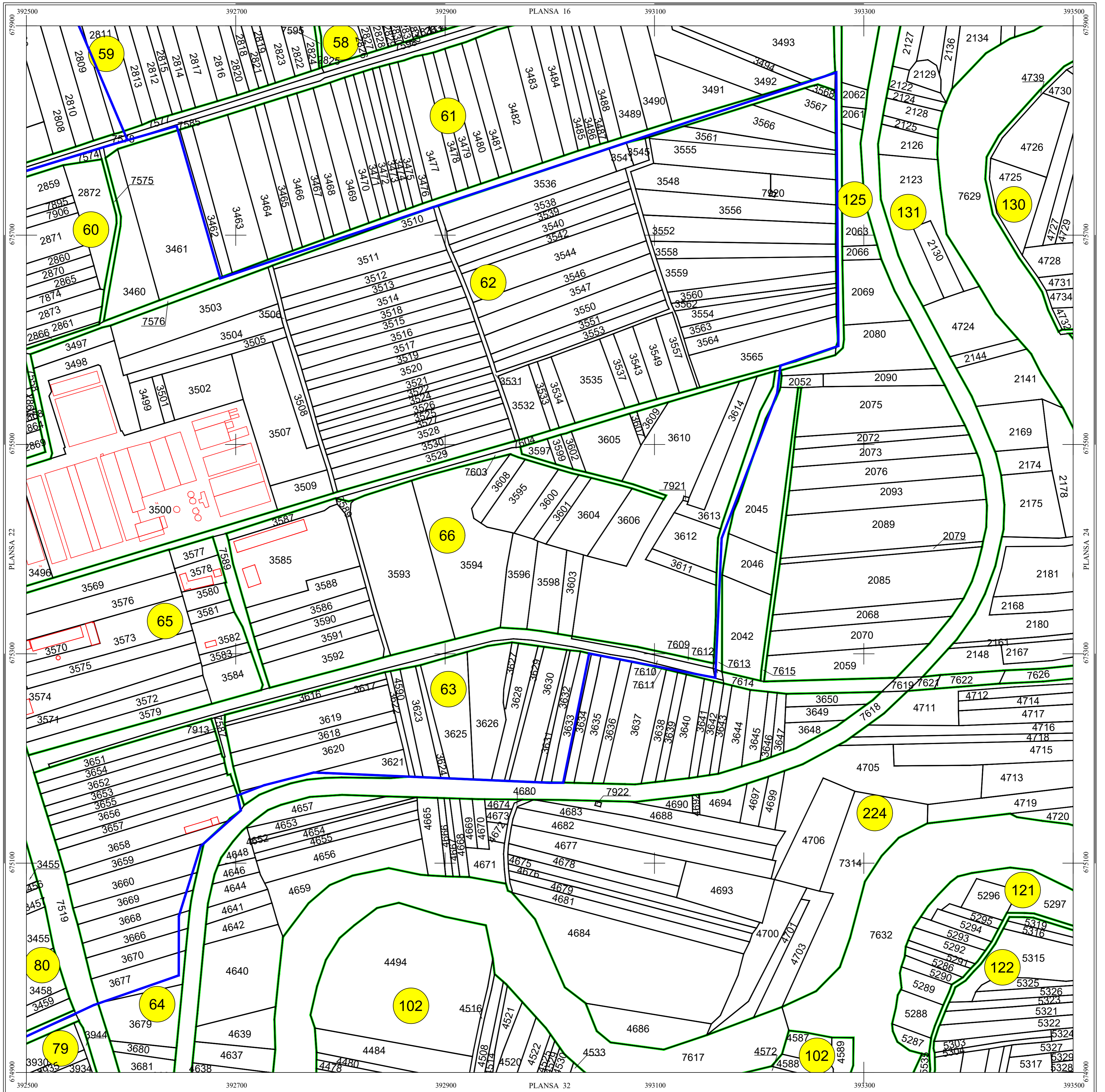
UAT Sacalaseeni, Judetul Maramures



Scara 1:2000

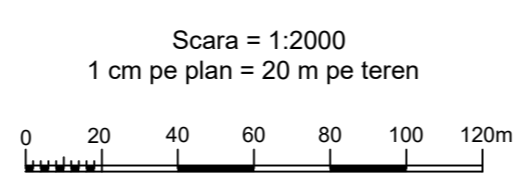
Sistem de proiectie STEREO 70

SECTIUNEA : 23/ 44



LEGENDĂ


SACALASENI	Denumire localitate
	Limita UAT
	Limita sector cadastral
	Limita intravilan
	Numar sector cadastral
Com. Dumbravita	Vecini



S.C. CORNEL & CORNEL TOPOEXIM S.R.L.		AGENTIA NATIONALA DE CADASTRU SI PUBLICITATE IMOBILIARA	
Proiectat	ing. Păunescu Vlad	Scara 1:2000 Data Octombrie 2023 <b>Lucrari de inregistrare sistematica a imobilelor in Sistemul Integrat de Cadastru si Carte funciara UAT SACALASENI</b>	
Măsurat	ing. Cioacă Alexandru		
Calculat	ing. Assinte Andra		
Editat	ing. Orfanu Bogdan		
Aprobat	ing. Necula Dragoș Stefan		

# PLAN CADASTRAL DE ANSAMBLU

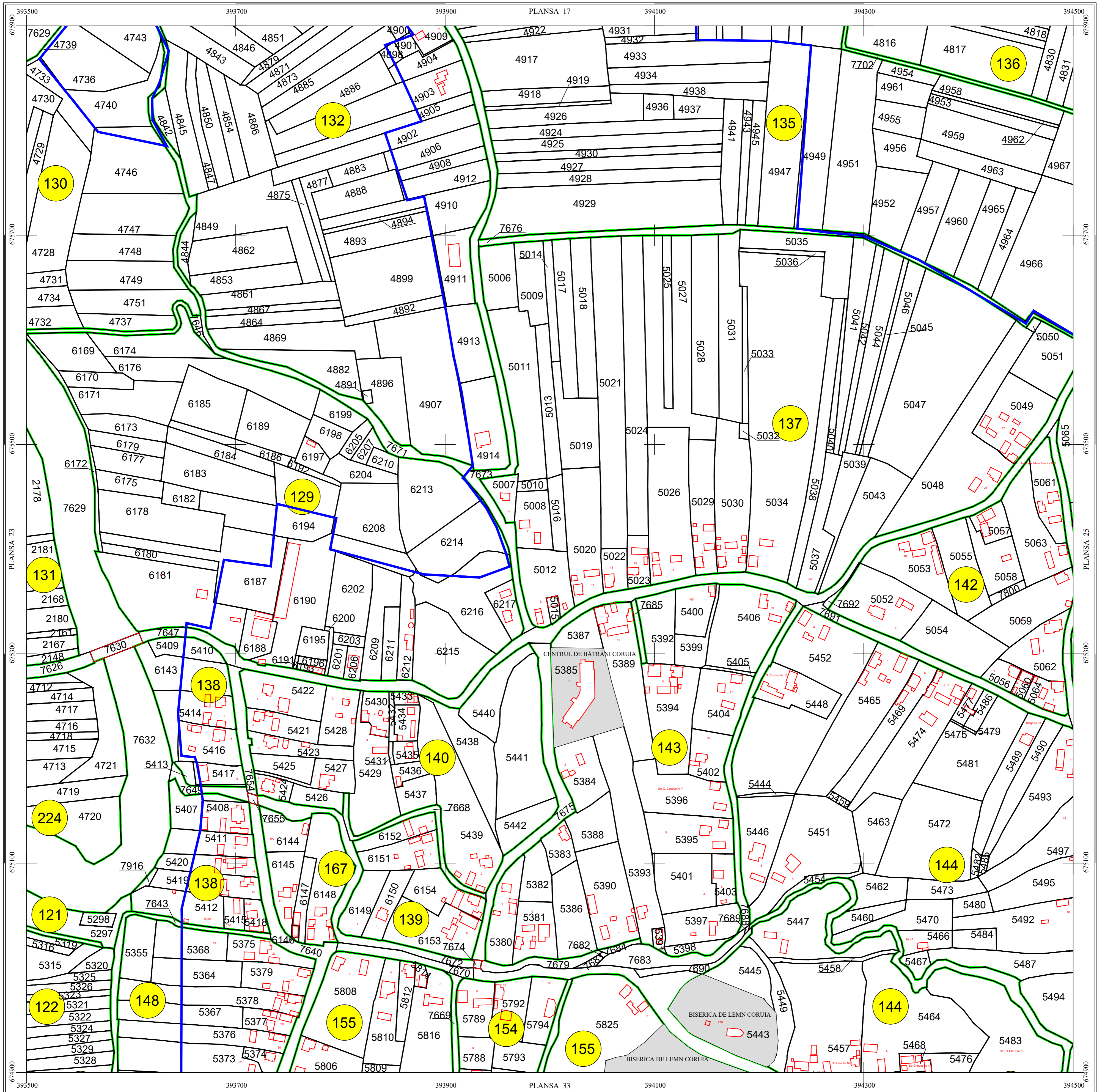
UAT Sacalaseeni, Judetul Maramures



Scara 1:2000

Sistem de proiectie STEREO 70

SECTIUNEA : 24/ 44



LEGENDĂ

SACALASENI	Denumire localitate
	Limita UAT
	Limita sector cadastral
	Limita intravilan
	Numar sector cadastral
Com. Dumbravita	Vecini


Scara = 1:2000  
1 cm pe plan = 20 m pe teren

S.C. CORNEL & CORNEL TOPOEXIM S.R.L.		AGENTIA NATIONALA DE CADASTRU SI PUBLICITATE IMOBILIARA	
Proiectat	ing. Păunescu Vlad	<b>Lucrări de înregistrare sistematică a imobilelor în Sistemul Integrat de Cadastru și Carte funciara UAT SACALASENI</b>	
Măsurat	ing. Cioacă Alexandru		
Calculat	ing. Asintse Andra		
Editat	ing. Orfanu Bogdan		
Aprobat	ing. Necula Dragoș Stefan		
		Scara	1:2000
		Data	Octombrie 2023



# PLAN CADASTRAL DE ANSAMBLU

UAT Sacalaseeni, Judetul Maramures

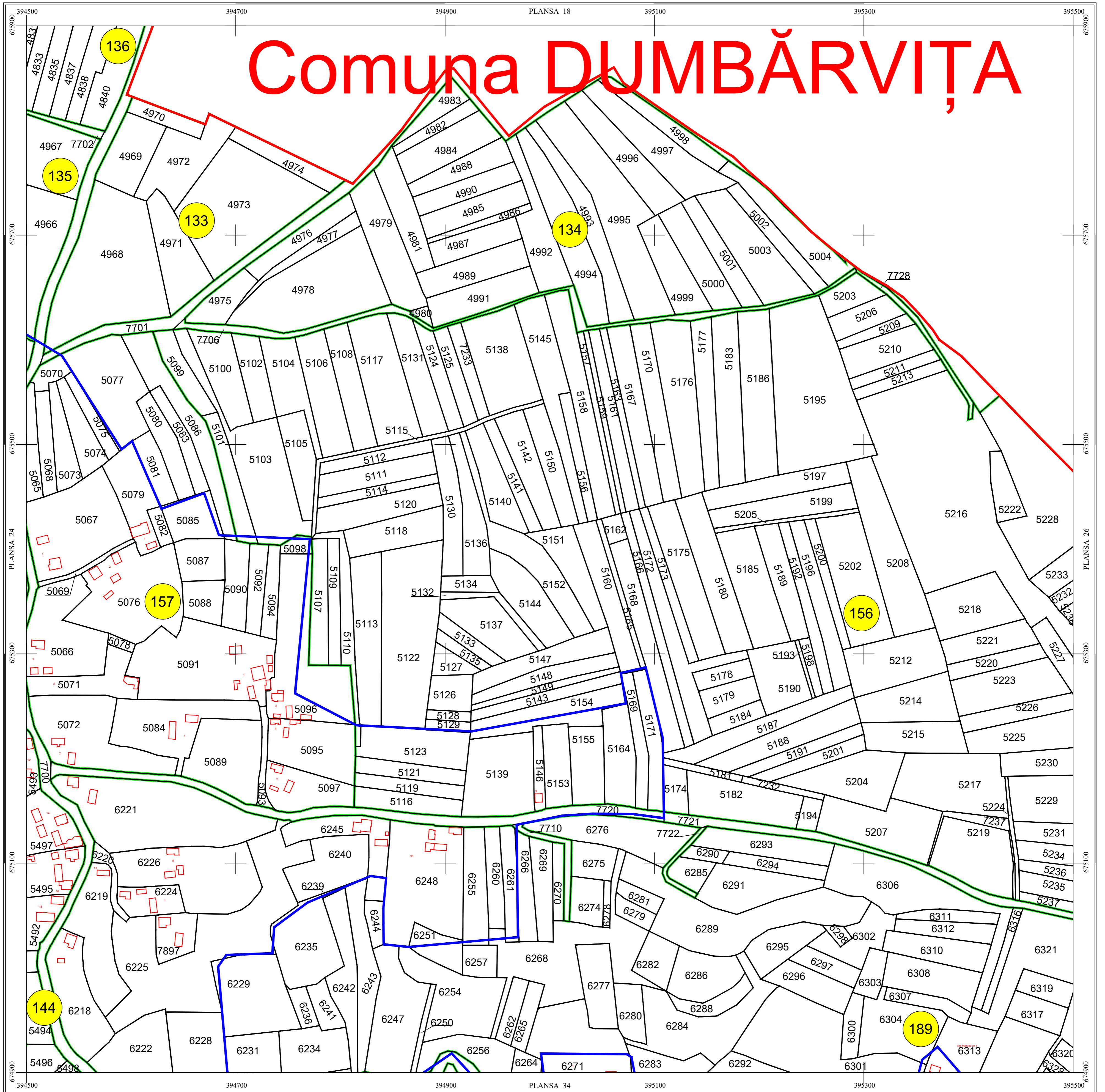


Scara 1:2000

Sistem de proiectie STEREO 70

SECTIUNEA : 25/ 44

## Comuna DUMBĂRVIȚA



### LEGENDĂ

SACALASENI	Denumire localitate
	Limita UAT
	Limita sector cadastral
	Limita intravilan
	Numar sector cadastral
Com. Dumbavita	Vecini

Scara = 1:2000  
1 cm pe plan = 20 m pe teren

S.C. CORNEL & CORNEL TOPOEXIM S.R.L.		AGENCIA NATIONALA DE CADASTRU SI PUBLICITATE IMOBILIARA	
Proiectat	ing. Păunescu Vlad	Lucrari de inregistrare sistematica a imobilelor in Sistemul Integrat de Cadastru si Carte funciara UAT SACALASENI	
Măsurat	ing. Cioacă Alexandru		
Calculat	ing. Asistei Andea		
Editat	ing. Orfanu Bogdan		
Aprobat	ing. Necula Dragoș Stefan		
		Scara	1:2000
		Data	Octombrie 2023



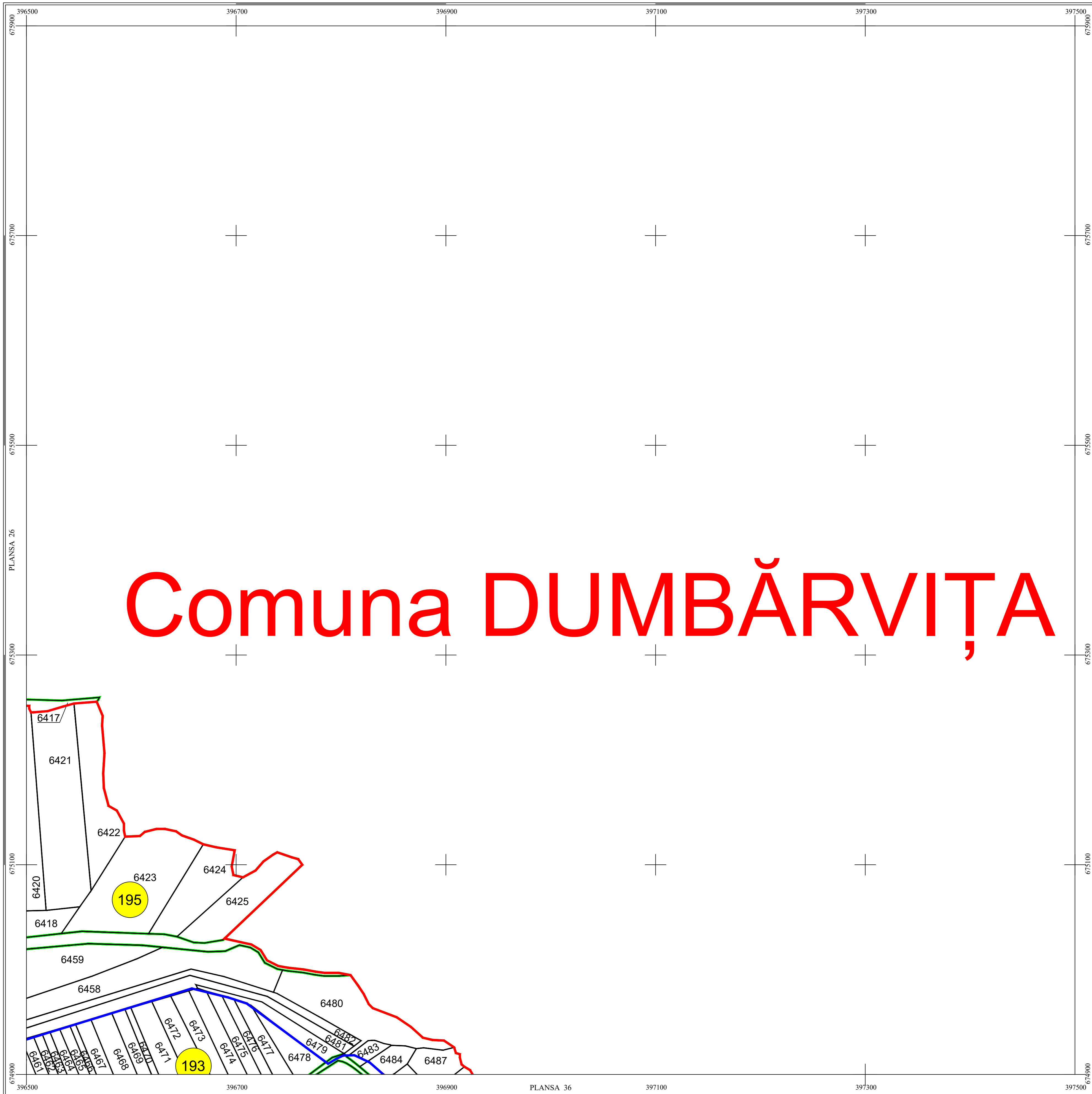

# PLAN CADASTRAL DE ANSAMBLU

UAT Sacalaseeni, Judetul Maramures

Scara 1:2000

Sistem de proiectie STEREO 70

SECTIUNEA : 27/ 44



## LEGENDĂ

SACALASENI	Denumire localitate
	Limita UAT
	Limita sector cadastral
	Limita intravilan
	Numar sector cadastral
Com. Dumbravita	Vecini

Scara = 1:2000  
1 cm pe plan = 20 m pe teren

S.C. CORNEL & CORNEL TOPOEXIM S.R.L.		AGENTIA NATIONALA DE CADASTRU SI PUBLICITATE IMOBILIARA	
Proiectat	ing. Plănescu Vlad	Scara 1:2000	<b>Lucrari de inregistrare sistematica a imobilelor in Sistemul Integrat de Cadastru si Carte funciara</b>
Măsurat	ing. Cioacă Alexandru		
Calculat	ing. Acsinte Andra	Data Octombrie 2023	<b>UAT SACALASENI</b>
Editat	ing. Orfanu Bogdan		
Aprobat	ing. Neucula Dragoș Stefan		

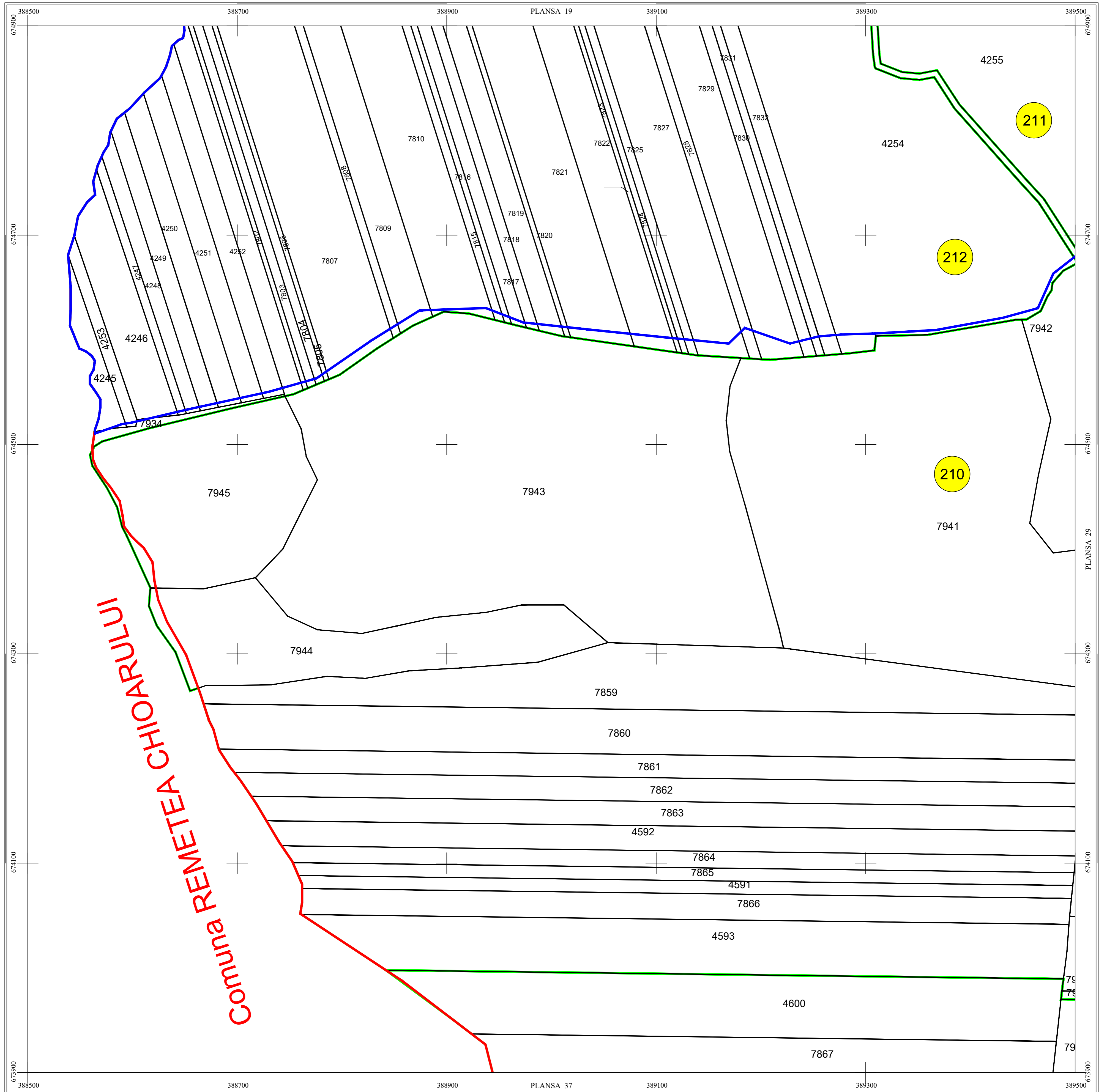

# PLAN CADASTRAL DE ANSAMBLU

UAT Sacalaseeni, Judetul Maramures

Scara 1:2000

Sistem de proiectie STEREO 70

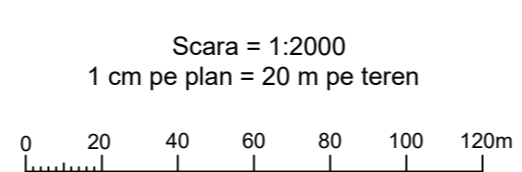
SECTIUNEA : 28/ 44



Comuna REMIETEA CHIOARURILOR

LEGENDĂ

SACALASENI	Denumire localitate
<span style="color: red;">—</span>	Limita UAT
<span style="color: yellow;">—</span>	Limita sector cadastral
<span style="color: blue;">—</span>	Limita intravilan
<span style="color: yellow;">●</span>	Numar sector cadastral
Com. Dumbravita	Vecini



S.C. CORNEL & CORNEL TOPOEXIM S.R.L.		AGENTIA NATIONALA DE CADASTRU SI PUBLICITATE IMOBILIARA	
Proiectat	ing. Plănescu Vlad	Lucrari de inregistrare sistematica a imobilelor in Sistemul Integrat de Cadastru si Carte funciara <b>UAT SACALASENI</b>	
Măsurat	ing. Cioacă Alexandru		
Calculat	ing. Acșinte Andra		
Editat	ing. Orfanu Bogdan		
Aprobat	ing. Necula Dragoș Stefan		
		Scara	1:2000
		Data	Octombrie 2023

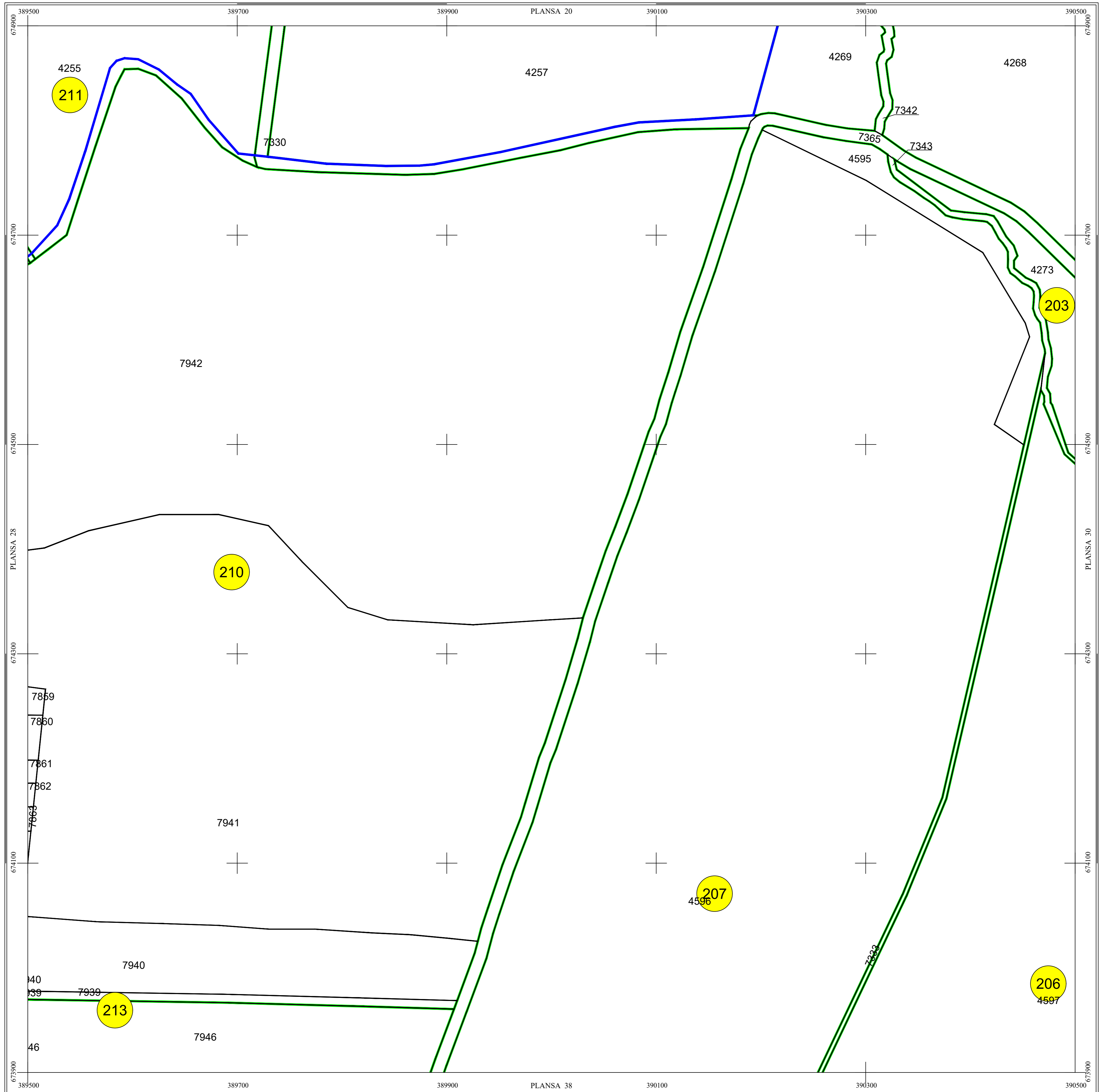

# PLAN CADASTRAL DE ANSAMBLU

UAT Sacalaseeni, Judetul Maramures

Scara 1:2000

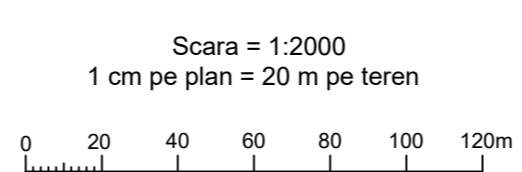
Sistem de proiectie STEREO 70

SECTIUNEA : 29/ 44



LEGENDĂ

SACALASENI	Denumire localitate
	Limita UAT
	Limita sector cadastral
	Limita intravilan
	Numar sector cadastral
Com. Dumbravita	Vecini



S.C. CORNEL & CORNEL TOPOEXIM S.R.L.		AGENTIA NATIONALA DE CADASTRU SI PUBLICITATE IMOBILIARA	
Proiectat	ing. Plănescu Vlad	Scara 1:2000  Data Octombrie 2023  <b>Lucrari de inregistrare sistematica a imobilelor in Sistemul Integrat de Cadastru si Carte funciara UAT SACALASENI</b>	
Măsurat	ing. Cioacă Alexandru		
Calculat	ing. Acsinte Andra		
Editat	ing. Orfanu Bogdan		
Aprobat	ing. Necula Dragoș Stefan		

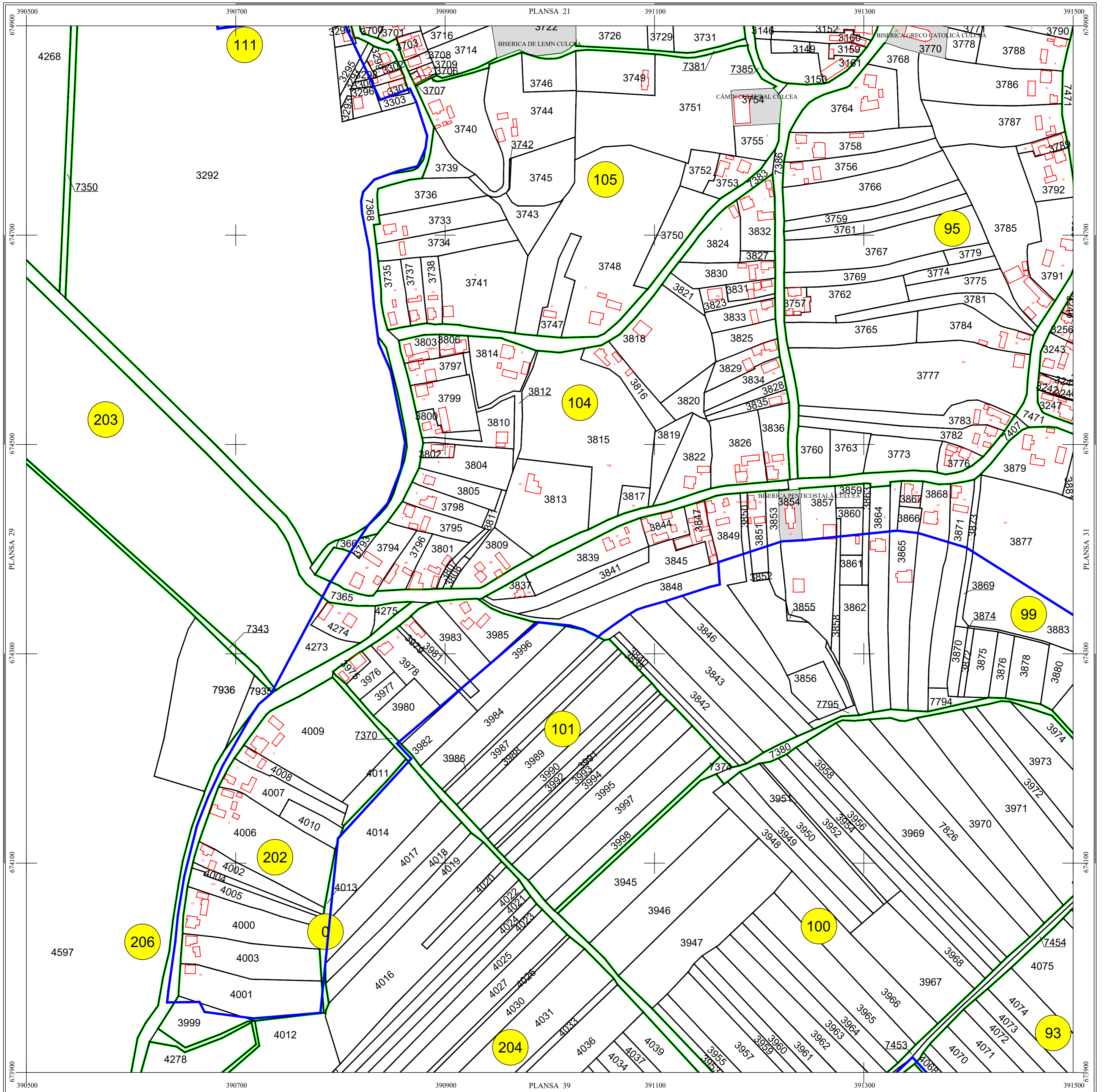

# PLAN CADASTRAL DE ANSAMBLU

UAT Sacalaseeni, Judetul Maramures

Scara 1:2000

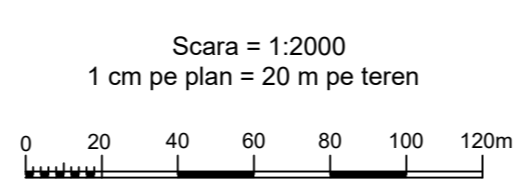
Sistem de proiectie STEREO 70

SECTIUNEA : 30/ 44



LEGENDĂ

SACALASENI	Denumire localitate
<span style="color: red;">—</span>	Limita UAT
<span style="color: yellow;">—</span>	Limita sector cadastral
<span style="color: blue;">—</span>	Limita intravilan
<span style="color: yellow;">●</span>	Numar sector cadastral
Com. Dumbravita	Vecini



S.C. CORNEL & CORNEL TOPOEXIM S.R.L.		AGENTIA NATIONALA DE CADASTRU SI PUBLICITATE IMOBILIARA	
Proiectat	ing. Păunescu Vlad	Lucrari de inregistrare sistematica a imobilelor in Sistemul Integrat de Cadastru si Carte funciara UAT SACALASENI	
Măsurat	ing. Cioacă Alexandru		
Calculat	ing. Asistei Andea		
Editat	ing. Orfanu Bogdan		
Aprobat	ing. Necula Dragoș Stefan		
		Scara	1:2000
		Data	Octombrie 2023

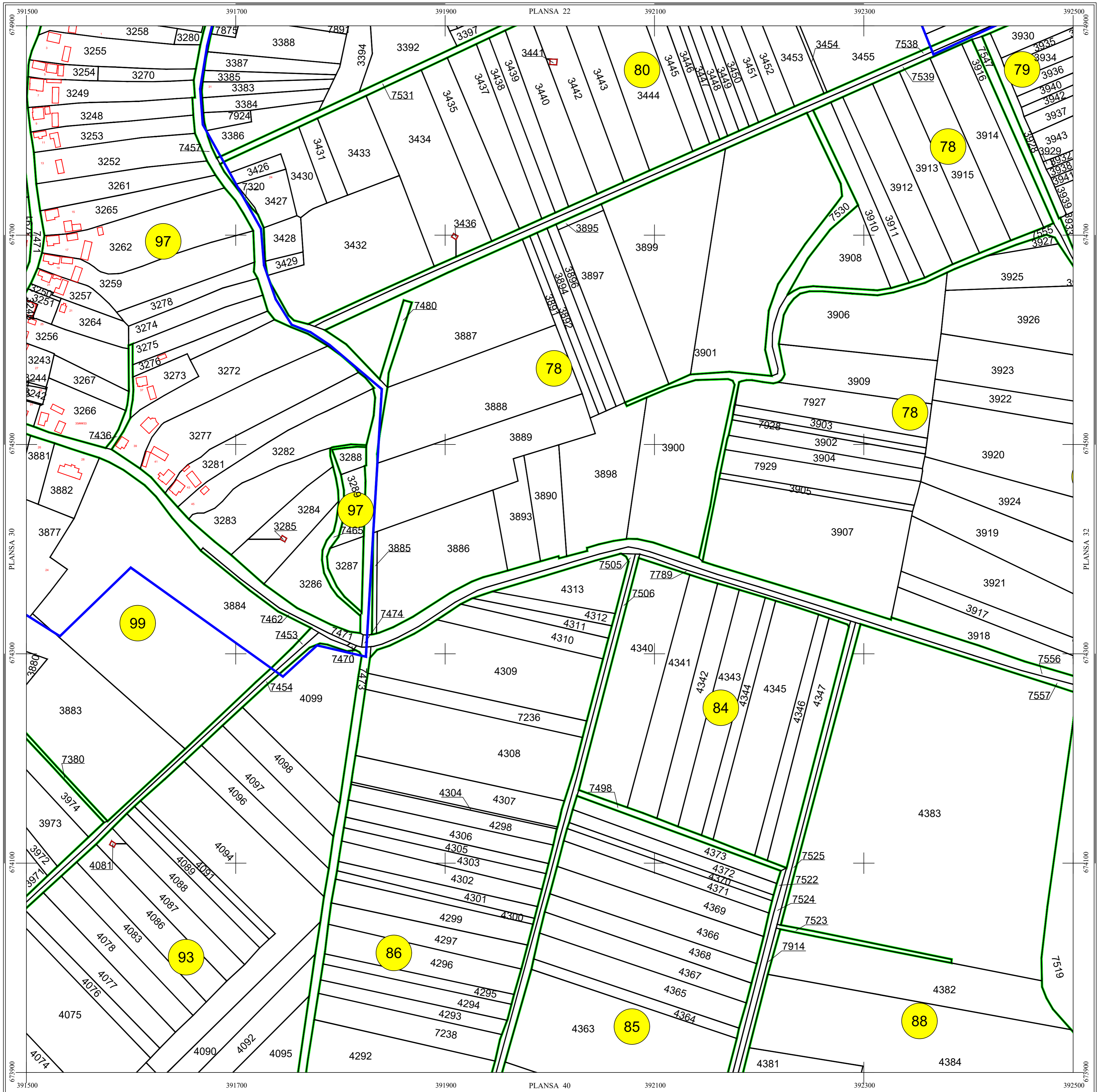

# PLAN CADASTRAL DE ANSAMBLU

UAT Sacalaseeni, Judetul Maramures

Scara 1:2000

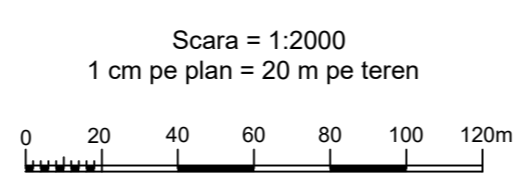
Sistem de proiectie STEREO 70

SECTIUNEA : 31/ 44



LEGENDĂ

SACALASENI	Denumire localitate
	Limita UAT
	Limita sector cadastral
	Limita intravilan
	Numar sector cadastral
Com. Dumbravita	Vecini



S.C. CORNEL & CORNEL TOPOEXIM S.R.L.		AGENTIA NATIONALA DE CADASTRU SI PUBLICITATE IMOBILIARA	
		IMOBILIARA	
		Lucrari de inregistrare sistematica a imobilelor in Sistemul Integrat de Cadastru si Carte funciara	
		UAT SACALASENI	
Proiectat	ing. Păunescu Vlad	Scara	1:2000
Măsurat	ing. Cioacă Alexandru	Data	Octombrie 2023
Calculat	ing. Acșinte Andea		
Editat	ing. Orfanu Bogdan		
Aprobat	ing. Necula Dragoș Stefan		

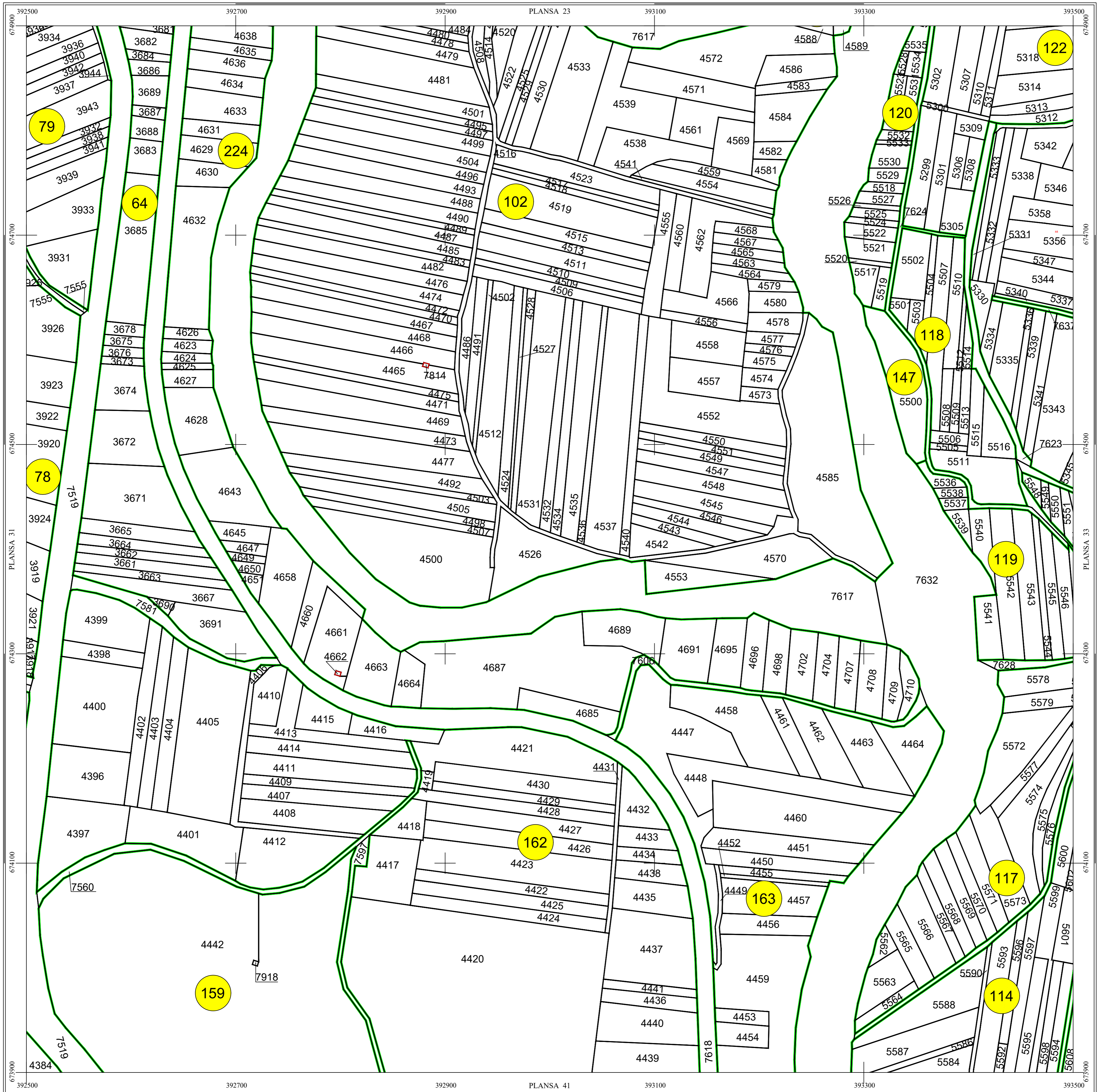

# PLAN CADASTRAL DE ANSAMBLU

UAT Sacalaseeni, Judetul Maramures

Scara 1:2000

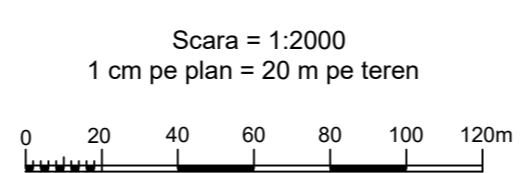
Sistem de proiectie STEREO 70

SECTIUNEA : 32/ 44



LEGENDĂ

SACALASENI	Denumire localitate
	Limita UAT
	Limita sector cadastral
	Limita intravilan
	Numar sector cadastral
	Com. Dumbravita



S.C. CORNEL & CORNEL TOPOEXIM S.R.L.		AGENTIA NATIONALA DE CADASTRU SI PUBLICITATE IMOBILIARA	
Proiectat	ing. Plănescu Vlad	Lucrari de inregistrare sistematica a imobilelor in Sistemul Integrat de Cadastru si Carte funciara UAT SACALASENI	
Măsurat	ing. Cioacă Alexandru		
Calculat	ing. Assinte Andea		
Editat	ing. Orfanu Bogdan		
Aprobat	ing. Necula Dragoș Stefan		
		Scara	1:2000
		Data	Octombrie 2023



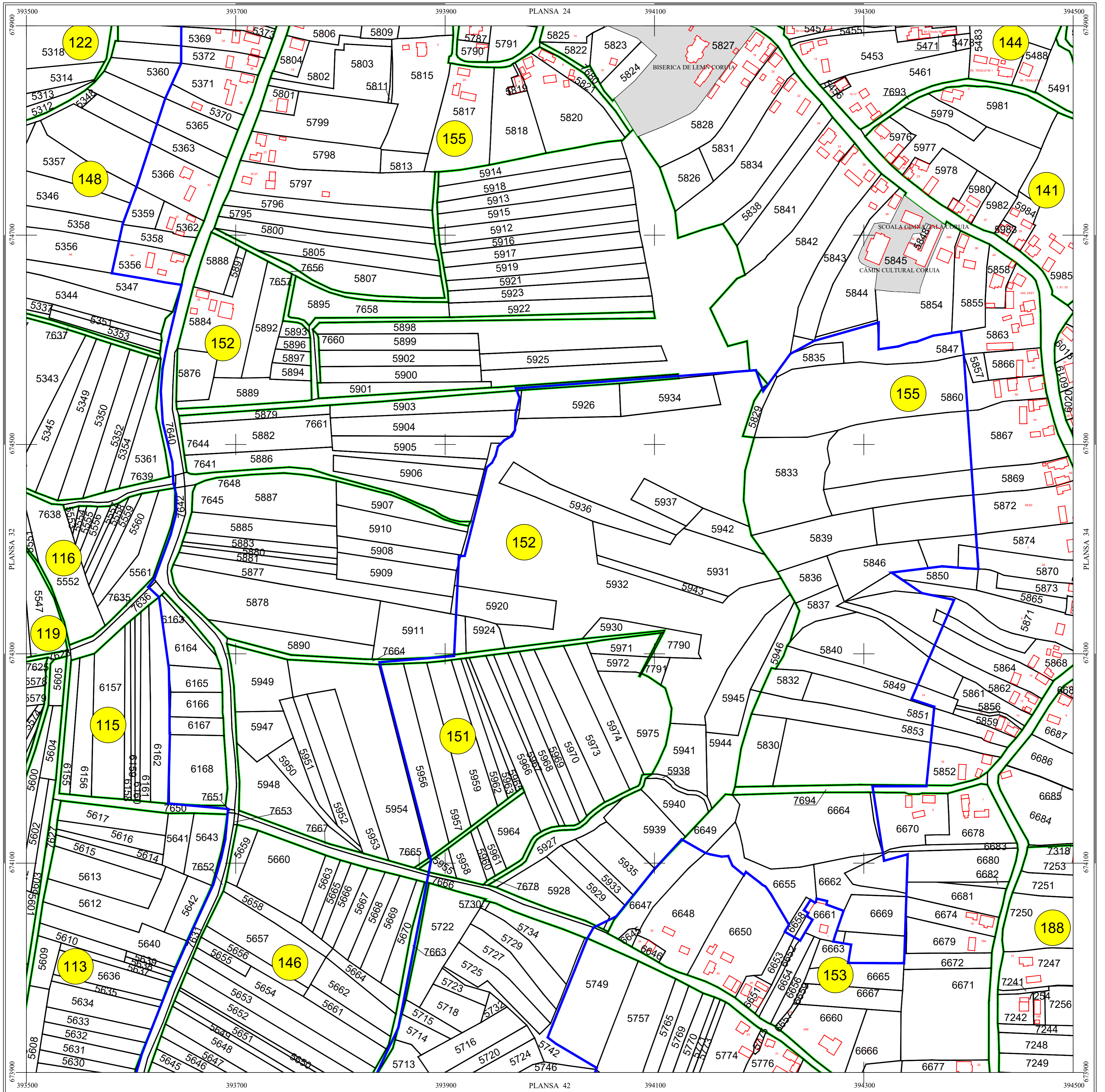

# PLAN CADASTRAL DE ANSAMBLU

UAT Sacalaseeni, Judetul Maramures

Scara 1:2000

Sistem de proiectie STEREO 70

SECTIUNEA : 33/ 44



LEGENDĂ


SACALASENI	Denumire localitate
	Limita UAT
	Limita sector cadastral
	Limita intravilan
	Numar sector cadastral
Com. Dumbravita	Vecini

Scara = 1:2000  
1 cm pe plan = 20 m pe teren

S.C. CORNEL & CORNEL TOPOEXIM S.R.L.		AGENTIA NATIONALA DE CADASTRU SI PUBLICITATE IMOBILIARA	
Proiectat	ing. Plănescu Vlad	Lucrari de inregistrare sistematica a imobilelor in Sistemul Integrat de Cadastru si Carte funciara UAT SACALASENI	
Măsurat	ing. Cioacă Alexandru		
Calculat	ing. Acșinte Andea		
Editat	ing. Orfanu Bogdan		
Aprobat	ing. Necula Dragoș Stefan		
		Scara	1:2000
		Data	Octombrie 2023

# PLAN CADASTRAL DE ANSAMBLU

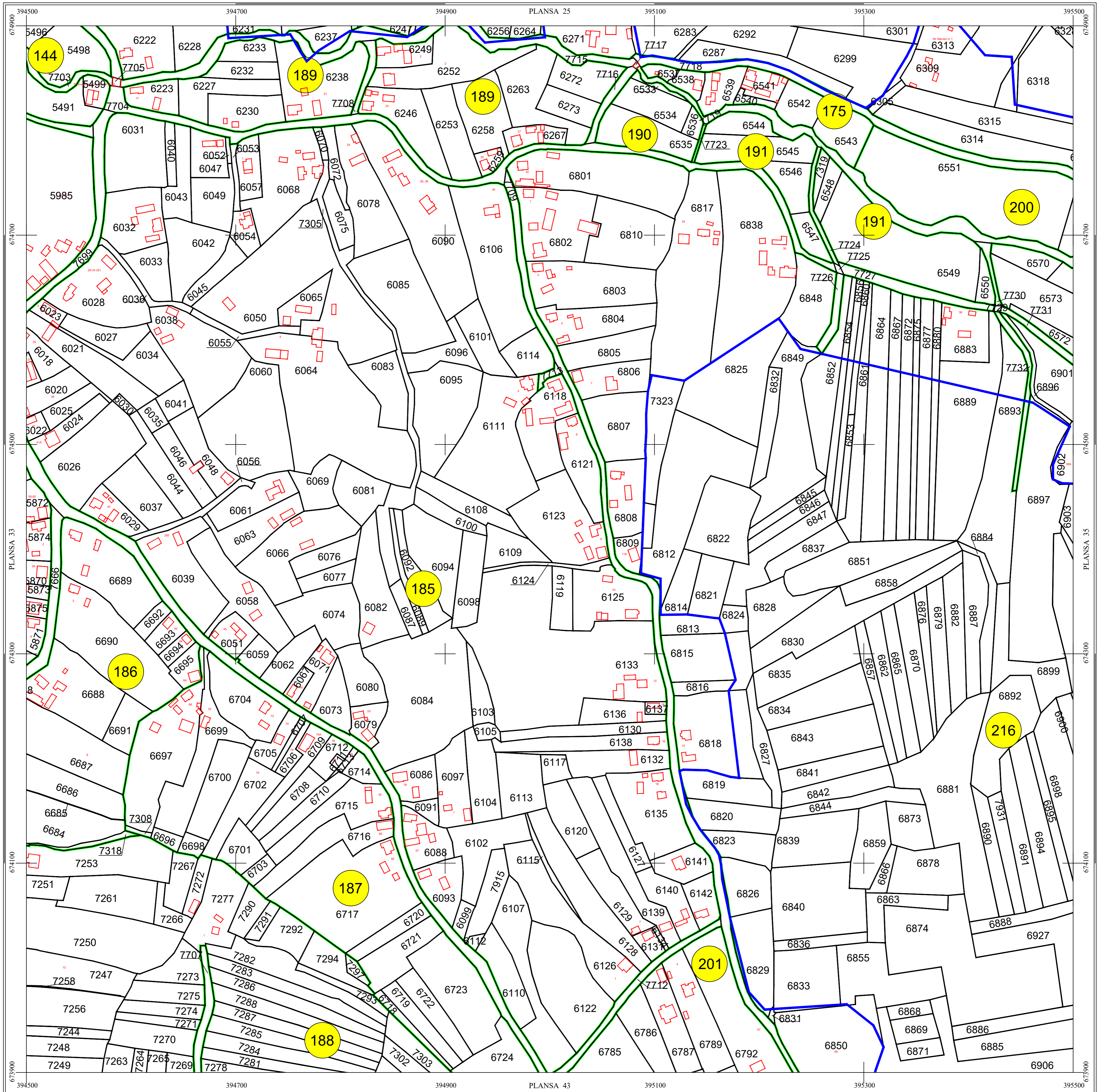
UAT Sacalaseeni, Judetul Maramures



Scara 1:2000

Sistem de proiectie STEREO 70

SECTIUNEA : 34/ 44



LEGENDĂ

SACALASENI	Denumire localitate
	Limita UAT
	Limita sector cadastral
	Limita intravilan
	Numar sector cadastral
Com. Dumbravita	Vecini

Scara = 1:2000  
1 cm pe plan = 20 m pe teren

S.C. CORNEL & CORNEL TOPOEXIM S.R.L.		AGENTIA NATIONALA DE CADASTRU SI PUBLICITATE IMOBILIARA	
Proiectat	ing. Păunescu Vlad	Scara 1:2000 Lucrari de inregistrare sistematica a imobilelor in Sistemul Integrat de Cadastru si Carte funciara UAT SACALASENI Data: Octombrie 2023	
Măsurat	ing. Cioacă Alexandru		
Calculat	ing. Asintse Andea		
Editat	ing. Orfanu Bogdan		
Aprobat	ing. Necula Dragoș Stefan		

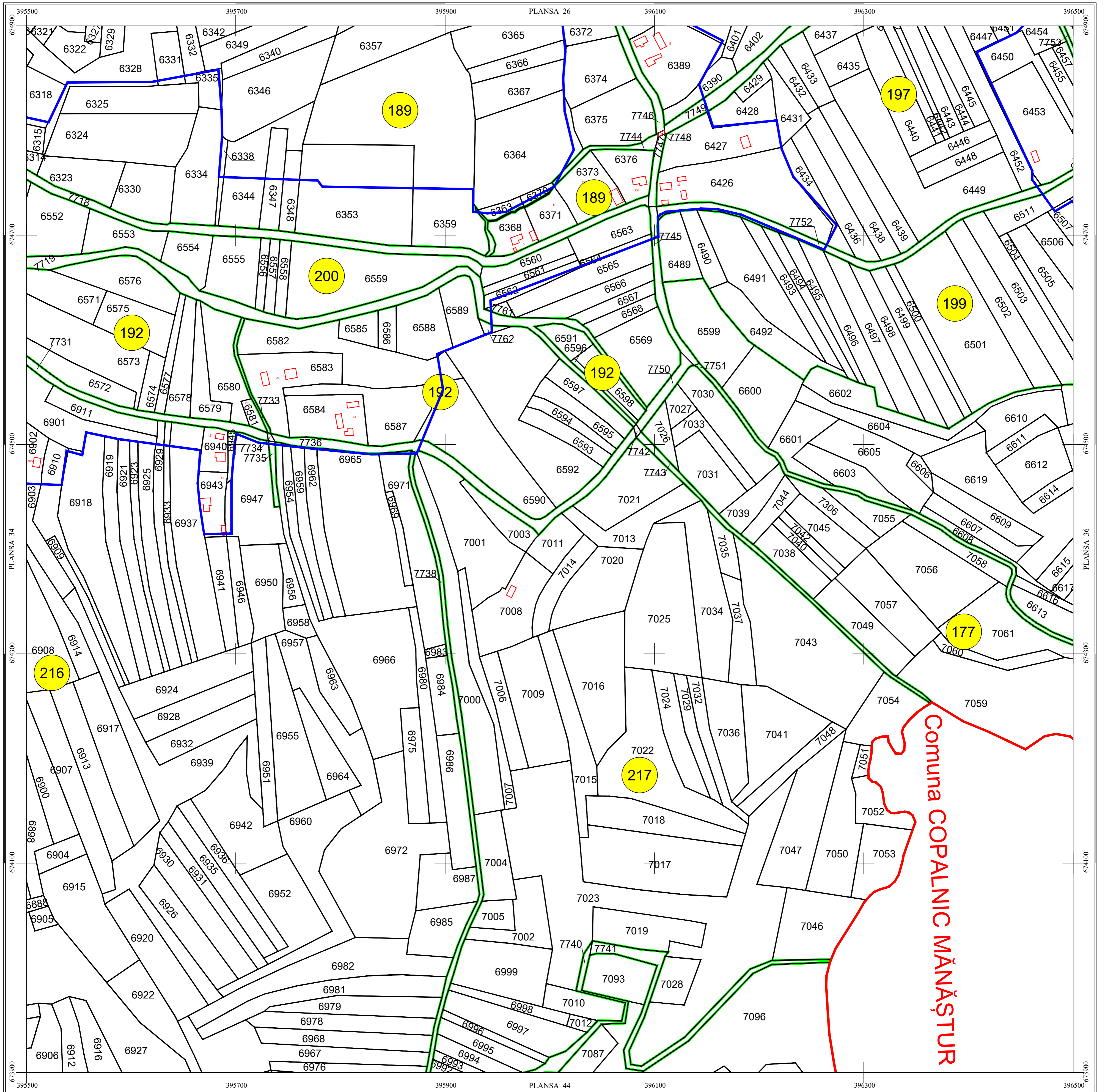

# PLAN CADASTRAL DE ANSAMBLU

UAT Sacalaseni, Judetul Maramures

Scara 1:2000

Sistem de proiectie STEREO 70

SECTIUNEA : 35/ 44



LEGENDĂ


SACALASENI	Denumire localitate
	Limita UAT
	Limita sector cadastral
	Limita intravilan
	Numar sector cadastral
Com. Dumbravita	Vecini

Scara = 1:2000  
1 cm pe plan = 20 m pe teren

S.C. CORNEL & CORNEL TOPOEXIM S.R.L.		AGENTIA NATIONALA DE CADASTRU SI PUBLICITATE IMOBILIARA	
Proiectat ing. Păunescu Vlad		Lucrari de inregistrare sistematica a imobilelor in Sistemul Integrat de Cadastru si Carte funciara	
Măsurat ing. Cioacă Alexandru		UAT SACALASENI	
Calculat ing. Assinte Andra		Scara 1:2000	
Editat ing. Orfanu Bogdan		Data Octombrie 2023	
Aprobat ing. Necula Dragoș Stefan			

# PLAN CADASTRAL DE ANSAMBLU

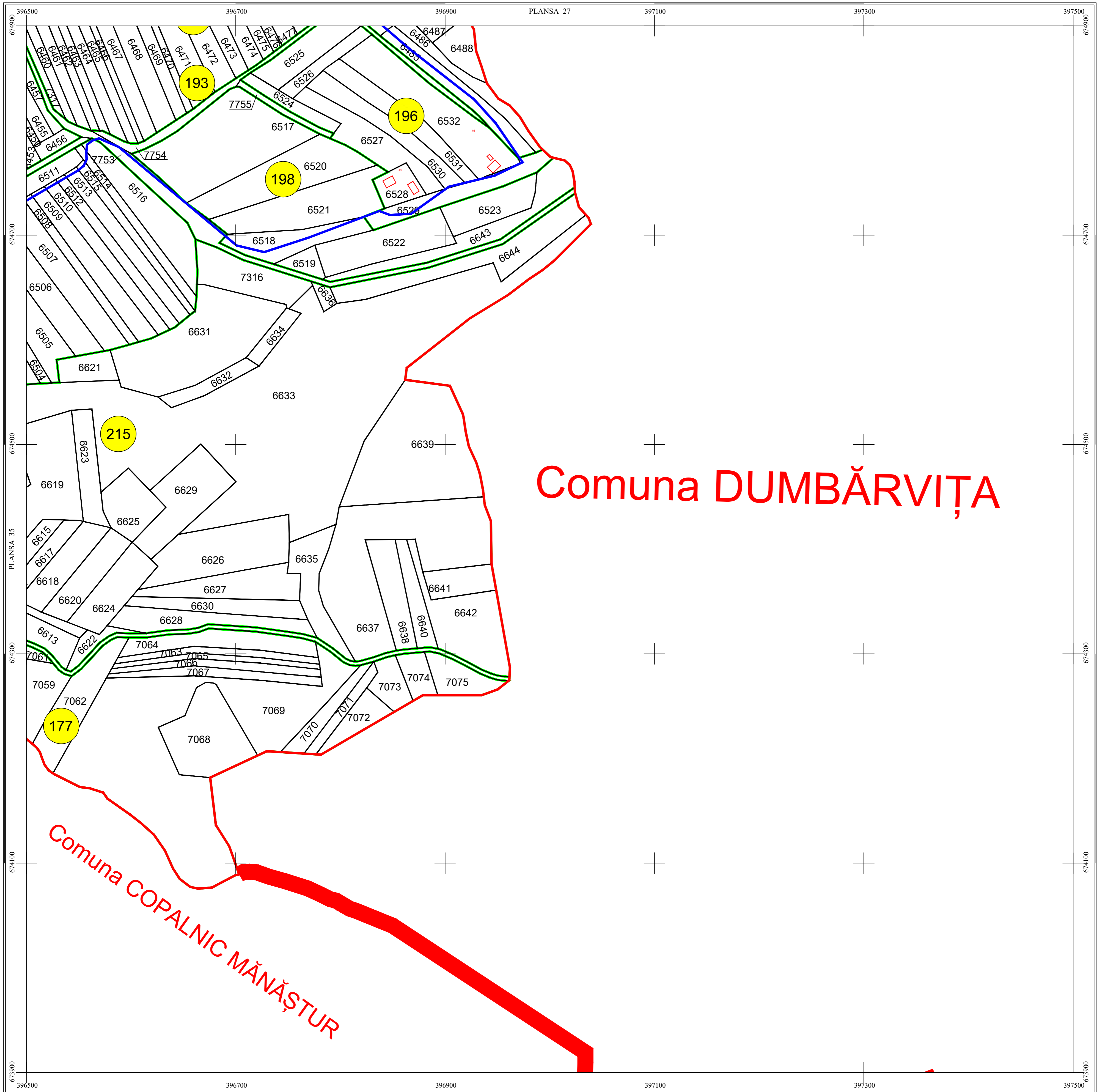
UAT Sacalaseeni, Judetul Maramures



Scara 1:2000

Sistem de proiectie STEREO 70

SECTIUNEA : 36/ 44



Comuna DUMBĂRVIȚA

Comuna COPALNIC MĂNĂȘTUR

## LEGENDĂ

SACALASENI	Denumire localitate
	Limita UAT
	Limita sector cadastral
	Limita intravilan
	Numar sector cadastral
Com. Dumbravita	Vecini

Scara = 1:2000  
1 cm pe plan = 20 m pe teren

S.C. CORNEL & CORNEL TOPOEXIM S.R.L.		AGENCIA NATIONALA DE CADASTRU SI PUBLICITATE IMOBILIARA	
Proiectat	ing. Păunescu Vlad	Lucrari de inregistrare sistematica a imobilelor in Sistemul Integrat de Cadastru si Carte funciara UAT SACALASENI	
Măsurat	ing. Cioacă Alexandru		
Calculat	ing. Acsinte Andra		
Editat	ing. Orfanu Bogdan		
Aprobat	ing. Necula Dragoș Stefan		
		Scara	1:2000
		Data	Octombrie 2023

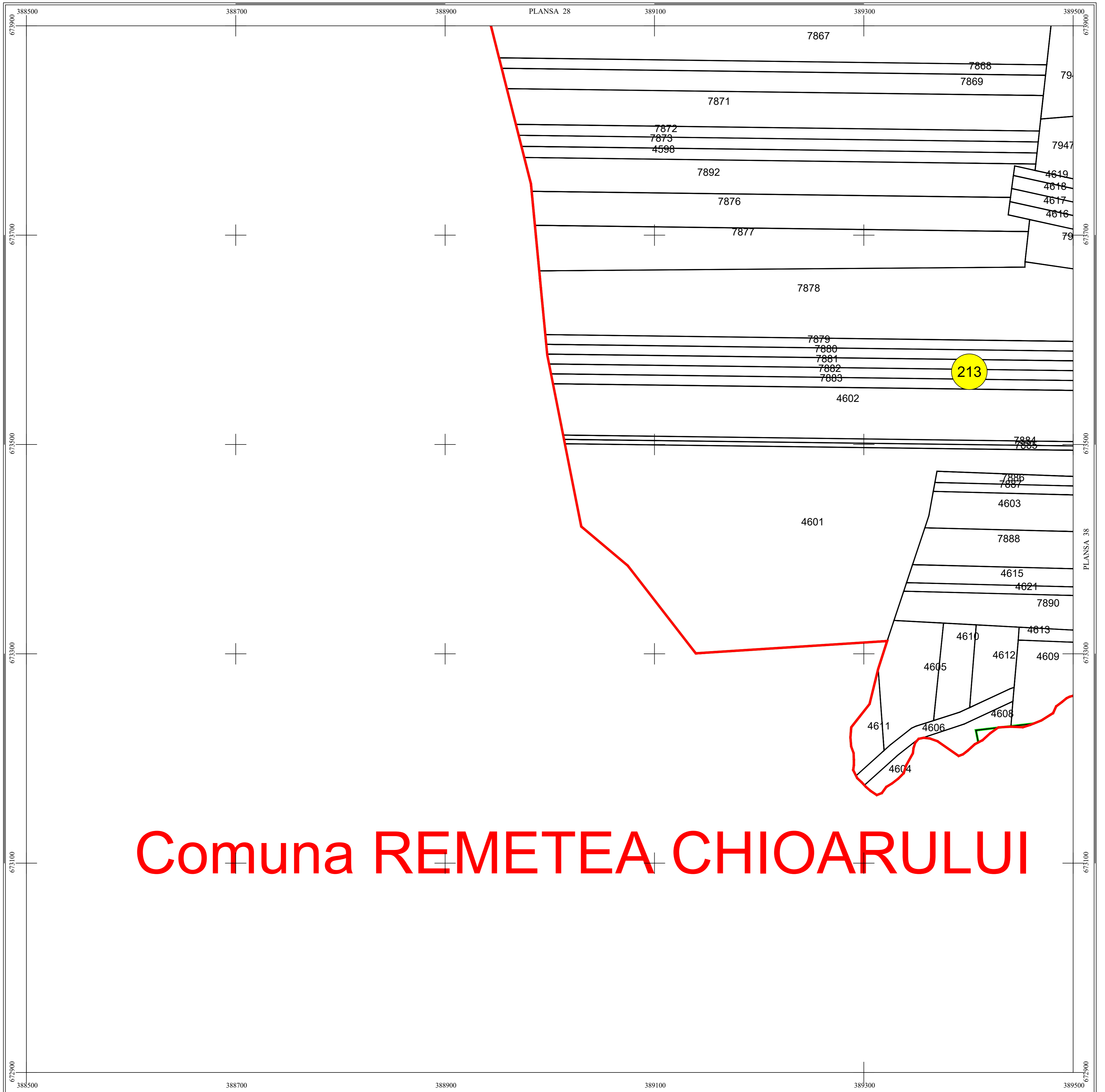

# PLAN CADASTRAL DE ANSAMBLU

UAT Sacalaseeni, Judetul Maramures

Scara 1:2000

Sistem de proiectie STEREO 70

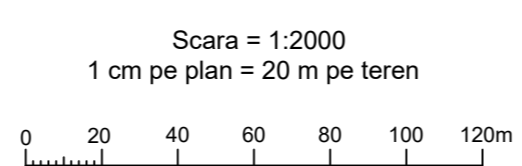
SECTIUNEA : 37/ 44



# Comuna REMETEA CHIOARULUI

### LEGENDĂ

SACALASENI	Denumire localitate
	Limita UAT
	Limita sector cadastral
	Limita intravilan
	Numar sector cadastral
Com. Dumbravita	Vecini



S.C. CORNEL & CORNEL TOPOEXIM S.R.L.		AGENTIA NATIONALA DE CADASTRU SI PUBLICITATE IMOBILIARA	
Proiectat	ing. Plănescu Vlad	Scara 1:2000	<b>Lucrari de inregistrare sistematica a imobilelor in Sistemul Integrat de Cadastru si Carte funciara UAT SACALASENI</b>
Măsurat	ing. Cioacă Alexandru		
Calculat	ing. Acșinte Andra	Data Octombrie 2023	
Editat	ing. Orfanu Bogdan		
Aprobat	ing. Necula Dragoș Stefan		

# PLAN CADASTRAL DE ANSAMBLU

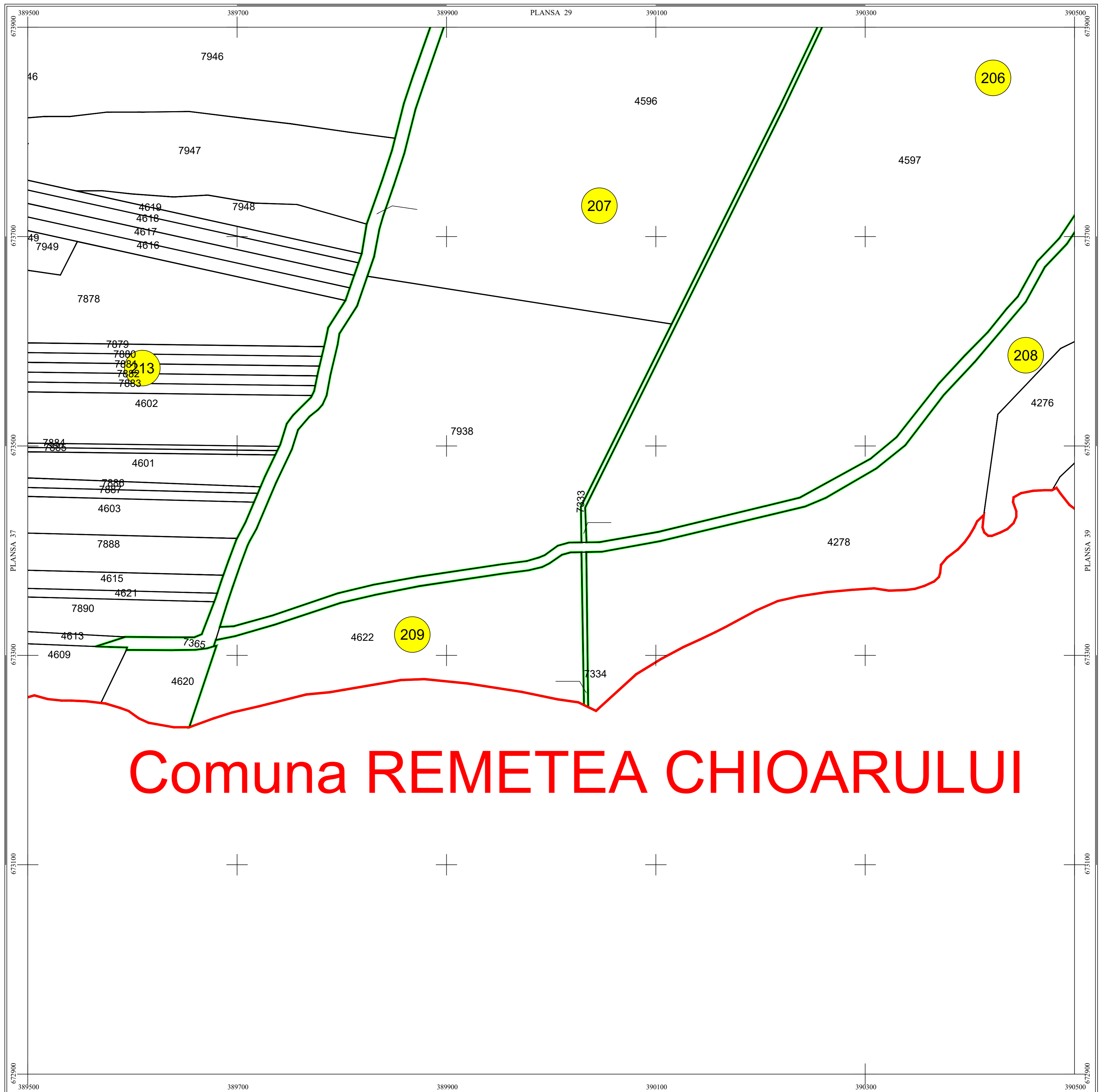
UAT Sacalaseeni, Judetul Maramures



Scara 1:2000

Sistem de proiectie STEREO 70

SECTIUNEA : 38/ 44



## Comuna REMETEA CHIOARULUI

### LEGENDĂ


SACALASENI	Denumire localitate
	Limita UAT
	Limita sector cadastral
	Limita intravilan
	Numar sector cadastral
Com. Dumbravita	Vecini

Scara = 1:2000  
1 cm pe plan = 20 m pe teren

S.C. CORNEL & CORNEL TOPOEXIM S.R.L.		AGENTIA NATIONALA DE CADASTRU SI PUBLICITATE IMOBILIARA	
Proiectat	ing. Plănescu Vlad	Scara 1:2000	<b>Lucrari de inregistrare sistematica a imobilelor in Sistemul Integrat de Cadastru si Carte funciara UAT SACALASENI</b>
Măsurat	ing. Cioacă Alexandru		
Calculat	ing. Acșinte Andea	Data Octombrie 2023	
Editat	ing. Orfanu Bogdan		
Aprobat	ing. Neucula Dragoș Stefan		

# PLAN CADASTRAL DE ANSAMBLU

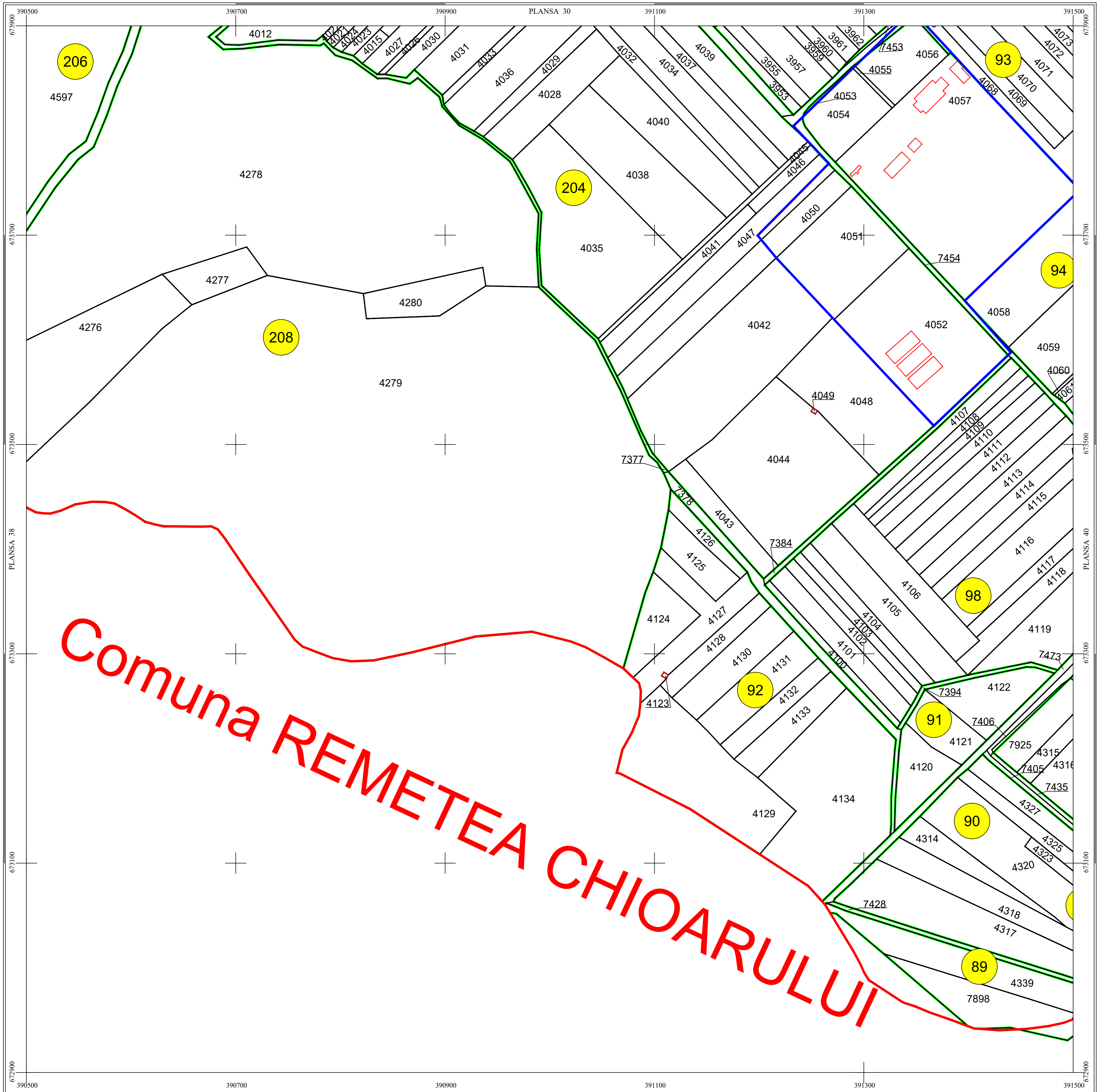
UAT Sacalaseeni, Judetul Maramures



Scara 1:2000

Sistem de proiectie STEREO 70

SECTIUNEA : 39/ 44



## LEGENDĂ


SACALASENI	Denumire localitate
	Limita UAT
	Limita sector cadastral
	Limita intravilan
	Numar sector cadastral
Com. Dumbravita	Vecini

Scara = 1:2000  
1 cm pe plan = 20 m pe teren

S.C. CORNEL & CORNEL TOPOEXIM S.R.L.		AGENTIA NATIONALA DE CADASTRU SI PUBLICITATE IMOBILIARA	
Proiectat	ing. Plănescu Vlad	Scara 1:2000	<b>Lucrari de inregistrare sistematica a imobilelor in Sistemul Integrat de Cadastru si Carte funciara UAT SACALASENI</b>
Măsurat	ing. Cioacă Alexandru		
Calculat	ing. Assinte Andra	Data Octombrie 2023	
Editat	ing. Orfanu Bogdan		
Aprobat	ing. Necula Dragoș Stefan		

# PLAN CADASTRAL DE ANSAMBLU

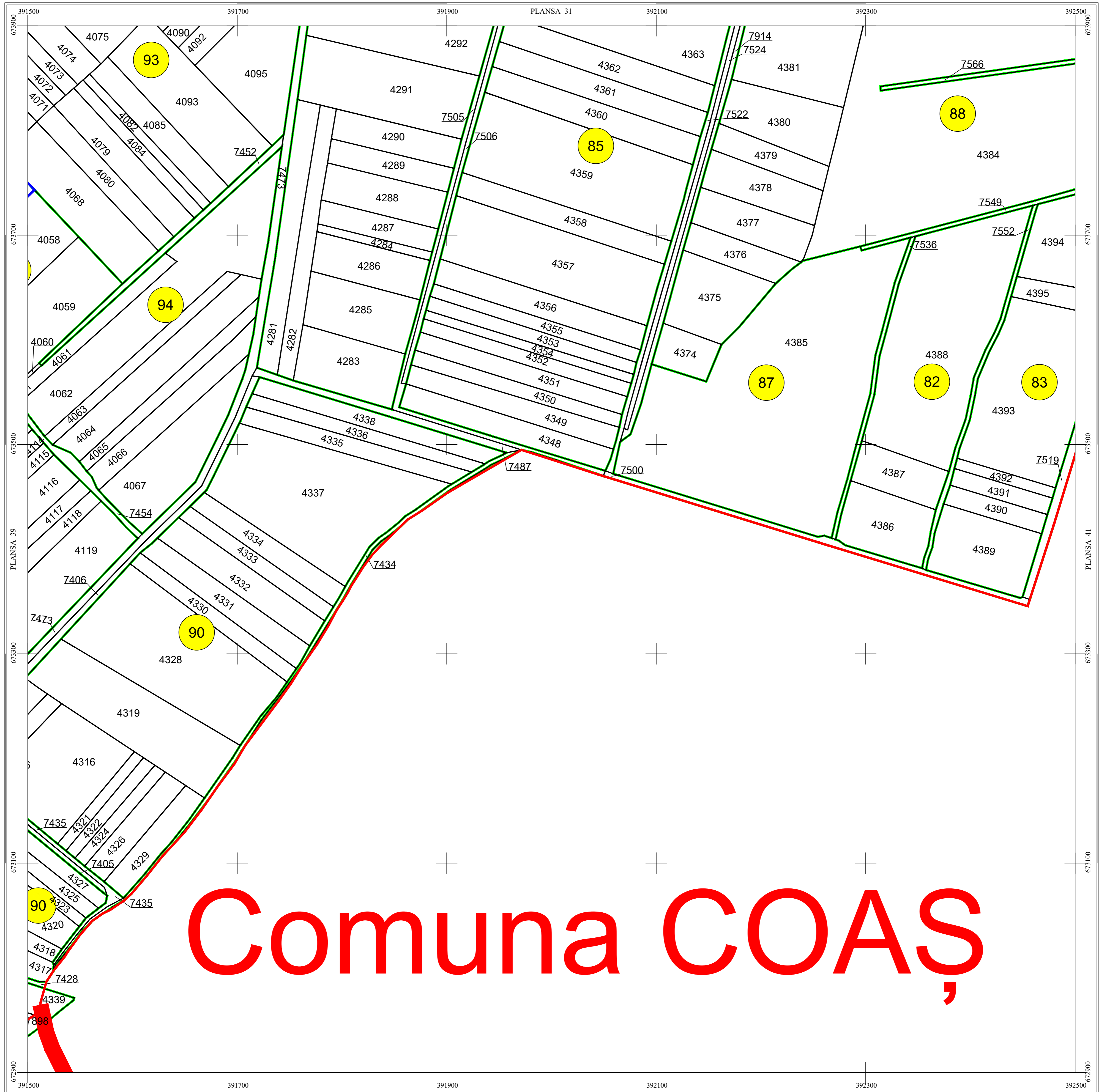
UAT Sacalaseeni, Judetul Maramures



Scara 1:2000

Sistem de proiectie STEREO 70

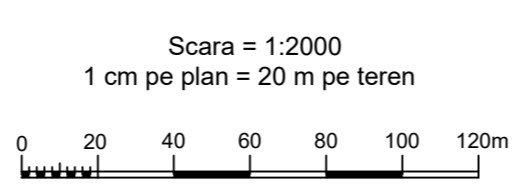
SECTIUNEA : 40/ 44



# Comuna COAȘ

LEGENDĂ

SACALASENI	Denumire localitate
	Limita UAT
	Limita sector cadastral
	Limita intravilan
	Numar sector cadastral
Com. Dumbravita	Vecini



S.C. CORNEL & CORNEL TOPOEXIM S.R.L.		AGENTIA NATIONALA DE CADASTRU SI PUBLICITATE IMOBILIARA	
Proiectat	ing. Plănescu Vlad	Lucrari de inregistrare sistematica a imobilelor in Sistemul Integrat de Cadastru si Carte funciara UAT SACALASENI	
Măsurat	ing. Cioacă Alexandru		
Calculat	ing. Acșinte Andra		
Editat	ing. Orfanu Bogdan		
Aprobat	ing. Necula Dragoș Stefan		
		Scara	1:2000
		Data	Octombrie 2023




# PLAN CADASTRAL DE ANSAMBLU

UAT Sacalaseeni, Judetul Maramures

Scara 1:2000

Sistem de proiectie STEREO 70

SECTIUNEA : 41/ 44



## LEGENDĂ


SACALASENI	Denumire localitate
	Limita UAT
	Limita sector cadastral
	Limita intravilan
	Numar sector cadastral
Com. Dumbravita	Vecini

Scara = 1:2000  
1 cm pe plan = 20 m pe teren

S.C. CORNEL & CORNEL TOPOEXIM S.R.L.		AGENTIA NATIONALA DE CADASTRU SI PUBLICITATE IMOBILIARA	
Proiectat	ing. Plănescu Vlad	Scara 1:2000	<b>Lucrari de inregistrare sistematica a imobilelor in Sistemul Integrat de Cadastru si Carte funciara UAT SACALASENI</b>
Măsurat	ing. Cioacă Alexandru		
Calculat	ing. Acsinte Andra	Data Octombrie 2023	
Editat	ing. Orfanu Bogdan		
Aprobat	ing. Neucula Dragoș Stefan		

# PLAN CADASTRAL DE ANSAMBLU

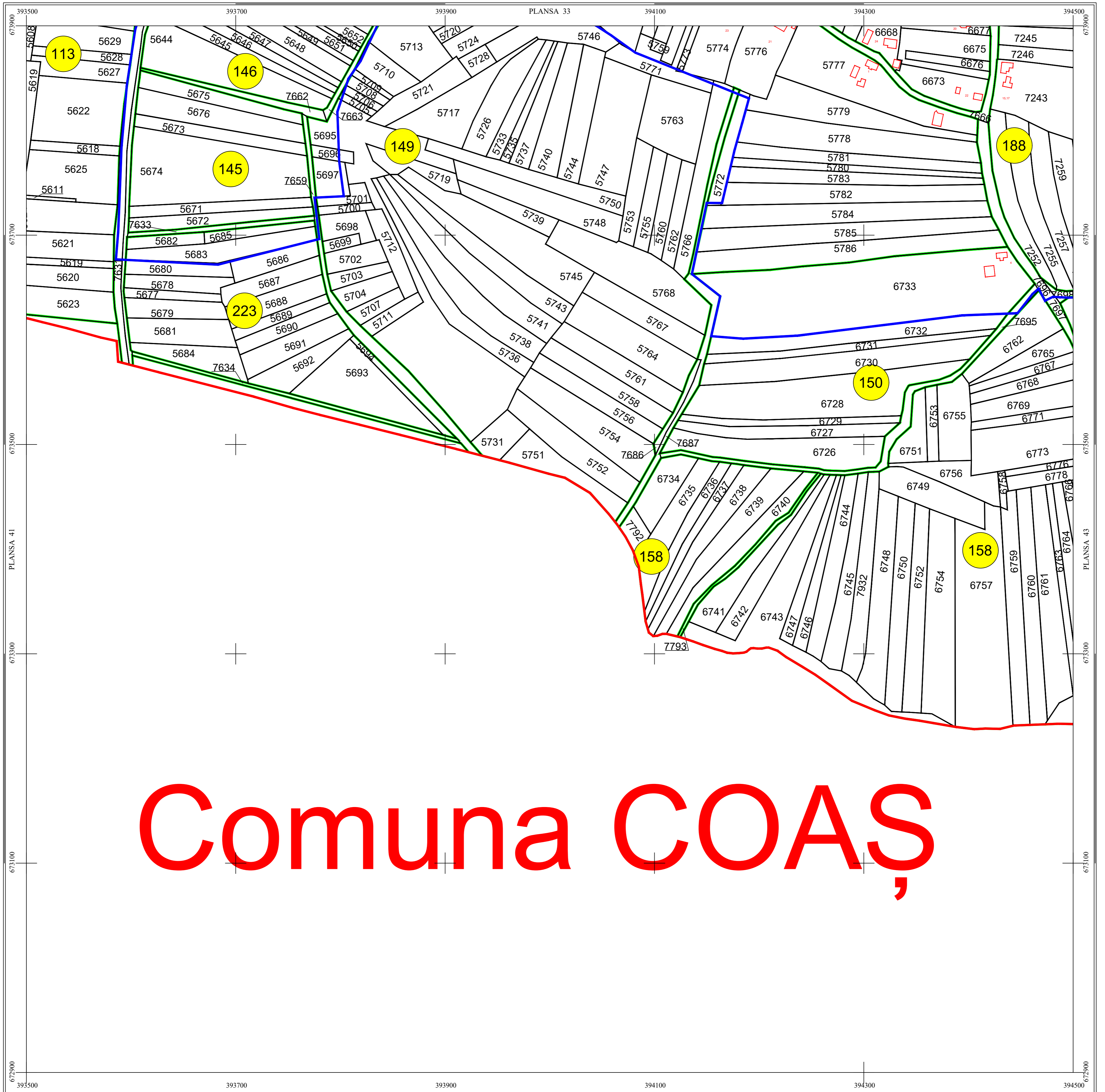
UAT Sacalaseeni, Judetul Maramures



Scara 1:2000

Sistem de proiectie STEREO 70

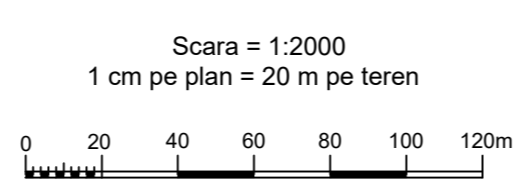
SECTIUNEA : 42/ 44



# Comuna COAȘ

### LEGENDĂ


SACALASENI	Denumire localitate
	Limita UAT
	Limita sector cadastral
	Limita intravilan
	Numar sector cadastral
Com. Dumbravita	Vecini



S.C. CORNEL & CORNEL TOPOEXIM S.R.L.		AGENTIA NATIONALA DE CADASTRU SI PUBLICITATE IMOBILIARA	
Proiectat	ing. Păunescu Vlad	Lucrari de inregistrare sistematica a imobilelor in Sistemul Integrat de Cadastru si Carte funciara UAT SACALASENI	
Măsurat	ing. Cioacă Alexandru		
Calculat	ing. Acșinte Andra		
Editat	ing. Orfanu Bogdan		
Aprobat	ing. Necula Dragoș Stefan		
		Scara	1:2000
		Data	Octombrie 2023

# PLAN CADASTRAL DE ANSAMBLU

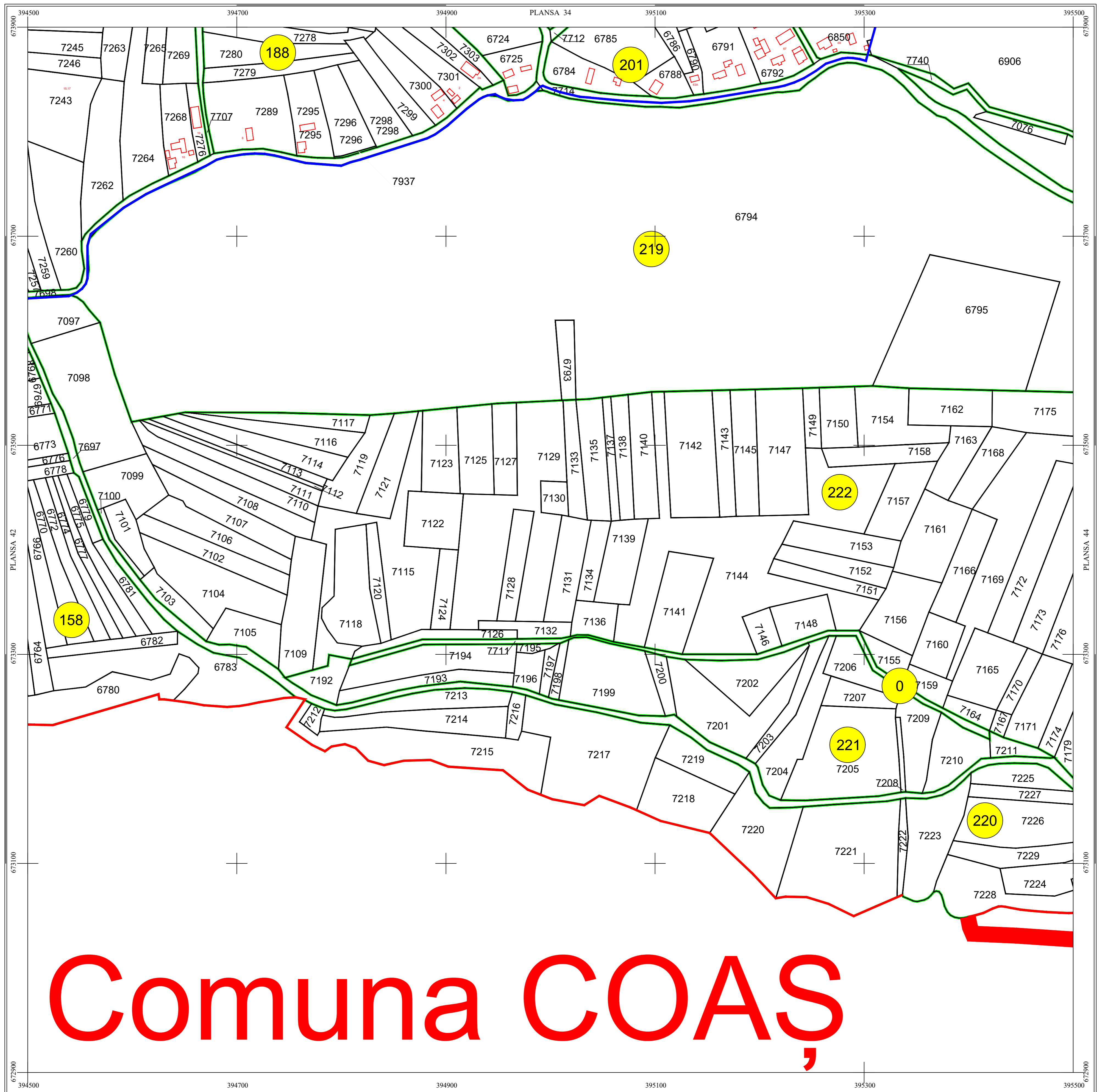
UAT Sacalaseeni, Judetul Maramures



Scara 1:2000

Sistem de proiectie STEREO 70

SECTIUNEA : 43/ 44



# Comuna COAȘ,

LEGENDĂ


SACALASENI	Denumire localitate
	Limita UAT
	Limita sector cadastral
	Limita intravilan
	Numar sector cadastral
Com. Dumbravita	Vecini

Scara = 1:2000  
1 cm pe plan = 20 m pe teren

S.C. CORNEL & CORNEL TOPOEXIM S.R.L.		AGENTIA NATIONALA DE CADASTRU SI PUBLICITATE IMOBILIARA	
Proiectat	ing. Păunescu Vlad	Lucrari de inregistrare sistematica a imobilelor in Sistemul Integrat de Cadastru si Carte funciara UAT SACALASENI	
Măsurat	ing. Cioacă Alexandru	Scara	1:2000
Calculat	ing. Acsinte Andra	Data	Octombrie 2023
Editat	ing. Orfanu Bogdan		
Aprobat	ing. Necula Dragoș Stefan		

# PLAN CADASTRAL DE ANSAMBLU

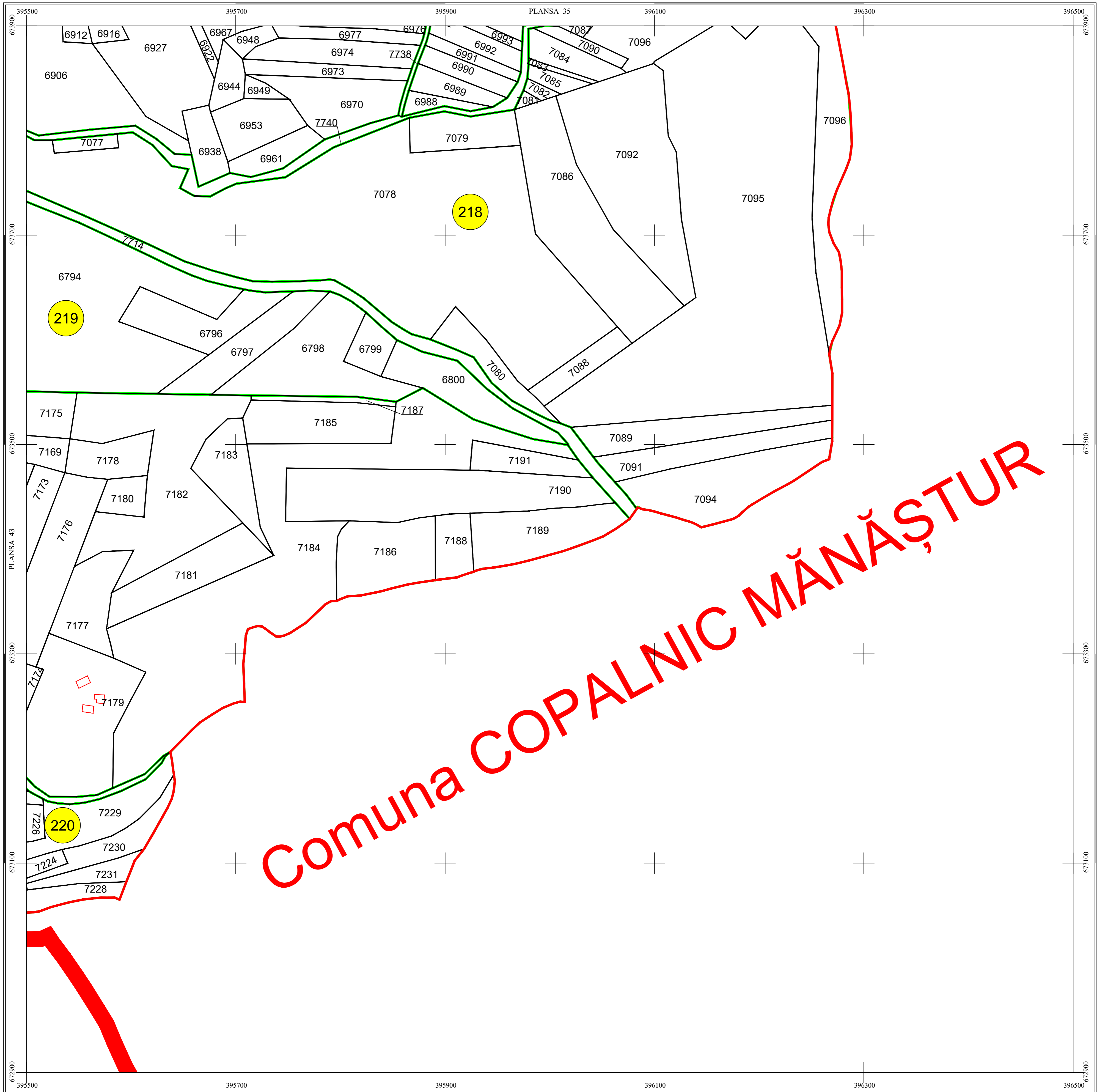
UAT Sacalaseeni, Judetul Maramures



Scara 1:2000

Sistem de proiectie STEREO 70

SECTIUNEA : 44/ 44



**Comuna COPALNIC MĂNĂȘTUR**

## LEGENDĂ

SACALASENI	Denumire localitate
	Limita UAT
	Limita sector cadastral
	Limita intravilan
	Numar sector cadastral
	Vecini

Scara = 1:2000  
1 cm pe plan = 20 m pe teren

S.C. CORNEL & CORNEL TOPOEXIM S.R.L.		AGENTIA NATIONALA DE CADASTRU SI PUBLICITATE IMOBILIARA	
Proiectat	ing. Plănescu Vlad	Scara 1:2000	<b>Lucrari de inregistrare sistematica a imobilelor in Sistemul Integrat de Cadastru si Carte funciara UAT SACALASENI</b>
Măsurat	ing. Cioacă Alexandru		
Calculat	ing. Acșinte Andea	Data Octombrie 2023	
Editat	ing. Orfanu Bogdan		
Aprobat	ing. Necula Dragoș Stefan		