

**DATE DESPRE IMOBILUL NR. 3900**

Oficiul de Cadastru și Publicitate Imobiliară MARAMURES
Biroul de Cadastru și Publicitate Imobiliară Sighetu Marmatiei

A. Partea I. Descrierea imobilului

Nr. CF vechi: 1137 Sârbi; 467 Sârbi; 1696 Sârbi; 331 Sârbi

Nr. topografic: parte din 2324/a; parte din 2320/a; parte din 2320/b; parte din 2321

TEREN Extravilan

Adresa: Jud. Maramures

Nr. Crt	Nr cadastral Nr. topografic	Suprafața* (mp)	Observații / Referințe
A1		8.416	Sector cadastral: 29 Teren neimprejmuit; "Sub Piatra" Numere topografice: parte din 2324/a; parte din 2320/a; parte din 2320/b; parte din 2321

B. Partea II. Proprietari și acte

Inscrieri privitoare la dreptul de proprietate și alte drepturi reale		Referințe
3900 / 14/12/2023		
Act Normativ nr. Legea nr. 7, din 13/03/1996 emis de Parlamentul României;		
B1	Intabulare, drept de PROPRIETATE, dobândit prin Lege, cota actuală 1/1 1) NEIDENTIFICAT NEIDENTIFICAT	A1
Act Administrativ nr. Adeverința nr. 7079, din 13/12/2023 emis de Primăria Comunei Budești;		
B2	Se notează posesia faptică în favoarea lui 1) BÎRLEA IOAN ILIE	A1

C. Partea III. SARCINI .

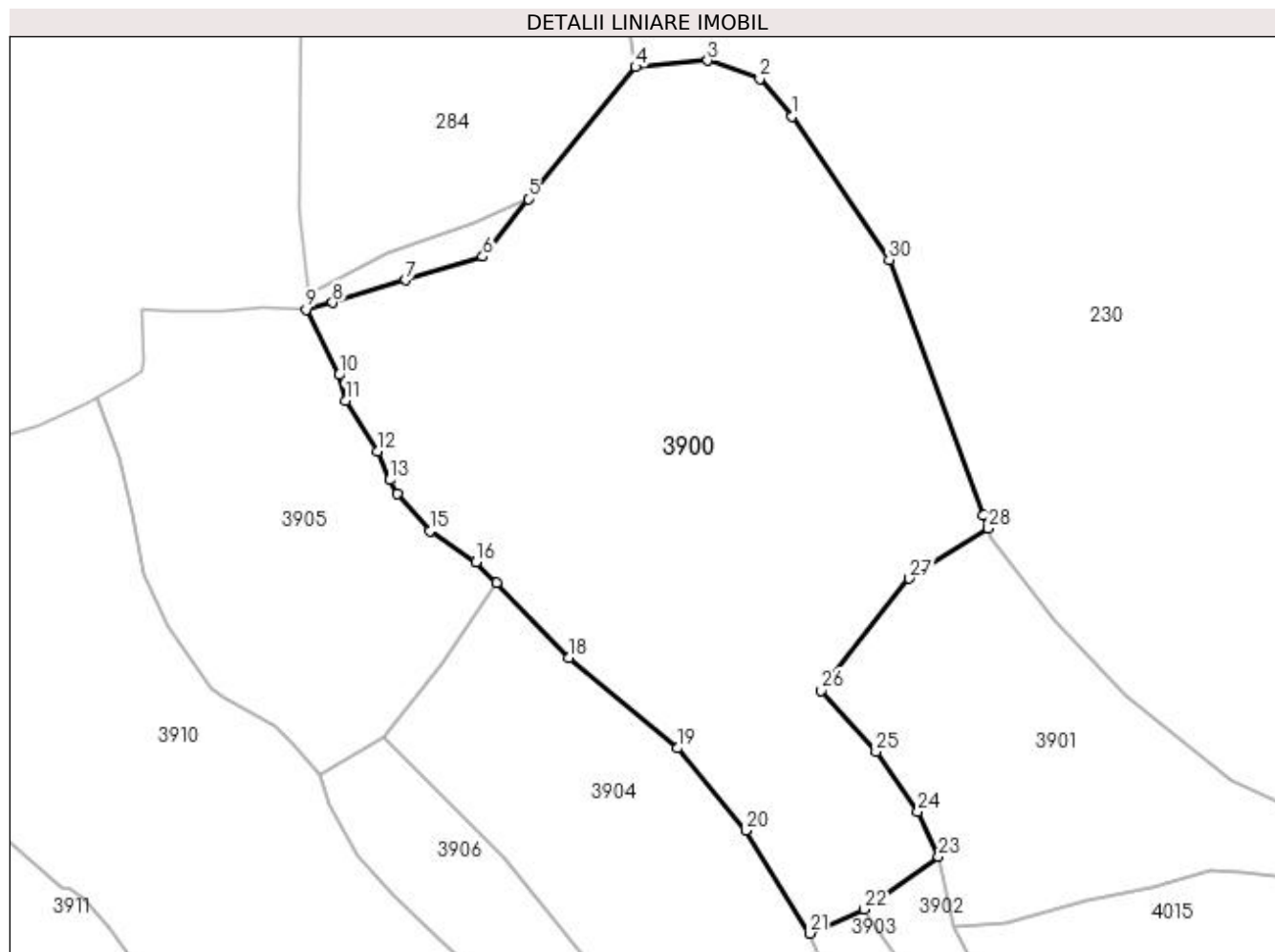
Inscrieri privind dezmembramintele dreptului de proprietate, drepturi reale de garanție și sarcini	Referințe
NU SUNT	

Anexa Nr. 1 La Partea I

Teren

Nr cadastral	Suprafața (mp)*	Observații / Referințe
	8.416	"Sub Piatra" Numere topografice: parte din 2324/a; parte din 2320/a; parte din 2320/b; parte din 2321

* Suprafața este determinată în planul de proiecție Stereo 70.



Date referitoare la teren

Crt	Categorie folosință	Intravilan	Suprafața (mp)	Tarla	Parcelă	Nr. topo	Observații / Referințe
1	livada	NU	8.416	-	-	-	

Lungime Segmente

1) Valorile lungimilor segmentelor sunt obținute din proiecție în plan.

Punct început	X / Y	Punct sfârșit	X / Y	Lungime segment (** (m)
1	421.018,405 695.176,881	2	421.013,114 695.183,163	8.213
3	421.004,438 695.186,183	4	420.992,449 695.185,102	12.038
5	420.974,599 695.163,212	6	420.967,048 695.153,591	12.23
7	420.954,176 695.149,713	8	420.942,095 695.145,94	12.656

Punct început	X / Y	Punct sfârșit	X / Y	Lungime segment (** (m)
2	421.013,114 695.183,163	3	421.004,438 695.186,183	9.187
4	420.992,449 695.185,102	5	420.974,599 695.163,212	28.245
6	420.967,048 695.153,591	7	420.954,176 695.149,713	13.443
8	420.942,095 695.145,94	9	420.937,653 695.144,784	4.59

Punct început	X / Y	Punct sfârșit	X / Y	Lungime segment (** (m))	Punct început	X / Y	Punct sfârșit	X / Y	Lungime segment (** (m))
9	420.937,653 695.144,784	10	420.943,124 695.133,922	12.162	10	420.943,124 695.133,922	11	420.944,222 695.129,687	4.375
11	420.944,222 695.129,687	12	420.949,551 695.121,212	10.011	12	420.949,551 695.121,212	13	420.951,572 695.116,495	5.132
13	420.951,572 695.116,495	14	420.952,827 695.114,176	2.637	14	420.952,827 695.114,176	15	420.958,222 695.107,949	8.239
15	420.958,222 695.107,949	16	420.965,956 695.102,839	9.27	16	420.965,956 695.102,839	17	420.969,32 695.099,333	4.859
17	420.969,32 695.099,333	18	420.981,383 695.086,911	17.315	18	420.981,383 695.086,911	19	420.999,4 695.071,907	23.446
19	420.999,4 695.071,907	20	421.010,749 695.058,251	17.756	20	421.010,749 695.058,251	21	421.021,433 695.041,117	20.192
21	421.021,433 695.041,117	22	421.030,489 695.045,128	9.905	22	421.030,489 695.045,128	23	421.042,852 695.053,886	15.151
23	421.042,852 695.053,886	24	421.039,393 695.061,326	8.205	24	421.039,393 695.061,326	25	421.032,47 695.071,328	12.164
25	421.032,47 695.071,328	26	421.023,346 695.081,485	13.653	26	421.023,346 695.081,485	27	421.037,97 695.100,124	23.691
27	421.037,97 695.100,124	28	421.051,101 695.108,406	15.525	28	421.051,101 695.108,406	29	421.050,308 695.110,553	2.289
29	421.050,308 695.110,553	30	421.034,612 695.153,067	45.319	30	421.034,612 695.153,067	1	421.018,405 695.176,881	28.806

** Lungimile segmentelor sunt determinate în planul de proiecție Stereo 70 și sunt rotunjite la 1 milimetru.

*** Distanța dintre puncte este formată din segmente cumulate ce sunt mai mici decât valoarea 1 milimetru.

**DATE DESPRE IMOBILUL NR. 3901**

Oficiul de Cadastru și Publicitate Imobiliară MARAMURES
Biroul de Cadastru și Publicitate Imobiliară Sighetu Marmatiei

A. Partea I. Descrierea imobilului

Nr. CF vechi:1323 Sârbi;1137 Sârbi.
Nr. topografic:parte din 2319; parte din 2294.

TEREN Extravilan

Adresa: Jud. Maramures

Nr. Crt	Nr cadastral Nr. topografic	Suprafața* (mp)	Observații / Referințe
A1		2.693	Sector cadastral:29 Teren neimprejmuit; "Sub Piatra" Numere topografice: parte din 2319; parte din 2294.

B. Partea II. Proprietari și acte

Inscrieri privitoare la dreptul de proprietate și alte drepturi reale		Referințe
3901 / 14/12/2023		
Act Normativ nr. Legea nr. 7, din 13/03/1996 emis de Parlamentul României;		
B1	Intabulare, drept de PROPRIETATE, dobandit prin Lege, cota actuala 1/1 1) NEIDENTIFICAT NEIDENTIFICAT	A1
Act Administrativ nr. Adeverința nr. 7080, din 13/12/2023 emis de Primăria Comunei Budești;		
B2	Se notează posesia faptică în favoarea lui 1) CADAR MARIA	A1

C. Partea III. SARCINI .

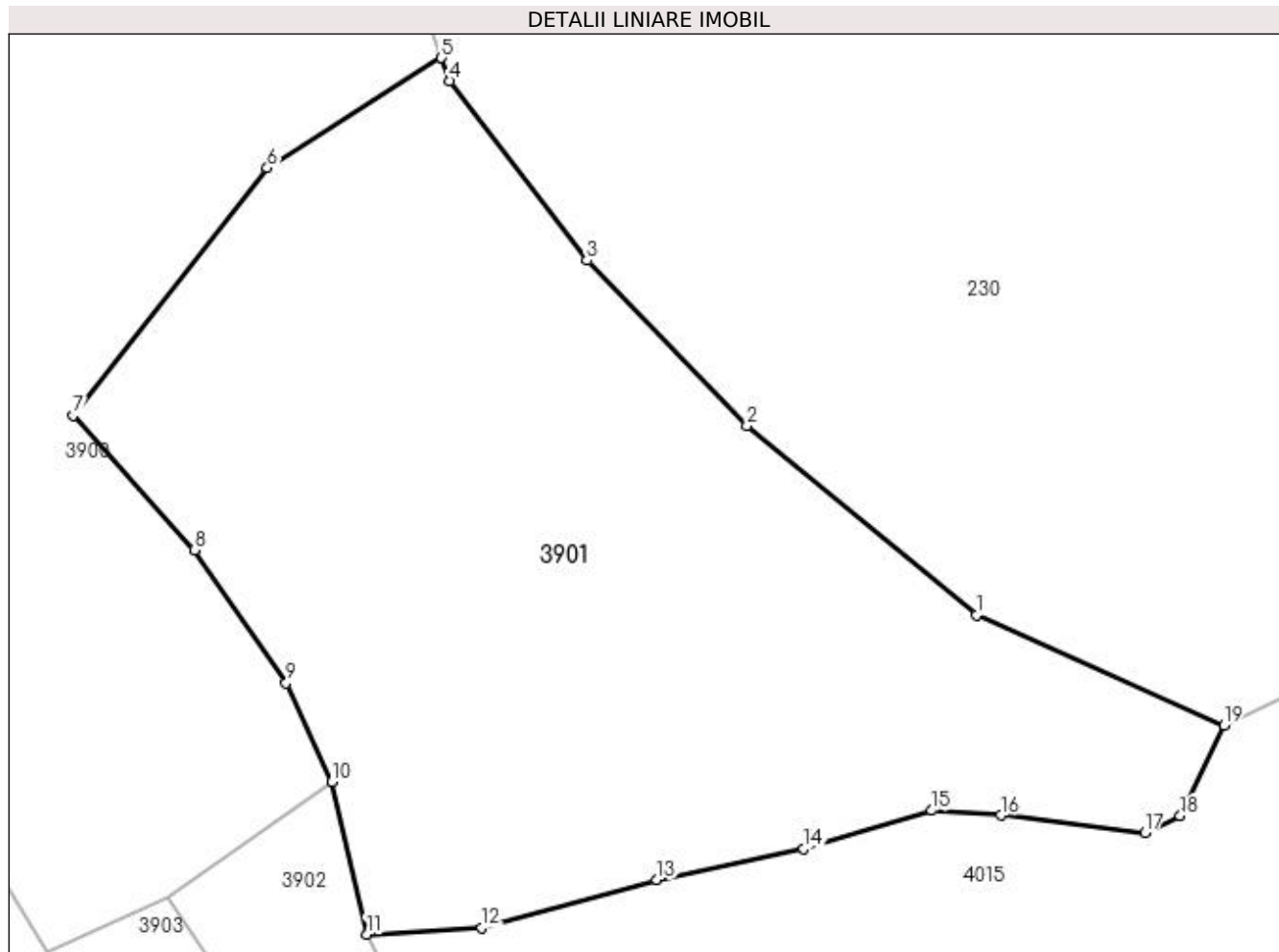
Inscrieri privind dezmembramintele dreptului de proprietate, drepturi reale de garanție și sarcini	Referințe
NU SUNT	

Anexa Nr. 1 La Partea I

Teren

Nr cadastral	Suprafața (mp)*	Observații / Referințe
	2.693	"Sub Piatra" Numere topografice: parte din 2319; parte din 2294.

* Suprafața este determinată în planul de proiecție Stereo 70.



Date referitoare la teren

Crt	Categorie folosință	Intra vilan	Suprafața (mp)	Tarla	Parcelă	Nr. topo	Observații / Referințe
1	faneata	NU	2.693	-	-	-	

Lungime Segmente

1) Valorile lungimilor segmentelor sunt obținute din proiecție în plan.

Punct început	X / Y	Punct sfârșit	X / Y	Lungime segment (** (m)
1	421.091,428 695.066,454	2	421.074,132 695.080,71	22.414
2	421.074,132 695.080,71	3	421.062,05 695.093,149	17.341
3	421.062,05 695.093,149	4	421.051,741 695.106,672	17.004
4	421.051,741 695.106,672	5	421.051,101 695.108,406	1.848
5	421.051,101 695.108,406	6	421.037,97 695.100,124	15.525

Punct început	X / Y	Punct sfârșit	X / Y	Lungime segment (** (m)
6	421.037,97 695.100,124	7	421.023,346 695.081,485	23.691
7	421.023,346 695.081,485	8	421.032,47 695.071,328	13.653
8	421.032,47 695.071,328	9	421.039,393 695.061,326	12.164
9	421.039,393 695.061,326	10	421.042,852 695.053,886	8.205
10	421.042,852 695.053,886	11	421.045,478 695.042,389	11.793
11	421.045,478 695.042,389	12	421.054,109 695.042,87	8.644
12	421.054,109 695.042,87	13	421.067,348 695.046,475	13.721
13	421.067,348 695.046,475	14	421.078,415 695.048,833	11.315
14	421.078,415 695.048,833	15	421.088,055 695.051,708	10.06
15	421.088,055 695.051,708	16	421.093,263 695.051,361	5.22
16	421.093,263 695.051,361	17	421.104,122 695.050,049	10.938
17	421.104,122 695.050,049	18	421.106,786 695.051,298	2.942
18	421.106,786 695.051,298	19	421.110,095 695.058,117	7.579
19	421.110,095 695.058,117	1	421.091,428 695.066,454	20.444

** Lungimile segmentelor sunt determinate în planul de proiecție Stereo 70 și sunt rotunjite la 1 milimetru.

*** Distanța dintre puncte este formată din segmente cumulate ce sunt mai mici decât valoarea 1 milimetru.

**DATE DESPRE IMOBILUL NR. 3902**

Oficiul de Cadastru și Publicitate Imobiliară MARAMURES
Biroul de Cadastru și Publicitate Imobiliară Sighetu Marmatiei

A. Partea I. Descrierea imobilului

TEREN Extravilan

Nr. CF vechi:382 Sârbi
Nr. topografic:parte din 2322

Adresa: Jud. Maramures

Nr. Crt	Nr cadastral Nr. topografic	Suprafața* (mp)	Observații / Referințe
A1		1.095	Sector cadastral:29 Teren neimprejmuit; "Sub Piatra" Numere topografice: parte din 2322

B. Partea II. Proprietari și acte

Inscrieri privitoare la dreptul de proprietate și alte drepturi reale		Referințe
3902 / 14/12/2023		
Act Normativ nr. Legea nr. 7, din 13/03/1996 emis de Parlamentul României;		
B1	Intabulare, drept de PROPRIETATE, dobandit prin Lege, cota actuala 1/1 1) NEIDENTIFICAT NEIDENTIFICAT	A1
Act Administrativ nr. Adeverința nr. 7081, din 13/12/2023 emis de Primăria Comunei Budești;		
B2	Se notează posesia faptică în favoarea lui 1) SIMA GHEORGHE	A1

C. Partea III. SARCINI .

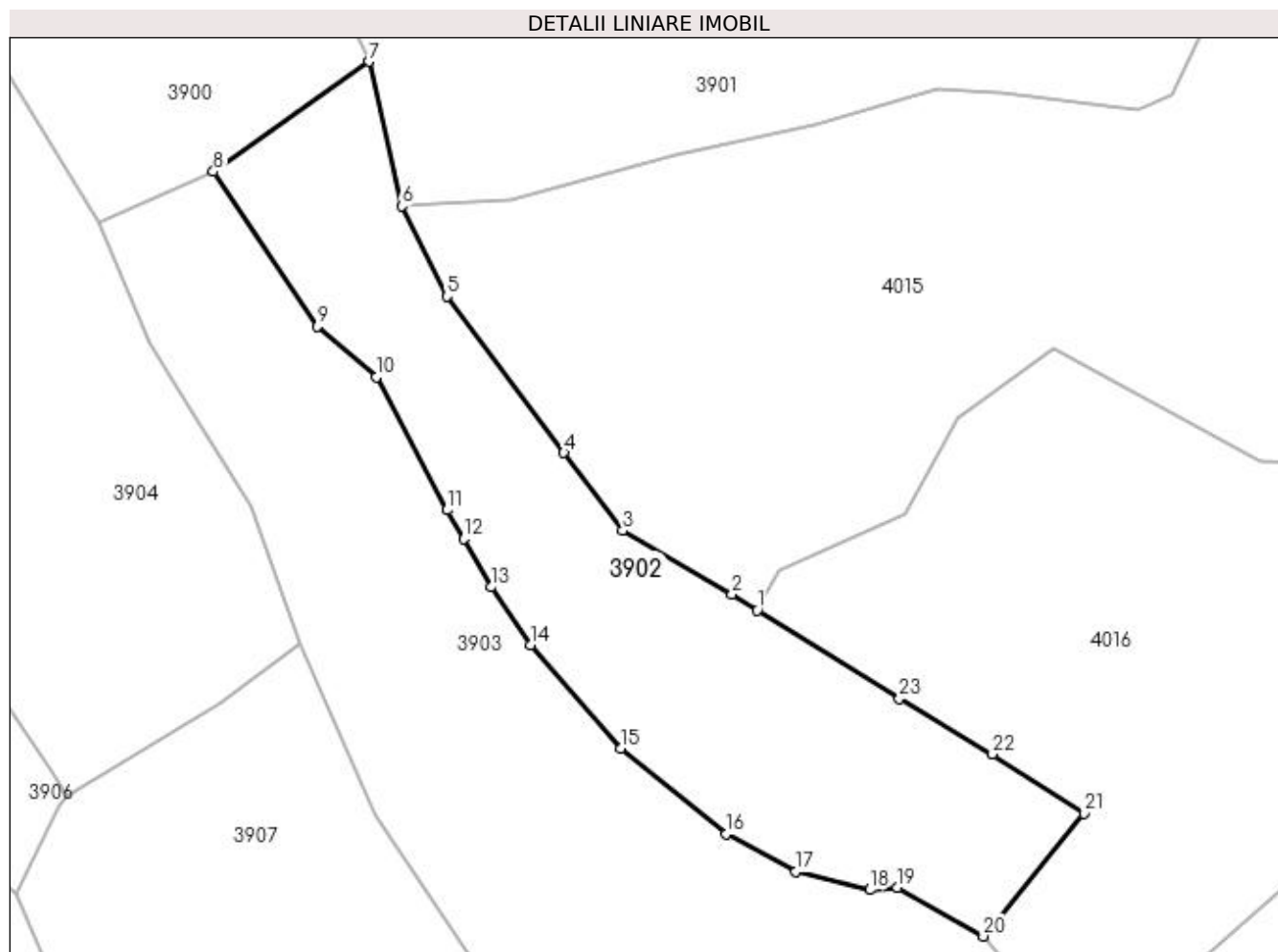
Inscrieri privind dezmembramintele dreptului de proprietate, drepturi reale de garanție și sarcini	Referințe
NU SUNT	

Anexa Nr. 1 La Partea I

Teren

Nr cadastral	Suprafața (mp)*	Observații / Referințe
	1.095	"Sub Piatra" Numere topografice: parte din 2322

* Suprafața este determinată în planul de proiecție Stereo 70.



Date referitoare la teren

Crt	Categorie folosință	Intra vilan	Suprafața (mp)	Tarla	Parcelă	Nr. topo	Observații / Referințe
1	faneata	NU	1.095	-	-	-	

Lungime Segmente

1) Valorile lungimilor segmentelor sunt obținute din proiecție în plan.

Punct început	X / Y	Punct sfârșit	X / Y	Lungime segment (** (m)
1	421.073,812 695.010,192	2	421.071,786 695.011,472	2.396
3	421.063,077 695.016,529	4	421.058,398 695.022,737	7.774
5	421.049,073 695.035,201	6	421.045,478 695.042,389	8.037
7	421.042,852 695.053,886	8	421.030,489 695.045,128	15.151
9	421.038,756 695.032,802	10	421.043,445 695.028,761	6.19

Punct început	X / Y	Punct sfârșit	X / Y	Lungime segment (** (m)
2	421.071,786 695.011,472	3	421.063,077 695.016,529	10.071
4	421.058,398 695.022,737	5	421.049,073 695.035,201	15.566
6	421.045,478 695.042,389	7	421.042,852 695.053,886	11.793
8	421.030,489 695.045,128	9	421.038,756 695.032,802	14.842
10	421.043,445 695.028,761	11	421.049,098 695.018,169	12.006

Punct început	X / Y	Punct sfârșit	X / Y	Lungime segment (** (m)
11	421.049,098 695.018,169	12	421.050,408 695.015,885	2.633
13	421.052,582 695.012,039	14	421.055,769 695.007,443	5.593
15	421.062,914 694.999,216	16	421.071,325 694.992,355	10.854
17	421.076,854 694.989,359	18	421.082,787 694.987,924	6.104
19	421.084,979 694.988,117	20	421.091,807 694.984,231	7.856
21	421.099,809 694.994,023	22	421.092,537 694.998,75	8.673
23	421.085,134 695.003,151	1	421.073,812 695.010,192	13.333

Punct început	X / Y	Punct sfârșit	X / Y	Lungime segment (** (m)
12	421.050,408 695.015,885	13	421.052,582 695.012,039	4.418
14	421.055,769 695.007,443	15	421.062,914 694.999,216	10.897
16	421.071,325 694.992,355	17	421.076,854 694.989,359	6.289
18	421.082,787 694.987,924	19	421.084,979 694.988,117	2.2
20	421.091,807 694.984,231	21	421.099,809 694.994,023	12.646
22	421.092,537 694.998,75	23	421.085,134 695.003,151	8.612

** Lungimile segmentelor sunt determinate în planul de proiecție Stereo 70 și sunt rotunjite la 1 milimetru.

*** Distanța dintre puncte este formată din segmente cumulate ce sunt mai mici decât valoarea 1 milimetru.

**DATE DESPRE IMOBILUL NR. 3903**

Oficiul de Cadastru și Publicitate Imobiliară MARAMURES
Biroul de Cadastru și Publicitate Imobiliară Sighetu Marmatiei

A. Partea I. Descrierea imobilului

TEREN Extravilan

Nr. CF vechi:331 Sârbi; 382 Sârbi.
Nr. topografic:2323; parte din 2322.

Adresa: Jud. Maramures

Nr. Crt	Nr cadastral Nr. topografic	Suprafața* (mp)	Observații / Referințe
A1		2.225	Sector cadastral:29 Teren neimprejmuit; "Sub Piatra" Numere topografice: 2323; parte din 2322.

B. Partea II. Proprietari și acte

Inscrieri privitoare la dreptul de proprietate și alte drepturi reale		Referințe
3903 / 14/12/2023		
Act Normativ nr. Legea nr. 7, din 13/03/1996 emis de Parlamentul României;		
B1	Intabulare, drept de PROPRIETATE, dobândit prin Lege, cota actuala 1/1 1) NEIDENTIFICAT NEIDENTIFICAT	A1
Act Administrativ nr. Adeverința nr. 7082, din 13/12/2023 emis de Primăria Comunei Budești;		
B2	Se notează posesia faptică în favoarea lui 1) BORODI VIORICA	A1

C. Partea III. SARCINI .

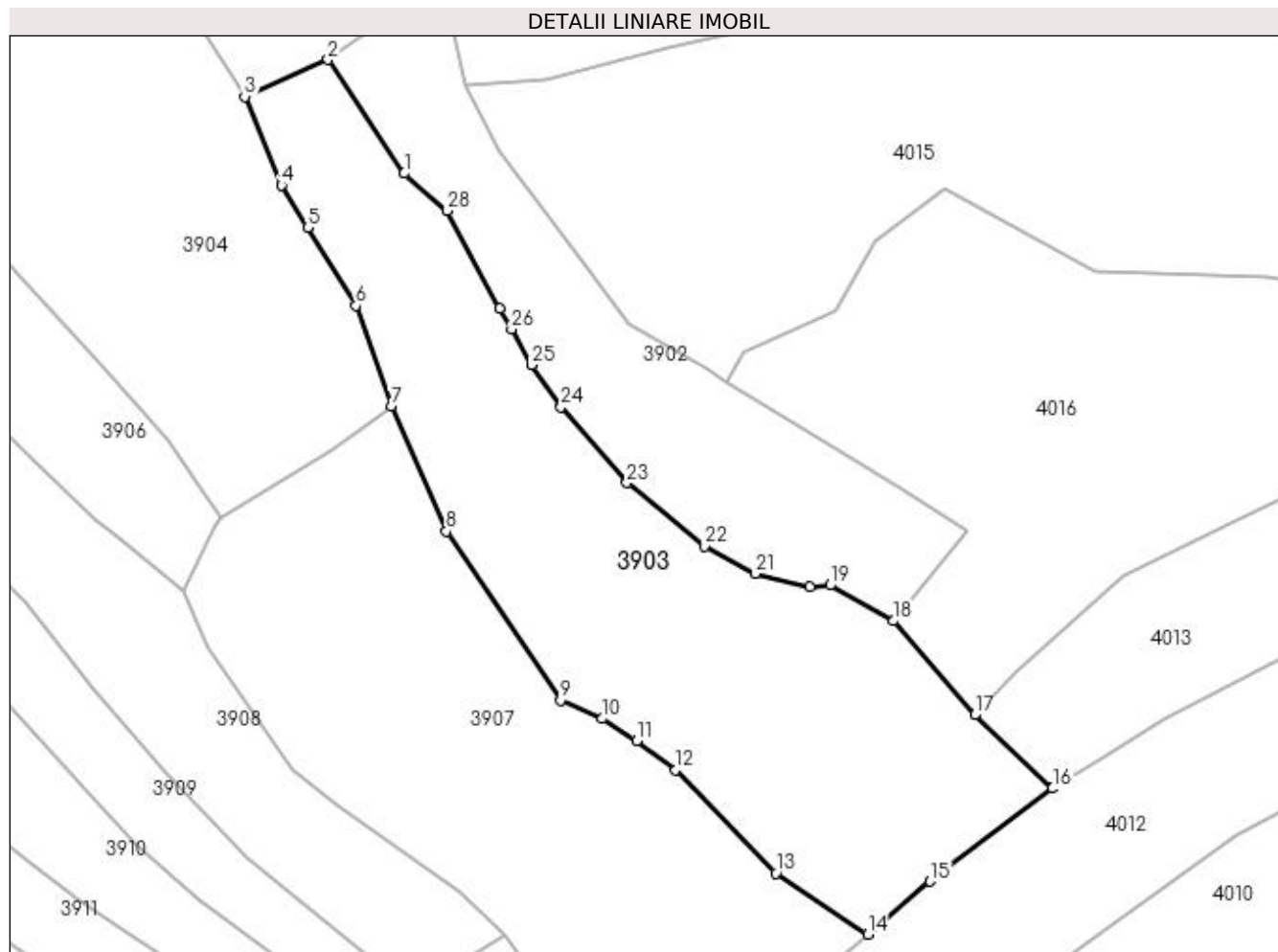
Inscrieri privind dezmembramintele dreptului de proprietate, drepturi reale de garanție și sarcini	Referințe
NU SUNT	

Anexa Nr. 1 La Partea I

Teren

Nr cadastral	Suprafața (mp)*	Observații / Referințe
	2.225	"Sub Piatra" Numere topografice: 2323; parte din 2322.

* Suprafața este determinată în planul de proiecție Stereo 70.



Date referitoare la teren

Crt	Categorie folosință	Intra vilan	Suprafața (mp)	Tarla	Parcelă	Nr. topo	Observații / Referințe
1	livada	NU	2.225	-	-	-	

Lungime Segmente

1) Valorile lungimilor segmentelor sunt obținute din proiecție în plan.

Punct început	X / Y	Punct sfârșit	X / Y	Lungime segment (** (m)
1	421.038,756 695.032,802	2	421.030,489 695.045,128	14.842
3	421.021,433 695.041,117	4	421.025,423 695.031,511	10.402
5	421.028,271 695.026,897	6	421.033,518 695.018,457	9.938
7	421.037,341 695.007,557	8	421.043,33 694.993,954	14.863
9	421.055,724 694.975,644	10	421.060,225 694.973,636	4.929

Punct început	X / Y	Punct sfârșit	X / Y	Lungime segment (** (m)
2	421.030,489 695.045,128	3	421.021,433 695.041,117	9.905
4	421.025,423 695.031,511	5	421.028,271 695.026,897	5.422
6	421.033,518 695.018,457	7	421.037,341 695.007,557	11.551
8	421.043,33 694.993,954	9	421.055,724 694.975,644	22.11
10	421.060,225 694.973,636	11	421.063,967 694.971,21	4.46

Punct început	X / Y	Punct sfârșit	X / Y	Lungime segment (** (m)
11	421.063,967 694.971,21	12	421.068,226 694.968,079	5.286
13	421.079,066 694.956,873	14	421.089,04 694.950,238	11.979
15	421.095,804 694.955,996	16	421.109,121 694.966,066	16.696
17	421.100,667 694.974,035	18	421.091,807 694.984,231	13.508
19	421.084,979 694.988,117	20	421.082,787 694.987,924	2.2
21	421.076,854 694.989,359	22	421.071,325 694.992,355	6.289
23	421.062,914 694.999,216	24	421.055,769 695.007,443	10.897
25	421.052,582 695.012,039	26	421.050,408 695.015,885	4.418
27	421.049,098 695.018,169	28	421.043,445 695.028,761	12.006

Punct început	X / Y	Punct sfârșit	X / Y	Lungime segment (** (m)
12	421.068,226 694.968,079	13	421.079,066 694.956,873	15.591
14	421.089,04 694.950,238	15	421.095,804 694.955,996	8.883
16	421.109,121 694.966,066	17	421.100,667 694.974,035	11.618
18	421.091,807 694.984,231	19	421.084,979 694.988,117	7.856
20	421.082,787 694.987,924	21	421.076,854 694.989,359	6.104
22	421.071,325 694.992,355	23	421.062,914 694.999,216	10.854
24	421.055,769 695.007,443	25	421.052,582 695.012,039	5.593
26	421.050,408 695.015,885	27	421.049,098 695.018,169	2.633
28	421.043,445 695.028,761	1	421.038,756 695.032,802	6.19

** Lungimile segmentelor sunt determinate în planul de proiecție Stereo 70 și sunt rotunjite la 1 milimetru.

*** Distanța dintre puncte este formată din segmente cumulate ce sunt mai mici decât valoarea 1 milimetru.

**DATE DESPRE IMOBILUL NR. 3904**

Oficiul de Cadastru și Publicitate Imobiliară MARAMURES
Biroul de Cadastru și Publicitate Imobiliară Sighetu Marmatiei

A. Partea I. Descrierea imobilului

TEREN Extravilan

Nr. CF vechi:188 Sârbi
Nr. topografic:parte din 2324

Adresa: Jud. Maramures

Nr. Crt	Nr cadastral Nr. topografic	Suprafața* (mp)	Observații / Referințe
A1		3.341	Sector cadastral:29 Teren neimprejmuit; "Sub Piatra" Numere topografice: parte din 2324

B. Partea II. Proprietari și acte

Inscrieri privitoare la dreptul de proprietate și alte drepturi reale		Referințe
3904 / 14/12/2023		
Act Normativ nr. Legea nr. 7, din 13/03/1996 emis de Parlamentul României;		
B1	Intabulare, drept de PROPRIETATE, dobândit prin Lege, cota actuala 1/1 1) NEIDENTIFICAT NEIDENTIFICAT	A1
Act Administrativ nr. Adeverința nr. 7084, din 13/12/2023 emis de Primăria Comunei Budești;		
B2	Se notează posesia faptică în favoarea lui 1) BALIN ILEANA	A1

C. Partea III. SARCINI .

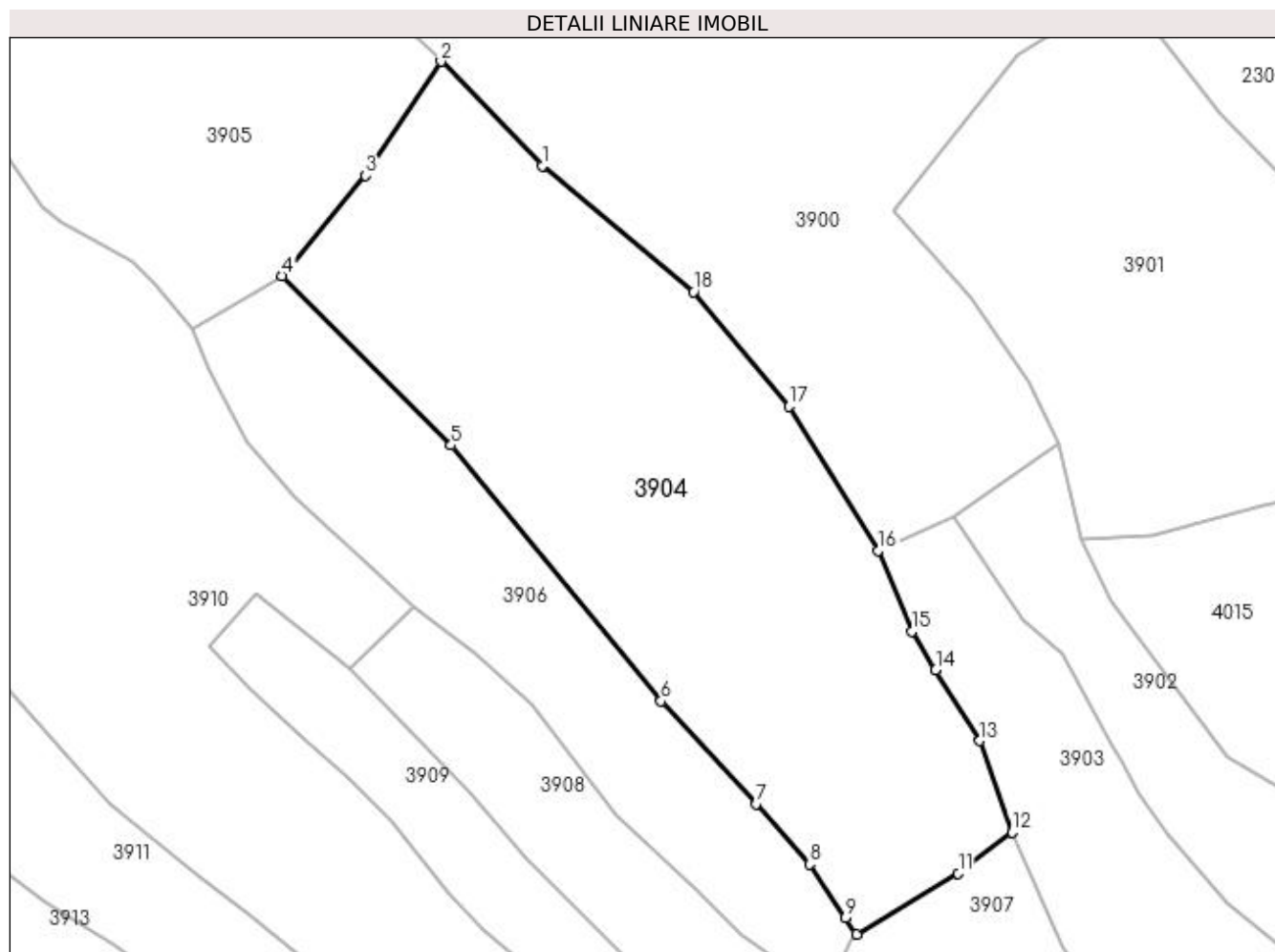
Inscrieri privind dezmembramintele dreptului de proprietate, drepturi reale de garanție și sarcini	Referințe
NU SUNT	

Anexa Nr. 1 La Partea I

Teren

Nr cadastral	Suprafața (mp)*	Observații / Referințe
	3.341	"Sub Piatra" Numere topografice: parte din 2324

* Suprafața este determinată în planul de proiecție Stereo 70.



Date referitoare la teren

Crt	Categorie folosință	Intra vilan	Suprafața (mp)	Tarla	Parcelă	Nr. topo	Observații / Referințe
1	faneata	NU	3.341	-	-	-	

Lungime Segmente

1) Valorile lungimilor segmentelor sunt obținute din proiecție în plan.

Punct început	X / Y	Punct sfârșit	X / Y	Lungime segment (** (m)
1	420.981,383 695.086,911	2	420.969,32 695.099,333	17.315
2	420.969,32 695.099,333	3	420.960,357 695.085,753	16.271
3	420.960,357 695.085,753	4	420.950,421 695.073,842	15.511
4	420.950,421 695.073,842	5	420.970,508 695.053,641	28.488
5	420.970,508 695.053,641	6	420.995,543 695.023,21	39.406

Punct început	X / Y	Punct sfârșit	X / Y	Lungime segment (** (m)
6	420.995,543 695.023,21	7	421.006,852 695.010,961	16.671
7	421.006,852 695.010,961	8	421.013,234 695.003,763	9.62
8	421.013,234 695.003,763	9	421.017,549 694.997,396	7.691
9	421.017,549 694.997,396	10	421.018,806 694.995,421	2.341
10	421.018,806 694.995,421	11	421.030,948 695.002,683	14.148
11	421.030,948 695.002,683	12	421.037,341 695.007,557	8.039
12	421.037,341 695.007,557	13	421.033,518 695.018,457	11.551
13	421.033,518 695.018,457	14	421.028,271 695.026,897	9.938
14	421.028,271 695.026,897	15	421.025,423 695.031,511	5.422
15	421.025,423 695.031,511	16	421.021,433 695.041,117	10.402
16	421.021,433 695.041,117	17	421.010,749 695.058,251	20.192
17	421.010,749 695.058,251	18	420.999,4 695.071,907	17.756
18	420.999,4 695.071,907	1	420.981,383 695.086,911	23.446

** Lungimile segmentelor sunt determinate în planul de proiecție Stereo 70 și sunt rotunjite la 1 milimetru.

*** Distanța dintre puncte este formată din segmente cumulate ce sunt mai mici decât valoarea 1 milimetru.

**DATE DESPRE IMOBILUL NR. 3905**

Oficiul de Cadastru și Publicitate Imobiliară MARAMURES
Biroul de Cadastru și Publicitate Imobiliară Sighetu Marmatiei

A. Partea I. Descrierea imobilului

Nr. CF vechi: 36 Sârbi; 349 Sârbi; 1137 Sârbi.

Nr. topografic: 2326; 2325; parte din 2324/a.

TEREN Extravilan

Adresa: Jud. Maramures

Nr. Crt	Nr cadastral Nr. topografic	Suprafața* (mp)	Observații / Referințe
A1		2.992	Sector cadastral: 29 Teren neimprejmuit; "Sub Piatra" Numere topografice: 2326; 2325; parte din 2324/a.

B. Partea II. Proprietari și acte

Inscrieri privitoare la dreptul de proprietate și alte drepturi reale		Referințe
3905 / 14/12/2023		
Act Normativ nr. Legea nr. 7, din 13/03/1996 emis de Parlamentul României;		
B1	Intabulare, drept de PROPRIETATE, dobândit prin Lege, cota actuala 1/1 1) NEIDENTIFICAT NEIDENTIFICAT	A1
Act Administrativ nr. Adeverința nr. 7085, din 13/12/2023 emis de Primăria Comunei Budești;		
B2	Se notează posesia faptică în favoarea lui 1) BĂLIN PETRU	A1

C. Partea III. SARCINI .

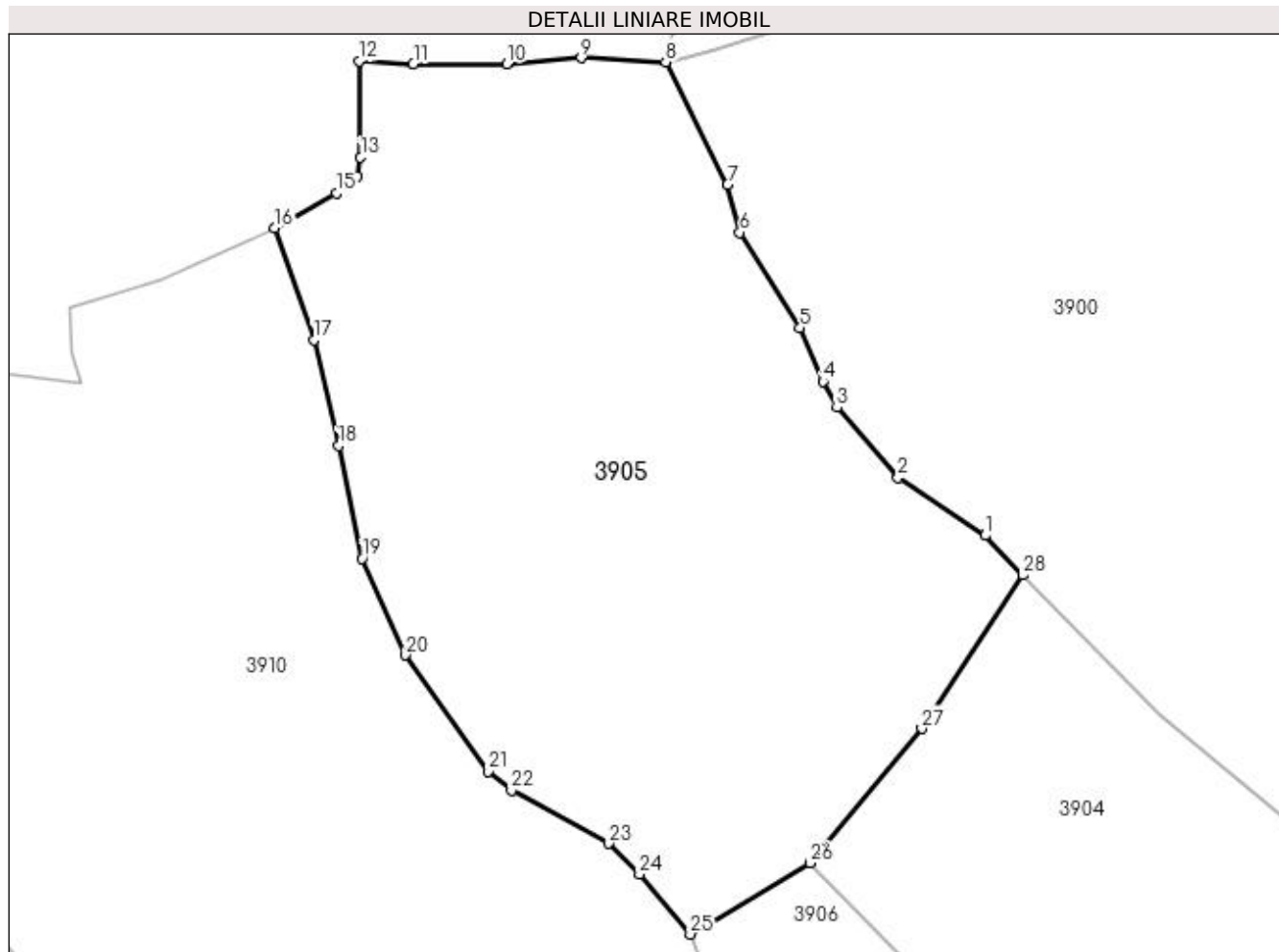
Inscrieri privind dezmembramintele dreptului de proprietate, drepturi reale de garanție și sarcini	Referințe
NU SUNT	

Anexa Nr. 1 La Partea I

Teren

Nr cadastral	Suprafața (mp)*	Observații / Referințe
	2.992	"Sub Piatra" Numere topografice: 2326; 2325; parte din 2324/a.

* Suprafața este determinată în planul de proiecție Stereo 70.



Date referitoare la teren

Crt	Categorie folosință	Intra vilan	Suprafața (mp)	Tarla	Parcelă	Nr. topo	Observații / Referințe
1	livada	NU	2.992	-	-	-	

Lungime Segmente

1) Valorile lungimilor segmentelor sunt obținute din proiecție în plan.

Punct început	X / Y	Punct sfârșit	X / Y	Lungime segment (** (m)
1	420.965,956 695.102,839	2	420.958,222 695.107,949	9.27
3	420.952,827 695.114,176	4	420.951,572 695.116,495	2.637
5	420.949,551 695.121,212	6	420.944,222 695.129,687	10.011
7	420.943,124 695.133,922	8	420.937,653 695.144,784	12.162
9	420.930,155 695.145,133	10	420.923,554 695.144,616	6.621

Punct început	X / Y	Punct sfârșit	X / Y	Lungime segment (** (m)
2	420.958,222 695.107,949	3	420.952,827 695.114,176	8.239
4	420.951,572 695.116,495	5	420.949,551 695.121,212	5.132
6	420.944,222 695.129,687	7	420.943,124 695.133,922	4.375
8	420.937,653 695.144,784	9	420.930,155 695.145,133	7.506
10	420.923,554 695.144,616	11	420.915,292 695.144,612	8.262

Punct început	X / Y	Punct sfârșit	X / Y	Lungime segment (** (m)
11	420.915,292 695.144,612	12	420.910,504 695.144,864	4.795
13	420.910,615 695.136,329	14	420.910,313 695.134,643	1.713
15	420.908,497 695.133,151	16	420.902,969 695.130,064	6.332
17	420.906,47 695.120,18	18	420.908,678 695.110,784	9.652
19	420.910,752 695.100,814	20	420.914,6 695.092,263	9.377
21	420.921,899 695.081,944	22	420.923,991 695.080,264	2.683
23	420.932,609 695.075,579	24	420.935,319 695.072,843	3.851
25	420.939,832 695.067,536	26	420.950,421 695.073,842	12.324
27	420.960,357 695.085,753	28	420.969,32 695.099,333	16.271

Punct început	X / Y	Punct sfârșit	X / Y	Lungime segment (** (m)
12	420.910,504 695.144,864	13	420.910,615 695.136,329	8.536
14	420.910,313 695.134,643	15	420.908,497 695.133,151	2.35
16	420.902,969 695.130,064	17	420.906,47 695.120,18	10.486
18	420.908,678 695.110,784	19	420.910,752 695.100,814	10.183
20	420.914,6 695.092,263	21	420.921,899 695.081,944	12.64
22	420.923,991 695.080,264	23	420.932,609 695.075,579	9.809
24	420.935,319 695.072,843	25	420.939,832 695.067,536	6.966
26	420.950,421 695.073,842	27	420.960,357 695.085,753	15.511
28	420.969,32 695.099,333	1	420.965,956 695.102,839	4.859

** Lungimile segmentelor sunt determinate în planul de proiecție Stereo 70 și sunt rotunjite la 1 milimetru.

*** Distanța dintre puncte este formată din segmente cumulate ce sunt mai mici decât valoarea 1 milimetru.

**DATE DESPRE IMOBILUL NR. 3906**

Oficiul de Cadastru și Publicitate Imobiliară MARAMURES
Biroul de Cadastru și Publicitate Imobiliară Sighetu Marmatiei

A. Partea I. Descrierea imobilului

Nr. CF vechi: 883 Sârbi; 188 Sârbi.
Nr. topografic: parte din 2327; parte din 2324.

TEREN Necunoscut

Adresa: Loc. Sârbi, Jud. Maramures

Nr. Crt	Nr cadastral Nr. topografic	Suprafața* (mp)	Observații / Referințe
A1		1.482	Sector cadastral: 29 Teren neimprejmuit; "Sub Piatra" Numere topografice: parte din 2327; parte din 2324.

B. Partea II. Proprietari și acte

Inscrieri privitoare la dreptul de proprietate și alte drepturi reale		Referințe
3906 / 14/12/2023		
Act Normativ nr. Legea nr. 7, din 13/03/1996 emis de Parlamentul României;		
B1	Intabulare, drept de PROPRIETATE, dobandit prin Lege, cota actuala 1/1 1) NEIDENTIFICAT NEIDENTIFICAT	A1
Act Administrativ nr. Adeverința nr. 7086, din 13/12/2023 emis de Primăria Comunei Budești;		
B2	Se notează posesia faptică în favoarea lui 1) POP ILEANA	A1

C. Partea III. SARCINI .

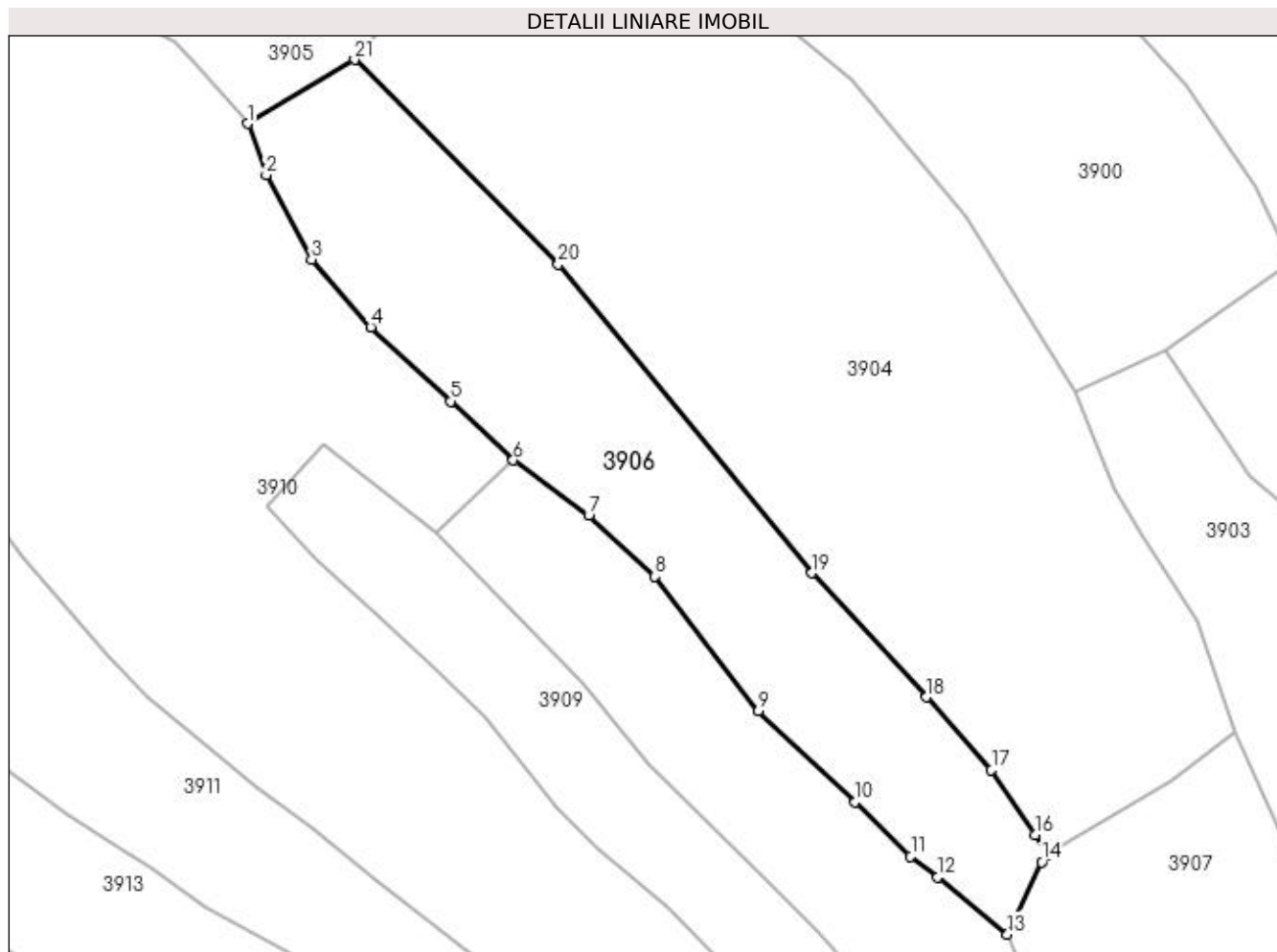
Inscrieri privind dezmembramintele dreptului de proprietate, drepturi reale de garanție și sarcini	Referințe
NU SUNT	

Anexa Nr. 1 La Partea I

Teren

Nr cadastral	Suprafața (mp)*	Observații / Referințe
	1.482	"Sub Piatra" Numere topografice: parte din 2327; parte din 2324.

* Suprafața este determinată în planul de proiecție Stereo 70.



Date referitoare la teren

Crt	Categorie folosință	Intra vilan	Suprafața (mp)	Tarla	Parcelă	Nr. topo	Observații / Referințe
1	faneata	DA	410	-	-	-	
2	faneata	NU	1.072	-	-	-	

Lungime Segmente

1) Valorile lungimilor segmentelor sunt obținute din proiecție în plan.

Punct început	X / Y	Punct sfârșit	X / Y	Lungime segment (** (m)
1	420.939,832 695.067,536	2	420.941,682 695.062,476	5.388
3	420.946,152 695.054,145	4	420.952,011 695.047,456	8.892
5	420.959,916 695.040,146	6	420.966,055 695.034,328	8.458
7	420.973,512 695.028,906	8	420.980,052 695.022,869	8.9

Punct început	X / Y	Punct sfârșit	X / Y	Lungime segment (** (m)
2	420.941,682 695.062,476	3	420.946,152 695.054,145	9.454
4	420.952,011 695.047,456	5	420.959,916 695.040,146	10.767
6	420.966,055 695.034,328	7	420.973,512 695.028,906	9.22
8	420.980,052 695.022,869	9	420.990,253 695.009,605	16.733

Punct început	X / Y	Punct sfârșit	X / Y	Lungime segment (** (m)
9	420.990,253 695.009,605	10	420.999,779 695.000,598	13.11
11	421.005,262 694.995,25	12	421.007,967 694.993,228	3.377
13	421.014,825 694.987,562	14	421.018,199 694.994,682	7.879
15	421.018,806 694.995,421	16	421.017,549 694.997,396	2.341
17	421.013,234 695.003,763	18	421.006,852 695.010,961	9.62
19	420.995,543 695.023,21	20	420.970,508 695.053,641	39.406
21	420.950,421 695.073,842	1	420.939,832 695.067,536	12.324

Punct început	X / Y	Punct sfârșit	X / Y	Lungime segment (** (m)
10	420.999,779 695.000,598	11	421.005,262 694.995,25	7.659
12	421.007,967 694.993,228	13	421.014,825 694.987,562	8.896
14	421.018,199 694.994,682	15	421.018,806 694.995,421	0.956
16	421.017,549 694.997,396	17	421.013,234 695.003,763	7.691
18	421.006,852 695.010,961	19	420.995,543 695.023,21	16.671
20	420.970,508 695.053,641	21	420.950,421 695.073,842	28.488

** Lungimile segmentelor sunt determinate în planul de proiecție Stereo 70 și sunt rotunjite la 1 milimetru.

*** Distanța dintre puncte este formată din segmente cumulate ce sunt mai mici decât valoarea 1 milimetru.

**DATE DESPRE IMOBILUL NR. 3907**

Oficiul de Cadastru și Publicitate Imobiliară MARAMURES
Biroul de Cadastru și Publicitate Imobiliară Sighetu Marmatiei

A. Partea I. Descrierea imobilului

Nr. CF vechi: 883 Sârbi; 189 Sârbi; 1124 Sârbi.

Nr. topografic: parte din 2327; 2324/c; parte din 2344.

TEREN Necunoscut

Adresa: Loc. Sârbi, Jud. Maramures

Nr. Crt	Nr cadastral Nr. topografic	Suprafața* (mp)	Observații / Referințe
A1		2.158	Sector cadastral: 29 Teren neimprejmuit; "Sub Piatra" Numere topografice: parte din 2327; 2324/c; parte din 2344.

B. Partea II. Proprietari și acte

Inscrieri privitoare la dreptul de proprietate și alte drepturi reale		Referințe
3907 / 14/12/2023		
Act Normativ nr. Legea nr. 7, din 13/03/1996 emis de Parlamentul României;		
B1	Intabulare, drept de PROPRIETATE, dobandit prin Lege, cota actuala 1/1 1) NEIDENTIFICAT NEIDENTIFICAT	A1
Act Administrativ nr. Adeverința nr. 7087, din 13/12/2023 emis de Primăria Comunei Budești;		
B2	Se notează posesia faptică în favoarea lui 1) DUNCA MARIA	A1

C. Partea III. SARCINI .

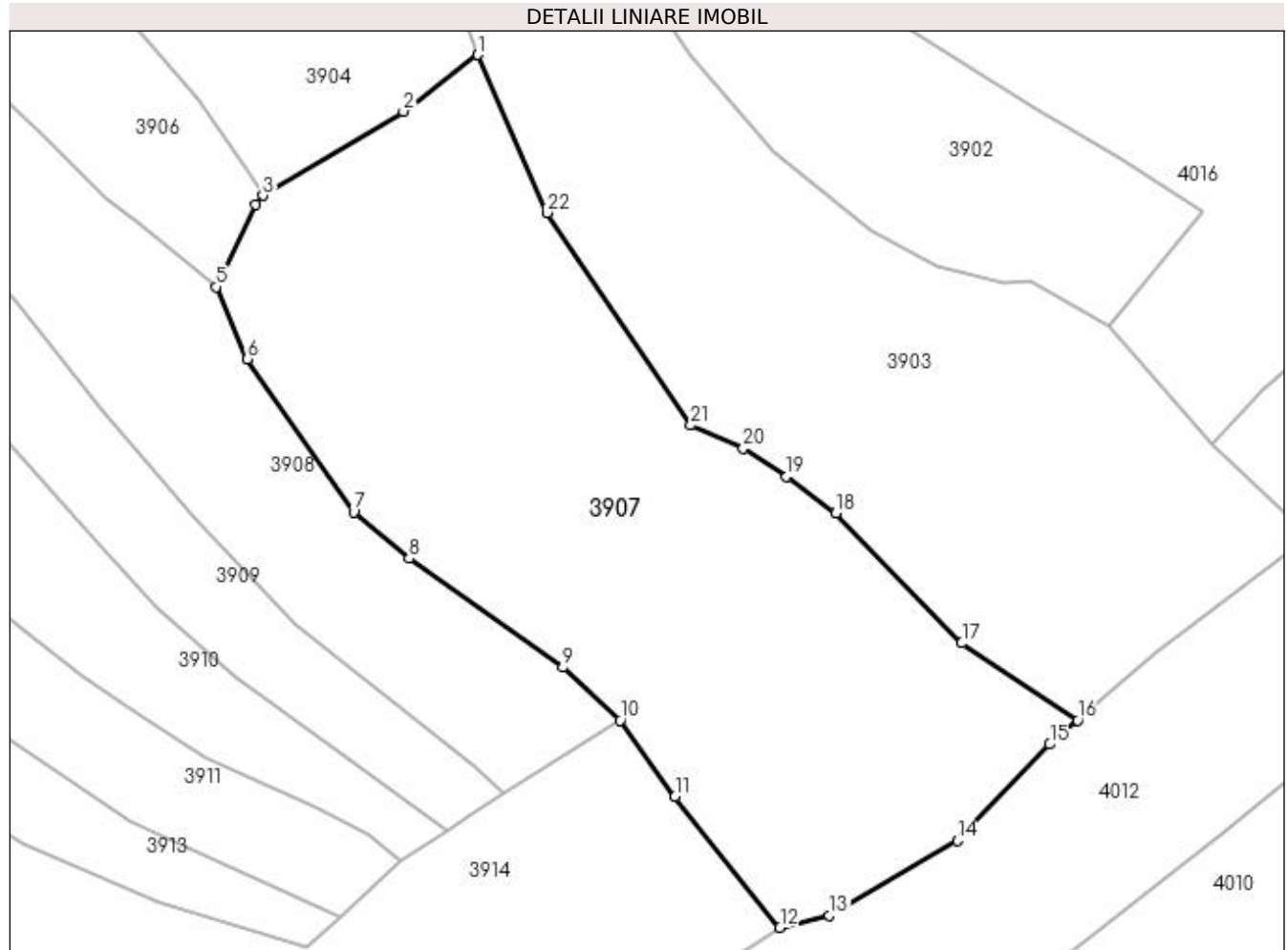
Inscrieri privind dezmembramintele dreptului de proprietate, drepturi reale de garanție și sarcini	Referințe
NU SUNT	

Anexa Nr. 1 La Partea I

Teren

Nr cadastral	Suprafața (mp)*	Observații / Referințe
	2.158	"Sub Piatra" Numere topografice: parte din 2327; 2324/c; parte din 2344.

* Suprafața este determinată în planul de proiecție Stereo 70.



Date referitoare la teren

Crt	Categorie folosință	Intra vilan	Suprafața (mp)	Tarla	Parcelă	Nr. topo	Observații / Referințe
1	livada	DA	41	-	-	-	
2	livada	NU	2.117	-	-	-	

Lungime Segmente

1) Valorile lungimilor segmentelor sunt obținute din proiecție în plan.

Punct început	X / Y	Punct sfârșit	X / Y	Lungime segment (** (m))
1	421.037,341 695.007,557	2	421.030,948 695.002,683	8.039
3	421.018,806 694.995,421	4	421.018,199 694.994,682	0.956
5	421.014,825 694.987,562	6	421.017,505 694.981,357	6.759
7	421.026,646 694.968,174	8	421.031,439 694.964,169	6.246

Punct început	X / Y	Punct sfârșit	X / Y	Lungime segment (** (m))
2	421.030,948 695.002,683	3	421.018,806 694.995,421	14.148
4	421.018,199 694.994,682	5	421.014,825 694.987,562	7.879
6	421.017,505 694.981,357	7	421.026,646 694.968,174	16.042
8	421.031,439 694.964,169	9	421.044,679 694.954,773	16.235

Punct început	X / Y	Punct sfârșit	X / Y	Lungime segment (** (m)
9	421.044,679 694.954,773	10	421.049,619 694.950,208	6.726
11	421.054,353 694.943,643	12	421.063,391 694.932,367	14.451
13	421.067,662 694.933,381	14	421.078,68 694.939,856	12.78
15	421.086,667 694.948,161	16	421.089,04 694.950,238	3.154
17	421.079,066 694.956,873	18	421.068,226 694.968,079	15.591
19	421.063,967 694.971,21	20	421.060,225 694.973,636	4.46
21	421.055,724 694.975,644	22	421.043,33 694.993,954	22.11

Punct început	X / Y	Punct sfârșit	X / Y	Lungime segment (** (m)
10	421.049,619 694.950,208	11	421.054,353 694.943,643	8.094
12	421.063,391 694.932,367	13	421.067,662 694.933,381	4.39
14	421.078,68 694.939,856	15	421.086,667 694.948,161	11.522
16	421.089,04 694.950,238	17	421.079,066 694.956,873	11.979
18	421.068,226 694.968,079	19	421.063,967 694.971,21	5.286
20	421.060,225 694.973,636	21	421.055,724 694.975,644	4.929
22	421.043,33 694.993,954	1	421.037,341 695.007,557	14.863

** Lungimile segmentelor sunt determinate în planul de proiecție Stereo 70 și sunt rotunjite la 1 milimetru.

*** Distanța dintre puncte este formată din segmente cumulate ce sunt mai mici decât valoarea 1 milimetru.

**DATE DESPRE IMOBILUL NR. 3908**

Oficiul de Cadastru și Publicitate Imobiliară MARAMURES
Biroul de Cadastru și Publicitate Imobiliară Sighetu Marmatiei

A. Partea I. Descrierea imobilului

Nr. CF vechi: 468 Sârbi; 883 Sârbi.
Nr. topografic: parte din 2328; parte din 2327.

TEREN Necunoscut

Adresa: Loc. Sârbi, Jud. Maramures

Nr. Crt	Nr cadastral Nr. topografic	Suprafața* (mp)	Observații / Referințe
A1		1.381	Sector cadastral: 29 Teren neimprejmuit; "Sub Piatra" Numere topografice: parte din 2328; parte din 2327.

B. Partea II. Proprietari și acte

Inscrieri privitoare la dreptul de proprietate și alte drepturi reale		Referințe
3908 / 14/12/2023		
Act Normativ nr. Legea nr. 7, din 13/03/1996 emis de Parlamentul României;		
B1	Intabulare, drept de PROPRIETATE, dobandit prin Lege, cota actuala 1/1 1) NEIDENTIFICAT NEIDENTIFICAT	A1
Act Administrativ nr. Adeverința nr. 7088, din 13/12/2023 emis de Primăria Comunei Budești;		
B2	Se notează posesia faptică în favoarea lui 1) DUNCA MARIA	A1

C. Partea III. SARCINI .

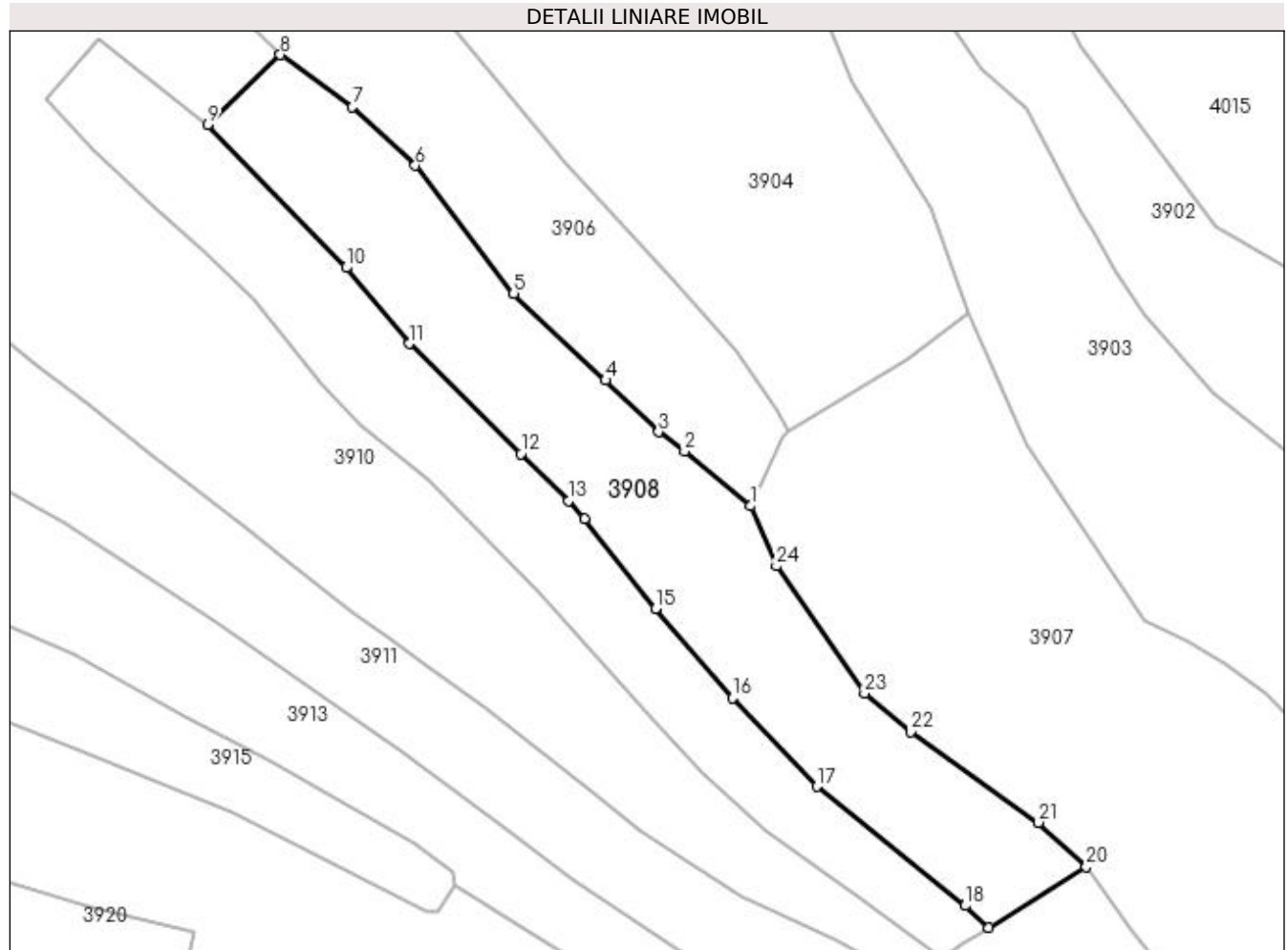
Inscrieri privind dezmembramintele dreptului de proprietate, drepturi reale de garanție și sarcini	Referințe
NU SUNT	

Anexa Nr. 1 La Partea I

Teren

Nr cadastral	Suprafața (mp)*	Observații / Referințe
	1.381	"Sub Piatra" Numere topografice: parte din 2328; parte din 2327.

* Suprafața este determinată în planul de proiecție Stereo 70.



Date referitoare la teren

Crt	Categorie folosință	Intra vilan	Suprafața (mp)	Tarla	Parcelă	Nr. topo	Observații / Referințe
1	faneata	DA	1.291	-	-	-	
2	faneata	NU	90	-	-	-	

Lungime Segmente

1) Valorile lungimilor segmentelor sunt obținute din proiecție în plan.

Punct început	X / Y	Punct sfârșit	X / Y	Lungime segment (** (m))
1	421.014,825 694.987,562	2	421.007,967 694.993,228	8.896
3	421.005,262 694.995,25	4	420.999,779 695.000,598	7.659
5	420.990,253 695.009,605	6	420.980,052 695.022,869	16.733
7	420.973,512 695.028,906	8	420.966,055 695.034,328	9.22

Punct început	X / Y	Punct sfârșit	X / Y	Lungime segment (** (m))
2	421.007,967 694.993,228	3	421.005,262 694.995,25	3.377
4	420.999,779 695.000,598	5	420.990,253 695.009,605	13.11
6	420.980,052 695.022,869	7	420.973,512 695.028,906	8.9
8	420.966,055 695.034,328	9	420.958,508 695.027,108	10.444

Punct început	X / Y	Punct sfârșit	X / Y	Lungime segment (** (m)	Punct început	X / Y	Punct sfârșit	X / Y	Lungime segment (** (m)
9	420.958,508 695.027,108	10	420.972,876 695.012,275	20.651	10	420.972,876 695.012,275	11	420.979,392 695.004,387	10.231
11	420.979,392 695.004,387	12	420.990,998 694.992,961	16.287	12	420.990,998 694.992,961	13	420.995,915 694.988,105	6.911
13	420.995,915 694.988,105	14	420.997,566 694.986,223	2.504	14	420.997,566 694.986,223	15	421.004,958 694.976,946	11.862
15	421.004,958 694.976,946	16	421.012,909 694.967,682	12.208	16	421.012,909 694.967,682	17	421.021,686 694.958,499	12.703
17	421.021,686 694.958,499	18	421.037,076 694.946,162	19.724	18	421.037,076 694.946,162	19	421.039,523 694.943,889	3.34
19	421.039,523 694.943,889	20	421.049,619 694.950,208	11.91	20	421.049,619 694.950,208	21	421.044,679 694.954,773	6.726
21	421.044,679 694.954,773	22	421.031,439 694.964,169	16.235	22	421.031,439 694.964,169	23	421.026,646 694.968,174	6.246
23	421.026,646 694.968,174	24	421.017,505 694.981,357	16.042	24	421.017,505 694.981,357	1	421.014,825 694.987,562	6.759

** Lungimile segmentelor sunt determinate în planul de proiecție Stereo 70 și sunt rotunjite la 1 milimetru.

*** Distanța dintre puncte este formată din segmente cumulate ce sunt mai mici decât valoarea 1 milimetru.

**DATE DESPRE IMOBILUL NR. 3909**

Oficiul de Cadastru și Publicitate Imobiliară MARAMURES
Biroul de Cadastru și Publicitate Imobiliară Sighetu Marmatiei

A. Partea I. Descrierea imobilului

TEREN Intravilan

Nr. CF vechi:469 Sârbi
Nr. topografic:2329

Adresa: Loc. Sârbi, Jud. Maramures

Nr. Crt	Nr cadastral Nr. topografic	Suprafața* (mp)	Observații / Referințe
A1		1.079	Sector cadastral:29 Teren neimprejmuit; "Sub Piatra" Numere topografice: 2329

B. Partea II. Proprietari și acte

Inscrieri privitoare la dreptul de proprietate și alte drepturi reale		Referințe
3909 / 14/12/2023		
Act Normativ nr. Legea nr. 7, din 13/03/1996 emis de Parlamentul României;		
B1	Intabulare, drept de PROPRIETATE, dobândit prin Lege, cota actuala 1/1 1) NEIDENTIFICAT NEIDENTIFICAT	A1
Act Administrativ nr. Adeverința nr. 7089, din 13/12/2023 emis de Primăria Comunei Budești;		
B2	Se notează posesia faptică în favoarea lui 1) BERINDE DUMITRU	A1

C. Partea III. SARCINI .

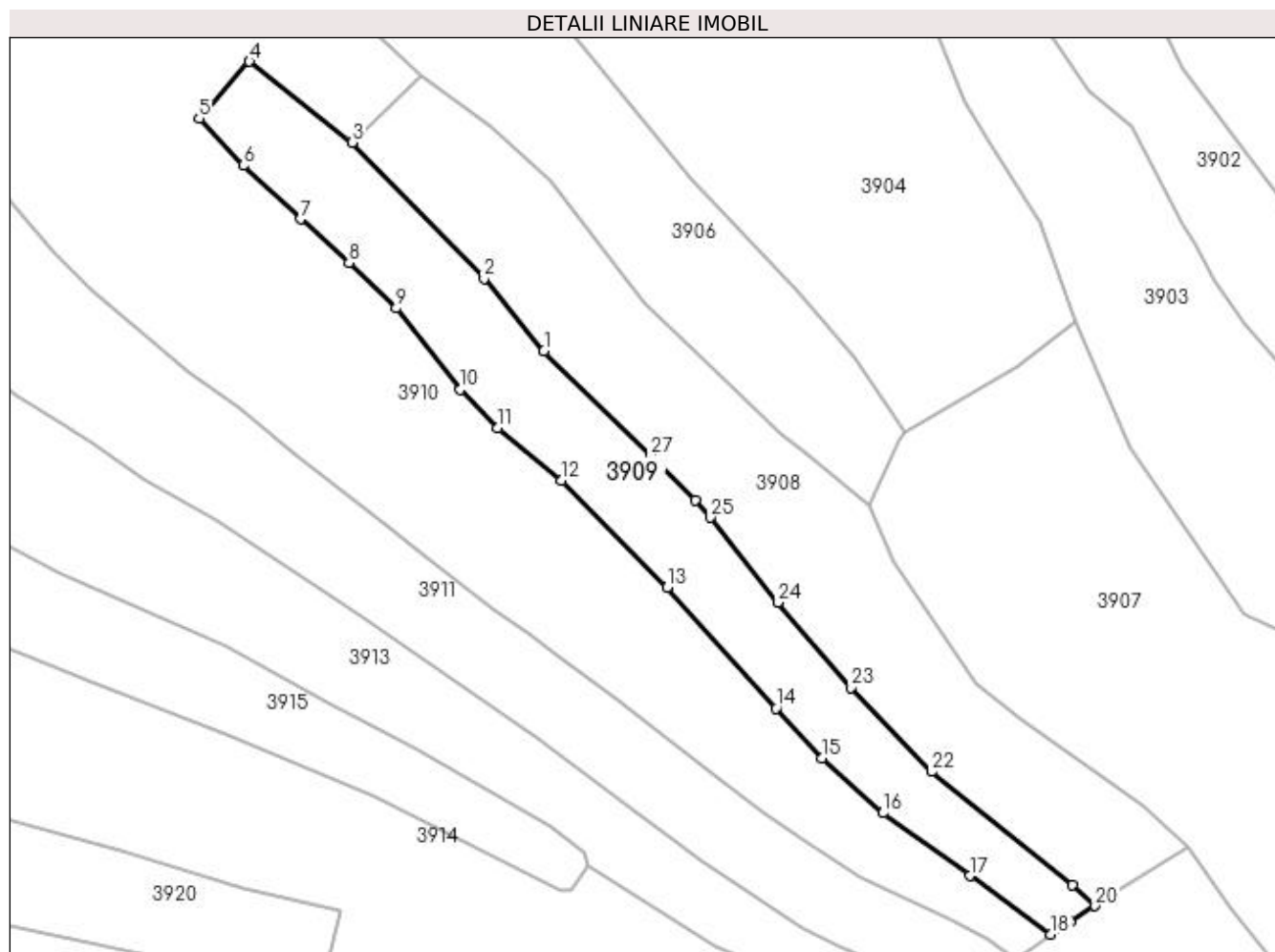
Inscrieri privind dezmembramintele dreptului de proprietate, drepturi reale de garanție și sarcini	Referințe
NU SUNT	

Anexa Nr. 1 La Partea I

Teren

Nr cadastral	Suprafața (mp)*	Observații / Referințe
	1.079	"Sub Piatra" Numere topografice: 2329

* Suprafața este determinată în planul de proiecție Stereo 70.



Date referitoare la teren

Crt	Categorie folosință	Intra vilan	Suprafața (mp)	Tarla	Parcelă	Nr. topo	Observații / Referințe
1	faneata	DA	1.079	-	-	-	

Lungime Segmente

1) Valorile lungimilor segmentelor sunt obținute din proiecție în plan.

Punct început	X / Y	Punct sfârșit	X / Y	Lungime segment (** (m))
1	420.979,392 695.004,387	2	420.972,876 695.012,275	10.231
3	420.958,508 695.027,108	4	420.947,278 695.035,925	14.278
5	420.941,794 695.029,712	6	420.946,593 695.024,568	7.035
7	420.952,846 695.018,744	8	420.958,147 695.014,013	7.105
9	420.963,31 695.009,027	10	420.970,27 695.000,148	11.282

Punct început	X / Y	Punct sfârșit	X / Y	Lungime segment (** (m))
2	420.972,876 695.012,275	3	420.958,508 695.027,108	20.651
4	420.947,278 695.035,925	5	420.941,794 695.029,712	8.287
6	420.946,593 695.024,568	7	420.952,846 695.018,744	8.545
8	420.958,147 695.014,013	9	420.963,31 695.009,027	7.178
10	420.970,27 695.000,148	11	420.974,365 694.995,969	5.851

Punct început	X / Y	Punct sfârșit	X / Y	Lungime segment (** (m))
11	420.974,365 694.995,969	12	420.981,327 694.990,239	9.017
13	420.992,857 694.978,597	14	421.004,693 694.965,395	17.731
15	421.009,716 694.959,969	16	421.016,396 694.954,009	8.952
17	421.025,864 694.947,162	18	421.034,708 694.940,773	10.91
19	421.036,784 694.942,175	20	421.039,523 694.943,889	3.231
21	421.037,076 694.946,162	22	421.021,686 694.958,499	19.724
23	421.012,909 694.967,682	24	421.004,958 694.976,946	12.208
25	420.997,566 694.986,223	26	420.995,915 694.988,105	2.504
27	420.990,998 694.992,961	1	420.979,392 695.004,387	16.287

Punct început	X / Y	Punct sfârșit	X / Y	Lungime segment (** (m))
12	420.981,327 694.990,239	13	420.992,857 694.978,597	16.385
14	421.004,693 694.965,395	15	421.009,716 694.959,969	7.394
16	421.016,396 694.954,009	17	421.025,864 694.947,162	11.684
18	421.034,708 694.940,773	19	421.036,784 694.942,175	2.505
20	421.039,523 694.943,889	21	421.037,076 694.946,162	3.34
22	421.021,686 694.958,499	23	421.012,909 694.967,682	12.703
24	421.004,958 694.976,946	25	420.997,566 694.986,223	11.862
26	420.995,915 694.988,105	27	420.990,998 694.992,961	6.911

** Lungimile segmentelor sunt determinate în planul de proiecție Stereo 70 și sunt rotunjite la 1 milimetru.

*** Distanța dintre puncte este formată din segmente cumulate ce sunt mai mici decât valoarea 1 milimetru.

**DATE DESPRE IMOBILUL NR. 3910**

Oficiul de Cadastru și Publicitate Imobiliară MARAMURES
Biroul de Cadastru și Publicitate Imobiliară Sighetu Marmatiei

A. Partea I. Descrierea imobilului

Nr. CF vechi: 1131 Sârbi; 977 Sârbi; 16 Sârbi; 1429 Sârbi; 883 Sârbi.

Nr. topografic: parte din 2330b1; parte din 2330b2; 2330a; 3191; 2327.

TEREN Necunoscut

Adresa: Loc. Sârbi, Jud. Maramures

Nr. Crt	Nr cadastral Nr. topografic	Suprafața* (mp)	Observații / Referințe
A1		7.393	Sector cadastral: 29 Teren neimprejmuit; "Sub Piatra" Numere topografice: parte din 2330b1; parte din 2330b2; 2330a; 3191; 2327.

B. Partea II. Proprietari și acte

Inscrieri privitoare la dreptul de proprietate și alte drepturi reale		Referințe
3910 / 14/12/2023		
Act Normativ nr. Legea nr. 7, din 13/03/1996 emis de Parlamentul României;		
B1	Intabulare, drept de PROPRIETATE, dobândit prin Lege, cota actuala 1/1 1) NEIDENTIFICAT NEIDENTIFICAT	A1
Act Administrativ nr. Adeverința nr. 7090, din 13/12/2023 emis de Primăria Comunei Budești;		
B2	Se notează posesia faptică în favoarea lui 1) SIMA VASILE VIOREL	A1

C. Partea III. SARCINI .

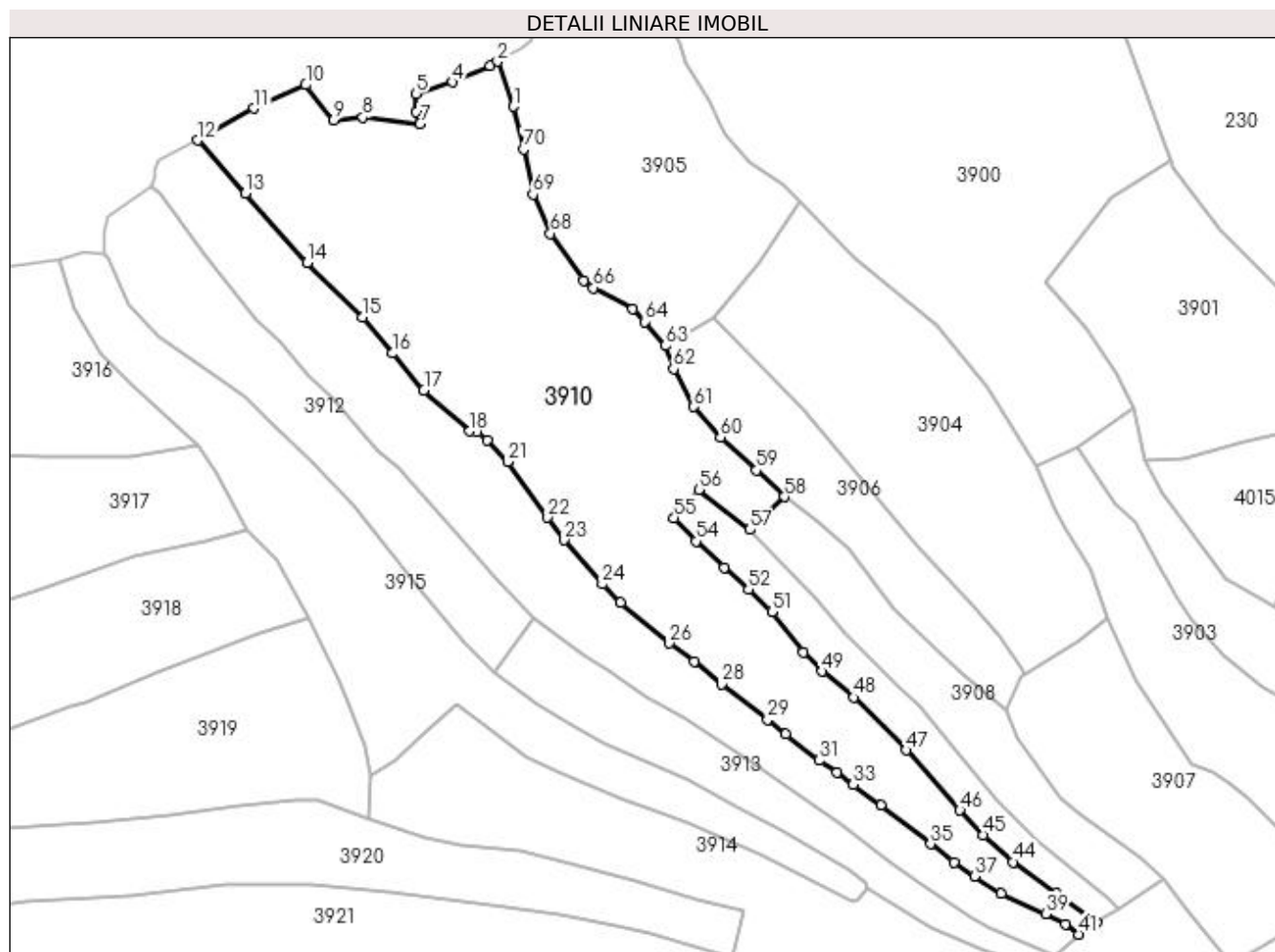
Inscrieri privind dezmembramintele dreptului de proprietate, drepturi reale de garanție și sarcini	Referințe
NU SUNT	

Anexa Nr. 1 La Partea I

Teren

Nr cadastral	Suprafața (mp)*	Observații / Referințe
	7.393	"Sub Piatra" Numere topografice: parte din 2330b1; parte din 2330b2; 2330a; 3191; 2327.

* Suprafața este determinată în planul de proiecție Stereo 70.



Date referitoare la teren

Crt	Categorie folosință	Intra vilan	Suprafața (mp)	Tarla	Parcelă	Nr. topo	Observații / Referințe
1	livada	DA	159	-	-	-	
2	livada	NU	4.183	-	-	-	
3	faneata	DA	2.310	-	-	-	
4	faneata	NU	741	-	-	-	

Lungime Segmente

1) Valorile lungimilor segmentelor sunt obținute din proiecție în plan.

Punct început	X / Y	Punct sfârșit	X / Y	Lungime segment	Punct început	X / Y	Punct sfârșit	X / Y	Lungime segment	Punct început	X / Y	Punct sfârșit	X / Y	Lungime segment
1	420.906,47 695.120,18	2	420.902,969 695.130,064	10.486	2	420.902,969 695.130,064	3	420.901,283 695.129,115	1.935	3	420.901,283 695.129,115	4	420.893,048 695.125,494	8.996
4	420.893,048 695.125,494	5	420.884,912 695.122,993	8.512	5	420.884,912 695.122,993	6	420.885,076 695.119,038	3.958	6	420.885,076 695.119,038	7	420.885,891 695.116,353	2.806
7	420.885,891 695.116,353	8	420.873,338 695.117,787	12.635	8	420.873,338 695.117,787	9	420.866,919 695.117,203	6.446	9	420.866,919 695.117,203	10	420.860,74 695.124,909	9.877

Punct început	X / Y	Punct sfârșit	X / Y	Lungime segment	Punct început	X / Y	Punct sfârșit	X / Y	Lungime segment	Punct început	X / Y	Punct sfârșit	X / Y	Lungime segment
10	420.860,74 695.124,909	11	420.849,35 695.119,747	12.505	11	420.849,35 695.119,747	12	420.837,003 695.112,762	14.186	12	420.837,003 695.112,762	13	420.847,39 695.101,006	15.687
13	420.847,39 695.101,006	14	420.861,004 695.085,797	20.412	14	420.861,004 695.085,797	15	420.873,273 695.073,815	17.149	15	420.873,273 695.073,815	16	420.879,786 695.065,862	10.28
16	420.879,786 695.065,862	17	420.886,731 695.057,77	10.664	17	420.886,731 695.057,77	18	420.896,84 695.048,746	13.551	18	420.896,84 695.048,746	19	420.898,517 695.048,583	1.685
19	420.898,517 695.048,583	20	420.900,76 695.046,855	2.831	20	420.900,76 695.046,855	21	420.905,188 695.042,025	6.553	21	420.905,188 695.042,025	22	420.913,965 695.029,758	15.084
22	420.913,965 695.029,758	23	420.917,656 695.024,806	6.176	23	420.917,656 695.024,806	24	420.926,023 695.015,165	12.765	24	420.926,023 695.015,165	25	420.929,969 695.011,038	5.71
25	420.929,969 695.011,038	26	420.940,702 695.002,15	13.935	26	420.940,702 695.002,15	27	420.946,179 694.998,102	6.811	27	420.946,179 694.998,102	28	420.952,26 694.993,107	7.869
28	420.952,26 694.993,107	29	420.962,339 694.985,335	12.728	29	420.962,339 694.985,335	30	420.966,359 694.982,095	5.163	30	420.966,359 694.982,095	31	420.973,722 694.976,378	9.322
31	420.973,722 694.976,378	32	420.977,608 694.973,679	4.731	32	420.977,608 694.973,679	33	420.981,238 694.971,042	4.487	33	420.981,238 694.971,042	34	420.987,361 694.966,556	7.59
34	420.987,361 694.966,556	35	420.998,266 694.957,95	13.892	35	420.998,266 694.957,95	36	421.003,374 694.953,954	6.485	36	421.003,374 694.953,954	37	421.007,948 694.950,92	5.489
37	421.007,948 694.950,92	38	421.013,808 694.947,058	7.018	38	421.013,808 694.947,058	39	421.023,537 694.942,577	10.711	39	421.023,537 694.942,577	40	421.027,878 694.940,353	4.878
40	421.027,878 694.940,353	41	421.030,761 694.938,107	3.655	41	421.030,761 694.938,107	42	421.034,708 694.940,773	4.763	42	421.034,708 694.940,773	43	421.025,864 694.947,162	10.91
43	421.025,864 694.947,162	44	421.016,396 694.954,009	11.684	44	421.016,396 694.954,009	45	421.009,716 694.959,969	8.952	45	421.009,716 694.959,969	46	421.004,693 694.965,395	7.394
46	421.004,693 694.965,395	47	420.992,857 694.978,597	17.731	47	420.992,857 694.978,597	48	420.981,327 694.990,239	16.385	48	420.981,327 694.990,239	49	420.974,365 694.995,969	9.017
49	420.974,365 694.995,969	50	420.970,27 695.000,148	5.851	50	420.970,27 695.000,148	51	420.963,31 695.009,027	11.282	51	420.963,31 695.009,027	52	420.958,147 695.014,013	7.178
52	420.958,147 695.014,013	53	420.952,846 695.018,744	7.105	53	420.952,846 695.018,744	54	420.946,593 695.024,568	8.545	54	420.946,593 695.024,568	55	420.941,794 695.029,712	7.035
55	420.941,794 695.029,712	56	420.947,278 695.035,925	8.287	56	420.947,278 695.035,925	57	420.958,508 695.027,108	14.278	57	420.958,508 695.027,108	58	420.966,055 695.034,328	10.444
58	420.966,055 695.034,328	59	420.959,916 695.040,146	8.458	59	420.959,916 695.040,146	60	420.952,011 695.047,456	10.767	60	420.952,011 695.047,456	61	420.946,152 695.054,145	8.892
61	420.946,152 695.054,145	62	420.941,682 695.062,476	9.454	62	420.941,682 695.062,476	63	420.939,832 695.067,536	5.388	63	420.939,832 695.067,536	64	420.935,319 695.072,843	6.966
64	420.935,319 695.072,843	65	420.932,609 695.075,579	3.851	65	420.932,609 695.075,579	66	420.923,991 695.080,264	9.809	66	420.923,991 695.080,264	67	420.921,899 695.081,944	2.683
67	420.921,899 695.081,944	68	420.914,6 695.092,263	12.64	68	420.914,6 695.092,263	69	420.910,752 695.100,814	9.377	69	420.910,752 695.100,814	70	420.908,678 695.110,784	10.183
70	420.908,678 695.110,784	1	420.906,47 695.120,18	9.652										

** Lungimile segmentelor sunt determinate în planul de proiecție Stereo 70 și sunt rotunjite la 1 milimetru.

*** Distanța dintre puncte este formată din segmente cumulate ce sunt mai mici decât valoarea 1 milimetru.

**DATE DESPRE IMOBILUL NR. 3911**

Oficiul de Cadastru și Publicitate Imobiliară MARAMURES
Biroul de Cadastru și Publicitate Imobiliară Sighetu Marmatiei

A. Partea I. Descrierea imobilului

Nr. CF vechi: 784 Sârbi; 1131 Sârbi; 3501 Sârbi.

Nr. topografic: parte din 2331; parte din 2330b1; parte din 2330b2.

TEREN Necunoscut

Adresa: Loc. Sârbi, Jud. Maramures

Nr. Crt	Nr cadastral Nr. topografic	Suprafața* (mp)	Observații / Referințe
A1		3.501	Sector cadastral: 29 Teren neimprejmuit; "Sub Piatra" Numere topografice: parte din 2331; parte din 2330b1; parte din 2330b2.

B. Partea II. Proprietari și acte

Inscrieri privitoare la dreptul de proprietate și alte drepturi reale		Referințe
3911 / 14/12/2023		
Act Normativ nr. Legea nr. 7, din 13/03/1996 emis de Parlamentul României;		
B1	Intabulare, drept de PROPRIETATE, dobândit prin Lege, cota actuala 1/1 1) NEIDENTIFICAT NEIDENTIFICAT	A1
Act Administrativ nr. Adeverința nr. 7091, din 13/12/2023 emis de Primăria Comunei Budești;		
B2	Se notează posesia faptică în favoarea lui 1) TĂMAȘ VASILE	A1

C. Partea III. SARCINI .

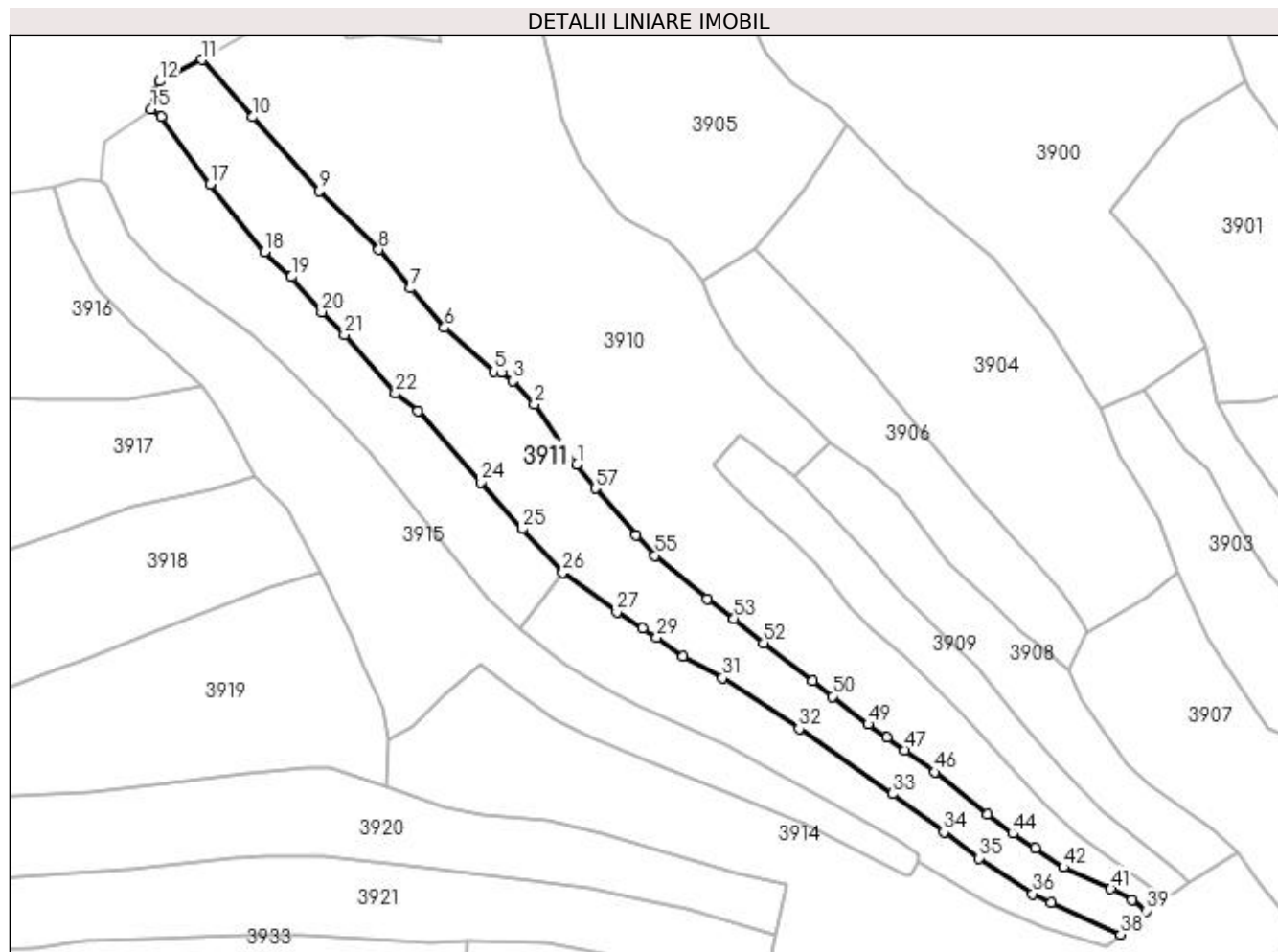
Inscrieri privind dezmembramintele dreptului de proprietate, drepturi reale de garanție și sarcini	Referințe
NU SUNT	

Anexa Nr. 1 La Partea I

Teren

Nr cadastral	Suprafața (mp)*	Observații / Referințe
	3.501	"Sub Piatra" Numere topografice: parte din 2331; parte din 2330b1; parte din 2330b2.

* Suprafața este determinată în planul de proiecție Stereo 70.



Date referitoare la teren

Crt	Categorie folosință	Intra vilan	Suprafața (mp)	Tarla	Parcelă	Nr. topo	Observații / Referințe
1	faneata	DA	2.197	-	-	-	
2	faneata	NU	1.304	-	-	-	

Lungime Segmente

1) Valorile lungimilor segmentelor sunt obținute din proiecție în plan.

Punct început	X / Y	Punct sfârșit	X / Y	Lungime segment
1	420.913,965 695.029,758	2	420.905,188 695.042,025	15.084
2	420.905,188 695.042,025	3	420.900,76 695.046,855	6.553
3	420.900,76 695.046,855	4	420.898,517 695.048,583	2.831
4	420.898,517 695.048,583	5	420.896,84 695.048,746	1.685
5	420.896,84 695.048,746	6	420.886,731 695.057,77	13.551
6	420.886,731 695.057,77	7	420.879,786 695.065,862	10.664
7	420.879,786 695.065,862	8	420.873,273 695.073,815	10.28
8	420.873,273 695.073,815	9	420.861,004 695.085,797	17.149
9	420.861,004 695.085,797	10	420.847,39 695.101,006	20.412
10	420.847,39 695.101,006	11	420.837,003 695.112,762	15.687
11	420.837,003 695.112,762	12	420.828,274 695.108,353	9.779
12	420.828,274 695.108,353	13	420.827,54 695.106,225	2.251
13	420.827,54 695.106,225	14	420.827,586 695.104,454	1.772
14	420.827,586 695.104,454	15	420.826,528 695.102,575	2.156
15	420.826,528 695.102,575	16	420.828,608 695.101,105	2.547

Punct început	X / Y	Punct sfârșit	X / Y	Lungime segment	Punct început	X / Y	Punct sfârșit	X / Y	Lungime segment	Punct început	X / Y	Punct sfârșit	X / Y	Lungime segment
16	420.828,608 695.101,105	17	420.838,664 695.087,206	17.155	17	420.838,664 695.087,206	18	420.849,764 695.073,291	17.8	18	420.849,764 695.073,291	19	420.855,326 695.068,216	7.529
19	420.855,326 695.068,216	20	420.861,533 695.060,992	9.524	20	420.861,533 695.060,992	21	420.866,218 695.056,355	6.592	21	420.866,218 695.056,355	22	420.876,642 695.044,264	15.964
22	420.876,642 695.044,264	23	420.881,352 695.040,687	5.914	23	420.881,352 695.040,687	24	420.894,151 695.026,088	19.415	24	420.894,151 695.026,088	25	420.902,669 695.016,462	12.854
25	420.902,669 695.016,462	26	420.911,07 695.007,54	12.255	26	420.911,07 695.007,54	27	420.922,099 694.999,377	13.721	27	420.922,099 694.999,377	28	420.927,355 694.996,064	6.213
28	420.927,355 694.996,064	29	420.930,305 694.994,18	3.5	29	420.930,305 694.994,18	30	420.935,705 694.990,329	6.633	30	420.935,705 694.990,329	31	420.943,8 694.985,861	9.246
31	420.943,8 694.985,861	32	420.959,528 694.975,425	18.875	32	420.959,528 694.975,425	33	420.978,696 694.962,102	23.343	33	420.978,696 694.962,102	34	420.989,229 694.954,215	13.159
34	420.989,229 694.954,215	35	420.996,454 694.948,927	8.953	35	420.996,454 694.948,927	36	421.007,458 694.941,563	13.241	36	421.007,458 694.941,563	37	421.011,213 694.939,672	4.204
37	421.011,213 694.939,672	38	421.025,564 694.933,271	15.714	38	421.025,564 694.933,271	39	421.030,761 694.938,107	7.099	39	421.030,761 694.938,107	40	421.027,878 694.940,353	3.655
40	421.027,878 694.940,353	41	421.023,537 694.942,577	4.878	41	421.023,537 694.942,577	42	421.013,808 694.947,058	10.711	42	421.013,808 694.947,058	43	421.007,948 694.950,92	7.018
43	421.007,948 694.950,92	44	421.003,374 694.953,954	5.489	44	421.003,374 694.953,954	45	420.998,266 694.957,95	6.485	45	420.998,266 694.957,95	46	420.987,361 694.966,556	13.892
46	420.987,361 694.966,556	47	420.981,238 694.971,042	7.59	47	420.981,238 694.971,042	48	420.977,608 694.973,679	4.487	48	420.977,608 694.973,679	49	420.973,722 694.976,378	4.731
49	420.973,722 694.976,378	50	420.966,359 694.982,095	9.322	50	420.966,359 694.982,095	51	420.962,339 694.985,335	5.163	51	420.962,339 694.985,335	52	420.952,26 694.993,107	12.728
52	420.952,26 694.993,107	53	420.946,179 694.998,102	7.869	53	420.946,179 694.998,102	54	420.940,702 695.002,15	6.811	54	420.940,702 695.002,15	55	420.929,969 695.011,038	13.935
55	420.929,969 695.011,038	56	420.926,023 695.015,165	5.71	56	420.926,023 695.015,165	57	420.917,656 695.024,806	12.765	57	420.917,656 695.024,806	1	420.913,965 695.029,758	6.176

** Lungimile segmentelor sunt determinate în planul de proiecție Stereo 70 și sunt rotunjite la 1 milimetru.

*** Distanța dintre puncte este formată din segmente cumulate ce sunt mai mici decât valoarea 1 milimetru.

**DATE DESPRE IMOBILUL NR. 3912**

Oficiul de Cadastru și Publicitate Imobiliară MARAMURES
Biroul de Cadastru și Publicitate Imobiliară Sighetu Marmatiei

A. Partea I. Descrierea imobilului

TEREN Necunoscut

Nr. CF vechi: 784 Sârbi
Nr. topografic: parte din 2331

Adresa: Loc. Sârbi, Jud. Maramures

Nr. Crt	Nr cadastral Nr. topografic	Suprafața* (mp)	Observații / Referințe
A1		1.939	Sector cadastral: 29 Teren neimprejmuit; "Sub Piatra" Numere topografice: parte din 2331

B. Partea II. Proprietari și acte

Inscrieri privitoare la dreptul de proprietate și alte drepturi reale		Referințe
3912 / 14/12/2023		
Act Normativ nr. Legea nr. 7, din 13/03/1996 emis de Parlamentul României;		
B1	Intabulare, drept de PROPRIETATE, dobândit prin Lege, cota actuală 1/1 1) NEIDENTIFICAT NEIDENTIFICAT	A1
Act Administrativ nr. Adeverința nr. 7092, din 13/12/2023 emis de Primăria Comunei Budești;		
B2	Se notează posesia faptică în favoarea lui 1) GIURGI VASILE TEODOR	A1

C. Partea III. SARCINI .

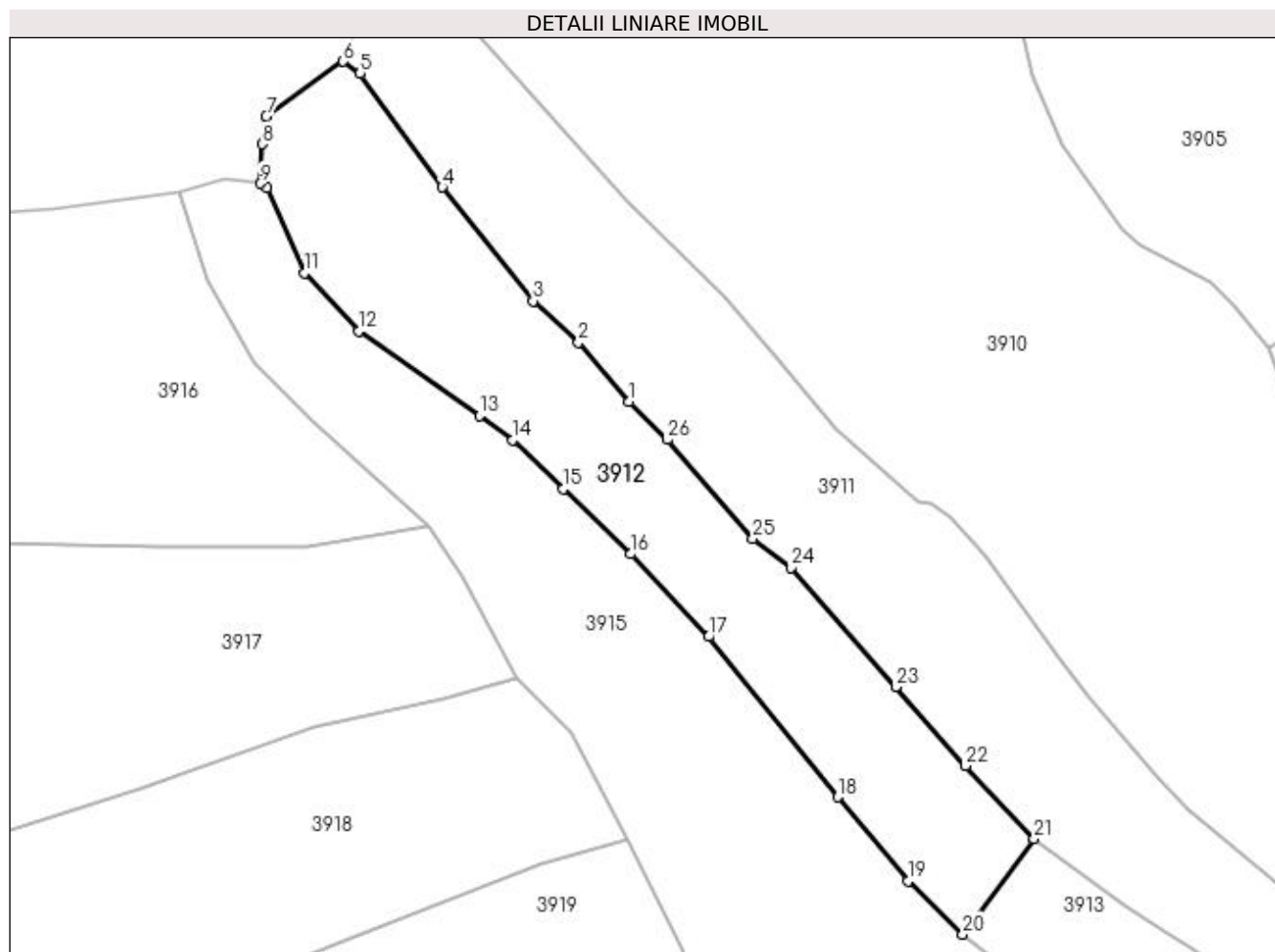
Inscrieri privind dezmembramintele dreptului de proprietate, drepturi reale de garanție și sarcini	Referințe
NU SUNT	

Anexa Nr. 1 La Partea I

Teren

Nr cadastral	Suprafața (mp)*	Observații / Referințe
	1.939	"Sub Piatra" Numere topografice: parte din 2331

* Suprafața este determinată în planul de proiecție Stereo 70.



Date referitoare la teren

Crt	Categorie folosință	Intra vilan	Suprafața (mp)	Tarla	Parcelă	Nr. topo	Observații / Referințe
1	faneata	DA	949	-	-	-	
2	faneata	NU	990	-	-	-	

Lungime Segmente

1) Valorile lungimilor segmentelor sunt obținute din proiecție în plan.

Punct început	X / Y	Punct sfârșit	X / Y	Lungime segment (** (m))
1	420.861,533 695.060,992	2	420.855,326 695.068,216	9.524
3	420.849,764 695.073,291	4	420.838,664 695.087,206	17.8
5	420.828,608 695.101,105	6	420.826,528 695.102,575	2.547
7	420.817,108 695.095,842	8	420.816,62 695.092,479	3.398

Punct început	X / Y	Punct sfârșit	X / Y	Lungime segment (** (m))
2	420.855,326 695.068,216	3	420.849,764 695.073,291	7.529
4	420.838,664 695.087,206	5	420.828,608 695.101,105	17.155
6	420.826,528 695.102,575	7	420.817,108 695.095,842	11.579
8	420.816,62 695.092,479	9	420.816,375 695.087,659	4.826

Punct început	X / Y	Punct sfârșit	X / Y	Lungime segment (** (m))
9	420.816,375 695.087,659	10	420.817,258 695.087,098	1.046
11	420.821,797 695.076,709	12	420.828,442 695.069,626	9.712
13	420.843,219 695.059,244	14	420.847,29 695.056,266	5.044
15	420.853,453 695.050,306	16	420.861,709 695.042,356	11.461
17	420.871,232 695.032,246	18	420.887,023 695.012,626	25.185
19	420.895,62 695.002,345	20	420.902,33 694.995,855	9.335
21	420.911,07 695.007,54	22	420.902,669 695.016,462	12.255
23	420.894,151 695.026,088	24	420.881,352 695.040,687	19.415
25	420.876,642 695.044,264	26	420.866,218 695.056,355	15.964

Punct început	X / Y	Punct sfârșit	X / Y	Lungime segment (** (m))
10	420.817,258 695.087,098	11	420.821,797 695.076,709	11.337
12	420.828,442 695.069,626	13	420.843,219 695.059,244	18.06
14	420.847,29 695.056,266	15	420.853,453 695.050,306	8.573
16	420.861,709 695.042,356	17	420.871,232 695.032,246	13.889
18	420.887,023 695.012,626	19	420.895,62 695.002,345	13.402
20	420.902,33 694.995,855	21	420.911,07 695.007,54	14.592
22	420.902,669 695.016,462	23	420.894,151 695.026,088	12.854
24	420.881,352 695.040,687	25	420.876,642 695.044,264	5.914
26	420.866,218 695.056,355	1	420.861,533 695.060,992	6.592

** Lungimile segmentelor sunt determinate în planul de proiecție Stereo 70 și sunt rotunjite la 1 milimetru.

*** Distanța dintre puncte este formată din segmente cumulate ce sunt mai mici decât valoarea 1 milimetru.

**DATE DESPRE IMOBILUL NR. 3913**

Oficiul de Cadastru și Publicitate Imobiliară MARAMURES
Biroul de Cadastru și Publicitate Imobiliară Sighetu Marmatiei

A. Partea I. Descrierea imobilului

TEREN Intravilan

Nr. CF vechi:784 Sârbi
Nr. topografic:parte din 2331

Adresa: Loc. Sârbi, Jud. Maramures

Nr. Crt	Nr cadastral Nr. topografic	Suprafața* (mp)	Observații / Referințe
A1		1.310	Sector cadastral:29 Teren neimprejmuit; "Sub Piatra" Numere topografice: parte din 2331

B. Partea II. Proprietari și acte

Inscrieri privitoare la dreptul de proprietate și alte drepturi reale		Referințe
3913 / 14/12/2023		
Act Normativ nr. Legea nr. 7, din 13/03/1996 emis de Parlamentul României;		
B1	Intabulare, drept de PROPRIETATE, dobândit prin Lege, cota actuala 1/1 1) NEIDENTIFICAT NEIDENTIFICAT	A1
Act Administrativ nr. Adeverința nr. 7094, din 13/12/2023 emis de Primăria Comunei Budești;		
B2	Se notează posesia faptică în favoarea lui 1) BUD MARIA	A1

C. Partea III. SARCINI .

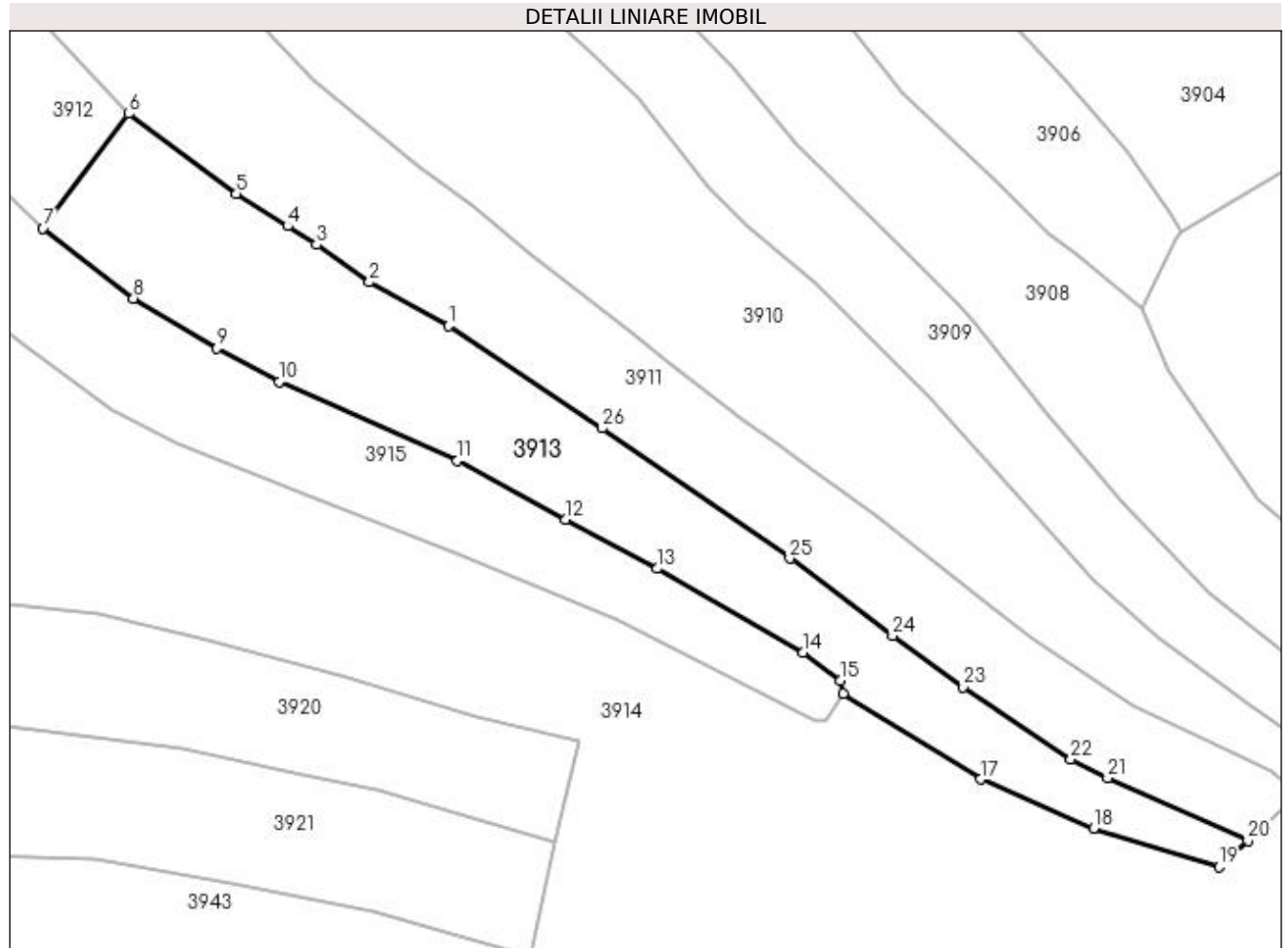
Inscrieri privind dezmembramintele dreptului de proprietate, drepturi reale de garanție și sarcini	Referințe
NU SUNT	

Anexa Nr. 1 La Partea I

Teren

Nr cadastral	Suprafața (mp)*	Observații / Referințe
	1.310	"Sub Piatra" Numere topografice: parte din 2331

* Suprafața este determinată în planul de proiecție Stereo 70.



Date referitoare la teren

Crt	Categorie folosință	Intra vilan	Suprafața (mp)	Tarla	Parcelă	Nr. topo	Observații / Referințe
1	faneata	DA	1.310	-	-	-	

Lungime Segmente

1) Valorile lungimilor segmentelor sunt obținute din proiecție în plan.

Punct început	X / Y	Punct sfârșit	X / Y	Lungime segment (** (m))
1	420.943,8 694.985,861	2	420.935,705 694.990,329	9.246
3	420.930,305 694.994,18	4	420.927,355 694.996,064	3.5
5	420.922,099 694.999,377	6	420.911,07 695.007,54	13.721
7	420.902,33 694.995,855	8	420.911,585 694.988,661	11.722
9	420.920,093 694.983,584	10	420.926,458 694.980,137	7.238

Punct început	X / Y	Punct sfârșit	X / Y	Lungime segment (** (m))
2	420.935,705 694.990,329	3	420.930,305 694.994,18	6.633
4	420.927,355 694.996,064	5	420.922,099 694.999,377	6.213
6	420.911,07 695.007,54	7	420.902,33 694.995,855	14.592
8	420.911,585 694.988,661	9	420.920,093 694.983,584	9.908
10	420.926,458 694.980,137	11	420.944,713 694.972,098	19.947

Punct început	X / Y	Punct sfârșit	X / Y	Lungime segment (** (m)
11	420.944,713 694.972,098	12	420.955,739 694.966,065	12.569
13	420.965,173 694.961,067	14	420.980,104 694.952,498	17.215
15	420.983,86 694.949,612	16	420.984,175 694.948,312	1.338
17	420.998,221 694.939,539	18	421.009,767 694.934,501	12.597
19	421.022,588 694.930,62	20	421.025,564 694.933,271	3.986
21	421.011,213 694.939,672	22	421.007,458 694.941,563	4.204
23	420.996,454 694.948,927	24	420.989,229 694.954,215	8.953
25	420.978,696 694.962,102	26	420.959,528 694.975,425	23.343

Punct început	X / Y	Punct sfârșit	X / Y	Lungime segment (** (m)
12	420.955,739 694.966,065	13	420.965,173 694.961,067	10.676
14	420.980,104 694.952,498	15	420.983,86 694.949,612	4.737
16	420.984,175 694.948,312	17	420.998,221 694.939,539	16.561
18	421.009,767 694.934,501	19	421.022,588 694.930,62	13.396
20	421.025,564 694.933,271	21	421.011,213 694.939,672	15.714
22	421.007,458 694.941,563	23	420.996,454 694.948,927	13.241
24	420.989,229 694.954,215	25	420.978,696 694.962,102	13.159
26	420.959,528 694.975,425	1	420.943,8 694.985,861	18.875

** Lungimile segmentelor sunt determinate în planul de proiecție Stereo 70 și sunt rotunjite la 1 milimetru.

*** Distanța dintre puncte este formată din segmente cumulate ce sunt mai mici decât valoarea 1 milimetru.

**DATE DESPRE IMOBILUL NR. 3914**

Oficiul de Cadastru și Publicitate Imobiliară MARAMURES
Biroul de Cadastru și Publicitate Imobiliară Sighetu Marmatiei

A. Partea I. Descrierea imobilului

Nr. CF vechi: 1124 Sârbi; 1375 Sârbi; 569 Sârbi.

Nr. topografic: parte din 2344; parte din 2345; parte din 2332.

TEREN Necunoscut

Adresa: Loc. Sârbi, Jud. Maramures

Nr. Crt	Nr cadastral Nr. topografic	Suprafața* (mp)	Observații / Referințe
A1		5.472	Sector cadastral: 29 Teren neimprejmuit; "Sub Piatra" Numere topografice: parte din 2344; parte din 2345; parte din 2332.

B. Partea II. Proprietari și acte

Inscrieri privitoare la dreptul de proprietate și alte drepturi reale		Referințe
3914 / 14/12/2023		
Act Normativ nr. Legea nr. 7, din 13/03/1996 emis de Parlamentul României;		
B1	Intabulare, drept de PROPRIETATE, dobândit prin Lege, cota actuala 1/1 1) NEIDENTIFICAT NEIDENTIFICAT	A1
Act Administrativ nr. Adeverința nr. 7096, din 13/12/2023 emis de Primăria Comunei Budești;		
B2	Se notează posesia faptică în favoarea lui 1) POP BENIAMIN IOAN	A1

C. Partea III. SARCINI .

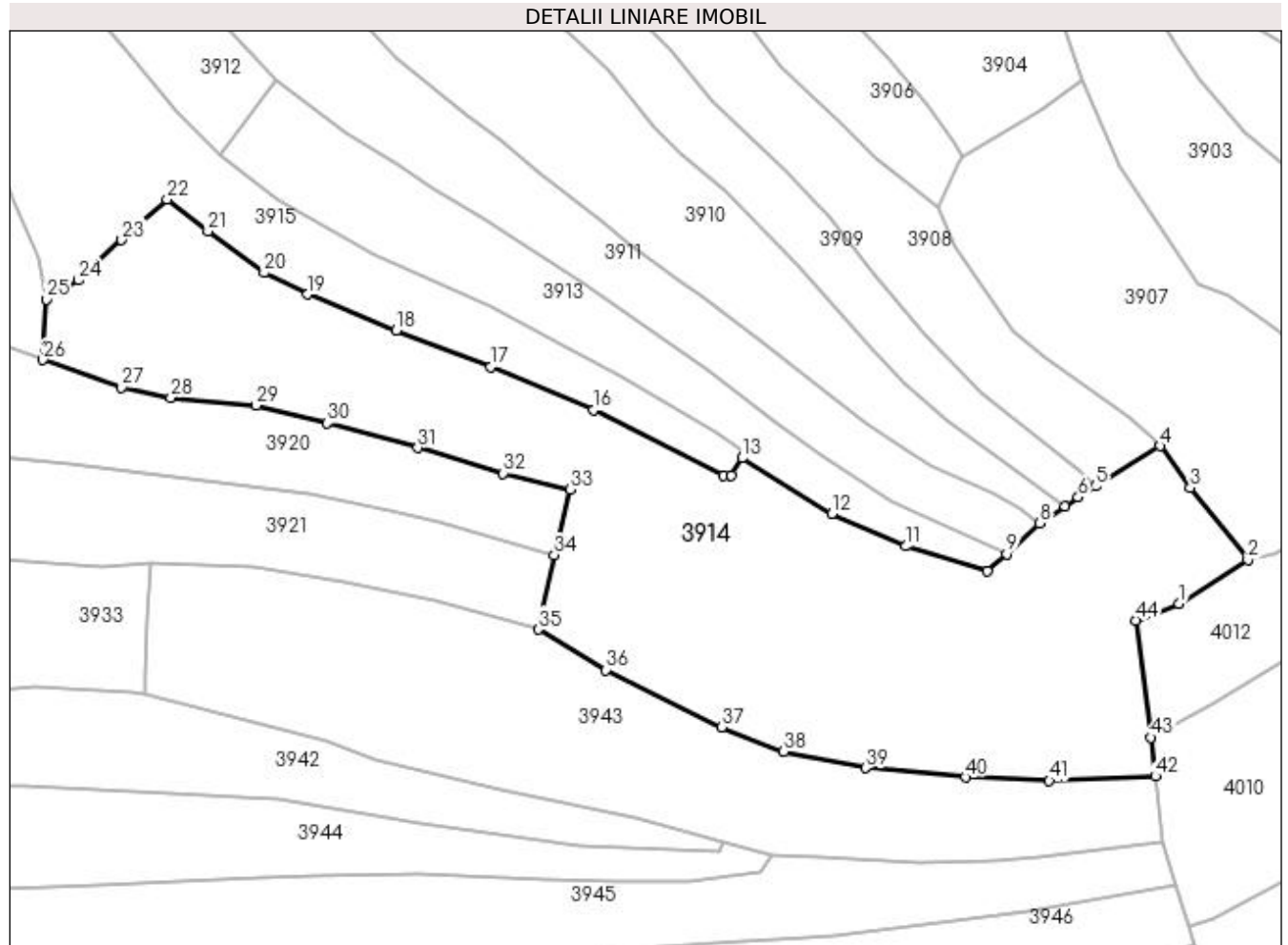
Inscrieri privind dezmembramintele dreptului de proprietate, drepturi reale de garanție și sarcini	Referințe
NU SUNT	

Anexa Nr. 1 La Partea I

Teren

Nr cadastral	Suprafața (mp)*	Observații / Referințe
	5.472	"Sub Piatra" Numere topografice: parte din 2344; parte din 2345; parte din 2332.

* Suprafața este determinată în planul de proiecție Stereo 70.



Date referitoare la teren

Crt	Categorie folosință	Intra vilan	Suprafața (mp)	Tarla	Parcelă	Nr. topo	Observații / Referințe
1	faneata	DA	5.288	-	-	-	
2	faneata	NU	184	-	-	-	

Lungime Segmente

1) Valorile lungimilor segmentelor sunt obținute din proiecție în plan.

Punct început	X / Y	Punct sfârșit	X / Y	Lungime segment
1	421.052,648 694.925,47	2	421.063,391 694.932,367	12.766
4	421.049,619 694.950,208	5	421.039,523 694.943,889	11.91
7	421.034,708 694.940,773	8	421.030,761 694.938,107	4.763
10	421.022,588 694.930,62	11	421.009,767 694.934,501	13.396
13	420.984,175 694.948,312	14	420.982,405 694.945,621	3.221
2	421.063,391 694.932,367	3	421.054,353 694.943,643	14.451
5	421.039,523 694.943,889	6	421.036,784 694.942,175	3.231
8	421.030,761 694.938,107	9	421.025,564 694.933,271	7.099
11	421.009,767 694.934,501	12	420.998,221 694.939,539	12.597
14	420.982,405 694.945,621	15	420.981,185 694.945,494	1.227
3	421.054,353 694.943,643	4	421.049,619 694.950,208	8.094
6	421.036,784 694.942,175	7	421.034,708 694.940,773	2.505
9	421.025,564 694.933,271	10	421.022,588 694.930,62	3.986
12	420.998,221 694.939,539	13	420.984,175 694.948,312	16.561
15	420.981,185 694.945,494	16	420.960,948 694.955,879	22.746

Punct început	X / Y	Punct sfârșit	X / Y	Lungime segment	Punct început	X / Y	Punct sfârșit	X / Y	Lungime segment	Punct început	X / Y	Punct sfârșit	X / Y	Lungime segment
16	420.960,948 694.955,879	17	420.944,76 694.962,561	17.513	17	420.944,76 694.962,561	18	420.929,934 694.968,256	15.882	18	420.929,934 694.968,256	19	420.916,085 694.973,952	14.975
19	420.916,085 694.973,952	20	420.909,261 694.977,297	7.6	20	420.909,261 694.977,297	21	420.900,495 694.983,787	10.907	21	420.900,495 694.983,787	22	420.894,075 694.988,785	8.136
22	420.894,075 694.988,785	23	420.886,956 694.982,44	9.536	23	420.886,956 694.982,44	24	420.880,205 694.976,11	9.254	24	420.880,205 694.976,11	25	420.875,194 694.973,153	5.818
25	420.875,194 694.973,153	26	420.874,639 694.963,671	9.498	26	420.874,639 694.963,671	27	420.886,947 694.959,362	13.04	27	420.886,947 694.959,362	28	420.894,669 694.957,772	7.884
28	420.894,669 694.957,772	29	420.908,034 694.956,546	13.421	29	420.908,034 694.956,546	30	420.919,178 694.953,793	11.479	30	420.919,178 694.953,793	31	420.933,351 694.949,893	14.7
31	420.933,351 694.949,893	32	420.946,649 694.945,896	13.886	32	420.946,649 694.945,896	33	420.957,163 694.943,391	10.808	33	420.957,163 694.943,391	34	420.954,712 694.933,115	10.564
34	420.954,712 694.933,115	35	420.952,188 694.921,48	11.906	35	420.952,188 694.921,48	36	420.962,822 694.915,136	12.383	36	420.962,822 694.915,136	37	420.980,909 694.906,153	20.195
37	420.980,909 694.906,153	38	420.990,687 694.902,366	10.486	38	420.990,687 694.902,366	39	421.003,503 694.899,786	13.073	39	421.003,503 694.899,786	40	421.019,169 694.898,328	15.734
40	421.019,169 694.898,328	41	421.032,285 694.897,787	13.127	41	421.032,285 694.897,787	42	421.048,895 694.898,495	16.625	42	421.048,895 694.898,495	43	421.048,138 694.904,545	6.097
43	421.048,138 694.904,545	44	421.045,844 694.922,882	18.48	44	421.045,844 694.922,882	1	421.052,648 694.925,47	7.28					

** Lungimile segmentelor sunt determinate în planul de proiecție Stereo 70 și sunt rotunjite la 1 milimetru.

*** Distanța dintre puncte este formată din segmente cumulate ce sunt mai mici decât valoarea 1 milimetru.

**DATE DESPRE IMOBILUL NR. 3915**

Oficiul de Cadastru și Publicitate Imobiliară MARAMURES
Biroul de Cadastru și Publicitate Imobiliară Sighetu Marmatiei

A. Partea I. Descrierea imobilului

TEREN Necunoscut

Nr. CF vechi:1516 Sârbi; 17 Sârbi.
Nr. topografic:parte din 2341; 2333.

Adresa: Loc. Sârbi, Jud. Maramures

Nr. Crt	Nr cadastral Nr. topografic	Suprafața* (mp)	Observații / Referințe
A1		3.302	Sector cadastral:29 Teren neimprejmuit; "Sub Piatra" Numere topografice: parte din 2341; 2333.

B. Partea II. Proprietari și acte

Inscrieri privitoare la dreptul de proprietate și alte drepturi reale		Referințe
3915 / 14/12/2023		
Act Normativ nr. Legea nr. 7, din 13/03/1996 emis de Parlamentul României;		
B1	Intabulare, drept de PROPRIETATE, dobândit prin Lege, cota actuala 1/1 1) NEIDENTIFICAT NEIDENTIFICAT	A1
Act Administrativ nr. Adeverința nr. 7098, din 13/12/2023 emis de Primăria Comunei Budești;		
B2	Se notează posesia faptică în favoarea lui 1) POP PETRU	A1

C. Partea III. SARCINI .


Inscrieri privind dezmembramintele dreptului de proprietate, drepturi reale de garanție și sarcini	Referințe
NU SUNT	

Anexa Nr. 1 La Partea I

Teren

Nr cadastral	Suprafața (mp)*	Observații / Referințe
	3.302	"Sub Piatra" Numere topografice: parte din 2341; 2333.

* Suprafața este determinată în planul de proiecție Stereo 70.



Date referitoare la teren

Crt	Categorie folosință	Intra vilan	Suprafața (mp)	Tarla	Parcelă	Nr. topo	Observații / Referințe
1	faneata	DA	2.857	-	-	-	
2	faneata	NU	445	-	-	-	

Lungime Segmente

1) Valorile lungimilor segmentelor sunt obținute din proiecție în plan.

Punct început	X / Y	Punct sfârșit	X / Y	Lungime segment	Punct început	X / Y	Punct sfârșit	X / Y	Lungime segment	Punct început	X / Y	Punct sfârșit	X / Y	Lungime segment
1	420.821,797 695.076,709	2	420.817,258 695.087,098	11.337	2	420.817,258 695.087,098	3	420.816,375 695.087,659	1.046	3	420.816,375 695.087,659	4	420.811,952 695.088,268	4.465
4	420.811,952 695.088,268	5	420.806,577 695.086,575	5.635	5	420.806,577 695.086,575	6	420.809,882 695.075,913	11.162	6	420.809,882 695.075,913	7	420.815,586 695.065,775	11.632
7	420.815,586 695.065,775	8	420.822,766 695.058,702	10.079	8	420.822,766 695.058,702	9	420.837,068 695.045,785	19.272	9	420.837,068 695.045,785	10	420.841,174 695.039,652	7.381
10	420.841,174 695.039,652	11	420.847,829 695.027,102	14.205	11	420.847,829 695.027,102	12	420.854,414 695.020,527	9.306	12	420.854,414 695.020,527	13	420.861,309 695.007,545	14.699
13	420.861,309 695.007,545	14	420.867,933 694.994,104	14.985	14	420.867,933 694.994,104	15	420.869,855 694.988,97	5.482	15	420.869,855 694.988,97	16	420.873,875 694.979,65	10.15

Punct început	X / Y	Punct sfârșit	X / Y	Lungime segment	Punct început	X / Y	Punct sfârșit	X / Y	Lungime segment	Punct început	X / Y	Punct sfârșit	X / Y	Lungime segment
16	420.873,875 694.979,65	17	420.875,194 694.973,153	6.63	17	420.875,194 694.973,153	18	420.880,205 694.976,11	5.818	18	420.880,205 694.976,11	19	420.886,956 694.982,44	9.254
19	420.886,956 694.982,44	20	420.894,075 694.988,785	9.536	20	420.894,075 694.988,785	21	420.900,495 694.983,787	8.136	21	420.900,495 694.983,787	22	420.909,261 694.977,297	10.907
22	420.909,261 694.977,297	23	420.916,085 694.973,952	7.6	23	420.916,085 694.973,952	24	420.929,934 694.968,256	14.975	24	420.929,934 694.968,256	25	420.944,76 694.962,561	15.882
25	420.944,76 694.962,561	26	420.960,948 694.955,879	17.513	26	420.960,948 694.955,879	27	420.981,185 694.945,494	22.746	27	420.981,185 694.945,494	28	420.982,405 694.945,621	1.227
28	420.982,405 694.945,621	29	420.984,175 694.948,312	3.221	29	420.984,175 694.948,312	30	420.983,86 694.949,612	1.338	30	420.983,86 694.949,612	31	420.980,104 694.952,498	4.737
31	420.980,104 694.952,498	32	420.965,173 694.961,067	17.215	32	420.965,173 694.961,067	33	420.955,739 694.966,065	10.676	33	420.955,739 694.966,065	34	420.944,713 694.972,098	12.569
34	420.944,713 694.972,098	35	420.926,458 694.980,137	19.947	35	420.926,458 694.980,137	36	420.920,093 694.983,584	7.238	36	420.920,093 694.983,584	37	420.911,585 694.988,661	9.908
37	420.911,585 694.988,661	38	420.902,33 694.995,855	11.722	38	420.902,33 694.995,855	39	420.895,62 695.002,345	9.335	39	420.895,62 695.002,345	40	420.887,023 695.012,626	13.402
40	420.887,023 695.012,626	41	420.871,232 695.032,246	25.185	41	420.871,232 695.032,246	42	420.861,709 695.042,356	13.889	42	420.861,709 695.042,356	43	420.853,453 695.050,306	11.461
43	420.853,453 695.050,306	44	420.847,29 695.056,266	8.573	44	420.847,29 695.056,266	45	420.843,219 695.059,244	5.044	45	420.843,219 695.059,244	46	420.828,442 695.069,626	18.06
46	420.828,442 695.069,626	1	420.821,797 695.076,709	9.712										

** Lungimile segmentelor sunt determinate în planul de proiecție Stereo 70 și sunt rotunjite la 1 milimetru.

*** Distanța dintre puncte este formată din segmente cumulate ce sunt mai mici decât valoarea 1 milimetru.

**DATE DESPRE IMOBILUL NR. 3916**

Oficiul de Cadastru și Publicitate Imobiliară MARAMURES
Biroul de Cadastru și Publicitate Imobiliară Sighetu Marmatiei

A. Partea I. Descrierea imobilului

Nr. CF vechi: 1967 Sârbi; 1103 Sârbi; 1296 Sârbi; 1297 Sârbi; 848 Sârbi; 41 Sârbi; 1972 Sârbi; 1449 Sârbi; 570 Sârbi.
Nr. topografic: 2336; 2335; parte din 2443a; parte din 2443b; 2446; 2447; 2448; 2449; 2450.

TEREN Necunoscut

Adresa: Loc. Sârbi, Jud. Maramures

Nr. Crt	Nr cadastral Nr. topografic	Suprafața* (mp)	Observații / Referințe
A1		10.892	Sector cadastral: 29 Teren neimprejmuț; "Sub Piatra" Numere topografice: 2336; 2335; parte din 2443a; parte din 2443b; 2446; 2447; 2448; 2449; 2450.

B. Partea II. Proprietari și acte

Inscrieri privitoare la dreptul de proprietate și alte drepturi reale		Referințe
3916 / 14/12/2023		
Act Normativ nr. Legea nr. 7, din 13/03/1996 emis de Parlamentul României;		
B1	Intabulare, drept de PROPRIETATE, dobândit prin Lege, cota actuala 1/1 1) NEIDENTIFICAT NEIDENTIFICAT	A1
Act Administrativ nr. Adeverința nr. 7105, din 13/12/2023 emis de Primăria Comunei Budești;		
B2	Se notează posesia faptică în favoarea lui 1) POP ȘTEFAN	A1

C. Partea III. SARCINI .

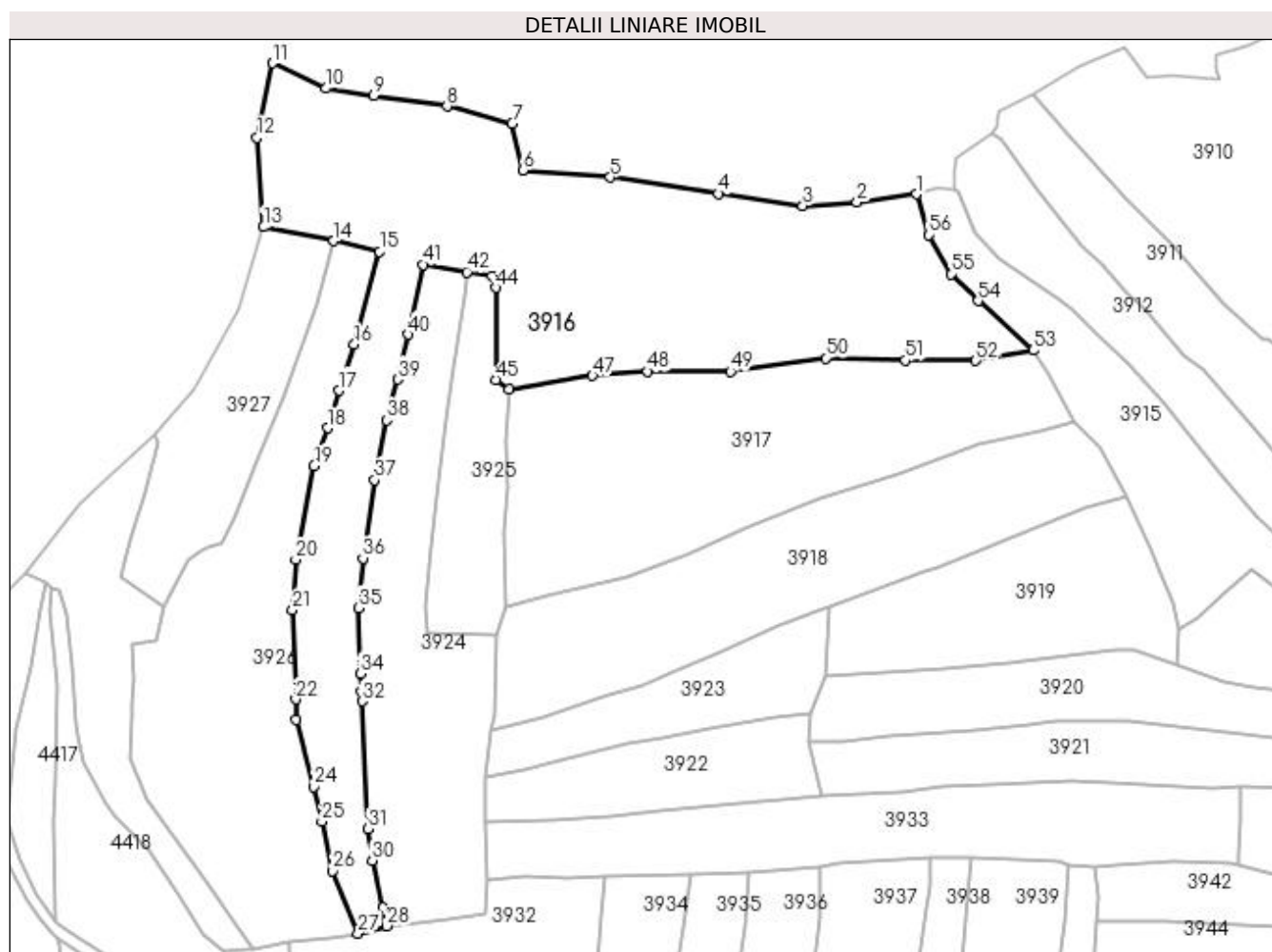
Inscrieri privind dezmembramentele dreptului de proprietate, drepturi reale de garanție și sarcini	Referințe
NU SUNT	

Anexa Nr. 1 La Partea I

Teren

Nr cadastral	Suprafața (mp)*	Observații / Referințe
	10.892	"Sub Piatra" Numere topografice: 2336; 2335; parte din 2443a; parte din 2443b; 2446; 2447; 2448; 2449; 2450.

* Suprafața este determinată în planul de proiecție Stereo 70.



Date referitoare la teren

Crt	Categorie folosință	Intravilan	Suprafața (mp)	Tarla	Parcelă	Nr. topo	Observații / Referințe
1	faneata	DA	5.249	-	-	-	
2	livada	DA	5.248	-	-	-	
3	livada	NU	395	-	-	-	

Lungime Segmente

1) Valorile lungimilor segmentelor sunt obținute din proiecție în plan.

Punct început	X / Y	Punct sfârșit	X / Y	Lungime segment
1	420.806,577 695.086,575	2	420.791,094 695.084,47	15.625
4	420.754,911 695.086,715	5	420.726,64 695.090,998	28.594
7	420.700,958 695.105,02	8	420.684,055 695.109,519	17.491
2	420.791,094 695.084,47	3	420.776,941 695.083,524	14.185
5	420.726,64 695.090,998	6	420.703,76 695.092,841	22.954
8	420.684,055 695.109,519	9	420.664,831 695.112,356	19.432
3	420.776,941 695.083,524	4	420.754,911 695.086,715	22.26
6	420.703,76 695.092,841	7	420.700,958 695.105,02	12.497
9	420.664,831 695.112,356	10	420.652,321 695.114,183	12.643

Punct început	X / Y	Punct sfârșit	X / Y	Lungime segment	Punct început	X / Y	Punct sfârșit	X / Y	Lungime segment	Punct început	X / Y	Punct sfârșit	X / Y	Lungime segment
10	420.652,321 695.114,183	11	420.638,492 695.120,757	15.312	11	420.638,492 695.120,757	12	420.634,368 695.101,387	19.804	12	420.634,368 695.101,387	13	420.636,069 695.078,005	23.444
13	420.636,069 695.078,005	14	420.654,4 695.074,386	18.685	14	420.654,4 695.074,386	15	420.666,36 695.071,572	12.287	15	420.666,36 695.071,572	16	420.659,746 695.047,345	25.114
16	420.659,746 695.047,345	17	420.655,702 695.035,302	12.704	17	420.655,702 695.035,302	18	420.652,803 695.025,5	10.222	18	420.652,803 695.025,5	19	420.649,281 695.015,647	10.464
19	420.649,281 695.015,647	20	420.644,444 694.991,202	24.919	20	420.644,444 694.991,202	21	420.643,625 694.977,994	13.233	21	420.643,625 694.977,994	22	420.644,462 694.954,716	23.293
22	420.644,462 694.954,716	23	420.644,659 694.949,398	5.322	23	420.644,659 694.949,398	24	420.649,183 694.931,865	18.107	24	420.649,183 694.931,865	25	420.651,264 694.922,844	9.258
25	420.651,264 694.922,844	26	420.654,153 694.909,947	13.217	26	420.654,153 694.909,947	27	420.660,739 694.893,593	17.63	27	420.660,739 694.893,593	28	420.668,286 694.895,548	7.796
28	420.668,286 694.895,548	29	420.667,151 694.900,236	4.823	29	420.667,151 694.900,236	30	420.664,458 694.912,667	12.719	30	420.664,458 694.912,667	31	420.663,431 694.920,955	8.351
31	420.663,431 694.920,955	32	420.661,825 694.954,2	33.284	32	420.661,825 694.954,2	33	420.661,533 694.956,841	2.657	33	420.661,533 694.956,841	34	420.661,35 694.961,403	4.566
34	420.661,35 694.961,403	35	420.660,853 694.978,523	17.127	35	420.660,853 694.978,523	36	420.662,009 694.991,538	13.066	36	420.662,009 694.991,538	37	420.665,066 695.011,93	20.62
37	420.665,066 695.011,93	38	420.668,287 695.027,563	15.961	38	420.668,287 695.027,563	39	420.671,125 695.038,231	11.039	39	420.671,125 695.038,231	40	420.673,882 695.049,978	12.066
40	420.673,882 695.049,978	41	420.677,721 695.068,18	18.602	41	420.677,721 695.068,18	42	420.689,154 695.066,244	11.596	42	420.689,154 695.066,244	43	420.695,697 695.065,136	6.636
43	420.695,697 695.065,136	44	420.696,864 695.062,188	3.171	44	420.696,864 695.062,188	45	420.696,665 695.038,103	24.086	45	420.696,665 695.038,103	46	420.700,165 695.035,529	4.345
46	420.700,165 695.035,529	47	420.721,95 695.039,189	22.09	47	420.721,95 695.039,189	48	420.736,421 695.040,326	14.516	48	420.736,421 695.040,326	49	420.757,977 695.040,3	21.556
49	420.757,977 695.040,3	50	420.782,898 695.043,791	25.164	50	420.782,898 695.043,791	51	420.803,723 695.043,22	20.833	51	420.803,723 695.043,22	52	420.822,108 695.043,137	18.385
52	420.822,108 695.043,137	53	420.837,068 695.045,785	15.193	53	420.837,068 695.045,785	54	420.822,766 695.058,702	19.272	54	420.822,766 695.058,702	55	420.815,586 695.065,775	10.079
55	420.815,586 695.065,775	56	420.809,882 695.075,913	11.632	56	420.809,882 695.075,913	1	420.806,577 695.086,575	11.162					

** Lungimile segmentelor sunt determinate în planul de proiecție Stereo 70 și sunt rotunjite la 1 milimetru.

*** Distanța dintre puncte este formată din segmente cumulate ce sunt mai mici decât valoarea 1 milimetru.

**DATE DESPRE IMOBILUL NR. 3917**

Oficiul de Cadastru și Publicitate Imobiliară MARAMURES
Biroul de Cadastru și Publicitate Imobiliară Sighetu Marmatiei

A. Partea I. Descrierea imobilului

Nr. CF vechi: 1972 Sârbi; 1424 Sârbi.
Nr. topografic: 2338; 2337.

TEREN Intravilan

Adresa: Loc. Sârbi, Jud. Maramures

Nr. Crt	Nr cadastral Nr. topografic	Suprafața* (mp)	Observații / Referințe
A1		5.607	Sector cadastral: 29 Teren neimprejmuit; "Sub Piatra" Numere topografice: 2338; 2337.

B. Partea II. Proprietari și acte

Inscrieri privitoare la dreptul de proprietate și alte drepturi reale		Referințe
3917 / 14/12/2023		
Act Normativ nr. Legea nr. 7, din 13/03/1996 emis de Parlamentul României;		
B1	Intabulare, drept de PROPRIETATE, dobândit prin Lege, cota actuală 1/1 1) NEIDENTIFICAT NEIDENTIFICAT	A1
Act Administrativ nr. Adeverința nr. 7106, din 13/12/2023 emis de Primăria Comunei Budești;		
B2	Se notează posesia faptică în favoarea lui 1) MESAROȘ PETRU	A1

C. Partea III. SARCINI .


Inscrieri privind dezmembramintele dreptului de proprietate, drepturi reale de garanție și sarcini	Referințe
NU SUNT	

Anexa Nr. 1 La Partea I

Teren

Nr cadastral	Suprafața (mp)*	Observații / Referințe
	5.607	"Sub Piatra" Numere topografice: 2338; 2337.

* Suprafața este determinată în planul de proiecție Stereo 70.



Date referitoare la teren

Crt	Categorie folosință	Intra vilan	Suprafața (mp)	Tarla	Parcelă	Nr. topo	Observații / Referințe
1	faneata	DA	5.607	-	-	-	

Lungime Segmente

1) Valorile lungimilor segmentelor sunt obținute din proiecție în plan.

Punct început	X / Y	Punct sfârșit	X / Y	Lungime segment (** (m)
1	420.838,787 695.024,59	2	420.847,829 695.027,102	9.384
3	420.841,174 695.039,652	4	420.837,068 695.045,785	7.381
5	420.822,108 695.043,137	6	420.803,723 695.043,22	18.385
7	420.782,898 695.043,791	8	420.757,977 695.040,3	25.164
9	420.736,421 695.040,326	10	420.721,95 695.039,189	14.516

Punct început	X / Y	Punct sfârșit	X / Y	Lungime segment (** (m)
2	420.847,829 695.027,102	3	420.841,174 695.039,652	14.205
4	420.837,068 695.045,785	5	420.822,108 695.043,137	15.193
6	420.803,723 695.043,22	7	420.782,898 695.043,791	20.833
8	420.757,977 695.040,3	9	420.736,421 695.040,326	21.556
10	420.721,95 695.039,189	11	420.700,165 695.035,529	22.09

Punct început	X / Y	Punct sfârșit	X / Y	Lungime segment (** (m)
11	420.700,165 695.035,529	12	420.699,453 695.022,299	13.249
13	420.699,833 695.010,168	14	420.699,015 694.998,303	11.893
15	420.699,166 694.978,973	16	420.709,926 694.981,918	11.156
17	420.730,957 694.986,775	18	420.746,877 694.992,665	16.975
19	420.762,013 694.999,366	20	420.781,46 695.007,265	20.99
21	420.801,787 695.013,711	22	420.822,91 695.021,242	22.425

Punct început	X / Y	Punct sfârșit	X / Y	Lungime segment (** (m)
12	420.699,453 695.022,299	13	420.699,833 695.010,168	12.137
14	420.699,015 694.998,303	15	420.699,166 694.978,973	19.331
16	420.709,926 694.981,918	17	420.730,957 694.986,775	21.585
18	420.746,877 694.992,665	19	420.762,013 694.999,366	16.553
20	420.781,46 695.007,265	21	420.801,787 695.013,711	21.325
22	420.822,91 695.021,242	1	420.838,787 695.024,59	16.226

** Lungimile segmentelor sunt determinate în planul de proiecție Stereo 70 și sunt rotunjite la 1 milimetru.

*** Distanța dintre puncte este formată din segmente cumulate ce sunt mai mici decât valoarea 1 milimetru.

**DATE DESPRE IMOBILUL NR. 3918**

Oficiul de Cadastru și Publicitate Imobiliară MARAMURES
Biroul de Cadastru și Publicitate Imobiliară Sighetu Marmatiei

A. Partea I. Descrierea imobilului

TEREN Intravilan

Nr. CF vechi:523 Sârbi; 488 Sârbi.
Nr. topografic:2340; parte din 2337.

Adresa: Loc. Sârbi, Jud. Maramures

Nr. Crt	Nr cadastral Nr. topografic	Suprafața* (mp)	Observații / Referințe
A1		4.530	Sector cadastral:29 Teren neimprejmuit; "Sub Piatra" Numere topografice: 2340; parte din 2337.

B. Partea II. Proprietari și acte

Inscrieri privitoare la dreptul de proprietate și alte drepturi reale		Referințe
3918 / 14/12/2023		
Act Normativ nr. Legea nr. 7, din 13/03/1996 emis de Parlamentul României;		
B1	Intabulare, drept de PROPRIETATE, dobândit prin Lege, cota actuala 1/1 1) NEIDENTIFICAT NEIDENTIFICAT	A1
Act Administrativ nr. Adeverința nr. 7107, din 13/12/2023 emis de Primăria Comunei Budești;		
B2	Se notează posesia faptică în favoarea lui 1) ROMAN SULTANA	A1

C. Partea III. SARCINI .

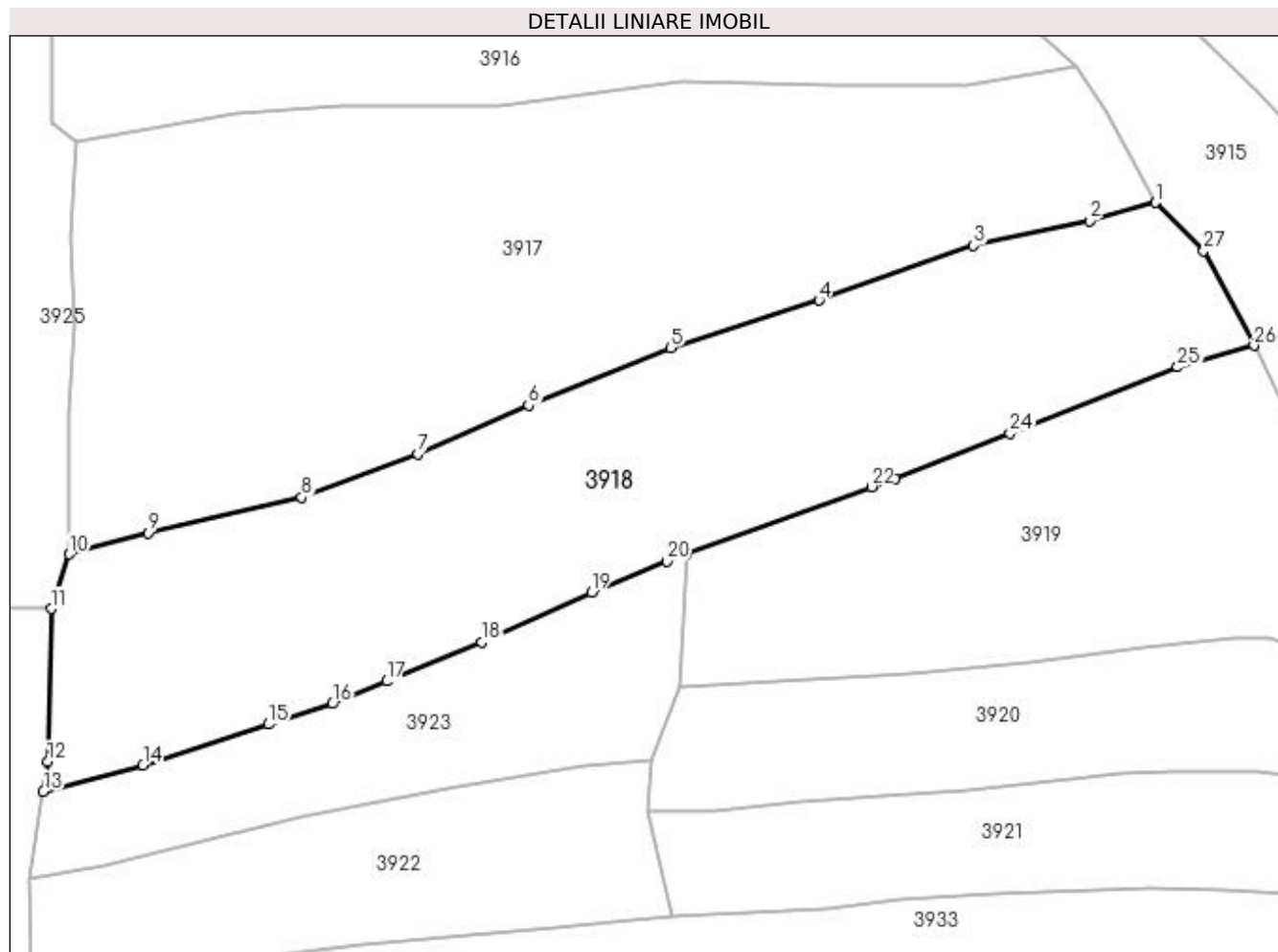
Inscrieri privind dezmembramintele dreptului de proprietate, drepturi reale de garanție și sarcini	Referințe
NU SUNT	

Anexa Nr. 1 La Partea I

Teren

Nr cadastral	Suprafața (mp)*	Observații / Referințe
	4.530	"Sub Piatra" Numere topografice: 2340; parte din 2337.

* Suprafața este determinată în planul de proiecție Stereo 70.



Date referitoare la teren

Crt	Categorie folosință	Intra vilan	Suprafața (mp)	Tarla	Parcelă	Nr. topo	Observații / Referințe
1	faneata	DA	4.530	-	-	-	

Lungime Segmente

1) Valorile lungimilor segmentelor sunt obținute din proiecție în plan.

Punct început	X / Y	Punct sfârșit	X / Y	Lungime segment (** (m)
1	420.847,829 695.027,102	2	420.838,787 695.024,59	9.384
3	420.822,91 695.021,242	4	420.801,787 695.013,711	22.425
5	420.781,46 695.007,265	6	420.762,013 694.999,366	20.99
7	420.746,877 694.992,665	8	420.730,957 694.986,775	16.975
9	420.709,926 694.981,918	10	420.699,166 694.978,973	11.156

Punct început	X / Y	Punct sfârșit	X / Y	Lungime segment (** (m)
2	420.838,787 695.024,59	3	420.822,91 695.021,242	16.226
4	420.801,787 695.013,711	5	420.781,46 695.007,265	21.325
6	420.762,013 694.999,366	7	420.746,877 694.992,665	16.553
8	420.730,957 694.986,775	9	420.709,926 694.981,918	21.585
10	420.699,166 694.978,973	11	420.696,679 694.971,527	7.85

Punct început	X / Y	Punct sfârșit	X / Y	Lungime segment (** (m)
11	420.696,679 694.971,527	12	420.696,19 694.950,585	20.948
13	420.695,576 694.946,536	14	420.709,225 694.950,107	14.108
15	420.726,399 694.955,71	16	420.735,134 694.958,521	9.176
17	420.742,58 694.961,612	18	420.755,564 694.966,941	14.035
19	420.770,627 694.973,788	20	420.780,938 694.978,002	11.139
21	420.783,706 694.979,013	22	420.808,94 694.988,234	26.866
23	420.812,192 694.989,296	24	420.827,907 694.995,551	16.914
25	420.850,824 695.004,579	26	420.861,309 695.007,545	10.896
27	420.854,414 695.020,527	1	420.847,829 695.027,102	9.306

Punct început	X / Y	Punct sfârșit	X / Y	Lungime segment (** (m)
12	420.696,19 694.950,585	13	420.695,576 694.946,536	4.095
14	420.709,225 694.950,107	15	420.726,399 694.955,71	18.065
16	420.735,134 694.958,521	17	420.742,58 694.961,612	8.062
18	420.755,564 694.966,941	19	420.770,627 694.973,788	16.546
20	420.780,938 694.978,002	21	420.783,706 694.979,013	2.947
22	420.808,94 694.988,234	23	420.812,192 694.989,296	3.421
24	420.827,907 694.995,551	25	420.850,824 695.004,579	24.631
26	420.861,309 695.007,545	27	420.854,414 695.020,527	14.699

** Lungimile segmentelor sunt determinate în planul de proiecție Stereo 70 și sunt rotunjite la 1 milimetru.

*** Distanța dintre puncte este formată din segmente cumulate ce sunt mai mici decât valoarea 1 milimetru.

**DATE DESPRE IMOBILUL NR. 3919**

Oficiul de Cadastru și Publicitate Imobiliară MARAMURES
Biroul de Cadastru și Publicitate Imobiliară Sighetu Marmatiei

A. Partea I. Descrierea imobilului

Nr. CF vechi: 5 Sârbi; 1516 Sârbi.
Nr. topografic: parte din 2342; parte din 2341.

TEREN Intravilan

Adresa: Loc. Sârbi, Jud. Maramures

Nr. Crt	Nr cadastral Nr. topografic	Suprafața* (mp)	Observații / Referințe
A1		2.678	Sector cadastral: 29 Teren neimprejmuit; "Sub Piatra" Numere topografice: parte din 2342; parte din 2341.

B. Partea II. Proprietari și acte

Inscrieri privitoare la dreptul de proprietate și alte drepturi reale		Referințe
3919 / 14/12/2023		
Act Normativ nr. Legea nr. 7, din 13/03/1996 emis de Parlamentul României;		
B1	Intabulare, drept de PROPRIETATE, dobandit prin Lege, cota actuala 1/1 1) NEIDENTIFICAT NEIDENTIFICAT	A1
Act Administrativ nr. Adeverința nr. 7111, din 13/12/2023 emis de Primăria Comunei Budești;		
B2	Se notează posesia faptică în favoarea lui 1) GHERMAN GHEORGHE	A1

C. Partea III. SARCINI .

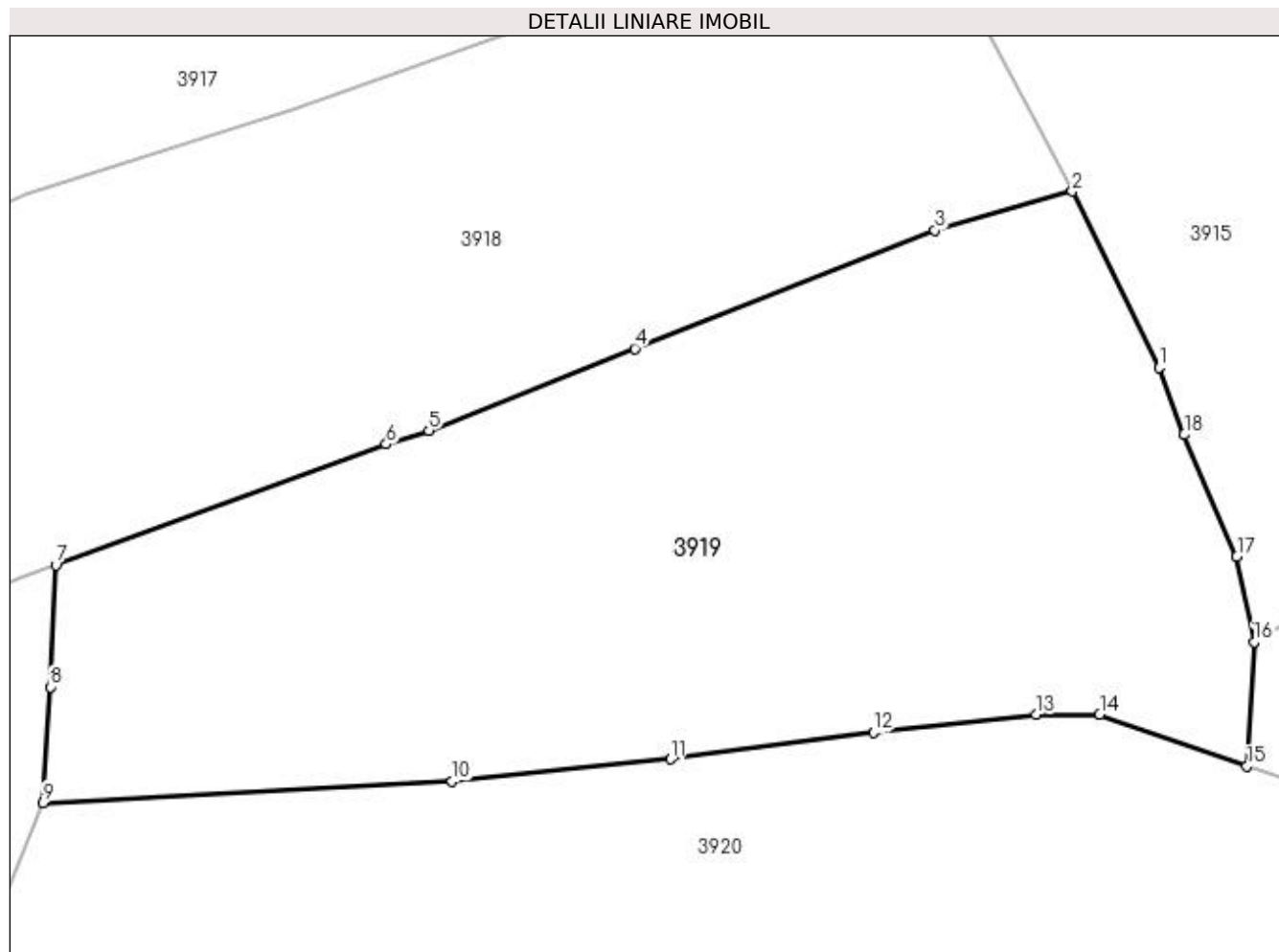
Inscrieri privind dezmembramintele dreptului de proprietate, drepturi reale de garanție și sarcini	Referințe
NU SUNT	

Anexa Nr. 1 La Partea I

Teren

Nr cadastral	Suprafața (mp)*	Observații / Referințe
	2.678	"Sub Piatra" Numere topografice: parte din 2342; parte din 2341.

* Suprafața este determinată în planul de proiecție Stereo 70.



Date referitoare la teren

Crt	Categorie folosință	Intra vilan	Suprafața (mp)	Tarla	Parcelă	Nr. topo	Observații / Referințe
1	faneata	DA	2.678	-	-	-	

Lungime Segmente

1) Valorile lungimilor segmentelor sunt obținute din proiecție în plan.

Punct început	X / Y	Punct sfârșit	X / Y	Lungime segment (** (m)
1	420.867,933 694.994,104	2	420.861,309 695.007,545	14.985
2	420.861,309 695.007,545	3	420.850,824 695.004,579	10.896
3	420.850,824 695.004,579	4	420.827,907 694.995,551	24.631
4	420.827,907 694.995,551	5	420.812,192 694.989,296	16.914
5	420.812,192 694.989,296	6	420.808,94 694.988,234	3.421

Punct început	X / Y	Punct sfârșit	X / Y	Lungime segment (** (m)
6	420.808,94 694.988,234	7	420.783,706 694.979,013	26.866
7	420.783,706 694.979,013	8	420.783,275 694.969,716	9.307
8	420.783,275 694.969,716	9	420.782,756 694.960,882	8.849
9	420.782,756 694.960,882	10	420.813,978 694.962,518	31.265
10	420.813,978 694.962,518	11	420.830,653 694.964,211	16.761
11	420.830,653 694.964,211	12	420.846,123 694.966,236	15.602
12	420.846,123 694.966,236	13	420.858,554 694.967,626	12.508
13	420.858,554 694.967,626	14	420.863,406 694.967,627	4.852
14	420.863,406 694.967,627	15	420.874,639 694.963,671	11.909
15	420.874,639 694.963,671	16	420.875,194 694.973,153	9.498
16	420.875,194 694.973,153	17	420.873,875 694.979,65	6.63
17	420.873,875 694.979,65	18	420.869,855 694.988,97	10.15
18	420.869,855 694.988,97	1	420.867,933 694.994,104	5.482

** Lungimile segmentelor sunt determinate în planul de proiecție Stereo 70 și sunt rotunjite la 1 milimetru.

*** Distanța dintre puncte este formată din segmente cumulate ce sunt mai mici decât valoarea 1 milimetru.

**DATE DESPRE IMOBILUL NR. 3920**

Oficiul de Cadastru și Publicitate Imobiliară MARAMURES
Biroul de Cadastru și Publicitate Imobiliară Sighetu Marmatiei

A. Partea I. Descrierea imobilului

TEREN Intravilan

Nr. CF vechi:934 Sârbi
Nr. topografic:parte din 2343

Adresa: Loc. Sârbi, Jud. Maramures

Nr. Crt	Nr cadastral Nr. topografic	Suprafața* (mp)	Observații / Referințe
A1		2.587	Sector cadastral:29 Teren neimprejmuit; "La Sarbi" Numere topografice: parte din 2343

B. Partea II. Proprietari și acte

Inscrieri privitoare la dreptul de proprietate și alte drepturi reale		Referințe
3920 / 14/12/2023		
Act Normativ nr. Legea nr. 7, din 13/03/1996 emis de Parlamentul României;		
B1	Intabulare, drept de PROPRIETATE, dobandit prin Lege, cota actuala 1/1 1) NEIDENTIFICAT NEIDENTIFICAT	A1
Act Administrativ nr. Adeverința nr. 7112, din 13/12/2023 emis de Primăria Comunei Budești;		
B2	Se notează posesia faptică în favoarea lui 1) TOPORAN ION	A1

C. Partea III. SARCINI .

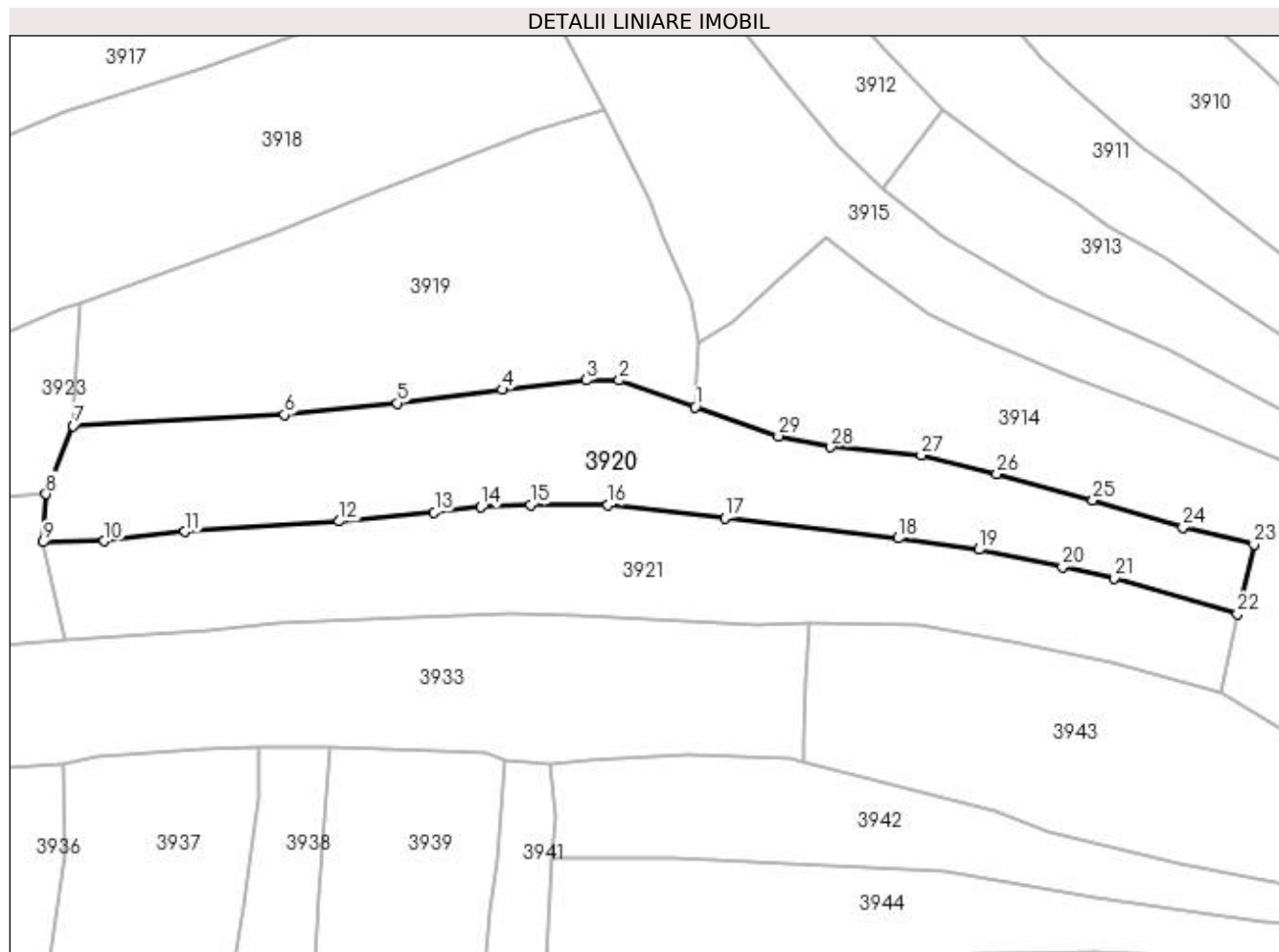
Inscrieri privind dezmembramintele dreptului de proprietate, drepturi reale de garanție și sarcini	Referințe
NU SUNT	

Anexa Nr. 1 La Partea I

Teren

Nr cadastral	Suprafața (mp)*	Observații / Referințe
	2.587	"La Sarbi" Numere topografice: parte din 2343

* Suprafața este determinată în planul de proiecție Stereo 70.



Date referitoare la teren

Crt	Categorie folosință	Intra vilan	Suprafața (mp)	Tarla	Parcelă	Nr. topo	Observații / Referințe
1	faneata	DA	2.587	-	-	-	

Lungime Segmente

1) Valorile lungimilor segmentelor sunt obținute din proiecție în plan.

Punct început	X / Y	Punct sfârșit	X / Y	Lungime segment (** (m)
1	420.874,639 694.963,671	2	420.863,406 694.967,627	11.909
3	420.858,554 694.967,626	4	420.846,123 694.966,236	12.508
5	420.830,653 694.964,211	6	420.813,978 694.962,518	16.761
7	420.782,756 694.960,882	8	420.778,747 694.950,83	10.822
9	420.778,342 694.943,725	10	420.787,386 694.943,854	9.045

Punct început	X / Y	Punct sfârșit	X / Y	Lungime segment (** (m)
2	420.863,406 694.967,627	3	420.858,554 694.967,626	4.852
4	420.846,123 694.966,236	5	420.830,653 694.964,211	15.602
6	420.813,978 694.962,518	7	420.782,756 694.960,882	31.265
8	420.778,747 694.950,83	9	420.778,342 694.943,725	7.117
10	420.787,386 694.943,854	11	420.799,275 694.945,242	11.97

Punct început	X / Y	Punct sfârșit	X / Y	Lungime segment (** (m))
11	420.799,275 694.945,242	12	420.822,055 694.946,781	22.832
13	420.836,079 694.948,134	14	420.843,01 694.948,909	6.974
15	420.850,31 694.949,237	16	420.861,769 694.949,194	11.459
17	420.879,014 694.947,311	18	420.904,635 694.944,29	25.798
19	420.916,549 694.942,61	20	420.928,879 694.940,005	12.602
21	420.936,528 694.938,415	22	420.954,712 694.933,115	18.941
23	420.957,163 694.943,391	24	420.946,649 694.945,896	10.808
25	420.933,351 694.949,893	26	420.919,178 694.953,793	14.7
27	420.908,034 694.956,546	28	420.894,669 694.957,772	13.421
29	420.886,947 694.959,362	1	420.874,639 694.963,671	13.04

Punct început	X / Y	Punct sfârșit	X / Y	Lungime segment (** (m))
12	420.822,055 694.946,781	13	420.836,079 694.948,134	14.089
14	420.843,01 694.948,909	15	420.850,31 694.949,237	7.307
16	420.861,769 694.949,194	17	420.879,014 694.947,311	17.347
18	420.904,635 694.944,29	19	420.916,549 694.942,61	12.032
20	420.928,879 694.940,005	21	420.936,528 694.938,415	7.813
22	420.954,712 694.933,115	23	420.957,163 694.943,391	10.564
24	420.946,649 694.945,896	25	420.933,351 694.949,893	13.886
26	420.919,178 694.953,793	27	420.908,034 694.956,546	11.479
28	420.894,669 694.957,772	29	420.886,947 694.959,362	7.884

** Lungimile segmentelor sunt determinate în planul de proiecție Stereo 70 și sunt rotunjite la 1 milimetru.

*** Distanța dintre puncte este formată din segmente cumulate ce sunt mai mici decât valoarea 1 milimetru.

**DATE DESPRE IMOBILUL NR. 3921**

Oficiul de Cadastru și Publicitate Imobiliară MARAMURES
Biroul de Cadastru și Publicitate Imobiliară Sighetu Marmatiei

A. Partea I. Descrierea imobilului

TEREN Intravilan

Nr. CF vechi:194 Sârbi
Nr. topografic:2394

Adresa: Loc. Sârbi, Jud. Maramures

Nr. Crt	Nr cadastral Nr. topografic	Suprafața* (mp)	Observații / Referințe
A1		2.482	Sector cadastral:29 Teren neimprejmuit; "Sub Piatra" Numere topografice: 2394

B. Partea II. Proprietari și acte

Inscrieri privitoare la dreptul de proprietate și alte drepturi reale		Referințe
3921 / 14/12/2023		
Act Normativ nr. Legea nr. 7, din 13/03/1996 emis de Parlamentul României;		
B1	Intabulare, drept de PROPRIETATE, dobândit prin Lege, cota actuala 1/1 1) NEIDENTIFICAT NEIDENTIFICAT	A1
Act Administrativ nr. Adeverința nr. 7113, din 13/12/2023 emis de Primăria Comunei Budești;		
B2	Se notează posesia faptică în favoarea lui 1) BUD GABOR	A1

C. Partea III. SARCINI .

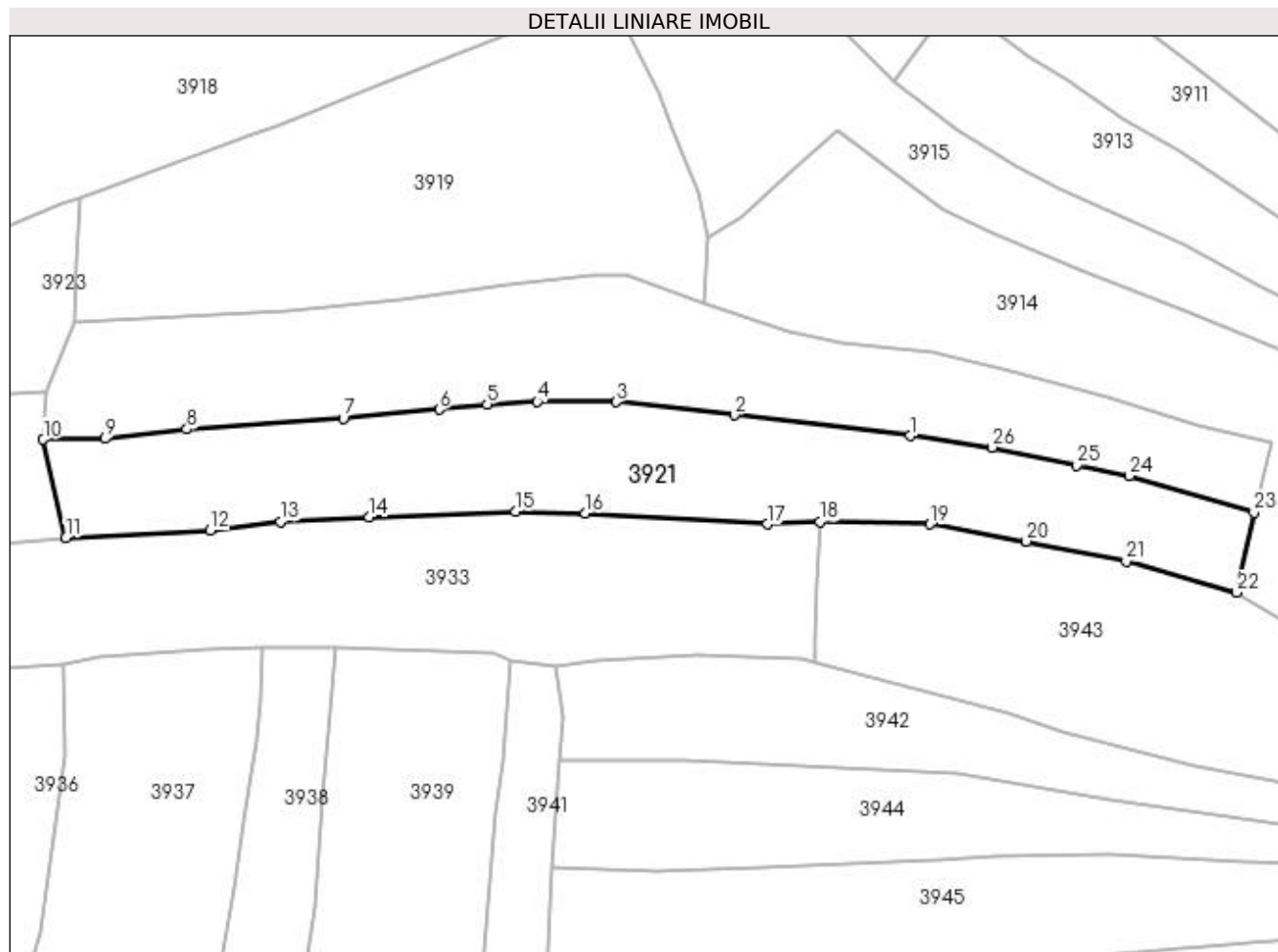
Inscrieri privind dezmembramintele dreptului de proprietate, drepturi reale de garanție și sarcini	Referințe
NU SUNT	

Anexa Nr. 1 La Partea I

Teren

Nr cadastral	Suprafața (mp)*	Observații / Referințe
	2.482	"Sub Piatra" Numere topografice: 2394

* Suprafața este determinată în planul de proiecție Stereo 70.



Date referitoare la teren

Crt	Categorie folosință	Intra vilan	Suprafața (mp)	Tarla	Parcelă	Nr. topo	Observații / Referințe
1	faneata	DA	2.482	-	-	-	

Lungime Segmente

1) Valorile lungimilor segmentelor sunt obținute din proiecție în plan.

Punct început	X / Y	Punct sfârșit	X / Y	Lungime segment (** (m)
1	420.904,635 694.944,29	2	420.879,014 694.947,311	25.798
3	420.861,769 694.949,194	4	420.850,31 694.949,237	11.459
5	420.843,01 694.948,909	6	420.836,079 694.948,134	6.974
7	420.822,055 694.946,781	8	420.799,275 694.945,242	22.832
9	420.787,386 694.943,854	10	420.778,342 694.943,725	9.045

Punct început	X / Y	Punct sfârșit	X / Y	Lungime segment (** (m)
2	420.879,014 694.947,311	3	420.861,769 694.949,194	17.347
4	420.850,31 694.949,237	5	420.843,01 694.948,909	7.307
6	420.836,079 694.948,134	7	420.822,055 694.946,781	14.089
8	420.799,275 694.945,242	9	420.787,386 694.943,854	11.97
10	420.778,342 694.943,725	11	420.781,641 694.929,401	14.699

Punct început	X / Y	Punct sfârșit	X / Y	Lungime segment (** (m)
11	420.781,641 694.929,401	12	420.802,689 694.930,532	21.078
13	420.812,88 694.931,797	14	420.825,84 694.932,462	12.977
15	420.847,092 694.933,287	16	420.857,307 694.933,009	10.219
17	420.883,781 694.931,406	18	420.891,458 694.931,766	7.685
19	420.907,528 694.931,406	20	420.921,555 694.928,907	14.248
21	420.936,068 694.926,043	22	420.952,188 694.921,48	16.753
23	420.954,712 694.933,115	24	420.936,528 694.938,415	18.941
25	420.928,879 694.940,005	26	420.916,549 694.942,61	12.602

Punct început	X / Y	Punct sfârșit	X / Y	Lungime segment (** (m)
12	420.802,689 694.930,532	13	420.812,88 694.931,797	10.269
14	420.825,84 694.932,462	15	420.847,092 694.933,287	21.268
16	420.857,307 694.933,009	17	420.883,781 694.931,406	26.522
18	420.891,458 694.931,766	19	420.907,528 694.931,406	16.074
20	420.921,555 694.928,907	21	420.936,068 694.926,043	14.793
22	420.952,188 694.921,48	23	420.954,712 694.933,115	11.906
24	420.936,528 694.938,415	25	420.928,879 694.940,005	7.813
26	420.916,549 694.942,61	1	420.904,635 694.944,29	12.032

** Lungimile segmentelor sunt determinate în planul de proiecție Stereo 70 și sunt rotunjite la 1 milimetru.

*** Distanța dintre puncte este formată din segmente cumulate ce sunt mai mici decât valoarea 1 milimetru.

**DATE DESPRE IMOBILUL NR. 3922**

Oficiul de Cadastru și Publicitate Imobiliară MARAMURES
Biroul de Cadastru și Publicitate Imobiliară Sighetu Marmatiei

A. Partea I. Descrierea imobilului

Nr. CF vechi: 194 Sârbi; 934 Sârbi.
Nr. topografic: parte din 2394; parte din 2343.

TEREN Intravilan

Adresa: Loc. Sârbi, Jud. Maramures

Nr. Crt	Nr cadastral Nr. topografic	Suprafața* (mp)	Observații / Referințe
A1		1.561	Sector cadastral: 29 Teren neimprejmuit; "Sub Piatra" Numere topografice: parte din 2394; parte din 2343.

B. Partea II. Proprietari și acte

Inscrieri privitoare la dreptul de proprietate și alte drepturi reale		Referințe
3922 / 14/12/2023		
Act Normativ nr. Legea nr. 7, din 13/03/1996 emis de Parlamentul României;		
B1	Intabulare, drept de PROPRIETATE, dobandit prin Lege, cota actuala 1/1 1) NEIDENTIFICAT NEIDENTIFICAT	A1
Act Administrativ nr. Adeverința nr. 7115, din 13/12/2023 emis de Primăria Comunei Budești;		
B2	Se notează posesia faptică în favoarea lui 1) TĂMAȘ GHEORGHE	A1

C. Partea III. SARCINI .

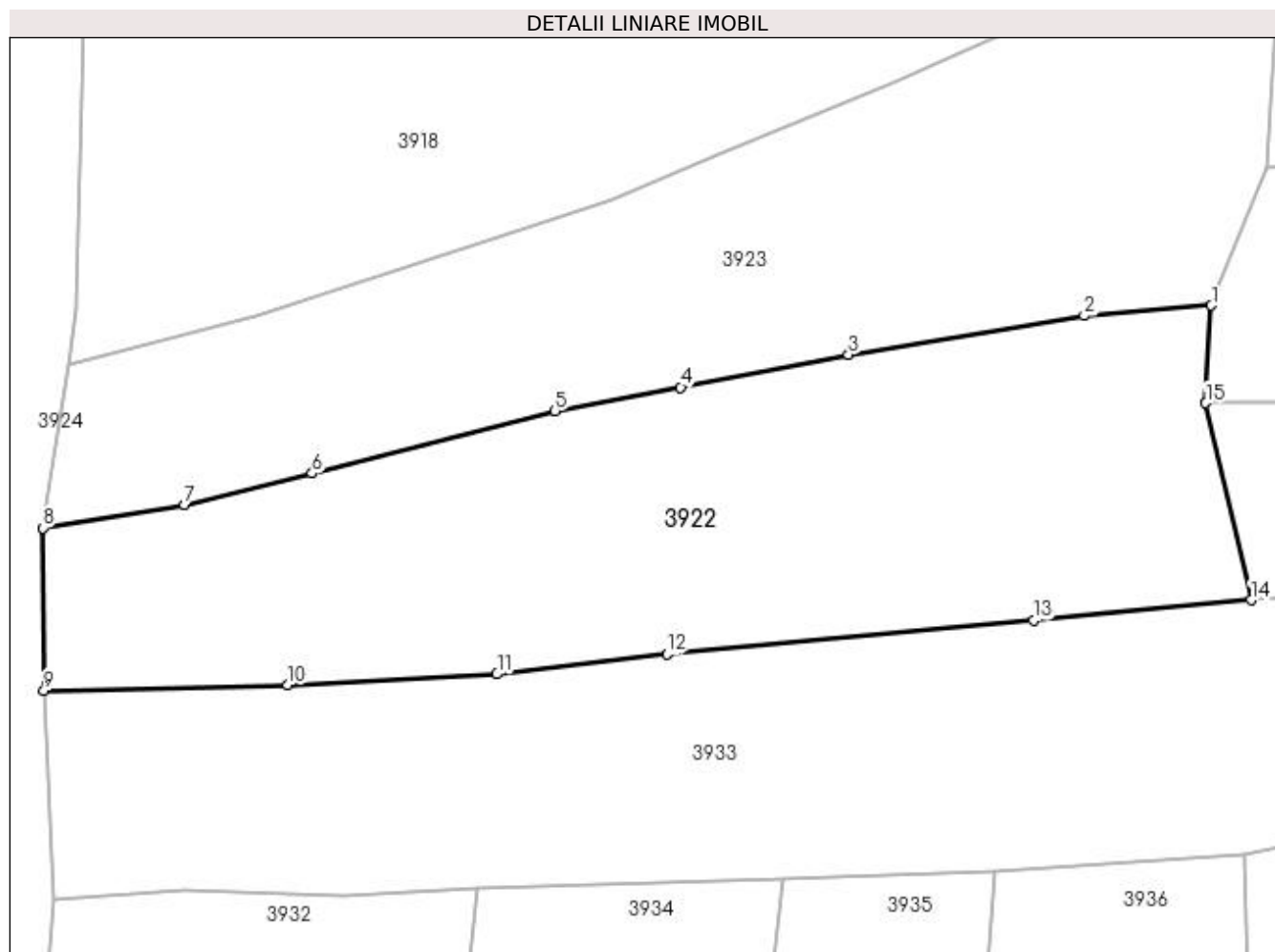
Inscrieri privind dezmembramintele dreptului de proprietate, drepturi reale de garanție și sarcini	Referințe
NU SUNT	

Anexa Nr. 1 La Partea I

Teren

Nr cadastral	Suprafața (mp)*	Observații / Referințe
	1.561	"Sub Piatra" Numere topografice: parte din 2394; parte din 2343.

* Suprafața este determinată în planul de proiecție Stereo 70.



Date referitoare la teren

Crt	Categorie folosință	Intra vilan	Suprafața (mp)	Tarla	Parcelă	Nr. topo	Observații / Referințe
1	faneata	DA	1.561	-	-	-	

Lungime Segmente

1) Valorile lungimilor segmentelor sunt obținute din proiecție în plan.

Punct început	X / Y	Punct sfârșit	X / Y	Lungime segment (** (m)
1	420.778,747 694.950,83	2	420.769,513 694.950,074	9.265
2	420.769,513 694.950,074	3	420.752,362 694.947,259	17.38
3	420.752,362 694.947,259	4	420.740,158 694.944,876	12.434
4	420.740,158 694.944,876	5	420.731,024 694.943,156	9.295
5	420.731,024 694.943,156	6	420.713,321 694.938,621	18.275

Punct început	X / Y	Punct sfârșit	X / Y	Lungime segment (** (m)
6	420.713,321 694.938,621	7	420.704,074 694.936,346	9.523
7	420.704,074 694.936,346	8	420.693,774 694.934,643	10.44
8	420.693,774 694.934,643	9	420.693,839 694.922,834	11.809
9	420.693,839 694.922,834	10	420.711,576 694.923,233	17.741
10	420.711,576 694.923,233	11	420.726,791 694.924,029	15.236
11	420.726,791 694.924,029	12	420.739,155 694.925,475	12.448
12	420.739,155 694.925,475	13	420.765,811 694.927,926	26.768
13	420.765,811 694.927,926	14	420.781,641 694.929,401	15.899
14	420.781,641 694.929,401	15	420.778,342 694.943,725	14.699
15	420.778,342 694.943,725	1	420.778,747 694.950,83	7.117

** Lungimile segmentelor sunt determinate în planul de proiecție Stereo 70 și sunt rotunjite la 1 milimetru.

*** Distanța dintre puncte este formată din segmente cumulate ce sunt mai mici decât valoarea 1 milimetru.

**DATE DESPRE IMOBILUL NR. 3923**

Oficiul de Cadastru și Publicitate Imobiliară MARAMURES
Biroul de Cadastru și Publicitate Imobiliară Sighetu Marmatiei

A. Partea I. Descrierea imobilului

Nr. CF vechi: 934 Sârbi; 194 Sârbi.
Nr. topografic: parte din 2343; parte din 2394.

TEREN Intravilan

Adresa: Loc. Sârbi, Jud. Maramures

Nr. Crt	Nr cadastral Nr. topografic	Suprafața* (mp)	Observații / Referințe
A1		1.491	Sector cadastral: 29 Teren neimprejmuit; "Sub Piatra" Numere topografice: parte din 2343; parte din 2394.

B. Partea II. Proprietari și acte

Inscrieri privitoare la dreptul de proprietate și alte drepturi reale		Referințe
3923 / 14/12/2023		
Act Normativ nr. Legea nr. 7, din 13/03/1996 emis de Parlamentul României;		
B1	Intabulare, drept de PROPRIETATE, dobandit prin Lege, cota actuala 1/1 1) NEIDENTIFICAT NEIDENTIFICAT	A1
Act Administrativ nr. Adeverința nr. 7117, din 13/12/2023 emis de Primăria Comunei Budești;		
B2	Se notează posesia faptică în favoarea lui 1) BORODI MANUELA	A1

C. Partea III. SARCINI .

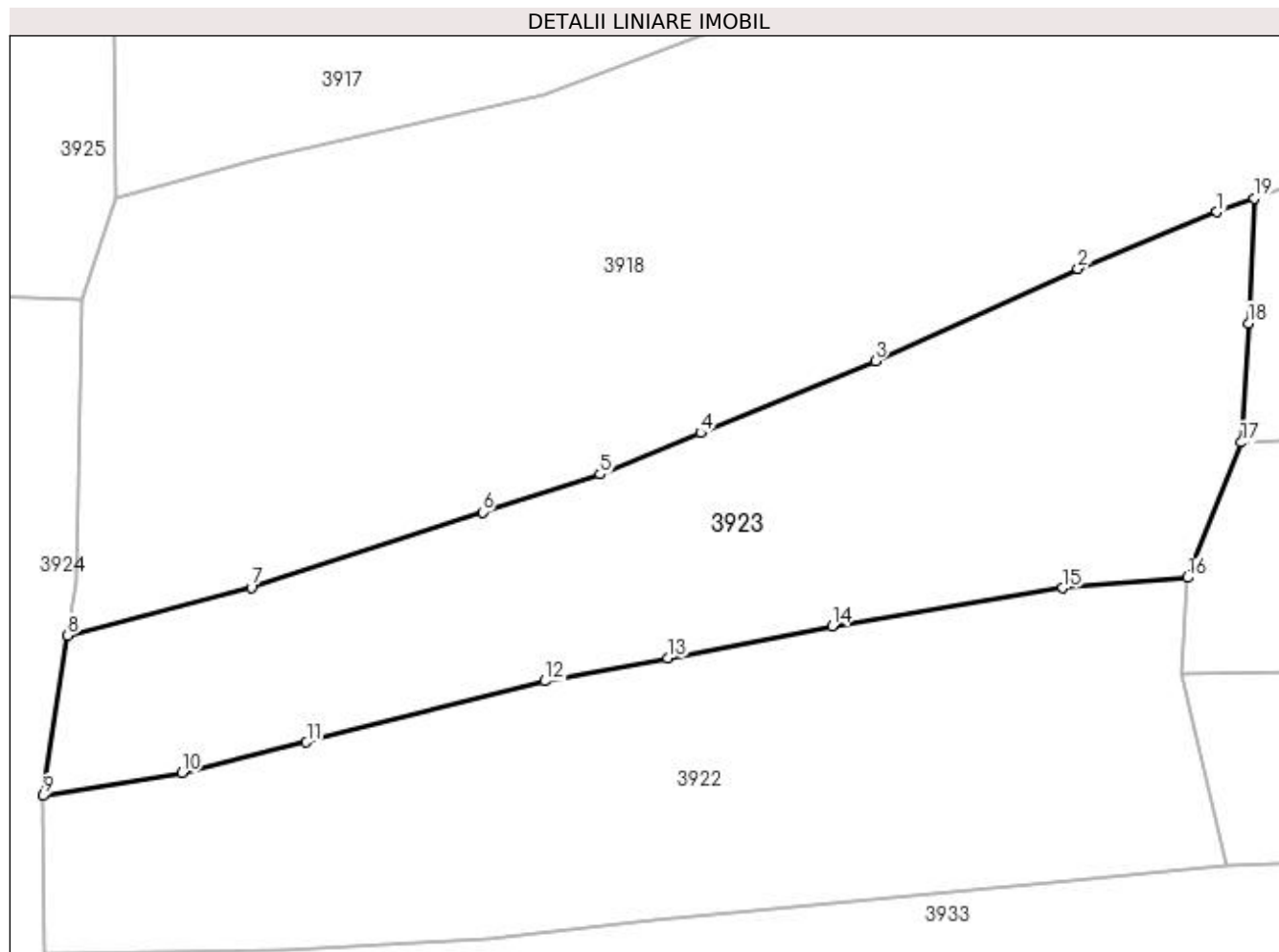
Inscrieri privind dezmembramintele dreptului de proprietate, drepturi reale de garanție și sarcini	Referințe
NU SUNT	

Anexa Nr. 1 La Partea I

Teren

Nr cadastral	Suprafața (mp)*	Observații / Referințe
	1.491	"Sub Piatra" Numere topografice: parte din 2343; parte din 2394.

* Suprafața este determinată în planul de proiecție Stereo 70.



Date referitoare la teren

Crt	Categorie folosință	Intra vilan	Suprafața (mp)	Tarla	Parcelă	Nr. topo	Observații / Referințe
1	faneata	DA	1.491	-	-	-	

Lungime Segmente

1) Valorile lungimilor segmentelor sunt obținute din proiecție în plan.

Punct început	X / Y	Punct sfârșit	X / Y	Lungime segment (** (m)
1	420.780,938 694.978,002	2	420.770,627 694.973,788	11.139
2	420.770,627 694.973,788	3	420.755,564 694.966,941	16.546
3	420.755,564 694.966,941	4	420.742,58 694.961,612	14.035
4	420.742,58 694.961,612	5	420.735,134 694.958,521	8.062
5	420.735,134 694.958,521	6	420.726,399 694.955,71	9.176

Punct început	X / Y	Punct sfârșit	X / Y	Lungime segment (** (m)
6	420.726,399 694.955,71	7	420.709,225 694.950,107	18.065
7	420.709,225 694.950,107	8	420.695,576 694.946,536	14.108
8	420.695,576 694.946,536	9	420.693,774 694.934,643	12.029
9	420.693,774 694.934,643	10	420.704,074 694.936,346	10.44
10	420.704,074 694.936,346	11	420.713,321 694.938,621	9.523
11	420.713,321 694.938,621	12	420.731,024 694.943,156	18.275
12	420.731,024 694.943,156	13	420.740,158 694.944,876	9.295
13	420.740,158 694.944,876	14	420.752,362 694.947,259	12.434
14	420.752,362 694.947,259	15	420.769,513 694.950,074	17.38
15	420.769,513 694.950,074	16	420.778,747 694.950,83	9.265
16	420.778,747 694.950,83	17	420.782,756 694.960,882	10.822
17	420.782,756 694.960,882	18	420.783,275 694.969,716	8.849
18	420.783,275 694.969,716	19	420.783,706 694.979,013	9.307
19	420.783,706 694.979,013	1	420.780,938 694.978,002	2.947

** Lungimile segmentelor sunt determinate în planul de proiecție Stereo 70 și sunt rotunjite la 1 milimetru.

*** Distanța dintre puncte este formată din segmente cumulate ce sunt mai mici decât valoarea 1 milimetru.

**DATE DESPRE IMOBILUL NR. 3924**

Oficiul de Cadastru și Publicitate Imobiliară MARAMURES
Biroul de Cadastru și Publicitate Imobiliară Sighetu Marmatiei

A. Partea I. Descrierea imobilului

Nr. CF vechi: 806 Sârbi; 807 Sârbi.
Nr. topografic: 2396; 2395.

TEREN Intravilan

Adresa: Loc. Sârbi, Jud. Maramures

Nr. Crt	Nr cadastral Nr. topografic	Suprafața* (mp)	Observații / Referințe
A1		3.859	Sector cadastral: 29 Teren neimprejmuit; "Sub Piatra" Numere topografice: 2396; 2395.

B. Partea II. Proprietari și acte

Inscrieri privitoare la dreptul de proprietate și alte drepturi reale		Referințe
3924 / 14/12/2023		
Act Normativ nr. Legea nr. 7, din 13/03/1996 emis de Parlamentul României;		
B1	Intabulare, drept de PROPRIETATE, dobândit prin Lege, cota actuală 1/1 1) NEIDENTIFICAT NEIDENTIFICAT	A1
Act Administrativ nr. Adeverința nr. 7118, din 13/12/2023 emis de Primăria Comunei Budești;		
B2	Se notează posesia faptică în favoarea lui 1) BORODI VASILE	A1

C. Partea III. SARCINI .

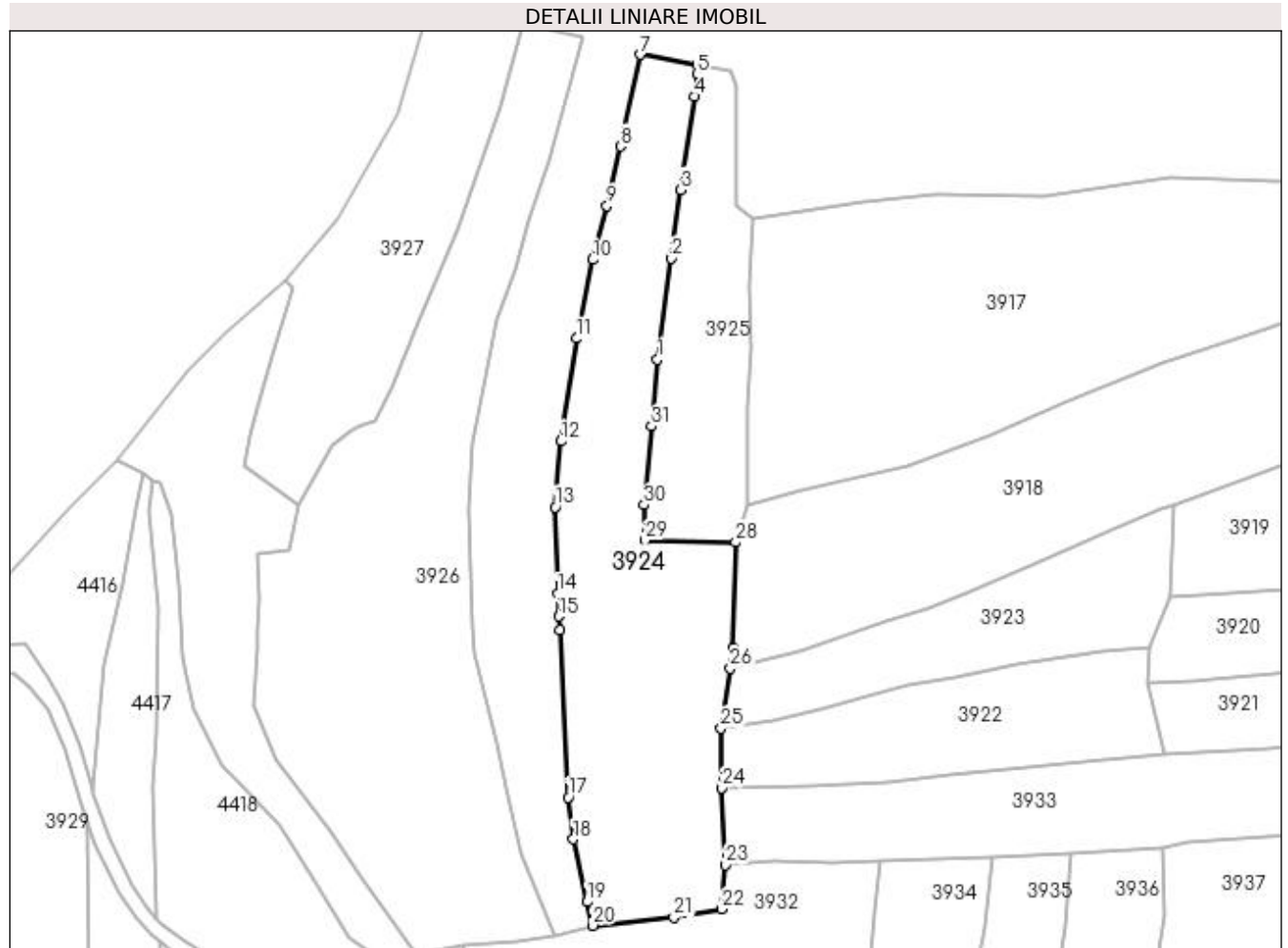
Inscrieri privind dezmembramintele dreptului de proprietate, drepturi reale de garanție și sarcini	Referințe
NU SUNT	

Anexa Nr. 1 La Partea I

Teren

Nr cadastral	Suprafața (mp)*	Observații / Referințe
	3.859	"Sub Piatra" Numere topografice: 2396; 2395.

* Suprafața este determinată în planul de proiecție Stereo 70.



Date referitoare la teren

Crt	Categorie folosință	Intra vilan	Suprafața (mp)	Tarla	Parcelă	Nr. topo	Observații / Referințe
1	faneata	DA	3.859	-	-	-	

Lungime Segmente

1) Valorile lungimilor segmentelor sunt obținute din proiecție în plan.

Punct început	X / Y	Punct sfârșit	X / Y	Lungime segment (** (m)	Punct început	X / Y	Punct sfârșit	X / Y	Lungime segment (** (m)
1	420.681,149 695.007,765	2	420.683,943 695.027,798	20.227	2	420.683,943 695.027,798	3	420.685,717 695.041,397	13.714
3	420.685,717 695.041,397	4	420.688,591 695.059,87	18.695	4	420.688,591 695.059,87	5	420.688,978 695.064,387	4.534
5	420.688,978 695.064,387	6	420.689,154 695.066,244	1.865	6	420.689,154 695.066,244	7	420.677,721 695.068,18	11.596
7	420.677,721 695.068,18	8	420.673,882 695.049,978	18.602	8	420.673,882 695.049,978	9	420.671,125 695.038,231	12.066
9	420.671,125 695.038,231	10	420.668,287 695.027,563	11.039	10	420.668,287 695.027,563	11	420.665,066 695.011,93	15.961

Punct început	X / Y	Punct sfârșit	X / Y	Lungime segment (** (m)
11	420.665,066 695.011,93	12	420.662,009 694.991,538	20.62
13	420.660,853 694.978,523	14	420.661,35 694.961,403	17.127
15	420.661,533 694.956,841	16	420.661,825 694.954,2	2.657
17	420.663,431 694.920,955	18	420.664,458 694.912,667	8.351
19	420.667,151 694.900,236	20	420.668,286 694.895,548	4.823
21	420.684,418 694.897,13	22	420.693,875 694.898,839	9.61
23	420.694,584 694.907,578	24	420.693,839 694.922,834	15.274
25	420.693,774 694.934,643	26	420.695,576 694.946,536	12.029
27	420.696,19 694.950,585	28	420.696,679 694.971,527	20.948
29	420.678,707 694.971,929	30	420.678,457 694.978,962	7.037
31	420.680,002 694.994,504	1	420.681,149 695.007,765	13.311

Punct început	X / Y	Punct sfârșit	X / Y	Lungime segment (** (m)
12	420.662,009 694.991,538	13	420.660,853 694.978,523	13.066
14	420.661,35 694.961,403	15	420.661,533 694.956,841	4.566
16	420.661,825 694.954,2	17	420.663,431 694.920,955	33.284
18	420.664,458 694.912,667	19	420.667,151 694.900,236	12.719
20	420.668,286 694.895,548	21	420.684,418 694.897,13	16.209
22	420.693,875 694.898,839	23	420.694,584 694.907,578	8.768
24	420.693,839 694.922,834	25	420.693,774 694.934,643	11.809
26	420.695,576 694.946,536	27	420.696,19 694.950,585	4.095
28	420.696,679 694.971,527	29	420.678,707 694.971,929	17.976
30	420.678,457 694.978,962	31	420.680,002 694.994,504	15.619

** Lungimile segmentelor sunt determinate în planul de proiecție Stereo 70 și sunt rotunjite la 1 milimetru.

*** Distanța dintre puncte este formată din segmente cumulate ce sunt mai mici decât valoarea 1 milimetru.

**DATE DESPRE IMOBILUL NR. 3925**

Oficiul de Cadastru și Publicitate Imobiliară MARAMURES
Biroul de Cadastru și Publicitate Imobiliară Sighetu Marmatiei

A. Partea I. Descrierea imobilului

TEREN Intravilan

Nr. CF vechi:807 Sârbi
Nr. topografic:parte din 2395.

Adresa: Loc. Sârbi, Jud. Maramures

Nr. Crt	Nr cadastral Nr. topografic	Suprafața* (mp)	Observații / Referințe
A1		1.452	Sector cadastral:29 Teren neimprejmuit; "Sub Piatra" Numere topografice: parte din 2395

B. Partea II. Proprietari și acte

Inscrieri privitoare la dreptul de proprietate și alte drepturi reale		Referințe
3925 / 14/12/2023		
Act Normativ nr. Legea nr. 7, din 13/03/1996 emis de Parlamentul României;		
B1	Intabulare, drept de PROPRIETATE, dobândit prin Lege, cota actuala 1/1 1) NEIDENTIFICAT NEIDENTIFICAT	A1
Act Administrativ nr. Adeverința nr. 1, din 13/12/2023 emis de Primăria Comunei Budești;		
B2	Se notează posesia faptică în favoarea lui 1) POP PETRU	A1

C. Partea III. SARCINI .

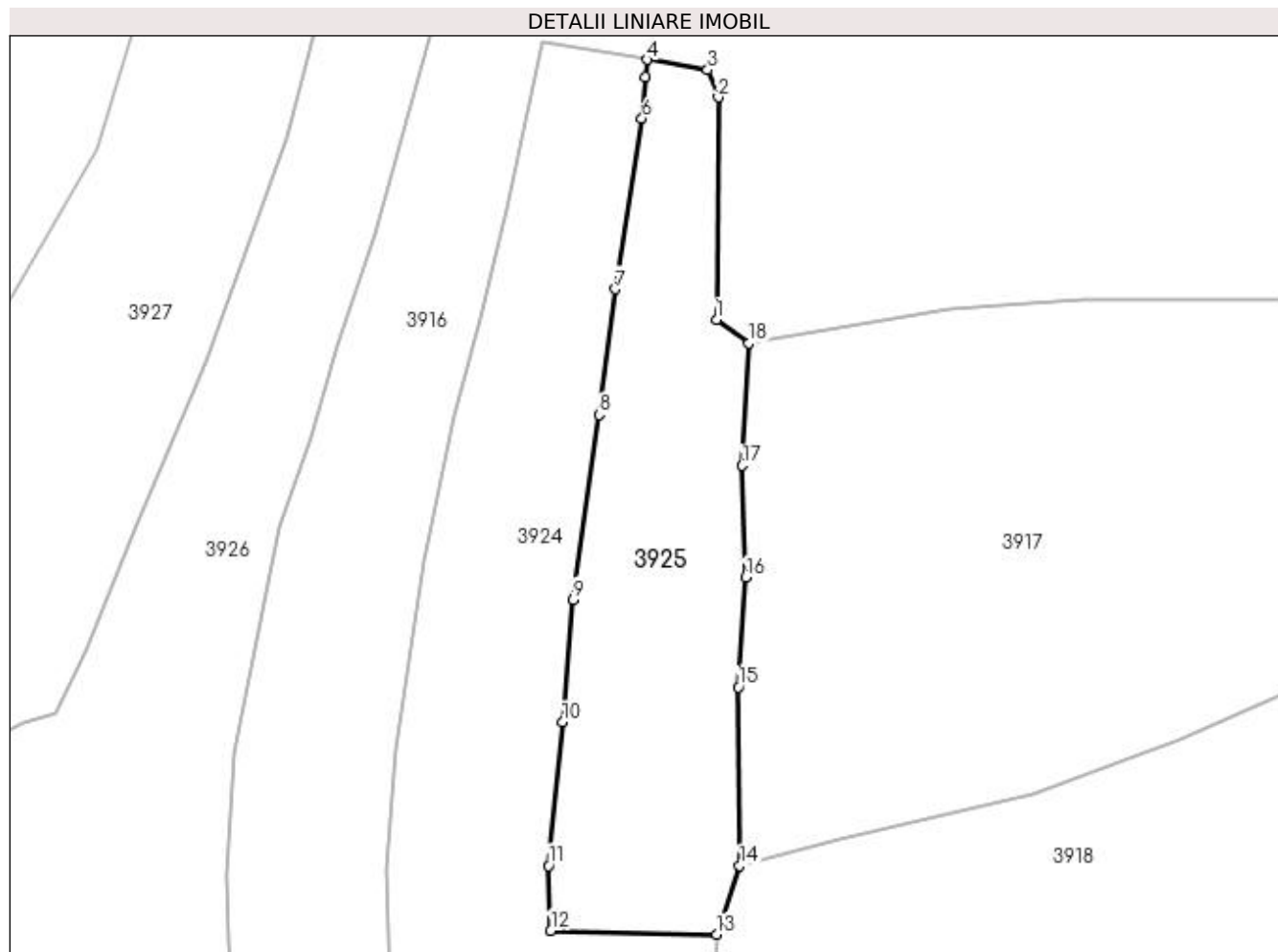
Inscrieri privind dezmembramintele dreptului de proprietate, drepturi reale de garanție și sarcini	Referințe
NU SUNT	

Anexa Nr. 1 La Partea I

Teren

Nr cadastral	Suprafața (mp)*	Observații / Referințe
	1.452	"Sub Piatra" Numere topografice: parte din 2395

* Suprafața este determinată în planul de proiecție Stereo 70.



Date referitoare la teren

Crt	Categorie folosință	Intra vilan	Suprafața (mp)	Tarla	Parcelă	Nr. topo	Observații / Referințe
1	faneata	DA	1.452	-	-	-	

Lungime Segmente

1) Valorile lungimilor segmentelor sunt obținute din proiecție în plan.

Punct început	X / Y	Punct sfârșit	X / Y	Lungime segment (** (m)
1	420.696,665 695.038,103	2	420.696,864 695.062,188	24.086
2	420.696,864 695.062,188	3	420.695,697 695.065,136	3.171
3	420.695,697 695.065,136	4	420.689,154 695.066,244	6.636
4	420.689,154 695.066,244	5	420.688,978 695.064,387	1.865
5	420.688,978 695.064,387	6	420.688,591 695.059,87	4.534

Punct început	X / Y	Punct sfârșit	X / Y	Lungime segment (** (m)
6	420.688,591 695.059,87	7	420.685,717 695.041,397	18.695
7	420.685,717 695.041,397	8	420.683,943 695.027,798	13.714
8	420.683,943 695.027,798	9	420.681,149 695.007,765	20.227
9	420.681,149 695.007,765	10	420.680,002 694.994,504	13.311
10	420.680,002 694.994,504	11	420.678,457 694.978,962	15.619
11	420.678,457 694.978,962	12	420.678,707 694.971,929	7.037
12	420.678,707 694.971,929	13	420.696,679 694.971,527	17.976
13	420.696,679 694.971,527	14	420.699,166 694.978,973	7.85
14	420.699,166 694.978,973	15	420.699,015 694.998,303	19.331
15	420.699,015 694.998,303	16	420.699,833 695.010,168	11.893
16	420.699,833 695.010,168	17	420.699,453 695.022,299	12.137
17	420.699,453 695.022,299	18	420.700,165 695.035,529	13.249
18	420.700,165 695.035,529	1	420.696,665 695.038,103	4.345

** Lungimile segmentelor sunt determinate în planul de proiecție Stereo 70 și sunt rotunjite la 1 milimetru.

*** Distanța dintre puncte este formată din segmente cumulate ce sunt mai mici decât valoarea 1 milimetru.

**DATE DESPRE IMOBILUL NR. 3926**

Oficiul de Cadastru și Publicitate Imobiliară MARAMURES
Biroul de Cadastru și Publicitate Imobiliară Sighetu Marmatiei

A. Partea I. Descrierea imobilului

Nr. CF vechi: 1296 Sârbi; 403 Sârbi; 201 Sârbi.

Nr. topografic: parte din 2443a; 2399; 2398.

TEREN Intravilan

Adresa: Loc. Sârbi, Jud. Maramures

Nr. Crt	Nr cadastral Nr. topografic	Suprafața* (mp)	Observații / Referințe
A1		5.063	Sector cadastral: 29 Teren neimprejmuit; "Sub Piatra" Numere topografice: parte din 2443a; 2399; 2398.

B. Partea II. Proprietari și acte

Inscrieri privitoare la dreptul de proprietate și alte drepturi reale		Referințe
3926 / 14/12/2023		
Act Normativ nr. Legea nr. 7, din 13/03/1996 emis de Parlamentul României;		
B1	Intabulare, drept de PROPRIETATE, dobandit prin Lege, cota actuala 1/1 1) NEIDENTIFICAT NEIDENTIFICAT	A1
Act Administrativ nr. Adeverința nr. 2, din 13/12/2023 emis de Primăria Comunei Budești;		
B2	Se notează posesia faptică în favoarea lui 1) BORODI VASILE	A1

C. Partea III. SARCINI .

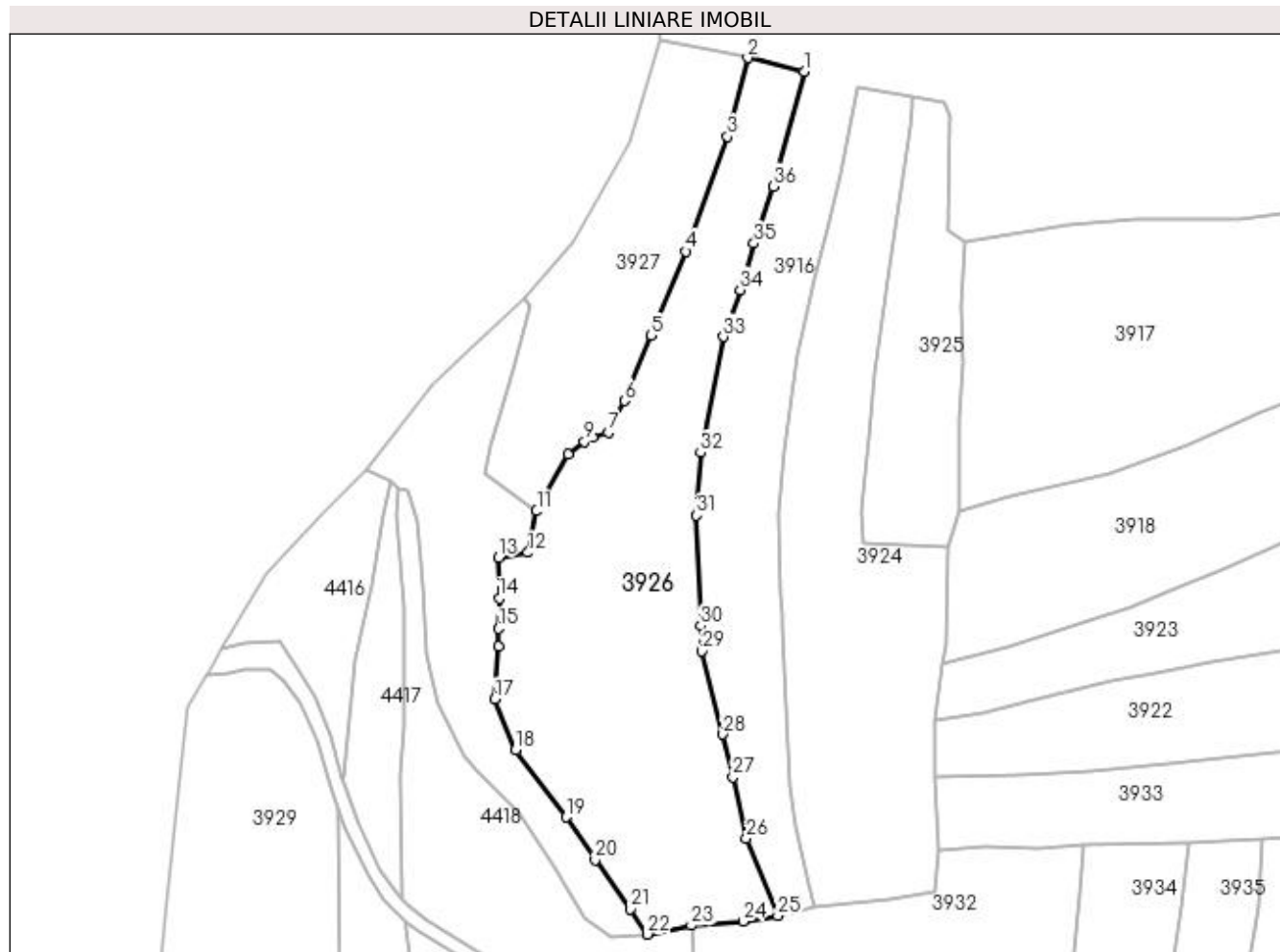
Inscrieri privind dezmembramintele dreptului de proprietate, drepturi reale de garanție și sarcini	Referințe
NU SUNT	

Anexa Nr. 1 La Partea I

Teren

Nr cadastral	Suprafața (mp)*	Observații / Referințe
	5.063	"Sub Piatra" Numere topografice: parte din 2443a; 2399; 2398.

* Suprafața este determinată în planul de proiecție Stereo 70.



Date referitoare la teren

Crt	Categorie folosință	Intra vilan	Suprafața (mp)	Tarla	Parcelă	Nr. topo	Observații / Referințe
1	faneata	DA	5.063	-	-	-	

Lungime Segmente

1) Valorile lungimilor segmentelor sunt obținute din proiecție în plan.

Punct început	X / Y	Punct sfârșit	X / Y	Lungime segment (** (m)
1	420.666,36 695.071,572	2	420.654,4 695.074,386	12.287
3	420.650,166 695.057,808	4	420.641,375 695.033,582	25.772
5	420.633,923 695.015,901	6	420.628,365 695.002,149	14.833
7	420.624,999 694.995,476	8	420.621,655 694.994,453	3.497
9	420.619,944 694.993,551	10	420.616,517 694.990,905	4.33

Punct început	X / Y	Punct sfârșit	X / Y	Lungime segment (** (m)
2	420.654,4 695.074,386	3	420.650,166 695.057,808	17.11
4	420.641,375 695.033,582	5	420.633,923 695.015,901	19.187
6	420.628,365 695.002,149	7	420.624,999 694.995,476	7.474
8	420.621,655 694.994,453	9	420.619,944 694.993,551	1.934
10	420.616,517 694.990,905	11	420.609,893 694.978,877	13.731

Punct început	X / Y	Punct sfârșit	X / Y	Lungime segment (** (m)
11	420.609,893 694.978,877	12	420.608,006 694.970,142	8.936
13	420.601,857 694.969,135	14	420.602,016 694.960,48	8.656
15	420.601,895 694.954,131	16	420.601,792 694.950,417	3.715
17	420.601,075 694.939,239	18	420.605,414 694.928,523	11.561
19	420.616,063 694.914,423	20	420.622,218 694.905,374	10.944
21	420.629,577 694.895,014	22	420.633,243 694.889,713	6.445
23	420.642,47 694.891,561	24	420.653,372 694.892,443	10.938
25	420.660,739 694.893,593	26	420.654,153 694.909,947	17.63
27	420.651,264 694.922,844	28	420.649,183 694.931,865	9.258
29	420.644,659 694.949,398	30	420.644,462 694.954,716	5.322
31	420.643,625 694.977,994	32	420.644,444 694.991,202	13.233
33	420.649,281 695.015,647	34	420.652,803 695.025,5	10.464
35	420.655,702 695.035,302	36	420.659,746 695.047,345	12.704

Punct început	X / Y	Punct sfârșit	X / Y	Lungime segment (** (m)
12	420.608,006 694.970,142	13	420.601,857 694.969,135	6.231
14	420.602,016 694.960,48	15	420.601,895 694.954,131	6.35
16	420.601,792 694.950,417	17	420.601,075 694.939,239	11.201
18	420.605,414 694.928,523	19	420.616,063 694.914,423	17.669
20	420.622,218 694.905,374	21	420.629,577 694.895,014	12.708
22	420.633,243 694.889,713	23	420.642,47 694.891,561	9.41
24	420.653,372 694.892,443	25	420.660,739 694.893,593	7.456
26	420.654,153 694.909,947	27	420.651,264 694.922,844	13.217
28	420.649,183 694.931,865	29	420.644,659 694.949,398	18.107
30	420.644,462 694.954,716	31	420.643,625 694.977,994	23.293
32	420.644,444 694.991,202	33	420.649,281 695.015,647	24.919
34	420.652,803 695.025,5	35	420.655,702 695.035,302	10.222
36	420.659,746 695.047,345	1	420.666,36 695.071,572	25.114

** Lungimile segmentelor sunt determinate în planul de proiecție Stereo 70 și sunt rotunjite la 1 milimetru.

*** Distanța dintre puncte este formată din segmente cumulate ce sunt mai mici decât valoarea 1 milimetru.

**DATE DESPRE IMOBILUL NR. 3927**

Oficiul de Cadastru și Publicitate Imobiliară MARAMURES
Biroul de Cadastru și Publicitate Imobiliară Sighetu Marmatiei

A. Partea I. Descrierea imobilului

Nr. CF vechi: 1296 Sârbi; 1072 Sârbi.
Nr. topografic: parte din 2443a; parte din 2403.

TEREN Intravilan

Adresa: Loc. Sârbi, Jud. Maramures

Nr. Crt	Nr cadastral Nr. topografic	Suprafața* (mp)	Observații / Referințe
A1		2.135	Sector cadastral: 29 Teren neimprejmuit; "Sub Piatra" Numere topografice: parte din 2443a; parte din 2403.

B. Partea II. Proprietari și acte

Inscrieri privitoare la dreptul de proprietate și alte drepturi reale		Referințe
3927 / 14/12/2023		
Act Normativ nr. Legea nr. 7, din 13/03/1996 emis de Parlamentul României;		
B1	Intabulare, drept de PROPRIETATE, dobandit prin Lege, cota actuala 1/1 1) NEIDENTIFICAT NEIDENTIFICAT	A1
Act Administrativ nr. Adeverința nr. 3, din 13/12/2023 emis de Primăria Comunei Budești;		
B2	Se notează posesia faptică în favoarea lui 1) FAUR IOAN	A1

C. Partea III. SARCINI .

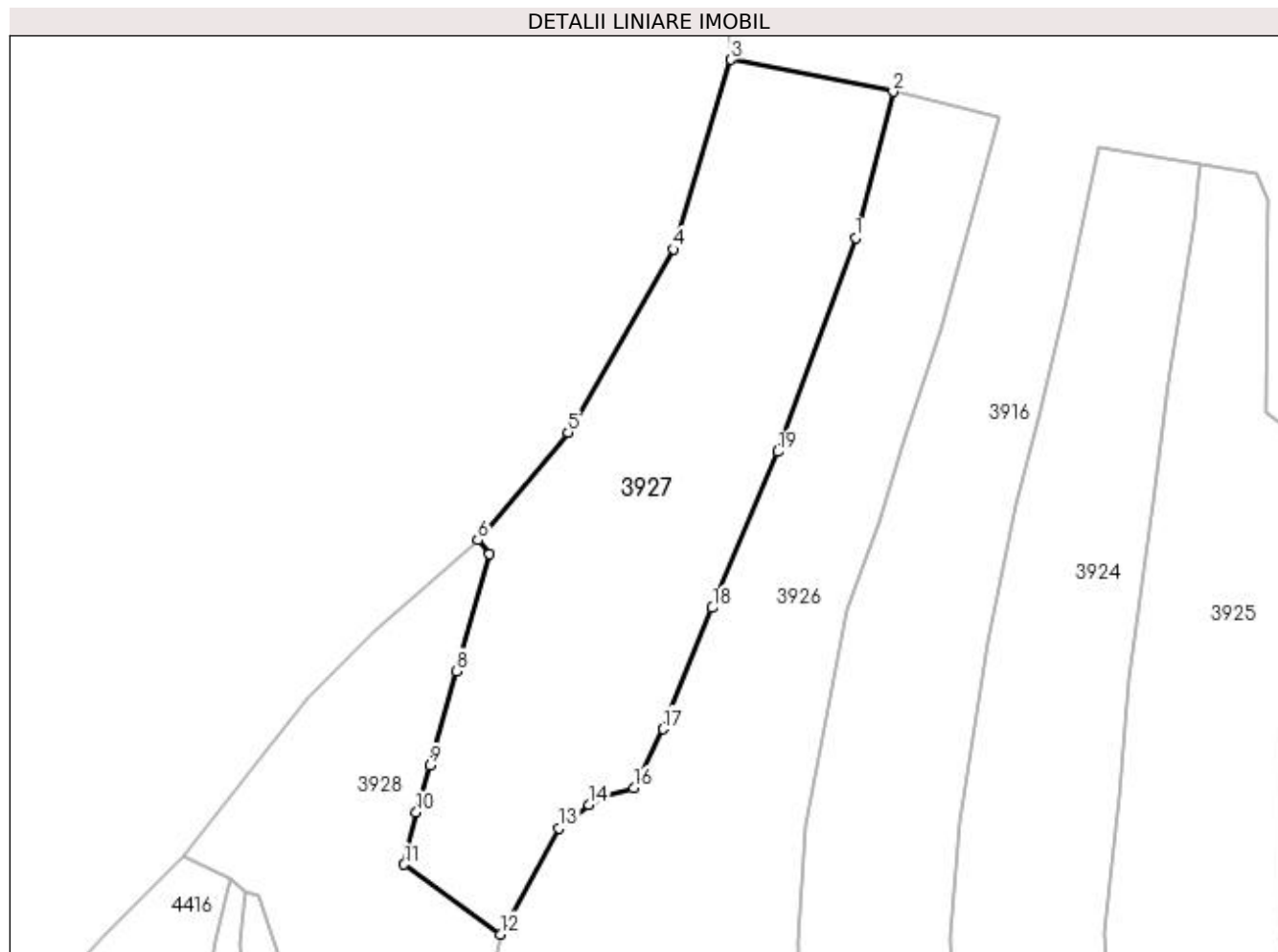
Inscrieri privind dezmembramintele dreptului de proprietate, drepturi reale de garanție și sarcini	Referințe
NU SUNT	

Anexa Nr. 1 La Partea I

Teren

Nr cadastral	Suprafața (mp)*	Observații / Referințe
	2.135	"Sub Piatra" Numere topografice: parte din 2443a; parte din 2403.

* Suprafața este determinată în planul de proiecție Stereo 70.



Date referitoare la teren

Crt	Categorie folosință	Intra vilan	Suprafața (mp)	Tarla	Parcelă	Nr. topo	Observații / Referințe
1	faneata	DA	2.135	-	-	-	

Lungime Segmente

1) Valorile lungimilor segmentelor sunt obținute din proiecție în plan.

Punct început	X / Y	Punct sfârșit	X / Y	Lungime segment (** (m)
1	420.650,166 695.057,808	2	420.654,4 695.074,386	17.11
2	420.654,4 695.074,386	3	420.636,069 695.078,005	18.685
3	420.636,069 695.078,005	4	420.629,553 695.056,519	22.452
4	420.629,553 695.056,519	5	420.617,583 695.035,729	23.99
5	420.617,583 695.035,729	6	420.607,348 695.023,57	15.893

Punct început	X / Y	Punct sfârșit	X / Y	Lungime segment (** (m)
6	420.607,348 695.023,57	7	420.608,692 695.021,962	2.096
7	420.608,692 695.021,962	8	420.604,925 695.008,719	13.768
8	420.604,925 695.008,719	9	420.601,916 694.998,028	11.106
9	420.601,916 694.998,028	10	420.600,367 694.992,68	5.568
10	420.600,367 694.992,68	11	420.599,004 694.986,789	6.047
11	420.599,004 694.986,789	12	420.609,893 694.978,877	13.46
12	420.609,893 694.978,877	13	420.616,517 694.990,905	13.731
13	420.616,517 694.990,905	14	420.619,944 694.993,551	4.33
14	420.619,944 694.993,551	15	420.621,655 694.994,453	1.934
15	420.621,655 694.994,453	16	420.624,999 694.995,476	3.497
16	420.624,999 694.995,476	17	420.628,365 695.002,149	7.474
17	420.628,365 695.002,149	18	420.633,923 695.015,901	14.833
18	420.633,923 695.015,901	19	420.641,375 695.033,582	19.187
19	420.641,375 695.033,582	1	420.650,166 695.057,808	25.772

** Lungimile segmentelor sunt determinate în planul de proiecție Stereo 70 și sunt rotunjite la 1 milimetru.

*** Distanța dintre puncte este formată din segmente cumulate ce sunt mai mici decât valoarea 1 milimetru.

**DATE DESPRE IMOBILUL NR. 3928**

Oficiul de Cadastru și Publicitate Imobiliară MARAMURES
Biroul de Cadastru și Publicitate Imobiliară Sighetu Marmatiei

A. Partea I. Descrierea imobilului

Nr. CF vechi:1072 Sârbi; 1541 Sârbi.
Nr. topografic:parte din 2403; parte din 2400.

TEREN Intravilan

Adresa: Loc. Sârbi, Jud. Maramures

Nr. Crt	Nr cadastral Nr. topografic	Suprafața* (mp)	Observații / Referințe
A1		1.934	Sector cadastral:29 Teren neimprejmuit; "După Râu" Numere topografice: parte din 2403; parte din 2400.

B. Partea II. Proprietari și acte

Inscrieri privitoare la dreptul de proprietate și alte drepturi reale		Referințe
3928 / 14/12/2023		
Act Normativ nr. Legea nr. 7, din 13/03/1996 emis de Parlamentul României;		
B1	Intabulare, drept de PROPRIETATE, dobandit prin Lege, cota actuala 1/1 1) NEIDENTIFICAT NEIDENTIFICAT	A1
Act Administrativ nr. Adeverința nr. 4, din 13/12/2023 emis de Primăria Comunei Budești;		
B2	Se notează posesia faptică în favoarea lui 1) GIURGI GHIURIȚA	A1

C. Partea III. SARCINI .

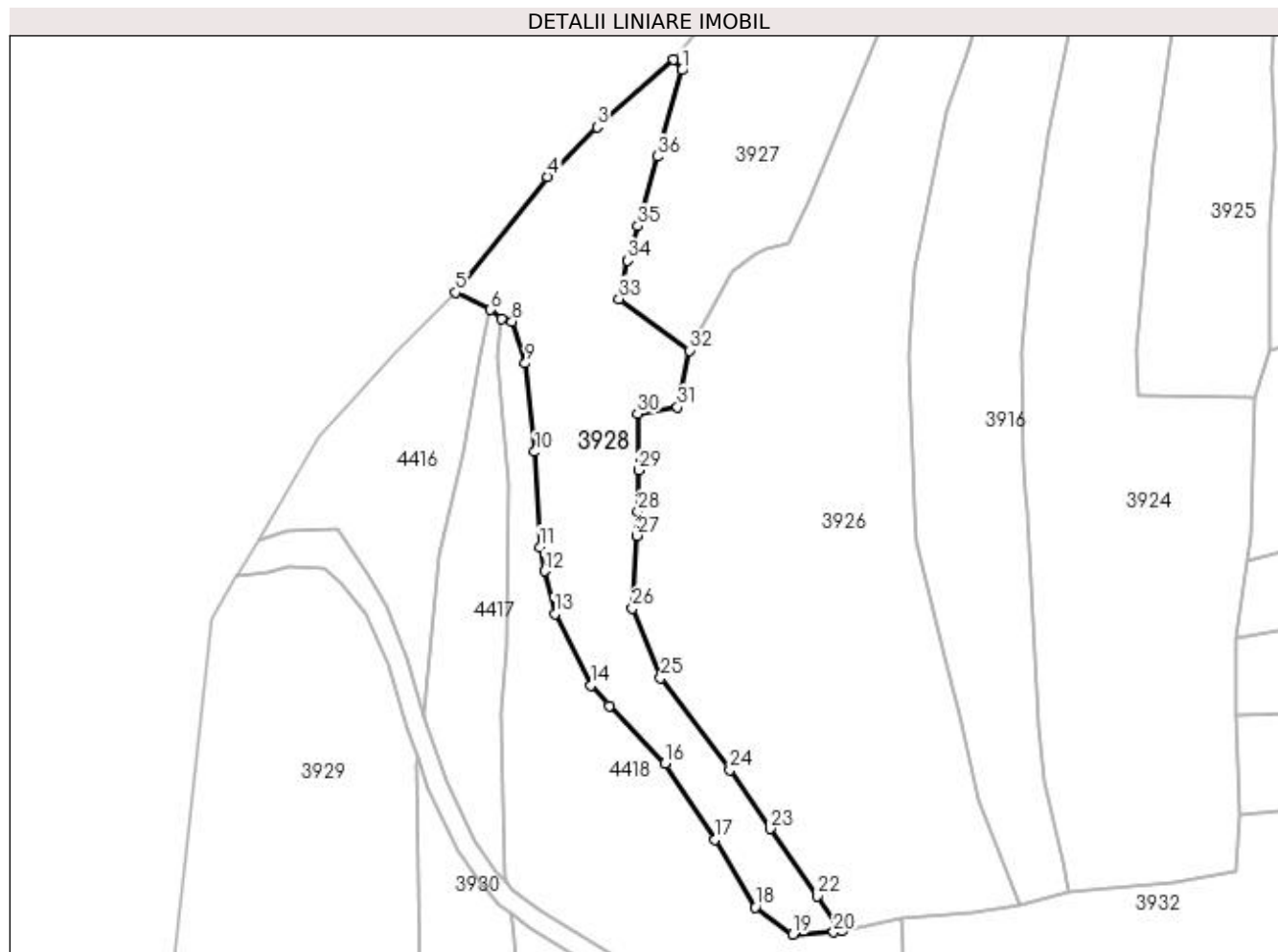
Inscrieri privind dezmembramintele dreptului de proprietate, drepturi reale de garanție și sarcini	Referințe
NU SUNT	

Anexa Nr. 1 La Partea I

Teren

Nr cadastral	Suprafața (mp)*	Observații / Referințe
	1.934	"După Râu" Numere topografice: parte din 2403; parte din 2400.

* Suprafața este determinată în planul de proiecție Stereo 70.



Date referitoare la teren

Crt	Categorie folosință	Intra vilan	Suprafața (mp)	Tarla	Parcelă	Nr. topo	Observații / Referințe
1	faneata	DA	1.934	-	-	-	

Lungime Segmente

1) Valorile lungimilor segmentelor sunt obținute din proiecție în plan.

Punct început	X / Y	Punct sfârșit	X / Y	Lungime segment (** (m)	Punct început	X / Y	Punct sfârșit	X / Y	Lungime segment (** (m)
1	420.608,692 695.021,962	2	420.607,348 695.023,57	2.096	2	420.607,348 695.023,57	3	420.595,634 695.013,213	15.636
3	420.595,634 695.013,213	4	420.588,014 695.005,595	10.775	4	420.588,014 695.005,595	5	420.573,904 694.987,761	22.741
5	420.573,904 694.987,761	6	420.579,297 694.985,15	5.992	6	420.579,297 694.985,15	7	420.580,912 694.983,693	2.175
7	420.580,912 694.983,693	8	420.582,584 694.983,319	1.713	8	420.582,584 694.983,319	9	420.584,633 694.976,906	6.732
9	420.584,633 694.976,906	10	420.586,086 694.963,296	13.687	10	420.586,086 694.963,296	11	420.586,878 694.948,671	14.646

Punct început	X / Y	Punct sfârșit	X / Y	Lungime segment (** (m)
11	420.586,878 694.948,671	12	420.587,581 694.944,974	3.763
13	420.589,17 694.938,413	14	420.594,695 694.927,392	12.328
15	420.597,508 694.924,226	16	420.606,094 694.915,391	12.32
17	420.613,745 694.903,679	18	420.620,009 694.893,29	12.131
19	420.625,766 694.889,137	20	420.632,008 694.889,466	6.251
21	420.633,243 694.889,713	22	420.629,577 694.895,014	6.445
23	420.622,218 694.905,374	24	420.616,063 694.914,423	10.944
25	420.605,414 694.928,523	26	420.601,075 694.939,239	11.561
27	420.601,792 694.950,417	28	420.601,895 694.954,131	3.715
29	420.602,016 694.960,48	30	420.601,857 694.969,135	8.656
31	420.608,006 694.970,142	32	420.609,893 694.978,877	8.936
33	420.599,004 694.986,789	34	420.600,367 694.992,68	6.047
35	420.601,916 694.998,028	36	420.604,925 695.008,719	11.106

Punct început	X / Y	Punct sfârșit	X / Y	Lungime segment (** (m)
12	420.587,581 694.944,974	13	420.589,17 694.938,413	6.751
14	420.594,695 694.927,392	15	420.597,508 694.924,226	4.235
16	420.606,094 694.915,391	17	420.613,745 694.903,679	13.99
18	420.620,009 694.893,29	19	420.625,766 694.889,137	7.099
20	420.632,008 694.889,466	21	420.633,243 694.889,713	1.259
22	420.629,577 694.895,014	23	420.622,218 694.905,374	12.708
24	420.616,063 694.914,423	25	420.605,414 694.928,523	17.669
26	420.601,075 694.939,239	27	420.601,792 694.950,417	11.201
28	420.601,895 694.954,131	29	420.602,016 694.960,48	6.35
30	420.601,857 694.969,135	31	420.608,006 694.970,142	6.231
32	420.609,893 694.978,877	33	420.599,004 694.986,789	13.46
34	420.600,367 694.992,68	35	420.601,916 694.998,028	5.568
36	420.604,925 695.008,719	1	420.608,692 695.021,962	13.768

** Lungimile segmentelor sunt determinate în planul de proiecție Stereo 70 și sunt rotunjite la 1 milimetru.

*** Distanța dintre puncte este formată din segmente cumulate ce sunt mai mici decât valoarea 1 milimetru.

**DATE DESPRE IMOBILUL NR. 3929**

Oficiul de Cadastru și Publicitate Imobiliară MARAMURES
Biroul de Cadastru și Publicitate Imobiliară Sighetu Marmatiei

A. Partea I. Descrierea imobilului

TEREN Intravilan

Nr. CF vechi:383 Sârbi; 341 Sârbi.
Nr. topografic:2356; 2387.

Adresa: Loc. Sârbi, Jud. Maramures

Nr. Crt	Nr cadastral Nr. topografic	Suprafața* (mp)	Observații / Referințe
A1		6.103	Sector cadastral:29 Teren neimprejmuit; "După Râu" Numere topografice: 2356; 2387.

B. Partea II. Proprietari și acte

Inscrieri privitoare la dreptul de proprietate și alte drepturi reale		Referințe
3929 / 14/12/2023		
Act Normativ nr. Legea nr. 7, din 13/03/1996 emis de Parlamentul României;		
B1	Intabulare, drept de PROPRIETATE, dobândit prin Lege, cota actuală 1/1 1) NEIDENTIFICAT NEIDENTIFICAT	A1
Act Administrativ nr. Adeverința nr. 5, din 13/12/2023 emis de Primăria Comunei Budești;		
B2	Se notează posesia faptică în favoarea lui 1) CHINDRIȘ VASILE	A1

C. Partea III. SARCINI .

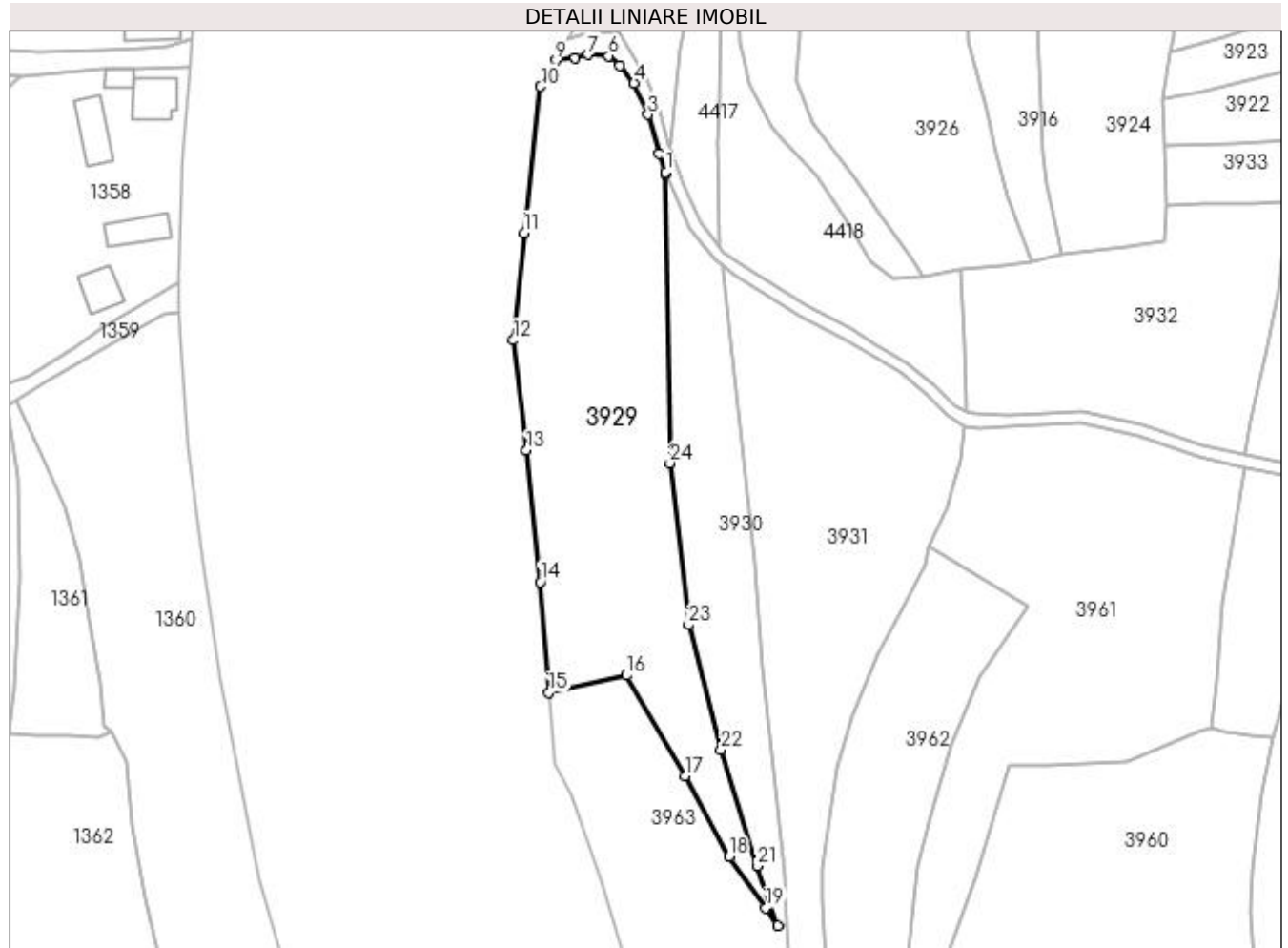
Inscrieri privind dezmembramintele dreptului de proprietate, drepturi reale de garanție și sarcini	Referințe
NU SUNT	

Anexa Nr. 1 La Partea I

Teren

Nr cadastral	Suprafața (mp)*	Observații / Referințe
	6.103	"După Râu" Numere topografice: 2356; 2387.

* Suprafața este determinată în planul de proiecție Stereo 70.



Date referitoare la teren

Crt	Categorie folosință	Intra vilan	Suprafața (mp)	Tarla	Parcelă	Nr. topo	Observații / Referințe
1	faneata	DA	6.103	-	-	-	

Lungime Segmente

1) Valorile lungimilor segmentelor sunt obținute din proiecție în plan.

Punct început	X / Y	Punct sfârșit	X / Y	Lungime segment (** (m)
1	420.568,064 694.916,108	2	420.566,438 694.920,743	4.912
3	420.563,584 694.930,593	4	420.560,043 694.938,503	8.666
5	420.556,446 694.942,993	6	420.553,629 694.945,407	3.71
7	420.548,288 694.945,715	8	420.545,189 694.944,851	3.217
9	420.540,277 694.944,305	10	420.536,446 694.937,691	7.643

Punct început	X / Y	Punct sfârșit	X / Y	Lungime segment (** (m)
2	420.566,438 694.920,743	3	420.563,584 694.930,593	10.255
4	420.560,043 694.938,503	5	420.556,446 694.942,993	5.753
6	420.553,629 694.945,407	7	420.548,288 694.945,715	5.35
8	420.545,189 694.944,851	9	420.540,277 694.944,305	4.942
10	420.536,446 694.937,691	11	420.532,25 694.900,714	37.214

Punct început	X / Y	Punct sfârșit	X / Y	Lungime segment (** (m)
11	420.532,25 694.900,714	12	420.529,518 694.873,594	27.257
13	420.532,882 694.845,815	14	420.536,385 694.812,593	33.406
15	420.538,48 694.784,675	16	420.558,113 694.789,006	20.105
17	420.572,868 694.763,61	18	420.583,981 694.743,224	23.218
19	420.593,268 694.730,287	20	420.596,31 694.725,833	5.394
21	420.591,089 694.740,892	22	420.581,991 694.770,255	30.74
23	420.573,824 694.801,757	24	420.569,07 694.842,619	41.138
25	420.567,969 694.915,452	1	420.568,064 694.916,108	0.663

Punct început	X / Y	Punct sfârșit	X / Y	Lungime segment (** (m)
12	420.529,518 694.873,594	13	420.532,882 694.845,815	27.982
14	420.536,385 694.812,593	15	420.538,48 694.784,675	27.996
16	420.558,113 694.789,006	17	420.572,868 694.763,61	29.371
18	420.583,981 694.743,224	19	420.593,268 694.730,287	15.925
20	420.596,31 694.725,833	21	420.591,089 694.740,892	15.938
22	420.581,991 694.770,255	23	420.573,824 694.801,757	32.543
24	420.569,07 694.842,619	25	420.567,969 694.915,452	72.841

** Lungimile segmentelor sunt determinate în planul de proiecție Stereo 70 și sunt rotunjite la 1 milimetru.

*** Distanța dintre puncte este formată din segmente cumulate ce sunt mai mici decât valoarea 1 milimetru.

**DATE DESPRE IMOBILUL NR. 3930**

Oficiul de Cadastru și Publicitate Imobiliară MARAMURES
Biroul de Cadastru și Publicitate Imobiliară Sighetu Marmatiei

A. Partea I. Descrierea imobilului

TEREN Intravilan

Nr. CF vechi:889 Sârbi
Nr. topografic:2388

Adresa: Loc. Sârbi, Jud. Maramures

Nr. Crt	Nr cadastral Nr. topografic	Suprafața* (mp)	Observații / Referințe
A1		2.537	Sector cadastral:29 Teren neimprejmuit; "După Râu" Numere topografice: 2388

B. Partea II. Proprietari și acte

Inscrieri privitoare la dreptul de proprietate și alte drepturi reale		Referințe
3930 / 14/12/2023		
Act Normativ nr. Legea nr. 7, din 13/03/1996 emis de Parlamentul României;		
B1	Intabulare, drept de PROPRIETATE, dobândit prin Lege, cota actuala 1/1 1) NEIDENTIFICAT NEIDENTIFICAT	A1
Act Administrativ nr. Adeverința nr. 6, din 13/12/2023 emis de Primăria Comunei Budești;		
B2	Se notează posesia faptică în favoarea lui 1) MICHNEA LIVIA MARIA	A1

C. Partea III. SARCINI .

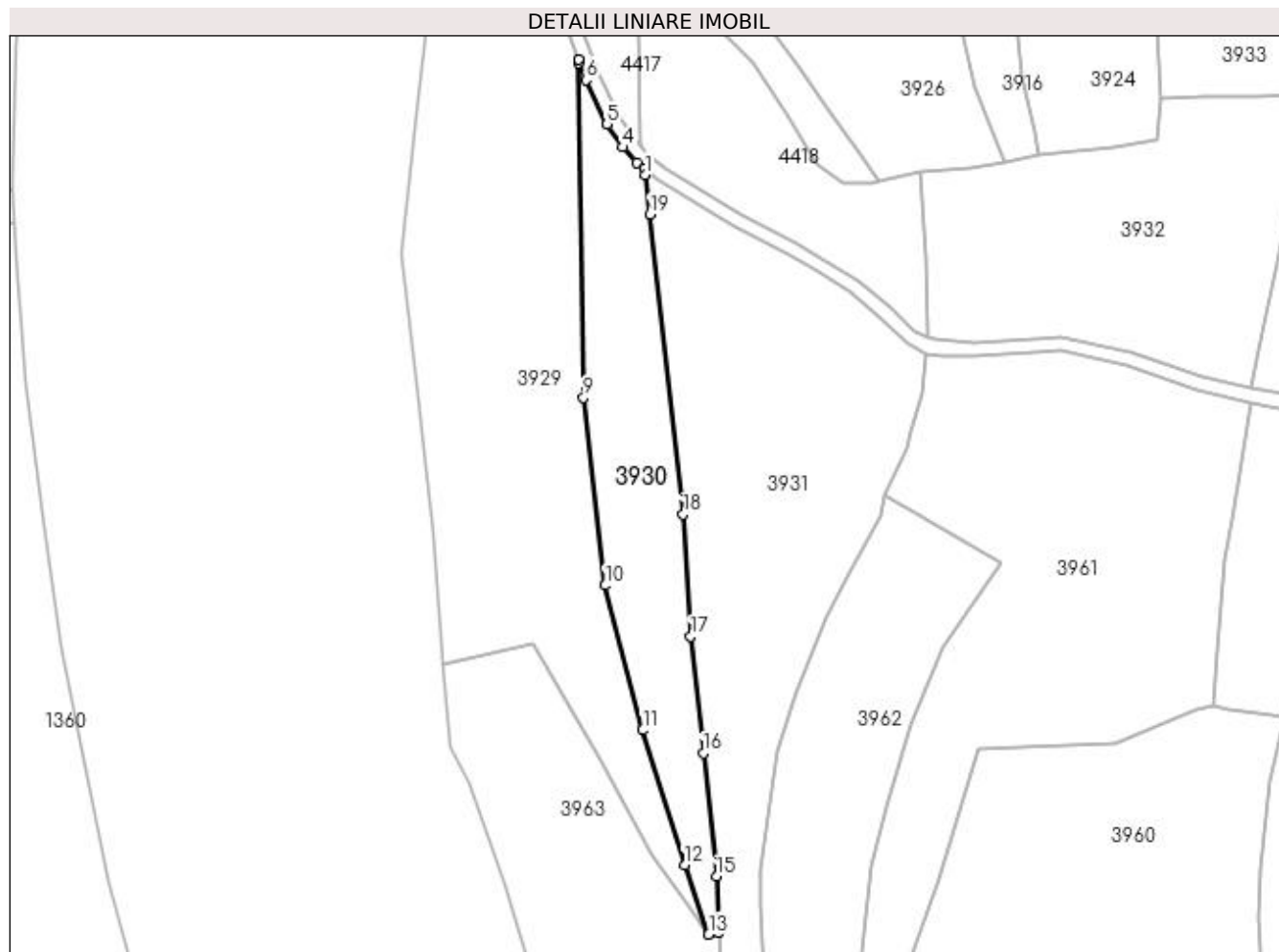
Inscrieri privind dezmembramintele dreptului de proprietate, drepturi reale de garanție și sarcini	Referințe
NU SUNT	

Anexa Nr. 1 La Partea I

Teren

Nr cadastral	Suprafața (mp)*	Observații / Referințe
	2.537	"După Râu" Numere topografice: 2388

* Suprafața este determinată în planul de proiecție Stereo 70.



Date referitoare la teren

Crt	Categorie folosință	Intra vilan	Suprafața (mp)	Tarla	Parcelă	Nr. topo	Observații / Referințe
1	faneata	DA	2.537	-	-	-	

Lungime Segmente

1) Valorile lungimilor segmentelor sunt obținute din proiecție în plan.

Punct început	X / Y	Punct sfârșit	X / Y	Lungime segment (** (m)
1	420.582,489 694.891,118	2	420.582,315 694.892,451	1.344
2	420.582,315 694.892,451	3	420.580,664 694.893,722	2.084
3	420.580,664 694.893,722	4	420.577,67 694.897,069	4.491
4	420.577,67 694.897,069	5	420.574,205 694.902,09	6.101
5	420.574,205 694.902,09	6	420.569,618 694.911,678	10.629

Punct început	X / Y	Punct sfârșit	X / Y	Lungime segment (** (m)
6	420.569,618 694.911,678	7	420.568,064 694.916,108	4.695
7	420.568,064 694.916,108	8	420.567,969 694.915,452	0.663
8	420.567,969 694.915,452	9	420.569,07 694.842,619	72.841
9	420.569,07 694.842,619	10	420.573,824 694.801,757	41.138
10	420.573,824 694.801,757	11	420.581,991 694.770,255	32.543
11	420.581,991 694.770,255	12	420.591,089 694.740,892	30.74
12	420.591,089 694.740,892	13	420.596,31 694.725,833	15.938
13	420.596,31 694.725,833	14	420.598,505 694.726,193	2.224
14	420.598,505 694.726,193	15	420.597,965 694.738,428	12.247
15	420.597,965 694.738,428	16	420.595,103 694.765,213	26.937
16	420.595,103 694.765,213	17	420.592,396 694.790,694	25.624
17	420.592,396 694.790,694	18	420.590,697 694.817,202	26.562
18	420.590,697 694.817,202	19	420.583,571 694.882,492	65.678
19	420.583,571 694.882,492	1	420.582,489 694.891,118	8.694

** Lungimile segmentelor sunt determinate în planul de proiecție Stereo 70 și sunt rotunjite la 1 milimetru.

*** Distanța dintre puncte este formată din segmente cumulate ce sunt mai mici decât valoarea 1 milimetru.

**DATE DESPRE IMOBILUL NR. 3931**

Oficiul de Cadastru și Publicitate Imobiliară MARAMURES
Biroul de Cadastru și Publicitate Imobiliară Sighetu Marmatiei

A. Partea I. Descrierea imobilului

Nr. CF vechi: 888 Sârbi; 1927 Sârbi.
Nr. topografic: parte din 2390; parte din 2392/b.

TEREN Intravilan

Adresa: Loc. Sârbi, Jud. Maramures

Nr. Crt	Nr cadastral Nr. topografic	Suprafața* (mp)	Observații / Referințe
A1		5.062	Sector cadastral: 29 Teren neimprejmuit; "Sub Piatră" Numere topografice: parte din 2390; parte din 2392/b.

B. Partea II. Proprietari și acte

Inscrieri privitoare la dreptul de proprietate și alte drepturi reale		Referințe
3931 / 14/12/2023		
Act Normativ nr. Legea nr. 7, din 13/03/1996 emis de Parlamentul României;		
B1	Intabulare, drept de PROPRIETATE, dobândit prin Lege, cota actuala 1/1 1) NEIDENTIFICAT NEIDENTIFICAT	A1
Act Administrativ nr. Adeverința nr. 7, din 13/12/2023 emis de Primăria Comunei Budești;		
B2	Se notează posesia faptică în favoarea lui 1) CHINDRIȘ ILEANA	A1

C. Partea III. SARCINI .

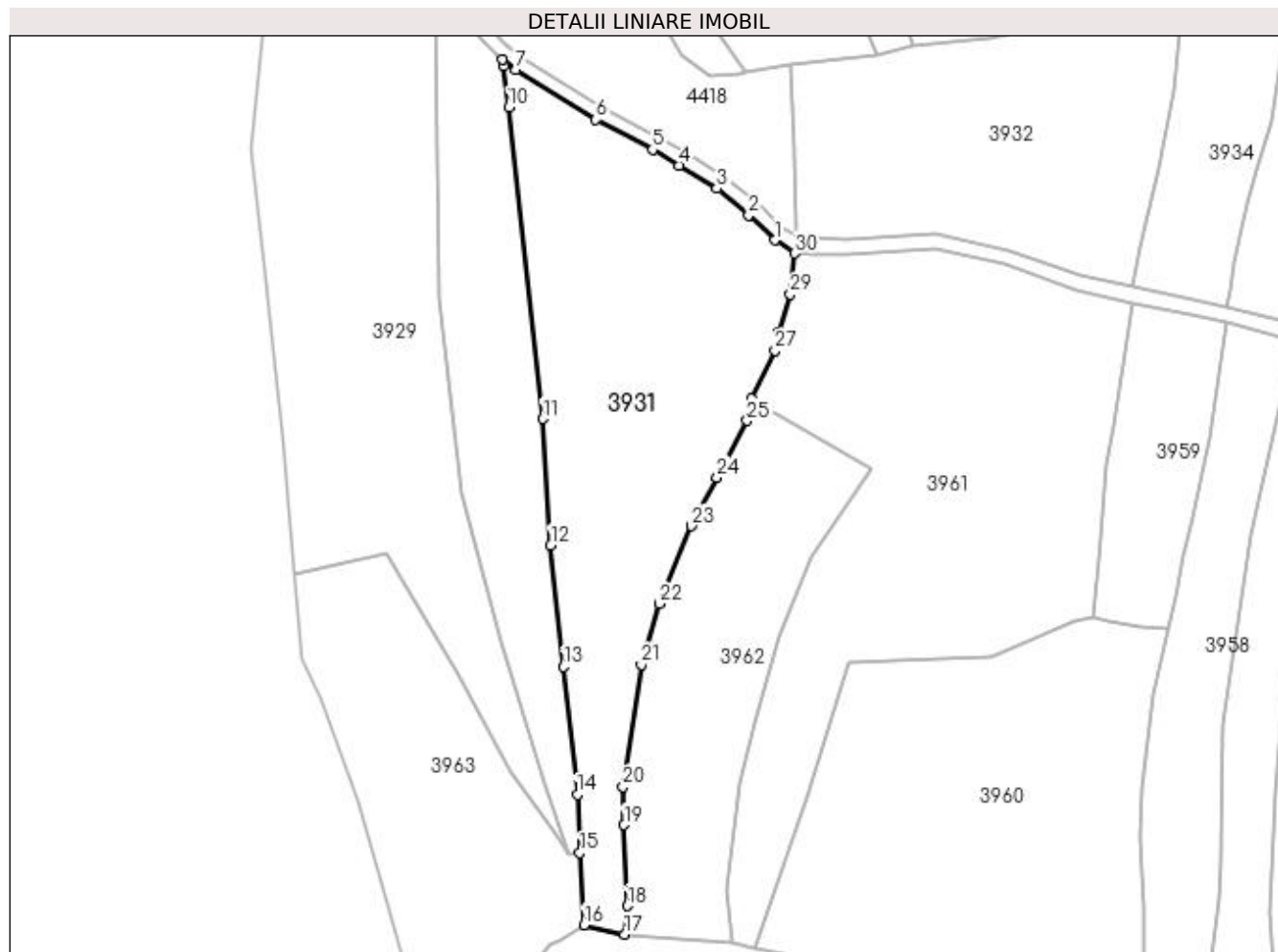
Inscrieri privind dezmembramintele dreptului de proprietate, drepturi reale de garanție și sarcini	Referințe
NU SUNT	

Anexa Nr. 1 La Partea I

Teren

Nr cadastral	Suprafața (mp)*	Observații / Referințe
	5.062	"Sub Piatră" Numere topografice: parte din 2390; parte din 2392/b.

* Suprafața este determinată în planul de proiecție Stereo 70.



Date referitoare la teren

Crt	Categorie folosință	Intra vilan	Suprafața (mp)	Tarla	Parcelă	Nr. topo	Observații / Referințe
1	faneata	DA	5.062	-	-	-	

Lungime Segmente

1) Valorile lungimilor segmentelor sunt obținute din proiecție în plan.

Punct început	X / Y	Punct sfârșit	X / Y	Lungime segment (** (m)	Punct început	X / Y	Punct sfârșit	X / Y	Lungime segment (** (m)
1	420.639,362 694.854,63	2	420.633,894 694.859,865	7.57	2	420.633,894 694.859,865	3	420.627,274 694.865,443	8.657
3	420.627,274 694.865,443	4	420.619,306 694.870,3	9.332	4	420.619,306 694.870,3	5	420.613,725 694.873,595	6.481
5	420.613,725 694.873,595	6	420.601,814 694.879,917	13.485	6	420.601,814 694.879,917	7	420.585,134 694.890,281	19.638
7	420.585,134 694.890,281	8	420.582,315 694.892,451	3.557	8	420.582,315 694.892,451	9	420.582,489 694.891,118	1.344
9	420.582,489 694.891,118	10	420.583,571 694.882,492	8.694	10	420.583,571 694.882,492	11	420.590,697 694.817,202	65.678

Punct început	X / Y	Punct sfârșit	X / Y	Lungime segment (** (m)
11	420.590,697 694.817,202	12	420.592,396 694.790,694	26.562
13	420.595,103 694.765,213	14	420.597,965 694.738,428	26.937
15	420.598,505 694.726,193	16	420.599,362 694.711,13	15.087
17	420.607,886 694.709,134	18	420.608,474 694.715,11	6.005
19	420.607,761 694.732,047	20	420.607,597 694.740,093	8.048
21	420.611,404 694.765,67	22	420.615,151 694.778,424	13.293
23	420.621,839 694.794,689	24	420.627,226 694.804,926	11.568
25	420.633,576 694.816,799	26	420.634,492 694.821,449	4.739
27	420.639,426 694.831,516	28	420.640,296 694.835,386	3.967
29	420.642,641 694.843,296	30	420.643,521 694.851,863	8.612

Punct început	X / Y	Punct sfârșit	X / Y	Lungime segment (** (m)
12	420.592,396 694.790,694	13	420.595,103 694.765,213	25.624
14	420.597,965 694.738,428	15	420.598,505 694.726,193	12.247
16	420.599,362 694.711,13	17	420.607,886 694.709,134	8.755
18	420.608,474 694.715,11	19	420.607,761 694.732,047	16.952
20	420.607,597 694.740,093	21	420.611,404 694.765,67	25.859
22	420.615,151 694.778,424	23	420.621,839 694.794,689	17.586
24	420.627,226 694.804,926	25	420.633,576 694.816,799	13.464
26	420.634,492 694.821,449	27	420.639,426 694.831,516	11.211
28	420.640,296 694.835,386	29	420.642,641 694.843,296	8.25
30	420.643,521 694.851,863	1	420.639,362 694.854,63	4.995

** Lungimile segmentelor sunt determinate în planul de proiecție Stereo 70 și sunt rotunjite la 1 milimetru.

*** Distanța dintre puncte este formată din segmente cumulate ce sunt mai mici decât valoarea 1 milimetru.

**DATE DESPRE IMOBILUL NR. 3932**

Oficiul de Cadastru și Publicitate Imobiliară MARAMURES
Biroul de Cadastru și Publicitate Imobiliară Sighetu Marmatiei

A. Partea I. Descrierea imobilului

Nr. CF vechi:1927 Sârbi; 888 Sârbi.
Nr. topografic:parte din 2392/b; parte din 2390.

TEREN Intravilan

Adresa: Loc. Sârbi, Jud. Maramures

Nr. Crt	Nr cadastral Nr. topografic	Suprafața* (mp)	Observații / Referințe
A1		3.685	Sector cadastral:29 Teren neimprejmuit; "După Râu" Numere topografice: parte din 2392/b; parte din 2390.

B. Partea II. Proprietari și acte

Inscrieri privitoare la dreptul de proprietate și alte drepturi reale		Referințe
3932 / 14/12/2023		
Act Normativ nr. Legea nr. 7, din 13/03/1996 emis de Parlamentul României;		
B1	Intabulare, drept de PROPRIETATE, dobandit prin Lege, cota actuala 1/1 1) NEIDENTIFICAT NEIDENTIFICAT	A1
Act Administrativ nr. Adeverința nr. 8, din 13/12/2023 emis de Primăria Comunei Budești;		
B2	Se notează posesia faptică în favoarea lui 1) BALIN ILEANA	A1

C. Partea III. SARCINI .

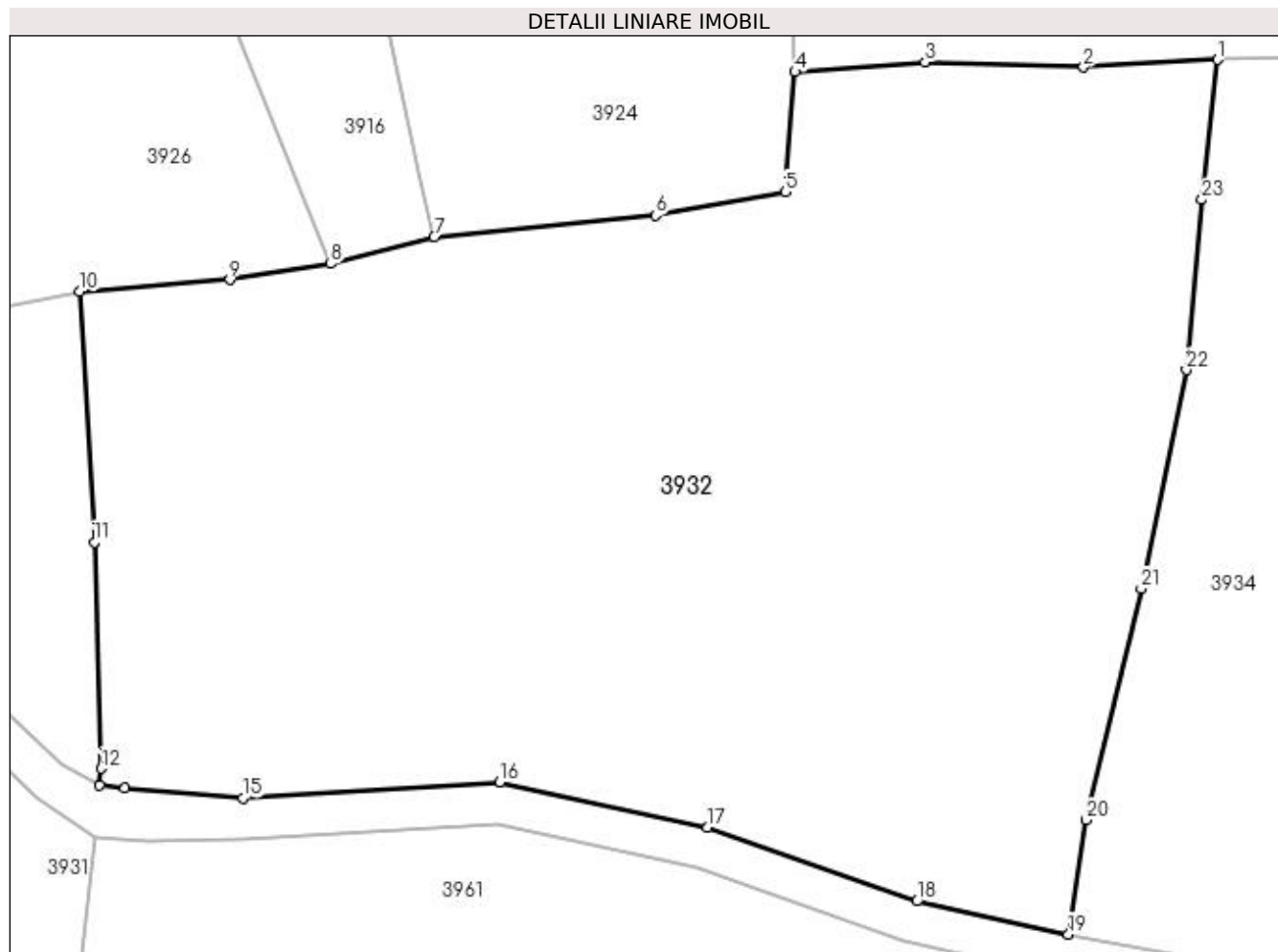
Inscrieri privind dezmembramintele dreptului de proprietate, drepturi reale de garanție și sarcini	Referințe
NU SUNT	

Anexa Nr. 1 La Partea I

Teren

Nr cadastral	Suprafața (mp)*	Observații / Referințe
	3.685	"După Râu" Numere topografice: parte din 2392/b; parte din 2390.

* Suprafața este determinată în planul de proiecție Stereo 70.



Date referitoare la teren

Crt	Categorie folosință	Intra vilan	Suprafața (mp)	Tarla	Parcelă	Nr. topo	Observații / Referințe
1	faneata	DA	3.685	-	-	-	

Lungime Segmente

1) Valorile lungimilor segmentelor sunt obținute din proiecție în plan.

Punct început	X / Y	Punct sfârșit	X / Y	Lungime segment (** (m))
1	420.725,347 694.908,467	2	420.715,613 694.907,92	9.749
3	420.704,05 694.908,283	4	420.694,584 694.907,578	9.492
5	420.693,875 694.898,839	6	420.684,418 694.897,13	9.61
7	420.668,286 694.895,548	8	420.660,739 694.893,593	7.796
9	420.653,372 694.892,443	10	420.642,47 694.891,561	10.938

Punct început	X / Y	Punct sfârșit	X / Y	Lungime segment (** (m))
2	420.715,613 694.907,92	3	420.704,05 694.908,283	11.569
4	420.694,584 694.907,578	5	420.693,875 694.898,839	8.768
6	420.684,418 694.897,13	7	420.668,286 694.895,548	16.209
8	420.660,739 694.893,593	9	420.653,372 694.892,443	7.456
10	420.642,47 694.891,561	11	420.643,503 694.873,311	18.279

Punct început	X / Y	Punct sfârșit	X / Y	Lungime segment (** (m)
11	420.643,503 694.873,311	12	420.644,03 694.856,819	16.5
13	420.643,904 694.855,595	14	420.645,746 694.855,367	1.856
15	420.654,341 694.854,665	16	420.673,061 694.855,843	18.757
17	420.688,22 694.852,534	18	420.703,477 694.847,145	16.181
19	420.714,502 694.844,736	20	420.715,799 694.853,066	8.43
21	420.719,81 694.869,935	22	420.723,089 694.885,858	16.257
23	420.724,242 694.898,262	1	420.725,347 694.908,467	10.265

Punct început	X / Y	Punct sfârșit	X / Y	Lungime segment (** (m)
12	420.644,03 694.856,819	13	420.643,904 694.855,595	1.23
14	420.645,746 694.855,367	15	420.654,341 694.854,665	8.624
16	420.673,061 694.855,843	17	420.688,22 694.852,534	15.516
18	420.703,477 694.847,145	19	420.714,502 694.844,736	11.285
20	420.715,799 694.853,066	21	420.719,81 694.869,935	17.339
22	420.723,089 694.885,858	23	420.724,242 694.898,262	12.457

** Lungimile segmentelor sunt determinate în planul de proiecție Stereo 70 și sunt rotunjite la 1 milimetru.

*** Distanța dintre puncte este formată din segmente cumulate ce sunt mai mici decât valoarea 1 milimetru.

**DATE DESPRE IMOBILUL NR. 3933**

Oficiul de Cadastru și Publicitate Imobiliară MARAMURES
Biroul de Cadastru și Publicitate Imobiliară Sighetu Marmatiei

A. Partea I. Descrierea imobilului

Nr. CF vechi:1001 Sârbi
Nr. topografic:2393

TEREN Intravilan

Adresa: Loc. Sârbi, Jud. Maramures

Nr. Crt	Nr cadastral Nr. topografic	Suprafața* (mp)	Observații / Referințe
A1		3.572	Sector cadastral:29 Teren neimprejmuit; "Sub Piatră" Numere topografice: 2393

B. Partea II. Proprietari și acte

Inscrieri privitoare la dreptul de proprietate și alte drepturi reale		Referințe
3933 / 14/12/2023		
Act Normativ nr. Legea nr. 7, din 13/03/1996 emis de Parlamentul României;		
B1	Intabulare, drept de PROPRIETATE, dobândit prin Lege, cota actuala 1/1 1) NEIDENTIFICAT NEIDENTIFICAT	A1
Act Administrativ nr. Adeverința nr. 9, din 13/12/2023 emis de Primăria Comunei Budești;		
B2	Se notează posesia faptică în favoarea lui 1) TOPORAN PETRU	A1

C. Partea III. SARCINI .

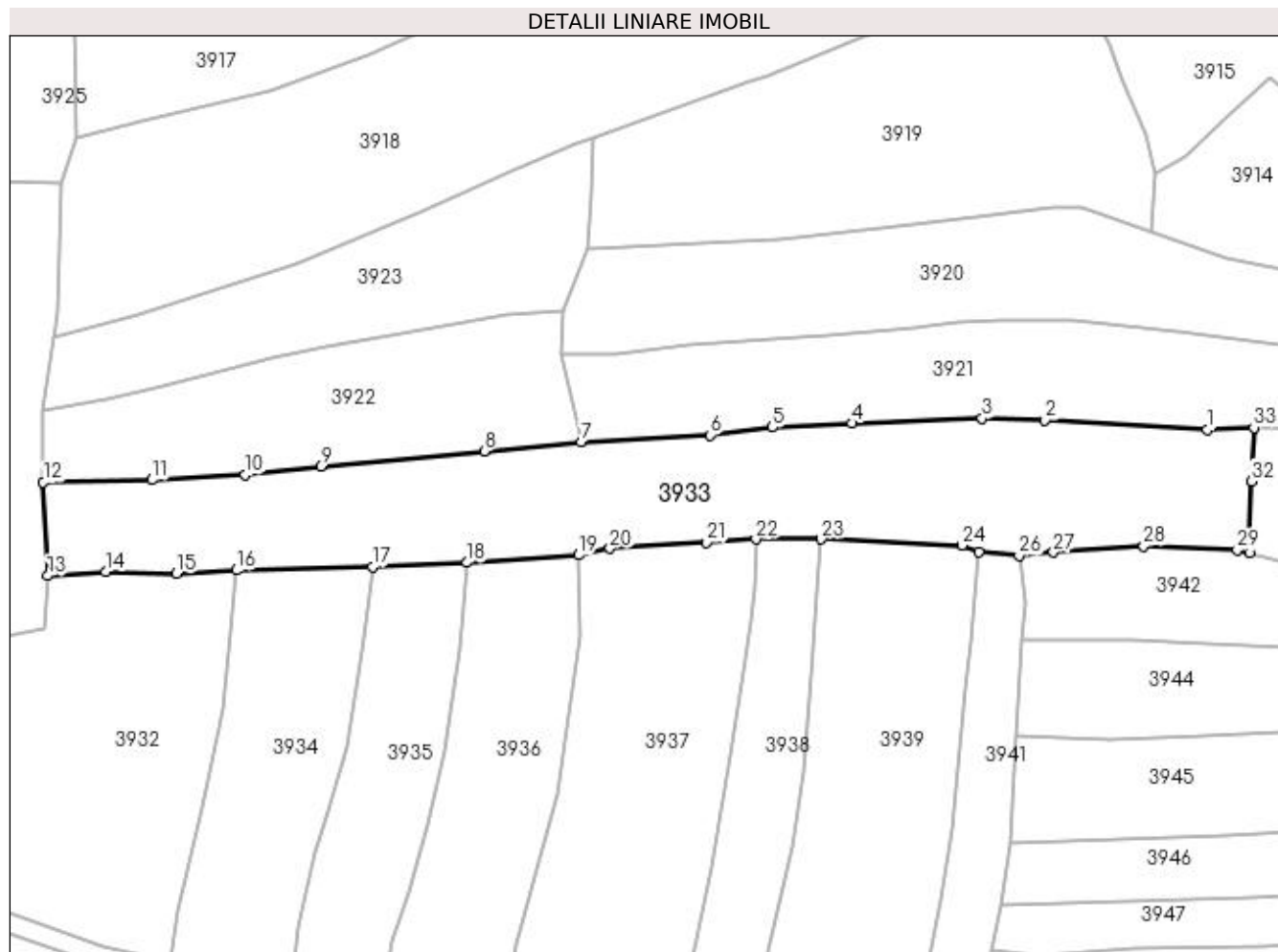
Inscrieri privind dezmembramintele dreptului de proprietate, drepturi reale de garanție și sarcini	Referințe
NU SUNT	

Anexa Nr. 1 La Partea I

Teren

Nr cadastral	Suprafața (mp)*	Observații / Referințe
	3.572	"Sub Piatră" Numere topografice: 2393

* Suprafața este determinată în planul de proiecție Stereo 70.



Date referitoare la teren

Crt	Categorie folosință	Intra vilan	Suprafața (mp)	Tarla	Parcelă	Nr. topo	Observații / Referințe
1	faneata	DA	3.572	-	-	-	

Lungime Segmente

1) Valorile lungimilor segmentelor sunt obținute din proiecție în plan.

Punct început	X / Y	Punct sfârșit	X / Y	Lungime segment (** (m)
1	420.883,781 694.931,406	2	420.857,307 694.933,009	26.522
3	420.847,092 694.933,287	4	420.825,84 694.932,462	21.268
5	420.812,88 694.931,797	6	420.802,689 694.930,532	10.269
7	420.781,641 694.929,401	8	420.765,811 694.927,926	15.899
9	420.739,155 694.925,475	10	420.726,791 694.924,029	12.448

Punct început	X / Y	Punct sfârșit	X / Y	Lungime segment (** (m)
2	420.857,307 694.933,009	3	420.847,092 694.933,287	10.219
4	420.825,84 694.932,462	5	420.812,88 694.931,797	12.977
6	420.802,689 694.930,532	7	420.781,641 694.929,401	21.078
8	420.765,811 694.927,926	9	420.739,155 694.925,475	26.768
10	420.726,791 694.924,029	11	420.711,576 694.923,233	15.236

Punct început	X / Y	Punct sfârșit	X / Y	Lungime segment (** (m))
11	420.711,576 694.923,233	12	420.693,839 694.922,834	17.741
13	420.694,584 694.907,578	14	420.704,05 694.908,283	9.492
15	420.715,613 694.907,92	16	420.725,347 694.908,467	9.749
17	420.747,594 694.909,076	18	420.762,997 694.909,71	15.416
19	420.781,194 694.910,944	20	420.786,346 694.912,02	5.263
21	420.802,153 694.913,068	22	420.810,182 694.913,545	8.043
23	420.820,834 694.913,577	24	420.843,806 694.912,52	22.996
25	420.846,522 694.911,425	26	420.853,106 694.910,821	6.612
27	420.858,73 694.911,405	28	420.873,469 694.912,434	14.775
29	420.888,732 694.911,762	30	420.890,762 694.911,233	2.098
31	420.890,781 694.914,395	32	420.891,067 694.923,033	8.643
33	420.891,458 694.931,766	1	420.883,781 694.931,406	7.685

Punct început	X / Y	Punct sfârșit	X / Y	Lungime segment (** (m))
12	420.693,839 694.922,834	13	420.694,584 694.907,578	15.274
14	420.704,05 694.908,283	15	420.715,613 694.907,92	11.569
16	420.725,347 694.908,467	17	420.747,594 694.909,076	22.255
18	420.762,997 694.909,71	19	420.781,194 694.910,944	18.239
20	420.786,346 694.912,02	21	420.802,153 694.913,068	15.842
22	420.810,182 694.913,545	23	420.820,834 694.913,577	10.652
24	420.843,806 694.912,52	25	420.846,522 694.911,425	2.928
26	420.853,106 694.910,821	27	420.858,73 694.911,405	5.654
28	420.873,469 694.912,434	29	420.888,732 694.911,762	15.278
30	420.890,762 694.911,233	31	420.890,781 694.914,395	3.162
32	420.891,067 694.923,033	33	420.891,458 694.931,766	8.742

** Lungimile segmentelor sunt determinate în planul de proiecție Stereo 70 și sunt rotunjite la 1 milimetru.

*** Distanța dintre puncte este formată din segmente cumulate ce sunt mai mici decât valoarea 1 milimetru.

**DATE DESPRE IMOBILUL NR. 3934**

Oficiul de Cadastru și Publicitate Imobiliară MARAMURES
Biroul de Cadastru și Publicitate Imobiliară Sighetu Marmatiei

A. Partea I. Descrierea imobilului

TEREN Intravilan

Nr. CF vechi: 728 Sârbi
Nr. topografic: parte din 2381

Adresa: Loc. Sârbi, Jud. Maramures

Nr. Crt	Nr cadastral Nr. topografic	Suprafața* (mp)	Observații / Referințe
A1		1.392	Sector cadastral: 29 Teren neimprejmuit; "Sub Piatră" Numere topografice: parte din 2381

B. Partea II. Proprietari și acte

Inscrieri privitoare la dreptul de proprietate și alte drepturi reale		Referințe
3934 / 14/12/2023		
Act Normativ nr. Legea nr. 7, din 13/03/1996 emis de Parlamentul României;		
B1	Intabulare, drept de PROPRIETATE, dobândit prin Lege, cota actuală 1/1 1) NEIDENTIFICAT NEIDENTIFICAT	A1
Act Administrativ nr. Adeverința nr. 10, din 13/12/2023 emis de Primăria Comunei Budești;		
B2	Se notează posesia faptică în favoarea lui 1) HAIUCEAN PETRU	A1

C. Partea III. SARCINI .

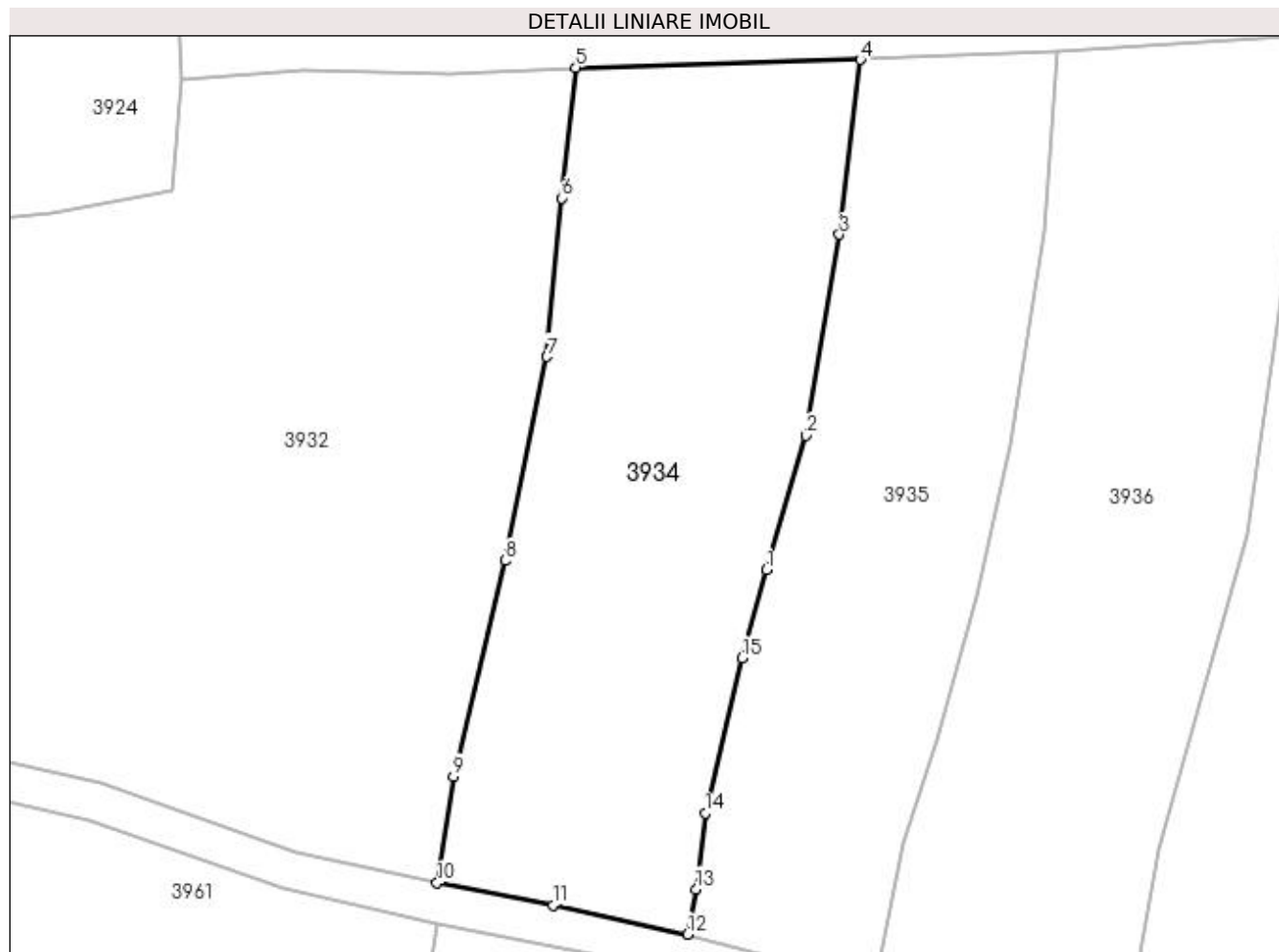
Inscrieri privind dezmembramintele dreptului de proprietate, drepturi reale de garanție și sarcini	Referințe
NU SUNT	

Anexa Nr. 1 La Partea I

Teren

Nr cadastral	Suprafața (mp)*	Observații / Referințe
	1.392	"Sub Piatră" Numere topografice: parte din 2381

* Suprafața este determinată în planul de proiecție Stereo 70.



Date referitoare la teren

Crt	Categorie folosință	Intra vilan	Suprafața (mp)	Tarla	Parcelă	Nr. topo	Observații / Referințe
1	faneata	DA	1.392	-	-	-	

Lungime Segmente

1) Valorile lungimilor segmentelor sunt obținute din proiecție în plan.

Punct început	X / Y	Punct sfârșit	X / Y	Lungime segment (** (m)
1	420.740,262 694.869,204	2	420.743,36 694.879,704	10.947
2	420.743,36 694.879,704	3	420.745,956 694.895,406	15.915
3	420.745,956 694.895,406	4	420.747,594 694.909,076	13.768
4	420.747,594 694.909,076	5	420.725,347 694.908,467	22.255
5	420.725,347 694.908,467	6	420.724,242 694.898,262	10.265

Punct început	X / Y	Punct sfârșit	X / Y	Lungime segment (** (m)
6	420.724,242 694.898,262	7	420.723,089 694.885,858	12.457
7	420.723,089 694.885,858	8	420.719,81 694.869,935	16.257
8	420.719,81 694.869,935	9	420.715,799 694.853,066	17.339
9	420.715,799 694.853,066	10	420.714,502 694.844,736	8.43
10	420.714,502 694.844,736	11	420.723,577 694.842,998	9.24
11	420.723,577 694.842,998	12	420.734,106 694.840,725	10.772
12	420.734,106 694.840,725	13	420.734,753 694.844,244	3.578
13	420.734,753 694.844,244	14	420.735,458 694.850,193	5.991
14	420.735,458 694.850,193	15	420.738,338 694.862,312	12.457
15	420.738,338 694.862,312	1	420.740,262 694.869,204	7.156

** Lungimile segmentelor sunt determinate în planul de proiecție Stereo 70 și sunt rotunjite la 1 milimetru.

*** Distanța dintre puncte este formată din segmente cumulate ce sunt mai mici decât valoarea 1 milimetru.

**DATE DESPRE IMOBILUL NR. 3935**

Oficiul de Cadastru și Publicitate Imobiliară MARAMURES
Biroul de Cadastru și Publicitate Imobiliară Sighetu Marmatiei

A. Partea I. Descrierea imobilului

TEREN Intravilan

Nr. CF vechi:1646 Sârbi
Nr. topografic:parte din 2350

Adresa: Loc. Sârbi, Jud. Maramures

Nr. Crt	Nr cadastral Nr. topografic	Suprafața* (mp)	Observații / Referințe
A1		1.141	Sector cadastral:29 Teren neimprejmuit; "Sub Piatră" Numere topografice: parte din 2350

B. Partea II. Proprietari și acte

Inscrieri privitoare la dreptul de proprietate și alte drepturi reale		Referințe
3935 / 14/12/2023		
Act Normativ nr. Legea nr. 7, din 13/03/1996 emis de Parlamentul României;		
B1	Intabulare, drept de PROPRIETATE, dobândit prin Lege, cota actuala 1/1 1) NEIDENTIFICAT NEIDENTIFICAT	A1
Act Administrativ nr. Adeverința nr. 11, din 13/12/2023 emis de Primăria Comunei Budești;		
B2	Se notează posesia faptică în favoarea lui 1) CICEU IOAN	A1

C. Partea III. SARCINI .

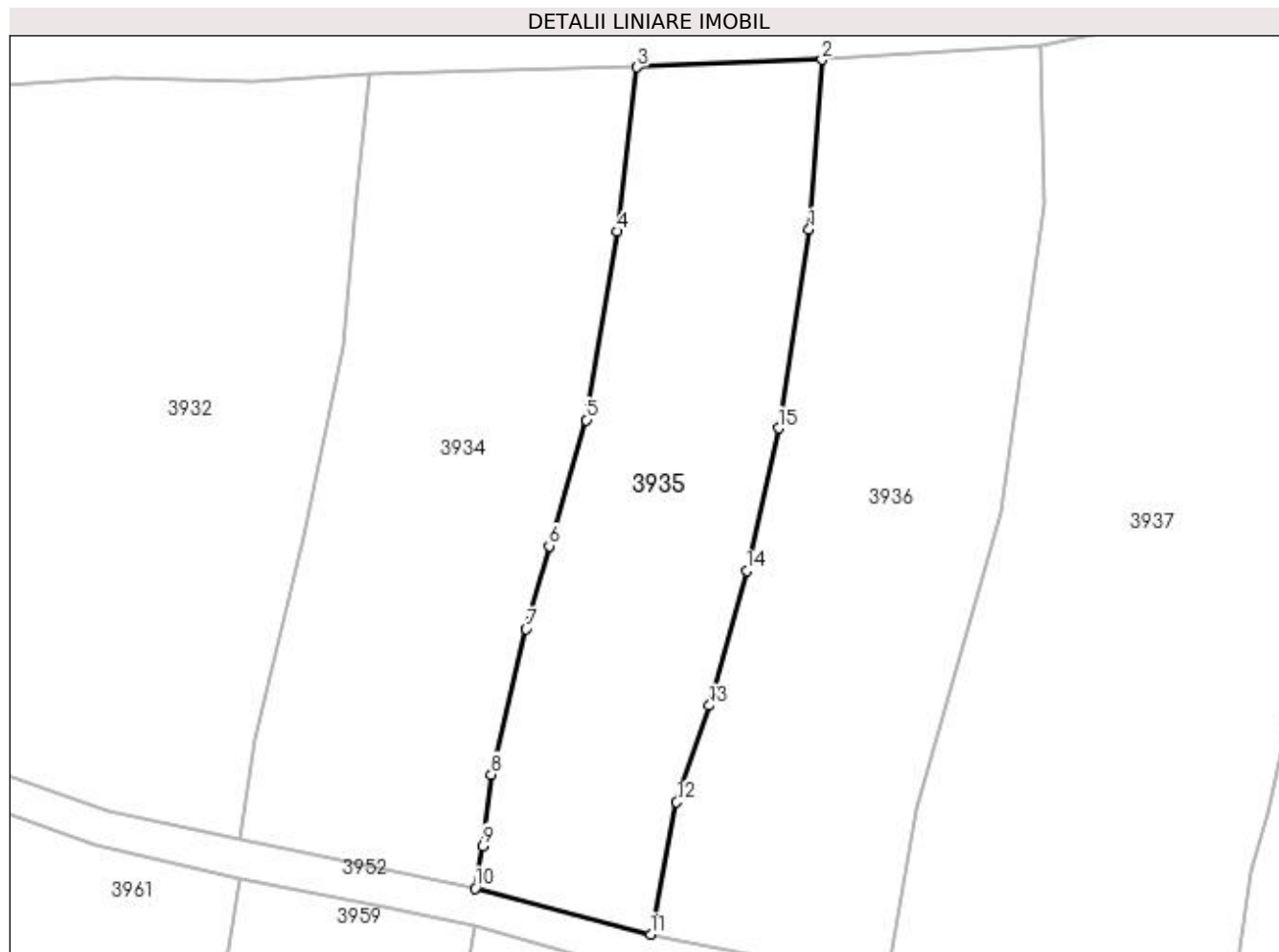
Inscrieri privind dezmembramintele dreptului de proprietate, drepturi reale de garanție și sarcini	Referințe
NU SUNT	

Anexa Nr. 1 La Partea I

Teren

Nr cadastral	Suprafața (mp)*	Observații / Referințe
	1.141	"Sub Piatră" Numere topografice: parte din 2350

* Suprafața este determinată în planul de proiecție Stereo 70.



Date referitoare la teren

Crt	Categorie folosință	Intra vilan	Suprafața (mp)	Tarla	Parcelă	Nr. topo	Observații / Referințe
1	faneata	DA	1.141	-	-	-	

Lungime Segmente

1) Valorile lungimilor segmentelor sunt obținute din proiecție în plan.

Punct început	X / Y	Punct sfârșit	X / Y	Lungime segment (** (m)
1	420.761,932 694.895,562	2	420.762,997 694.909,71	14.188
2	420.762,997 694.909,71	3	420.747,594 694.909,076	15.416
3	420.747,594 694.909,076	4	420.745,956 694.895,406	13.768
4	420.745,956 694.895,406	5	420.743,36 694.879,704	15.915
5	420.743,36 694.879,704	6	420.740,262 694.869,204	10.947

Punct început	X / Y	Punct sfârșit	X / Y	Lungime segment (** (m)
6	420.740,262 694.869,204	7	420.738,338 694.862,312	7.156
7	420.738,338 694.862,312	8	420.735,458 694.850,193	12.457
8	420.735,458 694.850,193	9	420.734,753 694.844,244	5.991
9	420.734,753 694.844,244	10	420.734,106 694.840,725	3.578
10	420.734,106 694.840,725	11	420.748,716 694.836,882	15.107
11	420.748,716 694.836,882	12	420.750,886 694.847,886	11.216
12	420.750,886 694.847,886	13	420.753,601 694.855,925	8.485
13	420.753,601 694.855,925	14	420.756,701 694.867,14	11.636
14	420.756,701 694.867,14	15	420.759,365 694.879,031	12.186
15	420.759,365 694.879,031	1	420.761,932 694.895,562	16.729

** Lungimile segmentelor sunt determinate în planul de proiecție Stereo 70 și sunt rotunjite la 1 milimetru.

*** Distanța dintre puncte este formată din segmente cumulate ce sunt mai mici decât valoarea 1 milimetru.

**DATE DESPRE IMOBILUL NR. 3936**

Oficiul de Cadastru și Publicitate Imobiliară MARAMURES
Biroul de Cadastru și Publicitate Imobiliară Sighetu Marmatiei

A. Partea I. Descrierea imobilului

TEREN Intravilan

Nr. CF vechi:1449 Sârbi
Nr. topografic:parte din 2379

Adresa: Loc. Sârbi, Jud. Maramures

Nr. Crt	Nr cadastral Nr. topografic	Suprafața* (mp)	Observații / Referințe
A1		1.481	Sector cadastral:29 Teren neimprejmuit; "Sub Piatră" Numere topografice: parte din 2379

B. Partea II. Proprietari și acte

Inscrieri privitoare la dreptul de proprietate și alte drepturi reale		Referințe
3936 / 14/12/2023		
Act Normativ nr. Legea nr. 7, din 13/03/1996 emis de Parlamentul României;		
B1	Intabulare, drept de PROPRIETATE, dobândit prin Lege, cota actuala 1/1 1) NEIDENTIFICAT NEIDENTIFICAT	A1
Act Administrativ nr. Adeverința nr. 12, din 13/12/2023 emis de Primăria Comunei Budești;		
B2	Se notează posesia faptică în favoarea lui 1) DEMIAN IOAN	A1

C. Partea III. SARCINI .

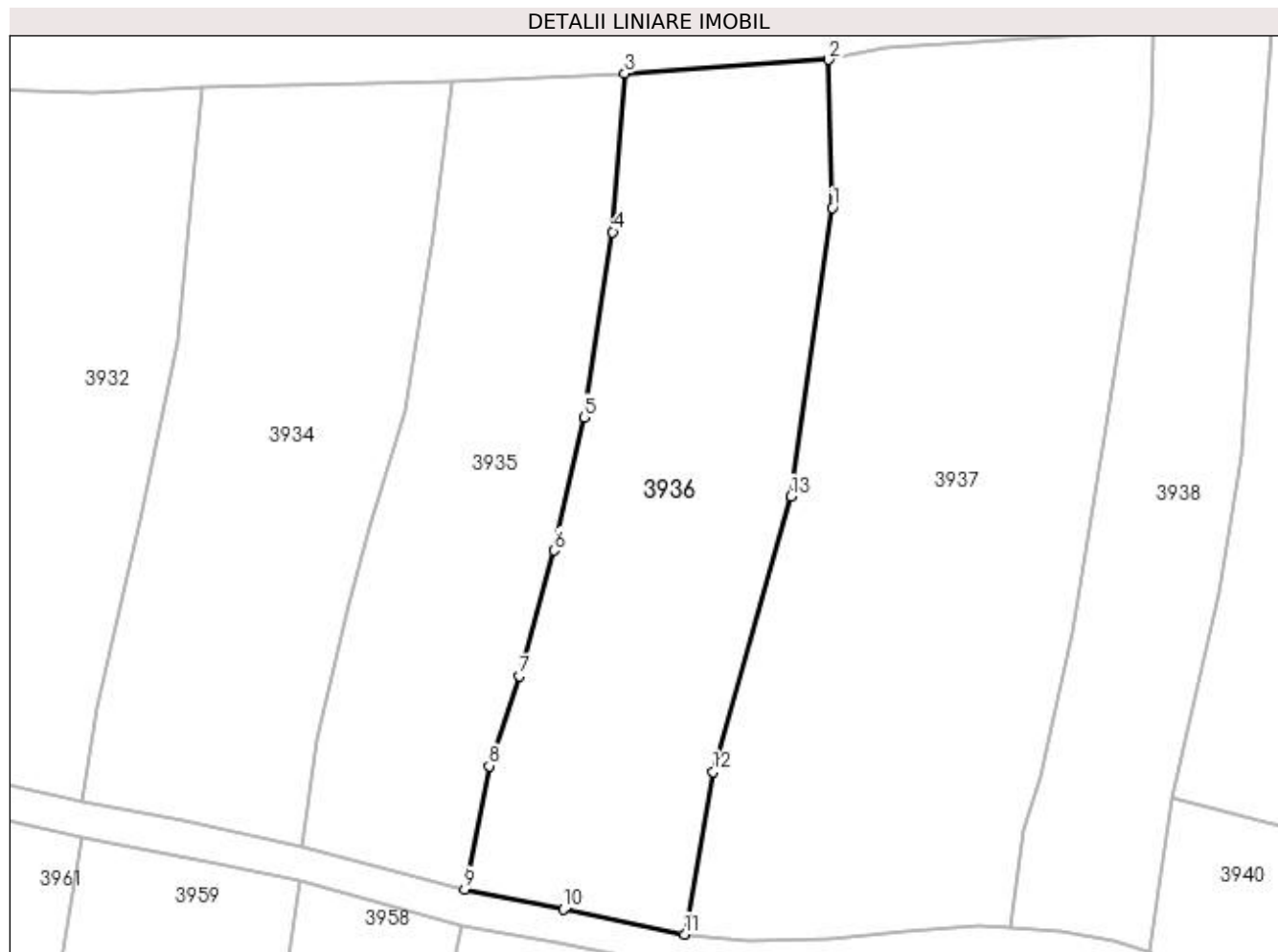
Inscrieri privind dezmembramintele dreptului de proprietate, drepturi reale de garanție și sarcini	Referințe
NU SUNT	

Anexa Nr. 1 La Partea I

Teren

Nr cadastral	Suprafața (mp)*	Observații / Referințe
	1.481	"Sub Piatră" Numere topografice: parte din 2379

* Suprafața este determinată în planul de proiecție Stereo 70.



Date referitoare la teren

Crt	Categorie folosință	Intra vilan	Suprafața (mp)	Tarla	Parcelă	Nr. topo	Observații / Referințe
1	faneata	DA	1.481	-	-	-	

Lungime Segmente

1) Valorile lungimilor segmentelor sunt obținute din proiecție în plan.

Punct început	X / Y	Punct sfârșit	X / Y	Lungime segment (** (m)
1	420.781,555 694.897,718	2	420.781,194 694.910,944	13.231
2	420.781,194 694.910,944	3	420.762,997 694.909,71	18.239
3	420.762,997 694.909,71	4	420.761,932 694.895,562	14.188
4	420.761,932 694.895,562	5	420.759,365 694.879,031	16.729
5	420.759,365 694.879,031	6	420.756,701 694.867,14	12.186

Punct început	X / Y	Punct sfârșit	X / Y	Lungime segment (** (m)
6	420.756,701 694.867,14	7	420.753,601 694.855,925	11.636
7	420.753,601 694.855,925	8	420.750,886 694.847,886	8.485
8	420.750,886 694.847,886	9	420.748,716 694.836,882	11.216
9	420.748,716 694.836,882	10	420.757,532 694.835,088	8.997
10	420.757,532 694.835,088	11	420.768,365 694.832,855	11.061
11	420.768,365 694.832,855	12	420.770,9 694.847,369	14.734
12	420.770,9 694.847,369	13	420.777,863 694.871,973	25.57
13	420.777,863 694.871,973	1	420.781,555 694.897,718	26.008

** Lungimile segmentelor sunt determinate în planul de proiecție Stereo 70 și sunt rotunjite la 1 milimetru.

*** Distanța dintre puncte este formată din segmente cumulate ce sunt mai mici decât valoarea 1 milimetru.

**DATE DESPRE IMOBILUL NR. 3937**

Oficiul de Cadastru și Publicitate Imobiliară MARAMURES
Biroul de Cadastru și Publicitate Imobiliară Sighetu Marmatiei

A. Partea I. Descrierea imobilului

Nr. CF vechi: 384 Sârbi; 54 Sârbi.
Nr. topografic: parte din 2378; parte din 2377.

TEREN Intravilan

Adresa: Loc. Sârbi, Jud. Maramures

Nr. Crt	Nr cadastral Nr. topografic	Suprafața* (mp)	Observații / Referințe
A1		2.245	Sector cadastral: 29 Teren neimprejmuit; "La Hotar" Numere topografice: parte din 2378; parte din 2377.

B. Partea II. Proprietari și acte

Inscrieri privitoare la dreptul de proprietate și alte drepturi reale		Referințe
3937 / 14/12/2023		
Act Normativ nr. Legea nr. 7, din 13/03/1996 emis de Parlamentul României;		
B1	Intabulare, drept de PROPRIETATE, dobandit prin Lege, cota actuala 1/1 1) NEIDENTIFICAT NEIDENTIFICAT	A1
Act Administrativ nr. Adeverința nr. 13, din 13/12/2023 emis de Primăria Comunei Budești;		
B2	Se notează posesia faptică în favoarea lui 1) DUNCA MARIA	A1

C. Partea III. SARCINI .

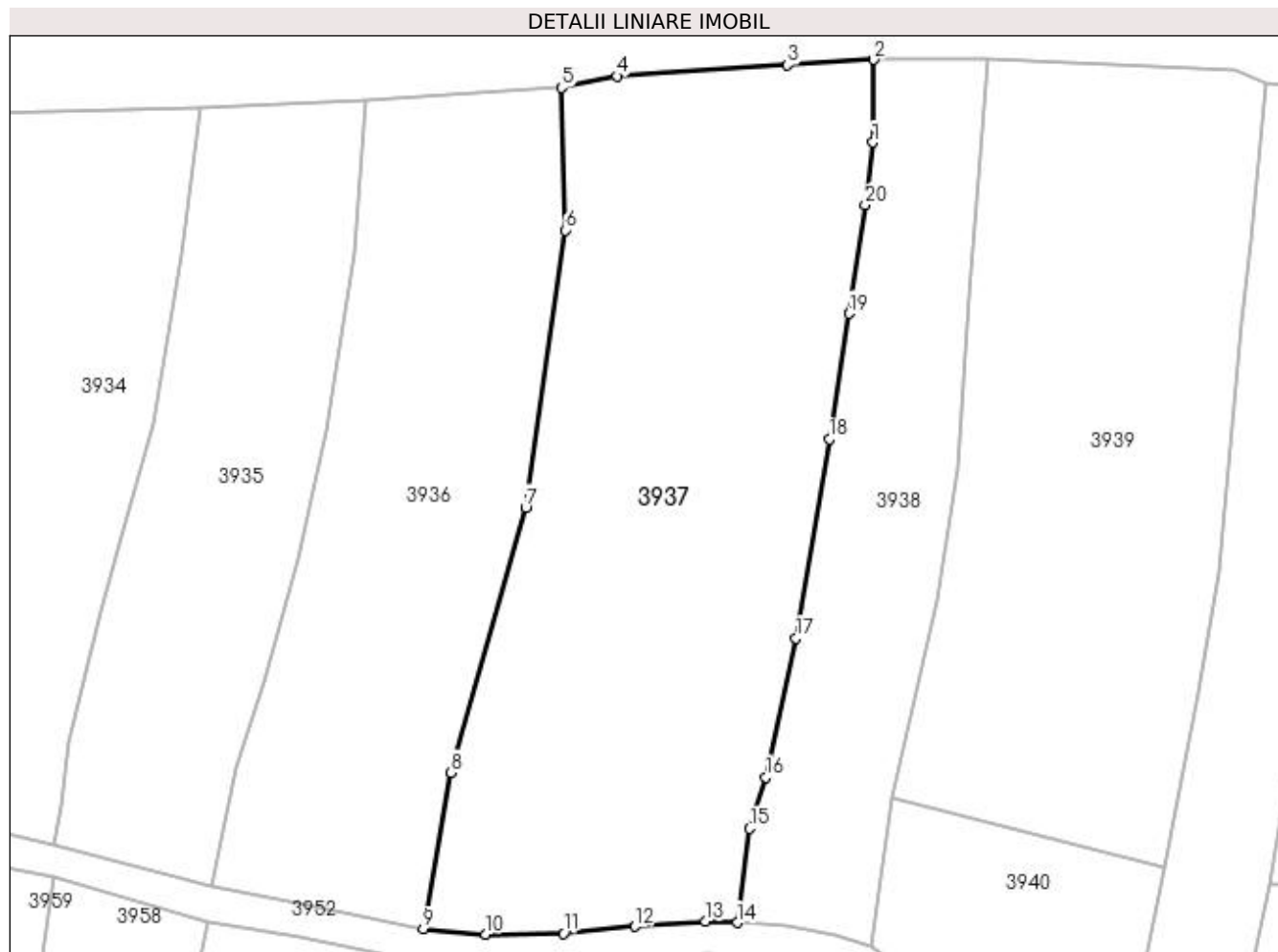
Inscrieri privind dezmembramintele dreptului de proprietate, drepturi reale de garanție și sarcini	Referințe
NU SUNT	

Anexa Nr. 1 La Partea I

Teren

Nr cadastral	Suprafața (mp)*	Observații / Referințe
	2.245	"La Hotar" Numere topografice: parte din 2378; parte din 2377.

* Suprafața este determinată în planul de proiecție Stereo 70.



Date referitoare la teren

Crt	Categorie folosință	Intra vilan	Suprafața (mp)	Tarla	Parcelă	Nr. topo	Observații / Referințe
1	faneata	DA	2.245	-	-	-	

Lungime Segmente

1) Valorile lungimilor segmentelor sunt obținute din proiecție în plan.

Punct început	X / Y	Punct sfârșit	X / Y	Lungime segment (** (m)
1	420.810,085 694.905,856	2	420.810,182 694.913,545	7.69
2	420.810,182 694.913,545	3	420.802,153 694.913,068	8.043
3	420.802,153 694.913,068	4	420.786,346 694.912,02	15.842
4	420.786,346 694.912,02	5	420.781,194 694.910,944	5.263
5	420.781,194 694.910,944	6	420.781,555 694.897,718	13.231

Punct început	X / Y	Punct sfârșit	X / Y	Lungime segment (** (m)
6	420.781,555 694.897,718	7	420.777,863 694.871,973	26.008
7	420.777,863 694.871,973	8	420.770,9 694.847,369	25.57
8	420.770,9 694.847,369	9	420.768,365 694.832,855	14.734
9	420.768,365 694.832,855	10	420.774,15 694.832,354	5.807
10	420.774,15 694.832,354	11	420.781,366 694.832,442	7.217
11	420.781,366 694.832,442	12	420.788,023 694.833,083	6.688
12	420.788,023 694.833,083	13	420.794,574 694.833,551	6.568
13	420.794,574 694.833,551	14	420.797,484 694.833,418	2.913
14	420.797,484 694.833,418	15	420.798,659 694.842,172	8.833
15	420.798,659 694.842,172	16	420.800,164 694.846,939	4.999
16	420.800,164 694.846,939	17	420.802,96 694.859,847	13.207
17	420.802,96 694.859,847	18	420.806,04 694.878,305	18.713
18	420.806,04 694.878,305	19	420.807,862 694.889,972	11.808
19	420.807,862 694.889,972	20	420.809,387 694.900,054	10.197
20	420.809,387 694.900,054	1	420.810,085 694.905,856	5.844

** Lungimile segmentelor sunt determinate în planul de proiecție Stereo 70 și sunt rotunjite la 1 milimetru.

*** Distanța dintre puncte este formată din segmente cumulate ce sunt mai mici decât valoarea 1 milimetru.

**DATE DESPRE IMOBILUL NR. 3938**

Oficiul de Cadastru și Publicitate Imobiliară MARAMURES
Biroul de Cadastru și Publicitate Imobiliară Sighetu Marmatiei

A. Partea I. Descrierea imobilului

TEREN Intravilan

Nr. CF vechi:54 Sârbi.
Nr. topografic:parte din 2377.

Adresa: Loc. Sârbi, Jud. Maramures

Nr. Crt	Nr cadastral Nr. topografic	Suprafața* (mp)	Observații / Referințe
A1		953	Sector cadastral:29 Teren neimprejmuit; "La Sârbi" Numere topografice: parte din 2377.

B. Partea II. Proprietari și acte

Inscrieri privitoare la dreptul de proprietate și alte drepturi reale		Referințe
3938 / 14/12/2023		
Act Normativ nr. Legea nr. 7, din 13/03/1996 emis de Parlamentul României;		
B1	Intabulare, drept de PROPRIETATE, dobândit prin Lege, cota actuala 1/1 1) NEIDENTIFICAT NEIDENTIFICAT	A1
Act Administrativ nr. Adeverința nr. 14, din 13/12/2023 emis de Primăria Comunei Budești;		
B2	Se notează posesia faptică în favoarea lui 1) BERINDE IOAN	A1

C. Partea III. SARCINI .

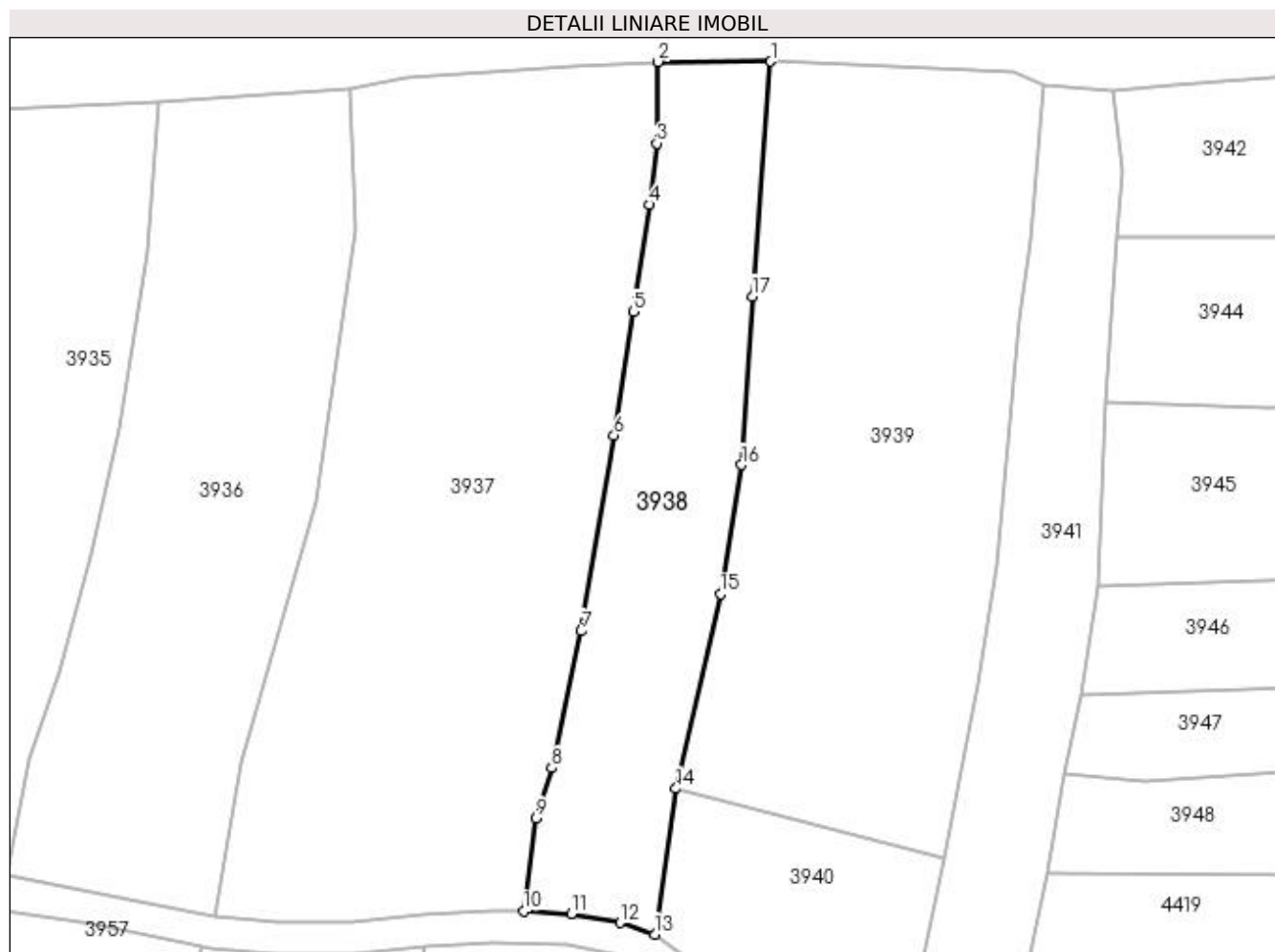
Inscrieri privind dezmembramintele dreptului de proprietate, drepturi reale de garanție și sarcini	Referințe
NU SUNT	

Anexa Nr. 1 La Partea I

Teren

Nr cadastral	Suprafața (mp)*	Observații / Referințe
	953	"La Sârbi" Numere topografice: parte din 2377.

* Suprafața este determinată în planul de proiecție Stereo 70.



Date referitoare la teren

Crt	Categorie folosință	Intra vilan	Suprafața (mp)	Tarla	Parcelă	Nr. topo	Observații / Referințe
1	faneata	DA	953	-	-	-	

Lungime Segmente

1) Valorile lungimilor segmentelor sunt obținute din proiecție în plan.

Punct început	X / Y	Punct sfârșit	X / Y	Lungime segment (** (m)
1	420.820,834 694.913,577	2	420.810,182 694.913,545	10.652
2	420.810,182 694.913,545	3	420.810,085 694.905,856	7.69
3	420.810,085 694.905,856	4	420.809,387 694.900,054	5.844
4	420.809,387 694.900,054	5	420.807,862 694.889,972	10.197
5	420.807,862 694.889,972	6	420.806,04 694.878,305	11.808

Punct început	X / Y	Punct sfârșit	X / Y	Lungime segment (** (m)
6	420.806,04 694.878,305	7	420.802,96 694.859,847	18.713
7	420.802,96 694.859,847	8	420.800,164 694.846,939	13.207
8	420.800,164 694.846,939	9	420.798,659 694.842,172	4.999
9	420.798,659 694.842,172	10	420.797,484 694.833,418	8.833
10	420.797,484 694.833,418	11	420.802,015 694.833,185	4.537
11	420.802,015 694.833,185	12	420.806,596 694.832,345	4.657
12	420.806,596 694.832,345	13	420.809,873 694.831,244	3.457
13	420.809,873 694.831,244	14	420.811,899 694.844,998	13.902
14	420.811,899 694.844,998	15	420.816,096 694.863,336	18.812
15	420.816,096 694.863,336	16	420.818,048 694.875,528	12.347
16	420.818,048 694.875,528	17	420.819,083 694.891,426	15.932
17	420.819,083 694.891,426	1	420.820,834 694.913,577	22.22

** Lungimile segmentelor sunt determinate în planul de proiecție Stereo 70 și sunt rotunjite la 1 milimetru.

*** Distanța dintre puncte este formată din segmente cumulate ce sunt mai mici decât valoarea 1 milimetru.

**DATE DESPRE IMOBILUL NR. 3939**

Oficiul de Cadastru și Publicitate Imobiliară MARAMURES
Biroul de Cadastru și Publicitate Imobiliară Sighetu Marmatiei

A. Partea I. Descrierea imobilului

Nr. CF vechi: 191 Sârbi; 571 Sârbi.
Nr. topografic: parte din 2375; parte din 2376.

TEREN Intravilan

Adresa: Loc. Sârbi, Jud. Maramures

Nr. Crt	Nr cadastral Nr. topografic	Suprafața* (mp)	Observații / Referințe
A1		1.832	Sector cadastral: 29 Teren neimprejmuit; "Sub Piatră" Numere topografice: parte din 2375; parte din 2376.

B. Partea II. Proprietari și acte

Inscrieri privitoare la dreptul de proprietate și alte drepturi reale		Referințe
3939 / 14/12/2023		
Act Normativ nr. Legea nr. 7, din 13/03/1996 emis de Parlamentul României;		
B1	Intabulare, drept de PROPRIETATE, dobandit prin Lege, cota actuala 1/1 1) NEIDENTIFICAT NEIDENTIFICAT	A1
Act Administrativ nr. Adeverința nr. 15, din 13/12/2023 emis de Primăria Comunei Budești;		
B2	Se notează posesia faptică în favoarea lui 1) BUD IOAN	A1

C. Partea III. SARCINI .

Inscrieri privind dezmembramintele dreptului de proprietate, drepturi reale de garanție și sarcini	Referințe
NU SUNT	

Anexa Nr. 1 La Partea I

Teren

Nr cadastral	Suprafața (mp)*	Observații / Referințe
	1.832	"Sub Piatră" Numere topografice: parte din 2375; parte din 2376.

* Suprafața este determinată în planul de proiecție Stereo 70.



Date referitoare la teren

Crt	Categorie folosință	Intra vilan	Suprafața (mp)	Tarla	Parcelă	Nr. topo	Observații / Referințe
1	livada	DA	1.832	-	-	-	

Lungime Segmente

1) Valorile lungimilor segmentelor sunt obținute din proiecție în plan.

Punct început	X / Y	Punct sfârșit	X / Y	Lungime segment (** (m)
1	420.843,806 694.912,52	2	420.820,834 694.913,577	22.996
2	420.820,834 694.913,577	3	420.819,083 694.891,426	22.22
3	420.819,083 694.891,426	4	420.818,048 694.875,528	15.932
4	420.818,048 694.875,528	5	420.816,096 694.863,336	12.347
5	420.816,096 694.863,336	6	420.811,899 694.844,998	18.812

Punct început	X / Y	Punct sfârșit	X / Y	Lungime segment (** (m)
6	420.811,899 694.844,998	7	420.837,255 694.838,48	26.18
7	420.837,255 694.838,48	8	420.840,401 694.854,81	16.63
8	420.840,401 694.854,81	9	420.842,165 694.866,053	11.381
9	420.842,165 694.866,053	10	420.844,295 694.889,259	23.304
10	420.844,295 694.889,259	11	420.845,281 694.896,677	7.483
11	420.845,281 694.896,677	12	420.846,522 694.911,425	14.8
12	420.846,522 694.911,425	1	420.843,806 694.912,52	2.928

** Lungimile segmentelor sunt determinate în planul de proiecție Stereo 70 și sunt rotunjite la 1 milimetru.

*** Distanța dintre puncte este formată din segmente cumulate ce sunt mai mici decât valoarea 1 milimetru.

**DATE DESPRE IMOBILUL NR. 3940**

Oficiul de Cadastru și Publicitate Imobiliară MARAMURES
Biroul de Cadastru și Publicitate Imobiliară Sighetu Marmatiei

A. Partea I. Descrierea imobilului

Nr. CF vechi: 191 Sârbi; 571 Sârbi.
Nr. topografic: parte din 2375; parte din 2376.

TEREN Intravilan

Adresa: Loc. Sârbi, Jud. Maramures

Nr. Crt	Nr cadastral Nr. topografic	Suprafața* (mp)	Observații / Referințe
A1		460	Sector cadastral: 29 Teren neimprejmuit; "Sub Piatră (1)" Numere topografice: parte din 2375; parte din 2376.

B. Partea II. Proprietari și acte

Inscrieri privitoare la dreptul de proprietate și alte drepturi reale		Referințe
3940 / 14/12/2023		
Act Normativ nr. Legea nr. 7, din 13/03/1996 emis de Parlamentul României;		
B1	Intabulare, drept de PROPRIETATE, dobandit prin Lege, cota actuala 1/1 1) NEIDENTIFICAT NEIDENTIFICAT	A1
Act Administrativ nr. Adeverința nr. 16, din 13/12/2023 emis de Primăria Comunei Budești;		
B2	Se notează posesia faptică în favoarea lui 1) BUD ANUȚA	A1

C. Partea III. SARCINI .

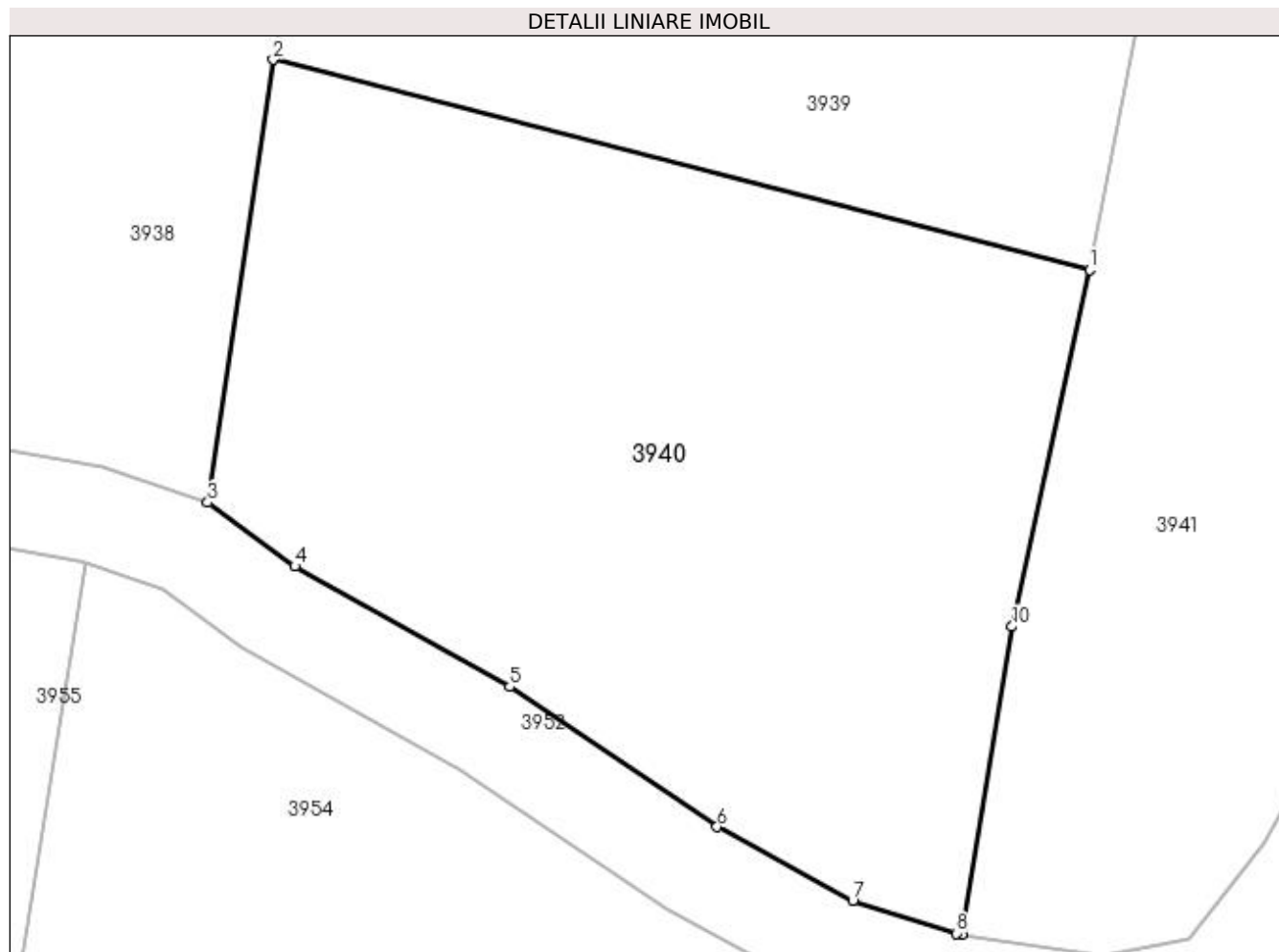
Inscrieri privind dezmembramintele dreptului de proprietate, drepturi reale de garanție și sarcini	Referințe
NU SUNT	

Anexa Nr. 1 La Partea I

Teren

Nr cadastral	Suprafața (mp)*	Observații / Referințe
	460	"Sub Piatră (1)" Numere topografice: parte din 2375; parte din 2376.

* Suprafața este determinată în planul de proiecție Stereo 70.



Date referitoare la teren

Crt	Categorie folosință	Intra vilan	Suprafața (mp)	Tarla	Parcelă	Nr. topo	Observații / Referințe
1	faneata	DA	460	-	-	-	

Lungime Segmente

1) Valorile lungimilor segmentelor sunt obținute din proiecție în plan.

Punct început	X / Y	Punct sfârșit	X / Y	Lungime segment (** (m)
1	420.837,255 694.838,48	2	420.811,899 694.844,998	26.18
2	420.811,899 694.844,998	3	420.809,873 694.831,244	13.902
3	420.809,873 694.831,244	4	420.812,578 694.829,264	3.352
4	420.812,578 694.829,264	5	420.819,248 694.825,526	7.646
5	420.819,248 694.825,526	6	420.825,686 694.821,179	7.768

Punct început	X / Y	Punct sfârșit	X / Y	Lungime segment (** (m)
6	420.825,686 694.821,179	7	420.829,898 694.818,88	4.799
7	420.829,898 694.818,88	8	420.833,117 694.817,865	3.375
8	420.833,117 694.817,865	9	420.833,298 694.817,837	0.183
9	420.833,298 694.817,837	10	420.834,85 694.827,392	9.68
10	420.834,85 694.827,392	1	420.837,255 694.838,48	11.346

** Lungimile segmentelor sunt determinate în planul de proiecție Stereo 70 și sunt rotunjite la 1 milimetru.

*** Distanța dintre puncte este formată din segmente cumulate ce sunt mai mici decât valoarea 1 milimetru.

**DATE DESPRE IMOBILUL NR. 3941**

Oficiul de Cadastru și Publicitate Imobiliară MARAMURES
Biroul de Cadastru și Publicitate Imobiliară Sighetu Marmatiei

A. Partea I. Descrierea imobilului

TEREN Intravilan

Nr. CF vechi:711 Sârbi
Nr. topografic:parte din 2374

Adresa: Loc. Sârbi, Jud. Maramures

Nr. Crt	Nr cadastral Nr. topografic	Suprafața* (mp)	Observații / Referințe
A1		860	Sector cadastral:29 Teren neimprejmuit; "Sub Piatră" Numere topografice: parte din 2374

B. Partea II. Proprietari și acte

Inscrieri privitoare la dreptul de proprietate și alte drepturi reale		Referințe
3941 / 14/12/2023		
Act Normativ nr. Legea nr. 7, din 13/03/1996 emis de Parlamentul României;		
B1	Intabulare, drept de PROPRIETATE, dobândit prin Lege, cota actuala 1/1 1) NEIDENTIFICAT NEIDENTIFICAT	A1
Act Administrativ nr. Adeverința nr. 17, din 13/12/2023 emis de Primăria Comunei Budești;		
B2	Se notează posesia faptică în favoarea lui 1) BORODI VIORICA	A1

C. Partea III. SARCINI .

Inscrieri privind dezmembramintele dreptului de proprietate, drepturi reale de garanție și sarcini	Referințe
NU SUNT	

Anexa Nr. 1 La Partea I

Teren

Nr cadastral	Suprafața (mp)*	Observații / Referințe
	860	"Sub Piatră" Numere topografice: parte din 2374

* Suprafața este determinată în planul de proiecție Stereo 70.



Date referitoare la teren

Crt	Categorie folosință	Intra vilan	Suprafața (mp)	Tarla	Parcelă	Nr. topo	Observații / Referințe
1	faneata	DA	860	-	-	-	

Lungime Segmente

1) Valorile lungimilor segmentelor sunt obținute din proiecție în plan.

Punct început	X / Y	Punct sfârșit	X / Y	Lungime segment (** (m)
1	420.848,586 694.846,369	2	420.850,105 694.853,888	7.671
3	420.851,723 694.864,108	4	420.852,493 694.881,393	17.302
5	420.853,489 694.896,997	6	420.854,035 694.903,2	6.227
7	420.853,106 694.910,821	8	420.846,522 694.911,425	6.612
9	420.845,281 694.896,677	10	420.844,295 694.889,259	7.483

Punct început	X / Y	Punct sfârșit	X / Y	Lungime segment (** (m)
2	420.850,105 694.853,888	3	420.851,723 694.864,108	10.347
4	420.852,493 694.881,393	5	420.853,489 694.896,997	15.636
6	420.854,035 694.903,2	7	420.853,106 694.910,821	7.677
8	420.846,522 694.911,425	9	420.845,281 694.896,677	14.8
10	420.844,295 694.889,259	11	420.842,165 694.866,053	23.304

Punct început	X / Y	Punct sfârșit	X / Y	Lungime segment (** (m)
11	420.842,165 694.866,053	12	420.840,401 694.854,81	11.381
13	420.837,255 694.838,48	14	420.834,85 694.827,392	11.346
15	420.833,298 694.817,837	16	420.837,64 694.817,17	4.393
17	420.840,337 694.817,691	18	420.842,686 694.820,676	3.798
19	420.844,196 694.823,433	20	420.845,197 694.828,764	5.424
21	420.846,887 694.836,936	1	420.848,586 694.846,369	9.585

Punct început	X / Y	Punct sfârșit	X / Y	Lungime segment (** (m)
12	420.840,401 694.854,81	13	420.837,255 694.838,48	16.63
14	420.834,85 694.827,392	15	420.833,298 694.817,837	9.68
16	420.837,64 694.817,17	17	420.840,337 694.817,691	2.747
18	420.842,686 694.820,676	19	420.844,196 694.823,433	3.143
20	420.845,197 694.828,764	21	420.846,887 694.836,936	8.345

** Lungimile segmentelor sunt determinate în planul de proiecție Stereo 70 și sunt rotunjite la 1 milimetru.

*** Distanța dintre puncte este formată din segmente cumulate ce sunt mai mici decât valoarea 1 milimetru.

**DATE DESPRE IMOBILUL NR. 3942**

Oficiul de Cadastru și Publicitate Imobiliară MARAMURES
Biroul de Cadastru și Publicitate Imobiliară Sighetu Marmatiei

A. Partea I. Descrierea imobilului

TEREN Intravilan

Nr. CF vechi:574 Sârbi
Nr. topografic:parte din 2346

Adresa: Loc. Sârbi, Jud. Maramures

Nr. Crt	Nr cadastral Nr. topografic	Suprafața* (mp)	Observații / Referințe
A1		1.299	Sector cadastral:29 Teren neimprejmuit; "Sub Piatră" Numere topografice: parte din 2346

B. Partea II. Proprietari și acte

Inscrieri privitoare la dreptul de proprietate și alte drepturi reale		Referințe
3942 / 14/12/2023		
Act Normativ nr. Legea nr. 7, din 13/03/1996 emis de Parlamentul României;		
B1	Intabulare, drept de PROPRIETATE, dobândit prin Lege, cota actuala 1/1 1) NEIDENTIFICAT NEIDENTIFICAT	A1
Act Administrativ nr. Adeverința nr. 18, din 13/12/2023 emis de Primăria Comunei Budești;		
B2	Se notează posesia faptică în favoarea lui 1) BORCA VOICHIȚA	A1

C. Partea III. SARCINI .


Inscrieri privind dezmembramintele dreptului de proprietate, drepturi reale de garanție și sarcini	Referințe
NU SUNT	

Anexa Nr. 1 La Partea I

Teren

Nr cadastral	Suprafața (mp)*	Observații / Referințe
	1.299	"Sub Piatră" Numere topografice: parte din 2346

* Suprafața este determinată în planul de proiecție Stereo 70.



Date referitoare la teren

Crt	Categorie folosință	Intra vilan	Suprafața (mp)	Tarla	Parcelă	Nr. topo	Observații / Referințe
1	faneata	DA	1.299	-	-	-	

Lungime Segmente

1) Valorile lungimilor segmentelor sunt obținute din proiecție în plan.

Punct început	X / Y	Punct sfârșit	X / Y	Lungime segment (** (m)
1	420.888,732 694.911,762	2	420.873,469 694.912,434	15.278
2	420.873,469 694.912,434	3	420.858,73 694.911,405	14.775
3	420.858,73 694.911,405	4	420.853,106 694.910,821	5.654
4	420.853,106 694.910,821	5	420.854,035 694.903,2	7.677
5	420.854,035 694.903,2	6	420.853,489 694.896,997	6.227

Punct început	X / Y	Punct sfârșit	X / Y	Lungime segment (** (m)
6	420.853,489 694.896,997	7	420.871,547 694.897,028	18.058
7	420.871,547 694.897,028	8	420.911,441 694.894,999	39.946
8	420.911,441 694.894,999	9	420.933,719 694.891,194	22.601
9	420.933,719 694.891,194	10	420.958,567 694.887,743	25.087
10	420.958,567 694.887,743	11	420.980,679 694.886,854	22.13
11	420.980,679 694.886,854	12	420.981,058 694.888,064	1.268
12	420.981,058 694.888,064	13	420.967,466 694.891,985	14.146
13	420.967,466 694.891,985	14	420.946,173 694.896,272	21.72
14	420.946,173 694.896,272	15	420.926,808 694.901,016	19.938
15	420.926,808 694.901,016	16	420.918,971 694.903,883	8.345
16	420.918,971 694.903,883	17	420.890,762 694.911,233	29.151
17	420.890,762 694.911,233	1	420.888,732 694.911,762	2.098

** Lungimile segmentelor sunt determinate în planul de proiecție Stereo 70 și sunt rotunjite la 1 milimetru.

*** Distanța dintre puncte este formată din segmente cumulate ce sunt mai mici decât valoarea 1 milimetru.

**DATE DESPRE IMOBILUL NR. 3943**

Oficiul de Cadastru și Publicitate Imobiliară MARAMURES
Biroul de Cadastru și Publicitate Imobiliară Sighetu Marmatiei

A. Partea I. Descrierea imobilului

Nr. CF vechi: 574 Sârbi; 691 Sârbi.
Nr. topografic: parte din 2346; parte din 2348.

TEREN Intravilan

Adresa: Loc. Sârbi, Jud. Maramures

Nr. Crt	Nr cadastral Nr. topografic	Suprafața* (mp)	Observații / Referințe
A1		3.109	Sector cadastral: 29 Teren neimprejmuit; "Sub Piatră" Numere topografice: parte din 2346; parte din 2348.

B. Partea II. Proprietari și acte

Inscrieri privitoare la dreptul de proprietate și alte drepturi reale		Referințe
3943 / 14/12/2023		
Act Normativ nr. Legea nr. 7, din 13/03/1996 emis de Parlamentul României;		
B1	Intabulare, drept de PROPRIETATE, dobandit prin Lege, cota actuala 1/1 1) NEIDENTIFICAT NEIDENTIFICAT	A1
Act Administrativ nr. Adeverința nr. 19, din 13/12/2023 emis de Primăria Comunei Budești;		
B2	Se notează posesia faptică în favoarea lui 1) BERINDE ILEANA	A1

C. Partea III. SARCINI .

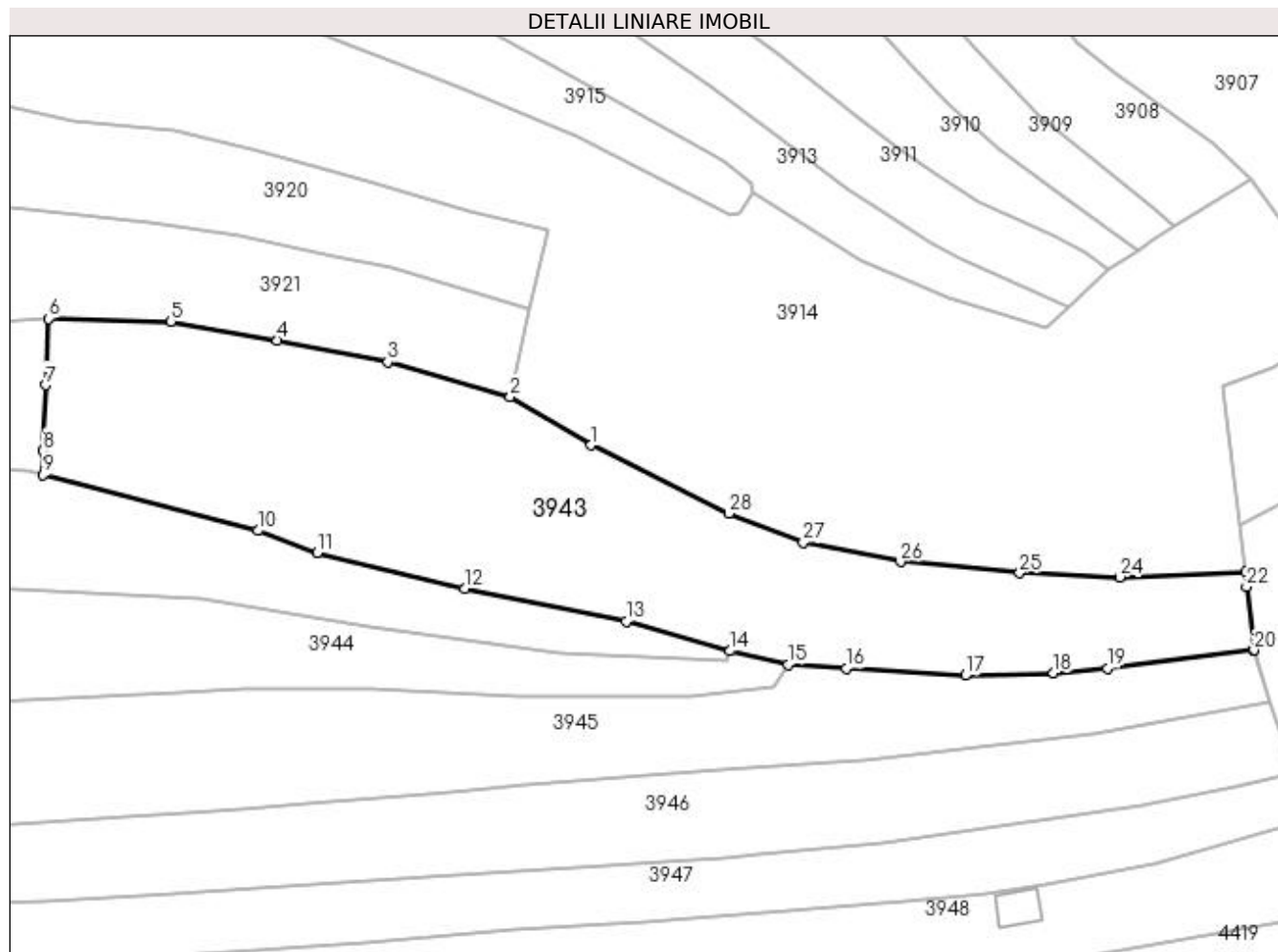
Inscrieri privind dezmembramintele dreptului de proprietate, drepturi reale de garanție și sarcini	Referințe
NU SUNT	

Anexa Nr. 1 La Partea I

Teren

Nr cadastral	Suprafața (mp)*	Observații / Referințe
	3.109	"Sub Piatră" Numere topografice: parte din 2346; parte din 2348.

* Suprafața este determinată în planul de proiecție Stereo 70.



Date referitoare la teren

Crt	Categorie folosință	Intra vilan	Suprafața (mp)	Tarla	Parcelă	Nr. topo	Observații / Referințe
1	faneata	DA	3.109	-	-	-	

Lungime Segmente

1) Valorile lungimilor segmentelor sunt obținute din proiecție în plan.

Punct început	X / Y	Punct sfârșit	X / Y	Lungime segment (** (m)
1	420.962,822 694.915,136	2	420.952,188 694.921,48	12.383
3	420.936,068 694.926,043	4	420.921,555 694.928,907	14.793
5	420.907,528 694.931,406	6	420.891,458 694.931,766	16.074
7	420.891,067 694.923,033	8	420.890,781 694.914,395	8.643
9	420.890,762 694.911,233	10	420.918,971 694.903,883	29.151

Punct început	X / Y	Punct sfârșit	X / Y	Lungime segment (** (m)
2	420.952,188 694.921,48	3	420.936,068 694.926,043	16.753
4	420.921,555 694.928,907	5	420.907,528 694.931,406	14.248
6	420.891,458 694.931,766	7	420.891,067 694.923,033	8.742
8	420.890,781 694.914,395	9	420.890,762 694.911,233	3.162
10	420.918,971 694.903,883	11	420.926,808 694.901,016	8.345

Punct început	X / Y	Punct sfârșit	X / Y	Lungime segment (** (m))
11	420.926,808 694.901,016	12	420.946,173 694.896,272	19.938
13	420.967,466 694.891,985	14	420.981,058 694.888,064	14.146
15	420.988,737 694.886,28	16	420.996,352 694.885,766	7.632
17	421.012,02 694.884,861	18	421.023,627 694.885,158	11.611
19	421.030,709 694.885,797	20	421.049,979 694.888,194	19.419
21	421.049,951 694.888,283	22	421.049,005 694.896,512	8.283
23	421.048,895 694.898,495	24	421.032,285 694.897,787	16.625
25	421.019,169 694.898,328	26	421.003,503 694.899,786	15.734
27	420.990,687 694.902,366	28	420.980,909 694.906,153	10.486

Punct început	X / Y	Punct sfârșit	X / Y	Lungime segment (** (m))
12	420.946,173 694.896,272	13	420.967,466 694.891,985	21.72
14	420.981,058 694.888,064	15	420.988,737 694.886,28	7.884
16	420.996,352 694.885,766	17	421.012,02 694.884,861	15.694
18	421.023,627 694.885,158	19	421.030,709 694.885,797	7.111
20	421.049,979 694.888,194	21	421.049,951 694.888,283	0.093
22	421.049,005 694.896,512	23	421.048,895 694.898,495	1.986
24	421.032,285 694.897,787	25	421.019,169 694.898,328	13.127
26	421.003,503 694.899,786	27	420.990,687 694.902,366	13.073
28	420.980,909 694.906,153	1	420.962,822 694.915,136	20.195

** Lungimile segmentelor sunt determinate în planul de proiecție Stereo 70 și sunt rotunjite la 1 milimetru.

*** Distanța dintre puncte este formată din segmente cumulate ce sunt mai mici decât valoarea 1 milimetru.

**DATE DESPRE IMOBILUL NR. 3944**

Oficiul de Cadastru și Publicitate Imobiliară MARAMURES
Biroul de Cadastru și Publicitate Imobiliară Sighetu Marmatiei

A. Partea I. Descrierea imobilului

TEREN Intravilan

Nr. CF vechi:808 Sârbi
Nr. topografic:2347

Adresa: Loc. Sârbi, Jud. Maramures

Nr. Crt	Nr cadastral Nr. topografic	Suprafața* (mp)	Observații / Referințe
A1		1.403	Sector cadastral:29 Teren neimprejmuit; "Sub Piatră" Numere topografice: 2347

B. Partea II. Proprietari și acte

Inscrieri privitoare la dreptul de proprietate și alte drepturi reale		Referințe
3944 / 14/12/2023		
Act Normativ nr. Legea nr. 7, din 13/03/1996 emis de Parlamentul României;		
B1	Intabulare, drept de PROPRIETATE, dobândit prin Lege, cota actuala 1/1 1) NEIDENTIFICAT NEIDENTIFICAT	A1
Act Administrativ nr. Adeverința nr. 20, din 13/12/2023 emis de Primăria Comunei Budești;		
B2	Se notează posesia faptică în favoarea lui 1) BERCI MARIA	A1

C. Partea III. SARCINI .

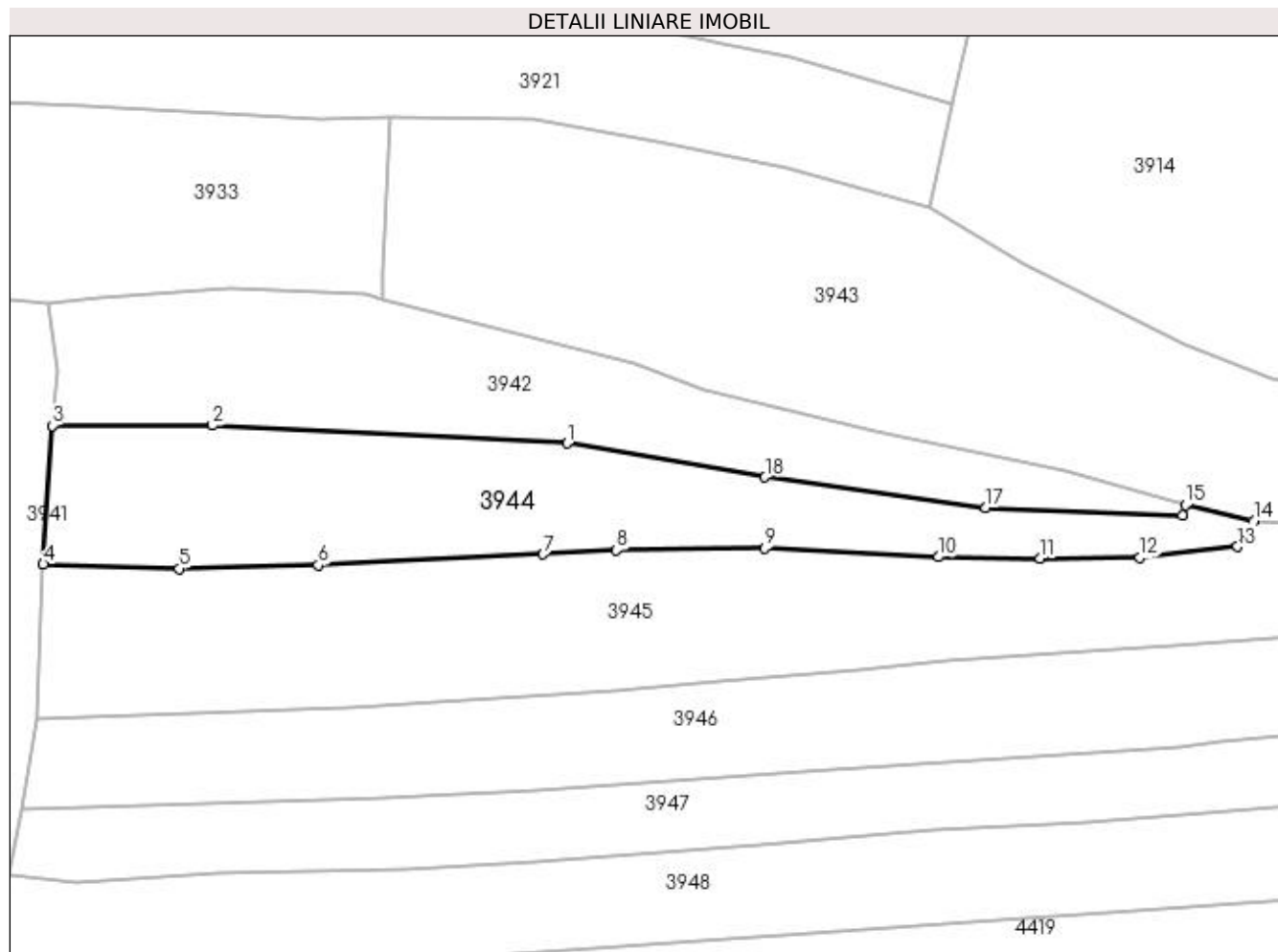
Inscrieri privind dezmembramintele dreptului de proprietate, drepturi reale de garanție și sarcini	Referințe
NU SUNT	

Anexa Nr. 1 La Partea I

Teren

Nr cadastral	Suprafața (mp)*	Observații / Referințe
	1.403	"Sub Piatră" Numere topografice: 2347

* Suprafața este determinată în planul de proiecție Stereo 70.



Date referitoare la teren

Crt	Categorie folosință	Intra vilan	Suprafața (mp)	Tarla	Parcelă	Nr. topo	Observații / Referințe
1	faneata	DA	1.403	-	-	-	

Lungime Segmente

1) Valorile lungimilor segmentelor sunt obținute din proiecție în plan.

Punct început	X / Y	Punct sfârșit	X / Y	Lungime segment (** (m)
1	420.911,441 694.894,999	2	420.871,547 694.897,028	39.946
2	420.871,547 694.897,028	3	420.853,489 694.896,997	18.058
3	420.853,489 694.896,997	4	420.852,493 694.881,393	15.636
4	420.852,493 694.881,393	5	420.867,808 694.880,91	15.323
5	420.867,808 694.880,91	6	420.883,436 694.881,313	15.633

Punct început	X / Y	Punct sfârșit	X / Y	Lungime segment (** (m)
6	420.883,436 694.881,313	7	420.908,739 694.882,536	25.333
7	420.908,739 694.882,536	8	420.917,001 694.882,992	8.275
8	420.917,001 694.882,992	9	420.933,663 694.883,207	16.663
9	420.933,663 694.883,207	10	420.953,253 694.882,217	19.615
10	420.953,253 694.882,217	11	420.964,668 694.882,09	11.416
11	420.964,668 694.882,09	12	420.975,884 694.882,134	11.216
12	420.975,884 694.882,134	13	420.986,893 694.883,394	11.081
13	420.986,893 694.883,394	14	420.988,737 694.886,28	3.425
14	420.988,737 694.886,28	15	420.981,058 694.888,064	7.884
15	420.981,058 694.888,064	16	420.980,679 694.886,854	1.268
16	420.980,679 694.886,854	17	420.958,567 694.887,743	22.13
17	420.958,567 694.887,743	18	420.933,719 694.891,194	25.087
18	420.933,719 694.891,194	1	420.911,441 694.894,999	22.601

** Lungimile segmentelor sunt determinate în planul de proiecție Stereo 70 și sunt rotunjite la 1 milimetru.

*** Distanța dintre puncte este formată din segmente cumulate ce sunt mai mici decât valoarea 1 milimetru.

**DATE DESPRE IMOBILUL NR. 3945**

Oficiul de Cadastru și Publicitate Imobiliară MARAMURES
Biroul de Cadastru și Publicitate Imobiliară Sighetu Marmatiei

A. Partea I. Descrierea imobilului

TEREN Intravilan

Nr. CF vechi:3 Sârbi
Nr. topografic:2349

Adresa: Loc. Sârbi, Jud. Maramures

Nr. Crt	Nr cadastral Nr. topografic	Suprafața* (mp)	Observații / Referințe
A1		2.537	Sector cadastral:29 Teren neimprejmuit; "Sub Piatră" Numere topografice: 2349

B. Partea II. Proprietari și acte

Inscrieri privitoare la dreptul de proprietate și alte drepturi reale		Referințe
3945 / 14/12/2023		
Act Normativ nr. Legea nr. 7, din 13/03/1996 emis de Parlamentul României;		
B1	Intabulare, drept de PROPRIETATE, dobândit prin Lege, cota actuală 1/1 1) NEIDENTIFICAT NEIDENTIFICAT	A1
Act Administrativ nr. Adeverința nr. 21, din 13/12/2023 emis de Primăria Comunei Budești;		
B2	Se notează posesia faptică în favoarea lui 1) IOANEȘ ILEANA	A1

C. Partea III. SARCINI .

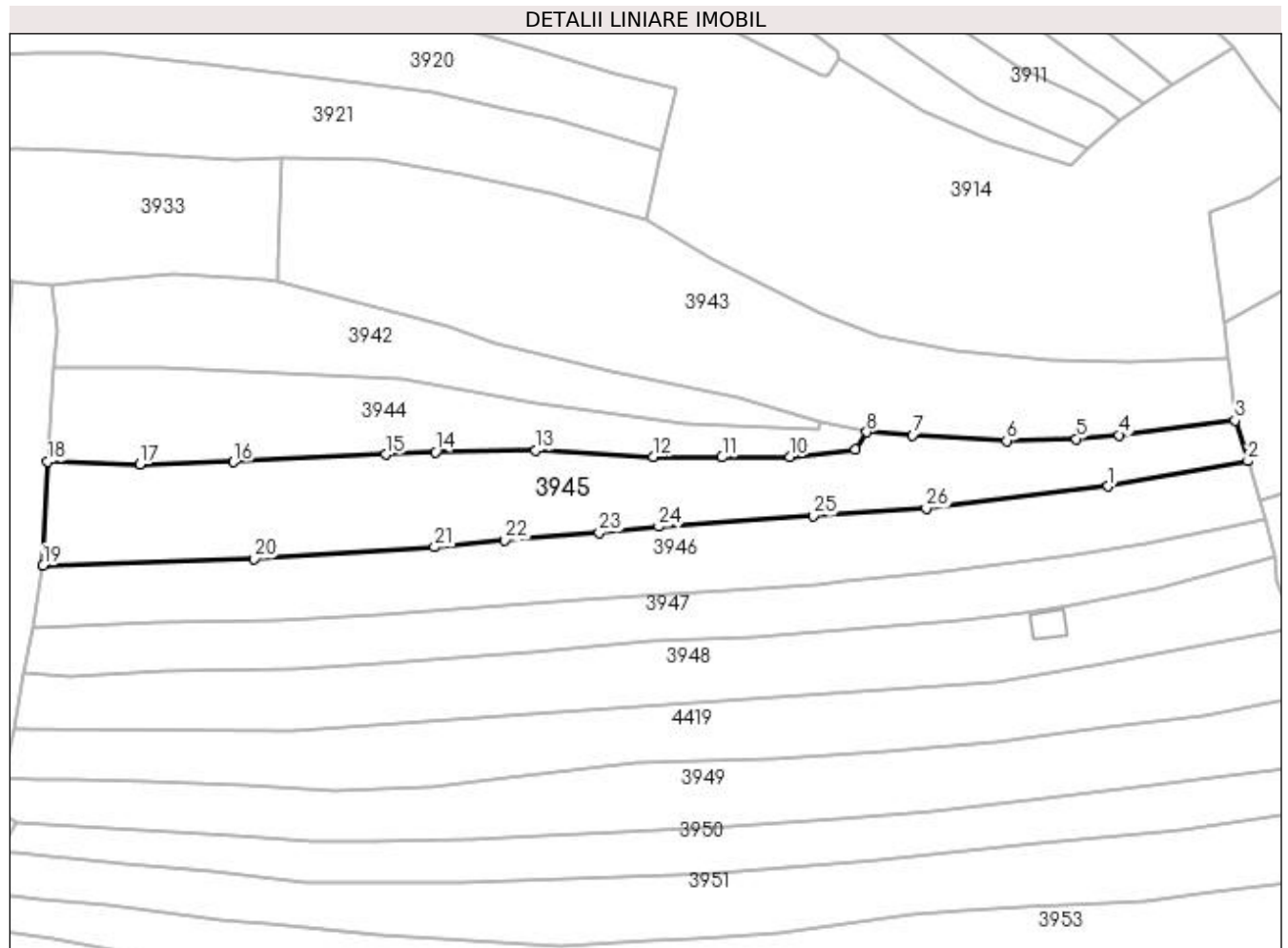
Inscrieri privind dezmembramintele dreptului de proprietate, drepturi reale de garanție și sarcini	Referințe
NU SUNT	

Anexa Nr. 1 La Partea I

Teren

Nr cadastral	Suprafața (mp)*	Observații / Referințe
	2.537	"Sub Piatră" Numere topografice: 2349

* Suprafața este determinată în planul de proiecție Stereo 70.



Date referitoare la teren

Crt	Categorie folosință	Intra vilan	Suprafața (mp)	Tarla	Parcelă	Nr. topo	Observații / Referințe
1	faneata	DA	2.537	-	-	-	

Lungime Segmente

1) Valorile lungimilor segmentelor sunt obținute din proiecție în plan.

Punct început	X / Y	Punct sfârșit	X / Y	Lungime segment (** (m)
1	421.028,909 694.877,246	2	421.052,131 694.881,474	23.604
3	421.049,979 694.888,194	4	421.030,709 694.885,797	19.419
5	421.023,627 694.885,158	6	421.012,02 694.884,861	11.611
7	420.996,352 694.885,766	8	420.988,737 694.886,28	7.632
9	420.986,893 694.883,394	10	420.975,884 694.882,134	11.081

Punct început	X / Y	Punct sfârșit	X / Y	Lungime segment (** (m)
2	421.052,131 694.881,474	3	421.049,979 694.888,194	7.056
4	421.030,709 694.885,797	5	421.023,627 694.885,158	7.111
6	421.012,02 694.884,861	7	420.996,352 694.885,766	15.694
8	420.988,737 694.886,28	9	420.986,893 694.883,394	3.425
10	420.975,884 694.882,134	11	420.964,668 694.882,09	11.216

Punct început	X / Y	Punct sfârșit	X / Y	Lungime segment (** (m)	Punct început	X / Y	Punct sfârșit	X / Y	Lungime segment (** (m)
11	420.964,668 694.882,09	12	420.953,253 694.882,217	11.416	12	420.953,253 694.882,217	13	420.933,663 694.883,207	19.615
13	420.933,663 694.883,207	14	420.917,001 694.882,992	16.663	14	420.917,001 694.882,992	15	420.908,739 694.882,536	8.275
15	420.908,739 694.882,536	16	420.883,436 694.881,313	25.333	16	420.883,436 694.881,313	17	420.867,808 694.880,91	15.633
17	420.867,808 694.880,91	18	420.852,493 694.881,393	15.323	18	420.852,493 694.881,393	19	420.851,723 694.864,108	17.302
19	420.851,723 694.864,108	20	420.886,856 694.865,219	35.151	20	420.886,856 694.865,219	21	420.916,854 694.867,165	30.061
21	420.916,854 694.867,165	22	420.928,535 694.868,34	11.74	22	420.928,535 694.868,34	23	420.944,224 694.869,606	15.74
23	420.944,224 694.869,606	24	420.954,105 694.870,561	9.927	24	420.954,105 694.870,561	25	420.979,783 694.872,352	25.74
25	420.979,783 694.872,352	26	420.998,617 694.873,598	18.875	26	420.998,617 694.873,598	1	421.028,909 694.877,246	30.511

** Lungimile segmentelor sunt determinate în planul de proiecție Stereo 70 și sunt rotunjite la 1 milimetru.

*** Distanța dintre puncte este formată din segmente cumulate ce sunt mai mici decât valoarea 1 milimetru.

**DATE DESPRE IMOBILUL NR. 3946**

Oficiul de Cadastru și Publicitate Imobiliară MARAMURES
Biroul de Cadastru și Publicitate Imobiliară Sighetu Marmatiei

A. Partea I. Descrierea imobilului

TEREN Intravilan

Nr. CF vechi:1646 Sârbi
Nr. topografic:2350

Adresa: Loc. Sârbi, Jud. Maramures

Nr. Crt	Nr cadastral Nr. topografic	Suprafața* (mp)	Observații / Referințe
A1		2.176	Sector cadastral:29 Teren neimprejmuit; "Sub Piatră" Numere topografice: 2350

B. Partea II. Proprietari și acte

Inscrieri privitoare la dreptul de proprietate și alte drepturi reale		Referințe
3946 / 14/12/2023		
Act Normativ nr. Legea nr. 7, din 13/03/1996 emis de Parlamentul României;		
B1	Intabulare, drept de PROPRIETATE, dobândit prin Lege, cota actuala 1/1 1) NEIDENTIFICAT NEIDENTIFICAT	A1
Act Administrativ nr. Adeverința nr. 22, din 13/12/2023 emis de Primăria Comunei Budești;		
B2	Se notează posesia faptică în favoarea lui 1) POP PETRU	A1

C. Partea III. SARCINI .

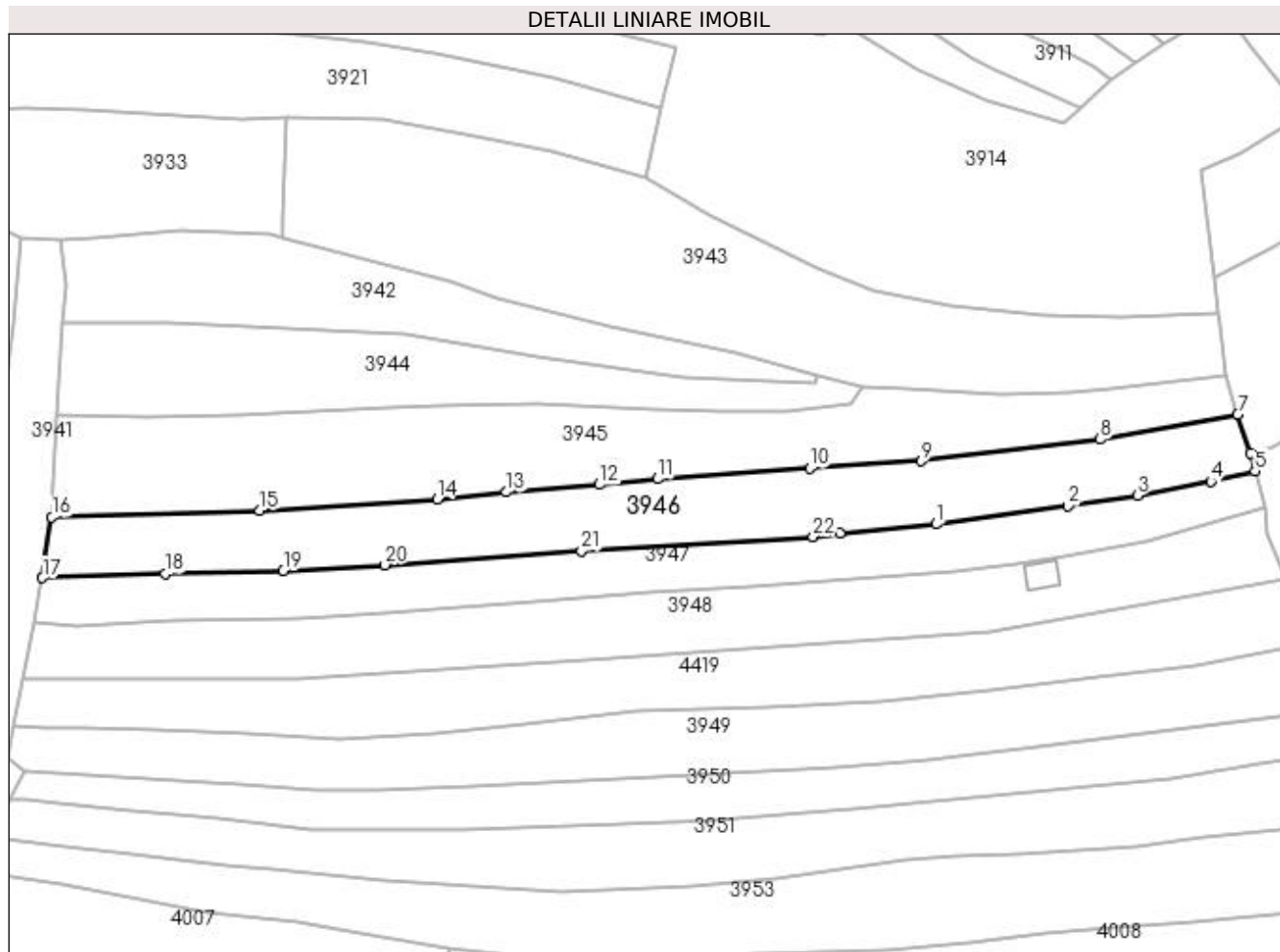
Inscrieri privind dezmembramintele dreptului de proprietate, drepturi reale de garanție și sarcini	Referințe
NU SUNT	

Anexa Nr. 1 La Partea I

Teren

Nr cadastral	Suprafața (mp)*	Observații / Referințe
	2.176	"Sub Piatră" Numere topografice: 2350

* Suprafața este determinată în planul de proiecție Stereo 70.



Date referitoare la teren

Crt	Categorie folosință	Intra vilan	Suprafața (mp)	Tarla	Parcelă	Nr. topo	Observații / Referințe
1	faneata	DA	2.176	-	-	-	

Lungime Segmente

1) Valorile lungimilor segmentelor sunt obținute din proiecție în plan.

Punct început	X / Y	Punct sfârșit	X / Y	Lungime segment (** (m)
1	421.001,14 694.862,944	2	421.023,451 694.866,005	22.52
3	421.035,201 694.867,756	4	421.047,549 694.870,133	12.575
5	421.055,035 694.871,938	6	421.054,207 694.874,991	3.163
7	421.052,131 694.881,474	8	421.028,909 694.877,246	23.604
9	420.998,617 694.873,598	10	420.979,783 694.872,352	18.875

Punct început	X / Y	Punct sfârșit	X / Y	Lungime segment (** (m)
2	421.023,451 694.866,005	3	421.035,201 694.867,756	11.88
4	421.047,549 694.870,133	5	421.055,035 694.871,938	7.701
6	421.054,207 694.874,991	7	421.052,131 694.881,474	6.807
8	421.028,909 694.877,246	9	420.998,617 694.873,598	30.511
10	420.979,783 694.872,352	11	420.954,105 694.870,561	25.74

Punct început	X / Y	Punct sfârșit	X / Y	Lungime segment (** (m)
11	420.954,105 694.870,561	12	420.944,224 694.869,606	9.927
13	420.928,535 694.868,34	14	420.916,854 694.867,165	11.74
15	420.886,856 694.865,219	16	420.851,723 694.864,108	35.151
17	420.850,105 694.853,888	18	420.870,874 694.854,529	20.779
19	420.890,821 694.855,112	20	420.908,015 694.856,041	17.219
21	420.941,211 694.858,397	22	420.980,383 694.860,837	39.248
23	420.984,915 694.861,45	1	421.001,14 694.862,944	16.294

Punct început	X / Y	Punct sfârșit	X / Y	Lungime segment (** (m)
12	420.944,224 694.869,606	13	420.928,535 694.868,34	15.74
14	420.916,854 694.867,165	15	420.886,856 694.865,219	30.061
16	420.851,723 694.864,108	17	420.850,105 694.853,888	10.347
18	420.870,874 694.854,529	19	420.890,821 694.855,112	19.956
20	420.908,015 694.856,041	21	420.941,211 694.858,397	33.28
22	420.980,383 694.860,837	23	420.984,915 694.861,45	4.573

** Lungimile segmentelor sunt determinate în planul de proiecție Stereo 70 și sunt rotunjite la 1 milimetru.

*** Distanța dintre puncte este formată din segmente cumulate ce sunt mai mici decât valoarea 1 milimetru.

**DATE DESPRE IMOBILUL NR. 3947**

Oficiul de Cadastru și Publicitate Imobiliară MARAMURES
Biroul de Cadastru și Publicitate Imobiliară Sighetu Marmatiei

A. Partea I. Descrierea imobilului

TEREN Intravilan

Nr. CF vechi:894 Sârbi
Nr. topografic:2351

Adresa: Loc. Sârbi, Jud. Maramures

Nr. Crt	Nr cadastral Nr. topografic	Suprafața* (mp)	Observații / Referințe
A1		1.643	Sector cadastral:29 Teren neimprejmuit; "Sub Piatră" Numere topografice: 2351

B. Partea II. Proprietari și acte

Inscrieri privitoare la dreptul de proprietate și alte drepturi reale		Referințe
3947 / 14/12/2023		
Act Normativ nr. Legea nr. 7, din 13/03/1996 emis de Parlamentul României;		
B1	Intabulare, drept de PROPRIETATE, dobândit prin Lege, cota actuala 1/1 1) NEIDENTIFICAT NEIDENTIFICAT	A1
Act Administrativ nr. Adeverința nr. 23, din 13/12/2023 emis de Primăria Comunei Budești;		
B2	Se notează posesia faptică în favoarea lui 1) TOPORAN GHEORGHE	A1

C. Partea III. SARCINI .

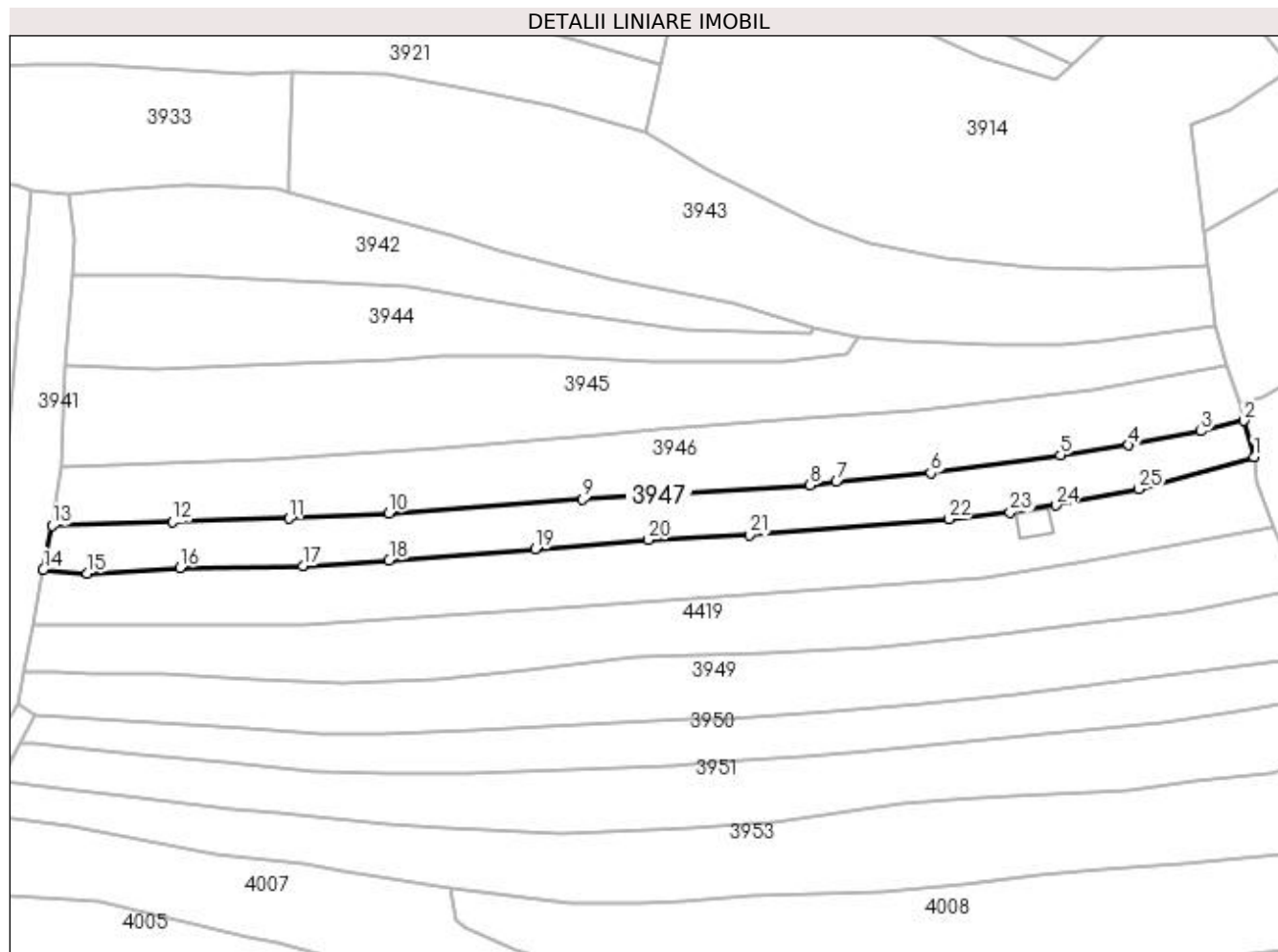
Inscrieri privind dezmembramintele dreptului de proprietate, drepturi reale de garanție și sarcini	Referințe
NU SUNT	

Anexa Nr. 1 La Partea I

Teren

Nr cadastral	Suprafața (mp)*	Observații / Referințe
	1.643	"Sub Piatră" Numere topografice: 2351

* Suprafața este determinată în planul de proiecție Stereo 70.



Date referitoare la teren

Crt	Categorie folosință	Intra vilan	Suprafața (mp)	Tarla	Parcelă	Nr. topo	Observații / Referințe
1	faneata	DA	1.643	-	-	-	

Lungime Segmente

1) Valorile lungimilor segmentelor sunt obținute din proiecție în plan.

Punct început	X / Y	Punct sfârșit	X / Y	Lungime segment (** (m)
1	421.056,721 694.865,722	2	421.055,035 694.871,938	6.441
3	421.047,549 694.870,133	4	421.035,201 694.867,756	12.575
5	421.023,451 694.866,005	6	421.001,14 694.862,944	22.52
7	420.984,915 694.861,45	8	420.980,383 694.860,837	4.573
9	420.941,211 694.858,397	10	420.908,015 694.856,041	33.28

Punct început	X / Y	Punct sfârșit	X / Y	Lungime segment (** (m)
2	421.055,035 694.871,938	3	421.047,549 694.870,133	7.701
4	421.035,201 694.867,756	5	421.023,451 694.866,005	11.88
6	421.001,14 694.862,944	7	420.984,915 694.861,45	16.294
8	420.980,383 694.860,837	9	420.941,211 694.858,397	39.248
10	420.908,015 694.856,041	11	420.890,821 694.855,112	17.219

Punct început	X / Y	Punct sfârșit	X / Y	Lungime segment (** (m)
11	420.890,821 694.855,112	12	420.870,874 694.854,529	19.956
13	420.850,105 694.853,888	14	420.848,586 694.846,369	7.671
15	420.856,149 694.845,706	16	420.872,098 694.846,696	15.98
17	420.893,213 694.847,019	18	420.908,037 694.847,963	14.854
19	420.933,183 694.849,842	20	420.952,59 694.851,488	19.477
21	420.969,968 694.852,344	22	421.004,224 694.855,05	34.363
23	421.014,818 694.856,169	24	421.022,663 694.857,407	7.942
25	421.036,866 694.860,187	1	421.056,721 694.865,722	20.612

Punct început	X / Y	Punct sfârșit	X / Y	Lungime segment (** (m)
12	420.870,874 694.854,529	13	420.850,105 694.853,888	20.779
14	420.848,586 694.846,369	15	420.856,149 694.845,706	7.592
16	420.872,098 694.846,696	17	420.893,213 694.847,019	21.117
18	420.908,037 694.847,963	19	420.933,183 694.849,842	25.216
20	420.952,59 694.851,488	21	420.969,968 694.852,344	17.399
22	421.004,224 694.855,05	23	421.014,818 694.856,169	10.653
24	421.022,663 694.857,407	25	421.036,866 694.860,187	14.473

** Lungimile segmentelor sunt determinate în planul de proiecție Stereo 70 și sunt rotunjite la 1 milimetru.

*** Distanța dintre puncte este formată din segmente cumulate ce sunt mai mici decât valoarea 1 milimetru.

**DATE DESPRE IMOBILUL NR. 3948**

Oficiul de Cadastru și Publicitate Imobiliară MARAMURES
Biroul de Cadastru și Publicitate Imobiliară Sighetu Marmatiei

A. Partea I. Descrierea imobilului

Nr. CF vechi: 1187 Sârbi; 894 Sârbi.
Nr. topografic: parte din 2352; parte din 2351.

TEREN Intravilan

Adresa: Loc. Sârbi, Jud. Maramures

Nr. Crt	Nr cadastral Nr. topografic	Suprafața* (mp)	Observații / Referințe
A1		2.189	Sector cadastral: 29 Teren neimprejmuit; "Sub Piatră" Numere topografice: parte din 2352; parte din 2351.

Construcții

Crt	Nr cadastral Nr. topografic	Adresa	Observații / Referințe
A1.1		Loc. Sârbi, Jud. Maramures, "Sub Piatră"	Nr. niveluri: 1; S. construita la sol: 24 mp; Anexă, tip P.

B. Partea II. Proprietari și acte

Inscrieri privitoare la dreptul de proprietate și alte drepturi reale		Referințe
3948 / 14/12/2023		
Act Normativ nr. Legea nr. 7, din 13/03/1996 emis de Parlamentul României;		
B1	Intabulare, drept de PROPRIETATE, dobandit prin Lege, cota actuala 1/1 1) NEIDENTIFICAT NEIDENTIFICAT	A1
Act Administrativ nr. Adeverința nr. 24, din 13/12/2023 emis de Primăria Comunei Budești;		
B2	Se notează posesia faptică în favoarea lui 1) BERINDE IOAN	A1
Act Normativ nr. Legea nr. 7, din 13/03/1996 emis de Parlamentul României;		
B3	Intabulare, drept de PROPRIETATE, dobandit prin Lege, cota actuala 1/1 1) BERINDE IOAN	A1.1

C. Partea III. SARCINI .

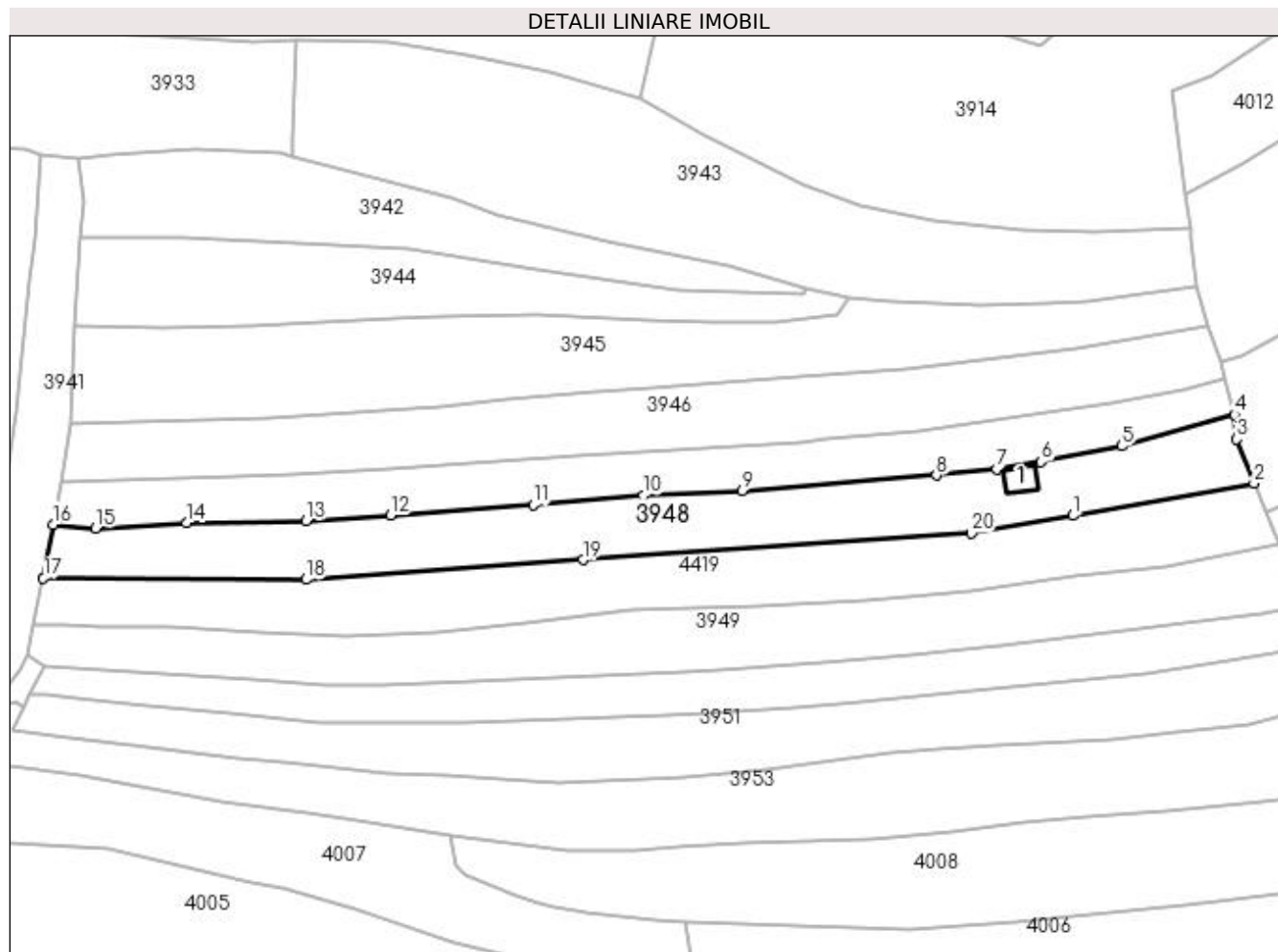
Inscrieri privind dezmembramintele dreptului de proprietate, drepturi reale de garanție și sarcini	Referințe
NU SUNT	

Anexa Nr. 1 La Partea I

Teren

Nr cadastral	Suprafața (mp)*	Observații / Referințe
	2.189	"Sub Piatră" Numere topografice: parte din 2352; parte din 2351.

* Suprafața este determinată în planul de proiecție Stereo 70.



Date referitoare la teren

Crt	Categorie folosință	Intra vilan	Suprafața (mp)	Tarla	Parcelă	Nr. topo	Observații / Referințe
1	curți construcții	DA	24	-	-	-	
2	faneata	DA	2.165	-	-	-	

Date referitoare la construcții

Crt	Număr	Destinație construcție	Supraf. (mp)	Situație juridică	Observații / Referințe
A1.1		construcții anexa	24	Cu acte	Nr. niveluri:1; S. construita la sol:24 mp; Anexă, tip P.

Lungime Segmente

1) Valorile lungimilor segmentelor sunt obținute din proiecție în plan.

Punct început	X / Y	Punct sfârșit	X / Y	Lungime segment (** (m)
1	421.028,215 694.847,945	2	421.060,138 694.853,649	32.429
2	421.060,138 694.853,649	3	421.057,061 694.861,387	8.327
3	421.057,061 694.861,387	4	421.056,721 694.865,722	4.348

Punct început	X / Y	Punct sfârșit	X / Y	Lungime segment (** (m)
4	421.056,721 694.865,722	5	421.036,866 694.860,187	20.612
5	421.036,866 694.860,187	6	421.022,663 694.857,407	14.473
6	421.022,663 694.857,407	7	421.014,818 694.856,169	7.942
7	421.014,818 694.856,169	8	421.004,224 694.855,05	10.653
8	421.004,224 694.855,05	9	420.969,968 694.852,344	34.363
9	420.969,968 694.852,344	10	420.952,59 694.851,488	17.399
10	420.952,59 694.851,488	11	420.933,183 694.849,842	19.477
11	420.933,183 694.849,842	12	420.908,037 694.847,963	25.216
12	420.908,037 694.847,963	13	420.893,213 694.847,019	14.854
13	420.893,213 694.847,019	14	420.872,098 694.846,696	21.117
14	420.872,098 694.846,696	15	420.856,149 694.845,706	15.98
15	420.856,149 694.845,706	16	420.848,586 694.846,369	7.592
16	420.848,586 694.846,369	17	420.846,887 694.836,936	9.585
17	420.846,887 694.836,936	18	420.893,216 694.836,69	46.33
18	420.893,216 694.836,69	19	420.941,933 694.840,126	48.838
19	420.941,933 694.840,126	20	421.010,352 694.844,823	68.58
20	421.010,352 694.844,823	1	421.028,215 694.847,945	18.134

** Lungimile segmentelor sunt determinate în planul de proiecție Stereo 70 și sunt rotunjite la 1 milimetru.

*** Distanța dintre puncte este formată din segmente cumulate ce sunt mai mici decât valoarea 1 milimetru.

**DATE DESPRE IMOBILUL NR. 3949**

Oficiul de Cadastru și Publicitate Imobiliară MARAMURES
Biroul de Cadastru și Publicitate Imobiliară Sighetu Marmatiei

A. Partea I. Descrierea imobilului

TEREN Intravilan

Nr. CF vechi:1144 Sârbi
Nr. topografic:parte din 2353

Adresa: Loc. Sârbi, Jud. Maramures

Nr. Crt	Nr cadastral Nr. topografic	Suprafața* (mp)	Observații / Referințe
A1		2.198	Sector cadastral:29 Teren neimprejmuit; "Sub Piatră" Numere topografice: parte din 2353

B. Partea II. Proprietari și acte

Inscrieri privitoare la dreptul de proprietate și alte drepturi reale		Referințe
3949 / 14/12/2023		
Act Normativ nr. Legea nr. 7, din 13/03/1996 emis de Parlamentul României;		
B1	Intabulare, drept de PROPRIETATE, dobândit prin Lege, cota actuala 1/1 1) NEIDENTIFICAT NEIDENTIFICAT	A1
Act Administrativ nr. Adeverința nr. 25, din 13/12/2023 emis de Primăria Comunei Budești;		
B2	Se notează posesia faptică în favoarea lui 1) ȘANDOR IOAN	A1

C. Partea III. SARCINI .

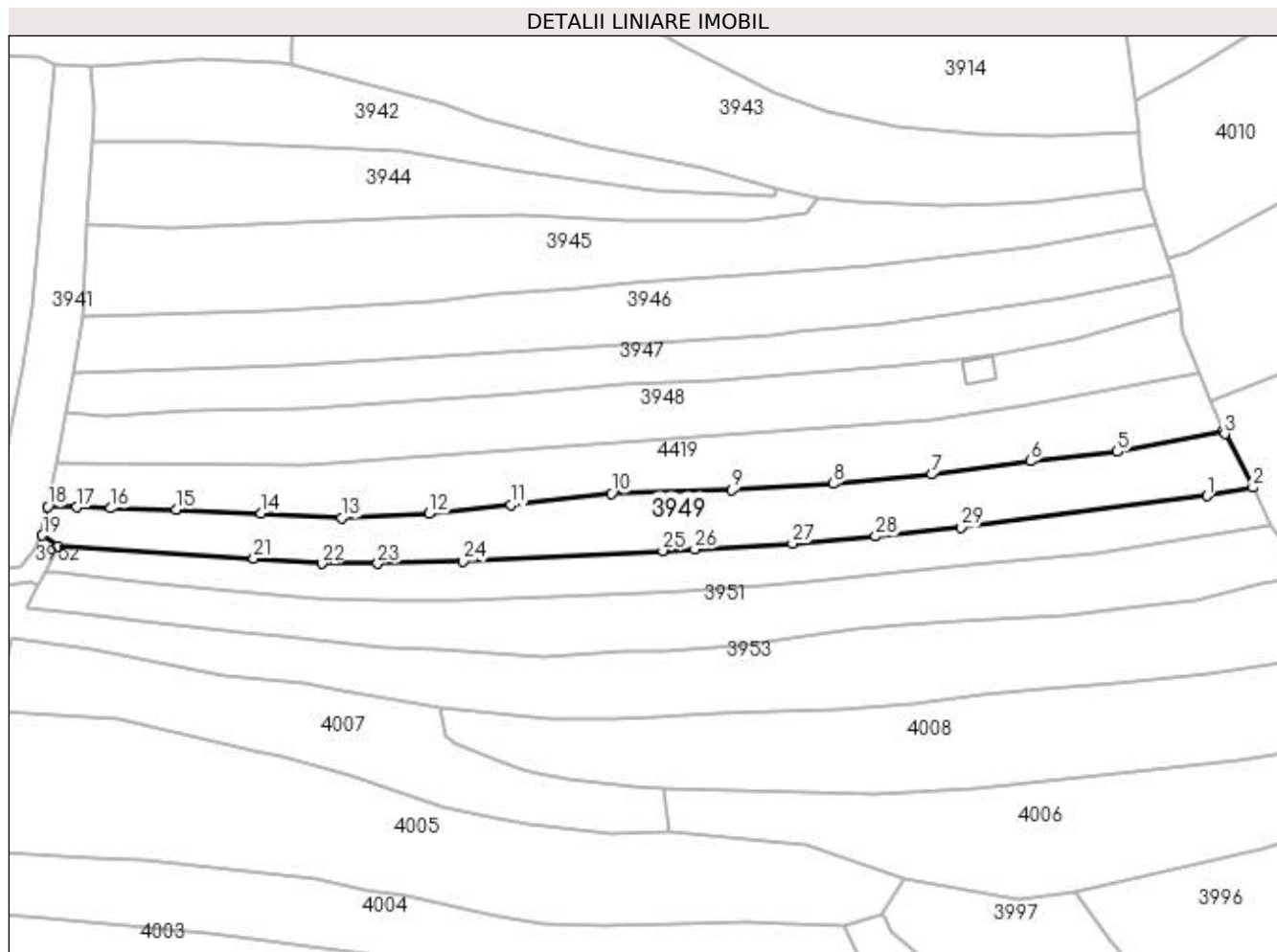
Inscrieri privind dezmembramintele dreptului de proprietate, drepturi reale de garanție și sarcini	Referințe
NU SUNT	

Anexa Nr. 1 La Partea I

Teren

Nr cadastral	Suprafața (mp)*	Observații / Referințe
	2.198	"Sub Piatră" Numere topografice: parte din 2353

* Suprafața este determinată în planul de proiecție Stereo 70.



Date referitoare la teren

Crt	Categorie folosință	Intra vilan	Suprafața (mp)	Tarla	Parcelă	Nr. topo	Observații / Referințe
1	faneata	DA	2.198	-	-	-	

Lungime Segmente

1) Valorile lungimilor segmentelor sunt obținute din proiecție în plan.

Punct început	X / Y	Punct sfârșit	X / Y	Lungime segment (** (m)
1	421.061,536 694.830,764	2	421.070,139 694.832,385	8.754
3	421.064,856 694.842,356	4	421.064,572 694.843,008	0.711
5	421.044,839 694.839,009	6	421.028,577 694.837,281	16.354
7	421.010,163 694.834,805	8	420.991,834 694.833,09	18.409
9	420.972,851 694.831,9	10	420.950,427 694.831,268	22.433

Punct început	X / Y	Punct sfârșit	X / Y	Lungime segment (** (m)
2	421.070,139 694.832,385	3	421.064,856 694.842,356	11.284
4	421.064,572 694.843,008	5	421.044,839 694.839,009	20.134
6	421.028,577 694.837,281	7	421.010,163 694.834,805	18.58
8	420.991,834 694.833,09	9	420.972,851 694.831,9	19.02
10	420.950,427 694.831,268	11	420.931,696 694.829,076	18.859

Punct început	X / Y	Punct sfârșit	X / Y	Lungime segment (** (m))
11	420.931,696 694.829,076	12	420.916,338 694.827,445	15.444
13	420.900,089 694.826,678	14	420.885,059 694.827,493	15.052
15	420.869,149 694.828,292	16	420.856,921 694.828,48	12.229
17	420.850,647 694.828,663	18	420.845,197 694.828,764	5.451
19	420.844,196 694.823,433	20	420.847,213 694.821,355	3.663
21	420.883,669 694.819,085	22	420.896,355 694.818,168	12.719
23	420.906,817 694.818,161	24	420.922,726 694.818,605	15.915
25	420.960,032 694.820,56	26	420.965,996 694.820,836	5.97
27	420.984,223 694.821,913	28	420.999,688 694.823,243	15.522
29	421.015,704 694.824,966	1	421.061,536 694.830,764	46.197

Punct început	X / Y	Punct sfârșit	X / Y	Lungime segment (** (m))
12	420.916,338 694.827,445	13	420.900,089 694.826,678	16.267
14	420.885,059 694.827,493	15	420.869,149 694.828,292	15.93
16	420.856,921 694.828,48	17	420.850,647 694.828,663	6.277
18	420.845,197 694.828,764	19	420.844,196 694.823,433	5.424
20	420.847,213 694.821,355	21	420.883,669 694.819,085	36.527
22	420.896,355 694.818,168	23	420.906,817 694.818,161	10.462
24	420.922,726 694.818,605	25	420.960,032 694.820,56	37.357
26	420.965,996 694.820,836	27	420.984,223 694.821,913	18.259
28	420.999,688 694.823,243	29	421.015,704 694.824,966	16.108

** Lungimile segmentelor sunt determinate în planul de proiecție Stereo 70 și sunt rotunjite la 1 milimetru.

*** Distanța dintre puncte este formată din segmente cumulate ce sunt mai mici decât valoarea 1 milimetru.

**DATE DESPRE IMOBILUL NR. 3950**

Oficiul de Cadastru și Publicitate Imobiliară MARAMURES
Biroul de Cadastru și Publicitate Imobiliară Sighetu Marmatiei

A. Partea I. Descrierea imobilului

TEREN Intravilan

Nr. CF vechi:1144 Sârbi
Nr. topografic:parte din 2353

Adresa: Loc. Sârbi, Jud. Maramures

Nr. Crt	Nr cadastral Nr. topografic	Suprafața* (mp)	Observații / Referințe
A1		1.596	Sector cadastral:29 Teren neimprejmuit; "Sub Piatră" Numere topografice: parte din 2353

B. Partea II. Proprietari și acte

Inscrieri privitoare la dreptul de proprietate și alte drepturi reale		Referințe
3950 / 14/12/2023		
Act Normativ nr. Legea nr. 7, din 13/03/1996 emis de Parlamentul României;		
B1	Intabulare, drept de PROPRIETATE, dobândit prin Lege, cota actuala 1/1 1) NEIDENTIFICAT NEIDENTIFICAT	A1
Act Administrativ nr. Adeverința nr. 26, din 13/12/2023 emis de Primăria Comunei Budești;		
B2	Se notează posesia faptică în favoarea lui 1) TĂMAȘ GHEORGHE	A1

C. Partea III. SARCINI .

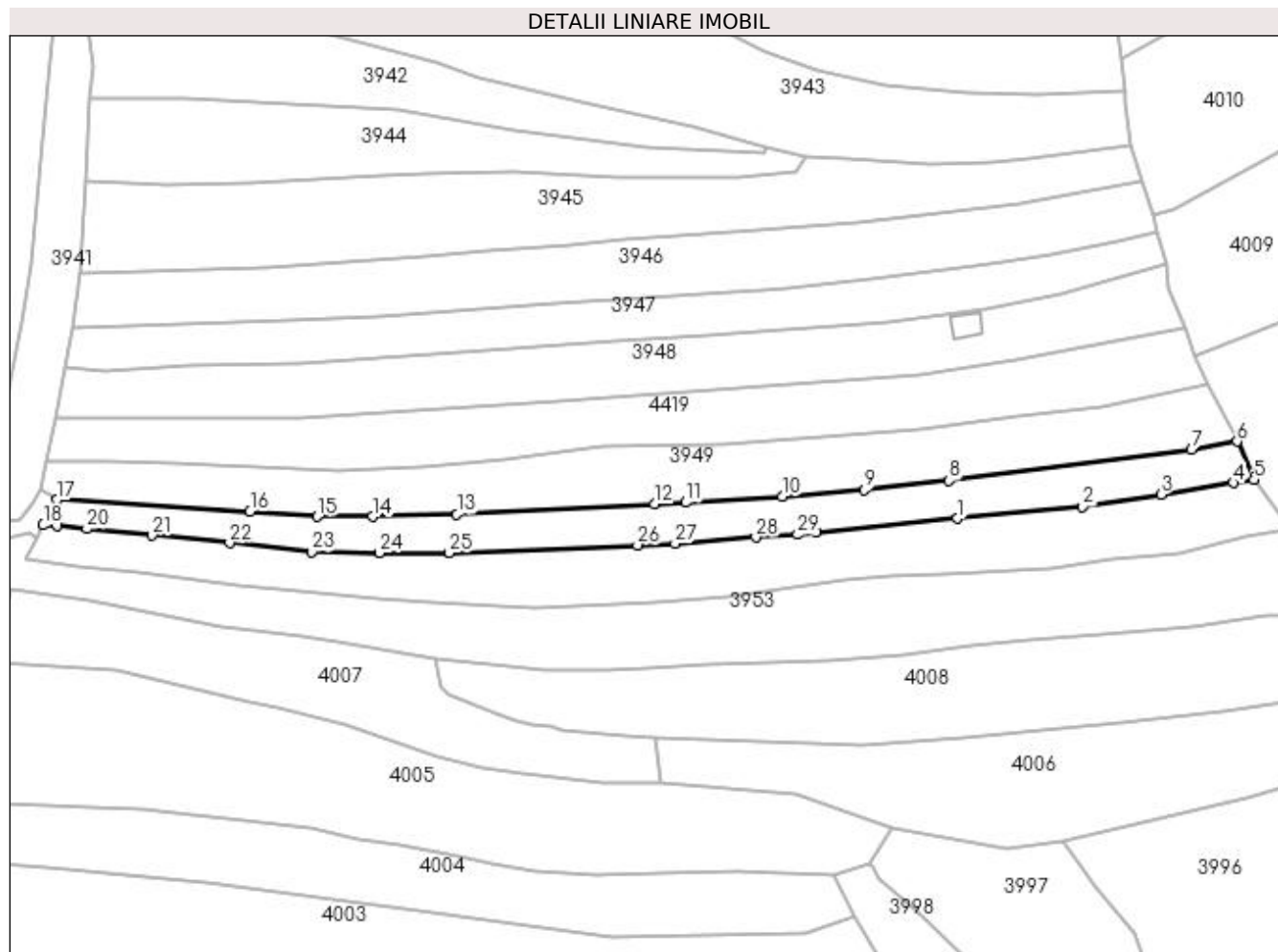
Inscrieri privind dezmembramintele dreptului de proprietate, drepturi reale de garanție și sarcini	Referințe
NU SUNT	

Anexa Nr. 1 La Partea I

Teren

Nr cadastral	Suprafața (mp)*	Observații / Referințe
	1.596	"Sub Piatră" Numere topografice: parte din 2353

* Suprafața este determinată în planul de proiecție Stereo 70.



Date referitoare la teren

Crt	Categorie folosință	Intra vilan	Suprafața (mp)	Tarla	Parcelă	Nr. topo	Observații / Referințe
1	faneata	DA	1.596	-	-	-	

Lungime Segmente

1) Valorile lungimilor segmentelor sunt obținute din proiecție în plan.

Punct început	X / Y	Punct sfârșit	X / Y	Lungime segment (** (m)
1	421.017,272 694.817,809	2	421.040,936 694.820,056	23.77
3	421.055,77 694.822,372	4	421.069,376 694.824,561	13.781
5	421.073,31 694.825,153	6	421.070,139 694.832,385	7.897
7	421.061,536 694.830,764	8	421.015,704 694.824,966	46.197
9	420.999,688 694.823,243	10	420.984,223 694.821,913	15.522

Punct început	X / Y	Punct sfârșit	X / Y	Lungime segment (** (m)
2	421.040,936 694.820,056	3	421.055,77 694.822,372	15.014
4	421.069,376 694.824,561	5	421.073,31 694.825,153	3.978
6	421.070,139 694.832,385	7	421.061,536 694.830,764	8.754
8	421.015,704 694.824,966	9	420.999,688 694.823,243	16.108
10	420.984,223 694.821,913	11	420.965,996 694.820,836	18.259

Punct început	X / Y	Punct sfârșit	X / Y	Lungime segment (** (m)
11	420.965,996 694.820,836	12	420.960,032 694.820,56	5.97
13	420.922,726 694.818,605	14	420.906,817 694.818,161	15.915
15	420.896,355 694.818,168	16	420.883,669 694.819,085	12.719
17	420.847,213 694.821,355	18	420.844,597 694.816,53	5.489
19	420.847,277 694.816,429	20	420.852,809 694.815,848	5.562
21	420.865,186 694.814,619	22	420.879,83 694.813,193	14.713
23	420.895,315 694.811,514	24	420.908,079 694.811,332	12.765
25	420.921,317 694.811,326	26	420.956,848 694.812,77	35.56
27	420.963,926 694.813,106	28	420.979,192 694.814,227	15.307
29	420.987,078 694.814,762	30	420.990,608 694.815,191	3.556

Punct început	X / Y	Punct sfârșit	X / Y	Lungime segment (** (m)
12	420.960,032 694.820,56	13	420.922,726 694.818,605	37.357
14	420.906,817 694.818,161	15	420.896,355 694.818,168	10.462
16	420.883,669 694.819,085	17	420.847,213 694.821,355	36.527
18	420.844,597 694.816,53	19	420.847,277 694.816,429	2.682
20	420.852,809 694.815,848	21	420.865,186 694.814,619	12.438
22	420.879,83 694.813,193	23	420.895,315 694.811,514	15.576
24	420.908,079 694.811,332	25	420.921,317 694.811,326	13.238
26	420.956,848 694.812,77	27	420.963,926 694.813,106	7.086
28	420.979,192 694.814,227	29	420.987,078 694.814,762	7.904
30	420.990,608 694.815,191	1	421.017,272 694.817,809	26.792

** Lungimile segmentelor sunt determinate în planul de proiecție Stereo 70 și sunt rotunjite la 1 milimetru.

*** Distanța dintre puncte este formată din segmente cumulate ce sunt mai mici decât valoarea 1 milimetru.

**DATE DESPRE IMOBILUL NR. 3951**

Oficiul de Cadastru și Publicitate Imobiliară MARAMURES
Biroul de Cadastru și Publicitate Imobiliară Sighetu Marmatiei

A. Partea I. Descrierea imobilului

TEREN Necunoscut

Nr. CF vechi:796 Sârbi
Nr. topografic:2354

Adresa: Loc. Sârbi, Jud. Maramures

Nr. Crt	Nr cadastral Nr. topografic	Suprafața* (mp)	Observații / Referințe
A1		2.262	Sector cadastral:29 Teren neimprejmuit; "Sub Piatra" Numere topografice: 2354

B. Partea II. Proprietari și acte

Inscrieri privitoare la dreptul de proprietate și alte drepturi reale		Referințe
3951 / 14/12/2023		
Act Normativ nr. Legea nr. 7, din 13/03/1996 emis de Parlamentul României;		
B1	Intabulare, drept de PROPRIETATE, dobândit prin Lege, cota actuala 1/1 1) NEIDENTIFICAT NEIDENTIFICAT	A1
Act Administrativ nr. Adeverința nr. 27, din 13/12/2023 emis de Primăria Comunei Budești;		
B2	Se notează posesia faptică în favoarea lui 1) DUNCA MARIA	A1

C. Partea III. SARCINI .

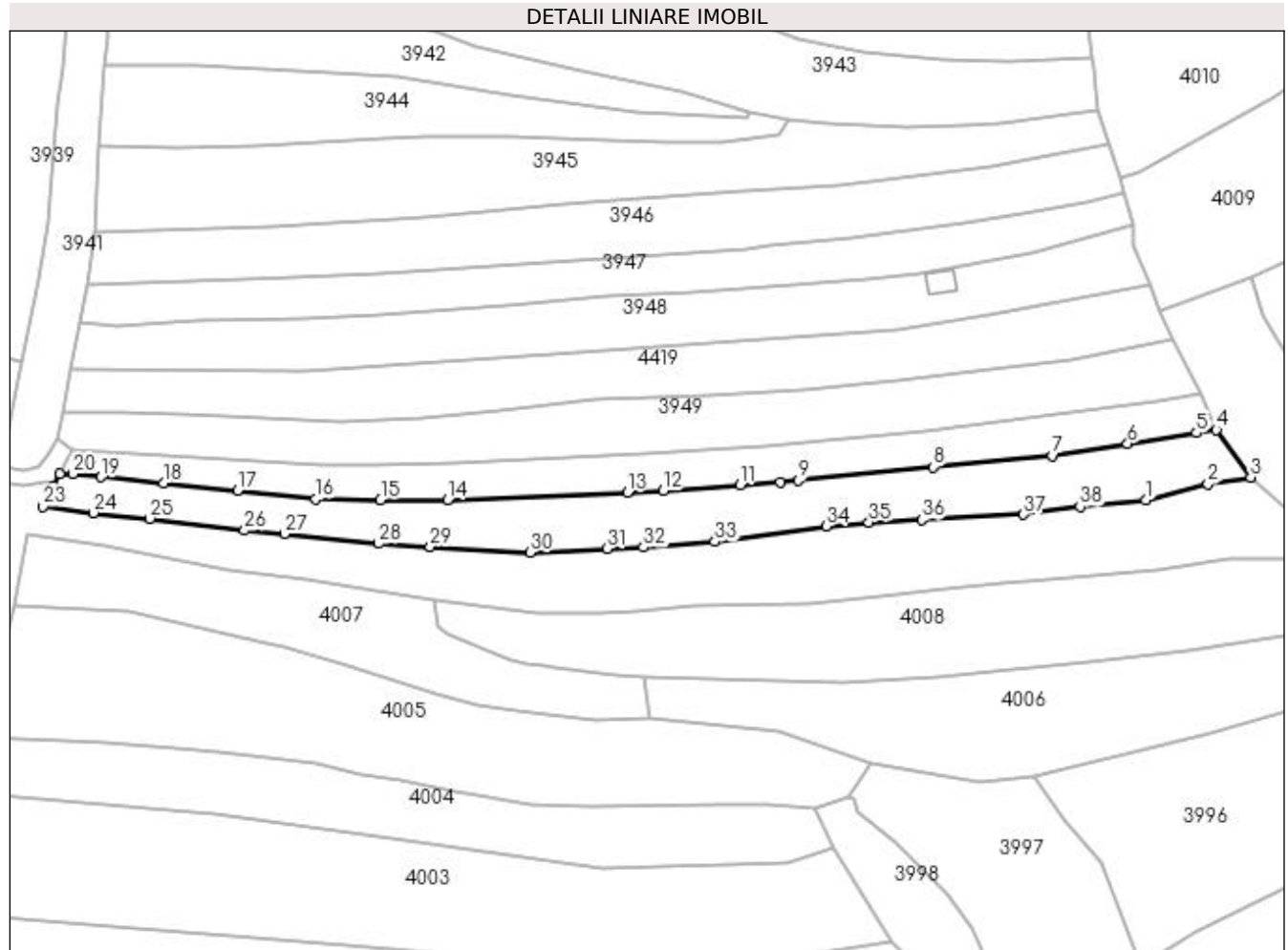
Inscrieri privind dezmembramintele dreptului de proprietate, drepturi reale de garanție și sarcini	Referințe
NU SUNT	

Anexa Nr. 1 La Partea I

Teren

Nr cadastral	Suprafața (mp)*	Observații / Referințe
	2.262	"Sub Piatra" Numere topografice: 2354

* Suprafața este determinată în planul de proiecție Stereo 70.



Date referitoare la teren

Crt	Categorie folosință	Intra vilan	Suprafața (mp)	Tarla	Parcelă	Nr. topo	Observații / Referințe
1	faneata	DA	2.241	-	-	-	
2	faneata	NU	21	-	-	-	

Lungime Segmente

1) Valorile lungimilor segmentelor sunt obținute din proiecție în plan.

Punct început	X / Y	Punct sfârșit	X / Y	Lungime segment (** (m))
1	421.059,379 694.811,276	2	421.071,635 694.814,41	12.65
3	421.080,084 694.815,782	4	421.073,31 694.825,153	11.563
5	421.069,376 694.824,561	6	421.055,77 694.822,372	13.781
7	421.040,936 694.820,056	8	421.017,272 694.817,809	23.77

Punct început	X / Y	Punct sfârșit	X / Y	Lungime segment (** (m))
2	421.071,635 694.814,41	3	421.080,084 694.815,782	8.56
4	421.073,31 694.825,153	5	421.069,376 694.824,561	3.978
6	421.055,77 694.822,372	7	421.040,936 694.820,056	15.014
8	421.017,272 694.817,809	9	420.990,608 694.815,191	26.792

Punct început	X / Y	Punct sfârșit	X / Y	Lungime segment (** (m))
9	420.990,608 694.815,191	10	420.987,078 694.814,762	3.556
11	420.979,192 694.814,227	12	420.963,926 694.813,106	15.307
13	420.956,848 694.812,77	14	420.921,317 694.811,326	35.56
15	420.908,079 694.811,332	16	420.895,315 694.811,514	12.765
17	420.879,83 694.813,193	18	420.865,186 694.814,619	14.713
19	420.852,809 694.815,848	20	420.847,277 694.816,429	5.562
21	420.844,597 694.816,53	22	420.843,367 694.814,044	2.774
23	420.841,38 694.810,028	24	420.851,263 694.808,747	9.966
25	420.862,527 694.807,601	26	420.881,214 694.805,263	18.833
27	420.889,104 694.804,624	28	420.907,745 694.802,674	18.743
29	420.917,934 694.802,05	30	420.937,628 694.800,883	19.729
31	420.952,857 694.801,653	32	420.960,032 694.801,946	7.181
33	420.974,145 694.803,041	34	420.996,125 694.806,127	22.196
35	421.004,619 694.806,895	36	421.015,042 694.807,337	10.432
37	421.035,195 694.808,43	38	421.046,363 694.809,966	11.273

Punct început	X / Y	Punct sfârșit	X / Y	Lungime segment (** (m))
10	420.987,078 694.814,762	11	420.979,192 694.814,227	7.904
12	420.963,926 694.813,106	13	420.956,848 694.812,77	7.086
14	420.921,317 694.811,326	15	420.908,079 694.811,332	13.238
16	420.895,315 694.811,514	17	420.879,83 694.813,193	15.576
18	420.865,186 694.814,619	19	420.852,809 694.815,848	12.438
20	420.847,277 694.816,429	21	420.844,597 694.816,53	2.682
22	420.843,367 694.814,044	23	420.841,38 694.810,028	4.481
24	420.851,263 694.808,747	25	420.862,527 694.807,601	11.322
26	420.881,214 694.805,263	27	420.889,104 694.804,624	7.916
28	420.907,745 694.802,674	29	420.917,934 694.802,05	10.208
30	420.937,628 694.800,883	31	420.952,857 694.801,653	15.248
32	420.960,032 694.801,946	33	420.974,145 694.803,041	14.155
34	420.996,125 694.806,127	35	421.004,619 694.806,895	8.529
36	421.015,042 694.807,337	37	421.035,195 694.808,43	20.183
38	421.046,363 694.809,966	1	421.059,379 694.811,276	13.082

** Lungimile segmentelor sunt determinate în planul de proiecție Stereo 70 și sunt rotunjite la 1 milimetru.

*** Distanța dintre puncte este formată din segmente cumulate ce sunt mai mici decât valoarea 1 milimetru.

**DATE DESPRE IMOBILUL NR. 3952**

Oficiul de Cadastru și Publicitate Imobiliară MARAMURES
Biroul de Cadastru și Publicitate Imobiliară Sighetu Marmatiei

A. Partea I. Descrierea imobilului

Nr. CF vechi: 1927 Sârbi; 728 Sârbi; 887 Sârbi; 1449 Sârbi; 384 Sârbi; 54 Sârbi; 571 Sârbi; 191 Sârbi; 711 Sârbi.

Nr. topografic: parte din 2392/b; parte din 2381; parte din 2380; parte din 2379; parte din 2378; parte din 2377; parte din 2376; parte din 2375; parte din 2374.

TEREN Intravilan

Adresa: Loc. Sârbi, Jud. Maramures

Nr. Crt	Nr cadastral Nr. topografic	Suprafața* (mp)	Observații / Referințe
A1		1.149	Sector cadastral: 29 Teren neimprejmuit; Nr. topografice: parte din 2392/b; parte din 2381; parte din 2380; parte din 2379; parte din 2378; parte din 2377; parte din 2376; parte din 2375; parte din 2374.

B. Partea II. Proprietari și acte

Inscrieri privitoare la dreptul de proprietate și alte drepturi reale		Referințe
3952 / 11/04/2022		
Act Normativ nr. Legea nr. 7, din 13/03/1996 emis de Parlamentul României;		
B1	Inscrierea provizorie, drept de PROPRIETATE, dobandit prin Lege, cota actuala 1/1 1) COMUNA BUDEȘTI, CIF:3694667, proprietar neidentificat	A1

C. Partea III. SARCINI .

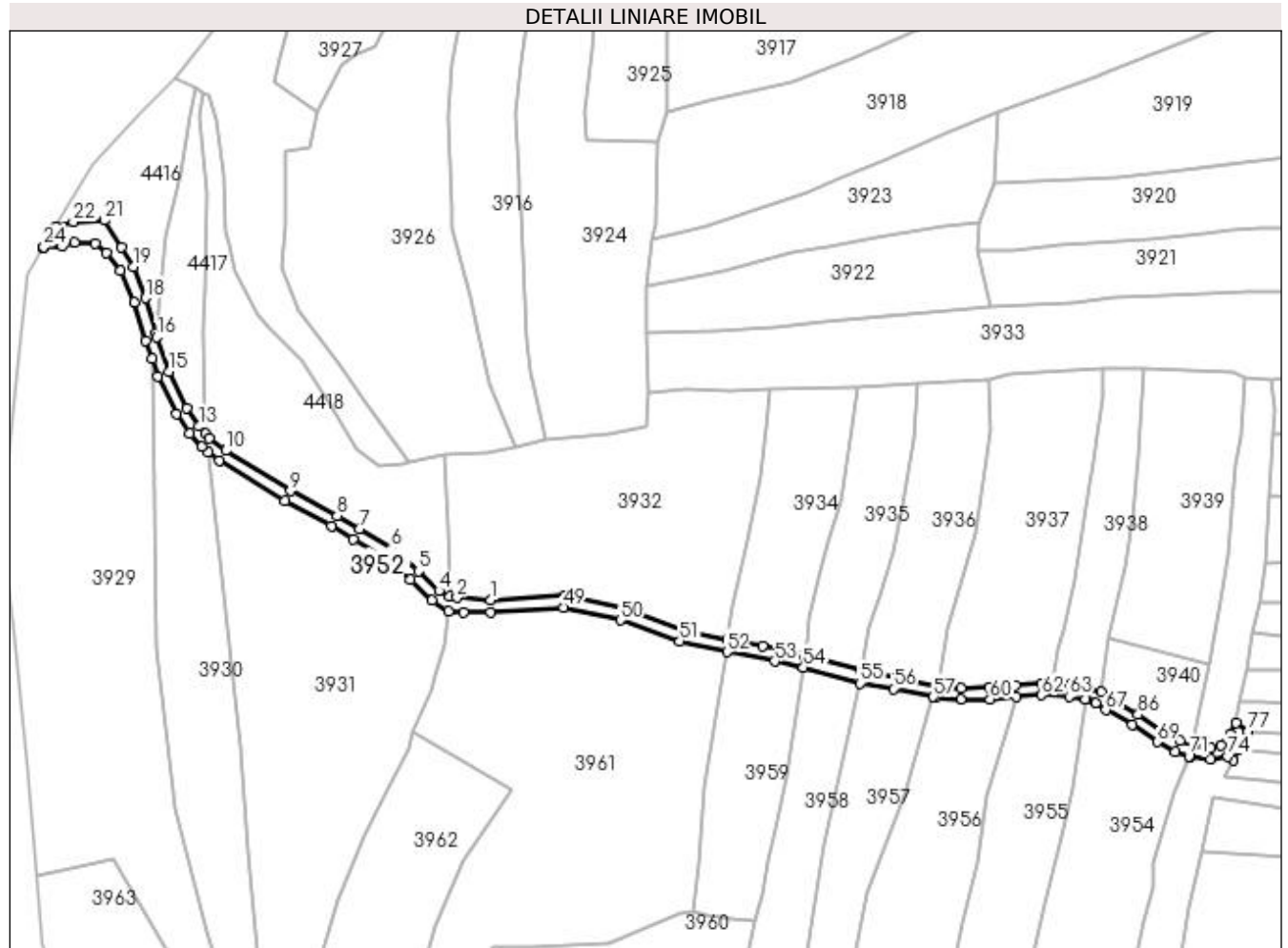
Inscrieri privind dezmembramintele dreptului de proprietate, drepturi reale de garanție și sarcini	Referințe
NU SUNT	

Anexa Nr. 1 La Partea I

Teren

Nr cadastral	Suprafața (mp)*	Observații / Referințe
	1.149	Nr. topografice: parte din 2392/b; parte din 2381; parte din 2380; parte din 2379; parte din 2378; parte din 2377; parte din 2376; parte din 2375; parte din 2374.

* Suprafața este determinată în planul de proiecție Stereo 70.



Date referitoare la teren

Crt	Categorie folosință	Intra vilan	Suprafața (mp)	Tarla	Parcelă	Nr. topo	Observații / Referințe
1	drum	DA	1.149	-	-	-	

Lungime Segmente

1) Valorile lungimilor segmentelor sunt obținute din proiecție în plan.

Punct început	X / Y	Punct sfârșit	X / Y	Lungime segment	Punct început	X / Y	Punct sfârșit	X / Y	Lungime segment	Punct început	X / Y	Punct sfârșit	X / Y	Lungime segment
1	420.654,341 694.854,665	2	420.645,746 694.855,367	8.624	2	420.645,746 694.855,367	3	420.643,904 694.855,595	1.856	3	420.643,904 694.855,595	4	420.641,142 694.857,079	3.135
4	420.641,142 694.857,079	5	420.635,9 694.862,098	7.257	5	420.635,9 694.862,098	6	420.629,031 694.867,885	8.982	6	420.629,031 694.867,885	7	420.620,849 694.872,873	9.583
7	420.620,849 694.872,873	8	420.615,192 694.876,213	6.569	8	420.615,192 694.876,213	9	420.603,311 694.882,519	13.45 1	9	420.603,311 694.882,519	10	420.586,845 694.892,75	19.38 6
10	420.586,845 694.892,75	11	420.582,714 694.895,93	5.213	11	420.582,714 694.895,93	12	420.581,714 694.897,048	1.5	12	420.581,714 694.897,048	13	420.580,032 694.898,928	2.523
13	420.580,032 694.898,928	14	420.576,809 694.903,599	5.675	14	420.576,809 694.903,599	15	420.572,395 694.912,825	10.22 8	15	420.572,395 694.912,825	16	420.569,296 694.921,658	9.361

Punct început	X / Y	Punct sfârşit	X / Y	Lungime segment	Punct început	X / Y	Punct sfârşit	X / Y	Lungime segment	Punct început	X / Y	Punct sfârşit	X / Y	Lungime segment
16	420.569,296 694.921,658	17	420.569,011 694.922,641	1.023	17	420.569,011 694.922,641	18	420.566,428 694.931,556	9.282	18	420.566,428 694.931,556	19	420.563,32 694.939,554	8.581
19	420.563,32 694.939,554	20	420.560,256 694.944,567	5.875	20	420.560,256 694.944,567	21	420.555,88 694.951,365	8.085	21	420.555,88 694.951,365	22	420.548,021 694.951,012	7.867
22	420.548,021 694.951,012	23	420.543,487 694.949,755	4.705	23	420.543,487 694.949,755	24	420.540,465 694.944,63	5.95	24	420.540,465 694.944,63	25	420.540,277 694.944,305	0.375
25	420.540,277 694.944,305	26	420.545,189 694.944,851	4.942	26	420.545,189 694.944,851	27	420.548,288 694.945,715	3.217	27	420.548,288 694.945,715	28	420.553,629 694.945,407	5.35
28	420.553,629 694.945,407	29	420.556,446 694.942,993	3.71	29	420.556,446 694.942,993	30	420.560,043 694.938,503	5.753	30	420.560,043 694.938,503	31	420.563,584 694.930,593	8.666
31	420.563,584 694.930,593	32	420.566,438 694.920,743	10.25 5	32	420.566,438 694.920,743	33	420.568,064 694.916,108	4.912	33	420.568,064 694.916,108	34	420.569,618 694.911,678	4.695
34	420.569,618 694.911,678	35	420.574,205 694.902,09	10.62 9	35	420.574,205 694.902,09	36	420.577,67 694.897,069	6.101	36	420.577,67 694.897,069	37	420.580,664 694.893,722	4.491
37	420.580,664 694.893,722	38	420.582,315 694.892,451	2.084	38	420.582,315 694.892,451	39	420.585,134 694.890,281	3.557	39	420.585,134 694.890,281	40	420.601,814 694.879,917	19.63 8
40	420.601,814 694.879,917	41	420.613,725 694.873,595	13.48 5	41	420.613,725 694.873,595	42	420.619,306 694.870,3	6.481	42	420.619,306 694.870,3	43	420.627,274 694.865,443	9.332
43	420.627,274 694.865,443	44	420.633,894 694.859,865	8.657	44	420.633,894 694.859,865	45	420.639,362 694.854,63	7.57	45	420.639,362 694.854,63	46	420.643,521 694.851,863	4.995
46	420.643,521 694.851,863	47	420.647,366 694.851,524	3.86	47	420.647,366 694.851,524	48	420.654,313 694.851,657	6.948	48	420.654,313 694.851,657	49	420.672,831 694.852,823	18.55 5
49	420.672,831 694.852,823	50	420.687,397 694.849,643	14.90 9	50	420.687,397 694.849,643	51	420.702,44 694.844,299	15.96 4	51	420.702,44 694.844,299	52	420.714,509 694.841,509	12.38 7
52	420.714,509 694.841,509	53	420.726,629 694.839,155	12.34 6	53	420.726,629 694.839,155	54	420.734,002 694.837,612	7.533	54	420.734,002 694.837,612	55	420.748,391 694.833,556	14.95
55	420.748,391 694.833,556	56	420.756,949 694.832,183	8.667	56	420.756,949 694.832,183	57	420.767,111 694.830,078	10.37 8	57	420.767,111 694.830,078	58	420.767,815 694.829,932	0.719
58	420.767,815 694.829,932	59	420.774,028 694.829,352	6.24	59	420.774,028 694.829,352	60	420.781,529 694.829,444	7.502	60	420.781,529 694.829,444	61	420.788,274 694.830,093	6.776
61	420.788,274 694.830,093	62	420.794,613 694.830,546	6.355	62	420.794,613 694.830,546	63	420.801,665 694.830,199	7.061	63	420.801,665 694.830,199	64	420.805,859 694.829,43	4.264
64	420.805,859 694.829,43	65	420.806,065 694.829,359	0.218	65	420.806,065 694.829,359	66	420.808,477 694.828,548	2.545	66	420.808,477 694.828,548	67	420.810,953 694.826,736	3.068
67	420.810,953 694.826,736	68	420.817,672 694.822,97	7.702	68	420.817,672 694.822,97	69	420.824,124 694.818,613	7.785	69	420.824,124 694.818,613	70	420.828,717 694.816,106	5.233
70	420.828,717 694.816,106	71	420.832,166 694.815,019	3.616	71	420.832,166 694.815,019	72	420.832,434 694.814,935	0.281	72	420.832,434 694.814,935	73	420.837,699 694.814,125	5.327
73	420.837,699 694.814,125	74	420.842,004 694.814,958	4.385	74	420.842,004 694.814,958	75	420.843,367 694.814,044	1.641	75	420.843,367 694.814,044	76	420.844,597 694.816,53	2.774
76	420.844,597 694.816,53	77	420.847,213 694.821,355	5.489	77	420.847,213 694.821,355	78	420.844,196 694.823,433	3.663	78	420.844,196 694.823,433	79	420.842,686 694.820,676	3.143
79	420.842,686 694.820,676	80	420.840,337 694.817,691	3.798	80	420.840,337 694.817,691	81	420.837,64 694.817,17	2.747	81	420.837,64 694.817,17	82	420.833,298 694.817,837	4.393
82	420.833,298 694.817,837	83	420.833,117 694.817,865	0.183	83	420.833,117 694.817,865	84	420.829,898 694.818,88	3.375	84	420.829,898 694.818,88	85	420.825,686 694.821,179	4.799
85	420.825,686 694.821,179	86	420.819,248 694.825,526	7.768	86	420.819,248 694.825,526	87	420.812,578 694.829,264	7.646	87	420.812,578 694.829,264	88	420.809,873 694.831,244	3.352
88	420.809,873 694.831,244	89	420.806,596 694.832,345	3.457	89	420.806,596 694.832,345	90	420.802,015 694.833,185	4.657	90	420.802,015 694.833,185	91	420.797,492 694.833,418	4.529
91	420.797,492 694.833,418	92	420.794,574 694.833,551	2.921	92	420.794,574 694.833,551	93	420.788,023 694.833,083	6.568	93	420.788,023 694.833,083	94	420.781,366 694.832,442	6.688
94	420.781,366 694.832,442	95	420.774,15 694.832,354	7.217	95	420.774,15 694.832,354	96	420.768,365 694.832,855	5.807	96	420.768,365 694.832,855	97	420.757,532 694.835,088	11.06 1
97	420.757,532 694.835,088	98	420.748,716 694.836,882	8.997	98	420.748,716 694.836,882	99	420.734,106 694.840,725	15.10 7	99	420.734,106 694.840,725	100	420.723,577 694.842,998	10.77 2
100	420.723,577 694.842,998	101	420.714,502 694.844,736	9.24	101	420.714,502 694.844,736	102	420.703,477 694.847,145	11.28 5	102	420.703,477 694.847,145	103	420.688,22 694.852,534	16.18 1
103	420.688,22 694.852,534	104	420.673,061 694.855,843	15.51 6	104	420.673,061 694.855,843	1	420.654,341 694.854,665	18.75 7					

** Lungimile segmentelor sunt determinate în planul de proiectie Stereo 70 și sunt rotunjite la 1 milimetru.

*** Distanța dintre puncte este formată din segmente cumulate ce sunt mai mici decât valoarea 1 milimetru.

**DATE DESPRE IMOBILUL NR. 3953**

Oficiul de Cadastru și Publicitate Imobiliară MARAMURES
Biroul de Cadastru și Publicitate Imobiliară Sighetu Marmatiei

A. Partea I. Descrierea imobilului

Nr. CF vechi: 729 Sârbi; 711 Sârbi.
Nr. topografic: parte din 2355; parte din 2374.

TEREN Necunoscut

Adresa: Loc. Sârbi, Jud. Maramures

Nr. Crt	Nr cadastral Nr. topografic	Suprafața* (mp)	Observații / Referințe
A1		4.418	Sector cadastral: 29 Teren neimprejmuit; "Sub Piatra" Numere topografice: parte din 2355; parte din 2374.

B. Partea II. Proprietari și acte

Inscrieri privitoare la dreptul de proprietate și alte drepturi reale		Referințe
3953 / 14/12/2023		
Act Normativ nr. Legea nr. 7, din 13/03/1996 emis de Parlamentul României;		
B1	Intabulare, drept de PROPRIETATE, dobandit prin Lege, cota actuala 1/1 1) NEIDENTIFICAT NEIDENTIFICAT	A1
Act Administrativ nr. Adeverința nr. 28, din 13/12/2023 emis de Primăria Comunei Budești;		
B2	Se notează posesia faptică în favoarea lui 1) BORODI VIORICA	A1

C. Partea III. SARCINI .

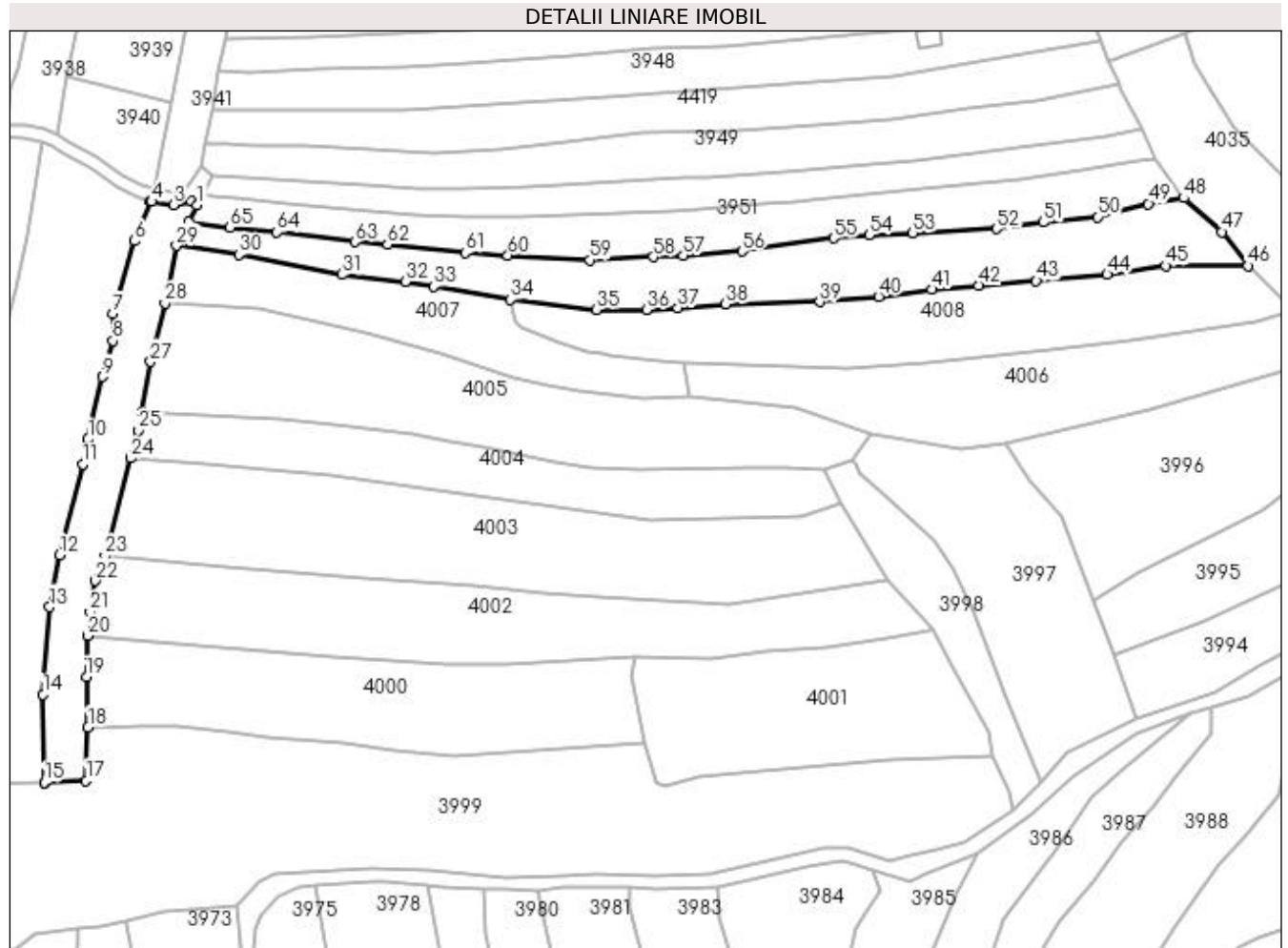
Inscrieri privind dezmembramintele dreptului de proprietate, drepturi reale de garanție și sarcini	Referințe
NU SUNT	

Anexa Nr. 1 La Partea I

Teren

Nr cadastral	Suprafața (mp)*	Observații / Referințe
	4.418	"Sub Piatra" Numere topografice: parte din 2355; parte din 2374.

* Suprafața este determinată în planul de proiecție Stereo 70.



Date referitoare la teren

Crt	Categorie folosință	Intra vilan	Suprafața (mp)	Tarla	Parcelă	Nr. topo	Observații / Referințe
1	faneata	DA	3.608	-	-	-	
2	faneata	NU	211	-	-	-	
3	faneata	NU	599	-	-	-	

Lungime Segmente

1) Valorile lungimilor segmentelor sunt obținute din proiecție în plan.

Punct început	X / Y	Punct sfârșit	X / Y	Lungime segment
1	420.843,367 694.814,044	2	420.842,004 694.814,958	1.641
4	420.832,434 694.814,935	5	420.832,166 694.815,019	0.281
7	420.823,202 694.788,029	8	420.823,152 694.781,507	6.522
10	420.817,197 694.757,918	11	420.815,874 694.751,944	6.119
2	420.842,004 694.814,958	3	420.837,699 694.814,125	4.385
5	420.832,166 694.815,019	6	420.828,32 694.805,45	10.313
8	420.823,152 694.781,507	9	420.820,649 694.772,899	8.965
11	420.815,874 694.751,944	12	420.810,392 694.730,177	22.447
3	420.837,699 694.814,125	4	420.832,434 694.814,935	5.327
6	420.828,32 694.805,45	7	420.823,202 694.788,029	18.157
9	420.820,649 694.772,899	10	420.817,197 694.757,918	15.374
12	420.810,392 694.730,177	13	420.807,998 694.717,718	12.687

Punct început	X / Y	Punct sfârșit	X / Y	Lungime segment	Punct început	X / Y	Punct sfârșit	X / Y	Lungime segment	Punct început	X / Y	Punct sfârșit	X / Y	Lungime segment
13	420.807,998 694.717,718	14	420.806,394 694.696,767	21.012	14	420.806,394 694.696,767	15	420.806,668 694.675,703	21.066	15	420.806,668 694.675,703	16	420.806,678 694.675,703	0.01
16	420.806,678 694.675,703	17	420.816,743 694.676,152	10.075	17	420.816,743 694.676,152	18	420.817,178 694.688,937	12.792	18	420.817,178 694.688,937	19	420.816,851 694.700,947	12.014
19	420.816,851 694.700,947	20	420.817,041 694.710,847	9.902	20	420.817,041 694.710,847	21	420.817,669 694.716,536	5.724	21	420.817,669 694.716,536	22	420.818,941 694.724,022	7.593
22	420.818,941 694.724,022	23	420.821,322 694.729,97	6.407	23	420.821,322 694.729,97	24	420.827,346 694.753,442	24.233	24	420.827,346 694.753,442	25	420.829,296 694.760,045	6.885
25	420.829,296 694.760,045	26	420.830,128 694.764,559	4.59	26	420.830,128 694.764,559	27	420.832,172 694.776,512	12.127	27	420.832,172 694.776,512	28	420.835,665 694.790,589	14.504
28	420.835,665 694.790,589	29	420.838,416 694.804,337	14.021	29	420.838,416 694.804,337	30	420.853,392 694.802,188	15.129	30	420.853,392 694.802,188	31	420.878,068 694.797,429	25.131
31	420.878,068 694.797,429	32	420.893,298 694.795,73	15.324	32	420.893,298 694.795,73	33	420.900,178 694.794,618	6.969	33	420.900,178 694.794,618	34	420.918,538 694.791,464	18.629
34	420.918,538 694.791,464	35	420.939,092 694.789,019	20.699	35	420.939,092 694.789,019	36	420.951,177 694.789,016	12.085	36	420.951,177 694.789,016	37	420.958,722 694.789,464	7.558
37	420.958,722 694.789,464	38	420.970,239 694.790,398	11.555	38	420.970,239 694.790,398	39	420.992,781 694.790,878	22.547	39	420.992,781 694.790,878	40	421.006,918 694.792,168	14.196
40	421.006,918 694.792,168	41	421.019,682 694.793,86	12.876	41	421.019,682 694.793,86	42	421.030,84 694.794,801	11.198	42	421.030,84 694.794,801	43	421.044,707 694.795,913	13.912
43	421.044,707 694.795,913	44	421.061,698 694.797,482	17.063	44	421.061,698 694.797,482	45	421.075,72 694.799,544	14.173	45	421.075,72 694.799,544	46	421.095,491 694.799,559	19.771
46	421.095,491 694.799,559	47	421.089,255 694.807,658	10.222	47	421.089,255 694.807,658	48	421.080,084 694.815,782	12.252	48	421.080,084 694.815,782	49	421.071,635 694.814,41	8.56
49	421.071,635 694.814,41	50	421.059,379 694.811,276	12.65	50	421.059,379 694.811,276	51	421.046,363 694.809,966	13.082	51	421.046,363 694.809,966	52	421.035,195 694.808,43	11.273
52	421.035,195 694.808,43	53	421.015,042 694.807,337	20.183	53	421.015,042 694.807,337	54	421.004,619 694.806,895	10.432	54	421.004,619 694.806,895	55	420.996,125 694.806,127	8.529
55	420.996,125 694.806,127	56	420.974,145 694.803,041	22.196	56	420.974,145 694.803,041	57	420.960,032 694.801,946	14.155	57	420.960,032 694.801,946	58	420.952,857 694.801,653	7.181
58	420.952,857 694.801,653	59	420.937,628 694.800,883	15.248	59	420.937,628 694.800,883	60	420.917,934 694.802,05	19.729	60	420.917,934 694.802,05	61	420.907,745 694.802,674	10.208
61	420.907,745 694.802,674	62	420.889,104 694.804,624	18.743	62	420.889,104 694.804,624	63	420.881,214 694.805,263	7.916	63	420.881,214 694.805,263	64	420.862,527 694.807,601	18.833
64	420.862,527 694.807,601	65	420.851,263 694.808,747	11.322	65	420.851,263 694.808,747	66	420.841,38 694.810,028	9.966	66	420.841,38 694.810,028	1	420.843,367 694.814,044	4.481

** Lungimile segmentelor sunt determinate în planul de proiecție Stereo 70 și sunt rotunjite la 1 milimetru.

*** Distanța dintre puncte este formată din segmente cumulate ce sunt mai mici decât valoarea 1 milimetru.

**DATE DESPRE IMOBILUL NR. 3954**

Oficiul de Cadastru și Publicitate Imobiliară MARAMURES
Biroul de Cadastru și Publicitate Imobiliară Sighetu Marmatiei

A. Partea I. Descrierea imobilului

Nr. CF vechi: 191 Sârbi; 571 Sârbi.
Nr. topografic: parte din 2375; parte din 2376.

TEREN Intravilan

Adresa: Loc. Sârbi, Jud. Maramures

Nr. Crt	Nr cadastral Nr. topografic	Suprafața* (mp)	Observații / Referințe
A1		4.014	Sector cadastral: 29 Teren neimprejmuit; "Sub Piatra (2)" Numere topografice: parte din 2375; parte din 2376.

B. Partea II. Proprietari și acte

Inscrieri privitoare la dreptul de proprietate și alte drepturi reale		Referințe
3954 / 14/12/2023		
Act Normativ nr. Legea nr. 7, din 13/03/1996 emis de Parlamentul României;		
B1	Intabulare, drept de PROPRIETATE, dobandit prin Lege, cota actuala 1/1 1) NEIDENTIFICAT NEIDENTIFICAT	A1
Act Administrativ nr. Adeverința nr. 29, din 13/12/2023 emis de Primăria Comunei Budești;		
B2	Se notează posesia faptică în favoarea lui 1) BUD ANUȚA	A1

C. Partea III. SARCINI .

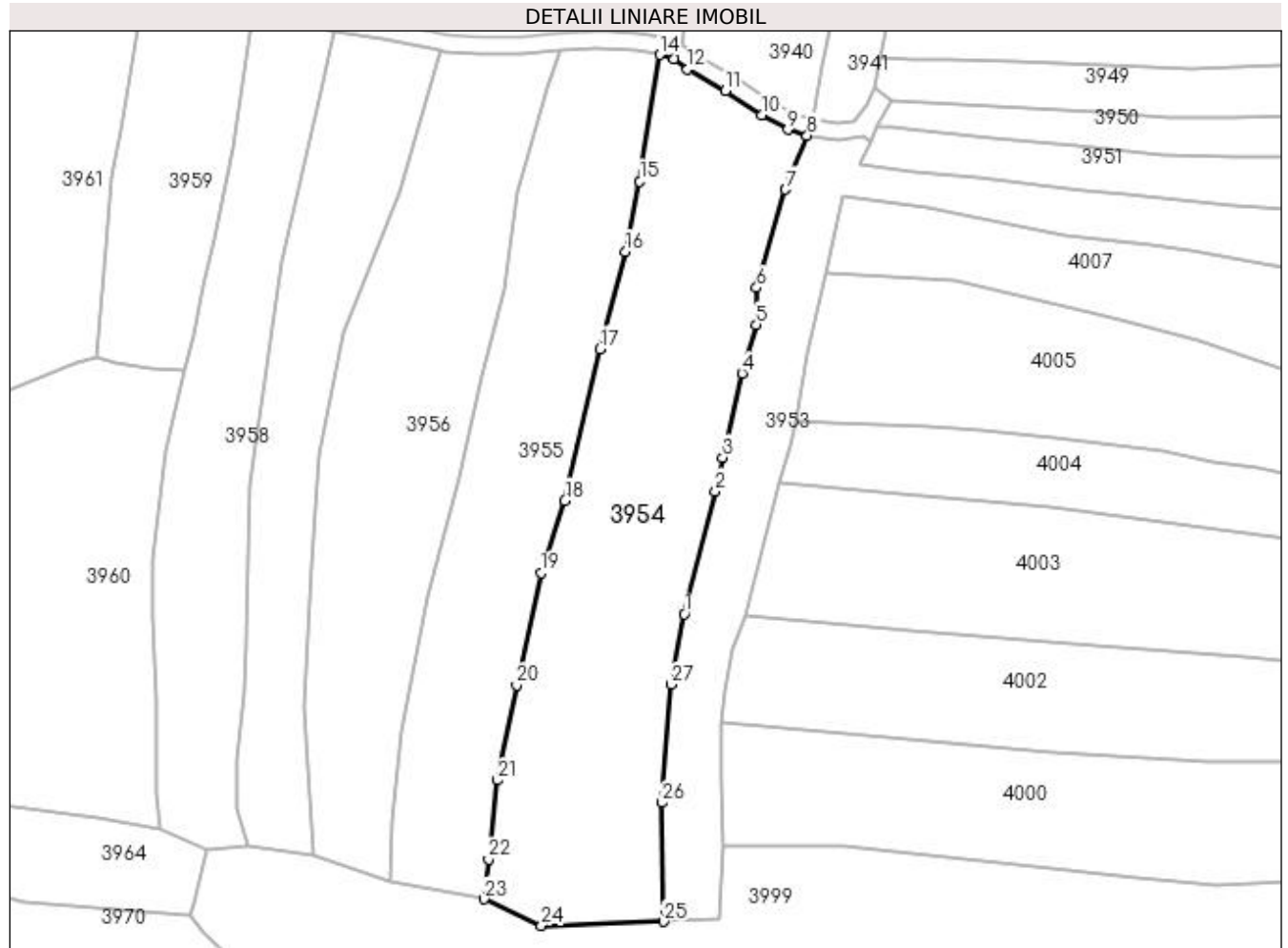
Inscrieri privind dezmembramintele dreptului de proprietate, drepturi reale de garanție și sarcini	Referințe
NU SUNT	

Anexa Nr. 1 La Partea I

Teren

Nr cadastral	Suprafața (mp)*	Observații / Referințe
	4.014	"Sub Piatra (2)" Numere topografice: parte din 2375; parte din 2376.

* Suprafața este determinată în planul de proiecție Stereo 70.



Date referitoare la teren

Crt	Categorie folosință	Intra vilan	Suprafața (mp)	Tarla	Parcelă	Nr. topo	Observații / Referințe
1	faneata	DA	4.014	-	-	-	

Lungime Segmente

1) Valorile lungimilor segmentelor sunt obținute din proiecție în plan.

Punct început	X / Y	Punct sfârșit	X / Y	Lungime segment (** (m)
1	420.810,392 694.730,177	2	420.815,874 694.751,944	22.447
3	420.817,197 694.757,918	4	420.820,649 694.772,899	15.374
5	420.823,152 694.781,507	6	420.823,202 694.788,029	6.522
7	420.828,32 694.805,45	8	420.832,166 694.815,019	10.313
9	420.828,717 694.816,106	10	420.824,124 694.818,613	5.233

Punct început	X / Y	Punct sfârșit	X / Y	Lungime segment (** (m)
2	420.815,874 694.751,944	3	420.817,197 694.757,918	6.119
4	420.820,649 694.772,899	5	420.823,152 694.781,507	8.965
6	420.823,202 694.788,029	7	420.828,32 694.805,45	18.157
8	420.832,166 694.815,019	9	420.828,717 694.816,106	3.616
10	420.824,124 694.818,613	11	420.817,672 694.822,97	7.785

Punct început	X / Y	Punct sfârșit	X / Y	Lungime segment (** (m))
11	420.817,672 694.822,97	12	420.810,953 694.826,736	7.702
13	420.808,477 694.828,548	14	420.806,065 694.829,359	2.545
15	420.802,472 694.806,926	16	420.799,913 694.794,43	12.755
17	420.795,425 694.777,213	18	420.789,208 694.750,295	27.627
19	420.784,921 694.737,446	20	420.780,647 694.717,611	20.29
21	420.777,132 694.700,737	22	420.775,655 694.686,742	14.073
23	420.774,813 694.679,641	24	420.785,024 694.674,961	11.232
25	420.806,668 694.675,703	26	420.806,394 694.696,767	21.066
27	420.807,998 694.717,718	1	420.810,392 694.730,177	12.687

Punct început	X / Y	Punct sfârșit	X / Y	Lungime segment (** (m))
12	420.810,953 694.826,736	13	420.808,477 694.828,548	3.068
14	420.806,065 694.829,359	15	420.802,472 694.806,926	22.719
16	420.799,913 694.794,43	17	420.795,425 694.777,213	17.792
18	420.789,208 694.750,295	19	420.784,921 694.737,446	13.545
20	420.780,647 694.717,611	21	420.777,132 694.700,737	17.236
22	420.775,655 694.686,742	23	420.774,813 694.679,641	7.151
24	420.785,024 694.674,961	25	420.806,668 694.675,703	21.657
26	420.806,394 694.696,767	27	420.807,998 694.717,718	21.012

** Lungimile segmentelor sunt determinate în planul de proiecție Stereo 70 și sunt rotunjite la 1 milimetru.

*** Distanța dintre puncte este formată din segmente cumulate ce sunt mai mici decât valoarea 1 milimetru.

**DATE DESPRE IMOBILUL NR. 3955**

Oficiul de Cadastru și Publicitate Imobiliară MARAMURES
Biroul de Cadastru și Publicitate Imobiliară Sighetu Marmatiei

A. Partea I. Descrierea imobilului

Nr. CF vechi: 54 Sârbi; 384 Sârbi.
Nr. topografic: parte din 2377; parte din 2378.

TEREN Intravilan

Adresa: Loc. Sârbi, Jud. Maramures

Nr. Crt	Nr cadastral Nr. topografic	Suprafața* (mp)	Observații / Referințe
A1		2.872	Sector cadastral: 29 Teren neimprejmuit; "Sub Piatra" Numere topografice: parte din 2377; parte din 2378.

B. Partea II. Proprietari și acte

Inscrieri privitoare la dreptul de proprietate și alte drepturi reale		Referințe
3955 / 14/12/2023		
Act Normativ nr. Legea nr. 7, din 13/03/1996 emis de Parlamentul României;		
B1	Intabulare, drept de PROPRIETATE, dobandit prin Lege, cota actuala 1/1 1) NEIDENTIFICAT NEIDENTIFICAT	A1
Act Administrativ nr. Adeverința nr. 30, din 13/12/2023 emis de Primăria Comunei Budești;		
B2	Se notează posesia faptică în favoarea lui 1) TAMAȘ DUMITRU	A1

C. Partea III. SARCINI .

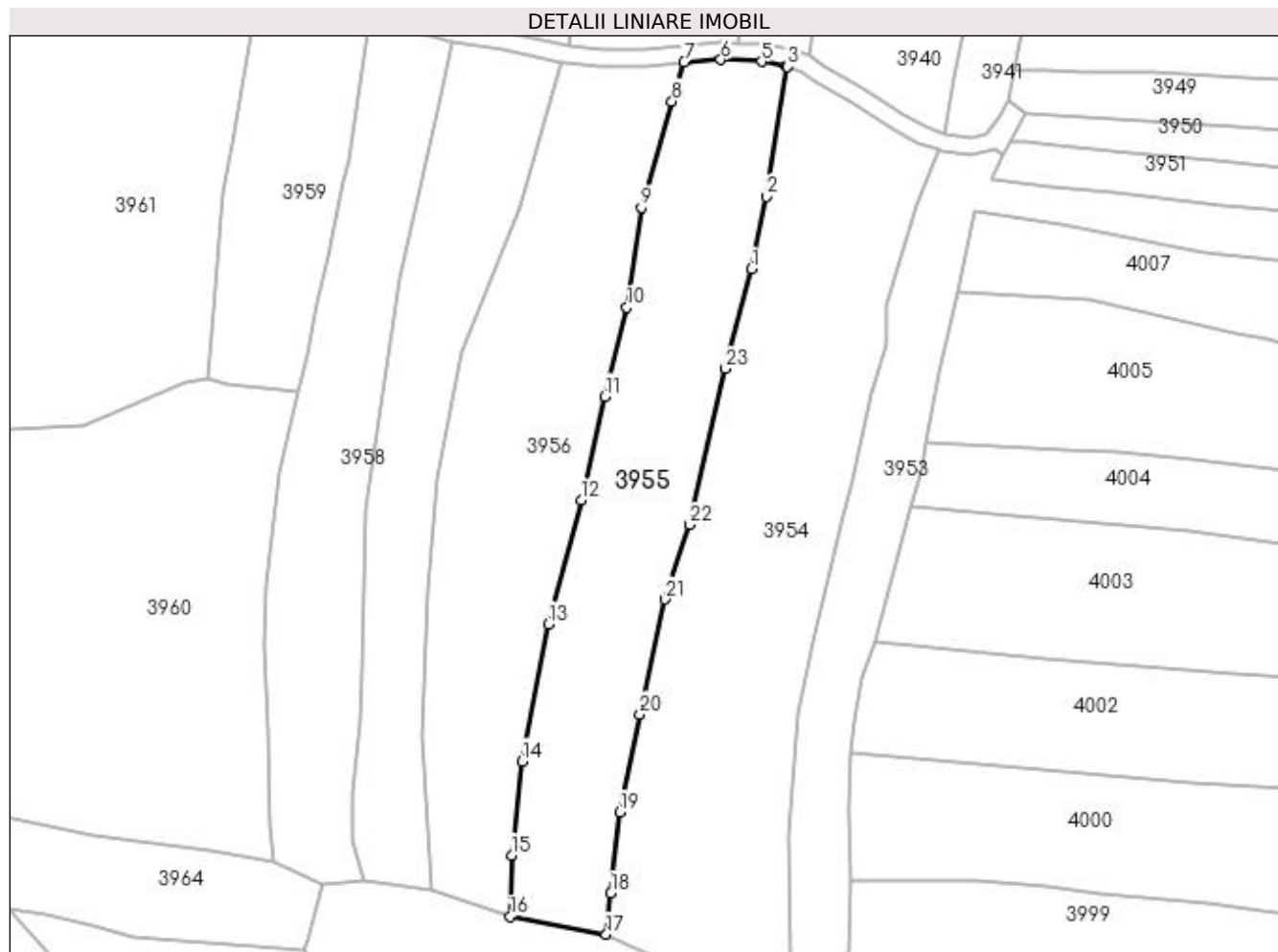
Inscrieri privind dezmembramintele dreptului de proprietate, drepturi reale de garanție și sarcini	Referințe
NU SUNT	

Anexa Nr. 1 La Partea I

Teren

Nr cadastral	Suprafața (mp)*	Observații / Referințe
	2.872	"Sub Piatra" Numere topografice: parte din 2377; parte din 2378.

* Suprafața este determinată în planul de proiecție Stereo 70.



Date referitoare la teren

Crt	Categorie folosință	Intra vilan	Suprafața (mp)	Tarla	Parcelă	Nr. topo	Observații / Referințe
1	faneata	DA	2.872	-	-	-	

Lungime Segmente

1) Valorile lungimilor segmentelor sunt obținute din proiecție în plan.

Punct început	X / Y	Punct sfârșit	X / Y	Lungime segment (** (m)
1	420.799,913 694.794,43	2	420.802,472 694.806,926	12.755
3	420.806,065 694.829,359	4	420.805,859 694.829,43	0.218
5	420.801,665 694.830,199	6	420.794,613 694.830,546	7.061
7	420.788,274 694.830,093	8	420.786,18 694.823,375	7.037
9	420.780,859 694.805,037	10	420.778,347 694.787,796	17.423

Punct început	X / Y	Punct sfârșit	X / Y	Lungime segment (** (m)
2	420.802,472 694.806,926	3	420.806,065 694.829,359	22.719
4	420.805,859 694.829,43	5	420.801,665 694.830,199	4.264
6	420.794,613 694.830,546	7	420.788,274 694.830,093	6.355
8	420.786,18 694.823,375	9	420.780,859 694.805,037	19.094
10	420.778,347 694.787,796	11	420.774,558 694.772,44	15.817

Punct început	X / Y	Punct sfârșit	X / Y	Lungime segment (** (m)
11	420.774,558 694.772,44	12	420.770,518 694.754,606	18.286
13	420.764,826 694.733,151	14	420.760,266 694.709,502	24.085
15	420.758,51 694.693,265	16	420.758,241 694.682,722	10.546
17	420.774,813 694.679,641	18	420.775,655 694.686,742	7.151
19	420.777,132 694.700,737	20	420.780,647 694.717,611	17.236
21	420.784,921 694.737,446	22	420.789,208 694.750,295	13.545
23	420.795,425 694.777,213	1	420.799,913 694.794,43	17.792

Punct început	X / Y	Punct sfârșit	X / Y	Lungime segment (** (m)
12	420.770,518 694.754,606	13	420.764,826 694.733,151	22.197
14	420.760,266 694.709,502	15	420.758,51 694.693,265	16.332
16	420.758,241 694.682,722	17	420.774,813 694.679,641	16.856
18	420.775,655 694.686,742	19	420.777,132 694.700,737	14.073
20	420.780,647 694.717,611	21	420.784,921 694.737,446	20.29
22	420.789,208 694.750,295	23	420.795,425 694.777,213	27.627

** Lungimile segmentelor sunt determinate în planul de proiecție Stereo 70 și sunt rotunjite la 1 milimetru.

*** Distanța dintre puncte este formată din segmente cumulate ce sunt mai mici decât valoarea 1 milimetru.

**DATE DESPRE IMOBILUL NR. 3956**

Oficiul de Cadastru și Publicitate Imobiliară MARAMURES
Biroul de Cadastru și Publicitate Imobiliară Sighetu Marmatiei

A. Partea I. Descrierea imobilului

TEREN Intravilan

Nr. CF vechi:384 Sârbi.
Nr. topografic:parte din 2378.

Adresa: Loc. Sârbi, Jud. Maramures

Nr. Crt	Nr cadastral Nr. topografic	Suprafața* (mp)	Observații / Referințe
A1		3.091	Sector cadastral:29 Teren neimprejmuit; "Sub Piatra" Numere topografice: parte din 2378.

B. Partea II. Proprietari și acte

Inscrieri privitoare la dreptul de proprietate și alte drepturi reale		Referințe
3956 / 14/12/2023		
Act Normativ nr. Legea nr. 7, din 13/03/1996 emis de Parlamentul României;		
B1	Intabulare, drept de PROPRIETATE, dobândit prin Lege, cota actuala 1/1 1) NEIDENTIFICAT NEIDENTIFICAT	A1
Act Administrativ nr. Adeverința nr. 31, din 13/12/2023 emis de Primăria Comunei Budești;		
B2	Se notează posesia faptică în favoarea lui 1) TĂMAȘ ION	A1

C. Partea III. SARCINI .

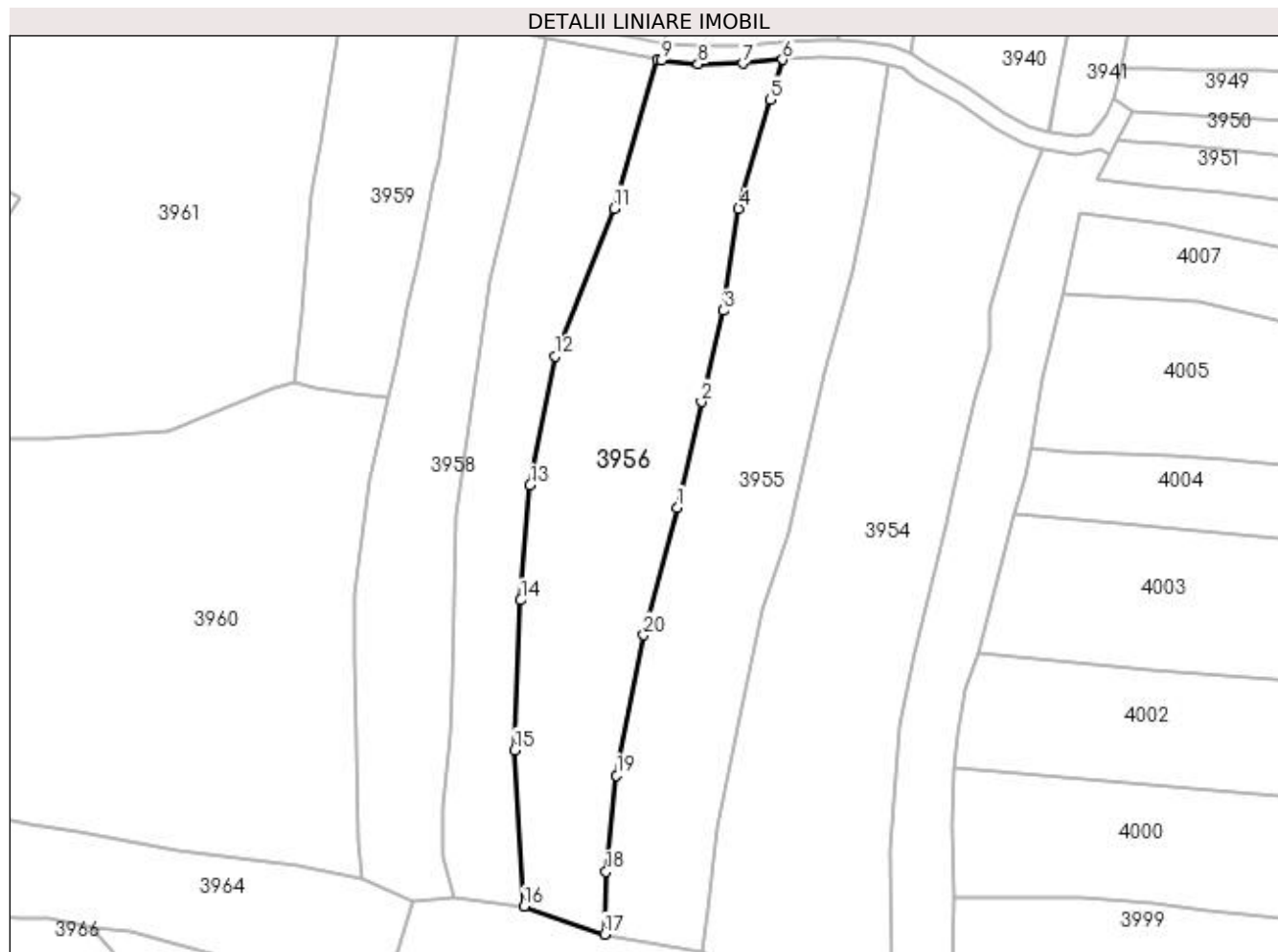
Inscrieri privind dezmembramintele dreptului de proprietate, drepturi reale de garanție și sarcini	Referințe
NU SUNT	

Anexa Nr. 1 La Partea I

Teren

Nr cadastral	Suprafața (mp)*	Observații / Referințe
	3.091	"Sub Piatra" Numere topografice: parte din 2378.

* Suprafața este determinată în planul de proiecție Stereo 70.



Date referitoare la teren

Crt	Categorie folosință	Intra vilan	Suprafața (mp)	Tarla	Parcelă	Nr. topo	Observații / Referințe
1	faneata	DA	3.091	-	-	-	

Lungime Segmente

1) Valorile lungimilor segmentelor sunt obținute din proiecție în plan.

Punct început	X / Y	Punct sfârșit	X / Y	Lungime segment (** (m)
1	420.770,518 694.754,606	2	420.774,558 694.772,44	18.286
2	420.774,558 694.772,44	3	420.778,347 694.787,796	15.817
3	420.778,347 694.787,796	4	420.780,859 694.805,037	17.423
4	420.780,859 694.805,037	5	420.786,18 694.823,375	19.094
5	420.786,18 694.823,375	6	420.788,274 694.830,093	7.037

Punct început	X / Y	Punct sfârșit	X / Y	Lungime segment (** (m)
6	420.788,274 694.830,093	7	420.781,529 694.829,444	6.776
7	420.781,529 694.829,444	8	420.774,028 694.829,352	7.502
8	420.774,028 694.829,352	9	420.767,815 694.829,932	6.24
9	420.767,815 694.829,932	10	420.767,111 694.830,078	0.719
10	420.767,111 694.830,078	11	420.759,829 694.805,035	26.08
11	420.759,829 694.805,035	12	420.749,982 694.780,133	26.778
12	420.749,982 694.780,133	13	420.745,717 694.758,367	22.18
13	420.745,717 694.758,367	14	420.744,13 694.739,003	19.429
14	420.744,13 694.739,003	15	420.743,085 694.713,774	25.251
15	420.743,085 694.713,774	16	420.744,686 694.687,396	26.427
16	420.744,686 694.687,396	17	420.758,241 694.682,722	14.338
17	420.758,241 694.682,722	18	420.758,51 694.693,265	10.546
18	420.758,51 694.693,265	19	420.760,266 694.709,502	16.332
19	420.760,266 694.709,502	20	420.764,826 694.733,151	24.085
20	420.764,826 694.733,151	1	420.770,518 694.754,606	22.197

** Lungimile segmentelor sunt determinate în planul de proiecție Stereo 70 și sunt rotunjite la 1 milimetru.

*** Distanța dintre puncte este formată din segmente cumulate ce sunt mai mici decât valoarea 1 milimetru.

**DATE DESPRE IMOBILUL NR. 3957**

Oficiul de Cadastru și Publicitate Imobiliară MARAMURES
Biroul de Cadastru și Publicitate Imobiliară Sighetu Marmatiei

A. Partea I. Descrierea imobilului

TEREN Intravilan

Nr. CF vechi:1449 Sârbi
Nr. topografic:parte din 2379

Adresa: Loc. Sârbi, Jud. Maramures

Nr. Crt	Nr cadastral Nr. topografic	Suprafața* (mp)	Observații / Referințe
A1		1.976	Sector cadastral:29 Teren neimprejmuit; "Sub Piatra" Numere topografice: parte din 2379

B. Partea II. Proprietari și acte

Inscrieri privitoare la dreptul de proprietate și alte drepturi reale		Referințe
3957 / 14/12/2023		
Act Normativ nr. Legea nr. 7, din 13/03/1996 emis de Parlamentul României;		
B1	Intabulare, drept de PROPRIETATE, dobândit prin Lege, cota actuala 1/1 1) NEIDENTIFICAT NEIDENTIFICAT	A1
Act Administrativ nr. Adeverința nr. 32, din 13/12/2023 emis de Primăria Comunei Budești;		
B2	Se notează posesia faptică în favoarea lui 1) BORODI VIORICA	A1

C. Partea III. SARCINI .

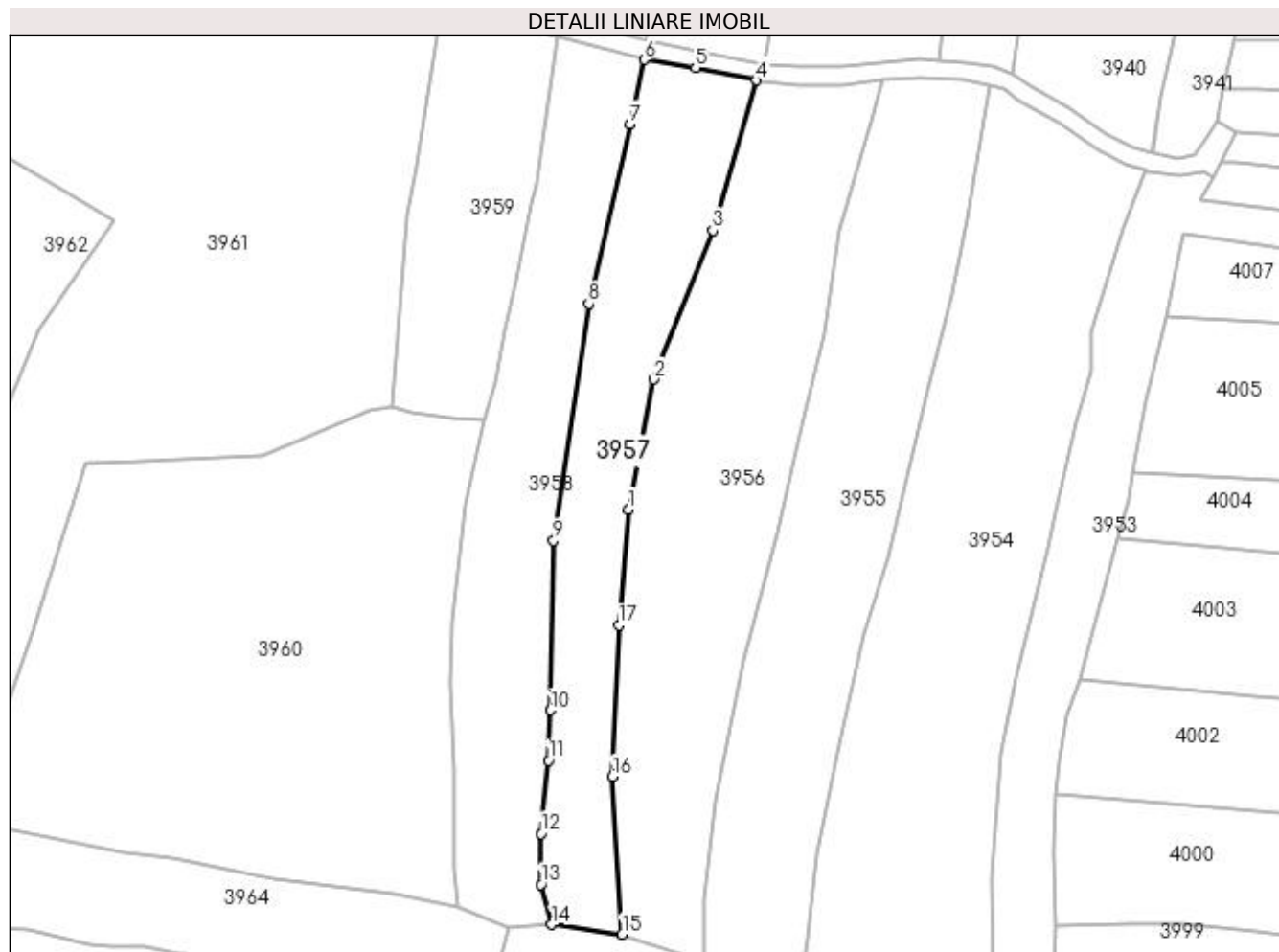
Inscrieri privind dezmembramintele dreptului de proprietate, drepturi reale de garanție și sarcini	Referințe
NU SUNT	

Anexa Nr. 1 La Partea I

Teren

Nr cadastral	Suprafața (mp)*	Observații / Referințe
	1.976	"Sub Piatra" Numere topografice: parte din 2379

* Suprafața este determinată în planul de proiecție Stereo 70.



Date referitoare la teren

Crt	Categorie folosință	Intra vilan	Suprafața (mp)	Tarla	Parcelă	Nr. topo	Observații / Referințe
1	faneata	DA	1.976	-	-	-	

Lungime Segmente

1) Valorile lungimilor segmentelor sunt obținute din proiecție în plan.

Punct început	X / Y	Punct sfârșit	X / Y	Lungime segment (** (m)
1	420.745,717 694.758,367	2	420.749,982 694.780,133	22.18
2	420.749,982 694.780,133	3	420.759,829 694.805,035	26.778
3	420.759,829 694.805,035	4	420.767,111 694.830,078	26.08
4	420.767,111 694.830,078	5	420.756,949 694.832,183	10.378
5	420.756,949 694.832,183	6	420.748,391 694.833,556	8.667

Punct început	X / Y	Punct sfârșit	X / Y	Lungime segment (** (m)
6	420.748,391 694.833,556	7	420.746,066 694.822,829	10.976
7	420.746,066 694.822,829	8	420.739,066 694.792,754	30.879
8	420.739,066 694.792,754	9	420.733,198 694.753,179	40.008
9	420.733,198 694.753,179	10	420.732,706 694.724,847	28.336
10	420.732,706 694.724,847	11	420.732,345 694.716,458	8.397
11	420.732,345 694.716,458	12	420.731,12 694.704,211	12.308
12	420.731,12 694.704,211	13	420.731,076 694.695,737	8.474
13	420.731,076 694.695,737	14	420.732,906 694.689,022	6.96
14	420.732,906 694.689,022	15	420.744,686 694.687,396	11.892
15	420.744,686 694.687,396	16	420.743,085 694.713,774	26.427
16	420.743,085 694.713,774	17	420.744,13 694.739,003	25.251
17	420.744,13 694.739,003	1	420.745,717 694.758,367	19.429

** Lungimile segmentelor sunt determinate în planul de proiecție Stereo 70 și sunt rotunjite la 1 milimetru.

*** Distanța dintre puncte este formată din segmente cumulate ce sunt mai mici decât valoarea 1 milimetru.

**DATE DESPRE IMOBILUL NR. 3958**

Oficiul de Cadastru și Publicitate Imobiliară MARAMURES
Biroul de Cadastru și Publicitate Imobiliară Sighetu Marmatiei

A. Partea I. Descrierea imobilului

TEREN Intravilan

Nr. CF vechi:1646 Sârbi
Nr. topografic:parte din 2350

Adresa: Loc. Sârbi, Jud. Maramures

Nr. Crt	Nr cadastral Nr. topografic	Suprafața* (mp)	Observații / Referințe
A1		2.163	Sector cadastral:29 Teren neimprejmuit; "Sub Piatra" Numere topografice: parte din 2350

B. Partea II. Proprietari și acte

Inscrieri privitoare la dreptul de proprietate și alte drepturi reale		Referințe
3958 / 14/12/2023		
Act Normativ nr. Legea nr. 7, din 13/03/1996 emis de Parlamentul României;		
B1	Intabulare, drept de PROPRIETATE, dobândit prin Lege, cota actuala 1/1 1) NEIDENTIFICAT NEIDENTIFICAT	A1
Act Administrativ nr. Adeverința nr. 33, din 13/12/2023 emis de Primăria Comunei Budești;		
B2	Se notează posesia faptică în favoarea lui 1) CICEU IOAN	A1

C. Partea III. SARCINI .

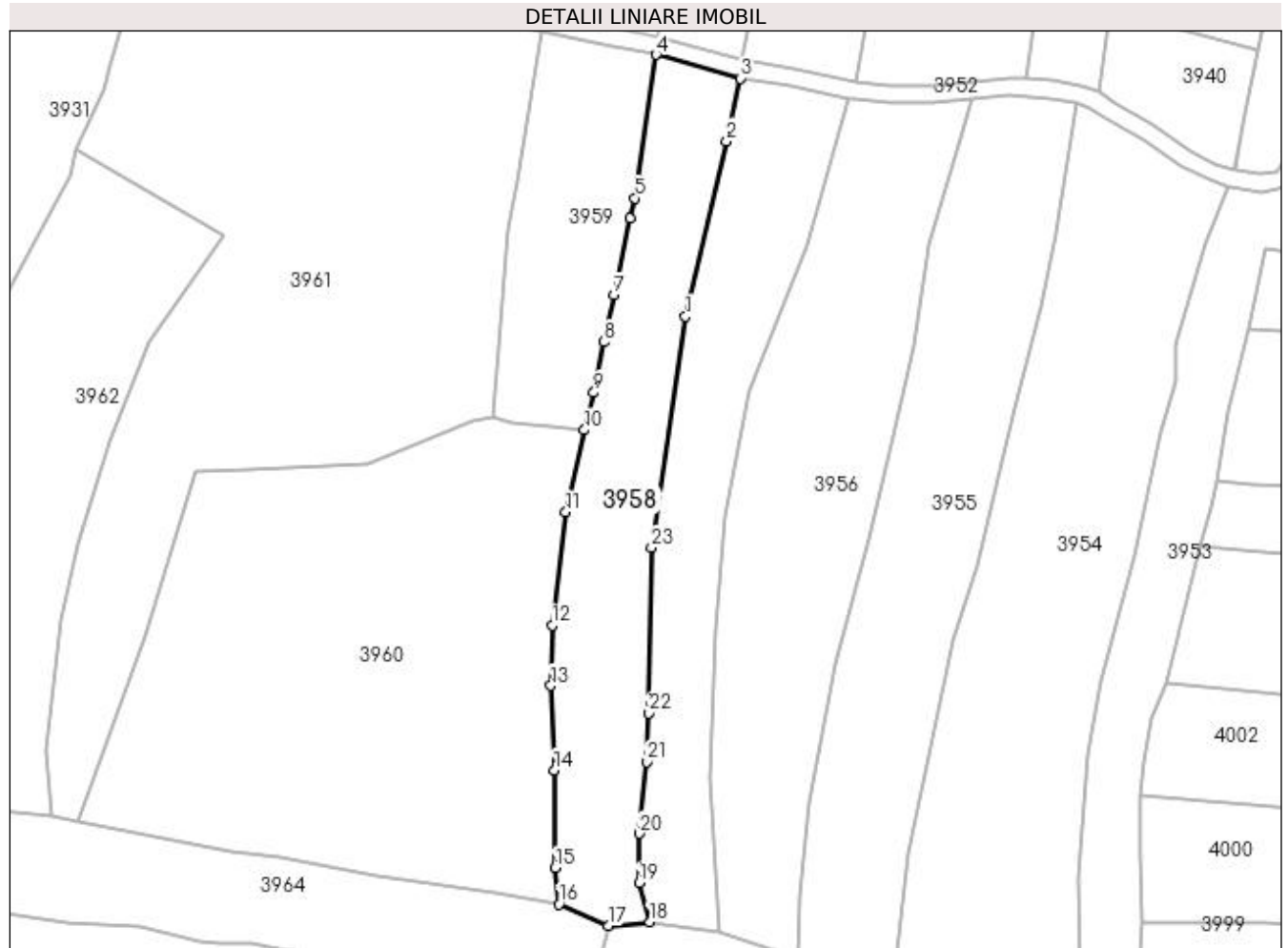
Inscrieri privind dezmembramintele dreptului de proprietate, drepturi reale de garanție și sarcini	Referințe
NU SUNT	

Anexa Nr. 1 La Partea I

Teren

Nr cadastral	Suprafața (mp)*	Observații / Referințe
	2.163	"Sub Piatra" Numere topografice: parte din 2350

* Suprafața este determinată în planul de proiecție Stereo 70.



Date referitoare la teren

Crt	Categorie folosință	Intra vilan	Suprafața (mp)	Tarla	Parcelă	Nr. topo	Observații / Referințe
1	faneata	DA	2.163	-	-	-	

Lungime Segmente

1) Valorile lungimilor segmentelor sunt obținute din proiecție în plan.

Punct început	X / Y	Punct sfârșit	X / Y	Lungime segment (** (m)
1	420.739,066 694.792,754	2	420.746,066 694.822,829	30.879
3	420.748,391 694.833,556	4	420.734,002 694.837,612	14.95
5	420.730,408 694.813,028	6	420.729,566 694.809,614	3.516
7	420.726,837 694.796,481	8	420.725,031 694.788,39	8.29
9	420.723,348 694.779,732	10	420.721,676 694.773,305	6.641

Punct început	X / Y	Punct sfârșit	X / Y	Lungime segment (** (m)
2	420.746,066 694.822,829	3	420.748,391 694.833,556	10.976
4	420.734,002 694.837,612	5	420.730,408 694.813,028	24.845
6	420.729,566 694.809,614	7	420.726,837 694.796,481	13.414
8	420.725,031 694.788,39	9	420.723,348 694.779,732	8.82
10	420.721,676 694.773,305	11	420.718,528 694.759,249	14.404

Punct început	X / Y	Punct sfârșit	X / Y	Lungime segment (** (m)
11	420.718,528 694.759,249	12	420.716,177 694.739,841	19.55
13	420.715,956 694.729,518	14	420.716,565 694.715,018	14.513
15	420.716,662 694.698,3	16	420.717,334 694.692,07	6.266
17	420.725,776 694.688,419	18	420.732,906 694.689,022	7.155
19	420.731,076 694.695,737	20	420.731,12 694.704,211	8.474
21	420.732,345 694.716,458	22	420.732,706 694.724,847	8.397
23	420.733,198 694.753,179	1	420.739,066 694.792,754	40.008

Punct început	X / Y	Punct sfârșit	X / Y	Lungime segment (** (m)
12	420.716,177 694.739,841	13	420.715,956 694.729,518	10.325
14	420.716,565 694.715,018	15	420.716,662 694.698,3	16.718
16	420.717,334 694.692,07	17	420.725,776 694.688,419	9.198
18	420.732,906 694.689,022	19	420.731,076 694.695,737	6.96
20	420.731,12 694.704,211	21	420.732,345 694.716,458	12.308
22	420.732,706 694.724,847	23	420.733,198 694.753,179	28.336

** Lungimile segmentelor sunt determinate în planul de proiecție Stereo 70 și sunt rotunjite la 1 milimetru.

*** Distanța dintre puncte este formată din segmente cumulate ce sunt mai mici decât valoarea 1 milimetru.

**DATE DESPRE IMOBILUL NR. 3959**

Oficiul de Cadastru și Publicitate Imobiliară MARAMURES
Biroul de Cadastru și Publicitate Imobiliară Sighetu Marmatiei

A. Partea I. Descrierea imobilului

TEREN Intravilan

Nr. CF vechi: 728 Sârbi
Nr. topografic: parte din 2381

Adresa: Loc. Sârbi, Jud. Maramures

Nr. Crt	Nr cadastral Nr. topografic	Suprafața* (mp)	Observații / Referințe
A1		1.261	Sector cadastral: 29 Teren neimprejmuit; "La Hotar" Numere topografice: parte din 2381

B. Partea II. Proprietari și acte

Inscrieri privitoare la dreptul de proprietate și alte drepturi reale		Referințe
3959 / 14/12/2023		
Act Normativ nr. Legea nr. 7, din 13/03/1996 emis de Parlamentul României;		
B1	Intabulare, drept de PROPRIETATE, dobândit prin Lege, cota actuală 1/1 1) NEIDENTIFICAT NEIDENTIFICAT	A1
Act Administrativ nr. Adeverința nr. 34, din 13/12/2023 emis de Primăria Comunei Budești;		
B2	Se notează posesia faptică în favoarea lui 1) GÂLGĂU VASILE	A1

C. Partea III. SARCINI .

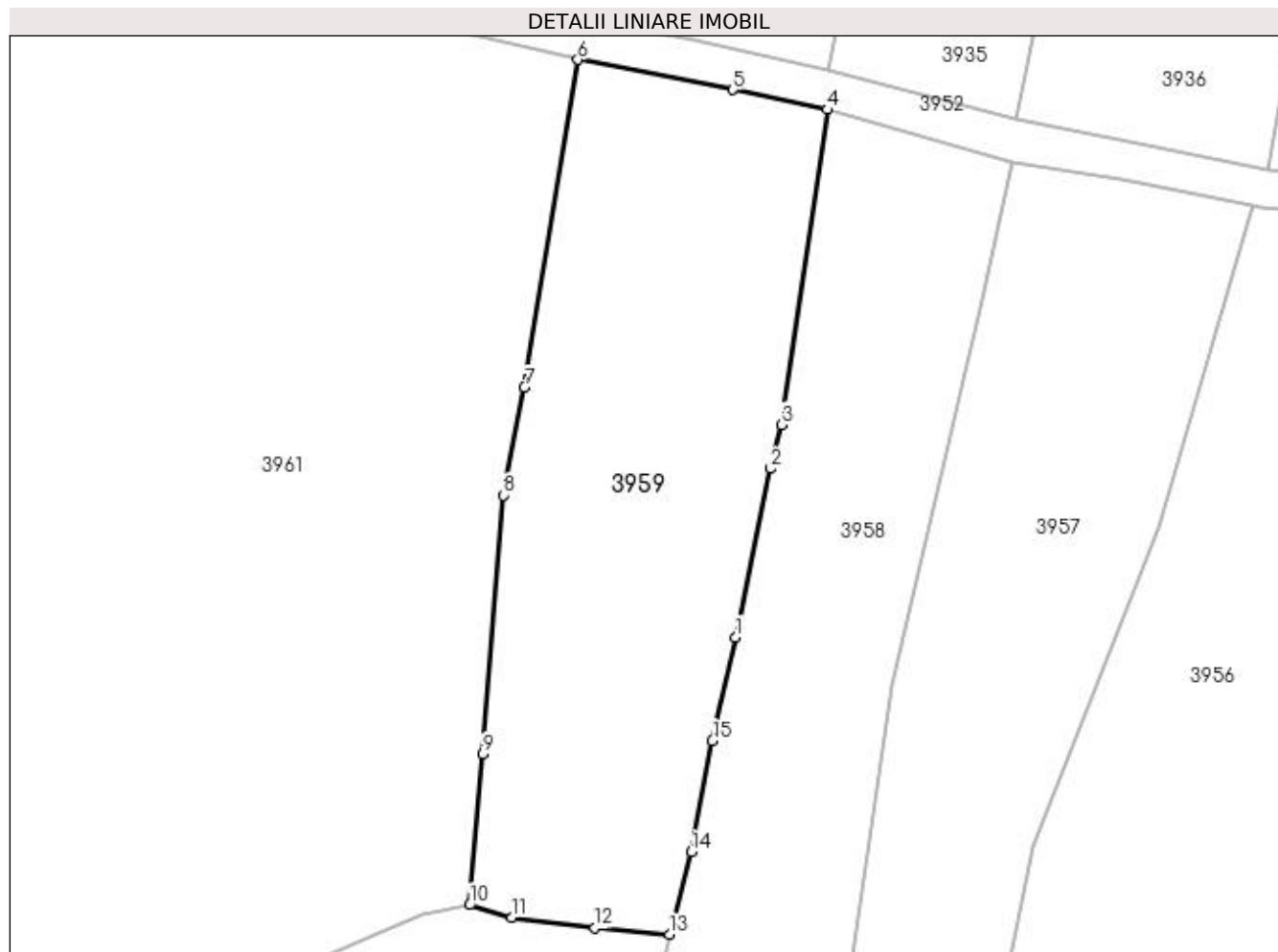
Inscrieri privind dezmembramintele dreptului de proprietate, drepturi reale de garanție și sarcini	Referințe
NU SUNT	

Anexa Nr. 1 La Partea I

Teren

Nr cadastral	Suprafața (mp)*	Observații / Referințe
	1.261	"La Hotar" Numere topografice: parte din 2381

* Suprafața este determinată în planul de proiecție Stereo 70.



Date referitoare la teren

Crt	Categorie folosință	Intra vilan	Suprafața (mp)	Tarla	Parcelă	Nr. topo	Observații / Referințe
1	faneata	DA	1.261	-	-	-	

Lungime Segmente

1) Valorile lungimilor segmentelor sunt obținute din proiecție în plan.

Punct început	X / Y	Punct sfârșit	X / Y	Lungime segment (** (m)
1	420.726,837 694.796,481	2	420.729,566 694.809,614	13.414
2	420.729,566 694.809,614	3	420.730,408 694.813,028	3.516
3	420.730,408 694.813,028	4	420.734,002 694.837,612	24.845
4	420.734,002 694.837,612	5	420.726,629 694.839,155	7.533
5	420.726,629 694.839,155	6	420.714,509 694.841,509	12.346

Punct început	X / Y	Punct sfârșit	X / Y	Lungime segment (** (m)
6	420.714,509 694.841,509	7	420.710,345 694.815,935	25.911
7	420.710,345 694.815,935	8	420.708,704 694.807,539	8.555
8	420.708,704 694.807,539	9	420.707,119 694.787,37	20.231
9	420.707,119 694.787,37	10	420.706,096 694.775,591	11.823
10	420.706,096 694.775,591	11	420.709,382 694.774,629	3.424
11	420.709,382 694.774,629	12	420.715,87 694.773,792	6.542
12	420.715,87 694.773,792	13	420.721,676 694.773,305	5.826
13	420.721,676 694.773,305	14	420.723,348 694.779,732	6.641
14	420.723,348 694.779,732	15	420.725,031 694.788,39	8.82
15	420.725,031 694.788,39	1	420.726,837 694.796,481	8.29

** Lungimile segmentelor sunt determinate în planul de proiecție Stereo 70 și sunt rotunjite la 1 milimetru.

*** Distanța dintre puncte este formată din segmente cumulate ce sunt mai mici decât valoarea 1 milimetru.

**DATE DESPRE IMOBILUL NR. 3960**

Oficiul de Cadastru și Publicitate Imobiliară MARAMURES
Biroul de Cadastru și Publicitate Imobiliară Sighetu Marmatiei

A. Partea I. Descrierea imobilului

TEREN Intravilan

Nr. CF vechi: 799 Sârbi
Nr. topografic: parte din 2382

Adresa: Loc. Sârbi, Jud. Maramures

Nr. Crt	Nr cadastral Nr. topografic	Suprafața* (mp)	Observații / Referințe
A1		5.142	Sector cadastral: 29 Teren neimprejmuit; "La Hotar" Numere topografice: parte din 2382

B. Partea II. Proprietari și acte

Inscrieri privitoare la dreptul de proprietate și alte drepturi reale		Referințe
3960 / 14/12/2023		
Act Normativ nr. Legea nr. 7, din 13/03/1996 emis de Parlamentul României;		
B1	Intabulare, drept de PROPRIETATE, dobândit prin Lege, cota actuală 1/1 1) NEIDENTIFICAT NEIDENTIFICAT	A1
Act Administrativ nr. Adeverința nr. 35, din 13/12/2023 emis de Primăria Comunei Budești;		
B2	Se notează posesia faptică în favoarea lui 1) BĂLIN DUNCA VASILE	A1

C. Partea III. SARCINI .

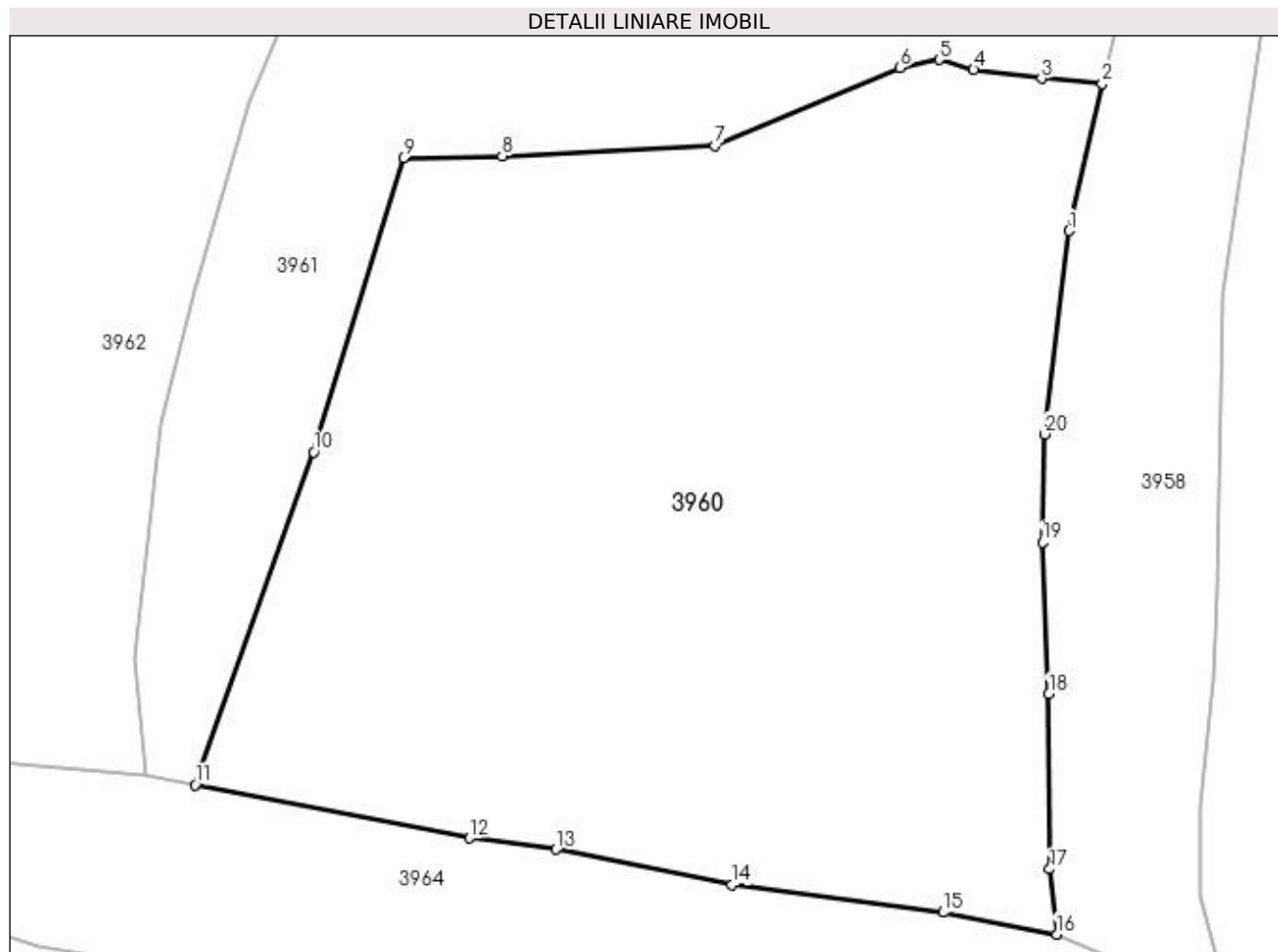
Inscrieri privind dezmembramintele dreptului de proprietate, drepturi reale de garanție și sarcini	Referințe
NU SUNT	

Anexa Nr. 1 La Partea I

Teren

Nr cadastral	Suprafața (mp)*	Observații / Referințe
	5.142	"La Hotar" Numere topografice: parte din 2382

* Suprafața este determinată în planul de proiecție Stereo 70.



Date referitoare la teren

Crt	Categorie folosință	Intra vilan	Suprafața (mp)	Tarla	Parcelă	Nr. topo	Observații / Referințe
1	faneata	DA	5.142	-	-	-	

Lungime Segmente

1) Valorile lungimilor segmentelor sunt obținute din proiecție în plan.

Punct început	X / Y	Punct sfârșit	X / Y	Lungime segment (** (m)
1	420.718,528 694.759,249	2	420.721,676 694.773,305	14.404
2	420.721,676 694.773,305	3	420.715,87 694.773,792	5.826
3	420.715,87 694.773,792	4	420.709,382 694.774,629	6.542
4	420.709,382 694.774,629	5	420.706,096 694.775,591	3.424
5	420.706,096 694.775,591	6	420.702,356 694.774,816	3.819

Punct început	X / Y	Punct sfârșit	X / Y	Lungime segment (** (m)
6	420.702,356 694.774,816	7	420.684,668 694.767,366	19.193
7	420.684,668 694.767,366	8	420.664,351 694.766,385	20.341
8	420.664,351 694.766,385	9	420.654,93 694.766,239	9.422
9	420.654,93 694.766,239	10	420.646,329 694.738,135	29.391
10	420.646,329 694.738,135	11	420.635,012 694.706,349	33.741
11	420.635,012 694.706,349	12	420.661,216 694.701,244	26.697
12	420.661,216 694.701,244	13	420.669,491 694.700,166	8.345
13	420.669,491 694.700,166	14	420.686,311 694.696,789	17.156
14	420.686,311 694.696,789	15	420.706,476 694.694,169	20.334
15	420.706,476 694.694,169	16	420.717,334 694.692,07	11.059
16	420.717,334 694.692,07	17	420.716,662 694.698,3	6.266
17	420.716,662 694.698,3	18	420.716,565 694.715,018	16.718
18	420.716,565 694.715,018	19	420.715,956 694.729,518	14.513
19	420.715,956 694.729,518	20	420.716,177 694.739,841	10.325
20	420.716,177 694.739,841	1	420.718,528 694.759,249	19.55

** Lungimile segmentelor sunt determinate în planul de proiecție Stereo 70 și sunt rotunjite la 1 milimetru.

*** Distanța dintre puncte este formată din segmente cumulate ce sunt mai mici decât valoarea 1 milimetru.

**DATE DESPRE IMOBILUL NR. 3961**

Oficiul de Cadastru și Publicitate Imobiliară MARAMURES
Biroul de Cadastru și Publicitate Imobiliară Sighetu Marmatiei

A. Partea I. Descrierea imobilului

Nr. CF vechi: 1665 Sârbi; 1927 Sârbi.
Nr. topografic: parte din 2391; parte din 2392/b.

TEREN Intravilan

Adresa: Loc. Sârbi, Jud. Maramures

Nr. Crt	Nr cadastral Nr. topografic	Suprafața* (mp)	Observații / Referințe
A1		6.019	Sector cadastral: 29 Teren neimprejmuit; "La Hotar" Numere topografice: parte din 2391; parte din 2392/b.

B. Partea II. Proprietari și acte

Inscrieri privitoare la dreptul de proprietate și alte drepturi reale		Referințe
3961 / 14/12/2023		
Act Normativ nr. Legea nr. 7, din 13/03/1996 emis de Parlamentul României;		
B1	Intabulare, drept de PROPRIETATE, dobandit prin Lege, cota actuala 1/1 1) NEIDENTIFICAT NEIDENTIFICAT	A1
Act Administrativ nr. Adeverința nr. 36, din 13/12/2023 emis de Primăria Comunei Budești;		
B2	Se notează posesia faptică în favoarea lui 1) CICEU IOAN	A1

C. Partea III. SARCINI .

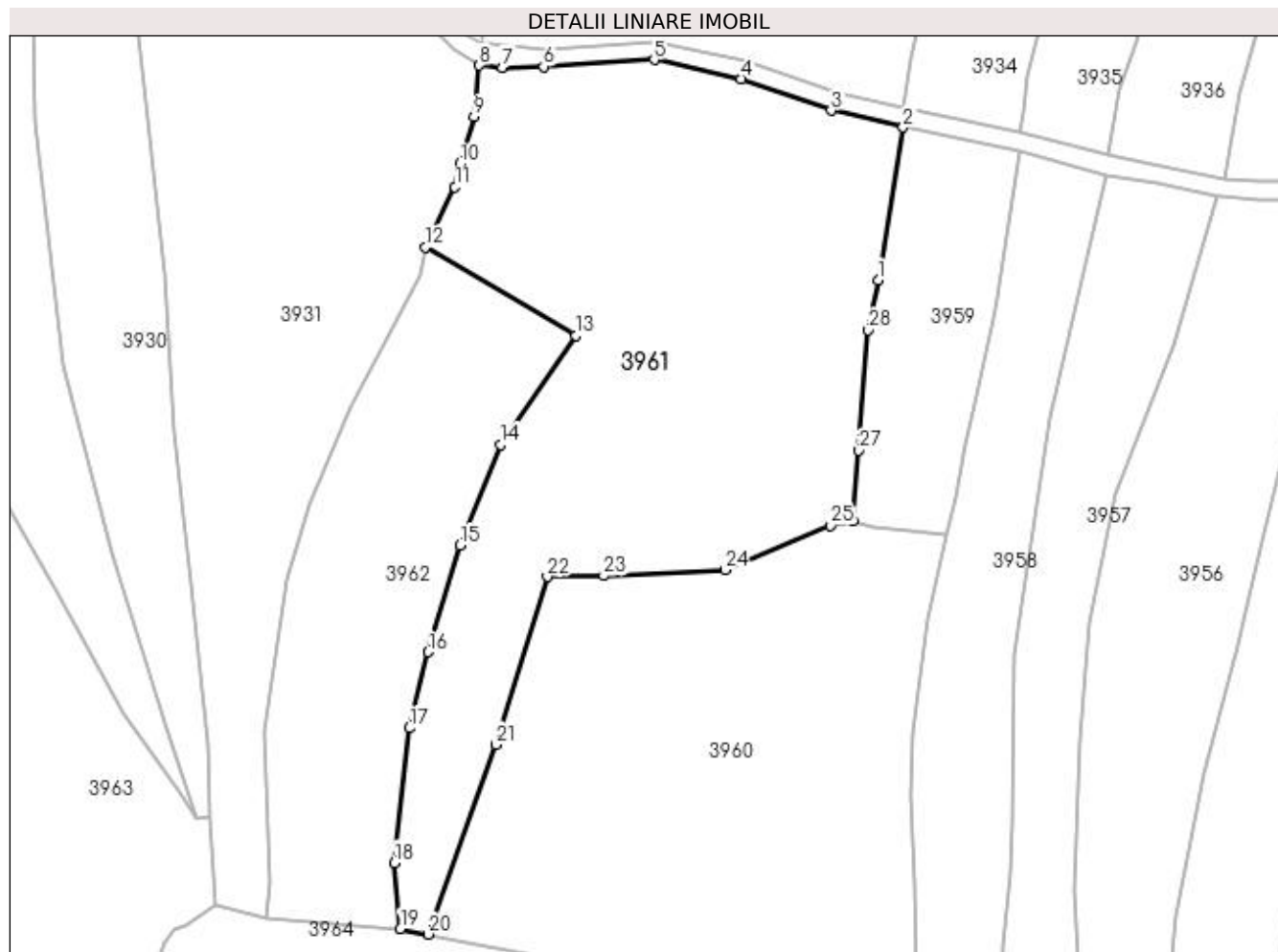
Inscrieri privind dezmembramintele dreptului de proprietate, drepturi reale de garanție și sarcini	Referințe
NU SUNT	

Anexa Nr. 1 La Partea I

Teren

Nr cadastral	Suprafața (mp)*	Observații / Referințe
	6.019	"La Hotar" Numere topografice: parte din 2391; parte din 2392/b.

* Suprafața este determinată în planul de proiecție Stereo 70.



Date referitoare la teren

Crt	Categorie folosință	Intra vilan	Suprafața (mp)	Tarla	Parcelă	Nr. topo	Observații / Referințe
1	faneata	DA	6.019	-	-	-	

Lungime Segmente

1) Valorile lungimilor segmentelor sunt obținute din proiecție în plan.

Punct început	X / Y	Punct sfârșit	X / Y	Lungime segment (** (m)
1	420.710,345 694.815,935	2	420.714,509 694.841,509	25.911
3	420.702,44 694.844,299	4	420.687,397 694.849,643	15.964
5	420.672,831 694.852,823	6	420.654,313 694.851,657	18.555
7	420.647,366 694.851,524	8	420.643,521 694.851,863	3.86
9	420.642,641 694.843,296	10	420.640,296 694.835,386	8.25

Punct început	X / Y	Punct sfârșit	X / Y	Lungime segment (** (m)
2	420.714,509 694.841,509	3	420.702,44 694.844,299	12.387
4	420.687,397 694.849,643	5	420.672,831 694.852,823	14.909
6	420.654,313 694.851,657	7	420.647,366 694.851,524	6.948
8	420.643,521 694.851,863	9	420.642,641 694.843,296	8.612
10	420.640,296 694.835,386	11	420.639,426 694.831,516	3.967

Punct început	X / Y	Punct sfârșit	X / Y	Lungime segment (** (m))
11	420.639,426 694.831,516	12	420.634,492 694.821,449	11.211
13	420.659,728 694.806,633	14	420.647,113 694.788,299	22.255
15	420.640,273 694.771,478	16	420.634,994 694.753,644	18.599
17	420.631,84 694.740,904	18	420.629,259 694.718,336	22.715
19	420.630,325 694.707,253	20	420.635,012 694.706,349	4.773
21	420.646,329 694.738,135	22	420.654,93 694.766,239	29.391
23	420.664,351 694.766,385	24	420.684,668 694.767,366	20.341
25	420.702,356 694.774,816	26	420.706,096 694.775,591	3.819
27	420.707,119 694.787,37	28	420.708,704 694.807,539	20.231

Punct început	X / Y	Punct sfârșit	X / Y	Lungime segment (** (m))
12	420.634,492 694.821,449	13	420.659,728 694.806,633	29.264
14	420.647,113 694.788,299	15	420.640,273 694.771,478	18.159
16	420.634,994 694.753,644	17	420.631,84 694.740,904	13.125
18	420.629,259 694.718,336	19	420.630,325 694.707,253	11.134
20	420.635,012 694.706,349	21	420.646,329 694.738,135	33.741
22	420.654,93 694.766,239	23	420.664,351 694.766,385	9.422
24	420.684,668 694.767,366	25	420.702,356 694.774,816	19.193
26	420.706,096 694.775,591	27	420.707,119 694.787,37	11.823
28	420.708,704 694.807,539	1	420.710,345 694.815,935	8.555

** Lungimile segmentelor sunt determinate în planul de proiecție Stereo 70 și sunt rotunjite la 1 milimetru.

*** Distanța dintre puncte este formată din segmente cumulate ce sunt mai mici decât valoarea 1 milimetru.

**DATE DESPRE IMOBILUL NR. 3962**

Oficiul de Cadastru și Publicitate Imobiliară MARAMURES
Biroul de Cadastru și Publicitate Imobiliară Sighetu Marmatiei

A. Partea I. Descrierea imobilului

Nr. CF vechi: 1927 Sârbi; 888 Sârbi.
Nr. topografic: parte din 2392/b; parte din 2390.

TEREN Intravilan

Adresa: Loc. Sârbi, Jud. Maramures

Nr. Crt	Nr cadastral Nr. topografic	Suprafața* (mp)	Observații / Referințe
A1		2.761	Sector cadastral: 29 Teren neimprejmuit; "La Hotar" Numere topografice: parte din 2392/b; parte din 2390.

B. Partea II. Proprietari și acte

Inscrieri privitoare la dreptul de proprietate și alte drepturi reale		Referințe
3962 / 14/12/2023		
Act Normativ nr. Legea nr. 7, din 13/03/1996 emis de Parlamentul României;		
B1	Intabulare, drept de PROPRIETATE, dobandit prin Lege, cota actuala 1/1 1) NEIDENTIFICAT NEIDENTIFICAT	A1
Act Administrativ nr. Adeverința nr. 37, din 13/12/2023 emis de Primăria Comunei Budești;		
B2	Se notează posesia faptică în favoarea lui 1) MUNTEAN IOANA	A1

C. Partea III. SARCINI .

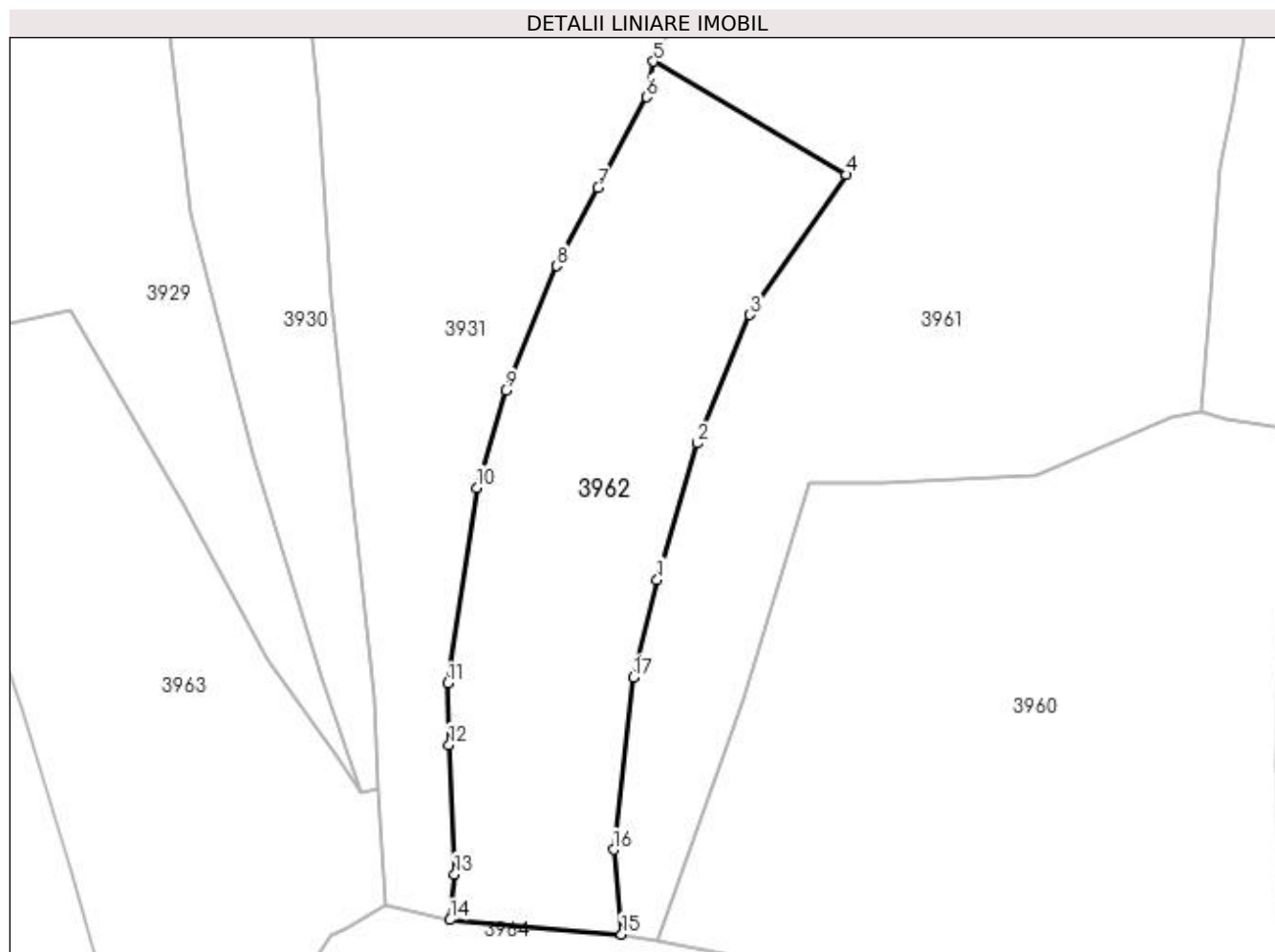
Inscrieri privind dezmembramintele dreptului de proprietate, drepturi reale de garanție și sarcini	Referințe
NU SUNT	

Anexa Nr. 1 La Partea I

Teren

Nr cadastral	Suprafața (mp)*	Observații / Referințe
	2.761	"La Hotar" Numere topografice: parte din 2392/b; parte din 2390.

* Suprafața este determinată în planul de proiecție Stereo 70.



Date referitoare la teren

Crt	Categorie folosință	Intra vilan	Suprafața (mp)	Tarla	Parcelă	Nr. topo	Observații / Referințe
1	faneata	DA	2.761	-	-	-	

Lungime Segmente

1) Valorile lungimilor segmentelor sunt obținute din proiecție în plan.

Punct început	X / Y	Punct sfârșit	X / Y	Lungime segment (** (m)
1	420.634,994 694.753,644	2	420.640,273 694.771,478	18.599
2	420.640,273 694.771,478	3	420.647,113 694.788,299	18.159
3	420.647,113 694.788,299	4	420.659,728 694.806,633	22.255
4	420.659,728 694.806,633	5	420.634,492 694.821,449	29.264
5	420.634,492 694.821,449	6	420.633,576 694.816,799	4.739

Punct început	X / Y	Punct sfârșit	X / Y	Lungime segment (** (m)
6	420.633,576 694.816,799	7	420.627,226 694.804,926	13.464
7	420.627,226 694.804,926	8	420.621,839 694.794,689	11.568
8	420.621,839 694.794,689	9	420.615,151 694.778,424	17.586
9	420.615,151 694.778,424	10	420.611,404 694.765,67	13.293
10	420.611,404 694.765,67	11	420.607,597 694.740,093	25.859
11	420.607,597 694.740,093	12	420.607,761 694.732,047	8.048
12	420.607,761 694.732,047	13	420.608,474 694.715,11	16.952
13	420.608,474 694.715,11	14	420.607,886 694.709,134	6.005
14	420.607,886 694.709,134	15	420.630,325 694.707,253	22.518
15	420.630,325 694.707,253	16	420.629,259 694.718,336	11.134
16	420.629,259 694.718,336	17	420.631,84 694.740,904	22.715
17	420.631,84 694.740,904	1	420.634,994 694.753,644	13.125

** Lungimile segmentelor sunt determinate în planul de proiecție Stereo 70 și sunt rotunjite la 1 milimetru.

*** Distanța dintre puncte este formată din segmente cumulate ce sunt mai mici decât valoarea 1 milimetru.

**DATE DESPRE IMOBILUL NR. 3963**

Oficiul de Cadastru și Publicitate Imobiliară MARAMURES
Biroul de Cadastru și Publicitate Imobiliară Sighetu Marmatiei

A. Partea I. Descrierea imobilului

Nr. CF vechi: 168 Sârbi; 1153 Sârbi; 714a Sârbi.

Nr. topografic: parte din 2392/a; 2383/a; 2383/b.

TEREN Intravilan

Adresa: Loc. Sârbi, Jud. Maramures

Nr. Crt	Nr cadastral Nr. topografic	Suprafața* (mp)	Observații / Referințe
A1		2.903	Sector cadastral: 29 Teren neimprejmuit; "După Râu" Numere topografice: parte din 2392/a; 2383/a; 2383/b.

B. Partea II. Proprietari și acte

Inscrieri privitoare la dreptul de proprietate și alte drepturi reale		Referințe
3963 / 14/12/2023		
Act Normativ nr. Legea nr. 7, din 13/03/1996 emis de Parlamentul României;		
B1	Intabulare, drept de PROPRIETATE, dobandit prin Lege, cota actuala 1/1 1) NEIDENTIFICAT NEIDENTIFICAT	A1
Act Administrativ nr. Adeverința nr. 38, din 13/12/2023 emis de Primăria Comunei Budești;		
B2	Se notează posesia faptică în favoarea lui 1) BERINDEA IOAN	A1

C. Partea III. SARCINI .

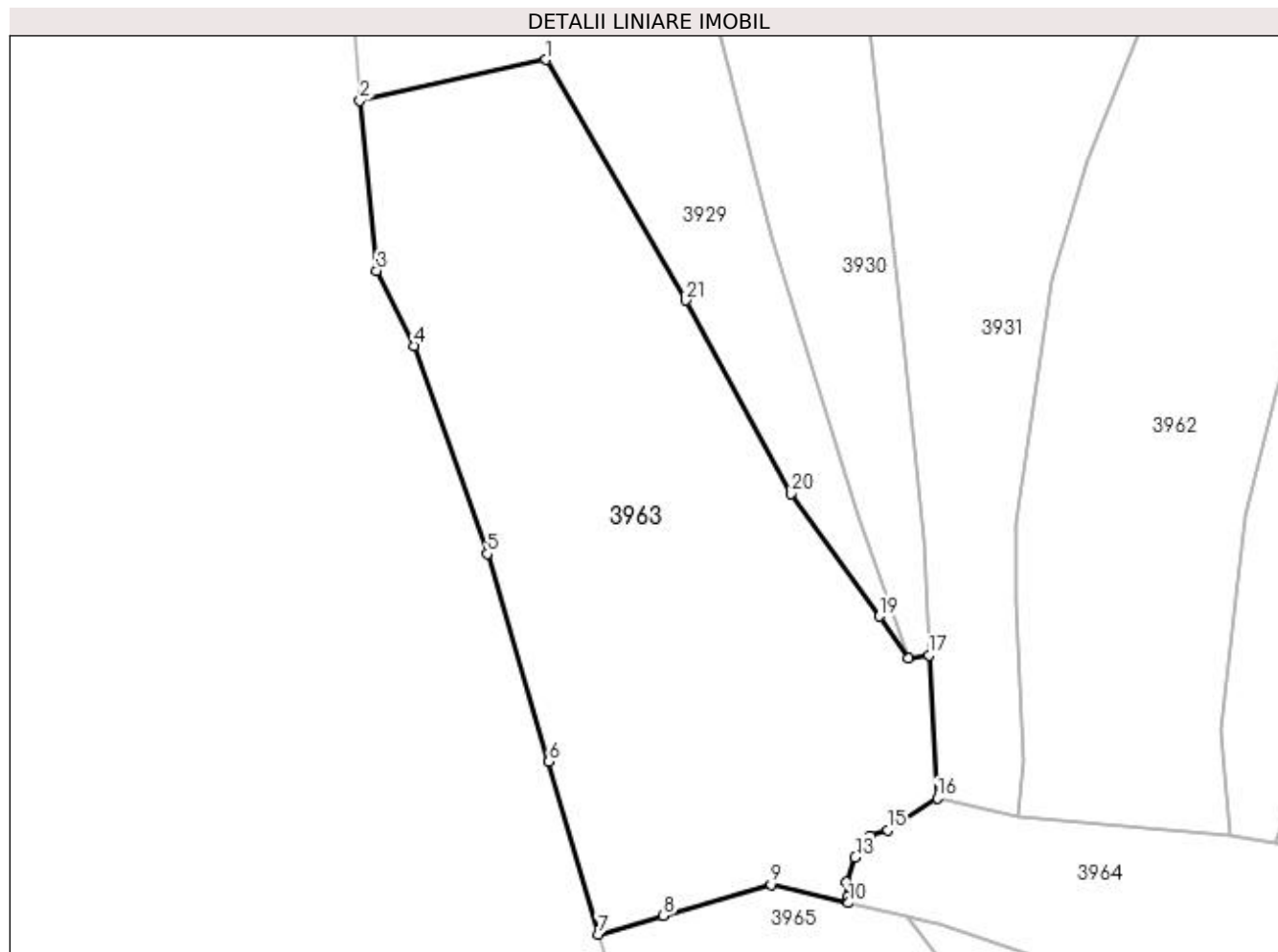
Inscrieri privind dezmembramintele dreptului de proprietate, drepturi reale de garanție și sarcini	Referințe
NU SUNT	

Anexa Nr. 1 La Partea I

Teren

Nr cadastral	Suprafața (mp)*	Observații / Referințe
	2.903	"După Râu" Numere topografice: parte din 2392/a; 2383/a; 2383/b.

* Suprafața este determinată în planul de proiecție Stereo 70.



Date referitoare la teren

Crt	Categorie folosință	Intra vilan	Suprafața (mp)	Tarla	Parcelă	Nr. topo	Observații / Referințe
1	faneata	DA	2.903	-	-	-	

Lungime Segmente

1) Valorile lungimilor segmentelor sunt obținute din proiecție în plan.

Punct început	X / Y	Punct sfârșit	X / Y	Lungime segment (** (m))
1	420.558,113 694.789,006	2	420.538,48 694.784,675	20.105
3	420.540,219 694.766,736	4	420.544,146 694.758,811	8.845
5	420.551,894 694.736,866	6	420.558,41 694.714,964	22.851
7	420.563,631 694.696,744	8	420.570,489 694.698,722	7.138
9	420.581,849 694.702,0	10	420.590,006 694.700,055	8.386

Punct început	X / Y	Punct sfârșit	X / Y	Lungime segment (** (m))
2	420.538,48 694.784,675	3	420.540,219 694.766,736	18.023
4	420.544,146 694.758,811	5	420.551,894 694.736,866	23.273
6	420.558,41 694.714,964	7	420.563,631 694.696,744	18.953
8	420.570,489 694.698,722	9	420.581,849 694.702,0	11.823
10	420.590,006 694.700,055	11	420.589,897 694.700,675	0.63

Punct început	X / Y	Punct sfârșit	X / Y	Lungime segment (** (m)
11	420.589,897 694.700,675	12	420.589,761 694.702,287	1.618
13	420.590,725 694.704,879	14	420.592,286 694.707,154	2.759
15	420.594,124 694.707,767	16	420.599,362 694.711,13	6.225
17	420.598,505 694.726,193	18	420.596,31 694.725,833	2.224
19	420.593,268 694.730,287	20	420.583,981 694.743,224	15.925
21	420.572,868 694.763,61	1	420.558,113 694.789,006	29.371

Punct început	X / Y	Punct sfârșit	X / Y	Lungime segment (** (m)
12	420.589,761 694.702,287	13	420.590,725 694.704,879	2.765
14	420.592,286 694.707,154	15	420.594,124 694.707,767	1.938
16	420.599,362 694.711,13	17	420.598,505 694.726,193	15.087
18	420.596,31 694.725,833	19	420.593,268 694.730,287	5.394
20	420.583,981 694.743,224	21	420.572,868 694.763,61	23.218

** Lungimile segmentelor sunt determinate în planul de proiecție Stereo 70 și sunt rotunjite la 1 milimetru.

*** Distanța dintre puncte este formată din segmente cumulate ce sunt mai mici decât valoarea 1 milimetru.

**DATE DESPRE IMOBILUL NR. 3964**

Oficiul de Cadastru și Publicitate Imobiliară MARAMURES
Biroul de Cadastru și Publicitate Imobiliară Sighetu Marmatiei

A. Partea I. Descrierea imobilului

Nr. CF vechi:799 Sârbi; 168 Sârbi;
Nr. topografic:parte din 2382; parte din
2392/a.

TEREN Intravilan

Adresa: Loc. Sârbi, Jud. Maramures

Nr. Crt	Nr cadastral Nr. topografic	Suprafața* (mp)	Observații / Referințe
A1		2.075	Sector cadastral:29 Teren neimprejmuit; "La Hotar" Numere topografice: parte din 2382; parte din 2392/a.

B. Partea II. Proprietari și acte

Inscrieri privitoare la dreptul de proprietate și alte drepturi reale		Referințe
3964 / 14/12/2023		
Act Normativ nr. Legea nr. 7, din 13/03/1996 emis de Parlamentul României;		
B1	Intabulare, drept de PROPRIETATE, dobandit prin Lege, cota actuala 1/1 1) NEIDENTIFICAT NEIDENTIFICAT	A1
Act Administrativ nr. Adeverința nr. 39, din 13/12/2023 emis de Primăria Comunei Budești;		
B2	Se notează posesia faptică în favoarea lui 1) BIRTOC GHEORGHE	A1

C. Partea III. SARCINI .

Inscrieri privind dezmembramintele dreptului de proprietate, drepturi reale de garanție și sarcini	Referințe
NU SUNT	

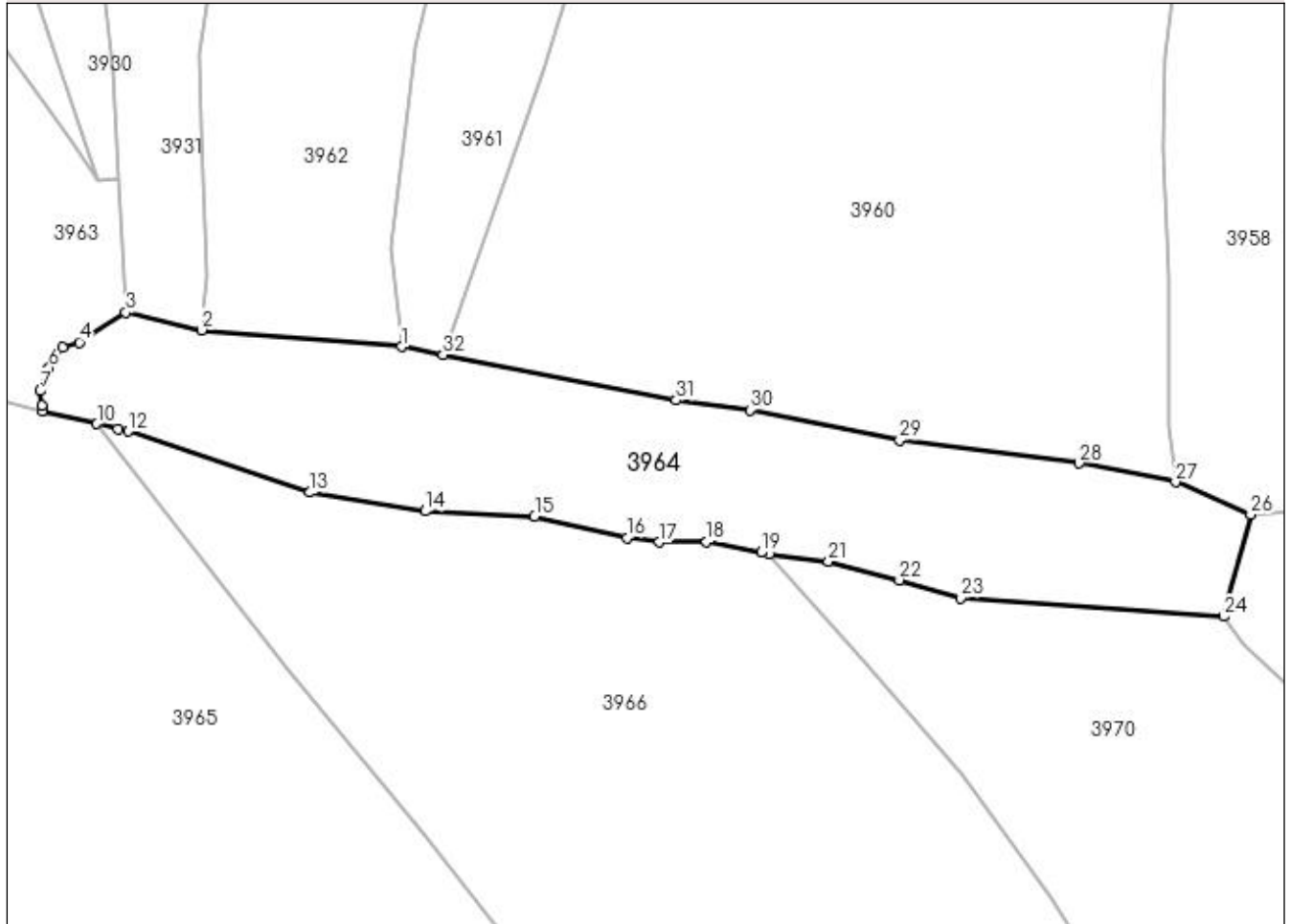
Anexa Nr. 1 La Partea I

Teren

Nr cadastral	Suprafața (mp)*	Observații / Referințe
	2.075	"La Hotar" Numere topografice: parte din 2382; parte din 2392/a.

* Suprafața este determinată în planul de proiecție Stereo 70.

DETALII LINIARE IMOBIL



Date referitoare la teren

Crt	Categorie folosință	Intra vilan	Suprafața (mp)	Tarla	Parcelă	Nr. topo	Observații / Referințe
1	faneata	DA	2.075	-	-	-	

Lungime Segmente

1) Valorile lungimilor segmentelor sunt obținute din proiecție în plan.

Punct început	X / Y	Punct sfârșit	X / Y	Lungime segment (** (m)
1	420.630,324 694.707,253	2	420.607,886 694.709,134	22.517
3	420.599,362 694.711,13	4	420.594,124 694.707,767	6.225
5	420.592,286 694.707,154	6	420.590,725 694.704,879	2.759
7	420.589,761 694.702,287	8	420.589,897 694.700,675	1.618
9	420.590,006 694.700,055	10	420.596,108 694.698,6	6.273

Punct început	X / Y	Punct sfârșit	X / Y	Lungime segment (** (m)
2	420.607,886 694.709,134	3	420.599,362 694.711,13	8.755
4	420.594,124 694.707,767	5	420.592,286 694.707,154	1.938
6	420.590,725 694.704,879	7	420.589,761 694.702,287	2.765
8	420.589,897 694.700,675	9	420.590,006 694.700,055	0.63
10	420.596,108 694.698,6	11	420.598,472 694.698,037	2.43

Punct început	X / Y	Punct sfârșit	X / Y	Lungime segment (** (m))	Punct început	X / Y	Punct sfârșit	X / Y	Lungime segment (** (m))
11	420.598,472 694.698,037	12	420.599,64 694.697,758	1.201	12	420.599,64 694.697,758	13	420.620,063 694.690,88	21.55
13	420.620,063 694.690,88	14	420.633,016 694.688,794	13.12	14	420.633,016 694.688,794	15	420.645,305 694.688,174	12.305
15	420.645,305 694.688,174	16	420.655,701 694.685,79	10.666	16	420.655,701 694.685,79	17	420.659,315 694.685,302	3.647
17	420.659,315 694.685,302	18	420.664,624 694.685,337	5.309	18	420.664,624 694.685,337	19	420.670,773 694.684,131	6.266
19	420.670,773 694.684,131	20	420.671,691 694.684,013	0.926	20	420.671,691 694.684,013	21	420.678,326 694.683,162	6.689
21	420.678,326 694.683,162	22	420.686,277 694.681,046	8.228	22	420.686,277 694.681,046	23	420.693,166 694.679,051	7.172
23	420.693,166 694.679,051	24	420.722,708 694.676,963	29.616	24	420.722,708 694.676,963	25	420.723,195 694.678,686	1.791
25	420.723,195 694.678,686	26	420.725,776 694.688,419	10.069	26	420.725,776 694.688,419	27	420.717,334 694.692,07	9.198
27	420.717,334 694.692,07	28	420.706,476 694.694,169	11.059	28	420.706,476 694.694,169	29	420.686,311 694.696,789	20.334
29	420.686,311 694.696,789	30	420.669,491 694.700,166	17.156	30	420.669,491 694.700,166	31	420.661,216 694.701,244	8.345
31	420.661,216 694.701,244	32	420.635,012 694.706,349	26.697	32	420.635,012 694.706,349	1	420.630,324 694.707,253	4.774

** Lungimile segmentelor sunt determinate în planul de proiecție Stereo 70 și sunt rotunjite la 1 milimetru.

*** Distanța dintre puncte este formată din segmente cumulate ce sunt mai mici decât valoarea 1 milimetru.



DATE DESPRE IMOBILUL NR. 3965

Oficiul de Cadastru și Publicitate Imobiliară MARAMURES
Biroul de Cadastru și Publicitate Imobiliară Sighetu Marmatiei

A. Partea I. Descrierea imobilului

TEREN Intravilan

Nr. CF vechi:54492
Nr. cadastral vechi:54492

Adresa: Loc. Budești, Nr. 913, Jud. Maramures

Nr. Crt	Nr cadastral Nr. topografic	Suprafața* (mp)	Observații / Referințe
A1	54492	16.646	Sector cadastral:29 Teren neimprejmuit;

Construcții

Crt	Nr cadastral Nr. topografic	Adresa	Observații / Referințe
A1.1		Loc. Budești, Nr. 913, Jud. Maramures	Nr. niveluri:2; S. construita la sol:88 mp; S. construita desfasurata:176 mp; Casă de locuit, tip P+M.
A1.2		Loc. Budești, Nr. 913, Jud. Maramures	Nr. niveluri:1; S. construita la sol:78 mp; S. construita desfasurata:78 mp; Anexă, tip P.
A1.3		Loc. Budești, Nr. 913, Jud. Maramures	Nr. niveluri:1; S. construita la sol:45 mp; S. construita desfasurata:45 mp; Anexă, tip P.

B. Partea II. Proprietari și acte

Inscrieri privitoare la dreptul de proprietate și alte drepturi reale		Referințe
3965 / 14/12/2023		
Act Normativ nr. Legea nr. 7, din 13/03/1996 emis de Parlamentul României;		
B1	Intabulare, drept de PROPRIETATE, dobandit prin Lege, cota actuala 1/1 1) NEIDENTIFICAT NEIDENTIFICAT	A1
3948 / 14/12/2023		
Act Administrativ nr. Adeverința nr. 3, din 03/01/2022 emis de Primăria Comunei Budești;		
B2	Se notează posesia faptică în favoarea lui 1) TUPIȚĂ IOAN FLORIN 2) TUPIȚĂ ANIȘOARA OBSERVATII: Poziție transcrisă din CF 54492 Budești, sub rangul încheierii nr. 390/10.01.2022.	A1
3965 / 14/12/2023		
Act Normativ nr. Legea nr. 7, din 13/03/1996 emis de Parlamentul României;		
B3	Intabulare, drept de PROPRIETATE, dobandit prin Lege, cota actuala 1/1 1) TUPIȚĂ IOAN FLORIN 2) TUPIȚĂ ANIȘOARA	A1.1, A1.2, A1.3

C. Partea III. SARCINI .

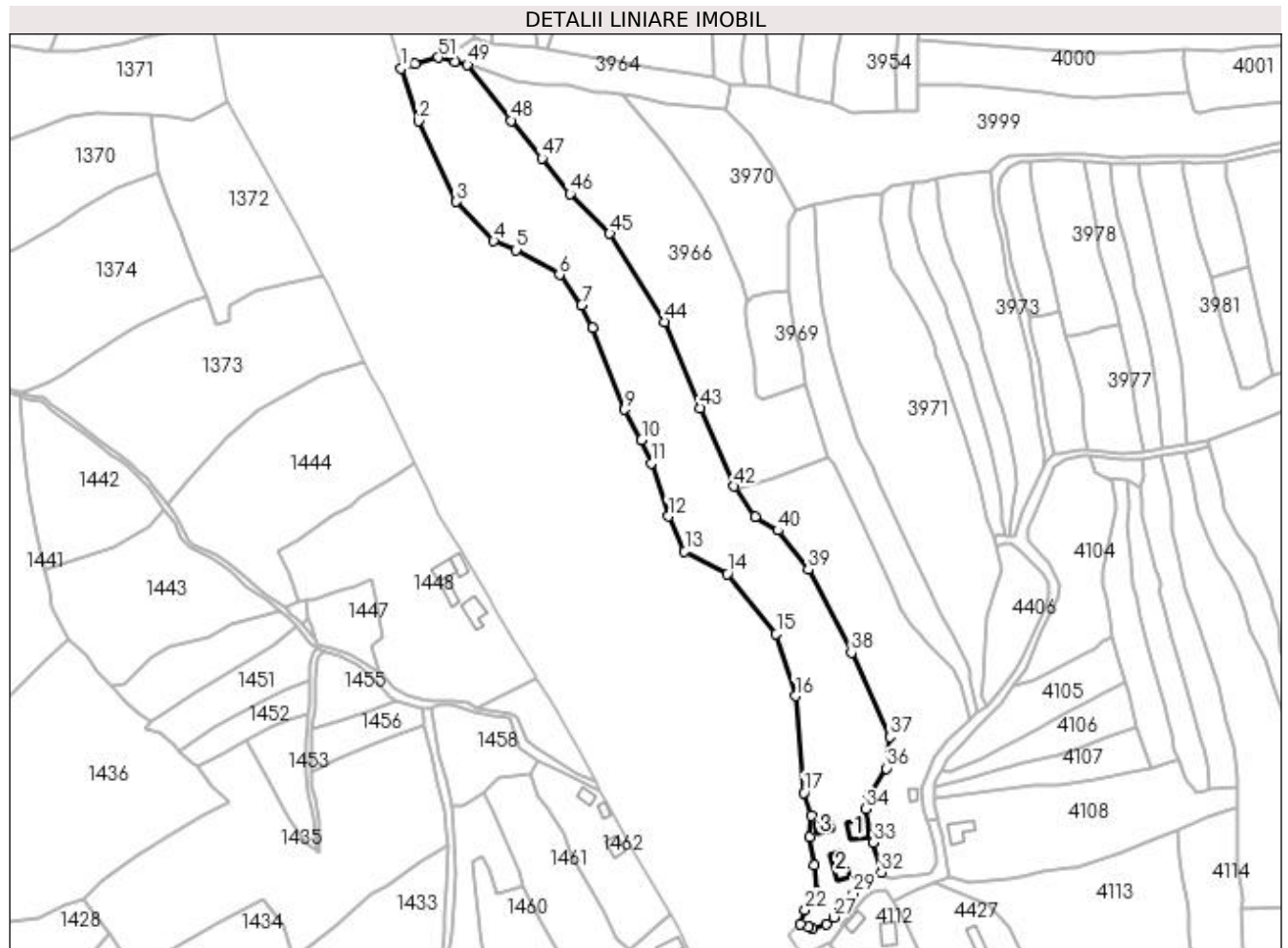
Inscrieri privind dezmembramintele dreptului de proprietate, drepturi reale de garanție și sarcini	Referințe
NU SUNT	

Anexa Nr. 1 La Partea I

Teren

Nr cadastral	Suprafața (mp)*	Observații / Referințe
54492	16.646	

* Suprafața este determinată în planul de proiecție Stereo 70.



Date referitoare la teren

Crt	Categorie folosință	Intravilan	Suprafața (mp)	Tarla	Parcelă	Nr. topo	Observații / Referințe
1	curți construcții	DA	1.694	-	-	-	
2	faneata	DA	14.952	-	-	-	

Date referitoare la construcții

Crt	Număr	Destinație construcție	Supraf. (mp)	Situație juridică	Observații / Referințe
A1.1		construcții de locuințe	88	Cu acte	Nr. niveluri:2; S. construita la sol:88 mp; S. construita desfasurata:176 mp; Casă de locuit, tip P+M.
A1.2		construcții anexa	78	Cu acte	Nr. niveluri:1; S. construita la sol:78 mp; S. construita desfasurata:78 mp; Anexă, tip P.
A1.3		construcții anexa	45	Cu acte	Nr. niveluri:1; S. construita la sol:45 mp; S. construita desfasurata:45 mp; Anexă, tip P.

Lungime Segmente

1) Valorile lungimilor segmentelor sunt obținute din proiecție în plan.

Punct început	X / Y	Punct sfârșit	X / Y	Lungime segment
1	420.563,631 / 694.696,744	2	420.572,241 / 694.670,848	27.29
2	420.572,241 / 694.670,848	3	420.590,611 / 694.631,227	43.67
3	420.590,611 / 694.631,227	4	420.609,13 / 694.611,989	26.70

Punct început	X / Y	Punct sfârșit	X / Y	Lungime segment	Punct început	X / Y	Punct sfârșit	X / Y	Lungime segment	Punct început	X / Y	Punct sfârșit	X / Y	Lungime segment
4	420.609,13 694.611,989	5	420.619,987 694.607,633	11.698	5	420.619,987 694.607,633	6	420.641,299 694.595,483	24.532	6	420.641,299 694.595,483	7	420.652,091 694.580,356	18.582
7	420.652,091 694.580,356	8	420.657,678 694.569,573	12.144	8	420.657,678 694.569,573	9	420.673,332 694.529,287	43.22	9	420.673,332 694.529,287	10	420.681,589 694.514,472	16.961
10	420.681,589 694.514,472	11	420.686,407 694.503,001	12.442	11	420.686,407 694.503,001	12	420.694,86 694.476,865	27.469	12	420.694,86 694.476,865	13	420.702,786 694.459,72	18.888
13	420.702,786 694.459,72	14	420.723,821 694.448,649	23.771	14	420.723,821 694.448,649	15	420.747,812 694.419,212	37.975	15	420.747,812 694.419,212	16	420.757,267 694.388,739	31.906
16	420.757,267 694.388,739	17	420.761,346 694.341,306	47.608	17	420.761,346 694.341,306	18	420.764,985 694.329,931	11.943	18	420.764,985 694.329,931	19	420.763,942 694.319,503	10.48
19	420.763,942 694.319,503	20	420.766,48 694.305,84	13.897	20	420.766,48 694.305,84	21	420.767,124 694.293,034	12.822	21	420.767,124 694.293,034	22	420.761,983 694.283,789	10.578
22	420.761,983 694.283,789	23	420.759,75 694.276,979	7.167	23	420.759,75 694.276,979	24	420.763,562 694.275,607	4.051	24	420.763,562 694.275,607	25	420.765,586 694.274,658	2.235
25	420.765,586 694.274,658	26	420.772,323 694.276,723	7.046	26	420.772,323 694.276,723	27	420.775,931 694.280,172	4.991	27	420.775,931 694.280,172	28	420.779,33 694.283,948	5.08
28	420.779,33 694.283,948	29	420.785,509 694.291,886	10.059	29	420.785,509 694.291,886	30	420.788,248 694.296,115	5.039	30	420.788,248 694.296,115	31	420.789,296 694.298,101	2.246
31	420.789,296 694.298,101	32	420.799,291 694.302,15	10.784	32	420.799,291 694.302,15	33	420.795,497 694.316,8	15.133	33	420.795,497 694.316,8	34	420.791,699 694.333,306	16.937
34	420.791,699 694.333,306	35	420.792,867 694.339,798	6.596	35	420.792,867 694.339,798	36	420.801,773 694.353,191	16.084	36	420.801,773 694.353,191	37	420.803,431 694.368,662	15.56
37	420.803,431 694.368,662	38	420.784,64 694.410,093	45.493	38	420.784,64 694.410,093	39	420.763,466 694.450,738	45.83	39	420.763,466 694.450,738	40	420.748,515 694.469,995	24.38
40	420.748,515 694.469,995	41	420.737,471 694.476,687	12.913	41	420.737,471 694.476,687	42	420.727,137 694.491,617	18.158	42	420.727,137 694.491,617	43	420.710,403 694.530,045	41.913
43	420.710,403 694.530,045	44	420.693,032 694.572,265	45.654	44	420.693,032 694.572,265	45	420.666,038 694.615,664	51.109	45	420.666,038 694.615,664	46	420.646,5 694.635,102	27.56
46	420.646,5 694.635,102	47	420.632,752 694.652,611	22.261	47	420.632,752 694.652,611	48	420.617,605 694.671,094	23.897	48	420.617,605 694.671,094	49	420.596,108 694.698,6	34.91
49	420.596,108 694.698,6	50	420.590,006 694.700,055	6.273	50	420.590,006 694.700,055	51	420.581,849 694.702,0	8.386	51	420.581,849 694.702,0	52	420.570,489 694.698,722	11.823
52	420.570,489 694.698,722	1	420.563,631 694.696,744	7.138										

** Lungimile segmentelor sunt determinate în planul de proiecție Stereo 70 și sunt rotunjite la 1 milimetru.

*** Distanța dintre puncte este formată din segmente cumulate ce sunt mai mici decât valoarea 1 milimetru.

**DATE DESPRE IMOBILUL NR. 3966**

Oficiul de Cadastru și Publicitate Imobiliară MARAMURES
Biroul de Cadastru și Publicitate Imobiliară Sighetu Marmatiei

A. Partea I. Descrierea imobilului

Nr. CF vechi: 1495 Budeşti; 1727 Budeşti.
Nr. topografic: 706; 703/b.

TEREN Intravilan

Adresa: Loc. Budesti, Jud. Maramures

Nr. Crt	Nr cadastral Nr. topografic	Suprafata* (mp)	Observatii / Referinte
A1		10.222	Sector cadastral: 29 Teren neimprejmuit; "După Râu" Numere topografice: 706; 703/b.

B. Partea II. Proprietari și acte

Inscrieri privitoare la dreptul de proprietate și alte drepturi reale		Referințe
3966 / 14/12/2023		
Act Normativ nr. Legea nr. 7, din 13/03/1996 emis de Parlamentul României;		
B1	Intabulare, drept de PROPRIETATE, dobândit prin Lege, cota actuală 1/1 1) NEIDENTIFICAT NEIDENTIFICAT	A1
Act Administrativ nr. Adeverința nr. 40, din 13/12/2023 emis de Primăria Comunei Budești;		
B2	Se notează posesia faptică în favoarea lui 1) BERCI VASILE	A1

C. Partea III. SARCINI .

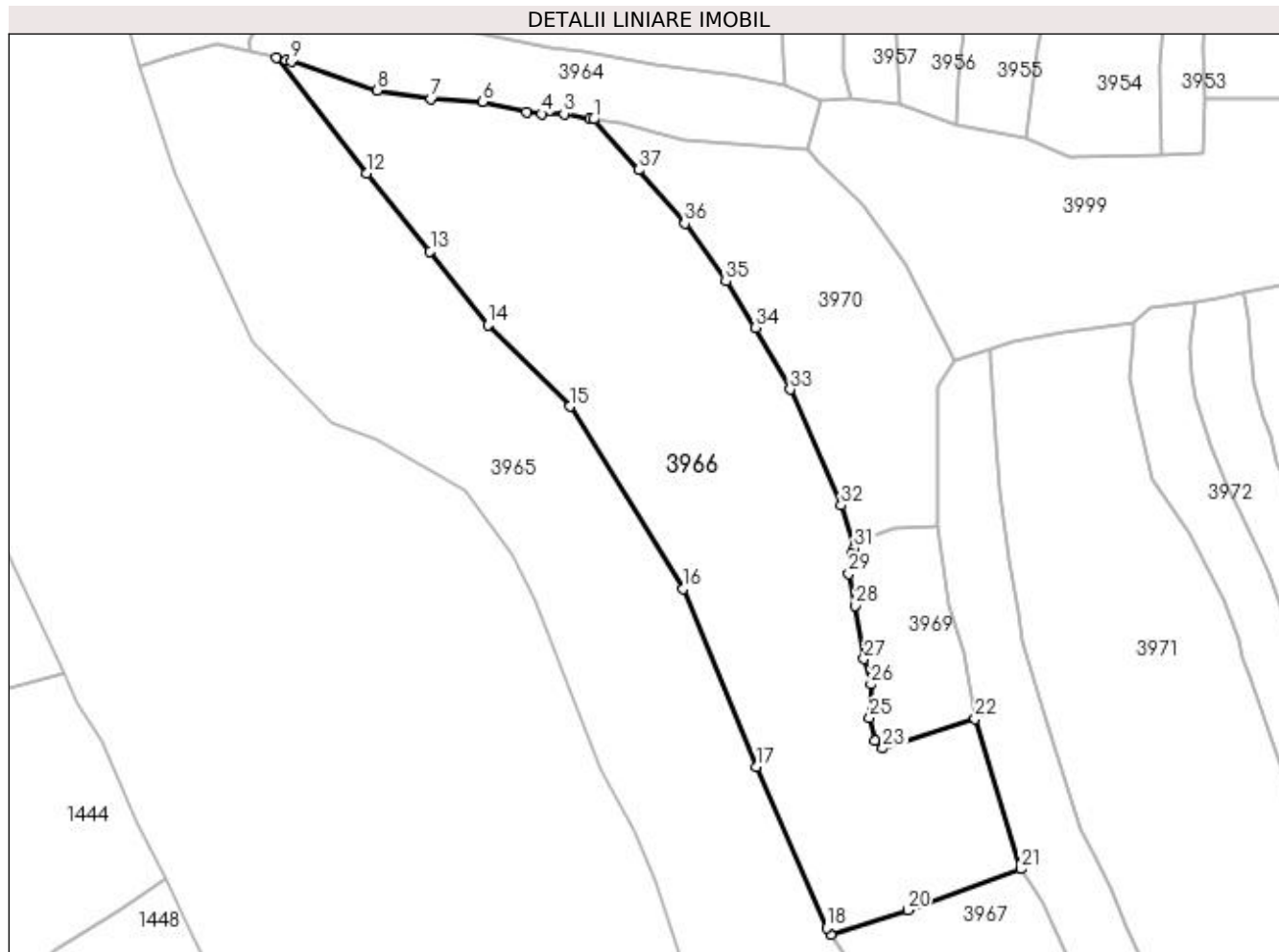
Inscrieri privind dezmembramintele dreptului de proprietate, drepturi reale de garanție și sarcini	Referințe
NU SUNT	

Anexa Nr. 1 La Partea I

Teren

Nr cadastral	Suprafața (mp)*	Observații / Referințe
	10.222	"După Râu" Numere topografice: 706; 703/b.

* Suprafața este determinată în planul de proiecție Stereo 70.



Date referitoare la teren

Crt	Categorie folosință	Intra vilan	Suprafața (mp)	Tarla	Parcelă	Nr. topo	Observații / Referințe
1	faneata	DA	10.222	-	-	-	

Lungime Segmente

1) Valorile lungimilor segmentelor sunt obținute din proiecție în plan.

Punct început	X / Y	Punct sfârșit	X / Y	Lungime segment (** (m)
1	420.671,691 694.684,013	2	420.670,773 694.684,131	0.926
3	420.664,624 694.685,337	4	420.659,315 694.685,302	5.309
5	420.655,701 694.685,79	6	420.645,305 694.688,174	10.666
7	420.633,016 694.688,794	8	420.620,063 694.690,88	13.12
9	420.599,64 694.697,758	10	420.598,472 694.698,037	1.201

Punct început	X / Y	Punct sfârșit	X / Y	Lungime segment (** (m)
2	420.670,773 694.684,131	3	420.664,624 694.685,337	6.266
4	420.659,315 694.685,302	5	420.655,701 694.685,79	3.647
6	420.645,305 694.688,174	7	420.633,016 694.688,794	12.305
8	420.620,063 694.690,88	9	420.599,64 694.697,758	21.55
10	420.598,472 694.698,037	11	420.596,108 694.698,6	2.43

Punct început	X / Y	Punct sfârșit	X / Y	Lungime segment (** (m)
11	420.596,108 694.698,6	12	420.617,605 694.671,094	34.91
13	420.632,752 694.652,611	14	420.646,5 694.635,102	22.261
15	420.666,038 694.615,664	16	420.693,032 694.572,265	51.109
17	420.710,403 694.530,045	18	420.727,137 694.491,617	41.913
19	420.728,172 694.490,121	20	420.746,437 694.495,911	19.161
21	420.773,441 694.505,664	22	420.762,474 694.541,375	37.357
23	420.740,551 694.534,338	24	420.738,583 694.536,17	2.689
25	420.737,35 694.541,629	26	420.737,665 694.549,612	7.989
27	420.736,059 694.555,658	28	420.733,917 694.568,324	12.846
29	420.732,372 694.575,9	30	420.732,993 694.580,472	4.614
31	420.733,72 694.581,968	32	420.730,583 694.592,178	10.681
33	420.718,457 694.619,74	34	420.710,232 694.634,418	16.825
35	420.703,205 694.645,456	36	420.693,375 694.659,206	16.902
37	420.682,363 694.671,953	1	420.671,691 694.684,013	16.104

Punct început	X / Y	Punct sfârșit	X / Y	Lungime segment (** (m)
12	420.617,605 694.671,094	13	420.632,752 694.652,611	23.897
14	420.646,5 694.635,102	15	420.666,038 694.615,664	27.56
16	420.693,032 694.572,265	17	420.710,403 694.530,045	45.654
18	420.727,137 694.491,617	19	420.728,172 694.490,121	1.819
20	420.746,437 694.495,911	21	420.773,441 694.505,664	28.711
22	420.762,474 694.541,375	23	420.740,551 694.534,338	23.025
24	420.738,583 694.536,17	25	420.737,35 694.541,629	5.597
26	420.737,665 694.549,612	27	420.736,059 694.555,658	6.256
28	420.733,917 694.568,324	29	420.732,372 694.575,9	7.732
30	420.732,993 694.580,472	31	420.733,72 694.581,968	1.663
32	420.730,583 694.592,178	33	420.718,457 694.619,74	30.112
34	420.710,232 694.634,418	35	420.703,205 694.645,456	13.085
36	420.693,375 694.659,206	37	420.682,363 694.671,953	16.845

** Lungimile segmentelor sunt determinate în planul de proiecție Stereo 70 și sunt rotunjite la 1 milimetru.

*** Distanța dintre puncte este formată din segmente cumulate ce sunt mai mici decât valoarea 1 milimetru.

**DATE DESPRE IMOBILUL NR. 3967**

Oficiul de Cadastru și Publicitate Imobiliară MARAMURES
Biroul de Cadastru și Publicitate Imobiliară Sighetu Marmatiei

A. Partea I. Descrierea imobilului

TEREN Intravilan

Nr. CF vechi:3240 Budești
Nr. topografic:parte din 694

Adresa: Loc. Budești, Jud. Maramures

Nr. Crt	Nr cadastral Nr. topografic	Suprafața* (mp)	Observații / Referințe
A1		7.332	Sector cadastral:29 Teren neimprejmuit; "După Râu" Numere topografice: parte din 694

Construcții

Crt	Nr cadastral Nr. topografic	Adresa	Observații / Referințe
A1.1		Loc. Budești, Jud. Maramures	Nr. niveluri:1; S. construita la sol:25 mp; S. construita desfasurata:25 mp; Anexă, tip P.

B. Partea II. Proprietari și acte

Inscrieri privitoare la dreptul de proprietate și alte drepturi reale		Referințe
3967 / 14/12/2023		
Act Normativ nr. Legea nr. 7, din 13/03/1996 emis de Parlamentul României;		
B1	Intabulare, drept de PROPRIETATE, dobândit prin Lege, cota actuală 1/1 1) NEIDENTIFICAT NEIDENTIFICAT	A1
Act Administrativ nr. Adeverința nr. 41, din 13/12/2023 emis de Primăria Comunei Budești;		
B2	Se notează posesia faptică în favoarea lui 1) BERCI NASTAFA	A1
Act Normativ nr. Legea nr. 7, din 13/03/1996 emis de Parlamentul României;		
B3	Intabulare, drept de PROPRIETATE, dobândit prin Lege, cota actuală 1/1 1) BERCI NASTAFA	A1.1

C. Partea III. SARCINI .

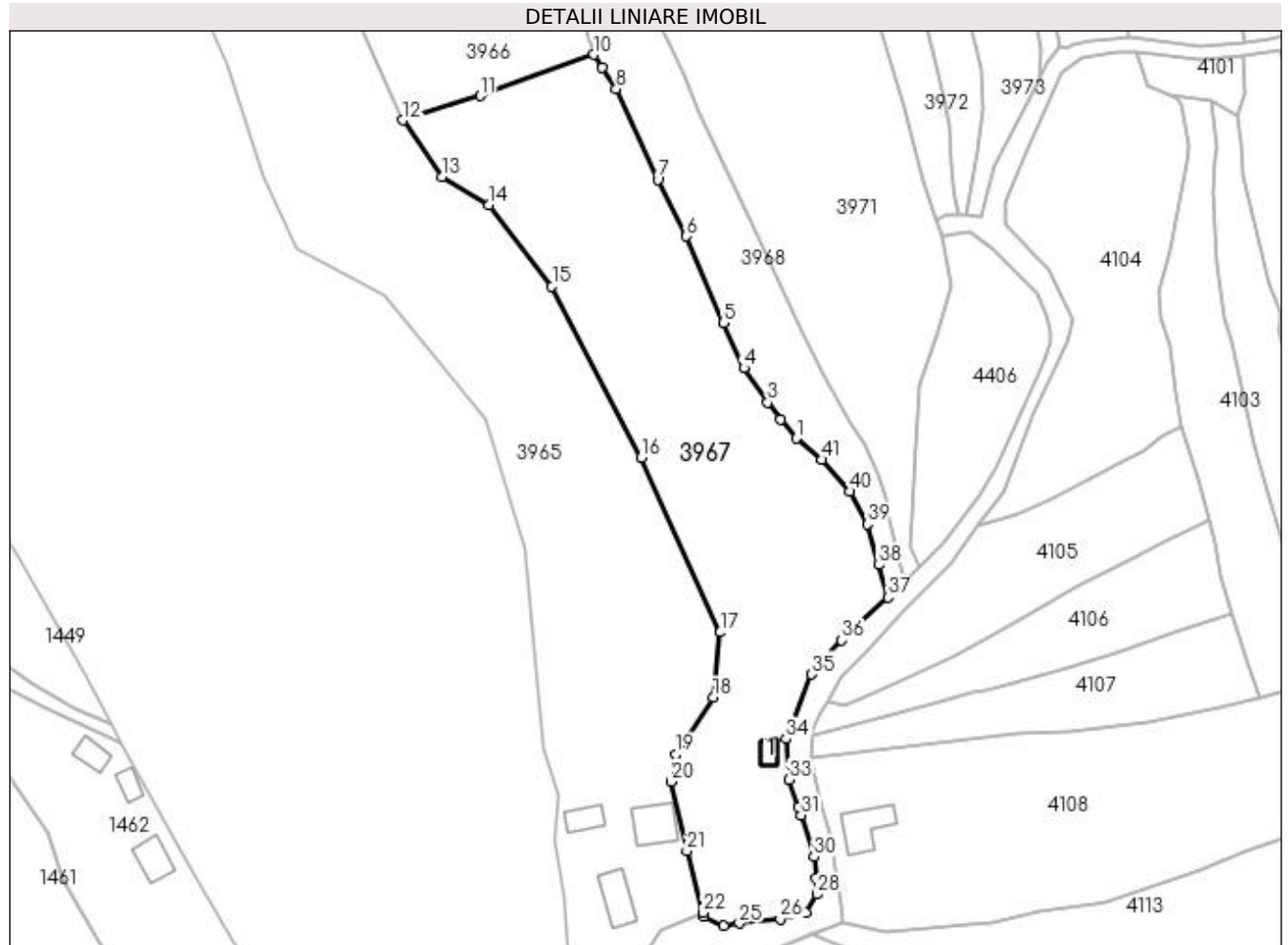
Inscrieri privind dezmembramentele dreptului de proprietate, drepturi reale de garanție și sarcini	Referințe
NU SUNT	

Anexa Nr. 1 La Partea I

Teren

Nr cadastral	Suprafața (mp)*	Observații / Referințe
	7.332	"După Râu" Numere topografice: parte din 694

* Suprafața este determinată în planul de proiecție Stereo 70.



Date referitoare la teren

Crt	Categorie folosință	Intra vilan	Suprafața (mp)	Tarla	Parcelă	Nr. topo	Observații / Referințe
1	curți construcții	DA	25	-	-	-	
2	faneata	DA	7.307	-	-	-	

Date referitoare la construcții

Crt	Număr	Destinație construcție	Supraf. (mp)	Situație juridică	Observații / Referințe
A1.1		construcții anexa	25	Cu acte	Nr. niveluri:1; S. construita la sol:25 mp; S. construita desfasurata:25 mp; Anexă, tip P.

Lungime Segmente

1) Valorile lungimilor segmentelor sunt obținute din proiecție în plan.

Punct început	X / Y	Punct sfârșit	X / Y	Lungime segment	Punct început	X / Y	Punct sfârșit	X / Y	Lungime segment	Punct început	X / Y	Punct sfârșit	X / Y	Lungime segment
1	420.821,425 694.414,649	2	420.817,826 694.419,201	5.803	2	420.817,826 694.419,201	3	420.814,713 694.423,161	5.037	3	420.814,713 694.423,161	4	420.809,069 694.431,372	9.964
4	420.809,069 694.431,372	5	420.804,198 694.442,076	11.76	5	420.804,198 694.442,076	6	420.795,41 694.462,603	22.329	6	420.795,41 694.462,603	7	420.788,641 694.476,031	15.038
7	420.788,641 694.476,031	8	420.778,709 694.497,514	23.668	8	420.778,709 694.497,514	9	420.775,437 694.502,593	6.042	9	420.775,437 694.502,593	10	420.773,441 694.505,664	3.663

Punct început	X / Y	Punct sfârșit	X / Y	Lungime segment	Punct început	X / Y	Punct sfârșit	X / Y	Lungime segment	Punct început	X / Y	Punct sfârșit	X / Y	Lungime segment
10	420.773,441 694.505,664	11	420.746,437 694.495,911	28.71 1	11	420.746,437 694.495,911	12	420.728,172 694.490,121	19.16 1	12	420.728,172 694.490,121	13	420.737,471 694.476,687	16.33 8
13	420.737,471 694.476,687	14	420.748,515 694.469,995	12.91 3	14	420.748,515 694.469,995	15	420.763,466 694.450,738	24.38	15	420.763,466 694.450,738	16	420.784,64 694.410,093	45.83
16	420.784,64 694.410,093	17	420.803,431 694.368,662	45.49 3	17	420.803,431 694.368,662	18	420.801,773 694.353,191	15.56	18	420.801,773 694.353,191	19	420.792,867 694.339,798	16.08 4
19	420.792,867 694.339,798	20	420.791,699 694.333,306	6.596	20	420.791,699 694.333,306	21	420.795,497 694.316,8	16.93 7	21	420.795,497 694.316,8	22	420.799,291 694.302,15	15.13 3
22	420.799,291 694.302,15	23	420.799,624 694.301,193	1.013	23	420.799,624 694.301,193	24	420.804,29 694.299,139	5.098	24	420.804,29 694.299,139	25	420.808,009 694.299,667	3.756
25	420.808,009 694.299,667	26	420.817,708 694.300,604	9.744	26	420.817,708 694.300,604	27	420.823,753 694.302,202	6.253	27	420.823,753 694.302,202	28	420.826,385 694.306,566	5.096
28	420.826,385 694.306,566	29	420.826,225 694.310,284	3.721	29	420.826,225 694.310,284	30	420.825,657 694.315,419	5.166	30	420.825,657 694.315,419	31	420.822,624 694.325,281	10.31 8
31	420.822,624 694.325,281	32	420.821,975 694.327,216	2.041	32	420.821,975 694.327,216	33	420.819,769 694.333,793	6.937	33	420.819,769 694.333,793	34	420.819,041 694.343,427	9.661
34	420.819,041 694.343,427	35	420.825,166 694.358,731	16.48 4	35	420.825,166 694.358,731	36	420.832,233 694.366,753	10.69 1	36	420.832,233 694.366,753	37	420.843,21 694.377,003	15.01 9
37	420.843,21 694.377,003	38	420.841,076 694.384,648	7.937	38	420.841,076 694.384,648	39	420.838,337 694.394,354	10.08 5	39	420.838,337 694.394,354	40	420.834,208 694.402,047	8.731
40	420.834,208 694.402,047	41	420.827,543 694.409,625	10.09 2	41	420.827,543 694.409,625	1	420.821,425 694.414,649	7.916					

** Lungimile segmentelor sunt determinate în planul de proiecție Stereo 70 și sunt rotunjite la 1 milimetru.

*** Distanța dintre puncte este formată din segmente cumulate ce sunt mai mici decât valoarea 1 milimetru.

**DATE DESPRE IMOBILUL NR. 3968**

Oficiul de Cadastru și Publicitate Imobiliară MARAMURES
Biroul de Cadastru și Publicitate Imobiliară Sighetu Marmatiei

A. Partea I. Descrierea imobilului

TEREN Intravilan

Nr. CF vechi:545 Budeşti; 3443 Budeşti.
Nr. topografic:parte din 708; parte din 725.

Adresa: Loc. Budesti, Jud. Maramures

Nr. Crt	Nr cadastral Nr. topografic	Suprafaţa* (mp)	Observații / Referințe
A1		3.750	Sector cadastral:29 Teren neimprejmuit; "Secătură" Numere topografice: parte din 708; parte din 725.

B. Partea II. Proprietari și acte

Inscrieri privitoare la dreptul de proprietate și alte drepturi reale		Referințe
3968 / 14/12/2023		
Act Normativ nr. Legea nr. 7, din 13/03/1996 emis de Parlamentul României;		
B1	Intabulare, drept de PROPRIETATE, dobândit prin Lege, cota actuala 1/1 1) NEIDENTIFICAT NEIDENTIFICAT	A1
Act Administrativ nr. Adeverința nr. 42, din 13/12/2023 emis de Primăria Comunei Budeşti;		
B2	Se notează posesia faptică în favoarea lui 1) BORODI ILEANA	A1

C. Partea III. SARCINI .

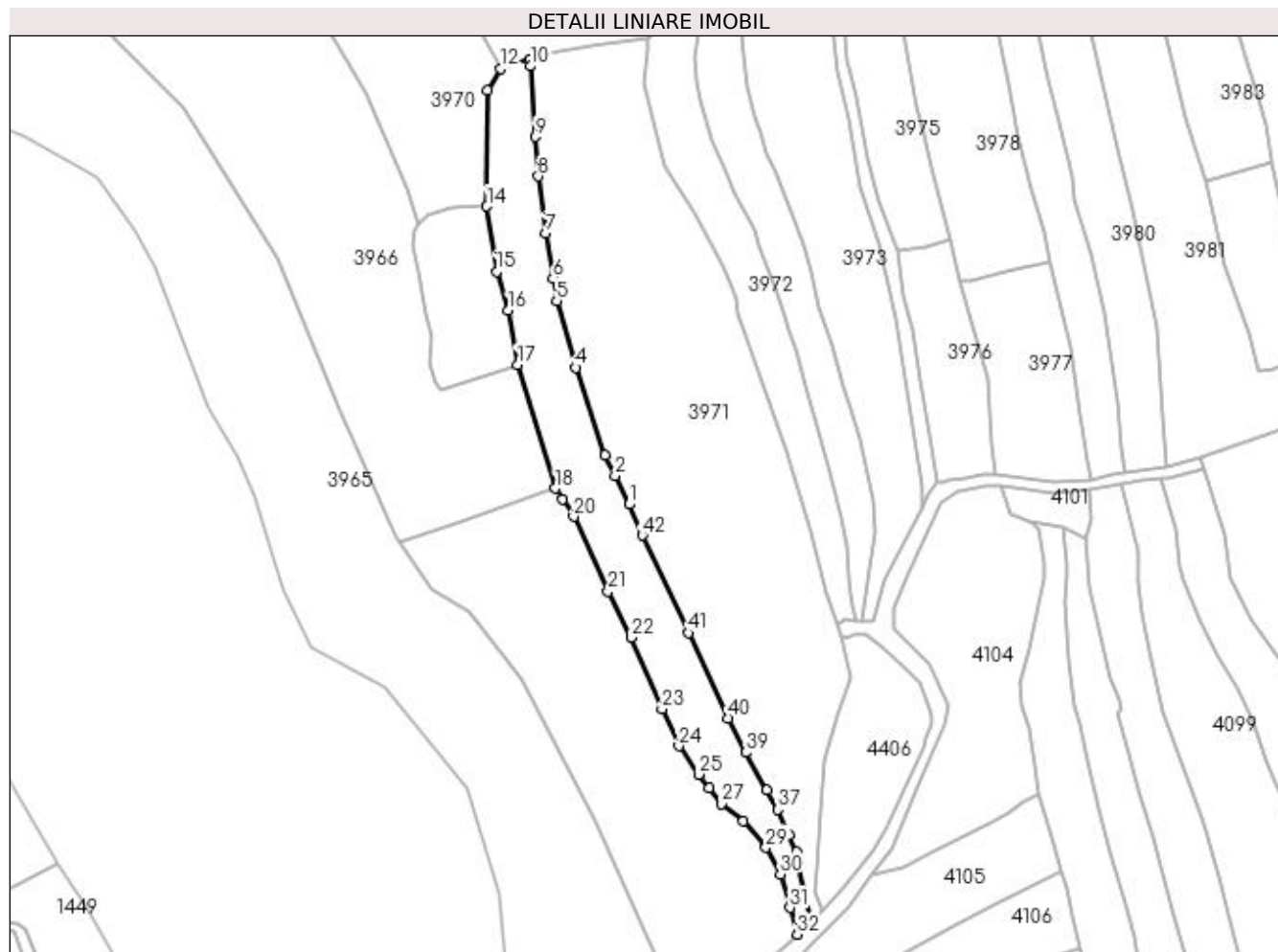
Inscrieri privind dezmembramintele dreptului de proprietate, drepturi reale de garanție și sarcini	Referințe
NU SUNT	

Anexa Nr. 1 La Partea I

Teren

Nr cadastral	Suprafața (mp)*	Observații / Referințe
	3.750	"Secătură" Numere topografice: parte din 708; parte din 725.

* Suprafața este determinată în planul de proiecție Stereo 70.



Date referitoare la teren

Crt	Categorie folosință	Intra vilan	Suprafața (mp)	Tarla	Parcelă	Nr. topo	Observații / Referințe
1	faneata	DA	3.750	-	-	-	

Lungime Segmente

1) Valorile lungimilor segmentelor sunt obținute din proiecție în plan.

Punct început	X / Y	Punct sfârșit	X / Y	Lungime segment	Punct început	X / Y	Punct sfârșit	X / Y	Lungime segment	Punct început	X / Y	Punct sfârșit	X / Y	Lungime segment
1	420.794,676 694.501,093	2	420.790,668 694.509,397	9.221	2	420.790,668 694.509,397	3	420.787,737 694.515,206	6.507	3	420.787,737 694.515,206	4	420.779,342 694.540,589	26.735
4	420.779,342 694.540,589	5	420.773,815 694.559,8	19.99	5	420.773,815 694.559,8	6	420.772,699 694.566,405	6.699	6	420.772,699 694.566,405	7	420.770,687 694.579,277	13.028
7	420.770,687 694.579,277	8	420.768,442 694.595,757	16.632	8	420.768,442 694.595,757	9	420.767,565 694.607,198	11.475	9	420.767,565 694.607,198	10	420.766,221 694.627,532	20.378
10	420.766,221 694.627,532	11	420.765,9 694.629,411	1.906	11	420.765,9 694.629,411	12	420.757,543 694.626,851	8.74	12	420.757,543 694.626,851	13	420.753,697 694.620,562	7.372
13	420.753,697 694.620,562	14	420.753,641 694.587,106	33.456	14	420.753,641 694.587,106	15	420.756,451 694.568,309	19.006	15	420.756,451 694.568,309	16	420.759,887 694.557,027	11.794

Punct început	X / Y	Punct sfârșit	X / Y	Lungime segment	Punct început	X / Y	Punct sfârșit	X / Y	Lungime segment	Punct început	X / Y	Punct sfârșit	X / Y	Lungime segment
16	420.759,887 694.557,027	17	420.762,474 694.541,375	15.864	17	420.762,474 694.541,375	18	420.773,441 694.505,664	37.357	18	420.773,441 694.505,664	19	420.775,437 694.502,593	3.663
19	420.775,437 694.502,593	20	420.778,709 694.497,514	6.042	20	420.778,709 694.497,514	21	420.788,641 694.476,031	23.668	21	420.788,641 694.476,031	22	420.795,41 694.462,603	15.038
22	420.795,41 694.462,603	23	420.804,198 694.442,076	22.329	23	420.804,198 694.442,076	24	420.809,069 694.431,372	11.76	24	420.809,069 694.431,372	25	420.814,713 694.423,161	9.964
25	420.814,713 694.423,161	26	420.817,826 694.419,201	5.037	26	420.817,826 694.419,201	27	420.821,425 694.414,649	5.803	27	420.821,425 694.414,649	28	420.827,543 694.409,625	7.916
28	420.827,543 694.409,625	29	420.834,208 694.402,047	10.092	29	420.834,208 694.402,047	30	420.838,337 694.394,354	8.731	30	420.838,337 694.394,354	31	420.841,076 694.384,648	10.085
31	420.841,076 694.384,648	32	420.843,21 694.377,003	7.937	32	420.843,21 694.377,003	33	420.846,986 694.380,437	5.104	33	420.846,986 694.380,437	34	420.843,281 694.396,874	16.849
34	420.843,281 694.396,874	35	420.842,912 694.400,728	3.872	35	420.842,912 694.400,728	36	420.840,797 694.405,79	5.486	36	420.840,797 694.405,79	37	420.837,731 694.413,036	7.868
37	420.837,731 694.413,036	38	420.834,331 694.418,579	6.503	38	420.834,331 694.418,579	39	420.828,294 694.429,47	12.452	39	420.828,294 694.429,47	40	420.823,259 694.439,38	11.116
40	420.823,259 694.439,38	41	420.811,791 694.463,996	27.156	41	420.811,791 694.463,996	42	420.798,431 694.492,168	31.179	42	420.798,431 694.492,168	1	420.794,676 694.501,093	9.683

** Lungimile segmentelor sunt determinate în planul de proiecție Stereo 70 și sunt rotunjite la 1 milimetru.

*** Distanța dintre puncte este formată din segmente cumulate ce sunt mai mici decât valoarea 1 milimetru.

**DATE DESPRE IMOBILUL NR. 3969**

Oficiul de Cadastru și Publicitate Imobiliară MARAMURES
Biroul de Cadastru și Publicitate Imobiliară Sighetu Marmatiei

A. Partea I. Descrierea imobilului

TEREN Intravilan

Nr. CF vechi:896 Budești
Nr. topografic:705

Adresa: Loc. Budești, Jud. Maramures

Nr. Crt	Nr cadastral Nr. topografic	Suprafața* (mp)	Observații / Referințe
A1		1.121	Sector cadastral:29 Teren neimprejmuit; "Secătură". Numere topografice: 705.

B. Partea II. Proprietari și acte

Inscrieri privitoare la dreptul de proprietate și alte drepturi reale		Referințe
3969 / 14/12/2023		
Act Normativ nr. Legea nr. 7, din 13/03/1996 emis de Parlamentul României;		
B1	Intabulare, drept de PROPRIETATE, dobândit prin Lege, cota actuala 1/1 1) NEIDENTIFICAT NEIDENTIFICAT	A1
Act Administrativ nr. Adeverința nr. 43, din 13/12/2023 emis de Primăria Comunei Budești;		
B2	Se notează posesia faptică în favoarea lui 1) POP IOAN	A1

C. Partea III. SARCINI .

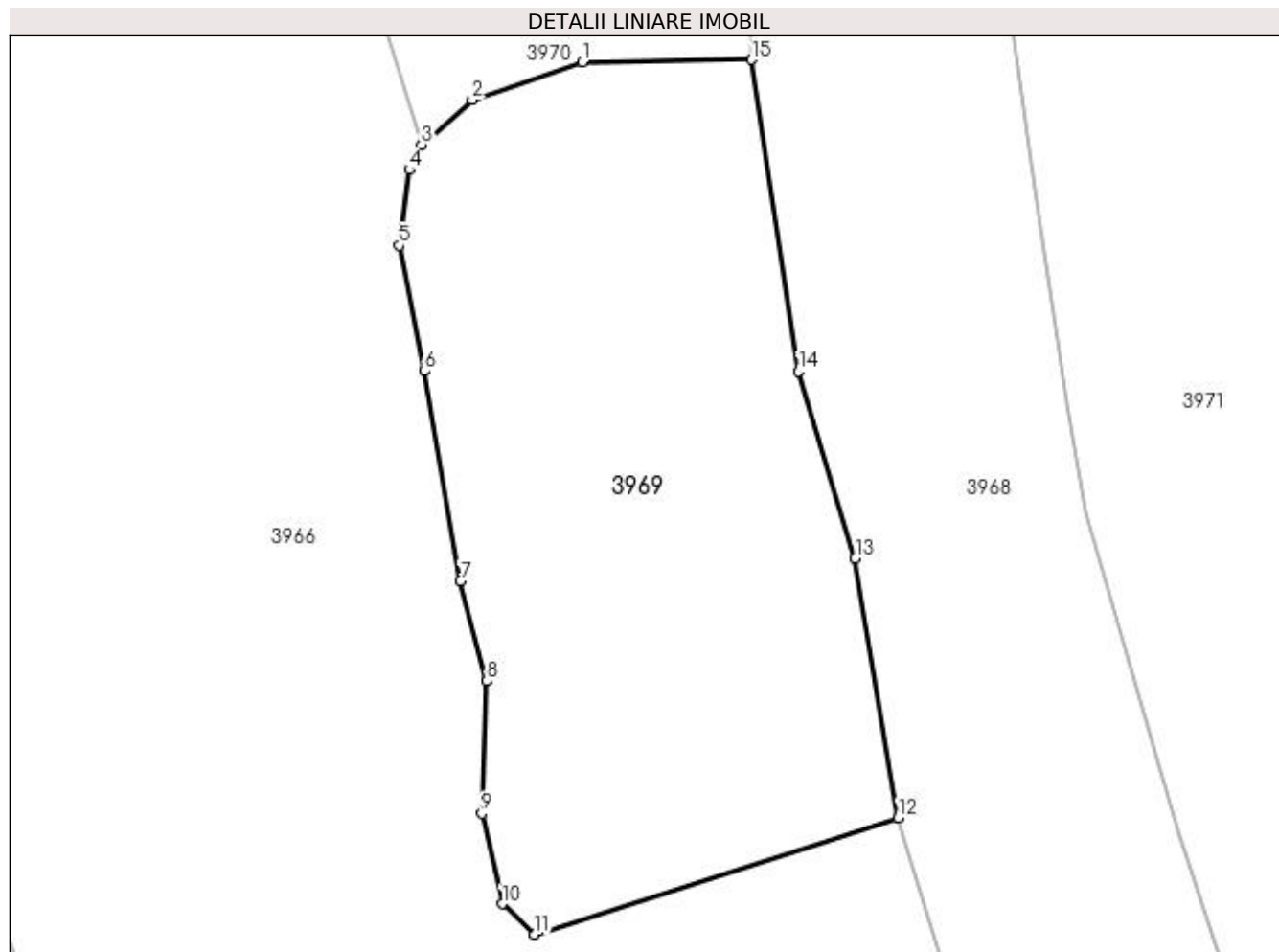
Inscrieri privind dezmembramintele dreptului de proprietate, drepturi reale de garanție și sarcini	Referințe
NU SUNT	

Anexa Nr. 1 La Partea I

Teren

Nr cadastral	Suprafața (mp)*	Observații / Referințe
	1.121	"Secătură". Numere topografice: 705.

* Suprafața este determinată în planul de proiecție Stereo 70.



Date referitoare la teren

Crt	Categorie folosință	Intra vilan	Suprafața (mp)	Tarla	Parcelă	Nr. topo	Observații / Referințe
1	faneata	DA	1.121	-	-	-	

Lungime Segmente

1) Valorile lungimilor segmentelor sunt obținute din proiecție în plan.

Punct început	X / Y	Punct sfârșit	X / Y	Lungime segment (** (m)
1	420.743,432 694.586,951	2	420.736,776 694.584,682	7.032
2	420.736,776 694.584,682	3	420.733,72 694.581,968	4.087
3	420.733,72 694.581,968	4	420.732,993 694.580,472	1.663
4	420.732,993 694.580,472	5	420.732,372 694.575,9	4.614
5	420.732,372 694.575,9	6	420.733,917 694.568,324	7.732

Punct început	X / Y	Punct sfârșit	X / Y	Lungime segment (** (m)
6	420.733,917 694.568,324	7	420.736,059 694.555,658	12.846
7	420.736,059 694.555,658	8	420.737,665 694.549,612	6.256
8	420.737,665 694.549,612	9	420.737,35 694.541,629	7.989
9	420.737,35 694.541,629	10	420.738,583 694.536,17	5.597
10	420.738,583 694.536,17	11	420.740,551 694.534,338	2.689
11	420.740,551 694.534,338	12	420.762,474 694.541,375	23.025
12	420.762,474 694.541,375	13	420.759,887 694.557,027	15.864
13	420.759,887 694.557,027	14	420.756,451 694.568,309	11.794
14	420.756,451 694.568,309	15	420.753,641 694.587,106	19.006
15	420.753,641 694.587,106	1	420.743,432 694.586,951	10.21

** Lungimile segmentelor sunt determinate în planul de proiecție Stereo 70 și sunt rotunjite la 1 milimetru.

*** Distanța dintre puncte este formată din segmente cumulate ce sunt mai mici decât valoarea 1 milimetru.

**DATE DESPRE IMOBILUL NR. 3970**

Oficiul de Cadastru și Publicitate Imobiliară MARAMURES
Biroul de Cadastru și Publicitate Imobiliară Sighetu Marmatiei

A. Partea I. Descrierea imobilului

Nr. CF vechi:544 Budești
Nr. topografic:707

TEREN Intravilan

Adresa: Loc. Budești, Jud. Maramures

Nr. Crt	Nr cadastral Nr. topografic	Suprafața* (mp)	Observații / Referințe
A1		3.573	Sector cadastral:29 Teren neimprejmuit; "Secătură". Numere topografice: 707.

B. Partea II. Proprietari și acte

Inscrieri privitoare la dreptul de proprietate și alte drepturi reale		Referințe
3970 / 14/12/2023		
Act Normativ nr. Legea nr. 7, din 13/03/1996 emis de Parlamentul României;		
B1	Intabulare, drept de PROPRIETATE, dobândit prin Lege, cota actuala 1/1 1) NEIDENTIFICAT NEIDENTIFICAT	A1
Act Administrativ nr. Adeverința nr. 44, din 13/12/2023 emis de Primăria Comunei Budești;		
B2	Se notează posesia faptică în favoarea lui 1) BERINDEA VASILE	A1

C. Partea III. SARCINI .

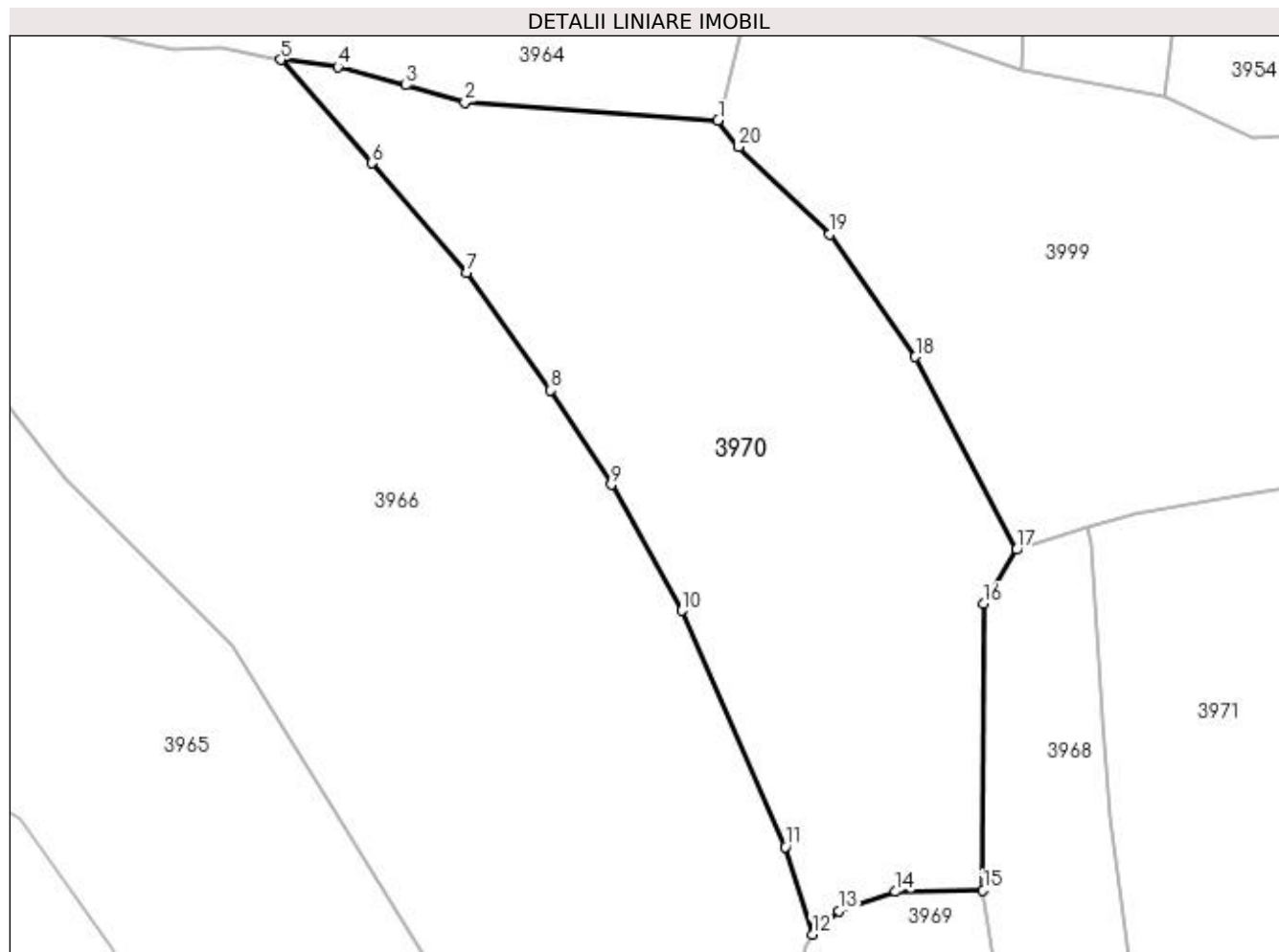
Inscrieri privind dezmembramintele dreptului de proprietate, drepturi reale de garanție și sarcini	Referințe
NU SUNT	

Anexa Nr. 1 La Partea I

Teren

Nr cadastral	Suprafața (mp)*	Observații / Referințe
	3.573	"Secătură". Numere topografice: 707.

* Suprafața este determinată în planul de proiecție Stereo 70.



Date referitoare la teren

Crt	Categorie folosință	Intra vilan	Suprafața (mp)	Tarla	Parcelă	Nr. topo	Observații / Referințe
1	faneata	DA	3.573	-	-	-	

Lungime Segmente

1) Valorile lungimilor segmentelor sunt obținute din proiecție în plan.

Punct început	X / Y	Punct sfârșit	X / Y	Lungime segment (** (m)
1	420.722,708 694.676,963	2	420.693,166 694.679,051	29.616
2	420.693,166 694.679,051	3	420.686,277 694.681,046	7.172
3	420.686,277 694.681,046	4	420.678,326 694.683,162	8.228
4	420.678,326 694.683,162	5	420.671,691 694.684,013	6.689
5	420.671,691 694.684,013	6	420.682,363 694.671,953	16.104

Punct început	X / Y	Punct sfârșit	X / Y	Lungime segment (** (m)
6	420.682,363 694.671,953	7	420.693,375 694.659,206	16.845
7	420.693,375 694.659,206	8	420.703,205 694.645,456	16.902
8	420.703,205 694.645,456	9	420.710,232 694.634,418	13.085
9	420.710,232 694.634,418	10	420.718,457 694.619,74	16.825
10	420.718,457 694.619,74	11	420.730,583 694.592,178	30.112
11	420.730,583 694.592,178	12	420.733,72 694.581,968	10.681
12	420.733,72 694.581,968	13	420.736,776 694.584,682	4.087
13	420.736,776 694.584,682	14	420.743,432 694.586,951	7.032
14	420.743,432 694.586,951	15	420.753,641 694.587,106	10.21
15	420.753,641 694.587,106	16	420.753,697 694.620,562	33.456
16	420.753,697 694.620,562	17	420.757,543 694.626,851	7.372
17	420.757,543 694.626,851	18	420.745,759 694.649,349	25.397
18	420.745,759 694.649,349	19	420.735,765 694.663,655	17.451
19	420.735,765 694.663,655	20	420.725,119 694.673,842	14.735
20	420.725,119 694.673,842	1	420.722,708 694.676,963	3.944

** Lungimile segmentelor sunt determinate în planul de proiecție Stereo 70 și sunt rotunjite la 1 milimetru.

*** Distanța dintre puncte este formată din segmente cumulate ce sunt mai mici decât valoarea 1 milimetru.

**DATE DESPRE IMOBILUL NR. 3971**

Oficiul de Cadastru și Publicitate Imobiliară MARAMURES
Biroul de Cadastru și Publicitate Imobiliară Sighetu Marmatiei

A. Partea I. Descrierea imobilului

TEREN Intravilan

Nr. CF vechi:545 Budești; 2086 Budești.
Nr. topografic:parte din 708; parte din 709.

Adresa: Loc. Budești, Jud. Maramures

Nr. Crt	Nr cadastral Nr. topografic	Suprafața* (mp)	Observații / Referințe
A1		9.462	Sector cadastral:29 Teren neimprejmuit; "Dudăitu". Numere topografice: parte din 708; parte din 709.

B. Partea II. Proprietari și acte

Inscrieri privitoare la dreptul de proprietate și alte drepturi reale		Referințe
3971 / 14/12/2023		
Act Normativ nr. Legea nr. 7, din 13/03/1996 emis de Parlamentul României;		
B1	Intabulare, drept de PROPRIETATE, dobândit prin Lege, cota actuala 1/1 1) NEIDENTIFICAT NEIDENTIFICAT	A1
Act Administrativ nr. Adeverința nr. 45, din 13/12/2023 emis de Primăria Comunei Budești;		
B2	Se notează posesia faptică în favoarea lui 1) CUPCEA ILIE	A1

C. Partea III. SARCINI .

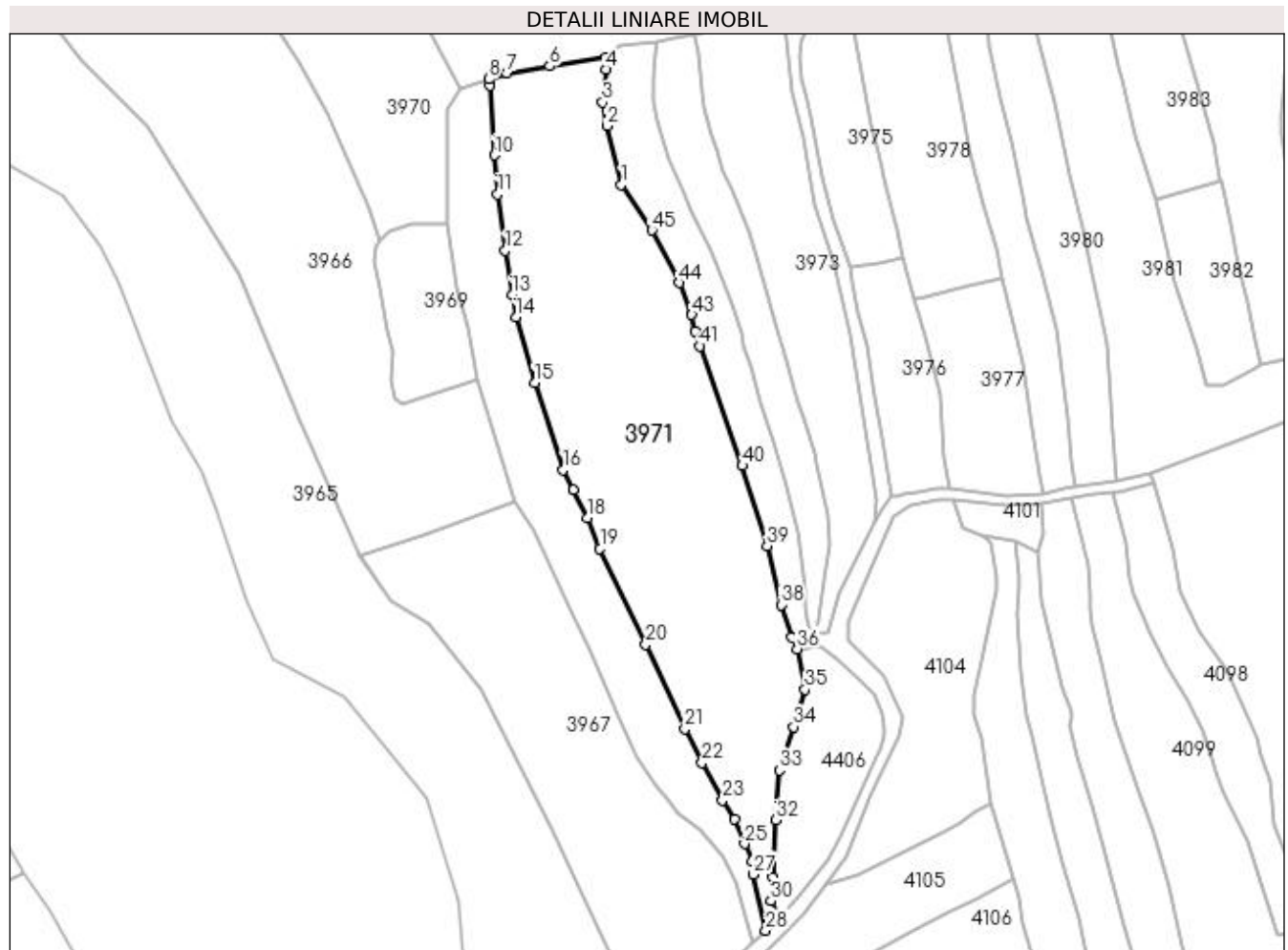
Inscrieri privind dezmembramintele dreptului de proprietate, drepturi reale de garanție și sarcini	Referințe
NU SUNT	

Anexa Nr. 1 La Partea I

Teren

Nr cadastral	Suprafața (mp)*	Observații / Referințe
	9.462	"Dudăitu". Numere topografice: parte din 708; parte din 709.

* Suprafața este determinată în planul de proiecție Stereo 70.



Date referitoare la teren

Crt	Categorie folosință	Intra vilan	Suprafața (mp)	Tarla	Parcelă	Nr. topo	Observații / Referințe
1	faneata	DA	9.462	-	-	-	

Lungime Segmente

1) Valorile lungimilor segmentelor sunt obținute din proiecție în plan.

Punct început	X / Y	Punct sfârșit	X / Y	Lungime segment	Punct început	X / Y	Punct sfârșit	X / Y	Lungime segment	Punct început	X / Y	Punct sfârșit	X / Y	Lungime segment
1	420.804,677 694.598,6	2	420.800,424 694.615,86	17.776	2	420.800,424 694.615,86	3	420.799,178 694.622,669	6.922	3	420.799,178 694.622,669	4	420.800,124 694.632,255	9.633
4	420.800,124 694.632,255	5	420.800,133 694.635,735	3.48	5	420.800,133 694.635,735	6	420.783,71 694.633,247	16.61	6	420.783,71 694.633,247	7	420.771,259 694.631,053	12.643
7	420.771,259 694.631,053	8	420.765,9 694.629,411	5.605	8	420.765,9 694.629,411	9	420.766,221 694.627,532	1.906	9	420.766,221 694.627,532	10	420.767,565 694.607,198	20.378
10	420.767,565 694.607,198	11	420.768,442 694.595,757	11.475	11	420.768,442 694.595,757	12	420.770,687 694.579,277	16.632	12	420.770,687 694.579,277	13	420.772,699 694.566,405	13.028
13	420.772,699 694.566,405	14	420.773,815 694.559,8	6.699	14	420.773,815 694.559,8	15	420.779,342 694.540,589	19.99	15	420.779,342 694.540,589	16	420.787,737 694.515,206	26.735

Punct început	X / Y	Punct sfârșit	X / Y	Lungime segment	Punct început	X / Y	Punct sfârșit	X / Y	Lungime segment	Punct început	X / Y	Punct sfârșit	X / Y	Lungime segment
16	420.787,737 694.515,206	17	420.790,668 694.509,397	6.507	17	420.790,668 694.509,397	18	420.794,676 694.501,093	9.221	18	420.794,676 694.501,093	19	420.798,431 694.492,168	9.683
19	420.798,431 694.492,168	20	420.811,791 694.463,996	31.179	20	420.811,791 694.463,996	21	420.823,259 694.439,38	27.156	21	420.823,259 694.439,38	22	420.828,294 694.429,47	11.116
22	420.828,294 694.429,47	23	420.834,331 694.418,579	12.452	23	420.834,331 694.418,579	24	420.837,731 694.413,036	6.503	24	420.837,731 694.413,036	25	420.840,797 694.405,79	7.868
25	420.840,797 694.405,79	26	420.842,912 694.400,728	5.486	26	420.842,912 694.400,728	27	420.843,281 694.396,874	3.872	27	420.843,281 694.396,874	28	420.846,986 694.380,437	16.849
28	420.846,986 694.380,437	29	420.850,709 694.384,034	5.177	29	420.850,709 694.384,034	30	420.848,462 694.389,074	5.518	30	420.848,462 694.389,074	31	420.848,994 694.395,855	6.802
31	420.848,994 694.395,855	32	420.849,86 694.412,73	16.897	32	420.849,86 694.412,73	33	420.850,935 694.427,339	14.648	33	420.850,935 694.427,339	34	420.855,056 694.440,011	13.325
34	420.855,056 694.440,011	35	420.858,439 694.450,927	11.428	35	420.858,439 694.450,927	36	420.856,163 694.462,801	12.09	36	420.856,163 694.462,801	37	420.854,674 694.466,177	3.69
37	420.854,674 694.466,177	38	420.851,41 694.475,661	10.03	38	420.851,41 694.475,661	39	420.847,377 694.492,979	17.781	39	420.847,377 694.492,979	40	420.840,105 694.516,356	24.482
40	420.840,105 694.516,356	41	420.827,754 694.551,346	37.106	41	420.827,754 694.551,346	42	420.826,305 694.555,729	4.616	42	420.826,305 694.555,729	43	420.825,323 694.560,52	4.891
43	420.825,323 694.560,52	44	420.821,688 694.569,906	10.065	44	420.821,688 694.569,906	45	420.813,666 694.585,227	17.294	45	420.813,666 694.585,227	1	420.804,677 694.598,6	16.113

** Lungimile segmentelor sunt determinate în planul de proiecție Stereo 70 și sunt rotunjite la 1 milimetru.

*** Distanța dintre puncte este formată din segmente cumulate ce sunt mai mici decât valoarea 1 milimetru.

**DATE DESPRE IMOBILUL NR. 3972**

Oficiul de Cadastru și Publicitate Imobiliară MARAMURES
Biroul de Cadastru și Publicitate Imobiliară Sighetu Marmatiei

A. Partea I. Descrierea imobilului

TEREN Intravilan

Nr. CF vechi:2086 Budeşti; 398 Budeşti.
Nr. topografic:parte din 709; parte din 710.

Adresa: Loc. Budesti, Jud. Maramures

Nr. Crt	Nr cadastral Nr. topografic	Suprafaţa* (mp)	Observații / Referințe
A1		2.142	Sector cadastral:29 Teren neimprejmuit; "Cleje". Numere topografice: parte din 709; parte din 710.

B. Partea II. Proprietari și acte

Inscrieri privitoare la dreptul de proprietate și alte drepturi reale		Referințe
3972 / 14/12/2023		
Act Normativ nr. Legea nr. 7, din 13/03/1996 emis de Parlamentul României;		
B1	Intabulare, drept de PROPRIETATE, dobândit prin Lege, cota actuala 1/1 1) NEIDENTIFICAT NEIDENTIFICAT	A1
Act Administrativ nr. Adeverința nr. 46, din 13/12/2023 emis de Primăria Comunei Budești;		
B2	Se notează posesia faptică în favoarea lui 1) CHINDRIȘ ION	A1

C. Partea III. SARCINI .

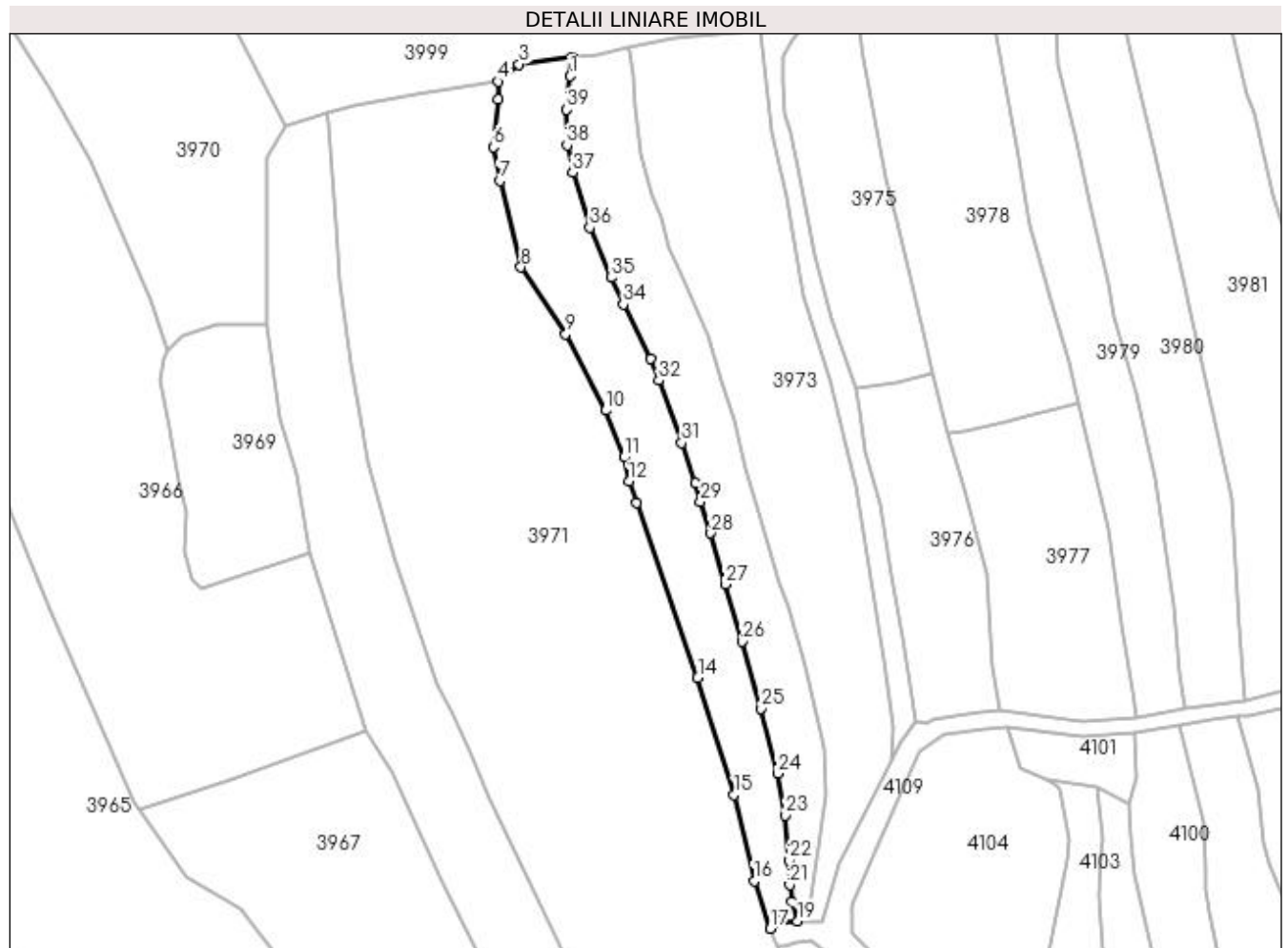
Inscrieri privind dezmembramintele dreptului de proprietate, drepturi reale de garanție și sarcini	Referințe
NU SUNT	

Anexa Nr. 1 La Partea I

Teren

Nr cadastral	Suprafața (mp)*	Observații / Referințe
	2.142	"Cleje". Numere topografice: parte din 709; parte din 710.

* Suprafața este determinată în planul de proiecție Stereo 70.



Date referitoare la teren

Crt	Categorie folosință	Intra vilan	Suprafața (mp)	Tarla	Parcelă	Nr. topo	Observații / Referințe
1	faneata	DA	2.142	-	-	-	

Lungime Segmente

1) Valorile lungimilor segmentelor sunt obținute din proiecție în plan.

Punct început	X / Y	Punct sfârșit	X / Y	Lungime segment (** (m)	Punct început	X / Y	Punct sfârșit	X / Y	Lungime segment (** (m)
1	420.814,539 694.636,868	2	420.814,934 694.640,572	3.725	2	420.814,934 694.640,572	3	420.804,253 694.639,221	10.766
3	420.804,253 694.639,221	4	420.800,133 694.635,735	5.397	4	420.800,133 694.635,735	5	420.800,124 694.632,255	3.48
5	420.800,124 694.632,255	6	420.799,178 694.622,669	9.633	6	420.799,178 694.622,669	7	420.800,424 694.615,86	6.922
7	420.800,424 694.615,86	8	420.804,677 694.598,6	17.776	8	420.804,677 694.598,6	9	420.813,666 694.585,227	16.113
9	420.813,666 694.585,227	10	420.821,688 694.569,906	17.294	10	420.821,688 694.569,906	11	420.825,323 694.560,52	10.065

Punct început	X / Y	Punct sfârșit	X / Y	Lungime segment (** (m))
11	420.825,323 694.560,52	12	420.826,305 694.555,729	4.891
13	420.827,754 694.551,346	14	420.840,105 694.516,356	37.106
15	420.847,377 694.492,979	16	420.851,41 694.475,661	17.781
17	420.854,674 694.466,177	18	420.856,831 694.467,668	2.622
19	420.860,078 694.467,588	20	420.858,972 694.471,492	4.058
21	420.858,515 694.474,892	22	420.858,36 694.479,863	4.973
23	420.857,69 694.488,853	24	420.856,186 694.497,229	8.51
25	420.852,863 694.510,201	26	420.849,02 694.523,639	13.977
27	420.845,586 694.535,134	28	420.842,73 694.545,331	10.589
29	420.840,64 694.551,687	30	420.839,629 694.555,399	3.847
31	420.836,897 694.563,391	32	420.832,312 694.575,945	13.365
33	420.830,725 694.580,22	34	420.825,21 694.591,15	12.243
35	420.822,73 694.596,495	36	420.818,458 694.606,502	10.881
37	420.815,059 694.617,555	38	420.813,891 694.622,997	5.566
39	420.813,821 694.630,141	1	420.814,539 694.636,868	6.765

Punct început	X / Y	Punct sfârșit	X / Y	Lungime segment (** (m))
12	420.826,305 694.555,729	13	420.827,754 694.551,346	4.616
14	420.840,105 694.516,356	15	420.847,377 694.492,979	24.482
16	420.851,41 694.475,661	17	420.854,674 694.466,177	10.03
18	420.856,831 694.467,668	19	420.860,078 694.467,588	3.248
20	420.858,972 694.471,492	21	420.858,515 694.474,892	3.431
22	420.858,36 694.479,863	23	420.857,69 694.488,853	9.015
24	420.856,186 694.497,229	25	420.852,863 694.510,201	13.391
26	420.849,02 694.523,639	27	420.845,586 694.535,134	11.997
28	420.842,73 694.545,331	29	420.840,64 694.551,687	6.691
30	420.839,629 694.555,399	31	420.836,897 694.563,391	8.446
32	420.832,312 694.575,945	33	420.830,725 694.580,22	4.56
34	420.825,21 694.591,15	35	420.822,73 694.596,495	5.892
36	420.818,458 694.606,502	37	420.815,059 694.617,555	11.564
38	420.813,891 694.622,997	39	420.813,821 694.630,141	7.144

** Lungimile segmentelor sunt determinate în planul de proiecție Stereo 70 și sunt rotunjite la 1 milimetru.

*** Distanța dintre puncte este formată din segmente cumulate ce sunt mai mici decât valoarea 1 milimetru.

**DATE DESPRE IMOBILUL NR. 3973**

Oficiul de Cadastru și Publicitate Imobiliară MARAMURES
Biroul de Cadastru și Publicitate Imobiliară Sighetu Marmatiei

A. Partea I. Descrierea imobilului

TEREN Intravilan

Nr. CF vechi:398 Budești
Nr. topografic:parte din 710

Adresa: Loc. Budești, Jud. Maramures

Nr. Crt	Nr cadastral Nr. topografic	Suprafața* (mp)	Observații / Referințe
A1		3.360	Sector cadastral:29 Teren neimprejmuit; "Cleje". Numere topografice: parte din 710.

B. Partea II. Proprietari și acte

Inscrieri privitoare la dreptul de proprietate și alte drepturi reale		Referințe
3973 / 14/12/2023		
Act Normativ nr. Legea nr. 7, din 13/03/1996 emis de Parlamentul României;		
B1	Intabulare, drept de PROPRIETATE, dobândit prin Lege, cota actuala 1/1 1) NEIDENTIFICAT NEIDENTIFICAT	A1
Act Administrativ nr. Adeverința nr. 47, din 13/12/2023 emis de Primăria Comunei Budești;		
B2	Se notează posesia faptică în favoarea lui 1) CICEU IOAN	A1

C. Partea III. SARCINI .

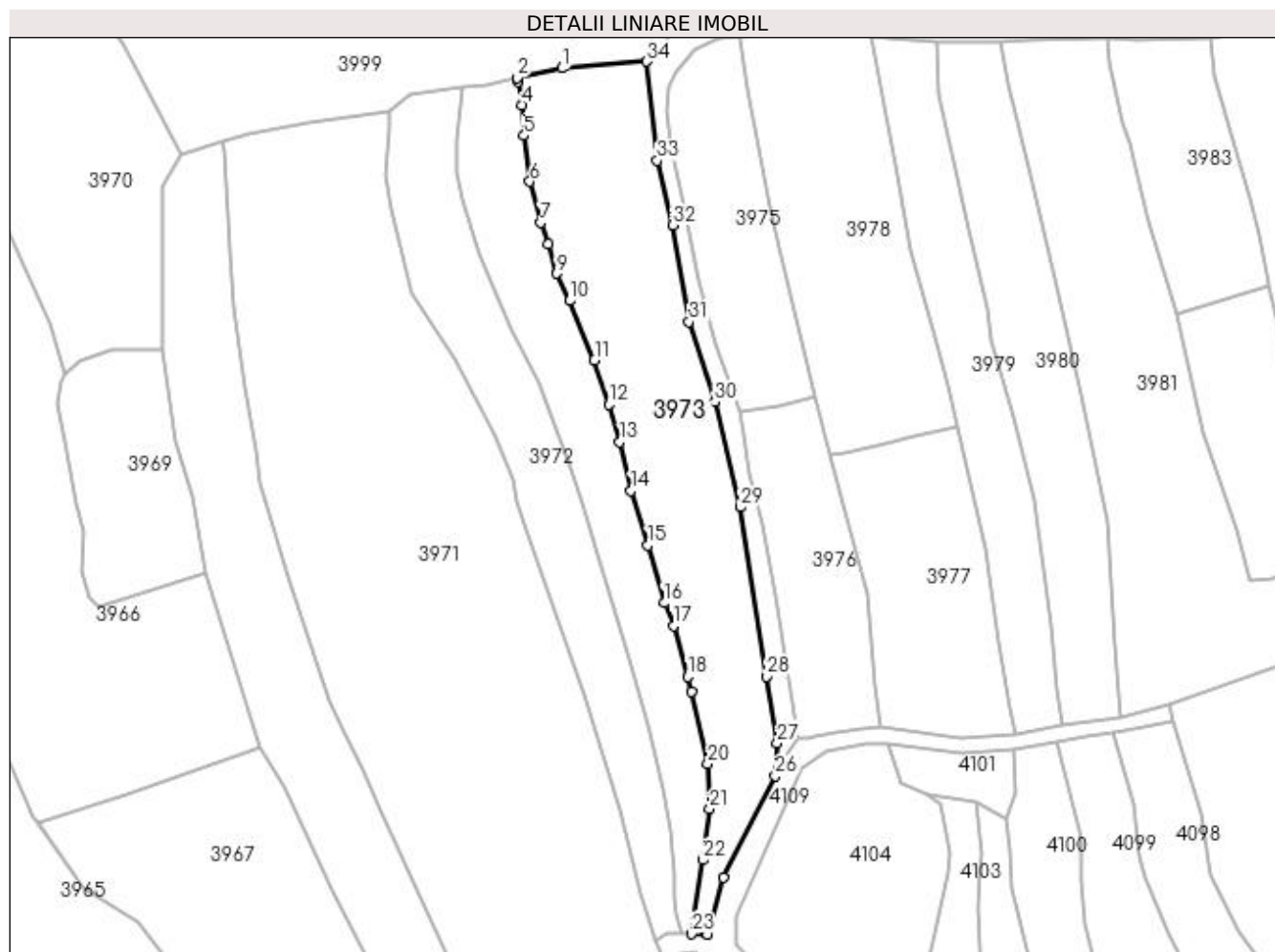
Inscrieri privind dezmembramintele dreptului de proprietate, drepturi reale de garanție și sarcini	Referințe
NU SUNT	

Anexa Nr. 1 La Partea I

Teren

Nr cadastral	Suprafața (mp)*	Observații / Referințe
	3.360	"Cleje". Numere topografice: parte din 710.

* Suprafața este determinată în planul de proiecție Stereo 70.



Date referitoare la teren

Crt	Categorie folosință	Intra vilan	Suprafața (mp)	Tarla	Parcelă	Nr. topo	Observații / Referințe
1	faneata	DA	3.360	-	-	-	

Lungime Segmente

1) Valorile lungimilor segmentelor sunt obținute din proiecție în plan.

Punct început	X / Y	Punct sfârșit	X / Y	Lungime segment (** (m)	Punct început	X / Y	Punct sfârșit	X / Y	Lungime segment (** (m)
1	420.835,404 694.644,552	2	420.826,235 694.642,553	9.384	2	420.826,235 694.642,553	3	420.826,39 694.641,776	0.792
3	420.826,39 694.641,776	4	420.827,323 694.637,04	4.827	4	420.827,323 694.637,04	5	420.827,715 694.630,788	6.264
5	420.827,715 694.630,788	6	420.828,837 694.621,349	9.505	6	420.828,837 694.621,349	7	420.831,105 694.612,986	8.665
7	420.831,105 694.612,986	8	420.832,663 694.608,663	4.595	8	420.832,663 694.608,663	9	420.834,342 694.602,562	6.328
9	420.834,342 694.602,562	10	420.837,032 694.597,008	6.171	10	420.837,032 694.597,008	11	420.842,069 694.584,854	13.156

Punct început	X / Y	Punct sfârșit	X / Y	Lungime segment (** (m))
11	420.842,069 694.584,854	12	420.844,994 694.575,831	9.485
13	420.847,278 694.568,154	14	420.849,536 694.558,122	10.283
15	420.853,023 694.546,959	16	420.856,345 694.535,196	12.223
17	420.858,233 694.530,508	18	420.861,163 694.520,099	10.814
19	420.861,906 694.517,1	20	420.865,301 694.502,258	15.225
21	420.865,689 694.493,083	22	420.864,274 694.482,639	10.539
23	420.861,896 694.467,543	24	420.865,225 694.467,43	3.331
25	420.868,423 694.479,112	26	420.879,054 694.499,823	23.28
27	420.879,455 694.506,564	28	420.877,255 694.520,168	13.781
29	420.871,848 694.554,775	30	420.866,7 694.576,272	22.105
31	420.861,434 694.592,679	32	420.858,094 694.612,444	20.045
33	420.854,871 694.625,695	34	420.852,763 694.645,918	20.333

Punct început	X / Y	Punct sfârșit	X / Y	Lungime segment (** (m))
12	420.844,994 694.575,831	13	420.847,278 694.568,154	8.01
14	420.849,536 694.558,122	15	420.853,023 694.546,959	11.695
16	420.856,345 694.535,196	17	420.858,233 694.530,508	5.054
18	420.861,163 694.520,099	19	420.861,906 694.517,1	3.09
20	420.865,301 694.502,258	21	420.865,689 694.493,083	9.183
22	420.864,274 694.482,639	23	420.861,896 694.467,543	15.282
24	420.865,225 694.467,43	25	420.868,423 694.479,112	12.112
26	420.879,054 694.499,823	27	420.879,455 694.506,564	6.753
28	420.877,255 694.520,168	29	420.871,848 694.554,775	35.027
30	420.866,7 694.576,272	31	420.861,434 694.592,679	17.231
32	420.858,094 694.612,444	33	420.854,871 694.625,695	13.637
34	420.852,763 694.645,918	1	420.835,404 694.644,552	17.413

** Lungimile segmentelor sunt determinate în planul de proiecție Stereo 70 și sunt rotunjite la 1 milimetru.

*** Distanța dintre puncte este formată din segmente cumulate ce sunt mai mici decât valoarea 1 milimetru.

**DATE DESPRE IMOBILUL NR. 3974**

Oficiul de Cadastru și Publicitate Imobiliară MARAMURES
Biroul de Cadastru și Publicitate Imobiliară Sighetu Marmatiei

A. Partea I. Descrierea imobilului

Nr. CF vechi: 398; 1688 (Budești); 178; 204;
208; 201; 381; 346; 17; 344; 1423; 1269;
317; 210; 348; 343; 641; 1575; 1241; 735;
1746 (Sârbi).
Nr. topografic: parte din: 710; 714; 2365;
2364; 2363; 2362; 2312; 2311; 2308;
2306/b; 2303; 2304; 2305; 2300; 2299;
2297; 2296; 2290/a; 2289; 2291; 2292/3.

TEREN Necunoscut

Adresa: Loc. Budești, Jud. Maramures

Nr. Crt	Nr cadastral Nr. topografic	Suprafața* (mp)	Observații / Referințe
A1		1.928	Sector cadastral: 29 Teren neimprejmuit; Parte din nr. topografice: 710; 714 (Budești); 2365; 2364; 2363; 2362; 2312; 2311; 2308; 2306/b; 2303; 2304; 2305; 2300; 2299; 2297; 2296; 2290/a; 2289; 2291; 2292/3 (Sârbi).

B. Partea II. Proprietari și acte

Inscrieri privitoare la dreptul de proprietate și alte drepturi reale		Referințe
3974 / 11/04/2022		
Act Normativ nr. Legea nr. 7, din 13/03/1996 emis de Parlamentul României;		
B1	Inscrierea provizorie, drept de PROPRIETATE, dobândit prin Lege, cota actuala 1/1 1) COMUNA BUDEȘTI, CIF:3694667, proprietar neidentificat	A1

C. Partea III. SARCINI .

Inscrieri privind dezmembramintele dreptului de proprietate, drepturi reale de garanție și sarcini	Referințe
NU SUNT	

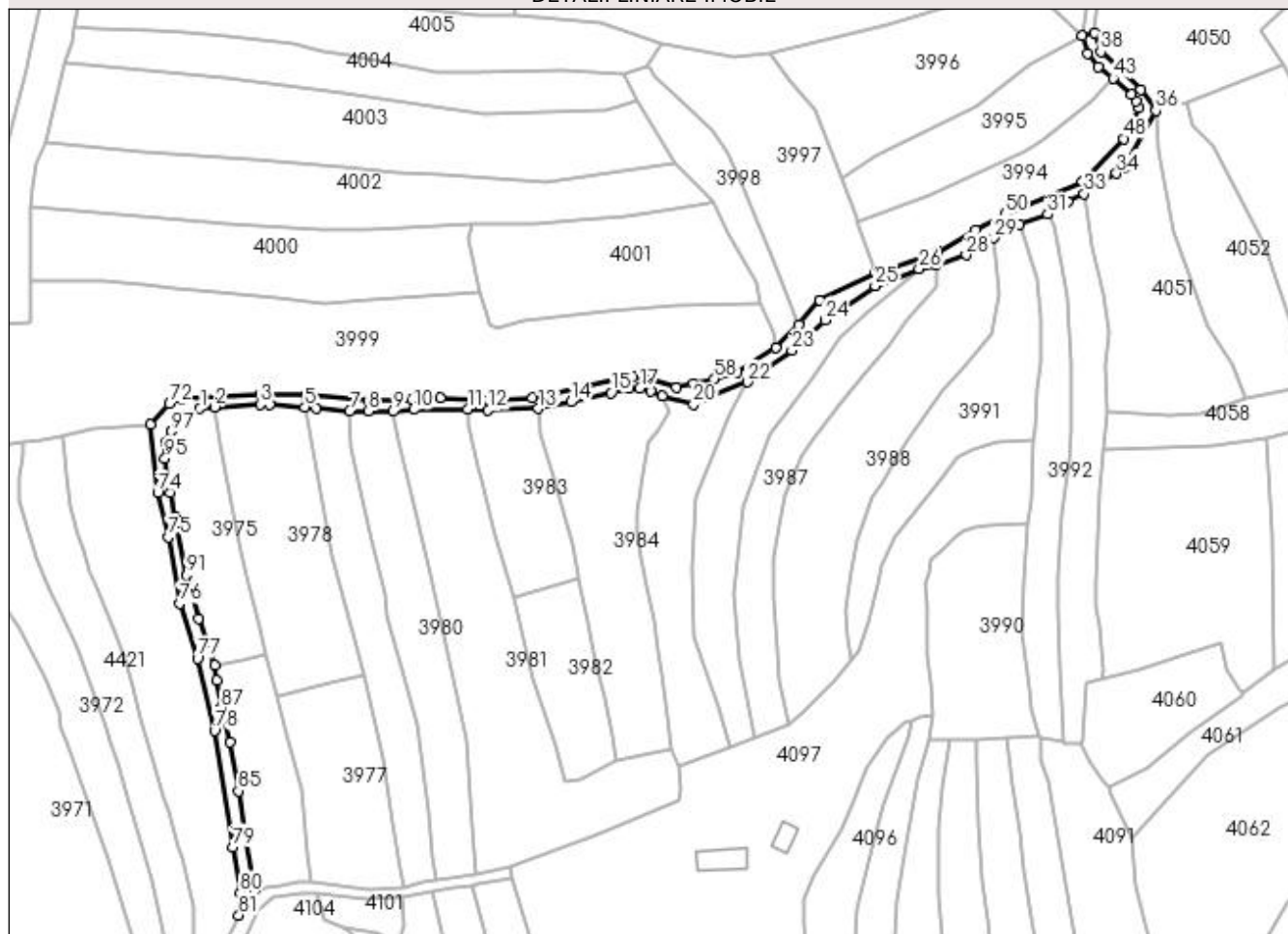
Anexa Nr. 1 La Partea I

Teren

Nr cadastral	Suprafața (mp)*	Observații / Referințe
	1.928	Parte din nr. topografice: 710; 714 (Budești); 2365; 2364; 2363; 2362; 2312; 2311; 2308; 2306/b; 2303; 2304; 2305; 2300; 2299; 2297; 2296; 2290/a; 2289; 2291; 2292/3 (Sârbi).

* Suprafața este determinată în planul de proiecție Stereo 70.

DETALII LINIARE IMOBIL



Date referitoare la teren

Crt	Categorie folosință	Intravilan	Suprafața (mp)	Tarla	Parcelă	Nr. topo	Observații / Referințe
1	drum	DA	1.451	-	-	-	
2	drum	NU	477	-	-	-	

Lungime Segmente

1) Valorile lungimilor segmentelor sunt obținute din proiecție în plan.

Punct început	X / Y	Punct sfârșit	X / Y	Lungime segment
1	420.867,505 694.650,741	2	420.871,838 694.651,209	4.358
4	420.888,324 694.652,043	5	420.898,731 694.651,079	10.452
7	420.912,022 694.649,945	8	420.917,544 694.649,934	5.522
10	420.931,183 694.650,407	11	420.947,205 694.650,559	16.023
2	420.871,838 694.651,209	3	420.885,478 694.652,007	13.663
5	420.898,731 694.651,079	6	420.902,234 694.650,749	3.519
8	420.917,544 694.649,934	9	420.925,096 694.649,83	7.553
11	420.947,205 694.650,559	12	420.953,302 694.650,3	6.102
3	420.885,478 694.652,007	4	420.888,324 694.652,043	2.846
6	420.902,234 694.650,749	7	420.912,022 694.649,945	9.821
9	420.925,096 694.649,83	10	420.931,183 694.650,407	6.114
12	420.953,302 694.650,3	13	420.968,288 694.650,715	14.992

Punct început	X / Y	Punct sfârșit	X / Y	Lungime segment	Punct început	X / Y	Punct sfârșit	X / Y	Lungime segment	Punct început	X / Y	Punct sfârșit	X / Y	Lungime segment
13	420.968,288 694.650,715	14	420.977,948 694.652,709	9.864	14	420.977,948 694.652,709	15	420.989,902 694.655,447	12.264	15	420.989,902 694.655,447	16	420.995,201 694.656,612	5.426
16	420.995,201 694.656,612	17	420.998,486 694.656,708	3.286	17	420.998,486 694.656,708	18	421.001,64 694.655,871	3.263	18	421.001,64 694.655,871	19	421.005,257 694.654,529	3.858
19	421.005,257 694.654,529	20	421.014,47 694.651,952	9.567	20	421.014,47 694.651,952	21	421.017,821 694.653,916	3.884	21	421.017,821 694.653,916	22	421.030,475 694.658,608	13.496
22	421.030,475 694.658,608	23	421.043,76 694.668,0	16.27	23	421.043,76 694.668,0	24	421.053,667 694.677,127	13.47	24	421.053,667 694.677,127	25	421.068,559 694.687,256	18.01
25	421.068,559 694.687,256	26	421.081,659 694.692,288	14.033	26	421.081,659 694.692,288	27	421.086,848 694.693,478	5.324	27	421.086,848 694.693,478	28	421.095,701 694.696,475	9.347
28	421.095,701 694.696,475	29	421.104,009 694.701,523	9.721	29	421.104,009 694.701,523	30	421.111,611 694.705,66	8.655	30	421.111,611 694.705,66	31	421.119,937 694.708,605	8.831
31	421.119,937 694.708,605	32	421.125,931 694.712,436	7.114	32	421.125,931 694.712,436	33	421.130,793 694.714,631	5.335	33	421.130,793 694.714,631	34	421.140,417 694.720,771	11.416
34	421.140,417 694.720,771	35	421.142,811 694.722,589	3.006	35	421.142,811 694.722,589	36	421.152,206 694.739,416	19.272	36	421.152,206 694.739,416	37	421.147,767 694.745,714	7.705
37	421.147,767 694.745,714	38	421.135,78 694.756,924	16.412	38	421.135,78 694.756,924	39	421.134,018 694.762,517	5.864	39	421.134,018 694.762,517	40	421.130,244 694.761,716	3.858
40	421.130,244 694.761,716	41	421.131,947 694.756,528	5.46	41	421.131,947 694.756,528	42	421.135,022 694.752,458	5.101	42	421.135,022 694.752,458	43	421.139,477 694.749,036	5.618
43	421.139,477 694.749,036	44	421.144,837 694.744,286	7.162	44	421.144,837 694.744,286	45	421.146,282 694.742,202	2.536	45	421.146,282 694.742,202	46	421.147,194 694.740,183	2.215
46	421.147,194 694.740,183	47	421.144,659 694.735,055	5.72	47	421.144,659 694.735,055	48	421.142,603 694.731,129	4.432	48	421.142,603 694.731,129	49	421.130,351 694.718,34	17.711
49	421.130,351 694.718,34	50	421.107,382 694.708,586	24.954	50	421.107,382 694.708,586	51	421.098,704 694.703,786	9.917	51	421.098,704 694.703,786	52	421.087,425 694.697,446	12.939
52	421.087,425 694.697,446	53	421.068,659 694.691,115	19.805	53	421.068,659 694.691,115	54	421.052,165 694.682,865	18.442	54	421.052,165 694.682,865	55	421.045,926 694.675,755	9.459
55	421.045,926 694.675,755	56	421.038,981 694.668,884	9.77	56	421.038,981 694.668,884	57	421.027,41 694.661,406	13.777	57	421.027,41 694.661,406	58	421.020,746 694.659,605	6.903
58	421.020,746 694.659,605	59	421.014,428 694.658,117	6.491	59	421.014,428 694.658,117	60	421.009,451 694.657,041	5.092	60	421.009,451 694.657,041	61	420.999,723 694.659,812	10.115
61	420.999,723 694.659,812	62	420.996,441 694.660,073	3.292	62	420.996,441 694.660,073	63	420.993,986 694.659,83	2.467	63	420.993,986 694.659,83	64	420.966,478 694.653,808	28.159
64	420.966,478 694.653,808	65	420.953,309 694.653,302	13.179	65	420.953,309 694.653,302	66	420.939,066 694.653,919	14.256	66	420.939,066 694.653,919	67	420.930,765 694.653,338	8.321
67	420.930,765 694.653,338	68	420.917,65 694.652,939	13.121	68	420.917,65 694.652,939	69	420.899,152 694.654,81	18.592	69	420.899,152 694.654,81	70	420.885,412 694.655,008	13.741
70	420.885,412 694.655,008	71	420.861,972 694.653,637	23.48	71	420.861,972 694.653,637	72	420.858,409 694.652,106	3.878	72	420.858,409 694.652,106	73	420.852,763 694.645,918	8.377
73	420.852,763 694.645,918	74	420.854,871 694.625,695	20.333	74	420.854,871 694.625,695	75	420.858,094 694.612,444	13.637	75	420.858,094 694.612,444	76	420.861,434 694.592,679	20.045
76	420.861,434 694.592,679	77	420.866,7 694.576,272	17.231	77	420.866,7 694.576,272	78	420.871,848 694.554,775	22.105	78	420.871,848 694.554,775	79	420.877,255 694.520,168	35.027
79	420.877,255 694.520,168	80	420.879,455 694.506,564	13.781	80	420.879,455 694.506,564	81	420.879,054 694.499,823	6.753	81	420.879,054 694.499,823	82	420.880,9 694.503,697	4.291
82	420.880,9 694.503,697	83	420.883,849 694.507,46	4.781	83	420.883,849 694.507,46	84	420.880,992 694.524,385	17.164	84	420.880,992 694.524,385	85	420.878,955 694.536,829	12.61
85	420.878,955 694.536,829	86	420.876,566 694.551,297	14.664	86	420.876,566 694.551,297	87	420.873,815 694.561,484	10.552	87	420.873,815 694.561,484	88	420.872,502 694.569,89	8.508
88	420.872,502 694.569,89	89	420.871,932 694.574,353	4.499	89	420.871,932 694.574,353	90	420.867,013 694.588,18	14.676	90	420.867,013 694.588,18	91	420.863,389 694.601,053	13.373
91	420.863,389 694.601,053	92	420.860,037 694.618,584	17.849	92	420.860,037 694.618,584	93	420.858,531 694.625,546	7.123	93	420.858,531 694.625,546	94	420.857,579 694.629,152	3.73
94	420.857,579 694.629,152	95	420.857,027 694.635,899	6.77	95	420.857,027 694.635,899	96	420.857,307 694.640,73	4.839	96	420.857,307 694.640,73	97	420.858,9 694.643,939	3.583
97	420.858,9 694.643,939	98	420.862,576 694.648,356	5.747	98	420.862,576 694.648,356	1	420.867,505 694.650,741	5.476					

** Lungimile segmentelor sunt determinate în planul de proiecție Stereo 70 și sunt rotunjite la 1 milimetru.

*** Distanța dintre puncte este formată din segmente cumulate ce sunt mai mici decât valoarea 1 milimetru.

**DATE DESPRE IMOBILUL NR. 3975**

Oficiul de Cadastru și Publicitate Imobiliară MARAMURES
Biroul de Cadastru și Publicitate Imobiliară Sighetu Marmatiei

A. Partea I. Descrierea imobilului

TEREN Intravilan

Nr. CF vechi:1331 Budești
Nr. topografic:parte din 712/b

Adresa: Loc. Budesti, Jud. Maramures

Nr. Crt	Nr cadastral Nr. topografic	Suprafața* (mp)	Observații / Referințe
A1		1.251	Sector cadastral:29 Teren neimprejmuit; "Secătură". Numere topografice: parte din 712/b.

B. Partea II. Proprietari și acte

Inscrieri privitoare la dreptul de proprietate și alte drepturi reale		Referințe
3975 / 14/12/2023		
Act Normativ nr. Legea nr. 7, din 13/03/1996 emis de Parlamentul României;		
B1	Intabulare, drept de PROPRIETATE, dobândit prin Lege, cota actuala 1/1 1) NEIDENTIFICAT NEIDENTIFICAT	A1
Act Administrativ nr. Adeverința nr. 48, din 13/12/2023 emis de Primăria Comunei Budești;		
B2	Se notează posesia faptică în favoarea lui 1) BERINDE GHEORGHE	A1

C. Partea III. SARCINI .

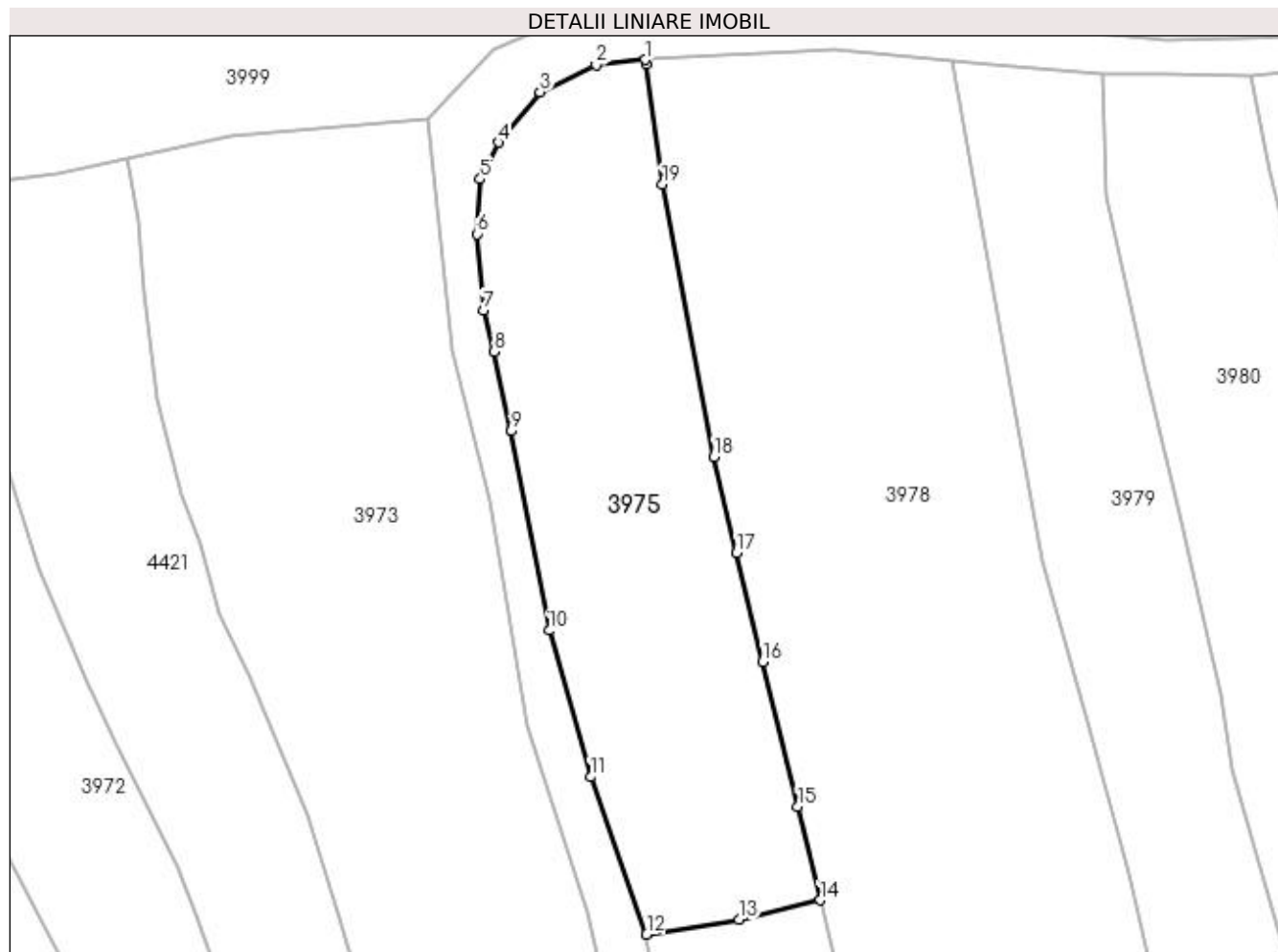
Inscrieri privind dezmembramintele dreptului de proprietate, drepturi reale de garanție și sarcini	Referințe
NU SUNT	

Anexa Nr. 1 La Partea I

Teren

Nr cadastral	Suprafața (mp)*	Observații / Referințe
	1.251	"Secătură". Numere topografice: parte din 712/b.

* Suprafața este determinată în planul de proiecție Stereo 70.



Date referitoare la teren

Crt	Categorie folosință	Intra vilan	Suprafața (mp)	Tarla	Parcelă	Nr. topo	Observații / Referințe
1	faneata	DA	1.251	-	-	-	

Lungime Segmente

1) Valorile lungimilor segmentelor sunt obținute din proiecție în plan.

Punct început	X / Y	Punct sfârșit	X / Y	Lungime segment (** (m)
1	420.871,838 694.651,209	2	420.867,505 694.650,741	4.358
2	420.867,505 694.650,741	3	420.862,576 694.648,356	5.476
3	420.862,576 694.648,356	4	420.858,9 694.643,939	5.747
4	420.858,9 694.643,939	5	420.857,307 694.640,73	3.583
5	420.857,307 694.640,73	6	420.857,027 694.635,899	4.839

Punct început	X / Y	Punct sfârșit	X / Y	Lungime segment (** (m)
6	420.857,027 694.635,899	7	420.857,579 694.629,152	6.77
7	420.857,579 694.629,152	8	420.858,531 694.625,546	3.73
8	420.858,531 694.625,546	9	420.860,037 694.618,584	7.123
9	420.860,037 694.618,584	10	420.863,389 694.601,053	17.849
10	420.863,389 694.601,053	11	420.867,013 694.588,18	13.373
11	420.867,013 694.588,18	12	420.871,932 694.574,353	14.676
12	420.871,932 694.574,353	13	420.880,063 694.575,638	8.232
13	420.880,063 694.575,638	14	420.887,201 694.577,365	7.344
14	420.887,201 694.577,365	15	420.885,232 694.585,597	8.464
15	420.885,232 694.585,597	16	420.882,136 694.598,305	13.08
16	420.882,136 694.598,305	17	420.879,856 694.607,856	9.819
17	420.879,856 694.607,856	18	420.877,837 694.616,325	8.706
18	420.877,837 694.616,325	19	420.873,31 694.640,247	24.347
19	420.873,31 694.640,247	20	420.871,892 694.650,809	10.657
20	420.871,892 694.650,809	1	420.871,838 694.651,209	0.404

** Lungimile segmentelor sunt determinate în planul de proiecție Stereo 70 și sunt rotunjite la 1 milimetru.

*** Distanța dintre puncte este formată din segmente cumulate ce sunt mai mici decât valoarea 1 milimetru.

**DATE DESPRE IMOBILUL NR. 3976**

Oficiul de Cadastru și Publicitate Imobiliară MARAMURES
Biroul de Cadastru și Publicitate Imobiliară Sighetu Marmatiei

A. Partea I. Descrierea imobilului

TEREN Intravilan

Nr. CF vechi:1736 Budești
Nr. topografic:parte din 711

Adresa: Loc. Budești, Jud. Maramures

Nr. Crt	Nr cadastral Nr. topografic	Suprafața* (mp)	Observații / Referințe
A1		1.184	Sector cadastral:29 Teren neimprejmuit; "Secătură". Numere topografice: parte din 711.

B. Partea II. Proprietari și acte

Inscrieri privitoare la dreptul de proprietate și alte drepturi reale		Referințe
3976 / 14/12/2023		
Act Normativ nr. Legea nr. 7, din 13/03/1996 emis de Parlamentul României;		
B1	Intabulare, drept de PROPRIETATE, dobândit prin Lege, cota actuala 1/1 1) NEIDENTIFICAT NEIDENTIFICAT	A1
Act Administrativ nr. Adeverința nr. 49, din 13/12/2023 emis de Primăria Comunei Budești;		
B2	Se notează posesia faptică în favoarea lui 1) MOLDOVAN ILEANA	A1

C. Partea III. SARCINI .

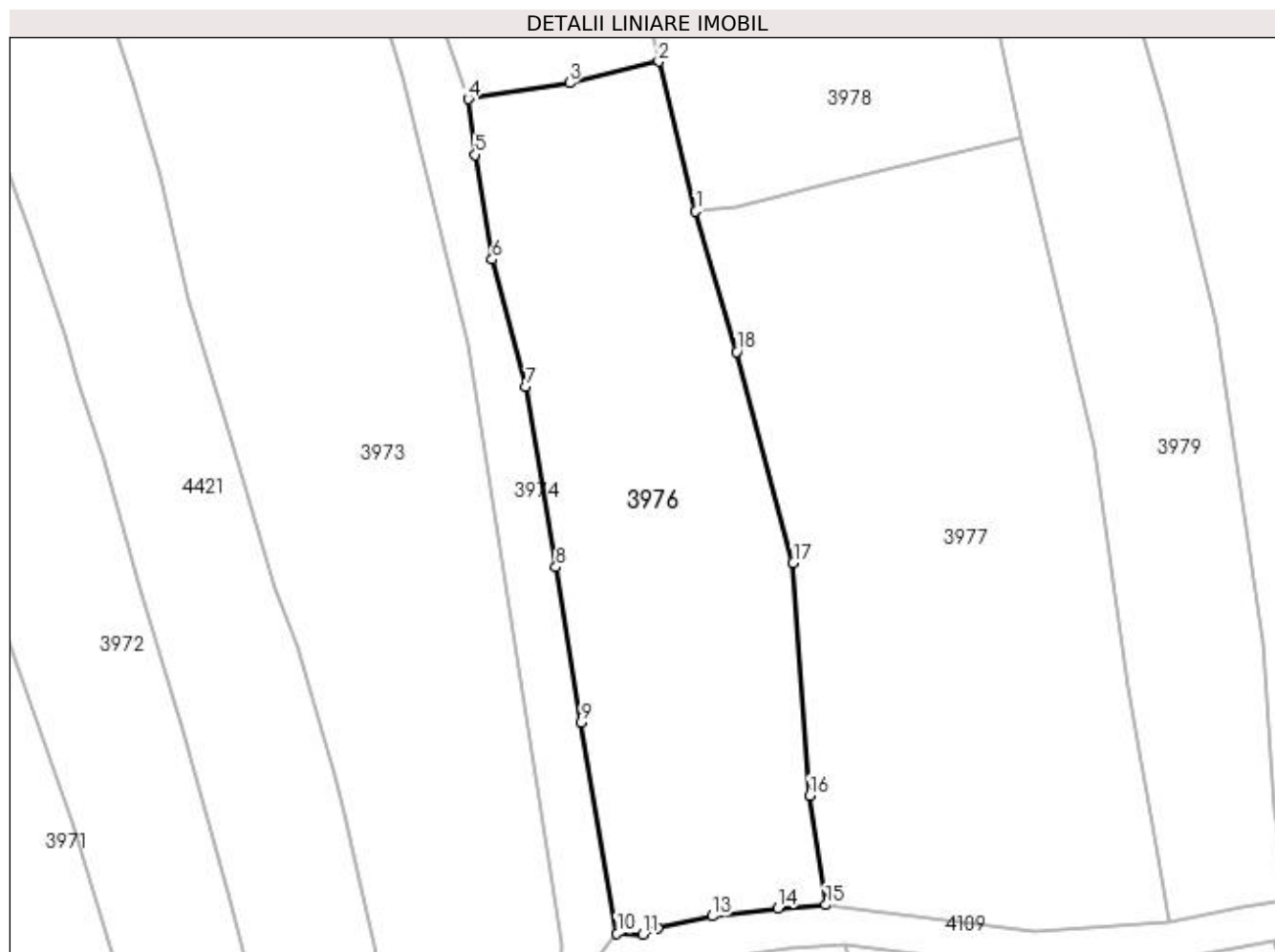
Inscrieri privind dezmembramintele dreptului de proprietate, drepturi reale de garanție și sarcini	Referințe
NU SUNT	

Anexa Nr. 1 La Partea I

Teren

Nr cadastral	Suprafața (mp)*	Observații / Referințe
	1.184	"Secătură". Numere topografice: parte din 711.

* Suprafața este determinată în planul de proiecție Stereo 70.



Date referitoare la teren

Crt	Categorie folosință	Intra vilan	Suprafața (mp)	Tarla	Parcelă	Nr. topo	Observații / Referințe
1	faneata	DA	1.184	-	-	-	

Lungime Segmente

1) Valorile lungimilor segmentelor sunt obținute din proiecție în plan.

Punct început	X / Y	Punct sfârșit	X / Y	Lungime segment (** (m)
1	420.890,164 694.565,352	2	420.887,201 694.577,365	12.373
2	420.887,201 694.577,365	3	420.880,063 694.575,638	7.344
3	420.880,063 694.575,638	4	420.871,932 694.574,353	8.232
4	420.871,932 694.574,353	5	420.872,502 694.569,89	4.499
5	420.872,502 694.569,89	6	420.873,815 694.561,484	8.508

Punct început	X / Y	Punct sfârșit	X / Y	Lungime segment (** (m)
6	420.873,815 694.561,484	7	420.876,566 694.551,297	10.552
7	420.876,566 694.551,297	8	420.878,955 694.536,829	14.664
8	420.878,955 694.536,829	9	420.880,992 694.524,385	12.61
9	420.880,992 694.524,385	10	420.883,849 694.507,46	17.164
10	420.883,849 694.507,46	11	420.885,933 694.507,376	2.086
11	420.885,933 694.507,376	12	420.887,097 694.507,864	1.262
12	420.887,097 694.507,864	13	420.891,509 694.508,841	4.519
13	420.891,509 694.508,841	14	420.896,77 694.509,475	5.299
14	420.896,77 694.509,475	15	420.900,606 694.509,734	3.845
15	420.900,606 694.509,734	16	420.899,298 694.518,49	8.853
16	420.899,298 694.518,49	17	420.897,994 694.537,155	18.71
17	420.897,994 694.537,155	18	420.893,451 694.554,079	17.523
18	420.893,451 694.554,079	1	420.890,164 694.565,352	11.742

** Lungimile segmentelor sunt determinate în planul de proiecție Stereo 70 și sunt rotunjite la 1 milimetru.

*** Distanța dintre puncte este formată din segmente cumulate ce sunt mai mici decât valoarea 1 milimetru.

**DATE DESPRE IMOBILUL NR. 3977**

Oficiul de Cadastru și Publicitate Imobiliară MARAMURES
Biroul de Cadastru și Publicitate Imobiliară Sighetu Marmatiei

A. Partea I. Descrierea imobilului

TEREN Intravilan

Nr. CF vechi:1736 Budești
Nr. topografic:parte din 711

Adresa: Loc. Budești, Jud. Maramures

Nr. Crt	Nr cadastral Nr. topografic	Suprafața* (mp)	Observații / Referințe
A1		1.595	Sector cadastral:29 Teren neimprejmuit; "Secătură". Numere topografice: parte din 711.

B. Partea II. Proprietari și acte

Inscrieri privitoare la dreptul de proprietate și alte drepturi reale		Referințe
3977 / 14/12/2023		
Act Normativ nr. Legea nr. 7, din 13/03/1996 emis de Parlamentul României;		
B1	Intabulare, drept de PROPRIETATE, dobândit prin Lege, cota actuala 1/1 1) NEIDENTIFICAT NEIDENTIFICAT	A1
Act Administrativ nr. Adeverința nr. 50, din 13/12/2023 emis de Primăria Comunei Budești;		
B2	Se notează posesia faptică în favoarea lui 1) NEGREA ILEANA	A1

C. Partea III. SARCINI .

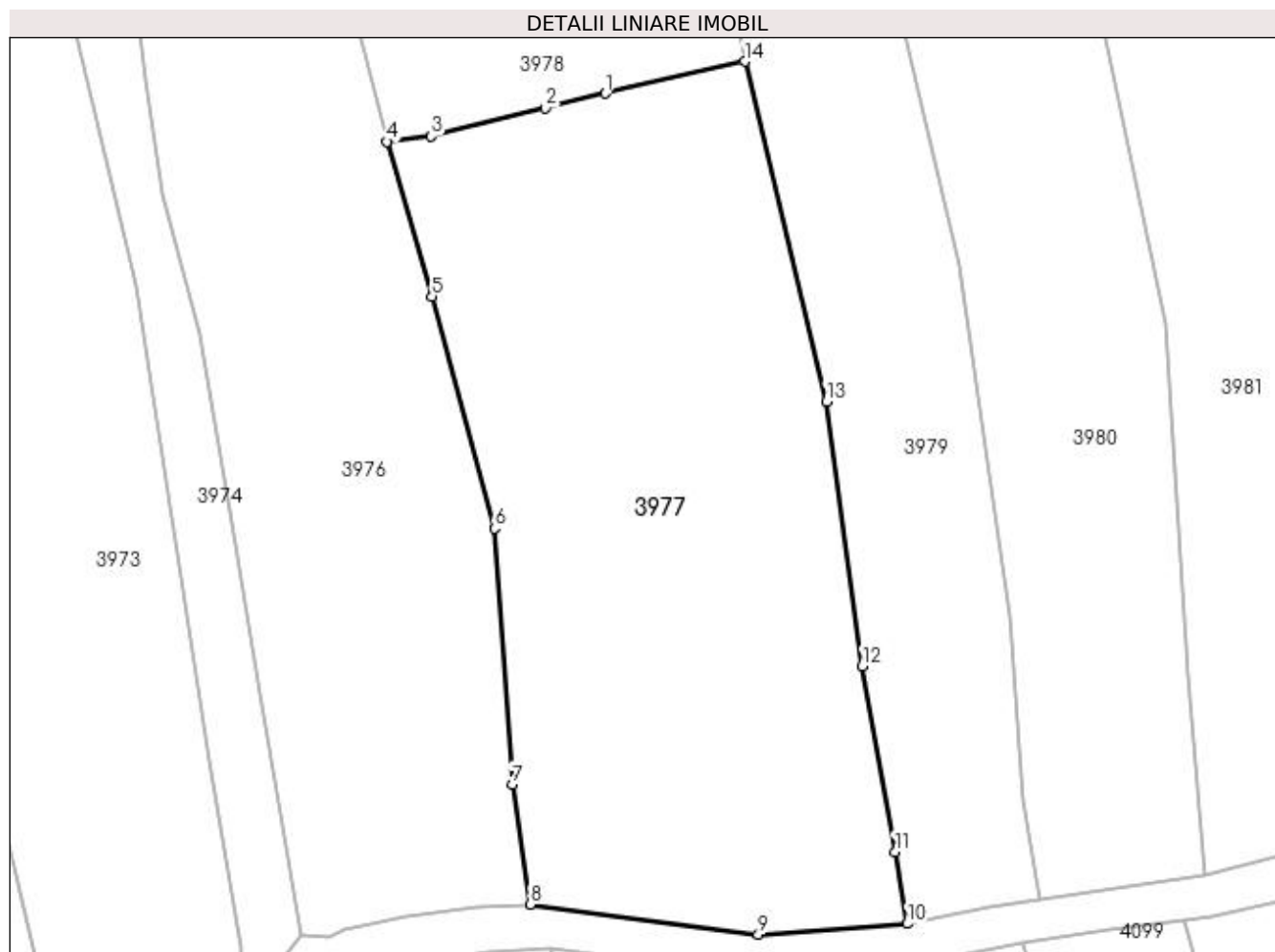
Inscrieri privind dezmembramintele dreptului de proprietate, drepturi reale de garanție și sarcini	Referințe
NU SUNT	

Anexa Nr. 1 La Partea I

Teren

Nr cadastral	Suprafața (mp)*	Observații / Referințe
	1.595	"Secătură". Numere topografice: parte din 711.

* Suprafața este determinată în planul de proiecție Stereo 70.



Date referitoare la teren

Crt	Categorie folosință	Intravilan	Suprafața (mp)	Tarla	Parcelă	Nr. topo	Observații / Referințe
1	faneata	DA	1.595	-	-	-	

Lungime Segmente

1) Valorile lungimilor segmentelor sunt obținute din proiecție în plan.

Punct început	X / Y	Punct sfârșit	X / Y	Lungime segment (** (m)
1	420.906,092 694.568,87	2	420.901,71 694.567,788	4.514
2	420.901,71 694.567,788	3	420.893,391 694.565,75	8.565
3	420.893,391 694.565,75	4	420.890,164 694.565,352	3.251
4	420.890,164 694.565,352	5	420.893,451 694.554,079	11.742
5	420.893,451 694.554,079	6	420.897,994 694.537,155	17.523

Punct început	X / Y	Punct sfârșit	X / Y	Lungime segment (** (m)
6	420.897,994 694.537,155	7	420.899,298 694.518,49	18.71
7	420.899,298 694.518,49	8	420.900,606 694.509,734	8.853
8	420.900,606 694.509,734	9	420.917,258 694.507,544	16.795
9	420.917,258 694.507,544	10	420.928,115 694.508,324	10.885
10	420.928,115 694.508,324	11	420.927,237 694.513,574	5.323
11	420.927,237 694.513,574	12	420.924,837 694.527,121	13.758
12	420.924,837 694.527,121	13	420.922,215 694.546,411	19.467
13	420.922,215 694.546,411	14	420.916,258 694.571,195	25.49
14	420.916,258 694.571,195	1	420.906,092 694.568,87	10.428

** Lungimile segmentelor sunt determinate în planul de proiecție Stereo 70 și sunt rotunjite la 1 milimetru.

*** Distanța dintre puncte este formată din segmente cumulate ce sunt mai mici decât valoarea 1 milimetru.

**DATE DESPRE IMOBILUL NR. 3978**

Oficiul de Cadastru și Publicitate Imobiliară MARAMURES
Biroul de Cadastru și Publicitate Imobiliară Sighetu Marmatiei

A. Partea I. Descrierea imobilului

TEREN Intravilan

Nr. CF vechi:1331 Budești
Nr. topografic:parte din 712/b

Adresa: Loc. Budesti, Jud. Maramures

Nr. Crt	Nr cadastral Nr. topografic	Suprafața* (mp)	Observații / Referințe
A1		2.276	Sector cadastral:29 Teren neimprejmuit; "Secătură". Numere topografice: parte din 712/b.

B. Partea II. Proprietari și acte

Inscrieri privitoare la dreptul de proprietate și alte drepturi reale		Referințe
3978 / 14/12/2023		
Act Normativ nr. Legea nr. 7, din 13/03/1996 emis de Parlamentul României;		
B1	Intabulare, drept de PROPRIETATE, dobândit prin Lege, cota actuala 1/1 1) NEIDENTIFICAT NEIDENTIFICAT	A1
Act Administrativ nr. Adeverința nr. 51, din 13/12/2023 emis de Primăria Comunei Budești;		
B2	Se notează posesia faptică în favoarea lui 1) BORODI GHEORGHE	A1

C. Partea III. SARCINI .

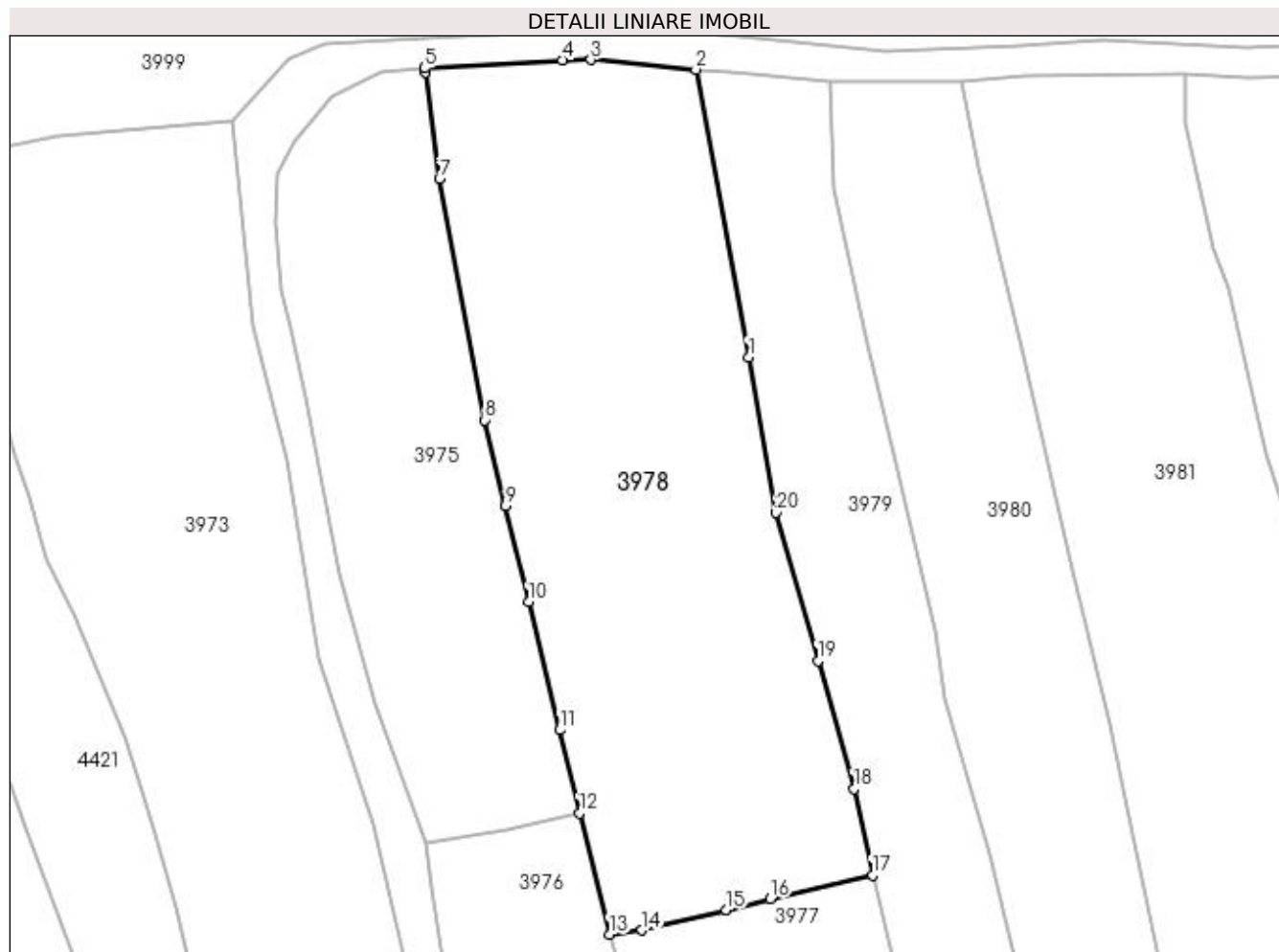
Inscrieri privind dezmembramintele dreptului de proprietate, drepturi reale de garanție și sarcini	Referințe
NU SUNT	

Anexa Nr. 1 La Partea I

Teren

Nr cadastral	Suprafața (mp)*	Observații / Referințe
	2.276	"Secătură". Numere topografice: parte din 712/b.

* Suprafața este determinată în planul de proiecție Stereo 70.



Date referitoare la teren

Crt	Categorie folosință	Intra vilan	Suprafața (mp)	Tarla	Parcelă	Nr. topo	Observații / Referințe
1	faneata	DA	2.276	-	-	-	

Lungime Segmente

1) Valorile lungimilor segmentelor sunt obținute din proiecție în plan.

Punct început	X / Y	Punct sfârșit	X / Y	Lungime segment (** (m)
1	420.903,974 694.622,547	2	420.898,731 694.651,079	29.01
2	420.898,731 694.651,079	3	420.888,324 694.652,043	10.452
3	420.888,324 694.652,043	4	420.885,478 694.652,007	2.846
4	420.885,478 694.652,007	5	420.871,838 694.651,209	13.663
5	420.871,838 694.651,209	6	420.871,892 694.650,809	0.404

Punct început	X / Y	Punct sfârșit	X / Y	Lungime segment (** (m)
6	420.871,892 694.650,809	7	420.873,31 694.640,247	10.657
7	420.873,31 694.640,247	8	420.877,837 694.616,325	24.347
8	420.877,837 694.616,325	9	420.879,856 694.607,856	8.706
9	420.879,856 694.607,856	10	420.882,136 694.598,305	9.819
10	420.882,136 694.598,305	11	420.885,232 694.585,597	13.08
11	420.885,232 694.585,597	12	420.887,201 694.577,365	8.464
12	420.887,201 694.577,365	13	420.890,164 694.565,352	12.373
13	420.890,164 694.565,352	14	420.893,391 694.565,75	3.251
14	420.893,391 694.565,75	15	420.901,71 694.567,788	8.565
15	420.901,71 694.567,788	16	420.906,092 694.568,87	4.514
16	420.906,092 694.568,87	17	420.916,258 694.571,195	10.428
17	420.916,258 694.571,195	18	420.914,402 694.579,761	8.765
18	420.914,402 694.579,761	19	420.910,826 694.592,457	13.19
19	420.910,826 694.592,457	20	420.906,67 694.607,161	15.28
20	420.906,67 694.607,161	1	420.903,974 694.622,547	15.62

** Lungimile segmentelor sunt determinate în planul de proiecție Stereo 70 și sunt rotunjite la 1 milimetru.

*** Distanța dintre puncte este formată din segmente cumulate ce sunt mai mici decât valoarea 1 milimetru.

**DATE DESPRE IMOBILUL NR. 3979**

Oficiul de Cadastru și Publicitate Imobiliară MARAMURES
Biroul de Cadastru și Publicitate Imobiliară Sighetu Marmatiei

A. Partea I. Descrierea imobilului

Nr. CF vechi:1331 Budești; 91 Budești.
Nr. topografic:parte din 712/b; parte din 713.

TEREN Intravilan

Adresa: Loc. Budești, Jud. Maramures

Nr. Crt	Nr cadastral Nr. topografic	Suprafața* (mp)	Observații / Referințe
A1		1.662	Sector cadastral:29 Teren neimprejmuit; "Secătură". Numere topografice: parte din 712/b; parte din 713.

B. Partea II. Proprietari și acte

Inscrieri privitoare la dreptul de proprietate și alte drepturi reale		Referințe
3979 / 14/12/2023		
Act Normativ nr. Legea nr. 7, din 13/03/1996 emis de Parlamentul României;		
B1	Intabulare, drept de PROPRIETATE, dobandit prin Lege, cota actuala 1/1 1) NEIDENTIFICAT NEIDENTIFICAT	A1
Act Administrativ nr. Adeverința nr. 52, din 13/12/2023 emis de Primăria Comunei Budești;		
B2	Se notează posesia faptică în favoarea lui 1) BERCI VASILE	A1

C. Partea III. SARCINI .

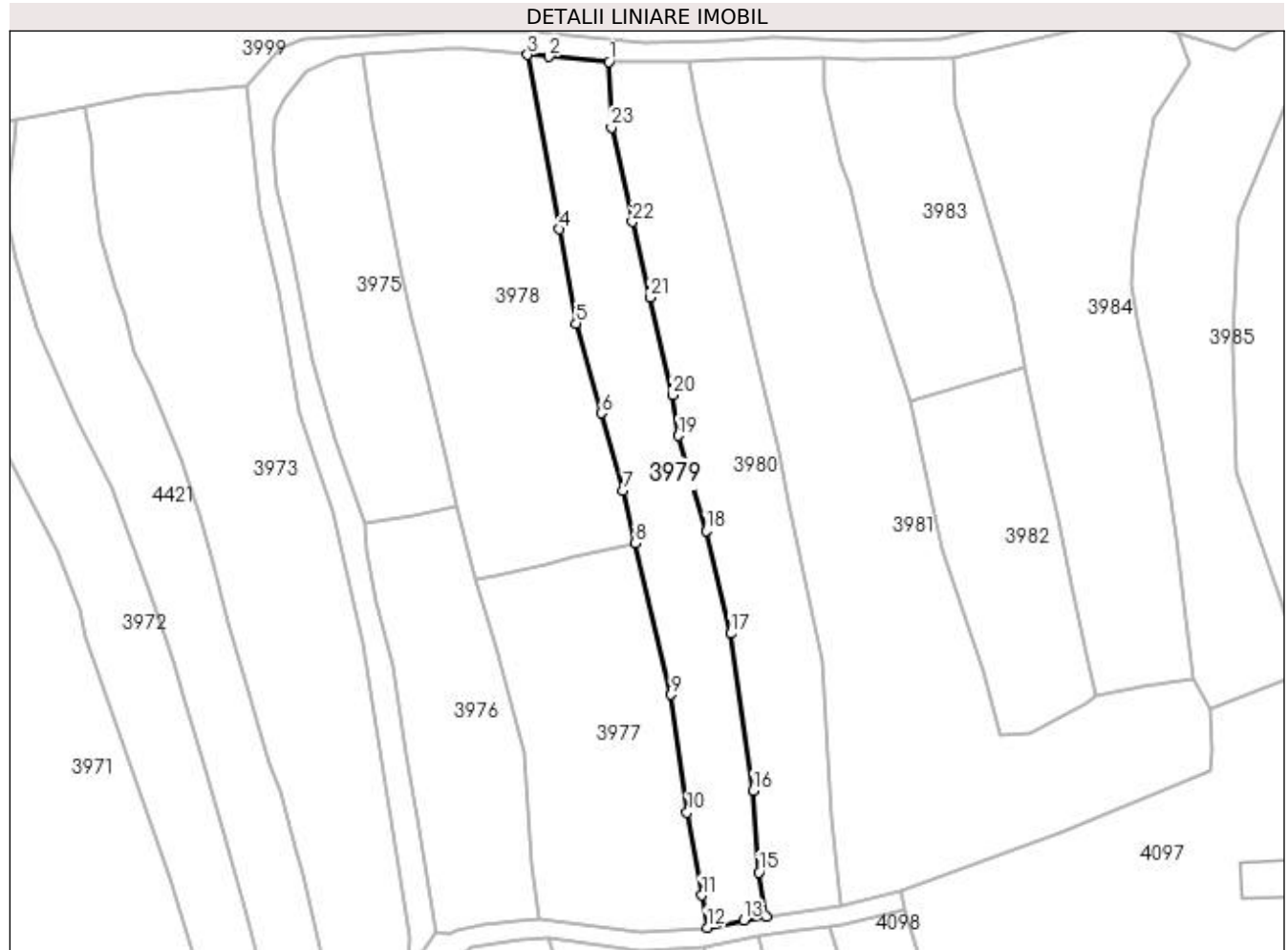
Inscrieri privind dezmembramintele dreptului de proprietate, drepturi reale de garanție și sarcini	Referințe
NU SUNT	

Anexa Nr. 1 La Partea I

Teren

Nr cadastral	Suprafața (mp)*	Observații / Referințe
	1.662	"Secătură". Numere topografice: parte din 712/b; parte din 713.

* Suprafața este determinată în planul de proiecție Stereo 70.



Date referitoare la teren

Crt	Categorie folosință	Intra vilan	Suprafața (mp)	Tarla	Parcelă	Nr. topo	Observații / Referințe
1	faneata	DA	1.662	-	-	-	

Lungime Segmente

1) Valorile lungimilor segmentelor sunt obținute din proiecție în plan.

Punct început	X / Y	Punct sfârșit	X / Y	Lungime segment (** (m)	Punct început	X / Y	Punct sfârșit	X / Y	Lungime segment (** (m)
1	420.912,022 694.649,945	2	420.902,234 694.650,749	9.821	2	420.902,234 694.650,749	3	420.898,731 694.651,079	3.519
3	420.898,731 694.651,079	4	420.903,974 694.622,547	29.01	4	420.903,974 694.622,547	5	420.906,67 694.607,161	15.62
5	420.906,67 694.607,161	6	420.910,826 694.592,457	15.28	6	420.910,826 694.592,457	7	420.914,402 694.579,761	13.19
7	420.914,402 694.579,761	8	420.916,258 694.571,195	8.765	8	420.916,258 694.571,195	9	420.922,215 694.546,411	25.49
9	420.922,215 694.546,411	10	420.924,837 694.527,121	19.467	10	420.924,837 694.527,121	11	420.927,237 694.513,574	13.758

Punct început	X / Y	Punct sfârșit	X / Y	Lungime segment (** (m)
11	420.927,237 694.513,574	12	420.928,115 694.508,324	5.323
13	420.934,085 694.509,51	14	420.937,752 694.510,128	3.719
15	420.936,585 694.517,371	16	420.935,624 694.530,713	13.377
17	420.931,953 694.556,394	18	420.927,922 694.573,232	17.314
19	420.923,402 694.588,773	20	420.922,424 694.595,423	6.722
21	420.918,741 694.611,376	22	420.915,846 694.623,744	12.702
23	420.912,418 694.639,182	1	420.912,022 694.649,945	10.77

Punct început	X / Y	Punct sfârșit	X / Y	Lungime segment (** (m)
12	420.928,115 694.508,324	13	420.934,085 694.509,51	6.087
14	420.937,752 694.510,128	15	420.936,585 694.517,371	7.336
16	420.935,624 694.530,713	17	420.931,953 694.556,394	25.942
18	420.927,922 694.573,232	19	420.923,402 694.588,773	16.185
20	420.922,424 694.595,423	21	420.918,741 694.611,376	16.373
22	420.915,846 694.623,744	23	420.912,418 694.639,182	15.814

** Lungimile segmentelor sunt determinate în planul de proiecție Stereo 70 și sunt rotunjite la 1 milimetru.

*** Distanța dintre puncte este formată din segmente cumulate ce sunt mai mici decât valoarea 1 milimetru.

**DATE DESPRE IMOBILUL NR. 3980**

Oficiul de Cadastru și Publicitate Imobiliară MARAMURES
Biroul de Cadastru și Publicitate Imobiliară Sighetu Marmatiei

A. Partea I. Descrierea imobilului

TEREN Intravilan

Nr. CF vechi:91 Budești.
Nr. topografic:parte din 713.

Adresa: Loc. Budesti, Jud. Maramures

Nr. Crt	Nr cadastral Nr. topografic	Suprafața* (mp)	Observații / Referințe
A1		1.991	Sector cadastral:29 Teren neimprejmuit; "Secătură". Numere topografice: parte din 713.

B. Partea II. Proprietari și acte

Inscrieri privitoare la dreptul de proprietate și alte drepturi reale		Referințe
3980 / 14/12/2023		
Act Normativ nr. Legea nr. 7, din 13/03/1996 emis de Parlamentul României;		
B1	Intabulare, drept de PROPRIETATE, dobândit prin Lege, cota actuala 1/1 1) NEIDENTIFICAT NEIDENTIFICAT	A1
Act Administrativ nr. Adeverința nr. 53, din 13/12/2023 emis de Primăria Comunei Budești;		
B2	Se notează posesia faptică în favoarea lui 1) RAD CUPCEA MARIANA FLORENTINA	A1

C. Partea III. SARCINI .

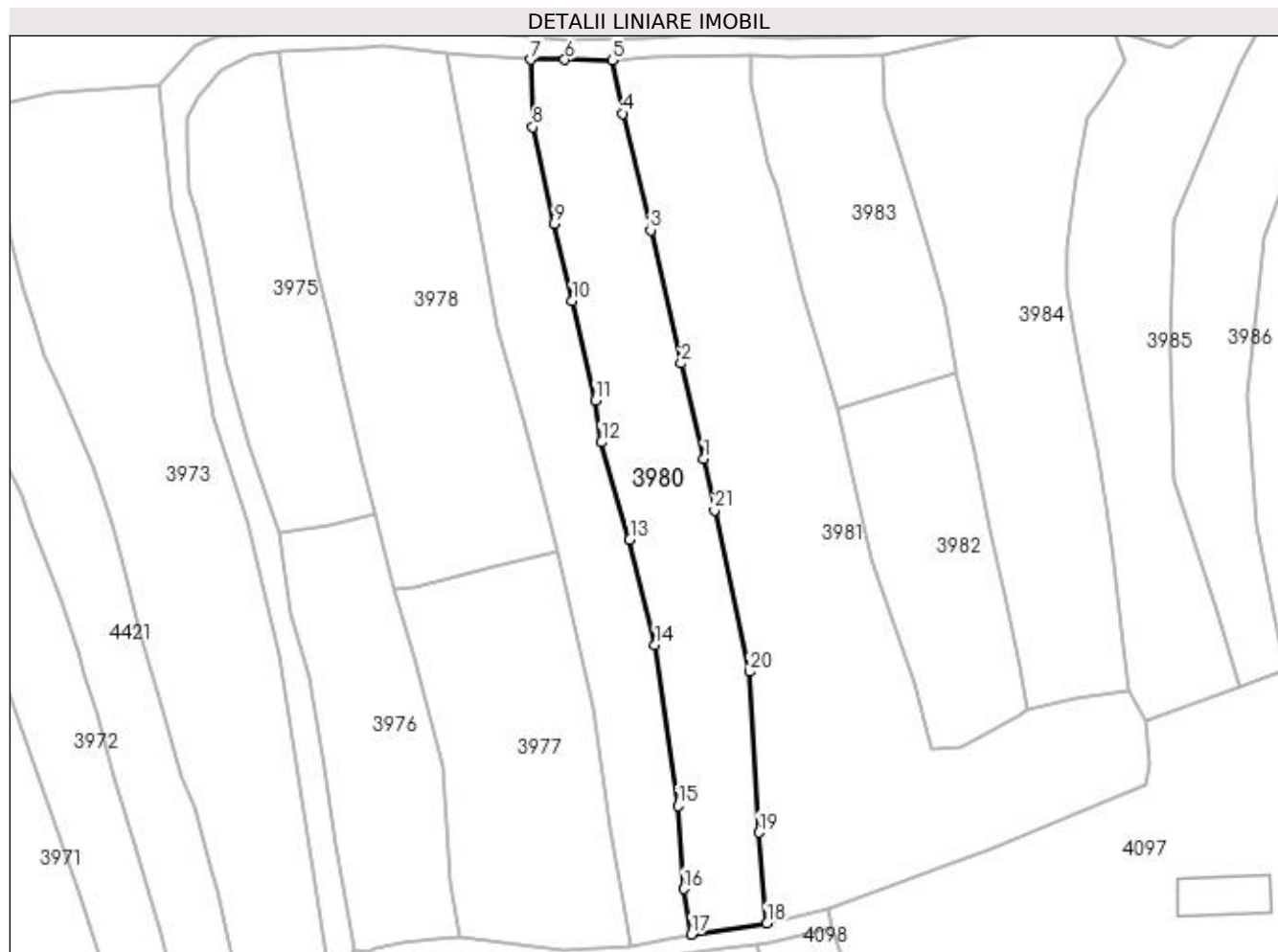
Inscrieri privind dezmembramintele dreptului de proprietate, drepturi reale de garanție și sarcini	Referințe
NU SUNT	

Anexa Nr. 1 La Partea I

Teren

Nr cadastral	Suprafața (mp)*	Observații / Referințe
	1.991	"Secătură". Numere topografice: parte din 713.

* Suprafața este determinată în planul de proiecție Stereo 70.



Date referitoare la teren

Crt	Categorie folosință	Intra vilan	Suprafața (mp)	Tarla	Parcelă	Nr. topo	Observații / Referințe
1	faneata	DA	1.991	-	-	-	

Lungime Segmente

1) Valorile lungimilor segmentelor sunt obținute din proiecție în plan.

Punct început	X / Y	Punct sfârșit	X / Y	Lungime segment (** (m)	Punct început	X / Y	Punct sfârșit	X / Y	Lungime segment (** (m)
1	420.939,761 694.586,097	2	420.936,113 694.601,425	15.756	2	420.936,113 694.601,425	3	420.931,261 694.622,692	21.813
3	420.931,261 694.622,692	4	420.926,761 694.641,339	19.182	4	420.926,761 694.641,339	5	420.925,096 694.649,83	8.653
5	420.925,096 694.649,83	6	420.917,544 694.649,934	7.553	6	420.917,544 694.649,934	7	420.912,022 694.649,945	5.522
7	420.912,022 694.649,945	8	420.912,418 694.639,182	10.77	8	420.912,418 694.639,182	9	420.915,846 694.623,744	15.814
9	420.915,846 694.623,744	10	420.918,741 694.611,376	12.702	10	420.918,741 694.611,376	11	420.922,424 694.595,423	16.373

Punct început	X / Y	Punct sfârșit	X / Y	Lungime segment (** (m))
11	420.922,424 694.595,423	12	420.923,402 694.588,773	6.722
13	420.927,922 694.573,232	14	420.931,953 694.556,394	17.314
15	420.935,624 694.530,713	16	420.936,585 694.517,371	13.377
17	420.937,752 694.510,128	18	420.949,852 694.511,857	12.223
19	420.948,593 694.526,384	20	420.947,034 694.552,087	25.75
21	420.941,469 694.577,921	1	420.939,761 694.586,097	8.352

Punct început	X / Y	Punct sfârșit	X / Y	Lungime segment (** (m))
12	420.923,402 694.588,773	13	420.927,922 694.573,232	16.185
14	420.931,953 694.556,394	15	420.935,624 694.530,713	25.942
16	420.936,585 694.517,371	17	420.937,752 694.510,128	7.336
18	420.949,852 694.511,857	19	420.948,593 694.526,384	14.581
20	420.947,034 694.552,087	21	420.941,469 694.577,921	26.427

** Lungimile segmentelor sunt determinate în planul de proiecție Stereo 70 și sunt rotunjite la 1 milimetru.

*** Distanța dintre puncte este formată din segmente cumulate ce sunt mai mici decât valoarea 1 milimetru.

**DATE DESPRE IMOBILUL NR. 3981**

Oficiul de Cadastru și Publicitate Imobiliară MARAMURES
Biroul de Cadastru și Publicitate Imobiliară Sighetu Marmatiei

A. Partea I. Descrierea imobilului

TEREN Intravilan

Nr. CF vechi:91 Budești.
Nr. topografic:parte din 713.

Adresa: Loc. Budești, Jud. Maramures

Nr. Crt	Nr cadastral Nr. topografic	Suprafața* (mp)	Observații / Referințe
A1		3.865	Sector cadastral:29 Teren neimprejmuit; "Secătură". Numere topografice: parte din 713.

B. Partea II. Proprietari și acte

Inscrieri privitoare la dreptul de proprietate și alte drepturi reale		Referințe
3981 / 14/12/2023		
Act Normativ nr. Legea nr. 7, din 13/03/1996 emis de Parlamentul României;		
B1	Intabulare, drept de PROPRIETATE, dobândit prin Lege, cota actuala 1/1 1) NEIDENTIFICAT NEIDENTIFICAT	A1
Act Administrativ nr. Adeverința nr. 54, din 13/12/2023 emis de Primăria Comunei Budești;		
B2	Se notează posesia faptică în favoarea lui 1) BERINDE ILEANA LIVIA	A1

C. Partea III. SARCINI .

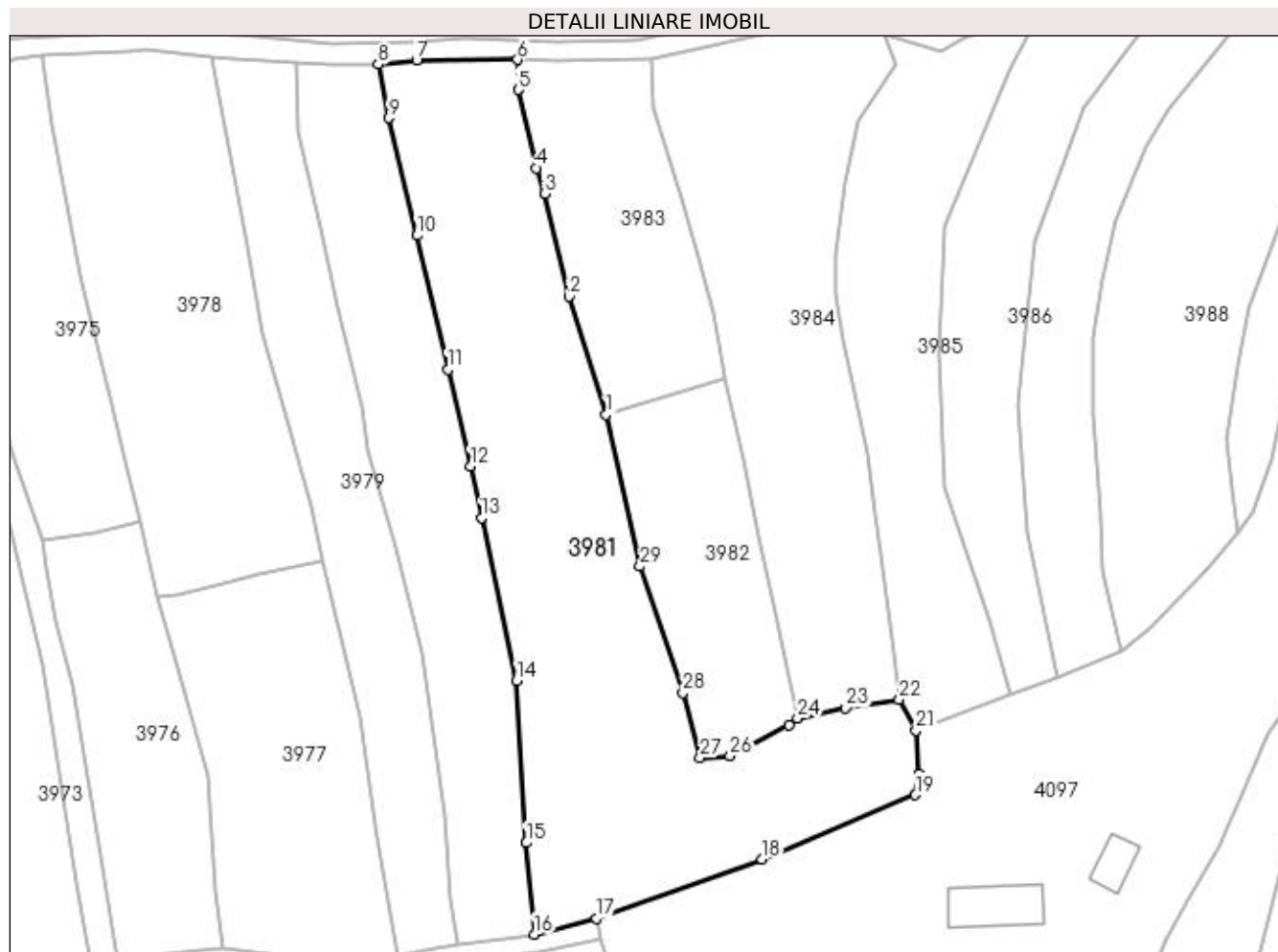
Inscrieri privind dezmembramintele dreptului de proprietate, drepturi reale de garanție și sarcini	Referințe
NU SUNT	

Anexa Nr. 1 La Partea I

Teren

Nr cadastral	Suprafața (mp)*	Observații / Referințe
	3.865	"Secătura". Numere topografice: parte din 713.

* Suprafața este determinată în planul de proiecție Stereo 70.



Date referitoare la teren

Crt	Categorie folosință	Intravilan	Suprafața (mp)	Tarla	Parcelă	Nr. topo	Observații / Referințe
1	faneata	DA	3.865	-	-	-	

Lungime Segmente

1) Valorile lungimilor segmentelor sunt obținute din proiecție în plan.

Punct început	X / Y	Punct sfârșit	X / Y	Lungime segment (** (m)	Punct început	X / Y	Punct sfârșit	X / Y	Lungime segment (** (m)
1	420.961,246 694.594,293	2	420.955,334 694.613,016	19.634	2	420.955,334 694.613,016	3	420.951,464 694.629,31	16.747
3	420.951,464 694.629,31	4	420.950,117 694.633,382	4.289	4	420.950,117 694.633,382	5	420.947,281 694.645,795	12.733
5	420.947,281 694.645,795	6	420.947,205 694.650,559	4.765	6	420.947,205 694.650,559	7	420.931,183 694.650,407	16.023
7	420.931,183 694.650,407	8	420.925,096 694.649,83	6.114	8	420.925,096 694.649,83	9	420.926,761 694.641,339	8.653
9	420.926,761 694.641,339	10	420.931,261 694.622,692	19.182	10	420.931,261 694.622,692	11	420.936,113 694.601,425	21.813

Punct început	X / Y	Punct sfârșit	X / Y	Lungime segment (** (m))
11	420.936,113 694.601,425	12	420.939,761 694.586,097	15.756
13	420.941,469 694.577,921	14	420.947,034 694.552,087	26.427
15	420.948,593 694.526,384	16	420.949,852 694.511,857	14.581
17	420.959,666 694.514,353	18	420.985,93 694.523,802	27.912
19	421.010,302 694.533,955	20	421.010,876 694.537,249	3.344
21	421.010,387 694.544,224	22	421.007,762 694.549,086	5.525
23	420.999,288 694.547,742	24	420.991,615 694.546,124	7.842
25	420.990,207 694.545,066	26	420.980,937 694.540,118	10.508
27	420.976,145 694.539,81	28	420.973,432 694.550,185	10.724
29	420.966,639 694.570,218	1	420.961,246 694.594,293	24.672

Punct început	X / Y	Punct sfârșit	X / Y	Lungime segment (** (m))
12	420.939,761 694.586,097	13	420.941,469 694.577,921	8.352
14	420.947,034 694.552,087	15	420.948,593 694.526,384	25.75
16	420.949,852 694.511,857	17	420.959,666 694.514,353	10.126
18	420.985,93 694.523,802	19	421.010,302 694.533,955	26.402
20	421.010,876 694.537,249	21	421.010,387 694.544,224	6.992
22	421.007,762 694.549,086	23	420.999,288 694.547,742	8.58
24	420.991,615 694.546,124	25	420.990,207 694.545,066	1.761
26	420.980,937 694.540,118	27	420.976,145 694.539,81	4.802
28	420.973,432 694.550,185	29	420.966,639 694.570,218	21.153

** Lungimile segmentelor sunt determinate în planul de proiecție Stereo 70 și sunt rotunjite la 1 milimetru.

*** Distanța dintre puncte este formată din segmente cumulate ce sunt mai mici decât valoarea 1 milimetru.

**DATE DESPRE IMOBILUL NR. 3982**

Oficiul de Cadastru și Publicitate Imobiliară MARAMURES
Biroul de Cadastru și Publicitate Imobiliară Sighetu Marmatiei

A. Partea I. Descrierea imobilului

TEREN Intravilan

Nr. CF vechi:54389 Budești
Nr. topografic:parte din 715

Adresa: Loc. Budești, Jud. Maramures

Nr. Crt	Nr cadastral Nr. topografic	Suprafața* (mp)	Observații / Referințe
A1		1.052	Sector cadastral:29 Teren neimprejmuit; "Secătură". Numere topografice: parte din 715

B. Partea II. Proprietari și acte

Inscrieri privitoare la dreptul de proprietate și alte drepturi reale		Referințe
3982 / 14/12/2023		
Act Normativ nr. Legea nr. 7, din 13/03/1996 emis de Parlamentul României;		
B1	Intabulare, drept de PROPRIETATE, dobândit prin Lege, cota actuala 1/1 1) NEIDENTIFICAT NEIDENTIFICAT	A1
Act Administrativ nr. Adeverința nr. 55, din 13/12/2023 emis de Primăria Comunei Budești;		
B2	Se notează posesia faptică în favoarea lui 1) GHERMAN MARIA	A1

C. Partea III. SARCINI .

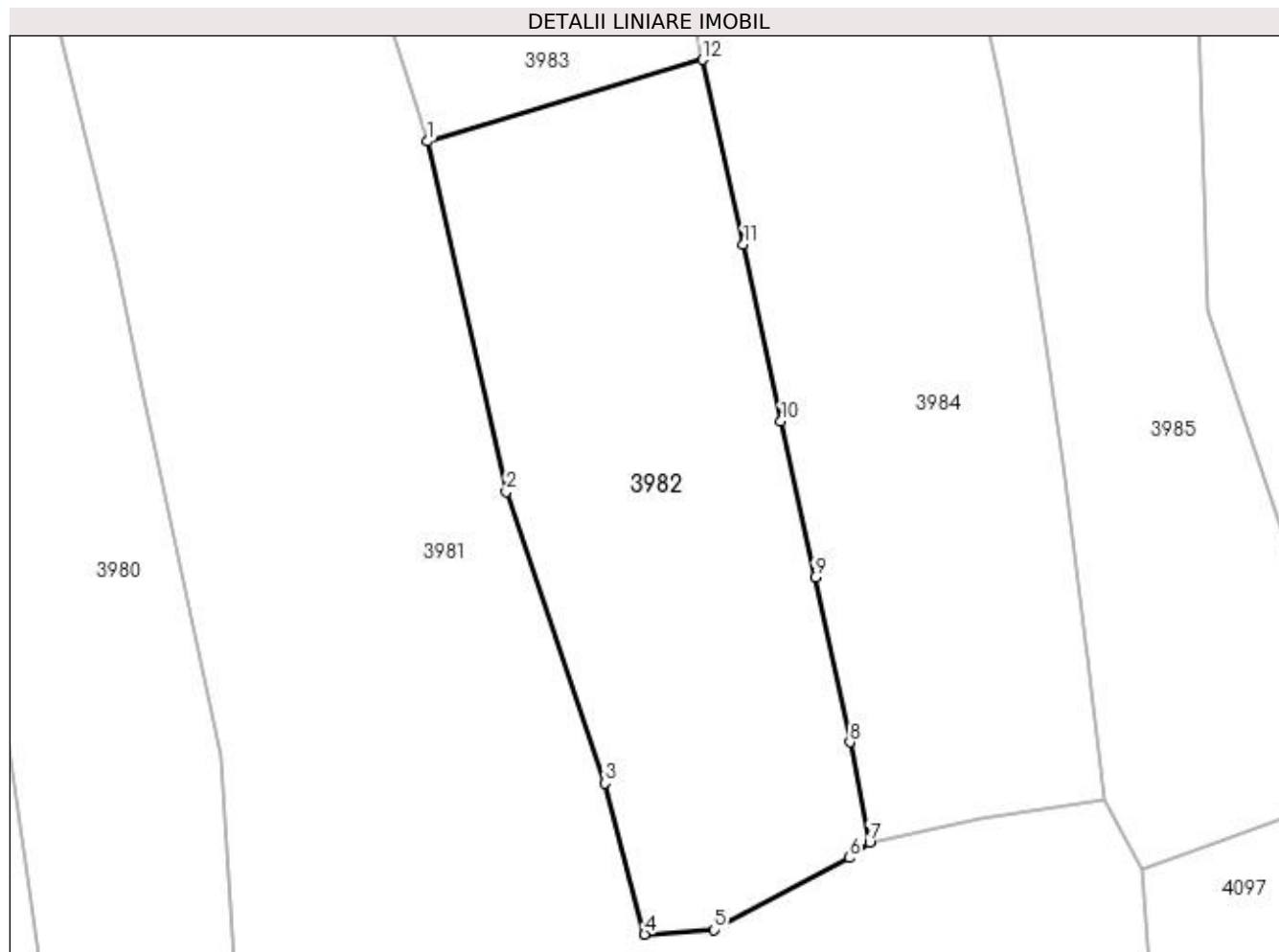
Inscrieri privind dezmembramintele dreptului de proprietate, drepturi reale de garanție și sarcini	Referințe
NU SUNT	

Anexa Nr. 1 La Partea I

Teren

Nr cadastral	Suprafața (mp)*	Observații / Referințe
	1.052	"Secătură". Numere topografice: parte din 715

* Suprafața este determinată în planul de proiecție Stereo 70.



Date referitoare la teren

Crt	Categorie folosință	Intra vilan	Suprafața (mp)	Tarla	Parcelă	Nr. topo	Observații / Referințe
1	faneata	DA	1.052	-	-	-	

Lungime Segmente

1) Valorile lungimilor segmentelor sunt obținute din proiecție în plan.

Punct început	X / Y	Punct sfârșit	X / Y	Lungime segment (** (m)
1	420.961,246 694.594,293	2	420.966,639 694.570,218	24.672
2	420.966,639 694.570,218	3	420.973,432 694.550,185	21.153
3	420.973,432 694.550,185	4	420.976,145 694.539,81	10.724
4	420.976,145 694.539,81	5	420.980,937 694.540,118	4.802
5	420.980,937 694.540,118	6	420.990,207 694.545,066	10.508

Punct început	X / Y	Punct sfârșit	X / Y	Lungime segment (** (m)
6	420.990,207 694.545,066	7	420.991,615 694.546,124	1.761
7	420.991,615 694.546,124	8	420.990,26 694.553,008	7.016
8	420.990,26 694.553,008	9	420.987,863 694.564,327	11.57
9	420.987,863 694.564,327	10	420.985,523 694.575,056	10.981
10	420.985,523 694.575,056	11	420.982,941 694.587,197	12.413
11	420.982,941 694.587,197	12	420.980,119 694.599,913	13.025
12	420.980,119 694.599,913	1	420.961,246 694.594,293	19.692

** Lungimile segmentelor sunt determinate în planul de proiecție Stereo 70 și sunt rotunjite la 1 milimetru.

*** Distanța dintre puncte este formată din segmente cumulate ce sunt mai mici decât valoarea 1 milimetru.

**DATE DESPRE IMOBILUL NR. 3983**

Oficiul de Cadastru și Publicitate Imobiliară MARAMURES
Biroul de Cadastru și Publicitate Imobiliară Sighetu Marmatiei

A. Partea I. Descrierea imobilului

TEREN Intravilan

Nr. CF vechi:54389 Budești
Nr. topografic:parte din 715

Adresa: Loc. Budesti, Jud. Maramures

Nr. Crt	Nr cadastral Nr. topografic	Suprafața* (mp)	Observații / Referințe
A1		1.146	Sector cadastral:29 Teren neimprejmuit; "Secătură". Numere topografice: parte din 715

B. Partea II. Proprietari și acte

Inscrieri privitoare la dreptul de proprietate și alte drepturi reale		Referințe
3983 / 14/12/2023		
Act Normativ nr. Legea nr. 7, din 13/03/1996 emis de Parlamentul României;		
B1	Intabulare, drept de PROPRIETATE, dobândit prin Lege, cota actuala 1/1 1) NEIDENTIFICAT NEIDENTIFICAT	A1
Act Administrativ nr. Adeverința nr. 56, din 13/12/2023 emis de Primăria Comunei Budești;		
B2	Se notează posesia faptică în favoarea lui 1) TAMAȘ MARIOARA	A1

C. Partea III. SARCINI .

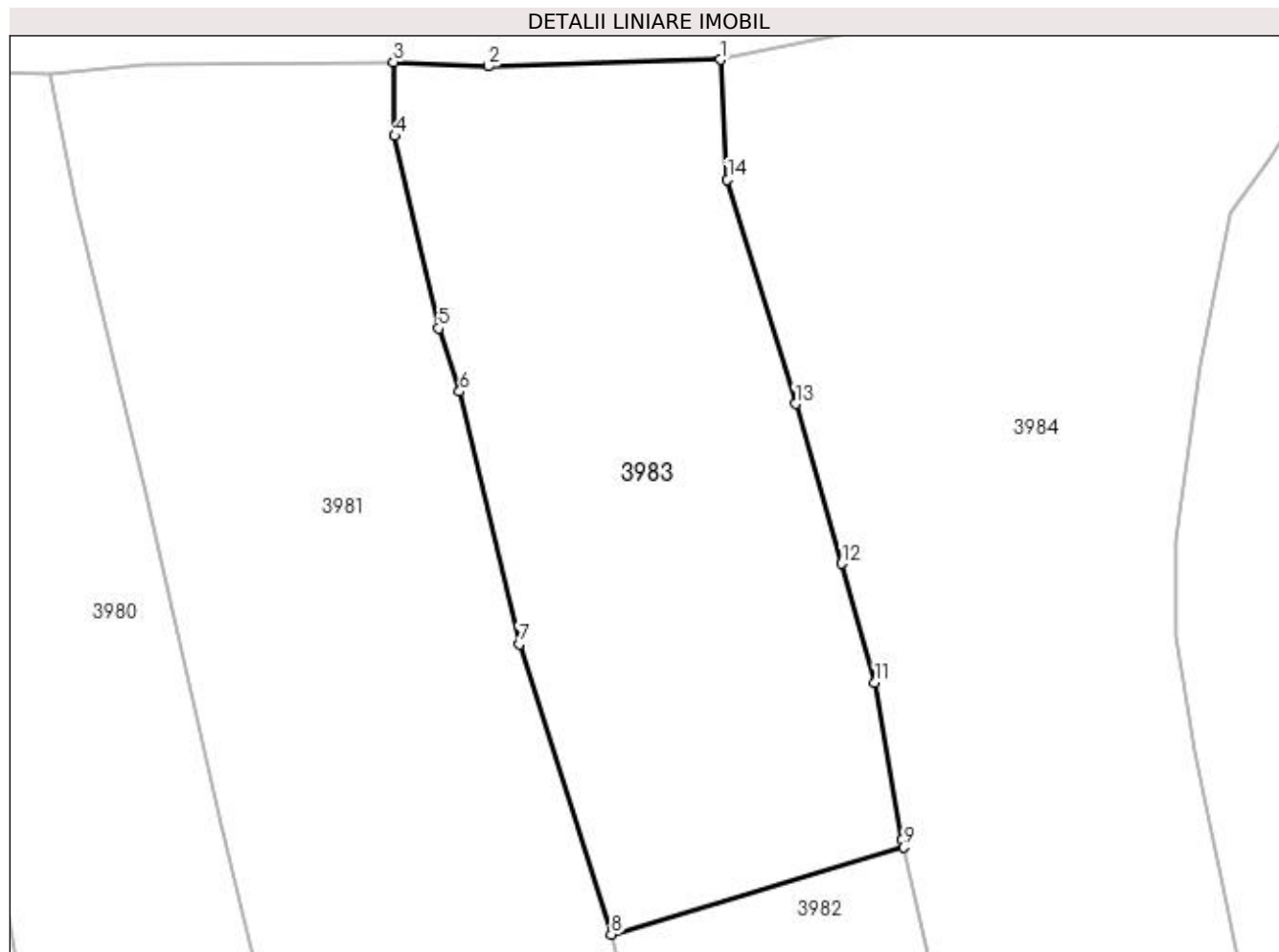
Inscrieri privind dezmembramintele dreptului de proprietate, drepturi reale de garanție și sarcini	Referințe
NU SUNT	

Anexa Nr. 1 La Partea I

Teren

Nr cadastral	Suprafața (mp)*	Observații / Referințe
	1.146	"Secătură". Numere topografice: parte din 715

* Suprafața este determinată în planul de proiecție Stereo 70.



Date referitoare la teren

Crt	Categorie folosință	Intra vilan	Suprafața (mp)	Tarla	Parcelă	Nr. topo	Observații / Referințe
1	faneata	DA	1.146	-	-	-	

Lungime Segmente

1) Valorile lungimilor segmentelor sunt obținute din proiecție în plan.

Punct început	X / Y	Punct sfârșit	X / Y	Lungime segment (** (m)
1	420.968,288 694.650,715	2	420.953,302 694.650,3	14.992
2	420.953,302 694.650,3	3	420.947,205 694.650,559	6.102
3	420.947,205 694.650,559	4	420.947,281 694.645,795	4.765
4	420.947,281 694.645,795	5	420.950,117 694.633,382	12.733
5	420.950,117 694.633,382	6	420.951,464 694.629,31	4.289

Punct început	X / Y	Punct sfârșit	X / Y	Lungime segment (** (m)
6	420.951,464 694.629,31	7	420.955,334 694.613,016	16.747
7	420.955,334 694.613,016	8	420.961,246 694.594,293	19.634
8	420.961,246 694.594,293	9	420.980,119 694.599,913	19.692
9	420.980,119 694.599,913	10	420.980,009 694.600,41	0.509
10	420.980,009 694.600,41	11	420.978,261 694.610,547	10.287
11	420.978,261 694.610,547	12	420.976,109 694.618,215	7.964
12	420.976,109 694.618,215	13	420.973,14 694.628,509	10.714
13	420.973,14 694.628,509	14	420.968,748 694.642,976	15.119
14	420.968,748 694.642,976	1	420.968,288 694.650,715	7.753

** Lungimile segmentelor sunt determinate în planul de proiecție Stereo 70 și sunt rotunjite la 1 milimetru.

*** Distanța dintre puncte este formată din segmente cumulate ce sunt mai mici decât valoarea 1 milimetru.

**DATE DESPRE IMOBILUL NR. 3984**

Oficiul de Cadastru și Publicitate Imobiliară MARAMURES
Biroul de Cadastru și Publicitate Imobiliară Sighetu Marmatiei

A. Partea I. Descrierea imobilului

TEREN Intravilan

Nr. CF vechi:8 Budești.

Nr. topografic:716

Adresa: Loc. Budești, Jud. Maramures

Nr. Crt	Nr cadastral Nr. topografic	Suprafața* (mp)	Observații / Referințe
A1		2.432	Sector cadastral:29 Teren neimprejmuit; "Secătură". Numere topografice: 716

B. Partea II. Proprietari și acte

Inscrieri privitoare la dreptul de proprietate și alte drepturi reale		Referințe
3984 / 14/12/2023		
Act Normativ nr. Legea nr. 7, din 13/03/1996 emis de Parlamentul României;		
B1	Intabulare, drept de PROPRIETATE, dobândit prin Lege, cota actuala 1/1 1) NEIDENTIFICAT NEIDENTIFICAT	A1
Act Administrativ nr. Adeverința nr. 57, din 13/12/2023 emis de Primăria Comunei Budești;		
B2	Se notează posesia faptică în favoarea lui 1) BUD IOAN	A1

C. Partea III. SARCINI .

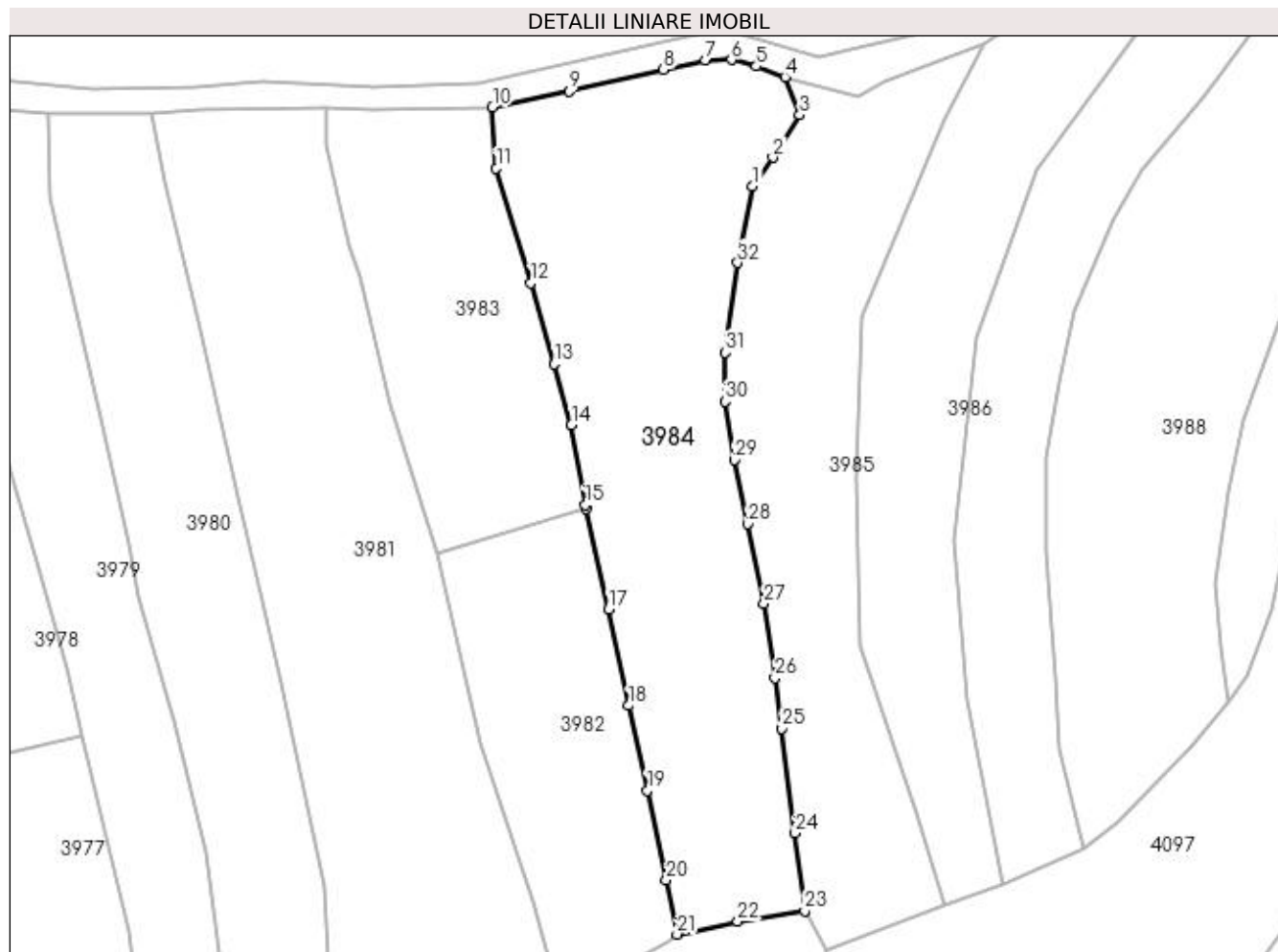
Inscrieri privind dezmembramintele dreptului de proprietate, drepturi reale de garanție și sarcini	Referințe
NU SUNT	

Anexa Nr. 1 La Partea I

Teren

Nr cadastral	Suprafața (mp)*	Observații / Referințe
	2.432	"Secătură". Numere topografice: 716

* Suprafața este determinată în planul de proiecție Stereo 70.



Date referitoare la teren

Crt	Categorie folosință	Intra vilan	Suprafața (mp)	Tarla	Parcelă	Nr. topo	Observații / Referințe
1	faneata	DA	2.432	-	-	-	

Lungime Segmente

1) Valorile lungimilor segmentelor sunt obținute din proiecție în plan.

Punct început	X / Y	Punct sfârșit	X / Y	Lungime segment (** (m)	Punct început	X / Y	Punct sfârșit	X / Y	Lungime segment (** (m)
1	421.001,215 694.640,76	2	421.003,751 694.644,347	4.393	2	421.003,751 694.644,347	3	421.007,144 694.649,73	6.363
3	421.007,144 694.649,73	4	421.005,257 694.654,529	5.157	4	421.005,257 694.654,529	5	421.001,64 694.655,871	3.858
5	421.001,64 694.655,871	6	420.998,486 694.656,708	3.263	6	420.998,486 694.656,708	7	420.995,201 694.656,612	3.286
7	420.995,201 694.656,612	8	420.989,902 694.655,447	5.426	8	420.989,902 694.655,447	9	420.977,948 694.652,709	12.264
9	420.977,948 694.652,709	10	420.968,288 694.650,715	9.864	10	420.968,288 694.650,715	11	420.968,748 694.642,976	7.753

Punct început	X / Y	Punct sfârșit	X / Y	Lungime segment (** (m)
11	420.968,748 694.642,976	12	420.973,14 694.628,509	15.119
13	420.976,109 694.618,215	14	420.978,261 694.610,547	7.964
15	420.980,009 694.600,41	16	420.980,119 694.599,913	0.509
17	420.982,941 694.587,197	18	420.985,523 694.575,056	12.413
19	420.987,863 694.564,327	20	420.990,26 694.553,008	11.57
21	420.991,615 694.546,124	22	420.999,288 694.547,742	7.842
23	421.007,762 694.549,086	24	421.006,559 694.558,916	9.903
25	421.004,899 694.572,154	26	421.004,016 694.578,521	6.428
27	421.002,605 694.587,918	28	421.000,594 694.598,012	10.292
29	420.998,887 694.606,097	30	420.997,691 694.613,507	7.506
31	420.997,721 694.619,692	32	420.999,262 694.631,052	11.464

Punct început	X / Y	Punct sfârșit	X / Y	Lungime segment (** (m)
12	420.973,14 694.628,509	13	420.976,109 694.618,215	10.714
14	420.978,261 694.610,547	15	420.980,009 694.600,41	10.287
16	420.980,119 694.599,913	17	420.982,941 694.587,197	13.025
18	420.985,523 694.575,056	19	420.987,863 694.564,327	10.981
20	420.990,26 694.553,008	21	420.991,615 694.546,124	7.016
22	420.999,288 694.547,742	23	421.007,762 694.549,086	8.58
24	421.006,559 694.558,916	25	421.004,899 694.572,154	13.342
26	421.004,016 694.578,521	27	421.002,605 694.587,918	9.502
28	421.000,594 694.598,012	29	420.998,887 694.606,097	8.263
30	420.997,691 694.613,507	31	420.997,721 694.619,692	6.185
32	420.999,262 694.631,052	1	421.001,215 694.640,76	9.902

** Lungimile segmentelor sunt determinate în planul de proiecție Stereo 70 și sunt rotunjite la 1 milimetru.

*** Distanța dintre puncte este formată din segmente cumulate ce sunt mai mici decât valoarea 1 milimetru.

**DATE DESPRE IMOBILUL NR. 3985**

Oficiul de Cadastru și Publicitate Imobiliară MARAMURES
Biroul de Cadastru și Publicitate Imobiliară Sighetu Marmatiei

A. Partea I. Descrierea imobilului

TEREN Intravilan

Nr. CF vechi:884 Budești.
Nr. topografic:parte din 717

Adresa: Loc. Budești, Jud. Maramures

Nr. Crt	Nr cadastral Nr. topografic	Suprafața* (mp)	Observații / Referințe
A1		1.729	Sector cadastral:29 Teren neimprejmuit; "Secătură". Numere topografice: parte din 717

B. Partea II. Proprietari și acte

Inscrieri privitoare la dreptul de proprietate și alte drepturi reale		Referințe
3985 / 14/12/2023		
Act Normativ nr. Legea nr. 7, din 13/03/1996 emis de Parlamentul României;		
B1	Intabulare, drept de PROPRIETATE, dobândit prin Lege, cota actuala 1/1 1) NEIDENTIFICAT NEIDENTIFICAT	A1
Act Administrativ nr. Adeverința nr. 58, din 13/12/2023 emis de Primăria Comunei Budești;		
B2	Se notează posesia faptică în favoarea lui 1) BERINDE ANA	A1

C. Partea III. SARCINI .

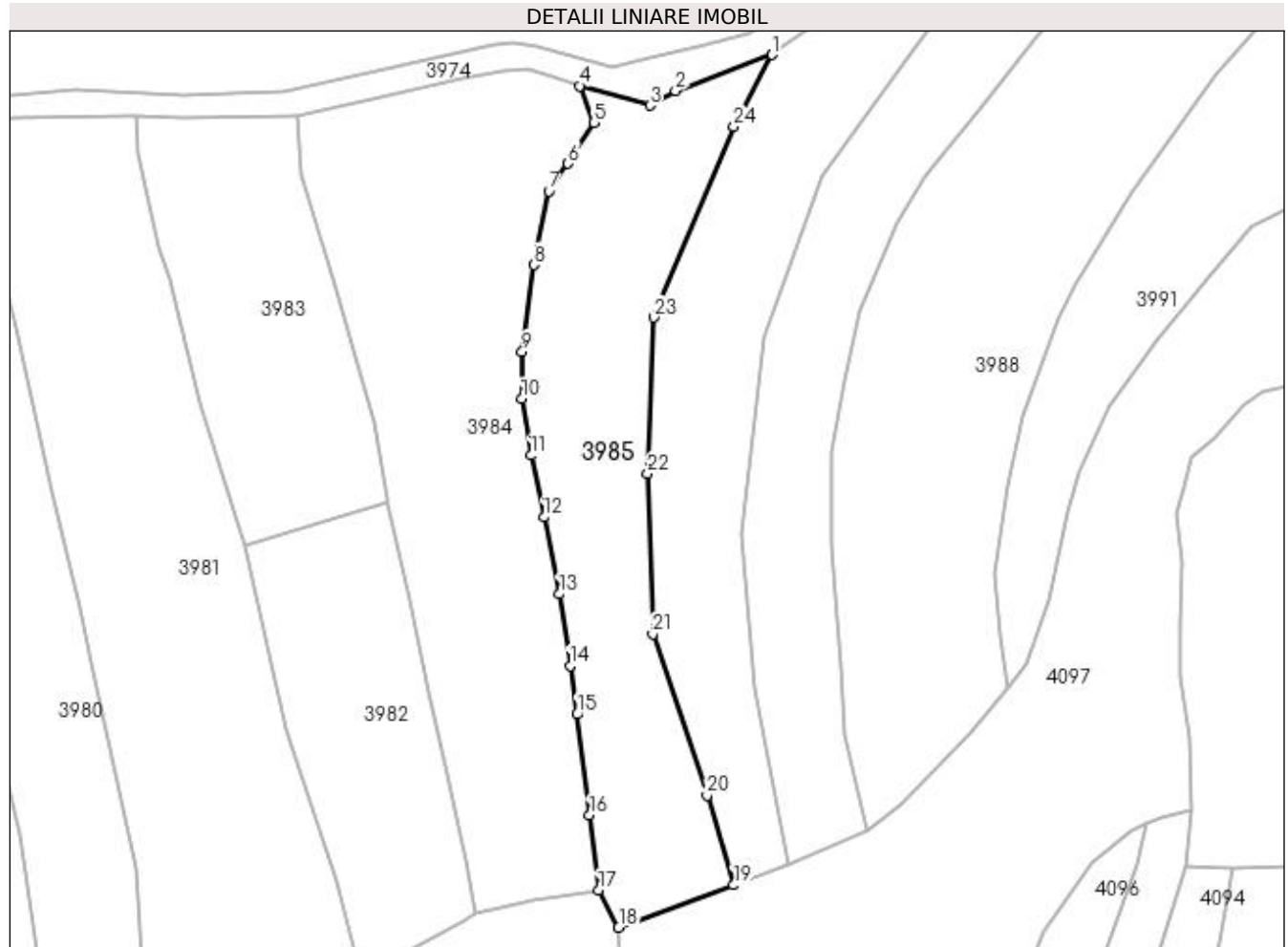
Inscrieri privind dezmembramintele dreptului de proprietate, drepturi reale de garanție și sarcini	Referințe
NU SUNT	

Anexa Nr. 1 La Partea I

Teren

Nr cadastral	Suprafața (mp)*	Observații / Referințe
	1.729	"Secătură". Numere topografice: parte din 717

* Suprafața este determinată în planul de proiecție Stereo 70.



Date referitoare la teren

Crt	Categorie folosință	Intra vilan	Suprafața (mp)	Tarla	Parcelă	Nr. topo	Observații / Referințe
1	faneata	DA	1.729	-	-	-	

Lungime Segmente

1) Valorile lungimilor segmentelor sunt obținute din proiecție în plan.

Punct început	X / Y	Punct sfârșit	X / Y	Lungime segment (** (m)
1	421.030,475 694.658,608	2	421.017,821 694.653,916	13.496
3	421.014,47 694.651,952	4	421.005,257 694.654,529	9.567
5	421.007,144 694.649,73	6	421.003,751 694.644,347	6.363
7	421.001,215 694.640,76	8	420.999,262 694.631,052	9.902
9	420.997,721 694.619,692	10	420.997,691 694.613,507	6.185

Punct început	X / Y	Punct sfârșit	X / Y	Lungime segment (** (m)
2	421.017,821 694.653,916	3	421.014,47 694.651,952	3.884
4	421.005,257 694.654,529	5	421.007,144 694.649,73	5.157
6	421.003,751 694.644,347	7	421.001,215 694.640,76	4.393
8	420.999,262 694.631,052	9	420.997,721 694.619,692	11.464
10	420.997,691 694.613,507	11	420.998,887 694.606,097	7.506

Punct început	X / Y	Punct sfârșit	X / Y	Lungime segment (** (m)
11	420.998,887 694.606,097	12	421.000,594 694.598,012	8.263
13	421.002,605 694.587,918	14	421.004,016 694.578,521	9.502
15	421.004,899 694.572,154	16	421.006,559 694.558,916	13.342
17	421.007,762 694.549,086	18	421.010,387 694.544,224	5.525
19	421.025,447 694.549,782	20	421.021,967 694.561,554	12.276
21	421.014,822 694.582,653	22	421.014,183 694.603,727	21.084
23	421.014,949 694.624,164	24	421.025,475 694.649,228	27.185

Punct început	X / Y	Punct sfârșit	X / Y	Lungime segment (** (m)
12	421.000,594 694.598,012	13	421.002,605 694.587,918	10.292
14	421.004,016 694.578,521	15	421.004,899 694.572,154	6.428
16	421.006,559 694.558,916	17	421.007,762 694.549,086	9.903
18	421.010,387 694.544,224	19	421.025,447 694.549,782	16.053
20	421.021,967 694.561,554	21	421.014,822 694.582,653	22.276
22	421.014,183 694.603,727	23	421.014,949 694.624,164	20.451
24	421.025,475 694.649,228	1	421.030,475 694.658,608	10.629

** Lungimile segmentelor sunt determinate în planul de proiecție Stereo 70 și sunt rotunjite la 1 milimetru.

*** Distanța dintre puncte este formată din segmente cumulate ce sunt mai mici decât valoarea 1 milimetru.

**DATE DESPRE IMOBILUL NR. 3986**

Oficiul de Cadastru și Publicitate Imobiliară MARAMURES
Biroul de Cadastru și Publicitate Imobiliară Sighetu Marmatiei

A. Partea I. Descrierea imobilului

TEREN Intravilan

Nr. CF vechi:884 Budești.
Nr. topografic:parte din 717

Adresa: Loc. Budești, Jud. Maramures

Nr. Crt	Nr cadastral Nr. topografic	Suprafața* (mp)	Observații / Referințe
A1		1.738	Sector cadastral:29 Teren neimprejmuit; "Secătură". Numere topografice: parte din 717

B. Partea II. Proprietari și acte

Inscrieri privitoare la dreptul de proprietate și alte drepturi reale		Referințe
3986 / 14/12/2023		
Act Normativ nr. Legea nr. 7, din 13/03/1996 emis de Parlamentul României;		
B1	Intabulare, drept de PROPRIETATE, dobândit prin Lege, cota actuala 1/1 1) NEIDENTIFICAT NEIDENTIFICAT	A1
Act Administrativ nr. Adeverința nr. 59, din 13/12/2023 emis de Primăria Comunei Budești;		
B2	Se notează posesia faptică în favoarea lui 1) OPRİȘ ILEANA	A1

C. Partea III. SARCINI .

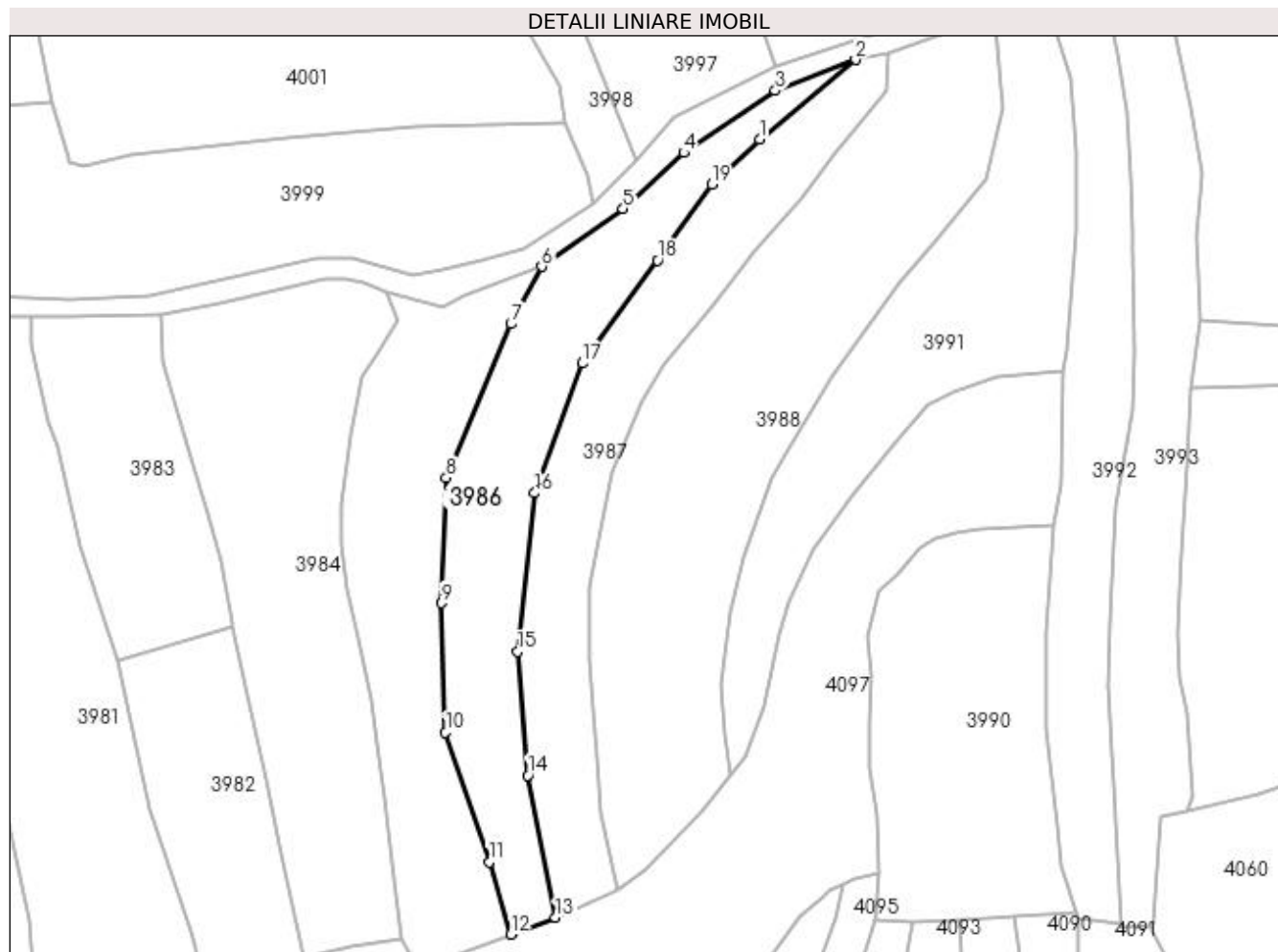
Inscrieri privind dezmembramintele dreptului de proprietate, drepturi reale de garanție și sarcini	Referințe
NU SUNT	

Anexa Nr. 1 La Partea I

Teren

Nr cadastral	Suprafața (mp)*	Observații / Referințe
	1.738	"Secătură". Numere topografice: parte din 717

* Suprafața este determinată în planul de proiecție Stereo 70.



Date referitoare la teren

Crt	Categorie folosință	Intra vilan	Suprafața (mp)	Tarla	Parcelă	Nr. topo	Observații / Referințe
1	faneata	DA	1.738	-	-	-	

Lungime Segmente

1) Valorile lungimilor segmentelor sunt obținute din proiecție în plan.

Punct început	X / Y	Punct sfârșit	X / Y	Lungime segment (** (m)
1	421.065,995 694.679,346	2	421.081,659 694.692,288	20.319
2	421.081,659 694.692,288	3	421.068,559 694.687,256	14.033
3	421.068,559 694.687,256	4	421.053,667 694.677,127	18.01
4	421.053,667 694.677,127	5	421.043,76 694.668,0	13.47
5	421.043,76 694.668,0	6	421.030,475 694.658,608	16.27

Punct început	X / Y	Punct sfârșit	X / Y	Lungime segment (** (m)
6	421.030,475 694.658,608	7	421.025,475 694.649,228	10.629
7	421.025,475 694.649,228	8	421.014,949 694.624,164	27.185
8	421.014,949 694.624,164	9	421.014,183 694.603,727	20.451
9	421.014,183 694.603,727	10	421.014,822 694.582,653	21.084
10	421.014,822 694.582,653	11	421.021,967 694.561,554	22.276
11	421.021,967 694.561,554	12	421.025,447 694.549,782	12.276
12	421.025,447 694.549,782	13	421.032,746 694.552,476	7.78
13	421.032,746 694.552,476	14	421.028,205 694.575,678	23.642
14	421.028,205 694.575,678	15	421.026,574 694.595,851	20.239
15	421.026,574 694.595,851	16	421.029,39 694.621,666	25.968
16	421.029,39 694.621,666	17	421.037,096 694.642,832	22.525
17	421.037,096 694.642,832	18	421.049,386 694.659,604	20.793
18	421.049,386 694.659,604	19	421.058,196 694.671,968	15.182
19	421.058,196 694.671,968	1	421.065,995 694.679,346	10.736

** Lungimile segmentelor sunt determinate în planul de proiecție Stereo 70 și sunt rotunjite la 1 milimetru.

*** Distanța dintre puncte este formată din segmente cumulate ce sunt mai mici decât valoarea 1 milimetru.

**DATE DESPRE IMOBILUL NR. 3987**

Oficiul de Cadastru și Publicitate Imobiliară MARAMURES
Biroul de Cadastru și Publicitate Imobiliară Sighetu Marmatiei

A. Partea I. Descrierea imobilului

Nr. CF vechi: 2083 Budești; 1611 Budești.
Nr. topografic: 764; 763.

TEREN Necunoscut

Adresa: Loc. Budești, Jud. Maramures

Nr. Crt	Nr cadastral Nr. topografic	Suprafața* (mp)	Observații / Referințe
A1		1.694	Sector cadastral: 29 Teren neimprejmuit; "Secătură". Numere topografice: 764; 763.

B. Partea II. Proprietari și acte

Inscrieri privitoare la dreptul de proprietate și alte drepturi reale		Referințe
3987 / 14/12/2023		
Act Normativ nr. Legea nr. 7, din 13/03/1996 emis de Parlamentul României;		
B1	Intabulare, drept de PROPRIETATE, dobândit prin Lege, cota actuală 1/1 1) NEIDENTIFICAT NEIDENTIFICAT	A1
Act Administrativ nr. Adeverința nr. 60, din 13/12/2023 emis de Primăria Comunei Budești;		
B2	Se notează posesia faptică în favoarea lui 1) MARIȘ GHEORGHE	A1

C. Partea III. SARCINI .

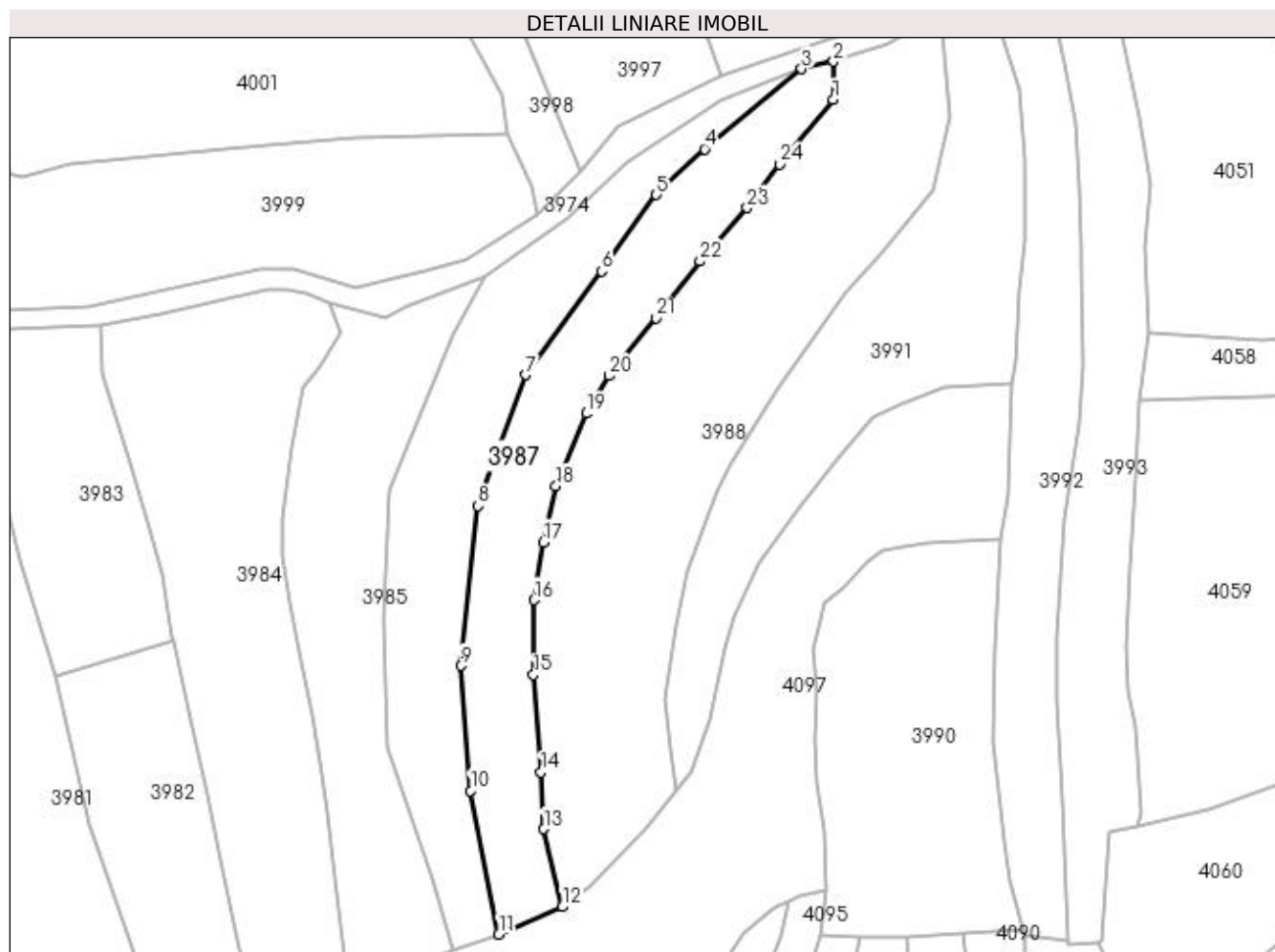
Inscrieri privind dezmembramintele dreptului de proprietate, drepturi reale de garanție și sarcini	Referințe
NU SUNT	

Anexa Nr. 1 La Partea I

Teren

Nr cadastral	Suprafața (mp)*	Observații / Referințe
	1.694	"Secătură". Numere topografice:764; 763.

* Suprafața este determinată în planul de proiecție Stereo 70.



Date referitoare la teren

Crt	Categorie folosință	Intra vilan	Suprafața (mp)	Tarla	Parcelă	Nr. topo	Observații / Referințe
1	faneata	DA	44	-	-	-	
2	faneata	NU	1.650	-	-	-	

Lungime Segmente

1) Valorile lungimilor segmentelor sunt obținute din proiecție în plan.

Punct început	X / Y	Punct sfârșit	X / Y	Lungime segment (** (m)
1	421.086,786 694.687,289	2	421.086,848 694.693,478	6.189
3	421.081,659 694.692,288	4	421.065,995 694.679,346	20.319
5	421.058,196 694.671,968	6	421.049,386 694.659,604	15.182
7	421.037,096 694.642,832	8	421.029,39 694.621,666	22.525

Punct început	X / Y	Punct sfârșit	X / Y	Lungime segment (** (m)
2	421.086,848 694.693,478	3	421.081,659 694.692,288	5.324
4	421.065,995 694.679,346	5	421.058,196 694.671,968	10.736
6	421.049,386 694.659,604	7	421.037,096 694.642,832	20.793
8	421.029,39 694.621,666	9	421.026,574 694.595,851	25.968

Punct început	X / Y	Punct sfârșit	X / Y	Lungime segment (** (m)
9	421.026,574 694.595,851	10	421.028,205 694.575,678	20.239
11	421.032,746 694.552,476	12	421.043,019 694.556,904	11.187
13	421.040,034 694.569,515	14	421.039,543 694.578,668	9.166
15	421.038,361 694.594,407	16	421.038,41 694.606,472	12.065
17	421.039,965 694.615,851	18	421.041,969 694.624,92	9.288
19	421.046,862 694.636,625	20	421.050,527 694.642,713	7.106
21	421.058,217 694.652,039	22	421.065,268 694.661,218	11.575
23	421.072,865 694.669,826	24	421.078,108 694.676,898	8.804

Punct început	X / Y	Punct sfârșit	X / Y	Lungime segment (** (m)
10	421.028,205 694.575,678	11	421.032,746 694.552,476	23.642
12	421.043,019 694.556,904	13	421.040,034 694.569,515	12.959
14	421.039,543 694.578,668	15	421.038,361 694.594,407	15.783
16	421.038,41 694.606,472	17	421.039,965 694.615,851	9.507
18	421.041,969 694.624,92	19	421.046,862 694.636,625	12.687
20	421.050,527 694.642,713	21	421.058,217 694.652,039	12.088
22	421.065,268 694.661,218	23	421.072,865 694.669,826	11.481
24	421.078,108 694.676,898	1	421.086,786 694.687,289	13.538

** Lungimile segmentelor sunt determinate în planul de proiecție Stereo 70 și sunt rotunjite la 1 milimetru.

*** Distanța dintre puncte este formată din segmente cumulate ce sunt mai mici decât valoarea 1 milimetru.

**DATE DESPRE IMOBILUL NR. 3988**

Oficiul de Cadastru și Publicitate Imobiliară MARAMURES
Biroul de Cadastru și Publicitate Imobiliară Sighetu Marmatiei

A. Partea I. Descrierea imobilului

TEREN Necunoscut

Nr. CF vechi:1771 Budești
Nr. topografic:parte din 765/a

Adresa: Loc. Budești, Jud. Maramures

Nr. Crt	Nr cadastral Nr. topografic	Suprafața* (mp)	Observații / Referințe
A1		3.209	Sector cadastral:29 Teren neimprejmuit; "Secătură (1)". Numere topografice:parte din 765/a

B. Partea II. Proprietari și acte

Inscrieri privitoare la dreptul de proprietate și alte drepturi reale		Referințe
3988 / 14/12/2023		
Act Normativ nr. Legea nr. 7, din 13/03/1996 emis de Parlamentul României;		
B1	Intabulare, drept de PROPRIETATE, dobândit prin Lege, cota actuala 1/1 1) NEIDENTIFICAT NEIDENTIFICAT	A1
Act Administrativ nr. Adeverința nr. 61, din 13/12/2023 emis de Primăria Comunei Budești;		
B2	Se notează posesia faptică în favoarea lui 1) BERCI ION	A1

C. Partea III. SARCINI .

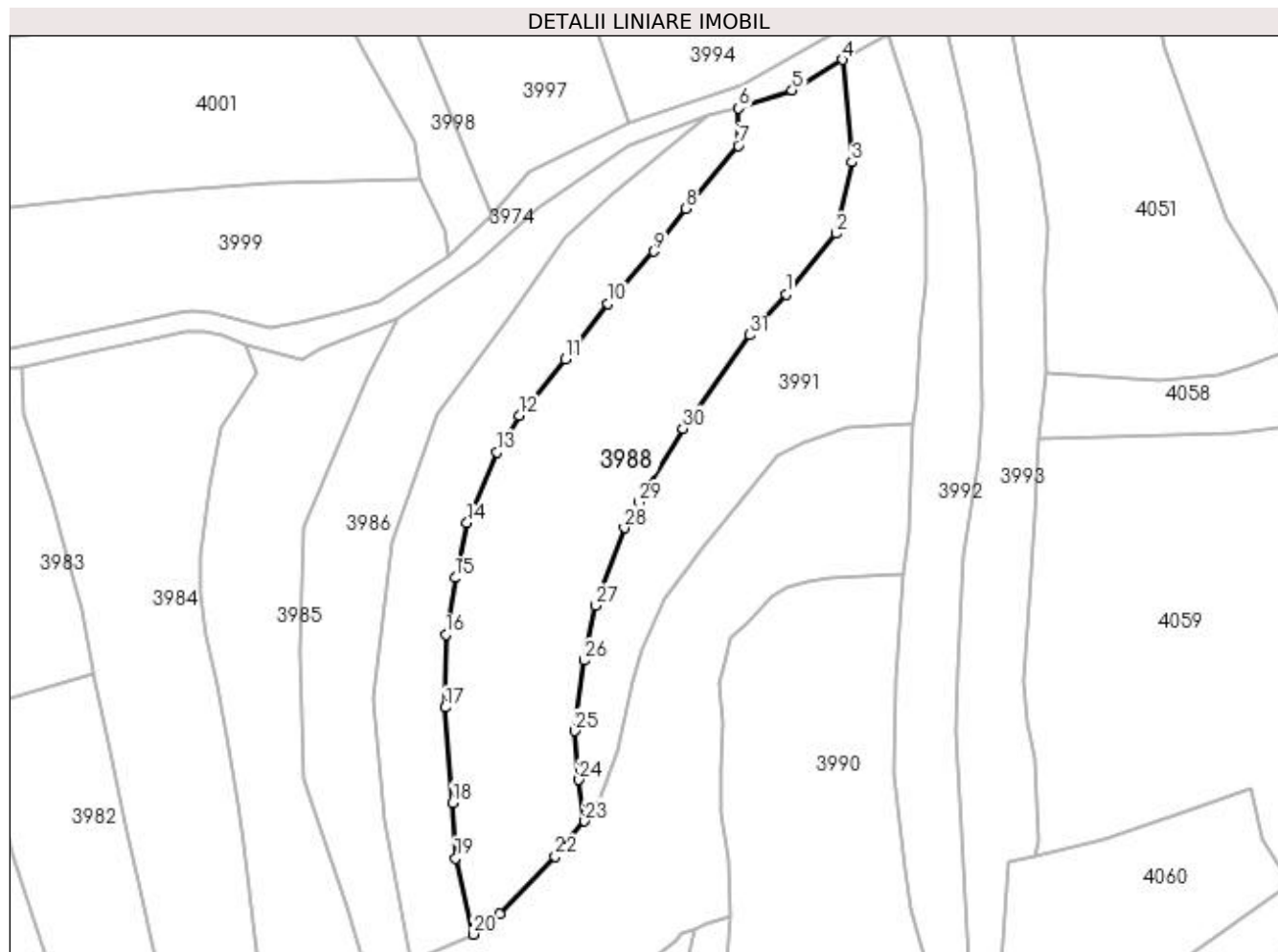
Inscrieri privind dezmembramintele dreptului de proprietate, drepturi reale de garanție și sarcini	Referințe
NU SUNT	

Anexa Nr. 1 La Partea I

Teren

Nr cadastral	Suprafața (mp)*	Observații / Referințe
	3.209	"Secătură (1)". Numere topografice: parte din 765/a

* Suprafața este determinată în planul de proiecție Stereo 70.



Date referitoare la teren

Crt	Categorie folosință	Intra vilan	Suprafața (mp)	Tarla	Parcelă	Nr. topo	Observații / Referințe
1	faneata	DA	2.485	-	-	-	
2	faneata	NU	724	-	-	-	

Lungime Segmente

1) Valorile lungimilor segmentelor sunt obținute din proiecție în plan.

Punct început	X / Y	Punct sfârșit	X / Y	Lungime segment (** (m))
1	421.094,676 694.662,71	2	421.102,988 694.672,77	13.05
3	421.105,581 694.684,596	4	421.104,009 694.701,523	17.0
5	421.095,701 694.696,475	6	421.086,848 694.693,478	9.347
7	421.086,786 694.687,289	8	421.078,108 694.676,898	13.538

Punct început	X / Y	Punct sfârșit	X / Y	Lungime segment (** (m))
2	421.102,988 694.672,77	3	421.105,581 694.684,596	12.107
4	421.104,009 694.701,523	5	421.095,701 694.696,475	9.721
6	421.086,848 694.693,478	7	421.086,786 694.687,289	6.189
8	421.078,108 694.676,898	9	421.072,865 694.669,826	8.804

Punct început	X / Y	Punct sfârșit	X / Y	Lungime segment (** (m)
9	421.072,865 694.669,826	10	421.065,268 694.661,218	11.481
11	421.058,217 694.652,039	12	421.050,527 694.642,713	12.088
13	421.046,862 694.636,625	14	421.041,969 694.624,92	12.687
15	421.039,965 694.615,851	16	421.038,41 694.606,472	9.507
17	421.038,361 694.594,407	18	421.039,543 694.578,668	15.783
19	421.040,034 694.569,515	20	421.043,019 694.556,904	12.959
21	421.047,333 694.560,336	22	421.056,562 694.569,754	13.186
23	421.061,389 694.575,619	24	421.060,451 694.582,45	6.895
25	421.059,712 694.590,516	26	421.061,32 694.602,215	11.809
27	421.063,264 694.611,262	28	421.067,969 694.624,133	13.704
29	421.070,291 694.628,383	30	421.077,638 694.640,551	14.214
31	421.088,694 694.656,012	1	421.094,676 694.662,71	8.98

Punct început	X / Y	Punct sfârșit	X / Y	Lungime segment (** (m)
10	421.065,268 694.661,218	11	421.058,217 694.652,039	11.575
12	421.050,527 694.642,713	13	421.046,862 694.636,625	7.106
14	421.041,969 694.624,92	15	421.039,965 694.615,851	9.288
16	421.038,41 694.606,472	17	421.038,361 694.594,407	12.065
18	421.039,543 694.578,668	19	421.040,034 694.569,515	9.166
20	421.043,019 694.556,904	21	421.047,333 694.560,336	5.513
22	421.056,562 694.569,754	23	421.061,389 694.575,619	7.596
24	421.060,451 694.582,45	25	421.059,712 694.590,516	8.1
26	421.061,32 694.602,215	27	421.063,264 694.611,262	9.254
28	421.067,969 694.624,133	29	421.070,291 694.628,383	4.843
30	421.077,638 694.640,551	31	421.088,694 694.656,012	19.007

** Lungimile segmentelor sunt determinate în planul de proiecție Stereo 70 și sunt rotunjite la 1 milimetru.

*** Distanța dintre puncte este formată din segmente cumulate ce sunt mai mici decât valoarea 1 milimetru.

**DATE DESPRE IMOBILUL NR. 3989**

Oficiul de Cadastru și Publicitate Imobiliară MARAMURES
Biroul de Cadastru și Publicitate Imobiliară Sighetu Marmatiei

A. Partea I. Descrierea imobilului

Nr. CF vechi:1696 Sârbi; 331 Sârbi.
Nr. topografic:parte din 2320/b; parte din 2321.

TEREN Extravilan

Adresa: Jud. Maramures

Nr. Crt	Nr cadastral Nr. topografic	Suprafața* (mp)	Observații / Referințe
A1		165	Sector cadastral:29 Teren neimprejmuit; "Sub Piatră". Numere topografice: parte din 2320/b; parte din 2321.

B. Partea II. Proprietari și acte

Inscrieri privitoare la dreptul de proprietate și alte drepturi reale		Referințe
3989 / 14/12/2023		
Act Normativ nr. Legea nr. 7, din 13/03/1996 emis de Parlamentul României;		
B1	Intabulare, drept de PROPRIETATE, dobandit prin Lege, cota actuala 1/1 1) NEIDENTIFICAT NEIDENTIFICAT	A1
Act Administrativ nr. Adeverința nr. 62, din 13/12/2023 emis de Primăria Comunei Budești;		
B2	Se notează posesia faptică în favoarea lui 1) BALEA VASILE	A1

C. Partea III. SARCINI .


Inscrieri privind dezmembramintele dreptului de proprietate, drepturi reale de garanție și sarcini	Referințe
NU SUNT	

Anexa Nr. 1 La Partea I

Teren

Nr cadastral	Suprafața (mp)*	Observații / Referințe
	165	"Sub Piatră". Numere topografice: parte din 2320/b; parte din 2321.

* Suprafața este determinată în planul de proiecție Stereo 70.



Date referitoare la teren

Crt	Categorie folosință	Intra vilan	Suprafața (mp)	Tarla	Parcelă	Nr. topo	Observații / Referințe
1	faneata	NU	165	-	-	-	

Lungime Segmente

1) Valorile lungimilor segmentelor sunt obținute din proiecție în plan.

Punct început	X / Y	Punct sfârșit	X / Y	Lungime segment (** (m)
1	420.965,515 695.159,096	2	420.951,206 695.154,142	15.142
2	420.951,206 695.154,142	3	420.938,158 695.147,257	14.753
3	420.938,158 695.147,257	4	420.937,653 695.144,784	2.524
4	420.937,653 695.144,784	5	420.942,095 695.145,94	4.59
5	420.942,095 695.145,94	6	420.954,176 695.149,713	12.656

Punct început	X / Y	Punct sfârșit	X / Y	Lungime segment (** (m)
6	420.954,176 695.149,713	7	420.967,048 695.153,591	13.443
7	420.967,048 695.153,591	8	420.974,599 695.163,212	12.23
8	420.974,599 695.163,212	1	420.965,515 695.159,096	9.973

** Lungimile segmentelor sunt determinate în planul de proiecție Stereo 70 și sunt rotunjite la 1 milimetru.

*** Distanța dintre puncte este formată din segmente cumulate ce sunt mai mici decât valoarea 1 milimetru.

**DATE DESPRE IMOBILUL NR. 3990**

Oficiul de Cadastru și Publicitate Imobiliară MARAMURES
Biroul de Cadastru și Publicitate Imobiliară Sighetu Marmatiei

A. Partea I. Descrierea imobilului

Nr. CF vechi: 99 Budești; 1771 Budești; 1772 Budești.

Nr. topografic: parte din 766; parte din 765/a; parte din 765/b.

TEREN Necunoscut

Adresa: Loc. Budești, Jud. Maramures

Nr. Crt	Nr cadastral Nr. topografic	Suprafața* (mp)	Observații / Referințe
A1		1.792	Sector cadastral: 29 Teren neimprejmuit; "Secătură". Numere topografice: parte din 766; parte din 765/a; parte din 765/b.

B. Partea II. Proprietari și acte

Inscrieri privitoare la dreptul de proprietate și alte drepturi reale		Referințe
3990 / 14/12/2023		
Act Normativ nr. Legea nr. 7, din 13/03/1996 emis de Parlamentul României;		
B1	Intabulare, drept de PROPRIETATE, dobandit prin Lege, cota actuala 1/1 1) NEIDENTIFICAT NEIDENTIFICAT	A1
Act Administrativ nr. Adeverința nr. 63, din 13/12/2023 emis de Primăria Comunei Budești;		
B2	Se notează posesia faptică în favoarea lui 1) TĂMAȘ VASILE	A1

C. Partea III. SARCINI .

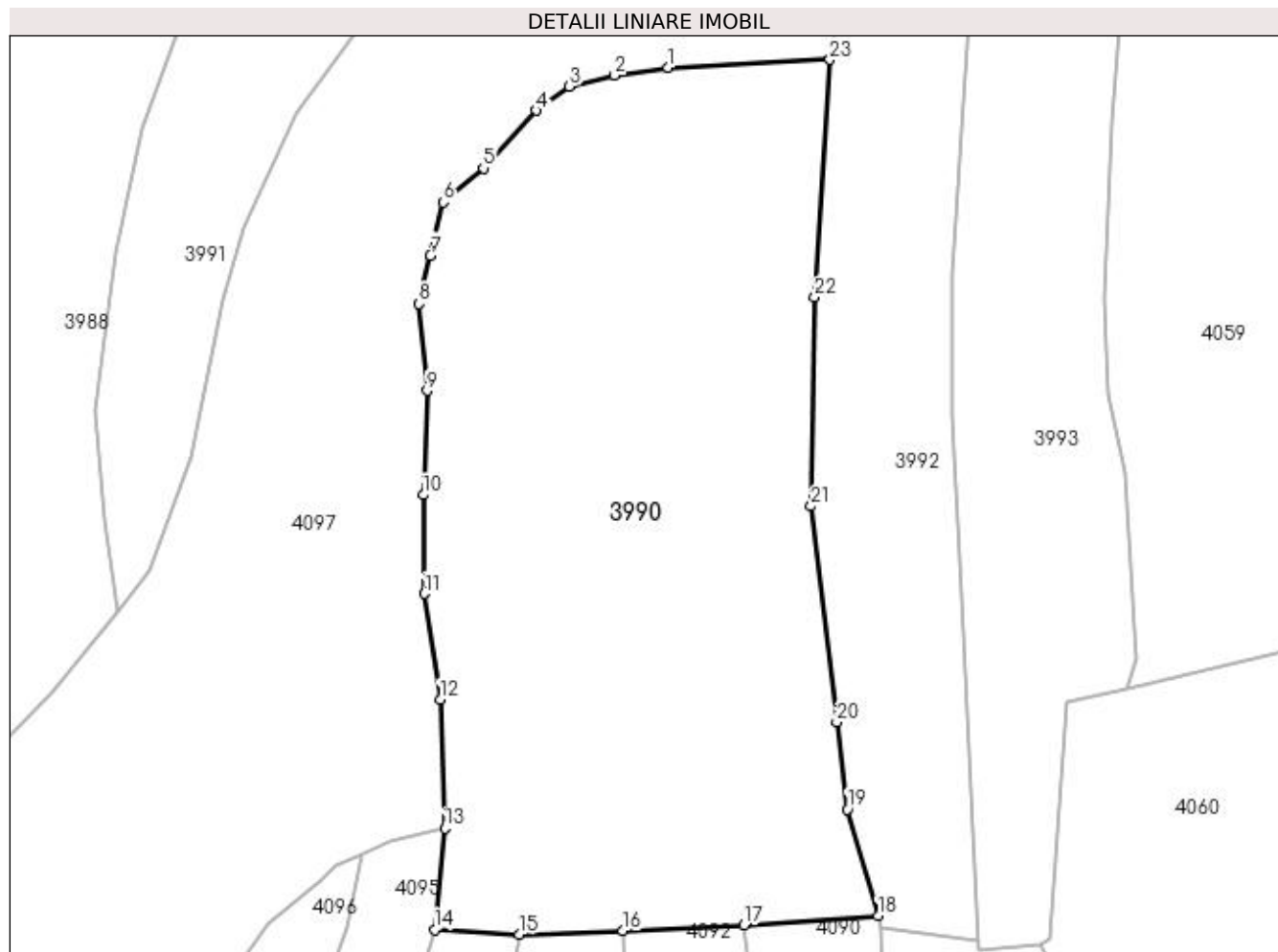
Inscrieri privind dezmembramintele dreptului de proprietate, drepturi reale de garanție și sarcini	Referințe
NU SUNT	

Anexa Nr. 1 La Partea I

Teren

Nr cadastral	Suprafața (mp)*	Observații / Referințe
	1.792	"Secătură". Numere topografice: parte din 766; parte din 765/a; parte din 765/b.

* Suprafața este determinată în planul de proiecție Stereo 70.



Date referitoare la teren

Crt	Categorie folosință	Intra vilan	Suprafața (mp)	Tarla	Parcelă	Nr. topo	Observații / Referințe
1	faneata	DA	116	-	-	-	
2	faneata	NU	1.676	-	-	-	

Lungime Segmente

1) Valorile lungimilor segmentelor sunt obținute din proiecție în plan.

Punct început	X / Y	Punct sfârșit	X / Y	Lungime segment (** (m)
1	421.102,025 694.615,792	2	421.098,082 694.615,219	3.984
3	421.094,733 694.614,4	4	421.092,271 694.612,633	3.03
5	421.088,391 694.608,377	6	421.085,456 694.605,857	3.868
7	421.084,487 694.601,949	8	421.083,656 694.598,375	3.669

Punct început	X / Y	Punct sfârșit	X / Y	Lungime segment (** (m)
2	421.098,082 694.615,219	3	421.094,733 694.614,4	3.448
4	421.092,271 694.612,633	5	421.088,391 694.608,377	5.759
6	421.085,456 694.605,857	7	421.084,487 694.601,949	4.026
8	421.083,656 694.598,375	9	421.084,262 694.591,976	6.428

Punct început	X / Y	Punct sfârșit	X / Y	Lungime segment (** (m))
9	421.084,262 694.591,976	10	421.083,952 694.584,294	7.688
11	421.084,047 694.577,012	12	421.085,223 694.569,214	7.886
13	421.085,554 694.559,727	14	421.084,786 694.552,246	7.52
15	421.091,032 694.551,898	16	421.098,668 694.552,145	7.64
17	421.107,632 694.552,6	18	421.117,505 694.553,265	9.895
19	421.115,226 694.561,118	20	421.114,46 694.567,536	6.464
21	421.112,56 694.583,456	22	421.112,826 694.598,854	15.4
23	421.113,947 694.616,377	1	421.102,025 694.615,792	11.936

Punct început	X / Y	Punct sfârșit	X / Y	Lungime segment (** (m))
10	421.083,952 694.584,294	11	421.084,047 694.577,012	7.283
12	421.085,223 694.569,214	13	421.085,554 694.559,727	9.493
14	421.084,786 694.552,246	15	421.091,032 694.551,898	6.256
16	421.098,668 694.552,145	17	421.107,632 694.552,6	8.976
18	421.117,505 694.553,265	19	421.115,226 694.561,118	8.177
20	421.114,46 694.567,536	21	421.112,56 694.583,456	16.033
22	421.112,826 694.598,854	23	421.113,947 694.616,377	17.559

** Lungimile segmentelor sunt determinate în planul de proiecție Stereo 70 și sunt rotunjite la 1 milimetru.

*** Distanța dintre puncte este formată din segmente cumulate ce sunt mai mici decât valoarea 1 milimetru.

**DATE DESPRE IMOBILUL NR. 3991**

Oficiul de Cadastru și Publicitate Imobiliară MARAMURES
Biroul de Cadastru și Publicitate Imobiliară Sighetu Marmatiei

A. Partea I. Descrierea imobilului

TEREN Necunoscut

Nr. CF vechi:1611 Budești
Nr. topografic:parte din 763

Adresa: Loc. Budești, Jud. Maramures

Nr. Crt	Nr cadastral Nr. topografic	Suprafața* (mp)	Observații / Referințe
A1		1.946	Sector cadastral:29 Teren neimprejmuit; "Secătură". Numere topografice: parte din 763

B. Partea II. Proprietari și acte

Inscrieri privitoare la dreptul de proprietate și alte drepturi reale		Referințe
3991 / 14/12/2023		
Act Normativ nr. Legea nr. 7, din 13/03/1996 emis de Parlamentul României;		
B1	Intabulare, drept de PROPRIETATE, dobândit prin Lege, cota actuala 1/1 1) NEIDENTIFICAT NEIDENTIFICAT	A1
Act Administrativ nr. Adeverința nr. 64, din 13/12/2023 emis de Primăria Comunei Budești;		
B2	Se notează posesia faptică în favoarea lui 1) BERINDE IOAN	A1

C. Partea III. SARCINI .

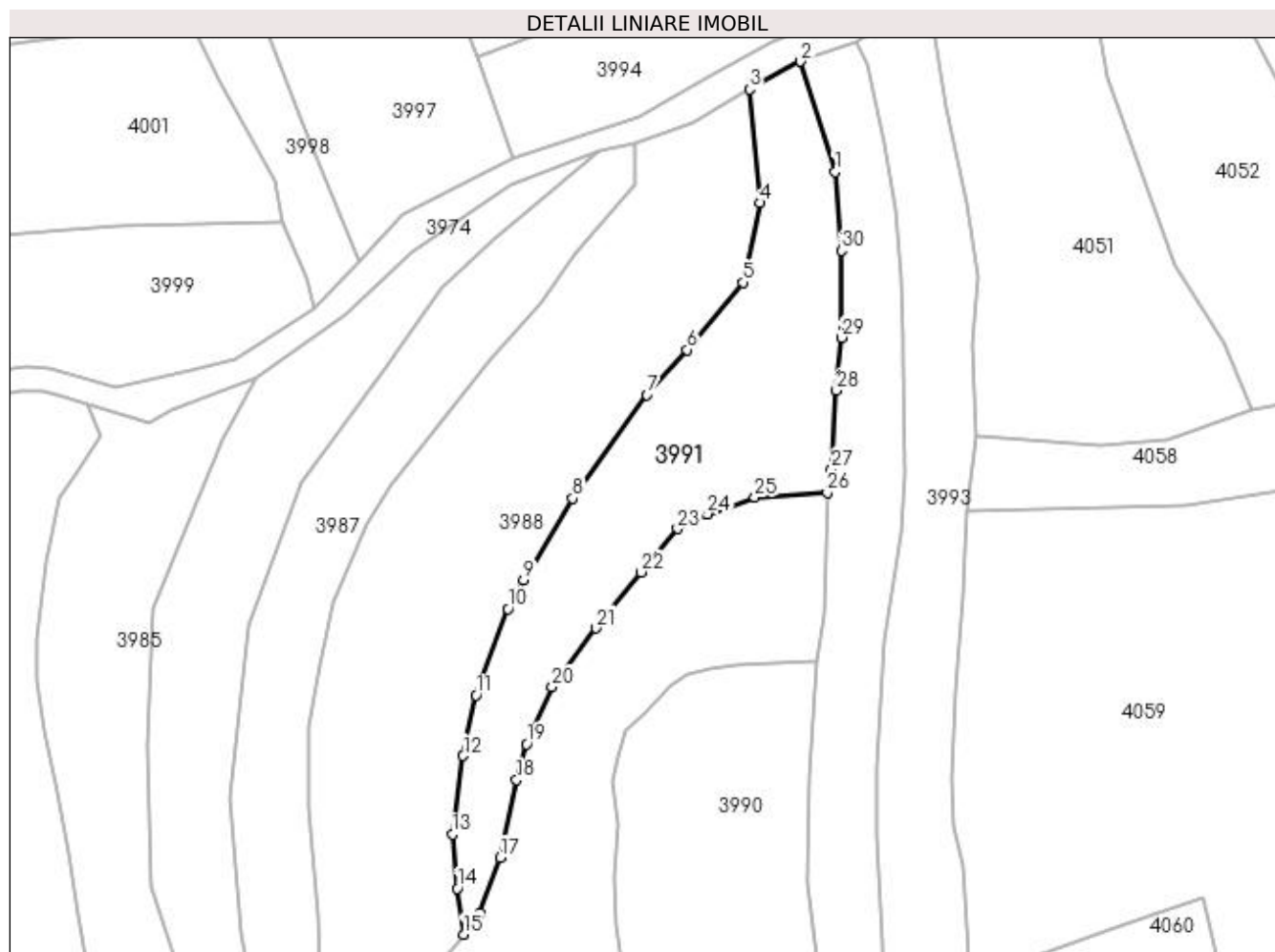
Inscrieri privind dezmembramintele dreptului de proprietate, drepturi reale de garanție și sarcini	Referințe
NU SUNT	

Anexa Nr. 1 La Partea I

Teren

Nr cadastral	Suprafața (mp)*	Observații / Referințe
	1.946	"Secătură". Numere topografice: parte din 763

* Suprafața este determinată în planul de proiecție Stereo 70.



Date referitoare la teren

Crt	Categorie folosință	Intra vilan	Suprafața (mp)	Tarla	Parcelă	Nr. topo	Observații / Referințe
1	faneata	DA	642	-	-	-	
2	faneata	NU	1.304	-	-	-	

Lungime Segmente

1) Valorile lungimilor segmentelor sunt obținute din proiecție în plan.

Punct început	X / Y	Punct sfârșit	X / Y	Lungime segment (** (m))
1	421.116,754 694.689,204	2	421.111,611 694.705,66	17.241
3	421.104,009 694.701,523	4	421.105,581 694.684,596	17.0
5	421.102,988 694.672,77	6	421.094,676 694.662,71	13.05
7	421.088,694 694.656,012	8	421.077,638 694.640,551	19.007

Punct început	X / Y	Punct sfârșit	X / Y	Lungime segment (** (m))
2	421.111,611 694.705,66	3	421.104,009 694.701,523	8.655
4	421.105,581 694.684,596	5	421.102,988 694.672,77	12.107
6	421.094,676 694.662,71	7	421.088,694 694.656,012	8.98
8	421.077,638 694.640,551	9	421.070,291 694.628,383	14.214

Punct început	X / Y	Punct sfârșit	X / Y	Lungime segment (** (m))	Punct început	X / Y	Punct sfârșit	X / Y	Lungime segment (** (m))
9	421.070,291 694.628,383	10	421.067,969 694.624,133	4.843	10	421.067,969 694.624,133	11	421.063,264 694.611,262	13.704
11	421.063,264 694.611,262	12	421.061,32 694.602,215	9.254	12	421.061,32 694.602,215	13	421.059,712 694.590,516	11.809
13	421.059,712 694.590,516	14	421.060,451 694.582,45	8.1	14	421.060,451 694.582,45	15	421.061,389 694.575,619	6.895
15	421.061,389 694.575,619	16	421.063,829 694.578,787	3.999	16	421.063,829 694.578,787	17	421.066,807 694.587,09	8.821
17	421.066,807 694.587,09	18	421.069,26 694.598,629	11.797	18	421.069,26 694.598,629	19	421.070,743 694.603,957	5.531
19	421.070,743 694.603,957	20	421.074,6 694.612,465	9.341	20	421.074,6 694.612,465	21	421.081,069 694.621,249	10.909
21	421.081,069 694.621,249	22	421.087,892 694.629,574	10.764	22	421.087,892 694.629,574	23	421.093,281 694.636,052	8.426
23	421.093,281 694.636,052	24	421.097,688 694.638,252	4.926	24	421.097,688 694.638,252	25	421.104,761 694.640,716	7.49
25	421.104,761 694.640,716	26	421.115,574 694.641,412	10.835	26	421.115,574 694.641,412	27	421.116,212 694.644,938	3.583
27	421.116,212 694.644,938	28	421.116,942 694.656,677	11.762	28	421.116,942 694.656,677	29	421.117,751 694.664,514	7.879
29	421.117,751 694.664,514	30	421.117,697 694.677,506	12.992	30	421.117,697 694.677,506	1	421.116,754 694.689,204	11.736

** Lungimile segmentelor sunt determinate în planul de proiecție Stereo 70 și sunt rotunjite la 1 milimetru.

*** Distanța dintre puncte este formată din segmente cumulate ce sunt mai mici decât valoarea 1 milimetru.

**DATE DESPRE IMOBILUL NR. 3992**

Oficiul de Cadastru și Publicitate Imobiliară MARAMURES
Biroul de Cadastru și Publicitate Imobiliară Sighetu Marmatiei

A. Partea I. Descrierea imobilului

Nr. CF vechi:18 Budești
Nr. topografic:771

TEREN Extravilan

Adresa: Jud. Maramures

Nr. Crt	Nr cadastral Nr. topografic	Suprafața* (mp)	Observații / Referințe
A1		1.509	Sector cadastral:29 Teren neimprejmuit; "Secătură". Numere topografice:771

B. Partea II. Proprietari și acte

Inscrieri privitoare la dreptul de proprietate și alte drepturi reale		Referințe
3992 / 14/12/2023		
Act Normativ nr. Legea nr. 7, din 13/03/1996 emis de Parlamentul României;		
B1	Intabulare, drept de PROPRIETATE, dobândit prin Lege, cota actuala 1/1 1) NEIDENTIFICAT NEIDENTIFICAT	A1
Act Administrativ nr. Adeverința nr. 65, din 13/12/2023 emis de Primăria Comunei Budești;		
B2	Se notează posesia faptică în favoarea lui 1) HERȘCOVICI VASILE	A1

C. Partea III. SARCINI .

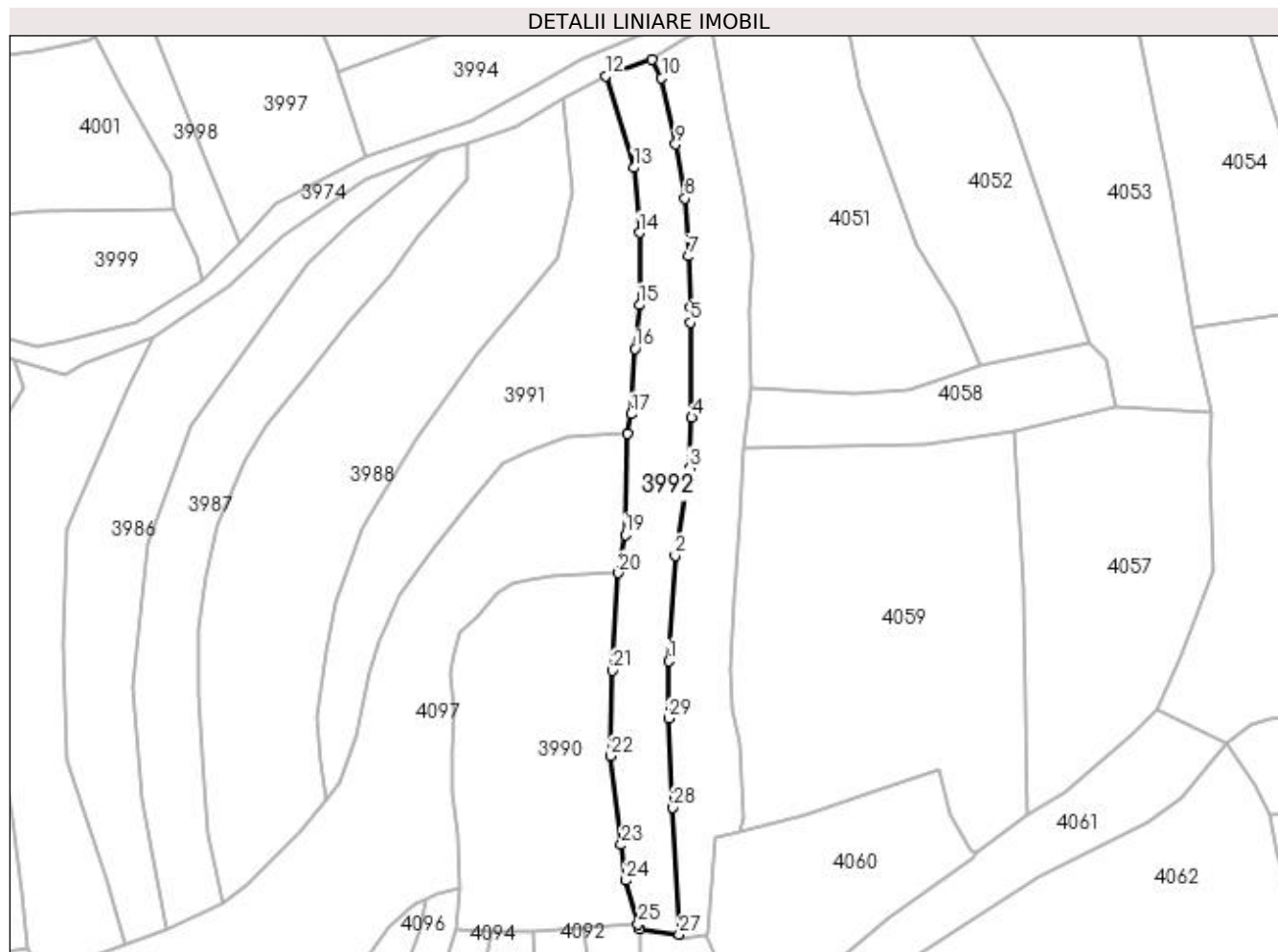
Inscrieri privind dezmembramintele dreptului de proprietate, drepturi reale de garanție și sarcini	Referințe
NU SUNT	

Anexa Nr. 1 La Partea I

Teren

Nr cadastral	Suprafața (mp)*	Observații / Referințe
	1.509	"Secătură". Numere topografice:771

* Suprafața este determinată în planul de proiecție Stereo 70.



Date referitoare la teren

Crt	Categorie folosință	Intravilan	Suprafața (mp)	Tarla	Parcelă	Nr. topo	Observații / Referințe
1	faneata	NU	1.509	-	-	-	

Lungime Segmente

1) Valorile lungimilor segmentelor sunt obținute din proiecție în plan.

Punct început	X / Y	Punct sfârșit	X / Y	Lungime segment (** (m)	Punct început	X / Y	Punct sfârșit	X / Y	Lungime segment (** (m)
1	421.122,977 694.600,546	2	421.124,146 694.619,529	19.019	2	421.124,146 694.619,529	3	421.126,665 694.635,193	15.865
3	421.126,665 694.635,193	4	421.127,129 694.644,288	9.107	4	421.127,129 694.644,288	5	421.126,843 694.661,369	17.083
5	421.126,843 694.661,369	6	421.126,821 694.664,032	2.663	6	421.126,821 694.664,032	7	421.126,528 694.673,276	9.249
7	421.126,528 694.673,276	8	421.125,894 694.683,696	10.439	8	421.125,894 694.683,696	9	421.124,219 694.693,394	9.842
9	421.124,219 694.693,394	10	421.121,704 694.705,343	12.211	10	421.121,704 694.705,343	11	421.119,937 694.708,605	3.71

Punct început	X / Y	Punct sfârșit	X / Y	Lungime segment (** (m)
11	421.119,937 694.708,605	12	421.111,611 694.705,66	8.831
13	421.116,754 694.689,204	14	421.117,697 694.677,506	11.736
15	421.117,751 694.664,514	16	421.116,942 694.656,677	7.879
17	421.116,212 694.644,938	18	421.115,574 694.641,412	3.583
19	421.115,15 694.623,251	20	421.113,947 694.616,377	6.978
21	421.112,826 694.598,854	22	421.112,56 694.583,456	15.4
23	421.114,46 694.567,536	24	421.115,226 694.561,118	6.464
25	421.117,505 694.553,265	26	421.117,757 694.552,396	0.905
27	421.124,865 694.551,446	28	421.123,745 694.574,191	22.773
29	421.122,921 694.590,233	1	421.122,977 694.600,546	10.313

Punct început	X / Y	Punct sfârșit	X / Y	Lungime segment (** (m)
12	421.111,611 694.705,66	13	421.116,754 694.689,204	17.241
14	421.117,697 694.677,506	15	421.117,751 694.664,514	12.992
16	421.116,942 694.656,677	17	421.116,212 694.644,938	11.762
18	421.115,574 694.641,412	19	421.115,15 694.623,251	18.166
20	421.113,947 694.616,377	21	421.112,826 694.598,854	17.559
22	421.112,56 694.583,456	23	421.114,46 694.567,536	16.033
24	421.115,226 694.561,118	25	421.117,505 694.553,265	8.177
26	421.117,757 694.552,396	27	421.124,865 694.551,446	7.171
28	421.123,745 694.574,191	29	421.122,921 694.590,233	16.063

** Lungimile segmentelor sunt determinate în planul de proiecție Stereo 70 și sunt rotunjite la 1 milimetru.

*** Distanța dintre puncte este formată din segmente cumulate ce sunt mai mici decât valoarea 1 milimetru.

**DATE DESPRE IMOBILUL NR. 3993**

Oficiul de Cadastru și Publicitate Imobiliară MARAMURES
Biroul de Cadastru și Publicitate Imobiliară Sighetu Marmatiei

A. Partea I. Descrierea imobilului

Nr. CF vechi:546 Budești
Nr. topografic:772

TEREN Extravilan

Adresa: Jud. Maramures

Nr. Crt	Nr cadastral Nr. topografic	Suprafața* (mp)	Observații / Referințe
A1		1.682	Sector cadastral:29 Teren neimprejmuit; "Secătură". Numere topografice:772

B. Partea II. Proprietari și acte

Inscrieri privitoare la dreptul de proprietate și alte drepturi reale		Referințe
3993 / 14/12/2023		
Act Normativ nr. Legea nr. 7, din 13/03/1996 emis de Parlamentul României;		
B1	Intabulare, drept de PROPRIETATE, dobândit prin Lege, cota actuala 1/1 1) NEIDENTIFICAT NEIDENTIFICAT	A1
Act Administrativ nr. Adeverința nr. 66, din 13/12/2023 emis de Primăria Comunei Budești;		
B2	Se notează posesia faptică în favoarea lui 1) BORODI GHEORGHE	A1

C. Partea III. SARCINI .

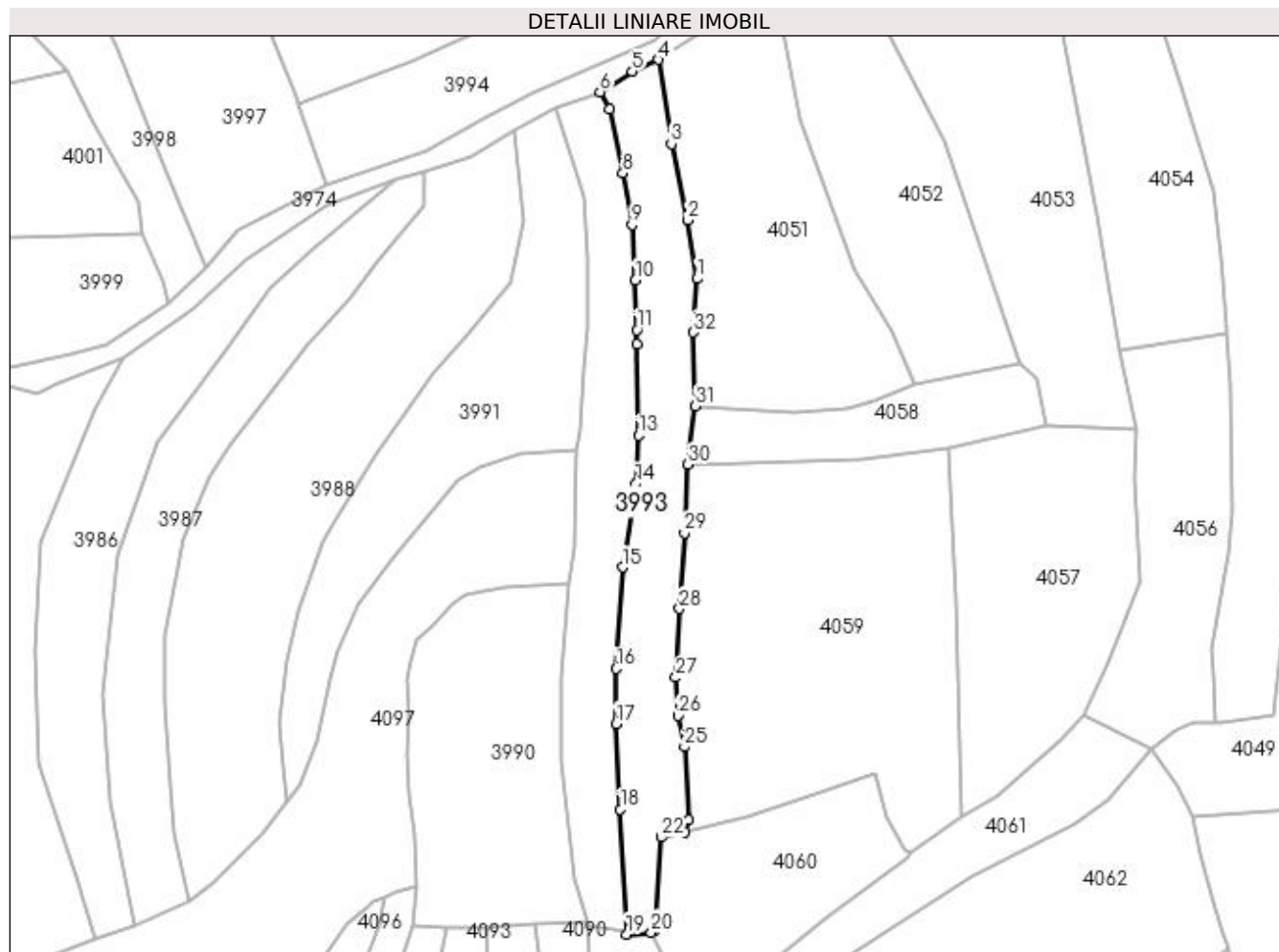
Inscrieri privind dezmembramintele dreptului de proprietate, drepturi reale de garanție și sarcini	Referințe
NU SUNT	

Anexa Nr. 1 La Partea I

Teren

Nr cadastral	Suprafața (mp)*	Observații / Referințe
	1.682	"Secătură". Numere topografice:772

* Suprafața este determinată în planul de proiecție Stereo 70.



Date referitoare la teren

Crt	Categorie folosință	Intra vilan	Suprafața (mp)	Tarla	Parcelă	Nr. topo	Observații / Referințe
1	faneata	NU	1.682	-	-	-	

Lungime Segmente

1) Valorile lungimilor segmentelor sunt obținute din proiecție în plan.

Punct început	X / Y	Punct sfârșit	X / Y	Lungime segment (** (m)	Punct început	X / Y	Punct sfârșit	X / Y	Lungime segment (** (m)
1	421.138,123 694.673,615	2	421.136,328 694.684,557	11.088	2	421.136,328 694.684,557	3	421.133,285 694.698,892	14.654
3	421.133,285 694.698,892	4	421.130,793 694.714,631	15.935	4	421.130,793 694.714,631	5	421.125,931 694.712,436	5.335
5	421.125,931 694.712,436	6	421.119,937 694.708,605	7.114	6	421.119,937 694.708,605	7	421.121,704 694.705,343	3.71
7	421.121,704 694.705,343	8	421.124,219 694.693,394	12.211	8	421.124,219 694.693,394	9	421.125,894 694.683,696	9.842
9	421.125,894 694.683,696	10	421.126,528 694.673,276	10.439	10	421.126,528 694.673,276	11	421.126,821 694.664,032	9.249

Punct început	X / Y	Punct sfârșit	X / Y	Lungime segment (** (m))
11	421.126,821 694.664,032	12	421.126,843 694.661,369	2.663
13	421.127,129 694.644,288	14	421.126,665 694.635,193	9.107
15	421.124,146 694.619,529	16	421.122,977 694.600,546	19.019
17	421.122,921 694.590,233	18	421.123,745 694.574,191	16.063
19	421.124,897 694.550,788	20	421.129,534 694.551,146	4.651
21	421.130,16 694.551,541	22	421.131,404 694.568,984	17.487
23	421.135,819 694.569,939	24	421.136,564 694.572,197	2.378
25	421.135,729 694.585,9	26	421.134,49 694.591,765	5.994
27	421.134,12 694.598,897	28	421.134,778 694.611,78	12.9
29	421.135,73 694.625,966	30	421.136,401 694.638,784	12.836
31	421.137,825 694.649,755	32	421.137,309 694.663,582	13.837

Punct început	X / Y	Punct sfârșit	X / Y	Lungime segment (** (m))
12	421.126,843 694.661,369	13	421.127,129 694.644,288	17.083
14	421.126,665 694.635,193	15	421.124,146 694.619,529	15.865
16	421.122,977 694.600,546	17	421.122,921 694.590,233	10.313
18	421.123,745 694.574,191	19	421.124,897 694.550,788	23.431
20	421.129,534 694.551,146	21	421.130,16 694.551,541	0.74
22	421.131,404 694.568,984	23	421.135,819 694.569,939	4.517
24	421.136,564 694.572,197	25	421.135,729 694.585,9	13.728
26	421.134,49 694.591,765	27	421.134,12 694.598,897	7.142
28	421.134,778 694.611,78	29	421.135,73 694.625,966	14.218
30	421.136,401 694.638,784	31	421.137,825 694.649,755	11.063
32	421.137,309 694.663,582	1	421.138,123 694.673,615	10.066

** Lungimile segmentelor sunt determinate în planul de proiecție Stereo 70 și sunt rotunjite la 1 milimetru.

*** Distanța dintre puncte este formată din segmente cumulate ce sunt mai mici decât valoarea 1 milimetru.

**DATE DESPRE IMOBILUL NR. 3994**

Oficiul de Cadastru și Publicitate Imobiliară MARAMURES
Biroul de Cadastru și Publicitate Imobiliară Sighetu Marmatiei

A. Partea I. Descrierea imobilului

Nr. CF vechi: 209 Sârbi; 201 Sârbi; 208 Sârbi; 204 Sârbi.

Nr. topografic: 2361; 2362; 2363; 2364.

TEREN Necunoscut

Adresa: Loc. Budești, Jud. Maramures

Nr. Crt	Nr cadastral Nr. topografic	Suprafața* (mp)	Observații / Referințe
A1		1.423	Sector cadastral: 29 Teren neimprejmuit; "Secătură". Numere topografice: 2361; 2362; 2363; 2364.

B. Partea II. Proprietari și acte

Inscrieri privitoare la dreptul de proprietate și alte drepturi reale		Referințe
3994 / 14/12/2023		
Act Normativ nr. Legea nr. 7, din 13/03/1996 emis de Parlamentul României;		
B1	Intabulare, drept de PROPRIETATE, dobandit prin Lege, cota actuala 1/1 1) NEIDENTIFICAT NEIDENTIFICAT	A1
Act Administrativ nr. Adeverința nr. 67, din 13/12/2023 emis de Primăria Comunei Budești;		
B2	Se notează posesia faptică în favoarea lui 1) HOTEA IOAN	A1

C. Partea III. SARCINI .

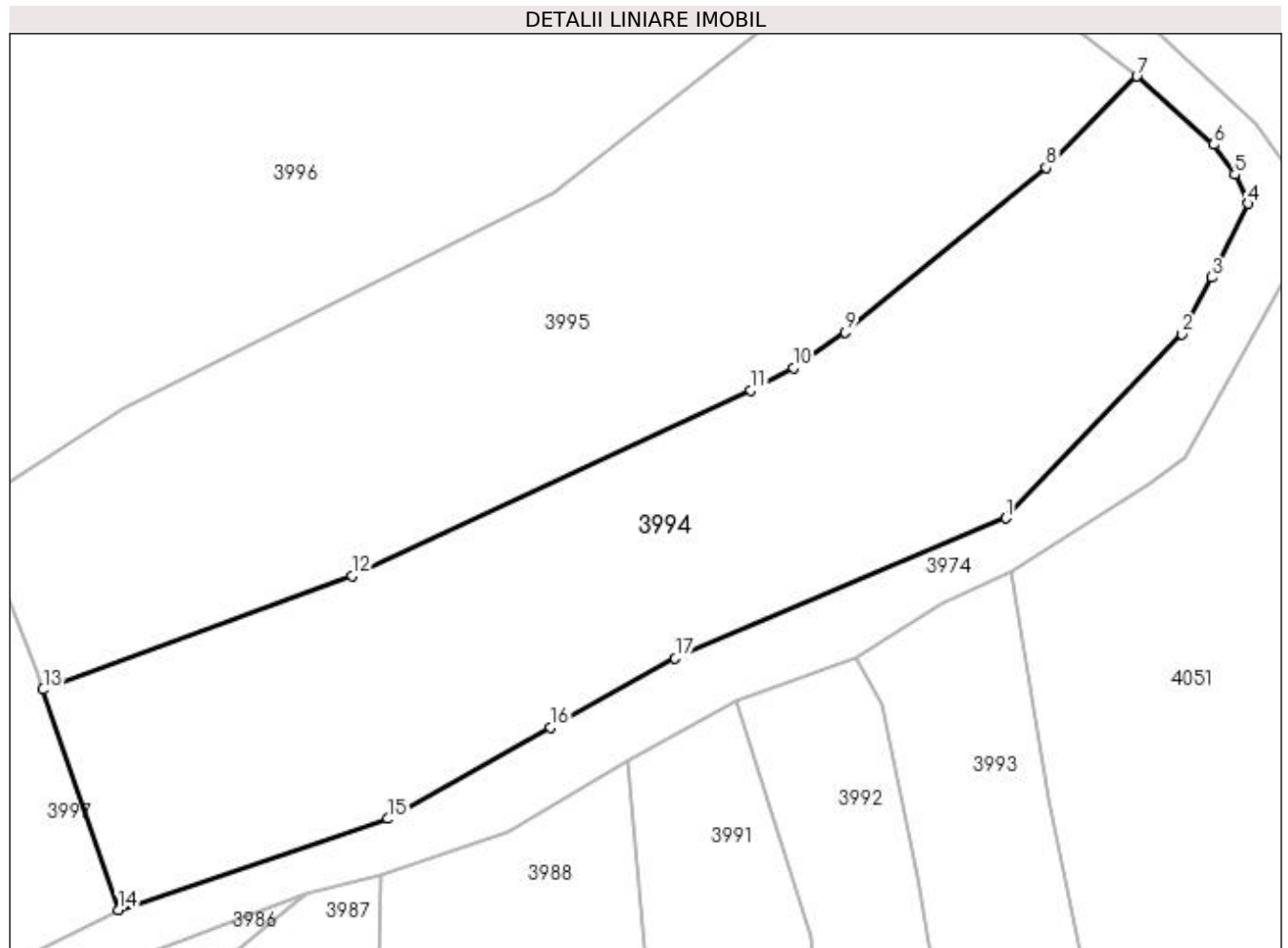
Inscrieri privind dezmembramintele dreptului de proprietate, drepturi reale de garanție și sarcini	Referințe
NU SUNT	

Anexa Nr. 1 La Partea I

Teren

Nr cadastral	Suprafața (mp)*	Observații / Referințe
	1.423	"Secătură". Numere topografice: 2361; 2362; 2363; 2364.

* Suprafața este determinată în planul de proiecție Stereo 70.



Date referitoare la teren

Crt	Categorie folosință	Intra vilan	Suprafața (mp)	Tarla	Parcelă	Nr. topo	Observații / Referințe
1	faneata	DA	257	-	-	-	
2	faneata	NU	1.166	-	-	-	

Lungime Segmente

1) Valorile lungimilor segmentelor sunt obținute din proiecție în plan.

Punct început	X / Y	Punct sfârșit	X / Y	Lungime segment (** (m)
1	421.130,351 694.718,34	2	421.142,603 694.731,129	17.711
2	421.142,603 694.731,129	3	421.144,659 694.735,055	4.432
3	421.144,659 694.735,055	4	421.147,194 694.740,183	5.72
4	421.147,194 694.740,183	5	421.146,282 694.742,202	2.215

Punct început	X / Y	Punct sfârșit	X / Y	Lungime segment (** (m)
5	421.146,282 694.742,202	6	421.144,837 694.744,286	2.536
6	421.144,837 694.744,286	7	421.139,477 694.749,036	7.162
7	421.139,477 694.749,036	8	421.133,161 694.742,688	8.955
8	421.133,161 694.742,688	9	421.119,175 694.731,24	18.074
9	421.119,175 694.731,24	10	421.115,59 694.728,789	4.343
10	421.115,59 694.728,789	11	421.112,644 694.727,212	3.342
11	421.112,644 694.727,212	12	421.084,905 694.714,312	30.592
12	421.084,905 694.714,312	13	421.063,423 694.706,424	22.884
13	421.063,423 694.706,424	14	421.068,659 694.691,115	16.18
14	421.068,659 694.691,115	15	421.087,425 694.697,446	19.805
15	421.087,425 694.697,446	16	421.098,704 694.703,786	12.939
16	421.098,704 694.703,786	17	421.107,382 694.708,586	9.917
17	421.107,382 694.708,586	1	421.130,351 694.718,34	24.954

** Lungimile segmentelor sunt determinate în planul de proiecție Stereo 70 și sunt rotunjite la 1 milimetru.

*** Distanța dintre puncte este formată din segmente cumulate ce sunt mai mici decât valoarea 1 milimetru.

**DATE DESPRE IMOBILUL NR. 3995**

Oficiul de Cadastru și Publicitate Imobiliară MARAMURES
Biroul de Cadastru și Publicitate Imobiliară Sighetu Marmatiei

A. Partea I. Descrierea imobilului

TEREN Necunoscut

Nr. CF vechi:1363 Sârbi
Nr. topografic:2360

Adresa: Loc. Budești, Jud. Maramures

Nr. Crt	Nr cadastral Nr. topografic	Suprafața* (mp)	Observații / Referințe
A1		1.507	Sector cadastral:29 Teren neimprejmuit; "Sub Piatră". Numere topografice: 2360

B. Partea II. Proprietari și acte

Inscrieri privitoare la dreptul de proprietate și alte drepturi reale		Referințe
3995 / 14/12/2023		
Act Normativ nr. Legea nr. 7, din 13/03/1996 emis de Parlamentul României;		
B1	Intabulare, drept de PROPRIETATE, dobândit prin Lege, cota actuala 1/1 1) NEIDENTIFICAT NEIDENTIFICAT	A1
Act Administrativ nr. Adeverința nr. 68, din 14/12/2023 emis de Primăria Comunei Budești;		
B2	Se notează posesia faptică în favoarea lui 1) BERINDE IOAN	A1

C. Partea III. SARCINI .

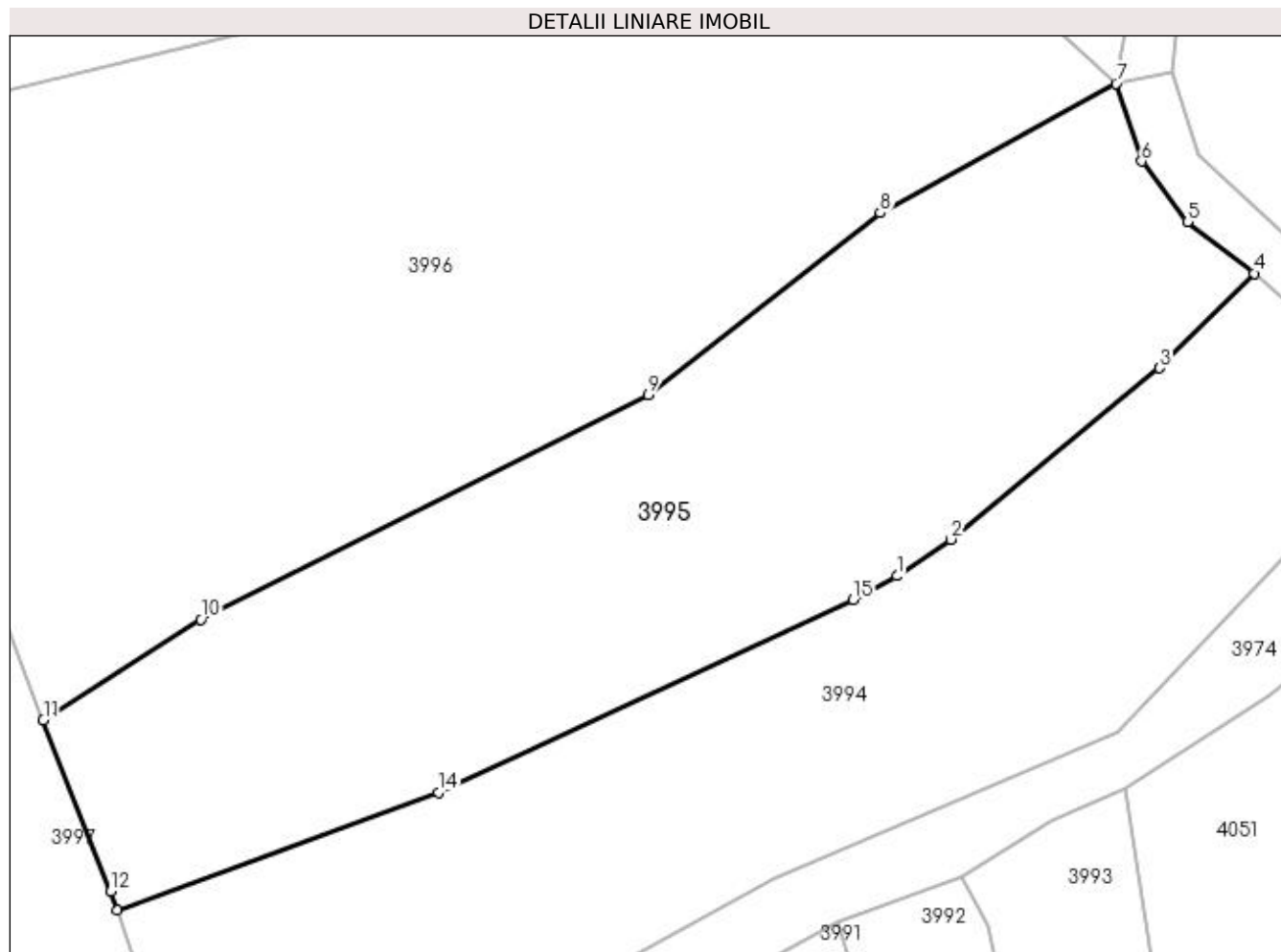
Inscrieri privind dezmembramintele dreptului de proprietate, drepturi reale de garanție și sarcini	Referințe
NU SUNT	

Anexa Nr. 1 La Partea I

Teren

Nr cadastral	Suprafața (mp)*	Observații / Referințe
	1.507	"Sub Piatră". Numere topografice: 2360

* Suprafața este determinată în planul de proiecție Stereo 70.



Date referitoare la teren

Crt	Categorie folosință	Intra vilan	Suprafața (mp)	Tarla	Parcelă	Nr. topo	Observații / Referințe
1	faneata	DA	329	-	-	-	
2	faneata	NU	1.178	-	-	-	

Lungime Segmente

1) Valorile lungimilor segmentelor sunt obținute din proiecție în plan.

Punct început	X / Y	Punct sfârșit	X / Y	Lungime segment (** (m)
1	421.115,59 694.728,789	2	421.119,175 694.731,24	4.343
2	421.119,175 694.731,24	3	421.133,161 694.742,688	18.074
3	421.133,161 694.742,688	4	421.139,477 694.749,036	8.955
4	421.139,477 694.749,036	5	421.135,022 694.752,458	5.618

Punct început	X / Y	Punct sfârșit	X / Y	Lungime segment (** (m)
5	421.135,022 694.752,458	6	421.131,947 694.756,528	5.101
6	421.131,947 694.756,528	7	421.130,244 694.761,716	5.46
7	421.130,244 694.761,716	8	421.114,465 694.753,077	17.989
8	421.114,465 694.753,077	9	421.098,928 694.740,888	19.748
9	421.098,928 694.740,888	10	421.069,025 694.725,868	33.463
10	421.069,025 694.725,868	11	421.058,468 694.719,15	12.513
11	421.058,468 694.719,15	12	421.062,992 694.707,683	12.327
12	421.062,992 694.707,683	13	421.063,423 694.706,424	1.331
13	421.063,423 694.706,424	14	421.084,905 694.714,312	22.884
14	421.084,905 694.714,312	15	421.112,644 694.727,212	30.592
15	421.112,644 694.727,212	1	421.115,59 694.728,789	3.342

** Lungimile segmentelor sunt determinate în planul de proiecție Stereo 70 și sunt rotunjite la 1 milimetru.

*** Distanța dintre puncte este formată din segmente cumulate ce sunt mai mici decât valoarea 1 milimetru.

**DATE DESPRE IMOBILUL NR. 3996**

Oficiul de Cadastru și Publicitate Imobiliară MARAMURES
Biroul de Cadastru și Publicitate Imobiliară Sighetu Marmatiei

A. Partea I. Descrierea imobilului

TEREN Necunoscut

Nr. CF vechi:1565 Sârbi
Nr. topografic:2359

Adresa: Loc. Budești, Jud. Maramures

Nr. Crt	Nr cadastral Nr. topografic	Suprafața* (mp)	Observații / Referințe
A1		Din acte: 2.499 Masurata: 2.498	Sector cadastral:29 Teren neimprejmuit; "Sub Piatră". Numere topografice: 2359

B. Partea II. Proprietari și acte

Inscrieri privitoare la dreptul de proprietate și alte drepturi reale		Referințe
3996 / 14/12/2023		
Act Normativ nr. Legea nr. 7, din 13/03/1996 emis de Parlamentul României;		
B1	Intabulare, drept de PROPRIETATE, dobândit prin Lege, cota actuala 1/1 1) NEIDENTIFICAT NEIDENTIFICAT	A1
Act Administrativ nr. Adeverința nr. 69, din 14/12/2023 emis de Primăria Comunei Budești;		
B2	Se notează posesia faptică în favoarea lui 1) TĂMAȘ VASILE	A1

C. Partea III. SARCINI .

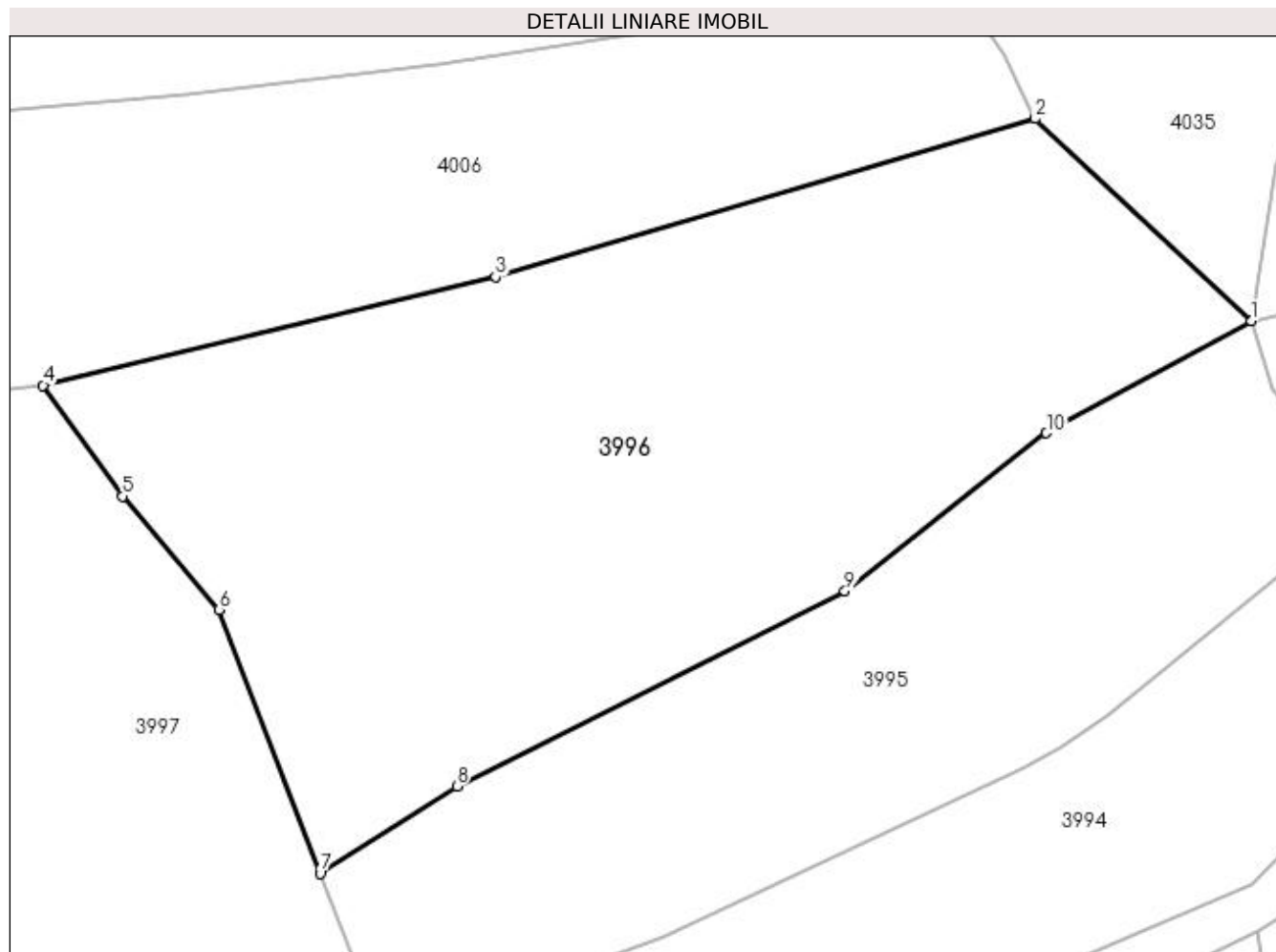
Inscrieri privind dezmembramintele dreptului de proprietate, drepturi reale de garanție și sarcini	Referințe
NU SUNT	

Anexa Nr. 1 La Partea I

Teren

Nr cadastral	Suprafața (mp)*	Observații / Referințe
	Din acte: 2.499	"Sub Piatră".
	Masurata: 2.498	Numere topografice: 2359

* Suprafața este determinată în planul de proiecție Stereo 70.



Date referitoare la teren

Crt	Categorie folosință	Intra vilan	Suprafața (mp)	Tarla	Parcelă	Nr. topo	Observații / Referințe
1	faneata	DA	1.174	-	-	-	
2	faneata	NU	1.325	-	-	-	

Lungime Segmente

1) Valorile lungimilor segmentelor sunt obținute din proiecție în plan.

Punct început	X / Y	Punct sfârșit	X / Y	Lungime segment (** (m)
1	421.130,244 694.761,716	2	421.113,598 694.777,31	22.809
2	421.113,598 694.777,31	3	421.071,995 694.765,128	43.35
3	421.071,995 694.765,128	4	421.037,107 694.756,758	35.878
4	421.037,107 694.756,758	5	421.043,24 694.748,206	10.524

Punct început	X / Y	Punct sfârșit	X / Y	Lungime segment (** (m)
5	421.043,24 694.748,206	6	421.050,681 694.739,478	11.469
6	421.050,681 694.739,478	7	421.058,468 694.719,15	21.768
7	421.058,468 694.719,15	8	421.069,025 694.725,868	12.513
8	421.069,025 694.725,868	9	421.098,928 694.740,888	33.463
9	421.098,928 694.740,888	10	421.114,465 694.753,077	19.748
10	421.114,465 694.753,077	1	421.130,244 694.761,716	17.989

** Lungimile segmentelor sunt determinate în planul de proiecție Stereo 70 și sunt rotunjite la 1 milimetru.

*** Distanța dintre puncte este formată din segmente cumulate ce sunt mai mici decât valoarea 1 milimetru.

**DATE DESPRE IMOBILUL NR. 3997**

Oficiul de Cadastru și Publicitate Imobiliară MARAMURES
Biroul de Cadastru și Publicitate Imobiliară Sighetu Marmatiei

A. Partea I. Descrierea imobilului

Nr. CF vechi: 178 Sârbi; 1086 Sârbi.
Nr. topografic: parte din 2365; parte din 2366.

TEREN Intravilan

Adresa: Loc. Budești, Jud. Maramures

Nr. Crt	Nr cadastral Nr. topografic	Suprafața* (mp)	Observații / Referințe
A1		2.342	Sector cadastral: 29 Teren neimprejmuit; "Sub Piatră". Numere topografice: parte din 2365; parte din 2366.

B. Partea II. Proprietari și acte

Inscrieri privitoare la dreptul de proprietate și alte drepturi reale		Referințe
3997 / 14/12/2023		
Act Normativ nr. Legea nr. 7, din 13/03/1996 emis de Parlamentul României;		
B1	Intabulare, drept de PROPRIETATE, dobandit prin Lege, cota actuala 1/1 1) NEIDENTIFICAT NEIDENTIFICAT	A1
Act Administrativ nr. Adeverința nr. 70, din 14/12/2023 emis de Primăria Comunei Budești;		
B2	Se notează posesia faptică în favoarea lui 1) BERINDE IOAN	A1

C. Partea III. SARCINI .

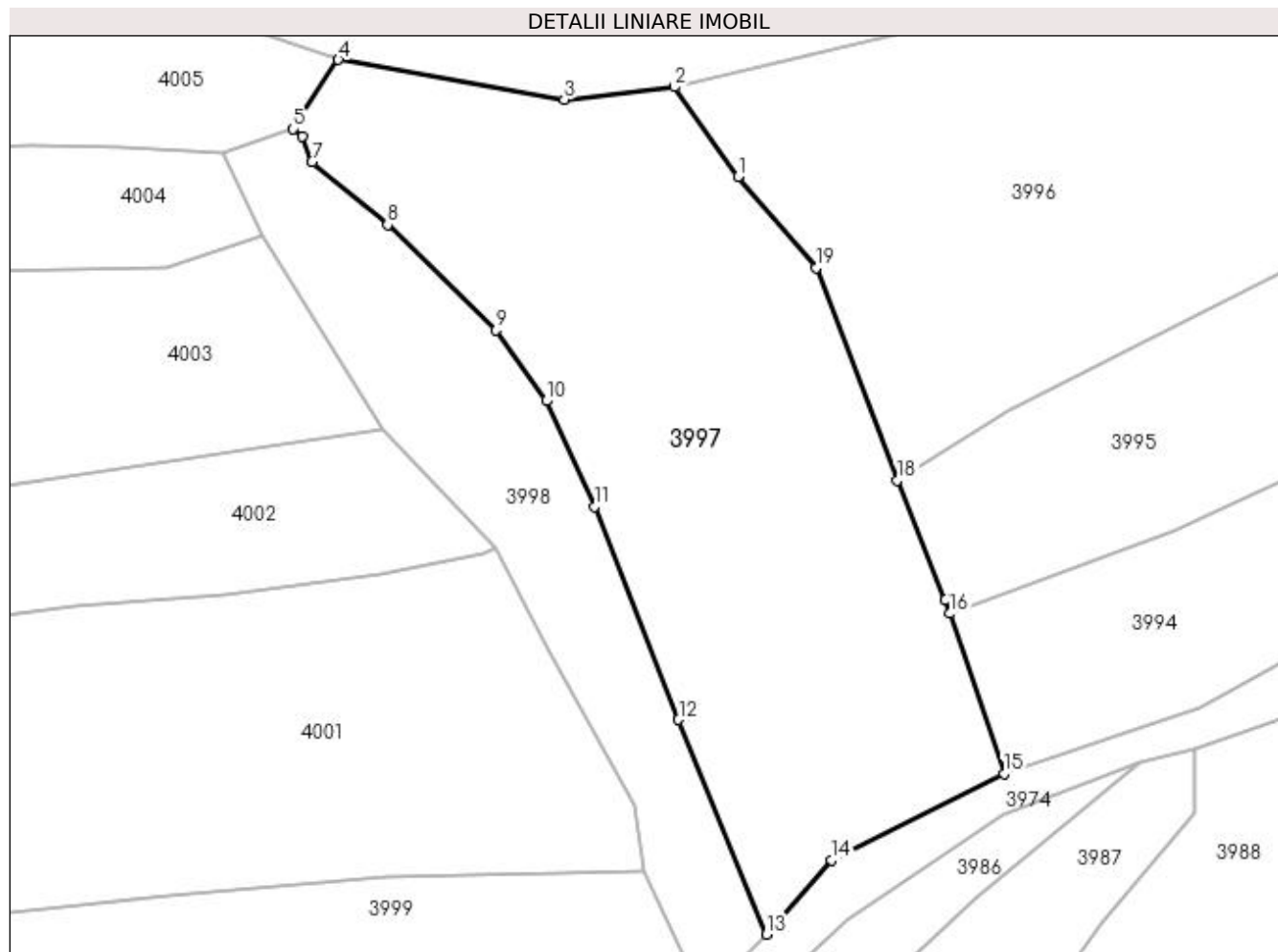
Inscrieri privind dezmembramintele dreptului de proprietate, drepturi reale de garanție și sarcini	Referințe
NU SUNT	

Anexa Nr. 1 La Partea I

Teren

Nr cadastral	Suprafața (mp)*	Observații / Referințe
	2.342	"Sub Piatră". Numere topografice: parte din 2365; parte din 2366.

* Suprafața este determinată în planul de proiecție Stereo 70.



Date referitoare la teren

Crt	Categorie folosință	Intra vilan	Suprafața (mp)	Tarla	Parcelă	Nr. topo	Observații / Referințe
1	faneata	DA	2.342	-	-	-	

Lungime Segmente

1) Valorile lungimilor segmentelor sunt obținute din proiecție în plan.

Punct început	X / Y	Punct sfârșit	X / Y	Lungime segment (** (m)
1	421.043,24 694.748,206	2	421.037,107 694.756,758	10.524
2	421.037,107 694.756,758	3	421.026,6 694.755,546	10.577
3	421.026,6 694.755,546	4	421.004,997 694.759,37	21.939
4	421.004,997 694.759,37	5	421.000,67 694.752,753	7.906
5	421.000,67 694.752,753	6	421.001,549 694.752,051	1.125

Punct început	X / Y	Punct sfârșit	X / Y	Lungime segment (** (m)
6	421.001,549 694.752,051	7	421.002,488 694.749,598	2.627
7	421.002,488 694.749,598	8	421.009,717 694.743,58	9.406
8	421.009,717 694.743,58	9	421.020,099 694.733,515	14.46
9	421.020,099 694.733,515	10	421.024,887 694.726,757	8.282
10	421.024,887 694.726,757	11	421.029,502 694.716,656	11.105
11	421.029,502 694.716,656	12	421.037,528 694.696,266	21.913
12	421.037,528 694.696,266	13	421.045,926 694.675,755	22.164
13	421.045,926 694.675,755	14	421.052,165 694.682,865	9.459
14	421.052,165 694.682,865	15	421.068,659 694.691,115	18.442
15	421.068,659 694.691,115	16	421.063,423 694.706,424	16.18
16	421.063,423 694.706,424	17	421.062,992 694.707,683	1.331
17	421.062,992 694.707,683	18	421.058,468 694.719,15	12.327
18	421.058,468 694.719,15	19	421.050,681 694.739,478	21.768
19	421.050,681 694.739,478	1	421.043,24 694.748,206	11.469

** Lungimile segmentelor sunt determinate în planul de proiecție Stereo 70 și sunt rotunjite la 1 milimetru.

*** Distanța dintre puncte este formată din segmente cumulate ce sunt mai mici decât valoarea 1 milimetru.

**DATE DESPRE IMOBILUL NR. 3998**

Oficiul de Cadastru și Publicitate Imobiliară MARAMURES
Biroul de Cadastru și Publicitate Imobiliară Sighetu Marmatiei

A. Partea I. Descrierea imobilului

TEREN Intravilan

Nr. CF vechi:1086 Sârbi
Nr. topografic:parte din 2366

Adresa: Loc. Budești, Jud. Maramures

Nr. Crt	Nr cadastral Nr. topografic	Suprafața* (mp)	Observații / Referințe
A1		919	Sector cadastral:29 Teren neimprejmuit; "Sub Piatră". Numere topografice: parte din 2366

B. Partea II. Proprietari și acte

Inscrieri privitoare la dreptul de proprietate și alte drepturi reale		Referințe
3998 / 14/12/2023		
Act Normativ nr. Legea nr. 7, din 13/03/1996 emis de Parlamentul României;		
B1	Intabulare, drept de PROPRIETATE, dobândit prin Lege, cota actuala 1/1 1) NEIDENTIFICAT NEIDENTIFICAT	A1
Act Administrativ nr. Adeverința nr. 71, din 14/12/2023 emis de Primăria Comunei Budești;		
B2	Se notează posesia faptică în favoarea lui 1) MARINCA MARIA	A1

C. Partea III. SARCINI .

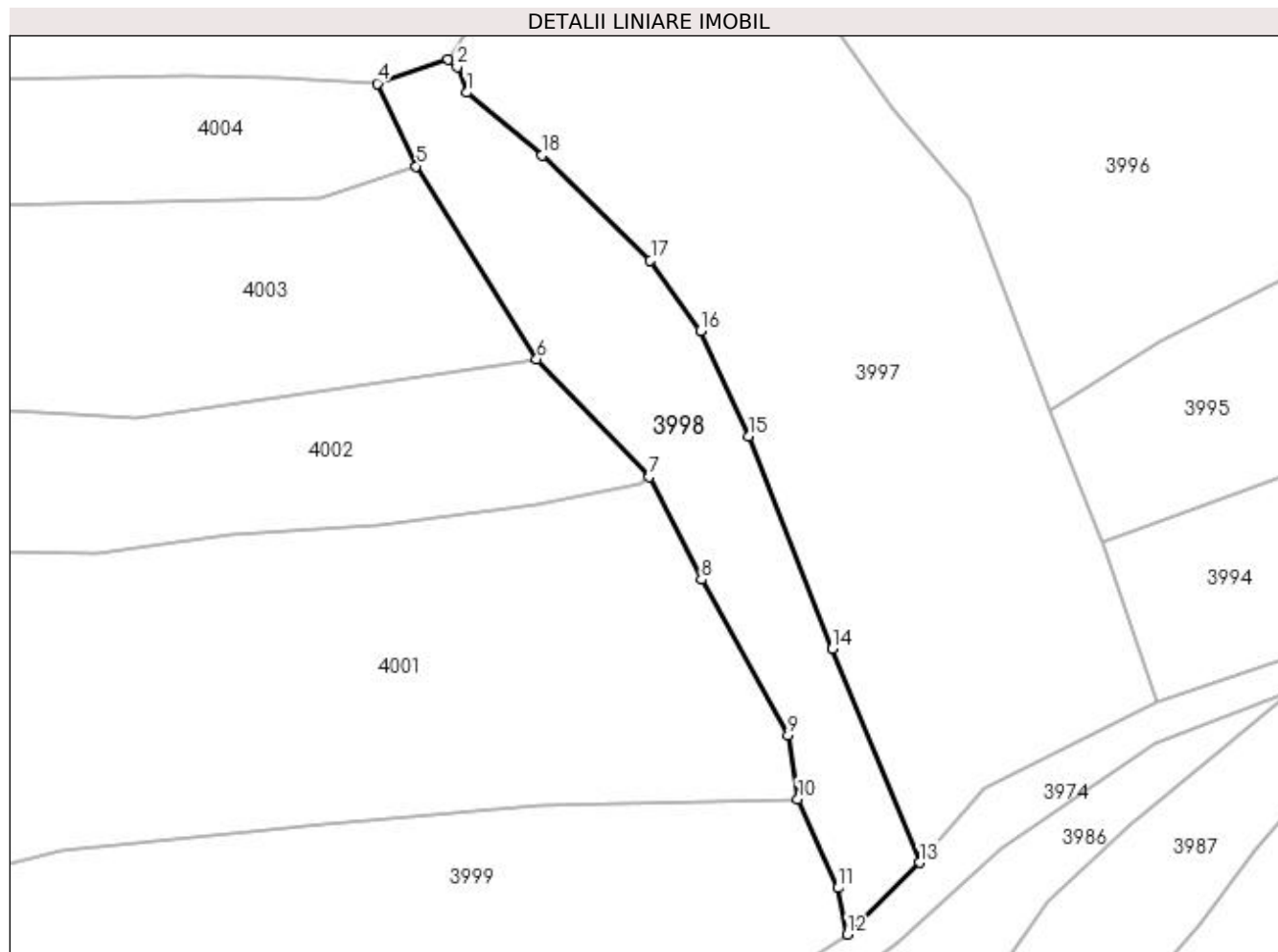
Inscrieri privind dezmembramintele dreptului de proprietate, drepturi reale de garanție și sarcini	Referințe
NU SUNT	

Anexa Nr. 1 La Partea I

Teren

Nr cadastral	Suprafața (mp)*	Observații / Referințe
	919	"Sub Piatră". Numere topografice: parte din 2366

* Suprafața este determinată în planul de proiecție Stereo 70.



Date referitoare la teren

Crt	Categorie folosință	Intra vilan	Suprafața (mp)	Tarla	Parcelă	Nr. topo	Observații / Referințe
1	faneata	DA	919	-	-	-	

Lungime Segmente

1) Valorile lungimilor segmentelor sunt obținute din proiecție în plan.

Punct început	X / Y	Punct sfârșit	X / Y	Lungime segment (** (m)
1	421.002,488 694.749,598	2	421.001,549 694.752,051	2.627
2	421.001,549 694.752,051	3	421.000,67 694.752,753	1.125
3	421.000,67 694.752,753	4	420.993,915 694.750,473	7.129
4	420.993,915 694.750,473	5	420.997,652 694.742,549	8.761
5	420.997,652 694.742,549	6	421.009,178 694.724,026	21.816

Punct început	X / Y	Punct sfârșit	X / Y	Lungime segment (** (m)
6	421.009,178 694.724,026	7	421.019,998 694.712,749	15.628
7	421.019,998 694.712,749	8	421.024,977 694.702,922	11.016
8	421.024,977 694.702,922	9	421.033,311 694.688,004	17.088
9	421.033,311 694.688,004	10	421.034,247 694.681,856	6.219
10	421.034,247 694.681,856	11	421.038,096 694.673,344	9.342
11	421.038,096 694.673,344	12	421.038,981 694.668,884	4.547
12	421.038,981 694.668,884	13	421.045,926 694.675,755	9.77
13	421.045,926 694.675,755	14	421.037,528 694.696,266	22.164
14	421.037,528 694.696,266	15	421.029,502 694.716,656	21.913
15	421.029,502 694.716,656	16	421.024,887 694.726,757	11.105
16	421.024,887 694.726,757	17	421.020,099 694.733,515	8.282
17	421.020,099 694.733,515	18	421.009,717 694.743,58	14.46
18	421.009,717 694.743,58	1	421.002,488 694.749,598	9.406

** Lungimile segmentelor sunt determinate în planul de proiecție Stereo 70 și sunt rotunjite la 1 milimetru.

*** Distanța dintre puncte este formată din segmente cumulate ce sunt mai mici decât valoarea 1 milimetru.

**DATE DESPRE IMOBILUL NR. 3999**

Oficiul de Cadastru și Publicitate Imobiliară MARAMURES
Biroul de Cadastru și Publicitate Imobiliară Sighetu Marmatiei

A. Partea I. Descrierea imobilului

Nr. CF vechi:1688 Budești
Nr. topografic:714

TEREN Intravilan

Adresa: Loc. Budești, Jud. Maramures

Nr. Crt	Nr cadastral Nr. topografic	Suprafața* (mp)	Observații / Referințe
A1		10.141	Sector cadastral:29 Teren neimprejmuit; "Secătură". Numere topografice: 714

B. Partea II. Proprietari și acte

Inscrieri privitoare la dreptul de proprietate și alte drepturi reale		Referințe
3999 / 14/12/2023		
Act Normativ nr. Legea nr. 7, din 13/03/1996 emis de Parlamentul României;		
B1	Intabulare, drept de PROPRIETATE, dobândit prin Lege, cota actuala 1/1 1) NEIDENTIFICAT NEIDENTIFICAT	A1
Act Administrativ nr. Adeverința nr. 72, din 14/12/2023 emis de Primăria Comunei Budești;		
B2	Se notează posesia faptică în favoarea lui 1) BORODI GHEORGHE	A1

C. Partea III. SARCINI .

Inscrieri privind dezmembramintele dreptului de proprietate, drepturi reale de garanție și sarcini	Referințe
NU SUNT	

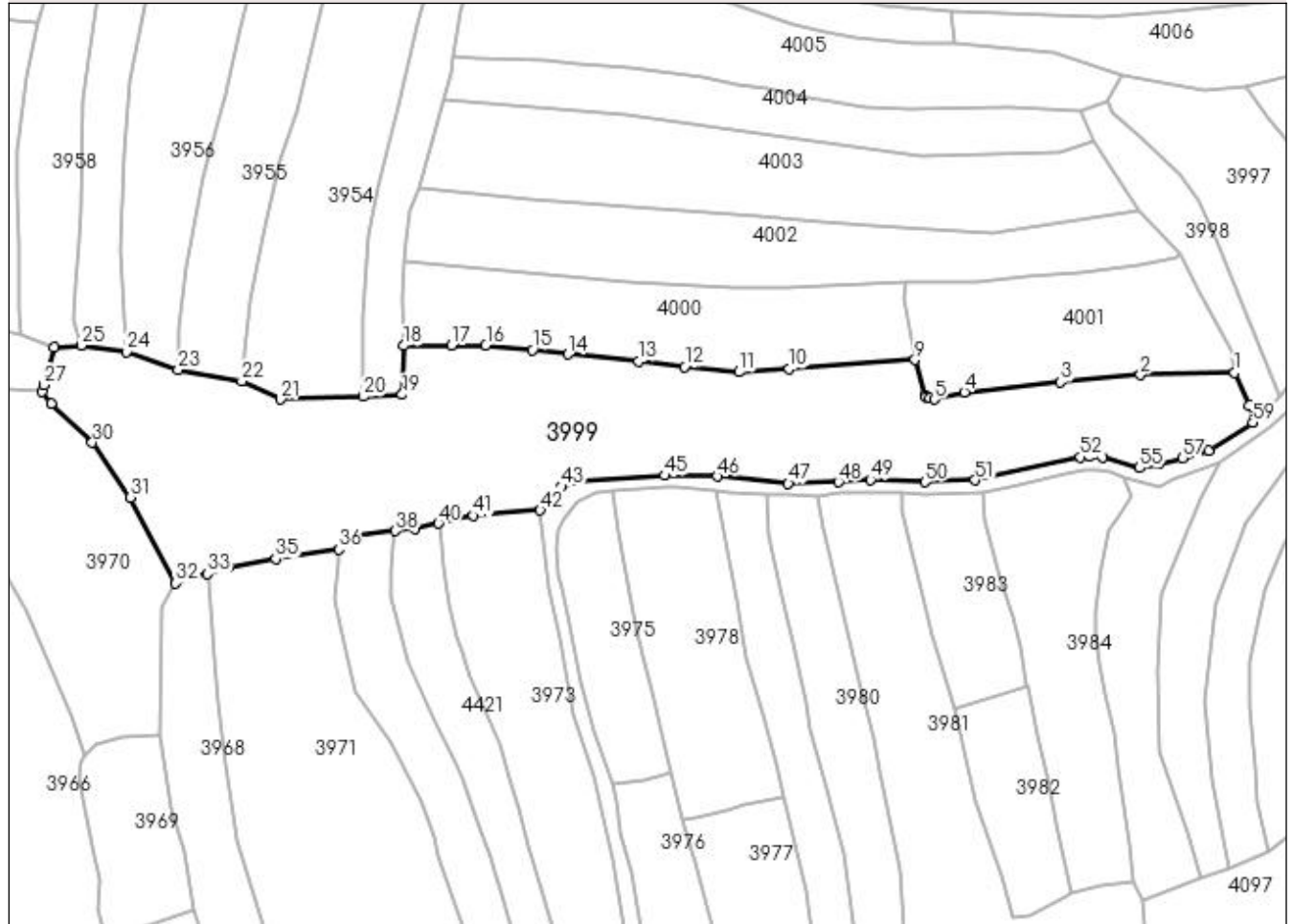
Anexa Nr. 1 La Partea I

Teren

Nr cadastral	Suprafața (mp)*	Observații / Referințe
	10.141	"Secătură". Numere topografice: 714

* Suprafața este determinată în planul de proiecție Stereo 70.

DETALII LINIARE IMOBIL



Date referitoare la teren

Crt	Categorie folosință	Intra vilan	Suprafața (mp)	Tarla	Parcelă	Nr. topo	Observații / Referințe
1	faneata	DA	10.141	-	-	-	

Lungime Segmente

1) Valorile lungimilor segmentelor sunt obținute din proiecție în plan.

Punct început	X / Y	Punct sfârșit	X / Y	Lungime segment	Punct început	X / Y	Punct sfârșit	X / Y	Lungime segment	Punct început	X / Y	Punct sfârșit	X / Y	Lungime segment
1	421.034,247 694.681,856	2	421.009,635 694.681,275	24.619	2	421.009,635 694.681,275	3	420.988,807 694.679,474	20.906	3	420.988,807 694.679,474	4	420.963,646 694.676,843	25.298
4	420.963,646 694.676,843	5	420.955,757 694.674,93	8.118	5	420.955,757 694.674,93	6	420.954,511 694.675,243	1.285	6	420.954,511 694.675,243	7	420.953,517 694.675,551	1.041
7	420.953,517 694.675,551	8	420.953,412 694.676,076	0.535	8	420.953,412 694.676,076	9	420.950,731 694.685,267	9.574	9	420.950,731 694.685,267	10	420.917,831 694.682,9	32.985
10	420.917,831 694.682,9	11	420.904,754 694.682,065	13.104	11	420.904,754 694.682,065	12	420.890,474 694.683,442	14.346	12	420.890,474 694.683,442	13	420.878,582 694.684,922	11.984
13	420.878,582 694.684,922	14	420.860,063 694.686,712	18.605	14	420.860,063 694.686,712	15	420.850,772 694.687,841	9.359	15	420.850,772 694.687,841	16	420.838,603 694.689,043	12.228

Punct început	X / Y	Punct sfârșit	X / Y	Lungime segment	Punct început	X / Y	Punct sfârșit	X / Y	Lungime segment	Punct început	X / Y	Punct sfârșit	X / Y	Lungime segment
16	420.838,603 694.689,043	17	420.829,65 694.689,012	8.953	17	420.829,65 694.689,012	18	420.817,178 694.688,937	12.47 2	18	420.817,178 694.688,937	19	420.816,743 694.676,152	12.79 2
19	420.816,743 694.676,152	20	420.806,668 694.675,703	10.08 5	20	420.806,668 694.675,703	21	420.785,024 694.674,961	21.65 7	21	420.785,024 694.674,961	22	420.774,813 694.679,641	11.23 2
22	420.774,813 694.679,641	23	420.758,241 694.682,722	16.85 6	23	420.758,241 694.682,722	24	420.744,686 694.687,396	14.33 8	24	420.744,686 694.687,396	25	420.732,906 694.689,022	11.89 2
25	420.732,906 694.689,022	26	420.725,776 694.688,419	7.155	26	420.725,776 694.688,419	27	420.723,195 694.678,686	10.06 9	27	420.723,195 694.678,686	28	420.722,708 694.676,963	1.791
28	420.722,708 694.676,963	29	420.725,119 694.673,842	3.944	29	420.725,119 694.673,842	30	420.735,765 694.663,655	14.73 5	30	420.735,765 694.663,655	31	420.745,759 694.649,349	17.45 1
31	420.745,759 694.649,349	32	420.757,543 694.626,851	25.39 7	32	420.757,543 694.626,851	33	420.765,9 694.629,411	8.74	33	420.765,9 694.629,411	34	420.771,259 694.631,053	5.605
34	420.771,259 694.631,053	35	420.783,71 694.633,247	12.64 3	35	420.783,71 694.633,247	36	420.800,133 694.635,735	16.61	36	420.800,133 694.635,735	37	420.804,253 694.639,221	5.397
37	420.804,253 694.639,221	38	420.814,934 694.640,572	10.76 6	38	420.814,934 694.640,572	39	420.820,212 694.641,24	5.32	39	420.820,212 694.641,24	40	420.826,235 694.642,553	6.164
40	420.826,235 694.642,553	41	420.835,404 694.644,552	9.384	41	420.835,404 694.644,552	42	420.852,763 694.645,918	17.41 3	42	420.852,763 694.645,918	43	420.858,409 694.652,106	8.377
43	420.858,409 694.652,106	44	420.861,972 694.653,637	3.878	44	420.861,972 694.653,637	45	420.885,412 694.655,008	23.48	45	420.885,412 694.655,008	46	420.899,152 694.654,81	13.74 1
46	420.899,152 694.654,81	47	420.917,65 694.652,939	18.59 2	47	420.917,65 694.652,939	48	420.930,765 694.653,338	13.12 1	48	420.930,765 694.653,338	49	420.939,066 694.653,919	8.321
49	420.939,066 694.653,919	50	420.953,309 694.653,302	14.25 6	50	420.953,309 694.653,302	51	420.966,478 694.653,808	13.17 9	51	420.966,478 694.653,808	52	420.993,986 694.659,83	28.15 9
52	420.993,986 694.659,83	53	420.996,441 694.660,073	2.467	53	420.996,441 694.660,073	54	420.999,723 694.659,812	3.292	54	420.999,723 694.659,812	55	421.009,451 694.657,041	10.11 5
55	421.009,451 694.657,041	56	421.014,428 694.658,117	5.092	56	421.014,428 694.658,117	57	421.020,746 694.659,605	6.491	57	421.020,746 694.659,605	58	421.027,41 694.661,406	6.903
58	421.027,41 694.661,406	59	421.038,981 694.668,884	13.77 7	59	421.038,981 694.668,884	60	421.038,096 694.673,344	4.547	60	421.038,096 694.673,344	1	421.034,247 694.681,856	9.342

** Lungimile segmentelor sunt determinate în planul de proiecție Stereo 70 și sunt rotunjite la 1 milimetru.

*** Distanța dintre puncte este formată din segmente cumulate ce sunt mai mici decât valoarea 1 milimetru.

**DATE DESPRE IMOBILUL NR. 4000**

Oficiul de Cadastru și Publicitate Imobiliară MARAMURES
Biroul de Cadastru și Publicitate Imobiliară Sighetu Marmatiei

A. Partea I. Descrierea imobilului

TEREN Intravilan

Nr. CF vechi:1474 Sârbi
Nr. topografic:parte din 2373

Adresa: Loc. Budești, Jud. Maramures

Nr. Crt	Nr cadastral Nr. topografic	Suprafața* (mp)	Observații / Referințe
A1		2.754	Sector cadastral:29 Teren neimprejmuit; "Sub Piatră". Numere topografice: parte din 2373

B. Partea II. Proprietari și acte

Inscrieri privitoare la dreptul de proprietate și alte drepturi reale		Referințe
4000 / 14/12/2023		
Act Normativ nr. Legea nr. 7, din 13/03/1996 emis de Parlamentul României;		
B1	Intabulare, drept de PROPRIETATE, dobândit prin Lege, cota actuala 1/1 1) NEIDENTIFICAT NEIDENTIFICAT	A1
Act Administrativ nr. Adeverința nr. 73, din 14/12/2023 emis de Primăria Comunei Budești;		
B2	Se notează posesia faptică în favoarea lui 1) CHINDRIȘ GHEORGHE	A1

C. Partea III. SARCINI .

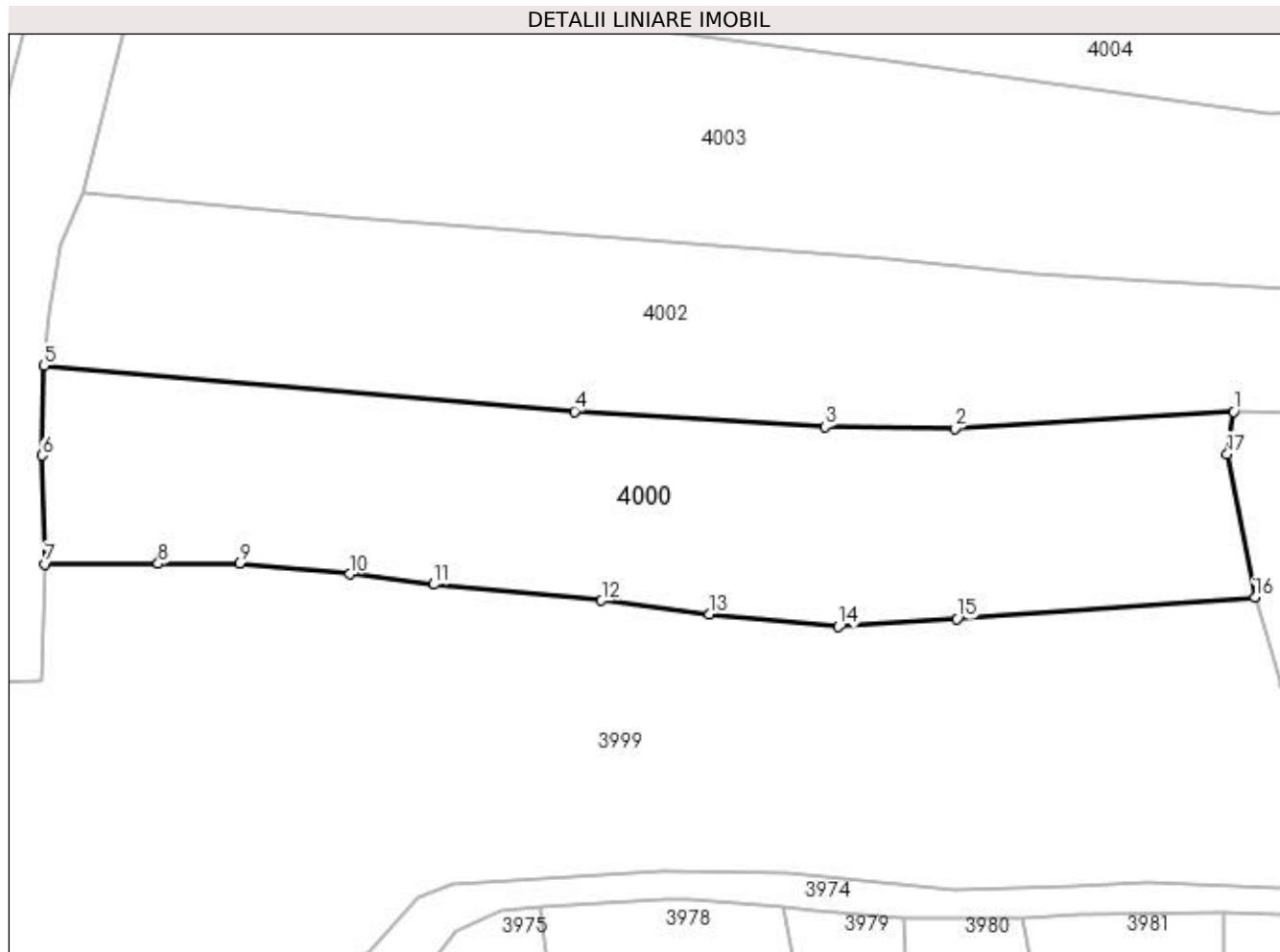
Inscrieri privind dezmembramintele dreptului de proprietate, drepturi reale de garanție și sarcini	Referințe
NU SUNT	

Anexa Nr. 1 La Partea I

Teren

Nr cadastral	Suprafața (mp)*	Observații / Referințe
	2.754	"Sub Piatră". Numere topografice: parte din 2373

* Suprafața este determinată în planul de proiecție Stereo 70.



Date referitoare la teren

Crt	Categorie folosință	Intra vilan	Suprafața (mp)	Tarla	Parcelă	Nr. topo	Observații / Referințe
1	faneata	DA	2.754	-	-	-	

Lungime Segmente

1) Valorile lungimilor segmentelor sunt obținute din proiecție în plan.

Punct început	X / Y	Punct sfârșit	X / Y	Lungime segment (** (m)
1	420.948,394 694.705,771	2	420.917,578 694.703,893	30.873
2	420.917,578 694.703,893	3	420.903,265 694.704,097	14.314
3	420.903,265 694.704,097	4	420.875,601 694.705,803	27.717
4	420.875,601 694.705,803	5	420.817,041 694.710,847	58.777
5	420.817,041 694.710,847	6	420.816,851 694.700,947	9.902

Punct început	X / Y	Punct sfârșit	X / Y	Lungime segment (** (m)
6	420.816,851 694.700,947	7	420.817,178 694.688,937	12.014
7	420.817,178 694.688,937	8	420.829,65 694.689,012	12.472
8	420.829,65 694.689,012	9	420.838,603 694.689,043	8.953
9	420.838,603 694.689,043	10	420.850,772 694.687,841	12.228
10	420.850,772 694.687,841	11	420.860,063 694.686,712	9.359
11	420.860,063 694.686,712	12	420.878,582 694.684,922	18.605
12	420.878,582 694.684,922	13	420.890,474 694.683,442	11.984
13	420.890,474 694.683,442	14	420.904,754 694.682,065	14.346
14	420.904,754 694.682,065	15	420.917,831 694.682,9	13.104
15	420.917,831 694.682,9	16	420.950,731 694.685,267	32.985
16	420.950,731 694.685,267	17	420.947,672 694.701,117	16.142
17	420.947,672 694.701,117	1	420.948,394 694.705,771	4.71

** Lungimile segmentelor sunt determinate în planul de proiecție Stereo 70 și sunt rotunjite la 1 milimetru.

*** Distanța dintre puncte este formată din segmente cumulate ce sunt mai mici decât valoarea 1 milimetru.

**DATE DESPRE IMOBILUL NR. 4001**

Oficiul de Cadastru și Publicitate Imobiliară MARAMURES
Biroul de Cadastru și Publicitate Imobiliară Sighetu Marmatiei

A. Partea I. Descrierea imobilului

Nr. CF vechi: 1474 Sârbi; 1720 Sârbi.
Nr. topografic: parte din 2373; parte din 2372.

TEREN Intravilan

Adresa: Loc. Budești, Jud. Maramures

Nr. Crt	Nr cadastral Nr. topografic	Suprafața* (mp)	Observații / Referințe
A1		2.277	Sector cadastral: 29 Teren neimprejmuit; "Sub Piatră". Numere topografice: parte din 2373; parte din 2372.

B. Partea II. Proprietari și acte

Inscrieri privitoare la dreptul de proprietate și alte drepturi reale		Referințe
4001 / 14/12/2023		
Act Normativ nr. Legea nr. 7, din 13/03/1996 emis de Parlamentul României;		
B1	Intabulare, drept de PROPRIETATE, dobandit prin Lege, cota actuala 1/1 1) NEIDENTIFICAT NEIDENTIFICAT	A1
Act Administrativ nr. Adeverința nr. 74, din 14/12/2023 emis de Primăria Comunei Budești;		
B2	Se notează posesia faptică în favoarea lui 1) BORODI VASILE	A1

C. Partea III. SARCINI .

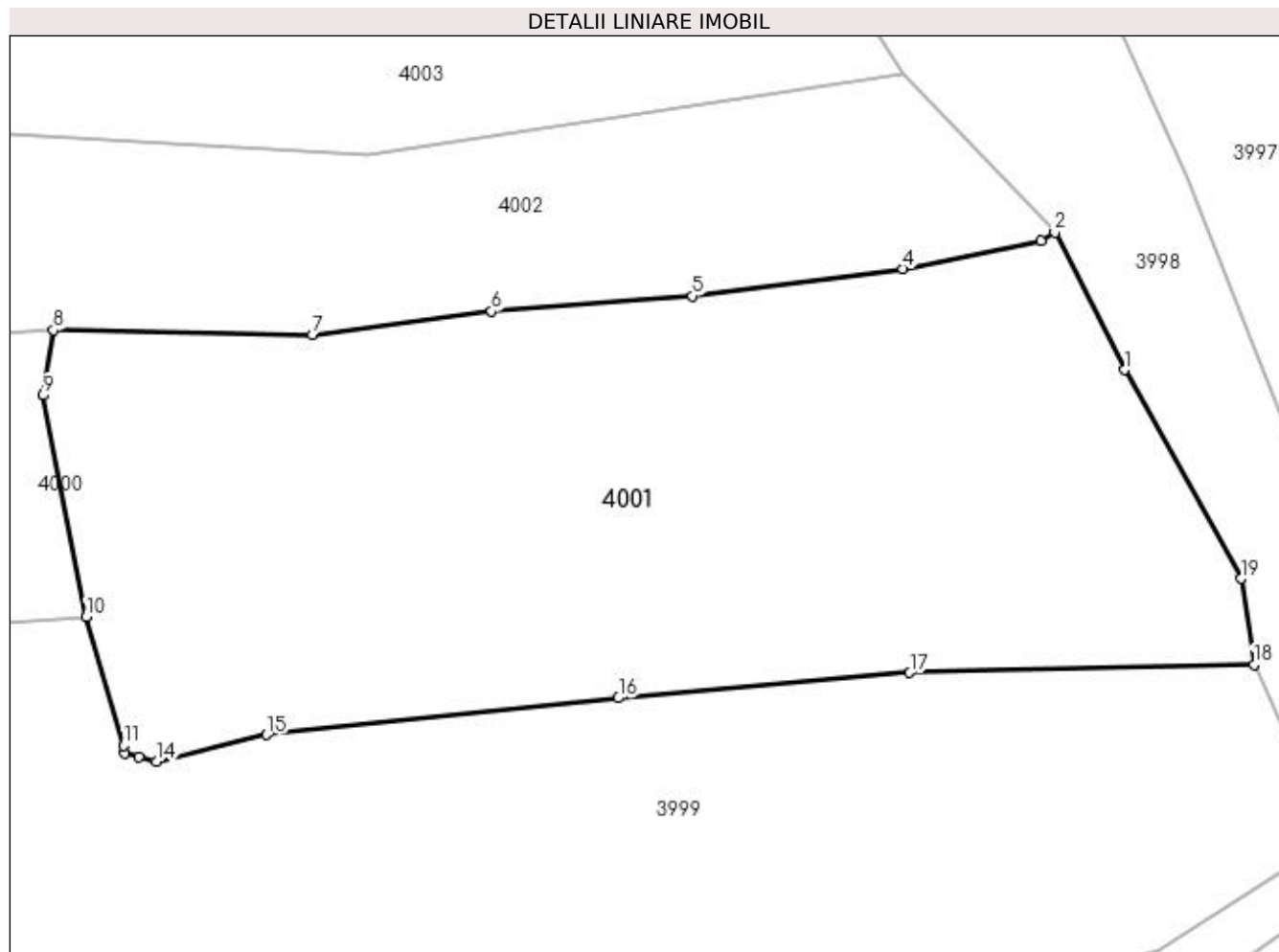
Inscrieri privind dezmembramintele dreptului de proprietate, drepturi reale de garanție și sarcini	Referințe
NU SUNT	

Anexa Nr. 1 La Partea I

Teren

Nr cadastral	Suprafața (mp)*	Observații / Referințe
	2.277	"Sub Piatră". Numere topografice: parte din 2373; parte din 2372.

* Suprafața este determinată în planul de proiecție Stereo 70.



Date referitoare la teren

Crt	Categorie folosință	Intra vilan	Suprafața (mp)	Tarla	Parcelă	Nr. topo	Observații / Referințe
1	faneata	DA	2.277	-	-	-	

Lungime Segmente

1) Valorile lungimilor segmentelor sunt obținute din proiecție în plan.

Punct început	X / Y	Punct sfârșit	X / Y	Lungime segment (** (m)
1	421.024,977 694.702,922	2	421.019,998 694.712,749	11.016
2	421.019,998 694.712,749	3	421.019,027 694.712,138	1.147
3	421.019,027 694.712,138	4	421.009,128 694.710,167	10.093
4	421.009,128 694.710,167	5	420.994,077 694.708,2	15.179
5	420.994,077 694.708,2	6	420.979,735 694.707,124	14.382

Punct început	X / Y	Punct sfârșit	X / Y	Lungime segment (** (m)
6	420.979,735 694.707,124	7	420.966,926 694.705,435	12.92
7	420.966,926 694.705,435	8	420.948,394 694.705,771	18.535
8	420.948,394 694.705,771	9	420.947,672 694.701,117	4.71
9	420.947,672 694.701,117	10	420.950,731 694.685,267	16.142
10	420.950,731 694.685,267	11	420.953,412 694.676,076	9.574
11	420.953,412 694.676,076	12	420.953,517 694.675,551	0.535
12	420.953,517 694.675,551	13	420.954,511 694.675,243	1.041
13	420.954,511 694.675,243	14	420.955,757 694.674,93	1.285
14	420.955,757 694.674,93	15	420.963,646 694.676,843	8.118
15	420.963,646 694.676,843	16	420.988,807 694.679,474	25.298
16	420.988,807 694.679,474	17	421.009,635 694.681,275	20.906
17	421.009,635 694.681,275	18	421.034,247 694.681,856	24.619
18	421.034,247 694.681,856	19	421.033,311 694.688,004	6.219
19	421.033,311 694.688,004	1	421.024,977 694.702,922	17.088

** Lungimile segmentelor sunt determinate în planul de proiecție Stereo 70 și sunt rotunjite la 1 milimetru.

*** Distanța dintre puncte este formată din segmente cumulate ce sunt mai mici decât valoarea 1 milimetru.

**DATE DESPRE IMOBILUL NR. 4002**

Oficiul de Cadastru și Publicitate Imobiliară MARAMURES
Biroul de Cadastru și Publicitate Imobiliară Sighetu Marmatiei

A. Partea I. Descrierea imobilului

TEREN Intravilan

Nr. CF vechi: 764 Sârbi
Nr. topografic: 2370

Adresa: Loc. Budești, Jud. Maramures

Nr. Crt	Nr cadastral Nr. topografic	Suprafața* (mp)	Observații / Referințe
A1		3.272	Sector cadastral: 29 Teren neimprejmuit; "Secătură". Numere topografice: 2370

B. Partea II. Proprietari și acte

Inscrieri privitoare la dreptul de proprietate și alte drepturi reale		Referințe
4002 / 14/12/2023		
Act Normativ nr. Legea nr. 7, din 13/03/1996 emis de Parlamentul României;		
B1	Intabulare, drept de PROPRIETATE, dobândit prin Lege, cota actuală 1/1 1) NEIDENTIFICAT NEIDENTIFICAT	A1
Act Administrativ nr. Adeverința nr. 75, din 14/12/2023 emis de Primăria Comunei Budești;		
B2	Se notează posesia faptică în favoarea lui 1) TĂTAR ILEANA	A1

C. Partea III. SARCINI .

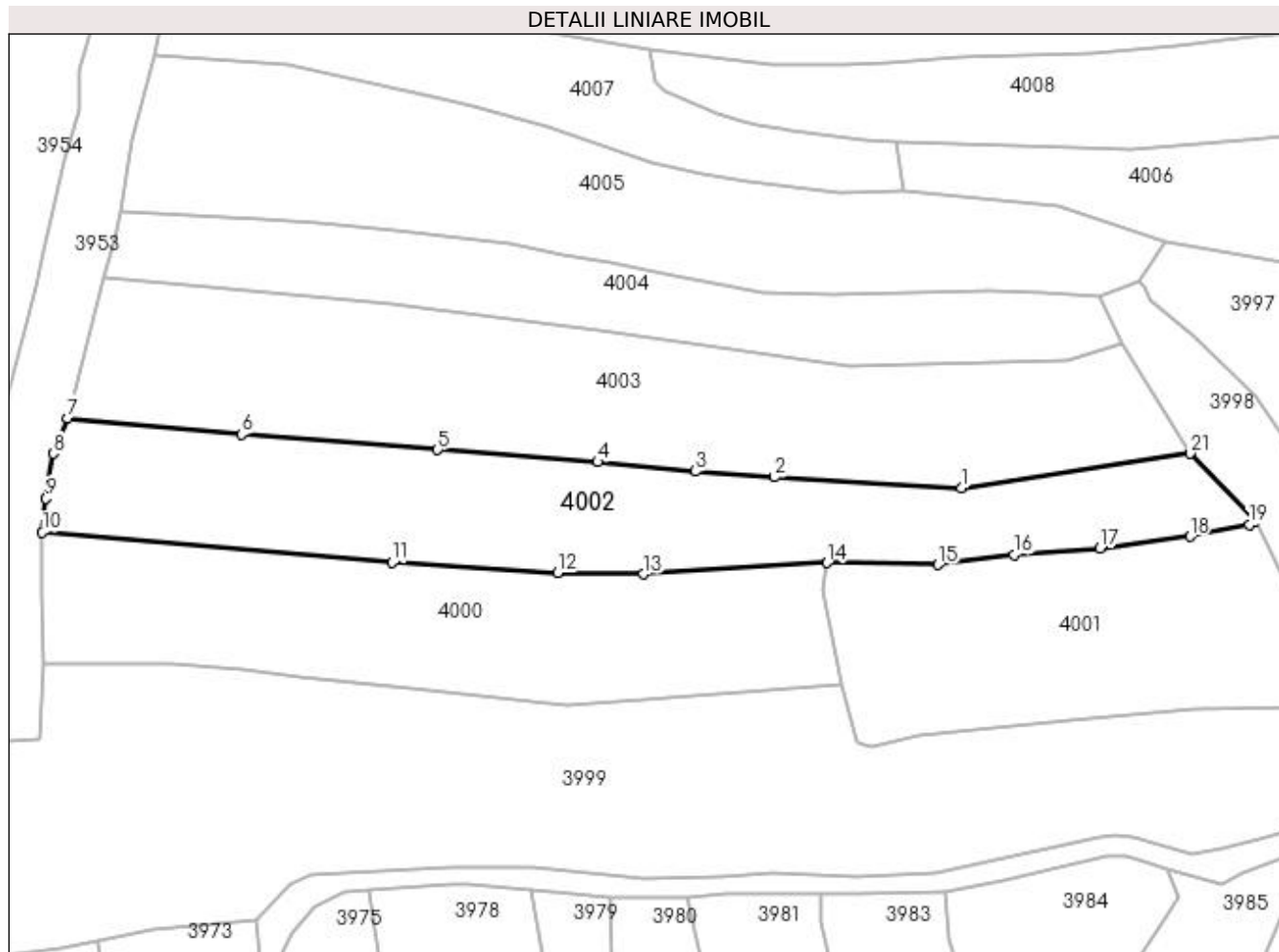
Inscrieri privind dezmembramintele dreptului de proprietate, drepturi reale de garanție și sarcini	Referințe
NU SUNT	

Anexa Nr. 1 La Partea I

Teren

Nr cadastral	Suprafața (mp)*	Observații / Referințe
	3.272	"Secătură". Numere topografice: 2370

* Suprafața este determinată în planul de proiecție Stereo 70.



Date referitoare la teren

Crt	Categorie folosință	Intra vilan	Suprafața (mp)	Tarla	Parcelă	Nr. topo	Observații / Referințe
1	faneata	DA	3.272	-	-	-	

Lungime Segmente

1) Valorile lungimilor segmentelor sunt obținute din proiecție în plan.

Punct început	X / Y	Punct sfârșit	X / Y	Lungime segment (** (m)
1	420.970,86 694.718,318	2	420.939,624 694.720,131	31.289
3	420.926,354 694.721,074	4	420.909,996 694.722,65	16.434
5	420.883,183 694.724,665	6	420.850,393 694.727,236	32.891
7	420.821,322 694.729,97	8	420.818,941 694.724,022	6.407
9	420.817,669 694.716,536	10	420.817,041 694.710,847	5.724

Punct început	X / Y	Punct sfârșit	X / Y	Lungime segment (** (m)
2	420.939,624 694.720,131	3	420.926,354 694.721,074	13.303
4	420.909,996 694.722,65	5	420.883,183 694.724,665	26.889
6	420.850,393 694.727,236	7	420.821,322 694.729,97	29.199
8	420.818,941 694.724,022	9	420.817,669 694.716,536	7.593
10	420.817,041 694.710,847	11	420.875,601 694.705,803	58.777

Punct început	X / Y	Punct sfârșit	X / Y	Lungime segment (** (m)
11	420.875,601 694.705,803	12	420.903,265 694.704,097	27.717
13	420.917,578 694.703,893	14	420.948,394 694.705,771	30.873
15	420.966,926 694.705,435	16	420.979,735 694.707,124	12.92
17	420.994,077 694.708,2	18	421.009,128 694.710,167	15.179
19	421.019,027 694.712,138	20	421.019,998 694.712,749	1.147
21	421.009,178 694.724,026	1	420.970,86 694.718,318	38.741

Punct început	X / Y	Punct sfârșit	X / Y	Lungime segment (** (m)
12	420.903,265 694.704,097	13	420.917,578 694.703,893	14.314
14	420.948,394 694.705,771	15	420.966,926 694.705,435	18.535
16	420.979,735 694.707,124	17	420.994,077 694.708,2	14.382
18	421.009,128 694.710,167	19	421.019,027 694.712,138	10.093
20	421.019,998 694.712,749	21	421.009,178 694.724,026	15.628

** Lungimile segmentelor sunt determinate în planul de proiecție Stereo 70 și sunt rotunjite la 1 milimetru.

*** Distanța dintre puncte este formată din segmente cumulate ce sunt mai mici decât valoarea 1 milimetru.

**DATE DESPRE IMOBILUL NR. 4003**

Oficiul de Cadastru și Publicitate Imobiliară MARAMURES
Biroul de Cadastru și Publicitate Imobiliară Sighetu Marmatiei

A. Partea I. Descrierea imobilului

TEREN Intravilan

Nr. CF vechi:641 Sârbi
Nr. topografic:2369

Adresa: Loc. Budesti, Jud. Maramures

Nr. Crt	Nr cadastral Nr. topografic	Suprafața* (mp)	Observații / Referințe
A1		3.912	Sector cadastral:29 Teren neimprejmuit; "Sub Piatră". Numere topografice: 2369

B. Partea II. Proprietari și acte

Inscrieri privitoare la dreptul de proprietate și alte drepturi reale		Referințe
4003 / 14/12/2023		
Act Normativ nr. Legea nr. 7, din 13/03/1996 emis de Parlamentul României;		
B1	Intabulare, drept de PROPRIETATE, dobândit prin Lege, cota actuala 1/1 1) NEIDENTIFICAT NEIDENTIFICAT	A1
Act Administrativ nr. Adeverința nr. 76, din 14/12/2023 emis de Primăria Comunei Budești;		
B2	Se notează posesia faptică în favoarea lui 1) CHINDRIȘ VASILE	A1

C. Partea III. SARCINI .

Inscrieri privind dezmembramintele dreptului de proprietate, drepturi reale de garanție și sarcini	Referințe
NU SUNT	

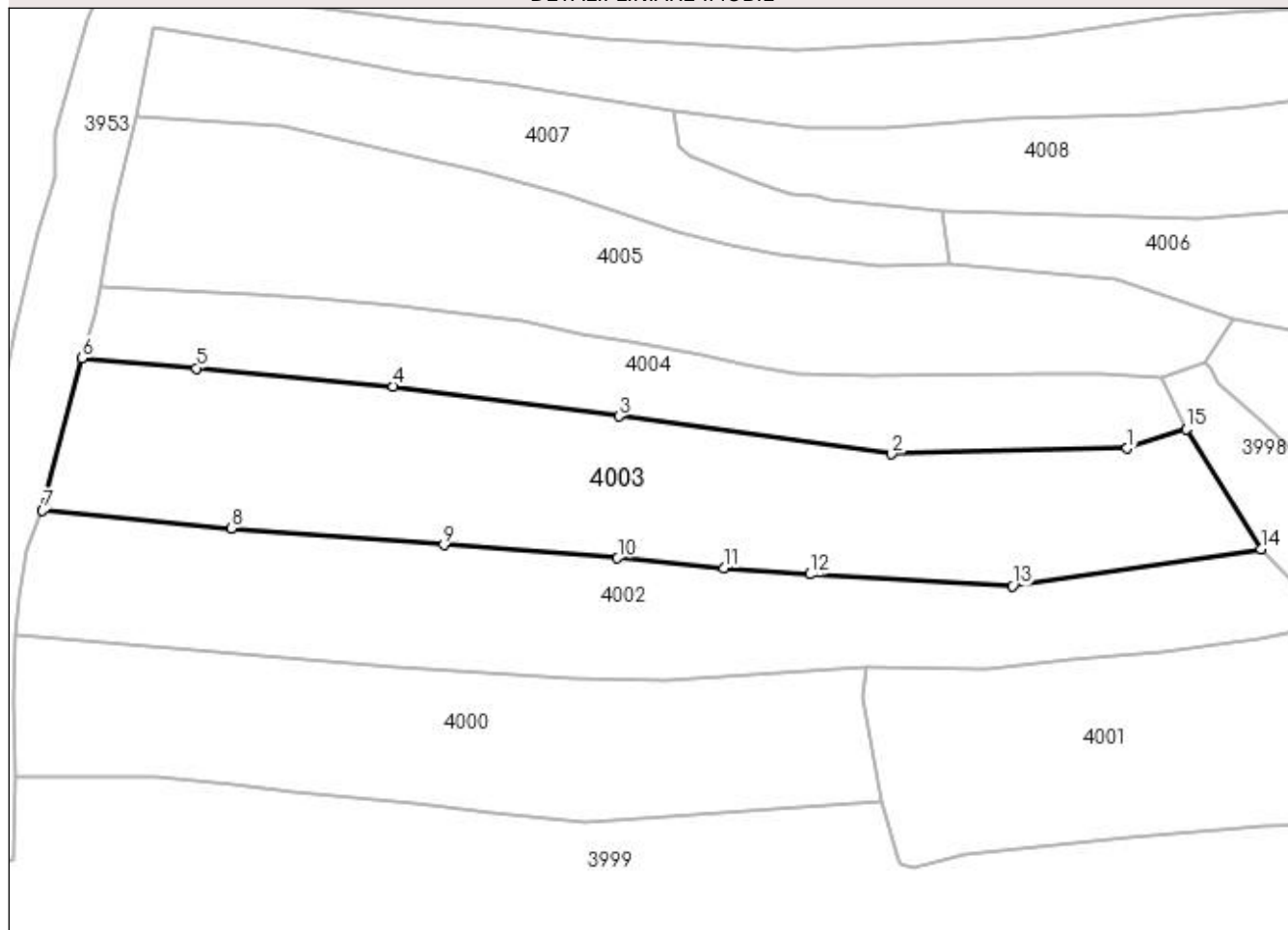
Anexa Nr. 1 La Partea I

Teren

Nr cadastral	Suprafața (mp)*	Observații / Referințe
	3.912	"Sub Piatră". Numere topografice: 2369

* Suprafața este determinată în planul de proiecție Stereo 70.

DETALII LINIARE IMOBIL



Date referitoare la teren

Crt	Categorie folosință	Intra vilan	Suprafața (mp)	Tarla	Parcelă	Nr. topo	Observații / Referințe
1	faneata	DA	3.912	-	-	-	

Lungime Segmente

1) Valorile lungimilor segmentelor sunt obținute din proiecție în plan.

Punct început	X / Y	Punct sfârșit	X / Y	Lungime segment (** (m)
1	420.988,538 694.739,534	2	420.952,194 694.738,668	36.354
2	420.952,194 694.738,668	3	420.910,225 694.744,515	42.374
3	420.910,225 694.744,515	4	420.875,405 694.749,114	35.122
4	420.875,405 694.749,114	5	420.845,099 694.751,912	30.435
5	420.845,099 694.751,912	6	420.827,346 694.753,442	17.819

Punct început	X / Y	Punct sfârșit	X / Y	Lungime segment (** (m)
6	420.827,346 694.753,442	7	420.821,322 694.729,97	24.233
7	420.821,322 694.729,97	8	420.850,393 694.727,236	29.199
8	420.850,393 694.727,236	9	420.883,183 694.724,665	32.891
9	420.883,183 694.724,665	10	420.909,996 694.722,65	26.889
10	420.909,996 694.722,65	11	420.926,354 694.721,074	16.434
11	420.926,354 694.721,074	12	420.939,624 694.720,131	13.303
12	420.939,624 694.720,131	13	420.970,86 694.718,318	31.289
13	420.970,86 694.718,318	14	421.009,178 694.724,026	38.741
14	421.009,178 694.724,026	15	420.997,652 694.742,549	21.816
15	420.997,652 694.742,549	1	420.988,538 694.739,534	9.6

** Lungimile segmentelor sunt determinate în planul de proiecție Stereo 70 și sunt rotunjite la 1 milimetru.

*** Distanța dintre puncte este formată din segmente cumulate ce sunt mai mici decât valoarea 1 milimetru.

**DATE DESPRE IMOBILUL NR. 4004**

Oficiul de Cadastru și Publicitate Imobiliară MARAMURES
Biroul de Cadastru și Publicitate Imobiliară Sighetu Marmatiei

A. Partea I. Descrierea imobilului

TEREN Intravilan

Nr. CF vechi:50612 Budești
Nr. topografic:2368

Adresa: Loc. Sârbi, Jud. Maramures

Nr. Crt	Nr cadastral Nr. topografic	Suprafața* (mp)	Observații / Referințe
A1		1.960	Sector cadastral:29 Teren neimprejmuit; "Sub Piatră". Numere topografice: 2368

B. Partea II. Proprietari și acte

Inscrieri privitoare la dreptul de proprietate și alte drepturi reale		Referințe
4004 / 14/12/2023		
Act Normativ nr. Legea nr. 7, din 13/03/1996 emis de Parlamentul României;		
B1	Intabulare, drept de PROPRIETATE, dobândit prin Lege, cota actuala 1/1 1) NEIDENTIFICAT NEIDENTIFICAT	A1
Act Administrativ nr. Adeverința nr. 77, din 14/12/2023 emis de Primăria Comunei Budești;		
B2	Se notează posesia faptică în favoarea lui 1) HAIUCEAN VASILE	A1

C. Partea III. SARCINI .

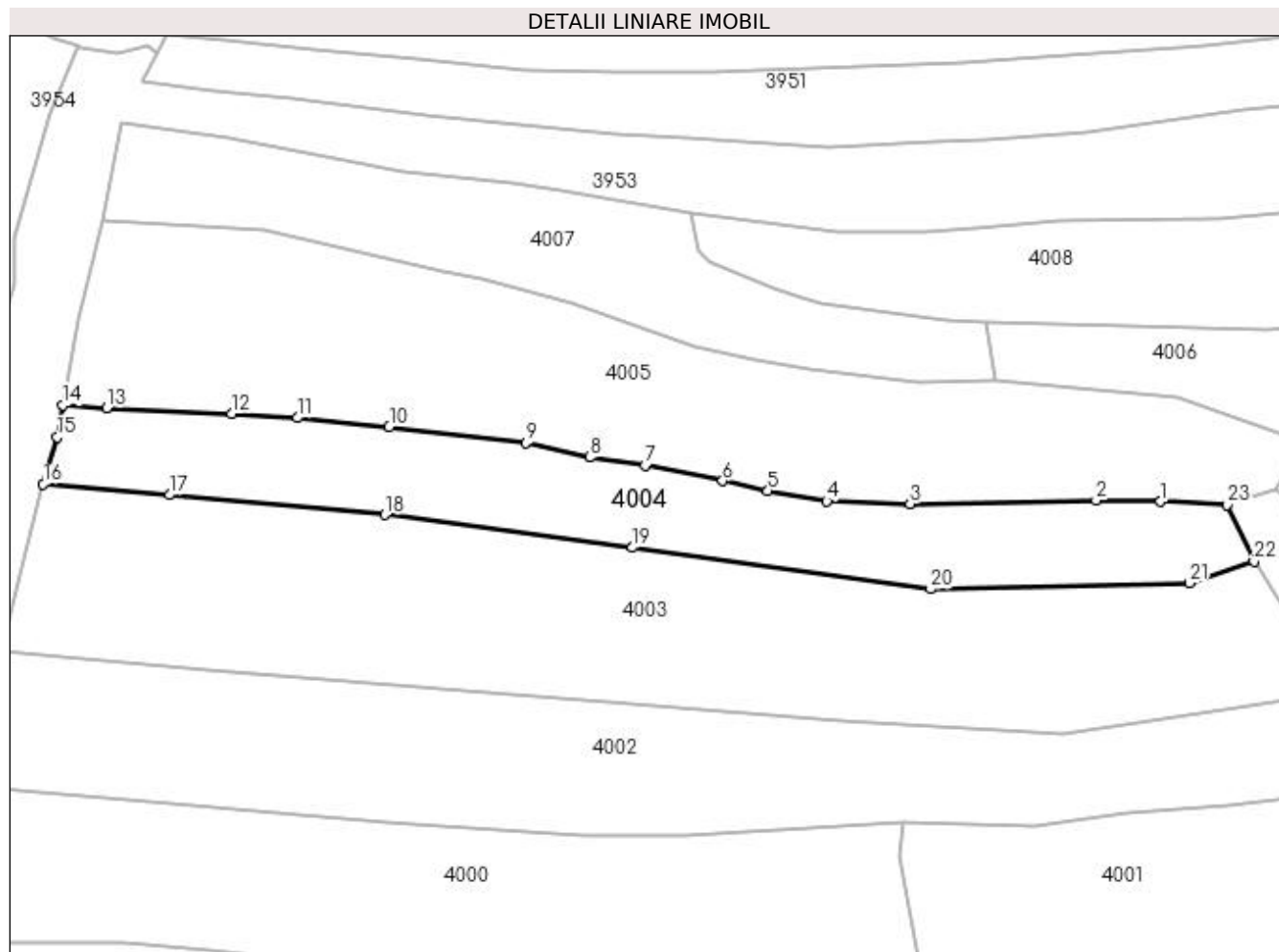
Inscrieri privind dezmembramintele dreptului de proprietate, drepturi reale de garanție și sarcini	Referințe
NU SUNT	

Anexa Nr. 1 La Partea I

Teren

Nr cadastral	Suprafața (mp)*	Observații / Referințe
	1.960	"Sub Piatră". Numere topografice: 2368

* Suprafața este determinată în planul de proiecție Stereo 70.



Date referitoare la teren

Crt	Categorie folosință	Intra vilan	Suprafața (mp)	Tarla	Parcelă	Nr. topo	Observații / Referințe
1	faneata	DA	1.960	-	-	-	

Lungime Segmente

1) Valorile lungimilor segmentelor sunt obținute din proiecție în plan.

Punct început	X / Y	Punct sfârșit	X / Y	Lungime segment (** (m)
1	420.984,515 694.750,961	2	420.975,418 694.751,184	9.1
3	420.949,266 694.750,646	4	420.937,57 694.751,061	11.703
5	420.929,277 694.752,491	6	420.922,901 694.753,862	6.522
7	420.912,015 694.756,052	8	420.904,219 694.757,197	7.88
9	420.895,229 694.759,205	10	420.876,001 694.761,497	19.364

Punct început	X / Y	Punct sfârșit	X / Y	Lungime segment (** (m)
2	420.975,418 694.751,184	3	420.949,266 694.750,646	26.158
4	420.937,57 694.751,061	5	420.929,277 694.752,491	8.415
6	420.922,901 694.753,862	7	420.912,015 694.756,052	11.104
8	420.904,219 694.757,197	9	420.895,229 694.759,205	9.212
10	420.876,001 694.761,497	11	420.863,125 694.762,751	12.937

Punct început	X / Y	Punct sfârșit	X / Y	Lungime segment (** (m)
11	420.863,125 694.762,751	12	420.853,855 694.763,363	9.29
13	420.836,272 694.764,13	14	420.830,128 694.764,559	6.159
15	420.829,296 694.760,045	16	420.827,346 694.753,442	6.885
17	420.845,099 694.751,912	18	420.875,405 694.749,114	30.435
19	420.910,225 694.744,515	20	420.952,194 694.738,668	42.374
21	420.988,538 694.739,534	22	420.997,652 694.742,549	9.6
23	420.993,915 694.750,473	1	420.984,515 694.750,961	9.413

Punct început	X / Y	Punct sfârșit	X / Y	Lungime segment (** (m)
12	420.853,855 694.763,363	13	420.836,272 694.764,13	17.6
14	420.830,128 694.764,559	15	420.829,296 694.760,045	4.59
16	420.827,346 694.753,442	17	420.845,099 694.751,912	17.819
18	420.875,405 694.749,114	19	420.910,225 694.744,515	35.122
20	420.952,194 694.738,668	21	420.988,538 694.739,534	36.354
22	420.997,652 694.742,549	23	420.993,915 694.750,473	8.761

** Lungimile segmentelor sunt determinate în planul de proiecție Stereo 70 și sunt rotunjite la 1 milimetru.

*** Distanța dintre puncte este formată din segmente cumulate ce sunt mai mici decât valoarea 1 milimetru.

**DATE DESPRE IMOBILUL NR. 4005**

Oficiul de Cadastru și Publicitate Imobiliară MARAMURES
Biroul de Cadastru și Publicitate Imobiliară Sighetu Marmatiei

A. Partea I. Descrierea imobilului

TEREN Intravilan

Nr. CF vechi:16 Sârbi
Nr. topografic:2367

Adresa: Loc. Sârbi, Jud. Maramures

Nr. Crt	Nr cadastral Nr. topografic	Suprafața* (mp)	Observații / Referințe
A1		3.359	Sector cadastral:29 Teren neimprejmuit; "Sub Piatră". Numere topografice: 2367

B. Partea II. Proprietari și acte

Inscrieri privitoare la dreptul de proprietate și alte drepturi reale		Referințe
4005 / 14/12/2023		
Act Normativ nr. Legea nr. 7, din 13/03/1996 emis de Parlamentul României;		
B1	Intabulare, drept de PROPRIETATE, dobândit prin Lege, cota actuala 1/1 1) NEIDENTIFICAT NEIDENTIFICAT	A1
Act Administrativ nr. Adeverința nr. 78, din 14/12/2023 emis de Primăria Comunei Budești;		
B2	Se notează posesia faptică în favoarea lui 1) BERINDE GHEORGHE	A1

C. Partea III. SARCINI .

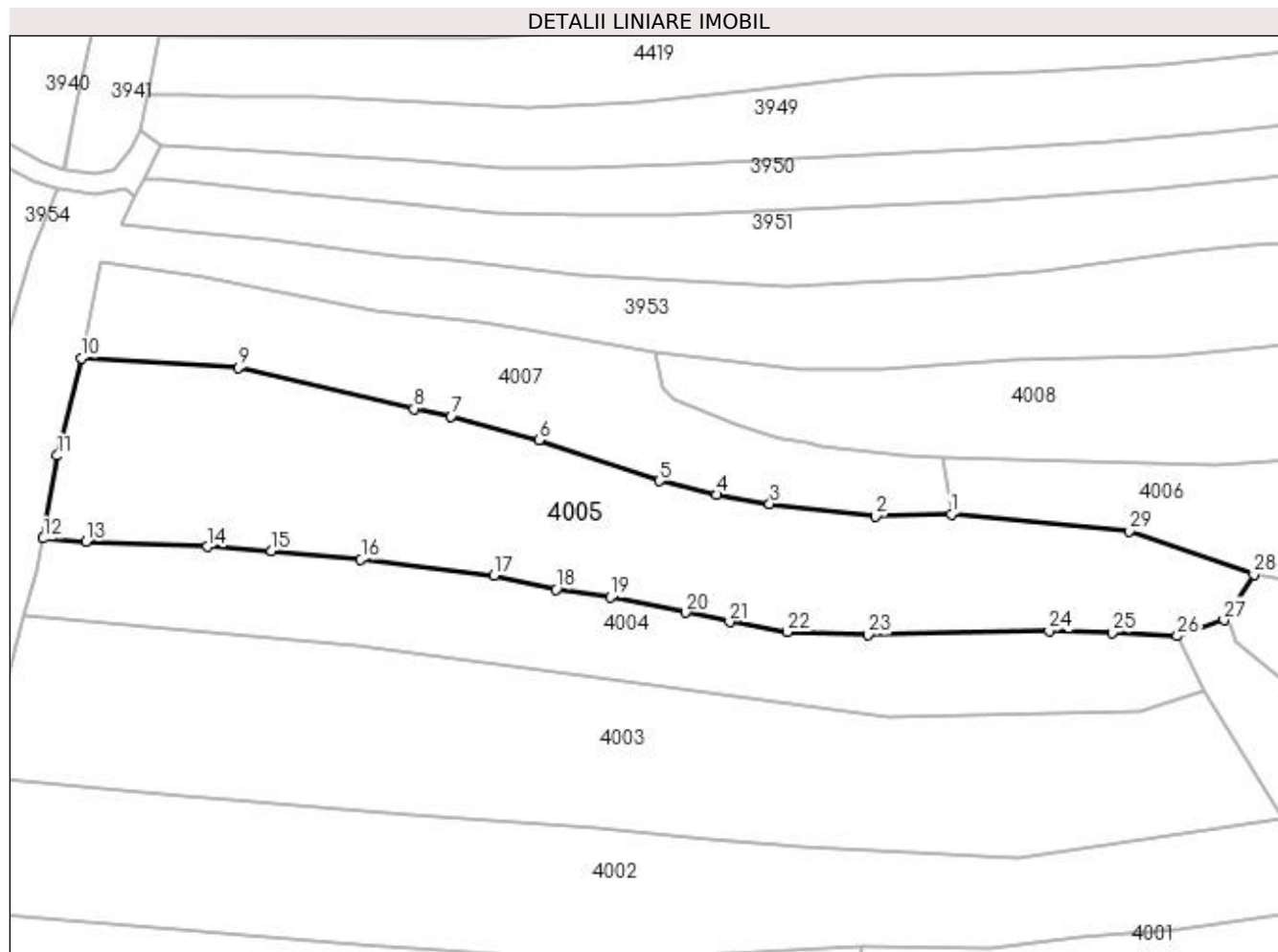
Inscrieri privind dezmembramintele dreptului de proprietate, drepturi reale de garanție și sarcini	Referințe
NU SUNT	

Anexa Nr. 1 La Partea I

Teren

Nr cadastral	Suprafața (mp)*	Observații / Referințe
	3.359	"Sub Piatră". Numere topografice: 2367

* Suprafața este determinată în planul de proiecție Stereo 70.



Date referitoare la teren

Crt	Categorie folosință	Intra vilan	Suprafața (mp)	Tarla	Parcelă	Nr. topo	Observații / Referințe
1	faneata	DA	3.359	-	-	-	

Lungime Segmente

1) Valorile lungimilor segmentelor sunt obținute din proiecție în plan.

Punct început	X / Y	Punct sfârșit	X / Y	Lungime segment (** (m)
1	420.961,299 694.768,038	2	420.950,375 694.767,743	10.928
3	420.935,059 694.769,566	4	420.927,371 694.770,879	7.799
5	420.919,086 694.772,847	6	420.901,686 694.778,724	18.366
7	420.888,999 694.782,197	8	420.883,665 694.783,283	5.443
9	420.858,312 694.789,234	10	420.835,665 694.790,589	22.687

Punct început	X / Y	Punct sfârșit	X / Y	Lungime segment (** (m)
2	420.950,375 694.767,743	3	420.935,059 694.769,566	15.424
4	420.927,371 694.770,879	5	420.919,086 694.772,847	8.516
6	420.901,686 694.778,724	7	420.888,999 694.782,197	13.154
8	420.883,665 694.783,283	9	420.858,312 694.789,234	26.042
10	420.835,665 694.790,589	11	420.832,172 694.776,512	14.504

Punct început	X / Y	Punct sfârșit	X / Y	Lungime segment (** (m))
11	420.832,172 694.776,512	12	420.830,128 694.764,559	12.127
13	420.836,272 694.764,13	14	420.853,855 694.763,363	17.6
15	420.863,125 694.762,751	16	420.876,001 694.761,497	12.937
17	420.895,229 694.759,205	18	420.904,219 694.757,197	9.212
19	420.912,015 694.756,052	20	420.922,901 694.753,862	11.104
21	420.929,277 694.752,491	22	420.937,57 694.751,061	8.415
23	420.949,266 694.750,646	24	420.975,418 694.751,184	26.158
25	420.984,515 694.750,961	26	420.993,915 694.750,473	9.413
27	421.000,67 694.752,753	28	421.004,997 694.759,37	7.906
29	420.986,943 694.765,606	1	420.961,299 694.768,038	25.759

Punct început	X / Y	Punct sfârșit	X / Y	Lungime segment (** (m))
12	420.830,128 694.764,559	13	420.836,272 694.764,13	6.159
14	420.853,855 694.763,363	15	420.863,125 694.762,751	9.29
16	420.876,001 694.761,497	17	420.895,229 694.759,205	19.364
18	420.904,219 694.757,197	19	420.912,015 694.756,052	7.88
20	420.922,901 694.753,862	21	420.929,277 694.752,491	6.522
22	420.937,57 694.751,061	23	420.949,266 694.750,646	11.703
24	420.975,418 694.751,184	25	420.984,515 694.750,961	9.1
26	420.993,915 694.750,473	27	421.000,67 694.752,753	7.129
28	421.004,997 694.759,37	29	420.986,943 694.765,606	19.101

** Lungimile segmentelor sunt determinate în planul de proiecție Stereo 70 și sunt rotunjite la 1 milimetru.

*** Distanța dintre puncte este formată din segmente cumulate ce sunt mai mici decât valoarea 1 milimetru.

**DATE DESPRE IMOBILUL NR. 4006**

Oficiul de Cadastru și Publicitate Imobiliară MARAMURES
Biroul de Cadastru și Publicitate Imobiliară Sighetu Marmatiei

A. Partea I. Descrierea imobilului

Nr. CF vechi: 1566 Sârbi; 1428 Sârbi.
Nr. topografic: parte din 2359; parte din 2358.

TEREN Necunoscut

Adresa: Loc. Budești, Jud. Maramures

Nr. Crt	Nr cadastral Nr. topografic	Suprafața* (mp)	Observații / Referințe
A1		2.329	Sector cadastral: 29 Teren neimprejmuit; "Sub Piatră". Numere topografice: parte din 2359; parte din 2358.

B. Partea II. Proprietari și acte

Inscrieri privitoare la dreptul de proprietate și alte drepturi reale		Referințe
4006 / 14/12/2023		
Act Normativ nr. Legea nr. 7, din 13/03/1996 emis de Parlamentul României;		
B1	Intabulare, drept de PROPRIETATE, dobandit prin Lege, cota actuala 1/1 1) NEIDENTIFICAT NEIDENTIFICAT	A1
Act Administrativ nr. Adeverința nr. 79, din 14/12/2023 emis de Primăria Comunei Budești;		
B2	Se notează posesia faptică în favoarea lui 1) CICEU IOAN	A1

C. Partea III. SARCINI .

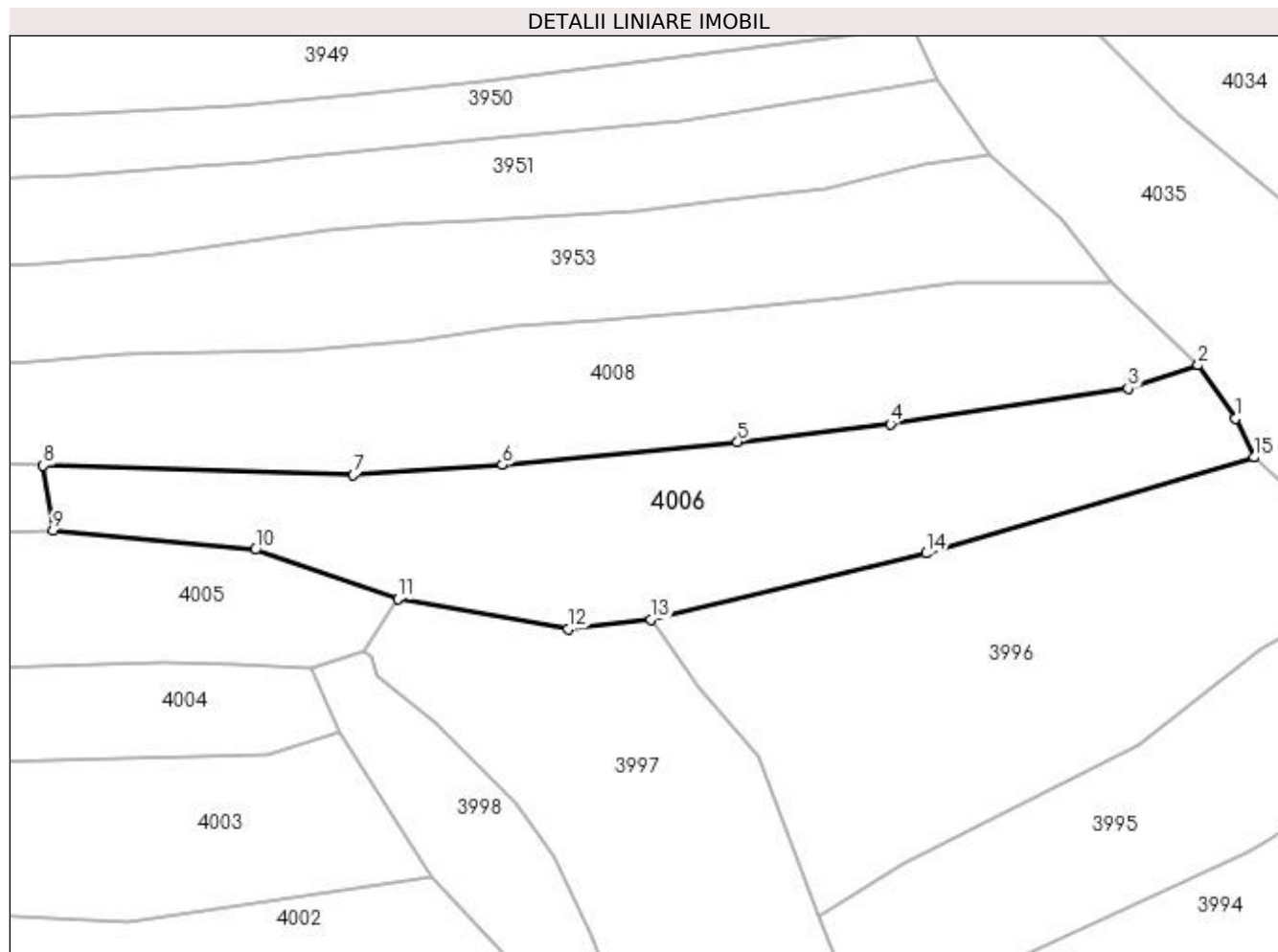
Inscrieri privind dezmembramintele dreptului de proprietate, drepturi reale de garanție și sarcini	Referințe
NU SUNT	

Anexa Nr. 1 La Partea I

Teren

Nr cadastral	Suprafața (mp)*	Observații / Referințe
	2.329	"Sub Piatră". Numere topografice: parte din 2359; parte din 2358.

* Suprafața este determinată în planul de proiecție Stereo 70.



Date referitoare la teren

Crt	Categorie folosință	Intra vilan	Suprafața (mp)	Tarla	Parcelă	Nr. topo	Observații / Referințe
1	faneata	DA	1.851	-	-	-	
2	faneata	NU	478	-	-	-	

Lungime Segmente

1) Valorile lungimilor segmentelor sunt obținute din proiecție în plan.

Punct început	X / Y	Punct sfârșit	X / Y	Lungime segment (** (m)
1	421.111,264 694.782,256	2	421.106,507 694.789,002	8.255
2	421.106,507 694.789,002	3	421.097,642 694.786,052	9.343
3	421.097,642 694.786,052	4	421.067,484 694.781,52	30.497
4	421.067,484 694.781,52	5	421.048,119 694.779,248	19.498

Punct început	X / Y	Punct sfârșit	X / Y	Lungime segment (** (m)
5	421.048,119 694.779,248	6	421.018,271 694.776,352	29.988
6	421.018,271 694.776,352	7	420.999,375 694.775,062	18.94
7	420.999,375 694.775,062	8	420.960,034 694.776,269	39.36
8	420.960,034 694.776,269	9	420.961,299 694.768,038	8.328
9	420.961,299 694.768,038	10	420.986,943 694.765,606	25.759
10	420.986,943 694.765,606	11	421.004,997 694.759,37	19.101
11	421.004,997 694.759,37	12	421.026,6 694.755,546	21.939
12	421.026,6 694.755,546	13	421.037,107 694.756,758	10.577
13	421.037,107 694.756,758	14	421.071,995 694.765,128	35.878
14	421.071,995 694.765,128	15	421.113,598 694.777,31	43.35
15	421.113,598 694.777,31	1	421.111,264 694.782,256	5.469

** Lungimile segmentelor sunt determinate în planul de proiecție Stereo 70 și sunt rotunjite la 1 milimetru.

*** Distanța dintre puncte este formată din segmente cumulate ce sunt mai mici decât valoarea 1 milimetru.

**DATE DESPRE IMOBILUL NR. 4007**

Oficiul de Cadastru și Publicitate Imobiliară MARAMURES
Biroul de Cadastru și Publicitate Imobiliară Sighetu Marmatiei

A. Partea I. Descrierea imobilului

Nr. CF vechi: 968 Sârbi; 383 Sârbi.
Nr. topografic: parte din 2357; parte din 2356.

TEREN Intravilan

Adresa: Loc. Sârbi, Jud. Maramures

Nr. Crt	Nr cadastral Nr. topografic	Suprafața* (mp)	Observații / Referințe
A1		1.572	Sector cadastral: 29 Teren neimprejmuit; "Sub Piatră". Numere topografice: parte din 2357; parte din 2356.

B. Partea II. Proprietari și acte

Inscrieri privitoare la dreptul de proprietate și alte drepturi reale		Referințe
4007 / 14/12/2023		
Act Normativ nr. Legea nr. 7, din 13/03/1996 emis de Parlamentul României;		
B1	Intabulare, drept de PROPRIETATE, dobandit prin Lege, cota actuala 1/1 1) NEIDENTIFICAT NEIDENTIFICAT	A1
Act Administrativ nr. Adeverința nr. 80, din 14/12/2023 emis de Primăria Comunei Budești;		
B2	Se notează posesia faptică în favoarea lui 1) BORODI MANUELA	A1

C. Partea III. SARCINI .

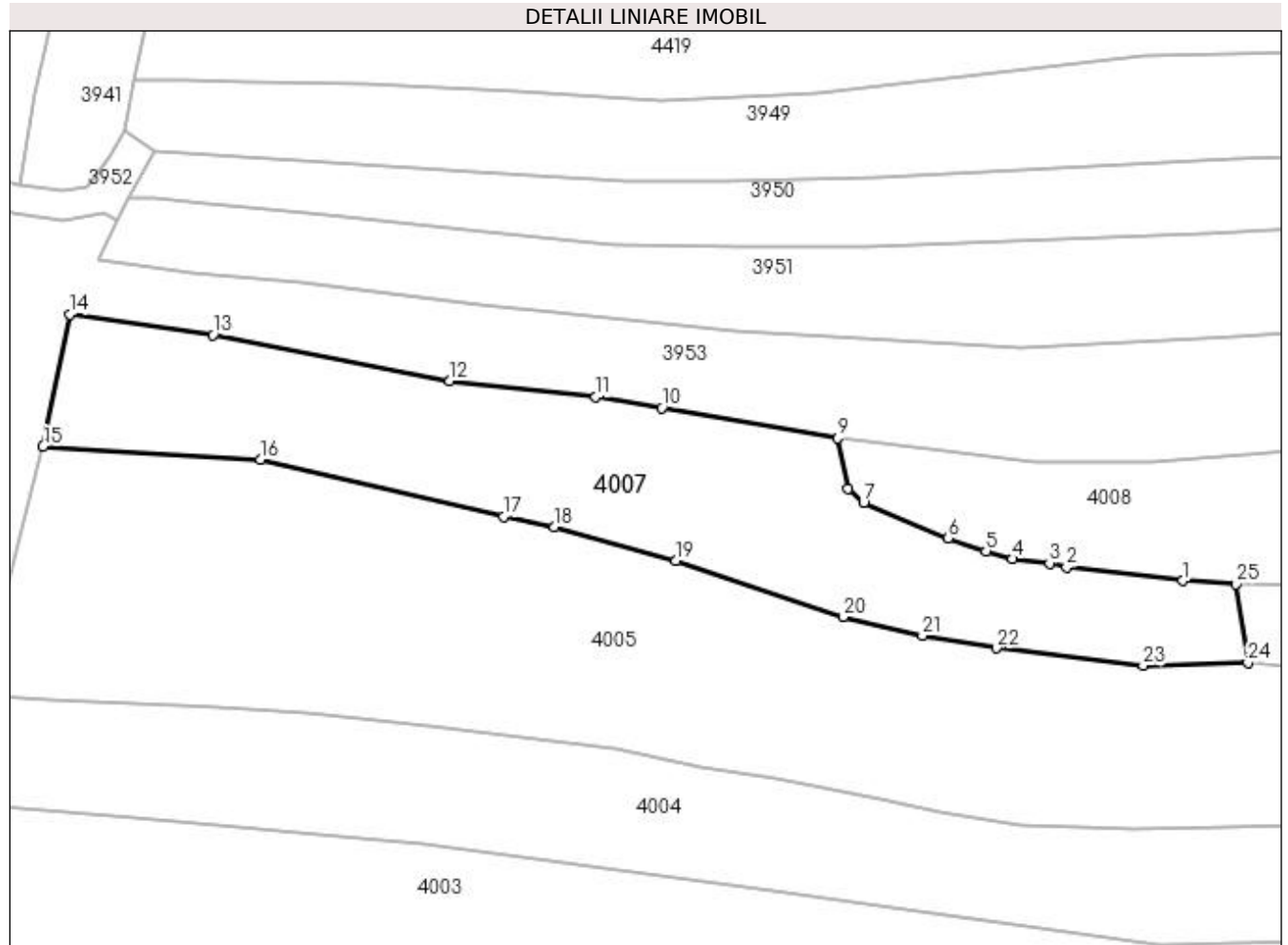
Inscrieri privind dezmembramintele dreptului de proprietate, drepturi reale de garanție și sarcini	Referințe
NU SUNT	

Anexa Nr. 1 La Partea I

Teren

Nr cadastral	Suprafața (mp)*	Observații / Referințe
	1.572	"Sub Piatră". Numere topografice: parte din 2357; parte din 2356.

* Suprafața este determinată în planul de proiecție Stereo 70.



Date referitoare la teren

Crt	Categorie folosință	Intra vilan	Suprafața (mp)	Tarla	Parcelă	Nr. topo	Observații / Referințe
1	faneata	DA	1.572	-	-	-	

Lungime Segmente

1) Valorile lungimilor segmentelor sunt obținute din proiecție în plan.

Punct început	X / Y	Punct sfârșit	X / Y	Lungime segment (** (m))	Punct început	X / Y	Punct sfârșit	X / Y	Lungime segment (** (m))
1	420.954,521 694.776,6	2	420.942,408 694.777,997	12.193	2	420.942,408 694.777,997	3	420.940,624 694.778,427	1.835
3	420.940,624 694.778,427	4	420.936,756 694.778,861	3.892	4	420.936,756 694.778,861	5	420.933,986 694.779,7	2.894
5	420.933,986 694.779,7	6	420.930,034 694.781,019	4.166	6	420.930,034 694.781,019	7	420.921,215 694.784,707	9.559
7	420.921,215 694.784,707	8	420.919,585 694.786,151	2.178	8	420.919,585 694.786,151	9	420.918,538 694.791,464	5.415
9	420.918,538 694.791,464	10	420.900,178 694.794,618	18.629	10	420.900,178 694.794,618	11	420.893,298 694.795,73	6.969

Punct început	X / Y	Punct sfârșit	X / Y	Lungime segment (** (m))
11	420.893,298 694.795,73	12	420.878,068 694.797,429	15.324
13	420.853,392 694.802,188	14	420.838,416 694.804,337	15.129
15	420.835,665 694.790,589	16	420.858,312 694.789,234	22.687
17	420.883,665 694.783,283	18	420.888,999 694.782,197	5.443
19	420.901,686 694.778,724	20	420.919,086 694.772,847	18.366
21	420.927,371 694.770,879	22	420.935,059 694.769,566	7.799
23	420.950,375 694.767,743	24	420.961,299 694.768,038	10.928
25	420.960,034 694.776,269	1	420.954,521 694.776,6	5.523

Punct început	X / Y	Punct sfârșit	X / Y	Lungime segment (** (m))
12	420.878,068 694.797,429	13	420.853,392 694.802,188	25.131
14	420.838,416 694.804,337	15	420.835,665 694.790,589	14.021
16	420.858,312 694.789,234	17	420.883,665 694.783,283	26.042
18	420.888,999 694.782,197	19	420.901,686 694.778,724	13.154
20	420.919,086 694.772,847	21	420.927,371 694.770,879	8.516
22	420.935,059 694.769,566	23	420.950,375 694.767,743	15.424
24	420.961,299 694.768,038	25	420.960,034 694.776,269	8.328

** Lungimile segmentelor sunt determinate în planul de proiecție Stereo 70 și sunt rotunjite la 1 milimetru.

*** Distanța dintre puncte este formată din segmente cumulate ce sunt mai mici decât valoarea 1 milimetru.

**DATE DESPRE IMOBILUL NR. 4008**

Oficiul de Cadastru și Publicitate Imobiliară MARAMURES
Biroul de Cadastru și Publicitate Imobiliară Sighetu Marmatiei

A. Partea I. Descrierea imobilului

Nr. CF vechi: 383 Sârbi; 1428 Sârbi.
Nr. topografic: parte din 2356; parte din 2358.

TEREN Necunoscut

Adresa: Loc. Budești, Jud. Maramures

Nr. Crt	Nr cadastral Nr. topografic	Suprafața* (mp)	Observații / Referințe
A1		2.679	Sector cadastral: 29 Teren neimprejmuit; "Sub Piatră". Numere topografice: parte din 2356; parte din 2358.

B. Partea II. Proprietari și acte

Inscrieri privitoare la dreptul de proprietate și alte drepturi reale		Referințe
4008 / 14/12/2023		
Act Normativ nr. Legea nr. 7, din 13/03/1996 emis de Parlamentul României;		
B1	Intabulare, drept de PROPRIETATE, dobandit prin Lege, cota actuala 1/1 1) NEIDENTIFICAT NEIDENTIFICAT	A1
Act Administrativ nr. Adeverința nr. 81, din 14/12/2023 emis de Primăria Comunei Budești;		
B2	Se notează posesia faptică în favoarea lui 1) BORODI VASILE	A1

C. Partea III. SARCINI .

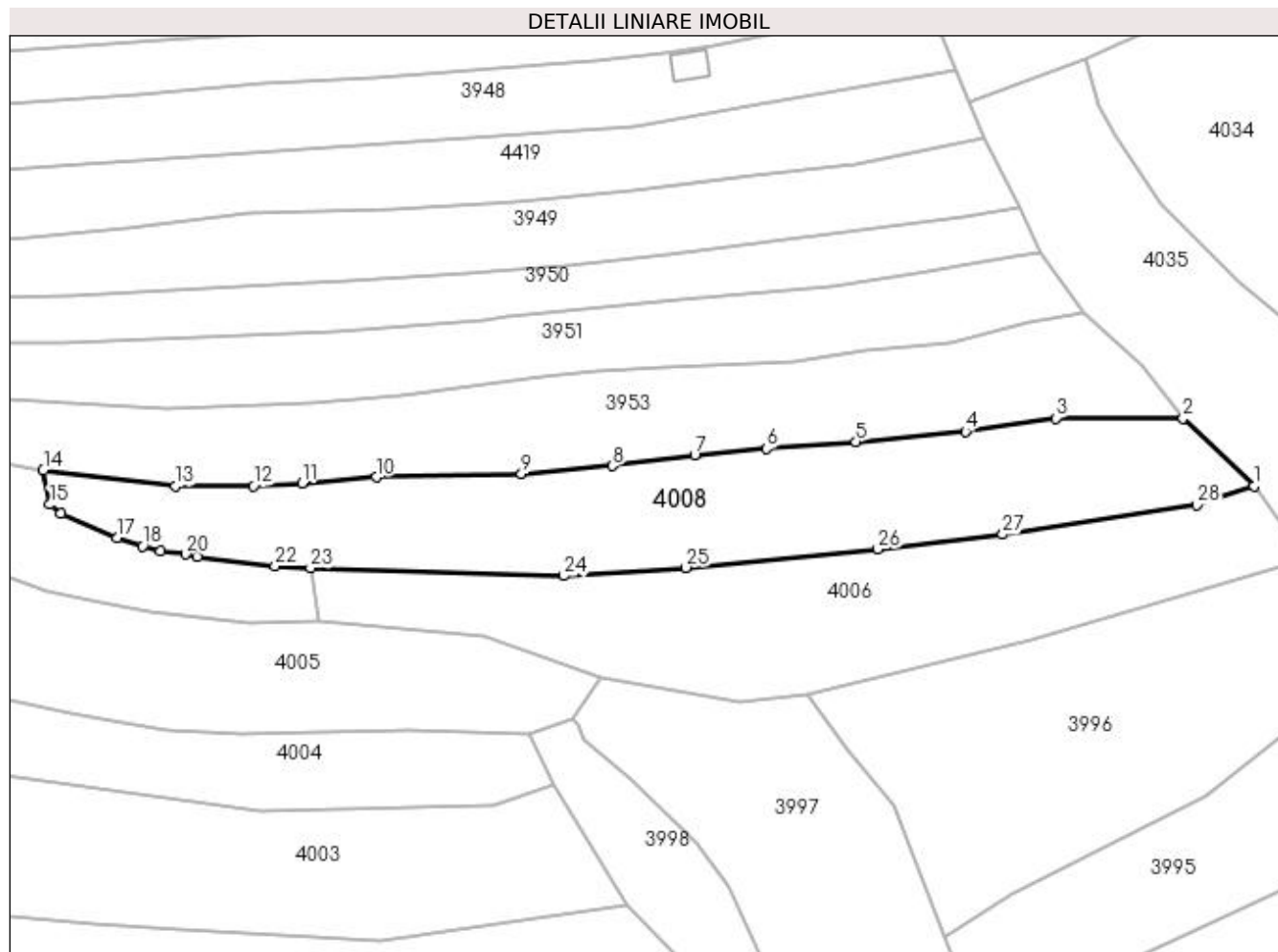
Inscrieri privind dezmembramintele dreptului de proprietate, drepturi reale de garanție și sarcini	Referințe
NU SUNT	

Anexa Nr. 1 La Partea I

Teren

Nr cadastral	Suprafața (mp)*	Observații / Referințe
	2.679	"Sub Piatră". Numere topografice: parte din 2356; parte din 2358.

* Suprafața este determinată în planul de proiecție Stereo 70.



Date referitoare la teren

Crt	Categorie folosință	Intra vilan	Suprafața (mp)	Tarla	Parcelă	Nr. topo	Observații / Referințe
1	faneata	DA	2.308	-	-	-	
2	faneata	NU	371	-	-	-	

Lungime Segmente

1) Valorile lungimilor segmentelor sunt obținute din proiecție în plan.

Punct început	X / Y	Punct sfârșit	X / Y	Lungime segment (** (m))
1	421.106,507 694.789,002	2	421.095,491 694.799,559	15.258
3	421.075,72 694.799,544	4	421.061,698 694.797,482	14.173
5	421.044,707 694.795,913	6	421.030,84 694.794,801	13.912
7	421.019,682 694.793,86	8	421.006,918 694.792,168	12.876

Punct început	X / Y	Punct sfârșit	X / Y	Lungime segment (** (m))
2	421.095,491 694.799,559	3	421.075,72 694.799,544	19.771
4	421.061,698 694.797,482	5	421.044,707 694.795,913	17.063
6	421.030,84 694.794,801	7	421.019,682 694.793,86	11.198
8	421.006,918 694.792,168	9	420.992,781 694.790,878	14.196

Punct început	X / Y	Punct sfârșit	X / Y	Lungime segment (** (m)
9	420.992,781 694.790,878	10	420.970,239 694.790,398	22.547
11	420.958,722 694.789,464	12	420.951,177 694.789,016	7.558
13	420.939,092 694.789,019	14	420.918,538 694.791,464	20.699
15	420.919,585 694.786,151	16	420.921,215 694.784,707	2.178
17	420.930,034 694.781,019	18	420.933,986 694.779,7	4.166
19	420.936,756 694.778,861	20	420.940,624 694.778,427	3.892
21	420.942,408 694.777,997	22	420.954,521 694.776,6	12.193
23	420.960,034 694.776,269	24	420.999,375 694.775,062	39.36
25	421.018,271 694.776,352	26	421.048,119 694.779,248	29.988
27	421.067,484 694.781,52	28	421.097,642 694.786,052	30.497

Punct început	X / Y	Punct sfârșit	X / Y	Lungime segment (** (m)
10	420.970,239 694.790,398	11	420.958,722 694.789,464	11.555
12	420.951,177 694.789,016	13	420.939,092 694.789,019	12.085
14	420.918,538 694.791,464	15	420.919,585 694.786,151	5.415
16	420.921,215 694.784,707	17	420.930,034 694.781,019	9.559
18	420.933,986 694.779,7	19	420.936,756 694.778,861	2.894
20	420.940,624 694.778,427	21	420.942,408 694.777,997	1.835
22	420.954,521 694.776,6	23	420.960,034 694.776,269	5.523
24	420.999,375 694.775,062	25	421.018,271 694.776,352	18.94
26	421.048,119 694.779,248	27	421.067,484 694.781,52	19.498
28	421.097,642 694.786,052	1	421.106,507 694.789,002	9.343

** Lungimile segmentelor sunt determinate în planul de proiecție Stereo 70 și sunt rotunjite la 1 milimetru.

*** Distanța dintre puncte este formată din segmente cumulate ce sunt mai mici decât valoarea 1 milimetru.

**DATE DESPRE IMOBILUL NR. 4009**

Oficiul de Cadastru și Publicitate Imobiliară MARAMURES
Biroul de Cadastru și Publicitate Imobiliară Sighetu Marmatiei

A. Partea I. Descrierea imobilului

TEREN Necunoscut

Nr. CF vechi:344 Sârbi
Nr. topografic:parte din 2306/b

Adresa: Loc. Sârbi, Jud. Maramures

Nr. Crt	Nr cadastral Nr. topografic	Suprafața* (mp)	Observații / Referințe
A1		2.766	Sector cadastral:29 Teren neimprejmuit; "Sub Piatră". Numere topografice: parte din 2306/b

B. Partea II. Proprietari și acte

Inscrieri privitoare la dreptul de proprietate și alte drepturi reale		Referințe
4009 / 14/12/2023		
Act Normativ nr. Legea nr. 7, din 13/03/1996 emis de Parlamentul României;		
B1	Intabulare, drept de PROPRIETATE, dobândit prin Lege, cota actuala 1/1 1) NEIDENTIFICAT NEIDENTIFICAT	A1
Act Administrativ nr. Adeverința nr. 82, din 14/12/2023 emis de Primăria Comunei Budești;		
B2	Se notează posesia faptică în favoarea lui 1) ROMAN ION	A1

C. Partea III. SARCINI .

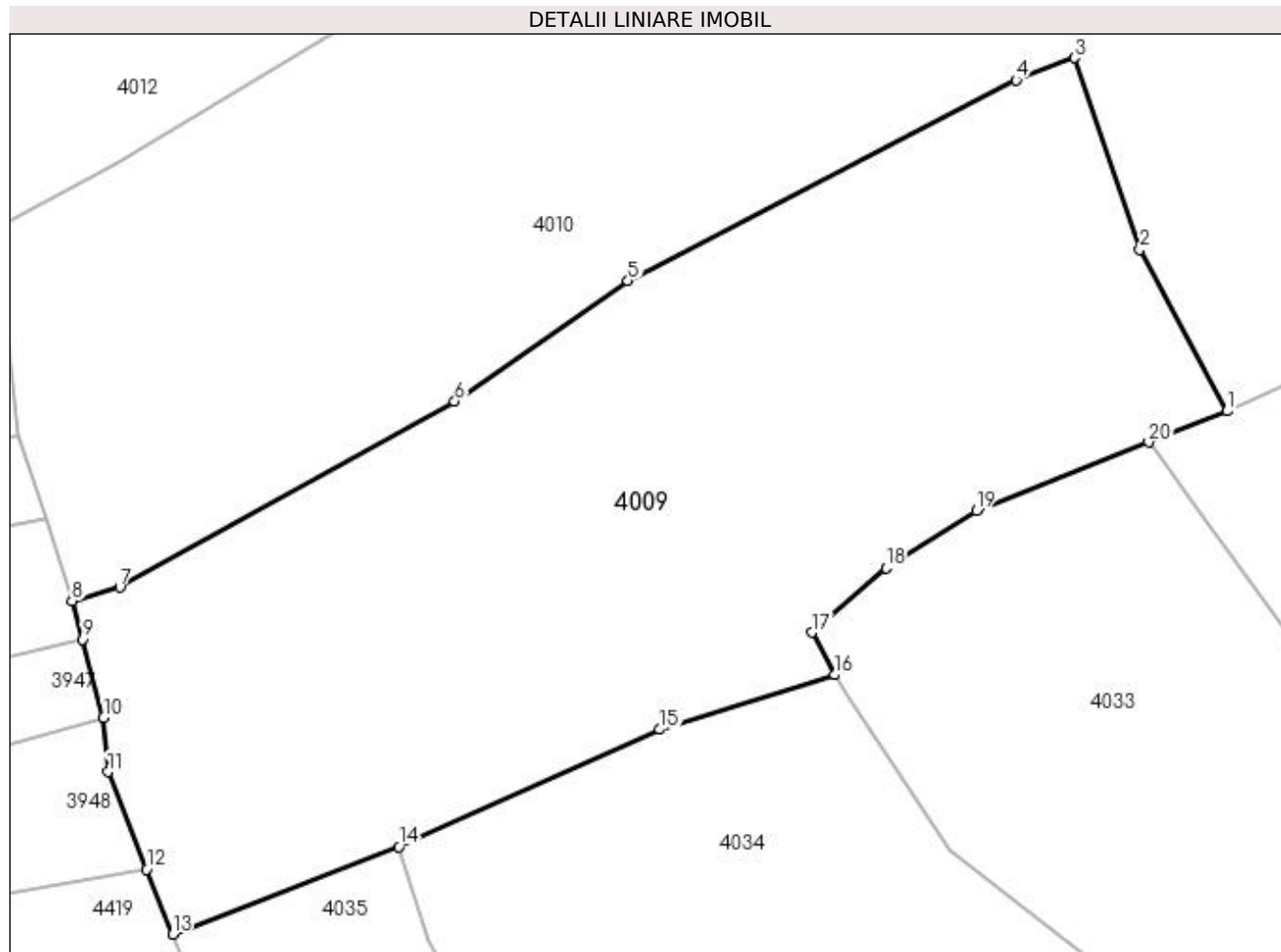
Inscrieri privind dezmembramintele dreptului de proprietate, drepturi reale de garanție și sarcini	Referințe
NU SUNT	

Anexa Nr. 1 La Partea I

Teren

Nr cadastral	Suprafața (mp)*	Observații / Referințe
	2.766	"Sub Piatră". Numere topografice: parte din 2306/b

* Suprafața este determinată în planul de proiecție Stereo 70.



Date referitoare la teren

Crt	Categorie folosință	Intra vilan	Suprafața (mp)	Tarla	Parcelă	Nr. topo	Observații / Referințe
1	livada	DA	439	-	-	-	
2	livada	NU	2.327	-	-	-	

Lungime Segmente

1) Valorile lungimilor segmentelor sunt obținute din proiecție în plan.

Punct început	X / Y	Punct sfârșit	X / Y	Lungime segment (** (m)
1	421.146,118 694.890,082	2	421.139,174 694.902,947	14.619
2	421.139,174 694.902,947	3	421.133,947 694.918,171	16.096
3	421.133,947 694.918,171	4	421.129,332 694.916,406	4.941
4	421.129,332 694.916,406	5	421.098,437 694.900,451	34.772

Punct început	X / Y	Punct sfârșit	X / Y	Lungime segment (** (m)
5	421.098,437 694.900,451	6	421.084,645 694.890,855	16.802
6	421.084,645 694.890,855	7	421.058,017 694.876,061	30.462
7	421.058,017 694.876,061	8	421.054,207 694.874,991	3.957
8	421.054,207 694.874,991	9	421.055,035 694.871,938	3.163
9	421.055,035 694.871,938	10	421.056,721 694.865,722	6.441
10	421.056,721 694.865,722	11	421.057,061 694.861,387	4.348
11	421.057,061 694.861,387	12	421.060,138 694.853,649	8.327
12	421.060,138 694.853,649	13	421.062,193 694.848,481	5.562
13	421.062,193 694.848,481	14	421.080,222 694.855,434	19.323
14	421.080,222 694.855,434	15	421.100,964 694.864,761	22.743
15	421.100,964 694.864,761	16	421.114,886 694.869,112	14.586
16	421.114,886 694.869,112	17	421.113,058 694.872,477	3.829
17	421.113,058 694.872,477	18	421.118,963 694.877,599	7.817
18	421.118,963 694.877,599	19	421.126,159 694.882,165	8.522
19	421.126,159 694.882,165	20	421.139,862 694.887,601	14.742
20	421.139,862 694.887,601	1	421.146,118 694.890,082	6.73

** Lungimile segmentelor sunt determinate în planul de proiecție Stereo 70 și sunt rotunjite la 1 milimetru.

*** Distanța dintre puncte este formată din segmente cumulate ce sunt mai mici decât valoarea 1 milimetru.

**DATE DESPRE IMOBILUL NR. 4010**

Oficiul de Cadastru și Publicitate Imobiliară MARAMURES
Biroul de Cadastru și Publicitate Imobiliară Sighetu Marmatiei

A. Partea I. Descrierea imobilului

TEREN Necunoscut

Nr. CF vechi:344 Sârbi
Nr. topografic:parte din 2306/b

Adresa: Loc. Sârbi, Jud. Maramures

Nr. Crt	Nr cadastral Nr. topografic	Suprafața* (mp)	Observații / Referințe
A1		9.897	Sector cadastral:29 Teren neimprejmuit; "Sub Piatră". Numere topografice: parte din 2306/b

B. Partea II. Proprietari și acte

Inscrieri privitoare la dreptul de proprietate și alte drepturi reale		Referințe
4010 / 14/12/2023		
Act Normativ nr. Legea nr. 7, din 13/03/1996 emis de Parlamentul României;		
B1	Intabulare, drept de PROPRIETATE, dobândit prin Lege, cota actuala 1/1 1) NEIDENTIFICAT NEIDENTIFICAT	A1
Act Administrativ nr. Adeverința nr. 83, din 14/12/2023 emis de Primăria Comunei Budești;		
B2	Se notează posesia faptică în favoarea lui 1) BERINDE GHEORGHE	A1

C. Partea III. SARCINI .

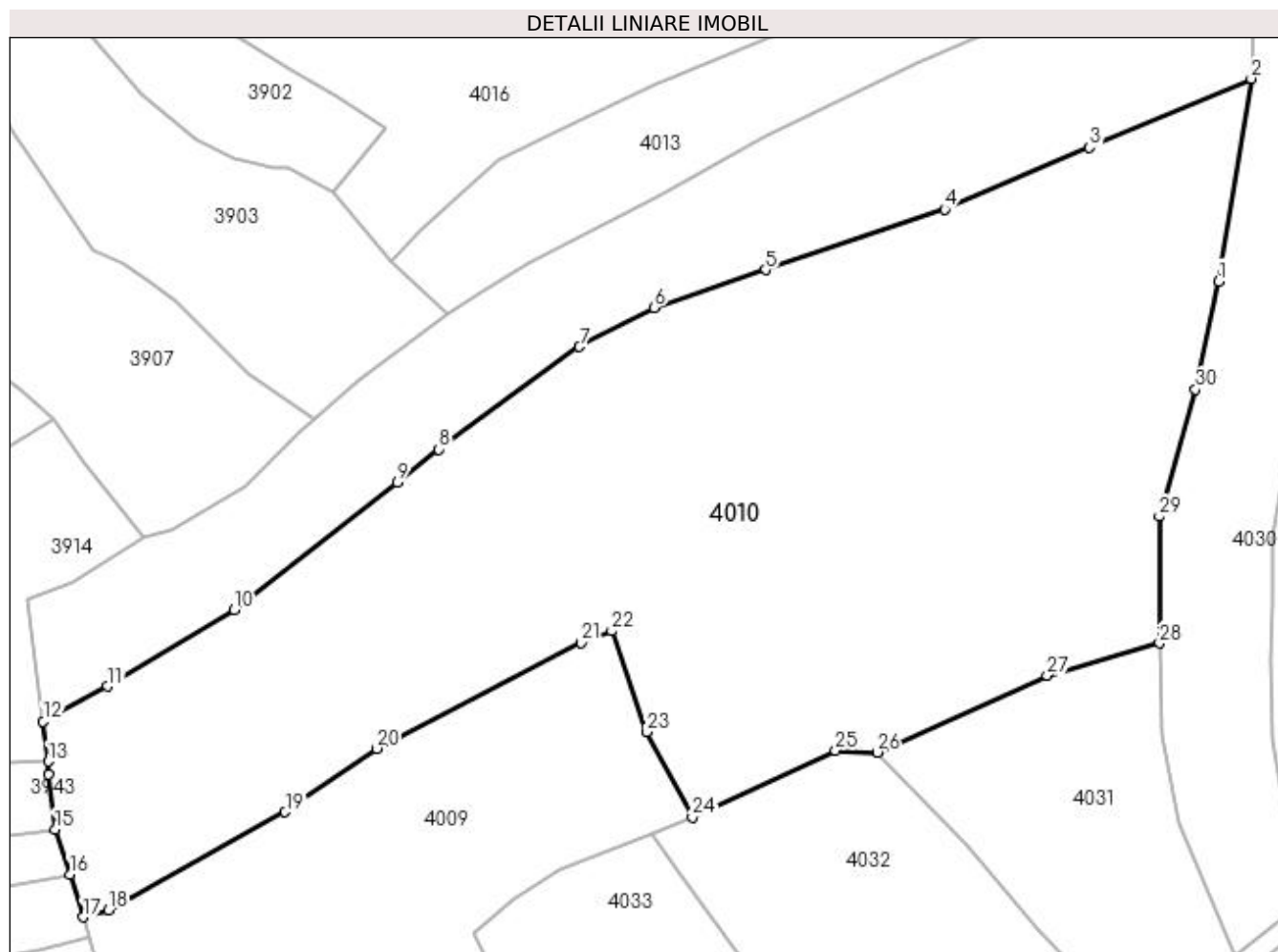
Inscrieri privind dezmembramintele dreptului de proprietate, drepturi reale de garanție și sarcini	Referințe
NU SUNT	

Anexa Nr. 1 La Partea I

Teren

Nr cadastral	Suprafața (mp)*	Observații / Referințe
	9.897	"Sub Piatră". Numere topografice: parte din 2306/b

* Suprafața este determinată în planul de proiecție Stereo 70.



Date referitoare la teren

Crt	Categorie folosință	Intra vilan	Suprafața (mp)	Tarla	Parcelă	Nr. topo	Observații / Referințe
1	faneata	DA	649	-	-	-	
2	faneata	NU	6.625	-	-	-	
3	livada	NU	2.623	-	-	-	

Lungime Segmente

1) Valorile lungimilor segmentelor sunt obținute din proiecție în plan.

Punct început	X / Y	Punct sfârșit	X / Y	Lungime segment (** (m)
1	421.225,546 694.970,897	2	421.230,423 695.001,486	30.975
3	421.206,032 694.991,088	4	421.184,147 694.981,758	23.791
5	421.157,133 694.972,665	6	421.140,327 694.966,956	17.749

Punct început	X / Y	Punct sfârșit	X / Y	Lungime segment (** (m)
2	421.230,423 695.001,486	3	421.206,032 694.991,088	26.515
4	421.184,147 694.981,758	5	421.157,133 694.972,665	28.503
6	421.140,327 694.966,956	7	421.129,046 694.961,024	12.746

Punct început	X / Y	Punct sfârșit	X / Y	Lungime segment (** (m))
7	421.129,046 694.961,024	8	421.107,807 694.945,594	26.252
9	421.101,565 694.940,583	10	421.076,947 694.921,38	31.222
11	421.057,886 694.909,822	12	421.048,138 694.904,545	11.085
13	421.048,895 694.898,495	14	421.049,005 694.896,512	1.986
15	421.049,951 694.888,283	16	421.052,131 694.881,474	7.149
17	421.054,207 694.874,991	18	421.058,017 694.876,061	3.957
19	421.084,645 694.890,855	20	421.098,437 694.900,451	16.802
21	421.129,332 694.916,406	22	421.133,947 694.918,171	4.941
23	421.139,174 694.902,947	24	421.146,118 694.890,082	14.619
25	421.167,712 694.900,154	26	421.173,955 694.899,86	6.25
27	421.199,623 694.911,467	28	421.216,593 694.916,314	17.649
29	421.216,552 694.935,437	30	421.222,033 694.954,622	19.953

Punct început	X / Y	Punct sfârșit	X / Y	Lungime segment (** (m))
8	421.107,807 694.945,594	9	421.101,565 694.940,583	8.005
10	421.076,947 694.921,38	11	421.057,886 694.909,822	22.291
12	421.048,138 694.904,545	13	421.048,895 694.898,495	6.097
14	421.049,005 694.896,512	15	421.049,951 694.888,283	8.283
16	421.052,131 694.881,474	17	421.054,207 694.874,991	6.807
18	421.058,017 694.876,061	19	421.084,645 694.890,855	30.462
20	421.098,437 694.900,451	21	421.129,332 694.916,406	34.772
22	421.133,947 694.918,171	23	421.139,174 694.902,947	16.096
24	421.146,118 694.890,082	25	421.167,712 694.900,154	23.827
26	421.173,955 694.899,86	27	421.199,623 694.911,467	28.17
28	421.216,593 694.916,314	29	421.216,552 694.935,437	19.123
30	421.222,033 694.954,622	1	421.225,546 694.970,897	16.65

** Lungimile segmentelor sunt determinate în planul de proiecție Stereo 70 și sunt rotunjite la 1 milimetru.

*** Distanța dintre puncte este formată din segmente cumulate ce sunt mai mici decât valoarea 1 milimetru.

**DATE DESPRE IMOBILUL NR. 4012**

Oficiul de Cadastru și Publicitate Imobiliară MARAMURES
Biroul de Cadastru și Publicitate Imobiliară Sighetu Marmatiei

A. Partea I. Descrierea imobilului

TEREN Necunoscut

Nr. CF vechi:996 Sârbi
Nr. topografic:2316

Adresa: Loc. Sârbi, Jud. Maramures

Nr. Crt	Nr cadastral Nr. topografic	Suprafața* (mp)	Observații / Referințe
A1		3.779	Sector cadastral:29 Teren neimprejmuit; "Sub Piatră". Numere topografice: 2316

B. Partea II. Proprietari și acte

Inscrieri privitoare la dreptul de proprietate și alte drepturi reale		Referințe
4012 / 14/12/2023		
Act Normativ nr. Legea nr. 7, din 13/03/1996 emis de Parlamentul României;		
B1	Intabulare, drept de PROPRIETATE, dobândit prin Lege, cota actuala 1/1 1) NEIDENTIFICAT NEIDENTIFICAT	A1
Act Administrativ nr. Adeverința nr. 84, din 14/12/2023 emis de Primăria Comunei Budești;		
B2	Se notează posesia faptică în favoarea lui 1) POP MARIA	A1

C. Partea III. SARCINI .

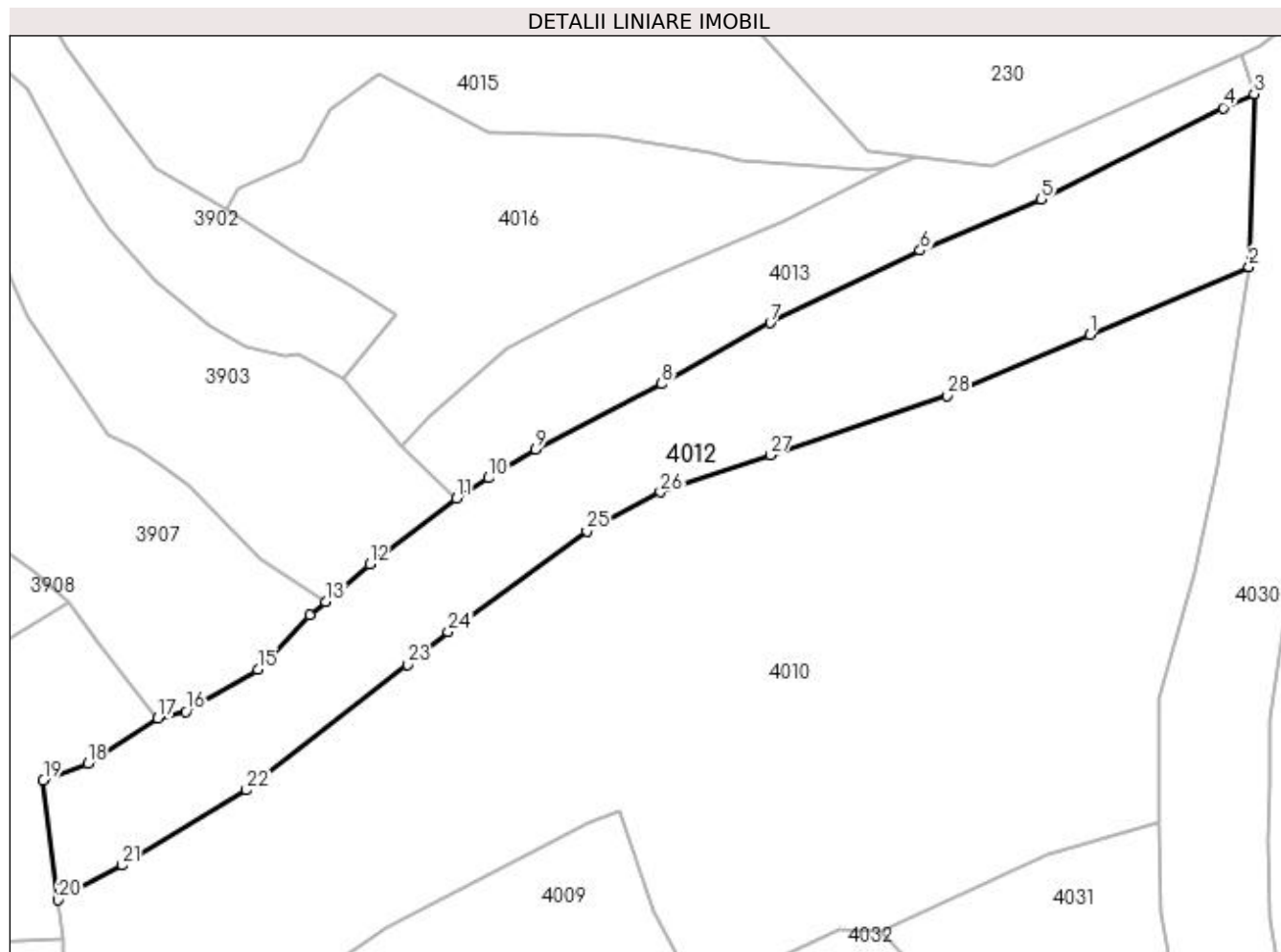
Inscrieri privind dezmembramintele dreptului de proprietate, drepturi reale de garanție și sarcini	Referințe
NU SUNT	

Anexa Nr. 1 La Partea I

Teren

Nr cadastral	Suprafața (mp)*	Observații / Referințe
	3.779	"Sub Piatră". Numere topografice: 2316

* Suprafața este determinată în planul de proiecție Stereo 70.



Date referitoare la teren

Crt	Categorie folosință	Intra vilan	Suprafața (mp)	Tarla	Parcelă	Nr. topo	Observații / Referințe
1	faneata	DA	249	-	-	-	
2	faneata	NU	3.530	-	-	-	

Lungime Segmente

1) Valorile lungimilor segmentelor sunt obținute din proiecție în plan.

Punct început	X / Y	Punct sfârșit	X / Y	Lungime segment (** (m))
1	421.206,032 694.991,088	2	421.230,423 695.001,486	26.515
3	421.231,222 695.027,924	4	421.226,497 695.025,804	5.179
5	421.198,654 695.011,802	6	421.180,114 695.003,955	20.132
7	421.157,164 694.992,865	8	421.140,479 694.983,522	19.123

Punct început	X / Y	Punct sfârșit	X / Y	Lungime segment (** (m))
2	421.230,423 695.001,486	3	421.231,222 695.027,924	26.45
4	421.226,497 695.025,804	5	421.198,654 695.011,802	31.166
6	421.180,114 695.003,955	7	421.157,164 694.992,865	25.489
8	421.140,479 694.983,522	9	421.121,175 694.973,541	21.732

Punct început	X / Y	Punct sfârșit	X / Y	Lungime segment (** (m)
9	421.121,175 694.973,541	10	421.114,037 694.969,148	8.381
11	421.109,121 694.966,066	12	421.095,804 694.955,996	16.696
13	421.089,04 694.950,238	14	421.086,667 694.948,161	3.154
15	421.078,68 694.939,856	16	421.067,662 694.933,381	12.78
17	421.063,391 694.932,367	18	421.052,648 694.925,47	12.766
19	421.045,844 694.922,882	20	421.048,138 694.904,545	18.48
21	421.057,886 694.909,822	22	421.076,947 694.921,38	22.291
23	421.101,565 694.940,583	24	421.107,807 694.945,594	8.005
25	421.129,046 694.961,024	26	421.140,327 694.966,956	12.746
27	421.157,133 694.972,665	28	421.184,147 694.981,758	28.503

Punct început	X / Y	Punct sfârșit	X / Y	Lungime segment (** (m)
10	421.114,037 694.969,148	11	421.109,121 694.966,066	5.802
12	421.095,804 694.955,996	13	421.089,04 694.950,238	8.883
14	421.086,667 694.948,161	15	421.078,68 694.939,856	11.522
16	421.067,662 694.933,381	17	421.063,391 694.932,367	4.39
18	421.052,648 694.925,47	19	421.045,844 694.922,882	7.28
20	421.048,138 694.904,545	21	421.057,886 694.909,822	11.085
22	421.076,947 694.921,38	23	421.101,565 694.940,583	31.222
24	421.107,807 694.945,594	25	421.129,046 694.961,024	26.252
26	421.140,327 694.966,956	27	421.157,133 694.972,665	17.749
28	421.184,147 694.981,758	1	421.206,032 694.991,088	23.791

** Lungimile segmentelor sunt determinate în planul de proiecție Stereo 70 și sunt rotunjite la 1 milimetru.

*** Distanța dintre puncte este formată din segmente cumulate ce sunt mai mici decât valoarea 1 milimetru.

**DATE DESPRE IMOBILUL NR. 4013**

Oficiul de Cadastru și Publicitate Imobiliară MARAMURES
Biroul de Cadastru și Publicitate Imobiliară Sighetu Marmatiei

A. Partea I. Descrierea imobilului

Nr. CF vechi:1455 Sârbi
Nr. topografic:2317

TEREN Extravilan

Adresa: Jud. Maramures

Nr. Crt	Nr cadastral Nr. topografic	Suprafața* (mp)	Observații / Referințe
A1		1.648	Sector cadastral:29 Teren neimprejmuit; "Sub Piatra". Numere topografice: 2317

B. Partea II. Proprietari și acte

Inscrieri privitoare la dreptul de proprietate și alte drepturi reale		Referințe
4013 / 14/12/2023		
Act Normativ nr. Legea nr. 7, din 13/03/1996 emis de Parlamentul României;		
B1	Intabulare, drept de PROPRIETATE, dobândit prin Lege, cota actuala 1/1 1) NEIDENTIFICAT NEIDENTIFICAT	A1
Act Administrativ nr. Adeverința nr. 85, din 14/12/2023 emis de Primăria Comunei Budești;		
B2	Se notează posesia faptică în favoarea lui 1) BERINDE GHEORGHE	A1

C. Partea III. SARCINI .

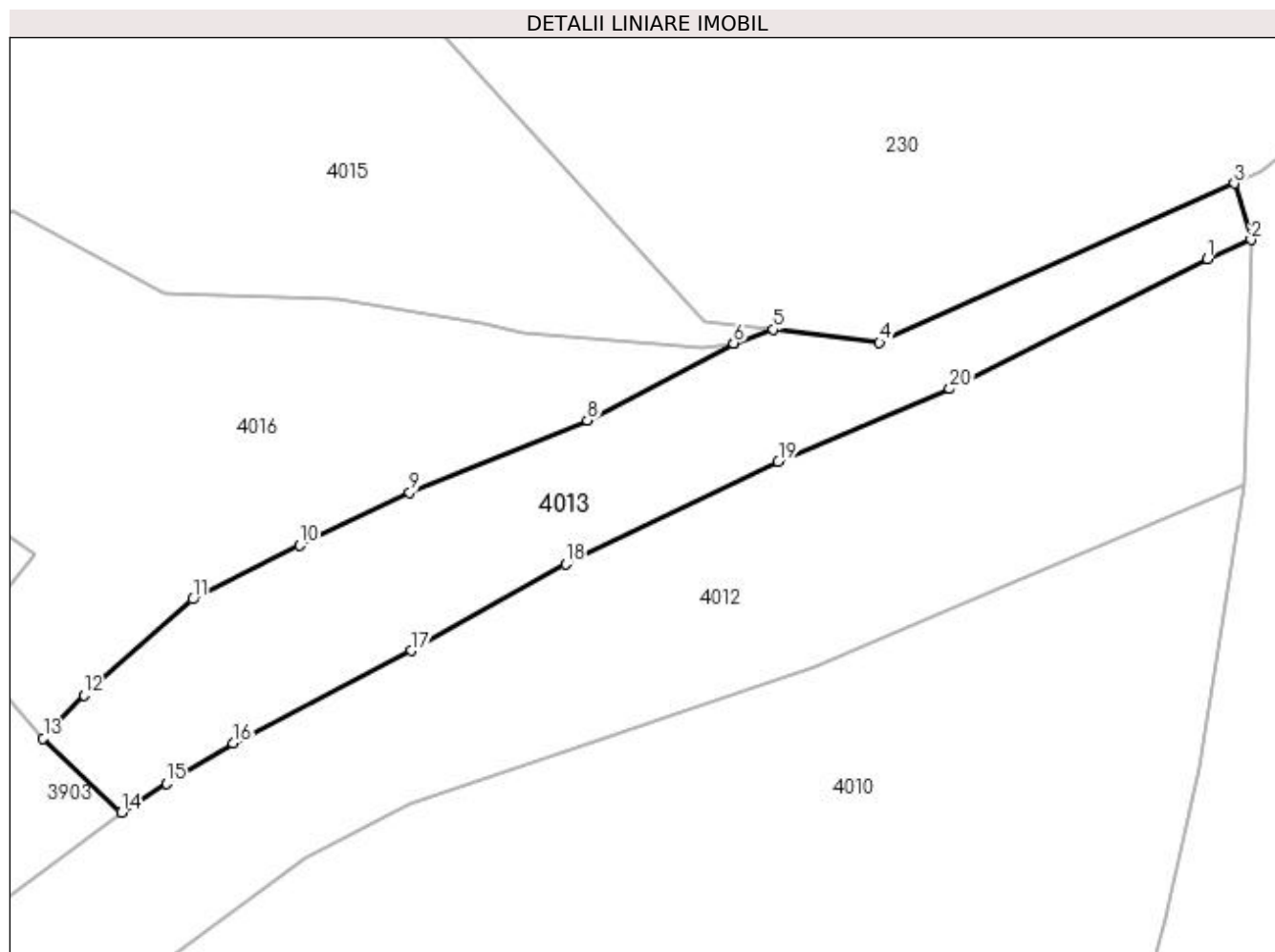
Inscrieri privind dezmembramintele dreptului de proprietate, drepturi reale de garanție și sarcini	Referințe
NU SUNT	

Anexa Nr. 1 La Partea I

Teren

Nr cadastral	Suprafața (mp)*	Observații / Referințe
	1.648	"Sub Piatra". Numere topografice: 2317

* Suprafața este determinată în planul de proiecție Stereo 70.



Date referitoare la teren

Crt	Categorie folosință	Intra vilan	Suprafața (mp)	Tarla	Parcelă	Nr. topo	Observații / Referințe
1	faneata	NU	1.648	-	-	-	

Lungime Segmente

1) Valorile lungimilor segmentelor sunt obținute din proiecție în plan.

Punct început	X / Y	Punct sfârșit	X / Y	Lungime segment (** (m)
1	421.226,497 695.025,804	2	421.231,222 695.027,924	5.179
2	421.231,222 695.027,924	3	421.229,41 695.033,986	6.327
3	421.229,41 695.033,986	4	421.191,047 695.016,806	42.034
4	421.191,047 695.016,806	5	421.179,574 695.018,215	11.559
5	421.179,574 695.018,215	6	421.175,297 695.016,742	4.524

Punct început	X / Y	Punct sfârșit	X / Y	Lungime segment (** (m)
6	421.175,297 695.016,742	7	421.175,295 695.016,742	0.002
7	421.175,295 695.016,742	8	421.159,498 695.008,42	17.855
8	421.159,498 695.008,42	9	421.140,285 695.000,619	20.736
9	421.140,285 695.000,619	10	421.128,377 694.994,899	13.211
10	421.128,377 694.994,899	11	421.116,823 694.989,081	12.936
11	421.116,823 694.989,081	12	421.105,054 694.978,737	15.669
12	421.105,054 694.978,737	13	421.100,667 694.974,035	6.431
13	421.100,667 694.974,035	14	421.109,121 694.966,066	11.618
14	421.109,121 694.966,066	15	421.114,037 694.969,148	5.802
15	421.114,037 694.969,148	16	421.121,175 694.973,541	8.381
16	421.121,175 694.973,541	17	421.140,479 694.983,522	21.732
17	421.140,479 694.983,522	18	421.157,164 694.992,865	19.123
18	421.157,164 694.992,865	19	421.180,114 695.003,955	25.489
19	421.180,114 695.003,955	20	421.198,654 695.011,802	20.132
20	421.198,654 695.011,802	1	421.226,497 695.025,804	31.166

** Lungimile segmentelor sunt determinate în planul de proiecție Stereo 70 și sunt rotunjite la 1 milimetru.

*** Distanța dintre puncte este formată din segmente cumulate ce sunt mai mici decât valoarea 1 milimetru.

**DATE DESPRE IMOBILUL NR. 4015**

Oficiul de Cadastru și Publicitate Imobiliară MARAMURES
Biroul de Cadastru și Publicitate Imobiliară Sighetu Marmatiei

A. Partea I. Descrierea imobilului

Nr. CF vechi: 1737 Sârbi; 1323 Sârbi.
Nr. topografic: parte din 2294; parte din 2319.

TEREN Extravilan

Adresa: Jud. Maramures

Nr. Crt	Nr cadastral Nr. topografic	Suprafața* (mp)	Observații / Referințe
A1		3.450	Sector cadastral: 29 Teren neimprejmuit; "Sub Piatra". Numere topografice: parte din 2294; parte din 2319.

B. Partea II. Proprietari și acte

Inscrieri privitoare la dreptul de proprietate și alte drepturi reale		Referințe
4015 / 14/12/2023		
Act Normativ nr. Legea nr. 7, din 13/03/1996 emis de Parlamentul României;		
B1	Intabulare, drept de PROPRIETATE, dobandit prin Lege, cota actuala 1/1 1) NEIDENTIFICAT NEIDENTIFICAT	A1
Act Administrativ nr. Adeverința nr. 86, din 14/12/2023 emis de Primăria Comunei Budești;		
B2	Se notează posesia faptică în favoarea lui 1) ȘANDOR IOAN	A1

C. Partea III. SARCINI .

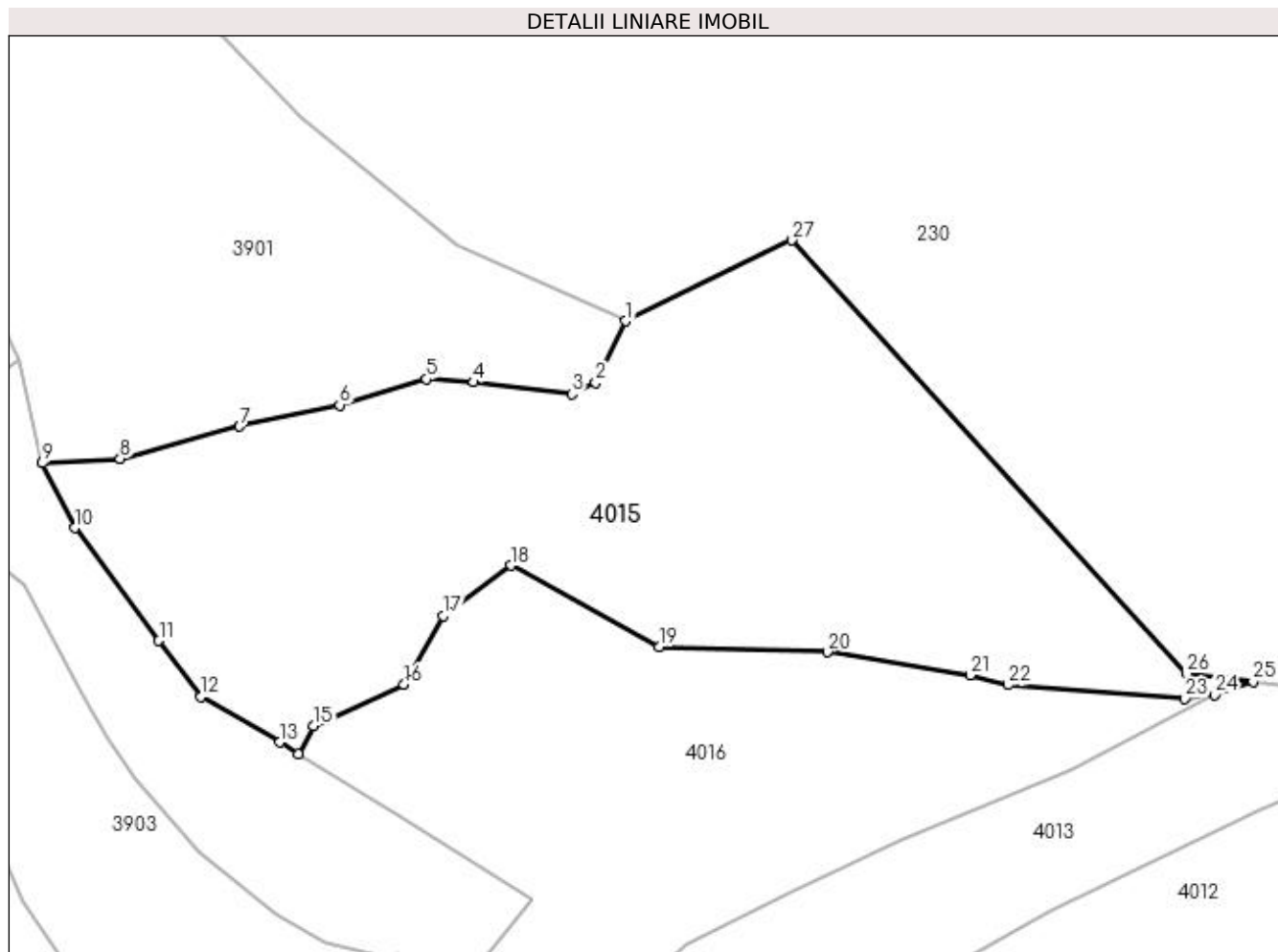
Inscrieri privind dezmembramintele dreptului de proprietate, drepturi reale de garanție și sarcini	Referințe
NU SUNT	

Anexa Nr. 1 La Partea I

Teren

Nr cadastral	Suprafața (mp)*	Observații / Referințe
	3.450	"Sub Piatra". Numere topografice: parte din 2294; parte din 2319.

* Suprafața este determinată în planul de proiecție Stereo 70.



Date referitoare la teren

Crt	Categorie folosință	Intra vilan	Suprafața (mp)	Tarla	Parcelă	Nr. topo	Observații / Referințe
1	faneata	NU	3.450	-	-	-	

Lungime Segmente

1) Valorile lungimilor segmentelor sunt obținute din proiecție în plan.

Punct început	X / Y	Punct sfârșit	X / Y	Lungime segment (** (m)
1	421.110,095 695.058,117	2	421.106,786 695.051,298	7.579
3	421.104,122 695.050,049	4	421.093,263 695.051,361	10.938
5	421.088,055 695.051,708	6	421.078,415 695.048,833	10.06
7	421.067,348 695.046,475	8	421.054,109 695.042,87	13.721
9	421.045,478 695.042,389	10	421.049,073 695.035,201	8.037

Punct început	X / Y	Punct sfârșit	X / Y	Lungime segment (** (m)
2	421.106,786 695.051,298	3	421.104,122 695.050,049	2.942
4	421.093,263 695.051,361	5	421.088,055 695.051,708	5.22
6	421.078,415 695.048,833	7	421.067,348 695.046,475	11.315
8	421.054,109 695.042,87	9	421.045,478 695.042,389	8.644
10	421.049,073 695.035,201	11	421.058,398 695.022,737	15.566

Punct început	X / Y	Punct sfârșit	X / Y	Lungime segment (** (m)
11	421.058,398 695.022,737	12	421.063,077 695.016,529	7.774
13	421.071,786 695.011,472	14	421.073,812 695.010,192	2.396
15	421.075,538 695.013,337	16	421.085,551 695.017,873	10.993
17	421.089,845 695.025,487	18	421.097,376 695.031,062	9.37
19	421.113,807 695.022,082	20	421.132,417 695.021,488	18.619
21	421.148,242 695.018,915	22	421.152,415 695.017,823	4.314
23	421.172,018 695.016,326	24	421.175,297 695.016,742	3.305
25	421.179,574 695.018,215	26	421.172,196 695.019,121	7.433
27	421.128,539 695.067,077	1	421.110,095 695.058,117	20.505

Punct început	X / Y	Punct sfârșit	X / Y	Lungime segment (** (m)
12	421.063,077 695.016,529	13	421.071,786 695.011,472	10.071
14	421.073,812 695.010,192	15	421.075,538 695.013,337	3.587
16	421.085,551 695.017,873	17	421.089,845 695.025,487	8.741
18	421.097,376 695.031,062	19	421.113,807 695.022,082	18.725
20	421.132,417 695.021,488	21	421.148,242 695.018,915	16.033
22	421.152,415 695.017,823	23	421.172,018 695.016,326	19.66
24	421.175,297 695.016,742	25	421.179,574 695.018,215	4.524
26	421.172,196 695.019,121	27	421.128,539 695.067,077	64.851

** Lungimile segmentelor sunt determinate în planul de proiecție Stereo 70 și sunt rotunjite la 1 milimetru.

*** Distanța dintre puncte este formată din segmente cumulate ce sunt mai mici decât valoarea 1 milimetru.

**DATE DESPRE IMOBILUL NR. 4016**

Oficiul de Cadastru și Publicitate Imobiliară MARAMURES
Biroul de Cadastru și Publicitate Imobiliară Sighetu Marmatiei

A. Partea I. Descrierea imobilului

Nr. CF vechi:1998 Sârbi; 382 Sârbi.
Nr. topografic:parte din 2318; parte din 2322.

TEREN Extravilan

Adresa: Jud. Maramures

Nr. Crt	Nr cadastral Nr. topografic	Suprafața* (mp)	Observații / Referințe
A1		2.278	Sector cadastral:29 Teren neimprejmuit; "Sub Piatra". Numere topografice: parte din 2318; parte din 2322.

B. Partea II. Proprietari și acte

Inscrieri privitoare la dreptul de proprietate și alte drepturi reale		Referințe
4016 / 14/12/2023		
Act Normativ nr. Legea nr. 7, din 13/03/1996 emis de Parlamentul României;		
B1	Intabulare, drept de PROPRIETATE, dobandit prin Lege, cota actuala 1/1 1) NEIDENTIFICAT NEIDENTIFICAT	A1
Act Administrativ nr. Adeverința nr. 87, din 14/12/2023 emis de Primăria Comunei Budești;		
B2	Se notează posesia faptică în favoarea lui 1) TOPORAN IOAN	A1

C. Partea III. SARCINI .

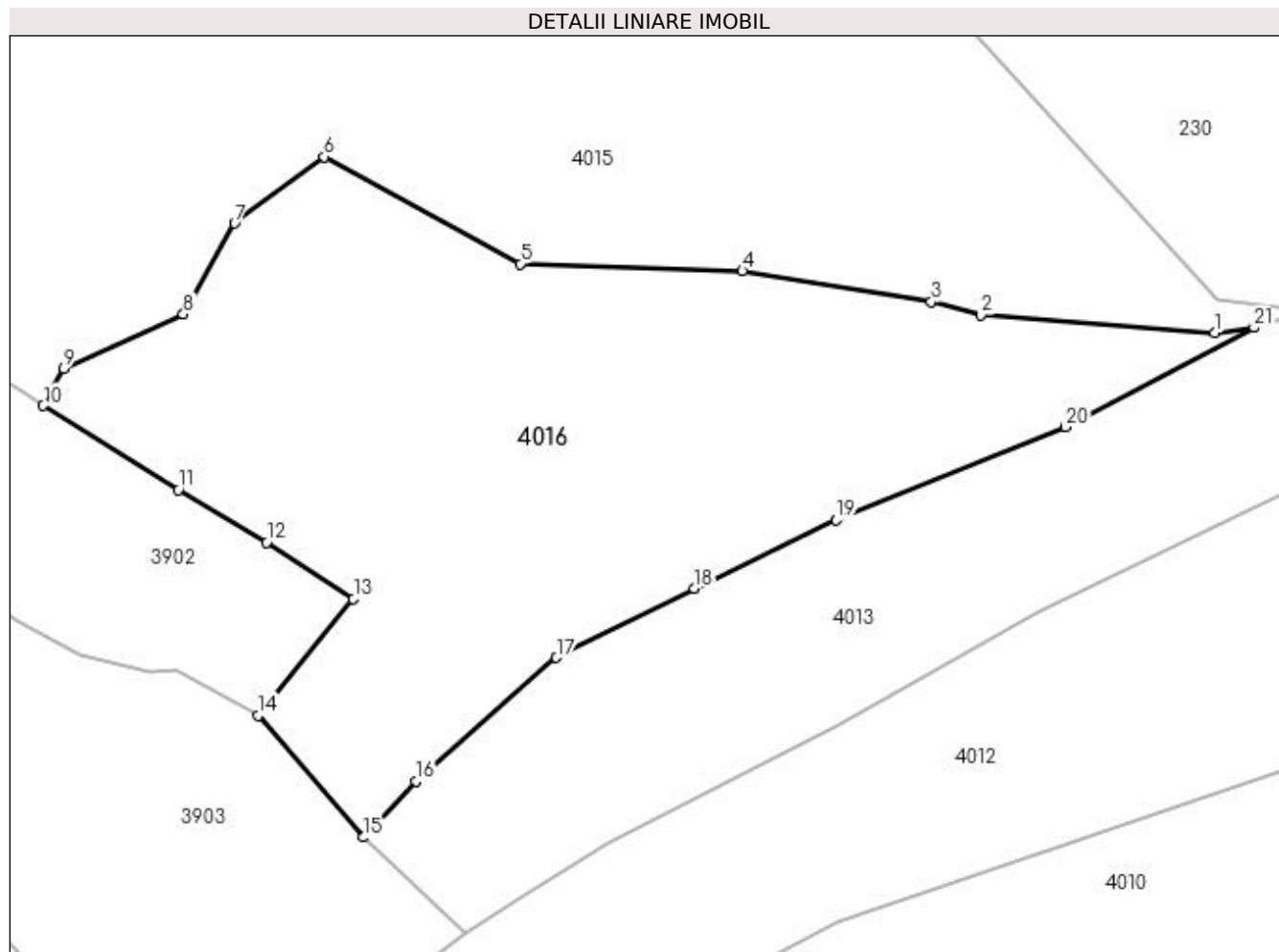
Inscrieri privind dezmembramintele dreptului de proprietate, drepturi reale de garanție și sarcini	Referințe
NU SUNT	

Anexa Nr. 1 La Partea I

Teren

Nr cadastral	Suprafața (mp)*	Observații / Referințe
	2.278	"Sub Piatra". Numere topografice: parte din 2318; parte din 2322.

* Suprafața este determinată în planul de proiecție Stereo 70.



Date referitoare la teren

Crt	Categorie folosință	Intra vilan	Suprafața (mp)	Tarla	Parcelă	Nr. topo	Observații / Referințe
1	faneata	NU	2.278	-	-	-	

Lungime Segmente

1) Valorile lungimilor segmentelor sunt obținute din proiecție în plan.

Punct început	X / Y	Punct sfârșit	X / Y	Lungime segment (** (m)
1	421.172,018 695.016,326	2	421.152,415 695.017,823	19.66
3	421.148,242 695.018,915	4	421.132,417 695.021,488	16.033
5	421.113,807 695.022,082	6	421.097,376 695.031,062	18.725
7	421.089,845 695.025,487	8	421.085,551 695.017,873	8.741
9	421.075,538 695.013,337	10	421.073,812 695.010,192	3.587

Punct început	X / Y	Punct sfârșit	X / Y	Lungime segment (** (m)
2	421.152,415 695.017,823	3	421.148,242 695.018,915	4.314
4	421.132,417 695.021,488	5	421.113,807 695.022,082	18.619
6	421.097,376 695.031,062	7	421.089,845 695.025,487	9.37
8	421.085,551 695.017,873	9	421.075,538 695.013,337	10.993
10	421.073,812 695.010,192	11	421.085,134 695.003,151	13.333

Punct început	X / Y	Punct sfârșit	X / Y	Lungime segment (** (m)
11	421.085,134 695.003,151	12	421.092,537 694.998,75	8.612
13	421.099,809 694.994,023	14	421.091,807 694.984,231	12.646
15	421.100,667 694.974,035	16	421.105,054 694.978,737	6.431
17	421.116,823 694.989,081	18	421.128,377 694.994,899	12.936
19	421.140,285 695.000,619	20	421.159,498 695.008,42	20.736
21	421.175,295 695.016,742	1	421.172,018 695.016,326	3.303

Punct început	X / Y	Punct sfârșit	X / Y	Lungime segment (** (m)
12	421.092,537 694.998,75	13	421.099,809 694.994,023	8.673
14	421.091,807 694.984,231	15	421.100,667 694.974,035	13.508
16	421.105,054 694.978,737	17	421.116,823 694.989,081	15.669
18	421.128,377 694.994,899	19	421.140,285 695.000,619	13.211
20	421.159,498 695.008,42	21	421.175,295 695.016,742	17.855

** Lungimile segmentelor sunt determinate în planul de proiecție Stereo 70 și sunt rotunjite la 1 milimetru.

*** Distanța dintre puncte este formată din segmente cumulate ce sunt mai mici decât valoarea 1 milimetru.

**DATE DESPRE IMOBILUL NR. 4406**

Oficiul de Cadastru și Publicitate Imobiliară MARAMURES
Biroul de Cadastru și Publicitate Imobiliară Sighetu Marmatiei

A. Partea I. Descrierea imobilului

TEREN Intravilan

Nr. CF vechi:3443 Budești
Nr. topografic:parte din 725

Adresa: Loc. Budesti, Jud. Maramures

Nr. Crt	Nr cadastral Nr. topografic	Suprafața* (mp)	Observații / Referințe
A1		1.486	Sector cadastral:29 Teren neimprejmuit; "Secătură". Numere topografice: parte din 725

B. Partea II. Proprietari și acte

Inscrieri privitoare la dreptul de proprietate și alte drepturi reale		Referințe
4406 / 14/12/2023		
Act Normativ nr. Legea nr. 7, din 13/03/1996 emis de Parlamentul României;		
B1	Intabulare, drept de PROPRIETATE, dobândit prin Lege, cota actuala 1/1 1) NEIDENTIFICAT NEIDENTIFICAT	A1
Act Administrativ nr. Adeverința nr. 88, din 14/12/2023 emis de Primăria Comunei Budești;		
B2	Se notează posesia faptică în favoarea lui 1) BERINDE VASILE	A1

C. Partea III. SARCINI .

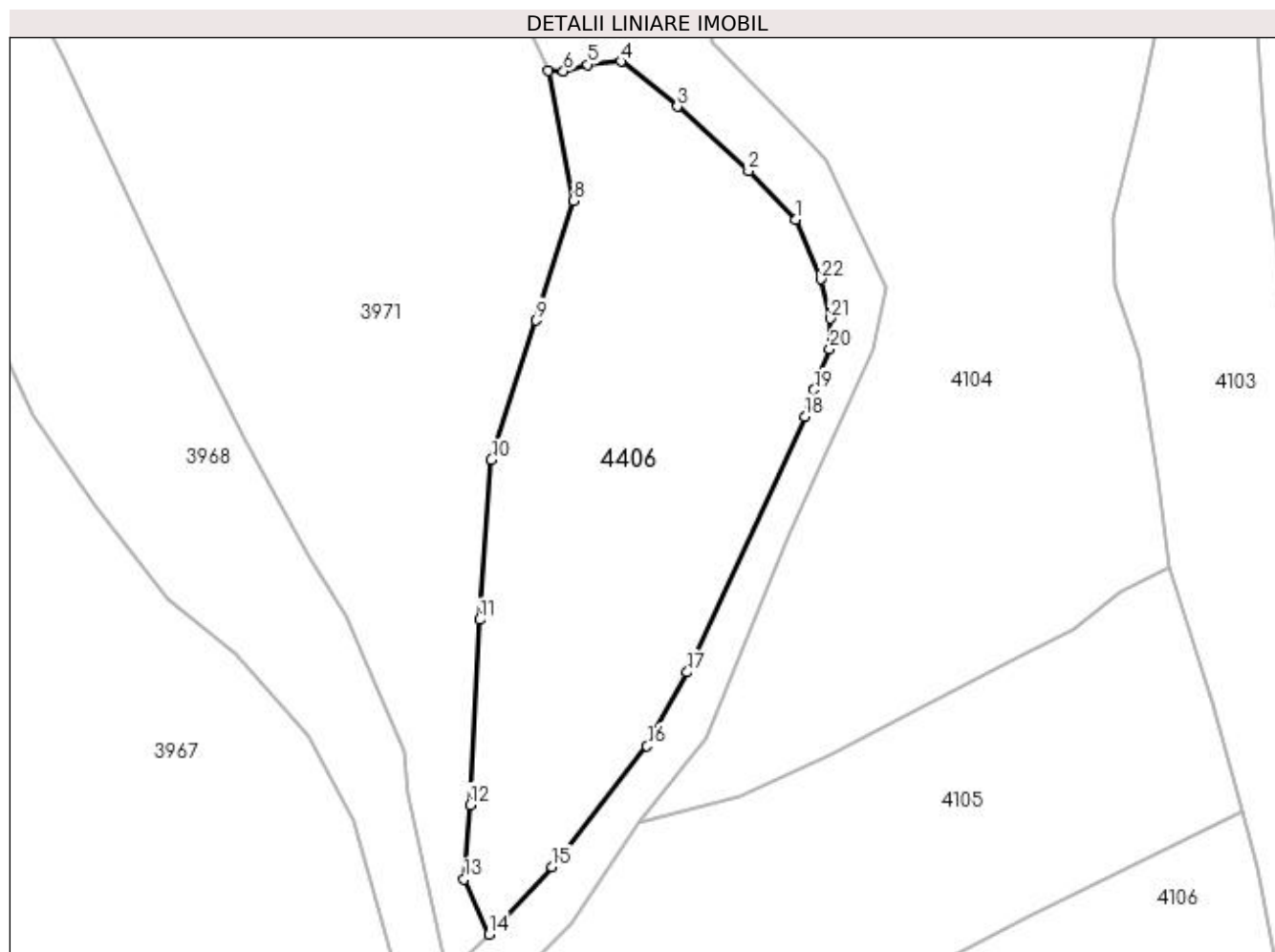
Inscrieri privind dezmembramintele dreptului de proprietate, drepturi reale de garanție și sarcini	Referințe
NU SUNT	

Anexa Nr. 1 La Partea I

Teren

Nr cadastral	Suprafața (mp)*	Observații / Referințe
	1.486	"Secătură". Numere topografice: parte din 725

* Suprafața este determinată în planul de proiecție Stereo 70.



Date referitoare la teren

Crt	Categorie folosință	Intra vilan	Suprafața (mp)	Tarla	Parcelă	Nr. topo	Observații / Referințe
1	faneata	DA	1.486	-	-	-	

Lungime Segmente

1) Valorile lungimilor segmentelor sunt obținute din proiecție în plan.

Punct început	X / Y	Punct sfârșit	X / Y	Lungime segment (** (m)	Punct început	X / Y	Punct sfârșit	X / Y	Lungime segment (** (m)
1	420.878,686 694.449,234	2	420.874,423 694.453,659	6.144	2	420.874,423 694.453,659	3	420.867,919 694.459,537	8.767
3	420.867,919 694.459,537	4	420.862,771 694.463,64	6.583	4	420.862,771 694.463,64	5	420.859,715 694.463,355	3.069
5	420.859,715 694.463,355	6	420.857,528 694.462,747	2.27	6	420.857,528 694.462,747	7	420.856,163 694.462,801	1.366
7	420.856,163 694.462,801	8	420.858,439 694.450,927	12.09	8	420.858,439 694.450,927	9	420.855,056 694.440,011	11.428
9	420.855,056 694.440,011	10	420.850,935 694.427,339	13.325	10	420.850,935 694.427,339	11	420.849,86 694.412,73	14.648

Punct început	X / Y	Punct sfârșit	X / Y	Lungime segment (** (m)
11	420.849,86 694.412,73	12	420.848,994 694.395,855	16.897
13	420.848,462 694.389,074	14	420.850,709 694.384,034	5.518
15	420.856,489 694.390,169	16	420.865,142 694.401,207	14.025
17	420.868,818 694.407,94	18	420.879,569 694.431,257	25.676
19	420.880,371 694.433,685	20	420.881,825 694.437,421	4.009
21	420.881,844 694.440,206	22	420.881,019 694.443,783	3.671

Punct început	X / Y	Punct sfârșit	X / Y	Lungime segment (** (m)
12	420.848,994 694.395,855	13	420.848,462 694.389,074	6.802
14	420.850,709 694.384,034	15	420.856,489 694.390,169	8.429
16	420.865,142 694.401,207	17	420.868,818 694.407,94	7.671
18	420.879,569 694.431,257	19	420.880,371 694.433,685	2.557
20	420.881,825 694.437,421	21	420.881,844 694.440,206	2.785
22	420.881,019 694.443,783	1	420.878,686 694.449,234	5.929

** Lungimile segmentelor sunt determinate în planul de proiecție Stereo 70 și sunt rotunjite la 1 milimetru.

*** Distanța dintre puncte este formată din segmente cumulate ce sunt mai mici decât valoarea 1 milimetru.

**DATE DESPRE IMOBILUL NR. 4416**

Oficiul de Cadastru și Publicitate Imobiliară MARAMURES
Biroul de Cadastru și Publicitate Imobiliară Sighetu Marmatiei

A. Partea I. Descrierea imobilului

TEREN Intravilan

Nr. CF vechi:383 Sârbi; 341 Sârbi.

Nr. topografic:2356; 2387.

Adresa: Loc. Sârbi, Jud. Maramures

Nr. Crt	Nr cadastral Nr. topografic	Suprafața* (mp)	Observații / Referințe
A1		873	Sector cadastral:29 Teren neimprejmuit; "După Râu". Numere topografice: 2356; 2387.

B. Partea II. Proprietari și acte

Inscrieri privitoare la dreptul de proprietate și alte drepturi reale		Referințe
4416 / 14/12/2023		
Act Normativ nr. Legea nr. 7, din 13/03/1996 emis de Parlamentul României;		
B1	Intabulare, drept de PROPRIETATE, dobândit prin Lege, cota actuala 1/1 1) NEIDENTIFICAT NEIDENTIFICAT	A1
Act Administrativ nr. Adeverința nr. 89, din 14/12/2023 emis de Primăria Comunei Budești;		
B2	Se notează posesia faptică în favoarea lui 1) CHINDRIȘ VASILE	A1

C. Partea III. SARCINI .

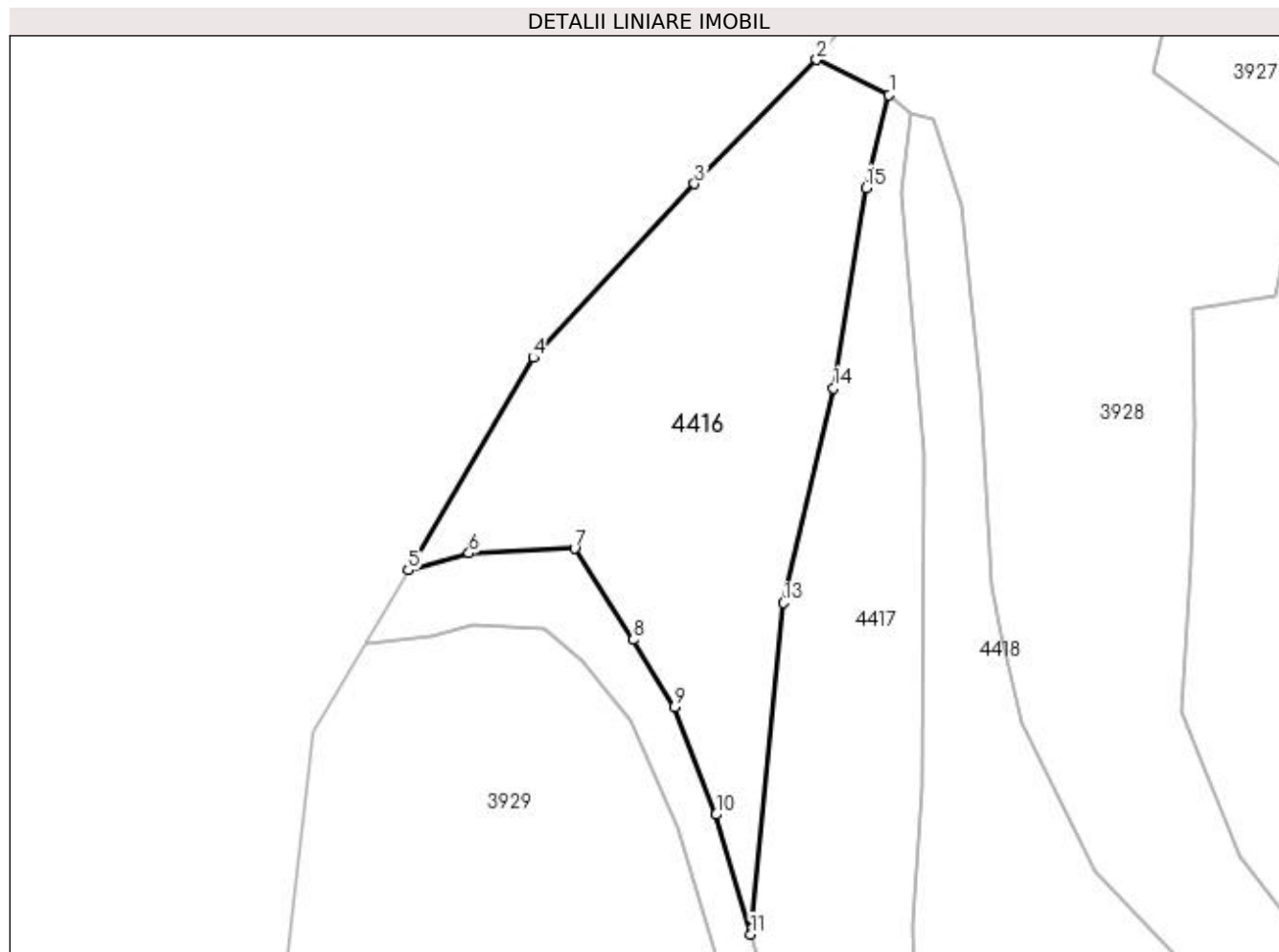
Inscrieri privind dezmembramintele dreptului de proprietate, drepturi reale de garanție și sarcini	Referințe
NU SUNT	

Anexa Nr. 1 La Partea I

Teren

Nr cadastral	Suprafața (mp)*	Observații / Referințe
	873	"După Râu". Numere topografice: 2356; 2387.

* Suprafața este determinată în planul de proiecție Stereo 70.



Date referitoare la teren

Crt	Categorie folosință	Intra vilan	Suprafața (mp)	Tarla	Parcelă	Nr. topo	Observații / Referințe
1	faneata	DA	873	-	-	-	

Lungime Segmente

1) Valorile lungimilor segmentelor sunt obținute din proiecție în plan.

Punct început	X / Y	Punct sfârșit	X / Y	Lungime segment (** (m)
1	420.579,297 694.985,15	2	420.573,904 694.987,761	5.992
2	420.573,904 694.987,761	3	420.564,815 694.978,527	12.957
3	420.564,815 694.978,527	4	420.552,817 694.965,582	17.65
4	420.552,817 694.965,582	5	420.543,487 694.949,755	18.372
5	420.543,487 694.949,755	6	420.548,021 694.951,012	4.705

Punct început	X / Y	Punct sfârșit	X / Y	Lungime segment (** (m)
6	420.548,021 694.951,012	7	420.555,88 694.951,365	7.867
7	420.555,88 694.951,365	8	420.560,256 694.944,567	8.085
8	420.560,256 694.944,567	9	420.563,32 694.939,554	5.875
9	420.563,32 694.939,554	10	420.566,428 694.931,556	8.581
10	420.566,428 694.931,556	11	420.569,011 694.922,641	9.282
11	420.569,011 694.922,641	12	420.569,069 694.923,04	0.403
12	420.569,069 694.923,04	13	420.571,45 694.947,318	24.394
13	420.571,45 694.947,318	14	420.575,165 694.963,304	16.412
14	420.575,165 694.963,304	15	420.577,593 694.978,213	15.105
15	420.577,593 694.978,213	1	420.579,297 694.985,15	7.143

** Lungimile segmentelor sunt determinate în planul de proiecție Stereo 70 și sunt rotunjite la 1 milimetru.

*** Distanța dintre puncte este formată din segmente cumulate ce sunt mai mici decât valoarea 1 milimetru.

**DATE DESPRE IMOBILUL NR. 4417**

Oficiul de Cadastru și Publicitate Imobiliară MARAMURES
Biroul de Cadastru și Publicitate Imobiliară Sighetu Marmatiei

A. Partea I. Descrierea imobilului

TEREN Intravilan

Nr. CF vechi:883 Sârbi
Nr. topografic:2388

Adresa: Loc. Sârbi, Jud. Maramures

Nr. Crt	Nr cadastral Nr. topografic	Suprafața* (mp)	Observații / Referințe
A1		679	Sector cadastral:29 Teren neimprejmuit; "După Râu". Numere topografice: 2388

B. Partea II. Proprietari și acte

Inscrieri privitoare la dreptul de proprietate și alte drepturi reale		Referințe
4417 / 14/12/2023		
Act Normativ nr. Legea nr. 7, din 13/03/1996 emis de Parlamentul României;		
B1	Intabulare, drept de PROPRIETATE, dobândit prin Lege, cota actuala 1/1 1) NEIDENTIFICAT NEIDENTIFICAT	A1
Act Administrativ nr. Adeverința nr. 90, din 14/12/2023 emis de Primăria Comunei Budești;		
B2	Se notează posesia faptică în favoarea lui 1) MICHNEA LIVIA MARIA	A1

C. Partea III. SARCINI .

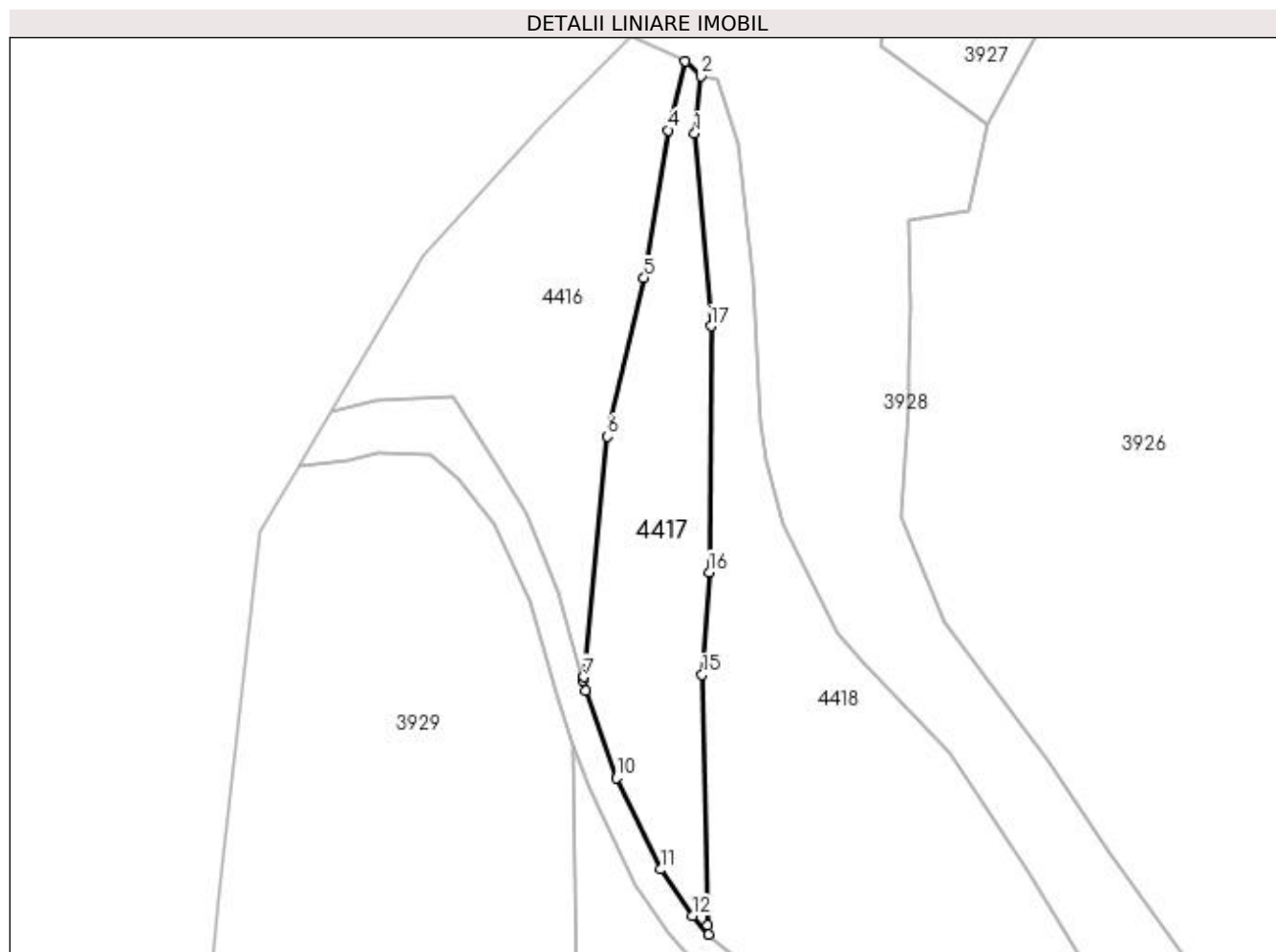
Inscrieri privind dezmembramintele dreptului de proprietate, drepturi reale de garanție și sarcini	Referințe
NU SUNT	

Anexa Nr. 1 La Partea I

Teren

Nr cadastral	Suprafața (mp)*	Observații / Referințe
	679	"După Râu". Numere topografice: 2388

* Suprafața este determinată în planul de proiecție Stereo 70.



Date referitoare la teren

Crt	Categorie folosință	Intra vilan	Suprafața (mp)	Tarla	Parcelă	Nr. topo	Observații / Referințe
1	faneata	DA	679	-	-	-	

Lungime Segmente

1) Valorile lungimilor segmentelor sunt obținute din proiecție în plan.

Punct început	X / Y	Punct sfârșit	X / Y	Lungime segment (** (m)
1	420.580,284 694.977,898	2	420.580,912 694.983,693	5.829
2	420.580,912 694.983,693	3	420.579,297 694.985,15	2.175
3	420.579,297 694.985,15	4	420.577,593 694.978,213	7.143
4	420.577,593 694.978,213	5	420.575,165 694.963,304	15.105
5	420.575,165 694.963,304	6	420.571,45 694.947,318	16.412

Punct început	X / Y	Punct sfârșit	X / Y	Lungime segment (** (m)
6	420.571,45 694.947,318	7	420.569,069 694.923,04	24.394
7	420.569,069 694.923,04	8	420.569,011 694.922,641	0.403
8	420.569,011 694.922,641	9	420.569,296 694.921,658	1.023
9	420.569,296 694.921,658	10	420.572,395 694.912,825	9.361
10	420.572,395 694.912,825	11	420.576,809 694.903,599	10.228
11	420.576,809 694.903,599	12	420.580,032 694.898,928	5.675
12	420.580,032 694.898,928	13	420.581,714 694.897,048	2.523
13	420.581,714 694.897,048	14	420.581,595 694.897,96	0.92
14	420.581,595 694.897,96	15	420.581,01 694.923,252	25.299
15	420.581,01 694.923,252	16	420.581,728 694.933,61	10.383
16	420.581,728 694.933,61	17	420.581,926 694.958,459	24.85
17	420.581,926 694.958,459	1	420.580,284 694.977,898	19.508

** Lungimile segmentelor sunt determinate în planul de proiecție Stereo 70 și sunt rotunjite la 1 milimetru.

*** Distanța dintre puncte este formată din segmente cumulate ce sunt mai mici decât valoarea 1 milimetru.

**DATE DESPRE IMOBILUL NR. 4418**

Oficiul de Cadastru și Publicitate Imobiliară MARAMURES
Biroul de Cadastru și Publicitate Imobiliară Sighetu Marmatiei

A. Partea I. Descrierea imobilului

Nr. CF vechi: 888 Sârbi; 1927 Sârbi.
Nr. topografic: parte din 2390; parte din 2392/b.

TEREN Intravilan

Adresa: Loc. Sârbi, Jud. Maramures

Nr. Crt	Nr cadastral Nr. topografic	Suprafața* (mp)	Observații / Referințe
A1		2.187	Sector cadastral: 29 Teren neimprejmuit; "Sub Piatră". Numere topografice: parte din 2390; parte din 2392/b.

B. Partea II. Proprietari și acte

Inscrieri privitoare la dreptul de proprietate și alte drepturi reale		Referințe
4418 / 14/12/2023		
Act Normativ nr. Legea nr. 7, din 13/03/1996 emis de Parlamentul României;		
B1	Intabulare, drept de PROPRIETATE, dobandit prin Lege, cota actuala 1/1 1) NEIDENTIFICAT NEIDENTIFICAT	A1
Act Administrativ nr. Adeverința nr. 91, din 14/12/2023 emis de Primăria Comunei Budești;		
B2	Se notează posesia faptică în favoarea lui 1) CHINDRIȘ ILEANA	A1

C. Partea III. SARCINI .

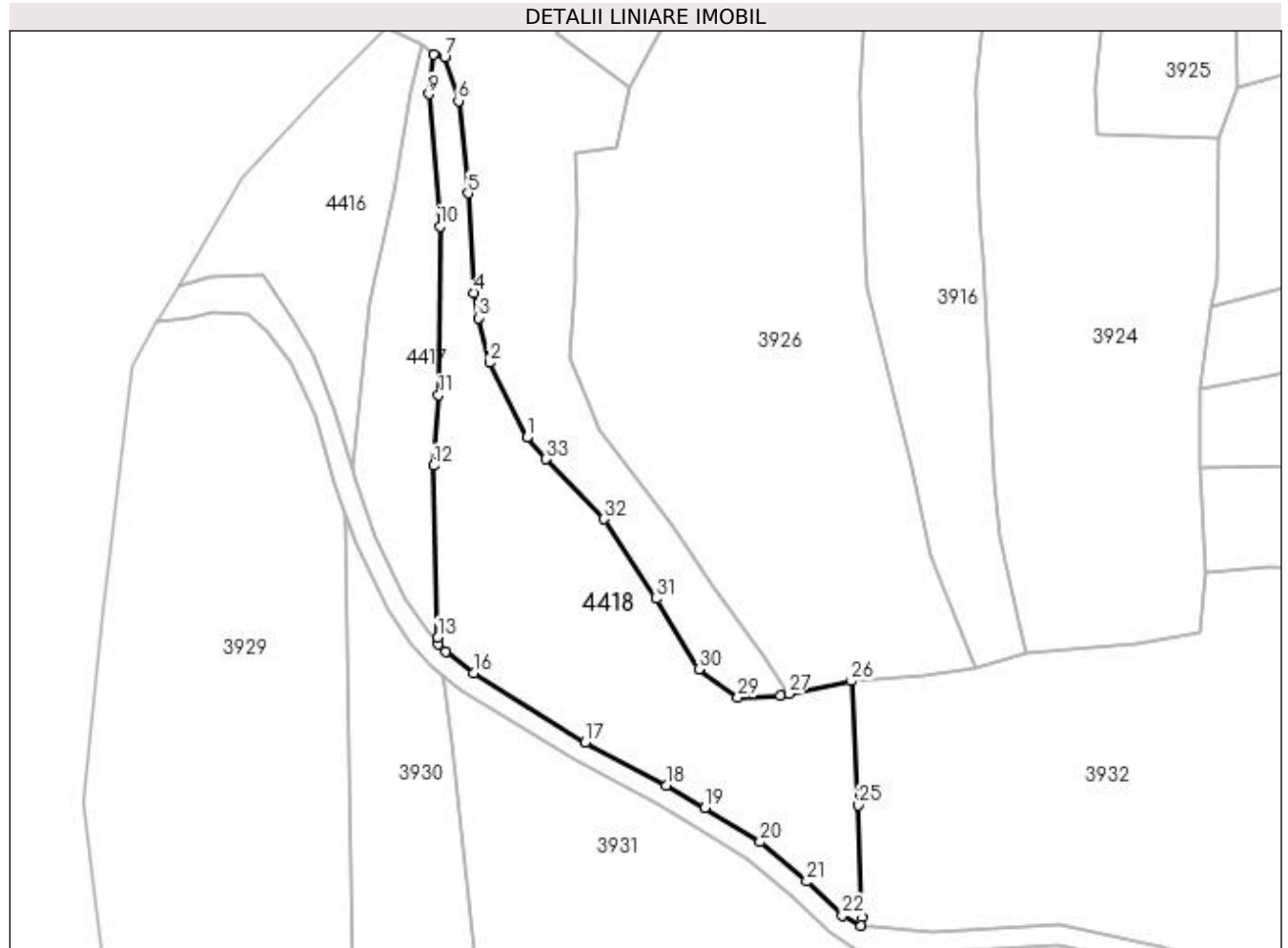
Inscrieri privind dezmembramintele dreptului de proprietate, drepturi reale de garanție și sarcini	Referințe
NU SUNT	

Anexa Nr. 1 La Partea I

Teren

Nr cadastral	Suprafața (mp)*	Observații / Referințe
	2.187	"Sub Piatră". Numere topografice: parte din 2390; parte din 2392/b.

* Suprafața este determinată în planul de proiecție Stereo 70.



Date referitoare la teren

Crt	Categorie folosință	Intra vilan	Suprafața (mp)	Tarla	Parcelă	Nr. topo	Observații / Referințe
1	faneata	DA	2.187	-	-	-	

Lungime Segmente

1) Valorile lungimilor segmentelor sunt obținute din proiecție în plan.

Punct început	X / Y	Punct sfârșit	X / Y	Lungime segment (** (m)
1	420.594,695 694.927,392	2	420.589,17 694.938,413	12.328
3	420.587,581 694.944,974	4	420.586,878 694.948,671	3.763
5	420.586,086 694.963,296	6	420.584,633 694.976,906	13.687
7	420.582,584 694.983,319	8	420.580,912 694.983,693	1.713
9	420.580,284 694.977,898	10	420.581,926 694.958,459	19.508

Punct început	X / Y	Punct sfârșit	X / Y	Lungime segment (** (m)
2	420.589,17 694.938,413	3	420.587,581 694.944,974	6.751
4	420.586,878 694.948,671	5	420.586,086 694.963,296	14.646
6	420.584,633 694.976,906	7	420.582,584 694.983,319	6.732
8	420.580,912 694.983,693	9	420.580,284 694.977,898	5.829
10	420.581,926 694.958,459	11	420.581,728 694.933,61	24.85

Punct început	X / Y	Punct sfârșit	X / Y	Lungime segment (** (m))
11	420.581,728 694.933,61	12	420.581,01 694.923,252	10.383
13	420.581,595 694.897,96	14	420.581,714 694.897,048	0.92
15	420.582,714 694.895,93	16	420.586,845 694.892,75	5.213
17	420.603,311 694.882,519	18	420.615,192 694.876,213	13.451
19	420.620,849 694.872,873	20	420.629,031 694.867,885	9.583
21	420.635,9 694.862,098	22	420.641,142 694.857,079	7.257
23	420.643,904 694.855,595	24	420.644,03 694.856,819	1.23
25	420.643,503 694.873,311	26	420.642,47 694.891,561	18.279
27	420.633,243 694.889,713	28	420.632,008 694.889,466	1.259
29	420.625,766 694.889,137	30	420.620,009 694.893,29	7.099
31	420.613,745 694.903,679	32	420.606,094 694.915,391	13.99
33	420.597,508 694.924,226	1	420.594,695 694.927,392	4.235

Punct început	X / Y	Punct sfârșit	X / Y	Lungime segment (** (m))
12	420.581,01 694.923,252	13	420.581,595 694.897,96	25.299
14	420.581,714 694.897,048	15	420.582,714 694.895,93	1.5
16	420.586,845 694.892,75	17	420.603,311 694.882,519	19.386
18	420.615,192 694.876,213	19	420.620,849 694.872,873	6.569
20	420.629,031 694.867,885	21	420.635,9 694.862,098	8.982
22	420.641,142 694.857,079	23	420.643,904 694.855,595	3.135
24	420.644,03 694.856,819	25	420.643,503 694.873,311	16.5
26	420.642,47 694.891,561	27	420.633,243 694.889,713	9.41
28	420.632,008 694.889,466	29	420.625,766 694.889,137	6.251
30	420.620,009 694.893,29	31	420.613,745 694.903,679	12.131
32	420.606,094 694.915,391	33	420.597,508 694.924,226	12.32

** Lungimile segmentelor sunt determinate în planul de proiecție Stereo 70 și sunt rotunjite la 1 milimetru.

*** Distanța dintre puncte este formată din segmente cumulate ce sunt mai mici decât valoarea 1 milimetru.

**DATE DESPRE IMOBILUL NR. 4419**

Oficiul de Cadastru și Publicitate Imobiliară MARAMURES
Biroul de Cadastru și Publicitate Imobiliară Sighetu Marmatiei

A. Partea I. Descrierea imobilului

Nr. CF vechi: 1187 Sârbi; 894 Sârbi.
Nr. topografic: parte din 2352; parte din 2351.

TEREN Intravilan

Adresa: Loc. Sârbi, Jud. Maramures

Nr. Crt	Nr cadastral Nr. topografic	Suprafața* (mp)	Observații / Referințe
A1		2.189	Sector cadastral: 29 Teren neimprejmuit; "Sub Piatră". Numere topografice: parte din 2352; parte din 2351.

B. Partea II. Proprietari și acte

Inscrieri privitoare la dreptul de proprietate și alte drepturi reale		Referințe
4419 / 14/12/2023		
Act Normativ nr. Legea nr. 7, din 13/03/1996 emis de Parlamentul României;		
B1	Intabulare, drept de PROPRIETATE, dobandit prin Lege, cota actuala 1/1 1) NEIDENTIFICAT NEIDENTIFICAT	A1
Act Administrativ nr. Adeverința nr. 92, din 14/12/2023 emis de Primăria Comunei Budești;		
B2	Se notează posesia faptică în favoarea lui 1) TISĂLIȚĂ IRINA	A1

C. Partea III. SARCINI .

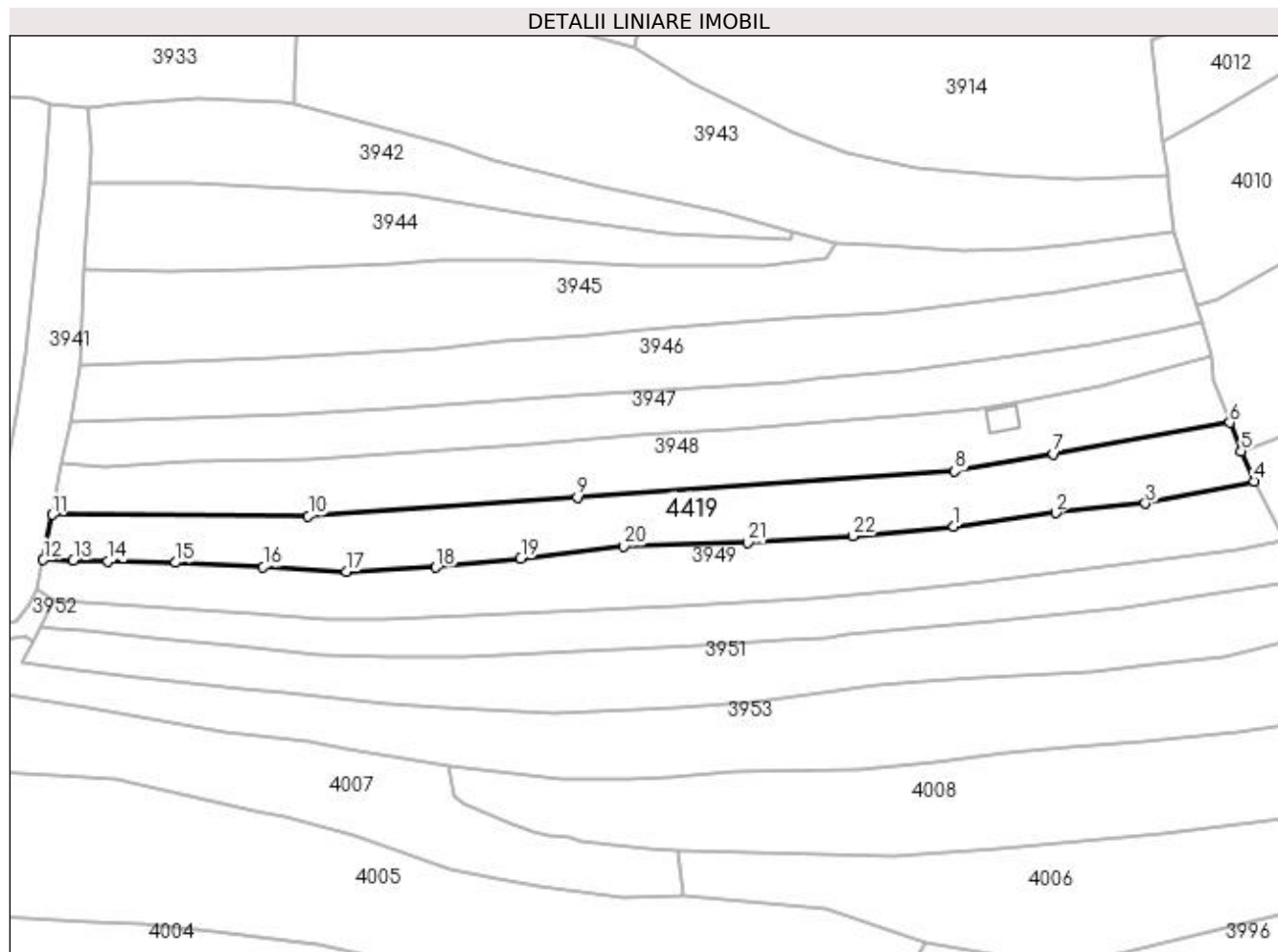
Inscrieri privind dezmembramintele dreptului de proprietate, drepturi reale de garanție și sarcini	Referințe
NU SUNT	

Anexa Nr. 1 La Partea I

Teren

Nr cadastral	Suprafața (mp)*	Observații / Referințe
	2.189	"Sub Piatră". Numere topografice: parte din 2352; parte din 2351.

* Suprafața este determinată în planul de proiecție Stereo 70.



Date referitoare la teren

Crt	Categorie folosință	Intra vilan	Suprafața (mp)	Tarla	Parcelă	Nr. topo	Observații / Referințe
1	faneata	DA	2.189	-	-	-	

Lungime Segmente

1) Valorile lungimilor segmentelor sunt obținute din proiecție în plan.

Punct început	X / Y	Punct sfârșit	X / Y	Lungime segment (** (m)
1	421.010,163 694.834,805	2	421.028,577 694.837,281	18.58
3	421.044,839 694.839,009	4	421.064,522 694.842,998	20.083
5	421.062,193 694.848,481	6	421.060,138 694.853,649	5.562
7	421.028,215 694.847,945	8	421.010,352 694.844,823	18.134
9	420.941,933 694.840,126	10	420.893,216 694.836,69	48.838

Punct început	X / Y	Punct sfârșit	X / Y	Lungime segment (** (m)
2	421.028,577 694.837,281	3	421.044,839 694.839,009	16.354
4	421.064,522 694.842,998	5	421.062,193 694.848,481	5.957
6	421.060,138 694.853,649	7	421.028,215 694.847,945	32.429
8	421.010,352 694.844,823	9	420.941,933 694.840,126	68.58
10	420.893,216 694.836,69	11	420.846,887 694.836,936	46.33

Punct început	X / Y	Punct sfârșit	X / Y	Lungime segment (** (m)
11	420.846,887 694.836,936	12	420.845,197 694.828,764	8.345
13	420.850,647 694.828,663	14	420.856,921 694.828,48	6.277
15	420.869,149 694.828,292	16	420.885,059 694.827,493	15.93
17	420.900,089 694.826,678	18	420.916,338 694.827,445	16.267
19	420.931,696 694.829,076	20	420.950,427 694.831,268	18.859
21	420.972,851 694.831,9	22	420.991,834 694.833,09	19.02

Punct început	X / Y	Punct sfârșit	X / Y	Lungime segment (** (m)
12	420.845,197 694.828,764	13	420.850,647 694.828,663	5.451
14	420.856,921 694.828,48	15	420.869,149 694.828,292	12.229
16	420.885,059 694.827,493	17	420.900,089 694.826,678	15.052
18	420.916,338 694.827,445	19	420.931,696 694.829,076	15.444
20	420.950,427 694.831,268	21	420.972,851 694.831,9	22.433
22	420.991,834 694.833,09	1	421.010,163 694.834,805	18.409

** Lungimile segmentelor sunt determinate în planul de proiecție Stereo 70 și sunt rotunjite la 1 milimetru.

*** Distanța dintre puncte este formată din segmente cumulate ce sunt mai mici decât valoarea 1 milimetru.

**DATE DESPRE IMOBILUL NR. 4421**

Oficiul de Cadastru și Publicitate Imobiliară MARAMURES
Biroul de Cadastru și Publicitate Imobiliară Sighetu Marmatiei

A. Partea I. Descrierea imobilului

TEREN Intravilan

Nr. CF vechi:2086 Budeşti; 398 Budeşti.
Nr. topografic:parte din 709; parte din 710.

Adresa: Loc. Budesti, Jud. Maramures

Nr. Crt	Nr cadastral Nr. topografic	Suprafaţa* (mp)	Observații / Referințe
A1		1.963	Sector cadastral:29 Teren neimprejmuit; "Dudăitu". Numere topografice: parte din 709; parte din 710.

B. Partea II. Proprietari și acte

Inscrieri privitoare la dreptul de proprietate și alte drepturi reale		Referințe
4421 / 14/12/2023		
Act Normativ nr. Legea nr. 7, din 13/03/1996 emis de Parlamentul României;		
B1	Intabulare, drept de PROPRIETATE, dobândit prin Lege, cota actuala 1/1 1) NEIDENTIFICAT NEIDENTIFICAT	A1
Act Administrativ nr. Adeverința nr. 93, din 14/12/2023 emis de Primăria Comunei Budești;		
B2	Se notează posesia faptică în favoarea lui 1) BORODI VASILE	A1

C. Partea III. SARCINI .

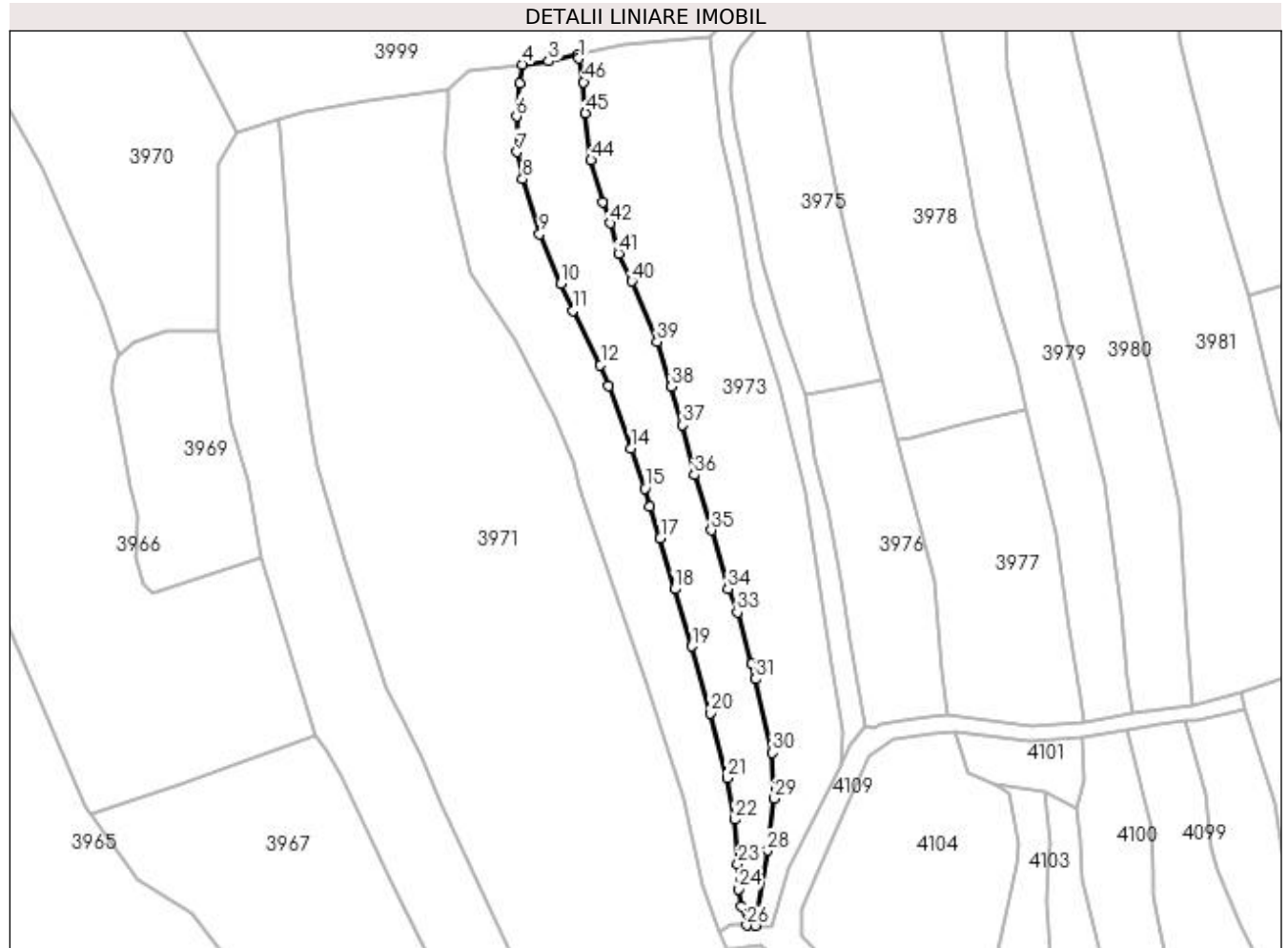
Inscrieri privind dezmembramintele dreptului de proprietate, drepturi reale de garanție și sarcini	Referințe
NU SUNT	

Anexa Nr. 1 La Partea I

Teren

Nr cadastral	Suprafața (mp)*	Observații / Referințe
	1.963	"Dudăitu". Numere topografice: parte din 709; parte din 710.

* Suprafața este determinată în planul de proiecție Stereo 70.



Date referitoare la teren

Crt	Categorie folosință	Intra vilan	Suprafața (mp)	Tarla	Parcelă	Nr. topo	Observații / Referințe
1	faneata	DA	1.963	-	-	-	

Lungime Segmente

1) Valorile lungimilor segmentelor sunt obținute din proiecție în plan.

Punct început	X / Y	Punct sfârșit	X / Y	Lungime segment	Punct început	X / Y	Punct sfârșit	X / Y	Lungime segment	Punct început	X / Y	Punct sfârșit	X / Y	Lungime segment
1	420.826,39 694.641,776	2	420.826,235 694.642,553	0.792	2	420.826,235 694.642,553	3	420.820,212 694.641,24	6.164	3	420.820,212 694.641,24	4	420.814,934 694.640,572	5.32
4	420.814,934 694.640,572	5	420.814,539 694.636,868	3.725	5	420.814,539 694.636,868	6	420.813,821 694.630,141	6.765	6	420.813,821 694.630,141	7	420.813,891 694.622,997	7.144
7	420.813,891 694.622,997	8	420.815,059 694.617,555	5.566	8	420.815,059 694.617,555	9	420.818,458 694.606,502	11.564	9	420.818,458 694.606,502	10	420.822,73 694.596,495	10.881
10	420.822,73 694.596,495	11	420.825,21 694.591,15	5.892	11	420.825,21 694.591,15	12	420.830,725 694.580,22	12.243	12	420.830,725 694.580,22	13	420.832,312 694.575,945	4.56
13	420.832,312 694.575,945	14	420.836,897 694.563,391	13.365	14	420.836,897 694.563,391	15	420.839,629 694.555,399	8.446	15	420.839,629 694.555,399	16	420.840,64 694.551,687	3.847

Punct început	X / Y	Punct sfârșit	X / Y	Lungime segment	Punct început	X / Y	Punct sfârșit	X / Y	Lungime segment	Punct început	X / Y	Punct sfârșit	X / Y	Lungime segment
16	420.840,64 694.551,687	17	420.842,73 694.545,331	6.691	17	420.842,73 694.545,331	18	420.845,586 694.535,134	10.589	18	420.845,586 694.535,134	19	420.849,02 694.523,639	11.997
19	420.849,02 694.523,639	20	420.852,863 694.510,201	13.977	20	420.852,863 694.510,201	21	420.856,186 694.497,229	13.391	21	420.856,186 694.497,229	22	420.857,69 694.488,853	8.51
22	420.857,69 694.488,853	23	420.858,36 694.479,863	9.015	23	420.858,36 694.479,863	24	420.858,515 694.474,892	4.973	24	420.858,515 694.474,892	25	420.858,972 694.471,492	3.431
25	420.858,972 694.471,492	26	420.860,078 694.467,588	4.058	26	420.860,078 694.467,588	27	420.861,896 694.467,543	1.819	27	420.861,896 694.467,543	28	420.864,274 694.482,639	15.282
28	420.864,274 694.482,639	29	420.865,689 694.493,083	10.539	29	420.865,689 694.493,083	30	420.865,301 694.502,258	9.183	30	420.865,301 694.502,258	31	420.861,906 694.517,1	15.225
31	420.861,906 694.517,1	32	420.861,163 694.520,099	3.09	32	420.861,163 694.520,099	33	420.858,233 694.530,508	10.814	33	420.858,233 694.530,508	34	420.856,345 694.535,196	5.054
34	420.856,345 694.535,196	35	420.853,023 694.546,959	12.223	35	420.853,023 694.546,959	36	420.849,536 694.558,122	11.695	36	420.849,536 694.558,122	37	420.847,278 694.568,154	10.283
37	420.847,278 694.568,154	38	420.844,994 694.575,831	8.01	38	420.844,994 694.575,831	39	420.842,069 694.584,854	9.485	39	420.842,069 694.584,854	40	420.837,032 694.597,008	13.156
40	420.837,032 694.597,008	41	420.834,342 694.602,562	6.171	41	420.834,342 694.602,562	42	420.832,663 694.608,663	6.328	42	420.832,663 694.608,663	43	420.831,105 694.612,986	4.595
43	420.831,105 694.612,986	44	420.828,837 694.621,349	8.665	44	420.828,837 694.621,349	45	420.827,715 694.630,788	9.505	45	420.827,715 694.630,788	46	420.827,323 694.637,04	6.264
46	420.827,323 694.637,04	1	420.826,39 694.641,776	4.827										

** Lungimile segmentelor sunt determinate în planul de proiecție Stereo 70 și sunt rotunjite la 1 milimetru.

*** Distanța dintre puncte este formată din segmente cumulate ce sunt mai mici decât valoarea 1 milimetru.

