

**DATE DESPRE IMOBILUL NR. 4150**

Oficiul de Cadastru și Publicitate Imobiliară MARAMURES  
Biroul de Cadastru și Publicitate Imobiliară Sighetu Marmatiei

**A. Partea I. Descrierea imobilului**

TEREN Extravilan

Nr. CF vechi:149 Budești  
Nr. topografic:parte din 1387

Adresa: Jud. Maramures

| Nr. Crt | Nr cadastral<br>Nr. topografic | Suprafața* (mp) | Observații / Referințe  |
|---------|--------------------------------|-----------------|---|
| A1      |                                | 1.511           | Sector cadastral:52 Teren neimprejmuit;<br>"Pe Coastă";<br>Nr. topografic: parte din 1387 |

**B. Partea II. Proprietari și acte**

| Inscrieri privitoare la dreptul de proprietate și alte drepturi reale                      |  | Referințe |
|--|--|-----------|
| <b>4150 / 15/12/2023</b>   |  |           |
| Act Normativ nr. Legea nr. 7, din 13/03/1996 emis de Parlamentul României;                 |  |           |
| B1   | Intabulare, drept de PROPRIETATE, dobândit prin Lege, cota actuală<br>1/1<br>1) NEIDENTIFICAT NEIDENTIFICAT, Neidentificat | A1        |
| Act Administrativ nr. Adeverință nr. 223, din 15/12/2023 emis de Primăria Comunei Budești; |  |           |
| B2   | se noteza posesia faptică în favoarea lui<br>1) GHERMAN GHEORGHE   | A1        |

**C. Partea III. SARCINI .**

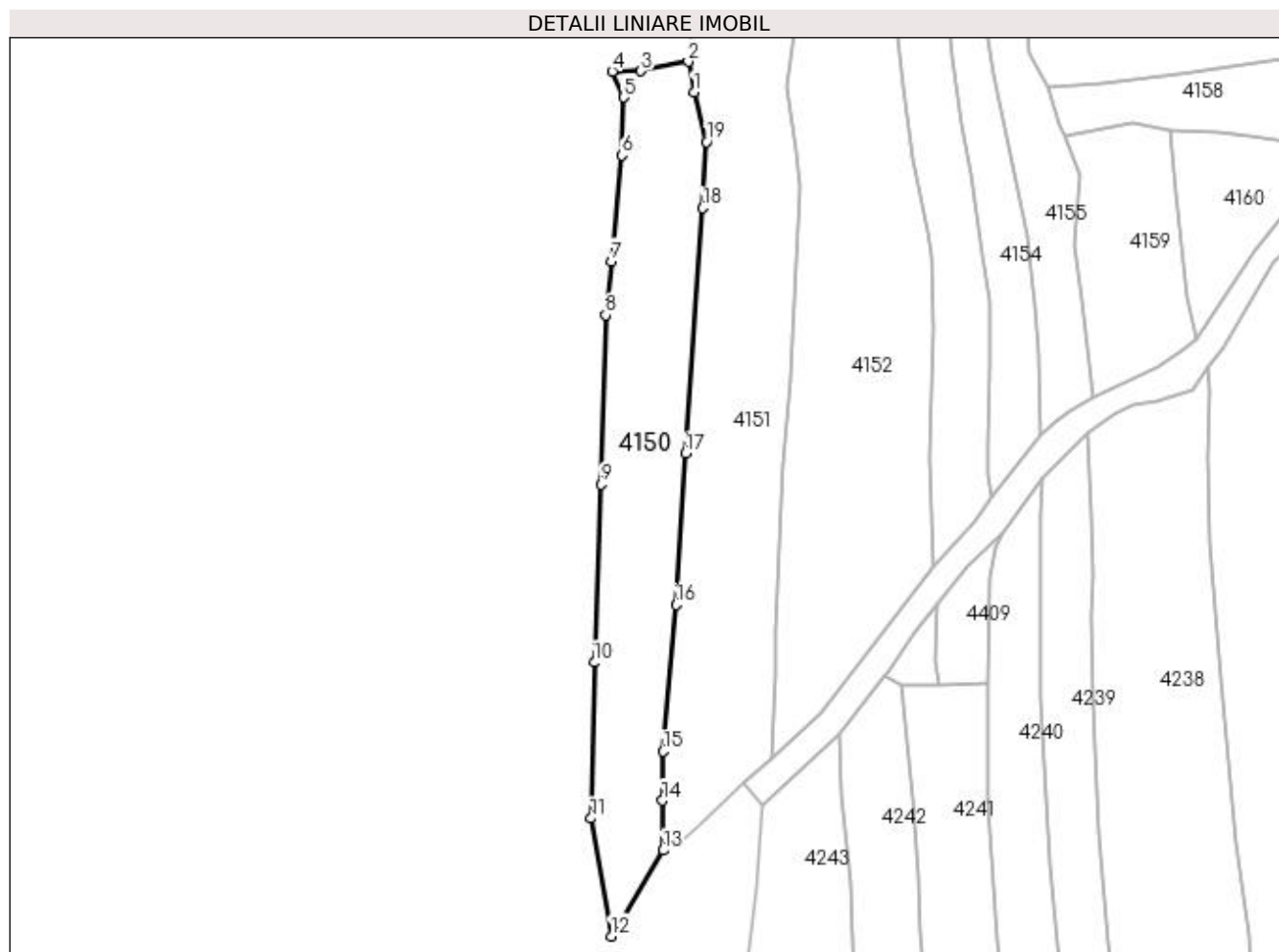
| Inscrieri privind dezmembramintele dreptului de proprietate, drepturi reale de garanție și sarcini | Referințe |
|--|-----------|
| NU SUNT  |           |

## Anexa Nr. 1 La Partea I

## Teren

| Nr cadastral | Suprafața (mp)* | Observații / Referințe                         |
|--------------|-----------------|--|
|              | 1.511           | "Pe Coastă";<br>Nr. topografic: parte din 1387 |

\* Suprafața este determinată în planul de proiecție Stereo 70.



## Date referitoare la teren

| Crt | Categorie folosință | Intravilan | Suprafața (mp) | Tarla | Parcelă | Nr. topo | Observații / Referințe |
|-----|---------------------|------------|----------------|-------|---------|----------|------------------------|
| 1   | faneata             | NU         | 1.511          | -     | -       | -        |                        |

## Lungime Segmente

1) Valorile lungimilor segmentelor sunt obținute din proiecție în plan.

| Punct început | X / Y                      | Punct sfârșit | X / Y                      | Lungime segment (** (m) |
|---------------|----------------------------|---------------|----------------------------|-------------------------|
| 1             | 421.536,678<br>692.656,181 | 2             | 421.535,818<br>692.660,818 | 4.716                   |
| 2             | 421.535,818<br>692.660,818 | 3             | 421.528,63<br>692.659,375  | 7.331                   |
| 3             | 421.528,63<br>692.659,375  | 4             | 421.524,261<br>692.659,333 | 4.369                   |
| 4             | 421.524,261<br>692.659,333 | 5             | 421.526,004<br>692.655,404 | 4.298                   |
| 5             | 421.526,004<br>692.655,404 | 6             | 421.525,794<br>692.646,637 | 8.77                    |

| Punct început | X / Y                      | Punct sfârșit | X / Y                      | Lungime segment (** (m) |
|---------------|----------------------------|---------------|----------------------------|-------------------------|
| 6             | 421.525,794<br>692.646,637 | 7             | 421.524,166<br>692.630,581 | 16.138                  |
| 7             | 421.524,166<br>692.630,581 | 8             | 421.523,28<br>692.622,452  | 8.177                   |
| 8             | 421.523,28<br>692.622,452  | 9             | 421.522,584<br>692.596,789 | 25.672                  |
| 9             | 421.522,584<br>692.596,789 | 10            | 421.521,562<br>692.569,807 | 27.001                  |
| 10            | 421.521,562<br>692.569,807 | 11            | 421.521,04<br>692.546,173  | 23.64                   |
| 11            | 421.521,04<br>692.546,173  | 12            | 421.524,125<br>692.528,332 | 18.106                  |
| 12            | 421.524,125<br>692.528,332 | 13            | 421.532,026<br>692.541,354 | 15.231                  |
| 13            | 421.532,026<br>692.541,354 | 14            | 421.531,852<br>692.548,867 | 7.515                   |
| 14            | 421.531,852<br>692.548,867 | 15            | 421.532,02<br>692.556,327  | 7.462                   |
| 15            | 421.532,02<br>692.556,327  | 16            | 421.533,925<br>692.578,558 | 22.312                  |
| 16            | 421.533,925<br>692.578,558 | 17            | 421.535,366<br>692.601,457 | 22.944                  |
| 17            | 421.535,366<br>692.601,457 | 18            | 421.538,015<br>692.638,655 | 37.292                  |
| 18            | 421.538,015<br>692.638,655 | 19            | 421.538,548<br>692.648,642 | 10.001                  |
| 19            | 421.538,548<br>692.648,642 | 1             | 421.536,678<br>692.656,181 | 7.767                   |

\*\* Lungimile segmentelor sunt determinate în planul de proiecție Stereo 70 și sunt rotunjite la 1 milimetru.

\*\*\* Distanța dintre puncte este formată din segmente cumulate ce sunt mai mici decât valoarea 1 milimetru.



**DATE DESPRE IMOBILUL NR. 4151**

Oficiul de Cadastru și Publicitate Imobiliară MARAMURES  
Biroul de Cadastru și Publicitate Imobiliară Sighetu Marmatiei

**A. Partea I. Descrierea imobilului**

Nr. CF vechi:3431 Budesti  
Nr. topografic:1388

TEREN Extravilan

Adresa: Jud. Maramures

| Nr. Crt | Nr cadastral Nr. topografic | Suprafata* (mp) | Observatii / Referinte  |
|---------|-----------------------------|-----------------|---|
| A1      |                             | 2.054           | Sector cadastral:52 Teren neimprejmuit;<br>"Pe Coasta";<br>Nr. topografic: 1388 |

**B. Partea II. Proprietari și acte**

| Inscrieri privitoare la dreptul de proprietate și alte drepturi reale                      |   | Referințe |
|--|---|-----------|
| <b>4151 / 15/12/2023</b>   |   |           |
| Act Normativ nr. Legea nr. 7, din 13/03/1996 emis de Parlamentul României;                 |   |           |
| B1   | Intabulare, drept de PROPRIETATE, dobandit prin Lege, cota actuala 1/1<br>1) NEIDENTIFICAT NEIDENTIFICAT, Neidentificat | A1        |
| Act Administrativ nr. Adeverință nr. 224, din 15/12/2023 emis de Primăria Comunei Budești; |   |           |
| B2   | se noteza posesia factică în favoarea lui<br>1) UNGUREAN IOAN   | A1        |

**C. Partea III. SARCINI .**

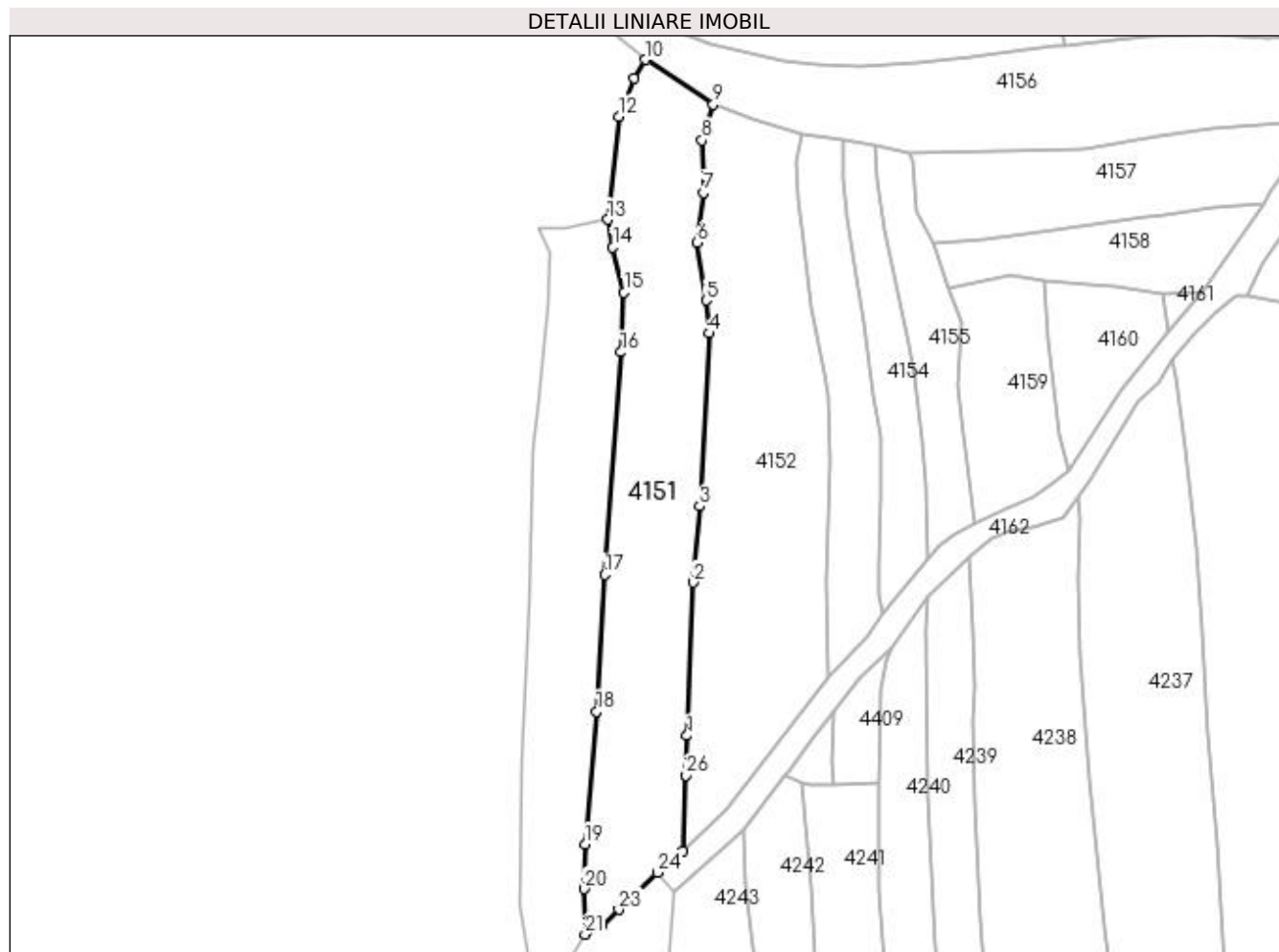
| Inscrieri privind dezmembramintele dreptului de proprietate, drepturi reale de garanție și sarcini | Referințe |
|--|-----------|
| NU SUNT  |           |

## Anexa Nr. 1 La Partea I

## Teren

|              |                 |                                      |
|--------------|-----------------|--------------------------------------|
| Nr cadastral | Suprafața (mp)* | Observații / Referințe               |
|              | 2.054           | "Pe Coastă";<br>Nr. topografic: 1388 |

\* Suprafața este determinată în planul de proiecție Stereo 70.



## Date referitoare la teren

| Crt | Categorie folosință | Intra vilan | Suprafața (mp) | Tarla | Parcelă | Nr. topo | Observații / Referințe |
|-----|---------------------|-------------|----------------|-------|---------|----------|------------------------|
| 1   | faneata             | NU          | 2.054          | -     | -       | -        |                        |

## Lungime Segmente

1) Valorile lungimilor segmentelor sunt obținute din proiecție în plan.

| Punct început | X / Y                      | Punct sfârșit | X / Y                      | Lungime segment (** (m) |
|---------------|----------------------------|---------------|----------------------------|-------------------------|
| 1             | 421.549,092<br>692.574,531 | 2             | 421.550,148<br>692.600,124 | 25.615                  |
| 3             | 421.551,285<br>692.612,872 | 4             | 421.552,812<br>692.641,799 | 28.967                  |
| 5             | 421.552,256<br>692.647,309 | 6             | 421.550,758<br>692.656,985 | 9.791                   |
| 7             | 421.551,794<br>692.665,291 | 8             | 421.551,599<br>692.674,08  | 8.791                   |
| 9             | 421.553,468<br>692.680,086 | 10            | 421.542,151<br>692.687,571 | 13.568                  |

| Punct început | X / Y                      | Punct sfârșit | X / Y                      | Lungime segment (** (m) |
|---------------|----------------------------|---------------|----------------------------|-------------------------|
| 2             | 421.550,148<br>692.600,124 | 3             | 421.551,285<br>692.612,872 | 12.799                  |
| 4             | 421.552,812<br>692.641,799 | 5             | 421.552,256<br>692.647,309 | 5.538                   |
| 6             | 421.550,758<br>692.656,985 | 7             | 421.551,794<br>692.665,291 | 8.37                    |
| 8             | 421.551,599<br>692.674,08  | 9             | 421.553,468<br>692.680,086 | 6.29                    |
| 10            | 421.542,151<br>692.687,571 | 11            | 421.540,226<br>692.684,421 | 3.692                   |

| Punct început | X / Y                      | Punct sfârșit | X / Y                      | Lungime segment (** (m) | Punct început | X / Y                      | Punct sfârșit | X / Y                      | Lungime segment (** (m) |
|---------------|----------------------------|---------------|----------------------------|-------------------------|---------------|----------------------------|---------------|----------------------------|-------------------------|
| 11            | 421.540,226<br>692.684,421 | 12            | 421.537,722<br>692.678,098 | 6.801                   | 12            | 421.537,722<br>692.678,098 | 13            | 421.535,818<br>692.660,818 | 17.385                  |
| 13            | 421.535,818<br>692.660,818 | 14            | 421.536,678<br>692.656,181 | 4.716                   | 14            | 421.536,678<br>692.656,181 | 15            | 421.538,548<br>692.648,642 | 7.767                   |
| 15            | 421.538,548<br>692.648,642 | 16            | 421.538,015<br>692.638,655 | 10.001                  | 16            | 421.538,015<br>692.638,655 | 17            | 421.535,366<br>692.601,457 | 37.292                  |
| 17            | 421.535,366<br>692.601,457 | 18            | 421.533,925<br>692.578,558 | 22.944                  | 18            | 421.533,925<br>692.578,558 | 19            | 421.532,02<br>692.556,327  | 22.312                  |
| 19            | 421.532,02<br>692.556,327  | 20            | 421.531,852<br>692.548,867 | 7.462                   | 20            | 421.531,852<br>692.548,867 | 21            | 421.532,028<br>692.541,278 | 7.591                   |
| 21            | 421.532,028<br>692.541,278 | 22            | 421.534,871<br>692.542,724 | 3.19                    | 22            | 421.534,871<br>692.542,724 | 23            | 421.537,637<br>692.545,44  | 3.877                   |
| 23            | 421.537,637<br>692.545,44  | 24            | 421.544,196<br>692.551,619 | 9.011                   | 24            | 421.544,196<br>692.551,619 | 25            | 421.548,327<br>692.555,226 | 5.484                   |
| 25            | 421.548,327<br>692.555,226 | 26            | 421.548,933<br>692.567,87  | 12.659                  | 26            | 421.548,933<br>692.567,87  | 1             | 421.549,092<br>692.574,531 | 6.663                   |

\*\* Lungimile segmentelor sunt determinate în planul de proiecție Stereo 70 și sunt rotunjite la 1 milimetru.

\*\*\* Distanța dintre puncte este formată din segmente cumulate ce sunt mai mici decât valoarea 1 milimetru.





**DATE DESPRE IMOBILUL NR. 4152**

Oficiul de Cadastru și Publicitate Imobiliară MARAMURES  
Biroul de Cadastru și Publicitate Imobiliară Sighetu Marmatiei

**A. Partea I. Descrierea imobilului**

TEREN Extravilan

Nr. CF vechi:2445 Budești  
Nr. topografic:parte din 1389

Adresa: Jud. Maramures

| Nr. Crt | Nr cadastral<br>Nr. topografic | Suprafața* (mp) | Observații / Referințe   |
|---------|--------------------------------|-----------------|--|
| A1      |                                | 2.195           | Sector cadastral:52 Teren neimprejmuit;<br>"Pe Coastă";<br>Nr. topografic: parte din1389 |

**B. Partea II. Proprietari și acte**

| Inscrieri privitoare la dreptul de proprietate și alte drepturi reale                      |  | Referințe |
|--|--|-----------|
| <b>4152 / 15/12/2023</b>   |  |           |
| Act Normativ nr. Legea nr. 7, din 13/03/1996 emis de Parlamentul României;                 |  |           |
| B1   | Intabulare, drept de PROPRIETATE, dobândit prin Lege, cota actuala<br>1/1<br>1) NEIDENTIFICAT NEIDENTIFICAT, Neidentificat | A1        |
| Act Administrativ nr. Adeverință nr. 225, din 15/12/2023 emis de Primăria Comunei Budești; |  |           |
| B2   | se noteza posesia faptică în favoarea lui<br>1) CHINDRIȘ GHEORGHE  | A1        |

**C. Partea III. SARCINI .**

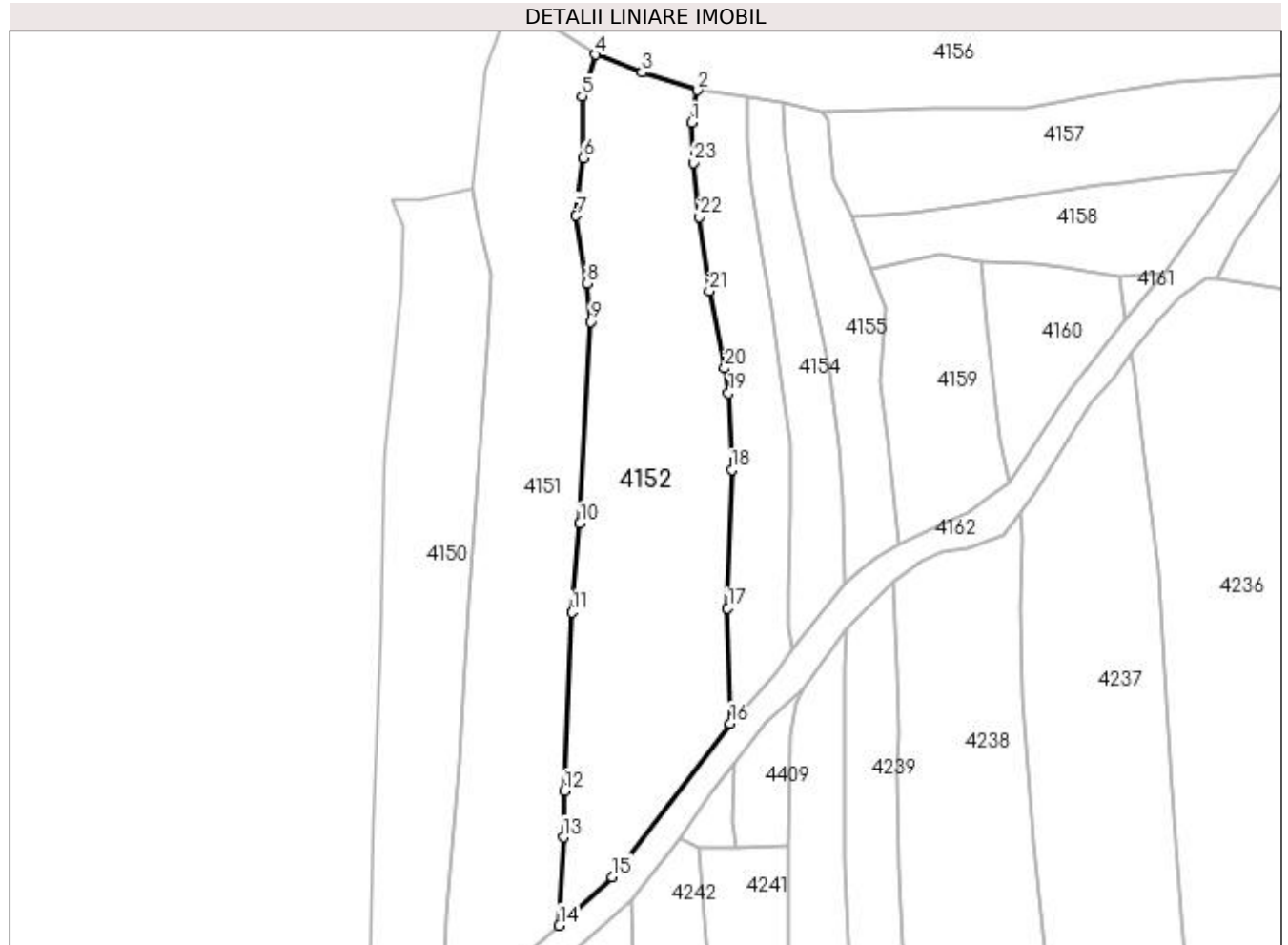
| Inscrieri privind dezmembramintele dreptului de proprietate, drepturi reale de garanție și sarcini | Referințe |
|--|-----------|
| NU SUNT  |           |

## Anexa Nr. 1 La Partea I

## Teren

| Nr cadastral | Suprafața (mp)* | Observații / Referințe                         |
|--------------|-----------------|--|
|              | 2.195           | "Pe Coastă";<br>Nr. topografic: parte din 1389 |

\* Suprafața este determinată în planul de proiecție Stereo 70.



## Date referitoare la teren

| Crt | Categorie folosință | Intra vilan | Suprafața (mp) | Tarla | Parcelă | Nr. topo | Observații / Referințe |
|-----|---------------------|-------------|----------------|-------|---------|----------|------------------------|
| 1   | faneata             | NU          | 2.195          | -     | -       | -        |                        |

## Lungime Segmente

1) Valorile lungimilor segmentelor sunt obținute din proiecție în plan.

| Punct început | X / Y                      | Punct sfârșit | X / Y                      | Lungime segment (** (m)) | Punct început | X / Y                      | Punct sfârșit | X / Y                      | Lungime segment (** (m)) |
|---------------|----------------------------|---------------|----------------------------|--------------------------|---------------|----------------------------|---------------|----------------------------|--------------------------|
| 1             | 421.567,294<br>692.670,325 | 2             | 421.568,185<br>692.674,975 | 4.735                    | 2             | 421.568,185<br>692.674,975 | 3             | 421.560,2<br>692.677,556   | 8.392                    |
| 3             | 421.560,2<br>692.677,556   | 4             | 421.553,468<br>692.680,086 | 7.192                    | 4             | 421.553,468<br>692.680,086 | 5             | 421.551,599<br>692.674,08  | 6.29                     |
| 5             | 421.551,599<br>692.674,08  | 6             | 421.551,794<br>692.665,291 | 8.791                    | 6             | 421.551,794<br>692.665,291 | 7             | 421.550,758<br>692.656,985 | 8.37                     |
| 7             | 421.550,758<br>692.656,985 | 8             | 421.552,256<br>692.647,309 | 9.791                    | 8             | 421.552,256<br>692.647,309 | 9             | 421.552,812<br>692.641,799 | 5.538                    |
| 9             | 421.552,812<br>692.641,799 | 10            | 421.551,285<br>692.612,872 | 28.967                   | 10            | 421.551,285<br>692.612,872 | 11            | 421.550,148<br>692.600,124 | 12.799                   |

| Punct început | X / Y                      | Punct sfârșit | X / Y                      | Lungime segment (** (m) |
|---------------|----------------------------|---------------|----------------------------|-------------------------|
| 11            | 421.550,148<br>692.600,124 | 12            | 421.549,092<br>692.574,531 | 25.615                  |
| 13            | 421.548,933<br>692.567,87  | 14            | 421.548,327<br>692.555,226 | 12.659                  |
| 15            | 421.555,863<br>692.562,221 | 16            | 421.572,829<br>692.584,187 | 27.755                  |
| 17            | 421.572,482<br>692.600,7   | 18            | 421.573,051<br>692.620,561 | 19.869                  |
| 19            | 421.572,628<br>692.631,54  | 20            | 421.572,09<br>692.635,134  | 3.634                   |
| 21            | 421.569,862<br>692.646,204 | 22            | 421.568,46<br>692.656,842  | 10.73                   |
| 23            | 421.567,577<br>692.664,583 | 1             | 421.567,294<br>692.670,325 | 5.749                   |

| Punct început | X / Y                      | Punct sfârșit | X / Y                      | Lungime segment (** (m) |
|---------------|----------------------------|---------------|----------------------------|-------------------------|
| 12            | 421.549,092<br>692.574,531 | 13            | 421.548,933<br>692.567,87  | 6.663                   |
| 14            | 421.548,327<br>692.555,226 | 15            | 421.555,863<br>692.562,221 | 10.282                  |
| 16            | 421.572,829<br>692.584,187 | 17            | 421.572,482<br>692.600,7   | 16.517                  |
| 18            | 421.573,051<br>692.620,561 | 19            | 421.572,628<br>692.631,54  | 10.987                  |
| 20            | 421.572,09<br>692.635,134  | 21            | 421.569,862<br>692.646,204 | 11.292                  |
| 22            | 421.568,46<br>692.656,842  | 23            | 421.567,577<br>692.664,583 | 7.791                   |

\*\* Lungimile segmentelor sunt determinate în planul de proiecție Stereo 70 și sunt rotunjite la 1 milimetru.

\*\*\* Distanța dintre puncte este formată din segmente cumulate ce sunt mai mici decât valoarea 1 milimetru.



**DATE DESPRE IMOBILUL NR. 4153**

Oficiul de Cadastru și Publicitate Imobiliară MARAMURES  
Biroul de Cadastru și Publicitate Imobiliară Sighetu Marmatiei

**A. Partea I. Descrierea imobilului**

TEREN Extravilan

Nr. CF vechi:1 Budești  
Nr. topografic:parte din 1390

Adresa: Jud. Maramures

| Nr. Crt | Nr cadastral<br>Nr. topografic | Suprafața* (mp) | Observații / Referințe  |
|---------|--------------------------------|-----------------|---|
| A1      |                                | 707             | Sector cadastral:52 Teren neimprejmuit;<br>"Pe Coastă";<br>Nr. topografic: parte din 1390 |

**B. Partea II. Proprietari și acte**

| Inscrieri privitoare la dreptul de proprietate și alte drepturi reale                      |  | Referințe |
|--|--|-----------|
| <b>4153 / 15/12/2023</b>   |  |           |
| Act Normativ nr. Legea nr. 7, din 13/03/1996 emis de Parlamentul României;                 |  |           |
| B1   | Intabulare, drept de PROPRIETATE, dobândit prin Lege, cota actuala<br>1/1<br>1) NEIDENTIFICAT NEIDENTIFICAT, Neidentificat | A1        |
| Act Administrativ nr. Adeverință nr. 226, din 15/12/2023 emis de Primăria Comunei Budești; |  |           |
| B2   | se noteza posesia faptică în favoarea lui<br>1) TOPORAN ION  | A1        |

**C. Partea III. SARCINI .**

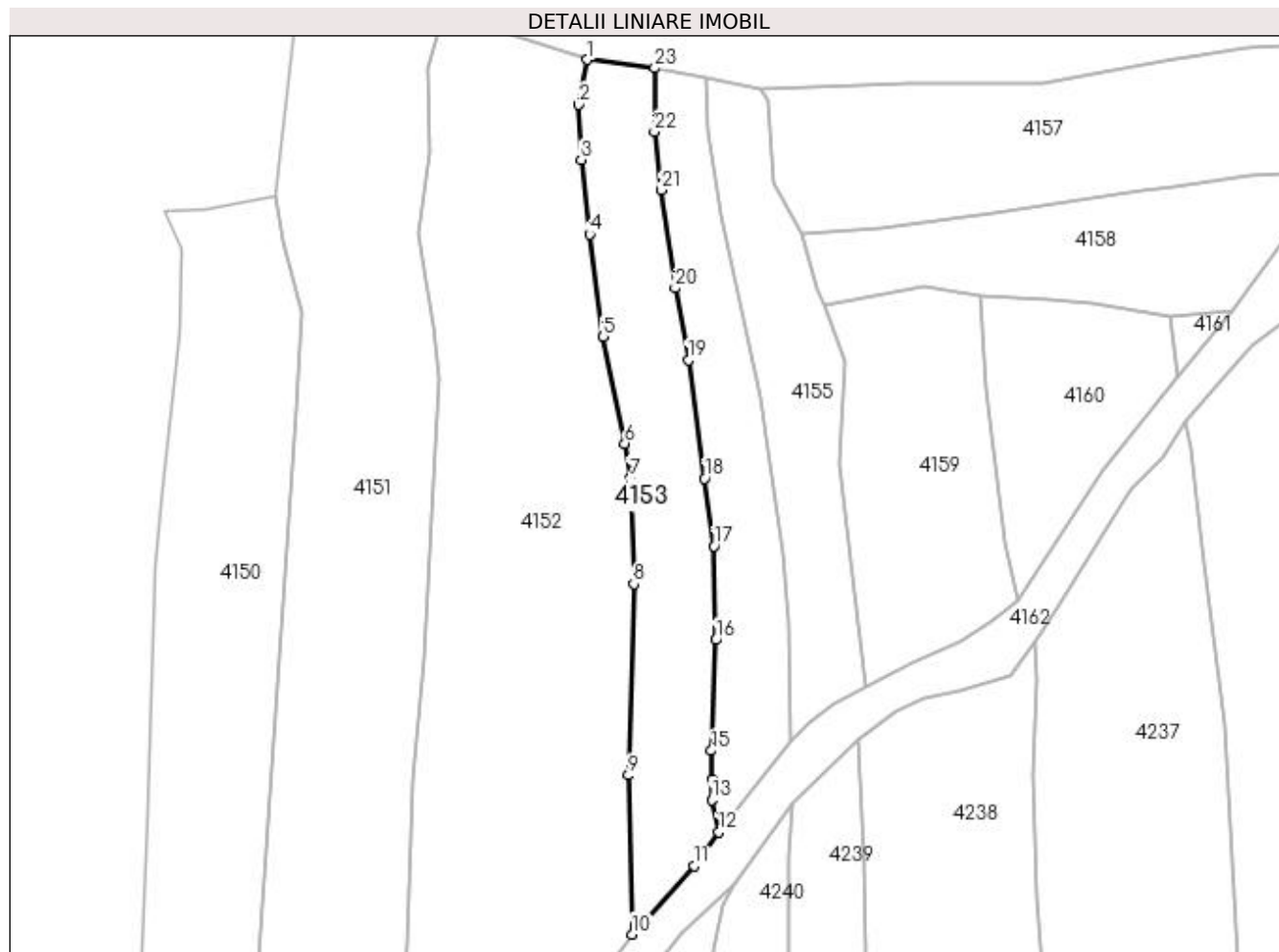
| Inscrieri privind dezmembramintele dreptului de proprietate, drepturi reale de garanție și sarcini | Referințe |
|--|-----------|
| NU SUNT  |           |

## Anexa Nr. 1 La Partea I

## Teren

| Nr cadastral | Suprafața (mp)* | Observații / Referințe                         |
|--------------|-----------------|--|
|              | 707             | "Pe Coastă";<br>Nr. topografic: parte din 1390 |

\* Suprafața este determinată în planul de proiecție Stereo 70.



## Date referitoare la teren

| Crt | Categorie folosință | Intra vilan | Suprafața (mp) | Tarla | Parcelă | Nr. topo | Observații / Referințe |
|-----|---------------------|-------------|----------------|-------|---------|----------|------------------------|
| 1   | faneata             | NU          | 707            | -     | -       | -        |                        |

## Lungime Segmente

1) Valorile lungimilor segmentelor sunt obținute din proiecție în plan.

| Punct început | X / Y                      | Punct sfârșit | X / Y                      | Lungime segment (** (m) | Punct început | X / Y                      | Punct sfârșit | X / Y                      | Lungime segment (** (m) |
|---------------|----------------------------|---------------|----------------------------|-------------------------|---------------|----------------------------|---------------|----------------------------|-------------------------|
| 1             | 421.568,185<br>692.674,975 | 2             | 421.567,294<br>692.670,325 | 4.735                   | 2             | 421.567,294<br>692.670,325 | 3             | 421.567,577<br>692.664,583 | 5.749                   |
| 3             | 421.567,577<br>692.664,583 | 4             | 421.568,46<br>692.656,842  | 7.791                   | 4             | 421.568,46<br>692.656,842  | 5             | 421.569,862<br>692.646,204 | 10.73                   |
| 5             | 421.569,862<br>692.646,204 | 6             | 421.572,09<br>692.635,134  | 11.292                  | 6             | 421.572,09<br>692.635,134  | 7             | 421.572,628<br>692.631,54  | 3.634                   |
| 7             | 421.572,628<br>692.631,54  | 8             | 421.573,051<br>692.620,561 | 10.987                  | 8             | 421.573,051<br>692.620,561 | 9             | 421.572,482<br>692.600,7   | 19.869                  |
| 9             | 421.572,482<br>692.600,7   | 10            | 421.572,829<br>692.584,187 | 16.517                  | 10            | 421.572,829<br>692.584,187 | 11            | 421.579,3<br>692.591,297   | 9.614                   |

| Punct început | X / Y                      | Punct sfârșit | X / Y                      | Lungime segment (** (m) |
|---------------|----------------------------|---------------|----------------------------|-------------------------|
| 11            | 421.579,3<br>692.591,297   | 12            | 421.581,858<br>692.594,787 | 4.327                   |
| 13            | 421.581,123<br>692.598,157 | 14            | 421.581,206<br>692.600,273 | 2.118                   |
| 15            | 421.581,109<br>692.603,255 | 16            | 421.581,555<br>692.614,75  | 11.504                  |
| 17            | 421.581,374<br>692.624,484 | 18            | 421.580,361<br>692.631,513 | 7.102                   |
| 19            | 421.578,696<br>692.643,801 | 20            | 421.577,335<br>692.651,256 | 7.578                   |
| 21            | 421.575,862<br>692.661,436 | 22            | 421.575,186<br>692.667,507 | 6.109                   |
| 23            | 421.575,213<br>692.674,103 | 1             | 421.568,185<br>692.674,975 | 7.082                   |

| Punct început | X / Y                      | Punct sfârșit | X / Y                      | Lungime segment (** (m) |
|---------------|----------------------------|---------------|----------------------------|-------------------------|
| 12            | 421.581,858<br>692.594,787 | 13            | 421.581,123<br>692.598,157 | 3.449                   |
| 14            | 421.581,206<br>692.600,273 | 15            | 421.581,109<br>692.603,255 | 2.984                   |
| 16            | 421.581,555<br>692.614,75  | 17            | 421.581,374<br>692.624,484 | 9.736                   |
| 18            | 421.580,361<br>692.631,513 | 19            | 421.578,696<br>692.643,801 | 12.4                    |
| 20            | 421.577,335<br>692.651,256 | 21            | 421.575,862<br>692.661,436 | 10.286                  |
| 22            | 421.575,186<br>692.667,507 | 23            | 421.575,213<br>692.674,103 | 6.596                   |

\*\* Lungimile segmentelor sunt determinate în planul de proiecție Stereo 70 și sunt rotunjite la 1 milimetru.

\*\*\* Distanța dintre puncte este formată din segmente cumulate ce sunt mai mici decât valoarea 1 milimetru.





**DATE DESPRE IMOBILUL NR. 4154**

Oficiul de Cadastru și Publicitate Imobiliară MARAMURES  
Biroul de Cadastru și Publicitate Imobiliară Sighetu Marmatiei

**A. Partea I. Descrierea imobilului**

TEREN Extravilan

Nr. CF vechi:1006 Budești  
Nr. topografic:parte din 1391

Adresa: Jud. Maramures

| Nr. Crt | Nr cadastral<br>Nr. topografic | Suprafața* (mp) | Observații / Referințe   |
|---------|--------------------------------|-----------------|--|
| A1      |                                | 506             | Sector cadastral:52 Teren neimprejmuit;<br>"Pe Coastă";<br>Nr. topografic: parte din1391 |

**B. Partea II. Proprietari și acte**

| Inscrieri privitoare la dreptul de proprietate și alte drepturi reale                      |  | Referințe |
|--|--|-----------|
| <b>4154 / 15/12/2023</b>   |  |           |
| Act Normativ nr. Legea nr. 7, din 13/03/1996 emis de Parlamentul României;                 |  |           |
| B1   | Intabulare, drept de PROPRIETATE, dobândit prin Lege, cota actuala<br>1/1<br>1) <b>NEIDENTIFICAT NEIDENTIFICAT</b> , Neidentificat | A1        |
| Act Administrativ nr. Adeverință nr. 227, din 15/12/2023 emis de Primăria Comunei Budești; |  |           |
| B2   | se noteza posesia faptică în favoarea lui<br>1) <b>TAMAȘ IOAN</b>  | A1        |

**C. Partea III. SARCINI .**

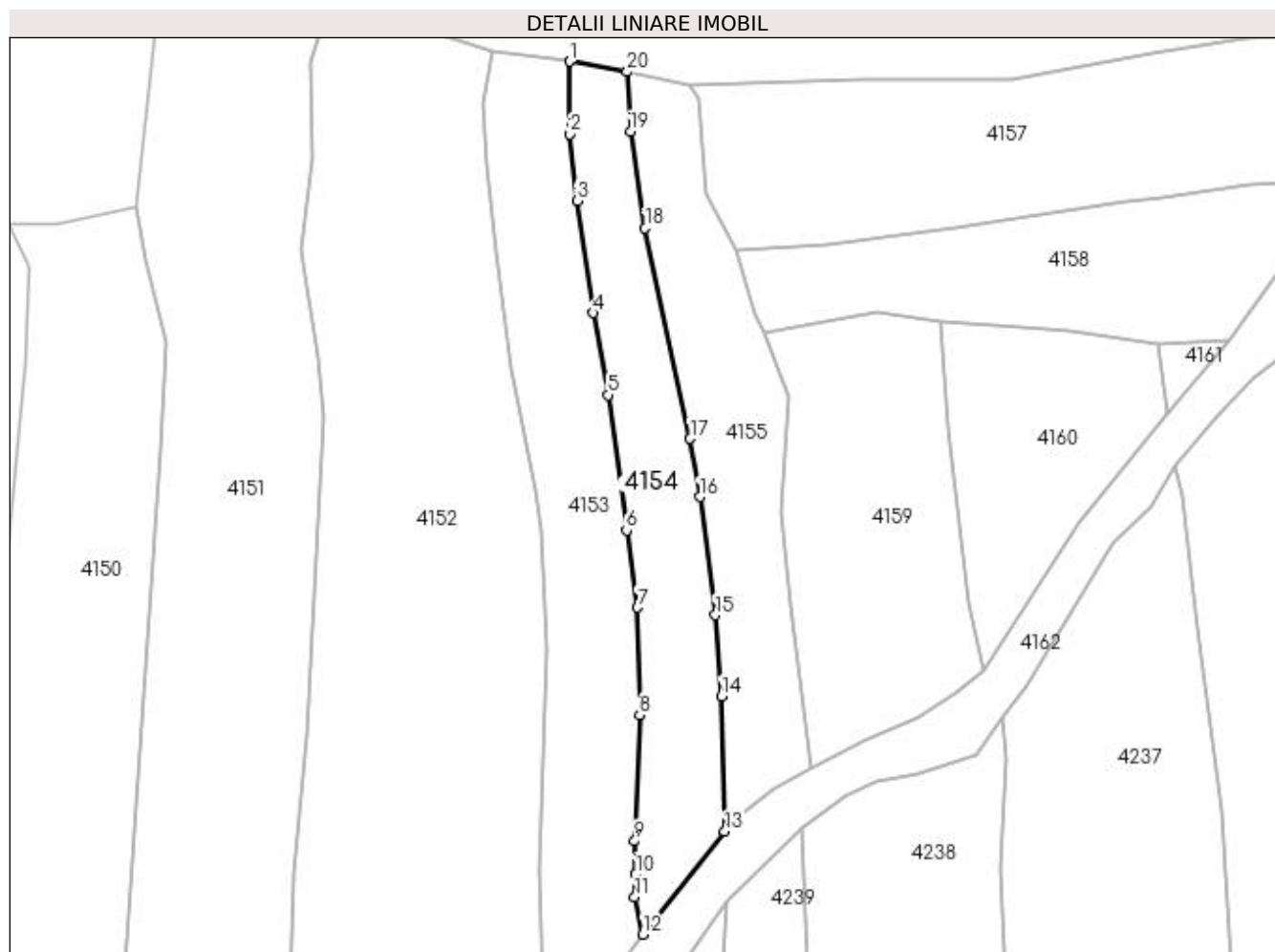
| Inscrieri privind dezmembramintele dreptului de proprietate, drepturi reale de garanție și sarcini | Referințe |
|--|-----------|
| NU SUNT  |           |

## Anexa Nr. 1 La Partea I

## Teren

| Nr cadastral | Suprafața (mp)* | Observații / Referințe                         |
|--------------|-----------------|--|
|              | 506             | "Pe Coastă";<br>Nr. topografic: parte din 1391 |

\* Suprafața este determinată în planul de proiecție Stereo 70.



## Date referitoare la teren

| Crt | Categorie folosință | Intra vilan | Suprafața (mp) | Tarla | Parcelă | Nr. topo | Observații / Referințe |
|-----|---------------------|-------------|----------------|-------|---------|----------|------------------------|
| 1   | faneata             | NU          | 506            | -     | -       | -        |                        |

## Lungime Segmente

1) Valorile lungimilor segmentelor sunt obținute din proiecție în plan.

| Punct început | X / Y                      | Punct sfârșit | X / Y                      | Lungime segment (** (m) |
|---------------|----------------------------|---------------|----------------------------|-------------------------|
| 1             | 421.575,213<br>692.674,103 | 2             | 421.575,186<br>692.667,507 | 6.596                   |
| 2             | 421.575,186<br>692.667,507 | 3             | 421.575,862<br>692.661,436 | 6.109                   |
| 3             | 421.575,862<br>692.661,436 | 4             | 421.577,335<br>692.651,256 | 10.286                  |
| 4             | 421.577,335<br>692.651,256 | 5             | 421.578,696<br>692.643,801 | 7.578                   |
| 5             | 421.578,696<br>692.643,801 | 6             | 421.580,361<br>692.631,513 | 12.4                    |

| Punct început | X / Y                      | Punct sfârșit | X / Y                      | Lungime segment (** (m) |
|---------------|----------------------------|---------------|----------------------------|-------------------------|
| 6             | 421.580,361<br>692.631,513 | 7             | 421.581,374<br>692.624,484 | 7.102                   |
| 7             | 421.581,374<br>692.624,484 | 8             | 421.581,555<br>692.614,75  | 9.736                   |
| 8             | 421.581,555<br>692.614,75  | 9             | 421.581,109<br>692.603,255 | 11.504                  |
| 9             | 421.581,109<br>692.603,255 | 10            | 421.581,206<br>692.600,273 | 2.984                   |
| 10            | 421.581,206<br>692.600,273 | 11            | 421.581,123<br>692.598,157 | 2.118                   |
| 11            | 421.581,123<br>692.598,157 | 12            | 421.581,858<br>692.594,787 | 3.449                   |
| 12            | 421.581,858<br>692.594,787 | 13            | 421.589,285<br>692.604,131 | 11.936                  |
| 13            | 421.589,285<br>692.604,131 | 14            | 421.589,022<br>692.616,421 | 12.293                  |
| 14            | 421.589,022<br>692.616,421 | 15            | 421.588,44<br>692.623,793  | 7.395                   |
| 15            | 421.588,44<br>692.623,793  | 16            | 421.587,044<br>692.634,541 | 10.838                  |
| 16            | 421.587,044<br>692.634,541 | 17            | 421.586,155<br>692.639,842 | 5.375                   |
| 17            | 421.586,155<br>692.639,842 | 18            | 421.582,061<br>692.658,953 | 19.545                  |
| 18            | 421.582,061<br>692.658,953 | 19            | 421.580,72<br>692.667,727  | 8.876                   |
| 19            | 421.580,72<br>692.667,727  | 20            | 421.580,435<br>692.673,174 | 5.454                   |
| 20            | 421.580,435<br>692.673,174 | 1             | 421.575,213<br>692.674,103 | 5.304                   |

\*\* Lungimile segmentelor sunt determinate în planul de proiecție Stereo 70 și sunt rotunjite la 1 milimetru.

\*\*\* Distanța dintre puncte este formată din segmente cumulate ce sunt mai mici decât valoarea 1 milimetru.



**DATE DESPRE IMOBILUL NR. 4155**

Oficiul de Cadastru și Publicitate Imobiliară MARAMURES  
Biroul de Cadastru și Publicitate Imobiliară Sighetu Marmatiei

**A. Partea I. Descrierea imobilului**

TEREN Extravilan

Nr. CF vechi:298 Budești  
Nr. topografic:parte din 1392

Adresa: Jud. Maramures

| Nr. Crt | Nr cadastral<br>Nr. topografic | Suprafața* (mp) | Observații / Referințe   |
|---------|--------------------------------|-----------------|--|
| A1      |                                | 492             | Sector cadastral:52 Teren neimprejmuit;<br>"Pe Coastă";<br>Nr. topografic: parte din1392 |

**B. Partea II. Proprietari și acte**

| Inscrieri privitoare la dreptul de proprietate și alte drepturi reale                      |  | Referințe |
|--|--|-----------|
| <b>4155 / 15/12/2023</b>   |  |           |
| Act Normativ nr. Legea nr. 7, din 13/03/1996 emis de Parlamentul României;                 |  |           |
| B1   | Intabulare, drept de PROPRIETATE, dobândit prin Lege, cota actuala<br>1/1<br>1) NEIDENTIFICAT NEIDENTIFICAT, Neidentificat | A1        |
| Act Administrativ nr. Adeverință nr. 227, din 15/12/2023 emis de Primăria Comunei Budești; |  |           |
| B2   | se noteza posesia faptică în favoarea lui<br>1) TAMAȘ IOAN   | A1        |

**C. Partea III. SARCINI .**

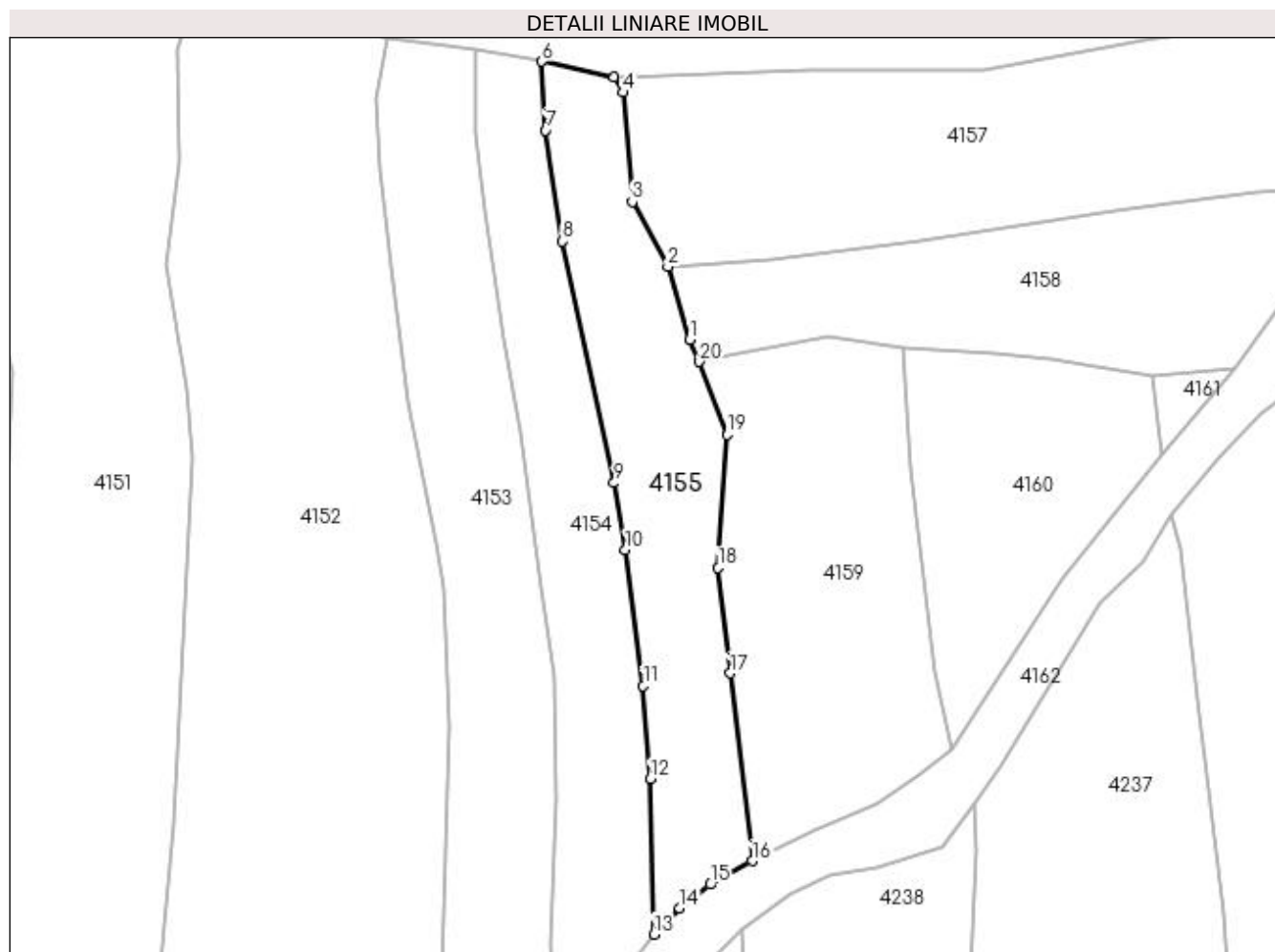
| Inscrieri privind dezmembramintele dreptului de proprietate, drepturi reale de garanție și sarcini | Referințe |
|--|-----------|
| NU SUNT  |           |

## Anexa Nr. 1 La Partea I

## Teren

| Nr cadastral | Suprafața (mp)* | Observații / Referințe                         |
|--------------|-----------------|--|
|              | 492             | "Pe Coastă";<br>Nr. topografic: parte din 1392 |

\* Suprafața este determinată în planul de proiecție Stereo 70.



## Date referitoare la teren

| Crt | Categorie folosință | Intra vilan | Suprafața (mp) | Tarla | Parcelă | Nr. topo | Observații / Referințe |
|-----|---------------------|-------------|----------------|-------|---------|----------|------------------------|
| 1   | faneata             | NU          | 492            | -     | -       | -        |                        |

## Lungime Segmente

1) Valorile lungimilor segmentelor sunt obținute din proiecție în plan.

| Punct început | X / Y                      | Punct sfârșit | X / Y                      | Lungime segment (** (m) |
|---------------|----------------------------|---------------|----------------------------|-------------------------|
| 1             | 421.592,105<br>692.651,192 | 2             | 421.590,395<br>692.656,94  | 5.997                   |
| 2             | 421.590,395<br>692.656,94  | 3             | 421.587,576<br>692.662,086 | 5.868                   |
| 3             | 421.587,576<br>692.662,086 | 4             | 421.586,871<br>692.670,731 | 8.674                   |
| 4             | 421.586,871<br>692.670,731 | 5             | 421.586,151<br>692.671,938 | 1.405                   |
| 5             | 421.586,151<br>692.671,938 | 6             | 421.580,435<br>692.673,174 | 5.848                   |

| Punct început | X / Y                      | Punct sfârșit | X / Y                      | Lungime segment (** (m) |
|---------------|----------------------------|---------------|----------------------------|-------------------------|
| 6             | 421.580,435<br>692.673,174 | 7             | 421.580,72<br>692.667,727  | 5.454                   |
| 7             | 421.580,72<br>692.667,727  | 8             | 421.582,061<br>692.658,953 | 8.876                   |
| 8             | 421.582,061<br>692.658,953 | 9             | 421.586,155<br>692.639,842 | 19.545                  |
| 9             | 421.586,155<br>692.639,842 | 10            | 421.587,044<br>692.634,541 | 5.375                   |
| 10            | 421.587,044<br>692.634,541 | 11            | 421.588,44<br>692.623,793  | 10.838                  |
| 11            | 421.588,44<br>692.623,793  | 12            | 421.589,022<br>692.616,421 | 7.395                   |
| 12            | 421.589,022<br>692.616,421 | 13            | 421.589,285<br>692.604,131 | 12.293                  |
| 13            | 421.589,285<br>692.604,131 | 14            | 421.591,343<br>692.606,185 | 2.908                   |
| 14            | 421.591,343<br>692.606,185 | 15            | 421.593,745<br>692.608,078 | 3.058                   |
| 15            | 421.593,745<br>692.608,078 | 16            | 421.597,069<br>692.609,952 | 3.816                   |
| 16            | 421.597,069<br>692.609,952 | 17            | 421.595,325<br>692.624,795 | 14.945                  |
| 17            | 421.595,325<br>692.624,795 | 18            | 421.594,385<br>692.633,114 | 8.372                   |
| 18            | 421.594,385<br>692.633,114 | 19            | 421.595,064<br>692.643,67  | 10.578                  |
| 19            | 421.595,064<br>692.643,67  | 20            | 421.592,905<br>692.649,427 | 6.149                   |
| 20            | 421.592,905<br>692.649,427 | 1             | 421.592,105<br>692.651,192 | 1.938                   |

\*\* Lungimile segmentelor sunt determinate în planul de proiecție Stereo 70 și sunt rotunjite la 1 milimetru.

\*\*\* Distanța dintre puncte este formată din segmente cumulate ce sunt mai mici decât valoarea 1 milimetru.





**DATE DESPRE IMOBILUL NR. 4156**

Oficiul de Cadastru și Publicitate Imobiliară MARAMURES  
Biroul de Cadastru și Publicitate Imobiliară Sighetu Marmatiei

**A. Partea I. Descrierea imobilului**

TEREN Extravilan

Nr. CF vechi:557 Budești  
Nr. topografic:parte din 1275

Adresa: Jud. Maramures

| Nr. Crt | Nr cadastral<br>Nr. topografic | Suprafața* (mp) | Observații / Referințe  |
|---------|--------------------------------|-----------------|---|
| A1      |                                | 1.810           | Sector cadastral:52 Teren neimprejmuit;<br>"Pe Coastă";<br>Nr. topografic: parte din 1275 |

**B. Partea II. Proprietari și acte**

| Inscrieri privitoare la dreptul de proprietate și alte drepturi reale                      |  | Referințe |
|--|--|-----------|
| <b>4156 / 15/12/2023</b>   |  |           |
| Act Normativ nr. Legea nr. 7, din 13/03/1996 emis de Parlamentul României;                 |  |           |
| B1   | Intabulare, drept de PROPRIETATE, dobândit prin Lege, cota actuală<br>1/1<br>1) <b>NEIDENTIFICAT NEIDENTIFICAT</b> , Neidentificat | A1        |
| Act Administrativ nr. Adeverință nr. 228, din 15/12/2023 emis de Primăria Comunei Budești; |  |           |
| B2   | se noteza posesia faptică în favoarea lui<br>1) <b>MALINA IOAN</b>   | A1        |

**C. Partea III. SARCINI .**

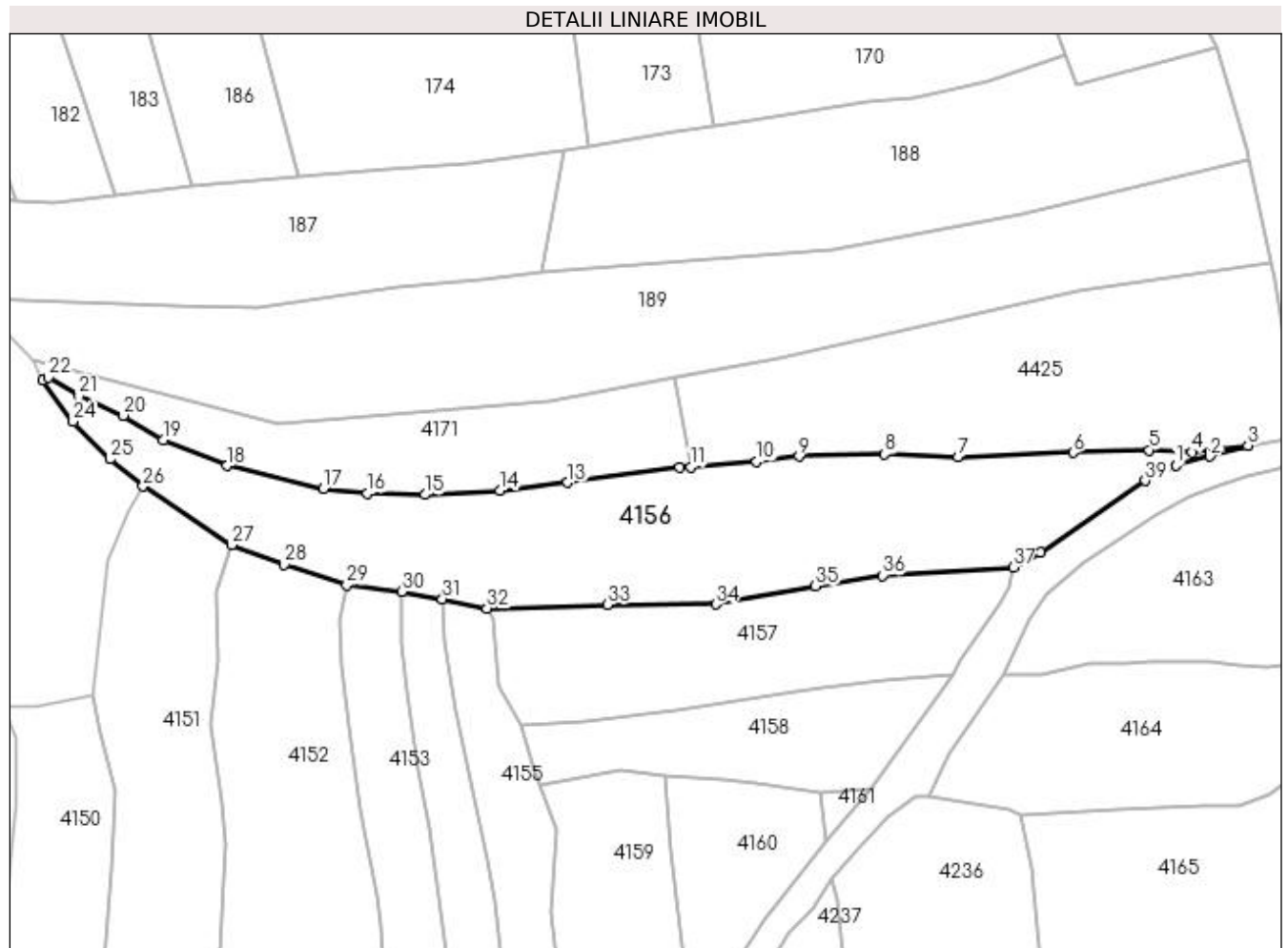
| Inscrieri privind dezmembramintele dreptului de proprietate, drepturi reale de garanție și sarcini | Referințe |
|--|-----------|
| NU SUNT  |           |

## Anexa Nr. 1 La Partea I

## Teren

| Nr cadastral | Suprafața (mp)* | Observații / Referințe                         |
|--------------|-----------------|--|
|              | 1.810           | "Pe Coastă";<br>Nr. topografic: parte din 1275 |

\* Suprafața este determinată în planul de proiecție Stereo 70.



## Date referitoare la teren

| Crt | Categorie folosință | Intra vilan | Suprafața (mp) | Tarla | Parcelă | Nr. topo | Observații / Referințe |
|-----|---------------------|-------------|----------------|-------|---------|----------|------------------------|
| 1   | faneata             | NU          | 1.810          | -     | -       | -        |                        |

## Lungime Segmente

1) Valorile lungimilor segmentelor sunt obținute din proiecție în plan.

| Punct început | X / Y                      | Punct sfârșit | X / Y                      | Lungime segment (** (m) |
|---------------|----------------------------|---------------|----------------------------|-------------------------|
| 1             | 421.674,248<br>692.690,272 | 2             | 421.678,619<br>692.691,399 | 4.514                   |
| 3             | 421.683,478<br>692.692,768 | 4             | 421.676,301<br>692.691,932 | 7.226                   |
| 5             | 421.670,866<br>692.692,203 | 6             | 421.661,139<br>692.691,878 | 9.732                   |
| 7             | 421.646,4<br>692.691,278   | 8             | 421.637,001<br>692.691,696 | 9.408                   |
| 9             | 421.626,072<br>692.691,409 | 10            | 421.620,635<br>692.690,723 | 5.48                    |

| Punct început | X / Y                      | Punct sfârșit | X / Y                      | Lungime segment (** (m) |
|---------------|----------------------------|---------------|----------------------------|-------------------------|
| 2             | 421.678,619<br>692.691,399 | 3             | 421.683,478<br>692.692,768 | 5.048                   |
| 4             | 421.676,301<br>692.691,932 | 5             | 421.670,866<br>692.692,203 | 5.442                   |
| 6             | 421.661,139<br>692.691,878 | 7             | 421.646,4<br>692.691,278   | 14.751                  |
| 8             | 421.637,001<br>692.691,696 | 9             | 421.626,072<br>692.691,409 | 10.933                  |
| 10            | 421.620,635<br>692.690,723 | 11            | 421.612,202<br>692.690,053 | 8.46                    |

| Punct început | X / Y                      | Punct sfârșit | X / Y                      | Lungime segment (** (m)) |
|---------------|----------------------------|---------------|----------------------------|--------------------------|
| 11            | 421.612,202<br>692.690,053 | 12            | 421.610,77<br>692.689,939  | 1.437                    |
| 13            | 421.596,471<br>692.688,026 | 14            | 421.587,776<br>692.687,037 | 8.751                    |
| 15            | 421.578,188<br>692.686,489 | 16            | 421.570,864<br>692.686,68  | 7.326                    |
| 17            | 421.565,223<br>692.687,282 | 18            | 421.552,895<br>692.690,209 | 12.671                   |
| 19            | 421.544,728<br>692.693,484 | 20            | 421.539,626<br>692.696,633 | 5.996                    |
| 21            | 421.533,948<br>692.699,117 | 22            | 421.530,012<br>692.701,474 | 4.588                    |
| 23            | 421.529,344<br>692.701,134 | 24            | 421.533,177<br>692.695,843 | 6.533                    |
| 25            | 421.537,903<br>692.691,015 | 26            | 421.542,151<br>692.687,571 | 5.469                    |
| 27            | 421.553,468<br>692.680,086 | 28            | 421.560,2<br>692.677,556   | 7.192                    |
| 29            | 421.568,185<br>692.674,975 | 30            | 421.575,213<br>692.674,103 | 7.082                    |
| 31            | 421.580,435<br>692.673,174 | 32            | 421.586,151<br>692.671,938 | 5.848                    |
| 33            | 421.601,548<br>692.672,438 | 34            | 421.615,4<br>692.672,505   | 13.852                   |
| 35            | 421.628,148<br>692.674,826 | 36            | 421.636,773<br>692.676,166 | 8.728                    |
| 37            | 421.653,449<br>692.677,198 | 38            | 421.656,927<br>692.679,151 | 3.989                    |
| 39            | 421.670,335<br>692.688,297 | 1             | 421.674,248<br>692.690,272 | 4.383                    |

| Punct început | X / Y                      | Punct sfârșit | X / Y                      | Lungime segment (** (m)) |
|---------------|----------------------------|---------------|----------------------------|--------------------------|
| 12            | 421.610,77<br>692.689,939  | 13            | 421.596,471<br>692.688,026 | 14.426                   |
| 14            | 421.587,776<br>692.687,037 | 15            | 421.578,188<br>692.686,489 | 9.604                    |
| 16            | 421.570,864<br>692.686,68  | 17            | 421.565,223<br>692.687,282 | 5.673                    |
| 18            | 421.552,895<br>692.690,209 | 19            | 421.544,728<br>692.693,484 | 8.799                    |
| 20            | 421.539,626<br>692.696,633 | 21            | 421.533,948<br>692.699,117 | 6.198                    |
| 22            | 421.530,012<br>692.701,474 | 23            | 421.529,344<br>692.701,134 | 0.75                     |
| 24            | 421.533,177<br>692.695,843 | 25            | 421.537,903<br>692.691,015 | 6.756                    |
| 26            | 421.542,151<br>692.687,571 | 27            | 421.553,468<br>692.680,086 | 13.568                   |
| 28            | 421.560,2<br>692.677,556   | 29            | 421.568,185<br>692.674,975 | 8.392                    |
| 30            | 421.575,213<br>692.674,103 | 31            | 421.580,435<br>692.673,174 | 5.304                    |
| 32            | 421.586,151<br>692.671,938 | 33            | 421.601,548<br>692.672,438 | 15.405                   |
| 34            | 421.615,4<br>692.672,505   | 35            | 421.628,148<br>692.674,826 | 12.958                   |
| 36            | 421.636,773<br>692.676,166 | 37            | 421.653,449<br>692.677,198 | 16.708                   |
| 38            | 421.656,927<br>692.679,151 | 39            | 421.670,335<br>692.688,297 | 16.23                    |

\*\* Lungimile segmentelor sunt determinate în planul de proiecție Stereo 70 și sunt rotunjite la 1 milimetru.

\*\*\* Distanța dintre puncte este formată din segmente cumulate ce sunt mai mici decât valoarea 1 milimetru.



**DATE DESPRE IMOBILUL NR. 4157**

Oficiul de Cadastru și Publicitate Imobiliară MARAMURES  
Biroul de Cadastru și Publicitate Imobiliară Sighetu Marmatiei

**A. Partea I. Descrierea imobilului**

Nr. CF vechi:1287 Budești  
Nr. topografic:1274

TEREN Extravilan

Adresa: Jud. Maramures

| Nr. Crt | Nr cadastral Nr. topografic | Suprafața* (mp) | Observații / Referințe  |
|---------|-----------------------------|-----------------|---|
| A1      |                             | 851             | Sector cadastral:52 Teren neimprejmuit;<br>"Pe Coastă";<br>Nr. topografic: 1274 |

**B. Partea II. Proprietari și acte**

| Inscrieri privitoare la dreptul de proprietate și alte drepturi reale                      |   | Referințe |
|--|---|-----------|
| <b>4157 / 15/12/2023</b>   |   |           |
| Act Normativ nr. Legea nr. 7, din 13/03/1996 emis de Parlamentul României;                 |   |           |
| B1   | Intabulare, drept de PROPRIETATE, dobândit prin Lege, cota actuala 1/1<br>1) <b>NEIDENTIFICAT NEIDENTIFICAT</b> , Neidentificat | A1        |
| Act Administrativ nr. Adeverință nr. 229, din 15/12/2023 emis de Primăria Comunei Budești; |   |           |
| B2   | se noteza posesia faptică în favoarea lui<br>1) <b>MOLDOVAN IOAN</b>  | A1        |

**C. Partea III. SARCINI .**

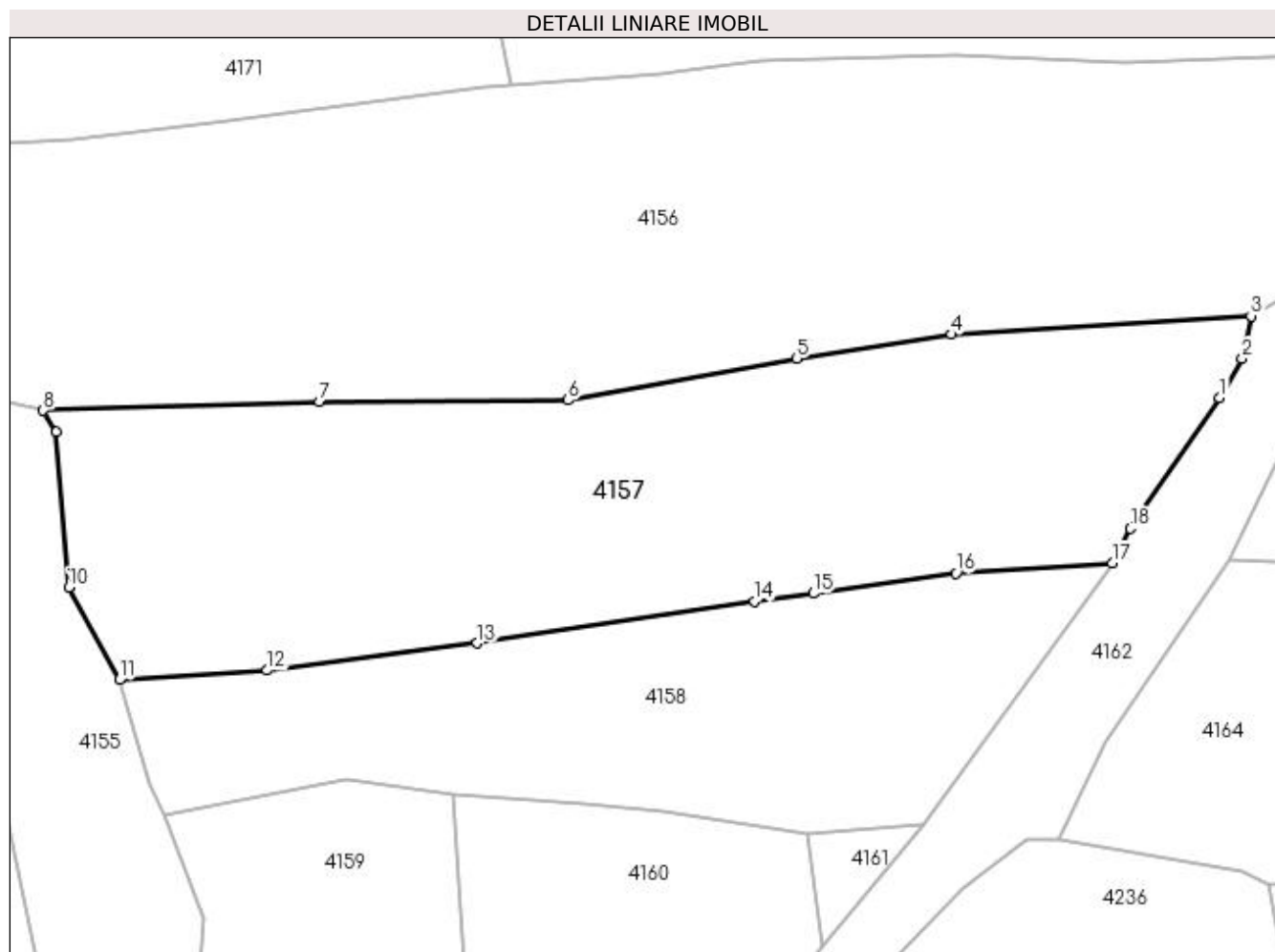
| Inscrieri privind dezmembramintele dreptului de proprietate, drepturi reale de garanție și sarcini | Referințe |
|--|-----------|
| NU SUNT  |           |

## Anexa Nr. 1 La Partea I

## Teren

|              |                 |                                      |
|--------------|-----------------|--------------------------------------|
| Nr cadastral | Suprafața (mp)* | Observații / Referințe               |
|              | 851             | "Pe Coastă";<br>Nr. topografic: 1274 |

\* Suprafața este determinată în planul de proiecție Stereo 70.



## Date referitoare la teren

| Crt | Categorie folosință | Intra vilan | Suprafața (mp) | Tarla | Parcelă | Nr. topo | Observații / Referințe |
|-----|---------------------|-------------|----------------|-------|---------|----------|------------------------|
| 1   | faneata             | NU          | 851            | -     | -       | -        |                        |

## Lungime Segmente

1) Valorile lungimilor segmentelor sunt obținute din proiecție în plan.

| Punct început | X / Y                      | Punct sfârșit | X / Y                      | Lungime segment (** (m) |
|---------------|----------------------------|---------------|----------------------------|-------------------------|
| 1             | 421.651,695<br>692.672,637 | 2             | 421.652,96<br>692.674,829  | 2.531                   |
| 2             | 421.652,96<br>692.674,829  | 3             | 421.653,449<br>692.677,198 | 2.419                   |
| 3             | 421.653,449<br>692.677,198 | 4             | 421.636,773<br>692.676,166 | 16.708                  |
| 4             | 421.636,773<br>692.676,166 | 5             | 421.628,148<br>692.674,826 | 8.728                   |
| 5             | 421.628,148<br>692.674,826 | 6             | 421.615,4<br>692.672,505   | 12.958                  |

| Punct început | X / Y                      | Punct sfârșit | X / Y                      | Lungime segment (** (m) |
|---------------|----------------------------|---------------|----------------------------|-------------------------|
| 6             | 421.615,4<br>692.672,505   | 7             | 421.601,548<br>692.672,438 | 13.852                  |
| 7             | 421.601,548<br>692.672,438 | 8             | 421.586,151<br>692.671,938 | 15.405                  |
| 8             | 421.586,151<br>692.671,938 | 9             | 421.586,871<br>692.670,731 | 1.405                   |
| 9             | 421.586,871<br>692.670,731 | 10            | 421.587,576<br>692.662,086 | 8.674                   |
| 10            | 421.587,576<br>692.662,086 | 11            | 421.590,395<br>692.656,94  | 5.868                   |
| 11            | 421.590,395<br>692.656,94  | 12            | 421.598,63<br>692.657,472  | 8.252                   |
| 12            | 421.598,63<br>692.657,472  | 13            | 421.610,335<br>692.658,982 | 11.802                  |
| 13            | 421.610,335<br>692.658,982 | 14            | 421.625,773<br>692.661,315 | 15.613                  |
| 14            | 421.625,773<br>692.661,315 | 15            | 421.629,057<br>692.661,75  | 3.313                   |
| 15            | 421.629,057<br>692.661,75  | 16            | 421.636,999<br>692.662,869 | 8.02                    |
| 16            | 421.636,999<br>692.662,869 | 17            | 421.645,714<br>692.663,444 | 8.734                   |
| 17            | 421.645,714<br>692.663,444 | 18            | 421.646,71<br>692.665,372  | 2.17                    |
| 18            | 421.646,71<br>692.665,372  | 1             | 421.651,695<br>692.672,637 | 8.811                   |

\*\* Lungimile segmentelor sunt determinate în planul de proiecție Stereo 70 și sunt rotunjite la 1 milimetru.

\*\*\* Distanța dintre puncte este formată din segmente cumulate ce sunt mai mici decât valoarea 1 milimetru.





**DATE DESPRE IMOBILUL NR. 4158**

Oficiul de Cadastru și Publicitate Imobiliară MARAMURES  
Biroul de Cadastru și Publicitate Imobiliară Sighetu Marmatiei

**A. Partea I. Descrierea imobilului**

TEREN Extravilan

Nr. CF vechi:2182 Budești  
Nr. topografic:parte din 1273

Adresa: Jud. Maramures

| Nr. Crt | Nr cadastral<br>Nr. topografic | Suprafața* (mp) | Observații / Referințe  |
|---------|--------------------------------|-----------------|---|
| A1      |                                | 497             | Sector cadastral:52 Teren neimprejmuit;<br>"Pe Coastă";<br>Nr. topografic: parte din 1273 |

**B. Partea II. Proprietari și acte**

| Inscrieri privitoare la dreptul de proprietate și alte drepturi reale                      |  | Referințe |
|--|--|-----------|
| <b>4158 / 15/12/2023</b>   |  |           |
| Act Normativ nr. Legea nr. 7, din 13/03/1996 emis de Parlamentul României;                 |  |           |
| B1   | Intabulare, drept de PROPRIETATE, dobandit prin Lege, cota actuala<br>1/1<br>1) <b>NEIDENTIFICAT NEIDENTIFICAT</b> , Neidentificat | A1        |
| Act Administrativ nr. Adeverință nr. 230, din 15/12/2023 emis de Primăria Comunei Budești; |  |           |
| B2   | se noteza posesia faptică în favoarea lui<br>1) <b>BORODI IOAN</b>   | A1        |

**C. Partea III. SARCINI .**

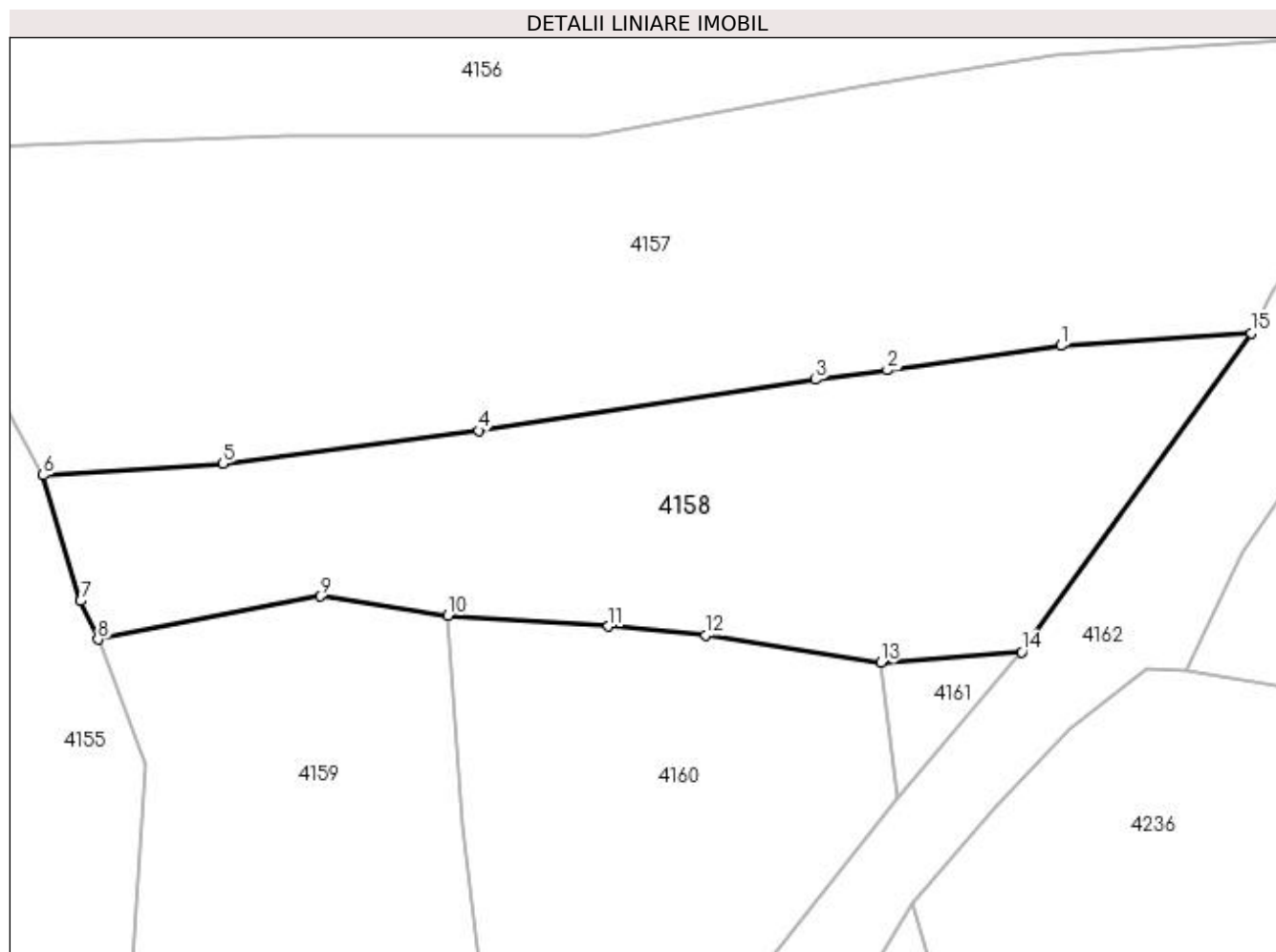
| Inscrieri privind dezmembramintele dreptului de proprietate, drepturi reale de garanție și sarcini | Referințe |
|--|-----------|
| NU SUNT  |           |

## Anexa Nr. 1 La Partea I

## Teren

| Nr cadastral | Suprafața (mp)* | Observații / Referințe                         |
|--------------|-----------------|--|
|              | 497             | "Pe Coastă";<br>Nr. topografic: parte din 1273 |

\* Suprafața este determinată în planul de proiecție Stereo 70.



## Date referitoare la teren

| Crt | Categorie folosință | Intra vilan | Suprafața (mp) | Tarla | Parcelă | Nr. topo | Observații / Referințe |
|-----|---------------------|-------------|----------------|-------|---------|----------|------------------------|
| 1   | faneata             | NU          | 497            | -     | -       | -        |                        |

## Lungime Segmente

1) Valorile lungimilor segmentelor sunt obținute din proiecție în plan.

| Punct început | X / Y                      | Punct sfârșit | X / Y                      | Lungime segment (** (m) |
|---------------|----------------------------|---------------|----------------------------|-------------------------|
| 1             | 421.636,999<br>692.662,869 | 2             | 421.629,057<br>692.661,75  | 8.02                    |
| 2             | 421.629,057<br>692.661,75  | 3             | 421.625,773<br>692.661,315 | 3.313                   |
| 3             | 421.625,773<br>692.661,315 | 4             | 421.610,335<br>692.658,982 | 15.613                  |
| 4             | 421.610,335<br>692.658,982 | 5             | 421.598,63<br>692.657,472  | 11.802                  |
| 5             | 421.598,63<br>692.657,472  | 6             | 421.590,395<br>692.656,94  | 8.252                   |

| Punct început | X / Y                      | Punct sfârșit | X / Y                      | Lungime segment (** (m) |
|---------------|----------------------------|---------------|----------------------------|-------------------------|
| 6             | 421.590,395<br>692.656,94  | 7             | 421.592,105<br>692.651,192 | 5.997                   |
| 7             | 421.592,105<br>692.651,192 | 8             | 421.592,905<br>692.649,427 | 1.938                   |
| 8             | 421.592,905<br>692.649,427 | 9             | 421.603,071<br>692.651,398 | 10.355                  |
| 9             | 421.603,071<br>692.651,398 | 10            | 421.608,942<br>692.650,51  | 5.938                   |
| 10            | 421.608,942<br>692.650,51  | 11            | 421.616,288<br>692.650,029 | 7.362                   |
| 11            | 421.616,288<br>692.650,029 | 12            | 421.620,717<br>692.649,614 | 4.448                   |
| 12            | 421.620,717<br>692.649,614 | 13            | 421.628,757<br>692.648,363 | 8.137                   |
| 13            | 421.628,757<br>692.648,363 | 14            | 421.635,203<br>692.648,845 | 6.464                   |
| 14            | 421.635,203<br>692.648,845 | 15            | 421.645,714<br>692.663,444 | 17.989                  |
| 15            | 421.645,714<br>692.663,444 | 1             | 421.636,999<br>692.662,869 | 8.734                   |

\*\* Lungimile segmentelor sunt determinate în planul de proiecție Stereo 70 și sunt rotunjite la 1 milimetru.

\*\*\* Distanța dintre puncte este formată din segmente cumulate ce sunt mai mici decât valoarea 1 milimetru.



**DATE DESPRE IMOBILUL NR. 4159**

Oficiul de Cadastru și Publicitate Imobiliară MARAMURES  
Biroul de Cadastru și Publicitate Imobiliară Sighetu Marmatiei

**A. Partea I. Descrierea imobilului**

TEREN Extravilan

Nr. CF vechi:2147 Budești  
Nr. topografic:parte din 1393

Adresa: Jud. Maramures

| Nr. Crt | Nr cadastral<br>Nr. topografic | Suprafața* (mp) | Observații / Referințe   |
|---------|--------------------------------|-----------------|--|
| A1      |                                | 583             | Sector cadastral:52 Teren neimprejmuit;<br>"Pe Coastă";<br>Nr. topografic: parte din1393 |

**B. Partea II. Proprietari și acte**

| Inscrieri privitoare la dreptul de proprietate și alte drepturi reale                      |  | Referințe |
|--|--|-----------|
| <b>4159 / 15/12/2023</b>   |  |           |
| Act Normativ nr. Legea nr. 7, din 13/03/1996 emis de Parlamentul României;                 |  |           |
| B1   | Intabulare, drept de PROPRIETATE, dobândit prin Lege, cota actuala<br>1/1<br>1) <b>NEIDENTIFICAT NEIDENTIFICAT</b> , Neidentificat | A1        |
| Act Administrativ nr. Adeverință nr. 231, din 15/12/2023 emis de Primăria Comunei Budești; |  |           |
| B2   | se noteza posesia faptică în favoarea lui<br>1) <b>TĂMAȘ VASILE</b>  | A1        |

**C. Partea III. SARCINI .**

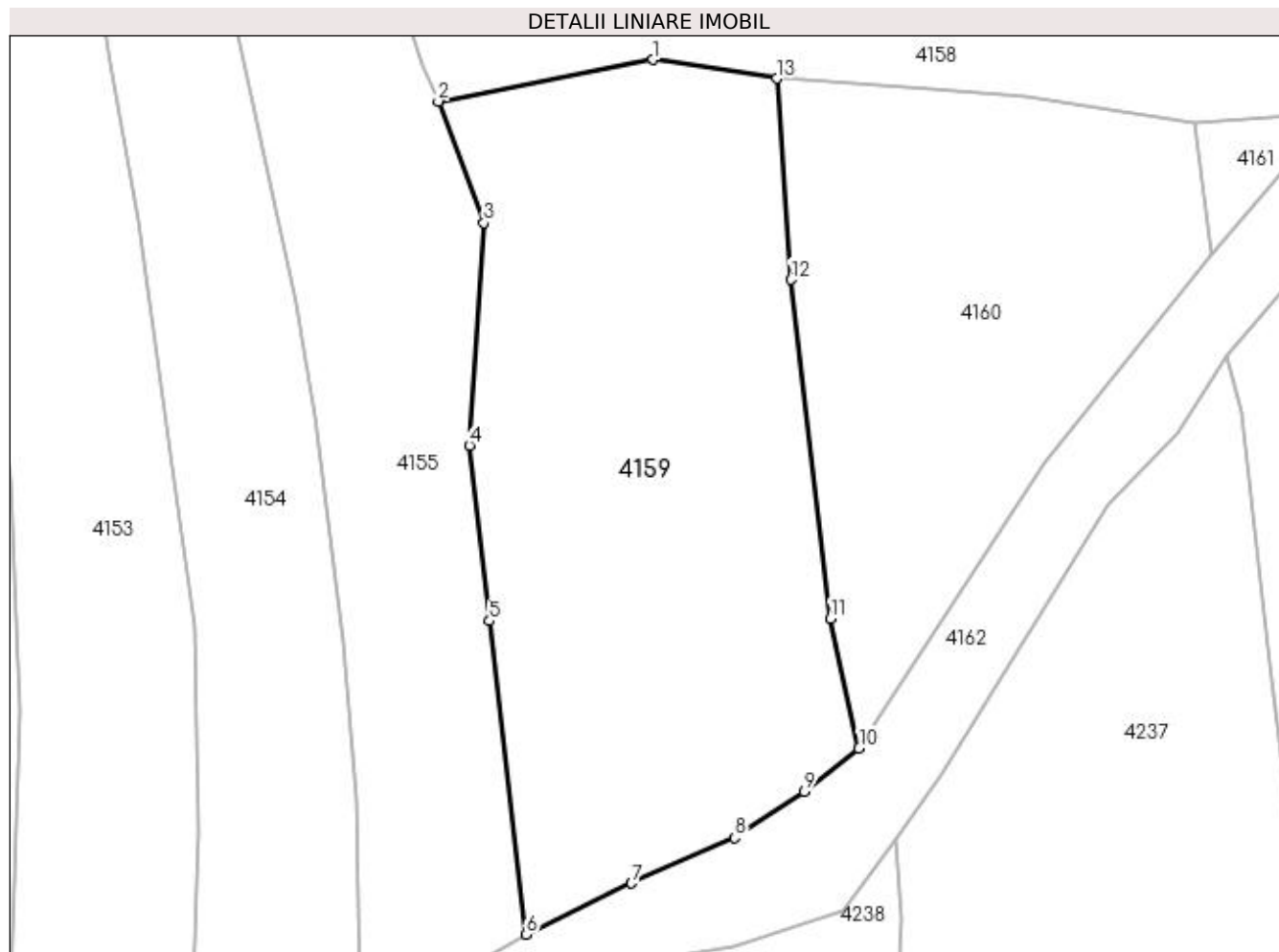
| Inscrieri privind dezmembramintele dreptului de proprietate, drepturi reale de garanție și sarcini | Referințe |
|--|-----------|
| NU SUNT  |           |

## Anexa Nr. 1 La Partea I

## Teren

| Nr cadastral | Suprafața (mp)* | Observații / Referințe                         |
|--------------|-----------------|--|
|              | 583             | "Pe Coastă";<br>Nr. topografic: parte din 1393 |

\* Suprafața este determinată în planul de proiecție Stereo 70.



## Date referitoare la teren

| Crt | Categorie folosință | Intra vilan | Suprafața (mp) | Tarla | Parcelă | Nr. topo | Observații / Referințe |
|-----|---------------------|-------------|----------------|-------|---------|----------|------------------------|
| 1   | faneata             | NU          | 583            | -     | -       | -        |                        |

## Lungime Segmente

1) Valorile lungimilor segmentelor sunt obținute din proiecție în plan.

| Punct început | X / Y                      | Punct sfârșit | X / Y                      | Lungime segment (** (m) |
|---------------|----------------------------|---------------|----------------------------|-------------------------|
| 1             | 421.603,071<br>692.651,398 | 2             | 421.592,905<br>692.649,427 | 10.355                  |
| 2             | 421.592,905<br>692.649,427 | 3             | 421.595,064<br>692.643,67  | 6.149                   |
| 3             | 421.595,064<br>692.643,67  | 4             | 421.594,385<br>692.633,114 | 10.578                  |
| 4             | 421.594,385<br>692.633,114 | 5             | 421.595,325<br>692.624,795 | 8.372                   |
| 5             | 421.595,325<br>692.624,795 | 6             | 421.597,069<br>692.609,952 | 14.945                  |

| Punct început | X / Y                      | Punct sfârșit | X / Y                      | Lungime segment (** (m) |
|---------------|----------------------------|---------------|----------------------------|-------------------------|
| 6             | 421.597,069<br>692.609,952 | 7             | 421.602,061<br>692.612,376 | 5.549                   |
| 7             | 421.602,061<br>692.612,376 | 8             | 421.606,951<br>692.614,531 | 5.344                   |
| 8             | 421.606,951<br>692.614,531 | 9             | 421.610,25<br>692.616,722  | 3.96                    |
| 9             | 421.610,25<br>692.616,722  | 10            | 421.612,843<br>692.618,764 | 3.301                   |
| 10            | 421.612,843<br>692.618,764 | 11            | 421.611,5<br>692.624,92    | 6.301                   |
| 11            | 421.611,5<br>692.624,92    | 12            | 421.609,619<br>692.640,979 | 16.169                  |
| 12            | 421.609,619<br>692.640,979 | 13            | 421.608,942<br>692.650,51  | 9.555                   |
| 13            | 421.608,942<br>692.650,51  | 1             | 421.603,071<br>692.651,398 | 5.938                   |

\*\* Lungimile segmentelor sunt determinate în planul de proiecție Stereo 70 și sunt rotunjite la 1 milimetru.

\*\*\* Distanța dintre puncte este formată din segmente cumulate ce sunt mai mici decât valoarea 1 milimetru.





**DATE DESPRE IMOBILUL NR. 4160**

Oficiul de Cadastru și Publicitate Imobiliară MARAMURES  
Biroul de Cadastru și Publicitate Imobiliară Sighetu Marmatiei

**A. Partea I. Descrierea imobilului**

TEREN Extravilan

Nr. CF vechi:1532 Budești  
Nr. topografic:parte din 1394

Adresa: Jud. Maramures

| Nr. Crt | Nr cadastral<br>Nr. topografic | Suprafața* (mp) | Observații / Referințe   |
|---------|--------------------------------|-----------------|--|
| A1      |                                | 379             | Sector cadastral:52 Teren neimprejmuit;<br>"Pe Coastă";<br>Nr. topografic: parte din1394 |

**B. Partea II. Proprietari și acte**

| Inscrieri privitoare la dreptul de proprietate și alte drepturi reale                      |  | Referințe |
|--|--|-----------|
| <b>4160 / 15/12/2023</b>   |  |           |
| Act Normativ nr. Legea nr. 7, din 13/03/1996 emis de Parlamentul României;                 |  |           |
| B1   | Intabulare, drept de PROPRIETATE, dobândit prin Lege, cota actuala<br>1/1<br>1) <b>NEIDENTIFICAT NEIDENTIFICAT</b> , Neidentificat | A1        |
| Act Administrativ nr. Adeverință nr. 232, din 15/12/2023 emis de Primăria Comunei Budești; |  |           |
| B2   | se noteza posesia faptică în favoarea lui<br>1) <b>MOLDOVAN ANCA-MARIA</b>   | A1        |

**C. Partea III. SARCINI .**

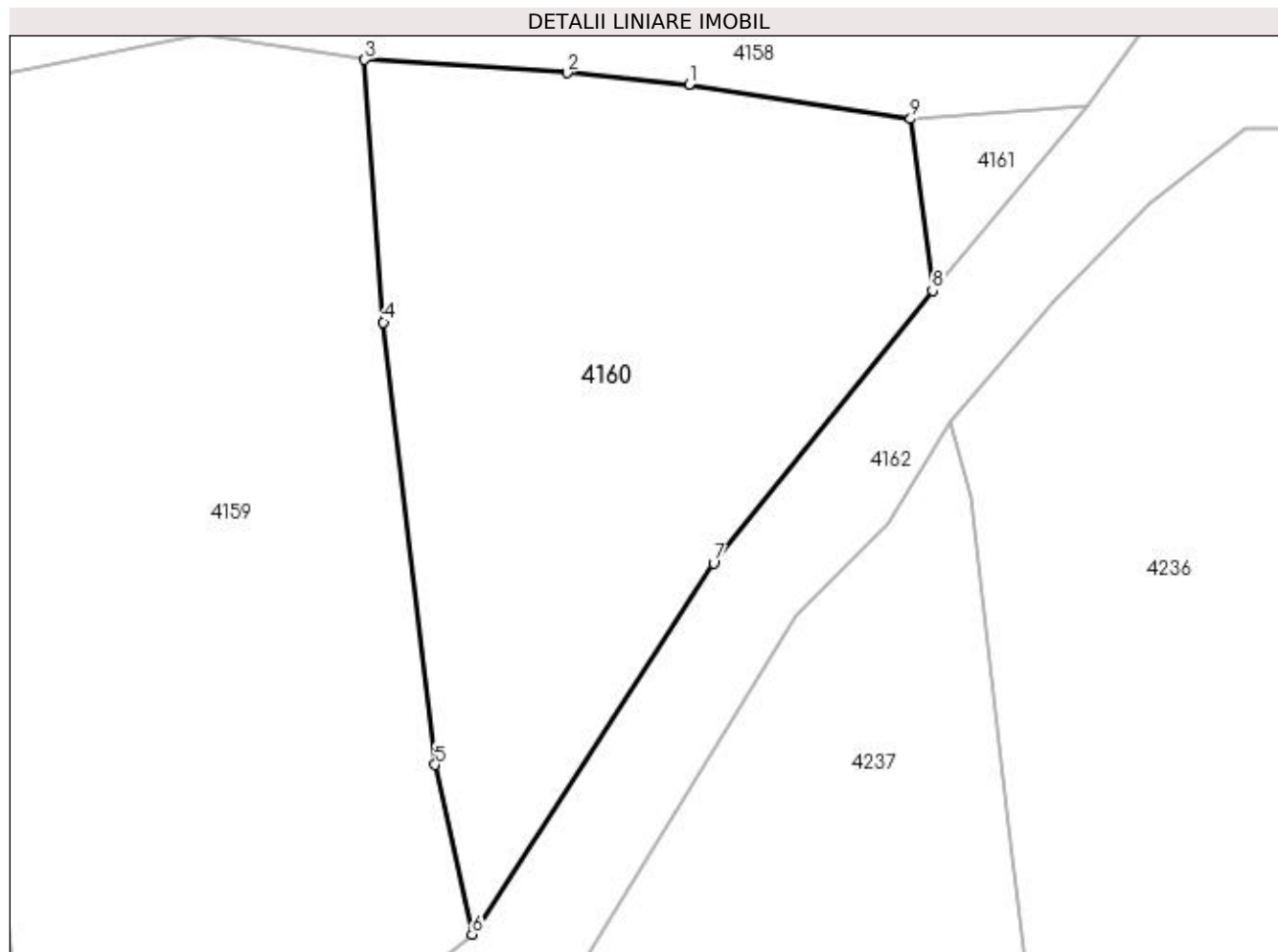
| Inscrieri privind dezmembramintele dreptului de proprietate, drepturi reale de garanție și sarcini | Referințe |
|--|-----------|
| NU SUNT  |           |

## Anexa Nr. 1 La Partea I

## Teren

| Nr cadastral | Suprafața (mp)* | Observații / Referințe                         |
|--------------|-----------------|--|
|              | 379             | "Pe Coastă";<br>Nr. topografic: parte din 1394 |

\* Suprafața este determinată în planul de proiecție Stereo 70.



## Date referitoare la teren

| Crt | Categorie folosință | Intra vilan | Suprafața (mp) | Tarla | Parcelă | Nr. topo | Observații / Referințe |
|-----|---------------------|-------------|----------------|-------|---------|----------|------------------------|
| 1   | faneata             | NU          | 379            | -     | -       | -        |                        |

## Lungime Segmente

1) Valorile lungimilor segmentelor sunt obținute din proiecție în plan.

| Punct început | X / Y                      | Punct sfârșit | X / Y                      | Lungime segment (** (m) |
|---------------|----------------------------|---------------|----------------------------|-------------------------|
| 1             | 421.620,717<br>692.649,614 | 2             | 421.616,288<br>692.650,029 | 4.448                   |
| 2             | 421.616,288<br>692.650,029 | 3             | 421.608,942<br>692.650,51  | 7.362                   |
| 3             | 421.608,942<br>692.650,51  | 4             | 421.609,619<br>692.640,979 | 9.555                   |
| 4             | 421.609,619<br>692.640,979 | 5             | 421.611,5<br>692.624,92    | 16.169                  |
| 5             | 421.611,5<br>692.624,92    | 6             | 421.612,843<br>692.618,764 | 6.301                   |

| Punct început | X / Y                      | Punct sfârșit | X / Y                      | Lungime segment (** (m) |
|---------------|----------------------------|---------------|----------------------------|-------------------------|
| 6             | 421.612,843<br>692.618,764 | 7             | 421.621,612<br>692.632,242 | 16.08                   |
| 7             | 421.621,612<br>692.632,242 | 8             | 421.629,554<br>692.642,13  | 12.683                  |
| 8             | 421.629,554<br>692.642,13  | 9             | 421.628,757<br>692.648,363 | 6.284                   |
| 9             | 421.628,757<br>692.648,363 | 1             | 421.620,717<br>692.649,614 | 8.137                   |

\*\* Lungimile segmentelor sunt determinate în planul de proiecție Stereo 70 și sunt rotunjite la 1 milimetru.

\*\*\* Distanța dintre puncte este formată din segmente cumulate ce sunt mai mici decât valoarea 1 milimetru.



**DATE DESPRE IMOBILUL NR. 4161**

Oficiul de Cadastru și Publicitate Imobiliară MARAMURES  
Biroul de Cadastru și Publicitate Imobiliară Sighetu Marmatiei

**A. Partea I. Descrierea imobilului**

TEREN Extravilan

Nr. CF vechi:1532 Budești  
Nr. topografic:parte din 1394

Adresa: Jud. Maramures

| Nr. Crt | Nr cadastral<br>Nr. topografic | Suprafața* (mp) | Observații / Referințe   |
|---------|--------------------------------|-----------------|--|
| A1      |                                | 20              | Sector cadastral:52 Teren neimprejmuit;<br>"Pe Coastă";<br>Nr. topografic: parte din1394 |

**B. Partea II. Proprietari și acte**

| Inscrieri privitoare la dreptul de proprietate și alte drepturi reale                      |  | Referințe |
|--|--|-----------|
| <b>4159 / 15/12/2023</b>   |  |           |
| Act Normativ nr. Legea nr. 7, din 13/03/1996 emis de Parlamentul României;                 |  |           |
| B1   | Intabulare, drept de PROPRIETATE, dobandit prin Lege, cota actuala<br>1/1<br>1) NEIDENTIFICAT NEIDENTIFICAT, Neidentificat | A1        |
| <b>4161 / 15/12/2023</b>   |  |           |
| Act Administrativ nr. Adeverință nr. 233, din 15/12/2023 emis de Primăria Comunei Budești; |  |           |
| B2   | se noteza posesia faptică în favoarea lui<br>1) CHINDRIȘ GHEORGHE  | A1        |

**C. Partea III. SARCINI .**

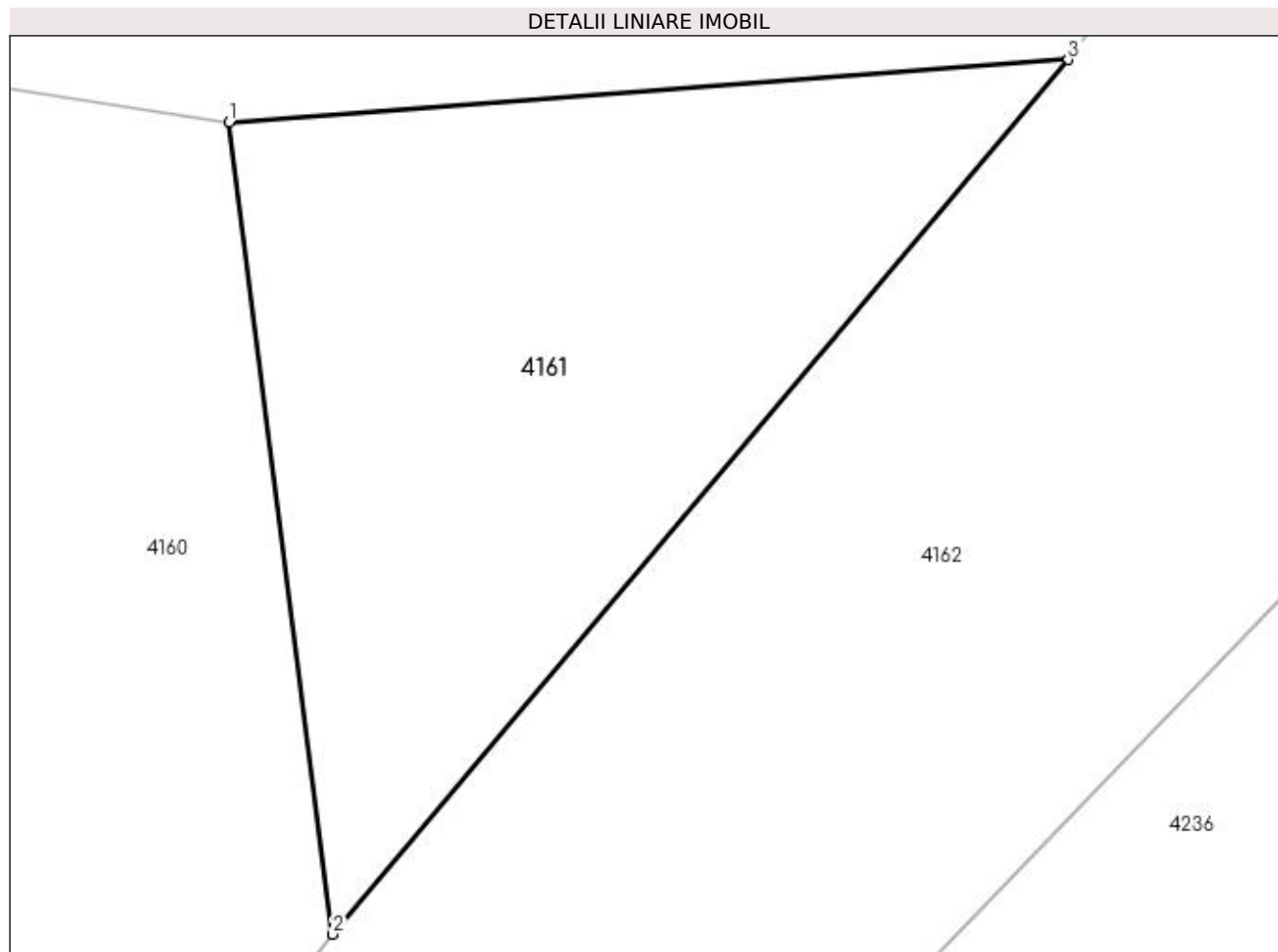
| Inscrieri privind dezmembramintele dreptului de proprietate, drepturi reale de garanție și sarcini | Referințe |
|--|-----------|
| NU SUNT  |           |

## Anexa Nr. 1 La Partea I

## Teren

| Nr cadastral | Suprafața (mp)* | Observații / Referințe                         |
|--------------|-----------------|--|
|              | 20              | "Pe Coastă";<br>Nr. topografic: parte din 1394 |

\* Suprafața este determinată în planul de proiecție Stereo 70.



## Date referitoare la teren

| Crt | Categorie folosință | Intra vilan | Suprafața (mp) | Tarla | Parcelă | Nr. topo | Observații / Referințe |
|-----|---------------------|-------------|----------------|-------|---------|----------|------------------------|
| 1   | faneata             | NU          | 20             | -     | -       | -        |                        |

## Lungime Segmente

1) Valorile lungimilor segmentelor sunt obținute din proiecție în plan.

| Punct început | X / Y                      | Punct sfârșit | X / Y                      | Lungime segment (** (m) |
|---------------|----------------------------|---------------|----------------------------|-------------------------|
| 1             | 421.628,757<br>692.648,363 | 2             | 421.629,554<br>692.642,13  | 6.284                   |
| 2             | 421.629,554<br>692.642,13  | 3             | 421.635,203<br>692.648,845 | 8.775                   |
| 3             | 421.635,203<br>692.648,845 | 1             | 421.628,757<br>692.648,363 | 6.464                   |

\*\* Lungimile segmentelor sunt determinate în planul de proiecție Stereo 70 și sunt rotunjite la 1 milimetru.

\*\*\* Distanța dintre puncte este formată din segmente cumulate ce sunt mai mici decât valoarea 1 milimetru.

**DATE DESPRE IMOBILUL NR. 4162**

Oficiul de Cadastru și Publicitate Imobiliară MARAMURES  
Biroul de Cadastru și Publicitate Imobiliară Sighetu Marmatiei

**A. Partea I. Descrierea imobilului**

TEREN Extravilan

Adresa: Jud. Maramures

| Nr. Crt | Nr cadastral Nr. topografic | Suprafața* (mp) | Observații / Referințe                  |
|---------|-----------------------------|-----------------|---|
| A1      |                             | 909             | Sector cadastral:52 Teren neimprejmuit; |

**B. Partea II. Proprietari și acte**

| Inscrieri privitoare la dreptul de proprietate și alte drepturi reale      |   | Referințe |
|--|---|-----------|
| <b>4162 / 15/12/2023</b>   |   |           |
| Act Normativ nr. Legea nr. 7, din 13/03/1996 emis de Parlamentul României; |   |           |
| B1   | Inscrierea provizorie, drept de PROPRIETATE, dobandit prin Lege, cota actuala 1/1<br>1) COMUNA BUDEȘTI, CIF:3694667, proprietar neidentificat | A1        |

**C. Partea III. SARCINI .**

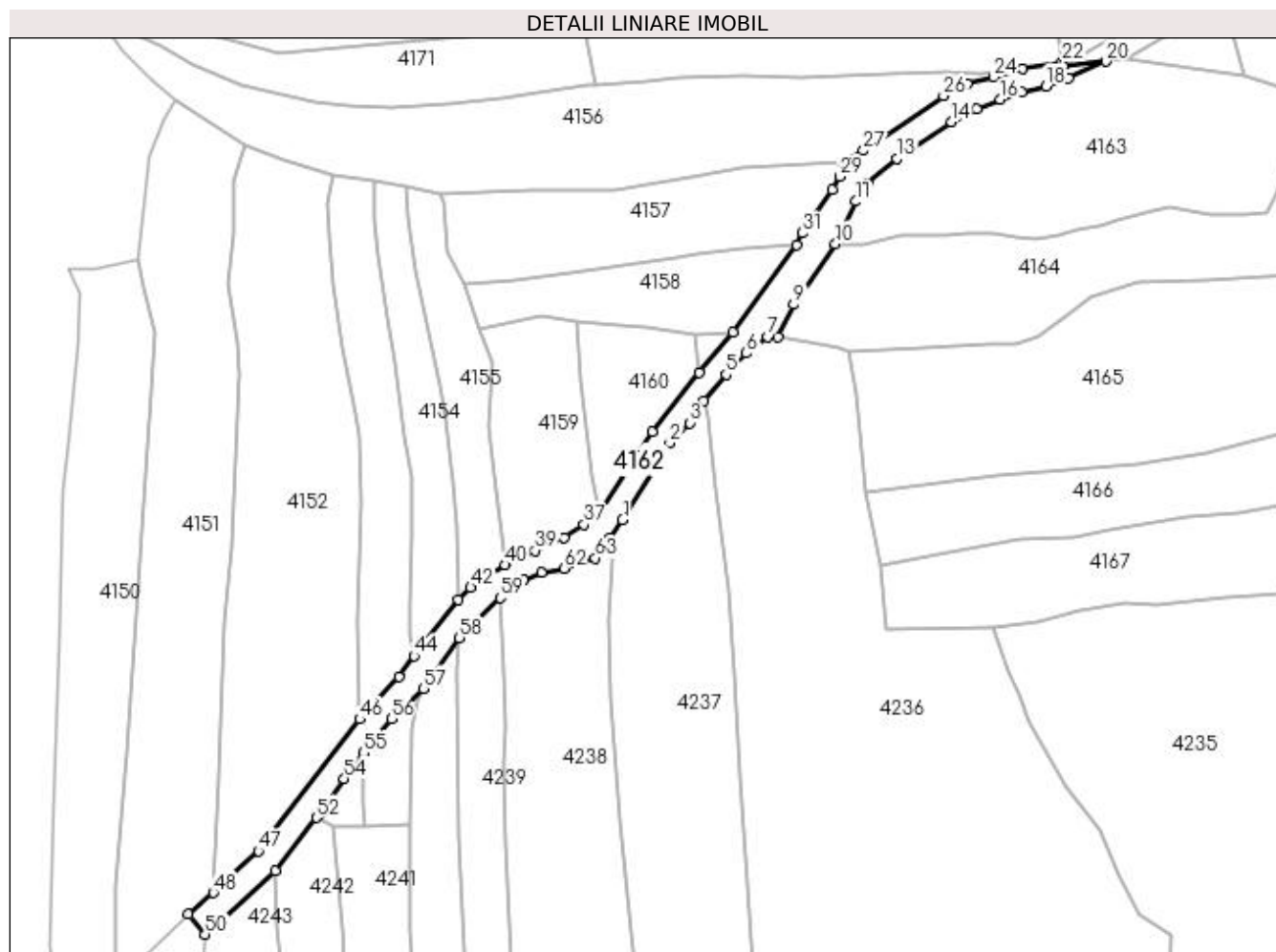
| Inscrieri privind dezmembramintele dreptului de proprietate, drepturi reale de garanție și sarcini | Referințe |
|--|-----------|
| NU SUNT  |           |

## Anexa Nr. 1 La Partea I

## Teren

| Nr cadastral | Suprafața (mp)* | Observații / Referințe |
|--------------|-----------------|------------------------|
|              | 909             |                        |

\* Suprafața este determinată în planul de proiecție Stereo 70.



## Date referitoare la teren

| Crt | Categorie folosință | Intra vilan | Suprafața (mp) | Tarla | Parcelă | Nr. topo | Observații / Referințe |
|-----|---------------------|-------------|----------------|-------|---------|----------|------------------------|
| 1   | drum                | NU          | 909            | -     | -       | -        |                        |

## Lungime Segmente

1) Valorile lungimilor segmentelor sunt obținute din proiecție în plan.

| Punct început | X / Y                      | Punct sfârșit | X / Y                      | Lungime segment |
|---------------|----------------------------|---------------|----------------------------|-----------------|
| 1             | 421.616,698<br>692.617,461 | 2             | 421.624,611<br>692.630,358 | 15.131          |
| 4             | 421.630,227<br>692.637,343 | 5             | 421.633,984<br>692.641,755 | 5.795           |
| 7             | 421.640,932<br>692.648,045 | 8             | 421.642,729<br>692.648,018 | 1.797           |
| 10            | 421.652,241<br>692.663,596 | 11            | 421.655,693<br>692.670,678 | 7.879           |
| 13            | 421.662,482<br>692.677,804 | 14            | 421.671,657<br>692.683,889 | 11.009          |
| 16            | 421.679,829<br>692.687,667 | 17            | 421.683,401<br>692.688,885 | 3.774           |
| 2             | 421.624,611<br>692.630,358 | 3             | 421.627,937<br>692.633,663 | 4.689           |
| 5             | 421.633,984<br>692.641,755 | 6             | 421.637,407<br>692.645,316 | 4.939           |
| 8             | 421.642,729<br>692.648,018 | 9             | 421.645,293<br>692.653,452 | 6.009           |
| 11            | 421.655,693<br>692.670,678 | 12            | 421.657,642<br>692.673,671 | 3.572           |
| 14            | 421.671,657<br>692.683,889 | 15            | 421.675,899<br>692.686,141 | 4.803           |
| 17            | 421.683,401<br>692.688,885 | 18            | 421.687,458<br>692.689,899 | 4.182           |
| 3             | 421.627,937<br>692.633,663 | 4             | 421.630,227<br>692.637,343 | 4.334           |
| 6             | 421.637,407<br>692.645,316 | 7             | 421.640,932<br>692.648,045 | 4.458           |
| 9             | 421.645,293<br>692.653,452 | 10            | 421.652,241<br>692.663,596 | 12.295          |
| 12            | 421.657,642<br>692.673,671 | 13            | 421.662,482<br>692.677,804 | 6.365           |
| 15            | 421.675,899<br>692.686,141 | 16            | 421.679,829<br>692.687,667 | 4.216           |
| 18            | 421.687,458<br>692.689,899 | 19            | 421.691,213<br>692.691,231 | 3.984           |



| Punct început | X / Y                      | Punct sfârșit | X / Y                      | Lungime segment | Punct început | X / Y                      | Punct sfârșit | X / Y                      | Lungime segment | Punct început | X / Y                      | Punct sfârșit | X / Y                      | Lungime segment |
|---------------|----------------------------|---------------|----------------------------|-----------------|---------------|----------------------------|---------------|----------------------------|-----------------|---------------|----------------------------|---------------|----------------------------|-----------------|
| 19            | 421.691,213<br>692.691,231 | 20            | 421.697,414<br>692.694,034 | 6.805           | 20            | 421.697,414<br>692.694,034 | 21            | 421.690,221<br>692.693,358 | 7.225           | 21            | 421.690,221<br>692.693,358 | 22            | 421.690,131<br>692.693,909 | 0.558           |
| 22            | 421.690,131<br>692.693,909 | 23            | 421.683,478<br>692.692,768 | 6.75            | 23            | 421.683,478<br>692.692,768 | 24            | 421.678,619<br>692.691,399 | 5.048           | 24            | 421.678,619<br>692.691,399 | 25            | 421.674,248<br>692.690,272 | 4.514           |
| 25            | 421.674,248<br>692.690,272 | 26            | 421.670,335<br>692.688,297 | 4.383           | 26            | 421.670,335<br>692.688,297 | 27            | 421.656,927<br>692.679,151 | 16.23           | 27            | 421.656,927<br>692.679,151 | 28            | 421.653,449<br>692.677,198 | 3.989           |
| 28            | 421.653,449<br>692.677,198 | 29            | 421.652,96<br>692.674,829  | 2.419           | 29            | 421.652,96<br>692.674,829  | 30            | 421.651,695<br>692.672,637 | 2.531           | 30            | 421.651,695<br>692.672,637 | 31            | 421.646,71<br>692.665,372  | 8.811           |
| 31            | 421.646,71<br>692.665,372  | 32            | 421.645,714<br>692.663,444 | 2.17            | 32            | 421.645,714<br>692.663,444 | 33            | 421.635,203<br>692.648,845 | 17.98<br>9      | 33            | 421.635,203<br>692.648,845 | 34            | 421.629,554<br>692.642,13  | 8.775           |
| 34            | 421.629,554<br>692.642,13  | 35            | 421.621,612<br>692.632,242 | 12.68<br>3      | 35            | 421.621,612<br>692.632,242 | 36            | 421.612,843<br>692.618,764 | 16.08           | 36            | 421.612,843<br>692.618,764 | 37            | 421.610,25<br>692.616,722  | 3.301           |
| 37            | 421.610,25<br>692.616,722  | 38            | 421.606,951<br>692.614,531 | 3.96            | 38            | 421.606,951<br>692.614,531 | 39            | 421.602,061<br>692.612,376 | 5.344           | 39            | 421.602,061<br>692.612,376 | 40            | 421.597,069<br>692.609,952 | 5.549           |
| 40            | 421.597,069<br>692.609,952 | 41            | 421.593,745<br>692.608,078 | 3.816           | 41            | 421.593,745<br>692.608,078 | 42            | 421.591,343<br>692.606,185 | 3.058           | 42            | 421.591,343<br>692.606,185 | 43            | 421.589,285<br>692.604,131 | 2.908           |
| 43            | 421.589,285<br>692.604,131 | 44            | 421.581,858<br>692.594,787 | 11.93<br>6      | 44            | 421.581,858<br>692.594,787 | 45            | 421.579,3<br>692.591,297   | 4.327           | 45            | 421.579,3<br>692.591,297   | 46            | 421.572,829<br>692.584,187 | 9.614           |
| 46            | 421.572,829<br>692.584,187 | 47            | 421.555,863<br>692.562,221 | 27.75<br>5      | 47            | 421.555,863<br>692.562,221 | 48            | 421.548,327<br>692.555,226 | 10.28<br>2      | 48            | 421.548,327<br>692.555,226 | 49            | 421.544,196<br>692.551,619 | 5.484           |
| 49            | 421.544,196<br>692.551,619 | 50            | 421.546,97<br>692.548,283  | 4.339           | 50            | 421.546,97<br>692.548,283  | 51            | 421.558,637<br>692.558,885 | 15.76<br>5      | 51            | 421.558,637<br>692.558,885 | 52            | 421.565,544<br>692.567,74  | 11.23           |
| 52            | 421.565,544<br>692.567,74  | 53            | 421.566,164<br>692.568,461 | 0.951           | 53            | 421.566,164<br>692.568,461 | 54            | 421.570,203<br>692.574,314 | 7.111           | 54            | 421.570,203<br>692.574,314 | 55            | 421.573,491<br>692.578,569 | 5.377           |
| 55            | 421.573,491<br>692.578,569 | 56            | 421.578,067<br>692.584,262 | 7.304           | 56            | 421.578,067<br>692.584,262 | 57            | 421.583,428<br>692.589,334 | 7.38            | 57            | 421.583,428<br>692.589,334 | 58            | 421.589,422<br>692.597,801 | 10.37<br>4      |
| 58            | 421.589,422<br>692.597,801 | 59            | 421.596,246<br>692.604,485 | 9.552           | 59            | 421.596,246<br>692.604,485 | 60            | 421.600,158<br>692.607,404 | 4.881           | 60            | 421.600,158<br>692.607,404 | 61            | 421.603,184<br>692.608,755 | 3.314           |
| 61            | 421.603,184<br>692.608,755 | 62            | 421.606,886<br>692.609,397 | 3.757           | 62            | 421.606,886<br>692.609,397 | 63            | 421.612,104<br>692.611,094 | 5.487           | 63            | 421.612,104<br>692.611,094 | 64            | 421.614,606<br>692.614,488 | 4.217           |
| 64            | 421.614,606<br>692.614,488 | 1             | 421.616,698<br>692.617,461 | 3.635           |               |                            |               |                            |                 |               |                            |               |                            |                 |

\*\* Lungimile segmentelor sunt determinate în planul de proiecție Stereo 70 și sunt rotunjite la 1 milimetru.

\*\*\* Distanța dintre puncte este formată din segmente cumulate ce sunt mai mici decât valoarea 1 milimetru.



**DATE DESPRE IMOBILUL NR. 4163**

Oficiul de Cadastru și Publicitate Imobiliară MARAMURES  
Biroul de Cadastru și Publicitate Imobiliară Sighetu Marmatiei

**A. Partea I. Descrierea imobilului**

TEREN Extravilan

Nr. CF vechi:557 Budești  
Nr. topografic:parte din 1275

Adresa: Jud. Maramures

| Nr. Crt | Nr cadastral<br>Nr. topografic | Suprafața* (mp) | Observații / Referințe   |
|---------|--------------------------------|-----------------|--|
| A1      |                                | 1.559           | Sector cadastral:52 Teren neimprejmuit;<br>"Pe Coastă";<br>Nr. topografic: parte din1275 |

**B. Partea II. Proprietari și acte**

| Inscrieri privitoare la dreptul de proprietate și alte drepturi reale                      |  | Referințe |
|--|--|-----------|
| <b>4163 / 15/12/2023</b>   |  |           |
| Act Normativ nr. Legea nr. 7, din 13/03/1996 emis de Parlamentul României;                 |  |           |
| B1   | Intabulare, drept de PROPRIETATE, dobândit prin Lege, cota actuala<br>1/1<br>1) NEIDENTIFICAT NEIDENTIFICAT, Neidentificat | A1        |
| Act Administrativ nr. Adeverință nr. 234, din 15/12/2023 emis de Primăria Comunei Budești; |  |           |
| B2   | se noteza posesia faptică în favoarea lui<br>1) CUDRICI GHEORGHE   | A1        |

**C. Partea III. SARCINI .**

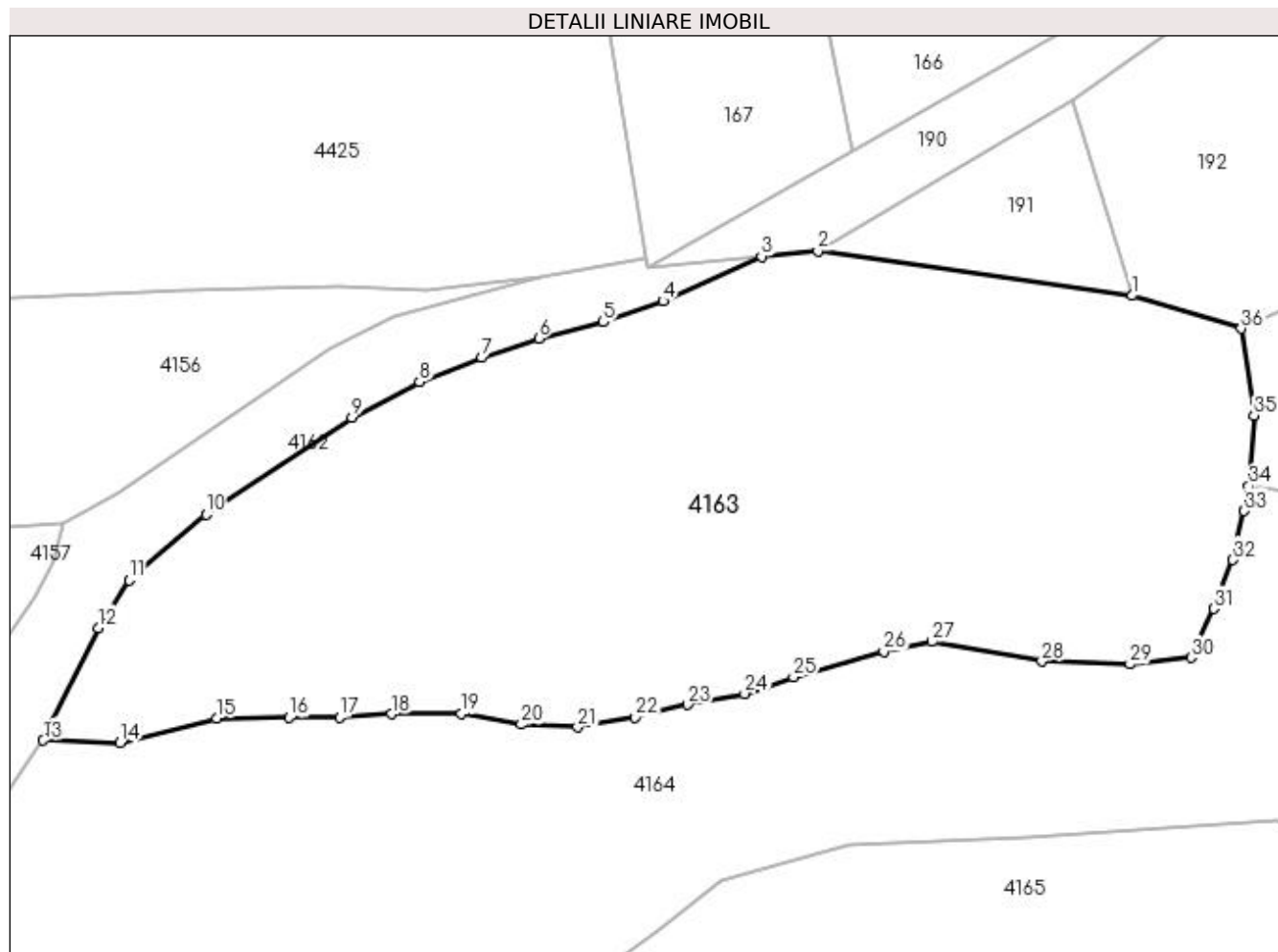
| Inscrieri privind dezmembramintele dreptului de proprietate, drepturi reale de garanție și sarcini | Referințe |
|--|-----------|
| NU SUNT  |           |

## Anexa Nr. 1 La Partea I

## Teren

| Nr cadastral | Suprafața (mp)* | Observații / Referințe                         |
|--------------|-----------------|--|
|              | 1.559           | "Pe Coastă";<br>Nr. topografic: parte din 1275 |

\* Suprafața este determinată în planul de proiecție Stereo 70.



## Date referitoare la teren

| Crt | Categorie folosință | Intra vilan | Suprafața (mp) | Tarla | Parcelă | Nr. topo | Observații / Referințe |
|-----|---------------------|-------------|----------------|-------|---------|----------|------------------------|
| 1   | faneata             | NU          | 1.559          | -     | -       | -        |                        |

## Lungime Segmente

1) Valorile lungimilor segmentelor sunt obținute din proiecție în plan.

| Punct început | X / Y                      | Punct sfârșit | X / Y                      | Lungime segment (** (m)) |
|---------------|----------------------------|---------------|----------------------------|--------------------------|
| 1             | 421.720,721<br>692.691,571 | 2             | 421.700,952<br>692.694,367 | 19.966                   |
| 3             | 421.697,414<br>692.694,034 | 4             | 421.691,213<br>692.691,231 | 6.805                    |
| 5             | 421.687,458<br>692.689,899 | 6             | 421.683,401<br>692.688,885 | 4.182                    |
| 7             | 421.679,829<br>692.687,667 | 8             | 421.675,899<br>692.686,141 | 4.216                    |
| 9             | 421.671,657<br>692.683,889 | 10            | 421.662,482<br>692.677,804 | 11.009                   |

| Punct început | X / Y                      | Punct sfârșit | X / Y                      | Lungime segment (** (m)) |
|---------------|----------------------------|---------------|----------------------------|--------------------------|
| 2             | 421.700,952<br>692.694,367 | 3             | 421.697,414<br>692.694,034 | 3.554                    |
| 4             | 421.691,213<br>692.691,231 | 5             | 421.687,458<br>692.689,899 | 3.984                    |
| 6             | 421.683,401<br>692.688,885 | 7             | 421.679,829<br>692.687,667 | 3.774                    |
| 8             | 421.675,899<br>692.686,141 | 9             | 421.671,657<br>692.683,889 | 4.803                    |
| 10            | 421.662,482<br>692.677,804 | 11            | 421.657,642<br>692.673,671 | 6.365                    |

| Punct început | X / Y                      | Punct sfârșit | X / Y                      | Lungime segment (** (m) |
|---------------|----------------------------|---------------|----------------------------|-------------------------|
| 11            | 421.657,642<br>692.673,671 | 12            | 421.655,693<br>692.670,678 | 3.572                   |
| 13            | 421.652,241<br>692.663,596 | 14            | 421.657,054<br>692.663,44  | 4.816                   |
| 15            | 421.663,156<br>692.664,99  | 16            | 421.667,718<br>692.665,037 | 4.562                   |
| 17            | 421.670,872<br>692.665,062 | 18            | 421.674,127<br>692.665,263 | 3.261                   |
| 19            | 421.678,536<br>692.665,273 | 20            | 421.682,305<br>692.664,603 | 3.828                   |
| 21            | 421.685,85<br>692.664,423  | 22            | 421.689,483<br>692.665,034 | 3.684                   |
| 23            | 421.692,774<br>692.665,847 | 24            | 421.696,342<br>692.666,537 | 3.634                   |
| 25            | 421.699,42<br>692.667,578  | 26            | 421.705,1<br>692.669,205   | 5.908                   |
| 27            | 421.708,137<br>692.669,817 | 28            | 421.715,048<br>692.668,565 | 7.023                   |
| 29            | 421.720,589<br>692.668,39  | 30            | 421.724,425<br>692.668,81  | 3.859                   |
| 31            | 421.725,848<br>692.671,879 | 32            | 421.727,053<br>692.674,956 | 3.305                   |
| 33            | 421.727,776<br>692.678,033 | 34            | 421.728,072<br>692.679,579 | 1.574                   |
| 35            | 421.728,386<br>692.684,021 | 36            | 421.727,582<br>692.689,492 | 5.53                    |

| Punct început | X / Y                      | Punct sfârșit | X / Y                      | Lungime segment (** (m) |
|---------------|----------------------------|---------------|----------------------------|-------------------------|
| 12            | 421.655,693<br>692.670,678 | 13            | 421.652,241<br>692.663,596 | 7.879                   |
| 14            | 421.657,054<br>692.663,44  | 15            | 421.663,156<br>692.664,99  | 6.296                   |
| 16            | 421.667,718<br>692.665,037 | 17            | 421.670,872<br>692.665,062 | 3.154                   |
| 18            | 421.674,127<br>692.665,263 | 19            | 421.678,536<br>692.665,273 | 4.409                   |
| 20            | 421.682,305<br>692.664,603 | 21            | 421.685,85<br>692.664,423  | 3.55                    |
| 22            | 421.689,483<br>692.665,034 | 23            | 421.692,774<br>692.665,847 | 3.39                    |
| 24            | 421.696,342<br>692.666,537 | 25            | 421.699,42<br>692.667,578  | 3.249                   |
| 26            | 421.705,1<br>692.669,205   | 27            | 421.708,137<br>692.669,817 | 3.098                   |
| 28            | 421.715,048<br>692.668,565 | 29            | 421.720,589<br>692.668,39  | 5.544                   |
| 30            | 421.724,425<br>692.668,81  | 31            | 421.725,848<br>692.671,879 | 3.383                   |
| 32            | 421.727,053<br>692.674,956 | 33            | 421.727,776<br>692.678,033 | 3.161                   |
| 34            | 421.728,072<br>692.679,579 | 35            | 421.728,386<br>692.684,021 | 4.453                   |
| 36            | 421.727,582<br>692.689,492 | 1             | 421.720,721<br>692.691,571 | 7.169                   |

\*\* Lungimile segmentelor sunt determinate în planul de proiecție Stereo 70 și sunt rotunjite la 1 milimetru.

\*\*\* Distanța dintre puncte este formată din segmente cumulate ce sunt mai mici decât valoarea 1 milimetru.



**DATE DESPRE IMOBILUL NR. 4164**

Oficiul de Cadastru și Publicitate Imobiliară MARAMURES  
Biroul de Cadastru și Publicitate Imobiliară Sighetu Marmatiei

**A. Partea I. Descrierea imobilului**

Nr. CF vechi: 557 Budești; 130 Budești; 556 Budești.

Nr. topografic: parte din 1275; parte din 1262; 1264.

TEREN Extravilan

Adresa: Jud. Maramures

| Nr. Crt | Nr. cadastral<br>Nr. topografic | Suprafața* (mp)                    | Observații / Referințe   |
|---------|---------------------------------|------------------------------------|--|
| A1      |                                 | Din acte: 1.559<br>Masurata: 3.997 | Sector cadastral: 52 Teren neimprejmuit;<br>"Pe Coastă";<br>Nr. topografice: parte din 1275; parte din 1262; 1264. |

**B. Partea II. Proprietari și acte**

| Inscrieri privitoare la dreptul de proprietate și alte drepturi reale                      |   | Referințe |
|--|---|-----------|
| <b>4164 / 30/11/2023</b>   |   |           |
| Act Normativ nr. Legea nr. 7, din 13/03/1996 emis de Parlamentul României;                 |   |           |
| B1   | Intabulare, drept de PROPRIETATE, dobandit prin Lege, cota actuala 1/1<br>1) NEIDENTIFICAT NEIDENTIFICAT, Neidentificat | A1        |
| <b>4164 / 15/12/2023</b>   |   |           |
| Act Administrativ nr. Adeverință nr. 235, din 15/12/2023 emis de Primăria Comunei Budești; |   |           |
| B2   | se noteza posesia faptică în favoarea lui<br>1) BORODI IOAN   | A1        |

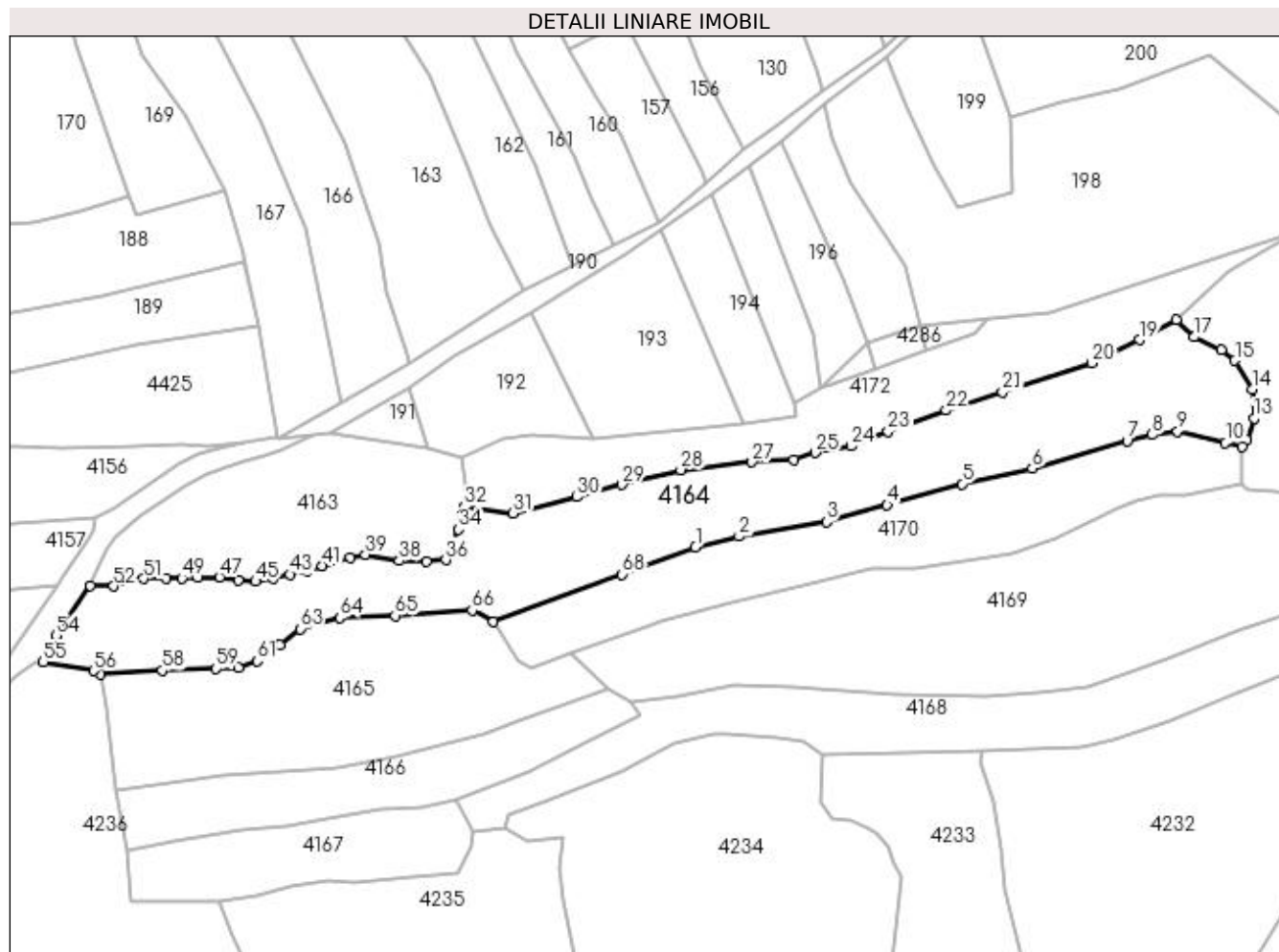
**C. Partea III. SARCINI .**

| Inscrieri privind dezmembramintele dreptului de proprietate, drepturi reale de garanție și sarcini | Referințe |
|--|-----------|
| NU SUNT  |           |

**Anexa Nr. 1 La Partea I****Teren**

| Nr cadastral | Suprafața (mp)*                    | Observații / Referințe   |
|--------------|------------------------------------|--|
|              | Din acte: 1.559<br>Masurata: 3.997 | "Pe Coastă";<br>Nr. topografice: parte din 1275; parte din 1262; 1264. |

\* Suprafața este determinată în planul de proiecție Stereo 70.

**Date referitoare la teren**

| Crt | Categorie folosință | Intra vilan | Suprafața (mp) | Tarla | Parcelă | Nr. topo | Observații / Referințe |
|-----|---------------------|-------------|----------------|-------|---------|----------|------------------------|
| 1   | faneata             | NU          | 3.997          | -     | -       | -        |                        |

**Lungime Segmente**

1) Valorile lungimilor segmentelor sunt obținute din proiecție în plan.

| Punct început | X / Y                      | Punct sfârșit | X / Y                      | Lungime segment | Punct început | X / Y                      | Punct sfârșit | X / Y                      | Lungime segment | Punct început | X / Y                      | Punct sfârșit | X / Y                      | Lungime segment |
|---------------|----------------------------|---------------|----------------------------|-----------------|---------------|----------------------------|---------------|----------------------------|-----------------|---------------|----------------------------|---------------|----------------------------|-----------------|
| 1             | 421.775,113<br>692.671,313 | 2             | 421.783,99<br>692.673,551  | 9.155           | 2             | 421.783,99<br>692.673,551  | 3             | 421.801,693<br>692.676,456 | 17.94           | 3             | 421.801,693<br>692.676,456 | 4             | 421.814,037<br>692.679,908 | 12.81<br>8      |
| 4             | 421.814,037<br>692.679,908 | 5             | 421.829,235<br>692.684,175 | 15.78<br>6      | 5             | 421.829,235<br>692.684,175 | 6             | 421.843,485<br>692.687,319 | 14.59<br>3      | 6             | 421.843,485<br>692.687,319 | 7             | 421.862,72<br>692.692,873  | 20.02<br>1      |
| 7             | 421.862,72<br>692.692,873  | 8             | 421.867,813<br>692.694,186 | 5.26            | 8             | 421.867,813<br>692.694,186 | 9             | 421.873,012<br>692.694,867 | 5.243           | 9             | 421.873,012<br>692.694,867 | 10            | 421.882,716<br>692.692,492 | 9.99            |
| 10            | 421.882,716<br>692.692,492 | 11            | 421.886,113<br>692.691,827 | 3.461           | 11            | 421.886,113<br>692.691,827 | 12            | 421.887,102<br>692.693,007 | 1.54            | 12            | 421.887,102<br>692.693,007 | 13            | 421.888,507<br>692.697,516 | 4.723           |
| 13            | 421.888,507<br>692.697,516 | 14            | 421.888,234<br>692.703,385 | 5.875           | 14            | 421.888,234<br>692.703,385 | 15            | 421.884,65<br>692.709,228  | 6.855           | 15            | 421.884,65<br>692.709,228  | 16            | 421.881,832<br>692.711,347 | 3.526           |







**DATE DESPRE IMOBILUL NR. 4165**

Oficiul de Cadastru și Publicitate Imobiliară MARAMURES  
Biroul de Cadastru și Publicitate Imobiliară Sighetu Marmatiei

**A. Partea I. Descrierea imobilului**

Nr. CF vechi:1055 Budești  
Nr. topografic:1272

TEREN Extravilan

Adresa: Jud. Maramures

| Nr. Crt | Nr cadastral Nr. topografic | Suprafața* (mp) | Observații / Referințe  |
|---------|-----------------------------|-----------------|---|
| A1      |                             | 2.236           | Sector cadastral:52 Teren neimprejmuit;<br>"Pe Coastă";<br>Nr. topografic: 1272 |

**B. Partea II. Proprietari și acte**

| Inscrieri privitoare la dreptul de proprietate și alte drepturi reale                      |   | Referințe |
|--|---|-----------|
| <b>4165 / 15/12/2023</b>   |   |           |
| Act Normativ nr. Legea nr. 7, din 13/03/1996 emis de Parlamentul României;                 |   |           |
| B1   | Intabulare, drept de PROPRIETATE, dobândit prin Lege, cota actuala 1/1<br>1) NEIDENTIFICAT NEIDENTIFICAT, Neidentificat | A1        |
| Act Administrativ nr. Adeverință nr. 235, din 15/12/2023 emis de Primăria Comunei Budești; |   |           |
| B2   | se noteza posesia faptică în favoarea lui<br>1) RÎȘCU GHEORGHE  | A1        |

**C. Partea III. SARCINI .**

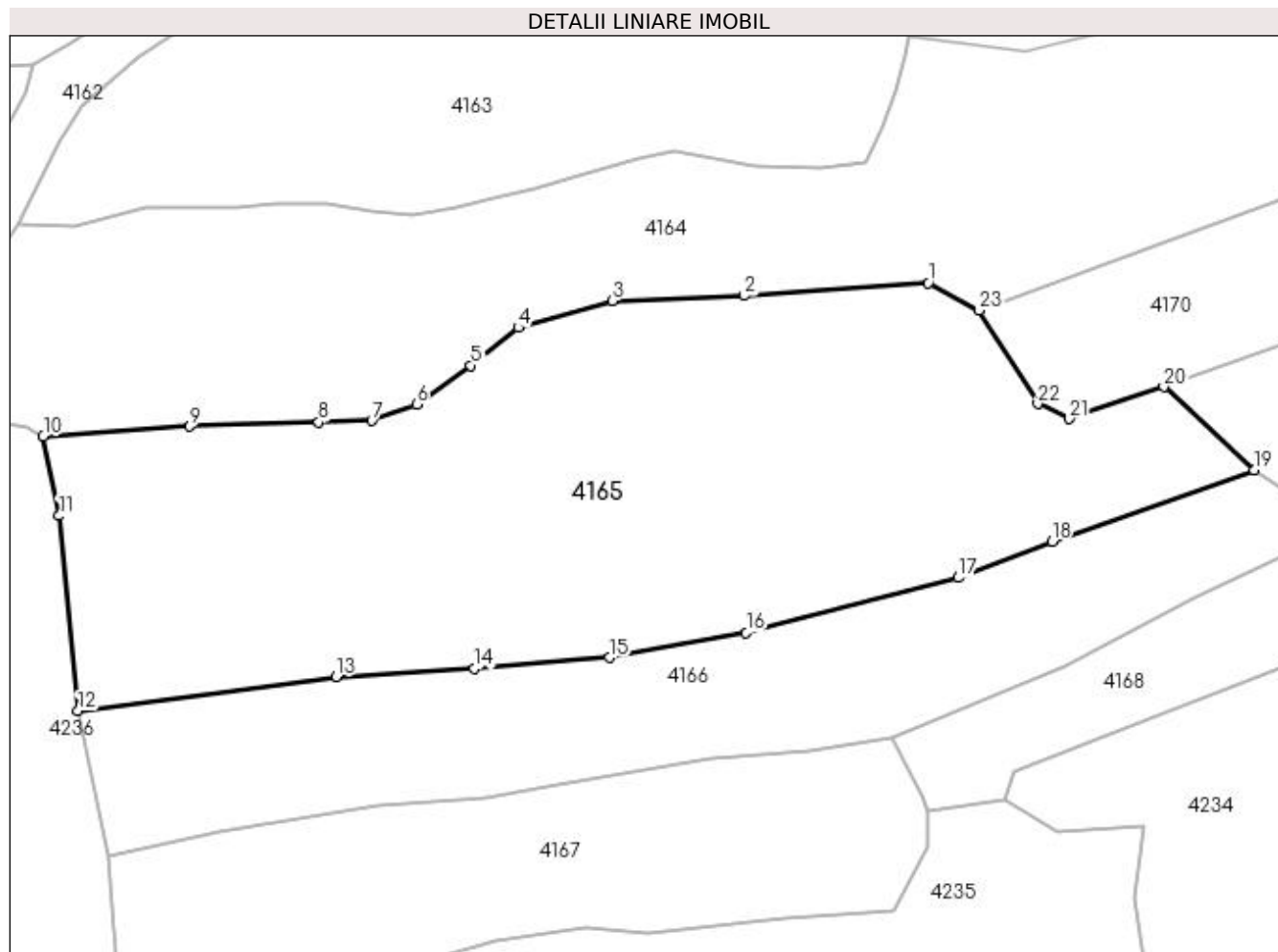
| Inscrieri privind dezmembramintele dreptului de proprietate, drepturi reale de garanție și sarcini | Referințe |
|--|-----------|
| NU SUNT  |           |

## Anexa Nr. 1 La Partea I

## Teren

|              |                 |                                      |
|--------------|-----------------|--------------------------------------|
| Nr cadastral | Suprafața (mp)* | Observații / Referințe               |
|              | 2.236           | "Pe Coastă";<br>Nr. topografic: 1272 |

\* Suprafața este determinată în planul de proiecție Stereo 70.



## Date referitoare la teren

| Crt | Categorie folosință | Intra vilan | Suprafața (mp) | Tarla | Parcelă | Nr. topo | Observații / Referințe |
|-----|---------------------|-------------|----------------|-------|---------|----------|------------------------|
| 1   | faneata             | NU          | 2.236          | -     | -       | -        |                        |

## Lungime Segmente

1) Valorile lungimilor segmentelor sunt obținute din proiecție în plan.

| Punct început | X / Y                      | Punct sfârșit | X / Y                      | Lungime segment (** (m) |
|---------------|----------------------------|---------------|----------------------------|-------------------------|
| 1             | 421.729,792<br>692.658,561 | 2             | 421.714,132<br>692.657,475 | 15.698                  |
| 3             | 421.702,872<br>692.657,055 | 4             | 421.694,863<br>692.654,775 | 8.327                   |
| 5             | 421.690,816<br>692.651,539 | 6             | 421.686,203<br>692.648,241 | 5.671                   |
| 7             | 421.682,379<br>692.646,838 | 8             | 421.677,862<br>692.646,715 | 4.519                   |
| 9             | 421.666,865<br>692.646,343 | 10            | 421.654,39<br>692.645,5    | 12.503                  |

| Punct început | X / Y                      | Punct sfârșit | X / Y                      | Lungime segment (** (m) |
|---------------|----------------------------|---------------|----------------------------|-------------------------|
| 2             | 421.714,132<br>692.657,475 | 3             | 421.702,872<br>692.657,055 | 11.268                  |
| 4             | 421.694,863<br>692.654,775 | 5             | 421.690,816<br>692.651,539 | 5.182                   |
| 6             | 421.686,203<br>692.648,241 | 7             | 421.682,379<br>692.646,838 | 4.073                   |
| 8             | 421.677,862<br>692.646,715 | 9             | 421.666,865<br>692.646,343 | 11.003                  |
| 10            | 421.654,39<br>692.645,5    | 11            | 421.655,737<br>692.638,739 | 6.894                   |

| Punct început | X / Y                      | Punct sfârșit | X / Y                      | Lungime segment (** (m) |
|---------------|----------------------------|---------------|----------------------------|-------------------------|
| 11            | 421.655,737<br>692.638,739 | 12            | 421.657,359<br>692.622,11  | 16.708                  |
| 13            | 421.679,342<br>692.625,008 | 14            | 421.691,135<br>692.625,739 | 11.816                  |
| 15            | 421.702,61<br>692.626,664  | 16            | 421.714,285<br>692.628,788 | 11.867                  |
| 17            | 421.732,366<br>692.633,461 | 18            | 421.740,331<br>692.636,538 | 8.539                   |
| 19            | 421.757,55<br>692.642,629  | 20            | 421.749,865<br>692.649,719 | 10.456                  |
| 21            | 421.741,766<br>692.646,991 | 22            | 421.739,138<br>692.648,289 | 2.931                   |
| 23            | 421.734,093<br>692.656,226 | 1             | 421.729,792<br>692.658,561 | 4.894                   |

| Punct început | X / Y                      | Punct sfârșit | X / Y                      | Lungime segment (** (m) |
|---------------|----------------------------|---------------|----------------------------|-------------------------|
| 12            | 421.657,359<br>692.622,11  | 13            | 421.679,342<br>692.625,008 | 22.173                  |
| 14            | 421.691,135<br>692.625,739 | 15            | 421.702,61<br>692.626,664  | 11.512                  |
| 16            | 421.714,285<br>692.628,788 | 17            | 421.732,366<br>692.633,461 | 18.675                  |
| 18            | 421.740,331<br>692.636,538 | 19            | 421.757,55<br>692.642,629  | 18.265                  |
| 20            | 421.749,865<br>692.649,719 | 21            | 421.741,766<br>692.646,991 | 8.546                   |
| 22            | 421.739,138<br>692.648,289 | 23            | 421.734,093<br>692.656,226 | 9.405                   |

\*\* Lungimile segmentelor sunt determinate în planul de proiecție Stereo 70 și sunt rotunjite la 1 milimetru.

\*\*\* Distanța dintre puncte este formată din segmente cumulate ce sunt mai mici decât valoarea 1 milimetru.



**DATE DESPRE IMOBILUL NR. 4166**

Oficiul de Cadastru și Publicitate Imobiliară MARAMURES  
Biroul de Cadastru și Publicitate Imobiliară Sighetu Marmatiei

**A. Partea I. Descrierea imobilului**

Nr. CF vechi:651 Budești  
Nr. topografic:1271

**TEREN** Extravilan

Adresa: Jud. Maramures

| Nr. Crt | Nr cadastral Nr. topografic | Suprafața* (mp) | Observații / Referințe  |
|---------|-----------------------------|-----------------|---|
| A1      |                             | 1.118           | Sector cadastral:52 Teren neimprejmuit;<br>"Pe Coastă";<br>Nr. topografic: 1271 |

**B. Partea II. Proprietari și acte**

| Inscrieri privitoare la dreptul de proprietate și alte drepturi reale                      |   | Referințe |
|--|---|-----------|
| <b>4166 / 15/12/2023</b>   |   |           |
| Act Normativ nr. Legea nr. 7, din 13/03/1996 emis de Parlamentul României;                 |   |           |
| B1   | Intabulare, drept de PROPRIETATE, dobândit prin Lege, cota actuala 1/1<br>1) <b>NEIDENTIFICAT NEIDENTIFICAT</b> , Neidentificat | A1        |
| Act Administrativ nr. Adeverință nr. 236, din 15/12/2023 emis de Primăria Comunei Budești; |   |           |
| B2   | se noteza posesia faptică în favoarea lui<br>1) <b>TOPORAN MARIA</b>  | A1        |

**C. Partea III. SARCINI .**

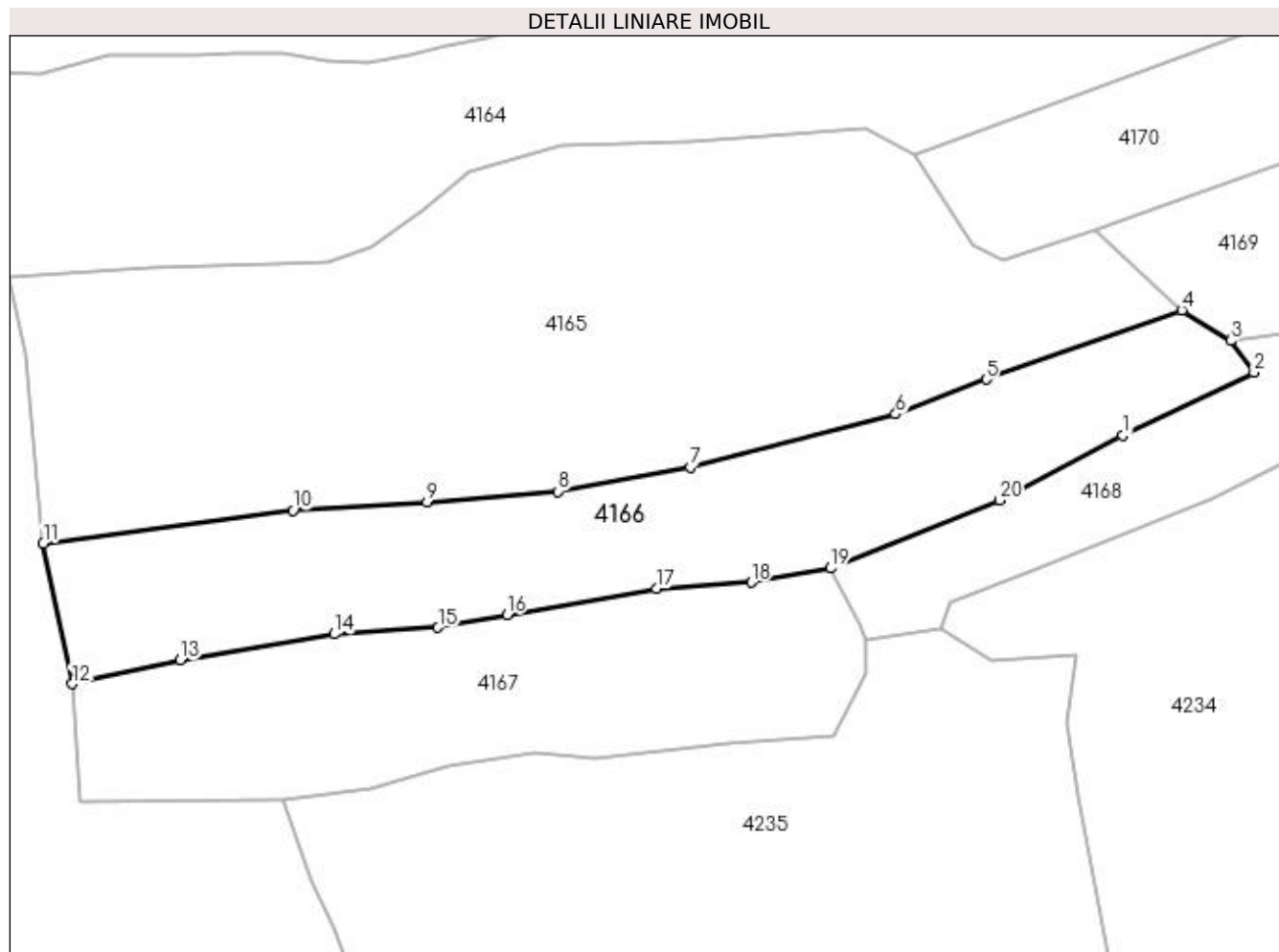
| Inscrieri privind dezmembramintele dreptului de proprietate, drepturi reale de garanție și sarcini | Referințe |
|--|-----------|
| NU SUNT  |           |

## Anexa Nr. 1 La Partea I

## Teren

| Nr cadastral | Suprafața (mp)* | Observații / Referințe               |
|--------------|-----------------|--------------------------------------|
|              | 1.118           | "Pe Coastă";<br>Nr. topografic: 1271 |

\* Suprafața este determinată în planul de proiecție Stereo 70.



## Date referitoare la teren

| Crt | Categorie folosință | Intra vilan | Suprafața (mp) | Tarla | Parcelă | Nr. topo | Observații / Referințe |
|-----|---------------------|-------------|----------------|-------|---------|----------|------------------------|
| 1   | faneata             | NU          | 1.118          | -     | -       | -        |                        |

## Lungime Segmente

1) Valorile lungimilor segmentelor sunt obținute din proiecție în plan.

| Punct început | X / Y                      | Punct sfârșit | X / Y                      | Lungime segment (** (m) |
|---------------|----------------------------|---------------|----------------------------|-------------------------|
| 1             | 421.752,376<br>692.631,614 | 2             | 421.763,899<br>692.637,138 | 12.779                  |
| 2             | 421.763,899<br>692.637,138 | 3             | 421.761,843<br>692.639,932 | 3.469                   |
| 3             | 421.761,843<br>692.639,932 | 4             | 421.757,55<br>692.642,629  | 5.07                    |
| 4             | 421.757,55<br>692.642,629  | 5             | 421.740,331<br>692.636,538 | 18.265                  |
| 5             | 421.740,331<br>692.636,538 | 6             | 421.732,366<br>692.633,461 | 8.539                   |



| Punct început | X / Y                      | Punct sfârșit | X / Y                      | Lungime segment (** (m) |
|---------------|----------------------------|---------------|----------------------------|-------------------------|
| 6             | 421.732,366<br>692.633,461 | 7             | 421.714,285<br>692.628,788 | 18.675                  |
| 7             | 421.714,285<br>692.628,788 | 8             | 421.702,61<br>692.626,664  | 11.867                  |
| 8             | 421.702,61<br>692.626,664  | 9             | 421.691,135<br>692.625,739 | 11.512                  |
| 9             | 421.691,135<br>692.625,739 | 10            | 421.679,342<br>692.625,008 | 11.816                  |
| 10            | 421.679,342<br>692.625,008 | 11            | 421.657,359<br>692.622,11  | 22.173                  |
| 11            | 421.657,359<br>692.622,11  | 12            | 421.659,902<br>692.609,727 | 12.641                  |
| 12            | 421.659,902<br>692.609,727 | 13            | 421.669,424<br>692.611,819 | 9.749                   |
| 13            | 421.669,424<br>692.611,819 | 14            | 421.682,949<br>692.614,112 | 13.718                  |
| 14            | 421.682,949<br>692.614,112 | 15            | 421.692,097<br>692.614,688 | 9.166                   |
| 15            | 421.692,097<br>692.614,688 | 16            | 421.698,161<br>692.615,809 | 6.167                   |
| 16            | 421.698,161<br>692.615,809 | 17            | 421.711,301<br>692.618,136 | 13.344                  |
| 17            | 421.711,301<br>692.618,136 | 18            | 421.719,65<br>692.618,669  | 8.366                   |
| 18            | 421.719,65<br>692.618,669  | 19            | 421.726,642<br>692.619,907 | 7.101                   |
| 19            | 421.726,642<br>692.619,907 | 20            | 421.741,493<br>692.625,874 | 16.005                  |
| 20            | 421.741,493<br>692.625,874 | 1             | 421.752,376<br>692.631,614 | 12.304                  |

\*\* Lungimile segmentelor sunt determinate în planul de proiecție Stereo 70 și sunt rotunjite la 1 milimetru.

\*\*\* Distanța dintre puncte este formată din segmente cumulate ce sunt mai mici decât valoarea 1 milimetru.



**DATE DESPRE IMOBILUL NR. 4167**

Oficiul de Cadastru și Publicitate Imobiliară MARAMURES  
Biroul de Cadastru și Publicitate Imobiliară Sighetu Marmatiei

**A. Partea I. Descrierea imobilului**

Nr. CF vechi:379 Budești  
Nr. topografic:1270

TEREN Extravilan

Adresa: Jud. Maramures

| Nr. Crt | Nr cadastral Nr. topografic | Suprafața* (mp) | Observații / Referințe  |
|---------|-----------------------------|-----------------|---|
| A1      |                             | 906             | Sector cadastral:52 Teren neimprejmuit;<br>"Pe Coastă";<br>Nr. topografic: 1270 |

**B. Partea II. Proprietari și acte**

| Inscrieri privitoare la dreptul de proprietate și alte drepturi reale                      |   | Referințe |
|--|---|-----------|
| <b>4167 / 15/12/2023</b>   |   |           |
| Act Normativ nr. Legea nr. 7, din 13/03/1996 emis de Parlamentul României;                 |   |           |
| B1   | Intabulare, drept de PROPRIETATE, dobândit prin Lege, cota actuala 1/1<br>1) <b>NEIDENTIFICAT NEIDENTIFICAT</b> , Neidentificat | A1        |
| Act Administrativ nr. Adeverință nr. 237, din 15/12/2023 emis de Primăria Comunei Budești; |   |           |
| B2   | se noteza posesia faptică în favoarea lui<br>1) <b>MARINCA VASILE</b>   | A1        |

**C. Partea III. SARCINI .**

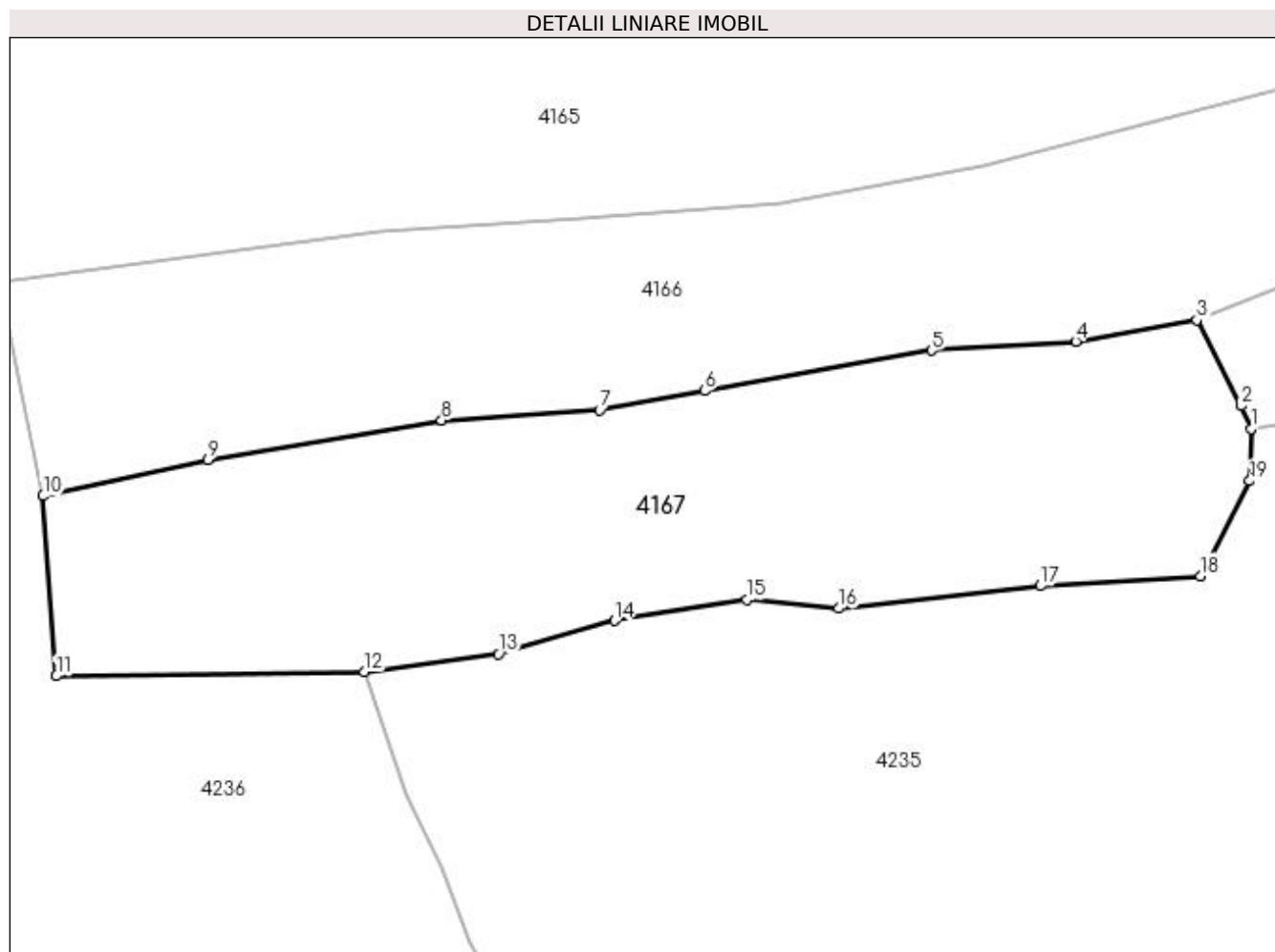
| Inscrieri privind dezmembramintele dreptului de proprietate, drepturi reale de garanție și sarcini | Referințe |
|--|-----------|
| NU SUNT  |           |

## Anexa Nr. 1 La Partea I

## Teren

| Nr cadastral | Suprafața (mp)* | Observații / Referințe               |
|--------------|-----------------|--------------------------------------|
|              | 906             | "Pe Coastă";<br>Nr. topografic: 1270 |

\* Suprafața este determinată în planul de proiecție Stereo 70.



## Date referitoare la teren

| Crt | Categorie folosință | Intra vilan | Suprafața (mp) | Tarla | Parcelă | Nr. topo | Observații / Referințe |
|-----|---------------------|-------------|----------------|-------|---------|----------|------------------------|
| 1   | faneata             | NU          | 906            | -     | -       | -        |                        |

## Lungime Segmente

1) Valorile lungimilor segmentelor sunt obținute din proiecție în plan.

| Punct început | X / Y                      | Punct sfârșit | X / Y                      | Lungime segment (** (m) |
|---------------|----------------------------|---------------|----------------------------|-------------------------|
| 1             | 421.729,776<br>692.613,621 | 2             | 421.729,205<br>692.614,946 | 1.443                   |
| 2             | 421.729,205<br>692.614,946 | 3             | 421.726,642<br>692.619,907 | 5.584                   |
| 3             | 421.726,642<br>692.619,907 | 4             | 421.719,65<br>692.618,669  | 7.101                   |
| 4             | 421.719,65<br>692.618,669  | 5             | 421.711,301<br>692.618,136 | 8.366                   |
| 5             | 421.711,301<br>692.618,136 | 6             | 421.698,161<br>692.615,809 | 13.344                  |

| Punct început | X / Y                      | Punct sfârșit | X / Y                      | Lungime segment (** (m) |
|---------------|----------------------------|---------------|----------------------------|-------------------------|
| 6             | 421.698,161<br>692.615,809 | 7             | 421.692,097<br>692.614,688 | 6.167                   |
| 7             | 421.692,097<br>692.614,688 | 8             | 421.682,949<br>692.614,112 | 9.166                   |
| 8             | 421.682,949<br>692.614,112 | 9             | 421.669,424<br>692.611,819 | 13.718                  |
| 9             | 421.669,424<br>692.611,819 | 10            | 421.659,902<br>692.609,727 | 9.749                   |
| 10            | 421.659,902<br>692.609,727 | 11            | 421.660,664<br>692.599,322 | 10.433                  |
| 11            | 421.660,664<br>692.599,322 | 12            | 421.678,467<br>692.599,564 | 17.805                  |
| 12            | 421.678,467<br>692.599,564 | 13            | 421.686,246<br>692.600,591 | 7.847                   |
| 13            | 421.686,246<br>692.600,591 | 14            | 421.692,95<br>692.602,514  | 6.974                   |
| 14            | 421.692,95<br>692.602,514  | 15            | 421.700,592<br>692.603,729 | 7.738                   |
| 15            | 421.700,592<br>692.603,729 | 16            | 421.705,926<br>692.603,227 | 5.358                   |
| 16            | 421.705,926<br>692.603,227 | 17            | 421.717,594<br>692.604,533 | 11.741                  |
| 17            | 421.717,594<br>692.604,533 | 18            | 421.726,838<br>692.605,106 | 9.262                   |
| 18            | 421.726,838<br>692.605,106 | 19            | 421.729,707<br>692.610,601 | 6.199                   |
| 19            | 421.729,707<br>692.610,601 | 1             | 421.729,776<br>692.613,621 | 3.021                   |

\*\* Lungimile segmentelor sunt determinate în planul de proiecție Stereo 70 și sunt rotunjite la 1 milimetru.

\*\*\* Distanța dintre puncte este formată din segmente cumulate ce sunt mai mici decât valoarea 1 milimetru.



**DATE DESPRE IMOBILUL NR. 4168**

Oficiul de Cadastru și Publicitate Imobiliară MARAMURES  
Biroul de Cadastru și Publicitate Imobiliară Sighetu Marmatiei

**A. Partea I. Descrierea imobilului**

Nr. CF vechi:1526 Budești  
Nr. topografic:1401

TEREN Extravilan

Adresa: Jud. Maramures

| Nr. Crt | Nr cadastral Nr. topografic | Suprafața* (mp) | Observații / Referințe   |
|---------|-----------------------------|-----------------|--|
| A1      |                             | 1.907           | Sector cadastral:52 Teren neimprejmuit;<br>"Obreje";<br>Nr. topografic: 1401 |

**B. Partea II. Proprietari și acte**

| Inscrieri privitoare la dreptul de proprietate și alte drepturi reale                      |   | Referințe |
|--|---|-----------|
| <b>4168 / 15/12/2023</b>   |   |           |
| Act Normativ nr. Legea nr. 7, din 13/03/1996 emis de Parlamentul României;                 |   |           |
| B1   | Intabulare, drept de PROPRIETATE, dobândit prin Lege, cota actuala 1/1<br>1) NEIDENTIFICAT NEIDENTIFICAT, Neidentificat | A1        |
| Act Administrativ nr. Adeverință nr. 238, din 15/12/2023 emis de Primăria Comunei Budești; |   |           |
| B2   | se noteza posesia faptică în favoarea lui<br>1) TĂMAȘ IOAN  | A1        |

**C. Partea III. SARCINI .**

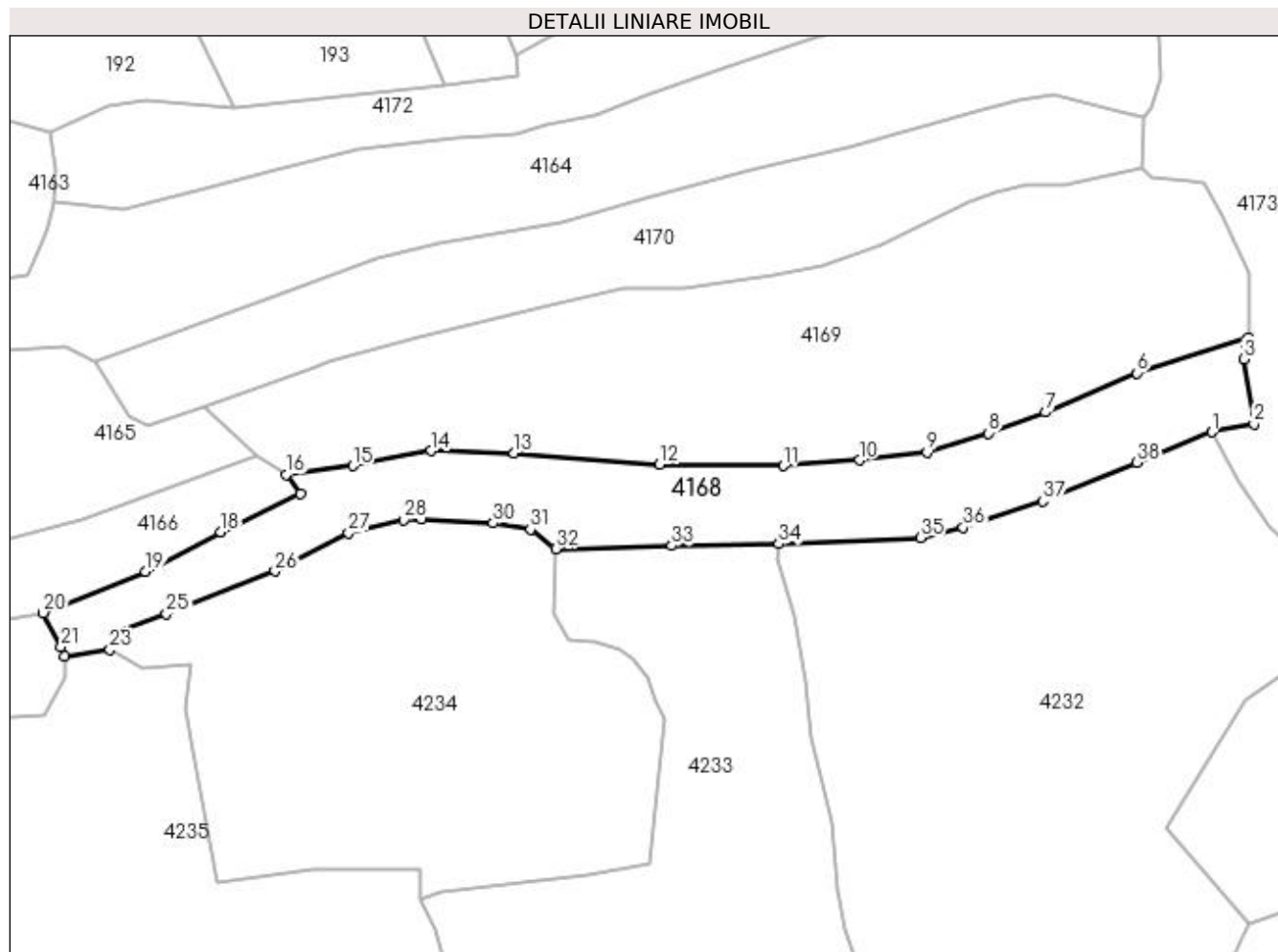
| Inscrieri privind dezmembramintele dreptului de proprietate, drepturi reale de garanție și sarcini | Referințe |
|--|-----------|
| NU SUNT  |           |

## Anexa Nr. 1 La Partea I

## Teren

|              |                 |                                   |
|--------------|-----------------|-----------------------------------|
| Nr cadastral | Suprafața (mp)* | Observații / Referințe            |
|              | 1.907           | "Obreje";<br>Nr. topografic: 1401 |

\* Suprafața este determinată în planul de proiecție Stereo 70.



## Date referitoare la teren

| Crt | Categorie folosință | Intra vilan | Suprafața (mp) | Tarla | Parcelă | Nr. topo | Observații / Referințe |
|-----|---------------------|-------------|----------------|-------|---------|----------|------------------------|
| 1   | faneata             | NU          | 1.907          | -     | -       | -        |                        |

## Lungime Segmente

1) Valorile lungimilor segmentelor sunt obținute din proiecție în plan.

| Punct început | X / Y                      | Punct sfârșit | X / Y                      | Lungime segment (** (m) | Punct început | X / Y                      | Punct sfârșit | X / Y                      | Lungime segment (** (m) |
|---------------|----------------------------|---------------|----------------------------|-------------------------|---------------|----------------------------|---------------|----------------------------|-------------------------|
| 1             | 421.895,99<br>692.646,106  | 2             | 421.902,088<br>692.647,293 | 6.212                   | 2             | 421.902,088<br>692.647,293 | 3             | 421.900,652<br>692.656,658 | 9.474                   |
| 3             | 421.900,652<br>692.656,658 | 4             | 421.900,993<br>692.658,141 | 1.522                   | 4             | 421.900,993<br>692.658,141 | 5             | 421.901,253<br>692.659,743 | 1.623                   |
| 5             | 421.901,253<br>692.659,743 | 6             | 421.885,147<br>692.654,628 | 16.899                  | 6             | 421.885,147<br>692.654,628 | 7             | 421.871,909<br>692.648,955 | 14.402                  |
| 7             | 421.871,909<br>692.648,955 | 8             | 421.863,604<br>692.645,929 | 8.839                   | 8             | 421.863,604<br>692.645,929 | 9             | 421.854,71<br>692.643,144  | 9.32                    |
| 9             | 421.854,71<br>692.643,144  | 10            | 421.844,907<br>692.642,004 | 9.869                   | 10            | 421.844,907<br>692.642,004 | 11            | 421.833,928<br>692.641,19  | 11.009                  |



| Punct început | X / Y                      | Punct sfârșit | X / Y                      | Lungime segment (** (m) |
|---------------|----------------------------|---------------|----------------------------|-------------------------|
| 11            | 421.833,928<br>692.641,19  | 12            | 421.815,963<br>692.641,442 | 17.967                  |
| 13            | 421.794,88<br>692.643,008  | 14            | 421.782,872<br>692.643,377 | 12.014                  |
| 15            | 421.771,495<br>692.641,19  | 16            | 421.761,843<br>692.639,932 | 9.734                   |
| 17            | 421.763,899<br>692.637,138 | 18            | 421.752,376<br>692.631,614 | 12.779                  |
| 19            | 421.741,493<br>692.625,874 | 20            | 421.726,642<br>692.619,907 | 16.005                  |
| 21            | 421.729,205<br>692.614,946 | 22            | 421.729,776<br>692.613,621 | 1.443                   |
| 23            | 421.736,318<br>692.614,528 | 24            | 421.737,17<br>692.616,962  | 2.579                   |
| 25            | 421.744,506<br>692.619,764 | 26            | 421.760,22<br>692.625,949  | 16.887                  |
| 27            | 421.770,908<br>692.631,5   | 28            | 421.778,863<br>692.633,389 | 8.176                   |
| 29            | 421.781,459<br>692.633,466 | 30            | 421.791,865<br>692.632,875 | 10.423                  |
| 31            | 421.797,259<br>692.632,013 | 32            | 421.800,914<br>692.629,19  | 4.618                   |
| 33            | 421.817,725<br>692.629,652 | 34            | 421.833,274<br>692.629,885 | 15.551                  |
| 35            | 421.853,725<br>692.630,786 | 36            | 421.859,936<br>692.632,263 | 6.384                   |
| 37            | 421.871,489<br>692.636,11  | 38            | 421.885,149<br>692.641,689 | 14.755                  |

| Punct început | X / Y                      | Punct sfârșit | X / Y                      | Lungime segment (** (m) |
|---------------|----------------------------|---------------|----------------------------|-------------------------|
| 12            | 421.815,963<br>692.641,442 | 13            | 421.794,88<br>692.643,008  | 21.141                  |
| 14            | 421.782,872<br>692.643,377 | 15            | 421.771,495<br>692.641,19  | 11.585                  |
| 16            | 421.761,843<br>692.639,932 | 17            | 421.763,899<br>692.637,138 | 3.469                   |
| 18            | 421.752,376<br>692.631,614 | 19            | 421.741,493<br>692.625,874 | 12.304                  |
| 20            | 421.726,642<br>692.619,907 | 21            | 421.729,205<br>692.614,946 | 5.584                   |
| 22            | 421.729,776<br>692.613,621 | 23            | 421.736,318<br>692.614,528 | 6.605                   |
| 24            | 421.737,17<br>692.616,962  | 25            | 421.744,506<br>692.619,764 | 7.853                   |
| 26            | 421.760,22<br>692.625,949  | 27            | 421.770,908<br>692.631,5   | 12.044                  |
| 28            | 421.778,863<br>692.633,389 | 29            | 421.781,459<br>692.633,466 | 2.597                   |
| 30            | 421.791,865<br>692.632,875 | 31            | 421.797,259<br>692.632,013 | 5.462                   |
| 32            | 421.800,914<br>692.629,19  | 33            | 421.817,725<br>692.629,652 | 16.817                  |
| 34            | 421.833,274<br>692.629,885 | 35            | 421.853,725<br>692.630,786 | 20.471                  |
| 36            | 421.859,936<br>692.632,263 | 37            | 421.871,489<br>692.636,11  | 12.177                  |
| 38            | 421.885,149<br>692.641,689 | 1             | 421.895,99<br>692.646,106  | 11.706                  |

\*\* Lungimile segmentelor sunt determinate în planul de proiecție Stereo 70 și sunt rotunjite la 1 milimetru.

\*\*\* Distanța dintre puncte este formată din segmente cumulate ce sunt mai mici decât valoarea 1 milimetru.



**DATE DESPRE IMOBILUL NR. 4169**

Oficiul de Cadastru și Publicitate Imobiliară MARAMURES  
Biroul de Cadastru și Publicitate Imobiliară Sighetu Marmatiei

**A. Partea I. Descrierea imobilului**

Nr. CF vechi:556 Budesti  
Nr. topografic:1264

TEREN Extravilan

Adresa: Jud. Maramures

| Nr. Crt | Nr cadastral Nr. topografic | Suprafata* (mp) | Observatii / Referinte   |
|---------|-----------------------------|-----------------|--|
| A1      |                             | 3.604           | Sector cadastral:52 Teren neimprejmuit;<br>"Obreje";<br>Nr. topografic: 1264 |

**B. Partea II. Proprietari și acte**

| Inscrieri privitoare la dreptul de proprietate și alte drepturi reale                      |   | Referințe |
|--|---|-----------|
| <b>4169 / 15/12/2023</b>   |   |           |
| Act Normativ nr. Legea nr. 7, din 13/03/1996 emis de Parlamentul României;                 |   |           |
| B1   | Intabulare, drept de PROPRIETATE, dobândit prin Lege, cota actuala 1/1<br>1) NEIDENTIFICAT NEIDENTIFICAT, Neidentificat | A1        |
| Act Administrativ nr. Adeverință nr. 239, din 15/12/2023 emis de Primăria Comunei Budești; |   |           |
| B2   | se noteza posesia faptică în favoarea lui<br>1) CHINDRIȘ GHEORGHE   | A1        |

**C. Partea III. SARCINI .**

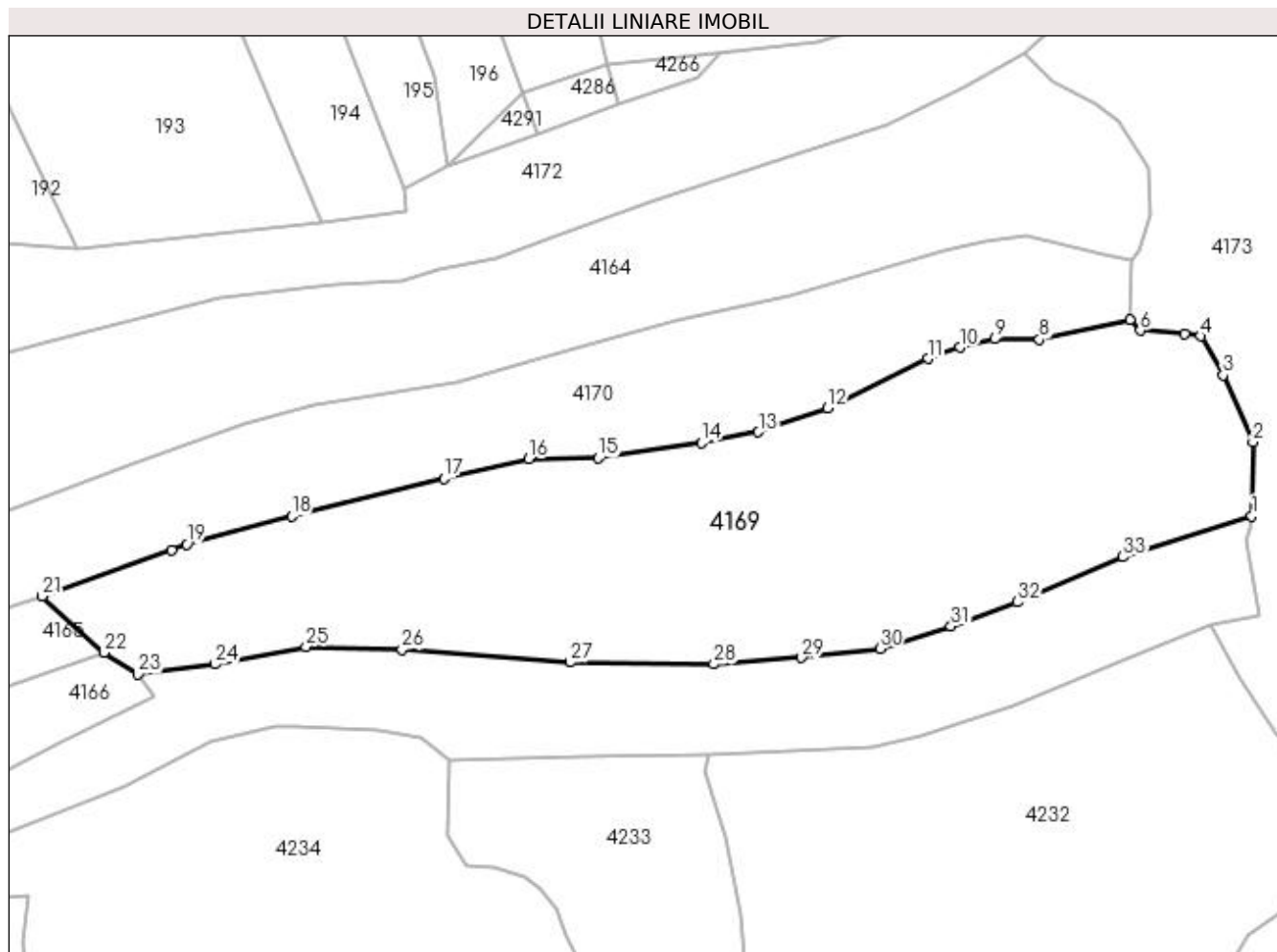
| Inscrieri privind dezmembramintele dreptului de proprietate, drepturi reale de garanție și sarcini | Referințe |
|--|-----------|
| NU SUNT  |           |

## Anexa Nr. 1 La Partea I

## Teren

| Nr cadastral | Suprafața (mp)* | Observații / Referințe            |
|--------------|-----------------|-----------------------------------|
|              | 3.604           | "Obreje";<br>Nr. topografic: 1264 |

\* Suprafața este determinată în planul de proiecție Stereo 70.



## Date referitoare la teren

| Crt | Categorie folosință | Intra vilan | Suprafața (mp) | Tarla | Parcelă | Nr. topo | Observații / Referințe |
|-----|---------------------|-------------|----------------|-------|---------|----------|------------------------|
| 1   | faneata             | NU          | 3.604          | -     | -       | -        |                        |

## Lungime Segmente

1) Valorile lungimilor segmentelor sunt obținute din proiecție în plan.

| Punct început | X / Y                      | Punct sfârșit | X / Y                      | Lungime segment (** (m)) |
|---------------|----------------------------|---------------|----------------------------|--------------------------|
| 1             | 421.901,253<br>692.659,743 | 2             | 421.901,405<br>692.669,02  | 9.278                    |
| 3             | 421.897,651<br>692.677,378 | 4             | 421.894,839<br>692.682,248 | 5.624                    |
| 5             | 421.892,831<br>692.682,534 | 6             | 421.887,293<br>692.682,966 | 5.555                    |
| 7             | 421.885,98<br>692.684,289  | 8             | 421.874,654<br>692.681,813 | 11.593                   |
| 9             | 421.869,089<br>692.681,898 | 10            | 421.864,71<br>692.680,818  | 4.51                     |

| Punct început | X / Y                      | Punct sfârșit | X / Y                      | Lungime segment (** (m)) |
|---------------|----------------------------|---------------|----------------------------|--------------------------|
| 2             | 421.901,405<br>692.669,02  | 3             | 421.897,651<br>692.677,378 | 9.162                    |
| 4             | 421.894,839<br>692.682,248 | 5             | 421.892,831<br>692.682,534 | 2.028                    |
| 6             | 421.887,293<br>692.682,966 | 7             | 421.885,98<br>692.684,289  | 1.864                    |
| 8             | 421.874,654<br>692.681,813 | 9             | 421.869,089<br>692.681,898 | 5.566                    |
| 10            | 421.864,71<br>692.680,818  | 11            | 421.860,729<br>692.679,433 | 4.215                    |

| Punct început | X / Y                      | Punct sfârșit | X / Y                      | Lungime segment (** (m)) |
|---------------|----------------------------|---------------|----------------------------|--------------------------|
| 11            | 421.860,729<br>692.679,433 | 12            | 421.848,135<br>692.673,246 | 14.032                   |
| 13            | 421.839,495<br>692.670,238 | 14            | 421.832,355<br>692.668,9   | 7.264                    |
| 15            | 421.819,483<br>692.666,991 | 16            | 421.810,753<br>692.666,863 | 8.731                    |
| 17            | 421.800,115<br>692.664,429 | 18            | 421.781,064<br>692.659,748 | 19.618                   |
| 19            | 421.767,954<br>692.656,227 | 20            | 421.766,1<br>692.655,476   | 2.0                      |
| 21            | 421.749,865<br>692.649,719 | 22            | 421.757,55<br>692.642,629  | 10.456                   |
| 23            | 421.761,843<br>692.639,932 | 24            | 421.771,495<br>692.641,19  | 9.734                    |
| 25            | 421.782,872<br>692.643,377 | 26            | 421.794,88<br>692.643,008  | 12.014                   |
| 27            | 421.815,963<br>692.641,442 | 28            | 421.833,928<br>692.641,19  | 17.967                   |
| 29            | 421.844,907<br>692.642,004 | 30            | 421.854,71<br>692.643,144  | 9.869                    |
| 31            | 421.863,604<br>692.645,929 | 32            | 421.871,909<br>692.648,955 | 8.839                    |
| 33            | 421.885,147<br>692.654,628 | 1             | 421.901,253<br>692.659,743 | 16.899                   |

| Punct început | X / Y                      | Punct sfârșit | X / Y                      | Lungime segment (** (m)) |
|---------------|----------------------------|---------------|----------------------------|--------------------------|
| 12            | 421.848,135<br>692.673,246 | 13            | 421.839,495<br>692.670,238 | 9.149                    |
| 14            | 421.832,355<br>692.668,9   | 15            | 421.819,483<br>692.666,991 | 13.013                   |
| 16            | 421.810,753<br>692.666,863 | 17            | 421.800,115<br>692.664,429 | 10.913                   |
| 18            | 421.781,064<br>692.659,748 | 19            | 421.767,954<br>692.656,227 | 13.575                   |
| 20            | 421.766,1<br>692.655,476   | 21            | 421.749,865<br>692.649,719 | 17.226                   |
| 22            | 421.757,55<br>692.642,629  | 23            | 421.761,843<br>692.639,932 | 5.07                     |
| 24            | 421.771,495<br>692.641,19  | 25            | 421.782,872<br>692.643,377 | 11.585                   |
| 26            | 421.794,88<br>692.643,008  | 27            | 421.815,963<br>692.641,442 | 21.141                   |
| 28            | 421.833,928<br>692.641,19  | 29            | 421.844,907<br>692.642,004 | 11.009                   |
| 30            | 421.854,71<br>692.643,144  | 31            | 421.863,604<br>692.645,929 | 9.32                     |
| 32            | 421.871,909<br>692.648,955 | 33            | 421.885,147<br>692.654,628 | 14.402                   |

\*\* Lungimile segmentelor sunt determinate în planul de proiecție Stereo 70 și sunt rotunjite la 1 milimetru.

\*\*\* Distanța dintre puncte este formată din segmente cumulate ce sunt mai mici decât valoarea 1 milimetru.



**DATE DESPRE IMOBILUL NR. 4170**

Oficiul de Cadastru și Publicitate Imobiliară MARAMURES  
Biroul de Cadastru și Publicitate Imobiliară Sighetu Marmatiei

**A. Partea I. Descrierea imobilului**

Nr. CF vechi:2272 Budești  
Nr. topografic:1265

**TEREN** Extravilan

Adresa: Jud. Maramures

| Nr. Crt | Nr cadastral Nr. topografic | Suprafața* (mp) | Observații / Referințe   |
|---------|-----------------------------|-----------------|--|
| A1      |                             | 1.945           | Sector cadastral:52 Teren neimprejmuit;<br>"Obreje";<br>Nr. topografic: 1265 |

**B. Partea II. Proprietari și acte**

| Inscrieri privitoare la dreptul de proprietate și alte drepturi reale                      |   | Referințe |
|--|---|-----------|
| <b>4170 / 15/12/2023</b>   |   |           |
| Act Normativ nr. Legea nr. 7, din 13/03/1996 emis de Parlamentul României;                 |   |           |
| B1   | Intabulare, drept de PROPRIETATE, dobândit prin Lege, cota actuala 1/1<br>1) <b>NEIDENTIFICAT NEIDENTIFICAT</b> , Neidentificat | A1        |
| Act Administrativ nr. Adeverință nr. 240, din 15/12/2023 emis de Primăria Comunei Budești; |   |           |
| B2   | se noteza posesia faptică în favoarea lui<br>1) <b>CICEU MIHAI</b>  | A1        |

**C. Partea III. SARCINI .**

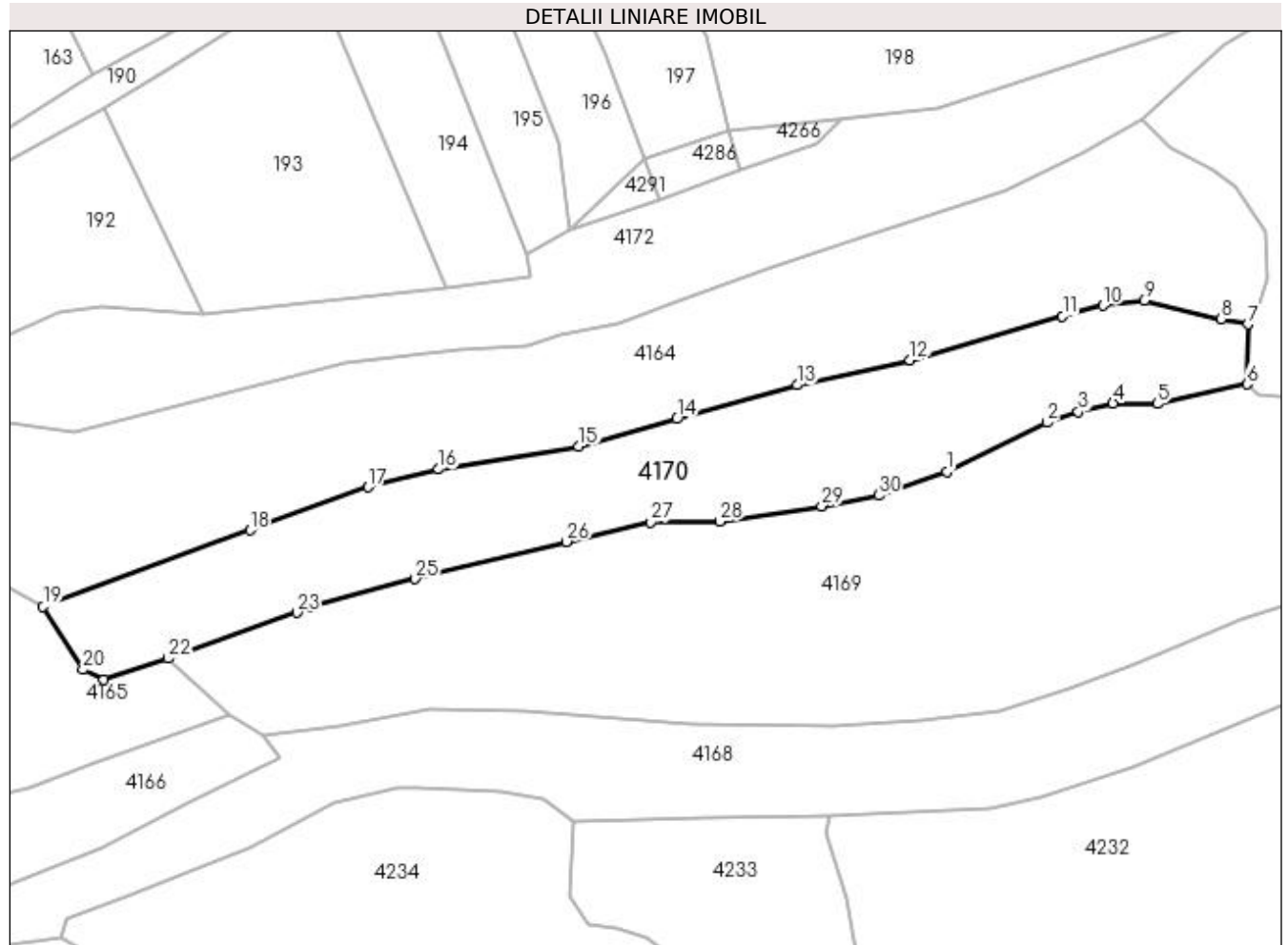
| Inscrieri privind dezmembramintele dreptului de proprietate, drepturi reale de garanție și sarcini | Referințe |
|--|-----------|
| NU SUNT  |           |

## Anexa Nr. 1 La Partea I

## Teren

| Nr cadastral | Suprafața (mp)* | Observații / Referințe            |
|--------------|-----------------|-----------------------------------|
|              | 1.945           | "Obreje";<br>Nr. topografic: 1265 |

\* Suprafața este determinată în planul de proiecție Stereo 70.



## Date referitoare la teren

| Crt | Categorie folosință | Intra vilan | Suprafața (mp) | Tarla | Parcelă | Nr. topo | Observații / Referințe |
|-----|---------------------|-------------|----------------|-------|---------|----------|------------------------|
| 1   | faneata             | NU          | 1.945          | -     | -       | -        |                        |

## Lungime Segmente

1) Valorile lungimilor segmentelor sunt obținute din proiecție în plan.

| Punct început | X / Y                      | Punct sfârșit | X / Y                      | Lungime segment (** (m) |
|---------------|----------------------------|---------------|----------------------------|-------------------------|
| 1             | 421.848,135<br>692.673,246 | 2             | 421.860,729<br>692.679,433 | 14.032                  |
| 3             | 421.864,71<br>692.680,818  | 4             | 421.869,089<br>692.681,898 | 4.51                    |
| 5             | 421.874,654<br>692.681,813 | 6             | 421.885,98<br>692.684,289  | 11.593                  |
| 7             | 421.886,113<br>692.691,827 | 8             | 421.882,716<br>692.692,492 | 3.461                   |
| 9             | 421.873,012<br>692.694,867 | 10            | 421.867,813<br>692.694,186 | 5.243                   |

| Punct început | X / Y                      | Punct sfârșit | X / Y                      | Lungime segment (** (m) |
|---------------|----------------------------|---------------|----------------------------|-------------------------|
| 2             | 421.860,729<br>692.679,433 | 3             | 421.864,71<br>692.680,818  | 4.215                   |
| 4             | 421.869,089<br>692.681,898 | 5             | 421.874,654<br>692.681,813 | 5.566                   |
| 6             | 421.885,98<br>692.684,289  | 7             | 421.886,113<br>692.691,827 | 7.539                   |
| 8             | 421.882,716<br>692.692,492 | 9             | 421.873,012<br>692.694,867 | 9.99                    |
| 10            | 421.867,813<br>692.694,186 | 11            | 421.862,72<br>692.692,873  | 5.26                    |



| Punct început | X / Y                      | Punct sfârșit | X / Y                      | Lungime segment (** (m) |
|---------------|----------------------------|---------------|----------------------------|-------------------------|
| 11            | 421.862,72<br>692.692,873  | 12            | 421.843,485<br>692.687,319 | 20.021                  |
| 13            | 421.829,235<br>692.684,175 | 14            | 421.814,037<br>692.679,908 | 15.786                  |
| 15            | 421.801,693<br>692.676,456 | 16            | 421.783,99<br>692.673,551  | 17.94                   |
| 17            | 421.775,113<br>692.671,313 | 18            | 421.760,204<br>692.665,865 | 15.873                  |
| 19            | 421.734,093<br>692.656,226 | 20            | 421.739,138<br>692.648,289 | 9.405                   |
| 21            | 421.741,766<br>692.646,991 | 22            | 421.749,865<br>692.649,719 | 8.546                   |
| 23            | 421.766,1<br>692.655,476   | 24            | 421.767,954<br>692.656,227 | 2.0                     |
| 25            | 421.781,064<br>692.659,748 | 26            | 421.800,115<br>692.664,429 | 19.618                  |
| 27            | 421.810,753<br>692.666,863 | 28            | 421.819,483<br>692.666,991 | 8.731                   |
| 29            | 421.832,355<br>692.668,9   | 30            | 421.839,495<br>692.670,238 | 7.264                   |

| Punct început | X / Y                      | Punct sfârșit | X / Y                      | Lungime segment (** (m) |
|---------------|----------------------------|---------------|----------------------------|-------------------------|
| 12            | 421.843,485<br>692.687,319 | 13            | 421.829,235<br>692.684,175 | 14.593                  |
| 14            | 421.814,037<br>692.679,908 | 15            | 421.801,693<br>692.676,456 | 12.818                  |
| 16            | 421.783,99<br>692.673,551  | 17            | 421.775,113<br>692.671,313 | 9.155                   |
| 18            | 421.760,204<br>692.665,865 | 19            | 421.734,093<br>692.656,226 | 27.833                  |
| 20            | 421.739,138<br>692.648,289 | 21            | 421.741,766<br>692.646,991 | 2.931                   |
| 22            | 421.749,865<br>692.649,719 | 23            | 421.766,1<br>692.655,476   | 17.226                  |
| 24            | 421.767,954<br>692.656,227 | 25            | 421.781,064<br>692.659,748 | 13.575                  |
| 26            | 421.800,115<br>692.664,429 | 27            | 421.810,753<br>692.666,863 | 10.913                  |
| 28            | 421.819,483<br>692.666,991 | 29            | 421.832,355<br>692.668,9   | 13.013                  |
| 30            | 421.839,495<br>692.670,238 | 1             | 421.848,135<br>692.673,246 | 9.149                   |

\*\* Lungimile segmentelor sunt determinate în planul de proiecție Stereo 70 și sunt rotunjite la 1 milimetru.

\*\*\* Distanța dintre puncte este formată din segmente cumulate ce sunt mai mici decât valoarea 1 milimetru.



**DATE DESPRE IMOBILUL NR. 4171**

Oficiul de Cadastru și Publicitate Imobiliară MARAMURES  
Biroul de Cadastru și Publicitate Imobiliară Sighetu Marmatiei

**A. Partea I. Descrierea imobilului**

TEREN Extravilan

Nr. CF vechi:557 Budesti  
Nr. topografic:1275

Adresa: Jud. Maramures

| Nr. Crt | Nr cadastral Nr. topografic | Suprafata* (mp)                  | Observatii / Referinte   |
|---------|-----------------------------|----------------------------------|--|
| A1      |                             | Din acte: 1.945<br>Masurata: 689 | Sector cadastral:52 Teren neimprejmuit;<br>"Coasta";<br>Nr. topografic: 1275 |

**B. Partea II. Proprietari și acte**

| Inscrieri privitoare la dreptul de proprietate și alte drepturi reale                      |   | Referințe |
|--|---|-----------|
| <b>4171 / 15/12/2023</b>   |   |           |
| Act Normativ nr. Legea nr. 7, din 13/03/1996 emis de Parlamentul României;                 |   |           |
| B1   | Intabulare, drept de PROPRIETATE, dobandit prin Lege, cota actuala 1/1<br>1) <b>NEIDENTIFICAT NEIDENTIFICAT</b> , Neidentificat | A1        |
| Act Administrativ nr. Adeverință nr. 241, din 15/12/2023 emis de Primăria Comunei Budești; |   |           |
| B2   | se noteza posesia factică în favoarea lui<br>1) <b>BERINDE IOAN GHEORGHITA</b>  | A1        |

**C. Partea III. SARCINI .**

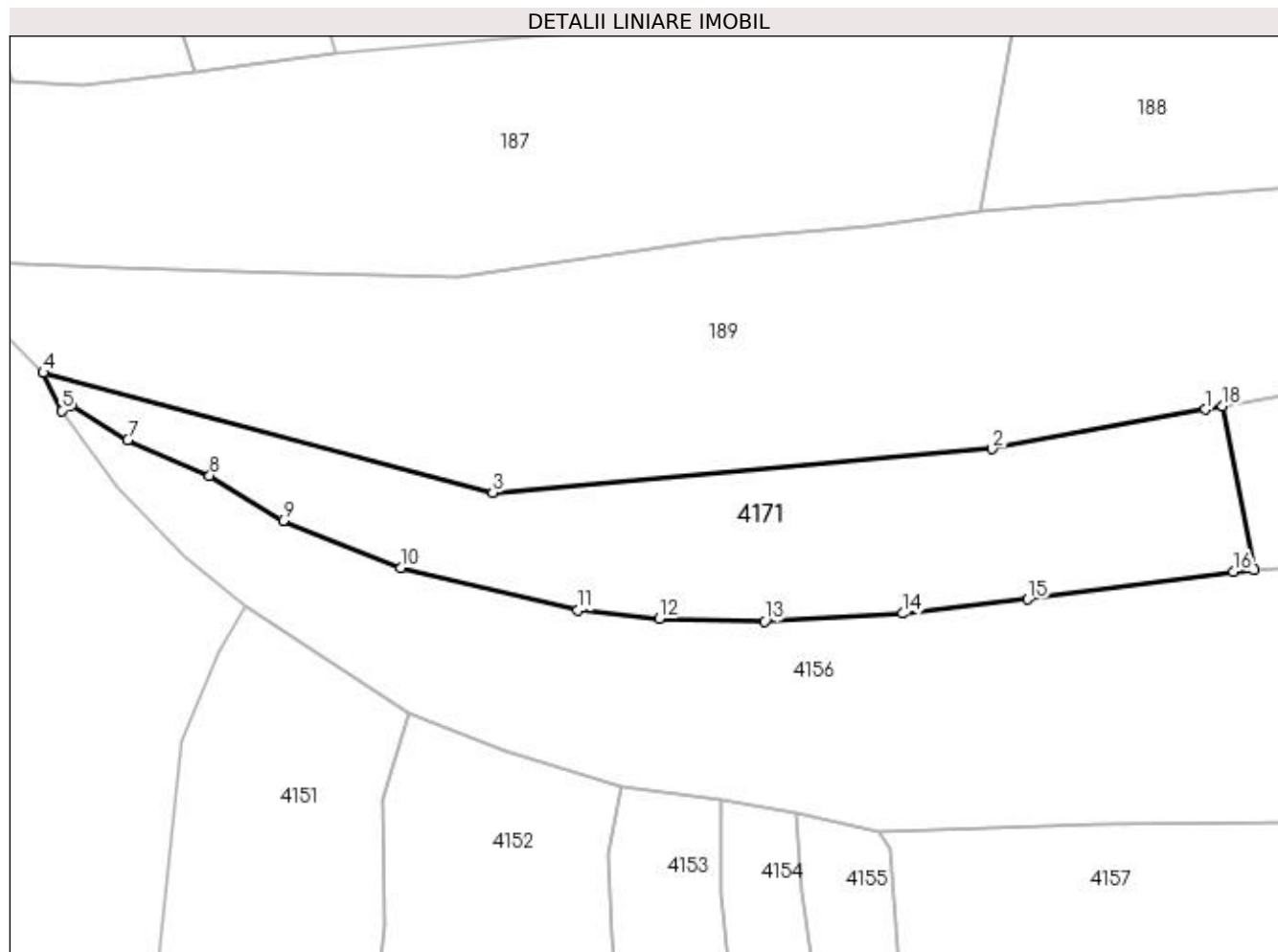
| Inscrieri privind dezmembramintele dreptului de proprietate, drepturi reale de garanție și sarcini | Referințe |
|--|-----------|
| NU SUNT  |           |

## Anexa Nr. 1 La Partea I

## Teren

|              |                                  |                                   |
|--------------|----------------------------------|-----------------------------------|
| Nr cadastral | Suprafața (mp)*                  | Observații / Referințe            |
|              | Din acte: 1.945<br>Masurata: 689 | "Coastă";<br>Nr. topografic: 1275 |

\* Suprafața este determinată în planul de proiecție Stereo 70.



## Date referitoare la teren

| Crt | Categorie folosință | Intra vilan | Suprafața (mp) | Tarla | Parcelă | Nr. topo | Observații / Referințe |
|-----|---------------------|-------------|----------------|-------|---------|----------|------------------------|
| 1   | faneata             | NU          | 689            | -     | -       | -        |                        |

## Lungime Segmente

1) Valorile lungimilor segmentelor sunt obținute din proiecție în plan.

| Punct început | X / Y                      | Punct sfârșit | X / Y                      | Lungime segment (** (m) |
|---------------|----------------------------|---------------|----------------------------|-------------------------|
| 1             | 421.608,817<br>692.701,224 | 2             | 421.593,998<br>692.698,483 | 15.07                   |
| 2             | 421.593,998<br>692.698,483 | 3             | 421.559,299<br>692.695,45  | 34.831                  |
| 3             | 421.559,299<br>692.695,45  | 4             | 421.528,059<br>692.703,777 | 32.331                  |
| 4             | 421.528,059<br>692.703,777 | 5             | 421.529,344<br>692.701,134 | 2.939                   |
| 5             | 421.529,344<br>692.701,134 | 6             | 421.530,012<br>692.701,474 | 0.75                    |

| Punct început | X / Y                      | Punct sfârșit | X / Y                      | Lungime segment (** (m) |
|---------------|----------------------------|---------------|----------------------------|-------------------------|
| 6             | 421.530,012<br>692.701,474 | 7             | 421.533,948<br>692.699,117 | 4.588                   |
| 7             | 421.533,948<br>692.699,117 | 8             | 421.539,626<br>692.696,633 | 6.198                   |
| 8             | 421.539,626<br>692.696,633 | 9             | 421.544,728<br>692.693,484 | 5.996                   |
| 9             | 421.544,728<br>692.693,484 | 10            | 421.552,895<br>692.690,209 | 8.799                   |
| 10            | 421.552,895<br>692.690,209 | 11            | 421.565,223<br>692.687,282 | 12.671                  |
| 11            | 421.565,223<br>692.687,282 | 12            | 421.570,864<br>692.686,68  | 5.673                   |
| 12            | 421.570,864<br>692.686,68  | 13            | 421.578,188<br>692.686,489 | 7.326                   |
| 13            | 421.578,188<br>692.686,489 | 14            | 421.587,776<br>692.687,037 | 9.604                   |
| 14            | 421.587,776<br>692.687,037 | 15            | 421.596,471<br>692.688,026 | 8.751                   |
| 15            | 421.596,471<br>692.688,026 | 16            | 421.610,77<br>692.689,939  | 14.426                  |
| 16            | 421.610,77<br>692.689,939  | 17            | 421.612,202<br>692.690,053 | 1.437                   |
| 17            | 421.612,202<br>692.690,053 | 18            | 421.610,02<br>692.701,446  | 11.6                    |
| 18            | 421.610,02<br>692.701,446  | 1             | 421.608,817<br>692.701,224 | 1.223                   |

\*\* Lungimile segmentelor sunt determinate în planul de proiecție Stereo 70 și sunt rotunjite la 1 milimetru.

\*\*\* Distanța dintre puncte este formată din segmente cumulate ce sunt mai mici decât valoarea 1 milimetru.



**DATE DESPRE IMOBILUL NR. 4172**

Oficiul de Cadastru și Publicitate Imobiliară MARAMURES  
Biroul de Cadastru și Publicitate Imobiliară Sighetu Marmatiei

**A. Partea I. Descrierea imobilului**

TEREN Extravilan

Nr. CF vechi:130 Budești  
Nr. topografic:parte din 1262

Adresa: Jud. Maramures

| Nr. Crt | Nr cadastral Nr. topografic | Suprafața* (mp) | Observații / Referințe   |
|---------|-----------------------------|-----------------|--|
| A1      |                             | 1.821           | Sector cadastral:52 Teren neimprejmuit;<br>"Obreje";<br>Nr. topografic: parte din 1262 |

**B. Partea II. Proprietari și acte**

| Inscrieri privitoare la dreptul de proprietate și alte drepturi reale                      |   | Referințe |
|--|---|-----------|
| <b>4172 / 15/12/2023</b>   |   |           |
| Act Normativ nr. Legea nr. 7, din 13/03/1996 emis de Parlamentul României;                 |   |           |
| B1   | Intabulare, drept de PROPRIETATE, dobandit prin Lege, cota actuala 1/1<br>1) NEIDENTIFICAT NEIDENTIFICAT, Neidentificat | A1        |
| Act Administrativ nr. Adeverință nr. 242, din 15/12/2023 emis de Primăria Comunei Budești; |   |           |
| B2   | se noteza posesia faptică în favoarea lui<br>1) MARINCA MIHAI   | A1        |

**C. Partea III. SARCINI .**

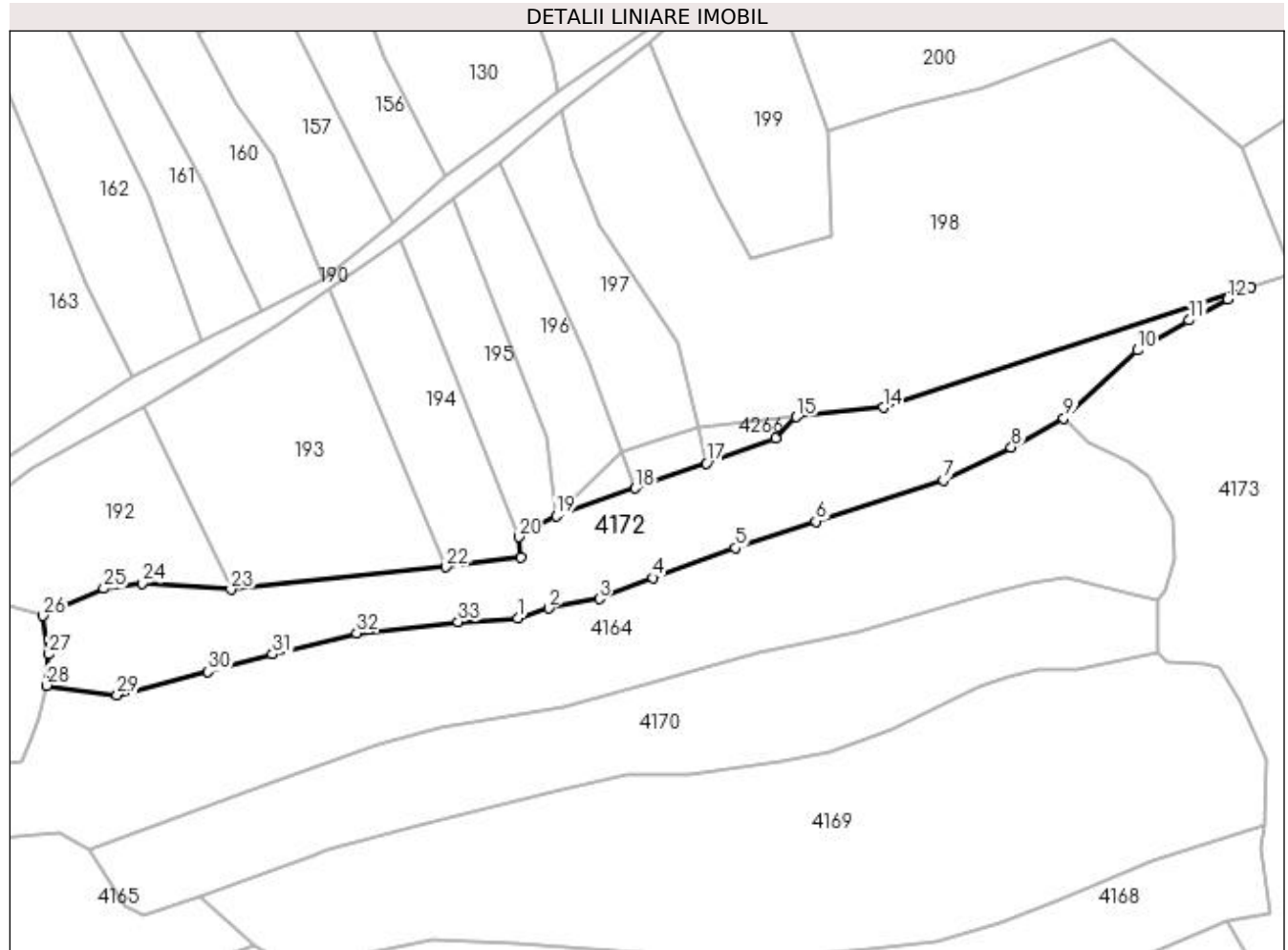
| Inscrieri privind dezmembramintele dreptului de proprietate, drepturi reale de garanție și sarcini | Referințe |
|--|-----------|
| NU SUNT  |           |

## Anexa Nr. 1 La Partea I

## Teren

| Nr cadastral | Suprafața (mp)* | Observații / Referințe                      |
|--------------|-----------------|---|
|              | 1.821           | "Obreje";<br>Nr. topografic: parte din 1262 |

\* Suprafața este determinată în planul de proiecție Stereo 70.



## Date referitoare la teren

| Crt | Categorie folosință | Intra vilan | Suprafața (mp) | Tarla | Parcelă | Nr. topo | Observații / Referințe |
|-----|---------------------|-------------|----------------|-------|---------|----------|------------------------|
| 1   | faneata             | NU          | 1.821          | -     | -       | -        |                        |

## Lungime Segmente

1) Valorile lungimilor segmentelor sunt obținute din proiecție în plan.

| Punct început | X / Y                      | Punct sfârșit | X / Y                      | Lungime segment (** (m) |
|---------------|----------------------------|---------------|----------------------------|-------------------------|
| 1             | 421.795,052<br>692.689,12  | 2             | 421.799,437<br>692.690,557 | 4.614                   |
| 3             | 421.806,638<br>692.691,89  | 4             | 421.814,252<br>692.694,875 | 8.178                   |
| 5             | 421.825,993<br>692.699,114 | 6             | 421.837,45<br>692.702,888  | 12.063                  |
| 7             | 421.855,603<br>692.708,696 | 8             | 421.865,243<br>692.713,423 | 10.737                  |
| 9             | 421.872,704<br>692.717,566 | 10            | 421.883,165<br>692.727,187 | 14.213                  |

| Punct început | X / Y                      | Punct sfârșit | X / Y                      | Lungime segment (** (m) |
|---------------|----------------------------|---------------|----------------------------|-------------------------|
| 2             | 421.799,437<br>692.690,557 | 3             | 421.806,638<br>692.691,89  | 7.323                   |
| 4             | 421.814,252<br>692.694,875 | 5             | 421.825,993<br>692.699,114 | 12.483                  |
| 6             | 421.837,45<br>692.702,888  | 7             | 421.855,603<br>692.708,696 | 19.059                  |
| 8             | 421.865,243<br>692.713,423 | 9             | 421.872,704<br>692.717,566 | 8.534                   |
| 10            | 421.883,165<br>692.727,187 | 11            | 421.890,513<br>692.731,463 | 8.502                   |



| Punct început | X / Y                      | Punct sfârșit | X / Y                      | Lungime segment (** (m)) |
|---------------|----------------------------|---------------|----------------------------|--------------------------|
| 11            | 421.890,513<br>692.731,463 | 12            | 421.896,0<br>692.734,479   | 6.261                    |
| 13            | 421.899,275<br>692.736,129 | 14            | 421.847,04<br>692.719,068  | 54.951                   |
| 15            | 421.834,66<br>692.717,725  | 16            | 421.831,754<br>692.714,653 | 4.229                    |
| 17            | 421.821,905<br>692.711,177 | 18            | 421.811,774<br>692.707,602 | 10.743                   |
| 19            | 421.800,523<br>692.703,631 | 20            | 421.795,185<br>692.700,663 | 6.108                    |
| 21            | 421.795,5<br>692.697,807   | 22            | 421.784,868<br>692.696,41  | 10.723                   |
| 23            | 421.754,268<br>692.693,197 | 24            | 421.741,639<br>692.694,057 | 12.658                   |
| 25            | 421.736,19<br>692.693,355  | 26            | 421.727,582<br>692.689,492 | 9.435                    |
| 27            | 421.728,386<br>692.684,021 | 28            | 421.728,072<br>692.679,579 | 4.453                    |
| 29            | 421.738,112<br>692.678,23  | 30            | 421.751,05<br>692.681,552  | 13.358                   |
| 31            | 421.760,212<br>692.684,018 | 32            | 421.772,159<br>692.687,029 | 12.321                   |
| 33            | 421.786,584<br>692.688,616 | 1             | 421.795,052<br>692.689,12  | 8.483                    |

| Punct început | X / Y                      | Punct sfârșit | X / Y                      | Lungime segment (** (m)) |
|---------------|----------------------------|---------------|----------------------------|--------------------------|
| 12            | 421.896,0<br>692.734,479   | 13            | 421.899,275<br>692.736,129 | 3.667                    |
| 14            | 421.847,04<br>692.719,068  | 15            | 421.834,66<br>692.717,725  | 12.453                   |
| 16            | 421.831,754<br>692.714,653 | 17            | 421.821,905<br>692.711,177 | 10.444                   |
| 18            | 421.811,774<br>692.707,602 | 19            | 421.800,523<br>692.703,631 | 11.931                   |
| 20            | 421.795,185<br>692.700,663 | 21            | 421.795,5<br>692.697,807   | 2.873                    |
| 22            | 421.784,868<br>692.696,41  | 23            | 421.754,268<br>692.693,197 | 30.768                   |
| 24            | 421.741,639<br>692.694,057 | 25            | 421.736,19<br>692.693,355  | 5.494                    |
| 26            | 421.727,582<br>692.689,492 | 27            | 421.728,386<br>692.684,021 | 5.53                     |
| 28            | 421.728,072<br>692.679,579 | 29            | 421.738,112<br>692.678,23  | 10.13                    |
| 30            | 421.751,05<br>692.681,552  | 31            | 421.760,212<br>692.684,018 | 9.488                    |
| 32            | 421.772,159<br>692.687,029 | 33            | 421.786,584<br>692.688,616 | 14.512                   |

\*\* Lungimile segmentelor sunt determinate în planul de proiecție Stereo 70 și sunt rotunjite la 1 milimetru.

\*\*\* Distanța dintre puncte este formată din segmente cumulate ce sunt mai mici decât valoarea 1 milimetru.



**DATE DESPRE IMOBILUL NR. 4173**

Oficiul de Cadastru și Publicitate Imobiliară MARAMURES  
Biroul de Cadastru și Publicitate Imobiliară Sighetu Marmatiei

**A. Partea I. Descrierea imobilului**

Nr. CF vechi: 130 Budești; 345 Budești; 58 Budești

Nr. topografic: parte din 1262; parte din 1495; 1263

**TEREN** Extravilan

**Adresa:** Jud. Maramures

| Nr. Crt | Nr cadastral<br>Nr. topografic | Suprafața* (mp) | Observații / Referințe   |
|---------|--------------------------------|-----------------|--|
| A1      |                                | 6.260           | Sector cadastral: 52 Teren neimpregmuit;<br>"Obreje";<br>Nr. topografice: parte din 1262; parte din 1495; 1263 |

**B. Partea II. Proprietari și acte**

| Inscrieri privitoare la dreptul de proprietate și alte drepturi reale                      |   | Referințe |
|--|---|-----------|
| <b>4173 / 15/12/2023</b>   |   |           |
| Act Normativ nr. Legea nr. 7, din 13/03/1996 emis de Parlamentul României;                 |   |           |
| B1   | Intabulare, drept de PROPRIETATE, dobândit prin Lege, cota actuala 1/1<br>1) <b>NEIDENTIFICAT NEIDENTIFICAT</b> , Neidentificat | A1        |
| Act Administrativ nr. Adeverință nr. 243, din 15/12/2023 emis de Primăria Comunei Budești; |   |           |
| B2   | se noteza posesia faptică în favoarea lui<br>1) <b>MARINCA VASILE</b>   | A1        |

**C. Partea III. SARCINI .**

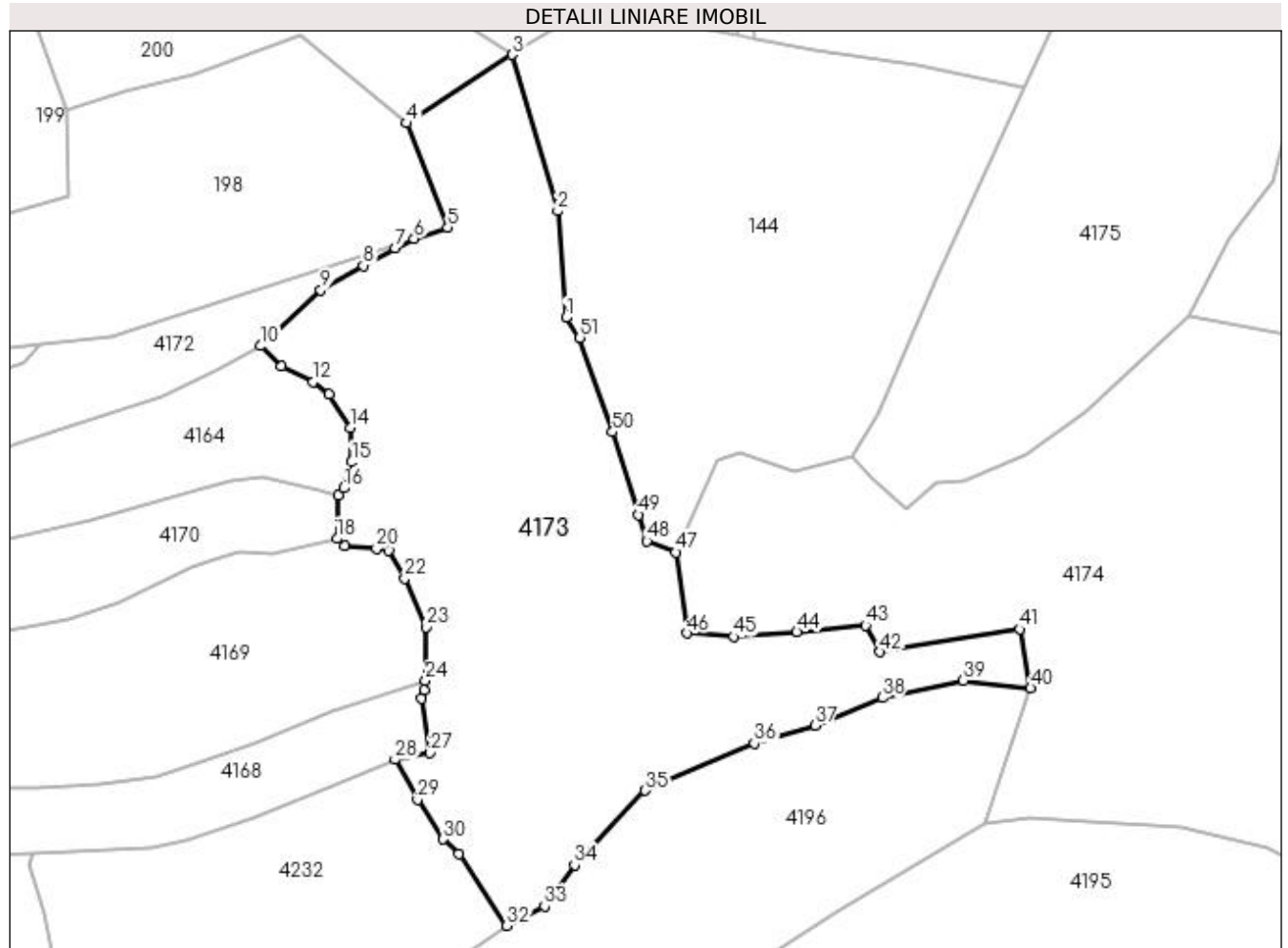
| Inscrieri privind dezmembramintele dreptului de proprietate, drepturi reale de garanție și sarcini | Referințe |
|--|-----------|
| NU SUNT  |           |

## Anexa Nr. 1 La Partea I

## Teren

| Nr cadastral | Suprafața (mp)* | Observații / Referințe   |
|--------------|-----------------|--|
|              | 6.260           | "Obreje";<br>Nr. topografice: parte din 1262; parte din 1495; 1263 |

\* Suprafața este determinată în planul de proiecție Stereo 70.



## Date referitoare la teren

| Crt | Categorie folosință | Intra vilan | Suprafața (mp) | Tarla | Parcelă | Nr. topo | Observații / Referințe |
|-----|---------------------|-------------|----------------|-------|---------|----------|------------------------|
| 1   | faneata             | NU          | 6.260          | -     | -       | -        |                        |

## Lungime Segmente

1) Valorile lungimilor segmentelor sunt obținute din proiecție în plan.

| Punct început | X / Y                      | Punct sfârșit | X / Y                      | Lungime segment | Punct început | X / Y                      | Punct sfârșit | X / Y                      | Lungime segment | Punct început | X / Y                      | Punct sfârșit | X / Y                      | Lungime segment |
|---------------|----------------------------|---------------|----------------------------|-----------------|---------------|----------------------------|---------------|----------------------------|-----------------|---------------|----------------------------|---------------|----------------------------|-----------------|
| 1             | 421.925,574<br>692.722,45  | 2             | 421.924,106<br>692.740,896 | 18.504          | 2             | 421.924,106<br>692.740,896 | 3             | 421.916,245<br>692.767,879 | 28.105          | 3             | 421.916,245<br>692.767,879 | 4             | 421.898,003<br>692.756,057 | 21.738          |
| 4             | 421.898,003<br>692.756,057 | 5             | 421.905,126<br>692.738,04  | 19.374          | 5             | 421.905,126<br>692.738,04  | 6             | 421.899,275<br>692.736,129 | 6.155           | 6             | 421.899,275<br>692.736,129 | 7             | 421.896,0<br>692.734,479   | 3.667           |
| 7             | 421.896,0<br>692.734,479   | 8             | 421.890,513<br>692.731,463 | 6.261           | 8             | 421.890,513<br>692.731,463 | 9             | 421.883,165<br>692.727,187 | 8.502           | 9             | 421.883,165<br>692.727,187 | 10            | 421.872,704<br>692.717,566 | 14.213          |
| 10            | 421.872,704<br>692.717,566 | 11            | 421.876,312<br>692.714,015 | 5.062           | 11            | 421.876,312<br>692.714,015 | 12            | 421.881,832<br>692.711,347 | 6.131           | 12            | 421.881,832<br>692.711,347 | 13            | 421.884,65<br>692.709,228  | 3.526           |
| 13            | 421.884,65<br>692.709,228  | 14            | 421.888,234<br>692.703,385 | 6.855           | 14            | 421.888,234<br>692.703,385 | 15            | 421.888,507<br>692.697,516 | 5.875           | 15            | 421.888,507<br>692.697,516 | 16            | 421.887,102<br>692.693,007 | 4.723           |

| Punct început | X / Y                      | Punct sfârșit | X / Y                      | Lungime segment | Punct început | X / Y                      | Punct sfârșit | X / Y                      | Lungime segment | Punct început | X / Y                      | Punct sfârșit | X / Y                      | Lungime segment |
|---------------|----------------------------|---------------|----------------------------|-----------------|---------------|----------------------------|---------------|----------------------------|-----------------|---------------|----------------------------|---------------|----------------------------|-----------------|
| 16            | 421.887,102<br>692.693,007 | 17            | 421.886,113<br>692.691,827 | 1.54            | 17            | 421.886,113<br>692.691,827 | 18            | 421.885,98<br>692.684,289  | 7.539           | 18            | 421.885,98<br>692.684,289  | 19            | 421.887,293<br>692.682,966 | 1.864           |
| 19            | 421.887,293<br>692.682,966 | 20            | 421.892,831<br>692.682,534 | 5.555           | 20            | 421.892,831<br>692.682,534 | 21            | 421.894,839<br>692.682,248 | 2.028           | 21            | 421.894,839<br>692.682,248 | 22            | 421.897,651<br>692.677,378 | 5.624           |
| 22            | 421.897,651<br>692.677,378 | 23            | 421.901,405<br>692.669,02  | 9.162           | 23            | 421.901,405<br>692.669,02  | 24            | 421.901,253<br>692.659,743 | 9.278           | 24            | 421.901,253<br>692.659,743 | 25            | 421.900,993<br>692.658,141 | 1.623           |
| 25            | 421.900,993<br>692.658,141 | 26            | 421.900,652<br>692.656,658 | 1.522           | 26            | 421.900,652<br>692.656,658 | 27            | 421.902,088<br>692.647,293 | 9.474           | 27            | 421.902,088<br>692.647,293 | 28            | 421.895,99<br>692.646,106  | 6.212           |
| 28            | 421.895,99<br>692.646,106  | 29            | 421.899,86<br>692.639,181  | 7.933           | 29            | 421.899,86<br>692.639,181  | 30            | 421.904,351<br>692.632,36  | 8.167           | 30            | 421.904,351<br>692.632,36  | 31            | 421.907,021<br>692.629,835 | 3.675           |
| 31            | 421.907,021<br>692.629,835 | 32            | 421.915,348<br>692.617,426 | 14.94<br>4      | 32            | 421.915,348<br>692.617,426 | 33            | 421.921,864<br>692.620,754 | 7.317           | 33            | 421.921,864<br>692.620,754 | 34            | 421.927,051<br>692.627,855 | 8.794           |
| 34            | 421.927,051<br>692.627,855 | 35            | 421.939,266<br>692.640,783 | 17.78<br>6      | 35            | 421.939,266<br>692.640,783 | 36            | 421.958,127<br>692.648,922 | 20.54<br>2      | 36            | 421.958,127<br>692.648,922 | 37            | 421.968,623<br>692.652,016 | 10.94<br>3      |
| 37            | 421.968,623<br>692.652,016 | 38            | 421.980,248<br>692.656,785 | 12.56<br>5      | 38            | 421.980,248<br>692.656,785 | 39            | 421.994,27<br>692.659,784  | 14.33<br>9      | 39            | 421.994,27<br>692.659,784  | 40            | 422.005,899<br>692.658,441 | 11.70<br>6      |
| 40            | 422.005,899<br>692.658,441 | 41            | 422.003,981<br>692.668,634 | 10.37<br>2      | 41            | 422.003,981<br>692.668,634 | 42            | 421.979,877<br>692.664,678 | 24.42<br>6      | 42            | 421.979,877<br>692.664,678 | 43            | 421.977,316<br>692.669,295 | 5.28            |
| 43            | 421.977,316<br>692.669,295 | 44            | 421.965,493<br>692.668,152 | 11.87<br>8      | 44            | 421.965,493<br>692.668,152 | 45            | 421.954,502<br>692.667,349 | 11.02           | 45            | 421.954,502<br>692.667,349 | 46            | 421.946,433<br>692.667,949 | 8.091           |
| 46            | 421.946,433<br>692.667,949 | 47            | 421.944,614<br>692.681,946 | 14.11<br>5      | 47            | 421.944,614<br>692.681,946 | 48            | 421.939,557<br>692.683,846 | 5.402           | 48            | 421.939,557<br>692.683,846 | 49            | 421.938,118<br>692.688,377 | 4.754           |
| 49            | 421.938,118<br>692.688,377 | 50            | 421.933,641<br>692.702,717 | 15.02<br>3      | 50            | 421.933,641<br>692.702,717 | 51            | 421.927,963<br>692.718,981 | 17.22<br>7      | 51            | 421.927,963<br>692.718,981 | 1             | 421.925,574<br>692.722,45  | 4.212           |

\*\* Lungimile segmentelor sunt determinate în planul de proiecție Stereo 70 și sunt rotunjite la 1 milimetru.

\*\*\* Distanța dintre puncte este formată din segmente cumulate ce sunt mai mici decât valoarea 1 milimetru.





## DATE DESPRE IMOBILUL NR. 4174

Oficiul de Cadastru și Publicitate Imobiliară MARAMURES  
Biroul de Cadastru și Publicitate Imobiliară Sighetu Marmatiei

## A. Partea I. Descrierea imobilului

TEREN Extravilan

Nr. CF vechi:369 Budești  
Nr. topografic:parte din 1255

Adresa: Jud. Maramures

| Nr. Crt | Nr cadastral Nr. topografic | Suprafața* (mp) | Observații / Referințe   |
|---------|-----------------------------|-----------------|--|
| A1      |                             | 8.255           | Sector cadastral:52 Teren neimprejmuit;<br>"Ciungi";<br>Nr. topografic: parte din 1255 |

## B. Partea II. Proprietari și acte

| Inscrieri privitoare la dreptul de proprietate și alte drepturi reale                      |   | Referințe |
|--|---|-----------|
| <b>4174 / 15/12/2023</b>   |   |           |
| Act Normativ nr. Legea nr. 7, din 13/03/1996 emis de Parlamentul României;                 |   |           |
| B1   | Intabulare, drept de PROPRIETATE, dobandit prin Lege, cota actuala 1/1<br>1) NEIDENTIFICAT NEIDENTIFICAT, Neidentificat | A1        |
| Act Administrativ nr. Adeverință nr. 244, din 15/12/2023 emis de Primăria Comunei Budești; |   |           |
| B2   | se noteza posesia faptică în favoarea lui<br>1) TĂMAȘ MARIA   | A1        |

## C. Partea III. SARCINI .

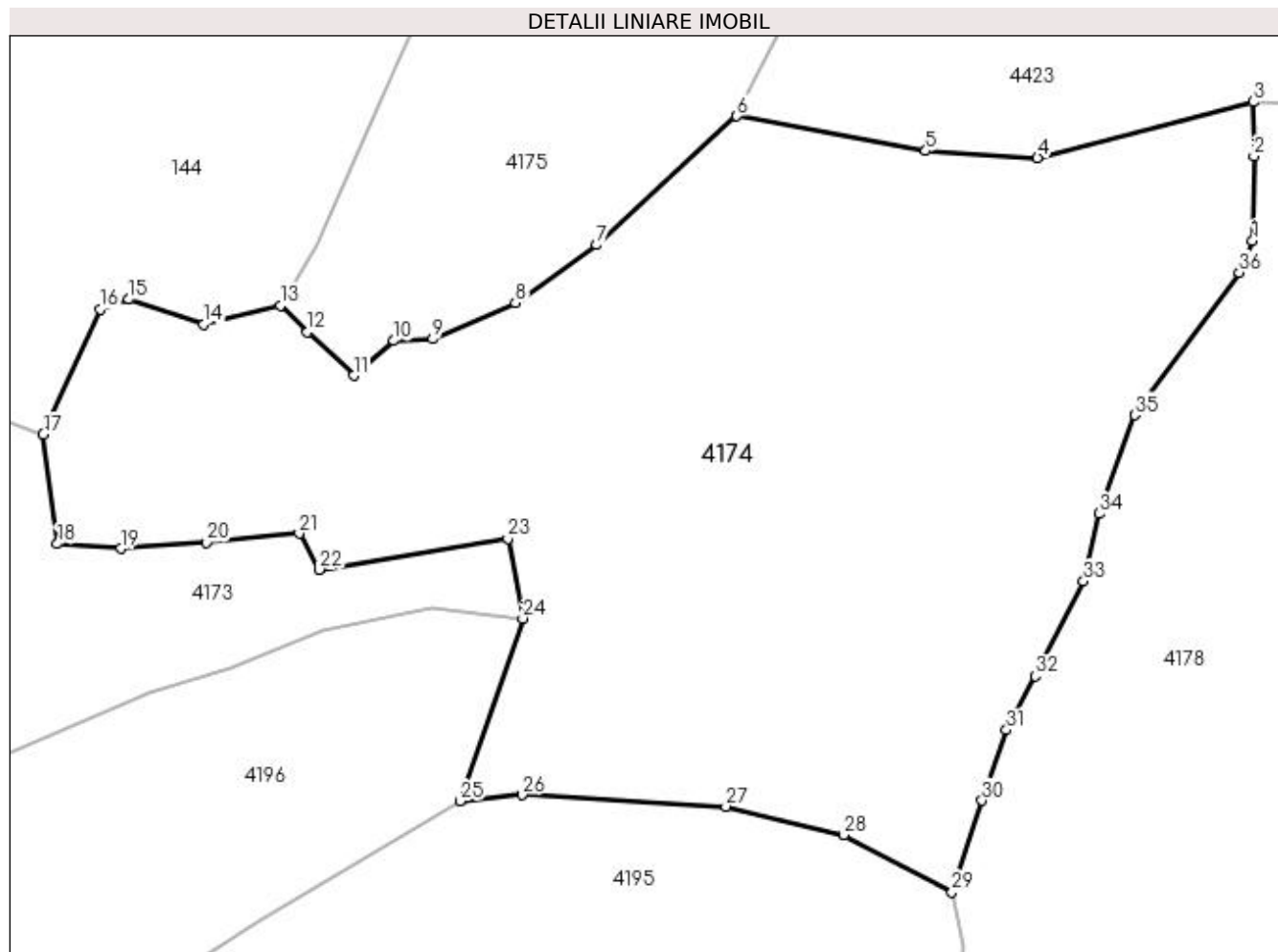
| Inscrieri privind dezmembramintele dreptului de proprietate, drepturi reale de garanție și sarcini | Referințe |
|--|-----------|
| NU SUNT  |           |

## Anexa Nr. 1 La Partea I

## Teren

| Nr cadastral | Suprafața (mp)* | Observații / Referințe                      |
|--------------|-----------------|---|
|              | 8.255           | "Ciungi";<br>Nr. topografic: parte din 1255 |

\* Suprafața este determinată în planul de proiecție Stereo 70.



## Date referitoare la teren

| Crt | Categorie folosință | Intravilan | Suprafața (mp) | Tarla | Parcelă | Nr. topo | Observații / Referințe |
|-----|---------------------|------------|----------------|-------|---------|----------|------------------------|
| 1   | faneata             | NU         | 8.255          | -     | -       | -        |                        |

## Lungime Segmente

1) Valorile lungimilor segmentelor sunt obținute din proiecție în plan.

| Punct început | X / Y                      | Punct sfârșit | X / Y                      | Lungime segment (** (m) |
|---------------|----------------------------|---------------|----------------------------|-------------------------|
| 1             | 422.099,194<br>692.706,698 | 2             | 422.099,342<br>692.717,466 | 10.769                  |
| 3             | 422.099,2<br>692.724,441   | 4             | 422.071,677<br>692.717,303 | 28.434                  |
| 5             | 422.057,391<br>692.718,183 | 6             | 422.033,243<br>692.722,596 | 24.548                  |
| 7             | 422.015,358<br>692.706,174 | 8             | 422.004,947<br>692.698,752 | 12.786                  |
| 9             | 421.994,39<br>692.694,156  | 10            | 421.989,426<br>692.693,921 | 4.97                    |

| Punct început | X / Y                      | Punct sfârșit | X / Y                      | Lungime segment (** (m) |
|---------------|----------------------------|---------------|----------------------------|-------------------------|
| 2             | 422.099,342<br>692.717,466 | 3             | 422.099,2<br>692.724,441   | 6.976                   |
| 4             | 422.071,677<br>692.717,303 | 5             | 422.057,391<br>692.718,183 | 14.313                  |
| 6             | 422.033,243<br>692.722,596 | 7             | 422.015,358<br>692.706,174 | 24.281                  |
| 8             | 422.004,947<br>692.698,752 | 9             | 421.994,39<br>692.694,156  | 11.514                  |
| 10            | 421.989,426<br>692.693,921 | 11            | 421.984,286<br>692.689,455 | 6.809                   |



| Punct început | X / Y                      | Punct sfârșit | X / Y                      | Lungime segment (** (m) |
|---------------|----------------------------|---------------|----------------------------|-------------------------|
| 11            | 421.984,286<br>692.689,455 | 12            | 421.978,384<br>692.695,005 | 8.102                   |
| 13            | 421.974,911<br>692.698,412 | 14            | 421.965,117<br>692.696,024 | 10.081                  |
| 15            | 421.955,561<br>692.699,205 | 16            | 421.951,861<br>692.697,939 | 3.911                   |
| 17            | 421.944,614<br>692.681,946 | 18            | 421.946,433<br>692.667,949 | 14.115                  |
| 19            | 421.954,502<br>692.667,349 | 20            | 421.965,493<br>692.668,152 | 11.02                   |
| 21            | 421.977,316<br>692.669,295 | 22            | 421.979,877<br>692.664,678 | 5.28                    |
| 23            | 422.003,981<br>692.668,634 | 24            | 422.005,899<br>692.658,441 | 10.372                  |
| 25            | 421.997,862<br>692.635,067 | 26            | 422.005,808<br>692.635,899 | 7.989                   |
| 27            | 422.031,859<br>692.634,407 | 28            | 422.046,924<br>692.630,765 | 15.499                  |
| 29            | 422.060,755<br>692.623,447 | 30            | 422.064,595<br>692.635,149 | 12.316                  |
| 31            | 422.067,717<br>692.644,198 | 32            | 422.071,371<br>692.651,097 | 7.807                   |
| 33            | 422.077,558<br>692.663,19  | 34            | 422.079,519<br>692.671,811 | 8.841                   |
| 35            | 422.084,124<br>692.684,401 | 36            | 422.097,451<br>692.702,64  | 22.589                  |

| Punct început | X / Y                      | Punct sfârșit | X / Y                      | Lungime segment (** (m) |
|---------------|----------------------------|---------------|----------------------------|-------------------------|
| 12            | 421.978,384<br>692.695,005 | 13            | 421.974,911<br>692.698,412 | 4.865                   |
| 14            | 421.965,117<br>692.696,024 | 15            | 421.955,561<br>692.699,205 | 10.072                  |
| 16            | 421.951,861<br>692.697,939 | 17            | 421.944,614<br>692.681,946 | 17.558                  |
| 18            | 421.946,433<br>692.667,949 | 19            | 421.954,502<br>692.667,349 | 8.091                   |
| 20            | 421.965,493<br>692.668,152 | 21            | 421.977,316<br>692.669,295 | 11.878                  |
| 22            | 421.979,877<br>692.664,678 | 23            | 422.003,981<br>692.668,634 | 24.426                  |
| 24            | 422.005,899<br>692.658,441 | 25            | 421.997,862<br>692.635,067 | 24.717                  |
| 26            | 422.005,808<br>692.635,899 | 27            | 422.031,859<br>692.634,407 | 26.094                  |
| 28            | 422.046,924<br>692.630,765 | 29            | 422.060,755<br>692.623,447 | 15.648                  |
| 30            | 422.064,595<br>692.635,149 | 31            | 422.067,717<br>692.644,198 | 9.572                   |
| 32            | 422.071,371<br>692.651,097 | 33            | 422.077,558<br>692.663,19  | 13.584                  |
| 34            | 422.079,519<br>692.671,811 | 35            | 422.084,124<br>692.684,401 | 13.406                  |
| 36            | 422.097,451<br>692.702,64  | 1             | 422.099,194<br>692.706,698 | 4.416                   |

\*\* Lungimile segmentelor sunt determinate în planul de proiecție Stereo 70 și sunt rotunjite la 1 milimetru.

\*\*\* Distanța dintre puncte este formată din segmente cumulate ce sunt mai mici decât valoarea 1 milimetru.



**DATE DESPRE IMOBILUL NR. 4175**

Oficiul de Cadastru și Publicitate Imobiliară MARAMURES  
Biroul de Cadastru și Publicitate Imobiliară Sighetu Marmatiei

**A. Partea I. Descrierea imobilului**

TEREN Extravilan

Nr. CF vechi:369 Budești  
Nr. topografic:parte din 1255

Adresa: Jud. Maramures

| Nr. Crt | Nr cadastral<br>Nr. topografic | Suprafața* (mp) | Observații / Referințe   |
|---------|--------------------------------|-----------------|--|
| A1      |                                | 6.696           | Sector cadastral:52 Teren neimprejmuit;<br>"Obreje";<br>Nr. topografic: parte din 1255 |

**B. Partea II. Proprietari și acte**

| Inscrieri privitoare la dreptul de proprietate și alte drepturi reale                      |  | Referințe |
|--|--|-----------|
| <b>4175 / 15/12/2023</b>   |  |           |
| Act Normativ nr. Legea nr. 7, din 13/03/1996 emis de Parlamentul României;                 |  |           |
| B1   | Intabulare, drept de PROPRIETATE, dobândit prin Lege, cota actuala<br>1/1<br>1) <b>NEIDENTIFICAT NEIDENTIFICAT</b> , Neidentificat | A1        |
| Act Administrativ nr. Adeverință nr. 245, din 15/12/2023 emis de Primăria Comunei Budești; |  |           |
| B2   | se noteza posesia faptică în favoarea lui<br>1) <b>MARINCA IOAN</b>  | A1        |

**C. Partea III. SARCINI .**

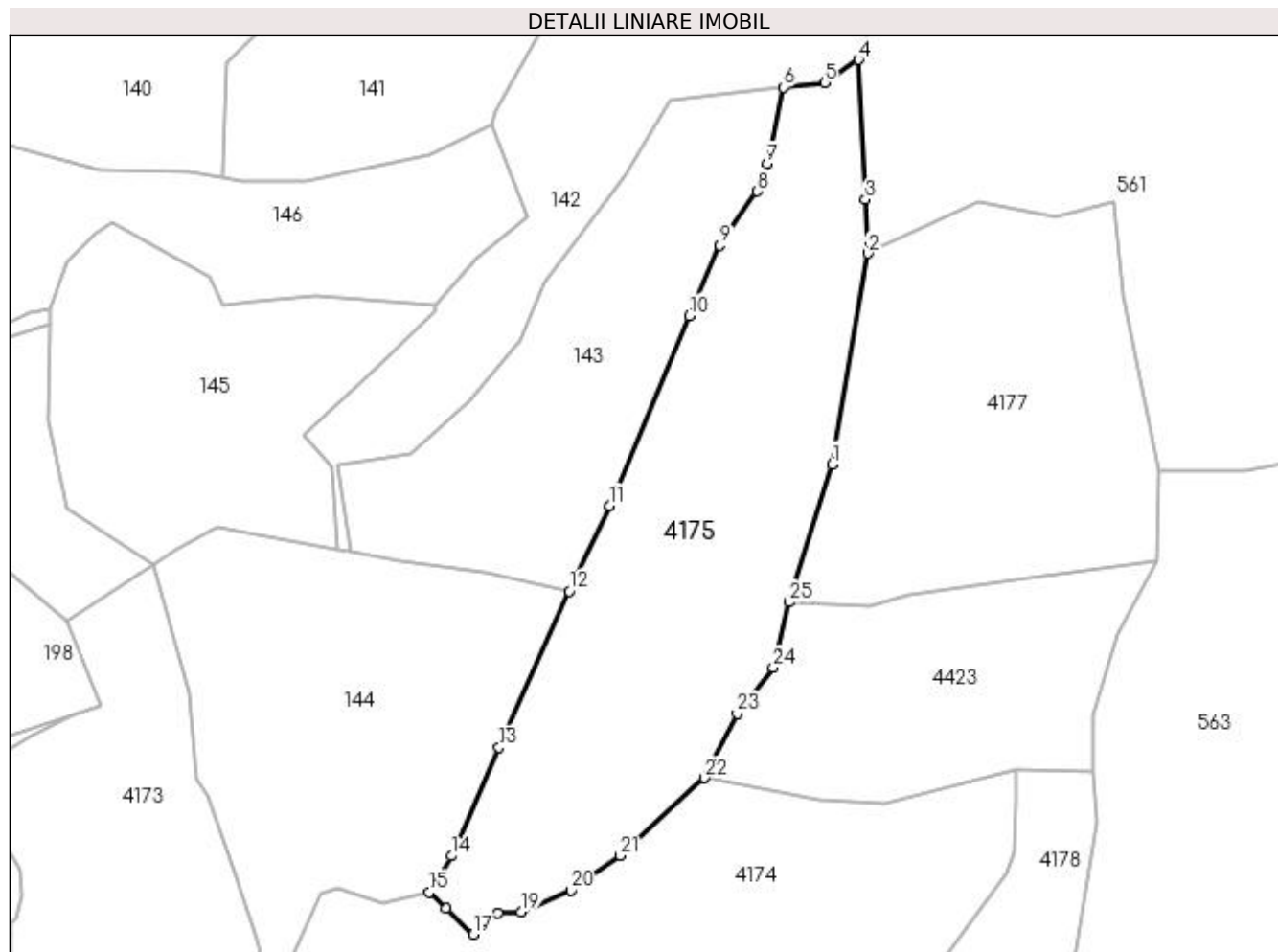
| Inscrieri privind dezmembramintele dreptului de proprietate, drepturi reale de garanție și sarcini | Referințe |
|--|-----------|
| NU SUNT  |           |

## Anexa Nr. 1 La Partea I

## Teren

| Nr cadastral | Suprafața (mp)* | Observații / Referințe                      |
|--------------|-----------------|---|
|              | 6.696           | "Obreje";<br>Nr. topografic: parte din 1255 |

\* Suprafața este determinată în planul de proiecție Stereo 70.



## Date referitoare la teren

| Crt | Categorie folosință | Intra vilan | Suprafața (mp) | Tarla | Parcelă | Nr. topo | Observații / Referințe |
|-----|---------------------|-------------|----------------|-------|---------|----------|------------------------|
| 1   | faneata             | NU          | 6.696          | -     | -       | -        |                        |

## Lungime Segmente

1) Valorile lungimilor segmentelor sunt obținute din proiecție în plan.

| Punct început | X / Y                      | Punct sfârșit | X / Y                      | Lungime segment (** (m) |
|---------------|----------------------------|---------------|----------------------------|-------------------------|
| 1             | 422.060,408<br>692.789,146 | 2             | 422.067,962<br>692.833,935 | 45.422                  |
| 3             | 422.067,414<br>692.845,334 | 4             | 422.065,989<br>692.874,984 | 29.684                  |
| 5             | 422.058,751<br>692.870,141 | 6             | 422.050,015<br>692.869,134 | 8.794                   |
| 7             | 422.046,575<br>692.852,942 | 8             | 422.044,486<br>692.847,097 | 6.207                   |
| 9             | 422.036,562<br>692.835,619 | 10            | 422.030,022<br>692.820,68  | 16.308                  |

| Punct început | X / Y                      | Punct sfârșit | X / Y                      | Lungime segment (** (m) |
|---------------|----------------------------|---------------|----------------------------|-------------------------|
| 2             | 422.067,962<br>692.833,935 | 3             | 422.067,414<br>692.845,334 | 11.412                  |
| 4             | 422.065,989<br>692.874,984 | 5             | 422.058,751<br>692.870,141 | 8.709                   |
| 6             | 422.050,015<br>692.869,134 | 7             | 422.046,575<br>692.852,942 | 16.553                  |
| 8             | 422.044,486<br>692.847,097 | 9             | 422.036,562<br>692.835,619 | 13.948                  |
| 10            | 422.030,022<br>692.820,68  | 11            | 422.013,099<br>692.780,42  | 43.672                  |

| Punct început | X / Y                      | Punct sfârșit | X / Y                      | Lungime segment (** (m) |
|---------------|----------------------------|---------------|----------------------------|-------------------------|
| 11            | 422.013,099<br>692.780,42  | 12            | 422.004,624<br>692.762,209 | 20.086                  |
| 13            | 421.989,692<br>692.729,054 | 14            | 421.979,639<br>692.706,058 | 25.097                  |
| 15            | 421.974,911<br>692.698,412 | 16            | 421.978,384<br>692.695,005 | 4.865                   |
| 17            | 421.984,286<br>692.689,455 | 18            | 421.989,426<br>692.693,921 | 6.809                   |
| 19            | 421.994,39<br>692.694,156  | 20            | 422.004,947<br>692.698,752 | 11.514                  |
| 21            | 422.015,358<br>692.706,174 | 22            | 422.033,243<br>692.722,596 | 24.281                  |
| 23            | 422.040,221<br>692.736,253 | 24            | 422.047,834<br>692.746,021 | 12.384                  |
| 25            | 422.051,281<br>692.759,941 | 1             | 422.060,408<br>692.789,146 | 30.598                  |

| Punct început | X / Y                      | Punct sfârșit | X / Y                      | Lungime segment (** (m) |
|---------------|----------------------------|---------------|----------------------------|-------------------------|
| 12            | 422.004,624<br>692.762,209 | 13            | 421.989,692<br>692.729,054 | 36.362                  |
| 14            | 421.979,639<br>692.706,058 | 15            | 421.974,911<br>692.698,412 | 8.99                    |
| 16            | 421.978,384<br>692.695,005 | 17            | 421.984,286<br>692.689,455 | 8.102                   |
| 18            | 421.989,426<br>692.693,921 | 19            | 421.994,39<br>692.694,156  | 4.97                    |
| 20            | 422.004,947<br>692.698,752 | 21            | 422.015,358<br>692.706,174 | 12.786                  |
| 22            | 422.033,243<br>692.722,596 | 23            | 422.040,221<br>692.736,253 | 15.336                  |
| 24            | 422.047,834<br>692.746,021 | 25            | 422.051,281<br>692.759,941 | 14.34                   |

\*\* Lungimile segmentelor sunt determinate în planul de proiecție Stereo 70 și sunt rotunjite la 1 milimetru.

\*\*\* Distanța dintre puncte este formată din segmente cumulate ce sunt mai mici decât valoarea 1 milimetru.



**DATE DESPRE IMOBILUL NR. 4177**

Oficiul de Cadastru și Publicitate Imobiliară MARAMURES  
Biroul de Cadastru și Publicitate Imobiliară Sighetu Marmatiei

**A. Partea I. Descrierea imobilului**

Nr. CF vechi:2527 Budești  
Nr. topografic:1254

**TEREN** Extravilan

Adresa: Jud. Maramures

| Nr. Crt | Nr cadastral Nr. topografic | Suprafața* (mp) | Observații / Referințe  |
|---------|-----------------------------|-----------------|---|
| A1      |                             | 5.014           | Sector cadastral:52 Teren neimprejmuit;<br>"Obreje";<br>Nr. topografic:1254 |

**B. Partea II. Proprietari și acte**

| Inscrieri privitoare la dreptul de proprietate și alte drepturi reale                      |   | Referințe |
|--|---|-----------|
| <b>4177 / 15/12/2023</b>   |   |           |
| Act Normativ nr. Legea nr. 7, din 13/03/1996 emis de Parlamentul României;                 |   |           |
| B1   | Intabulare, drept de PROPRIETATE, dobândit prin Lege, cota actuala 1/1<br>1) <b>NEIDENTIFICAT NEIDENTIFICAT</b> , Neidentificat | A1        |
| Act Administrativ nr. Adeverință nr. 246, din 15/12/2023 emis de Primăria Comunei Budești; |   |           |
| B2   | se noteza posesia faptică în favoarea lui<br>1) <b>TAMAȘ IOAN</b>   | A1        |

**C. Partea III. SARCINI .**

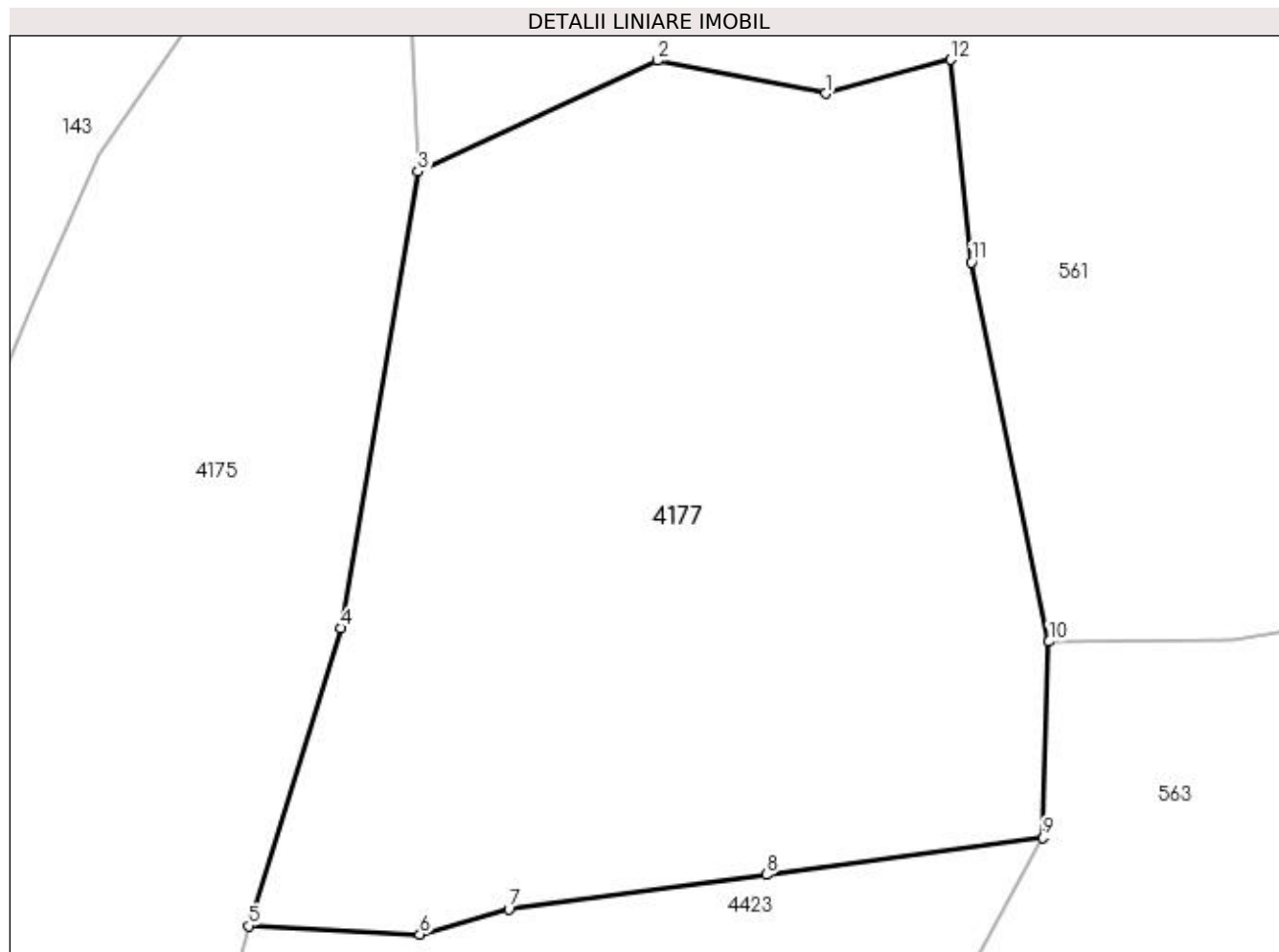
| Inscrieri privind dezmembramintele dreptului de proprietate, drepturi reale de garanție și sarcini | Referințe |
|--|-----------|
| NU SUNT  |           |

## Anexa Nr. 1 La Partea I

## Teren

| Nr cadastral | Suprafața (mp)* | Observații / Referințe           |
|--------------|-----------------|----------------------------------|
|              | 5.014           | "Obreje";<br>Nr. topografic:1254 |

\* Suprafața este determinată în planul de proiecție Stereo 70.



## Date referitoare la teren

| Crt | Categorie folosință | Intra vilan | Suprafața (mp) | Tarla | Parcelă | Nr. topo | Observații / Referințe |
|-----|---------------------|-------------|----------------|-------|---------|----------|------------------------|
| 1   | faneata             | NU          | 5.014          | -     | -       | -        |                        |

## Lungime Segmente

1) Valorile lungimilor segmentelor sunt obținute din proiecție în plan.

| Punct început | X / Y                      | Punct sfârșit | X / Y                      | Lungime segment (** (m) |
|---------------|----------------------------|---------------|----------------------------|-------------------------|
| 1             | 422.107,933<br>692.841,608 | 2             | 422.091,395<br>692.844,809 | 16.845                  |
| 2             | 422.091,395<br>692.844,809 | 3             | 422.067,962<br>692.833,935 | 25.833                  |
| 3             | 422.067,962<br>692.833,935 | 4             | 422.060,408<br>692.789,146 | 45.422                  |
| 4             | 422.060,408<br>692.789,146 | 5             | 422.051,281<br>692.759,941 | 30.598                  |
| 5             | 422.051,281<br>692.759,941 | 6             | 422.068,121<br>692.759,104 | 16.861                  |



| Punct început | X / Y                      | Punct sfârșit | X / Y                      | Lungime segment (** (m) |
|---------------|----------------------------|---------------|----------------------------|-------------------------|
| 6             | 422.068,121<br>692.759,104 | 7             | 422.076,836<br>692.761,551 | 9.052                   |
| 7             | 422.076,836<br>692.761,551 | 8             | 422.102,116<br>692.764,954 | 25.508                  |
| 8             | 422.102,116<br>692.764,954 | 9             | 422.129,23<br>692.768,585  | 27.356                  |
| 9             | 422.129,23<br>692.768,585  | 10            | 422.129,849<br>692.787,833 | 19.258                  |
| 10            | 422.129,849<br>692.787,833 | 11            | 422.122,259<br>692.825,034 | 37.967                  |
| 11            | 422.122,259<br>692.825,034 | 12            | 422.120,183<br>692.844,915 | 19.989                  |
| 12            | 422.120,183<br>692.844,915 | 1             | 422.107,933<br>692.841,608 | 12.689                  |

\*\* Lungimile segmentelor sunt determinate în planul de proiecție Stereo 70 și sunt rotunjite la 1 milimetru.

\*\*\* Distanța dintre puncte este formată din segmente cumulate ce sunt mai mici decât valoarea 1 milimetru.



**DATE DESPRE IMOBILUL NR. 4178**

Oficiul de Cadastru și Publicitate Imobiliară MARAMURES  
Biroul de Cadastru și Publicitate Imobiliară Sighetu Marmatiei

**A. Partea I. Descrierea imobilului**

TEREN Extravilan

Nr. CF vechi:345 Budești  
Nr. topografic:parte din 1495

Adresa: Jud. Maramures

| Nr. Crt | Nr cadastral<br>Nr. topografic | Suprafața* (mp) | Observații / Referințe   |
|---------|--------------------------------|-----------------|--|
| A1      |                                | 4.421           | Sector cadastral:52 Teren neimprejmuit;<br>"Ciungi";<br>Nr. topografic: parte din 1495 |

**B. Partea II. Proprietari și acte**

| Inscrieri privitoare la dreptul de proprietate și alte drepturi reale                      |  | Referințe |
|--|--|-----------|
| <b>4178 / 15/12/2023</b>   |  |           |
| Act Normativ nr. Legea nr. 7, din 13/03/1996 emis de Parlamentul României;                 |  |           |
| B1   | Intabulare, drept de PROPRIETATE, dobandit prin Lege, cota actuala<br>1/1<br>1) NEIDENTIFICAT NEIDENTIFICAT, Neidentificat | A1        |
| Act Administrativ nr. Adeverință nr. 247, din 15/12/2023 emis de Primăria Comunei Budești; |  |           |
| B2   | se noteza posesia faptică în favoarea lui<br>1) ȘCHIOP GHEORGHE  | A1        |

**C. Partea III. SARCINI .**

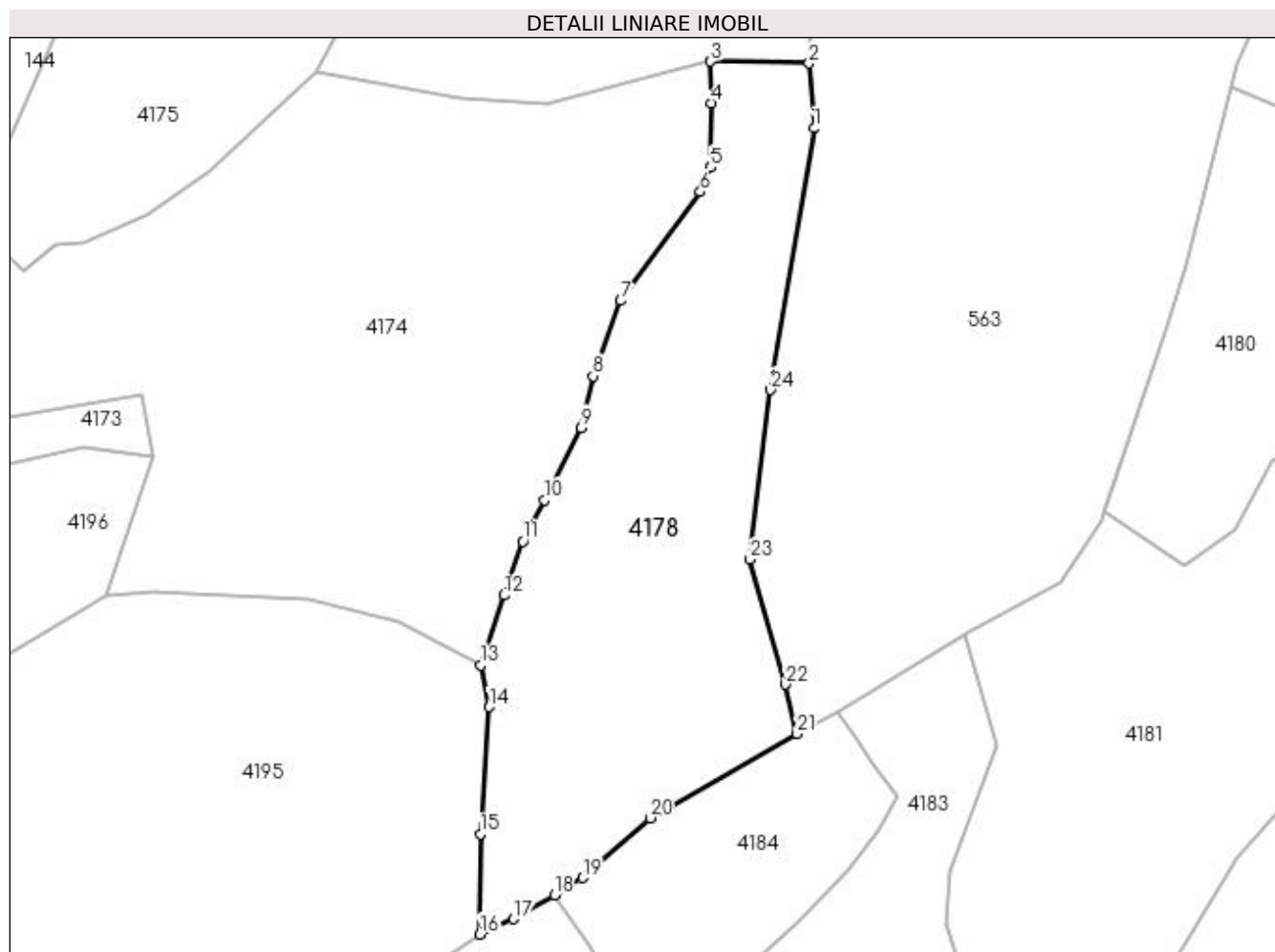
| Inscrieri privind dezmembramintele dreptului de proprietate, drepturi reale de garanție și sarcini | Referințe |
|--|-----------|
| NU SUNT  |           |

## Anexa Nr. 1 La Partea I

## Teren

| Nr cadastral | Suprafața (mp)* | Observații / Referințe                      |
|--------------|-----------------|---|
|              | 4.421           | "Ciungi";<br>Nr. topografic: parte din 1495 |

\* Suprafața este determinată în planul de proiecție Stereo 70.



## Date referitoare la teren

| Crt | Categorie folosință | Intra vilan | Suprafața (mp) | Tarla | Parcelă | Nr. topo | Observații / Referințe |
|-----|---------------------|-------------|----------------|-------|---------|----------|------------------------|
| 1   | faneata             | NU          | 4.421          | -     | -       | -        |                        |

## Lungime Segmente

1) Valorile lungimilor segmentelor sunt obținute din proiecție în plan.

| Punct început | X / Y                      | Punct sfârșit | X / Y                      | Lungime segment (** (m) | Punct început | X / Y                      | Punct sfârșit | X / Y                      | Lungime segment (** (m) |
|---------------|----------------------------|---------------|----------------------------|-------------------------|---------------|----------------------------|---------------|----------------------------|-------------------------|
| 1             | 422.116,534<br>692.713,28  | 2             | 422.115,671<br>692.724,134 | 10.888                  | 2             | 422.115,671<br>692.724,134 | 3             | 422.099,2<br>692.724,441   | 16.474                  |
| 3             | 422.099,2<br>692.724,441   | 4             | 422.099,342<br>692.717,466 | 6.976                   | 4             | 422.099,342<br>692.717,466 | 5             | 422.099,194<br>692.706,698 | 10.769                  |
| 5             | 422.099,194<br>692.706,698 | 6             | 422.097,451<br>692.702,64  | 4.416                   | 6             | 422.097,451<br>692.702,64  | 7             | 422.084,124<br>692.684,401 | 22.589                  |
| 7             | 422.084,124<br>692.684,401 | 8             | 422.079,519<br>692.671,811 | 13.406                  | 8             | 422.079,519<br>692.671,811 | 9             | 422.077,558<br>692.663,19  | 8.841                   |
| 9             | 422.077,558<br>692.663,19  | 10            | 422.071,371<br>692.651,097 | 13.584                  | 10            | 422.071,371<br>692.651,097 | 11            | 422.067,717<br>692.644,198 | 7.807                   |

| Punct început | X / Y                      | Punct sfârșit | X / Y                      | Lungime segment (** (m) |
|---------------|----------------------------|---------------|----------------------------|-------------------------|
| 11            | 422.067,717<br>692.644,198 | 12            | 422.064,595<br>692.635,149 | 9.572                   |
| 13            | 422.060,755<br>692.623,447 | 14            | 422.062,104<br>692.616,484 | 7.092                   |
| 15            | 422.060,629<br>692.595,228 | 16            | 422.060,564<br>692.578,442 | 16.786                  |
| 17            | 422.066,192<br>692.581,003 | 18            | 422.073,062<br>692.584,965 | 7.931                   |
| 19            | 422.077,733<br>692.587,93  | 20            | 422.089,025<br>692.597,899 | 15.063                  |
| 21            | 422.113,642<br>692.612,0   | 22            | 422.111,72<br>692.620,233  | 8.454                   |
| 23            | 422.105,761<br>692.641,144 | 24            | 422.109,214<br>692.669,539 | 28.604                  |

| Punct început | X / Y                      | Punct sfârșit | X / Y                      | Lungime segment (** (m) |
|---------------|----------------------------|---------------|----------------------------|-------------------------|
| 12            | 422.064,595<br>692.635,149 | 13            | 422.060,755<br>692.623,447 | 12.316                  |
| 14            | 422.062,104<br>692.616,484 | 15            | 422.060,629<br>692.595,228 | 21.307                  |
| 16            | 422.060,564<br>692.578,442 | 17            | 422.066,192<br>692.581,003 | 6.183                   |
| 18            | 422.073,062<br>692.584,965 | 19            | 422.077,733<br>692.587,93  | 5.533                   |
| 20            | 422.089,025<br>692.597,899 | 21            | 422.113,642<br>692.612,0   | 28.37                   |
| 22            | 422.111,72<br>692.620,233  | 23            | 422.105,761<br>692.641,144 | 21.743                  |
| 24            | 422.109,214<br>692.669,539 | 1             | 422.116,534<br>692.713,28  | 44.349                  |

\*\* Lungimile segmentelor sunt determinate în planul de proiecție Stereo 70 și sunt rotunjite la 1 milimetru.

\*\*\* Distanța dintre puncte este formată din segmente cumulate ce sunt mai mici decât valoarea 1 milimetru.



**DATE DESPRE IMOBILUL NR. 4180**

Oficiul de Cadastru și Publicitate Imobiliară MARAMURES  
Biroul de Cadastru și Publicitate Imobiliară Sighetu Marmatiei

**A. Partea I. Descrierea imobilului**

TEREN Extravilan

Nr. CF vechi:2404 Budești  
Nr. topografic:parte din 1486

Adresa: Jud. Maramures

| Nr. Crt | Nr cadastral<br>Nr. topografic | Suprafața* (mp) | Observații / Referințe   |
|---------|--------------------------------|-----------------|--|
| A1      |                                | 3.398           | Sector cadastral:52 Teren neimprejmuit;<br>"Ciungi";<br>Nr. topografic: parte din 1486 |

**B. Partea II. Proprietari și acte**

| Inscrieri privitoare la dreptul de proprietate și alte drepturi reale                      |  | Referințe |
|--|--|-----------|
| <b>4180 / 15/12/2023</b>   |  |           |
| Act Normativ nr. Legea nr. 7, din 13/03/1996 emis de Parlamentul României;                 |  |           |
| B1   | Intabulare, drept de PROPRIETATE, dobandit prin Lege, cota actuala<br>1/1<br>1) <b>NEIDENTIFICAT NEIDENTIFICAT</b> , Neidentificat | A1        |
| Act Administrativ nr. Adeverință nr. 248, din 15/12/2023 emis de Primăria Comunei Budești; |  |           |
| B2   | se noteza posesia faptică în favoarea lui<br>1) <b>BERINDE VASILE</b>  | A1        |

**C. Partea III. SARCINI .**

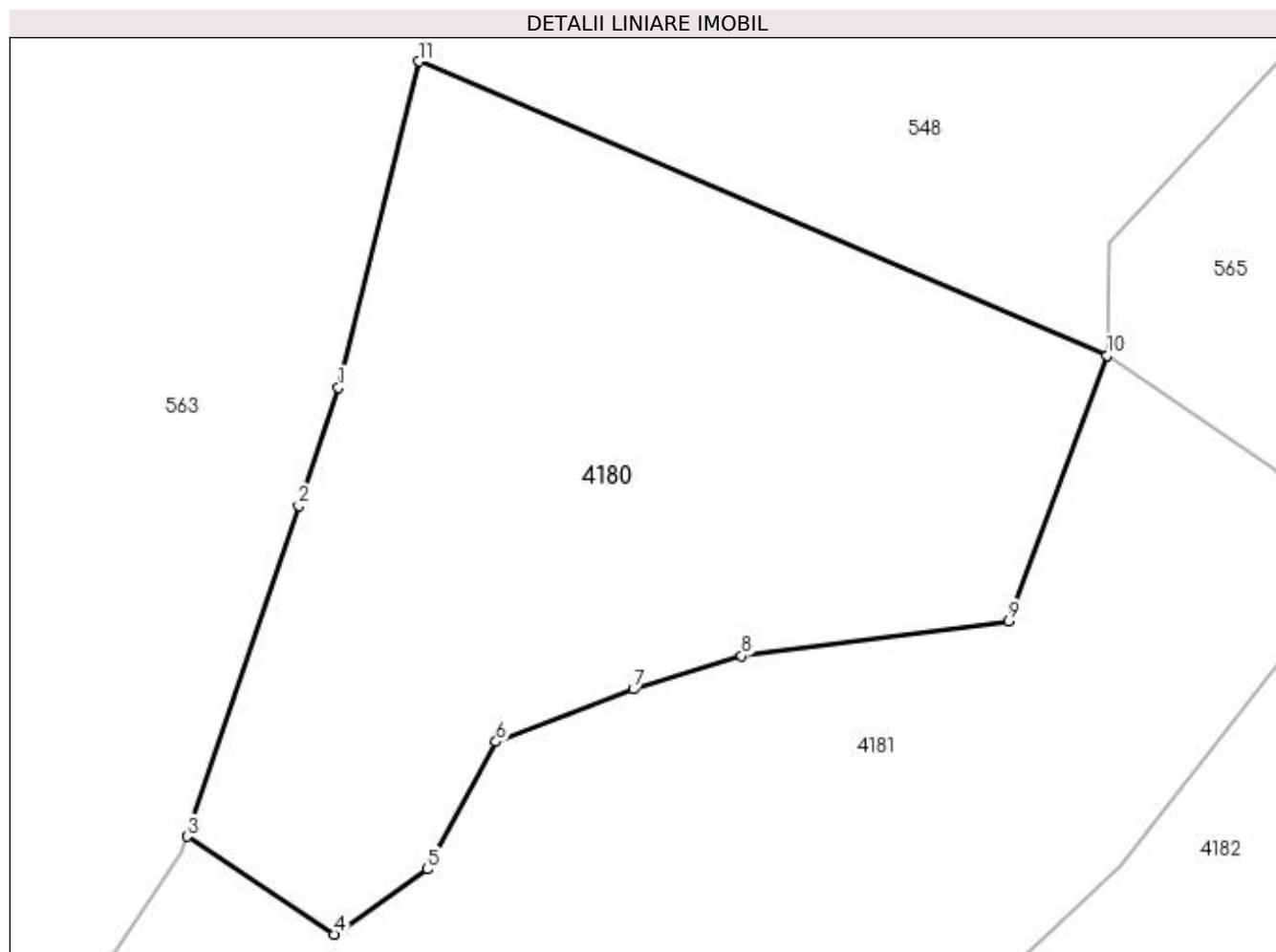
| Inscrieri privind dezmembramintele dreptului de proprietate, drepturi reale de garanție și sarcini | Referințe |
|--|-----------|
| NU SUNT  |           |

## Anexa Nr. 1 La Partea I

## Teren

|              |                 |   |
|--------------|-----------------|---|
| Nr cadastral | Suprafața (mp)* | Observații / Referințe                      |
|              | 3.398           | "Ciungi";<br>Nr. topografic: parte din 1486 |

\* Suprafața este determinată în planul de proiecție Stereo 70.



## Date referitoare la teren

| Crt | Categorie folosință | Intra vilan | Suprafața (mp) | Tarla | Parcelă | Nr. topo | Observații / Referințe |
|-----|---------------------|-------------|----------------|-------|---------|----------|------------------------|
| 1   | faneata             | NU          | 3.398          | -     | -       | -        |                        |

## Lungime Segmente

1) Valorile lungimilor segmentelor sunt obținute din proiecție în plan.

| Punct început | X / Y                      | Punct sfârșit | X / Y                      | Lungime segment (** (m) |
|---------------|----------------------------|---------------|----------------------------|-------------------------|
| 1             | 422.178,847<br>692.690,259 | 2             | 422.175,205<br>692.679,438 | 11.417                  |
| 2             | 422.175,205<br>692.679,438 | 3             | 422.164,983<br>692.649,15  | 31.966                  |
| 3             | 422.164,983<br>692.649,15  | 4             | 422.178,428<br>692.640,199 | 16.152                  |
| 4             | 422.178,428<br>692.640,199 | 5             | 422.186,981<br>692.646,164 | 10.428                  |
| 5             | 422.186,981<br>692.646,164 | 6             | 422.193,278<br>692.657,831 | 13.258                  |



| Punct început | X / Y                      | Punct sfârșit | X / Y                      | Lungime segment (** (m) |
|---------------|----------------------------|---------------|----------------------------|-------------------------|
| 6             | 422.193,278<br>692.657,831 | 7             | 422.205,859<br>692.662,645 | 13.471                  |
| 7             | 422.205,859<br>692.662,645 | 8             | 422.215,797<br>692.665,683 | 10.392                  |
| 8             | 422.215,797<br>692.665,683 | 9             | 422.240,22<br>692.668,909  | 24.635                  |
| 9             | 422.240,22<br>692.668,909  | 10            | 422.249,26<br>692.693,232  | 25.949                  |
| 10            | 422.249,26<br>692.693,232  | 11            | 422.186,239<br>692.720,142 | 68.526                  |
| 11            | 422.186,239<br>692.720,142 | 1             | 422.178,847<br>692.690,259 | 30.784                  |

\*\* Lungimile segmentelor sunt determinate în planul de proiecție Stereo 70 și sunt rotunjite la 1 milimetru.

\*\*\* Distanța dintre puncte este formată din segmente cumulate ce sunt mai mici decât valoarea 1 milimetru.



**DATE DESPRE IMOBILUL NR. 4181**

Oficiul de Cadastru și Publicitate Imobiliară MARAMURES  
Biroul de Cadastru și Publicitate Imobiliară Sighetu Marmatiei

**A. Partea I. Descrierea imobilului**

TEREN Extravilan

Nr. CF vechi:1938 Budești  
Nr. topografic:parte din 1485

Adresa: Jud. Maramures

| Nr. Crt | Nr cadastral<br>Nr. topografic | Suprafața* (mp) | Observații / Referințe   |
|---------|--------------------------------|-----------------|--|
| A1      |                                | 6.635           | Sector cadastral:52 Teren neimprejmuit;<br>"Obreje";<br>Nr. topografic: parte din 1485 |

**B. Partea II. Proprietari și acte**

| Inscrieri privitoare la dreptul de proprietate și alte drepturi reale                      |  | Referințe |
|--|--|-----------|
| <b>4181 / 15/12/2023</b>   |  |           |
| Act Normativ nr. Legea nr. 7, din 13/03/1996 emis de Parlamentul României;                 |  |           |
| B1   | Intabulare, drept de PROPRIETATE, dobândit prin Lege, cota actuala<br>1/1<br>1) NEIDENTIFICAT NEIDENTIFICAT, Neidentificat | A1        |
| Act Administrativ nr. Adeverință nr. 249, din 15/12/2023 emis de Primăria Comunei Budești; |  |           |
| B2   | se noteza posesia faptică în favoarea lui<br>1) TOPORAN IOAN   | A1        |

**C. Partea III. SARCINI .**

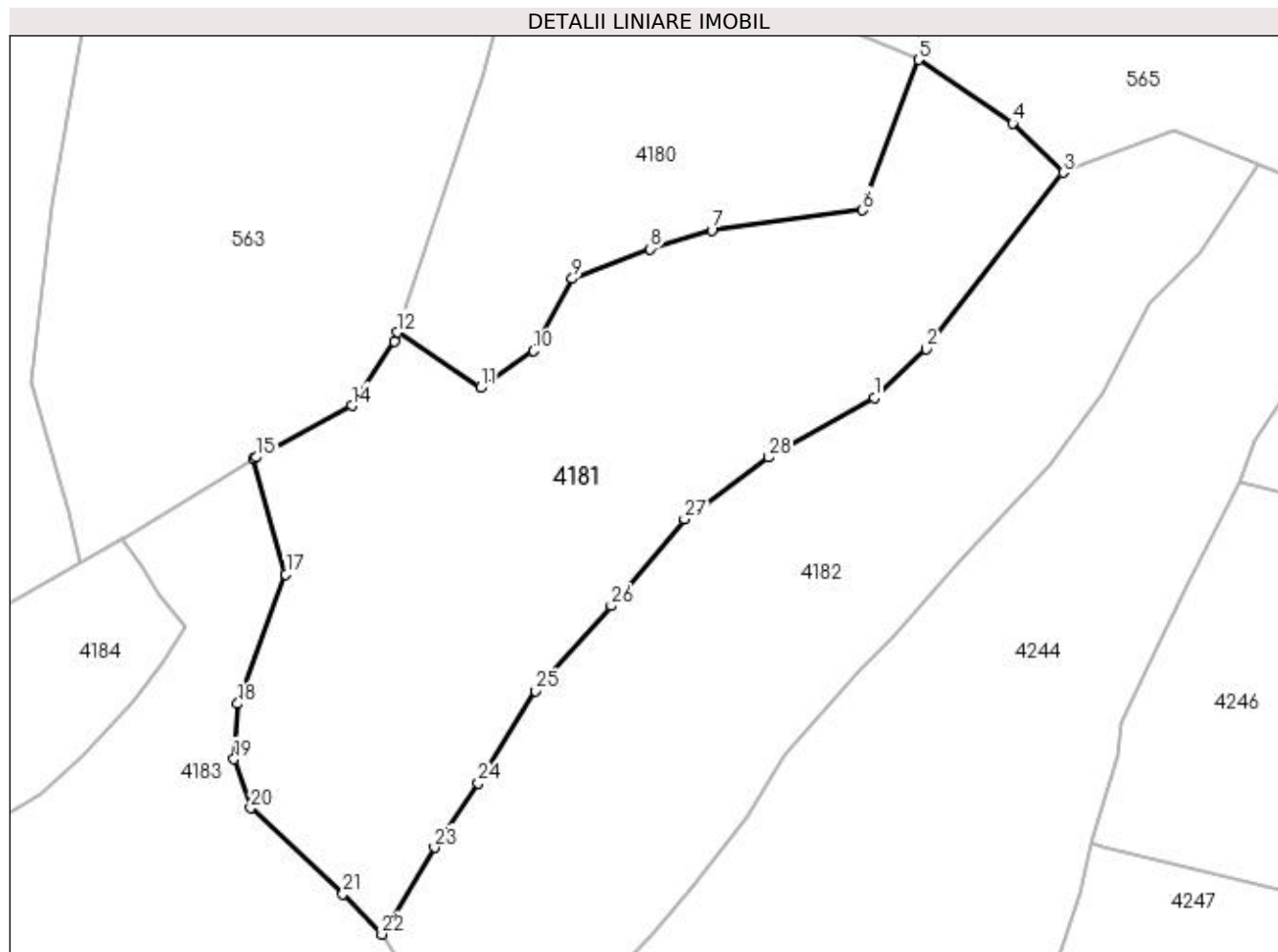
| Inscrieri privind dezmembramintele dreptului de proprietate, drepturi reale de garanție și sarcini | Referințe |
|--|-----------|
| NU SUNT  |           |

## Anexa Nr. 1 La Partea I

## Teren

| Nr cadastral | Suprafața (mp)* | Observații / Referințe                      |
|--------------|-----------------|---|
|              | 6.635           | "Obreje";<br>Nr. topografic: parte din 1485 |

\* Suprafața este determinată în planul de proiecție Stereo 70.



## Date referitoare la teren

| Crt | Categorie folosință | Intra vilan | Suprafața (mp) | Tarla | Parcelă | Nr. topo | Observații / Referințe |
|-----|---------------------|-------------|----------------|-------|---------|----------|------------------------|
| 1   | faneata             | NU          | 6.635          | -     | -       | -        |                        |

## Lungime Segmente

1) Valorile lungimilor segmentelor sunt obținute din proiecție în plan.

| Punct început | X / Y                      | Punct sfârșit | X / Y                      | Lungime segment (** (m) |
|---------------|----------------------------|---------------|----------------------------|-------------------------|
| 1             | 422.242,104<br>692.638,54  | 2             | 422.250,508<br>692.646,449 | 11.54                   |
| 3             | 422.272,676<br>692.674,977 | 4             | 422.264,447<br>692.682,942 | 11.452                  |
| 5             | 422.249,26<br>692.693,232  | 6             | 422.240,22<br>692.668,909  | 25.949                  |
| 7             | 422.215,797<br>692.665,683 | 8             | 422.205,859<br>692.662,645 | 10.392                  |
| 9             | 422.193,278<br>692.657,831 | 10            | 422.186,981<br>692.646,164 | 13.258                  |

| Punct început | X / Y                      | Punct sfârșit | X / Y                      | Lungime segment (** (m) |
|---------------|----------------------------|---------------|----------------------------|-------------------------|
| 2             | 422.250,508<br>692.646,449 | 3             | 422.272,676<br>692.674,977 | 36.128                  |
| 4             | 422.264,447<br>692.682,942 | 5             | 422.249,26<br>692.693,232  | 18.345                  |
| 6             | 422.240,22<br>692.668,909  | 7             | 422.215,797<br>692.665,683 | 24.635                  |
| 8             | 422.205,859<br>692.662,645 | 9             | 422.193,278<br>692.657,831 | 13.471                  |
| 10            | 422.186,981<br>692.646,164 | 11            | 422.178,428<br>692.640,199 | 10.428                  |

| Punct început | X / Y                      | Punct sfârșit | X / Y                      | Lungime segment (** (m)) |
|---------------|----------------------------|---------------|----------------------------|--------------------------|
| 11            | 422.178,428<br>692.640,199 | 12            | 422.164,983<br>692.649,15  | 16.152                   |
| 13            | 422.164,49<br>692.647,689  | 14            | 422.157,619<br>692.637,295 | 12.46                    |
| 15            | 422.142,175<br>692.628,942 | 16            | 422.141,683<br>692.628,642 | 0.576                    |
| 17            | 422.146,928<br>692.610,037 | 18            | 422.139,141<br>692.589,13  | 22.31                    |
| 19            | 422.138,535<br>692.580,136 | 20            | 422.141,252<br>692.572,24  | 8.35                     |
| 21            | 422.156,183<br>692.558,366 | 22            | 422.162,449<br>692.551,815 | 9.065                    |
| 23            | 422.171,005<br>692.565,846 | 24            | 422.178,049<br>692.576,252 | 12.566                   |
| 25            | 422.187,348<br>692.591,138 | 26            | 422.199,564<br>692.604,912 | 18.411                   |
| 27            | 422.211,428<br>692.618,925 | 28            | 422.225,035<br>692.628,925 | 16.886                   |

| Punct început | X / Y                      | Punct sfârșit | X / Y                      | Lungime segment (** (m)) |
|---------------|----------------------------|---------------|----------------------------|--------------------------|
| 12            | 422.164,983<br>692.649,15  | 13            | 422.164,49<br>692.647,689  | 1.542                    |
| 14            | 422.157,619<br>692.637,295 | 15            | 422.142,175<br>692.628,942 | 17.558                   |
| 16            | 422.141,683<br>692.628,642 | 17            | 422.146,928<br>692.610,037 | 19.33                    |
| 18            | 422.139,141<br>692.589,13  | 19            | 422.138,535<br>692.580,136 | 9.014                    |
| 20            | 422.141,252<br>692.572,24  | 21            | 422.156,183<br>692.558,366 | 20.382                   |
| 22            | 422.162,449<br>692.551,815 | 23            | 422.171,005<br>692.565,846 | 16.434                   |
| 24            | 422.178,049<br>692.576,252 | 25            | 422.187,348<br>692.591,138 | 17.552                   |
| 26            | 422.199,564<br>692.604,912 | 27            | 422.211,428<br>692.618,925 | 18.361                   |
| 28            | 422.225,035<br>692.628,925 | 1             | 422.242,104<br>692.638,54  | 19.591                   |

\*\* Lungimile segmentelor sunt determinate în planul de proiecție Stereo 70 și sunt rotunjite la 1 milimetru.

\*\*\* Distanța dintre puncte este formată din segmente cumulate ce sunt mai mici decât valoarea 1 milimetru.



**DATE DESPRE IMOBILUL NR. 4182**

Oficiul de Cadastru și Publicitate Imobiliară MARAMURES  
Biroul de Cadastru și Publicitate Imobiliară Sighetu Marmatiei

**A. Partea I. Descrierea imobilului**

TEREN Extravilan

Nr. CF vechi:940 Budești  
Nr. topografic:parte din 1484

Adresa: Jud. Maramures

| Nr. Crt | Nr cadastral Nr. topografic | Suprafața* (mp) | Observații / Referințe   |
|---------|-----------------------------|-----------------|--|
| A1      |                             | 5.880           | Sector cadastral:52 Teren neimprejmuit;<br>"Ciungi";<br>Nr. topografic: parte din 1484 |

**B. Partea II. Proprietari și acte**

| Inscrieri privitoare la dreptul de proprietate și alte drepturi reale                      |   | Referințe |
|--|---|-----------|
| <b>4182 / 15/12/2023</b>   |   |           |
| Act Normativ nr. Legea nr. 7, din 13/03/1996 emis de Parlamentul României;                 |   |           |
| B1   | Intabulare, drept de PROPRIETATE, dobândit prin Lege, cota actuala 1/1<br>1) NEIDENTIFICAT NEIDENTIFICAT, Neidentificat | A1        |
| Act Administrativ nr. Adeverință nr. 250, din 15/12/2023 emis de Primăria Comunei Budești; |   |           |
| B2   | se noteza posesia faptică în favoarea lui<br>1) TOPORAN PETRU   | A1        |

**C. Partea III. SARCINI .**

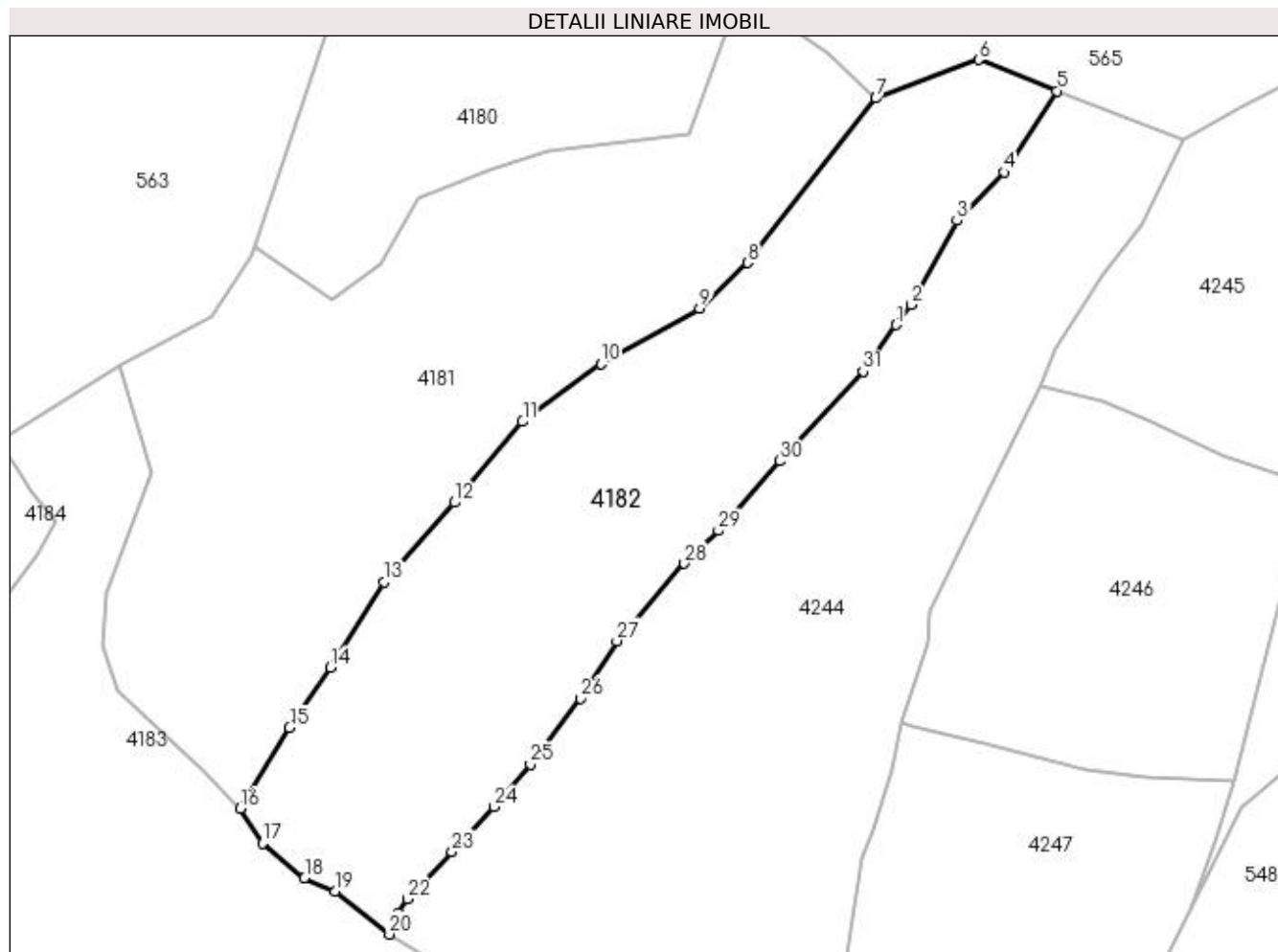
| Inscrieri privind dezmembramintele dreptului de proprietate, drepturi reale de garanție și sarcini | Referințe |
|--|-----------|
| NU SUNT  |           |

## Anexa Nr. 1 La Partea I

## Teren

| Nr cadastral | Suprafața (mp)* | Observații / Referințe                      |
|--------------|-----------------|---|
|              | 5.880           | "Ciungi";<br>Nr. topografic: parte din 1484 |

\* Suprafața este determinată în planul de proiecție Stereo 70.



## Date referitoare la teren

| Crt | Categorie folosință | Intra vilan | Suprafața (mp) | Tarla | Parcelă | Nr. topo | Observații / Referințe |
|-----|---------------------|-------------|----------------|-------|---------|----------|------------------------|
| 1   | faneata             | NU          | 5.880          | -     | -       | -        |                        |

## Lungime Segmente

1) Valorile lungimilor segmentelor sunt obținute din proiecție în plan.

| Punct început | X / Y                      | Punct sfârșit | X / Y                      | Lungime segment (** (m) |
|---------------|----------------------------|---------------|----------------------------|-------------------------|
| 1             | 422.276,156<br>692.635,705 | 2             | 422.278,876<br>692.639,201 | 4.429                   |
| 3             | 422.286,747<br>692.653,78  | 4             | 422.294,919<br>692.662,18  | 11.719                  |
| 5             | 422.304,13<br>692.676,273  | 6             | 422.290,548<br>692.681,679 | 14.618                  |
| 7             | 422.272,676<br>692.674,977 | 8             | 422.250,508<br>692.646,449 | 36.128                  |
| 9             | 422.242,104<br>692.638,54  | 10            | 422.225,035<br>692.628,925 | 19.591                  |

| Punct început | X / Y                      | Punct sfârșit | X / Y                      | Lungime segment (** (m) |
|---------------|----------------------------|---------------|----------------------------|-------------------------|
| 2             | 422.278,876<br>692.639,201 | 3             | 422.286,747<br>692.653,78  | 16.568                  |
| 4             | 422.294,919<br>692.662,18  | 5             | 422.304,13<br>692.676,273  | 16.836                  |
| 6             | 422.290,548<br>692.681,679 | 7             | 422.272,676<br>692.674,977 | 19.087                  |
| 8             | 422.250,508<br>692.646,449 | 9             | 422.242,104<br>692.638,54  | 11.54                   |
| 10            | 422.225,035<br>692.628,925 | 11            | 422.211,428<br>692.618,925 | 16.886                  |



| Punct început | X / Y                      | Punct sfârșit | X / Y                      | Lungime segment (** (m) |
|---------------|----------------------------|---------------|----------------------------|-------------------------|
| 11            | 422.211,428<br>692.618,925 | 12            | 422.199,564<br>692.604,912 | 18.361                  |
| 13            | 422.187,348<br>692.591,138 | 14            | 422.178,049<br>692.576,252 | 17.552                  |
| 15            | 422.171,005<br>692.565,846 | 16            | 422.162,449<br>692.551,815 | 16.434                  |
| 17            | 422.166,338<br>692.545,858 | 18            | 422.173,619<br>692.539,804 | 9.469                   |
| 19            | 422.178,908<br>692.537,534 | 20            | 422.188,336<br>692.530,034 | 12.047                  |
| 21            | 422.189,901<br>692.533,684 | 22            | 422.191,455<br>692.536,206 | 2.962                   |
| 23            | 422.199,209<br>692.544,337 | 24            | 422.206,441<br>692.552,143 | 10.641                  |
| 25            | 422.212,798<br>692.559,504 | 26            | 422.221,431<br>692.570,968 | 14.351                  |
| 27            | 422.227,779<br>692.580,878 | 28            | 422.239,468<br>692.594,329 | 17.82                   |
| 29            | 422.245,385<br>692.600,022 | 30            | 422.256,011<br>692.612,078 | 16.07                   |
| 31            | 422.270,48<br>692.627,609  | 1             | 422.276,156<br>692.635,705 | 9.887                   |

| Punct început | X / Y                      | Punct sfârșit | X / Y                      | Lungime segment (** (m) |
|---------------|----------------------------|---------------|----------------------------|-------------------------|
| 12            | 422.199,564<br>692.604,912 | 13            | 422.187,348<br>692.591,138 | 18.411                  |
| 14            | 422.178,049<br>692.576,252 | 15            | 422.171,005<br>692.565,846 | 12.566                  |
| 16            | 422.162,449<br>692.551,815 | 17            | 422.166,338<br>692.545,858 | 7.114                   |
| 18            | 422.173,619<br>692.539,804 | 19            | 422.178,908<br>692.537,534 | 5.756                   |
| 20            | 422.188,336<br>692.530,034 | 21            | 422.189,901<br>692.533,684 | 3.971                   |
| 22            | 422.191,455<br>692.536,206 | 23            | 422.199,209<br>692.544,337 | 11.236                  |
| 24            | 422.206,441<br>692.552,143 | 25            | 422.212,798<br>692.559,504 | 9.726                   |
| 26            | 422.221,431<br>692.570,968 | 27            | 422.227,779<br>692.580,878 | 11.769                  |
| 28            | 422.239,468<br>692.594,329 | 29            | 422.245,385<br>692.600,022 | 8.211                   |
| 30            | 422.256,011<br>692.612,078 | 31            | 422.270,48<br>692.627,609  | 21.226                  |

\*\* Lungimile segmentelor sunt determinate în planul de proiecție Stereo 70 și sunt rotunjite la 1 milimetru.

\*\*\* Distanța dintre puncte este formată din segmente cumulate ce sunt mai mici decât valoarea 1 milimetru.



**DATE DESPRE IMOBILUL NR. 4183**

Oficiul de Cadastru și Publicitate Imobiliară MARAMURES  
Biroul de Cadastru și Publicitate Imobiliară Sighetu Marmatiei

**A. Partea I. Descrierea imobilului**

Nr. CF vechi: 940 Budești; 1938 Budești;  
2404 Budești.

Nr. topografic: parte din 1484; parte din  
1485; parte din 1486.

**TEREN** Extravilan

**Adresa:** Jud. Maramures

| Nr. Crt | Nr cadastral<br>Nr. topografic | Suprafața* (mp) | Observații / Referințe  |
|---------|--------------------------------|-----------------|---|
| A1      |                                | 5.453           | Sector cadastral: 52 Teren neimprejmuit;<br>"Ciungi";<br>Nr. topografice: parte din 1484; parte din 1485; parte din 1486. |

**B. Partea II. Proprietari și acte**

| Inscrieri privitoare la dreptul de proprietate și alte drepturi reale                      |   | Referințe |
|--|---|-----------|
| <b>4183 / 15/12/2023</b>   |   |           |
| Act Normativ nr. Legea nr. 7, din 13/03/1996 emis de Parlamentul României;                 |   |           |
| B1   | Intabulare, drept de PROPRIETATE, dobândit prin Lege, cota actuala 1/1<br>1) NEIDENTIFICAT NEIDENTIFICAT, Neidentificat | A1        |
| Act Administrativ nr. Adeverință nr. 251, din 15/12/2023 emis de Primăria Comunei Budești; |   |           |
| B2   | se noteza posesia faptică în favoarea lui<br>1) TĂMAȘ IOAN  | A1        |

**C. Partea III. SARCINI .**

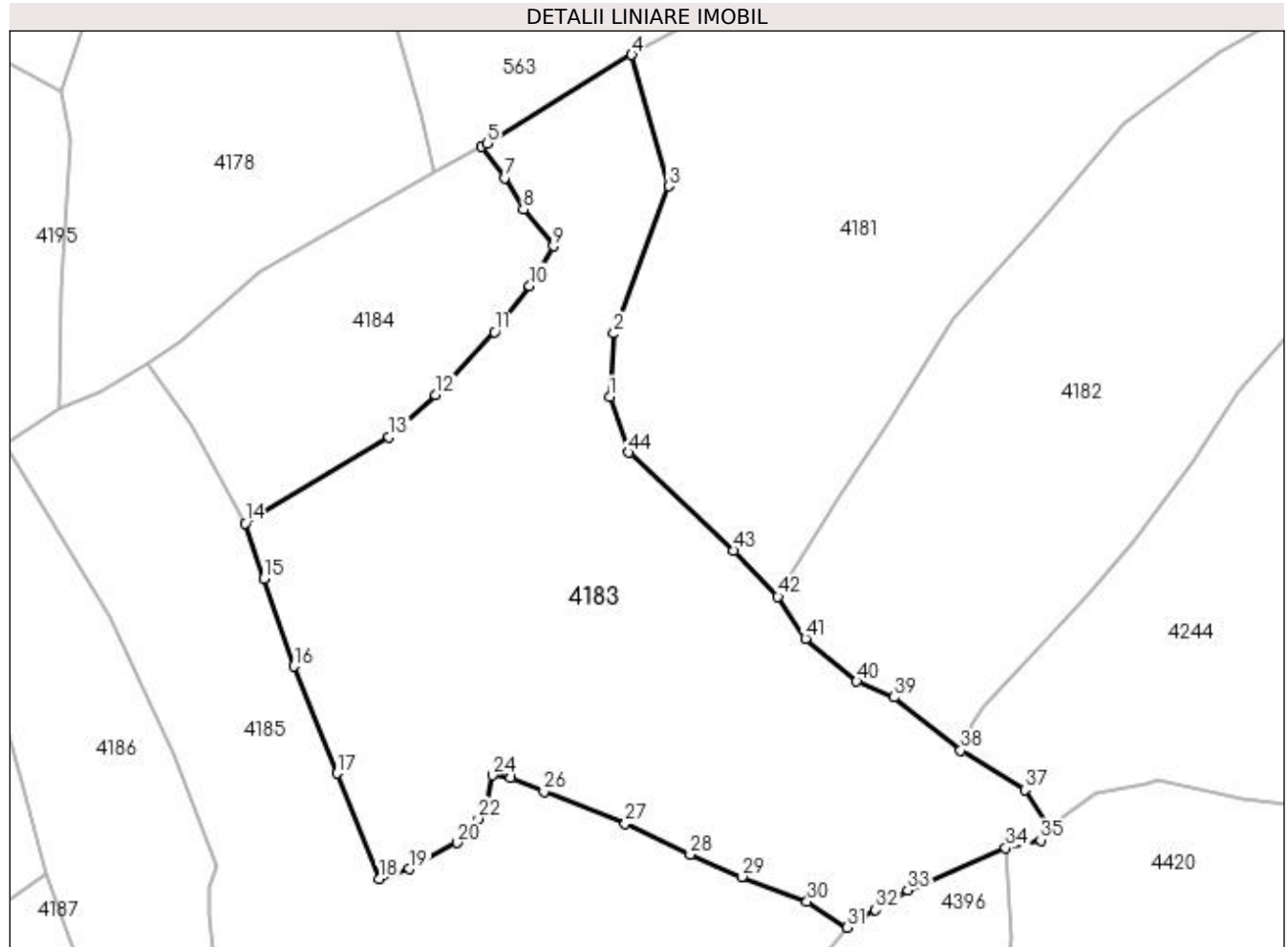
| Inscrieri privind dezmembramintele dreptului de proprietate, drepturi reale de garanție și sarcini | Referințe |
|--|-----------|
| NU SUNT  |           |

## Anexa Nr. 1 La Partea I

## Teren

| Nr cadastral | Suprafața (mp)* | Observații / Referințe  |
|--------------|-----------------|---|
|              | 5.453           | "Ciungi";<br>Nr. topografice: parte din 1484; parte din 1485; parte din 1486. |

\* Suprafața este determinată în planul de proiecție Stereo 70.



## Date referitoare la teren

| Crt | Categorie folosință | Intra vilan | Suprafața (mp) | Tarla | Parcelă | Nr. topo | Observații / Referințe |
|-----|---------------------|-------------|----------------|-------|---------|----------|------------------------|
| 1   | faneata             | NU          | 5.453          | -     | -       | -        |                        |

## Lungime Segmente

1) Valorile lungimilor segmentelor sunt obținute din proiecție în plan.

| Punct început | X / Y                      | Punct sfârșit | X / Y                      | Lungime segment | Punct început | X / Y                      | Punct sfârșit | X / Y                      | Lungime segment | Punct început | X / Y                      | Punct sfârșit | X / Y                      | Lungime segment |
|---------------|----------------------------|---------------|----------------------------|-----------------|---------------|----------------------------|---------------|----------------------------|-----------------|---------------|----------------------------|---------------|----------------------------|-----------------|
| 1             | 422.138,535<br>692.580,136 | 2             | 422.139,141<br>692.589,13  | 9.014           | 2             | 422.139,141<br>692.589,13  | 3             | 422.146,928<br>692.610,037 | 22.31           | 3             | 422.146,928<br>692.610,037 | 4             | 422.141,683<br>692.628,642 | 19.33           |
| 4             | 422.141,683<br>692.628,642 | 5             | 422.121,172<br>692.616,106 | 24.039          | 5             | 422.121,172<br>692.616,106 | 6             | 422.120,428<br>692.615,7   | 0.848           | 6             | 422.120,428<br>692.615,7   | 7             | 422.123,634<br>692.611,19  | 5.533           |
| 7             | 422.123,634<br>692.611,19  | 8             | 422.126,3<br>692.606,723   | 5.202           | 8             | 422.126,3<br>692.606,723   | 9             | 422.130,569<br>692.601,509 | 6.739           | 9             | 422.130,569<br>692.601,509 | 10            | 422.127,174<br>692.595,891 | 6.564           |
| 10            | 422.127,174<br>692.595,891 | 11            | 422.122,215<br>692.589,326 | 8.227           | 11            | 422.122,215<br>692.589,326 | 12            | 422.113,858<br>692.580,432 | 12.204          | 12            | 422.113,858<br>692.580,432 | 13            | 422.107,266<br>692.574,429 | 8.916           |
| 13            | 422.107,266<br>692.574,429 | 14            | 422.086,844<br>692.562,25  | 23.778          | 14            | 422.086,844<br>692.562,25  | 15            | 422.089,495<br>692.554,379 | 8.305           | 15            | 422.089,495<br>692.554,379 | 16            | 422.093,77<br>692.541,947  | 13.146          |

| Punct început | X / Y                      | Punct sfârșit | X / Y                      | Lungime segment | Punct început | X / Y                      | Punct sfârșit | X / Y                      | Lungime segment | Punct început | X / Y                      | Punct sfârșit | X / Y                      | Lungime segment |
|---------------|----------------------------|---------------|----------------------------|-----------------|---------------|----------------------------|---------------|----------------------------|-----------------|---------------|----------------------------|---------------|----------------------------|-----------------|
| 16            | 422.093,77<br>692.541,947  | 17            | 422.099,871<br>692.526,751 | 16.375          | 17            | 422.099,871<br>692.526,751 | 18            | 422.105,817<br>692.511,774 | 16.114          | 18            | 422.105,817<br>692.511,774 | 19            | 422.110,132<br>692.513,201 | 4.545           |
| 19            | 422.110,132<br>692.513,201 | 20            | 422.116,9<br>692.516,933   | 7.729           | 20            | 422.116,9<br>692.516,933   | 21            | 422.118,778<br>692.518,649 | 2.544           | 21            | 422.118,778<br>692.518,649 | 22            | 422.119,942<br>692.520,352 | 2.063           |
| 22            | 422.119,942<br>692.520,352 | 23            | 422.121,013<br>692.522,298 | 2.221           | 23            | 422.121,013<br>692.522,298 | 24            | 422.121,898<br>692.526,515 | 4.309           | 24            | 422.121,898<br>692.526,515 | 25            | 422.124,487<br>692.526,101 | 2.622           |
| 25            | 422.124,487<br>692.526,101 | 26            | 422.129,209<br>692.524,182 | 5.097           | 26            | 422.129,209<br>692.524,182 | 27            | 422.140,73<br>692.519,609  | 12.395          | 27            | 422.140,73<br>692.519,609  | 28            | 422.149,971<br>692.515,263 | 10.212          |
| 28            | 422.149,971<br>692.515,263 | 29            | 422.157,31<br>692.512,11   | 7.988           | 29            | 422.157,31<br>692.512,11   | 30            | 422.166,564<br>692.508,58  | 9.904           | 30            | 422.166,564<br>692.508,58  | 31            | 422.172,279<br>692.504,91  | 6.792           |
| 31            | 422.172,279<br>692.504,91  | 32            | 422.176,248<br>692.507,425 | 4.699           | 32            | 422.176,248<br>692.507,425 | 33            | 422.180,821<br>692.510,181 | 5.339           | 33            | 422.180,821<br>692.510,181 | 34            | 422.194,736<br>692.516,185 | 15.155          |
| 34            | 422.194,736<br>692.516,185 | 35            | 422.199,703<br>692.517,293 | 5.089           | 35            | 422.199,703<br>692.517,293 | 36            | 422.200,827<br>692.519,162 | 2.181           | 36            | 422.200,827<br>692.519,162 | 37            | 422.197,437<br>692.524,455 | 6.286           |
| 37            | 422.197,437<br>692.524,455 | 38            | 422.188,336<br>692.530,034 | 10.675          | 38            | 422.188,336<br>692.530,034 | 39            | 422.178,908<br>692.537,534 | 12.047          | 39            | 422.178,908<br>692.537,534 | 40            | 422.173,619<br>692.539,804 | 5.756           |
| 40            | 422.173,619<br>692.539,804 | 41            | 422.166,338<br>692.545,858 | 9.469           | 41            | 422.166,338<br>692.545,858 | 42            | 422.162,449<br>692.551,815 | 7.114           | 42            | 422.162,449<br>692.551,815 | 43            | 422.156,183<br>692.558,366 | 9.065           |
| 43            | 422.156,183<br>692.558,366 | 44            | 422.141,252<br>692.572,24  | 20.382          | 44            | 422.141,252<br>692.572,24  | 1             | 422.138,535<br>692.580,136 | 8.35            |               |                            |               |                            |                 |

\*\* Lungimile segmentelor sunt determinate în planul de proiecție Stereo 70 și sunt rotunjite la 1 milimetru.

\*\*\* Distanța dintre puncte este formată din segmente cumulate ce sunt mai mici decât valoarea 1 milimetru.



**DATE DESPRE IMOBILUL NR. 4184**

Oficiul de Cadastru și Publicitate Imobiliară MARAMURES  
Biroul de Cadastru și Publicitate Imobiliară Sighetu Marmatiei

**A. Partea I. Descrierea imobilului**

TEREN Extravilan

Nr. CF vechi:2404 Budești  
Nr. topografic:parte din 1486.

Adresa: Jud. Maramures

| Nr. Crt | Nr cadastral<br>Nr. topografic | Suprafața* (mp) | Observații / Referințe  |
|---------|--------------------------------|-----------------|---|
| A1      |                                | 1.475           | Sector cadastral:52 Teren neimprejmuit;<br>"Ciungi";<br>Nr. topografic: parte din 1486. |

**B. Partea II. Proprietari și acte**

| Inscrieri privitoare la dreptul de proprietate și alte drepturi reale                      |  | Referințe |
|--|--|-----------|
| <b>4184 / 15/12/2023</b>   |  |           |
| Act Normativ nr. Legea nr. 7, din 13/03/1996 emis de Parlamentul României;                 |  |           |
| B1   | Intabulare, drept de PROPRIETATE, dobandit prin Lege, cota actuala<br>1/1<br>1) NEIDENTIFICAT NEIDENTIFICAT, Neidentificat | A1        |
| Act Administrativ nr. Adeverință nr. 252, din 15/12/2023 emis de Primăria Comunei Budești; |  |           |
| B2   | se noteza posesia faptică în favoarea lui<br>1) MUNTEAN ION  | A1        |

**C. Partea III. SARCINI .**

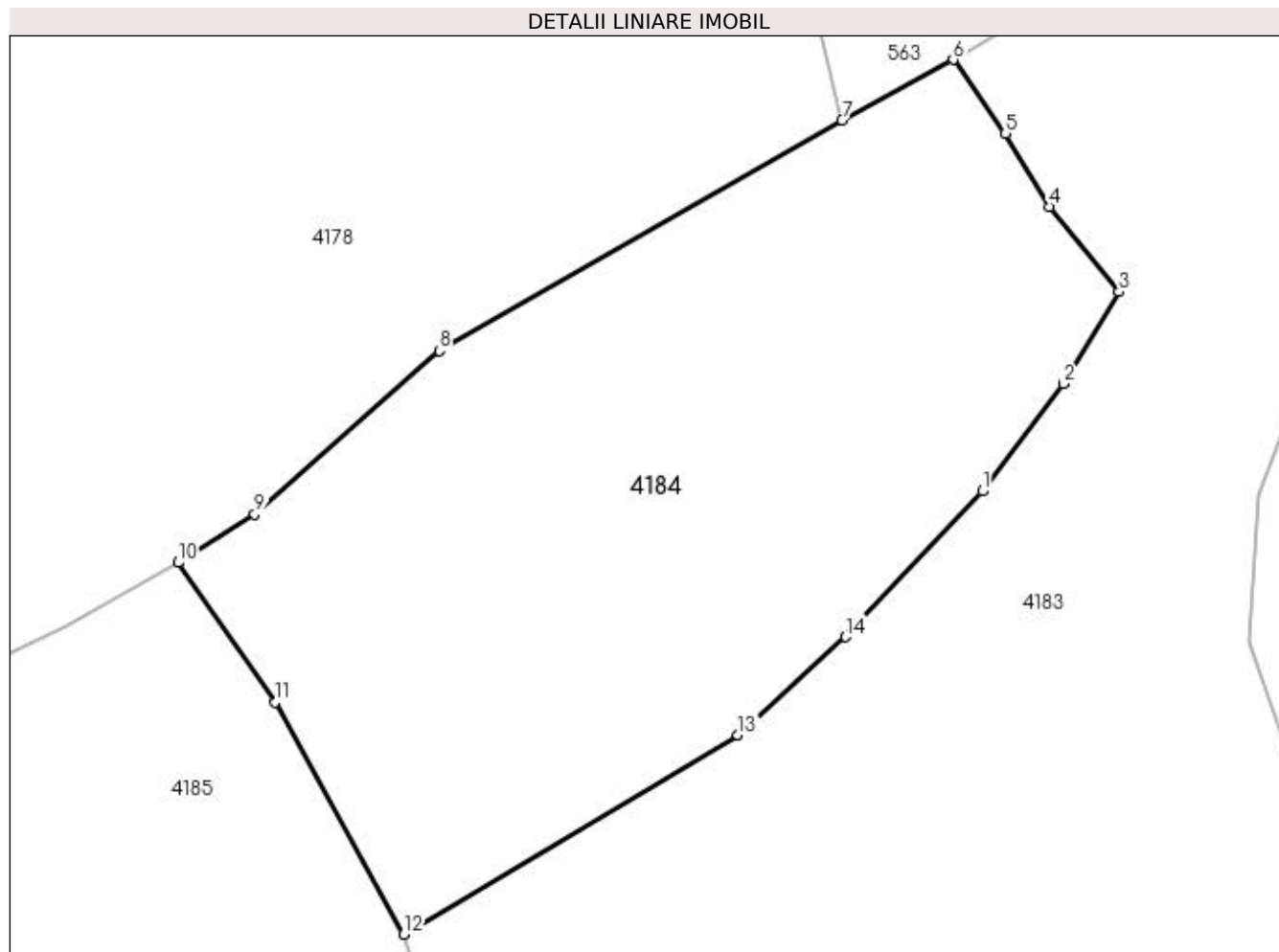
| Inscrieri privind dezmembramintele dreptului de proprietate, drepturi reale de garanție și sarcini | Referințe |
|--|-----------|
| NU SUNT  |           |

## Anexa Nr. 1 La Partea I

## Teren

| Nr cadastral | Suprafața (mp)* | Observații / Referințe                       |
|--------------|-----------------|--|
|              | 1.475           | "Ciungi";<br>Nr. topografic: parte din 1486. |

\* Suprafața este determinată în planul de proiecție Stereo 70.



## Date referitoare la teren

| Crt | Categorie folosință | Intra vilan | Suprafața (mp) | Tarla | Parcelă | Nr. topo | Observații / Referințe |
|-----|---------------------|-------------|----------------|-------|---------|----------|------------------------|
| 1   | faneata             | NU          | 1.475          | -     | -       | -        |                        |

## Lungime Segmente

1) Valorile lungimilor segmentelor sunt obținute din proiecție în plan.

| Punct început | X / Y                      | Punct sfârșit | X / Y                      | Lungime segment (** (m) |
|---------------|----------------------------|---------------|----------------------------|-------------------------|
| 1             | 422.122,215<br>692.589,326 | 2             | 422.127,174<br>692.595,891 | 8.227                   |
| 2             | 422.127,174<br>692.595,891 | 3             | 422.130,569<br>692.601,509 | 6.564                   |
| 3             | 422.130,569<br>692.601,509 | 4             | 422.126,3<br>692.606,723   | 6.739                   |
| 4             | 422.126,3<br>692.606,723   | 5             | 422.123,634<br>692.611,19  | 5.202                   |
| 5             | 422.123,634<br>692.611,19  | 6             | 422.120,428<br>692.615,7   | 5.533                   |



| Punct început | X / Y                      | Punct sfârșit | X / Y                      | Lungime segment (** (m) |
|---------------|----------------------------|---------------|----------------------------|-------------------------|
| 6             | 422.120,428<br>692.615,7   | 7             | 422.113,642<br>692.612,0   | 7.729                   |
| 7             | 422.113,642<br>692.612,0   | 8             | 422.089,025<br>692.597,899 | 28.37                   |
| 8             | 422.089,025<br>692.597,899 | 9             | 422.077,733<br>692.587,93  | 15.063                  |
| 9             | 422.077,733<br>692.587,93  | 10            | 422.073,062<br>692.584,965 | 5.533                   |
| 10            | 422.073,062<br>692.584,965 | 11            | 422.078,997<br>692.576,43  | 10.396                  |
| 11            | 422.078,997<br>692.576,43  | 12            | 422.086,844<br>692.562,25  | 16.206                  |
| 12            | 422.086,844<br>692.562,25  | 13            | 422.107,266<br>692.574,429 | 23.778                  |
| 13            | 422.107,266<br>692.574,429 | 14            | 422.113,858<br>692.580,432 | 8.916                   |
| 14            | 422.113,858<br>692.580,432 | 1             | 422.122,215<br>692.589,326 | 12.204                  |

\*\* Lungimile segmentelor sunt determinate în planul de proiecție Stereo 70 și sunt rotunjite la 1 milimetru.

\*\*\* Distanța dintre puncte este formată din segmente cumulate ce sunt mai mici decât valoarea 1 milimetru.



**DATE DESPRE IMOBILUL NR. 4185**

Oficiul de Cadastru și Publicitate Imobiliară MARAMURES  
Biroul de Cadastru și Publicitate Imobiliară Sighetu Marmatiei

**A. Partea I. Descrierea imobilului**

Nr. CF vechi: 940 Budești; 1938 Budești;  
2404 Budești.

Nr. topografic: parte din 1484; parte din  
1485; parte din 1486.

**TEREN** Extravilan

**Adresa:** Jud. Maramures

| Nr. Crt | Nr. cadastral<br>Nr. topografic | Suprafața* (mp)                    | Observații / Referințe  |
|---------|---------------------------------|------------------------------------|---|
| A1      |                                 | Din acte: 1.475<br>Masurata: 6.070 | Sector cadastral: 52 Teren neimprejmuit;<br>"Ciungi";<br>Nr. topografice: parte din 1484; parte din 1485; parte din 1486. |

**B. Partea II. Proprietari și acte**

| Inscrieri privitoare la dreptul de proprietate și alte drepturi reale                      |  | Referințe |
|--|--|-----------|
| <b>4185 / 15/12/2023</b>   |  |           |
| Act Normativ nr. Legea nr. 7, din 13/03/1996 emis de Parlamentul României;                 |  |           |
| B1   | Intabulare, drept de PROPRIETATE, dobandit prin Lege, cota actuala<br>1/1<br>1) <b>NEIDENTIFICAT NEIDENTIFICAT</b> , Neidentificat | A1        |
| Act Administrativ nr. Adeverință nr. 253, din 15/12/2023 emis de Primăria Comunei Budești; |  |           |
| B2   | se noteza posesia faptică în favoarea lui<br>1) <b>MARINCA ION</b>   | A1        |

**C. Partea III. SARCINI .**

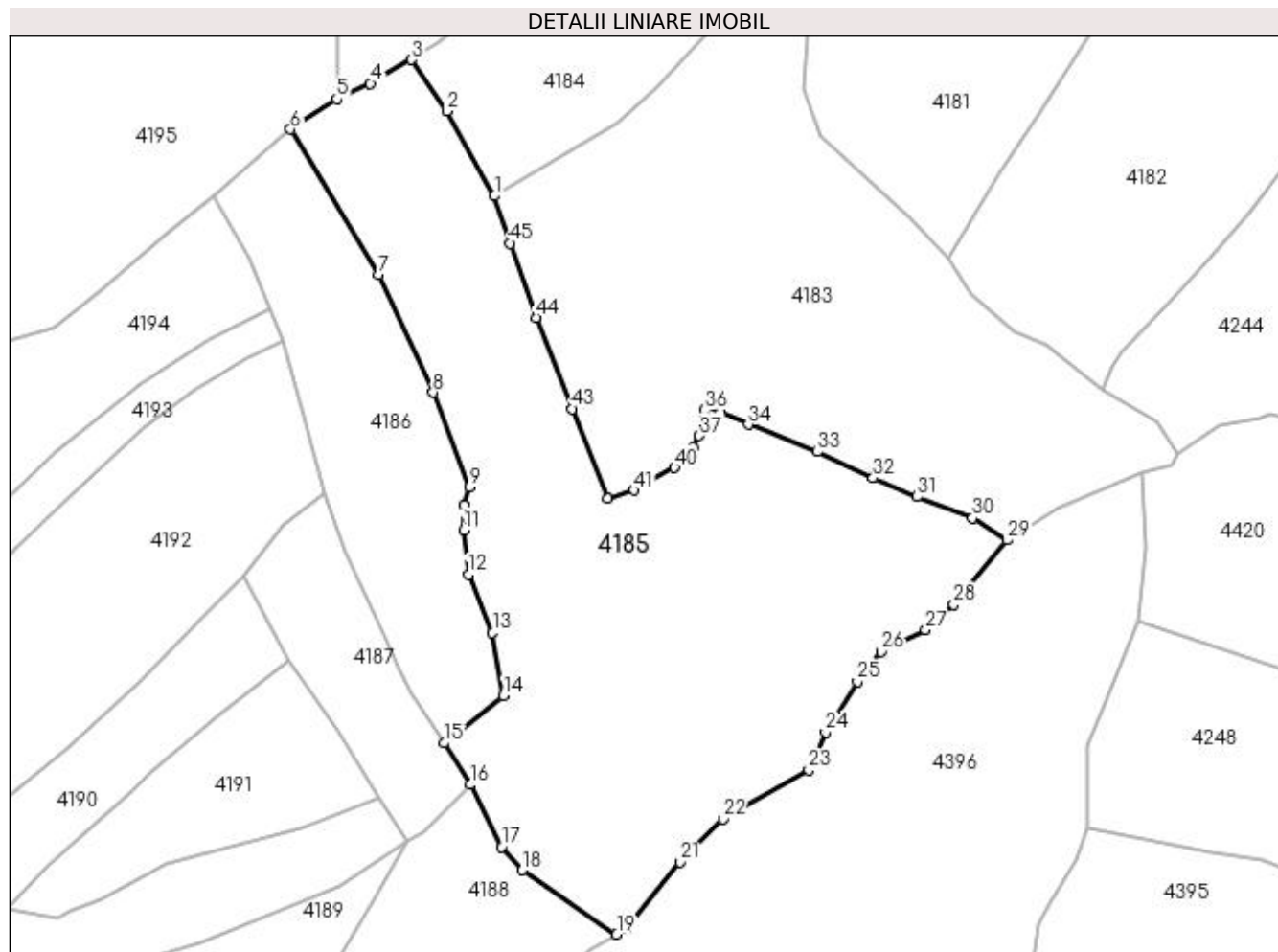
| Inscrieri privind dezmembramintele dreptului de proprietate, drepturi reale de garanție și sarcini | Referințe |
|--|-----------|
| NU SUNT  |           |

## Anexa Nr. 1 La Partea I

## Teren

| Nr cadastral | Suprafața (mp)*                    | Observații / Referințe  |
|--------------|------------------------------------|---|
|              | Din acte: 1.475<br>Masurata: 6.070 | "Ciungi";<br>Nr. topografice: parte din 1484; parte din 1485; parte din 1486. |

\* Suprafața este determinată în planul de proiecție Stereo 70.



## Date referitoare la teren

| Crt | Categorie folosință | Intra vilan | Suprafața (mp) | Tarla | Parcelă | Nr. topo | Observații / Referințe |
|-----|---------------------|-------------|----------------|-------|---------|----------|------------------------|
| 1   | faneata             | NU          | 6.070          | -     | -       | -        |                        |

## Lungime Segmente

1) Valorile lungimilor segmentelor sunt obținute din proiecție în plan.

| Punct început | X / Y                      | Punct sfârșit | X / Y                      | Lungime segment | Punct început | X / Y                      | Punct sfârșit | X / Y                      | Lungime segment | Punct început | X / Y                      | Punct sfârșit | X / Y                      | Lungime segment |
|---------------|----------------------------|---------------|----------------------------|-----------------|---------------|----------------------------|---------------|----------------------------|-----------------|---------------|----------------------------|---------------|----------------------------|-----------------|
| 1             | 422.086,844<br>692.562,25  | 2             | 422.078,997<br>692.576,43  | 16.206          | 2             | 422.078,997<br>692.576,43  | 3             | 422.073,062<br>692.584,965 | 10.396          | 3             | 422.073,062<br>692.584,965 | 4             | 422.066,192<br>692.581,003 | 7.931           |
| 4             | 422.066,192<br>692.581,003 | 5             | 422.060,564<br>692.578,442 | 6.183           | 5             | 422.060,564<br>692.578,442 | 6             | 422.052,861<br>692.573,376 | 9.22            | 6             | 422.052,861<br>692.573,376 | 7             | 422.067,588<br>692.549,078 | 28.413          |
| 7             | 422.067,588<br>692.549,078 | 8             | 422.076,618<br>692.529,483 | 21.576          | 8             | 422.076,618<br>692.529,483 | 9             | 422.082,692<br>692.513,7   | 16.911          | 9             | 422.082,692<br>692.513,7   | 10            | 422.081,827<br>692.510,72  | 3.103           |
| 10            | 422.081,827<br>692.510,72  | 11            | 422.081,723<br>692.506,543 | 4.178           | 11            | 422.081,723<br>692.506,543 | 12            | 422.082,53<br>692.499,157  | 7.43            | 12            | 422.082,53<br>692.499,157  | 13            | 422.086,535<br>692.489,436 | 10.514          |
| 13            | 422.086,535<br>692.489,436 | 14            | 422.088,324<br>692.479,008 | 10.58           | 14            | 422.088,324<br>692.479,008 | 15            | 422.078,474<br>692.471,037 | 12.671          | 15            | 422.078,474<br>692.471,037 | 16            | 422.082,812<br>692.464,132 | 8.155           |

| Punct început | X / Y                      | Punct sfârșit | X / Y                      | Lungime segment | Punct început | X / Y                      | Punct sfârșit | X / Y                      | Lungime segment | Punct început | X / Y                      | Punct sfârșit | X / Y                      | Lungime segment |
|---------------|----------------------------|---------------|----------------------------|-----------------|---------------|----------------------------|---------------|----------------------------|-----------------|---------------|----------------------------|---------------|----------------------------|-----------------|
| 16            | 422.082,812<br>692.464,132 | 17            | 422.088,019<br>692.453,732 | 11.631          | 17            | 422.088,019<br>692.453,732 | 18            | 422.091,485<br>692.449,879 | 5.183           | 18            | 422.091,485<br>692.449,879 | 19            | 422.107,243<br>692.439,182 | 19.046          |
| 19            | 422.107,243<br>692.439,182 | 20            | 422.108,935<br>692.440,248 | 2.0             | 20            | 422.108,935<br>692.440,248 | 21            | 422.117,83<br>692.451,22   | 14.125          | 21            | 422.117,83<br>692.451,22   | 22            | 422.124,947<br>692.458,391 | 10.103          |
| 22            | 422.124,947<br>692.458,391 | 23            | 422.139,269<br>692.466,554 | 16.485          | 23            | 422.139,269<br>692.466,554 | 24            | 422.142,062<br>692.472,821 | 6.861           | 24            | 422.142,062<br>692.472,821 | 25            | 422.147,392<br>692.481,254 | 9.976           |
| 25            | 422.147,392<br>692.481,254 | 26            | 422.151,316<br>692.486,284 | 6.38            | 26            | 422.151,316<br>692.486,284 | 27            | 422.158,783<br>692.489,902 | 8.297           | 27            | 422.158,783<br>692.489,902 | 28            | 422.163,434<br>692.494,104 | 6.268           |
| 28            | 422.163,434<br>692.494,104 | 29            | 422.172,279<br>692.504,91  | 13.964          | 29            | 422.172,279<br>692.504,91  | 30            | 422.166,564<br>692.508,58  | 6.792           | 30            | 422.166,564<br>692.508,58  | 31            | 422.157,31<br>692.512,11   | 9.904           |
| 31            | 422.157,31<br>692.512,11   | 32            | 422.149,971<br>692.515,263 | 7.988           | 32            | 422.149,971<br>692.515,263 | 33            | 422.140,73<br>692.519,609  | 10.212          | 33            | 422.140,73<br>692.519,609  | 34            | 422.129,209<br>692.524,182 | 12.395          |
| 34            | 422.129,209<br>692.524,182 | 35            | 422.124,487<br>692.526,101 | 5.097           | 35            | 422.124,487<br>692.526,101 | 36            | 422.121,898<br>692.526,515 | 2.622           | 36            | 422.121,898<br>692.526,515 | 37            | 422.121,013<br>692.522,298 | 4.309           |
| 37            | 422.121,013<br>692.522,298 | 38            | 422.119,942<br>692.520,352 | 2.221           | 38            | 422.119,942<br>692.520,352 | 39            | 422.118,778<br>692.518,649 | 2.063           | 39            | 422.118,778<br>692.518,649 | 40            | 422.116,9<br>692.516,933   | 2.544           |
| 40            | 422.116,9<br>692.516,933   | 41            | 422.110,132<br>692.513,201 | 7.729           | 41            | 422.110,132<br>692.513,201 | 42            | 422.105,817<br>692.511,774 | 4.545           | 42            | 422.105,817<br>692.511,774 | 43            | 422.099,871<br>692.526,751 | 16.114          |
| 43            | 422.099,871<br>692.526,751 | 44            | 422.093,77<br>692.541,947  | 16.375          | 44            | 422.093,77<br>692.541,947  | 45            | 422.089,495<br>692.554,379 | 13.146          | 45            | 422.089,495<br>692.554,379 | 1             | 422.086,844<br>692.562,25  | 8.305           |

\*\* Lungimile segmentelor sunt determinate în planul de proiecție Stereo 70 și sunt rotunjite la 1 milimetru.

\*\*\* Distanța dintre puncte este formată din segmente cumulate ce sunt mai mici decât valoarea 1 milimetru.



**DATE DESPRE IMOBILUL NR. 4186**

Oficiul de Cadastru și Publicitate Imobiliară MARAMURES  
Biroul de Cadastru și Publicitate Imobiliară Sighetu Marmatiei

**A. Partea I. Descrierea imobilului**

Nr. CF vechi: 1938 Budești; 2404 Budești.

Nr. topografic: parte din 1485; parte din 1486.

TEREN Extravilan

Adresa: Jud. Maramures

| Nr. Crt | Nr cadastral<br>Nr. topografic | Suprafața* (mp) | Observații / Referințe  |
|---------|--------------------------------|-----------------|---|
| A1      |                                | 1.883           | Sector cadastral: 52 Teren neimprejmuit;<br>"Ciungi";<br>Nr. topografice: parte din 1485; parte din 1486. |

**B. Partea II. Proprietari și acte**

| Inscrieri privitoare la dreptul de proprietate și alte drepturi reale                      |   | Referințe |
|--|---|-----------|
| <b>4186 / 15/12/2023</b>   |   |           |
| Act Normativ nr. Legea nr. 7, din 13/03/1996 emis de Parlamentul României;                 |   |           |
| B1   | Intabulare, drept de PROPRIETATE, dobândit prin Lege, cota actuala 1/1<br>1) <b>NEIDENTIFICAT NEIDENTIFICAT</b> , Neidentificat | A1        |
| Act Administrativ nr. Adeverință nr. 254, din 15/12/2023 emis de Primăria Comunei Budești; |   |           |
| B2   | se noteza posesia faptică în favoarea lui<br>1) <b>BORODI VASILE</b>  | A1        |

**C. Partea III. SARCINI .**

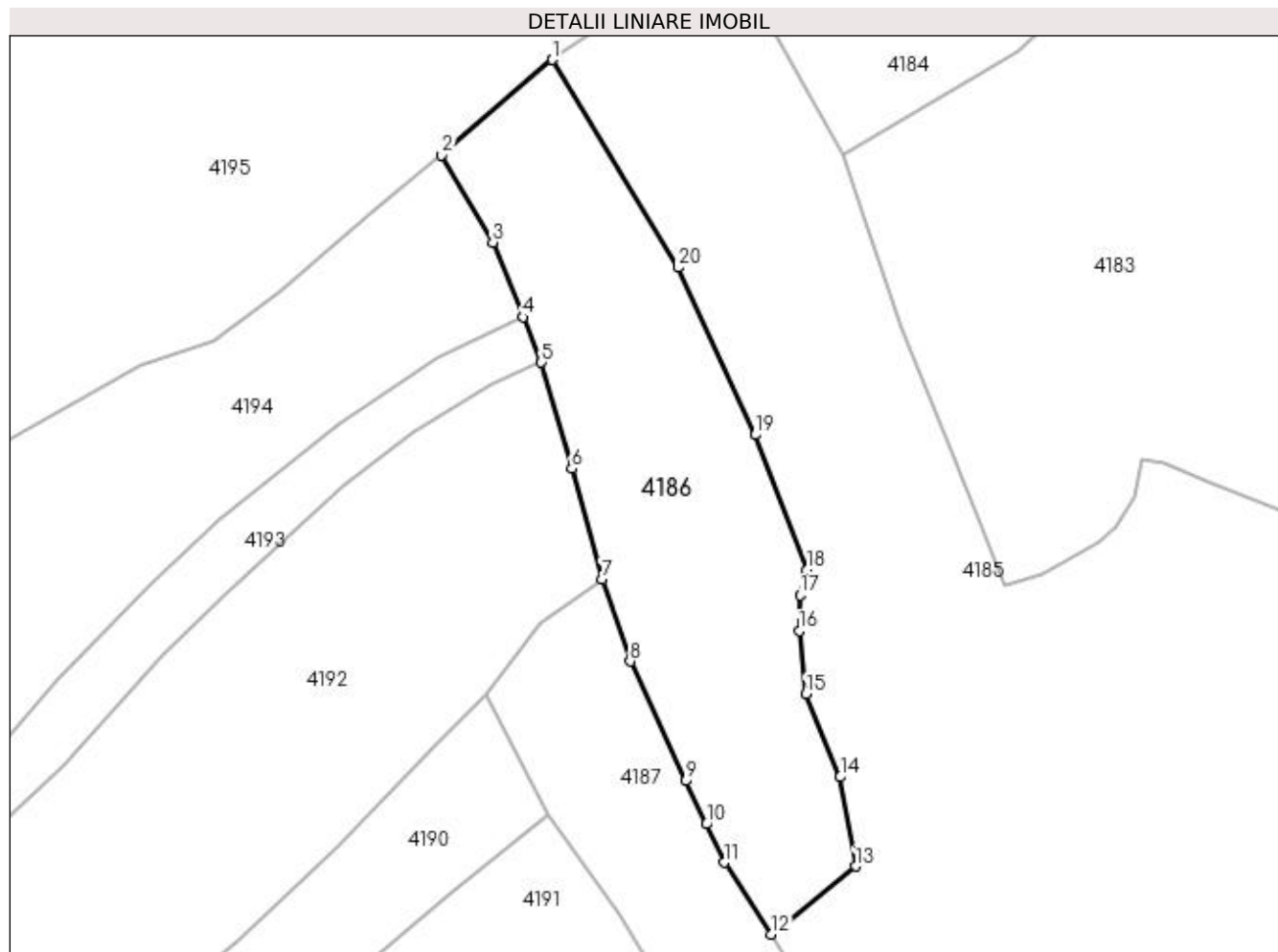
| Inscrieri privind dezmembramintele dreptului de proprietate, drepturi reale de garanție și sarcini | Referințe |
|--|-----------|
| NU SUNT  |           |

## Anexa Nr. 1 La Partea I

## Teren

| Nr cadastral | Suprafața (mp)* | Observații / Referințe  |
|--------------|-----------------|---|
|              | 1.883           | "Ciungi";<br>Nr. topografice: parte din 1485; parte din 1486. |

\* Suprafața este determinată în planul de proiecție Stereo 70.



## Date referitoare la teren

| Crt | Categorie folosință | Intra vilan | Suprafața (mp) | Tarla | Parcelă | Nr. topo | Observații / Referințe |
|-----|---------------------|-------------|----------------|-------|---------|----------|------------------------|
| 1   | faneata             | NU          | 1.883          | -     | -       | -        |                        |

## Lungime Segmente

1) Valorile lungimilor segmentelor sunt obținute din proiecție în plan.

| Punct început | X / Y                      | Punct sfârșit | X / Y                      | Lungime segment (** (m) |
|---------------|----------------------------|---------------|----------------------------|-------------------------|
| 1             | 422.052,861<br>692.573,376 | 2             | 422.039,908<br>692.562,188 | 17.116                  |
| 2             | 422.039,908<br>692.562,188 | 3             | 422.045,869<br>692.552,003 | 11.801                  |
| 3             | 422.045,869<br>692.552,003 | 4             | 422.049,399<br>692.543,264 | 9.425                   |
| 4             | 422.049,399<br>692.543,264 | 5             | 422.051,57<br>692.537,951  | 5.739                   |
| 5             | 422.051,57<br>692.537,951  | 6             | 422.055,111<br>692.525,528 | 12.918                  |



| Punct început | X / Y                      | Punct sfârșit | X / Y                      | Lungime segment (** (m) |
|---------------|----------------------------|---------------|----------------------------|-------------------------|
| 6             | 422.055,111<br>692.525,528 | 7             | 422.058,663<br>692.512,579 | 13.427                  |
| 7             | 422.058,663<br>692.512,579 | 8             | 422.061,934<br>692.502,97  | 10.15                   |
| 8             | 422.061,934<br>692.502,97  | 9             | 422.068,49<br>692.489,003  | 15.429                  |
| 9             | 422.068,49<br>692.489,003  | 10            | 422.070,859<br>692.483,931 | 5.598                   |
| 10            | 422.070,859<br>692.483,931 | 11            | 422.072,93<br>692.479,441  | 4.945                   |
| 11            | 422.072,93<br>692.479,441  | 12            | 422.078,474<br>692.471,037 | 10.068                  |
| 12            | 422.078,474<br>692.471,037 | 13            | 422.088,324<br>692.479,008 | 12.671                  |
| 13            | 422.088,324<br>692.479,008 | 14            | 422.086,535<br>692.489,436 | 10.58                   |
| 14            | 422.086,535<br>692.489,436 | 15            | 422.082,53<br>692.499,157  | 10.514                  |
| 15            | 422.082,53<br>692.499,157  | 16            | 422.081,723<br>692.506,543 | 7.43                    |
| 16            | 422.081,723<br>692.506,543 | 17            | 422.081,827<br>692.510,72  | 4.178                   |
| 17            | 422.081,827<br>692.510,72  | 18            | 422.082,692<br>692.513,7   | 3.103                   |
| 18            | 422.082,692<br>692.513,7   | 19            | 422.076,618<br>692.529,483 | 16.911                  |
| 19            | 422.076,618<br>692.529,483 | 20            | 422.067,588<br>692.549,078 | 21.576                  |
| 20            | 422.067,588<br>692.549,078 | 1             | 422.052,861<br>692.573,376 | 28.413                  |

\*\* Lungimile segmentelor sunt determinate în planul de proiecție Stereo 70 și sunt rotunjite la 1 milimetru.

\*\*\* Distanța dintre puncte este formată din segmente cumulate ce sunt mai mici decât valoarea 1 milimetru.



**DATE DESPRE IMOBILUL NR. 4187**

Oficiul de Cadastru și Publicitate Imobiliară MARAMURES  
Biroul de Cadastru și Publicitate Imobiliară Sighetu Marmatiei

**A. Partea I. Descrierea imobilului**

TEREN Extravilan

Nr. CF vechi:3427 Budești.  
Nr. topografic:parte din 1483

Adresa: Jud. Maramures

| Nr. Crt | Nr cadastral<br>Nr. topografic | Suprafața* (mp) | Observații / Referințe  |
|---------|--------------------------------|-----------------|---|
| A1      |                                | 826             | Sector cadastral:52 Teren neimprejmuit;<br>"Ciungi";<br>Nr. topografic: parte din 1483. |

**B. Partea II. Proprietari și acte**

| Inscrieri privitoare la dreptul de proprietate și alte drepturi reale                      |  | Referințe |
|--|--|-----------|
| <b>4187 / 15/12/2023</b>   |  |           |
| Act Normativ nr. Legea nr. 7, din 13/03/1996 emis de Parlamentul României;                 |  |           |
| B1   | Intabulare, drept de PROPRIETATE, dobândit prin Lege, cota actuala<br>1/1<br>1) NEIDENTIFICAT NEIDENTIFICAT, Neidentificat | A1        |
| Act Administrativ nr. Adeverință nr. 255, din 15/12/2023 emis de Primăria Comunei Budești; |  |           |
| B2   | se noteza posesia faptică în favoarea lui<br>1) MARINCA GHEORGHE   | A1        |

**C. Partea III. SARCINI .**

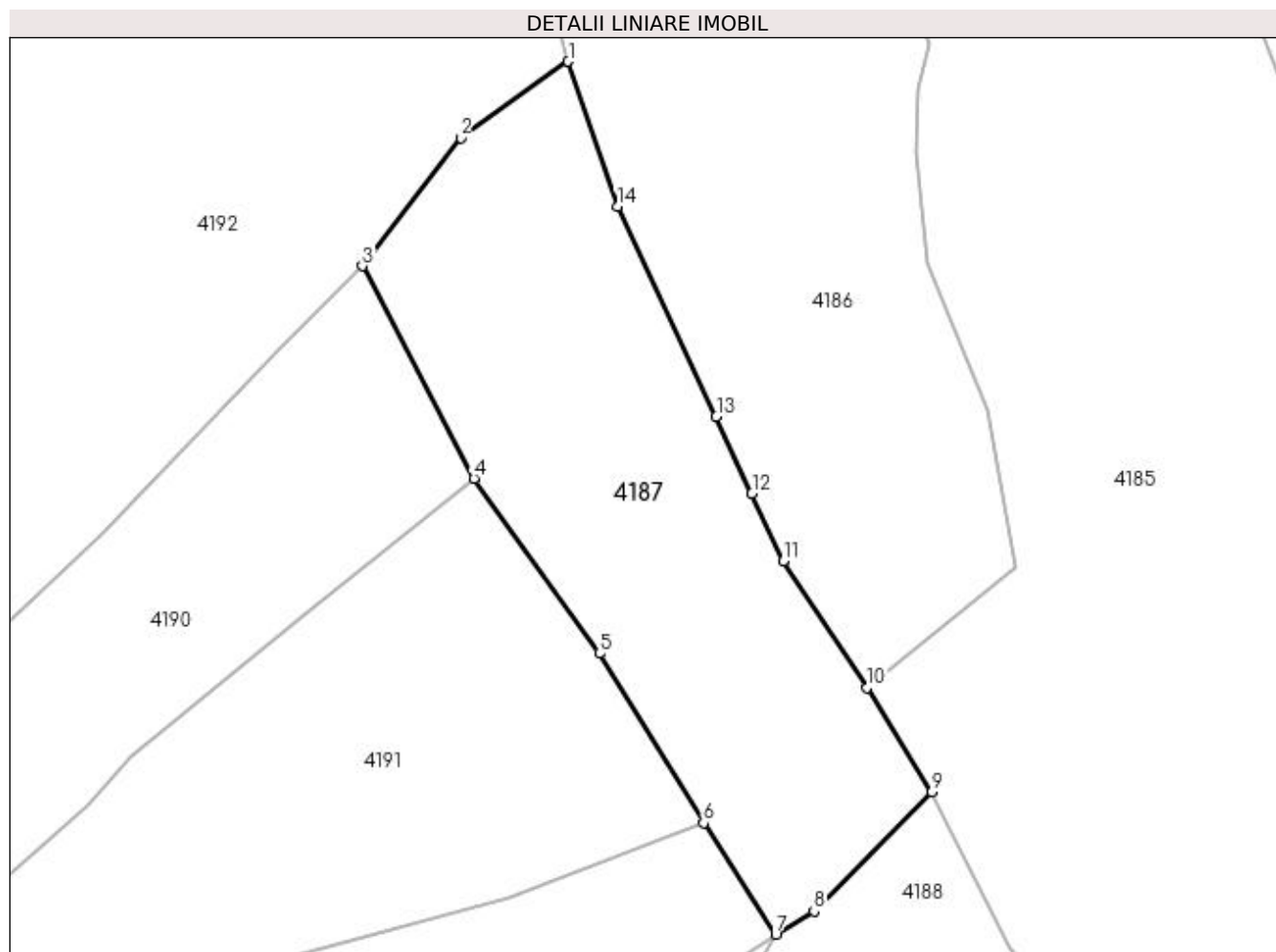
| Inscrieri privind dezmembramintele dreptului de proprietate, drepturi reale de garanție și sarcini | Referințe |
|--|-----------|
| NU SUNT  |           |

## Anexa Nr. 1 La Partea I

## Teren

| Nr cadastral | Suprafața (mp)* | Observații / Referințe                       |
|--------------|-----------------|--|
|              | 826             | "Ciungi";<br>Nr. topografic: parte din 1483. |

\* Suprafața este determinată în planul de proiecție Stereo 70.



## Date referitoare la teren

| Crt | Categorie folosință | Intra vilan | Suprafața (mp) | Tarla | Parcelă | Nr. topo | Observații / Referințe |
|-----|---------------------|-------------|----------------|-------|---------|----------|------------------------|
| 1   | faneata             | NU          | 826            | -     | -       | -        |                        |

## Lungime Segmente

1) Valorile lungimilor segmentelor sunt obținute din proiecție în plan.

| Punct început | X / Y                      | Punct sfârșit | X / Y                      | Lungime segment (** (m) |
|---------------|----------------------------|---------------|----------------------------|-------------------------|
| 1             | 422.058,663<br>692.512,579 | 2             | 422.051,516<br>692.507,525 | 8.753                   |
| 2             | 422.051,516<br>692.507,525 | 3             | 422.044,986<br>692.499,012 | 10.729                  |
| 3             | 422.044,986<br>692.499,012 | 4             | 422.052,413<br>692.484,919 | 15.93                   |
| 4             | 422.052,413<br>692.484,919 | 5             | 422.060,729<br>692.473,306 | 14.283                  |
| 5             | 422.060,729<br>692.473,306 | 6             | 422.067,639<br>692.462,057 | 13.202                  |

| Punct început | X / Y                      | Punct sfârșit | X / Y                      | Lungime segment (** (m) |
|---------------|----------------------------|---------------|----------------------------|-------------------------|
| 6             | 422.067,639<br>692.462,057 | 7             | 422.072,426<br>692.454,672 | 8.801                   |
| 7             | 422.072,426<br>692.454,672 | 8             | 422.074,978<br>692.456,213 | 2.981                   |
| 8             | 422.074,978<br>692.456,213 | 9             | 422.082,812<br>692.464,132 | 11.139                  |
| 9             | 422.082,812<br>692.464,132 | 10            | 422.078,474<br>692.471,037 | 8.155                   |
| 10            | 422.078,474<br>692.471,037 | 11            | 422.072,93<br>692.479,441  | 10.068                  |
| 11            | 422.072,93<br>692.479,441  | 12            | 422.070,859<br>692.483,931 | 4.945                   |
| 12            | 422.070,859<br>692.483,931 | 13            | 422.068,49<br>692.489,003  | 5.598                   |
| 13            | 422.068,49<br>692.489,003  | 14            | 422.061,934<br>692.502,97  | 15.429                  |
| 14            | 422.061,934<br>692.502,97  | 1             | 422.058,663<br>692.512,579 | 10.15                   |

\*\* Lungimile segmentelor sunt determinate în planul de proiecție Stereo 70 și sunt rotunjite la 1 milimetru.

\*\*\* Distanța dintre puncte este formată din segmente cumulate ce sunt mai mici decât valoarea 1 milimetru.



**DATE DESPRE IMOBILUL NR. 4188**

Oficiul de Cadastru și Publicitate Imobiliară MARAMURES  
Biroul de Cadastru și Publicitate Imobiliară Sighetu Marmatiei

**A. Partea I. Descrierea imobilului**

TEREN Extravilan

Nr. CF vechi:3204 Budești.  
Nr. topografic:parte din 1481

Adresa: Jud. Maramures

| Nr. Crt | Nr cadastral<br>Nr. topografic | Suprafața* (mp) | Observații / Referințe  |
|---------|--------------------------------|-----------------|---|
| A1      |                                | 9.480           | Sector cadastral:52 Teren neimprejmuit;<br>"Ciungi";<br>Nr. topografic: parte din 1481. |

**B. Partea II. Proprietari și acte**

| Inscrieri privitoare la dreptul de proprietate și alte drepturi reale                      |  | Referințe |
|--|--|-----------|
| <b>4188 / 15/12/2023</b>   |  |           |
| Act Normativ nr. Legea nr. 7, din 13/03/1996 emis de Parlamentul României;                 |  |           |
| B1   | Intabulare, drept de PROPRIETATE, dobândit prin Lege, cota actuala<br>1/1<br>1) NEIDENTIFICAT NEIDENTIFICAT, Neidentificat | A1        |
| Act Administrativ nr. Adeverință nr. 256, din 15/12/2023 emis de Primăria Comunei Budești; |  |           |
| B2   | se noteza posesia faptică în favoarea lui<br>1) BERINDE GHEORGHE   | A1        |

**C. Partea III. SARCINI .**

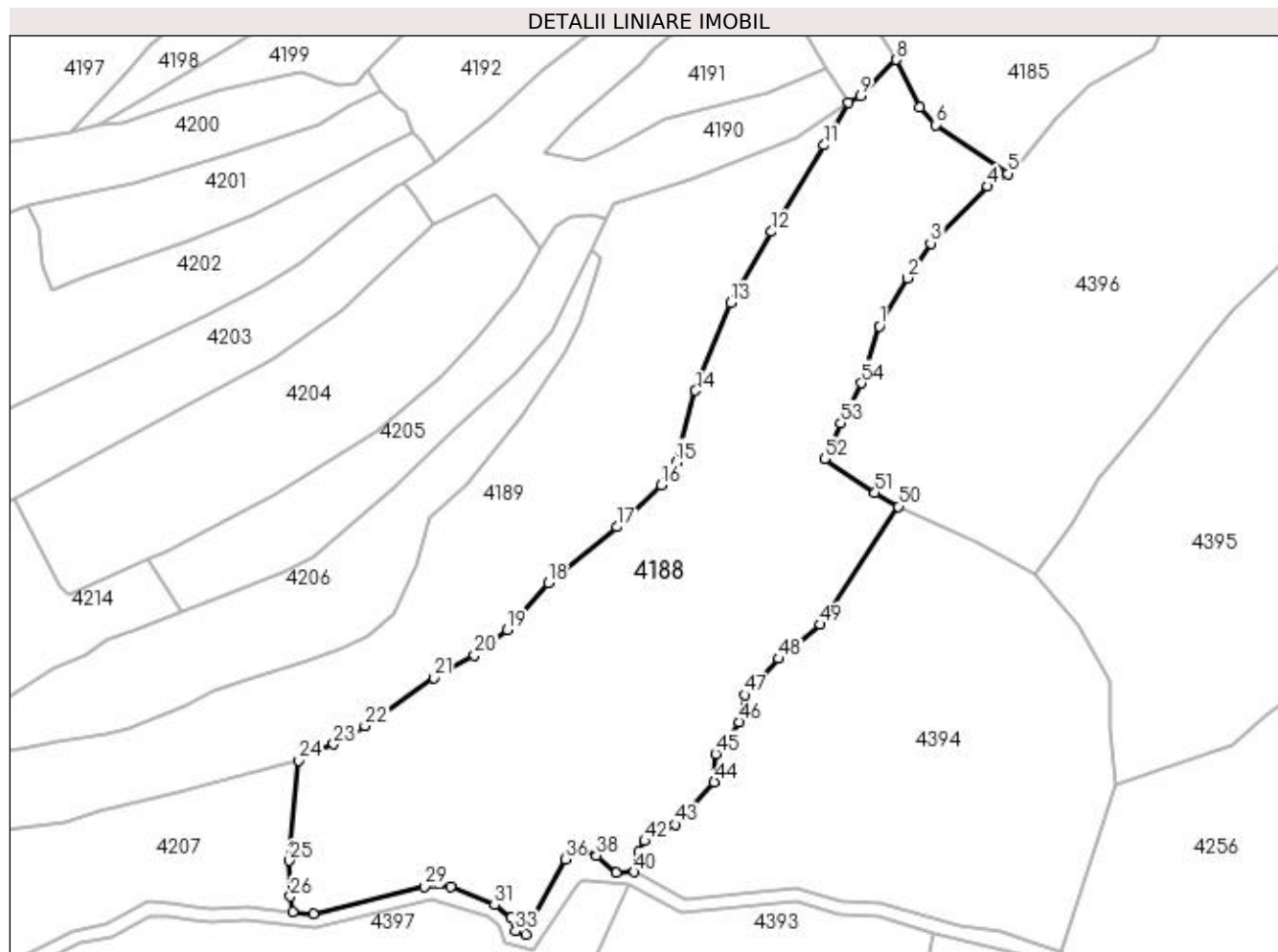
| Inscrieri privind dezmembramintele dreptului de proprietate, drepturi reale de garanție și sarcini | Referințe |
|--|-----------|
| NU SUNT  |           |

## Anexa Nr. 1 La Partea I

## Teren

| Nr cadastral | Suprafața (mp)* | Observații / Referințe                       |
|--------------|-----------------|--|
|              | 9.480           | "Ciungi";<br>Nr. topografic: parte din 1481. |

\* Suprafața este determinată în planul de proiecție Stereo 70.



## Date referitoare la teren

| Crt | Categorie folosință | Intra vilan | Suprafața (mp) | Tarla | Parcelă | Nr. topo | Observații / Referințe |
|-----|---------------------|-------------|----------------|-------|---------|----------|------------------------|
| 1   | faneata             | NU          | 9.480          | -     | -       | -        |                        |

## Lungime Segmente

1) Valorile lungimilor segmentelor sunt obținute din proiecție în plan.

| Punct început | X / Y                      | Punct sfârșit | X / Y                      | Lungime segment | Punct început | X / Y                      | Punct sfârșit | X / Y                      | Lungime segment | Punct început | X / Y                      | Punct sfârșit | X / Y                      | Lungime segment |
|---------------|----------------------------|---------------|----------------------------|-----------------|---------------|----------------------------|---------------|----------------------------|-----------------|---------------|----------------------------|---------------|----------------------------|-----------------|
| 1             | 422.079,084<br>692.405,829 | 2             | 422.085,37<br>692.416,323  | 12.23<br>3      | 2             | 422.085,37<br>692.416,323  | 3             | 422.090,395<br>692.423,928 | 9.115           | 3             | 422.090,395<br>692.423,928 | 4             | 422.102,855<br>692.436,415 | 17.64           |
| 4             | 422.102,855<br>692.436,415 | 5             | 422.107,243<br>692.439,182 | 5.188           | 5             | 422.107,243<br>692.439,182 | 6             | 422.091,485<br>692.449,879 | 19.04<br>6      | 6             | 422.091,485<br>692.449,879 | 7             | 422.088,019<br>692.453,732 | 5.183           |
| 7             | 422.088,019<br>692.453,732 | 8             | 422.082,812<br>692.464,132 | 11.63<br>1      | 8             | 422.082,812<br>692.464,132 | 9             | 422.074,978<br>692.456,213 | 11.13<br>9      | 9             | 422.074,978<br>692.456,213 | 10            | 422.072,426<br>692.454,672 | 2.981           |
| 10            | 422.072,426<br>692.454,672 | 11            | 422.067,036<br>692.445,395 | 10.72<br>9      | 11            | 422.067,036<br>692.445,395 | 12            | 422.055,572<br>692.426,455 | 22.13<br>9      | 12            | 422.055,572<br>692.426,455 | 13            | 422.046,528<br>692.410,874 | 18.01<br>6      |
| 13            | 422.046,528<br>692.410,874 | 14            | 422.038,869<br>692.391,66  | 20.68<br>4      | 14            | 422.038,869<br>692.391,66  | 15            | 422.034,607<br>692.375,999 | 16.23<br>1      | 15            | 422.034,607<br>692.375,999 | 16            | 422.031,39<br>692.371,068  | 5.888           |



| Punct început | X / Y                      | Punct sfârșit | X / Y                      | Lungime segment | Punct început | X / Y                      | Punct sfârșit | X / Y                      | Lungime segment | Punct început | X / Y                      | Punct sfârșit | X / Y                      | Lungime segment |
|---------------|----------------------------|---------------|----------------------------|-----------------|---------------|----------------------------|---------------|----------------------------|-----------------|---------------|----------------------------|---------------|----------------------------|-----------------|
| 16            | 422.031,39<br>692.371,068  | 17            | 422.021,625<br>692.361,848 | 13.43           | 17            | 422.021,625<br>692.361,848 | 18            | 422.006,633<br>692.349,67  | 19.315          | 18            | 422.006,633<br>692.349,67  | 19            | 421.997,702<br>692.339,357 | 13.643          |
| 19            | 421.997,702<br>692.339,357 | 20            | 421.990,493<br>692.333,777 | 9.116           | 20            | 421.990,493<br>692.333,777 | 21            | 421.981,555<br>692.328,857 | 10.203          | 21            | 421.981,555<br>692.328,857 | 22            | 421.966,486<br>692.318,31  | 18.393          |
| 22            | 421.966,486<br>692.318,31  | 23            | 421.959,621<br>692.314,289 | 7.956           | 23            | 421.959,621<br>692.314,289 | 24            | 421.952,064<br>692.310,703 | 8.365           | 24            | 421.952,064<br>692.310,703 | 25            | 421.949,997<br>692.288,752 | 22.048          |
| 25            | 421.949,997<br>692.288,752 | 26            | 421.950,22<br>692.280,952  | 7.803           | 26            | 421.950,22<br>692.280,952  | 27            | 421.950,7<br>692.277,585   | 3.401           | 27            | 421.950,7<br>692.277,585   | 28            | 421.955,239<br>692.277,17  | 4.558           |
| 28            | 421.955,239<br>692.277,17  | 29            | 421.979,58<br>692.283,109  | 25.055          | 29            | 421.979,58<br>692.283,109  | 30            | 421.985,228<br>692.283,026 | 5.649           | 30            | 421.985,228<br>692.283,026 | 31            | 421.994,903<br>692.279,085 | 10.447          |
| 31            | 421.994,903<br>692.279,085 | 32            | 421.998,553<br>692.276,236 | 4.63            | 32            | 421.998,553<br>692.276,236 | 33            | 421.999,464<br>692.273,358 | 3.019           | 33            | 421.999,464<br>692.273,358 | 34            | 422.001,691<br>692.272,666 | 2.332           |
| 34            | 422.001,691<br>692.272,666 | 35            | 422.003,579<br>692.276,903 | 4.639           | 35            | 422.003,579<br>692.276,903 | 36            | 422.010,355<br>692.289,113 | 13.964          | 36            | 422.010,355<br>692.289,113 | 37            | 422.014,055<br>692.291,319 | 4.308           |
| 37            | 422.014,055<br>692.291,319 | 38            | 422.017,21<br>692.289,969  | 3.432           | 38            | 422.017,21<br>692.289,969  | 39            | 422.021,429<br>692.286,089 | 5.732           | 39            | 422.021,429<br>692.286,089 | 40            | 422.025,519<br>692.286,33  | 4.097           |
| 40            | 422.025,519<br>692.286,33  | 41            | 422.026,49<br>692.290,692  | 4.469           | 41            | 422.026,49<br>692.290,692  | 42            | 422.027,778<br>692.293,087 | 2.719           | 42            | 422.027,778<br>692.293,087 | 43            | 422.034,417<br>692.296,72  | 7.568           |
| 43            | 422.034,417<br>692.296,72  | 44            | 422.043,014<br>692.306,036 | 12.677          | 44            | 422.043,014<br>692.306,036 | 45            | 422.043,296<br>692.312,16  | 6.13            | 45            | 422.043,296<br>692.312,16  | 46            | 422.048,391<br>692.319,206 | 8.695           |
| 46            | 422.048,391<br>692.319,206 | 47            | 422.049,76<br>692.325,081  | 6.032           | 47            | 422.049,76<br>692.325,081  | 48            | 422.057,143<br>692.333,01  | 10.834          | 48            | 422.057,143<br>692.333,01  | 49            | 422.066,271<br>692.340,482 | 11.796          |
| 49            | 422.066,271<br>692.340,482 | 50            | 422.083,323<br>692.366,331 | 30.967          | 50            | 422.083,323<br>692.366,331 | 51            | 422.078,191<br>692.369,329 | 5.944           | 51            | 422.078,191<br>692.369,329 | 52            | 422.067,104<br>692.376,7   | 13.314          |
| 52            | 422.067,104<br>692.376,7   | 53            | 422.070,717<br>692.384,608 | 8.694           | 53            | 422.070,717<br>692.384,608 | 54            | 422.075,188<br>692.393,332 | 9.803           | 54            | 422.075,188<br>692.393,332 | 1             | 422.079,084<br>692.405,829 | 13.09           |

\*\* Lungimile segmentelor sunt determinate în planul de proiecție Stereo 70 și sunt rotunjite la 1 milimetru.

\*\*\* Distanța dintre puncte este formată din segmente cumulate ce sunt mai mici decât valoarea 1 milimetru.



**DATE DESPRE IMOBILUL NR. 4189**

Oficiul de Cadastru și Publicitate Imobiliară MARAMURES  
Biroul de Cadastru și Publicitate Imobiliară Sighetu Marmatiei

**A. Partea I. Descrierea imobilului**

Nr. CF vechi: 2936 Budești; 3204 Budești.

Nr. topografic: parte din 1480; parte din 1481.

TEREN Extravilan

Adresa: Jud. Maramures

| Nr. Crt | Nr cadastral<br>Nr. topografic | Suprafața* (mp) | Observații / Referințe   |
|---------|--------------------------------|-----------------|--|
| A1      |                                | 6.098           | Sector cadastral: 52 Teren neimprejmuit;<br>"Ciungi";<br>Nr. topografic: parte din 1480; parte din 1481. |

**B. Partea II. Proprietari și acte**

| Inscrieri privitoare la dreptul de proprietate și alte drepturi reale                      |   | Referințe |
|--|---|-----------|
| <b>4189 / 15/12/2023</b>   |   |           |
| Act Normativ nr. Legea nr. 7, din 13/03/1996 emis de Parlamentul României;                 |   |           |
| B1   | Intabulare, drept de PROPRIETATE, dobandit prin Lege, cota actuala 1/1<br>1) <b>NEIDENTIFICAT NEIDENTIFICAT</b> , Neidentificat | A1        |
| Act Administrativ nr. Adeverință nr. 257, din 15/12/2023 emis de Primăria Comunei Budești; |   |           |
| B2   | se noteza posesia faptică în favoarea lui<br>1) <b>BERINDE MARIE</b>  | A1        |

**C. Partea III. SARCINI .**

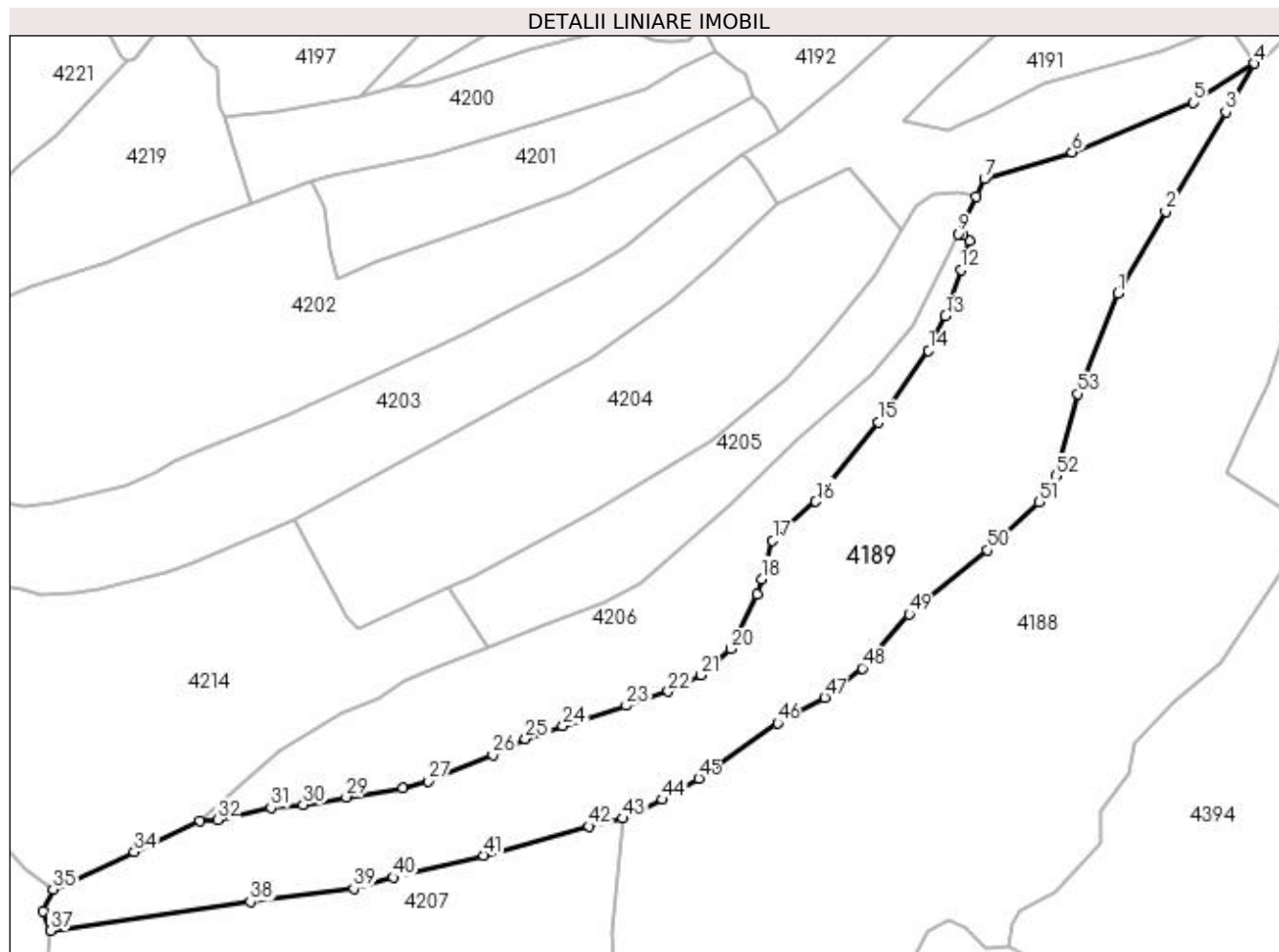
| Inscrieri privind dezmembramintele dreptului de proprietate, drepturi reale de garanție și sarcini | Referințe |
|--|-----------|
| NU SUNT  |           |

## Anexa Nr. 1 La Partea I

## Teren

| Nr cadastral | Suprafața (mp)* | Observații / Referințe                                       |
|--------------|-----------------|--|
|              | 6.098           | "Ciungi";<br>Nr. topografic: parte din 1480; parte din 1481. |

\* Suprafața este determinată în planul de proiecție Stereo 70.



## Date referitoare la teren

| Crt | Categorie folosință | Intra vilan | Suprafața (mp) | Tarla | Parcelă | Nr. topo | Observații / Referințe |
|-----|---------------------|-------------|----------------|-------|---------|----------|------------------------|
| 1   | faneata             | NU          | 6.098          | -     | -       | -        |                        |

## Lungime Segmente

1) Valorile lungimilor segmentelor sunt obținute din proiecție în plan.

| Punct început | X / Y                      | Punct sfârșit | X / Y                      | Lungime segment | Punct început | X / Y                      | Punct sfârșit | X / Y                      | Lungime segment | Punct început | X / Y                      | Punct sfârșit | X / Y                      | Lungime segment |
|---------------|----------------------------|---------------|----------------------------|-----------------|---------------|----------------------------|---------------|----------------------------|-----------------|---------------|----------------------------|---------------|----------------------------|-----------------|
| 1             | 422.046,528<br>692.410,874 | 2             | 422.055,572<br>692.426,455 | 18.016          | 2             | 422.055,572<br>692.426,455 | 3             | 422.067,036<br>692.445,395 | 22.139          | 3             | 422.067,036<br>692.445,395 | 4             | 422.072,426<br>692.454,672 | 10.729          |
| 4             | 422.072,426<br>692.454,672 | 5             | 422.060,908<br>692.447,17  | 13.746          | 5             | 422.060,908<br>692.447,17  | 6             | 422.037,732<br>692.437,763 | 25.012          | 6             | 422.037,732<br>692.437,763 | 7             | 422.021,016<br>692.432,629 | 17.487          |
| 7             | 422.021,016<br>692.432,629 | 8             | 422.019,409<br>692.429,289 | 3.706           | 8             | 422.019,409<br>692.429,289 | 9             | 422.015,975<br>692.422,15  | 7.922           | 9             | 422.015,975<br>692.422,15  | 10            | 422.016,847<br>692.421,839 | 0.926           |
| 10            | 422.016,847<br>692.421,839 | 11            | 422.018,257<br>692.420,773 | 1.768           | 11            | 422.018,257<br>692.420,773 | 12            | 422.016,55<br>692.415,331  | 5.703           | 12            | 422.016,55<br>692.415,331  | 13            | 422.013,579<br>692.406,517 | 9.301           |
| 13            | 422.013,579<br>692.406,517 | 14            | 422.010,342<br>692.399,896 | 7.37            | 14            | 422.010,342<br>692.399,896 | 15            | 422.000,768<br>692.386,255 | 16.665          | 15            | 422.000,768<br>692.386,255 | 16            | 421.988,867<br>692.371,115 | 19.258          |

| Punct început | X / Y                      | Punct sfârșit | X / Y                      | Lungime segment | Punct început | X / Y                      | Punct sfârșit | X / Y                      | Lungime segment | Punct început | X / Y                      | Punct sfârșit | X / Y                      | Lungime segment |
|---------------|----------------------------|---------------|----------------------------|-----------------|---------------|----------------------------|---------------|----------------------------|-----------------|---------------|----------------------------|---------------|----------------------------|-----------------|
| 16            | 421.988,867<br>692.371,115 | 17            | 421.980,599<br>692.363,678 | 11.121          | 17            | 421.980,599<br>692.363,678 | 18            | 421.978,48<br>692.356,35   | 7.628           | 18            | 421.978,48<br>692.356,35   | 19            | 421.977,654<br>692.353,455 | 3.011           |
| 19            | 421.977,654<br>692.353,455 | 20            | 421.972,674<br>692.343,056 | 11.53           | 20            | 421.972,674<br>692.343,056 | 21            | 421.966,956<br>692.338,041 | 7.606           | 21            | 421.966,956<br>692.338,041 | 22            | 421.960,726<br>692.334,905 | 6.975           |
| 22            | 421.960,726<br>692.334,905 | 23            | 421.952,675<br>692.332,236 | 8.482           | 23            | 421.952,675<br>692.332,236 | 24            | 421.940,63<br>692.328,33   | 12.662          | 24            | 421.940,63<br>692.328,33   | 25            | 421.933,489<br>692.325,877 | 7.551           |
| 25            | 421.933,489<br>692.325,877 | 26            | 421.927,254<br>692.322,771 | 6.966           | 26            | 421.927,254<br>692.322,771 | 27            | 421.914,869<br>692.317,799 | 13.346          | 27            | 421.914,869<br>692.317,799 | 28            | 421.910,097<br>692.316,536 | 4.936           |
| 28            | 421.910,097<br>692.316,536 | 29            | 421.899,305<br>692.314,8   | 10.931          | 29            | 421.899,305<br>692.314,8   | 30            | 421.891,11<br>692.313,297  | 8.332           | 30            | 421.891,11<br>692.313,297  | 31            | 421.884,942<br>692.312,786 | 6.189           |
| 31            | 421.884,942<br>692.312,786 | 32            | 421.874,72<br>692.310,427  | 10.491          | 32            | 421.874,72<br>692.310,427  | 33            | 421.871,402<br>692.310,279 | 3.321           | 33            | 421.871,402<br>692.310,279 | 34            | 421.858,868<br>692.304,303 | 13.886          |
| 34            | 421.858,868<br>692.304,303 | 35            | 421.843,379<br>692.297,207 | 17.037          | 35            | 421.843,379<br>692.297,207 | 36            | 421.841,521<br>692.292,976 | 4.621           | 36            | 421.841,521<br>692.292,976 | 37            | 421.842,899<br>692.289,296 | 3.93            |
| 37            | 421.842,899<br>692.289,296 | 38            | 421.881,005<br>692.294,826 | 38.505          | 38            | 421.881,005<br>692.294,826 | 39            | 421.900,722<br>692.297,37  | 19.88           | 39            | 421.900,722<br>692.297,37  | 40            | 421.908,28<br>692.299,457  | 7.841           |
| 40            | 421.908,28<br>692.299,457  | 41            | 421.925,48<br>692.303,661  | 17.706          | 41            | 421.925,48<br>692.303,661  | 42            | 421.945,553<br>692.309,185 | 20.819          | 42            | 421.945,553<br>692.309,185 | 43            | 421.952,064<br>692.310,703 | 6.686           |
| 43            | 421.952,064<br>692.310,703 | 44            | 421.959,621<br>692.314,289 | 8.365           | 44            | 421.959,621<br>692.314,289 | 45            | 421.966,486<br>692.318,31  | 7.956           | 45            | 421.966,486<br>692.318,31  | 46            | 421.981,555<br>692.328,857 | 18.393          |
| 46            | 421.981,555<br>692.328,857 | 47            | 421.990,493<br>692.333,777 | 10.203          | 47            | 421.990,493<br>692.333,777 | 48            | 421.997,702<br>692.339,357 | 9.116           | 48            | 421.997,702<br>692.339,357 | 49            | 422.006,633<br>692.349,67  | 13.643          |
| 49            | 422.006,633<br>692.349,67  | 50            | 422.021,625<br>692.361,848 | 19.315          | 50            | 422.021,625<br>692.361,848 | 51            | 422.031,39<br>692.371,068  | 13.43           | 51            | 422.031,39<br>692.371,068  | 52            | 422.034,607<br>692.375,999 | 5.888           |
| 52            | 422.034,607<br>692.375,999 | 53            | 422.038,869<br>692.391,66  | 16.231          | 53            | 422.038,869<br>692.391,66  | 1             | 422.046,528<br>692.410,874 | 20.684          |               |                            |               |                            |                 |

\*\* Lungimile segmentelor sunt determinate în planul de proiecție Stereo 70 și sunt rotunjite la 1 milimetru.

\*\*\* Distanța dintre puncte este formată din segmente cumulate ce sunt mai mici decât valoarea 1 milimetru.



**DATE DESPRE IMOBILUL NR. 4190**

Oficiul de Cadastru și Publicitate Imobiliară MARAMURES  
Biroul de Cadastru și Publicitate Imobiliară Sighetu Marmatiei

**A. Partea I. Descrierea imobilului**

TEREN Extravilan

Nr. CF vechi:3427 Budești.  
Nr. topografic:parte din 1483.

Adresa: Jud. Maramures

| Nr. Crt | Nr cadastral<br>Nr. topografic | Suprafața* (mp) | Observații / Referințe  |
|---------|--------------------------------|-----------------|---|
| A1      |                                | 2.176           | Sector cadastral:52 Teren neimprejmuit;<br>"Ciungi";<br>Nr. topografic: parte din 1483. |

**B. Partea II. Proprietari și acte**

| Inscrieri privitoare la dreptul de proprietate și alte drepturi reale                      |  | Referințe |
|--|--|-----------|
| <b>4190 / 15/12/2023</b>   |  |           |
| Act Normativ nr. Legea nr. 7, din 13/03/1996 emis de Parlamentul României;                 |  |           |
| B1   | Intabulare, drept de PROPRIETATE, dobandit prin Lege, cota actuala<br>1/1<br>1) NEIDENTIFICAT NEIDENTIFICAT, Neidentificat | A1        |
| Act Administrativ nr. Adeverință nr. 258, din 15/12/2023 emis de Primăria Comunei Budești; |  |           |
| B2   | se noteza posesia faptică în favoarea lui<br>1) MOLDOVAN ION   | A1        |

**C. Partea III. SARCINI .**

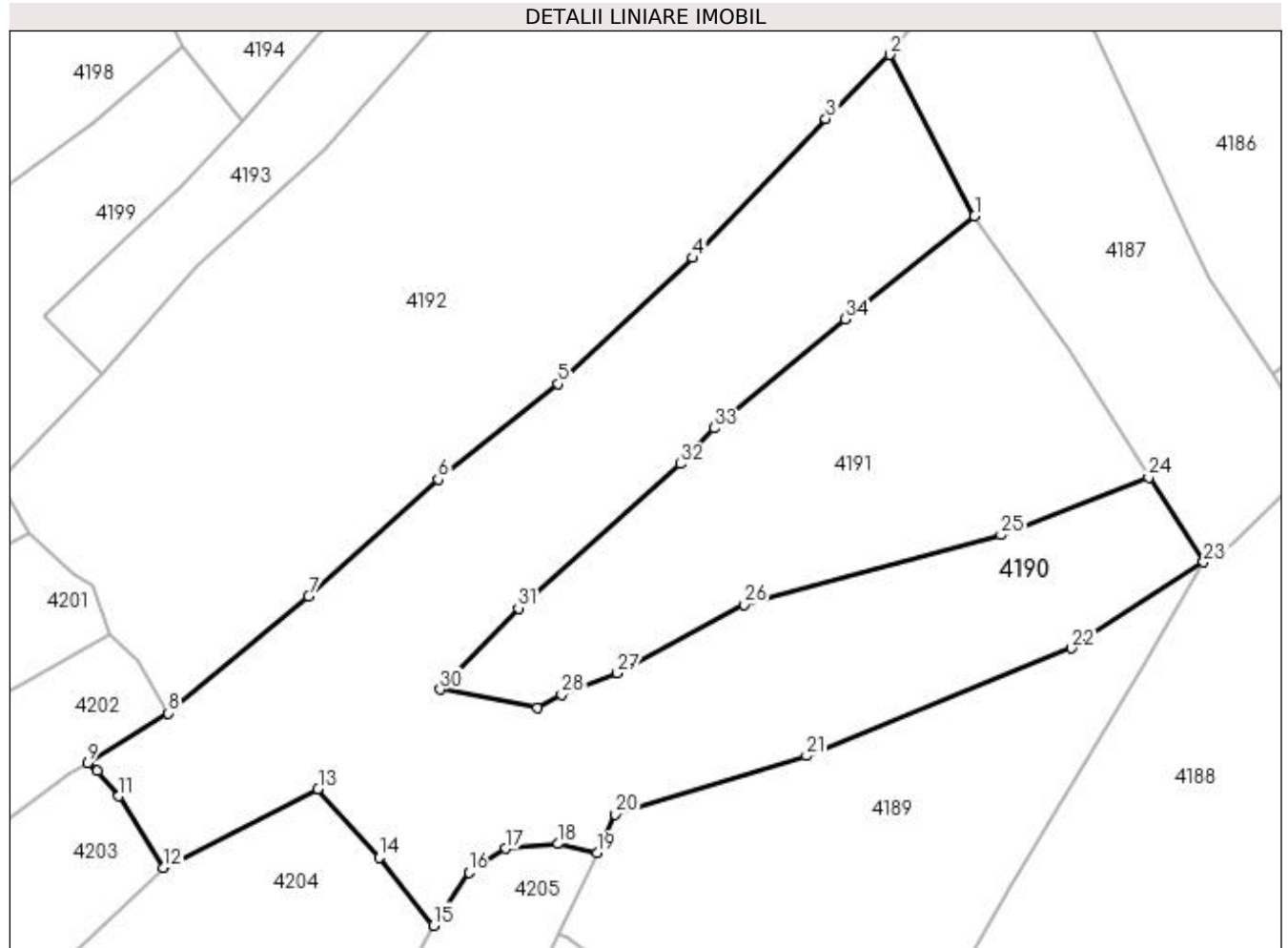
| Inscrieri privind dezmembramintele dreptului de proprietate, drepturi reale de garanție și sarcini | Referințe |
|--|-----------|
| NU SUNT  |           |

## Anexa Nr. 1 La Partea I

## Teren

| Nr cadastral | Suprafața (mp)* | Observații / Referințe                       |
|--------------|-----------------|--|
|              | 2.176           | "Ciungi";<br>Nr. topografic: parte din 1483. |

\* Suprafața este determinată în planul de proiecție Stereo 70.



## Date referitoare la teren

| Crt | Categorie folosință | Intra vilan | Suprafața (mp) | Tarla | Parcelă | Nr. topo | Observații / Referințe |
|-----|---------------------|-------------|----------------|-------|---------|----------|------------------------|
| 1   | faneata             | NU          | 2.176          | -     | -       | -        |                        |

## Lungime Segmente

1) Valorile lungimilor segmentelor sunt obținute din proiecție în plan.

| Punct început | X / Y                      | Punct sfârșit | X / Y                      | Lungime segment (** (m) |
|---------------|----------------------------|---------------|----------------------------|-------------------------|
| 1             | 422.052,413<br>692.484,919 | 2             | 422.044,986<br>692.499,012 | 15.93                   |
| 3             | 422.039,406<br>692.493,41  | 4             | 422.027,794<br>692.481,255 | 16.81                   |
| 5             | 422.015,994<br>692.470,236 | 6             | 422.005,516<br>692.461,915 | 13.38                   |
| 7             | 421.994,174<br>692.451,723 | 8             | 421.981,902<br>692.441,488 | 15.98                   |
| 9             | 421.974,851<br>692.437,125 | 10            | 421.975,714<br>692.436,437 | 1.104                   |

| Punct început | X / Y                      | Punct sfârșit | X / Y                      | Lungime segment (** (m) |
|---------------|----------------------------|---------------|----------------------------|-------------------------|
| 2             | 422.044,986<br>692.499,012 | 3             | 422.039,406<br>692.493,41  | 7.907                   |
| 4             | 422.027,794<br>692.481,255 | 5             | 422.015,994<br>692.470,236 | 16.145                  |
| 6             | 422.005,516<br>692.461,915 | 7             | 421.994,174<br>692.451,723 | 15.249                  |
| 8             | 421.981,902<br>692.441,488 | 9             | 421.974,851<br>692.437,125 | 8.292                   |
| 10            | 421.975,714<br>692.436,437 | 11            | 421.977,586<br>692.434,231 | 2.893                   |



| Punct început | X / Y                      | Punct sfârșit | X / Y                      | Lungime segment (** (m)) |
|---------------|----------------------------|---------------|----------------------------|--------------------------|
| 11            | 421.977,586<br>692.434,231 | 12            | 421.981,499<br>692.427,995 | 7.362                    |
| 13            | 421.995,0<br>692.434,874   | 14            | 422.000,335<br>692.428,851 | 8.046                    |
| 15            | 422.005,08<br>692.422,922  | 16            | 422.008,2<br>692.427,576   | 5.603                    |
| 17            | 422.011,427<br>692.429,656 | 18            | 422.016,008<br>692.430,072 | 4.6                      |
| 19            | 422.019,409<br>692.429,289 | 20            | 422.021,016<br>692.432,629 | 3.706                    |
| 21            | 422.037,732<br>692.437,763 | 22            | 422.060,908<br>692.447,17  | 25.012                   |
| 23            | 422.072,426<br>692.454,672 | 24            | 422.067,639<br>692.462,057 | 8.801                    |
| 25            | 422.054,724<br>692.457,056 | 26            | 422.032,261<br>692.450,978 | 23.271                   |
| 27            | 422.021,178<br>692.444,985 | 28            | 422.016,325<br>692.443,093 | 5.209                    |
| 29            | 422.014,178<br>692.441,937 | 30            | 422.005,68<br>692.443,561  | 8.652                    |
| 31            | 422.012,523<br>692.450,65  | 32            | 422.026,686<br>692.463,263 | 18.965                   |
| 33            | 422.029,659<br>692.466,396 | 34            | 422.041,132<br>692.475,907 | 14.903                   |

| Punct început | X / Y                      | Punct sfârșit | X / Y                      | Lungime segment (** (m)) |
|---------------|----------------------------|---------------|----------------------------|--------------------------|
| 12            | 421.981,499<br>692.427,995 | 13            | 421.995,0<br>692.434,874   | 15.152                   |
| 14            | 422.000,335<br>692.428,851 | 15            | 422.005,08<br>692.422,922  | 7.594                    |
| 16            | 422.008,2<br>692.427,576   | 17            | 422.011,427<br>692.429,656 | 3.839                    |
| 18            | 422.016,008<br>692.430,072 | 19            | 422.019,409<br>692.429,289 | 3.49                     |
| 20            | 422.021,016<br>692.432,629 | 21            | 422.037,732<br>692.437,763 | 17.487                   |
| 22            | 422.060,908<br>692.447,17  | 23            | 422.072,426<br>692.454,672 | 13.746                   |
| 24            | 422.067,639<br>692.462,057 | 25            | 422.054,724<br>692.457,056 | 13.849                   |
| 26            | 422.032,261<br>692.450,978 | 27            | 422.021,178<br>692.444,985 | 12.6                     |
| 28            | 422.016,325<br>692.443,093 | 29            | 422.014,178<br>692.441,937 | 2.438                    |
| 30            | 422.005,68<br>692.443,561  | 31            | 422.012,523<br>692.450,65  | 9.853                    |
| 32            | 422.026,686<br>692.463,263 | 33            | 422.029,659<br>692.466,396 | 4.319                    |
| 34            | 422.041,132<br>692.475,907 | 1             | 422.052,413<br>692.484,919 | 14.439                   |

\*\* Lungimile segmentelor sunt determinate în planul de proiecție Stereo 70 și sunt rotunjite la 1 milimetru.

\*\*\* Distanța dintre puncte este formată din segmente cumulate ce sunt mai mici decât valoarea 1 milimetru.



**DATE DESPRE IMOBILUL NR. 4191**

Oficiul de Cadastru și Publicitate Imobiliară MARAMURES  
Biroul de Cadastru și Publicitate Imobiliară Sighetu Marmatiei

**A. Partea I. Descrierea imobilului**

TEREN Extravilan

Nr. CF vechi:3427 Budești.  
Nr. topografic:parte din 1483.

Adresa: Jud. Maramures

| Nr. Crt | Nr cadastral<br>Nr. topografic | Suprafața* (mp) | Observații / Referințe  |
|---------|--------------------------------|-----------------|---|
| A1      |                                | 988             | Sector cadastral:52 Teren neimprejmuit;<br>"Ciungi";<br>Nr. topografic: parte din 1483. |

**B. Partea II. Proprietari și acte**

| Inscrieri privitoare la dreptul de proprietate și alte drepturi reale                      |  | Referințe |
|--|--|-----------|
| <b>4191 / 15/12/2023</b>   |  |           |
| Act Normativ nr. Legea nr. 7, din 13/03/1996 emis de Parlamentul României;                 |  |           |
| B1   | Intabulare, drept de PROPRIETATE, dobandit prin Lege, cota actuala<br>1/1<br>1) <b>NEIDENTIFICAT NEIDENTIFICAT</b> , Neidentificat | A1        |
| Act Administrativ nr. Adeverință nr. 259, din 15/12/2023 emis de Primăria Comunei Budești; |  |           |
| B2   | se noteza posesia faptică în favoarea lui<br>1) <b>BORODI VASILE</b>   | A1        |

**C. Partea III. SARCINI .**

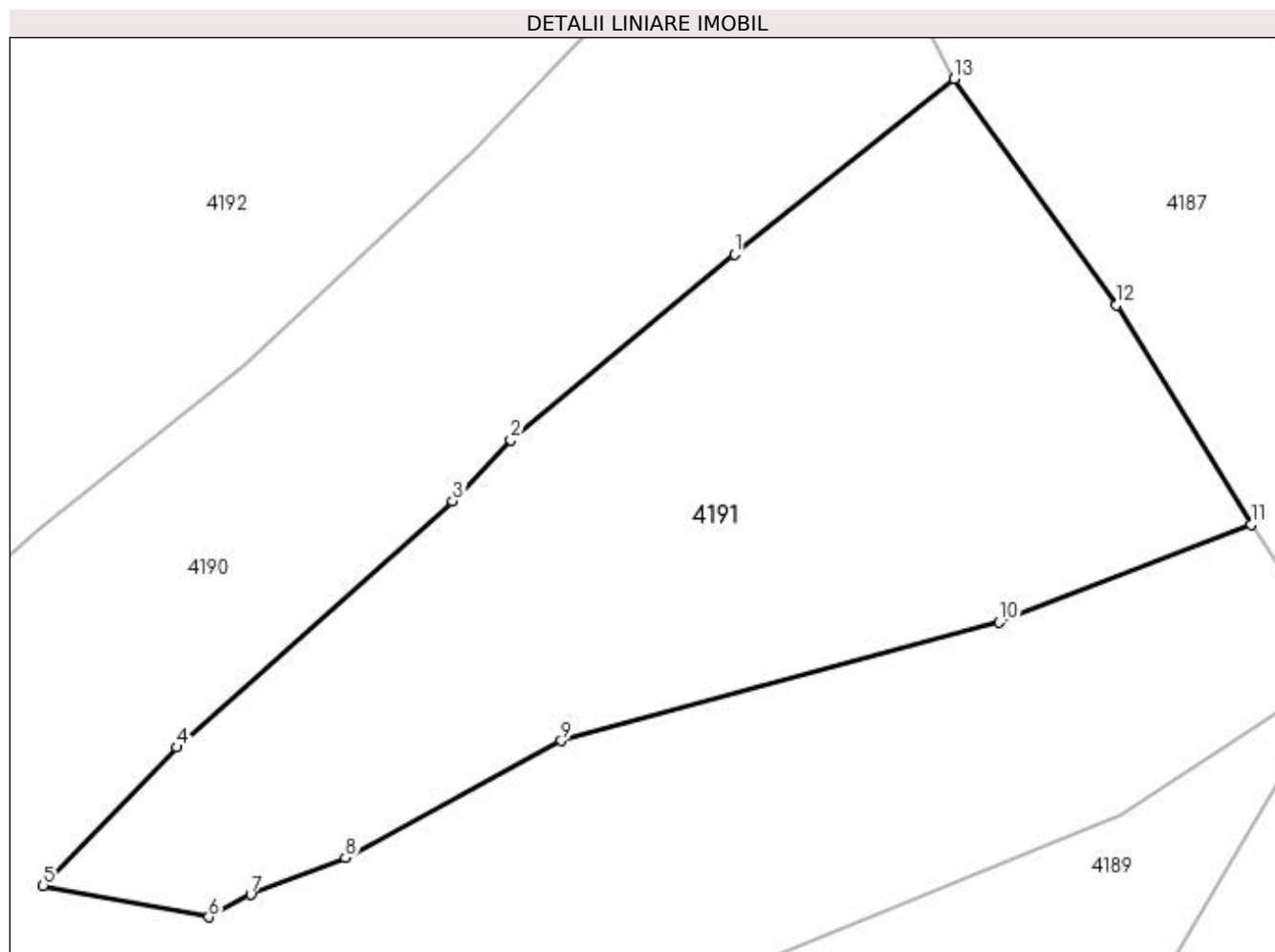
| Inscrieri privind dezmembramintele dreptului de proprietate, drepturi reale de garanție și sarcini | Referințe |
|--|-----------|
| NU SUNT  |           |

## Anexa Nr. 1 La Partea I

## Teren

| Nr cadastral | Suprafața (mp)* | Observații / Referințe                       |
|--------------|-----------------|--|
|              | 988             | "Ciungi";<br>Nr. topografic: parte din 1483. |

\* Suprafața este determinată în planul de proiecție Stereo 70.



## Date referitoare la teren

| Crt | Categorie folosință | Intra vilan | Suprafața (mp) | Tarla | Parcelă | Nr. topo | Observații / Referințe |
|-----|---------------------|-------------|----------------|-------|---------|----------|------------------------|
| 1   | faneata             | NU          | 988            | -     | -       | -        |                        |

## Lungime Segmente

1) Valorile lungimilor segmentelor sunt obținute din proiecție în plan.

| Punct început | X / Y                      | Punct sfârșit | X / Y                      | Lungime segment (** (m) |
|---------------|----------------------------|---------------|----------------------------|-------------------------|
| 1             | 422.041,132<br>692.475,907 | 2             | 422.029,659<br>692.466,396 | 14.903                  |
| 2             | 422.029,659<br>692.466,396 | 3             | 422.026,686<br>692.463,263 | 4.319                   |
| 3             | 422.026,686<br>692.463,263 | 4             | 422.012,523<br>692.450,65  | 18.965                  |
| 4             | 422.012,523<br>692.450,65  | 5             | 422.005,68<br>692.443,561  | 9.853                   |
| 5             | 422.005,68<br>692.443,561  | 6             | 422.014,178<br>692.441,937 | 8.652                   |

| Punct început | X / Y                      | Punct sfârșit | X / Y                      | Lungime segment (** (m) |
|---------------|----------------------------|---------------|----------------------------|-------------------------|
| 6             | 422.014,178<br>692.441,937 | 7             | 422.016,325<br>692.443,093 | 2.438                   |
| 7             | 422.016,325<br>692.443,093 | 8             | 422.021,178<br>692.444,985 | 5.209                   |
| 8             | 422.021,178<br>692.444,985 | 9             | 422.032,261<br>692.450,978 | 12.6                    |
| 9             | 422.032,261<br>692.450,978 | 10            | 422.054,724<br>692.457,056 | 23.271                  |
| 10            | 422.054,724<br>692.457,056 | 11            | 422.067,639<br>692.462,057 | 13.849                  |
| 11            | 422.067,639<br>692.462,057 | 12            | 422.060,729<br>692.473,306 | 13.202                  |
| 12            | 422.060,729<br>692.473,306 | 13            | 422.052,413<br>692.484,919 | 14.283                  |
| 13            | 422.052,413<br>692.484,919 | 1             | 422.041,132<br>692.475,907 | 14.439                  |

\*\* Lungimile segmentelor sunt determinate în planul de proiecție Stereo 70 și sunt rotunjite la 1 milimetru.

\*\*\* Distanța dintre puncte este formată din segmente cumulate ce sunt mai mici decât valoarea 1 milimetru.



**DATE DESPRE IMOBILUL NR. 4192**

Oficiul de Cadastru și Publicitate Imobiliară MARAMURES  
Biroul de Cadastru și Publicitate Imobiliară Sighetu Marmatiei

**A. Partea I. Descrierea imobilului**

TEREN Extravilan

Nr. CF vechi:3427 Budesti.  
Nr. topografic:parte din 1483.

Adresa: Jud. Maramures

| Nr. Crt | Nr cadastral Nr. topografic | Suprafata* (mp) | Observatii / Referinte  |
|---------|-----------------------------|-----------------|---|
| A1      |                             | 3.077           | Sector cadastral:52 Teren neimprejmuit;<br>"Ciungi";<br>Nr. topografic: parte din 1483. |

**B. Partea II. Proprietari și acte**

| Inscrieri privitoare la dreptul de proprietate și alte drepturi reale                      |   | Referințe |
|--|---|-----------|
| <b>4192 / 15/12/2023</b>   |   |           |
| Act Normativ nr. Legea nr. 7, din 13/03/1996 emis de Parlamentul României;                 |   |           |
| B1   | Intabulare, drept de PROPRIETATE, dobandit prin Lege, cota actuala 1/1<br>1) <b>NEIDENTIFICAT NEIDENTIFICAT</b> , Neidentificat | A1        |
| Act Administrativ nr. Adeverință nr. 260, din 15/12/2023 emis de Primăria Comunei Budești; |   |           |
| B2   | se noteza posesia factică în favoarea lui<br>1) <b>MOLNAR IOAN</b>  | A1        |

**C. Partea III. SARCINI .**

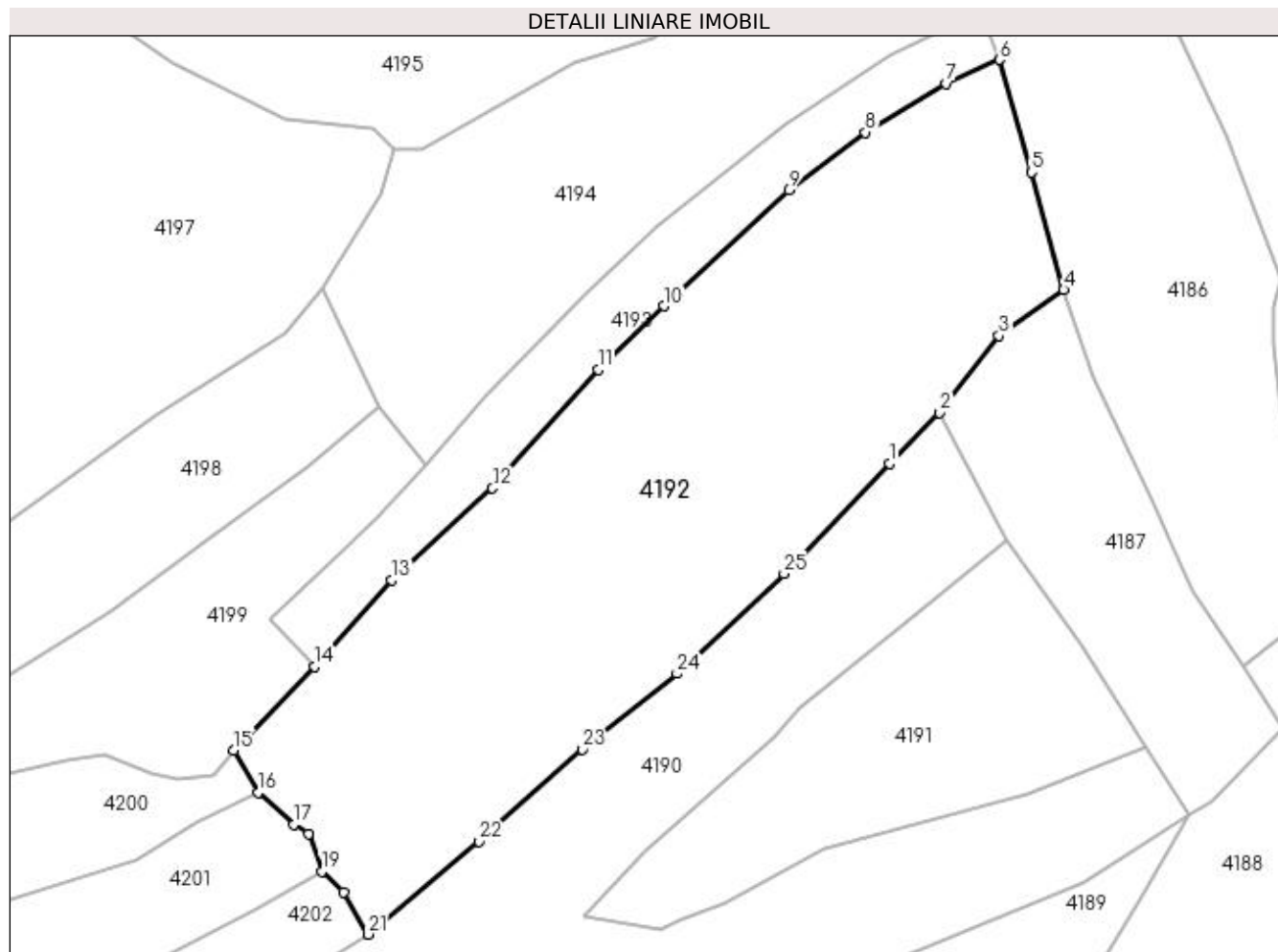
| Inscrieri privind dezmembramintele dreptului de proprietate, drepturi reale de garanție și sarcini | Referințe |
|--|-----------|
| NU SUNT  |           |

## Anexa Nr. 1 La Partea I

## Teren

| Nr cadastral | Suprafața (mp)* | Observații / Referințe                       |
|--------------|-----------------|--|
|              | 3.077           | "Ciungi";<br>Nr. topografic: parte din 1483. |

\* Suprafața este determinată în planul de proiecție Stereo 70.



## Date referitoare la teren

| Crt | Categorie folosință | Intra vilan | Suprafața (mp) | Tarla | Parcelă | Nr. topo | Observații / Referințe |
|-----|---------------------|-------------|----------------|-------|---------|----------|------------------------|
| 1   | faneata             | NU          | 3.077          | -     | -       | -        |                        |

## Lungime Segmente

1) Valorile lungimilor segmentelor sunt obținute din proiecție în plan.

| Punct început | X / Y                      | Punct sfârșit | X / Y                      | Lungime segment (** (m)) |
|---------------|----------------------------|---------------|----------------------------|--------------------------|
| 1             | 422.039,406<br>692.493,41  | 2             | 422.044,986<br>692.499,012 | 7.907                    |
| 3             | 422.051,516<br>692.507,525 | 4             | 422.058,663<br>692.512,579 | 8.753                    |
| 5             | 422.055,111<br>692.525,528 | 6             | 422.051,57<br>692.537,951  | 12.918                   |
| 7             | 422.045,726<br>692.535,312 | 8             | 422.036,798<br>692.529,928 | 10.426                   |
| 9             | 422.028,321<br>692.523,623 | 10            | 422.014,558<br>692.510,778 | 18.826                   |

| Punct început | X / Y                      | Punct sfârșit | X / Y                      | Lungime segment (** (m)) |
|---------------|----------------------------|---------------|----------------------------|--------------------------|
| 2             | 422.044,986<br>692.499,012 | 3             | 422.051,516<br>692.507,525 | 10.729                   |
| 4             | 422.058,663<br>692.512,579 | 5             | 422.055,111<br>692.525,528 | 13.427                   |
| 6             | 422.051,57<br>692.537,951  | 7             | 422.045,726<br>692.535,312 | 6.412                    |
| 8             | 422.036,798<br>692.529,928 | 9             | 422.028,321<br>692.523,623 | 10.565                   |
| 10            | 422.014,558<br>692.510,778 | 11            | 422.007,28<br>692.503,751  | 10.117                   |



| Punct început | X / Y                      | Punct sfârșit | X / Y                      | Lungime segment (** (m)) |
|---------------|----------------------------|---------------|----------------------------|--------------------------|
| 11            | 422.007,28<br>692.503,751  | 12            | 421.995,652<br>692.490,693 | 17.485                   |
| 13            | 421.984,513<br>692.480,562 | 14            | 421.976,058<br>692.471,031 | 12.741                   |
| 15            | 421.967,069<br>692.461,801 | 16            | 421.969,81<br>692.457,126  | 5.419                    |
| 17            | 421.973,723<br>692.453,603 | 18            | 421.975,348<br>692.452,58  | 1.92                     |
| 19            | 421.976,843<br>692.448,441 | 20            | 421.979,232<br>692.446,152 | 3.309                    |
| 21            | 421.981,902<br>692.441,488 | 22            | 421.994,174<br>692.451,723 | 15.98                    |
| 23            | 422.005,516<br>692.461,915 | 24            | 422.015,994<br>692.470,236 | 13.38                    |
| 25            | 422.027,794<br>692.481,255 | 1             | 422.039,406<br>692.493,41  | 16.81                    |

| Punct început | X / Y                      | Punct sfârșit | X / Y                      | Lungime segment (** (m)) |
|---------------|----------------------------|---------------|----------------------------|--------------------------|
| 12            | 421.995,652<br>692.490,693 | 13            | 421.984,513<br>692.480,562 | 15.057                   |
| 14            | 421.976,058<br>692.471,031 | 15            | 421.967,069<br>692.461,801 | 12.884                   |
| 16            | 421.969,81<br>692.457,126  | 17            | 421.973,723<br>692.453,603 | 5.265                    |
| 18            | 421.975,348<br>692.452,58  | 19            | 421.976,843<br>692.448,441 | 4.401                    |
| 20            | 421.979,232<br>692.446,152 | 21            | 421.981,902<br>692.441,488 | 5.374                    |
| 22            | 421.994,174<br>692.451,723 | 23            | 422.005,516<br>692.461,915 | 15.249                   |
| 24            | 422.015,994<br>692.470,236 | 25            | 422.027,794<br>692.481,255 | 16.145                   |

\*\* Lungimile segmentelor sunt determinate în planul de proiecție Stereo 70 și sunt rotunjite la 1 milimetru.

\*\*\* Distanța dintre puncte este formată din segmente cumulate ce sunt mai mici decât valoarea 1 milimetru.



**DATE DESPRE IMOBILUL NR. 4193**

Oficiul de Cadastru și Publicitate Imobiliară MARAMURES  
Biroul de Cadastru și Publicitate Imobiliară Sighetu Marmatiei

**A. Partea I. Descrierea imobilului**

TEREN Extravilan

Nr. CF vechi:3427 Budești.  
Nr. topografic:parte din 1483.

Adresa: Jud. Maramures

| Nr. Crt | Nr cadastral<br>Nr. topografic | Suprafața* (mp)                  | Observații / Referințe  |
|---------|--------------------------------|----------------------------------|---|
| A1      |                                | Din acte: 3.077<br>Masurata: 665 | Sector cadastral:52 Teren neimprejmuit;<br>"Ciungi";<br>Nr. topografic: parte din 1483. |

**B. Partea II. Proprietari și acte**

| Inscrieri privitoare la dreptul de proprietate și alte drepturi reale                      |  | Referințe |
|--|--|-----------|
| <b>4193 / 15/12/2023</b>   |  |           |
| Act Normativ nr. Legea nr. 7, din 13/03/1996 emis de Parlamentul României;                 |  |           |
| B1   | Intabulare, drept de PROPRIETATE, dobandit prin Lege, cota actuala<br>1/1<br>1) NEIDENTIFICAT NEIDENTIFICAT, Neidentificat | A1        |
| Act Administrativ nr. Adeverință nr. 261, din 15/12/2023 emis de Primăria Comunei Budești; |  |           |
| B2   | se noteza posesia faptică în favoarea lui<br>1) CHINDRIS IOAN  | A1        |

**C. Partea III. SARCINI .**

| Inscrieri privind dezmembramintele dreptului de proprietate, drepturi reale de garanție și sarcini | Referințe |
|--|-----------|
| NU SUNT  |           |

## Anexa Nr. 1 La Partea I

## Teren

|              |                                  |  |
|--------------|----------------------------------|--|
| Nr cadastral | Suprafața (mp)*                  | Observații / Referințe                       |
|              | Din acte: 3.077<br>Masurata: 665 | "Ciungi";<br>Nr. topografic: parte din 1483. |

\* Suprafața este determinată în planul de proiecție Stereo 70.



## Date referitoare la teren

| Crt | Categorie folosință | Intra vilan | Suprafața (mp) | Tarla | Parcelă | Nr. topo | Observații / Referințe |
|-----|---------------------|-------------|----------------|-------|---------|----------|------------------------|
| 1   | faneata             | NU          | 665            | -     | -       | -        |                        |

## Lungime Segmente

1) Valorile lungimilor segmentelor sunt obținute din proiecție în plan.

| Punct început | X / Y                      | Punct sfârșit | X / Y                      | Lungime segment (** (m) |
|---------------|----------------------------|---------------|----------------------------|-------------------------|
| 1             | 422.049,399<br>692.543,264 | 2             | 422.039,454<br>692.538,413 | 11.065                  |
| 2             | 422.039,454<br>692.538,413 | 3             | 422.027,858<br>692.530,841 | 13.849                  |
| 3             | 422.027,858<br>692.530,841 | 4             | 422.013,758<br>692.519,674 | 17.986                  |
| 4             | 422.013,758<br>692.519,674 | 5             | 422.005,932<br>692.512,06  | 10.919                  |
| 5             | 422.005,932<br>692.512,06  | 6             | 421.995,023<br>692.500,935 | 15.581                  |

| Punct început | X / Y                      | Punct sfârșit | X / Y                      | Lungime segment (** (m) |
|---------------|----------------------------|---------------|----------------------------|-------------------------|
| 6             | 421.995,023<br>692.500,935 | 7             | 421.988,397<br>692.493,239 | 10.155                  |
| 7             | 421.988,397<br>692.493,239 | 8             | 421.982,982<br>692.487,399 | 7.964                   |
| 8             | 421.982,982<br>692.487,399 | 9             | 421.978,129<br>692.482,809 | 6.68                    |
| 9             | 421.978,129<br>692.482,809 | 10            | 421.971,119<br>692.476,197 | 9.636                   |
| 10            | 421.971,119<br>692.476,197 | 11            | 421.976,058<br>692.471,031 | 7.147                   |
| 11            | 421.976,058<br>692.471,031 | 12            | 421.984,513<br>692.480,562 | 12.741                  |
| 12            | 421.984,513<br>692.480,562 | 13            | 421.995,652<br>692.490,693 | 15.057                  |
| 13            | 421.995,652<br>692.490,693 | 14            | 422.007,28<br>692.503,751  | 17.485                  |
| 14            | 422.007,28<br>692.503,751  | 15            | 422.014,558<br>692.510,778 | 10.117                  |
| 15            | 422.014,558<br>692.510,778 | 16            | 422.028,321<br>692.523,623 | 18.826                  |
| 16            | 422.028,321<br>692.523,623 | 17            | 422.036,798<br>692.529,928 | 10.565                  |
| 17            | 422.036,798<br>692.529,928 | 18            | 422.045,726<br>692.535,312 | 10.426                  |
| 18            | 422.045,726<br>692.535,312 | 19            | 422.051,57<br>692.537,951  | 6.412                   |
| 19            | 422.051,57<br>692.537,951  | 1             | 422.049,399<br>692.543,264 | 5.739                   |

\*\* Lungimile segmentelor sunt determinate în planul de proiecție Stereo 70 și sunt rotunjite la 1 milimetru.

\*\*\* Distanța dintre puncte este formată din segmente cumulate ce sunt mai mici decât valoarea 1 milimetru.



**DATE DESPRE IMOBILUL NR. 4194**

Oficiul de Cadastru și Publicitate Imobiliară MARAMURES  
Biroul de Cadastru și Publicitate Imobiliară Sighetu Marmatiei

**A. Partea I. Descrierea imobilului**

TEREN Extravilan

Nr. CF vechi:3427 Budești.  
Nr. topografic:parte din 1483.

Adresa: Jud. Maramures

| Nr. Crt | Nr cadastral<br>Nr. topografic | Suprafața* (mp) | Observații / Referințe  |
|---------|--------------------------------|-----------------|---|
| A1      |                                | 1.639           | Sector cadastral:52 Teren neimprejmuit;<br>"Ciungi";<br>Nr. topografic: parte din 1483. |

**B. Partea II. Proprietari și acte**

| Inscrieri privitoare la dreptul de proprietate și alte drepturi reale                      |  | Referințe |
|--|--|-----------|
| <b>4194 / 15/12/2023</b>   |  |           |
| Act Normativ nr. Legea nr. 7, din 13/03/1996 emis de Parlamentul României;                 |  |           |
| B1   | Intabulare, drept de PROPRIETATE, dobândit prin Lege, cota actuala<br>1/1<br>1) NEIDENTIFICAT NEIDENTIFICAT, Neidentificat | A1        |
| Act Administrativ nr. Adeverință nr. 262, din 15/12/2023 emis de Primăria Comunei Budești; |  |           |
| B2   | se noteza posesia faptică în favoarea lui<br>1) TĂMAȘ ȘTEFAN-IOAN  | A1        |

**C. Partea III. SARCINI .**

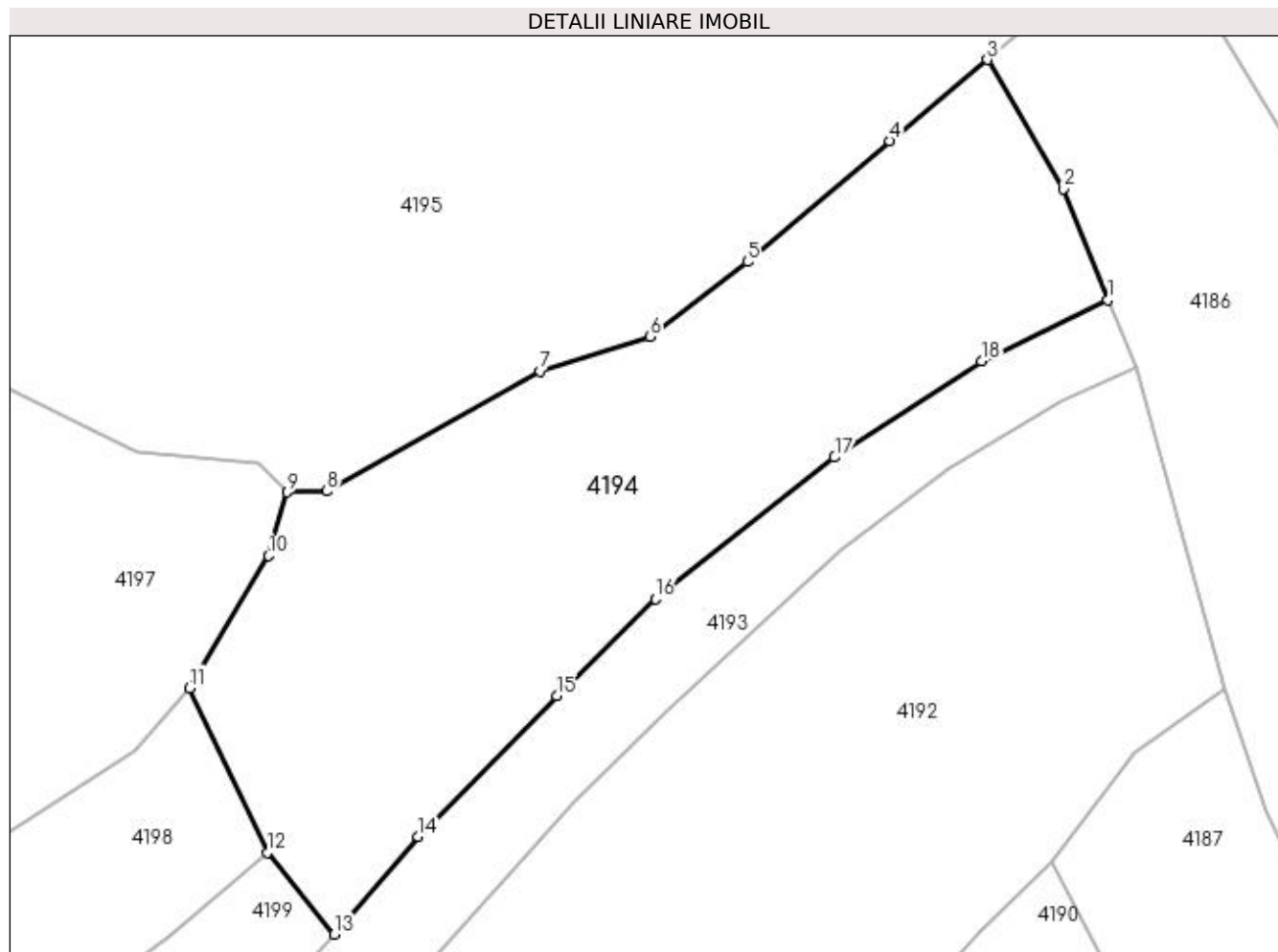
| Inscrieri privind dezmembramintele dreptului de proprietate, drepturi reale de garanție și sarcini | Referințe |
|--|-----------|
| NU SUNT  |           |

## Anexa Nr. 1 La Partea I

## Teren

| Nr cadastral | Suprafața (mp)* | Observații / Referințe                       |
|--------------|-----------------|--|
|              | 1.639           | "Ciungi";<br>Nr. topografic: parte din 1483. |

\* Suprafața este determinată în planul de proiecție Stereo 70.



## Date referitoare la teren

| Crt | Categorie folosință | Intra vilan | Suprafața (mp) | Tarla | Parcelă | Nr. topo | Observații / Referințe |
|-----|---------------------|-------------|----------------|-------|---------|----------|------------------------|
| 1   | faneata             | NU          | 1.639          | -     | -       | -        |                        |

## Lungime Segmente

1) Valorile lungimilor segmentelor sunt obținute din proiecție în plan.

| Punct început | X / Y                      | Punct sfârșit | X / Y                      | Lungime segment (** (m) |
|---------------|----------------------------|---------------|----------------------------|-------------------------|
| 1             | 422.049,399<br>692.543,264 | 2             | 422.045,869<br>692.552,003 | 9.425                   |
| 2             | 422.045,869<br>692.552,003 | 3             | 422.039,908<br>692.562,188 | 11.801                  |
| 3             | 422.039,908<br>692.562,188 | 4             | 422.032,197<br>692.555,8   | 10.013                  |
| 4             | 422.032,197<br>692.555,8   | 5             | 422.020,977<br>692.546,26  | 14.728                  |
| 5             | 422.020,977<br>692.546,26  | 6             | 422.013,284<br>692.540,375 | 9.686                   |



| Punct început | X / Y                      | Punct sfârșit | X / Y                      | Lungime segment (** (m) |
|---------------|----------------------------|---------------|----------------------------|-------------------------|
| 6             | 422.013,284<br>692.540,375 | 7             | 422.004,607<br>692.537,642 | 9.097                   |
| 7             | 422.004,607<br>692.537,642 | 8             | 421.987,813<br>692.528,183 | 19.275                  |
| 8             | 421.987,813<br>692.528,183 | 9             | 421.984,688<br>692.528,094 | 3.126                   |
| 9             | 421.984,688<br>692.528,094 | 10            | 421.983,219<br>692.523,076 | 5.229                   |
| 10            | 421.983,219<br>692.523,076 | 11            | 421.976,975<br>692.512,654 | 12.149                  |
| 11            | 421.976,975<br>692.512,654 | 12            | 421.983,104<br>692.499,685 | 14.344                  |
| 12            | 421.983,104<br>692.499,685 | 13            | 421.988,397<br>692.493,239 | 8.341                   |
| 13            | 421.988,397<br>692.493,239 | 14            | 421.995,023<br>692.500,935 | 10.155                  |
| 14            | 421.995,023<br>692.500,935 | 15            | 422.005,932<br>692.512,06  | 15.581                  |
| 15            | 422.005,932<br>692.512,06  | 16            | 422.013,758<br>692.519,674 | 10.919                  |
| 16            | 422.013,758<br>692.519,674 | 17            | 422.027,858<br>692.530,841 | 17.986                  |
| 17            | 422.027,858<br>692.530,841 | 18            | 422.039,454<br>692.538,413 | 13.849                  |
| 18            | 422.039,454<br>692.538,413 | 1             | 422.049,399<br>692.543,264 | 11.065                  |

\*\* Lungimile segmentelor sunt determinate în planul de proiecție Stereo 70 și sunt rotunjite la 1 milimetru.

\*\*\* Distanța dintre puncte este formată din segmente cumulate ce sunt mai mici decât valoarea 1 milimetru.



**DATE DESPRE IMOBILUL NR. 4195**

Oficiul de Cadastru și Publicitate Imobiliară MARAMURES  
Biroul de Cadastru și Publicitate Imobiliară Sighetu Marmatiei

**A. Partea I. Descrierea imobilului**

Nr. CF vechi: 1670 Budești; 1117 Budești;  
200 Budești.

Nr. topografic: 1491; parte din 1404; parte  
din 1490.

**TEREN** Extravilan

**Adresa:** Jud. Maramures

| Nr. Crt | Nr. cadastral<br>Nr. topografic | Suprafața* (mp) | Observații / Referințe   |
|---------|---------------------------------|-----------------|--|
| A1      |                                 | 10.001          | Sector cadastral: 52 Teren neimprejmuit;<br>"Ciungi";<br>Nr. topografic: 1491; parte din 1404; parte din 1490. |

**B. Partea II. Proprietari și acte**

| Inscrieri privitoare la dreptul de proprietate și alte drepturi reale                      |   | Referințe |
|--|---|-----------|
| <b>4195 / 15/12/2023</b>   |   |           |
| Act Normativ nr. Legea nr. 7, din 13/03/1996 emis de Parlamentul României;                 |   |           |
| B1   | Intabulare, drept de PROPRIETATE, dobândit prin Lege, cota actuala 1/1<br>1) <b>NEIDENTIFICAT NEIDENTIFICAT</b> , Neidentificat | A1        |
| Act Administrativ nr. Adeverință nr. 263, din 15/12/2023 emis de Primăria Comunei Budești; |   |           |
| B2   | se noteza posesia faptică în favoarea lui<br>1) <b>MARINCA VASILE</b>   | A1        |

**C. Partea III. SARCINI .**

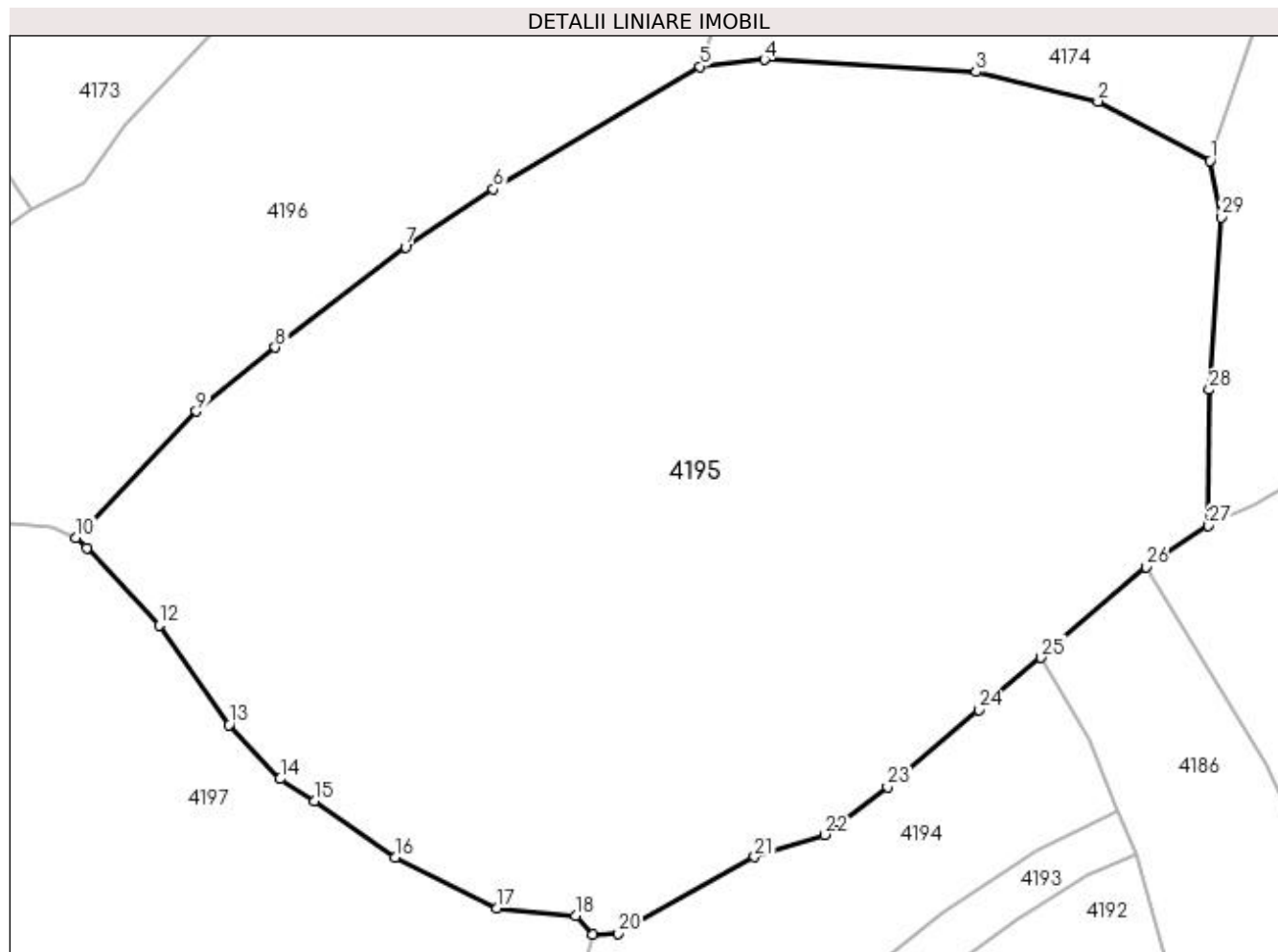
| Inscrieri privind dezmembramintele dreptului de proprietate, drepturi reale de garanție și sarcini | Referințe |
|--|-----------|
| NU SUNT  |           |

## Anexa Nr. 1 La Partea I

## Teren

|              |                 |  |
|--------------|-----------------|--|
| Nr cadastral | Suprafața (mp)* | Observații / Referințe   |
|              | 10.001          | "Ciungi";<br>Nr. topografic: 1491; parte din 1404; parte din 1490. |

\* Suprafața este determinată în planul de proiecție Stereo 70.



## Date referitoare la teren

| Crt | Categorie folosință | Intra vilan | Suprafața (mp) | Tarla | Parcelă | Nr. topo | Observații / Referințe |
|-----|---------------------|-------------|----------------|-------|---------|----------|------------------------|
| 1   | faneata             | NU          | 10.001         | -     | -       | -        |                        |

## Lungime Segmente

1) Valorile lungimilor segmentelor sunt obținute din proiecție în plan.

| Punct început | X / Y                      | Punct sfârșit | X / Y                      | Lungime segment (** (m) |
|---------------|----------------------------|---------------|----------------------------|-------------------------|
| 1             | 422.060,755<br>692.623,447 | 2             | 422.046,924<br>692.630,765 | 15.648                  |
| 3             | 422.031,859<br>692.634,407 | 4             | 422.005,808<br>692.635,899 | 26.094                  |
| 5             | 421.997,862<br>692.635,067 | 6             | 421.972,35<br>692.619,966  | 29.646                  |
| 7             | 421.961,539<br>692.612,817 | 8             | 421.945,499<br>692.600,441 | 20.259                  |
| 9             | 421.935,756<br>692.592,567 | 10            | 421.920,945<br>692.576,945 | 21.527                  |

| Punct început | X / Y                      | Punct sfârșit | X / Y                      | Lungime segment (** (m) |
|---------------|----------------------------|---------------|----------------------------|-------------------------|
| 2             | 422.046,924<br>692.630,765 | 3             | 422.031,859<br>692.634,407 | 15.499                  |
| 4             | 422.005,808<br>692.635,899 | 5             | 421.997,862<br>692.635,067 | 7.989                   |
| 6             | 421.972,35<br>692.619,966  | 7             | 421.961,539<br>692.612,817 | 12.961                  |
| 8             | 421.945,499<br>692.600,441 | 9             | 421.935,756<br>692.592,567 | 12.527                  |
| 10            | 421.920,945<br>692.576,945 | 11            | 421.922,298<br>692.575,731 | 1.818                   |

| Punct început | X / Y                      | Punct sfârșit | X / Y                      | Lungime segment (** (m) |
|---------------|----------------------------|---------------|----------------------------|-------------------------|
| 11            | 421.922,298<br>692.575,731 | 12            | 421.931,185<br>692.566,206 | 13.027                  |
| 13            | 421.939,804<br>692.553,913 | 14            | 421.946,099<br>692.547,247 | 9.169                   |
| 15            | 421.950,333<br>692.544,525 | 16            | 421.960,274<br>692.537,556 | 12.14                   |
| 17            | 421.972,831<br>692.531,341 | 18            | 421.982,488<br>692.530,352 | 9.708                   |
| 19            | 421.984,688<br>692.528,094 | 20            | 421.987,813<br>692.528,183 | 3.126                   |
| 21            | 422.004,607<br>692.537,642 | 22            | 422.013,284<br>692.540,375 | 9.097                   |
| 23            | 422.020,977<br>692.546,26  | 24            | 422.032,197<br>692.555,8   | 14.728                  |
| 25            | 422.039,908<br>692.562,188 | 26            | 422.052,861<br>692.573,376 | 17.116                  |
| 27            | 422.060,564<br>692.578,442 | 28            | 422.060,629<br>692.595,228 | 16.786                  |
| 29            | 422.062,104<br>692.616,484 | 1             | 422.060,755<br>692.623,447 | 7.092                   |

| Punct început | X / Y                      | Punct sfârșit | X / Y                      | Lungime segment (** (m) |
|---------------|----------------------------|---------------|----------------------------|-------------------------|
| 12            | 421.931,185<br>692.566,206 | 13            | 421.939,804<br>692.553,913 | 15.013                  |
| 14            | 421.946,099<br>692.547,247 | 15            | 421.950,333<br>692.544,525 | 5.033                   |
| 16            | 421.960,274<br>692.537,556 | 17            | 421.972,831<br>692.531,341 | 14.011                  |
| 18            | 421.982,488<br>692.530,352 | 19            | 421.984,688<br>692.528,094 | 3.153                   |
| 20            | 421.987,813<br>692.528,183 | 21            | 422.004,607<br>692.537,642 | 19.275                  |
| 22            | 422.013,284<br>692.540,375 | 23            | 422.020,977<br>692.546,26  | 9.686                   |
| 24            | 422.032,197<br>692.555,8   | 25            | 422.039,908<br>692.562,188 | 10.013                  |
| 26            | 422.052,861<br>692.573,376 | 27            | 422.060,564<br>692.578,442 | 9.22                    |
| 28            | 422.060,629<br>692.595,228 | 29            | 422.062,104<br>692.616,484 | 21.307                  |

\*\* Lungimile segmentelor sunt determinate în planul de proiecție Stereo 70 și sunt rotunjite la 1 milimetru.

\*\*\* Distanța dintre puncte este formată din segmente cumulate ce sunt mai mici decât valoarea 1 milimetru.



**DATE DESPRE IMOBILUL NR. 4196**

Oficiul de Cadastru și Publicitate Imobiliară MARAMURES  
Biroul de Cadastru și Publicitate Imobiliară Sighetu Marmatiei

**A. Partea I. Descrierea imobilului**

Nr. CF vechi: 1313 Budești; 130 Budești.  
Nr. topografic: 1492; 1493.

TEREN Extravilan

Adresa: Jud. Maramures

| Nr. Crt | Nr cadastral Nr. topografic | Suprafața* (mp) | Observații / Referințe  |
|---------|-----------------------------|-----------------|---|
| A1      |                             | 3.898           | Sector cadastral: 52 Teren neimprejmuit; "Obrejei";<br>Nr. topografice: 1492; 1493. |

**B. Partea II. Proprietari și acte**

| Inscrieri privitoare la dreptul de proprietate și alte drepturi reale                      |   | Referințe |
|--|---|-----------|
| <b>4196 / 15/12/2023</b>   |   |           |
| Act Normativ nr. Legea nr. 7, din 13/03/1996 emis de Parlamentul României;                 |   |           |
| B1   | Intabulare, drept de PROPRIETATE, dobândit prin Lege, cota actuală 1/1<br>1) NEIDENTIFICAT NEIDENTIFICAT, Neidentificat | A1        |
| Act Administrativ nr. Adeverință nr. 264, din 15/12/2023 emis de Primăria Comunei Budești; |   |           |
| B2   | se noteza posesia faptică în favoarea lui<br>1) TAMAȘ MARIA   | A1        |

**C. Partea III. SARCINI .**

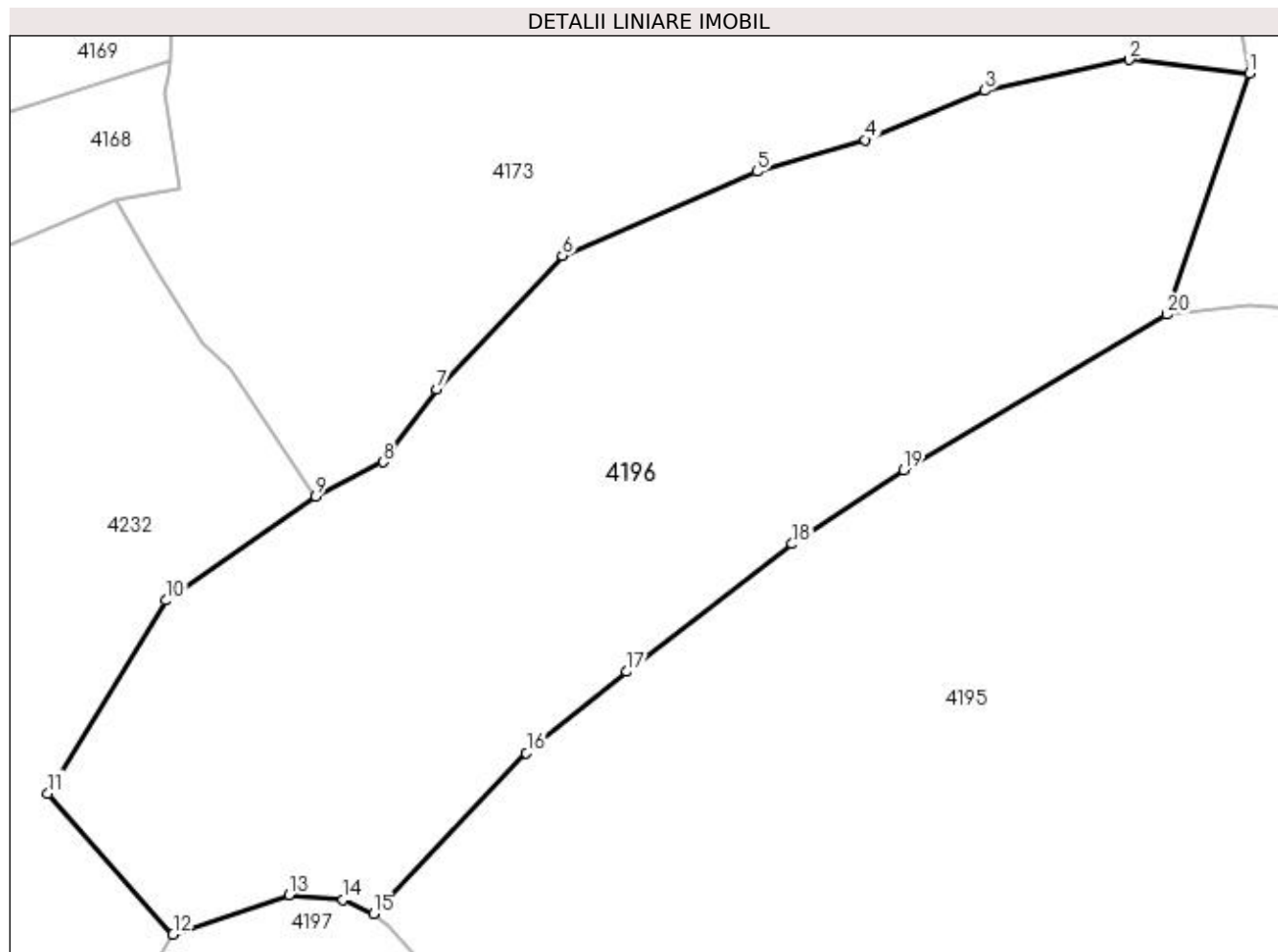
| Inscrieri privind dezmembramintele dreptului de proprietate, drepturi reale de garanție și sarcini | Referințe |
|--|-----------|
| NU SUNT  |           |

## Anexa Nr. 1 La Partea I

## Teren

| Nr cadastral | Suprafața (mp)* | Observații / Referințe                     |
|--------------|-----------------|--|
|              | 3.898           | "Obrejei";<br>Nr. topografice: 1492; 1493. |

\* Suprafața este determinată în planul de proiecție Stereo 70.



## Date referitoare la teren

| Crt | Categorie folosință | Intra vilan | Suprafața (mp) | Tarla | Parcelă | Nr. topo | Observații / Referințe |
|-----|---------------------|-------------|----------------|-------|---------|----------|------------------------|
| 1   | faneata             | NU          | 3.898          | -     | -       | -        |                        |

## Lungime Segmente

1) Valorile lungimilor segmentelor sunt obținute din proiecție în plan.

| Punct început | X / Y                      | Punct sfârșit | X / Y                      | Lungime segment (** (m) |
|---------------|----------------------------|---------------|----------------------------|-------------------------|
| 1             | 422.005,899<br>692.658,441 | 2             | 421.994,27<br>692.659,784  | 11.706                  |
| 2             | 421.994,27<br>692.659,784  | 3             | 421.980,248<br>692.656,785 | 14.339                  |
| 3             | 421.980,248<br>692.656,785 | 4             | 421.968,623<br>692.652,016 | 12.565                  |
| 4             | 421.968,623<br>692.652,016 | 5             | 421.958,127<br>692.648,922 | 10.943                  |
| 5             | 421.958,127<br>692.648,922 | 6             | 421.939,266<br>692.640,783 | 20.542                  |



| Punct început | X / Y                      | Punct sfârșit | X / Y                      | Lungime segment (** (m) |
|---------------|----------------------------|---------------|----------------------------|-------------------------|
| 6             | 421.939,266<br>692.640,783 | 7             | 421.927,051<br>692.627,855 | 17.786                  |
| 7             | 421.927,051<br>692.627,855 | 8             | 421.921,864<br>692.620,754 | 8.794                   |
| 8             | 421.921,864<br>692.620,754 | 9             | 421.915,348<br>692.617,426 | 7.317                   |
| 9             | 421.915,348<br>692.617,426 | 10            | 421.900,8<br>692.607,345   | 17.699                  |
| 10            | 421.900,8<br>692.607,345   | 11            | 421.889,349<br>692.588,65  | 21.923                  |
| 11            | 421.889,349<br>692.588,65  | 12            | 421.901,498<br>692.574,963 | 18.301                  |
| 12            | 421.901,498<br>692.574,963 | 13            | 421.912,747<br>692.578,805 | 11.887                  |
| 13            | 421.912,747<br>692.578,805 | 14            | 421.917,994<br>692.578,304 | 5.271                   |
| 14            | 421.917,994<br>692.578,304 | 15            | 421.920,945<br>692.576,945 | 3.249                   |
| 15            | 421.920,945<br>692.576,945 | 16            | 421.935,756<br>692.592,567 | 21.527                  |
| 16            | 421.935,756<br>692.592,567 | 17            | 421.945,499<br>692.600,441 | 12.527                  |
| 17            | 421.945,499<br>692.600,441 | 18            | 421.961,539<br>692.612,817 | 20.259                  |
| 18            | 421.961,539<br>692.612,817 | 19            | 421.972,35<br>692.619,966  | 12.961                  |
| 19            | 421.972,35<br>692.619,966  | 20            | 421.997,862<br>692.635,067 | 29.646                  |
| 20            | 421.997,862<br>692.635,067 | 1             | 422.005,899<br>692.658,441 | 24.717                  |

\*\* Lungimile segmentelor sunt determinate în planul de proiecție Stereo 70 și sunt rotunjite la 1 milimetru.

\*\*\* Distanța dintre puncte este formată din segmente cumulate ce sunt mai mici decât valoarea 1 milimetru.



**DATE DESPRE IMOBILUL NR. 4197**

Oficiul de Cadastru și Publicitate Imobiliară MARAMURES  
Biroul de Cadastru și Publicitate Imobiliară Sighetu Marmatiei

**A. Partea I. Descrierea imobilului**

Nr. CF vechi:213 Budești; 1626 Budești;  
1117 Budești.

Nr. topografic:1489; parte din 1487; 1404.

TEREN Extravilan

Adresa: Jud. Maramures

| Nr. Crt | Nr cadastral Nr. topografic | Suprafața* (mp) | Observații / Referințe   |
|---------|-----------------------------|-----------------|--|
| A1      |                             | 10.235          | Sector cadastral:52 Teren neimprejmuit;<br>"Ciungi";<br>Nr. topografice: 1489; parte din 1487; parte din 1404. |

**B. Partea II. Proprietari și acte**

| Inscrieri privitoare la dreptul de proprietate și alte drepturi reale      |   | Referințe |
|--|---|-----------|
| <b>4197 / 15/12/2023</b>   |   |           |
| Act Normativ nr. Legea nr. 7, din 13/03/1996 emis de Parlamentul României; |   |           |
| B1   | Inscrierea provizorie, drept de PROPRIETATE, dobandit prin Lege, cota actuala 1/1<br>1) <b>COMUNA BUDEȘTI</b> , CIF:3694667, proprietar neidentificat | A1        |

**C. Partea III. SARCINI .**

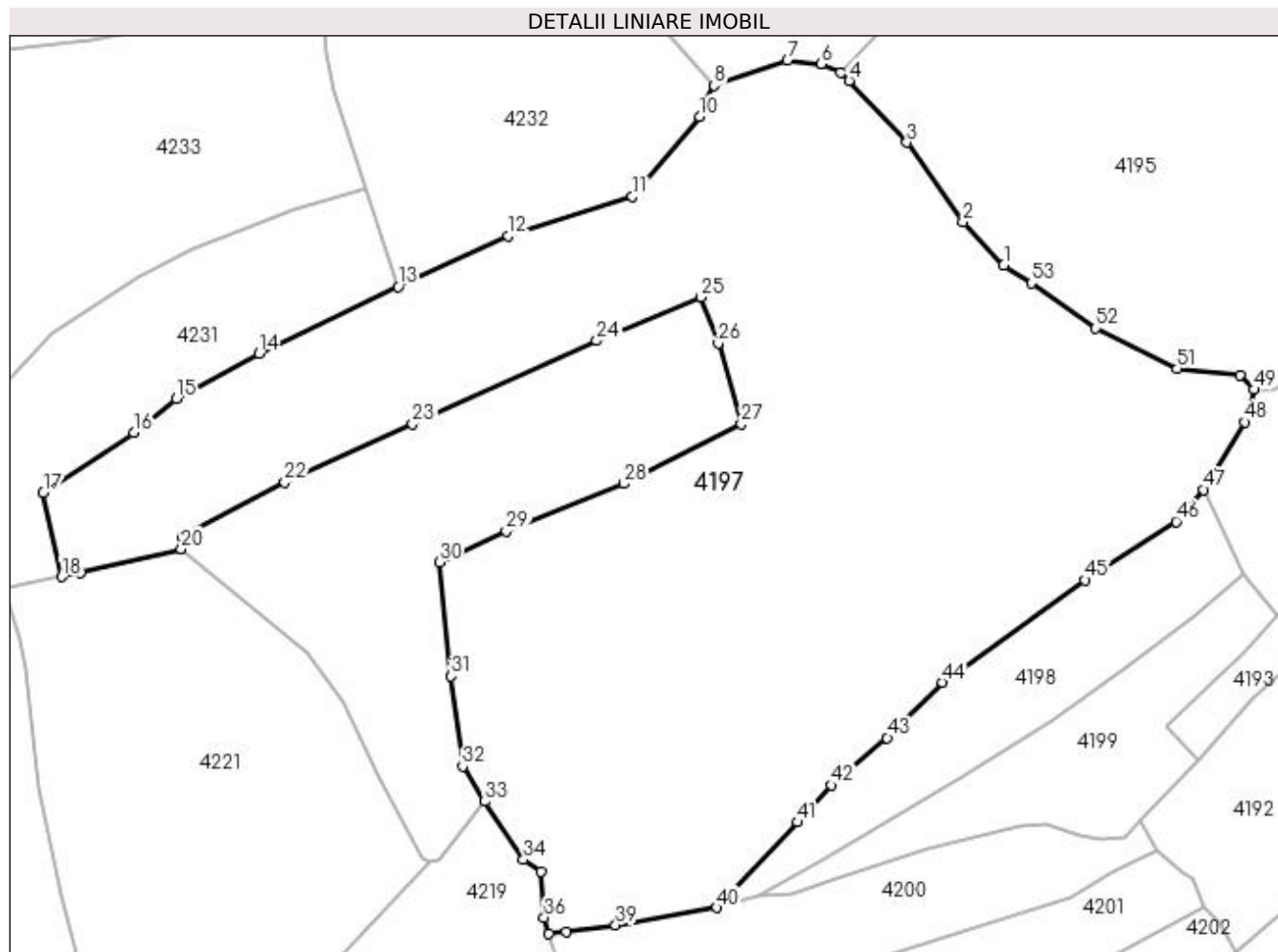
| Inscrieri privind dezmembramintele dreptului de proprietate, drepturi reale de garanție și sarcini | Referințe |
|--|-----------|
| NU SUNT  |           |

## Anexa Nr. 1 La Partea I

## Teren

| Nr cadastral | Suprafața (mp)* | Observații / Referințe  |
|--------------|-----------------|---|
|              | 10.235          | "Ciungi";<br>Nr. topografice: 1489; parte din 1487; parte din 1404. |

\* Suprafața este determinată în planul de proiecție Stereo 70.



## Date referitoare la teren

| Crt | Categorie folosință | Intra vilan | Suprafața (mp) | Tarla | Parcelă | Nr. topo | Observații / Referințe |
|-----|---------------------|-------------|----------------|-------|---------|----------|------------------------|
| 1   | faneata             | NU          | 10.235         | -     | -       | -        |                        |

## Lungime Segmente

1) Valorile lungimilor segmentelor sunt obținute din proiecție în plan.

| Punct început | X / Y                      | Punct sfârșit | X / Y                      | Lungime segment | Punct început | X / Y                      | Punct sfârșit | X / Y                      | Lungime segment | Punct început | X / Y                      | Punct sfârșit | X / Y                      | Lungime segment |
|---------------|----------------------------|---------------|----------------------------|-----------------|---------------|----------------------------|---------------|----------------------------|-----------------|---------------|----------------------------|---------------|----------------------------|-----------------|
| 1             | 421.946,099<br>692.547,247 | 2             | 421.939,804<br>692.553,913 | 9.169           | 2             | 421.939,804<br>692.553,913 | 3             | 421.931,185<br>692.566,206 | 15.013          | 3             | 421.931,185<br>692.566,206 | 4             | 421.922,298<br>692.575,731 | 13.027          |
| 4             | 421.922,298<br>692.575,731 | 5             | 421.920,945<br>692.576,945 | 1.818           | 5             | 421.920,945<br>692.576,945 | 6             | 421.917,994<br>692.578,304 | 3.249           | 6             | 421.917,994<br>692.578,304 | 7             | 421.912,747<br>692.578,805 | 5.271           |
| 7             | 421.912,747<br>692.578,805 | 8             | 421.901,498<br>692.574,963 | 11.887          | 8             | 421.901,498<br>692.574,963 | 9             | 421.900,178<br>692.572,665 | 2.657           | 9             | 421.900,178<br>692.572,665 | 10            | 421.899,221<br>692.570,163 | 2.679           |
| 10            | 421.899,221<br>692.570,163 | 11            | 421.888,864<br>692.557,846 | 16.093          | 11            | 421.888,864<br>692.557,846 | 12            | 421.869,74<br>692.551,801  | 20.057          | 12            | 421.869,74<br>692.551,801  | 13            | 421.852,74<br>692.543,955  | 18.723          |
| 13            | 421.852,74<br>692.543,955  | 14            | 421.831,278<br>692.533,671 | 23.799          | 14            | 421.831,278<br>692.533,671 | 15            | 421.818,575<br>692.526,699 | 14.491          | 15            | 421.818,575<br>692.526,699 | 16            | 421.811,98<br>692.521,471  | 8.416           |

| Punct început | X / Y                      | Punct sfârșit | X / Y                      | Lungime segment | Punct început | X / Y                      | Punct sfârșit | X / Y                      | Lungime segment | Punct început | X / Y                      | Punct sfârșit | X / Y                      | Lungime segment |
|---------------|----------------------------|---------------|----------------------------|-----------------|---------------|----------------------------|---------------|----------------------------|-----------------|---------------|----------------------------|---------------|----------------------------|-----------------|
| 16            | 421.811,98<br>692.521,471  | 17            | 421.798,035<br>692.512,242 | 16.72<br>2      | 17            | 421.798,035<br>692.512,242 | 18            | 421.800,927<br>692.499,264 | 13.29<br>6      | 18            | 421.800,927<br>692.499,264 | 19            | 421.803,78<br>692.499,955  | 2.935           |
| 19            | 421.803,78<br>692.499,955  | 20            | 421.819,314<br>692.503,53  | 15.94           | 20            | 421.819,314<br>692.503,53  | 21            | 421.819,48<br>692.505,379  | 1.856           | 21            | 421.819,48<br>692.505,379  | 22            | 421.835,272<br>692.513,813 | 17.90<br>3      |
| 22            | 421.835,272<br>692.513,813 | 23            | 421.854,984<br>692.522,753 | 21.64<br>5      | 23            | 421.854,984<br>692.522,753 | 24            | 421.883,36<br>692.535,616  | 31.15<br>5      | 24            | 421.883,36<br>692.535,616  | 25            | 421.899,426<br>692.542,333 | 17.41<br>4      |
| 25            | 421.899,426<br>692.542,333 | 26            | 421.902,098<br>692.535,244 | 7.576           | 26            | 421.902,098<br>692.535,244 | 27            | 421.905,629<br>692.522,823 | 12.91<br>3      | 27            | 421.905,629<br>692.522,823 | 28            | 421.887,584<br>692.513,604 | 20.26<br>4      |
| 28            | 421.887,584<br>692.513,604 | 29            | 421.869,396<br>692.506,246 | 19.62           | 29            | 421.869,396<br>692.506,246 | 30            | 421.859,127<br>692.501,487 | 11.31<br>8      | 30            | 421.859,127<br>692.501,487 | 31            | 421.860,931<br>692.483,921 | 17.65<br>8      |
| 31            | 421.860,931<br>692.483,921 | 32            | 421.862,715<br>692.470,039 | 13.99<br>6      | 32            | 421.862,715<br>692.470,039 | 33            | 421.866,077<br>692.464,608 | 6.387           | 33            | 421.866,077<br>692.464,608 | 34            | 421.872,08<br>692.455,647  | 10.78<br>6      |
| 34            | 421.872,08<br>692.455,647  | 35            | 421.874,74<br>692.453,801  | 3.238           | 35            | 421.874,74<br>692.453,801  | 36            | 421.875,237<br>692.446,73  | 7.088           | 36            | 421.875,237<br>692.446,73  | 37            | 421.875,986<br>692.444,29  | 2.552           |
| 37            | 421.875,986<br>692.444,29  | 38            | 421.878,652<br>692.444,601 | 2.684           | 38            | 421.878,652<br>692.444,601 | 39            | 421.886,278<br>692.445,58  | 7.689           | 39            | 421.886,278<br>692.445,58  | 40            | 421.901,9<br>692.448,256   | 15.85           |
| 40            | 421.901,9<br>692.448,256   | 41            | 421.914,359<br>692.461,457 | 18.15<br>2      | 41            | 421.914,359<br>692.461,457 | 42            | 421.919,545<br>692.467,127 | 7.684           | 42            | 421.919,545<br>692.467,127 | 43            | 421.928,138<br>692.474,436 | 11.28<br>1      |
| 43            | 421.928,138<br>692.474,436 | 44            | 421.936,666<br>692.482,987 | 12.07<br>7      | 44            | 421.936,666<br>692.482,987 | 45            | 421.958,664<br>692.498,767 | 27.07<br>3      | 45            | 421.958,664<br>692.498,767 | 46            | 421.972,673<br>692.507,763 | 16.64<br>9      |
| 46            | 421.972,673<br>692.507,763 | 47            | 421.976,975<br>692.512,654 | 6.514           | 47            | 421.976,975<br>692.512,654 | 48            | 421.983,219<br>692.523,076 | 12.14<br>9      | 48            | 421.983,219<br>692.523,076 | 49            | 421.984,688<br>692.528,094 | 5.229           |
| 49            | 421.984,688<br>692.528,094 | 50            | 421.982,488<br>692.530,352 | 3.153           | 50            | 421.982,488<br>692.530,352 | 51            | 421.972,831<br>692.531,341 | 9.708           | 51            | 421.972,831<br>692.531,341 | 52            | 421.960,274<br>692.537,556 | 14.01<br>1      |
| 52            | 421.960,274<br>692.537,556 | 53            | 421.950,333<br>692.544,525 | 12.14           | 53            | 421.950,333<br>692.544,525 | 1             | 421.946,099<br>692.547,247 | 5.033           |               |                            |               |                            |                 |

\*\* Lungimile segmentelor sunt determinate în planul de proiecție Stereo 70 și sunt rotunjite la 1 milimetru.

\*\*\* Distanța dintre puncte este formată din segmente cumulate ce sunt mai mici decât valoarea 1 milimetru.



**DATE DESPRE IMOBILUL NR. 4198**

Oficiul de Cadastru și Publicitate Imobiliară MARAMURES  
Biroul de Cadastru și Publicitate Imobiliară Sighetu Marmatiei

**A. Partea I. Descrierea imobilului**

TEREN Extravilan

Nr. CF vechi:3427 Budești.  
Nr. topografic:parte din 1483.

Adresa: Jud. Maramures

| Nr. Crt | Nr cadastral Nr. topografic | Suprafața* (mp) | Observații / Referințe  |
|---------|-----------------------------|-----------------|---|
| A1      |                             | 1.082           | Sector cadastral:52 Teren neimprejmuit;<br>"Ciungi";<br>Nr. topografic: parte din 1483. |

**B. Partea II. Proprietari și acte**

| Inscrieri privitoare la dreptul de proprietate și alte drepturi reale                      |   | Referințe |
|--|---|-----------|
| <b>4198 / 15/12/2023</b>   |   |           |
| Act Normativ nr. Legea nr. 7, din 13/03/1996 emis de Parlamentul României;                 |   |           |
| B1   | Intabulare, drept de PROPRIETATE, dobândit prin Lege, cota actuala 1/1<br>1) NEIDENTIFICAT NEIDENTIFICAT, Neidentificat | A1        |
| Act Administrativ nr. Adeverință nr. 265, din 15/12/2023 emis de Primăria Comunei Budești; |   |           |
| B2   | se noteza posesia faptică în favoarea lui<br>1) MOLDOVAN ION  | A1        |

**C. Partea III. SARCINI .**

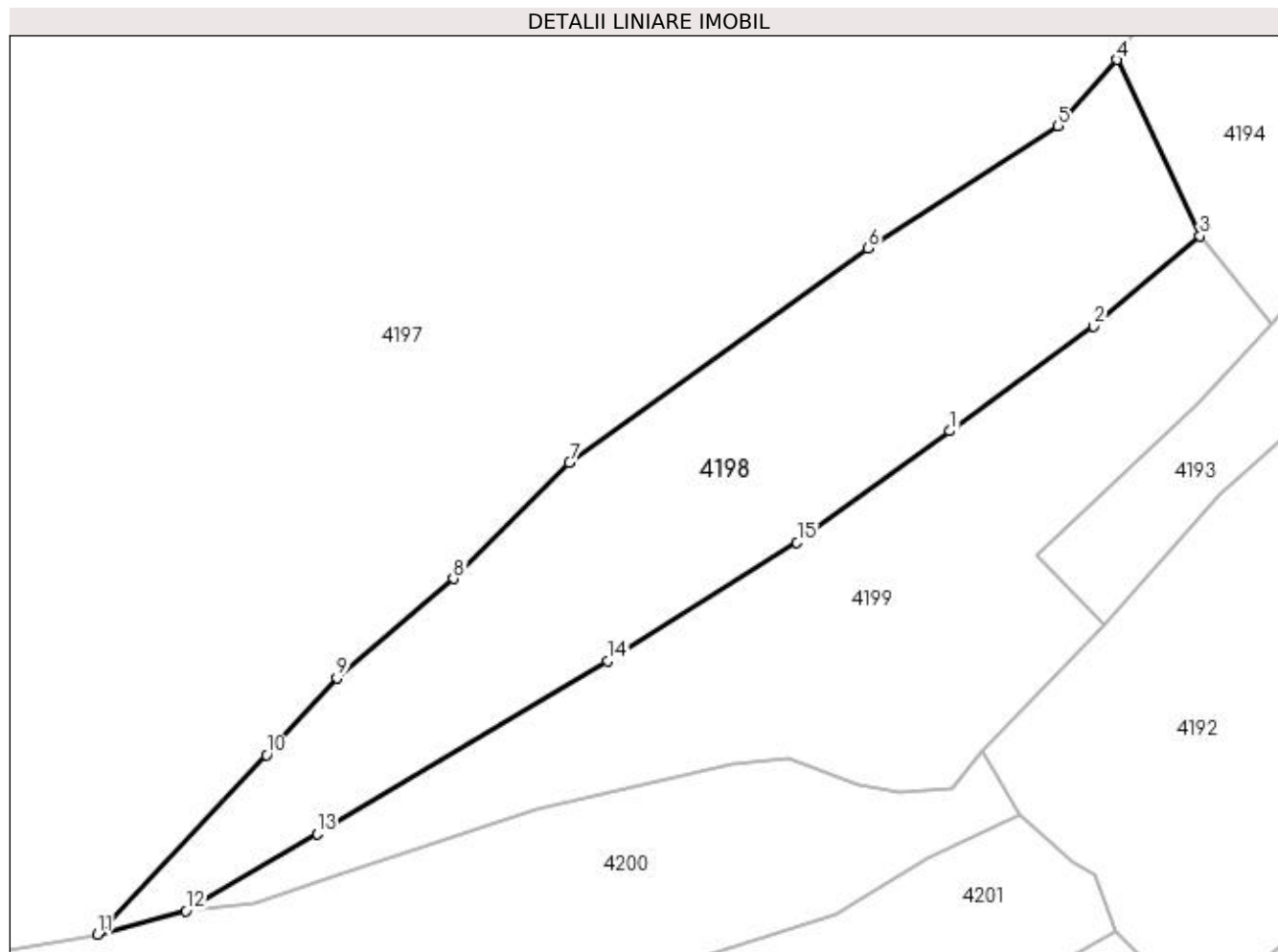
| Inscrieri privind dezmembramintele dreptului de proprietate, drepturi reale de garanție și sarcini | Referințe |
|--|-----------|
| NU SUNT  |           |

## Anexa Nr. 1 La Partea I

## Teren

| Nr cadastral | Suprafața (mp)* | Observații / Referințe                       |
|--------------|-----------------|--|
|              | 1.082           | "Ciungi";<br>Nr. topografic: parte din 1483. |

\* Suprafața este determinată în planul de proiecție Stereo 70.



## Date referitoare la teren

| Crt | Categorie folosință | Intra vilan | Suprafața (mp) | Tarla | Parcelă | Nr. topo | Observații / Referințe |
|-----|---------------------|-------------|----------------|-------|---------|----------|------------------------|
| 1   | faneata             | NU          | 1.082          | -     | -       | -        |                        |

## Lungime Segmente

1) Valorile lungimilor segmentelor sunt obținute din proiecție în plan.

| Punct început | X / Y                      | Punct sfârșit | X / Y                      | Lungime segment (** (m) |
|---------------|----------------------------|---------------|----------------------------|-------------------------|
| 1             | 421.964,685<br>692.485,312 | 2             | 421.975,281<br>692.493,011 | 13.098                  |
| 2             | 421.975,281<br>692.493,011 | 3             | 421.983,104<br>692.499,685 | 10.283                  |
| 3             | 421.983,104<br>692.499,685 | 4             | 421.976,975<br>692.512,654 | 14.344                  |
| 4             | 421.976,975<br>692.512,654 | 5             | 421.972,673<br>692.507,763 | 6.514                   |
| 5             | 421.972,673<br>692.507,763 | 6             | 421.958,664<br>692.498,767 | 16.649                  |



| Punct început | X / Y                      | Punct sfârșit | X / Y                      | Lungime segment (** (m) |
|---------------|----------------------------|---------------|----------------------------|-------------------------|
| 6             | 421.958,664<br>692.498,767 | 7             | 421.936,666<br>692.482,987 | 27.073                  |
| 7             | 421.936,666<br>692.482,987 | 8             | 421.928,138<br>692.474,436 | 12.077                  |
| 8             | 421.928,138<br>692.474,436 | 9             | 421.919,545<br>692.467,127 | 11.281                  |
| 9             | 421.919,545<br>692.467,127 | 10            | 421.914,359<br>692.461,457 | 7.684                   |
| 10            | 421.914,359<br>692.461,457 | 11            | 421.901,9<br>692.448,256   | 18.152                  |
| 11            | 421.901,9<br>692.448,256   | 12            | 421.908,407<br>692.449,974 | 6.73                    |
| 12            | 421.908,407<br>692.449,974 | 13            | 421.918,073<br>692.455,673 | 11.221                  |
| 13            | 421.918,073<br>692.455,673 | 14            | 421.939,489<br>692.468,369 | 24.896                  |
| 14            | 421.939,489<br>692.468,369 | 15            | 421.953,425<br>692.477,124 | 16.458                  |
| 15            | 421.953,425<br>692.477,124 | 1             | 421.964,685<br>692.485,312 | 13.922                  |

\*\* Lungimile segmentelor sunt determinate în planul de proiecție Stereo 70 și sunt rotunjite la 1 milimetru.

\*\*\* Distanța dintre puncte este formată din segmente cumulate ce sunt mai mici decât valoarea 1 milimetru.



**DATE DESPRE IMOBILUL NR. 4199**

Oficiul de Cadastru și Publicitate Imobiliară MARAMURES  
Biroul de Cadastru și Publicitate Imobiliară Sighetu Marmatiei

**A. Partea I. Descrierea imobilului**

TEREN Extravilan

Nr. CF vechi:3427 Budești.  
Nr. topografic:parte din 1483.

Adresa: Jud. Maramures

| Nr. Crt | Nr cadastral Nr. topografic | Suprafața* (mp) | Observații / Referințe  |
|---------|-----------------------------|-----------------|---|
| A1      |                             | 953             | Sector cadastral:52 Teren neimprejmuit;<br>"Ciungi";<br>Nr. topografic: parte din 1483. |

**B. Partea II. Proprietari și acte**

| Inscrieri privitoare la dreptul de proprietate și alte drepturi reale                      |   | Referințe |
|--|---|-----------|
| <b>4199 / 15/12/2023</b>   |   |           |
| Act Normativ nr. Legea nr. 7, din 13/03/1996 emis de Parlamentul României;                 |   |           |
| B1   | Intabulare, drept de PROPRIETATE, dobândit prin Lege, cota actuala 1/1<br>1) <b>NEIDENTIFICAT NEIDENTIFICAT</b> , Neidentificat | A1        |
| Act Administrativ nr. Adeverință nr. 266, din 15/12/2023 emis de Primăria Comunei Budești; |   |           |
| B2   | se noteza posesia faptică în favoarea lui<br>1) <b>MOLDOVAN IOAN</b>  | A1        |

**C. Partea III. SARCINI .**

| Inscrieri privind dezmembramintele dreptului de proprietate, drepturi reale de garanție și sarcini | Referințe |
|--|-----------|
| NU SUNT  |           |

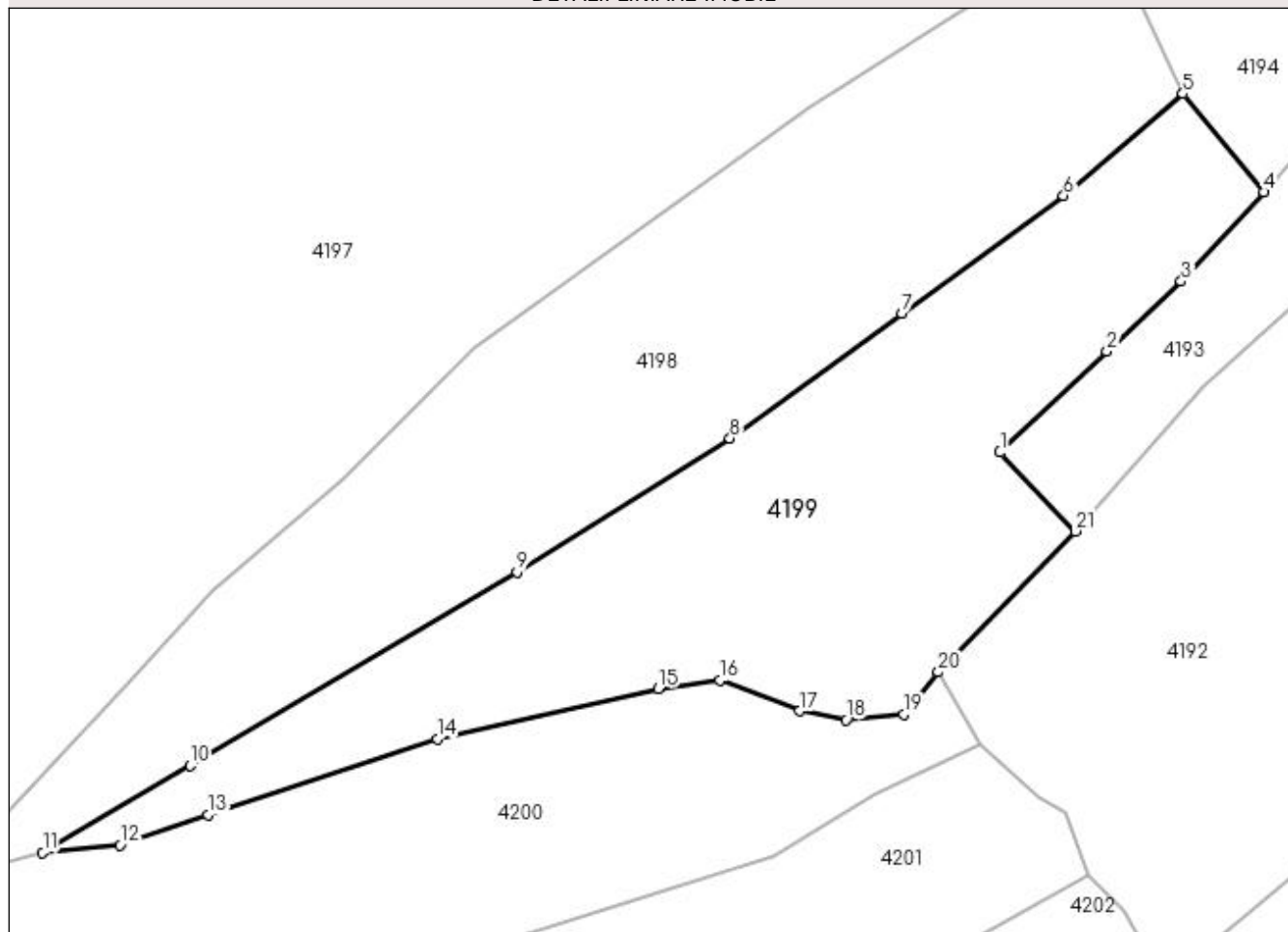
## Anexa Nr. 1 La Partea I

## Teren

| Nr cadastral | Suprafața (mp)* | Observații / Referințe                       |
|--------------|-----------------|--|
|              | 953             | "Ciungi";<br>Nr. topografic: parte din 1483. |

\* Suprafața este determinată în planul de proiecție Stereo 70.

## DETALII LINIARE IMOBIL



## Date referitoare la teren

| Crt | Categorie folosință | Intra vilan | Suprafața (mp) | Tarla | Parcelă | Nr. topo | Observații / Referințe |
|-----|---------------------|-------------|----------------|-------|---------|----------|------------------------|
| 1   | faneata             | NU          | 953            | -     | -       | -        |                        |

## Lungime Segmente

1) Valorile lungimilor segmentelor sunt obținute din proiecție în plan.

| Punct început | X / Y                      | Punct sfârșit | X / Y                      | Lungime segment (** (m)) |
|---------------|----------------------------|---------------|----------------------------|--------------------------|
| 1             | 421.971,119<br>692.476,197 | 2             | 421.978,129<br>692.482,809 | 9.636                    |
| 3             | 421.982,982<br>692.487,399 | 4             | 421.988,397<br>692.493,239 | 7.964                    |
| 5             | 421.983,104<br>692.499,685 | 6             | 421.975,281<br>692.493,011 | 10.283                   |
| 7             | 421.964,685<br>692.485,312 | 8             | 421.953,425<br>692.477,124 | 13.922                   |
| 9             | 421.939,489<br>692.468,369 | 10            | 421.918,073<br>692.455,673 | 24.896                   |

| Punct început | X / Y                      | Punct sfârșit | X / Y                      | Lungime segment (** (m)) |
|---------------|----------------------------|---------------|----------------------------|--------------------------|
| 2             | 421.978,129<br>692.482,809 | 3             | 421.982,982<br>692.487,399 | 6.68                     |
| 4             | 421.988,397<br>692.493,239 | 5             | 421.983,104<br>692.499,685 | 8.341                    |
| 6             | 421.975,281<br>692.493,011 | 7             | 421.964,685<br>692.485,312 | 13.098                   |
| 8             | 421.953,425<br>692.477,124 | 9             | 421.939,489<br>692.468,369 | 16.458                   |
| 10            | 421.918,073<br>692.455,673 | 11            | 421.908,407<br>692.449,974 | 11.221                   |

| Punct început | X / Y                      | Punct sfârșit | X / Y                      | Lungime segment (** (m) |
|---------------|----------------------------|---------------|----------------------------|-------------------------|
| 11            | 421.908,407<br>692.449,974 | 12            | 421.913,473<br>692.450,485 | 5.092                   |
| 13            | 421.919,224<br>692.452,453 | 14            | 421.934,26<br>692.457,435  | 15.84                   |
| 15            | 421.948,717<br>692.460,732 | 16            | 421.952,762<br>692.461,262 | 4.08                    |
| 17            | 421.957,997<br>692.459,258 | 18            | 421.961,021<br>692.458,68  | 3.079                   |
| 19            | 421.964,822<br>692.459,037 | 20            | 421.967,069<br>692.461,801 | 3.562                   |
| 21            | 421.976,058<br>692.471,031 | 1             | 421.971,119<br>692.476,197 | 7.147                   |

| Punct început | X / Y                      | Punct sfârșit | X / Y                      | Lungime segment (** (m) |
|---------------|----------------------------|---------------|----------------------------|-------------------------|
| 12            | 421.913,473<br>692.450,485 | 13            | 421.919,224<br>692.452,453 | 6.078                   |
| 14            | 421.934,26<br>692.457,435  | 15            | 421.948,717<br>692.460,732 | 14.828                  |
| 16            | 421.952,762<br>692.461,262 | 17            | 421.957,997<br>692.459,258 | 5.605                   |
| 18            | 421.961,021<br>692.458,68  | 19            | 421.964,822<br>692.459,037 | 3.818                   |
| 20            | 421.967,069<br>692.461,801 | 21            | 421.976,058<br>692.471,031 | 12.884                  |

\*\* Lungimile segmentelor sunt determinate în planul de proiecție Stereo 70 și sunt rotunjite la 1 milimetru.

\*\*\* Distanța dintre puncte este formată din segmente cumulate ce sunt mai mici decât valoarea 1 milimetru.



**DATE DESPRE IMOBILUL NR. 4200**

Oficiul de Cadastru și Publicitate Imobiliară MARAMURES  
Biroul de Cadastru și Publicitate Imobiliară Sighetu Marmatiei

**A. Partea I. Descrierea imobilului**

TEREN Extravilan

Nr. CF vechi:3427 Budești.  
Nr. topografic:parte din 1483.

Adresa: Jud. Maramures

| Nr. Crt | Nr cadastral<br>Nr. topografic | Suprafața* (mp) | Observații / Referințe  |
|---------|--------------------------------|-----------------|---|
| A1      |                                | 1.188           | Sector cadastral:52 Teren neimprejmuit;<br>"Ciungi";<br>Nr. topografic: parte din 1483. |

**B. Partea II. Proprietari și acte**

| Inscrieri privitoare la dreptul de proprietate și alte drepturi reale                      |  | Referințe |
|--|--|-----------|
| <b>4200 / 15/12/2023</b>   |  |           |
| Act Normativ nr. Legea nr. 7, din 13/03/1996 emis de Parlamentul României;                 |  |           |
| B1   | Intabulare, drept de PROPRIETATE, dobandit prin Lege, cota actuala<br>1/1<br>1) NEIDENTIFICAT NEIDENTIFICAT, Neidentificat | A1        |
| Act Administrativ nr. Adeverință nr. 267, din 15/12/2023 emis de Primăria Comunei Budești; |  |           |
| B2   | se noteza posesia faptică în favoarea lui<br>1) GIURGI IOANA   | A1        |

**C. Partea III. SARCINI .**

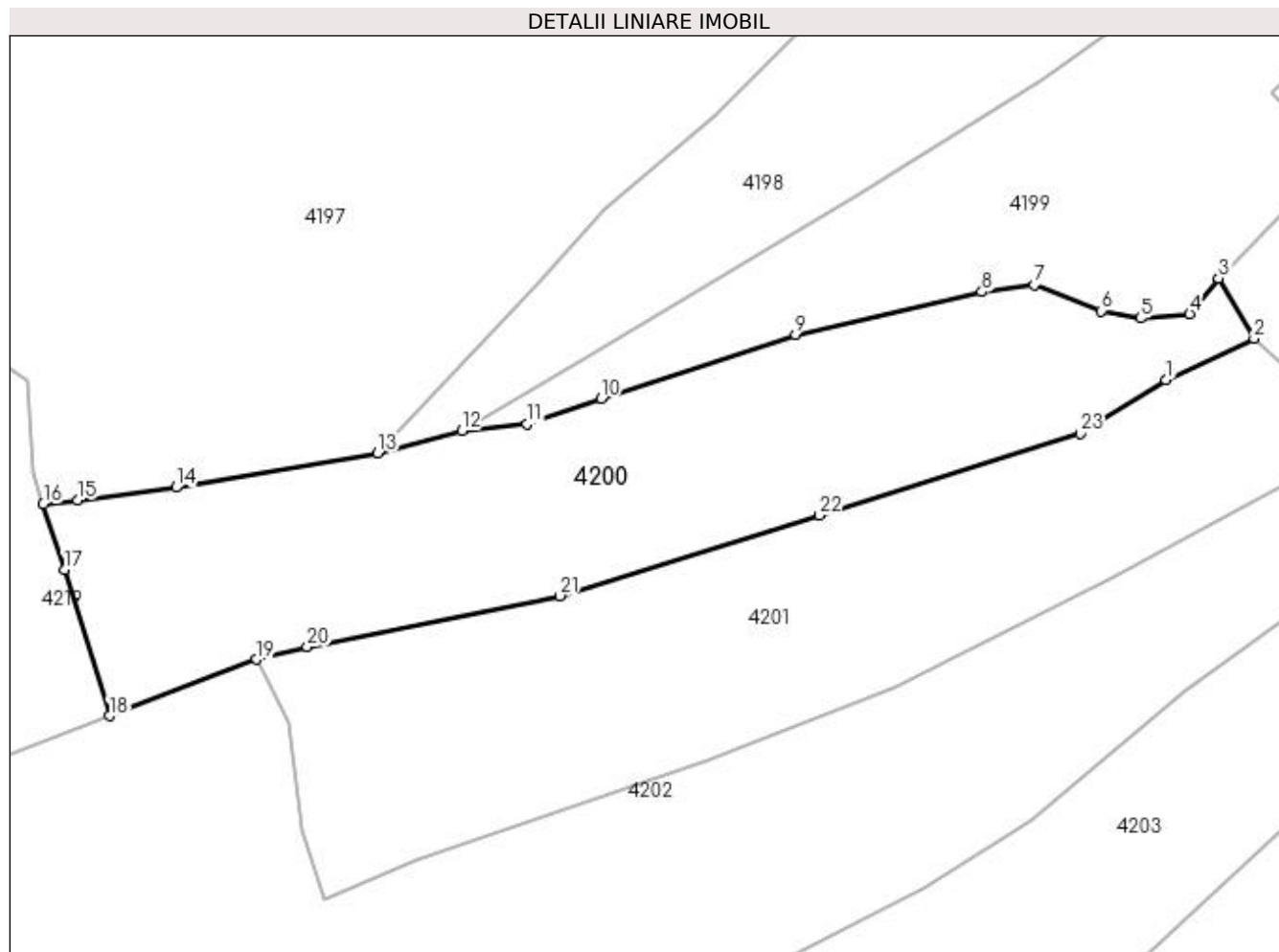
| Inscrieri privind dezmembramintele dreptului de proprietate, drepturi reale de garanție și sarcini | Referințe |
|--|-----------|
| NU SUNT  |           |

## Anexa Nr. 1 La Partea I

## Teren

| Nr cadastral | Suprafața (mp)* | Observații / Referințe                       |
|--------------|-----------------|--|
|              | 1.188           | "Ciungi";<br>Nr. topografic: parte din 1483. |

\* Suprafața este determinată în planul de proiecție Stereo 70.



## Date referitoare la teren

| Crt | Categorie folosință | Intra vilan | Suprafața (mp) | Tarla | Parcelă | Nr. topo | Observații / Referințe |
|-----|---------------------|-------------|----------------|-------|---------|----------|------------------------|
| 1   | faneata             | NU          | 1.188          | -     | -       | -        |                        |

## Lungime Segmente

1) Valorile lungimilor segmentelor sunt obținute din proiecție în plan.

| Punct început | X / Y                      | Punct sfârșit | X / Y                      | Lungime segment (** (m)) |
|---------------|----------------------------|---------------|----------------------------|--------------------------|
| 1             | 421.962,988<br>692.453,898 | 2             | 421.969,81<br>692.457,126  | 7.547                    |
| 3             | 421.967,069<br>692.461,801 | 4             | 421.964,822<br>692.459,037 | 3.562                    |
| 5             | 421.961,021<br>692.458,68  | 6             | 421.957,997<br>692.459,258 | 3.079                    |
| 7             | 421.952,762<br>692.461,262 | 8             | 421.948,717<br>692.460,732 | 4.08                     |
| 9             | 421.934,26<br>692.457,435  | 10            | 421.919,224<br>692.452,453 | 15.84                    |

| Punct început | X / Y                      | Punct sfârșit | X / Y                      | Lungime segment (** (m)) |
|---------------|----------------------------|---------------|----------------------------|--------------------------|
| 2             | 421.969,81<br>692.457,126  | 3             | 421.967,069<br>692.461,801 | 5.419                    |
| 4             | 421.964,822<br>692.459,037 | 5             | 421.961,021<br>692.458,68  | 3.818                    |
| 6             | 421.957,997<br>692.459,258 | 7             | 421.952,762<br>692.461,262 | 5.605                    |
| 8             | 421.948,717<br>692.460,732 | 9             | 421.934,26<br>692.457,435  | 14.828                   |
| 10            | 421.919,224<br>692.452,453 | 11            | 421.913,473<br>692.450,485 | 6.078                    |



| Punct început | X / Y                      | Punct sfârșit | X / Y                      | Lungime segment (** (m) |
|---------------|----------------------------|---------------|----------------------------|-------------------------|
| 11            | 421.913,473<br>692.450,485 | 12            | 421.908,407<br>692.449,974 | 5.092                   |
| 13            | 421.901,9<br>692.448,256   | 14            | 421.886,278<br>692.445,58  | 15.85                   |
| 15            | 421.878,652<br>692.444,601 | 16            | 421.875,986<br>692.444,29  | 2.684                   |
| 17            | 421.877,604<br>692.439,217 | 18            | 421.881,113<br>692.427,877 | 11.87                   |
| 19            | 421.892,527<br>692.432,258 | 20            | 421.896,442<br>692.433,218 | 4.031                   |
| 21            | 421.916,007<br>692.437,182 | 22            | 421.936,149<br>692.443,418 | 21.085                  |
| 23            | 421.956,338<br>692.449,753 | 1             | 421.962,988<br>692.453,898 | 7.836                   |

| Punct început | X / Y                      | Punct sfârșit | X / Y                      | Lungime segment (** (m) |
|---------------|----------------------------|---------------|----------------------------|-------------------------|
| 12            | 421.908,407<br>692.449,974 | 13            | 421.901,9<br>692.448,256   | 6.73                    |
| 14            | 421.886,278<br>692.445,58  | 15            | 421.878,652<br>692.444,601 | 7.689                   |
| 16            | 421.875,986<br>692.444,29  | 17            | 421.877,604<br>692.439,217 | 5.325                   |
| 18            | 421.881,113<br>692.427,877 | 19            | 421.892,527<br>692.432,258 | 12.226                  |
| 20            | 421.896,442<br>692.433,218 | 21            | 421.916,007<br>692.437,182 | 19.963                  |
| 22            | 421.936,149<br>692.443,418 | 23            | 421.956,338<br>692.449,753 | 21.16                   |

\*\* Lungimile segmentelor sunt determinate în planul de proiecție Stereo 70 și sunt rotunjite la 1 milimetru.

\*\*\* Distanța dintre puncte este formată din segmente cumulate ce sunt mai mici decât valoarea 1 milimetru.



**DATE DESPRE IMOBILUL NR. 4201**

Oficiul de Cadastru și Publicitate Imobiliară MARAMURES  
Biroul de Cadastru și Publicitate Imobiliară Sighetu Marmatiei

**A. Partea I. Descrierea imobilului**

TEREN Extravilan

Nr. CF vechi:3427 Budesti.  
Nr. topografic:parte din 1483.

Adresa: Jud. Maramures

| Nr. Crt | Nr cadastral Nr. topografic | Suprafata* (mp) | Observatii / Referinte  |
|---------|-----------------------------|-----------------|---|
| A1      |                             | 1.213           | Sector cadastral:52 Teren neimprejmuit;<br>"Ciungi";<br>Nr. topografic: parte din 1483. |

**B. Partea II. Proprietari și acte**

| Inscrieri privitoare la dreptul de proprietate și alte drepturi reale                      |   | Referințe |
|--|---|-----------|
| <b>4201 / 15/12/2023</b>   |   |           |
| Act Normativ nr. Legea nr. 7, din 13/03/1996 emis de Parlamentul României;                 |   |           |
| B1   | Intabulare, drept de PROPRIETATE, dobandit prin Lege, cota actuala 1/1<br>1) NEIDENTIFICAT NEIDENTIFICAT, Neidentificat | A1        |
| Act Administrativ nr. Adeverință nr. 268, din 15/12/2023 emis de Primăria Comunei Budești; |   |           |
| B2   | se noteza posesia factică în favoarea lui<br>1) MOLDOVAN ION  | A1        |

**C. Partea III. SARCINI .**

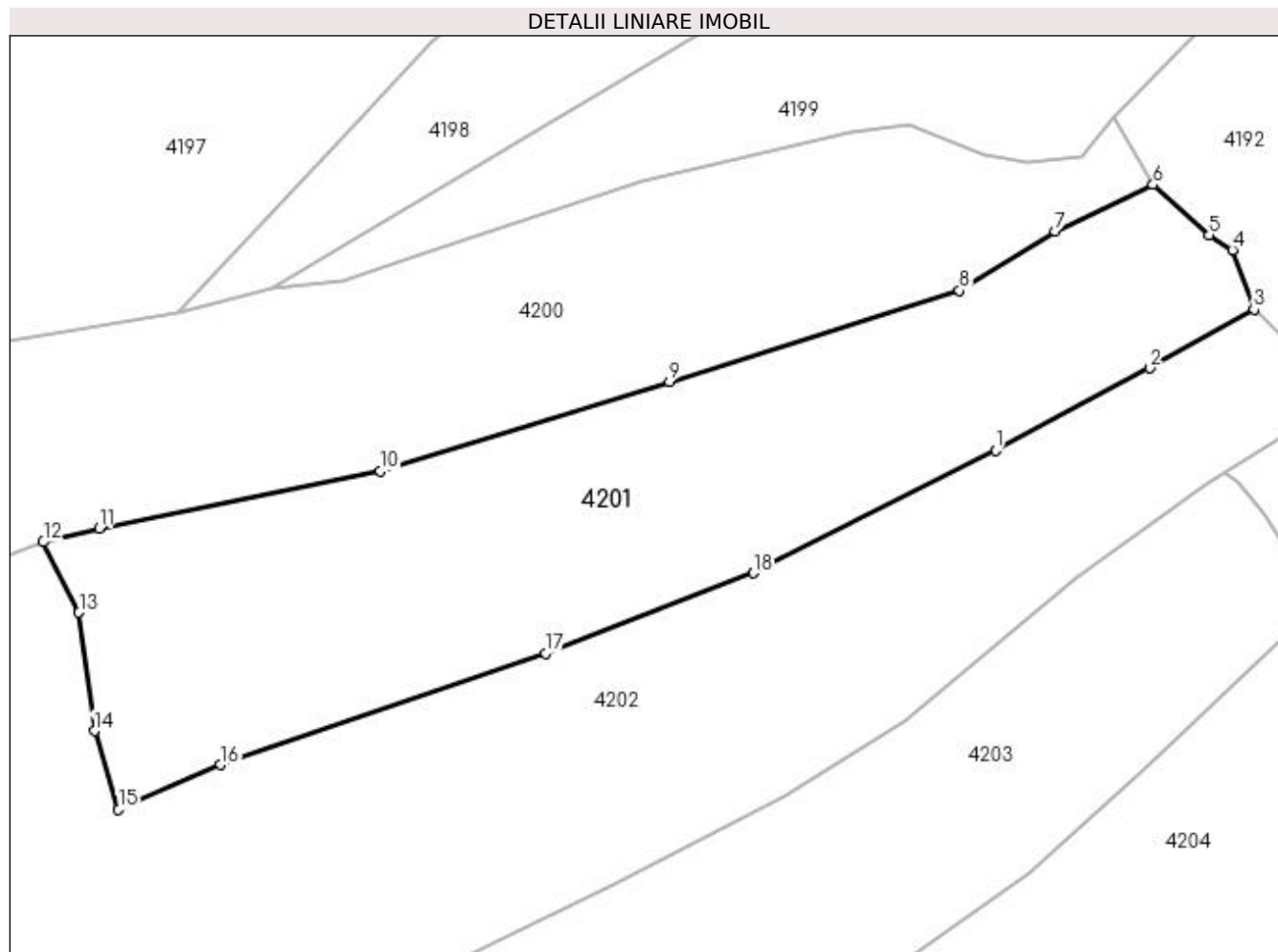
| Inscrieri privind dezmembramintele dreptului de proprietate, drepturi reale de garanție și sarcini | Referințe |
|--|-----------|
| NU SUNT  |           |

## Anexa Nr. 1 La Partea I

## Teren

| Nr cadastral | Suprafața (mp)* | Observații / Referințe                       |
|--------------|-----------------|--|
|              | 1.213           | "Ciungi";<br>Nr. topografic: parte din 1483. |

\* Suprafața este determinată în planul de proiecție Stereo 70.



## Date referitoare la teren

| Crt | Categorie folosință | Intravilan | Suprafața (mp) | Tarla | Parcelă | Nr. topo | Observații / Referințe |
|-----|---------------------|------------|----------------|-------|---------|----------|------------------------|
| 1   | faneata             | NU         | 1.213          | -     | -       | -        |                        |

## Lungime Segmente

1) Valorile lungimilor segmentelor sunt obținute din proiecție în plan.

| Punct început | X / Y                      | Punct sfârșit | X / Y                      | Lungime segment (** (m) |
|---------------|----------------------------|---------------|----------------------------|-------------------------|
| 1             | 421.958,861<br>692.438,622 | 2             | 421.969,578<br>692.444,357 | 12.155                  |
| 2             | 421.969,578<br>692.444,357 | 3             | 421.976,843<br>692.448,441 | 8.334                   |
| 3             | 421.976,843<br>692.448,441 | 4             | 421.975,348<br>692.452,58  | 4.401                   |
| 4             | 421.975,348<br>692.452,58  | 5             | 421.973,723<br>692.453,603 | 1.92                    |
| 5             | 421.973,723<br>692.453,603 | 6             | 421.969,81<br>692.457,126  | 5.265                   |

| Punct început | X / Y                      | Punct sfârșit | X / Y                      | Lungime segment (** (m) |
|---------------|----------------------------|---------------|----------------------------|-------------------------|
| 6             | 421.969,81<br>692.457,126  | 7             | 421.962,988<br>692.453,898 | 7.547                   |
| 7             | 421.962,988<br>692.453,898 | 8             | 421.956,338<br>692.449,753 | 7.836                   |
| 8             | 421.956,338<br>692.449,753 | 9             | 421.936,149<br>692.443,418 | 21.16                   |
| 9             | 421.936,149<br>692.443,418 | 10            | 421.916,007<br>692.437,182 | 21.085                  |
| 10            | 421.916,007<br>692.437,182 | 11            | 421.896,442<br>692.433,218 | 19.963                  |
| 11            | 421.896,442<br>692.433,218 | 12            | 421.892,527<br>692.432,258 | 4.031                   |
| 12            | 421.892,527<br>692.432,258 | 13            | 421.895,015<br>692.427,333 | 5.518                   |
| 13            | 421.895,015<br>692.427,333 | 14            | 421.896,079<br>692.419,091 | 8.31                    |
| 14            | 421.896,079<br>692.419,091 | 15            | 421.897,773<br>692.413,638 | 5.71                    |
| 15            | 421.897,773<br>692.413,638 | 16            | 421.904,881<br>692.416,73  | 7.751                   |
| 16            | 421.904,881<br>692.416,73  | 17            | 421.927,525<br>692.424,515 | 23.945                  |
| 17            | 421.927,525<br>692.424,515 | 18            | 421.941,986<br>692.430,101 | 15.502                  |
| 18            | 421.941,986<br>692.430,101 | 1             | 421.958,861<br>692.438,622 | 18.904                  |

\*\* Lungimile segmentelor sunt determinate în planul de proiecție Stereo 70 și sunt rotunjite la 1 milimetru.

\*\*\* Distanța dintre puncte este formată din segmente cumulate ce sunt mai mici decât valoarea 1 milimetru.



**DATE DESPRE IMOBILUL NR. 4202**

Oficiul de Cadastru și Publicitate Imobiliară MARAMURES  
Biroul de Cadastru și Publicitate Imobiliară Sighetu Marmatiei

**A. Partea I. Descrierea imobilului**

TEREN Extravilan

Nr. CF vechi:3427 Budești.  
Nr. topografic:parte din 1483.

Adresa: Jud. Maramures

| Nr. Crt | Nr cadastral<br>Nr. topografic | Suprafața* (mp) | Observații / Referințe  |
|---------|--------------------------------|-----------------|---|
| A1      |                                | 5.206           | Sector cadastral:52 Teren neimprejmuit;<br>"Ciungi";<br>Nr. topografic: parte din 1483. |

**B. Partea II. Proprietari și acte**

| Inscrieri privitoare la dreptul de proprietate și alte drepturi reale                      |  | Referințe |
|--|--|-----------|
| <b>4202 / 30/11/2023</b>   |  |           |
| Act Normativ nr. Legea nr. 7, din 13/03/1996 emis de Parlamentul României;                 |  |           |
| B1   | Intabulare, drept de PROPRIETATE, dobândit prin Lege, cota actuala<br>1/1<br>1) NEIDENTIFICAT NEIDENTIFICAT, Neidentificat | A1        |
| <b>4202 / 15/12/2023</b>   |  |           |
| Act Administrativ nr. Adeverință nr. 269, din 15/12/2023 emis de Primăria Comunei Budești; |  |           |
| B2   | se noteza posesia faptică în favoarea lui<br>1) TOPORAN GHEORGHE   | A1        |

**C. Partea III. SARCINI .**

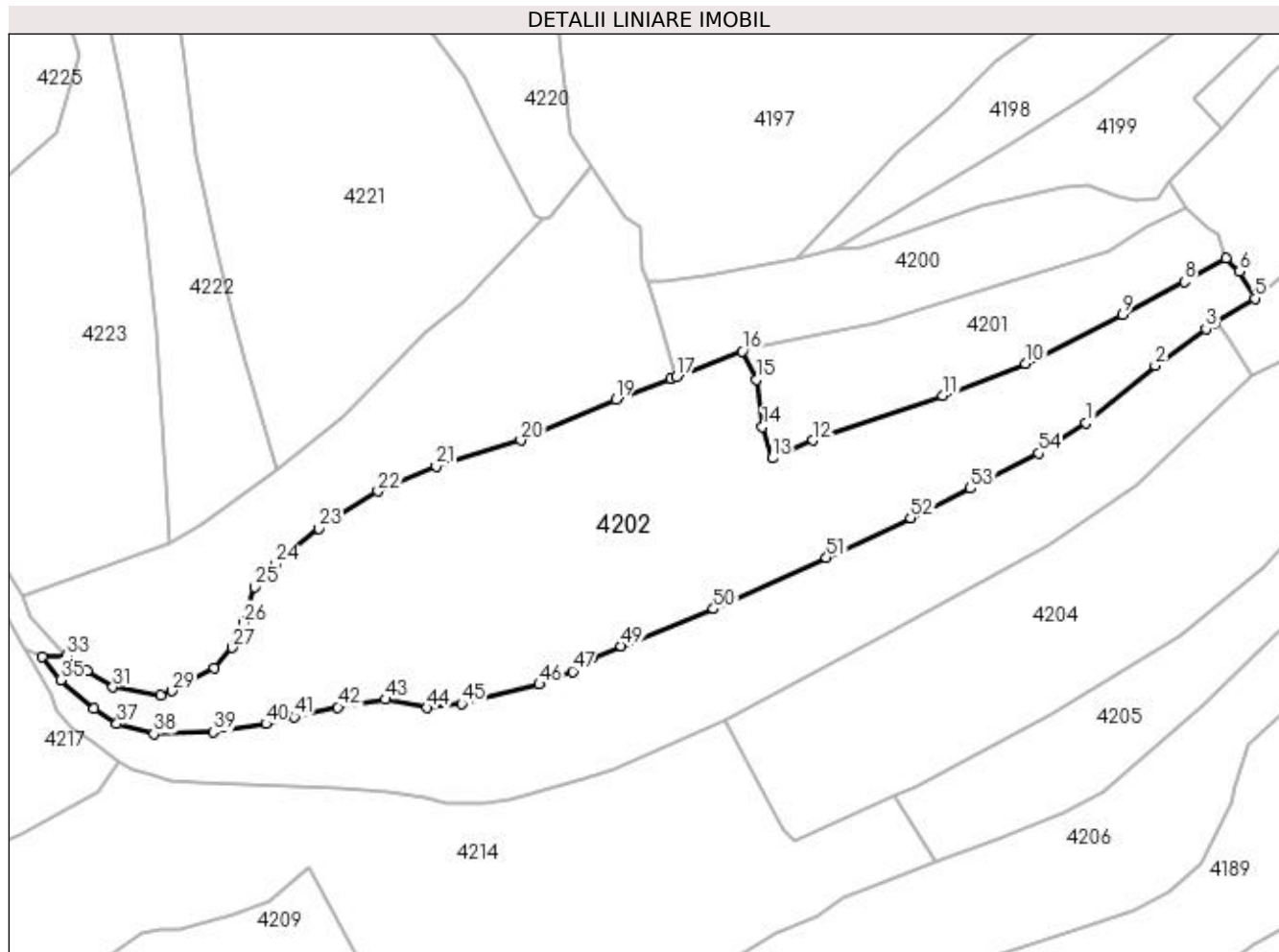
| Inscrieri privind dezmembramintele dreptului de proprietate, drepturi reale de garanție și sarcini | Referințe |
|--|-----------|
| NU SUNT  |           |

## Anexa Nr. 1 La Partea I

## Teren

|              |                 |  |
|--------------|-----------------|--|
| Nr cadastral | Suprafața (mp)* | Observații / Referințe                       |
|              | 5.206           | "Ciungi";<br>Nr. topografic: parte din 1483. |

\* Suprafața este determinată în planul de proiecție Stereo 70.



## Date referitoare la teren

| Crt | Categorie folosință | Intra vilan | Suprafața (mp) | Tarla | Parcelă | Nr. topo | Observații / Referințe |
|-----|---------------------|-------------|----------------|-------|---------|----------|------------------------|
| 1   | faneata             | NU          | 5.206          | -     | -       | -        |                        |

## Lungime Segmente

1) Valorile lungimilor segmentelor sunt obținute din proiecție în plan.

| Punct început | X / Y                      | Punct sfârșit | X / Y                      | Lungime segment | Punct început | X / Y                      | Punct sfârșit | X / Y                      | Lungime segment | Punct început | X / Y                      | Punct sfârșit | X / Y                      | Lungime segment |
|---------------|----------------------------|---------------|----------------------------|-----------------|---------------|----------------------------|---------------|----------------------------|-----------------|---------------|----------------------------|---------------|----------------------------|-----------------|
| 1             | 421.952,494<br>692.419,76  | 2             | 421.964,514<br>692.429,795 | 15.658          | 2             | 421.964,514<br>692.429,795 | 3             | 421.973,342<br>692.436,191 | 10.901          | 3             | 421.973,342<br>692.436,191 | 4             | 421.974,851<br>692.437,125 | 1.775           |
| 4             | 421.974,851<br>692.437,125 | 5             | 421.981,902<br>692.441,488 | 8.292           | 5             | 421.981,902<br>692.441,488 | 6             | 421.979,232<br>692.446,152 | 5.374           | 6             | 421.979,232<br>692.446,152 | 7             | 421.976,843<br>692.448,441 | 3.309           |
| 7             | 421.976,843<br>692.448,441 | 8             | 421.969,578<br>692.444,357 | 8.334           | 8             | 421.969,578<br>692.444,357 | 9             | 421.958,861<br>692.438,622 | 12.155          | 9             | 421.958,861<br>692.438,622 | 10            | 421.941,986<br>692.430,101 | 18.904          |
| 10            | 421.941,986<br>692.430,101 | 11            | 421.927,525<br>692.424,515 | 15.502          | 11            | 421.927,525<br>692.424,515 | 12            | 421.904,881<br>692.416,73  | 23.945          | 12            | 421.904,881<br>692.416,73  | 13            | 421.897,773<br>692.413,638 | 7.751           |
| 13            | 421.897,773<br>692.413,638 | 14            | 421.896,079<br>692.419,091 | 5.71            | 14            | 421.896,079<br>692.419,091 | 15            | 421.895,015<br>692.427,333 | 8.31            | 15            | 421.895,015<br>692.427,333 | 16            | 421.892,527<br>692.432,258 | 5.518           |



| Punct început | X / Y                      | Punct sfârșit | X / Y                      | Lungime segment | Punct început | X / Y                      | Punct sfârșit | X / Y                      | Lungime segment | Punct început | X / Y                      | Punct sfârșit | X / Y                      | Lungime segment |
|---------------|----------------------------|---------------|----------------------------|-----------------|---------------|----------------------------|---------------|----------------------------|-----------------|---------------|----------------------------|---------------|----------------------------|-----------------|
| 16            | 421.892,527<br>692.432,258 | 17            | 421.881,113<br>692.427,877 | 12.226          | 17            | 421.881,113<br>692.427,877 | 18            | 421.880,15<br>692.427,507  | 1.032           | 18            | 421.880,15<br>692.427,507  | 19            | 421.870,518<br>692.423,849 | 10.303          |
| 19            | 421.870,518<br>692.423,849 | 20            | 421.853,944<br>692.416,753 | 18.029          | 20            | 421.853,944<br>692.416,753 | 21            | 421.839,172<br>692.412,196 | 15.459          | 21            | 421.839,172<br>692.412,196 | 22            | 421.829,083<br>692.407,867 | 10.979          |
| 22            | 421.829,083<br>692.407,867 | 23            | 421.818,792<br>692.401,373 | 12.169          | 23            | 421.818,792<br>692.401,373 | 24            | 421.811,135<br>692.395,127 | 9.881           | 24            | 421.811,135<br>692.395,127 | 25            | 421.807,591<br>692.391,186 | 5.3             |
| 25            | 421.807,591<br>692.391,186 | 26            | 421.805,628<br>692.384,937 | 6.55            | 26            | 421.805,628<br>692.384,937 | 27            | 421.803,602<br>692.380,669 | 4.724           | 27            | 421.803,602<br>692.380,669 | 28            | 421.800,493<br>692.377,136 | 4.706           |
| 28            | 421.800,493<br>692.377,136 | 29            | 421.793,191<br>692.373,126 | 8.331           | 29            | 421.793,191<br>692.373,126 | 30            | 421.791,171<br>692.372,347 | 2.165           | 30            | 421.791,171<br>692.372,347 | 31            | 421.782,852<br>692.373,785 | 8.442           |
| 31            | 421.782,852<br>692.373,785 | 32            | 421.778,337<br>692.376,623 | 5.333           | 32            | 421.778,337<br>692.376,623 | 33            | 421.774,852<br>692.379,208 | 4.339           | 33            | 421.774,852<br>692.379,208 | 34            | 421.770,572<br>692.379,064 | 4.282           |
| 34            | 421.770,572<br>692.379,064 | 35            | 421.773,747<br>692.375,015 | 5.145           | 35            | 421.773,747<br>692.375,015 | 36            | 421.779,539<br>692.370,01  | 7.655           | 36            | 421.779,539<br>692.370,01  | 37            | 421.783,564<br>692.367,371 | 4.813           |
| 37            | 421.783,564<br>692.367,371 | 38            | 421.790,011<br>692.365,643 | 6.675           | 38            | 421.790,011<br>692.365,643 | 39            | 421.800,385<br>692.365,965 | 10.379          | 39            | 421.800,385<br>692.365,965 | 40            | 421.809,564<br>692.367,384 | 9.288           |
| 40            | 421.809,564<br>692.367,384 | 41            | 421.814,507<br>692.368,573 | 5.084           | 41            | 421.814,507<br>692.368,573 | 42            | 421.822,053<br>692.370,282 | 7.737           | 42            | 421.822,053<br>692.370,282 | 43            | 421.830,33<br>692.371,635  | 8.387           |
| 43            | 421.830,33<br>692.371,635  | 44            | 421.837,63<br>692.370,155  | 7.449           | 44            | 421.837,63<br>692.370,155  | 45            | 421.843,625<br>692.370,85  | 6.035           | 45            | 421.843,625<br>692.370,85  | 46            | 421.857,19<br>692.374,273  | 13.99           |
| 46            | 421.857,19<br>692.374,273  | 47            | 421.862,997<br>692.376,5   | 6.219           | 47            | 421.862,997<br>692.376,5   | 48            | 421.866,454<br>692.378,916 | 4.218           | 48            | 421.866,454<br>692.378,916 | 49            | 421.871,445<br>692.380,955 | 5.391           |
| 49            | 421.871,445<br>692.380,955 | 50            | 421.887,54<br>692.387,377  | 17.329          | 50            | 421.887,54<br>692.387,377  | 51            | 421.907,201<br>692.396,345 | 21.61           | 51            | 421.907,201<br>692.396,345 | 52            | 421.921,858<br>692.403,267 | 16.209          |
| 52            | 421.921,858<br>692.403,267 | 53            | 421.932,309<br>692.408,388 | 11.638          | 53            | 421.932,309<br>692.408,388 | 54            | 421.944,179<br>692.414,526 | 13.363          | 54            | 421.944,179<br>692.414,526 | 1             | 421.952,494<br>692.419,76  | 9.825           |

\*\* Lungimile segmentelor sunt determinate în planul de proiecție Stereo 70 și sunt rotunjite la 1 milimetru.

\*\*\* Distanța dintre puncte este formată din segmente cumulate ce sunt mai mici decât valoarea 1 milimetru.



**DATE DESPRE IMOBILUL NR. 4203**

Oficiul de Cadastru și Publicitate Imobiliară MARAMURES  
Biroul de Cadastru și Publicitate Imobiliară Sighetu Marmatiei

**A. Partea I. Descrierea imobilului**

TEREN Extravilan

Nr. CF vechi:3427 Budești.  
Nr. topografic:parte din 1483.

Adresa: Jud. Maramures

| Nr. Crt | Nr cadastral<br>Nr. topografic | Suprafața* (mp) | Observații / Referințe  |
|---------|--------------------------------|-----------------|---|
| A1      |                                | 3.290           | Sector cadastral:52 Teren neimprejmuit;<br>"Ciungi";<br>Nr. topografic: parte din 1483. |

**B. Partea II. Proprietari și acte**

| Inscrieri privitoare la dreptul de proprietate și alte drepturi reale                      |  | Referințe |
|--|--|-----------|
| <b>4203 / 15/12/2023</b>   |  |           |
| Act Normativ nr. Legea nr. 7, din 13/03/1996 emis de Parlamentul României;                 |  |           |
| B1   | Intabulare, drept de PROPRIETATE, dobândit prin Lege, cota actuala<br>1/1<br>1) NEIDENTIFICAT NEIDENTIFICAT, Neidentificat | A1        |
| Act Administrativ nr. Adeverință nr. 270, din 15/12/2023 emis de Primăria Comunei Budești; |  |           |
| B2   | se noteza posesia faptică în favoarea lui<br>1) TIBIL IRINA  | A1        |

**C. Partea III. SARCINI .**

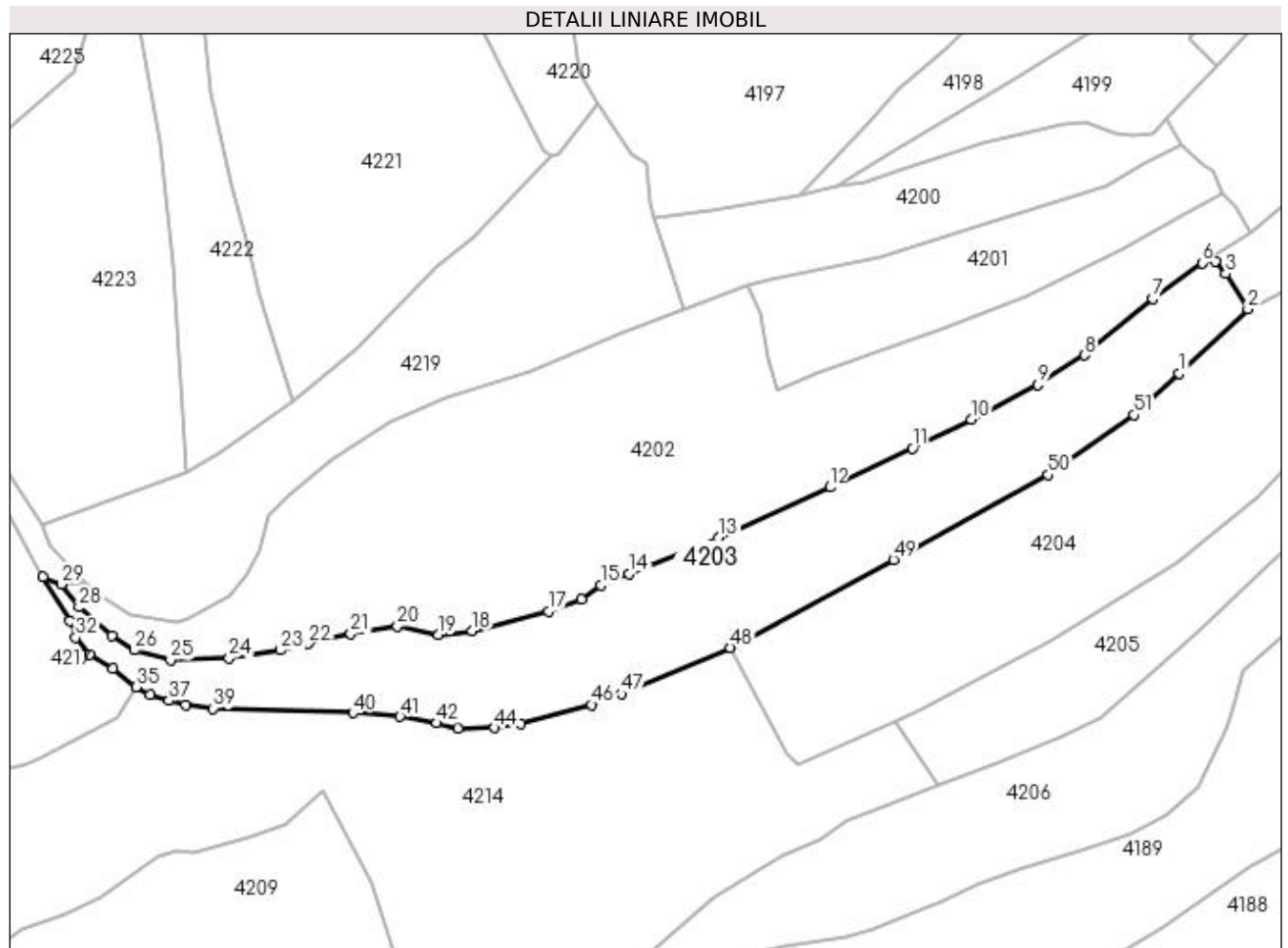
| Inscrieri privind dezmembramintele dreptului de proprietate, drepturi reale de garanție și sarcini | Referințe |
|--|-----------|
| NU SUNT  |           |

## Anexa Nr. 1 La Partea I

## Teren

| Nr cadastral | Suprafața (mp)* | Observații / Referințe                       |
|--------------|-----------------|--|
|              | 3.290           | "Ciungi";<br>Nr. topografic: parte din 1483. |

\* Suprafața este determinată în planul de proiecție Stereo 70.



## Date referitoare la teren

| Crt | Categorie folosință | Intra vilan | Suprafața (mp) | Tarla | Parcelă | Nr. topo | Observații / Referințe |
|-----|---------------------|-------------|----------------|-------|---------|----------|------------------------|
| 1   | faneata             | NU          | 3.290          | -     | -       | -        |                        |

## Lungime Segmente

1) Valorile lungimilor segmentelor sunt obținute din proiecție în plan.

| Punct început | X / Y                      | Punct sfârșit | X / Y                      | Lungime segment | Punct început | X / Y                      | Punct sfârșit | X / Y                      | Lungime segment | Punct început | X / Y                      | Punct sfârșit | X / Y                      | Lungime segment |
|---------------|----------------------------|---------------|----------------------------|-----------------|---------------|----------------------------|---------------|----------------------------|-----------------|---------------|----------------------------|---------------|----------------------------|-----------------|
| 1             | 421.969,297<br>692.416,536 | 2             | 421.981,499<br>692.427,995 | 16.739          | 2             | 421.981,499<br>692.427,995 | 3             | 421.977,586<br>692.434,231 | 7.362           | 3             | 421.977,586<br>692.434,231 | 4             | 421.975,714<br>692.436,437 | 2.893           |
| 4             | 421.975,714<br>692.436,437 | 5             | 421.974,851<br>692.437,125 | 1.104           | 5             | 421.974,851<br>692.437,125 | 6             | 421.973,342<br>692.436,191 | 1.775           | 6             | 421.973,342<br>692.436,191 | 7             | 421.964,514<br>692.429,795 | 10.901          |
| 7             | 421.964,514<br>692.429,795 | 8             | 421.952,494<br>692.419,76  | 15.658          | 8             | 421.952,494<br>692.419,76  | 9             | 421.944,179<br>692.414,526 | 9.825           | 9             | 421.944,179<br>692.414,526 | 10            | 421.932,309<br>692.408,388 | 13.363          |
| 10            | 421.932,309<br>692.408,388 | 11            | 421.921,858<br>692.403,267 | 11.638          | 11            | 421.921,858<br>692.403,267 | 12            | 421.907,201<br>692.396,345 | 16.209          | 12            | 421.907,201<br>692.396,345 | 13            | 421.887,54<br>692.387,377  | 21.61           |
| 13            | 421.887,54<br>692.387,377  | 14            | 421.871,445<br>692.380,955 | 17.329          | 14            | 421.871,445<br>692.380,955 | 15            | 421.866,454<br>692.378,916 | 5.391           | 15            | 421.866,454<br>692.378,916 | 16            | 421.862,997<br>692.376,5   | 4.218           |

| Punct început | X / Y                      | Punct sfârșit | X / Y                      | Lungime segment | Punct început | X / Y                      | Punct sfârșit | X / Y                      | Lungime segment | Punct început | X / Y                      | Punct sfârșit | X / Y                      | Lungime segment |
|---------------|----------------------------|---------------|----------------------------|-----------------|---------------|----------------------------|---------------|----------------------------|-----------------|---------------|----------------------------|---------------|----------------------------|-----------------|
| 16            | 421.862,997<br>692.376,5   | 17            | 421.857,19<br>692.374,273  | 6.219           | 17            | 421.857,19<br>692.374,273  | 18            | 421.843,625<br>692.370,85  | 13.99           | 18            | 421.843,625<br>692.370,85  | 19            | 421.837,63<br>692.370,155  | 6.035           |
| 19            | 421.837,63<br>692.370,155  | 20            | 421.830,33<br>692.371,635  | 7.449           | 20            | 421.830,33<br>692.371,635  | 21            | 421.822,053<br>692.370,282 | 8.387           | 21            | 421.822,053<br>692.370,282 | 22            | 421.814,507<br>692.368,573 | 7.737           |
| 22            | 421.814,507<br>692.368,573 | 23            | 421.809,564<br>692.367,384 | 5.084           | 23            | 421.809,564<br>692.367,384 | 24            | 421.800,385<br>692.365,965 | 9.288           | 24            | 421.800,385<br>692.365,965 | 25            | 421.790,011<br>692.365,643 | 10.379          |
| 25            | 421.790,011<br>692.365,643 | 26            | 421.783,564<br>692.367,371 | 6.675           | 26            | 421.783,564<br>692.367,371 | 27            | 421.779,539<br>692.370,01  | 4.813           | 27            | 421.779,539<br>692.370,01  | 28            | 421.773,747<br>692.375,015 | 7.655           |
| 28            | 421.773,747<br>692.375,015 | 29            | 421.770,572<br>692.379,064 | 5.145           | 29            | 421.770,572<br>692.379,064 | 30            | 421.767,335<br>692.380,343 | 3.481           | 30            | 421.767,335<br>692.380,343 | 31            | 421.772,111<br>692.372,579 | 9.115           |
| 31            | 421.772,111<br>692.372,579 | 32            | 421.773,144<br>692.369,61  | 3.144           | 32            | 421.773,144<br>692.369,61  | 33            | 421.775,576<br>692.366,535 | 3.92            | 33            | 421.775,576<br>692.366,535 | 34            | 421.779,732<br>692.364,174 | 4.78            |
| 34            | 421.779,732<br>692.364,174 | 35            | 421.783,836<br>692.360,835 | 5.291           | 35            | 421.783,836<br>692.360,835 | 36            | 421.786,348<br>692.359,55  | 2.822           | 36            | 421.786,348<br>692.359,55  | 37            | 421.789,69<br>692.358,413  | 3.53            |
| 37            | 421.789,69<br>692.358,413  | 38            | 421.792,648<br>692.357,628 | 3.06            | 38            | 421.792,648<br>692.357,628 | 39            | 421.797,553<br>692.357,033 | 4.941           | 39            | 421.797,553<br>692.357,033 | 40            | 421.822,394<br>692.356,238 | 24.854          |
| 40            | 421.822,394<br>692.356,238 | 41            | 421.830,804<br>692.355,578 | 8.436           | 41            | 421.830,804<br>692.355,578 | 42            | 421.837,346<br>692.354,435 | 6.641           | 42            | 421.837,346<br>692.354,435 | 43            | 421.841,055<br>692.353,469 | 3.833           |
| 43            | 421.841,055<br>692.353,469 | 44            | 421.847,633<br>692.353,574 | 6.579           | 44            | 421.847,633<br>692.353,574 | 45            | 421.852,26<br>692.354,366  | 4.694           | 45            | 421.852,26<br>692.354,366  | 46            | 421.864,92<br>692.357,682  | 13.087          |
| 46            | 421.864,92<br>692.357,682  | 47            | 421.870,22<br>692.359,61   | 5.64            | 47            | 421.870,22<br>692.359,61   | 48            | 421.889,53<br>692.367,836  | 20.989          | 48            | 421.889,53<br>692.367,836  | 49            | 421.918,506<br>692.383,455 | 32.917          |
| 49            | 421.918,506<br>692.383,455 | 50            | 421.945,977<br>692.398,539 | 31.34           | 50            | 421.945,977<br>692.398,539 | 51            | 421.961,244<br>692.409,16  | 18.598          | 51            | 421.961,244<br>692.409,16  | 1             | 421.969,297<br>692.416,536 | 10.92           |

\*\* Lungimile segmentelor sunt determinate în planul de proiecție Stereo 70 și sunt rotunjite la 1 milimetru.

\*\*\* Distanța dintre puncte este formată din segmente cumulate ce sunt mai mici decât valoarea 1 milimetru.



**DATE DESPRE IMOBILUL NR. 4204**

Oficiul de Cadastru și Publicitate Imobiliară MARAMURES  
Biroul de Cadastru și Publicitate Imobiliară Sighetu Marmatiei

**A. Partea I. Descrierea imobilului**

TEREN Extravilan

Nr. CF vechi:2392 Budești.  
Nr. topografic:parte din 1482.

Adresa: Jud. Maramures

| Nr. Crt | Nr cadastral<br>Nr. topografic | Suprafața* (mp) | Observații / Referințe  |
|---------|--------------------------------|-----------------|---|
| A1      |                                | 3.171           | Sector cadastral:52 Teren neimprejmuit;<br>"Ciungi";<br>Nr. topografic: parte din 1482. |

**B. Partea II. Proprietari și acte**

| Inscrieri privitoare la dreptul de proprietate și alte drepturi reale                      |  | Referințe |
|--|--|-----------|
| <b>4204 / 15/12/2023</b>   |  |           |
| Act Normativ nr. Legea nr. 7, din 13/03/1996 emis de Parlamentul României;                 |  |           |
| B1   | Intabulare, drept de PROPRIETATE, dobândit prin Lege, cota actuala<br>1/1<br>1) <b>NEIDENTIFICAT NEIDENTIFICAT</b> , Neidentificat | A1        |
| Act Administrativ nr. Adeverință nr. 271, din 15/12/2023 emis de Primăria Comunei Budești; |  |           |
| B2   | se noteza posesia faptică în favoarea lui<br>1) <b>BERINDE PĂLĂGUȚA</b>  | A1        |

**C. Partea III. SARCINI .**

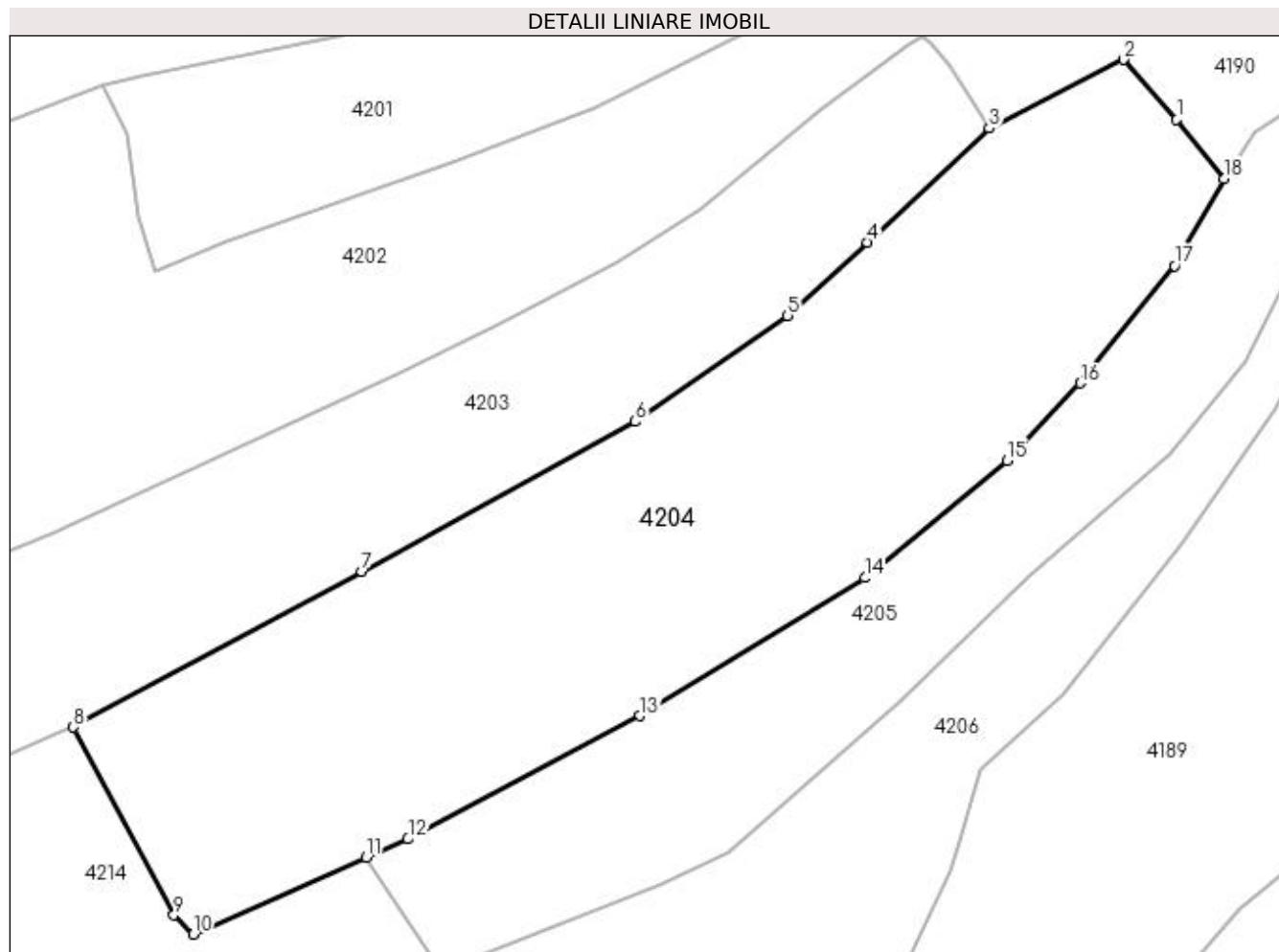
| Inscrieri privind dezmembramintele dreptului de proprietate, drepturi reale de garanție și sarcini | Referințe |
|--|-----------|
| NU SUNT  |           |

## Anexa Nr. 1 La Partea I

## Teren

| Nr cadastral | Suprafața (mp)* | Observații / Referințe                       |
|--------------|-----------------|--|
|              | 3.171           | "Ciungi";<br>Nr. topografic: parte din 1482. |

\* Suprafața este determinată în planul de proiecție Stereo 70.



## Date referitoare la teren

| Crt | Categorie folosință | Intra vilan | Suprafața (mp) | Tarla | Parcelă | Nr. topo | Observații / Referințe |
|-----|---------------------|-------------|----------------|-------|---------|----------|------------------------|
| 1   | faneata             | NU          | 3.171          | -     | -       | -        |                        |

## Lungime Segmente

1) Valorile lungimilor segmentelor sunt obținute din proiecție în plan.

| Punct început | X / Y                      | Punct sfârșit | X / Y                      | Lungime segment (** (m) |
|---------------|----------------------------|---------------|----------------------------|-------------------------|
| 1             | 422.000,335<br>692.428,851 | 2             | 421.995,0<br>692.434,874   | 8.046                   |
| 2             | 421.995,0<br>692.434,874   | 3             | 421.981,499<br>692.427,995 | 15.152                  |
| 3             | 421.981,499<br>692.427,995 | 4             | 421.969,297<br>692.416,536 | 16.739                  |
| 4             | 421.969,297<br>692.416,536 | 5             | 421.961,244<br>692.409,16  | 10.92                   |
| 5             | 421.961,244<br>692.409,16  | 6             | 421.945,977<br>692.398,539 | 18.598                  |



| Punct început | X / Y                      | Punct sfârșit | X / Y                      | Lungime segment (** (m) |
|---------------|----------------------------|---------------|----------------------------|-------------------------|
| 6             | 421.945,977<br>692.398,539 | 7             | 421.918,506<br>692.383,455 | 31.34                   |
| 7             | 421.918,506<br>692.383,455 | 8             | 421.889,532<br>692.367,837 | 32.915                  |
| 8             | 421.889,532<br>692.367,837 | 9             | 421.899,621<br>692.348,965 | 21.4                    |
| 9             | 421.899,621<br>692.348,965 | 10            | 421.901,567<br>692.347,048 | 2.732                   |
| 10            | 421.901,567<br>692.347,048 | 11            | 421.918,952<br>692.354,757 | 19.018                  |
| 11            | 421.918,952<br>692.354,757 | 12            | 421.923,129<br>692.356,609 | 4.569                   |
| 12            | 421.923,129<br>692.356,609 | 13            | 421.946,425<br>692.368,987 | 26.38                   |
| 13            | 421.946,425<br>692.368,987 | 14            | 421.969,034<br>692.382,848 | 26.52                   |
| 14            | 421.969,034<br>692.382,848 | 15            | 421.983,33<br>692.394,617  | 18.517                  |
| 15            | 421.983,33<br>692.394,617  | 16            | 421.990,659<br>692.402,392 | 10.685                  |
| 16            | 421.990,659<br>692.402,392 | 17            | 422.000,134<br>692.414,174 | 15.119                  |
| 17            | 422.000,134<br>692.414,174 | 18            | 422.005,08<br>692.422,922  | 10.049                  |
| 18            | 422.005,08<br>692.422,922  | 1             | 422.000,335<br>692.428,851 | 7.594                   |

\*\* Lungimile segmentelor sunt determinate în planul de proiecție Stereo 70 și sunt rotunjite la 1 milimetru.

\*\*\* Distanța dintre puncte este formată din segmente cumulate ce sunt mai mici decât valoarea 1 milimetru.



**DATE DESPRE IMOBILUL NR. 4205**

Oficiul de Cadastru și Publicitate Imobiliară MARAMURES  
Biroul de Cadastru și Publicitate Imobiliară Sighetu Marmatiei

**A. Partea I. Descrierea imobilului**

TEREN Extravilan

Nr. CF vechi:2936 Budești.  
Nr. topografic:parte din 1480.

Adresa: Jud. Maramures

| Nr. Crt | Nr cadastral<br>Nr. topografic | Suprafața* (mp) | Observații / Referințe  |
|---------|--------------------------------|-----------------|---|
| A1      |                                | 1.553           | Sector cadastral:52 Teren neimprejmuit;<br>"Ciungi";<br>Nr. topografic: parte din 1480. |

**B. Partea II. Proprietari și acte**

| Inscrieri privitoare la dreptul de proprietate și alte drepturi reale                      |  | Referințe |
|--|--|-----------|
| <b>4205 / 15/12/2023</b>   |  |           |
| Act Normativ nr. Legea nr. 7, din 13/03/1996 emis de Parlamentul României;                 |  |           |
| B1   | Intabulare, drept de PROPRIETATE, dobandit prin Lege, cota actuala<br>1/1<br>1) NEIDENTIFICAT NEIDENTIFICAT, Neidentificat | A1        |
| Act Administrativ nr. Adeverință nr. 272, din 15/12/2023 emis de Primăria Comunei Budești; |  |           |
| B2   | se noteza posesia faptică în favoarea lui<br>1) FARCAȘ VASILE  | A1        |

**C. Partea III. SARCINI .**

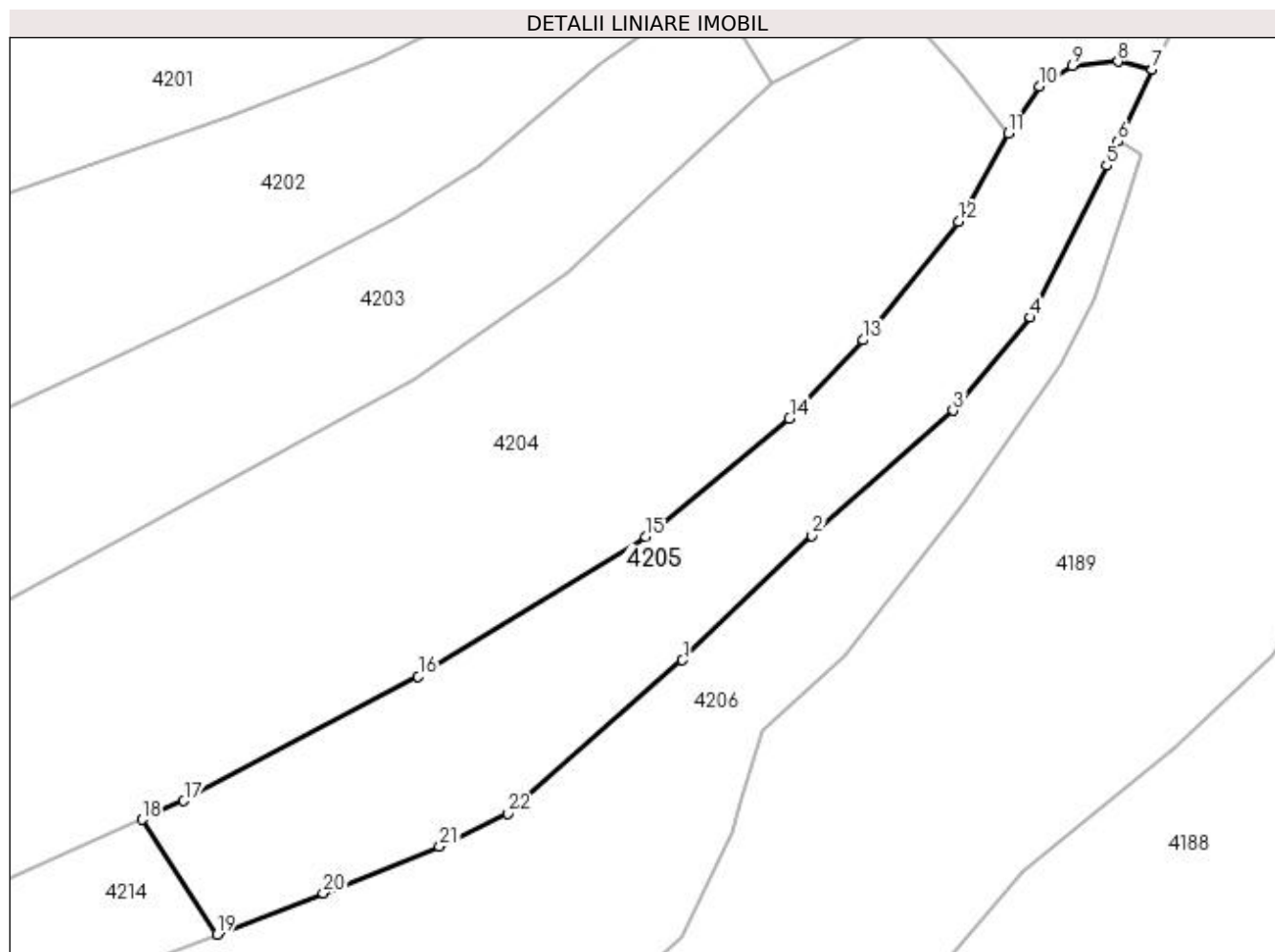
| Inscrieri privind dezmembramintele dreptului de proprietate, drepturi reale de garanție și sarcini | Referințe |
|--|-----------|
| NU SUNT  |           |

## Anexa Nr. 1 La Partea I

## Teren

| Nr cadastral | Suprafața (mp)* | Observații / Referințe                       |
|--------------|-----------------|--|
|              | 1.553           | "Ciungi";<br>Nr. topografic: parte din 1480. |

\* Suprafața este determinată în planul de proiecție Stereo 70.



## Date referitoare la teren

| Crt | Categorie folosință | Intra vilan | Suprafața (mp) | Tarla | Parcelă | Nr. topo | Observații / Referințe |
|-----|---------------------|-------------|----------------|-------|---------|----------|------------------------|
| 1   | faneata             | NU          | 1.553          | -     | -       | -        |                        |

## Lungime Segmente

1) Valorile lungimilor segmentelor sunt obținute din proiecție în plan.

| Punct început | X / Y                      | Punct sfârșit | X / Y                      | Lungime segment (** (m)) | Punct început | X / Y                      | Punct sfârșit | X / Y                      | Lungime segment (** (m)) |
|---------------|----------------------------|---------------|----------------------------|--------------------------|---------------|----------------------------|---------------|----------------------------|--------------------------|
| 1             | 421.972,704<br>692.370,592 | 2             | 421.985,584<br>692.382,97  | 17.864                   | 2             | 421.985,584<br>692.382,97  | 3             | 421.999,604<br>692.395,378 | 18.722                   |
| 3             | 421.999,604<br>692.395,378 | 4             | 422.007,295<br>692.404,634 | 12.034                   | 4             | 422.007,295<br>692.404,634 | 5             | 422.014,864<br>692.419,725 | 16.883                   |
| 5             | 422.014,864<br>692.419,725 | 6             | 422.015,975<br>692.422,15  | 2.667                    | 6             | 422.015,975<br>692.422,15  | 7             | 422.019,409<br>692.429,289 | 7.922                    |
| 7             | 422.019,409<br>692.429,289 | 8             | 422.016,008<br>692.430,072 | 3.49                     | 8             | 422.016,008<br>692.430,072 | 9             | 422.011,427<br>692.429,656 | 4.6                      |
| 9             | 422.011,427<br>692.429,656 | 10            | 422.008,2<br>692.427,576   | 3.839                    | 10            | 422.008,2<br>692.427,576   | 11            | 422.005,079<br>692.422,919 | 5.606                    |

| Punct început | X / Y                      | Punct sfârșit | X / Y                      | Lungime segment (** (m)) |
|---------------|----------------------------|---------------|----------------------------|--------------------------|
| 11            | 422.005,079<br>692.422,919 | 12            | 422.000,134<br>692.414,174 | 10.046                   |
| 13            | 421.990,659<br>692.402,392 | 14            | 421.983,33<br>692.394,617  | 10.685                   |
| 15            | 421.969,034<br>692.382,848 | 16            | 421.946,425<br>692.368,987 | 26.52                    |
| 17            | 421.923,129<br>692.356,609 | 18            | 421.918,952<br>692.354,757 | 4.569                    |
| 19            | 421.926,426<br>692.343,344 | 20            | 421.936,973<br>692.347,457 | 11.321                   |
| 21            | 421.948,545<br>692.352,059 | 22            | 421.955,318<br>692.355,37  | 7.539                    |

| Punct început | X / Y                      | Punct sfârșit | X / Y                      | Lungime segment (** (m)) |
|---------------|----------------------------|---------------|----------------------------|--------------------------|
| 12            | 422.000,134<br>692.414,174 | 13            | 421.990,659<br>692.402,392 | 15.119                   |
| 14            | 421.983,33<br>692.394,617  | 15            | 421.969,034<br>692.382,848 | 18.517                   |
| 16            | 421.946,425<br>692.368,987 | 17            | 421.923,129<br>692.356,609 | 26.38                    |
| 18            | 421.918,952<br>692.354,757 | 19            | 421.926,426<br>692.343,344 | 13.642                   |
| 20            | 421.936,973<br>692.347,457 | 21            | 421.948,545<br>692.352,059 | 12.453                   |
| 22            | 421.955,318<br>692.355,37  | 1             | 421.972,704<br>692.370,592 | 23.108                   |

\*\* Lungimile segmentelor sunt determinate în planul de proiecție Stereo 70 și sunt rotunjite la 1 milimetru.

\*\*\* Distanța dintre puncte este formată din segmente cumulate ce sunt mai mici decât valoarea 1 milimetru.



**DATE DESPRE IMOBILUL NR. 4206**

Oficiul de Cadastru și Publicitate Imobiliară MARAMURES  
Biroul de Cadastru și Publicitate Imobiliară Sighetu Marmatiei

**A. Partea I. Descrierea imobilului**

TEREN Extravilan

Nr. CF vechi:2936 Budești.  
Nr. topografic:parte din 1480.

Adresa: Jud. Maramures

| Nr. Crt | Nr cadastral<br>Nr. topografic | Suprafața* (mp) | Observații / Referințe  |
|---------|--------------------------------|-----------------|---|
| A1      |                                | 2.455           | Sector cadastral:52 Teren neimprejmuit;<br>"Ciungi";<br>Nr. topografic: parte din 1480. |

**B. Partea II. Proprietari și acte**

| Inscrieri privitoare la dreptul de proprietate și alte drepturi reale                      |  | Referințe |
|--|--|-----------|
| <b>4206 / 15/12/2023</b>   |  |           |
| Act Normativ nr. Legea nr. 7, din 13/03/1996 emis de Parlamentul României;                 |  |           |
| B1   | Intabulare, drept de PROPRIETATE, dobandit prin Lege, cota actuala<br>1/1<br>1) NEIDENTIFICAT NEIDENTIFICAT, Neidentificat | A1        |
| Act Administrativ nr. Adeverință nr. 273, din 15/12/2023 emis de Primăria Comunei Budești; |  |           |
| B2   | se noteza posesia faptică în favoarea lui<br>1) TĂMAȘ VASILE   | A1        |

**C. Partea III. SARCINI .**

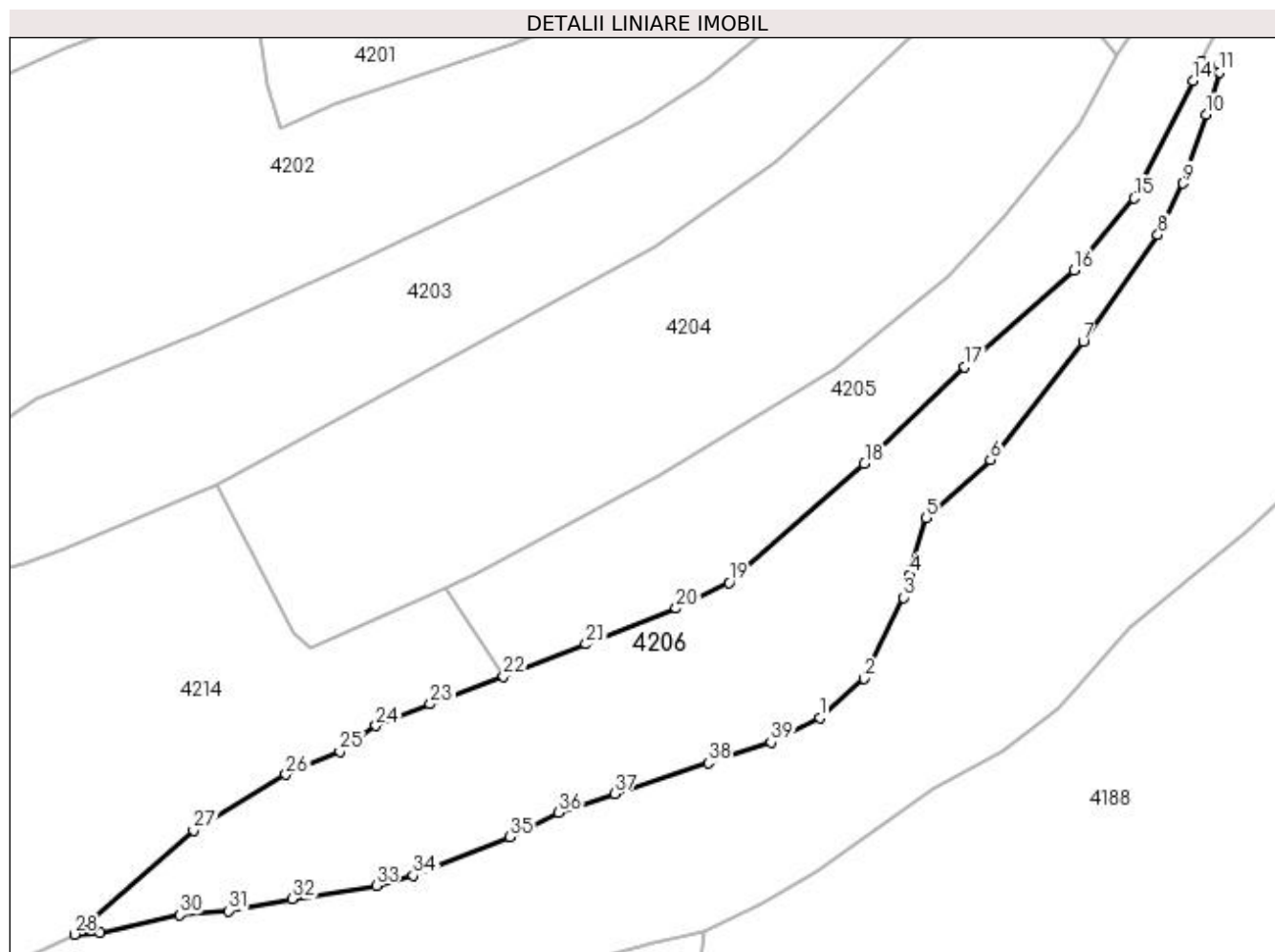
| Inscrieri privind dezmembramintele dreptului de proprietate, drepturi reale de garanție și sarcini | Referințe |
|--|-----------|
| NU SUNT  |           |

## Anexa Nr. 1 La Partea I

## Teren

| Nr cadastral | Suprafața (mp)* | Observații / Referințe                       |
|--------------|-----------------|--|
|              | 2.455           | "Ciungi";<br>Nr. topografic: parte din 1480. |

\* Suprafața este determinată în planul de proiecție Stereo 70.



## Date referitoare la teren

| Crt | Categorie folosință | Intra vilan | Suprafața (mp) | Tarla | Parcelă | Nr. topo | Observații / Referințe |
|-----|---------------------|-------------|----------------|-------|---------|----------|------------------------|
| 1   | faneata             | NU          | 2.455          | -     | -       | -        |                        |

## Lungime Segmente

1) Valorile lungimilor segmentelor sunt obținute din proiecție în plan.

| Punct început | X / Y                      | Punct sfârșit | X / Y                      | Lungime segment (** (m) |
|---------------|----------------------------|---------------|----------------------------|-------------------------|
| 1             | 421.966,956<br>692.338,041 | 2             | 421.972,674<br>692.343,056 | 7.606                   |
| 3             | 421.977,654<br>692.353,455 | 4             | 421.978,48<br>692.356,35   | 3.011                   |
| 5             | 421.980,599<br>692.363,678 | 6             | 421.988,867<br>692.371,115 | 11.121                  |
| 7             | 422.000,768<br>692.386,255 | 8             | 422.010,342<br>692.399,896 | 16.665                  |
| 9             | 422.013,579<br>692.406,517 | 10            | 422.016,55<br>692.415,331  | 9.301                   |

| Punct început | X / Y                      | Punct sfârșit | X / Y                      | Lungime segment (** (m) |
|---------------|----------------------------|---------------|----------------------------|-------------------------|
| 2             | 421.972,674<br>692.343,056 | 3             | 421.977,654<br>692.353,455 | 11.53                   |
| 4             | 421.978,48<br>692.356,35   | 5             | 421.980,599<br>692.363,678 | 7.628                   |
| 6             | 421.988,867<br>692.371,115 | 7             | 422.000,768<br>692.386,255 | 19.258                  |
| 8             | 422.010,342<br>692.399,896 | 9             | 422.013,579<br>692.406,517 | 7.37                    |
| 10            | 422.016,55<br>692.415,331  | 11            | 422.018,257<br>692.420,773 | 5.703                   |



| Punct început | X / Y                      | Punct sfârșit | X / Y                      | Lungime segment (** (m)) |
|---------------|----------------------------|---------------|----------------------------|--------------------------|
| 11            | 422.018,257<br>692.420,773 | 12            | 422.016,847<br>692.421,839 | 1.768                    |
| 13            | 422.015,975<br>692.422,15  | 14            | 422.014,864<br>692.419,725 | 2.667                    |
| 15            | 422.007,295<br>692.404,634 | 16            | 421.999,604<br>692.395,378 | 12.034                   |
| 17            | 421.985,584<br>692.382,97  | 18            | 421.972,704<br>692.370,592 | 17.864                   |
| 19            | 421.955,318<br>692.355,37  | 20            | 421.948,545<br>692.352,059 | 7.539                    |
| 21            | 421.936,973<br>692.347,457 | 22            | 421.926,426<br>692.343,344 | 11.321                   |
| 23            | 421.917,037<br>692.339,776 | 24            | 421.910,064<br>692.337,004 | 7.504                    |
| 25            | 421.905,438<br>692.333,739 | 26            | 421.898,497<br>692.330,768 | 7.55                     |
| 27            | 421.886,675<br>692.323,574 | 28            | 421.871,402<br>692.310,279 | 20.249                   |
| 29            | 421.874,72<br>692.310,427  | 30            | 421.884,942<br>692.312,786 | 10.491                   |
| 31            | 421.891,11<br>692.313,297  | 32            | 421.899,305<br>692.314,8   | 8.332                    |
| 33            | 421.910,097<br>692.316,536 | 34            | 421.914,869<br>692.317,799 | 4.936                    |
| 35            | 421.927,254<br>692.322,771 | 36            | 421.933,489<br>692.325,877 | 6.966                    |
| 37            | 421.940,63<br>692.328,33   | 38            | 421.952,675<br>692.332,236 | 12.662                   |
| 39            | 421.960,726<br>692.334,905 | 1             | 421.966,956<br>692.338,041 | 6.975                    |

| Punct început | X / Y                      | Punct sfârșit | X / Y                      | Lungime segment (** (m)) |
|---------------|----------------------------|---------------|----------------------------|--------------------------|
| 12            | 422.016,847<br>692.421,839 | 13            | 422.015,975<br>692.422,15  | 0.926                    |
| 14            | 422.014,864<br>692.419,725 | 15            | 422.007,295<br>692.404,634 | 16.883                   |
| 16            | 421.999,604<br>692.395,378 | 17            | 421.985,584<br>692.382,97  | 18.722                   |
| 18            | 421.972,704<br>692.370,592 | 19            | 421.955,318<br>692.355,37  | 23.108                   |
| 20            | 421.948,545<br>692.352,059 | 21            | 421.936,973<br>692.347,457 | 12.453                   |
| 22            | 421.926,426<br>692.343,344 | 23            | 421.917,037<br>692.339,776 | 10.044                   |
| 24            | 421.910,064<br>692.337,004 | 25            | 421.905,438<br>692.333,739 | 5.662                    |
| 26            | 421.898,497<br>692.330,768 | 27            | 421.886,675<br>692.323,574 | 13.839                   |
| 28            | 421.871,402<br>692.310,279 | 29            | 421.874,72<br>692.310,427  | 3.321                    |
| 30            | 421.884,942<br>692.312,786 | 31            | 421.891,11<br>692.313,297  | 6.189                    |
| 32            | 421.899,305<br>692.314,8   | 33            | 421.910,097<br>692.316,536 | 10.931                   |
| 34            | 421.914,869<br>692.317,799 | 35            | 421.927,254<br>692.322,771 | 13.346                   |
| 36            | 421.933,489<br>692.325,877 | 37            | 421.940,63<br>692.328,33   | 7.551                    |
| 38            | 421.952,675<br>692.332,236 | 39            | 421.960,726<br>692.334,905 | 8.482                    |

\*\* Lungimile segmentelor sunt determinate în planul de proiecție Stereo 70 și sunt rotunjite la 1 milimetru.

\*\*\* Distanța dintre puncte este formată din segmente cumulate ce sunt mai mici decât valoarea 1 milimetru.



**DATE DESPRE IMOBILUL NR. 4207**

Oficiul de Cadastru și Publicitate Imobiliară MARAMURES  
Biroul de Cadastru și Publicitate Imobiliară Sighetu Marmatiei

**A. Partea I. Descrierea imobilului**

TEREN Extravilan

Nr. CF vechi:261 Budești.

Nr. topografic:1478.

Adresa: Jud. Maramures

| Nr. Crt | Nr cadastral Nr. topografic | Suprafața* (mp) | Observații / Referințe  |
|---------|-----------------------------|-----------------|---|
| A1      |                             | 3.022           | Sector cadastral:52 Teren neimprejmuit;<br>"Ciungi";<br>Nr. topografic: 1478. |

**B. Partea II. Proprietari și acte**

| Inscrieri privitoare la dreptul de proprietate și alte drepturi reale                      |   | Referințe |
|--|---|-----------|
| <b>4207 / 15/12/2023</b>   |   |           |
| Act Normativ nr. Legea nr. 7, din 13/03/1996 emis de Parlamentul României;                 |   |           |
| B1   | Intabulare, drept de PROPRIETATE, dobandit prin Lege, cota actuala 1/1<br>1) NEIDENTIFICAT NEIDENTIFICAT, Neidentificat | A1        |
| Act Administrativ nr. Adeverință nr. 274, din 15/12/2023 emis de Primăria Comunei Budești; |   |           |
| B2   | se noteza posesia faptică în favoarea lui<br>1) RÎȘCU GHEORGHE  | A1        |

**C. Partea III. SARCINI .**

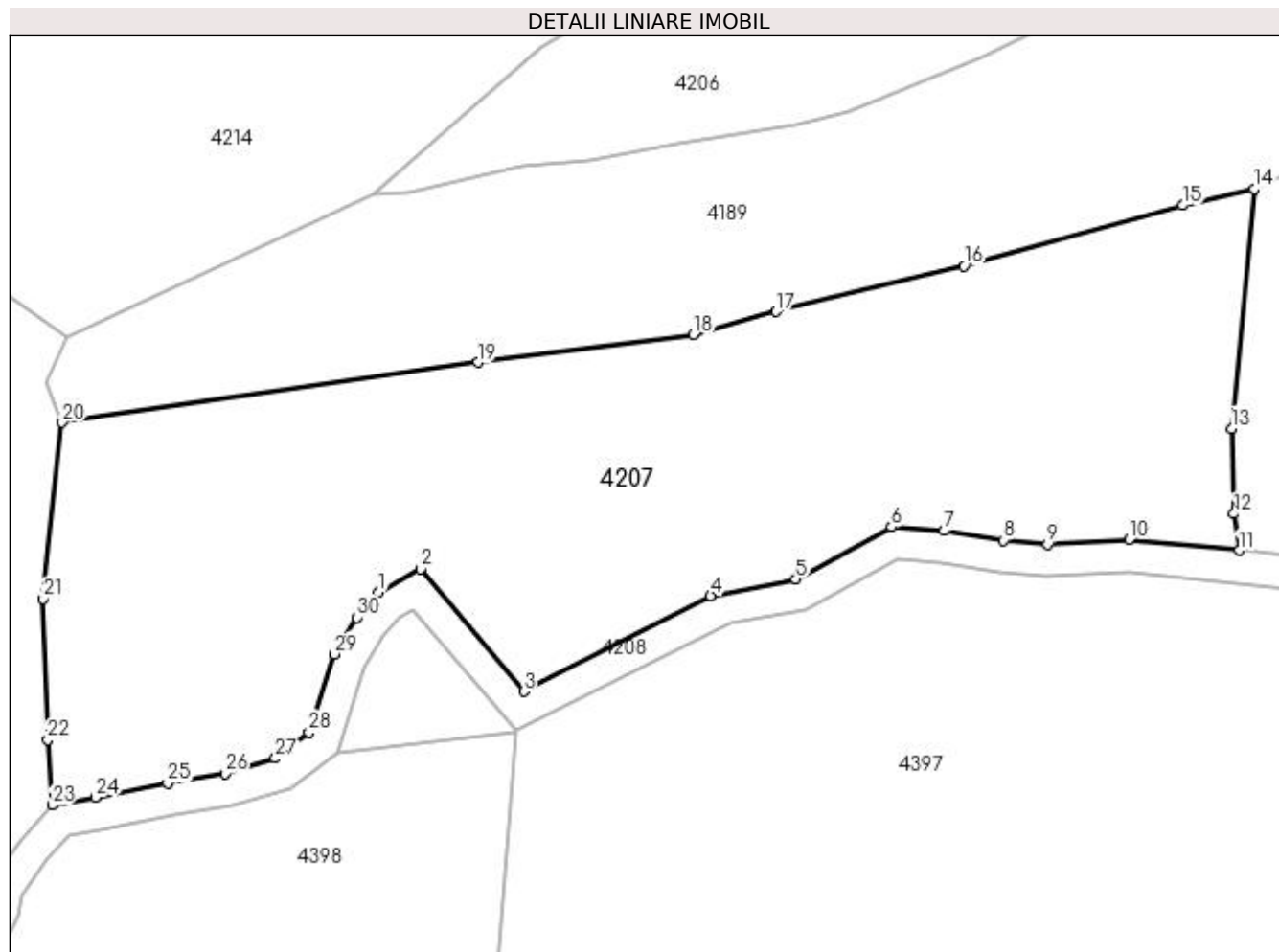
| Inscrieri privind dezmembramintele dreptului de proprietate, drepturi reale de garanție și sarcini | Referințe |
|--|-----------|
| NU SUNT  |           |

## Anexa Nr. 1 La Partea I

## Teren

|              |                 |                                    |
|--------------|-----------------|------------------------------------|
| Nr cadastral | Suprafața (mp)* | Observații / Referințe             |
|              | 3.022           | "Ciungi";<br>Nr. topografic: 1478. |

\* Suprafața este determinată în planul de proiecție Stereo 70.



## Date referitoare la teren

| Crt | Categorie folosință | Intra vilan | Suprafața (mp) | Tarla | Parcelă | Nr. topo | Observații / Referințe |
|-----|---------------------|-------------|----------------|-------|---------|----------|------------------------|
| 1   | faneata             | NU          | 3.022          | -     | -       | -        |                        |

## Lungime Segmente

1) Valorile lungimilor segmentelor sunt obținute din proiecție în plan.

| Punct început | X / Y                      | Punct sfârșit | X / Y                      | Lungime segment (** (m) |
|---------------|----------------------------|---------------|----------------------------|-------------------------|
| 1             | 421.871,896<br>692.273,791 | 2             | 421.875,718<br>692.275,89  | 4.36                    |
| 3             | 421.885,183<br>692.264,69  | 4             | 421.902,288<br>692.273,426 | 19.207                  |
| 5             | 421.910,074<br>692.274,991 | 6             | 421.918,835<br>692.279,741 | 9.966                   |
| 7             | 421.923,713<br>692.279,411 | 8             | 421.929,126<br>692.278,528 | 5.485                   |
| 9             | 421.933,138<br>692.278,129 | 10            | 421.940,606<br>692.278,57  | 7.481                   |

| Punct început | X / Y                      | Punct sfârșit | X / Y                      | Lungime segment (** (m) |
|---------------|----------------------------|---------------|----------------------------|-------------------------|
| 2             | 421.875,718<br>692.275,89  | 3             | 421.885,183<br>692.264,69  | 14.664                  |
| 4             | 421.902,288<br>692.273,426 | 5             | 421.910,074<br>692.274,991 | 7.942                   |
| 6             | 421.918,835<br>692.279,741 | 7             | 421.923,713<br>692.279,411 | 4.889                   |
| 8             | 421.929,126<br>692.278,528 | 9             | 421.933,138<br>692.278,129 | 4.032                   |
| 10            | 421.940,606<br>692.278,57  | 11            | 421.950,7<br>692.277,585   | 10.142                  |

| Punct început | X / Y                      | Punct sfârșit | X / Y                      | Lungime segment (** (m) |
|---------------|----------------------------|---------------|----------------------------|-------------------------|
| 11            | 421.950,7<br>692.277,585   | 12            | 421.950,22<br>692.280,952  | 3.401                   |
| 13            | 421.949,997<br>692.288,752 | 14            | 421.952,064<br>692.310,703 | 22.048                  |
| 15            | 421.945,553<br>692.309,185 | 16            | 421.925,48<br>692.303,661  | 20.819                  |
| 17            | 421.908,28<br>692.299,457  | 18            | 421.900,722<br>692.297,37  | 7.841                   |
| 19            | 421.881,005<br>692.294,826 | 20            | 421.842,899<br>692.289,296 | 38.505                  |
| 21            | 421.841,168<br>692.273,169 | 22            | 421.841,58<br>692.260,262  | 12.914                  |
| 23            | 421.841,982<br>692.254,275 | 24            | 421.845,926<br>692.254,989 | 4.008                   |
| 25            | 421.852,55<br>692.256,274  | 26            | 421.857,822<br>692.257,142 | 5.343                   |
| 27            | 421.862,416<br>692.258,562 | 28            | 421.865,501<br>692.260,934 | 3.891                   |
| 29            | 421.867,806<br>692.268,092 | 30            | 421.869,902<br>692.271,457 | 3.964                   |

| Punct început | X / Y                      | Punct sfârșit | X / Y                      | Lungime segment (** (m) |
|---------------|----------------------------|---------------|----------------------------|-------------------------|
| 12            | 421.950,22<br>692.280,952  | 13            | 421.949,997<br>692.288,752 | 7.803                   |
| 14            | 421.952,064<br>692.310,703 | 15            | 421.945,553<br>692.309,185 | 6.686                   |
| 16            | 421.925,48<br>692.303,661  | 17            | 421.908,28<br>692.299,457  | 17.706                  |
| 18            | 421.900,722<br>692.297,37  | 19            | 421.881,005<br>692.294,826 | 19.88                   |
| 20            | 421.842,899<br>692.289,296 | 21            | 421.841,168<br>692.273,169 | 16.22                   |
| 22            | 421.841,58<br>692.260,262  | 23            | 421.841,982<br>692.254,275 | 6.0                     |
| 24            | 421.845,926<br>692.254,989 | 25            | 421.852,55<br>692.256,274  | 6.747                   |
| 26            | 421.857,822<br>692.257,142 | 27            | 421.862,416<br>692.258,562 | 4.808                   |
| 28            | 421.865,501<br>692.260,934 | 29            | 421.867,806<br>692.268,092 | 7.52                    |
| 30            | 421.869,902<br>692.271,457 | 1             | 421.871,896<br>692.273,791 | 3.07                    |

\*\* Lungimile segmentelor sunt determinate în planul de proiecție Stereo 70 și sunt rotunjite la 1 milimetru.

\*\*\* Distanța dintre puncte este formată din segmente cumulate ce sunt mai mici decât valoarea 1 milimetru.



**DATE DESPRE IMOBILUL NR. 4209**

Oficiul de Cadastru și Publicitate Imobiliară MARAMURES  
Biroul de Cadastru și Publicitate Imobiliară Sighetu Marmatiei

**A. Partea I. Descrierea imobilului**

TEREN Extravilan

Nr. CF vechi:1795 Budești  
Nr. topografic:parte din1476

Adresa: Jud. Maramures

| Nr. Crt | Nr cadastral<br>Nr. topografic | Suprafața* (mp) | Observații / Referințe   |
|---------|--------------------------------|-----------------|--|
| A1      |                                | 7.835           | Sector cadastral:52 Teren neimprejmuit;<br>"Ciungi";<br>Nr. topografic: parte din 1476 |

**B. Partea II. Proprietari și acte**

| Inscrieri privitoare la dreptul de proprietate și alte drepturi reale                      |  | Referințe |
|--|--|-----------|
| <b>4209 / 15/12/2023</b>   |  |           |
| Act Normativ nr. Legea nr. 7, din 13/03/1996 emis de Parlamentul României;                 |  |           |
| B1   | Intabulare, drept de PROPRIETATE, dobândit prin Lege, cota actuala<br>1/1<br>1) <b>NEIDENTIFICAT NEIDENTIFICAT</b> , Neidentificat | A1        |
| Act Administrativ nr. Adeverință nr. 275, din 15/12/2023 emis de Primăria Comunei Budești; |  |           |
| B2   | se noteza posesia faptică în favoarea lui<br>1) <b>BORODI GHEORGHE</b>   | A1        |

**C. Partea III. SARCINI .**

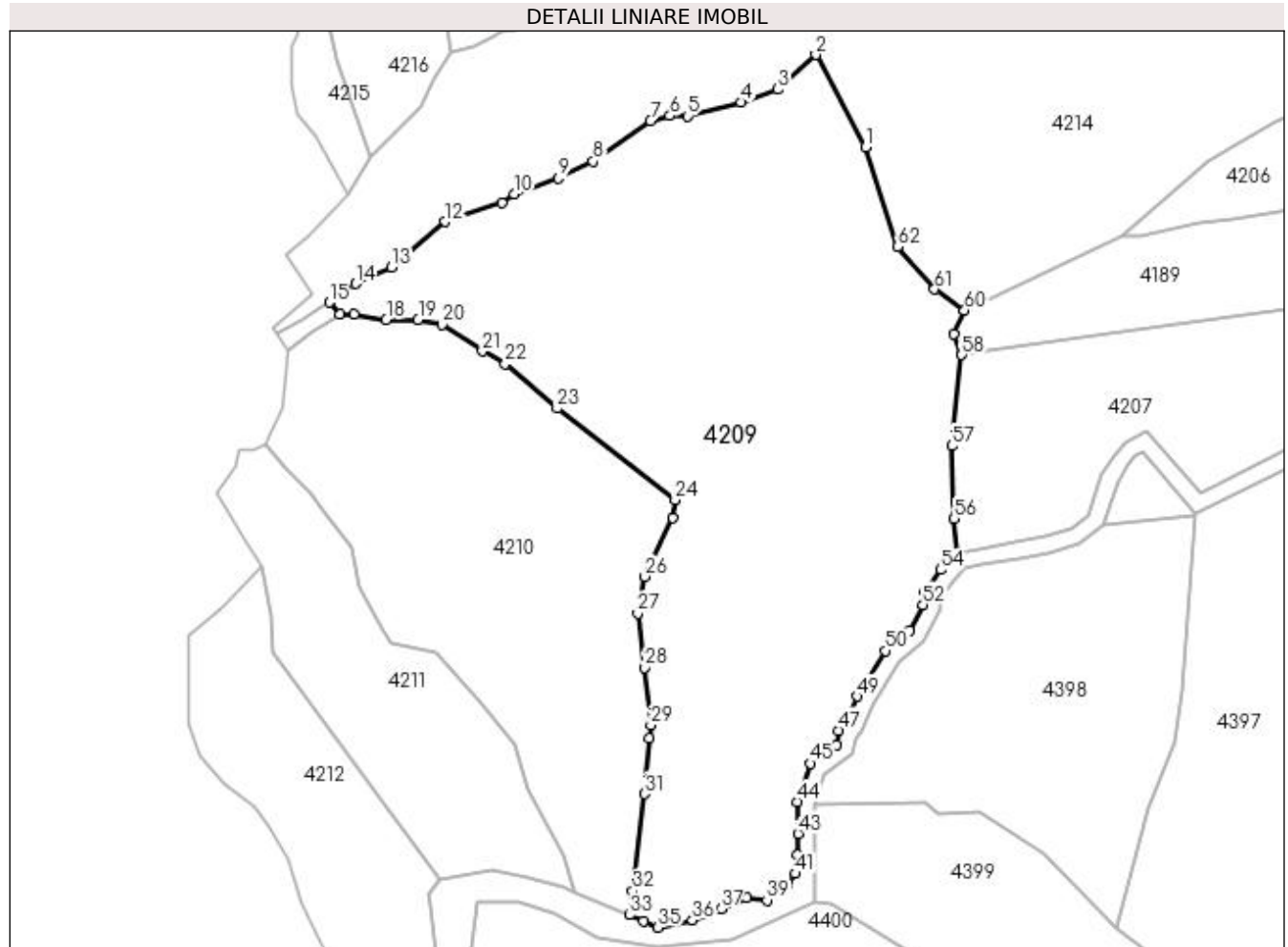
| Inscrieri privind dezmembramintele dreptului de proprietate, drepturi reale de garanție și sarcini | Referințe |
|--|-----------|
| NU SUNT  |           |

## Anexa Nr. 1 La Partea I

## Teren

|              |                 |   |
|--------------|-----------------|---|
| Nr cadastral | Suprafața (mp)* | Observații / Referințe                      |
|              | 7.835           | "Ciungi";<br>Nr. topografic: parte din 1476 |

\* Suprafața este determinată în planul de proiecție Stereo 70.



## Date referitoare la teren

| Crt | Categorie folosință | Intra vilan | Suprafața (mp) | Tarla | Parcelă | Nr. topo | Observații / Referințe |
|-----|---------------------|-------------|----------------|-------|---------|----------|------------------------|
| 1   | faneata             | NU          | 5.335          | -     | -       | -        |                        |
| 2   | livada              | NU          | 2.500          | -     | -       | -        |                        |

## Lungime Segmente

1) Valorile lungimilor segmentelor sunt obținute din proiecție în plan.

| Punct început | X / Y                      | Punct sfârșit | X / Y                      | Lungime segment | Punct început | X / Y                      | Punct sfârșit | X / Y                      | Lungime segment | Punct început | X / Y                      | Punct sfârșit | X / Y                      | Lungime segment |
|---------------|----------------------------|---------------|----------------------------|-----------------|---------------|----------------------------|---------------|----------------------------|-----------------|---------------|----------------------------|---------------|----------------------------|-----------------|
| 1             | 421.825,798<br>692.326,066 | 2             | 421.816,999<br>692.342,488 | 18.631          | 2             | 421.816,999<br>692.342,488 | 3             | 421.810,299<br>692.336,377 | 9.068           | 3             | 421.810,299<br>692.336,377 | 4             | 421.803,746<br>692.334,072 | 6.947           |
| 4             | 421.803,746<br>692.334,072 | 5             | 421.794,233<br>692.331,601 | 9.829           | 5             | 421.794,233<br>692.331,601 | 6             | 421.791,116<br>692.331,693 | 3.118           | 6             | 421.791,116<br>692.331,693 | 7             | 421.787,708<br>692.330,767 | 3.532           |
| 7             | 421.787,708<br>692.330,767 | 8             | 421.777,499<br>692.323,621 | 12.462          | 8             | 421.777,499<br>692.323,621 | 9             | 421.771,345<br>692.320,587 | 6.861           | 9             | 421.771,345<br>692.320,587 | 10            | 421.763,491<br>692.317,802 | 8.333           |
| 10            | 421.763,491<br>692.317,802 | 11            | 421.761,371<br>692.316,231 | 2.639           | 11            | 421.761,371<br>692.316,231 | 12            | 421.751,293<br>692.312,895 | 10.616          | 12            | 421.751,293<br>692.312,895 | 13            | 421.741,732<br>692.304,843 | 12.5            |
| 13            | 421.741,732<br>692.304,843 | 14            | 421.735,365<br>692.301,888 | 7.019           | 14            | 421.735,365<br>692.301,888 | 15            | 421.730,722<br>692.298,597 | 5.691           | 15            | 421.730,722<br>692.298,597 | 16            | 421.732,525<br>692.296,499 | 2.766           |



| Punct început | X / Y                      | Punct sfârșit | X / Y                      | Lungime segment | Punct început | X / Y                      | Punct sfârșit | X / Y                      | Lungime segment | Punct început | X / Y                      | Punct sfârșit | X / Y                      | Lungime segment |
|---------------|----------------------------|---------------|----------------------------|-----------------|---------------|----------------------------|---------------|----------------------------|-----------------|---------------|----------------------------|---------------|----------------------------|-----------------|
| 16            | 421.732,525<br>692.296,499 | 17            | 421.735,103<br>692.296,54  | 2.578           | 17            | 421.735,103<br>692.296,54  | 18            | 421.740,813<br>692.295,504 | 5.803           | 18            | 421.740,813<br>692.295,504 | 19            | 421.746,447<br>692.295,56  | 5.634           |
| 19            | 421.746,447<br>692.295,56  | 20            | 421.750,724<br>692.294,637 | 4.375           | 20            | 421.750,724<br>692.294,637 | 21            | 421.757,851<br>692.289,966 | 8.521           | 21            | 421.757,851<br>692.289,966 | 22            | 421.761,904<br>692.287,645 | 4.671           |
| 22            | 421.761,904<br>692.287,645 | 23            | 421.771,13<br>692.279,778  | 12.125          | 23            | 421.771,13<br>692.279,778  | 24            | 421.792,089<br>692.263,584 | 26.486          | 24            | 421.792,089<br>692.263,584 | 25            | 421.791,649<br>692.260,407 | 3.207           |
| 25            | 421.791,649<br>692.260,407 | 26            | 421.786,715<br>692.249,982 | 11.534          | 26            | 421.786,715<br>692.249,982 | 27            | 421.785,41<br>692.243,48   | 6.632           | 27            | 421.785,41<br>692.243,48   | 28            | 421.786,605<br>692.233,798 | 9.755           |
| 28            | 421.786,605<br>692.233,798 | 29            | 421.787,726<br>692.223,624 | 10.236          | 29            | 421.787,726<br>692.223,624 | 30            | 421.787,468<br>692.221,354 | 2.285           | 30            | 421.787,468<br>692.221,354 | 31            | 421.786,694<br>692.211,476 | 9.908           |
| 31            | 421.786,694<br>692.211,476 | 32            | 421.784,517<br>692.194,227 | 17.386          | 32            | 421.784,517<br>692.194,227 | 33            | 421.783,97<br>692.189,972  | 4.29            | 33            | 421.783,97<br>692.189,972  | 34            | 421.786,466<br>692.188,972 | 2.689           |
| 34            | 421.786,466<br>692.188,972 | 35            | 421.788,995<br>692.187,783 | 2.795           | 35            | 421.788,995<br>692.187,783 | 36            | 421.795,142<br>692.189,053 | 6.277           | 36            | 421.795,142<br>692.189,053 | 37            | 421.800,209<br>692.191,131 | 5.477           |
| 37            | 421.800,209<br>692.191,131 | 38            | 421.804,776<br>692.193,015 | 4.94            | 38            | 421.804,776<br>692.193,015 | 39            | 421.808,359<br>692.192,605 | 3.606           | 39            | 421.808,359<br>692.192,605 | 40            | 421.811,994<br>692.195,477 | 4.633           |
| 40            | 421.811,994<br>692.195,477 | 41            | 421.813,401<br>692.197,326 | 2.323           | 41            | 421.813,401<br>692.197,326 | 42            | 421.813,768<br>692.200,625 | 3.319           | 42            | 421.813,768<br>692.200,625 | 43            | 421.813,861<br>692.204,388 | 3.764           |
| 43            | 421.813,861<br>692.204,388 | 44            | 421.813,777<br>692.210,024 | 5.637           | 44            | 421.813,777<br>692.210,024 | 45            | 421.815,981<br>692.216,847 | 7.17            | 45            | 421.815,981<br>692.216,847 | 46            | 421.820,781<br>692.220,137 | 5.819           |
| 46            | 421.820,781<br>692.220,137 | 47            | 421.821,108<br>692.222,711 | 2.595           | 47            | 421.821,108<br>692.222,711 | 48            | 421.822,5<br>692.224,214   | 2.049           | 48            | 421.822,5<br>692.224,214   | 49            | 421.824,379<br>692.228,73  | 4.891           |
| 49            | 421.824,379<br>692.228,73  | 50            | 421.829,347<br>692.236,833 | 9.505           | 50            | 421.829,347<br>692.236,833 | 51            | 421.833,743<br>692.240,474 | 5.708           | 51            | 421.833,743<br>692.240,474 | 52            | 421.836,04<br>692.245,0    | 5.076           |
| 52            | 421.836,04<br>692.245,0    | 53            | 421.836,332<br>692.247,182 | 2.201           | 53            | 421.836,332<br>692.247,182 | 54            | 421.839,174<br>692.251,207 | 4.927           | 54            | 421.839,174<br>692.251,207 | 55            | 421.841,982<br>692.254,275 | 4.159           |
| 55            | 421.841,982<br>692.254,275 | 56            | 421.841,58<br>692.260,262  | 6.0             | 56            | 421.841,58<br>692.260,262  | 57            | 421.841,168<br>692.273,169 | 12.914          | 57            | 421.841,168<br>692.273,169 | 58            | 421.842,899<br>692.289,296 | 16.22           |
| 58            | 421.842,899<br>692.289,296 | 59            | 421.841,521<br>692.292,976 | 3.93            | 59            | 421.841,521<br>692.292,976 | 60            | 421.843,379<br>692.297,207 | 4.621           | 60            | 421.843,379<br>692.297,207 | 61            | 421.838,064<br>692.300,906 | 6.475           |
| 61            | 421.838,064<br>692.300,906 | 62            | 421.831,466<br>692.308,439 | 10.014          | 62            | 421.831,466<br>692.308,439 | 1             | 421.825,798<br>692.326,066 | 18.516          |               |                            |               |                            |                 |

\*\* Lungimile segmentelor sunt determinate în planul de proiecție Stereo 70 și sunt rotunjite la 1 milimetru.

\*\*\* Distanța dintre puncte este formată din segmente cumulate ce sunt mai mici decât valoarea 1 milimetru.



**DATE DESPRE IMOBILUL NR. 4210**

Oficiul de Cadastru și Publicitate Imobiliară MARAMURES  
Biroul de Cadastru și Publicitate Imobiliară Sighetu Marmatiei

**A. Partea I. Descrierea imobilului**

TEREN Extravilan

Nr. CF vechi:1795 Budești  
Nr. topografic:parte din1476

Adresa: Jud. Maramures

| Nr. Crt | Nr cadastral<br>Nr. topografic | Suprafața* (mp) | Observații / Referințe   |
|---------|--------------------------------|-----------------|--|
| A1      |                                | 3.906           | Sector cadastral:52 Teren neimprejmuit;<br>"Păulești";<br>Nr. topografic: parte din 1476 |

**B. Partea II. Proprietari și acte**

| Inscrieri privitoare la dreptul de proprietate și alte drepturi reale                      |  | Referințe |
|--|--|-----------|
| <b>4210 / 15/12/2023</b>   |  |           |
| Act Normativ nr. Legea nr. 7, din 13/03/1996 emis de Parlamentul României;                 |  |           |
| B1   | Intabulare, drept de PROPRIETATE, dobândit prin Lege, cota actuala<br>1/1<br>1) NEIDENTIFICAT NEIDENTIFICAT, Neidentificat | A1        |
| Act Administrativ nr. Adeverință nr. 276, din 15/12/2023 emis de Primăria Comunei Budești; |  |           |
| B2   | se noteza posesia faptică în favoarea lui<br>1) MARINCA ANASTASIE  | A1        |

**C. Partea III. SARCINI .**

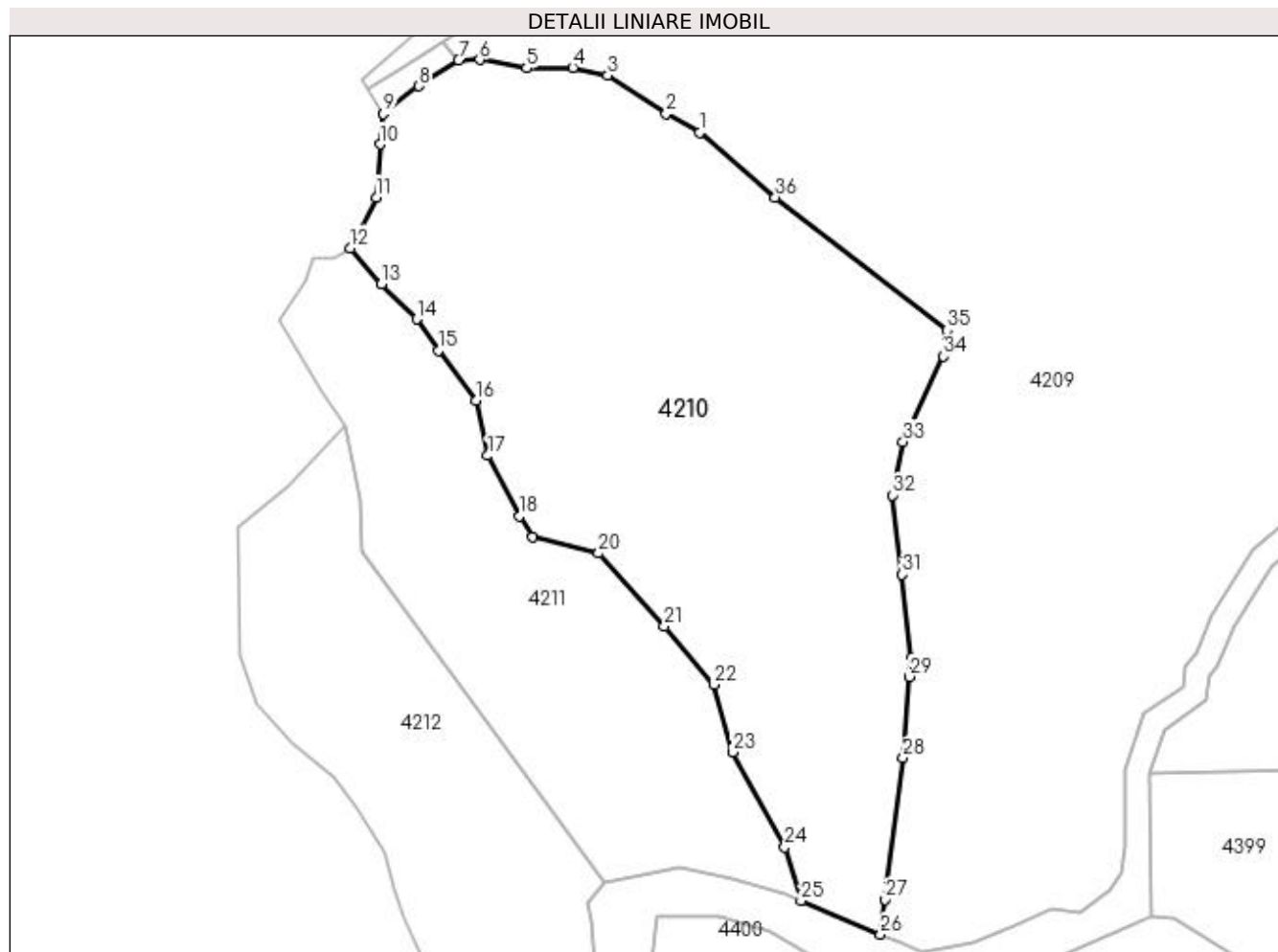
| Inscrieri privind dezmembramintele dreptului de proprietate, drepturi reale de garanție și sarcini | Referințe |
|--|-----------|
| NU SUNT  |           |

## Anexa Nr. 1 La Partea I

## Teren

|              |                 |   |
|--------------|-----------------|---|
| Nr cadastral | Suprafața (mp)* | Observații / Referințe                        |
|              | 3.906           | "Păulești";<br>Nr. topografic: parte din 1476 |

\* Suprafața este determinată în planul de proiecție Stereo 70.



## Date referitoare la teren

| Crt | Categorie folosință | Intra vilan | Suprafața (mp) | Tarla | Parcelă | Nr. topo | Observații / Referințe |
|-----|---------------------|-------------|----------------|-------|---------|----------|------------------------|
| 1   | faneata             | NU          | 3.906          | -     | -       | -        |                        |

## Lungime Segmente

1) Valorile lungimilor segmentelor sunt obținute din proiecție în plan.

| Punct început | X / Y                      | Punct sfârșit | X / Y                      | Lungime segment (** (m) |
|---------------|----------------------------|---------------|----------------------------|-------------------------|
| 1             | 421.761,904<br>692.287,645 | 2             | 421.757,851<br>692.289,966 | 4.671                   |
| 3             | 421.750,724<br>692.294,637 | 4             | 421.746,447<br>692.295,56  | 4.375                   |
| 5             | 421.740,813<br>692.295,504 | 6             | 421.735,103<br>692.296,54  | 5.803                   |
| 7             | 421.732,525<br>692.296,499 | 8             | 421.727,68<br>692.293,316  | 5.797                   |
| 9             | 421.723,389<br>692.289,954 | 10            | 421.722,944<br>692.286,225 | 3.755                   |

| Punct început | X / Y                      | Punct sfârșit | X / Y                      | Lungime segment (** (m) |
|---------------|----------------------------|---------------|----------------------------|-------------------------|
| 2             | 421.757,851<br>692.289,966 | 3             | 421.750,724<br>692.294,637 | 8.521                   |
| 4             | 421.746,447<br>692.295,56  | 5             | 421.740,813<br>692.295,504 | 5.634                   |
| 6             | 421.735,103<br>692.296,54  | 7             | 421.732,525<br>692.296,499 | 2.578                   |
| 8             | 421.727,68<br>692.293,316  | 9             | 421.723,389<br>692.289,954 | 5.451                   |
| 10            | 421.722,944<br>692.286,225 | 11            | 421.722,485<br>692.279,774 | 6.467                   |

| Punct început | X / Y                      | Punct sfârșit | X / Y                      | Lungime segment (** (m) |
|---------------|----------------------------|---------------|----------------------------|-------------------------|
| 11            | 421.722,485<br>692.279,774 | 12            | 421.719,302<br>692.273,586 | 6.959                   |
| 13            | 421.723,142<br>692.269,183 | 14            | 421.727,459<br>692.264,938 | 6.054                   |
| 15            | 421.730,11<br>692.261,119  | 16            | 421.734,675<br>692.255,01  | 7.626                   |
| 17            | 421.736,081<br>692.248,3   | 18            | 421.739,98<br>692.240,934  | 8.334                   |
| 19            | 421.741,562<br>692.238,339 | 20            | 421.749,611<br>692.236,418 | 8.275                   |
| 21            | 421.757,628<br>692.227,494 | 22            | 421.763,61<br>692.220,399  | 9.28                    |
| 23            | 421.765,919<br>692.212,165 | 24            | 421.772,264<br>692.200,577 | 13.211                  |
| 25            | 421.774,274<br>692.194,082 | 26            | 421.783,97<br>692.189,972  | 10.531                  |
| 27            | 421.784,517<br>692.194,227 | 28            | 421.786,694<br>692.211,476 | 17.386                  |
| 29            | 421.787,468<br>692.221,354 | 30            | 421.787,726<br>692.223,624 | 2.285                   |
| 31            | 421.786,605<br>692.233,798 | 32            | 421.785,41<br>692.243,48   | 9.755                   |
| 33            | 421.786,715<br>692.249,982 | 34            | 421.791,649<br>692.260,407 | 11.534                  |
| 35            | 421.792,089<br>692.263,584 | 36            | 421.771,13<br>692.279,778  | 26.486                  |

| Punct început | X / Y                      | Punct sfârșit | X / Y                      | Lungime segment (** (m) |
|---------------|----------------------------|---------------|----------------------------|-------------------------|
| 12            | 421.719,302<br>692.273,586 | 13            | 421.723,142<br>692.269,183 | 5.842                   |
| 14            | 421.727,459<br>692.264,938 | 15            | 421.730,11<br>692.261,119  | 4.649                   |
| 16            | 421.734,675<br>692.255,01  | 17            | 421.736,081<br>692.248,3   | 6.856                   |
| 18            | 421.739,98<br>692.240,934  | 19            | 421.741,562<br>692.238,339 | 3.039                   |
| 20            | 421.749,611<br>692.236,418 | 21            | 421.757,628<br>692.227,494 | 11.996                  |
| 22            | 421.763,61<br>692.220,399  | 23            | 421.765,919<br>692.212,165 | 8.552                   |
| 24            | 421.772,264<br>692.200,577 | 25            | 421.774,274<br>692.194,082 | 6.799                   |
| 26            | 421.783,97<br>692.189,972  | 27            | 421.784,517<br>692.194,227 | 4.29                    |
| 28            | 421.786,694<br>692.211,476 | 29            | 421.787,468<br>692.221,354 | 9.908                   |
| 30            | 421.787,726<br>692.223,624 | 31            | 421.786,605<br>692.233,798 | 10.236                  |
| 32            | 421.785,41<br>692.243,48   | 33            | 421.786,715<br>692.249,982 | 6.632                   |
| 34            | 421.791,649<br>692.260,407 | 35            | 421.792,089<br>692.263,584 | 3.207                   |
| 36            | 421.771,13<br>692.279,778  | 1             | 421.761,904<br>692.287,645 | 12.125                  |

\*\* Lungimile segmentelor sunt determinate în planul de proiecție Stereo 70 și sunt rotunjite la 1 milimetru.

\*\*\* Distanța dintre puncte este formată din segmente cumulate ce sunt mai mici decât valoarea 1 milimetru.



**DATE DESPRE IMOBILUL NR. 4211**

Oficiul de Cadastru și Publicitate Imobiliară MARAMURES  
Biroul de Cadastru și Publicitate Imobiliară Sighetu Marmatiei

**A. Partea I. Descrierea imobilului**

Nr. CF vechi:1153 Budești  
Nr. topografic:1471

TEREN Extravilan

Adresa: Jud. Maramures

| Nr. Crt | Nr cadastral<br>Nr. topografic | Suprafața* (mp) | Observații / Referințe   |
|---------|--------------------------------|-----------------|--|
| A1      |                                | 1.714           | Sector cadastral:52 Teren neimprejmuit;<br>"Păulești";<br>Nr. topografic: 1471 |

**B. Partea II. Proprietari și acte**

| Inscrieri privitoare la dreptul de proprietate și alte drepturi reale                      |  | Referințe |
|--|--|-----------|
| <b>4211 / 15/12/2023</b>   |  |           |
| Act Normativ nr. Legea nr. 7, din 13/03/1996 emis de Parlamentul României;                 |  |           |
| B1   | Intabulare, drept de PROPRIETATE, dobândit prin Lege, cota actuala<br>1/1<br>1) NEIDENTIFICAT NEIDENTIFICAT, Neidentificat | A1        |
| Act Administrativ nr. Adeverință nr. 277, din 15/12/2023 emis de Primăria Comunei Budești; |  |           |
| B2   | se noteza posesia faptică în favoarea lui<br>1) OANCEA GHEORGHE  | A1        |

**C. Partea III. SARCINI .**

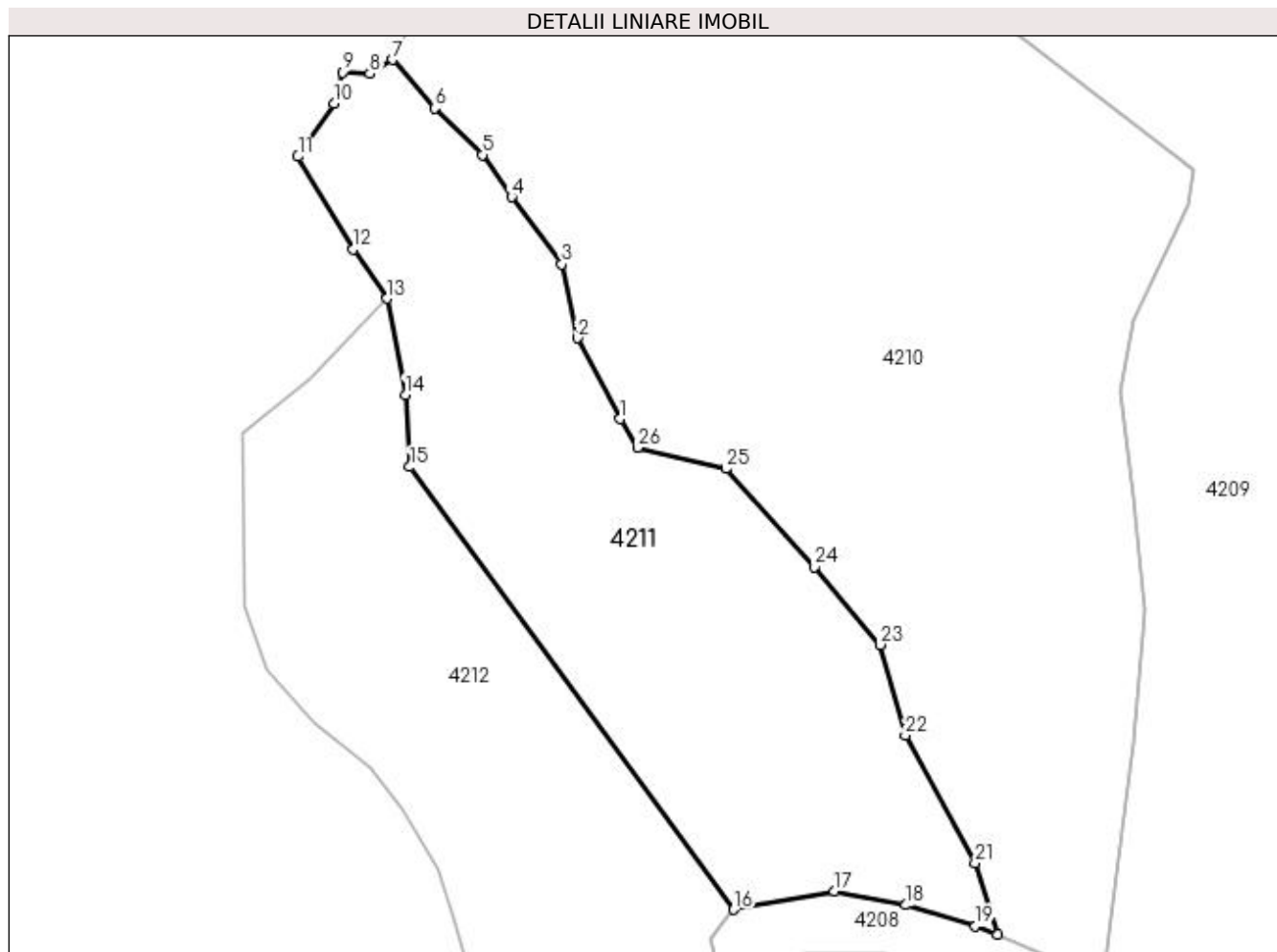
| Inscrieri privind dezmembramintele dreptului de proprietate, drepturi reale de garanție și sarcini | Referințe |
|--|-----------|
| NU SUNT  |           |

## Anexa Nr. 1 La Partea I

## Teren

| Nr cadastral | Suprafața (mp)* | Observații / Referințe              |
|--------------|-----------------|-------------------------------------|
|              | 1.714           | "Păulești";<br>Nr. topografic: 1471 |

\* Suprafața este determinată în planul de proiecție Stereo 70.



## Date referitoare la teren

| Crt | Categorie folosință | Intra vilan | Suprafața (mp) | Tarla | Parcelă | Nr. topo | Observații / Referințe |
|-----|---------------------|-------------|----------------|-------|---------|----------|------------------------|
| 1   | faneata             | NU          | 1.714          | -     | -       | -        |                        |

## Lungime Segmente

1) Valorile lungimilor segmentelor sunt obținute din proiecție în plan.

| Punct început | X / Y                      | Punct sfârșit | X / Y                      | Lungime segment (** (m) |
|---------------|----------------------------|---------------|----------------------------|-------------------------|
| 1             | 421.739,98<br>692.240,934  | 2             | 421.736,081<br>692.248,3   | 8.334                   |
| 3             | 421.734,675<br>692.255,01  | 4             | 421.730,11<br>692.261,119  | 7.626                   |
| 5             | 421.727,459<br>692.264,938 | 6             | 421.723,142<br>692.269,183 | 6.054                   |
| 7             | 421.719,302<br>692.273,586 | 8             | 421.717,232<br>692.272,314 | 2.43                    |
| 9             | 421.714,732<br>692.272,43  | 10            | 421.713,96<br>692.269,616  | 2.918                   |

| Punct început | X / Y                      | Punct sfârșit | X / Y                      | Lungime segment (** (m) |
|---------------|----------------------------|---------------|----------------------------|-------------------------|
| 2             | 421.736,081<br>692.248,3   | 3             | 421.734,675<br>692.255,01  | 6.856                   |
| 4             | 421.730,11<br>692.261,119  | 5             | 421.727,459<br>692.264,938 | 4.649                   |
| 6             | 421.723,142<br>692.269,183 | 7             | 421.719,302<br>692.273,586 | 5.842                   |
| 8             | 421.717,232<br>692.272,314 | 9             | 421.714,732<br>692.272,43  | 2.503                   |
| 10            | 421.713,96<br>692.269,616  | 11            | 421.710,703<br>692.264,781 | 5.83                    |



| Punct început | X / Y                      | Punct sfârșit | X / Y                      | Lungime segment (** (m) | Punct început | X / Y                      | Punct sfârșit | X / Y                      | Lungime segment (** (m) |
|---------------|----------------------------|---------------|----------------------------|-------------------------|---------------|----------------------------|---------------|----------------------------|-------------------------|
| 11            | 421.710,703<br>692.264,781 | 12            | 421.715,726<br>692.256,362 | 9.804                   | 12            | 421.715,726<br>692.256,362 | 13            | 421.718,815<br>692.251,871 | 5.451                   |
| 13            | 421.718,815<br>692.251,871 | 14            | 421.720,467<br>692.243,134 | 8.892                   | 14            | 421.720,467<br>692.243,134 | 15            | 421.720,85<br>692.236,576  | 6.569                   |
| 15            | 421.720,85<br>692.236,576  | 16            | 421.750,323<br>692.196,319 | 49.893                  | 16            | 421.750,323<br>692.196,319 | 17            | 421.759,471<br>692.198,01  | 9.303                   |
| 17            | 421.759,471<br>692.198,01  | 18            | 421.765,978<br>692.196,749 | 6.628                   | 18            | 421.765,978<br>692.196,749 | 19            | 421.772,305<br>692.194,852 | 6.605                   |
| 19            | 421.772,305<br>692.194,852 | 20            | 421.774,274<br>692.194,082 | 2.114                   | 20            | 421.774,274<br>692.194,082 | 21            | 421.772,264<br>692.200,577 | 6.799                   |
| 21            | 421.772,264<br>692.200,577 | 22            | 421.765,919<br>692.212,165 | 13.211                  | 22            | 421.765,919<br>692.212,165 | 23            | 421.763,61<br>692.220,399  | 8.552                   |
| 23            | 421.763,61<br>692.220,399  | 24            | 421.757,628<br>692.227,494 | 9.28                    | 24            | 421.757,628<br>692.227,494 | 25            | 421.749,611<br>692.236,418 | 11.996                  |
| 25            | 421.749,611<br>692.236,418 | 26            | 421.741,562<br>692.238,339 | 8.275                   | 26            | 421.741,562<br>692.238,339 | 1             | 421.739,98<br>692.240,934  | 3.039                   |

\*\* Lungimile segmentelor sunt determinate în planul de proiecție Stereo 70 și sunt rotunjite la 1 milimetru.

\*\*\* Distanța dintre puncte este formată din segmente cumulate ce sunt mai mici decât valoarea 1 milimetru.



**DATE DESPRE IMOBILUL NR. 4212**

Oficiul de Cadastru și Publicitate Imobiliară MARAMURES  
Biroul de Cadastru și Publicitate Imobiliară Sighetu Marmatiei

**A. Partea I. Descrierea imobilului**

TEREN Extravilan

Nr. CF vechi:1290 Budești

Nr. topografic:1470

Adresa: Jud. Maramures

| Nr. Crt | Nr cadastral<br>Nr. topografic | Suprafața* (mp) | Observații / Referințe   |
|---------|--------------------------------|-----------------|--|
| A1      |                                | 1.562           | Sector cadastral:52 Teren neimprejmuit;<br>"Păulești";<br>Nr. topografic: 1470 |

**B. Partea II. Proprietari și acte**

| Inscrieri privitoare la dreptul de proprietate și alte drepturi reale                      |  | Referințe |
|--|--|-----------|
| <b>4212 / 15/12/2023</b>   |  |           |
| Act Normativ nr. Legea nr. 7, din 13/03/1996 emis de Parlamentul României;                 |  |           |
| B1   | Intabulare, drept de PROPRIETATE, dobândit prin Lege, cota actuală<br>1/1<br>1) NEIDENTIFICAT NEIDENTIFICAT, Neidentificat | A1        |
| Act Administrativ nr. Adeverință nr. 278, din 15/12/2023 emis de Primăria Comunei Budești; |  |           |
| B2   | se noteza posesia faptică în favoarea lui<br>1) CICEU IOAN   | A1        |

**C. Partea III. SARCINI .**

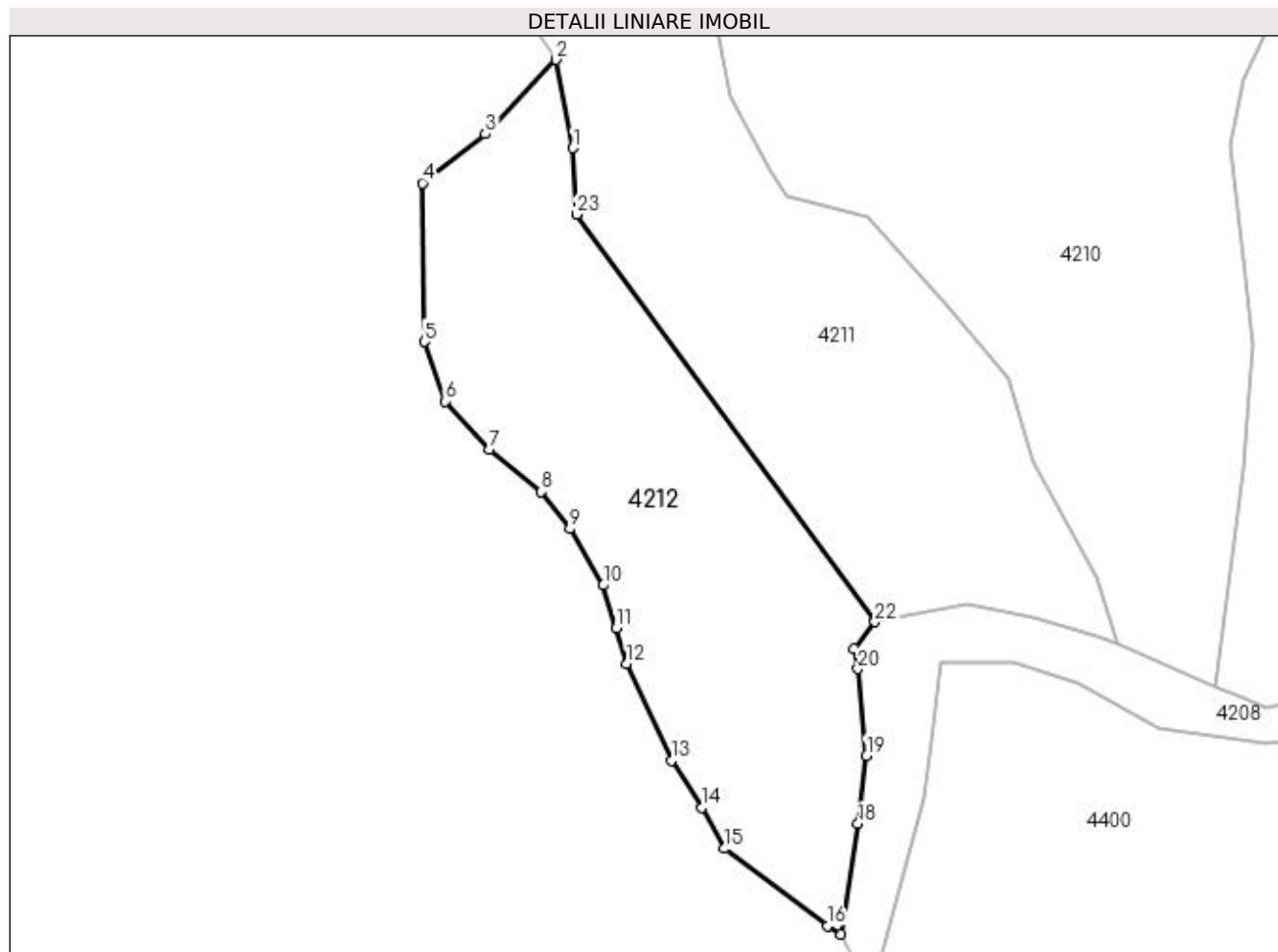
| Inscrieri privind dezmembramintele dreptului de proprietate, drepturi reale de garanție și sarcini | Referințe |
|--|-----------|
| NU SUNT  |           |

## Anexa Nr. 1 La Partea I

## Teren

| Nr cadastral | Suprafața (mp)* | Observații / Referințe              |
|--------------|-----------------|-------------------------------------|
|              | 1.562           | "Păulești";<br>Nr. topografic: 1470 |

\* Suprafața este determinată în planul de proiecție Stereo 70.



## Date referitoare la teren

| Crt | Categorie folosință | Intra vilan | Suprafața (mp) | Tarla | Parcelă | Nr. topo | Observații / Referințe |
|-----|---------------------|-------------|----------------|-------|---------|----------|------------------------|
| 1   | faneata             | NU          | 1.562          | -     | -       | -        |                        |

## Lungime Segmente

1) Valorile lungimilor segmentelor sunt obținute din proiecție în plan.

| Punct început | X / Y                      | Punct sfârșit | X / Y                      | Lungime segment (** (m) |
|---------------|----------------------------|---------------|----------------------------|-------------------------|
| 1             | 421.720,467<br>692.243,134 | 2             | 421.718,815<br>692.251,871 | 8.892                   |
| 3             | 421.711,81<br>692.244,532  | 4             | 421.705,595<br>692.239,674 | 7.888                   |
| 5             | 421.705,804<br>692.224,004 | 6             | 421.707,842<br>692.218,115 | 6.232                   |
| 7             | 421.712,196<br>692.213,347 | 8             | 421.717,343<br>692.209,162 | 6.634                   |
| 9             | 421.720,185<br>692.205,494 | 10            | 421.723,496<br>692.199,936 | 6.469                   |

| Punct început | X / Y                      | Punct sfârșit | X / Y                      | Lungime segment (** (m) |
|---------------|----------------------------|---------------|----------------------------|-------------------------|
| 2             | 421.718,815<br>692.251,871 | 3             | 421.711,81<br>692.244,532  | 10.145                  |
| 4             | 421.705,595<br>692.239,674 | 5             | 421.705,804<br>692.224,004 | 15.671                  |
| 6             | 421.707,842<br>692.218,115 | 7             | 421.712,196<br>692.213,347 | 6.457                   |
| 8             | 421.717,343<br>692.209,162 | 9             | 421.720,185<br>692.205,494 | 4.64                    |
| 10            | 421.723,496<br>692.199,936 | 11            | 421.724,77<br>692.195,678  | 4.445                   |

| Punct început | X / Y                      | Punct sfârșit | X / Y                      | Lungime segment (** (m) |
|---------------|----------------------------|---------------|----------------------------|-------------------------|
| 11            | 421.724,77<br>692.195,678  | 12            | 421.725,795<br>692.192,206 | 3.62                    |
| 13            | 421.730,207<br>692.182,615 | 14            | 421.733,244<br>692.177,979 | 5.542                   |
| 15            | 421.735,453<br>692.173,91  | 16            | 421.745,664<br>692.166,281 | 12.746                  |
| 17            | 421.746,993<br>692.165,434 | 18            | 421.748,65<br>692.176,356  | 11.047                  |
| 19            | 421.749,492<br>692.183,091 | 20            | 421.748,648<br>692.191,676 | 8.626                   |
| 21            | 421.748,274<br>692.193,674 | 22            | 421.750,323<br>692.196,319 | 3.346                   |
| 23            | 421.720,85<br>692.236,576  | 1             | 421.720,467<br>692.243,134 | 6.569                   |

| Punct început | X / Y                      | Punct sfârșit | X / Y                      | Lungime segment (** (m) |
|---------------|----------------------------|---------------|----------------------------|-------------------------|
| 12            | 421.725,795<br>692.192,206 | 13            | 421.730,207<br>692.182,615 | 10.557                  |
| 14            | 421.733,244<br>692.177,979 | 15            | 421.735,453<br>692.173,91  | 4.63                    |
| 16            | 421.745,664<br>692.166,281 | 17            | 421.746,993<br>692.165,434 | 1.576                   |
| 18            | 421.748,65<br>692.176,356  | 19            | 421.749,492<br>692.183,091 | 6.787                   |
| 20            | 421.748,648<br>692.191,676 | 21            | 421.748,274<br>692.193,674 | 2.033                   |
| 22            | 421.750,323<br>692.196,319 | 23            | 421.720,85<br>692.236,576  | 49.893                  |

\*\* Lungimile segmentelor sunt determinate în planul de proiecție Stereo 70 și sunt rotunjite la 1 milimetru.

\*\*\* Distanța dintre puncte este formată din segmente cumulate ce sunt mai mici decât valoarea 1 milimetru.



**DATE DESPRE IMOBILUL NR. 4213**

Oficiul de Cadastru și Publicitate Imobiliară MARAMURES  
Biroul de Cadastru și Publicitate Imobiliară Sighetu Marmatiei

**A. Partea I. Descrierea imobilului**

TEREN Extravilan

Nr. CF vechi:1795

Nr. topografic:parte din 1476

Adresa: Jud. Maramures

| Nr. Crt | Nr cadastral<br>Nr. topografic | Suprafața* (mp) | Observații / Referințe  |
|---------|--------------------------------|-----------------|---|
| A1      |                                | 34              | Sector cadastral:52 Teren neimprejmuit;<br>„Ciungi”;<br>Nr. topografice: parte din 1476 |

**B. Partea II. Proprietari și acte**

| Inscrieri privitoare la dreptul de proprietate și alte drepturi reale      |   | Referințe |
|--|---|-----------|
| <b>4213 / 15/12/2023</b>   |   |           |
| Act Normativ nr. Legea nr. 7, din 13/03/1996 emis de Parlamentul României; |   |           |
| B1   | Inscrierea provizorie, drept de PROPRIETATE, dobandit prin Lege, cota actuala 1/1<br>1) <b>COMUNA BUDEȘTI</b> , CIF:3694667, proprietar neidentificat | A1        |

**C. Partea III. SARCINI .**

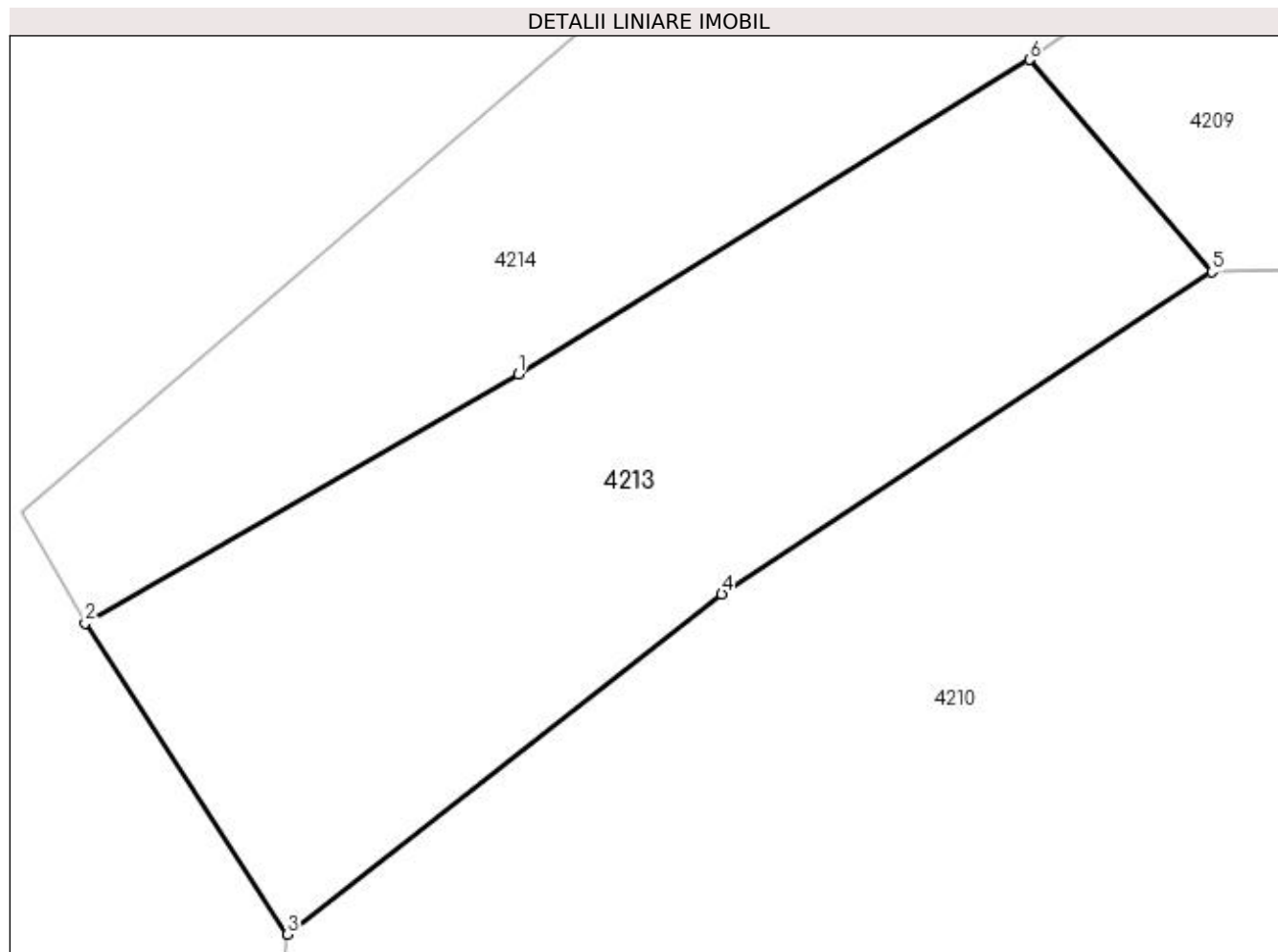
| Inscrieri privind dezmembramintele dreptului de proprietate, drepturi reale de garanție și sarcini | Referințe |
|--|-----------|
| NU SUNT  |           |

## Anexa Nr. 1 La Partea I

## Teren

| Nr cadastral | Suprafața (mp)* | Observații / Referințe                       |
|--------------|-----------------|--|
|              | 34              | „Ciungi”;<br>Nr. topografice: parte din 1476 |

\* Suprafața este determinată în planul de proiecție Stereo 70.



## Date referitoare la teren

| Crt | Categorie folosință | Intra vilan | Suprafața (mp) | Tarla | Parcelă | Nr. topo | Observații / Referințe |
|-----|---------------------|-------------|----------------|-------|---------|----------|------------------------|
| 1   | drum                | NU          | 34             | -     | -       | -        |                        |

## Lungime Segmente

1) Valorile lungimilor segmentelor sunt obținute din proiecție în plan.

| Punct început | X / Y                      | Punct sfârșit | X / Y                      | Lungime segment (** (m) |
|---------------|----------------------------|---------------|----------------------------|-------------------------|
| 1             | 421.725,667<br>692.295,487 | 2             | 421.721,39<br>692.293,03   | 4.933                   |
| 2             | 421.721,39<br>692.293,03   | 3             | 421.723,389<br>692.289,954 | 3.668                   |
| 3             | 421.723,389<br>692.289,954 | 4             | 421.727,68<br>692.293,316  | 5.451                   |
| 4             | 421.727,68<br>692.293,316  | 5             | 421.732,525<br>692.296,499 | 5.797                   |
| 5             | 421.732,525<br>692.296,499 | 6             | 421.730,722<br>692.298,597 | 2.766                   |



| Punct început | X / Y                      | Punct sfârșit | X / Y                      | Lungime segment (** (m) |
|---------------|----------------------------|---------------|----------------------------|-------------------------|
| 6             | 421.730,722<br>692.298,597 | 1             | 421.725,667<br>692.295,487 | 5.935                   |

\*\* Lungimile segmentelor sunt determinate în planul de proiecție Stereo 70 și sunt rotunjite la 1 milimetru.

\*\*\* Distanța dintre puncte este formată din segmente cumulate ce sunt mai mici decât valoarea 1 milimetru.



**DATE DESPRE IMOBILUL NR. 4214**

Oficiul de Cadastru și Publicitate Imobiliară MARAMURES  
Biroul de Cadastru și Publicitate Imobiliară Sighetu Marmatiei

**A. Partea I. Descrierea imobilului**

Nr. CF vechi:2225 Budești  
Nr. topografic:1475

TEREN Extravilan

Adresa: Jud. Maramures

| Nr. Crt | Nr cadastral Nr. topografic | Suprafața* (mp) | Observații / Referințe   |
|---------|-----------------------------|-----------------|--|
| A1      |                             | 6.252           | Sector cadastral:52 Teren neimprejmuit;<br>"Ciungi";<br>Nr. topografic: 1475 |

**B. Partea II. Proprietari și acte**

| Inscrieri privitoare la dreptul de proprietate și alte drepturi reale                      |   | Referințe |
|--|---|-----------|
| <b>4214 / 15/12/2023</b>   |   |           |
| Act Normativ nr. Legea nr. 7, din 13/03/1996 emis de Parlamentul României;                 |   |           |
| B1   | Intabulare, drept de PROPRIETATE, dobandit prin Lege, cota actuala 1/1<br>1) NEIDENTIFICAT NEIDENTIFICAT, Neidentificat | A1        |
| Act Administrativ nr. Adeverință nr. 279, din 15/12/2023 emis de Primăria Comunei Budești; |   |           |
| B2   | se noteza posesia faptică în favoarea lui<br>1) GIURGI GHEORGHE   | A1        |

**C. Partea III. SARCINI .**

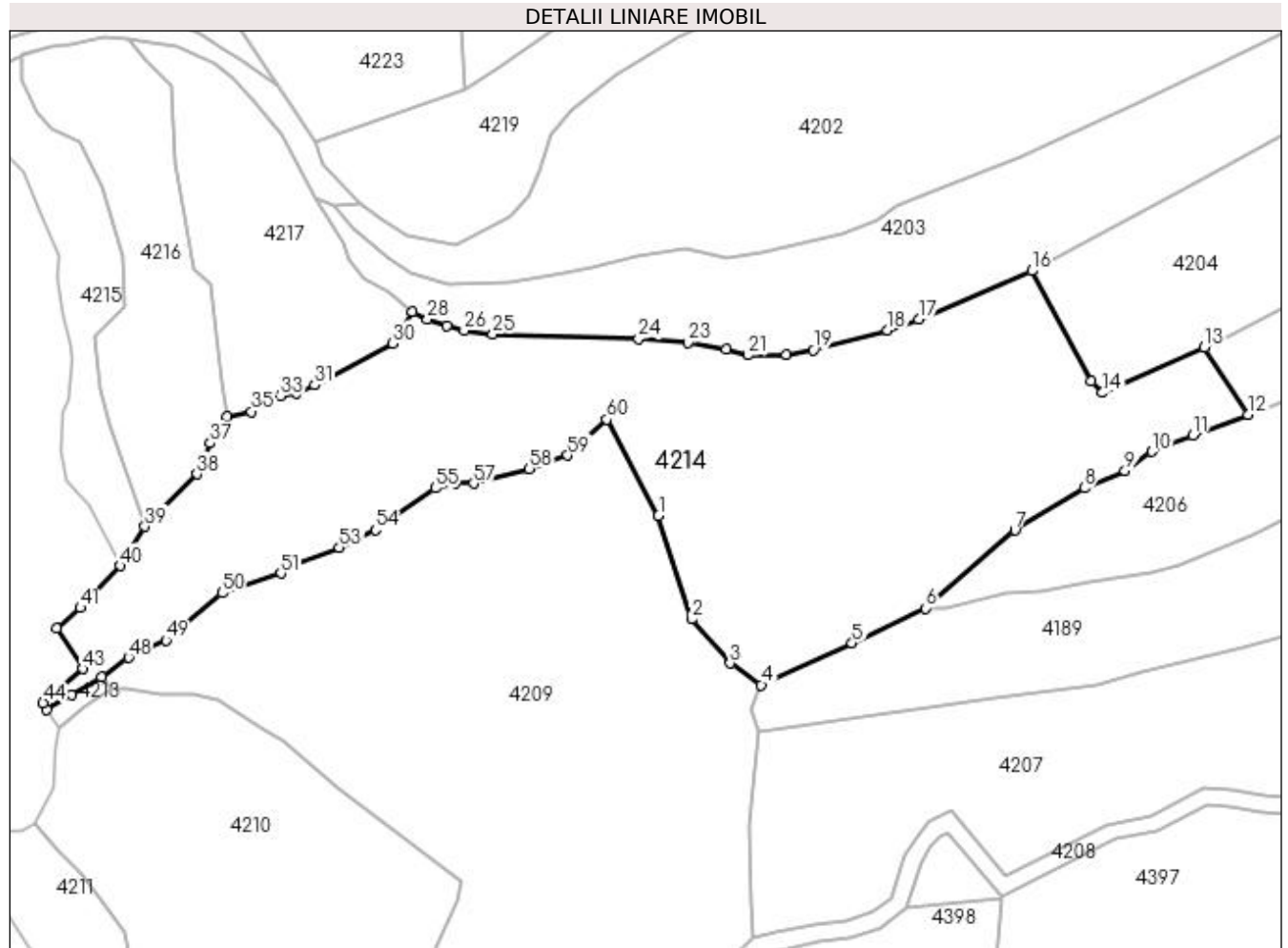
| Inscrieri privind dezmembramintele dreptului de proprietate, drepturi reale de garanție și sarcini | Referințe |
|--|-----------|
| NU SUNT  |           |

## Anexa Nr. 1 La Partea I

## Teren

|              |                 |                                   |
|--------------|-----------------|-----------------------------------|
| Nr cadastral | Suprafața (mp)* | Observații / Referințe            |
|              | 6.252           | "Ciungi";<br>Nr. topografic: 1475 |

\* Suprafața este determinată în planul de proiecție Stereo 70.



## Date referitoare la teren

| Crt | Categorie folosință | Intra vilan | Suprafața (mp) | Tarla | Parcelă | Nr. topo | Observații / Referințe |
|-----|---------------------|-------------|----------------|-------|---------|----------|------------------------|
| 1   | faneata             | NU          | 6.252          | -     | -       | -        |                        |

## Lungime Segmente

1) Valorile lungimilor segmentelor sunt obținute din proiecție în plan.

| Punct început | X / Y                      | Punct sfârșit | X / Y                      | Lungime segment | Punct început | X / Y                      | Punct sfârșit | X / Y                      | Lungime segment | Punct început | X / Y                      | Punct sfârșit | X / Y                      | Lungime segment |
|---------------|----------------------------|---------------|----------------------------|-----------------|---------------|----------------------------|---------------|----------------------------|-----------------|---------------|----------------------------|---------------|----------------------------|-----------------|
| 1             | 421.825,798<br>692.326,066 | 2             | 421.831,466<br>692.308,439 | 18.516          | 2             | 421.831,466<br>692.308,439 | 3             | 421.838,064<br>692.300,906 | 10.014          | 3             | 421.838,064<br>692.300,906 | 4             | 421.843,379<br>692.297,207 | 6.475           |
| 4             | 421.843,379<br>692.297,207 | 5             | 421.858,868<br>692.304,303 | 17.037          | 5             | 421.858,868<br>692.304,303 | 6             | 421.871,402<br>692.310,279 | 13.886          | 6             | 421.871,402<br>692.310,279 | 7             | 421.886,675<br>692.323,574 | 20.249          |
| 7             | 421.886,675<br>692.323,574 | 8             | 421.898,497<br>692.330,768 | 13.839          | 8             | 421.898,497<br>692.330,768 | 9             | 421.905,438<br>692.333,739 | 7.55            | 9             | 421.905,438<br>692.333,739 | 10            | 421.910,064<br>692.337,004 | 5.662           |
| 10            | 421.910,064<br>692.337,004 | 11            | 421.917,037<br>692.339,776 | 7.504           | 11            | 421.917,037<br>692.339,776 | 12            | 421.926,426<br>692.343,344 | 10.044          | 12            | 421.926,426<br>692.343,344 | 13            | 421.918,952<br>692.354,757 | 13.642          |
| 13            | 421.918,952<br>692.354,757 | 14            | 421.901,567<br>692.347,048 | 19.018          | 14            | 421.901,567<br>692.347,048 | 15            | 421.899,621<br>692.348,965 | 2.732           | 15            | 421.899,621<br>692.348,965 | 16            | 421.889,532<br>692.367,837 | 21.4            |

| Punct început | X / Y                      | Punct sfârșit | X / Y                      | Lungime segment | Punct început | X / Y                      | Punct sfârșit | X / Y                      | Lungime segment | Punct început | X / Y                      | Punct sfârșit | X / Y                      | Lungime segment |
|---------------|----------------------------|---------------|----------------------------|-----------------|---------------|----------------------------|---------------|----------------------------|-----------------|---------------|----------------------------|---------------|----------------------------|-----------------|
| 16            | 421.889,532<br>692.367,837 | 17            | 421.870,22<br>692.359,61   | 20.991          | 17            | 421.870,22<br>692.359,61   | 18            | 421.864,92<br>692.357,682  | 5.64            | 18            | 421.864,92<br>692.357,682  | 19            | 421.852,26<br>692.354,366  | 13.087          |
| 19            | 421.852,26<br>692.354,366  | 20            | 421.847,633<br>692.353,574 | 4.694           | 20            | 421.847,633<br>692.353,574 | 21            | 421.841,055<br>692.353,469 | 6.579           | 21            | 421.841,055<br>692.353,469 | 22            | 421.837,346<br>692.354,435 | 3.833           |
| 22            | 421.837,346<br>692.354,435 | 23            | 421.830,804<br>692.355,578 | 6.641           | 23            | 421.830,804<br>692.355,578 | 24            | 421.822,394<br>692.356,238 | 8.436           | 24            | 421.822,394<br>692.356,238 | 25            | 421.797,553<br>692.357,033 | 24.854          |
| 25            | 421.797,553<br>692.357,033 | 26            | 421.792,648<br>692.357,628 | 4.941           | 26            | 421.792,648<br>692.357,628 | 27            | 421.789,69<br>692.358,413  | 3.06            | 27            | 421.789,69<br>692.358,413  | 28            | 421.786,348<br>692.359,55  | 3.53            |
| 28            | 421.786,348<br>692.359,55  | 29            | 421.783,836<br>692.360,835 | 2.822           | 29            | 421.783,836<br>692.360,835 | 30            | 421.780,445<br>692.355,489 | 6.331           | 30            | 421.780,445<br>692.355,489 | 31            | 421.767,096<br>692.348,362 | 15.132          |
| 31            | 421.767,096<br>692.348,362 | 32            | 421.764,053<br>692.346,992 | 3.337           | 32            | 421.764,053<br>692.346,992 | 33            | 421.761,313<br>692.346,509 | 2.782           | 33            | 421.761,313<br>692.346,509 | 34            | 421.759,72<br>692.345,639  | 1.815           |
| 34            | 421.759,72<br>692.345,639  | 35            | 421.756,348<br>692.343,815 | 3.834           | 35            | 421.756,348<br>692.343,815 | 36            | 421.752,225<br>692.342,933 | 4.216           | 36            | 421.752,225<br>692.342,933 | 37            | 421.749,304<br>692.338,44  | 5.359           |
| 37            | 421.749,304<br>692.338,44  | 38            | 421.747,041<br>692.333,188 | 5.719           | 38            | 421.747,041<br>692.333,188 | 39            | 421.738,165<br>692.324,208 | 12.626          | 39            | 421.738,165<br>692.324,208 | 40            | 421.733,907<br>692.317,541 | 7.911           |
| 40            | 421.733,907<br>692.317,541 | 41            | 421.727,162<br>692.310,339 | 9.867           | 41            | 421.727,162<br>692.310,339 | 42            | 421.723,065<br>692.306,907 | 5.345           | 42            | 421.723,065<br>692.306,907 | 43            | 421.727,544<br>692.299,974 | 8.254           |
| 43            | 421.727,544<br>692.299,974 | 44            | 421.720,763<br>692.294,136 | 8.948           | 44            | 421.720,763<br>692.294,136 | 45            | 421.721,39<br>692.293,03   | 1.271           | 45            | 421.721,39<br>692.293,03   | 46            | 421.725,667<br>692.295,487 | 4.933           |
| 46            | 421.725,667<br>692.295,487 | 47            | 421.730,722<br>692.298,597 | 5.935           | 47            | 421.730,722<br>692.298,597 | 48            | 421.735,365<br>692.301,888 | 5.691           | 48            | 421.735,365<br>692.301,888 | 49            | 421.741,732<br>692.304,843 | 7.019           |
| 49            | 421.741,732<br>692.304,843 | 50            | 421.751,293<br>692.312,895 | 12.5            | 50            | 421.751,293<br>692.312,895 | 51            | 421.761,371<br>692.316,231 | 10.616          | 51            | 421.761,371<br>692.316,231 | 52            | 421.763,491<br>692.317,802 | 2.639           |
| 52            | 421.763,491<br>692.317,802 | 53            | 421.771,345<br>692.320,587 | 8.333           | 53            | 421.771,345<br>692.320,587 | 54            | 421.777,499<br>692.323,621 | 6.861           | 54            | 421.777,499<br>692.323,621 | 55            | 421.787,708<br>692.330,767 | 12.462          |
| 55            | 421.787,708<br>692.330,767 | 56            | 421.791,116<br>692.331,693 | 3.532           | 56            | 421.791,116<br>692.331,693 | 57            | 421.794,233<br>692.331,601 | 3.118           | 57            | 421.794,233<br>692.331,601 | 58            | 421.803,746<br>692.334,072 | 9.829           |
| 58            | 421.803,746<br>692.334,072 | 59            | 421.810,299<br>692.336,377 | 6.947           | 59            | 421.810,299<br>692.336,377 | 60            | 421.816,999<br>692.342,488 | 9.068           | 60            | 421.816,999<br>692.342,488 | 1             | 421.825,798<br>692.326,066 | 18.631          |

\*\* Lungimile segmentelor sunt determinate în planul de proiecție Stereo 70 și sunt rotunjite la 1 milimetru.

\*\*\* Distanța dintre puncte este formată din segmente cumulate ce sunt mai mici decât valoarea 1 milimetru.



**DATE DESPRE IMOBILUL NR. 4215**

Oficiul de Cadastru și Publicitate Imobiliară MARAMURES  
Biroul de Cadastru și Publicitate Imobiliară Sighetu Marmatiei

**A. Partea I. Descrierea imobilului**

TEREN Extravilan

Nr. CF vechi:345 Budești  
Nr. topografic:parte din 1473

Adresa: Jud. Maramures

| Nr. Crt | Nr cadastral<br>Nr. topografic | Suprafața* (mp) | Observații / Referințe  |
|---------|--------------------------------|-----------------|---|
| A1      |                                | 783             | Sector cadastral:52 Teren neimprejmuit;<br>"Pe Coastă";<br>Nr. topografic: 1473 |

**B. Partea II. Proprietari și acte**

| Inscrieri privitoare la dreptul de proprietate și alte drepturi reale                      |  | Referințe |
|--|--|-----------|
| <b>4215 / 15/12/2023</b>   |  |           |
| Act Normativ nr. Legea nr. 7, din 13/03/1996 emis de Parlamentul României;                 |  |           |
| B1   | Intabulare, drept de PROPRIETATE, dobandit prin Lege, cota actuala<br>1/1<br>1) NEIDENTIFICAT NEIDENTIFICAT, Neidentificat | A1        |
| Act Administrativ nr. Adeverință nr. 280, din 15/12/2023 emis de Primăria Comunei Budești; |  |           |
| B2   | se noteza posesia faptică în favoarea lui<br>1) FARCAȘ VASILE  | A1        |

**C. Partea III. SARCINI .**

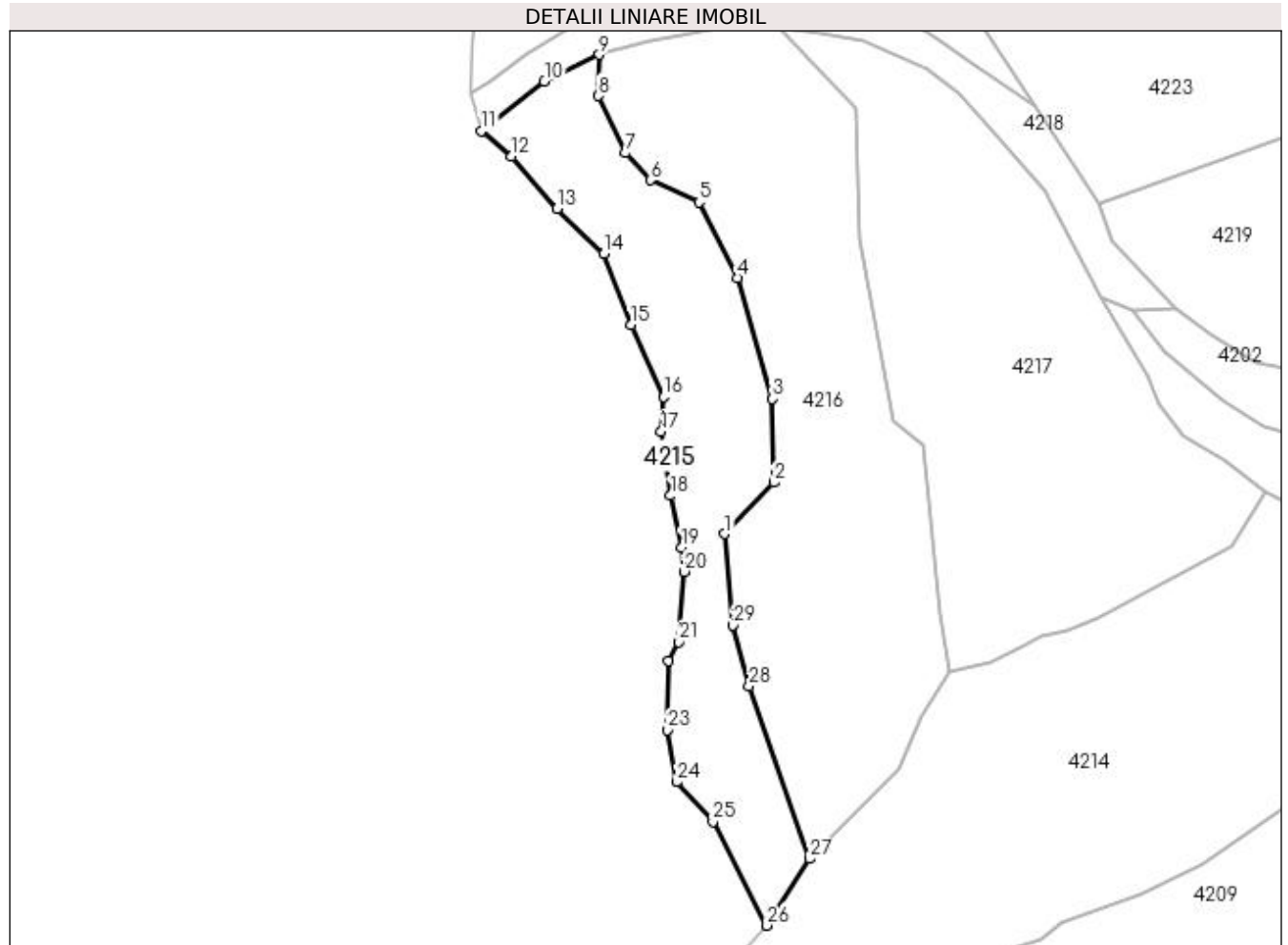
| Inscrieri privind dezmembramintele dreptului de proprietate, drepturi reale de garanție și sarcini | Referințe |
|--|-----------|
| NU SUNT  |           |

## Anexa Nr. 1 La Partea I

## Teren

| Nr cadastral | Suprafața (mp)* | Observații / Referințe               |
|--------------|-----------------|--------------------------------------|
|              | 783             | "Pe Coastă";<br>Nr. topografic: 1473 |

\* Suprafața este determinată în planul de proiecție Stereo 70.



## Date referitoare la teren

| Crt | Categorie folosință | Intra vilan | Suprafața (mp) | Tarla | Parcelă | Nr. topo | Observații / Referințe |
|-----|---------------------|-------------|----------------|-------|---------|----------|------------------------|
| 1   | faneata             | NU          | 783            | -     | -       | -        |                        |

## Lungime Segmente

1) Valorile lungimilor segmentelor sunt obținute din proiecție în plan.

| Punct început | X / Y                      | Punct sfârșit | X / Y                      | Lungime segment (** (m) |
|---------------|----------------------------|---------------|----------------------------|-------------------------|
| 1             | 421.729,667<br>692.356,71  | 2             | 421.734,619<br>692.361,867 | 7.15                    |
| 3             | 421.734,448<br>692.370,228 | 4             | 421.730,935<br>692.382,31  | 12.582                  |
| 5             | 421.727,115<br>692.389,888 | 6             | 421.722,249<br>692.392,098 | 5.344                   |
| 7             | 421.719,752<br>692.394,806 | 8             | 421.717,031<br>692.400,524 | 6.332                   |
| 9             | 421.717,136<br>692.404,639 | 10            | 421.711,625<br>692.401,999 | 6.111                   |

| Punct început | X / Y                      | Punct sfârșit | X / Y                      | Lungime segment (** (m) |
|---------------|----------------------------|---------------|----------------------------|-------------------------|
| 2             | 421.734,619<br>692.361,867 | 3             | 421.734,448<br>692.370,228 | 8.363                   |
| 4             | 421.730,935<br>692.382,31  | 5             | 421.727,115<br>692.389,888 | 8.486                   |
| 6             | 421.722,249<br>692.392,098 | 7             | 421.719,752<br>692.394,806 | 3.684                   |
| 8             | 421.717,031<br>692.400,524 | 9             | 421.717,136<br>692.404,639 | 4.116                   |
| 10            | 421.711,625<br>692.401,999 | 11            | 421.705,345<br>692.397,024 | 8.012                   |



| Punct început | X / Y                      | Punct sfârșit | X / Y                      | Lungime segment (** (m)) |
|---------------|----------------------------|---------------|----------------------------|--------------------------|
| 11            | 421.705,345<br>692.397,024 | 12            | 421.708,367<br>692.394,48  | 3.95                     |
| 13            | 421.712,893<br>692.389,219 | 14            | 421.717,588<br>692.384,716 | 6.505                    |
| 15            | 421.720,293<br>692.377,606 | 16            | 421.723,553<br>692.370,426 | 7.885                    |
| 17            | 421.723,326<br>692.366,958 | 18            | 421.724,266<br>692.360,534 | 6.492                    |
| 19            | 421.725,358<br>692.355,348 | 20            | 421.725,599<br>692.352,943 | 2.417                    |
| 21            | 421.725,038<br>692.345,904 | 22            | 421.724,082<br>692.344,004 | 2.127                    |
| 23            | 421.723,935<br>692.337,082 | 24            | 421.724,886<br>692.331,899 | 5.27                     |
| 25            | 421.728,527<br>692.327,939 | 26            | 421.733,907<br>692.317,541 | 11.707                   |
| 27            | 421.738,165<br>692.324,208 | 28            | 421.732,143<br>692.341,467 | 18.279                   |
| 29            | 421.730,531<br>692.347,565 | 1             | 421.729,667<br>692.356,71  | 9.186                    |

| Punct început | X / Y                      | Punct sfârșit | X / Y                      | Lungime segment (** (m)) |
|---------------|----------------------------|---------------|----------------------------|--------------------------|
| 12            | 421.708,367<br>692.394,48  | 13            | 421.712,893<br>692.389,219 | 6.94                     |
| 14            | 421.717,588<br>692.384,716 | 15            | 421.720,293<br>692.377,606 | 7.607                    |
| 16            | 421.723,553<br>692.370,426 | 17            | 421.723,326<br>692.366,958 | 3.475                    |
| 18            | 421.724,266<br>692.360,534 | 19            | 421.725,358<br>692.355,348 | 5.3                      |
| 20            | 421.725,599<br>692.352,943 | 21            | 421.725,038<br>692.345,904 | 7.061                    |
| 22            | 421.724,082<br>692.344,004 | 23            | 421.723,935<br>692.337,082 | 6.924                    |
| 24            | 421.724,886<br>692.331,899 | 25            | 421.728,527<br>692.327,939 | 5.379                    |
| 26            | 421.733,907<br>692.317,541 | 27            | 421.738,165<br>692.324,208 | 7.911                    |
| 28            | 421.732,143<br>692.341,467 | 29            | 421.730,531<br>692.347,565 | 6.307                    |

\*\* Lungimile segmentelor sunt determinate în planul de proiecție Stereo 70 și sunt rotunjite la 1 milimetru.

\*\*\* Distanța dintre puncte este formată din segmente cumulate ce sunt mai mici decât valoarea 1 milimetru.



**DATE DESPRE IMOBILUL NR. 4216**

Oficiul de Cadastru și Publicitate Imobiliară MARAMURES  
Biroul de Cadastru și Publicitate Imobiliară Sighetu Marmatiei

**A. Partea I. Descrierea imobilului**

TEREN Extravilan

Nr. CF vechi:345 Budești  
Nr. topografic:parte din 1473

Adresa: Jud. Maramures

| Nr. Crt | Nr cadastral<br>Nr. topografic | Suprafața* (mp) | Observații / Referințe  |
|---------|--------------------------------|-----------------|---|
| A1      |                                | 1.333           | Sector cadastral:52 Teren neimprejmuit;<br>"Pe Coastă";<br>Nr. topografic: 1473 |

**B. Partea II. Proprietari și acte**

| Inscrieri privitoare la dreptul de proprietate și alte drepturi reale                      |  | Referințe |
|--|--|-----------|
| <b>4216 / 15/12/2023</b>   |  |           |
| Act Normativ nr. Legea nr. 7, din 13/03/1996 emis de Parlamentul României;                 |  |           |
| B1   | Intabulare, drept de PROPRIETATE, dobândit prin Lege, cota actuala<br>1/1<br>1) NEIDENTIFICAT NEIDENTIFICAT, Neidentificat | A1        |
| Act Administrativ nr. Adeverință nr. 281, din 15/12/2023 emis de Primăria Comunei Budești; |  |           |
| B2   | se noteza posesia faptică în favoarea lui<br>1) MARINCA GHEORGHE   | A1        |

**C. Partea III. SARCINI .**

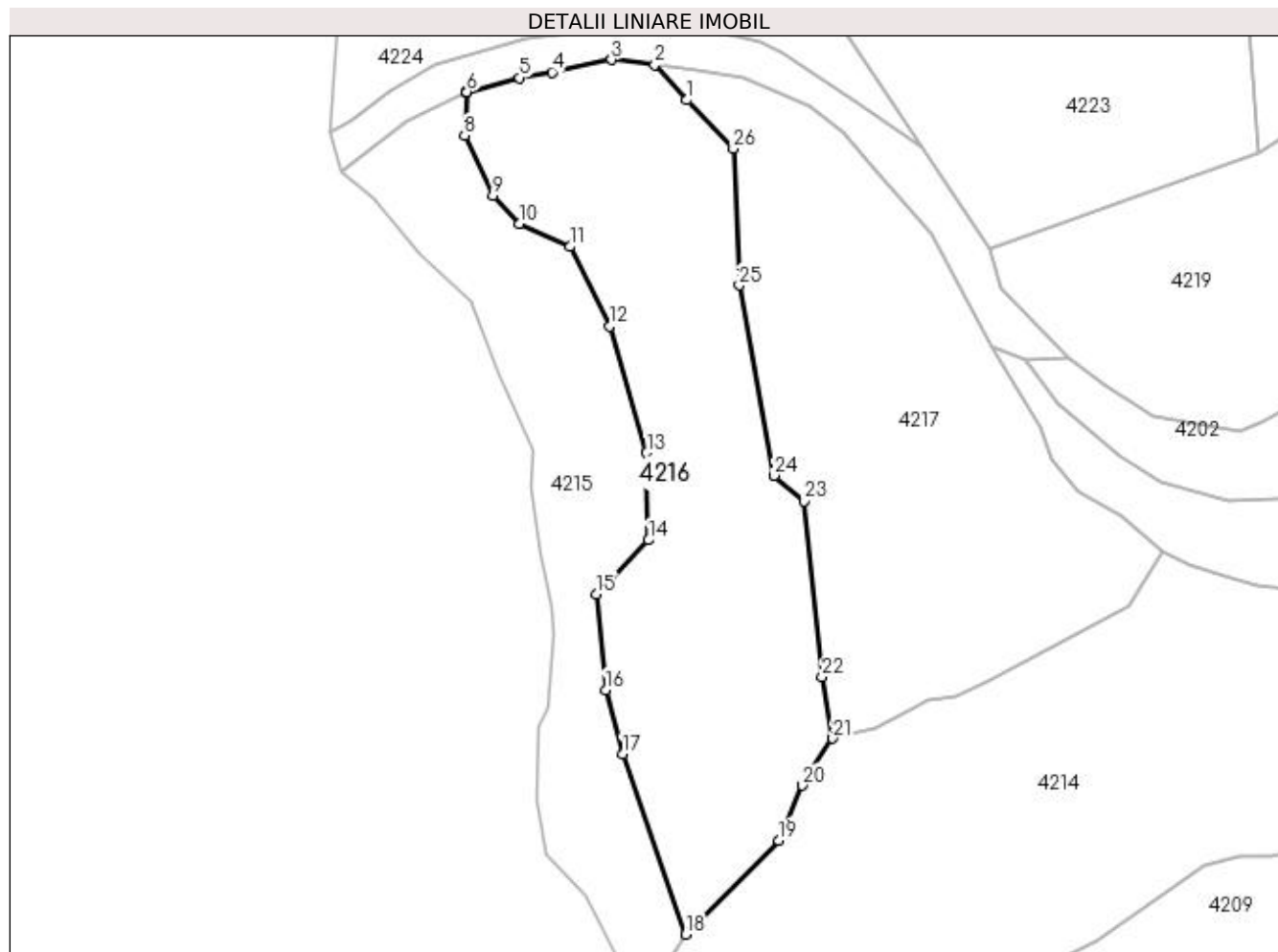
| Inscrieri privind dezmembramintele dreptului de proprietate, drepturi reale de garanție și sarcini | Referințe |
|--|-----------|
| NU SUNT  |           |

## Anexa Nr. 1 La Partea I

## Teren

| Nr cadastral | Suprafața (mp)* | Observații / Referințe               |
|--------------|-----------------|--------------------------------------|
|              | 1.333           | "Pe Coastă";<br>Nr. topografic: 1473 |

\* Suprafața este determinată în planul de proiecție Stereo 70.



## Date referitoare la teren

| Crt | Categorie folosință | Intra vilan | Suprafața (mp) | Tarla | Parcelă | Nr. topo | Observații / Referințe |
|-----|---------------------|-------------|----------------|-------|---------|----------|------------------------|
| 1   | faneata             | NU          | 1.333          | -     | -       | -        |                        |

## Lungime Segmente

1) Valorile lungimilor segmentelor sunt obținute din proiecție în plan.

| Punct început | X / Y                      | Punct sfârșit | X / Y                      | Lungime segment (** (m) | Punct început | X / Y                      | Punct sfârșit | X / Y                      | Lungime segment (** (m) |
|---------------|----------------------------|---------------|----------------------------|-------------------------|---------------|----------------------------|---------------|----------------------------|-------------------------|
| 1             | 421.738,277<br>692.403,913 | 2             | 421.735,221<br>692.407,289 | 4.554                   | 2             | 421.735,221<br>692.407,289 | 3             | 421.731,086<br>692.407,767 | 4.163                   |
| 3             | 421.731,086<br>692.407,767 | 4             | 421.725,381<br>692.406,581 | 5.827                   | 4             | 421.725,381<br>692.406,581 | 5             | 421.722,304<br>692.406,028 | 3.126                   |
| 5             | 421.722,304<br>692.406,028 | 6             | 421.717,247<br>692.404,692 | 5.231                   | 6             | 421.717,247<br>692.404,692 | 7             | 421.717,136<br>692.404,639 | 0.123                   |
| 7             | 421.717,136<br>692.404,639 | 8             | 421.717,031<br>692.400,524 | 4.116                   | 8             | 421.717,031<br>692.400,524 | 9             | 421.719,752<br>692.394,806 | 6.332                   |
| 9             | 421.719,752<br>692.394,806 | 10            | 421.722,249<br>692.392,098 | 3.684                   | 10            | 421.722,249<br>692.392,098 | 11            | 421.727,115<br>692.389,888 | 5.344                   |

| Punct început | X / Y                      | Punct sfârșit | X / Y                      | Lungime segment (** (m) | Punct început | X / Y                      | Punct sfârșit | X / Y                      | Lungime segment (** (m) |
|---------------|----------------------------|---------------|----------------------------|-------------------------|---------------|----------------------------|---------------|----------------------------|-------------------------|
| 11            | 421.727,115<br>692.389,888 | 12            | 421.730,935<br>692.382,31  | 8.486                   | 12            | 421.730,935<br>692.382,31  | 13            | 421.734,448<br>692.370,228 | 12.582                  |
| 13            | 421.734,448<br>692.370,228 | 14            | 421.734,619<br>692.361,867 | 8.363                   | 14            | 421.734,619<br>692.361,867 | 15            | 421.729,667<br>692.356,71  | 7.15                    |
| 15            | 421.729,667<br>692.356,71  | 16            | 421.730,531<br>692.347,565 | 9.186                   | 16            | 421.730,531<br>692.347,565 | 17            | 421.732,143<br>692.341,467 | 6.307                   |
| 17            | 421.732,143<br>692.341,467 | 18            | 421.738,165<br>692.324,208 | 18.279                  | 18            | 421.738,165<br>692.324,208 | 19            | 421.747,041<br>692.333,188 | 12.626                  |
| 19            | 421.747,041<br>692.333,188 | 20            | 421.749,304<br>692.338,44  | 5.719                   | 20            | 421.749,304<br>692.338,44  | 21            | 421.752,225<br>692.342,933 | 5.359                   |
| 21            | 421.752,225<br>692.342,933 | 22            | 421.751,2<br>692.348,803   | 5.959                   | 22            | 421.751,2<br>692.348,803   | 23            | 421.749,509<br>692.365,584 | 16.866                  |
| 23            | 421.749,509<br>692.365,584 | 24            | 421.746,584<br>692.368,032 | 3.814                   | 24            | 421.746,584<br>692.368,032 | 25            | 421.743,281<br>692.386,21  | 18.476                  |
| 25            | 421.743,281<br>692.386,21  | 26            | 421.742,741<br>692.399,264 | 13.065                  | 26            | 421.742,741<br>692.399,264 | 1             | 421.738,277<br>692.403,913 | 6.445                   |

\*\* Lungimile segmentelor sunt determinate în planul de proiecție Stereo 70 și sunt rotunjite la 1 milimetru.

\*\*\* Distanța dintre puncte este formată din segmente cumulate ce sunt mai mici decât valoarea 1 milimetru.



**DATE DESPRE IMOBILUL NR. 4217**

Oficiul de Cadastru și Publicitate Imobiliară MARAMURES  
Biroul de Cadastru și Publicitate Imobiliară Sighetu Marmatiei

**A. Partea I. Descrierea imobilului**

Nr. CF vechi:2099 Budeşti  
Nr. topografic:1474

**TEREN** Extravilan

Adresa: Jud. Maramures

| Nr. Crt | Nr cadastral Nr. topografic | Suprafaţa* (mp) | Observații / Referințe   |
|---------|-----------------------------|-----------------|--|
| A1      |                             | 1.335           | Sector cadastral:52 Teren neimprejmuit;<br>"Ciungi";<br>Nr. topografic: 1474 |

**B. Partea II. Proprietari și acte**

| Inscrieri privitoare la dreptul de proprietate și alte drepturi reale                      |   | Referințe |
|--|---|-----------|
| <b>4217 / 15/12/2023</b>   |   |           |
| Act Normativ nr. Legea nr. 7, din 13/03/1996 emis de Parlamentul României;                 |   |           |
| B1   | Intabulare, drept de PROPRIETATE, dobândit prin Lege, cota actuala 1/1<br>1) <b>NEIDENTIFICAT NEIDENTIFICAT</b> , Neidentificat | A1        |
| Act Administrativ nr. Adeverință nr. 282, din 15/12/2023 emis de Primăria Comunei Budești; |   |           |
| B2   | se noteza posesia faptică în favoarea lui<br>1) <b>BERINDE VASILE</b>   | A1        |

**C. Partea III. SARCINI .**

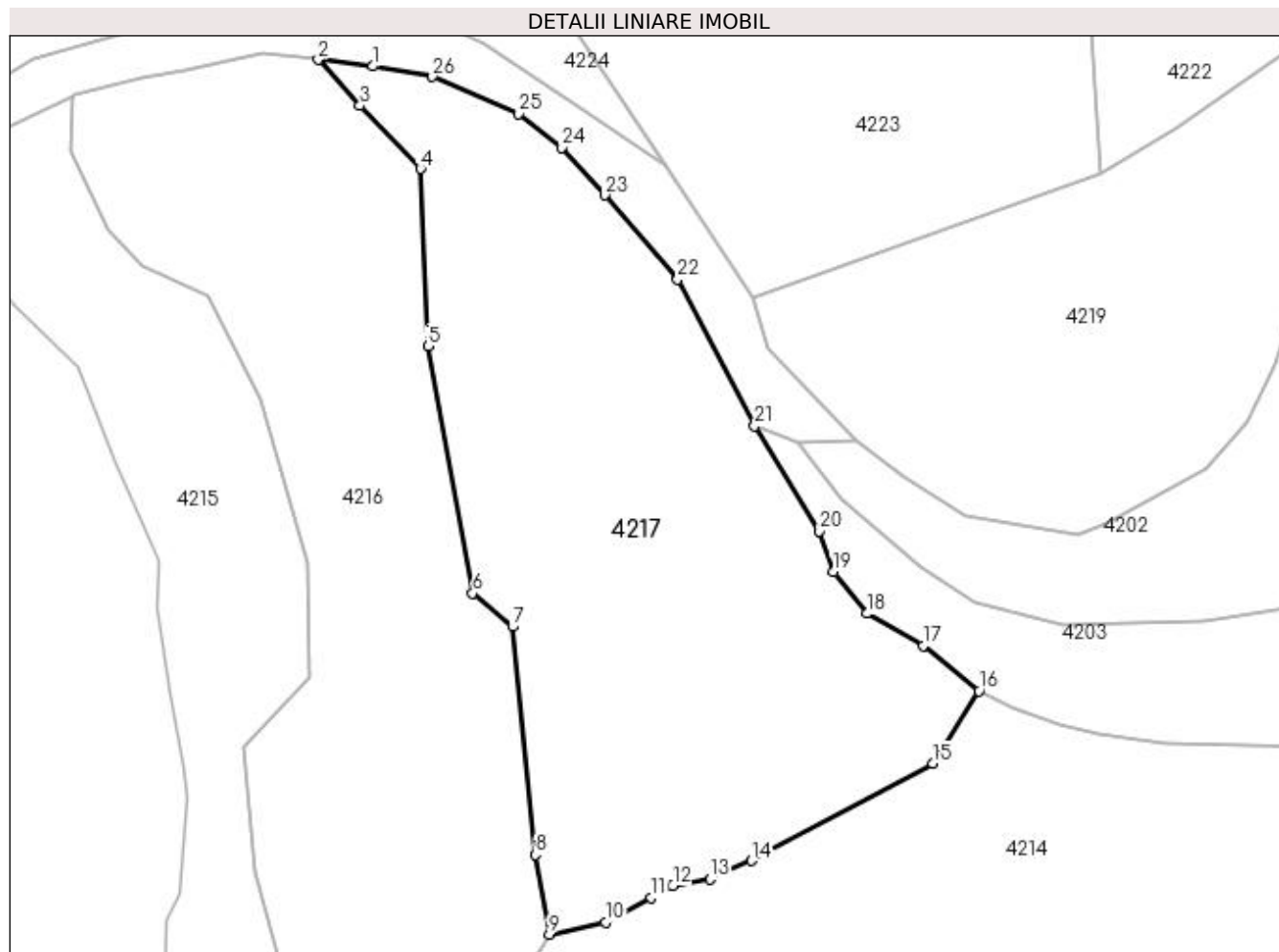
| Inscrieri privind dezmembramintele dreptului de proprietate, drepturi reale de garanție și sarcini | Referințe |
|--|-----------|
| NU SUNT  |           |

## Anexa Nr. 1 La Partea I

## Teren

| Nr cadastral | Suprafața (mp)* | Observații / Referințe            |
|--------------|-----------------|-----------------------------------|
|              | 1.335           | "Ciungi";<br>Nr. topografic: 1474 |

\* Suprafața este determinată în planul de proiecție Stereo 70.



## Date referitoare la teren

| Crt | Categorie folosință | Intra vilan | Suprafața (mp) | Tarla | Parcelă | Nr. topo | Observații / Referințe |
|-----|---------------------|-------------|----------------|-------|---------|----------|------------------------|
| 1   | faneata             | NU          | 1.335          | -     | -       | -        |                        |

## Lungime Segmente

1) Valorile lungimilor segmentelor sunt obținute din proiecție în plan.

| Punct început | X / Y                      | Punct sfârșit | X / Y                      | Lungime segment (** (m) |
|---------------|----------------------------|---------------|----------------------------|-------------------------|
| 1             | 421.739,232<br>692.406,8   | 2             | 421.735,221<br>692.407,289 | 4.041                   |
| 3             | 421.738,277<br>692.403,913 | 4             | 421.742,741<br>692.399,264 | 6.445                   |
| 5             | 421.743,281<br>692.386,21  | 6             | 421.746,584<br>692.368,032 | 18.476                  |
| 7             | 421.749,509<br>692.365,584 | 8             | 421.751,2<br>692.348,803   | 16.866                  |
| 9             | 421.752,225<br>692.342,933 | 10            | 421.756,348<br>692.343,815 | 4.216                   |

| Punct început | X / Y                      | Punct sfârșit | X / Y                      | Lungime segment (** (m) |
|---------------|----------------------------|---------------|----------------------------|-------------------------|
| 2             | 421.735,221<br>692.407,289 | 3             | 421.738,277<br>692.403,913 | 4.554                   |
| 4             | 421.742,741<br>692.399,264 | 5             | 421.743,281<br>692.386,21  | 13.065                  |
| 6             | 421.746,584<br>692.368,032 | 7             | 421.749,509<br>692.365,584 | 3.814                   |
| 8             | 421.751,2<br>692.348,803   | 9             | 421.752,225<br>692.342,933 | 5.959                   |
| 10            | 421.756,348<br>692.343,815 | 11            | 421.759,72<br>692.345,639  | 3.834                   |



| Punct început | X / Y                      | Punct sfârșit | X / Y                      | Lungime segment (** (m)) | Punct început | X / Y                      | Punct sfârșit | X / Y                      | Lungime segment (** (m)) |
|---------------|----------------------------|---------------|----------------------------|--------------------------|---------------|----------------------------|---------------|----------------------------|--------------------------|
| 11            | 421.759,72<br>692.345,639  | 12            | 421.761,313<br>692.346,509 | 1.815                    | 12            | 421.761,313<br>692.346,509 | 13            | 421.764,053<br>692.346,992 | 2.782                    |
| 13            | 421.764,053<br>692.346,992 | 14            | 421.767,096<br>692.348,362 | 3.337                    | 14            | 421.767,096<br>692.348,362 | 15            | 421.780,445<br>692.355,489 | 15.132                   |
| 15            | 421.780,445<br>692.355,489 | 16            | 421.783,836<br>692.360,835 | 6.331                    | 16            | 421.783,836<br>692.360,835 | 17            | 421.779,732<br>692.364,174 | 5.291                    |
| 17            | 421.779,732<br>692.364,174 | 18            | 421.775,576<br>692.366,535 | 4.78                     | 18            | 421.775,576<br>692.366,535 | 19            | 421.773,144<br>692.369,61  | 3.92                     |
| 19            | 421.773,144<br>692.369,61  | 20            | 421.772,111<br>692.372,579 | 3.144                    | 20            | 421.772,111<br>692.372,579 | 21            | 421.767,335<br>692.380,343 | 9.115                    |
| 21            | 421.767,335<br>692.380,343 | 22            | 421.761,654<br>692.391,118 | 12.181                   | 22            | 421.761,654<br>692.391,118 | 23            | 421.756,311<br>692.397,319 | 8.185                    |
| 23            | 421.756,311<br>692.397,319 | 24            | 421.753,154<br>692.400,811 | 4.708                    | 24            | 421.753,154<br>692.400,811 | 25            | 421.749,98<br>692.403,308  | 4.038                    |
| 25            | 421.749,98<br>692.403,308  | 26            | 421.743,618<br>692.406,039 | 6.923                    | 26            | 421.743,618<br>692.406,039 | 1             | 421.739,232<br>692.406,8   | 4.452                    |

\*\* Lungimile segmentelor sunt determinate în planul de proiecție Stereo 70 și sunt rotunjite la 1 milimetru.

\*\*\* Distanța dintre puncte este formată din segmente cumulate ce sunt mai mici decât valoarea 1 milimetru.



**DATE DESPRE IMOBILUL NR. 4218**

Oficiul de Cadastru și Publicitate Imobiliară MARAMURES  
Biroul de Cadastru și Publicitate Imobiliară Sighetu Marmatiei

**A. Partea I. Descrierea imobilului**

TEREN Extravilan

Adresa: Jud. Maramures

| Nr. Crt | Nr cadastral Nr. topografic | Suprafața* (mp) | Observații / Referințe                  |
|---------|-----------------------------|-----------------|---|
| A1      |                             | 305             | Sector cadastral:52 Teren neimprejmuit; |

**B. Partea II. Proprietari și acte**

| Inscrieri privitoare la dreptul de proprietate și alte drepturi reale      |   | Referințe |
|--|---|-----------|
| <b>4218 / 15/12/2023</b>   |   |           |
| Act Normativ nr. Legea nr. 7, din 13/03/1996 emis de Parlamentul României; |   |           |
| B1   | Inscrierea provizorie, drept de PROPRIETATE, dobandit prin Lege, cota actuala 1/1<br>1) COMUNA BUDEȘTI, CIF:3694667, proprietar neidentificat | A1        |

**C. Partea III. SARCINI .**

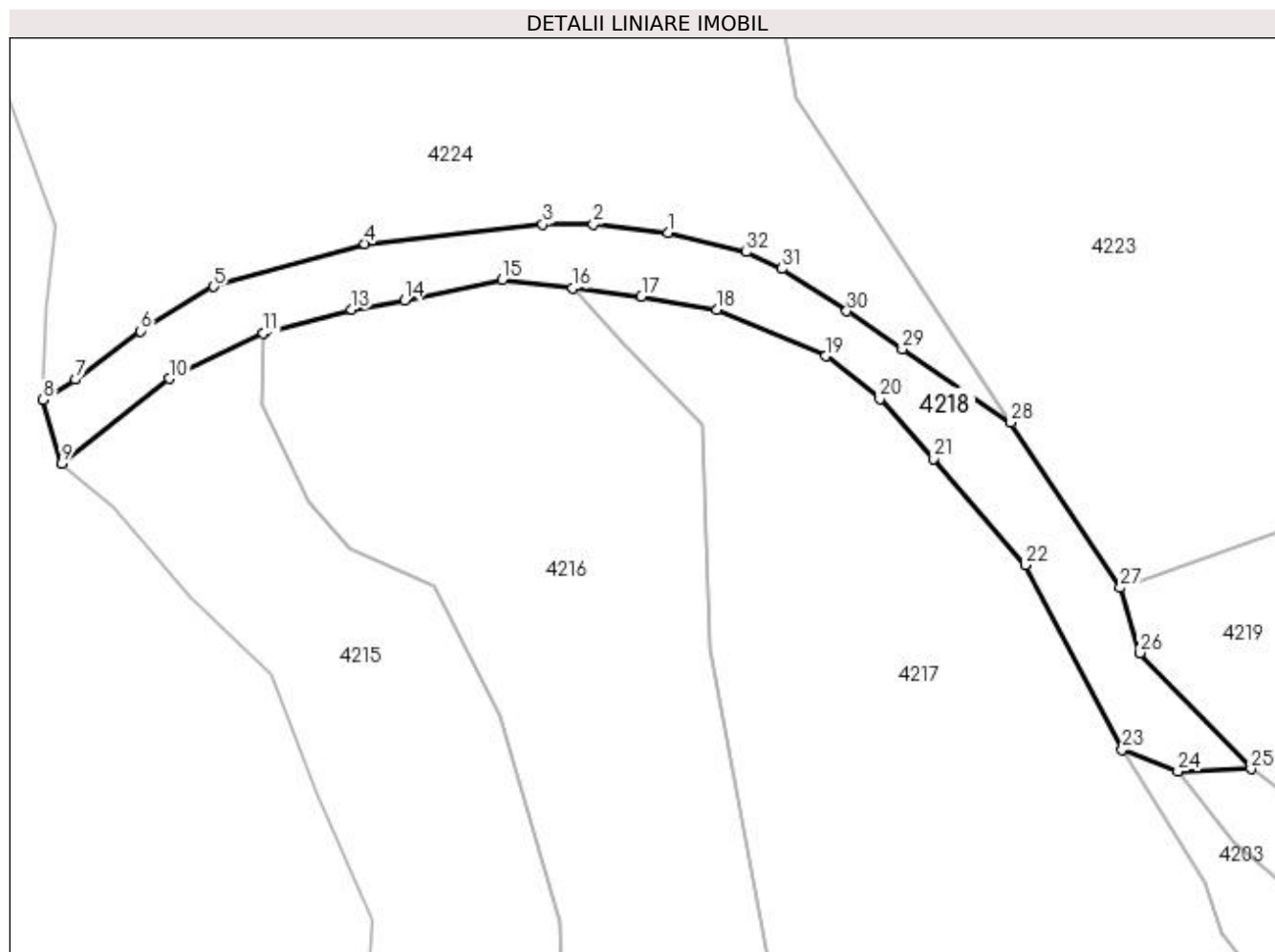
| Inscrieri privind dezmembramintele dreptului de proprietate, drepturi reale de garanție și sarcini | Referințe |
|--|-----------|
| NU SUNT  |           |

## Anexa Nr. 1 La Partea I

## Teren

|              |                 |                        |
|--------------|-----------------|------------------------|
| Nr cadastral | Suprafața (mp)* | Observații / Referințe |
|              | 305             |                        |

\* Suprafața este determinată în planul de proiecție Stereo 70.



## Date referitoare la teren

| Crt | Categorie folosință | Intra vilan | Suprafața (mp) | Tarla | Parcelă | Nr. topo | Observații / Referințe |
|-----|---------------------|-------------|----------------|-------|---------|----------|------------------------|
| 1   | drum                | NU          | 305            | -     | -       | -        |                        |

## Lungime Segmente

1) Valorile lungimilor segmentelor sunt obținute din proiecție în plan.

| Punct început | X / Y                      | Punct sfârșit | X / Y                      | Lungime segment (** (m) |
|---------------|----------------------------|---------------|----------------------------|-------------------------|
| 1             | 421.740,774<br>692.410,537 | 2             | 421.736,425<br>692.410,999 | 4.373                   |
| 3             | 421.733,459<br>692.410,999 | 4             | 421.723,069<br>692.409,869 | 10.451                  |
| 5             | 421.714,236<br>692.407,375 | 6             | 421.709,948<br>692.404,774 | 5.015                   |
| 7             | 421.706,176<br>692.401,953 | 8             | 421.704,271<br>692.400,756 | 2.25                    |
| 9             | 421.705,345<br>692.397,024 | 10            | 421.711,625<br>692.401,999 | 8.012                   |

| Punct început | X / Y                      | Punct sfârșit | X / Y                      | Lungime segment (** (m) |
|---------------|----------------------------|---------------|----------------------------|-------------------------|
| 2             | 421.736,425<br>692.410,999 | 3             | 421.733,459<br>692.410,999 | 2.966                   |
| 4             | 421.723,069<br>692.409,869 | 5             | 421.714,236<br>692.407,375 | 9.178                   |
| 6             | 421.709,948<br>692.404,774 | 7             | 421.706,176<br>692.401,953 | 4.71                    |
| 8             | 421.704,271<br>692.400,756 | 9             | 421.705,345<br>692.397,024 | 3.883                   |
| 10            | 421.711,625<br>692.401,999 | 11            | 421.717,136<br>692.404,639 | 6.111                   |

| Punct început | X / Y                      | Punct sfârșit | X / Y                      | Lungime segment (** (m)) |
|---------------|----------------------------|---------------|----------------------------|--------------------------|
| 11            | 421.717,136<br>692.404,639 | 12            | 421.717,247<br>692.404,692 | 0.123                    |
| 13            | 421.722,304<br>692.406,028 | 14            | 421.725,381<br>692.406,581 | 3.126                    |
| 15            | 421.731,086<br>692.407,767 | 16            | 421.735,221<br>692.407,289 | 4.163                    |
| 17            | 421.739,232<br>692.406,8   | 18            | 421.743,618<br>692.406,039 | 4.452                    |
| 19            | 421.749,98<br>692.403,308  | 20            | 421.753,154<br>692.400,811 | 4.038                    |
| 21            | 421.756,311<br>692.397,319 | 22            | 421.761,654<br>692.391,118 | 8.185                    |
| 23            | 421.767,335<br>692.380,343 | 24            | 421.770,572<br>692.379,064 | 3.481                    |
| 25            | 421.774,852<br>692.379,208 | 26            | 421.768,37<br>692.385,985  | 9.378                    |
| 27            | 421.767,211<br>692.389,784 | 28            | 421.760,81<br>692.399,434  | 11.58                    |
| 29            | 421.754,48<br>692.403,729  | 30            | 421.751,226<br>692.405,937 | 3.932                    |
| 31            | 421.747,447<br>692.408,416 | 32            | 421.745,361<br>692.409,392 | 2.303                    |

| Punct început | X / Y                      | Punct sfârșit | X / Y                      | Lungime segment (** (m)) |
|---------------|----------------------------|---------------|----------------------------|--------------------------|
| 12            | 421.717,247<br>692.404,692 | 13            | 421.722,304<br>692.406,028 | 5.231                    |
| 14            | 421.725,381<br>692.406,581 | 15            | 421.731,086<br>692.407,767 | 5.827                    |
| 16            | 421.735,221<br>692.407,289 | 17            | 421.739,232<br>692.406,8   | 4.041                    |
| 18            | 421.743,618<br>692.406,039 | 19            | 421.749,98<br>692.403,308  | 6.923                    |
| 20            | 421.753,154<br>692.400,811 | 21            | 421.756,311<br>692.397,319 | 4.708                    |
| 22            | 421.761,654<br>692.391,118 | 23            | 421.767,335<br>692.380,343 | 12.181                   |
| 24            | 421.770,572<br>692.379,064 | 25            | 421.774,852<br>692.379,208 | 4.282                    |
| 26            | 421.768,37<br>692.385,985  | 27            | 421.767,211<br>692.389,784 | 3.972                    |
| 28            | 421.760,81<br>692.399,434  | 29            | 421.754,48<br>692.403,729  | 7.65                     |
| 30            | 421.751,226<br>692.405,937 | 31            | 421.747,447<br>692.408,416 | 4.52                     |
| 32            | 421.745,361<br>692.409,392 | 1             | 421.740,774<br>692.410,537 | 4.728                    |

\*\* Lungimile segmentelor sunt determinate în planul de proiecție Stereo 70 și sunt rotunjite la 1 milimetru.

\*\*\* Distanța dintre puncte este formată din segmente cumulate ce sunt mai mici decât valoarea 1 milimetru.



**DATE DESPRE IMOBILUL NR. 4219**

Oficiul de Cadastru și Publicitate Imobiliară MARAMURES  
Biroul de Cadastru și Publicitate Imobiliară Sighetu Marmatiei

**A. Partea I. Descrierea imobilului**

TEREN Extravilan

Nr. CF vechi:354 Budești  
Nr. topografic:parte din 1488

Adresa: Jud. Maramures

| Nr. Crt | Nr cadastral<br>Nr. topografic | Suprafața* (mp) | Observații / Referințe  |
|---------|--------------------------------|-----------------|---|
| A1      |                                | 2.668           | Sector cadastral:52 Teren neimprejmuit;<br>"Ciungi";<br>Nr. topografic: parte din1488 |

**B. Partea II. Proprietari și acte**

| Inscrieri privitoare la dreptul de proprietate și alte drepturi reale                      |  | Referințe |
|--|--|-----------|
| <b>4219 / 15/12/2023</b>   |  |           |
| Act Normativ nr. Legea nr. 7, din 13/03/1996 emis de Parlamentul României;                 |  |           |
| B1   | Intabulare, drept de PROPRIETATE, dobândit prin Lege, cota actuala<br>1/1<br>1) <b>NEIDENTIFICAT NEIDENTIFICAT</b> , Neidentificat | A1        |
| Act Administrativ nr. Adeverință nr. 283, din 15/12/2023 emis de Primăria Comunei Budești; |  |           |
| B2   | se noteza posesia faptică în favoarea lui<br>1) <b>BERINDEA ILEANA</b>   | A1        |

**C. Partea III. SARCINI .**

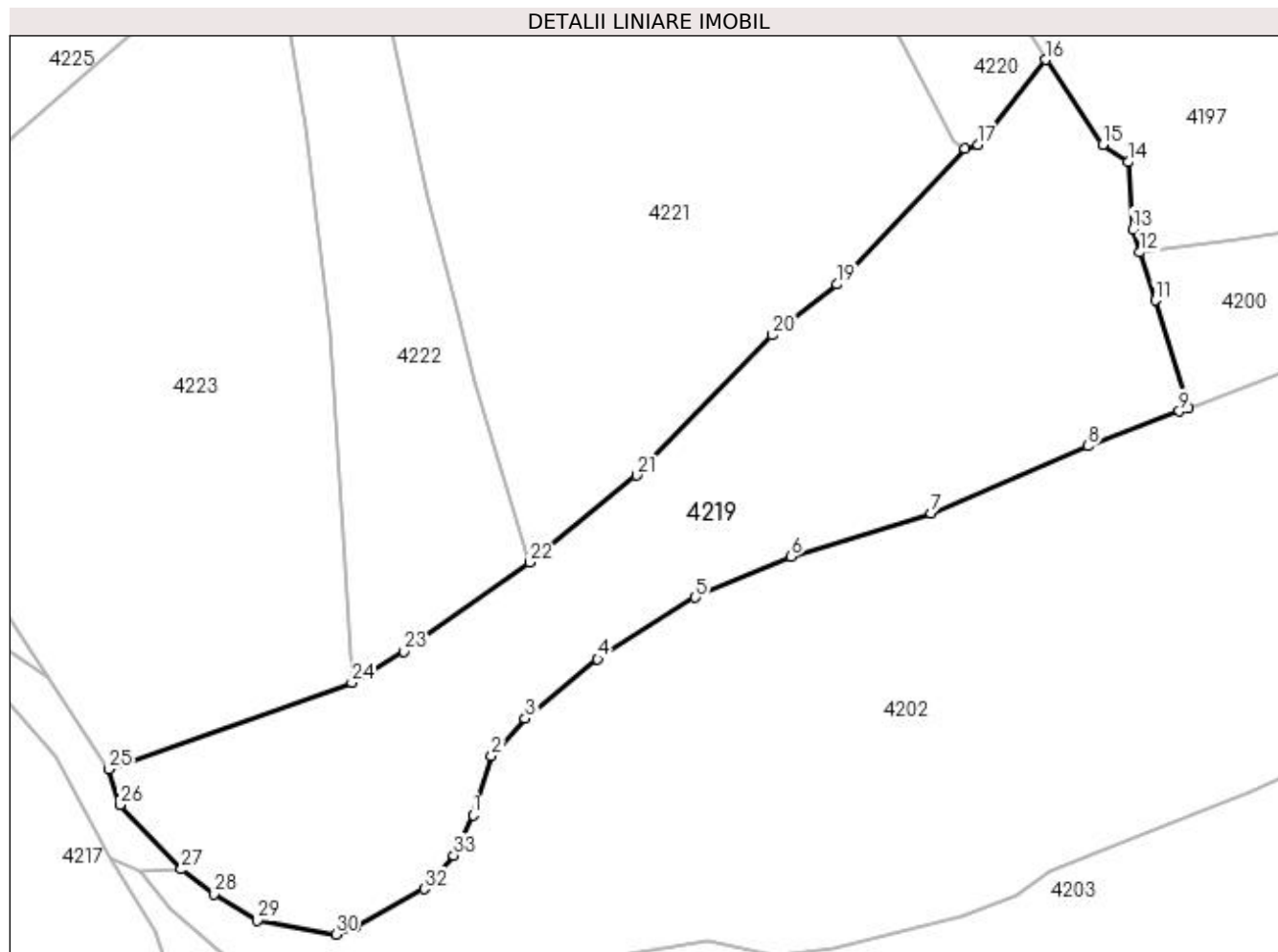
| Inscrieri privind dezmembramintele dreptului de proprietate, drepturi reale de garanție și sarcini | Referințe |
|--|-----------|
| NU SUNT  |           |

## Anexa Nr. 1 La Partea I

## Teren

| Nr cadastral | Suprafața (mp)* | Observații / Referințe                      |
|--------------|-----------------|---|
|              | 2.668           | "Ciungi";<br>Nr. topografic: parte din 1488 |

\* Suprafața este determinată în planul de proiecție Stereo 70.



## Date referitoare la teren

| Crt | Categorie folosință | Intra vilan | Suprafața (mp) | Tarla | Parcelă | Nr. topo | Observații / Referințe |
|-----|---------------------|-------------|----------------|-------|---------|----------|------------------------|
| 1   | faneata             | NU          | 2.668          | -     | -       | -        |                        |

## Lungime Segmente

1) Valorile lungimilor segmentelor sunt obținute din proiecție în plan.

| Punct început | X / Y                      | Punct sfârșit | X / Y                      | Lungime segment (** (m) |
|---------------|----------------------------|---------------|----------------------------|-------------------------|
| 1             | 421.805,628<br>692.384,937 | 2             | 421.807,591<br>692.391,186 | 6.55                    |
| 3             | 421.811,135<br>692.395,127 | 4             | 421.818,792<br>692.401,373 | 9.881                   |
| 5             | 421.829,083<br>692.407,867 | 6             | 421.839,172<br>692.412,196 | 10.979                  |
| 7             | 421.853,944<br>692.416,753 | 8             | 421.870,518<br>692.423,849 | 18.029                  |
| 9             | 421.880,15<br>692.427,507  | 10            | 421.881,113<br>692.427,877 | 1.032                   |

| Punct început | X / Y                      | Punct sfârșit | X / Y                      | Lungime segment (** (m) |
|---------------|----------------------------|---------------|----------------------------|-------------------------|
| 2             | 421.807,591<br>692.391,186 | 3             | 421.811,135<br>692.395,127 | 5.3                     |
| 4             | 421.818,792<br>692.401,373 | 5             | 421.829,083<br>692.407,867 | 12.169                  |
| 6             | 421.839,172<br>692.412,196 | 7             | 421.853,944<br>692.416,753 | 15.459                  |
| 8             | 421.870,518<br>692.423,849 | 9             | 421.880,15<br>692.427,507  | 10.303                  |
| 10            | 421.881,113<br>692.427,877 | 11            | 421.877,604<br>692.439,217 | 11.87                   |



| Punct început | X / Y                      | Punct sfârșit | X / Y                      | Lungime segment (** (m)) |
|---------------|----------------------------|---------------|----------------------------|--------------------------|
| 11            | 421.877,604<br>692.439,217 | 12            | 421.875,986<br>692.444,29  | 5.325                    |
| 13            | 421.875,237<br>692.446,73  | 14            | 421.874,74<br>692.453,801  | 7.088                    |
| 15            | 421.872,08<br>692.455,647  | 16            | 421.866,077<br>692.464,608 | 10.786                   |
| 17            | 421.858,963<br>692.455,624 | 18            | 421.857,561<br>692.455,232 | 1.456                    |
| 19            | 421.844,061<br>692.440,912 | 20            | 421.837,232<br>692.435,551 | 8.682                    |
| 21            | 421.822,895<br>692.420,778 | 22            | 421.811,601<br>692.411,576 | 14.568                   |
| 23            | 421.798,292<br>692.402,206 | 24            | 421.792,835<br>692.398,909 | 6.376                    |
| 25            | 421.767,211<br>692.389,784 | 26            | 421.768,37<br>692.385,985  | 3.972                    |
| 27            | 421.774,852<br>692.379,208 | 28            | 421.778,337<br>692.376,623 | 4.339                    |
| 29            | 421.782,852<br>692.373,785 | 30            | 421.791,171<br>692.372,347 | 8.442                    |
| 31            | 421.793,191<br>692.373,126 | 32            | 421.800,493<br>692.377,136 | 8.331                    |
| 33            | 421.803,602<br>692.380,669 | 1             | 421.805,628<br>692.384,937 | 4.724                    |

| Punct început | X / Y                      | Punct sfârșit | X / Y                      | Lungime segment (** (m)) |
|---------------|----------------------------|---------------|----------------------------|--------------------------|
| 12            | 421.875,986<br>692.444,29  | 13            | 421.875,237<br>692.446,73  | 2.552                    |
| 14            | 421.874,74<br>692.453,801  | 15            | 421.872,08<br>692.455,647  | 3.238                    |
| 16            | 421.866,077<br>692.464,608 | 17            | 421.858,963<br>692.455,624 | 11.46                    |
| 18            | 421.857,561<br>692.455,232 | 19            | 421.844,061<br>692.440,912 | 19.68                    |
| 20            | 421.837,232<br>692.435,551 | 21            | 421.822,895<br>692.420,778 | 20.586                   |
| 22            | 421.811,601<br>692.411,576 | 23            | 421.798,292<br>692.402,206 | 16.277                   |
| 24            | 421.792,835<br>692.398,909 | 25            | 421.767,211<br>692.389,784 | 27.2                     |
| 26            | 421.768,37<br>692.385,985  | 27            | 421.774,852<br>692.379,208 | 9.378                    |
| 28            | 421.778,337<br>692.376,623 | 29            | 421.782,852<br>692.373,785 | 5.333                    |
| 30            | 421.791,171<br>692.372,347 | 31            | 421.793,191<br>692.373,126 | 2.165                    |
| 32            | 421.800,493<br>692.377,136 | 33            | 421.803,602<br>692.380,669 | 4.706                    |

\*\* Lungimile segmentelor sunt determinate în planul de proiecție Stereo 70 și sunt rotunjite la 1 milimetru.

\*\*\* Distanța dintre puncte este formată din segmente cumulate ce sunt mai mici decât valoarea 1 milimetru.



**DATE DESPRE IMOBILUL NR. 4220**

Oficiul de Cadastru și Publicitate Imobiliară MARAMURES  
Biroul de Cadastru și Publicitate Imobiliară Sighetu Marmatiei

**A. Partea I. Descrierea imobilului**

TEREN Extravilan

Nr. CF vechi:1472 Budești  
Nr. topografic:parte din 1405

Adresa: Jud. Maramures

| Nr. Crt | Nr cadastral<br>Nr. topografic | Suprafața* (mp) | Observații / Referințe  |
|---------|--------------------------------|-----------------|---|
| A1      |                                | 2.428           | Sector cadastral:52 Teren neimprejmuit;<br>"Ciungi";<br>Nr. topografic: parte din1405 |

**B. Partea II. Proprietari și acte**

| Inscrieri privitoare la dreptul de proprietate și alte drepturi reale                      |  | Referințe |
|--|--|-----------|
| <b>4220 / 15/12/2023</b>   |  |           |
| Act Normativ nr. Legea nr. 7, din 13/03/1996 emis de Parlamentul României;                 |  |           |
| B1   | Intabulare, drept de PROPRIETATE, dobandit prin Lege, cota actuala<br>1/1<br>1) NEIDENTIFICAT NEIDENTIFICAT, Neidentificat | A1        |
| Act Administrativ nr. Adeverință nr. 284, din 15/12/2023 emis de Primăria Comunei Budești; |  |           |
| B2   | se noteza posesia faptică în favoarea lui<br>1) TAMAȘ IOAN   | A1        |

**C. Partea III. SARCINI .**

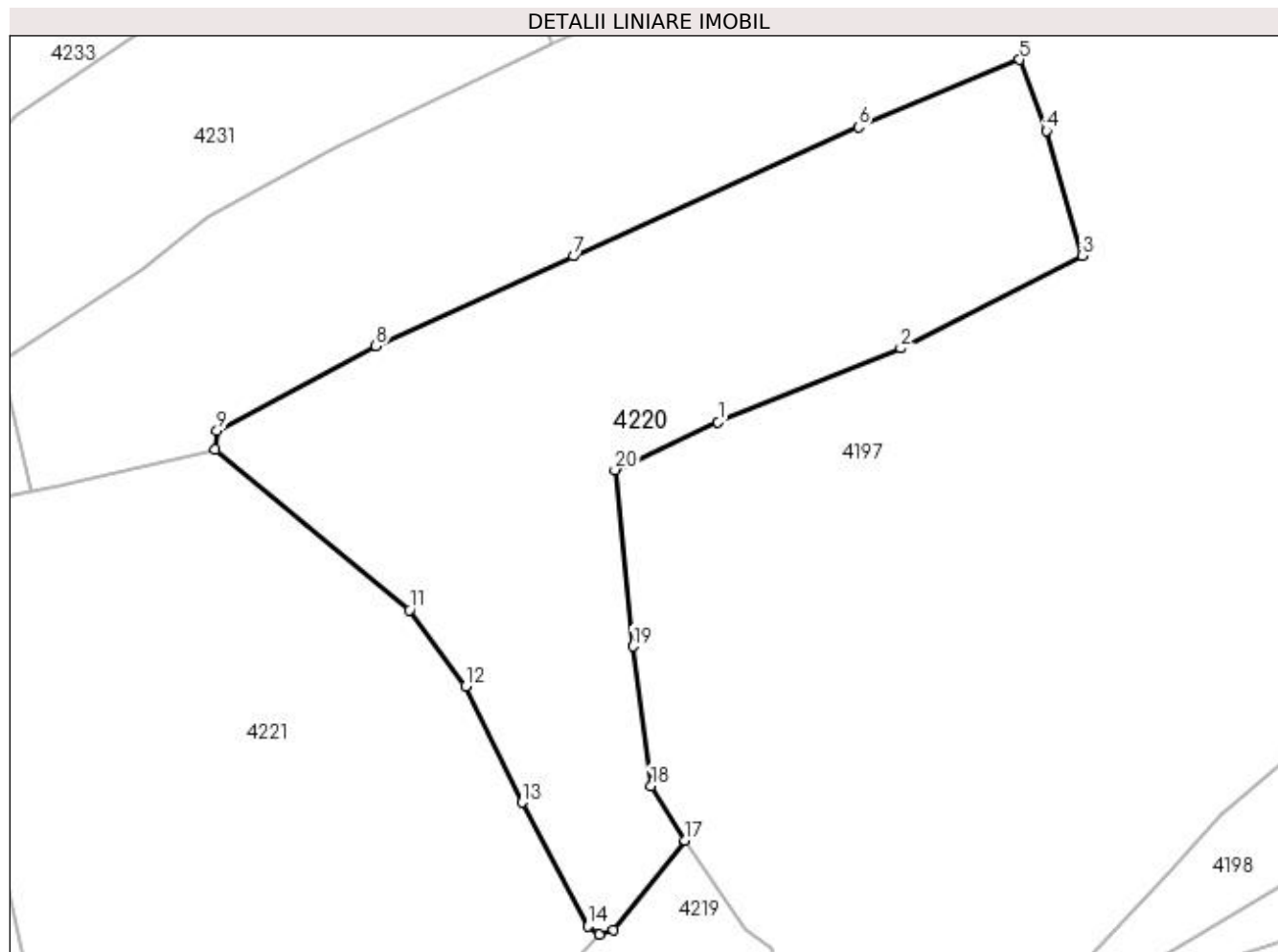
| Inscrieri privind dezmembramintele dreptului de proprietate, drepturi reale de garanție și sarcini | Referințe |
|--|-----------|
| NU SUNT  |           |

## Anexa Nr. 1 La Partea I

## Teren

| Nr cadastral | Suprafața (mp)* | Observații / Referințe                      |
|--------------|-----------------|---|
|              | 2.428           | "Ciungi";<br>Nr. topografic: parte din 1405 |

\* Suprafața este determinată în planul de proiecție Stereo 70.



## Date referitoare la teren

| Crt | Categorie folosință | Intra vilan | Suprafața (mp) | Tarla | Parcelă | Nr. topo | Observații / Referințe |
|-----|---------------------|-------------|----------------|-------|---------|----------|------------------------|
| 1   | faneata             | NU          | 2.428          | -     | -       | -        |                        |

## Lungime Segmente

1) Valorile lungimilor segmentelor sunt obținute din proiecție în plan.

| Punct început | X / Y                      | Punct sfârșit | X / Y                      | Lungime segment (** (m) |
|---------------|----------------------------|---------------|----------------------------|-------------------------|
| 1             | 421.869,396<br>692.506,246 | 2             | 421.887,584<br>692.513,604 | 19.62                   |
| 2             | 421.887,584<br>692.513,604 | 3             | 421.905,629<br>692.522,823 | 20.264                  |
| 3             | 421.905,629<br>692.522,823 | 4             | 421.902,098<br>692.535,244 | 12.913                  |
| 4             | 421.902,098<br>692.535,244 | 5             | 421.899,426<br>692.542,333 | 7.576                   |
| 5             | 421.899,426<br>692.542,333 | 6             | 421.883,36<br>692.535,616  | 17.414                  |

| Punct început | X / Y                      | Punct sfârșit | X / Y                      | Lungime segment (** (m) |
|---------------|----------------------------|---------------|----------------------------|-------------------------|
| 6             | 421.883,36<br>692.535,616  | 7             | 421.854,984<br>692.522,753 | 31.155                  |
| 7             | 421.854,984<br>692.522,753 | 8             | 421.835,272<br>692.513,813 | 21.645                  |
| 8             | 421.835,272<br>692.513,813 | 9             | 421.819,48<br>692.505,379  | 17.903                  |
| 9             | 421.819,48<br>692.505,379  | 10            | 421.819,314<br>692.503,53  | 1.856                   |
| 10            | 421.819,314<br>692.503,53  | 11            | 421.838,659<br>692.487,538 | 25.099                  |
| 11            | 421.838,659<br>692.487,538 | 12            | 421.844,219<br>692.479,922 | 9.43                    |
| 12            | 421.844,219<br>692.479,922 | 13            | 421.849,849<br>692.468,365 | 12.855                  |
| 13            | 421.849,849<br>692.468,365 | 14            | 421.856,453<br>692.456,033 | 13.989                  |
| 14            | 421.856,453<br>692.456,033 | 15            | 421.857,561<br>692.455,232 | 1.367                   |
| 15            | 421.857,561<br>692.455,232 | 16            | 421.858,963<br>692.455,624 | 1.456                   |
| 16            | 421.858,963<br>692.455,624 | 17            | 421.866,077<br>692.464,608 | 11.46                   |
| 17            | 421.866,077<br>692.464,608 | 18            | 421.862,715<br>692.470,039 | 6.387                   |
| 18            | 421.862,715<br>692.470,039 | 19            | 421.860,931<br>692.483,921 | 13.996                  |
| 19            | 421.860,931<br>692.483,921 | 20            | 421.859,127<br>692.501,487 | 17.658                  |
| 20            | 421.859,127<br>692.501,487 | 1             | 421.869,396<br>692.506,246 | 11.318                  |

\*\* Lungimile segmentelor sunt determinate în planul de proiecție Stereo 70 și sunt rotunjite la 1 milimetru.

\*\*\* Distanța dintre puncte este formată din segmente cumulate ce sunt mai mici decât valoarea 1 milimetru.



**DATE DESPRE IMOBILUL NR. 4221**

Oficiul de Cadastru și Publicitate Imobiliară MARAMURES  
Biroul de Cadastru și Publicitate Imobiliară Sighetu Marmatiei

**A. Partea I. Descrierea imobilului**

TEREN Extravilan

Nr. CF vechi:981 Budesti  
Nr. topografic:parte din 1406

Adresa: Jud. Maramures

| Nr. Crt | Nr cadastral<br>Nr. topografic | Suprafata* (mp) | Observatii / Referinta  |
|---------|--------------------------------|-----------------|---|
| A1      |                                | 3.468           | Sector cadastral:52 Teren neimprejmuit;<br>"Ciungi";<br>Nr. topografic: parte din1406 |

**B. Partea II. Proprietari și acte**

| Inscrieri privitoare la dreptul de proprietate și alte drepturi reale                      |  | Referințe |
|--|--|-----------|
| <b>4221 / 15/12/2023</b>   |  |           |
| Act Normativ nr. Legea nr. 7, din 13/03/1996 emis de Parlamentul României;                 |  |           |
| B1   | Intabulare, drept de PROPRIETATE, dobandit prin Lege, cota actuala<br>1/1<br>1) NEIDENTIFICAT NEIDENTIFICAT, Neidentificat | A1        |
| Act Administrativ nr. Adeverință nr. 285, din 15/12/2023 emis de Primăria Comunei Budești; |  |           |
| B2   | se noteza posesia factică în favoarea lui<br>1) CICEU VASILE   | A1        |

**C. Partea III. SARCINI .**

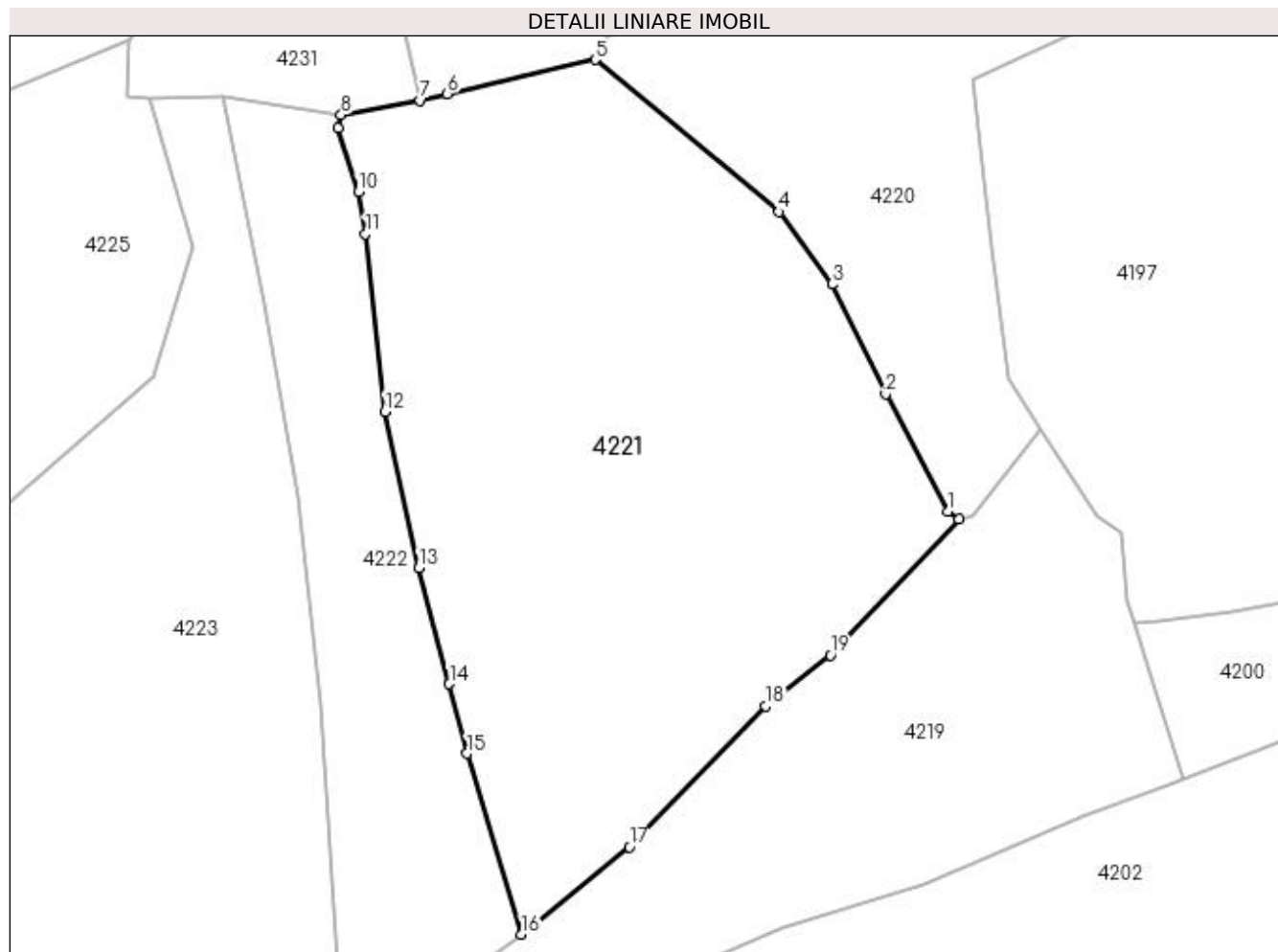
| Inscrieri privind dezmembramintele dreptului de proprietate, drepturi reale de garanție și sarcini | Referințe |
|--|-----------|
| NU SUNT  |           |

## Anexa Nr. 1 La Partea I

## Teren

| Nr cadastral | Suprafața (mp)* | Observații / Referințe                      |
|--------------|-----------------|---|
|              | 3.468           | "Ciungi";<br>Nr. topografic: parte din 1406 |

\* Suprafața este determinată în planul de proiecție Stereo 70.



## Date referitoare la teren

| Crt | Categorie folosință | Intra vilan | Suprafața (mp) | Tarla | Parcelă | Nr. topo | Observații / Referințe |
|-----|---------------------|-------------|----------------|-------|---------|----------|------------------------|
| 1   | faneata             | NU          | 3.468          | -     | -       | -        |                        |

## Lungime Segmente

1) Valorile lungimilor segmentelor sunt obținute din proiecție în plan.

| Punct început | X / Y                      | Punct sfârșit | X / Y                      | Lungime segment (** (m) |
|---------------|----------------------------|---------------|----------------------------|-------------------------|
| 1             | 421.856,453<br>692.456,033 | 2             | 421.849,849<br>692.468,365 | 13.989                  |
| 2             | 421.849,849<br>692.468,365 | 3             | 421.844,219<br>692.479,922 | 12.855                  |
| 3             | 421.844,219<br>692.479,922 | 4             | 421.838,659<br>692.487,538 | 9.43                    |
| 4             | 421.838,659<br>692.487,538 | 5             | 421.819,314<br>692.503,53  | 25.099                  |
| 5             | 421.819,314<br>692.503,53  | 6             | 421.803,78<br>692.499,955  | 15.94                   |



| Punct început | X / Y                      | Punct sfârșit | X / Y                      | Lungime segment (** (m) |
|---------------|----------------------------|---------------|----------------------------|-------------------------|
| 6             | 421.803,78<br>692.499,955  | 7             | 421.800,927<br>692.499,264 | 2.935                   |
| 7             | 421.800,927<br>692.499,264 | 8             | 421.792,61<br>692.497,738  | 8.456                   |
| 8             | 421.792,61<br>692.497,738  | 9             | 421.792,324<br>692.496,316 | 1.45                    |
| 9             | 421.792,324<br>692.496,316 | 10            | 421.794,409<br>692.489,617 | 7.016                   |
| 10            | 421.794,409<br>692.489,617 | 11            | 421.795,188<br>692.485,219 | 4.466                   |
| 11            | 421.795,188<br>692.485,219 | 12            | 421.797,223<br>692.466,531 | 18.798                  |
| 12            | 421.797,223<br>692.466,531 | 13            | 421.800,806<br>692.450,096 | 16.821                  |
| 13            | 421.800,806<br>692.450,096 | 14            | 421.803,982<br>692.437,902 | 12.601                  |
| 14            | 421.803,982<br>692.437,902 | 15            | 421.805,857<br>692.430,588 | 7.551                   |
| 15            | 421.805,857<br>692.430,588 | 16            | 421.811,601<br>692.411,576 | 19.861                  |
| 16            | 421.811,601<br>692.411,576 | 17            | 421.822,895<br>692.420,778 | 14.568                  |
| 17            | 421.822,895<br>692.420,778 | 18            | 421.837,232<br>692.435,551 | 20.586                  |
| 18            | 421.837,232<br>692.435,551 | 19            | 421.844,061<br>692.440,912 | 8.682                   |
| 19            | 421.844,061<br>692.440,912 | 20            | 421.857,561<br>692.455,232 | 19.68                   |
| 20            | 421.857,561<br>692.455,232 | 1             | 421.856,453<br>692.456,033 | 1.367                   |

\*\* Lungimile segmentelor sunt determinate în planul de proiecție Stereo 70 și sunt rotunjite la 1 milimetru.

\*\*\* Distanța dintre puncte este formată din segmente cumulate ce sunt mai mici decât valoarea 1 milimetru.



**DATE DESPRE IMOBILUL NR. 4222**

Oficiul de Cadastru și Publicitate Imobiliară MARAMURES  
Biroul de Cadastru și Publicitate Imobiliară Sighetu Marmatiei

**A. Partea I. Descrierea imobilului**

Nr. CF vechi:2977 Budești  
Nr. topografic:1408

TEREN Extravilan

Adresa: Jud. Maramures

| Nr. Crt | Nr cadastral Nr. topografic | Suprafața* (mp) | Observații / Referințe   |
|---------|-----------------------------|-----------------|--|
| A1      |                             | 1.274           | Sector cadastral:52 Teren neimprejmuit;<br>"Ciungi";<br>Nr. topografic: 1408 |

**B. Partea II. Proprietari și acte**

| Inscrieri privitoare la dreptul de proprietate și alte drepturi reale                      |   | Referințe |
|--|---|-----------|
| <b>4222 / 15/12/2023</b>   |   |           |
| Act Normativ nr. Legea nr. 7, din 13/03/1996 emis de Parlamentul României;                 |   |           |
| B1   | Intabulare, drept de PROPRIETATE, dobândit prin Lege, cota actuală 1/1<br>1) <b>NEIDENTIFICAT NEIDENTIFICAT</b> , Neidentificat | A1        |
| Act Administrativ nr. Adeverință nr. 286, din 15/12/2023 emis de Primăria Comunei Budești; |   |           |
| B2   | se noteza posesia faptică în favoarea lui<br>1) <b>BORODI ȘTEFAN</b>  | A1        |

**C. Partea III. SARCINI .**

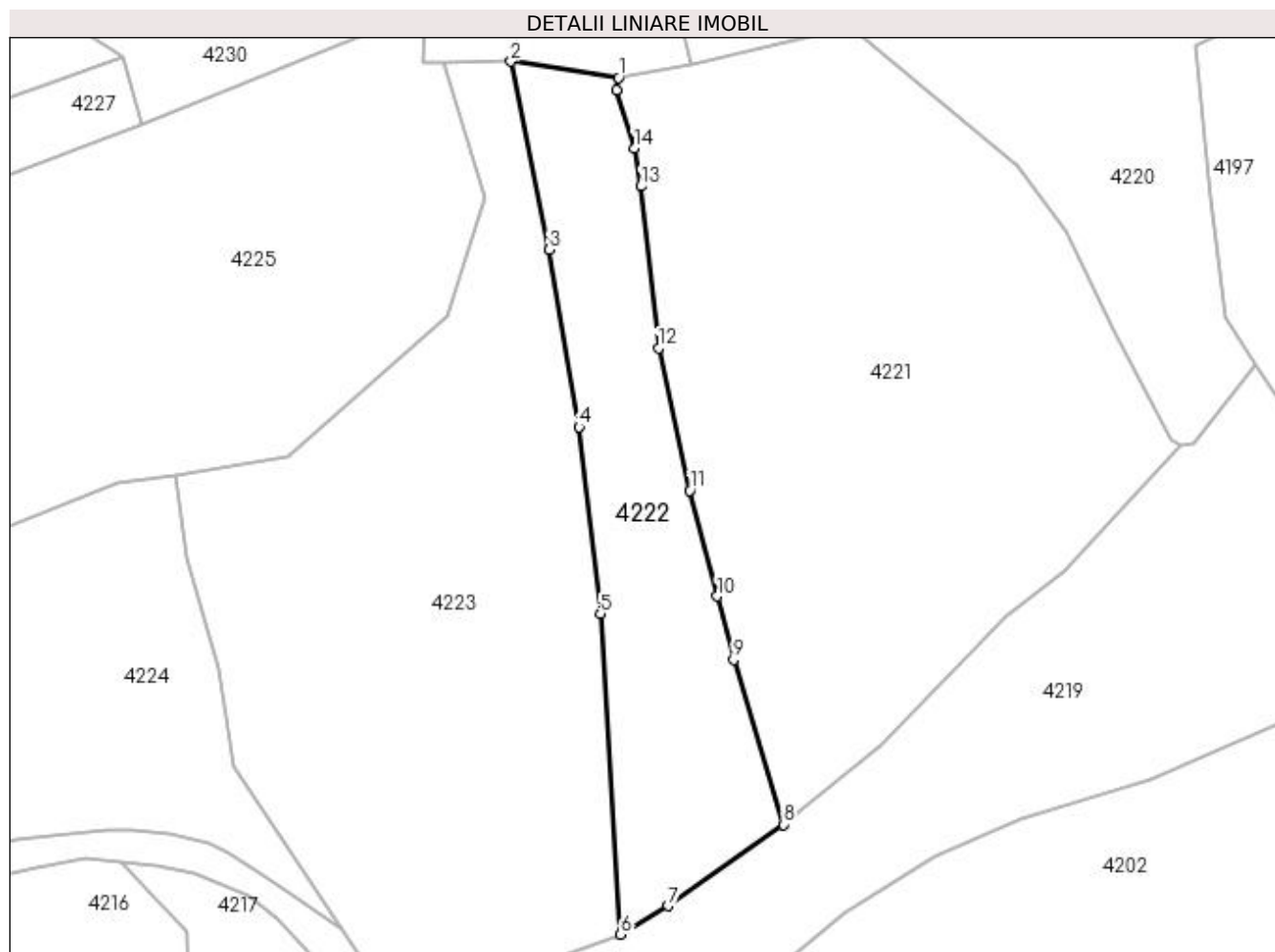
| Inscrieri privind dezmembramintele dreptului de proprietate, drepturi reale de garanție și sarcini | Referințe |
|--|-----------|
| NU SUNT  |           |

## Anexa Nr. 1 La Partea I

## Teren

| Nr cadastral | Suprafața (mp)* | Observații / Referințe            |
|--------------|-----------------|-----------------------------------|
|              | 1.274           | "Ciungi";<br>Nr. topografic: 1408 |

\* Suprafața este determinată în planul de proiecție Stereo 70.



## Date referitoare la teren

| Crt | Categorie folosință | Intra vilan | Suprafața (mp) | Tarla | Parcelă | Nr. topo | Observații / Referințe |
|-----|---------------------|-------------|----------------|-------|---------|----------|------------------------|
| 1   | faneata             | NU          | 1.274          | -     | -       | -        |                        |

## Lungime Segmente

1) Valorile lungimilor segmentelor sunt obținute din proiecție în plan.

| Punct început | X / Y                      | Punct sfârșit | X / Y                      | Lungime segment (** (m) |
|---------------|----------------------------|---------------|----------------------------|-------------------------|
| 1             | 421.792,61<br>692.497,738  | 2             | 421.780,174<br>692.499,612 | 12.576                  |
| 2             | 421.780,174<br>692.499,612 | 3             | 421.784,607<br>692.477,893 | 22.167                  |
| 3             | 421.784,607<br>692.477,893 | 4             | 421.788,033<br>692.457,456 | 20.722                  |
| 4             | 421.788,033<br>692.457,456 | 5             | 421.790,498<br>692.435,896 | 21.7                    |
| 5             | 421.790,498<br>692.435,896 | 6             | 421.792,835<br>692.398,909 | 37.061                  |

| Punct început | X / Y                      | Punct sfârșit | X / Y                      | Lungime segment (** (m) |
|---------------|----------------------------|---------------|----------------------------|-------------------------|
| 6             | 421.792,835<br>692.398,909 | 7             | 421.798,292<br>692.402,206 | 6.376                   |
| 7             | 421.798,292<br>692.402,206 | 8             | 421.811,601<br>692.411,576 | 16.277                  |
| 8             | 421.811,601<br>692.411,576 | 9             | 421.805,857<br>692.430,588 | 19.861                  |
| 9             | 421.805,857<br>692.430,588 | 10            | 421.803,982<br>692.437,902 | 7.551                   |
| 10            | 421.803,982<br>692.437,902 | 11            | 421.800,806<br>692.450,096 | 12.601                  |
| 11            | 421.800,806<br>692.450,096 | 12            | 421.797,223<br>692.466,531 | 16.821                  |
| 12            | 421.797,223<br>692.466,531 | 13            | 421.795,188<br>692.485,219 | 18.798                  |
| 13            | 421.795,188<br>692.485,219 | 14            | 421.794,409<br>692.489,617 | 4.466                   |
| 14            | 421.794,409<br>692.489,617 | 15            | 421.792,324<br>692.496,316 | 7.016                   |
| 15            | 421.792,324<br>692.496,316 | 1             | 421.792,61<br>692.497,738  | 1.45                    |

\*\* Lungimile segmentelor sunt determinate în planul de proiecție Stereo 70 și sunt rotunjite la 1 milimetru.

\*\*\* Distanța dintre puncte este formată din segmente cumulate ce sunt mai mici decât valoarea 1 milimetru.



**DATE DESPRE IMOBILUL NR. 4223**

Oficiul de Cadastru și Publicitate Imobiliară MARAMURES  
Biroul de Cadastru și Publicitate Imobiliară Sighetu Marmatiei

**A. Partea I. Descrierea imobilului**

Nr. CF vechi:2099 Budesti  
Nr. topografic:1409

TEREN Extravilan

Adresa: Jud. Maramures

| Nr. Crt | Nr cadastral Nr. topografic | Suprafața* (mp) | Observații / Referințe   |
|---------|-----------------------------|-----------------|--|
| A1      |                             | 3.115           | Sector cadastral:52 Teren neimprejmuit;<br>"Ciungi";<br>Nr. topografic: 1409 |

**B. Partea II. Proprietari și acte**

| Inscrieri privitoare la dreptul de proprietate și alte drepturi reale                      |   | Referințe |
|--|---|-----------|
| <b>4223 / 15/12/2023</b>   |   |           |
| Act Normativ nr. Legea nr. 7, din 13/03/1996 emis de Parlamentul României;                 |   |           |
| B1   | Intabulare, drept de PROPRIETATE, dobandit prin Lege, cota actuala 1/1<br>1) NEIDENTIFICAT NEIDENTIFICAT, Neidentificat | A1        |
| Act Administrativ nr. Adeverință nr. 287, din 15/12/2023 emis de Primăria Comunei Budești; |   |           |
| B2   | se noteza posesia faptică în favoarea lui<br>1) TIRAN IOAN  | A1        |

**C. Partea III. SARCINI .**

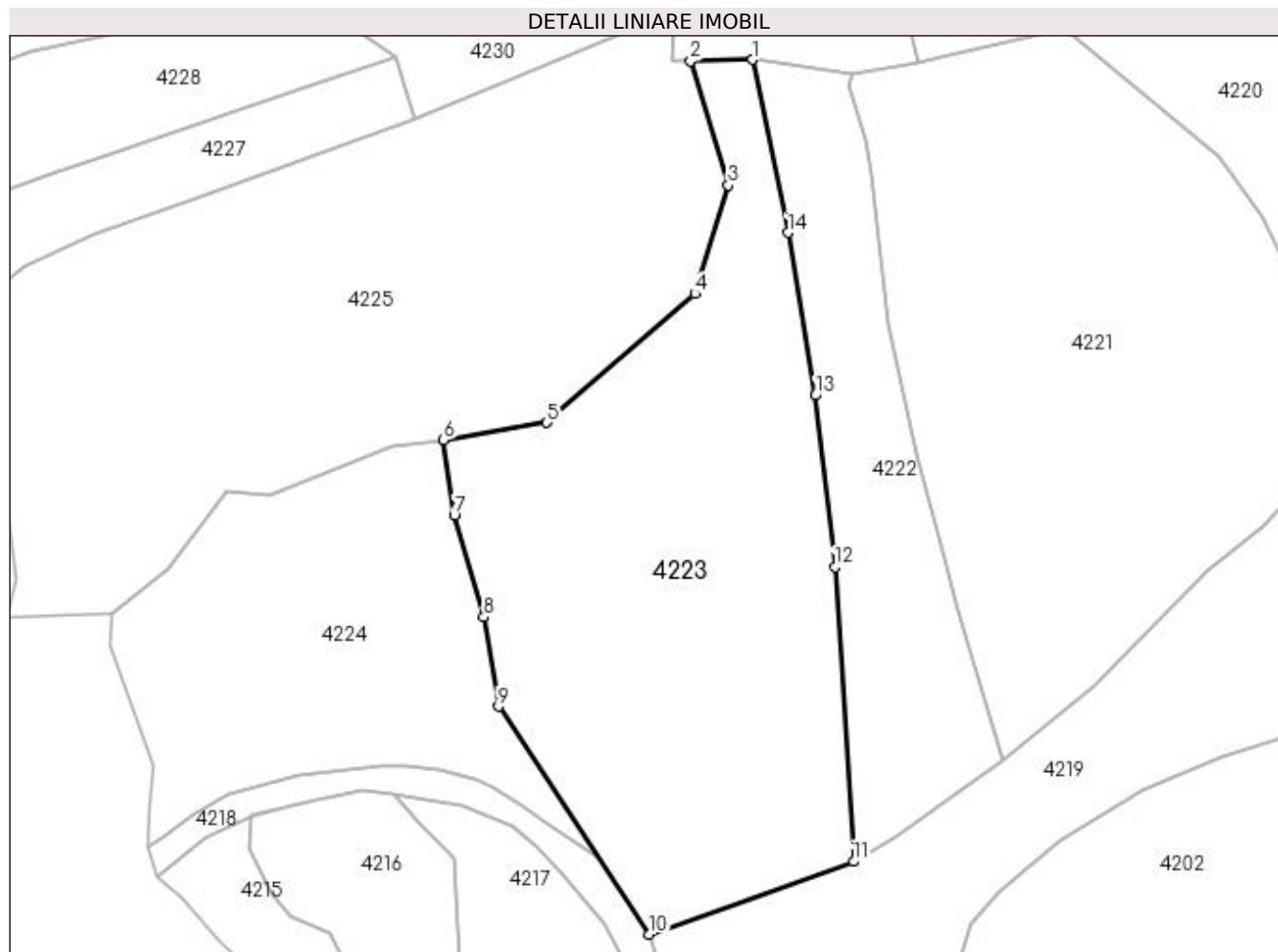
| Inscrieri privind dezmembramintele dreptului de proprietate, drepturi reale de garanție și sarcini | Referințe |
|--|-----------|
| NU SUNT  |           |

## Anexa Nr. 1 La Partea I

## Teren

| Nr cadastral | Suprafața (mp)* | Observații / Referințe            |
|--------------|-----------------|-----------------------------------|
|              | 3.115           | "Ciungi";<br>Nr. topografic: 1409 |

\* Suprafața este determinată în planul de proiecție Stereo 70.



## Date referitoare la teren

| Crt | Categorie folosință | Intra vilan | Suprafața (mp) | Tarla | Parcelă | Nr. topo | Observații / Referințe |
|-----|---------------------|-------------|----------------|-------|---------|----------|------------------------|
| 1   | faneata             | NU          | 3.115          | -     | -       | -        |                        |

## Lungime Segmente

1) Valorile lungimilor segmentelor sunt obținute din proiecție în plan.

| Punct început | X / Y                      | Punct sfârșit | X / Y                      | Lungime segment (** (m) |
|---------------|----------------------------|---------------|----------------------------|-------------------------|
| 1             | 421.780,174<br>692.499,612 | 2             | 421.772,383<br>692.499,434 | 7.793                   |
| 2             | 421.772,383<br>692.499,434 | 3             | 421.777,095<br>692.483,842 | 16.288                  |
| 3             | 421.777,095<br>692.483,842 | 4             | 421.772,924<br>692.470,231 | 14.236                  |
| 4             | 421.772,924<br>692.470,231 | 5             | 421.754,339<br>692.454,059 | 24.636                  |
| 5             | 421.754,339<br>692.454,059 | 6             | 421.741,365<br>692.451,877 | 13.156                  |



| Punct început | X / Y                      | Punct sfârșit | X / Y                      | Lungime segment (** (m) |
|---------------|----------------------------|---------------|----------------------------|-------------------------|
| 6             | 421.741,365<br>692.451,877 | 7             | 421.742,703<br>692.442,428 | 9.543                   |
| 7             | 421.742,703<br>692.442,428 | 8             | 421.746,407<br>692.429,609 | 13.343                  |
| 8             | 421.746,407<br>692.429,609 | 9             | 421.748,244<br>692.418,377 | 11.381                  |
| 9             | 421.748,244<br>692.418,377 | 10            | 421.767,211<br>692.389,784 | 34.312                  |
| 10            | 421.767,211<br>692.389,784 | 11            | 421.792,835<br>692.398,909 | 27.2                    |
| 11            | 421.792,835<br>692.398,909 | 12            | 421.790,498<br>692.435,896 | 37.061                  |
| 12            | 421.790,498<br>692.435,896 | 13            | 421.788,033<br>692.457,456 | 21.7                    |
| 13            | 421.788,033<br>692.457,456 | 14            | 421.784,607<br>692.477,893 | 20.722                  |
| 14            | 421.784,607<br>692.477,893 | 1             | 421.780,174<br>692.499,612 | 22.167                  |

\*\* Lungimile segmentelor sunt determinate în planul de proiecție Stereo 70 și sunt rotunjite la 1 milimetru.

\*\*\* Distanța dintre puncte este formată din segmente cumulate ce sunt mai mici decât valoarea 1 milimetru.



**DATE DESPRE IMOBILUL NR. 4224**

Oficiul de Cadastru și Publicitate Imobiliară MARAMURES  
Biroul de Cadastru și Publicitate Imobiliară Sighetu Marmatiei

**A. Partea I. Descrierea imobilului**

Nr. CF vechi: 298 Budești  
Nr. topografic: 1410

**TEREN** Extravilan

Adresa: Jud. Maramures

| Nr. Crt | Nr cadastral Nr. topografic | Suprafața* (mp) | Observații / Referințe   |
|---------|-----------------------------|-----------------|--|
| A1      |                             | 1.683           | Sector cadastral: 52 Teren neimprejmuit; "Pe Coastă"; Nr. topografic: 1410 |

**B. Partea II. Proprietari și acte**

| Inscrieri privitoare la dreptul de proprietate și alte drepturi reale                      |   | Referințe |
|--|---|-----------|
| <b>4224 / 15/12/2023</b>   |   |           |
| Act Normativ nr. Legea nr. 7, din 13/03/1996 emis de Parlamentul României;                 |   |           |
| B1   | Intabulare, drept de PROPRIETATE, dobândit prin Lege, cota actuală 1/1<br>1) <b>NEIDENTIFICAT NEIDENTIFICAT</b> , Neidentificat | A1        |
| Act Administrativ nr. Adeverință nr. 288, din 15/12/2023 emis de Primăria Comunei Budești; |   |           |
| B2   | se noteza posesia faptică în favoarea lui<br>1) <b>TĂMAȘ VASILE</b>   | A1        |

**C. Partea III. SARCINI .**

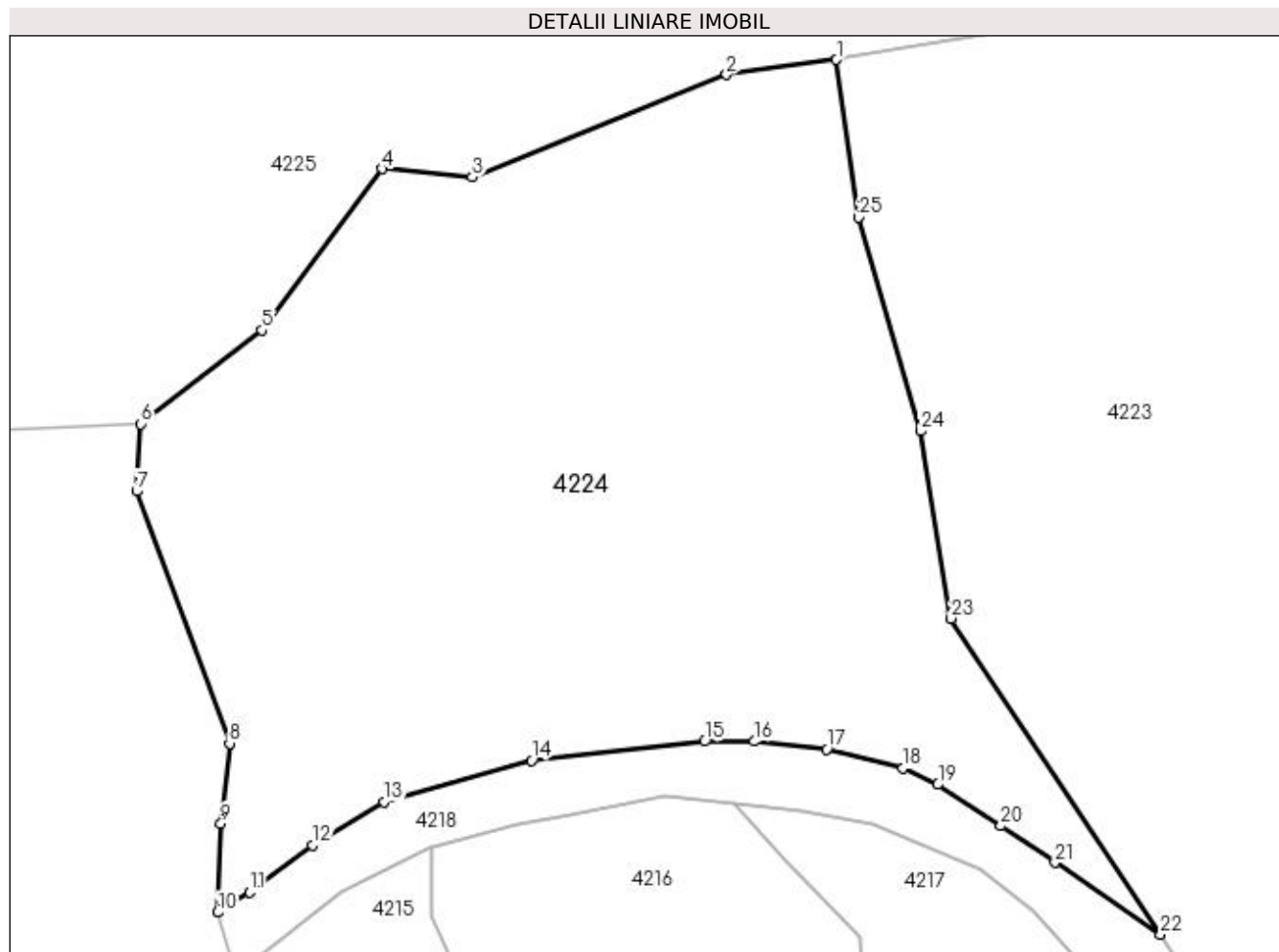
| Inscrieri privind dezmembramintele dreptului de proprietate, drepturi reale de garanție și sarcini | Referințe |
|--|-----------|
| NU SUNT  |           |

## Anexa Nr. 1 La Partea I

## Teren

| Nr cadastral | Suprafața (mp)* | Observații / Referințe               |
|--------------|-----------------|--------------------------------------|
|              | 1.683           | "Pe Coastă";<br>Nr. topografic: 1410 |

\* Suprafața este determinată în planul de proiecție Stereo 70.



## Date referitoare la teren

| Crt | Categorie folosință | Intra vilan | Suprafața (mp) | Tarla | Parcelă | Nr. topo | Observații / Referințe |
|-----|---------------------|-------------|----------------|-------|---------|----------|------------------------|
| 1   | faneata             | NU          | 1.683          | -     | -       | -        |                        |

## Lungime Segmente

1) Valorile lungimilor segmentelor sunt obținute din proiecție în plan.

| Punct început | X / Y                      | Punct sfârșit | X / Y                      | Lungime segment (** (m) |
|---------------|----------------------------|---------------|----------------------------|-------------------------|
| 1             | 421.741,365<br>692.451,877 | 2             | 421.734,775<br>692.450,974 | 6.652                   |
| 3             | 421.719,532<br>692.444,84  | 4             | 421.714,109<br>692.445,34  | 5.446                   |
| 5             | 421.706,898<br>692.435,669 | 6             | 421.699,634<br>692.430,037 | 9.192                   |
| 7             | 421.699,391<br>692.426,009 | 8             | 421.704,971<br>692.410,884 | 16.121                  |
| 9             | 421.704,457<br>692.406,076 | 10            | 421.704,271<br>692.400,756 | 5.323                   |

| Punct început | X / Y                      | Punct sfârșit | X / Y                      | Lungime segment (** (m) |
|---------------|----------------------------|---------------|----------------------------|-------------------------|
| 2             | 421.734,775<br>692.450,974 | 3             | 421.719,532<br>692.444,84  | 16.431                  |
| 4             | 421.714,109<br>692.445,34  | 5             | 421.706,898<br>692.435,669 | 12.063                  |
| 6             | 421.699,634<br>692.430,037 | 7             | 421.699,391<br>692.426,009 | 4.035                   |
| 8             | 421.704,971<br>692.410,884 | 9             | 421.704,457<br>692.406,076 | 4.835                   |
| 10            | 421.704,271<br>692.400,756 | 11            | 421.706,176<br>692.401,953 | 2.25                    |

| Punct început | X / Y                      | Punct sfârșit | X / Y                      | Lungime segment (** (m) |
|---------------|----------------------------|---------------|----------------------------|-------------------------|
| 11            | 421.706,176<br>692.401,953 | 12            | 421.709,948<br>692.404,774 | 4.71                    |
| 13            | 421.714,236<br>692.407,375 | 14            | 421.723,069<br>692.409,869 | 9.178                   |
| 15            | 421.733,459<br>692.410,999 | 16            | 421.736,425<br>692.410,999 | 2.966                   |
| 17            | 421.740,774<br>692.410,537 | 18            | 421.745,361<br>692.409,392 | 4.728                   |
| 19            | 421.747,447<br>692.408,416 | 20            | 421.751,226<br>692.405,937 | 4.52                    |
| 21            | 421.754,48<br>692.403,729  | 22            | 421.760,81<br>692.399,434  | 7.65                    |
| 23            | 421.748,244<br>692.418,377 | 24            | 421.746,407<br>692.429,609 | 11.381                  |
| 25            | 421.742,703<br>692.442,428 | 1             | 421.741,365<br>692.451,877 | 9.543                   |

| Punct început | X / Y                      | Punct sfârșit | X / Y                      | Lungime segment (** (m) |
|---------------|----------------------------|---------------|----------------------------|-------------------------|
| 12            | 421.709,948<br>692.404,774 | 13            | 421.714,236<br>692.407,375 | 5.015                   |
| 14            | 421.723,069<br>692.409,869 | 15            | 421.733,459<br>692.410,999 | 10.451                  |
| 16            | 421.736,425<br>692.410,999 | 17            | 421.740,774<br>692.410,537 | 4.373                   |
| 18            | 421.745,361<br>692.409,392 | 19            | 421.747,447<br>692.408,416 | 2.303                   |
| 20            | 421.751,226<br>692.405,937 | 21            | 421.754,48<br>692.403,729  | 3.932                   |
| 22            | 421.760,81<br>692.399,434  | 23            | 421.748,244<br>692.418,377 | 22.732                  |
| 24            | 421.746,407<br>692.429,609 | 25            | 421.742,703<br>692.442,428 | 13.343                  |

\*\* Lungimile segmentelor sunt determinate în planul de proiecție Stereo 70 și sunt rotunjite la 1 milimetru.

\*\*\* Distanța dintre puncte este formată din segmente cumulate ce sunt mai mici decât valoarea 1 milimetru.



**DATE DESPRE IMOBILUL NR. 4225**

Oficiul de Cadastru și Publicitate Imobiliară MARAMURES  
Biroul de Cadastru și Publicitate Imobiliară Sighetu Marmatiei

**A. Partea I. Descrierea imobilului**

TEREN Extravilan

Nr. CF vechi:2336 Budești  
Nr. topografic:parte din 1407

Adresa: Jud. Maramures

| Nr. Crt | Nr cadastral<br>Nr. topografic | Suprafața* (mp) | Observații / Referințe  |
|---------|--------------------------------|-----------------|---|
| A1      |                                | 3.804           | Sector cadastral:52 Teren neimprejmuit;<br>"Rupturi";<br>Nr. topografic: parte din 1407 |

**B. Partea II. Proprietari și acte**

| Inscrieri privitoare la dreptul de proprietate și alte drepturi reale                      |  | Referințe |
|--|--|-----------|
| <b>4225 / 15/12/2023</b>   |  |           |
| Act Normativ nr. Legea nr. 7, din 13/03/1996 emis de Parlamentul României;                 |  |           |
| B1   | Intabulare, drept de PROPRIETATE, dobândit prin Lege, cota actuala<br>1/1<br>1) <b>NEIDENTIFICAT NEIDENTIFICAT</b> , Neidentificat | A1        |
| Act Administrativ nr. Adeverință nr. 289, din 15/12/2023 emis de Primăria Comunei Budești; |  |           |
| B2   | se noteza posesia faptică în favoarea lui<br>1) <b>BORODI VASILE</b>   | A1        |

**C. Partea III. SARCINI .**

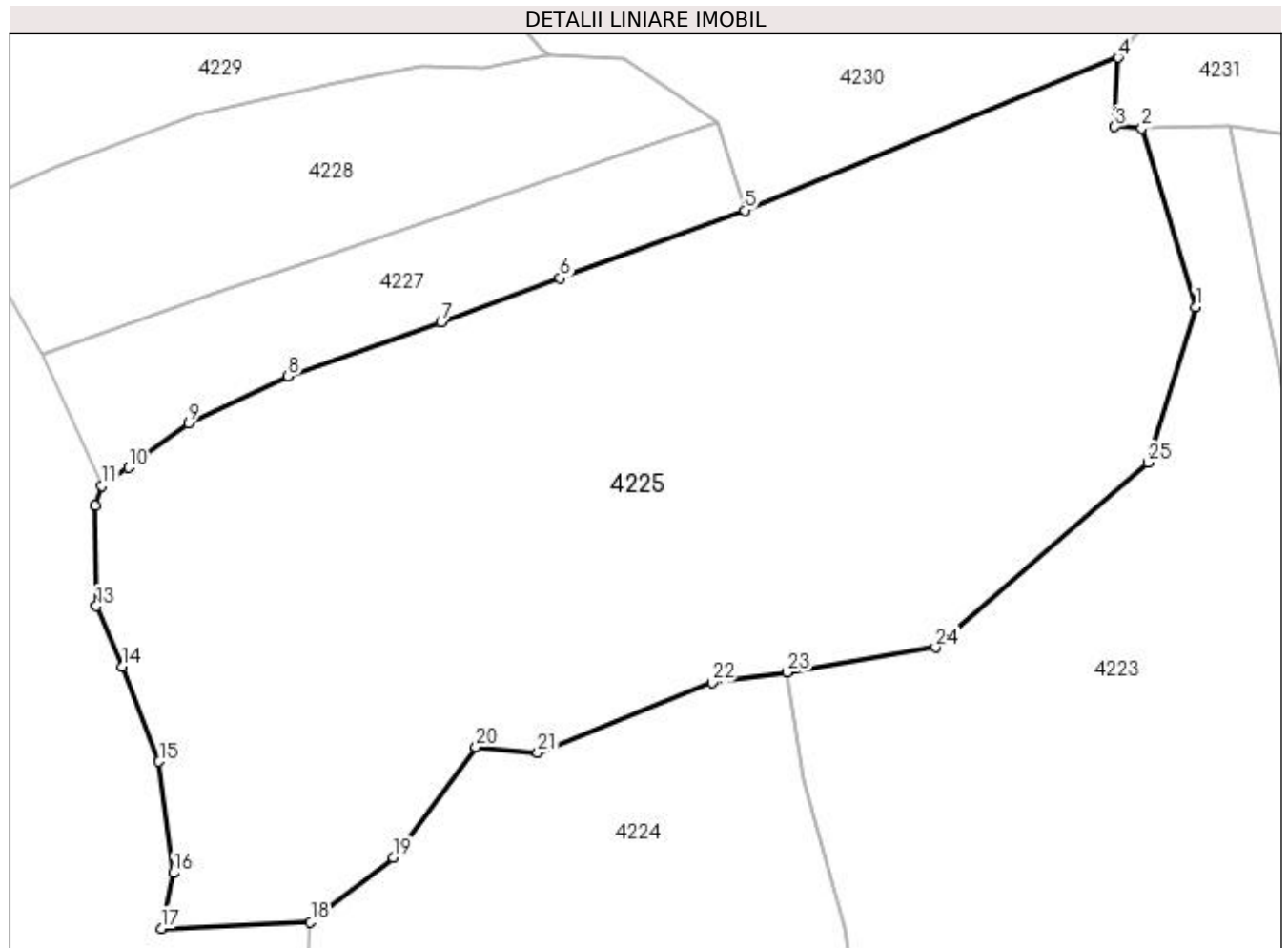
| Inscrieri privind dezmembramintele dreptului de proprietate, drepturi reale de garanție și sarcini | Referințe |
|--|-----------|
| NU SUNT  |           |

## Anexa Nr. 1 La Partea I

## Teren

| Nr cadastral | Suprafața (mp)* | Observații / Referințe                       |
|--------------|-----------------|--|
|              | 3.804           | "Rupturi";<br>Nr. topografic: parte din 1407 |

\* Suprafața este determinată în planul de proiecție Stereo 70.



## Date referitoare la teren

| Crt | Categorie folosință | Intra vilan | Suprafața (mp) | Tarla | Parcelă | Nr. topo | Observații / Referințe |
|-----|---------------------|-------------|----------------|-------|---------|----------|------------------------|
| 1   | faneata             | NU          | 3.804          | -     | -       | -        |                        |

## Lungime Segmente

1) Valorile lungimilor segmentelor sunt obținute din proiecție în plan.

| Punct început | X / Y                      | Punct sfârșit | X / Y                      | Lungime segment (** (m) |
|---------------|----------------------------|---------------|----------------------------|-------------------------|
| 1             | 421.777,095<br>692.483,842 | 2             | 421.772,383<br>692.499,434 | 16.288                  |
| 3             | 421.770,014<br>692.499,572 | 4             | 421.770,312<br>692.505,637 | 6.072                   |
| 5             | 421.737,641<br>692.492,273 | 6             | 421.721,49<br>692.486,332  | 17.209                  |
| 7             | 421.711,063<br>692.482,494 | 8             | 421.697,671<br>692.477,759 | 14.204                  |
| 9             | 421.688,965<br>692.473,642 | 10            | 421.683,702<br>692.469,778 | 6.529                   |

| Punct început | X / Y                      | Punct sfârșit | X / Y                      | Lungime segment (** (m) |
|---------------|----------------------------|---------------|----------------------------|-------------------------|
| 2             | 421.772,383<br>692.499,434 | 3             | 421.770,014<br>692.499,572 | 2.373                   |
| 4             | 421.770,312<br>692.505,637 | 5             | 421.737,641<br>692.492,273 | 35.299                  |
| 6             | 421.721,49<br>692.486,332  | 7             | 421.711,063<br>692.482,494 | 11.111                  |
| 8             | 421.697,671<br>692.477,759 | 9             | 421.688,965<br>692.473,642 | 9.63                    |
| 10            | 421.683,702<br>692.469,778 | 11            | 421.681,379<br>692.468,16  | 2.831                   |



| Punct început | X / Y                      | Punct sfârșit | X / Y                      | Lungime segment (** (m)) |
|---------------|----------------------------|---------------|----------------------------|--------------------------|
| 11            | 421.681,379<br>692.468,16  | 12            | 421.680,809<br>692.466,456 | 1.797                    |
| 13            | 421.680,903<br>692.457,649 | 14            | 421.683,116<br>692.452,376 | 5.719                    |
| 15            | 421.686,372<br>692.444,064 | 16            | 421.687,645<br>692.434,325 | 9.822                    |
| 17            | 421.686,559<br>692.429,473 | 18            | 421.699,634<br>692.430,037 | 13.087                   |
| 19            | 421.706,898<br>692.435,669 | 20            | 421.714,109<br>692.445,34  | 12.063                   |
| 21            | 421.719,532<br>692.444,84  | 22            | 421.734,775<br>692.450,974 | 16.431                   |
| 23            | 421.741,365<br>692.451,877 | 24            | 421.754,339<br>692.454,059 | 13.156                   |
| 25            | 421.772,924<br>692.470,231 | 1             | 421.777,095<br>692.483,842 | 14.236                   |

| Punct început | X / Y                      | Punct sfârșit | X / Y                      | Lungime segment (** (m)) |
|---------------|----------------------------|---------------|----------------------------|--------------------------|
| 12            | 421.680,809<br>692.466,456 | 13            | 421.680,903<br>692.457,649 | 8.808                    |
| 14            | 421.683,116<br>692.452,376 | 15            | 421.686,372<br>692.444,064 | 8.927                    |
| 16            | 421.687,645<br>692.434,325 | 17            | 421.686,559<br>692.429,473 | 4.972                    |
| 18            | 421.699,634<br>692.430,037 | 19            | 421.706,898<br>692.435,669 | 9.192                    |
| 20            | 421.714,109<br>692.445,34  | 21            | 421.719,532<br>692.444,84  | 5.446                    |
| 22            | 421.734,775<br>692.450,974 | 23            | 421.741,365<br>692.451,877 | 6.652                    |
| 24            | 421.754,339<br>692.454,059 | 25            | 421.772,924<br>692.470,231 | 24.636                   |

\*\* Lungimile segmentelor sunt determinate în planul de proiecție Stereo 70 și sunt rotunjite la 1 milimetru.

\*\*\* Distanța dintre puncte este formată din segmente cumulate ce sunt mai mici decât valoarea 1 milimetru.



**DATE DESPRE IMOBILUL NR. 4227**

Oficiul de Cadastru și Publicitate Imobiliară MARAMURES  
Biroul de Cadastru și Publicitate Imobiliară Sighetu Marmatiei

**A. Partea I. Descrierea imobilului**

TEREN Extravilan

Nr. CF vechi:30 Budești  
Nr. topografic:parte din 1399

Adresa: Jud. Maramures

| Nr. Crt | Nr cadastral<br>Nr. topografic | Suprafața* (mp) | Observații / Referințe  |
|---------|--------------------------------|-----------------|---|
| A1      |                                | 563             | Sector cadastral:52 Teren neimprejmuit;<br>"Pe Coastă";<br>Nr. topografic: parte din 1399 |

**B. Partea II. Proprietari și acte**

| Inscrieri privitoare la dreptul de proprietate și alte drepturi reale                      |  | Referințe |
|--|--|-----------|
| <b>4227 / 15/12/2023</b>   |  |           |
| Act Normativ nr. Legea nr. 7, din 13/03/1996 emis de Parlamentul României;                 |  |           |
| B1   | Intabulare, drept de PROPRIETATE, dobândit prin Lege, cota actuala<br>1/1<br>1) NEIDENTIFICAT NEIDENTIFICAT, Neidentificat | A1        |
| Act Administrativ nr. Adeverință nr. 290, din 15/12/2023 emis de Primăria Comunei Budești; |  |           |
| B2   | se noteza posesia faptică în favoarea lui<br>1) CICEU MIHAI  | A1        |

**C. Partea III. SARCINI .**

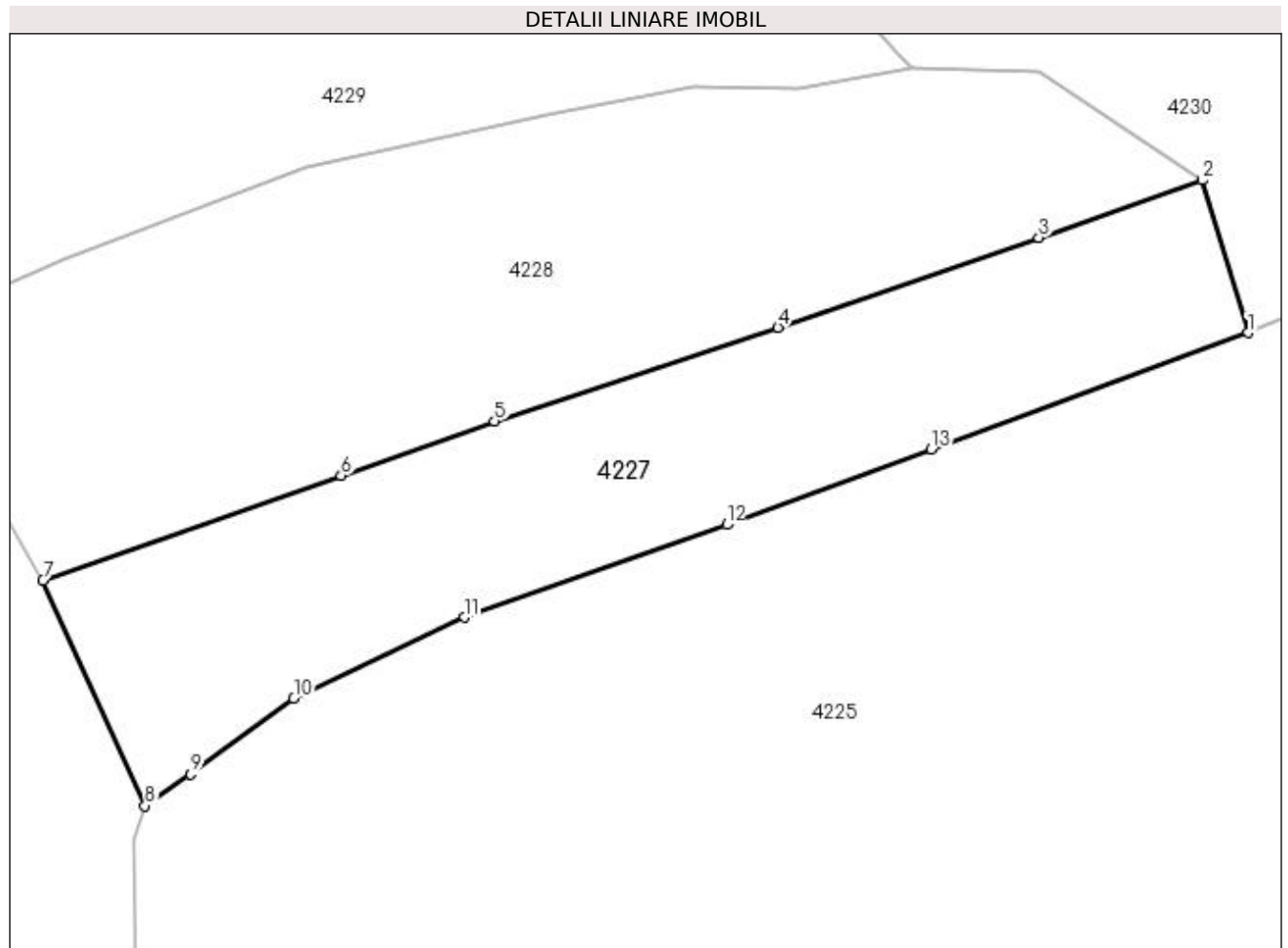
| Inscrieri privind dezmembramintele dreptului de proprietate, drepturi reale de garanție și sarcini | Referințe |
|--|-----------|
| NU SUNT  |           |

## Anexa Nr. 1 La Partea I

## Teren

| Nr cadastral | Suprafața (mp)* | Observații / Referințe                         |
|--------------|-----------------|--|
|              | 563             | "Pe Coastă";<br>Nr. topografic: parte din 1399 |

\* Suprafața este determinată în planul de proiecție Stereo 70.



## Date referitoare la teren

| Crt | Categorie folosință | Intra vilan | Suprafața (mp) | Tarla | Parcelă | Nr. topo | Observații / Referințe |
|-----|---------------------|-------------|----------------|-------|---------|----------|------------------------|
| 1   | faneata             | NU          | 563            | -     | -       | -        |                        |

## Lungime Segmente

1) Valorile lungimilor segmentelor sunt obținute din proiecție în plan.

| Punct început | X / Y                      | Punct sfârșit | X / Y                      | Lungime segment (** (m) |
|---------------|----------------------------|---------------|----------------------------|-------------------------|
| 1             | 421.737,641<br>692.492,273 | 2             | 421.735,299<br>692.500,048 | 8.12                    |
| 2             | 421.735,299<br>692.500,048 | 3             | 421.726,97<br>692.497,125  | 8.827                   |
| 3             | 421.726,97<br>692.497,125  | 4             | 421.713,667<br>692.492,545 | 14.069                  |
| 4             | 421.713,667<br>692.492,545 | 5             | 421.699,21<br>692.487,771  | 15.225                  |
| 5             | 421.699,21<br>692.487,771  | 6             | 421.691,387<br>692.484,996 | 8.301                   |

| Punct început | X / Y                      | Punct sfârșit | X / Y                      | Lungime segment (** (m) |
|---------------|----------------------------|---------------|----------------------------|-------------------------|
| 6             | 421.691,387<br>692.484,996 | 7             | 421.676,178<br>692.479,655 | 16.12                   |
| 7             | 421.676,178<br>692.479,655 | 8             | 421.681,379<br>692.468,16  | 12.617                  |
| 8             | 421.681,379<br>692.468,16  | 9             | 421.683,702<br>692.469,778 | 2.831                   |
| 9             | 421.683,702<br>692.469,778 | 10            | 421.688,965<br>692.473,642 | 6.529                   |
| 10            | 421.688,965<br>692.473,642 | 11            | 421.697,671<br>692.477,759 | 9.63                    |
| 11            | 421.697,671<br>692.477,759 | 12            | 421.711,063<br>692.482,494 | 14.204                  |
| 12            | 421.711,063<br>692.482,494 | 13            | 421.721,49<br>692.486,332  | 11.111                  |
| 13            | 421.721,49<br>692.486,332  | 1             | 421.737,641<br>692.492,273 | 17.209                  |

\*\* Lungimile segmentelor sunt determinate în planul de proiecție Stereo 70 și sunt rotunjite la 1 milimetru.

\*\*\* Distanța dintre puncte este formată din segmente cumulate ce sunt mai mici decât valoarea 1 milimetru.



**DATE DESPRE IMOBILUL NR. 4228**

Oficiul de Cadastru și Publicitate Imobiliară MARAMURES  
Biroul de Cadastru și Publicitate Imobiliară Sighetu Marmatiei

**A. Partea I. Descrierea imobilului**

TEREN Extravilan

Nr. CF vechi:30 Budești  
Nr. topografic:parte din 1399

Adresa: Jud. Maramures

| Nr. Crt | Nr cadastral<br>Nr. topografic | Suprafața* (mp) | Observații / Referințe  |
|---------|--------------------------------|-----------------|---|
| A1      |                                | 803             | Sector cadastral:52 Teren neimprejmuit;<br>"Pe Coastă";<br>Nr. topografic: parte din 1399 |

**B. Partea II. Proprietari și acte**

| Inscrieri privitoare la dreptul de proprietate și alte drepturi reale                      |  | Referințe |
|--|--|-----------|
| <b>4228 / 15/12/2023</b>   |  |           |
| Act Normativ nr. Legea nr. 7, din 13/03/1996 emis de Parlamentul României;                 |  |           |
| B1   | Intabulare, drept de PROPRIETATE, dobândit prin Lege, cota actuala<br>1/1<br>1) NEIDENTIFICAT NEIDENTIFICAT, Neidentificat | A1        |
| Act Administrativ nr. Adeverință nr. 291, din 15/12/2023 emis de Primăria Comunei Budești; |  |           |
| B2   | se noteza posesia faptică în favoarea lui<br>1) GIURGI GHEORGHE  | A1        |

**C. Partea III. SARCINI .**

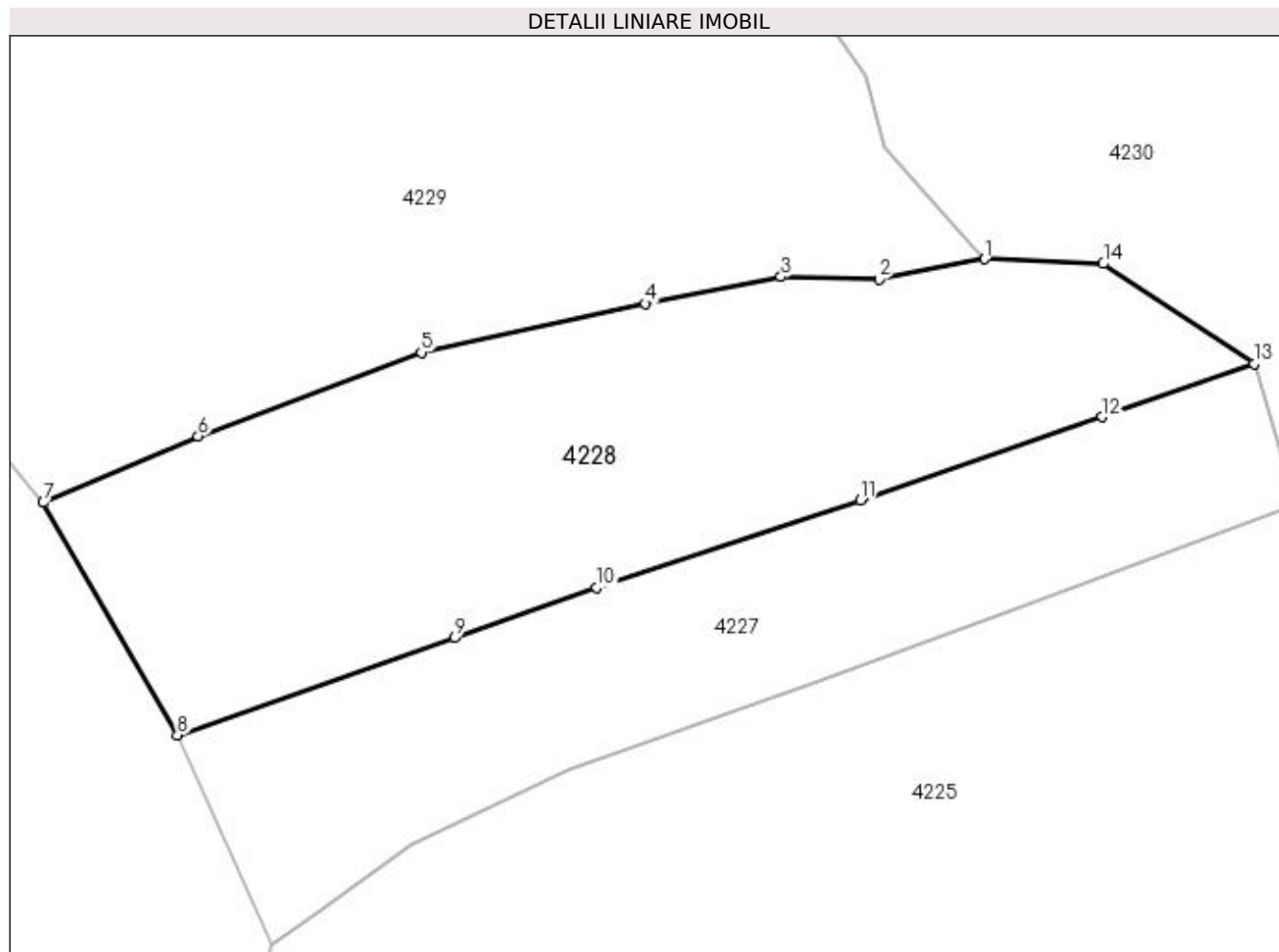
| Inscrieri privind dezmembramintele dreptului de proprietate, drepturi reale de garanție și sarcini | Referințe |
|--|-----------|
| NU SUNT  |           |

## Anexa Nr. 1 La Partea I

## Teren

| Nr cadastral | Suprafața (mp)* | Observații / Referințe                         |
|--------------|-----------------|--|
|              | 803             | "Pe Coastă";<br>Nr. topografic: parte din 1399 |

\* Suprafața este determinată în planul de proiecție Stereo 70.



## Date referitoare la teren

| Crt | Categorie folosință | Intra vilan | Suprafața (mp) | Tarla | Parcelă | Nr. topo | Observații / Referințe |
|-----|---------------------|-------------|----------------|-------|---------|----------|------------------------|
| 1   | faneata             | NU          | 803            | -     | -       | -        |                        |

## Lungime Segmente

1) Valorile lungimilor segmentelor sunt obținute din proiecție în plan.

| Punct început | X / Y                      | Punct sfârșit | X / Y                      | Lungime segment (** (m) |
|---------------|----------------------------|---------------|----------------------------|-------------------------|
| 1             | 421.720,496<br>692.505,804 | 2             | 421.714,712<br>692.504,68  | 5.892                   |
| 2             | 421.714,712<br>692.504,68  | 3             | 421.709,323<br>692.504,823 | 5.391                   |
| 3             | 421.709,323<br>692.504,823 | 4             | 421.701,874<br>692.503,339 | 7.595                   |
| 4             | 421.701,874<br>692.503,339 | 5             | 421.689,577<br>692.500,666 | 12.584                  |
| 5             | 421.689,577<br>692.500,666 | 6             | 421.677,306<br>692.496,075 | 13.102                  |



| Punct început | X / Y                      | Punct sfârșit | X / Y                      | Lungime segment (** (m) |
|---------------|----------------------------|---------------|----------------------------|-------------------------|
| 6             | 421.677,306<br>692.496,075 | 7             | 421.668,811<br>692.492,422 | 9.247                   |
| 7             | 421.668,811<br>692.492,422 | 8             | 421.676,178<br>692.479,655 | 14.74                   |
| 8             | 421.676,178<br>692.479,655 | 9             | 421.691,387<br>692.484,996 | 16.12                   |
| 9             | 421.691,387<br>692.484,996 | 10            | 421.699,21<br>692.487,771  | 8.301                   |
| 10            | 421.699,21<br>692.487,771  | 11            | 421.713,667<br>692.492,545 | 15.225                  |
| 11            | 421.713,667<br>692.492,545 | 12            | 421.726,97<br>692.497,125  | 14.069                  |
| 12            | 421.726,97<br>692.497,125  | 13            | 421.735,299<br>692.500,048 | 8.827                   |
| 13            | 421.735,299<br>692.500,048 | 14            | 421.727,029<br>692.505,544 | 9.93                    |
| 14            | 421.727,029<br>692.505,544 | 1             | 421.720,496<br>692.505,804 | 6.538                   |

\*\* Lungimile segmentelor sunt determinate în planul de proiecție Stereo 70 și sunt rotunjite la 1 milimetru.

\*\*\* Distanța dintre puncte este formată din segmente cumulate ce sunt mai mici decât valoarea 1 milimetru.



**DATE DESPRE IMOBILUL NR. 4229**

Oficiul de Cadastru și Publicitate Imobiliară MARAMURES  
Biroul de Cadastru și Publicitate Imobiliară Sighetu Marmatiei

**A. Partea I. Descrierea imobilului**

Nr. CF vechi:94 Budesti  
Nr. topografic:1397

**TEREN** Extravilan

Adresa: Jud. Maramures

| Nr. Crt | Nr cadastral Nr. topografic | Suprafata* (mp) | Observatii / Referinte  |
|---------|-----------------------------|-----------------|---|
| A1      |                             | 1.579           | Sector cadastral:52 Teren neimprejmuit;<br>"Pe Coasta";<br>Nr. topografic: 1397 |

**B. Partea II. Proprietari și acte**

| Inscrieri privitoare la dreptul de proprietate și alte drepturi reale                      |   | Referințe |
|--|---|-----------|
| <b>4229 / 15/12/2023</b>   |   |           |
| Act Normativ nr. Legea nr. 7, din 13/03/1996 emis de Parlamentul României;                 |   |           |
| B1   | Intabulare, drept de PROPRIETATE, dobandit prin Lege, cota actuala 1/1<br>1) <b>NEIDENTIFICAT NEIDENTIFICAT</b> , Neidentificat | A1        |
| Act Administrativ nr. Adeverință nr. 292, din 15/12/2023 emis de Primăria Comunei Budești; |   |           |
| B2   | se noteza posesia factică în favoarea lui<br>1) <b>NEMEȘ ANA</b>  | A1        |

**C. Partea III. SARCINI .**

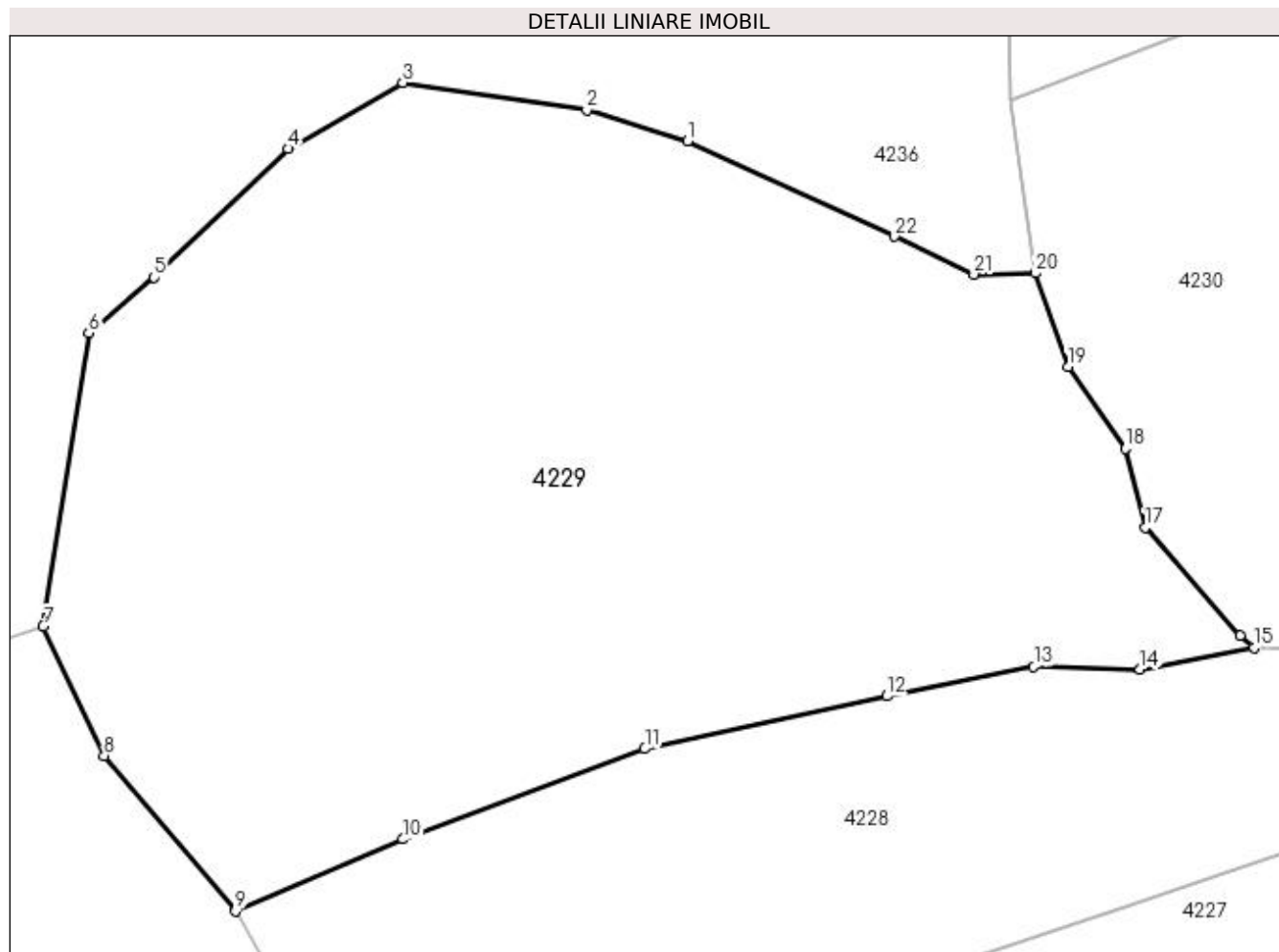
| Inscrieri privind dezmembramintele dreptului de proprietate, drepturi reale de garanție și sarcini | Referințe |
|--|-----------|
| NU SUNT  |           |

## Anexa Nr. 1 La Partea I

## Teren

|              |                 |                                      |
|--------------|-----------------|--------------------------------------|
| Nr cadastral | Suprafața (mp)* | Observații / Referințe               |
|              | 1.579           | "Pe Coastă";<br>Nr. topografic: 1397 |

\* Suprafața este determinată în planul de proiecție Stereo 70.



## Date referitoare la teren

| Crt | Categorie folosință | Intra vilan | Suprafața (mp) | Tarla | Parcelă | Nr. topo | Observații / Referințe |
|-----|---------------------|-------------|----------------|-------|---------|----------|------------------------|
| 1   | faneata             | NU          | 1.579          | -     | -       | -        |                        |

## Lungime Segmente

1) Valorile lungimilor segmentelor sunt obținute din proiecție în plan.

| Punct început | X / Y                      | Punct sfârșit | X / Y                      | Lungime segment (** (m)) |
|---------------|----------------------------|---------------|----------------------------|--------------------------|
| 1             | 421.691,762<br>692.531,501 | 2             | 421.686,646<br>692.533,063 | 5.349                    |
| 3             | 421.677,302<br>692.534,449 | 4             | 421.671,495<br>692.531,103 | 6.702                    |
| 5             | 421.664,678<br>692.524,579 | 6             | 421.661,375<br>692.521,755 | 4.346                    |
| 7             | 421.659,058<br>692.506,871 | 8             | 421.662,151<br>692.500,305 | 7.258                    |
| 9             | 421.668,811<br>692.492,422 | 10            | 421.677,306<br>692.496,075 | 9.247                    |

| Punct început | X / Y                      | Punct sfârșit | X / Y                      | Lungime segment (** (m)) |
|---------------|----------------------------|---------------|----------------------------|--------------------------|
| 2             | 421.686,646<br>692.533,063 | 3             | 421.677,302<br>692.534,449 | 9.446                    |
| 4             | 421.671,495<br>692.531,103 | 5             | 421.664,678<br>692.524,579 | 9.436                    |
| 6             | 421.661,375<br>692.521,755 | 7             | 421.659,058<br>692.506,871 | 15.063                   |
| 8             | 421.662,151<br>692.500,305 | 9             | 421.668,811<br>692.492,422 | 10.32                    |
| 10            | 421.677,306<br>692.496,075 | 11            | 421.689,577<br>692.500,666 | 13.102                   |

| Punct început | X / Y                      | Punct sfârșit | X / Y                      | Lungime segment (** (m) |
|---------------|----------------------------|---------------|----------------------------|-------------------------|
| 11            | 421.689,577<br>692.500,666 | 12            | 421.701,874<br>692.503,339 | 12.584                  |
| 13            | 421.709,323<br>692.504,823 | 14            | 421.714,712<br>692.504,68  | 5.391                   |
| 15            | 421.720,496<br>692.505,804 | 16            | 421.719,809<br>692.506,424 | 0.925                   |
| 17            | 421.714,975<br>692.511,884 | 18            | 421.713,976<br>692.515,885 | 4.124                   |
| 19            | 421.711,05<br>692.520,042  | 20            | 421.709,387<br>692.524,788 | 5.029                   |
| 21            | 421.706,279<br>692.524,739 | 22            | 421.702,242<br>692.526,661 | 4.471                   |

| Punct început | X / Y                      | Punct sfârșit | X / Y                      | Lungime segment (** (m) |
|---------------|----------------------------|---------------|----------------------------|-------------------------|
| 12            | 421.701,874<br>692.503,339 | 13            | 421.709,323<br>692.504,823 | 7.595                   |
| 14            | 421.714,712<br>692.504,68  | 15            | 421.720,496<br>692.505,804 | 5.892                   |
| 16            | 421.719,809<br>692.506,424 | 17            | 421.714,975<br>692.511,884 | 7.292                   |
| 18            | 421.713,976<br>692.515,885 | 19            | 421.711,05<br>692.520,042  | 5.084                   |
| 20            | 421.709,387<br>692.524,788 | 21            | 421.706,279<br>692.524,739 | 3.108                   |
| 22            | 421.702,242<br>692.526,661 | 1             | 421.691,762<br>692.531,501 | 11.544                  |

\*\* Lungimile segmentelor sunt determinate în planul de proiecție Stereo 70 și sunt rotunjite la 1 milimetru.

\*\*\* Distanța dintre puncte este formată din segmente cumulate ce sunt mai mici decât valoarea 1 milimetru.



**DATE DESPRE IMOBILUL NR. 4230**

Oficiul de Cadastru și Publicitate Imobiliară MARAMURES  
Biroul de Cadastru și Publicitate Imobiliară Sighetu Marmatiei

**A. Partea I. Descrierea imobilului**

Nr. CF vechi:1751 Budești  
Nr. topografic:1398

TEREN Extravilan

Adresa: Jud. Maramures

| Nr. Crt | Nr cadastral Nr. topografic | Suprafața* (mp) | Observații / Referințe   |
|---------|-----------------------------|-----------------|--|
| A1      |                             | 3.412           | Sector cadastral:52 Teren neimprejmuit;<br>"Obreje";<br>Nr. topografic: 1398 |

**B. Partea II. Proprietari și acte**

| Inscrieri privitoare la dreptul de proprietate și alte drepturi reale                      |   | Referințe |
|--|---|-----------|
| <b>4230 / 15/12/2023</b>   |   |           |
| Act Normativ nr. Legea nr. 7, din 13/03/1996 emis de Parlamentul României;                 |   |           |
| B1   | Intabulare, drept de PROPRIETATE, dobândit prin Lege, cota actuala 1/1<br>1) NEIDENTIFICAT NEIDENTIFICAT, Neidentificat | A1        |
| Act Administrativ nr. Adeverință nr. 293, din 15/12/2023 emis de Primăria Comunei Budești; |   |           |
| B2   | se noteza posesia faptică în favoarea lui<br>1) MARINCA VASILE  | A1        |

**C. Partea III. SARCINI .**

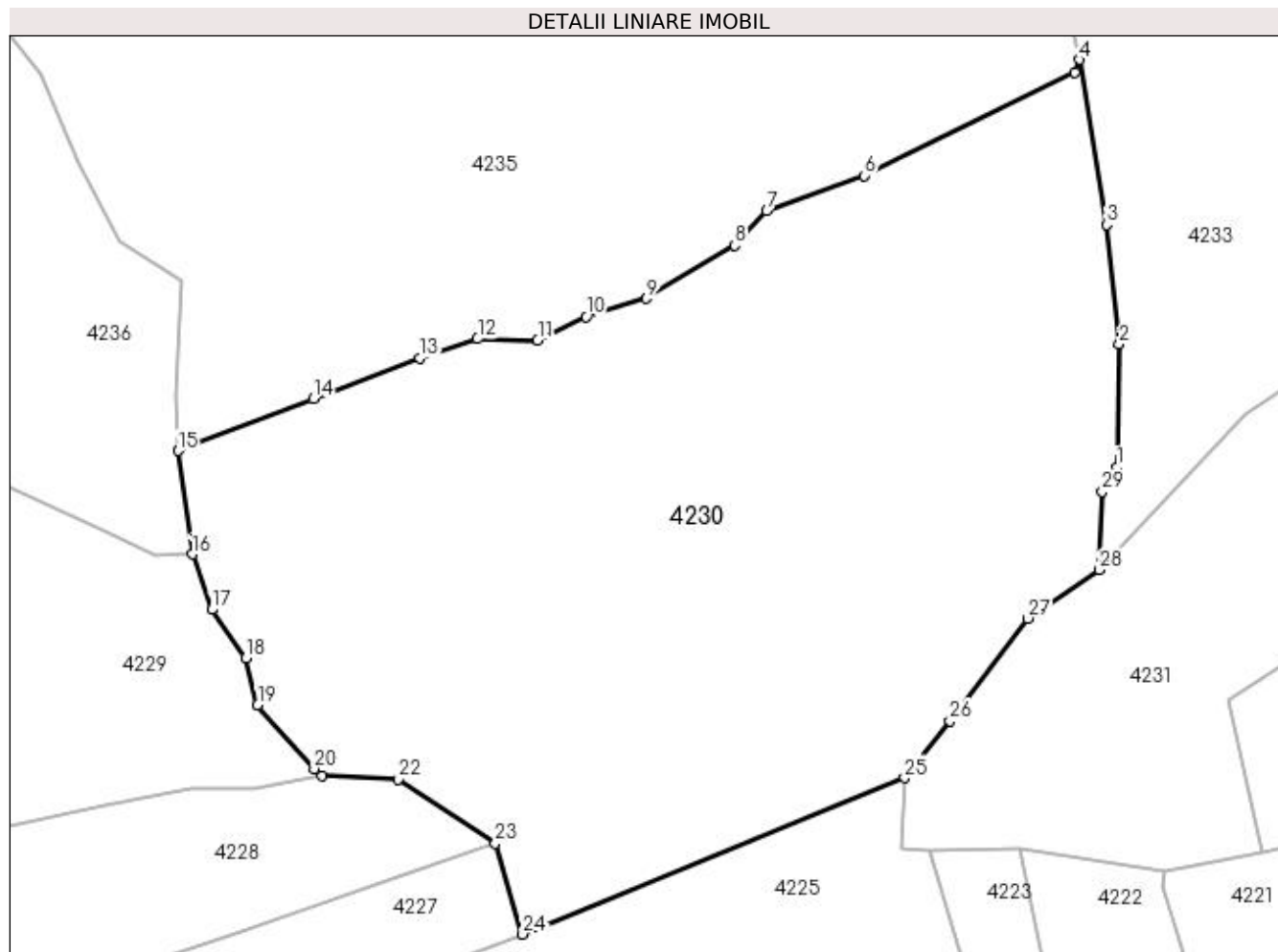
| Inscrieri privind dezmembramintele dreptului de proprietate, drepturi reale de garanție și sarcini | Referințe |
|--|-----------|
| NU SUNT  |           |

## Anexa Nr. 1 La Partea I

## Teren

| Nr cadastral | Suprafața (mp)* | Observații / Referințe            |
|--------------|-----------------|-----------------------------------|
|              | 3.412           | "Obreje";<br>Nr. topografic: 1398 |

\* Suprafața este determinată în planul de proiecție Stereo 70.



## Date referitoare la teren

| Crt | Categorie folosință | Intravilan | Suprafața (mp) | Tarla | Parcelă | Nr. topo | Observații / Referințe |
|-----|---------------------|------------|----------------|-------|---------|----------|------------------------|
| 1   | faneata             | NU         | 3.412          | -     | -       | -        |                        |

## Lungime Segmente

1) Valorile lungimilor segmentelor sunt obținute din proiecție în plan.

| Punct început | X / Y                      | Punct sfârșit | X / Y                      | Lungime segment (** (m) |
|---------------|----------------------------|---------------|----------------------------|-------------------------|
| 1             | 421.788,457<br>692.532,219 | 2             | 421.788,678<br>692.542,732 | 10.515                  |
| 3             | 421.787,601<br>692.552,941 | 4             | 421.785,254<br>692.567,065 | 14.318                  |
| 5             | 421.784,889<br>692.565,967 | 6             | 421.766,854<br>692.557,162 | 20.07                   |
| 7             | 421.758,525<br>692.554,126 | 8             | 421.755,799<br>692.551,196 | 4.002                   |
| 9             | 421.748,247<br>692.546,635 | 10            | 421.743,078<br>692.545,076 | 5.399                   |

| Punct început | X / Y                      | Punct sfârșit | X / Y                      | Lungime segment (** (m) |
|---------------|----------------------------|---------------|----------------------------|-------------------------|
| 2             | 421.788,678<br>692.542,732 | 3             | 421.787,601<br>692.552,941 | 10.266                  |
| 4             | 421.785,254<br>692.567,065 | 5             | 421.784,889<br>692.565,967 | 1.157                   |
| 6             | 421.766,854<br>692.557,162 | 7             | 421.758,525<br>692.554,126 | 8.865                   |
| 8             | 421.755,799<br>692.551,196 | 9             | 421.748,247<br>692.546,635 | 8.822                   |
| 10            | 421.743,078<br>692.545,076 | 11            | 421.738,925<br>692.543,075 | 4.61                    |



| Punct început | X / Y                      | Punct sfârșit | X / Y                      | Lungime segment (** (m) |
|---------------|----------------------------|---------------|----------------------------|-------------------------|
| 11            | 421.738,925<br>692.543,075 | 12            | 421.733,78<br>692.543,186  | 5.146                   |
| 13            | 421.728,821<br>692.541,548 | 14            | 421.719,729<br>692.538,06  | 9.738                   |
| 15            | 421.708,155<br>692.533,61  | 16            | 421.709,387<br>692.524,788 | 8.908                   |
| 17            | 421.711,05<br>692.520,042  | 18            | 421.713,976<br>692.515,885 | 5.084                   |
| 19            | 421.714,975<br>692.511,884 | 20            | 421.719,809<br>692.506,424 | 7.292                   |
| 21            | 421.720,496<br>692.505,804 | 22            | 421.727,029<br>692.505,544 | 6.538                   |
| 23            | 421.735,299<br>692.500,048 | 24            | 421.737,641<br>692.492,273 | 8.12                    |
| 25            | 421.770,312<br>692.505,637 | 26            | 421.774,171<br>692.510,525 | 6.228                   |
| 27            | 421.780,855<br>692.519,28  | 28            | 421.786,947<br>692.523,44  | 7.377                   |
| 29            | 421.787,206<br>692.530,111 | 1             | 421.788,457<br>692.532,219 | 2.451                   |

| Punct început | X / Y                      | Punct sfârșit | X / Y                      | Lungime segment (** (m) |
|---------------|----------------------------|---------------|----------------------------|-------------------------|
| 12            | 421.733,78<br>692.543,186  | 13            | 421.728,821<br>692.541,548 | 5.223                   |
| 14            | 421.719,729<br>692.538,06  | 15            | 421.708,155<br>692.533,61  | 12.4                    |
| 16            | 421.709,387<br>692.524,788 | 17            | 421.711,05<br>692.520,042  | 5.029                   |
| 18            | 421.713,976<br>692.515,885 | 19            | 421.714,975<br>692.511,884 | 4.124                   |
| 20            | 421.719,809<br>692.506,424 | 21            | 421.720,496<br>692.505,804 | 0.925                   |
| 22            | 421.727,029<br>692.505,544 | 23            | 421.735,299<br>692.500,048 | 9.93                    |
| 24            | 421.737,641<br>692.492,273 | 25            | 421.770,312<br>692.505,637 | 35.299                  |
| 26            | 421.774,171<br>692.510,525 | 27            | 421.780,855<br>692.519,28  | 11.015                  |
| 28            | 421.786,947<br>692.523,44  | 29            | 421.787,206<br>692.530,111 | 6.676                   |

\*\* Lungimile segmentelor sunt determinate în planul de proiecție Stereo 70 și sunt rotunjite la 1 milimetru.

\*\*\* Distanța dintre puncte este formată din segmente cumulate ce sunt mai mici decât valoarea 1 milimetru.



**DATE DESPRE IMOBILUL NR. 4231**

Oficiul de Cadastru și Publicitate Imobiliară MARAMURES  
Biroul de Cadastru și Publicitate Imobiliară Sighetu Marmatiei

**A. Partea I. Descrierea imobilului**

TEREN Extravilan

Nr. CF vechi:1526 Budești  
Nr. topografic:parte din 1400

Adresa: Jud. Maramures

| Nr. Crt | Nr cadastral<br>Nr. topografic | Suprafața* (mp) | Observații / Referințe   |
|---------|--------------------------------|-----------------|--|
| A1      |                                | 1.746           | Sector cadastral:52 Teren neimprejmuit;<br>"Obreje";<br>Nr. topografic: parte din 1400 |

**B. Partea II. Proprietari și acte**

| Inscrieri privitoare la dreptul de proprietate și alte drepturi reale                      |  | Referințe |
|--|--|-----------|
| <b>4231 / 15/12/2023</b>   |  |           |
| Act Normativ nr. Legea nr. 7, din 13/03/1996 emis de Parlamentul României;                 |  |           |
| B1   | Intabulare, drept de PROPRIETATE, dobândit prin Lege, cota actuala<br>1/1<br>1) NEIDENTIFICAT NEIDENTIFICAT, Neidentificat | A1        |
| Act Administrativ nr. Adeverință nr. 294, din 15/12/2023 emis de Primăria Comunei Budești; |  |           |
| B2   | se noteza posesia faptică în favoarea lui<br>1) CICEU IOAN   | A1        |

**C. Partea III. SARCINI .**

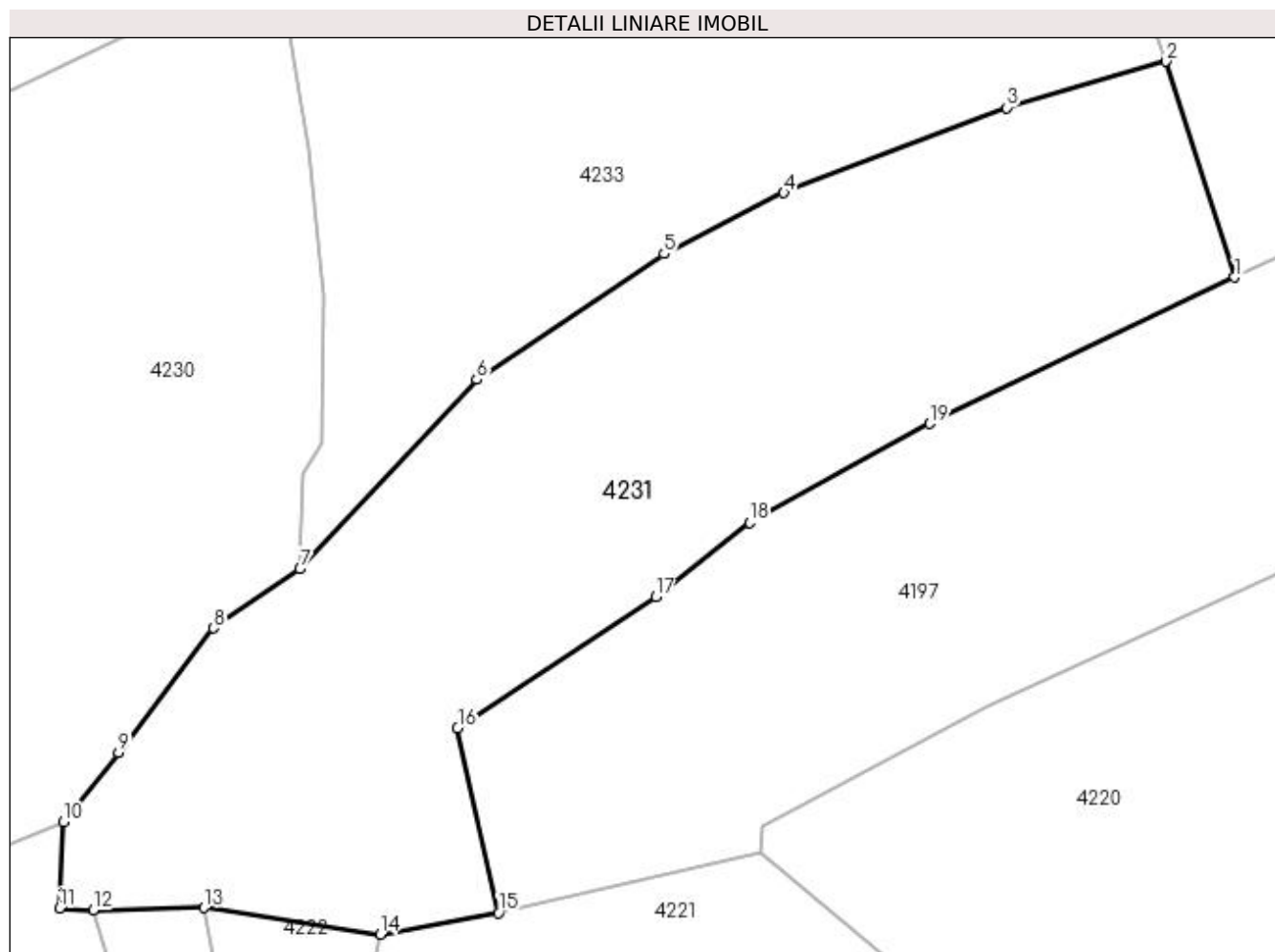
| Inscrieri privind dezmembramintele dreptului de proprietate, drepturi reale de garanție și sarcini | Referințe |
|--|-----------|
| NU SUNT  |           |

## Anexa Nr. 1 La Partea I

## Teren

|              |                 |   |
|--------------|-----------------|---|
| Nr cadastral | Suprafața (mp)* | Observații / Referințe                      |
|              | 1.746           | "Obreje";<br>Nr. topografic: parte din 1400 |

\* Suprafața este determinată în planul de proiecție Stereo 70.



## Date referitoare la teren

| Crt | Categorie folosință | Intra vilan | Suprafața (mp) | Tarla | Parcelă | Nr. topo | Observații / Referințe |
|-----|---------------------|-------------|----------------|-------|---------|----------|------------------------|
| 1   | faneata             | NU          | 1.746          | -     | -       | -        |                        |

## Lungime Segmente

1) Valorile lungimilor segmentelor sunt obținute din proiecție în plan.

| Punct început | X / Y                      | Punct sfârșit | X / Y                      | Lungime segment (** (m) |
|---------------|----------------------------|---------------|----------------------------|-------------------------|
| 1             | 421.852,74<br>692.543,955  | 2             | 421.847,869<br>692.559,135 | 15.942                  |
| 2             | 421.847,869<br>692.559,135 | 3             | 421.836,69<br>692.555,89   | 11.64                   |
| 3             | 421.836,69<br>692.555,89   | 4             | 421.820,998<br>692.549,902 | 16.796                  |
| 4             | 421.820,998<br>692.549,902 | 5             | 421.812,572<br>692.545,598 | 9.462                   |
| 5             | 421.812,572<br>692.545,598 | 6             | 421.799,392<br>692.536,772 | 15.862                  |

| Punct început | X / Y                      | Punct sfârșit | X / Y                      | Lungime segment (** (m) |
|---------------|----------------------------|---------------|----------------------------|-------------------------|
| 6             | 421.799,392<br>692.536,772 | 7             | 421.786,947<br>692.523,44  | 18.238                  |
| 7             | 421.786,947<br>692.523,44  | 8             | 421.780,855<br>692.519,28  | 7.377                   |
| 8             | 421.780,855<br>692.519,28  | 9             | 421.774,171<br>692.510,525 | 11.015                  |
| 9             | 421.774,171<br>692.510,525 | 10            | 421.770,312<br>692.505,637 | 6.228                   |
| 10            | 421.770,312<br>692.505,637 | 11            | 421.770,014<br>692.499,572 | 6.072                   |
| 11            | 421.770,014<br>692.499,572 | 12            | 421.772,383<br>692.499,434 | 2.373                   |
| 12            | 421.772,383<br>692.499,434 | 13            | 421.780,174<br>692.499,612 | 7.793                   |
| 13            | 421.780,174<br>692.499,612 | 14            | 421.792,61<br>692.497,738  | 12.576                  |
| 14            | 421.792,61<br>692.497,738  | 15            | 421.800,927<br>692.499,264 | 8.456                   |
| 15            | 421.800,927<br>692.499,264 | 16            | 421.798,035<br>692.512,242 | 13.296                  |
| 16            | 421.798,035<br>692.512,242 | 17            | 421.811,98<br>692.521,471  | 16.722                  |
| 17            | 421.811,98<br>692.521,471  | 18            | 421.818,575<br>692.526,699 | 8.416                   |
| 18            | 421.818,575<br>692.526,699 | 19            | 421.831,278<br>692.533,671 | 14.491                  |
| 19            | 421.831,278<br>692.533,671 | 1             | 421.852,74<br>692.543,955  | 23.799                  |

\*\* Lungimile segmentelor sunt determinate în planul de proiecție Stereo 70 și sunt rotunjite la 1 milimetru.

\*\*\* Distanța dintre puncte este formată din segmente cumulate ce sunt mai mici decât valoarea 1 milimetru.



**DATE DESPRE IMOBILUL NR. 4232**

Oficiul de Cadastru și Publicitate Imobiliară MARAMURES  
Biroul de Cadastru și Publicitate Imobiliară Sighetu Marmatiei

**A. Partea I. Descrierea imobilului**

TEREN Extravilan

Nr. CF vechi:2333 Budești  
Nr. topografic:parte din 1402

Adresa: Jud. Maramures

| Nr. Crt | Nr cadastral Nr. topografic | Suprafața* (mp) | Observații / Referințe   |
|---------|-----------------------------|-----------------|--|
| A1      |                             | 5.006           | Sector cadastral:52 Teren neimprejmuit;<br>"Obreje";<br>Nr. topografic: parte din 1402 |

**B. Partea II. Proprietari și acte**

| Inscrieri privitoare la dreptul de proprietate și alte drepturi reale                      |   | Referințe |
|--|---|-----------|
| <b>4232 / 15/12/2023</b>   |   |           |
| Act Normativ nr. Legea nr. 7, din 13/03/1996 emis de Parlamentul României;                 |   |           |
| B1   | Intabulare, drept de PROPRIETATE, dobândit prin Lege, cota actuala 1/1<br>1) <b>NEIDENTIFICAT NEIDENTIFICAT</b> , Neidentificat | A1        |
| Act Administrativ nr. Adeverință nr. 295, din 15/12/2023 emis de Primăria Comunei Budești; |   |           |
| B2   | se noteza posesia faptică în favoarea lui<br>1) <b>MARINCA VASILE</b>   | A1        |

**C. Partea III. SARCINI .**

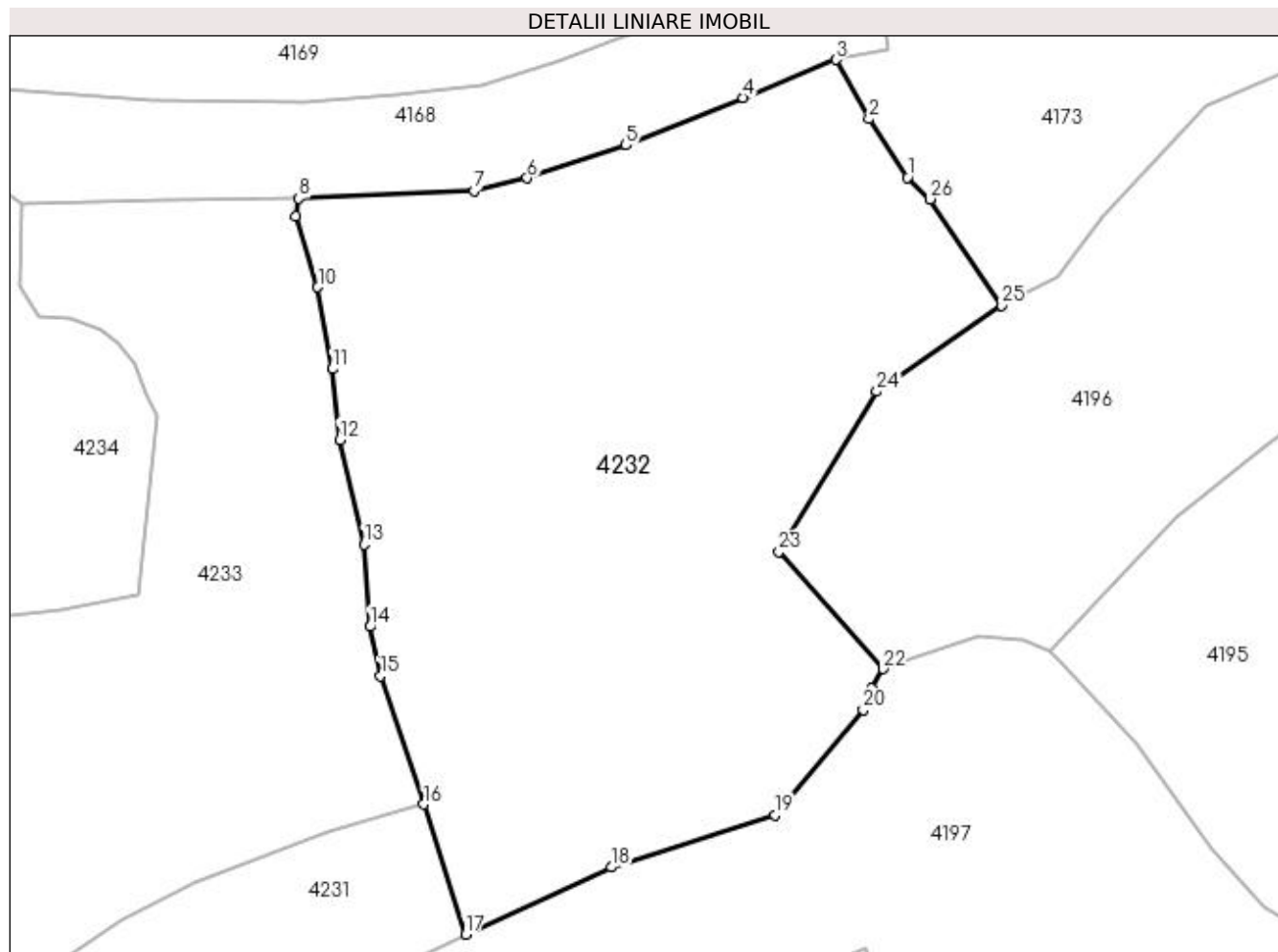
| Inscrieri privind dezmembramintele dreptului de proprietate, drepturi reale de garanție și sarcini | Referințe |
|--|-----------|
| NU SUNT  |           |

## Anexa Nr. 1 La Partea I

## Teren

| Nr cadastral | Suprafața (mp)* | Observații / Referințe                      |
|--------------|-----------------|---|
|              | 5.006           | "Obreje";<br>Nr. topografic: parte din 1402 |

\* Suprafața este determinată în planul de proiecție Stereo 70.



## Date referitoare la teren

| Crt | Categorie folosință | Intra vilan | Suprafața (mp) | Tarla | Parcelă | Nr. topo | Observații / Referințe |
|-----|---------------------|-------------|----------------|-------|---------|----------|------------------------|
| 1   | faneata             | NU          | 5.006          | -     | -       | -        |                        |

## Lungime Segmente

1) Valorile lungimilor segmentelor sunt obținute din proiecție în plan.

| Punct început | X / Y                      | Punct sfârșit | X / Y                      | Lungime segment (** (m)) |
|---------------|----------------------------|---------------|----------------------------|--------------------------|
| 1             | 421.904,351<br>692.632,36  | 2             | 421.899,86<br>692.639,181  | 8.167                    |
| 3             | 421.895,99<br>692.646,106  | 4             | 421.885,149<br>692.641,689 | 11.706                   |
| 5             | 421.871,489<br>692.636,11  | 6             | 421.859,936<br>692.632,263 | 12.177                   |
| 7             | 421.853,725<br>692.630,786 | 8             | 421.833,274<br>692.629,885 | 20.471                   |
| 9             | 421.832,912<br>692.627,823 | 10            | 421.835,479<br>692.619,523 | 8.688                    |

| Punct început | X / Y                      | Punct sfârșit | X / Y                      | Lungime segment (** (m)) |
|---------------|----------------------------|---------------|----------------------------|--------------------------|
| 2             | 421.899,86<br>692.639,181  | 3             | 421.895,99<br>692.646,106  | 7.933                    |
| 4             | 421.885,149<br>692.641,689 | 5             | 421.871,489<br>692.636,11  | 14.755                   |
| 6             | 421.859,936<br>692.632,263 | 7             | 421.853,725<br>692.630,786 | 6.384                    |
| 8             | 421.833,274<br>692.629,885 | 9             | 421.832,912<br>692.627,823 | 2.094                    |
| 10            | 421.835,479<br>692.619,523 | 11            | 421.837,174<br>692.609,987 | 9.685                    |



| Punct început | X / Y                      | Punct sfârșit | X / Y                      | Lungime segment (** (m) |
|---------------|----------------------------|---------------|----------------------------|-------------------------|
| 11            | 421.837,174<br>692.609,987 | 12            | 421.838,016<br>692.601,713 | 8.317                   |
| 13            | 421.840,88<br>692.589,496  | 14            | 421.841,604<br>692.579,884 | 9.639                   |
| 15            | 421.842,806<br>692.574,149 | 16            | 421.847,869<br>692.559,135 | 15.845                  |
| 17            | 421.852,74<br>692.543,955  | 18            | 421.869,74<br>692.551,801  | 18.723                  |
| 19            | 421.888,864<br>692.557,846 | 20            | 421.899,221<br>692.570,163 | 16.093                  |
| 21            | 421.900,178<br>692.572,665 | 22            | 421.901,498<br>692.574,963 | 2.65                    |
| 23            | 421.889,349<br>692.588,65  | 24            | 421.900,8<br>692.607,345   | 21.923                  |
| 25            | 421.915,348<br>692.617,426 | 26            | 421.907,021<br>692.629,835 | 14.944                  |

| Punct început | X / Y                      | Punct sfârșit | X / Y                      | Lungime segment (** (m) |
|---------------|----------------------------|---------------|----------------------------|-------------------------|
| 12            | 421.838,016<br>692.601,713 | 13            | 421.840,88<br>692.589,496  | 12.548                  |
| 14            | 421.841,604<br>692.579,884 | 15            | 421.842,806<br>692.574,149 | 5.86                    |
| 16            | 421.847,869<br>692.559,135 | 17            | 421.852,74<br>692.543,955  | 15.942                  |
| 18            | 421.869,74<br>692.551,801  | 19            | 421.888,864<br>692.557,846 | 20.057                  |
| 20            | 421.899,221<br>692.570,163 | 21            | 421.900,178<br>692.572,665 | 2.679                   |
| 22            | 421.901,498<br>692.574,963 | 23            | 421.889,349<br>692.588,65  | 18.301                  |
| 24            | 421.900,8<br>692.607,345   | 25            | 421.915,348<br>692.617,426 | 17.699                  |
| 26            | 421.907,021<br>692.629,835 | 1             | 421.904,351<br>692.632,36  | 3.675                   |

\*\* Lungimile segmentelor sunt determinate în planul de proiecție Stereo 70 și sunt rotunjite la 1 milimetru.

\*\*\* Distanța dintre puncte este formată din segmente cumulate ce sunt mai mici decât valoarea 1 milimetru.



**DATE DESPRE IMOBILUL NR. 4233**

Oficiul de Cadastru și Publicitate Imobiliară MARAMURES  
Biroul de Cadastru și Publicitate Imobiliară Sighetu Marmatiei

**A. Partea I. Descrierea imobilului**

TEREN Extravilan

Nr. CF vechi:1526 Budești  
Nr. topografic:parte din 1400

Adresa: Jud. Maramures

| Nr. Crt | Nr cadastral<br>Nr. topografic | Suprafața* (mp) | Observații / Referințe   |
|---------|--------------------------------|-----------------|--|
| A1      |                                | 3.395           | Sector cadastral:52 Teren neimprejmuit;<br>"Obreje";<br>Nr. topografic: parte din 1400 |

**B. Partea II. Proprietari și acte**

| Inscrieri privitoare la dreptul de proprietate și alte drepturi reale                      |  | Referințe |
|--|--|-----------|
| <b>4233 / 15/12/2023</b>   |  |           |
| Act Normativ nr. Legea nr. 7, din 13/03/1996 emis de Parlamentul României;                 |  |           |
| B1   | Intabulare, drept de PROPRIETATE, dobândit prin Lege, cota actuala<br>1/1<br>1) NEIDENTIFICAT NEIDENTIFICAT, Neidentificat | A1        |
| Act Administrativ nr. Adeverință nr. 296, din 15/12/2023 emis de Primăria Comunei Budești; |  |           |
| B2   | se noteza posesia faptică în favoarea lui<br>1) CHINDRIȘ VASILE  | A1        |

**C. Partea III. SARCINI .**

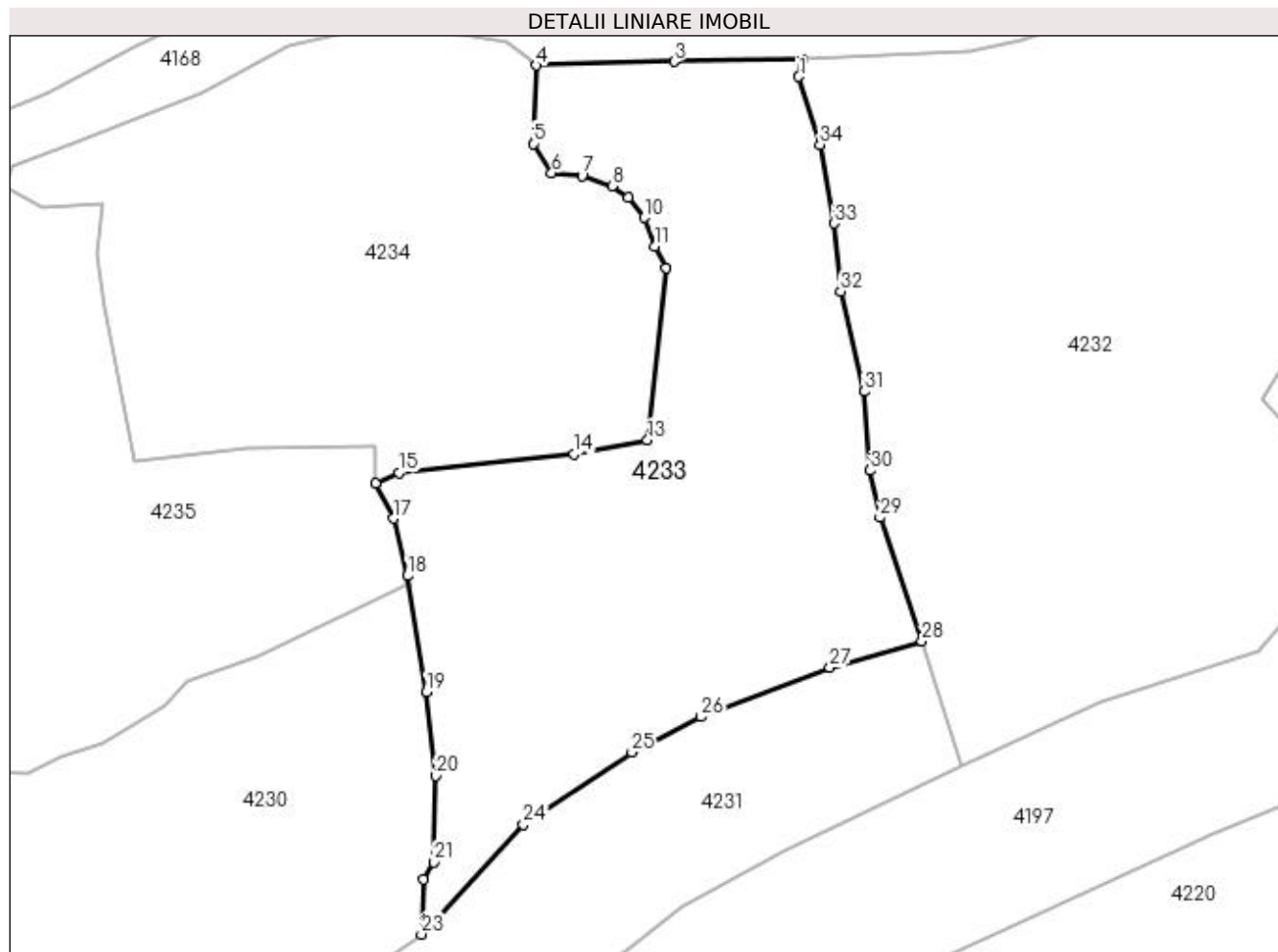
| Inscrieri privind dezmembramintele dreptului de proprietate, drepturi reale de garanție și sarcini | Referințe |
|--|-----------|
| NU SUNT  |           |

## Anexa Nr. 1 La Partea I

## Teren

| Nr cadastral | Suprafața (mp)* | Observații / Referințe                      |
|--------------|-----------------|---|
|              | 3.395           | "Obreje";<br>Nr. topografic: parte din 1400 |

\* Suprafața este determinată în planul de proiecție Stereo 70.



## Date referitoare la teren

| Crt | Categorie folosință | Intra vilan | Suprafața (mp) | Tarla | Parcelă | Nr. topo | Observații / Referințe |
|-----|---------------------|-------------|----------------|-------|---------|----------|------------------------|
| 1   | faneata             | NU          | 3.395          | -     | -       | -        |                        |

## Lungime Segmente

1) Valorile lungimilor segmentelor sunt obținute din proiecție în plan.

| Punct început | X / Y                      | Punct sfârșit | X / Y                      | Lungime segment (** (m) |
|---------------|----------------------------|---------------|----------------------------|-------------------------|
| 1             | 421.832,912<br>692.627,823 | 2             | 421.833,274<br>692.629,885 | 2.094                   |
| 3             | 421.817,725<br>692.629,652 | 4             | 421.800,914<br>692.629,19  | 16.817                  |
| 5             | 421.800,586<br>692.619,68  | 6             | 421.802,824<br>692.616,098 | 4.224                   |
| 7             | 421.806,534<br>692.615,784 | 8             | 421.810,192<br>692.614,528 | 3.868                   |
| 9             | 421.812,132<br>692.613,136 | 10            | 421.814,136<br>692.610,665 | 3.181                   |

| Punct început | X / Y                      | Punct sfârșit | X / Y                      | Lungime segment (** (m) |
|---------------|----------------------------|---------------|----------------------------|-------------------------|
| 2             | 421.833,274<br>692.629,885 | 3             | 421.817,725<br>692.629,652 | 15.551                  |
| 4             | 421.800,914<br>692.629,19  | 5             | 421.800,586<br>692.619,68  | 9.516                   |
| 6             | 421.802,824<br>692.616,098 | 7             | 421.806,534<br>692.615,784 | 3.723                   |
| 8             | 421.810,192<br>692.614,528 | 9             | 421.812,132<br>692.613,136 | 2.388                   |
| 10            | 421.814,136<br>692.610,665 | 11            | 421.815,421<br>692.607,201 | 3.695                   |

| Punct început | X / Y                      | Punct sfârșit | X / Y                      | Lungime segment (** (m)) |
|---------------|----------------------------|---------------|----------------------------|--------------------------|
| 11            | 421.815,421<br>692.607,201 | 12            | 421.816,776<br>692.604,574 | 2.956                    |
| 13            | 421.814,485<br>692.583,584 | 14            | 421.805,551<br>692.581,914 | 9.089                    |
| 15            | 421.784,26<br>692.579,603  | 16            | 421.781,384<br>692.578,369 | 3.13                     |
| 17            | 421.783,557<br>692.574,047 | 18            | 421.785,254<br>692.567,065 | 7.185                    |
| 19            | 421.787,601<br>692.552,941 | 20            | 421.788,678<br>692.542,732 | 10.266                   |
| 21            | 421.788,457<br>692.532,219 | 22            | 421.787,206<br>692.530,111 | 2.451                    |
| 23            | 421.786,947<br>692.523,44  | 24            | 421.799,392<br>692.536,772 | 18.238                   |
| 25            | 421.812,572<br>692.545,598 | 26            | 421.820,998<br>692.549,902 | 9.462                    |
| 27            | 421.836,69<br>692.555,89   | 28            | 421.847,869<br>692.559,135 | 11.64                    |
| 29            | 421.842,806<br>692.574,149 | 30            | 421.841,604<br>692.579,884 | 5.86                     |
| 31            | 421.840,88<br>692.589,496  | 32            | 421.838,016<br>692.601,713 | 12.548                   |
| 33            | 421.837,174<br>692.609,987 | 34            | 421.835,479<br>692.619,523 | 9.685                    |

| Punct început | X / Y                      | Punct sfârșit | X / Y                      | Lungime segment (** (m)) |
|---------------|----------------------------|---------------|----------------------------|--------------------------|
| 12            | 421.816,776<br>692.604,574 | 13            | 421.814,485<br>692.583,584 | 21.115                   |
| 14            | 421.805,551<br>692.581,914 | 15            | 421.784,26<br>692.579,603  | 21.416                   |
| 16            | 421.781,384<br>692.578,369 | 17            | 421.783,557<br>692.574,047 | 4.838                    |
| 18            | 421.785,254<br>692.567,065 | 19            | 421.787,601<br>692.552,941 | 14.318                   |
| 20            | 421.788,678<br>692.542,732 | 21            | 421.788,457<br>692.532,219 | 10.515                   |
| 22            | 421.787,206<br>692.530,111 | 23            | 421.786,947<br>692.523,44  | 6.676                    |
| 24            | 421.799,392<br>692.536,772 | 25            | 421.812,572<br>692.545,598 | 15.862                   |
| 26            | 421.820,998<br>692.549,902 | 27            | 421.836,69<br>692.555,89   | 16.796                   |
| 28            | 421.847,869<br>692.559,135 | 29            | 421.842,806<br>692.574,149 | 15.845                   |
| 30            | 421.841,604<br>692.579,884 | 31            | 421.840,88<br>692.589,496  | 9.639                    |
| 32            | 421.838,016<br>692.601,713 | 33            | 421.837,174<br>692.609,987 | 8.317                    |
| 34            | 421.835,479<br>692.619,523 | 1             | 421.832,912<br>692.627,823 | 8.688                    |

\*\* Lungimile segmentelor sunt determinate în planul de proiecție Stereo 70 și sunt rotunjite la 1 milimetru.

\*\*\* Distanța dintre puncte este formată din segmente cumulate ce sunt mai mici decât valoarea 1 milimetru.



**DATE DESPRE IMOBILUL NR. 4234**

Oficiul de Cadastru și Publicitate Imobiliară MARAMURES  
Biroul de Cadastru și Publicitate Imobiliară Sighetu Marmatiei

**A. Partea I. Descrierea imobilului**

TEREN Extravilan

Nr. CF vechi:1526 Budești  
Nr. topografic:parte din 1400

Adresa: Jud. Maramures

| Nr. Crt | Nr cadastral Nr. topografic | Suprafața* (mp) | Observații / Referințe   |
|---------|-----------------------------|-----------------|--|
| A1      |                             | 3.057           | Sector cadastral:52 Teren neimprejmuit;<br>"Obreje";<br>Nr. topografic: parte din 1400 |

**B. Partea II. Proprietari și acte**

| Inscrieri privitoare la dreptul de proprietate și alte drepturi reale                      |   | Referințe |
|--|---|-----------|
| <b>4234 / 15/12/2023</b>   |   |           |
| Act Normativ nr. Legea nr. 7, din 13/03/1996 emis de Parlamentul României;                 |   |           |
| B1   | Intabulare, drept de PROPRIETATE, dobândit prin Lege, cota actuala 1/1<br>1) <b>NEIDENTIFICAT NEIDENTIFICAT</b> , Neidentificat | A1        |
| Act Administrativ nr. Adeverință nr. 297, din 15/12/2023 emis de Primăria Comunei Budești; |   |           |
| B2   | se noteza posesia faptică în favoarea lui<br>1) <b>BERINDE MIHAELA-ALINA</b>  | A1        |

**C. Partea III. SARCINI .**

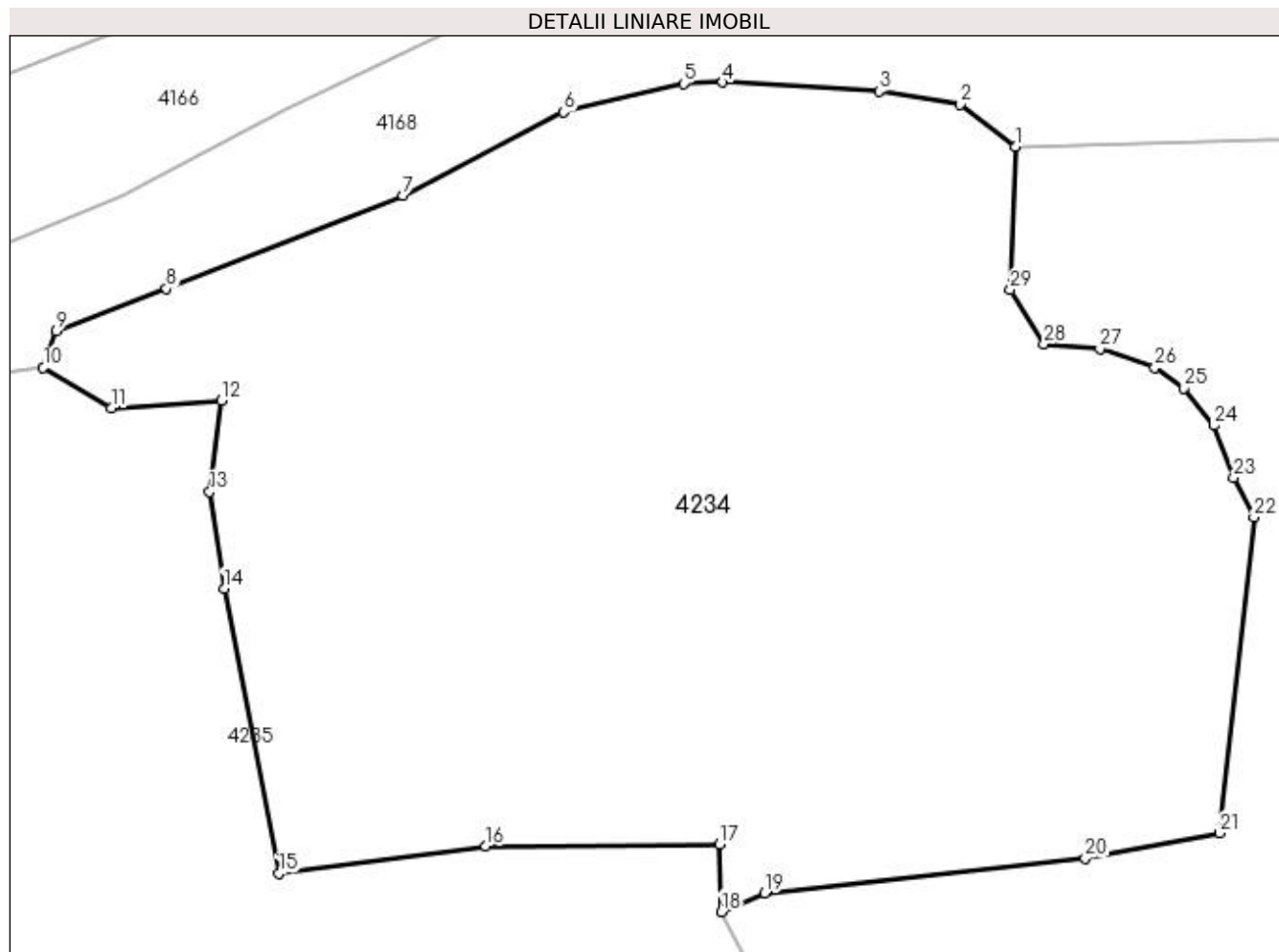
| Inscrieri privind dezmembramintele dreptului de proprietate, drepturi reale de garanție și sarcini | Referințe |
|--|-----------|
| NU SUNT  |           |

## Anexa Nr. 1 La Partea I

## Teren

|              |                 |   |
|--------------|-----------------|---|
| Nr cadastral | Suprafața (mp)* | Observații / Referințe                      |
|              | 3.057           | "Obreje";<br>Nr. topografic: parte din 1400 |

\* Suprafața este determinată în planul de proiecție Stereo 70.



## Date referitoare la teren

| Crt | Categorie folosință | Intra vilan | Suprafața (mp) | Tarla | Parcelă | Nr. topo | Observații / Referințe |
|-----|---------------------|-------------|----------------|-------|---------|----------|------------------------|
| 1   | faneata             | NU          | 3.057          | -     | -       | -        |                        |

## Lungime Segmente

1) Valorile lungimilor segmentelor sunt obținute din proiecție în plan.

| Punct început | X / Y                      | Punct sfârșit | X / Y                      | Lungime segment (** (m) |
|---------------|----------------------------|---------------|----------------------------|-------------------------|
| 1             | 421.800,914<br>692.629,19  | 2             | 421.797,259<br>692.632,013 | 4.618                   |
| 3             | 421.791,865<br>692.632,875 | 4             | 421.781,459<br>692.633,466 | 10.423                  |
| 5             | 421.778,863<br>692.633,389 | 6             | 421.770,908<br>692.631,5   | 8.176                   |
| 7             | 421.760,22<br>692.625,949  | 8             | 421.744,506<br>692.619,764 | 16.887                  |
| 9             | 421.737,17<br>692.616,962  | 10            | 421.736,318<br>692.614,528 | 2.579                   |

| Punct început | X / Y                      | Punct sfârșit | X / Y                      | Lungime segment (** (m) |
|---------------|----------------------------|---------------|----------------------------|-------------------------|
| 2             | 421.797,259<br>692.632,013 | 3             | 421.791,865<br>692.632,875 | 5.462                   |
| 4             | 421.781,459<br>692.633,466 | 5             | 421.778,863<br>692.633,389 | 2.597                   |
| 6             | 421.770,908<br>692.631,5   | 7             | 421.760,22<br>692.625,949  | 12.044                  |
| 8             | 421.744,506<br>692.619,764 | 9             | 421.737,17<br>692.616,962  | 7.853                   |
| 10            | 421.736,318<br>692.614,528 | 11            | 421.740,844<br>692.611,844 | 5.262                   |



| Punct început | X / Y                      | Punct sfârșit | X / Y                      | Lungime segment (** (m)) |
|---------------|----------------------------|---------------|----------------------------|--------------------------|
| 11            | 421.740,844<br>692.611,844 | 12            | 421.748,172<br>692.612,329 | 7.344                    |
| 13            | 421.747,366<br>692.606,257 | 14            | 421.748,347<br>692.599,838 | 6.494                    |
| 15            | 421.751,984<br>692.580,921 | 16            | 421.765,723<br>692.582,716 | 13.856                   |
| 17            | 421.781,244<br>692.582,851 | 18            | 421.781,384<br>692.578,369 | 4.484                    |
| 19            | 421.784,26<br>692.579,603  | 20            | 421.805,551<br>692.581,914 | 21.416                   |
| 21            | 421.814,485<br>692.583,584 | 22            | 421.816,776<br>692.604,574 | 21.115                   |
| 23            | 421.815,421<br>692.607,201 | 24            | 421.814,136<br>692.610,665 | 3.695                    |
| 25            | 421.812,132<br>692.613,136 | 26            | 421.810,192<br>692.614,528 | 2.388                    |
| 27            | 421.806,534<br>692.615,784 | 28            | 421.802,824<br>692.616,098 | 3.723                    |
| 29            | 421.800,586<br>692.619,68  | 1             | 421.800,914<br>692.629,19  | 9.516                    |

| Punct început | X / Y                      | Punct sfârșit | X / Y                      | Lungime segment (** (m)) |
|---------------|----------------------------|---------------|----------------------------|--------------------------|
| 12            | 421.748,172<br>692.612,329 | 13            | 421.747,366<br>692.606,257 | 6.125                    |
| 14            | 421.748,347<br>692.599,838 | 15            | 421.751,984<br>692.580,921 | 19.263                   |
| 16            | 421.765,723<br>692.582,716 | 17            | 421.781,244<br>692.582,851 | 15.522                   |
| 18            | 421.781,384<br>692.578,369 | 19            | 421.784,26<br>692.579,603  | 3.13                     |
| 20            | 421.805,551<br>692.581,914 | 21            | 421.814,485<br>692.583,584 | 9.089                    |
| 22            | 421.816,776<br>692.604,574 | 23            | 421.815,421<br>692.607,201 | 2.956                    |
| 24            | 421.814,136<br>692.610,665 | 25            | 421.812,132<br>692.613,136 | 3.181                    |
| 26            | 421.810,192<br>692.614,528 | 27            | 421.806,534<br>692.615,784 | 3.868                    |
| 28            | 421.802,824<br>692.616,098 | 29            | 421.800,586<br>692.619,68  | 4.224                    |

\*\* Lungimile segmentelor sunt determinate în planul de proiecție Stereo 70 și sunt rotunjite la 1 milimetru.

\*\*\* Distanța dintre puncte este formată din segmente cumulate ce sunt mai mici decât valoarea 1 milimetru.



**DATE DESPRE IMOBILUL NR. 4235**

Oficiul de Cadastru și Publicitate Imobiliară MARAMURES  
Biroul de Cadastru și Publicitate Imobiliară Sighetu Marmatiei

**A. Partea I. Descrierea imobilului**

Nr. CF vechi:163 Budești; 350 Budești; 2007 Budești.

Nr. topografic:parte din 1269; parte din 1268; parte din 1267;

TEREN Extravilan

Adresa: Jud. Maramures

| Nr. Crt | Nr cadastral<br>Nr. topografic | Suprafața* (mp) | Observații / Referințe  |
|---------|--------------------------------|-----------------|---|
| A1      |                                | 4.605           | Sector cadastral:52 Teren neimprijmit;<br>"Obreje";<br>Nr. topografice: parte din 1269; parte din 1268; parte din 1267; |

**B. Partea II. Proprietari și acte**

| Inscrieri privitoare la dreptul de proprietate și alte drepturi reale                      |   | Referințe |
|--|---|-----------|
| <b>4235 / 15/12/2023</b>   |   |           |
| Act Normativ nr. Legea nr. 7, din 13/03/1996 emis de Parlamentul României;                 |   |           |
| B1   | Intabulare, drept de PROPRIETATE, dobandit prin Lege, cota actuala 1/1<br>1) NEIDENTIFICAT NEIDENTIFICAT, Neidentificat | A1        |
| Act Administrativ nr. Adeverință nr. 298, din 15/12/2023 emis de Primăria Comunei Budești; |   |           |
| B2   | se noteza posesia faptică în favoarea lui<br>1) GIURGI IOAN   | A1        |

**C. Partea III. SARCINI .**

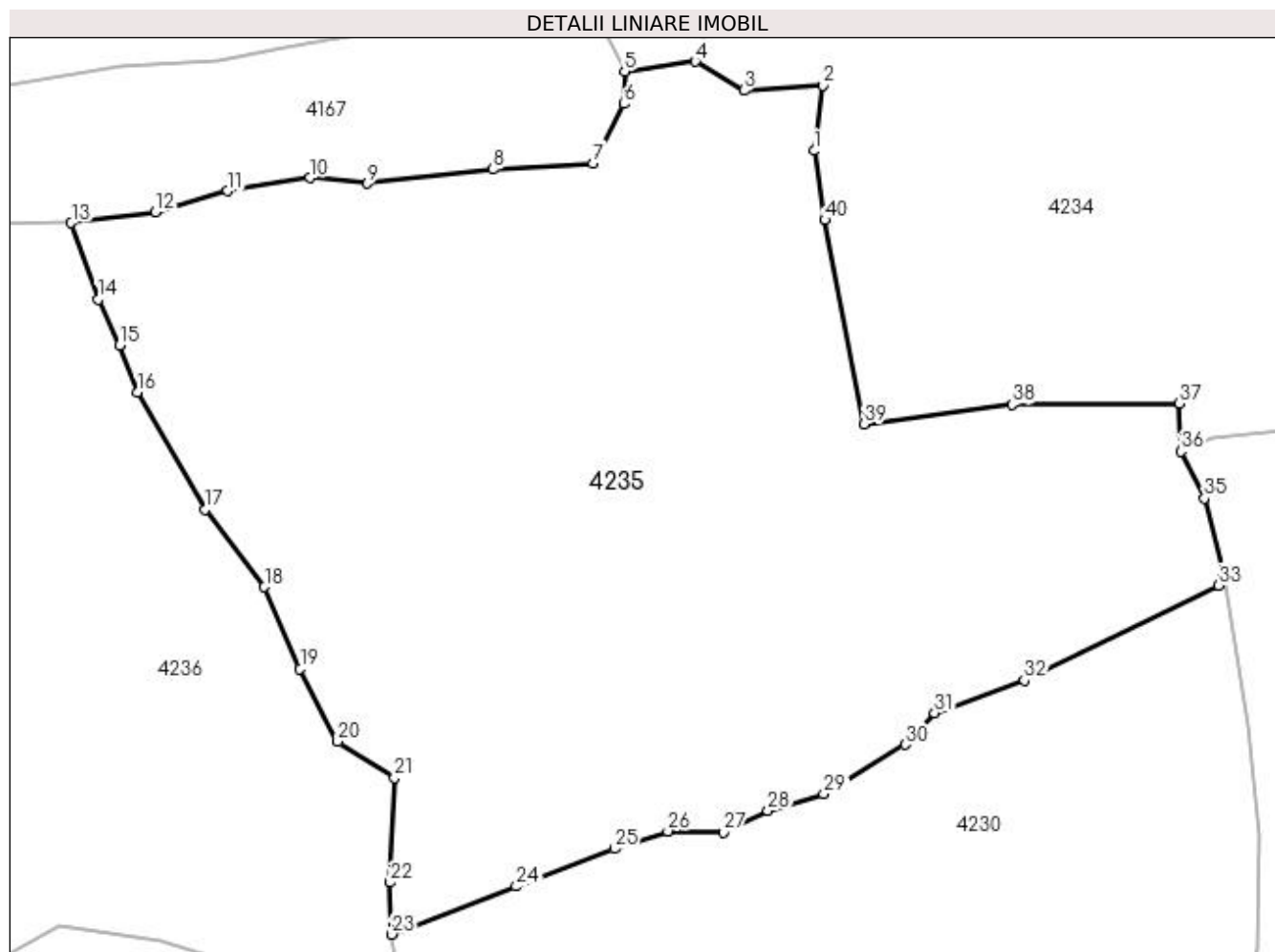
| Inscrieri privind dezmembramintele dreptului de proprietate, drepturi reale de garanție și sarcini | Referințe |
|--|-----------|
| NU SUNT  |           |

## Anexa Nr. 1 La Partea I

## Teren

| Nr cadastral | Suprafața (mp)* | Observații / Referințe  |
|--------------|-----------------|---|
|              | 4.605           | "Obreje";<br>Nr. topografice: parte din 1269; parte din 1268; parte din 1267; |

\* Suprafața este determinată în planul de proiecție Stereo 70.



## Date referitoare la teren

| Crt | Categorie folosință | Intra vilan | Suprafața (mp) | Tarla | Parcelă | Nr. topo | Observații / Referințe |
|-----|---------------------|-------------|----------------|-------|---------|----------|------------------------|
| 1   | faneata             | NU          | 4.605          | -     | -       | -        |                        |

## Lungime Segmente

1) Valorile lungimilor segmentelor sunt obținute din proiecție în plan.

| Punct început | X / Y                      | Punct sfârșit | X / Y                      | Lungime segment (** (m) | Punct început | X / Y                      | Punct sfârșit | X / Y                      | Lungime segment (** (m) |
|---------------|----------------------------|---------------|----------------------------|-------------------------|---------------|----------------------------|---------------|----------------------------|-------------------------|
| 1             | 421.747,366<br>692.606,257 | 2             | 421.748,172<br>692.612,329 | 6.125                   | 2             | 421.748,172<br>692.612,329 | 3             | 421.740,844<br>692.611,844 | 7.344                   |
| 3             | 421.740,844<br>692.611,844 | 4             | 421.736,318<br>692.614,528 | 5.262                   | 4             | 421.736,318<br>692.614,528 | 5             | 421.729,776<br>692.613,621 | 6.605                   |
| 5             | 421.729,776<br>692.613,621 | 6             | 421.729,707<br>692.610,601 | 3.021                   | 6             | 421.729,707<br>692.610,601 | 7             | 421.726,838<br>692.605,106 | 6.199                   |
| 7             | 421.726,838<br>692.605,106 | 8             | 421.717,594<br>692.604,533 | 9.262                   | 8             | 421.717,594<br>692.604,533 | 9             | 421.705,926<br>692.603,227 | 11.741                  |
| 9             | 421.705,926<br>692.603,227 | 10            | 421.700,592<br>692.603,729 | 5.358                   | 10            | 421.700,592<br>692.603,729 | 11            | 421.692,95<br>692.602,514  | 7.738                   |

| Punct început | X / Y                      | Punct sfârșit | X / Y                      | Lungime segment (** (m)) |
|---------------|----------------------------|---------------|----------------------------|--------------------------|
| 11            | 421.692,95<br>692.602,514  | 12            | 421.686,246<br>692.600,591 | 6.974                    |
| 13            | 421.678,467<br>692.599,564 | 14            | 421.680,955<br>692.592,474 | 7.514                    |
| 15            | 421.682,924<br>692.588,242 | 16            | 421.684,575<br>692.583,895 | 4.65                     |
| 17            | 421.690,842<br>692.572,976 | 18            | 421.696,375<br>692.565,813 | 9.051                    |
| 19            | 421.699,668<br>692.558,232 | 20            | 421.703,163<br>692.551,488 | 7.596                    |
| 21            | 421.708,433<br>692.548,117 | 22            | 421.708,027<br>692.538,412 | 9.713                    |
| 23            | 421.708,155<br>692.533,61  | 24            | 421.719,729<br>692.538,06  | 12.4                     |
| 25            | 421.728,821<br>692.541,548 | 26            | 421.733,78<br>692.543,186  | 5.223                    |
| 27            | 421.738,925<br>692.543,075 | 28            | 421.743,078<br>692.545,076 | 4.61                     |
| 29            | 421.748,247<br>692.546,635 | 30            | 421.755,799<br>692.551,196 | 8.822                    |
| 31            | 421.758,525<br>692.554,126 | 32            | 421.766,854<br>692.557,162 | 8.865                    |
| 33            | 421.784,889<br>692.565,967 | 34            | 421.785,254<br>692.567,065 | 1.157                    |
| 35            | 421.783,557<br>692.574,047 | 36            | 421.781,384<br>692.578,369 | 4.838                    |
| 37            | 421.781,244<br>692.582,851 | 38            | 421.765,723<br>692.582,716 | 15.522                   |
| 39            | 421.751,984<br>692.580,921 | 40            | 421.748,347<br>692.599,838 | 19.263                   |

| Punct început | X / Y                      | Punct sfârșit | X / Y                      | Lungime segment (** (m)) |
|---------------|----------------------------|---------------|----------------------------|--------------------------|
| 12            | 421.686,246<br>692.600,591 | 13            | 421.678,467<br>692.599,564 | 7.847                    |
| 14            | 421.680,955<br>692.592,474 | 15            | 421.682,924<br>692.588,242 | 4.668                    |
| 16            | 421.684,575<br>692.583,895 | 17            | 421.690,842<br>692.572,976 | 12.59                    |
| 18            | 421.696,375<br>692.565,813 | 19            | 421.699,668<br>692.558,232 | 8.265                    |
| 20            | 421.703,163<br>692.551,488 | 21            | 421.708,433<br>692.548,117 | 6.256                    |
| 22            | 421.708,027<br>692.538,412 | 23            | 421.708,155<br>692.533,61  | 4.804                    |
| 24            | 421.719,729<br>692.538,06  | 25            | 421.728,821<br>692.541,548 | 9.738                    |
| 26            | 421.733,78<br>692.543,186  | 27            | 421.738,925<br>692.543,075 | 5.146                    |
| 28            | 421.743,078<br>692.545,076 | 29            | 421.748,247<br>692.546,635 | 5.399                    |
| 30            | 421.755,799<br>692.551,196 | 31            | 421.758,525<br>692.554,126 | 4.002                    |
| 32            | 421.766,854<br>692.557,162 | 33            | 421.784,889<br>692.565,967 | 20.07                    |
| 34            | 421.785,254<br>692.567,065 | 35            | 421.783,557<br>692.574,047 | 7.185                    |
| 36            | 421.781,384<br>692.578,369 | 37            | 421.781,244<br>692.582,851 | 4.484                    |
| 38            | 421.765,723<br>692.582,716 | 39            | 421.751,984<br>692.580,921 | 13.856                   |
| 40            | 421.748,347<br>692.599,838 | 1             | 421.747,366<br>692.606,257 | 6.494                    |

\*\* Lungimile segmentelor sunt determinate în planul de proiecție Stereo 70 și sunt rotunjite la 1 milimetru.

\*\*\* Distanța dintre puncte este formată din segmente cumulate ce sunt mai mici decât valoarea 1 milimetru.



**DATE DESPRE IMOBILUL NR. 4236**

Oficiul de Cadastru și Publicitate Imobiliară MARAMURES  
Biroul de Cadastru și Publicitate Imobiliară Sighetu Marmatiei

**A. Partea I. Descrierea imobilului**

TEREN Extravilan

Nr. CF vechi:1532 Budești.  
Nr. topografic:parte din 1394;

Adresa: Jud. Maramures

| Nr. Crt | Nr cadastral<br>Nr. topografic | Suprafața* (mp) | Observații / Referințe   |
|---------|--------------------------------|-----------------|--|
| A1      |                                | 5.806           | Sector cadastral:52 Teren neimprejmuit;<br>"Pe Coastă";<br>Nr. topografic: parte din 1394; |

**B. Partea II. Proprietari și acte**

| Inscrieri privitoare la dreptul de proprietate și alte drepturi reale                      |  | Referințe |
|--|--|-----------|
| <b>4236 / 15/12/2023</b>   |  |           |
| Act Normativ nr. Legea nr. 7, din 13/03/1996 emis de Parlamentul României;                 |  |           |
| B1   | Intabulare, drept de PROPRIETATE, dobandit prin Lege, cota actuala<br>1/1<br>1) NEIDENTIFICAT NEIDENTIFICAT, Neidentificat | A1        |
| Act Administrativ nr. Adeverință nr. 299, din 15/12/2023 emis de Primăria Comunei Budești; |  |           |
| B2   | se noteza posesia faptică în favoarea lui<br>1) CHINDRIȘ GHEORGHE  | A1        |

**C. Partea III. SARCINI .**

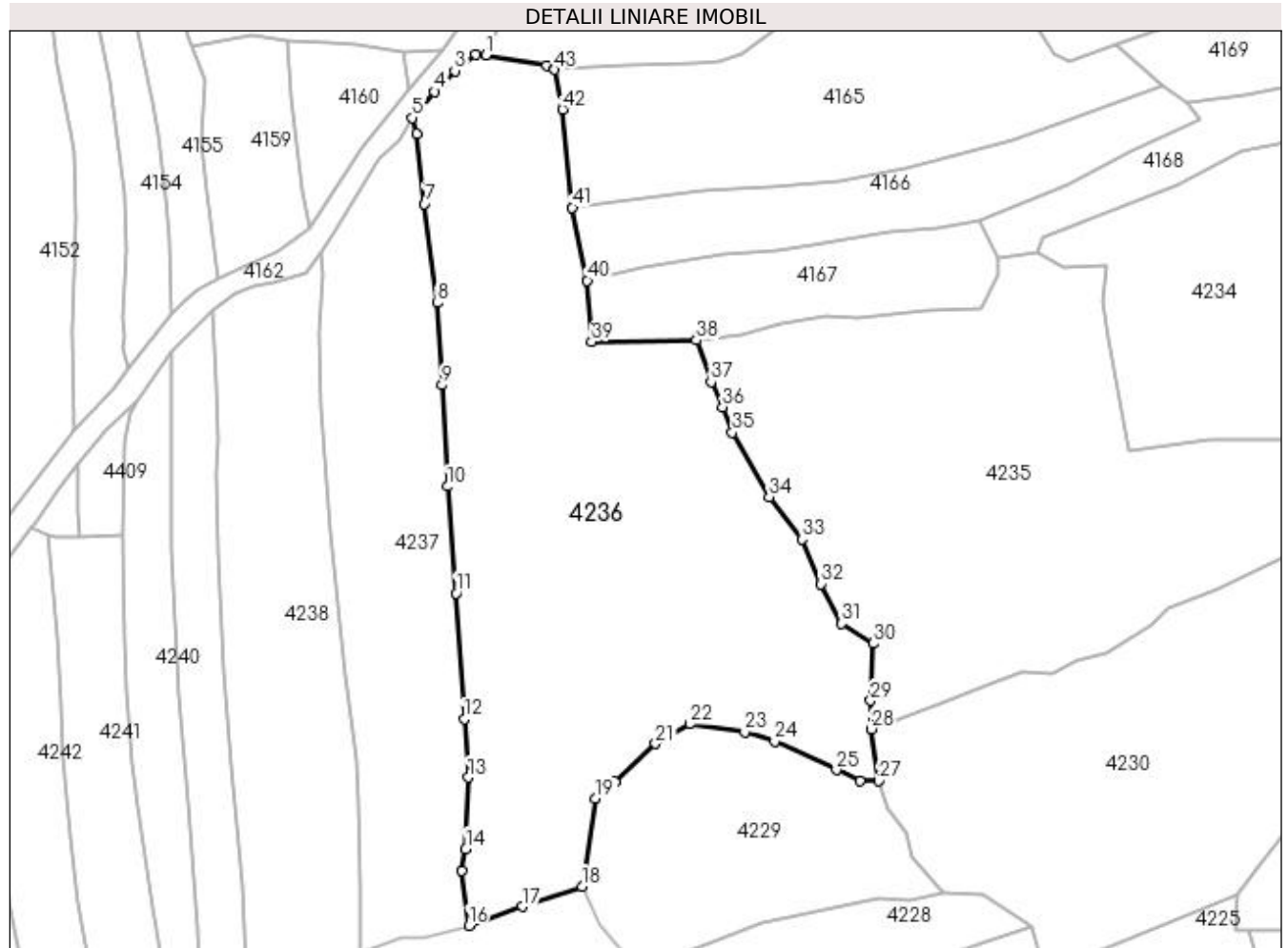
| Inscrieri privind dezmembramintele dreptului de proprietate, drepturi reale de garanție și sarcini | Referințe |
|--|-----------|
| NU SUNT  |           |

## Anexa Nr. 1 La Partea I

## Teren

| Nr cadastral | Suprafața (mp)* | Observații / Referințe                          |
|--------------|-----------------|---|
|              | 5.806           | "Pe Coastă";<br>Nr. topografic: parte din 1394; |

\* Suprafața este determinată în planul de proiecție Stereo 70.



## Date referitoare la teren

| Crt | Categorie folosință | Intra vilan | Suprafața (mp) | Tarla | Parcelă | Nr. topo | Observații / Referințe |
|-----|---------------------|-------------|----------------|-------|---------|----------|------------------------|
| 1   | faneata             | NU          | 5.806          | -     | -       | -        |                        |

## Lungime Segmente

1) Valorile lungimilor segmentelor sunt obținute din proiecție în plan.

| Punct început | X / Y                      | Punct sfârșit | X / Y                      | Lungime segment | Punct început | X / Y                      | Punct sfârșit | X / Y                      | Lungime segment | Punct început | X / Y                      | Punct sfârșit | X / Y                      | Lungime segment |
|---------------|----------------------------|---------------|----------------------------|-----------------|---------------|----------------------------|---------------|----------------------------|-----------------|---------------|----------------------------|---------------|----------------------------|-----------------|
| 1             | 421.642,729<br>692.648,018 | 2             | 421.640,932<br>692.648,045 | 1.797           | 2             | 421.640,932<br>692.648,045 | 3             | 421.637,407<br>692.645,316 | 4.458           | 3             | 421.637,407<br>692.645,316 | 4             | 421.633,984<br>692.641,755 | 4.939           |
| 4             | 421.633,984<br>692.641,755 | 5             | 421.630,227<br>692.637,343 | 5.795           | 5             | 421.630,227<br>692.637,343 | 6             | 421.630,936<br>692.634,659 | 2.776           | 6             | 421.630,936<br>692.634,659 | 7             | 421.632,289<br>692.622,708 | 12.027          |
| 7             | 421.632,289<br>692.622,708 | 8             | 421.634,439<br>692.605,92  | 16.925          | 8             | 421.634,439<br>692.605,92  | 9             | 421.635,261<br>692.591,959 | 13.985          | 9             | 421.635,261<br>692.591,959 | 10            | 421.636,198<br>692.574,781 | 17.204          |
| 10            | 421.636,198<br>692.574,781 | 11            | 421.637,655<br>692.556,651 | 18.188          | 11            | 421.637,655<br>692.556,651 | 12            | 421.638,996<br>692.535,271 | 21.422          | 12            | 421.638,996<br>692.535,271 | 13            | 421.639,698<br>692.525,368 | 9.928           |
| 13            | 421.639,698<br>692.525,368 | 14            | 421.639,286<br>692.513,247 | 12.128          | 14            | 421.639,286<br>692.513,247 | 15            | 421.638,64<br>692.509,601  | 3.703           | 15            | 421.638,64<br>692.509,601  | 16            | 421.639,812<br>692.500,227 | 9.447           |



| Punct început | X / Y                      | Punct sfârșit | X / Y                      | Lungime segment | Punct început | X / Y                      | Punct sfârșit | X / Y                      | Lungime segment | Punct început | X / Y                      | Punct sfârșit | X / Y                      | Lungime segment |
|---------------|----------------------------|---------------|----------------------------|-----------------|---------------|----------------------------|---------------|----------------------------|-----------------|---------------|----------------------------|---------------|----------------------------|-----------------|
| 16            | 421.639,812<br>692.500,227 | 17            | 421.648,89<br>692.503,443  | 9.631           | 17            | 421.648,89<br>692.503,443  | 18            | 421.659,058<br>692.506,871 | 10.73           | 18            | 421.659,058<br>692.506,871 | 19            | 421.661,375<br>692.521,755 | 15.063          |
| 19            | 421.661,375<br>692.521,755 | 20            | 421.664,678<br>692.524,579 | 4.346           | 20            | 421.664,678<br>692.524,579 | 21            | 421.671,495<br>692.531,103 | 9.436           | 21            | 421.671,495<br>692.531,103 | 22            | 421.677,302<br>692.534,449 | 6.702           |
| 22            | 421.677,302<br>692.534,449 | 23            | 421.686,646<br>692.533,063 | 9.446           | 23            | 421.686,646<br>692.533,063 | 24            | 421.691,762<br>692.531,501 | 5.349           | 24            | 421.691,762<br>692.531,501 | 25            | 421.702,242<br>692.526,661 | 11.544          |
| 25            | 421.702,242<br>692.526,661 | 26            | 421.706,279<br>692.524,739 | 4.471           | 26            | 421.706,279<br>692.524,739 | 27            | 421.709,387<br>692.524,788 | 3.108           | 27            | 421.709,387<br>692.524,788 | 28            | 421.708,155<br>692.533,61  | 8.908           |
| 28            | 421.708,155<br>692.533,61  | 29            | 421.708,027<br>692.538,412 | 4.804           | 29            | 421.708,027<br>692.538,412 | 30            | 421.708,433<br>692.548,117 | 9.713           | 30            | 421.708,433<br>692.548,117 | 31            | 421.703,163<br>692.551,488 | 6.256           |
| 31            | 421.703,163<br>692.551,488 | 32            | 421.699,668<br>692.558,232 | 7.596           | 32            | 421.699,668<br>692.558,232 | 33            | 421.696,375<br>692.565,813 | 8.265           | 33            | 421.696,375<br>692.565,813 | 34            | 421.690,842<br>692.572,976 | 9.051           |
| 34            | 421.690,842<br>692.572,976 | 35            | 421.684,575<br>692.583,895 | 12.59           | 35            | 421.684,575<br>692.583,895 | 36            | 421.682,924<br>692.588,242 | 4.65            | 36            | 421.682,924<br>692.588,242 | 37            | 421.680,955<br>692.592,474 | 4.668           |
| 37            | 421.680,955<br>692.592,474 | 38            | 421.678,467<br>692.599,564 | 7.514           | 38            | 421.678,467<br>692.599,564 | 39            | 421.660,664<br>692.599,322 | 17.805          | 39            | 421.660,664<br>692.599,322 | 40            | 421.659,902<br>692.609,727 | 10.433          |
| 40            | 421.659,902<br>692.609,727 | 41            | 421.657,359<br>692.622,11  | 12.641          | 41            | 421.657,359<br>692.622,11  | 42            | 421.655,737<br>692.638,739 | 16.708          | 42            | 421.655,737<br>692.638,739 | 43            | 421.654,39<br>692.645,5    | 6.894           |
| 43            | 421.654,39<br>692.645,5    | 44            | 421.652,992<br>692.646,245 | 1.584           | 44            | 421.652,992<br>692.646,245 | 1             | 421.642,729<br>692.648,018 | 10.415          |               |                            |               |                            |                 |

\*\* Lungimile segmentelor sunt determinate în planul de proiecție Stereo 70 și sunt rotunjite la 1 milimetru.

\*\*\* Distanța dintre puncte este formată din segmente cumulate ce sunt mai mici decât valoarea 1 milimetru.



**DATE DESPRE IMOBILUL NR. 4237**

Oficiul de Cadastru și Publicitate Imobiliară MARAMURES  
Biroul de Cadastru și Publicitate Imobiliară Sighetu Marmatiei

**A. Partea I. Descrierea imobilului**

TEREN Extravilan

Nr. CF vechi:1532 Budești.  
Nr. topografic:parte din 1394;

Adresa: Jud. Maramures

| Nr. Crt | Nr cadastral<br>Nr. topografic | Suprafața* (mp) | Observații / Referințe   |
|---------|--------------------------------|-----------------|--|
| A1      |                                | 2.492           | Sector cadastral:52 Teren neimprejmuit;<br>"Pe Coastă";<br>Nr. topografic: parte din 1394; |

**B. Partea II. Proprietari și acte**

| Inscrieri privitoare la dreptul de proprietate și alte drepturi reale                      |  | Referințe |
|--|--|-----------|
| <b>4237 / 15/12/2023</b>   |  |           |
| Act Normativ nr. Legea nr. 7, din 13/03/1996 emis de Parlamentul României;                 |  |           |
| B1   | Intabulare, drept de PROPRIETATE, dobândit prin Lege, cota actuala<br>1/1<br>1) NEIDENTIFICAT NEIDENTIFICAT, Neidentificat | A1        |
| Act Administrativ nr. Adeverință nr. 300, din 15/12/2023 emis de Primăria Comunei Budești; |  |           |
| B2   | se noteza posesia faptică în favoarea lui<br>1) MOLDOVAN ANCA MARIA  | A1        |

**C. Partea III. SARCINI .**

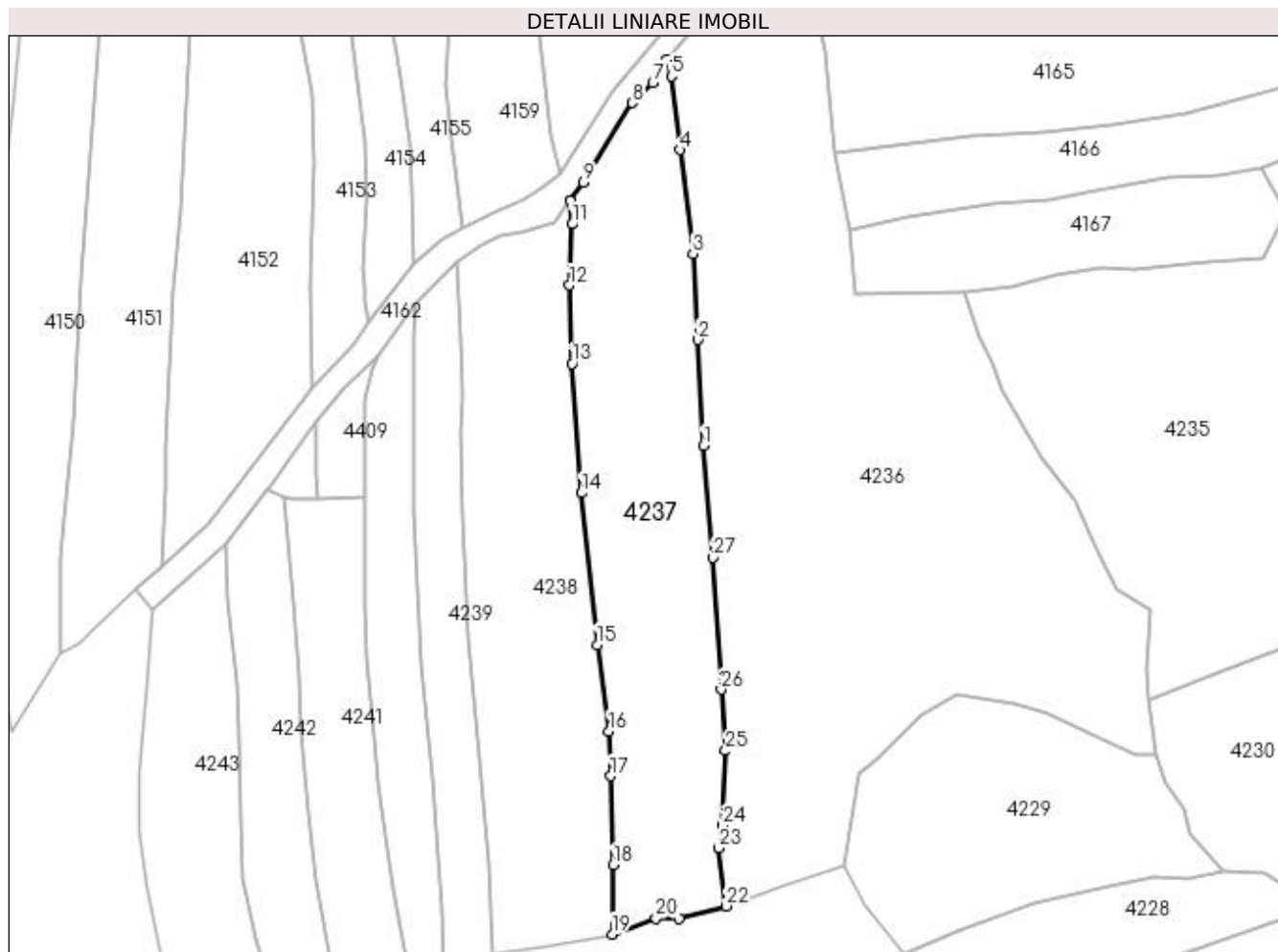
| Inscrieri privind dezmembramintele dreptului de proprietate, drepturi reale de garanție și sarcini | Referințe |
|--|-----------|
| NU SUNT  |           |

## Anexa Nr. 1 La Partea I

## Teren

| Nr cadastral | Suprafața (mp)* | Observații / Referințe                          |
|--------------|-----------------|---|
|              | 2.492           | "Pe Coastă";<br>Nr. topografic: parte din 1394; |

\* Suprafața este determinată în planul de proiecție Stereo 70.



## Date referitoare la teren

| Crt | Categorie folosință | Intra vilan | Suprafața (mp) | Tarla | Parcelă | Nr. topo | Observații / Referințe |
|-----|---------------------|-------------|----------------|-------|---------|----------|------------------------|
| 1   | faneata             | NU          | 2.492          | -     | -       | -        |                        |

## Lungime Segmente

1) Valorile lungimilor segmentelor sunt obținute din proiecție în plan.

| Punct început | X / Y                      | Punct sfârșit | X / Y                      | Lungime segment (** (m) |
|---------------|----------------------------|---------------|----------------------------|-------------------------|
| 1             | 421.636,198<br>692.574,781 | 2             | 421.635,261<br>692.591,959 | 17.204                  |
| 3             | 421.634,439<br>692.605,92  | 4             | 421.632,289<br>692.622,708 | 16.925                  |
| 5             | 421.630,936<br>692.634,659 | 6             | 421.630,227<br>692.637,343 | 2.776                   |
| 7             | 421.627,937<br>692.633,663 | 8             | 421.624,611<br>692.630,358 | 4.689                   |
| 9             | 421.616,698<br>692.617,461 | 10            | 421.614,606<br>692.614,488 | 3.635                   |

| Punct început | X / Y                      | Punct sfârșit | X / Y                      | Lungime segment (** (m) |
|---------------|----------------------------|---------------|----------------------------|-------------------------|
| 2             | 421.635,261<br>692.591,959 | 3             | 421.634,439<br>692.605,92  | 13.985                  |
| 4             | 421.632,289<br>692.622,708 | 5             | 421.630,936<br>692.634,659 | 12.027                  |
| 6             | 421.630,227<br>692.637,343 | 7             | 421.627,937<br>692.633,663 | 4.334                   |
| 8             | 421.624,611<br>692.630,358 | 9             | 421.616,698<br>692.617,461 | 15.131                  |
| 10            | 421.614,606<br>692.614,488 | 11            | 421.614,868<br>692.610,676 | 3.821                   |

| Punct început | X / Y                      | Punct sfârșit | X / Y                      | Lungime segment (** (m)) |
|---------------|----------------------------|---------------|----------------------------|--------------------------|
| 11            | 421.614,868<br>692.610,676 | 12            | 421.614,395<br>692.600,792 | 9.895                    |
| 13            | 421.614,843<br>692.588,06  | 14            | 421.616,405<br>692.567,124 | 20.994                   |
| 15            | 421.618,901<br>692.542,522 | 16            | 421.620,822<br>692.528,514 | 14.139                   |
| 17            | 421.621,107<br>692.521,26  | 18            | 421.621,5<br>692.506,876   | 14.389                   |
| 19            | 421.621,324<br>692.495,637 | 20            | 421.628,457<br>692.498,175 | 7.571                    |
| 21            | 421.632,259<br>692.498,15  | 22            | 421.639,812<br>692.500,227 | 7.833                    |
| 23            | 421.638,64<br>692.509,601  | 24            | 421.639,286<br>692.513,247 | 3.703                    |
| 25            | 421.639,698<br>692.525,368 | 26            | 421.638,996<br>692.535,271 | 9.928                    |
| 27            | 421.637,655<br>692.556,651 | 1             | 421.636,198<br>692.574,781 | 18.188                   |

| Punct început | X / Y                      | Punct sfârșit | X / Y                      | Lungime segment (** (m)) |
|---------------|----------------------------|---------------|----------------------------|--------------------------|
| 12            | 421.614,395<br>692.600,792 | 13            | 421.614,843<br>692.588,06  | 12.74                    |
| 14            | 421.616,405<br>692.567,124 | 15            | 421.618,901<br>692.542,522 | 24.728                   |
| 16            | 421.620,822<br>692.528,514 | 17            | 421.621,107<br>692.521,26  | 7.26                     |
| 18            | 421.621,5<br>692.506,876   | 19            | 421.621,324<br>692.495,637 | 11.24                    |
| 20            | 421.628,457<br>692.498,175 | 21            | 421.632,259<br>692.498,15  | 3.802                    |
| 22            | 421.639,812<br>692.500,227 | 23            | 421.638,64<br>692.509,601  | 9.447                    |
| 24            | 421.639,286<br>692.513,247 | 25            | 421.639,698<br>692.525,368 | 12.128                   |
| 26            | 421.638,996<br>692.535,271 | 27            | 421.637,655<br>692.556,651 | 21.422                   |

\*\* Lungimile segmentelor sunt determinate în planul de proiecție Stereo 70 și sunt rotunjite la 1 milimetru.

\*\*\* Distanța dintre puncte este formată din segmente cumulate ce sunt mai mici decât valoarea 1 milimetru.



**DATE DESPRE IMOBILUL NR. 4238**

Oficiul de Cadastru și Publicitate Imobiliară MARAMURES  
Biroul de Cadastru și Publicitate Imobiliară Sighetu Marmatiei

**A. Partea I. Descrierea imobilului**

TEREN Extravilan

Nr. CF vechi:335 Budești.  
Nr. topografic:parte din 1393;

Adresa: Jud. Maramures

| Nr. Crt | Nr cadastral<br>Nr. topografic | Suprafața* (mp) | Observații / Referințe   |
|---------|--------------------------------|-----------------|--|
| A1      |                                | 2.267           | Sector cadastral:52 Teren neimprejmuit;<br>"Pe Coastă";<br>Nr. topografic: parte din 1393; |

**B. Partea II. Proprietari și acte**

| Inscrieri privitoare la dreptul de proprietate și alte drepturi reale                      |  | Referințe |
|--|--|-----------|
| <b>4238 / 15/12/2023</b>   |  |           |
| Act Normativ nr. Legea nr. 7, din 13/03/1996 emis de Parlamentul României;                 |  |           |
| B1   | Intabulare, drept de PROPRIETATE, dobândit prin Lege, cota actuala<br>1/1<br>1) <b>NEIDENTIFICAT NEIDENTIFICAT</b> , Neidentificat | A1        |
| Act Administrativ nr. Adeverință nr. 301, din 15/12/2023 emis de Primăria Comunei Budești; |  |           |
| B2   | se noteza posesia faptică în favoarea lui<br>1) <b>TĂMAȘ VASILE</b>  | A1        |

**C. Partea III. SARCINI .**

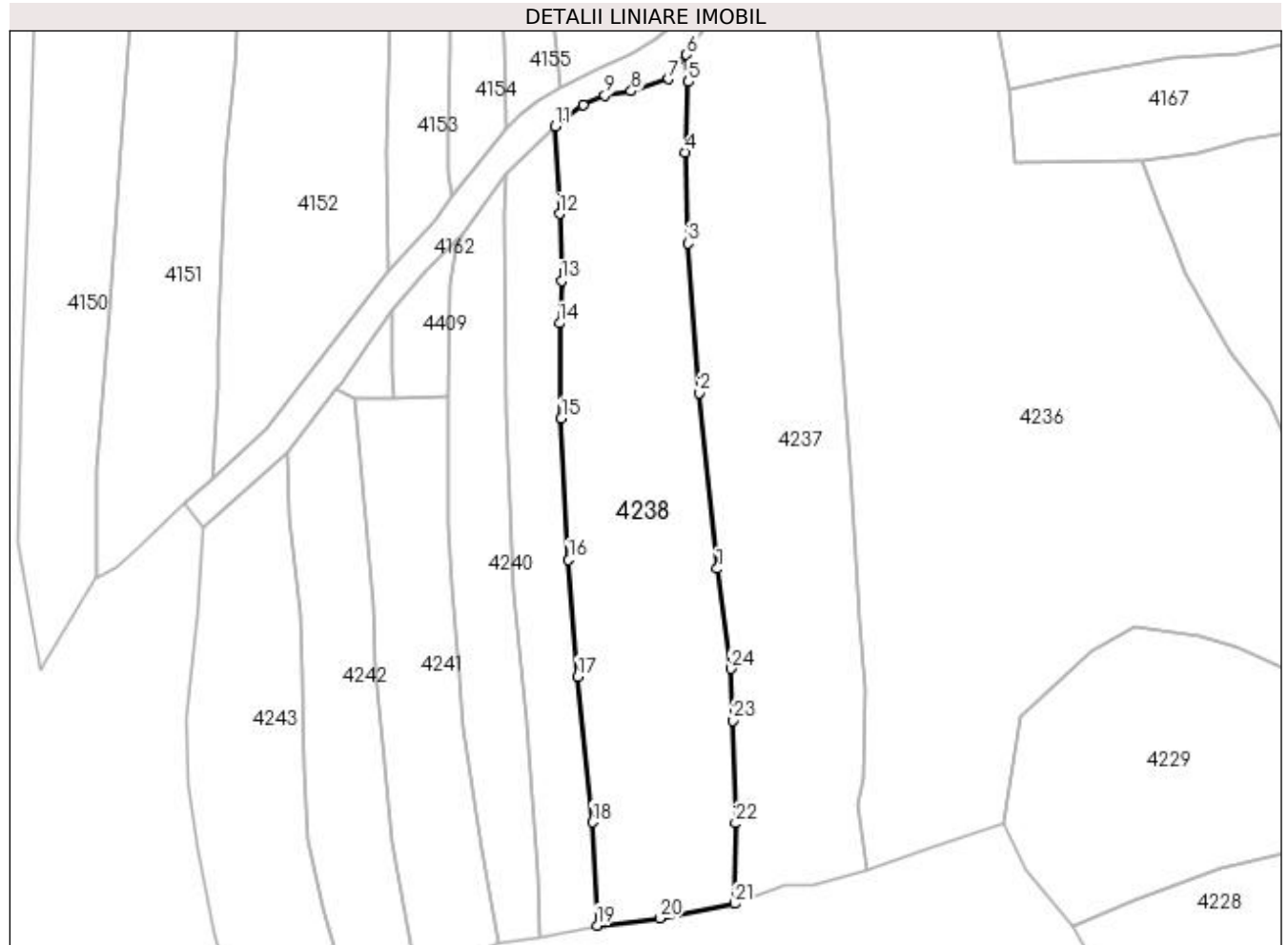
| Inscrieri privind dezmembramintele dreptului de proprietate, drepturi reale de garanție și sarcini | Referințe |
|--|-----------|
| NU SUNT  |           |

## Anexa Nr. 1 La Partea I

## Teren

| Nr cadastral | Suprafața (mp)* | Observații / Referințe                          |
|--------------|-----------------|---|
|              | 2.267           | "Pe Coastă";<br>Nr. topografic: parte din 1393; |

\* Suprafața este determinată în planul de proiecție Stereo 70.



## Date referitoare la teren

| Crt | Categorie folosință | Intra vilan | Suprafața (mp) | Tarla | Parcelă | Nr. topo | Observații / Referințe |
|-----|---------------------|-------------|----------------|-------|---------|----------|------------------------|
| 1   | faneata             | NU          | 2.267          | -     | -       | -        |                        |

## Lungime Segmente

1) Valorile lungimilor segmentelor sunt obținute din proiecție în plan.

| Punct început | X / Y                      | Punct sfârșit | X / Y                      | Lungime segment (** (m)) | Punct început | X / Y                      | Punct sfârșit | X / Y                      | Lungime segment (** (m)) |
|---------------|----------------------------|---------------|----------------------------|--------------------------|---------------|----------------------------|---------------|----------------------------|--------------------------|
| 1             | 421.618,901<br>692.542,522 | 2             | 421.616,405<br>692.567,124 | 24.728                   | 2             | 421.616,405<br>692.567,124 | 3             | 421.614,843<br>692.588,06  | 20.994                   |
| 3             | 421.614,843<br>692.588,06  | 4             | 421.614,395<br>692.600,792 | 12.74                    | 4             | 421.614,395<br>692.600,792 | 5             | 421.614,868<br>692.610,676 | 9.895                    |
| 5             | 421.614,868<br>692.610,676 | 6             | 421.614,606<br>692.614,488 | 3.821                    | 6             | 421.614,606<br>692.614,488 | 7             | 421.612,104<br>692.611,094 | 4.217                    |
| 7             | 421.612,104<br>692.611,094 | 8             | 421.606,886<br>692.609,397 | 5.487                    | 8             | 421.606,886<br>692.609,397 | 9             | 421.603,184<br>692.608,755 | 3.757                    |
| 9             | 421.603,184<br>692.608,755 | 10            | 421.600,158<br>692.607,404 | 3.314                    | 10            | 421.600,158<br>692.607,404 | 11            | 421.596,246<br>692.604,485 | 4.881                    |



| Punct început | X / Y                      | Punct sfârșit | X / Y                      | Lungime segment (** (m) |
|---------------|----------------------------|---------------|----------------------------|-------------------------|
| 11            | 421.596,246<br>692.604,485 | 12            | 421.596,825<br>692.592,227 | 12.272                  |
| 13            | 421.597,117<br>692.582,816 | 14            | 421.596,842<br>692.576,873 | 5.949                   |
| 15            | 421.597,058<br>692.563,56  | 16            | 421.598,109<br>692.543,743 | 19.845                  |
| 17            | 421.599,398<br>692.527,41  | 18            | 421.601,471<br>692.507,032 | 20.483                  |
| 19            | 421.602,079<br>692.492,564 | 20            | 421.610,88<br>692.493,564  | 8.858                   |
| 21            | 421.621,324<br>692.495,637 | 22            | 421.621,5<br>692.506,876   | 11.24                   |
| 23            | 421.621,107<br>692.521,26  | 24            | 421.620,822<br>692.528,514 | 7.26                    |

| Punct început | X / Y                      | Punct sfârșit | X / Y                      | Lungime segment (** (m) |
|---------------|----------------------------|---------------|----------------------------|-------------------------|
| 12            | 421.596,825<br>692.592,227 | 13            | 421.597,117<br>692.582,816 | 9.416                   |
| 14            | 421.596,842<br>692.576,873 | 15            | 421.597,058<br>692.563,56  | 13.315                  |
| 16            | 421.598,109<br>692.543,743 | 17            | 421.599,398<br>692.527,41  | 16.384                  |
| 18            | 421.601,471<br>692.507,032 | 19            | 421.602,079<br>692.492,564 | 14.481                  |
| 20            | 421.610,88<br>692.493,564  | 21            | 421.621,324<br>692.495,637 | 10.648                  |
| 22            | 421.621,5<br>692.506,876   | 23            | 421.621,107<br>692.521,26  | 14.389                  |
| 24            | 421.620,822<br>692.528,514 | 1             | 421.618,901<br>692.542,522 | 14.139                  |

\*\* Lungimile segmentelor sunt determinate în planul de proiecție Stereo 70 și sunt rotunjite la 1 milimetru.

\*\*\* Distanța dintre puncte este formată din segmente cumulate ce sunt mai mici decât valoarea 1 milimetru.



**DATE DESPRE IMOBILUL NR. 4239**

Oficiul de Cadastru și Publicitate Imobiliară MARAMURES  
Biroul de Cadastru și Publicitate Imobiliară Sighetu Marmatiei

**A. Partea I. Descrierea imobilului**

TEREN Extravilan

Nr. CF vechi:298 Budești  
Nr. topografic:parte din 1392

Adresa: Jud. Maramures

| Nr. Crt | Nr cadastral<br>Nr. topografic | Suprafața* (mp) | Observații / Referințe  |
|---------|--------------------------------|-----------------|---|
| A1      |                                | 858             | Sector cadastral:52 Teren neimprejmuit;<br>"Pe Coastă";<br>Nr. topografic: parte din 1392 |

**B. Partea II. Proprietari și acte**

| Inscrieri privitoare la dreptul de proprietate și alte drepturi reale                      |  | Referințe |
|--|--|-----------|
| <b>4239 / 15/12/2023</b>   |  |           |
| Act Normativ nr. Legea nr. 7, din 13/03/1996 emis de Parlamentul României;                 |  |           |
| B1   | Intabulare, drept de PROPRIETATE, dobândit prin Lege, cota actuala<br>1/1<br>1) <b>NEIDENTIFICAT NEIDENTIFICAT</b> , Neidentificat | A1        |
| Act Administrativ nr. Adeverință nr. 302, din 15/12/2023 emis de Primăria Comunei Budești; |  |           |
| B2   | se noteza posesia faptică în favoarea lui<br>1) <b>TAMAȘ IOAN</b>  | A1        |

**C. Partea III. SARCINI .**

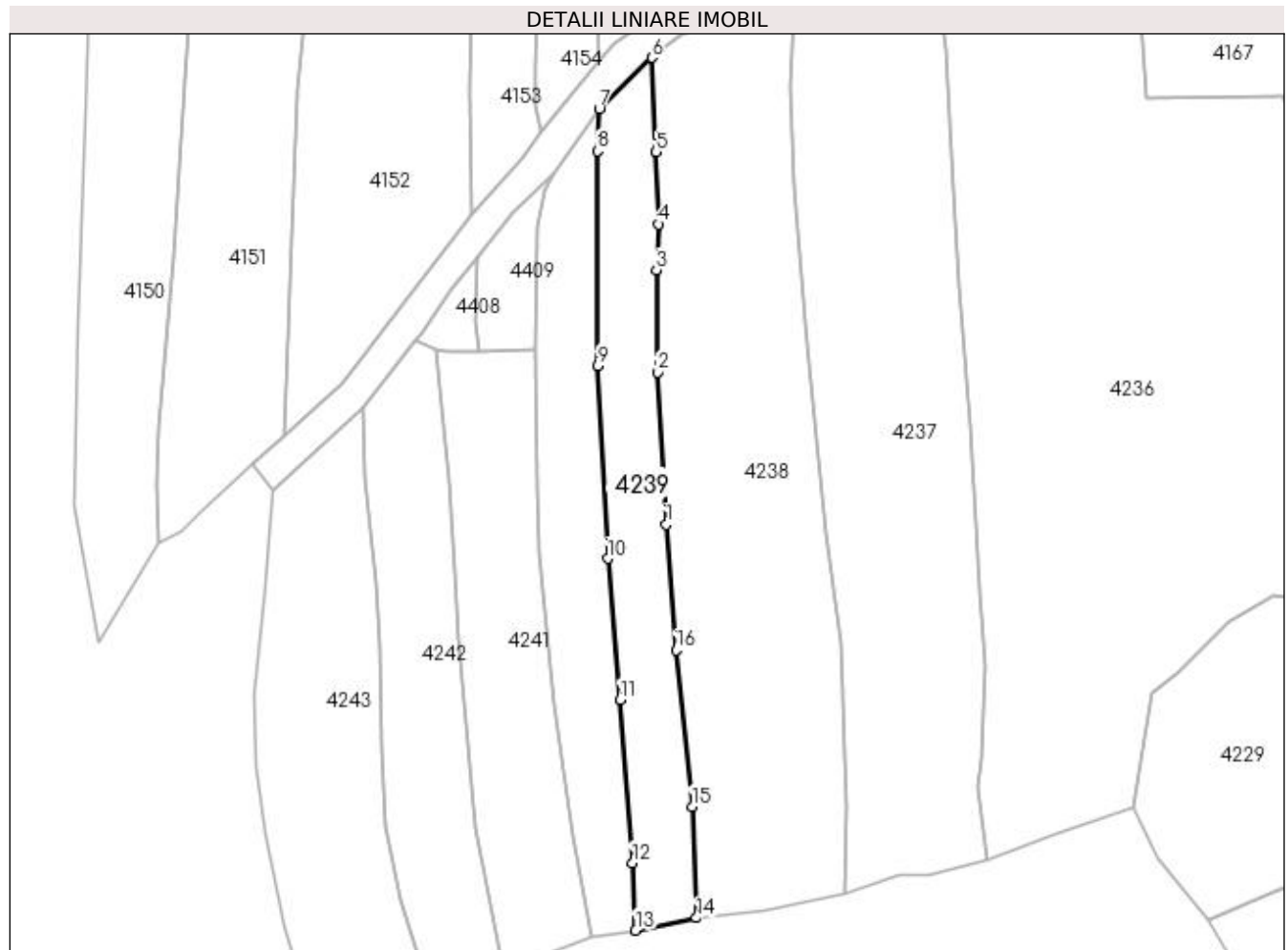
| Inscrieri privind dezmembramintele dreptului de proprietate, drepturi reale de garanție și sarcini | Referințe |
|--|-----------|
| NU SUNT  |           |

## Anexa Nr. 1 La Partea I

## Teren

| Nr cadastral | Suprafața (mp)* | Observații / Referințe                         |
|--------------|-----------------|--|
|              | 858             | "Pe Coastă";<br>Nr. topografic: parte din 1392 |

\* Suprafața este determinată în planul de proiecție Stereo 70.



## Date referitoare la teren

| Crt | Categorie folosință | Intra vilan | Suprafața (mp) | Tarla | Parcelă | Nr. topo | Observații / Referințe |
|-----|---------------------|-------------|----------------|-------|---------|----------|------------------------|
| 1   | faneata             | NU          | 858            | -     | -       | -        |                        |

## Lungime Segmente

1) Valorile lungimilor segmentelor sunt obținute din proiecție în plan.

| Punct început | X / Y                      | Punct sfârșit | X / Y                      | Lungime segment (** (m) |
|---------------|----------------------------|---------------|----------------------------|-------------------------|
| 1             | 421.598,109<br>692.543,743 | 2             | 421.597,058<br>692.563,56  | 19.845                  |
| 2             | 421.597,058<br>692.563,56  | 3             | 421.596,842<br>692.576,873 | 13.315                  |
| 3             | 421.596,842<br>692.576,873 | 4             | 421.597,117<br>692.582,816 | 5.949                   |
| 4             | 421.597,117<br>692.582,816 | 5             | 421.596,825<br>692.592,227 | 9.416                   |
| 5             | 421.596,825<br>692.592,227 | 6             | 421.596,246<br>692.604,485 | 12.272                  |

| Punct început | X / Y                      | Punct sfârșit | X / Y                      | Lungime segment (** (m) |
|---------------|----------------------------|---------------|----------------------------|-------------------------|
| 6             | 421.596,246<br>692.604,485 | 7             | 421.589,422<br>692.597,801 | 9.552                   |
| 7             | 421.589,422<br>692.597,801 | 8             | 421.589,148<br>692.592,347 | 5.461                   |
| 8             | 421.589,148<br>692.592,347 | 9             | 421.589,244<br>692.564,406 | 27.941                  |
| 9             | 421.589,244<br>692.564,406 | 10            | 421.590,501<br>692.539,316 | 25.121                  |
| 10            | 421.590,501<br>692.539,316 | 11            | 421.592,16<br>692.520,962  | 18.429                  |
| 11            | 421.592,16<br>692.520,962  | 12            | 421.593,723<br>692.499,702 | 21.317                  |
| 12            | 421.593,723<br>692.499,702 | 13            | 421.594,134<br>692.490,942 | 8.77                    |
| 13            | 421.594,134<br>692.490,942 | 14            | 421.602,079<br>692.492,564 | 8.109                   |
| 14            | 421.602,079<br>692.492,564 | 15            | 421.601,471<br>692.507,032 | 14.481                  |
| 15            | 421.601,471<br>692.507,032 | 16            | 421.599,398<br>692.527,41  | 20.483                  |
| 16            | 421.599,398<br>692.527,41  | 1             | 421.598,109<br>692.543,743 | 16.384                  |

\*\* Lungimile segmentelor sunt determinate în planul de proiecție Stereo 70 și sunt rotunjite la 1 milimetru.

\*\*\* Distanța dintre puncte este formată din segmente cumulate ce sunt mai mici decât valoarea 1 milimetru.



**DATE DESPRE IMOBILUL NR. 4240**

Oficiul de Cadastru și Publicitate Imobiliară MARAMURES  
Biroul de Cadastru și Publicitate Imobiliară Sighetu Marmatiei

**A. Partea I. Descrierea imobilului**

TEREN Extravilan

Nr. CF vechi:1006 Budesti  
Nr. topografic:parte din 1391

Adresa: Jud. Maramures

| Nr. Crt | Nr cadastral<br>Nr. topografic | Suprafata* (mp) | Observatii / Referinta  |
|---------|--------------------------------|-----------------|---|
| A1      |                                | 823             | Sector cadastral:52 Teren neimprejmuit;<br>"Pe Coasta";<br>Nr. topografic: parte din 1391 |

**B. Partea II. Proprietari și acte**

| Inscrieri privitoare la dreptul de proprietate și alte drepturi reale                      |  | Referinta |
|--|--|-----------|
| <b>4240 / 15/12/2023</b>   |  |           |
| Act Normativ nr. Legea nr. 7, din 13/03/1996 emis de Parlamentul României;                 |  |           |
| B1   | Intabulare, drept de PROPRIETATE, dobandit prin Lege, cota actuala<br>1/1<br>1) NEIDENTIFICAT NEIDENTIFICAT, Neidentificat | A1        |
| Act Administrativ nr. Adeverinta nr. 303, din 15/12/2023 emis de Primaria Comunei Budesti; |  |           |
| B2   | se noteza posesia factica în favoarea lui<br>1) TAMAȘ IOAN   | A1        |

**C. Partea III. SARCINI .**

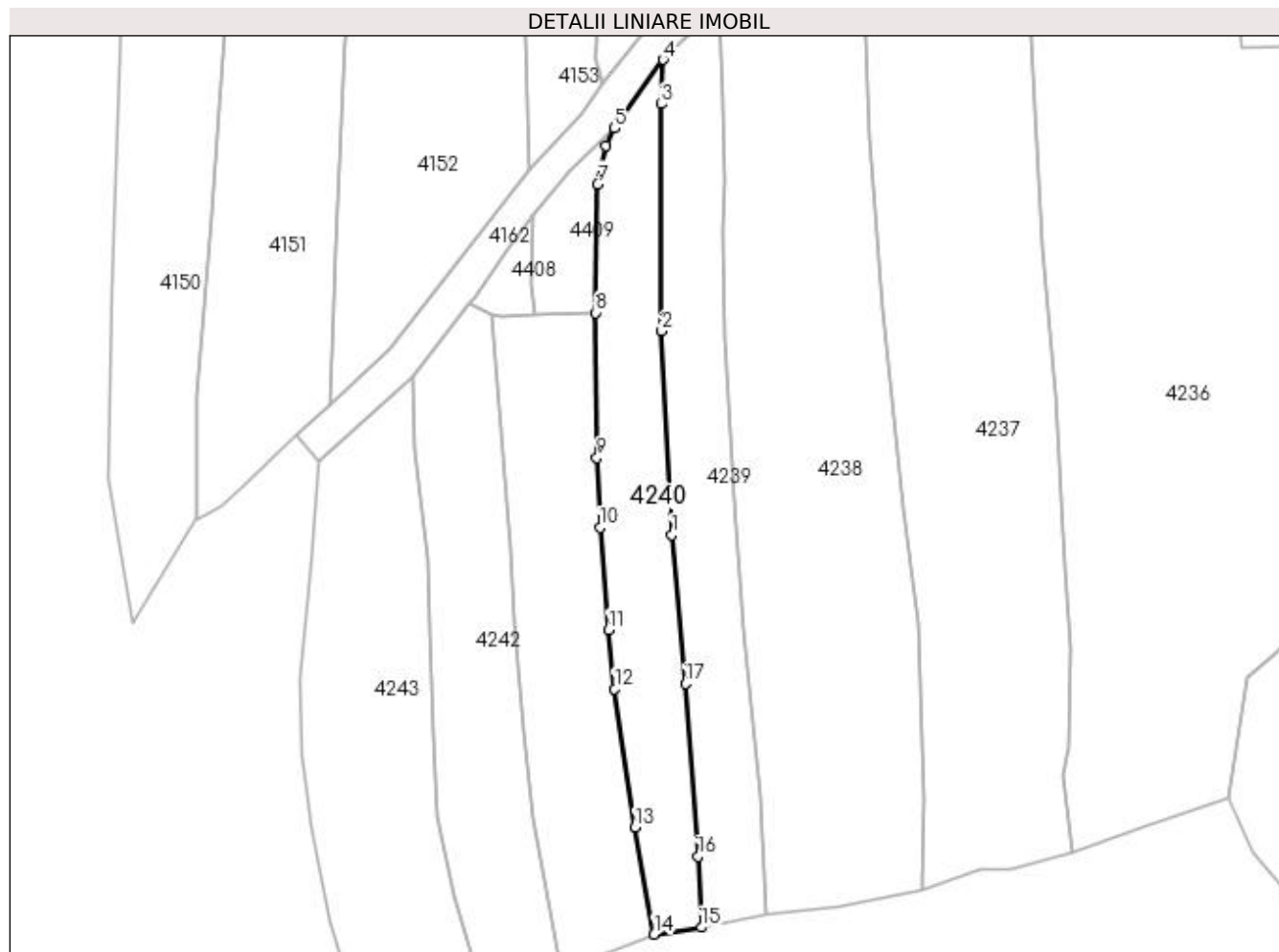
| Inscrieri privind dezmembramintele dreptului de proprietate, drepturi reale de garantie și sarcini | Referinta |
|--|-----------|
| NU SUNT  |           |

## Anexa Nr. 1 La Partea I

## Teren

| Nr cadastral | Suprafața (mp)* | Observații / Referințe                         |
|--------------|-----------------|--|
|              | 823             | "Pe Coastă";<br>Nr. topografic: parte din 1391 |

\* Suprafața este determinată în planul de proiecție Stereo 70.



## Date referitoare la teren

| Crt | Categorie folosință | Intra vilan | Suprafața (mp) | Tarla | Parcelă | Nr. topo | Observații / Referințe |
|-----|---------------------|-------------|----------------|-------|---------|----------|------------------------|
| 1   | faneata             | NU          | 823            | -     | -       | -        |                        |

## Lungime Segmente

1) Valorile lungimilor segmentelor sunt obținute din proiecție în plan.

| Punct început | X / Y                      | Punct sfârșit | X / Y                      | Lungime segment (** (m) |
|---------------|----------------------------|---------------|----------------------------|-------------------------|
| 1             | 421.590,501<br>692.539,316 | 2             | 421.589,244<br>692.564,406 | 25.121                  |
| 2             | 421.589,244<br>692.564,406 | 3             | 421.589,148<br>692.592,347 | 27.941                  |
| 3             | 421.589,148<br>692.592,347 | 4             | 421.589,422<br>692.597,801 | 5.461                   |
| 4             | 421.589,422<br>692.597,801 | 5             | 421.583,428<br>692.589,334 | 10.374                  |
| 5             | 421.583,428<br>692.589,334 | 6             | 421.582,359<br>692.587,188 | 2.398                   |



| Punct început | X / Y                      | Punct sfârșit | X / Y                      | Lungime segment (** (m) |
|---------------|----------------------------|---------------|----------------------------|-------------------------|
| 6             | 421.582,359<br>692.587,188 | 7             | 421.581,378<br>692.582,476 | 4.813                   |
| 7             | 421.581,378<br>692.582,476 | 8             | 421.581,126<br>692.566,626 | 15.852                  |
| 8             | 421.581,126<br>692.566,626 | 9             | 421.581,259<br>692.548,801 | 17.825                  |
| 9             | 421.581,259<br>692.548,801 | 10            | 421.581,658<br>692.540,184 | 8.626                   |
| 10            | 421.581,658<br>692.540,184 | 11            | 421.582,706<br>692.527,585 | 12.643                  |
| 11            | 421.582,706<br>692.527,585 | 12            | 421.583,444<br>692.520,33  | 7.292                   |
| 12            | 421.583,444<br>692.520,33  | 13            | 421.585,969<br>692.503,269 | 17.247                  |
| 13            | 421.585,969<br>692.503,269 | 14            | 421.588,301<br>692.490,103 | 13.371                  |
| 14            | 421.588,301<br>692.490,103 | 15            | 421.594,134<br>692.490,942 | 5.893                   |
| 15            | 421.594,134<br>692.490,942 | 16            | 421.593,723<br>692.499,702 | 8.77                    |
| 16            | 421.593,723<br>692.499,702 | 17            | 421.592,16<br>692.520,962  | 21.317                  |
| 17            | 421.592,16<br>692.520,962  | 1             | 421.590,501<br>692.539,316 | 18.429                  |

\*\* Lungimile segmentelor sunt determinate în planul de proiecție Stereo 70 și sunt rotunjite la 1 milimetru.

\*\*\* Distanța dintre puncte este formată din segmente cumulate ce sunt mai mici decât valoarea 1 milimetru.



**DATE DESPRE IMOBILUL NR. 4241**

Oficiul de Cadastru și Publicitate Imobiliară MARAMURES  
Biroul de Cadastru și Publicitate Imobiliară Sighetu Marmatiei

**A. Partea I. Descrierea imobilului**

TEREN Extravilan

Nr. CF vechi:1 Budești  
Nr. topografic:parte din 1390

Adresa: Jud. Maramures

| Nr. Crt | Nr cadastral<br>Nr. topografic | Suprafața* (mp) | Observații / Referințe  |
|---------|--------------------------------|-----------------|---|
| A1      |                                | 937             | Sector cadastral:52 Teren neimprejmuit;<br>"Pe Coastă";<br>Nr. topografic: parte din 1390 |

**B. Partea II. Proprietari și acte**

| Inscrieri privitoare la dreptul de proprietate și alte drepturi reale                      |  | Referințe |
|--|--|-----------|
| <b>4240 / 15/12/2023</b>   |  |           |
| Act Normativ nr. Legea nr. 7, din 13/03/1996 emis de Parlamentul României;                 |  |           |
| B1   | Intabulare, drept de PROPRIETATE, dobandit prin Lege, cota actuala<br>1/1<br>1) NEIDENTIFICAT NEIDENTIFICAT, Neidentificat | A1        |
| <b>4241 / 15/12/2023</b>   |  |           |
| Act Administrativ nr. Adeverință nr. 304, din 15/12/2023 emis de Primăria Comunei Budești; |  |           |
| B2   | se noteza posesia faptică în favoarea lui<br>1) TOPORAN PĂLĂGUȚA   | A1        |

**C. Partea III. SARCINI .**

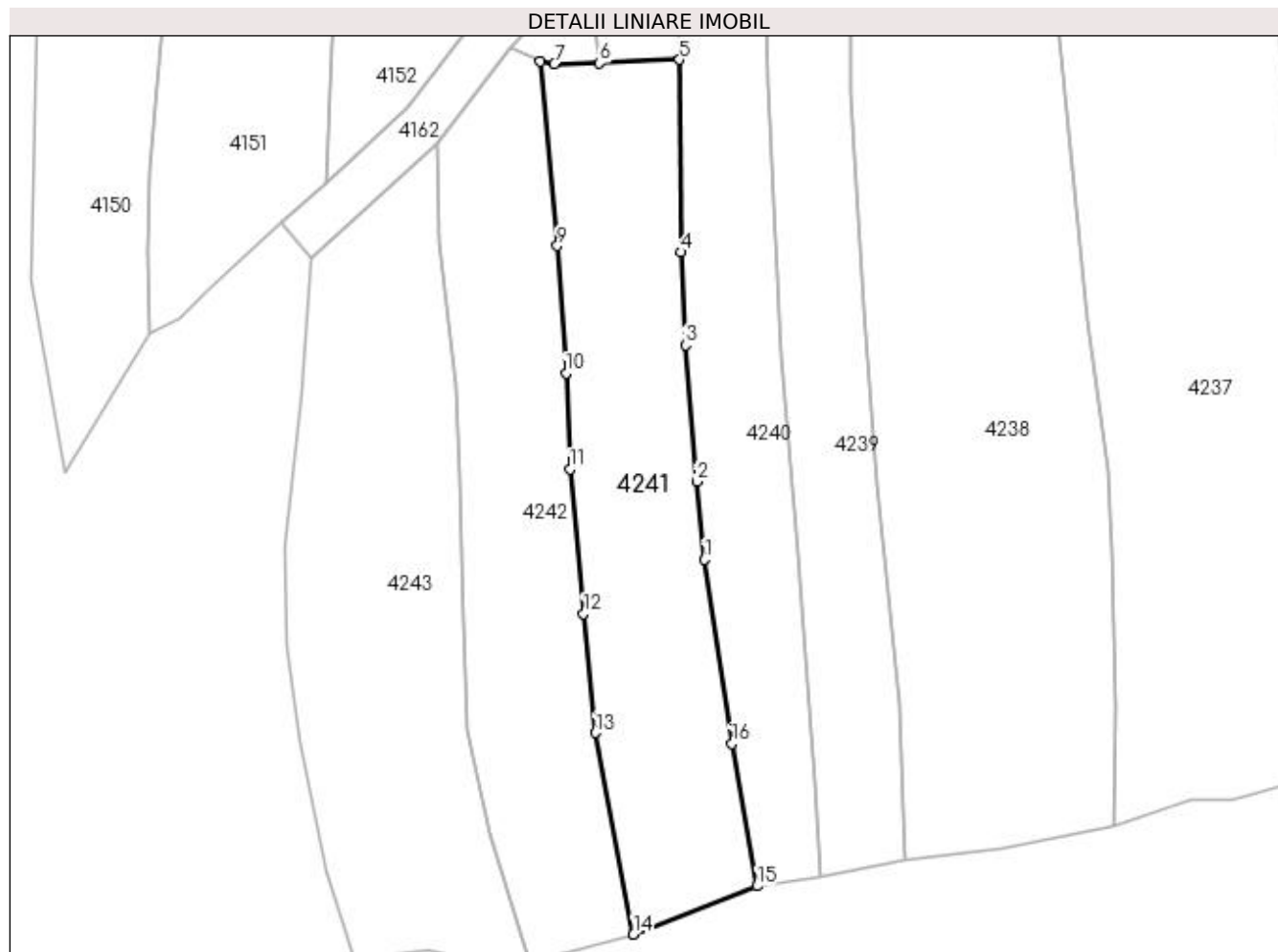
| Inscrieri privind dezmembramintele dreptului de proprietate, drepturi reale de garanție și sarcini | Referințe |
|--|-----------|
| NU SUNT  |           |

## Anexa Nr. 1 La Partea I

## Teren

| Nr cadastral | Suprafața (mp)* | Observații / Referințe                         |
|--------------|-----------------|--|
|              | 937             | "Pe Coastă";<br>Nr. topografic: parte din 1390 |

\* Suprafața este determinată în planul de proiecție Stereo 70.



## Date referitoare la teren

| Crt | Categorie folosință | Intra vilan | Suprafața (mp) | Tarla | Parcelă | Nr. topo | Observații / Referințe |
|-----|---------------------|-------------|----------------|-------|---------|----------|------------------------|
| 1   | faneata             | NU          | 937            | -     | -       | -        |                        |

## Lungime Segmente

1) Valorile lungimilor segmentelor sunt obținute din proiecție în plan.

| Punct început | X / Y                      | Punct sfârșit | X / Y                      | Lungime segment (** (m) |
|---------------|----------------------------|---------------|----------------------------|-------------------------|
| 1             | 421.583,444<br>692.520,33  | 2             | 421.582,706<br>692.527,585 | 7.292                   |
| 2             | 421.582,706<br>692.527,585 | 3             | 421.581,658<br>692.540,184 | 12.643                  |
| 3             | 421.581,658<br>692.540,184 | 4             | 421.581,259<br>692.548,801 | 8.626                   |
| 4             | 421.581,259<br>692.548,801 | 5             | 421.581,126<br>692.566,626 | 17.825                  |
| 5             | 421.581,126<br>692.566,626 | 6             | 421.573,711<br>692.566,308 | 7.422                   |

| Punct început | X / Y                      | Punct sfârșit | X / Y                      | Lungime segment (** (m) |
|---------------|----------------------------|---------------|----------------------------|-------------------------|
| 6             | 421.573,711<br>692.566,308 | 7             | 421.569,517<br>692.566,254 | 4.194                   |
| 7             | 421.569,517<br>692.566,254 | 8             | 421.568,221<br>692.566,466 | 1.313                   |
| 8             | 421.568,221<br>692.566,466 | 9             | 421.569,802<br>692.549,392 | 17.147                  |
| 9             | 421.569,802<br>692.549,392 | 10            | 421.570,629<br>692.537,602 | 11.819                  |
| 10            | 421.570,629<br>692.537,602 | 11            | 421.570,983<br>692.528,701 | 8.908                   |
| 11            | 421.570,983<br>692.528,701 | 12            | 421.572,238<br>692.515,325 | 13.435                  |
| 12            | 421.572,238<br>692.515,325 | 13            | 421.573,324<br>692.504,288 | 11.09                   |
| 13            | 421.573,324<br>692.504,288 | 14            | 421.576,859<br>692.485,63  | 18.99                   |
| 14            | 421.576,859<br>692.485,63  | 15            | 421.588,301<br>692.490,103 | 12.285                  |
| 15            | 421.588,301<br>692.490,103 | 16            | 421.585,969<br>692.503,269 | 13.371                  |
| 16            | 421.585,969<br>692.503,269 | 1             | 421.583,444<br>692.520,33  | 17.247                  |

\*\* Lungimile segmentelor sunt determinate în planul de proiecție Stereo 70 și sunt rotunjite la 1 milimetru.

\*\*\* Distanța dintre puncte este formată din segmente cumulate ce sunt mai mici decât valoarea 1 milimetru.



**DATE DESPRE IMOBILUL NR. 4242**

Oficiul de Cadastru și Publicitate Imobiliară MARAMURES  
Biroul de Cadastru și Publicitate Imobiliară Sighetu Marmatiei

**A. Partea I. Descrierea imobilului**

TEREN Extravilan

Nr. CF vechi:2445 Budești  
Nr. topografic:parte din 1389

Adresa: Jud. Maramures

| Nr. Crt | Nr cadastral<br>Nr. topografic | Suprafața* (mp) | Observații / Referințe  |
|---------|--------------------------------|-----------------|---|
| A1      |                                | 867             | Sector cadastral:52 Teren neimprejmuit;<br>"Pe Coastă";<br>Nr. topografic: parte din 1389 |

**B. Partea II. Proprietari și acte**

| Inscrieri privitoare la dreptul de proprietate și alte drepturi reale                      |  | Referințe |
|--|--|-----------|
| <b>4242 / 15/12/2023</b>   |  |           |
| Act Normativ nr. Legea nr. 7, din 13/03/1996 emis de Parlamentul României;                 |  |           |
| B1   | Intabulare, drept de PROPRIETATE, dobândit prin Lege, cota actuala<br>1/1<br>1) <b>NEIDENTIFICAT NEIDENTIFICAT</b> , Neidentificat | A1        |
| Act Administrativ nr. Adeverință nr. 305, din 15/12/2023 emis de Primăria Comunei Budești; |  |           |
| B2   | se noteza posesia faptică în favoarea lui<br>1) <b>BORODI VASILE</b>   | A1        |

**C. Partea III. SARCINI .**

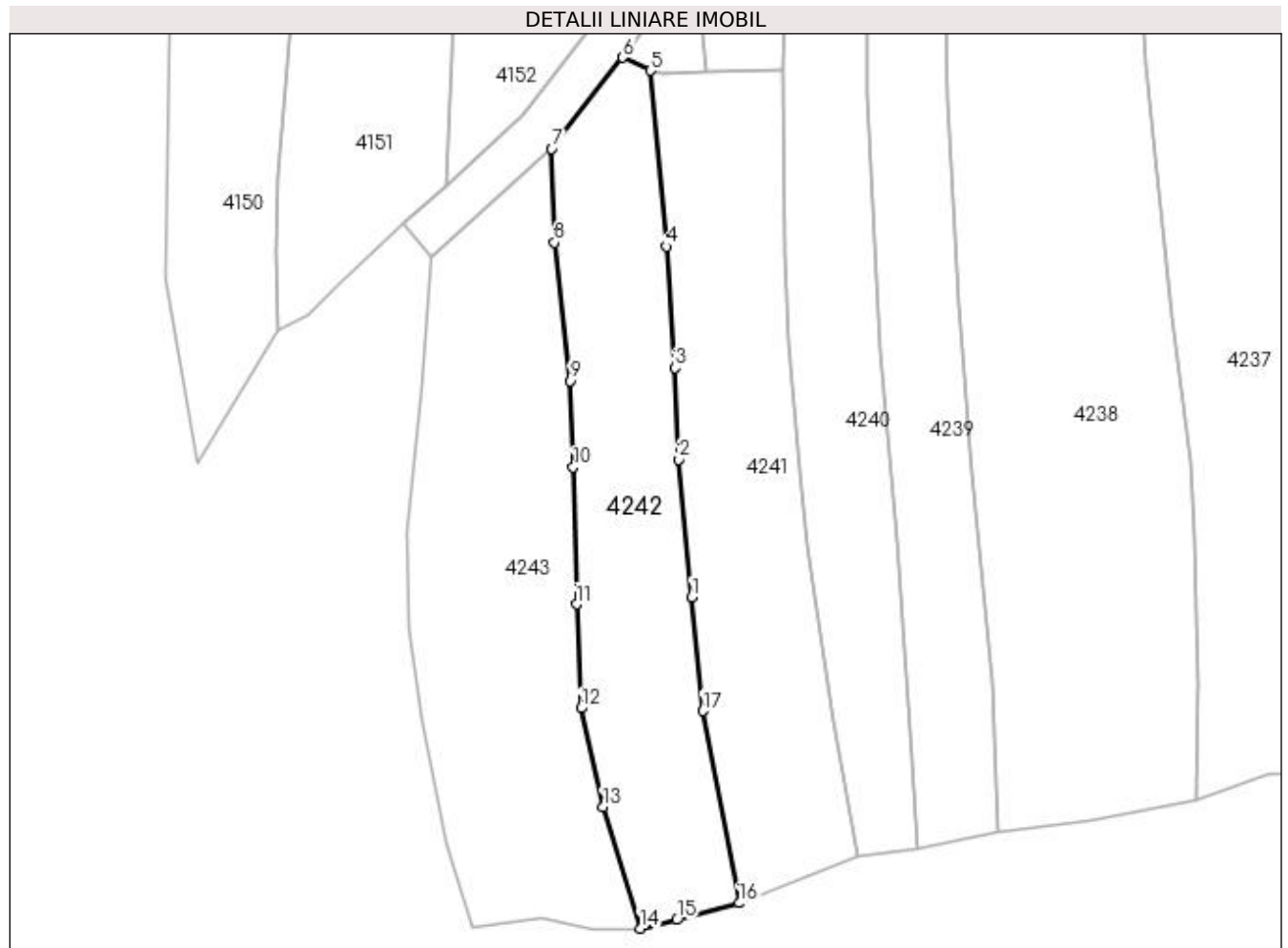
| Inscrieri privind dezmembramintele dreptului de proprietate, drepturi reale de garanție și sarcini | Referințe |
|--|-----------|
| NU SUNT  |           |

## Anexa Nr. 1 La Partea I

## Teren

| Nr cadastral | Suprafața (mp)* | Observații / Referințe                         |
|--------------|-----------------|--|
|              | 867             | "Pe Coastă";<br>Nr. topografic: parte din 1389 |

\* Suprafața este determinată în planul de proiecție Stereo 70.



## Date referitoare la teren

| Crt | Categorie folosință | Intra vilan | Suprafața (mp) | Tarla | Parcelă | Nr. topo | Observații / Referințe |
|-----|---------------------|-------------|----------------|-------|---------|----------|------------------------|
| 1   | faneata             | NU          | 867            | -     | -       | -        |                        |

## Lungime Segmente

1) Valorile lungimilor segmentelor sunt obținute din proiecție în plan.

| Punct început | X / Y                      | Punct sfârșit | X / Y                      | Lungime segment (** (m) |
|---------------|----------------------------|---------------|----------------------------|-------------------------|
| 1             | 421.572,238<br>692.515,325 | 2             | 421.570,983<br>692.528,701 | 13.435                  |
| 2             | 421.570,983<br>692.528,701 | 3             | 421.570,629<br>692.537,602 | 8.908                   |
| 3             | 421.570,629<br>692.537,602 | 4             | 421.569,802<br>692.549,392 | 11.819                  |
| 4             | 421.569,802<br>692.549,392 | 5             | 421.568,221<br>692.566,466 | 17.147                  |
| 5             | 421.568,221<br>692.566,466 | 6             | 421.565,544<br>692.567,74  | 2.965                   |



| Punct început | X / Y                      | Punct sfârșit | X / Y                      | Lungime segment (** (m) |
|---------------|----------------------------|---------------|----------------------------|-------------------------|
| 6             | 421.565,544<br>692.567,74  | 7             | 421.558,637<br>692.558,885 | 11.23                   |
| 7             | 421.558,637<br>692.558,885 | 8             | 421.558,903<br>692.549,791 | 9.098                   |
| 8             | 421.558,903<br>692.549,791 | 9             | 421.560,406<br>692.536,346 | 13.529                  |
| 9             | 421.560,406<br>692.536,346 | 10            | 421.560,733<br>692.527,945 | 8.407                   |
| 10            | 421.560,733<br>692.527,945 | 11            | 421.561,027<br>692.514,648 | 13.3                    |
| 11            | 421.561,027<br>692.514,648 | 12            | 421.561,487<br>692.504,555 | 10.103                  |
| 12            | 421.561,487<br>692.504,555 | 13            | 421.563,626<br>692.494,947 | 9.843                   |
| 13            | 421.563,626<br>692.494,947 | 14            | 421.567,233<br>692.483,158 | 12.328                  |
| 14            | 421.567,233<br>692.483,158 | 15            | 421.570,807<br>692.483,998 | 3.671                   |
| 15            | 421.570,807<br>692.483,998 | 16            | 421.576,859<br>692.485,63  | 6.268                   |
| 16            | 421.576,859<br>692.485,63  | 17            | 421.573,324<br>692.504,288 | 18.99                   |
| 17            | 421.573,324<br>692.504,288 | 1             | 421.572,238<br>692.515,325 | 11.09                   |

\*\* Lungimile segmentelor sunt determinate în planul de proiecție Stereo 70 și sunt rotunjite la 1 milimetru.

\*\*\* Distanța dintre puncte este formată din segmente cumulate ce sunt mai mici decât valoarea 1 milimetru.



**DATE DESPRE IMOBILUL NR. 4243**

Oficiul de Cadastru și Publicitate Imobiliară MARAMURES  
Biroul de Cadastru și Publicitate Imobiliară Sighetu Marmatiei

**A. Partea I. Descrierea imobilului**

TEREN Extravilan

Nr. CF vechi:2445 Budești  
Nr. topografic:parte din 1389

Adresa: Jud. Maramures

| Nr. Crt | Nr cadastral<br>Nr. topografic | Suprafața* (mp) | Observații / Referințe  |
|---------|--------------------------------|-----------------|---|
| A1      |                                | 1.058           | Sector cadastral:52 Teren neimprejmuit;<br>"Pe Coastă";<br>Nr. topografic: parte din 1389 |

**B. Partea II. Proprietari și acte**

| Inscrieri privitoare la dreptul de proprietate și alte drepturi reale                      |  | Referințe |
|--|--|-----------|
| <b>4243 / 15/12/2023</b>   |  |           |
| Act Normativ nr. Legea nr. 7, din 13/03/1996 emis de Parlamentul României;                 |  |           |
| B1   | Intabulare, drept de PROPRIETATE, dobândit prin Lege, cota actuala<br>1/1<br>1) NEIDENTIFICAT NEIDENTIFICAT, Neidentificat | A1        |
| Act Administrativ nr. Adeverință nr. 306, din 15/12/2023 emis de Primăria Comunei Budești; |  |           |
| B2   | se noteza posesia faptică în favoarea lui<br>1) TOPORAN PĂLĂGUȚA   | A1        |

**C. Partea III. SARCINI .**

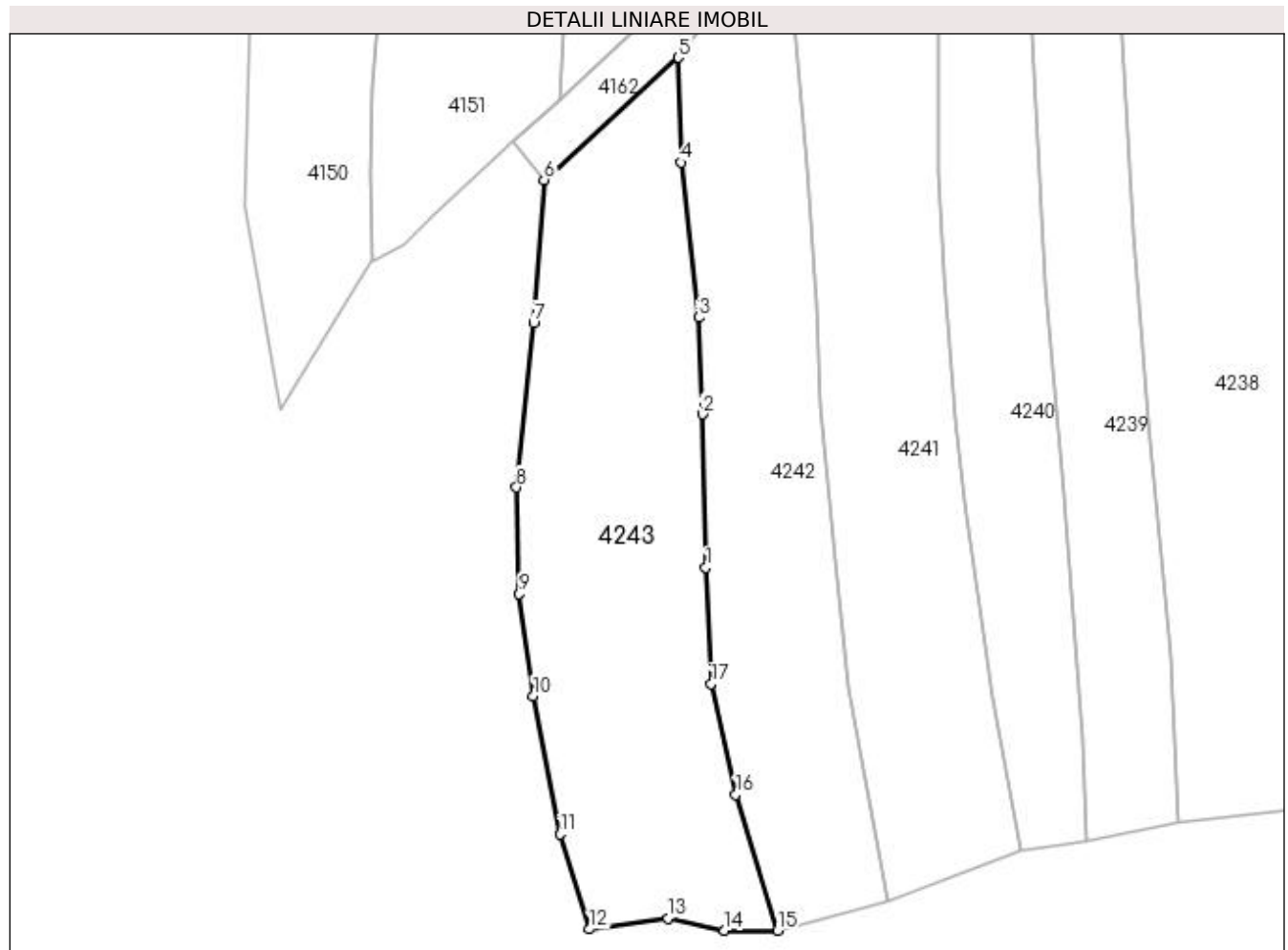
| Inscrieri privind dezmembramintele dreptului de proprietate, drepturi reale de garanție și sarcini | Referințe |
|--|-----------|
| NU SUNT  |           |

## Anexa Nr. 1 La Partea I

## Teren

| Nr cadastral | Suprafața (mp)* | Observații / Referințe                         |
|--------------|-----------------|--|
|              | 1.058           | "Pe Coastă";<br>Nr. topografic: parte din 1389 |

\* Suprafața este determinată în planul de proiecție Stereo 70.



## Date referitoare la teren

| Crt | Categorie folosință | Intra vilan | Suprafața (mp) | Tarla | Parcelă | Nr. topo | Observații / Referințe |
|-----|---------------------|-------------|----------------|-------|---------|----------|------------------------|
| 1   | faneata             | NU          | 1.058          | -     | -       | -        |                        |

## Lungime Segmente

1) Valorile lungimilor segmentelor sunt obținute din proiecție în plan.

| Punct început | X / Y                      | Punct sfârșit | X / Y                      | Lungime segment (** (m) |
|---------------|----------------------------|---------------|----------------------------|-------------------------|
| 1             | 421.561,027<br>692.514,648 | 2             | 421.560,733<br>692.527,945 | 13.3                    |
| 2             | 421.560,733<br>692.527,945 | 3             | 421.560,406<br>692.536,346 | 8.407                   |
| 3             | 421.560,406<br>692.536,346 | 4             | 421.558,903<br>692.549,791 | 13.529                  |
| 4             | 421.558,903<br>692.549,791 | 5             | 421.558,637<br>692.558,885 | 9.098                   |
| 5             | 421.558,637<br>692.558,885 | 6             | 421.546,97<br>692.548,283  | 15.765                  |

| Punct început | X / Y                      | Punct sfârșit | X / Y                      | Lungime segment (** (m) |
|---------------|----------------------------|---------------|----------------------------|-------------------------|
| 6             | 421.546,97<br>692.548,283  | 7             | 421.546,063<br>692.535,838 | 12.478                  |
| 7             | 421.546,063<br>692.535,838 | 8             | 421.544,578<br>692.521,603 | 14.312                  |
| 8             | 421.544,578<br>692.521,603 | 9             | 421.544,824<br>692.512,348 | 9.258                   |
| 9             | 421.544,824<br>692.512,348 | 10            | 421.546,036<br>692.503,493 | 8.938                   |
| 10            | 421.546,036<br>692.503,493 | 11            | 421.548,398<br>692.491,515 | 12.209                  |
| 11            | 421.548,398<br>692.491,515 | 12            | 421.550,934<br>692.483,264 | 8.632                   |
| 12            | 421.550,934<br>692.483,264 | 13            | 421.557,739<br>692.484,194 | 6.868                   |
| 13            | 421.557,739<br>692.484,194 | 14            | 421.562,656<br>692.483,168 | 5.023                   |
| 14            | 421.562,656<br>692.483,168 | 15            | 421.567,233<br>692.483,158 | 4.577                   |
| 15            | 421.567,233<br>692.483,158 | 16            | 421.563,626<br>692.494,947 | 12.328                  |
| 16            | 421.563,626<br>692.494,947 | 17            | 421.561,487<br>692.504,555 | 9.843                   |
| 17            | 421.561,487<br>692.504,555 | 1             | 421.561,027<br>692.514,648 | 10.103                  |

\*\* Lungimile segmentelor sunt determinate în planul de proiecție Stereo 70 și sunt rotunjite la 1 milimetru.

\*\*\* Distanța dintre puncte este formată din segmente cumulate ce sunt mai mici decât valoarea 1 milimetru.



**DATE DESPRE IMOBILUL NR. 4266**

Oficiul de Cadastru și Publicitate Imobiliară MARAMURES  
Biroul de Cadastru și Publicitate Imobiliară Sighetu Marmatiei

**A. Partea I. Descrierea imobilului**

TEREN Extravilan

Nr. CF vechi:130 Budești  
Nr. topografic:parte din 1262

Adresa: Jud. Maramures

| Nr. Crt | Nr cadastral<br>Nr. topografic | Suprafața* (mp) | Observații / Referințe  |
|---------|--------------------------------|-----------------|---|
| A1      |                                | 46              | Sector cadastral:52 Teren neimprejmuit;<br>"Pe Coastă";<br>Nr. topografic: parte din 1262 |

**B. Partea II. Proprietari și acte**

| Inscrieri privitoare la dreptul de proprietate și alte drepturi reale                      |  | Referințe |
|--|--|-----------|
| <b>4266 / 15/12/2023</b>   |  |           |
| Act Normativ nr. Legea nr. 7, din 13/03/1996 emis de Parlamentul României;                 |  |           |
| B1   | Intabulare, drept de PROPRIETATE, dobândit prin Lege, cota actuală<br>1/1<br>1) NEIDENTIFICAT NEIDENTIFICAT, Neidentificat | A1        |
| Act Administrativ nr. Adeverință nr. 307, din 15/12/2023 emis de Primăria Comunei Budești; |  |           |
| B2   | se noteza posesia faptică în favoarea lui<br>1) PĂTRAN IOAN  | A1        |

**C. Partea III. SARCINI .**

| Inscrieri privind dezmembramintele dreptului de proprietate, drepturi reale de garanție și sarcini | Referințe |
|--|-----------|
| NU SUNT  |           |

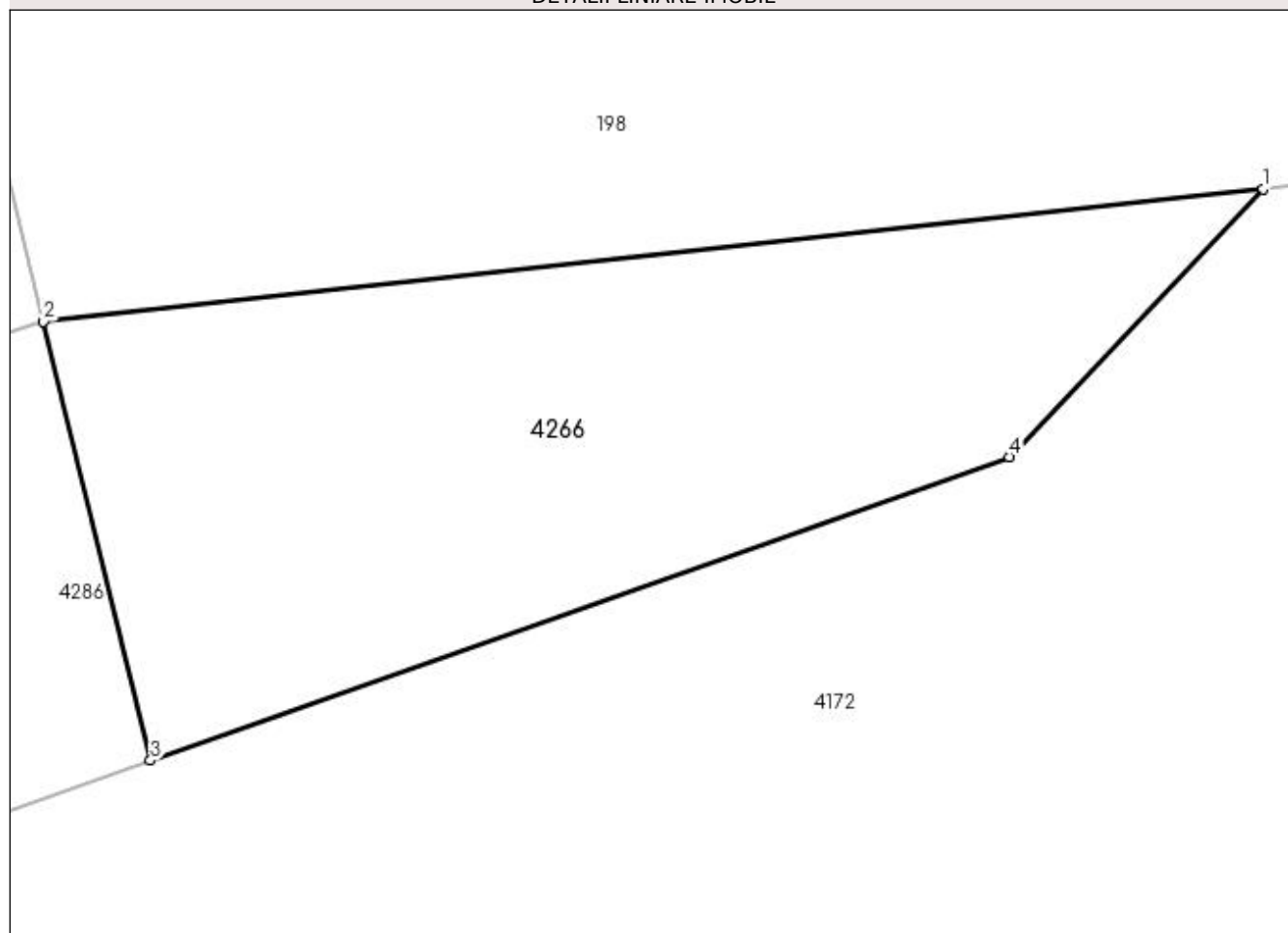
## Anexa Nr. 1 La Partea I

## Teren

| Nr cadastral | Suprafața (mp)* | Observații / Referințe                         |
|--------------|-----------------|--|
|              | 46              | "Pe Coastă";<br>Nr. topografic: parte din 1262 |

\* Suprafața este determinată în planul de proiecție Stereo 70.

## DETALII LINIARE IMOBIL



## Date referitoare la teren

| Crt | Categorie folosință | Intravilan | Suprafața (mp) | Tarla | Parcelă | Nr. topo | Observații / Referințe |
|-----|---------------------|------------|----------------|-------|---------|----------|------------------------|
| 1   | faneata             | NU         | 46             | -     | -       | -        |                        |

## Lungime Segmente

1) Valorile lungimilor segmentelor sunt obținute din proiecție în plan.

| Punct început | X / Y                      | Punct sfârșit | X / Y                      | Lungime segment (** (m) |
|---------------|----------------------------|---------------|----------------------------|-------------------------|
| 1             | 421.834,66<br>692.717,725  | 2             | 421.820,677<br>692.716,209 | 14.065                  |
| 2             | 421.820,677<br>692.716,209 | 3             | 421.821,905<br>692.711,177 | 5.18                    |
| 3             | 421.821,905<br>692.711,177 | 4             | 421.831,754<br>692.714,653 | 10.444                  |
| 4             | 421.831,754<br>692.714,653 | 1             | 421.834,66<br>692.717,725  | 4.229                   |



**\*\* Lungimile segmentelor sunt determinate în planul de proiecție Stereo 70 și sunt rotunjite la 1 milimetru.**

**\*\*\* Distanța dintre puncte este formată din segmente cumulate ce sunt mai mici decât valoarea 1 milimetru.**



**DATE DESPRE IMOBILUL NR. 4286**

Oficiul de Cadastru și Publicitate Imobiliară MARAMURES  
Biroul de Cadastru și Publicitate Imobiliară Sighetu Marmatiei

**A. Partea I. Descrierea imobilului**

TEREN Extravilan

Nr. CF vechi:130 Budești.  
Nr. topografic:parte din 1262.

Adresa: Jud. Maramures

| Nr. Crt | Nr cadastral<br>Nr. topografic | Suprafața* (mp) | Observații / Referințe  |
|---------|--------------------------------|-----------------|---|
| A1      |                                | 59              | Sector cadastral:52 Teren neimprejmuit;<br>"Ciungi";<br>Nr. topografic: parte din 1262. |

**B. Partea II. Proprietari și acte**

| Inscrieri privitoare la dreptul de proprietate și alte drepturi reale      |   | Referințe |
|--|---|-----------|
| <b>4286 / 15/12/2023</b>   |   |           |
| Act Normativ nr. Legea nr. 7, din 13/03/1996 emis de Parlamentul României; |   |           |
| B1   | Inscrierea provizorie, drept de PROPRIETATE, dobandit prin Lege, cota actuala 1/1<br>1) <b>COMUNA BUDEȘTI</b> , CIF:3694667, proprietar neidentificat | A1        |

**C. Partea III. SARCINI .**

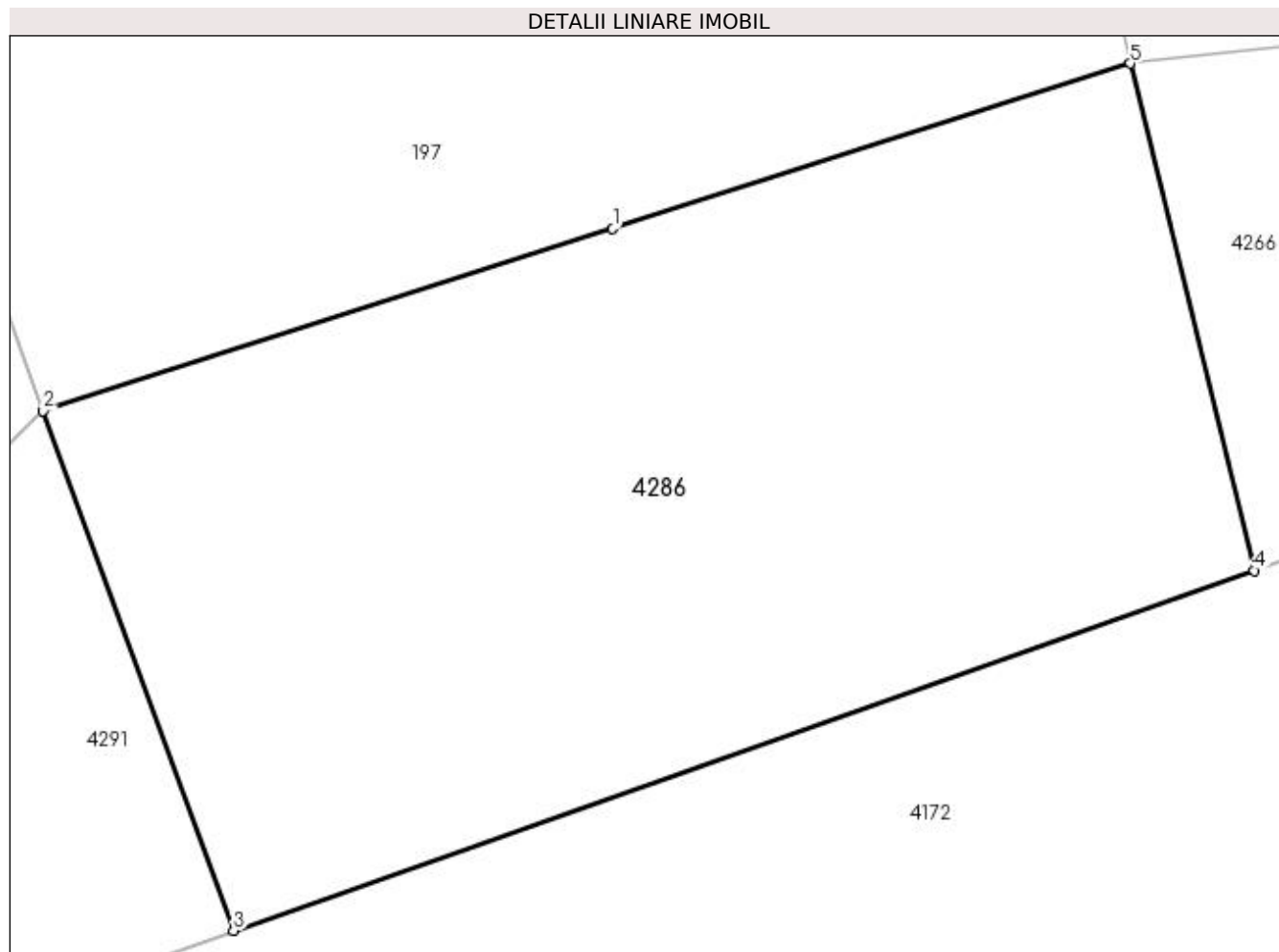
| Inscrieri privind dezmembramintele dreptului de proprietate, drepturi reale de garanție și sarcini | Referințe |
|--|-----------|
| NU SUNT  |           |

## Anexa Nr. 1 La Partea I

## Teren

| Nr cadastral | Suprafața (mp)* | Observații / Referințe                       |
|--------------|-----------------|--|
|              | 59              | "Ciungi";<br>Nr. topografic: parte din 1262. |

\* Suprafața este determinată în planul de proiecție Stereo 70.



## Date referitoare la teren

| Crt | Categorie folosință | Intra vilan | Suprafața (mp) | Tarla | Parcelă | Nr. topo | Observații / Referințe |
|-----|---------------------|-------------|----------------|-------|---------|----------|------------------------|
| 1   | faneata             | NU          | 59             | -     | -       | -        |                        |

## Lungime Segmente

1) Valorile lungimilor segmentelor sunt obținute din proiecție în plan.

| Punct început | X / Y                      | Punct sfârșit | X / Y                      | Lungime segment (** (m) |
|---------------|----------------------------|---------------|----------------------------|-------------------------|
| 1             | 421.815,54<br>692.714,568  | 2             | 421.809,885<br>692.712,762 | 5.936                   |
| 2             | 421.809,885<br>692.712,762 | 3             | 421.811,774<br>692.707,602 | 5.495                   |
| 3             | 421.811,774<br>692.707,602 | 4             | 421.821,905<br>692.711,177 | 10.743                  |
| 4             | 421.821,905<br>692.711,177 | 5             | 421.820,677<br>692.716,209 | 5.18                    |
| 5             | 421.820,677<br>692.716,209 | 1             | 421.815,54<br>692.714,568  | 5.393                   |

**\*\* Lungimile segmentelor sunt determinate în planul de proiecţie Stereo 70 şi sunt rotunjite la 1 milimetru.**

**\*\*\* Distanţa dintre puncte este formată din segmente cumulate ce sunt mai mici decât valoarea 1 milimetru.**



**DATE DESPRE IMOBILUL NR. 4291**

Oficiul de Cadastru și Publicitate Imobiliară MARAMURES  
Biroul de Cadastru și Publicitate Imobiliară Sighetu Marmatiei

**A. Partea I. Descrierea imobilului**

TEREN Extravilan

Nr. CF vechi:130 Budești  
Nr. topografic:parte din 1262

Adresa: Jud. Maramures

| Nr. Crt | Nr cadastral<br>Nr. topografic | Suprafața* (mp) | Observații / Referințe   |
|---------|--------------------------------|-----------------|--|
| A1      |                                | 33              | Sector cadastral:52 Teren neimprejmuit;<br>"Obreje";<br>Nr. topografic: parte din 1262 |

**B. Partea II. Proprietari și acte**

| Inscrieri privitoare la dreptul de proprietate și alte drepturi reale                      |  | Referințe |
|--|--|-----------|
| <b>4291 / 15/12/2023</b>   |  |           |
| Act Normativ nr. Legea nr. 7, din 13/03/1996 emis de Parlamentul României;                 |  |           |
| B1   | Intabulare, drept de PROPRIETATE, dobândit prin Lege, cota actuala<br>1/1<br>1) NEIDENTIFICAT NEIDENTIFICAT, Neidentificat | A1        |
| Act Administrativ nr. Adeverință nr. 308, din 15/12/2023 emis de Primăria Comunei Budești; |  |           |
| B2   | se noteza posesia faptică în favoarea lui<br>1) TĂMAȘ IOAN   | A1        |

**C. Partea III. SARCINI .**

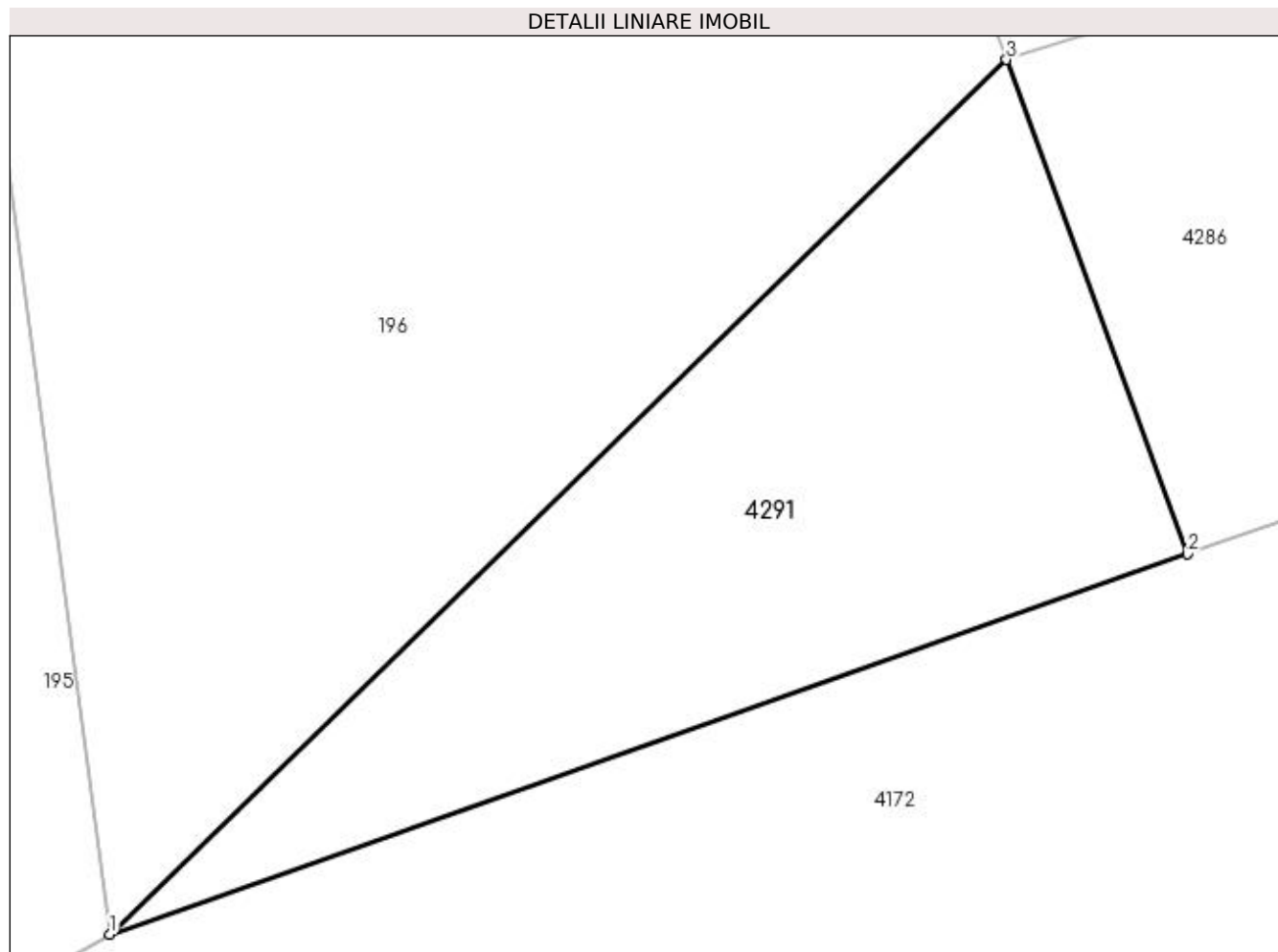
| Inscrieri privind dezmembramintele dreptului de proprietate, drepturi reale de garanție și sarcini | Referințe |
|--|-----------|
| NU SUNT  |           |

## Anexa Nr. 1 La Partea I

## Teren

| Nr cadastral | Suprafața (mp)* | Observații / Referințe                      |
|--------------|-----------------|---|
|              | 33              | "Obreje";<br>Nr. topografic: parte din 1262 |

\* Suprafața este determinată în planul de proiecție Stereo 70.



## Date referitoare la teren

| Crt | Categorie folosință | Intravilan | Suprafața (mp) | Tarla | Parcelă | Nr. topo | Observații / Referințe |
|-----|---------------------|------------|----------------|-------|---------|----------|------------------------|
| 1   | faneata             | NU         | 33             | -     | -       | -        |                        |

## Lungime Segmente

1) Valorile lungimilor segmentelor sunt obținute din proiecție în plan.

| Punct început | X / Y                      | Punct sfârșit | X / Y                      | Lungime segment (** (m) |
|---------------|----------------------------|---------------|----------------------------|-------------------------|
| 1             | 421.800,523<br>692.703,631 | 2             | 421.811,774<br>692.707,602 | 11.931                  |
| 2             | 421.811,774<br>692.707,602 | 3             | 421.809,885<br>692.712,762 | 5.495                   |
| 3             | 421.809,885<br>692.712,762 | 1             | 421.800,523<br>692.703,631 | 13.078                  |

\*\* Lungimile segmentelor sunt determinate în planul de proiecție Stereo 70 și sunt rotunjite la 1 milimetru.

\*\*\* Distanța dintre puncte este formată din segmente cumulate ce sunt mai mici decât valoarea 1 milimetru.



**DATE DESPRE IMOBILUL NR. 4408**

Oficiul de Cadastru și Publicitate Imobiliară MARAMURES  
Biroul de Cadastru și Publicitate Imobiliară Sighetu Marmatiei

**A. Partea I. Descrierea imobilului**

TEREN Extravilan

Nr. CF vechi:2445 Budești  
Nr. topografic:parte din 1389

Adresa: Jud. Maramures

| Nr. Crt | Nr cadastral<br>Nr. topografic | Suprafața* (mp) | Observații / Referințe  |
|---------|--------------------------------|-----------------|---|
| A1      |                                | 52              | Sector cadastral:52 Teren neimprejmuit;<br>"Pe Coastă";<br>Nr. topografic: parte din 1389 |

**B. Partea II. Proprietari și acte**

| Inscrieri privitoare la dreptul de proprietate și alte drepturi reale                      |  | Referințe |
|--|--|-----------|
| <b>4408 / 15/12/2023</b>   |  |           |
| Act Normativ nr. Legea nr. 7, din 13/03/1996 emis de Parlamentul României;                 |  |           |
| B1   | Intabulare, drept de PROPRIETATE, dobândit prin Lege, cota actuala<br>1/1<br>1) NEIDENTIFICAT NEIDENTIFICAT, Neidentificat | A1        |
| Act Administrativ nr. Adeverință nr. 309, din 15/12/2023 emis de Primăria Comunei Budești; |  |           |
| B2   | se noteza posesia faptică în favoarea lui<br>1) CHINDRIȘ GHEORGHE  | A1        |

**C. Partea III. SARCINI .**

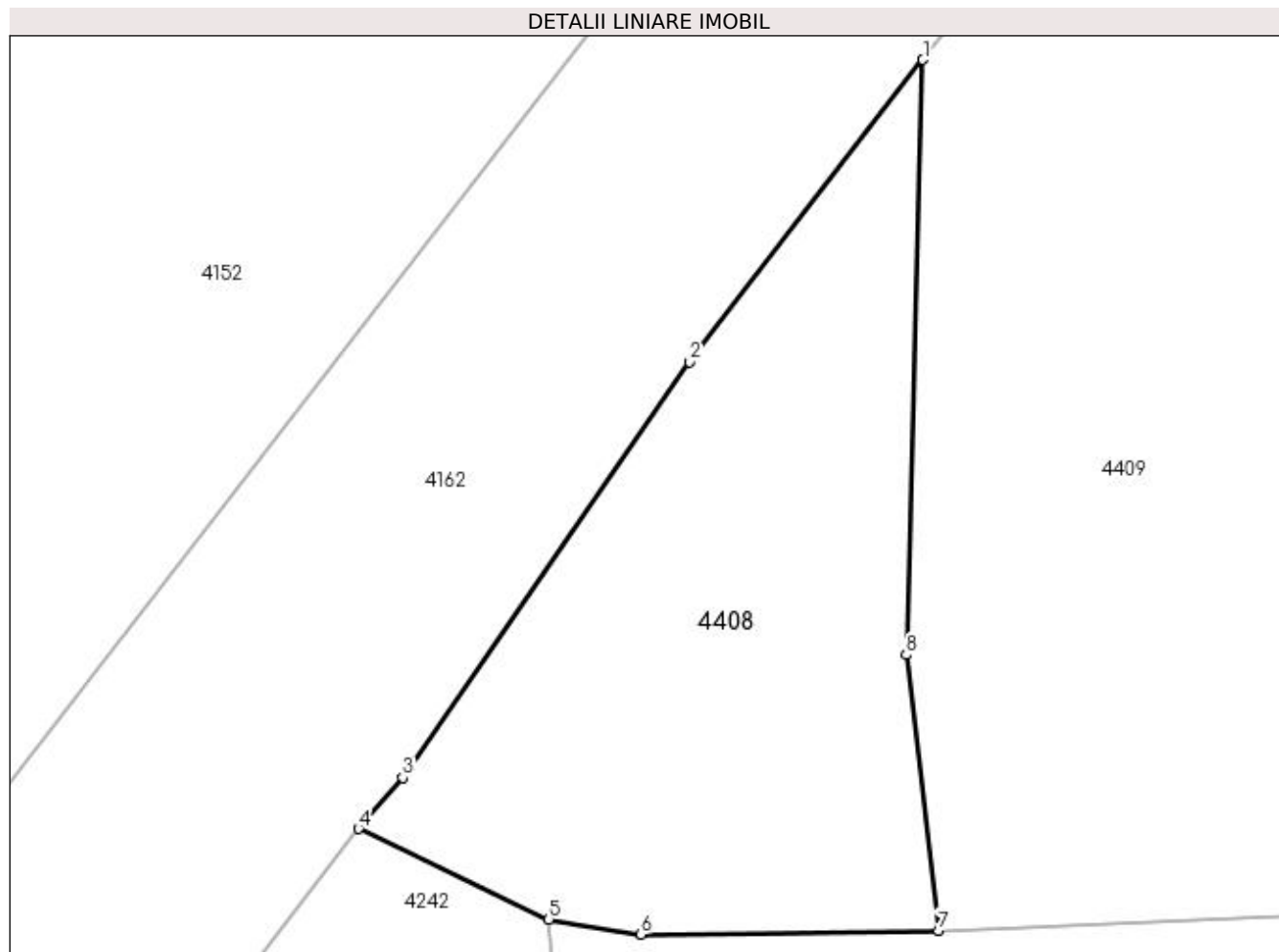
| Inscrieri privind dezmembramintele dreptului de proprietate, drepturi reale de garanție și sarcini | Referințe |
|--|-----------|
| NU SUNT  |           |

## Anexa Nr. 1 La Partea I

## Teren

| Nr cadastral | Suprafața (mp)* | Observații / Referințe                         |
|--------------|-----------------|--|
|              | 52              | "Pe Coastă";<br>Nr. topografic: parte din 1389 |

\* Suprafața este determinată în planul de proiecție Stereo 70.



## Date referitoare la teren

| Crt | Categorie folosință | Intra vilan | Suprafața (mp) | Tarla | Parcelă | Nr. topo | Observații / Referințe |
|-----|---------------------|-------------|----------------|-------|---------|----------|------------------------|
| 1   | faneata             | NU          | 52             | -     | -       | -        |                        |

## Lungime Segmente

1) Valorile lungimilor segmentelor sunt obținute din proiecție în plan.

| Punct început | X / Y                      | Punct sfârșit | X / Y                      | Lungime segment (** (m) |
|---------------|----------------------------|---------------|----------------------------|-------------------------|
| 1             | 421.573,491<br>692.578,569 | 2             | 421.570,203<br>692.574,314 | 5.377                   |
| 2             | 421.570,203<br>692.574,314 | 3             | 421.566,164<br>692.568,461 | 7.111                   |
| 3             | 421.566,164<br>692.568,461 | 4             | 421.565,544<br>692.567,74  | 0.951                   |
| 4             | 421.565,544<br>692.567,74  | 5             | 421.568,221<br>692.566,466 | 2.965                   |
| 5             | 421.568,221<br>692.566,466 | 6             | 421.569,517<br>692.566,254 | 1.313                   |

| Punct început | X / Y                      | Punct sfârșit | X / Y                      | Lungime segment (** (m) |
|---------------|----------------------------|---------------|----------------------------|-------------------------|
| 6             | 421.569,517<br>692.566,254 | 7             | 421.573,711<br>692.566,308 | 4.194                   |
| 7             | 421.573,711<br>692.566,308 | 8             | 421.573,254<br>692.570,19  | 3.909                   |
| 8             | 421.573,254<br>692.570,19  | 1             | 421.573,491<br>692.578,569 | 8.382                   |

\*\* Lungimile segmentelor sunt determinate în planul de proiecție Stereo 70 și sunt rotunjite la 1 milimetru.

\*\*\* Distanța dintre puncte este formată din segmente cumulate ce sunt mai mici decât valoarea 1 milimetru.



**DATE DESPRE IMOBILUL NR. 4409**

Oficiul de Cadastru și Publicitate Imobiliară MARAMURES  
Biroul de Cadastru și Publicitate Imobiliară Sighetu Marmatiei

**A. Partea I. Descrierea imobilului**

TEREN Extravilan

Nr. CF vechi:1 Budești  
Nr. topografic:parte din 1390

Adresa: Jud. Maramures

| Nr. Crt | Nr cadastral<br>Nr. topografic | Suprafața* (mp) | Observații / Referințe  |
|---------|--------------------------------|-----------------|---|
| A1      |                                | 135             | Sector cadastral:52 Teren neimprejmuit;<br>"Pe Coastă";<br>Nr. topografic: parte din 1390 |

**B. Partea II. Proprietari și acte**

| Inscrieri privitoare la dreptul de proprietate și alte drepturi reale                      |  | Referințe |
|--|--|-----------|
| <b>4409 / 15/12/2023</b>   |  |           |
| Act Normativ nr. Legea nr. 7, din 13/03/1996 emis de Parlamentul României;                 |  |           |
| B1   | Intabulare, drept de PROPRIETATE, dobândit prin Lege, cota actuala<br>1/1<br>1) NEIDENTIFICAT NEIDENTIFICAT, Neidentificat | A1        |
| Act Administrativ nr. Adeverință nr. 310, din 15/12/2023 emis de Primăria Comunei Budești; |  |           |
| B2   | se noteza posesia faptică în favoarea lui<br>1) TOPORAN IOAN   | A1        |

**C. Partea III. SARCINI .**

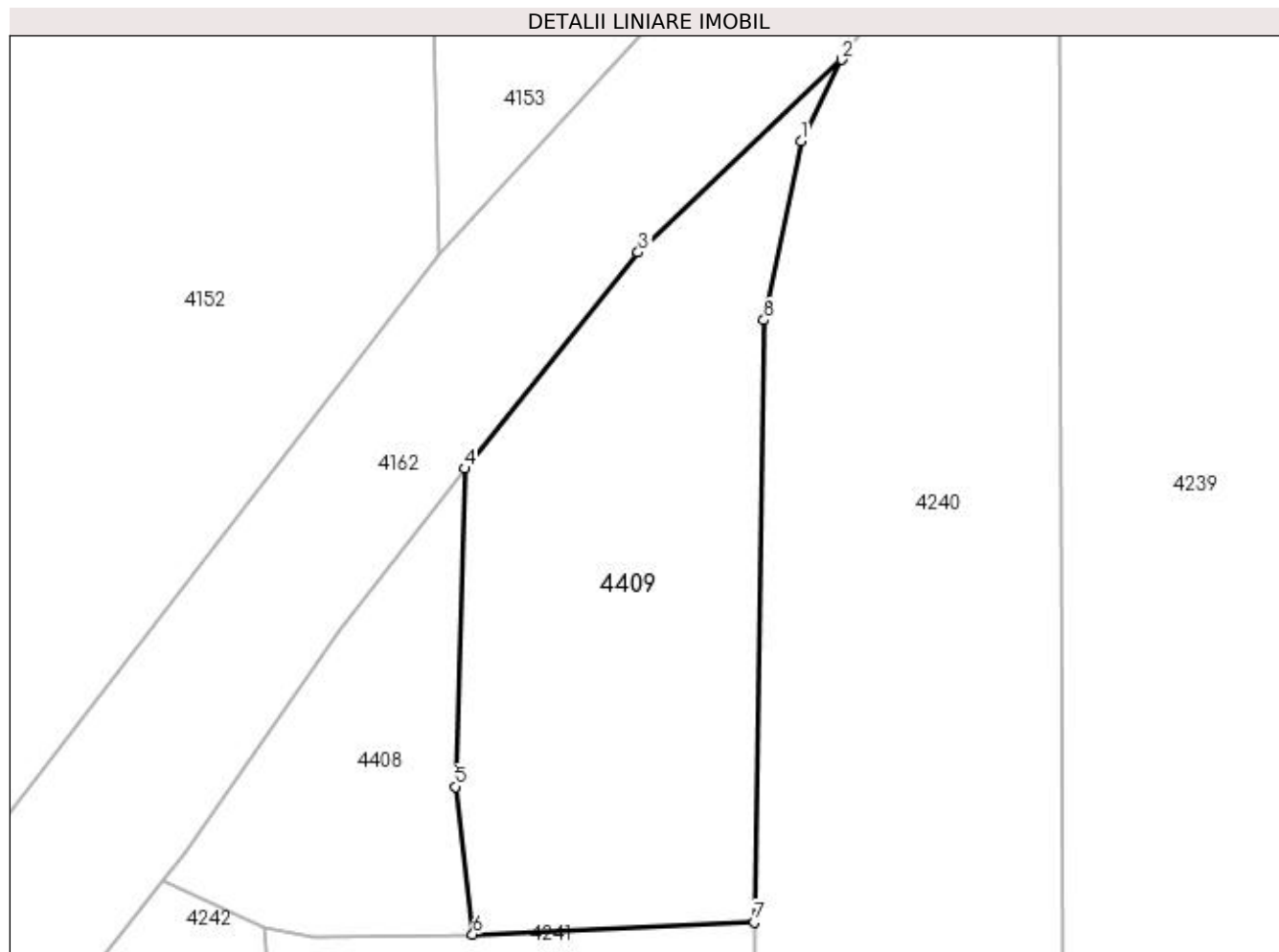
| Inscrieri privind dezmembramintele dreptului de proprietate, drepturi reale de garanție și sarcini | Referințe |
|--|-----------|
| NU SUNT  |           |

## Anexa Nr. 1 La Partea I

## Teren

| Nr cadastral | Suprafața (mp)* | Observații / Referințe                         |
|--------------|-----------------|--|
|              | 135             | "Pe Coastă";<br>Nr. topografic: parte din 1390 |

\* Suprafața este determinată în planul de proiecție Stereo 70.



## Date referitoare la teren

| Crt | Categorie folosință | Intra vilan | Suprafața (mp) | Tarla | Parcelă | Nr. topo | Observații / Referințe |
|-----|---------------------|-------------|----------------|-------|---------|----------|------------------------|
| 1   | faneata             | NU          | 135            | -     | -       | -        |                        |

## Lungime Segmente

1) Valorile lungimilor segmentelor sunt obținute din proiecție în plan.

| Punct început | X / Y                      | Punct sfârșit | X / Y                      | Lungime segment (** (m) |
|---------------|----------------------------|---------------|----------------------------|-------------------------|
| 1             | 421.582,359<br>692.587,188 | 2             | 421.583,428<br>692.589,334 | 2.398                   |
| 2             | 421.583,428<br>692.589,334 | 3             | 421.578,067<br>692.584,262 | 7.38                    |
| 3             | 421.578,067<br>692.584,262 | 4             | 421.573,491<br>692.578,569 | 7.304                   |
| 4             | 421.573,491<br>692.578,569 | 5             | 421.573,254<br>692.570,19  | 8.382                   |
| 5             | 421.573,254<br>692.570,19  | 6             | 421.573,711<br>692.566,308 | 3.909                   |

| Punct început | X / Y                      | Punct sfârșit | X / Y                      | Lungime segment (** (m) |
|---------------|----------------------------|---------------|----------------------------|-------------------------|
| 6             | 421.573,711<br>692.566,308 | 7             | 421.581,126<br>692.566,626 | 7.422                   |
| 7             | 421.581,126<br>692.566,626 | 8             | 421.581,378<br>692.582,476 | 15.852                  |
| 8             | 421.581,378<br>692.582,476 | 1             | 421.582,359<br>692.587,188 | 4.813                   |

\*\* Lungimile segmentelor sunt determinate în planul de proiecție Stereo 70 și sunt rotunjite la 1 milimetru.

\*\*\* Distanța dintre puncte este formată din segmente cumulate ce sunt mai mici decât valoarea 1 milimetru.





**DATE DESPRE IMOBILUL NR. 4423**

Oficiul de Cadastru și Publicitate Imobiliară MARAMURES  
Biroul de Cadastru și Publicitate Imobiliară Sighetu Marmatiei

**A. Partea I. Descrierea imobilului**

TEREN Extravilan

Nr. CF vechi:369 Budești  
Nr. topografic:parte din 1255

Adresa: Jud. Maramures

| Nr. Crt | Nr cadastral Nr. topografic | Suprafața* (mp) | Observații / Referințe   |
|---------|-----------------------------|-----------------|--|
| A1      |                             | 3.180           | Sector cadastral:52 Teren neimprejmuit;<br>"Obreje";<br>Nr. topografic: parte din 1255 |

**B. Partea II. Proprietari și acte**

| Inscrieri privitoare la dreptul de proprietate și alte drepturi reale                      |   | Referințe |
|--|---|-----------|
| <b>4423 / 15/12/2023</b>   |   |           |
| Act Normativ nr. Legea nr. 7, din 13/03/1996 emis de Parlamentul României;                 |   |           |
| B1   | Intabulare, drept de PROPRIETATE, dobandit prin Lege, cota actuala 1/1<br>1) NEIDENTIFICAT NEIDENTIFICAT, Neidentificat | A1        |
| Act Administrativ nr. Adeverință nr. 311, din 15/12/2023 emis de Primăria Comunei Budești; |   |           |
| B2   | se noteza posesia faptică în favoarea lui<br>1) TĂMAȘ VASILE  | A1        |

**C. Partea III. SARCINI .**

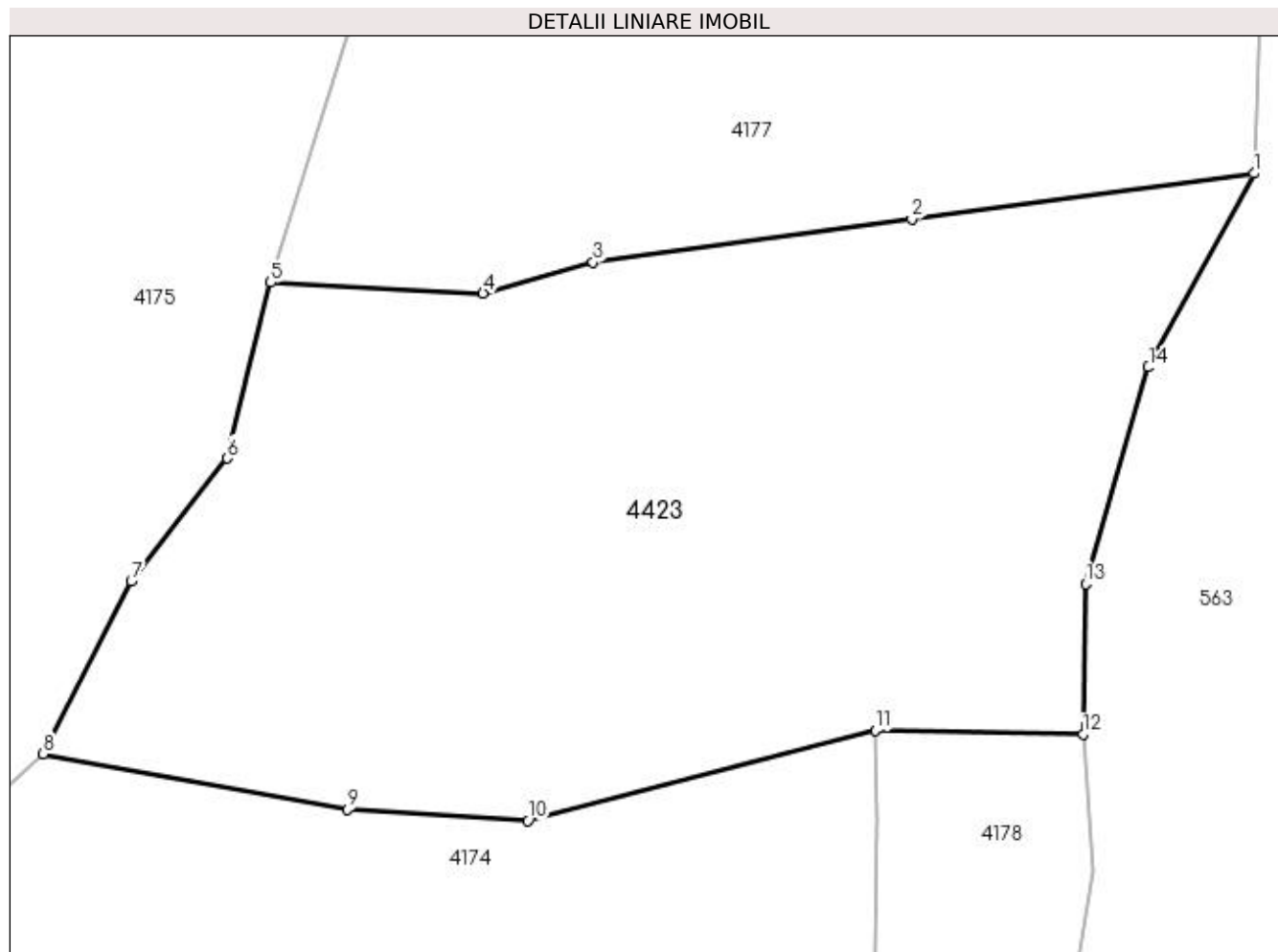
| Inscrieri privind dezmembramintele dreptului de proprietate, drepturi reale de garanție și sarcini | Referințe |
|--|-----------|
| NU SUNT  |           |

## Anexa Nr. 1 La Partea I

## Teren

|              |                 |   |
|--------------|-----------------|---|
| Nr cadastral | Suprafața (mp)* | Observații / Referințe                      |
|              | 3.180           | "Obreje";<br>Nr. topografic: parte din 1255 |

\* Suprafața este determinată în planul de proiecție Stereo 70.



## Date referitoare la teren

| Crt | Categorie folosință | Intravilan | Suprafața (mp) | Tarla | Parcelă | Nr. topo | Observații / Referințe |
|-----|---------------------|------------|----------------|-------|---------|----------|------------------------|
| 1   | livada              | NU         | 3.180          | -     | -       | -        |                        |

## Lungime Segmente

1) Valorile lungimilor segmentelor sunt obținute din proiecție în plan.

| Punct început | X / Y                      | Punct sfârșit | X / Y                      | Lungime segment (** (m) |
|---------------|----------------------------|---------------|----------------------------|-------------------------|
| 1             | 422.129,23<br>692.768,585  | 2             | 422.102,116<br>692.764,954 | 27.356                  |
| 2             | 422.102,116<br>692.764,954 | 3             | 422.076,836<br>692.761,551 | 25.508                  |
| 3             | 422.076,836<br>692.761,551 | 4             | 422.068,121<br>692.759,104 | 9.052                   |
| 4             | 422.068,121<br>692.759,104 | 5             | 422.051,281<br>692.759,941 | 16.861                  |
| 5             | 422.051,281<br>692.759,941 | 6             | 422.047,834<br>692.746,021 | 14.34                   |

| Punct început | X / Y                      | Punct sfârșit | X / Y                      | Lungime segment (** (m) |
|---------------|----------------------------|---------------|----------------------------|-------------------------|
| 6             | 422.047,834<br>692.746,021 | 7             | 422.040,221<br>692.736,253 | 12.384                  |
| 7             | 422.040,221<br>692.736,253 | 8             | 422.033,243<br>692.722,596 | 15.336                  |
| 8             | 422.033,243<br>692.722,596 | 9             | 422.057,391<br>692.718,183 | 24.548                  |
| 9             | 422.057,391<br>692.718,183 | 10            | 422.071,677<br>692.717,303 | 14.313                  |
| 10            | 422.071,677<br>692.717,303 | 11            | 422.099,2<br>692.724,441   | 28.434                  |
| 11            | 422.099,2<br>692.724,441   | 12            | 422.115,671<br>692.724,134 | 16.474                  |
| 12            | 422.115,671<br>692.724,134 | 13            | 422.115,887<br>692.736,078 | 11.946                  |
| 13            | 422.115,887<br>692.736,078 | 14            | 422.120,858<br>692.753,232 | 17.86                   |
| 14            | 422.120,858<br>692.753,232 | 1             | 422.129,23<br>692.768,585  | 17.487                  |

\*\* Lungimile segmentelor sunt determinate în planul de proiecție Stereo 70 și sunt rotunjite la 1 milimetru.

\*\*\* Distanța dintre puncte este formată din segmente cumulate ce sunt mai mici decât valoarea 1 milimetru.



**DATE DESPRE IMOBILUL NR. 4425**

Oficiul de Cadastru și Publicitate Imobiliară MARAMURES  
Biroul de Cadastru și Publicitate Imobiliară Sighetu Marmatiei

**A. Partea I. Descrierea imobilului**

TEREN Extravilan

Nr. CF vechi:557 Budești  
Nr. topografic:parte din 1275

Adresa: Jud. Maramures

| Nr. Crt | Nr cadastral Nr. topografic | Suprafața* (mp) | Observații / Referințe   |
|---------|-----------------------------|-----------------|--|
| A1      |                             | 1.379           | Sector cadastral:52 Teren neimprejmuit;<br>"Coastă";<br>Nr. topografic: parte din 1275 |

**B. Partea II. Proprietari și acte**

| Inscrieri privitoare la dreptul de proprietate și alte drepturi reale                      |   | Referințe |
|--|---|-----------|
| <b>4425 / 15/12/2023</b>   |   |           |
| Act Normativ nr. Legea nr. 7, din 13/03/1996 emis de Parlamentul României;                 |   |           |
| B1   | Intabulare, drept de PROPRIETATE, dobandit prin Lege, cota actuala 1/1<br>1) NEIDENTIFICAT NEIDENTIFICAT, Neidentificat | A1        |
| Act Administrativ nr. Adeverință nr. 312, din 15/12/2023 emis de Primăria Comunei Budești; |   |           |
| B2   | se noteza posesia faptică în favoarea lui<br>1) FLUȚAR FLORIN IOAN  | A1        |

**C. Partea III. SARCINI .**

| Inscrieri privind dezmembramintele dreptului de proprietate, drepturi reale de garanție și sarcini | Referințe |
|--|-----------|
| NU SUNT  |           |

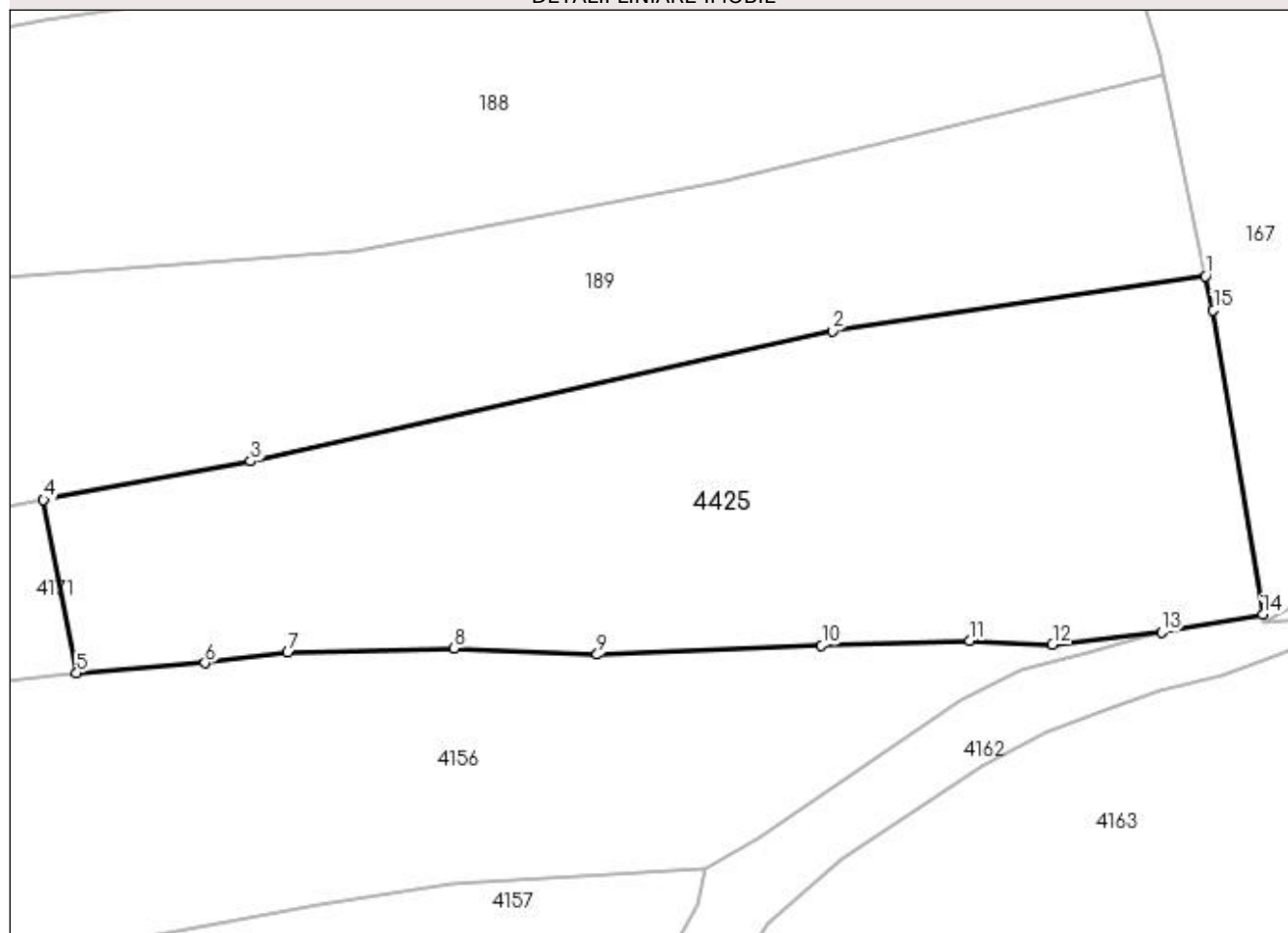
## Anexa Nr. 1 La Partea I

## Teren

|              |                 |   |
|--------------|-----------------|---|
| Nr cadastral | Suprafața (mp)* | Observații / Referințe                      |
|              | 1.379           | "Coastă";<br>Nr. topografic: parte din 1275 |

\* Suprafața este determinată în planul de proiecție Stereo 70.

## DETALII LINIARE IMOBIL



## Date referitoare la teren

| Crt | Categorie folosință | Intra vilan | Suprafața (mp) | Tarla | Parcelă | Nr. topo | Observații / Referințe |
|-----|---------------------|-------------|----------------|-------|---------|----------|------------------------|
| 1   | faneata             | NU          | 1.379          | -     | -       | -        |                        |

## Lungime Segmente

1) Valorile lungimilor segmentelor sunt obținute din proiecție în plan.

| Punct început | X / Y                      | Punct sfârșit | X / Y                      | Lungime segment (** (m) |
|---------------|----------------------------|---------------|----------------------------|-------------------------|
| 1             | 421.686,367<br>692.716,133 | 2             | 421.661,844<br>692.712,519 | 24.788                  |
| 2             | 421.661,844<br>692.712,519 | 3             | 421.623,636<br>692.703,964 | 39.154                  |
| 3             | 421.623,636<br>692.703,964 | 4             | 421.610,02<br>692.701,446  | 13.847                  |
| 4             | 421.610,02<br>692.701,446  | 5             | 421.612,202<br>692.690,053 | 11.6                    |
| 5             | 421.612,202<br>692.690,053 | 6             | 421.620,635<br>692.690,723 | 8.46                    |

| Punct început | X / Y                      | Punct sfârșit | X / Y                      | Lungime segment (** (m) |
|---------------|----------------------------|---------------|----------------------------|-------------------------|
| 6             | 421.620,635<br>692.690,723 | 7             | 421.626,072<br>692.691,409 | 5.48                    |
| 7             | 421.626,072<br>692.691,409 | 8             | 421.637,001<br>692.691,696 | 10.933                  |
| 8             | 421.637,001<br>692.691,696 | 9             | 421.646,4<br>692.691,278   | 9.408                   |
| 9             | 421.646,4<br>692.691,278   | 10            | 421.661,139<br>692.691,878 | 14.751                  |
| 10            | 421.661,139<br>692.691,878 | 11            | 421.670,866<br>692.692,203 | 9.732                   |
| 11            | 421.670,866<br>692.692,203 | 12            | 421.676,301<br>692.691,932 | 5.442                   |
| 12            | 421.676,301<br>692.691,932 | 13            | 421.683,478<br>692.692,768 | 7.226                   |
| 13            | 421.683,478<br>692.692,768 | 14            | 421.690,131<br>692.693,909 | 6.75                    |
| 14            | 421.690,131<br>692.693,909 | 15            | 421.686,878<br>692.713,894 | 20.248                  |
| 15            | 421.686,878<br>692.713,894 | 1             | 421.686,367<br>692.716,133 | 2.297                   |

\*\* Lungimile segmentelor sunt determinate în planul de proiecție Stereo 70 și sunt rotunjite la 1 milimetru.

\*\*\* Distanța dintre puncte este formată din segmente cumulate ce sunt mai mici decât valoarea 1 milimetru.

