

**DATE DESPRE IMOBILUL NR. 4176**

Oficiul de Cadastru și Publicitate Imobiliară MARAMURES
Biroul de Cadastru și Publicitate Imobiliară Sighetu Marmatiei

A. Partea I. Descrierea imobilului

TEREN Extravilan

Nr. CF vechi:369 Budești
Nr. topografic:parte din 1255

Adresa: Jud. Maramures

Nr. Crt	Nr cadastral Nr. topografic	Suprafața* (mp)	Observații / Referințe
A1		196	Sector cadastral:53 Teren neimprejmuit; "Ciungi"; Nr. topografic: parte din 1255

B. Partea II. Proprietari și acte

Inscrieri privitoare la dreptul de proprietate și alte drepturi reale		Referințe
4176 / 18/12/2023		
Act Normativ nr. Legea nr. 7, din 13/03/1996 emis de Parlamentul României;		
B1	Intabulare, drept de PROPRIETATE, dobândit prin Lege, cota actuala 1/1 1) NEIDENTIFICAT NEIDENTIFICAT, Neidentificat	A1
Act Administrativ nr. Adeverință nr. 313, din 16/12/2023 emis de Primăria Comunei Budești;		
B2	se noteza posesia faptică în favoarea lui 1) POP VIOREL	A1

C. Partea III. SARCINI .

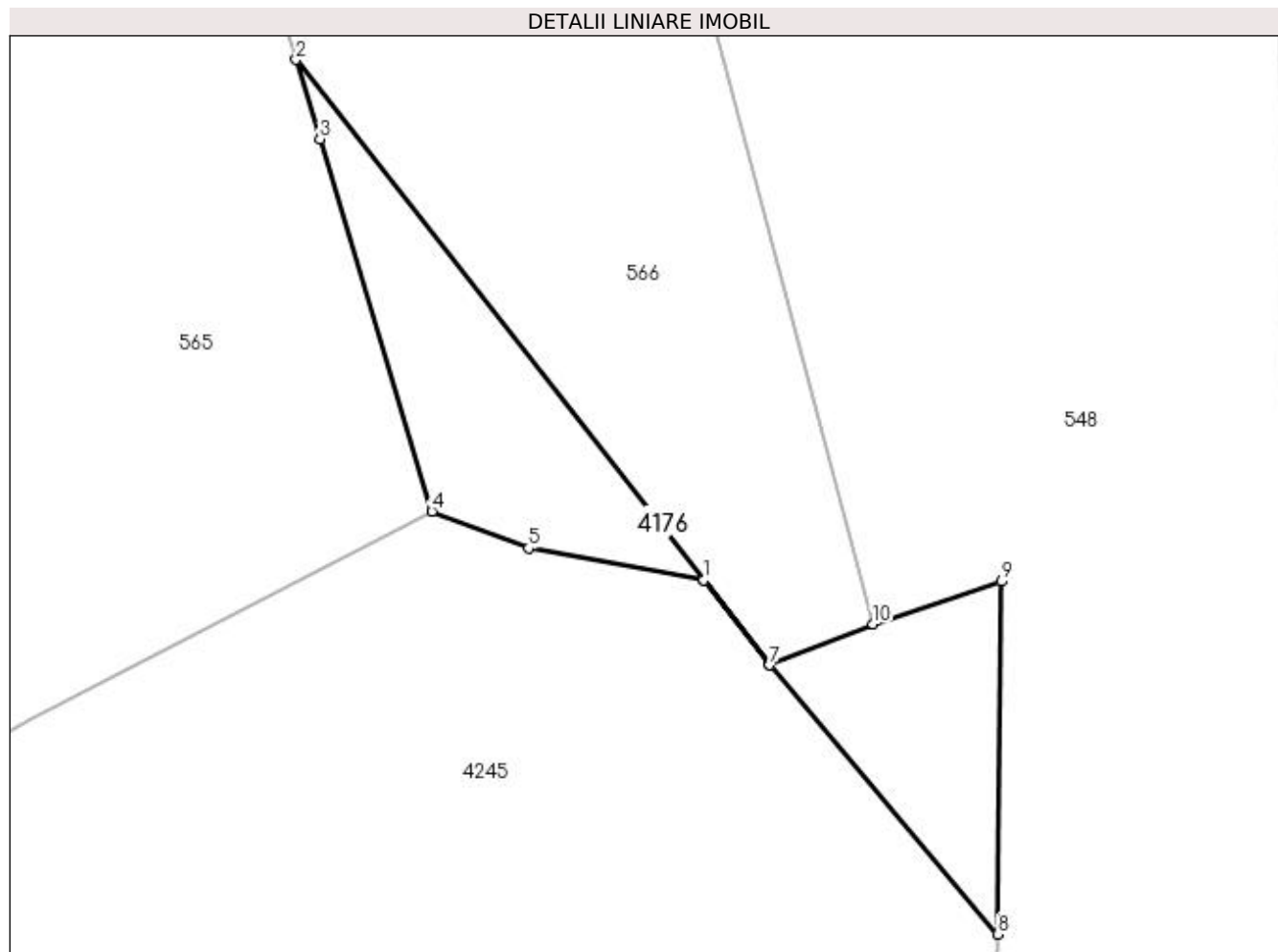
Inscrieri privind dezmembramintele dreptului de proprietate, drepturi reale de garanție și sarcini	Referințe
NU SUNT	

Anexa Nr. 1 La Partea I

Teren

Nr cadastral	Suprafața (mp)*	Observații / Referințe
	196	"Ciungi"; Nr. topografic: parte din 1255

* Suprafața este determinată în planul de proiecție Stereo 70.



Date referitoare la teren

Crt	Categorie folosință	Intra vilan	Suprafața (mp)	Tarla	Parcelă	Nr. topo	Observații / Referințe
1	faneata	NU	196	-	-	-	

Lungime Segmente

1) Valorile lungimilor segmentelor sunt obținute din proiecție în plan.

Punct început	X / Y	Punct sfârșit	X / Y	Lungime segment (** (m)
1	422.365,712 692.679,578	2	422.347,651 692.702,629	29.284
2	422.347,651 692.702,629	3	422.348,714 692.699,106	3.68
3	422.348,714 692.699,106	4	422.353,667 692.682,617	17.217
4	422.353,667 692.682,617	5	422.357,954 692.680,984	4.587
5	422.357,954 692.680,984	6	422.365,697 692.679,565	7.872

Punct început	X / Y	Punct sfârșit	X / Y	Lungime segment (** (m)
6	422.365,697 692.679,565	7	422.368,642 692.675,806	4.775
7	422.368,642 692.675,806	8	422.378,743 692.663,886	15.624
8	422.378,743 692.663,886	9	422.378,901 692.679,519	15.634
9	422.378,901 692.679,519	10	422.373,214 692.677,634	5.991
10	422.373,214 692.677,634	11	422.368,639 692.675,842	4.913
11	422.368,639 692.675,842	1	422.365,712 692.679,578	4.746

** Lungimile segmentelor sunt determinate în planul de proiecție Stereo 70 și sunt rotunjite la 1 milimetru.

*** Distanța dintre puncte este formată din segmente cumulate ce sunt mai mici decât valoarea 1 milimetru.

**DATE DESPRE IMOBILUL NR. 4208**

Oficiul de Cadastru și Publicitate Imobiliară MARAMURES
Biroul de Cadastru și Publicitate Imobiliară Sighetu Marmatiei

A. Partea I. Descrierea imobilului

TEREN Extravilan

Adresa: Jud. Maramures

Nr. Crt	Nr cadastral Nr. topografic	Suprafața* (mp)	Observații / Referințe
A1		2.746	Sector cadastral:53 Teren neimprejmuit; valea Unghiului

B. Partea II. Proprietari și acte

Inscrieri privitoare la dreptul de proprietate și alte drepturi reale		Referințe
4208 / 18/12/2023		
Act Normativ nr. Legea nr. 7, din 13/03/1996 emis de Parlamentul României;		
B1	Inscrierea provizorie, drept de PROPRIETATE, dobandit prin Lege, cota actuala 1/1 1) COMUNA BUDEȘTI, CIF:3694667, proprietar neidentificat	A1

C. Partea III. SARCINI .

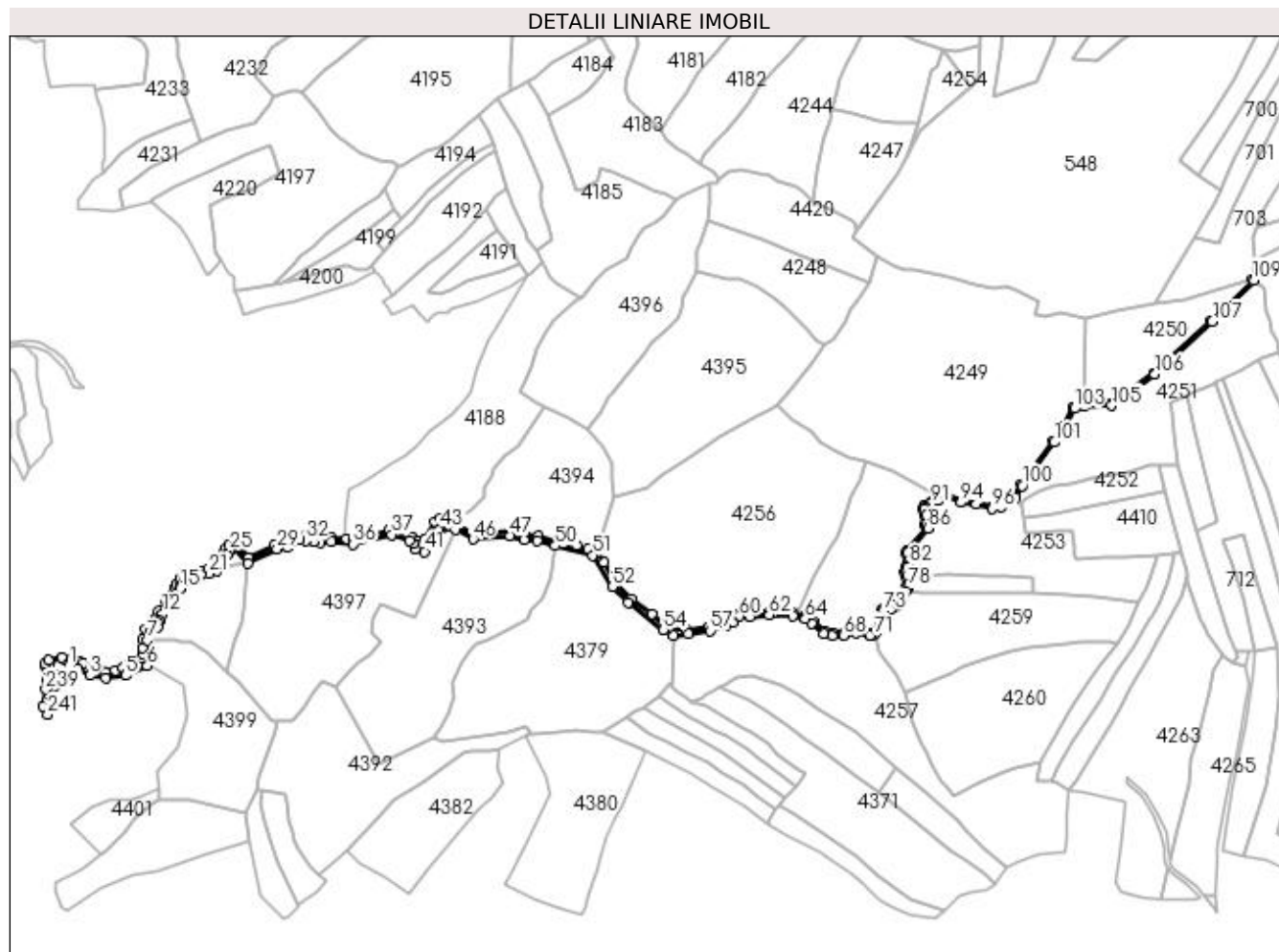
Inscrieri privind dezmembramintele dreptului de proprietate, drepturi reale de garanție și sarcini	Referințe
NU SUNT	

Anexa Nr. 1 La Partea I

Teren

Nr cadastral	Suprafața (mp)*	Observații / Referințe
	2.746	valea Unghiului

* Suprafața este determinată în planul de proiecție Stereo 70.



Date referitoare la teren

Crt	Categorie folosință	Intra vilan	Suprafața (mp)	Tarla	Parcelă	Nr. topo	Observații / Referințe
1	ape curgătoare	NU	2.746	-	-	-	

Lungime Segmente

1) Valorile lungimilor segmentelor sunt obținute din proiecție în plan.

Punct început	X / Y	Punct sfârșit	X / Y	Lungime segment	Punct început	X / Y	Punct sfârșit	X / Y	Lungime segment	Punct început	X / Y	Punct sfârșit	X / Y	Lungime segment
1	421.764,183 692.192,279	2	421.770,451 692.190,335	6.563	2	421.770,451 692.190,335	3	421.778,364 692.185,831	9.105	3	421.778,364 692.185,831	4	421.788,9 692.184,217	10.659
4	421.788,9 692.184,217	5	421.802,257 692.185,794	13.45	5	421.802,257 692.185,794	6	421.816,887 692.192,247	15.99	6	421.816,887 692.192,247	7	421.816,784 692.209,573	17.326
7	421.816,784 692.209,573	8	421.818,521 692.214,951	5.652	8	421.818,521 692.214,951	9	421.823,587 692.218,424	6.142	9	421.823,587 692.218,424	10	421.823,963 692.221,378	2.978
10	421.823,963 692.221,378	11	421.825,064 692.222,568	1.621	11	421.825,064 692.222,568	12	421.827,059 692.227,361	5.192	12	421.827,059 692.227,361	13	421.831,644 692.234,84	8.773
13	421.831,644 692.234,84	14	421.836,136 692.238,561	5.833	14	421.836,136 692.238,561	15	421.838,946 692.244,097	6.208	15	421.838,946 692.244,097	16	421.839,208 692.246,054	1.974

Punct început	X / Y	Punct sfârșit	X / Y	Lungime segment	Punct început	X / Y	Punct sfârșit	X / Y	Lungime segment	Punct început	X / Y	Punct sfârșit	X / Y	Lungime segment
214	421.824,379 692.228,73	215	421.822,5 692.224,214	4.891	215	421.822,5 692.224,214	216	421.821,108 692.222,711	2.049	216	421.821,108 692.222,711	217	421.820,781 692.220,137	2.595
217	421.820,781 692.220,137	218	421.815,981 692.216,847	5.819	218	421.815,981 692.216,847	219	421.813,777 692.210,024	7.17	219	421.813,777 692.210,024	220	421.813,861 692.204,388	5.637
220	421.813,861 692.204,388	221	421.813,768 692.200,625	3.764	221	421.813,768 692.200,625	222	421.813,401 692.197,326	3.319	222	421.813,401 692.197,326	223	421.811,994 692.195,477	2.323
223	421.811,994 692.195,477	224	421.808,359 692.192,605	4.633	224	421.808,359 692.192,605	225	421.804,776 692.193,015	3.606	225	421.804,776 692.193,015	226	421.800,209 692.191,131	4.94
226	421.800,209 692.191,131	227	421.795,142 692.189,053	5.477	227	421.795,142 692.189,053	228	421.788,995 692.187,783	6.277	228	421.788,995 692.187,783	229	421.786,466 692.188,972	2.795
229	421.786,466 692.188,972	230	421.783,97 692.189,972	2.689	230	421.783,97 692.189,972	231	421.774,274 692.194,082	10.53 1	231	421.774,274 692.194,082	232	421.772,305 692.194,852	2.114
232	421.772,305 692.194,852	233	421.765,978 692.196,749	6.605	233	421.765,978 692.196,749	234	421.759,471 692.198,01	6.628	234	421.759,471 692.198,01	235	421.750,323 692.196,319	9.303
235	421.750,323 692.196,319	236	421.748,274 692.193,674	3.346	236	421.748,274 692.193,674	237	421.748,648 692.191,676	2.033	237	421.748,648 692.191,676	238	421.749,492 692.183,091	8.626
238	421.749,492 692.183,091	239	421.748,65 692.176,356	6.787	239	421.748,65 692.176,356	240	421.746,993 692.165,434	11.04 7	240	421.746,993 692.165,434	241	421.749,905 692.159,66	6.467
241	421.749,905 692.159,66	242	421.755,13 692.178,861	19.89 9	242	421.755,13 692.178,861	243	421.755,856 692.184,418	5.604	243	421.755,856 692.184,418	244	421.756,838 692.192,224	7.868
244	421.756,838 692.192,224	1	421.764,183 692.192,279	7.345										

** Lungimile segmentelor sunt determinate în planul de proiecție Stereo 70 și sunt rotunjite la 1 milimetru.

*** Distanța dintre puncte este formată din segmente cumulate ce sunt mai mici decât valoarea 1 milimetru.

**DATE DESPRE IMOBILUL NR. 4244**

Oficiul de Cadastru și Publicitate Imobiliară MARAMURES
Biroul de Cadastru și Publicitate Imobiliară Sighetu Marmatiei

A. Partea I. Descrierea imobilului

TEREN Extravilan

Nr. CF vechi:357 Budești; 2816 Budești.

Nr. topografic:parte din 1744; 1741

Adresa: Jud. Maramures

Nr. Crt	Nr cadastral Nr. topografic	Suprafața* (mp)	Observații / Referințe
A1		7.419	Sector cadastral:53 Teren neimprejmuit; "Ciungi"; Nr. topografice: parte din 1744; 1741

B. Partea II. Proprietari și acte

Inscrieri privitoare la dreptul de proprietate și alte drepturi reale		Referințe
4244 / 18/12/2023		
Act Normativ nr. Legea nr. 7, din 13/03/1996 emis de Parlamentul României;		
B1	Intabulare, drept de PROPRIETATE, dobandit prin Lege, cota actuala 1/1 1) NEIDENTIFICAT NEIDENTIFICAT, Neidentificat	A1
Act Administrativ nr. Adeverință nr. 315, din 16/12/2023 emis de Primăria Comunei Budești;		
B2	se noteza posesia faptică în favoarea lui 1) TOPORAN GHEORGHE	A1

C. Partea III. SARCINI .

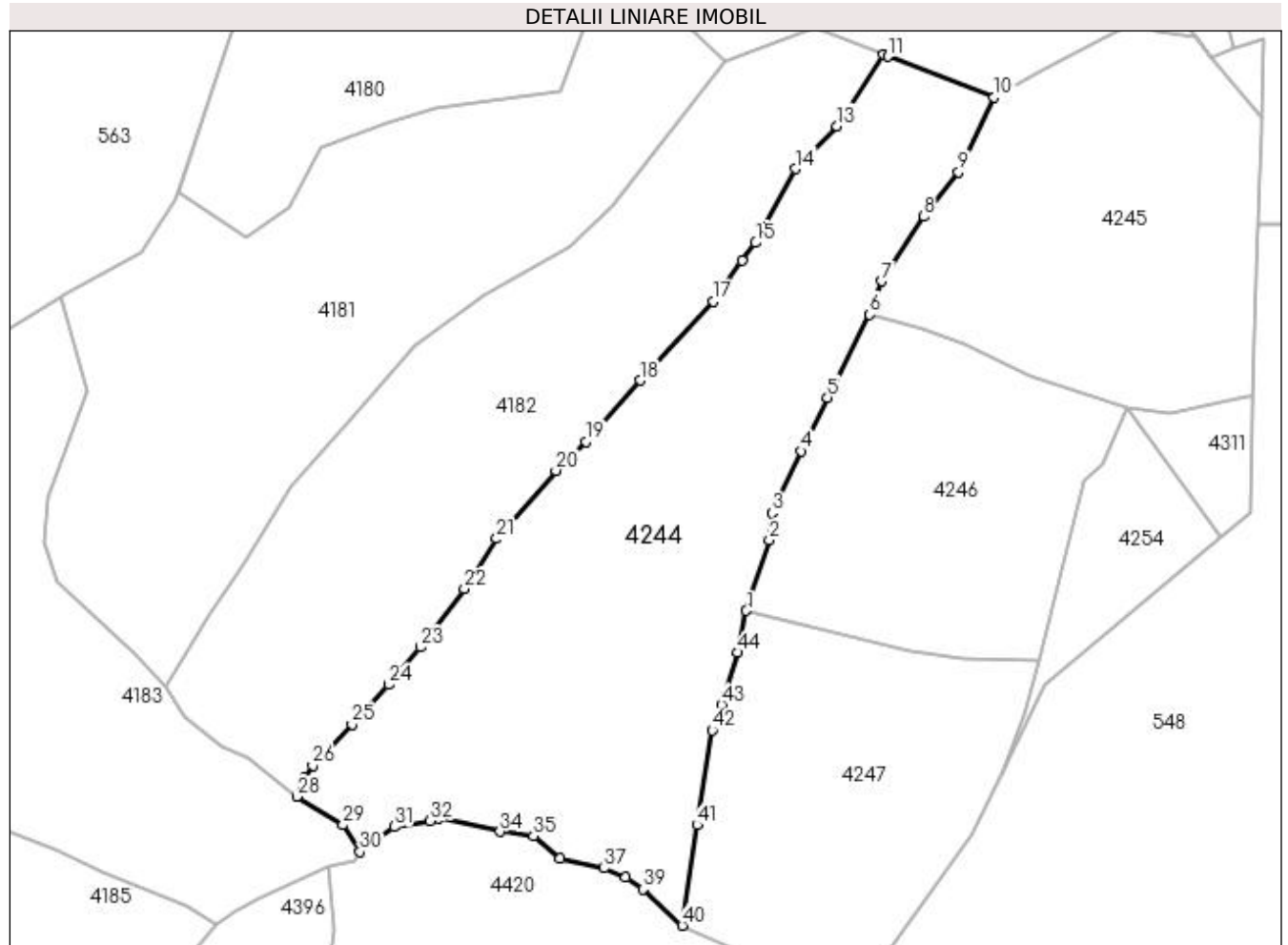
Inscrieri privind dezmembramintele dreptului de proprietate, drepturi reale de garanție și sarcini	Referințe
NU SUNT	

Anexa Nr. 1 La Partea I

Teren

Nr cadastral	Suprafața (mp)*	Observații / Referințe
	7.419	"Ciungi"; Nr. topografice: parte din 1744; 1741

* Suprafața este determinată în planul de proiecție Stereo 70.



Date referitoare la teren

Crt	Categorie folosință	Intra vilan	Suprafața (mp)	Tarla	Parcelă	Nr. topo	Observații / Referințe
1	faneata	NU	7.419	-	-	-	

Lungime Segmente

1) Valorile lungimilor segmentelor sunt obținute din proiecție în plan.

Punct început	X / Y	Punct sfârșit	X / Y	Lungime segment	Punct început	X / Y	Punct sfârșit	X / Y	Lungime segment	Punct început	X / Y	Punct sfârșit	X / Y	Lungime segment
1	422.277,035 692.566,67	2	422.281,533 692.580,567	14.607	2	422.281,533 692.580,567	3	422.282,072 692.585,921	5.381	3	422.282,072 692.585,921	4	422.287,762 692.598,131	13.471
4	422.287,762 692.598,131	5	422.293,006 692.608,704	11.802	5	422.293,006 692.608,704	6	422.301,341 692.625,061	18.358	6	422.301,341 692.625,061	7	422.303,78 692.631,61	6.988
7	422.303,78 692.631,61	8	422.312,0 692.644,393	15.198	8	422.312,0 692.644,393	9	422.318,848 692.653,181	11.141	9	422.318,848 692.653,181	10	422.325,897 692.667,89	16.311
10	422.325,897 692.667,89	11	422.304,983 692.675,933	22.407	11	422.304,983 692.675,933	12	422.304,13 692.676,273	0.918	12	422.304,13 692.676,273	13	422.294,919 692.662,18	16.836
13	422.294,919 692.662,18	14	422.286,747 692.653,78	11.719	14	422.286,747 692.653,78	15	422.278,876 692.639,201	16.568	15	422.278,876 692.639,201	16	422.276,156 692.635,705	4.429

Punct început	X / Y	Punct sfârșit	X / Y	Lungime segment	Punct început	X / Y	Punct sfârșit	X / Y	Lungime segment	Punct început	X / Y	Punct sfârșit	X / Y	Lungime segment
16	422.276,156 692.635,705	17	422.270,48 692.627,609	9.887	17	422.270,48 692.627,609	18	422.256,011 692.612,078	21.226	18	422.256,011 692.612,078	19	422.245,385 692.600,022	16.07
19	422.245,385 692.600,022	20	422.239,468 692.594,329	8.211	20	422.239,468 692.594,329	21	422.227,779 692.580,878	17.82	21	422.227,779 692.580,878	22	422.221,431 692.570,968	11.769
22	422.221,431 692.570,968	23	422.212,798 692.559,504	14.351	23	422.212,798 692.559,504	24	422.206,441 692.552,143	9.726	24	422.206,441 692.552,143	25	422.199,209 692.544,337	10.641
25	422.199,209 692.544,337	26	422.191,455 692.536,206	11.236	26	422.191,455 692.536,206	27	422.189,901 692.533,684	2.962	27	422.189,901 692.533,684	28	422.188,336 692.530,034	3.971
28	422.188,336 692.530,034	29	422.197,437 692.524,455	10.675	29	422.197,437 692.524,455	30	422.200,827 692.519,162	6.286	30	422.200,827 692.519,162	31	422.207,527 692.524,073	8.307
31	422.207,527 692.524,073	32	422.214,591 692.525,31	7.171	32	422.214,591 692.525,31	33	422.216,191 692.525,783	1.668	33	422.216,191 692.525,783	34	422.228,395 692.523,177	12.479
34	422.228,395 692.523,177	35	422.235,035 692.522,295	6.698	35	422.235,035 692.522,295	36	422.240,276 692.517,939	6.815	36	422.240,276 692.517,939	37	422.248,99 692.515,944	8.939
37	422.248,99 692.515,944	38	422.253,227 692.514,142	4.604	38	422.253,227 692.514,142	39	422.256,603 692.511,817	4.099	39	422.256,603 692.511,817	40	422.264,375 692.504,644	10.576
40	422.264,375 692.504,644	41	422.267,306 692.524,44	20.012	41	422.267,306 692.524,44	42	422.270,246 692.543,118	18.908	42	422.270,246 692.543,118	43	422.272,126 692.548,208	5.426
43	422.272,126 692.548,208	44	422.275,369 692.558,444	10.737	44	422.275,369 692.558,444	1	422.277,035 692.566,67	8.393					

** Lungimile segmentelor sunt determinate în planul de proiecție Stereo 70 și sunt rotunjite la 1 milimetru.

*** Distanța dintre puncte este formată din segmente cumulate ce sunt mai mici decât valoarea 1 milimetru.

**DATE DESPRE IMOBILUL NR. 4245**

Oficiul de Cadastru și Publicitate Imobiliară MARAMURES
Biroul de Cadastru și Publicitate Imobiliară Sighetu Marmatiei

A. Partea I. Descrierea imobilului

Nr. CF vechi:2527 Budești.
Nr. topografic:1742

TEREN Extravilan

Adresa: Jud. Maramures

Nr. Crt	Nr cadastral Nr. topografic	Suprafața* (mp)	Observații / Referințe
A1		4.086	Sector cadastral:53 Teren neimprejmuit; "Ciungi"; Nr. topografic: 1742

B. Partea II. Proprietari și acte

Inscrieri privitoare la dreptul de proprietate și alte drepturi reale		Referințe
4245 / 18/12/2023		
Act Normativ nr. Legea nr. 7, din 13/03/1996 emis de Parlamentul României;		
B1	Intabulare, drept de PROPRIETATE, dobândit prin Lege, cota actuala 1/1 1) NEIDENTIFICAT NEIDENTIFICAT , Neidentificat	A1
Act Administrativ nr. Adeverință nr. 316, din 16/12/2023 emis de Primăria Comunei Budești;		
B2	se noteza posesia faptică în favoarea lui 1) BERINDE VASILE MIHAI	A1

C. Partea III. SARCINI .

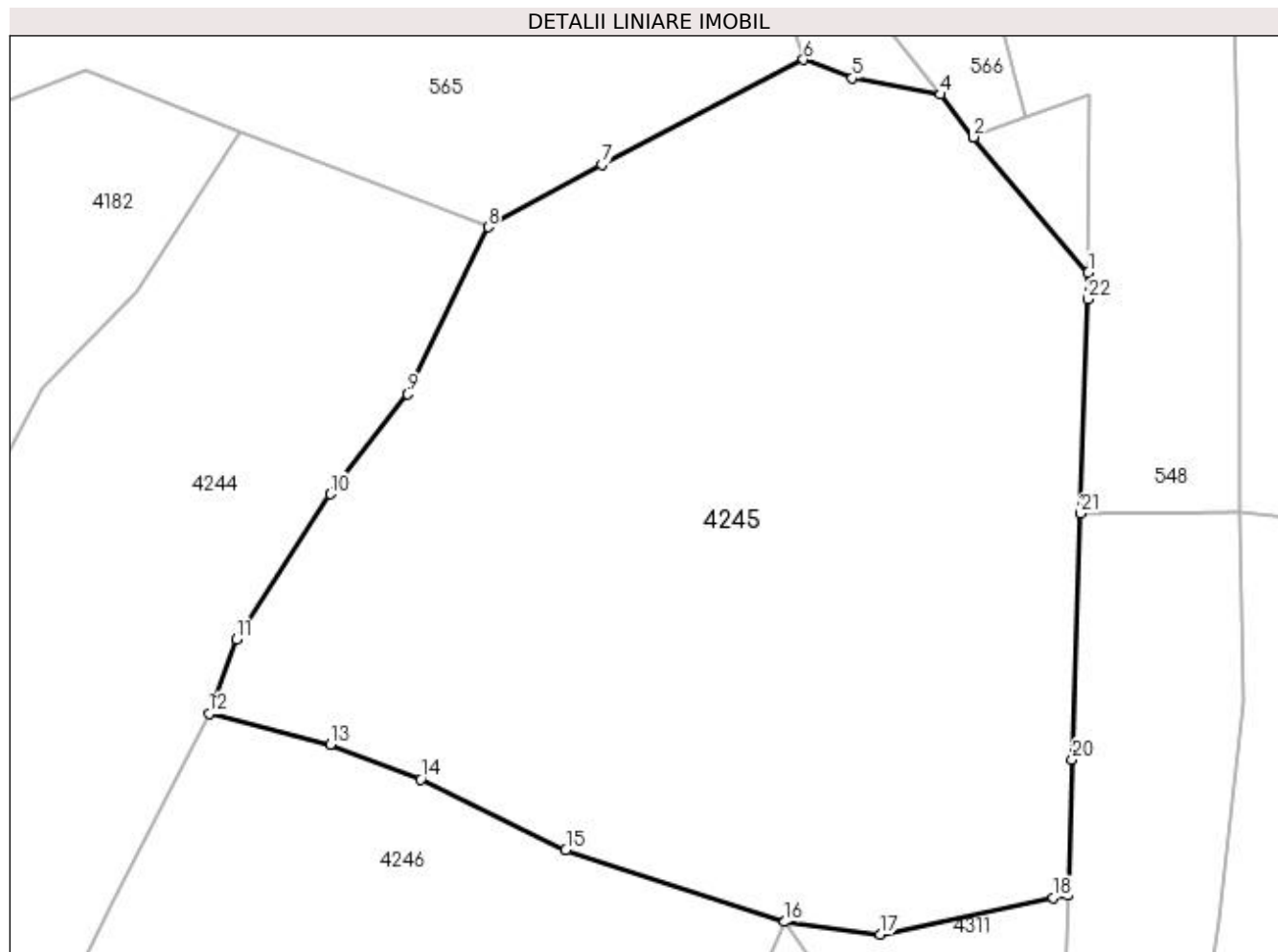
Inscrieri privind dezmembramintele dreptului de proprietate, drepturi reale de garanție și sarcini	Referințe
NU SUNT	

Anexa Nr. 1 La Partea I

Teren

Nr cadastral	Suprafața (mp)*	Observații / Referințe
	4.086	"Ciungi"; Nr. topografic: 1742

* Suprafața este determinată în planul de proiecție Stereo 70.



Date referitoare la teren

Crt	Categorie folosință	Intra vilan	Suprafața (mp)	Tarla	Parcelă	Nr. topo	Observații / Referințe
1	faneata	NU	4.086	-	-	-	

Lungime Segmente

1) Valorile lungimilor segmentelor sunt obținute din proiecție în plan.

Punct început	X / Y	Punct sfârșit	X / Y	Lungime segment (** (m))
1	422.378,743 692.663,886	2	422.368,642 692.675,806	15.624
3	422.368,62 692.675,834	4	422.365,697 692.679,565	4.74
5	422.357,954 692.680,984	6	422.353,667 692.682,617	4.587
7	422.335,932 692.673,401	8	422.325,897 692.667,89	11.449
9	422.318,848 692.653,181	10	422.312,0 692.644,393	11.141

Punct început	X / Y	Punct sfârșit	X / Y	Lungime segment (** (m))
2	422.368,642 692.675,806	3	422.368,62 692.675,834	0.036
4	422.365,697 692.679,565	5	422.357,954 692.680,984	7.872
6	422.353,667 692.682,617	7	422.335,932 692.673,401	19.987
8	422.325,897 692.667,89	9	422.318,848 692.653,181	16.311
10	422.312,0 692.644,393	11	422.303,78 692.631,61	15.198

Punct început	X / Y	Punct sfârșit	X / Y	Lungime segment (** (m))
11	422.303,78 692.631,61	12	422.301,341 692.625,061	6.988
13	422.312,019 692.622,358	14	422.319,977 692.619,293	8.528
15	422.332,752 692.613,068	16	422.351,955 692.606,736	20.22
17	422.360,446 692.605,644	18	422.375,654 692.608,872	15.547
19	422.376,968 692.609,08	20	422.377,328 692.621,043	11.968
21	422.378,071 692.642,694	22	422.378,719 692.661,542	18.859

Punct început	X / Y	Punct sfârșit	X / Y	Lungime segment (** (m))
12	422.301,341 692.625,061	13	422.312,019 692.622,358	11.015
14	422.319,977 692.619,293	15	422.332,752 692.613,068	14.211
16	422.351,955 692.606,736	17	422.360,446 692.605,644	8.561
18	422.375,654 692.608,872	19	422.376,968 692.609,08	1.33
20	422.377,328 692.621,043	21	422.378,071 692.642,694	21.664
22	422.378,719 692.661,542	1	422.378,743 692.663,886	2.344

** Lungimile segmentelor sunt determinate în planul de proiecție Stereo 70 și sunt rotunjite la 1 milimetru.

*** Distanța dintre puncte este formată din segmente cumulate ce sunt mai mici decât valoarea 1 milimetru.

**DATE DESPRE IMOBILUL NR. 4246**

Oficiul de Cadastru și Publicitate Imobiliară MARAMURES
Biroul de Cadastru și Publicitate Imobiliară Sighetu Marmatiei

A. Partea I. Descrierea imobilului

TEREN Extravilan

Nr. CF vechi:1214 Budești.
Nr. topografic:parte din 1743

Adresa: Jud. Maramures

Nr. Crt	Nr cadastral Nr. topografic	Suprafața* (mp)	Observații / Referințe
A1		3.341	Sector cadastral:53 Teren neimprejmuit; "Ciungi"; Nr. topografic: parte din 1743

B. Partea II. Proprietari și acte

Inscrieri privitoare la dreptul de proprietate și alte drepturi reale		Referințe
4246 / 18/12/2023		
Act Normativ nr. Legea nr. 7, din 13/03/1996 emis de Parlamentul României;		
B1	Intabulare, drept de PROPRIETATE, dobandit prin Lege, cota actuala 1/1 1) NEIDENTIFICAT NEIDENTIFICAT, Neidentificat	A1
Act Administrativ nr. Adeverință nr. 317, din 16/12/2023 emis de Primăria Comunei Budești;		
B2	se noteza posesia faptică în favoarea lui 1) CICEU VASILE	A1

C. Partea III. SARCINI .

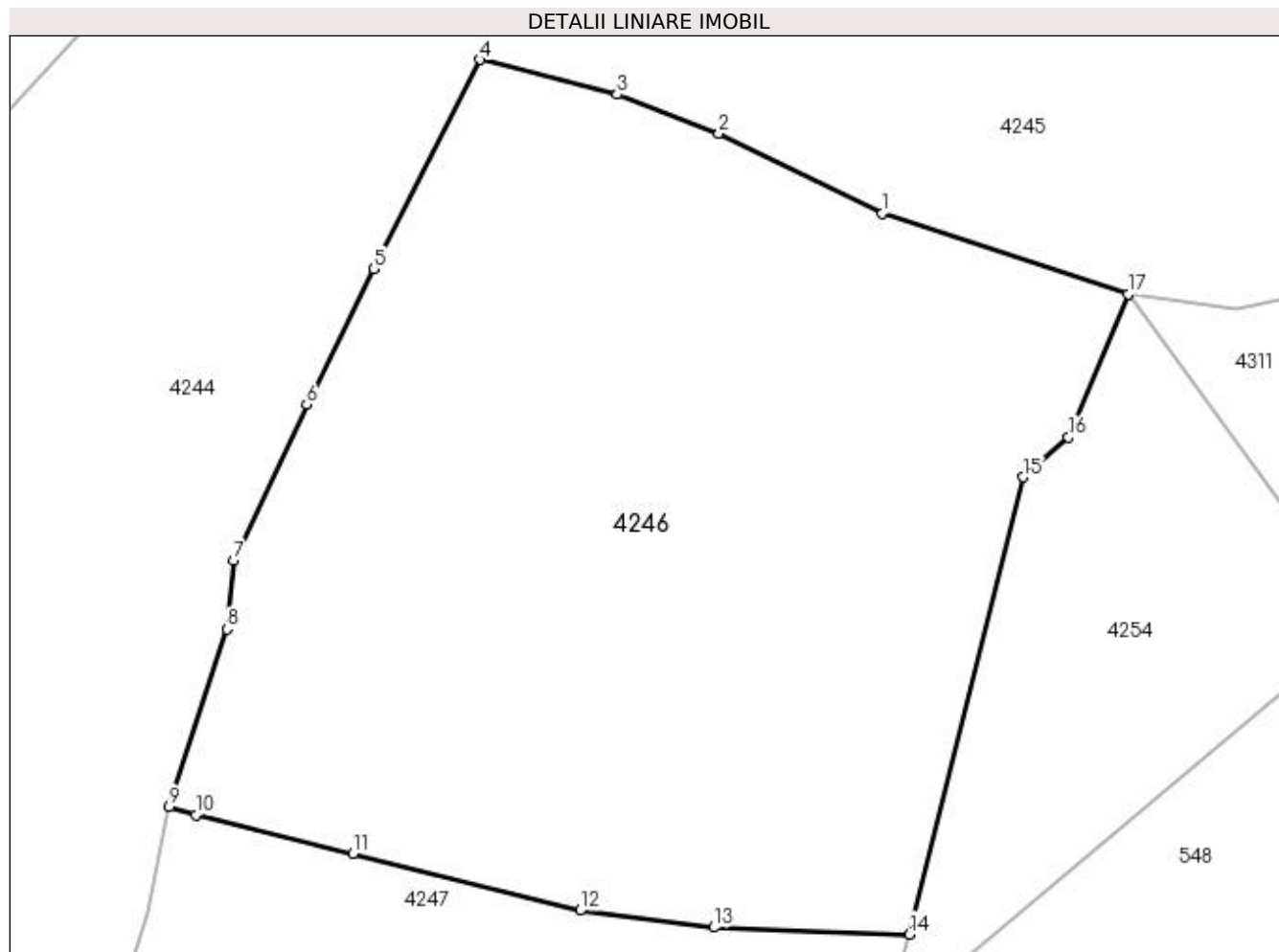
Inscrieri privind dezmembramintele dreptului de proprietate, drepturi reale de garanție și sarcini	Referințe
NU SUNT	

Anexa Nr. 1 La Partea I

Teren

Nr cadastral	Suprafața (mp)*	Observații / Referințe
	3.341	"Ciungi"; Nr. topografic: parte din 1743

* Suprafața este determinată în planul de proiecție Stereo 70.



Date referitoare la teren

Crt	Categorie folosință	Intra vilan	Suprafața (mp)	Tarla	Parcelă	Nr. topo	Observații / Referințe
1	faneata	NU	3.341	-	-	-	

Lungime Segmente

1) Valorile lungimilor segmentelor sunt obținute din proiecție în plan.

Punct început	X / Y	Punct sfârșit	X / Y	Lungime segment (** (m)
1	422.332,752 692.613,068	2	422.319,977 692.619,293	14.211
2	422.319,977 692.619,293	3	422.312,019 692.622,358	8.528
3	422.312,019 692.622,358	4	422.301,341 692.625,061	11.015
4	422.301,341 692.625,061	5	422.293,006 692.608,704	18.358
5	422.293,006 692.608,704	6	422.287,762 692.598,131	11.802

Punct început	X / Y	Punct sfârșit	X / Y	Lungime segment (** (m)
6	422.287,762 692.598,131	7	422.282,072 692.585,921	13.471
7	422.282,072 692.585,921	8	422.281,533 692.580,567	5.381
8	422.281,533 692.580,567	9	422.277,035 692.566,67	14.607
9	422.277,035 692.566,67	10	422.279,115 692.566,049	2.171
10	422.279,115 692.566,049	11	422.291,385 692.563,036	12.635
11	422.291,385 692.563,036	12	422.309,143 692.558,583	18.308
12	422.309,143 692.558,583	13	422.319,598 692.557,258	10.539
13	422.319,598 692.557,258	14	422.334,871 692.556,718	15.283
14	422.334,871 692.556,718	15	422.343,785 692.592,433	36.811
15	422.343,785 692.592,433	16	422.347,29 692.595,567	4.702
16	422.347,29 692.595,567	17	422.351,955 692.606,736	12.104
17	422.351,955 692.606,736	1	422.332,752 692.613,068	20.22

** Lungimile segmentelor sunt determinate în planul de proiecție Stereo 70 și sunt rotunjite la 1 milimetru.

*** Distanța dintre puncte este formată din segmente cumulate ce sunt mai mici decât valoarea 1 milimetru.

**DATE DESPRE IMOBILUL NR. 4247**

Oficiul de Cadastru și Publicitate Imobiliară MARAMURES
Biroul de Cadastru și Publicitate Imobiliară Sighetu Marmatiei

A. Partea I. Descrierea imobilului

TEREN Extravilan

Nr. CF vechi:357 Budești.
Nr. topografic:parte din 1744

Adresa: Jud. Maramures

Nr. Crt	Nr cadastral Nr. topografic	Suprafața* (mp)	Observații / Referințe
A1		Din acte: 3.341 Masurata: 3.461	Sector cadastral:53 Teren neimprejmuit; "Ciungi"; Nr. topografic: parte din 1744

B. Partea II. Proprietari și acte

Inscrieri privitoare la dreptul de proprietate și alte drepturi reale		Referințe
4247 / 18/12/2023		
Act Normativ nr. Legea nr. 7, din 13/03/1996 emis de Parlamentul României;		
B1	Intabulare, drept de PROPRIETATE, dobandit prin Lege, cota actuala 1/1 1) NEIDENTIFICAT NEIDENTIFICAT, Neidentificat	A1
Act Administrativ nr. Adeverință nr. 318, din 16/12/2023 emis de Primăria Comunei Budești;		
B2	se noteza posesia faptică în favoarea lui 1) TAMAS VASILE	A1

C. Partea III. SARCINI .

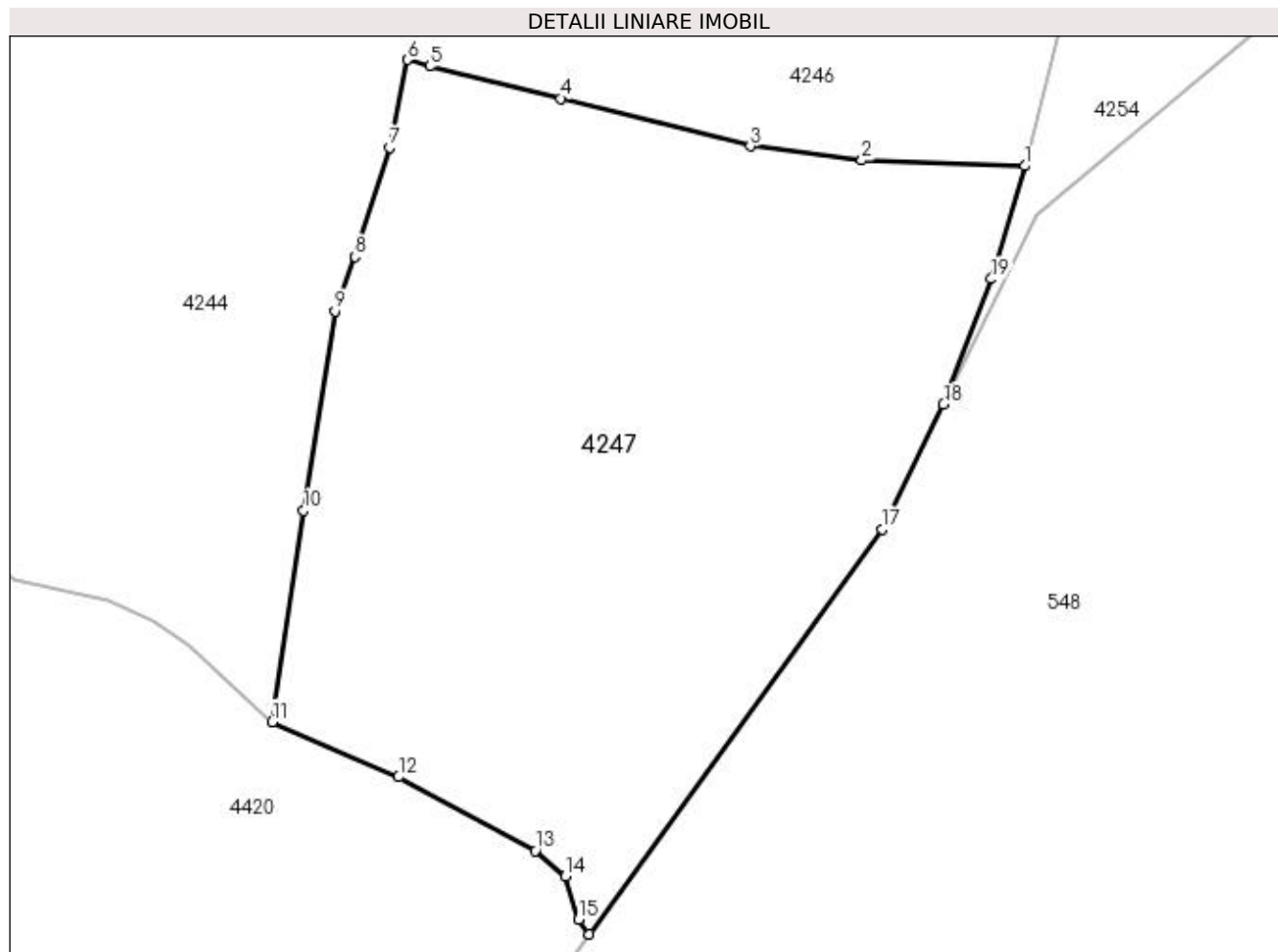
Inscrieri privind dezmembramintele dreptului de proprietate, drepturi reale de garanție și sarcini	Referințe
NU SUNT	

Anexa Nr. 1 La Partea I

Teren

Nr cadastral	Suprafața (mp)*	Observații / Referințe
	Din acte: 3.341 Masurata: 3.461	"Ciungi"; Nr. topografic: parte din 1744

* Suprafața este determinată în planul de proiecție Stereo 70.



Date referitoare la teren

Crt	Categorie folosință	Intra vilan	Suprafața (mp)	Tarla	Parcelă	Nr. topo	Observații / Referințe
1	faneata	NU	3.461	-	-	-	

Lungime Segmente

1) Valorile lungimilor segmentelor sunt obținute din proiecție în plan.

Punct început	X / Y	Punct sfârșit	X / Y	Lungime segment (** (m)
1	422.334,871 692.556,718	2	422.319,598 692.557,258	15.283
2	422.319,598 692.557,258	3	422.309,143 692.558,583	10.539
3	422.309,143 692.558,583	4	422.291,385 692.563,036	18.308
4	422.291,385 692.563,036	5	422.279,115 692.566,049	12.635
5	422.279,115 692.566,049	6	422.277,035 692.566,67	2.171

Punct început	X / Y	Punct sfârșit	X / Y	Lungime segment (** (m)
6	422.277,035 692.566,67	7	422.275,369 692.558,444	8.393
7	422.275,369 692.558,444	8	422.272,126 692.548,208	10.737
8	422.272,126 692.548,208	9	422.270,246 692.543,118	5.426
9	422.270,246 692.543,118	10	422.267,306 692.524,44	18.908
10	422.267,306 692.524,44	11	422.264,375 692.504,644	20.012
11	422.264,375 692.504,644	12	422.276,204 692.499,488	12.904
12	422.276,204 692.499,488	13	422.289,019 692.492,589	14.554
13	422.289,019 692.492,589	14	422.291,822 692.490,214	3.674
14	422.291,822 692.490,214	15	422.293,073 692.486,154	4.248
15	422.293,073 692.486,154	16	422.294,074 692.484,752	1.723
16	422.294,074 692.484,752	17	422.321,484 692.522,708	46.818
17	422.321,484 692.522,708	18	422.327,249 692.534,398	13.034
18	422.327,249 692.534,398	19	422.331,711 692.546,147	12.568
19	422.331,711 692.546,147	1	422.334,871 692.556,718	11.033

** Lungimile segmentelor sunt determinate în planul de proiecție Stereo 70 și sunt rotunjite la 1 milimetru.

*** Distanța dintre puncte este formată din segmente cumulate ce sunt mai mici decât valoarea 1 milimetru.

**DATE DESPRE IMOBILUL NR. 4248**

Oficiul de Cadastru și Publicitate Imobiliară MARAMURES
Biroul de Cadastru și Publicitate Imobiliară Sighetu Marmatiei

A. Partea I. Descrierea imobilului

TEREN Extravilan

Nr. CF vechi:2343 Budești
Nr. topografic:parte din 1784

Adresa: Jud. Maramures

Nr. Crt	Nr cadastral Nr. topografic	Suprafața* (mp)	Observații / Referințe
A1		4.162	Sector cadastral:53 Teren neimprejmuit; "Valea cu Arinii"; Nr. topografic: parte din 1784

B. Partea II. Proprietari și acte

Inscrieri privitoare la dreptul de proprietate și alte drepturi reale		Referințe
4248 / 18/12/2023		
Act Normativ nr. Legea nr. 7, din 13/03/1996 emis de Parlamentul României;		
B1	Intabulare, drept de PROPRIETATE, dobândit prin Lege, cota actuala 1/1 1) NEIDENTIFICAT NEIDENTIFICAT, Neidentificat	A1
Act Administrativ nr. Adeverință nr. 319, din 16/12/2023 emis de Primăria Comunei Budești;		
B2	se noteza posesia faptică în favoarea lui 1) TOPORAN GHEORGHE	A1

C. Partea III. SARCINI .

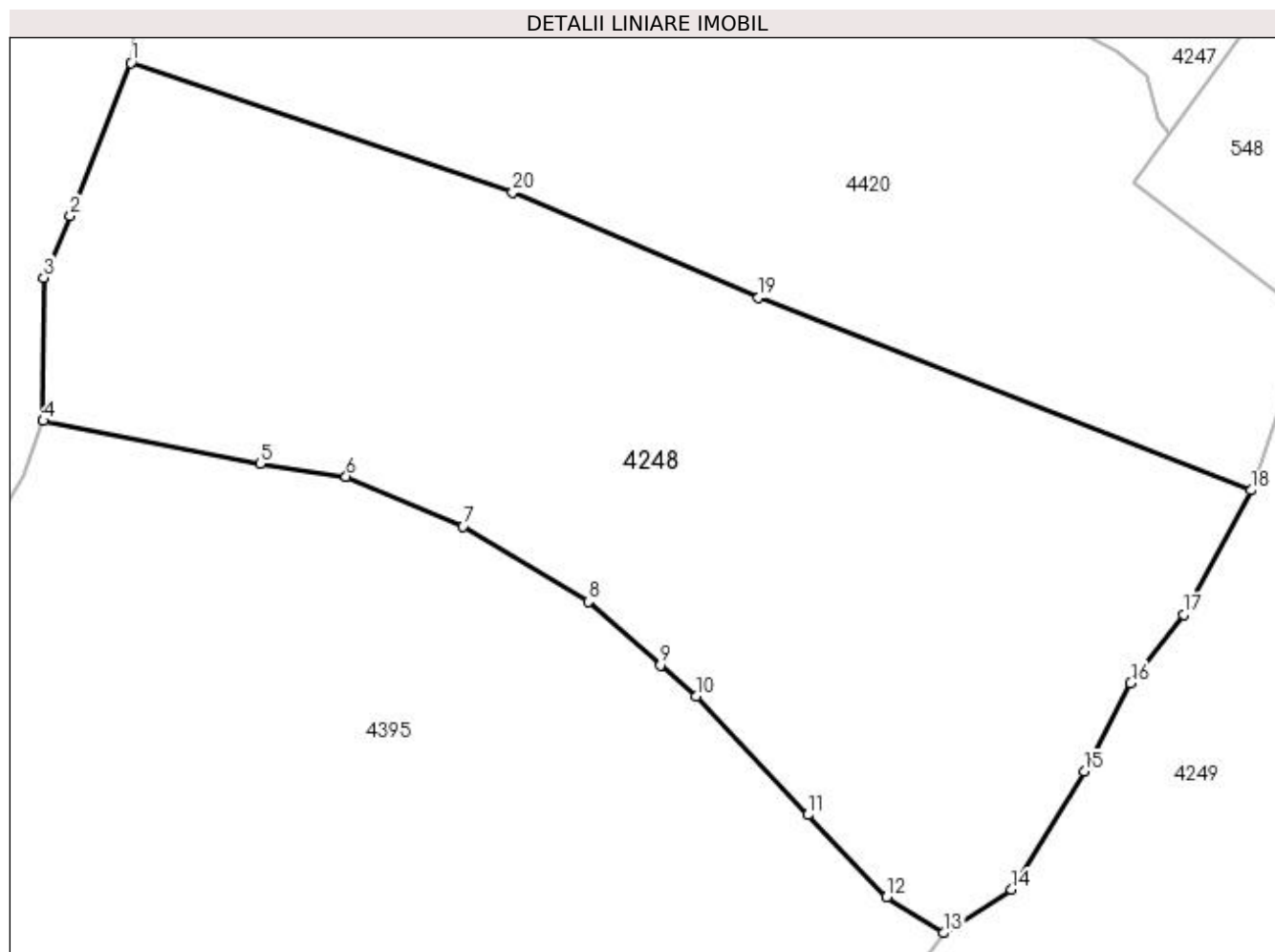
Inscrieri privind dezmembramintele dreptului de proprietate, drepturi reale de garanție și sarcini	Referințe
NU SUNT	

Anexa Nr. 1 La Partea I

Teren

Nr cadastral	Suprafața (mp)*	Observații / Referințe
	4.162	"Valea cu Arinii"; Nr. topografic: parte din 1784

* Suprafața este determinată în planul de proiecție Stereo 70.



Date referitoare la teren

Crt	Categorie folosință	Intra vilan	Suprafața (mp)	Tarla	Parcelă	Nr. topo	Observații / Referințe
1	faneata	NU	4.162	-	-	-	

Lungime Segmente

1) Valorile lungimilor segmentelor sunt obținute din proiecție în plan.

Punct început	X / Y	Punct sfârșit	X / Y	Lungime segment (** (m)
1	422.194,065 692.491,52	2	422.188,253 692.476,787	15.838
2	422.188,253 692.476,787	3	422.185,68 692.470,856	6.465
3	422.185,68 692.470,856	4	422.185,628 692.457,056	13.8
4	422.185,628 692.457,056	5	422.206,556 692.452,934	21.33
5	422.206,556 692.452,934	6	422.214,803 692.451,715	8.337

Punct început	X / Y	Punct sfârșit	X / Y	Lungime segment (** (m)
6	422.214,803 692.451,715	7	422.226,081 692.446,922	12.254
7	422.226,081 692.446,922	8	422.238,142 692.439,676	14.07
8	422.238,142 692.439,676	9	422.245,078 692.433,539	9.261
9	422.245,078 692.433,539	10	422.248,516 692.430,553	4.554
10	422.248,516 692.430,553	11	422.259,286 692.419,135	15.696
11	422.259,286 692.419,135	12	422.266,877 692.411,252	10.944
12	422.266,877 692.411,252	13	422.272,335 692.407,761	6.479
13	422.272,335 692.407,761	14	422.278,899 692.411,941	7.782
14	422.278,899 692.411,941	15	422.285,906 692.423,32	13.363
15	422.285,906 692.423,32	16	422.290,358 692.431,796	9.574
16	422.290,358 692.431,796	17	422.295,441 692.438,402	8.335
17	422.295,441 692.438,402	18	422.301,949 692.450,374	13.627
18	422.301,949 692.450,374	19	422.254,506 692.468,907	50.934
19	422.254,506 692.468,907	20	422.230,844 692.479,072	25.753
20	422.230,844 692.479,072	1	422.194,065 692.491,52	38.828

** Lungimile segmentelor sunt determinate în planul de proiecție Stereo 70 și sunt rotunjite la 1 milimetru.

*** Distanța dintre puncte este formată din segmente cumulate ce sunt mai mici decât valoarea 1 milimetru.

**DATE DESPRE IMOBILUL NR. 4249**

Oficiul de Cadastru și Publicitate Imobiliară MARAMURES
Biroul de Cadastru și Publicitate Imobiliară Sighetu Marmatiei

A. Partea I. Descrierea imobilului

TEREN Extravilan

Nr. CF vechi:353 Budești
Nr. topografic:parte din 1748/b

Adresa: Jud. Maramures

Nr. Crt	Nr cadastral Nr. topografic	Suprafața* (mp)	Observații / Referințe
A1		22.215	Sector cadastral:53 Teren neimprejmuit; "Valea cu Arinii"; Nr. topografic: parte din 1748/b

B. Partea II. Proprietari și acte

Inscrieri privitoare la dreptul de proprietate și alte drepturi reale		Referințe
4249 / 18/12/2023		
Act Normativ nr. Legea nr. 7, din 13/03/1996 emis de Parlamentul României;		
B1	Intabulare, drept de PROPRIETATE, dobândit prin Lege, cota actuala 1/1 1) NEIDENTIFICAT NEIDENTIFICAT, Neidentificat	A1
Act Administrativ nr. Adeverință nr. 320, din 18/12/2023 emis de Primăria Comunei Budești;		
B2	se noteza posesia faptică în favoarea lui 1) CHINDRIȘ SILVIA MARIANA	A1

C. Partea III. SARCINI .

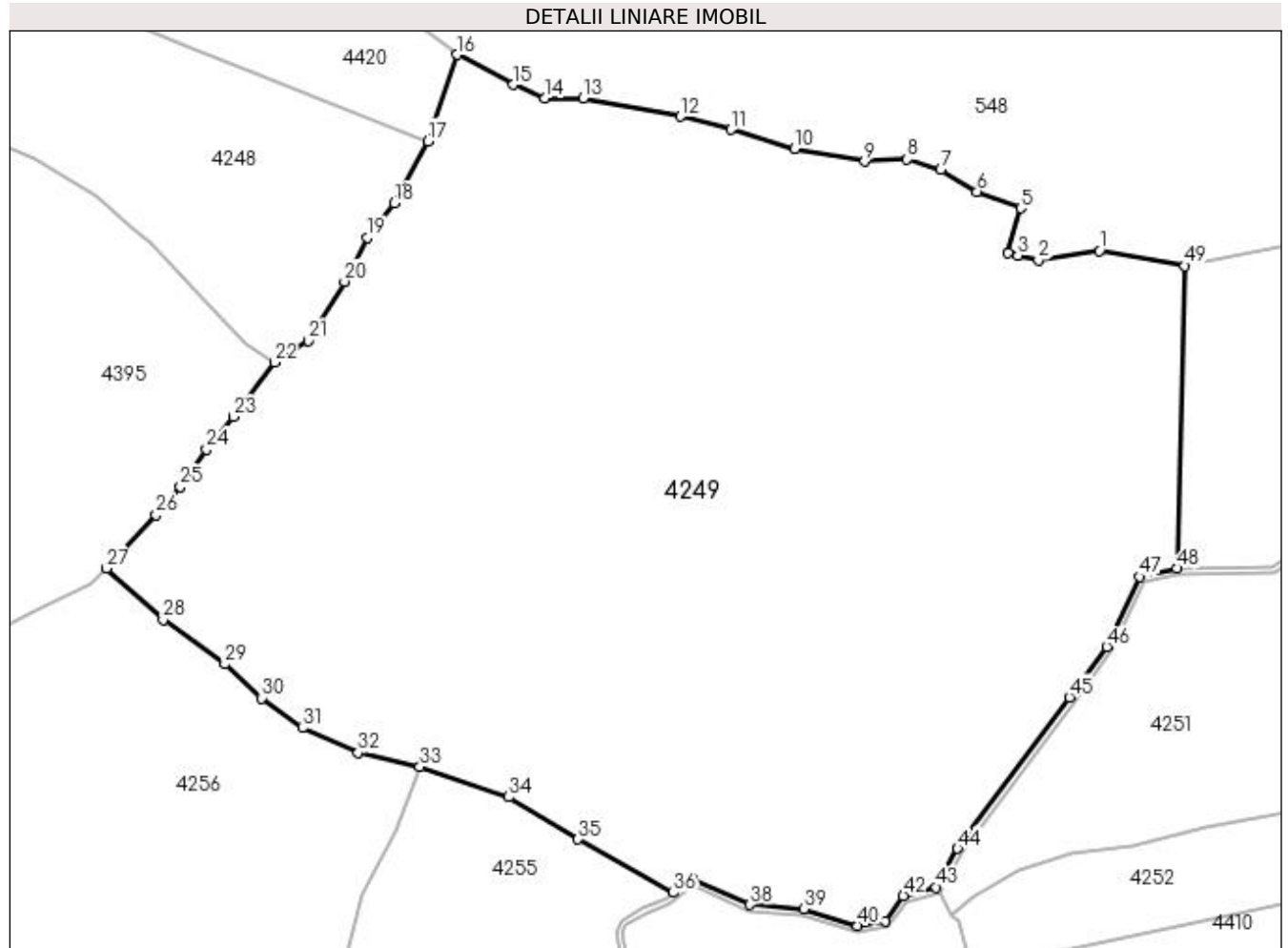
Inscrieri privind dezmembramintele dreptului de proprietate, drepturi reale de garanție și sarcini	Referințe
NU SUNT	

Anexa Nr. 1 La Partea I

Teren

Nr cadastral	Suprafața (mp)*	Observații / Referințe
	22.215	"Valea cu Arinii"; Nr. topografic: parte din 1748/b

* Suprafața este determinată în planul de proiecție Stereo 70.



Date referitoare la teren

Crt	Categorie folosință	Intra vilan	Suprafața (mp)	Tarla	Parcelă	Nr. topo	Observații / Referințe
1	faneata	NU	22.215	-	-	-	

Lungime Segmente

1) Valorile lungimilor segmentelor sunt obținute din proiecție în plan.

Punct început	X / Y	Punct sfârșit	X / Y	Lungime segment	Punct început	X / Y	Punct sfârșit	X / Y	Lungime segment	Punct început	X / Y	Punct sfârșit	X / Y	Lungime segment
1	422.431,557 692.429,245	2	422.419,78 692.427,418	11.918	2	422.419,78 692.427,418	3	422.415,802 692.428,346	4.085	3	422.415,802 692.428,346	4	422.413,946 692.428,779	1.906
4	422.413,946 692.428,779	5	422.416,418 692.437,432	8.999	5	422.416,418 692.437,432	6	422.407,921 692.440,637	9.081	6	422.407,921 692.440,637	7	422.400,961 692.444,836	8.129
7	422.400,961 692.444,836	8	422.394,446 692.446,852	6.82	8	422.394,446 692.446,852	9	422.386,252 692.446,44	8.204	9	422.386,252 692.446,44	10	422.372,716 692.448,932	13.763
10	422.372,716 692.448,932	11	422.360,469 692.452,604	12.786	11	422.360,469 692.452,604	12	422.350,699 692.455,139	10.094	12	422.350,699 692.455,139	13	422.331,984 692.458,631	19.038
13	422.331,984 692.458,631	14	422.324,507 692.458,631	7.477	14	422.324,507 692.458,631	15	422.318,473 692.461,249	6.577	15	422.318,473 692.461,249	16	422.307,641 692.467,029	12.278

Punct început	X / Y	Punct sfârșit	X / Y	Lungime segment	Punct început	X / Y	Punct sfârșit	X / Y	Lungime segment	Punct început	X / Y	Punct sfârșit	X / Y	Lungime segment
16	422.307,641 692.467,029	17	422.301,949 692.450,374	17.601	17	422.301,949 692.450,374	18	422.295,441 692.438,402	13.627	18	422.295,441 692.438,402	19	422.290,358 692.431,796	8.335
19	422.290,358 692.431,796	20	422.285,906 692.423,32	9.574	20	422.285,906 692.423,32	21	422.278,899 692.411,941	13.363	21	422.278,899 692.411,941	22	422.272,335 692.407,761	7.782
22	422.272,335 692.407,761	23	422.264,493 692.397,22	13.138	23	422.264,493 692.397,22	24	422.259,251 692.390,942	8.179	24	422.259,251 692.390,942	25	422.254,233 692.383,688	8.82
25	422.254,233 692.383,688	26	422.249,522 692.378,316	7.145	26	422.249,522 692.378,316	27	422.239,884 692.367,984	14.129	27	422.239,884 692.367,984	28	422.250,867 692.358,06	14.802
28	422.250,867 692.358,06	29	422.262,811 692.349,57	14.654	29	422.262,811 692.349,57	30	422.269,9 692.342,987	9.674	30	422.269,9 692.342,987	31	422.277,77 692.337,253	9.737
31	422.277,77 692.337,253	32	422.288,54 692.332,436	11.798	32	422.288,54 692.332,436	33	422.300,448 692.329,757	12.206	33	422.300,448 692.329,757	34	422.317,587 692.323,945	18.098
34	422.317,587 692.323,945	35	422.330,901 692.315,79	15.613	35	422.330,901 692.315,79	36	422.349,357 692.305,502	21.13	36	422.349,357 692.305,502	37	422.353,009 692.308,163	4.519
37	422.353,009 692.308,163	38	422.364,145 692.303,175	12.202	38	422.364,145 692.303,175	39	422.374,456 692.302,37	10.342	39	422.374,456 692.302,37	40	422.384,897 692.299,136	10.93
40	422.384,897 692.299,136	41	422.390,177 692.299,983	5.348	41	422.390,177 692.299,983	42	422.393,713 692.304,87	6.032	42	422.393,713 692.304,87	43	422.400,069 692.306,497	6.561
43	422.400,069 692.306,497	44	422.404,16 692.313,97	8.52	44	422.404,16 692.313,97	45	422.425,749 692.343,169	36.313	45	422.425,749 692.343,169	46	422.432,988 692.352,936	12.157
46	422.432,988 692.352,936	47	422.439,361 692.366,386	14.883	47	422.439,361 692.366,386	48	422.446,596 692.367,989	7.41	48	422.446,596 692.367,989	49	422.448,029 692.426,315	58.344
49	422.448,029 692.426,315	1	422.431,557 692.429,245	16.731										

** Lungimile segmentelor sunt determinate în planul de proiecție Stereo 70 și sunt rotunjite la 1 milimetru.

*** Distanța dintre puncte este formată din segmente cumulate ce sunt mai mici decât valoarea 1 milimetru.

**DATE DESPRE IMOBILUL NR. 4250**

Oficiul de Cadastru și Publicitate Imobiliară MARAMURES
Biroul de Cadastru și Publicitate Imobiliară Sighetu Marmatiei

A. Partea I. Descrierea imobilului

TEREN Extravilan

Nr. CF vechi:353 Budești
Nr. topografic:parte din 1748/b

Adresa: Jud. Maramures

Nr. Crt	Nr cadastral Nr. topografic	Suprafața* (mp)	Observații / Referințe
A1		4.128	Sector cadastral:53 Teren neimprejmuit; "Valea cu Arinii"; Nr. topografic: parte din 1748/b

B. Partea II. Proprietari și acte

Inscrieri privitoare la dreptul de proprietate și alte drepturi reale		Referințe
4250 / 18/12/2023		
Act Normativ nr. Legea nr. 7, din 13/03/1996 emis de Parlamentul României;		
B1	Intabulare, drept de PROPRIETATE, dobândit prin Lege, cota actuala 1/1 1) NEIDENTIFICAT NEIDENTIFICAT, Neidentificat	A1
Act Administrativ nr. Adeverință nr. 321, din 16/12/2023 emis de Primăria Comunei Budești;		
B2	se noteza posesia faptică în favoarea lui 1) MOLDOVAN ANCA MARIA	A1

C. Partea III. SARCINI .

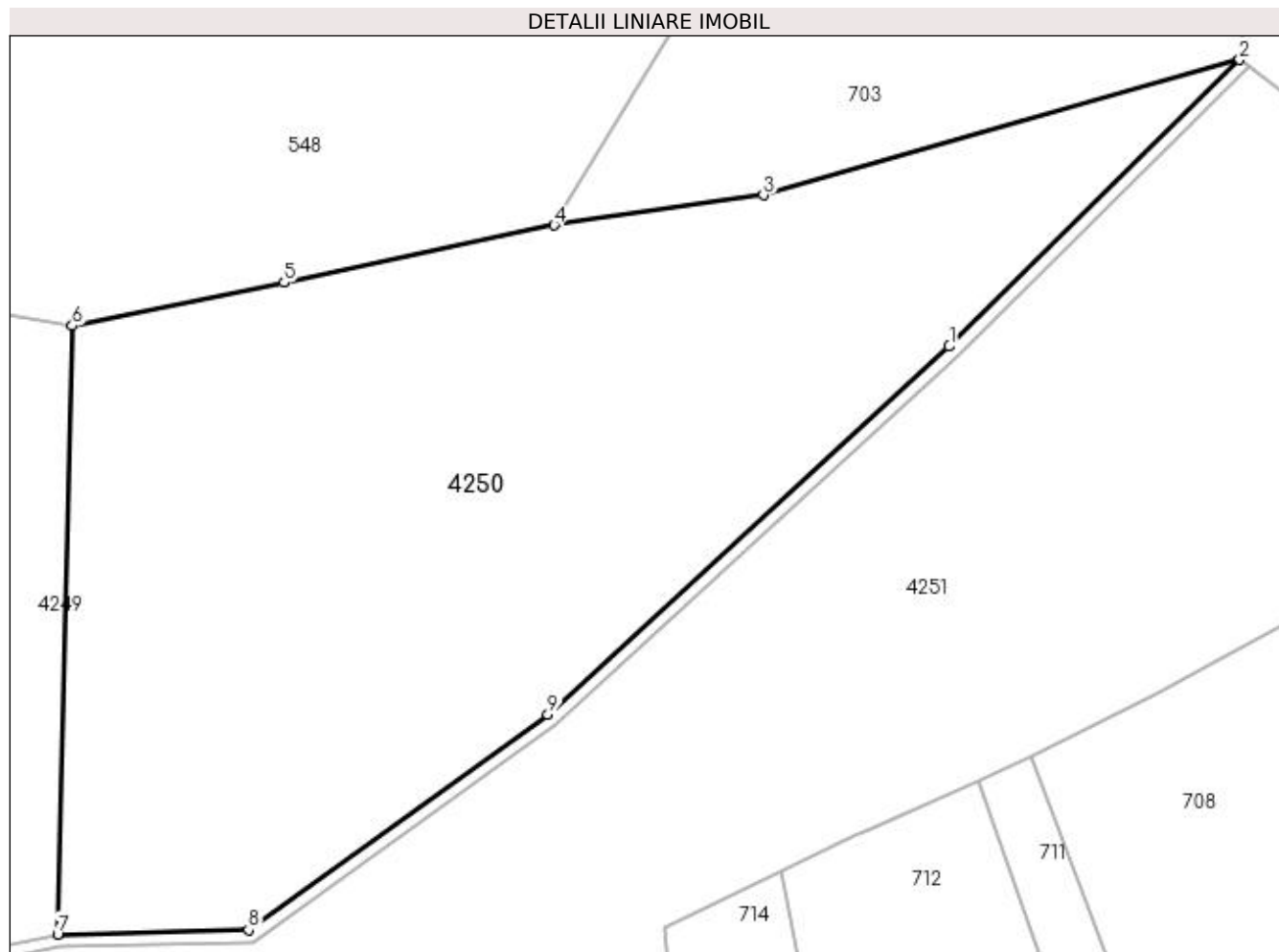
Inscrieri privind dezmembramintele dreptului de proprietate, drepturi reale de garanție și sarcini	Referințe
NU SUNT	

Anexa Nr. 1 La Partea I

Teren

Nr cadastral	Suprafața (mp)*	Observații / Referințe
	4.128	"Valea cu Arinii"; Nr. topografic: parte din 1748/b

* Suprafața este determinată în planul de proiecție Stereo 70.



Date referitoare la teren

Crt	Categorie folosință	Intra vilan	Suprafața (mp)	Tarla	Parcelă	Nr. topo	Observații / Referințe
1	faneata	NU	4.128	-	-	-	

Lungime Segmente

1) Valorile lungimilor segmentelor sunt obținute din proiecție în plan.

Punct început	X / Y	Punct sfârșit	X / Y	Lungime segment (** (m)
1	422.532,099 692.424,359	2	422.559,946 692.451,834	39.119
2	422.559,946 692.451,834	3	422.514,265 692.438,864	47.487
3	422.514,265 692.438,864	4	422.494,218 692.435,983	20.253
4	422.494,218 692.435,983	5	422.468,323 692.430,478	26.474
5	422.468,323 692.430,478	6	422.448,029 692.426,315	20.717

Punct început	X / Y	Punct sfârșit	X / Y	Lungime segment (** (m)
6	422.448,029 692.426,315	7	422.446,596 692.367,989	58.344
7	422.446,596 692.367,989	8	422.464,908 692.368,419	18.317
8	422.464,908 692.368,419	9	422.493,604 692.389,047	35.341
9	422.493,604 692.389,047	1	422.532,099 692.424,359	52.238

** Lungimile segmentelor sunt determinate în planul de proiecție Stereo 70 și sunt rotunjite la 1 milimetru.

*** Distanța dintre puncte este formată din segmente cumulate ce sunt mai mici decât valoarea 1 milimetru.

**DATE DESPRE IMOBILUL NR. 4251**

Oficiul de Cadastru și Publicitate Imobiliară MARAMURES
Biroul de Cadastru și Publicitate Imobiliară Sighetu Marmatiei

A. Partea I. Descrierea imobilului

TEREN Extravilan

Nr. CF vechi:353 Budești
Nr. topografic:parte din 1748/b

Adresa: Jud. Maramures

Nr. Crt	Nr cadastral Nr. topografic	Suprafața* (mp)	Observații / Referințe
A1		7.424	Sector cadastral:53 Teren neimprejmuit; "Valea cu Arinii"; Nr. topografic: parte din 1748/b

B. Partea II. Proprietari și acte

Inscrieri privitoare la dreptul de proprietate și alte drepturi reale		Referințe
4251 / 18/12/2023		
Act Normativ nr. Legea nr. 7, din 13/03/1996 emis de Parlamentul României;		
B1	Intabulare, drept de PROPRIETATE, dobandit prin Lege, cota actuala 1/1 1) NEIDENTIFICAT NEIDENTIFICAT, Neidentificat	A1
Act Administrativ nr. Adeverință nr. 322, din 16/12/2023 emis de Primăria Comunei Budești;		
B2	se noteza posesia faptică în favoarea lui 1) CHINDRIȘ SILVIA MARIANA	A1

C. Partea III. SARCINI .

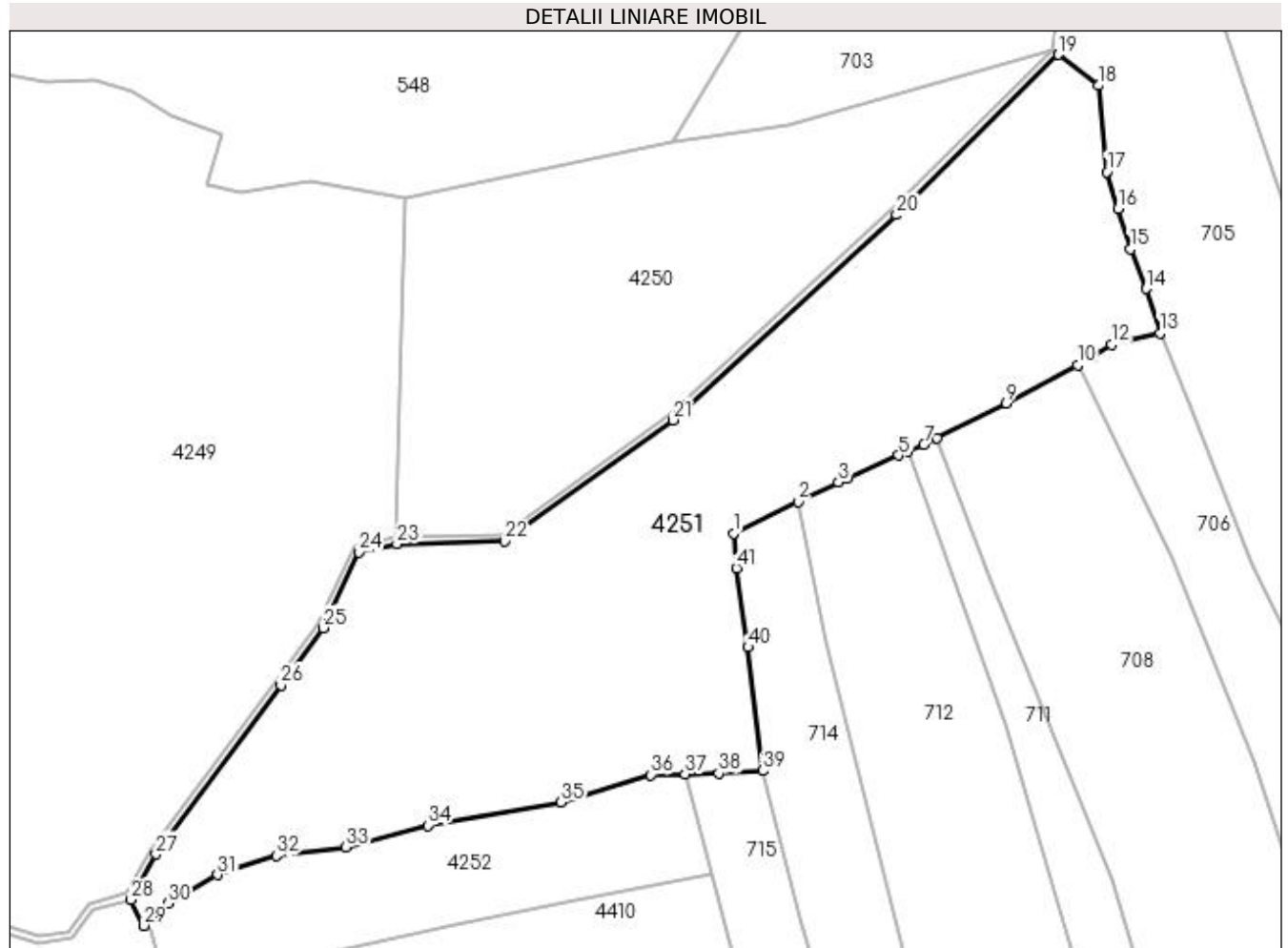
Inscrieri privind dezmembramintele dreptului de proprietate, drepturi reale de garanție și sarcini	Referințe
NU SUNT	

Anexa Nr. 1 La Partea I

Teren

Nr cadastral	Suprafața (mp)*	Observații / Referințe
	7.424	"Valea cu Arinii"; Nr. topografic: parte din 1748/b

* Suprafața este determinată în planul de proiecție Stereo 70.



Date referitoare la teren

Crt	Categorie folosință	Intra vilan	Suprafața (mp)	Tarla	Parcelă	Nr. topo	Observații / Referințe
1	faneata	NU	7.424	-	-	-	

Lungime Segmente

1) Valorile lungimilor segmentelor sunt obținute din proiecție în plan.

Punct început	X / Y	Punct sfârșit	X / Y	Lungime segment	Punct început	X / Y	Punct sfârșit	X / Y	Lungime segment	Punct început	X / Y	Punct sfârșit	X / Y	Lungime segment
1	422.504,829 692.368,62	2	422.515,94 692.374,09	12.384	2	422.515,94 692.374,09	3	422.522,917 692.377,411	7.727	3	422.522,917 692.377,411	4	422.524,371 692.378,054	1.59
4	422.524,371 692.378,054	5	422.533,34 692.382,017	9.806	5	422.533,34 692.382,017	6	422.534,858 692.382,691	1.661	6	422.534,858 692.382,691	7	422.537,68 692.383,943	3.087
7	422.537,68 692.383,943	8	422.539,892 692.385,048	2.473	8	422.539,892 692.385,048	9	422.551,897 692.391,045	13.42	9	422.551,897 692.391,045	10	422.564,162 692.397,574	13.895
10	422.564,162 692.397,574	11	422.566,722 692.398,906	2.886	11	422.566,722 692.398,906	12	422.570,04 692.401,111	3.984	12	422.570,04 692.401,111	13	422.578,375 692.403,148	8.58
13	422.578,375 692.403,148	14	422.576,023 692.410,752	7.959	14	422.576,023 692.410,752	15	422.573,3 692.417,579	7.35	15	422.573,3 692.417,579	16	422.571,138 692.424,564	7.312

Punct început	X / Y	Punct sfârșit	X / Y	Lungime segment	Punct început	X / Y	Punct sfârșit	X / Y	Lungime segment	Punct început	X / Y	Punct sfârșit	X / Y	Lungime segment
16	422.571,138 692.424,564	17	422.569,208 692.430,909	6.632	17	422.569,208 692.430,909	18	422.567,808 692.445,784	14.941	18	422.567,808 692.445,784	19	422.560,888 692.451,109	8.732
19	422.560,888 692.451,109	20	422.532,926 692.423,489	39.303	20	422.532,926 692.423,489	21	422.494,335 692.388,145	52.33	21	422.494,335 692.388,145	22	422.465,307 692.367,229	35.779
22	422.465,307 692.367,229	23	422.446,741 692.366,792	18.571	23	422.446,741 692.366,792	24	422.440,194 692.365,341	6.706	24	422.440,194 692.365,341	25	422.434,022 692.352,316	14.413
25	422.434,022 692.352,316	26	422.426,713 692.342,455	12.274	26	422.426,713 692.342,455	27	422.405,173 692.313,322	36.231	27	422.405,173 692.313,322	28	422.400,871 692.305,464	8.959
28	422.400,871 692.305,464	29	422.403,046 692.300,981	4.983	29	422.403,046 692.300,981	30	422.407,255 692.304,849	5.716	30	422.407,255 692.304,849	31	422.415,834 692.309,745	9.878
31	422.415,834 692.309,745	32	422.425,942 692.313,032	10.629	32	422.425,942 692.313,032	33	422.437,954 692.314,517	12.103	33	422.437,954 692.314,517	34	422.452,045 692.318,259	14.579
34	422.452,045 692.318,259	35	422.475,057 692.322,219	23.35	35	422.475,057 692.322,219	36	422.490,563 692.326,967	16.217	36	422.490,563 692.326,967	37	422.496,428 692.327,107	5.867
37	422.496,428 692.327,107	38	422.502,285 692.327,246	5.859	38	422.502,285 692.327,246	39	422.509,841 692.327,695	7.569	39	422.509,841 692.327,695	40	422.507,313 692.348,957	21.412
40	422.507,313 692.348,957	41	422.505,336 692.362,583	13.769	41	422.505,336 692.362,583	1	422.504,829 692.368,62	6.058					

** Lungimile segmentelor sunt determinate în planul de proiecție Stereo 70 și sunt rotunjite la 1 milimetru.

*** Distanța dintre puncte este formată din segmente cumulate ce sunt mai mici decât valoarea 1 milimetru.

**DATE DESPRE IMOBILUL NR. 4252**

Oficiul de Cadastru și Publicitate Imobiliară MARAMURES
Biroul de Cadastru și Publicitate Imobiliară Sighetu Marmatiei

A. Partea I. Descrierea imobilului

Nr. CF vechi:2772 Budesti
Nr. topografic:1850

TEREN Extravilan

Adresa: Jud. Maramures

Nr. Crt	Nr cadastral Nr. topografic	Suprafata* (mp)	Observatii / Referinta
A1		Din acte: 7.424 Masurata: 1.633	Sector cadastral:53 Teren neimprejmuit; "Valea cu Arinii"; Nr. topografic: 1850

B. Partea II. Proprietari și acte

Inscrieri privitoare la dreptul de proprietate și alte drepturi reale		Referinta
4252 / 18/12/2023		
Act Normativ nr. Legea nr. 7, din 13/03/1996 emis de Parlamentul României;		
B1	Intabulare, drept de PROPRIETATE, dobandit prin Lege, cota actuala 1/1 1) NEIDENTIFICAT NEIDENTIFICAT, Neidentificat	A1
Act Administrativ nr. Adeverinta nr. 323, din 18/12/2023 emis de Primaria Comunei Budesti;		
B2	se noteza posesia factica în favoarea lui 1) ȘTIOP DUMITRU	A1

C. Partea III. SARCINI .

Inscrieri privind dezmembramintele dreptului de proprietate, drepturi reale de garantie și sarcini	Referinta
NU SUNT	

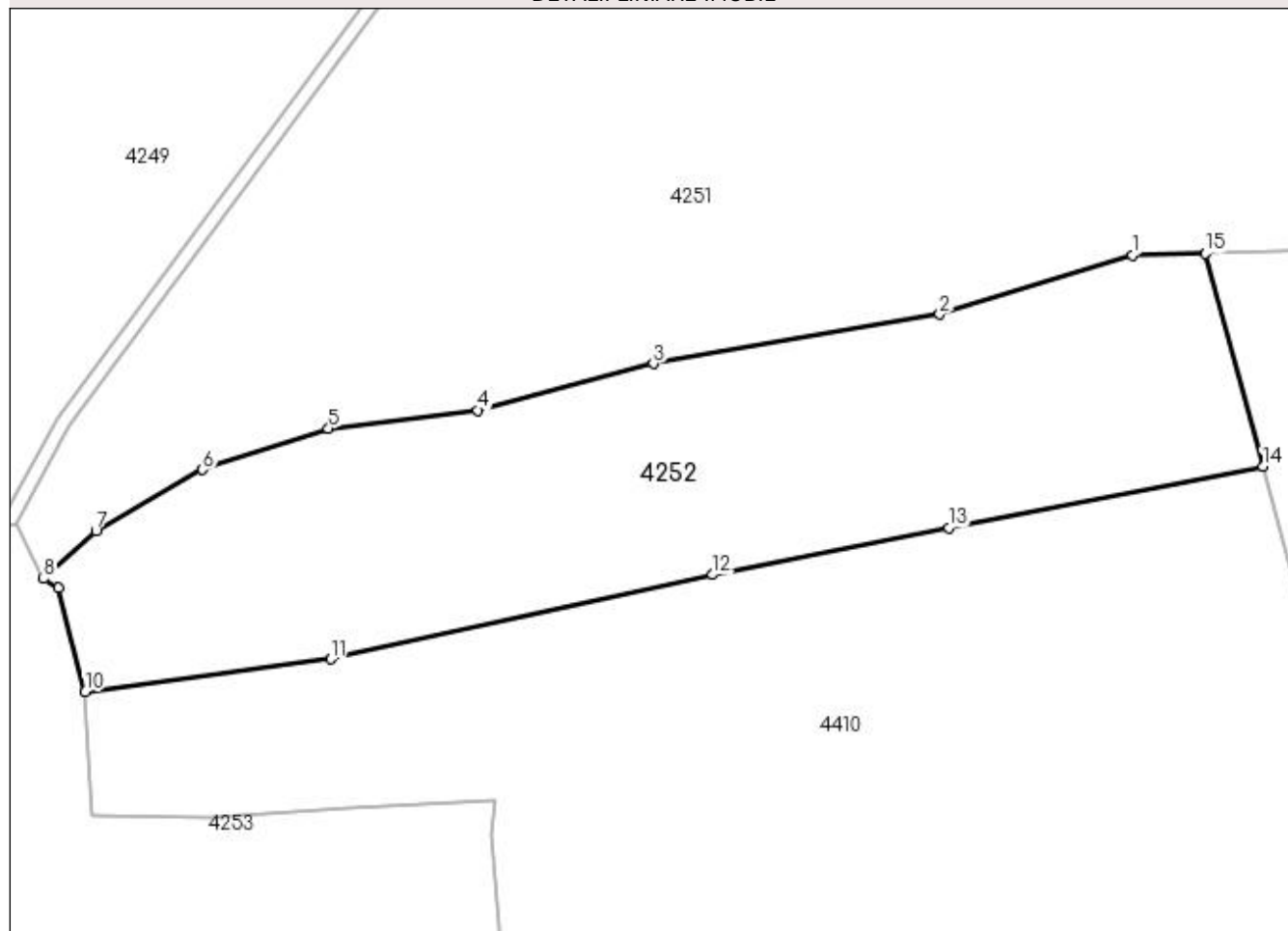
Anexa Nr. 1 La Partea I

Teren

Nr cadastral	Suprafața (mp)*	Observații / Referințe
	Din acte: 7.424 Masurata: 1.633	"Valea cu Arinii"; Nr. topografic: 1850

* Suprafața este determinată în planul de proiecție Stereo 70.

DETALII LINIARE IMOBIL



Date referitoare la teren

Crt	Categorie folosință	Intravilan	Suprafața (mp)	Tarla	Parcelă	Nr. topo	Observații / Referințe
1	faneata	NU	1.633	-	-	-	

Lungime Segmente

1) Valorile lungimilor segmentelor sunt obținute din proiecție în plan.

Punct început	X / Y	Punct sfârșit	X / Y	Lungime segment (** (m)
1	422.490,563 692.326,967	2	422.475,057 692.322,219	16.217
2	422.475,057 692.322,219	3	422.452,045 692.318,259	23.35
3	422.452,045 692.318,259	4	422.437,954 692.314,517	14.579
4	422.437,954 692.314,517	5	422.425,942 692.313,032	12.103
5	422.425,942 692.313,032	6	422.415,834 692.309,745	10.629

Punct început	X / Y	Punct sfârșit	X / Y	Lungime segment (** (m)
6	422.415,834 692.309,745	7	422.407,255 692.304,849	9.878
7	422.407,255 692.304,849	8	422.403,046 692.300,981	5.716
8	422.403,046 692.300,981	9	422.404,243 692.300,238	1.409
9	422.404,243 692.300,238	10	422.406,395 692.291,888	8.623
10	422.406,395 692.291,888	11	422.426,121 692.294,536	19.903
11	422.426,121 692.294,536	12	422.456,823 692.301,294	31.437
12	422.456,823 692.301,294	13	422.475,802 692.305,054	19.348
13	422.475,802 692.305,054	14	422.501,03 692.309,985	25.705
14	422.501,03 692.309,985	15	422.496,428 692.327,107	17.73
15	422.496,428 692.327,107	1	422.490,563 692.326,967	5.867

** Lungimile segmentelor sunt determinate în planul de proiecție Stereo 70 și sunt rotunjite la 1 milimetru.

*** Distanța dintre puncte este formată din segmente cumulate ce sunt mai mici decât valoarea 1 milimetru.

**DATE DESPRE IMOBILUL NR. 4253**

Oficiul de Cadastru și Publicitate Imobiliară MARAMURES
Biroul de Cadastru și Publicitate Imobiliară Sighetu Marmatiei

A. Partea I. Descrierea imobilului

TEREN Extravilan

Nr. CF vechi:298 Budești; 3005 Budești.

Nr. topografic:1846; 1847

Adresa: Jud. Maramures

Nr. Crt	Nr cadastral Nr. topografic	Suprafața* (mp)	Observații / Referințe
A1		6.261	Sector cadastral:53 Teren neimprejmuit; "Valea cu Arinii"; Nr. topografic: 1846; 1847

B. Partea II. Proprietari și acte

Inscrieri privitoare la dreptul de proprietate și alte drepturi reale		Referințe
4253 / 18/12/2023		
Act Normativ nr. Legea nr. 7, din 13/03/1996 emis de Parlamentul României;		
B1	Intabulare, drept de PROPRIETATE, dobândit prin Lege, cota actuala 1/1 1) NEIDENTIFICAT NEIDENTIFICAT , Neidentificat	A1
Act Administrativ nr. Adeverință nr. 324, din 16/12/2023 emis de Primăria Comunei Budești;		
B2	se noteza posesia faptică în favoarea lui 1) VÂRVA MARIA	A1

C. Partea III. SARCINI .

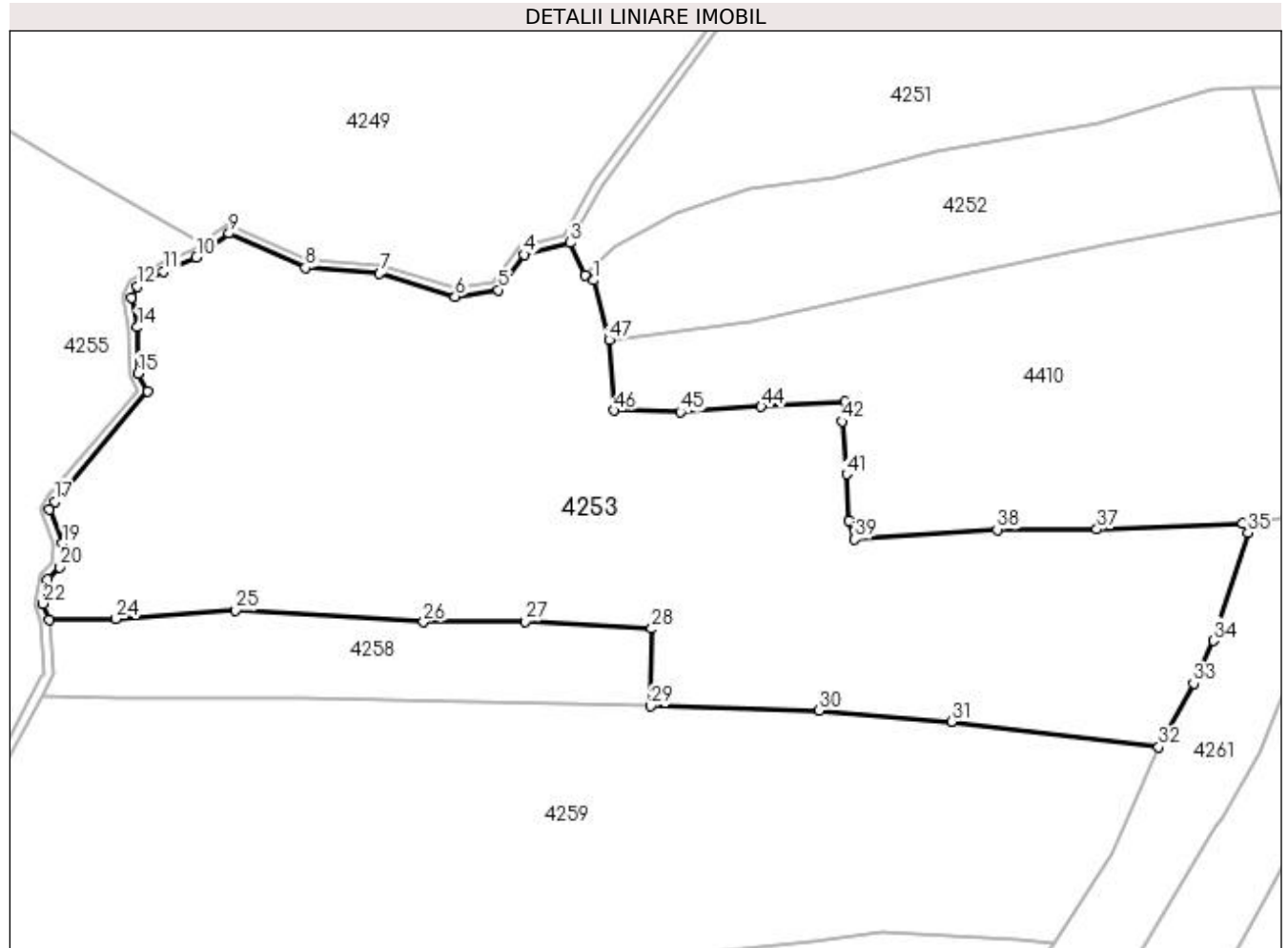
Inscrieri privind dezmembramintele dreptului de proprietate, drepturi reale de garanție și sarcini	Referințe
NU SUNT	

Anexa Nr. 1 La Partea I

Teren

Nr cadastral	Suprafața (mp)*	Observații / Referințe
	6.261	"Valea cu Arinii"; Nr. topografic: 1846; 1847

* Suprafața este determinată în planul de proiecție Stereo 70.



Date referitoare la teren

Crt	Categorie folosință	Intra vilan	Suprafața (mp)	Tarla	Parcelă	Nr. topo	Observații / Referințe
1	faneata	NU	6.261	-	-	-	

Lungime Segmente

1) Valorile lungimilor segmentelor sunt obținute din proiecție în plan.

Punct început	X / Y	Punct sfârșit	X / Y	Lungime segment	Punct început	X / Y	Punct sfârșit	X / Y	Lungime segment	Punct început	X / Y	Punct sfârșit	X / Y	Lungime segment
1	422.404,243 692.300,238	2	422.403,046 692.300,981	1.409	2	422.403,046 692.300,981	3	422.400,871 692.305,464	4.983	3	422.400,871 692.305,464	4	422.394,431 692.303,815	6.648
4	422.394,431 692.303,815	5	422.390,858 692.298,877	6.095	5	422.390,858 692.298,877	6	422.384,81 692.297,907	6.125	6	422.384,81 692.297,907	7	422.374,229 692.301,184	11.077
7	422.374,229 692.301,184	8	422.363,844 692.301,995	10.417	8	422.363,844 692.301,995	9	422.353,153 692.306,783	11.714	9	422.353,153 692.306,783	10	422.348,578 692.303,45	5.66
10	422.348,578 692.303,45	11	422.343,985 692.301,47	5.002	11	422.343,985 692.301,47	12	422.340,232 692.299,351	4.31	12	422.340,232 692.299,351	13	422.339,534 692.297,832	1.672
13	422.339,534 692.297,832	14	422.340,341 692.293,658	4.251	14	422.340,341 692.293,658	15	422.340,403 692.287,199	6.459	15	422.340,403 692.287,199	16	422.341,784 692.284,714	2.843

Punct început	X / Y	Punct sfârșit	X / Y	Lungime segment	Punct început	X / Y	Punct sfârșit	X / Y	Lungime segment	Punct început	X / Y	Punct sfârșit	X / Y	Lungime segment
16	422.341,784 692.284,714	17	422.328,718 692.269,278	20.224	17	422.328,718 692.269,278	18	422.328,035 692.268,138	1.329	18	422.328,035 692.268,138	19	422.329,851 692.263,421	5.054
19	422.329,851 692.263,421	20	422.329,471 692.260,11	3.333	20	422.329,471 692.260,11	21	422.327,771 692.258,391	2.418	21	422.327,771 692.258,391	22	422.327,109 692.255,0	3.455
22	422.327,109 692.255,0	23	422.327,97 692.252,761	2.399	23	422.327,97 692.252,761	24	422.337,348 692.252,874	9.379	24	422.337,348 692.252,874	25	422.354,097 692.254,055	16.791
25	422.354,097 692.254,055	26	422.380,368 692.252,442	26.32	26	422.380,368 692.252,442	27	422.394,576 692.252,499	14.208	27	422.394,576 692.252,499	28	422.412,346 692.251,491	17.799
28	422.412,346 692.251,491	29	422.412,125 692.240,685	10.808	29	422.412,125 692.240,685	30	422.435,785 692.240,07	23.668	30	422.435,785 692.240,07	31	422.454,289 692.238,469	18.573
31	422.454,289 692.238,469	32	422.483,314 692.234,952	29.237	32	422.483,314 692.234,952	33	422.488,199 692.243,833	10.136	33	422.488,199 692.243,833	34	422.490,972 692.249,823	6.601
34	422.490,972 692.249,823	35	422.495,789 692.264,908	15.835	35	422.495,789 692.264,908	36	422.495,062 692.266,244	1.521	36	422.495,062 692.266,244	37	422.474,643 692.265,411	20.436
37	422.474,643 692.265,411	38	422.460,689 692.265,359	13.954	38	422.460,689 692.265,359	39	422.440,773 692.264,011	19.962	39	422.440,773 692.264,011	40	422.439,923 692.266,653	2.775
40	422.439,923 692.266,653	41	422.439,598 692.273,112	6.467	41	422.439,598 692.273,112	42	422.438,976 692.280,495	7.409	42	422.438,976 692.280,495	43	422.439,364 692.283,209	2.742
43	422.439,364 692.283,209	44	422.427,666 692.282,537	11.717	44	422.427,666 692.282,537	45	422.416,329 692.281,787	11.362	45	422.416,329 692.281,787	46	422.407,011 692.282,02	9.321
46	422.407,011 692.282,02	47	422.406,395 692.291,888	9.887	47	422.406,395 692.291,888	1	422.404,243 692.300,238	8.623					

** Lungimile segmentelor sunt determinate în planul de proiecție Stereo 70 și sunt rotunjite la 1 milimetru.

*** Distanța dintre puncte este formată din segmente cumulate ce sunt mai mici decât valoarea 1 milimetru.

**DATE DESPRE IMOBILUL NR. 4254**

Oficiul de Cadastru și Publicitate Imobiliară MARAMURES
Biroul de Cadastru și Publicitate Imobiliară Sighetu Marmatiei

A. Partea I. Descrierea imobilului

TEREN Extravilan

Nr. CF vechi:1214 Budesti.
Nr. topografic:parte din 1743

Adresa: Jud. Maramures

Nr. Crt	Nr cadastral Nr. topografic	Suprafața* (mp)	Observații / Referințe
A1		872	Sector cadastral:53 Teren neimprejmuit; "Valea cu Arinii"; Nr. topografic: parte din1743

B. Partea II. Proprietari și acte

Inscrieri privitoare la dreptul de proprietate și alte drepturi reale		Referințe
4254 / 18/12/2023		
Act Normativ nr. Legea nr. 7, din 13/03/1996 emis de Parlamentul României;		
B1	Intabulare, drept de PROPRIETATE, dobândit prin Lege, cota actuala 1/1 1) NEIDENTIFICAT NEIDENTIFICAT, Neidentificat	A1
Act Administrativ nr. Adeverință nr. 325, din 16/12/2023 emis de Primăria Comunei Budești;		
B2	se noteza posesia faptică în favoarea lui 1) FLUȚAR DĂNUȚ ANDREI	A1

C. Partea III. SARCINI .

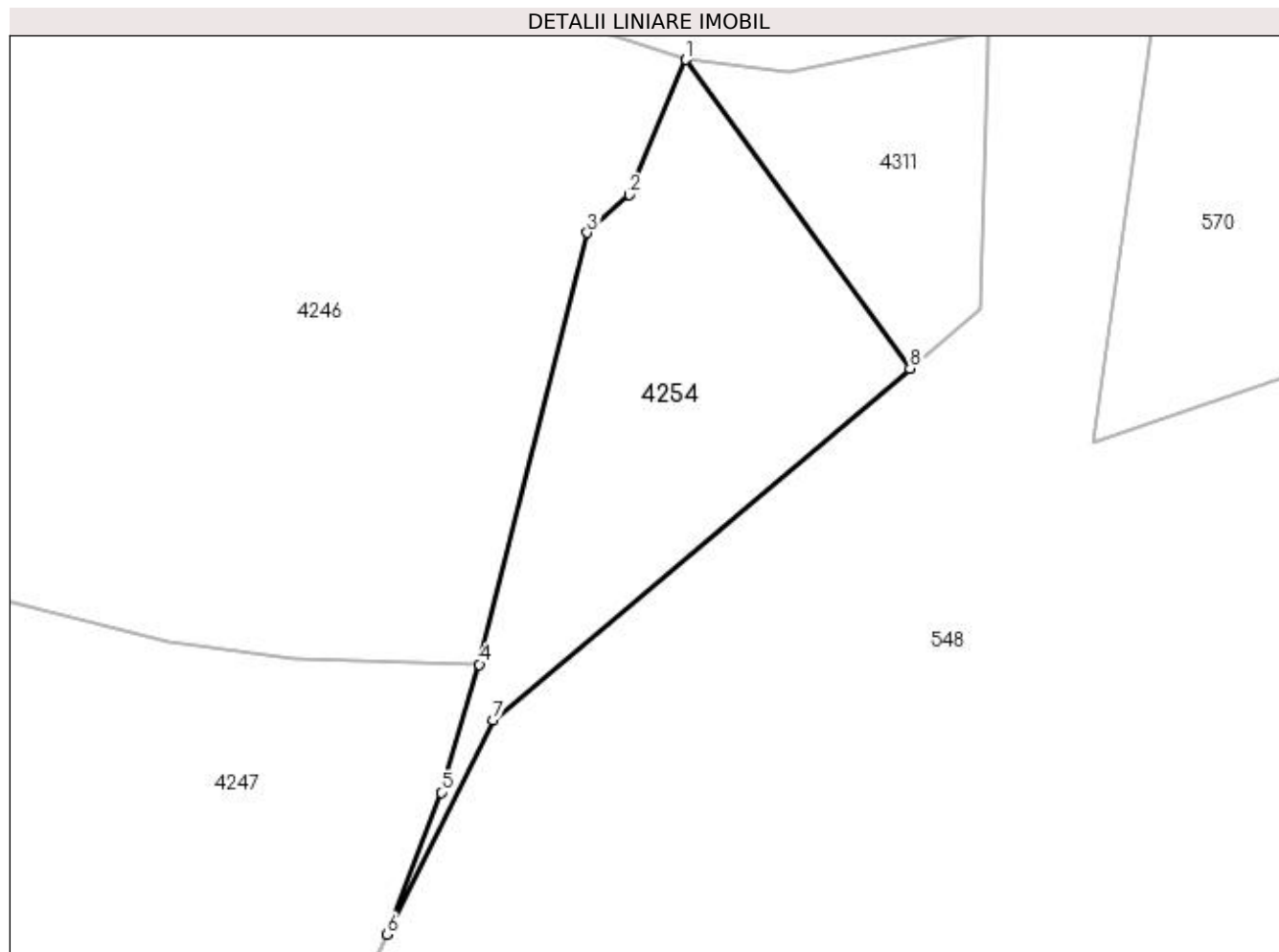
Inscrieri privind dezmembramintele dreptului de proprietate, drepturi reale de garanție și sarcini	Referințe
NU SUNT	

Anexa Nr. 1 La Partea I

Teren

Nr cadastral	Suprafața (mp)*	Observații / Referințe
	872	"Valea cu Arinii"; Nr. topografic: parte din 1743

* Suprafața este determinată în planul de proiecție Stereo 70.



Date referitoare la teren

Crt	Categorie folosință	Intra vilan	Suprafața (mp)	Tarla	Parcelă	Nr. topo	Observații / Referințe
1	faneata	NU	872	-	-	-	

Lungime Segmente

1) Valorile lungimilor segmentelor sunt obținute din proiecție în plan.

Punct început	X / Y	Punct sfârșit	X / Y	Lungime segment (** (m)
1	422.351,955 692.606,736	2	422.347,29 692.595,567	12.104
2	422.347,29 692.595,567	3	422.343,785 692.592,433	4.702
3	422.343,785 692.592,433	4	422.334,871 692.556,718	36.811
4	422.334,871 692.556,718	5	422.331,711 692.546,147	11.033
5	422.331,711 692.546,147	6	422.327,249 692.534,398	12.568

Punct început	X / Y	Punct sfârșit	X / Y	Lungime segment (** (m)
6	422.327,249 692.534,398	7	422.335,979 692.552,098	19.736
7	422.335,979 692.552,098	8	422.370,482 692.581,196	45.135
8	422.370,482 692.581,196	1	422.351,955 692.606,736	31.552

** Lungimile segmentelor sunt determinate în planul de proiecție Stereo 70 și sunt rotunjite la 1 milimetru.

*** Distanța dintre puncte este formată din segmente cumulate ce sunt mai mici decât valoarea 1 milimetru.

**DATE DESPRE IMOBILUL NR. 4255**

Oficiul de Cadastru și Publicitate Imobiliară MARAMURES
Biroul de Cadastru și Publicitate Imobiliară Sighetu Marmatiei

A. Partea I. Descrierea imobilului

TEREN Extravilan

Nr. CF vechi:688 Budesti.

Nr. topografic:1848

Adresa: Jud. Maramures

Nr. Crt	Nr cadastral Nr. topografic	Suprafata* (mp)	Observatii / Referinte
A1		Din acte: 872 Masurata: 5.815	Sector cadastral:53 Teren neimprejmuit; "Valea cu Arinii"; Nr. topografic: 1848

B. Partea II. Proprietari și acte

Inscrieri privitoare la dreptul de proprietate și alte drepturi reale		Referințe
4255 / 18/12/2023		
Act Normativ nr. Legea nr. 7, din 13/03/1996 emis de Parlamentul României;		
B1	Intabulare, drept de PROPRIETATE, dobandit prin Lege, cota actuala 1/1 1) NEIDENTIFICAT NEIDENTIFICAT , Neidentificat	A1
Act Administrativ nr. Adeverință nr. 326, din 16/12/2023 emis de Primăria Comunei Budești;		
B2	se noteza posesia factică în favoarea lui 1) MARINCA GEORGIANA IOANA	A1

C. Partea III. SARCINI .

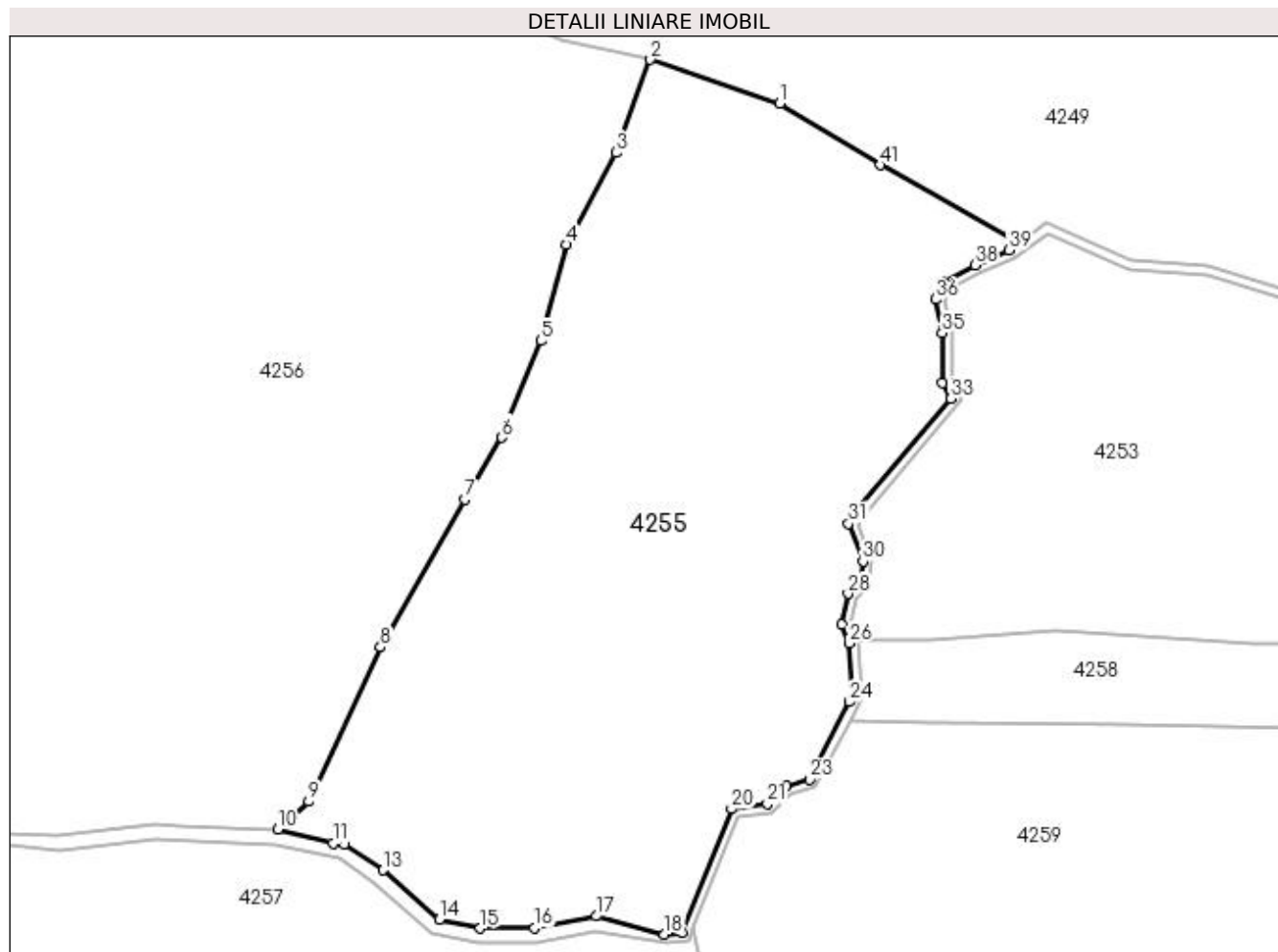
Inscrieri privind dezmembramintele dreptului de proprietate, drepturi reale de garanție și sarcini	Referințe
NU SUNT	

Anexa Nr. 1 La Partea I

Teren

Nr cadastral	Suprafața (mp)*	Observații / Referințe
	Din acte: 872 Masurata: 5.815	"Valea cu Arinii"; Nr. topografic: 1848

* Suprafața este determinată în planul de proiecție Stereo 70.



Date referitoare la teren

Crt	Categorie folosință	Intra vilan	Suprafața (mp)	Tarla	Parcelă	Nr. topo	Observații / Referințe
1	faneata	NU	5.815	-	-	-	

Lungime Segmente

1) Valorile lungimilor segmentelor sunt obținute din proiecție în plan.

Punct început	X / Y	Punct sfârșit	X / Y	Lungime segment	Punct început	X / Y	Punct sfârșit	X / Y	Lungime segment	Punct început	X / Y	Punct sfârșit	X / Y	Lungime segment
1	422.317,587 692.323,945	2	422.300,448 692.329,757	18.098	2	422.300,448 692.329,757	3	422.295,866 692.317,444	13.138	3	422.295,866 692.317,444	4	422.289,317 692.305,238	13.852
4	422.289,317 692.305,238	5	422.285,964 692.292,511	13.161	5	422.285,964 692.292,511	6	422.280,777 692.279,662	13.856	6	422.280,777 692.279,662	7	422.275,847 692.271,497	9.538
7	422.275,847 692.271,497	8	422.264,673 692.251,874	22.581	8	422.264,673 692.251,874	9	422.255,178 692.231,448	22.525	9	422.255,178 692.231,448	10	422.251,08 692.227,744	5.524
10	422.251,08 692.227,744	11	422.258,374 692.225,86	7.533	11	422.258,374 692.225,86	12	422.259,861 692.225,801	1.488	12	422.259,861 692.225,801	13	422.265,029 692.222,33	6.225
13	422.265,029 692.222,33	14	422.272,442 692.215,761	9.905	14	422.272,442 692.215,761	15	422.277,894 692.214,612	5.572	15	422.277,894 692.214,612	16	422.285,086 692.214,645	7.192

Punct început	X / Y	Punct sfârșit	X / Y	Lungime segment	Punct început	X / Y	Punct sfârșit	X / Y	Lungime segment	Punct început	X / Y	Punct sfârșit	X / Y	Lungime segment
16	422.285,086 692.214,645	17	422.293,285 692.216,232	8.351	17	422.293,285 692.216,232	18	422.302,324 692.213,831	9.352	18	422.302,324 692.213,831	19	422.304,66 692.214,065	2.348
19	422.304,66 692.214,065	20	422.311,204 692.230,454	17.647	20	422.311,204 692.230,454	21	422.315,966 692.231,111	4.807	21	422.315,966 692.231,111	22	422.318,473 692.233,462	3.437
22	422.318,473 692.233,462	23	422.321,551 692.234,381	3.212	23	422.321,551 692.234,381	24	422.326,86 692.244,664	11.573	24	422.326,86 692.244,664	25	422.327,297 692.245,314	0.783
25	422.327,297 692.245,314	26	422.326,79 692.252,435	7.139	26	422.326,79 692.252,435	27	422.325,866 692.254,896	2.629	27	422.325,866 692.254,896	28	422.326,663 692.258,977	4.158
28	422.326,663 692.258,977	29	422.328,326 692.260,659	2.365	29	422.328,326 692.260,659	30	422.328,625 692.263,265	2.623	30	422.328,625 692.263,265	31	422.326,705 692.268,253	5.345
31	422.326,705 692.268,253	32	422.327,739 692.269,979	2.012	32	422.327,739 692.269,979	33	422.340,332 692.284,856	19.491	33	422.340,332 692.284,856	34	422.339,206 692.286,883	2.319
34	422.339,206 692.286,883	35	422.339,142 692.293,537	6.654	35	422.339,142 692.293,537	36	422.338,283 692.297,982	4.527	36	422.338,283 692.297,982	37	422.339,303 692.300,205	2.446
37	422.339,303 692.300,205	38	422.343,451 692.302,547	4.763	38	422.343,451 692.302,547	39	422.347,98 692.304,499	4.932	39	422.347,98 692.304,499	40	422.349,357 692.305,502	1.704
40	422.349,357 692.305,502	41	422.330,901 692.315,79	21.13	41	422.330,901 692.315,79	1	422.317,587 692.323,945	15.613					

** Lungimile segmentelor sunt determinate în planul de proiecție Stereo 70 și sunt rotunjite la 1 milimetru.

*** Distanța dintre puncte este formată din segmente cumulate ce sunt mai mici decât valoarea 1 milimetru.

**DATE DESPRE IMOBILUL NR. 4256**

Oficiul de Cadastru și Publicitate Imobiliară MARAMURES
Biroul de Cadastru și Publicitate Imobiliară Sighetu Marmatiei

A. Partea I. Descrierea imobilului

TEREN Extravilan

Nr. CF vechi:1630 Budesti.

Nr. topografic:6341

Adresa: Jud. Maramures

Nr. Crt	Nr cadastral Nr. topografic	Suprafata* (mp)	Observatii / Referinta
A1		17.077	Sector cadastral:53 Teren neimprejmuit; "Valea cu Arinii"; Nr. topografic: 6341

B. Partea II. Proprietari și acte

Inscrieri privitoare la dreptul de proprietate și alte drepturi reale		Referinta
4256 / 18/12/2023		
Act Normativ nr. Legea nr. 7, din 13/03/1996 emis de Parlamentul României;		
B1	Intabulare, drept de PROPRIETATE, dobandit prin Lege, cota actuala 1/1 1) NEIDENTIFICAT NEIDENTIFICAT , Neidentificat	A1
Act Administrativ nr. Adeverinta nr. 327, din 16/12/2023 emis de Primaria Comunei Budesti;		
B2	se noteza posesia factica în favoarea lui 1) BORODI IOAN	A1

C. Partea III. SARCINI .

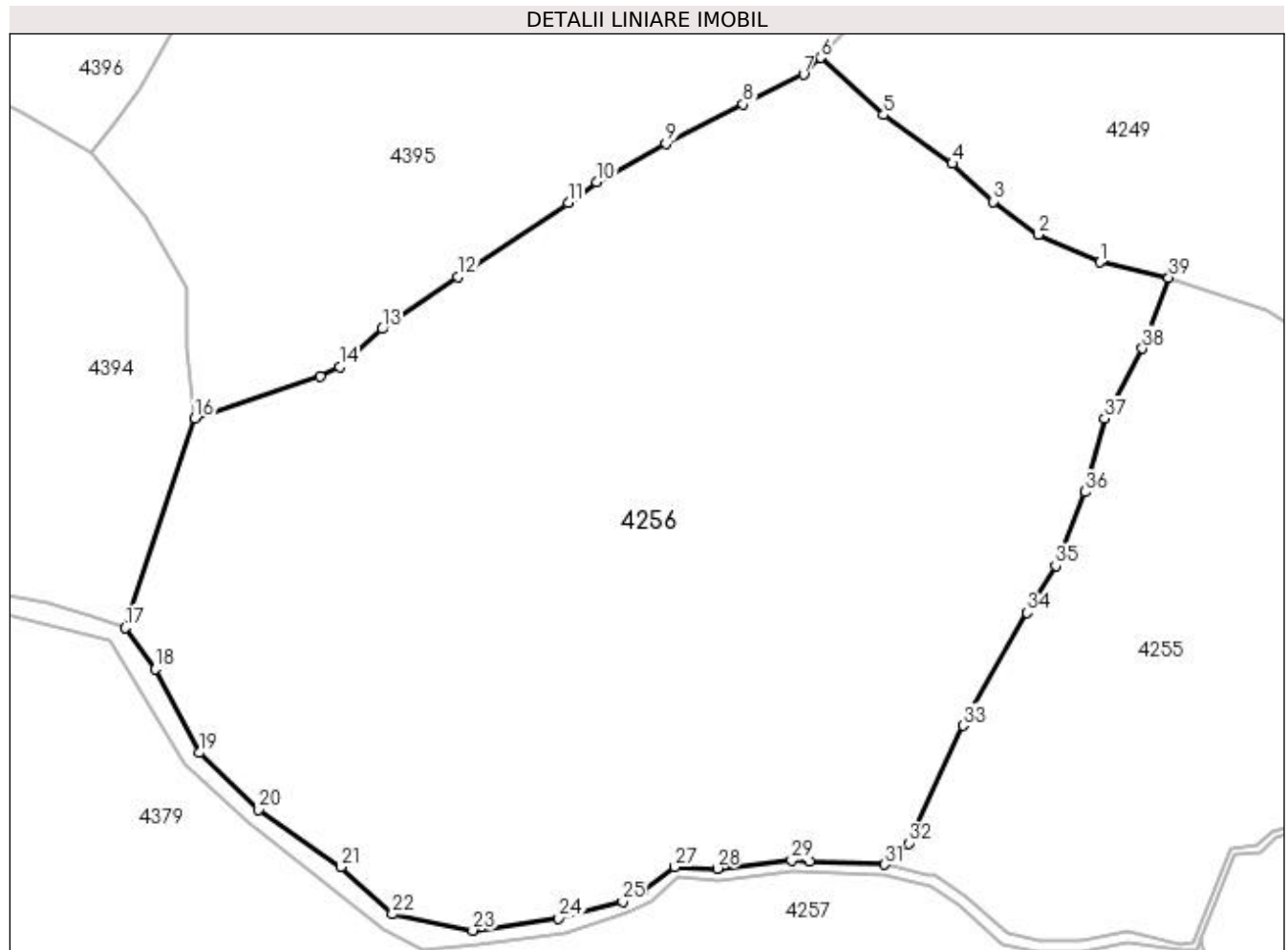
Inscrieri privind dezmembramintele dreptului de proprietate, drepturi reale de garantie și sarcini	Referinta
NU SUNT	

Anexa Nr. 1 La Partea I

Teren

Nr cadastral	Suprafața (mp)*	Observații / Referințe
	17.077	"Valea cu Arinii"; Nr. topografic: 6341

* Suprafața este determinată în planul de proiecție Stereo 70.



Date referitoare la teren

Crt	Categorie folosință	Intra vilan	Suprafața (mp)	Tarla	Parcelă	Nr. topo	Observații / Referințe
1	faneata	NU	17.077	-	-	-	

Lungime Segmente

1) Valorile lungimilor segmentelor sunt obținute din proiecție în plan.

Punct început	X / Y	Punct sfârșit	X / Y	Lungime segment (** (m)
1	422.288,54 692.332,436	2	422.277,77 692.337,253	11.798
3	422.269,9 692.342,987	4	422.262,811 692.349,57	9.674
5	422.250,867 692.358,06	6	422.239,884 692.367,984	14.802
7	422.236,927 692.365,052	8	422.226,389 692.359,868	11.744
9	422.213,008 692.353,034	10	422.200,941 692.346,357	13.791

Punct început	X / Y	Punct sfârșit	X / Y	Lungime segment (** (m)
2	422.277,77 692.337,253	3	422.269,9 692.342,987	9.737
4	422.262,811 692.349,57	5	422.250,867 692.358,06	14.654
6	422.239,884 692.367,984	7	422.236,927 692.365,052	4.164
8	422.226,389 692.359,868	9	422.213,008 692.353,034	15.025
10	422.200,941 692.346,357	11	422.195,985 692.342,775	6.115

Punct început	X / Y	Punct sfârșit	X / Y	Lungime segment (** (m)
11	422.195,985 692.342,775	12	422.176,817 692.329,936	23.071
13	422.163,607 692.320,837	14	422.156,221 692.314,263	9.888
15	422.152,889 692.312,632	16	422.131,037 692.305,251	23.065
17	422.118,891 692.268,853	18	422.124,172 692.261,68	8.907
19	422.131,817 692.247,138	20	422.142,115 692.237,29	14.249
21	422.156,417 692.227,329	22	422.165,402 692.219,1	12.184
23	422.179,356 692.216,256	24	422.194,342 692.218,392	15.137
25	422.205,44 692.221,284	26	422.209,058 692.223,207	4.097
27	422.214,556 692.227,282	28	422.221,933 692.227,012	7.382
29	422.234,862 692.228,433	30	422.238,04 692.228,299	3.181
31	422.251,08 692.227,744	32	422.255,178 692.231,448	5.524
33	422.264,673 692.251,874	34	422.275,847 692.271,497	22.581
35	422.280,777 692.279,662	36	422.285,964 692.292,511	13.856
37	422.289,317 692.305,238	38	422.295,866 692.317,444	13.852
39	422.300,448 692.329,757	1	422.288,54 692.332,436	12.206

Punct început	X / Y	Punct sfârșit	X / Y	Lungime segment (** (m)
12	422.176,817 692.329,936	13	422.163,607 692.320,837	16.04
14	422.156,221 692.314,263	15	422.152,889 692.312,632	3.71
16	422.131,037 692.305,251	17	422.118,891 692.268,853	38.371
18	422.124,172 692.261,68	19	422.131,817 692.247,138	16.429
20	422.142,115 692.237,29	21	422.156,417 692.227,329	17.429
22	422.165,402 692.219,1	23	422.179,356 692.216,256	14.241
24	422.194,342 692.218,392	25	422.205,44 692.221,284	11.469
26	422.209,058 692.223,207	27	422.214,556 692.227,282	6.844
28	422.221,933 692.227,012	29	422.234,862 692.228,433	13.007
30	422.238,04 692.228,299	31	422.251,08 692.227,744	13.052
32	422.255,178 692.231,448	33	422.264,673 692.251,874	22.525
34	422.275,847 692.271,497	35	422.280,777 692.279,662	9.538
36	422.285,964 692.292,511	37	422.289,317 692.305,238	13.161
38	422.295,866 692.317,444	39	422.300,448 692.329,757	13.138

** Lungimile segmentelor sunt determinate în planul de proiecție Stereo 70 și sunt rotunjite la 1 milimetru.

*** Distanța dintre puncte este formată din segmente cumulate ce sunt mai mici decât valoarea 1 milimetru.

**DATE DESPRE IMOBILUL NR. 4257**

Oficiul de Cadastru și Publicitate Imobiliară MARAMURES
Biroul de Cadastru și Publicitate Imobiliară Sighetu Marmatiei

A. Partea I. Descrierea imobilului

TEREN Extravilan

Nr. CF vechi:724 Budești.

Nr. topografic:1825

Adresa: Jud. Maramures

Nr. Crt	Nr cadastral Nr. topografic	Suprafața* (mp)	Observații / Referințe
A1		12.583	Sector cadastral:53 Teren neimprejmuit; "Valea cu Arinii"; Nr. topografic: 1825

B. Partea II. Proprietari și acte

Inscrieri privitoare la dreptul de proprietate și alte drepturi reale		Referințe
4257 / 18/12/2023		
Act Normativ nr. Legea nr. 7, din 13/03/1996 emis de Parlamentul României;		
B1	Intabulare, drept de PROPRIETATE, dobândit prin Lege, cota actuala 1/1 1) NEIDENTIFICAT NEIDENTIFICAT, Neidentificat	A1
Act Administrativ nr. Adeverință nr. 328, din 18/12/2023 emis de Primăria Comunei Budești;		
B2	se noteza posesia faptică în favoarea lui 1) POP MIHAI	A1

C. Partea III. SARCINI .

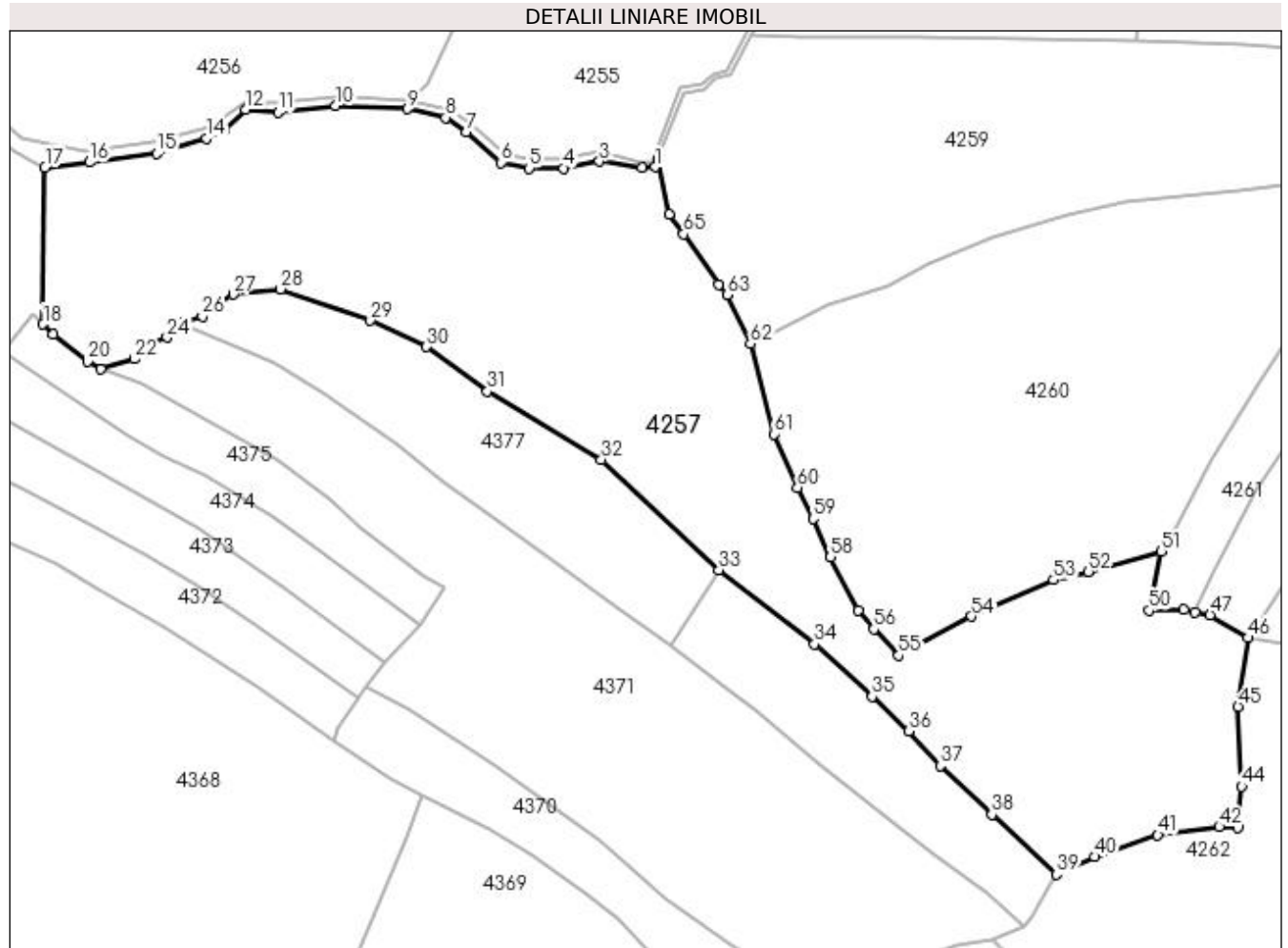
Inscrieri privind dezmembramintele dreptului de proprietate, drepturi reale de garanție și sarcini	Referințe
NU SUNT	

Anexa Nr. 1 La Partea I

Teren

Nr cadastral	Suprafața (mp)*	Observații / Referințe
	12.583	"Valea cu Arinii"; Nr. topografic: 1825

* Suprafața este determinată în planul de proiecție Stereo 70.



Date referitoare la teren

Crt	Categorie folosință	Intravilan	Suprafața (mp)	Tarla	Parcelă	Nr. topo	Observații / Referințe
1	faneata	NU	12.583	-	-	-	

Lungime Segmente

1) Valorile lungimilor segmentelor sunt obținute din proiecție în plan.

Punct început	X / Y	Punct sfârșit	X / Y	Lungime segment	Punct început	X / Y	Punct sfârșit	X / Y	Lungime segment	Punct început	X / Y	Punct sfârșit	X / Y	Lungime segment
1	422.305,504 692.212,944	2	422.302,679 692.212,816	2.828	2	422.302,679 692.212,816	3	422.293,215 692.214,181	9.562	3	422.293,215 692.214,181	4	422.285,282 692.212,646	8.08
4	422.285,282 692.212,646	5	422.277,708 692.212,611	7.574	5	422.277,708 692.212,611	6	422.271,512 692.213,913	6.331	6	422.271,512 692.213,913	7	422.263,831 692.220,72	10.263
7	422.263,831 692.220,72	8	422.259,216 692.223,825	5.562	8	422.259,216 692.223,825	9	422.250,784 692.225,755	8.65	9	422.250,784 692.225,755	10	422.234,93 692.226,428	15.868
10	422.234,93 692.226,428	11	422.222,152 692.225,024	12.855	11	422.222,152 692.225,024	12	422.215,029 692.225,566	7.144	12	422.215,029 692.225,566	13	422.210,436 692.221,198	6.338
13	422.210,436 692.221,198	14	422.206,32 692.219,279	4.541	14	422.206,32 692.219,279	15	422.195,344 692.215,852	11.499	15	422.195,344 692.215,852	16	422.180,525 692.213,933	14.943

Punct început	X / Y	Punct sfârșit	X / Y	Lungime segment	Punct început	X / Y	Punct sfârșit	X / Y	Lungime segment	Punct început	X / Y	Punct sfârșit	X / Y	Lungime segment
16	422.180,525 692.213,933	17	422.170,636 692.212,824	9.951	17	422.170,636 692.212,824	18	422.170,198 692.178,188	34.63 9	18	422.170,198 692.178,188	19	422.172,465 692.175,964	3.176
19	422.172,465 692.175,964	20	422.180,109 692.169,945	9.729	20	422.180,109 692.169,945	21	422.182,926 692.168,307	3.259	21	422.182,926 692.168,307	22	422.190,372 692.170,514	7.766
22	422.190,372 692.170,514	23	422.192,037 692.172,896	2.906	23	422.192,037 692.172,896	24	422.197,626 692.175,274	6.074	24	422.197,626 692.175,274	25	422.200,84 692.178,425	4.501
25	422.200,84 692.178,425	26	422.205,408 692.179,976	4.824	26	422.205,408 692.179,976	27	422.212,25 692.184,803	8.373	27	422.212,25 692.184,803	28	422.222,753 692.185,985	10.56 9
28	422.222,753 692.185,985	29	422.242,609 692.178,973	21.05 8	29	422.242,609 692.178,973	30	422.254,952 692.173,207	13.62 3	30	422.254,952 692.173,207	31	422.268,456 692.163,391	16.69 5
31	422.268,456 692.163,391	32	422.293,675 692.148,32	29.37 9	32	422.293,675 692.148,32	33	422.319,636 692.123,906	35.63 7	33	422.319,636 692.123,906	34	422.340,792 692.107,517	26.76 1
34	422.340,792 692.107,517	35	422.353,499 692.095,915	17.20 7	35	422.353,499 692.095,915	36	422.361,594 692.088,277	11.13	36	422.361,594 692.088,277	37	422.368,584 692.080,659	10.33 9
37	422.368,584 692.080,659	38	422.380,0 692.069,891	15.69 3	38	422.380,0 692.069,891	39	422.394,221 692.056,628	19.44 6	39	422.394,221 692.056,628	40	422.402,652 692.060,539	9.294
40	422.402,652 692.060,539	41	422.416,673 692.065,368	14.82 9	41	422.416,673 692.065,368	42	422.430,263 692.067,171	13.70 9	42	422.430,263 692.067,171	43	422.434,345 692.066,994	4.086
43	422.434,345 692.066,994	44	422.435,239 692.076,052	9.102	44	422.435,239 692.076,052	45	422.434,417 692.093,668	17.63 5	45	422.434,417 692.093,668	46	422.436,602 692.108,901	15.38 9
46	422.436,602 692.108,901	47	422.428,24 692.113,939	9.762	47	422.428,24 692.113,939	48	422.424,94 692.114,628	3.371	48	422.424,94 692.114,628	49	422.422,438 692.115,105	2.547
49	422.422,438 692.115,105	50	422.414,688 692.114,953	7.751	50	422.414,688 692.114,953	51	422.417,517 692.127,956	13.30 7	51	422.417,517 692.127,956	52	422.401,371 692.123,533	16.74 1
52	422.401,371 692.123,533	53	422.393,626 692.121,689	7.961	53	422.393,626 692.121,689	54	422.375,463 692.113,651	19.86 2	54	422.375,463 692.113,651	55	422.359,36 692.105,041	18.26
55	422.359,36 692.105,041	56	422.353,871 692.110,835	7.981	56	422.353,871 692.110,835	57	422.350,537 692.115,043	5.369	57	422.350,537 692.115,043	58	422.344,333 692.126,758	13.25 6
58	422.344,333 692.126,758	59	422.340,515 692.135,224	9.287	59	422.340,515 692.135,224	60	422.337,012 692.142,044	7.667	60	422.337,012 692.142,044	61	422.331,763 692.153,901	12.96 7
61	422.331,763 692.153,901	62	422.326,625 692.173,875	20.62 4	62	422.326,625 692.173,875	63	422.321,428 692.184,694	12.00 2	63	422.321,428 692.184,694	64	422.319,614 692.186,957	2.9
64	422.319,614 692.186,957	65	422.311,816 692.198,069	13.57 5	65	422.311,816 692.198,069	66	422.308,684 692.202,461	5.394	66	422.308,684 692.202,461	67	422.306,194 692.214,671	12.46 1
67	422.306,194 692.214,671	1	422.305,504 692.212,944	1.86										

** Lungimile segmentelor sunt determinate în planul de proiecție Stereo 70 și sunt rotunjite la 1 milimetru.

*** Distanța dintre puncte este formată din segmente cumulate ce sunt mai mici decât valoarea 1 milimetru.

**DATE DESPRE IMOBILUL NR. 4258**

Oficiul de Cadastru și Publicitate Imobiliară MARAMURES
Biroul de Cadastru și Publicitate Imobiliară Sighetu Marmatiei

A. Partea I. Descrierea imobilului

TEREN Extravilan

Nr. CF vechi:298 Budesti.

Nr. topografic:1845

Adresa: Jud. Maramures

Nr. Crt	Nr cadastral Nr. topografic	Suprafața* (mp)	Observații / Referințe
A1		958	Sector cadastral:53 Teren neimprejmuit; "Valea cu Arinii"; Nr. topografic: 1845

B. Partea II. Proprietari și acte

Inscrieri privitoare la dreptul de proprietate și alte drepturi reale		Referințe
4258 / 18/12/2023		
Act Normativ nr. Legea nr. 7, din 13/03/1996 emis de Parlamentul României;		
B1	Intabulare, drept de PROPRIETATE, dobandit prin Lege, cota actuala 1/1 1) NEIDENTIFICAT NEIDENTIFICAT, Neidentificat	A1
Act Administrativ nr. Adeverință nr. 329, din 16/12/2023 emis de Primăria Comunei Budești;		
B2	se noteza posesia faptică în favoarea lui 1) GODJA ANUȚA	A1

C. Partea III. SARCINI .

Inscrieri privind dezmembramintele dreptului de proprietate, drepturi reale de garanție și sarcini	Referințe
NU SUNT	

Anexa Nr. 1 La Partea I

Teren

Nr cadastral	Suprafața (mp)*	Observații / Referințe
	958	"Valea cu Arinii"; Nr. topografic: 1845

* Suprafața este determinată în planul de proiecție Stereo 70.

DETALII LINIARE IMOBIL



Date referitoare la teren

Crt	Categorie folosință	Intra vilan	Suprafața (mp)	Tarla	Parcelă	Nr. topo	Observații / Referințe
1	faneata	NU	958	-	-	-	

Lungime Segmente

1) Valorile lungimilor segmentelor sunt obținute din proiecție în plan.

Punct început	X / Y	Punct sfârșit	X / Y	Lungime segment (** (m)
1	422.394,576 692.252,499	2	422.380,368 692.252,442	14.208
2	422.380,368 692.252,442	3	422.354,097 692.254,055	26.32
3	422.354,097 692.254,055	4	422.337,348 692.252,874	16.791
4	422.337,348 692.252,874	5	422.327,97 692.252,761	9.379
5	422.327,97 692.252,761	6	422.328,516 692.245,089	7.691

Punct început	X / Y	Punct sfârșit	X / Y	Lungime segment (** (m)
6	422.328,516 692.245,089	7	422.326,911 692.242,148	3.35
7	422.326,911 692.242,148	8	422.337,97 692.241,818	11.064
8	422.337,97 692.241,818	9	422.363,505 692.241,685	25.535
9	422.363,505 692.241,685	10	422.387,424 692.241,259	23.923
10	422.387,424 692.241,259	11	422.412,125 692.240,685	24.708
11	422.412,125 692.240,685	12	422.412,346 692.251,491	10.808
12	422.412,346 692.251,491	1	422.394,576 692.252,499	17.799

** Lungimile segmentelor sunt determinate în planul de proiecție Stereo 70 și sunt rotunjite la 1 milimetru.

*** Distanța dintre puncte este formată din segmente cumulate ce sunt mai mici decât valoarea 1 milimetru.

**DATE DESPRE IMOBILUL NR. 4259**

Oficiul de Cadastru și Publicitate Imobiliară MARAMURES
Biroul de Cadastru și Publicitate Imobiliară Sighetu Marmatiei

A. Partea I. Descrierea imobilului

TEREN Extravilan

Nr. CF vechi:315 Budești.
Nr. topografic:parte din 1843

Adresa: Jud. Maramures

Nr. Crt	Nr cadastral Nr. topografic	Suprafața* (mp)	Observații / Referințe
A1		7.051	Sector cadastral:53 Teren neimprejmuit; "Valea cu Arinii"; Nr. topografic: parte din 1843

B. Partea II. Proprietari și acte

Inscrieri privitoare la dreptul de proprietate și alte drepturi reale		Referințe
4259 / 18/12/2023		
Act Normativ nr. Legea nr. 7, din 13/03/1996 emis de Parlamentul României;		
B1	Intabulare, drept de PROPRIETATE, dobândit prin Lege, cota actuala 1/1 1) NEIDENTIFICAT NEIDENTIFICAT, Neidentificat	A1
Act Administrativ nr. Adeverință nr. 330, din 16/12/2023 emis de Primăria Comunei Budești;		
B2	se noteza posesia faptică în favoarea lui 1) MARINCA GEORGIANA IOANA	A1

C. Partea III. SARCINI .

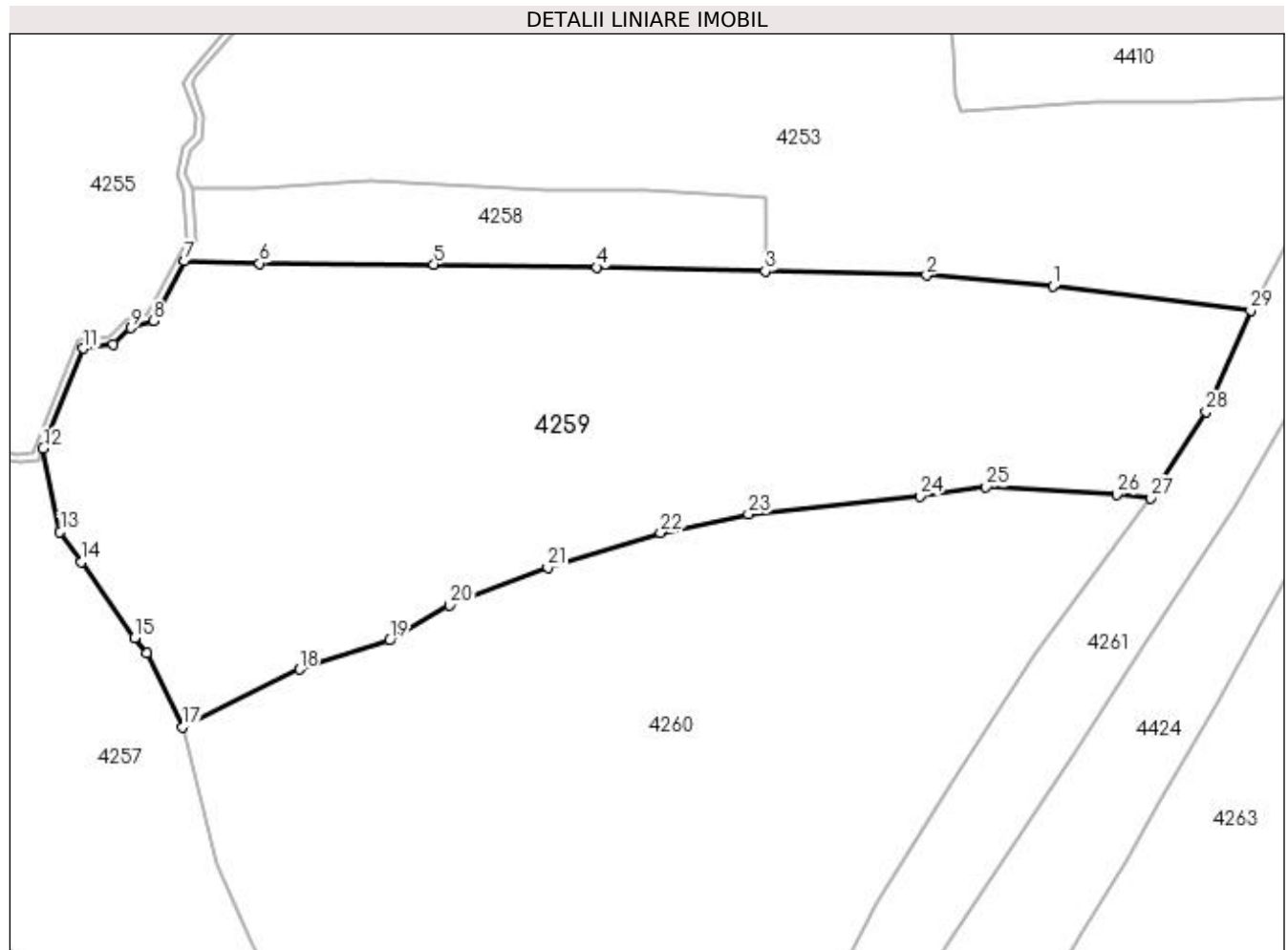
Inscrieri privind dezmembramintele dreptului de proprietate, drepturi reale de garanție și sarcini	Referințe
NU SUNT	

Anexa Nr. 1 La Partea I

Teren

Nr cadastral	Suprafața (mp)*	Observații / Referințe
	7.051	"Valea cu Arinii"; Nr. topografic: parte din 1843

* Suprafața este determinată în planul de proiecție Stereo 70.



Date referitoare la teren

Crt	Categorie folosință	Intra vilan	Suprafața (mp)	Tarla	Parcelă	Nr. topo	Observații / Referințe
1	faneata	NU	7.051	-	-	-	

Lungime Segmente

1) Valorile lungimilor segmentelor sunt obținute din proiecție în plan.

Punct început	X / Y	Punct sfârșit	X / Y	Lungime segment (** (m)
1	422.454,289 692.238,469	2	422.435,785 692.240,07	18.573
3	422.412,125 692.240,685	4	422.387,424 692.241,259	24.708
5	422.363,505 692.241,685	6	422.337,97 692.241,818	25.535
7	422.326,911 692.242,148	8	422.322,383 692.233,377	9.871
9	422.319,087 692.232,393	10	422.316,508 692.229,974	3.536

Punct început	X / Y	Punct sfârșit	X / Y	Lungime segment (** (m)
2	422.435,785 692.240,07	3	422.412,125 692.240,685	23.668
4	422.387,424 692.241,259	5	422.363,505 692.241,685	23.923
6	422.337,97 692.241,818	7	422.326,911 692.242,148	11.064
8	422.322,383 692.233,377	9	422.319,087 692.232,393	3.44
10	422.316,508 692.229,974	11	422.312,06 692.229,361	4.49

Punct început	X / Y	Punct sfârșit	X / Y	Lungime segment (** (m)
11	422.312,06 692.229,361	12	422.306,194 692.214,671	15.818
13	422.308,684 692.202,461	14	422.311,816 692.198,069	5.394
15	422.319,614 692.186,957	16	422.321,428 692.184,694	2.9
17	422.326,625 692.173,875	18	422.343,8 692.182,334	19.145
19	422.357,018 692.186,57	20	422.365,849 692.191,703	10.214
21	422.380,225 692.197,196	22	422.396,741 692.202,361	17.305
23	422.409,651 692.205,069	24	422.434,768 692.207,704	25.255
25	422.444,509 692.209,025	26	422.463,631 692.207,93	19.153
27	422.468,679 692.207,426	28	422.476,758 692.220,1	15.03
29	422.483,314 692.234,952	1	422.454,289 692.238,469	29.237

Punct început	X / Y	Punct sfârșit	X / Y	Lungime segment (** (m)
12	422.306,194 692.214,671	13	422.308,684 692.202,461	12.461
14	422.311,816 692.198,069	15	422.319,614 692.186,957	13.575
16	422.321,428 692.184,694	17	422.326,625 692.173,875	12.002
18	422.343,8 692.182,334	19	422.357,018 692.186,57	13.88
20	422.365,849 692.191,703	21	422.380,225 692.197,196	15.39
22	422.396,741 692.202,361	23	422.409,651 692.205,069	13.191
24	422.434,768 692.207,704	25	422.444,509 692.209,025	9.83
26	422.463,631 692.207,93	27	422.468,679 692.207,426	5.073
28	422.476,758 692.220,1	29	422.483,314 692.234,952	16.235

** Lungimile segmentelor sunt determinate în planul de proiecție Stereo 70 și sunt rotunjite la 1 milimetru.

*** Distanța dintre puncte este formată din segmente cumulate ce sunt mai mici decât valoarea 1 milimetru.

**DATE DESPRE IMOBILUL NR. 4260**

Oficiul de Cadastru și Publicitate Imobiliară MARAMURES
Biroul de Cadastru și Publicitate Imobiliară Sighetu Marmatiei

A. Partea I. Descrierea imobilului

TEREN Extravilan

Nr. CF vechi:315 Budești.
Nr. topografic:parte din 1843

Adresa: Jud. Maramures

Nr. Crt	Nr cadastral Nr. topografic	Suprafața* (mp)	Observații / Referințe
A1		8.234	Sector cadastral:53 Teren neimprejmuit; "Valea cu Arinii"; Nr. topografic: parte din 1843

B. Partea II. Proprietari și acte

Inscrieri privitoare la dreptul de proprietate și alte drepturi reale		Referințe
4260 / 18/12/2023		
Act Normativ nr. Legea nr. 7, din 13/03/1996 emis de Parlamentul României;		
B1	Intabulare, drept de PROPRIETATE, dobândit prin Lege, cota actuala 1/1 1) NEIDENTIFICAT NEIDENTIFICAT , Neidentificat	A1
Act Administrativ nr. Adeverință nr. 331, din 18/12/2023 emis de Primăria Comunei Budești;		
B2	se noteza posesia faptică în favoarea lui 1) VÂRVA MARIA	A1

C. Partea III. SARCINI .

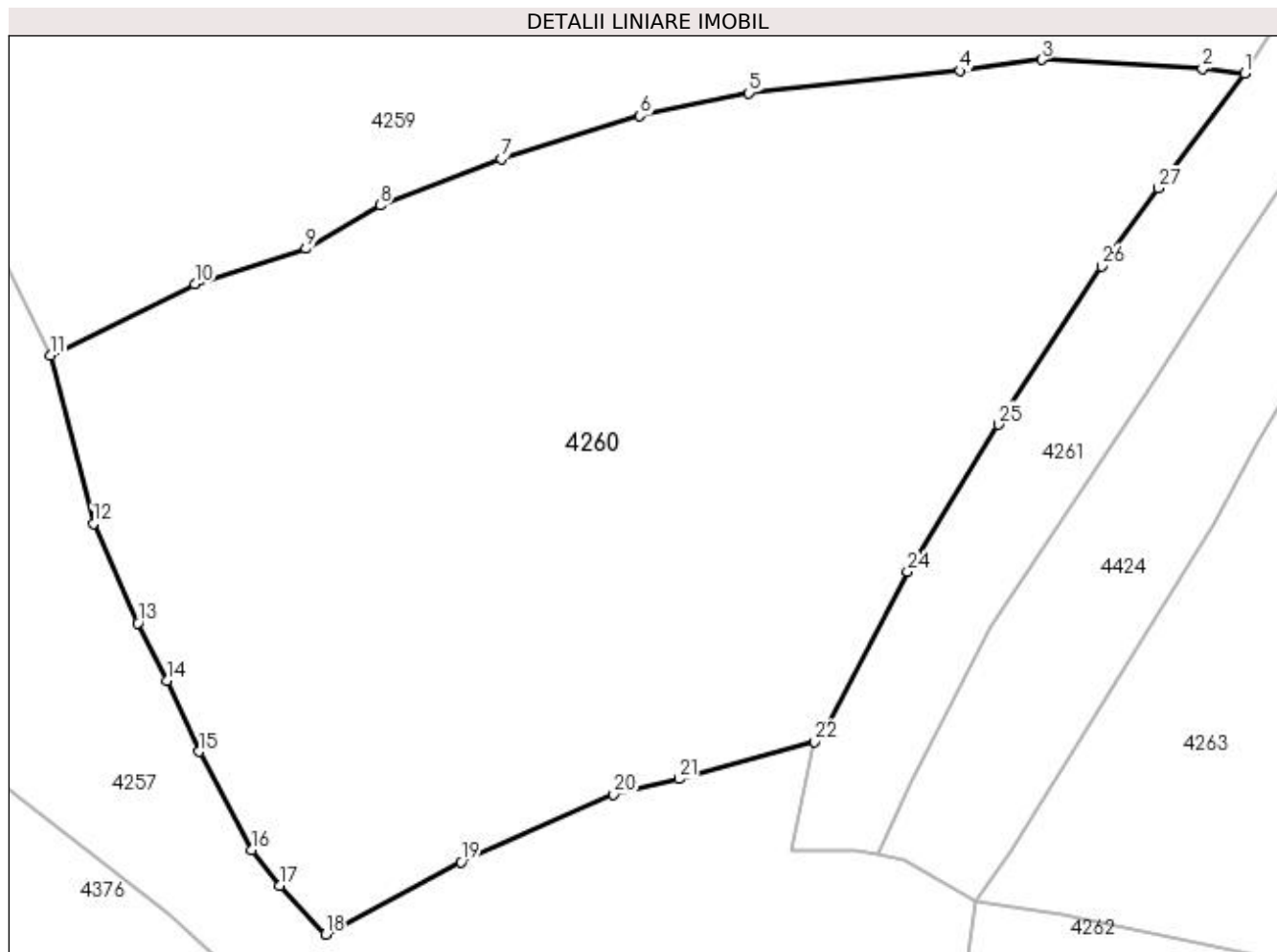
Inscrieri privind dezmembramintele dreptului de proprietate, drepturi reale de garanție și sarcini	Referințe
NU SUNT	

Anexa Nr. 1 La Partea I

Teren

Nr cadastral	Suprafața (mp)*	Observații / Referințe
	8.234	"Valea cu Arinii"; Nr. topografic: parte din 1843

* Suprafața este determinată în planul de proiecție Stereo 70.



Date referitoare la teren

Crt	Categorie folosință	Intra vilan	Suprafața (mp)	Tarla	Parcelă	Nr. topo	Observații / Referințe
1	faneata	NU	8.234	-	-	-	

Lungime Segmente

1) Valorile lungimilor segmentelor sunt obținute din proiecție în plan.

Punct început	X / Y	Punct sfârșit	X / Y	Lungime segment (** (m)
1	422.468,679 692.207,426	2	422.463,631 692.207,93	5.073
3	422.444,509 692.209,025	4	422.434,768 692.207,704	9.83
5	422.409,651 692.205,069	6	422.396,741 692.202,361	13.191
7	422.380,225 692.197,196	8	422.365,849 692.191,703	15.39
9	422.357,018 692.186,57	10	422.343,8 692.182,334	13.88

Punct început	X / Y	Punct sfârșit	X / Y	Lungime segment (** (m)
2	422.463,631 692.207,93	3	422.444,509 692.209,025	19.153
4	422.434,768 692.207,704	5	422.409,651 692.205,069	25.255
6	422.396,741 692.202,361	7	422.380,225 692.197,196	17.305
8	422.365,849 692.191,703	9	422.357,018 692.186,57	10.214
10	422.343,8 692.182,334	11	422.326,625 692.173,875	19.145

Punct început	X / Y	Punct sfârșit	X / Y	Lungime segment (** (m)
11	422.326,625 692.173,875	12	422.331,763 692.153,901	20.624
13	422.337,012 692.142,044	14	422.340,515 692.135,224	7.667
15	422.344,333 692.126,758	16	422.350,537 692.115,043	13.256
17	422.353,871 692.110,835	18	422.359,36 692.105,041	7.981
19	422.375,463 692.113,651	20	422.393,626 692.121,689	19.862
21	422.401,371 692.123,533	22	422.417,517 692.127,956	16.741
23	422.418,976 692.129,759	24	422.428,541 692.148,197	20.771
25	422.439,355 692.165,645	26	422.451,628 692.184,459	22.463
27	422.458,355 692.193,731	1	422.468,679 692.207,426	17.15

Punct început	X / Y	Punct sfârșit	X / Y	Lungime segment (** (m)
12	422.331,763 692.153,901	13	422.337,012 692.142,044	12.967
14	422.340,515 692.135,224	15	422.344,333 692.126,758	9.287
16	422.350,537 692.115,043	17	422.353,871 692.110,835	5.369
18	422.359,36 692.105,041	19	422.375,463 692.113,651	18.26
20	422.393,626 692.121,689	21	422.401,371 692.123,533	7.961
22	422.417,517 692.127,956	23	422.418,976 692.129,759	2.319
24	422.428,541 692.148,197	25	422.439,355 692.165,645	20.527
26	422.451,628 692.184,459	27	422.458,355 692.193,731	11.455

** Lungimile segmentelor sunt determinate în planul de proiecție Stereo 70 și sunt rotunjite la 1 milimetru.

*** Distanța dintre puncte este formată din segmente cumulate ce sunt mai mici decât valoarea 1 milimetru.

**DATE DESPRE IMOBILUL NR. 4261**

Oficiul de Cadastru și Publicitate Imobiliară MARAMURES
Biroul de Cadastru și Publicitate Imobiliară Sighetu Marmatiei

A. Partea I. Descrierea imobilului

TEREN Extravilan

Nr. CF vechi: 2292 Budești.
Nr. topografic: parte din 1844

Adresa: Jud. Maramures

Nr. Crt	Nr cadastral Nr. topografic	Suprafața* (mp)	Observații / Referințe
A1		2.061	Sector cadastral: 53 Teren neimprejmuit; "Valea cu Arinii"; Nr. topografic: parte din 1844

B. Partea II. Proprietari și acte

Inscrieri privitoare la dreptul de proprietate și alte drepturi reale		Referințe
4261 / 18/12/2023		
Act Normativ nr. Legea nr. 7, din 13/03/1996 emis de Parlamentul României;		
B1	Intabulare, drept de PROPRIETATE, dobândit prin Lege, cota actuală 1/1 1) NEIDENTIFICAT NEIDENTIFICAT, Neidentificat	A1
Act Administrativ nr. Adeverință nr. 401, din 18/12/2023 emis de Primăria Comunei Budești;		
B2	se noteza posesia faptică în favoarea lui 1) GIURGI TOMA	A1

C. Partea III. SARCINI .

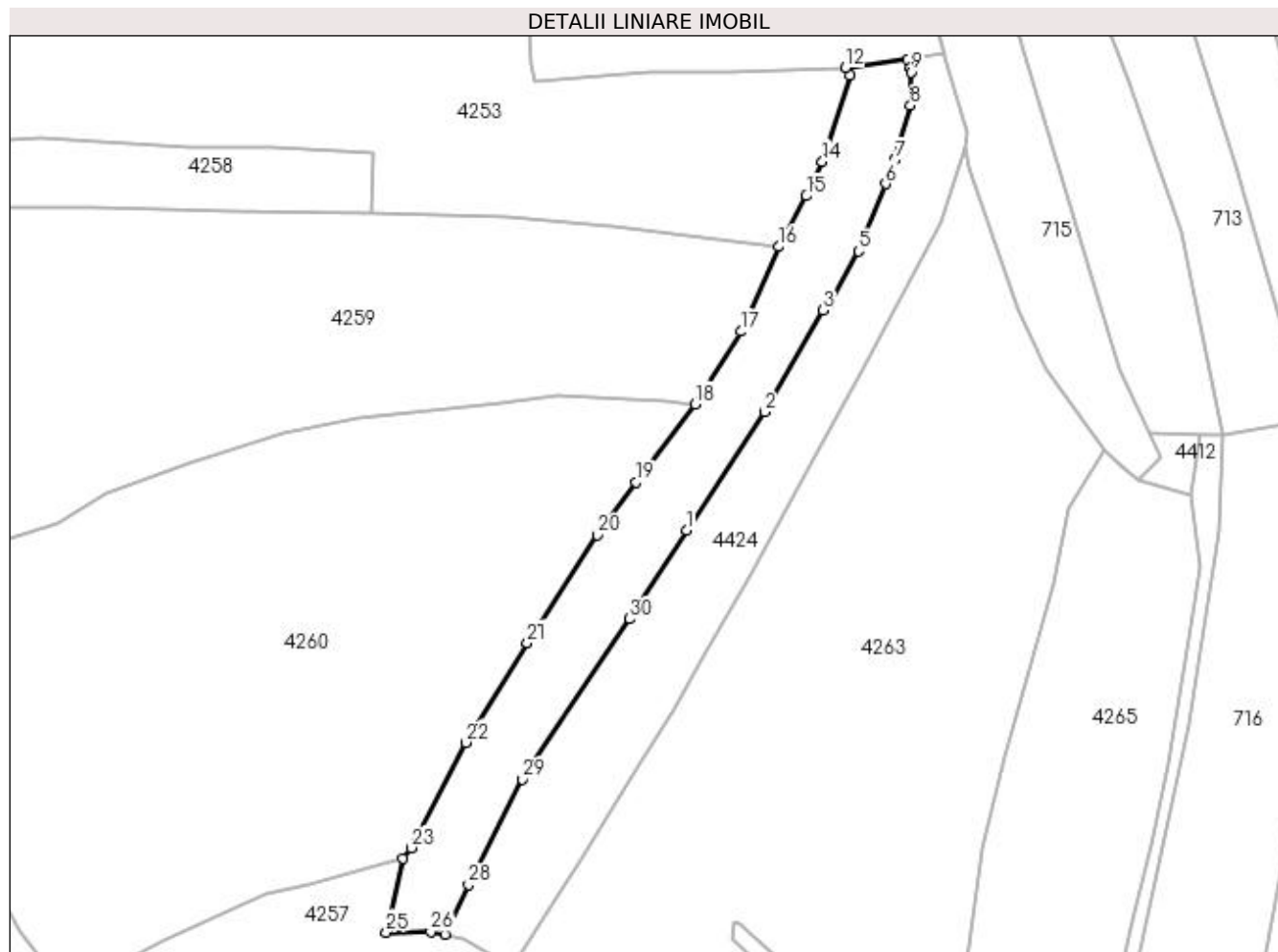
Inscrieri privind dezmembramintele dreptului de proprietate, drepturi reale de garanție și sarcini	Referințe
NU SUNT	

Anexa Nr. 1 La Partea I

Teren

Nr cadastral	Suprafața (mp)*	Observații / Referințe
	2.061	"Valea cu Arinii"; Nr. topografic: parte din 1844

* Suprafața este determinată în planul de proiecție Stereo 70.



Date referitoare la teren

Crt	Categorie folosință	Intra vilan	Suprafața (mp)	Tarla	Parcelă	Nr. topo	Observații / Referințe
1	faneata	NU	2.061	-	-	-	

Lungime Segmente

1) Valorile lungimilor segmentelor sunt obținute din proiecție în plan.

Punct început	X / Y	Punct sfârșit	X / Y	Lungime segment (** (m))	Punct început	X / Y	Punct sfârșit	X / Y	Lungime segment (** (m))
1	422.467,23 692.185,32	2	422.480,83 692.206,074	24.813	2	422.480,83 692.206,074	3	422.491,088 692.223,822	20.499
3	422.491,088 692.223,822	4	422.492,196 692.225,111	1.7	4	422.492,196 692.225,111	5	422.497,333 692.234,183	10.425
5	422.497,333 692.234,183	6	422.502,079 692.245,961	12.698	6	422.502,079 692.245,961	7	422.503,654 692.250,084	4.414
7	422.503,654 692.250,084	8	422.506,396 692.259,661	9.962	8	422.506,396 692.259,661	9	422.506,479 692.265,499	5.839
9	422.506,479 692.265,499	10	422.506,436 692.266,305	0.807	10	422.506,436 692.266,305	11	422.505,816 692.267,664	1.494

Punct început	X / Y	Punct sfârșit	X / Y	Lungime segment (** (m)	Punct început	X / Y	Punct sfârșit	X / Y	Lungime segment (** (m)
11	422.505,816 692.267,664	12	422.495,062 692.266,244	10.847	12	422.495,062 692.266,244	13	422.495,789 692.264,908	1.521
13	422.495,789 692.264,908	14	422.490,972 692.249,823	15.835	14	422.490,972 692.249,823	15	422.488,199 692.243,833	6.601
15	422.488,199 692.243,833	16	422.483,314 692.234,952	10.136	16	422.483,314 692.234,952	17	422.476,758 692.220,1	16.235
17	422.476,758 692.220,1	18	422.468,679 692.207,426	15.03	18	422.468,679 692.207,426	19	422.458,355 692.193,731	17.15
19	422.458,355 692.193,731	20	422.451,628 692.184,459	11.455	20	422.451,628 692.184,459	21	422.439,355 692.165,645	22.463
21	422.439,355 692.165,645	22	422.428,541 692.148,197	20.527	22	422.428,541 692.148,197	23	422.418,976 692.129,759	20.771
23	422.418,976 692.129,759	24	422.417,517 692.127,956	2.319	24	422.417,517 692.127,956	25	422.414,688 692.114,953	13.307
25	422.414,688 692.114,953	26	422.422,438 692.115,105	7.751	26	422.422,438 692.115,105	27	422.424,94 692.114,628	2.547
27	422.424,94 692.114,628	28	422.429,092 692.123,262	9.58	28	422.429,092 692.123,262	29	422.438,54 692.141,701	20.719
29	422.438,54 692.141,701	30	422.457,287 692.169,815	33.791	30	422.457,287 692.169,815	1	422.467,23 692.185,32	18.419

** Lungimile segmentelor sunt determinate în planul de proiecție Stereo 70 și sunt rotunjite la 1 milimetru.

*** Distanța dintre puncte este formată din segmente cumulate ce sunt mai mici decât valoarea 1 milimetru.

**DATE DESPRE IMOBILUL NR. 4262**

Oficiul de Cadastru și Publicitate Imobiliară MARAMURES
Biroul de Cadastru și Publicitate Imobiliară Sighetu Marmatiei

A. Partea I. Descrierea imobilului

Nr. CF vechi: 2772 Budești; 2292 Budești.

Nr. topografic: parte din 2236; parte din 1844.

TEREN Extravilan

Adresa: Jud. Maramures

Nr. Crt	Nr cadastral Nr. topografic	Suprafața* (mp)	Observații / Referințe
A1		Din acte: 2.061 Masurata: 12.271	Sector cadastral: 53 Teren neimprejmuit; "Valea cu Arinii"; Nr. topografic: parte din 2236; parte din 1844.

B. Partea II. Proprietari și acte

Inscrieri privitoare la dreptul de proprietate și alte drepturi reale		Referințe
4262 / 18/12/2023		
Act Normativ nr. Legea nr. 7, din 13/03/1996 emis de Parlamentul României;		
B1	Intabulare, drept de PROPRIETATE, dobandit prin Lege, cota actuala 1/1 1) NEIDENTIFICAT NEIDENTIFICAT, Neidentificat	A1
Act Administrativ nr. Adeverință nr. 332, din 16/12/2023 emis de Primăria Comunei Budești;		
B2	se noteza posesia faptică în favoarea lui 1) TĂMAȘ VASILE	A1

C. Partea III. SARCINI .

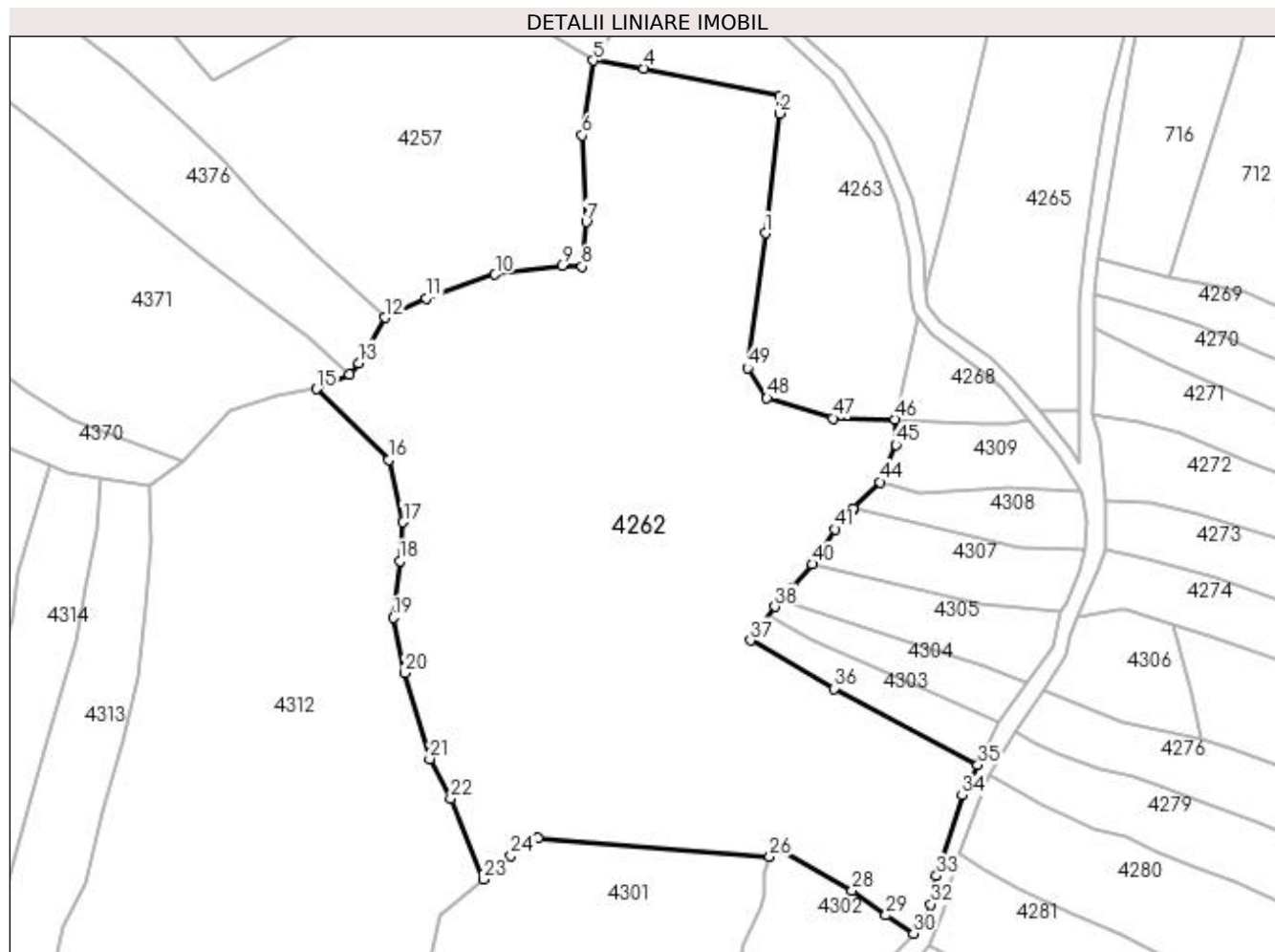
Inscrieri privind dezmembramintele dreptului de proprietate, drepturi reale de garanție și sarcini	Referințe
NU SUNT	

Anexa Nr. 1 La Partea I

Teren

Nr cadastral	Suprafața (mp)*	Observații / Referințe
	Din acte: 2.061 Masurata: 12.271	"Valea cu Arinii"; Nr. topografic: parte din 2236; parte din 1844.

* Suprafața este determinată în planul de proiecție Stereo 70.



Date referitoare la teren

Crt	Categorie folosință	Intra vilan	Suprafața (mp)	Tarla	Parcelă	Nr. topo	Observații / Referințe
1	faneata	NU	12.271	-	-	-	

Lungime Segmente

1) Valorile lungimilor segmentelor sunt obținute din proiecție în plan.

Punct început	X / Y	Punct sfârșit	X / Y	Lungime segment	Punct început	X / Y	Punct sfârșit	X / Y	Lungime segment	Punct început	X / Y	Punct sfârșit	X / Y	Lungime segment
1	422.471,699 692.073,766	2	422.474,519 692.098,143	24.54	2	422.474,519 692.098,143	3	422.474,599 692.101,641	3.499	3	422.474,599 692.101,641	4	422.446,924 692.107,299	28.247
4	422.446,924 692.107,299	5	422.436,602 692.108,901	10.446	5	422.436,602 692.108,901	6	422.434,417 692.093,668	15.389	6	422.434,417 692.093,668	7	422.435,239 692.076,052	17.635
7	422.435,239 692.076,052	8	422.434,345 692.066,994	9.102	8	422.434,345 692.066,994	9	422.430,263 692.067,171	4.086	9	422.430,263 692.067,171	10	422.416,673 692.065,368	13.709
10	422.416,673 692.065,368	11	422.402,652 692.060,539	14.829	11	422.402,652 692.060,539	12	422.394,221 692.056,628	9.294	12	422.394,221 692.056,628	13	422.388,877 692.047,399	10.665
13	422.388,877 692.047,399	14	422.387,046 692.045,019	3.003	14	422.387,046 692.045,019	15	422.380,294 692.042,137	7.341	15	422.380,294 692.042,137	16	422.394,977 692.027,693	20.597

Punct început	X / Y	Punct sfârșit	X / Y	Lungime segment	Punct început	X / Y	Punct sfârșit	X / Y	Lungime segment	Punct început	X / Y	Punct sfârșit	X / Y	Lungime segment
16	422.394,977 692.027,693	17	422.397,95 692.015,027	13.01	17	422.397,95 692.015,027	18	422.397,291 692.007,149	7.906	18	422.397,291 692.007,149	19	422.395,899 691.995,579	11.653
19	422.395,899 691.995,579	20	422.398,257 691.984,343	11.481	20	422.398,257 691.984,343	21	422.403,38 691.966,888	18.191	21	422.403,38 691.966,888	22	422.407,591 691.958,805	9.114
22	422.407,591 691.958,805	23	422.414,23 691.942,382	17.714	23	422.414,23 691.942,382	24	422.419,901 691.947,147	7.407	24	422.419,901 691.947,147	25	422.425,357 691.950,826	6.58
25	422.425,357 691.950,826	26	422.472,552 691.947,018	47.348	26	422.472,552 691.947,018	27	422.473,407 691.949,309	2.445	27	422.473,407 691.949,309	28	422.489,303 691.940,112	18.365
28	422.489,303 691.940,112	29	422.496,211 691.935,075	8.549	29	422.496,211 691.935,075	30	422.501,803 691.931,366	6.71	30	422.501,803 691.931,366	31	422.504,108 691.934,368	3.785
31	422.504,108 691.934,368	32	422.505,351 691.937,297	3.182	32	422.505,351 691.937,297	33	422.506,485 691.943,109	5.922	33	422.506,485 691.943,109	34	422.511,698 691.959,462	17.164
34	422.511,698 691.959,462	35	422.514,874 691.965,646	6.952	35	422.514,874 691.965,646	36	422.485,627 691.981,197	33.124	36	422.485,627 691.981,197	37	422.468,634 691.990,992	19.614
37	422.468,634 691.990,992	38	422.473,604 691.997,855	8.474	38	422.473,604 691.997,855	39	422.477,209 692.001,702	5.272	39	422.477,209 692.001,702	40	422.481,164 692.006,486	6.207
40	422.481,164 692.006,486	41	422.485,813 692.013,607	8.504	41	422.485,813 692.013,607	42	422.489,548 692.017,698	5.54	42	422.489,548 692.017,698	43	422.489,695 692.017,664	0.151
43	422.489,695 692.017,664	44	422.494,96 692.023,168	7.617	44	422.494,96 692.023,168	45	422.498,21 692.030,782	8.279	45	422.498,21 692.030,782	46	422.498,042 692.035,919	5.14
46	422.498,042 692.035,919	47	422.485,437 692.036,14	12.607	47	422.485,437 692.036,14	48	422.471,986 692.040,242	14.063	48	422.471,986 692.040,242	49	422.468,014 692.046,343	7.28
49	422.468,014 692.046,343	1	422.471,699 692.073,766	27.669										

** Lungimile segmentelor sunt determinate în planul de proiecție Stereo 70 și sunt rotunjite la 1 milimetru.

*** Distanța dintre puncte este formată din segmente cumulate ce sunt mai mici decât valoarea 1 milimetru.

**DATE DESPRE IMOBILUL NR. 4263**

Oficiul de Cadastru și Publicitate Imobiliară MARAMURES
Biroul de Cadastru și Publicitate Imobiliară Sighetu Marmatiei

A. Partea I. Descrierea imobilului

TEREN Extravilan

Nr. CF vechi:2712 Budești.
Nr. topografic:1841

Adresa: Jud. Maramures

Nr. Crt	Nr cadastral Nr. topografic	Suprafața* (mp)	Observații / Referințe
A1		Din acte: 16.667 Masurata: 9.152	Sector cadastral:53 Teren neimprejmuit; "Șulije"; Nr. topografic: 1841

B. Partea II. Proprietari și acte

Inscrieri privitoare la dreptul de proprietate și alte drepturi reale		Referințe
4263 / 18/12/2023		
Act Administrativ nr. Titlu de Proprietate nr. 60055/12, din 28/03/1996 emis de Comisia Județeană Maramureș;		
B1	Intabulare, drept de PROPRIETATE în baza legii nr. 18/1991, dobândit prin Reconstituire, cota actuala 1/1 1) PAROHIA ORTODOXĂ ROMÂNĂ, CIF:8600434	A1

C. Partea III. SARCINI .

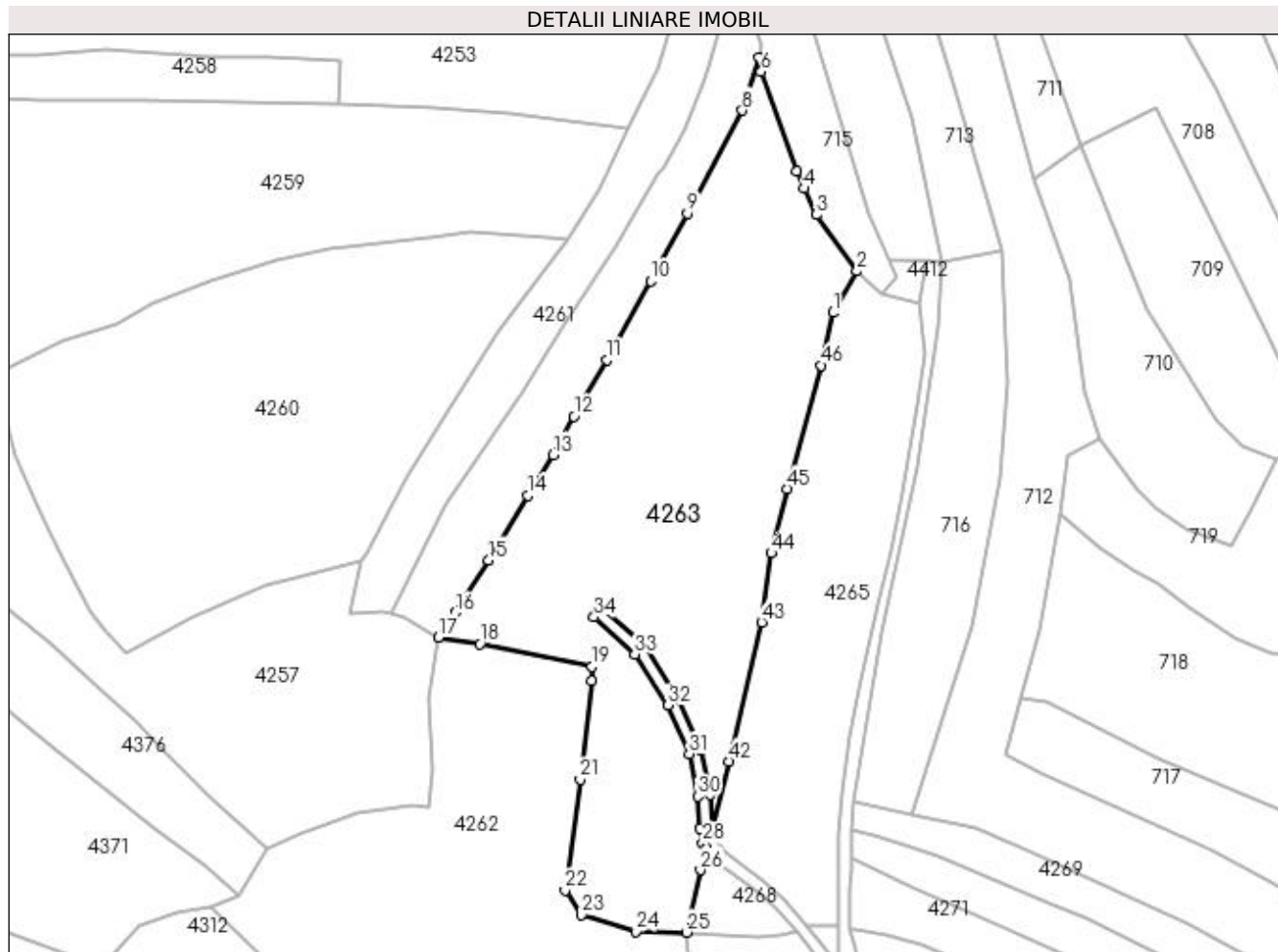
Inscrieri privind dezmembramintele dreptului de proprietate, drepturi reale de garanție și sarcini	Referințe
NU SUNT	

Anexa Nr. 1 La Partea I

Teren

Nr cadastral	Suprafața (mp)*	Observații / Referințe
	Din acte: 16.667 Masurata: 9.152	"Șulije"; Nr. topografic: 1841

* Suprafața este determinată în planul de proiecție Stereo 70.



Date referitoare la teren

Crt	Categorie folosință	Intra vilan	Suprafața (mp)	Tarla	Parcelă	Nr. topo	Observații / Referințe
1	faneata	NU	9.152	-	-	-	

Lungime Segmente

1) Valorile lungimilor segmentelor sunt obținute din proiecție în plan.

Punct început	X / Y	Punct sfârșit	X / Y	Lungime segment	Punct început	X / Y	Punct sfârșit	X / Y	Lungime segment	Punct început	X / Y	Punct sfârșit	X / Y	Lungime segment
1	422.534,194 692.189,191	2	422.540,189 692.199,446	11.879	2	422.540,189 692.199,446	3	422.530,097 692.213,422	17.239	3	422.530,097 692.213,422	4	422.527,181 692.219,924	7.126
4	422.527,181 692.219,924	5	422.525,295 692.224,13	4.609	5	422.525,295 692.224,13	6	422.516,512 692.248,806	26.192	6	422.516,512 692.248,806	7	422.515,98 692.252,231	3.466
7	422.515,98 692.252,231	8	422.511,782 692.239,24	13.652	8	422.511,782 692.239,24	9	422.498,225 692.213,756	28.866	9	422.498,225 692.213,756	10	422.489,099 692.197,088	19.003
10	422.489,099 692.197,088	11	422.478,391 692.177,546	22.283	11	422.478,391 692.177,546	12	422.470,156 692.163,533	16.254	12	422.470,156 692.163,533	13	422.465,056 692.154,004	10.808
13	422.465,056 692.154,004	14	422.458,701 692.143,945	11.898	14	422.458,701 692.143,945	15	422.449,049 692.128,007	18.633	15	422.449,049 692.128,007	16	422.440,829 692.115,035	15.357

Punct început	X / Y	Punct sfârșit	X / Y	Lungime segment	Punct început	X / Y	Punct sfârșit	X / Y	Lungime segment	Punct început	X / Y	Punct sfârșit	X / Y	Lungime segment
16	422.440,829 692.115,035	17	422.436,602 692.108,901	7.449	17	422.436,602 692.108,901	18	422.446,924 692.107,299	10.446	18	422.446,924 692.107,299	19	422.474,599 692.101,641	28.247
19	422.474,599 692.101,641	20	422.474,519 692.098,143	3.499	20	422.474,519 692.098,143	21	422.471,699 692.073,766	24.54	21	422.471,699 692.073,766	22	422.468,014 692.046,343	27.669
22	422.468,014 692.046,343	23	422.471,986 692.040,242	7.28	23	422.471,986 692.040,242	24	422.485,437 692.036,14	14.063	24	422.485,437 692.036,14	25	422.498,042 692.035,919	12.607
25	422.498,042 692.035,919	26	422.501,492 692.051,332	15.794	26	422.501,492 692.051,332	27	422.502,878 692.056,807	5.648	27	422.502,878 692.056,807	28	422.502,0 692.057,992	1.475
28	422.502,0 692.057,992	29	422.501,304 692.061,628	3.702	29	422.501,304 692.061,628	30	422.500,846 692.069,625	8.01	30	422.500,846 692.069,625	31	422.498,676 692.080,036	10.635
31	422.498,676 692.080,036	32	422.493,426 692.092,127	13.182	32	422.493,426 692.092,127	33	422.485,2 692.104,684	15.012	33	422.485,2 692.104,684	34	422.475,077 692.113,914	13.699
34	422.475,077 692.113,914	35	422.475,653 692.116,916	3.057	35	422.475,653 692.116,916	36	422.476,699 692.116,495	1.128	36	422.476,699 692.116,495	37	422.487,502 692.106,645	14.619
37	422.487,502 692.106,645	38	422.496,076 692.093,557	15.646	38	422.496,076 692.093,557	39	422.501,55 692.080,949	13.745	39	422.501,55 692.080,949	40	422.503,828 692.070,019	11.165
40	422.503,828 692.070,019	41	422.504,288 692.061,997	8.035	41	422.504,288 692.061,997	42	422.508,538 692.078,248	16.798	42	422.508,538 692.078,248	43	422.516,593 692.112,677	35.359
43	422.516,593 692.112,677	44	422.519,004 692.129,71	17.203	44	422.519,004 692.129,71	45	422.522,931 692.145,644	16.411	45	422.522,931 692.145,644	46	422.531,315 692.176,133	31.621
46	422.531,315 692.176,133	1	422.534,194 692.189,191	13.372										

** Lungimile segmentelor sunt determinate în planul de proiecție Stereo 70 și sunt rotunjite la 1 milimetru.

*** Distanța dintre puncte este formată din segmente cumulate ce sunt mai mici decât valoarea 1 milimetru.

**DATE DESPRE IMOBILUL NR. 4265**

Oficiul de Cadastru și Publicitate Imobiliară MARAMURES
Biroul de Cadastru și Publicitate Imobiliară Sighetu Marmatiei

A. Partea I. Descrierea imobilului

Nr. CF vechi: 2964 Budești; 442 Budești.
Nr. topografic: parte din 2253/1; parte din
2253/2, parte din 2252/1..

TEREN Extravilan

Adresa: Jud. Maramures

Nr. Crt	Nr cadastral Nr. topografic	Suprafața* (mp)	Observații / Referințe
A1		4.150	Sector cadastral: 53 Teren neimprejmuit; "Șulijei"; Nr. topografice: parte din 2253/1; parte din 2253/2, parte din 2252/1..

B. Partea II. Proprietari și acte

Inscrieri privitoare la dreptul de proprietate și alte drepturi reale		Referințe
4265 / 18/12/2023		
Act Normativ nr. Legea nr. 7, din 13/03/1996 emis de Parlamentul României;		
B1	Intabulare, drept de PROPRIETATE, dobandit prin Lege, cota actuala 1/1 1) NEIDENTIFICAT NEIDENTIFICAT, Neidentificat	A1
Act Administrativ nr. Adeverință nr. 333, din 16/12/2023 emis de Primăria Comunei Budești;		
B2	se noteza posesia faptică în favoarea lui 1) CICEU IOAN	A1

C. Partea III. SARCINI .

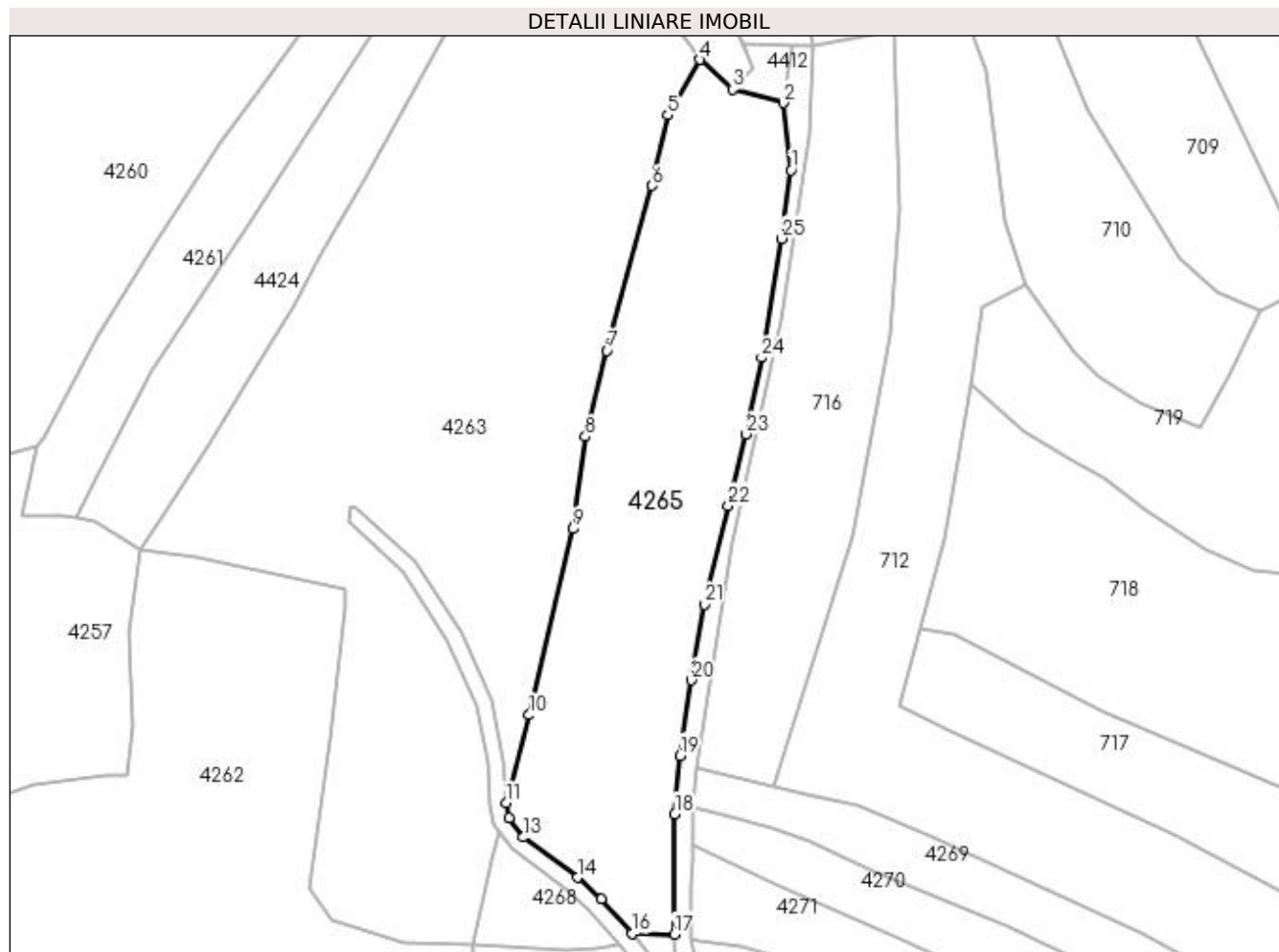
Inscrieri privind dezmembramintele dreptului de proprietate, drepturi reale de garanție și sarcini	Referințe
NU SUNT	

Anexa Nr. 1 La Partea I

Teren

Nr cadastral	Suprafața (mp)*	Observații / Referințe
	4.150	"Șuljei"; Nr. topografice: parte din 2253/1; parte din 2253/2, parte din 2252/1..

* Suprafața este determinată în planul de proiecție Stereo 70.



Date referitoare la teren

Crt	Categorie folosință	Intra vilan	Suprafața (mp)	Tarla	Parcelă	Nr. topo	Observații / Referințe
1	faneata	NU	4.150	-	-	-	

Lungime Segmente

1) Valorile lungimilor segmentelor sunt obținute din proiecție în plan.

Punct început	X / Y	Punct sfârșit	X / Y	Lungime segment (** (m)	Punct început	X / Y	Punct sfârșit	X / Y	Lungime segment (** (m)
1	422.557,022 692.179,043	2	422.555,544 692.191,433	12.478	2	422.555,544 692.191,433	3	422.546,15 692.193,968	9.73
3	422.546,15 692.193,968	4	422.540,189 692.199,446	8.096	4	422.540,189 692.199,446	5	422.534,194 692.189,191	11.879
5	422.534,194 692.189,191	6	422.531,315 692.176,133	13.372	6	422.531,315 692.176,133	7	422.522,931 692.145,644	31.621
7	422.522,931 692.145,644	8	422.519,004 692.129,71	16.411	8	422.519,004 692.129,71	9	422.516,593 692.112,677	17.203
9	422.516,593 692.112,677	10	422.508,538 692.078,248	35.359	10	422.508,538 692.078,248	11	422.504,288 692.061,997	16.798

Punct început	X / Y	Punct sfârșit	X / Y	Lungime segment (** (m)
11	422.504,288 692.061,997	12	422.504,818 692.059,228	2.819
13	422.507,465 692.055,652	14	422.517,492 692.048,224	12.479
15	422.521,943 692.044,3	16	422.527,562 692.037,807	8.587
17	422.535,357 692.037,71	18	422.535,498 692.059,975	22.265
19	422.536,493 692.070,726	20	422.538,596 692.084,678	14.11
21	422.541,033 692.098,699	22	422.545,413 692.116,998	18.816
23	422.548,704 692.130,198	24	422.551,544 692.144,338	14.422
25	422.555,231 692.166,356	1	422.557,022 692.179,043	12.813

Punct început	X / Y	Punct sfârșit	X / Y	Lungime segment (** (m)
12	422.504,818 692.059,228	13	422.507,465 692.055,652	4.449
14	422.517,492 692.048,224	15	422.521,943 692.044,3	5.934
16	422.527,562 692.037,807	17	422.535,357 692.037,71	7.796
18	422.535,498 692.059,975	19	422.536,493 692.070,726	10.797
20	422.538,596 692.084,678	21	422.541,033 692.098,699	14.231
22	422.545,413 692.116,998	23	422.548,704 692.130,198	13.604
24	422.551,544 692.144,338	25	422.555,231 692.166,356	22.325

** Lungimile segmentelor sunt determinate în planul de proiecție Stereo 70 și sunt rotunjite la 1 milimetru.

*** Distanța dintre puncte este formată din segmente cumulate ce sunt mai mici decât valoarea 1 milimetru.

**DATE DESPRE IMOBILUL NR. 4268**

Oficiul de Cadastru și Publicitate Imobiliară MARAMURES
Biroul de Cadastru și Publicitate Imobiliară Sighetu Marmatiei

A. Partea I. Descrierea imobilului

Nr. CF vechi: 2964 Budești; 442 Budești.
Nr. topografic: parte din 2253/1; parte din 2253/2, parte din 2252/b

TEREN Extravilan

Adresa: Jud. Maramures

Nr. Crt	Nr cadastral Nr. topografic	Suprafața* (mp)	Observații / Referințe
A1		306	Sector cadastral: 53 Teren neimprejmuit; "Șulijei"; Nr. topografice: parte din 2253/1; parte din 2253/2, parte din 2252/b

B. Partea II. Proprietari și acte

Inscrieri privitoare la dreptul de proprietate și alte drepturi reale		Referințe
4268 / 18/12/2023		
Act Normativ nr. Legea nr. 7, din 13/03/1996 emis de Parlamentul României;		
B1	Intabulare, drept de PROPRIETATE, dobandit prin Lege, cota actuala 1/1 1) NEIDENTIFICAT NEIDENTIFICAT, Neidentificat	A1
Act Administrativ nr. Adeverință nr. 334, din 30/11/2023 emis de Primăria Comunei Budești;		
B2	se noteza posesia faptică în favoarea lui 1) CICEU IOAN	A1

C. Partea III. SARCINI .

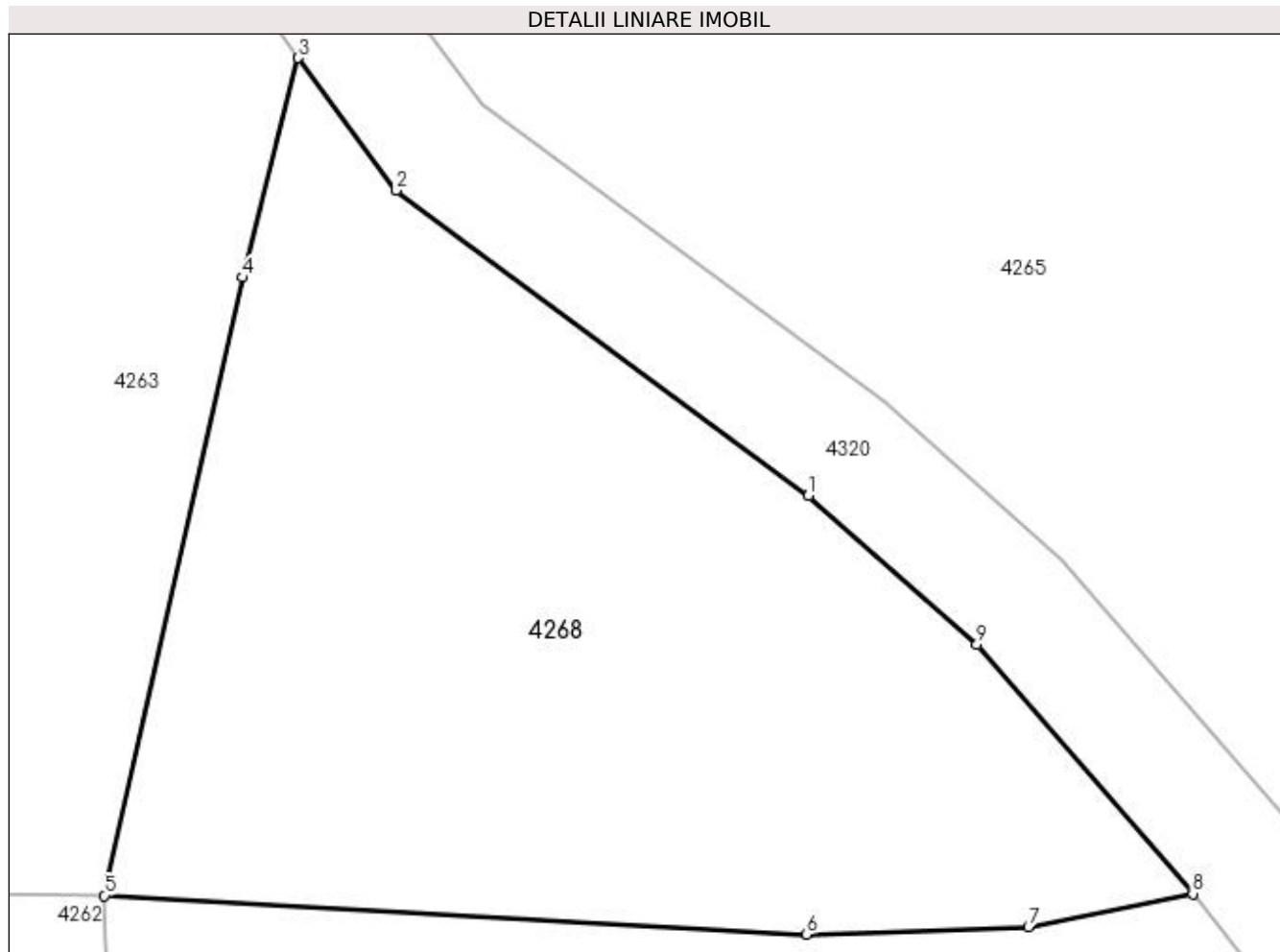
Inscrieri privind dezmembramintele dreptului de proprietate, drepturi reale de garanție și sarcini	Referințe
NU SUNT	

Anexa Nr. 1 La Partea I

Teren

Nr cadastral	Suprafața (mp)*	Observații / Referințe
	306	"Șuljei"; Nr. topografice: parte din 2253/1; parte din 2253/2, parte din 2252/b

* Suprafața este determinată în planul de proiecție Stereo 70.



Date referitoare la teren

Crt	Categorie folosință	Intra vilan	Suprafața (mp)	Tarla	Parcelă	Nr. topo	Observații / Referințe
1	faneata	NU	306	-	-	-	

Lungime Segmente

1) Valorile lungimilor segmentelor sunt obținute din proiecție în plan.

Punct început	X / Y	Punct sfârșit	X / Y	Lungime segment (** (m)
1	422.515,604 692.045,889	2	422.505,32 692.053,508	12.799
2	422.505,32 692.053,508	3	422.502,878 692.056,807	4.104
3	422.502,878 692.056,807	4	422.501,492 692.051,332	5.648
4	422.501,492 692.051,332	5	422.498,042 692.035,919	15.794
5	422.498,042 692.035,919	6	422.515,558 692.034,954	17.543

Punct început	X / Y	Punct sfârșit	X / Y	Lungime segment (** (m)
6	422.515,558 692.034,954	7	422.521,094 692.035,137	5.539
7	422.521,094 692.035,137	8	422.525,194 692.035,965	4.183
8	422.525,194 692.035,965	9	422.519,808 692.042,183	8.226
9	422.519,808 692.042,183	1	422.515,604 692.045,889	5.604

** Lungimile segmentelor sunt determinate în planul de proiecție Stereo 70 și sunt rotunjite la 1 milimetru.

*** Distanța dintre puncte este formată din segmente cumulate ce sunt mai mici decât valoarea 1 milimetru.

**DATE DESPRE IMOBILUL NR. 4269**

Oficiul de Cadastru și Publicitate Imobiliară MARAMURES
Biroul de Cadastru și Publicitate Imobiliară Sighetu Marmatiei

A. Partea I. Descrierea imobilului

TEREN Extravilan

Nr. CF vechi:1684 Budesti.

Nr. topografic:2245

Adresa: Jud. Maramures

Nr. Crt	Nr cadastral Nr. topografic	Suprafața* (mp)	Observații / Referințe
A1		1.669	Sector cadastral:53 Teren neimprejmuit; "Șulije"; Nr. topografice: 2245

B. Partea II. Proprietari și acte

Inscrieri privitoare la dreptul de proprietate și alte drepturi reale		Referințe
4269 / 18/12/2023		
Act Normativ nr. Legea nr. 7, din 13/03/1996 emis de Parlamentul României;		
B1	Intabulare, drept de PROPRIETATE, dobândit prin Lege, cota actuala 1/1 1) NEIDENTIFICAT NEIDENTIFICAT, Neidentificat	A1
Act Administrativ nr. Adeverință nr. 335, din 18/12/2023 emis de Primăria Comunei Budești;		
B2	se noteza posesia faptică în favoarea lui 1) CICEU ILEANA	A1

C. Partea III. SARCINI .

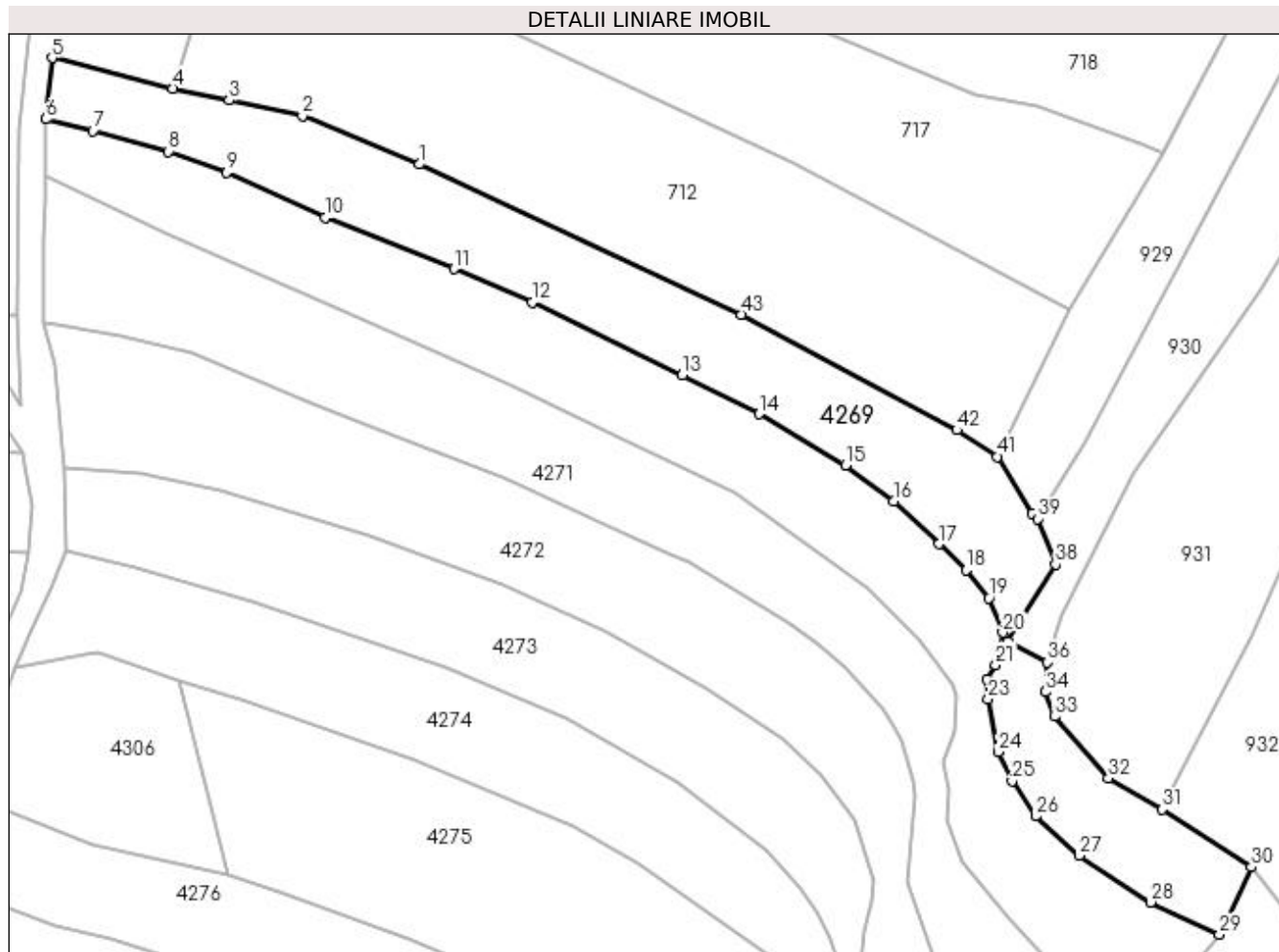
Inscrieri privind dezmembramintele dreptului de proprietate, drepturi reale de garanție și sarcini	Referințe
NU SUNT	

Anexa Nr. 1 La Partea I

Teren

Nr cadastral	Suprafața (mp)*	Observații / Referințe
	1.669	"Șulijeii"; Nr. topografice: 2245

* Suprafața este determinată în planul de proiecție Stereo 70.



Date referitoare la teren

Crt	Categorie folosință	Intra vilan	Suprafața (mp)	Tarla	Parcelă	Nr. topo	Observații / Referințe
1	faneata	NU	1.669	-	-	-	

Lungime Segmente

1) Valorile lungimilor segmentelor sunt obținute din proiecție în plan.

Punct început	X / Y	Punct sfârșit	X / Y	Lungime segment	Punct început	X / Y	Punct sfârșit	X / Y	Lungime segment	Punct început	X / Y	Punct sfârșit	X / Y	Lungime segment
1	422.583,333 692.055,794	2	422.569,364 692.061,613	15.133	2	422.569,364 692.061,613	3	422.560,581 692.063,455	8.974	3	422.560,581 692.063,455	4	422.553,849 692.064,866	6.878
4	422.553,849 692.064,866	5	422.539,435 692.068,501	14.865	5	422.539,435 692.068,501	6	422.538,669 692.061,19	7.351	6	422.538,669 692.061,19	7	422.544,31 692.059,808	5.808
7	422.544,31 692.059,808	8	422.553,344 692.057,32	9.37	8	422.553,344 692.057,32	9	422.560,333 692.054,806	7.427	9	422.560,333 692.054,806	10	422.572,149 692.049,447	12.974
10	422.572,149 692.049,447	11	422.587,479 692.043,295	16.518	11	422.587,479 692.043,295	12	422.596,892 692.039,318	10.219	12	422.596,892 692.039,318	13	422.614,788 692.030,577	19.917
13	422.614,788 692.030,577	14	422.624,0 692.025,941	10.313	14	422.624,0 692.025,941	15	422.634,307 692.019,829	11.983	15	422.634,307 692.019,829	16	422.640,072 692.015,496	7.212

Punct început	X / Y	Punct sfârșit	X / Y	Lungime segment	Punct început	X / Y	Punct sfârșit	X / Y	Lungime segment	Punct început	X / Y	Punct sfârșit	X / Y	Lungime segment
16	422.640,072 692.015,496	17	422.645,5 692.010,412	7.437	17	422.645,5 692.010,412	18	422.648,78 692.007,282	4.534	18	422.648,78 692.007,282	19	422.651,444 692.003,931	4.281
19	422.651,444 692.003,931	20	422.653,145 691.999,822	4.447	20	422.653,145 691.999,822	21	422.652,295 691.995,966	3.949	21	422.652,295 691.995,966	22	422.651,243 691.994,221	2.038
22	422.651,243 691.994,221	23	422.651,409 691.991,873	2.354	23	422.651,409 691.991,873	24	422.652,625 691.985,556	6.433	24	422.652,625 691.985,556	25	422.654,255 691.982,048	3.868
25	422.654,255 691.982,048	26	422.657,054 691.977,873	5.026	26	422.657,054 691.977,873	27	422.662,284 691.973,169	7.034	27	422.662,284 691.973,169	28	422.670,838 691.967,588	10.214
28	422.670,838 691.967,588	29	422.679,06 691.963,753	9.072	29	422.679,06 691.963,753	30	422.682,889 691.971,778	8.892	30	422.682,889 691.971,778	31	422.672,207 691.978,671	12.713
31	422.672,207 691.978,671	32	422.665,78 691.982,408	7.434	32	422.665,78 691.982,408	33	422.659,321 691.989,791	9.81	33	422.659,321 691.989,791	34	422.658,208 691.992,737	3.149
34	422.658,208 691.992,737	35	422.658,43 691.993,334	0.637	35	422.658,43 691.993,334	36	422.658,476 691.996,259	2.925	36	422.658,476 691.996,259	37	422.653,763 691.998,691	5.303
37	422.653,763 691.998,691	38	422.659,448 692.007,989	10.898	38	422.659,448 692.007,989	39	422.657,316 692.013,421	5.835	39	422.657,316 692.013,421	40	422.656,686 692.014,08	0.912
40	422.656,686 692.014,08	41	422.652,505 692.020,849	7.956	41	422.652,505 692.020,849	42	422.647,651 692.024,036	5.807	42	422.647,651 692.024,036	43	422.621,918 692.037,851	29.207
43	422.621,918 692.037,851	1	422.583,333 692.055,794	42.553										

** Lungimile segmentelor sunt determinate în planul de proiecție Stereo 70 și sunt rotunjite la 1 milimetru.

*** Distanța dintre puncte este formată din segmente cumulate ce sunt mai mici decât valoarea 1 milimetru.

**DATE DESPRE IMOBILUL NR. 4270**

Oficiul de Cadastru și Publicitate Imobiliară MARAMURES
Biroul de Cadastru și Publicitate Imobiliară Sighetu Marmatiei

A. Partea I. Descrierea imobilului

Nr. CF vechi:317 Budești
Nr. topografic:2244

TEREN Extravilan

Adresa: Jud. Maramures

Nr. Crt	Nr cadastral Nr. topografic	Suprafața* (mp)	Observații / Referințe
A1		1.752	Sector cadastral:53 Teren neimprejmuit; "Șulije"; Nr. topografic: 2244

B. Partea II. Proprietari și acte

Inscrieri privitoare la dreptul de proprietate și alte drepturi reale		Referințe
4270 / 18/12/2023		
Act Normativ nr. Legea nr. 7, din 13/03/1996 emis de Parlamentul României;		
B1	Intabulare, drept de PROPRIETATE, dobândit prin Lege, cota actuala 1/1 1) NEIDENTIFICAT NEIDENTIFICAT, Neidentificat	A1
Act Administrativ nr. Adeverință nr. 336, din 16/12/2023 emis de Primăria Comunei Budești;		
B2	se noteza posesia faptică în favoarea lui 1) GIURGI GHEORGHE MARIAN	A1

C. Partea III. SARCINI .

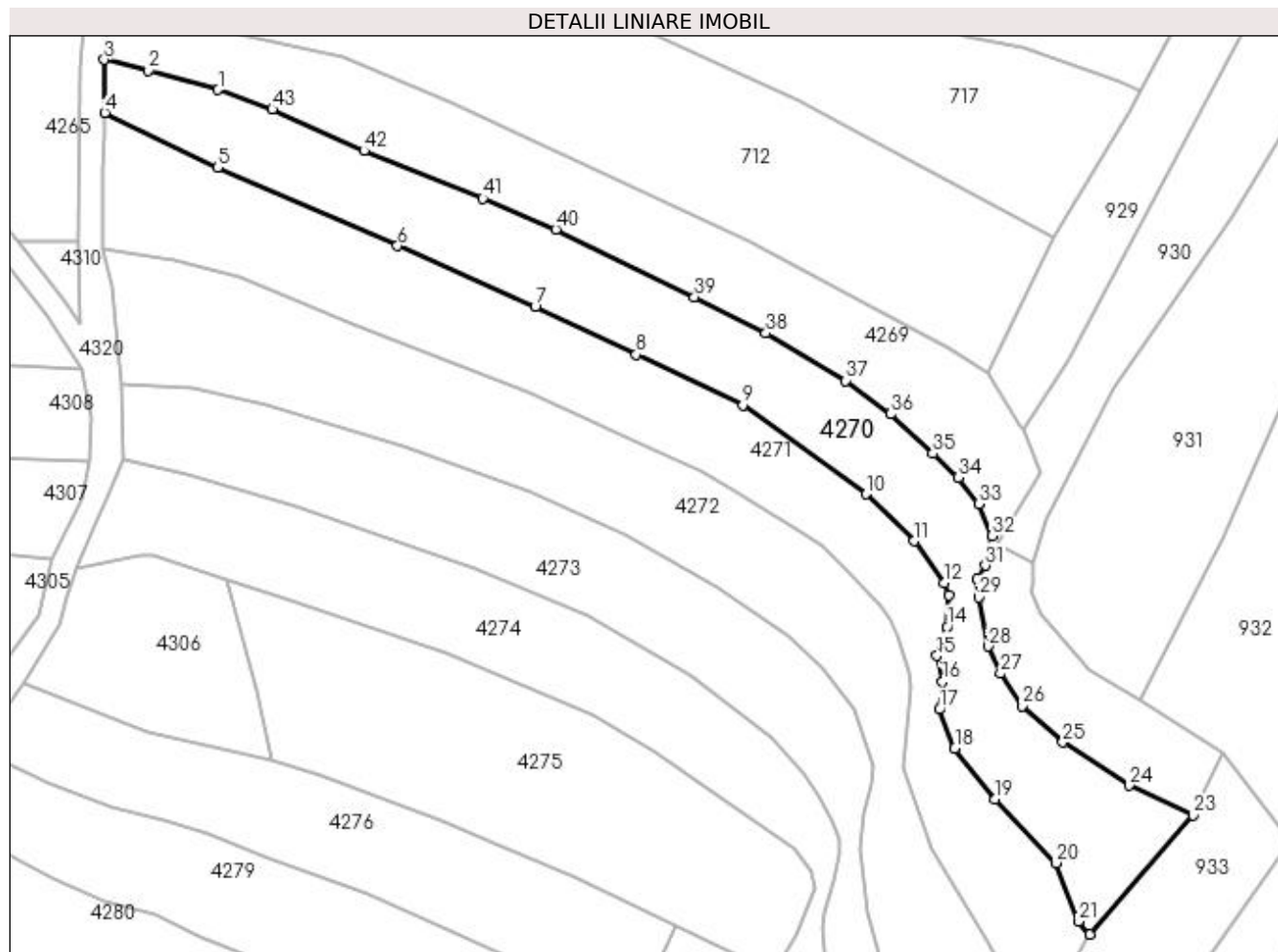
Inscrieri privind dezmembramintele dreptului de proprietate, drepturi reale de garanție și sarcini	Referințe
NU SUNT	

Anexa Nr. 1 La Partea I

Teren

Nr cadastral	Suprafața (mp)*	Observații / Referințe
	1.752	"Șulije"; Nr. topografic: 2244

* Suprafața este determinată în planul de proiecție Stereo 70.



Date referitoare la teren

Crt	Categorie folosință	Intra vilan	Suprafața (mp)	Tarla	Parcelă	Nr. topo	Observații / Referințe
1	faneata	NU	1.752	-	-	-	

Lungime Segmente

1) Valorile lungimilor segmentelor sunt obținute din proiecție în plan.

Punct început	X / Y	Punct sfârșit	X / Y	Lungime segment
1	422.553,344 692.057,32	2	422.544,31 692.059,808	9.37
2	422.544,31 692.059,808	3	422.538,669 692.061,19	5.808
3	422.538,669 692.061,19	4	422.538,716 692.054,347	6.843
4	422.538,716 692.054,347	5	422.553,306 692.047,317	16.19 5
5	422.553,306 692.047,317	6	422.576,483 692.037,189	25.29 3
6	422.576,483 692.037,189	7	422.594,241 692.029,303	19.43
7	422.594,241 692.029,303	8	422.607,25 692.023,176	14.38
8	422.607,25 692.023,176	9	422.621,01 692.016,646	15.23 1
9	422.621,01 692.016,646	10	422.636,951 692.005,182	19.63 5
10	422.636,951 692.005,182	11	422.643,127 691.999,122	8.653
11	422.643,127 691.999,122	12	422.647,033 691.993,695	6.686
12	422.647,033 691.993,695	13	422.647,62 691.992,155	1.648
13	422.647,62 691.992,155	14	422.647,369 691.988,069	4.094
14	422.647,369 691.988,069	15	422.646,044 691.984,341	3.956
15	422.646,044 691.984,341	16	422.646,734 691.980,97	3.441

Punct început	X / Y	Punct sfârșit	X / Y	Lungime segment	Punct început	X / Y	Punct sfârșit	X / Y	Lungime segment	Punct început	X / Y	Punct sfârșit	X / Y	Lungime segment
16	422.646,734 691.980,97	17	422.646,357 691.977,404	3.586	17	422.646,357 691.977,404	18	422.648,354 691.972,398	5.39	18	422.648,354 691.972,398	19	422.653,581 691.965,874	8.36
19	422.653,581 691.965,874	20	422.661,42 691.957,625	11.38	20	422.661,42 691.957,625	21	422.664,302 691.950,087	8.07	21	422.664,302 691.950,087	22	422.665,786 691.948,411	2.239
22	422.665,786 691.948,411	23	422.679,06 691.963,753	20.28 7	23	422.679,06 691.963,753	24	422.670,838 691.967,588	9.072	24	422.670,838 691.967,588	25	422.662,284 691.973,169	10.21 4
25	422.662,284 691.973,169	26	422.657,054 691.977,873	7.034	26	422.657,054 691.977,873	27	422.654,255 691.982,048	5.026	27	422.654,255 691.982,048	28	422.652,625 691.985,556	3.868
28	422.652,625 691.985,556	29	422.651,409 691.991,873	6.433	29	422.651,409 691.991,873	30	422.651,243 691.994,221	2.354	30	422.651,243 691.994,221	31	422.652,295 691.995,966	2.038
31	422.652,295 691.995,966	32	422.653,145 691.999,822	3.949	32	422.653,145 691.999,822	33	422.651,444 692.003,931	4.447	33	422.651,444 692.003,931	34	422.648,78 692.007,282	4.281
34	422.648,78 692.007,282	35	422.645,5 692.010,412	4.534	35	422.645,5 692.010,412	36	422.640,072 692.015,496	7.437	36	422.640,072 692.015,496	37	422.634,307 692.019,829	7.212
37	422.634,307 692.019,829	38	422.624,0 692.025,941	11.98 3	38	422.624,0 692.025,941	39	422.614,788 692.030,577	10.31 3	39	422.614,788 692.030,577	40	422.596,892 692.039,318	19.91 7
40	422.596,892 692.039,318	41	422.587,479 692.043,295	10.21 9	41	422.587,479 692.043,295	42	422.572,149 692.049,447	16.51 8	42	422.572,149 692.049,447	43	422.560,333 692.054,806	12.97 4
43	422.560,333 692.054,806	1	422.553,344 692.057,32	7.427										

** Lungimile segmentelor sunt determinate în planul de proiecție Stereo 70 și sunt rotunjite la 1 milimetru.

*** Distanța dintre puncte este formată din segmente cumulate ce sunt mai mici decât valoarea 1 milimetru.

**DATE DESPRE IMOBILUL NR. 4271**

Oficiul de Cadastru și Publicitate Imobiliară MARAMURES
Biroul de Cadastru și Publicitate Imobiliară Sighetu Marmatiei

A. Partea I. Descrierea imobilului

Nr. CF vechi:1108 Budesti
Nr. topografic:2243

TEREN Extravilan

Adresa: Jud. Maramures

Nr. Crt	Nr cadastral Nr. topografic	Suprafata* (mp)	Observatii / Referinte
A1		1.775	Sector cadastral:53 Teren neimprejmuit; "Şulije"; Nr. topografic: 2243

B. Partea II. Proprietari și acte

Inscrieri privitoare la dreptul de proprietate și alte drepturi reale		Referințe
4271 / 18/12/2023		
Act Normativ nr. Legea nr. 7, din 13/03/1996 emis de Parlamentul României;		
B1	Intabulare, drept de PROPRIETATE, dobandit prin Lege, cota actuala 1/1 1) NEIDENTIFICAT NEIDENTIFICAT, Neidentificat	A1
Act Administrativ nr. Adeverință nr. 337, din 16/12/2023 emis de Primăria Comunei Budești;		
B2	se noteza posesia factică în favoarea lui 1) TOPORAN ANUȚA	A1

C. Partea III. SARCINI .

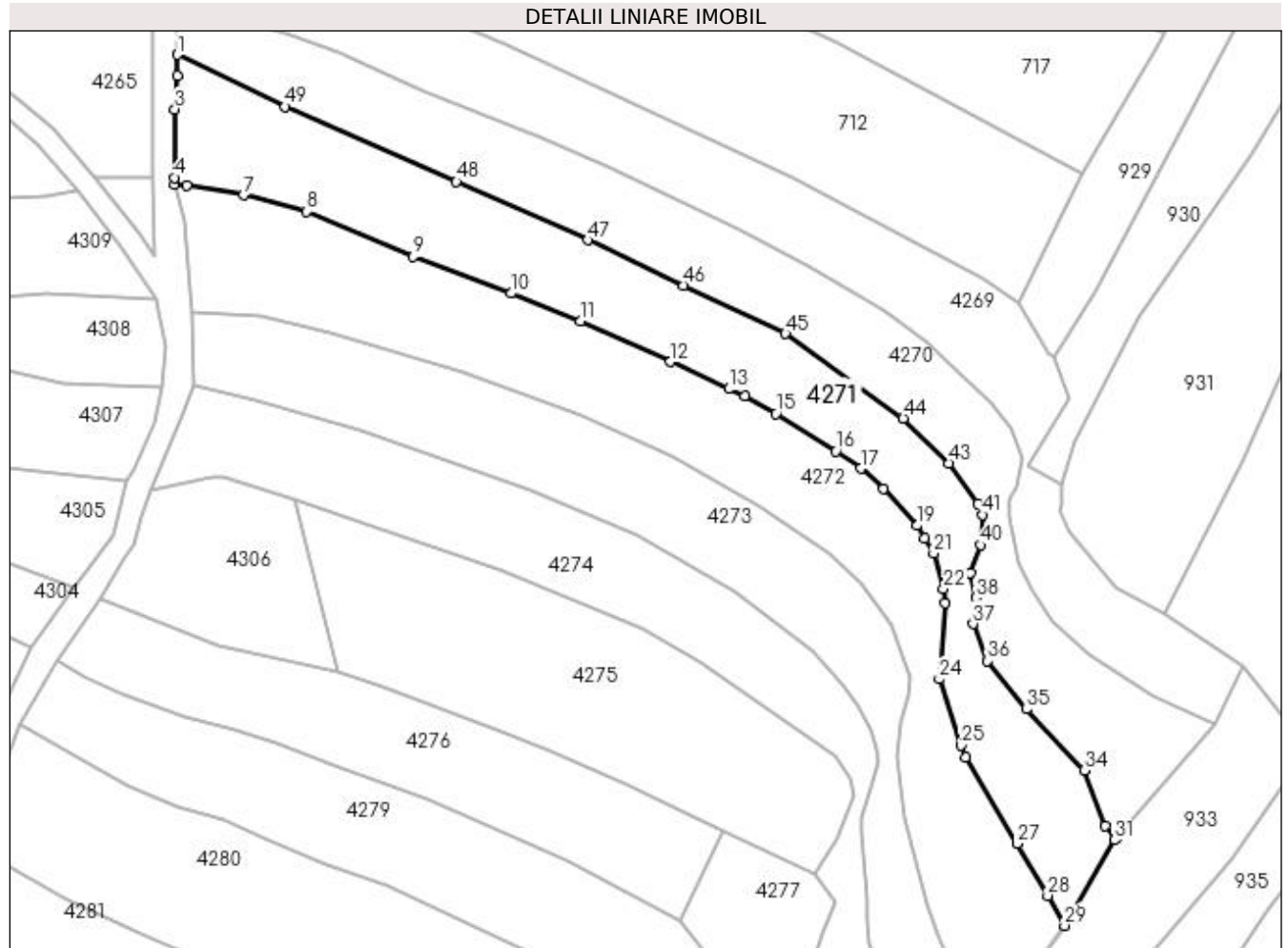
Inscrieri privind dezmembramintele dreptului de proprietate, drepturi reale de garanție și sarcini	Referințe
NU SUNT	

Anexa Nr. 1 La Partea I

Teren

Nr cadastral	Suprafața (mp)*	Observații / Referințe
	1.775	"Șulije"; Nr. topografic: 2243

* Suprafața este determinată în planul de proiecție Stereo 70.



Date referitoare la teren

Crt	Categorie folosință	Intra vilan	Suprafața (mp)	Tarla	Parcelă	Nr. topo	Observații / Referințe
1	faneata	NU	1.775	-	-	-	

Lungime Segmente

1) Valorile lungimilor segmentelor sunt obținute din proiecție în plan.

Punct început	X / Y	Punct sfârșit	X / Y	Lungime segment	Punct început	X / Y	Punct sfârșit	X / Y	Lungime segment	Punct început	X / Y	Punct sfârșit	X / Y	Lungime segment
1	422.538,716 692.054,347	2	422.538,705 692.051,51	2.837	2	422.538,705 692.051,51	3	422.538,416 692.046,987	4.532	3	422.538,416 692.046,987	4	422.538,357 692.037,741	9.246
4	422.538,357 692.037,741	5	422.538,383 692.036,782	0.959	5	422.538,383 692.036,782	6	422.539,977 692.036,628	1.601	6	422.539,977 692.036,628	7	422.547,702 692.035,375	7.826
7	422.547,702 692.035,375	8	422.556,253 692.033,16	8.833	8	422.556,253 692.033,16	9	422.570,647 692.027,056	15.635	9	422.570,647 692.027,056	10	422.583,891 692.022,093	14.143
10	422.583,891 692.022,093	11	422.593,283 692.018,308	10.126	11	422.593,283 692.018,308	12	422.605,47 692.012,834	13.36	12	422.605,47 692.012,834	13	422.613,339 692.009,159	8.685
13	422.613,339 692.009,159	14	422.615,509 692.008,237	2.358	14	422.615,509 692.008,237	15	422.619,732 692.005,859	4.847	15	422.619,732 692.005,859	16	422.627,82 692.000,756	9.563

Punct început	X / Y	Punct sfârșit	X / Y	Lungime segment	Punct început	X / Y	Punct sfârșit	X / Y	Lungime segment	Punct început	X / Y	Punct sfârșit	X / Y	Lungime segment
16	422.627,82 692.000,756	17	422.631,206 691.998,43	4.108	17	422.631,206 691.998,43	18	422.634,288 691.995,704	4.115	18	422.634,288 691.995,704	19	422.638,786 691.990,71	6.721
19	422.638,786 691.990,71	20	422.639,898 691.988,976	2.06	20	422.639,898 691.988,976	21	422.641,042 691.986,94	2.335	21	422.641,042 691.986,94	22	422.642,392 691.982,181	4.947
22	422.642,392 691.982,181	23	422.642,575 691.980,215	1.974	23	422.642,575 691.980,215	24	422.641,809 691.969,946	10.29 8	24	422.641,809 691.969,946	25	422.644,801 691.960,978	9.454
25	422.644,801 691.960,978	26	422.645,411 691.959,416	1.677	26	422.645,411 691.959,416	27	422.652,347 691.947,74	13.58 1	27	422.652,347 691.947,74	28	422.656,51 691.940,663	8.211
28	422.656,51 691.940,663	29	422.658,78 691.936,618	4.638	29	422.658,78 691.936,618	30	422.659,743 691.937,987	1.674	30	422.659,743 691.937,987	31	422.665,583 691.948,176	11.74 4
31	422.665,583 691.948,176	32	422.665,786 691.948,411	0.311	32	422.665,786 691.948,411	33	422.664,302 691.950,087	2.239	33	422.664,302 691.950,087	34	422.661,42 691.957,625	8.07
34	422.661,42 691.957,625	35	422.653,581 691.965,874	11.38	35	422.653,581 691.965,874	36	422.648,354 691.972,398	8.36	36	422.648,354 691.972,398	37	422.646,357 691.977,404	5.39
37	422.646,357 691.977,404	38	422.646,734 691.980,97	3.586	38	422.646,734 691.980,97	39	422.646,044 691.984,341	3.441	39	422.646,044 691.984,341	40	422.647,369 691.988,069	3.956
40	422.647,369 691.988,069	41	422.647,62 691.992,155	4.094	41	422.647,62 691.992,155	42	422.647,033 691.993,695	1.648	42	422.647,033 691.993,695	43	422.643,127 691.999,122	6.686
43	422.643,127 691.999,122	44	422.636,951 692.005,182	8.653	44	422.636,951 692.005,182	45	422.621,01 692.016,646	19.63 5	45	422.621,01 692.016,646	46	422.607,25 692.023,176	15.23 1
46	422.607,25 692.023,176	47	422.594,241 692.029,303	14.38	47	422.594,241 692.029,303	48	422.576,483 692.037,189	19.43	48	422.576,483 692.037,189	49	422.553,306 692.047,317	25.29 3
49	422.553,306 692.047,317	1	422.538,716 692.054,347	16.19 5										

** Lungimile segmentelor sunt determinate în planul de proiecție Stereo 70 și sunt rotunjite la 1 milimetru.

*** Distanța dintre puncte este formată din segmente cumulate ce sunt mai mici decât valoarea 1 milimetru.

**DATE DESPRE IMOBILUL NR. 4272**

Oficiul de Cadastru și Publicitate Imobiliară MARAMURES
Biroul de Cadastru și Publicitate Imobiliară Sighetu Marmatiei

A. Partea I. Descrierea imobilului

Nr. CF vechi:460 Budesti
Nr. topografic:2242

TEREN Extravilan

Adresa: Jud. Maramures

Nr. Crt	Nr cadastral Nr. topografic	Suprafața* (mp)	Observații / Referințe
A1		1.990	Sector cadastral:53 Teren neimprejmuit; "Șulije"; Nr. topografic: 2242

B. Partea II. Proprietari și acte

Inscrieri privitoare la dreptul de proprietate și alte drepturi reale		Referințe
4272 / 18/12/2023		
Act Normativ nr. Legea nr. 7, din 13/03/1996 emis de Parlamentul României;		
B1	Intabulare, drept de PROPRIETATE, dobândit prin Lege, cota actuala 1/1 1) NEIDENTIFICAT NEIDENTIFICAT, Neidentificat	A1
Act Administrativ nr. Adeverință nr. 338, din 16/12/2023 emis de Primăria Comunei Budești;		
B2	se noteza posesia faptică în favoarea lui 1) TĂMAS GHEORGHE	A1

C. Partea III. SARCINI .

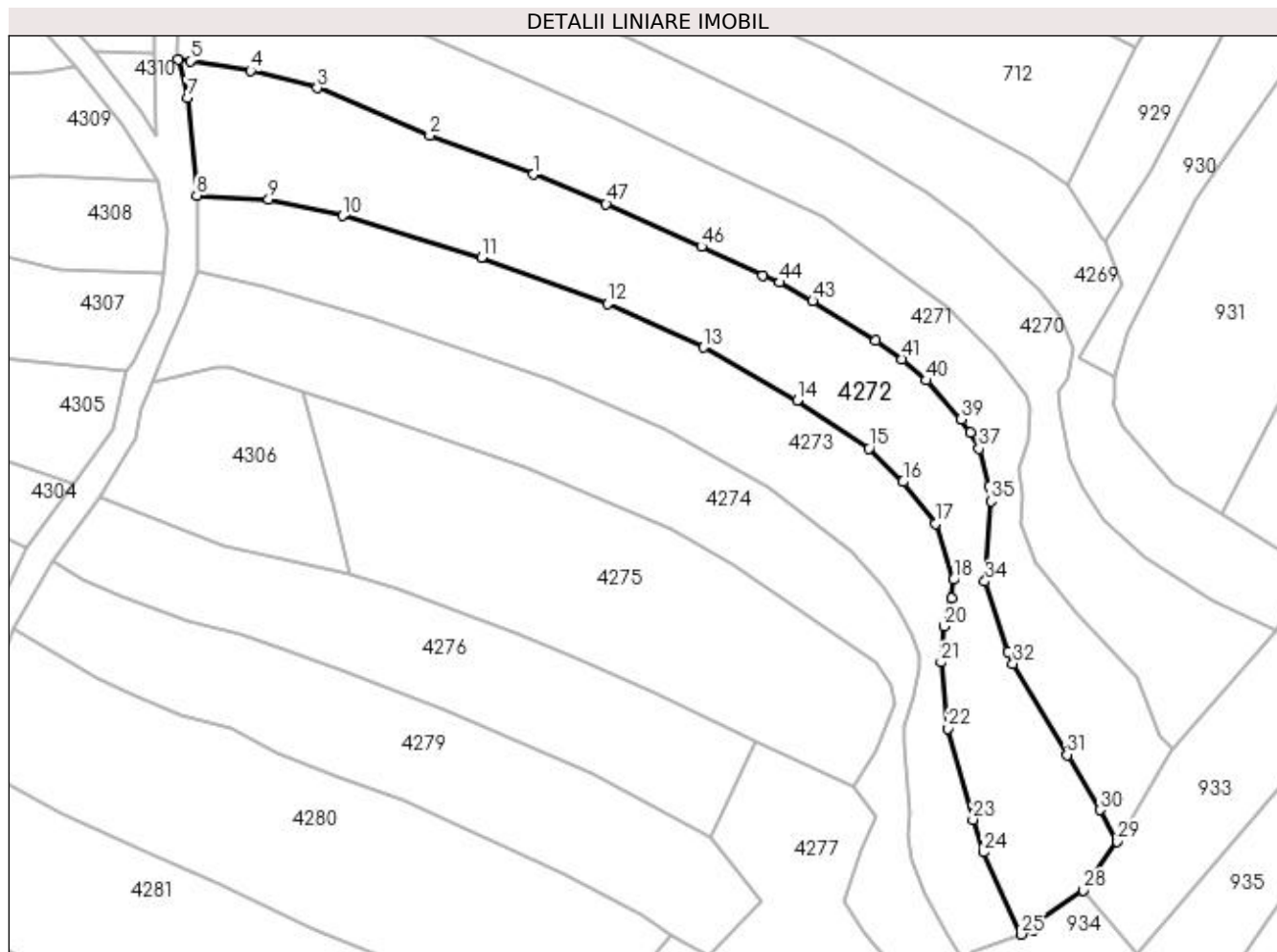
Inscrieri privind dezmembramintele dreptului de proprietate, drepturi reale de garanție și sarcini	Referințe
NU SUNT	

Anexa Nr. 1 La Partea I

Teren

Nr cadastral	Suprafața (mp)*	Observații / Referințe
	1.990	"Șulije"; Nr. topografic: 2242

* Suprafața este determinată în planul de proiecție Stereo 70.



Date referitoare la teren

Crt	Categorie folosință	Intra vilan	Suprafața (mp)	Tarla	Parcelă	Nr. topo	Observații / Referințe
1	faneata	NU	1.990	-	-	-	

Lungime Segmente

1) Valorile lungimilor segmentelor sunt obținute din proiecție în plan.

Punct început	X / Y	Punct sfârșit	X / Y	Lungime segment	Punct început	X / Y	Punct sfârșit	X / Y	Lungime segment	Punct început	X / Y	Punct sfârșit	X / Y	Lungime segment
1	422.583,891 692.022,093	2	422.570,647 692.027,056	14.14 3	2	422.570,647 692.027,056	3	422.556,253 692.033,16	15.63 5	3	422.556,253 692.033,16	4	422.547,702 692.035,375	8.833
4	422.547,702 692.035,375	5	422.539,977 692.036,628	7.826	5	422.539,977 692.036,628	6	422.538,383 692.036,782	1.601	6	422.538,383 692.036,782	7	422.539,645 692.031,882	5.06
7	422.539,645 692.031,882	8	422.540,791 692.019,406	12.52 9	8	422.540,791 692.019,406	9	422.550,009 692.018,913	9.231	9	422.550,009 692.018,913	10	422.559,485 692.016,796	9.71
10	422.559,485 692.016,796	11	422.577,306 692.011,461	18.60 2	11	422.577,306 692.011,461	12	422.593,428 692.005,515	17.18 4	12	422.593,428 692.005,515	13	422.605,745 691.999,928	13.52 5
13	422.605,745 691.999,928	14	422.617,737 691.993,153	13.77 3	14	422.617,737 691.993,153	15	422.626,928 691.986,972	11.07 6	15	422.626,928 691.986,972	16	422.631,315 691.982,706	6.119

Punct început	X / Y	Punct sfârșit	X / Y	Lungime segment	Punct început	X / Y	Punct sfârșit	X / Y	Lungime segment	Punct început	X / Y	Punct sfârșit	X / Y	Lungime segment
16	422.631,315 691.982,706	17	422.635,443 691.977,333	6.776	17	422.635,443 691.977,333	18	422.637,763 691.970,167	7.532	18	422.637,763 691.970,167	19	422.637,565 691.967,76	2.415
19	422.637,565 691.967,76	20	422.636,52 691.964,187	3.723	20	422.636,52 691.964,187	21	422.636,177 691.959,582	4.618	21	422.636,177 691.959,582	22	422.637,08 691.951,099	8.531
22	422.637,08 691.951,099	23	422.640,256 691.939,427	12.096	23	422.640,256 691.939,427	24	422.641,598 691.935,265	4.373	24	422.641,598 691.935,265	25	422.646,463 691.924,732	11.602
25	422.646,463 691.924,732	26	422.648,025 691.925,304	1.663	26	422.648,025 691.925,304	27	422.648,821 691.926,667	1.578	27	422.648,821 691.926,667	28	422.654,404 691.930,396	6.714
28	422.654,404 691.930,396	29	422.658,78 691.936,618	7.607	29	422.658,78 691.936,618	30	422.656,51 691.940,663	4.638	30	422.656,51 691.940,663	31	422.652,347 691.947,74	8.211
31	422.652,347 691.947,74	32	422.645,411 691.959,416	13.581	32	422.645,411 691.959,416	33	422.644,801 691.960,978	1.677	33	422.644,801 691.960,978	34	422.641,809 691.969,946	9.454
34	422.641,809 691.969,946	35	422.642,575 691.980,215	10.298	35	422.642,575 691.980,215	36	422.642,392 691.982,181	1.974	36	422.642,392 691.982,181	37	422.641,042 691.986,94	4.947
37	422.641,042 691.986,94	38	422.639,898 691.988,976	2.335	38	422.639,898 691.988,976	39	422.638,786 691.990,71	2.06	39	422.638,786 691.990,71	40	422.634,288 691.995,704	6.721
40	422.634,288 691.995,704	41	422.631,206 691.998,43	4.115	41	422.631,206 691.998,43	42	422.627,82 692.000,756	4.108	42	422.627,82 692.000,756	43	422.619,732 692.005,859	9.563
43	422.619,732 692.005,859	44	422.615,509 692.008,237	4.847	44	422.615,509 692.008,237	45	422.613,339 692.009,159	2.358	45	422.613,339 692.009,159	46	422.605,47 692.012,834	8.685
46	422.605,47 692.012,834	47	422.593,283 692.018,308	13.36	47	422.593,283 692.018,308	1	422.583,891 692.022,093	10.126					

** Lungimile segmentelor sunt determinate în planul de proiecție Stereo 70 și sunt rotunjite la 1 milimetru.

*** Distanța dintre puncte este formată din segmente cumulate ce sunt mai mici decât valoarea 1 milimetru.

**DATE DESPRE IMOBILUL NR. 4273**

Oficiul de Cadastru și Publicitate Imobiliară MARAMURES
Biroul de Cadastru și Publicitate Imobiliară Sighetu Marmatiei

A. Partea I. Descrierea imobilului

Nr. CF vechi:2573 Budesti
Nr. topografic:2241

TEREN Extravilan

Adresa: Jud. Maramures

Nr. Crt	Nr cadastral Nr. topografic	Suprafata* (mp)	Observatii / Referinte
A1		1.522	Sector cadastral:53 Teren neimprejmuit; "Şulije"; Nr. topografic: 2241

B. Partea II. Proprietari și acte

Inscrieri privitoare la dreptul de proprietate și alte drepturi reale		Referințe
4273 / 18/12/2023		
Act Normativ nr. Legea nr. 7, din 13/03/1996 emis de Parlamentul României;		
B1	Intabulare, drept de PROPRIETATE, dobândit prin Lege, cota actuala 1/1 1) NEIDENTIFICAT NEIDENTIFICAT, Neidentificat	A1
Act Administrativ nr. Adeverință nr. 339, din 16/12/2023 emis de Primăria Comunei Budești;		
B2	se noteza posesia faptică în favoarea lui 1) CICEU ION	A1

C. Partea III. SARCINI .

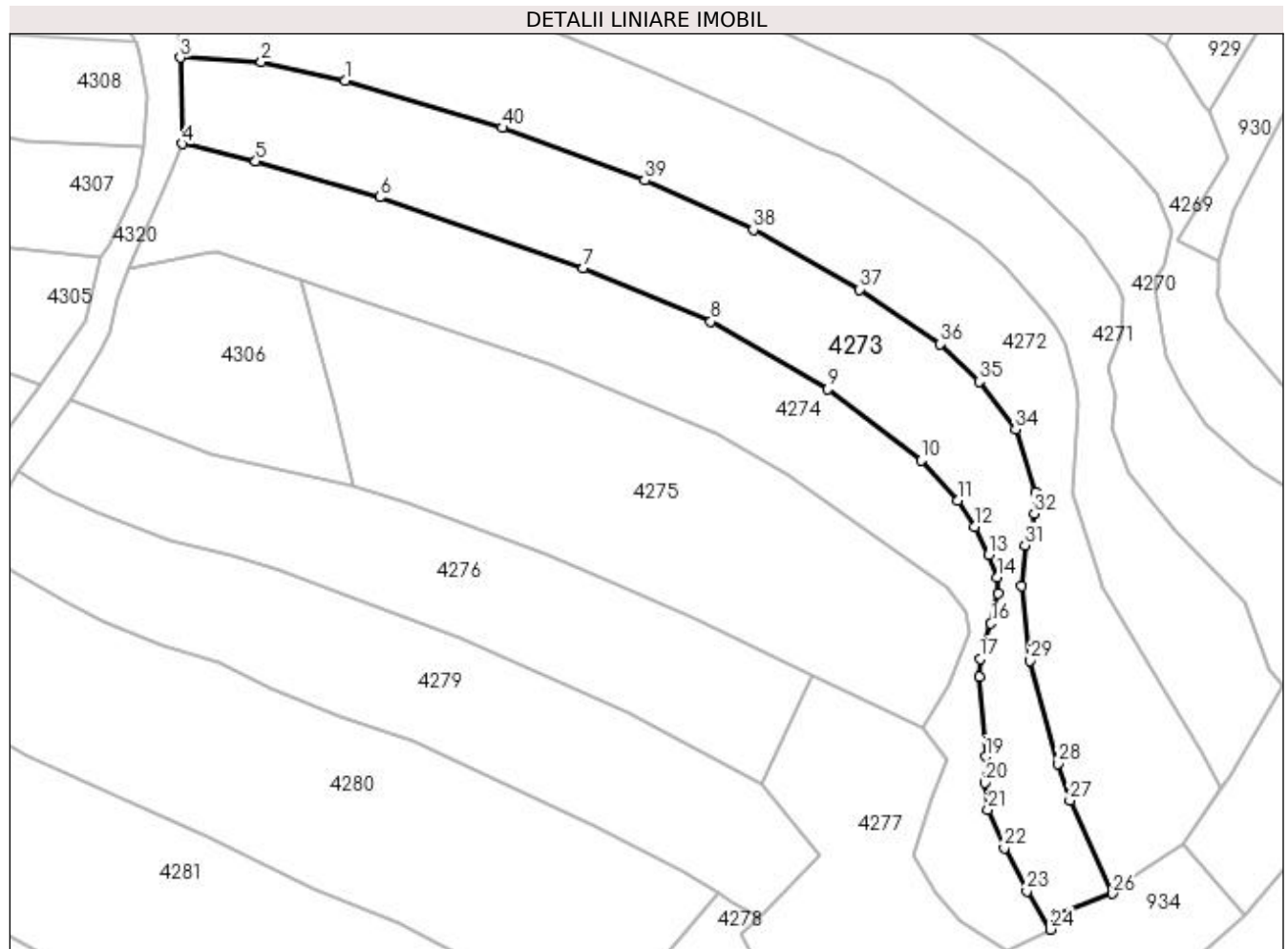
Inscrieri privind dezmembramintele dreptului de proprietate, drepturi reale de garanție și sarcini	Referințe
NU SUNT	

Anexa Nr. 1 La Partea I

Teren

Nr cadastral	Suprafața (mp)*	Observații / Referințe
	1.522	"Șulije"; Nr. topografic: 2241

* Suprafața este determinată în planul de proiecție Stereo 70.



Date referitoare la teren

Crt	Categorie folosință	Intra vilan	Suprafața (mp)	Tarla	Parcelă	Nr. topo	Observații / Referințe
1	faneata	NU	1.522	-	-	-	

Lungime Segmente

1) Valorile lungimilor segmentelor sunt obținute din proiecție în plan.

Punct început	X / Y	Punct sfârșit	X / Y	Lungime segment (** (m)
1	422.559,485 692.016,796	2	422.550,009 692.018,913	9.71
3	422.540,791 692.019,406	4	422.541,005 692.009,628	9.78
5	422.549,352 692.007,674	6	422.563,402 692.003,606	14.627
7	422.586,492 691.995,591	8	422.600,942 691.989,505	15.679
9	422.614,203 691.981,851	10	422.624,794 691.973,786	13.312

Punct început	X / Y	Punct sfârșit	X / Y	Lungime segment (** (m)
2	422.550,009 692.018,913	3	422.540,791 692.019,406	9.231
4	422.541,005 692.009,628	5	422.549,352 692.007,674	8.573
6	422.563,402 692.003,606	7	422.586,492 691.995,591	24.442
8	422.600,942 691.989,505	9	422.614,203 691.981,851	15.311
10	422.624,794 691.973,786	11	422.628,892 691.969,25	6.113

Punct început	X / Y	Punct sfârșit	X / Y	Lungime segment (** (m))
11	422.628,892 691.969,25	12	422.630,833 691.966,291	3.539
13	422.632,441 691.963,12	14	422.633,418 691.960,575	2.726
15	422.633,45 691.958,763	16	422.632,673 691.955,326	3.524
17	422.631,42 691.951,295	18	422.631,395 691.949,267	2.028
19	422.632,06 691.940,229	20	422.631,94 691.937,282	2.949
21	422.632,303 691.934,236	22	422.634,196 691.929,892	4.739
23	422.636,74 691.924,998	24	422.639,435 691.920,659	5.108
25	422.640,016 691.922,371	26	422.646,463 691.924,732	6.866
27	422.641,598 691.935,265	28	422.640,256 691.939,427	4.373
29	422.637,08 691.951,099	30	422.636,177 691.959,582	8.531
31	422.636,52 691.964,187	32	422.637,565 691.967,76	3.723
33	422.637,763 691.970,167	34	422.635,443 691.977,333	7.532
35	422.631,315 691.982,706	36	422.626,928 691.986,972	6.119
37	422.617,737 691.993,153	38	422.605,745 691.999,928	13.773
39	422.593,428 692.005,515	40	422.577,306 692.011,461	17.184

Punct început	X / Y	Punct sfârșit	X / Y	Lungime segment (** (m))
12	422.630,833 691.966,291	13	422.632,441 691.963,12	3.555
14	422.633,418 691.960,575	15	422.633,45 691.958,763	1.812
16	422.632,673 691.955,326	17	422.631,42 691.951,295	4.221
18	422.631,395 691.949,267	19	422.632,06 691.940,229	9.062
20	422.631,94 691.937,282	21	422.632,303 691.934,236	3.068
22	422.634,196 691.929,892	23	422.636,74 691.924,998	5.516
24	422.639,435 691.920,659	25	422.640,016 691.922,371	1.808
26	422.646,463 691.924,732	27	422.641,598 691.935,265	11.602
28	422.640,256 691.939,427	29	422.637,08 691.951,099	12.096
30	422.636,177 691.959,582	31	422.636,52 691.964,187	4.618
32	422.637,565 691.967,76	33	422.637,763 691.970,167	2.415
34	422.635,443 691.977,333	35	422.631,315 691.982,706	6.776
36	422.626,928 691.986,972	37	422.617,737 691.993,153	11.076
38	422.605,745 691.999,928	39	422.593,428 692.005,515	13.525
40	422.577,306 692.011,461	1	422.559,485 692.016,796	18.602

** Lungimile segmentelor sunt determinate în planul de proiecție Stereo 70 și sunt rotunjite la 1 milimetru.

*** Distanța dintre puncte este formată din segmente cumulate ce sunt mai mici decât valoarea 1 milimetru.

**DATE DESPRE IMOBILUL NR. 4274**

Oficiul de Cadastru și Publicitate Imobiliară MARAMURES
Biroul de Cadastru și Publicitate Imobiliară Sighetu Marmatiei

A. Partea I. Descrierea imobilului

Nr. CF vechi:2404 Budesti
Nr. topografic:2240

TEREN Extravilan

Adresa: Jud. Maramures

Nr. Crt	Nr cadastral Nr. topografic	Suprafața* (mp)	Observații / Referințe
A1		Din acte: 1.522 Masurata: 1.395	Sector cadastral:53 Teren neimprejmuit; "Șulije"; Nr. topografic: 2240

B. Partea II. Proprietari și acte

Inscrieri privitoare la dreptul de proprietate și alte drepturi reale		Referințe
4274 / 18/12/2023		
Act Normativ nr. Legea nr. 7, din 13/03/1996 emis de Parlamentul României;		
B1	Intabulare, drept de PROPRIETATE, dobândit prin Lege, cota actuala 1/1 1) NEIDENTIFICAT NEIDENTIFICAT , Neidentificat	A1
Act Administrativ nr. Adeverință nr. 340, din 16/12/2023 emis de Primăria Comunei Budești;		
B2	se noteza posesia faptică în favoarea lui 1) MOLDOVAN NUȚU	A1

C. Partea III. SARCINI .

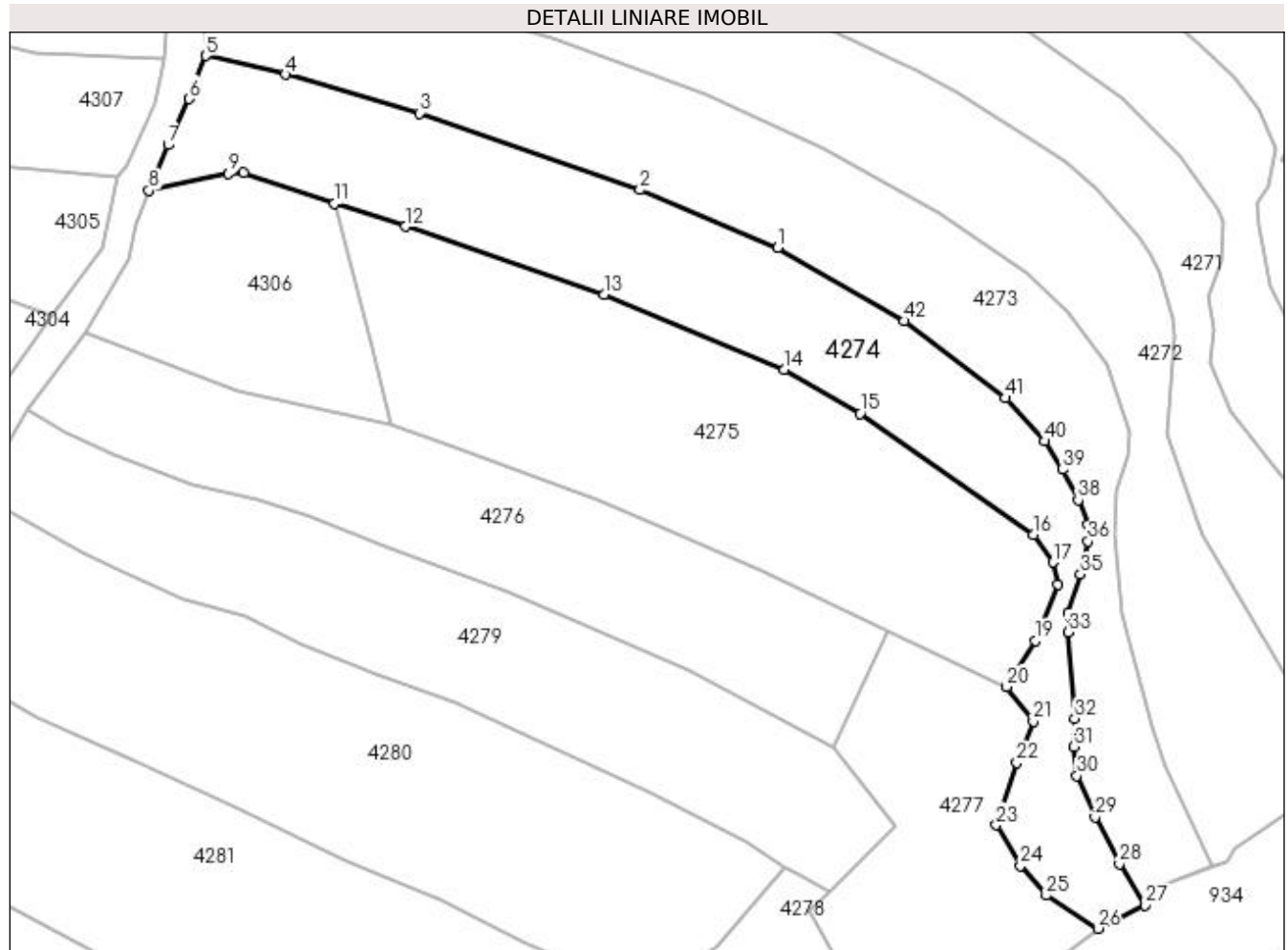
Inscrieri privind dezmembramintele dreptului de proprietate, drepturi reale de garanție și sarcini	Referințe
NU SUNT	

Anexa Nr. 1 La Partea I

Teren

Nr cadastral	Suprafața (mp)*	Observații / Referințe
	Din acte: 1.522 Masurata: 1.395	"Șulije"; Nr. topografic: 2240

* Suprafața este determinată în planul de proiecție Stereo 70.



Date referitoare la teren

Crt	Categorie folosință	Intravilan	Suprafața (mp)	Tarla	Parcelă	Nr. topo	Observații / Referințe
1	faneata	NU	1.395	-	-	-	

Lungime Segmente

1) Valorile lungimilor segmentelor sunt obținute din proiecție în plan.

Punct început	X / Y	Punct sfârșit	X / Y	Lungime segment	Punct început	X / Y	Punct sfârșit	X / Y	Lungime segment	Punct început	X / Y	Punct sfârșit	X / Y	Lungime segment
1	422.600,942 691.989,505	2	422.586,492 691.995,591	15.679	2	422.586,492 691.995,591	3	422.563,402 692.003,606	24.442	3	422.563,402 692.003,606	4	422.549,352 692.007,674	14.627
4	422.549,352 692.007,674	5	422.541,005 692.009,628	8.573	5	422.541,005 692.009,628	6	422.539,271 692.005,115	4.835	6	422.539,271 692.005,115	7	422.537,063 692.000,306	5.292
7	422.537,063 692.000,306	8	422.535,039 691.995,526	5.191	8	422.535,039 691.995,526	9	422.543,393 691.997,294	8.539	9	422.543,393 691.997,294	10	422.544,983 691.997,337	1.591
10	422.544,983 691.997,337	11	422.554,505 691.994,166	10.036	11	422.554,505 691.994,166	12	422.561,953 691.991,748	7.831	12	422.561,953 691.991,748	13	422.582,734 691.984,593	21.978
13	422.582,734 691.984,593	14	422.601,655 691.976,736	20.487	14	422.601,655 691.976,736	15	422.609,563 691.972,163	9.135	15	422.609,563 691.972,163	16	422.627,728 691.959,49	22.149

Punct început	X / Y	Punct sfârșit	X / Y	Lungime segment	Punct început	X / Y	Punct sfârșit	X / Y	Lungime segment	Punct început	X / Y	Punct sfârșit	X / Y	Lungime segment
16	422.627,728 691.959,49	17	422.629,807 691.956,587	3.571	17	422.629,807 691.956,587	18	422.630,33 691.954,296	2.35	18	422.630,33 691.954,296	19	422.627,961 691.948,347	6.403
19	422.627,961 691.948,347	20	422.624,913 691.943,547	5.686	20	422.624,913 691.943,547	21	422.627,727 691.939,923	4.588	21	422.627,727 691.939,923	22	422.626,0 691.935,57	4.683
22	422.626,0 691.935,57	23	422.623,853 691.929,073	6.843	23	422.623,853 691.929,073	24	422.626,369 691.924,804	4.955	24	422.626,369 691.924,804	25	422.629,101 691.921,691	4.142
25	422.629,101 691.921,691	26	422.634,486 691.918,232	6.4	26	422.634,486 691.918,232	27	422.639,435 691.920,659	5.512	27	422.639,435 691.920,659	28	422.636,74 691.924,998	5.108
28	422.636,74 691.924,998	29	422.634,196 691.929,892	5.516	29	422.634,196 691.929,892	30	422.632,303 691.934,236	4.739	30	422.632,303 691.934,236	31	422.631,94 691.937,282	3.068
31	422.631,94 691.937,282	32	422.632,06 691.940,229	2.949	32	422.632,06 691.940,229	33	422.631,395 691.949,267	9.062	33	422.631,395 691.949,267	34	422.631,42 691.951,295	2.028
34	422.631,42 691.951,295	35	422.632,673 691.955,326	4.221	35	422.632,673 691.955,326	36	422.633,45 691.958,763	3.524	36	422.633,45 691.958,763	37	422.633,418 691.960,575	1.812
37	422.633,418 691.960,575	38	422.632,441 691.963,12	2.726	38	422.632,441 691.963,12	39	422.630,833 691.966,291	3.555	39	422.630,833 691.966,291	40	422.628,892 691.969,25	3.539
40	422.628,892 691.969,25	41	422.624,794 691.973,786	6.113	41	422.624,794 691.973,786	42	422.614,203 691.981,851	13.31 2	42	422.614,203 691.981,851	1	422.600,942 691.989,505	15.31 1

** Lungimile segmentelor sunt determinate în planul de proiecție Stereo 70 și sunt rotunjite la 1 milimetru.

*** Distanța dintre puncte este formată din segmente cumulate ce sunt mai mici decât valoarea 1 milimetru.

**DATE DESPRE IMOBILUL NR. 4275**

Oficiul de Cadastru și Publicitate Imobiliară MARAMURES
Biroul de Cadastru și Publicitate Imobiliară Sighetu Marmatiei

A. Partea I. Descrierea imobilului

Nr. CF vechi:304 Budeşti
Nr. topografic:2239

TEREN Extravilan

Adresa: Jud. Maramures

Nr. Crt	Nr cadastral Nr. topografic	Suprafaţa* (mp)	Observații / Referințe
A1		1.485	Sector cadastral:53 Teren neimprejmuit; "Şulije"; Nr. topografic: 2239

B. Partea II. Proprietari și acte

Inscrieri privitoare la dreptul de proprietate și alte drepturi reale		Referințe
4275 / 18/12/2023		
Act Normativ nr. Legea nr. 7, din 13/03/1996 emis de Parlamentul României;		
B1	Intabulare, drept de PROPRIETATE, dobândit prin Lege, cota actuala 1/1 1) NEIDENTIFICAT NEIDENTIFICAT, Neidentificat	A1
Act Administrativ nr. Adeverință nr. 341, din 16/12/2023 emis de Primăria Comunei Budeşti;		
B2	se noteza posesia faptică în favoarea lui 1) MARINCA VASILE	A1

C. Partea III. SARCINI .

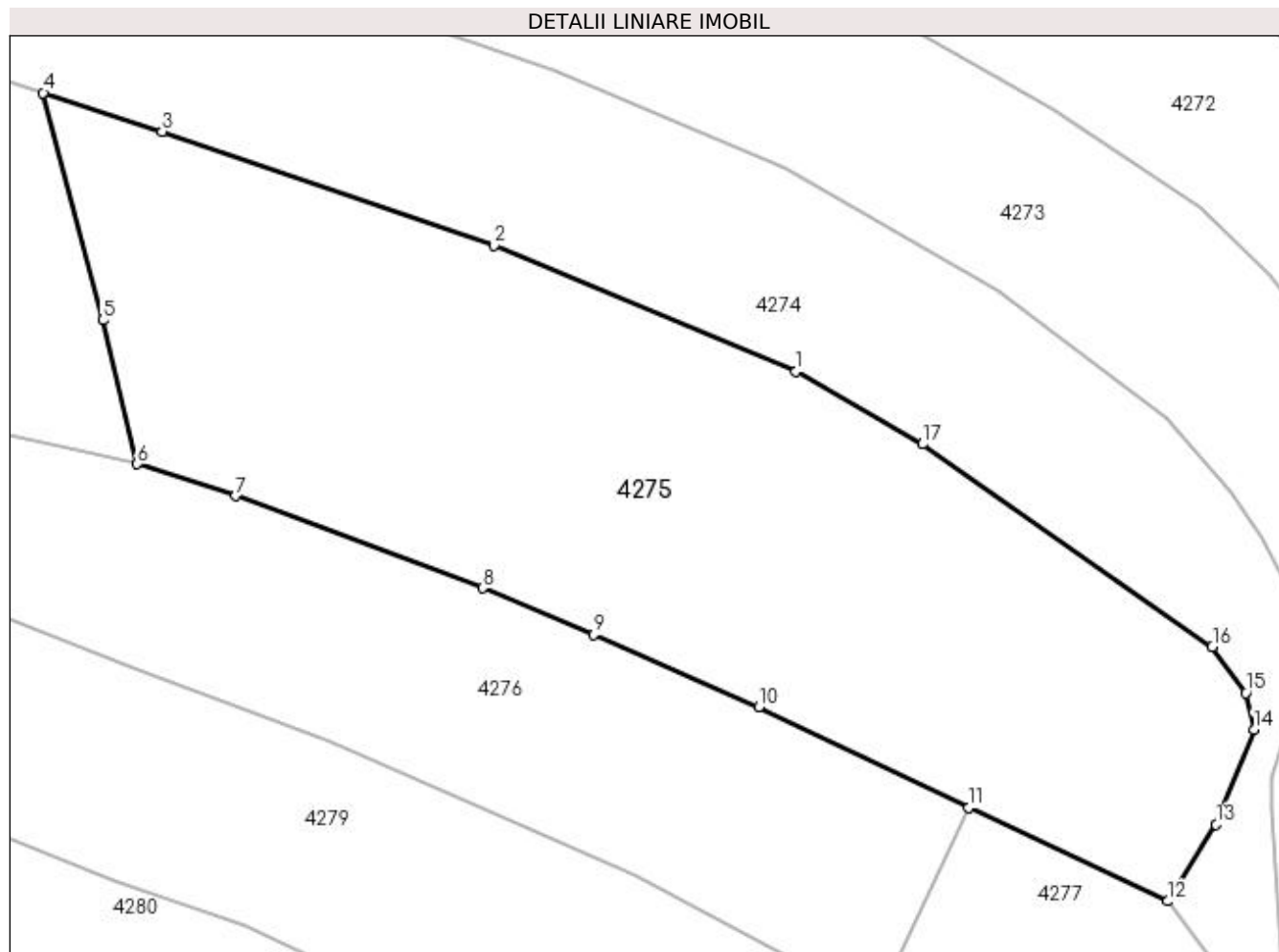
Inscrieri privind dezmembramintele dreptului de proprietate, drepturi reale de garanție și sarcini	Referințe
NU SUNT	

Anexa Nr. 1 La Partea I

Teren

Nr cadastral	Suprafața (mp)*	Observații / Referințe
	1.485	"Șulije"; Nr. topografic: 2239

* Suprafața este determinată în planul de proiecție Stereo 70.



Date referitoare la teren

Crt	Categorie folosință	Intra vilan	Suprafața (mp)	Tarla	Parcelă	Nr. topo	Observații / Referințe
1	faneata	NU	1.485	-	-	-	

Lungime Segmente

1) Valorile lungimilor segmentelor sunt obținute din proiecție în plan.

Punct început	X / Y	Punct sfârșit	X / Y	Lungime segment (** (m)
1	422.601,655 691.976,736	2	422.582,734 691.984,593	20.487
2	422.582,734 691.984,593	3	422.561,953 691.991,748	21.978
3	422.561,953 691.991,748	4	422.554,505 691.994,166	7.831
4	422.554,505 691.994,166	5	422.558,248 691.979,932	14.718
5	422.558,248 691.979,932	6	422.560,381 691.970,922	9.259

Punct început	X / Y	Punct sfârșit	X / Y	Lungime segment (** (m)
6	422.560,381 691.970,922	7	422.566,567 691.968,927	6.5
7	422.566,567 691.968,927	8	422.582,03 691.963,156	16.505
8	422.582,03 691.963,156	9	422.588,969 691.960,239	7.527
9	422.588,969 691.960,239	10	422.599,328 691.955,724	11.3
10	422.599,328 691.955,724	11	422.612,472 691.949,401	14.586
11	422.612,472 691.949,401	12	422.624,913 691.943,547	13.749
12	422.624,913 691.943,547	13	422.627,961 691.948,347	5.686
13	422.627,961 691.948,347	14	422.630,33 691.954,296	6.403
14	422.630,33 691.954,296	15	422.629,807 691.956,587	2.35
15	422.629,807 691.956,587	16	422.627,728 691.959,49	3.571
16	422.627,728 691.959,49	17	422.609,563 691.972,163	22.149
17	422.609,563 691.972,163	1	422.601,655 691.976,736	9.135

** Lungimile segmentelor sunt determinate în planul de proiecție Stereo 70 și sunt rotunjite la 1 milimetru.

*** Distanța dintre puncte este formată din segmente cumulate ce sunt mai mici decât valoarea 1 milimetru.

**DATE DESPRE IMOBILUL NR. 4276**

Oficiul de Cadastru și Publicitate Imobiliară MARAMURES
Biroul de Cadastru și Publicitate Imobiliară Sighetu Marmatiei

A. Partea I. Descrierea imobilului

TEREN Extravilan

Nr. CF vechi:1492 Budești
Nr. topografic:parte din2238

Adresa: Jud. Maramures

Nr. Crt	Nr cadastral Nr. topografic	Suprafața* (mp)	Observații / Referințe
A1		1.085	Sector cadastral:53 Teren neimprejmuit; "Șulije"; Nr. topografic: parte din 2238

B. Partea II. Proprietari și acte

Inscrieri privitoare la dreptul de proprietate și alte drepturi reale		Referințe
4276 / 18/12/2023		
Act Normativ nr. Legea nr. 7, din 13/03/1996 emis de Parlamentul României;		
B1	Intabulare, drept de PROPRIETATE, dobândit prin Lege, cota actuala 1/1 1) NEIDENTIFICAT NEIDENTIFICAT, Neidentificat	A1
Act Administrativ nr. Adeverință nr. 342, din 16/12/2023 emis de Primăria Comunei Budești;		
B2	se noteza posesia faptică în favoarea lui 1) POP VIOREL	A1

C. Partea III. SARCINI .

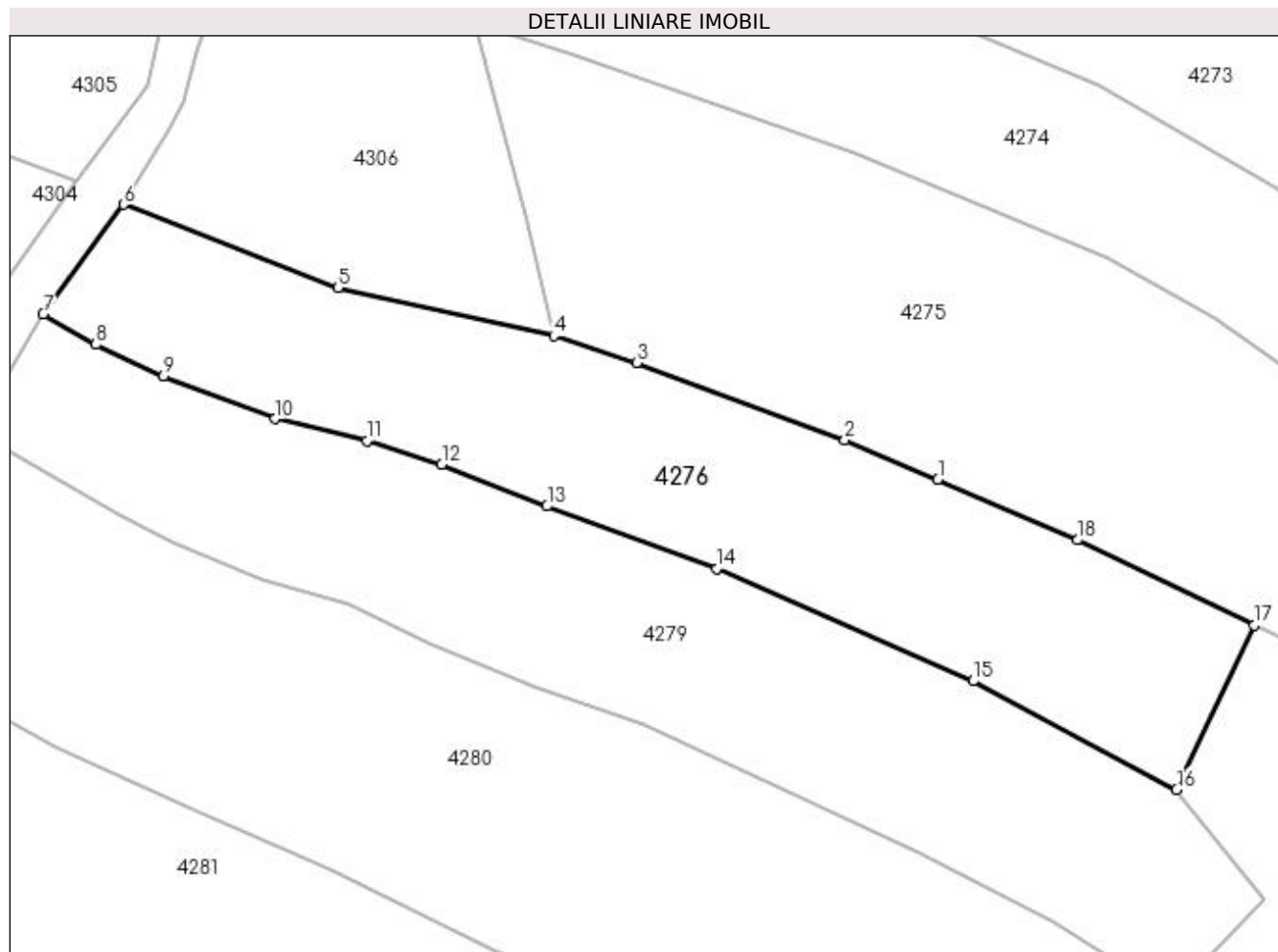
Inscrieri privind dezmembramintele dreptului de proprietate, drepturi reale de garanție și sarcini	Referințe
NU SUNT	

Anexa Nr. 1 La Partea I

Teren

Nr cadastral	Suprafața (mp)*	Observații / Referințe
	1.085	"Șulije"; Nr. topografic: parte din 2238

* Suprafața este determinată în planul de proiecție Stereo 70.



Date referitoare la teren

Crt	Categorie folosință	Intra vilan	Suprafața (mp)	Tarla	Parcelă	Nr. topo	Observații / Referințe
1	faneata	NU	1.085	-	-	-	

Lungime Segmente

1) Valorile lungimilor segmentelor sunt obținute din proiecție în plan.

Punct început	X / Y	Punct sfârșit	X / Y	Lungime segment (** (m)
1	422.588,969 691.960,239	2	422.582,03 691.963,156	7.527
2	422.582,03 691.963,156	3	422.566,567 691.968,927	16.505
3	422.566,567 691.968,927	4	422.560,381 691.970,922	6.5
4	422.560,381 691.970,922	5	422.544,34 691.974,505	16.436
5	422.544,34 691.974,505	6	422.528,376 691.980,685	17.118

Punct început	X / Y	Punct sfârșit	X / Y	Lungime segment (** (m)
6	422.528,376 691.980,685	7	422.522,408 691.972,522	10.112
7	422.522,408 691.972,522	8	422.526,324 691.970,278	4.513
8	422.526,324 691.970,278	9	422.531,368 691.967,936	5.561
9	422.531,368 691.967,936	10	422.539,663 691.964,751	8.885
10	422.539,663 691.964,751	11	422.546,515 691.963,121	7.043
11	422.546,515 691.963,121	12	422.552,055 691.961,339	5.82
12	422.552,055 691.961,339	13	422.559,882 691.958,254	8.413
13	422.559,882 691.958,254	14	422.572,507 691.953,598	13.456
14	422.572,507 691.953,598	15	422.591,573 691.945,25	20.813
15	422.591,573 691.945,25	16	422.606,716 691.937,182	17.158
16	422.606,716 691.937,182	17	422.612,472 691.949,401	13.507
17	422.612,472 691.949,401	18	422.599,328 691.955,724	14.586
18	422.599,328 691.955,724	1	422.588,969 691.960,239	11.3

** Lungimile segmentelor sunt determinate în planul de proiecție Stereo 70 și sunt rotunjite la 1 milimetru.

*** Distanța dintre puncte este formată din segmente cumulate ce sunt mai mici decât valoarea 1 milimetru.

**DATE DESPRE IMOBILUL NR. 4277**

Oficiul de Cadastru și Publicitate Imobiliară MARAMURES
Biroul de Cadastru și Publicitate Imobiliară Sighetu Marmatiei

A. Partea I. Descrierea imobilului

TEREN Extravilan

Nr. CF vechi:220 Budești

Nr. topografic:2233

Adresa: Jud. Maramures

Nr. Crt	Nr cadastral Nr. topografic	Suprafața* (mp)	Observații / Referințe
A1		1.221	Sector cadastral:53 Teren neimprejmuit; "Șulije"; Nr. topografic: 2233

B. Partea II. Proprietari și acte

Inscrieri privitoare la dreptul de proprietate și alte drepturi reale		Referințe
4277 / 18/12/2023		
Act Normativ nr. Legea nr. 7, din 13/03/1996 emis de Parlamentul României;		
B1	Intabulare, drept de PROPRIETATE, dobândit prin Lege, cota actuală 1/1 1) NEIDENTIFICAT NEIDENTIFICAT , Neidentificat	A1
Act Administrativ nr. Adeverință nr. 343, din 16/12/2023 emis de Primăria Comunei Budești;		
B2	se noteza posesia faptică în favoarea lui 1) MARINCA IOAN	A1

C. Partea III. SARCINI .

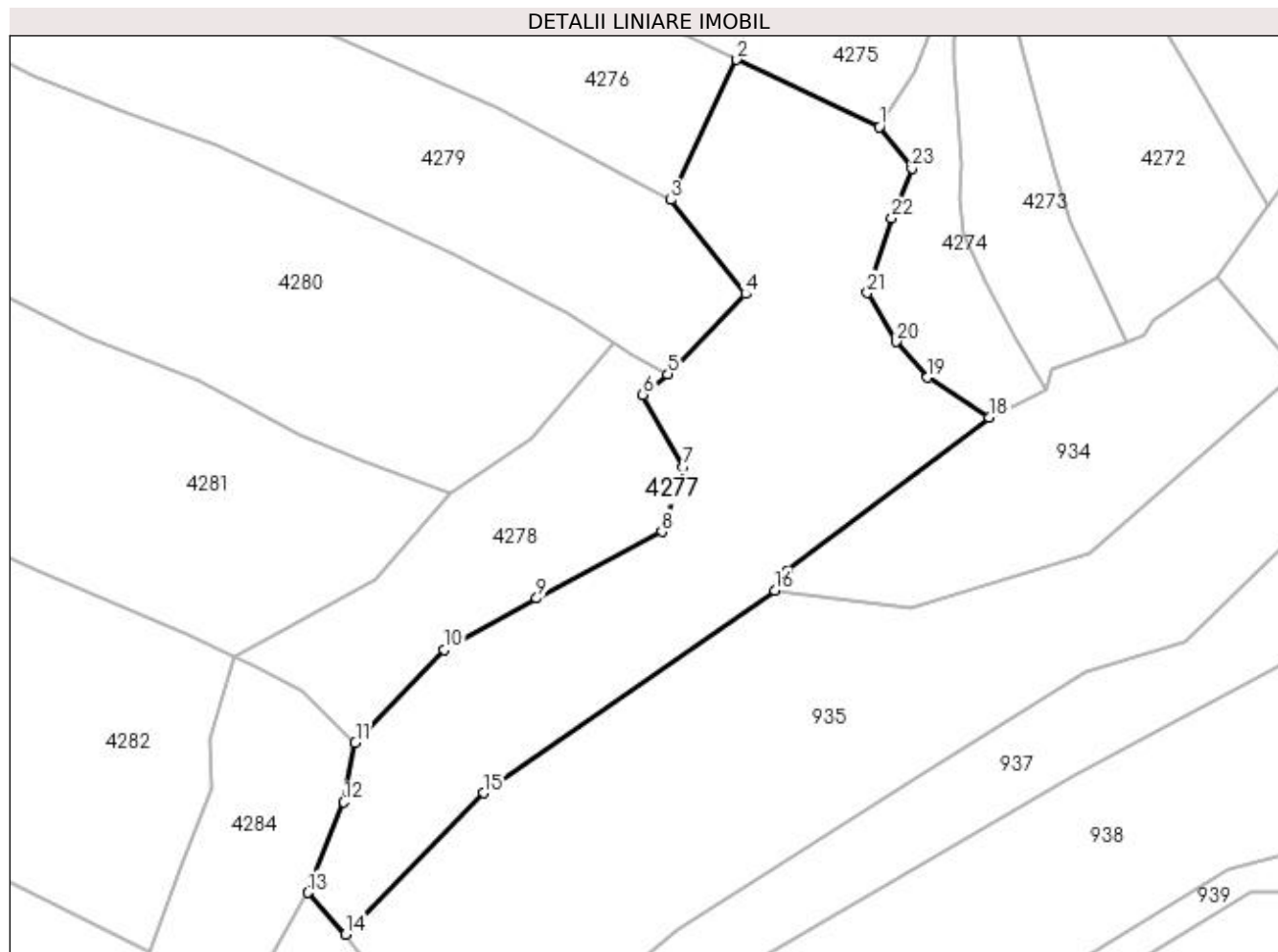
Inscrieri privind dezmembramintele dreptului de proprietate, drepturi reale de garanție și sarcini	Referințe
NU SUNT	

Anexa Nr. 1 La Partea I

Teren

Nr cadastral	Suprafața (mp)*	Observații / Referințe
	1.221	"Șulije"; Nr. topografic: 2233

* Suprafața este determinată în planul de proiecție Stereo 70.



Date referitoare la teren

Crt	Categorie folosință	Intra vilan	Suprafața (mp)	Tarla	Parcelă	Nr. topo	Observații / Referințe
1	faneata	NU	1.221	-	-	-	

Lungime Segmente

1) Valorile lungimilor segmentelor sunt obținute din proiecție în plan.

Punct început	X / Y	Punct sfârșit	X / Y	Lungime segment (** (m)
1	422.624,913 691.943,547	2	422.612,472 691.949,401	13.749
3	422.606,716 691.937,182	4	422.613,244 691.928,984	10.48
5	422.606,47 691.921,999	6	422.604,286 691.920,207	2.825
7	422.607,797 691.913,875	8	422.605,932 691.908,267	5.91
9	422.595,032 691.902,445	10	422.586,949 691.897,959	9.244

Punct început	X / Y	Punct sfârșit	X / Y	Lungime segment (** (m)
2	422.612,472 691.949,401	3	422.606,716 691.937,182	13.507
4	422.613,244 691.928,984	5	422.606,47 691.921,999	9.73
6	422.604,286 691.920,207	7	422.607,797 691.913,875	7.24
8	422.605,932 691.908,267	9	422.595,032 691.902,445	12.357
10	422.586,949 691.897,959	11	422.579,207 691.889,869	11.198

Punct început	X / Y	Punct sfârșit	X / Y	Lungime segment (** (m)
11	422.579,207 691.889,869	12	422.578,216 691.884,685	5.278
13	422.575,082 691.876,789	14	422.578,371 691.873,157	4.9
15	422.590,384 691.885,476	16	422.615,776 691.903,156	30.941
17	422.616,893 691.904,811	18	422.634,486 691.918,232	22.128
19	422.629,101 691.921,691	20	422.626,369 691.924,804	4.142
21	422.623,853 691.929,073	22	422.626,0 691.935,57	6.843
23	422.627,727 691.939,923	1	422.624,913 691.943,547	4.588

Punct început	X / Y	Punct sfârșit	X / Y	Lungime segment (** (m)
12	422.578,216 691.884,685	13	422.575,082 691.876,789	8.495
14	422.578,371 691.873,157	15	422.590,384 691.885,476	17.207
16	422.615,776 691.903,156	17	422.616,893 691.904,811	1.997
18	422.634,486 691.918,232	19	422.629,101 691.921,691	6.4
20	422.626,369 691.924,804	21	422.623,853 691.929,073	4.955
22	422.626,0 691.935,57	23	422.627,727 691.939,923	4.683

** Lungimile segmentelor sunt determinate în planul de proiecție Stereo 70 și sunt rotunjite la 1 milimetru.

*** Distanța dintre puncte este formată din segmente cumulate ce sunt mai mici decât valoarea 1 milimetru.

**DATE DESPRE IMOBILUL NR. 4278**

Oficiul de Cadastru și Publicitate Imobiliară MARAMURES
Biroul de Cadastru și Publicitate Imobiliară Sighetu Marmatiei

A. Partea I. Descrierea imobilului

Nr. CF vechi:2629 Budești
Nr. topografic:2234

TEREN Extravilan

Adresa: Jud. Maramures

Nr. Crt	Nr cadastral Nr. topografic	Suprafața* (mp)	Observații / Referințe
A1		458	Sector cadastral:53 Teren neimprejmuit; "Șulije"; Nr. topografic: 2234

B. Partea II. Proprietari și acte

Inscrieri privitoare la dreptul de proprietate și alte drepturi reale		Referințe
4278 / 18/12/2023		
Act Normativ nr. Legea nr. 7, din 13/03/1996 emis de Parlamentul României;		
B1	Intabulare, drept de PROPRIETATE, dobândit prin Lege, cota actuală 1/1 1) NEIDENTIFICAT NEIDENTIFICAT, Neidentificat	A1
Act Administrativ nr. Adeverință nr. 344, din 16/12/2023 emis de Primăria Comunei Budești;		
B2	se noteza posesia faptică în favoarea lui 1) CICEU MARIA	A1

C. Partea III. SARCINI .

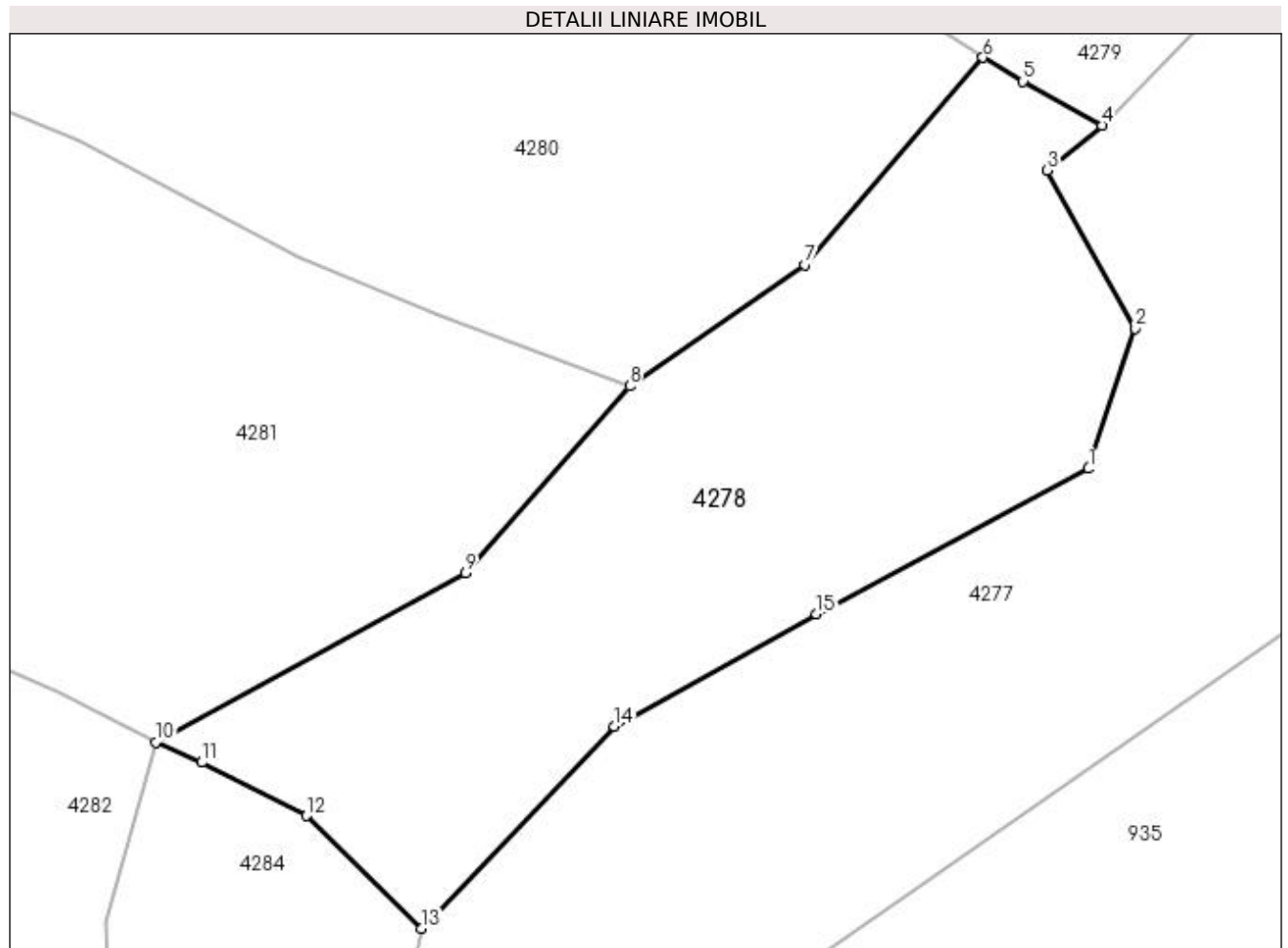
Inscrieri privind dezmembramintele dreptului de proprietate, drepturi reale de garanție și sarcini	Referințe
NU SUNT	

Anexa Nr. 1 La Partea I

Teren

Nr cadastral	Suprafața (mp)*	Observații / Referințe
	458	"Șulije"; Nr. topografic: 2234

* Suprafața este determinată în planul de proiecție Stereo 70.



Date referitoare la teren

Crt	Categorie folosință	Intravilan	Suprafața (mp)	Tarla	Parcelă	Nr. topo	Observații / Referințe
1	faneata	NU	458	-	-	-	

Lungime Segmente

1) Valorile lungimilor segmentelor sunt obținute din proiecție în plan.

Punct început	X / Y	Punct sfârșit	X / Y	Lungime segment (** (m)
1	422.605,932 691.908,267	2	422.607,797 691.913,875	5.91
2	422.607,797 691.913,875	3	422.604,286 691.920,207	7.24
3	422.604,286 691.920,207	4	422.606,47 691.921,999	2.825
4	422.606,47 691.921,999	5	422.603,309 691.923,76	3.618
5	422.603,309 691.923,76	6	422.601,704 691.924,713	1.867

Punct început	X / Y	Punct sfârșit	X / Y	Lungime segment (** (m)
6	422.601,704 691.924,713	7	422.594,559 691.916,429	10.94
7	422.594,559 691.916,429	8	422.587,563 691.911,568	8.519
8	422.587,563 691.911,568	9	422.580,973 691.904,104	9.957
9	422.580,973 691.904,104	10	422.568,582 691.897,328	14.123
10	422.568,582 691.897,328	11	422.570,426 691.896,51	2.017
11	422.570,426 691.896,51	12	422.574,607 691.894,373	4.695
12	422.574,607 691.894,373	13	422.579,207 691.889,869	6.438
13	422.579,207 691.889,869	14	422.586,949 691.897,959	11.198
14	422.586,949 691.897,959	15	422.595,032 691.902,445	9.244
15	422.595,032 691.902,445	1	422.605,932 691.908,267	12.357

** Lungimile segmentelor sunt determinate în planul de proiecție Stereo 70 și sunt rotunjite la 1 milimetru.

*** Distanța dintre puncte este formată din segmente cumulate ce sunt mai mici decât valoarea 1 milimetru.

**DATE DESPRE IMOBILUL NR. 4279**

Oficiul de Cadastru și Publicitate Imobiliară MARAMURES
Biroul de Cadastru și Publicitate Imobiliară Sighetu Marmatiei

A. Partea I. Descrierea imobilului

TEREN Extravilan

Nr. CF vechi:2396 Budești
Nr. topografic:parte din 2237

Adresa: Jud. Maramures

Nr. Crt	Nr cadastral Nr. topografic	Suprafața* (mp)	Observații / Referințe
A1		1.225	Sector cadastral:53 Teren neimprejmuit; "Șulije"; Nr. topografic: parte din 2237

B. Partea II. Proprietari și acte

Inscrieri privitoare la dreptul de proprietate și alte drepturi reale		Referințe
4279 / 18/12/2023		
Act Normativ nr. Legea nr. 7, din 13/03/1996 emis de Parlamentul României;		
B1	Intabulare, drept de PROPRIETATE, dobandit prin Lege, cota actuala 1/1 1) NEIDENTIFICAT NEIDENTIFICAT, Neidentificat	A1
Act Administrativ nr. Adeverință nr. 345, din 16/12/2023 emis de Primăria Comunei Budești;		
B2	se noteza posesia faptică în favoarea lui 1) TOPORAN VASILE-DUMITRU	A1

C. Partea III. SARCINI .

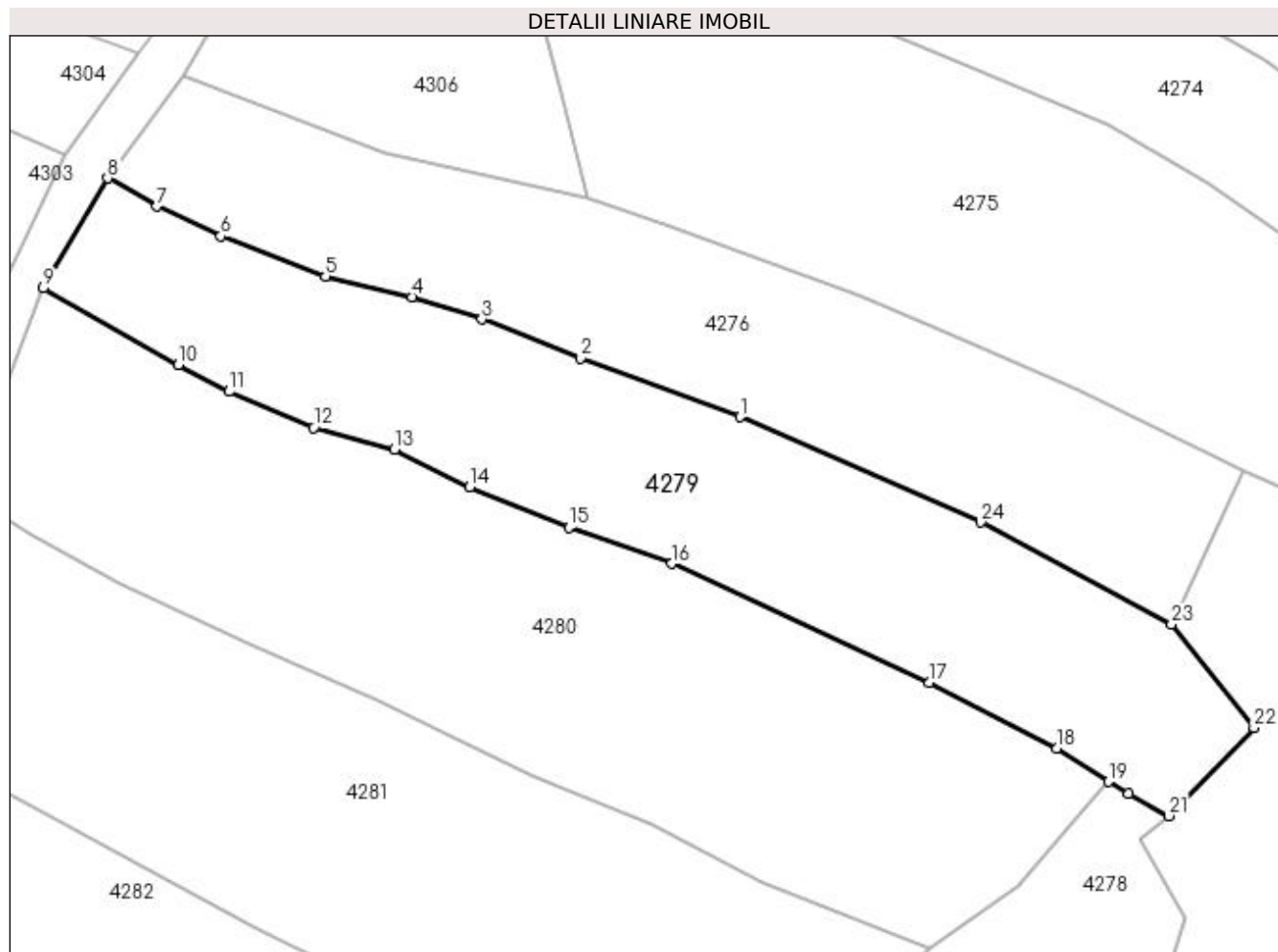
Inscrieri privind dezmembramintele dreptului de proprietate, drepturi reale de garanție și sarcini	Referințe
NU SUNT	

Anexa Nr. 1 La Partea I

Teren

Nr cadastral	Suprafața (mp)*	Observații / Referințe
	1.225	"Șulije"; Nr. topografic: parte din 2237

* Suprafața este determinată în planul de proiecție Stereo 70.



Date referitoare la teren

Crt	Categorie folosință	Intra vilan	Suprafața (mp)	Tarla	Parcelă	Nr. topo	Observații / Referințe
1	faneata	NU	1.225	-	-	-	

Lungime Segmente

1) Valorile lungimilor segmentelor sunt obținute din proiecție în plan.

Punct început	X / Y	Punct sfârșit	X / Y	Lungime segment (** (m)
1	422.572,507 691.953,598	2	422.559,882 691.958,254	13.456
3	422.552,055 691.961,339	4	422.546,515 691.963,121	5.82
5	422.539,663 691.964,751	6	422.531,368 691.967,936	8.885
7	422.526,324 691.970,278	8	422.522,408 691.972,522	4.513
9	422.517,304 691.963,812	10	422.528,004 691.957,723	12.311

Punct început	X / Y	Punct sfârșit	X / Y	Lungime segment (** (m)
2	422.559,882 691.958,254	3	422.552,055 691.961,339	8.413
4	422.546,515 691.963,121	5	422.539,663 691.964,751	7.043
6	422.531,368 691.967,936	7	422.526,324 691.970,278	5.561
8	422.522,408 691.972,522	9	422.517,304 691.963,812	10.095
10	422.528,004 691.957,723	11	422.532,043 691.955,614	4.556

Punct început	X / Y	Punct sfârșit	X / Y	Lungime segment (** (m)
11	422.532,043 691.955,614	12	422.538,708 691.952,742	7.257
13	422.545,136 691.951,016	14	422.551,084 691.948,036	6.653
15	422.558,949 691.944,838	16	422.567,126 691.941,978	8.663
17	422.587,534 691.932,542	18	422.597,631 691.927,37	11.345
19	422.601,704 691.924,713	20	422.603,309 691.923,76	1.867
21	422.606,47 691.921,999	22	422.613,244 691.928,984	9.73
23	422.606,716 691.937,182	24	422.591,573 691.945,25	17.158

Punct început	X / Y	Punct sfârșit	X / Y	Lungime segment (** (m)
12	422.538,708 691.952,742	13	422.545,136 691.951,016	6.656
14	422.551,084 691.948,036	15	422.558,949 691.944,838	8.49
16	422.567,126 691.941,978	17	422.587,534 691.932,542	22.484
18	422.597,631 691.927,37	19	422.601,704 691.924,713	4.863
20	422.603,309 691.923,76	21	422.606,47 691.921,999	3.618
22	422.613,244 691.928,984	23	422.606,716 691.937,182	10.48
24	422.591,573 691.945,25	1	422.572,507 691.953,598	20.813

** Lungimile segmentelor sunt determinate în planul de proiecție Stereo 70 și sunt rotunjite la 1 milimetru.

*** Distanța dintre puncte este formată din segmente cumulate ce sunt mai mici decât valoarea 1 milimetru.

**DATE DESPRE IMOBILUL NR. 4280**

Oficiul de Cadastru și Publicitate Imobiliară MARAMURES
Biroul de Cadastru și Publicitate Imobiliară Sighetu Marmatiei

A. Partea I. Descrierea imobilului

Nr. CF vechi: 2597 Budești; 157 Budești.

Nr. topografic: parte din 2235; parte din 2218

TEREN Extravilan

Adresa: Jud. Maramures

Nr. Crt	Nr cadastral Nr. topografic	Suprafața* (mp)	Observații / Referințe
A1		1.669	Sector cadastral: 53 Teren neimprejmuit; "Șulije" (1); Nr. topografice: parte din 2235; parte din 2218

B. Partea II. Proprietari și acte

Inscrieri privitoare la dreptul de proprietate și alte drepturi reale		Referințe
4280 / 18/12/2023		
Act Normativ nr. Legea nr. 7, din 13/03/1996 emis de Parlamentul României;		
B1	Intabulare, drept de PROPRIETATE, dobandit prin Lege, cota actuala 1/1 1) NEIDENTIFICAT NEIDENTIFICAT, Neidentificat	A1
Act Administrativ nr. Adeverință nr. 346, din 18/12/2023 emis de Primăria Comunei Budești;		
B2	se noteza posesia faptică în favoarea lui 1) TĂMAȘ IONUC MARIAN	A1

C. Partea III. SARCINI .

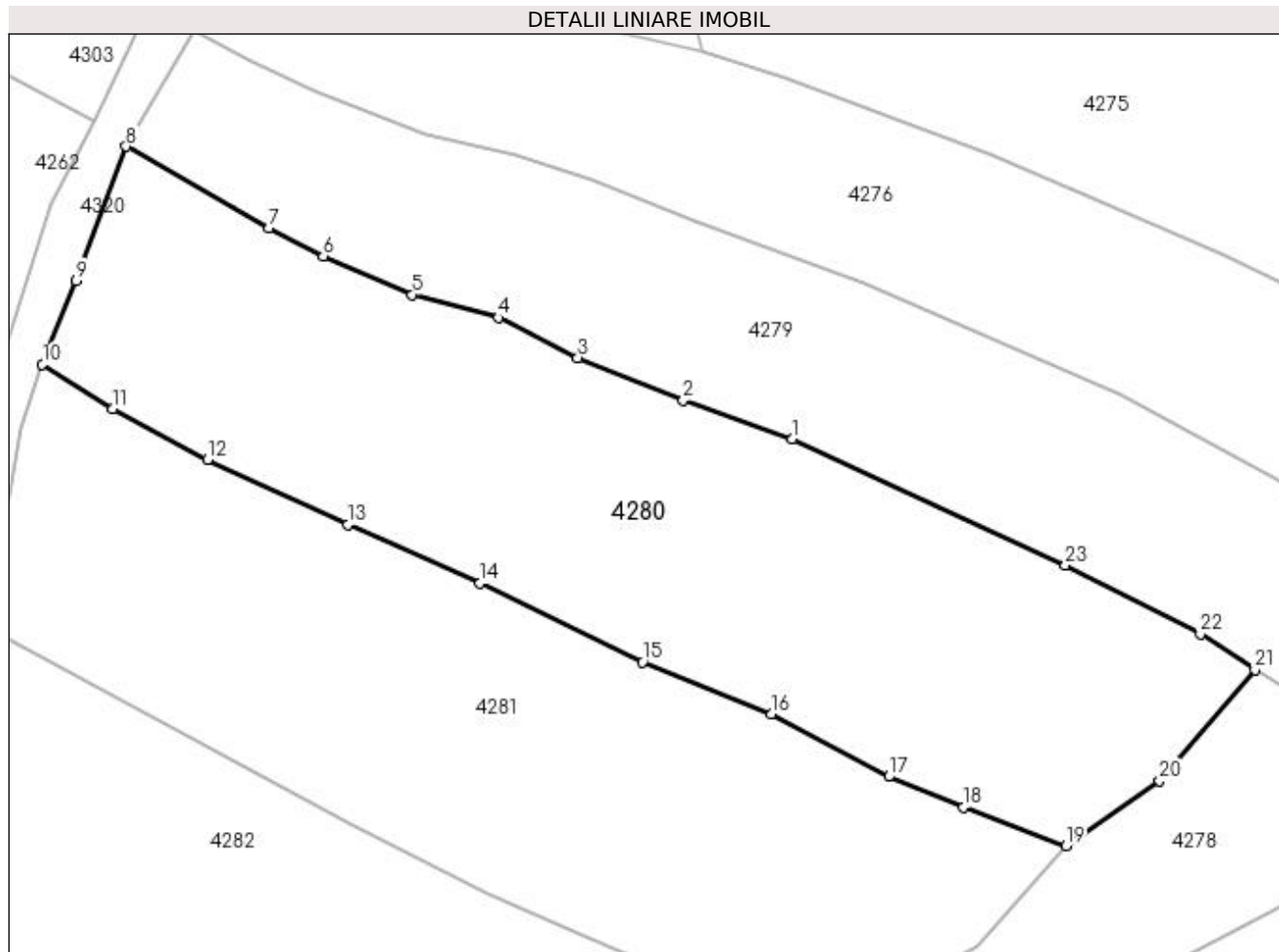
Inscrieri privind dezmembramintele dreptului de proprietate, drepturi reale de garanție și sarcini	Referințe
NU SUNT	

Anexa Nr. 1 La Partea I

Teren

Nr cadastral	Suprafața (mp)*	Observații / Referințe
	1.669	"Șulije" (1); Nr. topografice: parte din 2235; parte din 2218

* Suprafața este determinată în planul de proiecție Stereo 70.



Date referitoare la teren

Crt	Categorie folosință	Intra vilan	Suprafața (mp)	Tarla	Parcelă	Nr. topo	Observații / Referințe
1	faneata	NU	1.669	-	-	-	

Lungime Segmente

1) Valorile lungimilor segmentelor sunt obținute din proiecție în plan.

Punct început	X / Y	Punct sfârșit	X / Y	Lungime segment (** (m)
1	422.567,126 691.941,978	2	422.558,949 691.944,838	8.663
3	422.551,084 691.948,036	4	422.545,136 691.951,016	6.653
5	422.538,708 691.952,742	6	422.532,043 691.955,614	7.257
7	422.528,004 691.957,723	8	422.517,304 691.963,812	12.311
9	422.513,574 691.953,807	10	422.511,044 691.947,532	6.766

Punct început	X / Y	Punct sfârșit	X / Y	Lungime segment (** (m)
2	422.558,949 691.944,838	3	422.551,084 691.948,036	8.49
4	422.545,136 691.951,016	5	422.538,708 691.952,742	6.656
6	422.532,043 691.955,614	7	422.528,004 691.957,723	4.556
8	422.517,304 691.963,812	9	422.513,574 691.953,807	10.678
10	422.511,044 691.947,532	11	422.516,313 691.944,233	6.217

Punct început	X / Y	Punct sfârșit	X / Y	Lungime segment (** (m)
11	422.516,313 691.944,233	12	422.523,391 691.940,405	8.047
13	422.533,872 691.935,563	14	422.543,763 691.931,179	10.819
15	422.555,899 691.925,285	16	422.565,536 691.921,385	10.396
17	422.574,322 691.916,737	18	422.579,913 691.914,444	6.043
19	422.587,563 691.911,568	20	422.594,559 691.916,429	8.519
21	422.601,704 691.924,713	22	422.597,631 691.927,37	4.863
23	422.587,534 691.932,542	1	422.567,126 691.941,978	22.484

Punct început	X / Y	Punct sfârșit	X / Y	Lungime segment (** (m)
12	422.523,391 691.940,405	13	422.533,872 691.935,563	11.545
14	422.543,763 691.931,179	15	422.555,899 691.925,285	13.492
16	422.565,536 691.921,385	17	422.574,322 691.916,737	9.94
18	422.579,913 691.914,444	19	422.587,563 691.911,568	8.173
20	422.594,559 691.916,429	21	422.601,704 691.924,713	10.94
22	422.597,631 691.927,37	23	422.587,534 691.932,542	11.345

** Lungimile segmentelor sunt determinate în planul de proiecție Stereo 70 și sunt rotunjite la 1 milimetru.

*** Distanța dintre puncte este formată din segmente cumulate ce sunt mai mici decât valoarea 1 milimetru.

**DATE DESPRE IMOBILUL NR. 4281**

Oficiul de Cadastru și Publicitate Imobiliară MARAMURES
Biroul de Cadastru și Publicitate Imobiliară Sighetu Marmatiei

A. Partea I. Descrierea imobilului

Nr. CF vechi: 2597 Budești; 157 Budești.

Nr. topografic: parte din 2235; parte din 2218

TEREN Extravilan

Adresa: Jud. Maramures

Nr. Crt	Nr cadastral Nr. topografic	Suprafața* (mp)	Observații / Referințe
A1		1.569	Sector cadastral: 53 Teren neimprejmuit; "Șulije"; Nr. topografice: parte din 2235; parte din 2218

B. Partea II. Proprietari și acte

Inscrieri privitoare la dreptul de proprietate și alte drepturi reale		Referințe
4281 / 18/12/2023		
Act Normativ nr. Legea nr. 7, din 13/03/1996 emis de Parlamentul României;		
B1	Intabulare, drept de PROPRIETATE, dobandit prin Lege, cota actuala 1/1 1) NEIDENTIFICAT NEIDENTIFICAT, Neidentificat	A1
Act Administrativ nr. Adeverință nr. 347, din 16/12/2023 emis de Primăria Comunei Budești;		
B2	se noteza posesia faptică în favoarea lui 1) POP MIHAI	A1

C. Partea III. SARCINI .

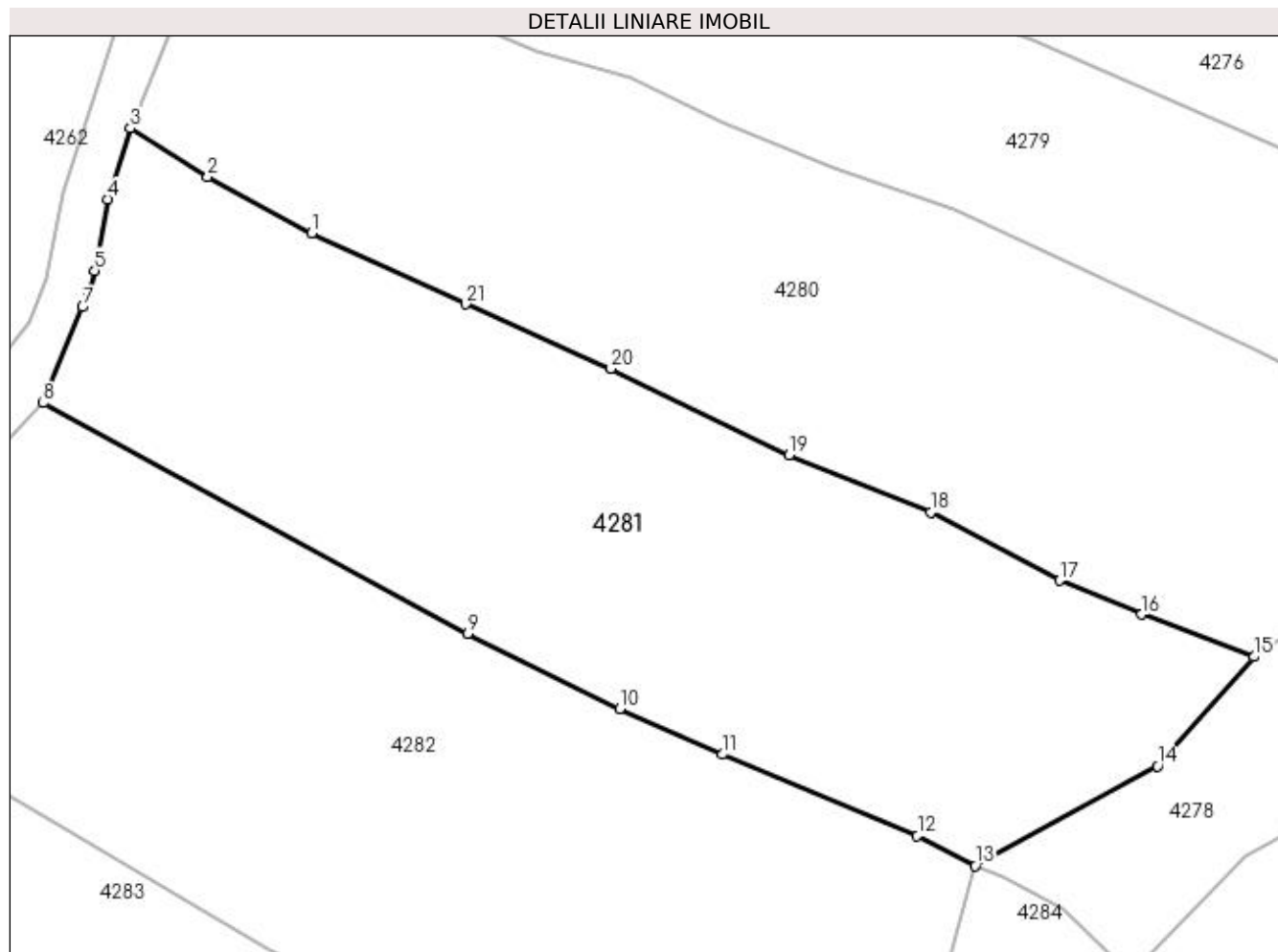
Inscrieri privind dezmembramintele dreptului de proprietate, drepturi reale de garanție și sarcini	Referințe
NU SUNT	

Anexa Nr. 1 La Partea I

Teren

Nr cadastral	Suprafața (mp)*	Observații / Referințe
	1.569	"Șulije"; Nr. topografice: parte din 2235; parte din 2218

* Suprafața este determinată în planul de proiecție Stereo 70.



Date referitoare la teren

Crt	Categorie folosință	Intra vilan	Suprafața (mp)	Tarla	Parcelă	Nr. topo	Observații / Referințe
1	faneata	NU	1.569	-	-	-	

Lungime Segmente

1) Valorile lungimilor segmentelor sunt obținute din proiecție în plan.

Punct început	X / Y	Punct sfârșit	X / Y	Lungime segment (** (m)
1	422.523,391 691.940,405	2	422.516,313 691.944,233	8.047
3	422.511,044 691.947,532	4	422.509,504 691.942,702	5.07
5	422.508,591 691.937,85	6	422.508,235 691.936,414	1.479
7	422.507,794 691.935,374	8	422.505,106 691.928,832	7.073
9	422.534,033 691.913,146	10	422.544,373 691.908,01	11.545

Punct început	X / Y	Punct sfârșit	X / Y	Lungime segment (** (m)
2	422.516,313 691.944,233	3	422.511,044 691.947,532	6.217
4	422.509,504 691.942,702	5	422.508,591 691.937,85	4.937
6	422.508,235 691.936,414	7	422.507,794 691.935,374	1.13
8	422.505,106 691.928,832	9	422.534,033 691.913,146	32.906
10	422.544,373 691.908,01	11	422.551,372 691.904,906	7.656

Punct început	X / Y	Punct sfârșit	X / Y	Lungime segment (** (m)
11	422.551,372 691.904,906	12	422.564,628 691.899,374	14.364
13	422.568,582 691.897,328	14	422.580,973 691.904,104	14.123
15	422.587,563 691.911,568	16	422.579,913 691.914,444	8.173
17	422.574,322 691.916,737	18	422.565,536 691.921,385	9.94
19	422.555,899 691.925,285	20	422.543,763 691.931,179	13.492
21	422.533,872 691.935,563	1	422.523,391 691.940,405	11.545

Punct început	X / Y	Punct sfârșit	X / Y	Lungime segment (** (m)
12	422.564,628 691.899,374	13	422.568,582 691.897,328	4.452
14	422.580,973 691.904,104	15	422.587,563 691.911,568	9.957
16	422.579,913 691.914,444	17	422.574,322 691.916,737	6.043
18	422.565,536 691.921,385	19	422.555,899 691.925,285	10.396
20	422.543,763 691.931,179	21	422.533,872 691.935,563	10.819

** Lungimile segmentelor sunt determinate în planul de proiecție Stereo 70 și sunt rotunjite la 1 milimetru.

*** Distanța dintre puncte este formată din segmente cumulate ce sunt mai mici decât valoarea 1 milimetru.

**DATE DESPRE IMOBILUL NR. 4282**

Oficiul de Cadastru și Publicitate Imobiliară MARAMURES
Biroul de Cadastru și Publicitate Imobiliară Sighetu Marmatiei

A. Partea I. Descrierea imobilului

Nr. CF vechi: 2597 Budești; 157 Budești.

Nr. topografic: parte din 2235; parte din 2218

TEREN Extravilan

Adresa: Jud. Maramures

Nr. Crt	Nr cadastral Nr. topografic	Suprafața* (mp)	Observații / Referințe
A1		1.955	Sector cadastral: 53 Teren neimprejmuit; "Șulije"; Nr. topografice: parte din 2235; parte din 2218

B. Partea II. Proprietari și acte

Inscrieri privitoare la dreptul de proprietate și alte drepturi reale		Referințe
4282 / 18/12/2023		
Act Normativ nr. Legea nr. 7, din 13/03/1996 emis de Parlamentul României;		
B1	Intabulare, drept de PROPRIETATE, dobândit prin Lege, cota actuala 1/1 1) NEIDENTIFICAT NEIDENTIFICAT , Neidentificat	A1
Act Administrativ nr. Adeverință nr. 348, din 16/12/2023 emis de Primăria Comunei Budești;		
B2	se noteza posesia faptică în favoarea lui 1) MARINCA GEORGIANA IOANA	A1

C. Partea III. SARCINI .

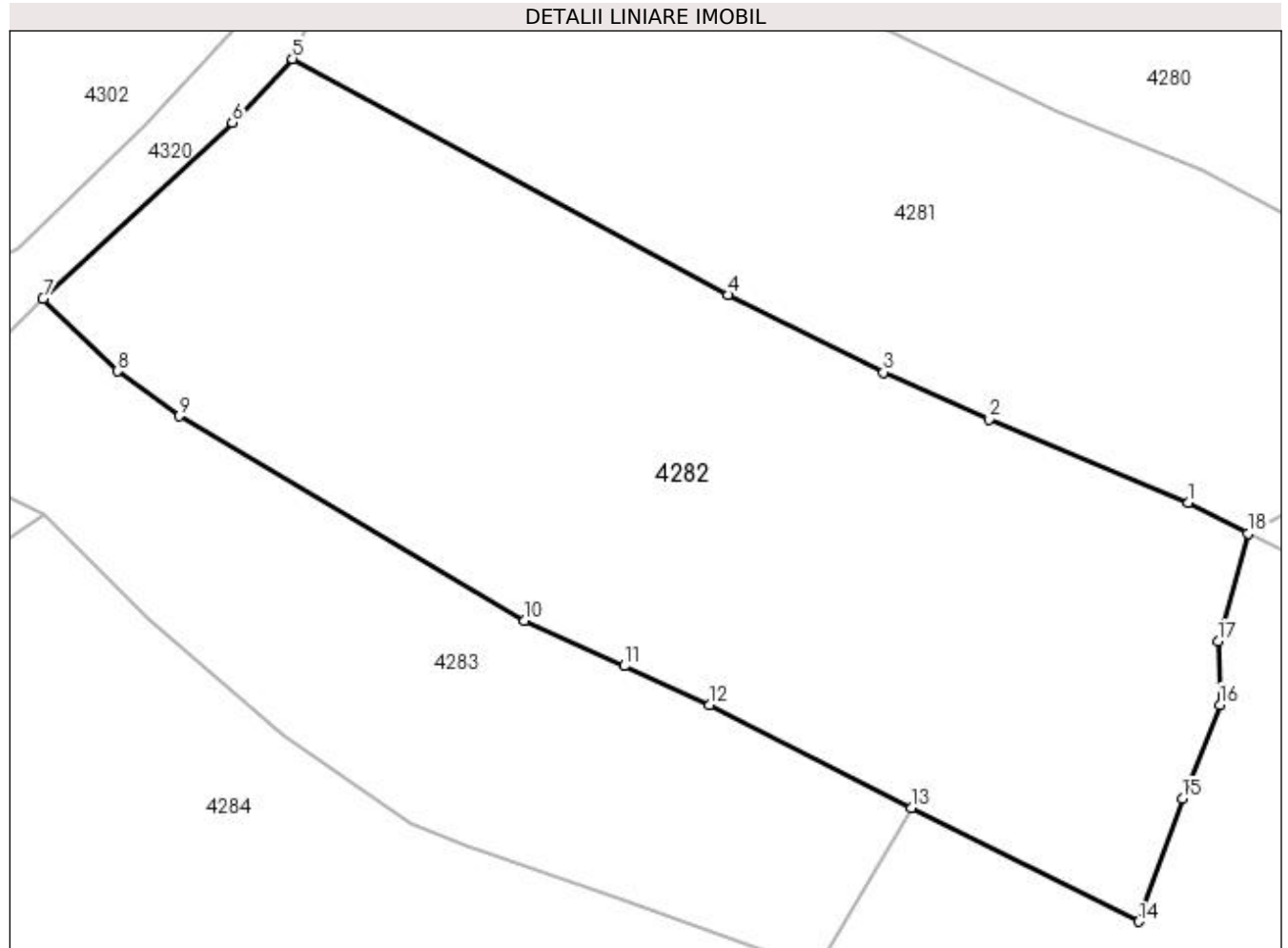
Inscrieri privind dezmembramintele dreptului de proprietate, drepturi reale de garanție și sarcini	Referințe
NU SUNT	

Anexa Nr. 1 La Partea I

Teren

Nr cadastral	Suprafața (mp)*	Observații / Referințe
	1.955	"Șulije"; Nr. topografice: parte din 2235; parte din 2218

* Suprafața este determinată în planul de proiecție Stereo 70.



Date referitoare la teren

Crt	Categorie folosință	Intra vilan	Suprafața (mp)	Tarla	Parcelă	Nr. topo	Observații / Referințe
1	faneata	NU	1.955	-	-	-	

Lungime Segmente

1) Valorile lungimilor segmentelor sunt obținute din proiecție în plan.

Punct început	X / Y	Punct sfârșit	X / Y	Lungime segment (** (m)
1	422.564,628 691.899,374	2	422.551,372 691.904,906	14.364
2	422.551,372 691.904,906	3	422.544,373 691.908,01	7.656
3	422.544,373 691.908,01	4	422.534,033 691.913,146	11.545
4	422.534,033 691.913,146	5	422.505,106 691.928,832	32.906
5	422.505,106 691.928,832	6	422.501,125 691.924,594	5.815

Punct început	X / Y	Punct sfârșit	X / Y	Lungime segment (** (m)
6	422.501,125 691.924,594	7	422.488,547 691.912,898	17.176
7	422.488,547 691.912,898	8	422.493,509 691.908,091	6.909
8	422.493,509 691.908,091	9	422.497,6 691.905,107	5.064
9	422.497,6 691.905,107	10	422.520,518 691.891,513	26.646
10	422.520,518 691.891,513	11	422.527,181 691.888,525	7.302
11	422.527,181 691.888,525	12	422.532,822 691.885,945	6.203
12	422.532,822 691.885,945	13	422.546,242 691.879,116	15.058
13	422.546,242 691.879,116	14	422.561,344 691.871,546	16.893
14	422.561,344 691.871,546	15	422.564,252 691.879,724	8.68
15	422.564,252 691.879,724	16	422.566,731 691.885,942	6.694
16	422.566,731 691.885,942	17	422.566,587 691.890,15	4.21
17	422.566,587 691.890,15	18	422.568,582 691.897,328	7.45
18	422.568,582 691.897,328	1	422.564,628 691.899,374	4.452

** Lungimile segmentelor sunt determinate în planul de proiecție Stereo 70 și sunt rotunjite la 1 milimetru.

*** Distanța dintre puncte este formată din segmente cumulate ce sunt mai mici decât valoarea 1 milimetru.

**DATE DESPRE IMOBILUL NR. 4283**

Oficiul de Cadastru și Publicitate Imobiliară MARAMURES
Biroul de Cadastru și Publicitate Imobiliară Sighetu Marmatiei

A. Partea I. Descrierea imobilului

TEREN Extravilan

Nr. CF vechi:303 Budești.
Nr. topografic:parte din 2216

Adresa: Jud. Maramures

Nr. Crt	Nr cadastral Nr. topografic	Suprafața* (mp)	Observații / Referințe
A1		931	Sector cadastral:53 Teren neimprejmuit; "Șulije" (2); Nr. topografice: parte din 2216

B. Partea II. Proprietari și acte

Inscrieri privitoare la dreptul de proprietate și alte drepturi reale		Referințe
4283 / 18/12/2023		
Act Normativ nr. Legea nr. 7, din 13/03/1996 emis de Parlamentul României;		
B1	Intabulare, drept de PROPRIETATE, dobândit prin Lege, cota actuala 1/1 1) NEIDENTIFICAT NEIDENTIFICAT, Neidentificat	A1
Act Administrativ nr. Adeverință nr. 350, din 16/12/2023 emis de Primăria Comunei Budești;		
B2	se noteza posesia faptică în favoarea lui 1) TĂMAȘ IOANUC MARIAN	A1

C. Partea III. SARCINI .

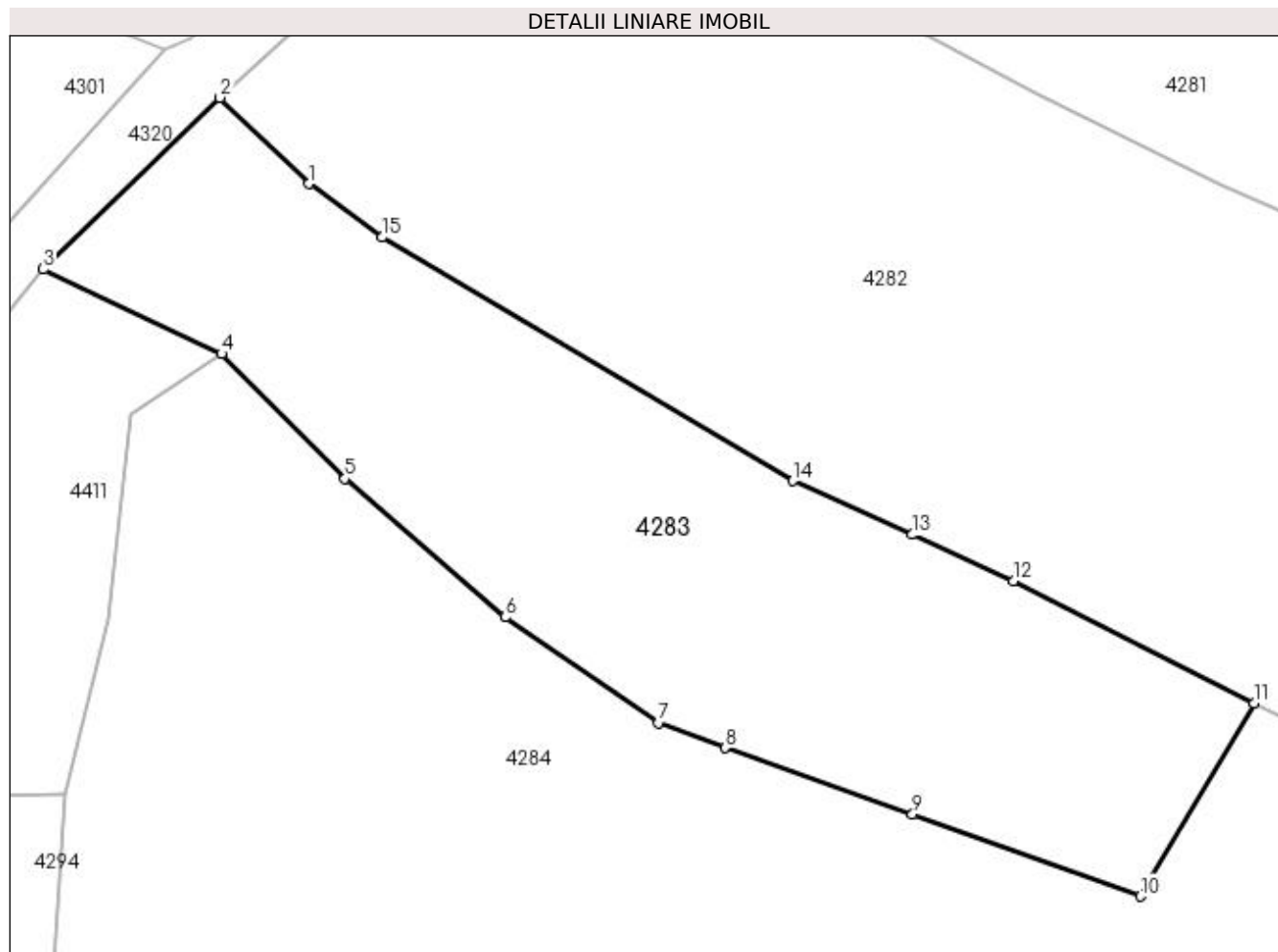
Inscrieri privind dezmembramintele dreptului de proprietate, drepturi reale de garanție și sarcini	Referințe
NU SUNT	

Anexa Nr. 1 La Partea I

Teren

Nr cadastral	Suprafața (mp)*	Observații / Referințe
	931	"Șulije" (2); Nr. topografice: parte din 2216

* Suprafața este determinată în planul de proiecție Stereo 70.



Date referitoare la teren

Crt	Categorie folosință	Intra vilan	Suprafața (mp)	Tarla	Parcelă	Nr. topo	Observații / Referințe
1	faneata	NU	931	-	-	-	

Lungime Segmente

1) Valorile lungimilor segmentelor sunt obținute din proiecție în plan.

Punct început	X / Y	Punct sfârșit	X / Y	Lungime segment (** (m)
1	422.493,509 691.908,091	2	422.488,547 691.912,898	6.909
2	422.488,547 691.912,898	3	422.478,68 691.903,319	13.752
3	422.478,68 691.903,319	4	422.488,633 691.898,598	11.016
4	422.488,633 691.898,598	5	422.495,522 691.891,636	9.794
5	422.495,522 691.891,636	6	422.504,463 691.883,92	11.81

Punct început	X / Y	Punct sfârșit	X / Y	Lungime segment (** (m)
6	422.504,463 691.883,92	7	422.513,002 691.878,028	10.374
7	422.513,002 691.878,028	8	422.516,734 691.876,628	3.986
8	422.516,734 691.876,628	9	422.527,187 691.872,933	11.087
9	422.527,187 691.872,933	10	422.539,902 691.868,339	13.519
10	422.539,902 691.868,339	11	422.546,242 691.879,116	12.504
11	422.546,242 691.879,116	12	422.532,822 691.885,945	15.058
12	422.532,822 691.885,945	13	422.527,181 691.888,525	6.203
13	422.527,181 691.888,525	14	422.520,518 691.891,513	7.302
14	422.520,518 691.891,513	15	422.497,6 691.905,107	26.646
15	422.497,6 691.905,107	1	422.493,509 691.908,091	5.064

** Lungimile segmentelor sunt determinate în planul de proiecție Stereo 70 și sunt rotunjite la 1 milimetru.

*** Distanța dintre puncte este formată din segmente cumulate ce sunt mai mici decât valoarea 1 milimetru.

**DATE DESPRE IMOBILUL NR. 4284**

Oficiul de Cadastru și Publicitate Imobiliară MARAMURES
Biroul de Cadastru și Publicitate Imobiliară Sighetu Marmatiei

A. Partea I. Descrierea imobilului

TEREN Extravilan

Nr. CF vechi:303 Budești.
Nr. topografic:parte din 2216

Adresa: Jud. Maramures

Nr. Crt	Nr cadastral Nr. topografic	Suprafața* (mp)	Observații / Referințe
A1		4.305	Sector cadastral:53 Teren neimprejmuit; "Șulije"; Nr. topografic: parte din 2216

B. Partea II. Proprietari și acte

Inscrieri privitoare la dreptul de proprietate și alte drepturi reale		Referințe
4284 / 18/12/2023		
Act Normativ nr. Legea nr. 7, din 13/03/1996 emis de Parlamentul României;		
B1	Intabulare, drept de PROPRIETATE, dobândit prin Lege, cota actuala 1/1 1) NEIDENTIFICAT NEIDENTIFICAT, Neidentificat	A1
Act Administrativ nr. Adeverință nr. 351, din 16/12/2023 emis de Primăria Comunei Budești;		
B2	se noteza posesia faptică în favoarea lui 1) TOPORAN GHEORGHE	A1

C. Partea III. SARCINI .

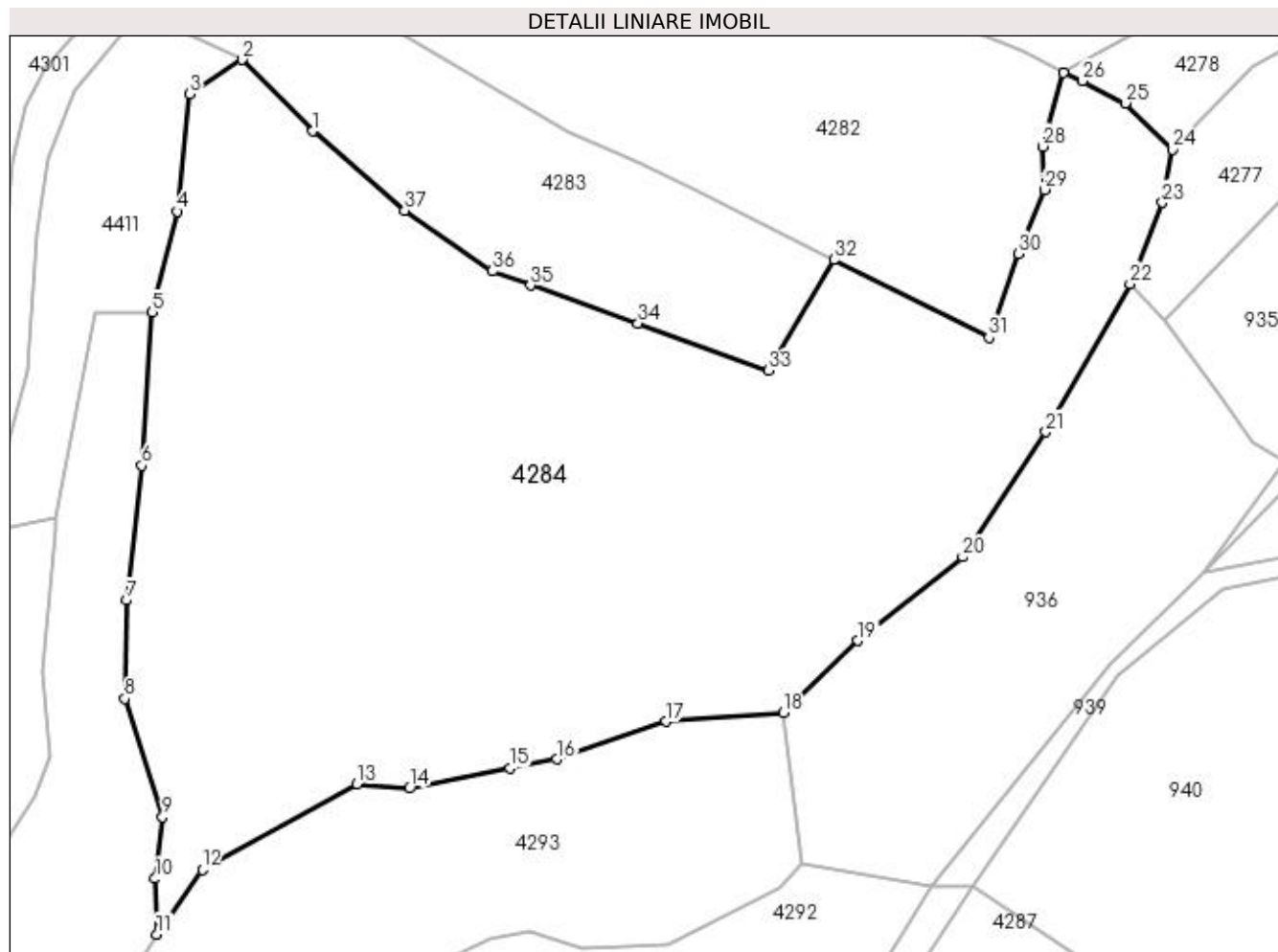
Inscrieri privind dezmembramintele dreptului de proprietate, drepturi reale de garanție și sarcini	Referințe
NU SUNT	

Anexa Nr. 1 La Partea I

Teren

Nr cadastral	Suprafața (mp)*	Observații / Referințe
	4.305	"Șulije"; Nr. topografic: parte din 2216

* Suprafața este determinată în planul de proiecție Stereo 70.



Date referitoare la teren

Crt	Categorie folosință	Intra vilan	Suprafața (mp)	Tarla	Parcelă	Nr. topo	Observații / Referințe
1	faneata	NU	4.305	-	-	-	

Lungime Segmente

1) Valorile lungimilor segmentelor sunt obținute din proiecție în plan.

Punct început	X / Y	Punct sfârșit	X / Y	Lungime segment (** (m)
1	422.495,522 691.891,636	2	422.488,633 691.898,598	9.794
3	422.483,554 691.895,256	4	422.482,318 691.883,823	11.5
5	422.479,893 691.874,03	6	422.478,869 691.859,09	14.975
7	422.477,406 691.845,999	8	422.477,221 691.836,42	9.581
9	422.480,89 691.824,875	10	422.480,186 691.818,895	6.021

Punct început	X / Y	Punct sfârșit	X / Y	Lungime segment (** (m)
2	422.488,633 691.898,598	3	422.483,554 691.895,256	6.08
4	422.482,318 691.883,823	5	422.479,893 691.874,03	10.089
6	422.478,869 691.859,09	7	422.477,406 691.845,999	13.172
8	422.477,221 691.836,42	9	422.480,89 691.824,875	12.114
10	422.480,186 691.818,895	11	422.480,341 691.813,48	5.417

Punct început	X / Y	Punct sfârșit	X / Y	Lungime segment (** (m)
11	422.480,341 691.813,48	12	422.484,768 691.819,773	7.694
13	422.499,833 691.828,111	14	422.504,915 691.827,678	5.1
15	422.514,682 691.829,635	16	422.519,251 691.830,514	4.653
17	422.529,926 691.834,174	18	422.541,298 691.835,027	11.404
19	422.548,606 691.842,065	20	422.558,793 691.850,197	13.035
21	422.566,881 691.862,366	22	422.575,082 691.876,789	16.592
23	422.578,216 691.884,685	24	422.579,207 691.889,869	5.278
25	422.574,607 691.894,373	26	422.570,426 691.896,51	4.695
27	422.568,582 691.897,328	28	422.566,587 691.890,15	7.45
29	422.566,731 691.885,942	30	422.564,252 691.879,724	6.694
31	422.561,344 691.871,546	32	422.546,242 691.879,116	16.893
33	422.539,902 691.868,339	34	422.527,187 691.872,933	13.519
35	422.516,734 691.876,628	36	422.513,002 691.878,028	3.986
37	422.504,463 691.883,92	1	422.495,522 691.891,636	11.81

Punct început	X / Y	Punct sfârșit	X / Y	Lungime segment (** (m)
12	422.484,768 691.819,773	13	422.499,833 691.828,111	17.218
14	422.504,915 691.827,678	15	422.514,682 691.829,635	9.961
16	422.519,251 691.830,514	17	422.529,926 691.834,174	11.285
18	422.541,298 691.835,027	19	422.548,606 691.842,065	10.146
20	422.558,793 691.850,197	21	422.566,881 691.862,366	14.612
22	422.575,082 691.876,789	23	422.578,216 691.884,685	8.495
24	422.579,207 691.889,869	25	422.574,607 691.894,373	6.438
26	422.570,426 691.896,51	27	422.568,582 691.897,328	2.017
28	422.566,587 691.890,15	29	422.566,731 691.885,942	4.21
30	422.564,252 691.879,724	31	422.561,344 691.871,546	8.68
32	422.546,242 691.879,116	33	422.539,902 691.868,339	12.504
34	422.527,187 691.872,933	35	422.516,734 691.876,628	11.087
36	422.513,002 691.878,028	37	422.504,463 691.883,92	10.374

** Lungimile segmentelor sunt determinate în planul de proiecție Stereo 70 și sunt rotunjite la 1 milimetru.

*** Distanța dintre puncte este formată din segmente cumulate ce sunt mai mici decât valoarea 1 milimetru.

**DATE DESPRE IMOBILUL NR. 4287**

Oficiul de Cadastru și Publicitate Imobiliară MARAMURES
Biroul de Cadastru și Publicitate Imobiliară Sighetu Marmatiei

A. Partea I. Descrierea imobilului

TEREN Extravilan

Nr. CF vechi:348 Budești.
Nr. topografic:parte din 2211

Adresa: Jud. Maramures

Nr. Crt	Nr cadastral Nr. topografic	Suprafața* (mp)	Observații / Referințe
A1		7.266	Sector cadastral:53 Teren neimprejmuit; "Șulije"; Nr. topografic: parte din 2211

B. Partea II. Proprietari și acte

Inscrieri privitoare la dreptul de proprietate și alte drepturi reale		Referințe
4287 / 18/12/2023		
Act Normativ nr. Legea nr. 7, din 13/03/1996 emis de Parlamentul României;		
B1	Intabulare, drept de PROPRIETATE, dobândit prin Lege, cota actuala 1/1 1) NEIDENTIFICAT NEIDENTIFICAT, Neidentificat	A1
Act Administrativ nr. Adeverință nr. 352, din 16/12/2023 emis de Primăria Comunei Budești;		
B2	se noteza posesia faptică în favoarea lui 1) UNGUREAN VASILE	A1

C. Partea III. SARCINI .

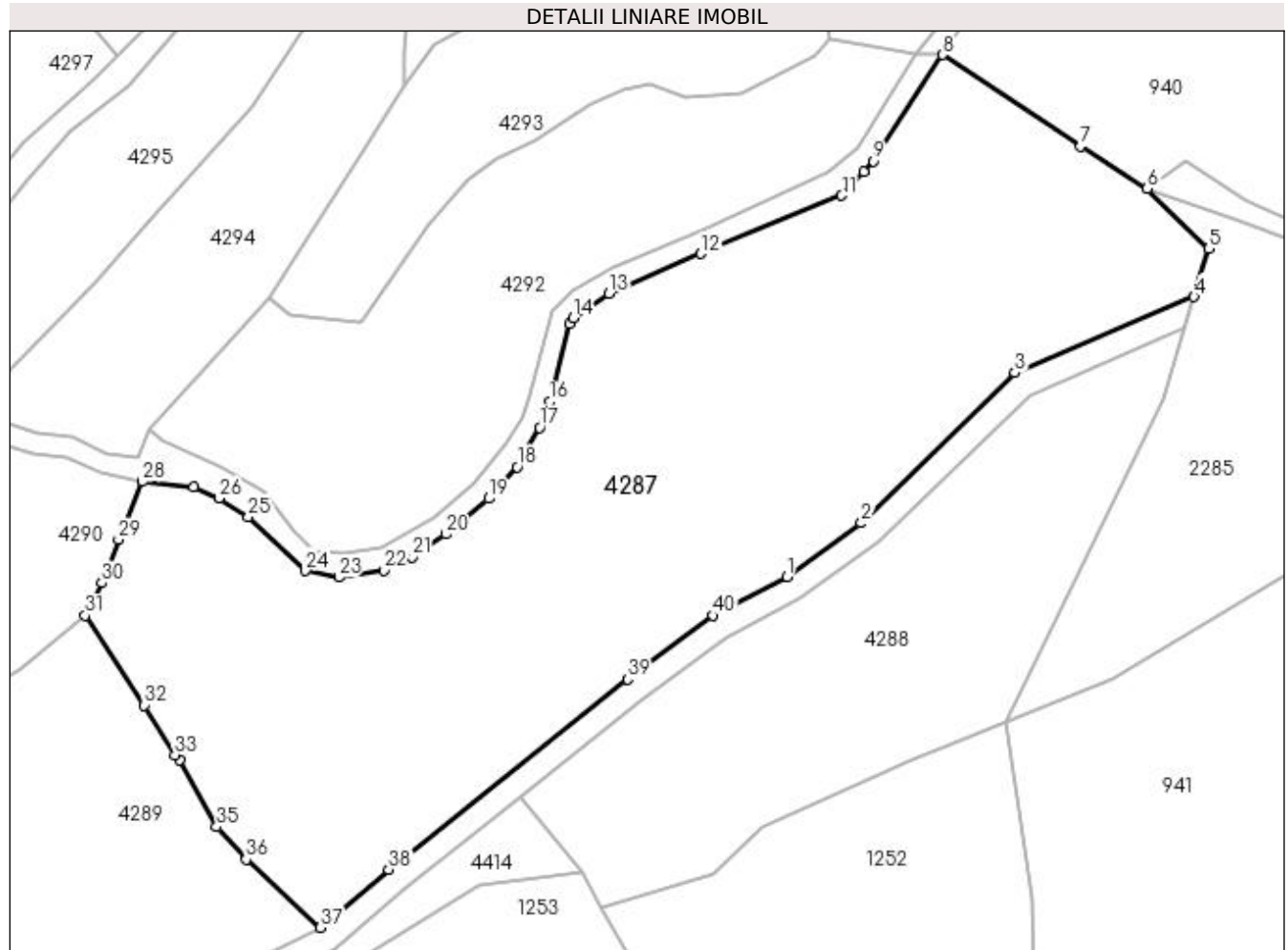
Inscrieri privind dezmembramintele dreptului de proprietate, drepturi reale de garanție și sarcini	Referințe
NU SUNT	

Anexa Nr. 1 La Partea I

Teren

Nr cadastral	Suprafața (mp)*	Observații / Referințe
	7.266	"Șulije"; Nr. topografic: parte din 2211

* Suprafața este determinată în planul de proiecție Stereo 70.



Date referitoare la teren

Crt	Categorie folosință	Intra vilan	Suprafața (mp)	Tarla	Parcelă	Nr. topo	Observații / Referințe
1	faneata	NU	7.266	-	-	-	

Lungime Segmente

1) Valorile lungimilor segmentelor sunt obținute din proiecție în plan.

Punct început	X / Y	Punct sfârșit	X / Y	Lungime segment (** (m)
1	422.536,774 691.741,153	2	422.547,809 691.749,06	13.575
3	422.570,477 691.771,238	4	422.596,984 691.782,474	28.79
5	422.599,14 691.789,576	6	422.590,069 691.798,429	12.675
7	422.580,226 691.804,678	8	422.559,781 691.818,204	24.514
9	422.549,561 691.802,521	10	422.548,117 691.800,958	2.128

Punct început	X / Y	Punct sfârșit	X / Y	Lungime segment (** (m)
2	422.547,809 691.749,06	3	422.570,477 691.771,238	31.713
4	422.596,984 691.782,474	5	422.599,14 691.789,576	7.422
6	422.590,069 691.798,429	7	422.580,226 691.804,678	11.659
8	422.559,781 691.818,204	9	422.549,561 691.802,521	18.719
10	422.548,117 691.800,958	11	422.544,918 691.797,407	4.779

Punct început	X / Y	Punct sfârșit	X / Y	Lungime segment (** (m))
11	422.544,918 691.797,407	12	422.524,111 691.788,829	22.506
13	422.510,488 691.782,958	14	422.505,208 691.779,34	6.401
15	422.504,676 691.778,557	16	422.501,762 691.767,026	11.894
17	422.500,26 691.763,161	18	422.496,922 691.757,359	6.694
19	422.492,736 691.752,668	20	422.486,394 691.747,412	8.237
21	422.481,455 691.744,026	22	422.477,237 691.742,07	4.649
23	422.470,626 691.741,042	24	422.465,653 691.742,029	5.07
25	422.457,233 691.749,973	26	422.452,882 691.752,737	5.155
27	422.449,151 691.754,362	28	422.441,534 691.755,178	7.661
29	422.438,008 691.746,641	30	422.435,561 691.740,227	6.865
31	422.433,099 691.735,39	32	422.441,855 691.722,171	15.856
33	422.446,388 691.714,787	34	422.447,132 691.714,079	1.027
35	422.452,543 691.704,169	36	422.456,893 691.699,402	6.453
37	422.467,854 691.689,319	38	422.477,952 691.697,898	13.25
39	422.513,212 691.726,014	40	422.525,895 691.735,391	15.773

Punct început	X / Y	Punct sfârșit	X / Y	Lungime segment (** (m))
12	422.524,111 691.788,829	13	422.510,488 691.782,958	14.834
14	422.505,208 691.779,34	15	422.504,676 691.778,557	0.947
16	422.501,762 691.767,026	17	422.500,26 691.763,161	4.147
18	422.496,922 691.757,359	19	422.492,736 691.752,668	6.287
20	422.486,394 691.747,412	21	422.481,455 691.744,026	5.988
22	422.477,237 691.742,07	23	422.470,626 691.741,042	6.69
24	422.465,653 691.742,029	25	422.457,233 691.749,973	11.576
26	422.452,882 691.752,737	27	422.449,151 691.754,362	4.07
28	422.441,534 691.755,178	29	422.438,008 691.746,641	9.237
30	422.435,561 691.740,227	31	422.433,099 691.735,39	5.428
32	422.441,855 691.722,171	33	422.446,388 691.714,787	8.664
34	422.447,132 691.714,079	35	422.452,543 691.704,169	11.291
36	422.456,893 691.699,402	37	422.467,854 691.689,319	14.893
38	422.477,952 691.697,898	39	422.513,212 691.726,014	45.097
40	422.525,895 691.735,391	1	422.536,774 691.741,153	12.311

** Lungimile segmentelor sunt determinate în planul de proiecție Stereo 70 și sunt rotunjite la 1 milimetru.

*** Distanța dintre puncte este formată din segmente cumulate ce sunt mai mici decât valoarea 1 milimetru.

**DATE DESPRE IMOBILUL NR. 4288**

Oficiul de Cadastru și Publicitate Imobiliară MARAMURES
Biroul de Cadastru și Publicitate Imobiliară Sighetu Marmatiei

A. Partea I. Descrierea imobilului

TEREN Extravilan

Nr. CF vechi:348 Budesti.
Nr. topografic:parte din 2211

Adresa: Jud. Maramures

Nr. Crt	Nr cadastral Nr. topografic	Suprafața* (mp)	Observații / Referințe
A1		2.826	Sector cadastral:53 Teren neimprejmuit; "Șulije"; Nr. topografic: parte din 2211

B. Partea II. Proprietari și acte

Inscrieri privitoare la dreptul de proprietate și alte drepturi reale		Referințe
4288 / 18/12/2023		
Act Normativ nr. Legea nr. 7, din 13/03/1996 emis de Parlamentul României;		
B1	Intabulare, drept de PROPRIETATE, dobandit prin Lege, cota actuala 1/1 1) NEIDENTIFICAT NEIDENTIFICAT, Neidentificat	A1
Act Administrativ nr. Adeverință nr. 353, din 16/12/2023 emis de Primăria Comunei Budești;		
B2	se noteza posesia faptică în favoarea lui 1) UNGUREAN VASILE	A1

C. Partea III. SARCINI .

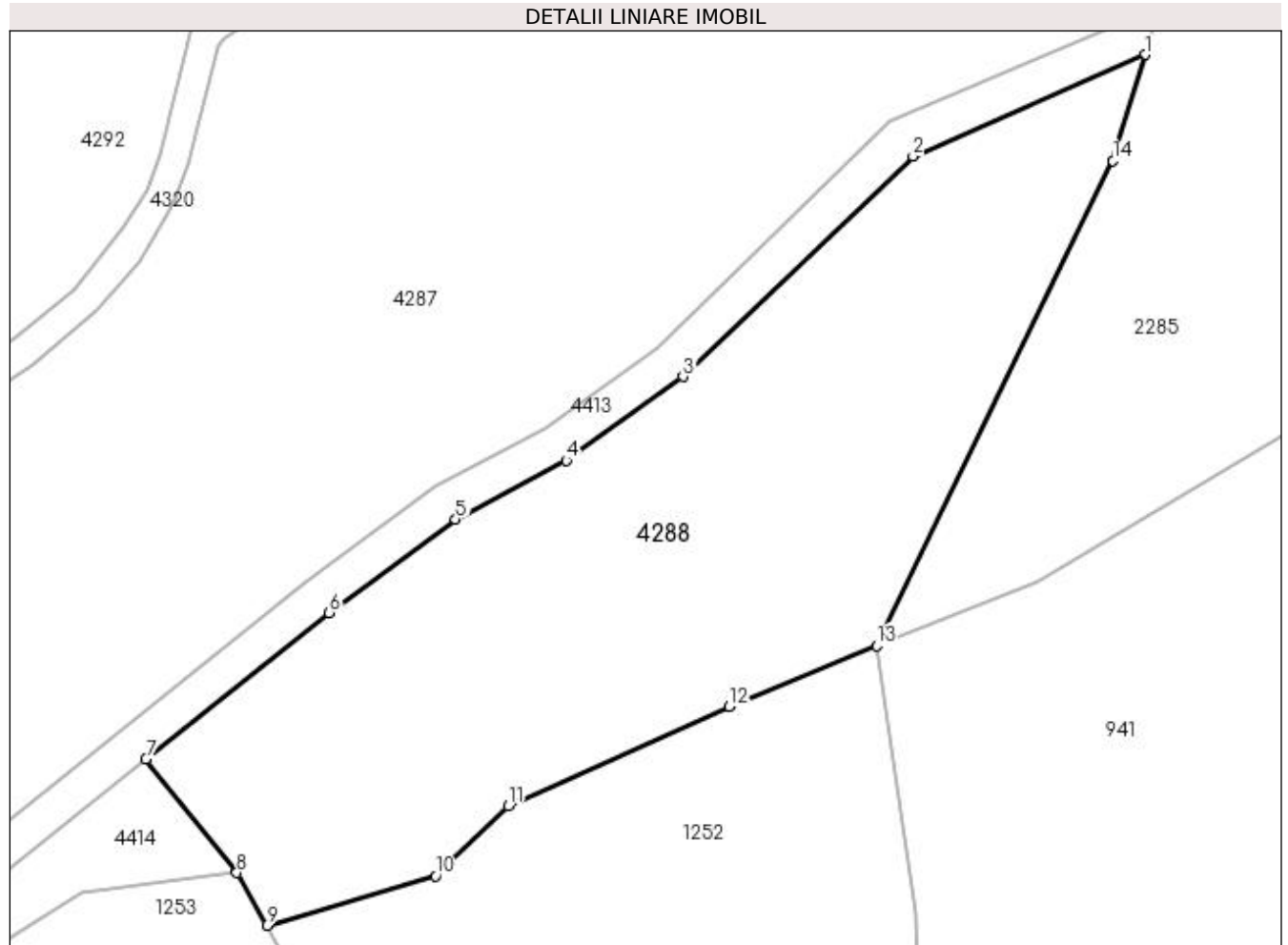
Inscrieri privind dezmembramintele dreptului de proprietate, drepturi reale de garanție și sarcini	Referințe
NU SUNT	

Anexa Nr. 1 La Partea I

Teren

Nr cadastral	Suprafața (mp)*	Observații / Referințe
	2.826	"Șulije"; Nr. topografic: parte din 2211

* Suprafața este determinată în planul de proiecție Stereo 70.



Date referitoare la teren

Crt	Categorie folosință	Intra vilan	Suprafața (mp)	Tarla	Parcelă	Nr. topo	Observații / Referințe
1	faneata	NU	2.826	-	-	-	

Lungime Segmente

1) Valorile lungimilor segmentelor sunt obținute din proiecție în plan.

Punct început	X / Y	Punct sfârșit	X / Y	Lungime segment (** (m)
1	422.595,547 691.777,739	2	422.572,783 691.767,765	24.853
2	422.572,783 691.767,765	3	422.550,216 691.746,159	31.242
3	422.550,216 691.746,159	4	422.538,758 691.737,949	14.096
4	422.538,758 691.737,949	5	422.527,904 691.732,2	12.283
5	422.527,904 691.732,2	6	422.515,503 691.723,031	15.423

Punct început	X / Y	Punct sfârșit	X / Y	Lungime segment (** (m)
6	422.515,503 691.723,031	7	422.497,536 691.708,705	22.979
7	422.497,536 691.708,705	8	422.506,445 691.697,533	14.289
8	422.506,445 691.697,533	9	422.509,393 691.692,368	5.947
9	422.509,393 691.692,368	10	422.525,95 691.697,207	17.25
10	422.525,95 691.697,207	11	422.533,101 691.704,07	9.911
11	422.533,101 691.704,07	12	422.554,748 691.713,802	23.734
12	422.554,748 691.713,802	13	422.569,218 691.719,779	15.656
13	422.569,218 691.719,779	14	422.592,393 691.767,351	52.917
14	422.592,393 691.767,351	1	422.595,547 691.777,739	10.856

** Lungimile segmentelor sunt determinate în planul de proiecție Stereo 70 și sunt rotunjite la 1 milimetru.

*** Distanța dintre puncte este formată din segmente cumulate ce sunt mai mici decât valoarea 1 milimetru.

**DATE DESPRE IMOBILUL NR. 4289**

Oficiul de Cadastru și Publicitate Imobiliară MARAMURES
Biroul de Cadastru și Publicitate Imobiliară Sighetu Marmatiei

A. Partea I. Descrierea imobilului

TEREN Extravilan

Nr. CF vechi:1634 Budești.
Nr. topografic:parte din 1863

Adresa: Jud. Maramures

Nr. Crt	Nr cadastral Nr. topografic	Suprafața* (mp)	Observații / Referințe
A1		5.116	Sector cadastral:53 Teren neimprejmuit; "Șulije"; Nr. topografic: parte din 1863

B. Partea II. Proprietari și acte

Inscrieri privitoare la dreptul de proprietate și alte drepturi reale		Referințe
4289 / 18/12/2023		
Act Normativ nr. Legea nr. 7, din 13/03/1996 emis de Parlamentul României;		
B1	Intabulare, drept de PROPRIETATE, dobandit prin Lege, cota actuala 1/1 1) NEIDENTIFICAT NEIDENTIFICAT, Neidentificat	A1
Act Administrativ nr. Adeverință nr. 354, din 16/12/2023 emis de Primăria Comunei Budești;		
B2	se noteza posesia faptică în favoarea lui 1) MARINCA VASILE	A1

C. Partea III. SARCINI .

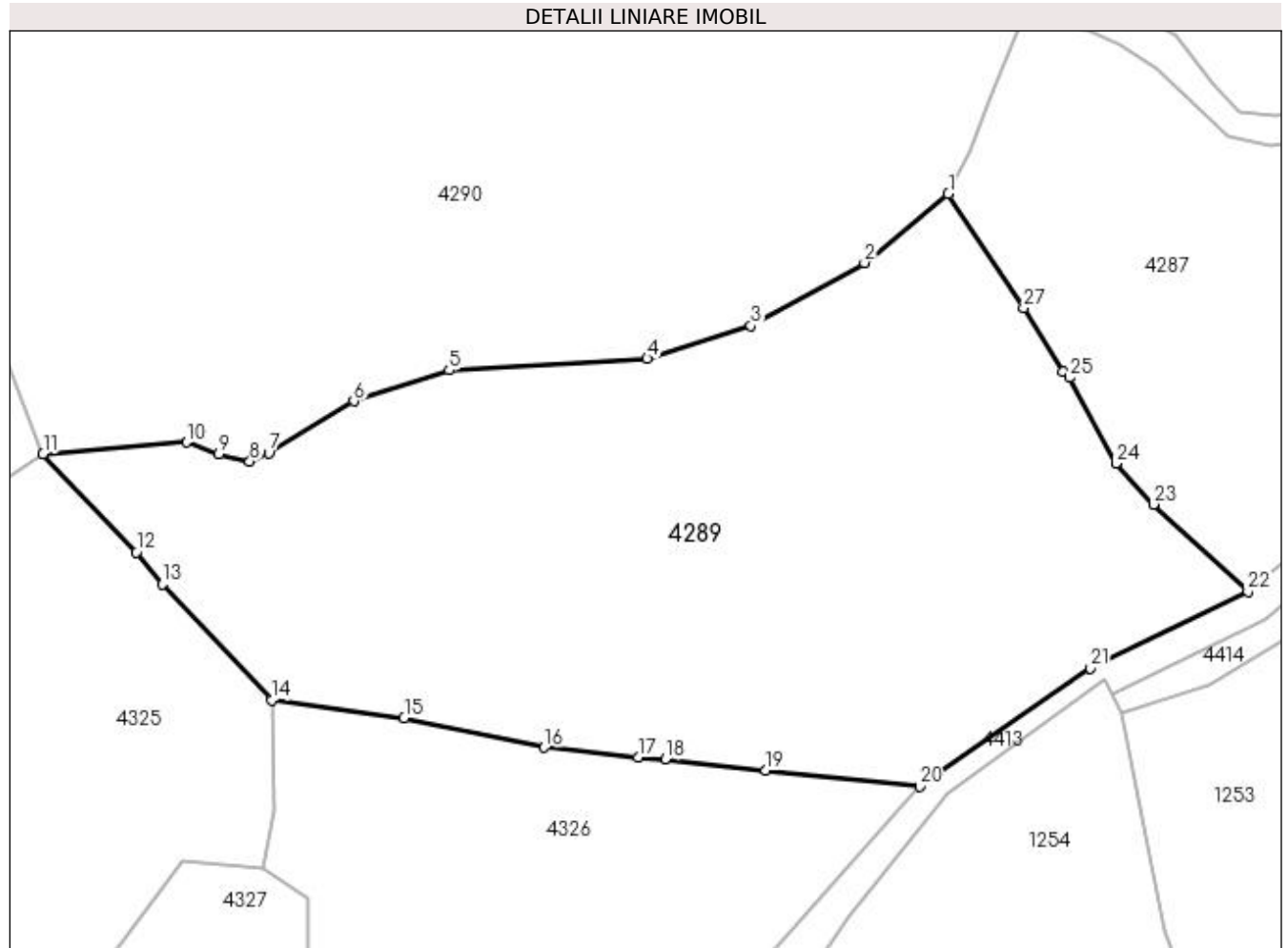
Inscrieri privind dezmembramintele dreptului de proprietate, drepturi reale de garanție și sarcini	Referințe
NU SUNT	

Anexa Nr. 1 La Partea I

Teren

Nr cadastral	Suprafața (mp)*	Observații / Referințe
	5.116	"Șulije"; Nr. topografic: parte din 1863

* Suprafața este determinată în planul de proiecție Stereo 70.



Date referitoare la teren

Crt	Categorie folosință	Intra vilan	Suprafața (mp)	Tarla	Parcelă	Nr. topo	Observații / Referințe
1	faneata	NU	5.116	-	-	-	

Lungime Segmente

1) Valorile lungimilor segmentelor sunt obținute din proiecție în plan.

Punct început	X / Y	Punct sfârșit	X / Y	Lungime segment (** (m)
1	422.433,099 691.735,39	2	422.423,364 691.727,402	12.593
3	422.410,184 691.720,089	4	422.398,176 691.716,286	12.596
5	422.375,205 691.714,952	6	422.364,139 691.711,383	11.627
7	422.354,285 691.705,339	8	422.352,088 691.704,402	2.388
9	422.348,489 691.705,271	10	422.344,732 691.706,597	3.984

Punct început	X / Y	Punct sfârșit	X / Y	Lungime segment (** (m)
2	422.423,364 691.727,402	3	422.410,184 691.720,089	15.073
4	422.398,176 691.716,286	5	422.375,205 691.714,952	23.01
6	422.364,139 691.711,383	7	422.354,285 691.705,339	11.56
8	422.352,088 691.704,402	9	422.348,489 691.705,271	3.702
10	422.344,732 691.706,597	11	422.328,105 691.705,222	16.684

Punct început	X / Y	Punct sfârșit	X / Y	Lungime segment (** (m)
11	422.328,105 691.705,222	12	422.338,915 691.693,843	15.695
13	422.341,983 691.690,143	14	422.354,612 691.676,738	18.417
15	422.369,982 691.674,64	16	422.386,235 691.671,225	16.608
17	422.397,125 691.670,132	18	422.400,262 691.669,851	3.15
19	422.411,914 691.668,594	20	422.429,792 691.666,715	17.976
21	422.449,581 691.680,43	22	422.467,854 691.689,319	20.32
23	422.456,893 691.699,402	24	422.452,543 691.704,169	6.453
25	422.447,132 691.714,079	26	422.446,388 691.714,787	1.027
27	422.441,855 691.722,171	1	422.433,099 691.735,39	15.856

Punct început	X / Y	Punct sfârșit	X / Y	Lungime segment (** (m)
12	422.338,915 691.693,843	13	422.341,983 691.690,143	4.807
14	422.354,612 691.676,738	15	422.369,982 691.674,64	15.513
16	422.386,235 691.671,225	17	422.397,125 691.670,132	10.945
18	422.400,262 691.669,851	19	422.411,914 691.668,594	11.72
20	422.429,792 691.666,715	21	422.449,581 691.680,43	24.077
22	422.467,854 691.689,319	23	422.456,893 691.699,402	14.893
24	422.452,543 691.704,169	25	422.447,132 691.714,079	11.291
26	422.446,388 691.714,787	27	422.441,855 691.722,171	8.664

** Lungimile segmentelor sunt determinate în planul de proiecție Stereo 70 și sunt rotunjite la 1 milimetru.

*** Distanța dintre puncte este formată din segmente cumulate ce sunt mai mici decât valoarea 1 milimetru.

**DATE DESPRE IMOBILUL NR. 4290**

Oficiul de Cadastru și Publicitate Imobiliară MARAMURES
Biroul de Cadastru și Publicitate Imobiliară Sighetu Marmatiei

A. Partea I. Descrierea imobilului

TEREN Extravilan

Nr. CF vechi:1634 Budesti.
Nr. topografic:parte din 1863

Adresa: Jud. Maramures

Nr. Crt	Nr cadastral Nr. topografic	Suprafata* (mp)	Observatii / Referinta
A1		6.397	Sector cadastral:53 Teren neimprejmuit; "Şulije"; Nr. topografic: parte din 1863

B. Partea II. Proprietari și acte

Inscrieri privitoare la dreptul de proprietate și alte drepturi reale		Referințe
4290 / 18/12/2023		
Act Normativ nr. Legea nr. 7, din 13/03/1996 emis de Parlamentul României;		
B1	Intabulare, drept de PROPRIETATE, dobandit prin Lege, cota actuala 1/1 1) NEIDENTIFICAT NEIDENTIFICAT , Neidentificat	A1
Act Administrativ nr. Adeverință nr. 355, din 16/12/2023 emis de Primăria Comunei Budești;		
B2	se noteza posesia factică în favoarea lui 1) BUD MARIA	A1

C. Partea III. SARCINI .

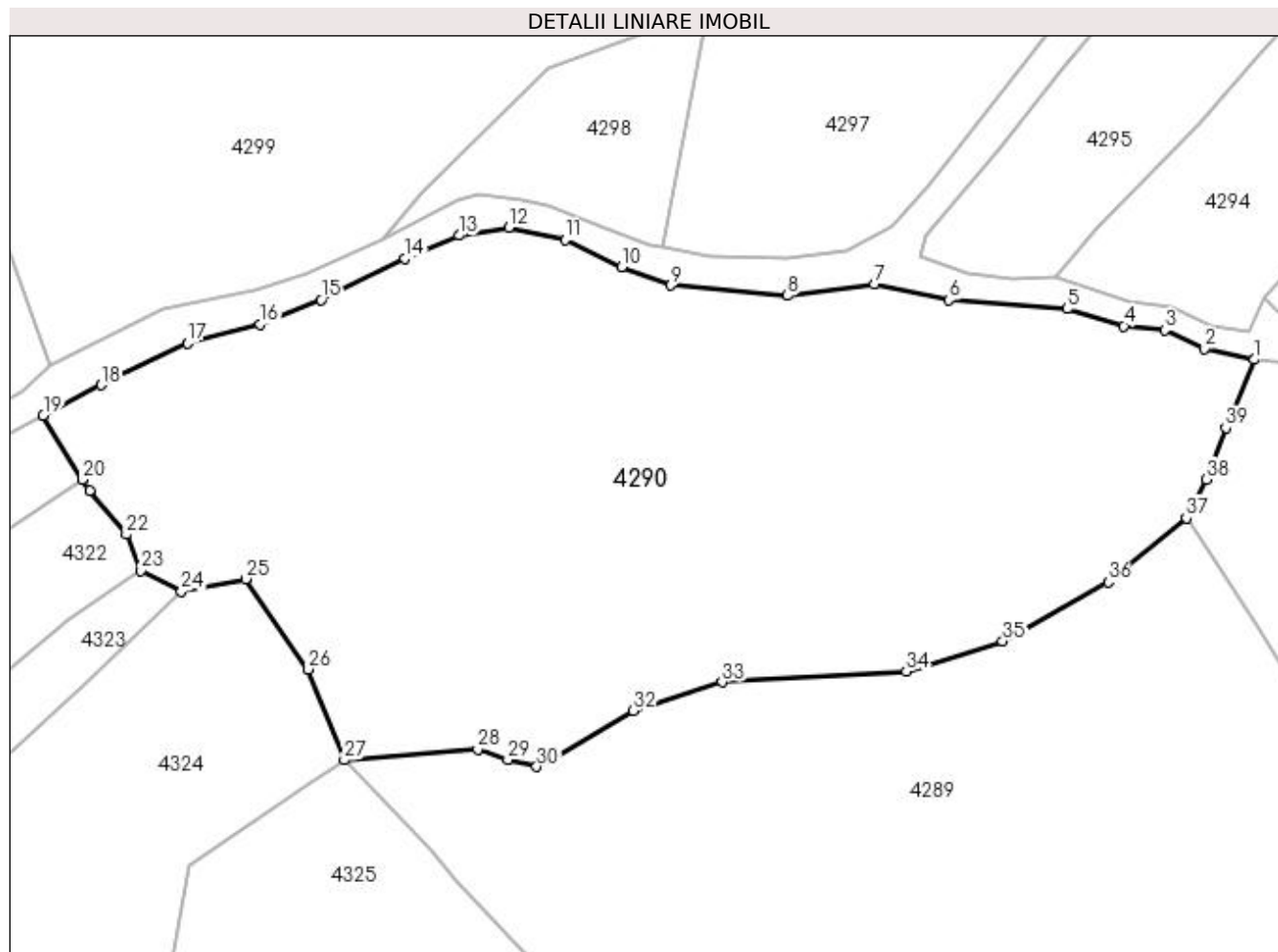
Inscrieri privind dezmembramintele dreptului de proprietate, drepturi reale de garanție și sarcini	Referințe
NU SUNT	

Anexa Nr. 1 La Partea I

Teren

Nr cadastral	Suprafața (mp)*	Observații / Referințe
	6.397	"Șulije"; Nr. topografic: parte din 1863

* Suprafața este determinată în planul de proiecție Stereo 70.



Date referitoare la teren

Crt	Categorie folosință	Intra vilan	Suprafața (mp)	Tarla	Parcelă	Nr. topo	Observații / Referințe
1	faneata	NU	6.397	-	-	-	

Lungime Segmente

1) Valorile lungimilor segmentelor sunt obținute din proiecție în plan.

Punct început	X / Y	Punct sfârșit	X / Y	Lungime segment (** (m))
1	422.441,534 691.755,178	2	422.435,358 691.756,501	6.316
3	422.430,412 691.758,836	4	422.425,311 691.759,356	5.127
5	422.418,23 691.761,493	6	422.403,511 691.762,6	14.761
7	422.394,199 691.764,562	8	422.383,359 691.763,124	10.935
9	422.368,75 691.764,419	10	422.362,661 691.766,678	6.495

Punct început	X / Y	Punct sfârșit	X / Y	Lungime segment (** (m))
2	422.435,358 691.756,501	3	422.430,412 691.758,836	5.469
4	422.425,311 691.759,356	5	422.418,23 691.761,493	7.396
6	422.403,511 691.762,6	7	422.394,199 691.764,562	9.516
8	422.383,359 691.763,124	9	422.368,75 691.764,419	14.666
10	422.362,661 691.766,678	11	422.355,61 691.770,094	7.835

Punct început	X / Y	Punct sfârșit	X / Y	Lungime segment (** (m))
11	422.355,61 691.770,094	12	422.348,585 691.771,655	7.196
13	422.342,395 691.770,647	14	422.335,665 691.767,801	7.307
15	422.325,224 691.762,607	16	422.317,555 691.759,589	8.241
17	422.308,505 691.757,246	18	422.297,799 691.751,979	11.931
19	422.290,543 691.748,226	20	422.295,441 691.740,226	9.38
21	422.296,333 691.738,811	22	422.300,917 691.733,366	7.118
23	422.302,742 691.728,847	24	422.307,765 691.726,259	5.651
25	422.315,765 691.727,816	26	422.323,602 691.716,572	13.706
27	422.328,105 691.705,222	28	422.344,732 691.706,597	16.684
29	422.348,489 691.705,271	30	422.352,088 691.704,402	3.702
31	422.354,285 691.705,339	32	422.364,139 691.711,383	11.56
33	422.375,205 691.714,952	34	422.398,176 691.716,286	23.01
35	422.410,184 691.720,089	36	422.423,364 691.727,402	15.073
37	422.433,099 691.735,39	38	422.435,561 691.740,227	5.428
39	422.438,008 691.746,641	1	422.441,534 691.755,178	9.237

Punct început	X / Y	Punct sfârșit	X / Y	Lungime segment (** (m))
12	422.348,585 691.771,655	13	422.342,395 691.770,647	6.272
14	422.335,665 691.767,801	15	422.325,224 691.762,607	11.662
16	422.317,555 691.759,589	17	422.308,505 691.757,246	9.348
18	422.297,799 691.751,979	19	422.290,543 691.748,226	8.169
20	422.295,441 691.740,226	21	422.296,333 691.738,811	1.673
22	422.300,917 691.733,366	23	422.302,742 691.728,847	4.874
24	422.307,765 691.726,259	25	422.315,765 691.727,816	8.15
26	422.323,602 691.716,572	27	422.328,105 691.705,222	12.211
28	422.344,732 691.706,597	29	422.348,489 691.705,271	3.984
30	422.352,088 691.704,402	31	422.354,285 691.705,339	2.388
32	422.364,139 691.711,383	33	422.375,205 691.714,952	11.627
34	422.398,176 691.716,286	35	422.410,184 691.720,089	12.596
36	422.423,364 691.727,402	37	422.433,099 691.735,39	12.593
38	422.435,561 691.740,227	39	422.438,008 691.746,641	6.865

** Lungimile segmentelor sunt determinate în planul de proiecție Stereo 70 și sunt rotunjite la 1 milimetru.

*** Distanța dintre puncte este formată din segmente cumulate ce sunt mai mici decât valoarea 1 milimetru.

**DATE DESPRE IMOBILUL NR. 4292**

Oficiul de Cadastru și Publicitate Imobiliară MARAMURES
Biroul de Cadastru și Publicitate Imobiliară Sighetu Marmatiei

A. Partea I. Descrierea imobilului

TEREN Extravilan

Nr. CF vechi:317 Budesti.
Nr. topografic:2212

Adresa: Jud. Maramures

Nr. Crt	Nr cadastral Nr. topografic	Suprafata* (mp)	Observatii / Referinta
A1		2.882	Sector cadastral:53 Teren neimprejmuit; "Șulije"; Nr. topografic: 2212

B. Partea II. Proprietari și acte

Inscrieri privitoare la dreptul de proprietate și alte drepturi reale		Referințe
4292 / 30/11/2023		
Act Normativ nr. Legea nr. 7, din 13/03/1996 emis de Parlamentul României;		
B1	Intabulare, drept de PROPRIETATE, dobandit prin Lege, cota actuala 1/1 1) NEIDENTIFICAT NEIDENTIFICAT, Neidentificat	A1
4292 / 18/12/2023		
Act Administrativ nr. Adeverință nr. 356, din 16/12/2023 emis de Primăria Comunei Budești;		
B2	se noteza posesia factică în favoarea lui 1) UNGUREAN VASILE	A1

C. Partea III. SARCINI .

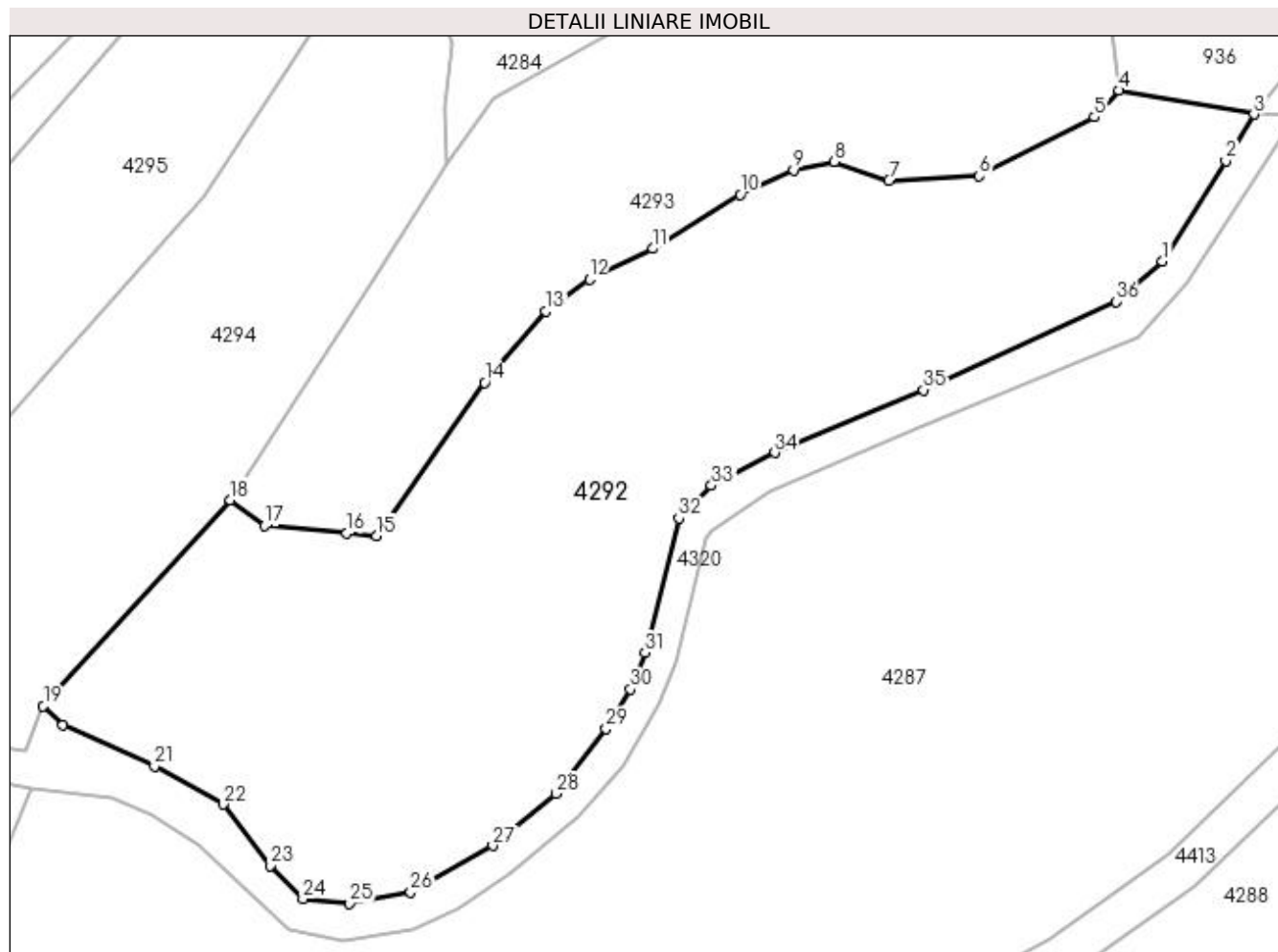
Inscrieri privind dezmembramintele dreptului de proprietate, drepturi reale de garanție și sarcini	Referințe
NU SUNT	

Anexa Nr. 1 La Partea I

Teren

Nr cadastral	Suprafața (mp)*	Observații / Referințe
	2.882	"Șulije"; Nr. topografic: 2212

* Suprafața este determinată în planul de proiecție Stereo 70.



Date referitoare la teren

Crt	Categorie folosință	Intra vilan	Suprafața (mp)	Tarla	Parcelă	Nr. topo	Observații / Referințe
1	faneata	NU	2.882	-	-	-	

Lungime Segmente

1) Valorile lungimilor segmentelor sunt obținute din proiecție în plan.

Punct început	X / Y	Punct sfârșit	X / Y	Lungime segment (** (m)
1	422.547,261 691.804,499	2	422.553,163 691.813,873	11.077
3	422.555,801 691.818,224	4	422.543,201 691.820,444	12.794
5	422.540,896 691.817,951	6	422.530,131 691.812,473	12.079
7	422.521,715 691.812,057	8	422.516,567 691.813,788	5.431
9	422.512,779 691.813,001	10	422.507,803 691.810,726	5.471

Punct început	X / Y	Punct sfârșit	X / Y	Lungime segment (** (m)
2	422.553,163 691.813,873	3	422.555,801 691.818,224	5.088
4	422.543,201 691.820,444	5	422.540,896 691.817,951	3.395
6	422.530,131 691.812,473	7	422.521,715 691.812,057	8.426
8	422.516,567 691.813,788	9	422.512,779 691.813,001	3.869
10	422.507,803 691.810,726	11	422.499,628 691.805,673	9.611

Punct început	X / Y	Punct sfârșit	X / Y	Lungime segment (** (m)
11	422.499,628 691.805,673	12	422.493,724 691.802,784	6.573
13	422.489,655 691.799,846	14	422.483,93 691.793,144	8.814
15	422.473,836 691.778,82	16	422.471,049 691.779,086	2.8
17	422.463,394 691.779,794	18	422.460,167 691.782,188	4.018
19	422.442,682 691.762,937	20	422.444,519 691.761,167	2.551
21	422.453,075 691.757,333	22	422.459,478 691.753,764	7.33
23	422.463,868 691.748,036	24	422.466,944 691.744,946	4.36
25	422.471,298 691.744,496	26	422.477,006 691.745,547	5.804
27	422.484,685 691.749,892	28	422.490,569 691.754,768	7.642
29	422.495,272 691.760,819	30	422.497,565 691.764,508	4.344
31	422.498,899 691.767,94	32	422.502,07 691.780,491	12.945
33	422.505,106 691.783,545	34	422.511,02 691.786,614	6.663
35	422.524,922 691.792,478	36	422.542,897 691.800,731	19.779

Punct început	X / Y	Punct sfârșit	X / Y	Lungime segment (** (m)
12	422.493,724 691.802,784	13	422.489,655 691.799,846	5.019
14	422.483,93 691.793,144	15	422.473,836 691.778,82	17.523
16	422.471,049 691.779,086	17	422.463,394 691.779,794	7.688
18	422.460,167 691.782,188	19	422.442,682 691.762,937	26.006
20	422.444,519 691.761,167	21	422.453,075 691.757,333	9.376
22	422.459,478 691.753,764	23	422.463,868 691.748,036	7.217
24	422.466,944 691.744,946	25	422.471,298 691.744,496	4.377
26	422.477,006 691.745,547	27	422.484,685 691.749,892	8.823
28	422.490,569 691.754,768	29	422.495,272 691.760,819	7.664
30	422.497,565 691.764,508	31	422.498,899 691.767,94	3.682
32	422.502,07 691.780,491	33	422.505,106 691.783,545	4.306
34	422.511,02 691.786,614	35	422.524,922 691.792,478	15.088
36	422.542,897 691.800,731	1	422.547,261 691.804,499	5.766

** Lungimile segmentelor sunt determinate în planul de proiecție Stereo 70 și sunt rotunjite la 1 milimetru.

*** Distanța dintre puncte este formată din segmente cumulate ce sunt mai mici decât valoarea 1 milimetru.

**DATE DESPRE IMOBILUL NR. 4293**

Oficiul de Cadastru și Publicitate Imobiliară MARAMURES
Biroul de Cadastru și Publicitate Imobiliară Sighetu Marmatiei

A. Partea I. Descrierea imobilului

TEREN Extravilan

Nr. CF vechi:2347 Budesti.
Nr. topografic:parte din 2213

Adresa: Jud. Maramures

Nr. Crt	Nr cadastral Nr. topografic	Suprafata* (mp)	Observatii / Referinte
A1		1.594	Sector cadastral:53 Teren neimprejmuit; "Şulije"; Nr. topografic: parte din 2213

B. Partea II. Proprietari și acte

Inscrieri privitoare la dreptul de proprietate și alte drepturi reale		Referințe
4293 / 18/12/2023		
Act Normativ nr. Legea nr. 7, din 13/03/1996 emis de Parlamentul României;		
B1	Intabulare, drept de PROPRIETATE, dobandit prin Lege, cota actuala 1/1 1) NEIDENTIFICAT NEIDENTIFICAT, Neidentificat	A1
Act Administrativ nr. Adeverință nr. 357, din 16/12/2023 emis de Primăria Comunei Budești;		
B2	se noteza posesia factică în favoarea lui 1) CHINDRIȘ VASILE	A1

C. Partea III. SARCINI .

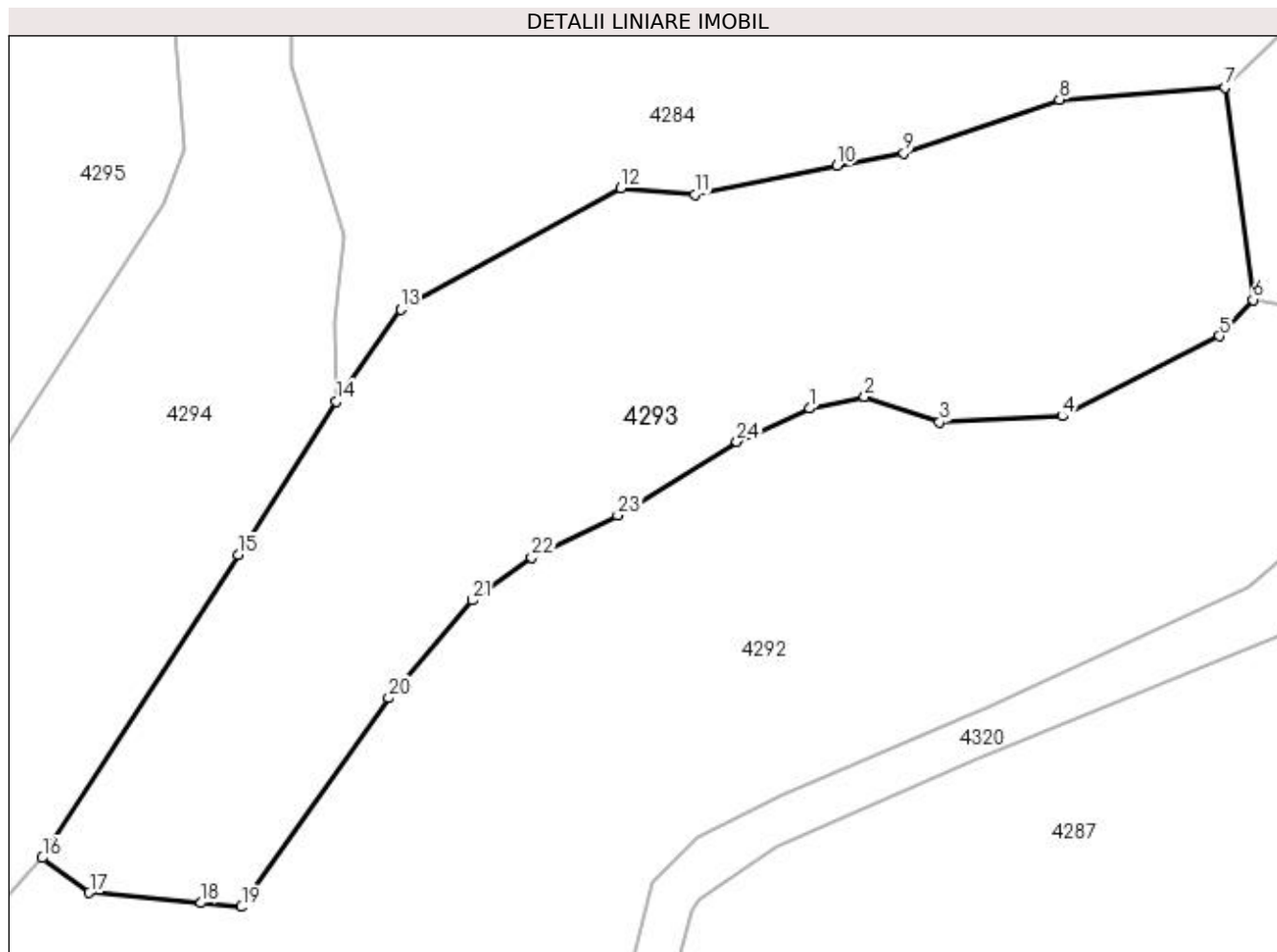
Inscrieri privind dezmembramintele dreptului de proprietate, drepturi reale de garanție și sarcini	Referințe
NU SUNT	

Anexa Nr. 1 La Partea I

Teren

Nr cadastral	Suprafața (mp)*	Observații / Referințe
	1.594	"Șulije"; Nr. topografic: parte din 2213

* Suprafața este determinată în planul de proiecție Stereo 70.



Date referitoare la teren

Crt	Categorie folosință	Intra vilan	Suprafața (mp)	Tarla	Parcelă	Nr. topo	Observații / Referințe
1	faneata	NU	1.594	-	-	-	

Lungime Segmente

1) Valorile lungimilor segmentelor sunt obținute din proiecție în plan.

Punct început	X / Y	Punct sfârșit	X / Y	Lungime segment (** (m)
1	422.512,779 691.813,001	2	422.516,567 691.813,788	3.869
3	422.521,715 691.812,057	4	422.530,131 691.812,473	8.426
5	422.540,896 691.817,951	6	422.543,201 691.820,444	3.395
7	422.541,298 691.835,027	8	422.529,926 691.834,174	11.404
9	422.519,251 691.830,514	10	422.514,682 691.829,635	4.653

Punct început	X / Y	Punct sfârșit	X / Y	Lungime segment (** (m)
2	422.516,567 691.813,788	3	422.521,715 691.812,057	5.431
4	422.530,131 691.812,473	5	422.540,896 691.817,951	12.079
6	422.543,201 691.820,444	7	422.541,298 691.835,027	14.707
8	422.529,926 691.834,174	9	422.519,251 691.830,514	11.285
10	422.514,682 691.829,635	11	422.504,915 691.827,678	9.961

Punct început	X / Y	Punct sfârșit	X / Y	Lungime segment (** (m)
11	422.504,915 691.827,678	12	422.499,833 691.828,111	5.1
13	422.484,768 691.819,773	14	422.480,341 691.813,48	7.694
15	422.473,613 691.802,955	16	422.460,167 691.782,188	24.74
17	422.463,394 691.779,794	18	422.471,049 691.779,086	7.688
19	422.473,836 691.778,82	20	422.483,93 691.793,144	17.523
21	422.489,655 691.799,846	22	422.493,724 691.802,784	5.019
23	422.499,628 691.805,673	24	422.507,803 691.810,726	9.611

Punct început	X / Y	Punct sfârșit	X / Y	Lungime segment (** (m)
12	422.499,833 691.828,111	13	422.484,768 691.819,773	17.218
14	422.480,341 691.813,48	15	422.473,613 691.802,955	12.492
16	422.460,167 691.782,188	17	422.463,394 691.779,794	4.018
18	422.471,049 691.779,086	19	422.473,836 691.778,82	2.8
20	422.483,93 691.793,144	21	422.489,655 691.799,846	8.814
22	422.493,724 691.802,784	23	422.499,628 691.805,673	6.573
24	422.507,803 691.810,726	1	422.512,779 691.813,001	5.471

** Lungimile segmentelor sunt determinate în planul de proiecție Stereo 70 și sunt rotunjite la 1 milimetru.

*** Distanța dintre puncte este formată din segmente cumulate ce sunt mai mici decât valoarea 1 milimetru.

**DATE DESPRE IMOBILUL NR. 4294**

Oficiul de Cadastru și Publicitate Imobiliară MARAMURES
Biroul de Cadastru și Publicitate Imobiliară Sighetu Marmatiei

A. Partea I. Descrierea imobilului

TEREN Extravilan

Nr. CF vechi:2347 Budești.
Nr. topografic:parte din 2213

Adresa: Jud. Maramures

Nr. Crt	Nr cadastral Nr. topografic	Suprafața* (mp)	Observații / Referințe
A1		1.899	Sector cadastral:53 Teren neimprejmuit; "Șulije"; Nr. topografic: parte din 2213

B. Partea II. Proprietari și acte

Inscrieri privitoare la dreptul de proprietate și alte drepturi reale		Referințe
4294 / 18/12/2023		
Act Normativ nr. Legea nr. 7, din 13/03/1996 emis de Parlamentul României;		
B1	Intabulare, drept de PROPRIETATE, dobândit prin Lege, cota actuala 1/1 1) NEIDENTIFICAT NEIDENTIFICAT, Neidentificat	A1
Act Administrativ nr. Adeverință nr. 358, din 16/12/2023 emis de Primăria Comunei Budești;		
B2	se noteza posesia faptică în favoarea lui 1) GHERMAN ION	A1

C. Partea III. SARCINI .

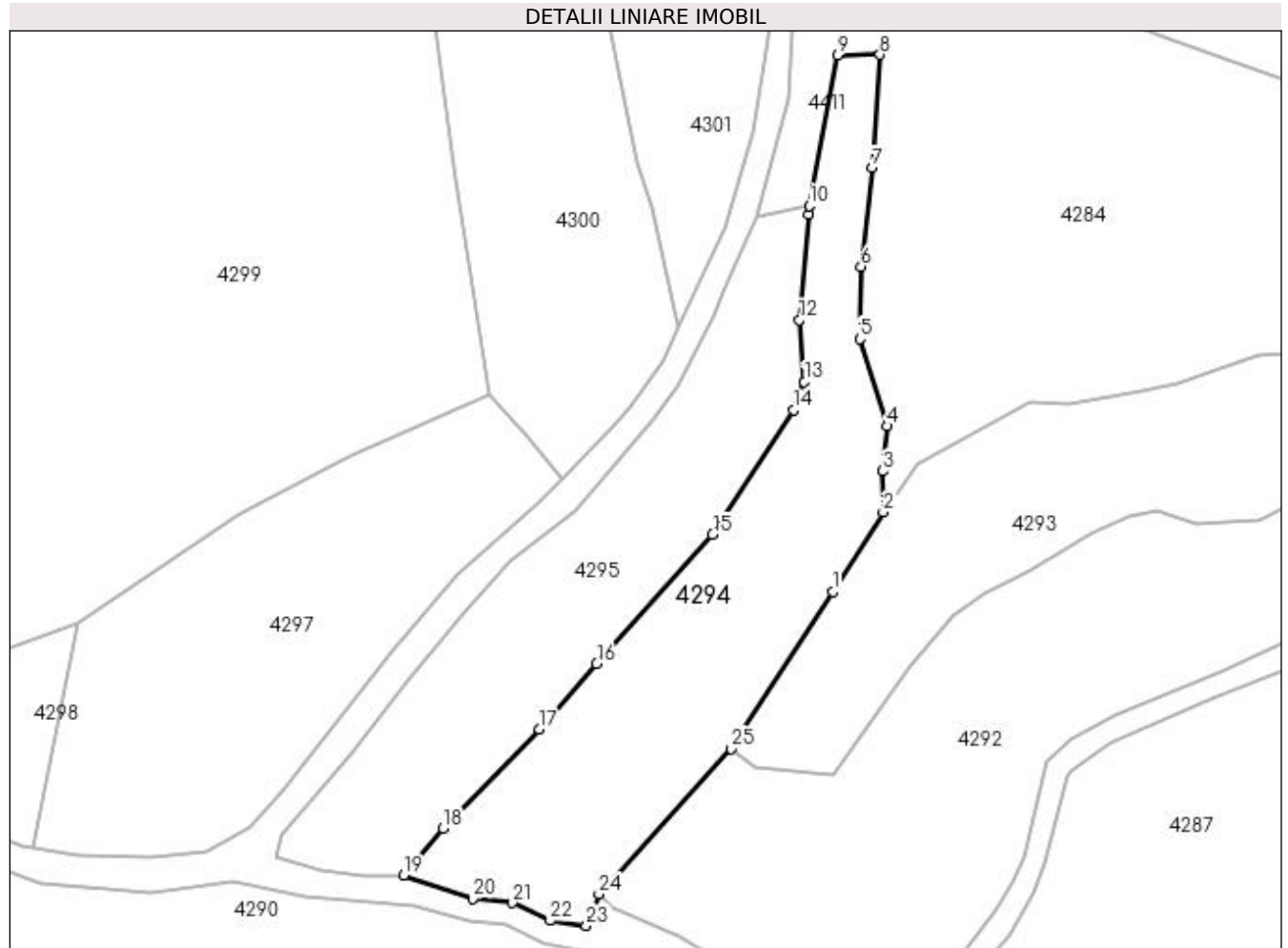
Inscrieri privind dezmembramintele dreptului de proprietate, drepturi reale de garanție și sarcini	Referințe
NU SUNT	

Anexa Nr. 1 La Partea I

Teren

Nr cadastral	Suprafața (mp)*	Observații / Referințe
	1.899	"Șulije"; Nr. topografic: parte din 2213

* Suprafața este determinată în planul de proiecție Stereo 70.



Date referitoare la teren

Crt	Categorie folosință	Intra vilan	Suprafața (mp)	Tarla	Parcelă	Nr. topo	Observații / Referințe
1	faneata	NU	1.899	-	-	-	

Lungime Segmente

1) Valorile lungimilor segmentelor sunt obținute din proiecție în plan.

Punct început	X / Y	Punct sfârșit	X / Y	Lungime segment (** (m))	Punct început	X / Y	Punct sfârșit	X / Y	Lungime segment (** (m))
1	422.473,613 691.802,955	2	422.480,341 691.813,48	12.492	2	422.480,341 691.813,48	3	422.480,186 691.818,895	5.417
3	422.480,186 691.818,895	4	422.480,89 691.824,875	6.021	4	422.480,89 691.824,875	5	422.477,221 691.836,42	12.114
5	422.477,221 691.836,42	6	422.477,406 691.845,999	9.581	6	422.477,406 691.845,999	7	422.478,869 691.859,09	13.172
7	422.478,869 691.859,09	8	422.479,893 691.874,03	14.975	8	422.479,893 691.874,03	9	422.474,28 691.873,942	5.614
9	422.474,28 691.873,942	10	422.470,535 691.854,052	20.239	10	422.470,535 691.854,052	11	422.470,443 691.852,927	1.129

Punct început	X / Y	Punct sfârșit	X / Y	Lungime segment (** (m)
11	422.470,443 691.852,927	12	422.469,218 691.838,931	14.05
13	422.469,879 691.830,752	14	422.468,477 691.826,981	4.023
15	422.457,749 691.810,532	16	422.442,393 691.793,397	23.009
17	422.434,785 691.784,754	18	422.422,048 691.771,642	18.28
19	422.416,784 691.765,432	20	422.425,955 691.762,306	9.689
21	422.431,228 691.761,768	22	422.436,218 691.759,412	5.518
23	422.441,01 691.758,769	24	422.442,682 691.762,937	4.491
25	422.460,167 691.782,188	1	422.473,613 691.802,955	24.74

Punct început	X / Y	Punct sfârșit	X / Y	Lungime segment (** (m)
12	422.469,218 691.838,931	13	422.469,879 691.830,752	8.206
14	422.468,477 691.826,981	15	422.457,749 691.810,532	19.638
16	422.442,393 691.793,397	17	422.434,785 691.784,754	11.514
18	422.422,048 691.771,642	19	422.416,784 691.765,432	8.141
20	422.425,955 691.762,306	21	422.431,228 691.761,768	5.3
22	422.436,218 691.759,412	23	422.441,01 691.758,769	4.835
24	422.442,682 691.762,937	25	422.460,167 691.782,188	26.006

** Lungimile segmentelor sunt determinate în planul de proiecție Stereo 70 și sunt rotunjite la 1 milimetru.

*** Distanța dintre puncte este formată din segmente cumulate ce sunt mai mici decât valoarea 1 milimetru.

**DATE DESPRE IMOBILUL NR. 4295**

Oficiul de Cadastru și Publicitate Imobiliară MARAMURES
Biroul de Cadastru și Publicitate Imobiliară Sighetu Marmatiei

A. Partea I. Descrierea imobilului

TEREN Extravilan

Nr. CF vechi:315 Budesti.

Nr. topografic:2214

Adresa: Jud. Maramures

Nr. Crt	Nr cadastral Nr. topografic	Suprafata* (mp)	Observatii / Referinta
A1		1.615	Sector cadastral:53 Teren neimprejmuit; "Şulije"; Nr. topografic: 2214

B. Partea II. Proprietari și acte

Inscrieri privitoare la dreptul de proprietate și alte drepturi reale		Referințe
4295 / 18/12/2023		
Act Normativ nr. Legea nr. 7, din 13/03/1996 emis de Parlamentul României;		
B1	Intabulare, drept de PROPRIETATE, dobandit prin Lege, cota actuala 1/1 1) NEIDENTIFICAT NEIDENTIFICAT, Neidentificat	A1
Act Administrativ nr. Adeverință nr. 359, din 18/12/2023 emis de Primăria Comunei Budești;		
B2	se noteza posesia factică în favoarea lui 1) GIURGI TOMA	A1

C. Partea III. SARCINI .

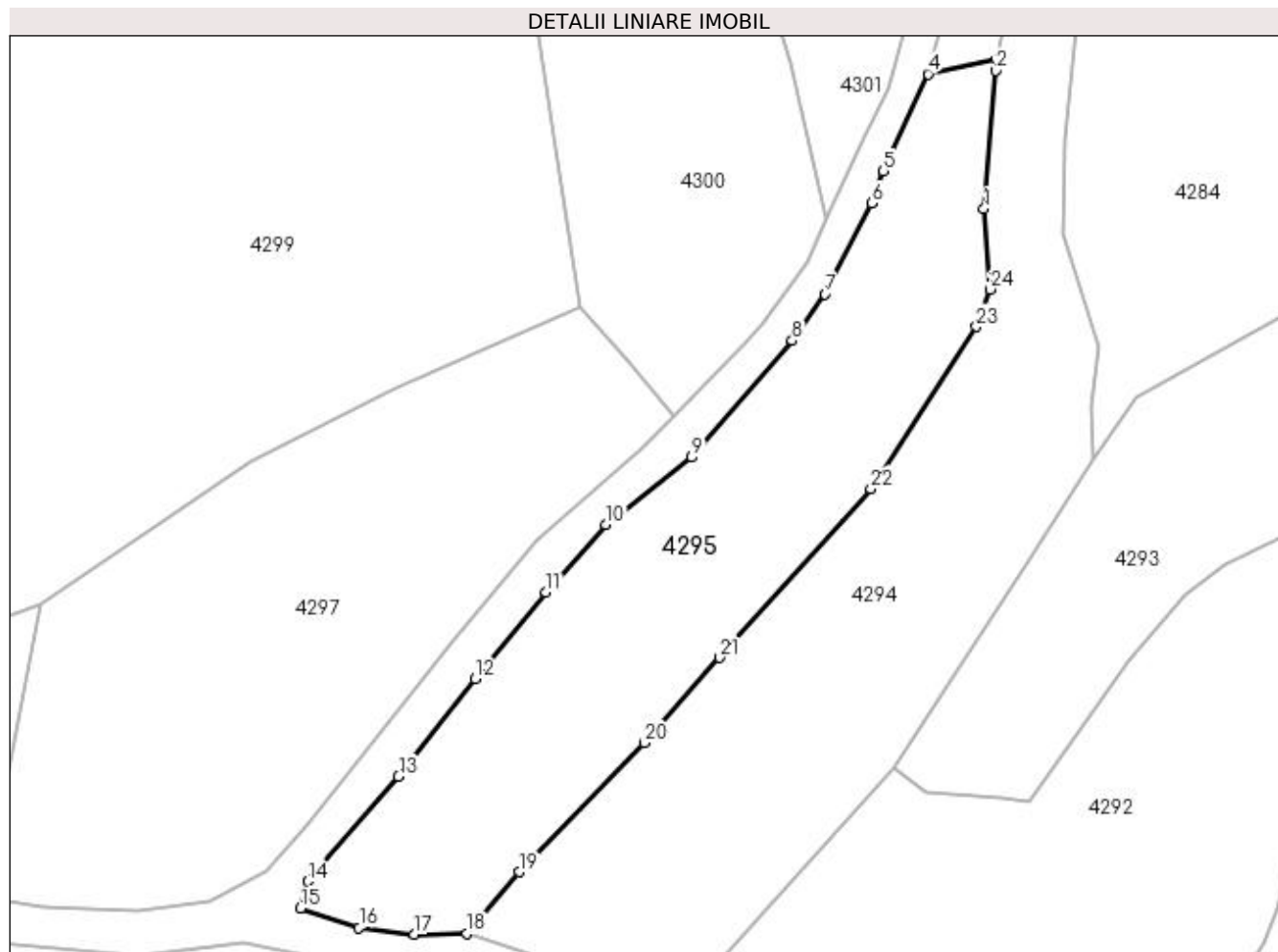
Inscrieri privind dezmembramintele dreptului de proprietate, drepturi reale de garanție și sarcini	Referințe
NU SUNT	

Anexa Nr. 1 La Partea I

Teren

Nr cadastral	Suprafața (mp)*	Observații / Referințe
	1.615	"Șulije"; Nr. topografic: 2214

* Suprafața este determinată în planul de proiecție Stereo 70.



Date referitoare la teren

Crt	Categorie folosință	Intra vilan	Suprafața (mp)	Tarla	Parcelă	Nr. topo	Observații / Referințe
1	faneata	NU	1.615	-	-	-	

Lungime Segmente

1) Valorile lungimilor segmentelor sunt obținute din proiecție în plan.

Punct început	X / Y	Punct sfârșit	X / Y	Lungime segment (** (m)
1	422.469,218 691.838,931	2	422.470,443 691.852,927	14.05
3	422.470,535 691.854,052	4	422.463,555 691.852,604	7.129
5	422.459,038 691.842,723	6	422.457,884 691.839,479	3.443
7	422.453,105 691.830,277	8	422.449,765 691.825,56	5.78
9	422.439,578 691.813,715	10	422.430,883 691.806,863	11.07

Punct început	X / Y	Punct sfârșit	X / Y	Lungime segment (** (m)
2	422.470,443 691.852,927	3	422.470,535 691.854,052	1.129
4	422.463,555 691.852,604	5	422.459,038 691.842,723	10.865
6	422.457,884 691.839,479	7	422.453,105 691.830,277	10.369
8	422.449,765 691.825,56	9	422.439,578 691.813,715	15.623
10	422.430,883 691.806,863	11	422.424,787 691.800,009	9.173

Punct început	X / Y	Punct sfârșit	X / Y	Lungime segment (** (m))
11	422.424,787 691.800,009	12	422.417,592 691.791,272	11.318
13	422.409,832 691.781,346	14	422.400,609 691.770,704	14.082
15	422.399,869 691.767,952	16	422.405,818 691.765,987	6.265
17	422.411,455 691.765,328	18	422.416,784 691.765,432	5.33
19	422.422,048 691.771,642	20	422.434,785 691.784,754	18.28
21	422.442,393 691.793,397	22	422.457,749 691.810,532	23.009
23	422.468,477 691.826,981	24	422.469,879 691.830,752	4.023

Punct început	X / Y	Punct sfârșit	X / Y	Lungime segment (** (m))
12	422.417,592 691.791,272	13	422.409,832 691.781,346	12.599
14	422.400,609 691.770,704	15	422.399,869 691.767,952	2.85
16	422.405,818 691.765,987	17	422.411,455 691.765,328	5.675
18	422.416,784 691.765,432	19	422.422,048 691.771,642	8.141
20	422.434,785 691.784,754	21	422.442,393 691.793,397	11.514
22	422.457,749 691.810,532	23	422.468,477 691.826,981	19.638
24	422.469,879 691.830,752	1	422.469,218 691.838,931	8.206

** Lungimile segmentelor sunt determinate în planul de proiecție Stereo 70 și sunt rotunjite la 1 milimetru.

*** Distanța dintre puncte este formată din segmente cumulate ce sunt mai mici decât valoarea 1 milimetru.

**DATE DESPRE IMOBILUL NR. 4297**

Oficiul de Cadastru și Publicitate Imobiliară MARAMURES
Biroul de Cadastru și Publicitate Imobiliară Sighetu Marmatiei

A. Partea I. Descrierea imobilului

TEREN Extravilan

Nr. CF vechi:2390 Budesti.
Nr. topografic:parte din 1854

Adresa: Jud. Maramures

Nr. Crt	Nr cadastral Nr. topografic	Suprafața* (mp)	Observații / Referințe
A1		2.031	Sector cadastral:53 Teren neimprejmuit; "Șulije"; Nr. topografic: parte din 1854

B. Partea II. Proprietari și acte

Inscrieri privitoare la dreptul de proprietate și alte drepturi reale		Referințe
4297 / 18/12/2023		
Act Normativ nr. Legea nr. 7, din 13/03/1996 emis de Parlamentul României;		
B1	Intabulare, drept de PROPRIETATE, dobandit prin Lege, cota actuala 1/1 1) NEIDENTIFICAT NEIDENTIFICAT, Neidentificat	A1
Act Administrativ nr. Adeverință nr. 360, din 18/12/2023 emis de Primăria Comunei Budești;		
B2	se noteza posesia faptică în favoarea lui 1) JURCA IOAN ANDREI	A1

C. Partea III. SARCINI .

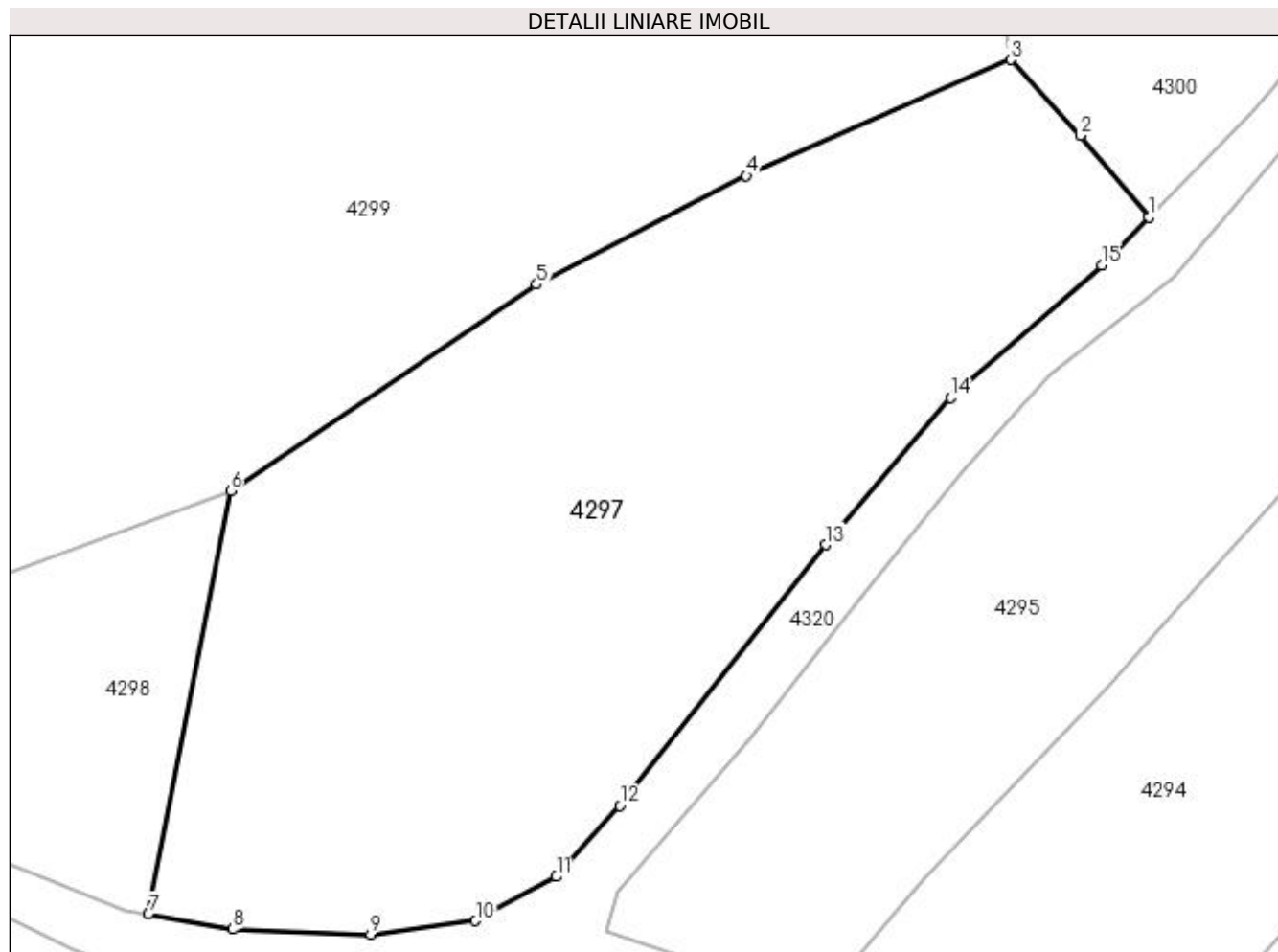
Inscrieri privind dezmembramintele dreptului de proprietate, drepturi reale de garanție și sarcini	Referințe
NU SUNT	

Anexa Nr. 1 La Partea I

Teren

Nr cadastral	Suprafața (mp)*	Observații / Referințe
	2.031	"Șulije"; Nr. topografic: parte din 1854

* Suprafața este determinată în planul de proiecție Stereo 70.



Date referitoare la teren

Crt	Categorie folosință	Intra vilan	Suprafața (mp)	Tarla	Parcelă	Nr. topo	Observații / Referințe
1	faneata	NU	2.031	-	-	-	

Lungime Segmente

1) Valorile lungimilor segmentelor sunt obținute din proiecție în plan.

Punct început	X / Y	Punct sfârșit	X / Y	Lungime segment (** (m)
1	422.437,821 691.817,96	2	422.433,027 691.823,66	7.448
2	422.433,027 691.823,66	3	422.428,177 691.828,975	7.195
3	422.428,177 691.828,975	4	422.409,647 691.820,847	20.234
4	422.409,647 691.820,847	5	422.394,96 691.813,236	16.542
5	422.394,96 691.813,236	6	422.373,529 691.798,805	25.837

Punct început	X / Y	Punct sfârșit	X / Y	Lungime segment (** (m)
6	422.373,529 691.798,805	7	422.367,8 691.769,15	30.203
7	422.367,8 691.769,15	8	422.373,692 691.768,092	5.986
8	422.373,692 691.768,092	9	422.383,342 691.767,741	9.656
9	422.383,342 691.767,741	10	422.390,693 691.768,685	7.411
10	422.390,693 691.768,685	11	422.396,347 691.771,774	6.443
11	422.396,347 691.771,774	12	422.400,794 691.776,742	6.668
12	422.400,794 691.776,742	13	422.415,188 691.795,012	23.259
13	422.415,188 691.795,012	14	422.423,949 691.805,296	13.51
14	422.423,949 691.805,296	15	422.434,529 691.814,603	14.091
15	422.434,529 691.814,603	1	422.437,821 691.817,96	4.702

** Lungimile segmentelor sunt determinate în planul de proiecție Stereo 70 și sunt rotunjite la 1 milimetru.

*** Distanța dintre puncte este formată din segmente cumulate ce sunt mai mici decât valoarea 1 milimetru.

**DATE DESPRE IMOBILUL NR. 4298**

Oficiul de Cadastru și Publicitate Imobiliară MARAMURES
Biroul de Cadastru și Publicitate Imobiliară Sighetu Marmatiei

A. Partea I. Descrierea imobilului

TEREN Extravilan

Nr. CF vechi:2390 Budești.
Nr. topografic:parte din 1854

Adresa: Jud. Maramures

Nr. Crt	Nr cadastral Nr. topografic	Suprafața* (mp)	Observații / Referințe
A1		546	Sector cadastral:53 Teren neimprejmuit; "Șulije"; Nr. topografic: parte din 1854

B. Partea II. Proprietari și acte

Inscrieri privitoare la dreptul de proprietate și alte drepturi reale		Referințe
4298 / 18/12/2023		
Act Normativ nr. Legea nr. 7, din 13/03/1996 emis de Parlamentul României;		
B1	Intabulare, drept de PROPRIETATE, dobândit prin Lege, cota actuala 1/1 1) NEIDENTIFICAT NEIDENTIFICAT , Neidentificat	A1
Act Administrativ nr. Adeverință nr. 361, din 18/12/2023 emis de Primăria Comunei Budești;		
B2	se noteza posesia faptică în favoarea lui 1) BUD MARIA	A1

C. Partea III. SARCINI .

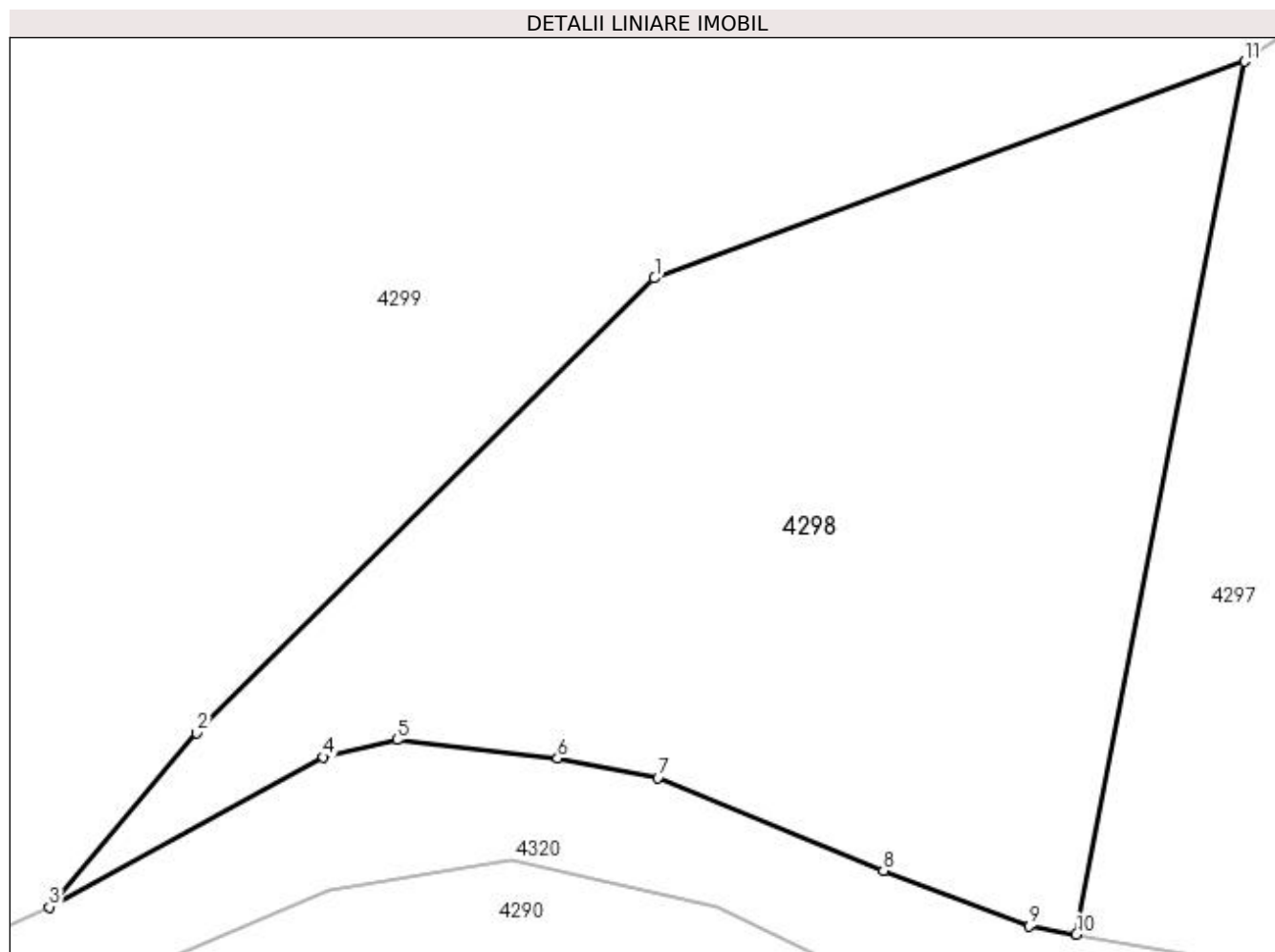
Inscrieri privind dezmembramintele dreptului de proprietate, drepturi reale de garanție și sarcini	Referințe
NU SUNT	

Anexa Nr. 1 La Partea I

Teren

Nr cadastral	Suprafața (mp)*	Observații / Referințe
	546	"Șulije"; Nr. topografic: parte din 1854

* Suprafața este determinată în planul de proiecție Stereo 70.



Date referitoare la teren

Crt	Categorie folosință	Intra vilan	Suprafața (mp)	Tarla	Parcelă	Nr. topo	Observații / Referințe
1	faneata	NU	546	-	-	-	

Lungime Segmente

1) Valorile lungimilor segmentelor sunt obținute din proiecție în plan.

Punct început	X / Y	Punct sfârșit	X / Y	Lungime segment (** (m)
1	422.353,462 691.791,441	2	422.337,903 691.775,99	21.928
2	422.337,903 691.775,99	3	422.332,89 691.770,076	7.753
3	422.332,89 691.770,076	4	422.342,205 691.775,172	10.618
4	422.342,205 691.775,172	5	422.344,713 691.775,754	2.575
5	422.344,713 691.775,754	6	422.350,165 691.775,129	5.488

Punct început	X / Y	Punct sfârșit	X / Y	Lungime segment (** (m)
6	422.350,165 691.775,129	7	422.353,574 691.774,469	3.472
7	422.353,574 691.774,469	8	422.361,241 691.771,312	8.292
8	422.361,241 691.771,312	9	422.366,199 691.769,437	5.301
9	422.366,199 691.769,437	10	422.367,8 691.769,15	1.627
10	422.367,8 691.769,15	11	422.373,529 691.798,805	30.203
11	422.373,529 691.798,805	1	422.353,462 691.791,441	21.376

** Lungimile segmentelor sunt determinate în planul de proiecție Stereo 70 și sunt rotunjite la 1 milimetru.

*** Distanța dintre puncte este formată din segmente cumulate ce sunt mai mici decât valoarea 1 milimetru.

**DATE DESPRE IMOBILUL NR. 4299**

Oficiul de Cadastru și Publicitate Imobiliară MARAMURES
Biroul de Cadastru și Publicitate Imobiliară Sighetu Marmatiei

A. Partea I. Descrierea imobilului

TEREN Extravilan

Nr. CF vechi:315 Budesti
Nr. topografic:1855

Adresa: Jud. Maramures

Nr. Crt	Nr cadastral Nr. topografic	Suprafata* (mp)	Observatii / Referinta
A1		15.909	Sector cadastral:53 Teren neimprejmuit; "Şulije"; Nr. topografic: 1855

B. Partea II. Proprietari și acte

Inscrieri privitoare la dreptul de proprietate și alte drepturi reale		Referințe
4299 / 18/12/2023		
Act Normativ nr. Legea nr. 7, din 13/03/1996 emis de Parlamentul României;		
B1	Intabulare, drept de PROPRIETATE, dobandit prin Lege, cota actuala 1/1 1) NEIDENTIFICAT NEIDENTIFICAT, Neidentificat	A1
Act Administrativ nr. Adeverință nr. 362, din 18/12/2023 emis de Primăria Comunei Budești;		
B2	se noteza posesia factică în favoarea lui 1) MARINCA VASILE	A1

C. Partea III. SARCINI .

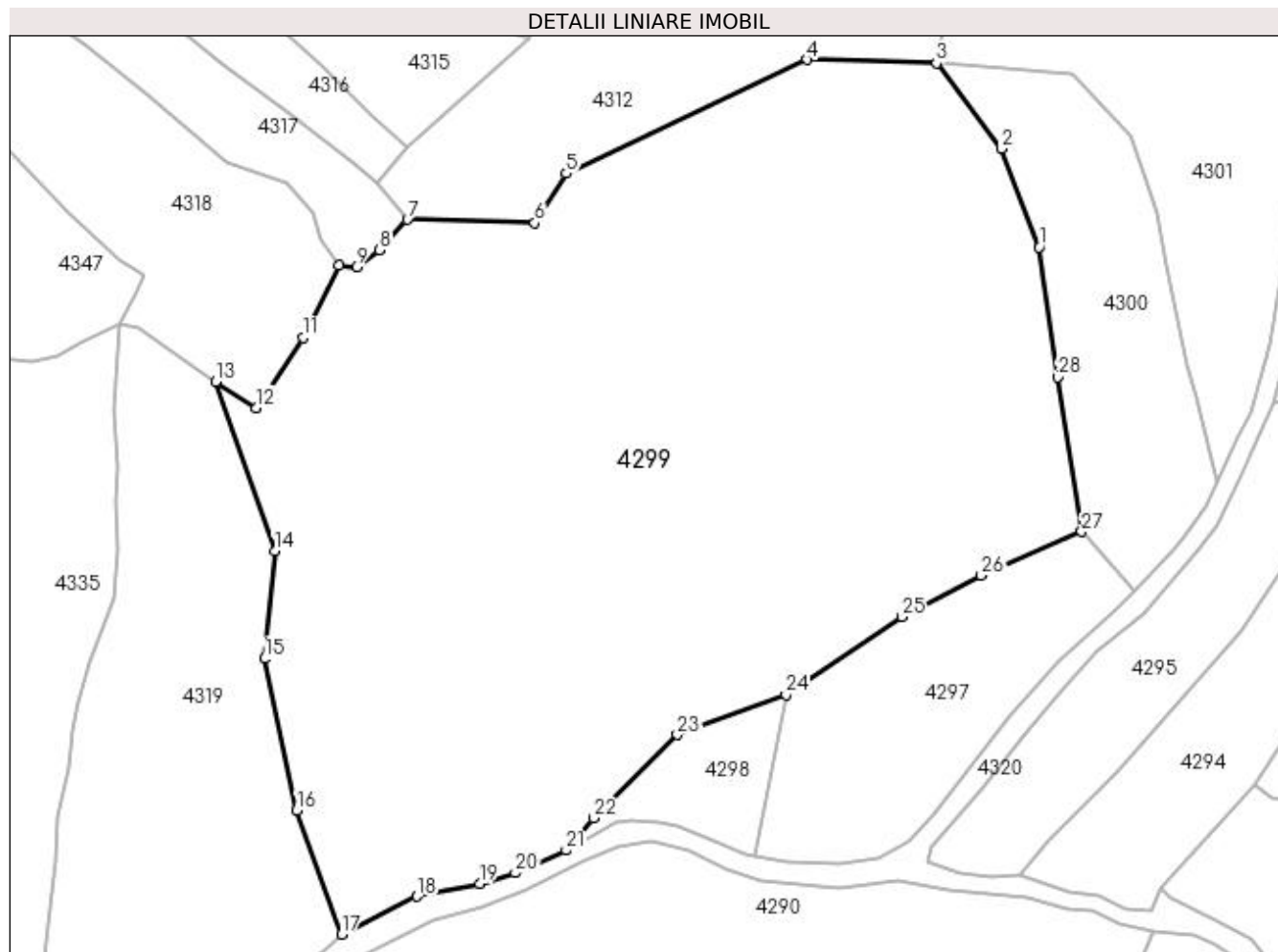
Inscrieri privind dezmembramintele dreptului de proprietate, drepturi reale de garanție și sarcini	Referințe
NU SUNT	

Anexa Nr. 1 La Partea I

Teren

Nr cadastral	Suprafața (mp)*	Observații / Referințe
	15.909	"Șulije"; Nr. topografic: 1855

* Suprafața este determinată în planul de proiecție Stereo 70.



Date referitoare la teren

Crt	Categorie folosință	Intra vilan	Suprafața (mp)	Tarla	Parcelă	Nr. topo	Observații / Referințe
1	faneata	NU	15.909	-	-	-	

Lungime Segmente

1) Valorile lungimilor segmentelor sunt obținute din proiecție în plan.

Punct început	X / Y	Punct sfârșit	X / Y	Lungime segment (** (m)
1	422.420,356 691.881,521	2	422.413,388 691.899,733	19.499
3	422.401,398 691.915,539	4	422.377,496 691.916,2	23.911
5	422.332,9 691.895,167	6	422.327,085 691.886,019	10.84
7	422.303,56 691.886,649	8	422.298,441 691.880,981	7.637
9	422.294,132 691.877,884	10	422.290,859 691.878,134	3.283

Punct început	X / Y	Punct sfârșit	X / Y	Lungime segment (** (m)
2	422.413,388 691.899,733	3	422.401,398 691.915,539	19.839
4	422.377,496 691.916,2	5	422.332,9 691.895,167	49.307
6	422.327,085 691.886,019	7	422.303,56 691.886,649	23.533
8	422.298,441 691.880,981	9	422.294,132 691.877,884	5.306
10	422.290,859 691.878,134	11	422.284,316 691.864,793	14.859

Punct început	X / Y	Punct sfârșit	X / Y	Lungime segment (** (m)
11	422.284,316 691.864,793	12	422.275,599 691.851,871	15.587
13	422.268,117 691.856,668	14	422.279,029 691.825,372	33.144
15	422.277,093 691.805,483	16	422.283,107 691.777,48	28.642
17	422.291,352 691.754,53	18	422.305,359 691.761,509	15.649
19	422.316,914 691.763,924	20	422.323,529 691.765,878	6.898
21	422.332,89 691.770,076	22	422.337,903 691.775,99	7.753
23	422.353,462 691.791,441	24	422.373,529 691.798,805	21.376
25	422.394,96 691.813,236	26	422.409,647 691.820,847	16.542
27	422.428,177 691.828,975	28	422.423,775 691.857,522	28.884

Punct început	X / Y	Punct sfârșit	X / Y	Lungime segment (** (m)
12	422.275,599 691.851,871	13	422.268,117 691.856,668	8.888
14	422.279,029 691.825,372	15	422.277,093 691.805,483	19.983
16	422.283,107 691.777,48	17	422.291,352 691.754,53	24.386
18	422.305,359 691.761,509	19	422.316,914 691.763,924	11.805
20	422.323,529 691.765,878	21	422.332,89 691.770,076	10.259
22	422.337,903 691.775,99	23	422.353,462 691.791,441	21.928
24	422.373,529 691.798,805	25	422.394,96 691.813,236	25.837
26	422.409,647 691.820,847	27	422.428,177 691.828,975	20.234
28	422.423,775 691.857,522	1	422.420,356 691.881,521	24.241

** Lungimile segmentelor sunt determinate în planul de proiecție Stereo 70 și sunt rotunjite la 1 milimetru.

*** Distanța dintre puncte este formată din segmente cumulate ce sunt mai mici decât valoarea 1 milimetru.

**DATE DESPRE IMOBILUL NR. 4300**

Oficiul de Cadastru și Publicitate Imobiliară MARAMURES
Biroul de Cadastru și Publicitate Imobiliară Sighetu Marmatiei

A. Partea I. Descrierea imobilului

TEREN Extravilan

Nr. CF vechi:2390 Budesti
Nr. topografic:parte din 1854

Adresa: Jud. Maramures

Nr. Crt	Nr cadastral Nr. topografic	Suprafața* (mp)	Observații / Referințe
A1		2.195	Sector cadastral:53 Teren neimprejmuit; "Șulije"; Nr. topografic: parte din 1854

B. Partea II. Proprietari și acte

Inscrieri privitoare la dreptul de proprietate și alte drepturi reale		Referințe
4300 / 18/12/2023		
Act Normativ nr. Legea nr. 7, din 13/03/1996 emis de Parlamentul României;		
B1	Intabulare, drept de PROPRIETATE, dobandit prin Lege, cota actuala 1/1 1) NEIDENTIFICAT NEIDENTIFICAT, Neidentificat	A1
Act Administrativ nr. Adeverință nr. 363, din 18/12/2023 emis de Primăria Comunei Budești;		
B2	se noteza posesia faptică în favoarea lui 1) TIBIL IRINA	A1

C. Partea III. SARCINI .

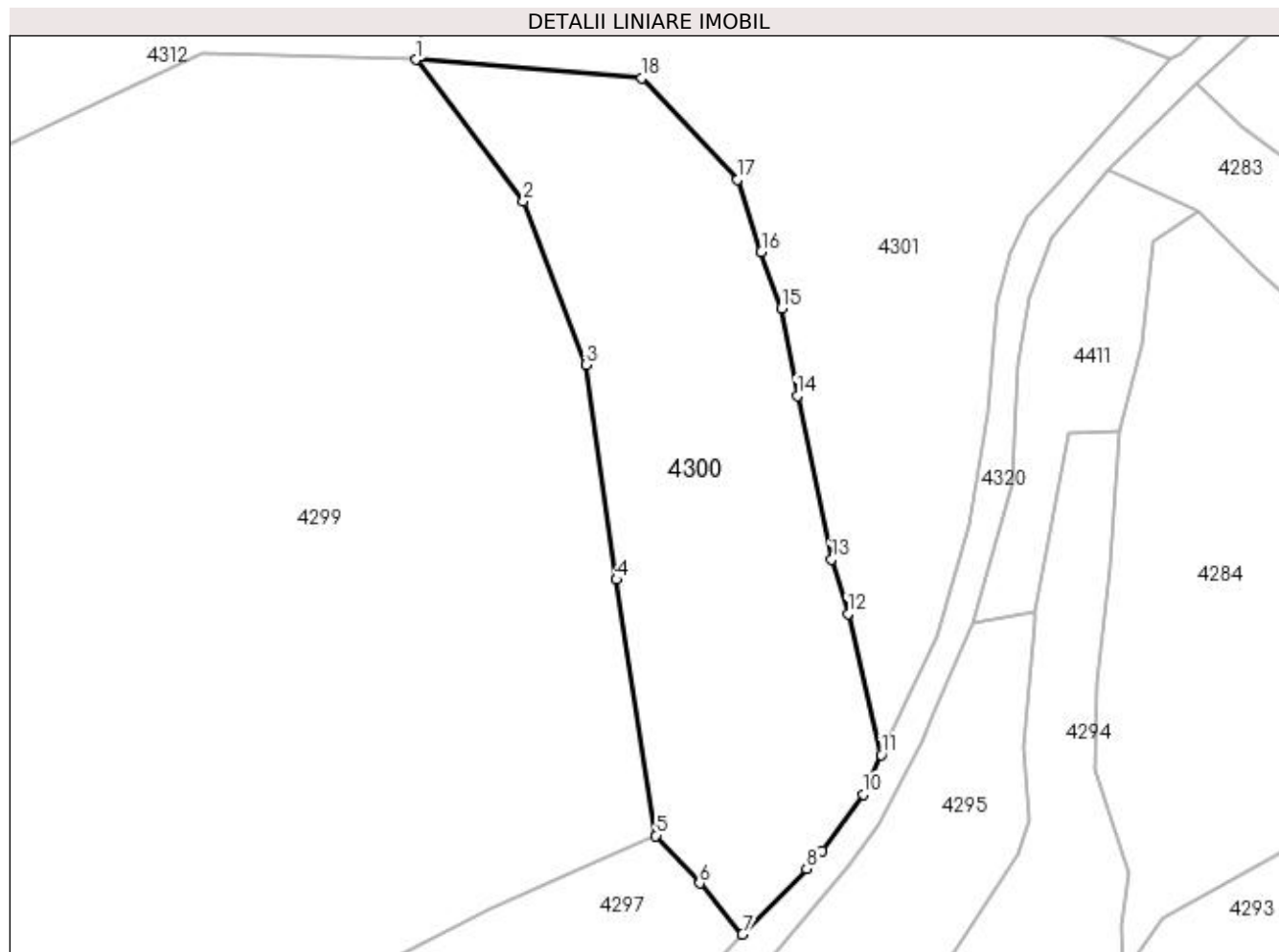
Inscrieri privind dezmembramintele dreptului de proprietate, drepturi reale de garanție și sarcini	Referințe
NU SUNT	

Anexa Nr. 1 La Partea I

Teren

Nr cadastral	Suprafața (mp)*	Observații / Referințe
	2.195	"Șulije"; Nr. topografic: parte din 1854

* Suprafața este determinată în planul de proiecție Stereo 70.



Date referitoare la teren

Crt	Categorie folosință	Intra vilan	Suprafața (mp)	Tarla	Parcelă	Nr. topo	Observații / Referințe
1	faneata	NU	2.195	-	-	-	

Lungime Segmente

1) Valorile lungimilor segmentelor sunt obținute din proiecție în plan.

Punct început	X / Y	Punct sfârșit	X / Y	Lungime segment (** (m)
1	422.401,398 691.915,539	2	422.413,388 691.899,733	19.839
2	422.413,388 691.899,733	3	422.420,356 691.881,521	19.499
3	422.420,356 691.881,521	4	422.423,775 691.857,522	24.241
4	422.423,775 691.857,522	5	422.428,177 691.828,975	28.884
5	422.428,177 691.828,975	6	422.433,027 691.823,66	7.195

Punct început	X / Y	Punct sfârșit	X / Y	Lungime segment (** (m)
6	422.433,027 691.823,66	7	422.437,821 691.817,96	7.448
7	422.437,821 691.817,96	8	422.444,992 691.825,271	10.241
8	422.444,992 691.825,271	9	422.446,725 691.827,253	2.633
9	422.446,725 691.827,253	10	422.451,273 691.833,579	7.791
10	422.451,273 691.833,579	11	422.453,286 691.837,978	4.838
11	422.453,286 691.837,978	12	422.449,583 691.853,717	16.169
12	422.449,583 691.853,717	13	422.447,751 691.859,805	6.358
13	422.447,751 691.859,805	14	422.443,92 691.878,024	18.617
14	422.443,92 691.878,024	15	422.442,144 691.887,805	9.941
15	422.442,144 691.887,805	16	422.439,922 691.894,099	6.675
16	422.439,922 691.894,099	17	422.437,253 691.902,135	8.468
17	422.437,253 691.902,135	18	422.426,576 691.913,502	15.595
18	422.426,576 691.913,502	1	422.401,398 691.915,539	25.26

** Lungimile segmentelor sunt determinate în planul de proiecție Stereo 70 și sunt rotunjite la 1 milimetru.

*** Distanța dintre puncte este formată din segmente cumulate ce sunt mai mici decât valoarea 1 milimetru.

**DATE DESPRE IMOBILUL NR. 4301**

Oficiul de Cadastru și Publicitate Imobiliară MARAMURES
Biroul de Cadastru și Publicitate Imobiliară Sighetu Marmatiei

A. Partea I. Descrierea imobilului

TEREN Extravilan

Nr. CF vechi:317 Budești
Nr. topografic:parte din 1853

Adresa: Jud. Maramures

Nr. Crt	Nr cadastral Nr. topografic	Suprafața* (mp)	Observații / Referințe
A1		3.915	Sector cadastral:53 Teren neimprejmuit; "Șulije"; Nr. topografic: parte din 1853

B. Partea II. Proprietari și acte

Inscrieri privitoare la dreptul de proprietate și alte drepturi reale		Referințe
4301 / 18/12/2023		
Act Normativ nr. Legea nr. 7, din 13/03/1996 emis de Parlamentul României;		
B1	Intabulare, drept de PROPRIETATE, dobândit prin Lege, cota actuala 1/1 1) NEIDENTIFICAT NEIDENTIFICAT, Neidentificat	A1
Act Administrativ nr. Adeverință nr. 364, din 18/12/2023 emis de Primăria Comunei Budești;		
B2	se noteza posesia faptică în favoarea lui 1) HOTEA IRINA	A1

C. Partea III. SARCINI .

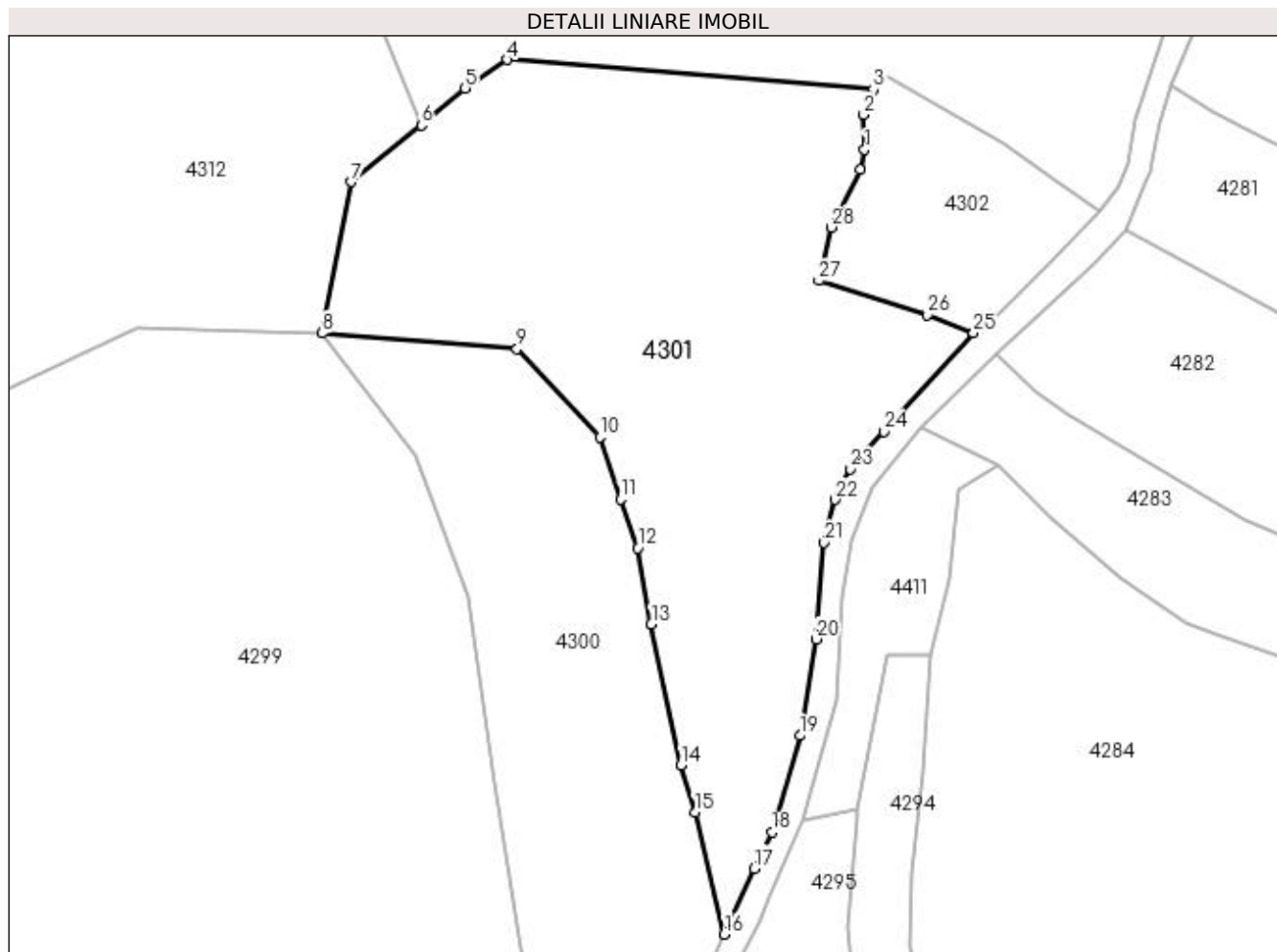
Inscrieri privind dezmembramintele dreptului de proprietate, drepturi reale de garanție și sarcini	Referințe
NU SUNT	

Anexa Nr. 1 La Partea I

Teren

Nr cadastral	Suprafața (mp)*	Observații / Referințe
	3.915	"Șulije"; Nr. topografic: parte din 1853

* Suprafața este determinată în planul de proiecție Stereo 70.



Date referitoare la teren

Crt	Categorie folosință	Intra vilan	Suprafața (mp)	Tarla	Parcelă	Nr. topo	Observații / Referințe
1	faneata	NU	3.915	-	-	-	

Lungime Segmente

1) Valorile lungimilor segmentelor sunt obținute din proiecție în plan.

Punct început	X / Y	Punct sfârșit	X / Y	Lungime segment (** (m)
1	422.471,419 691.939,207	2	422.471,326 691.943,73	4.524
3	422.472,552 691.947,018	4	422.425,357 691.950,826	47.348
5	422.419,901 691.947,147	6	422.414,23 691.942,382	7.407
7	422.405,233 691.935,07	8	422.401,398 691.915,539	19.904
9	422.426,576 691.913,502	10	422.437,253 691.902,135	15.595

Punct început	X / Y	Punct sfârșit	X / Y	Lungime segment (** (m)
2	422.471,326 691.943,73	3	422.472,552 691.947,018	3.509
4	422.425,357 691.950,826	5	422.419,901 691.947,147	6.58
6	422.414,23 691.942,382	7	422.405,233 691.935,07	11.594
8	422.401,398 691.915,539	9	422.426,576 691.913,502	25.26
10	422.437,253 691.902,135	11	422.439,922 691.894,099	8.468

Punct început	X / Y	Punct sfârșit	X / Y	Lungime segment (** (m))
11	422.439,922 691.894,099	12	422.442,144 691.887,805	6.675
13	422.443,92 691.878,024	14	422.447,751 691.859,805	18.617
15	422.449,583 691.853,717	16	422.453,286 691.837,978	16.169
17	422.457,176 691.846,48	18	422.459,484 691.851,143	5.203
19	422.463,091 691.863,627	20	422.465,187 691.876,085	12.633
21	422.466,22 691.888,522	22	422.467,63 691.894,061	5.716
23	422.469,631 691.898,003	24	422.473,927 691.902,846	6.474
25	422.485,477 691.915,566	26	422.479,535 691.917,905	6.386
27	422.465,531 691.922,307	28	422.467,181 691.929,192	7.08
29	422.470,857 691.936,642	1	422.471,419 691.939,207	2.626

Punct început	X / Y	Punct sfârșit	X / Y	Lungime segment (** (m))
12	422.442,144 691.887,805	13	422.443,92 691.878,024	9.941
14	422.447,751 691.859,805	15	422.449,583 691.853,717	6.358
16	422.453,286 691.837,978	17	422.457,176 691.846,48	9.35
18	422.459,484 691.851,143	19	422.463,091 691.863,627	12.995
20	422.465,187 691.876,085	21	422.466,22 691.888,522	12.48
22	422.467,63 691.894,061	23	422.469,631 691.898,003	4.421
24	422.473,927 691.902,846	25	422.485,477 691.915,566	17.181
26	422.479,535 691.917,905	27	422.465,531 691.922,307	14.68
28	422.467,181 691.929,192	29	422.470,857 691.936,642	8.308

** Lungimile segmentelor sunt determinate în planul de proiecție Stereo 70 și sunt rotunjite la 1 milimetru.

*** Distanța dintre puncte este formată din segmente cumulate ce sunt mai mici decât valoarea 1 milimetru.

**DATE DESPRE IMOBILUL NR. 4302**

Oficiul de Cadastru și Publicitate Imobiliară MARAMURES
Biroul de Cadastru și Publicitate Imobiliară Sighetu Marmatiei

A. Partea I. Descrierea imobilului

TEREN Extravilan

Nr. CF vechi:317 Budesti
Nr. topografic:parte din 1853

Adresa: Jud. Maramures

Nr. Crt	Nr cadastral Nr. topografic	Suprafata* (mp)	Observatii / Referinte
A1		678	Sector cadastral:53 Teren neimprejmuit; "Şulije"; Nr. topografic: parte din 1853

B. Partea II. Proprietari și acte

Inscrieri privitoare la dreptul de proprietate și alte drepturi reale		Referințe
4302 / 18/12/2023		
Act Normativ nr. Legea nr. 7, din 13/03/1996 emis de Parlamentul României;		
B1	Intabulare, drept de PROPRIETATE, dobandit prin Lege, cota actuala 1/1 1) NEIDENTIFICAT NEIDENTIFICAT, Neidentificat	A1
Act Administrativ nr. Adeverință nr. 365, din 18/12/2023 emis de Primăria Comunei Budești;		
B2	se noteza posesia factică în favoarea lui 1) MARINCA GEORGIANA IOANA	A1

C. Partea III. SARCINI .

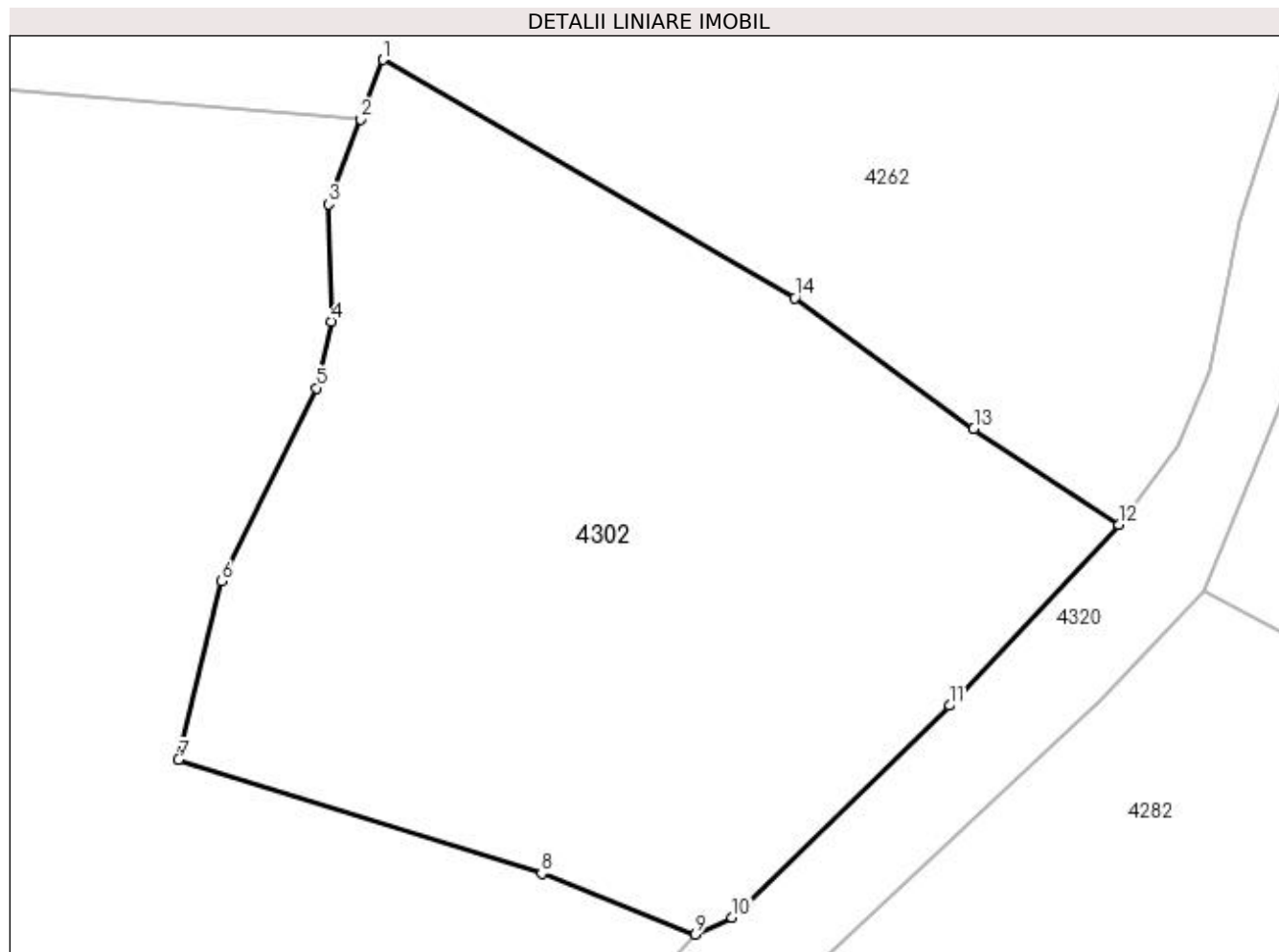
Inscrieri privind dezmembramintele dreptului de proprietate, drepturi reale de garanție și sarcini	Referințe
NU SUNT	

Anexa Nr. 1 La Partea I

Teren

Nr cadastral	Suprafața (mp)*	Observații / Referințe
	678	"Șulije"; Nr. topografic: parte din 1853

* Suprafața este determinată în planul de proiecție Stereo 70.



Date referitoare la teren

Crt	Categorie folosință	Intra vilan	Suprafața (mp)	Tarla	Parcelă	Nr. topo	Observații / Referințe
1	faneata	NU	678	-	-	-	

Lungime Segmente

1) Valorile lungimilor segmentelor sunt obținute din proiecție în plan.

Punct început	X / Y	Punct sfârșit	X / Y	Lungime segment (** (m)
1	422.473,407 691.949,309	2	422.472,552 691.947,018	2.445
2	422.472,552 691.947,018	3	422.471,326 691.943,73	3.509
3	422.471,326 691.943,73	4	422.471,419 691.939,207	4.524
4	422.471,419 691.939,207	5	422.470,857 691.936,642	2.626
5	422.470,857 691.936,642	6	422.467,181 691.929,192	8.308

Punct început	X / Y	Punct sfârșit	X / Y	Lungime segment (** (m)
6	422.467,181 691.929,192	7	422.465,531 691.922,307	7.08
7	422.465,531 691.922,307	8	422.479,535 691.917,905	14.68
8	422.479,535 691.917,905	9	422.485,477 691.915,566	6.386
9	422.485,477 691.915,566	10	422.486,884 691.916,22	1.552
10	422.486,884 691.916,22	11	422.495,277 691.924,389	11.712
11	422.495,277 691.924,389	12	422.501,803 691.931,366	9.553
12	422.501,803 691.931,366	13	422.496,211 691.935,075	6.71
13	422.496,211 691.935,075	14	422.489,303 691.940,112	8.549
14	422.489,303 691.940,112	1	422.473,407 691.949,309	18.365

** Lungimile segmentelor sunt determinate în planul de proiecție Stereo 70 și sunt rotunjite la 1 milimetru.

*** Distanța dintre puncte este formată din segmente cumulate ce sunt mai mici decât valoarea 1 milimetru.

**DATE DESPRE IMOBILUL NR. 4303**

Oficiul de Cadastru și Publicitate Imobiliară MARAMURES
Biroul de Cadastru și Publicitate Imobiliară Sighetu Marmatiei

A. Partea I. Descrierea imobilului

TEREN Extravilan

Nr. CF vechi:2772 Budești
Nr. topografic:parte din 2236

Adresa: Jud. Maramures

Nr. Crt	Nr cadastral Nr. topografic	Suprafața* (mp)	Observații / Referințe
A1		404	Sector cadastral:53 Teren neimprejmuit; "Șulije"; Nr. topografic: parte din 2236

B. Partea II. Proprietari și acte

Inscrieri privitoare la dreptul de proprietate și alte drepturi reale		Referințe
4303 / 18/12/2023		
Act Normativ nr. Legea nr. 7, din 13/03/1996 emis de Parlamentul României;		
B1	Intabulare, drept de PROPRIETATE, dobândit prin Lege, cota actuala 1/1 1) NEIDENTIFICAT NEIDENTIFICAT, Neidentificat	A1
Act Administrativ nr. Adeverință nr. 370, din 18/12/2023 emis de Primăria Comunei Budești;		
B2	se noteza posesia faptică în favoarea lui 1) TOPORAN VASILE DUMITRU	A1

C. Partea III. SARCINI .

Inscrieri privind dezmembramintele dreptului de proprietate, drepturi reale de garanție și sarcini	Referințe
NU SUNT	

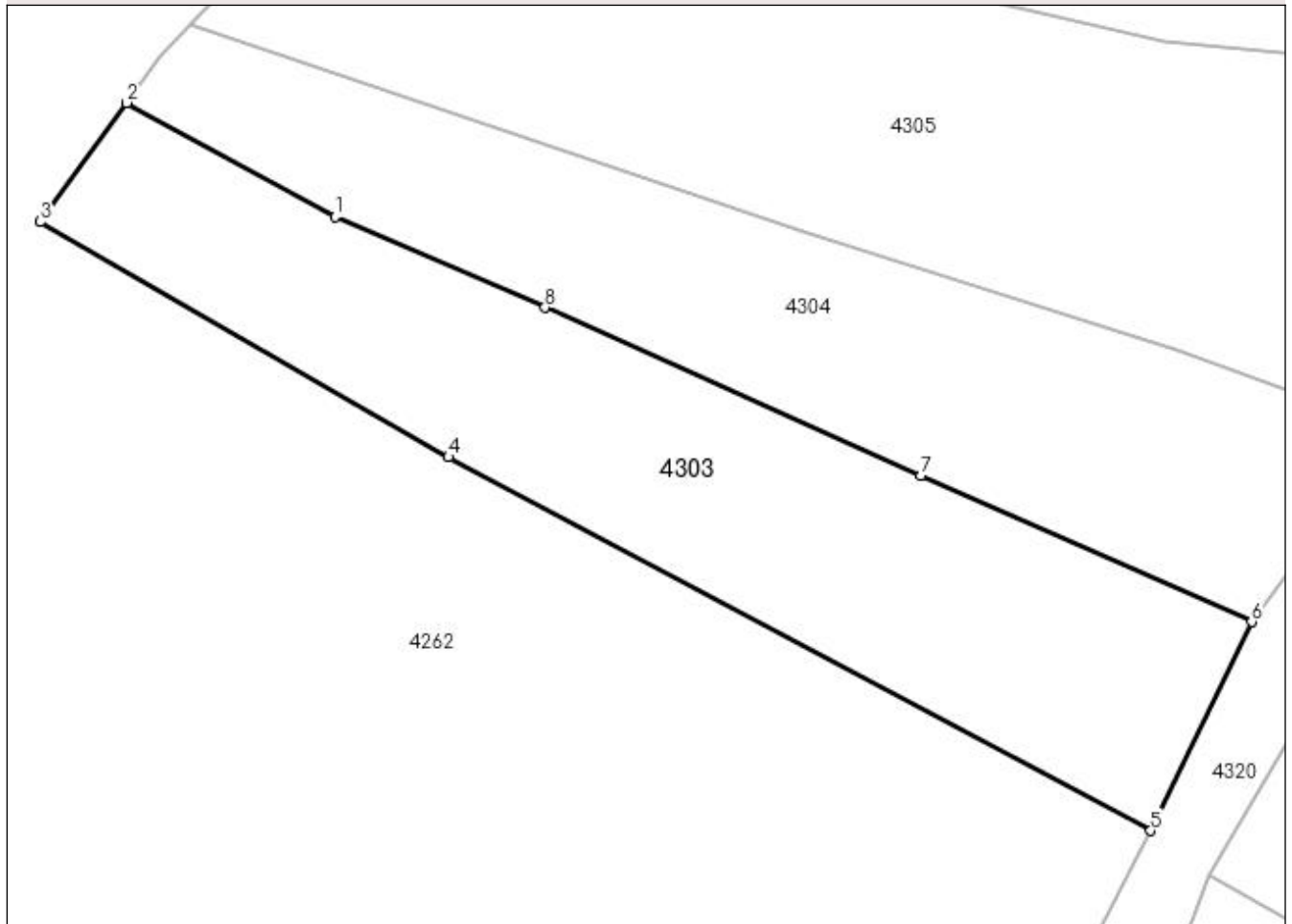
Anexa Nr. 1 La Partea I

Teren

Nr cadastral	Suprafața (mp)*	Observații / Referințe
	404	"Șulije"; Nr. topografic: parte din 2236

* Suprafața este determinată în planul de proiecție Stereo 70.

DETALII LINIARE IMOBIL



Date referitoare la teren

Crt	Categorie folosință	Intra vilan	Suprafața (mp)	Tarla	Parcelă	Nr. topo	Observații / Referințe
1	faneata	NU	404	-	-	-	

Lungime Segmente

1) Valorile lungimilor segmentelor sunt obținute din proiecție în plan.

Punct început	X / Y	Punct sfârșit	X / Y	Lungime segment (** (m)
1	422.480,903 691.991,206	2	422.472,22 691.995,944	9.892
2	422.472,22 691.995,944	3	422.468,634 691.990,992	6.114
3	422.468,634 691.990,992	4	422.485,627 691.981,197	19.614
4	422.485,627 691.981,197	5	422.514,874 691.965,646	33.124
5	422.514,874 691.965,646	6	422.519,075 691.974,335	9.651

Punct început	X / Y	Punct sfârșit	X / Y	Lungime segment (** (m)
6	422.519,075 691.974,335	7	422.505,297 691.980,441	15.07
7	422.505,297 691.980,441	8	422.489,649 691.987,42	17.134
8	422.489,649 691.987,42	1	422.480,903 691.991,206	9.53

** Lungimile segmentelor sunt determinate în planul de proiecție Stereo 70 și sunt rotunjite la 1 milimetru.

*** Distanța dintre puncte este formată din segmente cumulate ce sunt mai mici decât valoarea 1 milimetru.

**DATE DESPRE IMOBILUL NR. 4304**

Oficiul de Cadastru și Publicitate Imobiliară MARAMURES
Biroul de Cadastru și Publicitate Imobiliară Sighetu Marmatiei

A. Partea I. Descrierea imobilului

TEREN Extravilan

Nr. CF vechi:2772 Budesti
Nr. topografic:parte din 2236

Adresa: Jud. Maramures

Nr. Crt	Nr cadastral Nr. topografic	Suprafata* (mp)	Observatii / Referinta
A1		375	Sector cadastral:53 Teren neimprejmuit; "Şulije"; Nr. topografic: parte din 2236

B. Partea II. Proprietari și acte

Inscrieri privitoare la dreptul de proprietate și alte drepturi reale		Referințe
4304 / 18/12/2023		
Act Normativ nr. Legea nr. 7, din 13/03/1996 emis de Parlamentul României;		
B1	Intabulare, drept de PROPRIETATE, dobandit prin Lege, cota actuala 1/1 1) NEIDENTIFICAT NEIDENTIFICAT, Neidentificat	A1
Act Administrativ nr. Adeverință nr. 371, din 18/12/2023 emis de Primăria Comunei Budești;		
B2	se noteza posesia factică în favoarea lui 1) POP VIOREL	A1

C. Partea III. SARCINI .

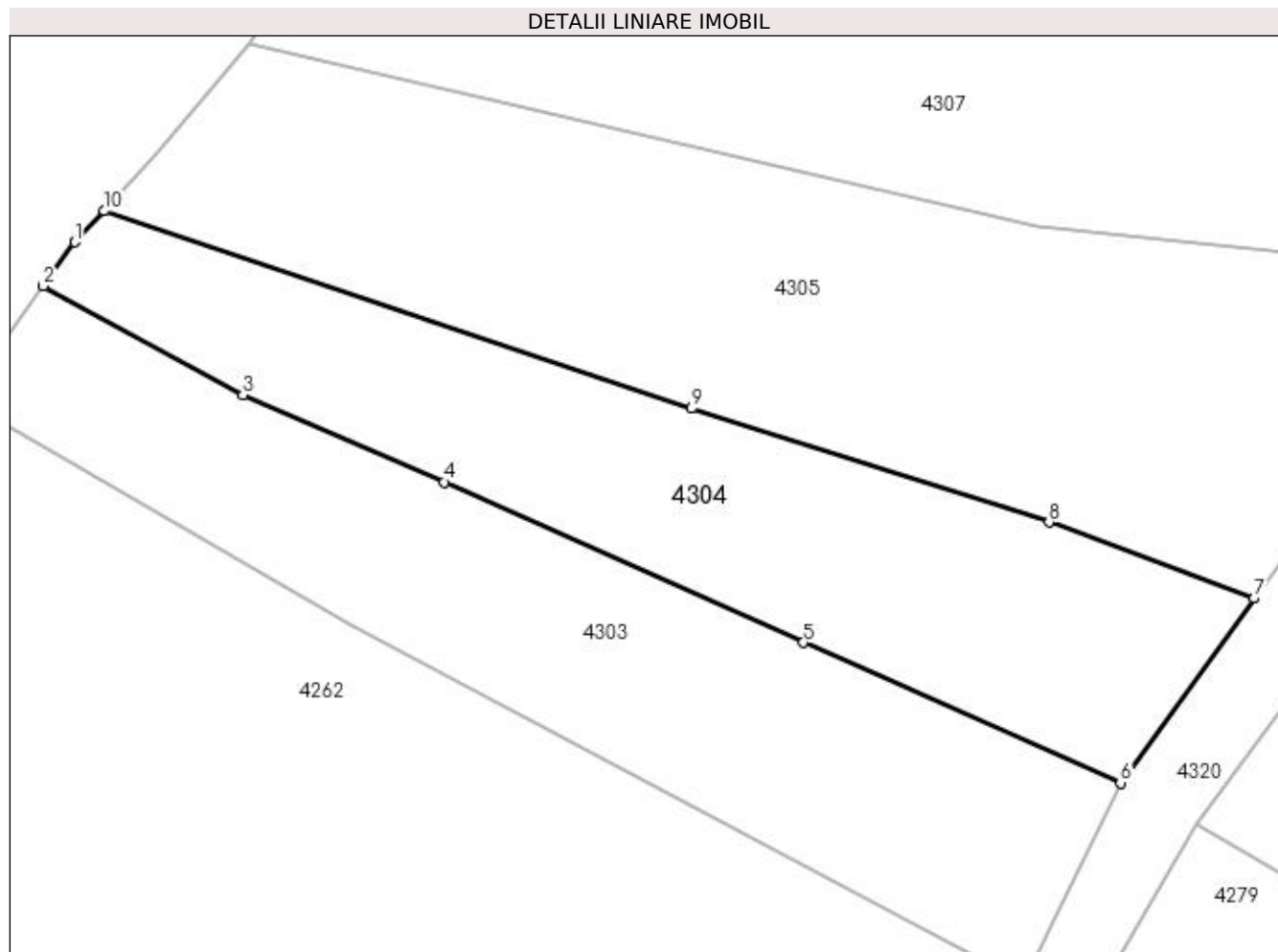
Inscrieri privind dezmembramintele dreptului de proprietate, drepturi reale de garanție și sarcini	Referințe
NU SUNT	

Anexa Nr. 1 La Partea I

Teren

Nr cadastral	Suprafața (mp)*	Observații / Referințe
	375	"Șulije"; Nr. topografic: parte din 2236

* Suprafața este determinată în planul de proiecție Stereo 70.



Date referitoare la teren

Crt	Categorie folosință	Intra vilan	Suprafața (mp)	Tarla	Parcelă	Nr. topo	Observații / Referințe
1	faneata	NU	375	-	-	-	

Lungime Segmente

1) Valorile lungimilor segmentelor sunt obținute din proiecție în plan.

Punct început	X / Y	Punct sfârșit	X / Y	Lungime segment (** (m)
1	422.473,604 691.997,855	2	422.472,22 691.995,944	2.36
2	422.472,22 691.995,944	3	422.480,903 691.991,206	9.892
3	422.480,903 691.991,206	4	422.489,649 691.987,42	9.53
4	422.489,649 691.987,42	5	422.505,297 691.980,441	17.134
5	422.505,297 691.980,441	6	422.519,075 691.974,335	15.07

Punct început	X / Y	Punct sfârșit	X / Y	Lungime segment (** (m)
6	422.519,075 691.974,335	7	422.524,888 691.982,368	9.916
7	422.524,888 691.982,368	8	422.515,971 691.985,672	9.509
8	422.515,971 691.985,672	9	422.500,4 691.990,615	16.337
9	422.500,4 691.990,615	10	422.474,872 691.999,208	26.935
10	422.474,872 691.999,208	1	422.473,604 691.997,855	1.854

** Lungimile segmentelor sunt determinate în planul de proiecție Stereo 70 și sunt rotunjite la 1 milimetru.

*** Distanța dintre puncte este formată din segmente cumulate ce sunt mai mici decât valoarea 1 milimetru.

**DATE DESPRE IMOBILUL NR. 4305**

Oficiul de Cadastru și Publicitate Imobiliară MARAMURES
Biroul de Cadastru și Publicitate Imobiliară Sighetu Marmatiei

A. Partea I. Descrierea imobilului

TEREN Extravilan

Nr. CF vechi:2772 Budești
Nr. topografic:parte din 2236

Adresa: Jud. Maramures

Nr. Crt	Nr cadastral Nr. topografic	Suprafața* (mp)	Observații / Referințe
A1		Din acte: 375 Masurata: 607	Sector cadastral:53 Teren neimprejmuit; "Șulije"; Nr. topografic: parte din 2236

B. Partea II. Proprietari și acte

Inscrieri privitoare la dreptul de proprietate și alte drepturi reale		Referințe
4305 / 18/12/2023		
Act Normativ nr. Legea nr. 7, din 13/03/1996 emis de Parlamentul României;		
B1	Intabulare, drept de PROPRIETATE, dobândit prin Lege, cota actuala 1/1 1) NEIDENTIFICAT NEIDENTIFICAT , Neidentificat	A1
Act Administrativ nr. Adeverință nr. 373, din 18/12/2023 emis de Primăria Comunei Budești;		
B2	se noteza posesia faptică în favoarea lui 1) MARINCA IOAN	A1

C. Partea III. SARCINI .

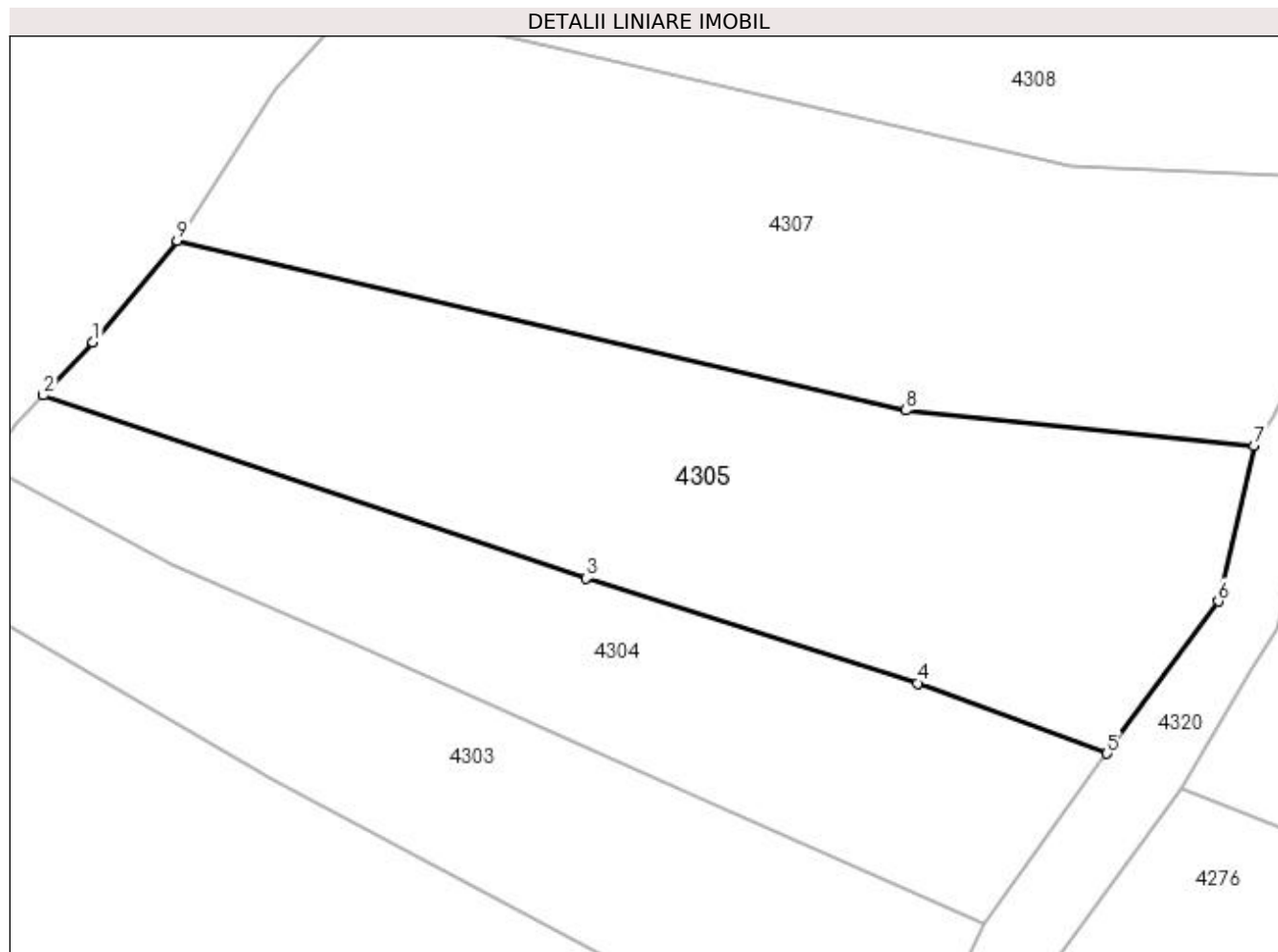
Inscrieri privind dezmembramintele dreptului de proprietate, drepturi reale de garanție și sarcini	Referințe
NU SUNT	

Anexa Nr. 1 La Partea I

Teren

Nr cadastral	Suprafața (mp)*	Observații / Referințe
	Din acte: 375 Masurata: 607	"Șulije"; Nr. topografic: parte din 2236

* Suprafața este determinată în planul de proiecție Stereo 70.



Date referitoare la teren

Crt	Categorie folosință	Intra vilan	Suprafața (mp)	Tarla	Parcelă	Nr. topo	Observații / Referințe
1	faneata	NU	607	-	-	-	

Lungime Segmente

1) Valorile lungimilor segmentelor sunt obținute din proiecție în plan.

Punct început	X / Y	Punct sfârșit	X / Y	Lungime segment (** (m)
1	422.477,209 692.001,702	2	422.474,872 691.999,208	3.418
2	422.474,872 691.999,208	3	422.500,4 691.990,615	26.935
3	422.500,4 691.990,615	4	422.515,971 691.985,672	16.337
4	422.515,971 691.985,672	5	422.524,888 691.982,368	9.509
5	422.524,888 691.982,368	6	422.530,118 691.989,524	8.863

Punct început	X / Y	Punct sfârșit	X / Y	Lungime segment (** (m)
6	422.530,118 691.989,524	7	422.531,794 691.996,853	7.518
7	422.531,794 691.996,853	8	422.515,436 691.998,509	16.442
8	422.515,436 691.998,509	9	422.481,164 692.006,486	35.188
9	422.481,164 692.006,486	1	422.477,209 692.001,702	6.207

** Lungimile segmentelor sunt determinate în planul de proiecție Stereo 70 și sunt rotunjite la 1 milimetru.

*** Distanța dintre puncte este formată din segmente cumulate ce sunt mai mici decât valoarea 1 milimetru.

**DATE DESPRE IMOBILUL NR. 4306**

Oficiul de Cadastru și Publicitate Imobiliară MARAMURES
Biroul de Cadastru și Publicitate Imobiliară Sighetu Marmatiei

A. Partea I. Descrierea imobilului

TEREN Extravilan

Nr. CF vechi:304 Budești
Nr. topografic:parte din 2239

Adresa: Jud. Maramures

Nr. Crt	Nr cadastral Nr. topografic	Suprafața* (mp)	Observații / Referințe
A1		533	Sector cadastral:53 Teren neimprejmuit; "Șulije"; Nr. topografic: parte din 2239

B. Partea II. Proprietari și acte

Inscrieri privitoare la dreptul de proprietate și alte drepturi reale		Referințe
4306 / 30/11/2023		
Act Normativ nr. Legea nr. 7, din 13/03/1996 emis de Parlamentul României;		
B1	Intabulare, drept de PROPRIETATE, dobândit prin Lege, cota actuala 1/1 1) NEIDENTIFICAT NEIDENTIFICAT, Neidentificat	A1
4306 / 18/12/2023		
Act Administrativ nr. Adeverință nr. 373, din 18/12/2023 emis de Primăria Comunei Budești;		
B2	se noteza posesia faptică în favoarea lui 1) MARINCA IOAN	A1

C. Partea III. SARCINI .

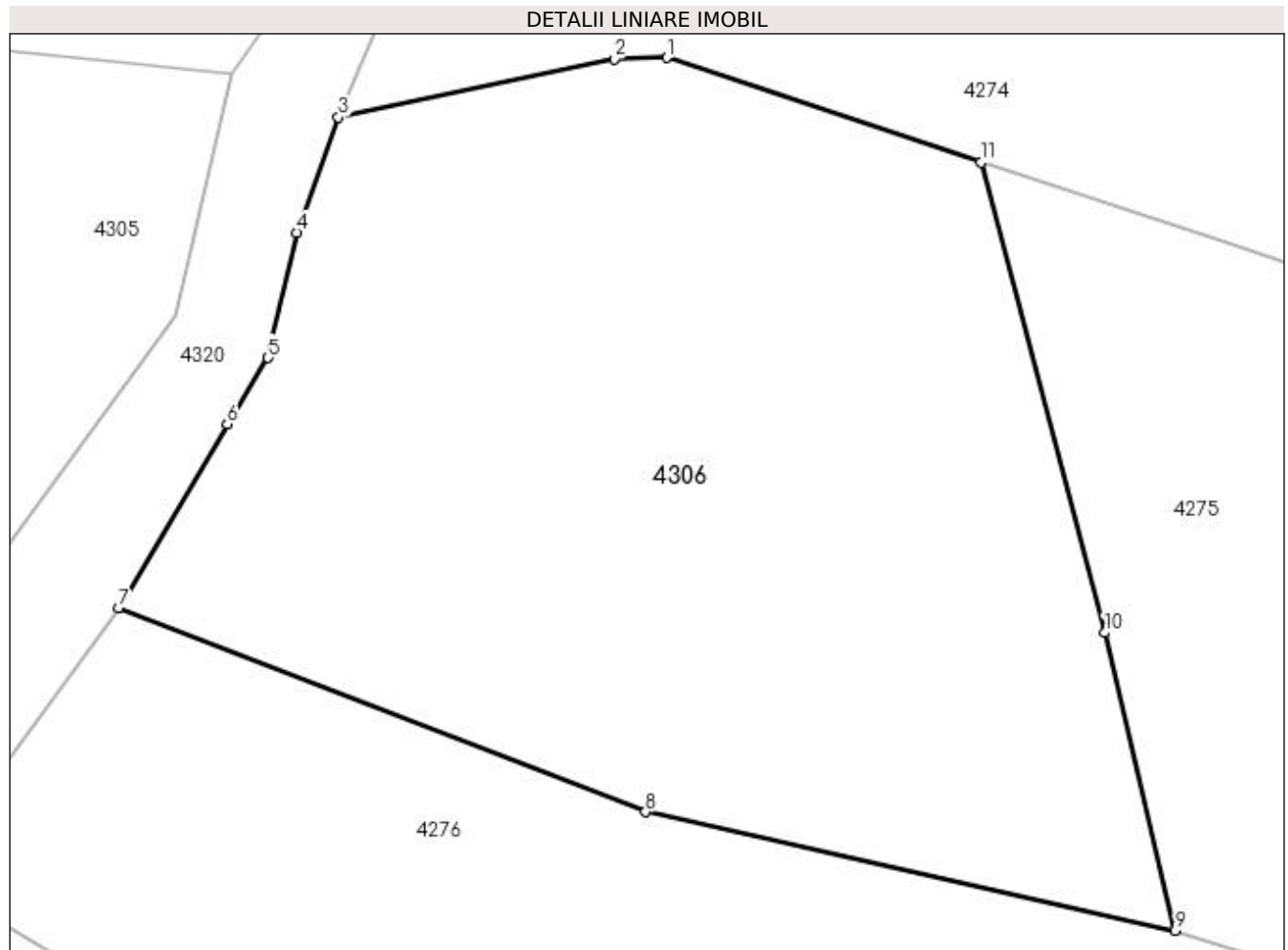
Inscrieri privind dezmembramintele dreptului de proprietate, drepturi reale de garanție și sarcini	Referințe
NU SUNT	

Anexa Nr. 1 La Partea I

Teren

Nr cadastral	Suprafața (mp)*	Observații / Referințe
	533	"Șulije"; Nr. topografic: parte din 2239

* Suprafața este determinată în planul de proiecție Stereo 70.



Date referitoare la teren

Crt	Categorie folosință	Intra vilan	Suprafața (mp)	Tarla	Parcelă	Nr. topo	Observații / Referințe
1	faneata	NU	533	-	-	-	

Lungime Segmente

1) Valorile lungimilor segmentelor sunt obținute din proiecție în plan.

Punct început	X / Y	Punct sfârșit	X / Y	Lungime segment (** (m)
1	422.544,983 691.997,337	2	422.543,393 691.997,294	1.591
2	422.543,393 691.997,294	3	422.535,039 691.995,526	8.539
3	422.535,039 691.995,526	4	422.533,771 691.992,041	3.709
4	422.533,771 691.992,041	5	422.532,905 691.988,253	3.886
5	422.532,905 691.988,253	6	422.531,666 691.986,255	2.351

Punct început	X / Y	Punct sfârșit	X / Y	Lungime segment (** (m)
6	422.531,666 691.986,255	7	422.528,376 691.980,685	6.469
7	422.528,376 691.980,685	8	422.544,34 691.974,505	17.118
8	422.544,34 691.974,505	9	422.560,381 691.970,922	16.436
9	422.560,381 691.970,922	10	422.558,248 691.979,932	9.259
10	422.558,248 691.979,932	11	422.554,505 691.994,166	14.718
11	422.554,505 691.994,166	1	422.544,983 691.997,337	10.036

** Lungimile segmentelor sunt determinate în planul de proiecție Stereo 70 și sunt rotunjite la 1 milimetru.

*** Distanța dintre puncte este formată din segmente cumulate ce sunt mai mici decât valoarea 1 milimetru.

**DATE DESPRE IMOBILUL NR. 4307**

Oficiul de Cadastru și Publicitate Imobiliară MARAMURES
Biroul de Cadastru și Publicitate Imobiliară Sighetu Marmatiei

A. Partea I. Descrierea imobilului

TEREN Extravilan

Nr. CF vechi:2772 Budești
Nr. topografic:parte din 2236

Adresa: Jud. Maramures

Nr. Crt	Nr cadastral Nr. topografic	Suprafața* (mp)	Observații / Referințe
A1		Din acte: 533 Masurata: 644	Sector cadastral:53 Teren neimprejmuit; "Șulije"; Nr. topografic: parte din 2236

B. Partea II. Proprietari și acte

Inscrieri privitoare la dreptul de proprietate și alte drepturi reale		Referințe
4307 / 18/12/2023		
Act Normativ nr. Legea nr. 7, din 13/03/1996 emis de Parlamentul României;		
B1	Intabulare, drept de PROPRIETATE, dobandit prin Lege, cota actuala 1/1 1) NEIDENTIFICAT NEIDENTIFICAT , Neidentificat	A1
Act Administrativ nr. Adeverință nr. 374, din 18/12/2023 emis de Primăria Comunei Budești;		
B2	se noteza posesia faptică în favoarea lui 1) MOLDOVAN NUȚU	A1

C. Partea III. SARCINI .

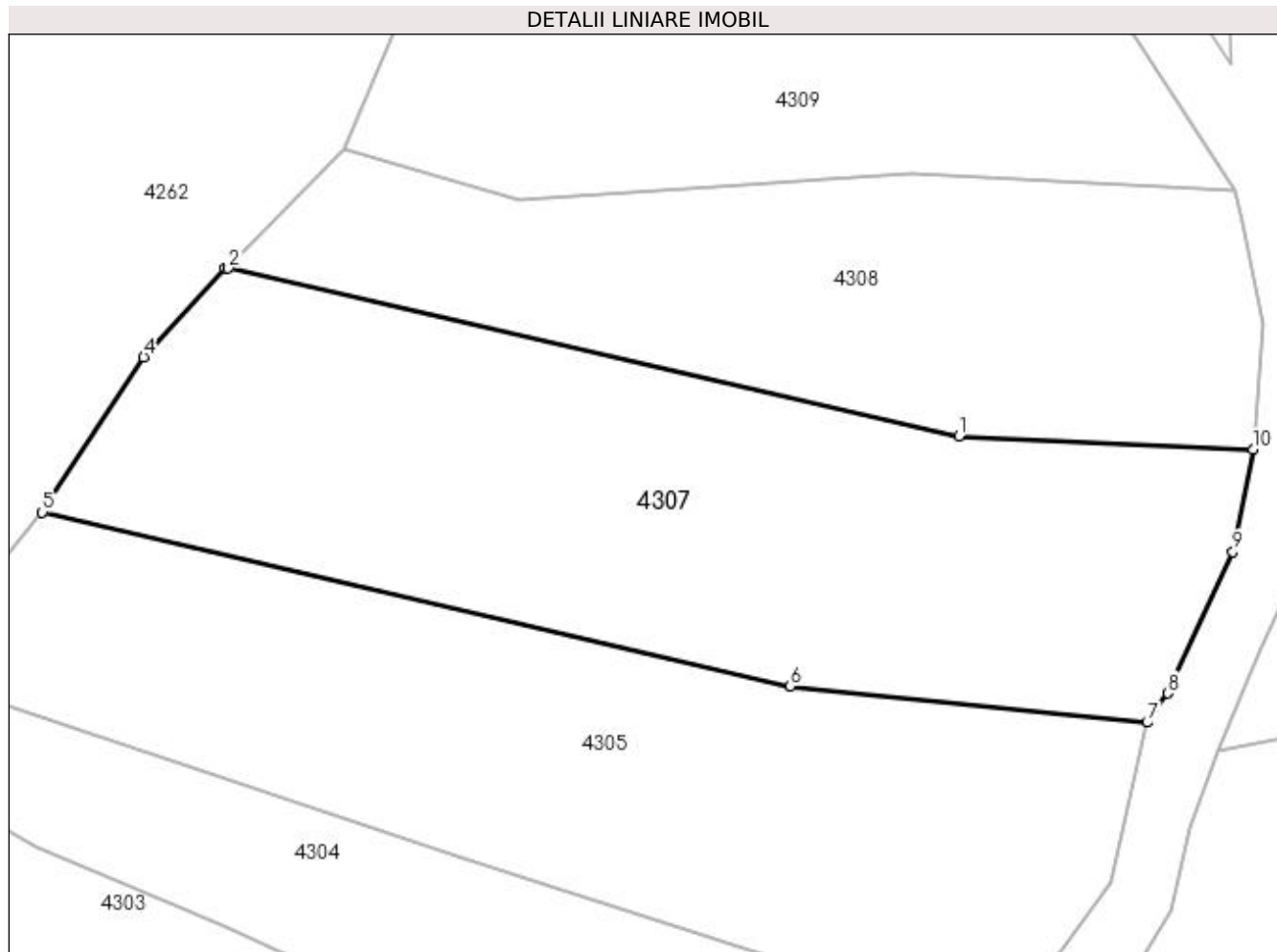
Inscrieri privind dezmembramintele dreptului de proprietate, drepturi reale de garanție și sarcini	Referințe
NU SUNT	

Anexa Nr. 1 La Partea I

Teren

Nr cadastral	Suprafața (mp)*	Observații / Referințe
	Din acte: 533 Masurata: 644	"Șulije"; Nr. topografic: parte din 2236

* Suprafața este determinată în planul de proiecție Stereo 70.



Date referitoare la teren

Crt	Categorie folosință	Intra vilan	Suprafața (mp)	Tarla	Parcelă	Nr. topo	Observații / Referințe
1	faneata	NU	644	-	-	-	

Lungime Segmente

1) Valorile lungimilor segmentelor sunt obținute din proiecție în plan.

Punct început	X / Y	Punct sfârșit	X / Y	Lungime segment (** (m)
1	422.523,175 692.009,963	2	422.489,695 692.017,664	34.354
2	422.489,695 692.017,664	3	422.489,548 692.017,698	0.151
3	422.489,548 692.017,698	4	422.485,813 692.013,607	5.54
4	422.485,813 692.013,607	5	422.481,164 692.006,486	8.504
5	422.481,164 692.006,486	6	422.515,436 691.998,509	35.188

Punct început	X / Y	Punct sfârșit	X / Y	Lungime segment (** (m)
6	422.515,436 691.998,509	7	422.531,794 691.996,853	16.442
7	422.531,794 691.996,853	8	422.532,749 691.998,198	1.65
8	422.532,749 691.998,198	9	422.535,726 692.004,678	7.131
9	422.535,726 692.004,678	10	422.536,65 692.009,365	4.777
10	422.536,65 692.009,365	1	422.523,175 692.009,963	13.488

** Lungimile segmentelor sunt determinate în planul de proiecție Stereo 70 și sunt rotunjite la 1 milimetru.

*** Distanța dintre puncte este formată din segmente cumulate ce sunt mai mici decât valoarea 1 milimetru.

**DATE DESPRE IMOBILUL NR. 4308**

Oficiul de Cadastru și Publicitate Imobiliară MARAMURES
Biroul de Cadastru și Publicitate Imobiliară Sighetu Marmatiei

A. Partea I. Descrierea imobilului

TEREN Extravilan

Nr. CF vechi:2772 Budești
Nr. topografic:parte din 2236

Adresa: Jud. Maramures

Nr. Crt	Nr cadastral Nr. topografic	Suprafața* (mp)	Observații / Referințe
A1		415	Sector cadastral:53 Teren neimprejmuit; "Șulije"; Nr. topografic: parte din 2236

B. Partea II. Proprietari și acte

Inscrieri privitoare la dreptul de proprietate și alte drepturi reale		Referințe
4308 / 18/12/2023		
Act Normativ nr. Legea nr. 7, din 13/03/1996 emis de Parlamentul României;		
B1	Intabulare, drept de PROPRIETATE, dobandit prin Lege, cota actuala 1/1 1) NEIDENTIFICAT NEIDENTIFICAT, Neidentificat	A1
Act Administrativ nr. Adeverință nr. 375, din 18/12/2023 emis de Primăria Comunei Budești;		
B2	se noteza posesia faptică în favoarea lui 1) CICEU ION	A1

C. Partea III. SARCINI .

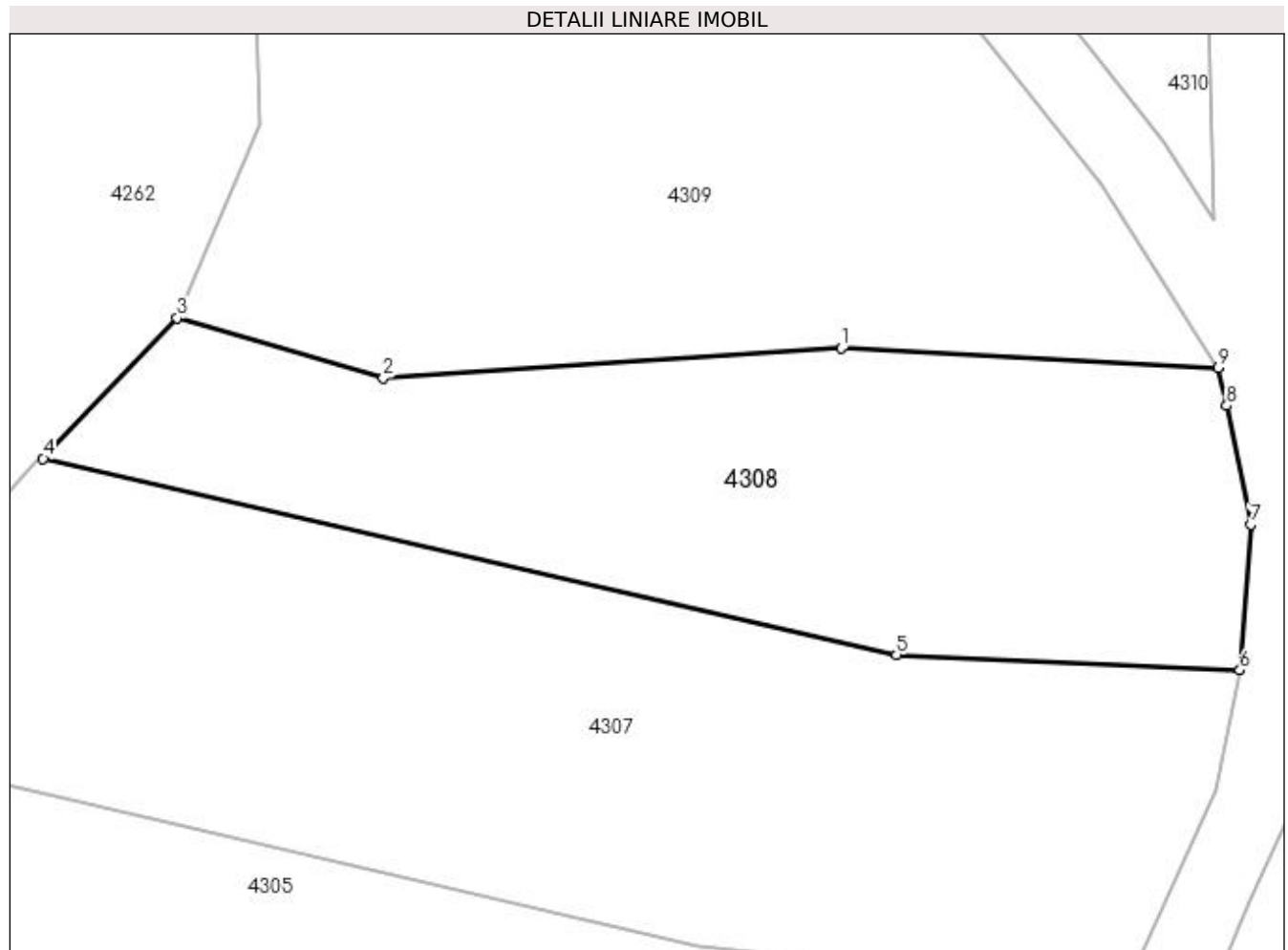
Inscrieri privind dezmembramintele dreptului de proprietate, drepturi reale de garanție și sarcini	Referințe
NU SUNT	

Anexa Nr. 1 La Partea I

Teren

Nr cadastral	Suprafața (mp)*	Observații / Referințe
	415	"Șulije"; Nr. topografic: parte din 2236

* Suprafața este determinată în planul de proiecție Stereo 70.



Date referitoare la teren

Crt	Categorie folosință	Intra vilan	Suprafața (mp)	Tarla	Parcelă	Nr. topo	Observații / Referințe
1	faneata	NU	415	-	-	-	

Lungime Segmente

1) Valorile lungimilor segmentelor sunt obținute din proiecție în plan.

Punct început	X / Y	Punct sfârșit	X / Y	Lungime segment (** (m)
1	422.521,006 692.021,982	2	422.503,044 692.020,826	17.999
2	422.503,044 692.020,826	3	422.494,96 692.023,168	8.416
3	422.494,96 692.023,168	4	422.489,695 692.017,664	7.617
4	422.489,695 692.017,664	5	422.523,175 692.009,963	34.354
5	422.523,175 692.009,963	6	422.536,65 692.009,365	13.488

Punct început	X / Y	Punct sfârșit	X / Y	Lungime segment (** (m)
6	422.536,65 692.009,365	7	422.537,074 692.015,079	5.73
7	422.537,074 692.015,079	8	422.536,133 692.019,739	4.754
8	422.536,133 692.019,739	9	422.535,81 692.021,211	1.507
9	422.535,81 692.021,211	1	422.521,006 692.021,982	14.824

** Lungimile segmentelor sunt determinate în planul de proiecție Stereo 70 și sunt rotunjite la 1 milimetru.

*** Distanța dintre puncte este formată din segmente cumulate ce sunt mai mici decât valoarea 1 milimetru.

**DATE DESPRE IMOBILUL NR. 4309**

Oficiul de Cadastru și Publicitate Imobiliară MARAMURES
Biroul de Cadastru și Publicitate Imobiliară Sighetu Marmatiei

A. Partea I. Descrierea imobilului

TEREN Extravilan

Nr. CF vechi:2772 Budești
Nr. topografic:parte din 2236

Adresa: Jud. Maramures

Nr. Crt	Nr cadastral Nr. topografic	Suprafața* (mp)	Observații / Referințe
A1		468	Sector cadastral:53 Teren neimprejmuit; "Șulije"; Nr. topografic: parte din 2236

B. Partea II. Proprietari și acte

Inscrieri privitoare la dreptul de proprietate și alte drepturi reale		Referințe
4309 / 18/12/2023		
Act Normativ nr. Legea nr. 7, din 13/03/1996 emis de Parlamentul României;		
B1	Intabulare, drept de PROPRIETATE, dobandit prin Lege, cota actuala 1/1 1) NEIDENTIFICAT NEIDENTIFICAT, Neidentificat	A1
Act Administrativ nr. Adeverință nr. 376, din 18/12/2023 emis de Primăria Comunei Budești;		
B2	se noteza posesia faptică în favoarea lui 1) TĂMAS GHEORGHE	A1

C. Partea III. SARCINI .

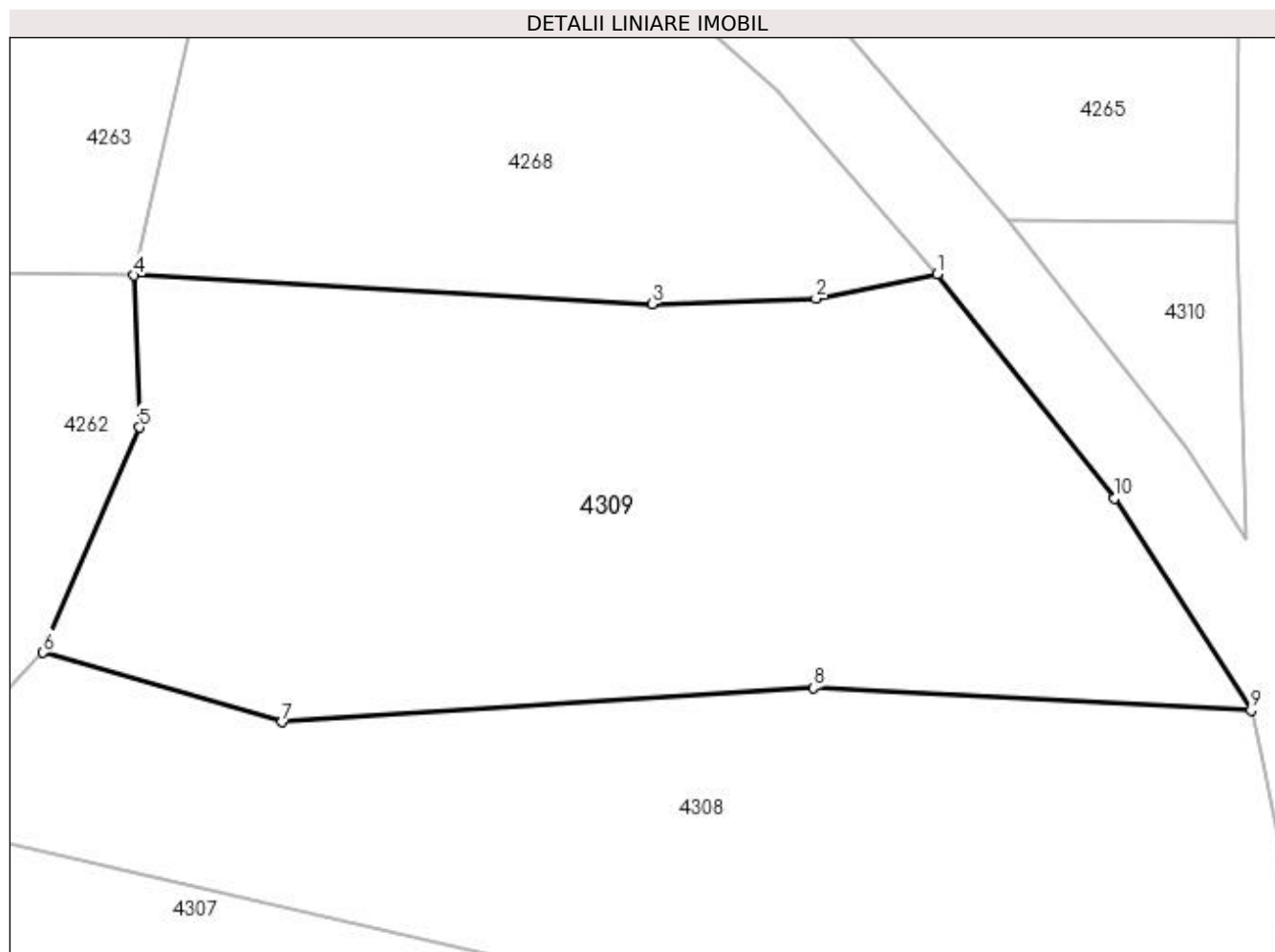
Inscrieri privind dezmembramintele dreptului de proprietate, drepturi reale de garanție și sarcini	Referințe
NU SUNT	

Anexa Nr. 1 La Partea I

Teren

Nr cadastral	Suprafața (mp)*	Observații / Referințe
	468	"Șulije"; Nr. topografic: parte din 2236

* Suprafața este determinată în planul de proiecție Stereo 70.



Date referitoare la teren

Crt	Categorie folosință	Intra vilan	Suprafața (mp)	Tarla	Parcelă	Nr. topo	Observații / Referințe
1	faneata	NU	468	-	-	-	

Lungime Segmente

1) Valorile lungimilor segmentelor sunt obținute din proiecție în plan.

Punct început	X / Y	Punct sfârșit	X / Y	Lungime segment (** (m)
1	422.525,194 692.035,965	2	422.521,094 692.035,137	4.183
2	422.521,094 692.035,137	3	422.515,558 692.034,954	5.539
3	422.515,558 692.034,954	4	422.498,042 692.035,919	17.543
4	422.498,042 692.035,919	5	422.498,21 692.030,782	5.14
5	422.498,21 692.030,782	6	422.494,96 692.023,168	8.279

Punct început	X / Y	Punct sfârșit	X / Y	Lungime segment (** (m)
6	422.494,96 692.023,168	7	422.503,044 692.020,826	8.416
7	422.503,044 692.020,826	8	422.521,006 692.021,982	17.999
8	422.521,006 692.021,982	9	422.535,81 692.021,211	14.824
9	422.535,81 692.021,211	10	422.531,187 692.028,38	8.53
10	422.531,187 692.028,38	1	422.525,194 692.035,965	9.667

** Lungimile segmentelor sunt determinate în planul de proiecție Stereo 70 și sunt rotunjite la 1 milimetru.

*** Distanța dintre puncte este formată din segmente cumulate ce sunt mai mici decât valoarea 1 milimetru.

**DATE DESPRE IMOBILUL NR. 4310**

Oficiul de Cadastru și Publicitate Imobiliară MARAMURES
Biroul de Cadastru și Publicitate Imobiliară Sighetu Marmatiei

A. Partea I. Descrierea imobilului

TEREN Extravilan

Nr. CF vechi:2772 Budești
Nr. topografic:parte din 2236

Adresa: Jud. Maramures

Nr. Crt	Nr cadastral Nr. topografic	Suprafața* (mp)	Observații / Referințe
A1		40	Sector cadastral:53 Teren neimprejmuit; "Șulije"; Nr. topografic: parte din 2236

B. Partea II. Proprietari și acte

Inscrieri privitoare la dreptul de proprietate și alte drepturi reale		Referințe
4310 / 18/12/2023		
Act Normativ nr. Legea nr. 7, din 13/03/1996 emis de Parlamentul României;		
B1	Intabulare, drept de PROPRIETATE, dobândit prin Lege, cota actuala 1/1 1) NEIDENTIFICAT NEIDENTIFICAT, Neidentificat	A1
Act Administrativ nr. Adeverință nr. 377, din 18/12/2023 emis de Primăria Comunei Budești;		
B2	se noteza posesia faptică în favoarea lui 1) TĂMAS GHEORGHE	A1

C. Partea III. SARCINI .

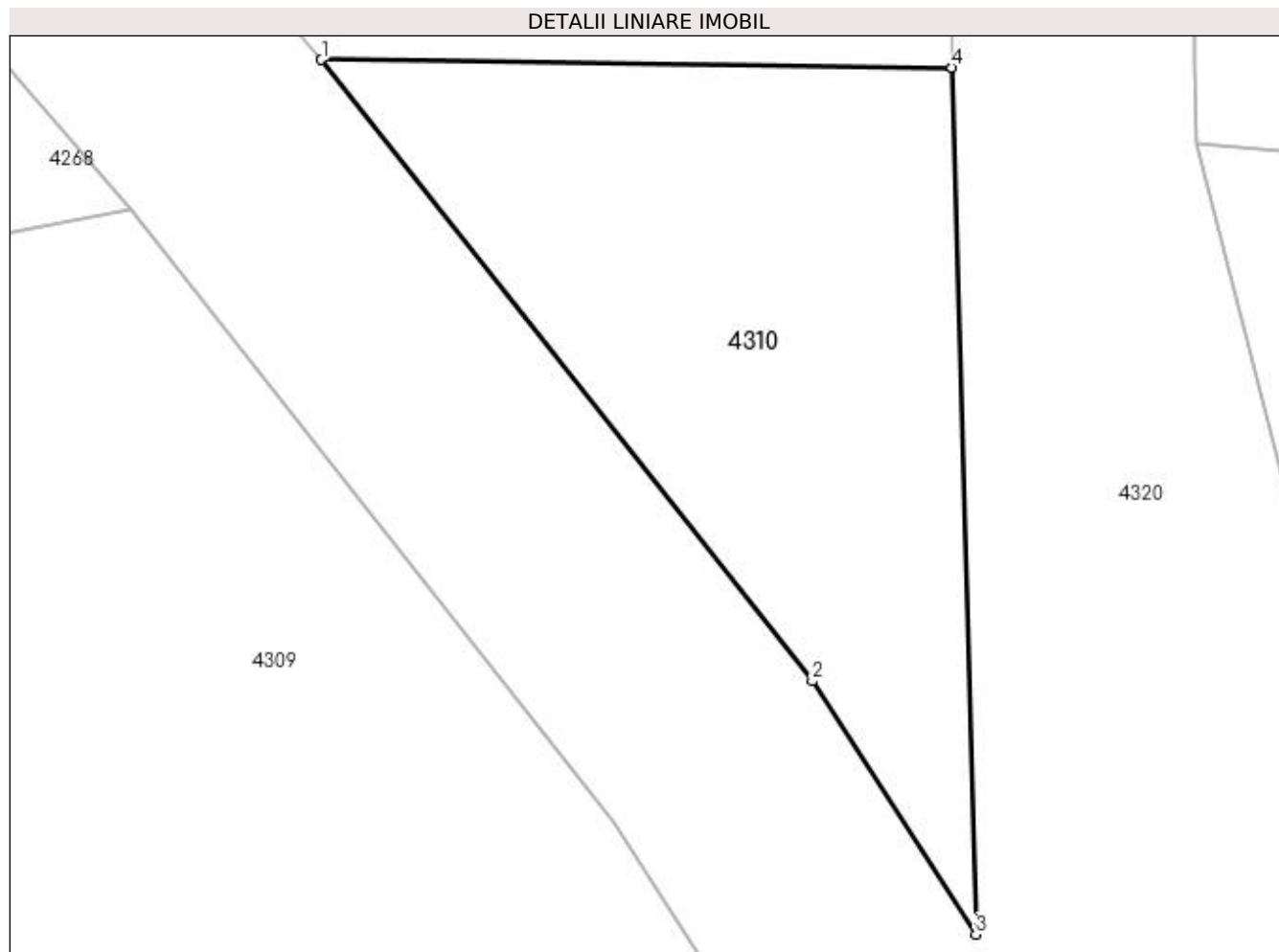
Inscrieri privind dezmembramintele dreptului de proprietate, drepturi reale de garanție și sarcini	Referințe
NU SUNT	

Anexa Nr. 1 La Partea I

Teren

Nr cadastral	Suprafața (mp)*	Observații / Referințe
	40	"Șulije"; Nr. topografic: parte din 2236

* Suprafața este determinată în planul de proiecție Stereo 70.



Date referitoare la teren

Crt	Categorie folosință	Intra vilan	Suprafața (mp)	Tarla	Parcelă	Nr. topo	Observații / Referințe
1	faneata	NU	40	-	-	-	

Lungime Segmente

1) Valorile lungimilor segmentelor sunt obținute din proiecție în plan.

Punct început	X / Y	Punct sfârșit	X / Y	Lungime segment (** (m)
1	422.527,562 692.037,807	2	422.533,63 692.030,127	9.788
2	422.533,63 692.030,127	3	422.535,649 692.026,996	3.726
3	422.535,649 692.026,996	4	422.535,357 692.037,71	10.718
4	422.535,357 692.037,71	1	422.527,562 692.037,807	7.796

**** Lungimile segmentelor sunt determinate în planul de proiecţie Stereo 70 şi sunt rotunjite la 1 milimetru.**

***** Distanţa dintre puncte este formată din segmente cumulate ce sunt mai mici decât valoarea 1 milimetru.**

**DATE DESPRE IMOBILUL NR. 4311**

Oficiul de Cadastru și Publicitate Imobiliară MARAMURES
Biroul de Cadastru și Publicitate Imobiliară Sighetu Marmatiei

A. Partea I. Descrierea imobilului

TEREN Extravilan

Nr. CF vechi:1214 Budești
Nr. topografic:parte din 1743

Adresa: Jud. Maramures

Nr. Crt	Nr cadastral Nr. topografic	Suprafața* (mp)	Observații / Referințe
A1		383	Sector cadastral:53 Teren neimprejmuit; "Șulije"; Nr. topografic: parte din 1743

B. Partea II. Proprietari și acte

Inscrieri privitoare la dreptul de proprietate și alte drepturi reale		Referințe
4311 / 18/12/2023		
Act Normativ nr. Legea nr. 7, din 13/03/1996 emis de Parlamentul României;		
B1	Inscrierea provizorie, drept de PROPRIETATE, dobandit prin Lege, cota actuala 1/1 1) COMUNA BUDEȘTI , CIF:3694667, proprietar neidentificat	A1

C. Partea III. SARCINI .

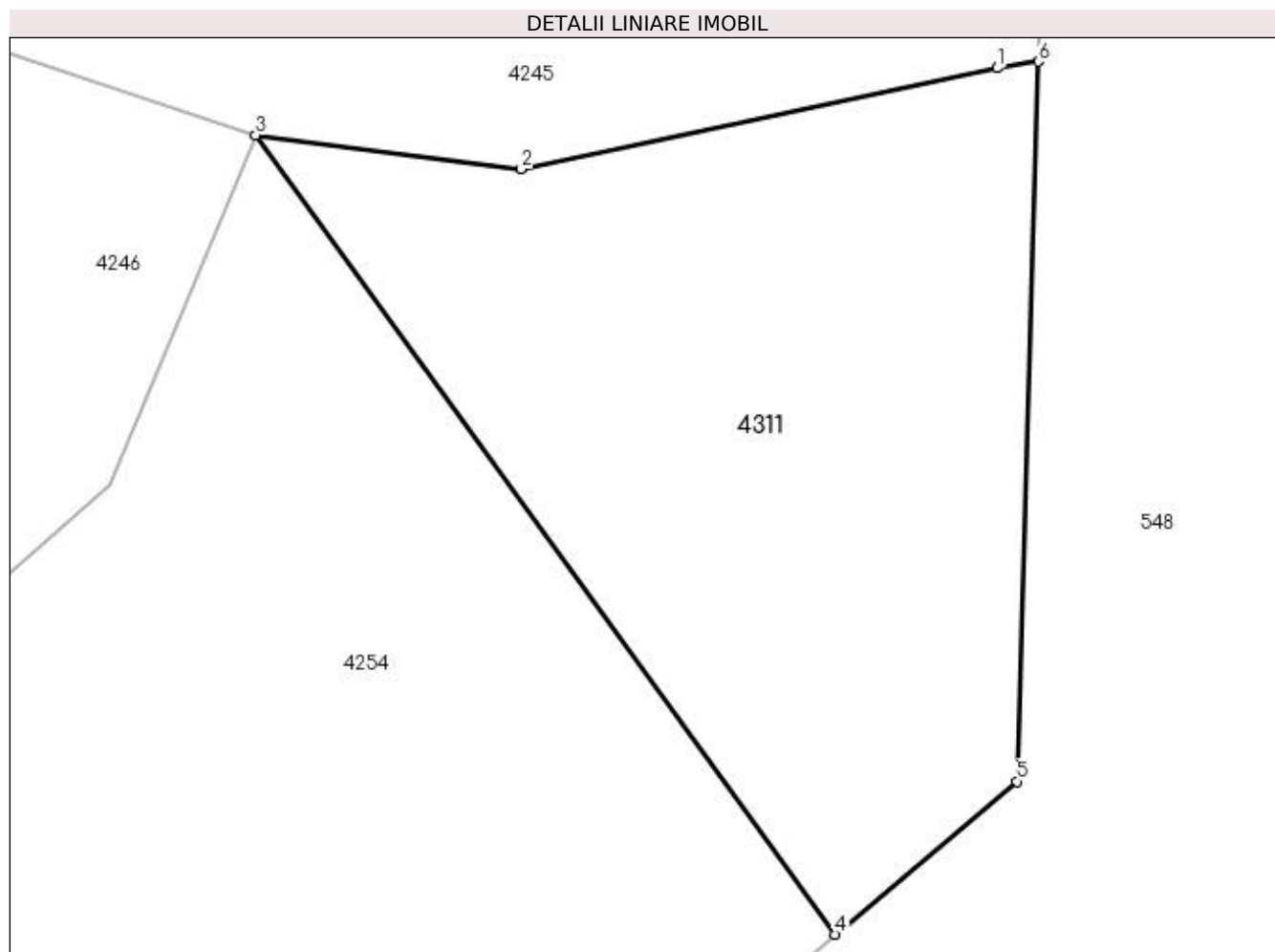
Inscrieri privind dezmembramintele dreptului de proprietate, drepturi reale de garanție și sarcini	Referințe
NU SUNT	

Anexa Nr. 1 La Partea I

Teren

Nr cadastral	Suprafața (mp)*	Observații / Referințe
	383	"Șulije"; Nr. topografic: parte din 1743

* Suprafața este determinată în planul de proiecție Stereo 70.



Date referitoare la teren

Crt	Categorie folosință	Intravilan	Suprafața (mp)	Tarla	Parcelă	Nr. topo	Observații / Referințe
1	faneata	NU	383	-	-	-	

Lungime Segmente

1) Valorile lungimilor segmentelor sunt obținute din proiecție în plan.

Punct început	X / Y	Punct sfârșit	X / Y	Lungime segment (** (m)
1	422.375,654 692.608,872	2	422.360,446 692.605,644	15.547
2	422.360,446 692.605,644	3	422.351,955 692.606,736	8.561
3	422.351,955 692.606,736	4	422.370,482 692.581,197	31.551
4	422.370,482 692.581,197	5	422.376,277 692.586,084	7.581
5	422.376,277 692.586,084	6	422.376,968 692.609,08	23.006

Punct început	X / Y	Punct sfârșit	X / Y	Lungime segment (** (m)
6	422.376,968 692.609,08	1	422.375,654 692.608,872	1.33

** Lungimile segmentelor sunt determinate în planul de proiecție Stereo 70 și sunt rotunjite la 1 milimetru.

*** Distanța dintre puncte este formată din segmente cumulate ce sunt mai mici decât valoarea 1 milimetru.

**DATE DESPRE IMOBILUL NR. 4312**

Oficiul de Cadastru și Publicitate Imobiliară MARAMURES
Biroul de Cadastru și Publicitate Imobiliară Sighetu Marmatiei

A. Partea I. Descrierea imobilului

TEREN Extravilan

Nr. CF vechi:126 Budesti
Nr. topografic:1852

Adresa: Jud. Maramures

Nr. Crt	Nr cadastral Nr. topografic	Suprafața* (mp)	Observații / Referințe
A1		8.606	Sector cadastral:53 Teren neimprejmuit; "Șulije"; Nr. topografic: 1852

B. Partea II. Proprietari și acte

Inscrieri privitoare la dreptul de proprietate și alte drepturi reale		Referințe
4312 / 18/12/2023		
Act Normativ nr. Legea nr. 7, din 13/03/1996 emis de Parlamentul României;		
B1	Intabulare, drept de PROPRIETATE, dobândit prin Lege, cota actuala 1/1 1) NEIDENTIFICAT NEIDENTIFICAT, Neidentificat	A1
Act Administrativ nr. Adeverință nr. 378, din 30/11/2023 emis de Primăria Comunei Budești;		
B2	se noteza posesia faptică în favoarea lui 1) CICEU ȘTEFAN	A1

C. Partea III. SARCINI .

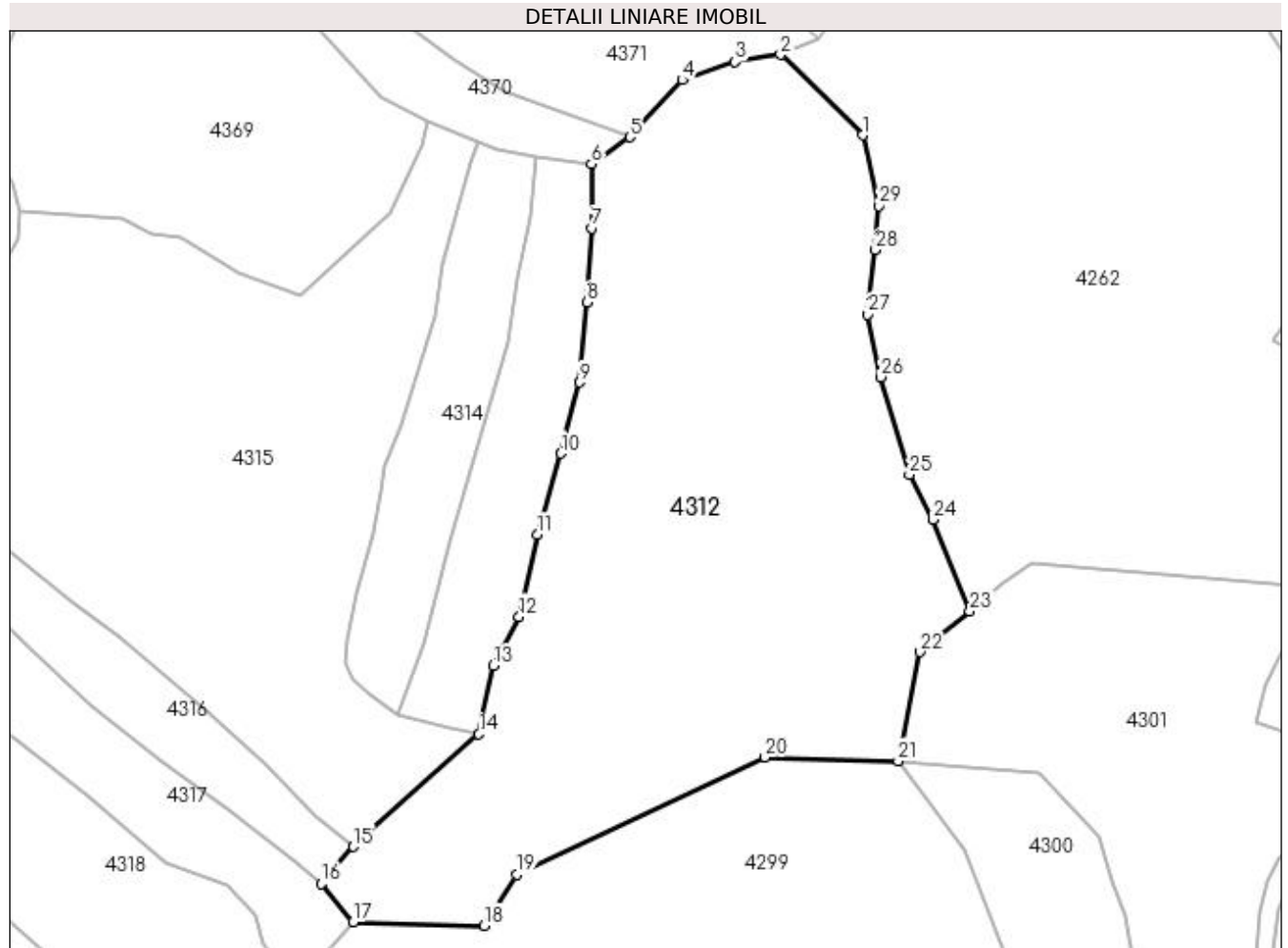
Inscrieri privind dezmembramintele dreptului de proprietate, drepturi reale de garanție și sarcini	Referințe
NU SUNT	

Anexa Nr. 1 La Partea I

Teren

Nr cadastral	Suprafața (mp)*	Observații / Referințe
	8.606	"Șulije"; Nr. topografic: 1852

* Suprafața este determinată în planul de proiecție Stereo 70.



Date referitoare la teren

Crt	Categorie folosință	Intra vilan	Suprafața (mp)	Tarla	Parcelă	Nr. topo	Observații / Referințe
1	faneata	NU	8.606	-	-	-	

Lungime Segmente

1) Valorile lungimilor segmentelor sunt obținute din proiecție în plan.

Punct început	X / Y	Punct sfârșit	X / Y	Lungime segment (** (m)
1	422.394,977 692.027,693	2	422.380,294 692.042,137	20.597
3	422.372,093 692.040,848	4	422.362,596 692.037,608	10.034
5	422.353,246 692.027,383	6	422.346,375 692.022,54	8.406
7	422.346,475 692.011,038	8	422.345,509 691.997,735	13.338
9	422.344,17 691.983,415	10	422.340,845 691.970,645	13.196

Punct început	X / Y	Punct sfârșit	X / Y	Lungime segment (** (m)
2	422.380,294 692.042,137	3	422.372,093 692.040,848	8.302
4	422.362,596 692.037,608	5	422.353,246 692.027,383	13.855
6	422.346,375 692.022,54	7	422.346,475 692.011,038	11.502
8	422.345,509 691.997,735	9	422.344,17 691.983,415	14.382
10	422.340,845 691.970,645	11	422.336,675 691.956,091	15.14

Punct început	X / Y	Punct sfârșit	X / Y	Lungime segment (** (m))
11	422.336,675 691.956,091	12	422.333,381 691.941,416	15.04
13	422.328,778 691.932,614	14	422.326,161 691.920,339	12.551
15	422.303,657 691.900,181	16	422.297,861 691.893,523	8.827
17	422.303,56 691.886,649	18	422.327,085 691.886,019	23.533
19	422.332,9 691.895,167	20	422.377,496 691.916,2	49.307
21	422.401,398 691.915,539	22	422.405,233 691.935,07	19.904
23	422.414,23 691.942,382	24	422.407,591 691.958,805	17.714
25	422.403,38 691.966,888	26	422.398,257 691.984,343	18.191
27	422.395,899 691.995,579	28	422.397,291 692.007,149	11.653
29	422.397,95 692.015,027	1	422.394,977 692.027,693	13.01

Punct început	X / Y	Punct sfârșit	X / Y	Lungime segment (** (m))
12	422.333,381 691.941,416	13	422.328,778 691.932,614	9.933
14	422.326,161 691.920,339	15	422.303,657 691.900,181	30.212
16	422.297,861 691.893,523	17	422.303,56 691.886,649	8.929
18	422.327,085 691.886,019	19	422.332,9 691.895,167	10.84
20	422.377,496 691.916,2	21	422.401,398 691.915,539	23.911
22	422.405,233 691.935,07	23	422.414,23 691.942,382	11.594
24	422.407,591 691.958,805	25	422.403,38 691.966,888	9.114
26	422.398,257 691.984,343	27	422.395,899 691.995,579	11.481
28	422.397,291 692.007,149	29	422.397,95 692.015,027	7.906

** Lungimile segmentelor sunt determinate în planul de proiecție Stereo 70 și sunt rotunjite la 1 milimetru.

*** Distanța dintre puncte este formată din segmente cumulate ce sunt mai mici decât valoarea 1 milimetru.

**DATE DESPRE IMOBILUL NR. 4313**

Oficiul de Cadastru și Publicitate Imobiliară MARAMURES
Biroul de Cadastru și Publicitate Imobiliară Sighetu Marmatiei

A. Partea I. Descrierea imobilului

TEREN Extravilan

Nr. CF vechi:2499

Nr. topografic:parte din 1836

Adresa: Jud. Maramures

Nr. Crt	Nr cadastral Nr. topografic	Suprafața* (mp)	Observații / Referințe
A1		1.422	Sector cadastral:53 Teren neimprejmuit; "Picui"; Nr. topografic: parte din 1836

B. Partea II. Proprietari și acte

Inscrieri privitoare la dreptul de proprietate și alte drepturi reale		Referințe
4313 / 18/12/2023		
Act Normativ nr. Legea nr. 7, din 13/03/1996 emis de Parlamentul României;		
B1	Intabulare, drept de PROPRIETATE, dobândit prin Lege, cota actuala 1/1 1) NEIDENTIFICAT NEIDENTIFICAT, Neidentificat	A1
Act Administrativ nr. Adeverință nr. 379, din 18/12/2023 emis de Primăria Comunei Budești;		
B2	se noteza posesia faptică în favoarea lui 1) TOPORAN IOAN	A1

C. Partea III. SARCINI .

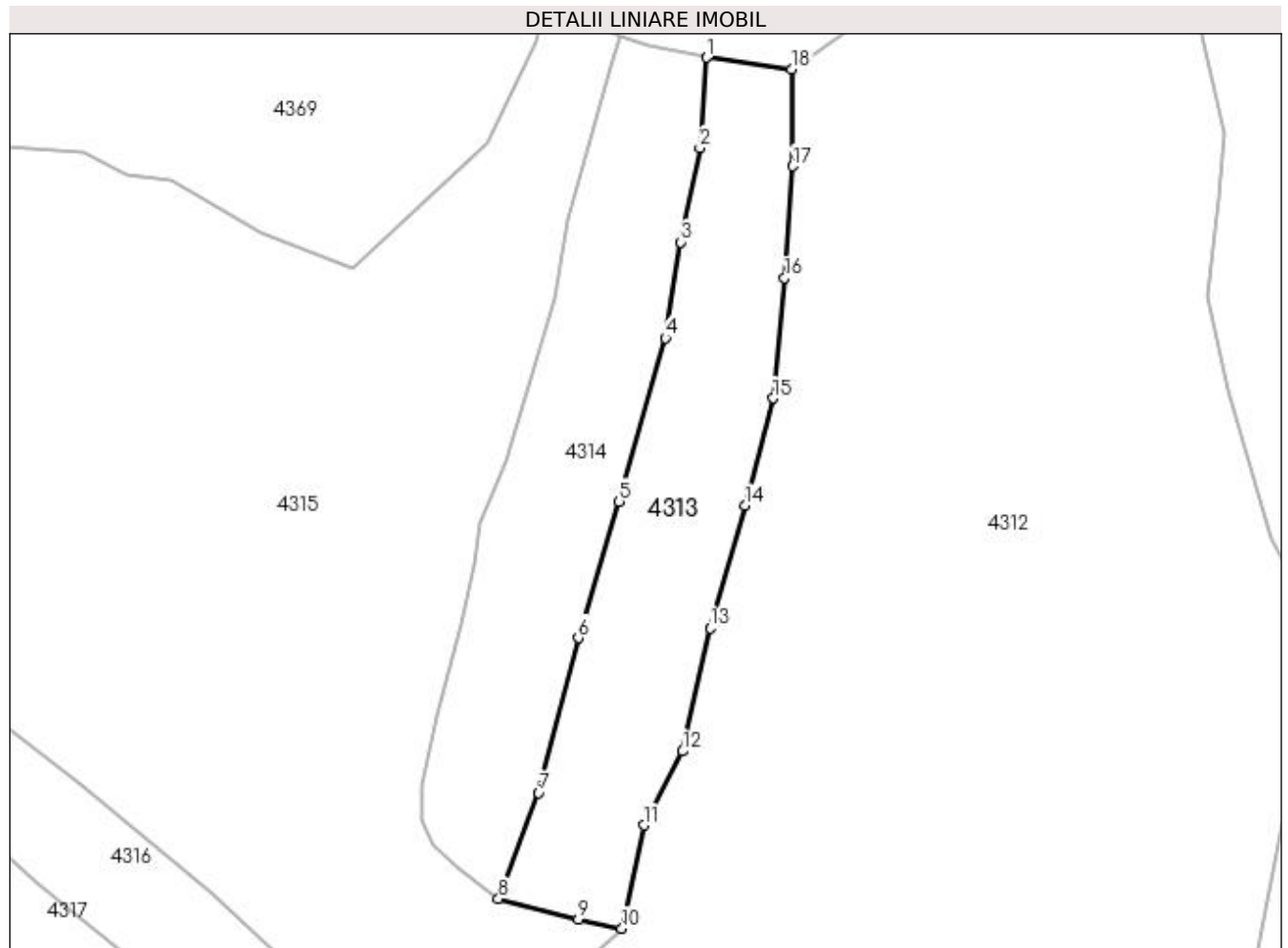
Inscrieri privind dezmembramintele dreptului de proprietate, drepturi reale de garanție și sarcini	Referințe
NU SUNT	

Anexa Nr. 1 La Partea I

Teren

Nr cadastral	Suprafața (mp)*	Observații / Referințe
	1.422	"Picui"; Nr. topografic: parte din 1836

* Suprafața este determinată în planul de proiecție Stereo 70.



Date referitoare la teren

Crt	Categorie folosință	Intra vilan	Suprafața (mp)	Tarla	Parcelă	Nr. topo	Observații / Referințe
1	faneata	NU	1.422	-	-	-	

Lungime Segmente

1) Valorile lungimilor segmentelor sunt obținute din proiecție în plan.

Punct început	X / Y	Punct sfârșit	X / Y	Lungime segment (** (m)
1	422.336,271 692.023,964	2	422.335,463 692.013,225	10.769
2	422.335,463 692.013,225	3	422.333,179 692.001,997	11.458
3	422.333,179 692.001,997	4	422.331,317 691.990,596	11.552
4	422.331,317 691.990,596	5	422.325,844 691.971,138	20.213
5	422.325,844 691.971,138	6	422.320,971 691.954,903	16.951

Punct început	X / Y	Punct sfârșit	X / Y	Lungime segment (** (m)
6	422.320,971 691.954,903	7	422.316,222 691.936,5	19.006
7	422.316,222 691.936,5	8	422.311,462 691.923,863	13.504
8	422.311,462 691.923,863	9	422.320,992 691.921,447	9.831
9	422.320,992 691.921,447	10	422.326,161 691.920,339	5.286
10	422.326,161 691.920,339	11	422.328,778 691.932,614	12.551
11	422.328,778 691.932,614	12	422.333,381 691.941,416	9.933
12	422.333,381 691.941,416	13	422.336,675 691.956,091	15.04
13	422.336,675 691.956,091	14	422.340,845 691.970,645	15.14
14	422.340,845 691.970,645	15	422.344,17 691.983,415	13.196
15	422.344,17 691.983,415	16	422.345,509 691.997,735	14.382
16	422.345,509 691.997,735	17	422.346,475 692.011,038	13.338
17	422.346,475 692.011,038	18	422.346,375 692.022,54	11.502
18	422.346,375 692.022,54	1	422.336,271 692.023,964	10.204

** Lungimile segmentelor sunt determinate în planul de proiecție Stereo 70 și sunt rotunjite la 1 milimetru.

*** Distanța dintre puncte este formată din segmente cumulate ce sunt mai mici decât valoarea 1 milimetru.

**DATE DESPRE IMOBILUL NR. 4314**

Oficiul de Cadastru și Publicitate Imobiliară MARAMURES
Biroul de Cadastru și Publicitate Imobiliară Sighetu Marmatiei

A. Partea I. Descrierea imobilului

TEREN Extravilan

Nr. CF vechi:2499

Nr. topografic:parte din 1836

Adresa: Jud. Maramures

Nr. Crt	Nr cadastral Nr. topografic	Suprafața* (mp)	Observații / Referințe
A1		1.363	Sector cadastral:53 Teren neimprejmuit; "Picui"; Nr. topografic: parte din 1836

B. Partea II. Proprietari și acte

Inscrieri privitoare la dreptul de proprietate și alte drepturi reale		Referințe
4314 / 18/12/2023		
Act Normativ nr. Legea nr. 7, din 13/03/1996 emis de Parlamentul României;		
B1	Intabulare, drept de PROPRIETATE, dobandit prin Lege, cota actuala 1/1 1) NEIDENTIFICAT NEIDENTIFICAT , Neidentificat	A1
Act Administrativ nr. Adeverință nr. 380, din 18/12/2023 emis de Primăria Comunei Budești;		
B2	se noteza posesia faptică în favoarea lui 1) BORODI GHEORGHE	A1

C. Partea III. SARCINI .

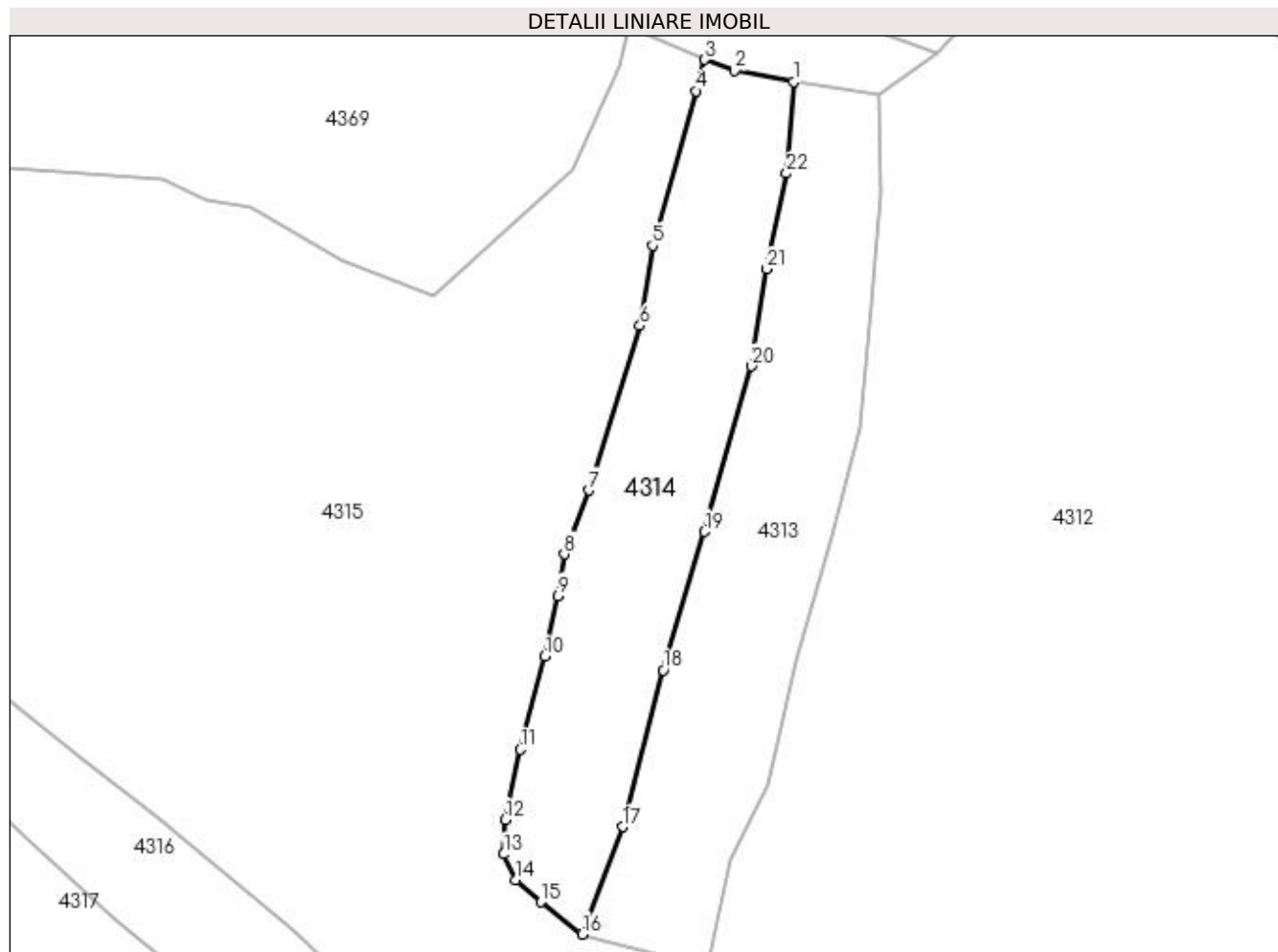
Inscrieri privind dezmembramintele dreptului de proprietate, drepturi reale de garanție și sarcini	Referințe
NU SUNT	

Anexa Nr. 1 La Partea I

Teren

Nr cadastral	Suprafața (mp)*	Observații / Referințe
	1.363	"Picui"; Nr. topografic: parte din 1836

* Suprafața este determinată în planul de proiecție Stereo 70.



Date referitoare la teren

Crt	Categorie folosință	Intra vilan	Suprafața (mp)	Tarla	Parcelă	Nr. topo	Observații / Referințe
1	faneata	NU	1.363	-	-	-	

Lungime Segmente

1) Valorile lungimilor segmentelor sunt obținute din proiecție în plan.

Punct început	X / Y	Punct sfârșit	X / Y	Lungime segment (** (m))	Punct început	X / Y	Punct sfârșit	X / Y	Lungime segment (** (m))
1	422.336,271 692.023,964	2	422.329,376 692.025,285	7.02	2	422.329,376 692.025,285	3	422.325,891 692.026,573	3.715
3	422.325,891 692.026,573	4	422.324,795 692.022,911	3.822	4	422.324,795 692.022,911	5	422.319,724 692.004,753	18.853
5	422.319,724 692.004,753	6	422.318,245 691.995,326	9.542	6	422.318,245 691.995,326	7	422.312,267 691.975,992	20.237
7	422.312,267 691.975,992	8	422.309,362 691.968,518	8.019	8	422.309,362 691.968,518	9	422.308,651 691.963,593	4.976
9	422.308,651 691.963,593	10	422.307,098 691.956,501	7.26	10	422.307,098 691.956,501	11	422.304,215 691.945,566	11.309

Punct început	X / Y	Punct sfârșit	X / Y	Lungime segment (** (m)
11	422.304,215 691.945,566	12	422.302,455 691.937,343	8.409
13	422.302,273 691.933,266	14	422.303,633 691.930,276	3.285
15	422.306,626 691.927,648	16	422.311,462 691.923,863	6.141
17	422.316,222 691.936,5	18	422.320,971 691.954,903	19.006
19	422.325,844 691.971,138	20	422.331,317 691.990,596	20.213
21	422.333,179 692.001,997	22	422.335,463 692.013,225	11.458

Punct început	X / Y	Punct sfârșit	X / Y	Lungime segment (** (m)
12	422.302,455 691.937,343	13	422.302,273 691.933,266	4.081
14	422.303,633 691.930,276	15	422.306,626 691.927,648	3.983
16	422.311,462 691.923,863	17	422.316,222 691.936,5	13.504
18	422.320,971 691.954,903	19	422.325,844 691.971,138	16.951
20	422.331,317 691.990,596	21	422.333,179 692.001,997	11.552
22	422.335,463 692.013,225	1	422.336,271 692.023,964	10.769

** Lungimile segmentelor sunt determinate în planul de proiecție Stereo 70 și sunt rotunjite la 1 milimetru.

*** Distanța dintre puncte este formată din segmente cumulate ce sunt mai mici decât valoarea 1 milimetru.

**DATE DESPRE IMOBILUL NR. 4315**

Oficiul de Cadastru și Publicitate Imobiliară MARAMURES
Biroul de Cadastru și Publicitate Imobiliară Sighetu Marmatiei

A. Partea I. Descrierea imobilului

TEREN Extravilan

Nr. CF vechi:2756
Nr. topografic:1835

Adresa: Jud. Maramures

Nr. Crt	Nr cadastral Nr. topografic	Suprafața* (mp)	Observații / Referințe
A1		6.846	Sector cadastral:53 Teren neimprejmuit; "Picui"; Nr. topografic: 1835

B. Partea II. Proprietari și acte

Inscrieri privitoare la dreptul de proprietate și alte drepturi reale		Referințe
4315 / 18/12/2023		
Act Normativ nr. Legea nr. 7, din 13/03/1996 emis de Parlamentul României;		
B1	Intabulare, drept de PROPRIETATE, dobândit prin Lege, cota actuala 1/1 1) NEIDENTIFICAT NEIDENTIFICAT , Neidentificat	A1
Act Administrativ nr. Adeverință nr. 381, din 18/12/2023 emis de Primăria Comunei Budești;		
B2	se noteza posesia faptică în favoarea lui 1) POP ION	A1

C. Partea III. SARCINI .

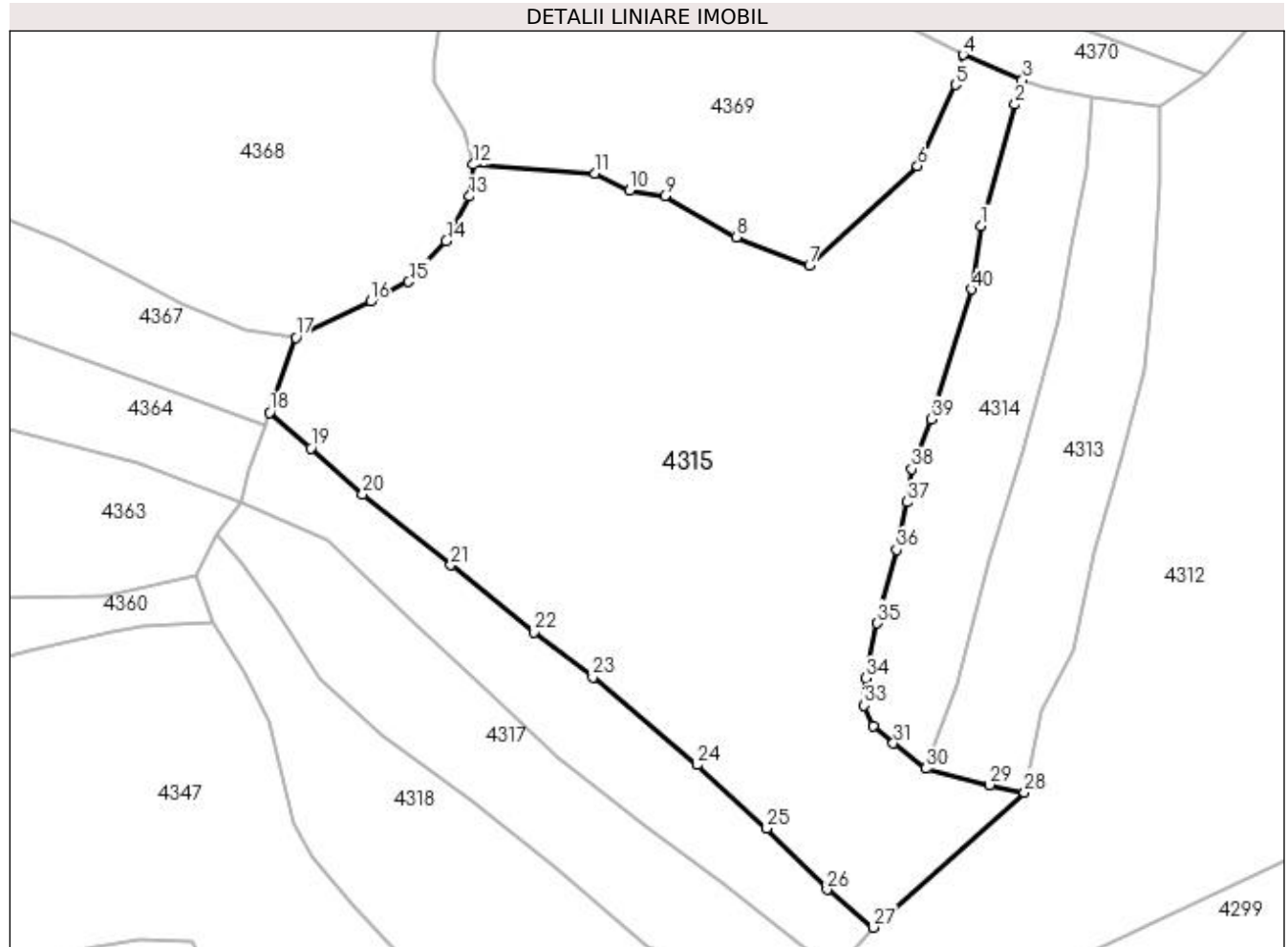
Inscrieri privind dezmembramintele dreptului de proprietate, drepturi reale de garanție și sarcini	Referințe
NU SUNT	

Anexa Nr. 1 La Partea I

Teren

Nr cadastral	Suprafața (mp)*	Observații / Referințe
	6.846	"Picui"; Nr. topografic: 1835

* Suprafața este determinată în planul de proiecție Stereo 70.



Date referitoare la teren

Crt	Categorie folosință	Intra vilan	Suprafața (mp)	Tarla	Parcelă	Nr. topo	Observații / Referințe
1	faneata	NU	6.846	-	-	-	

Lungime Segmente

1) Valorile lungimilor segmentelor sunt obținute din proiecție în plan.

Punct început	X / Y	Punct sfârșit	X / Y	Lungime segment (** (m)	Punct început	X / Y	Punct sfârșit	X / Y	Lungime segment (** (m)
1	422.319,724 692.004,753	2	422.324,795 692.022,911	18.853	2	422.324,795 692.022,911	3	422.325,891 692.026,573	3.822
3	422.325,891 692.026,573	4	422.317,044 692.030,319	9.607	4	422.317,044 692.030,319	5	422.315,863 692.025,862	4.611
5	422.315,863 692.025,862	6	422.310,226 692.013,72	13.387	6	422.310,226 692.013,72	7	422.294,096 691.998,866	21.928
7	422.294,096 691.998,866	8	422.283,179 692.003,136	11.722	8	422.283,179 692.003,136	9	422.272,53 692.009,31	12.309
9	422.272,53 692.009,31	10	422.267,264 692.010,083	5.322	10	422.267,264 692.010,083	11	422.262,129 692.012,606	5.721

Punct început	X / Y	Punct sfârșit	X / Y	Lungime segment (** (m)
11	422.262,129 692.012,606	12	422.243,915 692.013,934	18.262
13	422.243,346 692.009,192	14	422.239,899 692.002,563	7.472
15	422.234,321 691.996,483	16	422.228,613 691.993,547	6.419
17	422.217,443 691.988,181	18	422.213,529 691.976,999	11.847
19	422.219,684 691.971,627	20	422.227,448 691.964,75	10.372
21	422.240,585 691.954,203	22	422.252,993 691.944,219	15.926
23	422.261,76 691.937,466	24	422.277,362 691.924,423	20.336
25	422.287,743 691.914,965	26	422.296,727 691.905,835	12.809
27	422.303,657 691.900,181	28	422.326,161 691.920,339	30.212
29	422.320,992 691.921,447	30	422.311,462 691.923,863	9.831
31	422.306,626 691.927,648	32	422.303,633 691.930,276	3.983
33	422.302,273 691.933,266	34	422.302,455 691.937,343	4.081
35	422.304,215 691.945,566	36	422.307,098 691.956,501	11.309
37	422.308,651 691.963,593	38	422.309,362 691.968,518	4.976
39	422.312,267 691.975,992	40	422.318,245 691.995,326	20.237

Punct început	X / Y	Punct sfârșit	X / Y	Lungime segment (** (m)
12	422.243,915 692.013,934	13	422.243,346 692.009,192	4.776
14	422.239,899 692.002,563	15	422.234,321 691.996,483	8.251
16	422.228,613 691.993,547	17	422.217,443 691.988,181	12.392
18	422.213,529 691.976,999	19	422.219,684 691.971,627	8.17
20	422.227,448 691.964,75	21	422.240,585 691.954,203	16.847
22	422.252,993 691.944,219	23	422.261,76 691.937,466	11.066
24	422.277,362 691.924,423	25	422.287,743 691.914,965	14.043
26	422.296,727 691.905,835	27	422.303,657 691.900,181	8.944
28	422.326,161 691.920,339	29	422.320,992 691.921,447	5.286
30	422.311,462 691.923,863	31	422.306,626 691.927,648	6.141
32	422.303,633 691.930,276	33	422.302,273 691.933,266	3.285
34	422.302,455 691.937,343	35	422.304,215 691.945,566	8.409
36	422.307,098 691.956,501	37	422.308,651 691.963,593	7.26
38	422.309,362 691.968,518	39	422.312,267 691.975,992	8.019
40	422.318,245 691.995,326	1	422.319,724 692.004,753	9.542

** Lungimile segmentelor sunt determinate în planul de proiecție Stereo 70 și sunt rotunjite la 1 milimetru.

*** Distanța dintre puncte este formată din segmente cumulate ce sunt mai mici decât valoarea 1 milimetru.

**DATE DESPRE IMOBILUL NR. 4316**

Oficiul de Cadastru și Publicitate Imobiliară MARAMURES
Biroul de Cadastru și Publicitate Imobiliară Sighetu Marmatiei

A. Partea I. Descrierea imobilului

TEREN Extravilan

Nr. CF vechi:298

Nr. topografic:parte din1826

Adresa: Jud. Maramures

Nr. Crt	Nr cadastral Nr. topografic	Suprafața* (mp)	Observații / Referințe
A1		1.243	Sector cadastral:53 Teren neimprejmuit; "Picui"; Nr. topografic: parte din 1826

B. Partea II. Proprietari și acte

Inscrieri privitoare la dreptul de proprietate și alte drepturi reale		Referințe
4316 / 18/12/2023		
Act Normativ nr. Legea nr. 7, din 13/03/1996 emis de Parlamentul României;		
B1	Intabulare, drept de PROPRIETATE, dobandit prin Lege, cota actuala 1/1 1) NEIDENTIFICAT NEIDENTIFICAT, Neidentificat	A1
Act Administrativ nr. Adeverință nr. 382, din 18/12/2023 emis de Primăria Comunei Budești;		
B2	se noteza posesia faptică în favoarea lui 1) TĂMAS GHEORGHE	A1

C. Partea III. SARCINI .

Inscrieri privind dezmembramintele dreptului de proprietate, drepturi reale de garanție și sarcini	Referințe
NU SUNT	

Anexa Nr. 1 La Partea I

Teren

Nr cadastral	Suprafața (mp)*	Observații / Referințe
	1.243	"Picui"; Nr. topografic: parte din 1826

* Suprafața este determinată în planul de proiecție Stereo 70.

DETALII LINIARE IMOBIL



Date referitoare la teren

Crt	Categorie folosință	Intra vilan	Suprafața (mp)	Tarla	Parcelă	Nr. topo	Observații / Referințe
1	faneata	NU	1.243	-	-	-	

Lungime Segmente

1) Valorile lungimilor segmentelor sunt obținute din proiecție în plan.

Punct început	X / Y	Punct sfârșit	X / Y	Lungime segment (** (m)
1	422.213,529 691.976,999	2	422.212,845 691.975,046	2.069
3	422.210,423 691.968,278	4	422.209,279 691.963,458	4.954
5	422.222,253 691.958,045	6	422.235,115 691.945,58	17.911
7	422.246,158 691.935,228	8	422.256,618 691.925,565	14.24
9	422.269,297 691.915,319	10	422.281,23 691.906,779	14.674

Punct început	X / Y	Punct sfârșit	X / Y	Lungime segment (** (m)
2	422.212,845 691.975,046	3	422.210,423 691.968,278	7.188
4	422.209,279 691.963,458	5	422.222,253 691.958,045	14.058
6	422.235,115 691.945,58	7	422.246,158 691.935,228	15.136
8	422.256,618 691.925,565	9	422.269,297 691.915,319	16.301
10	422.281,23 691.906,779	11	422.293,311 691.897,376	15.309

Punct început	X / Y	Punct sfârșit	X / Y	Lungime segment (** (m)
11	422.293,311 691.897,376	12	422.297,861 691.893,523	5.962
13	422.303,657 691.900,181	14	422.296,727 691.905,835	8.944
15	422.287,743 691.914,965	16	422.277,362 691.924,423	14.043
17	422.261,76 691.937,466	18	422.252,993 691.944,219	11.066
19	422.240,585 691.954,203	20	422.227,448 691.964,75	16.847
21	422.219,684 691.971,627	1	422.213,529 691.976,999	8.17

Punct început	X / Y	Punct sfârșit	X / Y	Lungime segment (** (m)
12	422.297,861 691.893,523	13	422.303,657 691.900,181	8.827
14	422.296,727 691.905,835	15	422.287,743 691.914,965	12.809
16	422.277,362 691.924,423	17	422.261,76 691.937,466	20.336
18	422.252,993 691.944,219	19	422.240,585 691.954,203	15.926
20	422.227,448 691.964,75	21	422.219,684 691.971,627	10.372

** Lungimile segmentelor sunt determinate în planul de proiecție Stereo 70 și sunt rotunjite la 1 milimetru.

*** Distanța dintre puncte este formată din segmente cumulate ce sunt mai mici decât valoarea 1 milimetru.

**DATE DESPRE IMOBILUL NR. 4317**

Oficiul de Cadastru și Publicitate Imobiliară MARAMURES
Biroul de Cadastru și Publicitate Imobiliară Sighetu Marmatiei

A. Partea I. Descrierea imobilului

TEREN Extravilan

Nr. CF vechi:298

Nr. topografic:parte din1826

Adresa: Jud. Maramures

Nr. Crt	Nr cadastral Nr. topografic	Suprafața* (mp)	Observații / Referințe
A1		1.609	Sector cadastral:53 Teren neimprejmuit; "Picui"; Nr. topografic: parte din 1826

B. Partea II. Proprietari și acte

Inscrieri privitoare la dreptul de proprietate și alte drepturi reale		Referințe
4317 / 18/12/2023		
Act Normativ nr. Legea nr. 7, din 13/03/1996 emis de Parlamentul României;		
B1	Intabulare, drept de PROPRIETATE, dobandit prin Lege, cota actuala 1/1 1) NEIDENTIFICAT NEIDENTIFICAT , Neidentificat	A1
Act Administrativ nr. Adeverință nr. 383, din 18/12/2023 emis de Primăria Comunei Budești;		
B2	se noteza posesia faptică în favoarea lui 1) BUD VASILE	A1

C. Partea III. SARCINI .

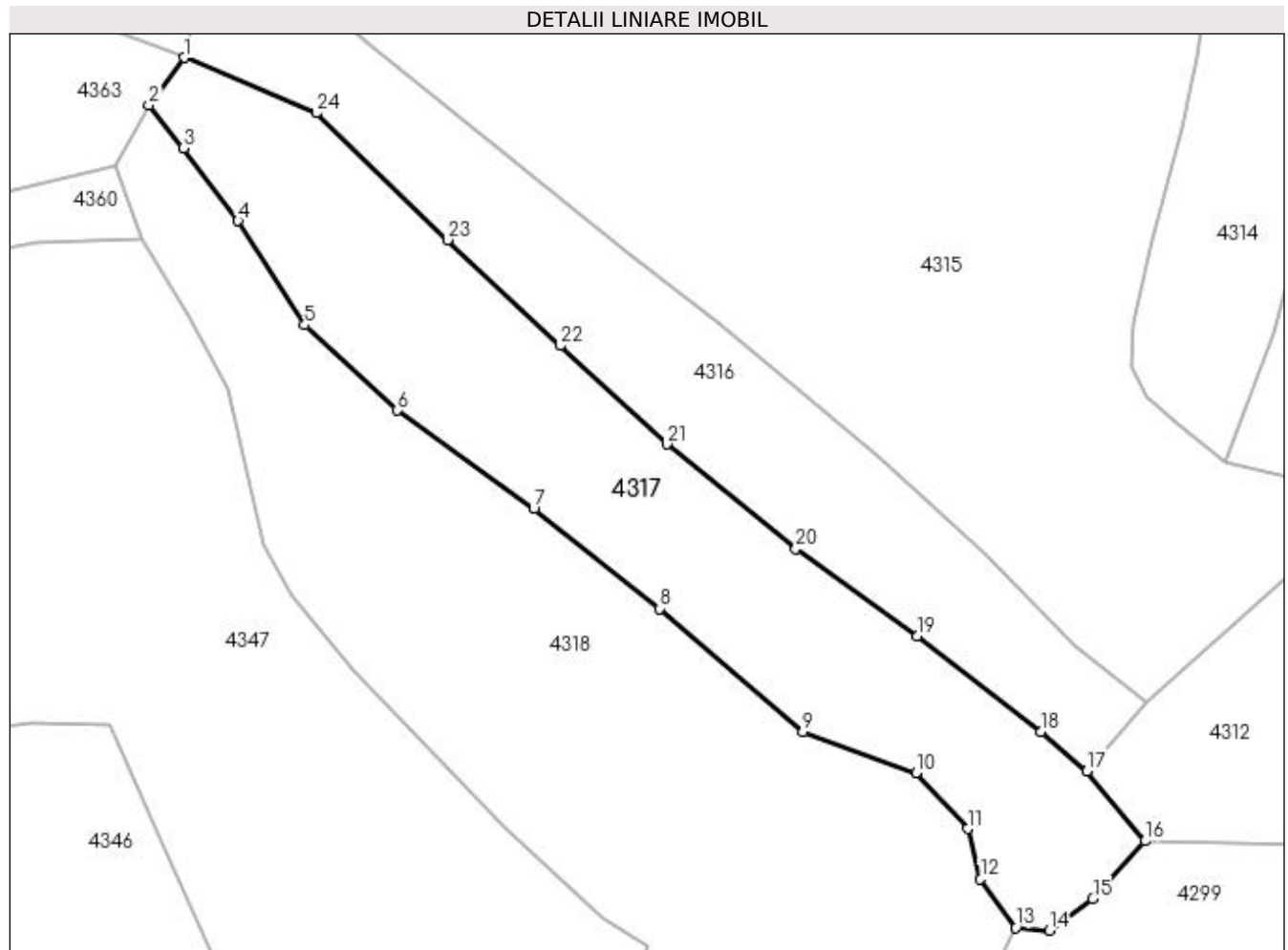
Inscrieri privind dezmembramintele dreptului de proprietate, drepturi reale de garanție și sarcini	Referințe
NU SUNT	

Anexa Nr. 1 La Partea I

Teren

Nr cadastral	Suprafața (mp)*	Observații / Referințe
	1.609	"Picui"; Nr. topografic: parte din 1826

* Suprafața este determinată în planul de proiecție Stereo 70.



Date referitoare la teren

Crt	Categorie folosință	Intra vilan	Suprafața (mp)	Tarla	Parcelă	Nr. topo	Observații / Referințe
1	faneata	NU	1.609	-	-	-	

Lungime Segmente

1) Valorile lungimilor segmentelor sunt obținute din proiecție în plan.

Punct început	X / Y	Punct sfârșit	X / Y	Lungime segment (** (m)
1	422.209,279 691.963,458	2	422.205,79 691.958,801	5.819
3	422.209,198 691.954,584	4	422.214,543 691.947,461	8.905
5	422.221,102 691.937,242	6	422.230,19 691.928,861	12.363
7	422.243,566 691.919,2	8	422.255,953 691.909,434	15.774
9	422.269,98 691.897,384	10	422.281,093 691.893,342	11.825

Punct început	X / Y	Punct sfârșit	X / Y	Lungime segment (** (m)
2	422.205,79 691.958,801	3	422.209,198 691.954,584	5.422
4	422.214,543 691.947,461	5	422.221,102 691.937,242	12.143
6	422.230,19 691.928,861	7	422.243,566 691.919,2	16.5
8	422.255,953 691.909,434	9	422.269,98 691.897,384	18.492
10	422.281,093 691.893,342	11	422.286,131 691.887,845	7.456

Punct început	X / Y	Punct sfârșit	X / Y	Lungime segment (** (m)
11	422.286,131 691.887,845	12	422.287,396 691.882,902	5.102
13	422.290,859 691.878,134	14	422.294,132 691.877,884	3.283
15	422.298,441 691.880,981	16	422.303,56 691.886,649	7.637
17	422.297,861 691.893,523	18	422.293,311 691.897,376	5.962
19	422.281,23 691.906,779	20	422.269,297 691.915,319	14.674
21	422.256,618 691.925,565	22	422.246,158 691.935,228	14.24
23	422.235,115 691.945,58	24	422.222,253 691.958,045	17.911

Punct început	X / Y	Punct sfârșit	X / Y	Lungime segment (** (m)
12	422.287,396 691.882,902	13	422.290,859 691.878,134	5.893
14	422.294,132 691.877,884	15	422.298,441 691.880,981	5.306
16	422.303,56 691.886,649	17	422.297,861 691.893,523	8.929
18	422.293,311 691.897,376	19	422.281,23 691.906,779	15.309
20	422.269,297 691.915,319	21	422.256,618 691.925,565	16.301
22	422.246,158 691.935,228	23	422.235,115 691.945,58	15.136
24	422.222,253 691.958,045	1	422.209,279 691.963,458	14.058

** Lungimile segmentelor sunt determinate în planul de proiecție Stereo 70 și sunt rotunjite la 1 milimetru.

*** Distanța dintre puncte este formată din segmente cumulate ce sunt mai mici decât valoarea 1 milimetru.

**DATE DESPRE IMOBILUL NR. 4318**

Oficiul de Cadastru și Publicitate Imobiliară MARAMURES
Biroul de Cadastru și Publicitate Imobiliară Sighetu Marmatiei

A. Partea I. Descrierea imobilului

TEREN Extravilan

Nr. CF vechi:2959 Budești
Nr. topografic:parte din1827

Adresa: Jud. Maramures

Nr. Crt	Nr cadastral Nr. topografic	Suprafața* (mp)	Observații / Referințe
A1		2.724	Sector cadastral:53 Teren neimprejmuit; "Picui"; Nr. topografic: parte din 1827

B. Partea II. Proprietari și acte

Inscrieri privitoare la dreptul de proprietate și alte drepturi reale		Referințe
4318 / 18/12/2023		
Act Normativ nr. Legea nr. 7, din 13/03/1996 emis de Parlamentul României;		
B1	Intabulare, drept de PROPRIETATE, dobandit prin Lege, cota actuala 1/1 1) NEIDENTIFICAT NEIDENTIFICAT, Neidentificat	A1
Act Administrativ nr. Adeverință nr. 384, din 18/12/2023 emis de Primăria Comunei Budești;		
B2	se noteza posesia faptică în favoarea lui 1) CICEU ION	A1

C. Partea III. SARCINI .

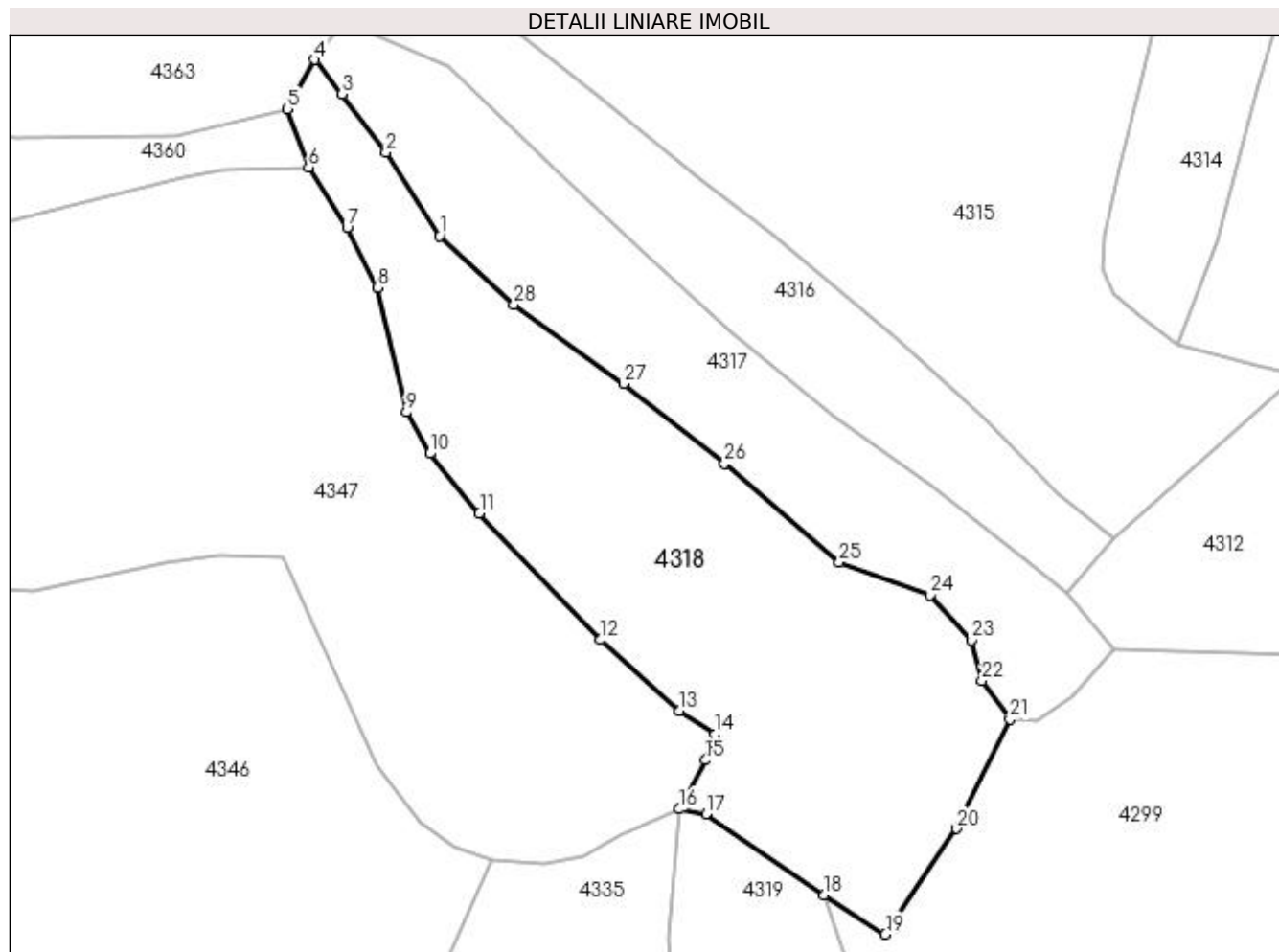
Inscrieri privind dezmembramintele dreptului de proprietate, drepturi reale de garanție și sarcini	Referințe
NU SUNT	

Anexa Nr. 1 La Partea I

Teren

Nr cadastral	Suprafața (mp)*	Observații / Referințe
	2.724	"Picui"; Nr. topografic: parte din 1827

* Suprafața este determinată în planul de proiecție Stereo 70.



Date referitoare la teren

Crt	Categorie folosință	Intra vilan	Suprafața (mp)	Tarla	Parcelă	Nr. topo	Observații / Referințe
1	faneata	NU	2.724	-	-	-	

Lungime Segmente

1) Valorile lungimilor segmentelor sunt obținute din proiecție în plan.

Punct început	X / Y	Punct sfârșit	X / Y	Lungime segment (** (m)
1	422.221,102 691.937,242	2	422.214,543 691.947,461	12.143
3	422.209,198 691.954,584	4	422.205,79 691.958,801	5.422
5	422.202,471 691.952,799	6	422.205,109 691.945,655	7.615
7	422.209,783 691.938,228	8	422.213,52 691.930,965	8.168
9	422.217,024 691.915,706	10	422.219,894 691.910,654	5.81

Punct început	X / Y	Punct sfârșit	X / Y	Lungime segment (** (m)
2	422.214,543 691.947,461	3	422.209,198 691.954,584	8.905
4	422.205,79 691.958,801	5	422.202,471 691.952,799	6.859
6	422.205,109 691.945,655	7	422.209,783 691.938,228	8.775
8	422.213,52 691.930,965	9	422.217,024 691.915,706	15.656
10	422.219,894 691.910,654	11	422.225,973 691.903,342	9.509

Punct început	X / Y	Punct sfârșit	X / Y	Lungime segment (** (m)
11	422.225,973 691.903,342	12	422.240,776 691.887,87	21.413
13	422.250,443 691.879,175	14	422.254,733 691.876,326	5.15
15	422.253,613 691.873,156	16	422.250,445 691.867,184	6.76
17	422.253,685 691.866,601	18	422.268,117 691.856,668	17.52
19	422.275,599 691.851,871	20	422.284,316 691.864,793	15.587
21	422.290,859 691.878,134	22	422.287,396 691.882,902	5.893
23	422.286,131 691.887,845	24	422.281,093 691.893,342	7.456
25	422.269,98 691.897,384	26	422.255,953 691.909,434	18.492
27	422.243,566 691.919,2	28	422.230,19 691.928,861	16.5

Punct început	X / Y	Punct sfârșit	X / Y	Lungime segment (** (m)
12	422.240,776 691.887,87	13	422.250,443 691.879,175	13.002
14	422.254,733 691.876,326	15	422.253,613 691.873,156	3.362
16	422.250,445 691.867,184	17	422.253,685 691.866,601	3.292
18	422.268,117 691.856,668	19	422.275,599 691.851,871	8.888
20	422.284,316 691.864,793	21	422.290,859 691.878,134	14.859
22	422.287,396 691.882,902	23	422.286,131 691.887,845	5.102
24	422.281,093 691.893,342	25	422.269,98 691.897,384	11.825
26	422.255,953 691.909,434	27	422.243,566 691.919,2	15.774
28	422.230,19 691.928,861	1	422.221,102 691.937,242	12.363

** Lungimile segmentelor sunt determinate în planul de proiecție Stereo 70 și sunt rotunjite la 1 milimetru.

*** Distanța dintre puncte este formată din segmente cumulate ce sunt mai mici decât valoarea 1 milimetru.

**DATE DESPRE IMOBILUL NR. 4319**

Oficiul de Cadastru și Publicitate Imobiliară MARAMURES
Biroul de Cadastru și Publicitate Imobiliară Sighetu Marmatiei

A. Partea I. Descrierea imobilului

TEREN Extravilan

Nr. CF vechi: 54313 Budești
Nr. topografic: parte din 1851/2/2

Adresa: Jud. Maramures

Nr. Crt	Nr cadastral Nr. topografic	Suprafața* (mp)	Observații / Referințe
A1		4.366	Sector cadastral: 53 Teren neimprejmuit; "Șulije"; Nr. topografic: parte din 1851/2/2

B. Partea II. Proprietari și acte

Inscrieri privitoare la dreptul de proprietate și alte drepturi reale		Referințe
4319 / 18/12/2023		
Act Normativ nr. Legea nr. 7, din 13/03/1996 emis de Parlamentul României;		
B1	Intabulare, drept de PROPRIETATE, dobândit prin Lege, cota actuală 1/1 1) NEIDENTIFICAT NEIDENTIFICAT, Neidentificat	A1
Act Administrativ nr. Adeverință nr. 385, din 18/12/2023 emis de Primăria Comunei Budești;		
B2	se noteza posesia faptică în favoarea lui 1) CICEU VASILE	A1

C. Partea III. SARCINI .

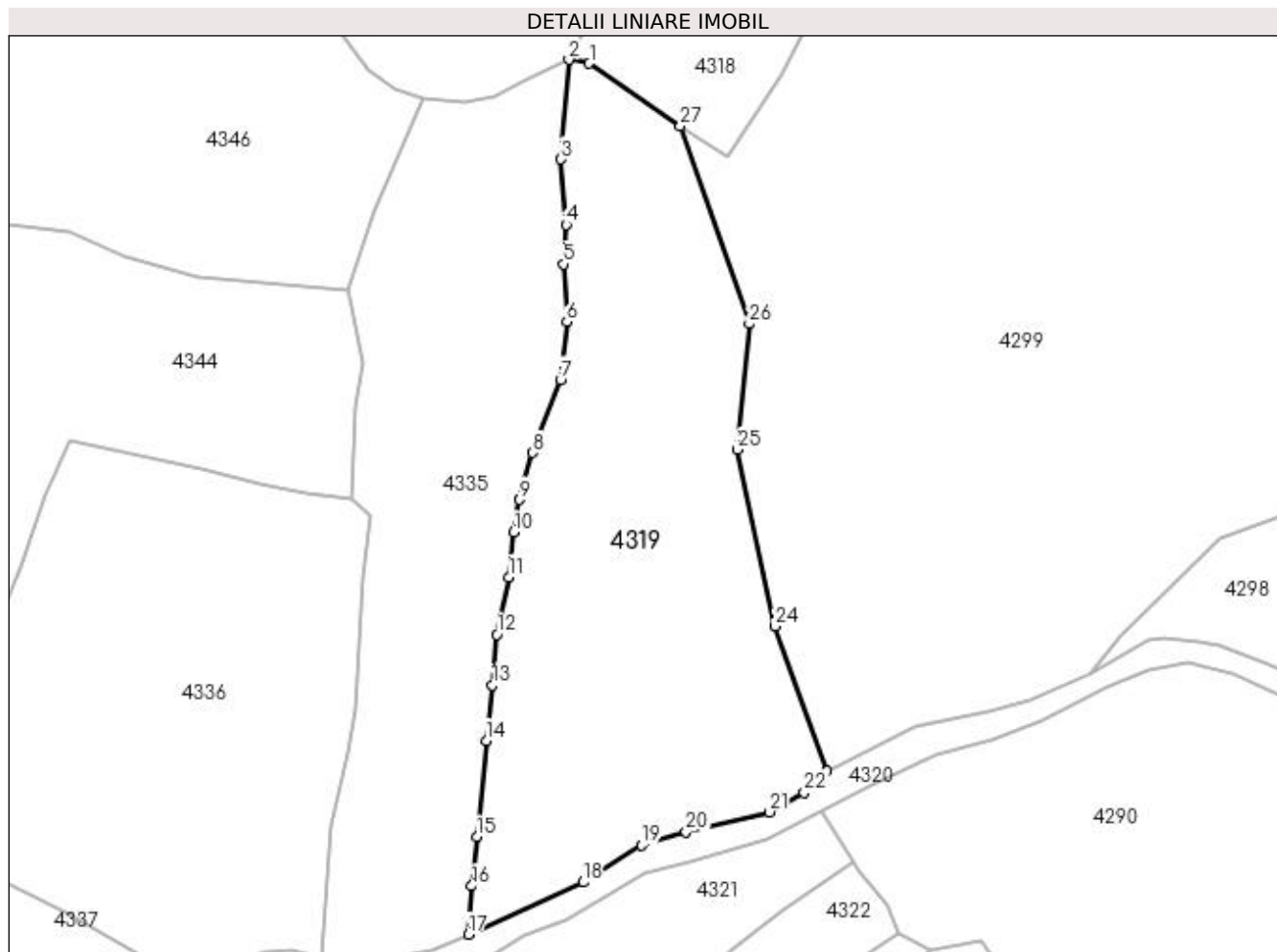
Inscrieri privind dezmembramintele dreptului de proprietate, drepturi reale de garanție și sarcini	Referințe
NU SUNT	

Anexa Nr. 1 La Partea I

Teren

Nr cadastral	Suprafața (mp)*	Observații / Referințe
	4.366	"Șulije"; Nr. topografic: parte din 1851/2/2

* Suprafața este determinată în planul de proiecție Stereo 70.



Date referitoare la teren

Crt	Categorie folosință	Intra vilan	Suprafața (mp)	Tarla	Parcelă	Nr. topo	Observații / Referințe
1	faneata	NU	4.366	-	-	-	

Lungime Segmente

1) Valorile lungimilor segmentelor sunt obținute din proiecție în plan.

Punct început	X / Y	Punct sfârșit	X / Y	Lungime segment (** (m)
1	422.253,685 691.866,601	2	422.250,445 691.867,184	3.292
3	422.249,181 691.851,425	4	422.250,021 691.841,062	10.397
5	422.249,606 691.834,825	6	422.250,138 691.825,702	9.138
7	422.249,14 691.816,506	8	422.244,738 691.804,95	12.366
9	422.242,677 691.797,504	10	422.241,708 691.792,342	5.252

Punct început	X / Y	Punct sfârșit	X / Y	Lungime segment (** (m)
2	422.250,445 691.867,184	3	422.249,181 691.851,425	15.81
4	422.250,021 691.841,062	5	422.249,606 691.834,825	6.251
6	422.250,138 691.825,702	7	422.249,14 691.816,506	9.25
8	422.244,738 691.804,95	9	422.242,677 691.797,504	7.726
10	422.241,708 691.792,342	11	422.240,92 691.785,246	7.14

Punct început	X / Y	Punct sfârșit	X / Y	Lungime segment (** (m)
11	422.240,92 691.785,246	12	422.239,031 691.776,152	9.288
13	422.238,379 691.768,128	14	422.237,398 691.759,367	8.816
15	422.235,886 691.744,101	16	422.235,055 691.736,327	7.818
17	422.234,521 691.728,694	18	422.252,718 691.736,95	19.982
19	422.261,967 691.742,785	20	422.269,032 691.744,916	7.379
21	422.282,188 691.748,044	22	422.287,759 691.751,126	6.367
23	422.291,352 691.754,53	24	422.283,107 691.777,48	24.386
25	422.277,093 691.805,483	26	422.279,029 691.825,372	19.983
27	422.268,117 691.856,668	1	422.253,685 691.866,601	17.52

Punct început	X / Y	Punct sfârșit	X / Y	Lungime segment (** (m)
12	422.239,031 691.776,152	13	422.238,379 691.768,128	8.05
14	422.237,398 691.759,367	15	422.235,886 691.744,101	15.341
16	422.235,055 691.736,327	17	422.234,521 691.728,694	7.652
18	422.252,718 691.736,95	19	422.261,967 691.742,785	10.936
20	422.269,032 691.744,916	21	422.282,188 691.748,044	13.523
22	422.287,759 691.751,126	23	422.291,352 691.754,53	4.949
24	422.283,107 691.777,48	25	422.277,093 691.805,483	28.642
26	422.279,029 691.825,372	27	422.268,117 691.856,668	33.144

** Lungimile segmentelor sunt determinate în planul de proiecție Stereo 70 și sunt rotunjite la 1 milimetru.

*** Distanța dintre puncte este formată din segmente cumulate ce sunt mai mici decât valoarea 1 milimetru.

**DATE DESPRE IMOBILUL NR. 4320**

Oficiul de Cadastru și Publicitate Imobiliară MARAMURES
Biroul de Cadastru și Publicitate Imobiliară Sighetu Marmatiei

A. Partea I. Descrierea imobilului

TEREN Necunoscut

Nr. CF vechi: 2772 Budești
Nr. topografic: parte din 2236

Adresa: Loc. Budești, Jud. Maramures

Nr. Crt	Nr cadastral Nr. topografic	Suprafața* (mp)	Observații / Referințe
A1		5.885	Sector cadastral: 53 Teren neimprejmuit; Nr. topografice: parte din 2236

B. Partea II. Proprietari și acte

Inscrieri privitoare la dreptul de proprietate și alte drepturi reale		Referințe
4320 / 18/12/2023		
Act Normativ nr. Legea nr. 7, din 13/03/1996 emis de Parlamentul României;		
B1	Inscrierea provizorie, drept de PROPRIETATE, dobandit prin Lege, cota actuala 1/1 1) COMUNA BUDEȘTI, CIF:3694667, proprietar neidentificat	A1

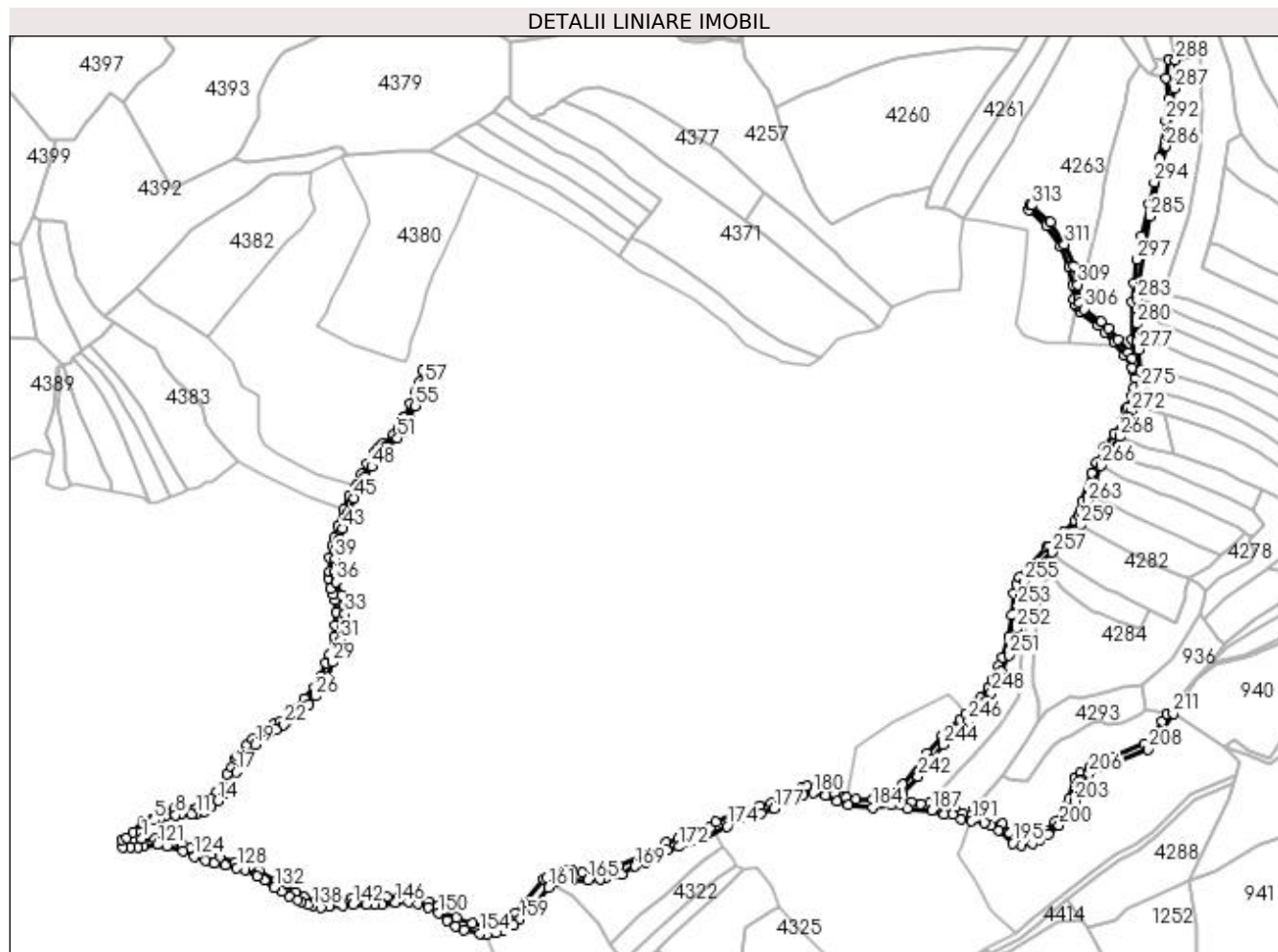
C. Partea III. SARCINI .

Inscrieri privind dezmembramintele dreptului de proprietate, drepturi reale de garanție și sarcini	Referințe
NU SUNT	

Anexa Nr. 1 La Partea I**Teren**

Nr cadastral	Suprafața (mp)*	Observații / Referințe
	5.885	Nr. topografice: parte din 2236

* Suprafața este determinată în planul de proiecție Stereo 70.

**Date referitoare la teren**

Crt	Categorie folosință	Intra vilan	Suprafața (mp)	Tarla	Parcelă	Nr. topo	Observații / Referințe
1	drum	DA	819	-	-	-	
2	drum	NU	927	-	-	-	
3	drum	NU	4.139	-	-	-	

Lungime Segmente

1) Valorile lungimilor segmentelor sunt obținute din proiecție în plan.

Punct început	X / Y	Punct sfârșit	X / Y	Lungime segment	Punct început	X / Y	Punct sfârșit	X / Y	Lungime segment	Punct început	X / Y	Punct sfârșit	X / Y	Lungime segment
1	421.954,294 691.744,783	2	421.953,46 691.748,657	3.963	2	421.953,46 691.748,657	3	421.955,22 691.751,019	2.946	3	421.955,22 691.751,019	4	421.956,467 691.752,332	1.811
4	421.956,467 691.752,332	5	421.961,452 691.755,572	5.945	5	421.961,452 691.755,572	6	421.965,077 691.757,133	3.947	6	421.965,077 691.757,133	7	421.967,834 691.758,039	2.902
7	421.967,834 691.758,039	8	421.974,017 691.758,645	6.213	8	421.974,017 691.758,645	9	421.977,432 691.758,858	3.422	9	421.977,432 691.758,858	10	421.983,607 691.758,873	6.175
10	421.983,607 691.758,873	11	421.985,866 691.759,081	2.269	11	421.985,866 691.759,081	12	421.990,925 691.760,757	5.329	12	421.990,925 691.760,757	13	421.994,859 691.763,383	4.73

Punct început	X / Y	Punct sfârșit	X / Y	Lungime segment	Punct început	X / Y	Punct sfârșit	X / Y	Lungime segment	Punct început	X / Y	Punct sfârșit	X / Y	Lungime segment
13	421.994,859 691.763,383	14	421.998,579 691.766,988	5.18	14	421.998,579 691.766,988	15	422.002,567 691.771,4	5.947	15	422.002,567 691.771,4	16	422.004,99 691.774,649	4.053
16	422.004,99 691.774,649	17	422.009,589 691.783,888	10.32	17	422.009,589 691.783,888	18	422.015,186 691.792,465	10.24 2	18	422.015,186 691.792,465	19	422.020,853 691.799,833	9.295
19	422.020,853 691.799,833	20	422.028,815 691.806,475	10.36 9	20	422.028,815 691.806,475	21	422.032,965 691.808,943	4.828	21	422.032,965 691.808,943	22	422.037,47 691.811,622	5.241
22	422.037,47 691.811,622	23	422.039,455 691.813,479	2.718	23	422.039,455 691.813,479	24	422.047,217 691.818,094	9.03	24	422.047,217 691.818,094	25	422.052,073 691.823,899	7.568
25	422.052,073 691.823,899	26	422.056,115 691.828,495	6.121	26	422.056,115 691.828,495	27	422.060,617 691.834,012	7.121	27	422.060,617 691.834,012	28	422.063,082 691.839,429	5.951
28	422.063,082 691.839,429	29	422.065,977 691.848,253	9.287	29	422.065,977 691.848,253	30	422.069,367 691.855,452	7.957	30	422.069,367 691.855,452	31	422.070,975 691.861,362	6.125
31	422.070,975 691.861,362	32	422.072,407 691.868,743	7.519	32	422.072,407 691.868,743	33	422.073,291 691.876,668	7.974	33	422.073,291 691.876,668	34	422.073,384 691.881,774	5.107
34	422.073,384 691.881,774	35	422.071,375 691.887,636	6.197	35	422.071,375 691.887,636	36	422.068,092 691.895,34	8.374	36	422.068,092 691.895,34	37	422.068,237 691.897,95	2.614
37	422.068,237 691.897,95	38	422.067,475 691.901,538	3.668	38	422.067,475 691.901,538	39	422.067,618 691.909,195	7.658	39	422.067,618 691.909,195	40	422.068,622 691.915,362	6.248
40	422.068,622 691.915,362	41	422.068,625 691.915,358	0.005	41	422.068,625 691.915,358	42	422.069,768 691.920,371	5.142	42	422.069,768 691.920,371	43	422.071,917 691.926,845	6.821
43	422.071,917 691.926,845	44	422.075,622 691.936,35	10.20 2	44	422.075,622 691.936,35	45	422.078,903 691.944,547	8.829	45	422.078,903 691.944,547	46	422.082,507 691.949,7	6.288
46	422.082,507 691.949,7	47	422.085,688 691.957,333	8.269	47	422.085,688 691.957,333	48	422.089,147 691.963,206	6.816	48	422.089,147 691.963,206	49	422.095,229 691.972,427	11.04 6
49	422.095,229 691.972,427	50	422.097,096 691.974,285	2.634	50	422.097,096 691.974,285	51	422.104,287 691.979,883	9.113	51	422.104,287 691.979,883	52	422.107,23 691.983,64	4.772
52	422.107,23 691.983,64	53	422.110,388 691.988,797	6.047	53	422.110,388 691.988,797	54	422.111,585 691.991,43	2.892	54	422.111,585 691.991,43	55	422.114,833 691.998,818	8.07
55	422.114,833 691.998,818	56	422.118,012 692.006,03	7.882	56	422.118,012 692.006,03	57	422.120,52 692.012,208	6.668	57	422.120,52 692.012,208	58	422.122,297 692.018,855	6.88
58	422.122,297 692.018,855	59	422.119,33 692.019,365	3.011	59	422.119,33 692.019,365	60	422.117,622 692.012,983	6.607	60	422.117,622 692.012,983	61	422.115,249 692.007,2	6.251
61	422.115,249 692.007,2	62	422.112,087 692.000,027	7.839	62	422.112,087 692.000,027	63	422.108,754 691.992,445	8.282	63	422.108,754 691.992,445	64	422.108,752 691.992,446	0.002
64	422.108,752 691.992,446	65	422.107,733 691.990,207	2.46	65	422.107,733 691.990,207	66	422.104,762 691.985,354	5.69	66	422.104,762 691.985,354	67	422.102,153 691.982,024	4.23
67	422.102,153 691.982,024	68	422.095,109 691.976,54	8.927	68	422.095,109 691.976,54	69	422.092,894 691.974,336	3.125	69	422.092,894 691.974,336	70	422.090,663 691.970,952	4.053
70	422.090,663 691.970,952	71	422.086,601 691.964,794	7.377	71	422.086,601 691.964,794	72	422.082,998 691.958,678	7.098	72	422.082,998 691.958,678	73	422.080,282 691.952,159	7.062
73	422.080,282 691.952,159	74	422.079,863 691.951,154	1.089	74	422.079,863 691.951,154	75	422.076,246 691.945,983	6.31	75	422.076,246 691.945,983	76	422.072,99 691.937,918	8.697
76	422.072,99 691.937,918	77	422.069,357 691.928,267	10.31 2	77	422.069,357 691.928,267	78	422.066,942 691.921,269	7.403	78	422.066,942 691.921,269	79	422.065,882 691.917,014	4.385
79	422.065,882 691.917,014	80	422.064,623 691.909,465	7.653	80	422.064,623 691.909,465	81	422.064,208 691.901,686	7.79	81	422.064,208 691.901,686	82	422.064,0 691.897,743	3.948
82	422.064,0 691.897,743	83	422.064,866 691.891,464	6.338	83	422.064,866 691.891,464	84	422.066,693 691.887,997	3.919	84	422.066,693 691.887,997	85	422.067,722 691.884,667	3.485
85	422.067,722 691.884,667	86	422.068,46 691.877,92	6.787	86	422.068,46 691.877,92	87	422.068,042 691.869,749	8.182	87	422.068,042 691.869,749	88	422.067,142 691.863,488	6.325
88	422.067,142 691.863,488	89	422.064,258 691.853,042	10.83 7	89	422.064,258 691.853,042	90	422.062,523 691.847,822	5.501	90	422.062,523 691.847,822	91	422.059,578 691.840,381	8.003
91	422.059,578 691.840,381	92	422.055,369 691.833,666	7.925	92	422.055,369 691.833,666	93	422.049,698 691.826,924	8.81	93	422.049,698 691.826,924	94	422.045,258 691.821,527	6.989
94	422.045,258 691.821,527	95	422.039,404 691.816,552	7.682	95	422.039,404 691.816,552	96	422.035,494 691.813,947	4.698	96	422.035,494 691.813,947	97	422.032,579 691.812,52	3.246
97	422.032,579 691.812,52	98	422.024,28 691.806,775	10.09 3	98	422.024,28 691.806,775	99	422.019,341 691.803,446	5.956	99	422.019,341 691.803,446	100	422.016,096 691.800,186	4.6
100	422.016,096 691.800,186	101	422.010,621 691.793,21	8.868	101	422.010,621 691.793,21	102	422.009,383 691.791,46	2.144	102	422.009,383 691.791,46	103	422.006,815 691.786,516	5.571
103	422.006,815 691.786,516	104	422.004,241 691.782,648	4.646	104	422.004,241 691.782,648	105	421.998,52 691.772,092	12.00 7	105	421.998,52 691.772,092	106	421.995,575 691.768,569	4.592
106	421.995,575 691.768,569	107	421.991,434 691.765,062	5.427	107	421.991,434 691.765,062	108	421.986,024 691.762,511	5.981	108	421.986,024 691.762,511	109	421.983,896 691.761,979	2.193
109	421.983,896 691.761,979	110	421.973,677 691.762,124	10.22	110	421.973,677 691.762,124	111	421.965,425 691.760,873	8.346	111	421.965,425 691.760,873	112	421.962,263 691.759,612	3.404

Punct început	X / Y	Punct sfârşit	X / Y	Lungime segment	Punct început	X / Y	Punct sfârşit	X / Y	Lungime segment	Punct început	X / Y	Punct sfârşit	X / Y	Lungime segment
112	421.962,263 691.759,612	113	421.954,855 691.754,789	8.84	113	421.954,855 691.754,789	114	421.949,077 691.748,847	8.288	114	421.949,077 691.748,847	115	421.945,516 691.745,347	4.993
115	421.945,516 691.745,347	116	421.942,411 691.744,441	3.234	116	421.942,411 691.744,441	117	421.942,985 691.739,628	4.847	117	421.942,985 691.739,628	118	421.947,558 691.739,974	4.586
118	421.947,558 691.739,974	119	421.951,898 691.739,919	4.34	119	421.951,898 691.739,919	120	421.955,141 691.740,525	3.299	120	421.955,141 691.740,525	121	421.963,388 691.741,326	8.286
121	421.963,388 691.741,326	122	421.968,884 691.740,502	5.557	122	421.968,884 691.740,502	123	421.978,46 691.737,366	10.076	123	421.978,46 691.737,366	124	421.984,827 691.734,307	7.064
124	421.984,827 691.734,307	125	421.991,546 691.731,887	7.142	125	421.991,546 691.731,887	126	421.996,623 691.730,572	5.245	126	421.996,623 691.730,572	127	422.003,482 691.729,327	6.971
127	422.003,482 691.729,327	128	422.010,004 691.727,761	6.707	128	422.010,004 691.727,761	129	422.014,714 691.726,307	4.929	129	422.014,714 691.726,307	130	422.022,036 691.722,882	8.083
130	422.022,036 691.722,882	131	422.026,261 691.720,212	4.998	131	422.026,261 691.720,212	132	422.032,181 691.716,108	7.203	132	422.032,181 691.716,108	133	422.036,221 691.713,738	4.684
133	422.036,221 691.713,738	134	422.040,59 691.711,273	5.016	134	422.040,59 691.711,273	135	422.045,506 691.708,605	5.593	135	422.045,506 691.708,605	136	422.047,672 691.707,815	2.306
136	422.047,672 691.707,815	137	422.051,87 691.706,015	4.568	137	422.051,87 691.706,015	138	422.054,628 691.705,281	2.854	138	422.054,628 691.705,281	139	422.059,305 691.704,237	4.792
139	422.059,305 691.704,237	140	422.064,36 691.705,165	5.139	140	422.064,36 691.705,165	141	422.072,245 691.705,802	7.911	141	422.072,245 691.705,802	142	422.078,308 691.706,283	6.082
142	422.078,308 691.706,283	143	422.085,99 691.705,833	7.695	143	422.085,99 691.705,833	144	422.090,897 691.705,854	4.907	144	422.090,897 691.705,854	145	422.095,106 691.706,014	4.212
145	422.095,106 691.706,014	146	422.103,146 691.707,451	8.167	146	422.103,146 691.707,451	147	422.110,682 691.707,528	7.536	147	422.110,682 691.707,528	148	422.116,283 691.706,671	5.666
148	422.116,283 691.706,671	149	422.122,272 691.704,255	6.458	149	422.122,272 691.704,255	150	422.128,213 691.701,032	6.759	150	422.128,213 691.701,032	151	422.133,43 691.696,926	6.639
151	422.133,43 691.696,926	152	422.138,43 691.693,604	6.003	152	422.138,43 691.693,604	153	422.143,382 691.691,156	5.524	153	422.143,382 691.691,156	154	422.152,579 691.688,977	9.452
154	422.152,579 691.688,977	155	422.156,658 691.688,638	4.093	155	422.156,658 691.688,638	156	422.162,36 691.689,308	5.741	156	422.162,36 691.689,308	157	422.165,879 691.690,602	3.749
157	422.165,879 691.690,602	158	422.172,467 691.694,222	7.517	158	422.172,467 691.694,222	159	422.176,16 691.697,311	4.815	159	422.176,16 691.697,311	160	422.183,411 691.704,548	10.245
160	422.183,411 691.704,548	161	422.193,065 691.716,047	15.014	161	422.193,065 691.716,047	162	422.198,063 691.719,64	6.155	162	422.198,063 691.719,64	163	422.202,279 691.720,869	4.391
163	422.202,279 691.720,869	164	422.206,529 691.720,599	4.259	164	422.206,529 691.720,599	165	422.216,147 691.720,468	9.619	165	422.216,147 691.720,468	166	422.223,195 691.720,916	7.062
166	422.223,195 691.720,916	167	422.226,018 691.721,294	2.848	167	422.226,018 691.721,294	168	422.236,244 691.724,007	10.58	168	422.236,244 691.724,007	169	422.243,569 691.728,556	8.623
169	422.243,569 691.728,556	170	422.249,859 691.730,899	6.712	170	422.249,859 691.730,899	171	422.262,581 691.738,372	14.754	171	422.262,581 691.738,372	172	422.269,49 691.740,082	7.117
172	422.269,49 691.740,082	173	422.281,836 691.743,723	12.872	173	422.281,836 691.743,723	174	422.297,799 691.751,979	17.972	174	422.297,799 691.751,979	175	422.308,505 691.757,246	11.931
175	422.308,505 691.757,246	176	422.317,555 691.759,589	9.348	176	422.317,555 691.759,589	177	422.325,224 691.762,607	8.241	177	422.325,224 691.762,607	178	422.335,665 691.767,801	11.662
178	422.335,665 691.767,801	179	422.342,395 691.770,647	7.307	179	422.342,395 691.770,647	180	422.348,585 691.771,655	6.272	180	422.348,585 691.771,655	181	422.355,61 691.770,094	7.196
181	422.355,61 691.770,094	182	422.362,661 691.766,678	7.835	182	422.362,661 691.766,678	183	422.368,75 691.764,419	6.495	183	422.368,75 691.764,419	184	422.383,359 691.763,124	14.666
184	422.383,359 691.763,124	185	422.394,199 691.764,562	10.935	185	422.394,199 691.764,562	186	422.403,511 691.762,6	9.516	186	422.403,511 691.762,6	187	422.418,23 691.761,493	14.761
187	422.418,23 691.761,493	188	422.425,311 691.759,356	7.396	188	422.425,311 691.759,356	189	422.430,412 691.758,836	5.127	189	422.430,412 691.758,836	190	422.435,358 691.756,501	5.469
190	422.435,358 691.756,501	191	422.441,534 691.755,178	6.316	191	422.441,534 691.755,178	192	422.449,151 691.754,362	7.661	192	422.449,151 691.754,362	193	422.452,882 691.752,737	4.07
193	422.452,882 691.752,737	194	422.457,233 691.749,973	5.155	194	422.457,233 691.749,973	195	422.465,653 691.742,029	11.576	195	422.465,653 691.742,029	196	422.470,626 691.741,042	5.07
196	422.470,626 691.741,042	197	422.477,237 691.742,07	6.69	197	422.477,237 691.742,07	198	422.481,455 691.744,026	4.649	198	422.481,455 691.744,026	199	422.486,394 691.747,412	5.988
199	422.486,394 691.747,412	200	422.492,736 691.752,668	8.237	200	422.492,736 691.752,668	201	422.496,922 691.757,359	6.287	201	422.496,922 691.757,359	202	422.500,26 691.763,161	6.694
202	422.500,26 691.763,161	203	422.501,762 691.767,026	4.147	203	422.501,762 691.767,026	204	422.504,676 691.778,557	11.894	204	422.504,676 691.778,557	205	422.505,208 691.779,34	0.947
205	422.505,208 691.779,34	206	422.510,488 691.782,958	6.401	206	422.510,488 691.782,958	207	422.524,111 691.788,829	14.834	207	422.524,111 691.788,829	208	422.544,918 691.797,407	22.506
208	422.544,918 691.797,407	209	422.548,117 691.800,958	4.779	209	422.548,117 691.800,958	210	422.549,561 691.802,521	2.128	210	422.549,561 691.802,521	211	422.559,781 691.818,204	18.719

Punct început	X / Y	Punct sfârșit	X / Y	Lungime segment	Punct început	X / Y	Punct sfârșit	X / Y	Lungime segment	Punct început	X / Y	Punct sfârșit	X / Y	Lungime segment
211	422.559,781 691.818,204	212	422.555,801 691.818,224	3.98	212	422.555,801 691.818,224	213	422.553,163 691.813,873	5.088	213	422.553,163 691.813,873	214	422.547,261 691.804,499	11.07 7
214	422.547,261 691.804,499	215	422.542,897 691.800,731	5.766	215	422.542,897 691.800,731	216	422.524,922 691.792,478	19.77 9	216	422.524,922 691.792,478	217	422.511,02 691.786,614	15.08 8
217	422.511,02 691.786,614	218	422.505,106 691.783,545	6.663	218	422.505,106 691.783,545	219	422.502,07 691.780,491	4.306	219	422.502,07 691.780,491	220	422.498,899 691.767,94	12.94 5
220	422.498,899 691.767,94	221	422.497,565 691.764,508	3.682	221	422.497,565 691.764,508	222	422.495,272 691.760,819	4.344	222	422.495,272 691.760,819	223	422.490,569 691.754,768	7.664
223	422.490,569 691.754,768	224	422.484,685 691.749,892	7.642	224	422.484,685 691.749,892	225	422.477,006 691.745,547	8.823	225	422.477,006 691.745,547	226	422.471,298 691.744,496	5.804
226	422.471,298 691.744,496	227	422.466,944 691.744,946	4.377	227	422.466,944 691.744,946	228	422.463,868 691.748,036	4.36	228	422.463,868 691.748,036	229	422.459,478 691.753,764	7.217
229	422.459,478 691.753,764	230	422.453,075 691.757,333	7.33	230	422.453,075 691.757,333	231	422.444,519 691.761,167	9.376	231	422.444,519 691.761,167	232	422.442,682 691.762,937	2.551
232	422.442,682 691.762,937	233	422.441,01 691.758,769	4.491	233	422.441,01 691.758,769	234	422.436,218 691.759,412	4.835	234	422.436,218 691.759,412	235	422.431,228 691.761,768	5.518
235	422.431,228 691.761,768	236	422.425,955 691.762,306	5.3	236	422.425,955 691.762,306	237	422.416,784 691.765,432	9.689	237	422.416,784 691.765,432	238	422.411,455 691.765,328	5.33
238	422.411,455 691.765,328	239	422.405,818 691.765,987	5.675	239	422.405,818 691.765,987	240	422.399,869 691.767,952	6.265	240	422.399,869 691.767,952	241	422.400,609 691.770,704	2.85
241	422.400,609 691.770,704	242	422.409,832 691.781,346	14.08 2	242	422.409,832 691.781,346	243	422.417,592 691.791,272	12.59 9	243	422.417,592 691.791,272	244	422.424,787 691.800,009	11.31 8
244	422.424,787 691.800,009	245	422.430,883 691.806,863	9.173	245	422.430,883 691.806,863	246	422.439,578 691.813,715	11.07	246	422.439,578 691.813,715	247	422.449,765 691.825,56	15.62 3
247	422.449,765 691.825,56	248	422.453,105 691.830,277	5.78	248	422.453,105 691.830,277	249	422.457,884 691.839,479	10.36 9	249	422.457,884 691.839,479	250	422.459,039 691.842,723	3.443
250	422.459,039 691.842,723	251	422.463,555 691.852,604	10.86 4	251	422.463,555 691.852,604	252	422.467,84 691.868,245	16.21 7	252	422.467,84 691.868,245	253	422.468,586 691.881,638	13.41 4
253	422.468,586 691.881,638	254	422.469,758 691.888,939	7.394	254	422.469,758 691.888,939	255	422.472,335 691.895,62	7.161	255	422.472,335 691.895,62	256	422.478,68 691.903,319	9.977
256	422.478,68 691.903,319	257	422.488,547 691.912,898	13.75 2	257	422.488,547 691.912,898	258	422.501,125 691.924,594	17.17 6	258	422.501,125 691.924,594	259	422.505,106 691.928,832	5.815
259	422.505,106 691.928,832	260	422.507,794 691.935,374	7.073	260	422.507,794 691.935,374	261	422.508,235 691.936,414	1.13	261	422.508,235 691.936,414	262	422.508,591 691.937,85	1.479
262	422.508,591 691.937,85	263	422.509,504 691.942,702	4.937	263	422.509,504 691.942,702	264	422.511,044 691.947,532	5.07	264	422.511,044 691.947,532	265	422.513,574 691.953,807	6.766
265	422.513,574 691.953,807	266	422.517,304 691.963,812	10.67 8	266	422.517,304 691.963,812	267	422.522,408 691.972,522	10.09 5	267	422.522,408 691.972,522	268	422.528,376 691.980,685	10.11 2
268	422.528,376 691.980,685	269	422.531,666 691.986,255	6.469	269	422.531,666 691.986,255	270	422.532,905 691.988,253	2.351	270	422.532,905 691.988,253	271	422.533,771 691.992,041	3.886
271	422.533,771 691.992,041	272	422.535,039 691.995,526	3.709	272	422.535,039 691.995,526	273	422.537,063 692.000,306	5.191	273	422.537,063 692.000,306	274	422.539,271 692.005,115	5.292
274	422.539,271 692.005,115	275	422.541,005 692.009,628	4.835	275	422.541,005 692.009,628	276	422.540,791 692.019,406	9.78	276	422.540,791 692.019,406	277	422.539,645 692.031,882	12.52 9
277	422.539,645 692.031,882	278	422.538,383 692.036,782	5.06	278	422.538,383 692.036,782	279	422.538,357 692.037,741	0.959	279	422.538,357 692.037,741	280	422.538,416 692.046,987	9.246
280	422.538,416 692.046,987	281	422.538,705 692.051,51	4.532	281	422.538,705 692.051,51	282	422.538,716 692.054,347	2.837	282	422.538,716 692.054,347	283	422.538,669 692.061,19	6.843
283	422.538,669 692.061,19	284	422.539,435 692.068,501	7.351	284	422.539,435 692.068,501	285	422.546,201 692.110,098	42.14 4	285	422.546,201 692.110,098	286	422.555,261 692.151,248	42.13 6
286	422.555,261 692.151,248	287	422.560,286 692.185,246	34.36 7	287	422.560,286 692.185,246	288	422.561,122 692.201,886	16.66 1	288	422.561,122 692.201,886	289	422.557,208 692.202,028	3.917
289	422.557,208 692.202,028	290	422.555,544 692.191,433	10.72 5	290	422.555,544 692.191,433	291	422.557,022 692.179,043	12.47 8	291	422.557,022 692.179,043	292	422.555,231 692.166,356	12.81 3
292	422.555,231 692.166,356	293	422.551,544 692.144,338	22.32 5	293	422.551,544 692.144,338	294	422.548,704 692.130,198	14.42 2	294	422.548,704 692.130,198	295	422.545,413 692.116,998	13.60 4
295	422.545,413 692.116,998	296	422.541,033 692.098,699	18.81 6	296	422.541,033 692.098,699	297	422.538,596 692.084,678	14.23 1	297	422.538,596 692.084,678	298	422.536,493 692.070,726	14.11
298	422.536,493 692.070,726	299	422.535,498 692.059,975	10.79 7	299	422.535,498 692.059,975	300	422.535,357 692.037,71	22.26 5	300	422.535,357 692.037,71	301	422.535,649 692.026,996	10.71 8
301	422.535,649 692.026,996	302	422.533,63 692.030,127	3.726	302	422.533,63 692.030,127	303	422.527,562 692.037,807	9.788	303	422.527,562 692.037,807	304	422.521,943 692.044,3	8.587
304	422.521,943 692.044,3	305	422.517,492 692.048,224	5.934	305	422.517,492 692.048,224	306	422.507,465 692.055,652	12.47 9	306	422.507,465 692.055,652	307	422.504,818 692.059,228	4.449
307	422.504,818 692.059,228	308	422.504,288 692.061,997	2.819	308	422.504,288 692.061,997	309	422.503,828 692.070,019	8.035	309	422.503,828 692.070,019	310	422.501,55 692.080,949	11.16 5

Punct început	X / Y	Punct sfârşit	X / Y	Lungime segment	Punct început	X / Y	Punct sfârşit	X / Y	Lungime segment	Punct început	X / Y	Punct sfârşit	X / Y	Lungime segment
310	422.501,55 692.080,949	311	422.496,076 692.093,557	13.745	311	422.496,076 692.093,557	312	422.487,502 692.106,645	15.646	312	422.487,502 692.106,645	313	422.476,699 692.116,495	14.619
313	422.476,699 692.116,495	314	422.475,653 692.116,916	1.128	314	422.475,653 692.116,916	315	422.475,077 692.113,914	3.057	315	422.475,077 692.113,914	316	422.485,2 692.104,684	13.699
316	422.485,2 692.104,684	317	422.493,426 692.092,127	15.012	317	422.493,426 692.092,127	318	422.498,676 692.080,036	13.182	318	422.498,676 692.080,036	319	422.500,846 692.069,625	10.635
319	422.500,846 692.069,625	320	422.501,304 692.061,628	8.01	320	422.501,304 692.061,628	321	422.502,0 692.057,992	3.702	321	422.502,0 692.057,992	322	422.502,878 692.056,807	1.475
322	422.502,878 692.056,807	323	422.505,32 692.053,508	4.104	323	422.505,32 692.053,508	324	422.515,604 692.045,889	12.799	324	422.515,604 692.045,889	325	422.519,808 692.042,183	5.604
325	422.519,808 692.042,183	326	422.525,194 692.035,965	8.226	326	422.525,194 692.035,965	327	422.531,187 692.028,38	9.667	327	422.531,187 692.028,38	328	422.535,81 692.021,211	8.53
328	422.535,81 692.021,211	329	422.536,133 692.019,739	1.507	329	422.536,133 692.019,739	330	422.537,074 692.015,079	4.754	330	422.537,074 692.015,079	331	422.536,65 692.009,365	5.73
331	422.536,65 692.009,365	332	422.535,726 692.004,678	4.777	332	422.535,726 692.004,678	333	422.532,749 691.998,198	7.131	333	422.532,749 691.998,198	334	422.531,794 691.996,853	1.65
334	422.531,794 691.996,853	335	422.530,118 691.989,524	7.518	335	422.530,118 691.989,524	336	422.524,888 691.982,368	8.863	336	422.524,888 691.982,368	337	422.519,075 691.974,335	9.916
337	422.519,075 691.974,335	338	422.514,874 691.965,646	9.651	338	422.514,874 691.965,646	339	422.511,698 691.959,462	6.952	339	422.511,698 691.959,462	340	422.506,485 691.943,109	17.164
340	422.506,485 691.943,109	341	422.505,351 691.937,297	5.922	341	422.505,351 691.937,297	342	422.504,108 691.934,368	3.182	342	422.504,108 691.934,368	343	422.501,803 691.931,366	3.785
343	422.501,803 691.931,366	344	422.495,277 691.924,389	9.553	344	422.495,277 691.924,389	345	422.486,884 691.916,22	11.712	345	422.486,884 691.916,22	346	422.485,477 691.915,566	1.552
346	422.485,477 691.915,566	347	422.473,927 691.902,846	17.181	347	422.473,927 691.902,846	348	422.469,631 691.898,003	6.474	348	422.469,631 691.898,003	349	422.467,63 691.894,061	4.421
349	422.467,63 691.894,061	350	422.466,22 691.888,522	5.716	350	422.466,22 691.888,522	351	422.465,187 691.876,085	12.48	351	422.465,187 691.876,085	352	422.463,091 691.863,627	12.633
352	422.463,091 691.863,627	353	422.459,484 691.851,143	12.995	353	422.459,484 691.851,143	354	422.457,176 691.846,48	5.203	354	422.457,176 691.846,48	355	422.453,286 691.837,978	9.35
355	422.453,286 691.837,978	356	422.451,273 691.833,579	4.838	356	422.451,273 691.833,579	357	422.446,725 691.827,253	7.791	357	422.446,725 691.827,253	358	422.444,992 691.825,271	2.633
358	422.444,992 691.825,271	359	422.437,821 691.817,96	10.241	359	422.437,821 691.817,96	360	422.434,529 691.814,603	4.702	360	422.434,529 691.814,603	361	422.423,949 691.805,296	14.091
361	422.423,949 691.805,296	362	422.415,188 691.795,012	13.51	362	422.415,188 691.795,012	363	422.400,794 691.776,742	23.259	363	422.400,794 691.776,742	364	422.396,347 691.771,774	6.668
364	422.396,347 691.771,774	365	422.390,693 691.768,685	6.443	365	422.390,693 691.768,685	366	422.383,342 691.767,741	7.411	366	422.383,342 691.767,741	367	422.373,692 691.768,092	9.656
367	422.373,692 691.768,092	368	422.367,8 691.769,15	5.986	368	422.367,8 691.769,15	369	422.366,199 691.769,437	1.627	369	422.366,199 691.769,437	370	422.361,241 691.771,312	5.301
370	422.361,241 691.771,312	371	422.353,574 691.774,469	8.292	371	422.353,574 691.774,469	372	422.350,165 691.775,129	3.472	372	422.350,165 691.775,129	373	422.344,713 691.775,754	5.488
373	422.344,713 691.775,754	374	422.342,205 691.775,172	2.575	374	422.342,205 691.775,172	375	422.332,89 691.770,076	10.618	375	422.332,89 691.770,076	376	422.323,529 691.765,878	10.259
376	422.323,529 691.765,878	377	422.316,914 691.763,924	6.898	377	422.316,914 691.763,924	378	422.305,359 691.761,509	11.805	378	422.305,359 691.761,509	379	422.291,352 691.754,53	15.649
379	422.291,352 691.754,53	380	422.287,759 691.751,126	4.949	380	422.287,759 691.751,126	381	422.282,188 691.748,044	6.367	381	422.282,188 691.748,044	382	422.269,032 691.744,916	13.523
382	422.269,032 691.744,916	383	422.261,967 691.742,785	7.379	383	422.261,967 691.742,785	384	422.252,718 691.736,95	10.936	384	422.252,718 691.736,95	385	422.234,521 691.728,694	19.982
385	422.234,521 691.728,694	386	422.228,869 691.726,13	6.206	386	422.228,869 691.726,13	387	422.219,262 691.724,405	9.761	387	422.219,262 691.724,405	388	422.212,91 691.724,727	6.36
388	422.212,91 691.724,727	389	422.206,556 691.726,066	6.494	389	422.206,556 691.726,066	390	422.202,429 691.725,853	4.132	390	422.202,429 691.725,853	391	422.191,759 691.722,217	11.273
391	422.191,759 691.722,217	392	422.190,496 691.720,755	1.932	392	422.190,496 691.720,755	393	422.178,874 691.707,045	17.973	393	422.178,874 691.707,045	394	422.173,62 691.701,36	7.741
394	422.173,62 691.701,36	395	422.166,041 691.695,52	9.568	395	422.166,041 691.695,52	396	422.160,494 691.693,215	6.007	396	422.160,494 691.693,215	397	422.157,436 691.693,442	3.066
397	422.157,436 691.693,442	398	422.155,472 691.693,249	1.973	398	422.155,472 691.693,249	399	422.148,07 691.695,12	7.635	399	422.148,07 691.695,12	400	422.138,949 691.698,501	9.727
400	422.138,949 691.698,501	401	422.131,415 691.702,817	8.683	401	422.131,415 691.702,817	402	422.128,003 691.704,936	4.016	402	422.128,003 691.704,936	403	422.122,72 691.707,967	6.091
403	422.122,72 691.707,967	404	422.116,294 691.710,333	6.848	404	422.116,294 691.710,333	405	422.111,057 691.711,05	5.286	405	422.111,057 691.711,05	406	422.106,06 691.710,948	4.998
406	422.106,06 691.710,948	407	422.098,189 691.710,381	7.891	407	422.098,189 691.710,381	408	422.090,288 691.709,309	7.973	408	422.090,288 691.709,309	409	422.084,374 691.709,261	5.914

Punct început	X / Y	Punct sfârșit	X / Y	Lungime segment	Punct început	X / Y	Punct sfârșit	X / Y	Lungime segment	Punct început	X / Y	Punct sfârșit	X / Y	Lungime segment
409	422.084,374 691.709,261	410	422.077,821 691.709,871	6.581	410	422.077,821 691.709,871	411	422.068,726 691.708,953	9.141	411	422.068,726 691.708,953	412	422.057,578 691.708,561	11.155
412	422.057,578 691.708,561	413	422.049,809 691.710,681	8.053	413	422.049,809 691.710,681	414	422.044,513 691.713,163	5.849	414	422.044,513 691.713,163	415	422.033,166 691.719,693	13.092
415	422.033,166 691.719,693	416	422.022,917 691.726,107	12.091	416	422.022,917 691.726,107	417	422.018,013 691.728,692	5.544	417	422.018,013 691.728,692	418	422.009,42 691.731,085	8.92
418	422.009,42 691.731,085	419	421.999,955 691.733,369	9.737	419	421.999,955 691.733,369	420	421.994,766 691.734,915	5.414	420	421.994,766 691.734,915	421	421.989,489 691.736,304	5.457
421	421.989,489 691.736,304	422	421.982,648 691.739,475	7.54	422	421.982,648 691.739,475	423	421.977,846 691.741,39	5.17	423	421.977,846 691.741,39	424	421.968,101 691.744,075	10.108
424	421.968,101 691.744,075	425	421.961,935 691.744,501	6.181	425	421.961,935 691.744,501	1	421.954,294 691.744,783	7.646					

** Lungimile segmentelor sunt determinate în planul de proiecție Stereo 70 și sunt rotunjite la 1 milimetru.

*** Distanța dintre puncte este formată din segmente cumulate ce sunt mai mici decât valoarea 1 milimetru.

**DATE DESPRE IMOBILUL NR. 4321**

Oficiul de Cadastru și Publicitate Imobiliară MARAMURES
Biroul de Cadastru și Publicitate Imobiliară Sighetu Marmatiei

A. Partea I. Descrierea imobilului

TEREN Extravilan

Nr. CF vechi:872 Budeşti
Nr. topografic:parte din 1857

Adresa: Jud. Maramures

Nr. Crt	Nr cadastral Nr. topografic	Suprafaţa* (mp)	Observații / Referințe
A1		2.094	Sector cadastral:53 Teren neimprejmuit; "Şulije"; Nr. topografic: parte din 1857

B. Partea II. Proprietari și acte

Inscrieri privitoare la dreptul de proprietate și alte drepturi reale		Referințe
4321 / 18/12/2023		
Act Normativ nr. Legea nr. 7, din 13/03/1996 emis de Parlamentul României;		
B1	Intabulare, drept de PROPRIETATE, dobandit prin Lege, cota actuala 1/1 1) NEIDENTIFICAT NEIDENTIFICAT, Neidentificat	A1
Act Administrativ nr. Adeverință nr. 389, din 18/12/2023 emis de Primăria Comunei Budeşti;		
B2	se noteza posesia factică în favoarea lui 1) TOPORAN VASILE	A1

C. Partea III. SARCINI .

Inscrieri privind dezmembramintele dreptului de proprietate, drepturi reale de garanție și sarcini	Referințe
NU SUNT	

Anexa Nr. 1 La Partea I

Teren

Nr cadastral	Suprafața (mp)*	Observații / Referințe
	2.094	"Șulije"; Nr. topografic: parte din 1857

* Suprafața este determinată în planul de proiecție Stereo 70.



Date referitoare la teren

Crt	Categorie folosință	Intra vilan	Suprafața (mp)	Tarla	Parcelă	Nr. topo	Observații / Referințe
1	faneata	NU	2.094	-	-	-	

Lungime Segmente

1) Valorile lungimilor segmentelor sunt obținute din proiecție în plan.

Punct început	X / Y	Punct sfârșit	X / Y	Lungime segment (** (m)
1	422.276,255 691.726,217	2	422.284,149 691.732,528	10.107
3	422.295,441 691.740,226	4	422.290,543 691.748,226	9.38
5	422.281,836 691.743,723	6	422.269,49 691.740,082	12.872
7	422.262,581 691.738,372	8	422.249,859 691.730,899	14.754
9	422.243,569 691.728,556	10	422.236,244 691.724,007	8.623

Punct început	X / Y	Punct sfârșit	X / Y	Lungime segment (** (m)
2	422.284,149 691.732,528	3	422.295,441 691.740,226	13.666
4	422.290,543 691.748,226	5	422.281,836 691.743,723	9.802
6	422.269,49 691.740,082	7	422.262,581 691.738,372	7.117
8	422.249,859 691.730,899	9	422.243,569 691.728,556	6.712
10	422.236,244 691.724,007	11	422.226,018 691.721,294	10.58

Punct început	X / Y	Punct sfârșit	X / Y	Lungime segment (** (m))
11	422.226,018 691.721,294	12	422.223,195 691.720,916	2.848
13	422.216,147 691.720,468	14	422.206,529 691.720,599	9.619
15	422.202,279 691.720,869	16	422.198,063 691.719,64	4.391
17	422.195,085 691.717,499	18	422.206,822 691.711,131	13.353
19	422.222,383 691.694,264	20	422.228,88 691.682,672	13.289
21	422.246,879 691.699,802	22	422.260,8 691.711,803	18.38

Punct început	X / Y	Punct sfârșit	X / Y	Lungime segment (** (m))
12	422.223,195 691.720,916	13	422.216,147 691.720,468	7.062
14	422.206,529 691.720,599	15	422.202,279 691.720,869	4.259
16	422.198,063 691.719,64	17	422.195,085 691.717,499	3.668
18	422.206,822 691.711,131	19	422.222,383 691.694,264	22.949
20	422.228,88 691.682,672	21	422.246,879 691.699,802	24.848
22	422.260,8 691.711,803	1	422.276,255 691.726,217	21.133

** Lungimile segmentelor sunt determinate în planul de proiecție Stereo 70 și sunt rotunjite la 1 milimetru.

*** Distanța dintre puncte este formată din segmente cumulate ce sunt mai mici decât valoarea 1 milimetru.

**DATE DESPRE IMOBILUL NR. 4322**

Oficiul de Cadastru și Publicitate Imobiliară MARAMURES
Biroul de Cadastru și Publicitate Imobiliară Sighetu Marmatiei

A. Partea I. Descrierea imobilului

TEREN Extravilan

Nr. CF vechi:872 Budești
Nr. topografic:parte din 1857

Adresa: Jud. Maramures

Nr. Crt	Nr cadastral Nr. topografic	Suprafața* (mp)	Observații / Referințe
A1		1.168	Sector cadastral:53 Teren neimprejmuit; "Șulije"; Nr. topografic: parte din 1857

B. Partea II. Proprietari și acte

Inscrieri privitoare la dreptul de proprietate și alte drepturi reale		Referințe
4322 / 18/12/2023		
Act Normativ nr. Legea nr. 7, din 13/03/1996 emis de Parlamentul României;		
B1	Intabulare, drept de PROPRIETATE, dobandit prin Lege, cota actuala 1/1 1) NEIDENTIFICAT NEIDENTIFICAT, Neidentificat	A1
Act Administrativ nr. Adeverință nr. 390, din 18/12/2023 emis de Primăria Comunei Budești;		
B2	se noteza posesia faptică în favoarea lui 1) TOPORAN IOAN	A1

C. Partea III. SARCINI .

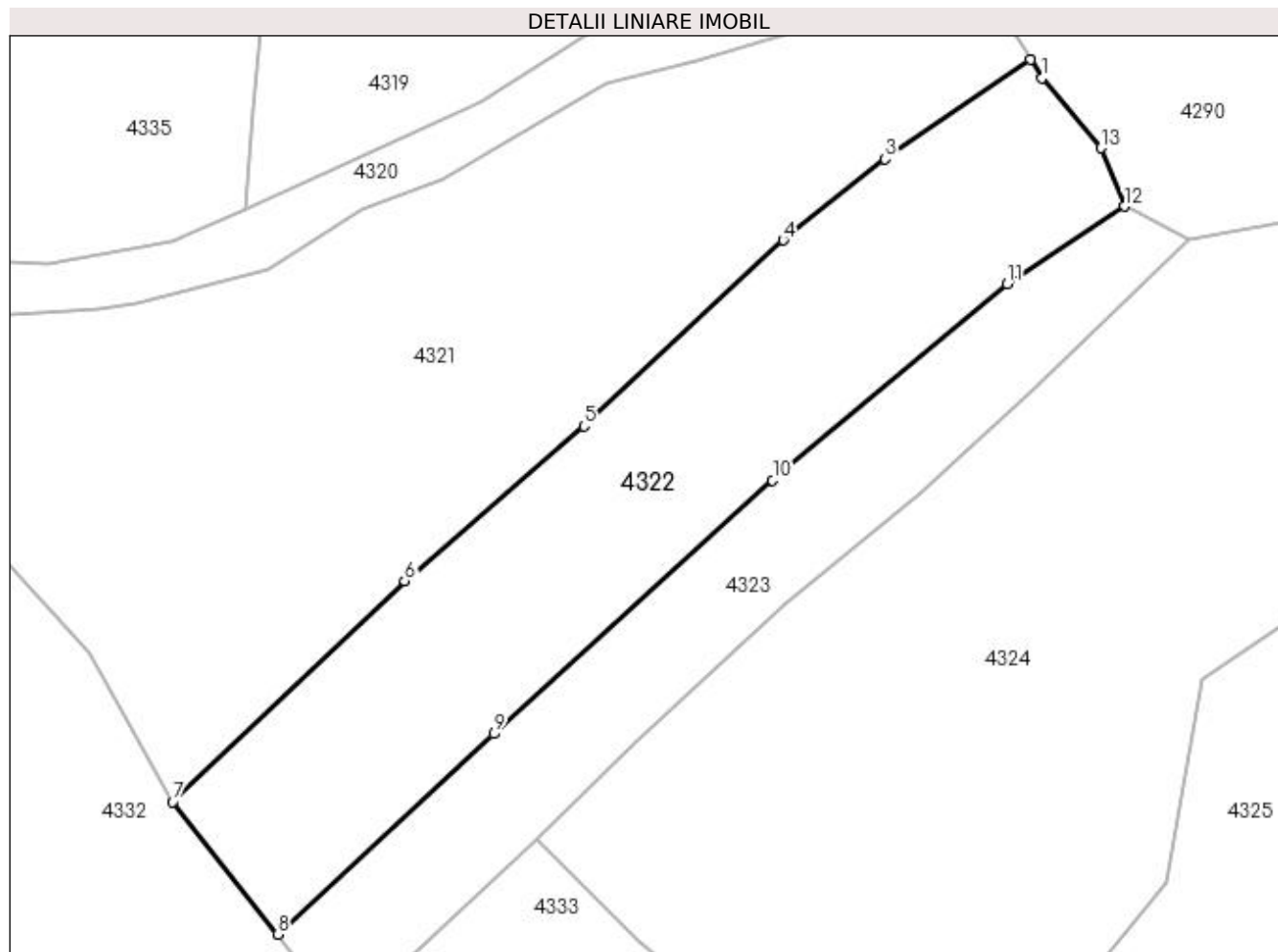
Inscrieri privind dezmembramintele dreptului de proprietate, drepturi reale de garanție și sarcini	Referințe
NU SUNT	

Anexa Nr. 1 La Partea I

Teren

Nr cadastral	Suprafața (mp)*	Observații / Referințe
	1.168	"Șulije"; Nr. topografic: parte din 1857

* Suprafața este determinată în planul de proiecție Stereo 70.



Date referitoare la teren

Crt	Categorie folosință	Intra vilan	Suprafața (mp)	Tarla	Parcelă	Nr. topo	Observații / Referințe
1	faneata	NU	1.168	-	-	-	

Lungime Segmente

1) Valorile lungimilor segmentelor sunt obținute din proiecție în plan.

Punct început	X / Y	Punct sfârșit	X / Y	Lungime segment (** (m)
1	422.296,333 691.738,811	2	422.295,441 691.740,226	1.673
2	422.295,441 691.740,226	3	422.284,149 691.732,528	13.666
3	422.284,149 691.732,528	4	422.276,255 691.726,217	10.107
4	422.276,255 691.726,217	5	422.260,8 691.711,803	21.133
5	422.260,8 691.711,803	6	422.246,879 691.699,802	18.38

Punct început	X / Y	Punct sfârșit	X / Y	Lungime segment (** (m)
6	422.246,879 691.699,802	7	422.228,88 691.682,672	24.848
7	422.228,88 691.682,672	8	422.237,03 691.672,394	13.117
8	422.237,03 691.672,394	9	422.253,79 691.687,946	22.864
9	422.253,79 691.687,946	10	422.275,427 691.707,608	29.236
10	422.275,427 691.707,608	11	422.293,633 691.722,845	23.741
11	422.293,633 691.722,845	12	422.302,742 691.728,847	10.909
12	422.302,742 691.728,847	13	422.300,917 691.733,366	4.874
13	422.300,917 691.733,366	1	422.296,333 691.738,811	7.118

** Lungimile segmentelor sunt determinate în planul de proiecție Stereo 70 și sunt rotunjite la 1 milimetru.

*** Distanța dintre puncte este formată din segmente cumulate ce sunt mai mici decât valoarea 1 milimetru.

**DATE DESPRE IMOBILUL NR. 4323**

Oficiul de Cadastru și Publicitate Imobiliară MARAMURES
Biroul de Cadastru și Publicitate Imobiliară Sighetu Marmatiei

A. Partea I. Descrierea imobilului

TEREN Extravilan

Nr. CF vechi:872 Budeşti
Nr. topografic:parte din 1857

Adresa: Jud. Maramures

Nr. Crt	Nr cadastral Nr. topografic	Suprafaţa* (mp)	Observații / Referințe
A1		683	Sector cadastral:53 Teren neimprejmuit; "Şulije"; Nr. topografic: parte din 1857

B. Partea II. Proprietari și acte

Inscrieri privitoare la dreptul de proprietate și alte drepturi reale		Referințe
4323 / 18/12/2023		
Act Normativ nr. Legea nr. 7, din 13/03/1996 emis de Parlamentul României;		
B1	Intabulare, drept de PROPRIETATE, dobandit prin Lege, cota actuala 1/1 1) NEIDENTIFICAT NEIDENTIFICAT, Neidentificat	A1
Act Administrativ nr. Adeverință nr. 391, din 18/12/2023 emis de Primăria Comunei Budeşti;		
B2	se noteza posesia factică în favoarea lui 1) GHERGHEL DĂNUȚ NELU	A1

C. Partea III. SARCINI .

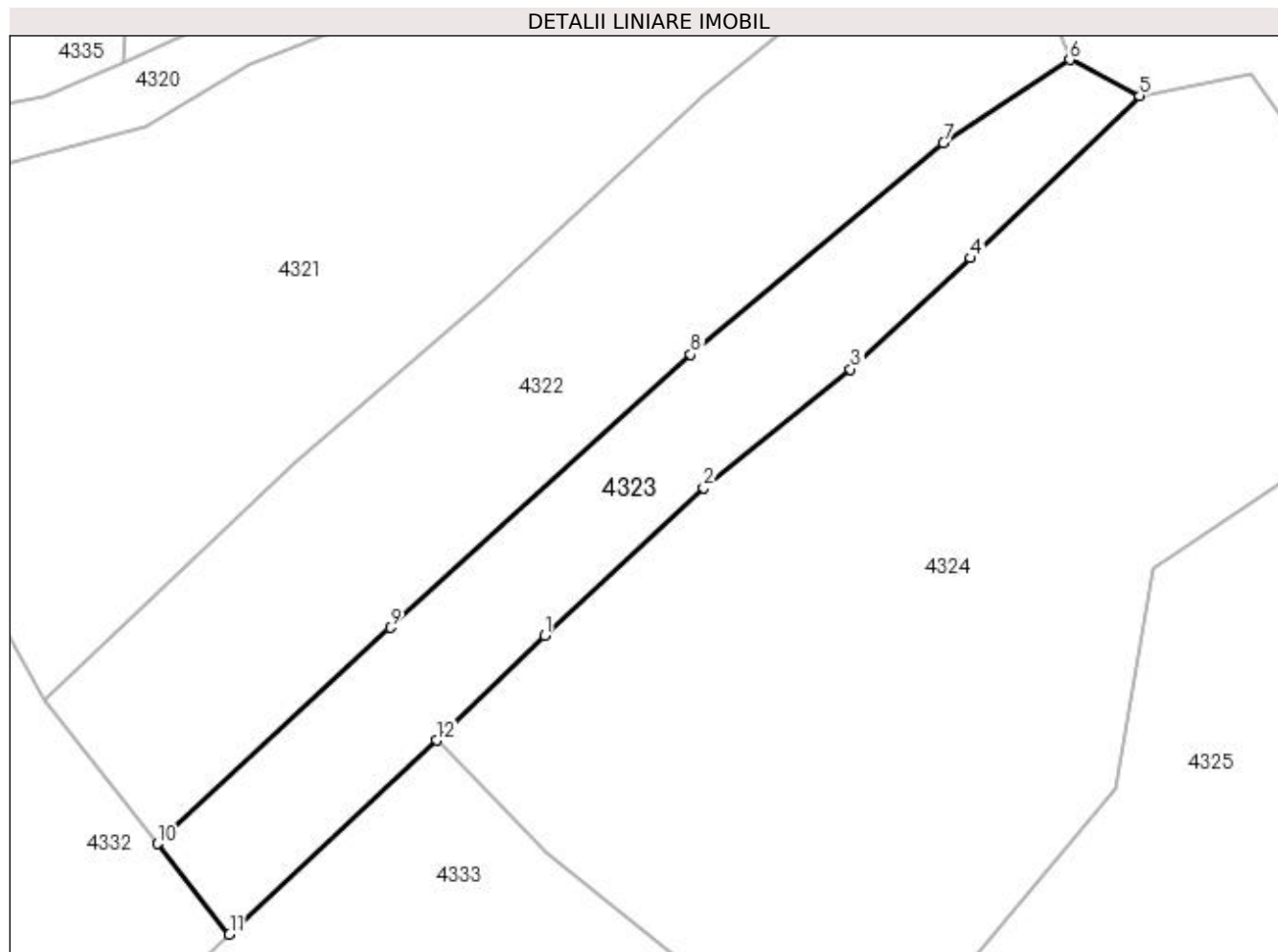
Inscrieri privind dezmembramintele dreptului de proprietate, drepturi reale de garanție și sarcini	Referințe
NU SUNT	

Anexa Nr. 1 La Partea I

Teren

Nr cadastral	Suprafața (mp)*	Observații / Referințe
	683	"Șulije"; Nr. topografic: parte din 1857

* Suprafața este determinată în planul de proiecție Stereo 70.



Date referitoare la teren

Crt	Categorie folosință	Intra vilan	Suprafața (mp)	Tarla	Parcelă	Nr. topo	Observații / Referințe
1	faneata	NU	683	-	-	-	

Lungime Segmente

1) Valorile lungimilor segmentelor sunt obținute din proiecție în plan.

Punct început	X / Y	Punct sfârșit	X / Y	Lungime segment (** (m)
1	422.264,927 691.687,377	2	422.276,356 691.698,025	15.621
2	422.276,356 691.698,025	3	422.286,942 691.706,555	13.595
3	422.286,942 691.706,555	4	422.295,589 691.714,56	11.783
4	422.295,589 691.714,56	5	422.307,765 691.726,259	16.886
5	422.307,765 691.726,259	6	422.302,742 691.728,847	5.651

Punct început	X / Y	Punct sfârșit	X / Y	Lungime segment (** (m)
6	422.302,742 691.728,847	7	422.293,633 691.722,845	10.909
7	422.293,633 691.722,845	8	422.275,427 691.707,608	23.741
8	422.275,427 691.707,608	9	422.253,79 691.687,946	29.236
9	422.253,79 691.687,946	10	422.237,03 691.672,394	22.864
10	422.237,03 691.672,394	11	422.242,208 691.665,864	8.334
11	422.242,208 691.665,864	12	422.257,115 691.679,831	20.428
12	422.257,115 691.679,831	1	422.264,927 691.687,377	10.861

** Lungimile segmentelor sunt determinate în planul de proiecție Stereo 70 și sunt rotunjite la 1 milimetru.

*** Distanța dintre puncte este formată din segmente cumulate ce sunt mai mici decât valoarea 1 milimetru.

**DATE DESPRE IMOBILUL NR. 4324**

Oficiul de Cadastru și Publicitate Imobiliară MARAMURES
Biroul de Cadastru și Publicitate Imobiliară Sighetu Marmatiei

A. Partea I. Descrierea imobilului

TEREN Extravilan

Nr. CF vechi:1044 Budești
Nr. topografic:parte din 1862

Adresa: Jud. Maramures

Nr. Crt	Nr cadastral Nr. topografic	Suprafața* (mp)	Observații / Referințe
A1		2.316	Sector cadastral:53 Teren neimprejmuit; "Șulije"; Nr. topografic: parte din 1862

B. Partea II. Proprietari și acte

Inscrieri privitoare la dreptul de proprietate și alte drepturi reale		Referințe
4324 / 18/12/2023		
Act Normativ nr. Legea nr. 7, din 13/03/1996 emis de Parlamentul României;		
B1	Intabulare, drept de PROPRIETATE, dobândit prin Lege, cota actuala 1/1 1) NEIDENTIFICAT NEIDENTIFICAT, Neidentificat	A1
Act Administrativ nr. Adeverință nr. 392, din 18/12/2023 emis de Primăria Comunei Budești;		
B2	se noteza posesia faptică în favoarea lui 1) TOPORAN ION	A1

C. Partea III. SARCINI .

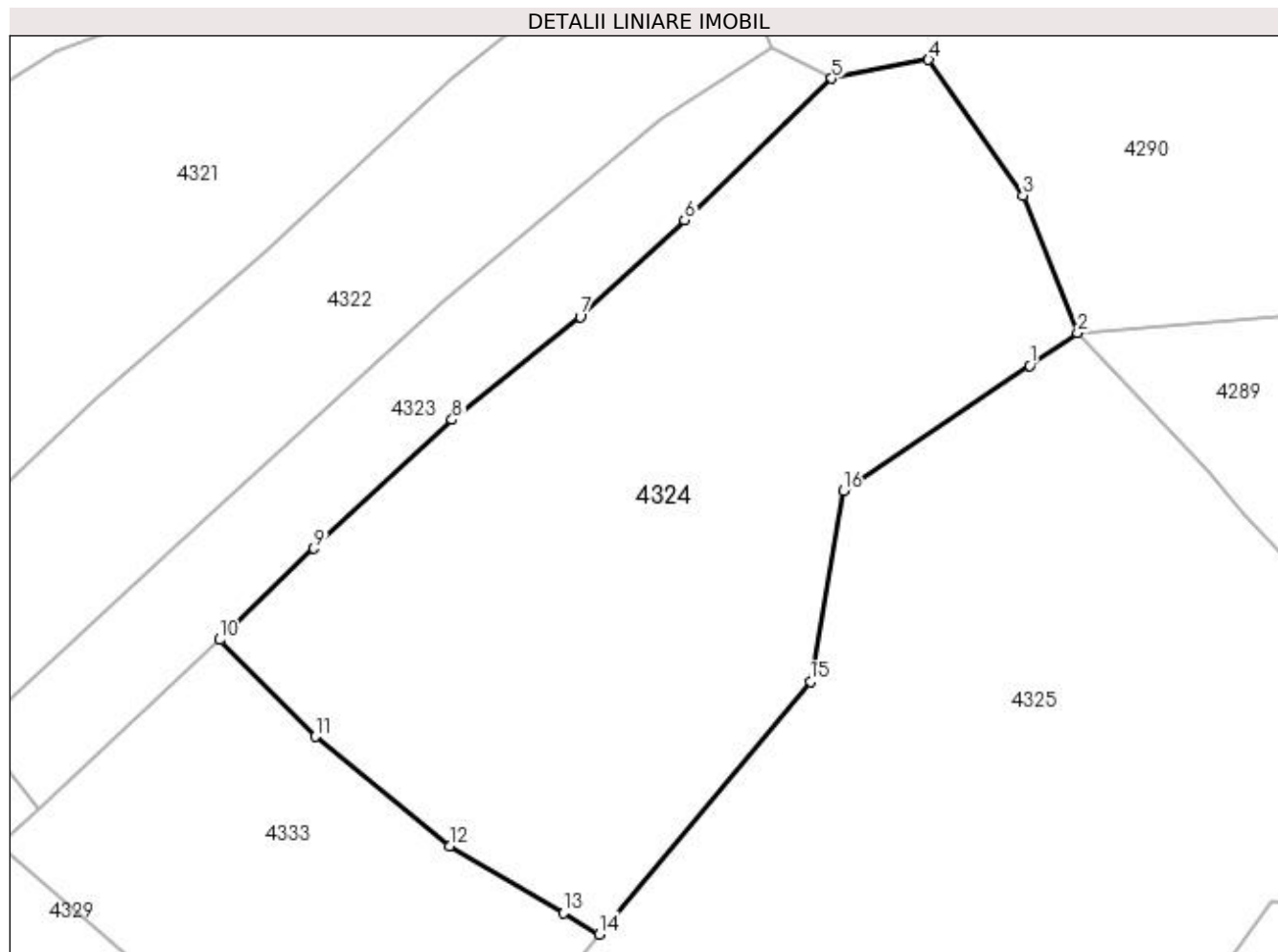
Inscrieri privind dezmembramintele dreptului de proprietate, drepturi reale de garanție și sarcini	Referințe
NU SUNT	

Anexa Nr. 1 La Partea I

Teren

Nr cadastral	Suprafața (mp)*	Observații / Referințe
	2.316	"Șulije"; Nr. topografic: parte din 1862

* Suprafața este determinată în planul de proiecție Stereo 70.



Date referitoare la teren

Crt	Categorie folosință	Intra vilan	Suprafața (mp)	Tarla	Parcelă	Nr. topo	Observații / Referințe
1	faneata	NU	2.316	-	-	-	

Lungime Segmente

1) Valorile lungimilor segmentelor sunt obținute din proiecție în plan.

Punct început	X / Y	Punct sfârșit	X / Y	Lungime segment (** (m)
1	422.324,12 691.702,525	2	422.328,105 691.705,222	4.812
2	422.328,105 691.705,222	3	422.323,602 691.716,572	12.211
3	422.323,602 691.716,572	4	422.315,765 691.727,816	13.706
4	422.315,765 691.727,816	5	422.307,765 691.726,259	8.15
5	422.307,765 691.726,259	6	422.295,589 691.714,56	16.886

Punct început	X / Y	Punct sfârșit	X / Y	Lungime segment (** (m)
6	422.295,589 691.714,56	7	422.286,942 691.706,555	11.783
7	422.286,942 691.706,555	8	422.276,356 691.698,025	13.595
8	422.276,356 691.698,025	9	422.264,927 691.687,377	15.621
9	422.264,927 691.687,377	10	422.257,115 691.679,831	10.861
10	422.257,115 691.679,831	11	422.265,041 691.671,828	11.264
11	422.265,041 691.671,828	12	422.276,156 691.662,79	14.326
12	422.276,156 691.662,79	13	422.285,57 691.657,223	10.937
13	422.285,57 691.657,223	14	422.288,534 691.655,47	3.444
14	422.288,534 691.655,47	15	422.306,002 691.676,36	27.231
15	422.306,002 691.676,36	16	422.308,713 691.692,163	16.034
16	422.308,713 691.692,163	1	422.324,12 691.702,525	18.567

** Lungimile segmentelor sunt determinate în planul de proiecție Stereo 70 și sunt rotunjite la 1 milimetru.

*** Distanța dintre puncte este formată din segmente cumulate ce sunt mai mici decât valoarea 1 milimetru.

**DATE DESPRE IMOBILUL NR. 4325**

Oficiul de Cadastru și Publicitate Imobiliară MARAMURES
Biroul de Cadastru și Publicitate Imobiliară Sighetu Marmatiei

A. Partea I. Descrierea imobilului

TEREN Extravilan

Nr. CF vechi:1044 Budești
Nr. topografic:parte din 1862

Adresa: Jud. Maramures

Nr. Crt	Nr cadastral Nr. topografic	Suprafața* (mp)	Observații / Referințe
A1		3.586	Sector cadastral:53 Teren neimprejmuit; "Valea Brădetului"; Nr. topografic: parte din 1862

B. Partea II. Proprietari și acte

Inscrieri privitoare la dreptul de proprietate și alte drepturi reale		Referințe
4325 / 18/12/2023		
Act Normativ nr. Legea nr. 7, din 13/03/1996 emis de Parlamentul României;		
B1	Intabulare, drept de PROPRIETATE, dobândit prin Lege, cota actuala 1/1 1) NEIDENTIFICAT NEIDENTIFICAT , Neidentificat	A1
Act Administrativ nr. Adeverință nr. 393, din 18/12/2023 emis de Primăria Comunei Budești;		
B2	se noteza posesia faptică în favoarea lui 1) TĂMAȘ VASILE	A1

C. Partea III. SARCINI .

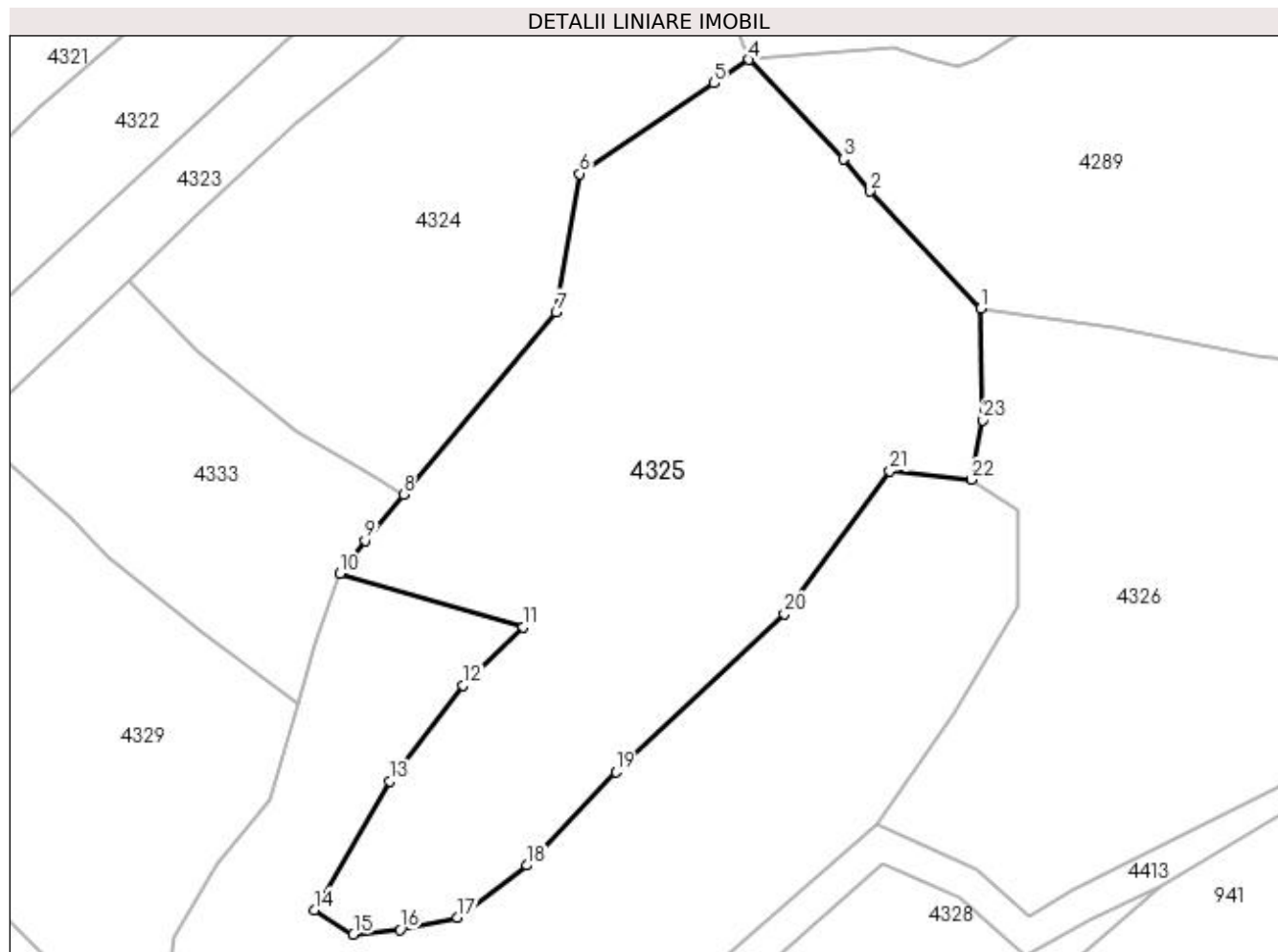
Inscrieri privind dezmembramintele dreptului de proprietate, drepturi reale de garanție și sarcini	Referințe
NU SUNT	

Anexa Nr. 1 La Partea I

Teren

Nr cadastral	Suprafața (mp)*	Observații / Referințe
	3.586	"Valea Brădetului"; Nr. topografic: parte din 1862

* Suprafața este determinată în planul de proiecție Stereo 70.



Date referitoare la teren

Crt	Categorie folosință	Intra vilan	Suprafața (mp)	Tarla	Parcelă	Nr. topo	Observații / Referințe
1	faneata	NU	3.586	-	-	-	

Lungime Segmente

1) Valorile lungimilor segmentelor sunt obținute din proiecție în plan.

Punct început	X / Y	Punct sfârșit	X / Y	Lungime segment (** (m)
1	422.354,612 691.676,738	2	422.341,983 691.690,143	18.417
3	422.338,915 691.693,843	4	422.328,105 691.705,222	15.695
5	422.324,12 691.702,525	6	422.308,713 691.692,163	18.567
7	422.306,002 691.676,36	8	422.288,534 691.655,47	27.231
9	422.284,132 691.650,205	10	422.281,287 691.646,411	4.742

Punct început	X / Y	Punct sfârșit	X / Y	Lungime segment (** (m)
2	422.341,983 691.690,143	3	422.338,915 691.693,843	4.807
4	422.328,105 691.705,222	5	422.324,12 691.702,525	4.812
6	422.308,713 691.692,163	7	422.306,002 691.676,36	16.034
8	422.288,534 691.655,47	9	422.284,132 691.650,205	6.863
10	422.281,287 691.646,411	11	422.302,274 691.640,286	21.863

Punct început	X / Y	Punct sfârșit	X / Y	Lungime segment (** (m)
11	422.302,274 691.640,286	12	422.295,403 691.633,583	9.599
13	422.286,989 691.622,635	14	422.278,347 691.607,928	17.058
15	422.282,804 691.605,124	16	422.288,14 691.605,657	5.363
17	422.294,738 691.607,065	18	422.302,663 691.613,022	9.914
19	422.312,852 691.623,685	20	422.332,129 691.641,809	26.459
21	422.344,212 691.658,149	22	422.353,568 691.657,173	9.407
23	422.354,848 691.663,992	1	422.354,612 691.676,738	12.748

Punct început	X / Y	Punct sfârșit	X / Y	Lungime segment (** (m)
12	422.295,403 691.633,583	13	422.286,989 691.622,635	13.808
14	422.278,347 691.607,928	15	422.282,804 691.605,124	5.266
16	422.288,14 691.605,657	17	422.294,738 691.607,065	6.747
18	422.302,663 691.613,022	19	422.312,852 691.623,685	14.748
20	422.332,129 691.641,809	21	422.344,212 691.658,149	20.322
22	422.353,568 691.657,173	23	422.354,848 691.663,992	6.938

** Lungimile segmentelor sunt determinate în planul de proiecție Stereo 70 și sunt rotunjite la 1 milimetru.

*** Distanța dintre puncte este formată din segmente cumulate ce sunt mai mici decât valoarea 1 milimetru.

**DATE DESPRE IMOBILUL NR. 4326**

Oficiul de Cadastru și Publicitate Imobiliară MARAMURES
Biroul de Cadastru și Publicitate Imobiliară Sighetu Marmatiei

A. Partea I. Descrierea imobilului

TEREN Extravilan

Nr. CF vechi:1634 Budești
Nr. topografic:parte din 1863

Adresa: Jud. Maramures

Nr. Crt	Nr cadastral Nr. topografic	Suprafața* (mp)	Observații / Referințe
A1		3.170	Sector cadastral:53 Teren neimprejmuit; "Valea Brădetului"; Nr. topografic: parte din 1863

B. Partea II. Proprietari și acte

Inscrieri privitoare la dreptul de proprietate și alte drepturi reale		Referințe
4326 / 18/12/2023		
Act Normativ nr. Legea nr. 7, din 13/03/1996 emis de Parlamentul României;		
B1	Intabulare, drept de PROPRIETATE, dobândit prin Lege, cota actuala 1/1 1) NEIDENTIFICAT NEIDENTIFICAT, Neidentificat	A1
Act Administrativ nr. Adeverință nr. 391, din 18/12/2023 emis de Primăria Comunei Budești;		
B2	se noteza posesia faptică în favoarea lui 1) TĂMAȘ IOAN	A1

C. Partea III. SARCINI .

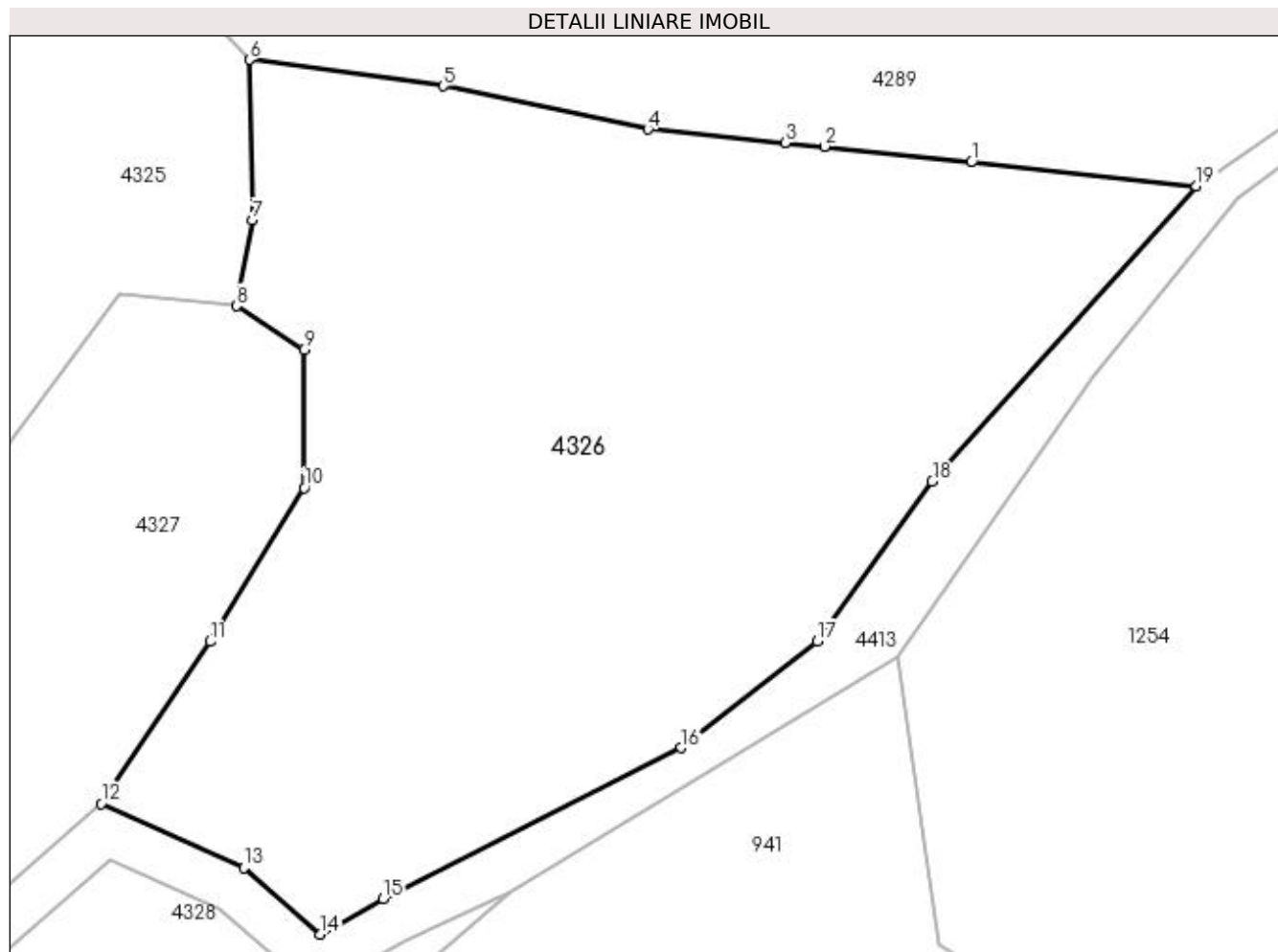
Inscrieri privind dezmembramintele dreptului de proprietate, drepturi reale de garanție și sarcini	Referințe
NU SUNT	

Anexa Nr. 1 La Partea I

Teren

Nr cadastral	Suprafața (mp)*	Observații / Referințe
	3.170	"Valea Brădetului"; Nr. topografic: parte din 1863

* Suprafața este determinată în planul de proiecție Stereo 70.



Date referitoare la teren

Crt	Categorie folosință	Intra vilan	Suprafața (mp)	Tarla	Parcelă	Nr. topo	Observații / Referințe
1	faneata	NU	3.170	-	-	-	

Lungime Segmente

1) Valorile lungimilor segmentelor sunt obținute din proiecție în plan.

Punct început	X / Y	Punct sfârșit	X / Y	Lungime segment (** (m)
1	422.411,914 691.668,594	2	422.400,262 691.669,851	11.72
2	422.400,262 691.669,851	3	422.397,125 691.670,132	3.15
3	422.397,125 691.670,132	4	422.386,235 691.671,225	10.945
4	422.386,235 691.671,225	5	422.369,982 691.674,64	16.608
5	422.369,982 691.674,64	6	422.354,612 691.676,738	15.513

Punct început	X / Y	Punct sfârșit	X / Y	Lungime segment (** (m)
6	422.354,612 691.676,738	7	422.354,848 691.663,992	12.748
7	422.354,848 691.663,992	8	422.353,568 691.657,173	6.938
8	422.353,568 691.657,173	9	422.358,91 691.653,691	6.377
9	422.358,91 691.653,691	10	422.358,926 691.642,734	10.957
10	422.358,926 691.642,734	11	422.351,455 691.630,522	14.316
11	422.351,455 691.630,522	12	422.342,795 691.617,664	15.502
12	422.342,795 691.617,664	13	422.354,154 691.612,548	12.458
13	422.354,154 691.612,548	14	422.360,229 691.607,277	8.043
14	422.360,229 691.607,277	15	422.365,186 691.610,103	5.706
15	422.365,186 691.610,103	16	422.388,88 691.622,092	26.555
16	422.388,88 691.622,092	17	422.399,702 691.630,535	13.726
17	422.399,702 691.630,535	18	422.408,833 691.643,227	15.635
18	422.408,833 691.643,227	19	422.429,792 691.666,715	31.48
19	422.429,792 691.666,715	1	422.411,914 691.668,594	17.976

** Lungimile segmentelor sunt determinate în planul de proiecție Stereo 70 și sunt rotunjite la 1 milimetru.

*** Distanța dintre puncte este formată din segmente cumulate ce sunt mai mici decât valoarea 1 milimetru.

**DATE DESPRE IMOBILUL NR. 4327**

Oficiul de Cadastru și Publicitate Imobiliară MARAMURES
Biroul de Cadastru și Publicitate Imobiliară Sighetu Marmatiei

A. Partea I. Descrierea imobilului

TEREN Extravilan

Nr. CF vechi:1044 Budești
Nr. topografic:parte din 1862

Adresa: Jud. Maramures

Nr. Crt	Nr cadastral Nr. topografic	Suprafața* (mp)	Observații / Referințe
A1		3.128	Sector cadastral:53 Teren neimprejmuit; "Valea Brădetului"; Nr. topografic: parte din 1862

B. Partea II. Proprietari și acte

Inscrieri privitoare la dreptul de proprietate și alte drepturi reale		Referințe
4327 / 18/12/2023		
Act Normativ nr. Legea nr. 7, din 13/03/1996 emis de Parlamentul României;		
B1	Intabulare, drept de PROPRIETATE, dobândit prin Lege, cota actuala 1/1 1) NEIDENTIFICAT NEIDENTIFICAT, Neidentificat	A1
Act Administrativ nr. Adeverință nr. 394, din 18/12/2023 emis de Primăria Comunei Budești;		
B2	se noteza posesia faptică în favoarea lui 1) PATRAN GHEORGHE	A1

C. Partea III. SARCINI .

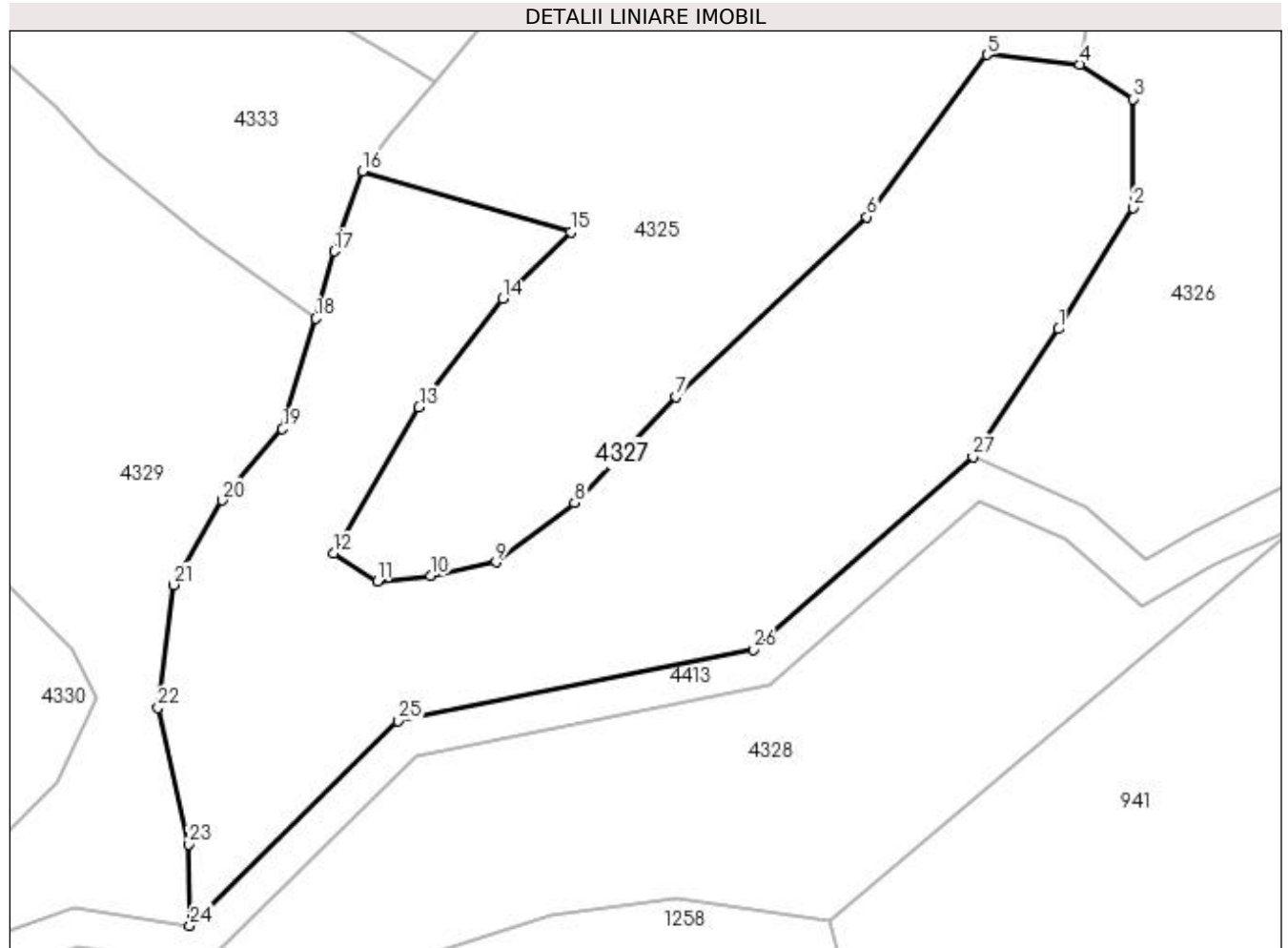
Inscrieri privind dezmembramintele dreptului de proprietate, drepturi reale de garanție și sarcini	Referințe
NU SUNT	

Anexa Nr. 1 La Partea I

Teren

Nr cadastral	Suprafața (mp)*	Observații / Referințe
	3.128	"Valea Brădetului"; Nr. topografic: parte din 1862

* Suprafața este determinată în planul de proiecție Stereo 70.



Date referitoare la teren

Crt	Categorie folosință	Intra vilan	Suprafața (mp)	Tarla	Parcelă	Nr. topo	Observații / Referințe
1	faneata	NU	3.128	-	-	-	

Lungime Segmente

1) Valorile lungimilor segmentelor sunt obținute din proiecție în plan.

Punct început	X / Y	Punct sfârșit	X / Y	Lungime segment (** (m)
1	422.351,455 691.630,522	2	422.358,926 691.642,734	14.316
3	422.358,91 691.653,691	4	422.353,568 691.657,173	6.377
5	422.344,212 691.658,149	6	422.332,129 691.641,809	20.322
7	422.312,852 691.623,685	8	422.302,663 691.613,022	14.748
9	422.294,738 691.607,065	10	422.288,14 691.605,657	6.747

Punct început	X / Y	Punct sfârșit	X / Y	Lungime segment (** (m)
2	422.358,926 691.642,734	3	422.358,91 691.653,691	10.957
4	422.353,568 691.657,173	5	422.344,212 691.658,149	9.407
6	422.332,129 691.641,809	7	422.312,852 691.623,685	26.459
8	422.302,663 691.613,022	9	422.294,738 691.607,065	9.914
10	422.288,14 691.605,657	11	422.282,804 691.605,124	5.363

Punct început	X / Y	Punct sfârșit	X / Y	Lungime segment (** (m)
11	422.282,804 691.605,124	12	422.278,347 691.607,928	5.266
13	422.286,989 691.622,635	14	422.295,403 691.633,583	13.808
15	422.302,274 691.640,286	16	422.281,287 691.646,411	21.863
17	422.278,415 691.638,365	18	422.276,566 691.631,594	7.019
19	422.273,212 691.620,455	20	422.267,149 691.613,259	9.41
21	422.262,213 691.604,767	22	422.260,674 691.592,398	12.464
23	422.263,728 691.578,655	24	422.263,896 691.570,441	8.216
25	422.284,85 691.591,061	26	422.320,673 691.598,265	36.54
27	422.342,795 691.617,664	1	422.351,455 691.630,522	15.502

Punct început	X / Y	Punct sfârșit	X / Y	Lungime segment (** (m)
12	422.278,347 691.607,928	13	422.286,989 691.622,635	17.058
14	422.295,403 691.633,583	15	422.302,274 691.640,286	9.599
16	422.281,287 691.646,411	17	422.278,415 691.638,365	8.543
18	422.276,566 691.631,594	19	422.273,212 691.620,455	11.633
20	422.267,149 691.613,259	21	422.262,213 691.604,767	9.822
22	422.260,674 691.592,398	23	422.263,728 691.578,655	14.078
24	422.263,896 691.570,441	25	422.284,85 691.591,061	29.398
26	422.320,673 691.598,265	27	422.342,795 691.617,664	29.423

** Lungimile segmentelor sunt determinate în planul de proiecție Stereo 70 și sunt rotunjite la 1 milimetru.

*** Distanța dintre puncte este formată din segmente cumulate ce sunt mai mici decât valoarea 1 milimetru.

**DATE DESPRE IMOBILUL NR. 4328**

Oficiul de Cadastru și Publicitate Imobiliară MARAMURES
Biroul de Cadastru și Publicitate Imobiliară Sighetu Marmatiei

A. Partea I. Descrierea imobilului

TEREN Extravilan

Nr. CF vechi:1044 Budești
Nr. topografic:parte din 1862

Adresa: Jud. Maramures

Nr. Crt	Nr cadastral Nr. topografic	Suprafața* (mp)	Observații / Referințe
A1		Din acte: 1.937 Masurata: 1.938	Sector cadastral:53 Teren neimprejmuit; "Valea Brădetului"; Nr. topografic: parte din 1862

B. Partea II. Proprietari și acte

Inscrieri privitoare la dreptul de proprietate și alte drepturi reale		Referințe
4328 / 18/12/2023		
Act Normativ nr. Legea nr. 7, din 13/03/1996 emis de Parlamentul României;		
B1	Intabulare, drept de PROPRIETATE, dobândit prin Lege, cota actuala 1/1 1) NEIDENTIFICAT NEIDENTIFICAT , Neidentificat	A1
Act Administrativ nr. Adeverință nr. 396, din 18/12/2023 emis de Primăria Comunei Budești;		
B2	se noteza posesia faptică în favoarea lui 1) MUNTEAN ȘTEFAN	A1

C. Partea III. SARCINI .

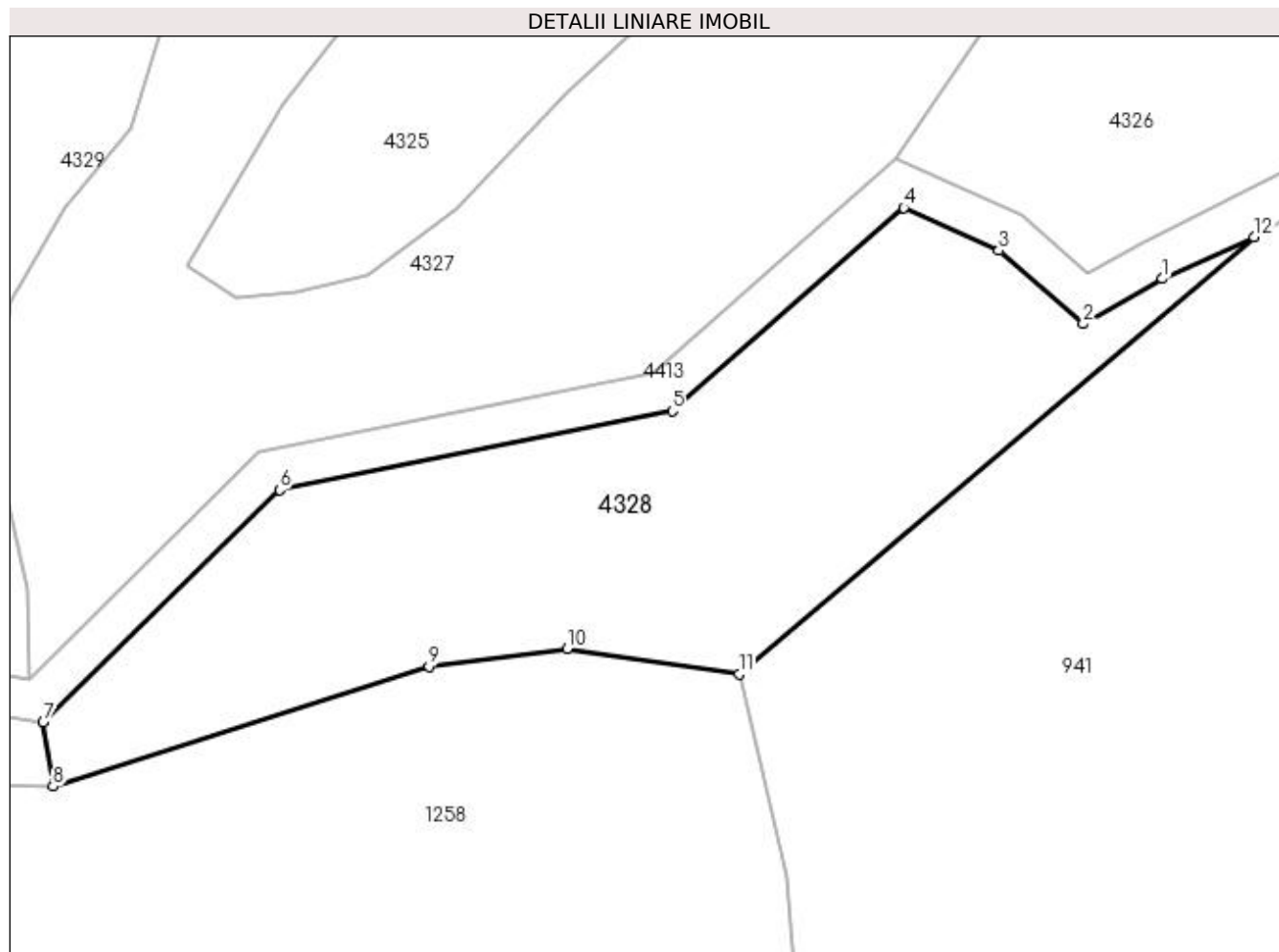
Inscrieri privind dezmembramintele dreptului de proprietate, drepturi reale de garanție și sarcini	Referințe
NU SUNT	

Anexa Nr. 1 La Partea I

Teren

Nr cadastral	Suprafața (mp)*	Observații / Referințe
	Din acte: 1.937 Masurata: 1.938	"Valea Brădetului"; Nr. topografic: parte din 1862

* Suprafața este determinată în planul de proiecție Stereo 70.



Date referitoare la teren

Crt	Categorie folosință	Intra vilan	Suprafața (mp)	Tarla	Parcelă	Nr. topo	Observații / Referințe
1	faneata	NU	1.937	-	-	-	

Lungime Segmente

1) Valorile lungimilor segmentelor sunt obținute din proiecție în plan.

Punct început	X / Y	Punct sfârșit	X / Y	Lungime segment (** (m)
1	422.366,967 691.606,79	2	422.359,777 691.602,691	8.276
2	422.359,777 691.602,691	3	422.352,107 691.609,346	10.155
3	422.352,107 691.609,346	4	422.343,456 691.613,243	9.488
4	422.343,456 691.613,243	5	422.322,398 691.594,777	28.008
5	422.322,398 691.594,777	6	422.286,689 691.587,596	36.424

Punct început	X / Y	Punct sfârșit	X / Y	Lungime segment (** (m)
6	422.286,689 691.587,596	7	422.265,199 691.566,448	30.151
7	422.265,199 691.566,448	8	422.266,077 691.560,656	5.858
8	422.266,077 691.560,656	9	422.300,282 691.571,556	35.9
9	422.300,282 691.571,556	10	422.312,833 691.573,139	12.65
10	422.312,833 691.573,139	11	422.328,462 691.570,839	15.797
11	422.328,462 691.570,839	12	422.375,302 691.610,585	61.431
12	422.375,302 691.610,585	1	422.366,967 691.606,79	9.158

** Lungimile segmentelor sunt determinate în planul de proiecție Stereo 70 și sunt rotunjite la 1 milimetru.

*** Distanța dintre puncte este formată din segmente cumulate ce sunt mai mici decât valoarea 1 milimetru.

**DATE DESPRE IMOBILUL NR. 4329**

Oficiul de Cadastru și Publicitate Imobiliară MARAMURES
Biroul de Cadastru și Publicitate Imobiliară Sighetu Marmatiei

A. Partea I. Descrierea imobilului

TEREN Necunoscut

Nr. CF vechi:3422 Budești
Nr. topografic:parte din 1861

Adresa: Loc. Budești, Jud. Maramures

Nr. Crt	Nr cadastral Nr. topografic	Suprafața* (mp)	Observații / Referințe
A1		4.302	Sector cadastral:53 Teren neimprejmuit; "Valea Brădetului"; Nr. topografic: parte din 1861

B. Partea II. Proprietari și acte

Inscrieri privitoare la dreptul de proprietate și alte drepturi reale		Referințe
4329 / 18/12/2023		
Act Normativ nr. Legea nr. 7, din 13/03/1996 emis de Parlamentul României;		
B1	Intabulare, drept de PROPRIETATE, dobândit prin Lege, cota actuala 1/1 1) NEIDENTIFICAT NEIDENTIFICAT, Neidentificat	A1
Act Administrativ nr. Adeverință nr. 397, din 18/12/2023 emis de Primăria Comunei Budești;		
B2	se noteza posesia faptică în favoarea lui 1) TĂMAȘ ION	A1

C. Partea III. SARCINI .

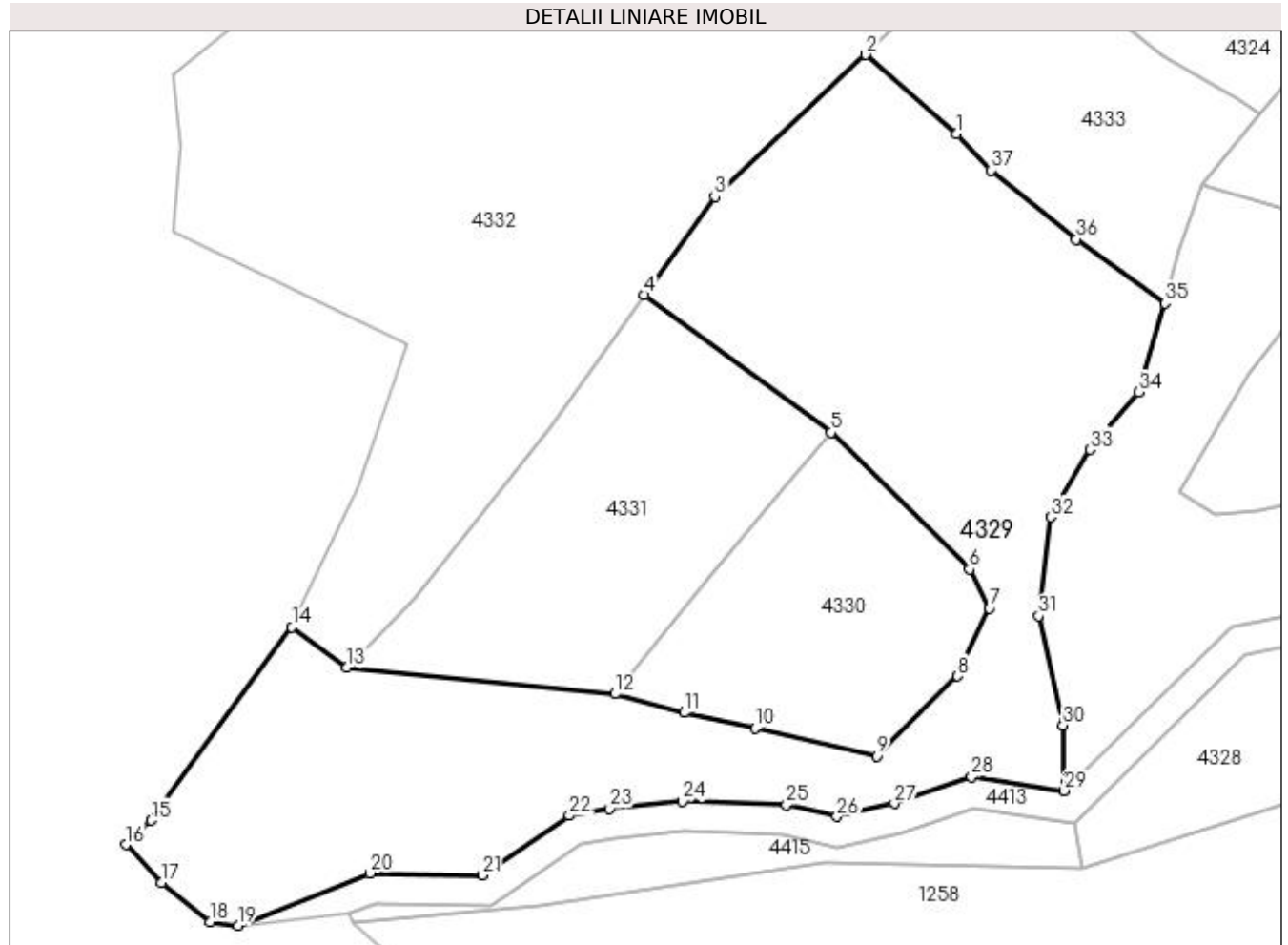
Inscrieri privind dezmembramintele dreptului de proprietate, drepturi reale de garanție și sarcini	Referințe
NU SUNT	

Anexa Nr. 1 La Partea I

Teren

Nr cadastral	Suprafața (mp)*	Observații / Referințe
	4.302	"Valea Brădetului"; Nr. topografic: parte din 1861

* Suprafața este determinată în planul de proiecție Stereo 70.



Date referitoare la teren

Crt	Categorie folosință	Intra vilan	Suprafața (mp)	Tarla	Parcelă	Nr. topo	Observații / Referințe
1	faneata	DA	1.153	-	-	-	
2	faneata	NU	3.149	-	-	-	

Lungime Segmente

1) Valorile lungimilor segmentelor sunt obținute din proiecție în plan.

Punct început	X / Y	Punct sfârșit	X / Y	Lungime segment (** (m))
1	422.250,379 691.652,907	2	422.238,962 691.662,815	15.117
3	422.219,996 691.644,999	4	422.211,181 691.632,648	15.174
5	422.234,626 691.615,389	6	422.252,011 691.598,224	24.431
7	422.254,503 691.593,367	8	422.250,5 691.584,813	9.444

Punct început	X / Y	Punct sfârșit	X / Y	Lungime segment (** (m))
2	422.238,962 691.662,815	3	422.219,996 691.644,999	26.022
4	422.211,181 691.632,648	5	422.234,626 691.615,389	29.113
6	422.252,011 691.598,224	7	422.254,503 691.593,367	5.459
8	422.250,5 691.584,813	9	422.240,31 691.574,804	14.283

Punct început	X / Y	Punct sfârșit	X / Y	Lungime segment (** (m))
9	422.240,31 691.574,804	10	422.225,057 691.578,301	15.649
11	422.216,152 691.580,227	12	422.207,454 691.582,592	9.014
13	422.173,827 691.585,896	14	422.166,9 691.590,942	8.57
15	422.149,222 691.566,709	16	422.146,033 691.563,658	4.413
17	422.150,552 691.558,935	18	422.156,641 691.553,987	7.846
19	422.160,115 691.553,525	20	422.176,669 691.560,098	17.811
21	422.190,843 691.559,842	22	422.201,728 691.567,324	13.208
23	422.206,815 691.568,227	24	422.215,97 691.569,108	9.197
25	422.229,009 691.568,667	26	422.235,345 691.567,185	6.507
27	422.242,571 691.568,848	28	422.252,268 691.572,154	10.245
29	422.263,896 691.570,441	30	422.263,728 691.578,655	8.216
31	422.260,674 691.592,398	32	422.262,213 691.604,767	12.464
33	422.267,149 691.613,259	34	422.273,212 691.620,455	9.41
35	422.276,566 691.631,594	36	422.265,429 691.639,647	13.743
37	422.254,733 691.648,282	1	422.250,379 691.652,907	6.352

Punct început	X / Y	Punct sfârșit	X / Y	Lungime segment (** (m))
10	422.225,057 691.578,301	11	422.216,152 691.580,227	9.111
12	422.207,454 691.582,592	13	422.173,827 691.585,896	33.789
14	422.166,9 691.590,942	15	422.149,222 691.566,709	29.996
16	422.146,033 691.563,658	17	422.150,552 691.558,935	6.537
18	422.156,641 691.553,987	19	422.160,115 691.553,525	3.505
20	422.176,669 691.560,098	21	422.190,843 691.559,842	14.176
22	422.201,728 691.567,324	23	422.206,815 691.568,227	5.167
24	422.215,97 691.569,108	25	422.229,009 691.568,667	13.046
26	422.235,345 691.567,185	27	422.242,571 691.568,848	7.415
28	422.252,268 691.572,154	29	422.263,896 691.570,441	11.753
30	422.263,728 691.578,655	31	422.260,674 691.592,398	14.078
32	422.262,213 691.604,767	33	422.267,149 691.613,259	9.822
34	422.273,212 691.620,455	35	422.276,566 691.631,594	11.633
36	422.265,429 691.639,647	37	422.254,733 691.648,282	13.747

** Lungimile segmentelor sunt determinate în planul de proiecție Stereo 70 și sunt rotunjite la 1 milimetru.

*** Distanța dintre puncte este formată din segmente cumulate ce sunt mai mici decât valoarea 1 milimetru.

**DATE DESPRE IMOBILUL NR. 4330**

Oficiul de Cadastru și Publicitate Imobiliară MARAMURES
Biroul de Cadastru și Publicitate Imobiliară Sighetu Marmatiei

A. Partea I. Descrierea imobilului

TEREN Extravilan

Nr. CF vechi:3422 Budești
Nr. topografic:parte din 1861

Adresa: Jud. Maramures

Nr. Crt	Nr cadastral Nr. topografic	Suprafața* (mp)	Observații / Referințe
A1		1.039	Sector cadastral:53 Teren neimprejmuit; "Valea Brădetului"; Nr. topografic: parte din 1861

B. Partea II. Proprietari și acte

Inscrieri privitoare la dreptul de proprietate și alte drepturi reale		Referințe
4330 / 18/12/2023		
Act Normativ nr. Legea nr. 7, din 13/03/1996 emis de Parlamentul României;		
B1	Intabulare, drept de PROPRIETATE, dobândit prin Lege, cota actuala 1/1 1) NEIDENTIFICAT NEIDENTIFICAT, Neidentificat	A1
Act Administrativ nr. Adeverință nr. 398, din 18/12/2023 emis de Primăria Comunei Budești;		
B2	se noteza posesia faptică în favoarea lui 1) TIBIL IRINA	A1

C. Partea III. SARCINI .

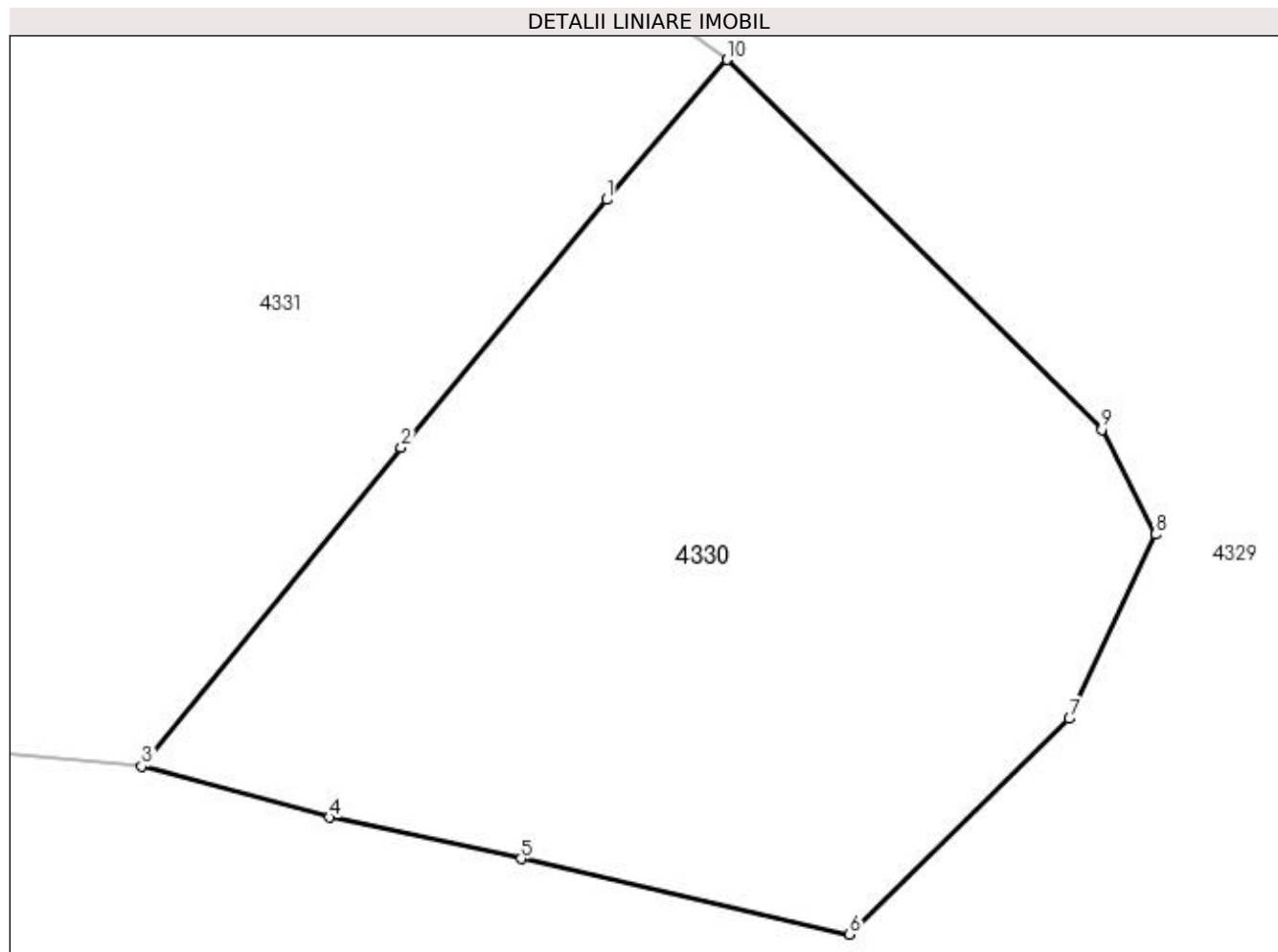
Inscrieri privind dezmembramintele dreptului de proprietate, drepturi reale de garanție și sarcini	Referințe
NU SUNT	

Anexa Nr. 1 La Partea I

Teren

Nr cadastral	Suprafața (mp)*	Observații / Referințe
	1.039	"Valea Brădetului"; Nr. topografic: parte din 1861

* Suprafața este determinată în planul de proiecție Stereo 70.



Date referitoare la teren

Crt	Categorie folosință	Intra vilan	Suprafața (mp)	Tarla	Parcelă	Nr. topo	Observații / Referințe
1	faneata	NU	1.039	-	-	-	

Lungime Segmente

1) Valorile lungimilor segmentelor sunt obținute din proiecție în plan.

Punct început	X / Y	Punct sfârșit	X / Y	Lungime segment (** (m)
1	422.229,039 691.608,89	2	422.219,491 691.597,391	14.946
2	422.219,491 691.597,391	3	422.207,454 691.582,592	19.076
3	422.207,454 691.582,592	4	422.216,152 691.580,227	9.014
4	422.216,152 691.580,227	5	422.225,057 691.578,301	9.111
5	422.225,057 691.578,301	6	422.240,31 691.574,804	15.649

Punct început	X / Y	Punct sfârșit	X / Y	Lungime segment (** (m)
6	422.240,31 691.574,804	7	422.250,5 691.584,813	14.283
7	422.250,5 691.584,813	8	422.254,503 691.593,367	9.444
8	422.254,503 691.593,367	9	422.252,011 691.598,224	5.459
9	422.252,011 691.598,224	10	422.234,626 691.615,389	24.431
10	422.234,626 691.615,389	1	422.229,039 691.608,89	8.57

** Lungimile segmentelor sunt determinate în planul de proiecție Stereo 70 și sunt rotunjite la 1 milimetru.

*** Distanța dintre puncte este formată din segmente cumulate ce sunt mai mici decât valoarea 1 milimetru.

**DATE DESPRE IMOBILUL NR. 4331**

Oficiul de Cadastru și Publicitate Imobiliară MARAMURES
Biroul de Cadastru și Publicitate Imobiliară Sighetu Marmatiei

A. Partea I. Descrierea imobilului

TEREN Necunoscut

Nr. CF vechi:3422 Budești
Nr. topografic:parte din 1861

Adresa: Loc. Budești, Jud. Maramures

Nr. Crt	Nr cadastral Nr. topografic	Suprafața* (mp)	Observații / Referințe
A1		1.413	Sector cadastral:53 Teren neimprejmuit; "Valea Brădetului"; Nr. topografic: parte din 1861

B. Partea II. Proprietari și acte

Inscrieri privitoare la dreptul de proprietate și alte drepturi reale		Referințe
4331 / 18/12/2023		
Act Normativ nr. Legea nr. 7, din 13/03/1996 emis de Parlamentul României;		
B1	Intabulare, drept de PROPRIETATE, dobândit prin Lege, cota actuala 1/1 1) NEIDENTIFICAT NEIDENTIFICAT, Neidentificat	A1
Act Administrativ nr. Adeverință nr. 398, din 18/12/2023 emis de Primăria Comunei Budești;		
B2	se noteza posesia faptică în favoarea lui 1) POP MIHAI	A1

C. Partea III. SARCINI .

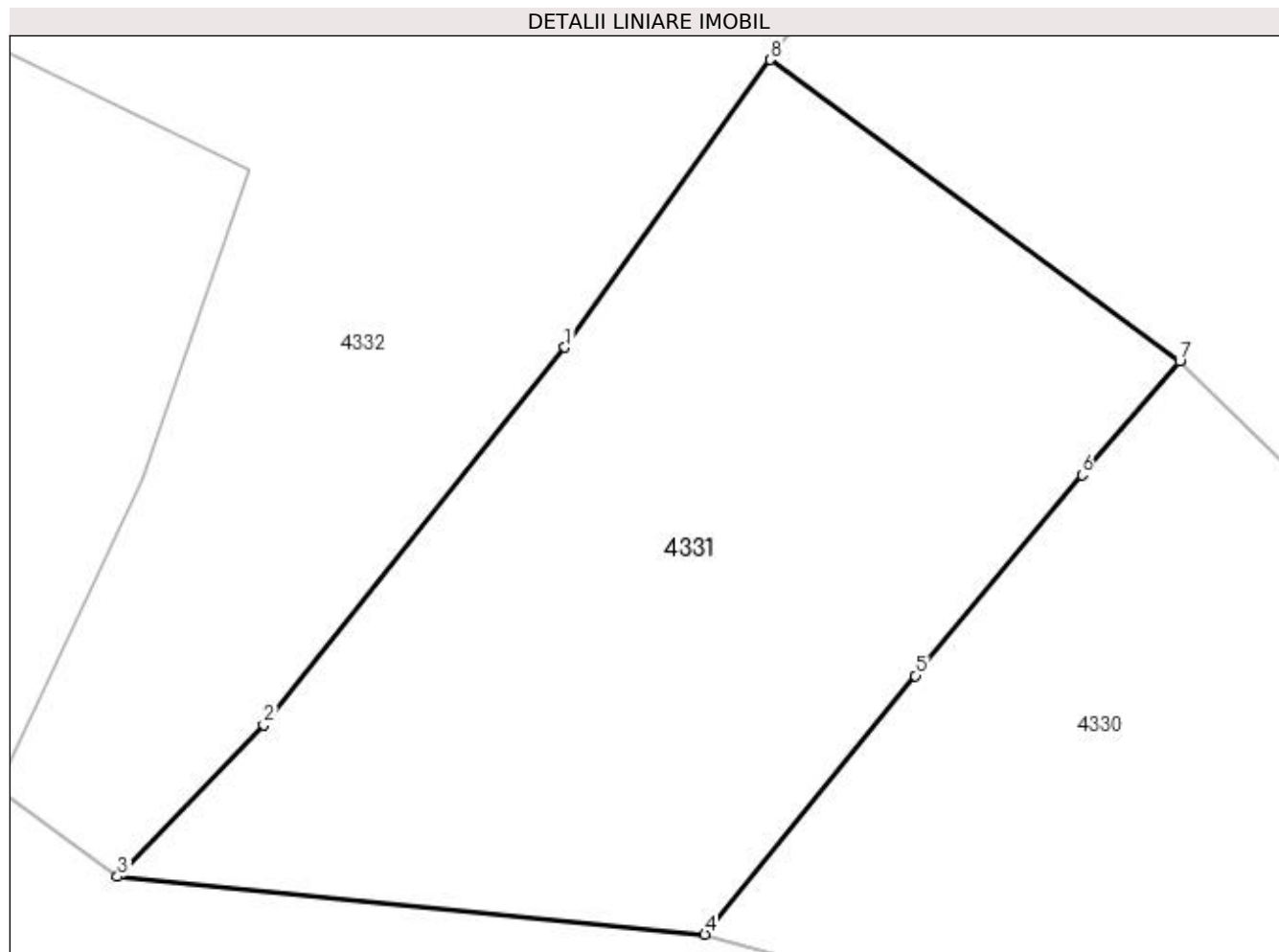
Inscrieri privind dezmembramintele dreptului de proprietate, drepturi reale de garanție și sarcini	Referințe
NU SUNT	

Anexa Nr. 1 La Partea I

Teren

Nr cadastral	Suprafața (mp)*	Observații / Referințe
	1.413	"Valea Brădetului"; Nr. topografic: parte din 1861

* Suprafața este determinată în planul de proiecție Stereo 70.



Date referitoare la teren

Crt	Categorie folosință	Intra vilan	Suprafața (mp)	Tarla	Parcelă	Nr. topo	Observații / Referințe
1	faneata	DA	41	-	-	-	
2	faneata	NU	1.372	-	-	-	

Lungime Segmente

1) Valorile lungimilor segmentelor sunt obținute din proiecție în plan.

Punct început	X / Y	Punct sfârșit	X / Y	Lungime segment (** (m)
1	422.199,433 691.616,186	2	422.182,196 691.594,57	27.647
2	422.182,196 691.594,57	3	422.173,827 691.585,896	12.053
3	422.173,827 691.585,896	4	422.207,454 691.582,592	33.789
4	422.207,454 691.582,592	5	422.219,491 691.597,391	19.076

Punct început	X / Y	Punct sfârșit	X / Y	Lungime segment (** (m)
5	422.219,491 691.597,391	6	422.229,039 691.608,89	14.946
6	422.229,039 691.608,89	7	422.234,626 691.615,389	8.57
7	422.234,626 691.615,389	8	422.211,181 691.632,648	29.113
8	422.211,181 691.632,648	1	422.199,433 691.616,186	20.224

** Lungimile segmentelor sunt determinate în planul de proiecție Stereo 70 și sunt rotunjite la 1 milimetru.

*** Distanța dintre puncte este formată din segmente cumulate ce sunt mai mici decât valoarea 1 milimetru.

**DATE DESPRE IMOBILUL NR. 4332**

Oficiul de Cadastru și Publicitate Imobiliară MARAMURES
Biroul de Cadastru și Publicitate Imobiliară Sighetu Marmatiei

A. Partea I. Descrierea imobilului

TEREN Necunoscut

Nr. CF vechi:50633
Nr. cadastral vechi:50633

Adresa: Loc. Budești, Jud. Maramures

Nr. Crt	Nr cadastral Nr. topografic	Suprafața* (mp)	Observații / Referințe
A1	50633	5.850	Sector cadastral:53 Teren împrejmuit; "Chicetuță"

B. Partea II. Proprietari și acte

Inscrieri privitoare la dreptul de proprietate și alte drepturi reale		Referințe
4332 / 18/12/2023		
Act Notarial nr. contract de vanzare cumparare nr. 2298, din 16/08/2017 emis de N. P. Grigor Carmen Lenuta;		
B1	Intabulare, drept de PROPRIETATE, dobandit prin Conventie, cota actuala 1/1 1) PUȚI VASILE DĂNUȚ 2) PUȚI ILEANA	A1
OBSERVATII: Poziție transcrisă din CF 50633 Budești, sub rangul încheierii nr. 12534/17.08.2017.		

C. Partea III. SARCINI .

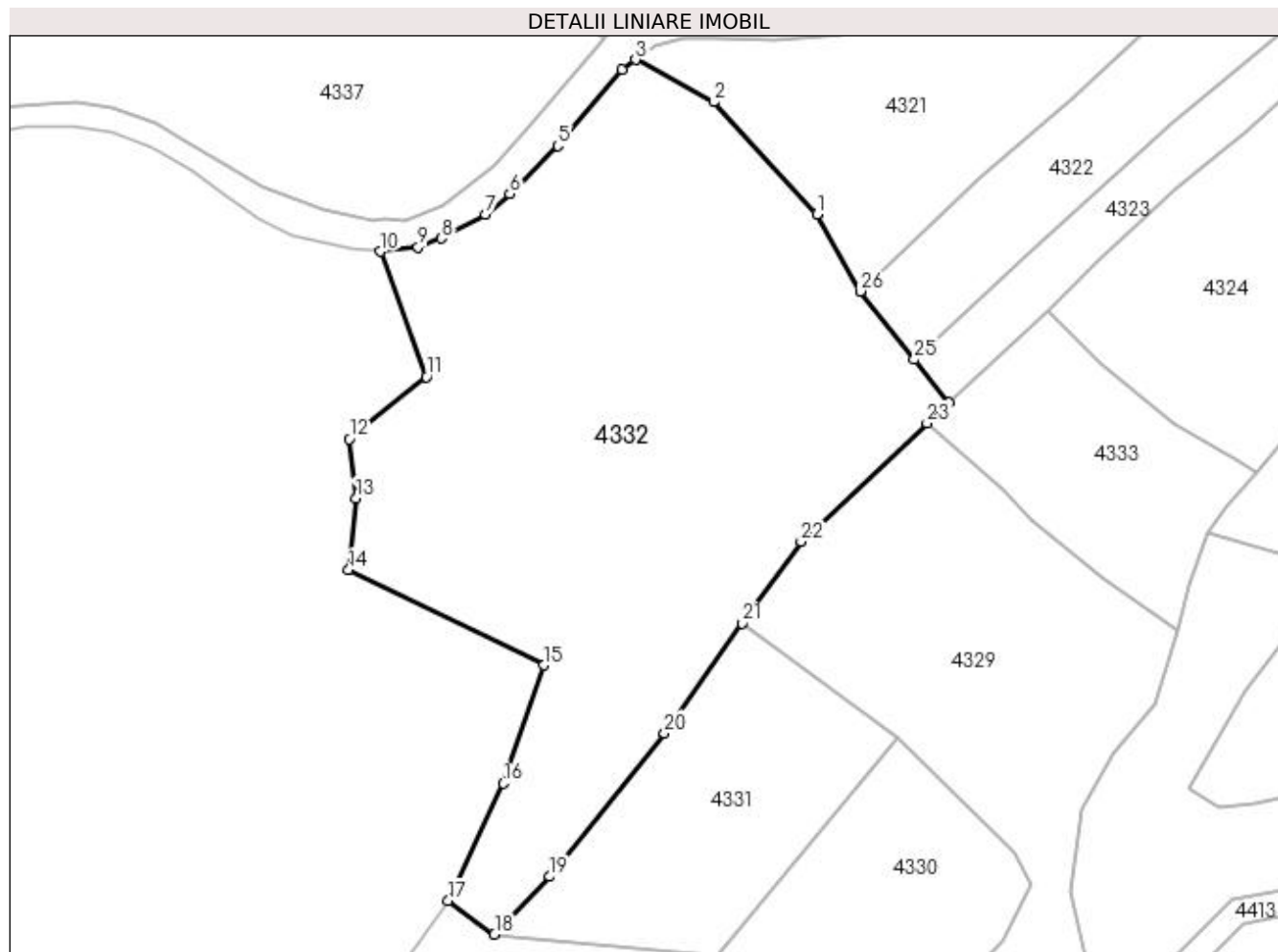
Inscrieri privind dezmembramintele dreptului de proprietate, drepturi reale de garanție și sarcini	Referințe
NU SUNT	

Anexa Nr. 1 La Partea I

Teren

Nr cadastral	Suprafața (mp)*	Observații / Referințe
50633	5.850	"Chicetuță"

* Suprafața este determinată în planul de proiecție Stereo 70.



Date referitoare la teren

Crt	Categorie folosință	Intra vilan	Suprafața (mp)	Tarla	Parcelă	Nr. topo	Observații / Referințe
1	faneata	DA	100	-	-	-	
2	faneata	NU	5.750	-	-	-	

Lungime Segmente

1) Valorile lungimilor segmentelor sunt obținute din proiecție în plan.

Punct început	X / Y	Punct sfârșit	X / Y	Lungime segment (** (m)
1	422.222,383 691.694,264	2	422.206,822 691.711,131	22.949
3	422.195,085 691.717,499	4	422.193,065 691.716,047	2.488
5	422.183,411 691.704,548	6	422.176,16 691.697,311	10.245
7	422.172,467 691.694,222	8	422.165,879 691.690,602	7.517

Punct început	X / Y	Punct sfârșit	X / Y	Lungime segment (** (m)
2	422.206,822 691.711,131	3	422.195,085 691.717,499	13.353
4	422.193,065 691.716,047	5	422.183,411 691.704,548	15.014
6	422.176,16 691.697,311	7	422.172,467 691.694,222	4.815
8	422.165,879 691.690,602	9	422.162,36 691.689,308	3.749

Punct început	X / Y	Punct sfârșit	X / Y	Lungime segment (** (m)
9	422.162,36 691.689,308	10	422.156,658 691.688,638	5.741
11	422.163,636 691.669,759	12	422.151,973 691.660,41	14.948
13	422.153,011 691.651,512	14	422.151,891 691.640,71	10.86
15	422.181,333 691.626,383	16	422.175,179 691.608,6	18.818
17	422.166,9 691.590,942	18	422.173,827 691.585,896	8.57
19	422.182,196 691.594,57	20	422.199,433 691.616,186	27.647
21	422.211,181 691.632,648	22	422.219,996 691.644,999	15.174
23	422.238,962 691.662,815	24	422.242,208 691.665,864	4.453
25	422.237,03 691.672,394	26	422.228,88 691.682,672	13.117

Punct început	X / Y	Punct sfârșit	X / Y	Lungime segment (** (m)
10	422.156,658 691.688,638	11	422.163,636 691.669,759	20.127
12	422.151,973 691.660,41	13	422.153,011 691.651,512	8.958
14	422.151,891 691.640,71	15	422.181,333 691.626,383	32.743
16	422.175,179 691.608,6	17	422.166,9 691.590,942	19.502
18	422.173,827 691.585,896	19	422.182,196 691.594,57	12.053
20	422.199,433 691.616,186	21	422.211,181 691.632,648	20.224
22	422.219,996 691.644,999	23	422.238,962 691.662,815	26.022
24	422.242,208 691.665,864	25	422.237,03 691.672,394	8.334
26	422.228,88 691.682,672	1	422.222,383 691.694,264	13.289

** Lungimile segmentelor sunt determinate în planul de proiecție Stereo 70 și sunt rotunjite la 1 milimetru.

*** Distanța dintre puncte este formată din segmente cumulate ce sunt mai mici decât valoarea 1 milimetru.

**DATE DESPRE IMOBILUL NR. 4333**

Oficiul de Cadastru și Publicitate Imobiliară MARAMURES
Biroul de Cadastru și Publicitate Imobiliară Sighetu Marmatiei

A. Partea I. Descrierea imobilului

TEREN Extravilan

Nr. CF vechi:3422 Budești
Nr. topografic:parte din 1861

Adresa: Jud. Maramures

Nr. Crt	Nr cadastral Nr. topografic	Suprafața* (mp)	Observații / Referințe
A1		1.072	Sector cadastral:53 Teren neimprejmuit; "Valea Brădetului"; Nr. topografic: parte din 1861

B. Partea II. Proprietari și acte

Inscrieri privitoare la dreptul de proprietate și alte drepturi reale		Referințe
4333 / 18/12/2023		
Act Normativ nr. Legea nr. 7, din 13/03/1996 emis de Parlamentul României;		
B1	Intabulare, drept de PROPRIETATE, dobândit prin Lege, cota actuala 1/1 1) NEIDENTIFICAT NEIDENTIFICAT, Neidentificat	A1
Act Administrativ nr. Adeverință nr. 400, din 18/12/2023 emis de Primăria Comunei Budești;		
B2	se noteza posesia faptică în favoarea lui 1) TOPORAN IOAN	A1

C. Partea III. SARCINI .

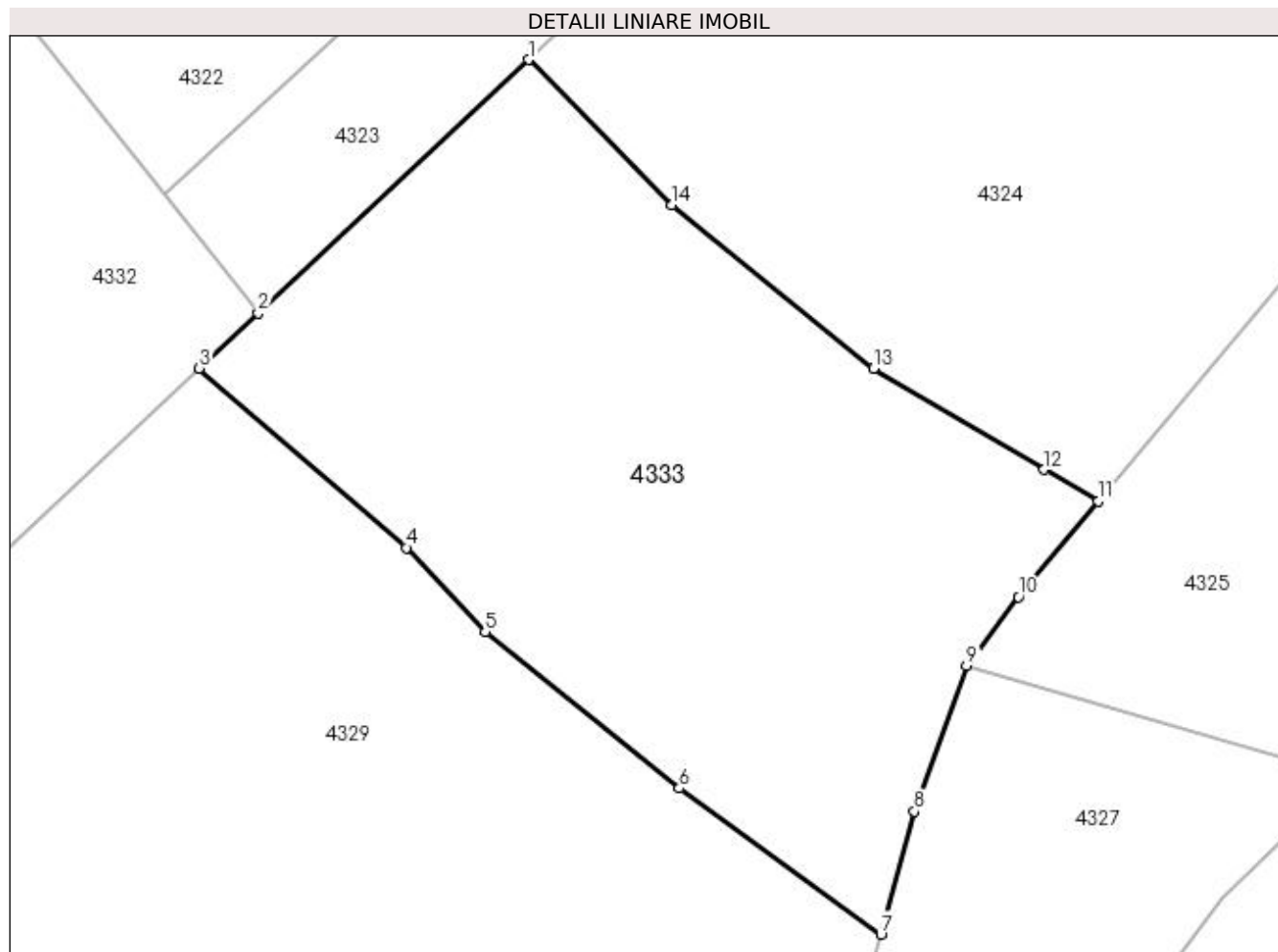
Inscrieri privind dezmembramintele dreptului de proprietate, drepturi reale de garanție și sarcini	Referințe
NU SUNT	

Anexa Nr. 1 La Partea I

Teren

Nr cadastral	Suprafața (mp)*	Observații / Referințe
	1.072	"Valea Brădetului"; Nr. topografic: parte din 1861

* Suprafața este determinată în planul de proiecție Stereo 70.



Date referitoare la teren

Crt	Categorie folosință	Intra vilan	Suprafața (mp)	Tarla	Parcelă	Nr. topo	Observații / Referințe
1	faneata	NU	1.072	-	-	-	

Lungime Segmente

1) Valorile lungimilor segmentelor sunt obținute din proiecție în plan.

Punct început	X / Y	Punct sfârșit	X / Y	Lungime segment (** (m)
1	422.257,115 691.679,831	2	422.242,208 691.665,864	20.428
2	422.242,208 691.665,864	3	422.238,962 691.662,815	4.453
3	422.238,962 691.662,815	4	422.250,379 691.652,907	15.117
4	422.250,379 691.652,907	5	422.254,733 691.648,282	6.352
5	422.254,733 691.648,282	6	422.265,429 691.639,647	13.747

Punct început	X / Y	Punct sfârșit	X / Y	Lungime segment (** (m)
6	422.265,429 691.639,647	7	422.276,566 691.631,594	13.743
7	422.276,566 691.631,594	8	422.278,415 691.638,365	7.019
8	422.278,415 691.638,365	9	422.281,287 691.646,411	8.543
9	422.281,287 691.646,411	10	422.284,132 691.650,205	4.742
10	422.284,132 691.650,205	11	422.288,534 691.655,47	6.863
11	422.288,534 691.655,47	12	422.285,57 691.657,223	3.444
12	422.285,57 691.657,223	13	422.276,156 691.662,79	10.937
13	422.276,156 691.662,79	14	422.265,041 691.671,828	14.326
14	422.265,041 691.671,828	1	422.257,115 691.679,831	11.264

** Lungimile segmentelor sunt determinate în planul de proiecție Stereo 70 și sunt rotunjite la 1 milimetru.

*** Distanța dintre puncte este formată din segmente cumulate ce sunt mai mici decât valoarea 1 milimetru.

**DATE DESPRE IMOBILUL NR. 4335**

Oficiul de Cadastru și Publicitate Imobiliară MARAMURES
Biroul de Cadastru și Publicitate Imobiliară Sighetu Marmatiei

A. Partea I. Descrierea imobilului

TEREN Extravilan

Nr. CF vechi:54313 Budești
Nr. topografic:parte din 1851/2/2

Adresa: Jud. Maramures

Nr. Crt	Nr cadastral Nr. topografic	Suprafața* (mp)	Observații / Referințe
A1		3.554	Sector cadastral:53 Teren neimprejmuit; "Șulije"; Nr. topografic: parte din 1851/2/2

B. Partea II. Proprietari și acte

Inscrieri privitoare la dreptul de proprietate și alte drepturi reale		Referințe
4335 / 18/12/2023		
Act Normativ nr. Legea nr. 7, din 13/03/1996 emis de Parlamentul României;		
B1	Intabulare, drept de PROPRIETATE, dobandit prin Lege, cota actuala 1/1 1) NEIDENTIFICAT NEIDENTIFICAT, Neidentificat	A1
Act Administrativ nr. Adeverință nr. 314, din 16/12/2023 emis de Primăria Comunei Budești;		
B2	se noteza posesia faptică în favoarea lui 1) TOPORAN VASILE	A1

C. Partea III. SARCINI .

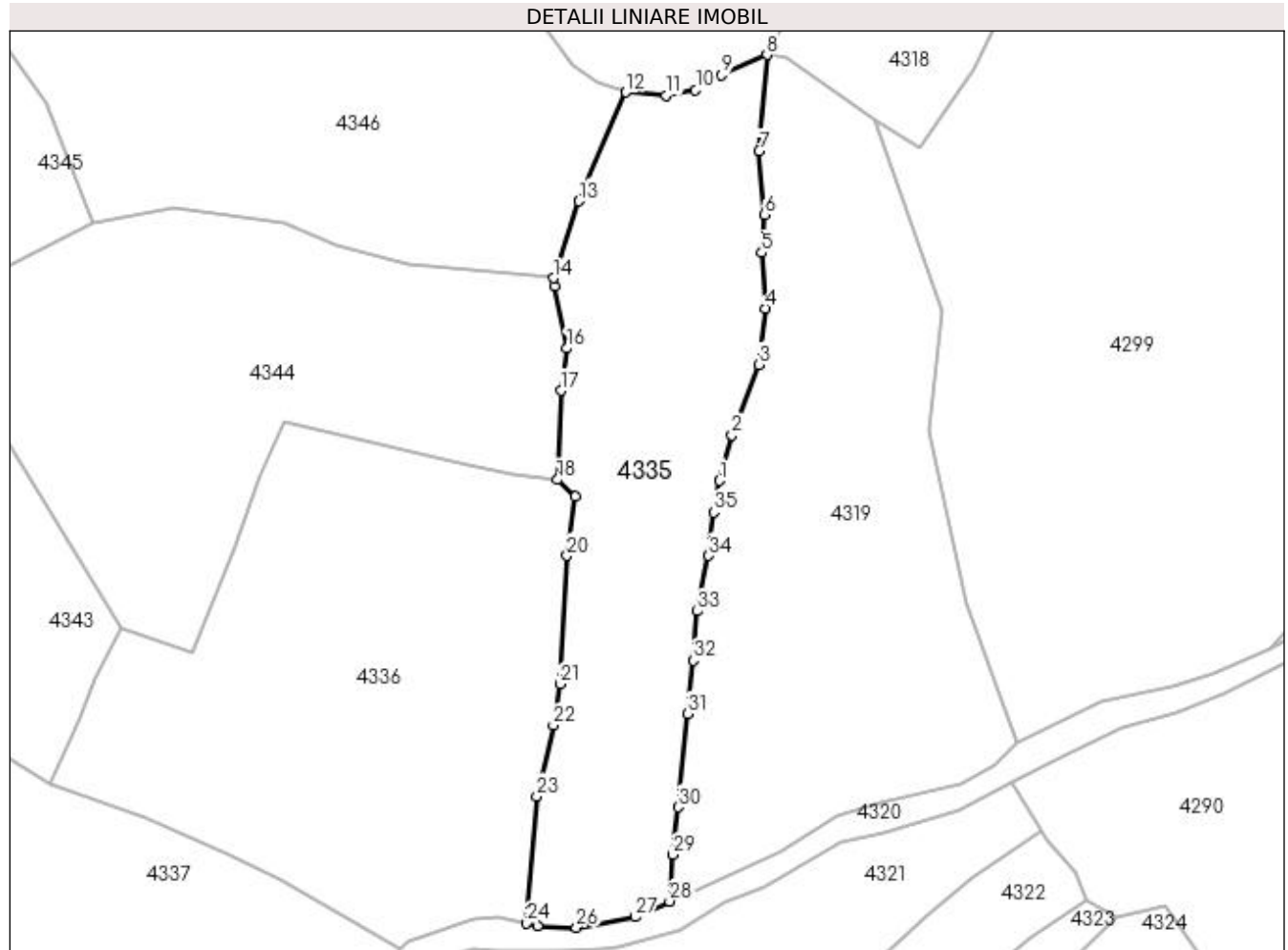
Inscrieri privind dezmembramintele dreptului de proprietate, drepturi reale de garanție și sarcini	Referințe
NU SUNT	

Anexa Nr. 1 La Partea I

Teren

Nr cadastral	Suprafața (mp)*	Observații / Referințe
	3.554	"Șulije"; Nr. topografic: parte din 1851/2/2

* Suprafața este determinată în planul de proiecție Stereo 70.



Date referitoare la teren

Crt	Categorie folosință	Intra vilan	Suprafața (mp)	Tarla	Parcelă	Nr. topo	Observații / Referințe
1	faneata	NU	3.554	-	-	-	

Lungime Segmente

1) Valorile lungimilor segmentelor sunt obținute din proiecție în plan.

Punct început	X / Y	Punct sfârșit	X / Y	Lungime segment (** (m)	Punct început	X / Y	Punct sfârșit	X / Y	Lungime segment (** (m)
1	422.242,677 691.797,504	2	422.244,738 691.804,95	7.726	2	422.244,738 691.804,95	3	422.249,14 691.816,506	12.366
3	422.249,14 691.816,506	4	422.250,138 691.825,702	9.25	4	422.250,138 691.825,702	5	422.249,606 691.834,825	9.138
5	422.249,606 691.834,825	6	422.250,021 691.841,062	6.251	6	422.250,021 691.841,062	7	422.249,181 691.851,425	10.397
7	422.249,181 691.851,425	8	422.250,445 691.867,184	15.81	8	422.250,445 691.867,184	9	422.243,019 691.863,854	8.138
9	422.243,019 691.863,854	10	422.238,77 691.861,476	4.869	10	422.238,77 691.861,476	11	422.233,961 691.860,539	4.899

Punct început	X / Y	Punct sfârșit	X / Y	Lungime segment (** (m)
11	422.233,961 691.860,539	12	422.227,388 691.861,057	6.593
13	422.219,64 691.843,247	14	422.215,467 691.830,67	13.251
15	422.215,61 691.829,398	16	422.217,704 691.819,155	10.455
17	422.216,687 691.812,219	18	422.216,161 691.797,684	14.545
19	422.219,087 691.794,882	20	422.217,697 691.785,253	9.729
21	422.216,531 691.764,263	22	422.215,492 691.757,489	6.853
23	422.212,785 691.745,893	24	422.211,155 691.725,097	20.86
25	422.212,91 691.724,727	26	422.219,262 691.724,405	6.36
27	422.228,869 691.726,13	28	422.234,521 691.728,694	6.206
29	422.235,055 691.736,327	30	422.235,886 691.744,101	7.818
31	422.237,398 691.759,367	32	422.238,379 691.768,128	8.816
33	422.239,031 691.776,152	34	422.240,92 691.785,246	9.288
35	422.241,708 691.792,342	1	422.242,677 691.797,504	5.252

Punct început	X / Y	Punct sfârșit	X / Y	Lungime segment (** (m)
12	422.227,388 691.861,057	13	422.219,64 691.843,247	19.422
14	422.215,467 691.830,67	15	422.215,61 691.829,398	1.28
16	422.217,704 691.819,155	17	422.216,687 691.812,219	7.01
18	422.216,161 691.797,684	19	422.219,087 691.794,882	4.051
20	422.217,697 691.785,253	21	422.216,531 691.764,263	21.022
22	422.215,492 691.757,489	23	422.212,785 691.745,893	11.908
24	422.211,155 691.725,097	25	422.212,91 691.724,727	1.794
26	422.219,262 691.724,405	27	422.228,869 691.726,13	9.761
28	422.234,521 691.728,694	29	422.235,055 691.736,327	7.652
30	422.235,886 691.744,101	31	422.237,398 691.759,367	15.341
32	422.238,379 691.768,128	33	422.239,031 691.776,152	8.05
34	422.240,92 691.785,246	35	422.241,708 691.792,342	7.14

** Lungimile segmentelor sunt determinate în planul de proiecție Stereo 70 și sunt rotunjite la 1 milimetru.

*** Distanța dintre puncte este formată din segmente cumulate ce sunt mai mici decât valoarea 1 milimetru.

**DATE DESPRE IMOBILUL NR. 4336**

Oficiul de Cadastru și Publicitate Imobiliară MARAMURES
Biroul de Cadastru și Publicitate Imobiliară Sighetu Marmatiei

A. Partea I. Descrierea imobilului

TEREN Extravilan

Nr. CF vechi:44 Budești
Nr. topografic:parte din 1851

Adresa: Jud. Maramures

Nr. Crt	Nr cadastral Nr. topografic	Suprafața* (mp)	Observații / Referințe
A1		4.677	Sector cadastral:53 Teren neimprejmuit; "Chiceruță"; Nr. topografic: parte din 1851

B. Partea II. Proprietari și acte

Inscrieri privitoare la dreptul de proprietate și alte drepturi reale		Referințe
4336 / 18/12/2023		
Act Normativ nr. Legea nr. 7, din 13/03/1996 emis de Parlamentul României;		
B1	Intabulare, drept de PROPRIETATE, dobândit prin Lege, cota actuala 1/1 1) NEIDENTIFICAT NEIDENTIFICAT, Neidentificat	A1
Act Administrativ nr. Adeverință nr. 349, din 16/12/2023 emis de Primăria Comunei Budești;		
B2	se noteza posesia faptică în favoarea lui 1) UNGUREAN VASILE	A1

C. Partea III. SARCINI .

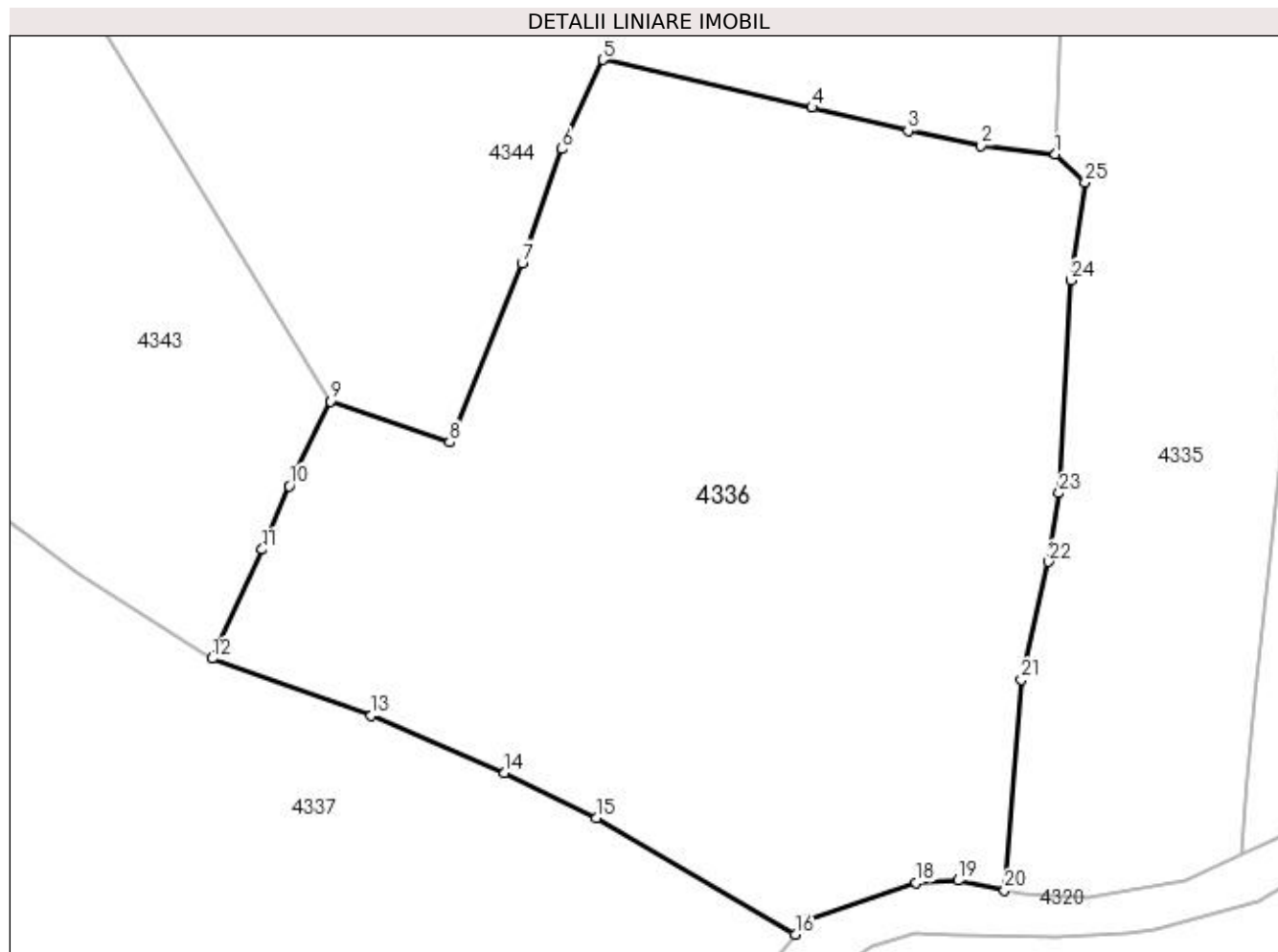
Inscrieri privind dezmembramintele dreptului de proprietate, drepturi reale de garanție și sarcini	Referințe
NU SUNT	

Anexa Nr. 1 La Partea I

Teren

Nr cadastral	Suprafața (mp)*	Observații / Referințe
	4.677	"Chiceruță"; Nr. topografic: parte din 1851

* Suprafața este determinată în planul de proiecție Stereo 70.



Date referitoare la teren

Crt	Categorie folosință	Intra vilan	Suprafața (mp)	Tarla	Parcelă	Nr. topo	Observații / Referințe
1	faneata	NU	4.677	-	-	-	

Lungime Segmente

1) Valorile lungimilor segmentelor sunt obținute din proiecție în plan.

Punct început	X / Y	Punct sfârșit	X / Y	Lungime segment (** (m)
1	422.216,161 691.797,684	2	422.208,812 691.798,522	7.397
3	422.201,614 691.800,012	4	422.192,144 691.802,286	9.739
5	422.171,495 691.807,011	6	422.167,488 691.798,202	9.678
7	422.163,544 691.786,949	8	422.156,386 691.769,297	19.048
9	422.144,604 691.773,336	10	422.140,566 691.764,978	9.282

Punct început	X / Y	Punct sfârșit	X / Y	Lungime segment (** (m)
2	422.208,812 691.798,522	3	422.201,614 691.800,012	7.351
4	422.192,144 691.802,286	5	422.171,495 691.807,011	21.183
6	422.167,488 691.798,202	7	422.163,544 691.786,949	11.924
8	422.156,386 691.769,297	9	422.144,604 691.773,336	12.455
10	422.140,566 691.764,978	11	422.137,922 691.758,713	6.8

Punct început	X / Y	Punct sfârșit	X / Y	Lungime segment (** (m)
11	422.137,922 691.758,713	12	422.132,962 691.747,953	11.848
13	422.148,669 691.742,335	14	422.161,818 691.736,671	14.317
15	422.170,866 691.732,212	16	422.190,496 691.720,755	22.729
17	422.191,759 691.722,217	18	422.202,429 691.725,853	11.273
19	422.206,556 691.726,066	20	422.211,155 691.725,097	4.7
21	422.212,785 691.745,893	22	422.215,492 691.757,489	11.908
23	422.216,531 691.764,263	24	422.217,697 691.785,253	21.022
25	422.219,087 691.794,882	1	422.216,161 691.797,684	4.051

Punct început	X / Y	Punct sfârșit	X / Y	Lungime segment (** (m)
12	422.132,962 691.747,953	13	422.148,669 691.742,335	16.681
14	422.161,818 691.736,671	15	422.170,866 691.732,212	10.087
16	422.190,496 691.720,755	17	422.191,759 691.722,217	1.932
18	422.202,429 691.725,853	19	422.206,556 691.726,066	4.132
20	422.211,155 691.725,097	21	422.212,785 691.745,893	20.86
22	422.215,492 691.757,489	23	422.216,531 691.764,263	6.853
24	422.217,697 691.785,253	25	422.219,087 691.794,882	9.729

** Lungimile segmentelor sunt determinate în planul de proiecție Stereo 70 și sunt rotunjite la 1 milimetru.

*** Distanța dintre puncte este formată din segmente cumulate ce sunt mai mici decât valoarea 1 milimetru.

**DATE DESPRE IMOBILUL NR. 4337**

Oficiul de Cadastru și Publicitate Imobiliară MARAMURES
Biroul de Cadastru și Publicitate Imobiliară Sighetu Marmatiei

A. Partea I. Descrierea imobilului

TEREN Extravilan

Nr. CF vechi:44 Budești
Nr. topografic:parte din 1851

Adresa: Jud. Maramures

Nr. Crt	Nr cadastral Nr. topografic	Suprafața* (mp)	Observații / Referințe
A1		4.395	Sector cadastral:53 Teren neimprejmuit; "Chiceruță"; Nr. topografic: parte din 1851

B. Partea II. Proprietari și acte

Inscrieri privitoare la dreptul de proprietate și alte drepturi reale		Referințe
4337 / 18/12/2023		
Act Normativ nr. Legea nr. 7, din 13/03/1996 emis de Parlamentul României;		
B1	Intabulare, drept de PROPRIETATE, dobandit prin Lege, cota actuala 1/1 1) NEIDENTIFICAT NEIDENTIFICAT, Neidentificat	A1
Act Administrativ nr. Adeverință nr. 402, din 18/12/2023 emis de Primăria Comunei Budești;		
B2	se noteza posesia faptică în favoarea lui 1) TIBIL NUȚU	A1

C. Partea III. SARCINI .

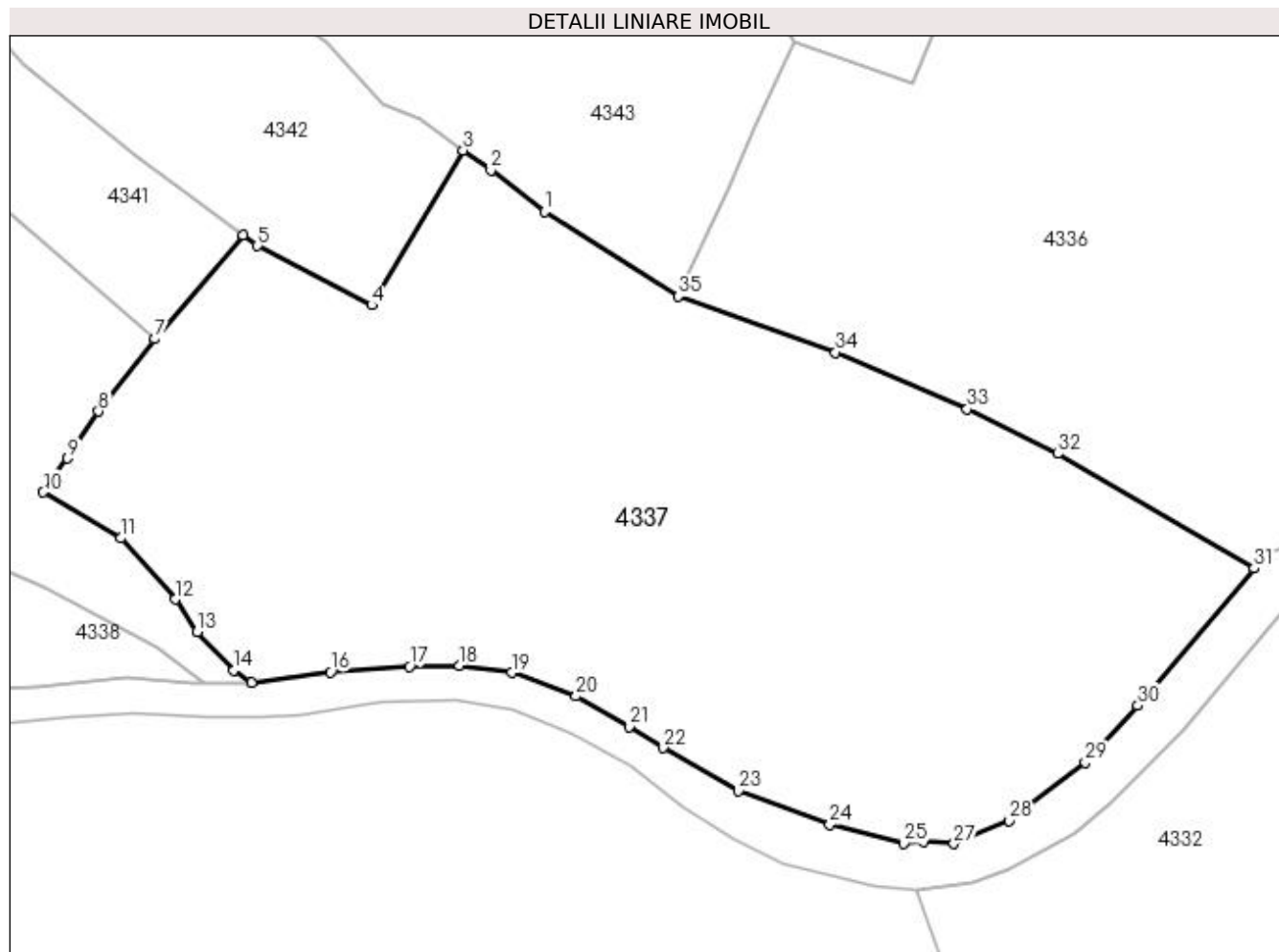
Inscrieri privind dezmembramintele dreptului de proprietate, drepturi reale de garanție și sarcini	Referințe
NU SUNT	

Anexa Nr. 1 La Partea I

Teren

Nr cadastral	Suprafața (mp)*	Observații / Referințe
	4.395	"Chiceruță"; Nr. topografic: parte din 1851

* Suprafața este determinată în planul de proiecție Stereo 70.



Date referitoare la teren

Crt	Categorie folosință	Intra vilan	Suprafața (mp)	Tarla	Parcelă	Nr. topo	Observații / Referințe
1	faneata	NU	4.395	-	-	-	

Lungime Segmente

1) Valorile lungimilor segmentelor sunt obținute din proiecție în plan.

Punct început	X / Y	Punct sfârșit	X / Y	Lungime segment (** (m)
1	422.119,578 691.756,401	2	422.114,201 691.760,525	6.776
3	422.111,434 691.762,545	4	422.102,299 691.747,061	17.978
5	422.090,862 691.752,98	6	422.089,404 691.754,06	1.814
7	422.080,597 691.743,677	8	422.074,986 691.736,441	9.157
9	422.071,89 691.731,736	10	422.069,452 691.728,379	4.149

Punct început	X / Y	Punct sfârșit	X / Y	Lungime segment (** (m)
2	422.114,201 691.760,525	3	422.111,434 691.762,545	3.426
4	422.102,299 691.747,061	5	422.090,862 691.752,98	12.878
6	422.089,404 691.754,06	7	422.080,597 691.743,677	13.615
8	422.074,986 691.736,441	9	422.071,89 691.731,736	5.632
10	422.069,452 691.728,379	11	422.077,203 691.723,769	9.018

Punct început	X / Y	Punct sfârșit	X / Y	Lungime segment (** (m)
11	422.077,203 691.723,769	12	422.082,649 691.717,667	8.179
13	422.084,825 691.714,399	14	422.088,513 691.710,57	5.316
15	422.090,288 691.709,309	16	422.098,189 691.710,381	7.973
17	422.106,06 691.710,948	18	422.111,057 691.711,05	4.998
19	422.116,294 691.710,333	20	422.122,72 691.707,967	6.848
21	422.128,003 691.704,936	22	422.131,415 691.702,817	4.016
23	422.138,949 691.698,501	24	422.148,07 691.695,12	9.727
25	422.155,472 691.693,249	26	422.157,436 691.693,442	1.973
27	422.160,494 691.693,215	28	422.166,041 691.695,52	6.007
29	422.173,62 691.701,36	30	422.178,874 691.707,045	7.741
31	422.190,496 691.720,755	32	422.170,866 691.732,212	22.729
33	422.161,818 691.736,671	34	422.148,669 691.742,335	14.317
35	422.132,962 691.747,953	1	422.119,578 691.756,401	15.827

Punct început	X / Y	Punct sfârșit	X / Y	Lungime segment (** (m)
12	422.082,649 691.717,667	13	422.084,825 691.714,399	3.926
14	422.088,513 691.710,57	15	422.090,288 691.709,309	2.177
16	422.098,189 691.710,381	17	422.106,06 691.710,948	7.891
18	422.111,057 691.711,05	19	422.116,294 691.710,333	5.286
20	422.122,72 691.707,967	21	422.128,003 691.704,936	6.091
22	422.131,415 691.702,817	23	422.138,949 691.698,501	8.683
24	422.148,07 691.695,12	25	422.155,472 691.693,249	7.635
26	422.157,436 691.693,442	27	422.160,494 691.693,215	3.066
28	422.166,041 691.695,52	29	422.173,62 691.701,36	9.568
30	422.178,874 691.707,045	31	422.190,496 691.720,755	17.973
32	422.170,866 691.732,212	33	422.161,818 691.736,671	10.087
34	422.148,669 691.742,335	35	422.132,962 691.747,953	16.681

** Lungimile segmentelor sunt determinate în planul de proiecție Stereo 70 și sunt rotunjite la 1 milimetru.

*** Distanța dintre puncte este formată din segmente cumulate ce sunt mai mici decât valoarea 1 milimetru.

**DATE DESPRE IMOBILUL NR. 4338**

Oficiul de Cadastru și Publicitate Imobiliară MARAMURES
Biroul de Cadastru și Publicitate Imobiliară Sighetu Marmatiei

A. Partea I. Descrierea imobilului

TEREN Necunoscut

Nr. CF vechi:2085 Budești
Nr. topografic:parte din 1833

Adresa: Loc. Budești, Jud. Maramures

Nr. Crt	Nr cadastral Nr. topografic	Suprafața* (mp)	Observații / Referințe
A1		1.232	Sector cadastral:53 Teren neimprejmuit; "Chiceruță"; Nr. topografic: parte din 1833

B. Partea II. Proprietari și acte

Inscrieri privitoare la dreptul de proprietate și alte drepturi reale		Referințe
4338 / 18/12/2023		
Act Normativ nr. Legea nr. 7, din 13/03/1996 emis de Parlamentul României;		
B1	Intabulare, drept de PROPRIETATE, dobandit prin Lege, cota actuala 1/1 1) NEIDENTIFICAT NEIDENTIFICAT, Neidentificat	A1
Act Administrativ nr. Adeverință nr. 403, din 18/12/2023 emis de Primăria Comunei Budești;		
B2	se noteza posesia faptică în favoarea lui 1) MARIȘ ILEANA 2) MARIȘ VASILE	A1

C. Partea III. SARCINI .

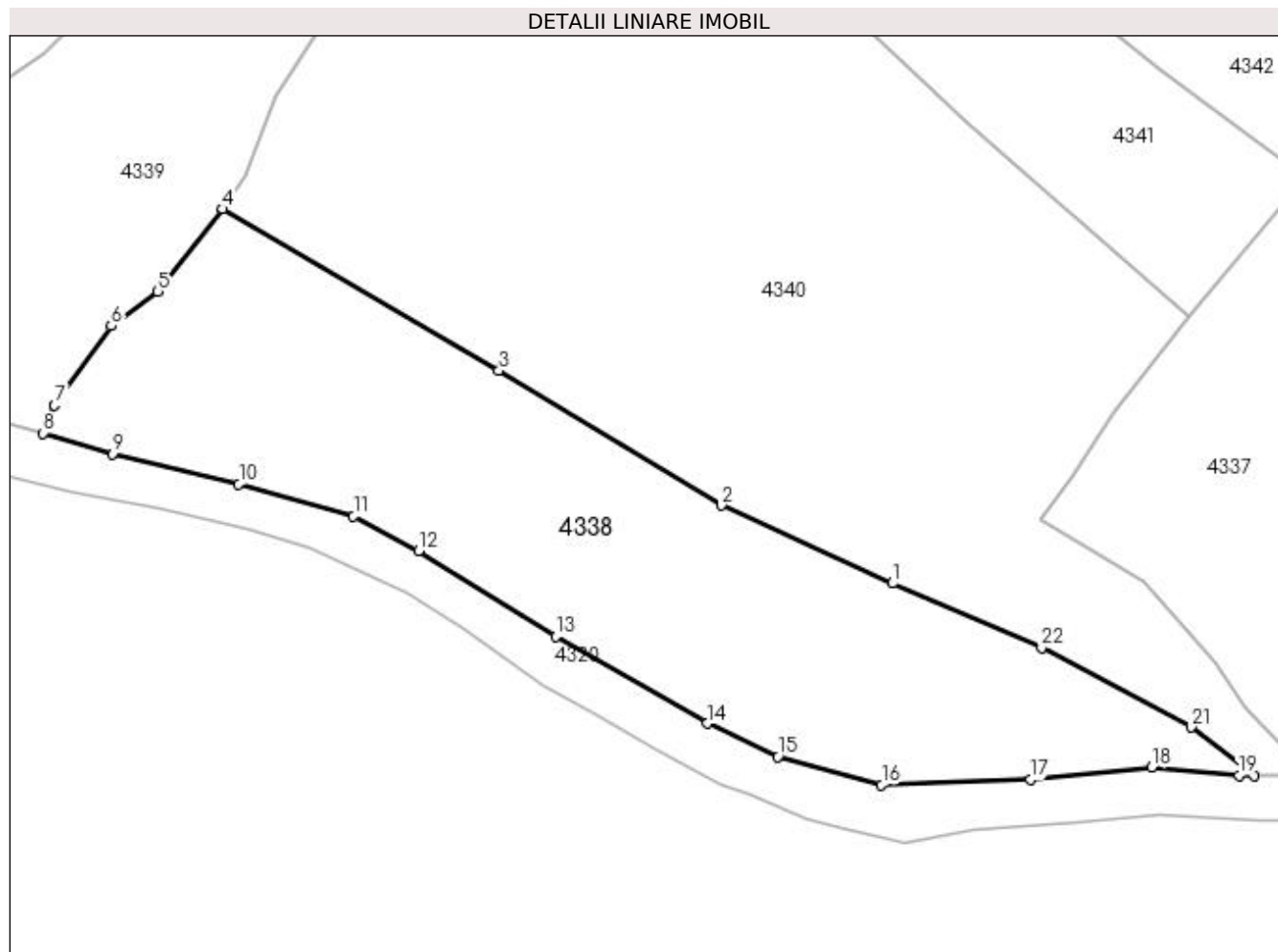
Inscrieri privind dezmembramintele dreptului de proprietate, drepturi reale de garanție și sarcini	Referințe
NU SUNT	

Anexa Nr. 1 La Partea I

Teren

Nr cadastral	Suprafața (mp)*	Observații / Referințe
	1.232	"Chiceruță"; Nr. topografic: parte din 1833

* Suprafața este determinată în planul de proiecție Stereo 70.



Date referitoare la teren

Crt	Categorie folosință	Intra vilan	Suprafața (mp)	Tarla	Parcelă	Nr. topo	Observații / Referințe
1	faneata	DA	1.198	-	-	-	
2	faneata	NU	34	-	-	-	

Lungime Segmente

1) Valorile lungimilor segmentelor sunt obținute din proiecție în plan.

Punct început	X / Y	Punct sfârșit	X / Y	Lungime segment (** (m)
1	422.058,418 691.723,668	2	422.045,587 691.729,502	14.095
3	422.028,922 691.739,597	4	422.008,23 691.751,698	23.971
5	422.003,368 691.745,535	6	421.999,856 691.742,953	4.359
7	421.995,615 691.736,988	8	421.994,766 691.734,915	2.24

Punct început	X / Y	Punct sfârșit	X / Y	Lungime segment (** (m)
2	422.045,587 691.729,502	3	422.028,922 691.739,597	19.484
4	422.008,23 691.751,698	5	422.003,368 691.745,535	7.85
6	421.999,856 691.742,953	7	421.995,615 691.736,988	7.319
8	421.994,766 691.734,915	9	421.999,955 691.733,369	5.414

Punct început	X / Y	Punct sfârșit	X / Y	Lungime segment (** (m)
9	421.999,955 691.733,369	10	422.009,42 691.731,085	9.737
11	422.018,013 691.728,692	12	422.022,917 691.726,107	5.544
13	422.033,166 691.719,693	14	422.044,513 691.713,163	13.092
15	422.049,809 691.710,681	16	422.057,578 691.708,561	8.053
17	422.068,726 691.708,953	18	422.077,821 691.709,871	9.141
19	422.084,374 691.709,261	20	422.085,494 691.709,27	1.12
21	422.080,785 691.712,89	22	422.069,583 691.718,848	12.688

Punct început	X / Y	Punct sfârșit	X / Y	Lungime segment (** (m)
10	422.009,42 691.731,085	11	422.018,013 691.728,692	8.92
12	422.022,917 691.726,107	13	422.033,166 691.719,693	12.091
14	422.044,513 691.713,163	15	422.049,809 691.710,681	5.849
16	422.057,578 691.708,561	17	422.068,726 691.708,953	11.155
18	422.077,821 691.709,871	19	422.084,374 691.709,261	6.581
20	422.085,494 691.709,27	21	422.080,785 691.712,89	5.94
22	422.069,583 691.718,848	1	422.058,418 691.723,668	12.161

** Lungimile segmentelor sunt determinate în planul de proiecție Stereo 70 și sunt rotunjite la 1 milimetru.

*** Distanța dintre puncte este formată din segmente cumulate ce sunt mai mici decât valoarea 1 milimetru.

**DATE DESPRE IMOBILUL NR. 4339**

Oficiul de Cadastru și Publicitate Imobiliară MARAMURES
Biroul de Cadastru și Publicitate Imobiliară Sighetu Marmatiei

A. Partea I. Descrierea imobilului

TEREN Intravilan

Nr. CF vechi:2085 Budești
Nr. topografic:parte din 1833

Adresa: Loc. Budesti, Jud. Maramures

Nr. Crt	Nr cadastral Nr. topografic	Suprafața* (mp)	Observații / Referințe
A1		1.253	Sector cadastral:53 Teren neimprejmuit; "Chiceruță"; Nr. topografic: parte din 1833

B. Partea II. Proprietari și acte

Inscrieri privitoare la dreptul de proprietate și alte drepturi reale		Referințe
4339 / 18/12/2023		
Act Normativ nr. Legea nr. 7, din 13/03/1996 emis de Parlamentul României;		
B1	Intabulare, drept de PROPRIETATE, dobândit prin Lege, cota actuala 1/1 1) NEIDENTIFICAT NEIDENTIFICAT, Neidentificat	A1
Act Administrativ nr. Adeverință nr. 404, din 18/12/2023 emis de Primăria Comunei Budești;		
B2	se noteza posesia faptică în favoarea lui 1) TOPORAN IOAN	A1

C. Partea III. SARCINI .

Inscrieri privind dezmembramintele dreptului de proprietate, drepturi reale de garanție și sarcini	Referințe
NU SUNT	

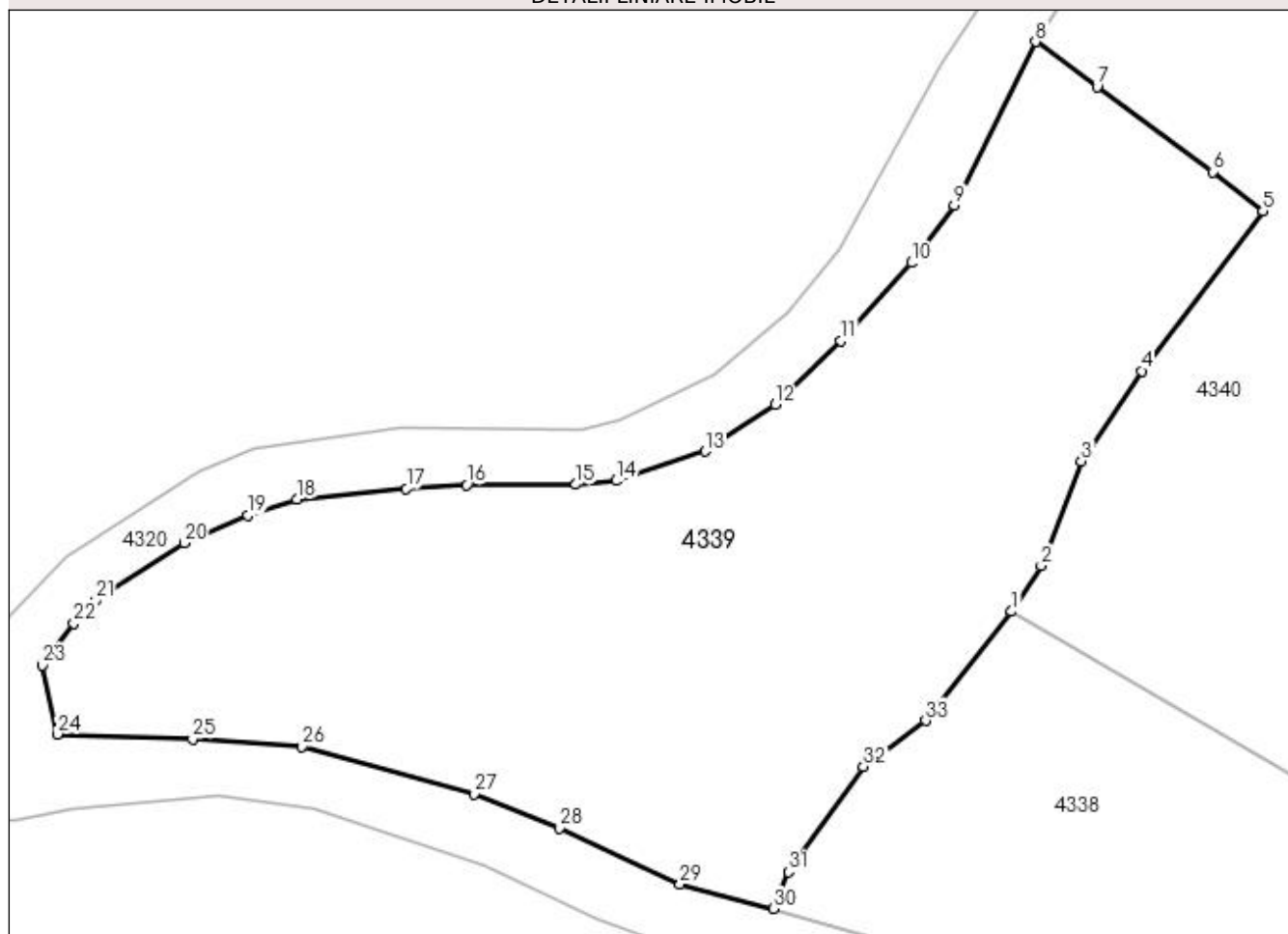
Anexa Nr. 1 La Partea I

Teren

Nr cadastral	Suprafața (mp)*	Observații / Referințe
	1.253	"Chiceruță"; Nr. topografic: parte din 1833

* Suprafața este determinată în planul de proiecție Stereo 70.

DETALII LINIARE IMOBIL



Date referitoare la teren

Crt	Categorie folosință	Intra vilan	Suprafața (mp)	Tarla	Parcelă	Nr. topo	Observații / Referințe
1	faneata	DA	1.253	-	-	-	

Lungime Segmente

1) Valorile lungimilor segmentelor sunt obținute din proiecție în plan.

Punct început	X / Y	Punct sfârșit	X / Y	Lungime segment (** (m)
1	422.008,23 691.751,698	2	422.009,903 691.754,28	3.077
3	422.012,163 691.760,188	4	422.015,576 691.765,288	6.137
5	422.022,432 691.774,327	6	422.019,596 691.776,531	3.592
7	422.013,055 691.781,328	8	422.009,589 691.783,888	4.309
9	422.004,99 691.774,649	10	422.002,567 691.771,4	4.053

Punct început	X / Y	Punct sfârșit	X / Y	Lungime segment (** (m)
2	422.009,903 691.754,28	3	422.012,163 691.760,188	6.326
4	422.015,576 691.765,288	5	422.022,432 691.774,327	11.345
6	422.019,596 691.776,531	7	422.013,055 691.781,328	8.111
8	422.009,589 691.783,888	9	422.004,99 691.774,649	10.32
10	422.002,567 691.771,4	11	421.998,579 691.766,988	5.947

Punct început	X / Y	Punct sfârșit	X / Y	Lungime segment (** (m))
11	421.998,579 691.766,988	12	421.994,859 691.763,383	5.18
13	421.990,925 691.760,757	14	421.985,866 691.759,081	5.329
15	421.983,607 691.758,873	16	421.977,432 691.758,858	6.175
17	421.974,017 691.758,645	18	421.967,834 691.758,039	6.213
19	421.965,077 691.757,133	20	421.961,452 691.755,572	3.947
21	421.956,467 691.752,332	22	421.955,22 691.751,019	1.811
23	421.953,46 691.748,657	24	421.954,294 691.744,783	3.963
25	421.961,935 691.744,501	26	421.968,101 691.744,075	6.181
27	421.977,846 691.741,39	28	421.982,648 691.739,475	5.17
29	421.989,489 691.736,304	30	421.994,766 691.734,915	5.457
31	421.995,615 691.736,988	32	421.999,856 691.742,953	7.319
33	422.003,368 691.745,535	1	422.008,23 691.751,698	7.85

Punct început	X / Y	Punct sfârșit	X / Y	Lungime segment (** (m))
12	421.994,859 691.763,383	13	421.990,925 691.760,757	4.73
14	421.985,866 691.759,081	15	421.983,607 691.758,873	2.269
16	421.977,432 691.758,858	17	421.974,017 691.758,645	3.422
18	421.967,834 691.758,039	19	421.965,077 691.757,133	2.902
20	421.961,452 691.755,572	21	421.956,467 691.752,332	5.945
22	421.955,22 691.751,019	23	421.953,46 691.748,657	2.946
24	421.954,294 691.744,783	25	421.961,935 691.744,501	7.646
26	421.968,101 691.744,075	27	421.977,846 691.741,39	10.108
28	421.982,648 691.739,475	29	421.989,489 691.736,304	7.54
30	421.994,766 691.734,915	31	421.995,615 691.736,988	2.24
32	421.999,856 691.742,953	33	422.003,368 691.745,535	4.359

** Lungimile segmentelor sunt determinate în planul de proiecție Stereo 70 și sunt rotunjite la 1 milimetru.

*** Distanța dintre puncte este formată din segmente cumulate ce sunt mai mici decât valoarea 1 milimetru.

**DATE DESPRE IMOBILUL NR. 4340**

Oficiul de Cadastru și Publicitate Imobiliară MARAMURES
Biroul de Cadastru și Publicitate Imobiliară Sighetu Marmatiei

A. Partea I. Descrierea imobilului

TEREN Necunoscut

Nr. CF vechi:2078 Budești
Nr. topografic:parte din 1832

Adresa: Loc. Budesti, Jud. Maramures

Nr. Crt	Nr cadastral Nr. topografic	Suprafața* (mp)	Observații / Referințe
A1		2.798	Sector cadastral:53 Teren neimprejmuit; "Chiceruță"; Nr. topografic: parte din 1832

B. Partea II. Proprietari și acte

Inscrieri privitoare la dreptul de proprietate și alte drepturi reale		Referințe
4340 / 18/12/2023		
Act Normativ nr. Legea nr. 7, din 13/03/1996 emis de Parlamentul României;		
B1	Intabulare, drept de PROPRIETATE, dobandit prin Lege, cota actuala 1/1 1) NEIDENTIFICAT NEIDENTIFICAT , Neidentificat	A1
Act Administrativ nr. Adeverință nr. 405, din 18/12/2023 emis de Primăria Comunei Budești;		
B2	se noteza posesia faptică în favoarea lui 1) MARINCA GHEORGHE	A1

C. Partea III. SARCINI .

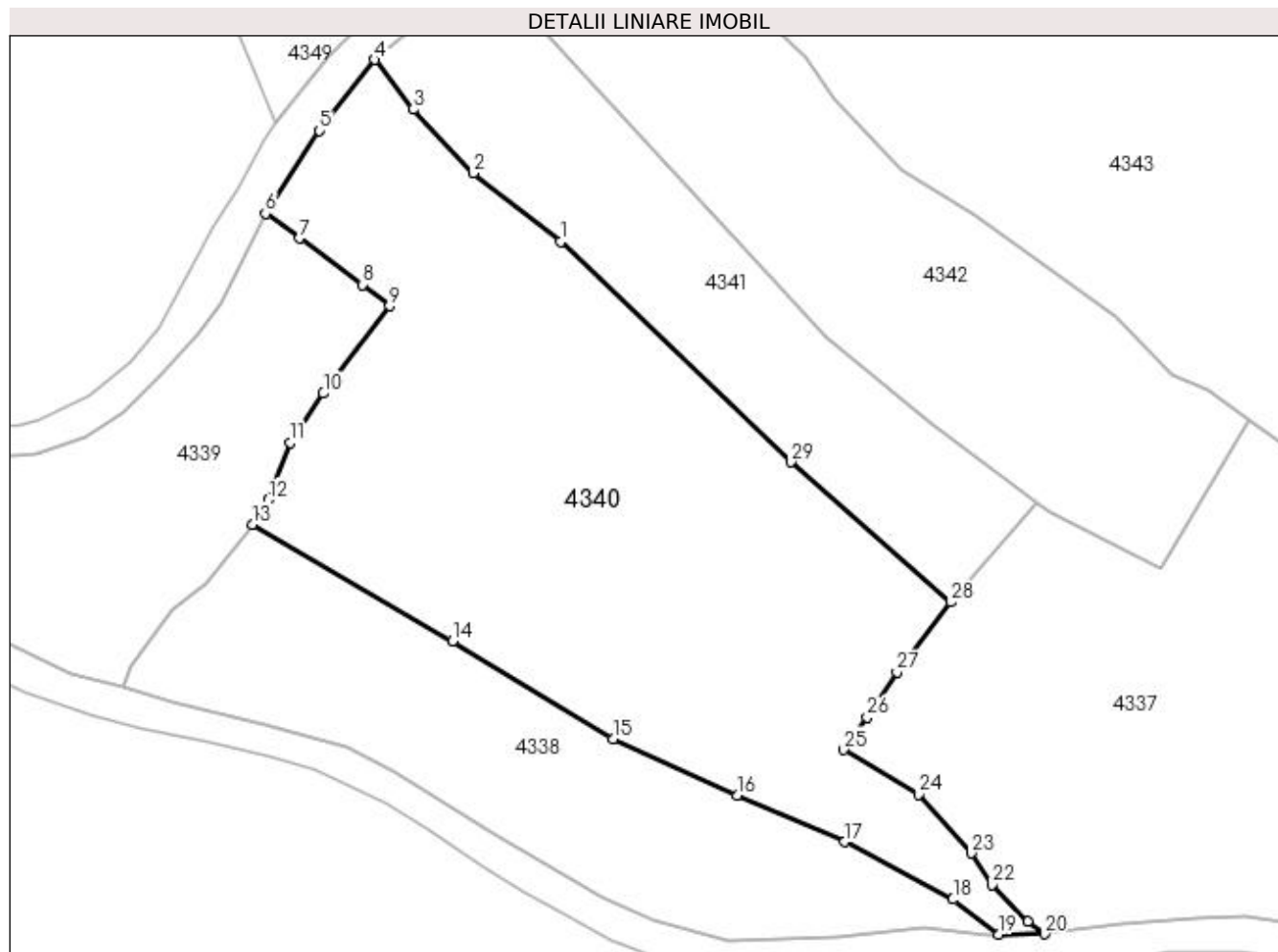
Inscrieri privind dezmembramintele dreptului de proprietate, drepturi reale de garanție și sarcini	Referințe
NU SUNT	

Anexa Nr. 1 La Partea I

Teren

Nr cadastral	Suprafața (mp)*	Observații / Referințe
	2.798	"Chiceruță"; Nr. topografic: parte din 1832

* Suprafața este determinată în planul de proiecție Stereo 70.



Date referitoare la teren

Crt	Categorie folosință	Intra vilan	Suprafața (mp)	Tarla	Parcelă	Nr. topo	Observații / Referințe
1	faneata	DA	1.062	-	-	-	
2	faneata	NU	1.736	-	-	-	

Lungime Segmente

1) Valorile lungimilor segmentelor sunt obținute din proiecție în plan.

Punct început	X / Y	Punct sfârșit	X / Y	Lungime segment (** (m)
1	422.040,134 691.780,968	2	422.031,119 691.788,106	11.499
3	422.024,889 691.794,68	4	422.020,853 691.799,833	6.545
5	422.015,186 691.792,465	6	422.009,589 691.783,888	10.242
7	422.013,055 691.781,328	8	422.019,596 691.776,531	8.111

Punct început	X / Y	Punct sfârșit	X / Y	Lungime segment (** (m)
2	422.031,119 691.788,106	3	422.024,889 691.794,68	9.057
4	422.020,853 691.799,833	5	422.015,186 691.792,465	9.295
6	422.009,589 691.783,888	7	422.013,055 691.781,328	4.309
8	422.019,596 691.776,531	9	422.022,432 691.774,327	3.592

Punct început	X / Y	Punct sfârșit	X / Y	Lungime segment (** (m)
9	422.022,432 691.774,327	10	422.015,576 691.765,288	11.345
11	422.012,163 691.760,188	12	422.009,903 691.754,28	6.326
13	422.008,23 691.751,698	14	422.028,922 691.739,597	23.971
15	422.045,587 691.729,502	16	422.058,418 691.723,668	14.095
17	422.069,583 691.718,848	18	422.080,785 691.712,89	12.688
19	422.085,494 691.709,27	20	422.090,288 691.709,309	4.794
21	422.088,513 691.710,57	22	422.084,825 691.714,399	5.316
23	422.082,649 691.717,667	24	422.077,203 691.723,769	8.179
25	422.069,452 691.728,379	26	422.071,89 691.731,736	4.149
27	422.074,986 691.736,441	28	422.080,597 691.743,677	9.157
29	422.063,96 691.758,162	1	422.040,134 691.780,968	32.982

Punct început	X / Y	Punct sfârșit	X / Y	Lungime segment (** (m)
10	422.015,576 691.765,288	11	422.012,163 691.760,188	6.137
12	422.009,903 691.754,28	13	422.008,23 691.751,698	3.077
14	422.028,922 691.739,597	15	422.045,587 691.729,502	19.484
16	422.058,418 691.723,668	17	422.069,583 691.718,848	12.161
18	422.080,785 691.712,89	19	422.085,494 691.709,27	5.94
20	422.090,288 691.709,309	21	422.088,513 691.710,57	2.177
22	422.084,825 691.714,399	23	422.082,649 691.717,667	3.926
24	422.077,203 691.723,769	25	422.069,452 691.728,379	9.018
26	422.071,89 691.731,736	27	422.074,986 691.736,441	5.632
28	422.080,597 691.743,677	29	422.063,96 691.758,162	22.059

** Lungimile segmentelor sunt determinate în planul de proiecție Stereo 70 și sunt rotunjite la 1 milimetru.

*** Distanța dintre puncte este formată din segmente cumulate ce sunt mai mici decât valoarea 1 milimetru.

**DATE DESPRE IMOBILUL NR. 4341**

Oficiul de Cadastru și Publicitate Imobiliară MARAMURES
Biroul de Cadastru și Publicitate Imobiliară Sighetu Marmatiei

A. Partea I. Descrierea imobilului

TEREN Extravilan

Nr. CF vechi:2128 Budești
Nr. topografic:parte din 1831

Adresa: Jud. Maramures

Nr. Crt	Nr cadastral Nr. topografic	Suprafața* (mp)	Observații / Referințe
A1		1.081	Sector cadastral:53 Teren neimprejmuit; "Chiceruță"; Nr. topografic: parte din 1831

B. Partea II. Proprietari și acte

Inscrieri privitoare la dreptul de proprietate și alte drepturi reale		Referințe
4341 / 18/12/2023		
Act Normativ nr. Legea nr. 7, din 13/03/1996 emis de Parlamentul României;		
B1	Intabulare, drept de PROPRIETATE, dobandit prin Lege, cota actuala 1/1 1) NEIDENTIFICAT NEIDENTIFICAT, Neidentificat	A1
Act Administrativ nr. Adeverință nr. 406, din 18/12/2023 emis de Primăria Comunei Budești;		
B2	se noteza posesia factică în favoarea lui 1) MOLDOVAN NUȚU	A1

C. Partea III. SARCINI .

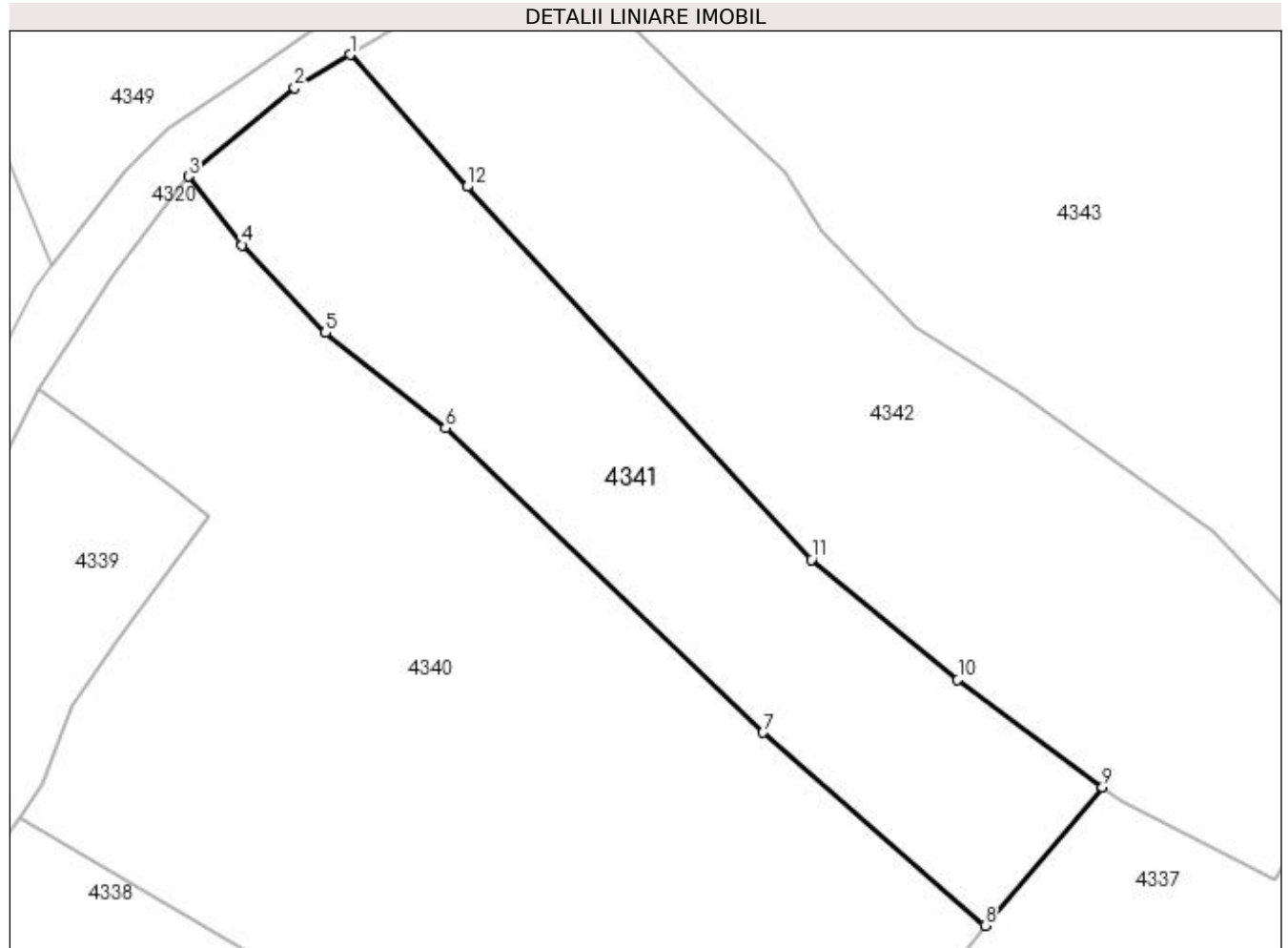
Inscrieri privind dezmembramintele dreptului de proprietate, drepturi reale de garanție și sarcini	Referințe
NU SUNT	

Anexa Nr. 1 La Partea I

Teren

Nr cadastral	Suprafața (mp)*	Observații / Referințe
	1.081	"Chiceruță"; Nr. topografic: parte din 1831

* Suprafața este determinată în planul de proiecție Stereo 70.



Date referitoare la teren

Crt	Categorie folosință	Intra vilan	Suprafața (mp)	Tarla	Parcelă	Nr. topo	Observații / Referințe
1	faneata	NU	1.081	-	-	-	

Lungime Segmente

1) Valorile lungimilor segmentelor sunt obținute din proiecție în plan.

Punct început	X / Y	Punct sfârșit	X / Y	Lungime segment (** (m)
1	422.032,965 691.808,943	2	422.028,815 691.806,475	4.828
2	422.028,815 691.806,475	3	422.020,853 691.799,833	10.369
3	422.020,853 691.799,833	4	422.024,889 691.794,68	6.545
4	422.024,889 691.794,68	5	422.031,119 691.788,106	9.057
5	422.031,119 691.788,106	6	422.040,134 691.780,968	11.499

Punct început	X / Y	Punct sfârșit	X / Y	Lungime segment (** (m)
6	422.040,134 691.780,968	7	422.063,96 691.758,162	32.982
7	422.063,96 691.758,162	8	422.080,597 691.743,677	22.059
8	422.080,597 691.743,677	9	422.089,404 691.754,06	13.615
9	422.089,404 691.754,06	10	422.078,551 691.762,1	13.507
10	422.078,551 691.762,1	11	422.067,571 691.771,098	14.196
11	422.067,571 691.771,098	12	422.041,742 691.799,051	38.059
12	422.041,742 691.799,051	1	422.032,965 691.808,943	13.224

** Lungimile segmentelor sunt determinate în planul de proiecție Stereo 70 și sunt rotunjite la 1 milimetru.

*** Distanța dintre puncte este formată din segmente cumulate ce sunt mai mici decât valoarea 1 milimetru.

**DATE DESPRE IMOBILUL NR. 4342**

Oficiul de Cadastru și Publicitate Imobiliară MARAMURES
Biroul de Cadastru și Publicitate Imobiliară Sighetu Marmatiei

A. Partea I. Descrierea imobilului

TEREN Extravilan

Nr. CF vechi:2499 Budești
Nr. topografic:parte din 1830

Adresa: Jud. Maramures

Nr. Crt	Nr cadastral Nr. topografic	Suprafața* (mp)	Observații / Referințe
A1		1.652	Sector cadastral:53 Teren neimprejmuit; "Chiceruță"; Nr. topografic: parte din 1830

B. Partea II. Proprietari și acte

Inscrieri privitoare la dreptul de proprietate și alte drepturi reale		Referințe
4342 / 18/12/2023		
Act Normativ nr. Legea nr. 7, din 13/03/1996 emis de Parlamentul României;		
B1	Intabulare, drept de PROPRIETATE, dobândit prin Lege, cota actuala 1/1 1) NEIDENTIFICAT NEIDENTIFICAT, Neidentificat	A1
Act Administrativ nr. Adeverință nr. 407, din 18/12/2023 emis de Primăria Comunei Budești;		
B2	se noteza posesia faptică în favoarea lui 1) CICEU GHEORGHE	A1

C. Partea III. SARCINI .

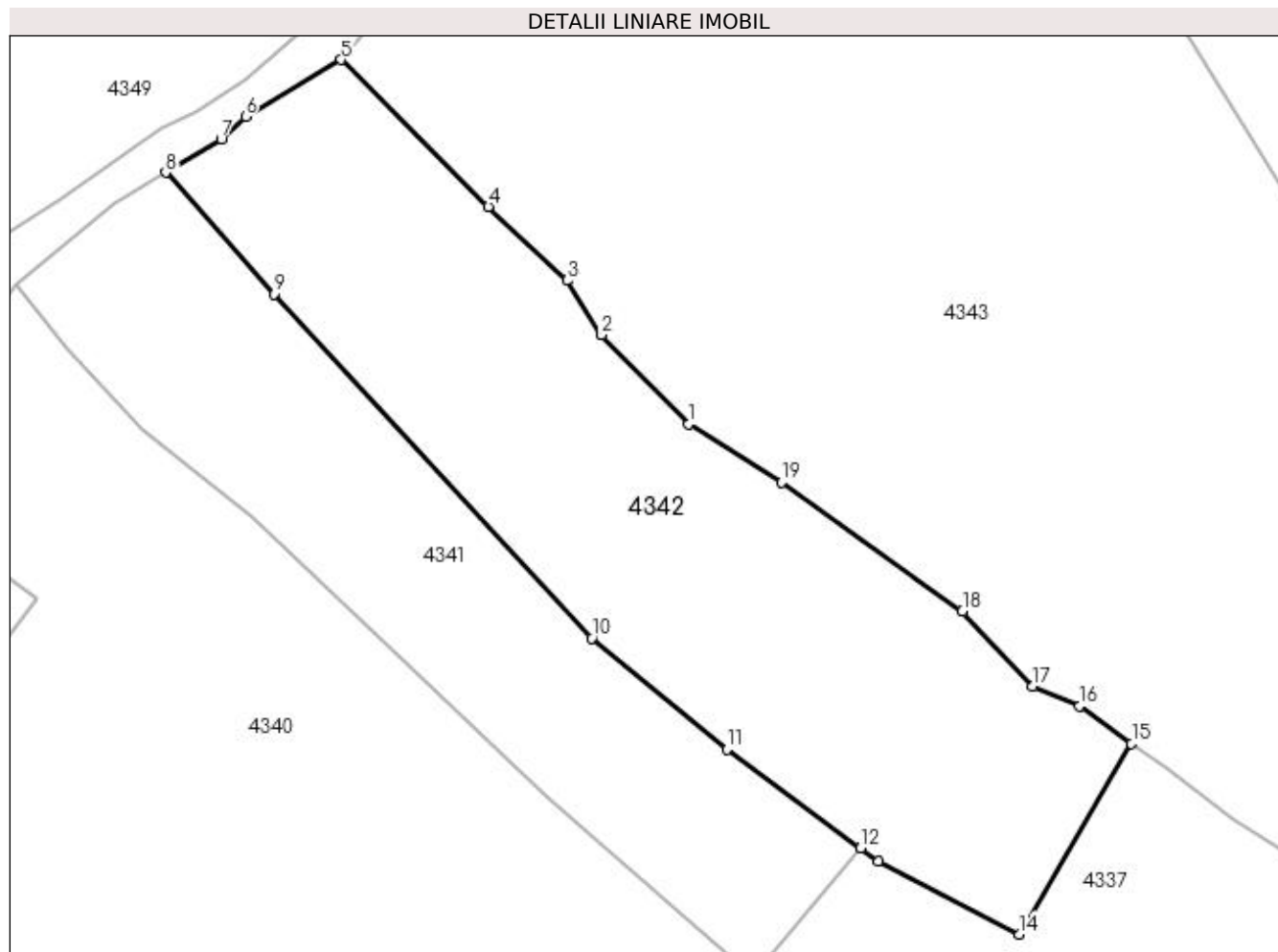
Inscrieri privind dezmembramintele dreptului de proprietate, drepturi reale de garanție și sarcini	Referințe
NU SUNT	

Anexa Nr. 1 La Partea I

Teren

Nr cadastral	Suprafața (mp)*	Observații / Referințe
	1.652	"Chiceruță"; Nr. topografic: parte din 1830

* Suprafața este determinată în planul de proiecție Stereo 70.



Date referitoare la teren

Crt	Categorie folosință	Intra vilan	Suprafața (mp)	Tarla	Parcelă	Nr. topo	Observații / Referințe
1	faneata	NU	1.652	-	-	-	

Lungime Segmente

1) Valorile lungimilor segmentelor sunt obținute din proiecție în plan.

Punct început	X / Y	Punct sfârșit	X / Y	Lungime segment (** (m)
1	422.075,456 691.788,496	2	422.068,381 691.795,741	10.126
2	422.068,381 691.795,741	3	422.065,565 691.800,162	5.242
3	422.065,565 691.800,162	4	422.059,192 691.806,151	8.745
4	422.059,192 691.806,151	5	422.047,217 691.818,094	16.913
5	422.047,217 691.818,094	6	422.039,455 691.813,479	9.03

Punct început	X / Y	Punct sfârșit	X / Y	Lungime segment (** (m)
6	422.039,455 691.813,479	7	422.037,47 691.811,622	2.718
7	422.037,47 691.811,622	8	422.032,965 691.808,943	5.241
8	422.032,965 691.808,943	9	422.041,742 691.799,051	13.224
9	422.041,742 691.799,051	10	422.067,571 691.771,098	38.059
10	422.067,571 691.771,098	11	422.078,551 691.762,1	14.196
11	422.078,551 691.762,1	12	422.089,404 691.754,06	13.507
12	422.089,404 691.754,06	13	422.090,862 691.752,98	1.814
13	422.090,862 691.752,98	14	422.102,299 691.747,061	12.878
14	422.102,299 691.747,061	15	422.111,434 691.762,545	17.978
15	422.111,434 691.762,545	16	422.107,227 691.765,616	5.209
16	422.107,227 691.765,616	17	422.103,388 691.767,202	4.154
17	422.103,388 691.767,202	18	422.097,68 691.773,288	8.344
18	422.097,68 691.773,288	19	422.082,992 691.783,763	18.041
19	422.082,992 691.783,763	1	422.075,456 691.788,496	8.899

** Lungimile segmentelor sunt determinate în planul de proiecție Stereo 70 și sunt rotunjite la 1 milimetru.

*** Distanța dintre puncte este formată din segmente cumulate ce sunt mai mici decât valoarea 1 milimetru.

**DATE DESPRE IMOBILUL NR. 4343**

Oficiul de Cadastru și Publicitate Imobiliară MARAMURES
Biroul de Cadastru și Publicitate Imobiliară Sighetu Marmatiei

A. Partea I. Descrierea imobilului

TEREN Extravilan

Nr. CF vechi:2499 Budești
Nr. topografic:parte din 1830

Adresa: Jud. Maramures

Nr. Crt	Nr cadastral Nr. topografic	Suprafața* (mp)	Observații / Referințe
A1		4.071	Sector cadastral:53 Teren neimprejmuit; "Chiceruță" Nr. topografic: parte din 1830.

B. Partea II. Proprietari și acte

Inscrieri privitoare la dreptul de proprietate și alte drepturi reale		Referințe
4343 / 18/12/2023		
Act Normativ nr. Legea nr. 7, din 13/03/1996 emis de Parlamentul României;		
B1	Intabulare, drept de PROPRIETATE, dobândit prin Lege, cota actuala 1/1 1) NEIDENTIFICAT NEIDENTIFICAT, Neidentificat	A1
Act Administrativ nr. Adeverință nr. 408, din 18/12/2023 emis de Primăria Comunei Budești;		
B2	se noteza posesia faptică în favoarea lui 1) CICEU GHEORGHE	A1

C. Partea III. SARCINI .

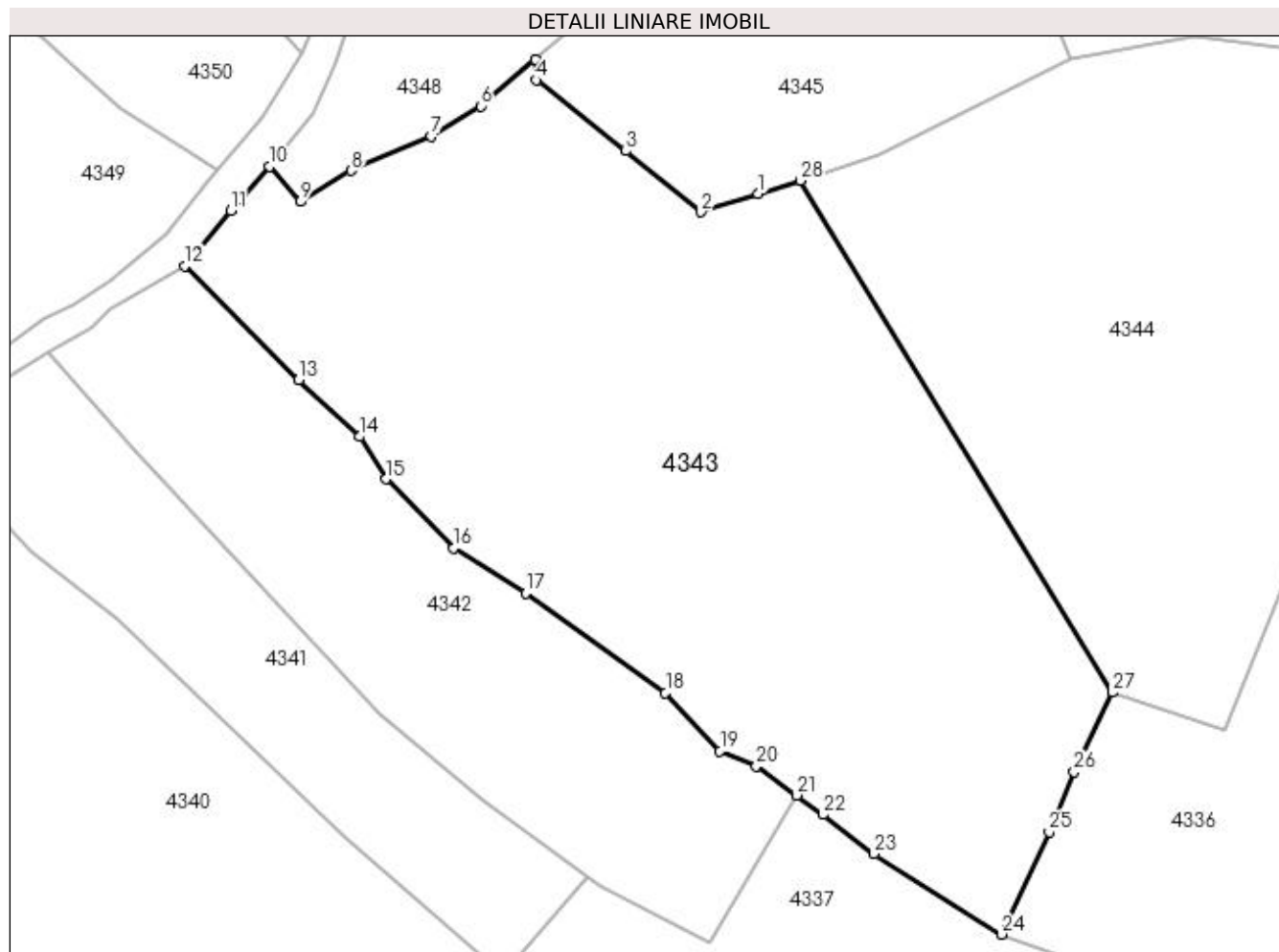
Inscrieri privind dezmembramintele dreptului de proprietate, drepturi reale de garanție și sarcini	Referințe
NU SUNT	

Anexa Nr. 1 La Partea I

Teren

Nr cadastral	Suprafața (mp)*	Observații / Referințe
	4.071	"Chiceruță" Nr. topografic: parte din 1830.

* Suprafața este determinată în planul de proiecție Stereo 70.



Date referitoare la teren

Crt	Categorie folosință	Intra vilan	Suprafața (mp)	Tarla	Parcelă	Nr. topo	Observații / Referințe
1	faneata	NU	4.071	-	-	-	

Lungime Segmente

1) Valorile lungimilor segmentelor sunt obținute din proiecție în plan.

Punct început	X / Y	Punct sfârșit	X / Y	Lungime segment (** (m)
1	422.107,395 691.825,641	2	422.101,387 691.823,744	6.3
3	422.093,521 691.830,139	4	422.084,13 691.837,582	11.983
5	422.083,998 691.839,72	6	422.078,275 691.834,863	7.506
7	422.073,1 691.831,701	8	422.064,697 691.828,096	9.144
9	422.059,36 691.824,833	10	422.056,115 691.828,495	4.893

Punct început	X / Y	Punct sfârșit	X / Y	Lungime segment (** (m)
2	422.101,387 691.823,744	3	422.093,521 691.830,139	10.138
4	422.084,13 691.837,582	5	422.083,998 691.839,72	2.142
6	422.078,275 691.834,863	7	422.073,1 691.831,701	6.065
8	422.064,697 691.828,096	9	422.059,36 691.824,833	6.255
10	422.056,115 691.828,495	11	422.052,073 691.823,899	6.121

Punct început	X / Y	Punct sfârșit	X / Y	Lungime segment (** (m)
11	422.052,073 691.823,899	12	422.047,217 691.818,094	7.568
13	422.059,192 691.806,151	14	422.065,565 691.800,162	8.745
15	422.068,381 691.795,741	16	422.075,456 691.788,496	10.126
17	422.082,992 691.783,763	18	422.097,68 691.773,288	18.041
19	422.103,388 691.767,202	20	422.107,227 691.765,616	4.154
21	422.111,434 691.762,545	22	422.114,201 691.760,525	3.426
23	422.119,578 691.756,401	24	422.132,962 691.747,953	15.827
25	422.137,922 691.758,713	26	422.140,566 691.764,978	6.8
27	422.144,604 691.773,336	28	422.111,821 691.827,039	62.918

Punct început	X / Y	Punct sfârșit	X / Y	Lungime segment (** (m)
12	422.047,217 691.818,094	13	422.059,192 691.806,151	16.913
14	422.065,565 691.800,162	15	422.068,381 691.795,741	5.242
16	422.075,456 691.788,496	17	422.082,992 691.783,763	8.899
18	422.097,68 691.773,288	19	422.103,388 691.767,202	8.344
20	422.107,227 691.765,616	21	422.111,434 691.762,545	5.209
22	422.114,201 691.760,525	23	422.119,578 691.756,401	6.776
24	422.132,962 691.747,953	25	422.137,922 691.758,713	11.848
26	422.140,566 691.764,978	27	422.144,604 691.773,336	9.282
28	422.111,821 691.827,039	1	422.107,395 691.825,641	4.642

** Lungimile segmentelor sunt determinate în planul de proiecție Stereo 70 și sunt rotunjite la 1 milimetru.

*** Distanța dintre puncte este formată din segmente cumulate ce sunt mai mici decât valoarea 1 milimetru.

**DATE DESPRE IMOBILUL NR. 4344**

Oficiul de Cadastru și Publicitate Imobiliară MARAMURES
Biroul de Cadastru și Publicitate Imobiliară Sighetu Marmatiei

A. Partea I. Descrierea imobilului

Nr. CF vechi:222 Budești
Nr. topografic:1839

TEREN Extravilan

Adresa: Jud. Maramures

Nr. Crt	Nr cadastral Nr. topografic	Suprafața* (mp)	Observații / Referințe
A1		4.150	Sector cadastral:53 Teren neimprejmuit; "Chiceruță"; Nr. topografic: 1839

B. Partea II. Proprietari și acte

Inscrieri privitoare la dreptul de proprietate și alte drepturi reale		Referințe
4344 / 18/12/2023		
Act Normativ nr. Legea nr. 7, din 13/03/1996 emis de Parlamentul României;		
B1	Intabulare, drept de PROPRIETATE, dobandit prin Lege, cota actuala 1/1 1) NEIDENTIFICAT NEIDENTIFICAT , Neidentificat	A1
Act Administrativ nr. Adeverință nr. 409, din 18/12/2023 emis de Primăria Comunei Budești;		
B2	se noteza posesia faptică în favoarea lui 1) BERINDE VASILE	A1

C. Partea III. SARCINI .

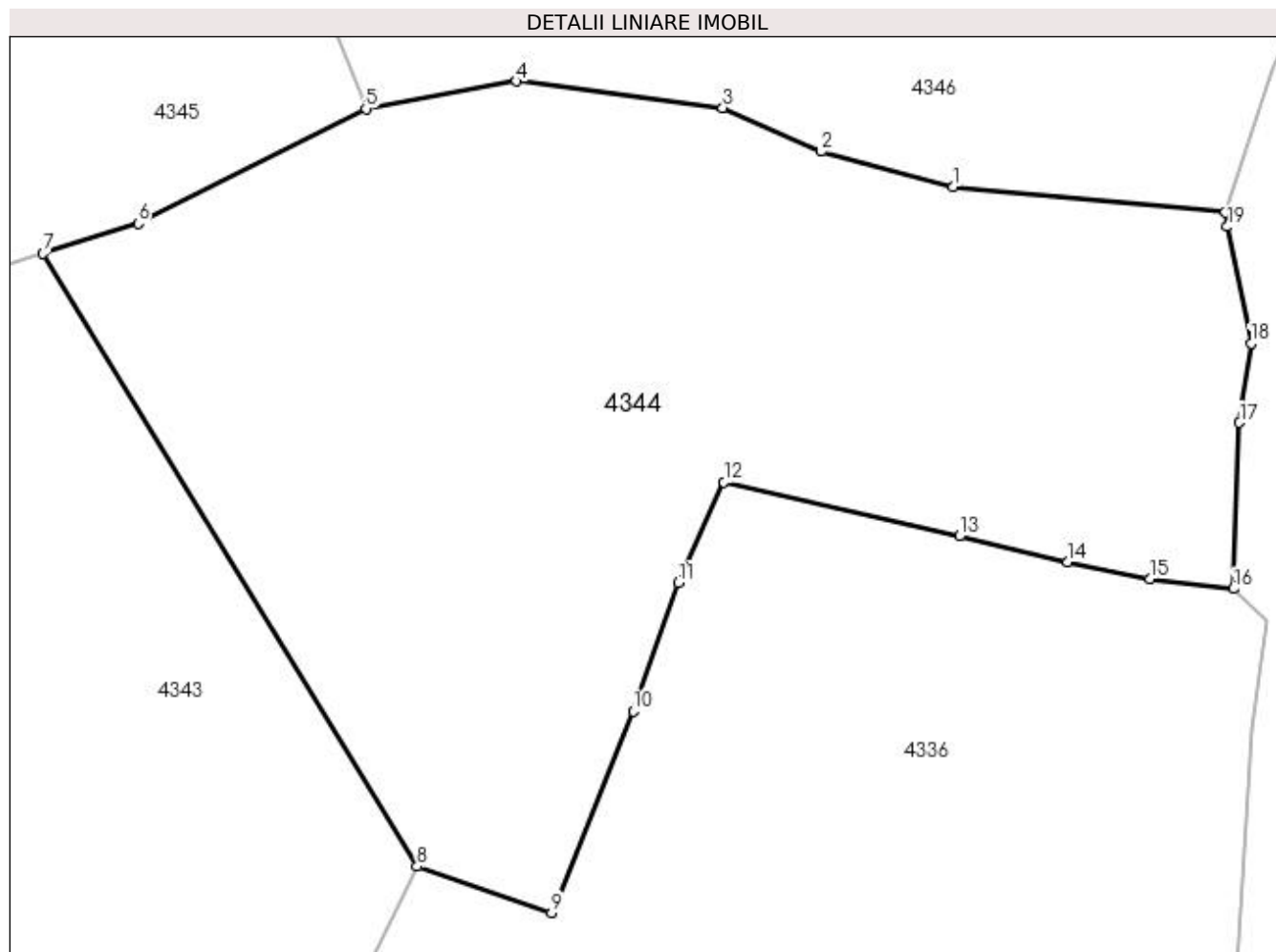
Inscrieri privind dezmembramintele dreptului de proprietate, drepturi reale de garanție și sarcini	Referințe
NU SUNT	

Anexa Nr. 1 La Partea I

Teren

Nr cadastral	Suprafața (mp)*	Observații / Referințe
	4.150	"Chiceruță"; Nr. topografic: 1839

* Suprafața este determinată în planul de proiecție Stereo 70.



Date referitoare la teren

Crt	Categorie folosință	Intravilan	Suprafața (mp)	Tarla	Parcelă	Nr. topo	Observații / Referințe
1	faneata	NU	4.150	-	-	-	

Lungime Segmente

1) Valorile lungimilor segmentelor sunt obținute din proiecție în plan.

Punct început	X / Y	Punct sfârșit	X / Y	Lungime segment (** (m)
1	422.191,604 691.832,886	2	422.180,001 691.835,99	12.011
2	422.180,001 691.835,99	3	422.171,405 691.839,797	9.401
3	422.171,405 691.839,797	4	422.153,29 691.842,138	18.266
4	422.153,29 691.842,138	5	422.140,113 691.839,733	13.395

Punct început	X / Y	Punct sfârșit	X / Y	Lungime segment (** (m)
5	422.140,113 691.839,733	6	422.120,142 691.829,666	22.365
6	422.120,142 691.829,666	7	422.111,821 691.827,039	8.726
7	422.111,821 691.827,039	8	422.144,604 691.773,336	62.918
8	422.144,604 691.773,336	9	422.156,386 691.769,297	12.455
9	422.156,386 691.769,297	10	422.163,544 691.786,949	19.048
10	422.163,544 691.786,949	11	422.167,488 691.798,202	11.924
11	422.167,488 691.798,202	12	422.171,495 691.807,011	9.678
12	422.171,495 691.807,011	13	422.192,144 691.802,286	21.183
13	422.192,144 691.802,286	14	422.201,614 691.800,012	9.739
14	422.201,614 691.800,012	15	422.208,812 691.798,522	7.351
15	422.208,812 691.798,522	16	422.216,161 691.797,684	7.397
16	422.216,161 691.797,684	17	422.216,687 691.812,219	14.545
17	422.216,687 691.812,219	18	422.217,704 691.819,155	7.01
18	422.217,704 691.819,155	19	422.215,61 691.829,398	10.455
19	422.215,61 691.829,398	20	422.215,467 691.830,67	1.28
20	422.215,467 691.830,67	1	422.191,604 691.832,886	23.966

** Lungimile segmentelor sunt determinate în planul de proiecție Stereo 70 și sunt rotunjite la 1 milimetru.

*** Distanța dintre puncte este formată din segmente cumulate ce sunt mai mici decât valoarea 1 milimetru.

**DATE DESPRE IMOBILUL NR. 4345**

Oficiul de Cadastru și Publicitate Imobiliară MARAMURES
Biroul de Cadastru și Publicitate Imobiliară Sighetu Marmatiei

A. Partea I. Descrierea imobilului

TEREN Extravilan

Nr. CF vechi:54588

Nr. cadastral vechi:54588

Adresa: Jud. Maramures

Nr. Crt	Nr cadastral Nr. topografic	Suprafața* (mp)	Observații / Referințe
A1	54588	1.622	Sector cadastral:53 Teren neimprejmuit; "Sub Picui"

B. Partea II. Proprietari și acte

Inscrieri privitoare la dreptul de proprietate și alte drepturi reale		Referințe
4345 / 18/12/2023		
Act Normativ nr. Legea nr. 7, din 13/03/1996 emis de Parlamentul României;		
B1	Intabulare, drept de PROPRIETATE, dobândit prin Lege, cota actuala 1/1 1) NEIDENTIFICAT NEIDENTIFICAT , Neidentificat	A1
Act Administrativ nr. Adeverință nr. 2419, din 01/04/2022 emis de Primăria Comunei Budești (Declarația aut. sub nr. 83/11.01.2021 de NP Bleda Steluța);		
B2	se noteza posesia faptică în favoarea lui 1) ȘTIOP VASILE 2) ȘTIOP ILEANA <i>OBSERVATII: Poziție transcrisă din CF 54588 Budești, sub rangul încheierii nr. 7834/28.04.2022.</i>	A1

C. Partea III. SARCINI .

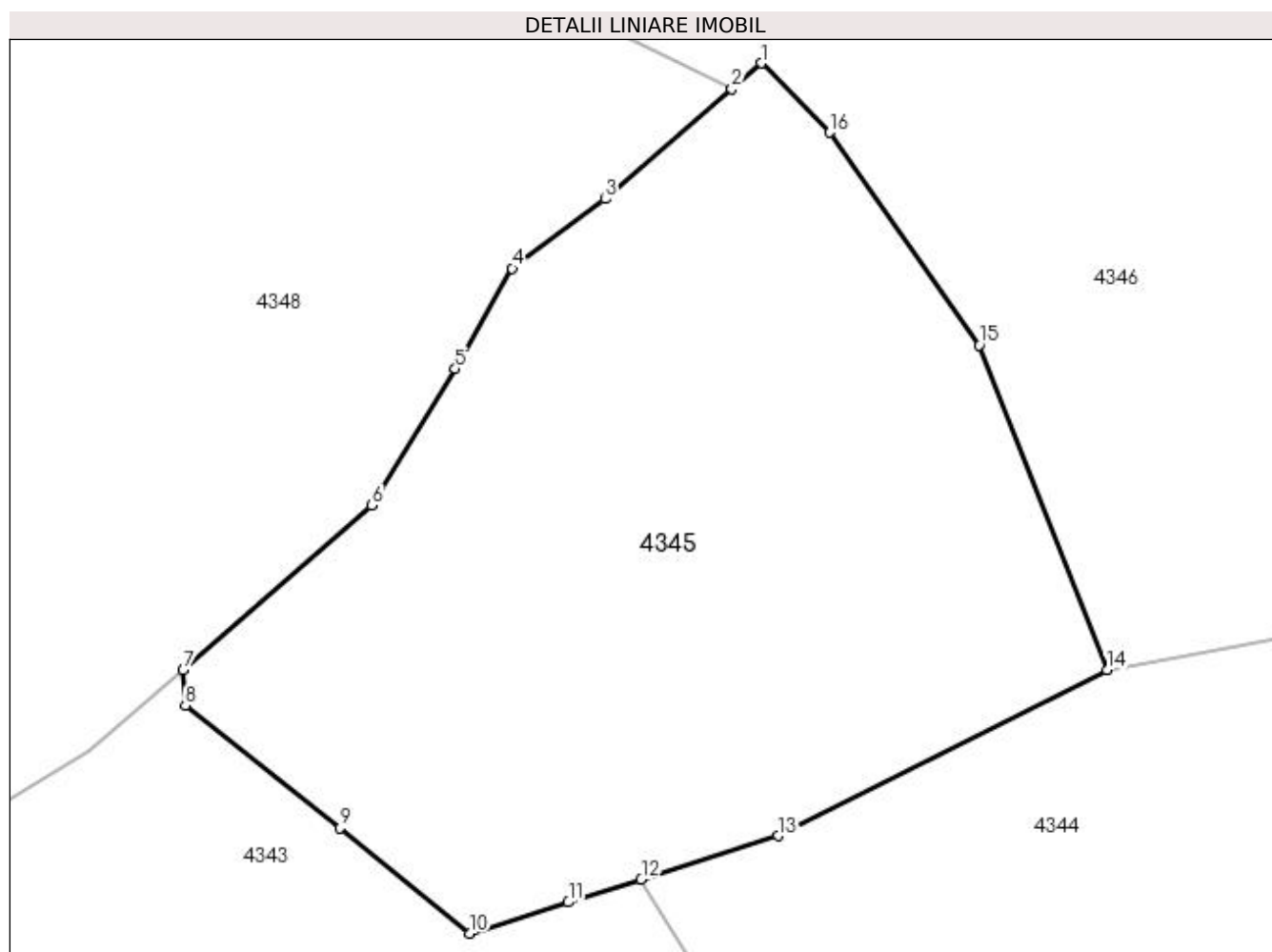
Inscrieri privind dezmembramintele dreptului de proprietate, drepturi reale de garanție și sarcini	Referințe
NU SUNT	

Anexa Nr. 1 La Partea I

Teren

Nr cadastral	Suprafața (mp)*	Observații / Referințe
54588	1.622	"Sub Picui"

* Suprafața este determinată în planul de proiecție Stereo 70.



Date referitoare la teren

Crt	Categorie folosință	Intravilan	Suprafața (mp)	Tarla	Parcelă	Nr. topo	Observații / Referințe
1	faneata	NU	1.622	-	-	-	

Lungime Segmente

1) Valorile lungimilor segmentelor sunt obținute din proiecție în plan.

Punct început	X / Y	Punct sfârșit	X / Y	Lungime segment (** (m)
1	422.119,112 691.876,57	2	422.117,317 691.875,012	2.377
2	422.117,317 691.875,012	3	422.109,621 691.868,329	10.193
3	422.109,621 691.868,329	4	422.103,971 691.864,122	7.044
4	422.103,971 691.864,122	5	422.100,524 691.858,03	7.0

Punct început	X / Y	Punct sfârșit	X / Y	Lungime segment (** (m)
5	422.100,524 691.858,03	6	422.095,464 691.849,725	9.725
6	422.095,464 691.849,725	7	422.083,998 691.839,72	15.217
7	422.083,998 691.839,72	8	422.084,13 691.837,582	2.142
8	422.084,13 691.837,582	9	422.093,521 691.830,139	11.983
9	422.093,521 691.830,139	10	422.101,387 691.823,744	10.138
10	422.101,387 691.823,744	11	422.107,395 691.825,641	6.3
11	422.107,395 691.825,641	12	422.111,821 691.827,039	4.642
12	422.111,821 691.827,039	13	422.120,142 691.829,666	8.726
13	422.120,142 691.829,666	14	422.140,113 691.839,733	22.365
14	422.140,113 691.839,733	15	422.132,354 691.859,461	21.199
15	422.132,354 691.859,461	16	422.123,28 691.872,36	15.771
16	422.123,28 691.872,36	1	422.119,112 691.876,57	5.924

** Lungimile segmentelor sunt determinate în planul de proiecție Stereo 70 și sunt rotunjite la 1 milimetru.

*** Distanța dintre puncte este formată din segmente cumulate ce sunt mai mici decât valoarea 1 milimetru.

**DATE DESPRE IMOBILUL NR. 4346**

Oficiul de Cadastru și Publicitate Imobiliară MARAMURES
Biroul de Cadastru și Publicitate Imobiliară Sighetu Marmatiei

A. Partea I. Descrierea imobilului

TEREN Extravilan

Nr. CF vechi:154 Budești
Nr. topografic:1828

Adresa: Jud. Maramures

Nr. Crt	Nr cadastral Nr. topografic	Suprafața* (mp)	Observații / Referințe
A1		5.942	Sector cadastral:53 Teren neimprejmuit; "Picui"; Nr. topografic: 1828

B. Partea II. Proprietari și acte

Inscrieri privitoare la dreptul de proprietate și alte drepturi reale		Referințe
4346 / 18/12/2023		
Act Normativ nr. Legea nr. 7, din 13/03/1996 emis de Parlamentul României;		
B1	Intabulare, drept de PROPRIETATE, dobandit prin Lege, cota actuala 1/1 1) NEIDENTIFICAT NEIDENTIFICAT, Neidentificat	A1
Act Administrativ nr. Adeverință nr. 410, din 18/12/2023 emis de Primăria Comunei Budești;		
B2	se noteza posesia faptică în favoarea lui 1) CICEU ANUȚA	A1

C. Partea III. SARCINI .

Inscrieri privind dezmembramintele dreptului de proprietate, drepturi reale de garanție și sarcini	Referințe
NU SUNT	

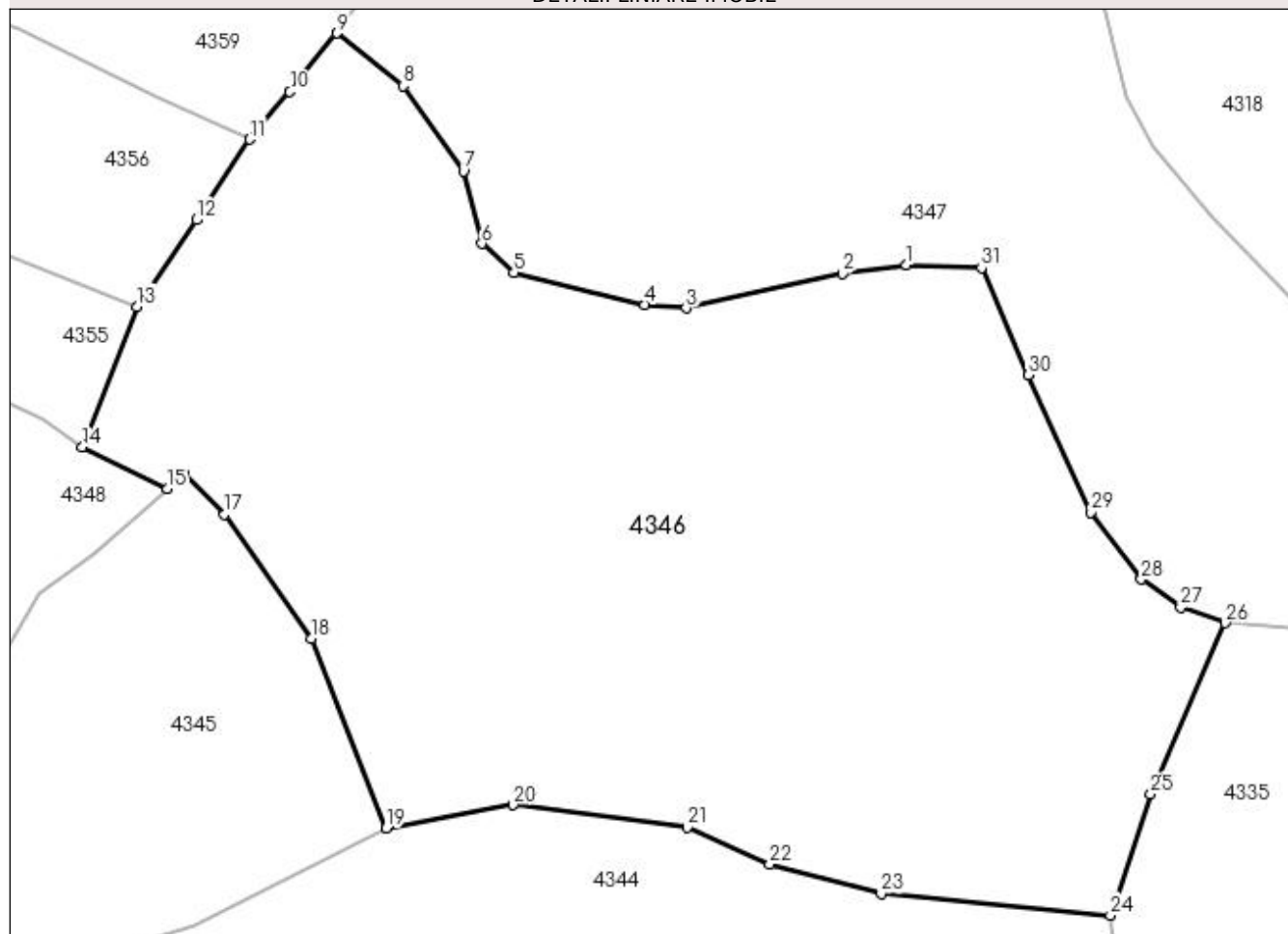
Anexa Nr. 1 La Partea I

Teren

Nr cadastral	Suprafața (mp)*	Observații / Referințe
	5.942	"Picui"; Nr. topografic: 1828

* Suprafața este determinată în planul de proiecție Stereo 70.

DETALII LINIARE IMOBIL



Date referitoare la teren

Crt	Categorie folosință	Intravilan	Suprafața (mp)	Tarla	Parcelă	Nr. topo	Observații / Referințe
1	faneata	NU	5.942	-	-	-	

Lungime Segmente

1) Valorile lungimilor segmentelor sunt obținute din proiecție în plan.

Punct început	X / Y	Punct sfârșit	X / Y	Lungime segment (** (m)
1	422.194,236 691.898,247	2	422.187,555 691.897,37	6.738
3	422.171,305 691.893,772	4	422.167,024 691.894,144	4.297
5	422.153,369 691.897,489	6	422.150,05 691.900,498	4.48
7	422.148,141 691.908,014	8	422.141,905 691.916,901	10.857

Punct început	X / Y	Punct sfârșit	X / Y	Lungime segment (** (m)
2	422.187,555 691.897,37	3	422.171,305 691.893,772	16.644
4	422.167,024 691.894,144	5	422.153,369 691.897,489	14.059
6	422.150,05 691.900,498	7	422.148,141 691.908,014	7.755
8	422.141,905 691.916,901	9	422.134,961 691.922,37	8.839

Punct început	X / Y	Punct sfârșit	X / Y	Lungime segment (** (m))
9	422.134,961 691.922,37	10	422.130,084 691.916,28	7.802
11	422.125,87 691.911,343	12	422.120,354 691.902,967	10.029
13	422.114,172 691.893,945	14	422.108,475 691.879,345	15.672
15	422.117,317 691.875,012	16	422.119,112 691.876,57	2.377
17	422.123,28 691.872,36	18	422.132,354 691.859,461	15.771
19	422.140,113 691.839,733	20	422.153,29 691.842,138	13.395
21	422.171,405 691.839,797	22	422.180,001 691.835,99	9.401
23	422.191,604 691.832,886	24	422.215,467 691.830,67	23.966
25	422.219,64 691.843,247	26	422.227,388 691.861,057	19.422
27	422.222,772 691.862,656	28	422.218,681 691.865,608	5.045
29	422.213,376 691.872,538	30	422.206,907 691.886,82	15.679
31	422.202,049 691.897,972	1	422.194,236 691.898,247	7.818

Punct început	X / Y	Punct sfârșit	X / Y	Lungime segment (** (m))
10	422.130,084 691.916,28	11	422.125,87 691.911,343	6.491
12	422.120,354 691.902,967	13	422.114,172 691.893,945	10.937
14	422.108,475 691.879,345	15	422.117,317 691.875,012	9.847
16	422.119,112 691.876,57	17	422.123,28 691.872,36	5.924
18	422.132,354 691.859,461	19	422.140,113 691.839,733	21.199
20	422.153,29 691.842,138	21	422.171,405 691.839,797	18.266
22	422.180,001 691.835,99	23	422.191,604 691.832,886	12.011
24	422.215,467 691.830,67	25	422.219,64 691.843,247	13.251
26	422.227,388 691.861,057	27	422.222,772 691.862,656	4.885
28	422.218,681 691.865,608	29	422.213,376 691.872,538	8.727
30	422.206,907 691.886,82	31	422.202,049 691.897,972	12.164

** Lungimile segmentelor sunt determinate în planul de proiecție Stereo 70 și sunt rotunjite la 1 milimetru.

*** Distanța dintre puncte este formată din segmente cumulate ce sunt mai mici decât valoarea 1 milimetru.

**DATE DESPRE IMOBILUL NR. 4347**

Oficiul de Cadastru și Publicitate Imobiliară MARAMURES
Biroul de Cadastru și Publicitate Imobiliară Sighetu Marmatiei

A. Partea I. Descrierea imobilului

TEREN Extravilan

Nr. CF vechi:2959 Budești
Nr. topografic:parte din 1827

Adresa: Jud. Maramures

Nr. Crt	Nr cadastral Nr. topografic	Suprafața* (mp)	Observații / Referințe
A1		4.451	Sector cadastral:53 Teren neimprejmuit; "Picui"; Nr. topografic: parte din 1827

B. Partea II. Proprietari și acte

Inscrieri privitoare la dreptul de proprietate și alte drepturi reale		Referințe
4347 / 18/12/2023		
Act Normativ nr. Legea nr. 7, din 13/03/1996 emis de Parlamentul României;		
B1	Intabulare, drept de PROPRIETATE, dobandit prin Lege, cota actuala 1/1 1) NEIDENTIFICAT NEIDENTIFICAT, Neidentificat	A1
Act Administrativ nr. Adeverință nr. 411, din 18/12/2023 emis de Primăria Comunei Budești;		
B2	se noteza posesia faptică în favoarea lui 1) TOPORAN ION	A1

C. Partea III. SARCINI .

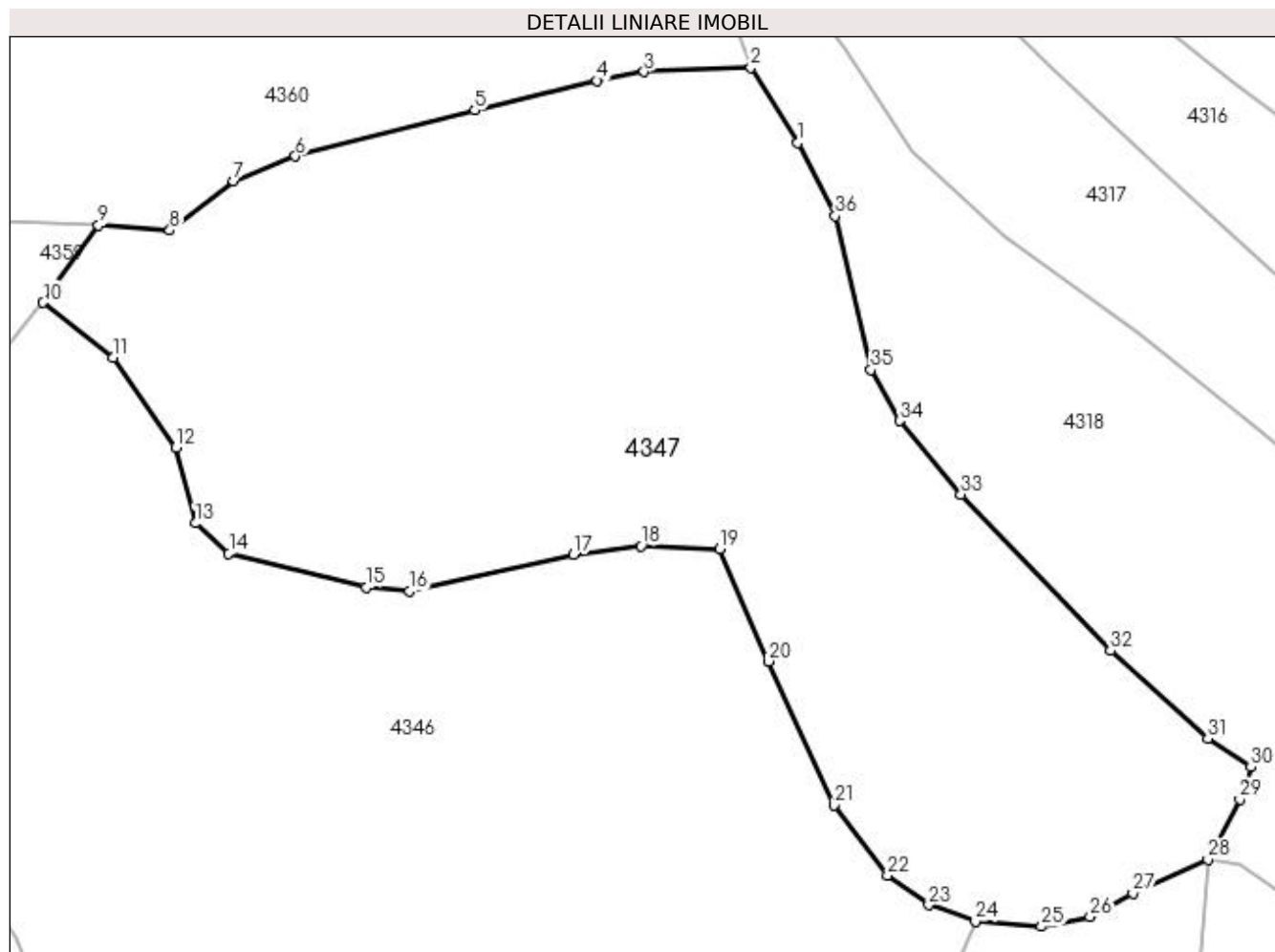
Inscrieri privind dezmembramintele dreptului de proprietate, drepturi reale de garanție și sarcini	Referințe
NU SUNT	

Anexa Nr. 1 La Partea I

Teren

Nr cadastral	Suprafața (mp)*	Observații / Referințe
	4.451	"Picui"; Nr. topografic: parte din 1827

* Suprafața este determinată în planul de proiecție Stereo 70.



Date referitoare la teren

Crt	Categorie folosință	Intravilan	Suprafața (mp)	Tarla	Parcelă	Nr. topo	Observații / Referințe
1	faneata	NU	4.451	-	-	-	

Lungime Segmente

1) Valorile lungimilor segmentelor sunt obținute din proiecție în plan.

Punct început	X / Y	Punct sfârșit	X / Y	Lungime segment (** (m)
1	422.209,783 691.938,228	2	422.205,109 691.945,655	8.775
3	422.194,546 691.945,239	4	422.189,884 691.944,36	4.744
5	422.177,78 691.941,41	6	422.159,985 691.936,862	18.367
7	422.153,847 691.934,404	8	422.147,526 691.929,508	7.995

Punct început	X / Y	Punct sfârșit	X / Y	Lungime segment (** (m)
2	422.205,109 691.945,655	3	422.194,546 691.945,239	10.571
4	422.189,884 691.944,36	5	422.177,78 691.941,41	12.458
6	422.159,985 691.936,862	7	422.153,847 691.934,404	6.612
8	422.147,526 691.929,508	9	422.140,456 691.930,006	7.088

Punct început	X / Y	Punct sfârșit	X / Y	Lungime segment (** (m)
9	422.140,456 691.930,006	10	422.134,961 691.922,37	9.408
11	422.141,905 691.916,901	12	422.148,141 691.908,014	10.857
13	422.150,05 691.900,498	14	422.153,369 691.897,489	4.48
15	422.167,024 691.894,144	16	422.171,305 691.893,772	4.297
17	422.187,555 691.897,37	18	422.194,236 691.898,247	6.738
19	422.202,049 691.897,972	20	422.206,907 691.886,82	12.164
21	422.213,376 691.872,538	22	422.218,681 691.865,608	8.727
23	422.222,772 691.862,656	24	422.227,388 691.861,057	4.885
25	422.233,961 691.860,539	26	422.238,77 691.861,476	4.899
27	422.243,019 691.863,854	28	422.250,445 691.867,184	8.138
29	422.253,613 691.873,156	30	422.254,733 691.876,326	3.362
31	422.250,443 691.879,175	32	422.240,776 691.887,87	13.002
33	422.225,973 691.903,342	34	422.219,894 691.910,654	9.509
35	422.217,024 691.915,706	36	422.213,52 691.930,965	15.656

Punct început	X / Y	Punct sfârșit	X / Y	Lungime segment (** (m)
10	422.134,961 691.922,37	11	422.141,905 691.916,901	8.839
12	422.148,141 691.908,014	13	422.150,05 691.900,498	7.755
14	422.153,369 691.897,489	15	422.167,024 691.894,144	14.059
16	422.171,305 691.893,772	17	422.187,555 691.897,37	16.644
18	422.194,236 691.898,247	19	422.202,049 691.897,972	7.818
20	422.206,907 691.886,82	21	422.213,376 691.872,538	15.679
22	422.218,681 691.865,608	23	422.222,772 691.862,656	5.045
24	422.227,388 691.861,057	25	422.233,961 691.860,539	6.593
26	422.238,77 691.861,476	27	422.243,019 691.863,854	4.869
28	422.250,445 691.867,184	29	422.253,613 691.873,156	6.76
30	422.254,733 691.876,326	31	422.250,443 691.879,175	5.15
32	422.240,776 691.887,87	33	422.225,973 691.903,342	21.413
34	422.219,894 691.910,654	35	422.217,024 691.915,706	5.81
36	422.213,52 691.930,965	1	422.209,783 691.938,228	8.168

** Lungimile segmentelor sunt determinate în planul de proiecție Stereo 70 și sunt rotunjite la 1 milimetru.

*** Distanța dintre puncte este formată din segmente cumulate ce sunt mai mici decât valoarea 1 milimetru.

**DATE DESPRE IMOBILUL NR. 4348**

Oficiul de Cadastru și Publicitate Imobiliară MARAMURES
Biroul de Cadastru și Publicitate Imobiliară Sighetu Marmatiei

A. Partea I. Descrierea imobilului

TEREN Extravilan

Nr. CF vechi:3436 Budești
Nr. topografic:parte din 1818

Adresa: Jud. Maramures

Nr. Crt	Nr cadastral Nr. topografic	Suprafața* (mp)	Observații / Referințe
A1		1.832	Sector cadastral:53 Teren neimprejmuit; "Chicetuță"; Nr. topografic: parte din 1818

B. Partea II. Proprietari și acte

Inscrieri privitoare la dreptul de proprietate și alte drepturi reale		Referințe
4348 / 18/12/2023		
Act Normativ nr. Legea nr. 7, din 13/03/1996 emis de Parlamentul României;		
B1	Intabulare, drept de PROPRIETATE, dobandit prin Lege, cota actuala 1/1 1) NEIDENTIFICAT NEIDENTIFICAT , Neidentificat	A1
Act Administrativ nr. Adeverință nr. 412, din 18/12/2023 emis de Primăria Comunei Budești;		
B2	se noteza posesia faptică în favoarea lui 1) CHINDRIȘ GHEORGHE	A1

C. Partea III. SARCINI .

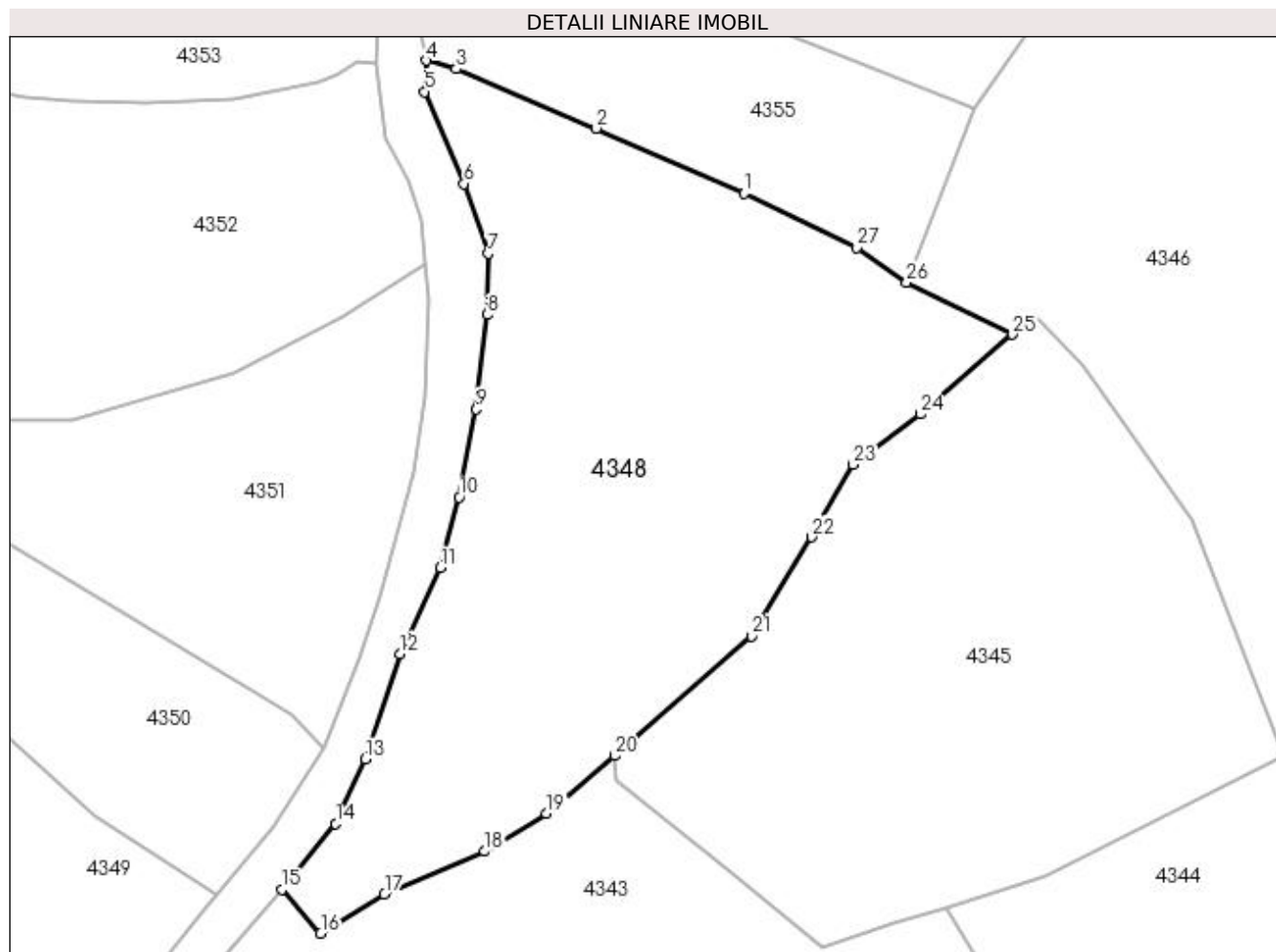
Inscrieri privind dezmembramintele dreptului de proprietate, drepturi reale de garanție și sarcini	Referințe
NU SUNT	

Anexa Nr. 1 La Partea I

Teren

Nr cadastral	Suprafața (mp)*	Observații / Referințe
	1.832	"Chicetuță"; Nr. topografic: parte din 1818

* Suprafața este determinată în planul de proiecție Stereo 70.



Date referitoare la teren

Crt	Categorie folosință	Intravilan	Suprafața (mp)	Tarla	Parcelă	Nr. topo	Observații / Referințe
1	faneata	NU	1.832	-	-	-	

Lungime Segmente

1) Valorile lungimilor segmentelor sunt obținute din proiecție în plan.

Punct început	X / Y	Punct sfârșit	X / Y	Lungime segment (** (m)
1	422.094,82 691.886,811	2	422.082,472 691.892,267	13.5
3	422.070,72 691.897,253	4	422.068,237 691.897,95	2.579
5	422.068,092 691.895,34	6	422.071,375 691.887,636	8.374
7	422.073,384 691.881,774	8	422.073,291 691.876,668	5.107

Punct început	X / Y	Punct sfârșit	X / Y	Lungime segment (** (m)
2	422.082,472 691.892,267	3	422.070,72 691.897,253	12.766
4	422.068,237 691.897,95	5	422.068,092 691.895,34	2.614
6	422.071,375 691.887,636	7	422.073,384 691.881,774	6.197
8	422.073,291 691.876,668	9	422.072,407 691.868,743	7.974

Punct început	X / Y	Punct sfârșit	X / Y	Lungime segment (** (m)
9	422.072,407 691.868,743	10	422.070,975 691.861,362	7.519
11	422.069,367 691.855,452	12	422.065,977 691.848,253	7.957
13	422.063,082 691.839,429	14	422.060,617 691.834,012	5.951
15	422.056,115 691.828,495	16	422.059,36 691.824,833	4.893
17	422.064,697 691.828,096	18	422.073,1 691.831,701	9.144
19	422.078,275 691.834,863	20	422.083,998 691.839,72	7.506
21	422.095,464 691.849,725	22	422.100,524 691.858,03	9.725
23	422.103,971 691.864,122	24	422.109,621 691.868,329	7.044
25	422.117,317 691.875,012	26	422.108,475 691.879,345	9.847
27	422.104,276 691.882,264	1	422.094,82 691.886,811	10.492

Punct început	X / Y	Punct sfârșit	X / Y	Lungime segment (** (m)
10	422.070,975 691.861,362	11	422.069,367 691.855,452	6.125
12	422.065,977 691.848,253	13	422.063,082 691.839,429	9.287
14	422.060,617 691.834,012	15	422.056,115 691.828,495	7.121
16	422.059,36 691.824,833	17	422.064,697 691.828,096	6.255
18	422.073,1 691.831,701	19	422.078,275 691.834,863	6.065
20	422.083,998 691.839,72	21	422.095,464 691.849,725	15.217
22	422.100,524 691.858,03	23	422.103,971 691.864,122	7.0
24	422.109,621 691.868,329	25	422.117,317 691.875,012	10.193
26	422.108,475 691.879,345	27	422.104,276 691.882,264	5.114

** Lungimile segmentelor sunt determinate în planul de proiecție Stereo 70 și sunt rotunjite la 1 milimetru.

*** Distanța dintre puncte este formată din segmente cumulate ce sunt mai mici decât valoarea 1 milimetru.

**DATE DESPRE IMOBILUL NR. 4349**

Oficiul de Cadastru și Publicitate Imobiliară MARAMURES
Biroul de Cadastru și Publicitate Imobiliară Sighetu Marmatiei

A. Partea I. Descrierea imobilului

TEREN Extravilan

Nr. CF vechi:1415 Budești
Nr. topografic:parte din 1817

Adresa: Jud. Maramures

Nr. Crt	Nr cadastral Nr. topografic	Suprafața* (mp)	Observații / Referințe
A1		2.451	Sector cadastral:53 Teren neimprejmuit; "Picui"; Nr. topografic: parte din 1817

B. Partea II. Proprietari și acte

Inscrieri privitoare la dreptul de proprietate și alte drepturi reale		Referințe
4349 / 18/12/2023		
Act Normativ nr. Legea nr. 7, din 13/03/1996 emis de Parlamentul României;		
B1	Intabulare, drept de PROPRIETATE, dobândit prin Lege, cota actuala 1/1 1) NEIDENTIFICAT NEIDENTIFICAT , Neidentificat	A1
Act Administrativ nr. Adeverință nr. 413, din 30/11/2023 emis de Primăria Comunei Budești;		
B2	se noteza posesia faptică în favoarea lui 1) BUD VASILE	A1

C. Partea III. SARCINI .

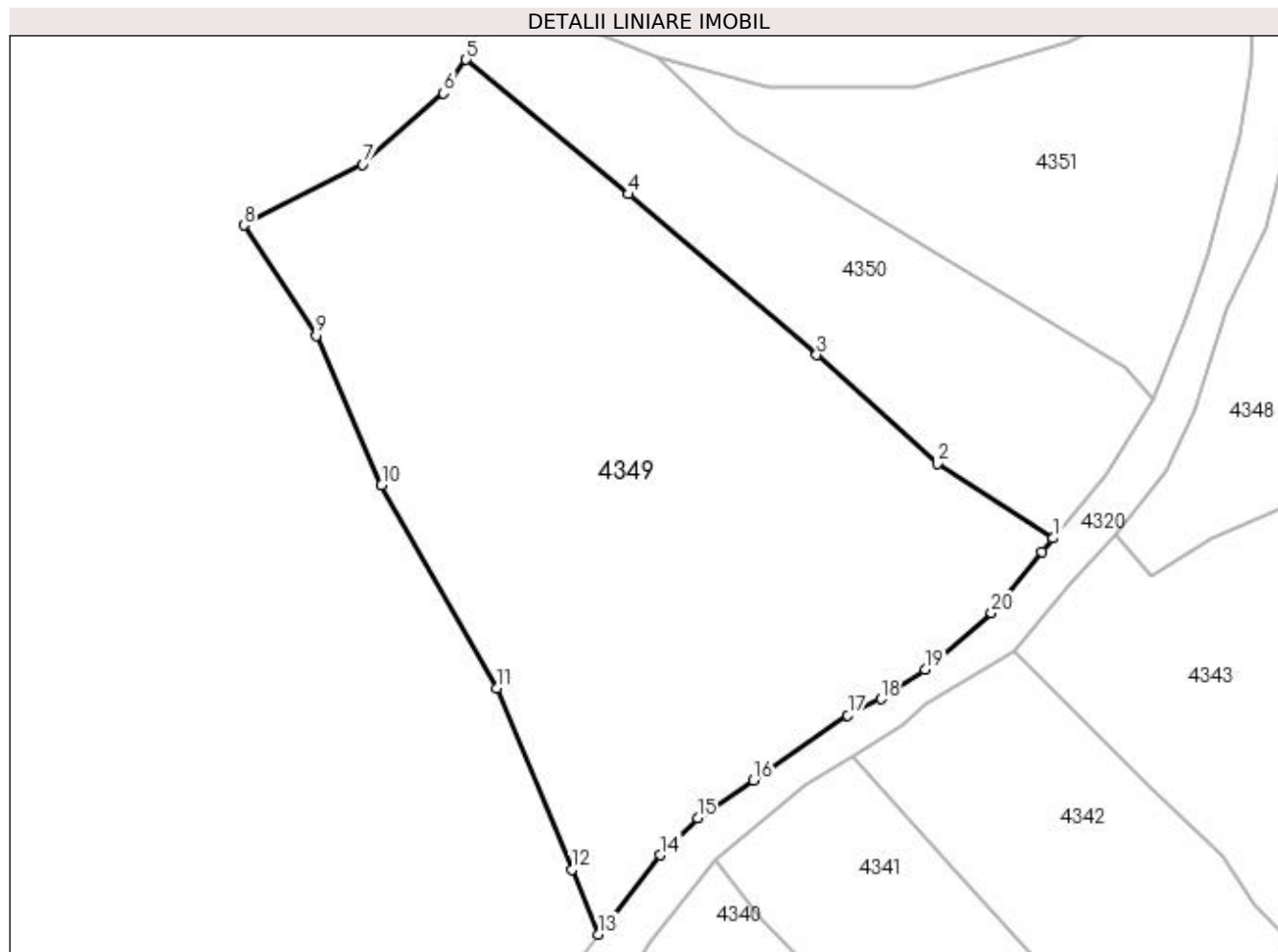
Inscrieri privind dezmembramintele dreptului de proprietate, drepturi reale de garanție și sarcini	Referințe
NU SUNT	

Anexa Nr. 1 La Partea I

Teren

Nr cadastral	Suprafața (mp)*	Observații / Referințe
	2.451	"Picui"; Nr. topografic: parte din 1817

* Suprafața este determinată în planul de proiecție Stereo 70.



Date referitoare la teren

Crt	Categorie folosință	Intra vilan	Suprafața (mp)	Tarla	Parcelă	Nr. topo	Observații / Referințe
1	faneata	NU	2.451	-	-	-	

Lungime Segmente

1) Valorile lungimilor segmentelor sunt obținute din proiecție în plan.

Punct început	X / Y	Punct sfârșit	X / Y	Lungime segment (** (m)
1	422.050,695 691.828,11	2	422.040,458 691.834,682	12.165
3	422.029,832 691.844,27	4	422.013,258 691.858,43	21.799
5	421.998,95 691.870,283	6	421.996,97 691.867,317	3.566
7	421.989,84 691.861,058	8	421.979,362 691.855,695	11.771
9	421.985,731 691.845,963	10	421.991,489 691.832,788	14.378

Punct început	X / Y	Punct sfârșit	X / Y	Lungime segment (** (m)
2	422.040,458 691.834,682	3	422.029,832 691.844,27	14.312
4	422.013,258 691.858,43	5	421.998,95 691.870,283	18.58
6	421.996,97 691.867,317	7	421.989,84 691.861,058	9.487
8	421.979,362 691.855,695	9	421.985,731 691.845,963	11.631
10	421.991,489 691.832,788	11	422.001,658 691.814,878	20.596

Punct început	X / Y	Punct sfârșit	X / Y	Lungime segment (** (m)
11	422.001,658 691.814,878	12	422.008,272 691.798,911	17.283
13	422.010,621 691.793,21	14	422.016,096 691.800,186	8.868
15	422.019,341 691.803,446	16	422.024,28 691.806,775	5.956
17	422.032,579 691.812,52	18	422.035,494 691.813,947	3.246
19	422.039,404 691.816,552	20	422.045,258 691.821,527	7.682
21	422.049,698 691.826,924	1	422.050,695 691.828,11	1.549

Punct început	X / Y	Punct sfârșit	X / Y	Lungime segment (** (m)
12	422.008,272 691.798,911	13	422.010,621 691.793,21	6.166
14	422.016,096 691.800,186	15	422.019,341 691.803,446	4.6
16	422.024,28 691.806,775	17	422.032,579 691.812,52	10.093
18	422.035,494 691.813,947	19	422.039,404 691.816,552	4.698
20	422.045,258 691.821,527	21	422.049,698 691.826,924	6.989

** Lungimile segmentelor sunt determinate în planul de proiecție Stereo 70 și sunt rotunjite la 1 milimetru.

*** Distanța dintre puncte este formată din segmente cumulate ce sunt mai mici decât valoarea 1 milimetru.

**DATE DESPRE IMOBILUL NR. 4350**

Oficiul de Cadastru și Publicitate Imobiliară MARAMURES
Biroul de Cadastru și Publicitate Imobiliară Sighetu Marmatiei

A. Partea I. Descrierea imobilului

TEREN Extravilan

Nr. CF vechi:1415 Budești
Nr. topografic:parte din 1817

Adresa: Jud. Maramures

Nr. Crt	Nr cadastral Nr. topografic	Suprafața* (mp)	Observații / Referințe
A1		828	Sector cadastral:53 Teren neimprejmuit; "Sub Picui"; Nr. topografic: parte din 1817

B. Partea II. Proprietari și acte

Inscrieri privitoare la dreptul de proprietate și alte drepturi reale		Referințe
4350 / 18/12/2023		
Act Normativ nr. Legea nr. 7, din 13/03/1996 emis de Parlamentul României;		
B1	Intabulare, drept de PROPRIETATE, dobandit prin Lege, cota actuala 1/1 1) NEIDENTIFICAT NEIDENTIFICAT , Neidentificat	A1
Act Administrativ nr. Adeverință nr. 414, din 18/12/2023 emis de Primăria Comunei Budești;		
B2	se noteza posesia faptică în favoarea lui 1) BATIN ANA	A1

C. Partea III. SARCINI .

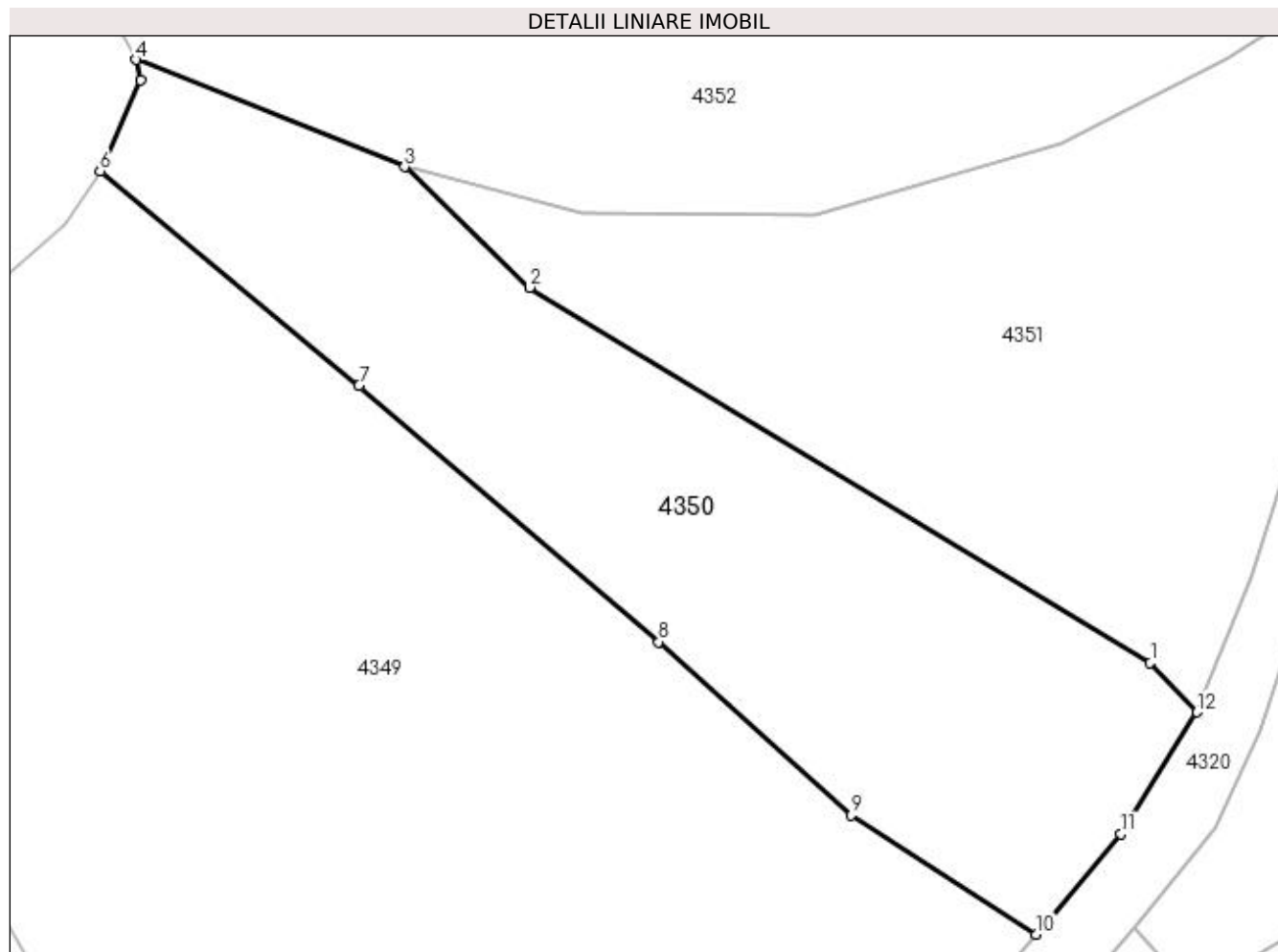
Inscrieri privind dezmembramintele dreptului de proprietate, drepturi reale de garanție și sarcini	Referințe
NU SUNT	

Anexa Nr. 1 La Partea I

Teren

Nr cadastral	Suprafața (mp)*	Observații / Referințe
	828	"Sub Picui"; Nr. topografic: parte din 1817

* Suprafața este determinată în planul de proiecție Stereo 70.



Date referitoare la teren

Crt	Categorie folosință	Intra vilan	Suprafața (mp)	Tarla	Parcelă	Nr. topo	Observații / Referințe
1	faneata	NU	828	-	-	-	

Lungime Segmente

1) Valorile lungimilor segmentelor sunt obținute din proiecție în plan.

Punct început	X / Y	Punct sfârșit	X / Y	Lungime segment (** (m)
1	422.057,0 691.843,101	2	422.022,686 691.863,851	40.1
2	422.022,686 691.863,851	3	422.015,777 691.870,517	9.601
3	422.015,777 691.870,517	4	422.000,947 691.876,442	15.97
4	422.000,947 691.876,442	5	422.001,187 691.875,297	1.17
5	422.001,187 691.875,297	6	421.998,95 691.870,283	5.49

Punct început	X / Y	Punct sfârșit	X / Y	Lungime segment (** (m)
6	421.998,95 691.870,283	7	422.013,258 691.858,43	18.58
7	422.013,258 691.858,43	8	422.029,832 691.844,27	21.799
8	422.029,832 691.844,27	9	422.040,458 691.834,682	14.312
9	422.040,458 691.834,682	10	422.050,695 691.828,11	12.165
10	422.050,695 691.828,11	11	422.055,369 691.833,666	7.261
11	422.055,369 691.833,666	12	422.059,578 691.840,381	7.925
12	422.059,578 691.840,381	1	422.057,0 691.843,101	3.748

** Lungimile segmentelor sunt determinate în planul de proiecție Stereo 70 și sunt rotunjite la 1 milimetru.

*** Distanța dintre puncte este formată din segmente cumulate ce sunt mai mici decât valoarea 1 milimetru.

**DATE DESPRE IMOBILUL NR. 4351**

Oficiul de Cadastru și Publicitate Imobiliară MARAMURES
Biroul de Cadastru și Publicitate Imobiliară Sighetu Marmatiei

A. Partea I. Descrierea imobilului

TEREN Extravilan

Nr. CF vechi:3436 Budești
Nr. topografic:parte din 1818

Adresa: Jud. Maramures

Nr. Crt	Nr cadastral Nr. topografic	Suprafața* (mp)	Observații / Referințe
A1		Din acte: 868 Masurata: 869	Sector cadastral:53 Teren neimprejmuit; "Picui"; Nr. topografic: parte din 1818

B. Partea II. Proprietari și acte

Inscrieri privitoare la dreptul de proprietate și alte drepturi reale		Referințe
4351 / 18/12/2023		
Act Normativ nr. Legea nr. 7, din 13/03/1996 emis de Parlamentul României;		
B1	Intabulare, drept de PROPRIETATE, dobândit prin Lege, cota actuala 1/1 1) NEIDENTIFICAT NEIDENTIFICAT , Neidentificat	A1
Act Administrativ nr. Adeverință nr. 415, din 18/12/2023 emis de Primăria Comunei Budești;		
B2	se noteza posesia faptică în favoarea lui 1) BERINDE VASILE	A1

C. Partea III. SARCINI .

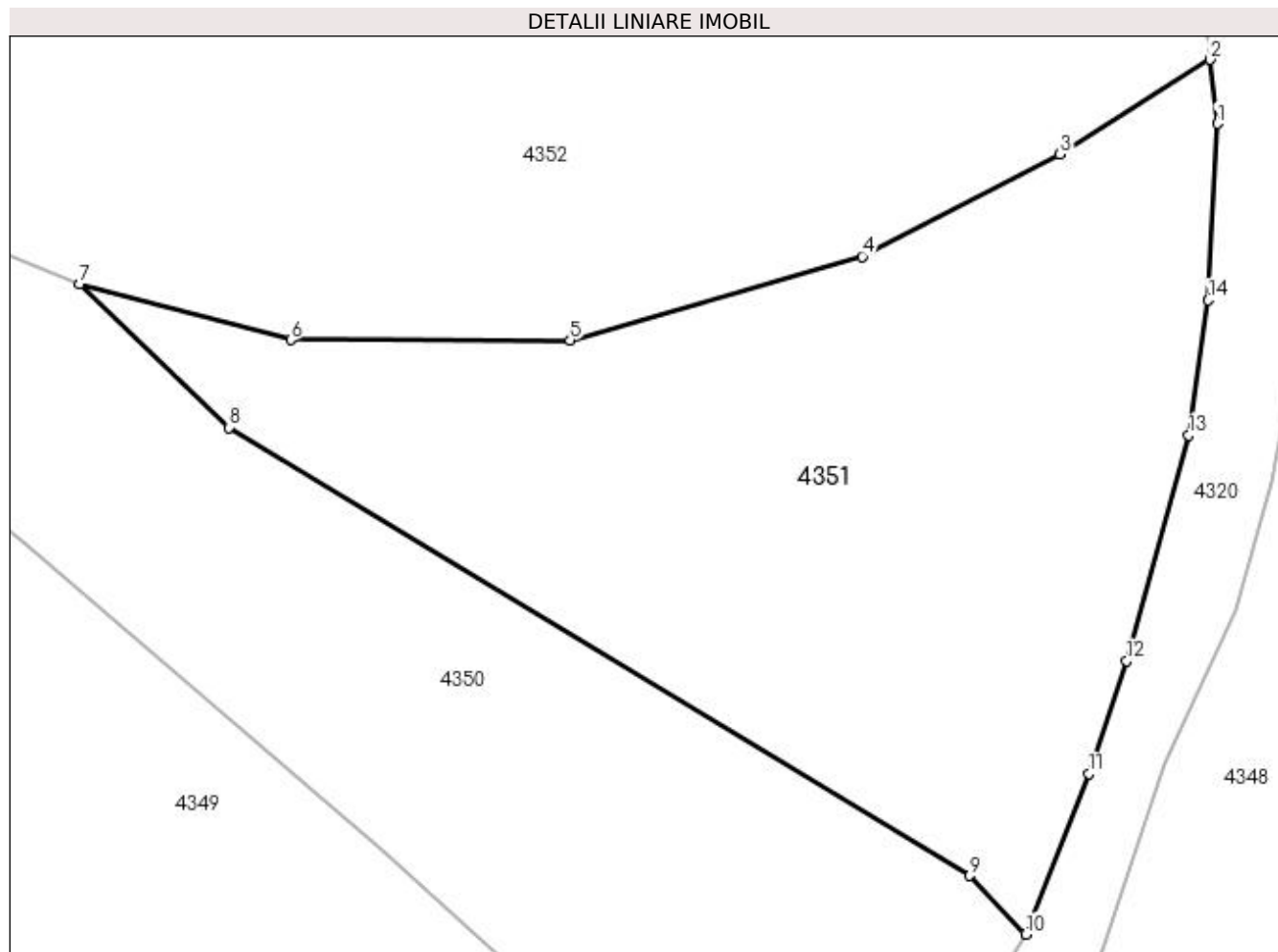
Inscrieri privind dezmembramintele dreptului de proprietate, drepturi reale de garanție și sarcini	Referințe
NU SUNT	

Anexa Nr. 1 La Partea I

Teren

Nr cadastral	Suprafața (mp)*	Observații / Referințe
	Din acte: 868 Masurata: 869	"Picui"; Nr. topografic: parte din 1818

* Suprafața este determinată în planul de proiecție Stereo 70.



Date referitoare la teren

Crt	Categorie folosință	Intra vilan	Suprafața (mp)	Tarla	Parcelă	Nr. topo	Observații / Referințe
1	faneata	NU	869	-	-	-	

Lungime Segmente

1) Valorile lungimilor segmentelor sunt obținute din proiecție în plan.

Punct început	X / Y	Punct sfârșit	X / Y	Lungime segment (** (m)
1	422.068,46 691.877,92	2	422.068,136 691.880,887	2.985
2	422.068,136 691.880,887	3	422.061,179 691.876,503	8.223
3	422.061,179 691.876,503	4	422.052,018 691.871,778	10.308
4	422.052,018 691.871,778	5	422.038,476 691.867,899	14.087
5	422.038,476 691.867,899	6	422.025,536 691.867,916	12.94

Punct început	X / Y	Punct sfârșit	X / Y	Lungime segment (** (m)
6	422.025,536 691.867,916	7	422.015,777 691.870,517	10.1
7	422.015,777 691.870,517	8	422.022,686 691.863,851	9.601
8	422.022,686 691.863,851	9	422.057,0 691.843,101	40.1
9	422.057,0 691.843,101	10	422.059,578 691.840,381	3.748
10	422.059,578 691.840,381	11	422.062,523 691.847,822	8.003
11	422.062,523 691.847,822	12	422.064,258 691.853,042	5.501
12	422.064,258 691.853,042	13	422.067,142 691.863,488	10.837
13	422.067,142 691.863,488	14	422.068,042 691.869,749	6.325
14	422.068,042 691.869,749	1	422.068,46 691.877,92	8.182

** Lungimile segmentelor sunt determinate în planul de proiecție Stereo 70 și sunt rotunjite la 1 milimetru.

*** Distanța dintre puncte este formată din segmente cumulate ce sunt mai mici decât valoarea 1 milimetru.

**DATE DESPRE IMOBILUL NR. 4352**

Oficiul de Cadastru și Publicitate Imobiliară MARAMURES
Biroul de Cadastru și Publicitate Imobiliară Sighetu Marmatiei

A. Partea I. Descrierea imobilului

TEREN Extravilan

Nr. CF vechi:3436 Budești
Nr. topografic:parte din 1818

Adresa: Jud. Maramures

Nr. Crt	Nr cadastral Nr. topografic	Suprafața* (mp)	Observații / Referințe
A1		2.361	Sector cadastral:53 Teren neimprejmuit; "Picui"; Nr. topografic: parte din 1818

B. Partea II. Proprietari și acte

Inscrieri privitoare la dreptul de proprietate și alte drepturi reale		Referințe
4352 / 18/12/2023		
Act Normativ nr. Legea nr. 7, din 13/03/1996 emis de Parlamentul României;		
B1	Intabulare, drept de PROPRIETATE, dobândit prin Lege, cota actuala 1/1 1) NEIDENTIFICAT NEIDENTIFICAT, Neidentificat	A1
Act Administrativ nr. Adeverință nr. 416, din 18/12/2023 emis de Primăria Comunei Budești;		
B2	se noteza posesia faptică în favoarea lui 1) TOPORAN GHEORGHE	A1

C. Partea III. SARCINI .


Inscrieri privind dezmembramintele dreptului de proprietate, drepturi reale de garanție și sarcini	Referințe
NU SUNT	

Anexa Nr. 1 La Partea I

Teren

Nr cadastral	Suprafața (mp)*	Observații / Referințe
	2.361	"Picui"; Nr. topografic: parte din 1818

* Suprafața este determinată în planul de proiecție Stereo 70.



Date referitoare la teren

Crt	Categorie folosință	Intra vilan	Suprafața (mp)	Tarla	Parcelă	Nr. topo	Observații / Referințe
1	faneata	NU	2.361	-	-	-	

Lungime Segmente

1) Valorile lungimilor segmentelor sunt obținute din proiecție în plan.

Punct început	X / Y	Punct sfârșit	X / Y	Lungime segment (** (m)
1	422.064,0 691.897,743	2	422.062,45 691.897,796	1.551
3	422.060,723 691.896,726	4	422.059,18 691.896,094	1.667
5	422.052,014 691.894,748	6	422.044,707 691.894,378	7.316
7	422.038,532 691.894,536	8	422.034,623 691.894,843	3.921
9	422.028,38 691.896,127	10	422.022,519 691.897,879	6.117

Punct început	X / Y	Punct sfârșit	X / Y	Lungime segment (** (m)
2	422.062,45 691.897,796	3	422.060,723 691.896,726	2.032
4	422.059,18 691.896,094	5	422.052,014 691.894,748	7.291
6	422.044,707 691.894,378	7	422.038,532 691.894,536	6.177
8	422.034,623 691.894,843	9	422.028,38 691.896,127	6.374
10	422.022,519 691.897,879	11	422.012,63 691.901,401	10.497

Punct început	X / Y	Punct sfârșit	X / Y	Lungime segment (** (m)
11	422.012,63 691.901,401	12	422.007,173 691.903,807	5.964
13	421.995,128 691.908,72	14	421.985,908 691.913,065	10.193
15	421.977,125 691.918,249	16	421.972,308 691.921,623	5.881
17	421.968,078 691.924,902	18	421.966,306 691.927,027	2.767
19	421.965,767 691.924,938	20	421.966,15 691.913,616	11.328
21	421.966,814 691.910,323	22	421.972,564 691.903,953	8.581
23	421.982,423 691.899,457	24	421.990,385 691.893,389	10.011
25	421.997,373 691.882,822	26	422.000,947 691.876,442	7.313
27	422.015,777 691.870,517	28	422.025,536 691.867,916	10.1
29	422.038,476 691.867,899	30	422.052,018 691.871,778	14.087
31	422.061,179 691.876,503	32	422.068,136 691.880,887	8.223
33	422.067,722 691.884,667	34	422.066,693 691.887,997	3.485
35	422.064,866 691.891,464	1	422.064,0 691.897,743	6.338

Punct început	X / Y	Punct sfârșit	X / Y	Lungime segment (** (m)
12	422.007,173 691.903,807	13	421.995,128 691.908,72	13.008
14	421.985,908 691.913,065	15	421.977,125 691.918,249	10.199
16	421.972,308 691.921,623	17	421.968,078 691.924,902	5.352
18	421.966,306 691.927,027	19	421.965,767 691.924,938	2.157
20	421.966,15 691.913,616	21	421.966,814 691.910,323	3.359
22	421.972,564 691.903,953	23	421.982,423 691.899,457	10.836
24	421.990,385 691.893,389	25	421.997,373 691.882,822	12.669
26	422.000,947 691.876,442	27	422.015,777 691.870,517	15.97
28	422.025,536 691.867,916	29	422.038,476 691.867,899	12.94
30	422.052,018 691.871,778	31	422.061,179 691.876,503	10.308
32	422.068,136 691.880,887	33	422.067,722 691.884,667	3.803
34	422.066,693 691.887,997	35	422.064,866 691.891,464	3.919

** Lungimile segmentelor sunt determinate în planul de proiecție Stereo 70 și sunt rotunjite la 1 milimetru.

*** Distanța dintre puncte este formată din segmente cumulate ce sunt mai mici decât valoarea 1 milimetru.

**DATE DESPRE IMOBILUL NR. 4353**

Oficiul de Cadastru și Publicitate Imobiliară MARAMURES
Biroul de Cadastru și Publicitate Imobiliară Sighetu Marmatiei

A. Partea I. Descrierea imobilului

TEREN Extravilan

Nr. CF vechi:3436 Budești
Nr. topografic:parte din 1818

Adresa: Jud. Maramures

Nr. Crt	Nr cadastral Nr. topografic	Suprafața* (mp)	Observații / Referințe
A1		2.140	Sector cadastral:53 Teren neimprejmuit; "Picui"; Nr. topografic: parte din 1818

B. Partea II. Proprietari și acte

Inscrieri privitoare la dreptul de proprietate și alte drepturi reale		Referințe
4353 / 18/12/2023		
Act Normativ nr. Legea nr. 7, din 13/03/1996 emis de Parlamentul României;		
B1	Intabulare, drept de PROPRIETATE, dobandit prin Lege, cota actuala 1/1 1) NEIDENTIFICAT NEIDENTIFICAT , Neidentificat	A1
Act Administrativ nr. Adeverință nr. 417, din 18/12/2023 emis de Primăria Comunei Budești;		
B2	se noteza posesia factică în favoarea lui 1) BORODI GHEORGHE	A1

C. Partea III. SARCINI .


Inscrieri privind dezmembramintele dreptului de proprietate, drepturi reale de garanție și sarcini	Referințe
NU SUNT	

Anexa Nr. 1 La Partea I

Teren

Nr cadastral	Suprafața (mp)*	Observații / Referințe
	2.140	"Picui"; Nr. topografic: parte din 1818

* Suprafața este determinată în planul de proiecție Stereo 70.



Date referitoare la teren

Crt	Categorie folosință	Intra vilan	Suprafața (mp)	Tarla	Parcelă	Nr. topo	Observații / Referințe
1	faneata	NU	2.140	-	-	-	

Lungime Segmente

1) Valorile lungimilor segmentelor sunt obținute din proiecție în plan.

Punct început	X / Y	Punct sfârșit	X / Y	Lungime segment (** (m)
1	421.986,577 691.940,53	2	421.979,462 691.948,451	10.647
3	421.970,746 691.945,558	4	421.970,74 691.945,57	0.013
5	421.965,246 691.942,731	6	421.963,074 691.942,113	2.258
7	421.960,846 691.942,153	8	421.958,829 691.941,72	2.063
9	421.959,022 691.940,781	10	421.961,007 691.934,399	6.684

Punct început	X / Y	Punct sfârșit	X / Y	Lungime segment (** (m)
2	421.979,462 691.948,451	3	421.970,746 691.945,558	9.184
4	421.970,74 691.945,57	5	421.965,246 691.942,731	6.184
6	421.963,074 691.942,113	7	421.960,846 691.942,153	2.228
8	421.958,829 691.941,72	9	421.959,022 691.940,781	0.959
10	421.961,007 691.934,399	11	421.964,312 691.929,418	5.978

Punct început	X / Y	Punct sfârșit	X / Y	Lungime segment (** (m)
11	421.964,312 691.929,418	12	421.968,078 691.924,902	5.88
13	421.972,308 691.921,623	14	421.977,125 691.918,249	5.881
15	421.985,908 691.913,065	16	421.995,128 691.908,72	10.193
17	422.007,173 691.903,807	18	422.012,63 691.901,401	5.964
19	422.022,519 691.897,879	20	422.028,38 691.896,127	6.117
21	422.034,623 691.894,843	22	422.038,532 691.894,536	3.921
23	422.044,707 691.894,378	24	422.052,014 691.894,748	7.316
25	422.059,18 691.896,094	26	422.060,723 691.896,726	1.667
27	422.062,45 691.897,796	28	422.064,0 691.897,743	1.551
29	422.064,208 691.901,686	30	422.064,061 691.901,823	0.201
31	422.063,365 691.902,195	32	422.040,687 691.910,811	24.26
33	422.027,766 691.918,044	34	422.026,427 691.918,963	1.624
35	422.011,667 691.925,803	36	422.005,548 691.929,341	7.068

Punct început	X / Y	Punct sfârșit	X / Y	Lungime segment (** (m)
12	421.968,078 691.924,902	13	421.972,308 691.921,623	5.352
14	421.977,125 691.918,249	15	421.985,908 691.913,065	10.199
16	421.995,128 691.908,72	17	422.007,173 691.903,807	13.008
18	422.012,63 691.901,401	19	422.022,519 691.897,879	10.497
20	422.028,38 691.896,127	21	422.034,623 691.894,843	6.374
22	422.038,532 691.894,536	23	422.044,707 691.894,378	6.177
24	422.052,014 691.894,748	25	422.059,18 691.896,094	7.291
26	422.060,723 691.896,726	27	422.062,45 691.897,796	2.032
28	422.064,0 691.897,743	29	422.064,208 691.901,686	3.948
30	422.064,061 691.901,823	31	422.063,365 691.902,195	0.789
32	422.040,687 691.910,811	33	422.027,766 691.918,044	14.808
34	422.026,427 691.918,963	35	422.011,667 691.925,803	16.268
36	422.005,548 691.929,341	1	421.986,577 691.940,53	22.025

** Lungimile segmentelor sunt determinate în planul de proiecție Stereo 70 și sunt rotunjite la 1 milimetru.

*** Distanța dintre puncte este formată din segmente cumulate ce sunt mai mici decât valoarea 1 milimetru.

**DATE DESPRE IMOBILUL NR. 4354**

Oficiul de Cadastru și Publicitate Imobiliară MARAMURES
Biroul de Cadastru și Publicitate Imobiliară Sighetu Marmatiei

A. Partea I. Descrierea imobilului

TEREN Extravilan

Nr. CF vechi:1197 Budeşti
Nr. topografic:parte din 1821

Adresa: Jud. Maramures

Nr. Crt	Nr cadastral Nr. topografic	Suprafaţa* (mp)	Observații / Referințe
A1		1.110	Sector cadastral:53 Teren neimprejmuit; "Picui"; Nr. topografic: parte din 1821

B. Partea II. Proprietari și acte

Inscrieri privitoare la dreptul de proprietate și alte drepturi reale		Referințe
4354 / 18/12/2023		
Act Normativ nr. Legea nr. 7, din 13/03/1996 emis de Parlamentul României;		
B1	Intabulare, drept de PROPRIETATE, dobandit prin Lege, cota actuala 1/1 1) NEIDENTIFICAT NEIDENTIFICAT, Neidentificat	A1
Act Administrativ nr. Adeverință nr. 418, din 18/12/2023 emis de Primăria Comunei Budeşti;		
B2	se noteza posesia faptică în favoarea lui 1) CHINDRIȘ IOAN	A1

C. Partea III. SARCINI .

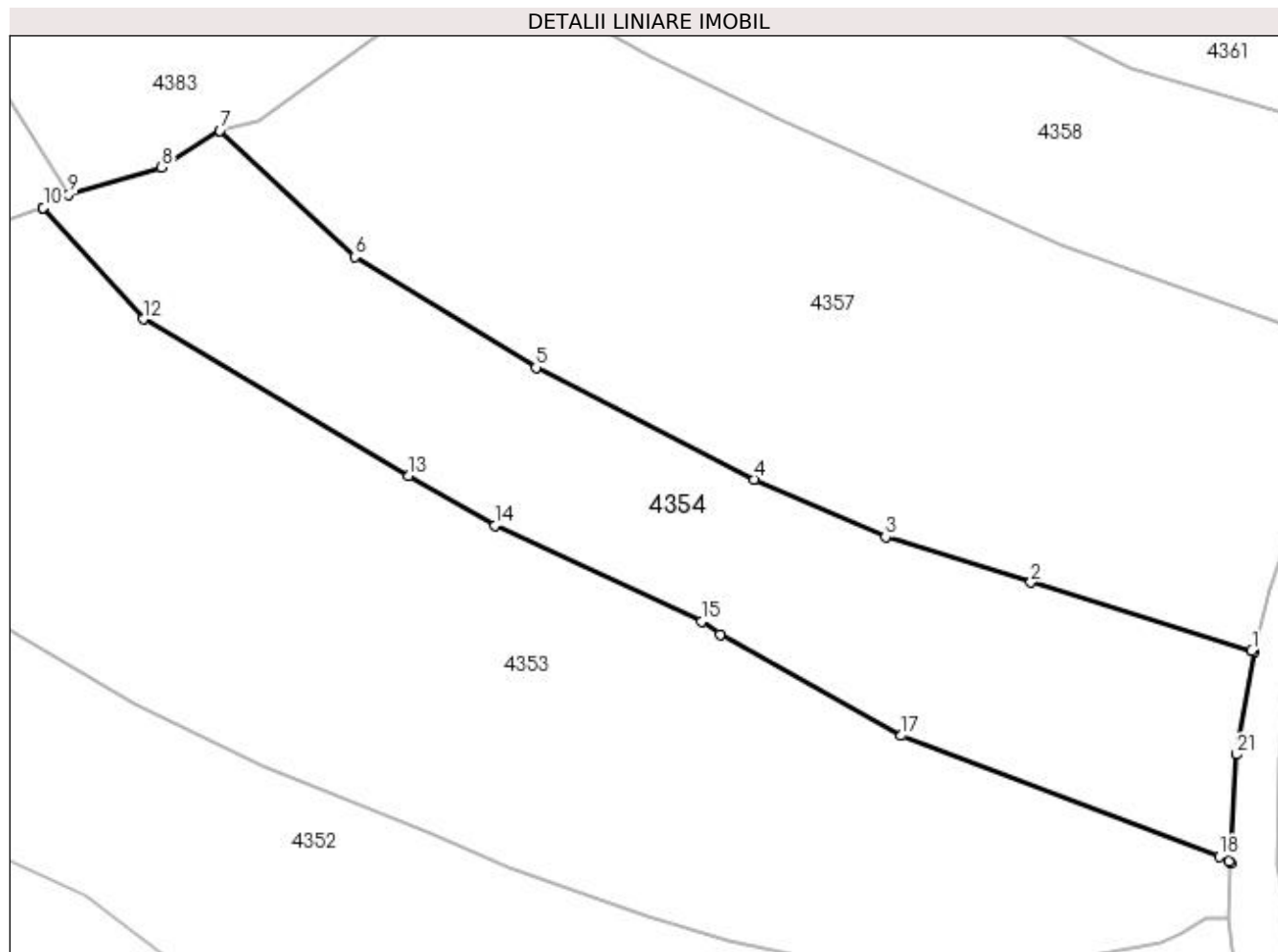
Inscrieri privind dezmembramintele dreptului de proprietate, drepturi reale de garanție și sarcini	Referințe
NU SUNT	

Anexa Nr. 1 La Partea I

Teren

Nr cadastral	Suprafața (mp)*	Observații / Referințe
	1.110	"Picui"; Nr. topografic: parte din 1821

* Suprafața este determinată în planul de proiecție Stereo 70.



Date referitoare la teren

Crt	Categorie folosință	Intra vilan	Suprafața (mp)	Tarla	Parcelă	Nr. topo	Observații / Referințe
1	faneata	NU	1.110	-	-	-	

Lungime Segmente

1) Valorile lungimilor segmentelor sunt obținute din proiecție în plan.

Punct început	X / Y	Punct sfârșit	X / Y	Lungime segment (** (m)
1	422.065,691 691.916,903	2	422.049,928 691.921,742	16.489
3	422.039,563 691.924,989	4	422.030,198 691.929,107	10.23
5	422.014,616 691.937,082	6	422.001,684 691.944,979	15.153
7	421.992,069 691.953,992	8	421.987,898 691.951,352	4.936
9	421.981,259 691.949,426	10	421.979,455 691.948,469	2.042

Punct început	X / Y	Punct sfârșit	X / Y	Lungime segment (** (m)
2	422.049,928 691.921,742	3	422.039,563 691.924,989	10.862
4	422.030,198 691.929,107	5	422.014,616 691.937,082	17.504
6	422.001,684 691.944,979	7	421.992,069 691.953,992	13.179
8	421.987,898 691.951,352	9	421.981,259 691.949,426	6.913
10	421.979,455 691.948,469	11	421.979,462 691.948,451	0.019

Punct început	X / Y	Punct sfârșit	X / Y	Lungime segment (** (m)
11	421.979,462 691.948,451	12	421.986,577 691.940,53	10.647
13	422.005,548 691.929,341	14	422.011,667 691.925,803	7.068
15	422.026,427 691.918,963	16	422.027,766 691.918,044	1.624
17	422.040,687 691.910,811	18	422.063,365 691.902,195	24.26
19	422.064,061 691.901,823	20	422.064,208 691.901,686	0.201
21	422.064,623 691.909,465	22	422.065,85 691.916,825	7.462

Punct început	X / Y	Punct sfârșit	X / Y	Lungime segment (** (m)
12	421.986,577 691.940,53	13	422.005,548 691.929,341	22.025
14	422.011,667 691.925,803	15	422.026,427 691.918,963	16.268
16	422.027,766 691.918,044	17	422.040,687 691.910,811	14.808
18	422.063,365 691.902,195	19	422.064,061 691.901,823	0.789
20	422.064,208 691.901,686	21	422.064,623 691.909,465	7.79
22	422.065,85 691.916,825	1	422.065,691 691.916,903	0.177

** Lungimile segmentelor sunt determinate în planul de proiecție Stereo 70 și sunt rotunjite la 1 milimetru.

*** Distanța dintre puncte este formată din segmente cumulate ce sunt mai mici decât valoarea 1 milimetru.

**DATE DESPRE IMOBILUL NR. 4355**

Oficiul de Cadastru și Publicitate Imobiliară MARAMURES
Biroul de Cadastru și Publicitate Imobiliară Sighetu Marmatiei

A. Partea I. Descrierea imobilului

Nr. CF vechi:2775 Budeşti
Nr. topografic:1829

TEREN Extravilan

Adresa: Jud. Maramures

Nr. Crt	Nr cadastral Nr. topografic	Suprafaţa* (mp)	Observații / Referințe
A1		660	Sector cadastral:53 Teren neimprejmuit; "Picui"; Nr. topografic: 1829

B. Partea II. Proprietari și acte

Inscrieri privitoare la dreptul de proprietate și alte drepturi reale		Referințe
4355 / 18/12/2023		
Act Normativ nr. Legea nr. 7, din 13/03/1996 emis de Parlamentul României;		
B1	Intabulare, drept de PROPRIETATE, dobândit prin Lege, cota actuala 1/1 1) NEIDENTIFICAT NEIDENTIFICAT, Neidentificat	A1
Act Administrativ nr. Adeverință nr. 419, din 18/12/2023 emis de Primăria Comunei Budeşti;		
B2	se noteza posesia faptică în favoarea lui 1) CHINDRIȘ IOAN	A1

C. Partea III. SARCINI .

Inscrieri privind dezmembramintele dreptului de proprietate, drepturi reale de garanție și sarcini	Referințe
NU SUNT	

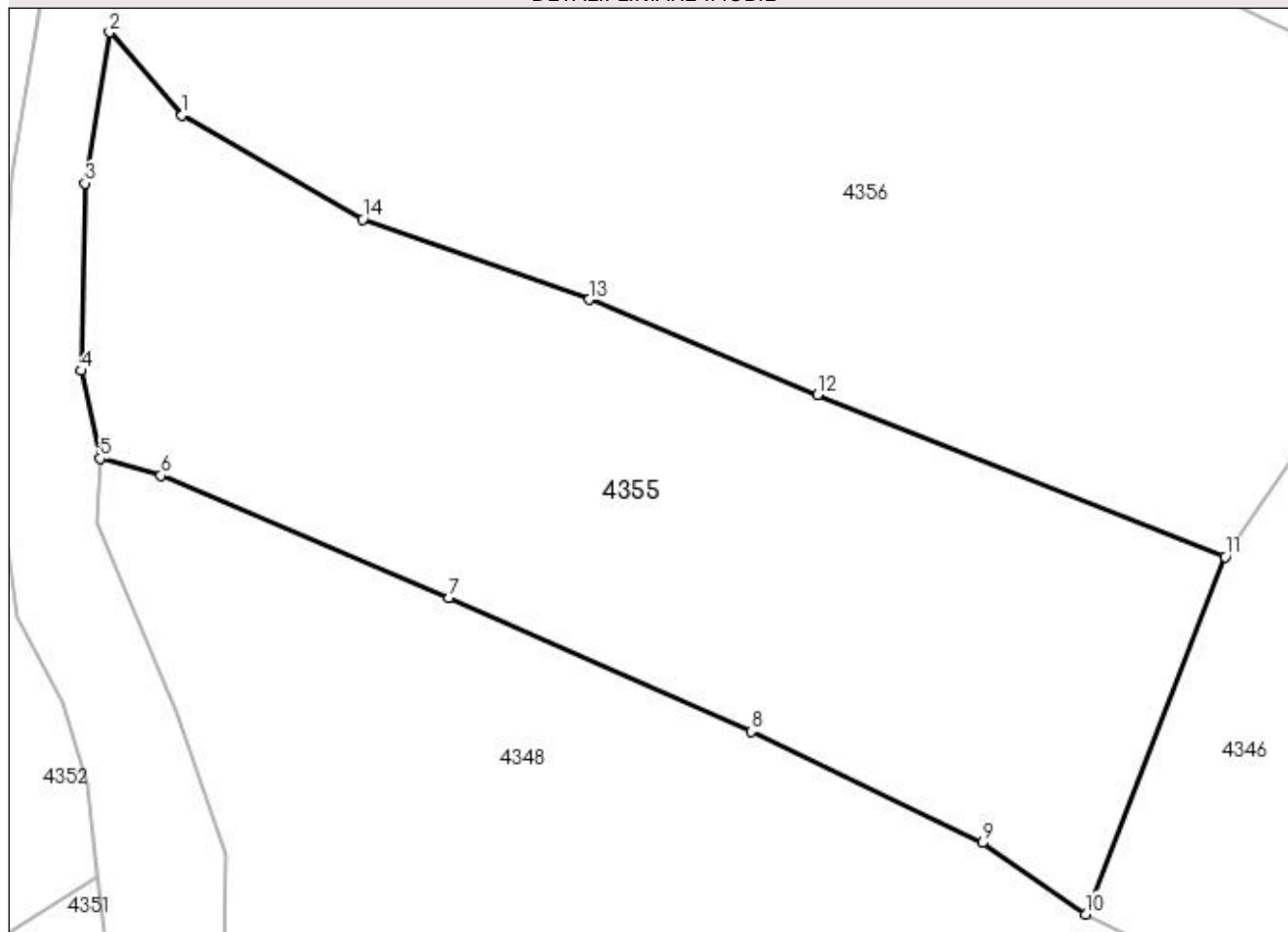
Anexa Nr. 1 La Partea I

Teren

Nr cadastral	Suprafața (mp)*	Observații / Referințe
	660	"Picui"; Nr. topografic: 1829

* Suprafața este determinată în planul de proiecție Stereo 70.

DETALII LINIARE IMOBIL



Date referitoare la teren

Crt	Categorie folosință	Intra vilan	Suprafața (mp)	Tarla	Parcelă	Nr. topo	Observații / Referințe
1	faneata	NU	660	-	-	-	

Lungime Segmente

1) Valorile lungimilor segmentelor sunt obținute din proiecție în plan.

Punct început	X / Y	Punct sfârșit	X / Y	Lungime segment (** (m)
1	422.071,573 691.911,962	2	422.068,622 691.915,362	4.502
2	422.068,622 691.915,362	3	422.067,618 691.909,195	6.248
3	422.067,618 691.909,195	4	422.067,475 691.901,538	7.658
4	422.067,475 691.901,538	5	422.068,237 691.897,95	3.668
5	422.068,237 691.897,95	6	422.070,72 691.897,253	2.579

Punct început	X / Y	Punct sfârșit	X / Y	Lungime segment (** (m)
6	422.070,72 691.897,253	7	422.082,472 691.892,267	12.766
7	422.082,472 691.892,267	8	422.094,82 691.886,811	13.5
8	422.094,82 691.886,811	9	422.104,276 691.882,264	10.492
9	422.104,276 691.882,264	10	422.108,475 691.879,345	5.114
10	422.108,475 691.879,345	11	422.114,172 691.893,945	15.672
11	422.114,172 691.893,945	12	422.097,533 691.900,551	17.902
12	422.097,533 691.900,551	13	422.088,211 691.904,447	10.103
13	422.088,211 691.904,447	14	422.078,96 691.907,716	9.812
14	422.078,96 691.907,716	1	422.071,573 691.911,962	8.52

** Lungimile segmentelor sunt determinate în planul de proiecție Stereo 70 și sunt rotunjite la 1 milimetru.

*** Distanța dintre puncte este formată din segmente cumulate ce sunt mai mici decât valoarea 1 milimetru.

**DATE DESPRE IMOBILUL NR. 4356**

Oficiul de Cadastru și Publicitate Imobiliară MARAMURES
Biroul de Cadastru și Publicitate Imobiliară Sighetu Marmatiei

A. Partea I. Descrierea imobilului

Nr. CF vechi:222 Budești
Nr. topografic:1820

TEREN Extravilan

Adresa: Jud. Maramures

Nr. Crt	Nr cadastral Nr. topografic	Suprafața* (mp)	Observații / Referințe
A1		1.170	Sector cadastral:53 Teren neimprejmuit; "Picui"; Nr. topografic: 1820

B. Partea II. Proprietari și acte

Inscrieri privitoare la dreptul de proprietate și alte drepturi reale		Referințe
4356 / 18/12/2023		
Act Normativ nr. Legea nr. 7, din 13/03/1996 emis de Parlamentul României;		
B1	Intabulare, drept de PROPRIETATE, dobândit prin Lege, cota actuala 1/1 1) NEIDENTIFICAT NEIDENTIFICAT , Neidentificat	A1
Act Administrativ nr. Adeverință nr. 420, din 18/12/2023 emis de Primăria Comunei Budești;		
B2	se noteza posesia faptică în favoarea lui 1) BORODI ȘTEFAN	A1

C. Partea III. SARCINI .

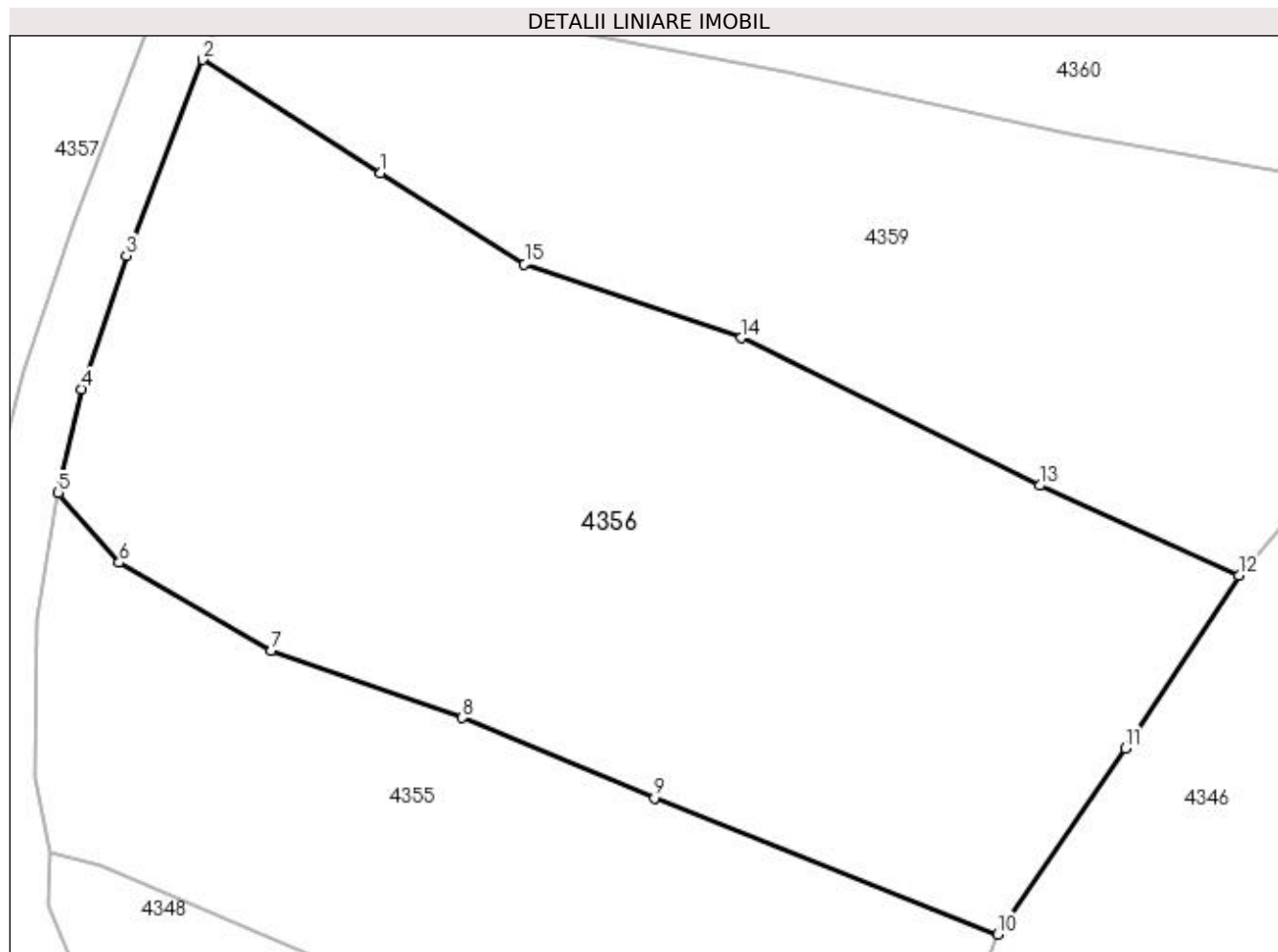
Inscrieri privind dezmembramintele dreptului de proprietate, drepturi reale de garanție și sarcini	Referințe
NU SUNT	

Anexa Nr. 1 La Partea I

Teren

Nr cadastral	Suprafața (mp)*	Observații / Referințe
	1.170	"Picui"; Nr. topografic: 1820

* Suprafața este determinată în planul de proiecție Stereo 70.



Date referitoare la teren

Crt	Categorie folosință	Intra vilan	Suprafața (mp)	Tarla	Parcelă	Nr. topo	Observații / Referințe
1	faneata	NU	1.170	-	-	-	

Lungime Segmente

1) Valorile lungimilor segmentelor sunt obținute din proiecție în plan.

Punct început	X / Y	Punct sfârșit	X / Y	Lungime segment (** (m)
1	422.084,255 691.930,846	2	422.075,622 691.936,35	10.238
2	422.075,622 691.936,35	3	422.071,917 691.926,845	10.202
3	422.071,917 691.926,845	4	422.069,768 691.920,371	6.821
4	422.069,768 691.920,371	5	422.068,625 691.915,358	5.142
5	422.068,625 691.915,358	6	422.071,573 691.911,962	4.497

Punct început	X / Y	Punct sfârșit	X / Y	Lungime segment (** (m)
6	422.071,573 691.911,962	7	422.078,96 691.907,716	8.52
7	422.078,96 691.907,716	8	422.088,211 691.904,447	9.812
8	422.088,211 691.904,447	9	422.097,533 691.900,551	10.103
9	422.097,533 691.900,551	10	422.114,172 691.893,945	17.902
10	422.114,172 691.893,945	11	422.120,354 691.902,967	10.937
11	422.120,354 691.902,967	12	422.125,87 691.911,343	10.029
12	422.125,87 691.911,343	13	422.116,208 691.915,699	10.599
13	422.116,208 691.915,699	14	422.101,739 691.922,865	16.146
14	422.101,739 691.922,865	15	422.091,229 691.926,438	11.101
15	422.091,229 691.926,438	1	422.084,255 691.930,846	8.25

** Lungimile segmentelor sunt determinate în planul de proiecție Stereo 70 și sunt rotunjite la 1 milimetru.

*** Distanța dintre puncte este formată din segmente cumulate ce sunt mai mici decât valoarea 1 milimetru.

**DATE DESPRE IMOBILUL NR. 4357**

Oficiul de Cadastru și Publicitate Imobiliară MARAMURES
Biroul de Cadastru și Publicitate Imobiliară Sighetu Marmatiei

A. Partea I. Descrierea imobilului

TEREN Extravilan

Nr. CF vechi:1197 Budești
Nr. topografic:parte din 1821

Adresa: Jud. Maramures

Nr. Crt	Nr cadastral Nr. topografic	Suprafața* (mp)	Observații / Referințe
A1		1.756	Sector cadastral:53 Teren neimprejmuit; "Picui"; Nr. topografic: parte din 1821

B. Partea II. Proprietari și acte

Inscrieri privitoare la dreptul de proprietate și alte drepturi reale		Referințe
4357 / 18/12/2023		
Act Normativ nr. Legea nr. 7, din 13/03/1996 emis de Parlamentul României;		
B1	Intabulare, drept de PROPRIETATE, dobandit prin Lege, cota actuala 1/1 1) NEIDENTIFICAT NEIDENTIFICAT , Neidentificat	A1
Act Administrativ nr. Adeverință nr. 421, din 18/12/2023 emis de Primăria Comunei Budești;		
B2	se noteza posesia faptică în favoarea lui 1) BORODI ȘTEFAN	A1

C. Partea III. SARCINI .

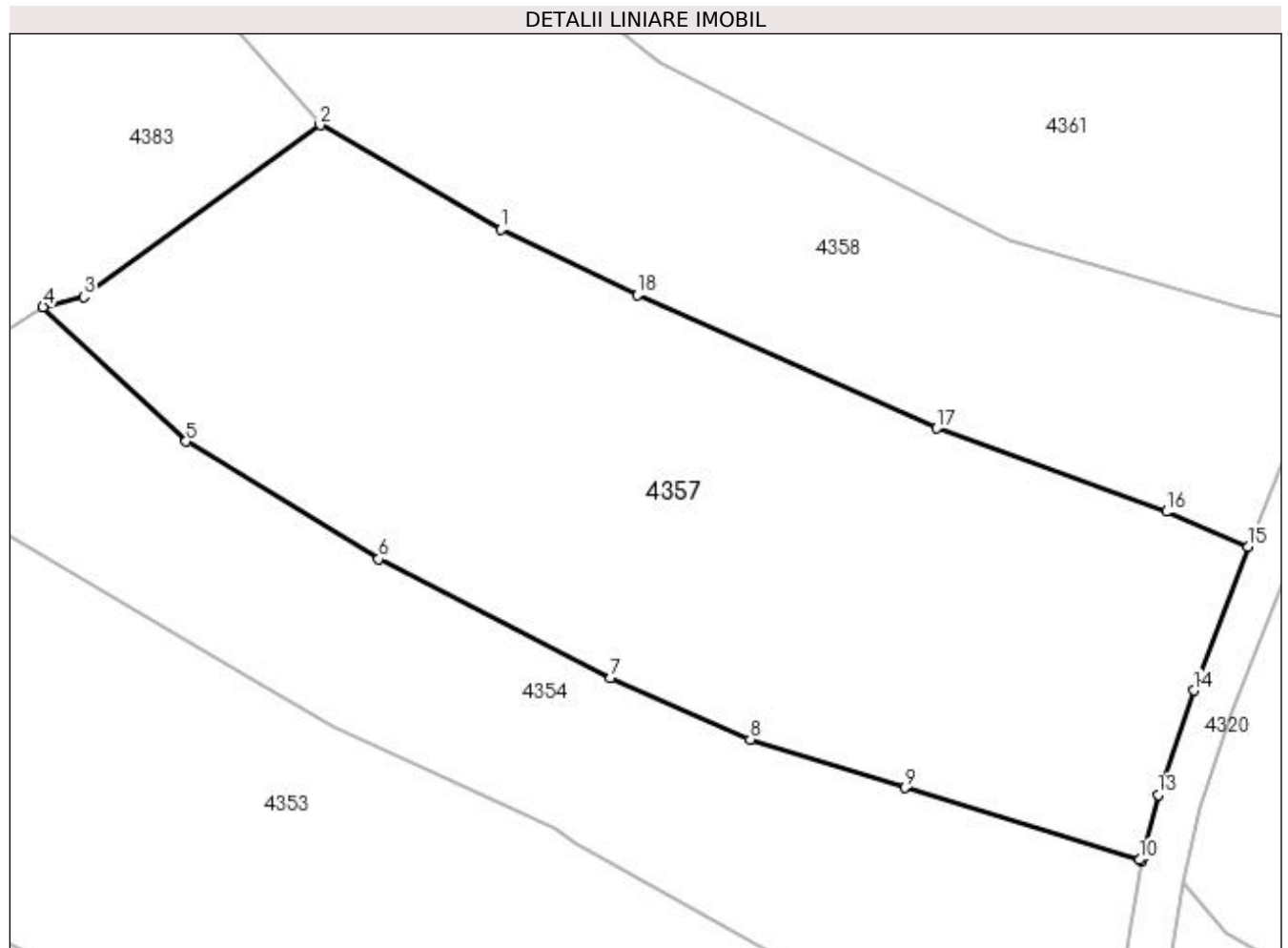
Inscrieri privind dezmembramintele dreptului de proprietate, drepturi reale de garanție și sarcini	Referințe
NU SUNT	

Anexa Nr. 1 La Partea I

Teren

Nr cadastral	Suprafața (mp)*	Observații / Referințe
	1.756	"Picui"; Nr. topografic: parte din 1821

* Suprafața este determinată în planul de proiecție Stereo 70.



Date referitoare la teren

Crt	Categorie folosință	Intra vilan	Suprafața (mp)	Tarla	Parcelă	Nr. topo	Observații / Referințe
1	faneata	NU	1.756	-	-	-	

Lungime Segmente

1) Valorile lungimilor segmentelor sunt obținute din proiecție în plan.

Punct început	X / Y	Punct sfârșit	X / Y	Lungime segment (** (m)
1	422.022,824 691.959,19	2	422.010,679 691.966,196	14.021
2	422.010,679 691.966,196	3	421.994,807 691.954,67	19.616
3	421.994,807 691.954,67	4	421.992,069 691.953,992	2.821
4	421.992,069 691.953,992	5	422.001,684 691.944,979	13.179
5	422.001,684 691.944,979	6	422.014,616 691.937,082	15.153

Punct început	X / Y	Punct sfârșit	X / Y	Lungime segment (** (m)
6	422.014,616 691.937,082	7	422.030,198 691.929,107	17.504
7	422.030,198 691.929,107	8	422.039,563 691.924,989	10.23
8	422.039,563 691.924,989	9	422.049,928 691.921,742	10.862
9	422.049,928 691.921,742	10	422.065,691 691.916,903	16.489
10	422.065,691 691.916,903	11	422.065,85 691.916,825	0.177
11	422.065,85 691.916,825	12	422.065,882 691.917,014	0.192
12	422.065,882 691.917,014	13	422.066,942 691.921,269	4.385
13	422.066,942 691.921,269	14	422.069,357 691.928,267	7.403
14	422.069,357 691.928,267	15	422.072,98 691.937,891	10.283
15	422.072,98 691.937,891	16	422.067,509 691.940,256	5.96
16	422.067,509 691.940,256	17	422.052,08 691.945,861	16.416
17	422.052,08 691.945,861	18	422.031,997 691.954,788	21.978
18	422.031,997 691.954,788	1	422.022,824 691.959,19	10.175

** Lungimile segmentelor sunt determinate în planul de proiecție Stereo 70 și sunt rotunjite la 1 milimetru.

*** Distanța dintre puncte este formată din segmente cumulate ce sunt mai mici decât valoarea 1 milimetru.

**DATE DESPRE IMOBILUL NR. 4358**

Oficiul de Cadastru și Publicitate Imobiliară MARAMURES
Biroul de Cadastru și Publicitate Imobiliară Sighetu Marmatiei

A. Partea I. Descrierea imobilului

Nr. CF vechi: 1197 Budești; 2226 Budești.

Nr. topografic: parte din 1821; parte din 1807.

TEREN Extravilan

Adresa: Jud. Maramures

Nr. Crt	Nr cadastral Nr. topografic	Suprafața* (mp)	Observații / Referințe
A1		4.137	Sector cadastral: 53 Teren neimprejmuit; "Picui"; Nr. topografice: parte din 1821; parte din 1807.

B. Partea II. Proprietari și acte

Inscrieri privitoare la dreptul de proprietate și alte drepturi reale		Referințe
4358 / 18/12/2023		
Act Normativ nr. Legea nr. 7, din 13/03/1996 emis de Parlamentul României;		
B1	Intabulare, drept de PROPRIETATE, dobandit prin Lege, cota actuala 1/1 1) NEIDENTIFICAT NEIDENTIFICAT , Neidentificat	A1
Act Administrativ nr. Adeverință nr. 422, din 18/12/2023 emis de Primăria Comunei Budești;		
B2	se noteza posesia faptică în favoarea lui 1) BUD PETRU	A1

C. Partea III. SARCINI .

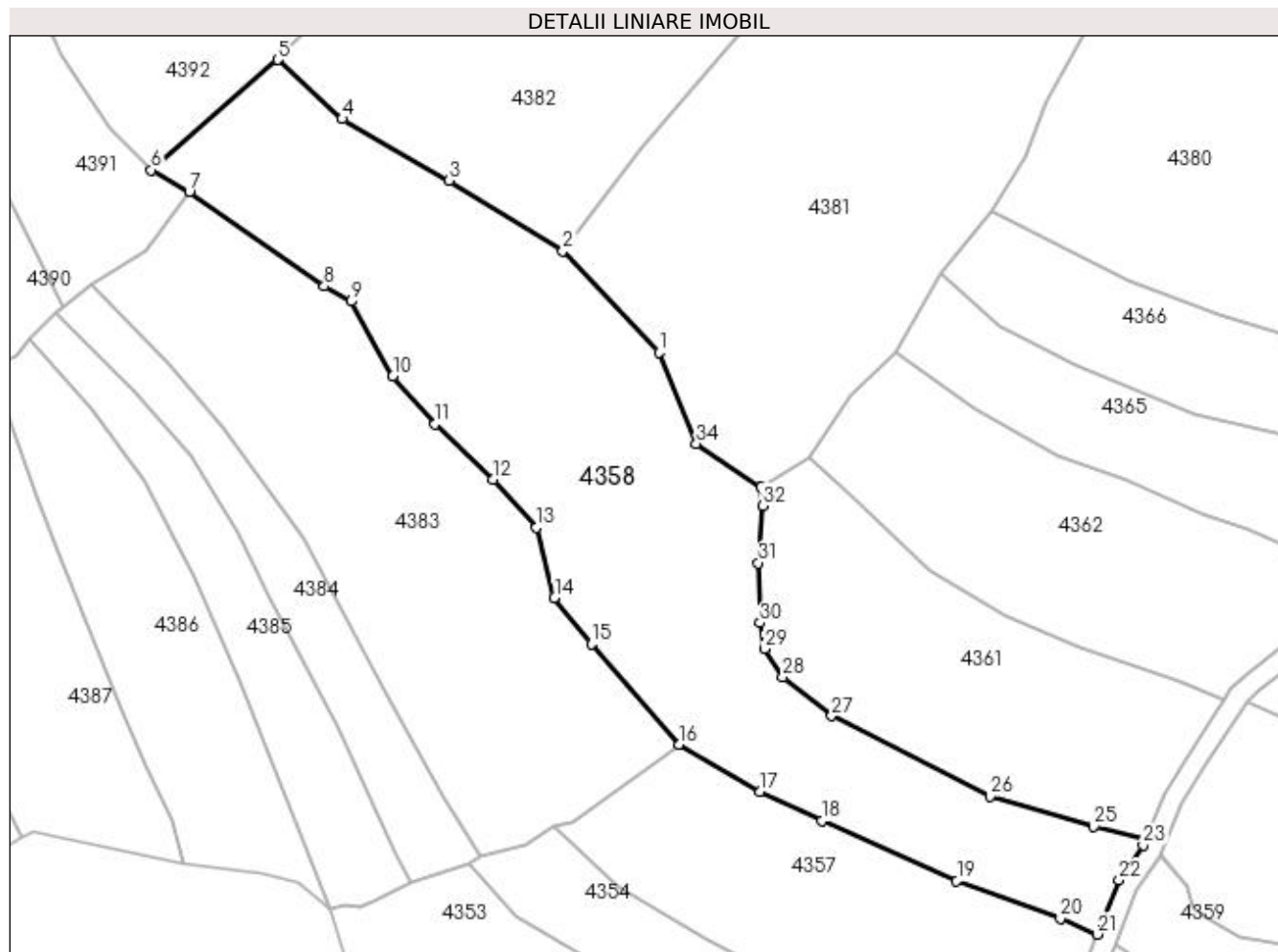
Inscrieri privind dezmembramintele dreptului de proprietate, drepturi reale de garanție și sarcini	Referințe
NU SUNT	

Anexa Nr. 1 La Partea I

Teren

Nr cadastral	Suprafața (mp)*	Observații / Referințe
	4.137	"Picui"; Nr. topografice: parte din 1821; parte din 1807.

* Suprafața este determinată în planul de proiecție Stereo 70.



Date referitoare la teren

Crt	Categorie folosință	Intra vilan	Suprafața (mp)	Tarla	Parcelă	Nr. topo	Observații / Referințe
1	faneata	NU	4.137	-	-	-	

Lungime Segmente

1) Valorile lungimilor segmentelor sunt obținute din proiecție în plan.

Punct început	X / Y	Punct sfârșit	X / Y	Lungime segment (** (m))
1	422.007,729 692.024,579	2	421.993,403 692.039,688	20.821
3	421.976,457 692.050,209	4	421.960,526 692.059,332	18.358
5	421.950,903 692.068,16	6	421.932,075 692.051,721	24.995
7	421.937,731 692.048,491	8	421.957,842 692.034,407	24.552
9	421.961,842 692.032,172	10	421.968,078 692.021,008	12.788

Punct început	X / Y	Punct sfârșit	X / Y	Lungime segment (** (m))
2	421.993,403 692.039,688	3	421.976,457 692.050,209	19.946
4	421.960,526 692.059,332	5	421.950,903 692.068,16	13.059
6	421.932,075 692.051,721	7	421.937,731 692.048,491	6.513
8	421.957,842 692.034,407	9	421.961,842 692.032,172	4.582
10	421.968,078 692.021,008	11	421.974,346 692.013,884	9.489

Punct început	X / Y	Punct sfârșit	X / Y	Lungime segment (** (m)
11	421.974,346 692.013,884	12	421.982,979 692.005,674	11.914
13	421.989,461 691.998,474	14	421.992,162 691.988,039	10.779
15	421.997,66 691.981,179	16	422.010,679 691.966,196	19.849
17	422.022,824 691.959,19	18	422.031,997 691.954,788	10.175
19	422.052,08 691.945,861	20	422.067,509 691.940,256	16.416
21	422.072,979 691.937,891	22	422.076,246 691.945,983	8.727
23	422.079,863 691.951,154	24	422.080,282 691.952,159	1.089
25	422.072,504 691.953,931	26	422.056,998 691.958,417	16.142
27	422.033,439 691.970,421	28	422.026,195 691.976,189	9.26
29	422.023,446 691.980,431	30	422.022,767 691.984,295	3.923
31	422.022,513 691.993,216	32	422.023,142 692.001,758	8.565
33	422.022,973 692.004,499	34	422.013,28 692.010,983	11.662

Punct început	X / Y	Punct sfârșit	X / Y	Lungime segment (** (m)
12	421.982,979 692.005,674	13	421.989,461 691.998,474	9.688
14	421.992,162 691.988,039	15	421.997,66 691.981,179	8.791
16	422.010,679 691.966,196	17	422.022,824 691.959,19	14.021
18	422.031,997 691.954,788	19	422.052,08 691.945,861	21.978
20	422.067,509 691.940,256	21	422.072,979 691.937,891	5.959
22	422.076,246 691.945,983	23	422.079,863 691.951,154	6.31
24	422.080,282 691.952,159	25	422.072,504 691.953,931	7.977
26	422.056,998 691.958,417	27	422.033,439 691.970,421	26.441
28	422.026,195 691.976,189	29	422.023,446 691.980,431	5.055
30	422.022,767 691.984,295	31	422.022,513 691.993,216	8.925
32	422.023,142 692.001,758	33	422.022,973 692.004,499	2.746
34	422.013,28 692.010,983	1	422.007,729 692.024,579	14.686

** Lungimile segmentelor sunt determinate în planul de proiecție Stereo 70 și sunt rotunjite la 1 milimetru.

*** Distanța dintre puncte este formată din segmente cumulate ce sunt mai mici decât valoarea 1 milimetru.

**DATE DESPRE IMOBILUL NR. 4359**

Oficiul de Cadastru și Publicitate Imobiliară MARAMURES
Biroul de Cadastru și Publicitate Imobiliară Sighetu Marmatiei

A. Partea I. Descrierea imobilului

TEREN Extravilan

Nr. CF vechi:3026/a Budești
Nr. topografic:parte din 1822

Adresa: Jud. Maramures

Nr. Crt	Nr cadastral Nr. topografic	Suprafața* (mp)	Observații / Referințe
A1		879	Sector cadastral:53 Teren neimprejmuit; "Picui"; Nr. topografic: parte din 1822

B. Partea II. Proprietari și acte

Inscrieri privitoare la dreptul de proprietate și alte drepturi reale		Referințe
4359 / 18/12/2023		
Act Normativ nr. Legea nr. 7, din 13/03/1996 emis de Parlamentul României;		
B1	Intabulare, drept de PROPRIETATE, dobandit prin Lege, cota actuala 1/1 1) NEIDENTIFICAT NEIDENTIFICAT , Neidentificat	A1
Act Administrativ nr. Adeverință nr. 423, din 18/12/2023 emis de Primăria Comunei Budești;		
B2	se noteza posesia faptică în favoarea lui 1) BUD PETRU	A1

C. Partea III. SARCINI .

Inscrieri privind dezmembramintele dreptului de proprietate, drepturi reale de garanție și sarcini	Referințe
NU SUNT	

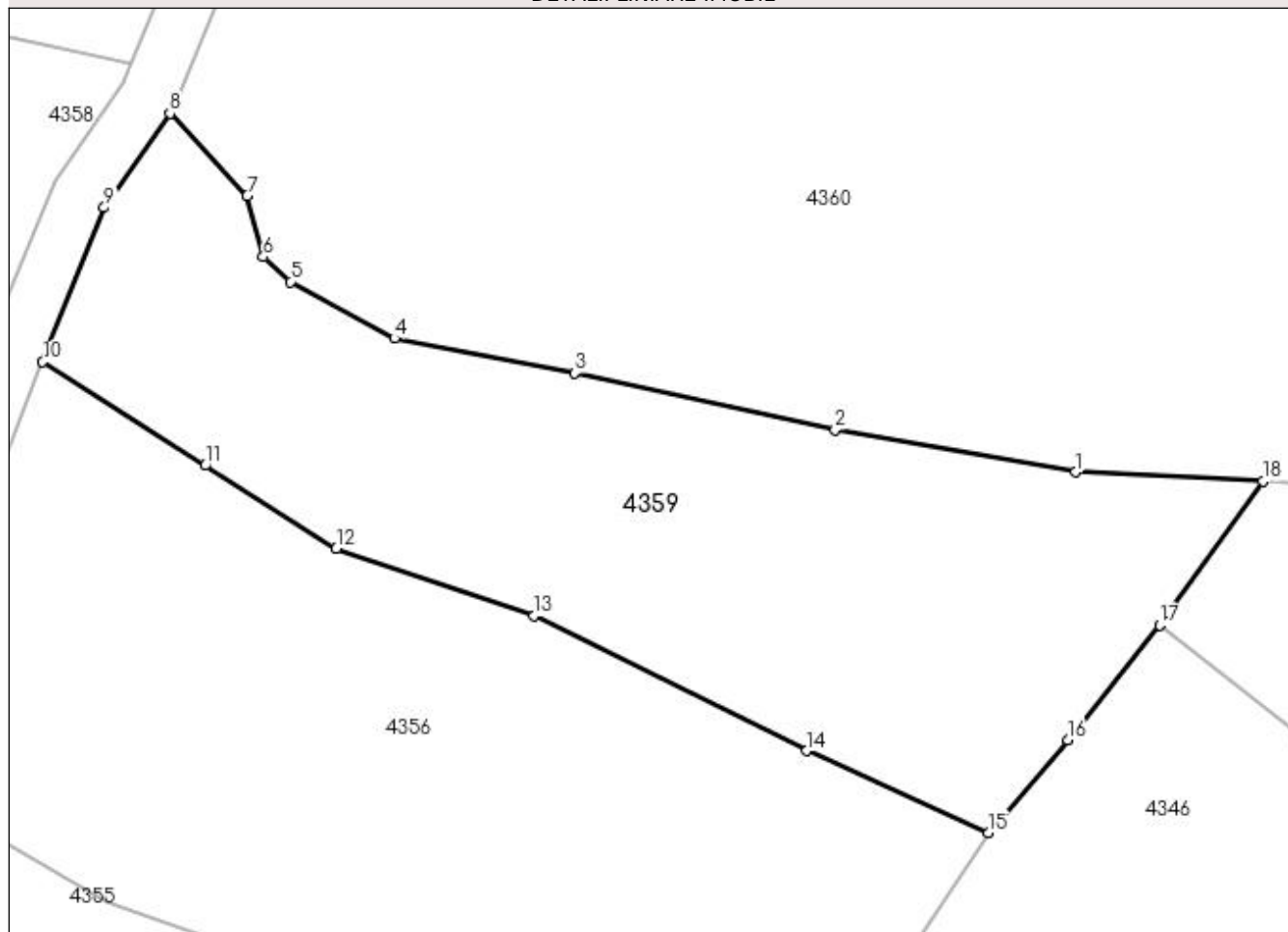
Anexa Nr. 1 La Partea I

Teren

Nr cadastral	Suprafața (mp)*	Observații / Referințe
	879	"Picui"; Nr. topografic: parte din 1822

* Suprafața este determinată în planul de proiecție Stereo 70.

DETALII LINIARE IMOBIL



Date referitoare la teren

Crt	Categorie folosință	Intra vilan	Suprafața (mp)	Tarla	Parcelă	Nr. topo	Observații / Referințe
1	faneata	NU	879	-	-	-	

Lungime Segmente

1) Valorile lungimilor segmentelor sunt obținute din proiecție în plan.

Punct început	X / Y	Punct sfârșit	X / Y	Lungime segment (** (m)
1	422.130,5 691.930,492	2	422.117,72 691.932,743	12.977
2	422.117,72 691.932,743	3	422.103,905 691.935,742	14.137
3	422.103,905 691.935,742	4	422.094,326 691.937,598	9.757
4	422.094,326 691.937,598	5	422.088,793 691.940,6	6.295
5	422.088,793 691.940,6	6	422.087,346 691.941,927	1.963

Punct început	X / Y	Punct sfârșit	X / Y	Lungime segment (** (m)
6	422.087,346 691.941,927	7	422.086,485 691.945,158	3.344
7	422.086,485 691.945,158	8	422.082,393 691.949,537	5.993
8	422.082,393 691.949,537	9	422.078,903 691.944,547	6.089
9	422.078,903 691.944,547	10	422.075,622 691.936,35	8.829
10	422.075,622 691.936,35	11	422.084,255 691.930,846	10.238
11	422.084,255 691.930,846	12	422.091,229 691.926,438	8.25
12	422.091,229 691.926,438	13	422.101,739 691.922,865	11.101
13	422.101,739 691.922,865	14	422.116,208 691.915,699	16.146
14	422.116,208 691.915,699	15	422.125,87 691.911,343	10.599
15	422.125,87 691.911,343	16	422.130,084 691.916,28	6.491
16	422.130,084 691.916,28	17	422.134,961 691.922,37	7.802
17	422.134,961 691.922,37	18	422.140,456 691.930,006	9.408
18	422.140,456 691.930,006	1	422.130,5 691.930,492	9.968

** Lungimile segmentelor sunt determinate în planul de proiecție Stereo 70 și sunt rotunjite la 1 milimetru.

*** Distanța dintre puncte este formată din segmente cumulate ce sunt mai mici decât valoarea 1 milimetru.

**DATE DESPRE IMOBILUL NR. 4360**

Oficiul de Cadastru și Publicitate Imobiliară MARAMURES
Biroul de Cadastru și Publicitate Imobiliară Sighetu Marmatiei

A. Partea I. Descrierea imobilului

TEREN Extravilan

Nr. CF vechi:3026/a Budești
Nr. topografic:parte din 18

Adresa: Jud. Maramures

Nr. Crt	Nr cadastral Nr. topografic	Suprafața* (mp)	Observații / Referințe
A1		2.396	Sector cadastral:53 Teren neimprejmuit; "Picui"; Nr. topografic: parte din 1822

B. Partea II. Proprietari și acte

Inscrieri privitoare la dreptul de proprietate și alte drepturi reale		Referințe
4360 / 18/12/2023		
Act Normativ nr. Legea nr. 7, din 13/03/1996 emis de Parlamentul României;		
B1	Intabulare, drept de PROPRIETATE, dobandit prin Lege, cota actuala 1/1 1) NEIDENTIFICAT NEIDENTIFICAT, Neidentificat	A1
Act Administrativ nr. Adeverință nr. 424, din 18/12/2023 emis de Primăria Comunei Budești;		
B2	se noteza posesia faptică în favoarea lui 1) CHINDRIȘ GHEORGHE	A1

C. Partea III. SARCINI .

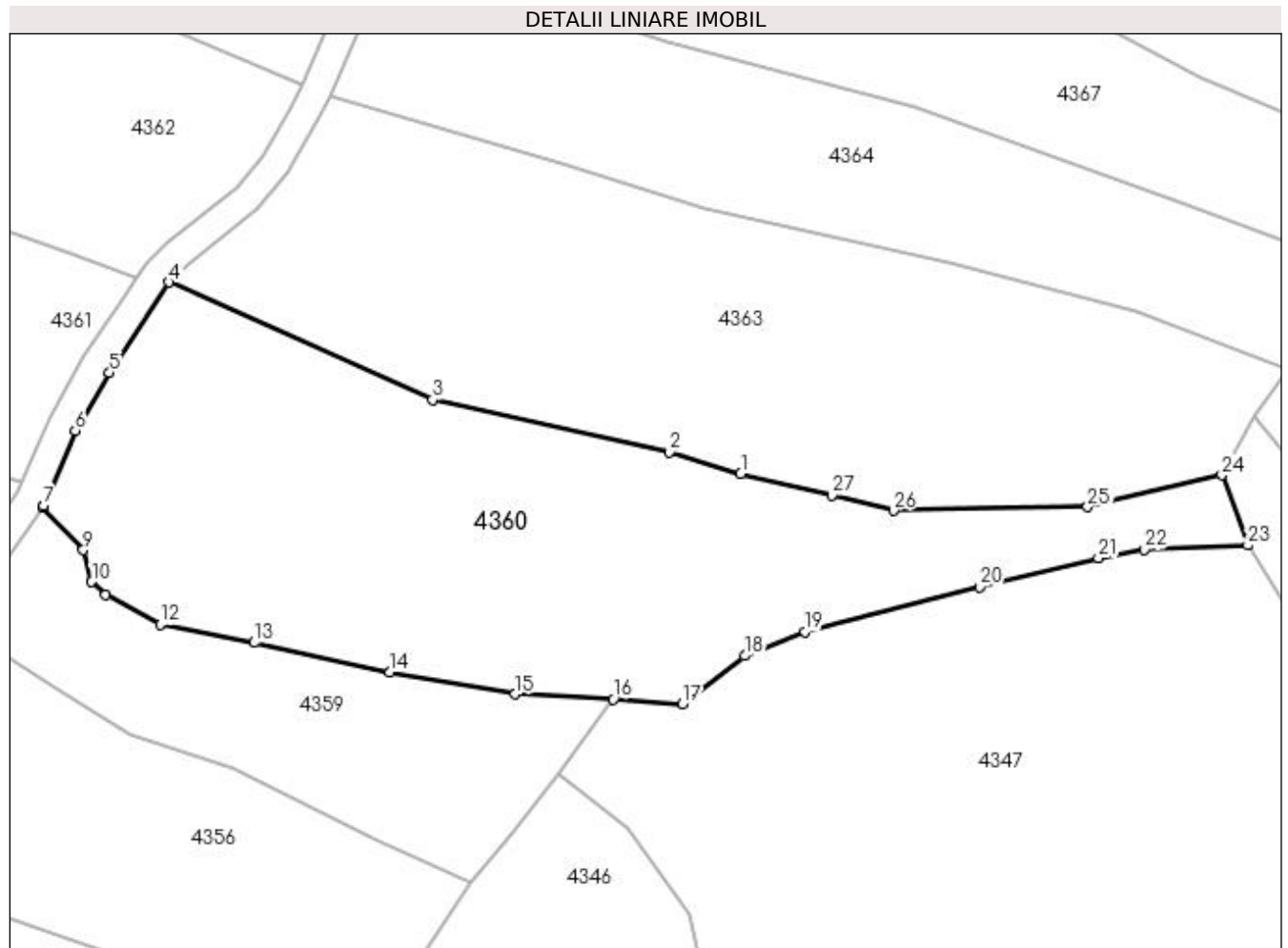
Inscrieri privind dezmembramintele dreptului de proprietate, drepturi reale de garanție și sarcini	Referințe
NU SUNT	

Anexa Nr. 1 La Partea I

Teren

Nr cadastral	Suprafața (mp)*	Observații / Referințe
	2.396	"Picui"; Nr. topografic: parte din 1822

* Suprafața este determinată în planul de proiecție Stereo 70.



Date referitoare la teren

Crt	Categorie folosință	Intra vilan	Suprafața (mp)	Tarla	Parcelă	Nr. topo	Observații / Referințe
1	faneata	NU	2.396	-	-	-	

Lungime Segmente

1) Valorile lungimilor segmentelor sunt obținute din proiecție în plan.

Punct început	X / Y	Punct sfârșit	X / Y	Lungime segment (** (m))
1	422.153,457 691.952,912	2	422.146,202 691.955,151	7.593
3	422.122,068 691.960,47	4	422.095,229 691.972,427	29.382
5	422.089,147 691.963,206	6	422.085,688 691.957,333	6.816
7	422.082,507 691.949,7	8	422.082,393 691.949,537	0.199
9	422.086,485 691.945,158	10	422.087,346 691.941,927	3.344

Punct început	X / Y	Punct sfârșit	X / Y	Lungime segment (** (m))
2	422.146,202 691.955,151	3	422.122,068 691.960,47	24.713
4	422.095,229 691.972,427	5	422.089,147 691.963,206	11.046
6	422.085,688 691.957,333	7	422.082,507 691.949,7	8.269
8	422.082,393 691.949,537	9	422.086,485 691.945,158	5.993
10	422.087,346 691.941,927	11	422.088,793 691.940,6	1.963

Punct început	X / Y	Punct sfârșit	X / Y	Lungime segment (** (m)
11	422.088,793 691.940,6	12	422.094,326 691.937,598	6.295
13	422.103,905 691.935,742	14	422.117,72 691.932,743	14.137
15	422.130,5 691.930,492	16	422.140,456 691.930,006	9.968
17	422.147,526 691.929,508	18	422.153,847 691.934,404	7.995
19	422.159,985 691.936,862	20	422.177,78 691.941,41	18.367
21	422.189,884 691.944,36	22	422.194,546 691.945,239	4.744
23	422.205,109 691.945,655	24	422.202,471 691.952,799	7.615
25	422.188,789 691.949,539	26	422.169,015 691.949,186	19.777
27	422.162,731 691.950,726	1	422.153,457 691.952,912	9.528

Punct început	X / Y	Punct sfârșit	X / Y	Lungime segment (** (m)
12	422.094,326 691.937,598	13	422.103,905 691.935,742	9.757
14	422.117,72 691.932,743	15	422.130,5 691.930,492	12.977
16	422.140,456 691.930,006	17	422.147,526 691.929,508	7.088
18	422.153,847 691.934,404	19	422.159,985 691.936,862	6.612
20	422.177,78 691.941,41	21	422.189,884 691.944,36	12.458
22	422.194,546 691.945,239	23	422.205,109 691.945,655	10.571
24	422.202,471 691.952,799	25	422.188,789 691.949,539	14.065
26	422.169,015 691.949,186	27	422.162,731 691.950,726	6.47

** Lungimile segmentelor sunt determinate în planul de proiecție Stereo 70 și sunt rotunjite la 1 milimetru.

*** Distanța dintre puncte este formată din segmente cumulate ce sunt mai mici decât valoarea 1 milimetru.

**DATE DESPRE IMOBILUL NR. 4361**

Oficiul de Cadastru și Publicitate Imobiliară MARAMURES
Biroul de Cadastru și Publicitate Imobiliară Sighetu Marmatiei

A. Partea I. Descrierea imobilului

TEREN Extravilan

Nr. CF vechi:3026/a Budești
Nr. topografic:parte din 1822

Adresa: Jud. Maramures

Nr. Crt	Nr cadastral Nr. topografic	Suprafața* (mp)	Observații / Referințe
A1		1.818	Sector cadastral:53 Teren neimprejmuit; "Picui"; Nr. topografic: parte din 1822

B. Partea II. Proprietari și acte

Inscrieri privitoare la dreptul de proprietate și alte drepturi reale		Referințe
4361 / 18/12/2023		
Act Normativ nr. Legea nr. 7, din 13/03/1996 emis de Parlamentul României;		
B1	Intabulare, drept de PROPRIETATE, dobândit prin Lege, cota actuala 1/1 1) NEIDENTIFICAT NEIDENTIFICAT, Neidentificat	A1
Act Administrativ nr. Adeverință nr. 425, din 18/12/2023 emis de Primăria Comunei Budești;		
B2	se noteza posesia faptică în favoarea lui 1) CHINDRIȘ GHEORGHE	A1

C. Partea III. SARCINI .

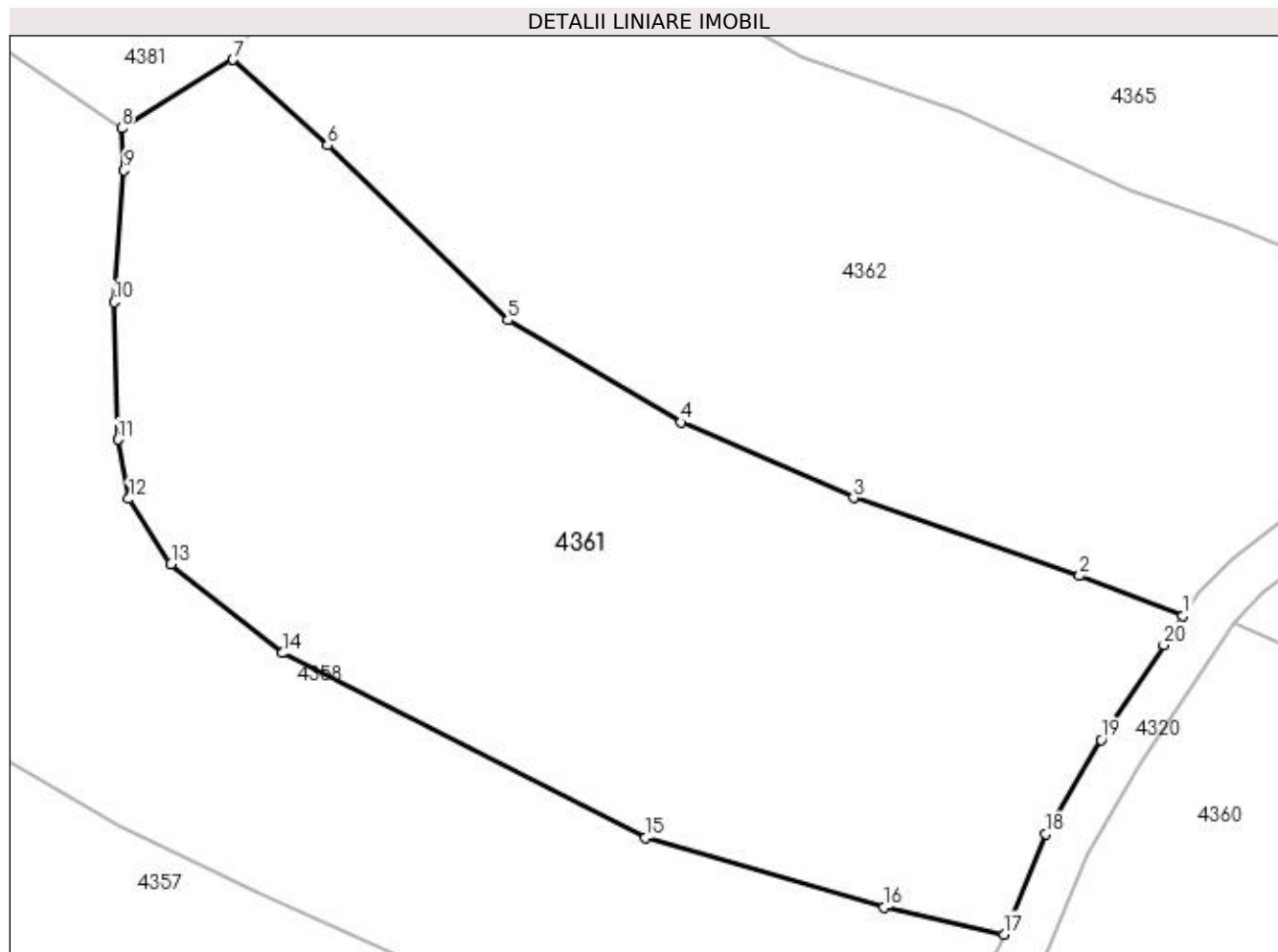
Inscrieri privind dezmembramintele dreptului de proprietate, drepturi reale de garanție și sarcini	Referințe
NU SUNT	

Anexa Nr. 1 La Partea I

Teren

Nr cadastral	Suprafața (mp)*	Observații / Referințe
	1.818	"Picui"; Nr. topografic: parte din 1822

* Suprafața este determinată în planul de proiecție Stereo 70.



Date referitoare la teren

Crt	Categorie folosință	Intra vilan	Suprafața (mp)	Tarla	Parcelă	Nr. topo	Observații / Referințe
1	faneata	NU	1.818	-	-	-	

Lungime Segmente

1) Valorile lungimilor segmentelor sunt obținute din proiecție în plan.

Punct început	X / Y	Punct sfârșit	X / Y	Lungime segment (** (m)
1	422.091,901 691.972,829	2	422.085,18 691.975,441	7.211
2	422.085,18 691.975,441	3	422.070,513 691.980,502	15.516
3	422.070,513 691.980,502	4	422.059,331 691.985,403	12.209
4	422.059,331 691.985,403	5	422.048,065 691.992,03	13.071
5	422.048,065 691.992,03	6	422.036,361 692.003,395	16.314

Punct început	X / Y	Punct sfârșit	X / Y	Lungime segment (** (m)
6	422.036,361 692.003,395	7	422.030,225 692.008,945	8.274
7	422.030,225 692.008,945	8	422.022,973 692.004,499	8.506
8	422.022,973 692.004,499	9	422.023,142 692.001,758	2.746
9	422.023,142 692.001,758	10	422.022,513 691.993,216	8.565
10	422.022,513 691.993,216	11	422.022,767 691.984,295	8.925
11	422.022,767 691.984,295	12	422.023,446 691.980,431	3.923
12	422.023,446 691.980,431	13	422.026,195 691.976,189	5.055
13	422.026,195 691.976,189	14	422.033,439 691.970,421	9.26
14	422.033,439 691.970,421	15	422.056,998 691.958,417	26.441
15	422.056,998 691.958,417	16	422.072,504 691.953,931	16.142
16	422.072,504 691.953,931	17	422.080,282 691.952,159	7.977
17	422.080,282 691.952,159	18	422.082,998 691.958,678	7.062
18	422.082,998 691.958,678	19	422.086,601 691.964,794	7.098
19	422.086,601 691.964,794	20	422.090,663 691.970,952	7.377
20	422.090,663 691.970,952	1	422.091,901 691.972,829	2.249

** Lungimile segmentelor sunt determinate în planul de proiecție Stereo 70 și sunt rotunjite la 1 milimetru.

*** Distanța dintre puncte este formată din segmente cumulate ce sunt mai mici decât valoarea 1 milimetru.

**DATE DESPRE IMOBILUL NR. 4362**

Oficiul de Cadastru și Publicitate Imobiliară MARAMURES
Biroul de Cadastru și Publicitate Imobiliară Sighetu Marmatiei

A. Partea I. Descrierea imobilului

TEREN Extravilan

Nr. CF vechi:2401 Budești
Nr. topografic:parte din 1823

Adresa: Jud. Maramures

Nr. Crt	Nr cadastral Nr. topografic	Suprafața* (mp)	Observații / Referințe
A1		1.782	Sector cadastral:53 Teren neimprejmuit; "Picui"; Nr. topografic: parte din 1823

B. Partea II. Proprietari și acte

Inscrieri privitoare la dreptul de proprietate și alte drepturi reale		Referințe
4362 / 18/12/2023		
Act Normativ nr. Legea nr. 7, din 13/03/1996 emis de Parlamentul României;		
B1	Intabulare, drept de PROPRIETATE, dobândit prin Lege, cota actuala 1/1 1) NEIDENTIFICAT NEIDENTIFICAT, Neidentificat	A1
Act Administrativ nr. Adeverință nr. 426, din 18/12/2023 emis de Primăria Comunei Budești;		
B2	se noteza posesia faptică în favoarea lui 1) TĂMAȘ VASILE	A1

C. Partea III. SARCINI .

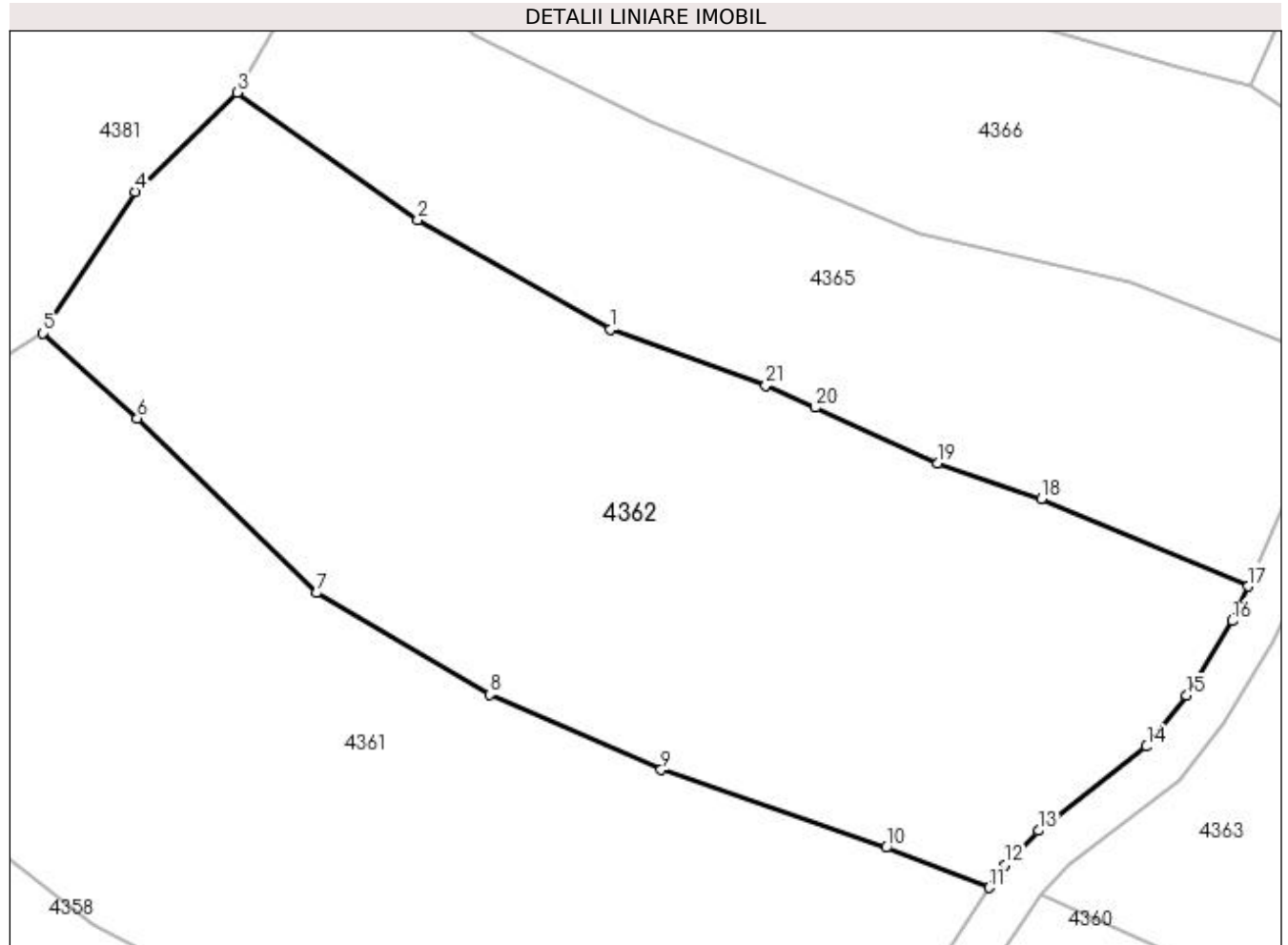
Inscrieri privind dezmembramintele dreptului de proprietate, drepturi reale de garanție și sarcini	Referințe
NU SUNT	

Anexa Nr. 1 La Partea I

Teren

Nr cadastral	Suprafața (mp)*	Observații / Referințe
	1.782	"Picui"; Nr. topografic: parte din 1823

* Suprafața este determinată în planul de proiecție Stereo 70.



Date referitoare la teren

Crt	Categorie folosință	Intra vilan	Suprafața (mp)	Tarla	Parcelă	Nr. topo	Observații / Referințe
1	faneata	NU	1.782	-	-	-	

Lungime Segmente

1) Valorile lungimilor segmentelor sunt obținute din proiecție în plan.

Punct început	X / Y	Punct sfârșit	X / Y	Lungime segment (** (m)
1	422.067,189 692.009,174	2	422.054,65 692.016,305	14.425
3	422.042,872 692.024,619	4	422.036,212 692.018,149	9.285
5	422.030,225 692.008,945	6	422.036,361 692.003,395	8.274
7	422.048,065 691.992,03	8	422.059,331 691.985,403	13.071
9	422.070,513 691.980,502	10	422.085,18 691.975,441	15.516

Punct început	X / Y	Punct sfârșit	X / Y	Lungime segment (** (m)
2	422.054,65 692.016,305	3	422.042,872 692.024,619	14.417
4	422.036,212 692.018,149	5	422.030,225 692.008,945	10.98
6	422.036,361 692.003,395	7	422.048,065 691.992,03	16.314
8	422.059,331 691.985,403	9	422.070,513 691.980,502	12.209
10	422.085,18 691.975,441	11	422.091,901 691.972,829	7.211

Punct început	X / Y	Punct sfârșit	X / Y	Lungime segment (** (m)
11	422.091,901 691.972,829	12	422.092,894 691.974,336	1.805
13	422.095,109 691.976,54	14	422.102,153 691.982,024	8.927
15	422.104,762 691.985,354	16	422.107,733 691.990,207	5.69
17	422.108,752 691.992,446	18	422.095,27 691.998,135	14.633
19	422.088,506 692.000,48	20	422.080,581 692.004,093	8.71
21	422.077,349 692.005,546	1	422.067,189 692.009,174	10.788

Punct început	X / Y	Punct sfârșit	X / Y	Lungime segment (** (m)
12	422.092,894 691.974,336	13	422.095,109 691.976,54	3.125
14	422.102,153 691.982,024	15	422.104,762 691.985,354	4.23
16	422.107,733 691.990,207	17	422.108,752 691.992,446	2.46
18	422.095,27 691.998,135	19	422.088,506 692.000,48	7.159
20	422.080,581 692.004,093	21	422.077,349 692.005,546	3.544

** Lungimile segmentelor sunt determinate în planul de proiecție Stereo 70 și sunt rotunjite la 1 milimetru.

*** Distanța dintre puncte este formată din segmente cumulate ce sunt mai mici decât valoarea 1 milimetru.

**DATE DESPRE IMOBILUL NR. 4363**

Oficiul de Cadastru și Publicitate Imobiliară MARAMURES
Biroul de Cadastru și Publicitate Imobiliară Sighetu Marmatiei

A. Partea I. Descrierea imobilului

TEREN Extravilan

Nr. CF vechi: 54373 Budești
Nr. topografic: parte din 1824

Adresa: Jud. Maramures

Nr. Crt	Nr cadastral Nr. topografic	Suprafața* (mp)	Observații / Referințe
A1		2.474	Sector cadastral: 53 Teren neimprejmuit; "Picui"; Nr. topografic: parte din 1824

B. Partea II. Proprietari și acte

Inscrieri privitoare la dreptul de proprietate și alte drepturi reale		Referințe
4363 / 18/12/2023		
Act Normativ nr. Legea nr. 7, din 13/03/1996 emis de Parlamentul României;		
B1	Intabulare, drept de PROPRIETATE, dobândit prin Lege, cota actuală 1/1 1) NEIDENTIFICAT NEIDENTIFICAT, Neidentificat	A1
Act Administrativ nr. Adeverință nr. 427, din 18/12/2023 emis de Primăria Comunei Budești;		
B2	se noteza posesia faptică în favoarea lui 1) TĂMAȘ VASILE	A1

C. Partea III. SARCINI .

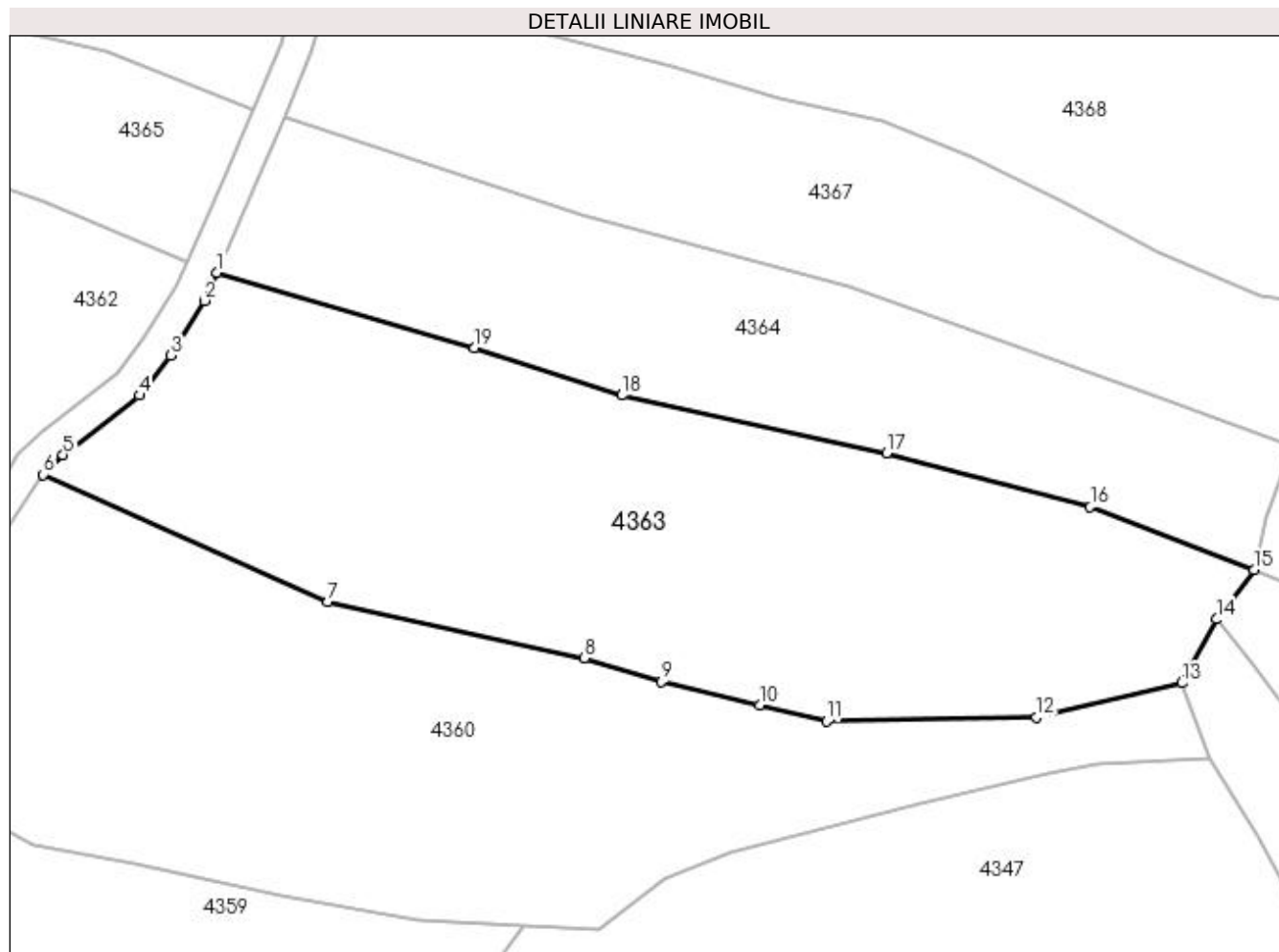
Inscrieri privind dezmembramintele dreptului de proprietate, drepturi reale de garanție și sarcini	Referințe
NU SUNT	

Anexa Nr. 1 La Partea I

Teren

Nr cadastral	Suprafața (mp)*	Observații / Referințe
	2.474	"Picui"; Nr. topografic: parte din 1824

* Suprafața este determinată în planul de proiecție Stereo 70.



Date referitoare la teren

Crt	Categorie folosință	Intra vilan	Suprafața (mp)	Tarla	Parcelă	Nr. topo	Observații / Referințe
1	faneata	NU	2.474	-	-	-	

Lungime Segmente

1) Valorile lungimilor segmentelor sunt obținute din proiecție în plan.

Punct început	X / Y	Punct sfârșit	X / Y	Lungime segment (** (m)
1	422.111,585 691.991,43	2	422.110,388 691.988,797	2.892
2	422.110,388 691.988,797	3	422.107,23 691.983,64	6.047
3	422.107,23 691.983,64	4	422.104,287 691.979,883	4.772
4	422.104,287 691.979,883	5	422.097,096 691.974,285	9.113
5	422.097,096 691.974,285	6	422.095,229 691.972,427	2.634

Punct început	X / Y	Punct sfârșit	X / Y	Lungime segment (** (m)
6	422.095,229 691.972,427	7	422.122,068 691.960,47	29.382
7	422.122,068 691.960,47	8	422.146,202 691.955,151	24.713
8	422.146,202 691.955,151	9	422.153,457 691.952,912	7.593
9	422.153,457 691.952,912	10	422.162,731 691.950,726	9.528
10	422.162,731 691.950,726	11	422.169,015 691.949,186	6.47
11	422.169,015 691.949,186	12	422.188,789 691.949,539	19.777
12	422.188,789 691.949,539	13	422.202,471 691.952,799	14.065
13	422.202,471 691.952,799	14	422.205,79 691.958,801	6.859
14	422.205,79 691.958,801	15	422.209,279 691.963,458	5.819
15	422.209,279 691.963,458	16	422.193,845 691.969,37	16.528
16	422.193,845 691.969,37	17	422.174,672 691.974,459	19.837
17	422.174,672 691.974,459	18	422.149,714 691.979,882	25.54
18	422.149,714 691.979,882	19	422.135,87 691.984,376	14.555
19	422.135,87 691.984,376	1	422.111,585 691.991,43	25.289

** Lungimile segmentelor sunt determinate în planul de proiecție Stereo 70 și sunt rotunjite la 1 milimetru.

*** Distanța dintre puncte este formată din segmente cumulate ce sunt mai mici decât valoarea 1 milimetru.

**DATE DESPRE IMOBILUL NR. 4364**

Oficiul de Cadastru și Publicitate Imobiliară MARAMURES
Biroul de Cadastru și Publicitate Imobiliară Sighetu Marmatiei

A. Partea I. Descrierea imobilului

TEREN Extravilan

Nr. CF vechi:54373 Budești
Nr. topografic:parte din 1824

Adresa: Jud. Maramures

Nr. Crt	Nr cadastral Nr. topografic	Suprafața* (mp)	Observații / Referințe
A1		1.426	Sector cadastral:53 Teren neimprejmuit; "Picui"; Nr. topografic: parte din 1824

B. Partea II. Proprietari și acte

Inscrieri privitoare la dreptul de proprietate și alte drepturi reale		Referințe
4364 / 18/12/2023		
Act Normativ nr. Legea nr. 7, din 13/03/1996 emis de Parlamentul României;		
B1	Intabulare, drept de PROPRIETATE, dobandit prin Lege, cota actuala 1/1 1) NEIDENTIFICAT NEIDENTIFICAT , Neidentificat	A1
Act Administrativ nr. Adeverință nr. 428, din 18/12/2023 emis de Primăria Comunei Budești;		
B2	se noteza posesia faptică în favoarea lui 1) BERINDE DUMITRU	A1

C. Partea III. SARCINI .

Inscrieri privind dezmembramintele dreptului de proprietate, drepturi reale de garanție și sarcini	Referințe
NU SUNT	

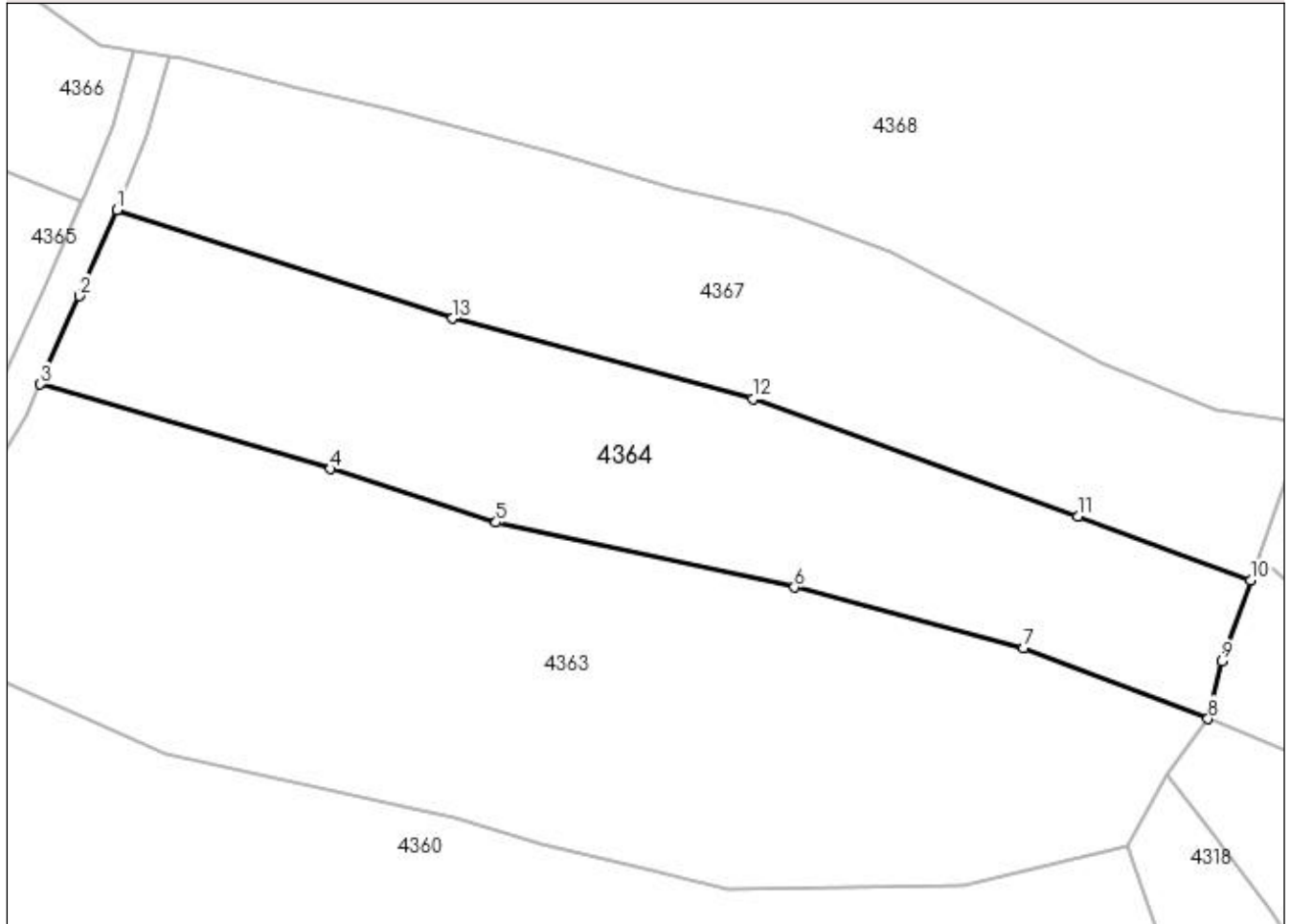
Anexa Nr. 1 La Partea I

Teren

Nr cadastral	Suprafața (mp)*	Observații / Referințe
	1.426	"Picui"; Nr. topografic: parte din 1824

* Suprafața este determinată în planul de proiecție Stereo 70.

DETALII LINIARE IMOBIL



Date referitoare la teren

Crt	Categorie folosință	Intra vilan	Suprafața (mp)	Tarla	Parcelă	Nr. topo	Observații / Referințe
1	faneata	NU	1.426	-	-	-	

Lungime Segmente

1) Valorile lungimilor segmentelor sunt obținute din proiecție în plan.

Punct început	X / Y	Punct sfârșit	X / Y	Lungime segment (** (m)
1	422.118,012 692.006,03	2	422.114,833 691.998,818	7.882
2	422.114,833 691.998,818	3	422.111,585 691.991,43	8.07
3	422.111,585 691.991,43	4	422.135,87 691.984,376	25.289
4	422.135,87 691.984,376	5	422.149,714 691.979,882	14.555
5	422.149,714 691.979,882	6	422.174,672 691.974,459	25.54

Punct început	X / Y	Punct sfârșit	X / Y	Lungime segment (** (m)
6	422.174,672 691.974,459	7	422.193,845 691.969,37	19.837
7	422.193,845 691.969,37	8	422.209,279 691.963,458	16.528
8	422.209,279 691.963,458	9	422.210,423 691.968,278	4.954
9	422.210,423 691.968,278	10	422.212,845 691.975,046	7.188
10	422.212,845 691.975,046	11	422.198,379 691.980,411	15.429
11	422.198,379 691.980,411	12	422.171,196 691.990,212	28.896
12	422.171,196 691.990,212	13	422.146,031 691.996,935	26.048
13	422.146,031 691.996,935	1	422.118,012 692.006,03	29.458

** Lungimile segmentelor sunt determinate în planul de proiecție Stereo 70 și sunt rotunjite la 1 milimetru.

*** Distanța dintre puncte este formată din segmente cumulate ce sunt mai mici decât valoarea 1 milimetru.

**DATE DESPRE IMOBILUL NR. 4365**

Oficiul de Cadastru și Publicitate Imobiliară MARAMURES
Biroul de Cadastru și Publicitate Imobiliară Sighetu Marmatiei

A. Partea I. Descrierea imobilului

TEREN Extravilan

Nr. CF vechi:2401 Budești
Nr. topografic:parte din 1823

Adresa: Jud. Maramures

Nr. Crt	Nr cadastral Nr. topografic	Suprafața* (mp)	Observații / Referințe
A1		1.002	Sector cadastral:53 Teren neimprejmuit; "Picui"; Nr. topografic: parte din 1823

B. Partea II. Proprietari și acte

Inscrieri privitoare la dreptul de proprietate și alte drepturi reale		Referințe
4365 / 18/12/2023		
Act Normativ nr. Legea nr. 7, din 13/03/1996 emis de Parlamentul României;		
B1	Intabulare, drept de PROPRIETATE, dobandit prin Lege, cota actuala 1/1 1) NEIDENTIFICAT NEIDENTIFICAT , Neidentificat	A1
Act Administrativ nr. Adeverință nr. 429, din 18/12/2023 emis de Primăria Comunei Budești;		
B2	se noteza posesia faptică în favoarea lui 1) BERINDE DUMITRU	A1

C. Partea III. SARCINI .

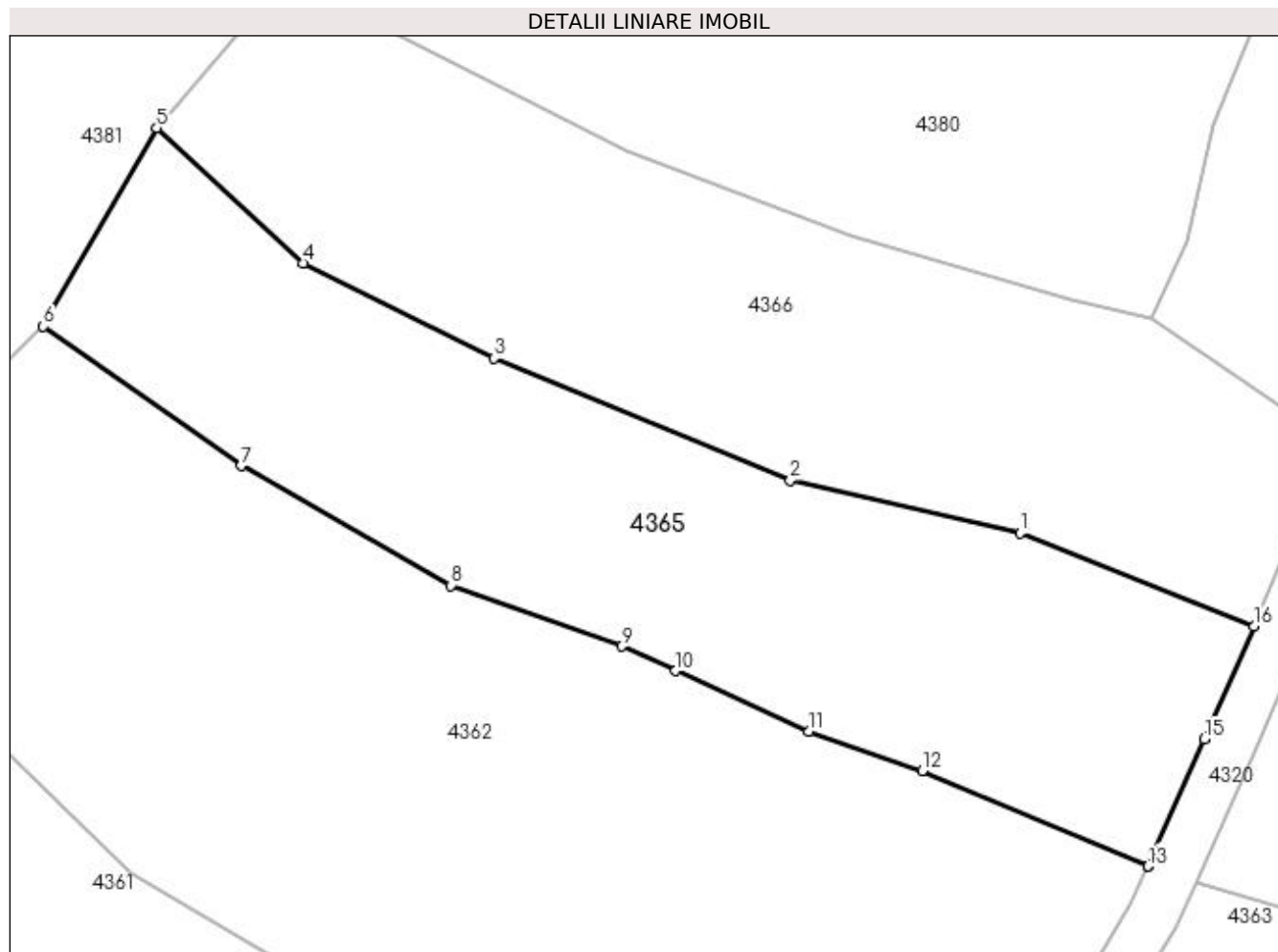
Inscrieri privind dezmembramintele dreptului de proprietate, drepturi reale de garanție și sarcini	Referințe
NU SUNT	

Anexa Nr. 1 La Partea I

Teren

Nr cadastral	Suprafața (mp)*	Observații / Referințe
	1.002	"Picui"; Nr. topografic: parte din 1823

* Suprafața este determinată în planul de proiecție Stereo 70.



Date referitoare la teren

Crt	Categorie folosință	Intra vilan	Suprafața (mp)	Tarla	Parcelă	Nr. topo	Observații / Referințe
1	faneata	NU	1.002	-	-	-	

Lungime Segmente

1) Valorile lungimilor segmentelor sunt obținute din proiecție în plan.

Punct început	X / Y	Punct sfârșit	X / Y	Lungime segment (** (m)
1	422.101,094 692.012,285	2	422.087,399 692.015,457	14.058
2	422.087,399 692.015,457	3	422.069,755 692.022,733	19.085
3	422.069,755 692.022,733	4	422.058,355 692.028,395	12.729
4	422.058,355 692.028,395	5	422.049,635 692.036,459	11.877
5	422.049,635 692.036,459	6	422.042,872 692.024,619	13.635

Punct început	X / Y	Punct sfârșit	X / Y	Lungime segment (** (m)
6	422.042,872 692.024,619	7	422.054,65 692.016,305	14.417
7	422.054,65 692.016,305	8	422.067,189 692.009,174	14.425
8	422.067,189 692.009,174	9	422.077,349 692.005,546	10.788
9	422.077,349 692.005,546	10	422.080,581 692.004,093	3.544
10	422.080,581 692.004,093	11	422.088,506 692.000,48	8.71
11	422.088,506 692.000,48	12	422.095,27 691.998,135	7.159
12	422.095,27 691.998,135	13	422.108,752 691.992,446	14.633
13	422.108,752 691.992,446	14	422.108,754 691.992,445	0.002
14	422.108,754 691.992,445	15	422.112,087 692.000,027	8.282
15	422.112,087 692.000,027	16	422.115,052 692.006,753	7.351
16	422.115,052 692.006,753	1	422.101,094 692.012,285	15.014

** Lungimile segmentelor sunt determinate în planul de proiecție Stereo 70 și sunt rotunjite la 1 milimetru.

*** Distanța dintre puncte este formată din segmente cumulate ce sunt mai mici decât valoarea 1 milimetru.

**DATE DESPRE IMOBILUL NR. 4366**

Oficiul de Cadastru și Publicitate Imobiliară MARAMURES
Biroul de Cadastru și Publicitate Imobiliară Sighetu Marmatiei

A. Partea I. Descrierea imobilului

TEREN Extravilan

Nr. CF vechi:2401 Budești
Nr. topografic:parte din 1823

Adresa: Jud. Maramures

Nr. Crt	Nr cadastral Nr. topografic	Suprafața* (mp)	Observații / Referințe
A1		1.001	Sector cadastral:53 Teren neimprejmuit; "Picui" (1); Nr. topografic: parte din 1823

B. Partea II. Proprietari și acte

Inscrieri privitoare la dreptul de proprietate și alte drepturi reale		Referințe
4366 / 18/12/2023		
Act Normativ nr. Legea nr. 7, din 13/03/1996 emis de Parlamentul României;		
B1	Intabulare, drept de PROPRIETATE, dobandit prin Lege, cota actuala 1/1 1) NEIDENTIFICAT NEIDENTIFICAT, Neidentificat	A1
Act Administrativ nr. Adeverință nr. 430, din 18/12/2023 emis de Primăria Comunei Budești;		
B2	se noteza posesia faptică în favoarea lui 1) TĂMAȘ IONUC MARIAN	A1

C. Partea III. SARCINI .

Inscrieri privind dezmembramintele dreptului de proprietate, drepturi reale de garanție și sarcini	Referințe
NU SUNT	

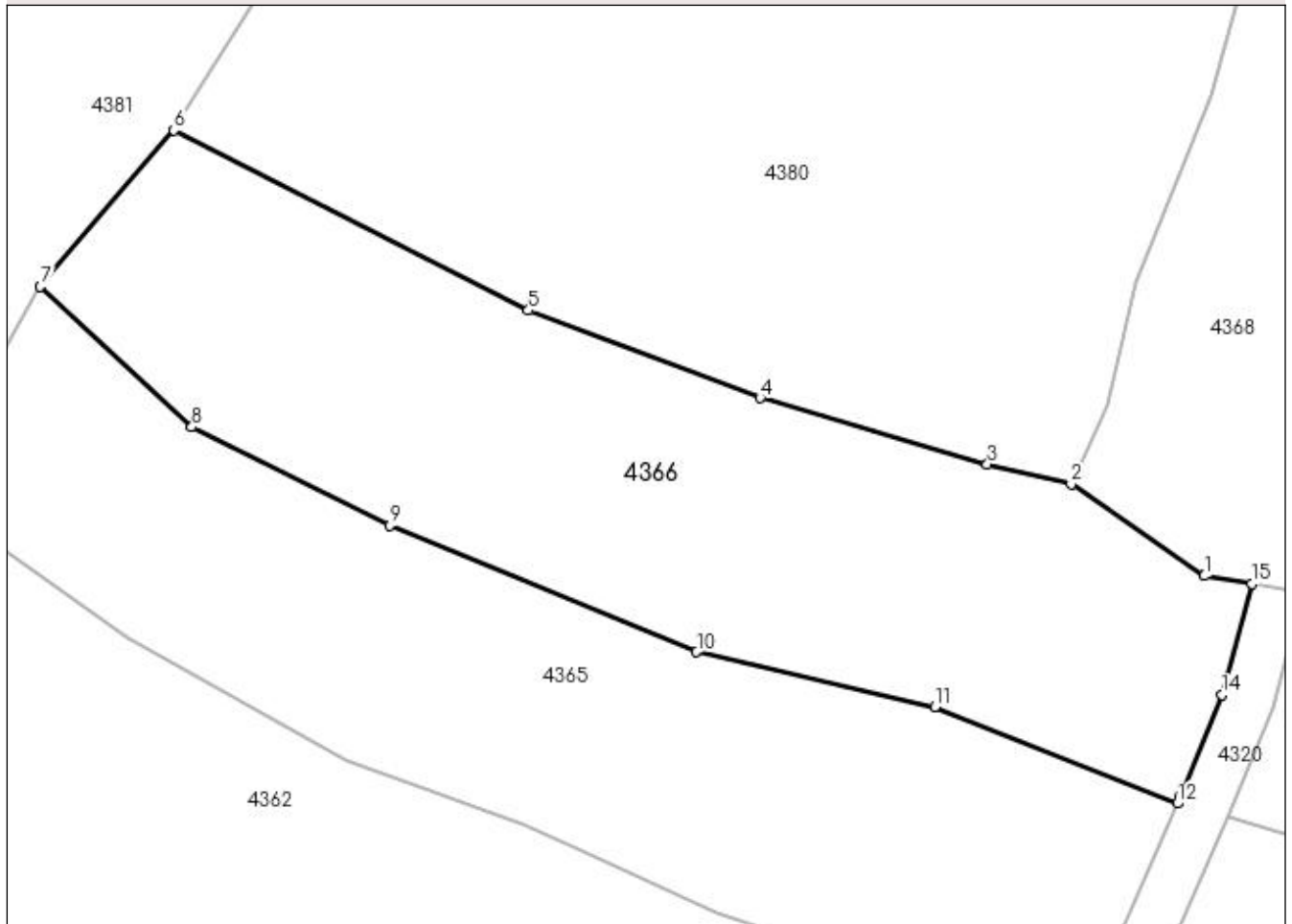
Anexa Nr. 1 La Partea I

Teren

Nr cadastral	Suprafața (mp)*	Observații / Referințe
	1.001	"Picui" (1); Nr. topografic: parte din 1823

* Suprafața este determinată în planul de proiecție Stereo 70.

DETALII LINIARE IMOBIL



Date referitoare la teren

Crt	Categorie folosință	Intra vilan	Suprafața (mp)	Tarla	Parcelă	Nr. topo	Observații / Referințe
1	faneata	NU	1.001	-	-	-	

Lungime Segmente

1) Valorile lungimilor segmentelor sunt obținute din proiecție în plan.

Punct început	X / Y	Punct sfârșit	X / Y	Lungime segment (** (m)
1	422.116,613 692.019,832	2	422.108,947 692.025,113	9.309
2	422.108,947 692.025,113	3	422.104,117 692.026,254	4.963
3	422.104,117 692.026,254	4	422.091,038 692.030,073	13.625
4	422.091,038 692.030,073	5	422.077,711 692.035,101	14.244
5	422.077,711 692.035,101	6	422.057,327 692.045,46	22.865

Punct început	X / Y	Punct sfârșit	X / Y	Lungime segment (** (m)
6	422.057,327 692.045,46	7	422.049,635 692.036,459	11.84
7	422.049,635 692.036,459	8	422.058,355 692.028,395	11.877
8	422.058,355 692.028,395	9	422.069,755 692.022,733	12.729
9	422.069,755 692.022,733	10	422.087,399 692.015,457	19.085
10	422.087,399 692.015,457	11	422.101,094 692.012,285	14.058
11	422.101,094 692.012,285	12	422.115,052 692.006,753	15.014
12	422.115,052 692.006,753	13	422.115,249 692.007,2	0.488
13	422.115,249 692.007,2	14	422.117,622 692.012,983	6.251
14	422.117,622 692.012,983	15	422.119,33 692.019,365	6.607
15	422.119,33 692.019,365	1	422.116,613 692.019,832	2.757

** Lungimile segmentelor sunt determinate în planul de proiecție Stereo 70 și sunt rotunjite la 1 milimetru.

*** Distanța dintre puncte este formată din segmente cumulate ce sunt mai mici decât valoarea 1 milimetru.

**DATE DESPRE IMOBILUL NR. 4367**

Oficiul de Cadastru și Publicitate Imobiliară MARAMURES
Biroul de Cadastru și Publicitate Imobiliară Sighetu Marmatiei

A. Partea I. Descrierea imobilului

TEREN Extravilan

Nr. CF vechi:54373 Budești
Nr. topografic:parte din 1824

Adresa: Jud. Maramures

Nr. Crt	Nr cadastral Nr. topografic	Suprafața* (mp)	Observații / Referințe
A1		1.446	Sector cadastral:53 Teren neimprejmuit; "Picui" (2); Nr. topografic: parte din 1824

B. Partea II. Proprietari și acte

Inscrieri privitoare la dreptul de proprietate și alte drepturi reale		Referințe
4367 / 18/12/2023		
Act Normativ nr. Legea nr. 7, din 13/03/1996 emis de Parlamentul României;		
B1	Intabulare, drept de PROPRIETATE, dobândit prin Lege, cota actuala 1/1 1) NEIDENTIFICAT NEIDENTIFICAT, Neidentificat	A1
Act Administrativ nr. Adeverință nr. 431, din 18/12/2023 emis de Primăria Comunei Budești;		
B2	se noteza posesia faptică în favoarea lui 1) TĂMAȘ IONUC MARIAN	A1

C. Partea III. SARCINI .

Inscrieri privind dezmembramintele dreptului de proprietate, drepturi reale de garanție și sarcini	Referințe
NU SUNT	

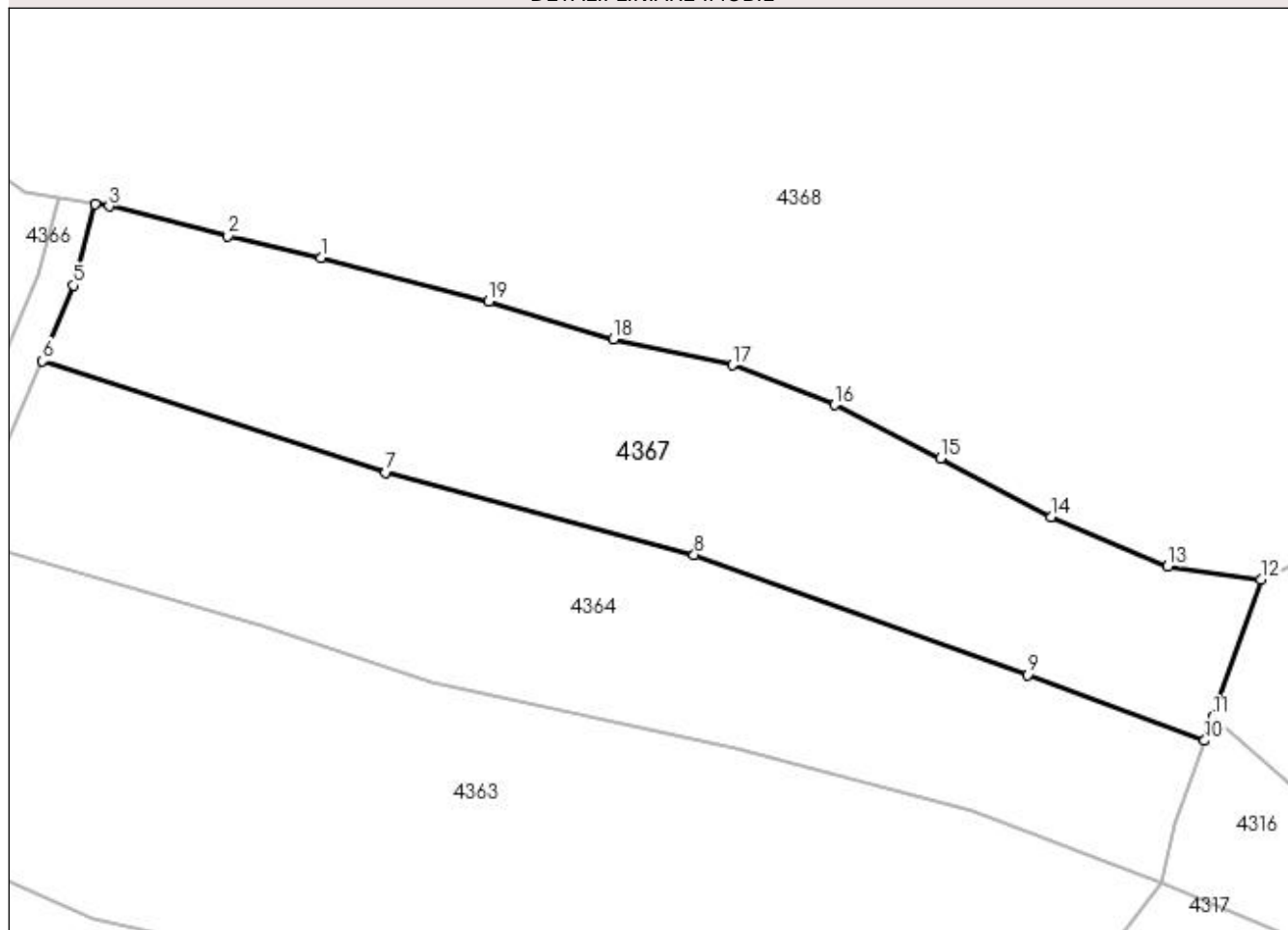
Anexa Nr. 1 La Partea I

Teren

Nr cadastral	Suprafața (mp)*	Observații / Referințe
	1.446	"Picui" (2); Nr. topografic: parte din 1824

* Suprafața este determinată în planul de proiecție Stereo 70.

DETALII LINIARE IMOBIL



Date referitoare la teren

Crt	Categorie folosință	Intra vilan	Suprafața (mp)	Tarla	Parcelă	Nr. topo	Observații / Referințe
1	faneata	NU	1.446	-	-	-	

Lungime Segmente

1) Valorile lungimilor segmentelor sunt obținute din proiecție în plan.

Punct început	X / Y	Punct sfârșit	X / Y	Lungime segment (** (m)
1	422.140,745 692.014,424	2	422.133,143 692.016,216	7.81
2	422.133,143 692.016,216	3	422.123,446 692.018,658	10.0
3	422.123,446 692.018,658	4	422.122,297 692.018,855	1.166
4	422.122,297 692.018,855	5	422.120,52 692.012,208	6.88
5	422.120,52 692.012,208	6	422.118,012 692.006,03	6.668

Punct început	X / Y	Punct sfârșit	X / Y	Lungime segment (** (m)
6	422.118,012 692.006,03	7	422.146,031 691.996,935	29.458
7	422.146,031 691.996,935	8	422.171,196 691.990,212	26.048
8	422.171,196 691.990,212	9	422.198,379 691.980,411	28.896
9	422.198,379 691.980,411	10	422.212,845 691.975,046	15.429
10	422.212,845 691.975,046	11	422.213,529 691.976,999	2.069
11	422.213,529 691.976,999	12	422.217,443 691.988,181	11.847
12	422.217,443 691.988,181	13	422.209,842 691.989,257	7.677
13	422.209,842 691.989,257	14	422.200,297 691.993,306	10.368
14	422.200,297 691.993,306	15	422.191,294 691.998,093	10.197
15	422.191,294 691.998,093	16	422.182,655 692.002,433	9.668
16	422.182,655 692.002,433	17	422.174,298 692.005,693	8.97
17	422.174,298 692.005,693	18	422.164,566 692.007,798	9.957
18	422.164,566 692.007,798	19	422.154,425 692.010,874	10.597
19	422.154,425 692.010,874	1	422.140,745 692.014,424	14.133

** Lungimile segmentelor sunt determinate în planul de proiecție Stereo 70 și sunt rotunjite la 1 milimetru.

*** Distanța dintre puncte este formată din segmente cumulate ce sunt mai mici decât valoarea 1 milimetru.

**DATE DESPRE IMOBILUL NR. 4368**

Oficiul de Cadastru și Publicitate Imobiliară MARAMURES
Biroul de Cadastru și Publicitate Imobiliară Sighetu Marmatiei

A. Partea I. Descrierea imobilului

Nr. CF vechi:1352 Budești; 2621 Budești;
339 Budești.

Nr. topografic:1778; 1779; parte din 1780.

TEREN Extravilan

Adresa: Jud. Maramures

Nr. Crt	Nr cadastral Nr. topografic	Suprafața* (mp)	Observații / Referințe
A1		13.083	Sector cadastral:53 Teren neimprejmuit; "Picui"; Nr. topografice: 1778; 1779; parte din 1780.

B. Partea II. Proprietari și acte

Inscrieri privitoare la dreptul de proprietate și alte drepturi reale		Referințe
4368 / 18/12/2023		
Act Normativ nr. Legea nr. 7, din 13/03/1996 emis de Parlamentul României;		
B1	Intabulare, drept de PROPRIETATE, dobandit prin Lege, cota actuala 1/1 1) NEIDENTIFICAT NEIDENTIFICAT, Neidentificat	A1
Act Administrativ nr. Adeverință nr. 432, din 18/12/2023 emis de Primăria Comunei Budești;		
B2	se noteza posesia faptică în favoarea lui 1) CUPCEA GHEORGHE	A1

C. Partea III. SARCINI .

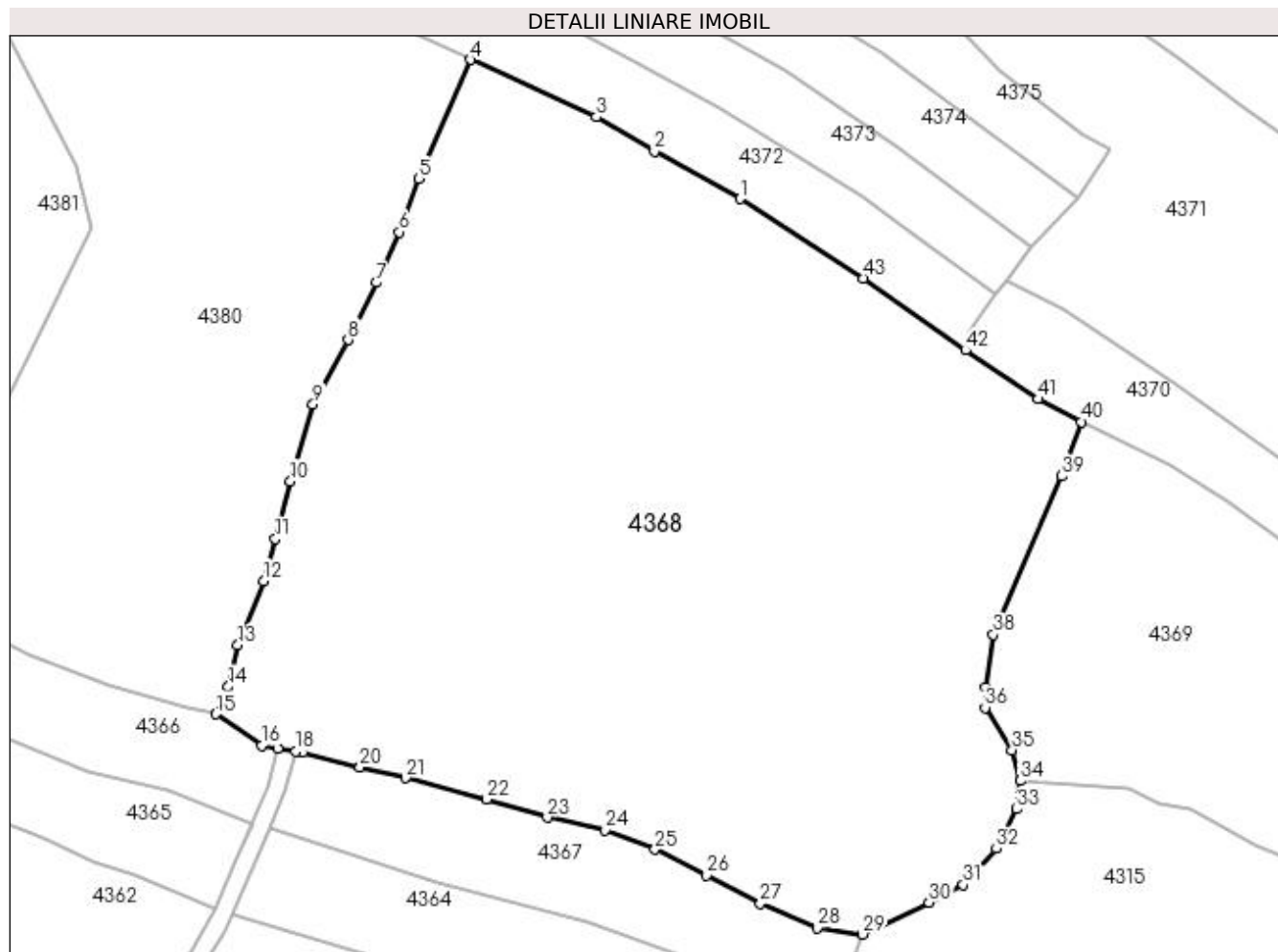
Inscrieri privind dezmembramintele dreptului de proprietate, drepturi reale de garanție și sarcini	Referințe
NU SUNT	

Anexa Nr. 1 La Partea I

Teren

Nr cadastral	Suprafața (mp)*	Observații / Referințe
	13.083	"Picui"; Nr. topografice: 1778; 1779; parte din 1780.

* Suprafața este determinată în planul de proiecție Stereo 70.



Date referitoare la teren

Crt	Categorie folosință	Intra vilan	Suprafața (mp)	Tarla	Parcelă	Nr. topo	Observații / Referințe
1	faneata	NU	13.083	-	-	-	

Lungime Segmente

1) Valorile lungimilor segmentelor sunt obținute din proiecție în plan.

Punct început	X / Y	Punct sfârșit	X / Y	Lungime segment	Punct început	X / Y	Punct sfârșit	X / Y	Lungime segment	Punct început	X / Y	Punct sfârșit	X / Y	Lungime segment
1	422.196,846 692.111,535	2	422.182,537 692.119,52	16.386	2	422.182,537 692.119,52	3	422.172,813 692.125,265	11.294	3	422.172,813 692.125,265	4	422.151,696 692.134,886	23.205
4	422.151,696 692.134,886	5	422.142,962 692.114,925	21.788	5	422.142,962 692.114,925	6	422.139,745 692.105,98	9.506	6	422.139,745 692.105,98	7	422.135,855 692.097,497	9.332
7	422.135,855 692.097,497	8	422.131,17 692.087,882	10.696	8	422.131,17 692.087,882	9	422.125,249 692.077,118	12.285	9	422.125,249 692.077,118	10	422.121,437 692.064,19	13.478
10	422.121,437 692.064,19	11	422.118,945 692.054,509	9.997	11	422.118,945 692.054,509	12	422.116,996 692.047,472	7.302	12	422.116,996 692.047,472	13	422.112,651 692.036,695	11.62
13	422.112,651 692.036,695	14	422.111,013 692.029,698	7.186	14	422.111,013 692.029,698	15	422.108,947 692.025,113	5.029	15	422.108,947 692.025,113	16	422.116,613 692.019,832	9.309

Punct început	X / Y	Punct sfârșit	X / Y	Lungime segment	Punct început	X / Y	Punct sfârșit	X / Y	Lungime segment	Punct început	X / Y	Punct sfârșit	X / Y	Lungime segment
16	422.116,613 692.019,832	17	422.119,33 692.019,365	2.757	17	422.119,33 692.019,365	18	422.122,297 692.018,855	3.011	18	422.122,297 692.018,855	19	422.123,446 692.018,658	1.166
19	422.123,446 692.018,658	20	422.133,143 692.016,216	10.0	20	422.133,143 692.016,216	21	422.140,745 692.014,424	7.81	21	422.140,745 692.014,424	22	422.154,425 692.010,874	14.133
22	422.154,425 692.010,874	23	422.164,566 692.007,798	10.597	23	422.164,566 692.007,798	24	422.174,298 692.005,693	9.957	24	422.174,298 692.005,693	25	422.182,655 692.002,433	8.97
25	422.182,655 692.002,433	26	422.191,294 691.998,093	9.668	26	422.191,294 691.998,093	27	422.200,297 691.993,306	10.197	27	422.200,297 691.993,306	28	422.209,842 691.989,257	10.368
28	422.209,842 691.989,257	29	422.217,443 691.988,181	7.677	29	422.217,443 691.988,181	30	422.228,613 691.993,547	12.392	30	422.228,613 691.993,547	31	422.234,321 691.996,483	6.419
31	422.234,321 691.996,483	32	422.239,899 692.002,563	8.251	32	422.239,899 692.002,563	33	422.243,346 692.009,192	7.472	33	422.243,346 692.009,192	34	422.243,915 692.013,934	4.776
34	422.243,915 692.013,934	35	422.242,526 692.019,1	5.349	35	422.242,526 692.019,1	36	422.238,012 692.026,191	8.406	36	422.238,012 692.026,191	37	422.238,047 692.029,535	3.344
37	422.238,047 692.029,535	38	422.239,413 692.038,46	9.029	38	422.239,413 692.038,46	39	422.250,858 692.065,038	28.937	39	422.250,858 692.065,038	40	422.254,159 692.074,145	9.687
40	422.254,159 692.074,145	41	422.246,95 692.077,964	8.158	41	422.246,95 692.077,964	42	422.234,691 692.086,137	14.734	42	422.234,691 692.086,137	43	422.217,613 692.098,237	20.93
43	422.217,613 692.098,237	1	422.196,846 692.111,535	24.66										

** Lungimile segmentelor sunt determinate în planul de proiecție Stereo 70 și sunt rotunjite la 1 milimetru.

*** Distanța dintre puncte este formată din segmente cumulate ce sunt mai mici decât valoarea 1 milimetru.

**DATE DESPRE IMOBILUL NR. 4369**

Oficiul de Cadastru și Publicitate Imobiliară MARAMURES
Biroul de Cadastru și Publicitate Imobiliară Sighetu Marmatiei

A. Partea I. Descrierea imobilului

Nr. CF vechi:317 Budești
Nr. topografic:1837

TEREN Extravilan

Adresa: Jud. Maramures

Nr. Crt	Nr cadastral Nr. topografic	Suprafața* (mp)	Observații / Referințe
A1		3.476	Sector cadastral:53 Teren neimprejmuit; "Picui"; Nr. topografic: 1837

B. Partea II. Proprietari și acte

Inscrieri privitoare la dreptul de proprietate și alte drepturi reale		Referințe
4369 / 18/12/2023		
Act Normativ nr. Legea nr. 7, din 13/03/1996 emis de Parlamentul României;		
B1	Intabulare, drept de PROPRIETATE, dobândit prin Lege, cota actuala 1/1 1) NEIDENTIFICAT NEIDENTIFICAT , Neidentificat	A1
Act Administrativ nr. Adeverință nr. 433, din 18/12/2023 emis de Primăria Comunei Budești;		
B2	se noteza posesia faptică în favoarea lui 1) ȘTIOP NICOLAE	A1

C. Partea III. SARCINI .

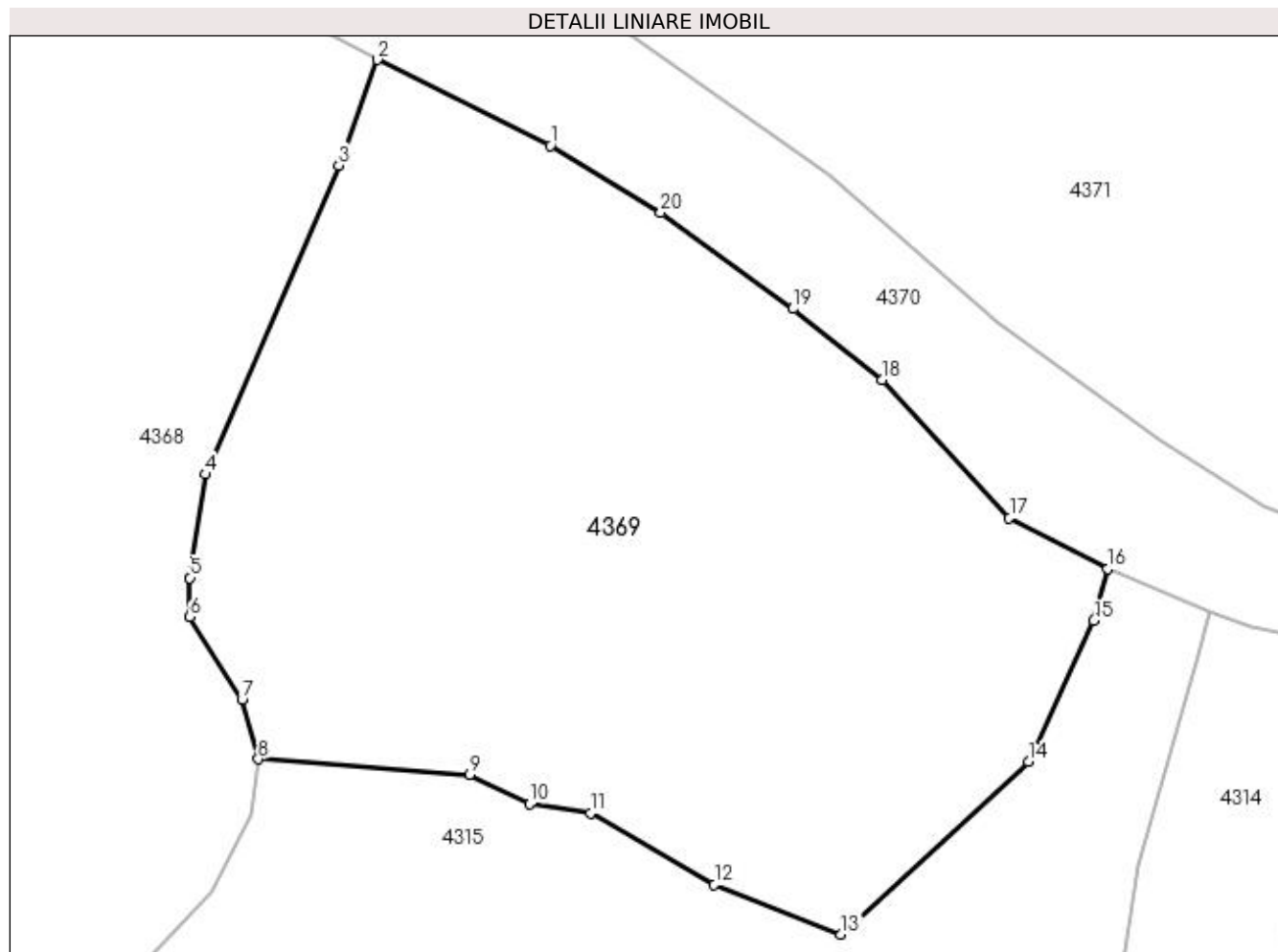
Inscrieri privind dezmembramintele dreptului de proprietate, drepturi reale de garanție și sarcini	Referințe
NU SUNT	

Anexa Nr. 1 La Partea I

Teren

Nr cadastral	Suprafața (mp)*	Observații / Referințe
	3.476	"Picui"; Nr. topografic: 1837

* Suprafața este determinată în planul de proiecție Stereo 70.



Date referitoare la teren

Crt	Categorie folosință	Intra vilan	Suprafața (mp)	Tarla	Parcelă	Nr. topo	Observații / Referințe
1	faneata	NU	3.476	-	-	-	

Lungime Segmente

1) Valorile lungimilor segmentelor sunt obținute din proiecție în plan.

Punct început	X / Y	Punct sfârșit	X / Y	Lungime segment (** (m)
1	422.269,075 692.066,748	2	422.254,159 692.074,145	16.649
2	422.254,159 692.074,145	3	422.250,858 692.065,038	9.687
3	422.250,858 692.065,038	4	422.239,413 692.038,46	28.937
4	422.239,413 692.038,46	5	422.238,047 692.029,535	9.029
5	422.238,047 692.029,535	6	422.238,012 692.026,191	3.344

Punct început	X / Y	Punct sfârșit	X / Y	Lungime segment (** (m)
6	422.238,012 692.026,191	7	422.242,526 692.019,1	8.406
7	422.242,526 692.019,1	8	422.243,915 692.013,934	5.349
8	422.243,915 692.013,934	9	422.262,129 692.012,606	18.262
9	422.262,129 692.012,606	10	422.267,264 692.010,083	5.721
10	422.267,264 692.010,083	11	422.272,53 692.009,31	5.322
11	422.272,53 692.009,31	12	422.283,179 692.003,136	12.309
12	422.283,179 692.003,136	13	422.294,096 691.998,866	11.722
13	422.294,096 691.998,866	14	422.310,226 692.013,72	21.928
14	422.310,226 692.013,72	15	422.315,863 692.025,862	13.387
15	422.315,863 692.025,862	16	422.317,044 692.030,319	4.611
16	422.317,044 692.030,319	17	422.308,591 692.034,721	9.531
17	422.308,591 692.034,721	18	422.297,607 692.046,602	16.18
18	422.297,607 692.046,602	19	422.289,956 692.052,704	9.786
19	422.289,956 692.052,704	20	422.278,571 692.060,983	14.077
20	422.278,571 692.060,983	1	422.269,075 692.066,748	11.109

** Lungimile segmentelor sunt determinate în planul de proiecție Stereo 70 și sunt rotunjite la 1 milimetru.

*** Distanța dintre puncte este formată din segmente cumulate ce sunt mai mici decât valoarea 1 milimetru.

**DATE DESPRE IMOBILUL NR. 4370**

Oficiul de Cadastru și Publicitate Imobiliară MARAMURES
Biroul de Cadastru și Publicitate Imobiliară Sighetu Marmatiei

A. Partea I. Descrierea imobilului

Nr. CF vechi:3077 Budești
Nr. topografic:1838

TEREN Extravilan

Adresa: Jud. Maramures

Nr. Crt	Nr cadastral Nr. topografic	Suprafața* (mp)	Observații / Referințe
A1		1.539	Sector cadastral:53 Teren neimprejmuit; "Vârful Picuiului"; Nr. topografic: 1838

B. Partea II. Proprietari și acte

Inscrieri privitoare la dreptul de proprietate și alte drepturi reale		Referințe
4370 / 18/12/2023		
Act Normativ nr. Legea nr. 7, din 13/03/1996 emis de Parlamentul României;		
B1	Intabulare, drept de PROPRIETATE, dobândit prin Lege, cota actuala 1/1 1) NEIDENTIFICAT NEIDENTIFICAT, Neidentificat	A1
Act Administrativ nr. Adeverință nr. 434, din 18/12/2023 emis de Primăria Comunei Budești;		
B2	se noteza posesia faptică în favoarea lui 1) ȘTIOP DUMITRU	A1

C. Partea III. SARCINI .

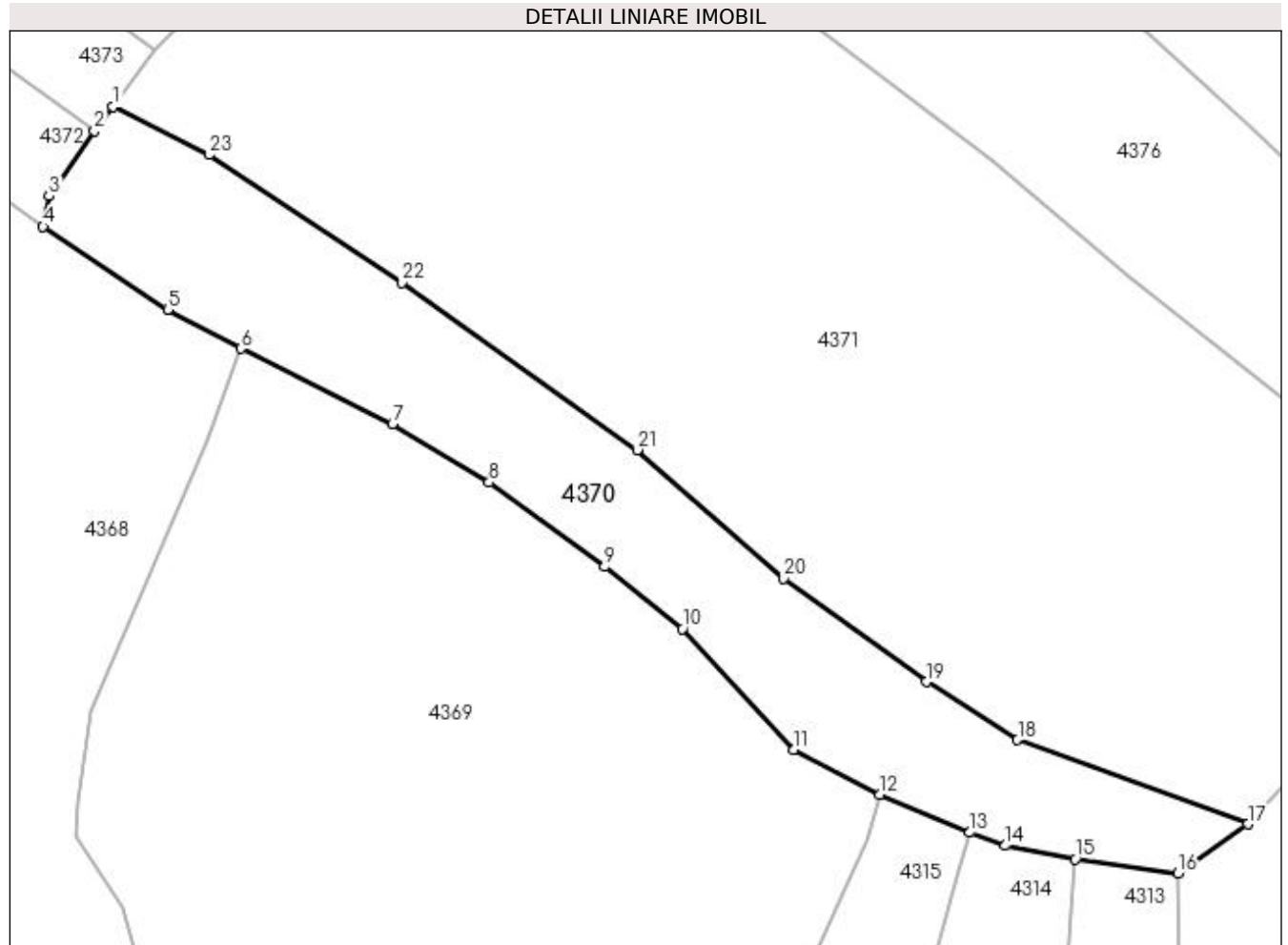
Inscrieri privind dezmembramintele dreptului de proprietate, drepturi reale de garanție și sarcini	Referințe
NU SUNT	

Anexa Nr. 1 La Partea I

Teren

Nr cadastral	Suprafața (mp)*	Observații / Referințe
	1.539	"Vârful Picuiului"; Nr. topografic: 1838

* Suprafața este determinată în planul de proiecție Stereo 70.



Date referitoare la teren

Crt	Categorie folosință	Intra vilan	Suprafața (mp)	Tarla	Parcelă	Nr. topo	Observații / Referințe
1	faneata	NU	1.539	-	-	-	

Lungime Segmente

1) Valorile lungimilor segmentelor sunt obținute din proiecție în plan.

Punct început	X / Y	Punct sfârșit	X / Y	Lungime segment (** (m)
1	422.241,59 692.097,934	2	422.239,741 692.095,572	3.0
3	422.235,297 692.089,148	4	422.234,691 692.086,137	3.071
5	422.246,95 692.077,964	6	422.254,159 692.074,145	8.158
7	422.269,075 692.066,748	8	422.278,571 692.060,983	11.109
9	422.289,956 692.052,704	10	422.297,607 692.046,602	9.786

Punct început	X / Y	Punct sfârșit	X / Y	Lungime segment (** (m)
2	422.239,741 692.095,572	3	422.235,297 692.089,148	7.811
4	422.234,691 692.086,137	5	422.246,95 692.077,964	14.734
6	422.254,159 692.074,145	7	422.269,075 692.066,748	16.649
8	422.278,571 692.060,983	9	422.289,956 692.052,704	14.077
10	422.297,607 692.046,602	11	422.308,591 692.034,721	16.18

Punct început	X / Y	Punct sfârșit	X / Y	Lungime segment (** (m)
11	422.308,591 692.034,721	12	422.317,044 692.030,319	9.531
13	422.325,891 692.026,573	14	422.329,376 692.025,285	3.715
15	422.336,271 692.023,964	16	422.346,375 692.022,54	10.204
17	422.353,246 692.027,383	18	422.330,572 692.035,674	24.142
19	422.321,632 692.041,395	20	422.307,583 692.051,535	17.326
21	422.293,154 692.064,186	22	422.270,032 692.080,607	28.36
23	422.251,009 692.093,206	1	422.241,59 692.097,934	10.539

Punct început	X / Y	Punct sfârșit	X / Y	Lungime segment (** (m)
12	422.317,044 692.030,319	13	422.325,891 692.026,573	9.607
14	422.329,376 692.025,285	15	422.336,271 692.023,964	7.02
16	422.346,375 692.022,54	17	422.353,246 692.027,383	8.406
18	422.330,572 692.035,674	19	422.321,632 692.041,395	10.614
20	422.307,583 692.051,535	21	422.293,154 692.064,186	19.19
22	422.270,032 692.080,607	23	422.251,009 692.093,206	22.817

** Lungimile segmentelor sunt determinate în planul de proiecție Stereo 70 și sunt rotunjite la 1 milimetru.

*** Distanța dintre puncte este formată din segmente cumulate ce sunt mai mici decât valoarea 1 milimetru.

**DATE DESPRE IMOBILUL NR. 4371**

Oficiul de Cadastru și Publicitate Imobiliară MARAMURES
Biroul de Cadastru și Publicitate Imobiliară Sighetu Marmatiei

A. Partea I. Descrierea imobilului

TEREN Extravilan

Nr. CF vechi:666 Budești
Nr. topografic:1840

Adresa: Jud. Maramures

Nr. Crt	Nr cadastral Nr. topografic	Suprafața* (mp)	Observații / Referințe
A1		7.433	Sector cadastral:53 Teren neimprejmuit; "Picui"; Nr. topografic: 1840

B. Partea II. Proprietari și acte

Inscrieri privitoare la dreptul de proprietate și alte drepturi reale		Referințe
4371 / 18/12/2023		
Act Normativ nr. Legea nr. 7, din 13/03/1996 emis de Parlamentul României;		
B1	Intabulare, drept de PROPRIETATE, dobândit prin Lege, cota actuala 1/1 1) NEIDENTIFICAT NEIDENTIFICAT, Neidentificat	A1
Act Administrativ nr. Adeverință nr. 435, din 18/12/2023 emis de Primăria Comunei Budești;		
B2	se noteza posesia faptică în favoarea lui 1) LIBOTEAN ILEANA AURICA	A1

C. Partea III. SARCINI .

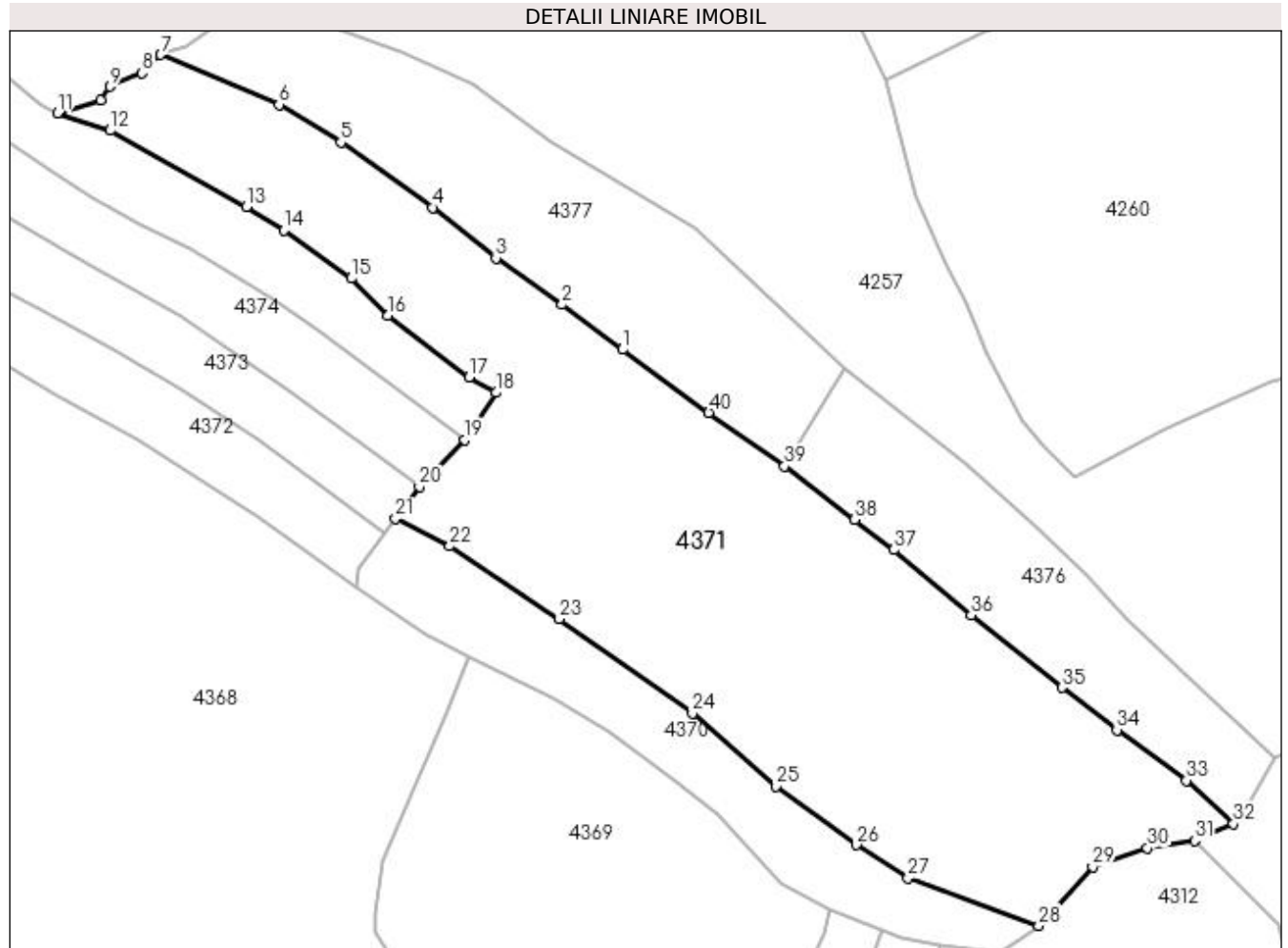
Inscrieri privind dezmembramintele dreptului de proprietate, drepturi reale de garanție și sarcini	Referințe
NU SUNT	

Anexa Nr. 1 La Partea I

Teren

Nr cadastral	Suprafața (mp)*	Observații / Referințe
	7.433	"Picui"; Nr. topografic: 1840

* Suprafața este determinată în planul de proiecție Stereo 70.



Date referitoare la teren

Crt	Categorie folosință	Intra vilan	Suprafața (mp)	Tarla	Parcelă	Nr. topo	Observații / Referințe
1	faneata	NU	7.433	-	-	-	

Lungime Segmente

1) Valorile lungimilor segmentelor sunt obținute din proiecție în plan.

Punct început	X / Y	Punct sfârșit	X / Y	Lungime segment (** (m)
1	422.281,021 692.127,281	2	422.270,51 692.135,076	13.086
3	422.259,057 692.143,163	4	422.248,002 692.151,908	14.096
5	422.232,097 692.163,192	6	422.221,403 692.169,776	12.558
7	422.200,84 692.178,425	8	422.197,626 692.175,274	4.501
9	422.192,037 692.172,896	10	422.190,372 692.170,514	2.906

Punct început	X / Y	Punct sfârșit	X / Y	Lungime segment (** (m)
2	422.270,51 692.135,076	3	422.259,057 692.143,163	14.02
4	422.248,002 692.151,908	5	422.232,097 692.163,192	19.501
6	422.221,403 692.169,776	7	422.200,84 692.178,425	22.308
8	422.197,626 692.175,274	9	422.192,037 692.172,896	6.074
10	422.190,372 692.170,514	11	422.182,926 692.168,307	7.766

Punct început	X / Y	Punct sfârșit	X / Y	Lungime segment (** (m))
11	422.182,926 692.168,307	12	422.192,098 692.165,285	9.657
13	422.215,704 692.152,027	14	422.222,19 692.147,955	7.658
15	422.233,9 692.139,643	16	422.240,3 692.133,227	9.062
17	422.254,387 692.122,52	18	422.259,026 692.119,82	5.368
19	422.253,653 692.111,665	20	422.245,75 692.103,503	11.361
21	422.241,59 692.097,934	22	422.251,009 692.093,206	10.539
23	422.270,032 692.080,607	24	422.293,154 692.064,186	28.36
25	422.307,583 692.051,535	26	422.321,632 692.041,395	17.326
27	422.330,572 692.035,674	28	422.353,246 692.027,383	24.142
29	422.362,596 692.037,608	30	422.372,093 692.040,848	10.034
31	422.380,294 692.042,137	32	422.387,046 692.045,019	7.341
33	422.378,852 692.052,558	34	422.366,822 692.061,335	14.891
35	422.357,299 692.068,692	36	422.341,514 692.081,233	20.16
37	422.328,098 692.092,553	38	422.321,312 692.097,795	8.575
39	422.309,109 692.107,031	40	422.295,985 692.116,367	16.106

Punct început	X / Y	Punct sfârșit	X / Y	Lungime segment (** (m))
12	422.192,098 692.165,285	13	422.215,704 692.152,027	27.074
14	422.222,19 692.147,955	15	422.233,9 692.139,643	14.36
16	422.240,3 692.133,227	17	422.254,387 692.122,52	17.694
18	422.259,026 692.119,82	19	422.253,653 692.111,665	9.766
20	422.245,75 692.103,503	21	422.241,59 692.097,934	6.951
22	422.251,009 692.093,206	23	422.270,032 692.080,607	22.817
24	422.293,154 692.064,186	25	422.307,583 692.051,535	19.19
26	422.321,632 692.041,395	27	422.330,572 692.035,674	10.614
28	422.353,246 692.027,383	29	422.362,596 692.037,608	13.855
30	422.372,093 692.040,848	31	422.380,294 692.042,137	8.302
32	422.387,046 692.045,019	33	422.378,852 692.052,558	11.135
34	422.366,822 692.061,335	35	422.357,299 692.068,692	12.034
36	422.341,514 692.081,233	37	422.328,098 692.092,553	17.554
38	422.321,312 692.097,795	39	422.309,109 692.107,031	15.304
40	422.295,985 692.116,367	1	422.281,021 692.127,281	18.521

** Lungimile segmentelor sunt determinate în planul de proiecție Stereo 70 și sunt rotunjite la 1 milimetru.

*** Distanța dintre puncte este formată din segmente cumulate ce sunt mai mici decât valoarea 1 milimetru.

**DATE DESPRE IMOBILUL NR. 4372**

Oficiul de Cadastru și Publicitate Imobiliară MARAMURES
Biroul de Cadastru și Publicitate Imobiliară Sighetu Marmatiei

A. Partea I. Descrierea imobilului

Nr. CF vechi:1521 Budești
Nr. topografic:1781

TEREN Extravilan

Adresa: Jud. Maramures

Nr. Crt	Nr cadastral Nr. topografic	Suprafața* (mp)	Observații / Referințe
A1		1.472	Sector cadastral:53 Teren neimprejmuit; "Picui"; Nr. topografic: 1781

B. Partea II. Proprietari și acte

Inscrieri privitoare la dreptul de proprietate și alte drepturi reale		Referințe
4372 / 18/12/2023		
Act Normativ nr. Legea nr. 7, din 13/03/1996 emis de Parlamentul României;		
B1	Intabulare, drept de PROPRIETATE, dobândit prin Lege, cota actuala 1/1 1) NEIDENTIFICAT NEIDENTIFICAT , Neidentificat	A1
Act Administrativ nr. Adeverință nr. 436, din 18/12/2023 emis de Primăria Comunei Budești;		
B2	se noteza posesia faptică în favoarea lui 1) BERINDE MARIE	A1

C. Partea III. SARCINI .

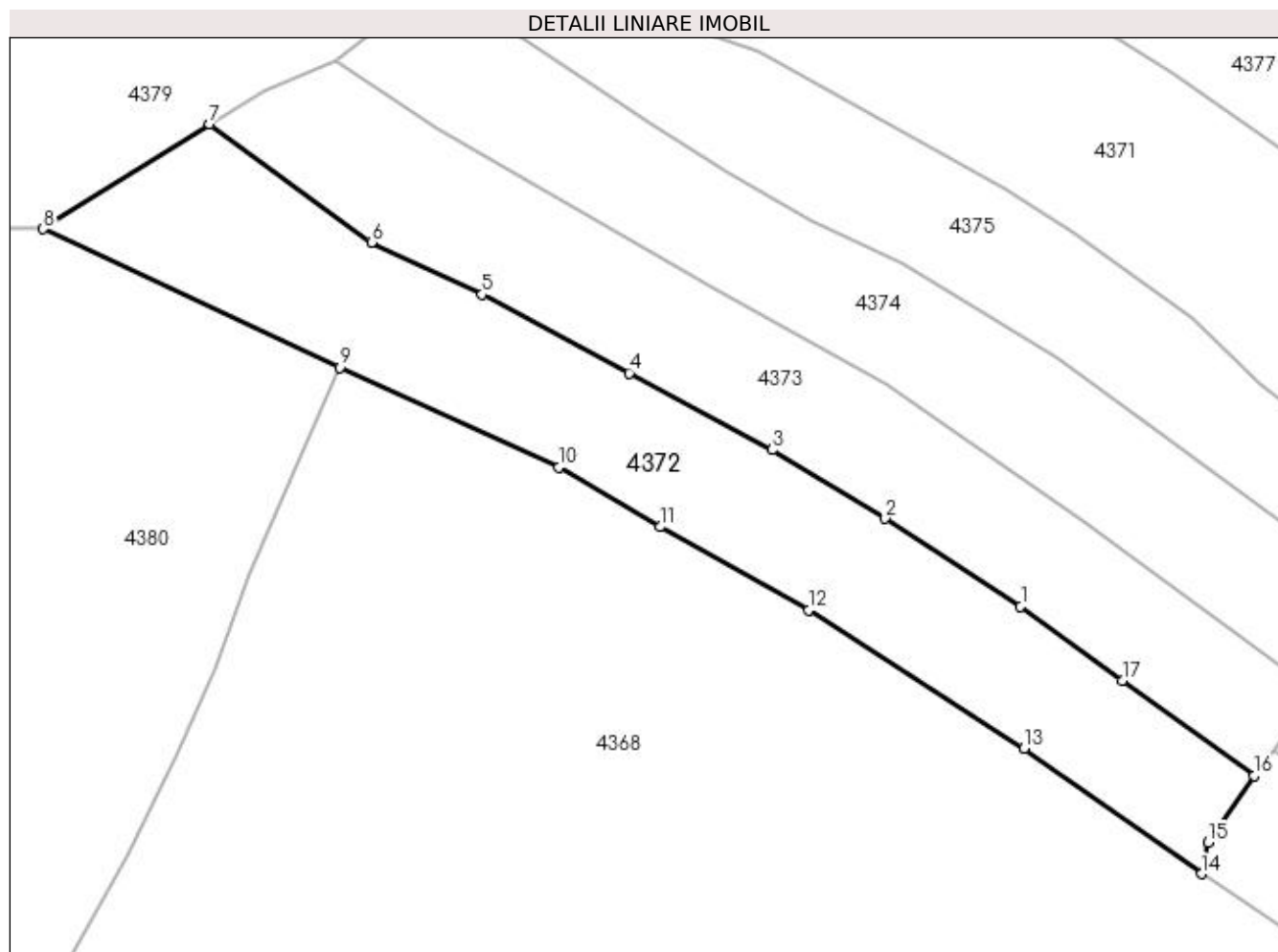
Inscrieri privind dezmembramintele dreptului de proprietate, drepturi reale de garanție și sarcini	Referințe
NU SUNT	

Anexa Nr. 1 La Partea I

Teren

Nr cadastral	Suprafața (mp)*	Observații / Referințe
	1.472	"Picui"; Nr. topografic: 1781

* Suprafața este determinată în planul de proiecție Stereo 70.



Date referitoare la teren

Crt	Categorie folosință	Intra vilan	Suprafața (mp)	Tarla	Parcelă	Nr. topo	Observații / Referințe
1	faneata	NU	1.472	-	-	-	

Lungime Segmente

1) Valorile lungimilor segmentelor sunt obținute din proiecție în plan.

Punct început	X / Y	Punct sfârșit	X / Y	Lungime segment (** (m)
1	422.217,266 692.111,865	2	422.204,238 692.120,343	15.544
2	422.204,238 692.120,343	3	422.193,351 692.126,94	12.73
3	422.193,351 692.126,94	4	422.179,584 692.134,343	15.631
4	422.179,584 692.134,343	5	422.165,399 692.141,912	16.078
5	422.165,399 692.141,912	6	422.154,765 692.146,928	11.758

Punct început	X / Y	Punct sfârșit	X / Y	Lungime segment (** (m)
6	422.154,765 692.146,928	7	422.139,179 692.158,306	19.297
7	422.139,179 692.158,306	8	422.123,159 692.148,211	18.935
8	422.123,159 692.148,211	9	422.151,696 692.134,886	31.495
9	422.151,696 692.134,886	10	422.172,813 692.125,265	23.205
10	422.172,813 692.125,265	11	422.182,537 692.119,52	11.294
11	422.182,537 692.119,52	12	422.196,846 692.111,535	16.386
12	422.196,846 692.111,535	13	422.217,613 692.098,237	24.66
13	422.217,613 692.098,237	14	422.234,691 692.086,137	20.93
14	422.234,691 692.086,137	15	422.235,297 692.089,148	3.071
15	422.235,297 692.089,148	16	422.239,741 692.095,572	7.811
16	422.239,741 692.095,572	17	422.227,06 692.104,745	15.651
17	422.227,06 692.104,745	1	422.217,266 692.111,865	12.109

** Lungimile segmentelor sunt determinate în planul de proiecție Stereo 70 și sunt rotunjite la 1 milimetru.

*** Distanța dintre puncte este formată din segmente cumulate ce sunt mai mici decât valoarea 1 milimetru.

**DATE DESPRE IMOBILUL NR. 4373**

Oficiul de Cadastru și Publicitate Imobiliară MARAMURES
Biroul de Cadastru și Publicitate Imobiliară Sighetu Marmatiei

A. Partea I. Descrierea imobilului

TEREN Extravilan

Nr. CF vechi:1620 Budești
Nr. topografic:parte din 1782

Adresa: Jud. Maramures

Nr. Crt	Nr cadastral Nr. topografic	Suprafața* (mp)	Observații / Referințe
A1		1.278	Sector cadastral:53 Teren neimprejmuit; "Vf. Picuiului"; Nr. topografic: parte din 1782

B. Partea II. Proprietari și acte

Inscrieri privitoare la dreptul de proprietate și alte drepturi reale		Referințe
4373 / 18/12/2023		
Act Normativ nr. Legea nr. 7, din 13/03/1996 emis de Parlamentul României;		
B1	Intabulare, drept de PROPRIETATE, dobândit prin Lege, cota actuala 1/1 1) NEIDENTIFICAT NEIDENTIFICAT, Neidentificat	A1
Act Administrativ nr. Adeverință nr. 437, din 18/12/2023 emis de Primăria Comunei Budești;		
B2	se noteza posesia faptică în favoarea lui 1) GHERGHEL DĂNUȚ NUȚU	A1

C. Partea III. SARCINI .


Inscrieri privind dezmembramintele dreptului de proprietate, drepturi reale de garanție și sarcini	Referințe
NU SUNT	

Anexa Nr. 1 La Partea I

Teren

Nr cadastral	Suprafața (mp)*	Observații / Referințe
	1.278	"Vf. Picuiului"; Nr. topografic: parte din 1782

* Suprafața este determinată în planul de proiecție Stereo 70.



Date referitoare la teren

Crt	Categorie folosință	Intra vilan	Suprafața (mp)	Tarla	Parcelă	Nr. topo	Observații / Referințe
1	faneata	NU	1.278	-	-	-	

Lungime Segmente

1) Valorile lungimilor segmentelor sunt obținute din proiecție în plan.

Punct început	X / Y	Punct sfârșit	X / Y	Lungime segment (** (m)
1	422.204,284 692.133,257	2	422.188,101 692.142,331	18.553
2	422.188,101 692.142,331	3	422.161,009 692.157,862	31.228
3	422.161,009 692.157,862	4	422.151,31 692.164,461	11.731
4	422.151,31 692.164,461	5	422.144,525 692.161,424	7.434
5	422.144,525 692.161,424	6	422.139,179 692.158,306	6.189

Punct început	X / Y	Punct sfârșit	X / Y	Lungime segment (** (m)
6	422.139,179 692.158,306	7	422.154,765 692.146,928	19.297
7	422.154,765 692.146,928	8	422.165,399 692.141,912	11.758
8	422.165,399 692.141,912	9	422.179,584 692.134,343	16.078
9	422.179,584 692.134,343	10	422.193,351 692.126,94	15.631
10	422.193,351 692.126,94	11	422.204,238 692.120,343	12.73
11	422.204,238 692.120,343	12	422.217,266 692.111,865	15.544
12	422.217,266 692.111,865	13	422.227,06 692.104,745	12.109
13	422.227,06 692.104,745	14	422.239,741 692.095,572	15.651
14	422.239,741 692.095,572	15	422.241,59 692.097,934	3.0
15	422.241,59 692.097,934	16	422.245,75 692.103,503	6.951
16	422.245,75 692.103,503	17	422.223,272 692.120,094	27.938
17	422.223,272 692.120,094	1	422.204,284 692.133,257	23.104

** Lungimile segmentelor sunt determinate în planul de proiecție Stereo 70 și sunt rotunjite la 1 milimetru.

*** Distanța dintre puncte este formată din segmente cumulate ce sunt mai mici decât valoarea 1 milimetru.

**DATE DESPRE IMOBILUL NR. 4374**

Oficiul de Cadastru și Publicitate Imobiliară MARAMURES
Biroul de Cadastru și Publicitate Imobiliară Sighetu Marmatiei

A. Partea I. Descrierea imobilului

TEREN Extravilan

Nr. CF vechi:1620 Budești
Nr. topografic:parte din 1782

Adresa: Jud. Maramures

Nr. Crt	Nr cadastral Nr. topografic	Suprafața* (mp)	Observații / Referințe
A1		1.238	Sector cadastral:53 Teren neimprejmuit; "Picui"; Nr. topografic: parte din 1782

B. Partea II. Proprietari și acte

Inscrieri privitoare la dreptul de proprietate și alte drepturi reale		Referințe
4374 / 18/12/2023		
Act Normativ nr. Legea nr. 7, din 13/03/1996 emis de Parlamentul României;		
B1	Intabulare, drept de PROPRIETATE, dobândit prin Lege, cota actuala 1/1 1) NEIDENTIFICAT NEIDENTIFICAT, Neidentificat	A1
Act Administrativ nr. Adeverință nr. 438, din 18/12/2023 emis de Primăria Comunei Budești;		
B2	se noteza posesia faptică în favoarea lui 1) TOPORAN IOAN	A1

C. Partea III. SARCINI .

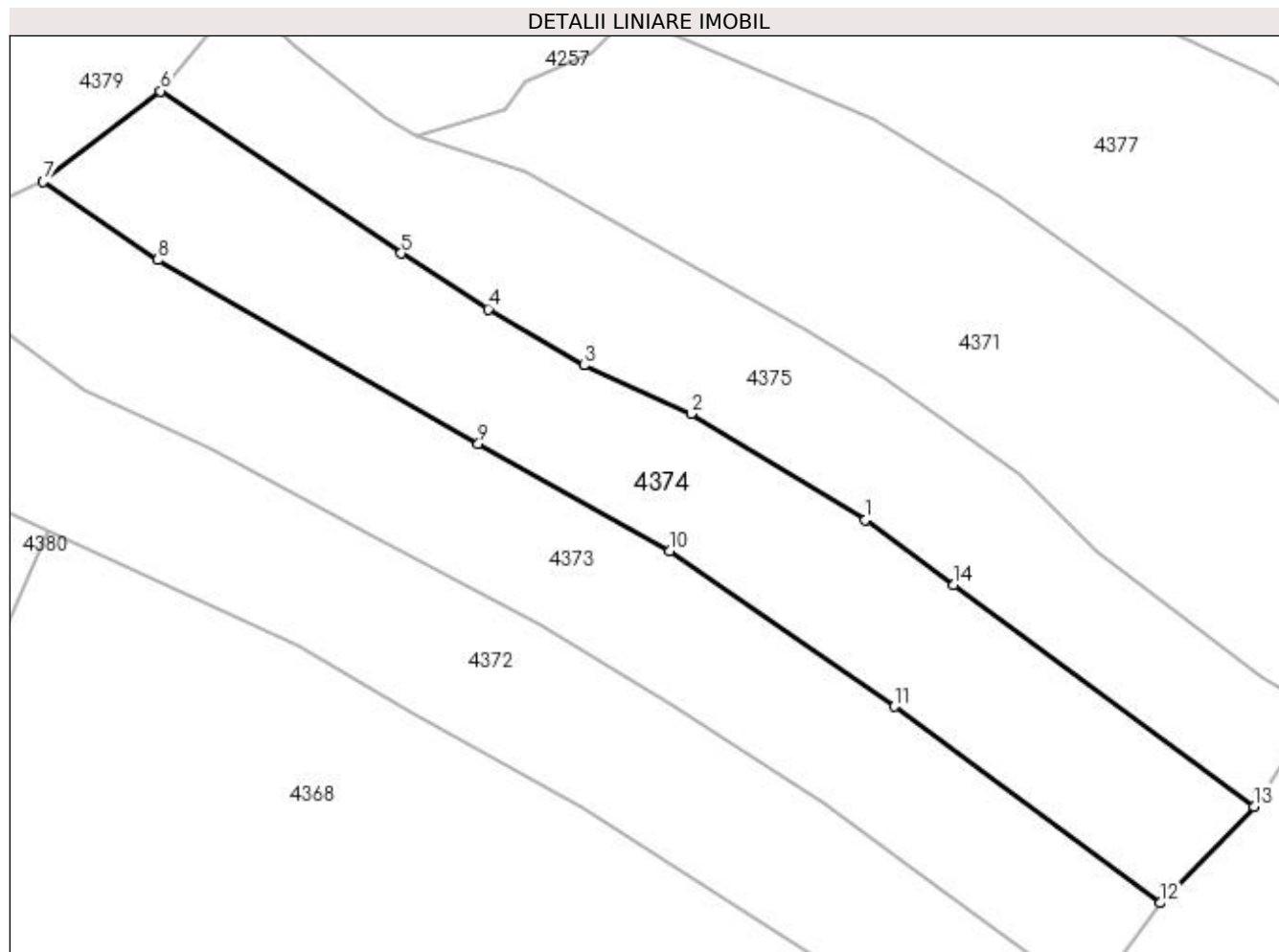
Inscrieri privind dezmembramintele dreptului de proprietate, drepturi reale de garanție și sarcini	Referințe
NU SUNT	

Anexa Nr. 1 La Partea I

Teren

Nr cadastral	Suprafața (mp)*	Observații / Referințe
	1.238	"Picui"; Nr. topografic: parte din 1782

* Suprafața este determinată în planul de proiecție Stereo 70.



Date referitoare la teren

Crt	Categorie folosință	Intra vilan	Suprafața (mp)	Tarla	Parcelă	Nr. topo	Observații / Referințe
1	faneata	NU	1.238	-	-	-	

Lungime Segmente

1) Valorile lungimilor segmentelor sunt obținute din proiecție în plan.

Punct început	X / Y	Punct sfârșit	X / Y	Lungime segment (** (m)
1	422.220,792 692.135,851	2	422.206,06 692.144,832	17.254
2	422.206,06 692.144,832	3	422.197,024 692.148,935	9.924
3	422.197,024 692.148,935	4	422.188,924 692.153,697	9.396
4	422.188,924 692.153,697	5	422.181,576 692.158,404	8.726
5	422.181,576 692.158,404	6	422.161,222 692.172,117	24.542

Punct început	X / Y	Punct sfârșit	X / Y	Lungime segment (** (m)
6	422.161,222 692.172,117	7	422.151,31 692.164,461	12.524
7	422.151,31 692.164,461	8	422.161,009 692.157,862	11.731
8	422.161,009 692.157,862	9	422.188,101 692.142,331	31.228
9	422.188,101 692.142,331	10	422.204,284 692.133,257	18.553
10	422.204,284 692.133,257	11	422.223,272 692.120,094	23.104
11	422.223,272 692.120,094	12	422.245,75 692.103,503	27.938
12	422.245,75 692.103,503	13	422.253,653 692.111,665	11.361
13	422.253,653 692.111,665	14	422.228,291 692.130,377	31.518
14	422.228,291 692.130,377	1	422.220,792 692.135,851	9.284

** Lungimile segmentelor sunt determinate în planul de proiecție Stereo 70 și sunt rotunjite la 1 milimetru.

*** Distanța dintre puncte este formată din segmente cumulate ce sunt mai mici decât valoarea 1 milimetru.

**DATE DESPRE IMOBILUL NR. 4375**

Oficiul de Cadastru și Publicitate Imobiliară MARAMURES
Biroul de Cadastru și Publicitate Imobiliară Sighetu Marmatiei

A. Partea I. Descrierea imobilului

TEREN Extravilan

Nr. CF vechi:1620 Budești
Nr. topografic:parte din 1782

Adresa: Jud. Maramures

Nr. Crt	Nr cadastral Nr. topografic	Suprafața* (mp)	Observații / Referințe
A1		1.136	Sector cadastral:53 Teren neimprejmuit; "Picui"; Nr. topografic: parte din 1782

B. Partea II. Proprietari și acte

Inscrieri privitoare la dreptul de proprietate și alte drepturi reale		Referințe
4375 / 30/11/2023		
Act Normativ nr. Legea nr. 7, din 13/03/1996 emis de Parlamentul României;		
B1	Intabulare, drept de PROPRIETATE, dobandit prin Lege, cota actuala 1/1 1) NEIDENTIFICAT NEIDENTIFICAT, Neidentificat	A1
4375 / 18/12/2023		
Act Administrativ nr. Adeverință nr. 439, din 18/12/2023 emis de Primăria Comunei Budești;		
B2	se noteza posesia faptică în favoarea lui 1) UNGUREAN ILEANA	A1

C. Partea III. SARCINI .


Inscrieri privind dezmembramintele dreptului de proprietate, drepturi reale de garanție și sarcini	Referințe
NU SUNT	

Anexa Nr. 1 La Partea I

Teren

Nr cadastral	Suprafața (mp)*	Observații / Referințe
	1.136	"Picui"; Nr. topografic: parte din 1782

* Suprafața este determinată în planul de proiecție Stereo 70.



Date referitoare la teren

Crt	Categorie folosință	Intra vilan	Suprafața (mp)	Tarla	Parcelă	Nr. topo	Observații / Referințe
1	faneata	NU	1.136	-	-	-	

Lungime Segmente

1) Valorile lungimilor segmentelor sunt obținute din proiecție în plan.

Punct început	X / Y	Punct sfârșit	X / Y	Lungime segment (** (m)
1	422.240,3 692.133,227	2	422.233,9 692.139,643	9.062
2	422.233,9 692.139,643	3	422.222,19 692.147,955	14.36
3	422.222,19 692.147,955	4	422.215,704 692.152,027	7.658
4	422.215,704 692.152,027	5	422.192,098 692.165,285	27.074
5	422.192,098 692.165,285	6	422.182,926 692.168,307	9.657

Punct început	X / Y	Punct sfârșit	X / Y	Lungime segment (** (m)
6	422.182,926 692.168,307	7	422.180,109 692.169,945	3.259
7	422.180,109 692.169,945	8	422.172,465 692.175,964	9.729
8	422.172,465 692.175,964	9	422.170,198 692.178,188	3.176
9	422.170,198 692.178,188	10	422.168,057 692.180,289	3.0
10	422.168,057 692.180,289	11	422.161,222 692.172,117	10.654
11	422.161,222 692.172,117	12	422.181,576 692.158,404	24.542
12	422.181,576 692.158,404	13	422.188,924 692.153,697	8.726
13	422.188,924 692.153,697	14	422.197,024 692.148,935	9.396
14	422.197,024 692.148,935	15	422.206,06 692.144,832	9.924
15	422.206,06 692.144,832	16	422.220,792 692.135,851	17.254
16	422.220,792 692.135,851	17	422.228,291 692.130,377	9.284
17	422.228,291 692.130,377	18	422.253,653 692.111,665	31.518
18	422.253,653 692.111,665	19	422.259,026 692.119,82	9.766
19	422.259,026 692.119,82	20	422.254,387 692.122,52	5.368
20	422.254,387 692.122,52	1	422.240,3 692.133,227	17.694

** Lungimile segmentelor sunt determinate în planul de proiecție Stereo 70 și sunt rotunjite la 1 milimetru.

*** Distanța dintre puncte este formată din segmente cumulate ce sunt mai mici decât valoarea 1 milimetru.

**DATE DESPRE IMOBILUL NR. 4376**

Oficiul de Cadastru și Publicitate Imobiliară MARAMURES
Biroul de Cadastru și Publicitate Imobiliară Sighetu Marmatiei

A. Partea I. Descrierea imobilului

Nr. CF vechi:345 Budești
Nr. topografic:1842

TEREN Extravilan

Adresa: Jud. Maramures

Nr. Crt	Nr cadastral Nr. topografic	Suprafața* (mp)	Observații / Referințe
A1		1.740	Sector cadastral:53 Teren neimprejmuit; "Vf. Picuiului"; Nr. topografic: 1842

B. Partea II. Proprietari și acte

Inscrieri privitoare la dreptul de proprietate și alte drepturi reale		Referințe
4376 / 18/12/2023		
Act Normativ nr. Legea nr. 7, din 13/03/1996 emis de Parlamentul României;		
B1	Intabulare, drept de PROPRIETATE, dobandit prin Lege, cota actuala 1/1 1) NEIDENTIFICAT NEIDENTIFICAT, Neidentificat	A1
Act Administrativ nr. Adeverință nr. 440, din 18/12/2023 emis de Primăria Comunei Budești;		
B2	se noteza posesia faptică în favoarea lui 1) TOPORAN GHEORGHE	A1

C. Partea III. SARCINI .

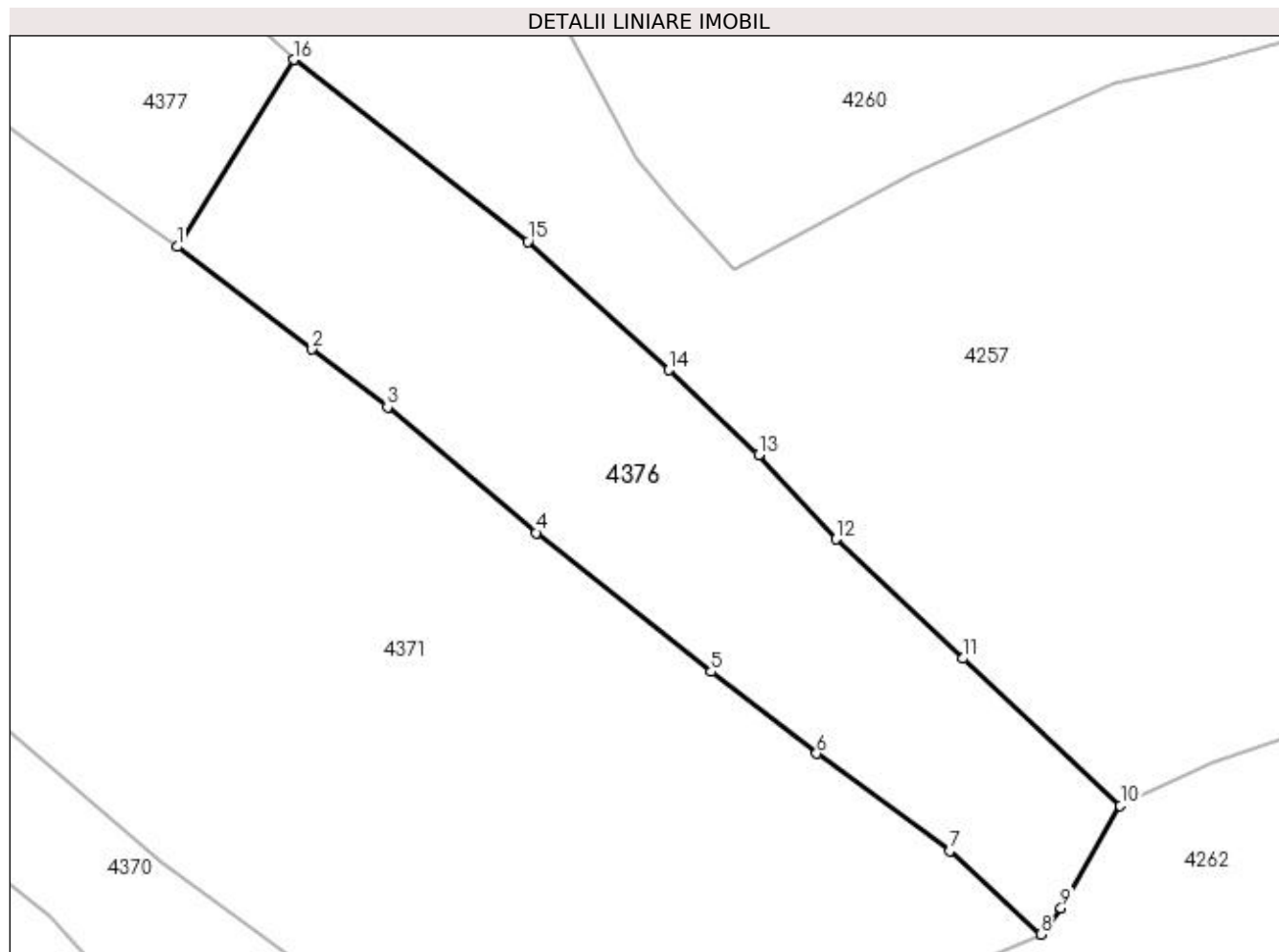
Inscrieri privind dezmembramintele dreptului de proprietate, drepturi reale de garanție și sarcini	Referințe
NU SUNT	

Anexa Nr. 1 La Partea I

Teren

Nr cadastral	Suprafața (mp)*	Observații / Referințe
	1.740	"Vf. Picuiului"; Nr. topografic: 1842

* Suprafața este determinată în planul de proiecție Stereo 70.



Date referitoare la teren

Crt	Categorie folosință	Intra vilan	Suprafața (mp)	Tarla	Parcelă	Nr. topo	Observații / Referințe
1	faneata	NU	1.740	-	-	-	

Lungime Segmente

1) Valorile lungimilor segmentelor sunt obținute din proiecție în plan.

Punct început	X / Y	Punct sfârșit	X / Y	Lungime segment (** (m)
1	422.309,109 692.107,031	2	422.321,312 692.097,795	15.304
2	422.321,312 692.097,795	3	422.328,098 692.092,553	8.575
3	422.328,098 692.092,553	4	422.341,514 692.081,233	17.554
4	422.341,514 692.081,233	5	422.357,299 692.068,692	20.16
5	422.357,299 692.068,692	6	422.366,822 692.061,335	12.034

Punct început	X / Y	Punct sfârșit	X / Y	Lungime segment (** (m)
6	422.366,822 692.061,335	7	422.378,852 692.052,558	14.891
7	422.378,852 692.052,558	8	422.387,046 692.045,019	11.135
8	422.387,046 692.045,019	9	422.388,877 692.047,399	3.003
9	422.388,877 692.047,399	10	422.394,221 692.056,628	10.665
10	422.394,221 692.056,628	11	422.380,0 692.069,891	19.446
11	422.380,0 692.069,891	12	422.368,584 692.080,659	15.693
12	422.368,584 692.080,659	13	422.361,594 692.088,277	10.339
13	422.361,594 692.088,277	14	422.353,499 692.095,915	11.13
14	422.353,499 692.095,915	15	422.340,792 692.107,517	17.207
15	422.340,792 692.107,517	16	422.319,636 692.123,906	26.761
16	422.319,636 692.123,906	1	422.309,109 692.107,031	19.889

** Lungimile segmentelor sunt determinate în planul de proiecție Stereo 70 și sunt rotunjite la 1 milimetru.

*** Distanța dintre puncte este formată din segmente cumulate ce sunt mai mici decât valoarea 1 milimetru.

**DATE DESPRE IMOBILUL NR. 4377**

Oficiul de Cadastru și Publicitate Imobiliară MARAMURES
Biroul de Cadastru și Publicitate Imobiliară Sighetu Marmatiei

A. Partea I. Descrierea imobilului

TEREN Extravilan

Nr. CF vechi:1561 Budești
Nr. topografic:parte din 1783

Adresa: Jud. Maramures

Nr. Crt	Nr cadastral Nr. topografic	Suprafața* (mp)	Observații / Referințe
A1		2.573	Sector cadastral:53 Teren neimprejmuit; "Picui"; Nr. topografic: parte din 1783

B. Partea II. Proprietari și acte

Inscrieri privitoare la dreptul de proprietate și alte drepturi reale		Referințe
4377 / 18/12/2023		
Act Normativ nr. Legea nr. 7, din 13/03/1996 emis de Parlamentul României;		
B1	Intabulare, drept de PROPRIETATE, dobandit prin Lege, cota actuala 1/1 1) NEIDENTIFICAT NEIDENTIFICAT, Neidentificat	A1
Act Administrativ nr. Adeverință nr. 441, din 18/12/2023 emis de Primăria Comunei Budești;		
B2	se noteza posesia faptică în favoarea lui 1) TOPORAN GHEORGHE	A1

C. Partea III. SARCINI .

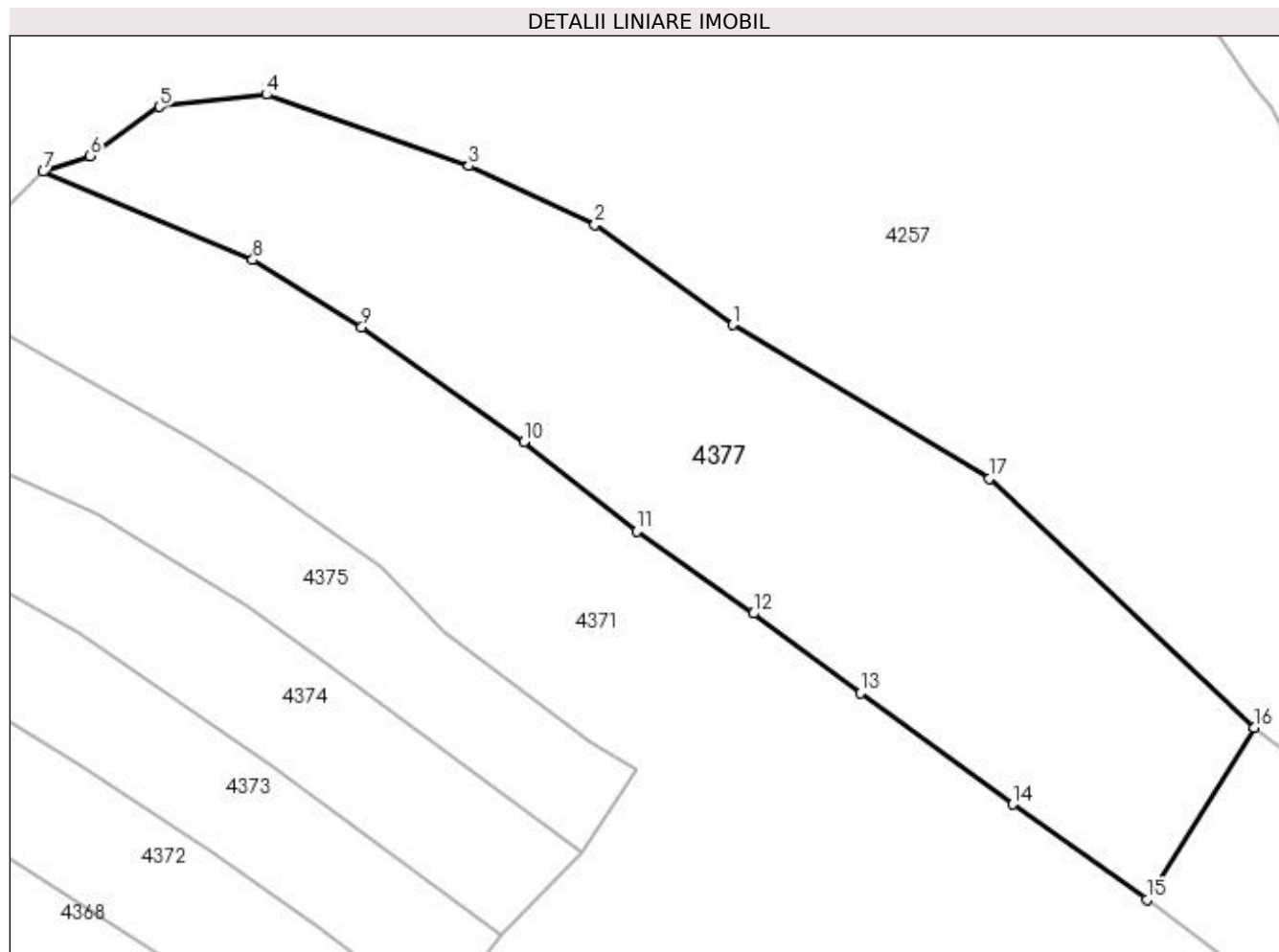
Inscrieri privind dezmembramintele dreptului de proprietate, drepturi reale de garanție și sarcini	Referințe
NU SUNT	

Anexa Nr. 1 La Partea I

Teren

Nr cadastral	Suprafața (mp)*	Observații / Referințe
	2.573	"Picui"; Nr. topografic: parte din 1783

* Suprafața este determinată în planul de proiecție Stereo 70.



Date referitoare la teren

Crt	Categorie folosință	Intra vilan	Suprafața (mp)	Tarla	Parcelă	Nr. topo	Observații / Referințe
1	faneata	NU	2.573	-	-	-	

Lungime Segmente

1) Valorile lungimilor segmentelor sunt obținute din proiecție în plan.

Punct început	X / Y	Punct sfârșit	X / Y	Lungime segment (** (m)
1	422.268,456 692.163,391	2	422.254,952 692.173,207	16.695
2	422.254,952 692.173,207	3	422.242,609 692.178,973	13.623
3	422.242,609 692.178,973	4	422.222,753 692.185,985	21.058
4	422.222,753 692.185,985	5	422.212,25 692.184,803	10.569
5	422.212,25 692.184,803	6	422.205,408 692.179,976	8.373

Punct început	X / Y	Punct sfârșit	X / Y	Lungime segment (** (m)
6	422.205,408 692.179,976	7	422.200,84 692.178,425	4.824
7	422.200,84 692.178,425	8	422.221,403 692.169,776	22.308
8	422.221,403 692.169,776	9	422.232,097 692.163,192	12.558
9	422.232,097 692.163,192	10	422.248,002 692.151,908	19.501
10	422.248,002 692.151,908	11	422.259,057 692.143,163	14.096
11	422.259,057 692.143,163	12	422.270,51 692.135,076	14.02
12	422.270,51 692.135,076	13	422.281,021 692.127,281	13.086
13	422.281,021 692.127,281	14	422.295,985 692.116,367	18.521
14	422.295,985 692.116,367	15	422.309,109 692.107,031	16.106
15	422.309,109 692.107,031	16	422.319,636 692.123,906	19.889
16	422.319,636 692.123,906	17	422.293,675 692.148,32	35.637
17	422.293,675 692.148,32	1	422.268,456 692.163,391	29.379

** Lungimile segmentelor sunt determinate în planul de proiecție Stereo 70 și sunt rotunjite la 1 milimetru.

*** Distanța dintre puncte este formată din segmente cumulate ce sunt mai mici decât valoarea 1 milimetru.

**DATE DESPRE IMOBILUL NR. 4379**

Oficiul de Cadastru și Publicitate Imobiliară MARAMURES
Biroul de Cadastru și Publicitate Imobiliară Sighetu Marmatiei

A. Partea I. Descrierea imobilului

TEREN Extravilan

Nr. CF vechi:340 Budeşti
Nr. topografic:1788

Adresa: Jud. Maramures

Nr. Crt	Nr cadastral Nr. topografic	Suprafata* (mp)	Observatii / Referinte
A1		12.072	Sector cadastral:53 Teren neimprejmuit; "Picui"; Nr. topografic:1788

B. Partea II. Proprietari și acte

Inscrieri privitoare la dreptul de proprietate și alte drepturi reale		Referințe
4379 / 18/12/2023		
Act Normativ nr. Legea nr. 7, din 13/03/1996 emis de Parlamentul României;		
B1	Intabulare, drept de PROPRIETATE, dobandit prin Lege, cota actuala 1/1 1) NEIDENTIFICAT NEIDENTIFICAT, Neidentificat	A1
Act Administrativ nr. Adeverință nr. 442, din 18/12/2023 emis de Primăria Comunei Budești;		
B2	se noteza posesia factică în favoarea lui 1) POP IOAN	A1

C. Partea III. SARCINI .

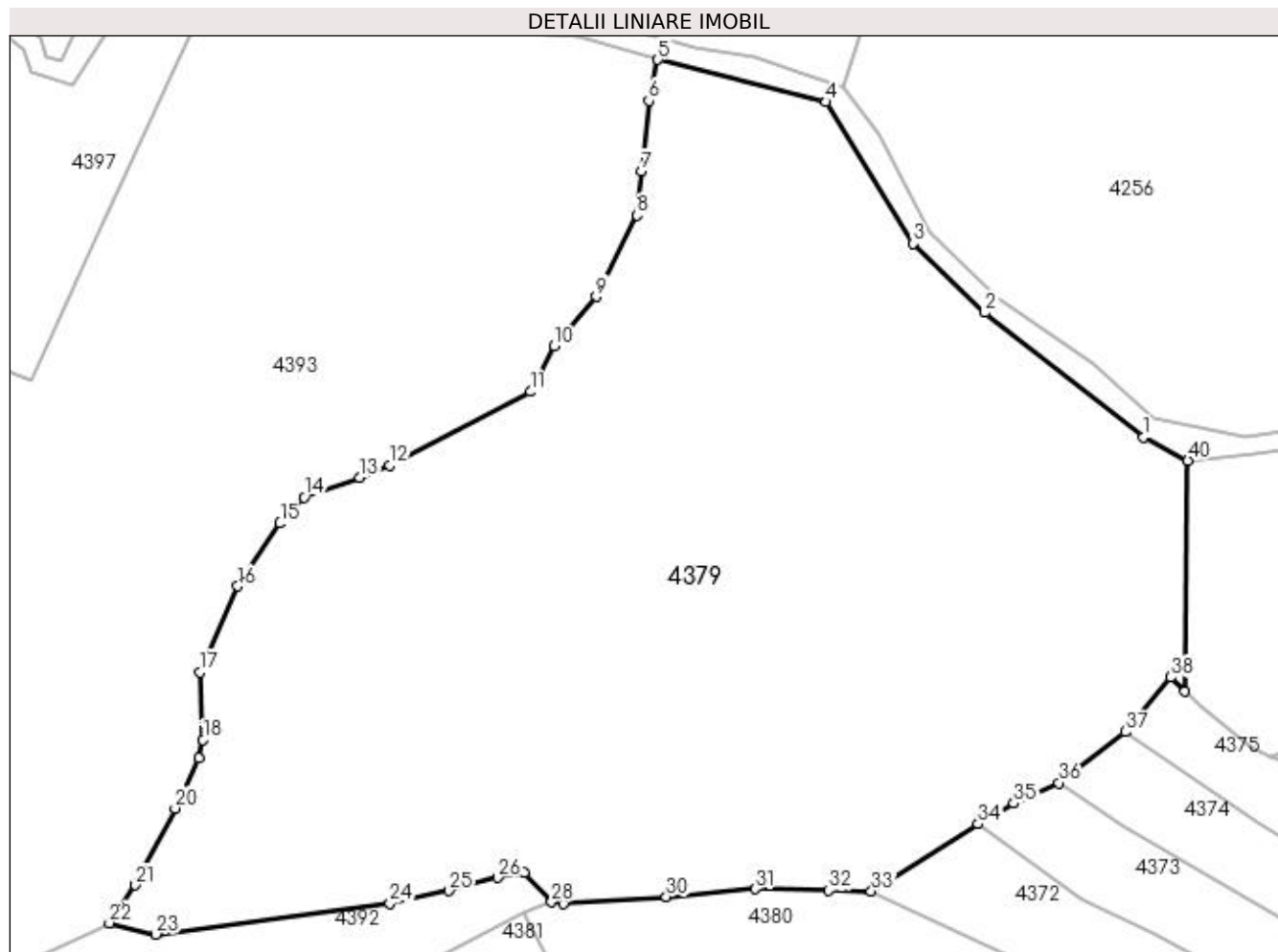
Inscrieri privind dezmembramintele dreptului de proprietate, drepturi reale de garanție și sarcini	Referințe
NU SUNT	

Anexa Nr. 1 La Partea I

Teren

Nr cadastral	Suprafața (mp)*	Observații / Referințe
	12.072	"Picui"; Nr. topografic:1788

* Suprafața este determinată în planul de proiecție Stereo 70.



Date referitoare la teren

Crt	Categorie folosință	Intra vilan	Suprafața (mp)	Tarla	Parcelă	Nr. topo	Observații / Referințe
1	faneata	NU	12.072	-	-	-	

Lungime Segmente

1) Valorile lungimilor segmentelor sunt obținute din proiecție în plan.

Punct început	X / Y	Punct sfârșit	X / Y	Lungime segment (** (m)
1	422.163,989 692.216,326	2	422.140,21 692.234,961	30.211
3	422.129,39 692.245,308	4	422.116,387 692.266,558	24.913
5	422.091,154 692.272,897	6	422.089,793 692.266,738	6.308
7	422.088,735 692.256,171	8	422.088,064 692.249,574	6.631
9	422.081,934 692.237,37	10	422.075,583 692.229,975	9.748

Punct început	X / Y	Punct sfârșit	X / Y	Lungime segment (** (m)
2	422.140,21 692.234,961	3	422.129,39 692.245,308	14.971
4	422.116,387 692.266,558	5	422.091,154 692.272,897	26.017
6	422.089,793 692.266,738	7	422.088,735 692.256,171	10.62
8	422.088,064 692.249,574	9	422.081,934 692.237,37	13.657
10	422.075,583 692.229,975	11	422.072,026 692.223,125	7.718

Punct început	X / Y	Punct sfârșit	X / Y	Lungime segment (** (m)
11	422.072,026 692.223,125	12	422.050,984 692.212,088	23.761
13	422.046,418 692.210,277	14	422.038,082 692.207,308	8.849
15	422.034,49 692.203,391	16	422.028,173 692.193,955	11.355
17	422.022,533 692.181,062	18	422.022,93 692.170,91	10.16
19	422.022,365 692.168,163	20	422.018,771 692.160,65	8.328
21	422.012,788 692.149,132	22	422.008,882 692.143,464	6.884
23	422.015,852 692.141,759	24	422.050,955 692.146,353	35.402
25	422.059,845 692.148,282	26	422.067,119 692.150,266	7.54
27	422.071,046 692.150,947	28	422.075,191 692.146,619	5.993
29	422.077,023 692.146,328	30	422.092,42 692.147,379	15.433
31	422.105,713 692.148,575	32	422.116,796 692.148,336	11.086
33	422.123,159 692.148,211	34	422.139,179 692.158,306	18.935
35	422.144,525 692.161,424	36	422.151,31 692.164,461	7.434
37	422.161,222 692.172,117	38	422.168,057 692.180,289	10.654
39	422.170,198 692.178,188	40	422.170,636 692.212,824	34.639

Punct început	X / Y	Punct sfârșit	X / Y	Lungime segment (** (m)
12	422.050,984 692.212,088	13	422.046,418 692.210,277	4.912
14	422.038,082 692.207,308	15	422.034,49 692.203,391	5.315
16	422.028,173 692.193,955	17	422.022,533 692.181,062	14.073
18	422.022,93 692.170,91	19	422.022,365 692.168,163	2.805
20	422.018,771 692.160,65	21	422.012,788 692.149,132	12.979
22	422.008,882 692.143,464	23	422.015,852 692.141,759	7.176
24	422.050,955 692.146,353	25	422.059,845 692.148,282	9.097
26	422.067,119 692.150,266	27	422.071,046 692.150,947	3.986
28	422.075,191 692.146,619	29	422.077,023 692.146,328	1.855
30	422.092,42 692.147,379	31	422.105,713 692.148,575	13.347
32	422.116,796 692.148,336	33	422.123,159 692.148,211	6.364
34	422.139,179 692.158,306	35	422.144,525 692.161,424	6.189
36	422.151,31 692.164,461	37	422.161,222 692.172,117	12.524
38	422.168,057 692.180,289	39	422.170,198 692.178,188	3.0
40	422.170,636 692.212,824	1	422.163,989 692.216,326	7.513

** Lungimile segmentelor sunt determinate în planul de proiecție Stereo 70 și sunt rotunjite la 1 milimetru.

*** Distanța dintre puncte este formată din segmente cumulate ce sunt mai mici decât valoarea 1 milimetru.

**DATE DESPRE IMOBILUL NR. 4380**

Oficiul de Cadastru și Publicitate Imobiliară MARAMURES
Biroul de Cadastru și Publicitate Imobiliară Sighetu Marmatiei

A. Partea I. Descrierea imobilului

TEREN Extravilan

Nr. CF vechi:339 Budeşti
Nr. topografic:parte din 1780

Adresa: Jud. Maramures

Nr. Crt	Nr cadastral Nr. topografic	Suprafaţa* (mp)	Observații / Referințe
A1		6.546	Sector cadastral:53 Teren neimprejmuit; "Picui"; Nr. topografic: parte din 1780

B. Partea II. Proprietari și acte

Inscrieri privitoare la dreptul de proprietate și alte drepturi reale		Referințe
4380 / 18/12/2023		
Act Normativ nr. Legea nr. 7, din 13/03/1996 emis de Parlamentul României;		
B1	Intabulare, drept de PROPRIETATE, dobandit prin Lege, cota actuala 1/1 1) NEIDENTIFICAT NEIDENTIFICAT, Neidentificat	A1
Act Administrativ nr. Adeverință nr. 443, din 18/12/2023 emis de Primăria Comunei Budeşti;		
B2	se noteza posesia faptică în favoarea lui 1) CICEU ION	A1

C. Partea III. SARCINI .

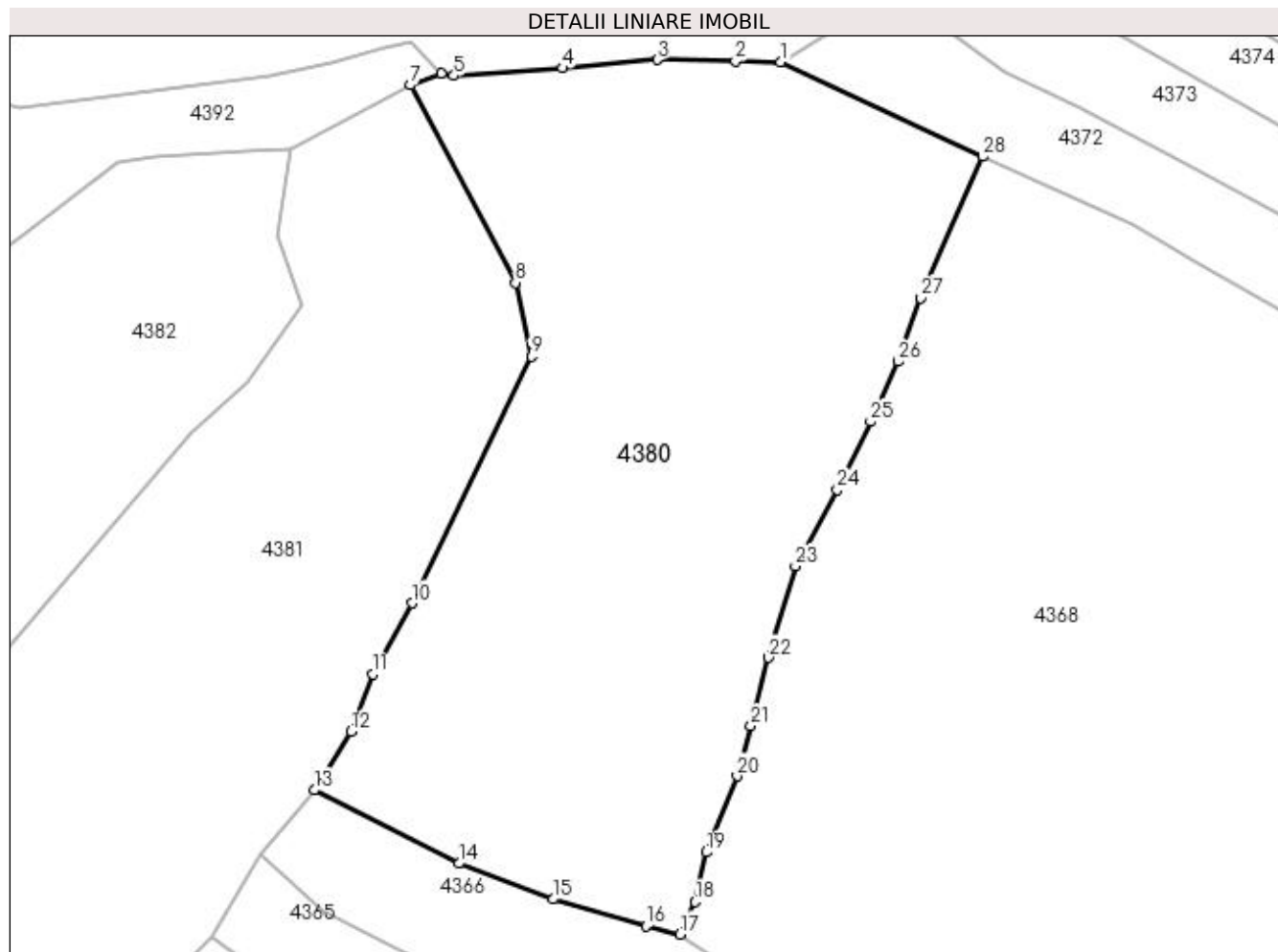
Inscrieri privind dezmembramintele dreptului de proprietate, drepturi reale de garanție și sarcini	Referințe
NU SUNT	

Anexa Nr. 1 La Partea I

Teren

Nr cadastral	Suprafața (mp)*	Observații / Referințe
	6.546	"Picui"; Nr. topografic: parte din 1780

* Suprafața este determinată în planul de proiecție Stereo 70.



Date referitoare la teren

Crt	Categorie folosință	Intra vilan	Suprafața (mp)	Tarla	Parcelă	Nr. topo	Observații / Referințe
1	faneata	NU	6.546	-	-	-	

Lungime Segmente

1) Valorile lungimilor segmentelor sunt obținute din proiecție în plan.

Punct început	X / Y	Punct sfârșit	X / Y	Lungime segment (** (m)	Punct început	X / Y	Punct sfârșit	X / Y	Lungime segment (** (m)
1	422.123,159 692.148,211	2	422.116,796 692.148,336	6.364	2	422.116,796 692.148,336	3	422.105,713 692.148,575	11.086
3	422.105,713 692.148,575	4	422.092,42 692.147,379	13.347	4	422.092,42 692.147,379	5	422.077,023 692.146,328	15.433
5	422.077,023 692.146,328	6	422.075,191 692.146,619	1.855	6	422.075,191 692.146,619	7	422.070,897 692.144,984	4.595
7	422.070,897 692.144,984	8	422.085,695 692.117,096	31.571	8	422.085,695 692.117,096	9	422.087,935 692.106,68	10.654
9	422.087,935 692.106,68	10	422.071,086 692.071,859	38.683	10	422.071,086 692.071,859	11	422.065,525 692.061,848	11.452

Punct început	X / Y	Punct sfârșit	X / Y	Lungime segment (** (m))
11	422.065,525 692.061,848	12	422.062,456 692.053,72	8.688
13	422.057,327 692.045,46	14	422.077,711 692.035,101	22.865
15	422.091,038 692.030,073	16	422.104,117 692.026,254	13.625
17	422.108,947 692.025,113	18	422.111,013 692.029,698	5.029
19	422.112,651 692.036,695	20	422.116,996 692.047,472	11.62
21	422.118,945 692.054,509	22	422.121,437 692.064,19	9.997
23	422.125,249 692.077,118	24	422.131,17 692.087,882	12.285
25	422.135,855 692.097,497	26	422.139,745 692.105,98	9.332
27	422.142,962 692.114,925	28	422.151,696 692.134,886	21.788

Punct început	X / Y	Punct sfârșit	X / Y	Lungime segment (** (m))
12	422.062,456 692.053,72	13	422.057,327 692.045,46	9.723
14	422.077,711 692.035,101	15	422.091,038 692.030,073	14.244
16	422.104,117 692.026,254	17	422.108,947 692.025,113	4.963
18	422.111,013 692.029,698	19	422.112,651 692.036,695	7.186
20	422.116,996 692.047,472	21	422.118,945 692.054,509	7.302
22	422.121,437 692.064,19	23	422.125,249 692.077,118	13.478
24	422.131,17 692.087,882	25	422.135,855 692.097,497	10.696
26	422.139,745 692.105,98	27	422.142,962 692.114,925	9.506
28	422.151,696 692.134,886	1	422.123,159 692.148,211	31.495

** Lungimile segmentelor sunt determinate în planul de proiecție Stereo 70 și sunt rotunjite la 1 milimetru.

*** Distanța dintre puncte este formată din segmente cumulate ce sunt mai mici decât valoarea 1 milimetru.

**DATE DESPRE IMOBILUL NR. 4381**

Oficiul de Cadastru și Publicitate Imobiliară MARAMURES
Biroul de Cadastru și Publicitate Imobiliară Sighetu Marmatiei

A. Partea I. Descrierea imobilului

Nr. CF vechi:345 Budești
Nr. topografic:1806

TEREN Extravilan

Adresa: Jud. Maramures

Nr. Crt	Nr cadastral Nr. topografic	Suprafața* (mp)	Observații / Referințe
A1		5.473	Sector cadastral:53 Teren neimprejmuit; "Picui"; Nr. topografic: 1806

B. Partea II. Proprietari și acte

Inscrieri privitoare la dreptul de proprietate și alte drepturi reale		Referințe
4380 / 18/12/2023		
Act Normativ nr. Legea nr. 7, din 13/03/1996 emis de Parlamentul României;		
B1	Intabulare, drept de PROPRIETATE, dobandit prin Lege, cota actuala 1/1 1) NEIDENTIFICAT NEIDENTIFICAT, Neidentificat	A1
4381 / 18/12/2023		
Act Administrativ nr. Adeverință nr. 444, din 18/12/2023 emis de Primăria Comunei Budești;		
B2	se noteza posesia faptică în favoarea lui 1) MARINCA IOAN	A1

C. Partea III. SARCINI .

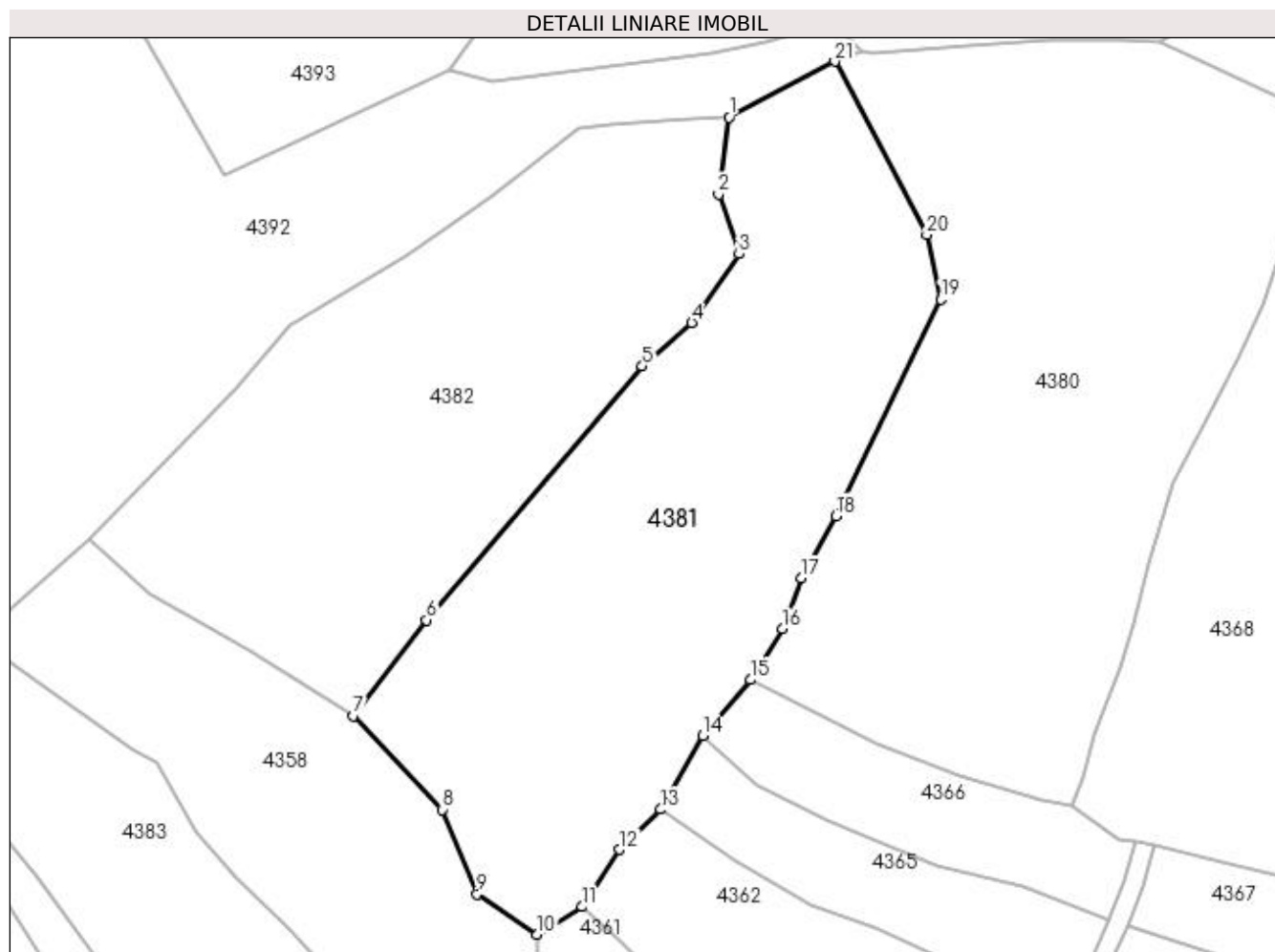
Inscrieri privind dezmembramintele dreptului de proprietate, drepturi reale de garanție și sarcini	Referințe
NU SUNT	

Anexa Nr. 1 La Partea I

Teren

Nr cadastral	Suprafața (mp)*	Observații / Referințe
	5.473	"Picui"; Nr. topografic: 1806

* Suprafața este determinată în planul de proiecție Stereo 70.



Date referitoare la teren

Crt	Categorie folosință	Intra vilan	Suprafața (mp)	Tarla	Parcelă	Nr. topo	Observații / Referințe
1	faneata	NU	5.473	-	-	-	

Lungime Segmente

1) Valorile lungimilor segmentelor sunt obținute din proiecție în plan.

Punct început	X / Y	Punct sfârșit	X / Y	Lungime segment (** (m)	Punct început	X / Y	Punct sfârșit	X / Y	Lungime segment (** (m)
1	422.053,892 692.135,983	2	422.052,168 692.123,613	12.49	2	422.052,168 692.123,613	3	422.055,465 692.114,005	10.158
3	422.055,465 692.114,005	4	422.047,854 692.102,974	13.402	4	422.047,854 692.102,974	5	422.039,872 692.095,938	10.64
5	422.039,872 692.095,938	6	422.005,145 692.055,081	53.621	6	422.005,145 692.055,081	7	421.993,403 692.039,688	19.36
7	421.993,403 692.039,688	8	422.007,729 692.024,579	20.821	8	422.007,729 692.024,579	9	422.013,28 692.010,983	14.686
9	422.013,28 692.010,983	10	422.022,973 692.004,499	11.662	10	422.022,973 692.004,499	11	422.030,225 692.008,945	8.506

Punct început	X / Y	Punct sfârșit	X / Y	Lungime segment (** (m)
11	422.030,225 692.008,945	12	422.036,212 692.018,149	10.98
13	422.042,872 692.024,619	14	422.049,635 692.036,459	13.635
15	422.057,327 692.045,46	16	422.062,456 692.053,72	9.723
17	422.065,525 692.061,848	18	422.071,086 692.071,859	11.452
19	422.087,935 692.106,68	20	422.085,695 692.117,096	10.654
21	422.070,897 692.144,984	1	422.053,892 692.135,983	19.24

Punct început	X / Y	Punct sfârșit	X / Y	Lungime segment (** (m)
12	422.036,212 692.018,149	13	422.042,872 692.024,619	9.285
14	422.049,635 692.036,459	15	422.057,327 692.045,46	11.84
16	422.062,456 692.053,72	17	422.065,525 692.061,848	8.688
18	422.071,086 692.071,859	19	422.087,935 692.106,68	38.683
20	422.085,695 692.117,096	21	422.070,897 692.144,984	31.571

** Lungimile segmentelor sunt determinate în planul de proiecție Stereo 70 și sunt rotunjite la 1 milimetru.

*** Distanța dintre puncte este formată din segmente cumulate ce sunt mai mici decât valoarea 1 milimetru.

**DATE DESPRE IMOBILUL NR. 4382**

Oficiul de Cadastru și Publicitate Imobiliară MARAMURES
Biroul de Cadastru și Publicitate Imobiliară Sighetu Marmatiei

A. Partea I. Descrierea imobilului

Nr. CF vechi:2694 Budești
Nr. topografic:1085

TEREN Extravilan

Adresa: Jud. Maramures

Nr. Crt	Nr cadastral Nr. topografic	Suprafața* (mp)	Observații / Referințe
A1		4.598	Sector cadastral:53 Teren neimprejmuit; "Picui"; Nr. topografic: 1805

B. Partea II. Proprietari și acte

Inscrieri privitoare la dreptul de proprietate și alte drepturi reale		Referințe
4382 / 18/12/2023		
Act Normativ nr. Legea nr. 7, din 13/03/1996 emis de Parlamentul României;		
B1	Intabulare, drept de PROPRIETATE, dobândit prin Lege, cota actuala 1/1 1) NEIDENTIFICAT NEIDENTIFICAT , Neidentificat	A1
Act Administrativ nr. Adeverință nr. 445, din 18/12/2023 emis de Primăria Comunei Budești;		
B2	se noteza posesia faptică în favoarea lui 1) BORODI CHIRILĂ ADRIAN	A1

C. Partea III. SARCINI .

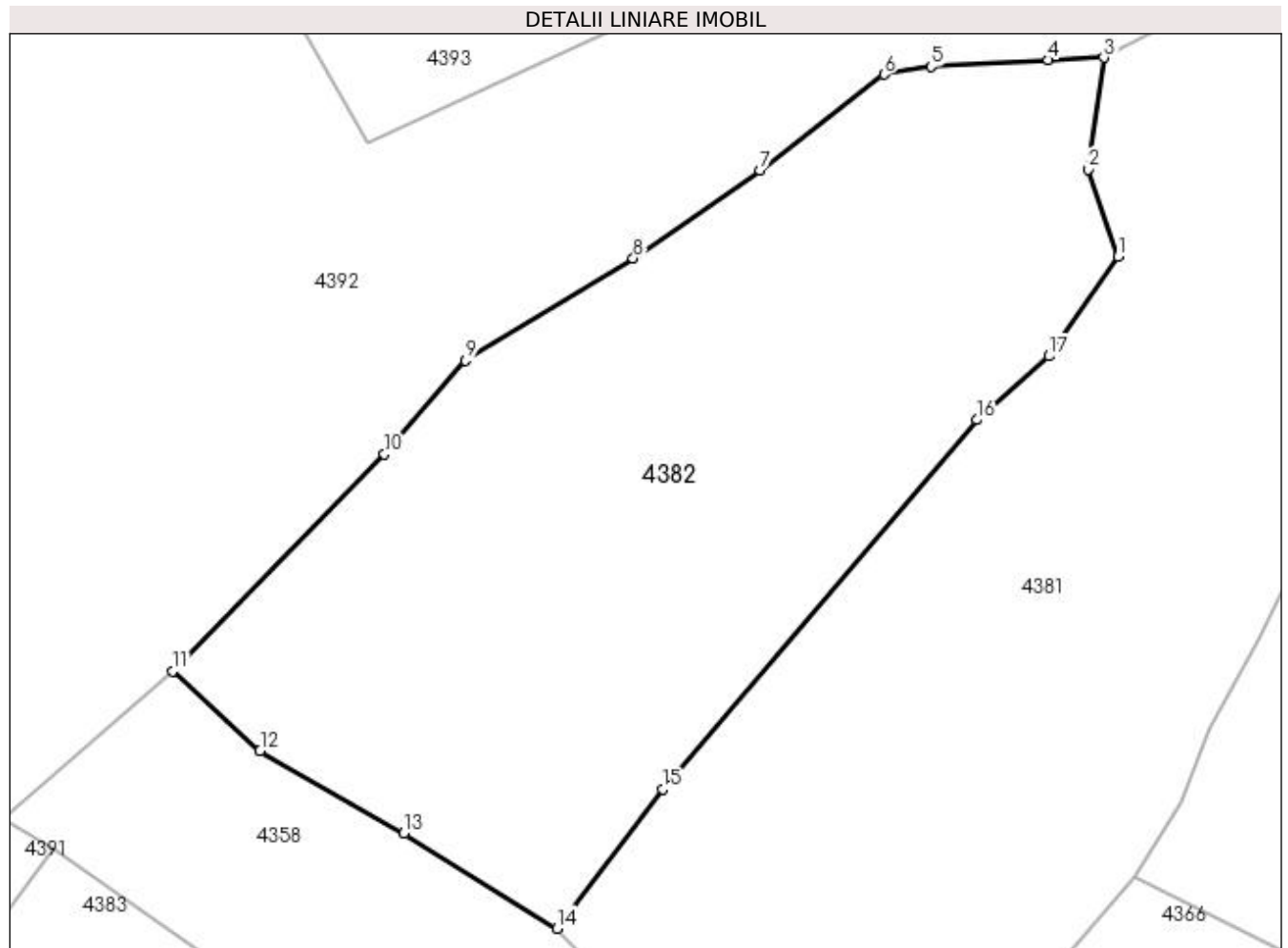
Inscrieri privind dezmembramintele dreptului de proprietate, drepturi reale de garanție și sarcini	Referințe
NU SUNT	

Anexa Nr. 1 La Partea I

Teren

Nr cadastral	Suprafața (mp)*	Observații / Referințe
	4.598	"Picui"; Nr. topografic: 1805

* Suprafața este determinată în planul de proiecție Stereo 70.



Date referitoare la teren

Crt	Categorie folosință	Intra vilan	Suprafața (mp)	Tarla	Parcelă	Nr. topo	Observații / Referințe
1	faneata	NU	4.598	-	-	-	

Lungime Segmente

1) Valorile lungimilor segmentelor sunt obținute din proiecție în plan.

Punct început	X / Y	Punct sfârșit	X / Y	Lungime segment (** (m)
1	422.055,465 692.114,005	2	422.052,168 692.123,613	10.158
2	422.052,168 692.123,613	3	422.053,892 692.135,983	12.49
3	422.053,892 692.135,983	4	422.047,75 692.135,699	6.149
4	422.047,75 692.135,699	5	422.034,806 692.134,967	12.965
5	422.034,806 692.134,967	6	422.029,597 692.134,119	5.278

Punct început	X / Y	Punct sfârșit	X / Y	Lungime segment (** (m)
6	422.029,597 692.134,119	7	422.015,876 692.123,499	17.351
7	422.015,876 692.123,499	8	422.001,821 692.113,791	17.082
8	422.001,821 692.113,791	9	421.983,244 692.102,464	21.758
9	421.983,244 692.102,464	10	421.974,292 692.092,13	13.672
10	421.974,292 692.092,13	11	421.950,903 692.068,16	33.49
11	421.950,903 692.068,16	12	421.960,526 692.059,332	13.059
12	421.960,526 692.059,332	13	421.976,457 692.050,209	18.358
13	421.976,457 692.050,209	14	421.993,403 692.039,688	19.946
14	421.993,403 692.039,688	15	422.005,145 692.055,081	19.36
15	422.005,145 692.055,081	16	422.039,872 692.095,938	53.621
16	422.039,872 692.095,938	17	422.047,854 692.102,974	10.64
17	422.047,854 692.102,974	1	422.055,465 692.114,005	13.402

** Lungimile segmentelor sunt determinate în planul de proiecție Stereo 70 și sunt rotunjite la 1 milimetru.

*** Distanța dintre puncte este formată din segmente cumulate ce sunt mai mici decât valoarea 1 milimetru.

**DATE DESPRE IMOBILUL NR. 4383**

Oficiul de Cadastru și Publicitate Imobiliară MARAMURES
Biroul de Cadastru și Publicitate Imobiliară Sighetu Marmatiei

A. Partea I. Descrierea imobilului

TEREN Extravilan

Nr. CF vechi:2226 Budești
Nr. topografic:parte din 1807

Adresa: Jud. Maramures

Nr. Crt	Nr cadastral Nr. topografic	Suprafața* (mp)	Observații / Referințe
A1		2.952	Sector cadastral:53 Teren neimprejmuit; "Picui"; Nr. topografic: parte din 1807

B. Partea II. Proprietari și acte

Inscrieri privitoare la dreptul de proprietate și alte drepturi reale		Referințe
4383 / 18/12/2023		
Act Normativ nr. Legea nr. 7, din 13/03/1996 emis de Parlamentul României;		
B1	Intabulare, drept de PROPRIETATE, dobandit prin Lege, cota actuala 1/1 1) NEIDENTIFICAT NEIDENTIFICAT, Neidentificat	A1
Act Administrativ nr. Adeverință nr. 446, din 18/12/2023 emis de Primăria Comunei Budești;		
B2	se noteza posesia faptică în favoarea lui 1) TIBIL IOAN	A1

C. Partea III. SARCINI .

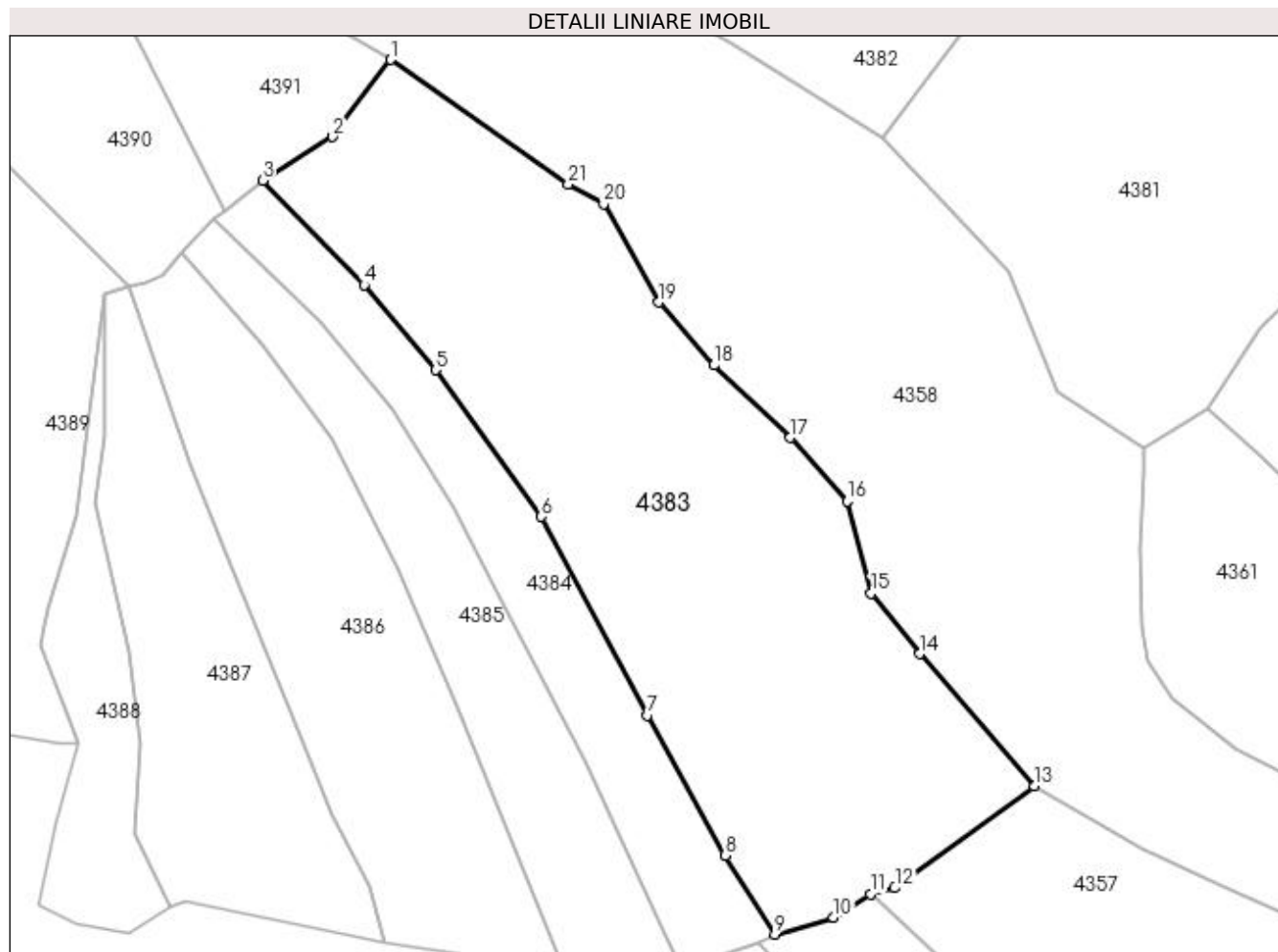
Inscrieri privind dezmembramintele dreptului de proprietate, drepturi reale de garanție și sarcini	Referințe
NU SUNT	

Anexa Nr. 1 La Partea I

Teren

Nr cadastral	Suprafața (mp)*	Observații / Referințe
	2.952	"Picui"; Nr. topografic: parte din 1807

* Suprafața este determinată în planul de proiecție Stereo 70.



Date referitoare la teren

Crt	Categorie folosință	Intra vilan	Suprafața (mp)	Tarla	Parcelă	Nr. topo	Observații / Referințe
1	faneata	NU	2.952	-	-	-	

Lungime Segmente

1) Valorile lungimilor segmentelor sunt obținute din proiecție în plan.

Punct început	X / Y	Punct sfârșit	X / Y	Lungime segment (** (m))
1	421.937,731 692.048,491	2	421.931,165 692.039,761	10.924
3	421.923,199 692.034,81	4	421.934,731 692.022,971	16.527
5	421.942,785 692.013,345	6	421.954,797 691.996,735	20.498
7	421.966,82 691.974,253	8	421.975,626 691.958,373	18.158
9	421.981,259 691.949,426	10	421.987,898 691.951,352	6.913

Punct început	X / Y	Punct sfârșit	X / Y	Lungime segment (** (m))
2	421.931,165 692.039,761	3	421.923,199 692.034,81	9.379
4	421.934,731 692.022,971	5	421.942,785 692.013,345	12.551
6	421.954,797 691.996,735	7	421.966,82 691.974,253	25.495
8	421.975,626 691.958,373	9	421.981,259 691.949,426	10.573
10	421.987,898 691.951,352	11	421.992,069 691.953,992	4.936

Punct început	X / Y	Punct sfârșit	X / Y	Lungime segment (** (m)
11	421.992,069 691.953,992	12	421.994,807 691.954,67	2.821
13	422.010,679 691.966,196	14	421.997,66 691.981,179	19.849
15	421.992,162 691.988,039	16	421.989,461 691.998,474	10.779
17	421.982,979 692.005,674	18	421.974,346 692.013,884	11.914
19	421.968,078 692.021,008	20	421.961,842 692.032,172	12.788
21	421.957,842 692.034,407	1	421.937,731 692.048,491	24.552

Punct început	X / Y	Punct sfârșit	X / Y	Lungime segment (** (m)
12	421.994,807 691.954,67	13	422.010,679 691.966,196	19.616
14	421.997,66 691.981,179	15	421.992,162 691.988,039	8.791
16	421.989,461 691.998,474	17	421.982,979 692.005,674	9.688
18	421.974,346 692.013,884	19	421.968,078 692.021,008	9.489
20	421.961,842 692.032,172	21	421.957,842 692.034,407	4.582

** Lungimile segmentelor sunt determinate în planul de proiecție Stereo 70 și sunt rotunjite la 1 milimetru.

*** Distanța dintre puncte este formată din segmente cumulate ce sunt mai mici decât valoarea 1 milimetru.

**DATE DESPRE IMOBILUL NR. 4384**

Oficiul de Cadastru și Publicitate Imobiliară MARAMURES
Biroul de Cadastru și Publicitate Imobiliară Sighetu Marmatiei

A. Partea I. Descrierea imobilului

Nr. CF vechi:2400 Budești
Nr. topografic:1808

TEREN Extravilan

Adresa: Jud. Maramures

Nr. Crt	Nr cadastral Nr. topografic	Suprafața* (mp)	Observații / Referințe
A1		826	Sector cadastral:53 Teren neimprejmuit; "Picui"; Nr. topografic:1808

B. Partea II. Proprietari și acte

Inscrieri privitoare la dreptul de proprietate și alte drepturi reale		Referințe
4384 / 18/12/2023		
Act Normativ nr. Legea nr. 7, din 13/03/1996 emis de Parlamentul României;		
B1	Intabulare, drept de PROPRIETATE, dobândit prin Lege, cota actuala 1/1 1) NEIDENTIFICAT NEIDENTIFICAT, Neidentificat	A1
Act Administrativ nr. Adeverință nr. 447, din 18/12/2023 emis de Primăria Comunei Budești;		
B2	se noteza posesia faptică în favoarea lui 1) GIURGI TOMA	A1

C. Partea III. SARCINI .

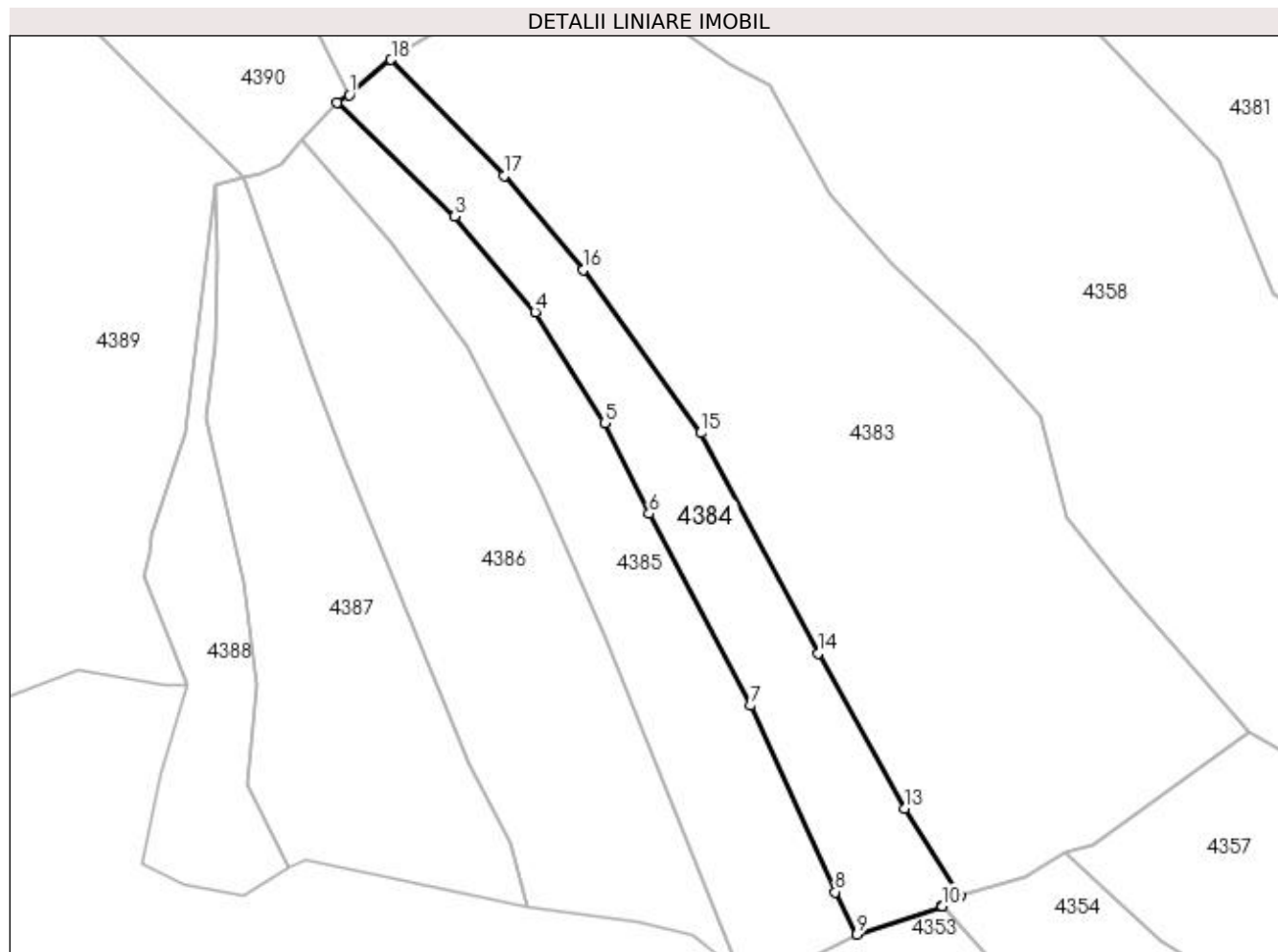
Inscrieri privind dezmembramintele dreptului de proprietate, drepturi reale de garanție și sarcini	Referințe
NU SUNT	

Anexa Nr. 1 La Partea I

Teren

Nr cadastral	Suprafața (mp)*	Observații / Referințe
	826	"Picui"; Nr. topografic:1808

* Suprafața este determinată în planul de proiecție Stereo 70.



Date referitoare la teren

Crt	Categorie folosință	Intra vilan	Suprafața (mp)	Tarla	Parcelă	Nr. topo	Observații / Referințe
1	faneata	NU	826	-	-	-	

Lungime Segmente

1) Valorile lungimilor segmentelor sunt obținute din proiecție în plan.

Punct început	X / Y	Punct sfârșit	X / Y	Lungime segment (** (m)
1	421.918,933 692.031,224	2	421.917,708 692.030,464	1.442
2	421.917,708 692.030,464	3	421.929,695 692.018,822	16.71
3	421.929,695 692.018,822	4	421.937,913 692.009,057	12.763
4	421.937,913 692.009,057	5	421.944,995 691.997,75	13.342
5	421.944,995 691.997,75	6	421.949,528 691.988,479	10.32

Punct început	X / Y	Punct sfârșit	X / Y	Lungime segment (** (m)
6	421.949,528 691.988,479	7	421.959,882 691.968,898	22.15
7	421.959,882 691.968,898	8	421.968,545 691.949,89	20.889
8	421.968,545 691.949,89	9	421.970,746 691.945,558	4.859
9	421.970,746 691.945,558	10	421.979,462 691.948,451	9.184
10	421.979,462 691.948,451	11	421.979,455 691.948,469	0.019
11	421.979,455 691.948,469	12	421.981,259 691.949,426	2.042
12	421.981,259 691.949,426	13	421.975,626 691.958,373	10.573
13	421.975,626 691.958,373	14	421.966,82 691.974,253	18.158
14	421.966,82 691.974,253	15	421.954,797 691.996,735	25.495
15	421.954,797 691.996,735	16	421.942,785 692.013,345	20.498
16	421.942,785 692.013,345	17	421.934,731 692.022,971	12.551
17	421.934,731 692.022,971	18	421.923,199 692.034,81	16.527
18	421.923,199 692.034,81	1	421.918,933 692.031,224	5.573

** Lungimile segmentelor sunt determinate în planul de proiecție Stereo 70 și sunt rotunjite la 1 milimetru.

*** Distanța dintre puncte este formată din segmente cumulate ce sunt mai mici decât valoarea 1 milimetru.

**DATE DESPRE IMOBILUL NR. 4385**

Oficiul de Cadastru și Publicitate Imobiliară MARAMURES
Biroul de Cadastru și Publicitate Imobiliară Sighetu Marmatiei

A. Partea I. Descrierea imobilului

Nr. CF vechi:1695 Budești
Nr. topografic:1809

TEREN Extravilan

Adresa: Jud. Maramures

Nr. Crt	Nr cadastral Nr. topografic	Suprafața* (mp)	Observații / Referințe
A1		907	Sector cadastral:53 Teren neimprejmuit; "Picui"; Nr. topografic:1809

B. Partea II. Proprietari și acte

Inscrieri privitoare la dreptul de proprietate și alte drepturi reale		Referințe
4385 / 18/12/2023		
Act Normativ nr. Legea nr. 7, din 13/03/1996 emis de Parlamentul României;		
B1	Intabulare, drept de PROPRIETATE, dobândit prin Lege, cota actuala 1/1 1) NEIDENTIFICAT NEIDENTIFICAT, Neidentificat	A1
Act Administrativ nr. Adeverință nr. 448, din 18/12/2023 emis de Primăria Comunei Budești;		
B2	se noteza posesia faptică în favoarea lui 1) ȘTIOP MARIA	A1

C. Partea III. SARCINI .

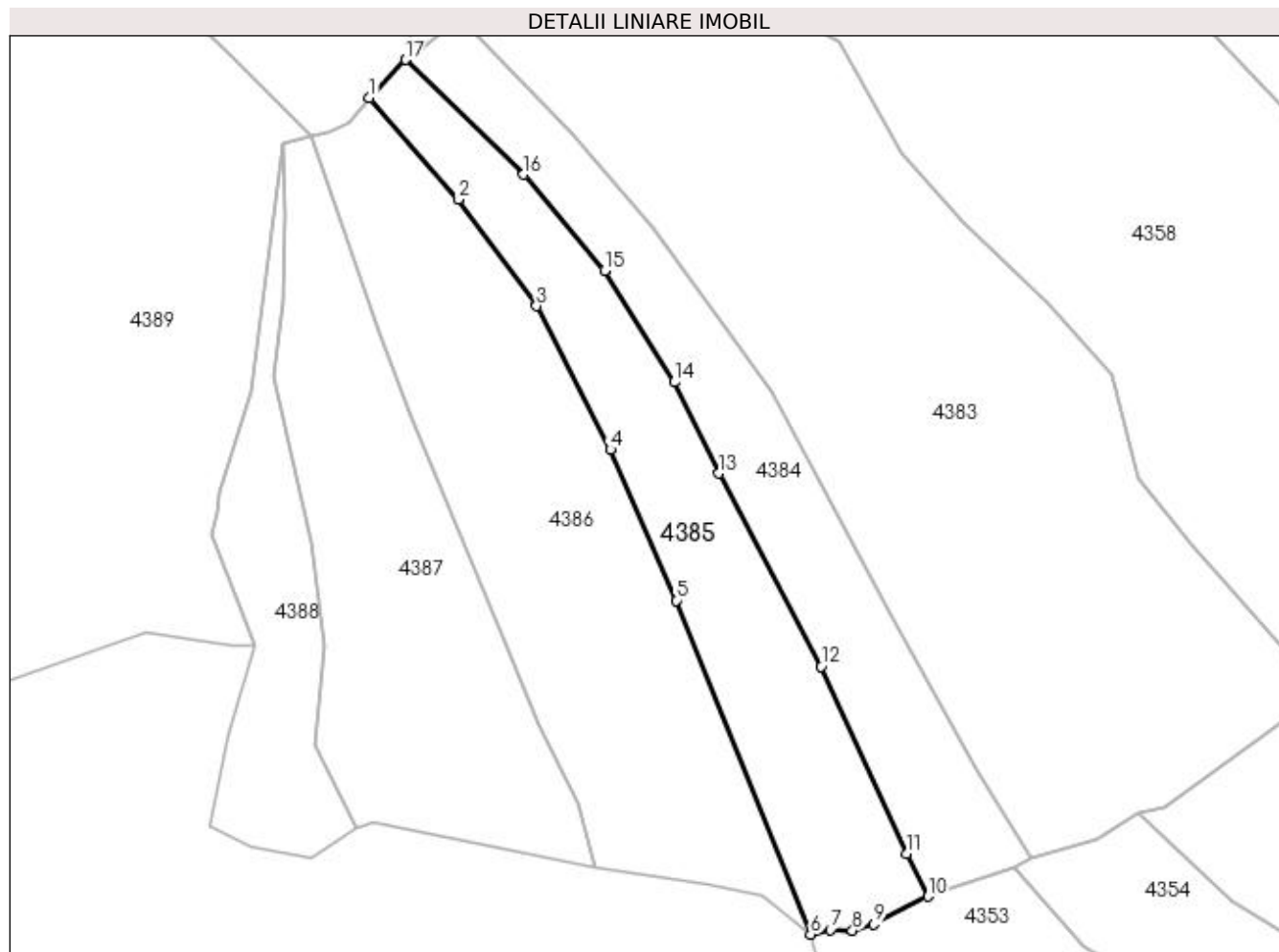
Inscrieri privind dezmembramintele dreptului de proprietate, drepturi reale de garanție și sarcini	Referințe
NU SUNT	

Anexa Nr. 1 La Partea I

Teren

Nr cadastral	Suprafața (mp)*	Observații / Referințe
	907	"Picui"; Nr. topografic:1809

* Suprafața este determinată în planul de proiecție Stereo 70.



Date referitoare la teren

Crt	Categorie folosință	Intra vilan	Suprafața (mp)	Tarla	Parcelă	Nr. topo	Observații / Referințe
1	faneata	NU	907	-	-	-	

Lungime Segmente

1) Valorile lungimilor segmentelor sunt obținute din proiecție în plan.

Punct început	X / Y	Punct sfârșit	X / Y	Lungime segment (** (m)
1	421.914,04 692.026,597	2	421.923,078 692.016,301	13.7
2	421.923,078 692.016,301	3	421.931,029 692.005,474	13.433
3	421.931,029 692.005,474	4	421.938,492 691.990,915	16.36
4	421.938,492 691.990,915	5	421.945,187 691.975,594	16.72
5	421.945,187 691.975,594	6	421.958,829 691.941,72	36.518

Punct început	X / Y	Punct sfârșit	X / Y	Lungime segment (** (m)
6	421.958,829 691.941,72	7	421.960,846 691.942,153	2.063
7	421.960,846 691.942,153	8	421.963,074 691.942,113	2.228
8	421.963,074 691.942,113	9	421.965,246 691.942,731	2.258
9	421.965,246 691.942,731	10	421.970,74 691.945,57	6.184
10	421.970,74 691.945,57	11	421.968,545 691.949,89	4.846
11	421.968,545 691.949,89	12	421.959,882 691.968,898	20.889
12	421.959,882 691.968,898	13	421.949,528 691.988,479	22.15
13	421.949,528 691.988,479	14	421.944,995 691.997,75	10.32
14	421.944,995 691.997,75	15	421.937,913 692.009,057	13.342
15	421.937,913 692.009,057	16	421.929,695 692.018,822	12.763
16	421.929,695 692.018,822	17	421.917,708 692.030,464	16.71
17	421.917,708 692.030,464	1	421.914,04 692.026,597	5.33

** Lungimile segmentelor sunt determinate în planul de proiecție Stereo 70 și sunt rotunjite la 1 milimetru.

*** Distanța dintre puncte este formată din segmente cumulate ce sunt mai mici decât valoarea 1 milimetru.

**DATE DESPRE IMOBILUL NR. 4386**

Oficiul de Cadastru și Publicitate Imobiliară MARAMURES
Biroul de Cadastru și Publicitate Imobiliară Sighetu Marmatiei

A. Partea I. Descrierea imobilului

Nr. CF vechi:1803 Budești
Nr. topografic:1810

TEREN Extravilan

Adresa: Jud. Maramures

Nr. Crt	Nr cadastral Nr. topografic	Suprafața* (mp)	Observații / Referințe
A1		1.345	Sector cadastral:53 Teren neimprejmuit; "Picui"; Nr. topografic:1810

B. Partea II. Proprietari și acte

Inscrieri privitoare la dreptul de proprietate și alte drepturi reale		Referințe
4386 / 18/12/2023		
Act Normativ nr. Legea nr. 7, din 13/03/1996 emis de Parlamentul României;		
B1	Intabulare, drept de PROPRIETATE, dobândit prin Lege, cota actuala 1/1 1) NEIDENTIFICAT NEIDENTIFICAT, Neidentificat	A1
Act Administrativ nr. Adeverință nr. 449, din 18/12/2023 emis de Primăria Comunei Budești;		
B2	se noteza posesia faptică în favoarea lui 1) RAD VASILE	A1

C. Partea III. SARCINI .

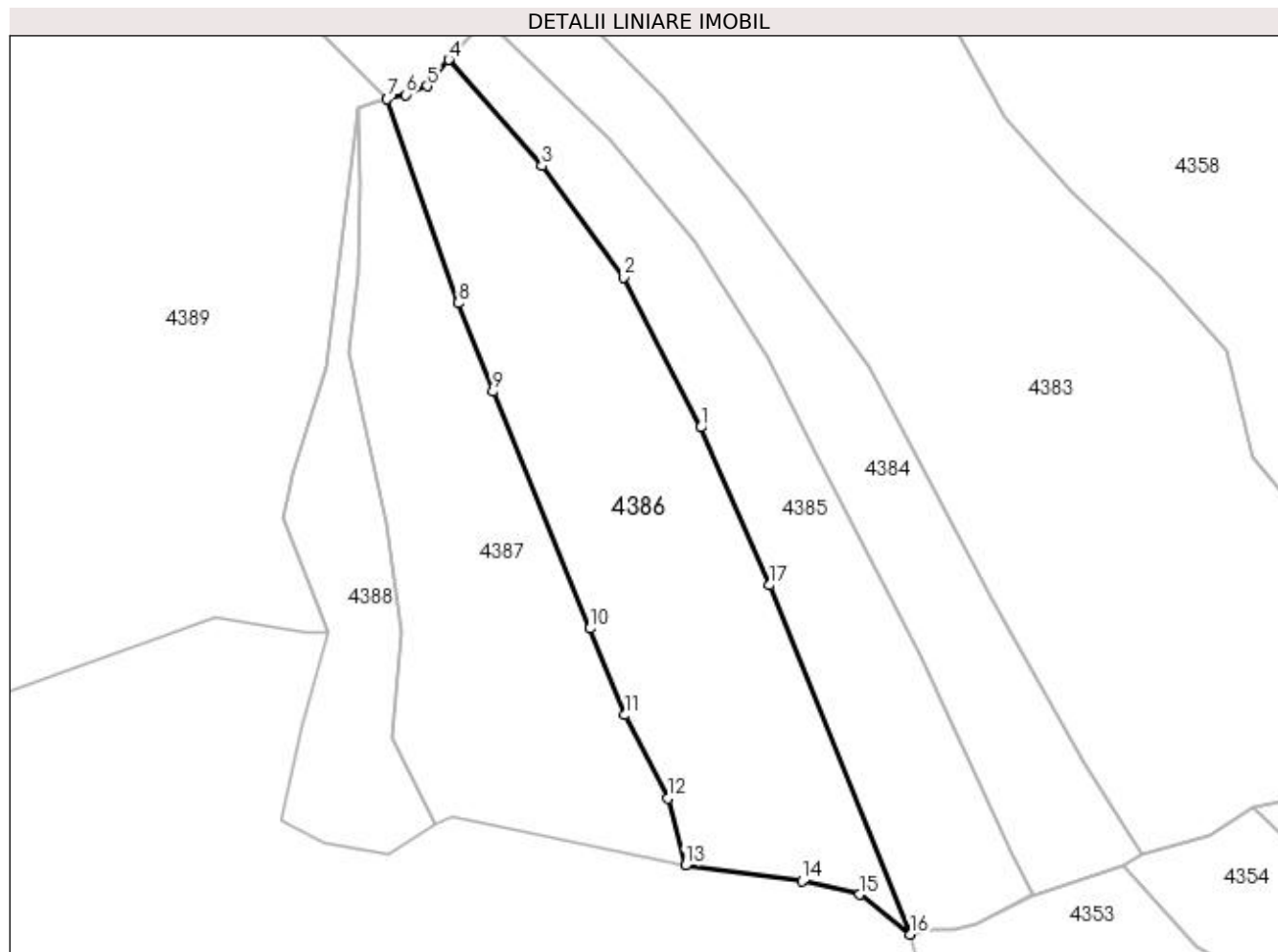
Inscrieri privind dezmembramintele dreptului de proprietate, drepturi reale de garanție și sarcini	Referințe
NU SUNT	

Anexa Nr. 1 La Partea I

Teren

Nr cadastral	Suprafața (mp)*	Observații / Referințe
	1.345	"Picui"; Nr. topografic:1810

* Suprafața este determinată în planul de proiecție Stereo 70.



Date referitoare la teren

Crt	Categorie folosință	Intravilan	Suprafața (mp)	Tarla	Parcelă	Nr. topo	Observații / Referințe
1	faneata	NU	1.345	-	-	-	

Lungime Segmente

1) Valorile lungimilor segmentelor sunt obținute din proiecție în plan.

Punct început	X / Y	Punct sfârșit	X / Y	Lungime segment (** (m)
1	421.938,492 691.990,915	2	421.931,029 692.005,474	16.36
2	421.931,029 692.005,474	3	421.923,078 692.016,301	13.433
3	421.923,078 692.016,301	4	421.914,04 692.026,597	13.7
4	421.914,04 692.026,597	5	421.911,933 692.024,052	3.304
5	421.911,933 692.024,052	6	421.909,886 692.023,188	2.222

Punct început	X / Y	Punct sfârșit	X / Y	Lungime segment (** (m)
6	421.909,886 692.023,188	7	421.908,058 692.022,783	1.872
7	421.908,058 692.022,783	8	421.914,964 692.002,975	20.977
8	421.914,964 692.002,975	9	421.918,322 691.994,382	9.226
9	421.918,322 691.994,382	10	421.927,757 691.971,412	24.832
10	421.927,757 691.971,412	11	421.931,155 691.963,0	9.072
11	421.931,155 691.963,0	12	421.935,323 691.954,918	9.093
12	421.935,323 691.954,918	13	421.937,017 691.948,415	6.72
13	421.937,017 691.948,415	14	421.948,361 691.946,875	11.448
14	421.948,361 691.946,875	15	421.953,91 691.945,572	5.7
15	421.953,91 691.945,572	16	421.958,829 691.941,72	6.248
16	421.958,829 691.941,72	17	421.945,187 691.975,594	36.518
17	421.945,187 691.975,594	1	421.938,492 691.990,915	16.72

** Lungimile segmentelor sunt determinate în planul de proiecție Stereo 70 și sunt rotunjite la 1 milimetru.

*** Distanța dintre puncte este formată din segmente cumulate ce sunt mai mici decât valoarea 1 milimetru.

**DATE DESPRE IMOBILUL NR. 4387**

Oficiul de Cadastru și Publicitate Imobiliară MARAMURES
Biroul de Cadastru și Publicitate Imobiliară Sighetu Marmatiei

A. Partea I. Descrierea imobilului

Nr. CF vechi:2398 Budești
Nr. topografic:1811

TEREN Extravilan

Adresa: Jud. Maramures

Nr. Crt	Nr cadastral Nr. topografic	Suprafața* (mp)	Observații / Referințe
A1		1.036	Sector cadastral:53 Teren neimprejmuit; "Sub Picui"; Nr. topografic:1811

B. Partea II. Proprietari și acte

Inscrieri privitoare la dreptul de proprietate și alte drepturi reale		Referințe
4387 / 18/12/2023		
Act Normativ nr. Legea nr. 7, din 13/03/1996 emis de Parlamentul României;		
B1	Intabulare, drept de PROPRIETATE, dobândit prin Lege, cota actuala 1/1 1) NEIDENTIFICAT NEIDENTIFICAT , Neidentificat	A1
Act Administrativ nr. Adeverință nr. 450, din 18/12/2023 emis de Primăria Comunei Budești;		
B2	se noteza posesia faptică în favoarea lui 1) GIURGI TOMA	A1

C. Partea III. SARCINI .

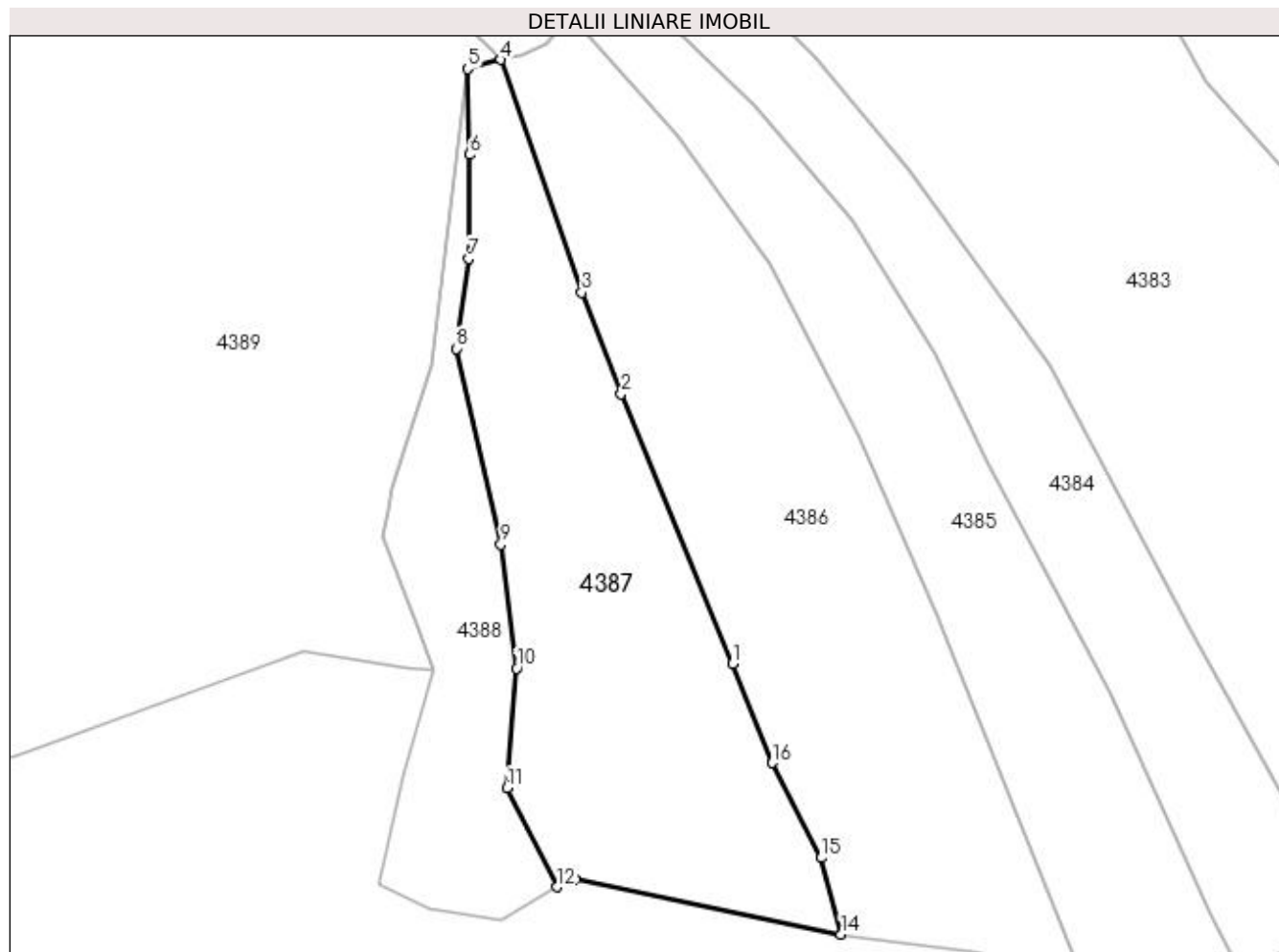
Inscrieri privind dezmembramintele dreptului de proprietate, drepturi reale de garanție și sarcini	Referințe
NU SUNT	

Anexa Nr. 1 La Partea I

Teren

Nr cadastral	Suprafața (mp)*	Observații / Referințe
	1.036	"Sub Picui"; Nr. topografic:1811

* Suprafața este determinată în planul de proiecție Stereo 70.



Date referitoare la teren

Crt	Categorie folosință	Intra vilan	Suprafața (mp)	Tarla	Parcelă	Nr. topo	Observații / Referințe
1	faneata	NU	1.036	-	-	-	

Lungime Segmente

1) Valorile lungimilor segmentelor sunt obținute din proiecție în plan.

Punct început	X / Y	Punct sfârșit	X / Y	Lungime segment (** (m)
1	421.927,757 691.971,412	2	421.918,322 691.994,382	24.832
2	421.918,322 691.994,382	3	421.914,964 692.002,975	9.226
3	421.914,964 692.002,975	4	421.908,058 692.022,783	20.977
4	421.908,058 692.022,783	5	421.905,264 692.022,004	2.901
5	421.905,264 692.022,004	6	421.905,402 692.014,72	7.285

Punct început	X / Y	Punct sfârșit	X / Y	Lungime segment (** (m)
6	421.905,402 692.014,72	7	421.905,338 692.005,864	8.856
7	421.905,338 692.005,864	8	421.904,27 691.998,219	7.719
8	421.904,27 691.998,219	9	421.908,068 691.981,553	17.093
9	421.908,068 691.981,553	10	421.909,416 691.971,034	10.605
10	421.909,416 691.971,034	11	421.908,622 691.960,862	10.203
11	421.908,622 691.960,862	12	421.912,812 691.952,432	9.414
12	421.912,812 691.952,432	13	421.914,388 691.953,066	1.699
13	421.914,388 691.953,066	14	421.937,017 691.948,415	23.102
14	421.937,017 691.948,415	15	421.935,323 691.954,918	6.72
15	421.935,323 691.954,918	16	421.931,155 691.963,0	9.093
16	421.931,155 691.963,0	1	421.927,757 691.971,412	9.072

** Lungimile segmentelor sunt determinate în planul de proiecție Stereo 70 și sunt rotunjite la 1 milimetru.

*** Distanța dintre puncte este formată din segmente cumulate ce sunt mai mici decât valoarea 1 milimetru.

**DATE DESPRE IMOBILUL NR. 4388**

Oficiul de Cadastru și Publicitate Imobiliară MARAMURES
Biroul de Cadastru și Publicitate Imobiliară Sighetu Marmatiei

A. Partea I. Descrierea imobilului

TEREN Extravilan

Nr. CF vechi:308 Budești
Nr. topografic:parte din1812

Adresa: Jud. Maramures

Nr. Crt	Nr cadastral Nr. topografic	Suprafața* (mp)	Observații / Referințe
A1		433	Sector cadastral:53 Teren neimprejmuit; "Picui"; Nr. topografic: parte din1812

B. Partea II. Proprietari și acte

Inscrieri privitoare la dreptul de proprietate și alte drepturi reale		Referințe
4388 / 18/12/2023		
Act Normativ nr. Legea nr. 7, din 13/03/1996 emis de Parlamentul României;		
B1	Intabulare, drept de PROPRIETATE, dobândit prin Lege, cota actuala 1/1 1) NEIDENTIFICAT NEIDENTIFICAT, Neidentificat	A1
Act Administrativ nr. Adeverință nr. 457, din 18/12/2023 emis de Primăria Comunei Budești;		
B2	se noteza posesia faptică în favoarea lui 1) TOPORAN PETRU	A1

C. Partea III. SARCINI .

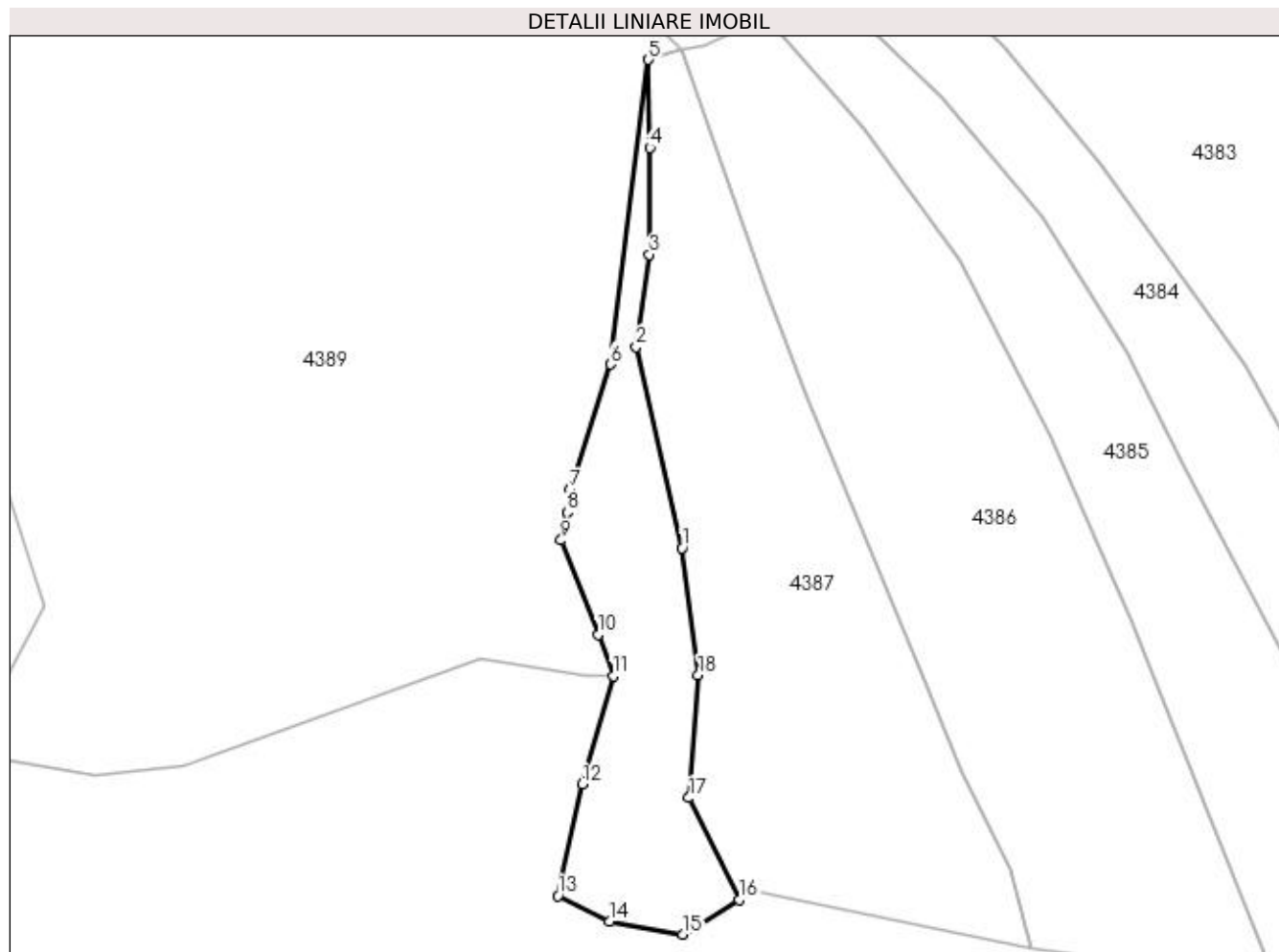
Inscrieri privind dezmembramintele dreptului de proprietate, drepturi reale de garanție și sarcini	Referințe
NU SUNT	

Anexa Nr. 1 La Partea I

Teren

Nr cadastral	Suprafața (mp)*	Observații / Referințe
	433	"Picui"; Nr. topografic: parte din 1812

* Suprafața este determinată în planul de proiecție Stereo 70.



Date referitoare la teren

Crt	Categorie folosință	Intra vilan	Suprafața (mp)	Tarla	Parcelă	Nr. topo	Observații / Referințe
1	faneata	NU	433	-	-	-	

Lungime Segmente

1) Valorile lungimilor segmentelor sunt obținute din proiecție în plan.

Punct început	X / Y	Punct sfârșit	X / Y	Lungime segment (** (m)
1	421.908,068 691.981,553	2	421.904,27 691.998,219	17.093
2	421.904,27 691.998,219	3	421.905,338 692.005,864	7.719
3	421.905,338 692.005,864	4	421.905,402 692.014,72	8.856
4	421.905,402 692.014,72	5	421.905,264 692.022,004	7.285
5	421.905,264 692.022,004	6	421.902,111 691.996,779	25.421

Punct început	X / Y	Punct sfârșit	X / Y	Lungime segment (** (m)
6	421.902,111 691.996,779	7	421.898,823 691.986,408	10.88
7	421.898,823 691.986,408	8	421.898,543 691.984,505	1.923
8	421.898,543 691.984,505	9	421.898,036 691.982,198	2.362
9	421.898,036 691.982,198	10	421.901,115 691.974,385	8.398
10	421.901,115 691.974,385	11	421.902,344 691.970,969	3.63
11	421.902,344 691.970,969	12	421.899,796 691.961,983	9.34
12	421.899,796 691.961,983	13	421.897,767 691.952,729	9.474
13	421.897,767 691.952,729	14	421.902,046 691.950,608	4.776
14	421.902,046 691.950,608	15	421.908,141 691.949,552	6.186
15	421.908,141 691.949,552	16	421.912,812 691.952,432	5.487
16	421.912,812 691.952,432	17	421.908,622 691.960,862	9.414
17	421.908,622 691.960,862	18	421.909,416 691.971,034	10.203
18	421.909,416 691.971,034	1	421.908,068 691.981,553	10.605

** Lungimile segmentelor sunt determinate în planul de proiecție Stereo 70 și sunt rotunjite la 1 milimetru.

*** Distanța dintre puncte este formată din segmente cumulate ce sunt mai mici decât valoarea 1 milimetru.

**DATE DESPRE IMOBILUL NR. 4389**

Oficiul de Cadastru și Publicitate Imobiliară MARAMURES
Biroul de Cadastru și Publicitate Imobiliară Sighetu Marmatiei

A. Partea I. Descrierea imobilului

TEREN Necunoscut

Nr. CF vechi:308 Budești
Nr. topografic:parte din1812

Adresa: Loc. Budești, Jud. Maramures

Nr. Crt	Nr cadastral Nr. topografic	Suprafața* (mp)	Observații / Referințe
A1		3.800	Sector cadastral:53 Teren neimprejmuit; "Picui"; Nr. topografic :parte din1812

B. Partea II. Proprietari și acte

Inscrieri privitoare la dreptul de proprietate și alte drepturi reale		Referințe
4389 / 18/12/2023		
Act Normativ nr. Legea nr. 7, din 13/03/1996 emis de Parlamentul României;		
B1	Intabulare, drept de PROPRIETATE, dobândit prin Lege, cota actuala 1/1 1) NEIDENTIFICAT NEIDENTIFICAT, Neidentificat	A1
Act Administrativ nr. Adeverință nr. 452, din 18/12/2023 emis de Primăria Comunei Budești;		
B2	se noteza posesia faptică în favoarea lui 1) TOPORAN VASILE	A1

C. Partea III. SARCINI .

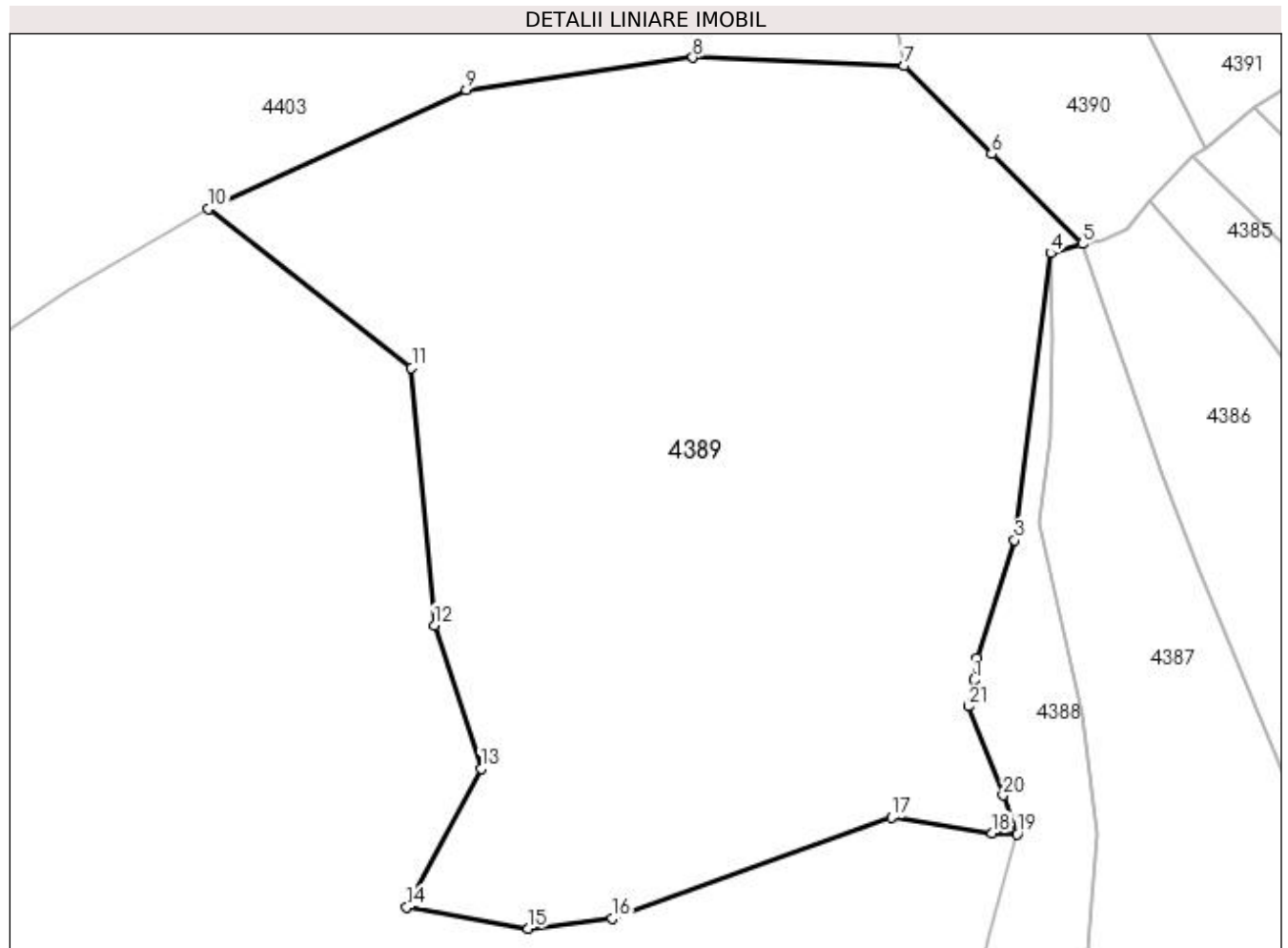
Inscrieri privind dezmembramintele dreptului de proprietate, drepturi reale de garanție și sarcini	Referințe
NU SUNT	

Anexa Nr. 1 La Partea I

Teren

Nr cadastral	Suprafața (mp)*	Observații / Referințe
	3.800	"Picui"; Nr. topografic :parte din1812

* Suprafața este determinată în planul de proiecție Stereo 70.



Date referitoare la teren

Crt	Categorie folosință	Intra vilan	Suprafața (mp)	Tarla	Parcelă	Nr. topo	Observații / Referințe
1	faneata	DA	226	-	-	-	
2	faneata	NU	3.574	-	-	-	

Lungime Segmente

1) Valorile lungimilor segmentelor sunt obținute din proiecție în plan.

Punct început	X / Y	Punct sfârșit	X / Y	Lungime segment (** (m)
1	421.898,543 691.984,505	2	421.898,823 691.986,408	1.923
3	421.902,111 691.996,779	4	421.905,264 692.022,004	25.421
5	421.908,058 692.022,783	6	421.900,112 692.030,691	11.211
7	421.892,42 692.038,421	8	421.873,836 692.039,149	18.598

Punct început	X / Y	Punct sfârșit	X / Y	Lungime segment (** (m)
2	421.898,823 691.986,408	3	421.902,111 691.996,779	10.88
4	421.905,264 692.022,004	5	421.908,058 692.022,783	2.901
6	421.900,112 692.030,691	7	421.892,42 692.038,421	10.905
8	421.873,836 692.039,149	9	421.853,952 692.036,307	20.086

Punct început	X / Y	Punct sfârșit	X / Y	Lungime segment (** (m)
9	421.853,952 692.036,307	10	421.831,312 692.025,88	24.926
11	421.849,141 692.011,908	12	421.851,116 691.989,301	22.693
13	421.855,228 691.976,727	14	421.848,706 691.964,546	13.817
15	421.859,379 691.962,692	16	421.866,734 691.963,569	7.407
17	421.891,315 691.972,445	18	421.900,148 691.971,052	8.942
19	421.902,344 691.970,969	20	421.901,115 691.974,385	3.63
21	421.898,036 691.982,198	1	421.898,543 691.984,505	2.362

Punct început	X / Y	Punct sfârșit	X / Y	Lungime segment (** (m)
10	421.831,312 692.025,88	11	421.849,141 692.011,908	22.651
12	421.851,116 691.989,301	13	421.855,228 691.976,727	13.229
14	421.848,706 691.964,546	15	421.859,379 691.962,692	10.833
16	421.866,734 691.963,569	17	421.891,315 691.972,445	26.134
18	421.900,148 691.971,052	19	421.902,344 691.970,969	2.198
20	421.901,115 691.974,385	21	421.898,036 691.982,198	8.398

** Lungimile segmentelor sunt determinate în planul de proiecție Stereo 70 și sunt rotunjite la 1 milimetru.

*** Distanța dintre puncte este formată din segmente cumulate ce sunt mai mici decât valoarea 1 milimetru.

**DATE DESPRE IMOBILUL NR. 4390**

Oficiul de Cadastru și Publicitate Imobiliară MARAMURES
Biroul de Cadastru și Publicitate Imobiliară Sighetu Marmatiei

A. Partea I. Descrierea imobilului

TEREN Extravilan

Nr. CF vechi:1058 Budești
Nr. topografic:parte din1803

Adresa: Jud. Maramures

Nr. Crt	Nr cadastral Nr. topografic	Suprafața* (mp)	Observații / Referințe
A1		1.236	Sector cadastral:53 Teren neimprejmuit; "Picui"; Nr. topografic: parte din1803

B. Partea II. Proprietari și acte

Inscrieri privitoare la dreptul de proprietate și alte drepturi reale		Referințe
4390 / 18/12/2023		
Act Normativ nr. Legea nr. 7, din 13/03/1996 emis de Parlamentul României;		
B1	Intabulare, drept de PROPRIETATE, dobandit prin Lege, cota actuala 1/1 1) NEIDENTIFICAT NEIDENTIFICAT, Neidentificat	A1
Act Administrativ nr. Adeverință nr. 453, din 18/12/2023 emis de Primăria Comunei Budești;		
B2	se noteza posesia faptică în favoarea lui 1) TĂMAȘ IOAN	A1

C. Partea III. SARCINI .

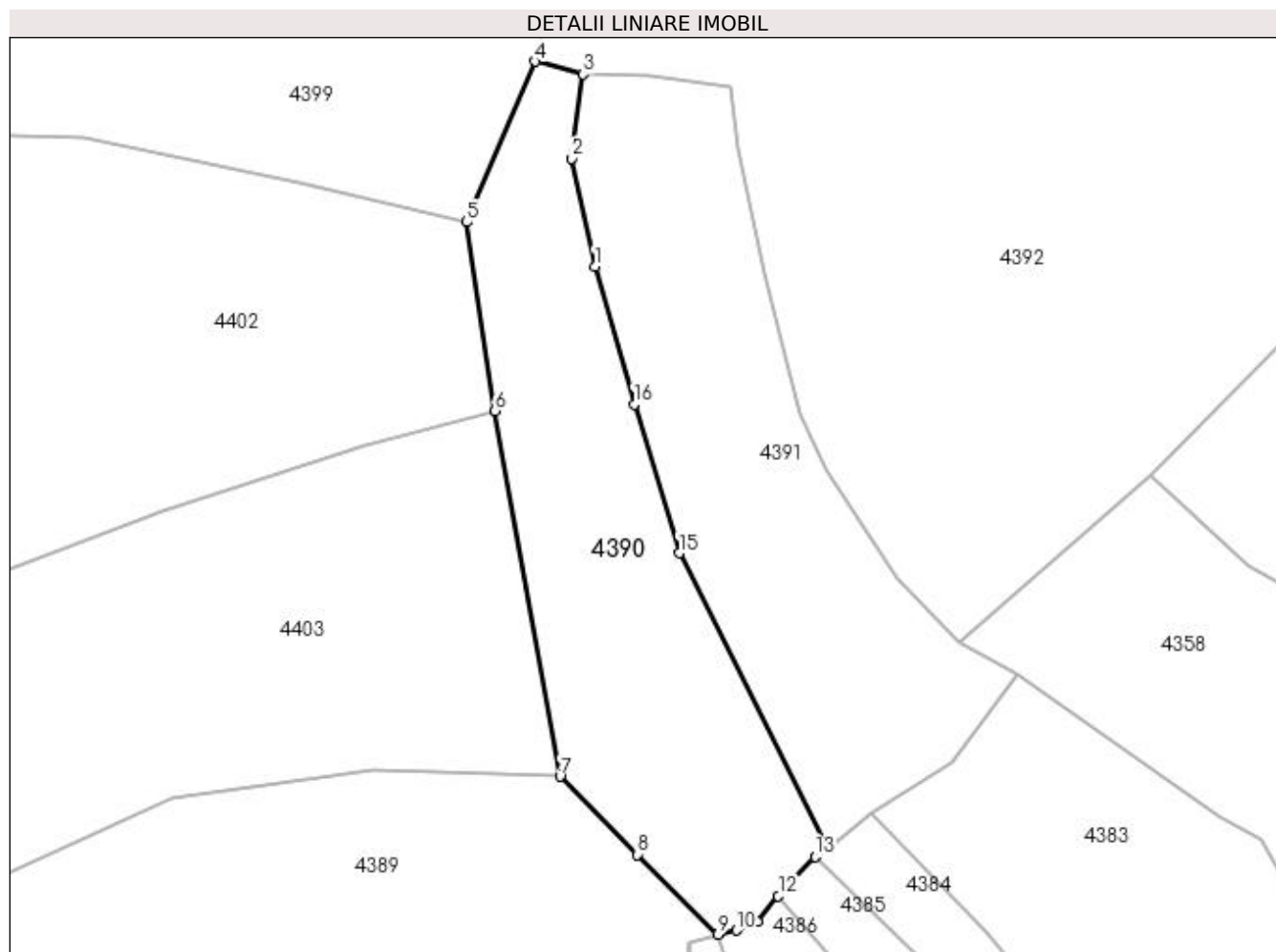
Inscrieri privind dezmembramintele dreptului de proprietate, drepturi reale de garanție și sarcini	Referințe
NU SUNT	

Anexa Nr. 1 La Partea I

Teren

Nr cadastral	Suprafața (mp)*	Observații / Referințe
	1.236	"Picui"; Nr. topografic: parte din 1803

* Suprafața este determinată în planul de proiecție Stereo 70.



Date referitoare la teren

Crt	Categorie folosință	Intravilan	Suprafața (mp)	Tarla	Parcelă	Nr. topo	Observații / Referințe
1	faneata	NU	1.236	-	-	-	

Lungime Segmente

1) Valorile lungimilor segmentelor sunt obținute din proiecție în plan.

Punct început	X / Y	Punct sfârșit	X / Y	Lungime segment (** (m)
1	421.895,846 692.088,932	2	421.893,602 692.099,648	10.948
2	421.893,602 692.099,648	3	421.894,695 692.107,991	8.414
3	421.894,695 692.107,991	4	421.889,953 692.109,243	4.904
4	421.889,953 692.109,243	5	421.883,154 692.093,355	17.282
5	421.883,154 692.093,355	6	421.885,987 692.074,656	18.912

Punct început	X / Y	Punct sfârșit	X / Y	Lungime segment (** (m)
6	421.885,987 692.074,656	7	421.892,42 692.038,421	36.802
7	421.892,42 692.038,421	8	421.900,112 692.030,691	10.905
8	421.900,112 692.030,691	9	421.908,058 692.022,783	11.211
9	421.908,058 692.022,783	10	421.909,886 692.023,188	1.872
10	421.909,886 692.023,188	11	421.911,933 692.024,052	2.222
11	421.911,933 692.024,052	12	421.914,04 692.026,597	3.304
12	421.914,04 692.026,597	13	421.917,708 692.030,464	5.33
13	421.917,708 692.030,464	14	421.918,933 692.031,224	1.442
14	421.918,933 692.031,224	15	421.904,234 692.060,558	32.811
15	421.904,234 692.060,558	16	421.899,761 692.075,301	15.407
16	421.899,761 692.075,301	1	421.895,846 692.088,932	14.182

** Lungimile segmentelor sunt determinate în planul de proiecție Stereo 70 și sunt rotunjite la 1 milimetru.

*** Distanța dintre puncte este formată din segmente cumulate ce sunt mai mici decât valoarea 1 milimetru.

**DATE DESPRE IMOBILUL NR. 4391**

Oficiul de Cadastru și Publicitate Imobiliară MARAMURES
Biroul de Cadastru și Publicitate Imobiliară Sighetu Marmatiei

A. Partea I. Descrierea imobilului

TEREN Extravilan

Nr. CF vechi:1058 Budești.
Nr. topografic:parte din 1803

Adresa: Jud. Maramures

Nr. Crt	Nr cadastral Nr. topografic	Suprafața* (mp)	Observații / Referințe
A1		1.316	Sector cadastral:53 Teren neimprejmuit; "Picui"; Nr. topografic: parte din 1803

B. Partea II. Proprietari și acte

Inscrieri privitoare la dreptul de proprietate și alte drepturi reale		Referințe
4391 / 18/12/2023		
Act Normativ nr. Legea nr. 7, din 13/03/1996 emis de Parlamentul României;		
B1	Intabulare, drept de PROPRIETATE, dobandit prin Lege, cota actuala 1/1 1) NEIDENTIFICAT NEIDENTIFICAT, Neidentificat	A1
4392 / 18/12/2023		
Act Administrativ nr. Adeverință nr. 458, din 18/12/2023 emis de Primăria Comunei Budești;		
B2	se noteza posesia factică în favoarea lui 1) CICEU VASILE	A1

C. Partea III. SARCINI .

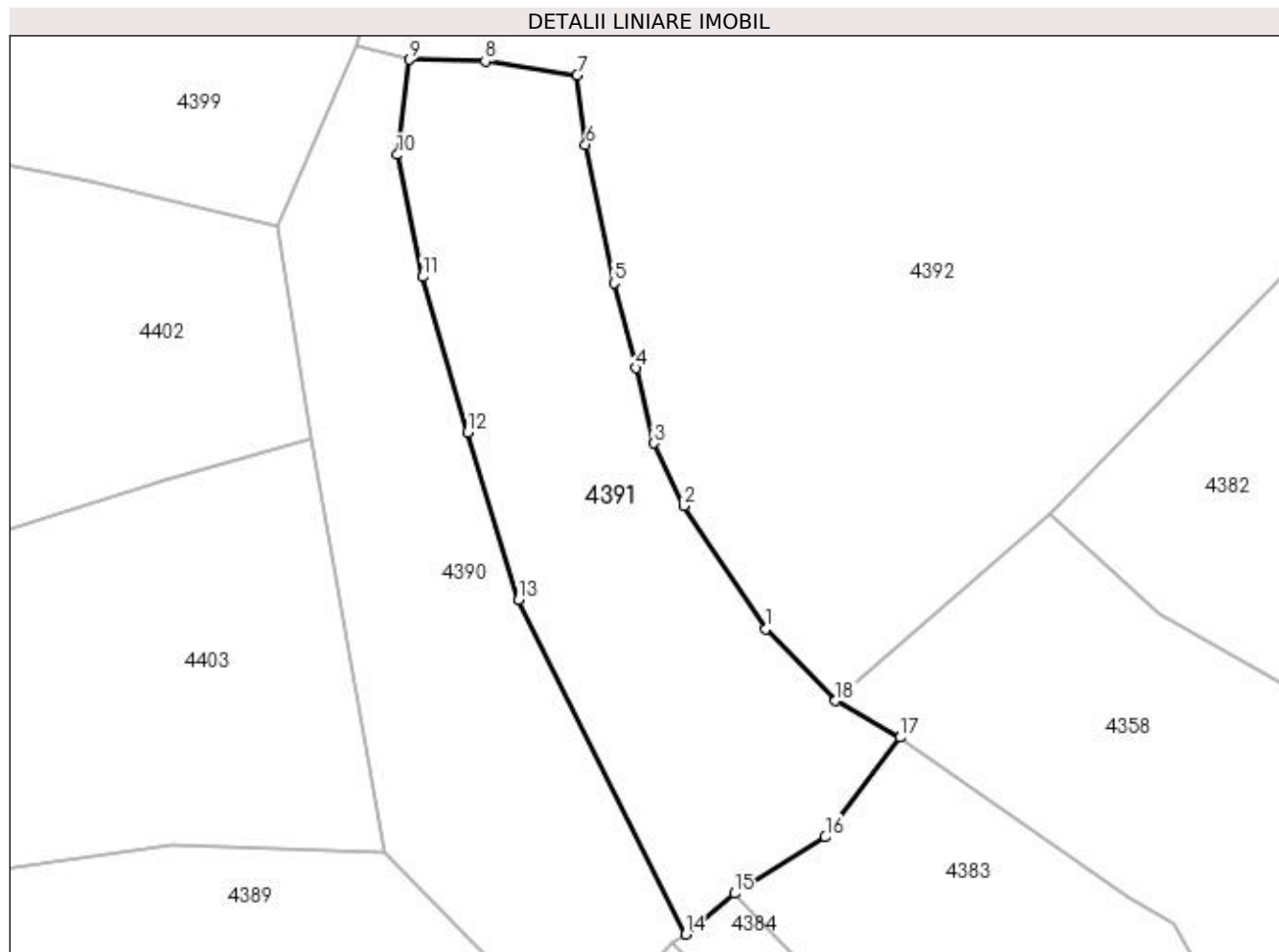
Inscrieri privind dezmembramintele dreptului de proprietate, drepturi reale de garanție și sarcini	Referințe
NU SUNT	

Anexa Nr. 1 La Partea I

Teren

Nr cadastral	Suprafața (mp)*	Observații / Referințe
	1.316	"Picui"; Nr. topografic: parte din 1803

* Suprafața este determinată în planul de proiecție Stereo 70.



Date referitoare la teren

Crt	Categorie folosință	Intra vilan	Suprafața (mp)	Tarla	Parcelă	Nr. topo	Observații / Referințe
1	faneata	NU	1.316	-	-	-	

Lungime Segmente

1) Valorile lungimilor segmentelor sunt obținute din proiecție în plan.

Punct început	X / Y	Punct sfârșit	X / Y	Lungime segment (** (m)
1	421.925,943 692.058,003	2	421.918,768 692.068,826	12.985
2	421.918,768 692.068,826	3	421.916,139 692.074,312	6.083
3	421.916,139 692.074,312	4	421.914,552 692.080,934	6.81
4	421.914,552 692.080,934	5	421.912,628 692.088,377	7.688
5	421.912,628 692.088,377	6	421.910,136 692.100,551	12.426

Punct început	X / Y	Punct sfârșit	X / Y	Lungime segment (** (m)
6	421.910,136 692.100,551	7	421.909,36 692.106,638	6.136
7	421.909,36 692.106,638	8	421.901,322 692.107,847	8.128
8	421.901,322 692.107,847	9	421.894,695 692.107,991	6.629
9	421.894,695 692.107,991	10	421.893,602 692.099,648	8.414
10	421.893,602 692.099,648	11	421.895,846 692.088,932	10.948
11	421.895,846 692.088,932	12	421.899,761 692.075,301	14.182
12	421.899,761 692.075,301	13	421.904,234 692.060,558	15.407
13	421.904,234 692.060,558	14	421.918,933 692.031,224	32.811
14	421.918,933 692.031,224	15	421.923,199 692.034,81	5.573
15	421.923,199 692.034,81	16	421.931,165 692.039,761	9.379
16	421.931,165 692.039,761	17	421.937,731 692.048,491	10.924
17	421.937,731 692.048,491	18	421.932,075 692.051,721	6.513
18	421.932,075 692.051,721	1	421.925,943 692.058,003	8.779

** Lungimile segmentelor sunt determinate în planul de proiecție Stereo 70 și sunt rotunjite la 1 milimetru.

*** Distanța dintre puncte este formată din segmente cumulate ce sunt mai mici decât valoarea 1 milimetru.

**DATE DESPRE IMOBILUL NR. 4392**

Oficiul de Cadastru și Publicitate Imobiliară MARAMURES
Biroul de Cadastru și Publicitate Imobiliară Sighetu Marmatiei

A. Partea I. Descrierea imobilului

Nr. CF vechi: 345 Budești; 348 Budești; 2009 Budești.

TEREN Extravilan

Nr. topografic: 1789; 1790; 1804.

Adresa: Jud. Maramures

Nr. Crt	Nr cadastral Nr. topografic	Suprafața* (mp)	Observații / Referințe
A1		8.141	Sector cadastral: 53 Teren neimprejmuit; "Picui"; Nr. topografice: 1789; 1790; 1804.

B. Partea II. Proprietari și acte

Inscrieri privitoare la dreptul de proprietate și alte drepturi reale		Referințe
4392 / 18/12/2023		
Act Normativ nr. Legea nr. 7, din 13/03/1996 emis de Parlamentul României;		
B1	Intabulare, drept de PROPRIETATE, dobandit prin Lege, cota actuala 1/1 1) NEIDENTIFICAT NEIDENTIFICAT, Neidentificat	A1
Act Administrativ nr. Adeverință nr. 455, din 18/12/2023 emis de Primăria Comunei Budești;		
B2	se noteza posesia faptică în favoarea lui 1) CICEU VASILE	A1

C. Partea III. SARCINI .

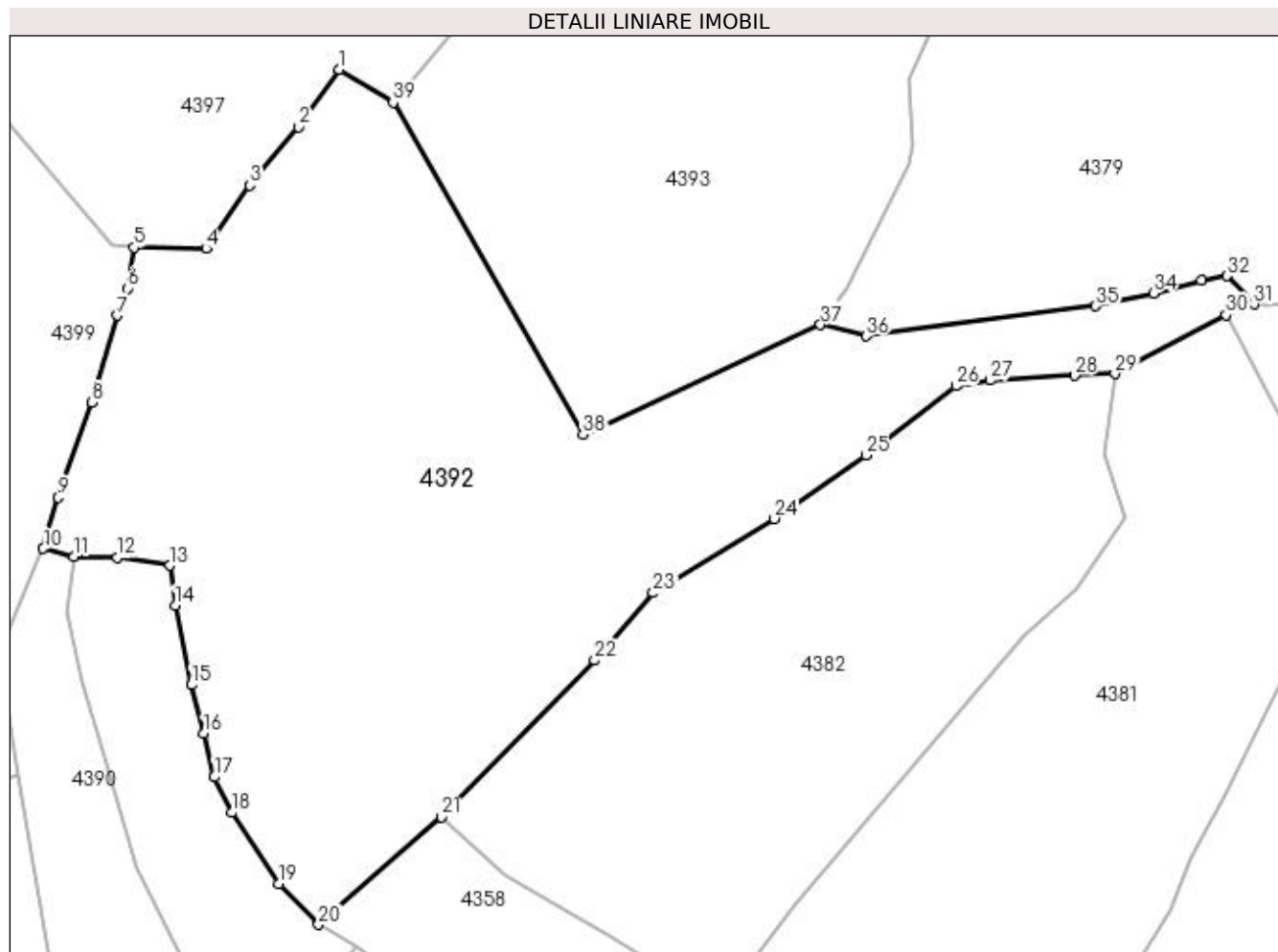
Inscrieri privind dezmembramintele dreptului de proprietate, drepturi reale de garanție și sarcini	Referințe
NU SUNT	

Anexa Nr. 1 La Partea I

Teren

Nr cadastral	Suprafața (mp)*	Observații / Referințe
	8.141	"Picui"; Nr. topografice: 1789; 1790; 1804.

* Suprafața este determinată în planul de proiecție Stereo 70.



Date referitoare la teren

Crt	Categorie folosință	Intra vilan	Suprafața (mp)	Tarla	Parcelă	Nr. topo	Observații / Referințe
1	faneata	NU	8.141	-	-	-	

Lungime Segmente

1) Valorile lungimilor segmentelor sunt obținute din proiecție în plan.

Punct început	X / Y	Punct sfârșit	X / Y	Lungime segment (** (m)
1	421.935,267 692.182,529	2	421.928,98 692.173,738	10.808
3	421.921,552 692.164,826	4	421.914,867 692.155,135	11.773
5	421.903,871 692.155,284	6	421.902,857 692.149,036	6.33
7	421.901,323 692.144,91	8	421.897,451 692.131,587	13.874
9	421.892,247 692.117,052	10	421.889,953 692.109,243	8.139

Punct început	X / Y	Punct sfârșit	X / Y	Lungime segment (** (m)
2	421.928,98 692.173,738	3	421.921,552 692.164,826	11.602
4	421.914,867 692.155,135	5	421.903,871 692.155,284	10.997
6	421.902,857 692.149,036	7	421.901,323 692.144,91	4.402
8	421.897,451 692.131,587	9	421.892,247 692.117,052	15.439
10	421.889,953 692.109,243	11	421.894,695 692.107,991	4.904

Punct început	X / Y	Punct sfârșit	X / Y	Lungime segment (** (m)
11	421.894,695 692.107,991	12	421.901,322 692.107,847	6.629
13	421.909,36 692.106,638	14	421.910,136 692.100,551	6.136
15	421.912,628 692.088,377	16	421.914,552 692.080,934	7.688
17	421.916,139 692.074,312	18	421.918,768 692.068,826	6.083
19	421.925,943 692.058,003	20	421.932,075 692.051,721	8.779
21	421.950,903 692.068,16	22	421.974,292 692.092,13	33.49
23	421.983,244 692.102,464	24	422.001,821 692.113,791	21.758
25	422.015,876 692.123,499	26	422.029,597 692.134,119	17.351
27	422.034,806 692.134,967	28	422.047,75 692.135,699	12.965
29	422.053,892 692.135,983	30	422.070,897 692.144,984	19.24
31	422.075,191 692.146,619	32	422.071,046 692.150,947	5.993
33	422.067,119 692.150,266	34	422.059,845 692.148,282	7.54
35	422.050,955 692.146,353	36	422.015,852 692.141,759	35.402
37	422.008,882 692.143,464	38	421.972,526 692.126,644	40.058
39	421.943,476 692.177,49	1	421.935,267 692.182,529	9.632

Punct început	X / Y	Punct sfârșit	X / Y	Lungime segment (** (m)
12	421.901,322 692.107,847	13	421.909,36 692.106,638	8.128
14	421.910,136 692.100,551	15	421.912,628 692.088,377	12.426
16	421.914,552 692.080,934	17	421.916,139 692.074,312	6.81
18	421.918,768 692.068,826	19	421.925,943 692.058,003	12.985
20	421.932,075 692.051,721	21	421.950,903 692.068,16	24.995
22	421.974,292 692.092,13	23	421.983,244 692.102,464	13.672
24	422.001,821 692.113,791	25	422.015,876 692.123,499	17.082
26	422.029,597 692.134,119	27	422.034,806 692.134,967	5.278
28	422.047,75 692.135,699	29	422.053,892 692.135,983	6.149
30	422.070,897 692.144,984	31	422.075,191 692.146,619	4.595
32	422.071,046 692.150,947	33	422.067,119 692.150,266	3.986
34	422.059,845 692.148,282	35	422.050,955 692.146,353	9.097
36	422.015,852 692.141,759	37	422.008,882 692.143,464	7.176
38	421.972,526 692.126,644	39	421.943,476 692.177,49	58.56

** Lungimile segmentelor sunt determinate în planul de proiecție Stereo 70 și sunt rotunjite la 1 milimetru.

*** Distanța dintre puncte este formată din segmente cumulate ce sunt mai mici decât valoarea 1 milimetru.

**DATE DESPRE IMOBILUL NR. 4393**

Oficiul de Cadastru și Publicitate Imobiliară MARAMURES
Biroul de Cadastru și Publicitate Imobiliară Sighetu Marmatiei

A. Partea I. Descrierea imobilului

TEREN Extravilan

Nr. CF vechi: 281 Budești; 262 Budești;
Nr. topografic: 1787; parte din 1786.

Adresa: Jud. Maramures

Nr. Crt	Nr cadastral Nr. topografic	Suprafața* (mp)	Observații / Referințe
A1		10.409	Sector cadastral: 53 Teren neimprejmuit; "Picui"; Nr. topografice: 1787; parte din 1786.

B. Partea II. Proprietari și acte

Inscrieri privitoare la dreptul de proprietate și alte drepturi reale		Referințe
4393 / 18/12/2023		
Act Normativ nr. Legea nr. 7, din 13/03/1996 emis de Parlamentul României;		
B1	Intabulare, drept de PROPRIETATE, dobândit prin Lege, cota actuală 1/1 1) NEIDENTIFICAT NEIDENTIFICAT , Neidentificat	A1
Act Administrativ nr. Adeverință nr. 456, din 18/12/2023 emis de Primăria Comunei Budești;		
B2	se noteza posesia faptică în favoarea lui 1) MARINCA IOAN	A1

C. Partea III. SARCINI .

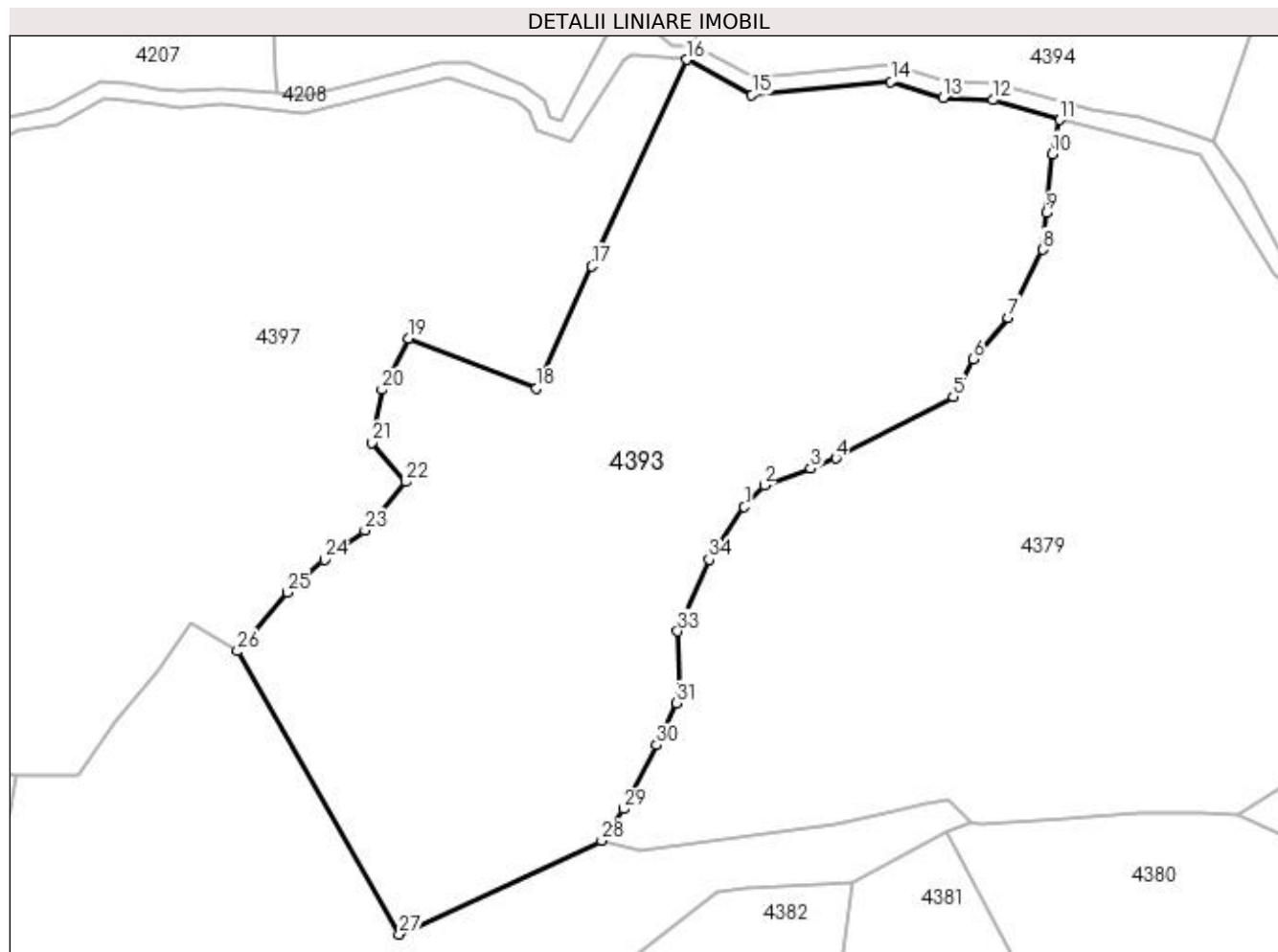
Inscrieri privind dezmembramintele dreptului de proprietate, drepturi reale de garanție și sarcini	Referințe
NU SUNT	

Anexa Nr. 1 La Partea I

Teren

Nr cadastral	Suprafața (mp)*	Observații / Referințe
	10.409	"Picui"; Nr. topografice: 1787; parte din 1786.

* Suprafața este determinată în planul de proiecție Stereo 70.



Date referitoare la teren

Crt	Categorie folosință	Intra vilan	Suprafața (mp)	Tarla	Parcelă	Nr. topo	Observații / Referințe
1	faneata	NU	10.409	-	-	-	

Lungime Segmente

1) Valorile lungimilor segmentelor sunt obținute din proiecție în plan.

Punct început	X / Y	Punct sfârșit	X / Y	Lungime segment (** (m)
1	422.034,49 692.203,391	2	422.038,082 692.207,308	5.315
3	422.046,418 692.210,277	4	422.050,984 692.212,088	4.912
5	422.072,026 692.223,125	6	422.075,583 692.229,975	7.718
7	422.081,934 692.237,37	8	422.088,064 692.249,574	13.657
9	422.088,735 692.256,171	10	422.089,793 692.266,738	10.62

Punct început	X / Y	Punct sfârșit	X / Y	Lungime segment (** (m)
2	422.038,082 692.207,308	3	422.046,418 692.210,277	8.849
4	422.050,984 692.212,088	5	422.072,026 692.223,125	23.761
6	422.075,583 692.229,975	7	422.081,934 692.237,37	9.748
8	422.088,064 692.249,574	9	422.088,735 692.256,171	6.631
10	422.089,793 692.266,738	11	422.091,154 692.272,897	6.308

Punct început	X / Y	Punct sfârșit	X / Y	Lungime segment (** (m)
11	422.091,154 692.272,897	12	422.079,158 692.276,444	12.509
13	422.070,206 692.276,886	14	422.060,822 692.279,755	9.813
15	422.035,874 692.277,353	16	422.024,098 692.283,688	13.372
17	422.007,14 692.246,587	18	421.997,199 692.224,697	24.042
19	421.974,177 692.233,657	20	421.969,432 692.224,439	10.368
21	421.967,675 692.214,946	22	421.973,689 692.207,868	9.288
23	421.966,349 692.199,173	24	421.959,096 692.193,911	8.961
25	421.952,473 692.188,062	26	421.943,476 692.177,49	13.882
27	421.972,526 692.126,644	28	422.008,882 692.143,464	40.058
29	422.012,788 692.149,132	30	422.018,771 692.160,65	12.979
31	422.022,365 692.168,163	32	422.022,93 692.170,91	2.805
33	422.022,533 692.181,062	34	422.028,173 692.193,955	14.073

Punct început	X / Y	Punct sfârșit	X / Y	Lungime segment (** (m)
12	422.079,158 692.276,444	13	422.070,206 692.276,886	8.963
14	422.060,822 692.279,755	15	422.035,874 692.277,353	25.063
16	422.024,098 692.283,688	17	422.007,14 692.246,587	40.793
18	421.997,199 692.224,697	19	421.974,177 692.233,657	24.704
20	421.969,432 692.224,439	21	421.967,675 692.214,946	9.654
22	421.973,689 692.207,868	23	421.966,349 692.199,173	11.379
24	421.959,096 692.193,911	25	421.952,473 692.188,062	8.836
26	421.943,476 692.177,49	27	421.972,526 692.126,644	58.56
28	422.008,882 692.143,464	29	422.012,788 692.149,132	6.884
30	422.018,771 692.160,65	31	422.022,365 692.168,163	8.328
32	422.022,93 692.170,91	33	422.022,533 692.181,062	10.16
34	422.028,173 692.193,955	1	422.034,49 692.203,391	11.355

** Lungimile segmentelor sunt determinate în planul de proiecție Stereo 70 și sunt rotunjite la 1 milimetru.

*** Distanța dintre puncte este formată din segmente cumulate ce sunt mai mici decât valoarea 1 milimetru.

**DATE DESPRE IMOBILUL NR. 4394**

Oficiul de Cadastru și Publicitate Imobiliară MARAMURES
Biroul de Cadastru și Publicitate Imobiliară Sighetu Marmatiei

A. Partea I. Descrierea imobilului

TEREN Extravilan

Nr. CF vechi:1181 Budești;
Nr. topografic:1477

Adresa: Jud. Maramures

Nr. Crt	Nr cadastral Nr. topografic	Suprafața* (mp)	Observații / Referințe
A1		Din acte: 10.409 Masurata: 6.149	Sector cadastral:53 Teren neimprejmuit; "Picui"; Nr. topografice: 1477

B. Partea II. Proprietari și acte

Inscrieri privitoare la dreptul de proprietate și alte drepturi reale		Referințe
4394 / 18/12/2023		
Act Normativ nr. Legea nr. 7, din 13/03/1996 emis de Parlamentul României;		
B1	Intabulare, drept de PROPRIETATE, dobandit prin Lege, cota actuala 1/1 1) NEIDENTIFICAT NEIDENTIFICAT , Neidentificat	A1
Act Administrativ nr. Adeverință nr. 457, din 18/12/2023 emis de Primăria Comunei Budești;		
B2	se noteza posesia faptică în favoarea lui 1) MARINCA GHEORGHE	A1

C. Partea III. SARCINI .

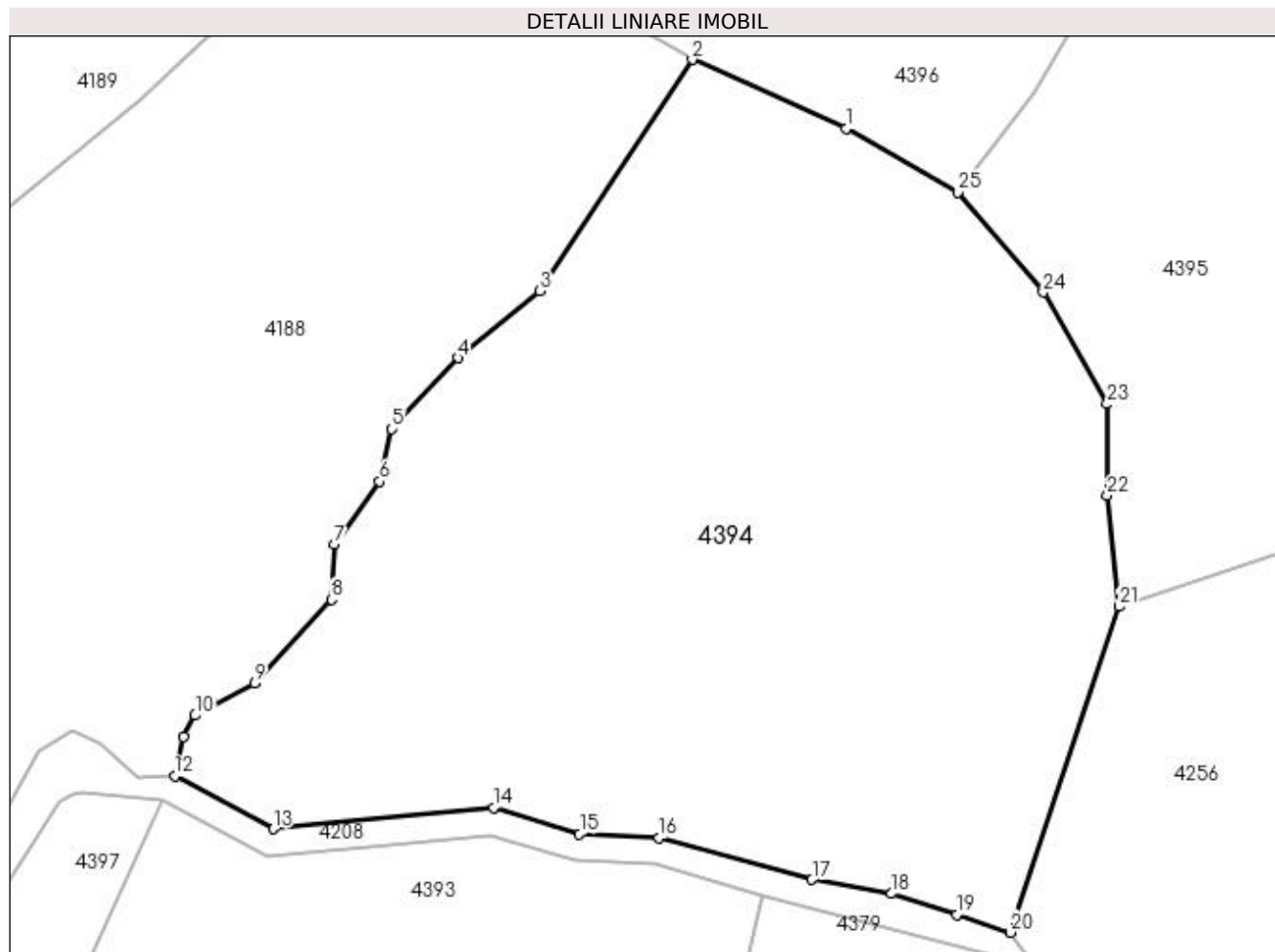
Inscrieri privind dezmembramintele dreptului de proprietate, drepturi reale de garanție și sarcini	Referințe
NU SUNT	

Anexa Nr. 1 La Partea I

Teren

Nr cadastral	Suprafața (mp)*	Observații / Referințe
	Din acte: 10.409 Masurata: 6.149	"Picui"; Nr. topografice: 1477

* Suprafața este determinată în planul de proiecție Stereo 70.



Date referitoare la teren

Crt	Categorie folosință	Intra vilan	Suprafața (mp)	Tarla	Parcelă	Nr. topo	Observații / Referințe
1	faneata	NU	6.149	-	-	-	

Lungime Segmente

1) Valorile lungimilor segmentelor sunt obținute din proiecție în plan.

Punct început	X / Y	Punct sfârșit	X / Y	Lungime segment (** (m)
1	422.100,503 692.358,61	2	422.083,323 692.366,331	18.835
3	422.066,271 692.340,482	4	422.057,143 692.333,01	11.796
5	422.049,76 692.325,081	6	422.048,391 692.319,206	6.032
7	422.043,296 692.312,16	8	422.043,014 692.306,036	6.13
9	422.034,417 692.296,72	10	422.027,778 692.293,087	7.568

Punct început	X / Y	Punct sfârșit	X / Y	Lungime segment (** (m)
2	422.083,323 692.366,331	3	422.066,271 692.340,482	30.967
4	422.057,143 692.333,01	5	422.049,76 692.325,081	10.834
6	422.048,391 692.319,206	7	422.043,296 692.312,16	8.695
8	422.043,014 692.306,036	9	422.034,417 692.296,72	12.677
10	422.027,778 692.293,087	11	422.026,49 692.290,692	2.719

Punct început	X / Y	Punct sfârșit	X / Y	Lungime segment (** (m)
11	422.026,49 692.290,692	12	422.025,519 692.286,33	4.469
13	422.036,493 692.280,426	14	422.061,128 692.282,798	24.749
15	422.070,726 692.279,864	16	422.079,635 692.279,424	8.92
17	422.096,704 692.274,738	18	422.105,585 692.273,197	9.014
19	422.112,899 692.270,853	20	422.118,891 692.268,853	6.317
21	422.131,038 692.305,251	22	422.129,698 692.317,645	12.466
23	422.129,673 692.327,862	24	422.122,533 692.340,362	14.395
25	422.112,993 692.351,494	1	422.100,503 692.358,61	14.375

Punct început	X / Y	Punct sfârșit	X / Y	Lungime segment (** (m)
12	422.025,519 692.286,33	13	422.036,493 692.280,426	12.461
14	422.061,128 692.282,798	15	422.070,726 692.279,864	10.036
16	422.079,635 692.279,424	17	422.096,704 692.274,738	17.701
18	422.105,585 692.273,197	19	422.112,899 692.270,853	7.68
20	422.118,891 692.268,853	21	422.131,038 692.305,251	38.371
22	422.129,698 692.317,645	23	422.129,673 692.327,862	10.217
24	422.122,533 692.340,362	25	422.112,993 692.351,494	14.661

** Lungimile segmentelor sunt determinate în planul de proiecție Stereo 70 și sunt rotunjite la 1 milimetru.

*** Distanța dintre puncte este formată din segmente cumulate ce sunt mai mici decât valoarea 1 milimetru.

**DATE DESPRE IMOBILUL NR. 4395**

Oficiul de Cadastru și Publicitate Imobiliară MARAMURES
Biroul de Cadastru și Publicitate Imobiliară Sighetu Marmatiei

A. Partea I. Descrierea imobilului

TEREN Extravilan

Nr. CF vechi:2343 Budești
Nr. topografic:parte din 1784

Adresa: Jud. Maramures

Nr. Crt	Nr cadastral Nr. topografic	Suprafața* (mp)	Observații / Referințe
A1		12.040	Sector cadastral:53 Teren neimprejmuit; "Valea cu Arinii"; Nr. topografic: parte din 1784

B. Partea II. Proprietari și acte

Inscrieri privitoare la dreptul de proprietate și alte drepturi reale		Referințe
4395 / 18/12/2023		
Act Normativ nr. Legea nr. 7, din 13/03/1996 emis de Parlamentul României;		
B1	Intabulare, drept de PROPRIETATE, dobândit prin Lege, cota actuala 1/1 1) NEIDENTIFICAT NEIDENTIFICAT, Neidentificat	A1
Act Administrativ nr. Adeverință nr. 458, din 18/12/2023 emis de Primăria Comunei Budești;		
B2	se noteza posesia faptică în favoarea lui 1) MARINCA GEORGIANA IOANA	A1

C. Partea III. SARCINI .

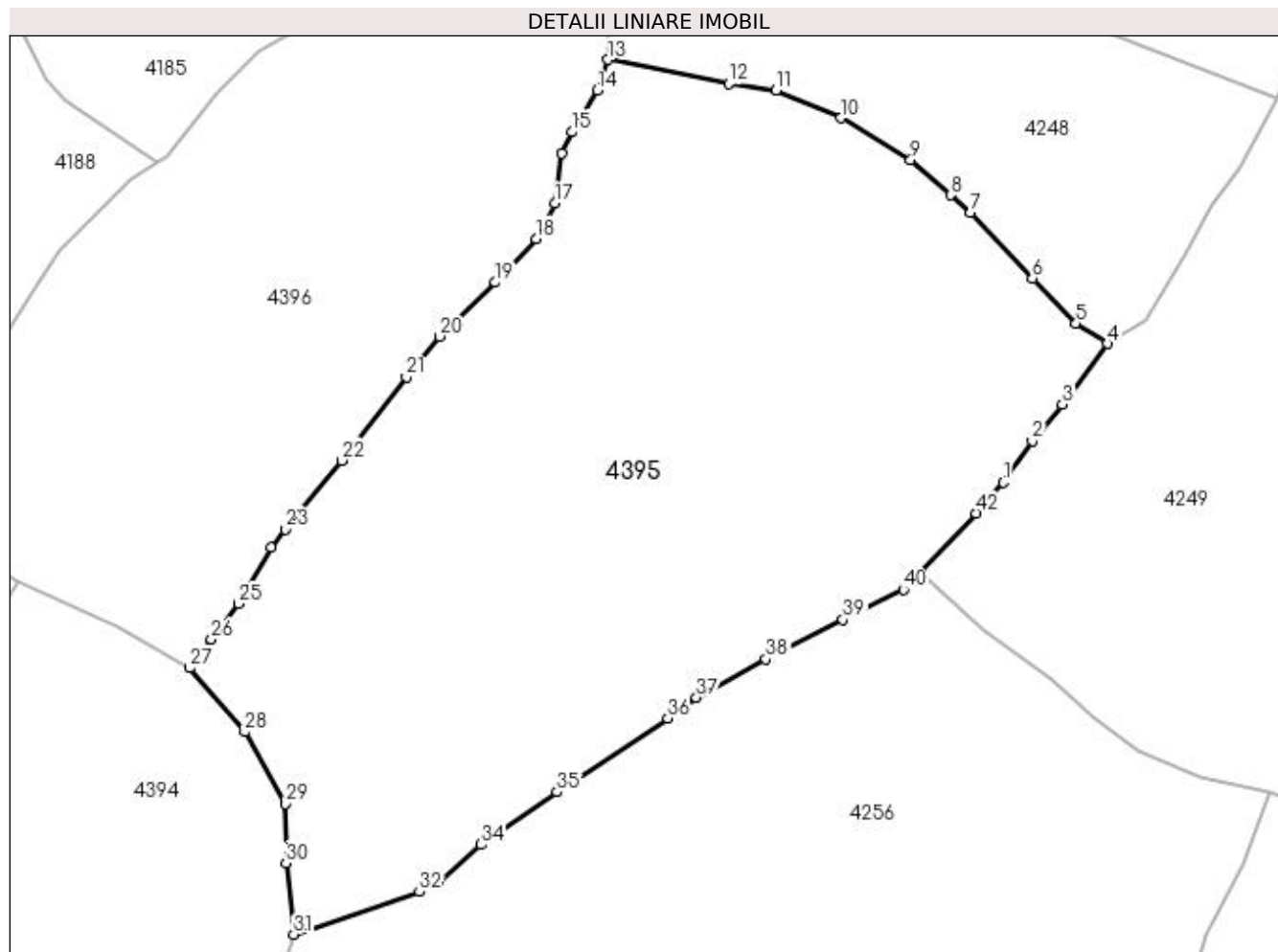
Inscrieri privind dezmembramintele dreptului de proprietate, drepturi reale de garanție și sarcini	Referințe
NU SUNT	

Anexa Nr. 1 La Partea I

Teren

Nr cadastral	Suprafața (mp)*	Observații / Referințe
	12.040	"Valea cu Arinii"; Nr. topografic: parte din 1784

* Suprafața este determinată în planul de proiecție Stereo 70.



Date referitoare la teren

Crt	Categorie folosință	Intravilan	Suprafața (mp)	Tarla	Parcelă	Nr. topo	Observații / Referințe
1	faneata	NU	12.040	-	-	-	

Lungime Segmente

1) Valorile lungimilor segmentelor sunt obținute din proiecție în plan.

Punct început	X / Y	Punct sfârșit	X / Y	Lungime segment	Punct început	X / Y	Punct sfârșit	X / Y	Lungime segment	Punct început	X / Y	Punct sfârșit	X / Y	Lungime segment
1	422.254,233 692.383,688	2	422.259,251 692.390,942	8.82	2	422.259,251 692.390,942	3	422.264,493 692.397,22	8.179	3	422.264,493 692.397,22	4	422.272,335 692.407,761	13.138
4	422.272,335 692.407,761	5	422.266,877 692.411,252	6.479	5	422.266,877 692.411,252	6	422.259,286 692.419,135	10.944	6	422.259,286 692.419,135	7	422.248,516 692.430,553	15.696
7	422.248,516 692.430,553	8	422.245,078 692.433,539	4.554	8	422.245,078 692.433,539	9	422.238,142 692.439,676	9.261	9	422.238,142 692.439,676	10	422.226,081 692.446,922	14.07
10	422.226,081 692.446,922	11	422.214,803 692.451,715	12.254	11	422.214,803 692.451,715	12	422.206,556 692.452,934	8.337	12	422.206,556 692.452,934	13	422.185,628 692.457,056	21.33
13	422.185,628 692.457,056	14	422.183,802 692.451,742	5.619	14	422.183,802 692.451,742	15	422.179,35 692.444,49	8.51	15	422.179,35 692.444,49	16	422.177,517 692.440,838	4.086

Punct început	X / Y	Punct sfârșit	X / Y	Lungime segment	Punct început	X / Y	Punct sfârșit	X / Y	Lungime segment	Punct început	X / Y	Punct sfârșit	X / Y	Lungime segment
16	422.177,517 692.440,838	17	422.176,355 692.432,141	8.774	17	422.176,355 692.432,141	18	422.173,112 692.425,989	6.954	18	422.173,112 692.425,989	19	422.166,062 692.418,399	10.359
19	422.166,062 692.418,399	20	422.156,377 692.409,037	13.47	20	422.156,377 692.409,037	21	422.150,584 692.402,004	9.112	21	422.150,584 692.402,004	22	422.139,341 692.387,481	18.366
22	422.139,341 692.387,481	23	422.129,535 692.375,552	15.442	23	422.129,535 692.375,552	24	422.127,152 692.372,387	3.962	24	422.127,152 692.372,387	25	422.121,482 692.362,61	11.302
25	422.121,482 692.362,61	26	422.116,758 692.356,442	7.769	26	422.116,758 692.356,442	27	422.112,993 692.351,494	6.218	27	422.112,993 692.351,494	28	422.122,533 692.340,362	14.661
28	422.122,533 692.340,362	29	422.129,673 692.327,862	14.395	29	422.129,673 692.327,862	30	422.129,698 692.317,645	10.217	30	422.129,698 692.317,645	31	422.131,038 692.305,251	12.466
31	422.131,038 692.305,251	32	422.152,889 692.312,632	23.064	32	422.152,889 692.312,632	33	422.156,221 692.314,263	3.71	33	422.156,221 692.314,263	34	422.163,607 692.320,837	9.888
34	422.163,607 692.320,837	35	422.176,817 692.329,936	16.04	35	422.176,817 692.329,936	36	422.195,985 692.342,775	23.071	36	422.195,985 692.342,775	37	422.200,941 692.346,357	6.115
37	422.200,941 692.346,357	38	422.213,008 692.353,034	13.791	38	422.213,008 692.353,034	39	422.226,389 692.359,868	15.025	39	422.226,389 692.359,868	40	422.236,927 692.365,052	11.744
40	422.236,927 692.365,052	41	422.239,884 692.367,984	4.164	41	422.239,884 692.367,984	42	422.249,522 692.378,316	14.129	42	422.249,522 692.378,316	1	422.254,233 692.383,688	7.145

** Lungimile segmentelor sunt determinate în planul de proiecție Stereo 70 și sunt rotunjite la 1 milimetru.

*** Distanța dintre puncte este formată din segmente cumulate ce sunt mai mici decât valoarea 1 milimetru.

**DATE DESPRE IMOBILUL NR. 4396**

Oficiul de Cadastru și Publicitate Imobiliară MARAMURES
Biroul de Cadastru și Publicitate Imobiliară Sighetu Marmatiei

A. Partea I. Descrierea imobilului

Nr. CF vechi:345 Budești
Nr. topografic:1785

TEREN Extravilan

Adresa: Jud. Maramures

Nr. Crt	Nr cadastral Nr. topografic	Suprafața* (mp)	Observații / Referințe
A1		8.678	Sector cadastral:53 Teren neimprejmuit; "Ciungi"; Nr. topografic: 1785

B. Partea II. Proprietari și acte

Inscrieri privitoare la dreptul de proprietate și alte drepturi reale		Referințe
4396 / 18/12/2023		
Act Normativ nr. Legea nr. 7, din 13/03/1996 emis de Parlamentul României;		
B1	Intabulare, drept de PROPRIETATE, dobândit prin Lege, cota actuala 1/1 1) NEIDENTIFICAT NEIDENTIFICAT, Neidentificat	A1
Act Administrativ nr. Adeverință nr. 459, din 18/12/2023 emis de Primăria Comunei Budești;		
B2	se noteza posesia faptică în favoarea lui 1) BORODI MIHAI	A1

C. Partea III. SARCINI .

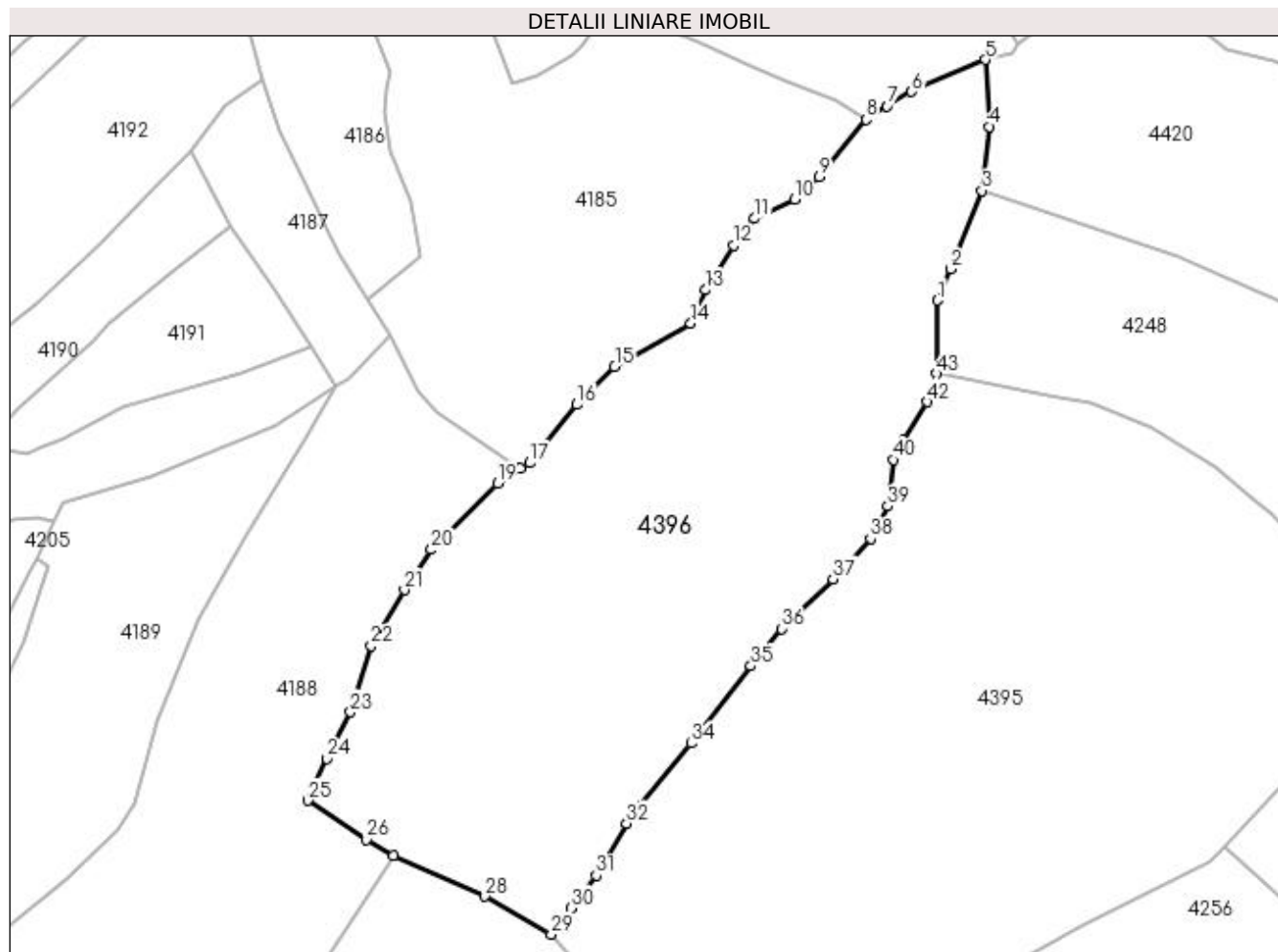
Inscrieri privind dezmembramintele dreptului de proprietate, drepturi reale de garanție și sarcini	Referințe
NU SUNT	

Anexa Nr. 1 La Partea I

Teren

Nr cadastral	Suprafața (mp)*	Observații / Referințe
	8.678	"Ciungi"; Nr. topografic: 1785

* Suprafața este determinată în planul de proiecție Stereo 70.



Date referitoare la teren

Crt	Categorie folosință	Intravilan	Suprafața (mp)	Tarla	Parcelă	Nr. topo	Observații / Referințe
1	faneata	NU	8.678	-	-	-	

Lungime Segmente

1) Valorile lungimilor segmentelor sunt obținute din proiecție în plan.

Punct început	X / Y	Punct sfârșit	X / Y	Lungime segment	Punct început	X / Y	Punct sfârșit	X / Y	Lungime segment	Punct început	X / Y	Punct sfârșit	X / Y	Lungime segment
1	422.185,68 692.470,856	2	422.188,253 692.476,787	6.465	2	422.188,253 692.476,787	3	422.194,065 692.491,52	15.838	3	422.194,065 692.491,52	4	422.195,55 692.503,571	12.142
4	422.195,55 692.503,571	5	422.194,736 692.516,185	12.64	5	422.194,736 692.516,185	6	422.180,821 692.510,181	15.155	6	422.180,821 692.510,181	7	422.176,248 692.507,425	5.339
7	422.176,248 692.507,425	8	422.172,279 692.504,91	4.699	8	422.172,279 692.504,91	9	422.163,434 692.494,104	13.964	9	422.163,434 692.494,104	10	422.158,783 692.489,902	6.268
10	422.158,783 692.489,902	11	422.151,316 692.486,284	8.297	11	422.151,316 692.486,284	12	422.147,392 692.481,254	6.38	12	422.147,392 692.481,254	13	422.142,062 692.472,821	9.976
13	422.142,062 692.472,821	14	422.139,269 692.466,554	6.861	14	422.139,269 692.466,554	15	422.124,947 692.458,391	16.485	15	422.124,947 692.458,391	16	422.117,83 692.451,22	10.103

Punct început	X / Y	Punct sfârșit	X / Y	Lungime segment	Punct început	X / Y	Punct sfârșit	X / Y	Lungime segment	Punct început	X / Y	Punct sfârșit	X / Y	Lungime segment
16	422.117,83 692.451,22	17	422.108,935 692.440,248	14.125	17	422.108,935 692.440,248	18	422.107,243 692.439,182	2.0	18	422.107,243 692.439,182	19	422.102,855 692.436,415	5.188
19	422.102,855 692.436,415	20	422.090,395 692.423,928	17.64	20	422.090,395 692.423,928	21	422.085,37 692.416,323	9.115	21	422.085,37 692.416,323	22	422.079,084 692.405,829	12.233
22	422.079,084 692.405,829	23	422.075,188 692.393,332	13.09	23	422.075,188 692.393,332	24	422.070,717 692.384,608	9.803	24	422.070,717 692.384,608	25	422.067,104 692.376,7	8.694
25	422.067,104 692.376,7	26	422.078,191 692.369,329	13.314	26	422.078,191 692.369,329	27	422.083,323 692.366,331	5.944	27	422.083,323 692.366,331	28	422.100,503 692.358,61	18.835
28	422.100,503 692.358,61	29	422.112,993 692.351,494	14.375	29	422.112,993 692.351,494	30	422.116,758 692.356,442	6.218	30	422.116,758 692.356,442	31	422.121,482 692.362,61	7.769
31	422.121,482 692.362,61	32	422.127,152 692.372,387	11.302	32	422.127,152 692.372,387	33	422.129,535 692.375,552	3.962	33	422.129,535 692.375,552	34	422.139,341 692.387,481	15.442
34	422.139,341 692.387,481	35	422.150,584 692.402,004	18.366	35	422.150,584 692.402,004	36	422.156,377 692.409,037	9.112	36	422.156,377 692.409,037	37	422.166,062 692.418,399	13.47
37	422.166,062 692.418,399	38	422.173,112 692.425,989	10.359	38	422.173,112 692.425,989	39	422.176,355 692.432,141	6.954	39	422.176,355 692.432,141	40	422.177,517 692.440,838	8.774
40	422.177,517 692.440,838	41	422.179,35 692.444,49	4.086	41	422.179,35 692.444,49	42	422.183,802 692.451,742	8.51	42	422.183,802 692.451,742	43	422.185,628 692.457,056	5.619
43	422.185,628 692.457,056	1	422.185,68 692.470,856	13.8										

** Lungimile segmentelor sunt determinate în planul de proiecție Stereo 70 și sunt rotunjite la 1 milimetru.

*** Distanța dintre puncte este formată din segmente cumulate ce sunt mai mici decât valoarea 1 milimetru.

**DATE DESPRE IMOBILUL NR. 4397**

Oficiul de Cadastru și Publicitate Imobiliară MARAMURES
Biroul de Cadastru și Publicitate Imobiliară Sighetu Marmatiei

A. Partea I. Descrierea imobilului

Nr. CF vechi: 262 Budești; 1683 Budești
Nr. topografic: parte din 1786; parte din 1792;

TEREN Extravilan

Adresa: Jud. Maramures

Nr. Crt	Nr cadastral Nr. topografic	Suprafața* (mp)	Observații / Referințe
A1		11.025	Sector cadastral: 53 Teren neimprejmuit; "Picui"; Nr. topografice: parte din 1786; parte din 1792;

B. Partea II. Proprietari și acte

Inscrieri privitoare la dreptul de proprietate și alte drepturi reale		Referințe
4397 / 18/12/2023		
Act Normativ nr. Legea nr. 7, din 13/03/1996 emis de Parlamentul României;		
B1	Intabulare, drept de PROPRIETATE, dobandit prin Lege, cota actuala 1/1 1) NEIDENTIFICAT NEIDENTIFICAT, Neidentificat	A1
Act Administrativ nr. Adeverință nr. 460, din 18/12/2023 emis de Primăria Comunei Budești;		
B2	se noteza posesia faptică în favoarea lui 1) RÎȘCU GHEORGHE	A1

C. Partea III. SARCINI .

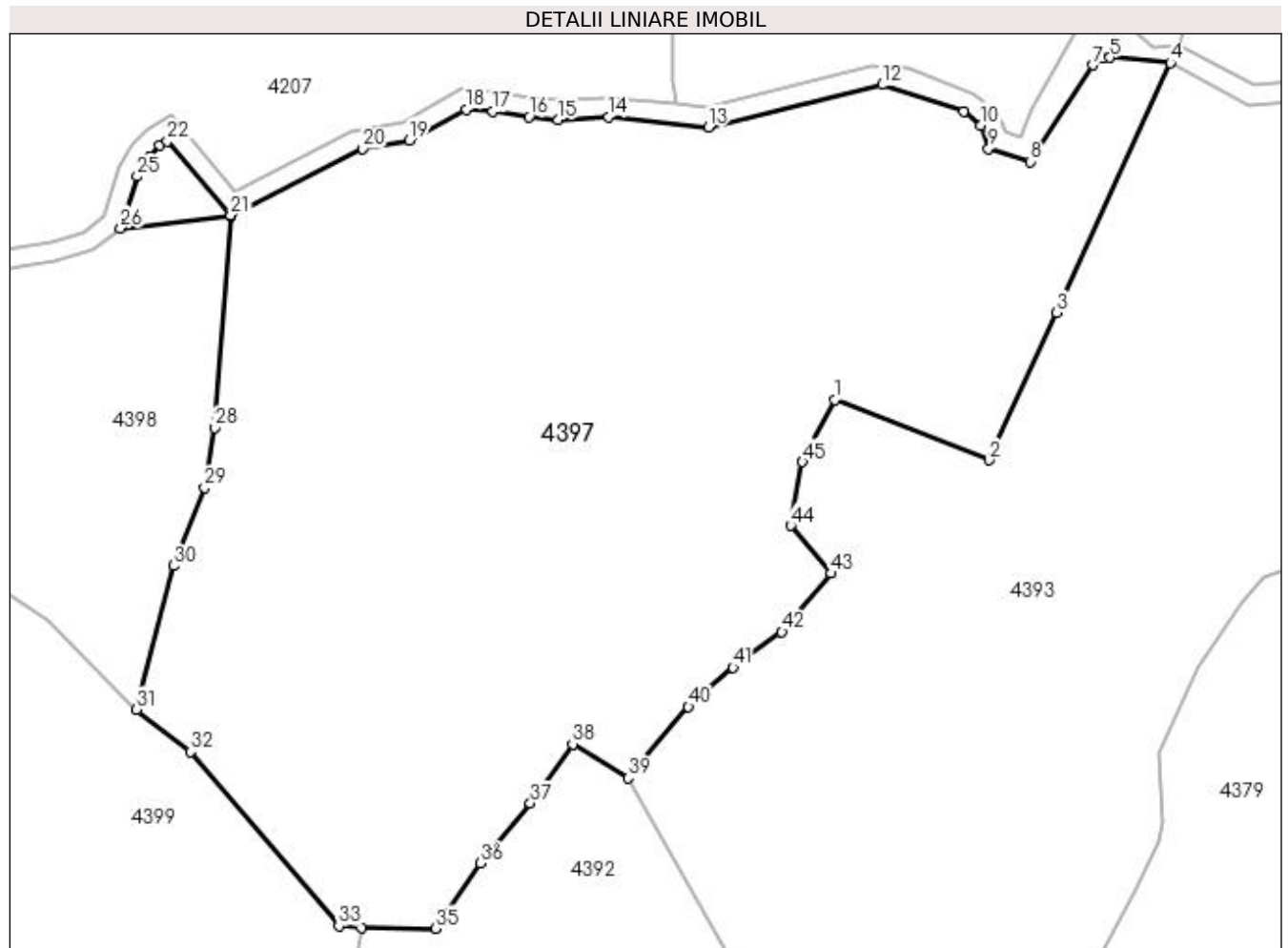
Inscrieri privind dezmembramintele dreptului de proprietate, drepturi reale de garanție și sarcini	Referințe
NU SUNT	

Anexa Nr. 1 La Partea I

Teren

Nr cadastral	Suprafața (mp)*	Observații / Referințe
	11.025	"Picui"; Nr. topografice: parte din 1786; parte din 1792;

* Suprafața este determinată în planul de proiecție Stereo 70.



Date referitoare la teren

Crt	Categorie folosință	Intra vilan	Suprafața (mp)	Tarla	Parcelă	Nr. topo	Observații / Referințe
1	faneata	NU	11.025	-	-	-	

Lungime Segmente

1) Valorile lungimilor segmentelor sunt obținute din proiecție în plan.

Punct început	X / Y	Punct sfârșit	X / Y	Lungime segment	Punct început	X / Y	Punct sfârșit	X / Y	Lungime segment	Punct început	X / Y	Punct sfârșit	X / Y	Lungime segment
1	421.974,177 692.233,657	2	421.997,199 692.224,697	24.704	2	421.997,199 692.224,697	3	422.007,14 692.246,587	24.042	3	422.007,14 692.246,587	4	422.024,098 692.283,688	40.793
4	422.024,098 692.283,688	5	422.015,146 692.284,479	8.987	5	422.015,146 692.284,479	6	422.014,12 692.284,342	1.035	6	422.014,12 692.284,342	7	422.012,617 692.283,362	1.794
7	422.012,617 692.283,362	8	422.003,346 692.269,01	17.086	8	422.003,346 692.269,01	9	421.997,077 692.270,958	6.565	9	421.997,077 692.270,958	10	421.995,974 692.274,444	3.656
10	421.995,974 692.274,444	11	421.993,385 692.276,464	3.284	11	421.993,385 692.276,464	12	421.981,271 692.280,433	12.748	12	421.981,271 692.280,433	13	421.955,448 692.274,133	26.58
13	421.955,448 692.274,133	14	421.940,543 692.275,661	14.983	14	421.940,543 692.275,661	15	421.933,08 692.275,22	7.476	15	421.933,08 692.275,22	16	421.928,749 692.275,651	4.352

Punct început	X / Y	Punct sfârșit	X / Y	Lungime segment	Punct început	X / Y	Punct sfârșit	X / Y	Lungime segment	Punct început	X / Y	Punct sfârșit	X / Y	Lungime segment
16	421.928,749 692.275,651	17	421.923,38 692.276,526	5.44	17	421.923,38 692.276,526	18	421.919,462 692.276,792	3.927	18	421.919,462 692.276,792	19	421.910,997 692.272,181	9.639
19	421.910,997 692.272,181	20	421.904,032 692.270,89	7.084	20	421.904,032 692.270,89	21	421.884,441 692.261,075	21.912	21	421.884,441 692.261,075	22	421.875,011 692.272,079	14.492
22	421.875,011 692.272,079	23	421.873,821 692.271,425	1.358	23	421.873,821 692.271,425	24	421.872,329 692.269,68	2.296	24	421.872,329 692.269,68	25	421.870,549 692.266,82	3.369
25	421.870,549 692.266,82	26	421.868,07 692.259,125	8.084	26	421.868,07 692.259,125	27	421.884,428 692.260,935	16.458	27	421.884,428 692.260,935	28	421.882,036 692.229,507	31.519
28	421.882,036 692.229,507	29	421.880,531 692.220,614	9.019	29	421.880,531 692.220,614	30	421.875,945 692.209,005	12.482	30	421.875,945 692.209,005	31	421.870,464 692.187,676	22.022
31	421.870,464 692.187,676	32	421.878,499 692.181,395	10.199	32	421.878,499 692.181,395	33	421.900,497 692.155,53	33.955	33	421.900,497 692.155,53	34	421.903,871 692.155,284	3.383
34	421.903,871 692.155,284	35	421.914,867 692.155,135	10.997	35	421.914,867 692.155,135	36	421.921,552 692.164,826	11.773	36	421.921,552 692.164,826	37	421.928,98 692.173,738	11.602
37	421.928,98 692.173,738	38	421.935,267 692.182,529	10.808	38	421.935,267 692.182,529	39	421.943,476 692.177,49	9.632	39	421.943,476 692.177,49	40	421.952,473 692.188,062	13.882
40	421.952,473 692.188,062	41	421.959,096 692.193,911	8.836	41	421.959,096 692.193,911	42	421.966,349 692.199,173	8.961	42	421.966,349 692.199,173	43	421.973,689 692.207,868	11.379
43	421.973,689 692.207,868	44	421.967,675 692.214,946	9.288	44	421.967,675 692.214,946	45	421.969,432 692.224,439	9.654	45	421.969,432 692.224,439	1	421.974,177 692.233,657	10.368

** Lungimile segmentelor sunt determinate în planul de proiecție Stereo 70 și sunt rotunjite la 1 milimetru.

*** Distanța dintre puncte este formată din segmente cumulate ce sunt mai mici decât valoarea 1 milimetru.

**DATE DESPRE IMOBILUL NR. 4398**

Oficiul de Cadastru și Publicitate Imobiliară MARAMURES
Biroul de Cadastru și Publicitate Imobiliară Sighetu Marmatiei

A. Partea I. Descrierea imobilului

TEREN Extravilan

Nr. CF vechi:1683 Budeşti
Nr. topografic:parte din 1792;

Adresa: Jud. Maramures

Nr. Crt	Nr cadastral Nr. topografic	Suprafaţa* (mp)	Observații / Referințe
A1		2.693	Sector cadastral:53 Teren neimprejmuit; "Picui"; Nr. topografic: parte din 1792;

B. Partea II. Proprietari și acte

Inscrieri privitoare la dreptul de proprietate și alte drepturi reale		Referințe
4398 / 18/12/2023		
Act Normativ nr. Legea nr. 7, din 13/03/1996 emis de Parlamentul României;		
B1	Intabulare, drept de PROPRIETATE, dobandit prin Lege, cota actuala 1/1 1) NEIDENTIFICAT NEIDENTIFICAT, Neidentificat	A1
Act Administrativ nr. Adeverință nr. 461, din 18/12/2023 emis de Primăria Comunei Budeşti;		
B2	se noteza posesia factică în favoarea lui 1) CHINDRIȘ IOAN	A1

C. Partea III. SARCINI .

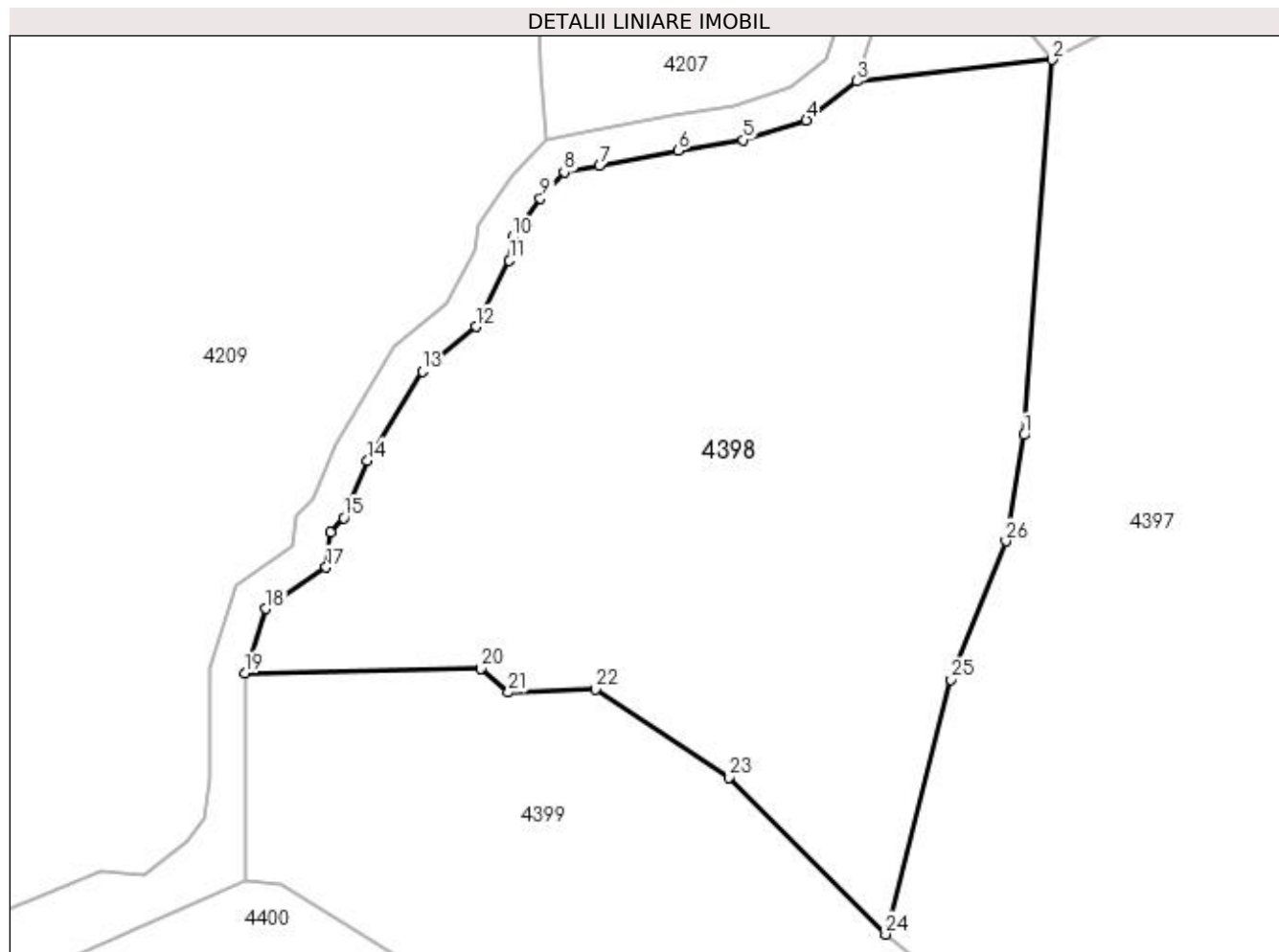
Inscrieri privind dezmembramintele dreptului de proprietate, drepturi reale de garanție și sarcini	Referințe
NU SUNT	

Anexa Nr. 1 La Partea I

Teren

Nr cadastral	Suprafața (mp)*	Observații / Referințe
	2.693	"Picui"; Nr. topografic: parte din 1792;

* Suprafața este determinată în planul de proiecție Stereo 70.



Date referitoare la teren

Crt	Categorie folosință	Intra vilan	Suprafața (mp)	Tarla	Parcelă	Nr. topo	Observații / Referințe
1	faneata	NU	2.693	-	-	-	

Lungime Segmente

1) Valorile lungimilor segmentelor sunt obținute din proiecție în plan.

Punct început	X / Y	Punct sfârșit	X / Y	Lungime segment (** (m)
1	421.882,036 692.229,507	2	421.884,428 692.260,935	31.519
3	421.868,07 692.259,125	4	421.863,817 692.255,855	5.365
5	421.858,512 692.254,216	6	421.853,08 692.253,32	5.505
7	421.846,479 692.252,04	8	421.843,531 692.251,524	2.993
9	421.841,515 692.249,322	10	421.839,208 692.246,054	4.0

Punct început	X / Y	Punct sfârșit	X / Y	Lungime segment (** (m)
2	421.884,428 692.260,935	3	421.868,07 692.259,125	16.458
4	421.863,817 692.255,855	5	421.858,512 692.254,216	5.552
6	421.853,08 692.253,32	7	421.846,479 692.252,04	6.724
8	421.843,531 692.251,524	9	421.841,515 692.249,322	2.985
10	421.839,208 692.246,054	11	421.838,946 692.244,097	1.974

Punct început	X / Y	Punct sfârșit	X / Y	Lungime segment (** (m)	Punct început	X / Y	Punct sfârșit	X / Y	Lungime segment (** (m)
11	421.838,946 692.244,097	12	421.836,136 692.238,561	6.208	12	421.836,136 692.238,561	13	421.831,644 692.234,84	5.833
13	421.831,644 692.234,84	14	421.827,059 692.227,361	8.773	14	421.827,059 692.227,361	15	421.825,064 692.222,568	5.192
15	421.825,064 692.222,568	16	421.823,963 692.221,378	1.621	16	421.823,963 692.221,378	17	421.823,587 692.218,424	2.978
17	421.823,587 692.218,424	18	421.818,521 692.214,951	6.142	18	421.818,521 692.214,951	19	421.816,784 692.209,573	5.652
19	421.816,784 692.209,573	20	421.836,577 692.209,932	19.796	20	421.836,577 692.209,932	21	421.838,873 692.207,94	3.04
21	421.838,873 692.207,94	22	421.846,15 692.208,196	7.282	22	421.846,15 692.208,196	23	421.857,344 692.200,831	13.4
23	421.857,344 692.200,831	24	421.870,464 692.187,676	18.579	24	421.870,464 692.187,676	25	421.875,945 692.209,005	22.022
25	421.875,945 692.209,005	26	421.880,531 692.220,614	12.482	26	421.880,531 692.220,614	1	421.882,036 692.229,507	9.019

** Lungimile segmentelor sunt determinate în planul de proiecție Stereo 70 și sunt rotunjite la 1 milimetru.

*** Distanța dintre puncte este formată din segmente cumulate ce sunt mai mici decât valoarea 1 milimetru.

**DATE DESPRE IMOBILUL NR. 4399**

Oficiul de Cadastru și Publicitate Imobiliară MARAMURES
Biroul de Cadastru și Publicitate Imobiliară Sighetu Marmatiei

A. Partea I. Descrierea imobilului

Nr. CF vechi:126 Budești
Nr. topografic:1791

TEREN Extravilan

Adresa: Jud. Maramures

Nr. Crt	Nr cadastral Nr. topografic	Suprafața* (mp)	Observații / Referințe
A1		6.004	Sector cadastral:53 Teren neimprejmuit; "Picui"; Nr. topografic: 1791

B. Partea II. Proprietari și acte

Inscrieri privitoare la dreptul de proprietate și alte drepturi reale		Referințe
4399 / 18/12/2023		
Act Normativ nr. Legea nr. 7, din 13/03/1996 emis de Parlamentul României;		
B1	Intabulare, drept de PROPRIETATE, dobândit prin Lege, cota actuala 1/1 1) NEIDENTIFICAT NEIDENTIFICAT, Neidentificat	A1
Act Administrativ nr. Adeverință nr. 462, din 18/12/2023 emis de Primăria Comunei Budești;		
B2	se noteza posesia faptică în favoarea lui 1) GIURGI VASILE TEODOR	A1

C. Partea III. SARCINI .

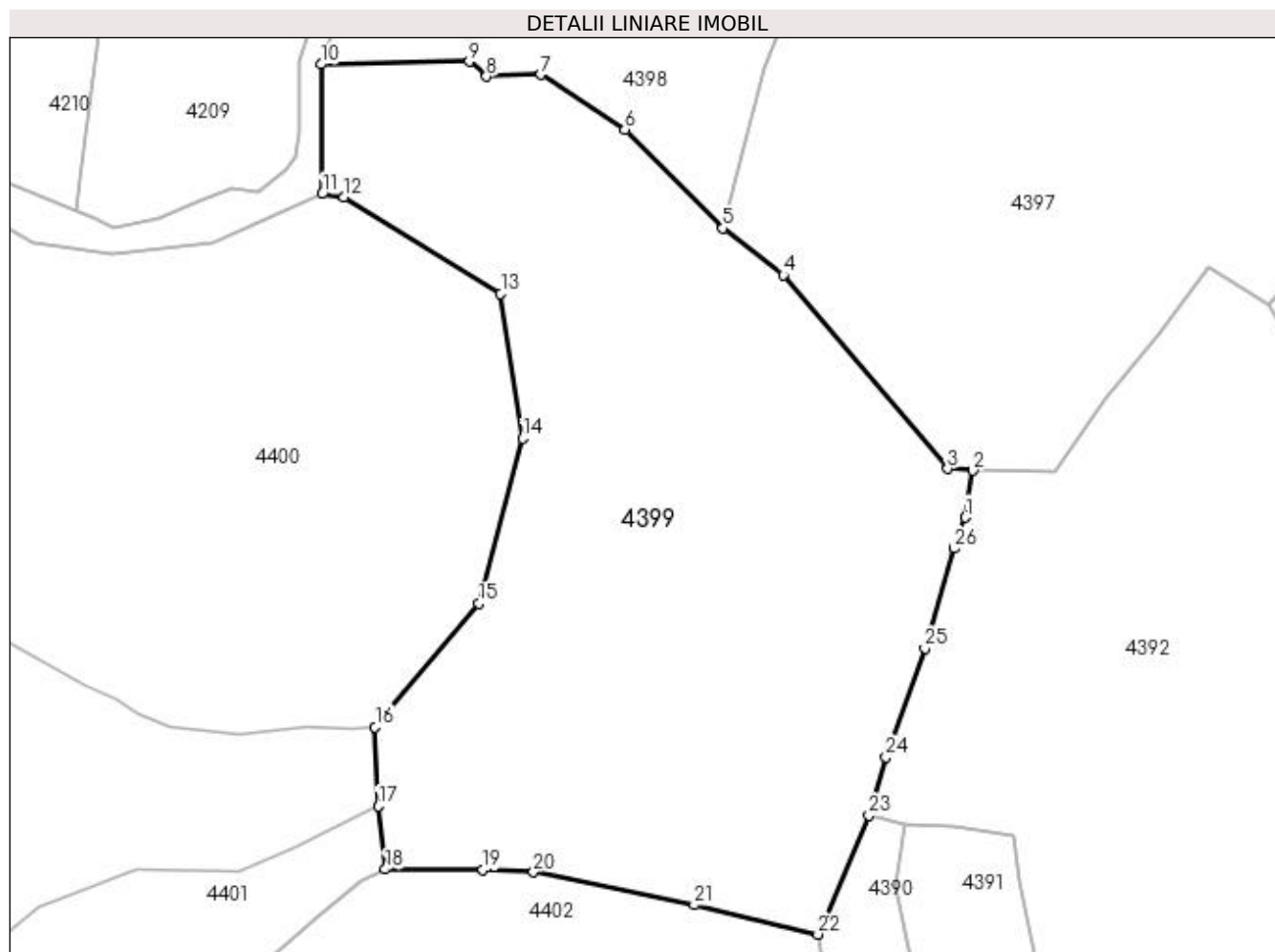
Inscrieri privind dezmembramintele dreptului de proprietate, drepturi reale de garanție și sarcini	Referințe
NU SUNT	

Anexa Nr. 1 La Partea I

Teren

Nr cadastral	Suprafața (mp)*	Observații / Referințe
	6.004	"Picui"; Nr. topografic: 1791

* Suprafața este determinată în planul de proiecție Stereo 70.



Date referitoare la teren

Crt	Categorie folosință	Intra vilan	Suprafața (mp)	Tarla	Parcelă	Nr. topo	Observații / Referințe
1	faneata	NU	6.004	-	-	-	

Lungime Segmente

1) Valorile lungimilor segmentelor sunt obținute din proiecție în plan.

Punct început	X / Y	Punct sfârșit	X / Y	Lungime segment (** (m)	Punct început	X / Y	Punct sfârșit	X / Y	Lungime segment (** (m)
1	421.902,857 692.149,036	2	421.903,871 692.155,284	6.33	2	421.903,871 692.155,284	3	421.900,497 692.155,53	3.383
3	421.900,497 692.155,53	4	421.878,499 692.181,395	33.955	4	421.878,499 692.181,395	5	421.870,464 692.187,676	10.199
5	421.870,464 692.187,676	6	421.857,344 692.200,831	18.579	6	421.857,344 692.200,831	7	421.846,15 692.208,196	13.4
7	421.846,15 692.208,196	8	421.838,873 692.207,94	7.282	8	421.838,873 692.207,94	9	421.836,577 692.209,932	3.04
9	421.836,577 692.209,932	10	421.816,784 692.209,573	19.796	10	421.816,784 692.209,573	11	421.816,887 692.192,247	17.326

Punct început	X / Y	Punct sfârșit	X / Y	Lungime segment (** (m)
11	421.816,887 692.192,247	12	421.819,822 692.191,845	2.962
13	421.840,768 692.178,941	14	421.843,703 692.159,59	19.572
15	421.837,832 692.137,529	16	421.823,984 692.121,036	21.536
17	421.824,438 692.110,461	18	421.825,353 692.102,045	8.466
19	421.838,401 692.101,962	20	421.845,138 692.101,68	6.743
21	421.866,611 692.097,281	22	421.883,154 692.093,355	17.002
23	421.889,953 692.109,243	24	421.892,247 692.117,052	8.139
25	421.897,451 692.131,587	26	421.901,323 692.144,91	13.874

Punct început	X / Y	Punct sfârșit	X / Y	Lungime segment (** (m)
12	421.819,822 692.191,845	13	421.840,768 692.178,941	24.602
14	421.843,703 692.159,59	15	421.837,832 692.137,529	22.829
16	421.823,984 692.121,036	17	421.824,438 692.110,461	10.585
18	421.825,353 692.102,045	19	421.838,401 692.101,962	13.048
20	421.845,138 692.101,68	21	421.866,611 692.097,281	21.919
22	421.883,154 692.093,355	23	421.889,953 692.109,243	17.282
24	421.892,247 692.117,052	25	421.897,451 692.131,587	15.439
26	421.901,323 692.144,91	1	421.902,857 692.149,036	4.402

** Lungimile segmentelor sunt determinate în planul de proiecție Stereo 70 și sunt rotunjite la 1 milimetru.

*** Distanța dintre puncte este formată din segmente cumulate ce sunt mai mici decât valoarea 1 milimetru.

**DATE DESPRE IMOBILUL NR. 4400**

Oficiul de Cadastru și Publicitate Imobiliară MARAMURES
Biroul de Cadastru și Publicitate Imobiliară Sighetu Marmatiei

A. Partea I. Descrierea imobilului

TEREN Extravilan

Nr. CF vechi:1225 Budești
Nr. topografic:parte din 1793

Adresa: Jud. Maramures

Nr. Crt	Nr cadastral Nr. topografic	Suprafața* (mp)	Observații / Referințe
A1		5.301	Sector cadastral:53 Teren neimprejmuit; "La Vale"; Nr. topografic: parte din 1793

B. Partea II. Proprietari și acte

Inscrieri privitoare la dreptul de proprietate și alte drepturi reale		Referințe
4400 / 18/12/2023		
Act Normativ nr. Legea nr. 7, din 13/03/1996 emis de Parlamentul României;		
B1	Intabulare, drept de PROPRIETATE, dobandit prin Lege, cota actuala 1/1 1) NEIDENTIFICAT NEIDENTIFICAT, Neidentificat	A1
Act Administrativ nr. Adeverință nr. 463, din 18/12/2023 emis de Primăria Comunei Budești;		
B2	se noteza posesia faptică în favoarea lui 1) POP MIHAI	A1

C. Partea III. SARCINI .

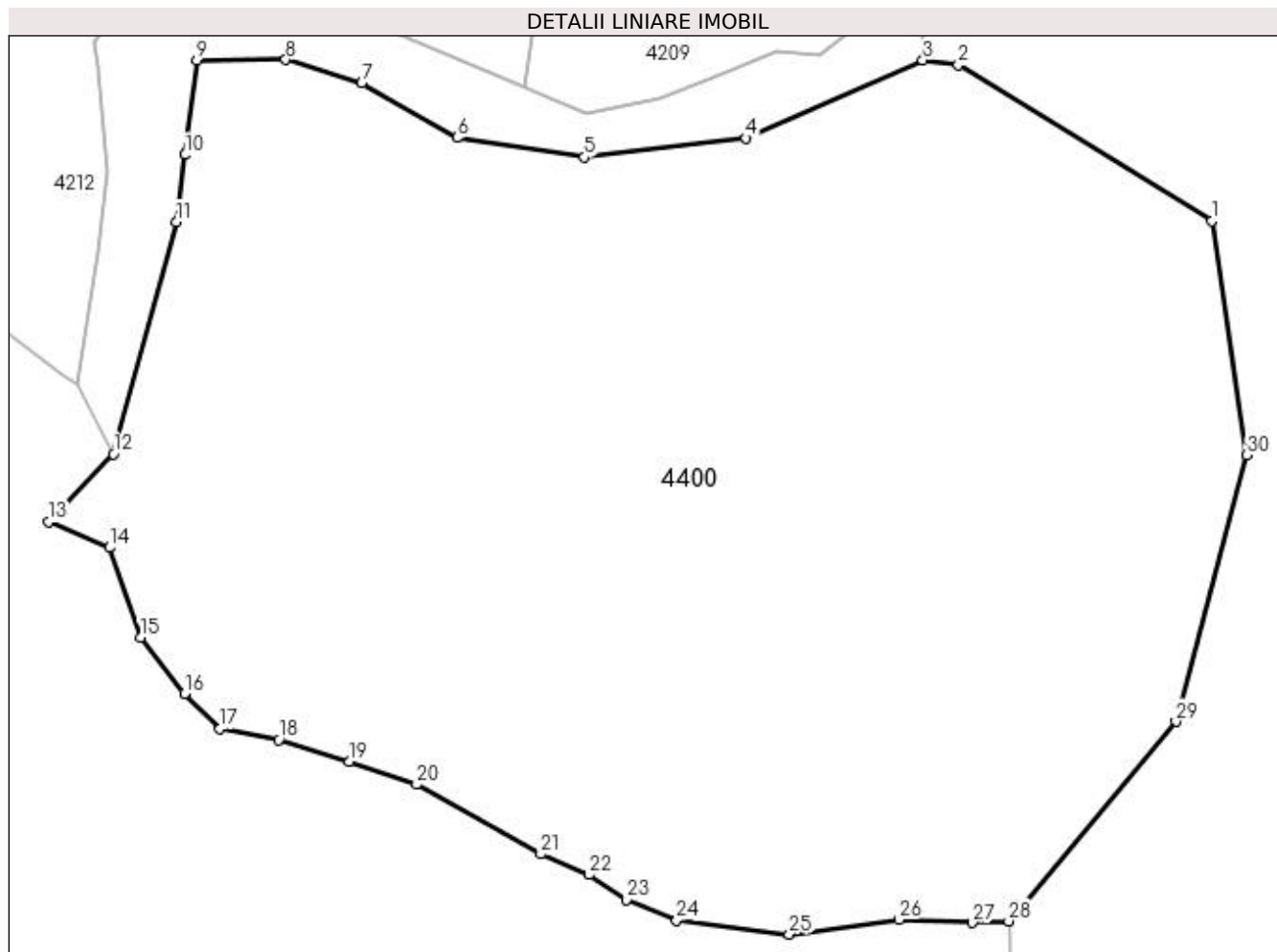
Inscrieri privind dezmembramintele dreptului de proprietate, drepturi reale de garanție și sarcini	Referințe
NU SUNT	

Anexa Nr. 1 La Partea I

Teren

Nr cadastral	Suprafața (mp)*	Observații / Referințe
	5.301	"La Vale"; Nr. topografic: parte din 1793

* Suprafața este determinată în planul de proiecție Stereo 70.



Date referitoare la teren

Crt	Categorie folosință	Intra vilan	Suprafața (mp)	Tarla	Parcelă	Nr. topo	Observații / Referințe
1	faneata	NU	5.301	-	-	-	

Lungime Segmente

1) Valorile lungimilor segmentelor sunt obținute din proiecție în plan.

Punct început	X / Y	Punct sfârșit	X / Y	Lungime segment (** (m))
1	421.840,768 692.178,941	2	421.819,822 692.191,845	24.602
3	421.816,887 692.192,247	4	421.802,257 692.185,794	15.99
5	421.788,9 692.184,217	6	421.778,364 692.185,831	10.659
7	421.770,451 692.190,335	8	421.764,183 692.192,279	6.563
9	421.756,838 692.192,224	10	421.755,856 692.184,418	7.868

Punct început	X / Y	Punct sfârșit	X / Y	Lungime segment (** (m))
2	421.819,822 692.191,845	3	421.816,887 692.192,247	2.962
4	421.802,257 692.185,794	5	421.788,9 692.184,217	13.45
6	421.778,364 692.185,831	7	421.770,451 692.190,335	9.105
8	421.764,183 692.192,279	9	421.756,838 692.192,224	7.345
10	421.755,856 692.184,418	11	421.755,13 692.178,861	5.604

Punct început	X / Y	Punct sfârșit	X / Y	Lungime segment (** (m)	Punct început	X / Y	Punct sfârșit	X / Y	Lungime segment (** (m)
11	421.755,13 692.178,861	12	421.749,905 692.159,66	19.899	12	421.749,905 692.159,66	13	421.744,537 692.154,051	7.764
13	421.744,537 692.154,051	14	421.749,599 692.151,931	5.488	14	421.749,599 692.151,931	15	421.752,169 692.144,502	7.861
15	421.752,169 692.144,502	16	421.755,8 692.139,848	5.903	16	421.755,8 692.139,848	17	421.758,744 692.136,938	4.139
17	421.758,744 692.136,938	18	421.763,587 692.136,022	4.929	18	421.763,587 692.136,022	19	421.769,423 692.134,217	6.109
19	421.769,423 692.134,217	20	421.775,023 692.132,331	5.909	20	421.775,023 692.132,331	21	421.785,279 692.126,587	11.755
21	421.785,279 692.126,587	22	421.789,252 692.124,873	4.327	22	421.789,252 692.124,873	23	421.792,344 692.122,811	3.716
23	421.792,344 692.122,811	24	421.796,525 692.121,088	4.522	24	421.796,525 692.121,088	25	421.805,828 692.119,941	9.373
25	421.805,828 692.119,941	26	421.814,915 692.121,154	9.168	26	421.814,915 692.121,154	27	421.820,987 692.120,903	6.077
27	421.820,987 692.120,903	28	421.823,984 692.121,036	3.0	28	421.823,984 692.121,036	29	421.837,832 692.137,529	21.536
29	421.837,832 692.137,529	30	421.843,703 692.159,59	22.829	30	421.843,703 692.159,59	1	421.840,768 692.178,941	19.572

** Lungimile segmentelor sunt determinate în planul de proiecție Stereo 70 și sunt rotunjite la 1 milimetru.

*** Distanța dintre puncte este formată din segmente cumulate ce sunt mai mici decât valoarea 1 milimetru.

**DATE DESPRE IMOBILUL NR. 4401**

Oficiul de Cadastru și Publicitate Imobiliară MARAMURES
Biroul de Cadastru și Publicitate Imobiliară Sighetu Marmatiei

A. Partea I. Descrierea imobilului

TEREN Necunoscut

Nr. CF vechi:1025 Budești
Nr. topografic:parte din 1793

Adresa: Loc. Budești, Jud. Maramures

Nr. Crt	Nr cadastral Nr. topografic	Suprafața* (mp)	Observații / Referințe
A1		1.122	Sector cadastral:53 Teren neimprejmuit; "Picui"; Nr. topografic: parte din 1793

B. Partea II. Proprietari și acte

Inscrieri privitoare la dreptul de proprietate și alte drepturi reale		Referințe
4401 / 18/12/2023		
Act Normativ nr. Legea nr. 7, din 13/03/1996 emis de Parlamentul României;		
B1	Intabulare, drept de PROPRIETATE, dobândit prin Lege, cota actuala 1/1 1) NEIDENTIFICAT NEIDENTIFICAT, Neidentificat	A1
Act Administrativ nr. Adeverință nr. 464, din 18/12/2023 emis de Primăria Comunei Budești;		
B2	se noteza posesia faptică în favoarea lui 1) MARIȘ ILEANA 2) MARIȘ VASILE	A1

C. Partea III. SARCINI .

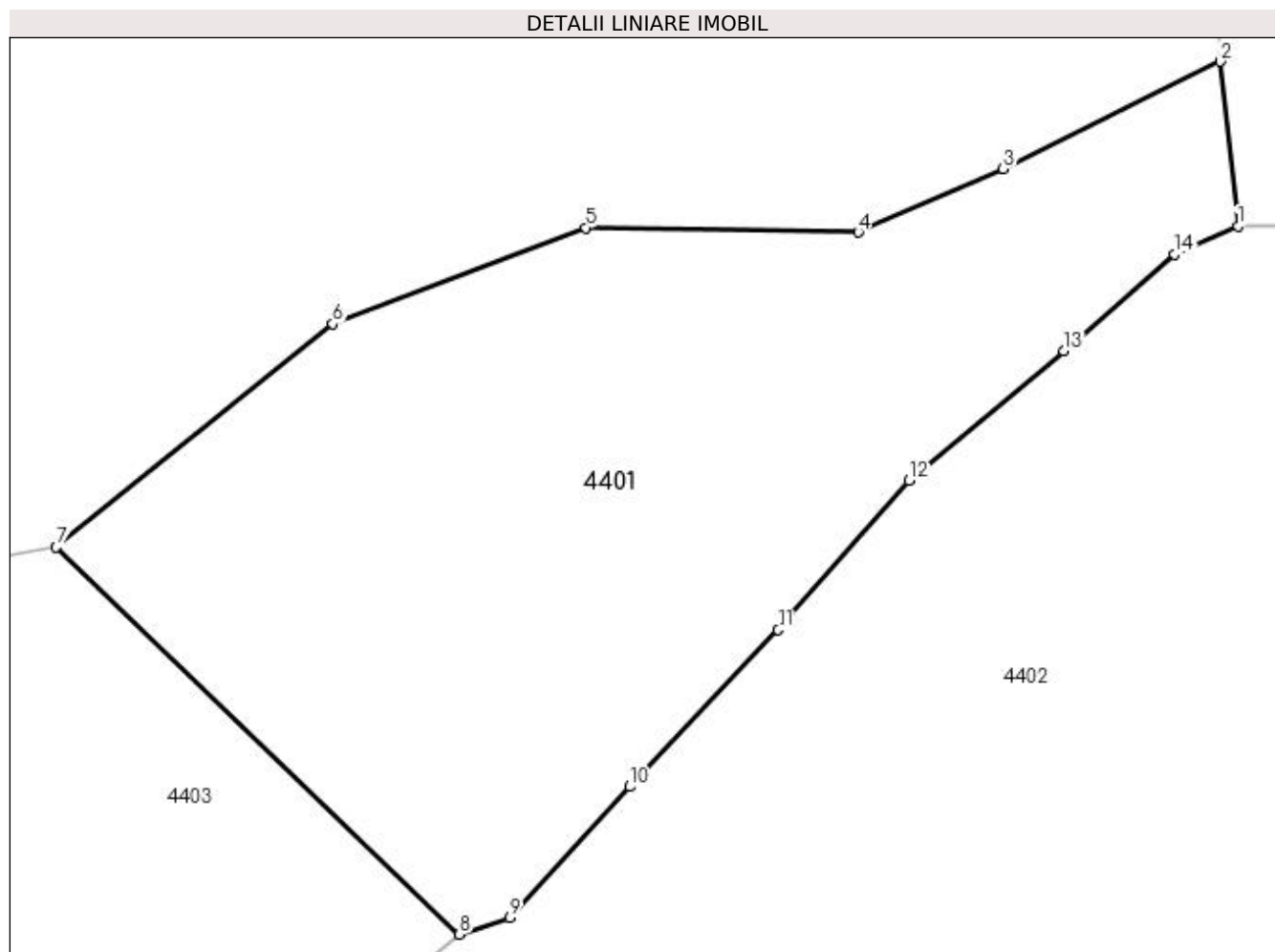
Inscrieri privind dezmembramintele dreptului de proprietate, drepturi reale de garanție și sarcini	Referințe
NU SUNT	

Anexa Nr. 1 La Partea I

Teren

Nr cadastral	Suprafața (mp)*	Observații / Referințe
	1.122	"Picui"; Nr. topografic: parte din 1793

* Suprafața este determinată în planul de proiecție Stereo 70.



Date referitoare la teren

Crt	Categorie folosință	Intra vilan	Suprafața (mp)	Tarla	Parcelă	Nr. topo	Observații / Referințe
1	faneata	DA	200	-	-	-	
2	faneata	NU	922	-	-	-	

Lungime Segmente

1) Valorile lungimilor segmentelor sunt obținute din proiecție în plan.

Punct început	X / Y	Punct sfârșit	X / Y	Lungime segment (** (m)
1	421.825,353 692.102,045	2	421.824,438 692.110,461	8.466
2	421.824,438 692.110,461	3	421.813,33 692.104,981	12.386
3	421.813,33 692.104,981	4	421.805,915 692.101,726	8.098
4	421.805,915 692.101,726	5	421.791,982 692.101,956	13.935

Punct început	X / Y	Punct sfârșit	X / Y	Lungime segment (** (m)
5	421.791,982 692.101,956	6	421.779,026 692.097,036	13.859
6	421.779,026 692.097,036	7	421.764,873 692.085,613	18.188
7	421.764,873 692.085,613	8	421.785,512 692.065,82	28.596
8	421.785,512 692.065,82	9	421.788,083 692.066,682	2.712
9	421.788,083 692.066,682	10	421.794,221 692.073,374	9.081
10	421.794,221 692.073,374	11	421.801,819 692.081,394	11.048
11	421.801,819 692.081,394	12	421.808,51 692.089,03	10.153
12	421.808,51 692.089,03	13	421.816,42 692.095,669	10.327
13	421.816,42 692.095,669	14	421.822,111 692.100,593	7.526
14	421.822,111 692.100,593	1	421.825,353 692.102,045	3.552

** Lungimile segmentelor sunt determinate în planul de proiecție Stereo 70 și sunt rotunjite la 1 milimetru.

*** Distanța dintre puncte este formată din segmente cumulate ce sunt mai mici decât valoarea 1 milimetru.

**DATE DESPRE IMOBILUL NR. 4402**

Oficiul de Cadastru și Publicitate Imobiliară MARAMURES
Biroul de Cadastru și Publicitate Imobiliară Sighetu Marmatiei

A. Partea I. Descrierea imobilului

TEREN Necunoscut

Nr. CF vechi:1025 Budești
Nr. topografic:parte din 1793

Adresa: Loc. Budești, Jud. Maramures

Nr. Crt	Nr cadastral Nr. topografic	Suprafața* (mp)	Observații / Referințe
A1		4.019	Sector cadastral:53 Teren neimprejmuit; "Sub Picui"; Nr. topografic: parte din 1793

B. Partea II. Proprietari și acte

Inscrieri privitoare la dreptul de proprietate și alte drepturi reale		Referințe
4402 / 18/12/2023		
Act Normativ nr. Legea nr. 7, din 13/03/1996 emis de Parlamentul României;		
B1	Intabulare, drept de PROPRIETATE, dobandit prin Lege, cota actuala 1/1 1) NEIDENTIFICAT NEIDENTIFICAT , Neidentificat	A1
Act Administrativ nr. Adeverință nr. 465, din 18/12/2023 emis de Primăria Comunei Budești;		
B2	se noteza posesia faptică în favoarea lui 1) RAD MARIA	A1

C. Partea III. SARCINI .

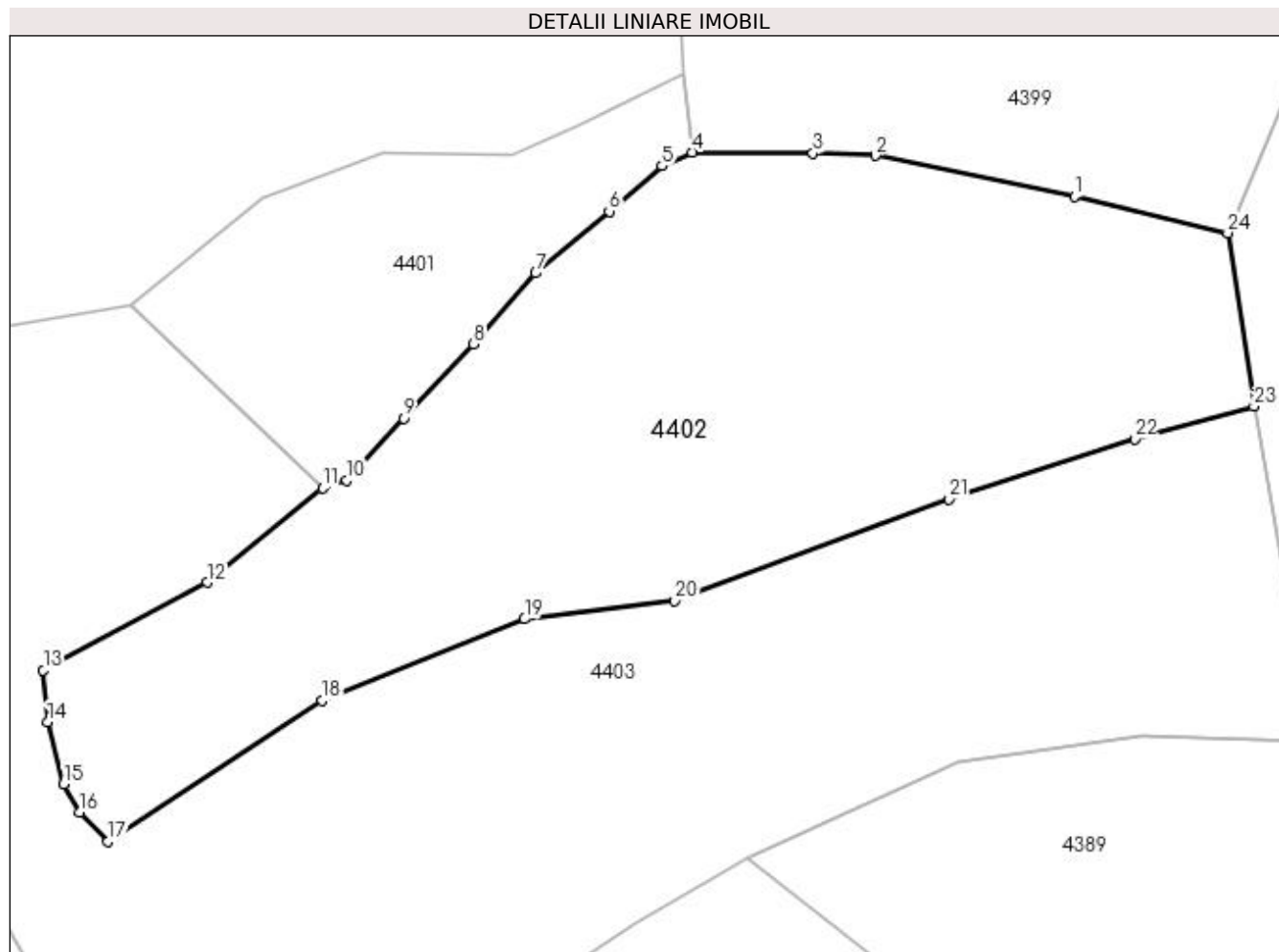
Inscrieri privind dezmembramintele dreptului de proprietate, drepturi reale de garanție și sarcini	Referințe
NU SUNT	

Anexa Nr. 1 La Partea I

Teren

Nr cadastral	Suprafața (mp)*	Observații / Referințe
	4.019	"Sub Picui"; Nr. topografic: parte din 1793

* Suprafața este determinată în planul de proiecție Stereo 70.



Date referitoare la teren

Crt	Categorie folosință	Intra vilan	Suprafața (mp)	Tarla	Parcelă	Nr. topo	Observații / Referințe
1	faneata	DA	872	-	-	-	
2	faneata	NU	3.147	-	-	-	

Lungime Segmente

1) Valorile lungimilor segmentelor sunt obținute din proiecție în plan.

Punct început	X / Y	Punct sfârșit	X / Y	Lungime segment (** (m)
1	421.866,611 692.097,281	2	421.845,138 692.101,68	21.919
3	421.838,401 692.101,962	4	421.825,353 692.102,045	13.048
5	421.822,111 692.100,593	6	421.816,42 692.095,669	7.526
7	421.808,51 692.089,03	8	421.801,819 692.081,394	10.153

Punct început	X / Y	Punct sfârșit	X / Y	Lungime segment (** (m)
2	421.845,138 692.101,68	3	421.838,401 692.101,962	6.743
4	421.825,353 692.102,045	5	421.822,111 692.100,593	3.552
6	421.816,42 692.095,669	7	421.808,51 692.089,03	10.327
8	421.801,819 692.081,394	9	421.794,221 692.073,374	11.048

Punct început	X / Y	Punct sfârșit	X / Y	Lungime segment (** (m)
9	421.794,221 692.073,374	10	421.788,083 692.066,682	9.081
11	421.785,512 692.065,82	12	421.773,038 692.055,649	16.095
13	421.755,368 692.046,211	14	421.755,842 692.040,628	5.603
15	421.757,588 692.033,929	16	421.759,254 692.030,885	3.47
17	421.762,331 692.027,693	18	421.785,474 692.042,91	27.698
19	421.807,291 692.051,706	20	421.823,503 692.053,691	16.333
21	421.853,077 692.064,651	22	421.873,105 692.071,134	21.051
23	421.885,987 692.074,656	24	421.883,154 692.093,355	18.912

Punct început	X / Y	Punct sfârșit	X / Y	Lungime segment (** (m)
10	421.788,083 692.066,682	11	421.785,512 692.065,82	2.712
12	421.773,038 692.055,649	13	421.755,368 692.046,211	20.033
14	421.755,842 692.040,628	15	421.757,588 692.033,929	6.923
16	421.759,254 692.030,885	17	421.762,331 692.027,693	4.434
18	421.785,474 692.042,91	19	421.807,291 692.051,706	23.523
20	421.823,503 692.053,691	21	421.853,077 692.064,651	31.54
22	421.873,105 692.071,134	23	421.885,987 692.074,656	13.355
24	421.883,154 692.093,355	1	421.866,611 692.097,281	17.002

** Lungimile segmentelor sunt determinate în planul de proiecție Stereo 70 și sunt rotunjite la 1 milimetru.

*** Distanța dintre puncte este formată din segmente cumulate ce sunt mai mici decât valoarea 1 milimetru.

**DATE DESPRE IMOBILUL NR. 4403**

Oficiul de Cadastru și Publicitate Imobiliară MARAMURES
Biroul de Cadastru și Publicitate Imobiliară Sighetu Marmatiei

A. Partea I. Descrierea imobilului

TEREN Necunoscut

Nr. CF vechi:1025 Budești
Nr. topografic:parte din 1793

Adresa: Loc. Budesti, Jud. Maramures

Nr. Crt	Nr cadastral Nr. topografic	Suprafața* (mp)	Observații / Referințe
A1		7.234	Sector cadastral:53 Teren neimprejmuit; "Sub Picui"; Nr. topografic: parte din 1793

B. Partea II. Proprietari și acte

Inscrieri privitoare la dreptul de proprietate și alte drepturi reale		Referințe
4403 / 18/12/2023		
Act Normativ nr. Legea nr. 7, din 13/03/1996 emis de Parlamentul României;		
B1	Intabulare, drept de PROPRIETATE, dobândit prin Lege, cota actuala 1/1 1) NEIDENTIFICAT NEIDENTIFICAT , Neidentificat	A1
Act Administrativ nr. Adeverință nr. 466, din 18/12/2023 emis de Primăria Comunei Budești;		
B2	se noteza posesia faptică în favoarea lui 1) MOLDOVAN ION	A1

C. Partea III. SARCINI .

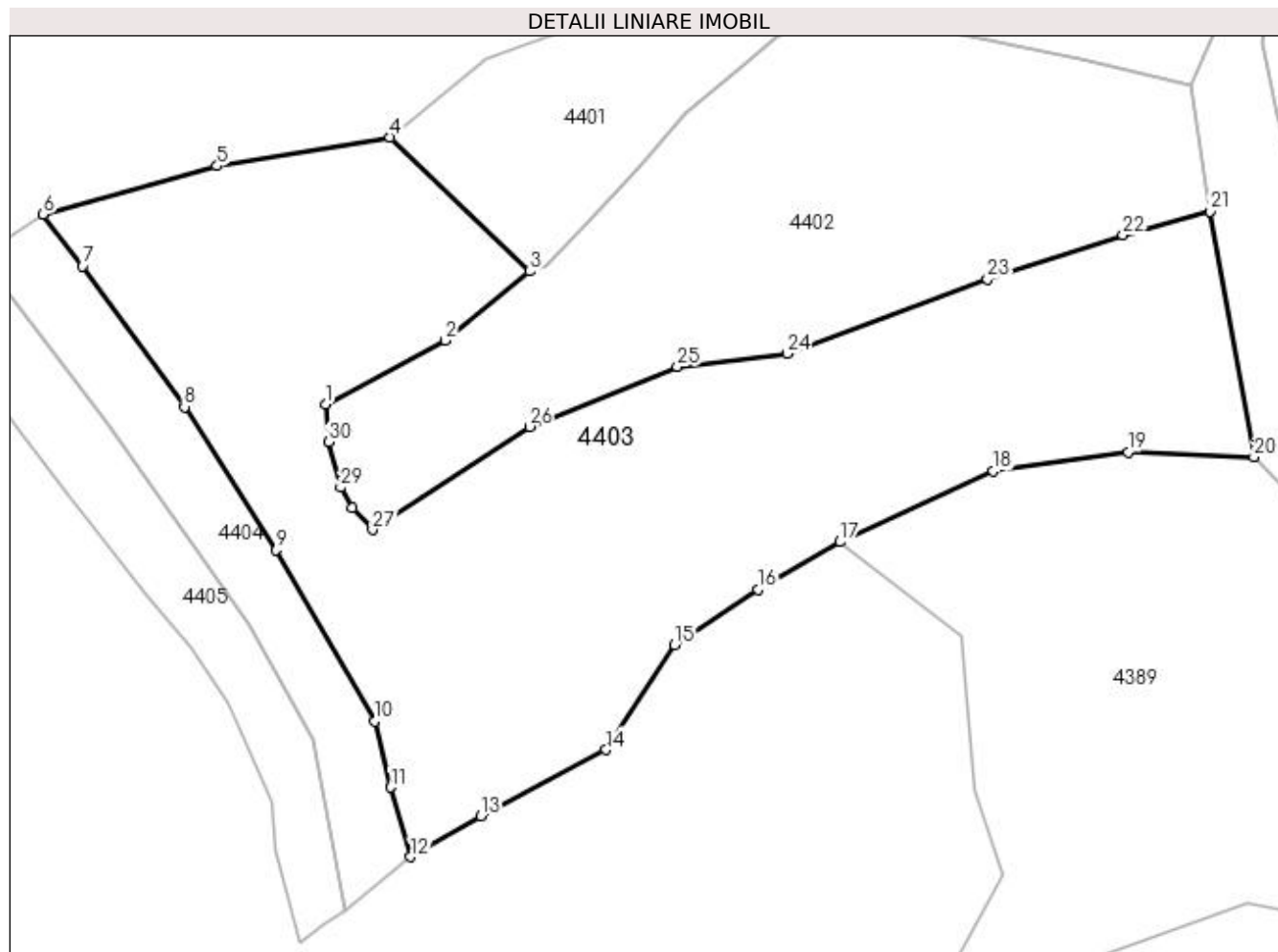
Inscrieri privind dezmembramintele dreptului de proprietate, drepturi reale de garanție și sarcini	Referințe
NU SUNT	

Anexa Nr. 1 La Partea I

Teren

Nr cadastral	Suprafața (mp)*	Observații / Referințe
	7.234	"Sub Picui"; Nr. topografic: parte din 1793

* Suprafața este determinată în planul de proiecție Stereo 70.



Date referitoare la teren

Crt	Categorie folosință	Intra vilan	Suprafața (mp)	Tarla	Parcelă	Nr. topo	Observații / Referințe
1	faneata	DA	4.892	-	-	-	
2	faneata	NU	2.342	-	-	-	

Lungime Segmente

1) Valorile lungimilor segmentelor sunt obținute din proiecție în plan.

Punct început	X / Y	Punct sfârșit	X / Y	Lungime segment (** (m))
1	421.755,368 692.046,211	2	421.773,038 692.055,649	20.033
3	421.785,512 692.065,82	4	421.764,873 692.085,613	28.596
5	421.739,375 692.081,36	6	421.713,711 692.074,237	26.634
7	421.719,495 692.066,617	8	421.734,564 692.045,807	25.693

Punct început	X / Y	Punct sfârșit	X / Y	Lungime segment (** (m))
2	421.773,038 692.055,649	3	421.785,512 692.065,82	16.095
4	421.764,873 692.085,613	5	421.739,375 692.081,36	25.85
6	421.713,711 692.074,237	7	421.719,495 692.066,617	9.567
8	421.734,564 692.045,807	9	421.748,001 692.024,664	25.052

Punct început	X / Y	Punct sfârșit	X / Y	Lungime segment (** (m))	Punct început	X / Y	Punct sfârșit	X / Y	Lungime segment (** (m))
9	421.748,001 692.024,664	10	421.762,62 691.999,439	29.155	10	421.762,62 691.999,439	11	421.764,959 691.989,687	10.029
11	421.764,959 691.989,687	12	421.767,958 691.979,415	10.701	12	421.767,958 691.979,415	13	421.778,265 691.985,4	11.919
13	421.778,265 691.985,4	14	421.796,782 691.995,195	20.948	14	421.796,782 691.995,195	15	421.806,869 692.010,721	18.515
15	421.806,869 692.010,721	16	421.819,203 692.018,861	14.778	16	421.819,203 692.018,861	17	421.831,312 692.025,88	13.996
17	421.831,312 692.025,88	18	421.853,952 692.036,307	24.926	18	421.853,952 692.036,307	19	421.873,836 692.039,149	20.086
19	421.873,836 692.039,149	20	421.892,42 692.038,421	18.598	20	421.892,42 692.038,421	21	421.885,987 692.074,656	36.802
21	421.885,987 692.074,656	22	421.873,105 692.071,134	13.355	22	421.873,105 692.071,134	23	421.853,077 692.064,651	21.051
23	421.853,077 692.064,651	24	421.823,503 692.053,691	31.54	24	421.823,503 692.053,691	25	421.807,291 692.051,706	16.333
25	421.807,291 692.051,706	26	421.785,474 692.042,91	23.523	26	421.785,474 692.042,91	27	421.762,331 692.027,693	27.698
27	421.762,331 692.027,693	28	421.759,254 692.030,885	4.434	28	421.759,254 692.030,885	29	421.757,588 692.033,929	3.47
29	421.757,588 692.033,929	30	421.755,842 692.040,628	6.923	30	421.755,842 692.040,628	1	421.755,368 692.046,211	5.603

** Lungimile segmentelor sunt determinate în planul de proiecție Stereo 70 și sunt rotunjite la 1 milimetru.

*** Distanța dintre puncte este formată din segmente cumulate ce sunt mai mici decât valoarea 1 milimetru.

**DATE DESPRE IMOBILUL NR. 4404**

Oficiul de Cadastru și Publicitate Imobiliară MARAMURES
Biroul de Cadastru și Publicitate Imobiliară Sighetu Marmatiei

A. Partea I. Descrierea imobilului

TEREN Intravilan

Nr. CF vechi:1025 Budești
Nr. topografic:parte din 1793

Adresa: Loc. Budesti, Jud. Maramures

Nr. Crt	Nr cadastral Nr. topografic	Suprafața* (mp)	Observații / Referințe
A1		1.134	Sector cadastral:53 Teren neimprejmuit; "Sub Picui"; Nr. topografic: parte din 1793

B. Partea II. Proprietari și acte

Inscrieri privitoare la dreptul de proprietate și alte drepturi reale		Referințe
4404 / 18/12/2023		
Act Normativ nr. Legea nr. 7, din 13/03/1996 emis de Parlamentul României;		
B1	Intabulare, drept de PROPRIETATE, dobândit prin Lege, cota actuala 1/1 1) NEIDENTIFICAT NEIDENTIFICAT , Neidentificat	A1
Act Administrativ nr. Adeverință nr. 467, din 18/12/2023 emis de Primăria Comunei Budești;		
B2	se noteza posesia faptică în favoarea lui 1) BÂRSAN ILEANA	A1

C. Partea III. SARCINI .

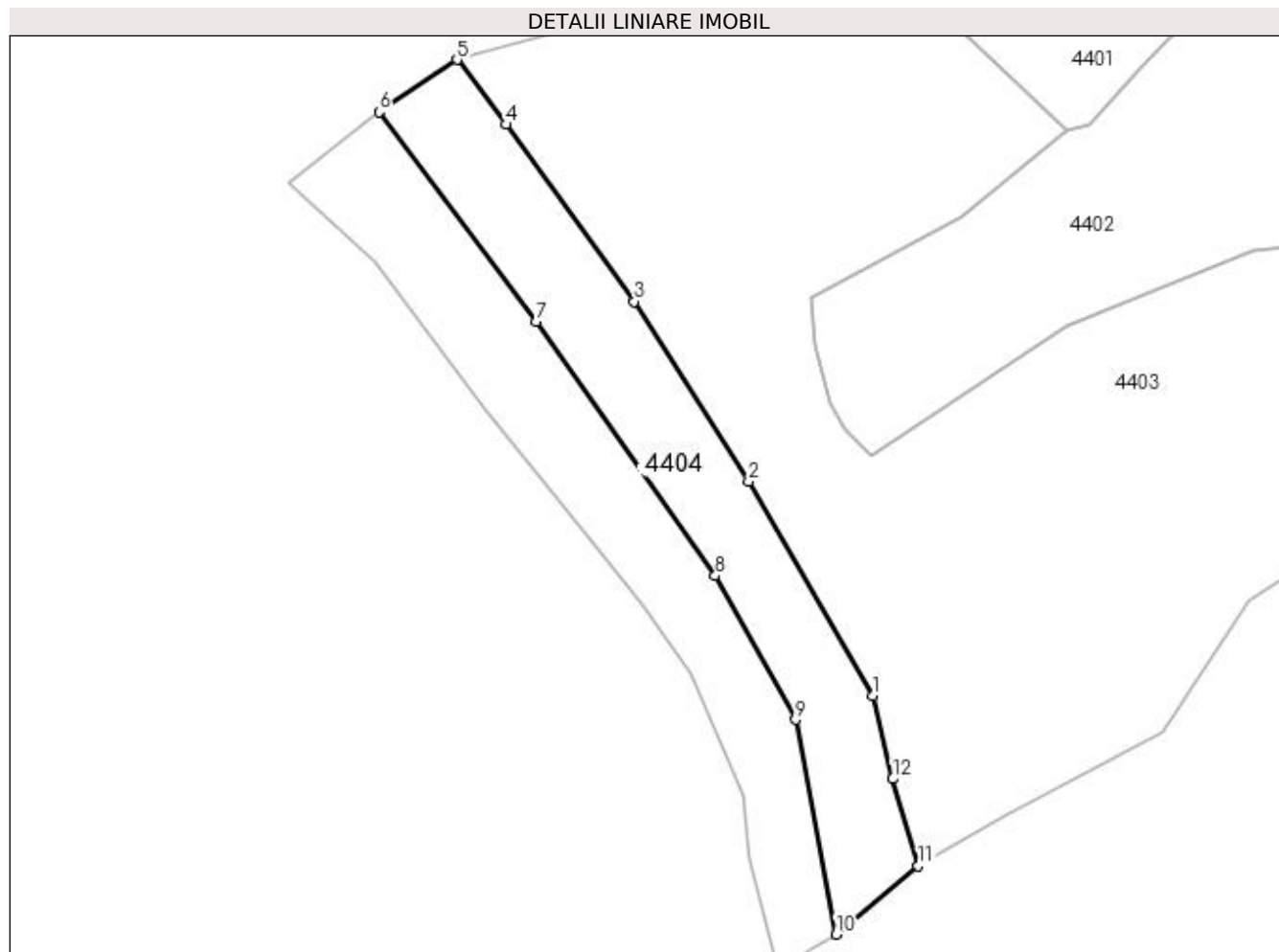
Inscrieri privind dezmembramintele dreptului de proprietate, drepturi reale de garanție și sarcini	Referințe
NU SUNT	

Anexa Nr. 1 La Partea I

Teren

Nr cadastral	Suprafața (mp)*	Observații / Referințe
	1.134	"Sub Picui"; Nr. topografic: parte din 1793

* Suprafața este determinată în planul de proiecție Stereo 70.



Date referitoare la teren

Crt	Categorie folosință	Intra vilan	Suprafața (mp)	Tarla	Parcelă	Nr. topo	Observații / Referințe
1	faneata	DA	1.134	-	-	-	

Lungime Segmente

1) Valorile lungimilor segmentelor sunt obținute din proiecție în plan.

Punct început	X / Y	Punct sfârșit	X / Y	Lungime segment (** (m)
1	421.762,62 691.999,439	2	421.748,001 692.024,664	29.155
2	421.748,001 692.024,664	3	421.734,564 692.045,807	25.052
3	421.734,564 692.045,807	4	421.719,495 692.066,617	25.693
4	421.719,495 692.066,617	5	421.713,711 692.074,237	9.567
5	421.713,711 692.074,237	6	421.704,523 692.068,082	11.059

Punct început	X / Y	Punct sfârșit	X / Y	Lungime segment (** (m)
6	421.704,523 692.068,082	7	421.722,99 692.043,482	30.76
7	421.722,99 692.043,482	8	421.744,078 692.013,555	36.611
8	421.744,078 692.013,555	9	421.753,496 691.996,64	19.36
9	421.753,496 691.996,64	10	421.758,264 691.971,4	25.686
10	421.758,264 691.971,4	11	421.767,958 691.979,415	12.578
11	421.767,958 691.979,415	12	421.764,959 691.989,687	10.701
12	421.764,959 691.989,687	1	421.762,62 691.999,439	10.029

** Lungimile segmentelor sunt determinate în planul de proiecție Stereo 70 și sunt rotunjite la 1 milimetru.

*** Distanța dintre puncte este formată din segmente cumulate ce sunt mai mici decât valoarea 1 milimetru.

**DATE DESPRE IMOBILUL NR. 4405**

Oficiul de Cadastru și Publicitate Imobiliară MARAMURES
Biroul de Cadastru și Publicitate Imobiliară Sighetu Marmatiei

A. Partea I. Descrierea imobilului

TEREN Intravilan

Nr. CF vechi:1025 Budești
Nr. topografic:parte din 1793

Adresa: Loc. Budești, Jud. Maramures

Nr. Crt	Nr cadastral Nr. topografic	Suprafața* (mp)	Observații / Referințe
A1		1.087	Sector cadastral:53 Teren neimprejmuit; "Sub Picui"; Nr. topografic: parte din 1793

B. Partea II. Proprietari și acte

Inscrieri privitoare la dreptul de proprietate și alte drepturi reale		Referințe
4405 / 18/12/2023		
Act Normativ nr. Legea nr. 7, din 13/03/1996 emis de Parlamentul României;		
B1	Intabulare, drept de PROPRIETATE, dobandit prin Lege, cota actuala 1/1 1) NEIDENTIFICAT NEIDENTIFICAT, Neidentificat	A1
Act Administrativ nr. Adeverință nr. 468, din 18/12/2023 emis de Primăria Comunei Budești;		
B2	se noteza posesia faptică în favoarea lui 1) MOLDOVAN ION	A1

C. Partea III. SARCINI .

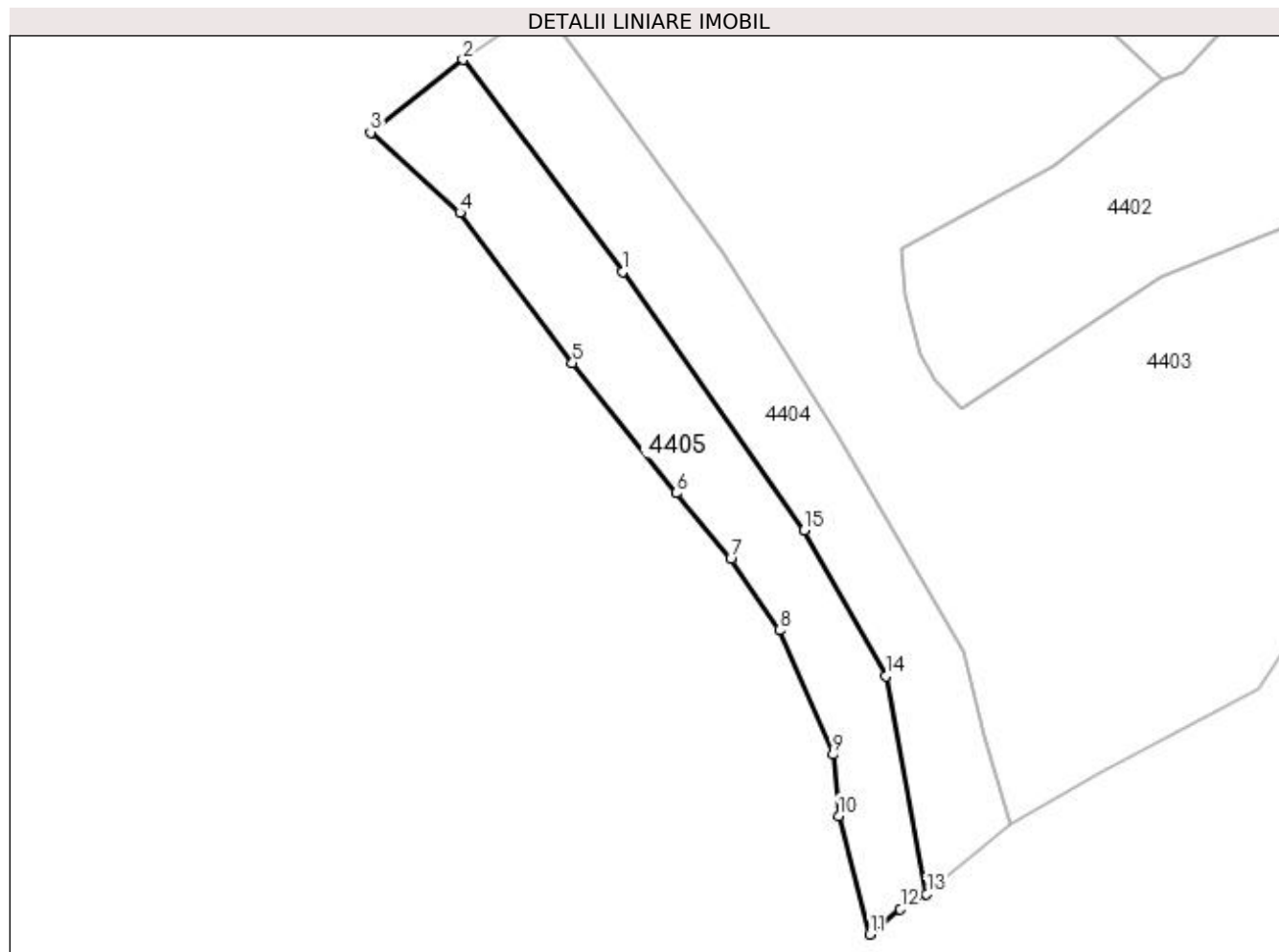
Inscrieri privind dezmembramintele dreptului de proprietate, drepturi reale de garanție și sarcini	Referințe
NU SUNT	

Anexa Nr. 1 La Partea I

Teren

Nr cadastral	Suprafața (mp)*	Observații / Referințe
	1.087	"Sub Picui"; Nr. topografic: parte din 1793

* Suprafața este determinată în planul de proiecție Stereo 70.



Date referitoare la teren

Crt	Categorie folosință	Intra vilan	Suprafața (mp)	Tarla	Parcelă	Nr. topo	Observații / Referințe
1	faneata	DA	1.087	-	-	-	

Lungime Segmente

1) Valorile lungimilor segmentelor sunt obținute din proiecție în plan.

Punct început	X / Y	Punct sfârșit	X / Y	Lungime segment (** (m)
1	421.722,99 692.043,482	2	421.704,523 692.068,082	30.76
2	421.704,523 692.068,082	3	421.693,81 692.059,676	13.617
3	421.693,81 692.059,676	4	421.704,161 692.050,364	13.923
4	421.704,161 692.050,364	5	421.717,214 692.032,958	21.757
5	421.717,214 692.032,958	6	421.729,213 692.017,848	19.295

Punct început	X / Y	Punct sfârșit	X / Y	Lungime segment (** (m)
6	421.729,213 692.017,848	7	421.735,565 692.010,228	9.92
7	421.735,565 692.010,228	8	421.741,181 692.001,963	9.992
8	421.741,181 692.001,963	9	421.747,414 691.987,57	15.685
9	421.747,414 691.987,57	10	421.748,064 691.980,465	7.135
10	421.748,064 691.980,465	11	421.751,696 691.966,73	14.207
11	421.751,696 691.966,73	12	421.755,202 691.969,641	4.557
12	421.755,202 691.969,641	13	421.758,264 691.971,4	3.531
13	421.758,264 691.971,4	14	421.753,496 691.996,64	25.686
14	421.753,496 691.996,64	15	421.744,078 692.013,555	19.36
15	421.744,078 692.013,555	1	421.722,99 692.043,482	36.611

** Lungimile segmentelor sunt determinate în planul de proiecție Stereo 70 și sunt rotunjite la 1 milimetru.

*** Distanța dintre puncte este formată din segmente cumulate ce sunt mai mici decât valoarea 1 milimetru.

**DATE DESPRE IMOBILUL NR. 4410**

Oficiul de Cadastru și Publicitate Imobiliară MARAMURES
Biroul de Cadastru și Publicitate Imobiliară Sighetu Marmatiei

A. Partea I. Descrierea imobilului

Nr. CF vechi: 715 Budești
Nr. topografic: 1849

TEREN Extravilan

Adresa: Jud. Maramures

Nr. Crt	Nr cadastral Nr. topografic	Suprafața* (mp)	Observații / Referințe
A1		3.002	Sector cadastral: 53 Teren neimprejmuit; "Valea cu Arinii"; Nr. topografic: 1849

B. Partea II. Proprietari și acte

Inscrieri privitoare la dreptul de proprietate și alte drepturi reale		Referințe
4410 / 18/12/2023		
Act Normativ nr. Legea nr. 7, din 13/03/1996 emis de Parlamentul României;		
B1	Intabulare, drept de PROPRIETATE, dobândit prin Lege, cota actuală 1/1 1) NEIDENTIFICAT NEIDENTIFICAT, Neidentificat	A1
Act Administrativ nr. Adeverință nr. 469, din 18/12/2023 emis de Primăria Comunei Budești;		
B2	se noteza posesia faptică în favoarea lui 1) MOLDOVAN VASILE	A1

C. Partea III. SARCINI .

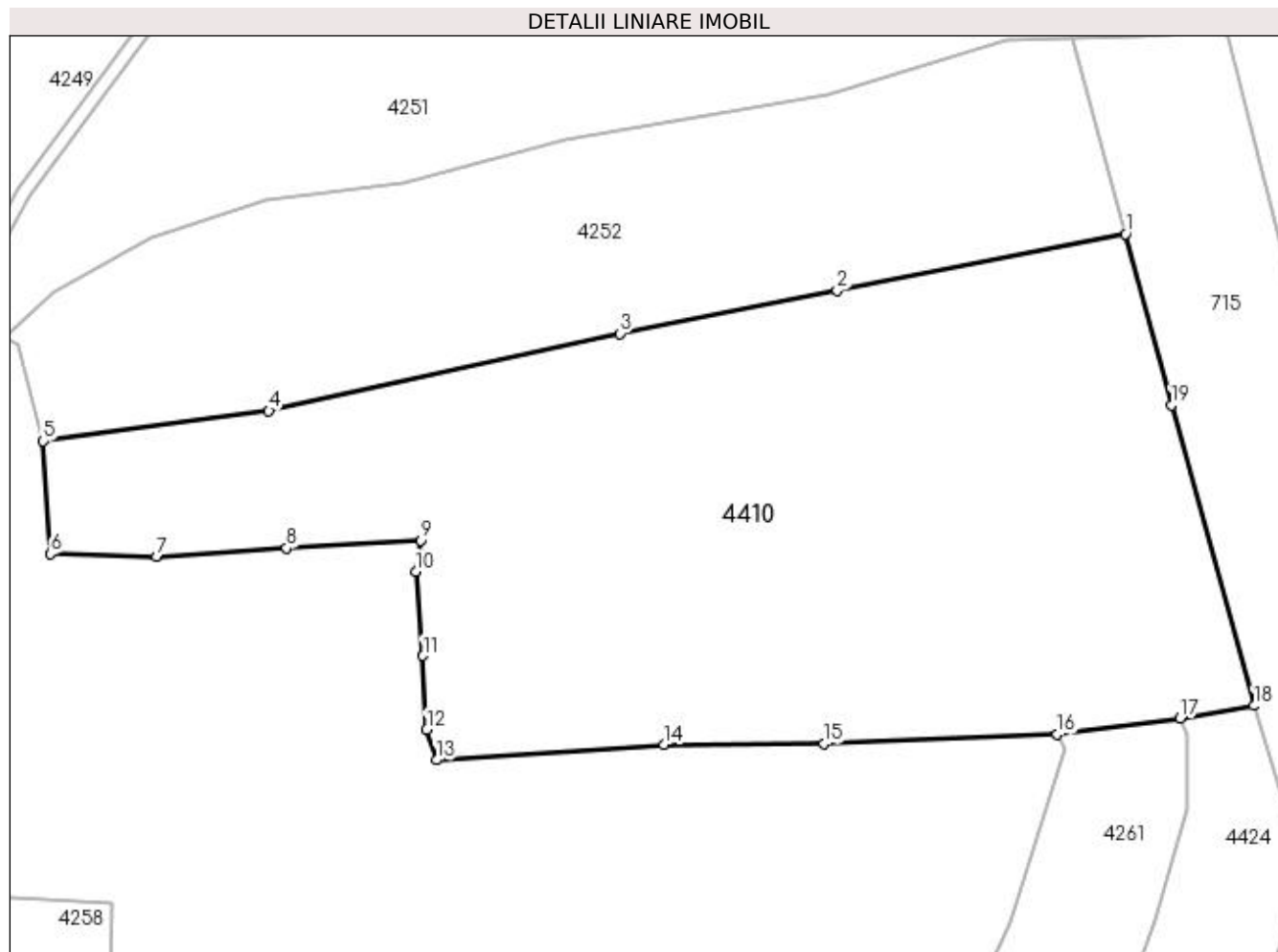
Inscrieri privind dezmembramintele dreptului de proprietate, drepturi reale de garanție și sarcini	Referințe
NU SUNT	

Anexa Nr. 1 La Partea I

Teren

Nr cadastral	Suprafața (mp)*	Observații / Referințe
	3.002	"Valea cu Arinii"; Nr. topografic: 1849

* Suprafața este determinată în planul de proiecție Stereo 70.



Date referitoare la teren

Crt	Categorie folosință	Intra vilan	Suprafața (mp)	Tarla	Parcelă	Nr. topo	Observații / Referințe
1	faneata	NU	3.002	-	-	-	

Lungime Segmente

1) Valorile lungimilor segmentelor sunt obținute din proiecție în plan.

Punct început	X / Y	Punct sfârșit	X / Y	Lungime segment (** (m)
1	422.501,03 692.309,985	2	422.475,802 692.305,054	25.705
2	422.475,802 692.305,054	3	422.456,823 692.301,294	19.348
3	422.456,823 692.301,294	4	422.426,121 692.294,536	31.437
4	422.426,121 692.294,536	5	422.406,395 692.291,888	19.903
5	422.406,395 692.291,888	6	422.407,011 692.282,02	9.887

Punct început	X / Y	Punct sfârșit	X / Y	Lungime segment (** (m)
6	422.407,011 692.282,02	7	422.416,329 692.281,787	9.321
7	422.416,329 692.281,787	8	422.427,666 692.282,537	11.362
8	422.427,666 692.282,537	9	422.439,364 692.283,209	11.717
9	422.439,364 692.283,209	10	422.438,976 692.280,495	2.742
10	422.438,976 692.280,495	11	422.439,598 692.273,112	7.409
11	422.439,598 692.273,112	12	422.439,923 692.266,653	6.467
12	422.439,923 692.266,653	13	422.440,773 692.264,011	2.775
13	422.440,773 692.264,011	14	422.460,689 692.265,359	19.962
14	422.460,689 692.265,359	15	422.474,643 692.265,411	13.954
15	422.474,643 692.265,411	16	422.495,062 692.266,244	20.436
16	422.495,062 692.266,244	17	422.505,816 692.267,664	10.847
17	422.505,816 692.267,664	18	422.512,262 692.268,754	6.538
18	422.512,262 692.268,754	19	422.505,045 692.295,049	27.267
19	422.505,045 692.295,049	1	422.501,03 692.309,985	15.466

** Lungimile segmentelor sunt determinate în planul de proiecție Stereo 70 și sunt rotunjite la 1 milimetru.

*** Distanța dintre puncte este formată din segmente cumulate ce sunt mai mici decât valoarea 1 milimetru.

**DATE DESPRE IMOBILUL NR. 4411**

Oficiul de Cadastru și Publicitate Imobiliară MARAMURES
Biroul de Cadastru și Publicitate Imobiliară Sighetu Marmatiei

A. Partea I. Descrierea imobilului

Nr. CF vechi:2784 Budești
Nr. topografic:2215

TEREN Extravilan

Adresa: Jud. Maramures

Nr. Crt	Nr cadastral Nr. topografic	Suprafața* (mp)	Observații / Referințe
A1		467	Sector cadastral:53 Teren neimprejmuit; "Șulije"; Nr. topografic: 2215

B. Partea II. Proprietari și acte

Inscrieri privitoare la dreptul de proprietate și alte drepturi reale		Referințe
4411 / 18/12/2023		
Act Normativ nr. Legea nr. 7, din 13/03/1996 emis de Parlamentul României;		
B1	Intabulare, drept de PROPRIETATE, dobândit prin Lege, cota actuala 1/1 1) NEIDENTIFICAT NEIDENTIFICAT, Neidentificat	A1
Act Administrativ nr. Adeverință nr. 470, din 18/12/2023 emis de Primăria Comunei Budești;		
B2	se noteza posesia faptică în favoarea lui 1) HOTEA IRINA	A1

C. Partea III. SARCINI .

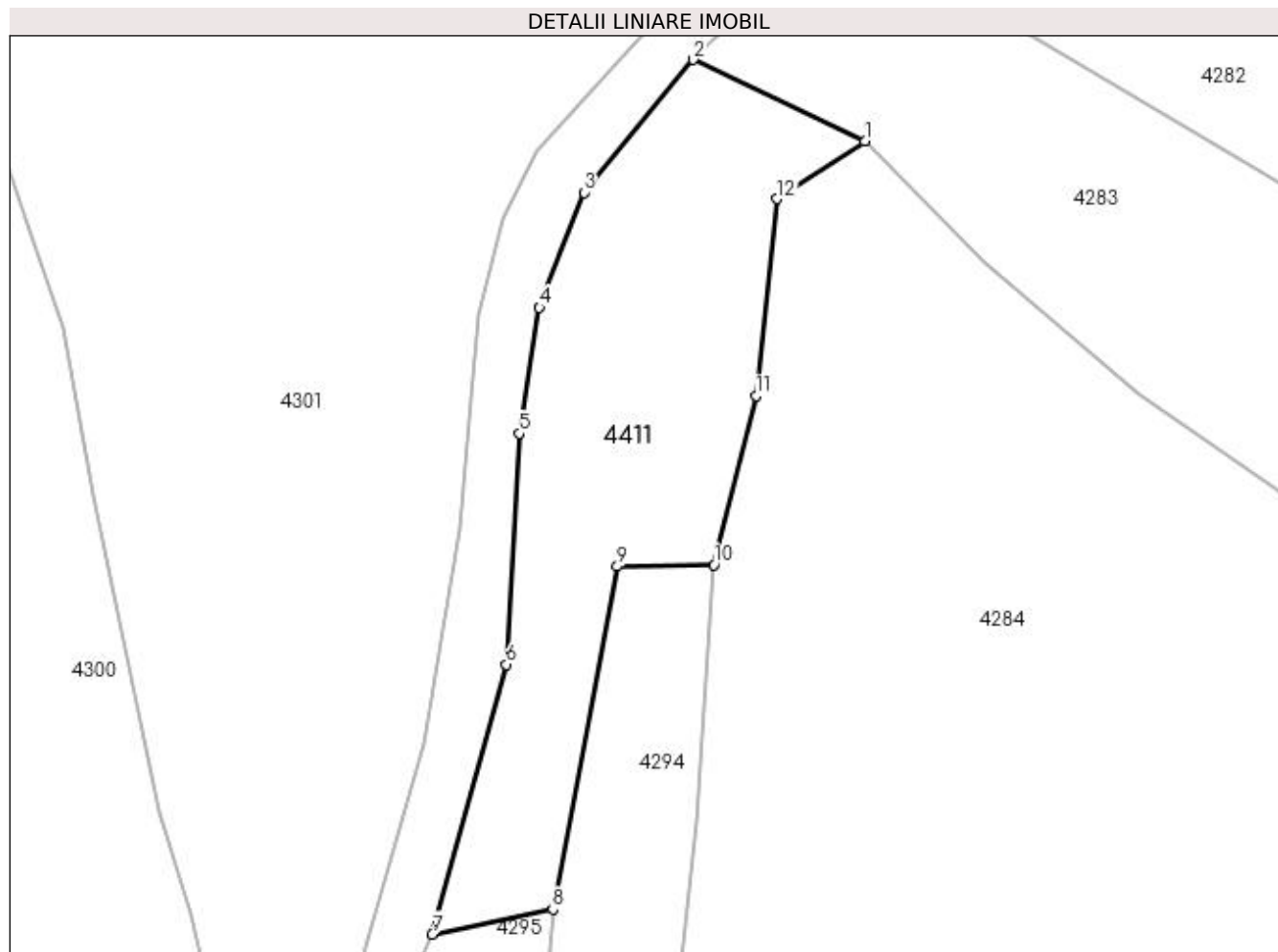
Inscrieri privind dezmembramintele dreptului de proprietate, drepturi reale de garanție și sarcini	Referințe
NU SUNT	

Anexa Nr. 1 La Partea I

Teren

Nr cadastral	Suprafața (mp)*	Observații / Referințe
	467	"Șulije"; Nr. topografic: 2215

* Suprafața este determinată în planul de proiecție Stereo 70.



Date referitoare la teren

Crt	Categorie folosință	Intra vilan	Suprafața (mp)	Tarla	Parcelă	Nr. topo	Observații / Referințe
1	faneata	NU	467	-	-	-	

Lungime Segmente

1) Valorile lungimilor segmentelor sunt obținute din proiecție în plan.

Punct început	X / Y	Punct sfârșit	X / Y	Lungime segment (** (m)
1	422.488,633 691.898,598	2	422.478,68 691.903,319	11.016
2	422.478,68 691.903,319	3	422.472,335 691.895,62	9.977
3	422.472,335 691.895,62	4	422.469,758 691.888,939	7.161
4	422.469,758 691.888,939	5	422.468,586 691.881,638	7.394
5	422.468,586 691.881,638	6	422.467,84 691.868,245	13.414

Punct început	X / Y	Punct sfârșit	X / Y	Lungime segment (** (m)
6	422.467,84 691.868,245	7	422.463,555 691.852,604	16.217
7	422.463,555 691.852,604	8	422.470,535 691.854,052	7.129
8	422.470,535 691.854,052	9	422.474,28 691.873,942	20.239
9	422.474,28 691.873,942	10	422.479,893 691.874,03	5.614
10	422.479,893 691.874,03	11	422.482,318 691.883,823	10.089
11	422.482,318 691.883,823	12	422.483,554 691.895,256	11.5
12	422.483,554 691.895,256	1	422.488,633 691.898,598	6.08

** Lungimile segmentelor sunt determinate în planul de proiecție Stereo 70 și sunt rotunjite la 1 milimetru.

*** Distanța dintre puncte este formată din segmente cumulate ce sunt mai mici decât valoarea 1 milimetru.

**DATE DESPRE IMOBILUL NR. 4412**

Oficiul de Cadastru și Publicitate Imobiliară MARAMURES
Biroul de Cadastru și Publicitate Imobiliară Sighetu Marmatiei

A. Partea I. Descrierea imobilului

TEREN Extravilan

Nr. CF vechi:2964 Budești
Nr. topografic:parte din 2253/1

Adresa: Jud. Maramures

Nr. Crt	Nr cadastral Nr. topografic	Suprafața* (mp)	Observații / Referințe
A1		78	Sector cadastral:53 Teren neimprejmuit; „Șulije”; Nr. topografice: parte din 2253/1

B. Partea II. Proprietari și acte

Inscrieri privitoare la dreptul de proprietate și alte drepturi reale		Referințe
4412 / 18/12/2023		
Act Normativ nr. Legea nr. 7, din 13/03/1996 emis de Parlamentul României;		
B1	Inscrierea provizorie, drept de PROPRIETATE, dobândit prin Lege, cota actuala 1/1 1) COMUNA BUDEȘTI , CIF:3694667, proprietar neidentificat	A1

C. Partea III. SARCINI .

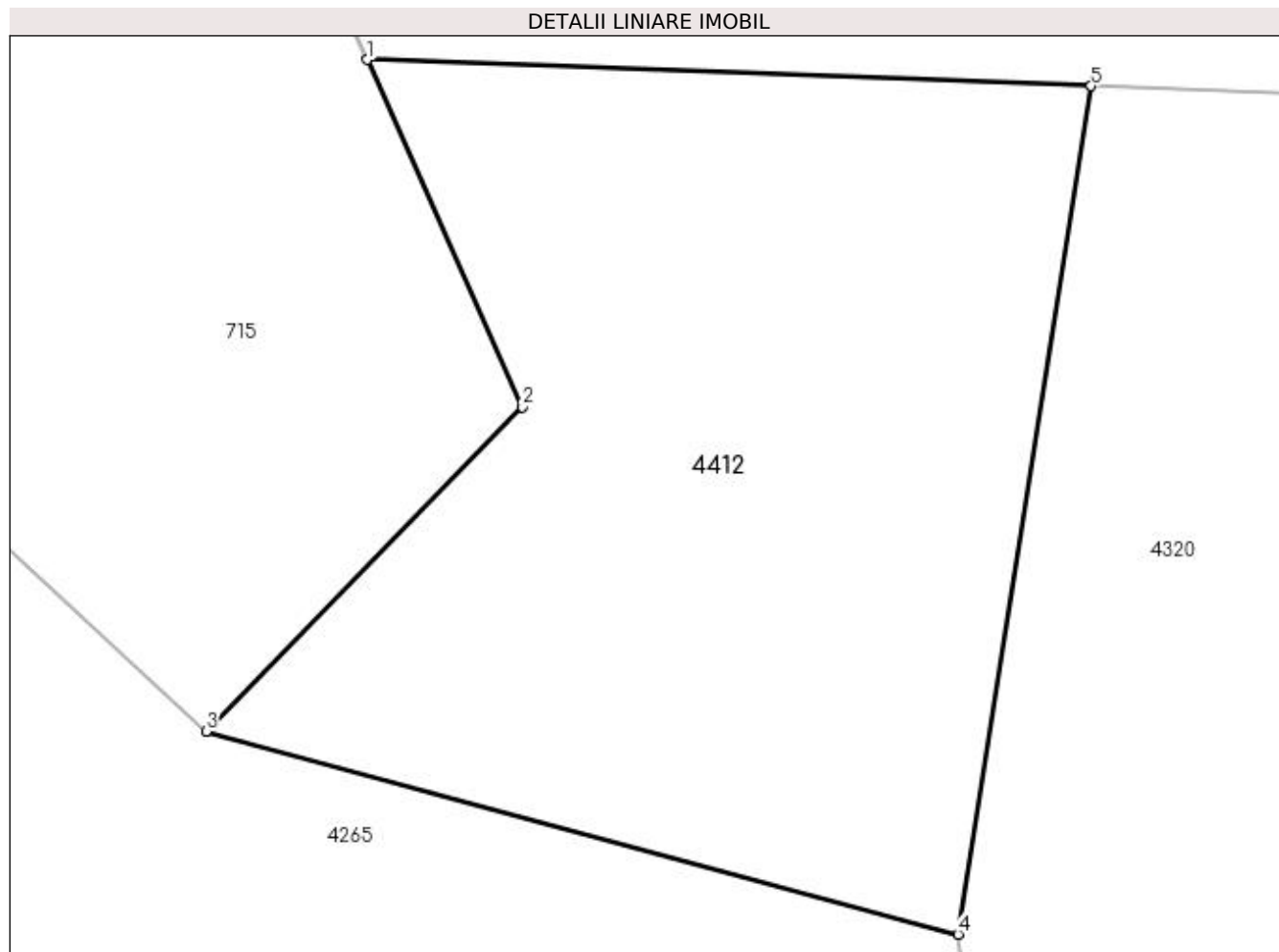
Inscrieri privind dezmembramintele dreptului de proprietate, drepturi reale de garanție și sarcini	Referințe
NU SUNT	

Anexa Nr. 1 La Partea I

Teren

Nr cadastral	Suprafața (mp)*	Observații / Referințe
	78	„Șulije”; Nr. topografice: parte din 2253/1

* Suprafața este determinată în planul de proiecție Stereo 70.



Date referitoare la teren

Crt	Categorie folosință	Intra vilan	Suprafața (mp)	Tarla	Parcelă	Nr. topo	Observații / Referințe
1	faneata	NU	78	-	-	-	

Lungime Segmente

1) Valorile lungimilor segmentelor sunt obținute din proiecție în plan.

Punct început	X / Y	Punct sfârșit	X / Y	Lungime segment (** (m)
1	422.548,164 692.202,357	2	422.550,103 692.198,02	4.751
2	422.550,103 692.198,02	3	422.546,15 692.193,968	5.661
3	422.546,15 692.193,968	4	422.555,544 692.191,433	9.73
4	422.555,544 692.191,433	5	422.557,208 692.202,028	10.725
5	422.557,208 692.202,028	1	422.548,164 692.202,357	9.05

**** Lungimile segmentelor sunt determinate în planul de proiecţie Stereo 70 şi sunt rotunjite la 1 milimetru.**

***** Distanţa dintre puncte este formată din segmente cumulate ce sunt mai mici decât valoarea 1 milimetru.**

**DATE DESPRE IMOBILUL NR. 4413**

Oficiul de Cadastru și Publicitate Imobiliară MARAMURES
Biroul de Cadastru și Publicitate Imobiliară Sighetu Marmatiei

A. Partea I. Descrierea imobilului

Nr. CF vechi: 348 Budești; 872 Budești; 317 Budești.

Nr. topografic: parte din 2211; parte din 1857; parte din 2212;

TEREN Necunoscut

Adresa: Loc. Budești, Jud. Maramures

Nr. Crt	Nr cadastral Nr. topografic	Suprafața* (mp)	Observații / Referințe
A1		1.947	Sector cadastral: 53 Teren neimprejmuit; valea Brădetului Nr. topografice: parte din 2211; parte din 1857; parte din 2212;

B. Partea II. Proprietari și acte

Inscrieri privitoare la dreptul de proprietate și alte drepturi reale		Referințe
4413 / 18/12/2023		
Act Normativ nr. Legea nr. 7, din 13/03/1996 emis de Parlamentul României;		
B1	Inscrierea provizorie, drept de PROPRIETATE, dobândit prin Lege, cota actuala 1/1 1) COMUNA BUDEȘTI, CIF:3694667, proprietar neidentificat	A1

C. Partea III. SARCINI .

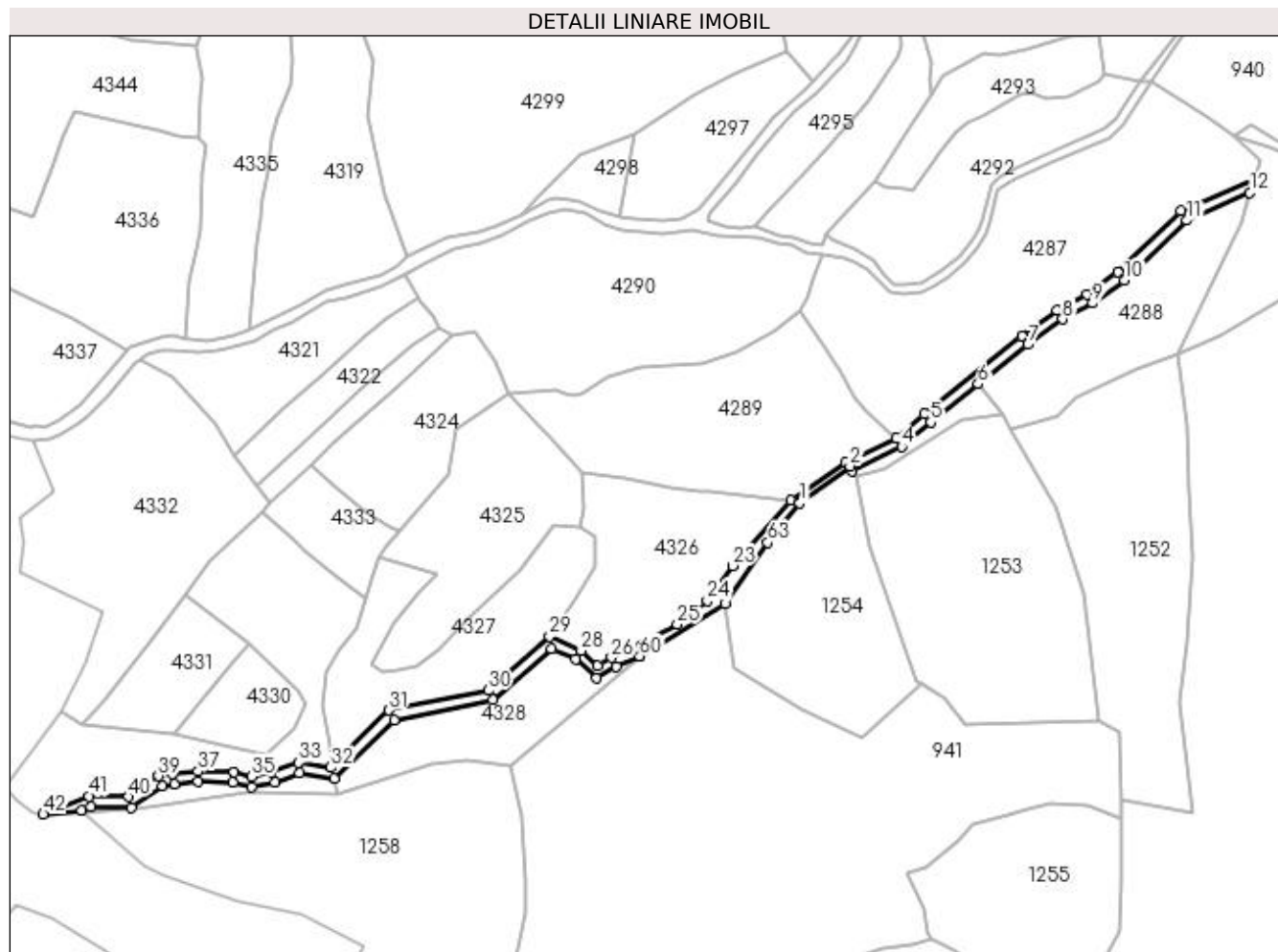
Inscrieri privind dezmembramintele dreptului de proprietate, drepturi reale de garanție și sarcini	Referințe
NU SUNT	

Anexa Nr. 1 La Partea I

Teren

Nr cadastral	Suprafața (mp)*	Observații / Referințe
	1.947	valea Brădetului Nr. topografice: parte din 2211; parte din 1857; parte din 2212;

* Suprafața este determinată în planul de proiecție Stereo 70.



Date referitoare la teren

Crt	Categorie folosință	Intra vilan	Suprafața (mp)	Tarla	Parcelă	Nr. topo	Observații / Referințe
1	ape curgătoare	DA	145	-	-	-	
2	ape curgătoare	NU	1.802	-	-	-	

Lungime Segmente

1) Valorile lungimilor segmentelor sunt obținute din proiecție în plan.

Punct început	X / Y	Punct sfârșit	X / Y	Lungime segment	Punct început	X / Y	Punct sfârșit	X / Y	Lungime segment	Punct început	X / Y	Punct sfârșit	X / Y	Lungime segment
1	422.433,067 691.665,81	2	422.451,171 691.679,166	22.498	2	422.451,171 691.679,166	3	422.452,058 691.677,454	1.928	3	422.452,058 691.677,454	4	422.469,926 691.686,146	19.87
4	422.469,926 691.686,146	5	422.480,342 691.694,995	13.667	5	422.480,342 691.694,995	6	422.497,536 691.708,705	21.991	6	422.497,536 691.708,705	7	422.515,503 691.723,031	22.979
7	422.515,503 691.723,031	8	422.527,904 691.732,2	15.423	8	422.527,904 691.732,2	9	422.538,758 691.737,949	12.283	9	422.538,758 691.737,949	10	422.550,216 691.746,159	14.096
10	422.550,216 691.746,159	11	422.572,783 691.767,765	31.242	11	422.572,783 691.767,765	12	422.595,547 691.777,739	24.853	12	422.595,547 691.777,739	13	422.596,984 691.782,474	4.948

Punct început	X / Y	Punct sfârșit	X / Y	Lungime segment	Punct început	X / Y	Punct sfârșit	X / Y	Lungime segment	Punct început	X / Y	Punct sfârșit	X / Y	Lungime segment
13	422.596,984 691.782,474	14	422.570,477 691.771,238	28.79	14	422.570,477 691.771,238	15	422.547,809 691.749,06	31.71 3	15	422.547,809 691.749,06	16	422.536,774 691.741,153	13.57 5
16	422.536,774 691.741,153	17	422.525,895 691.735,391	12.31 1	17	422.525,895 691.735,391	18	422.513,212 691.726,014	15.77 3	18	422.513,212 691.726,014	19	422.477,952 691.697,898	45.09 7
19	422.477,952 691.697,898	20	422.467,854 691.689,319	13.25	20	422.467,854 691.689,319	21	422.449,581 691.680,43	20.32	21	422.449,581 691.680,43	22	422.429,792 691.666,715	24.07 7
22	422.429,792 691.666,715	23	422.408,833 691.643,227	31.48	23	422.408,833 691.643,227	24	422.399,702 691.630,535	15.63 5	24	422.399,702 691.630,535	25	422.388,88 691.622,092	13.72 6
25	422.388,88 691.622,092	26	422.365,186 691.610,103	26.55 5	26	422.365,186 691.610,103	27	422.360,229 691.607,277	5.706	27	422.360,229 691.607,277	28	422.354,154 691.612,548	8.043
28	422.354,154 691.612,548	29	422.342,795 691.617,664	12.45 8	29	422.342,795 691.617,664	30	422.320,673 691.598,265	29.42 3	30	422.320,673 691.598,265	31	422.284,85 691.591,061	36.54
31	422.284,85 691.591,061	32	422.263,896 691.570,441	29.39 8	32	422.263,896 691.570,441	33	422.252,268 691.572,154	11.75 3	33	422.252,268 691.572,154	34	422.242,571 691.568,848	10.24 5
34	422.242,571 691.568,848	35	422.235,345 691.567,185	7.415	35	422.235,345 691.567,185	36	422.229,009 691.568,667	6.507	36	422.229,009 691.568,667	37	422.215,97 691.569,108	13.04 6
37	422.215,97 691.569,108	38	422.206,815 691.568,227	9.197	38	422.206,815 691.568,227	39	422.201,728 691.567,324	5.167	39	422.201,728 691.567,324	40	422.190,843 691.559,842	13.20 8
40	422.190,843 691.559,842	41	422.176,669 691.560,098	14.17 6	41	422.176,669 691.560,098	42	422.160,115 691.553,525	17.81 1	42	422.160,115 691.553,525	43	422.173,995 691.554,991	13.95 7
43	422.173,995 691.554,991	44	422.177,355 691.556,325	3.615	44	422.177,355 691.556,325	45	422.191,98 691.556,061	14.62 7	45	422.191,98 691.556,061	46	422.203,187 691.563,764	13.59 9
46	422.203,187 691.563,764	47	422.207,324 691.564,499	4.202	47	422.207,324 691.564,499	48	422.216,087 691.565,342	8.803	48	422.216,087 691.565,342	49	422.228,513 691.564,922	12.43 3
49	422.228,513 691.564,922	50	422.235,338 691.563,325	7.009	50	422.235,338 691.563,325	51	422.243,602 691.565,227	8.48	51	422.243,602 691.565,227	52	422.252,62 691.568,302	9.528
52	422.252,62 691.568,302	53	422.265,199 691.566,448	12.71 5	53	422.265,199 691.566,448	54	422.286,689 691.587,596	30.15 1	54	422.286,689 691.587,596	55	422.322,398 691.594,777	36.42 4
55	422.322,398 691.594,777	56	422.343,456 691.613,243	28.00 8	56	422.343,456 691.613,243	57	422.352,107 691.609,346	9.488	57	422.352,107 691.609,346	58	422.359,777 691.602,691	10.15 5
58	422.359,777 691.602,691	59	422.366,967 691.606,79	8.276	59	422.366,967 691.606,79	60	422.375,302 691.610,585	9.158	60	422.375,302 691.610,585	61	422.375,303 691.610,586	0.001
61	422.375,303 691.610,586	62	422.406,144 691.629,344	36.09 8	62	422.406,144 691.629,344	63	422.421,588 691.651,498	27.00 6	63	422.421,588 691.651,498	1	422.433,067 691.665,81	18.34 7

** Lungimile segmentelor sunt determinate în planul de proiecție Stereo 70 și sunt rotunjite la 1 milimetru.

*** Distanța dintre puncte este formată din segmente cumulate ce sunt mai mici decât valoarea 1 milimetru.

**DATE DESPRE IMOBILUL NR. 4414**

Oficiul de Cadastru și Publicitate Imobiliară MARAMURES
Biroul de Cadastru și Publicitate Imobiliară Sighetu Marmatiei

A. Partea I. Descrierea imobilului

TEREN Extravilan

Nr. CF vechi:348 Budești
Nr. topografic:parte din 2211

Adresa: Jud. Maramures

Nr. Crt	Nr cadastral Nr. topografic	Suprafața* (mp)	Observații / Referințe
A1		Din acte: 467 Masurata: 315	Sector cadastral:53 Teren neimprejmuit; "Șulije"; Nr. topografic: parte din 2211

B. Partea II. Proprietari și acte

Inscrieri privitoare la dreptul de proprietate și alte drepturi reale		Referințe
4414 / 18/12/2023		
Act Normativ nr. Legea nr. 7, din 13/03/1996 emis de Parlamentul României;		
B1	Intabulare, drept de PROPRIETATE, dobandit prin Lege, cota actuala 1/1 1) NEIDENTIFICAT NEIDENTIFICAT , Neidentificat	A1
Act Administrativ nr. Adeverință nr. 471, din 18/12/2023 emis de Primăria Comunei Budești;		
B2	se noteza posesia faptică în favoarea lui 1) BUD GAVRIL	A1

C. Partea III. SARCINI .

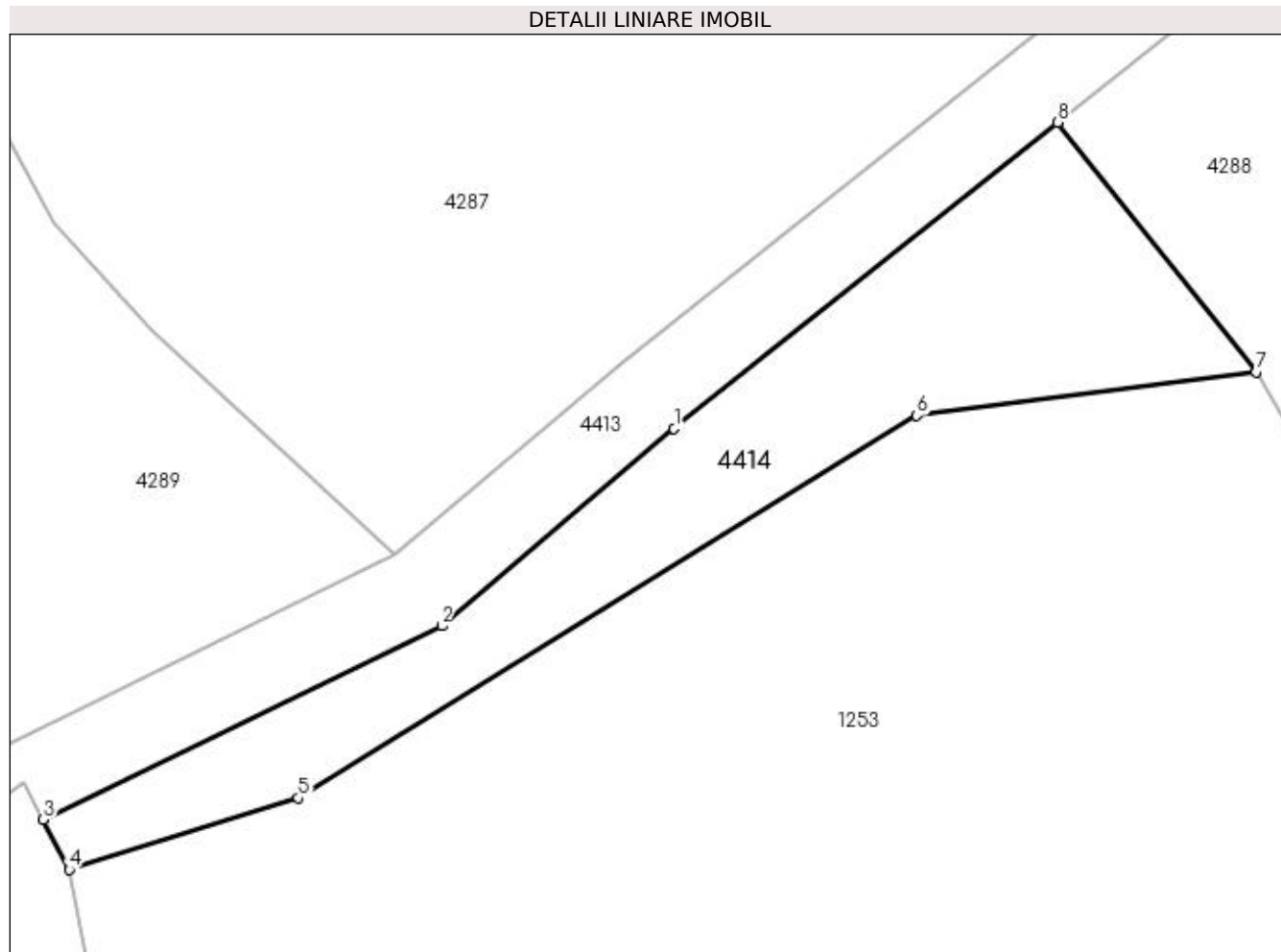
Inscrieri privind dezmembramintele dreptului de proprietate, drepturi reale de garanție și sarcini	Referințe
NU SUNT	

Anexa Nr. 1 La Partea I

Teren

Nr cadastral	Suprafața (mp)*	Observații / Referințe
	Din acte: 467 Masurata: 315	"Șulije"; Nr. topografic: parte din 2211

* Suprafața este determinată în planul de proiecție Stereo 70.



Date referitoare la teren

Crt	Categorie folosință	Intra vilan	Suprafața (mp)	Tarla	Parcelă	Nr. topo	Observații / Referințe
1	faneata	NU	315	-	-	-	

Lungime Segmente

1) Valorile lungimilor segmentelor sunt obținute din proiecție în plan.

Punct început	X / Y	Punct sfârșit	X / Y	Lungime segment (** (m)
1	422.480,342 691.694,995	2	422.469,926 691.686,146	13.667
2	422.469,926 691.686,146	3	422.452,058 691.677,454	19.87
3	422.452,058 691.677,454	4	422.453,218 691.675,216	2.521
4	422.453,218 691.675,216	5	422.463,488 691.678,428	10.761
5	422.463,488 691.678,428	6	422.491,231 691.695,568	32.611

Punct început	X / Y	Punct sfârșit	X / Y	Lungime segment (** (m)
6	422.491,231 691.695,568	7	422.506,445 691.697,533	15.34
7	422.506,445 691.697,533	8	422.497,536 691.708,705	14.289
8	422.497,536 691.708,705	1	422.480,342 691.694,995	21.991

** Lungimile segmentelor sunt determinate în planul de proiecție Stereo 70 și sunt rotunjite la 1 milimetru.

*** Distanța dintre puncte este formată din segmente cumulate ce sunt mai mici decât valoarea 1 milimetru.

**DATE DESPRE IMOBILUL NR. 4415**

Oficiul de Cadastru și Publicitate Imobiliară MARAMURES
Biroul de Cadastru și Publicitate Imobiliară Sighetu Marmatiei

A. Partea I. Descrierea imobilului

TEREN Necunoscut

Nr. CF vechi:3422 Budești
Nr. topografic:parte din 1861

Adresa: Loc. Budesti, Jud. Maramures

Nr. Crt	Nr cadastral Nr. topografic	Suprafața* (mp)	Observații / Referințe
A1		410	Sector cadastral:53 Teren neimprejmuit; "Valea Brădetului"; Nr. topografic: parte din 1861

B. Partea II. Proprietari și acte

Inscrieri privitoare la dreptul de proprietate și alte drepturi reale		Referințe
4415 / 18/12/2023		
Act Normativ nr. Legea nr. 7, din 13/03/1996 emis de Parlamentul României;		
B1	Intabulare, drept de PROPRIETATE, dobândit prin Lege, cota actuala 1/1 1) NEIDENTIFICAT NEIDENTIFICAT , Neidentificat	A1
Act Administrativ nr. Adeverință nr. 472, din 18/12/2023 emis de Primăria Comunei Budești;		
B2	se noteza posesia faptică în favoarea lui 1) MOLNAR IOAN	A1

C. Partea III. SARCINI .

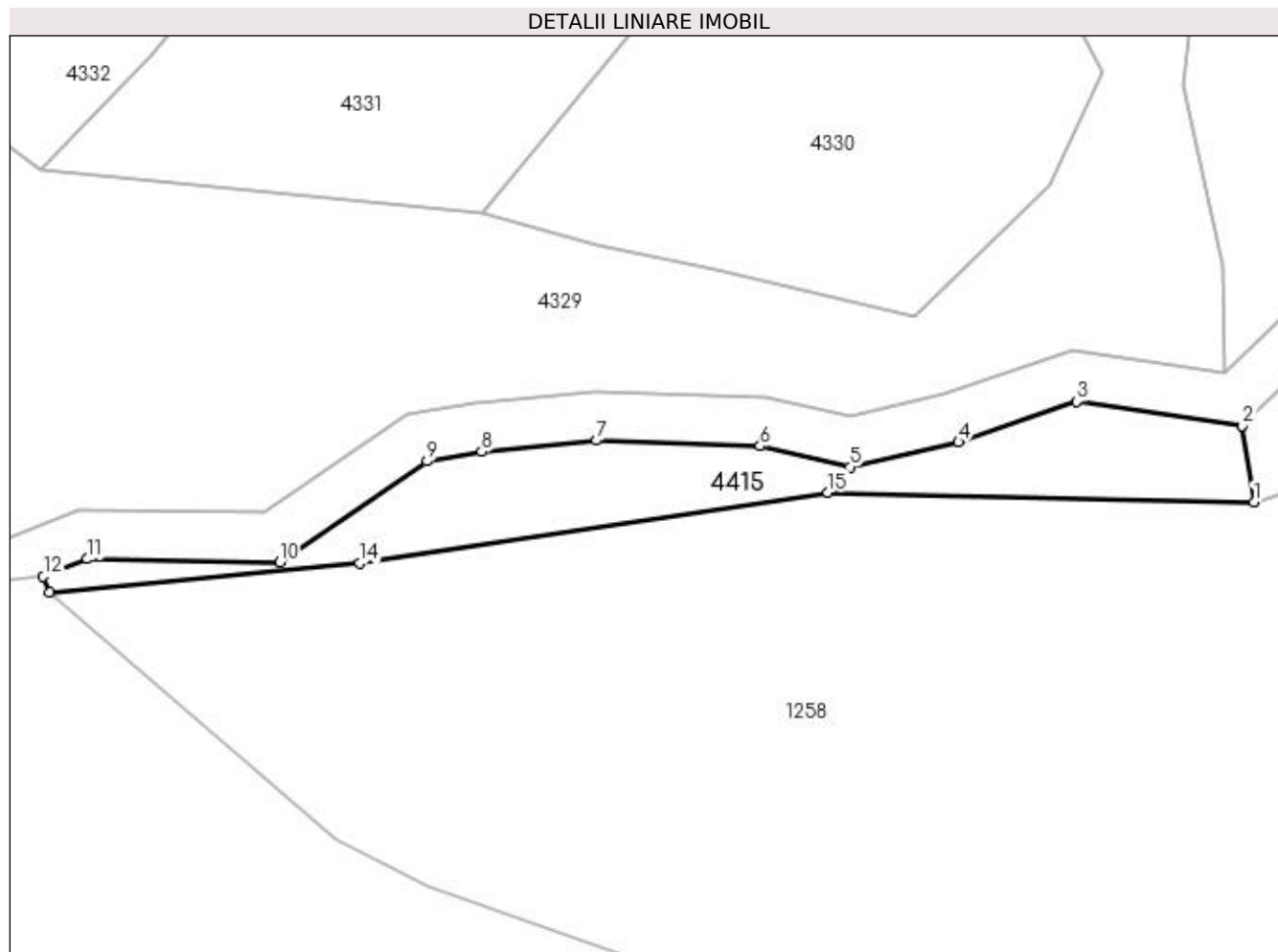
Inscrieri privind dezmembramintele dreptului de proprietate, drepturi reale de garanție și sarcini	Referințe
NU SUNT	

Anexa Nr. 1 La Partea I

Teren

Nr cadastral	Suprafața (mp)*	Observații / Referințe
	410	"Valea Brădetului"; Nr. topografic: parte din 1861

* Suprafața este determinată în planul de proiecție Stereo 70.



Date referitoare la teren

Crt	Categorie folosință	Intra vilan	Suprafața (mp)	Tarla	Parcelă	Nr. topo	Observații / Referințe
1	faneata	DA	95	-	-	-	
2	faneata	NU	315	-	-	-	

Lungime Segmente

1) Valorile lungimilor segmentelor sunt obținute din proiecție în plan.

Punct început	X / Y	Punct sfârșit	X / Y	Lungime segment (** (m)
1	422.266,077 691.560,656	2	422.265,199 691.566,448	5.858
2	422.265,199 691.566,448	3	422.252,62 691.568,302	12.715
3	422.252,62 691.568,302	4	422.243,602 691.565,227	9.528
4	422.243,602 691.565,227	5	422.235,338 691.563,325	8.48

Punct început	X / Y	Punct sfârșit	X / Y	Lungime segment (** (m)
5	422.235,338 691.563,325	6	422.228,513 691.564,922	7.009
6	422.228,513 691.564,922	7	422.216,087 691.565,342	12.433
7	422.216,087 691.565,342	8	422.207,324 691.564,499	8.803
8	422.207,324 691.564,499	9	422.203,187 691.563,764	4.202
9	422.203,187 691.563,764	10	422.191,98 691.556,061	13.599
10	422.191,98 691.556,061	11	422.177,355 691.556,325	14.627
11	422.177,355 691.556,325	12	422.173,995 691.554,991	3.615
12	422.173,995 691.554,991	13	422.174,476 691.553,78	1.303
13	422.174,476 691.553,78	14	422.198,077 691.556,007	23.706
14	422.198,077 691.556,007	15	422.233,662 691.561,389	35.99
15	422.233,662 691.561,389	1	422.266,077 691.560,656	32.423

** Lungimile segmentelor sunt determinate în planul de proiecție Stereo 70 și sunt rotunjite la 1 milimetru.

*** Distanța dintre puncte este formată din segmente cumulate ce sunt mai mici decât valoarea 1 milimetru.

**DATE DESPRE IMOBILUL NR. 4420**

Oficiul de Cadastru și Publicitate Imobiliară MARAMURES
Biroul de Cadastru și Publicitate Imobiliară Sighetu Marmatiei

A. Partea I. Descrierea imobilului

TEREN Extravilan

Nr. CF vechi:2343 Budești
Nr. topografic:parte din 1784

Adresa: Jud. Maramures

Nr. Crt	Nr cadastral Nr. topografic	Suprafața* (mp)	Observații / Referințe
A1		4.162	Sector cadastral:53 Teren neimprejmuit; "Valea cu Arinii"; Nr. topografic: parte din 1784

B. Partea II. Proprietari și acte

Inscrieri privitoare la dreptul de proprietate și alte drepturi reale		Referințe
4420 / 18/12/2023		
Act Normativ nr. Legea nr. 7, din 13/03/1996 emis de Parlamentul României;		
B1	Intabulare, drept de PROPRIETATE, dobândit prin Lege, cota actuala 1/1 1) NEIDENTIFICAT NEIDENTIFICAT, Neidentificat	A1
Act Administrativ nr. Adeverință nr. 473, din 18/12/2023 emis de Primăria Comunei Budești;		
B2	se noteza posesia faptică în favoarea lui 1) TOPORAN IOAN	A1

C. Partea III. SARCINI .

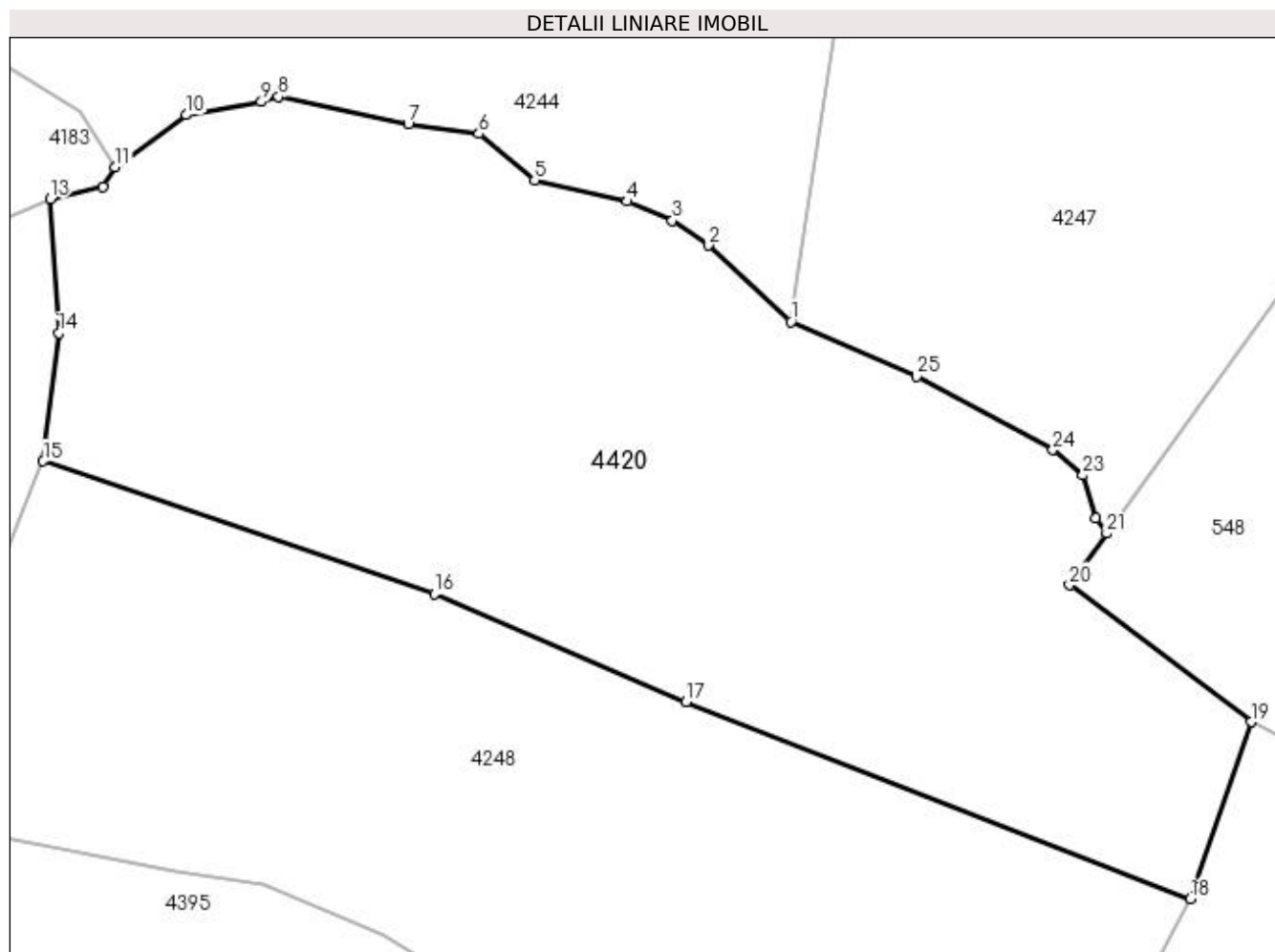
Inscrieri privind dezmembramintele dreptului de proprietate, drepturi reale de garanție și sarcini	Referințe
NU SUNT	

Anexa Nr. 1 La Partea I

Teren

Nr cadastral	Suprafața (mp)*	Observații / Referințe
	4.162	"Valea cu Arinii"; Nr. topografic: parte din 1784

* Suprafața este determinată în planul de proiecție Stereo 70.



Date referitoare la teren

Crt	Categorie folosință	Intra vilan	Suprafața (mp)	Tarla	Parcelă	Nr. topo	Observații / Referințe
1	faneata	NU	4.162	-	-	-	

Lungime Segmente

1) Valorile lungimilor segmentelor sunt obținute din proiecție în plan.

Punct început	X / Y	Punct sfârșit	X / Y	Lungime segment (** (m)
1	422.264,375 692.504,644	2	422.256,603 692.511,817	10.576
3	422.253,227 692.514,142	4	422.248,99 692.515,944	4.604
5	422.240,276 692.517,939	6	422.235,035 692.522,295	6.815
7	422.228,395 692.523,177	8	422.216,191 692.525,783	12.479
9	422.214,591 692.525,31	10	422.207,527 692.524,073	7.171

Punct început	X / Y	Punct sfârșit	X / Y	Lungime segment (** (m)
2	422.256,603 692.511,817	3	422.253,227 692.514,142	4.099
4	422.248,99 692.515,944	5	422.240,276 692.517,939	8.939
6	422.235,035 692.522,295	7	422.228,395 692.523,177	6.698
8	422.216,191 692.525,783	9	422.214,591 692.525,31	1.668
10	422.207,527 692.524,073	11	422.200,827 692.519,162	8.307

Punct început	X / Y	Punct sfârșit	X / Y	Lungime segment (** (m)
11	422.200,827 692.519,162	12	422.199,703 692.517,293	2.181
13	422.194,736 692.516,185	14	422.195,55 692.503,571	12.64
15	422.194,065 692.491,52	16	422.230,844 692.479,072	38.828
17	422.254,506 692.468,907	18	422.301,949 692.450,374	50.934
19	422.307,641 692.467,029	20	422.290,572 692.479,903	21.38
21	422.294,074 692.484,752	22	422.293,073 692.486,154	1.723
23	422.291,822 692.490,214	24	422.289,019 692.492,589	3.674
25	422.276,204 692.499,488	1	422.264,375 692.504,644	12.904

Punct început	X / Y	Punct sfârșit	X / Y	Lungime segment (** (m)
12	422.199,703 692.517,293	13	422.194,736 692.516,185	5.089
14	422.195,55 692.503,571	15	422.194,065 692.491,52	12.142
16	422.230,844 692.479,072	17	422.254,506 692.468,907	25.753
18	422.301,949 692.450,374	19	422.307,641 692.467,029	17.601
20	422.290,572 692.479,903	21	422.294,074 692.484,752	5.981
22	422.293,073 692.486,154	23	422.291,822 692.490,214	4.248
24	422.289,019 692.492,589	25	422.276,204 692.499,488	14.554

** Lungimile segmentelor sunt determinate în planul de proiecție Stereo 70 și sunt rotunjite la 1 milimetru.

*** Distanța dintre puncte este formată din segmente cumulate ce sunt mai mici decât valoarea 1 milimetru.

**DATE DESPRE IMOBILUL NR. 4424**

Oficiul de Cadastru și Publicitate Imobiliară MARAMURES
Biroul de Cadastru și Publicitate Imobiliară Sighetu Marmatiei

A. Partea I. Descrierea imobilului

TEREN Extravilan

Nr. CF vechi:2772 Budești
Nr. topografic:parte din 2236

Adresa: Jud. Maramures

Nr. Crt	Nr cadastral Nr. topografic	Suprafața* (mp)	Observații / Referințe
A1		2.269	Sector cadastral:53 Teren neimprejmuit; "Valea cu Arinii"; Nr. topografic: parte din 2236

B. Partea II. Proprietari și acte

Inscrieri privitoare la dreptul de proprietate și alte drepturi reale		Referințe
4424 / 30/11/2023		
Act Normativ nr. Legea nr. 7, din 13/03/1996 emis de Parlamentul României;		
B1	Intabulare, drept de PROPRIETATE, dobandit prin Lege, cota actuala 1/1 1) NEIDENTIFICAT NEIDENTIFICAT, Neidentificat	A1
4424 / 18/12/2023		
Act Administrativ nr. Adeverință nr. 474, din 18/12/2023 emis de Primăria Comunei Budești;		
B2	se noteza posesia factică în favoarea lui 1) TĂMAȘ VASILE	A1

C. Partea III. SARCINI .

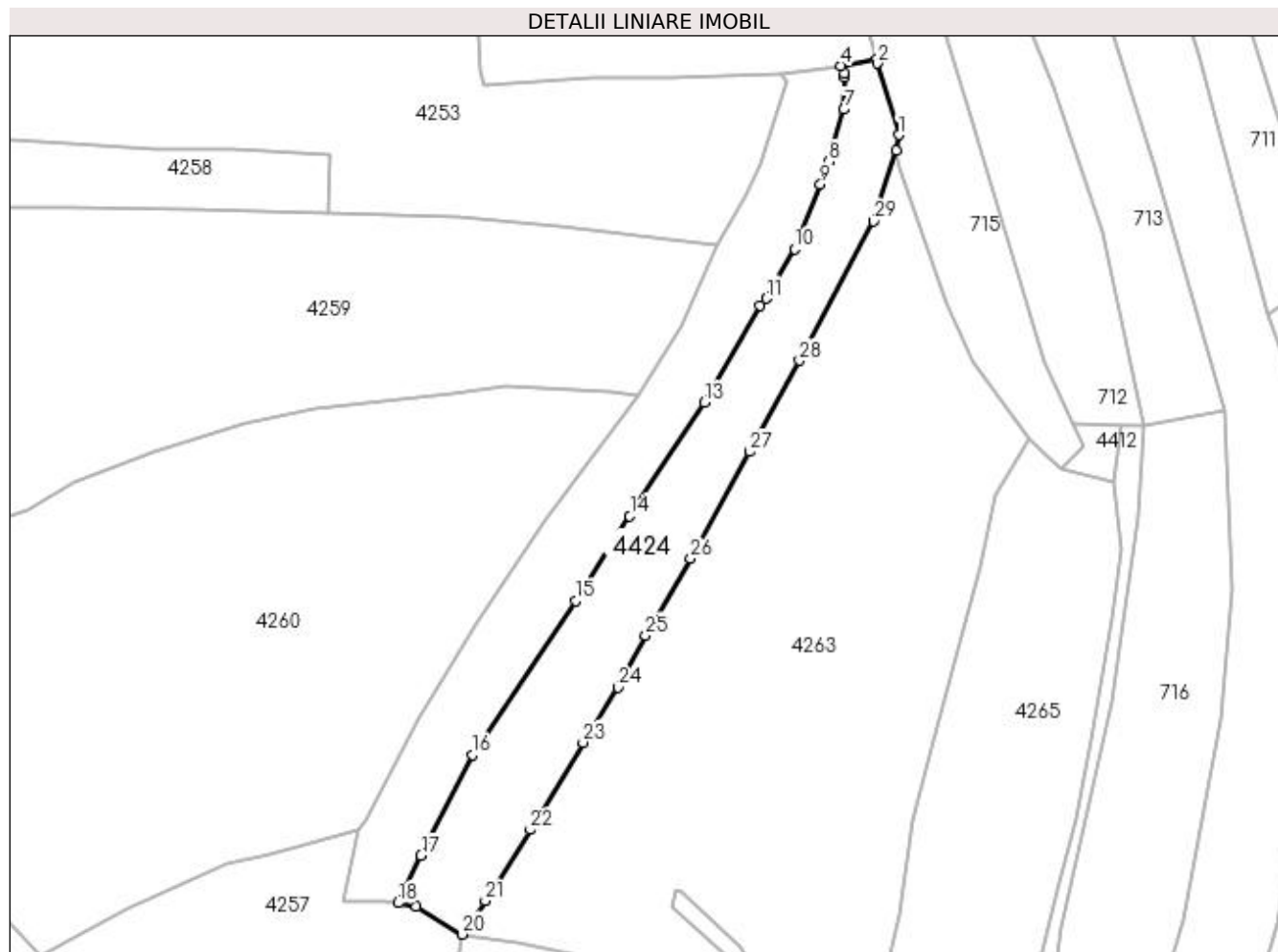
Inscrieri privind dezmembramintele dreptului de proprietate, drepturi reale de garanție și sarcini	Referințe
NU SUNT	

Anexa Nr. 1 La Partea I

Teren

Nr cadastral	Suprafața (mp)*	Observații / Referințe
	2.269	"Valea cu Arinii"; Nr. topografic: parte din 2236

* Suprafața este determinată în planul de proiecție Stereo 70.



Date referitoare la teren

Crt	Categorie folosință	Intra vilan	Suprafața (mp)	Tarla	Parcelă	Nr. topo	Observații / Referințe
1	faneata	NU	2.269	-	-	-	

Lungime Segmente

1) Valorile lungimilor segmentelor sunt obținute din proiecție în plan.

Punct început	X / Y	Punct sfârșit	X / Y	Lungime segment (** (m)
1	422.516,413 692.255,036	2	422.512,451 692.268,065	13.618
3	422.512,262 692.268,754	4	422.505,816 692.267,664	6.538
5	422.506,436 692.266,305	6	422.506,479 692.265,499	0.807
7	422.506,396 692.259,661	8	422.503,654 692.250,084	9.962
9	422.502,079 692.245,961	10	422.497,333 692.234,183	12.698

Punct început	X / Y	Punct sfârșit	X / Y	Lungime segment (** (m)
2	422.512,451 692.268,065	3	422.512,262 692.268,754	0.714
4	422.505,816 692.267,664	5	422.506,436 692.266,305	1.494
6	422.506,479 692.265,499	7	422.506,396 692.259,661	5.839
8	422.503,654 692.250,084	9	422.502,079 692.245,961	4.414
10	422.497,333 692.234,183	11	422.492,196 692.225,111	10.425

Punct început	X / Y	Punct sfârșit	X / Y	Lungime segment (** (m)	Punct început	X / Y	Punct sfârșit	X / Y	Lungime segment (** (m)
11	422.492,196 692.225,111	12	422.491,088 692.223,822	1.7	12	422.491,088 692.223,822	13	422.480,83 692.206,074	20.499
13	422.480,83 692.206,074	14	422.467,23 692.185,32	24.813	14	422.467,23 692.185,32	15	422.457,287 692.169,815	18.419
15	422.457,287 692.169,815	16	422.438,54 692.141,701	33.791	16	422.438,54 692.141,701	17	422.429,092 692.123,262	20.719
17	422.429,092 692.123,262	18	422.424,94 692.114,628	9.58	18	422.424,94 692.114,628	19	422.428,24 692.113,939	3.371
19	422.428,24 692.113,939	20	422.436,602 692.108,901	9.762	20	422.436,602 692.108,901	21	422.440,829 692.115,035	7.449
21	422.440,829 692.115,035	22	422.449,049 692.128,007	15.357	22	422.449,049 692.128,007	23	422.458,701 692.143,945	18.633
23	422.458,701 692.143,945	24	422.465,056 692.154,004	11.898	24	422.465,056 692.154,004	25	422.470,156 692.163,533	10.808
25	422.470,156 692.163,533	26	422.478,391 692.177,546	16.254	26	422.478,391 692.177,546	27	422.489,099 692.197,088	22.283
27	422.489,099 692.197,088	28	422.498,225 692.213,756	19.003	28	422.498,225 692.213,756	29	422.511,782 692.239,24	28.866
29	422.511,782 692.239,24	30	422.515,98 692.252,231	13.652	30	422.515,98 692.252,231	1	422.516,413 692.255,036	2.838

** Lungimile segmentelor sunt determinate în planul de proiecție Stereo 70 și sunt rotunjite la 1 milimetru.

*** Distanța dintre puncte este formată din segmente cumulate ce sunt mai mici decât valoarea 1 milimetru.

