

**DATE DESPRE IMOBILUL NR. 2656**

Oficiul de Cadastru și Publicitate Imobiliară MARAMURES
Biroul de Cadastru și Publicitate Imobiliară Dragomiresti

A. Partea I. Descrierea imobilului

TEREN Extravilan

Nr. CF vechi:482

Adresa: Jud. Maramures

Nr. Crt	Nr cadastral Nr. topografic	Suprafața* (mp)	Observații / Referințe
A1		2.516	Sector cadastral:35 Teren neimprejmuit; parte din număr topografic 302

B. Partea II. Proprietari și acte

Inscrieri privitoare la dreptul de proprietate și alte drepturi reale	Referințe
2656 / 10/11/2023	
Act Normativ nr. Legea 7, din 13/03/1996 emis de Parlamentul României;	
B1	A1
Intabulare, drept de PROPRIETATE, dobândit prin Lege, cota actuala 1/1 1) NEIDENTIFICAT NEIDENTIFICAT	
Act Administrativ nr. Adeverința nr. 4559, din 24/10/2023 emis de Primăria comunei Poienile Izei;	
B2	A1
Se notează posesia faptică în favoarea lui 1) SAS VASILE 2) CODREA ILEANA 3) SAS IOAN	

C. Partea III. SARCINI .

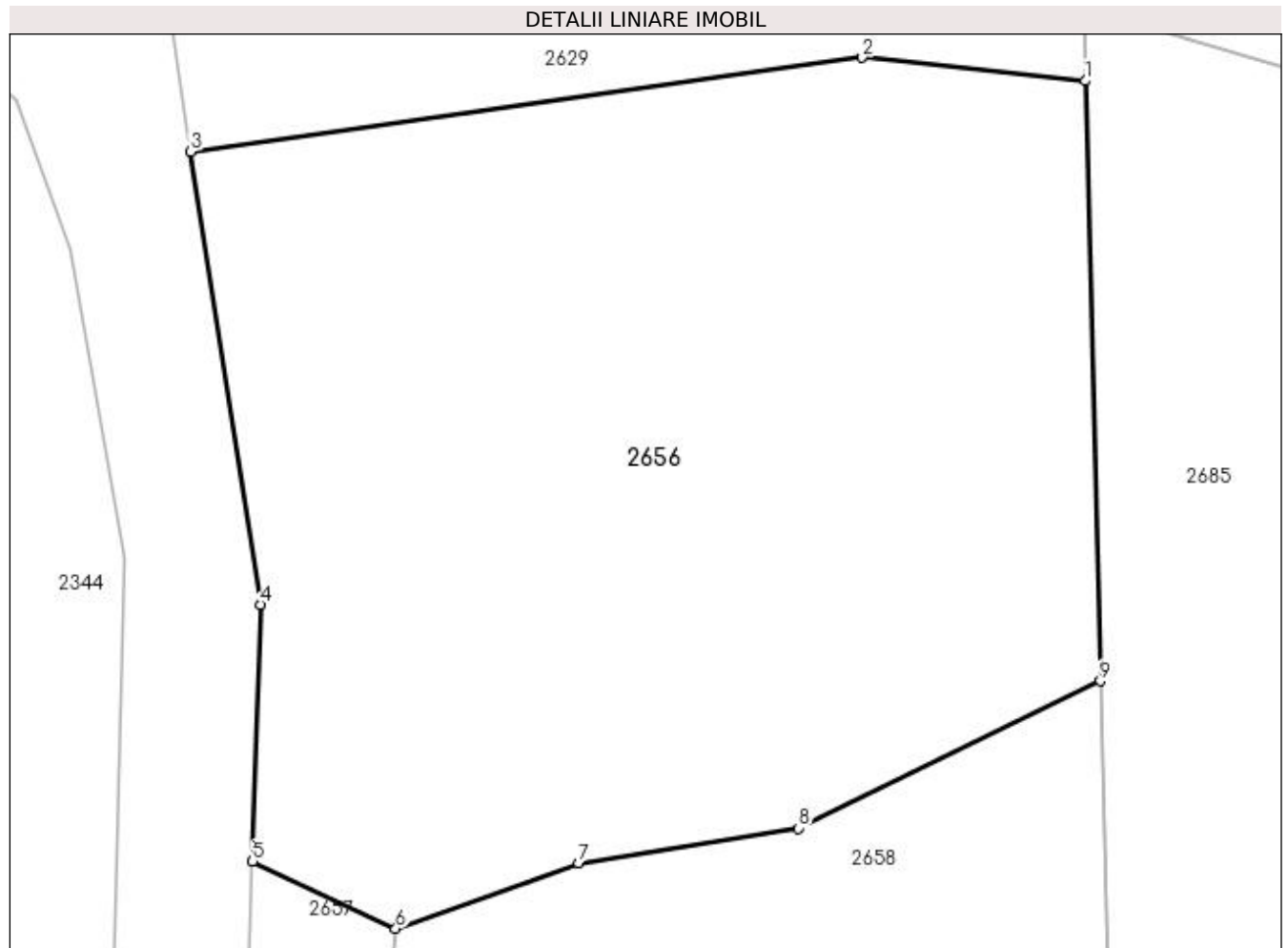
Inscrieri privind dezmembramintele dreptului de proprietate, drepturi reale de garanție și sarcini	Referințe
NU SUNT	

Anexa Nr. 1 La Partea I

Teren

Nr cadastral	Suprafața (mp)*	Observații / Referințe
	2.516	parte din număr topografic 302

* Suprafața este determinată în planul de proiecție Stereo 70.



Date referitoare la teren

Crt	Categorie folosință	Intra vilan	Suprafața (mp)	Tarla	Parcelă	Nr. topo	Observații / Referințe
1	faneata	NU	2.516	-	-	-	fâneauță împădurită

Lungime Segmente

1) Valorile lungimilor segmentelor sunt obținute din proiecție în plan.

Punct început	X / Y	Punct sfârșit	X / Y	Lungime segment (** (m)
1	433.566,772 688.809,078	2	433.552,726 688.810,552	14.123
2	433.552,726 688.810,552	3	433.510,427 688.804,625	42.713
3	433.510,427 688.804,625	4	433.514,811 688.776,122	28.838
4	433.514,811 688.776,122	5	433.514,317 688.759,969	16.161
5	433.514,317 688.759,969	6	433.523,345 688.755,749	9.965

Punct început	X / Y	Punct sfârșit	X / Y	Lungime segment (** (m)
6	433.523,345 688.755,749	7	433.534,856 688.759,881	12.23
7	433.534,856 688.759,881	8	433.548,718 688.762,058	14.032
8	433.548,718 688.762,058	9	433.567,716 688.771,328	21.139
9	433.567,716 688.771,328	1	433.566,772 688.809,078	37.762

** Lungimile segmentelor sunt determinate în planul de proiecție Stereo 70 și sunt rotunjite la 1 milimetru.

*** Distanța dintre puncte este formată din segmente cumulate ce sunt mai mici decât valoarea 1 milimetru.

**DATE DESPRE IMOBILUL NR. 2657**

Oficiul de Cadastru și Publicitate Imobiliară MARAMURES
Biroul de Cadastru și Publicitate Imobiliară Dragomiresti

A. Partea I. Descrierea imobilului

TEREN Extravilan

Nr. CF vechi:482

Adresa: Jud. Maramures

Nr. Crt	Nr cadastral Nr. topografic	Suprafața* (mp)	Observații / Referințe
A1		1.223	Sector cadastral:35 Teren neimprejmuit; parte din număr topografic 302

B. Partea II. Proprietari și acte

Inscrieri privitoare la dreptul de proprietate și alte drepturi reale	Referințe
2657 / 10/11/2023	
Act Normativ nr. Legea 7, din 13/03/1996 emis de Parlamentul României;	
B1	A1
Intabulare, drept de PROPRIETATE, dobândit prin Lege, cota actuala 1/1	
1) NEIDENTIFICAT NEIDENTIFICAT	
Act Administrativ nr. Adeverința nr. 4366, din 20/10/2023 emis de Primăria comunei Poienile Izei;	
B2	A1
Se notează posesia faptică în favoarea lui	
1) ILIEȘ MARIA	

C. Partea III. SARCINI .

Inscrieri privind dezmembramintele dreptului de proprietate, drepturi reale de garanție și sarcini	Referințe
NU SUNT	

Anexa Nr. 1 La Partea I

Teren

Nr cadastral	Suprafața (mp)*	Observații / Referințe
	1.223	parte din număr topografic 302

* Suprafața este determinată în planul de proiecție Stereo 70.



Date referitoare la teren

Crt	Categorie folosință	Intra vilan	Suprafața (mp)	Tarla	Parcelă	Nr. topo	Observații / Referințe
1	faneata	NU	1.223	-	-	-	

Lungime Segmente

1) Valorile lungimilor segmentelor sunt obținute din proiecție în plan.

Punct început	X / Y	Punct sfârșit	X / Y	Lungime segment (** (m)
1	433.522,063 688.741,767	2	433.523,345 688.755,749	14.041
2	433.523,345 688.755,749	3	433.514,317 688.759,969	9.965
3	433.514,317 688.759,969	4	433.513,109 688.720,435	39.552
4	433.513,109 688.720,435	5	433.515,247 688.712,68	8.044
5	433.515,247 688.712,68	6	433.518,367 688.706,116	7.268

Punct început	X / Y	Punct sfârșit	X / Y	Lungime segment (** (m)
6	433.518,367 688.706,116	7	433.528,73 688.695,778	14.638
7	433.528,73 688.695,778	8	433.545,007 688.681,789	21.462
8	433.545,007 688.681,789	9	433.556,294 688.671,538	15.247
9	433.556,294 688.671,538	10	433.564,518 688.666,635	9.575
10	433.564,518 688.666,635	11	433.563,178 688.669,077	2.786
11	433.563,178 688.669,077	12	433.556,5 688.681,244	13.879
12	433.556,5 688.681,244	13	433.550,745 688.694,806	14.733
13	433.550,745 688.694,806	14	433.539,328 688.705,758	15.821
14	433.539,328 688.705,758	15	433.531,325 688.717,756	14.423
15	433.531,325 688.717,756	16	433.525,465 688.731,592	15.026
16	433.525,465 688.731,592	1	433.522,063 688.741,767	10.728

** Lungimile segmentelor sunt determinate în planul de proiecție Stereo 70 și sunt rotunjite la 1 milimetru.

*** Distanța dintre puncte este formată din segmente cumulate ce sunt mai mici decât valoarea 1 milimetru.

**DATE DESPRE IMOBILUL NR. 2658**

Oficiul de Cadastru și Publicitate Imobiliară MARAMURES
Biroul de Cadastru și Publicitate Imobiliară Dragomiresti

A. Partea I. Descrierea imobilului

TEREN Extravilan

Nr. CF vechi:482, 321

Adresa: Jud. Maramures

Nr. Crt	Nr cadastral Nr. topografic	Suprafața* (mp)	Observații / Referințe
A1		25.471	Sector cadastral:35 Teren neimprejmuit; parte din număr topografic 302, 2747

B. Partea II. Proprietari și acte

Inscrieri privitoare la dreptul de proprietate și alte drepturi reale	Referințe
2658 / 10/11/2023	
Act Normativ nr. Legea 7, din 13/03/1996 emis de Parlamentul României;	
B1	A1
Intabulare, drept de PROPRIETATE, dobandit prin Lege, cota actuala 1/1	
1) NEIDENTIFICAT NEIDENTIFICAT	
Act Administrativ nr. Adeverința nr. 4367, din 20/10/2023 emis de Primăria comunei Poienile Izei;	
B2	A1
Se notează posesia faptică în favoarea lui	
1) POPAN DUMITRU	

C. Partea III. SARCINI .

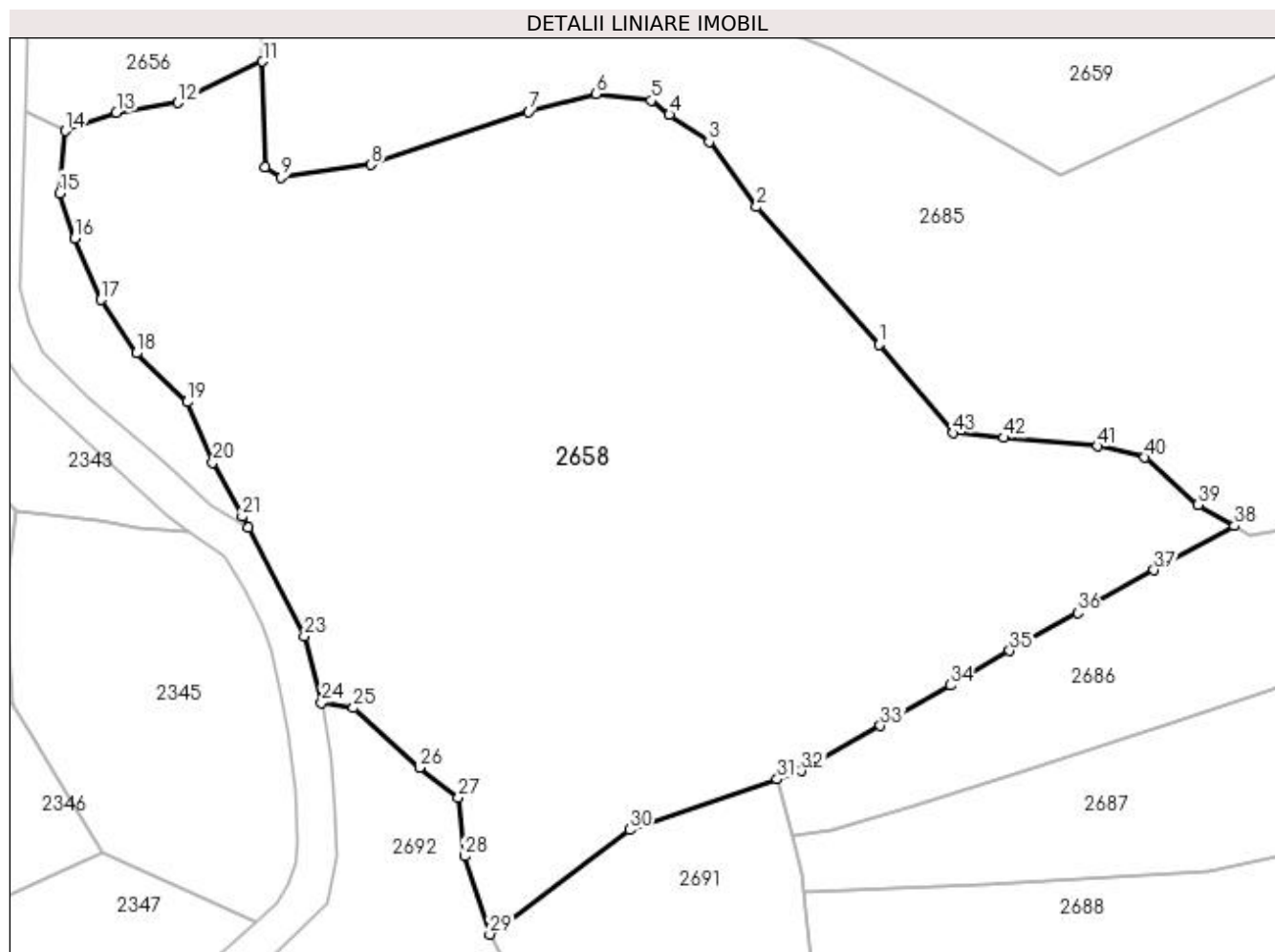
Inscrieri privind dezmembramintele dreptului de proprietate, drepturi reale de garanție și sarcini	Referințe
NU SUNT	

Anexa Nr. 1 La Partea I

Teren

Nr cadastral	Suprafața (mp)*	Observații / Referințe
	25.471	parte din număr topografic 302, 2747

* Suprafața este determinată în planul de proiecție Stereo 70.



Date referitoare la teren

Crt	Categorie folosință	Intravilan	Suprafața (mp)	Tarla	Parcelă	Nr. topo	Observații / Referințe
1	fâneata	NU	25.471	-	-	-	fâneată cu pomi

Lungime Segmente

1) Valorile lungimilor segmentelor sunt obținute din proiecție în plan.

Punct început	X / Y	Punct sfârșit	X / Y	Lungime segment
1	433.706,374 688.707,722	2	433.678,802 688.738,673	41.45 1
2	433.678,802 688.738,673	3	433.668,124 688.753,269	18.08 4
3	433.668,124 688.753,269	4	433.659,178 688.759,38	10.83 4
4	433.659,178 688.759,38	5	433.655,062 688.762,578	5.213
5	433.655,062 688.762,578	6	433.642,734 688.764,081	12.41 9
6	433.642,734 688.764,081	7	433.627,549 688.760,024	15.71 8
7	433.627,549 688.760,024	8	433.592,068 688.748,151	37.41 5
8	433.592,068 688.748,151	9	433.571,922 688.745,295	20.34 7
9	433.571,922 688.745,295	10	433.568,31 688.747,602	4.287
10	433.568,31 688.747,602	11	433.567,716 688.771,328	23.73 3
11	433.567,716 688.771,328	12	433.548,718 688.762,058	21.13 9
12	433.548,718 688.762,058	13	433.534,856 688.759,881	14.03 2
13	433.534,856 688.759,881	14	433.523,345 688.755,749	12.23
14	433.523,345 688.755,749	15	433.522,063 688.741,767	14.04 1
15	433.522,063 688.741,767	16	433.525,465 688.731,592	10.72 8
16	433.525,465 688.731,592	17	433.531,325 688.717,756	15.02 6
17	433.531,325 688.717,756	18	433.539,328 688.705,758	14.42 3
18	433.539,328 688.705,758	19	433.550,745 688.694,806	15.82 1

Punct început	X / Y	Punct sfârșit	X / Y	Lungime segment	Punct început	X / Y	Punct sfârșit	X / Y	Lungime segment	Punct început	X / Y	Punct sfârșit	X / Y	Lungime segment
19	433.550,745 688.694,806	20	433.556,5 688.681,244	14.73 3	20	433.556,5 688.681,244	21	433.563,178 688.669,077	13.87 9	21	433.563,178 688.669,077	22	433.564,518 688.666,635	2.786
22	433.564,518 688.666,635	23	433.577,117 688.642,153	27.53 4	23	433.577,117 688.642,153	24	433.580,948 688.627,223	15.41 4	24	433.580,948 688.627,223	25	433.588,115 688.626,061	7.26
25	433.588,115 688.626,061	26	433.602,993 688.612,661	20.02 3	26	433.602,993 688.612,661	27	433.611,752 688.605,898	11.06 6	27	433.611,752 688.605,898	28	433.613,087 688.592,738	13.22 8
28	433.613,087 688.592,738	29	433.618,76 688.575,179	18.45 3	29	433.618,76 688.575,179	30	433.650,262 688.598,646	39.28 2	30	433.650,262 688.598,646	31	433.683,442 688.610,044	35.08 3
31	433.683,442 688.610,044	32	433.688,889 688.611,915	5.759	32	433.688,889 688.611,915	33	433.706,581 688.622,075	20.40 2	33	433.706,581 688.622,075	34	433.722,343 688.631,149	18.18 7
34	433.722,343 688.631,149	35	433.735,716 688.638,908	15.46 1	35	433.735,716 688.638,908	36	433.750,987 688.647,414	17.48	36	433.750,987 688.647,414	37	433.768,145 688.657,022	19.66 5
37	433.768,145 688.657,022	38	433.786,27 688.666,953	20.66 7	38	433.786,27 688.666,953	39	433.778,084 688.671,718	9.471	39	433.778,084 688.671,718	40	433.766,087 688.682,371	16.04 4
40	433.766,087 688.682,371	41	433.755,471 688.684,876	10.90 8	41	433.755,471 688.684,876	42	433.734,387 688.686,792	21.17 1	42	433.734,387 688.686,792	43	433.722,887 688.687,824	11.54 6
43	433.722,887 688.687,824	1	433.706,374 688.707,722	25.85 7										

** Lungimile segmentelor sunt determinate în planul de proiecție Stereo 70 și sunt rotunjite la 1 milimetru.

*** Distanța dintre puncte este formată din segmente cumulate ce sunt mai mici decât valoarea 1 milimetru.

**DATE DESPRE IMOBILUL NR. 2659**

Oficiul de Cadastru și Publicitate Imobiliară MARAMURES
Biroul de Cadastru și Publicitate Imobiliară Dragomiresti

A. Partea I. Descrierea imobilului

TEREN Extravilan

Adresa: Jud. Maramures

Nr. Crt	Nr cadastral Nr. topografic	Suprafața* (mp)	Observații / Referințe
A1		12.948	Sector cadastral:35 Teren neimprejmuit;

B. Partea II. Proprietari și acte

Inscrieri privitoare la dreptul de proprietate și alte drepturi reale	Referințe
2659 / 28/11/2023	
Act Administrativ nr. Titlu de Proprietate nr. 1204, din 04/02/2003 emis de Comisia Județeană Maramureș;	
B1	A1
Intabulare, drept de PROPRIETATE în baza Legii 1/2000 , dobandit prin Reconstituire, cota actuala 1/1 1) COMUNA POIENILE IZEI, CIF:7367404	

C. Partea III. SARCINI .

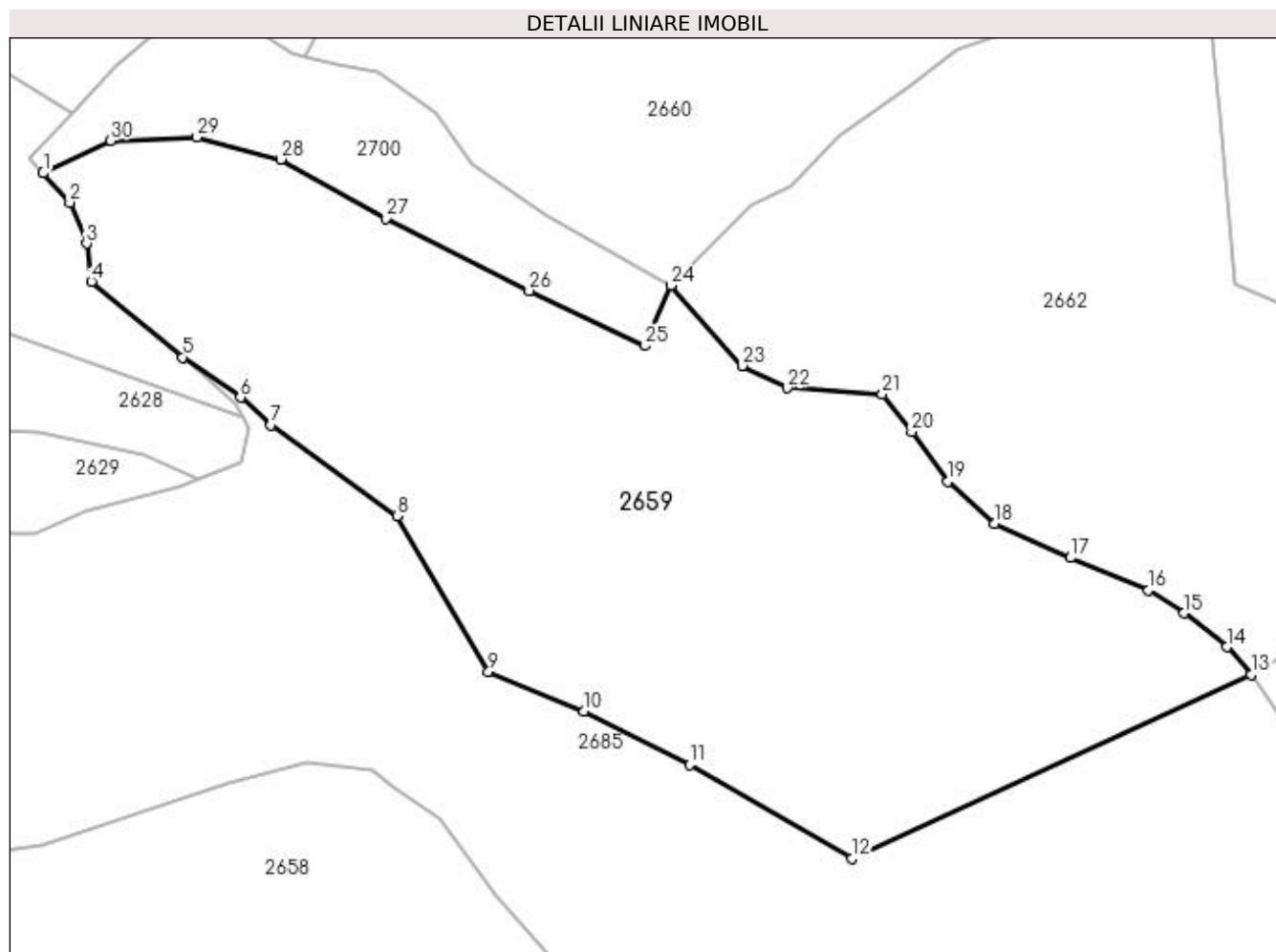
Inscrieri privind dezmembramintele dreptului de proprietate, drepturi reale de garanție și sarcini	Referințe
NU SUNT	

Anexa Nr. 1 La Partea I

Teren

Nr cadastral	Suprafața (mp)*	Observații / Referințe
	12.948	

* Suprafața este determinată în planul de proiecție Stereo 70.



Date referitoare la teren

Crt	Categorie folosință	Intra vilan	Suprafața (mp)	Tarla	Parcelă	Nr. topo	Observații / Referințe
1	padure	NU	12.948	UP IV Botiza	UA 136	-	

Lungime Segmente

1) Valorile lungimilor segmentelor sunt obținute din proiecție în plan.

Punct început	X / Y	Punct sfârșit	X / Y	Lungime segment (** (m)
1	433.592,068 688.876,898	2	433.597,199 688.871,28	7.609
3	433.600,37 688.863,448	4	433.601,303 688.856,176	7.332
5	433.618,836 688.841,632	6	433.629,851 688.833,944	13.433
7	433.635,709 688.828,644	8	433.659,842 688.811,254	29.746
9	433.677,408 688.781,371	10	433.695,661 688.773,873	19.733

Punct început	X / Y	Punct sfârșit	X / Y	Lungime segment (** (m)
2	433.597,199 688.871,28	3	433.600,37 688.863,448	8.449
4	433.601,303 688.856,176	5	433.618,836 688.841,632	22.781
6	433.629,851 688.833,944	7	433.635,709 688.828,644	7.9
8	433.659,842 688.811,254	9	433.677,408 688.781,371	34.664
10	433.695,661 688.773,873	11	433.715,873 688.763,568	22.687

Punct început	X / Y	Punct sfârșit	X / Y	Lungime segment (** (m)
11	433.715,873 688.763,568	12	433.747,028 688.745,629	35.95
13	433.823,497 688.780,902	14	433.818,89 688.786,166	6.995
15	433.810,619 688.792,626	16	433.803,851 688.797,015	8.067
17	433.788,851 688.803,232	18	433.774,4 688.809,815	15.88
19	433.765,437 688.817,861	20	433.758,486 688.827,37	11.779
21	433.752,855 688.834,614	22	433.734,599 688.835,754	18.291
23	433.726,041 688.840,031	24	433.712,349 688.855,43	20.605
25	433.707,343 688.843,866	26	433.685,208 688.854,368	24.5
27	433.657,683 688.868,237	28	433.637,601 688.879,529	23.039
29	433.621,549 688.883,781	30	433.605,02 688.883,152	16.541

Punct început	X / Y	Punct sfârșit	X / Y	Lungime segment (** (m)
12	433.747,028 688.745,629	13	433.823,497 688.780,902	84.213
14	433.818,89 688.786,166	15	433.810,619 688.792,626	10.495
16	433.803,851 688.797,015	17	433.788,851 688.803,232	16.237
18	433.774,4 688.809,815	19	433.765,437 688.817,861	12.045
20	433.758,486 688.827,37	21	433.752,855 688.834,614	9.175
22	433.734,599 688.835,754	23	433.726,041 688.840,031	9.567
24	433.712,349 688.855,43	25	433.707,343 688.843,866	12.601
26	433.685,208 688.854,368	27	433.657,683 688.868,237	30.822
28	433.637,601 688.879,529	29	433.621,549 688.883,781	16.606
30	433.605,02 688.883,152	1	433.592,068 688.876,898	14.383

** Lungimile segmentelor sunt determinate în planul de proiecție Stereo 70 și sunt rotunjite la 1 milimetru.

*** Distanța dintre puncte este formată din segmente cumulate ce sunt mai mici decât valoarea 1 milimetru.

**DATE DESPRE IMOBILUL NR. 2660**

Oficiul de Cadastru și Publicitate Imobiliară MARAMURES
Biroul de Cadastru și Publicitate Imobiliară Dragomiresti

A. Partea I. Descrierea imobilului

TEREN Extravilan

Nr. CF vechi:1836

Adresa: Jud. Maramures

Nr. Crt	Nr cadastral Nr. topografic	Suprafața* (mp)	Observații / Referințe
A1		13.870	Sector cadastral:35 Teren neimprejmuit; parte din număr topografic 2746

B. Partea II. Proprietari și acte

Inscrieri privitoare la dreptul de proprietate și alte drepturi reale	Referințe
2660 / 10/11/2023	
Act Normativ nr. Legea 7, din 13/03/1996 emis de Parlamentul României;	
B1	A1
Intabulare, drept de PROPRIETATE, dobandit prin Lege, cota actuala 1/1	
1) NEIDENTIFICAT NEIDENTIFICAT	
Act Administrativ nr. Adeverința nr. 4368, din 20/10/2023 emis de Primăria comunei Poienile Izei;	
B2	A1
Se notează posesia faptică în favoarea lui	
1) RAC IOAN	

C. Partea III. SARCINI .

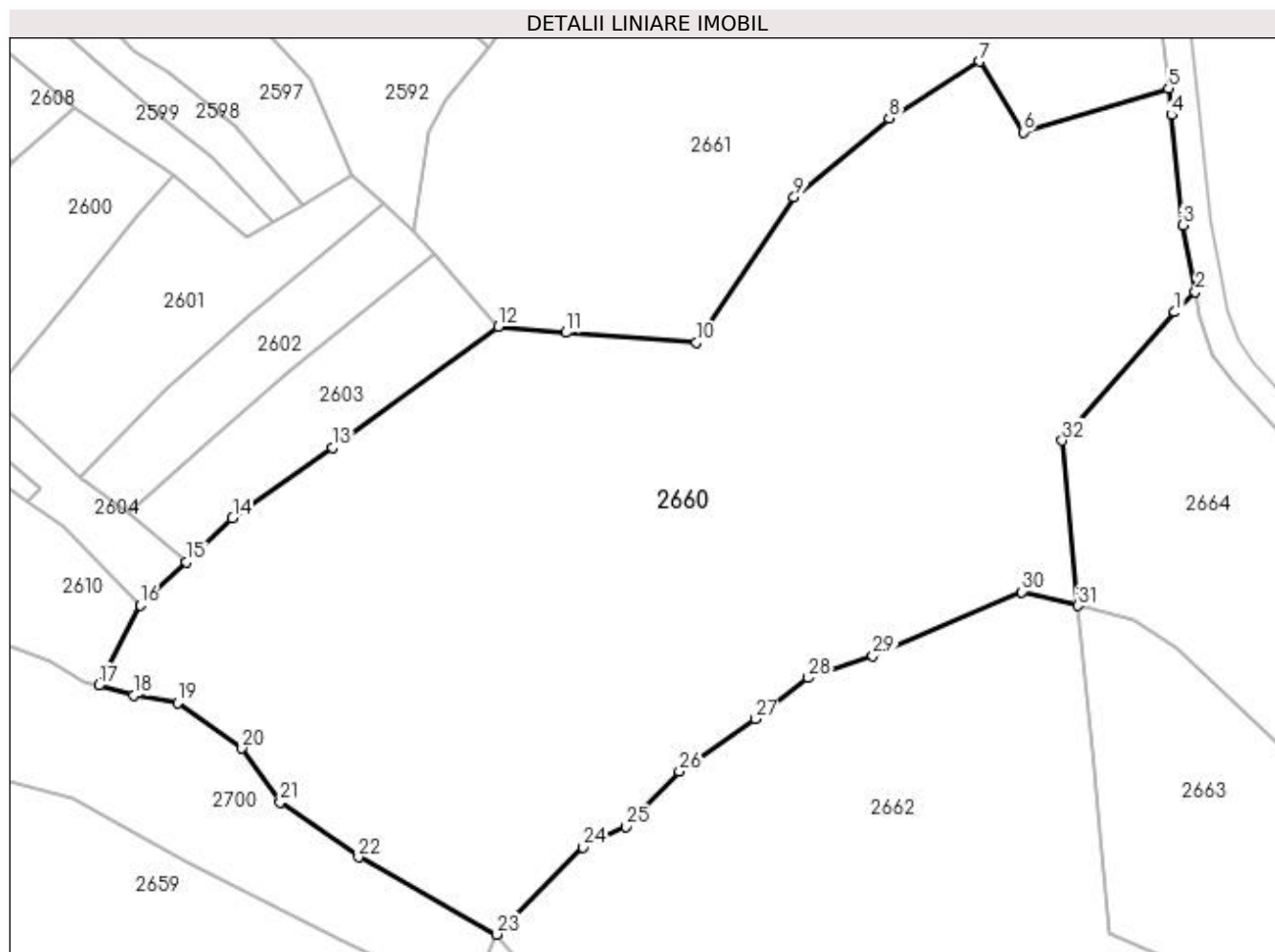
Inscrieri privind dezmembramintele dreptului de proprietate, drepturi reale de garanție și sarcini	Referințe
NU SUNT	

Anexa Nr. 1 La Partea I

Teren

Nr cadastral	Suprafața (mp)*	Observații / Referințe
	13.870	parte din număr topografic 2746

* Suprafața este determinată în planul de proiecție Stereo 70.



Date referitoare la teren

Crt	Categorie folosință	Intra vilan	Suprafața (mp)	Tarla	Parcelă	Nr. topo	Observații / Referințe
1	arabil	NU	1.500	-	-	-	
2	faneata	NU	12.370	-	-	-	

Lungime Segmente

1) Valorile lungimilor segmentelor sunt obținute din proiecție în plan.

Punct început	X / Y	Punct sfârșit	X / Y	Lungime segment (** (m)
1	433.831,976 688.965,092	2	433.835,639 688.968,622	5.087
3	433.833,396 688.980,433	4	433.831,398 688.999,832	19.502
5	433.830,867 689.004,495	6	433.805,251 688.996,792	26.749
7	433.797,523 689.009,258	8	433.781,663 688.999,276	18.74

Punct început	X / Y	Punct sfârșit	X / Y	Lungime segment (** (m)
2	433.835,639 688.968,622	3	433.833,396 688.980,433	12.022
4	433.831,398 688.999,832	5	433.830,867 689.004,495	4.693
6	433.805,251 688.996,792	7	433.797,523 689.009,258	14.667
8	433.781,663 688.999,276	9	433.764,874 688.985,331	21.825

Punct început	X / Y	Punct sfârșit	X / Y	Lungime segment (** (m)
9	433.764,874 688.985,331	10	433.747,614 688.959,718	30.886
11	433.724,614 688.961,471	12	433.712,665 688.962,591	12.001
13	433.683,412 688.941,223	14	433.665,848 688.928,81	21.508
15	433.657,7 688.921,081	16	433.649,611 688.913,409	11.149
17	433.642,24 688.899,3	18	433.648,494 688.897,57	6.488
19	433.656,142 688.896,265	20	433.667,52 688.888,247	13.919
21	433.674,235 688.878,738	22	433.688,038 688.869,042	16.868
23	433.712,349 688.855,43	24	433.727,686 688.870,723	21.659
25	433.735,235 688.874,447	26	433.744,628 688.884,154	13.508
27	433.757,995 688.893,383	28	433.767,349 688.900,617	11.825
29	433.778,75 688.904,508	30	433.805,008 688.915,78	28.575
31	433.814,865 688.913,37	32	433.812,104 688.942,464	29.225

Punct început	X / Y	Punct sfârșit	X / Y	Lungime segment (** (m)
10	433.747,614 688.959,718	11	433.724,614 688.961,471	23.067
12	433.712,665 688.962,591	13	433.683,412 688.941,223	36.226
14	433.665,848 688.928,81	15	433.657,7 688.921,081	11.23
16	433.649,611 688.913,409	17	433.642,24 688.899,3	15.919
18	433.648,494 688.897,57	19	433.656,142 688.896,265	7.758
20	433.667,52 688.888,247	21	433.674,235 688.878,738	11.641
22	433.688,038 688.869,042	23	433.712,349 688.855,43	27.863
24	433.727,686 688.870,723	25	433.735,235 688.874,447	8.418
26	433.744,628 688.884,154	27	433.757,995 688.893,383	16.243
28	433.767,349 688.900,617	29	433.778,75 688.904,508	12.047
30	433.805,008 688.915,78	31	433.814,865 688.913,37	10.147
32	433.812,104 688.942,464	1	433.831,976 688.965,092	30.115

** Lungimile segmentelor sunt determinate în planul de proiecție Stereo 70 și sunt rotunjite la 1 milimetru.

*** Distanța dintre puncte este formată din segmente cumulate ce sunt mai mici decât valoarea 1 milimetru.

**DATE DESPRE IMOBILUL NR. 2661**

Oficiul de Cadastru și Publicitate Imobiliară MARAMURES
Biroul de Cadastru și Publicitate Imobiliară Dragomiresti

A. Partea I. Descrierea imobilului

TEREN Extravilan

Nr. cadastral vechi:50206

Adresa: Jud. Maramures, comuna Poienile Izei, nr. 326

Nr. Crt	Nr cadastral Nr. topografic	Suprafața* (mp)	Observații / Referințe
A1	50206	8.274	Sector cadastral:35 Teren neimprejmuit;

Construcții

Crt	Nr cadastral Nr. topografic	Adresa	Observații / Referințe
A1.1	50206-C1	Jud. Maramures, comuna Poienile Izei, nr. 326	Nr. niveluri:1; S. construita la sol:62 mp; S. construita desfasurata:62 mp; Casa de locuit de P
A1.2	50206-C2	Jud. Maramures, comuna Poienile Izei, nr. 326	Nr. niveluri:1; S. construita la sol:35 mp; S. construita desfasurata:35 mp; Anexă de tip P

B. Partea II. Proprietari și acte

Inscrieri privitoare la dreptul de proprietate și alte drepturi reale		Referințe
298 / 10/11/2023		
Hotarare Judecatoreasca nr. Sentinta Civila nr. 993, din 13/10/2003 emis de Judecatoria Dragomiresti (dosar nr.1242/2003,schita de dezmembrare vizata de instanta si ONCGC MM sub nr.3217/2003);		
B1	Intabulare, drept de PROPRIETATEcu titlul de drept cumparare, dobandit prin Hotarare Judecatoreasca, cota actuala 7152/8274	A1
1) MUNTEANU GHEORGHE		
<i>OBSERVATII: Poziție transcrisă din CF 50206 Poienile Izei, înscrisă prin încheierea nr. 298/20/11/2003</i>		
2661 / 10/11/2023		
Hotarare Judecatoreasca nr. Sentinta Civila nr. 993, din 13/10/2003 emis de Judecatoria Dragomiresti (dosar nr.1242/2003,schita de dezmembrare vizata de instanta si ONCGC MM sub nr.3217/2003);		
B2	Intabulare, drept de PROPRIETATEcu titlul de drept cumparare, dobandit prin Hotarare Judecatoreasca, cota actuala 1/1	A1.1, A1.2
1) MUNTEANU GHEORGHE		
<i>OBSERVATII: Poziție transcrisă din CF 50206 Poienile Izei, înscrisă prin încheierea nr. 298/20/11/2003</i>		
Act Normativ nr. Legea 7, din 13/03/1996 emis de Parlamentul României;		
B3	Intabulare, drept de PROPRIETATE, dobandit prin Lege, cota actuala 1122/8274	A1
1) NEIDENTIFICAT NEIDENTIFICAT		
Act Administrativ nr. Adeverința nr. 4925, din 07/11/2023 emis de Primăria comunei Poienile Izei;		
B4	Se notează posesia faptică asupra cotei de 1122/8274 în favoarea lui	A1
1) MUNTEANU GHEORGHE		

C. Partea III. SARCINI .

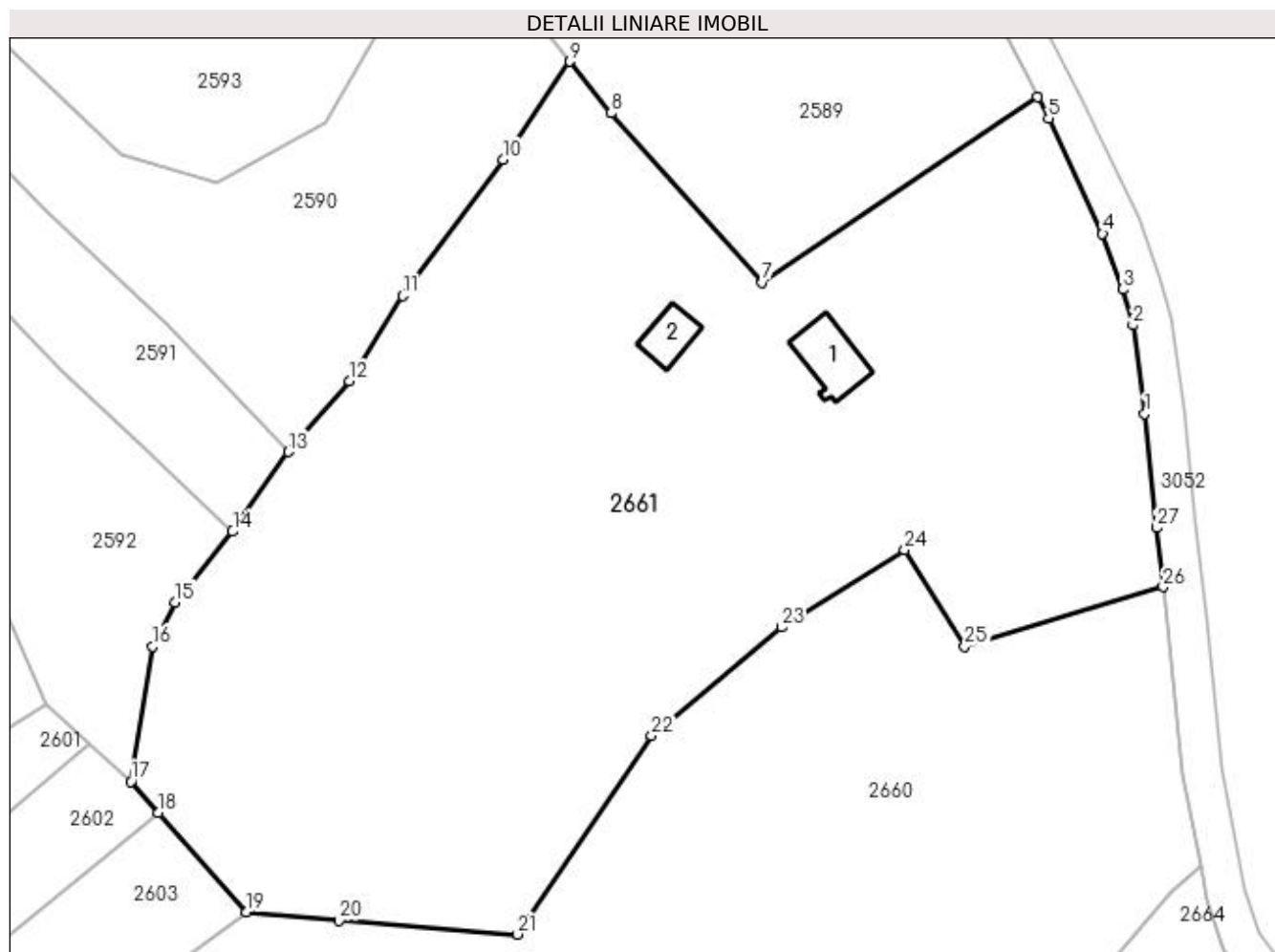
Inscrieri privind dezmembramentele dreptului de proprietate, drepturi reale de garanție și sarcini	Referințe
NU SUNT	

Anexa Nr. 1 La Partea I

Teren

Nr cadastral	Suprafața (mp)*	Observații / Referințe
50206	8.274	

* Suprafața este determinată în planul de proiecție Stereo 70.



Date referitoare la teren

Crt	Categorie folosință	Intra vilan	Suprafața (mp)	Tarla	Parcelă	Nr. topo	Observații / Referințe
1	curți construcții	NU	350	-	-	-	
2	faneata	NU	7.924	-	-	-	

Date referitoare la construcții

Crt	Număr	Destinație construcție	Supraf. (mp)	Situație juridică	Observații / Referințe
A1.1	50206-C1	construcții de locuințe	62	Cu acte	Nr. niveluri:1; S. construita la sol:62 mp; S. construita desfasurata:62 mp; Casa de locuit de P
A1.2	50206-C2	construcții anexa	35	Cu acte	Nr. niveluri:1; S. construita la sol:35 mp; S. construita desfasurata:35 mp; Anexă de tip P

Lungime Segmente

1) Valorile lungimilor segmentelor sunt obținute din proiecție în plan.

Punct început	X / Y	Punct sfârșit	X / Y	Lungime segment (** (m)
1	433.828,495 689.026,841	2	433.826,954 689.038,235	11.498
3	433.825,666 689.042,842	4	433.823,047 689.050,032	7.652

Punct început	X / Y	Punct sfârșit	X / Y	Lungime segment (** (m)
2	433.826,954 689.038,235	3	433.825,666 689.042,842	4.784
4	433.823,047 689.050,032	5	433.816,083 689.064,87	16.391

Punct început	X / Y	Punct sfârșit	X / Y	Lungime segment (** (m)
5	433.816,083 689.064,87	6	433.814,654 689.067,642	3.119
7	433.779,161 689.043,723	8	433.759,686 689.065,546	29.25
9	433.754,328 689.072,205	10	433.745,782 689.059,551	15.27
11	433.732,78 689.041,998	12	433.725,922 689.031,005	12.957
13	433.718,041 689.021,906	14	433.710,859 689.011,646	12.524
15	433.703,461 689.002,523	16	433.700,548 688.996,846	6.381
17	433.697,753 688.979,433	18	433.701,327 688.975,396	5.392
19	433.712,665 688.962,591	20	433.724,614 688.961,471	12.001
21	433.747,614 688.959,718	22	433.764,874 688.985,331	30.886
23	433.781,663 688.999,276	24	433.797,523 689.009,258	18.74
25	433.805,251 688.996,792	26	433.830,867 689.004,495	26.749
27	433.829,998 689.012,13	1	433.828,495 689.026,841	14.788

Punct început	X / Y	Punct sfârșit	X / Y	Lungime segment (** (m)
6	433.814,654 689.067,642	7	433.779,161 689.043,723	42.8
8	433.759,686 689.065,546	9	433.754,328 689.072,205	8.547
10	433.745,782 689.059,551	11	433.732,78 689.041,998	21.844
12	433.725,922 689.031,005	13	433.718,041 689.021,906	12.038
14	433.710,859 689.011,646	15	433.703,461 689.002,523	11.746
16	433.700,548 688.996,846	17	433.697,753 688.979,433	17.636
18	433.701,327 688.975,396	19	433.712,665 688.962,591	17.103
20	433.724,614 688.961,471	21	433.747,614 688.959,718	23.067
22	433.764,874 688.985,331	23	433.781,663 688.999,276	21.825
24	433.797,523 689.009,258	25	433.805,251 688.996,792	14.667
26	433.830,867 689.004,495	27	433.829,998 689.012,13	7.684

** Lungimile segmentelor sunt determinate în planul de proiecție Stereo 70 și sunt rotunjite la 1 milimetru.

*** Distanța dintre puncte este formată din segmente cumulate ce sunt mai mici decât valoarea 1 milimetru.

**DATE DESPRE IMOBILUL NR. 2662**

Oficiul de Cadastru și Publicitate Imobiliară MARAMURES
Biroul de Cadastru și Publicitate Imobiliară Dragomiresti

A. Partea I. Descrierea imobilului

TEREN Extravilan

Nr. CF vechi:1697

Adresa: Jud. Maramures

Nr. Crt	Nr cadastral Nr. topografic	Suprafața* (mp)	Observații / Referințe
A1		9.566	Sector cadastral:35 Teren neimprejmuit; parte din număr topografic 2745

B. Partea II. Proprietari și acte

Inscrieri privitoare la dreptul de proprietate și alte drepturi reale	Referințe
2662 / 01/11/2023	
Act Normativ nr. Legea 7, din 13/03/1996 emis de Parlamentul României;	
B1	A1
Intabulare, drept de PROPRIETATE, dobandit prin Lege, cota actuala 1/1	
1) NEIDENTIFICAT NEIDENTIFICAT	
Act Administrativ nr. Adeverința nr. 4371, din 20/10/2023 emis de Primăria comunei Poienile Izei;	
B2	A1
Se notează posesia faptică în favoarea lui	
1) ILIEȘ PETRU	

C. Partea III. SARCINI .

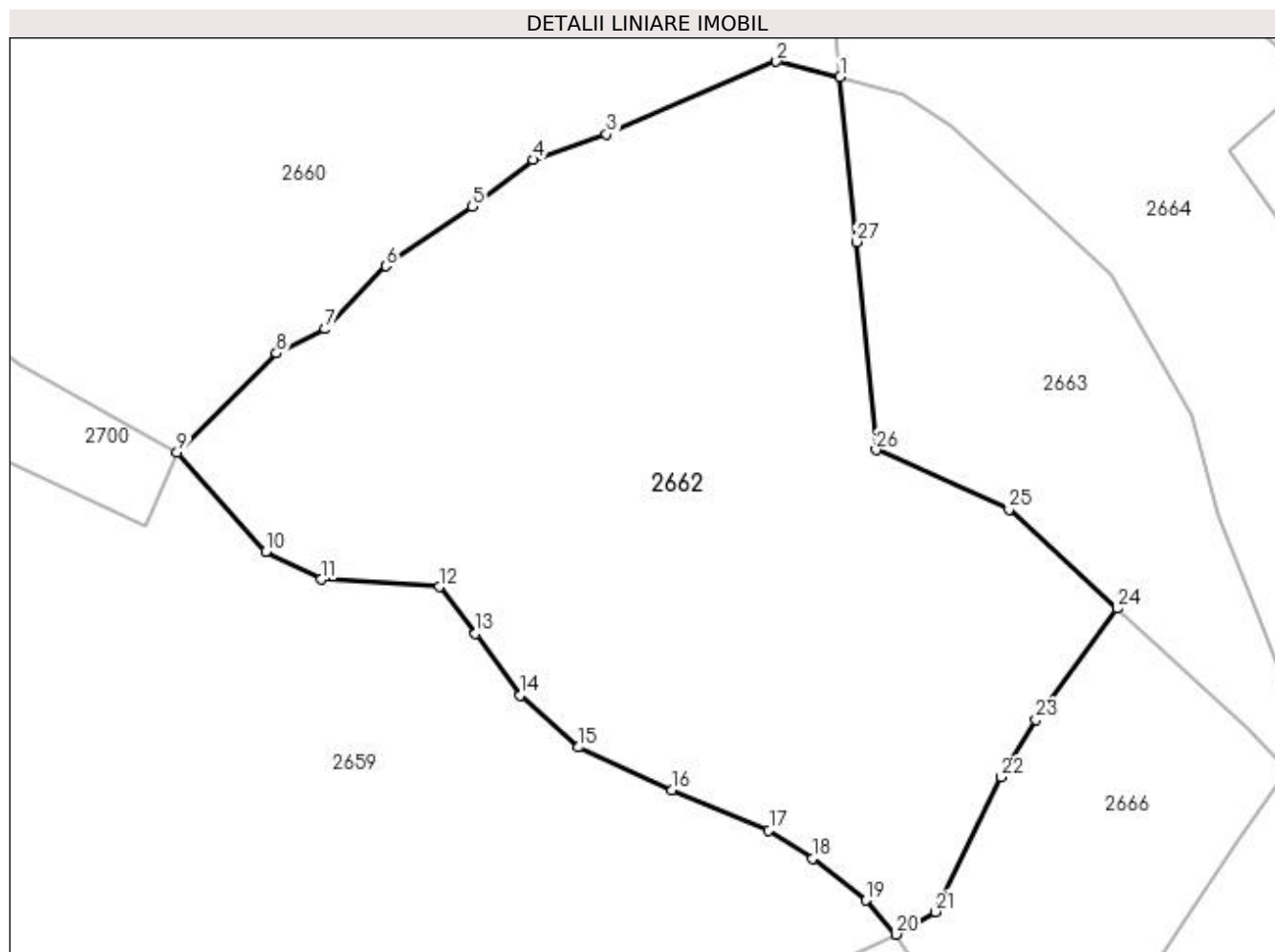
Inscrieri privind dezmembramintele dreptului de proprietate, drepturi reale de garanție și sarcini	Referințe
NU SUNT	

Anexa Nr. 1 La Partea I

Teren

Nr cadastral	Suprafața (mp)*	Observații / Referințe
	9.566	parte din număr topografic 2745

* Suprafața este determinată în planul de proiecție Stereo 70.



Date referitoare la teren

Crt	Categorie folosință	Intravilan	Suprafața (mp)	Tarla	Parcelă	Nr. topo	Observații / Referințe
1	faneata	NU	6.000	-	-	-	
2	livada	NU	3.566	-	-	-	

Lungime Segmente

1) Valorile lungimilor segmentelor sunt obținute din proiecție în plan.

Punct început	X / Y	Punct sfârșit	X / Y	Lungime segment (** (m)
1	433.814,865 688.913,37	2	433.805,008 688.915,78	10.147
3	433.778,75 688.904,508	4	433.767,349 688.900,617	12.047
5	433.757,995 688.893,383	6	433.744,628 688.884,154	16.243
7	433.735,235 688.874,447	8	433.727,686 688.870,723	8.418

Punct început	X / Y	Punct sfârșit	X / Y	Lungime segment (** (m)
2	433.805,008 688.915,78	3	433.778,75 688.904,508	28.575
4	433.767,349 688.900,617	5	433.757,995 688.893,383	11.825
6	433.744,628 688.884,154	7	433.735,235 688.874,447	13.508
8	433.727,686 688.870,723	9	433.712,349 688.855,43	21.659

Punct început	X / Y	Punct sfârșit	X / Y	Lungime segment (** (m)
9	433.712,349 688.855,43	10	433.726,041 688.840,031	20.605
11	433.734,599 688.835,754	12	433.752,855 688.834,614	18.291
13	433.758,486 688.827,37	14	433.765,437 688.817,861	11.779
15	433.774,4 688.809,815	16	433.788,851 688.803,232	15.88
17	433.803,851 688.797,015	18	433.810,619 688.792,626	8.067
19	433.818,89 688.786,166	20	433.823,497 688.780,902	6.995
21	433.829,59 688.784,387	22	433.839,734 688.805,205	23.158
23	433.845,09 688.814,085	24	433.857,675 688.831,243	21.279
25	433.840,963 688.846,536	26	433.820,429 688.855,755	22.509
27	433.817,385 688.887,889	1	433.814,865 688.913,37	25.605

Punct început	X / Y	Punct sfârșit	X / Y	Lungime segment (** (m)
10	433.726,041 688.840,031	11	433.734,599 688.835,754	9.567
12	433.752,855 688.834,614	13	433.758,486 688.827,37	9.175
14	433.765,437 688.817,861	15	433.774,4 688.809,815	12.045
16	433.788,851 688.803,232	17	433.803,851 688.797,015	16.237
18	433.810,619 688.792,626	19	433.818,89 688.786,166	10.495
20	433.823,497 688.780,902	21	433.829,59 688.784,387	7.019
22	433.839,734 688.805,205	23	433.845,09 688.814,085	10.37
24	433.857,675 688.831,243	25	433.840,963 688.846,536	22.653
26	433.820,429 688.855,755	27	433.817,385 688.887,889	32.278

** Lungimile segmentelor sunt determinate în planul de proiecție Stereo 70 și sunt rotunjite la 1 milimetru.

*** Distanța dintre puncte este formată din segmente cumulate ce sunt mai mici decât valoarea 1 milimetru.

**DATE DESPRE IMOBILUL NR. 2663**

Oficiul de Cadastru și Publicitate Imobiliară MARAMURES
Biroul de Cadastru și Publicitate Imobiliară Dragomiresti

A. Partea I. Descrierea imobilului

TEREN Extravilan

Nr. CF vechi:1697

Adresa: Jud. Maramures

Nr. Crt	Nr cadastral Nr. topografic	Suprafața* (mp)	Observații / Referințe
A1		3.061	Sector cadastral:35 Teren neimprejmuit; parte din număr topografic 2745

B. Partea II. Proprietari și acte

Inscrieri privitoare la dreptul de proprietate și alte drepturi reale		Referințe
2663 / 01/11/2023		
Act Normativ nr. Legea 7, din 13/03/1996 emis de Parlamentul României;		
B1	Intabulare, drept de PROPRIETATE, dobandit prin Lege, cota actuala 1/1 1) NEIDENTIFICAT NEIDENTIFICAT	A1
Act Administrativ nr. Adeverința nr. 4372, din 20/10/2023 emis de Primăria comunei Poienile Izei;		
B2	Se notează posesia faptică în favoarea lui 1) PUICAR VASILE	A1

C. Partea III. SARCINI .

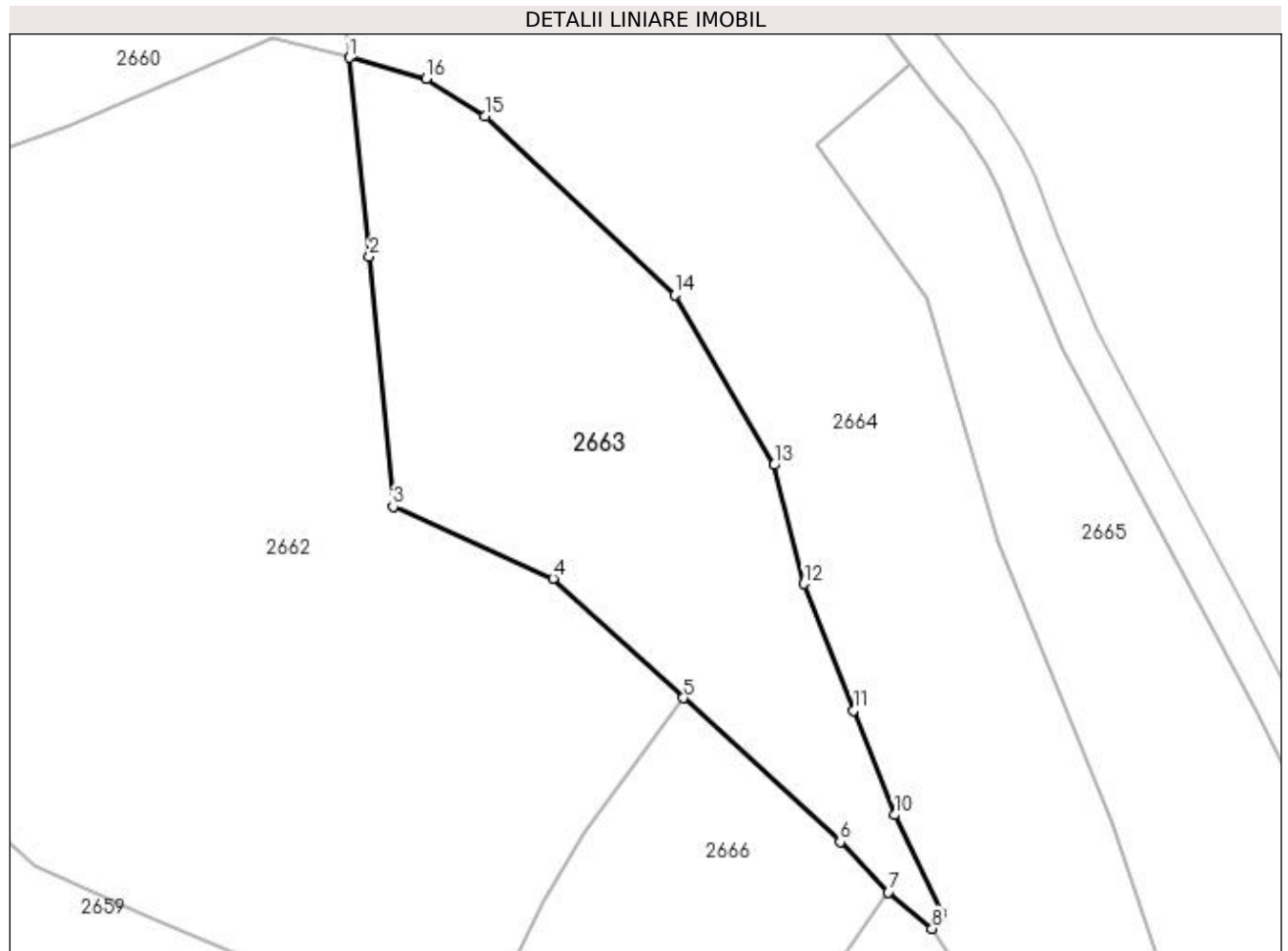
Inscrieri privind dezmembramintele dreptului de proprietate, drepturi reale de garanție și sarcini	Referințe
NU SUNT	

Anexa Nr. 1 La Partea I

Teren

Nr cadastral	Suprafața (mp)*	Observații / Referințe
	3.061	parte din număr topografic 2745

* Suprafața este determinată în planul de proiecție Stereo 70.



Date referitoare la teren

Crt	Categorie folosință	Intra vilan	Suprafața (mp)	Tarla	Parcelă	Nr. topo	Observații / Referințe
1	faneata	NU	3.061	-	-	-	

Lungime Segmente

1) Valorile lungimilor segmentelor sunt obținute din proiecție în plan.

Punct început	X / Y	Punct sfârșit	X / Y	Lungime segment (** (m)
1	433.814,865 688.913,37	2	433.817,385 688.887,889	25.605
2	433.817,385 688.887,889	3	433.820,429 688.855,755	32.278
3	433.820,429 688.855,755	4	433.840,963 688.846,536	22.509
4	433.840,963 688.846,536	5	433.857,675 688.831,243	22.653
5	433.857,675 688.831,243	6	433.877,85 688.812,782	27.347

Punct început	X / Y	Punct sfârșit	X / Y	Lungime segment (** (m)
6	433.877,85 688.812,782	7	433.884,033 688.806,328	8.938
7	433.884,033 688.806,328	8	433.889,651 688.801,654	7.308
8	433.889,651 688.801,654	9	433.890,816 688.803,597	2.265
9	433.890,816 688.803,597	10	433.884,784 688.816,233	14.002
10	433.884,784 688.816,233	11	433.879,556 688.829,641	14.391
11	433.879,556 688.829,641	12	433.873,218 688.845,865	17.418
12	433.873,218 688.845,865	13	433.869,368 688.861,117	15.73
13	433.869,368 688.861,117	14	433.856,65 688.882,891	25.216
14	433.856,65 688.882,891	15	433.832,222 688.905,846	33.521
15	433.832,222 688.905,846	16	433.824,713 688.910,698	8.94
16	433.824,713 688.910,698	1	433.814,865 688.913,37	10.204

** Lungimile segmentelor sunt determinate în planul de proiecție Stereo 70 și sunt rotunjite la 1 milimetru.

*** Distanța dintre puncte este formată din segmente cumulate ce sunt mai mici decât valoarea 1 milimetru.

**DATE DESPRE IMOBILUL NR. 2664**

Oficiul de Cadastru și Publicitate Imobiliară MARAMURES
Biroul de Cadastru și Publicitate Imobiliară Dragomiresti

A. Partea I. Descrierea imobilului

TEREN Extravilan

Nr. CF vechi:345

Adresa: Jud. Maramures

Nr. Crt	Nr cadastral Nr. topografic	Suprafața* (mp)	Observații / Referințe
A1		7.427	Sector cadastral:35 Teren neimprejmuit; parte din număr topografic 2743

B. Partea II. Proprietari și acte

Inscrieri privitoare la dreptul de proprietate și alte drepturi reale	Referințe
2664 / 01/11/2023	
Act Normativ nr. Legea 7, din 13/03/1996 emis de Parlamentul României;	
B1	A1
Intabulare, drept de PROPRIETATE, dobandit prin Lege, cota actuala 1/1	
1) NEIDENTIFICAT NEIDENTIFICAT	
Act Administrativ nr. Adeverința nr. 4896, din 01/11/2023 emis de Primăria comunei Poienile Izei;	
B2	A1
Se notează posesia faptică în favoarea lui	
1) TOMȘA IONEL	

C. Partea III. SARCINI .

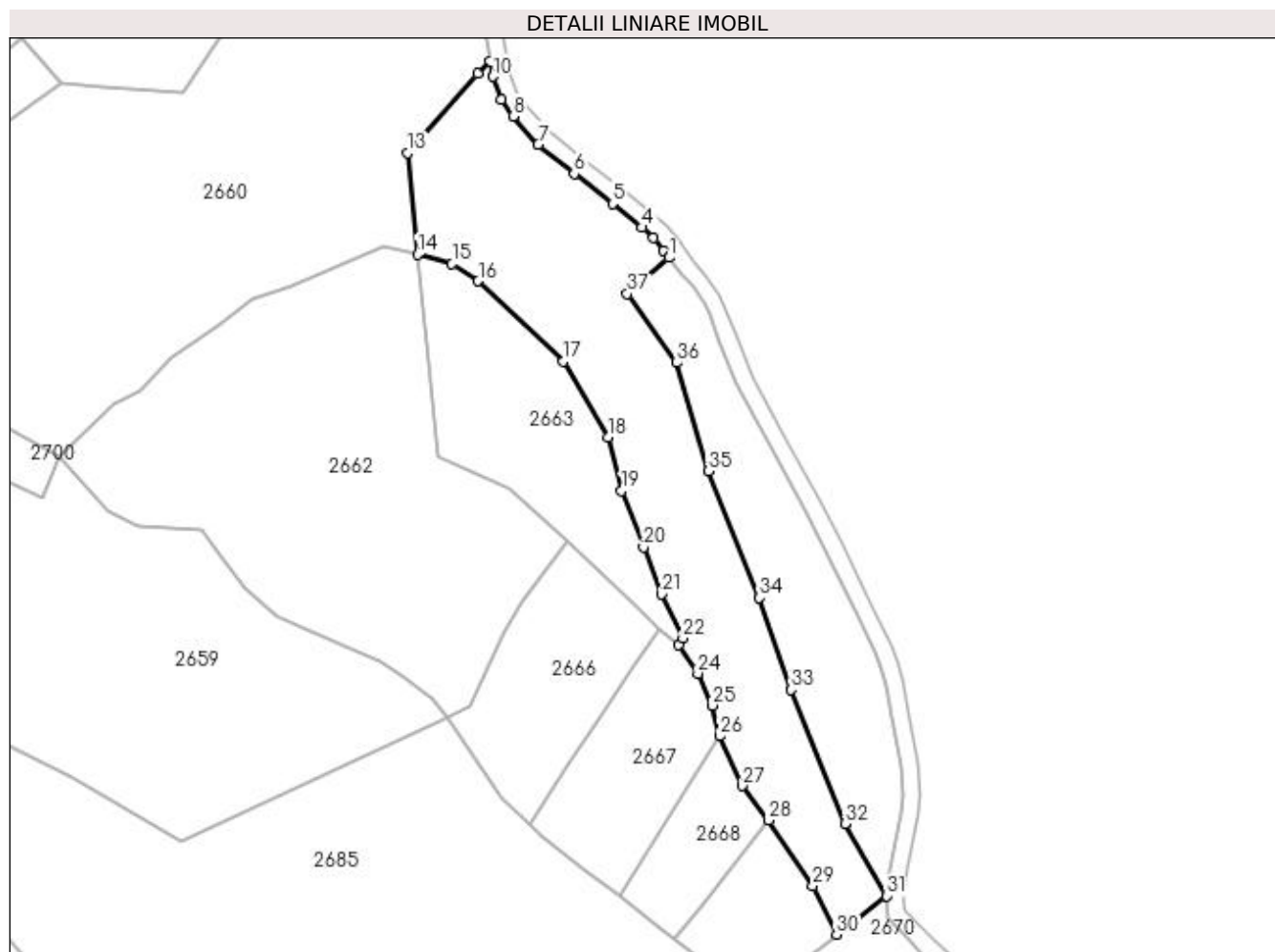
Inscrieri privind dezmembramintele dreptului de proprietate, drepturi reale de garanție și sarcini	Referințe
NU SUNT	

Anexa Nr. 1 La Partea I

Teren

Nr cadastral	Suprafața (mp)*	Observații / Referințe
	7.427	parte din număr topografic 2743

* Suprafața este determinată în planul de proiecție Stereo 70.



Date referitoare la teren

Crt	Categorie folosință	Intravilan	Suprafața (mp)	Tarla	Parcelă	Nr. topo	Observații / Referințe
1	faneata	NU	7.427	-	-	-	

Lungime Segmente

1) Valorile lungimilor segmentelor sunt obținute din proiecție în plan.

Punct început	X / Y	Punct sfârșit	X / Y	Lungime segment (** (m)
1	433.886,791 688.912,508	2	433.885,187 688.914,605	2.64
3	433.882,39 688.918,156	4	433.879,04 688.921,153	4.495
5	433.870,625 688.927,893	6	433.859,658 688.936,469	13.922
7	433.849,393 688.944,883	8	433.842,165 688.952,889	10.786
9	433.838,681 688.957,63	10	433.836,462 688.964,286	7.016

Punct început	X / Y	Punct sfârșit	X / Y	Lungime segment (** (m)
2	433.885,187 688.914,605	3	433.882,39 688.918,156	4.52
4	433.879,04 688.921,153	5	433.870,625 688.927,893	10.781
6	433.859,658 688.936,469	7	433.849,393 688.944,883	13.273
8	433.842,165 688.952,889	9	433.838,681 688.957,63	5.883
10	433.836,462 688.964,286	11	433.835,639 688.968,622	4.413

Punct început	X / Y	Punct sfârșit	X / Y	Lungime segment (** (m)
11	433.835,639 688.968,622	12	433.831,976 688.965,092	5.087
13	433.812,104 688.942,464	14	433.814,865 688.913,37	29.225
15	433.824,713 688.910,698	16	433.832,222 688.905,846	8.94
17	433.856,65 688.882,891	18	433.869,368 688.861,117	25.216
19	433.873,218 688.845,865	20	433.879,556 688.829,641	17.418
21	433.884,784 688.816,233	22	433.890,816 688.803,597	14.002
23	433.889,651 688.801,654	24	433.895,044 688.793,546	9.738
25	433.899,062 688.784,384	26	433.901,303 688.775,657	9.01
27	433.907,743 688.761,371	28	433.915,261 688.751,507	12.402
29	433.928,032 688.732,723	30	433.934,763 688.718,89	15.384
31	433.948,979 688.729,935	32	433.937,192 688.750,552	23.749
33	433.921,8 688.788,917	34	433.912,728 688.815,175	27.782
35	433.898,006 688.851,386	36	433.888,972 688.882,439	32.34
37	433.874,886 688.902,116	1	433.886,791 688.912,508	15.802

Punct început	X / Y	Punct sfârșit	X / Y	Lungime segment (** (m)
12	433.831,976 688.965,092	13	433.812,104 688.942,464	30.115
14	433.814,865 688.913,37	15	433.824,713 688.910,698	10.204
16	433.832,222 688.905,846	17	433.856,65 688.882,891	33.521
18	433.869,368 688.861,117	19	433.873,218 688.845,865	15.73
20	433.879,556 688.829,641	21	433.884,784 688.816,233	14.391
22	433.890,816 688.803,597	23	433.889,651 688.801,654	2.265
24	433.895,044 688.793,546	25	433.899,062 688.784,384	10.004
26	433.901,303 688.775,657	27	433.907,743 688.761,371	15.67
28	433.915,261 688.751,507	29	433.928,032 688.732,723	22.714
30	433.934,763 688.718,89	31	433.948,979 688.729,935	18.002
32	433.937,192 688.750,552	33	433.921,8 688.788,917	41.337
34	433.912,728 688.815,175	35	433.898,006 688.851,386	39.089
36	433.888,972 688.882,439	37	433.874,886 688.902,116	24.199

** Lungimile segmentelor sunt determinate în planul de proiecție Stereo 70 și sunt rotunjite la 1 milimetru.

*** Distanța dintre puncte este formată din segmente cumulate ce sunt mai mici decât valoarea 1 milimetru.

**DATE DESPRE IMOBILUL NR. 2665**

Oficiul de Cadastru și Publicitate Imobiliară MARAMURES
Biroul de Cadastru și Publicitate Imobiliară Dragomiresti

A. Partea I. Descrierea imobilului

TEREN Extravilan

Nr. CF vechi:345

Adresa: Jud. Maramures

Nr. Crt	Nr cadastral Nr. topografic	Suprafața* (mp)	Observații / Referințe
A1		3.605	Sector cadastral:35 Teren neimprejmuit; parte din număr topografic 2743

B. Partea II. Proprietari și acte

Inscrieri privitoare la dreptul de proprietate și alte drepturi reale	Referințe
2665 / 01/11/2023	
Act Normativ nr. Legea 7, din 13/03/1996 emis de Parlamentul României;	
B1	A1
Intabulare, drept de PROPRIETATE, dobandit prin Lege, cota actuala 1/1	
1) NEIDENTIFICAT NEIDENTIFICAT	
Act Administrativ nr. Adeverința nr. 4897, din 01/11/2023 emis de Primăria comunei Poienile Izei;	
B2	A1
Se notează posesia faptică în favoarea lui	
1) BÎRLEA MIRELA-LĂCRIMIOARA	

C. Partea III. SARCINI .

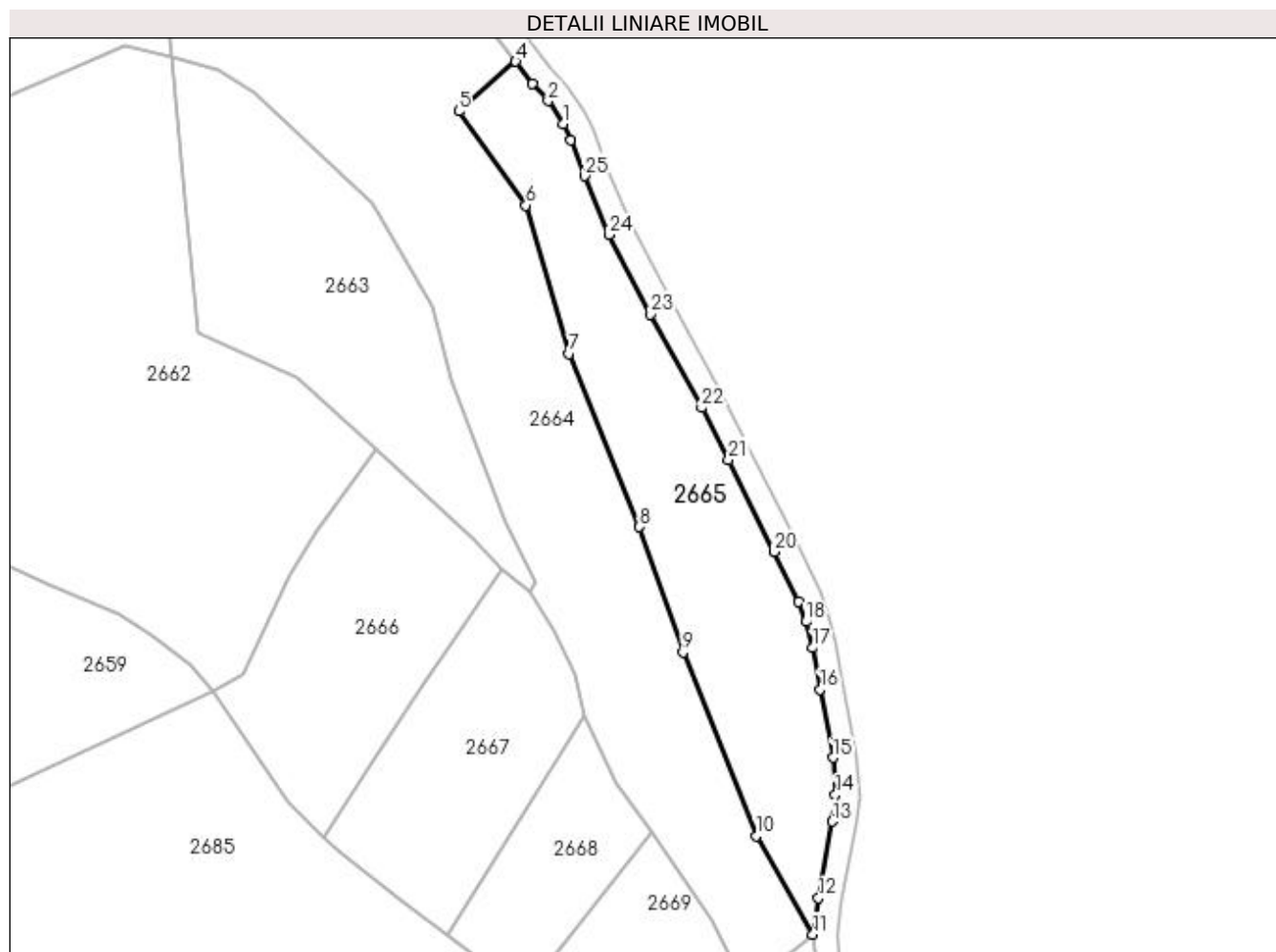
Inscrieri privind dezmembramintele dreptului de proprietate, drepturi reale de garanție și sarcini	Referințe
NU SUNT	

Anexa Nr. 1 La Partea I

Teren

Nr cadastral	Suprafața (mp)*	Observații / Referințe
	3.605	parte din număr topografic 2743

* Suprafața este determinată în planul de proiecție Stereo 70.



Date referitoare la teren

Crt	Categorie folosință	Intravilan	Suprafața (mp)	Tarla	Parcelă	Nr. topo	Observații / Referințe
1	faneata	NU	3.605	-	-	-	

Lungime Segmente

1) Valorile lungimilor segmentelor sunt obținute din proiecție în plan.

Punct început	X / Y	Punct sfârșit	X / Y	Lungime segment (** (m)
1	433.896,7 688.899,438	2	433.893,626 688.904,283	5.738
3	433.890,32 688.907,892	4	433.886,791 688.912,508	5.811
5	433.874,886 688.902,116	6	433.888,972 688.882,439	24.199
7	433.898,006 688.851,386	8	433.912,728 688.815,175	39.089
9	433.921,8 688.788,917	10	433.937,192 688.750,552	41.337

Punct început	X / Y	Punct sfârșit	X / Y	Lungime segment (** (m)
2	433.893,626 688.904,283	3	433.890,32 688.907,892	4.894
4	433.886,791 688.912,508	5	433.874,886 688.902,116	15.802
6	433.888,972 688.882,439	7	433.898,006 688.851,386	32.34
8	433.912,728 688.815,175	9	433.921,8 688.788,917	27.782
10	433.937,192 688.750,552	11	433.948,979 688.729,935	23.749

Punct început	X / Y	Punct sfârșit	X / Y	Lungime segment (** (m)	Punct început	X / Y	Punct sfârșit	X / Y	Lungime segment (** (m)
11	433.948,979 688.729,935	12	433.950,149 688.737,501	7.656	12	433.950,149 688.737,501	13	433.953,102 688.753,52	16.289
13	433.953,102 688.753,52	14	433.953,736 688.759,078	5.594	14	433.953,736 688.759,078	15	433.953,203 688.766,899	7.839
15	433.953,203 688.766,899	16	433.950,517 688.781,168	14.52	16	433.950,517 688.781,168	17	433.948,986 688.789,862	8.828
17	433.948,986 688.789,862	18	433.947,554 688.795,377	5.698	18	433.947,554 688.795,377	19	433.945,973 688.799,555	4.467
19	433.945,973 688.799,555	20	433.940,858 688.809,95	11.585	20	433.940,858 688.809,95	21	433.931,368 688.829,19	21.453
21	433.931,368 688.829,19	22	433.925,739 688.840,07	12.25	22	433.925,739 688.840,07	23	433.915,038 688.859,65	22.313
23	433.915,038 688.859,65	24	433.906,29 688.876,262	18.775	24	433.906,29 688.876,262	25	433.901,239 688.888,579	13.312
25	433.901,239 688.888,579	26	433.898,4 688.896,106	8.045	26	433.898,4 688.896,106	1	433.896,7 688.899,438	3.741

** Lungimile segmentelor sunt determinate în planul de proiecție Stereo 70 și sunt rotunjite la 1 milimetru.

*** Distanța dintre puncte este formată din segmente cumulate ce sunt mai mici decât valoarea 1 milimetru.

**DATE DESPRE IMOBILUL NR. 2666**

Oficiul de Cadastru și Publicitate Imobiliară MARAMURES
Biroul de Cadastru și Publicitate Imobiliară Dragomirești

A. Partea I. Descrierea imobilului

TEREN Extravilan

Nr. CF vechi:1646

Adresa: Jud. Maramures

Nr. Crt	Nr cadastral Nr. topografic	Suprafața* (mp)	Observații / Referințe
A1		2.308	Sector cadastral:35 Teren neimprejmuit; parte din număr topografic 2744/c

B. Partea II. Proprietari și acte

Inscrieri privitoare la dreptul de proprietate și alte drepturi reale	Referințe
2666 / 01/11/2023	
Act Normativ nr. Legea 7, din 13/03/1996 emis de Parlamentul României;	
B1	A1
Intabulare, drept de PROPRIETATE, dobândit prin Lege, cota actuala 1/1	
1) NEIDENTIFICAT NEIDENTIFICAT	
Act Administrativ nr. Adeverința nr. 4373, din 20/10/2023 emis de Primăria comunei Poienile Izei;	
B2	A1
Se notează posesia faptică în favoarea lui	
1) MUNTEAN NUȚU	

C. Partea III. SARCINI .

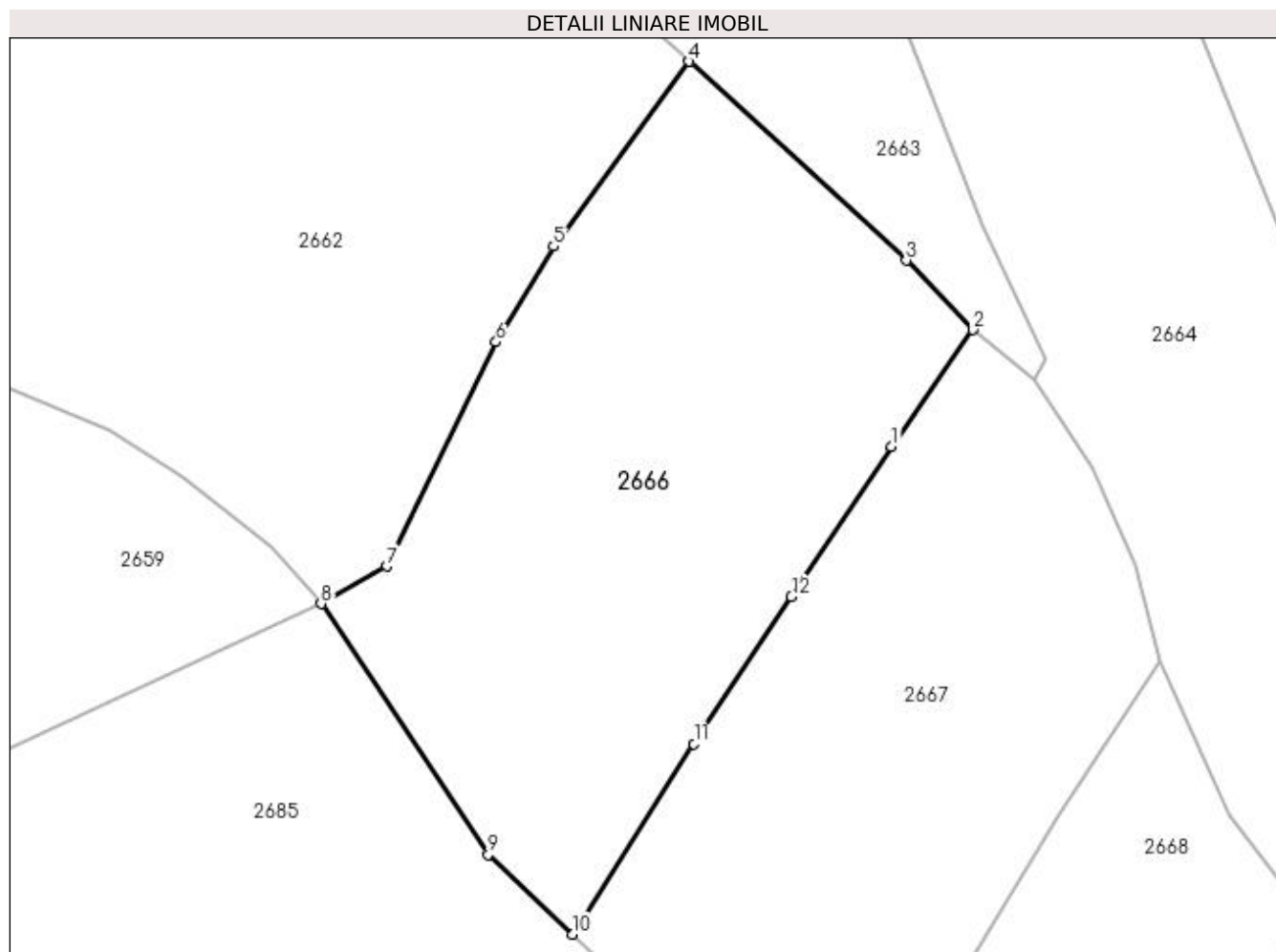
Inscrieri privind dezmembramintele dreptului de proprietate, drepturi reale de garanție și sarcini	Referințe
NU SUNT	

Anexa Nr. 1 La Partea I

Teren

Nr cadastral	Suprafața (mp)*	Observații / Referințe
	2.308	parte din număr topografic 2744/c

* Suprafața este determinată în planul de proiecție Stereo 70.



Date referitoare la teren

Crt	Categorie folosință	Intra vilan	Suprafața (mp)	Tarla	Parcelă	Nr. topo	Observații / Referințe
1	faneata	NU	2.308	-	-	-	

Lungime Segmente

1) Valorile lungimilor segmentelor sunt obținute din proiecție în plan.

Punct început	X / Y	Punct sfârșit	X / Y	Lungime segment (** (m)
1	433.876,467 688.795,482	2	433.884,033 688.806,328	13.224
2	433.884,033 688.806,328	3	433.877,85 688.812,782	8.938
3	433.877,85 688.812,782	4	433.857,675 688.831,243	27.347
4	433.857,675 688.831,243	5	433.845,09 688.814,085	21.279
5	433.845,09 688.814,085	6	433.839,734 688.805,205	10.37

Punct început	X / Y	Punct sfârșit	X / Y	Lungime segment (** (m)
6	433.839,734 688.805,205	7	433.829,59 688.784,387	23.158
7	433.829,59 688.784,387	8	433.823,497 688.780,902	7.019
8	433.823,497 688.780,902	9	433.839,011 688.757,639	27.962
9	433.839,011 688.757,639	10	433.846,811 688.750,232	10.756
10	433.846,811 688.750,232	11	433.858,107 688.767,918	20.985
11	433.858,107 688.767,918	12	433.867,155 688.781,566	16.375
12	433.867,155 688.781,566	1	433.876,467 688.795,482	16.744

** Lungimile segmentelor sunt determinate în planul de proiecție Stereo 70 și sunt rotunjite la 1 milimetru.

*** Distanța dintre puncte este formată din segmente cumulate ce sunt mai mici decât valoarea 1 milimetru.

**DATE DESPRE IMOBILUL NR. 2667**

Oficiul de Cadastru și Publicitate Imobiliară MARAMURES
Biroul de Cadastru și Publicitate Imobiliară Dragomiresti

A. Partea I. Descrierea imobilului

TEREN Extravilan

Nr. CF vechi:1646

Adresa: Jud. Maramures

Nr. Crt	Nr cadastral Nr. topografic	Suprafața* (mp)	Observații / Referințe
A1		2.036	Sector cadastral:35 Teren neimprejmuit; parte din număr topografic 2744/c

B. Partea II. Proprietari și acte

Inscrieri privitoare la dreptul de proprietate și alte drepturi reale	Referințe
2667 / 01/11/2023	
Act Normativ nr. Legea 7, din 13/03/1996 emis de Parlamentul României;	
B1	A1
Intabulare, drept de PROPRIETATE, dobândit prin Lege, cota actuala 1/1	
1) NEIDENTIFICAT NEIDENTIFICAT	
Act Administrativ nr. Adeverința nr. 4374, din 20/10/2023 emis de Primăria comunei Poienile Izei;	
B2	A1
Se notează posesia faptică în favoarea lui	
1) FLOREA ADRIAN	

C. Partea III. SARCINI .

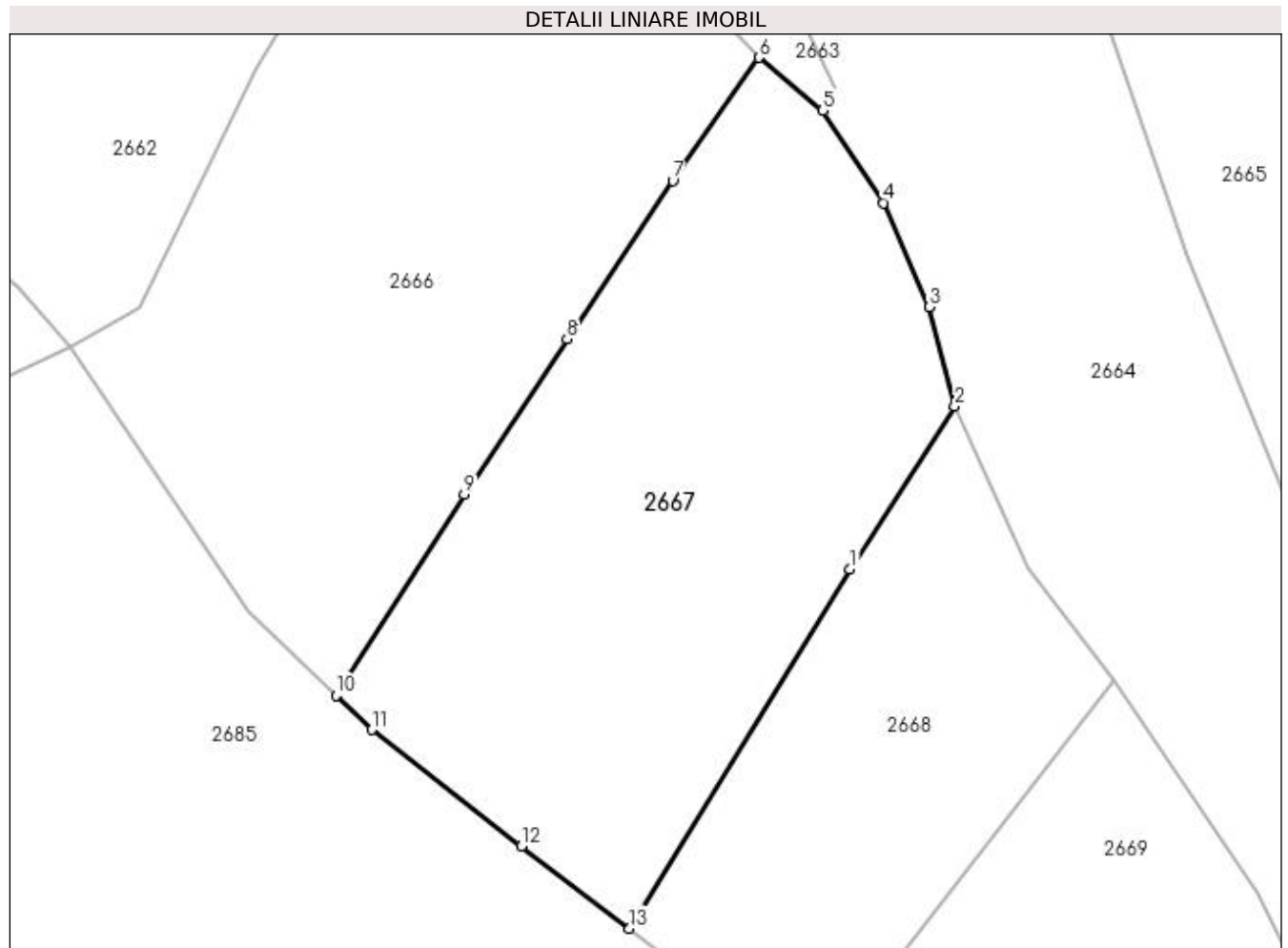
Inscrieri privind dezmembramintele dreptului de proprietate, drepturi reale de garanție și sarcini	Referințe
NU SUNT	

Anexa Nr. 1 La Partea I

Teren

Nr cadastral	Suprafața (mp)*	Observații / Referințe
	2.036	parte din număr topografic 2744/c

* Suprafața este determinată în planul de proiecție Stereo 70.



Date referitoare la teren

Crt	Categorie folosință	Intra vilan	Suprafața (mp)	Tarla	Parcelă	Nr. topo	Observații / Referințe
1	faneata	NU	2.036	-	-	-	

Lungime Segmente

1) Valorile lungimilor segmentelor sunt obținute din proiecție în plan.

Punct început	X / Y	Punct sfârșit	X / Y	Lungime segment (** (m)
1	433.892,044 688.761,316	2	433.901,303 688.775,657	17.07
2	433.901,303 688.775,657	3	433.899,062 688.784,384	9.01
3	433.899,062 688.784,384	4	433.895,044 688.793,546	10.004
4	433.895,044 688.793,546	5	433.889,651 688.801,654	9.738
5	433.889,651 688.801,654	6	433.884,033 688.806,328	7.308

Punct început	X / Y	Punct sfârşit	X / Y	Lungime segment (** (m)
6	433.884,033 688.806,328	7	433.876,467 688.795,482	13.224
7	433.876,467 688.795,482	8	433.867,155 688.781,566	16.744
8	433.867,155 688.781,566	9	433.858,107 688.767,918	16.375
9	433.858,107 688.767,918	10	433.846,811 688.750,232	20.985
10	433.846,811 688.750,232	11	433.849,987 688.747,216	4.38
11	433.849,987 688.747,216	12	433.863,157 688.736,976	16.683
12	433.863,157 688.736,976	13	433.872,651 688.729,727	11.945
13	433.872,651 688.729,727	1	433.892,044 688.761,316	37.067

** Lungimile segmentelor sunt determinate în planul de proiecție Stereo 70 și sunt rotunjite la 1 milimetru.

*** Distanța dintre puncte este formată din segmente cumulate ce sunt mai mici decât valoarea 1 milimetru.

**DATE DESPRE IMOBILUL NR. 2668**

Oficiul de Cadastru și Publicitate Imobiliară MARAMURES
Biroul de Cadastru și Publicitate Imobiliară Dragomiresti

A. Partea I. Descrierea imobilului

TEREN Extravilan

Nr. CF vechi:1646

Adresa: Jud. Maramures

Nr. Crt	Nr cadastral Nr. topografic	Suprafața* (mp)	Observații / Referințe
A1		1.088	Sector cadastral:35 Teren neimprejmuit; parte din număr topografic 2744/a

B. Partea II. Proprietari și acte

Inscrieri privitoare la dreptul de proprietate și alte drepturi reale	Referințe
2668 / 01/11/2023	
Act Normativ nr. Legea 7, din 13/03/1996 emis de Parlamentul României;	
B1	A1
Intabulare, drept de PROPRIETATE, dobandit prin Lege, cota actuala 1/1	
1) NEIDENTIFICAT NEIDENTIFICAT	
Act Administrativ nr. Adeverința nr. 4375, din 20/10/2023 emis de Primăria comunei Poienile Izei;	
B2	A1
Se notează posesia faptică în favoarea lui	
1) POPAN VASILE	

C. Partea III. SARCINI .

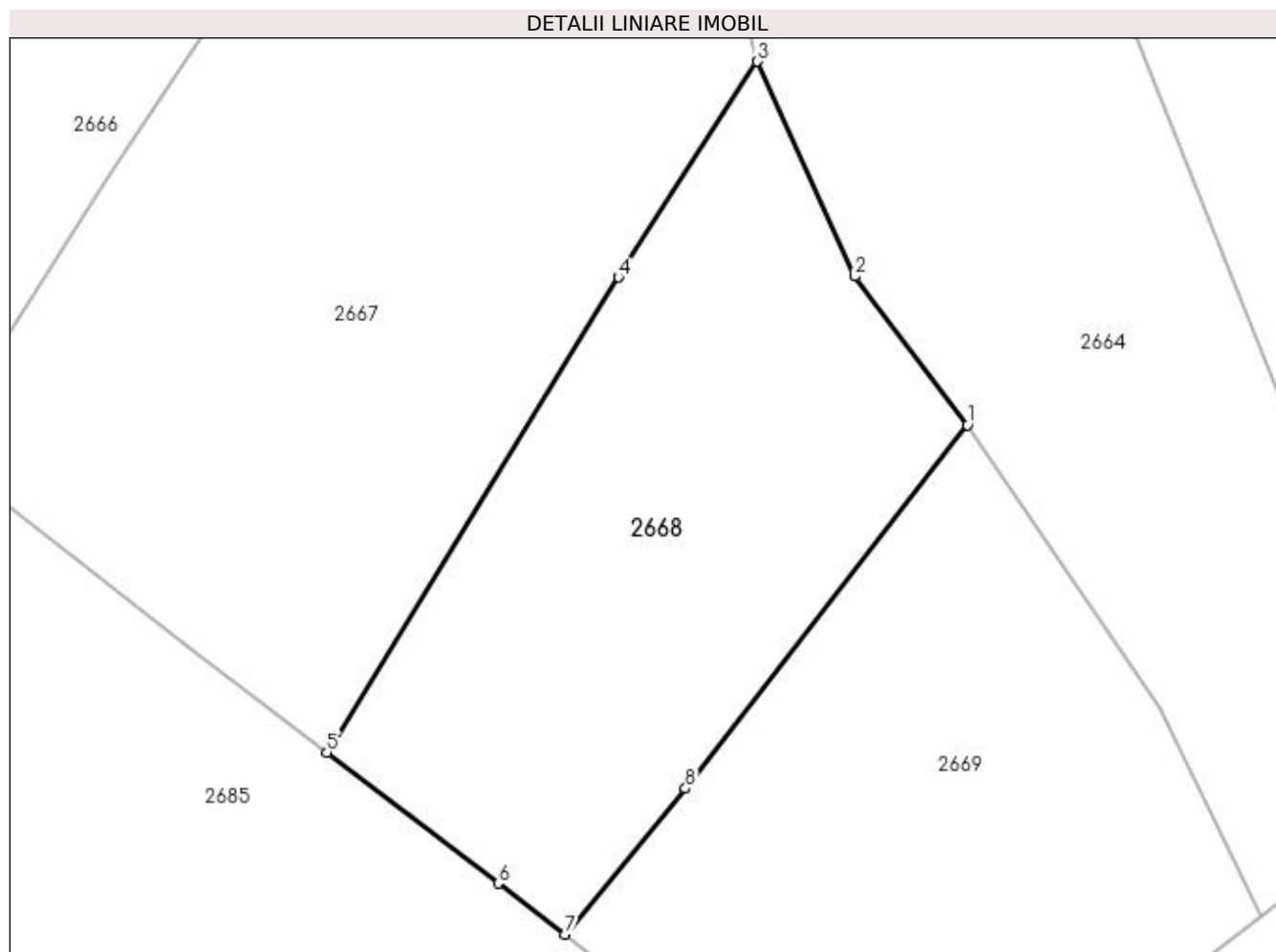
Inscrieri privind dezmembramintele dreptului de proprietate, drepturi reale de garanție și sarcini	Referințe
NU SUNT	

Anexa Nr. 1 La Partea I

Teren

Nr cadastral	Suprafața (mp)*	Observații / Referințe
	1.088	parte din număr topografic 2744/a

* Suprafața este determinată în planul de proiecție Stereo 70.



Date referitoare la teren

Crt	Categorie folosință	Intra vilan	Suprafața (mp)	Tarla	Parcelă	Nr. topo	Observații / Referințe
1	faneata	NU	1.088	-	-	-	

Lungime Segmente

1) Valorile lungimilor segmentelor sunt obținute din proiecție în plan.

Punct început	X / Y	Punct sfârșit	X / Y	Lungime segment (** (m)
1	433.915,261 688.751,507	2	433.907,743 688.761,371	12.402
2	433.907,743 688.761,371	3	433.901,303 688.775,657	15.67
3	433.901,303 688.775,657	4	433.892,044 688.761,316	17.07
4	433.892,044 688.761,316	5	433.872,651 688.729,727	37.067
5	433.872,651 688.729,727	6	433.884,053 688.721,02	14.346

Punct început	X / Y	Punct sfârșit	X / Y	Lungime segment (** (m)
6	433.884,053 688.721,02	7	433.888,475 688.717,633	5.57
7	433.888,475 688.717,633	8	433.896,501 688.727,325	12.584
8	433.896,501 688.727,325	1	433.915,261 688.751,507	30.606

** Lungimile segmentelor sunt determinate în planul de proiecție Stereo 70 și sunt rotunjite la 1 milimetru.

*** Distanța dintre puncte este formată din segmente cumulate ce sunt mai mici decât valoarea 1 milimetru.

**DATE DESPRE IMOBILUL NR. 2669**

Oficiul de Cadastru și Publicitate Imobiliară MARAMURES
Biroul de Cadastru și Publicitate Imobiliară Dragomirești

A. Partea I. Descrierea imobilului

TEREN Extravilan

Nr. CF vechi:1640

Adresa: Jud. Maramures

Nr. Crt	Nr cadastral Nr. topografic	Suprafața* (mp)	Observații / Referințe
A1		1.199	Sector cadastral:35 Teren neimprejmuit; parte din număr topografic 2744/b

B. Partea II. Proprietari și acte

Inscrieri privitoare la dreptul de proprietate și alte drepturi reale	Referințe
2669 / 01/11/2023	
Act Normativ nr. Legea 7, din 13/03/1996 emis de Parlamentul României;	
B1	A1
Intabulare, drept de PROPRIETATE, dobandit prin Lege, cota actuala 1/1	
1) NEIDENTIFICAT NEIDENTIFICAT	
Act Administrativ nr. Adeverința nr. 4376, din 20/10/2023 emis de Primăria comunei Poienile Izei;	
B2	A1
Se notează posesia faptică în favoarea lui	
1) FLOREA ADRIAN	

C. Partea III. SARCINI .

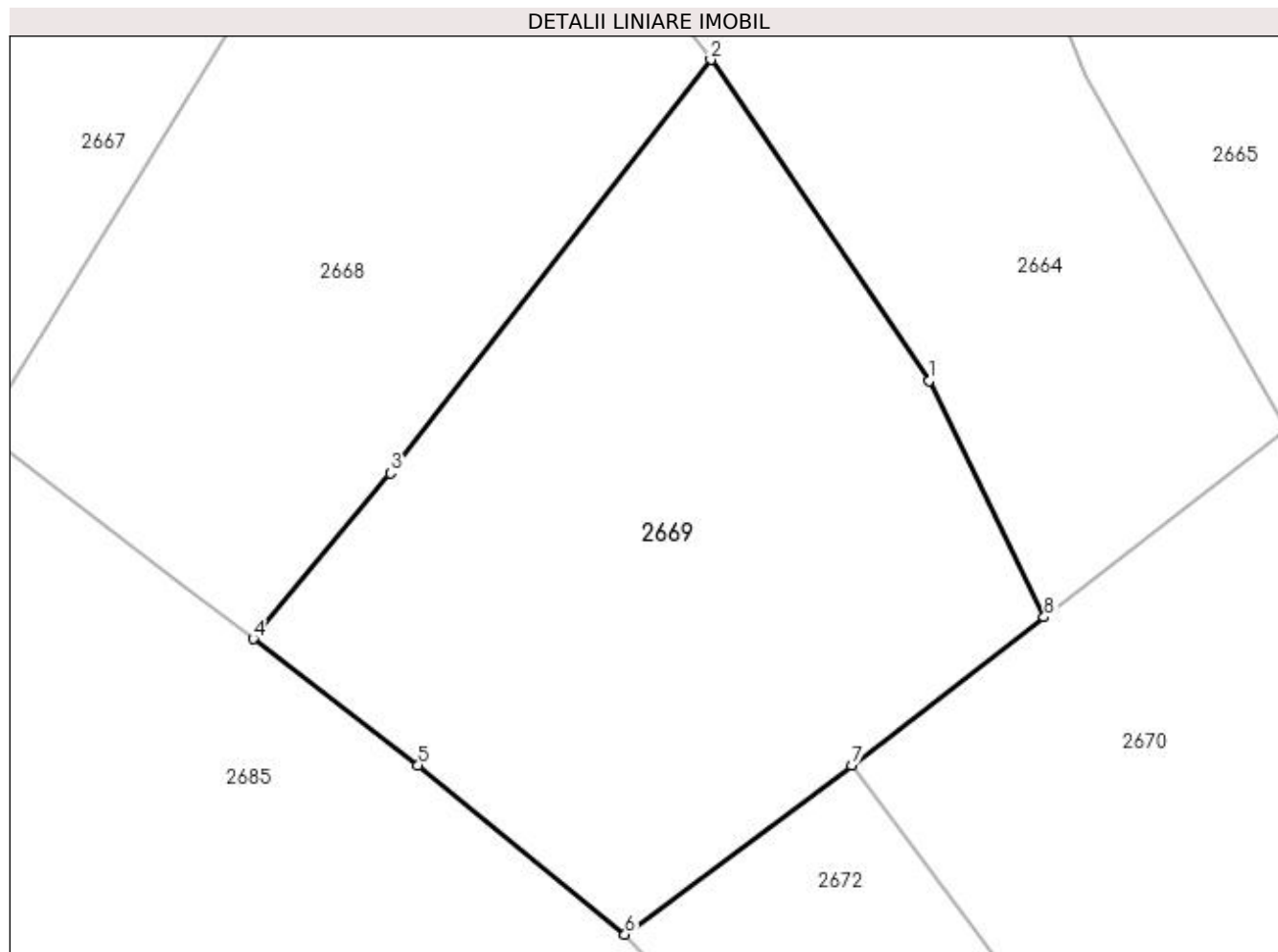
Inscrieri privind dezmembramintele dreptului de proprietate, drepturi reale de garanție și sarcini	Referințe
NU SUNT	

Anexa Nr. 1 La Partea I

Teren

Nr cadastral	Suprafața (mp)*	Observații / Referințe
	1.199	parte din număr topografic 2744/b

* Suprafața este determinată în planul de proiecție Stereo 70.



Date referitoare la teren

Crt	Categorie folosință	Intra vilan	Suprafața (mp)	Tarla	Parcelă	Nr. topo	Observații / Referințe
1	faneata	NU	1.199	-	-	-	

Lungime Segmente

1) Valorile lungimilor segmentelor sunt obținute din proiecție în plan.

Punct început	X / Y	Punct sfârșit	X / Y	Lungime segment (** (m)
1	433.928,032 688.732,723	2	433.915,261 688.751,507	22.714
2	433.915,261 688.751,507	3	433.896,501 688.727,325	30.606
3	433.896,501 688.727,325	4	433.888,475 688.717,633	12.584
4	433.888,475 688.717,633	5	433.898,138 688.710,232	12.172
5	433.898,138 688.710,232	6	433.910,244 688.700,346	15.629

Punct început	X / Y	Punct sfârșit	X / Y	Lungime segment (** (m)
6	433.910,244 688.700,346	7	433.923,502 688.710,23	16.537
7	433.923,502 688.710,23	8	433.934,763 688.718,89	14.206
8	433.934,763 688.718,89	1	433.928,032 688.732,723	15.384

** Lungimile segmentelor sunt determinate în planul de proiecție Stereo 70 și sunt rotunjite la 1 milimetru.

*** Distanța dintre puncte este formată din segmente cumulate ce sunt mai mici decât valoarea 1 milimetru.

**DATE DESPRE IMOBILUL NR. 2670**

Oficiul de Cadastru și Publicitate Imobiliară MARAMURES
Biroul de Cadastru și Publicitate Imobiliară Dragomiresti

A. Partea I. Descrierea imobilului

TEREN Extravilan

Nr. CF vechi:345

Adresa: Jud. Maramures

Nr. Crt	Nr cadastral Nr. topografic	Suprafața* (mp)	Observații / Referințe
A1		3.708	Sector cadastral:35 Teren neimprejmuit; parte din număr topografic 2743

B. Partea II. Proprietari și acte

Inscrieri privitoare la dreptul de proprietate și alte drepturi reale	Referințe
2670 / 01/11/2023	
Act Normativ nr. Legea 7, din 13/03/1996 emis de Parlamentul României;	
B1	A1
Intabulare, drept de PROPRIETATE, dobandit prin Lege, cota actuala 1/1	
1) NEIDENTIFICAT NEIDENTIFICAT	
Act Administrativ nr. Adeverința nr. 4557, din 24/10/2023 emis de Primăria comunei Poienile Izei;	
B2	A1
Se notează posesia faptică în favoarea lui	
1) PETREUȘ DRAGOȘ-VASILE	

C. Partea III. SARCINI .

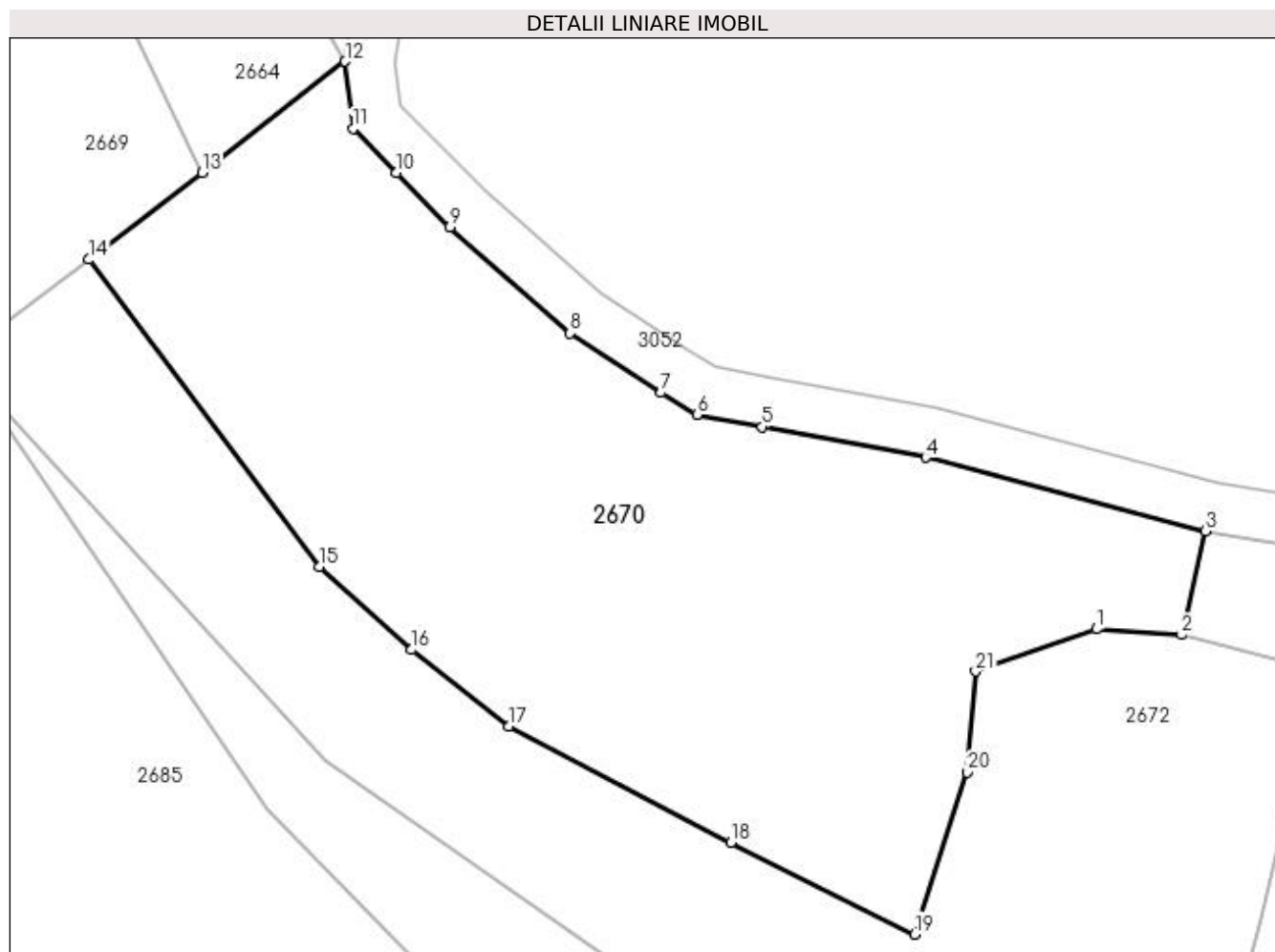
Inscrieri privind dezmembramintele dreptului de proprietate, drepturi reale de garanție și sarcini	Referințe
NU SUNT	

Anexa Nr. 1 La Partea I

Teren

Nr cadastral	Suprafața (mp)*	Observații / Referințe
	3.708	parte din număr topografic 2743

* Suprafața este determinată în planul de proiecție Stereo 70.



Date referitoare la teren

Crt	Categorie folosință	Intra vilan	Suprafața (mp)	Tarla	Parcelă	Nr. topo	Observații / Referințe
1	faneata	NU	3.708	-	-	-	

Lungime Segmente

1) Valorile lungimilor segmentelor sunt obținute din proiecție în plan.

Punct început	X / Y	Punct sfârșit	X / Y	Lungime segment (** (m)
1	434.023,778 688.673,466	2	434.032,257 688.672,89	8.498
3	434.034,597 688.683,238	4	434.006,769 688.690,554	28.774
5	433.990,495 688.693,591	6	433.983,998 688.694,804	6.609
7	433.980,446 688.696,973	8	433.971,385 688.702,894	10.824
9	433.959,409 688.713,449	10	433.954,078 688.718,87	7.603

Punct început	X / Y	Punct sfârșit	X / Y	Lungime segment (** (m)
2	434.032,257 688.672,89	3	434.034,597 688.683,238	10.609
4	434.006,769 688.690,554	5	433.990,495 688.693,591	16.555
6	433.983,998 688.694,804	7	433.980,446 688.696,973	4.162
8	433.971,385 688.702,894	9	433.959,409 688.713,449	15.963
10	433.954,078 688.718,87	11	433.949,773 688.723,249	6.141

Punct început	X / Y	Punct sfârșit	X / Y	Lungime segment (** (m)
11	433.949,773 688.723,249	12	433.948,979 688.729,935	6.733
13	433.934,763 688.718,89	14	433.923,502 688.710,23	14.206
15	433.946,39 688.679,682	16	433.955,616 688.671,421	12.384
17	433.965,299 688.663,792	18	433.987,399 688.652,222	24.945
19	434.005,671 688.643,093	20	434.010,904 688.659,219	16.954
21	434.011,761 688.669,258	1	434.023,778 688.673,466	12.733

Punct început	X / Y	Punct sfârșit	X / Y	Lungime segment (** (m)
12	433.948,979 688.729,935	13	433.934,763 688.718,89	18.002
14	433.923,502 688.710,23	15	433.946,39 688.679,682	38.171
16	433.955,616 688.671,421	17	433.965,299 688.663,792	12.327
18	433.987,399 688.652,222	19	434.005,671 688.643,093	20.426
20	434.010,904 688.659,219	21	434.011,761 688.669,258	10.076

** Lungimile segmentelor sunt determinate în planul de proiecție Stereo 70 și sunt rotunjite la 1 milimetru.

*** Distanța dintre puncte este formată din segmente cumulate ce sunt mai mici decât valoarea 1 milimetru.

**DATE DESPRE IMOBILUL NR. 2671**

Oficiul de Cadastru și Publicitate Imobiliară MARAMURES
Biroul de Cadastru și Publicitate Imobiliară Dragomiresti

A. Partea I. Descrierea imobilului

TEREN Extravilan

Nr. CF vechi:1738

Adresa: Jud. Maramures

Nr. Crt	Nr cadastral Nr. topografic	Suprafața* (mp)	Observații / Referințe
A1		2.535	Sector cadastral:35 Teren neimprejmuit; parte din număr topografic 2715

B. Partea II. Proprietari și acte

Inscrieri privitoare la dreptul de proprietate și alte drepturi reale	Referințe
2671 / 01/11/2023	
Act Normativ nr. Legea 7, din 13/03/1996 emis de Parlamentul României;	
B1	A1
Intabulare, drept de PROPRIETATE, dobandit prin Lege, cota actuala 1/1 1) NEIDENTIFICAT NEIDENTIFICAT	
Act Administrativ nr. Adeverința nr. 4402, din 23/10/2023 emis de Primăria comunei Poienile Izei;	
B2	A1
Se notează posesia faptică în favoarea lui 1) ILIEȘ IOAN	

C. Partea III. SARCINI .

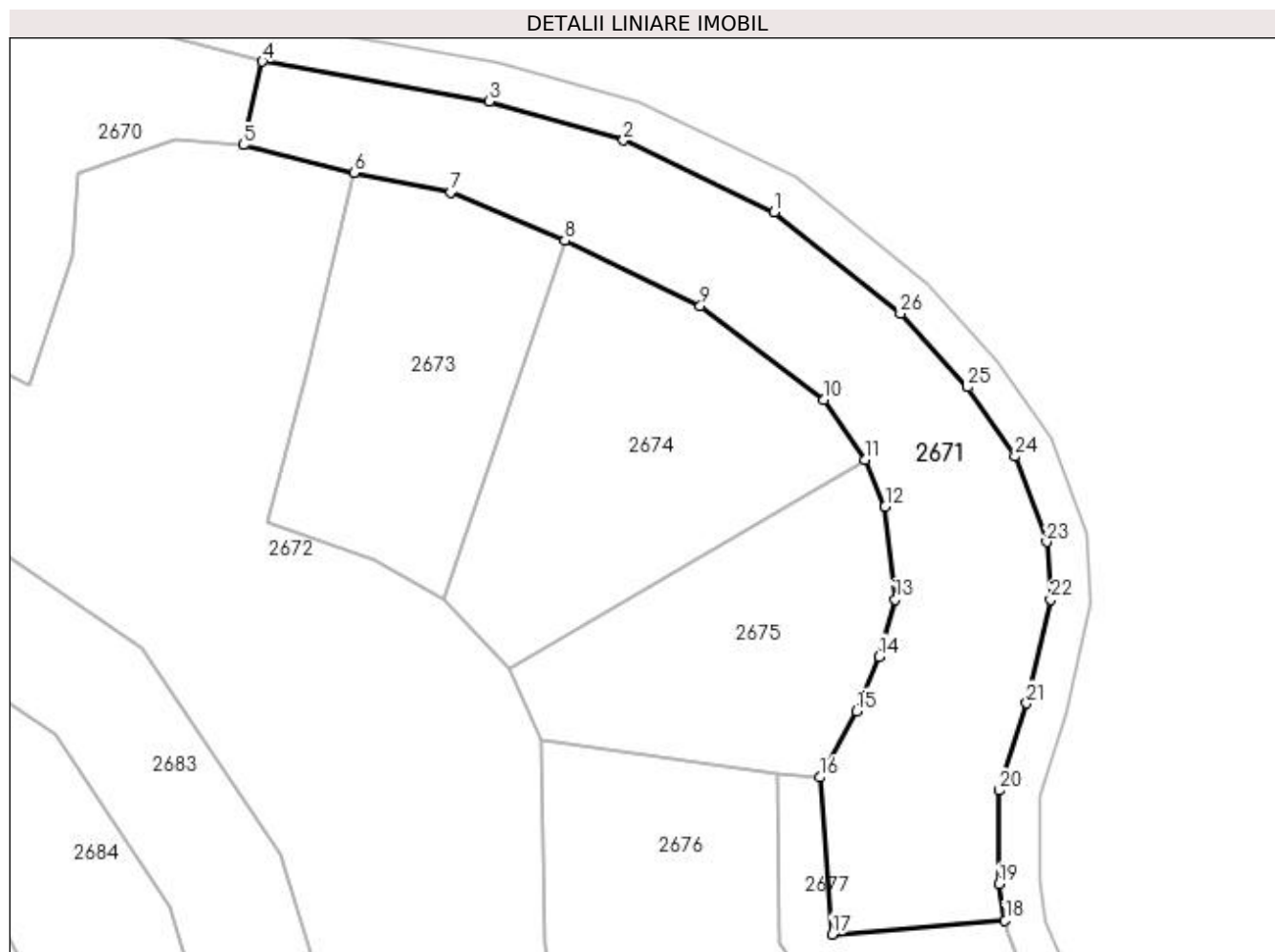
Inscrieri privind dezmembramintele dreptului de proprietate, drepturi reale de garanție și sarcini	Referințe
NU SUNT	

Anexa Nr. 1 La Partea I

Teren

Nr cadastral	Suprafața (mp)*	Observații / Referințe
	2.535	parte din număr topografic 2715

* Suprafața este determinată în planul de proiecție Stereo 70.



Date referitoare la teren

Crt	Categorie folosință	Intra vilan	Suprafața (mp)	Tarla	Parcelă	Nr. topo	Observații / Referințe
1	faneata	NU	2.535	-	-	-	

Lungime Segmente

1) Valorile lungimilor segmentelor sunt obținute din proiecție în plan.

Punct început	X / Y	Punct sfârșit	X / Y	Lungime segment (** (m)
1	434.098,149 688.664,527	2	434.079,448 688.673,45	20.72
3	434.062,798 688.678,269	4	434.034,597 688.683,238	28.635
5	434.032,257 688.672,89	6	434.045,942 688.669,403	14.123
7	434.057,984 688.666,994	8	434.072,201 688.660,977	15.438
9	434.088,989 688.652,894	10	434.104,335 688.641,224	19.279

Punct început	X / Y	Punct sfârșit	X / Y	Lungime segment (** (m)
2	434.079,448 688.673,45	3	434.062,798 688.678,269	17.334
4	434.034,597 688.683,238	5	434.032,257 688.672,89	10.609
6	434.045,942 688.669,403	7	434.057,984 688.666,994	12.281
8	434.072,201 688.660,977	9	434.088,989 688.652,894	18.633
10	434.104,335 688.641,224	11	434.109,415 688.633,784	9.009

Punct început	X / Y	Punct sfârșit	X / Y	Lungime segment (** (m)
11	434.109,415 688.633,784	12	434.111,938 688.627,952	6.354
13	434.113,186 688.616,435	14	434.111,22 688.609,356	7.347
15	434.108,374 688.602,611	16	434.103,829 688.594,381	9.402
17	434.105,363 688.574,889	18	434.126,849 688.576,605	21.554
19	434.126,111 688.581,146	20	434.126,16 688.592,762	11.617
21	434.129,508 688.603,592	22	434.132,505 688.616,428	13.181
23	434.132,013 688.623,62	24	434.128,087 688.634,223	11.306
25	434.122,165 688.642,811	26	434.113,835 688.651,937	12.356

Punct început	X / Y	Punct sfârșit	X / Y	Lungime segment (** (m)
12	434.111,938 688.627,952	13	434.113,186 688.616,435	11.584
14	434.111,22 688.609,356	15	434.108,374 688.602,611	7.321
16	434.103,829 688.594,381	17	434.105,363 688.574,889	19.552
18	434.126,849 688.576,605	19	434.126,111 688.581,146	4.601
20	434.126,16 688.592,762	21	434.129,508 688.603,592	11.335
22	434.132,505 688.616,428	23	434.132,013 688.623,62	7.21
24	434.128,087 688.634,223	25	434.122,165 688.642,811	10.432
26	434.113,835 688.651,937	1	434.098,149 688.664,527	20.114

** Lungimile segmentelor sunt determinate în planul de proiecție Stereo 70 și sunt rotunjite la 1 milimetru.

*** Distanța dintre puncte este formată din segmente cumulate ce sunt mai mici decât valoarea 1 milimetru.

**DATE DESPRE IMOBILUL NR. 2672**

Oficiul de Cadastru și Publicitate Imobiliară MARAMURES
Biroul de Cadastru și Publicitate Imobiliară Dragomiresti

A. Partea I. Descrierea imobilului

TEREN Extravilan

Nr. CF vechi:164, 1326

Adresa: Jud. Maramures

Nr. Crt	Nr cadastral Nr. topografic	Suprafața* (mp)	Observații / Referințe
A1		12.426	Sector cadastral:35 Teren neimprejmuit; parte din număr topografic 2710, 2714. Imobil traversat de limita unităților administrativ-teritoriale POIENILE IZEI și BOTIZA.

B. Partea II. Proprietari și acte

Inscrieri privitoare la dreptul de proprietate și alte drepturi reale		Referințe
2672 / 01/11/2023		
Act Normativ nr. Legea 7, din 13/03/1996 emis de Parlamentul României;		
B1	Intabulare, drept de PROPRIETATE, dobandit prin Lege, cota actuala 1/1 1) NEIDENTIFICAT NEIDENTIFICAT	A1
Act Administrativ nr. Adeverința nr. 4377, din 20/10/2023 emis de Primăria comunei Poienile Izei;		
B2	Se notează posesia faptică în favoarea lui 1) RAC IOAN	A1

C. Partea III. SARCINI .

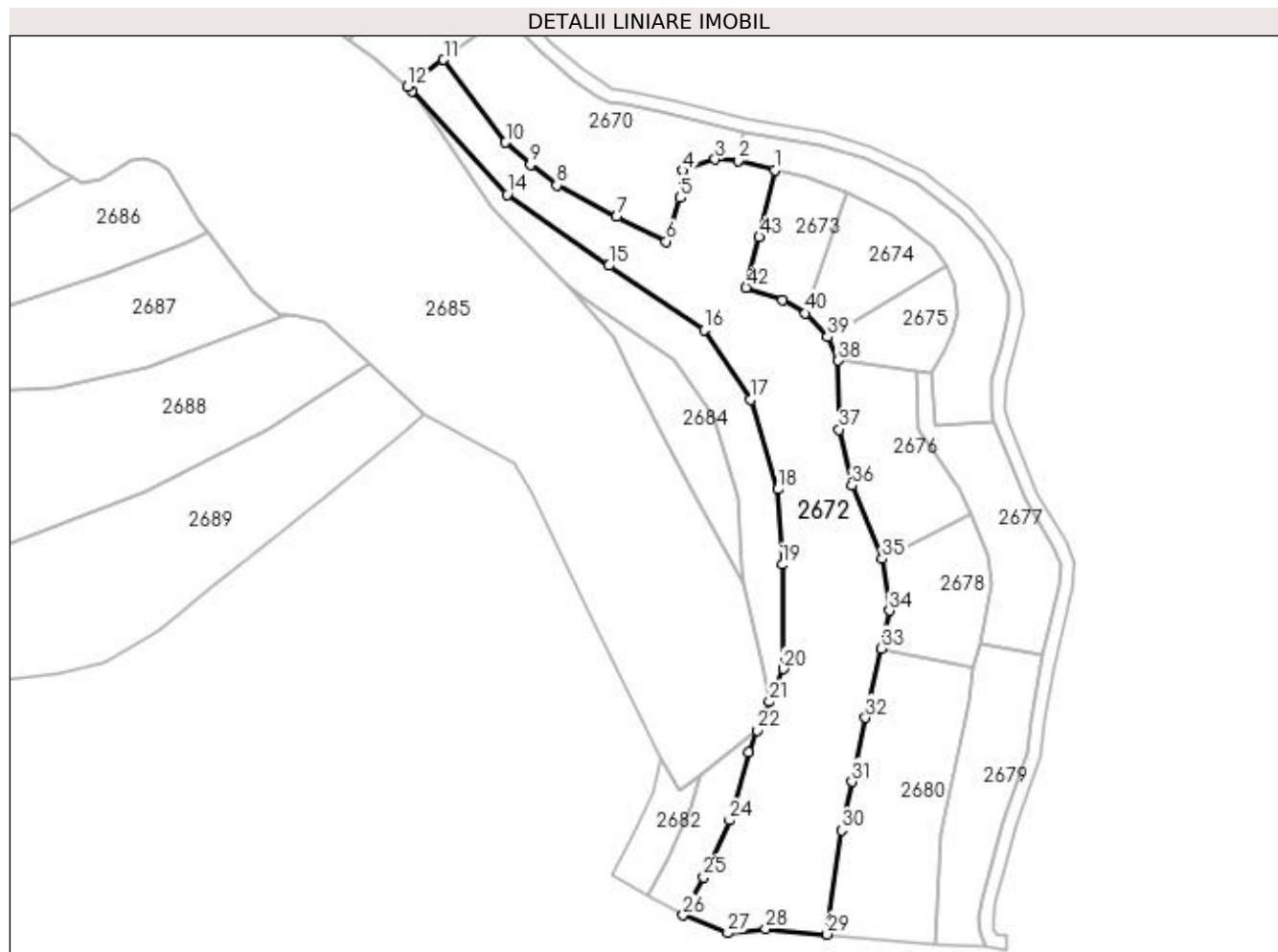
Inscrieri privind dezmembramentele dreptului de proprietate, drepturi reale de garanție și sarcini	Referințe
NU SUNT	

Anexa Nr. 1 La Partea I

Teren

Nr cadastral	Suprafața (mp)*	Observații / Referințe
	12.426	parte din număr topografic 2710, 2714. Imobil traversat de limita unităților administrativ-teritoriale POIENILE IZEI și BOTIZA.

* Suprafața este determinată în planul de proiecție Stereo 70.



Date referitoare la teren

Crt	Categorie folosință	Intra vilan	Suprafața (mp)	Tarla	Parcelă	Nr. topo	Observații / Referințe
1	faneata	NU	12.426	-	-	-	

Lungime Segmente

1) Valorile lungimilor segmentelor sunt obținute din proiecție în plan.

Punct început	X / Y	Punct sfârșit	X / Y	Lungime segment	Punct început	X / Y	Punct sfârșit	X / Y	Lungime segment	Punct început	X / Y	Punct sfârșit	X / Y	Lungime segment
1	434.045,942 688.669,403	2	434.032,257 688.672,89	14.123	2	434.032,257 688.672,89	3	434.023,778 688.673,466	8.498	3	434.023,778 688.673,466	4	434.011,761 688.669,258	12.733
4	434.011,761 688.669,258	5	434.010,904 688.659,219	10.076	5	434.010,904 688.659,219	6	434.005,671 688.643,093	16.954	6	434.005,671 688.643,093	7	433.987,399 688.652,222	20.426
7	433.987,399 688.652,222	8	433.965,299 688.663,792	24.945	8	433.965,299 688.663,792	9	433.955,616 688.671,421	12.327	9	433.955,616 688.671,421	10	433.946,39 688.679,682	12.384
10	433.946,39 688.679,682	11	433.923,502 688.710,23	38.171	11	433.923,502 688.710,23	12	433.910,244 688.700,346	16.537	12	433.910,244 688.700,346	13	433.911,76 688.698,7	2.238
13	433.911,76 688.698,7	14	433.946,999 688.660,437	52.017	14	433.946,999 688.660,437	15	433.984,618 688.634,234	45.845	15	433.984,618 688.634,234	16	434.019,718 688.610,407	42.423

Punct început	X / Y	Punct sfârșit	X / Y	Lungime segment	Punct început	X / Y	Punct sfârșit	X / Y	Lungime segment	Punct început	X / Y	Punct sfârșit	X / Y	Lungime segment
16	434.019,718 688.610,407	17	434.036,895 688.584,729	30.894	17	434.036,895 688.584,729	18	434.047,015 688.551,563	34.676	18	434.047,015 688.551,563	19	434.048,518 688.523,721	27.883
19	434.048,518 688.523,721	20	434.048,969 688.485,249	38.475	20	434.048,969 688.485,249	21	434.043,849 688.473,053	13.227	21	434.043,849 688.473,053	22	434.039,44 688.462,55	11.391
22	434.039,44 688.462,55	23	434.036,062 688.454,504	8.726	23	434.036,062 688.454,504	24	434.029,171 688.429,264	26.164	24	434.029,171 688.429,264	25	434.019,54 688.408,289	23.08
25	434.019,54 688.408,289	26	434.011,99 688.394,197	15.987	26	434.011,99 688.394,197	27	434.028,487 688.387,646	17.75	27	434.028,487 688.387,646	28	434.042,451 688.389,236	14.054
28	434.042,451 688.389,236	29	434.065,171 688.387,188	22.812	29	434.065,171 688.387,188	30	434.070,516 688.425,567	38.749	30	434.070,516 688.425,567	31	434.074,373 688.443,589	18.43
31	434.074,373 688.443,589	32	434.079,26 688.467,183	24.095	32	434.079,26 688.467,183	33	434.085,023 688.492,712	26.171	33	434.085,023 688.492,712	34	434.088,196 688.506,77	14.412
34	434.088,196 688.506,77	35	434.085,531 688.525,793	19.208	35	434.085,531 688.525,793	36	434.074,318 688.552,913	29.347	36	434.074,318 688.552,913	37	434.069,607 688.573,658	21.273
37	434.069,607 688.573,658	38	434.069,237 688.599,069	25.414	38	434.069,237 688.599,069	39	434.065,314 688.607,883	9.648	39	434.065,314 688.607,883	40	434.057,188 688.616,597	11.915
40	434.057,188 688.616,597	41	434.048,588 688.621,31	9.807	41	434.048,588 688.621,31	42	434.035,228 688.626,025	14.168	42	434.035,228 688.626,025	43	434.040,141 688.644,686	19.297
43	434.040,141 688.644,686	1	434.045,942 688.669,403	25.389										

** Lungimile segmentelor sunt determinate în planul de proiecție Stereo 70 și sunt rotunjite la 1 milimetru.

*** Distanța dintre puncte este formată din segmente cumulate ce sunt mai mici decât valoarea 1 milimetru.

**DATE DESPRE IMOBILUL NR. 2673**

Oficiul de Cadastru și Publicitate Imobiliară MARAMURES
Biroul de Cadastru și Publicitate Imobiliară Dragomirești

A. Partea I. Descrierea imobilului

TEREN Extravilan

Nr. CF vechi:1326

Adresa: Jud. Maramures

Nr. Crt	Nr cadastral Nr. topografic	Suprafața* (mp)	Observații / Referințe
A1		1.174	Sector cadastral:35 Teren neimprejmuit; parte din număr topografic 2714

B. Partea II. Proprietari și acte

Inscrieri privitoare la dreptul de proprietate și alte drepturi reale	Referințe
2673 / 01/11/2023	
Act Normativ nr. Legea 7, din 13/03/1996 emis de Parlamentul României;	
B1	A1
Intabulare, drept de PROPRIETATE, dobândit prin Lege, cota actuala 1/1	
1) NEIDENTIFICAT NEIDENTIFICAT	
Act Administrativ nr. Adeverința nr. 4378, din 20/10/2023 emis de Primăria comunei Poienile Izei;	
B2	A1
Se notează posesia faptică în favoarea lui	
1) PETREUȘ MARIA	

C. Partea III. SARCINI .

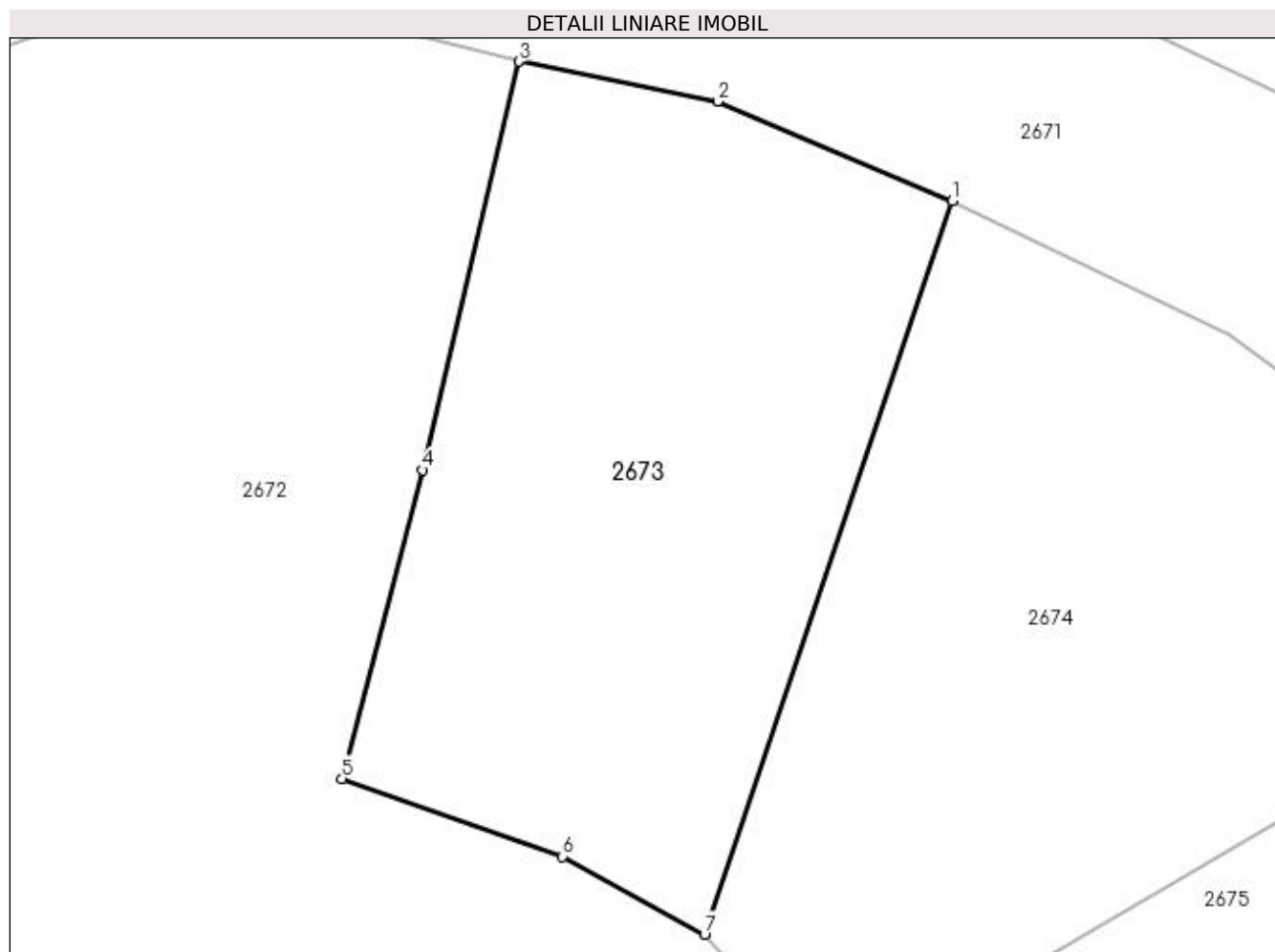
Inscrieri privind dezmembramintele dreptului de proprietate, drepturi reale de garanție și sarcini	Referințe
NU SUNT	

Anexa Nr. 1 La Partea I

Teren

Nr cadastral	Suprafața (mp)*	Observații / Referințe
	1.174	parte din număr topografic 2714

* Suprafața este determinată în planul de proiecție Stereo 70.



Date referitoare la teren

Crt	Categorie folosință	Intra vilan	Suprafața (mp)	Tarla	Parcelă	Nr. topo	Observații / Referințe
1	livada	NU	1.174	-	-	-	

Lungime Segmente

1) Valorile lungimilor segmentelor sunt obținute din proiecție în plan.

Punct început	X / Y	Punct sfârșit	X / Y	Lungime segment (** (m)
1	434.072,201 688.660,977	2	434.057,984 688.666,994	15.438
2	434.057,984 688.666,994	3	434.045,942 688.669,403	12.281
3	434.045,942 688.669,403	4	434.040,141 688.644,686	25.389
4	434.040,141 688.644,686	5	434.035,228 688.626,025	19.297
5	434.035,228 688.626,025	6	434.048,588 688.621,31	14.168

Punct început	X / Y	Punct sfârșit	X / Y	Lungime segment (** (m)
6	434.048,588 688.621,31	7	434.057,188 688.616,597	9.807
7	434.057,188 688.616,597	1	434.072,201 688.660,977	46.85

** Lungimile segmentelor sunt determinate în planul de proiecție Stereo 70 și sunt rotunjite la 1 milimetru.

*** Distanța dintre puncte este formată din segmente cumulate ce sunt mai mici decât valoarea 1 milimetru.

**DATE DESPRE IMOBILUL NR. 2674**

Oficiul de Cadastru și Publicitate Imobiliară MARAMURES
Biroul de Cadastru și Publicitate Imobiliară Dragomiresti

A. Partea I. Descrierea imobilului

TEREN Extravilan

Nr. CF vechi:1738

Adresa: Jud. Maramures

Nr. Crt	Nr cadastral Nr. topografic	Suprafața* (mp)	Observații / Referințe
A1		1.433	Sector cadastral:35 Teren neimprejmuit; parte din număr topografic 2715

B. Partea II. Proprietari și acte

Inscrieri privitoare la dreptul de proprietate și alte drepturi reale	Referințe
2674 / 01/11/2023	
Act Normativ nr. Legea 7, din 13/03/1996 emis de Parlamentul României;	
B1	A1
Intabulare, drept de PROPRIETATE, dobandit prin Lege, cota actuala 1/1	
1) NEIDENTIFICAT NEIDENTIFICAT	
Act Administrativ nr. Adeverința nr. 4379, din 20/10/2023 emis de Primăria comunei Poienile Izei;	
B2	A1
Se notează posesia faptică în favoarea lui	
1) RUSU OANA-ANUȚA	

C. Partea III. SARCINI .

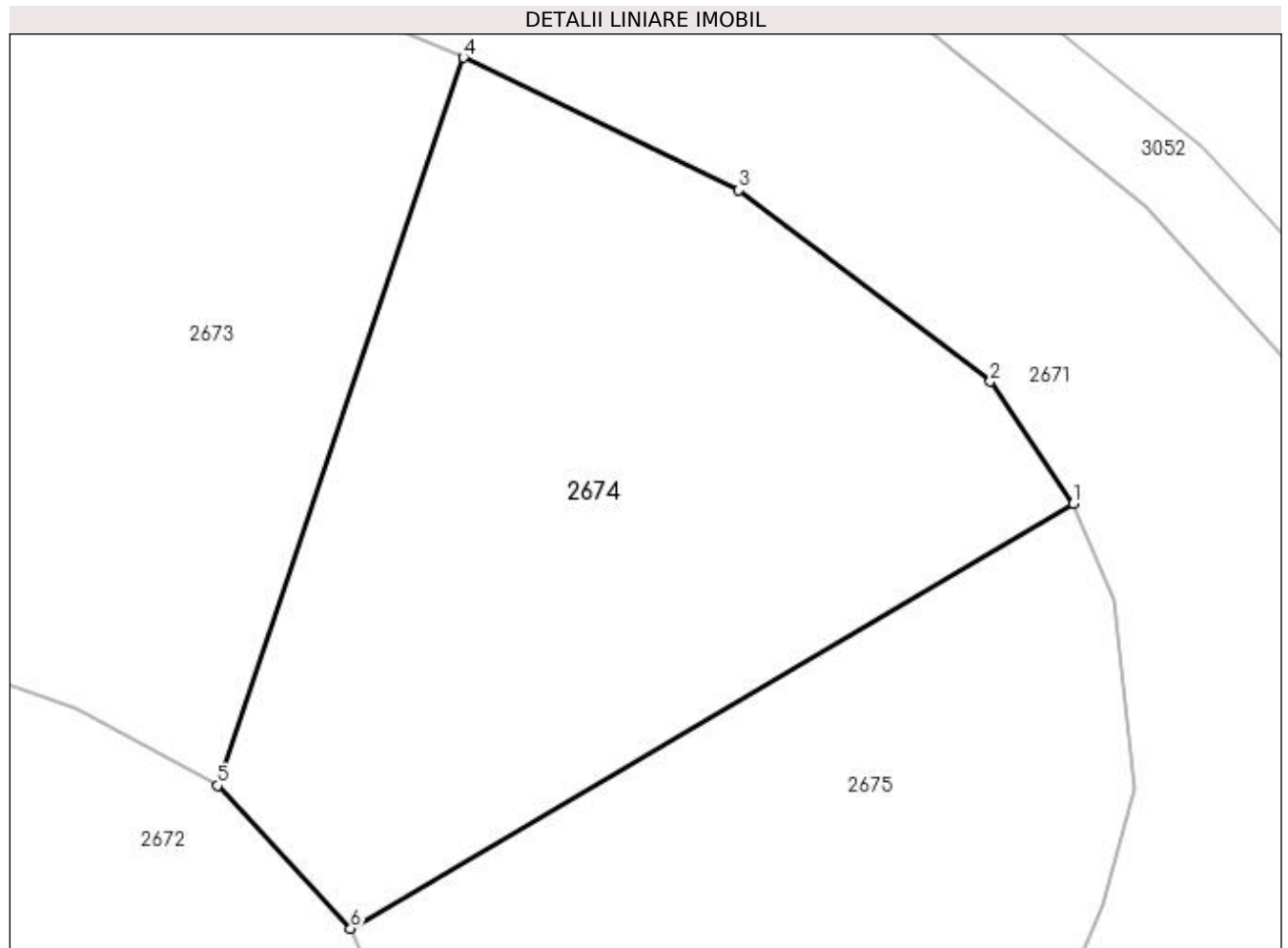
Inscrieri privind dezmembramintele dreptului de proprietate, drepturi reale de garanție și sarcini	Referințe
NU SUNT	

Anexa Nr. 1 La Partea I

Teren

Nr cadastral	Suprafața (mp)*	Observații / Referințe
	1.433	parte din număr topografic 2715

* Suprafața este determinată în planul de proiecție Stereo 70.



Date referitoare la teren

Crt	Categorie folosință	Intra vilan	Suprafața (mp)	Tarla	Parcelă	Nr. topo	Observații / Referințe
1	arabil	NU	1.433	-	-	-	

Lungime Segmente

1) Valorile lungimilor segmentelor sunt obținute din proiecție în plan.

Punct început	X / Y	Punct sfârșit	X / Y	Lungime segment (** (m)
1	434.109,415 688.633,784	2	434.104,335 688.641,224	9.009
2	434.104,335 688.641,224	3	434.088,989 688.652,894	19.279
3	434.088,989 688.652,894	4	434.072,201 688.660,977	18.633
4	434.072,201 688.660,977	5	434.057,188 688.616,597	46.85
5	434.057,188 688.616,597	6	434.065,314 688.607,883	11.915

Punct început	X / Y	Punct sfârșit	X / Y	Lungime segment (** (m)
6	434.065,314 688.607,883	1	434.109,415 688.633,784	51.145

** Lungimile segmentelor sunt determinate în planul de proiecție Stereo 70 și sunt rotunjite la 1 milimetru.

*** Distanța dintre puncte este formată din segmente cumulate ce sunt mai mici decât valoarea 1 milimetru.

**DATE DESPRE IMOBILUL NR. 2675**

Oficiul de Cadastru și Publicitate Imobiliară MARAMURES
Biroul de Cadastru și Publicitate Imobiliară Dragomiresti

A. Partea I. Descrierea imobilului

TEREN Extravilan

Nr. CF vechi:1738

Adresa: Jud. Maramures

Nr. Crt	Nr cadastral Nr. topografic	Suprafața* (mp)	Observații / Referințe
A1		1.092	Sector cadastral:35 Teren neimprejmuit; parte din număr topografic 2715

B. Partea II. Proprietari și acte

Inscrieri privitoare la dreptul de proprietate și alte drepturi reale	Referințe
2675 / 01/11/2023	
Act Normativ nr. Legea 7, din 13/03/1996 emis de Parlamentul României;	
B1	A1
Intabulare, drept de PROPRIETATE, dobandit prin Lege, cota actuala 1/1	
1) NEIDENTIFICAT NEIDENTIFICAT	
Act Administrativ nr. Adeverința nr. 4380, din 20/10/2023 emis de Primăria comunei Poienile Izei;	
B2	A1
Se notează posesia faptică în favoarea lui	
1) POPAN VASILE	

C. Partea III. SARCINI .

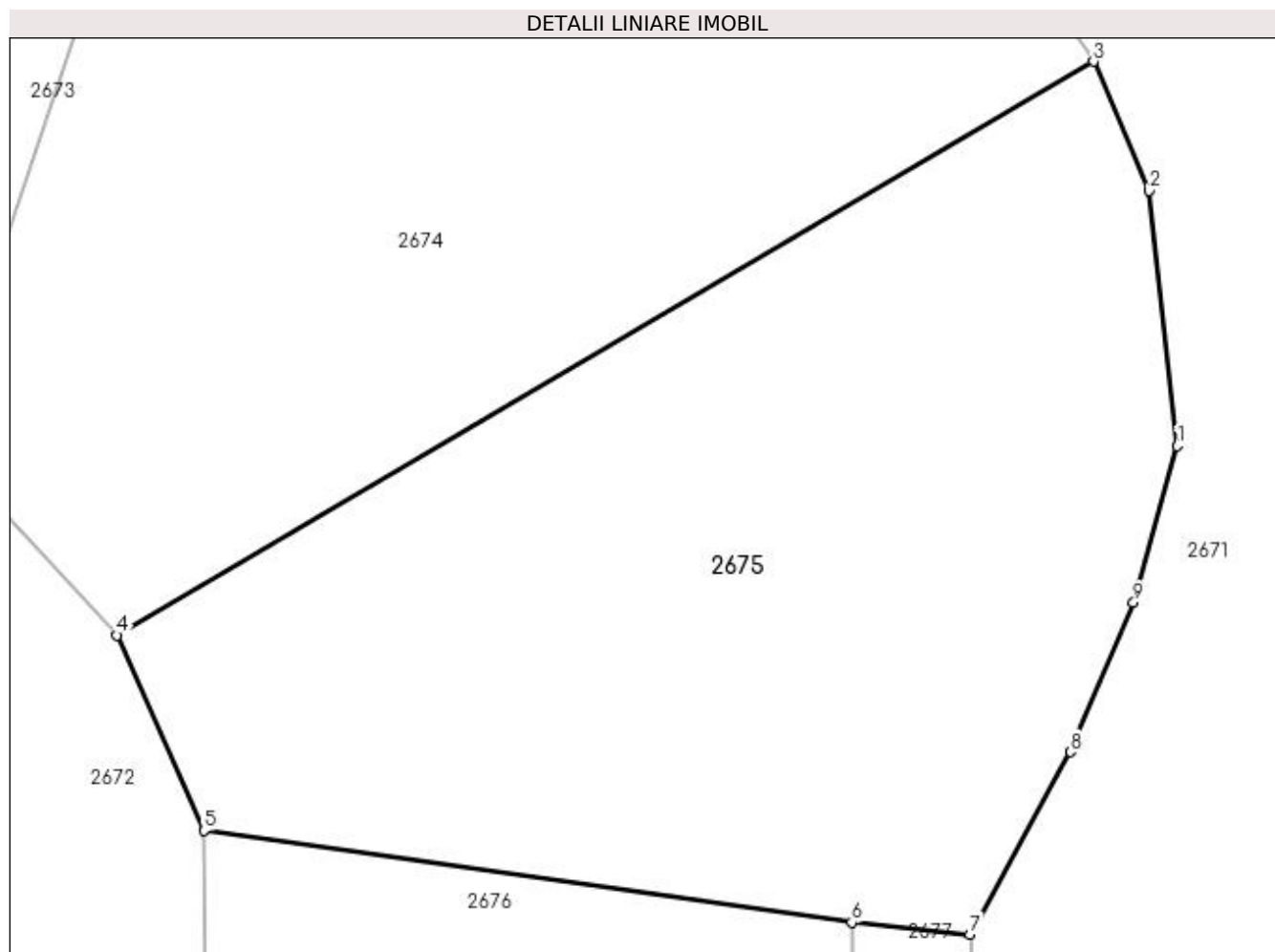
Inscrieri privind dezmembramintele dreptului de proprietate, drepturi reale de garanție și sarcini	Referințe
NU SUNT	

Anexa Nr. 1 La Partea I

Teren

Nr cadastral	Suprafața (mp)*	Observații / Referințe
	1.092	parte din număr topografic 2715

* Suprafața este determinată în planul de proiecție Stereo 70.



Date referitoare la teren

Crt	Categorie folosință	Intravilan	Suprafața (mp)	Tarla	Parcelă	Nr. topo	Observații / Referințe
1	faneata	NU	1.092	-	-	-	

Lungime Segmente

1) Valorile lungimilor segmentelor sunt obținute din proiecție în plan.

Punct început	X / Y	Punct sfârșit	X / Y	Lungime segment (** (m)
1	434.113,186 688.616,435	2	434.111,938 688.627,952	11.584
2	434.111,938 688.627,952	3	434.109,415 688.633,784	6.354
3	434.109,415 688.633,784	4	434.065,314 688.607,883	51.145
4	434.065,314 688.607,883	5	434.069,237 688.599,069	9.648
5	434.069,237 688.599,069	6	434.098,492 688.594,924	29.547

Punct început	X / Y	Punct sfârșit	X / Y	Lungime segment (** (m)
6	434.098,492 688.594,924	7	434.103,829 688.594,381	5.364
7	434.103,829 688.594,381	8	434.108,374 688.602,611	9.402
8	434.108,374 688.602,611	9	434.111,22 688.609,356	7.321
9	434.111,22 688.609,356	1	434.113,186 688.616,435	7.347

** Lungimile segmentelor sunt determinate în planul de proiecție Stereo 70 și sunt rotunjite la 1 milimetru.

*** Distanța dintre puncte este formată din segmente cumulate ce sunt mai mici decât valoarea 1 milimetru.

**DATE DESPRE IMOBILUL NR. 2676**

Oficiul de Cadastru și Publicitate Imobiliară MARAMURES
Biroul de Cadastru și Publicitate Imobiliară Dragomiresti

A. Partea I. Descrierea imobilului

TEREN Extravilan

Nr. CF vechi:852

Adresa: Jud. Maramures

Nr. Crt	Nr cadastral Nr. topografic	Suprafața* (mp)	Observații / Referințe
A1		2.136	Sector cadastral:35 Teren neimprejmuit; parte din număr topografic 2709

B. Partea II. Proprietari și acte

Inscrieri privitoare la dreptul de proprietate și alte drepturi reale	Referințe
2676 / 01/11/2023	
Act Normativ nr. Legea 7, din 13/03/1996 emis de Parlamentul României;	
B1	A1
Intabulare, drept de PROPRIETATE, dobandit prin Lege, cota actuala 1/1 1) NEIDENTIFICAT NEIDENTIFICAT	
Act Administrativ nr. Adeverința nr. 4381, din 20/10/2023 emis de Primăria comunei Poienile Izei;	
B2	A1
Se notează posesia faptică în favoarea lui 1) HOJDA IOAN 2) HOJDA ILEANA	

C. Partea III. SARCINI .

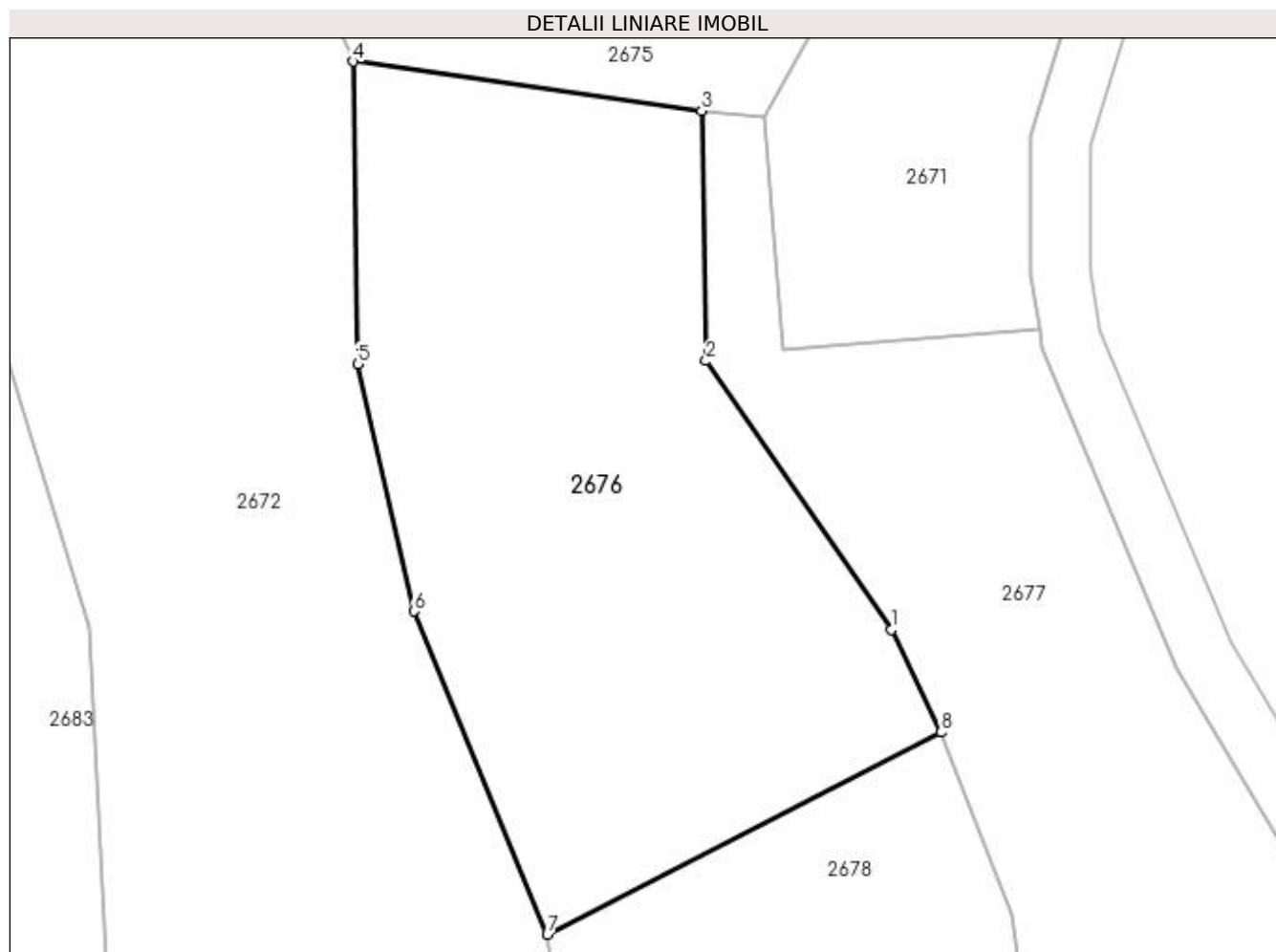
Inscrieri privind dezmembramintele dreptului de proprietate, drepturi reale de garanție și sarcini	Referințe
NU SUNT	

Anexa Nr. 1 La Partea I

Teren

Nr cadastral	Suprafața (mp)*	Observații / Referințe
	2.136	parte din număr topografic 2709

* Suprafața este determinată în planul de proiecție Stereo 70.



Date referitoare la teren

Crt	Categorie folosință	Intra vilan	Suprafața (mp)	Tarla	Parcelă	Nr. topo	Observații / Referințe
1	livada	NU	2.136	-	-	-	

Lungime Segmente

1) Valorile lungimilor segmentelor sunt obținute din proiecție în plan.

Punct început	X / Y	Punct sfârșit	X / Y	Lungime segment (** (m)
1	434.114,421 688.551,354	2	434.098,872 688.573,937	27.418
2	434.098,872 688.573,937	3	434.098,492 688.594,924	20.99
3	434.098,492 688.594,924	4	434.069,237 688.599,069	29.547
4	434.069,237 688.599,069	5	434.069,607 688.573,658	25.414
5	434.069,607 688.573,658	6	434.074,318 688.552,913	21.273

Punct început	X / Y	Punct sfârșit	X / Y	Lungime segment (** (m)
6	434.074,318 688.552,913	7	434.085,531 688.525,793	29.347
7	434.085,531 688.525,793	8	434.118,602 688.542,756	37.167
8	434.118,602 688.542,756	1	434.114,421 688.551,354	9.561

** Lungimile segmentelor sunt determinate în planul de proiecție Stereo 70 și sunt rotunjite la 1 milimetru.

*** Distanța dintre puncte este formată din segmente cumulate ce sunt mai mici decât valoarea 1 milimetru.

**DATE DESPRE IMOBILUL NR. 2677**

Oficiul de Cadastru și Publicitate Imobiliară MARAMURES
Biroul de Cadastru și Publicitate Imobiliară Dragomiresti

A. Partea I. Descrierea imobilului

TEREN Extravilan

Nr. CF vechi:31

Adresa: Jud. Maramures

Nr. Crt	Nr cadastral Nr. topografic	Suprafața* (mp)	Observații / Referințe
A1		2.199	Sector cadastral:35 Teren neimprejmuit; parte din număr topografic 2708

B. Partea II. Proprietari și acte

Inscrieri privitoare la dreptul de proprietate și alte drepturi reale	Referințe
2677 / 22/11/2023	
Act Normativ nr. Legea 7, din 13/03/1996 emis de Parlamentul României;	
B1	A1
Intabulare, drept de PROPRIETATE, dobandit prin Lege, cota actuala 1/1	
1) NEIDENTIFICAT NEIDENTIFICAT	
Act Administrativ nr. Adeverința nr. 5185, din 22/11/2023 emis de Primăria comunei Poienile Izei;	
B2	A1
Se notează posesia faptică în favoarea lui	
1) BIRLEA TRAIAN	

C. Partea III. SARCINI .

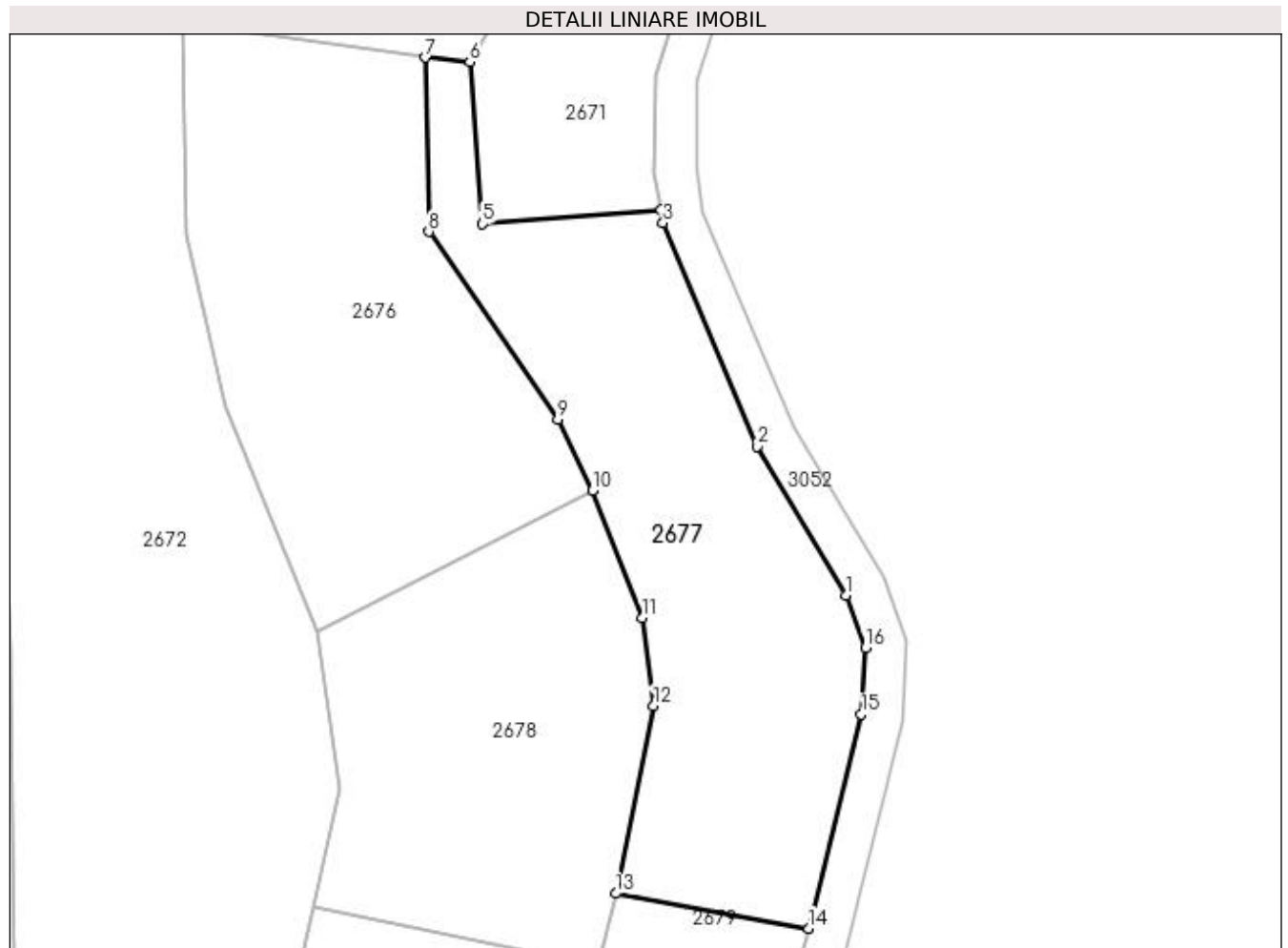
Inscrieri privind dezmembramintele dreptului de proprietate, drepturi reale de garanție și sarcini	Referințe
NU SUNT	

Anexa Nr. 1 La Partea I

Teren

Nr cadastral	Suprafața (mp)*	Observații / Referințe
	2.199	parte din număr topografic 2708

* Suprafața este determinată în planul de proiecție Stereo 70.



Date referitoare la teren

Crt	Categorie folosință	Intra vilan	Suprafața (mp)	Tarla	Parcelă	Nr. topo	Observații / Referințe
1	faneata	NU	2.199	-	-	-	

Lungime Segmente

1) Valorile lungimilor segmentelor sunt obținute din proiecție în plan.

Punct început	X / Y	Punct sfârșit	X / Y	Lungime segment (** (m)
1	434.149,147 688.530,165	2	434.138,468 688.548,111	20.884
2	434.138,468 688.548,111	3	434.127,11 688.575,0	29.189
3	434.127,11 688.575,0	4	434.126,849 688.576,605	1.626
4	434.126,849 688.576,605	5	434.105,363 688.574,889	21.554
5	434.105,363 688.574,889	6	434.103,829 688.594,381	19.552

Punct început	X / Y	Punct sfârșit	X / Y	Lungime segment (** (m)
6	434.103,829 688.594,381	7	434.098,492 688.594,924	5.364
7	434.098,492 688.594,924	8	434.098,872 688.573,937	20.99
8	434.098,872 688.573,937	9	434.114,421 688.551,354	27.418
9	434.114,421 688.551,354	10	434.118,602 688.542,756	9.561
10	434.118,602 688.542,756	11	434.124,574 688.527,438	16.441
11	434.124,574 688.527,438	12	434.125,953 688.516,859	10.668
12	434.125,953 688.516,859	13	434.121,427 688.494,254	23.054
13	434.121,427 688.494,254	14	434.144,669 688.490,036	23.621
14	434.144,669 688.490,036	15	434.151,01 688.515,826	26.558
15	434.151,01 688.515,826	16	434.151,484 688.523,825	8.013
16	434.151,484 688.523,825	1	434.149,147 688.530,165	6.757

** Lungimile segmentelor sunt determinate în planul de proiecție Stereo 70 și sunt rotunjite la 1 milimetru.

*** Distanța dintre puncte este formată din segmente cumulate ce sunt mai mici decât valoarea 1 milimetru.

**DATE DESPRE IMOBILUL NR. 2678**

Oficiul de Cadastru și Publicitate Imobiliară MARAMURES
Biroul de Cadastru și Publicitate Imobiliară Dragomiresti

A. Partea I. Descrierea imobilului

TEREN Extravilan

Nr. CF vechi:852

Adresa: Jud. Maramures

Nr. Crt	Nr cadastral Nr. topografic	Suprafața* (mp)	Observații / Referințe
A1		1.698	Sector cadastral:35 Teren neimprejmuit; parte din număr topografic 2709

B. Partea II. Proprietari și acte

Inscrieri privitoare la dreptul de proprietate și alte drepturi reale	Referințe
2678 / 01/11/2023	
Act Normativ nr. Legea 7, din 13/03/1996 emis de Parlamentul României;	
B1	A1
Intabulare, drept de PROPRIETATE, dobandit prin Lege, cota actuala 1/1	
1) NEIDENTIFICAT NEIDENTIFICAT	
Act Administrativ nr. Adeverința nr. 4382, din 20/10/2023 emis de Primăria comunei Poienile Izei;	
B2	A1
Se notează posesia faptică în favoarea lui	
1) PETREUȘ MARIA	

C. Partea III. SARCINI .

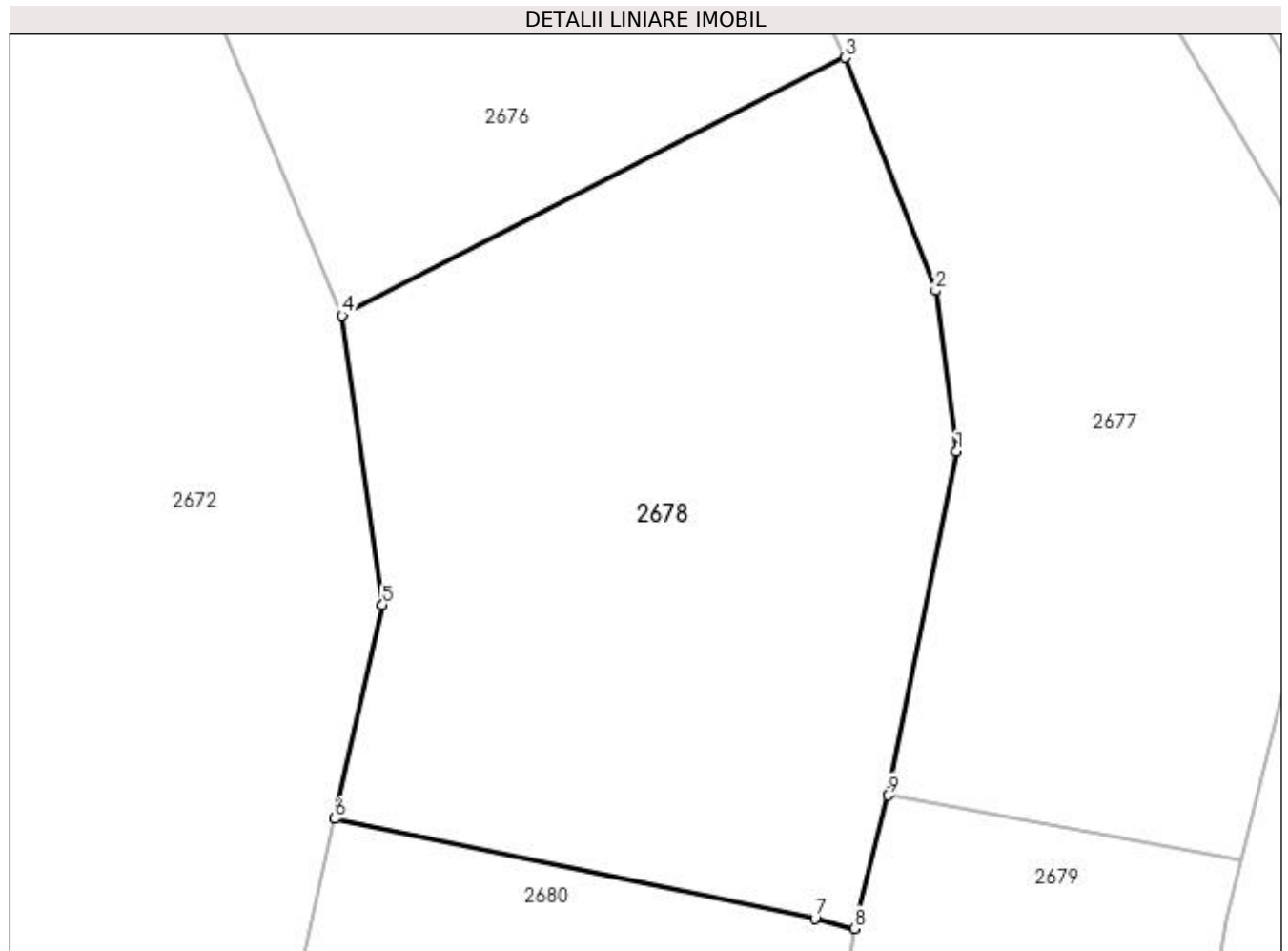
Inscrieri privind dezmembramintele dreptului de proprietate, drepturi reale de garanție și sarcini	Referințe
NU SUNT	

Anexa Nr. 1 La Partea I

Teren

Nr cadastral	Suprafața (mp)*	Observații / Referințe
	1.698	parte din număr topografic 2709

* Suprafața este determinată în planul de proiecție Stereo 70.



Date referitoare la teren

Crt	Categorie folosință	Intra vilan	Suprafața (mp)	Tarla	Parcelă	Nr. topo	Observații / Referințe
1	livada	NU	1.698	-	-	-	

Lungime Segmente

1) Valorile lungimilor segmentelor sunt obținute din proiecție în plan.

Punct început	X / Y	Punct sfârșit	X / Y	Lungime segment (** (m)
1	434.125,953 688.516,859	2	434.124,574 688.527,438	10.668
2	434.124,574 688.527,438	3	434.118,602 688.542,756	16.441
3	434.118,602 688.542,756	4	434.085,531 688.525,793	37.167
4	434.085,531 688.525,793	5	434.088,196 688.506,77	19.208
5	434.088,196 688.506,77	6	434.085,023 688.492,712	14.412

Punct început	X / Y	Punct sfârşit	X / Y	Lungime segment (** (m)
6	434.085,023 688.492,712	7	434.116,642 688.486,146	32.293
7	434.116,642 688.486,146	8	434.119,262 688.485,498	2.699
8	434.119,262 688.485,498	9	434.121,427 688.494,254	9.02
9	434.121,427 688.494,254	1	434.125,953 688.516,859	23.054

** Lungimile segmentelor sunt determinate în planul de proiecţie Stereo 70 şi sunt rotunjite la 1 milimetru.

*** Distanţa dintre puncte este formată din segmente cumulate ce sunt mai mici decât valoarea 1 milimetru.

**DATE DESPRE IMOBILUL NR. 2679**

Oficiul de Cadastru și Publicitate Imobiliară MARAMURES
Biroul de Cadastru și Publicitate Imobiliară Dragomiresti

A. Partea I. Descrierea imobilului

TEREN Extravilan

Nr. CF vechi:31

Adresa: Jud. Maramures

Nr. Crt	Nr cadastral Nr. topografic	Suprafața* (mp)	Observații / Referințe
A1		2.363	Sector cadastral:35 Teren neimprejmuit; parte din număr topografic 2708. Imobil traversat de limita unităților administrativ-teritoriale POENILE IZEI și BOTIZA.

B. Partea II. Proprietari și acte

Inscrieri privitoare la dreptul de proprietate și alte drepturi reale	Referințe
2679 / 01/11/2023	
Act Normativ nr. Legea 7, din 13/03/1996 emis de Parlamentul României;	
B1	A1
Intabulare, drept de PROPRIETATE, dobandit prin Lege, cota actuala 1/1 1) NEIDENTIFICAT NEIDENTIFICAT	
Act Administrativ nr. Adeverința nr. 4403, din 23/10/2023 emis de Primăria comunei Poienile Izei;	
B2	A1
Se notează posesia faptică în favoarea lui 1) SAS ANUȚA	

C. Partea III. SARCINI .

Inscrieri privind dezmembramintele dreptului de proprietate, drepturi reale de garanție și sarcini	Referințe
NU SUNT	

Anexa Nr. 1 La Partea I

Teren

Nr cadastral	Suprafața (mp)*	Observații / Referințe
	2.363	parte din număr topografic 2708. Imobil traversat de limita unităților administrativ-teritoriale POIENILE IZEI și BOTIZA.

* Suprafața este determinată în planul de proiecție Stereo 70.



Date referitoare la teren

Crt	Categorie folosință	Intra vilan	Suprafața (mp)	Tarla	Parcelă	Nr. topo	Observații / Referințe
1	faneata	NU	2.363	-	-	-	

Lungime Segmente

1) Valorile lungimilor segmentelor sunt obținute din proiecție în plan.

Punct început	X / Y	Punct sfârșit	X / Y	Lungime segment (** (m)
1	434.144,669 688.490,036	2	434.121,427 688.494,254	23.621
2	434.121,427 688.494,254	3	434.119,262 688.485,498	9.02
3	434.119,262 688.485,498	4	434.117,42 688.473,211	12.425
4	434.117,42 688.473,211	5	434.107,498 688.424,242	49.964
5	434.107,498 688.424,242	6	434.105,158 688.383,668	40.641

Punct început	X / Y	Punct sfârșit	X / Y	Lungime segment (** (m)
6	434.105,158 688.383,668	7	434.123,646 688.382,91	18.504
7	434.123,646 688.382,91	8	434.121,899 688.387,483	4.895
8	434.121,899 688.387,483	9	434.121,341 688.393,072	5.617
9	434.121,341 688.393,072	10	434.122,645 688.400,252	7.297
10	434.122,645 688.400,252	11	434.125,099 688.410,261	10.305
11	434.125,099 688.410,261	12	434.130,139 688.428,634	19.052
12	434.130,139 688.428,634	13	434.139,052 688.453,922	26.812
13	434.139,052 688.453,922	14	434.140,544 688.466,134	12.303
14	434.140,544 688.466,134	15	434.143,686 688.486,04	20.152
15	434.143,686 688.486,04	1	434.144,669 688.490,036	4.115

** Lungimile segmentelor sunt determinate în planul de proiecție Stereo 70 și sunt rotunjite la 1 milimetru.

*** Distanța dintre puncte este formată din segmente cumulate ce sunt mai mici decât valoarea 1 milimetru.

**DATE DESPRE IMOBILUL NR. 2680**

Oficiul de Cadastru și Publicitate Imobiliară MARAMURES
Biroul de Cadastru și Publicitate Imobiliară Dragomiresti

A. Partea I. Descrierea imobilului

TEREN Extravilan

Nr. CF vechi:852

Adresa: Jud. Maramures

Nr. Crt	Nr cadastral Nr. topografic	Suprafața* (mp)	Observații / Referințe
A1		3.895	Sector cadastral:35 Teren neimprejmuit; parte din număr topografic 2709. Imobil traversat de limita unităților administrativ-teritoriale POIENILE IZEI și BOTIZA.

B. Partea II. Proprietari și acte

Inscrieri privitoare la dreptul de proprietate și alte drepturi reale	Referințe
2680 / 28/11/2023	
Act Normativ nr. Legea 7, din 13/03/1996 emis de Parlamentul României;	
B1	A1
Inscrierea provizorie, drept de PROPRIETATE, dobandit prin Lege, cota actuala 1/1 1) COMUNA POIENILE IZEI, CIF:7367404, proprietar neidentificat	

C. Partea III. SARCINI .

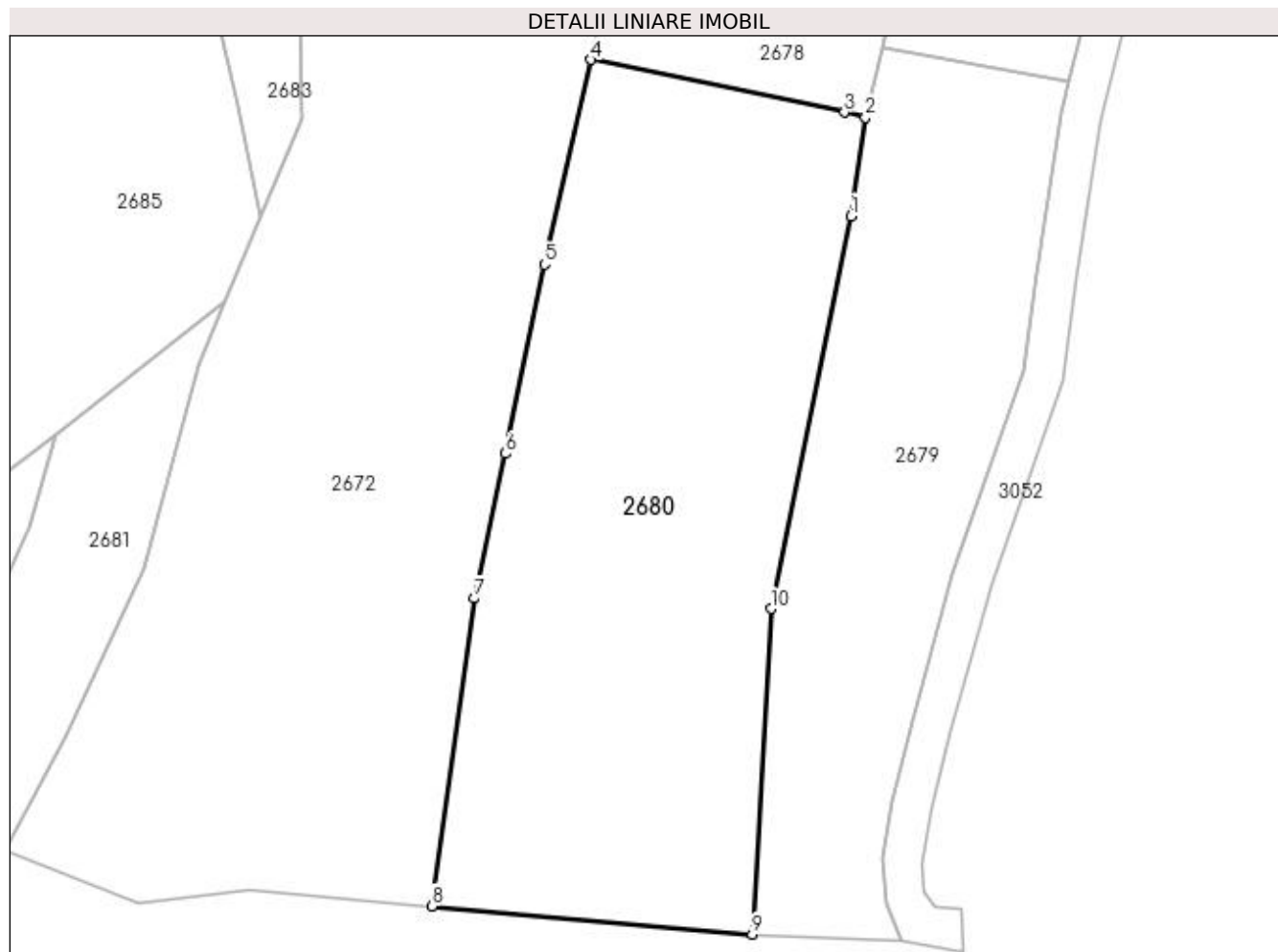
Inscrieri privind dezmembramintele dreptului de proprietate, drepturi reale de garanție și sarcini	Referințe
NU SUNT	

Anexa Nr. 1 La Partea I

Teren

Nr cadastral	Suprafața (mp)*	Observații / Referințe
	3.895	parte din număr topografic 2709. Imobil traversat de limita unităților administrativ-teritoriale POIENILE IZEI și BOTIZA.

* Suprafața este determinată în planul de proiecție Stereo 70.



Date referitoare la teren

Crt	Categorie folosință	Intra vilan	Suprafața (mp)	Tarla	Parcelă	Nr. topo	Observații / Referințe
1	faneata	NU	3.895	-	-	-	

Lungime Segmente

1) Valorile lungimilor segmentelor sunt obținute din proiecție în plan.

Punct început	X / Y	Punct sfârșit	X / Y	Lungime segment (** (m)
1	434.117,42 688.473,211	2	434.119,262 688.485,498	12.425
2	434.119,262 688.485,498	3	434.116,642 688.486,146	2.699
3	434.116,642 688.486,146	4	434.085,023 688.492,712	32.293
4	434.085,023 688.492,712	5	434.079,26 688.467,183	26.171
5	434.079,26 688.467,183	6	434.074,373 688.443,589	24.095

Punct început	X / Y	Punct sfârșit	X / Y	Lungime segment (** (m)
6	434.074,373 688.443,589	7	434.070,516 688.425,567	18.43
7	434.070,516 688.425,567	8	434.065,171 688.387,188	38.749
8	434.065,171 688.387,188	9	434.105,158 688.383,668	40.142
9	434.105,158 688.383,668	10	434.107,498 688.424,242	40.641
10	434.107,498 688.424,242	1	434.117,42 688.473,211	49.964

** Lungimile segmentelor sunt determinate în planul de proiecție Stereo 70 și sunt rotunjite la 1 milimetru.

*** Distanța dintre puncte este formată din segmente cumulate ce sunt mai mici decât valoarea 1 milimetru.

**DATE DESPRE IMOBILUL NR. 2681**

Oficiul de Cadastru și Publicitate Imobiliară MARAMURES
Biroul de Cadastru și Publicitate Imobiliară Dragomiresti

A. Partea I. Descrierea imobilului

TEREN Extravilan

Nr. CF vechi:1707

Adresa: Jud. Maramures

Nr. Crt	Nr cadastral Nr. topografic	Suprafața* (mp)	Observații / Referințe
A1		914	Sector cadastral:35 Teren neimprejmuit; parte din număr topografic 2711. Imobil traversat de limita unităților administrativ-teritoriale POENILE IZEI și BOTIZA.

B. Partea II. Proprietari și acte

Inscrieri privitoare la dreptul de proprietate și alte drepturi reale	Referințe
2681 / 22/11/2023	
Act Normativ nr. Legea 7, din 13/03/1996 emis de Parlamentul României;	
B1	A1
Intabulare, drept de PROPRIETATE, dobandit prin Lege, cota actuala 1/1 1) NEIDENTIFICAT NEIDENTIFICAT	
Act Administrativ nr. Adeverința nr. 5186, din 22/11/2023 emis de Primăria comunei Poienile Izei;	
B2	A1
Se notează posesia faptică în favoarea lui 1) BIRLEA TRAIAN	

C. Partea III. SARCINI .

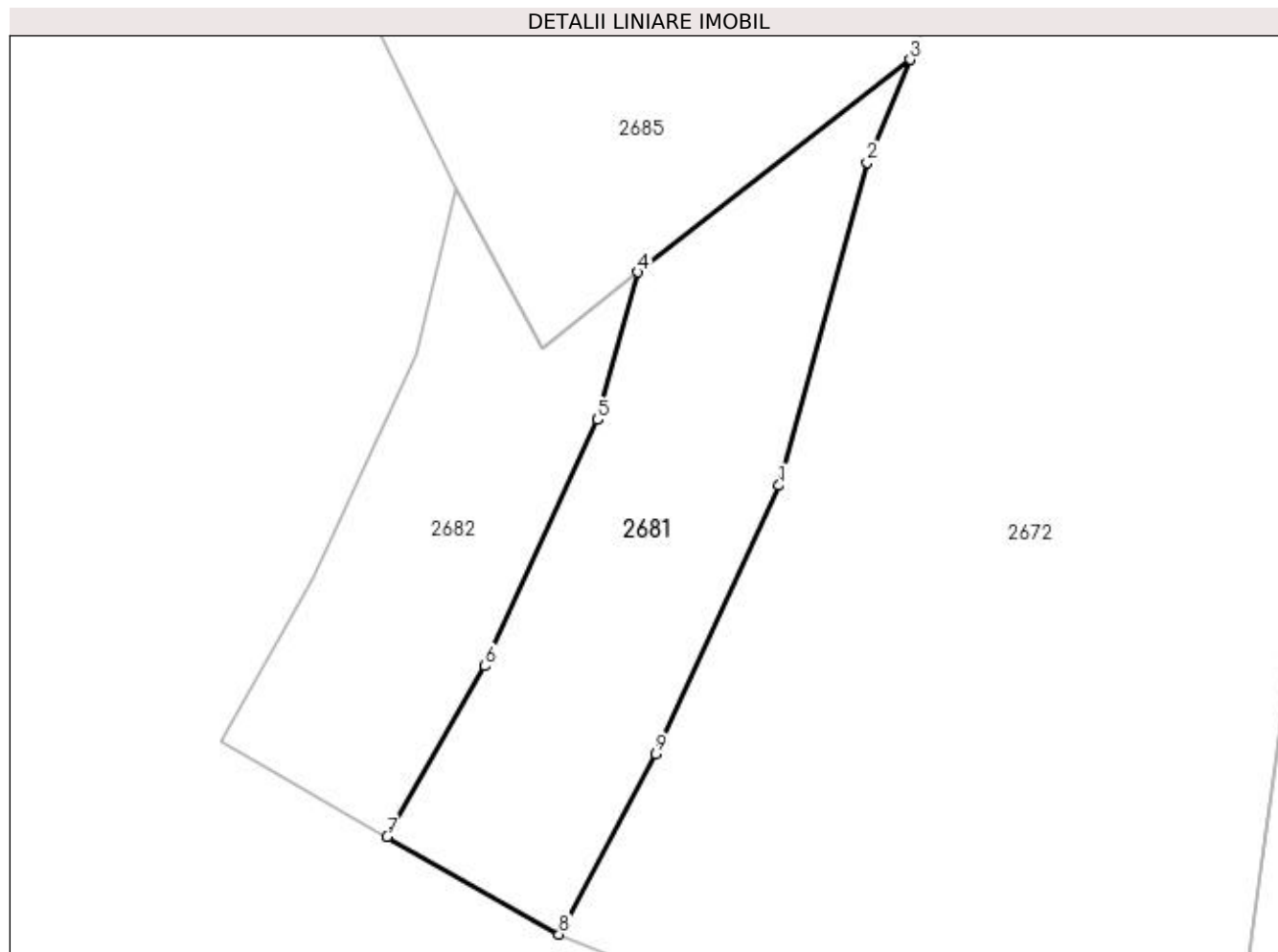
Inscrieri privind dezmembramintele dreptului de proprietate, drepturi reale de garanție și sarcini	Referințe
NU SUNT	

Anexa Nr. 1 La Partea I

Teren

Nr cadastral	Suprafața (mp)*	Observații / Referințe
	914	parte din număr topografic 2711. Imobil traversat de limita unităților administrativ-teritoriale POIENILE IZEI și BOTIZA.

* Suprafața este determinată în planul de proiecție Stereo 70.



Date referitoare la teren

Crt	Categorie folosință	Intra vilan	Suprafața (mp)	Tarla	Parcelă	Nr. topo	Observații / Referințe
1	faneata	NU	914	-	-	-	

Lungime Segmente

1) Valorile lungimilor segmentelor sunt obținute din proiecție în plan.

Punct început	X / Y	Punct sfârșit	X / Y	Lungime segment (** (m)
1	434.029,171 688.429,264	2	434.036,062 688.454,504	26.164
2	434.036,062 688.454,504	3	434.039,44 688.462,55	8.726
3	434.039,44 688.462,55	4	434.018,176 688.445,944	26.98
4	434.018,176 688.445,944	5	434.015,025 688.434,403	11.962
5	434.015,025 688.434,403	6	434.006,19 688.415,162	21.173

Punct început	X / Y	Punct sfârșit	X / Y	Lungime segment (** (m)
6	434.006,19 688.415,162	7	433.998,547 688.401,826	15.371
7	433.998,547 688.401,826	8	434.011,99 688.394,197	15.457
8	434.011,99 688.394,197	9	434.019,54 688.408,289	15.987
9	434.019,54 688.408,289	1	434.029,171 688.429,264	23.08

** Lungimile segmentelor sunt determinate în planul de proiecție Stereo 70 și sunt rotunjite la 1 milimetru.

*** Distanța dintre puncte este formată din segmente cumulate ce sunt mai mici decât valoarea 1 milimetru.

**DATE DESPRE IMOBILUL NR. 2682**

Oficiul de Cadastru și Publicitate Imobiliară MARAMURES
Biroul de Cadastru și Publicitate Imobiliară Dragomirești

A. Partea I. Descrierea imobilului

TEREN Extravilan

Nr. CF vechi:1347

Adresa: Jud. Maramures

Nr. Crt	Nr cadastral Nr. topografic	Suprafața* (mp)	Observații / Referințe
A1		654	Sector cadastral:35 Teren neimprejmuț; parte din număr topografic 2712. Imobil traversat de limita unităților administrativ-teritoriale POENILE IZEI și BOTIZA.

B. Partea II. Proprietari și acte

Inscrieri privitoare la dreptul de proprietate și alte drepturi reale	Referințe
2682 / 01/11/2023	
Act Normativ nr. Legea 7, din 13/03/1996 emis de Parlamentul României;	
B1	A1
Intabulare, drept de PROPRIETATE, dobandit prin Lege, cota actuala 1/1 1) NEIDENTIFICAT NEIDENTIFICAT	
Act Administrativ nr. Adeverința nr. 4556, din 24/10/2023 emis de Primăria comunei Poienile Izei;	
B2	A1
Se notează posesia faptică în favoarea lui 1) PETREUȘ DRAGOȘ-VASILE	

C. Partea III. SARCINI .

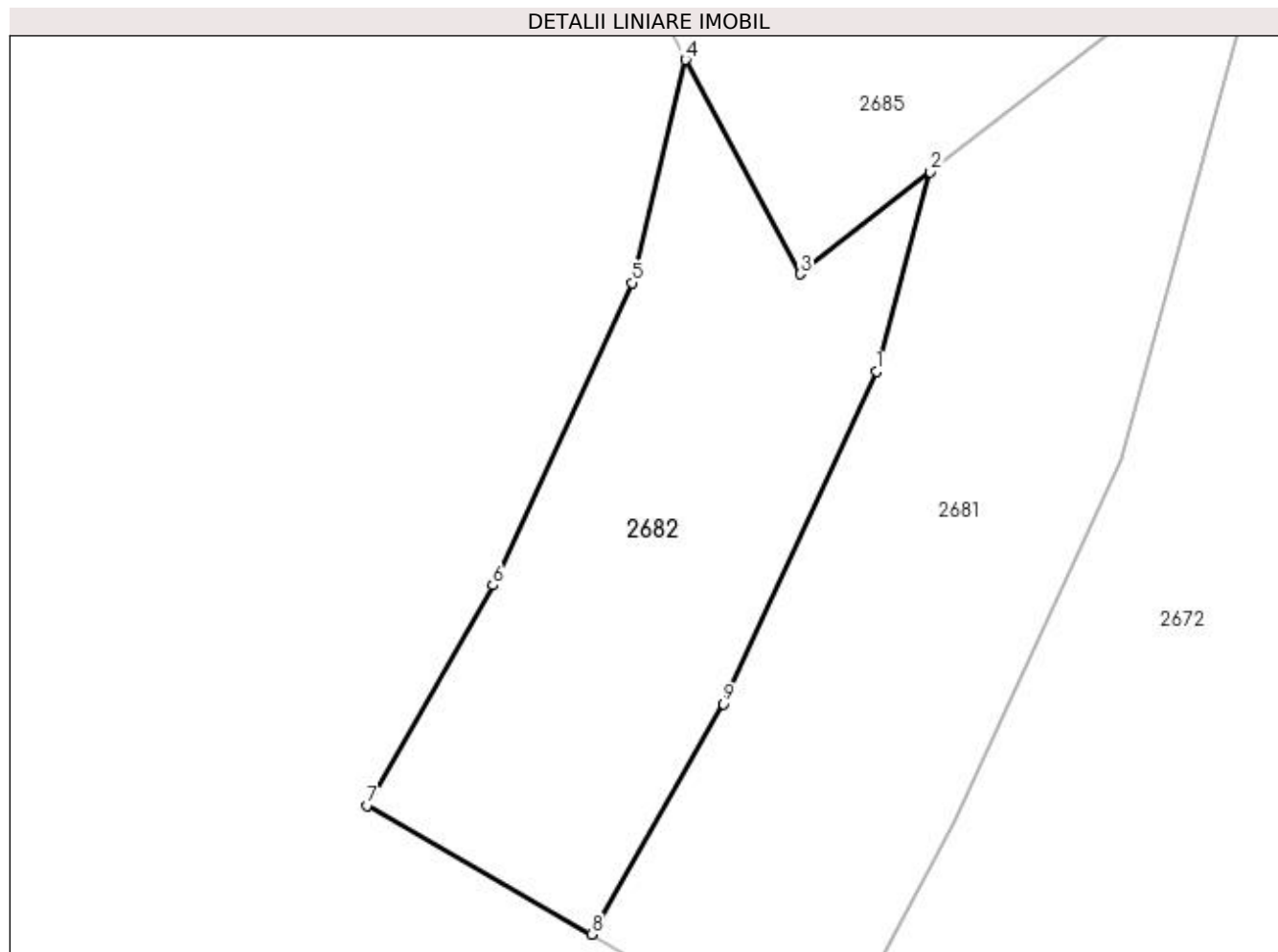
Inscrieri privind dezmembramintele dreptului de proprietate, drepturi reale de garanție și sarcini	Referințe
NU SUNT	

Anexa Nr. 1 La Partea I

Teren

Nr cadastral	Suprafața (mp)*	Observații / Referințe
	654	parte din număr topografic 2712. Imobil traversat de limita unităților administrativ-teritoriale POIENILE IZEI și BOTIZA.

* Suprafața este determinată în planul de proiecție Stereo 70.



Date referitoare la teren

Crt	Categorie folosință	Intra vilan	Suprafața (mp)	Tarla	Parcelă	Nr. topo	Observații / Referințe
1	faneata	NU	654	-	-	-	

Lungime Segmente

1) Valorile lungimilor segmentelor sunt obținute din proiecție în plan.

Punct început	X / Y	Punct sfârșit	X / Y	Lungime segment (** (m)
1	434.015,025 688.434,403	2	434.018,176 688.445,944	11.962
2	434.018,176 688.445,944	3	434.010,633 688.440,052	9.571
3	434.010,633 688.440,052	4	434.003,996 688.452,453	14.065
4	434.003,996 688.452,453	5	434.000,879 688.439,543	13.281
5	434.000,879 688.439,543	6	433.992,84 688.422,035	19.265

Punct început	X / Y	Punct sfârșit	X / Y	Lungime segment (** (m)
6	433.992,84 688.422,035	7	433.985,533 688.409,285	14.695
7	433.985,533 688.409,285	8	433.998,547 688.401,826	15.0
8	433.998,547 688.401,826	9	434.006,19 688.415,162	15.371
9	434.006,19 688.415,162	1	434.015,025 688.434,403	21.173

** Lungimile segmentelor sunt determinate în planul de proiecție Stereo 70 și sunt rotunjite la 1 milimetru.

*** Distanța dintre puncte este formată din segmente cumulate ce sunt mai mici decât valoarea 1 milimetru.

**DATE DESPRE IMOBILUL NR. 2683**

Oficiul de Cadastru și Publicitate Imobiliară MARAMURES
Biroul de Cadastru și Publicitate Imobiliară Dragomiresti

A. Partea I. Descrierea imobilului

TEREN Extravilan

Nr. CF vechi:164, 1326

Adresa: Jud. Maramures

Nr. Crt	Nr cadastral Nr. topografic	Suprafața* (mp)	Observații / Referințe
A1		3.176	Sector cadastral:35 Teren neimprejmuit; parte din număr topografic 2710, 2714

B. Partea II. Proprietari și acte

Inscrieri privitoare la dreptul de proprietate și alte drepturi reale	Referințe
2683 / 22/11/2023	
Act Normativ nr. Legea 7, din 13/03/1996 emis de Parlamentul României;	
B1	A1
Intabulare, drept de PROPRIETATE, dobandit prin Lege, cota actuala 1/1	
1) NEIDENTIFICAT NEIDENTIFICAT	
Act Administrativ nr. Adeverința nr. 5187, din 22/11/2023 emis de Primăria comunei Poienile Izei;	
B2	A1
Se notează posesia faptică în favoarea lui	
1) BIRLEA TRAIAN	

C. Partea III. SARCINI .

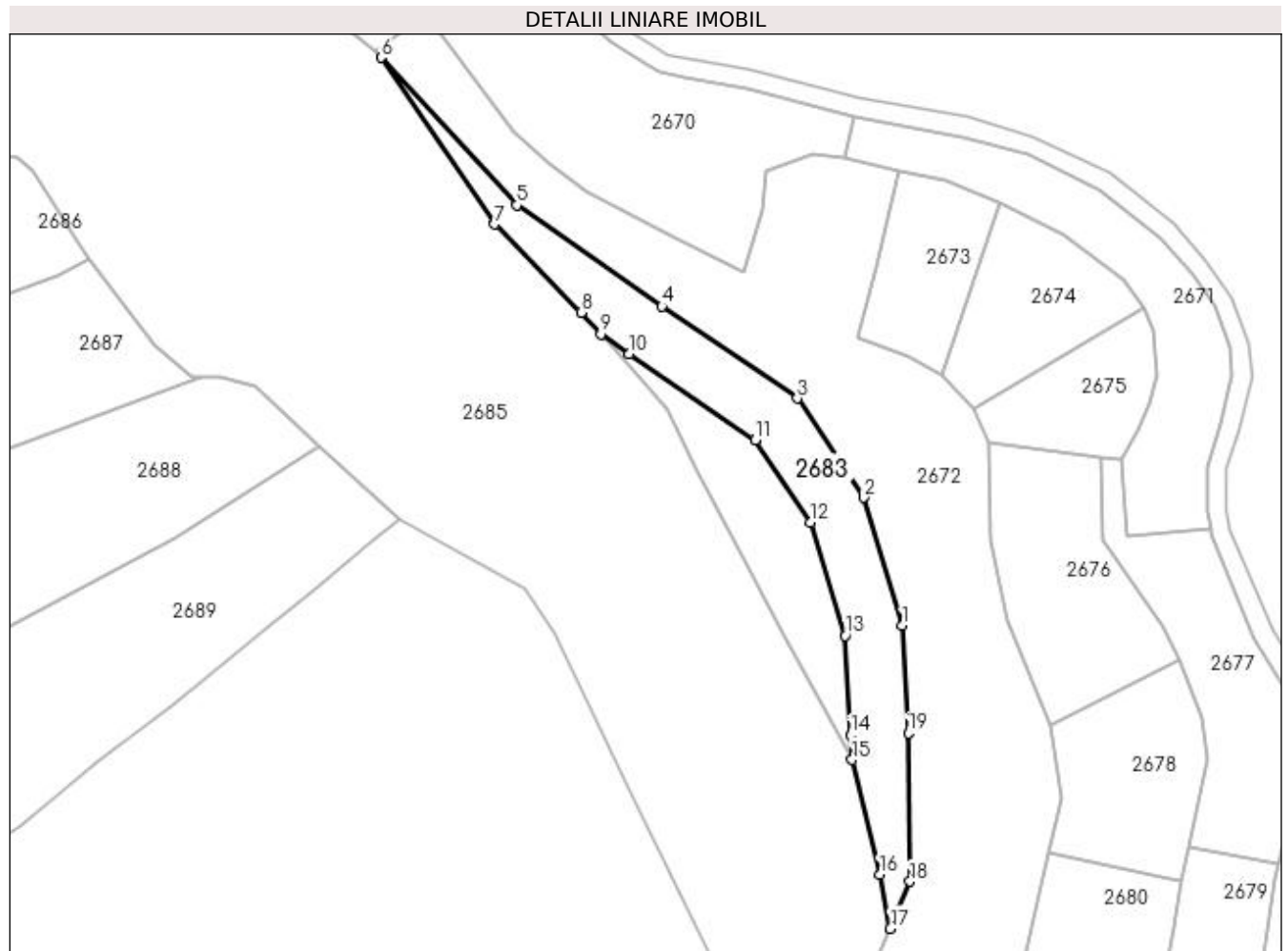
Inscrieri privind dezmembramintele dreptului de proprietate, drepturi reale de garanție și sarcini	Referințe
NU SUNT	

Anexa Nr. 1 La Partea I

Teren

Nr cadastral	Suprafața (mp)*	Observații / Referințe
	3.176	parte din număr topografic 2710, 2714

* Suprafața este determinată în planul de proiecție Stereo 70.



Date referitoare la teren

Crt	Categorie folosință	Intravilan	Suprafața (mp)	Tarla	Parcelă	Nr. topo	Observații / Referințe
1	faneata	NU	3.176	-	-	-	

Lungime Segmente

1) Valorile lungimilor segmentelor sunt obținute din proiecție în plan.

Punct început	X / Y	Punct sfârșit	X / Y	Lungime segment (** (m)
1	434.047,015 688.551,563	2	434.036,895 688.584,729	34.676
2	434.036,895 688.584,729	3	434.019,718 688.610,407	30.894
3	434.019,718 688.610,407	4	433.984,618 688.634,234	42.423
4	433.984,618 688.634,234	5	433.946,999 688.660,437	45.845
5	433.946,999 688.660,437	6	433.911,76 688.698,7	52.017

Punct început	X / Y	Punct sfârșit	X / Y	Lungime segment (** (m)
6	433.911,76 688.698,7	7	433.941,308 688.655,557	52.292
7	433.941,308 688.655,557	8	433.963,659 688.632,626	32.022
8	433.963,659 688.632,626	9	433.968,732 688.627,019	7.561
9	433.968,732 688.627,019	10	433.976,119 688.621,874	9.002
10	433.976,119 688.621,874	11	434.008,875 688.599,638	39.591
11	434.008,875 688.599,638	12	434.023,195 688.578,231	25.754
12	434.023,195 688.578,231	13	434.032,135 688.548,931	30.633
13	434.032,135 688.548,931	14	434.033,523 688.523,229	25.74
14	434.033,523 688.523,229	15	434.033,937 688.516,751	6.491
15	434.033,937 688.516,751	16	434.041,108 688.487,003	30.6
16	434.041,108 688.487,003	17	434.043,849 688.473,053	14.217
17	434.043,849 688.473,053	18	434.048,969 688.485,249	13.227
18	434.048,969 688.485,249	19	434.048,518 688.523,721	38.475
19	434.048,518 688.523,721	1	434.047,015 688.551,563	27.883

** Lungimile segmentelor sunt determinate în planul de proiecție Stereo 70 și sunt rotunjite la 1 milimetru.

*** Distanța dintre puncte este formată din segmente cumulate ce sunt mai mici decât valoarea 1 milimetru.

**DATE DESPRE IMOBILUL NR. 2684**

Oficiul de Cadastru și Publicitate Imobiliară MARAMURES
Biroul de Cadastru și Publicitate Imobiliară Dragomiresti

A. Partea I. Descrierea imobilului

TEREN Extravilan

Nr. CF vechi:164, 1326

Adresa: Jud. Maramures

Nr. Crt	Nr cadastral Nr. topografic	Suprafața* (mp)	Observații / Referințe
A1		1.465	Sector cadastral:35 Teren neimprejmuit; parte din număr topografic 2710, 2714

B. Partea II. Proprietari și acte

Inscrieri privitoare la dreptul de proprietate și alte drepturi reale	Referințe
2684 / 01/11/2023	
Act Normativ nr. Legea 7, din 13/03/1996 emis de Parlamentul României;	
B1	A1
Intabulare, drept de PROPRIETATE, dobandit prin Lege, cota actuala 1/1	
1) NEIDENTIFICAT NEIDENTIFICAT	
Act Administrativ nr. Adeverința nr. 4558, din 24/10/2023 emis de Primăria comunei Poienile Izei;	
B2	A1
Se notează posesia faptică în favoarea lui	
1) PETREUȘ DRAGOȘ-VASILE	

C. Partea III. SARCINI .


Inscrieri privind dezmembramintele dreptului de proprietate, drepturi reale de garanție și sarcini	Referințe
NU SUNT	

Anexa Nr. 1 La Partea I

Teren

Nr cadastral	Suprafața (mp)*	Observații / Referințe
	1.465	parte din număr topografic 2710, 2714

* Suprafața este determinată în planul de proiecție Stereo 70.



Date referitoare la teren

Crt	Categorie folosință	Intravilan	Suprafața (mp)	Tarla	Parcelă	Nr. topo	Observații / Referințe
1	faneata	NU	1.465	-	-	-	

Lungime Segmente

1) Valorile lungimilor segmentelor sunt obținute din proiecție în plan.

Punct început	X / Y	Punct sfârșit	X / Y	Lungime segment (** (m)
1	434.008,875 688.599,638	2	433.976,119 688.621,874	39.591
2	433.976,119 688.621,874	3	433.968,732 688.627,019	9.002
3	433.968,732 688.627,019	4	433.986,159 688.607,757	25.975
4	433.986,159 688.607,757	5	433.993,697 688.591,812	17.637
5	433.993,697 688.591,812	6	434.005,978 688.569,139	25.785

Punct început	X / Y	Punct sfârșit	X / Y	Lungime segment (** (m)
6	434.005,978 688.569,139	7	434.016,248 688.549,603	22.071
7	434.016,248 688.549,603	8	434.033,937 688.516,751	37.311
8	434.033,937 688.516,751	9	434.033,523 688.523,229	6.491
9	434.033,523 688.523,229	10	434.032,135 688.548,931	25.74
10	434.032,135 688.548,931	11	434.023,195 688.578,231	30.633
11	434.023,195 688.578,231	1	434.008,875 688.599,638	25.754

** Lungimile segmentelor sunt determinate în planul de proiecție Stereo 70 și sunt rotunjite la 1 milimetru.

*** Distanța dintre puncte este formată din segmente cumulate ce sunt mai mici decât valoarea 1 milimetru.

**DATE DESPRE IMOBILUL NR. 2685**

Oficiul de Cadastru și Publicitate Imobiliară MARAMURES
Biroul de Cadastru și Publicitate Imobiliară Dragomirești

A. Partea I. Descrierea imobilului

TEREN Extravilan

Nr. CF vechi:321

Adresa: Jud. Maramures

Nr. Crt	Nr cadastral Nr. topografic	Suprafața* (mp)	Observații / Referințe
A1		40.435	Sector cadastral:35 Teren neimprejmuit; parte din număr topografic 2747. Imobil traversat de limita unităților administrativ-teritoriale POIENILE IZEI și BOTIZA.

B. Partea II. Proprietari și acte

Inscrieri privitoare la dreptul de proprietate și alte drepturi reale		Referințe
2685 / 13/12/2023		
Act Normativ nr. Hotărâre nr. 1705, din 29/11/2006 emis de Guvernul României;		
B1	Intabulare, drept de PROPRIETATE, dobandit prin Lege, cota actuala 1/1 1) STATUL ROMÂN, CIF:999999999999	A1
Act Normativ nr. Hotărâre nr. 1705, din 29/11/2006 emis de Guvernul României (Act Normativ Anexa nr. 3 - Inventarul centralizat al bunurilor din domeniul public al Statului, poziția nr.1363, 1364; Act Normativ nr. Ordin de Ministru nr. 2278 din 104.09.2023 emis de Ministerul Apelor și Pădurilor; Act Administrativ Declarație nr. 31186/13.12.2023 emis de Direcția Silvică Maramureș.);		
B2	Intabulare, drept de ADMINISTRARE, dobandit prin Lege, cota actuala 1/1 1) REGIA NAȚIONALĂ A PĂDURILOR ROMSILVA RA, CIF:1590120	A1

C. Partea III. SARCINI .

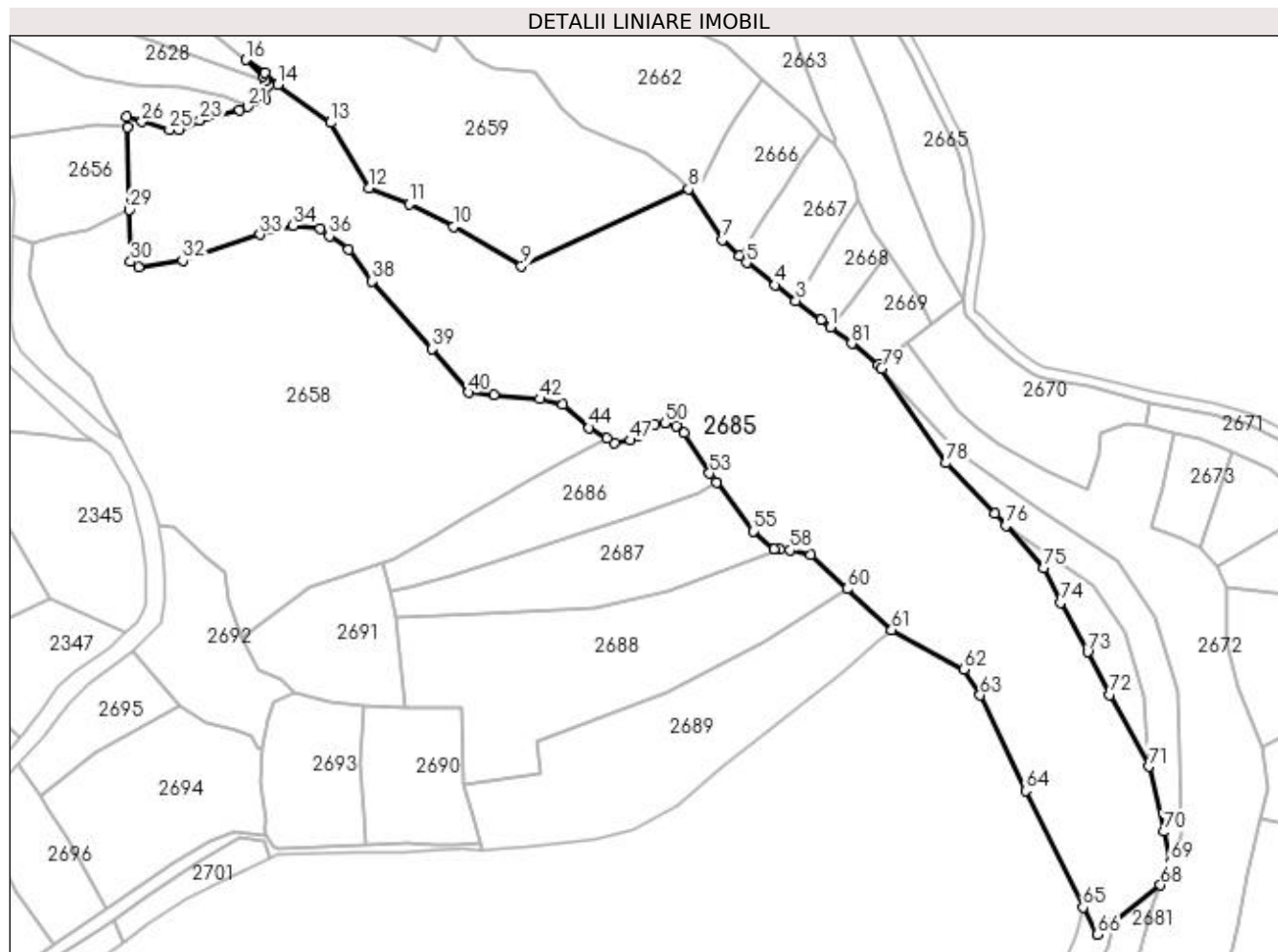
Inscrieri privind dezmembramintele dreptului de proprietate, drepturi reale de garanție și sarcini	Referințe
NU SUNT	

Anexa Nr. 1 La Partea I

Teren

Nr cadastral	Suprafața (mp)*	Observații / Referințe
	40.435	parte din număr topografic 2747. Imobil traversat de limita unităților administrativ-teritoriale POIENILE IZEI și BOTIZA.

* Suprafața este determinată în planul de proiecție Stereo 70.



Date referitoare la teren

Crt	Categorie folosință	Intra vilan	Suprafața (mp)	Tarla	Parcelă	Nr. topo	Observații / Referințe
1	padure	NU	40.435	UP IV Botiza	136	-	

Lungime Segmente

1) Valorile lungimilor segmentelor sunt obținute din proiecție în plan.

Punct început	X / Y	Punct sfârșit	X / Y	Lungime segment	Punct început	X / Y	Punct sfârșit	X / Y	Lungime segment	Punct început	X / Y	Punct sfârșit	X / Y	Lungime segment
1	433.888,475 688.717,633	2	433.884,053 688.721,02	5.57	2	433.884,053 688.721,02	3	433.872,651 688.729,727	14.34 6	3	433.872,651 688.729,727	4	433.863,157 688.736,976	11.94 5
4	433.863,157 688.736,976	5	433.849,987 688.747,216	16.68 3	5	433.849,987 688.747,216	6	433.846,811 688.750,232	4.38	6	433.846,811 688.750,232	7	433.839,011 688.757,639	10.75 6
7	433.839,011 688.757,639	8	433.823,497 688.780,902	27.96 2	8	433.823,497 688.780,902	9	433.747,028 688.745,629	84.21 3	9	433.747,028 688.745,629	10	433.715,873 688.763,568	35.95
10	433.715,873 688.763,568	11	433.695,661 688.773,873	22.68 7	11	433.695,661 688.773,873	12	433.677,408 688.781,371	19.73 3	12	433.677,408 688.781,371	13	433.659,842 688.811,254	34.66 4
13	433.659,842 688.811,254	14	433.635,709 688.828,644	29.74 6	14	433.635,709 688.828,644	15	433.629,851 688.833,944	7.9	15	433.629,851 688.833,944	16	433.621,164 688.840,008	10.59 4

Punct început	X / Y	Punct sfârșit	X / Y	Lungime segment	Punct început	X / Y	Punct sfârșit	X / Y	Lungime segment	Punct început	X / Y	Punct sfârșit	X / Y	Lungime segment
16	433.621,164 688.840,008	17	433.628,909 688.832,496	10.789	17	433.628,909 688.832,496	18	433.630,221 688.830,196	2.648	18	433.630,221 688.830,196	19	433.631,434 688.828,07	2.448
19	433.631,434 688.828,07	20	433.630,101 688.821,695	6.512	20	433.630,101 688.821,695	21	433.621,852 688.818,46	8.861	21	433.621,852 688.818,46	22	433.618,224 688.817,036	3.898
22	433.618,224 688.817,036	23	433.600,032 688.812,227	18.817	23	433.600,032 688.812,227	24	433.590,56 688.807,868	10.426	24	433.590,56 688.807,868	25	433.586,05 688.807,868	4.511
25	433.586,05 688.807,868	26	433.573,421 688.811,626	13.176	26	433.573,421 688.811,626	27	433.566,656 688.813,73	7.085	27	433.566,656 688.813,73	28	433.566,772 688.809,078	4.654
28	433.566,772 688.809,078	29	433.567,716 688.771,328	37.762	29	433.567,716 688.771,328	30	433.568,31 688.747,602	23.733	30	433.568,31 688.747,602	31	433.571,922 688.745,295	4.287
31	433.571,922 688.745,295	32	433.592,068 688.748,151	20.347	32	433.592,068 688.748,151	33	433.627,549 688.760,024	37.415	33	433.627,549 688.760,024	34	433.642,734 688.764,081	15.718
34	433.642,734 688.764,081	35	433.655,062 688.762,578	12.419	35	433.655,062 688.762,578	36	433.659,178 688.759,38	5.213	36	433.659,178 688.759,38	37	433.668,124 688.753,269	10.834
37	433.668,124 688.753,269	38	433.678,802 688.738,673	18.084	38	433.678,802 688.738,673	39	433.706,374 688.707,722	41.451	39	433.706,374 688.707,722	40	433.722,887 688.687,824	25.857
40	433.722,887 688.687,824	41	433.734,387 688.686,792	11.546	41	433.734,387 688.686,792	42	433.755,471 688.684,876	21.171	42	433.755,471 688.684,876	43	433.766,087 688.682,371	10.908
43	433.766,087 688.682,371	44	433.778,084 688.671,718	16.044	44	433.778,084 688.671,718	45	433.786,27 688.666,953	9.471	45	433.786,27 688.666,953	46	433.789,732 688.664,938	4.007
46	433.789,732 688.664,938	47	433.796,957 688.665,969	7.298	47	433.796,957 688.665,969	48	433.800,643 688.668,18	4.298	48	433.800,643 688.668,18	49	433.808,015 688.673,192	8.914
49	433.808,015 688.673,192	50	433.812,733 688.673,781	4.755	50	433.812,733 688.673,781	51	433.817,746 688.672,602	5.15	51	433.817,746 688.672,602	52	433.821,579 688.669,359	5.021
52	433.821,579 688.669,359	53	433.833,08 688.650,788	21.843	53	433.833,08 688.650,788	54	433.836,201 688.646,712	5.134	54	433.836,201 688.646,712	55	433.853,279 688.624,406	28.093
55	433.853,279 688.624,406	56	433.862,715 688.616,152	12.537	56	433.862,715 688.616,152	57	433.865,311 688.615,996	2.6	57	433.865,311 688.615,996	58	433.870,088 688.615,71	4.785
58	433.870,088 688.615,71	59	433.879,41 688.613,52	9.577	59	433.879,41 688.613,52	60	433.895,972 688.597,968	22.719	60	433.895,972 688.597,968	61	433.916,475 688.579,322	27.714
61	433.916,475 688.579,322	62	433.949,324 688.561,193	37.519	62	433.949,324 688.561,193	63	433.956,853 688.549,366	14.021	63	433.956,853 688.549,366	64	433.977,648 688.505,64	48.418
64	433.977,648 688.505,64	65	434.003,996 688.452,453	59.356	65	434.003,996 688.452,453	66	434.010,633 688.440,052	14.065	66	434.010,633 688.440,052	67	434.018,176 688.445,944	9.571
67	434.018,176 688.445,944	68	434.039,44 688.462,55	26.98	68	434.039,44 688.462,55	69	434.043,849 688.473,053	11.391	69	434.043,849 688.473,053	70	434.041,108 688.487,003	14.217
70	434.041,108 688.487,003	71	434.033,937 688.516,751	30.6	71	434.033,937 688.516,751	72	434.016,248 688.549,603	37.311	72	434.016,248 688.549,603	73	434.005,978 688.569,139	22.071
73	434.005,978 688.569,139	74	433.993,697 688.591,812	25.785	74	433.993,697 688.591,812	75	433.986,159 688.607,757	17.637	75	433.986,159 688.607,757	76	433.968,732 688.627,019	25.975
76	433.968,732 688.627,019	77	433.963,659 688.632,626	7.561	77	433.963,659 688.632,626	78	433.941,308 688.655,557	32.022	78	433.941,308 688.655,557	79	433.911,76 688.698,7	52.292
79	433.911,76 688.698,7	80	433.910,244 688.700,346	2.238	80	433.910,244 688.700,346	81	433.898,138 688.710,232	15.629	81	433.898,138 688.710,232	1	433.888,475 688.717,633	12.172

** Lungimile segmentelor sunt determinate în planul de proiecție Stereo 70 și sunt rotunjite la 1 milimetru.

*** Distanța dintre puncte este formată din segmente cumulate ce sunt mai mici decât valoarea 1 milimetru.

**DATE DESPRE IMOBILUL NR. 2686**

Oficiul de Cadastru și Publicitate Imobiliară MARAMURES
Biroul de Cadastru și Publicitate Imobiliară Dragomiresti

A. Partea I. Descrierea imobilului

TEREN Extravilan

Nr. CF vechi:482, 321

Adresa: Jud. Maramures

Nr. Crt	Nr cadastral Nr. topografic	Suprafața* (mp)	Observații / Referințe
A1		4.272	Sector cadastral:35 Teren neimprejmuit; parte din număr topografic 302, 2747

B. Partea II. Proprietari și acte

Inscrieri privitoare la dreptul de proprietate și alte drepturi reale	Referințe
2686 / 01/11/2023	
Act Normativ nr. Legea 7, din 13/03/1996 emis de Parlamentul României;	
B1	A1
Intabulare, drept de PROPRIETATE, dobandit prin Lege, cota actuala 1/1	
1) NEIDENTIFICAT NEIDENTIFICAT	
Act Administrativ nr. Adeverința nr. 4404, din 23/10/2023 emis de Primăria comunei Poienile Izei;	
B2	A1
Se notează posesia faptică în favoarea lui	
1) ILIEȘ LILIANA	

C. Partea III. SARCINI .

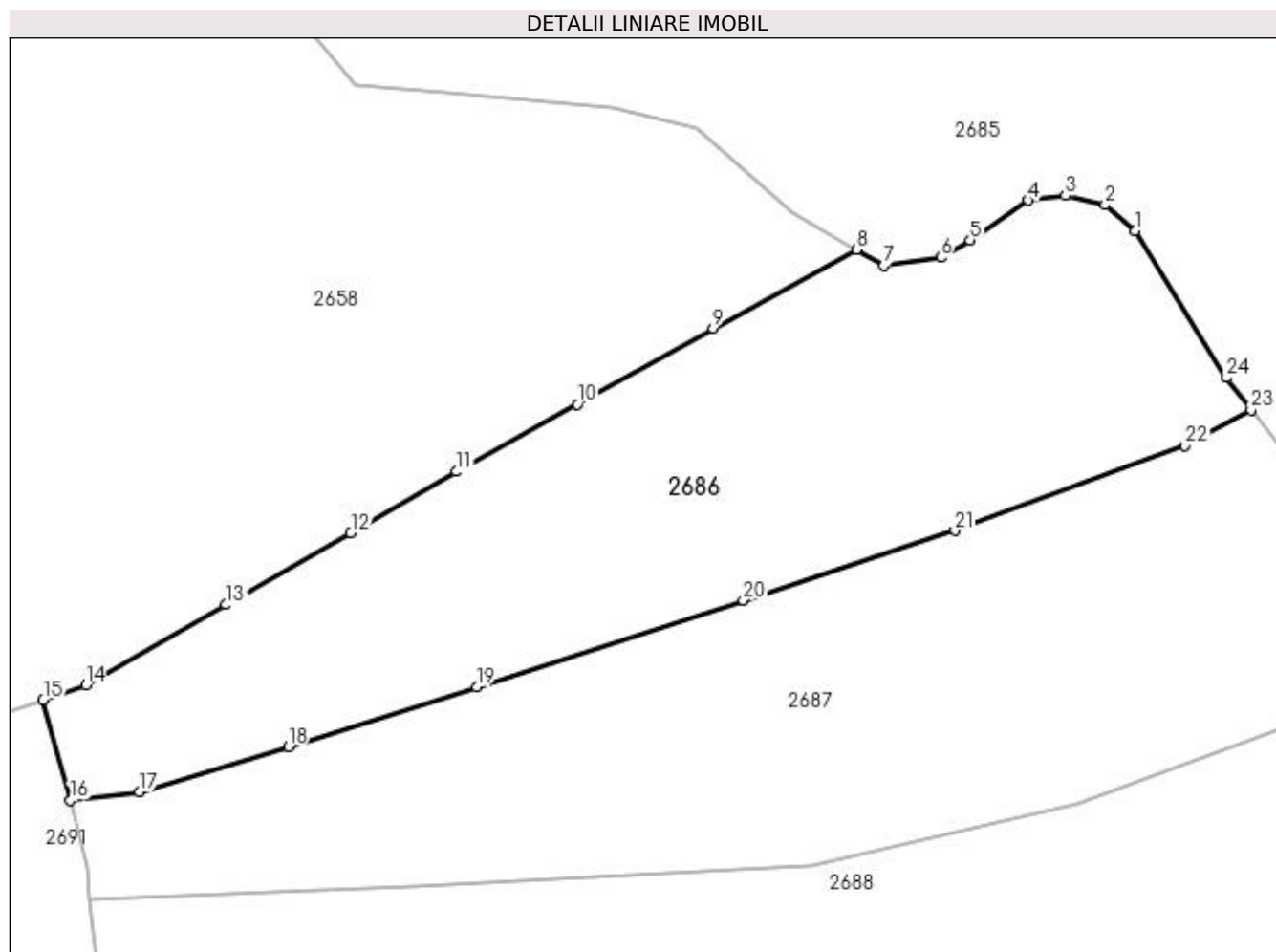
Inscrieri privind dezmembramintele dreptului de proprietate, drepturi reale de garanție și sarcini	Referințe
NU SUNT	

Anexa Nr. 1 La Partea I

Teren

Nr cadastral	Suprafața (mp)*	Observații / Referințe
	4.272	parte din număr topografic 302, 2747

* Suprafața este determinată în planul de proiecție Stereo 70.



Date referitoare la teren

Crt	Categorie folosință	Intra vilan	Suprafața (mp)	Tarla	Parcelă	Nr. topo	Observații / Referințe
1	faneata	NU	4.272	-	-	-	

Lungime Segmente

1) Valorile lungimilor segmentelor sunt obținute din proiecție în plan.

Punct început	X / Y	Punct sfârșit	X / Y	Lungime segment (** (m)
1	433.821,579 688.669,359	2	433.817,746 688.672,602	5.021
3	433.812,733 688.673,781	4	433.808,015 688.673,192	4.755
5	433.800,643 688.668,18	6	433.796,957 688.665,969	4.298
7	433.789,732 688.664,938	8	433.786,27 688.666,953	4.007
9	433.768,145 688.657,022	10	433.750,987 688.647,414	19.665

Punct început	X / Y	Punct sfârșit	X / Y	Lungime segment (** (m)
2	433.817,746 688.672,602	3	433.812,733 688.673,781	5.15
4	433.808,015 688.673,192	5	433.800,643 688.668,18	8.914
6	433.796,957 688.665,969	7	433.789,732 688.664,938	7.298
8	433.786,27 688.666,953	9	433.768,145 688.657,022	20.667
10	433.750,987 688.647,414	11	433.735,716 688.638,908	17.48

Punct început	X / Y	Punct sfârșit	X / Y	Lungime segment (** (m)
11	433.735,716 688.638,908	12	433.722,343 688.631,149	15.461
13	433.706,581 688.622,075	14	433.688,889 688.611,915	20.402
15	433.683,442 688.610,044	16	433.686,889 688.597,393	13.112
17	433.695,604 688.598,467	18	433.714,444 688.604,155	19.68
19	433.738,276 688.611,673	20	433.771,974 688.622,647	35.44
21	433.798,739 688.631,466	22	433.827,875 688.642,148	31.032
23	433.836,201 688.646,712	24	433.833,08 688.650,788	5.134

Punct început	X / Y	Punct sfârșit	X / Y	Lungime segment (** (m)
12	433.722,343 688.631,149	13	433.706,581 688.622,075	18.187
14	433.688,889 688.611,915	15	433.683,442 688.610,044	5.759
16	433.686,889 688.597,393	17	433.695,604 688.598,467	8.781
18	433.714,444 688.604,155	19	433.738,276 688.611,673	24.99
20	433.771,974 688.622,647	21	433.798,739 688.631,466	28.18
22	433.827,875 688.642,148	23	433.836,201 688.646,712	9.495
24	433.833,08 688.650,788	1	433.821,579 688.669,359	21.843

** Lungimile segmentelor sunt determinate în planul de proiecție Stereo 70 și sunt rotunjite la 1 milimetru.

*** Distanța dintre puncte este formată din segmente cumulate ce sunt mai mici decât valoarea 1 milimetru.

**DATE DESPRE IMOBILUL NR. 2687**

Oficiul de Cadastru și Publicitate Imobiliară MARAMURES
Biroul de Cadastru și Publicitate Imobiliară Dragomiresti

A. Partea I. Descrierea imobilului

TEREN Extravilan

Nr. CF vechi:482, 321

Adresa: Jud. Maramures

Nr. Crt	Nr cadastral Nr. topografic	Suprafața* (mp)	Observații / Referințe
A1		4.904	Sector cadastral:35 Teren neimprejmuit; parte din număr topografic 302, 2747

B. Partea II. Proprietari și acte

Inscrieri privitoare la dreptul de proprietate și alte drepturi reale	Referințe
2687 / 01/11/2023	
Act Normativ nr. Legea 7, din 13/03/1996 emis de Parlamentul României;	
B1	A1
Intabulare, drept de PROPRIETATE, dobandit prin Lege, cota actuala 1/1	
1) NEIDENTIFICAT NEIDENTIFICAT	
Act Administrativ nr. Adeverința nr. 4898, din 01/11/2023 emis de Primăria comunei Poienile Izei;	
B2	A1
Se notează posesia faptică în favoarea lui	
1) BÎRLEA GRIGORE	

C. Partea III. SARCINI .

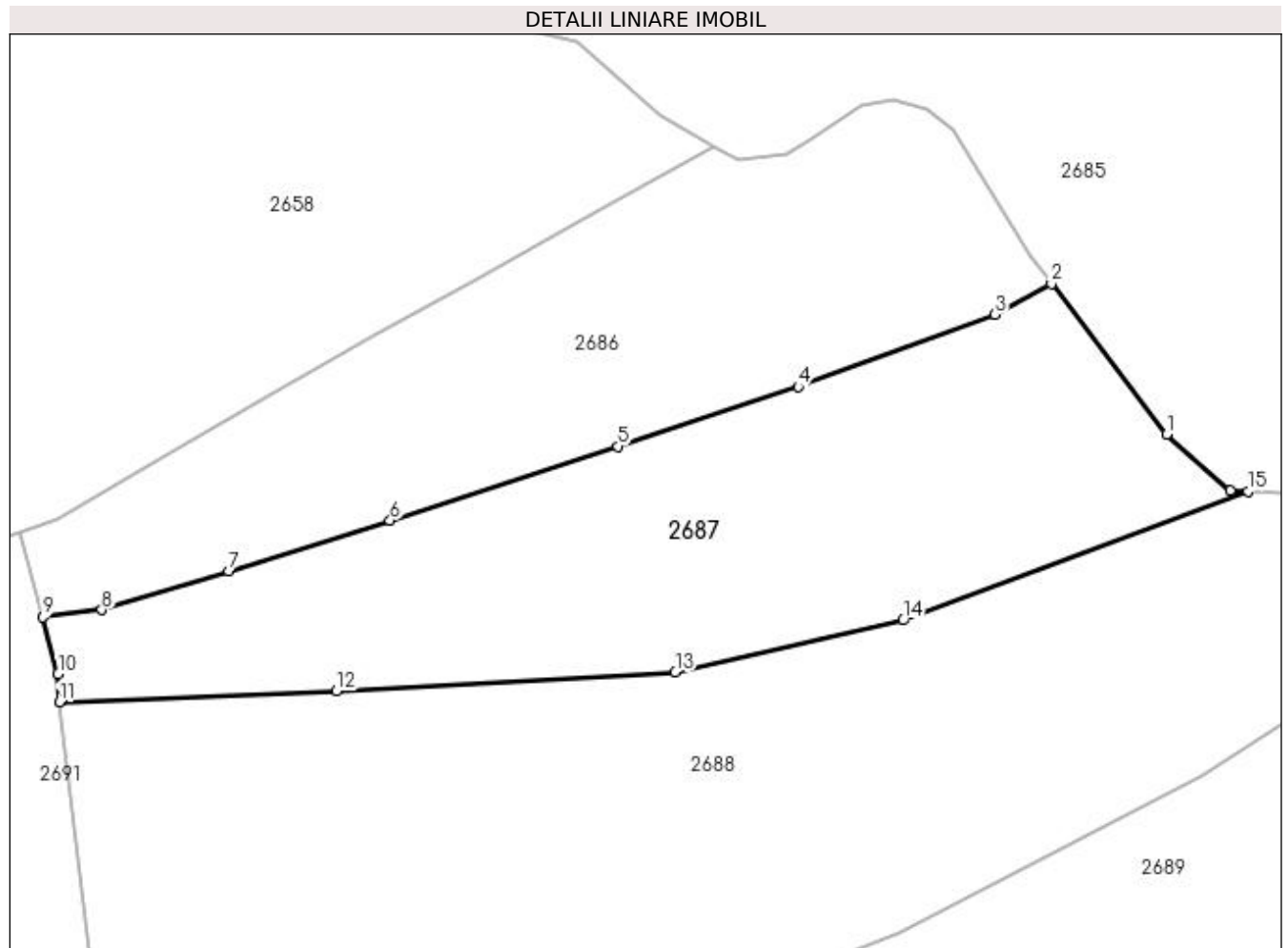
Inscrieri privind dezmembramintele dreptului de proprietate, drepturi reale de garanție și sarcini	Referințe
NU SUNT	

Anexa Nr. 1 La Partea I

Teren

Nr cadastral	Suprafața (mp)*	Observații / Referințe
	4.904	parte din număr topografic 302, 2747

* Suprafața este determinată în planul de proiecție Stereo 70.



Date referitoare la teren

Crt	Categorie folosință	Intravilan	Suprafața (mp)	Tarla	Parcelă	Nr. topo	Observații / Referințe
1	faneata	NU	4.904	-	-	-	

Lungime Segmente

1) Valorile lungimilor segmentelor sunt obținute din proiecție în plan.

Punct început	X / Y	Punct sfârșit	X / Y	Lungime segment (** (m)
1	433.853,279 688.624,406	2	433.836,201 688.646,712	28.093
2	433.836,201 688.646,712	3	433.827,875 688.642,148	9.495
3	433.827,875 688.642,148	4	433.798,739 688.631,466	31.032
4	433.798,739 688.631,466	5	433.771,974 688.622,647	28.18
5	433.771,974 688.622,647	6	433.738,276 688.611,673	35.44

Punct început	X / Y	Punct sfârșit	X / Y	Lungime segment (** (m)
6	433.738,276 688.611,673	7	433.714,444 688.604,155	24.99
7	433.714,444 688.604,155	8	433.695,604 688.598,467	19.68
8	433.695,604 688.598,467	9	433.686,889 688.597,393	8.781
9	433.686,889 688.597,393	10	433.689,132 688.588,979	8.708
10	433.689,132 688.588,979	11	433.689,279 688.584,775	4.206
11	433.689,279 688.584,775	12	433.730,329 688.586,43	41.083
12	433.730,329 688.586,43	13	433.780,504 688.589,21	50.252
13	433.780,504 688.589,21	14	433.814,255 688.596,915	34.619
14	433.814,255 688.596,915	15	433.865,311 688.615,996	54.505
15	433.865,311 688.615,996	16	433.862,715 688.616,152	2.6
16	433.862,715 688.616,152	1	433.853,279 688.624,406	12.537

** Lungimile segmentelor sunt determinate în planul de proiecție Stereo 70 și sunt rotunjite la 1 milimetru.

*** Distanța dintre puncte este formată din segmente cumulate ce sunt mai mici decât valoarea 1 milimetru.

**DATE DESPRE IMOBILUL NR. 2688**

Oficiul de Cadastru și Publicitate Imobiliară MARAMURES
Biroul de Cadastru și Publicitate Imobiliară Dragomiresti

A. Partea I. Descrierea imobilului

TEREN Extravilan

Nr. CF vechi:482, 321

Adresa: Jud. Maramures

Nr. Crt	Nr cadastral Nr. topografic	Suprafața* (mp)	Observații / Referințe
A1		9.692	Sector cadastral:35 Teren neimprejmuit; parte din număr topografic 302, 2747

B. Partea II. Proprietari și acte

Inscrieri privitoare la dreptul de proprietate și alte drepturi reale	Referințe
2688 / 03/11/2023	
Act Normativ nr. Legea 7, din 13/03/1996 emis de Parlamentul României;	
B1	A1
Intabulare, drept de PROPRIETATE, dobandit prin Lege, cota actuala 1/1	
1) NEIDENTIFICAT NEIDENTIFICAT	
Act Administrativ nr. Adeverința nr. 4967, din 03/11/2023 emis de Primăria comunei Poienile Izei;	
B2	A1
Se notează posesia faptică în favoarea lui	
1) POPAN PETRU	

C. Partea III. SARCINI .

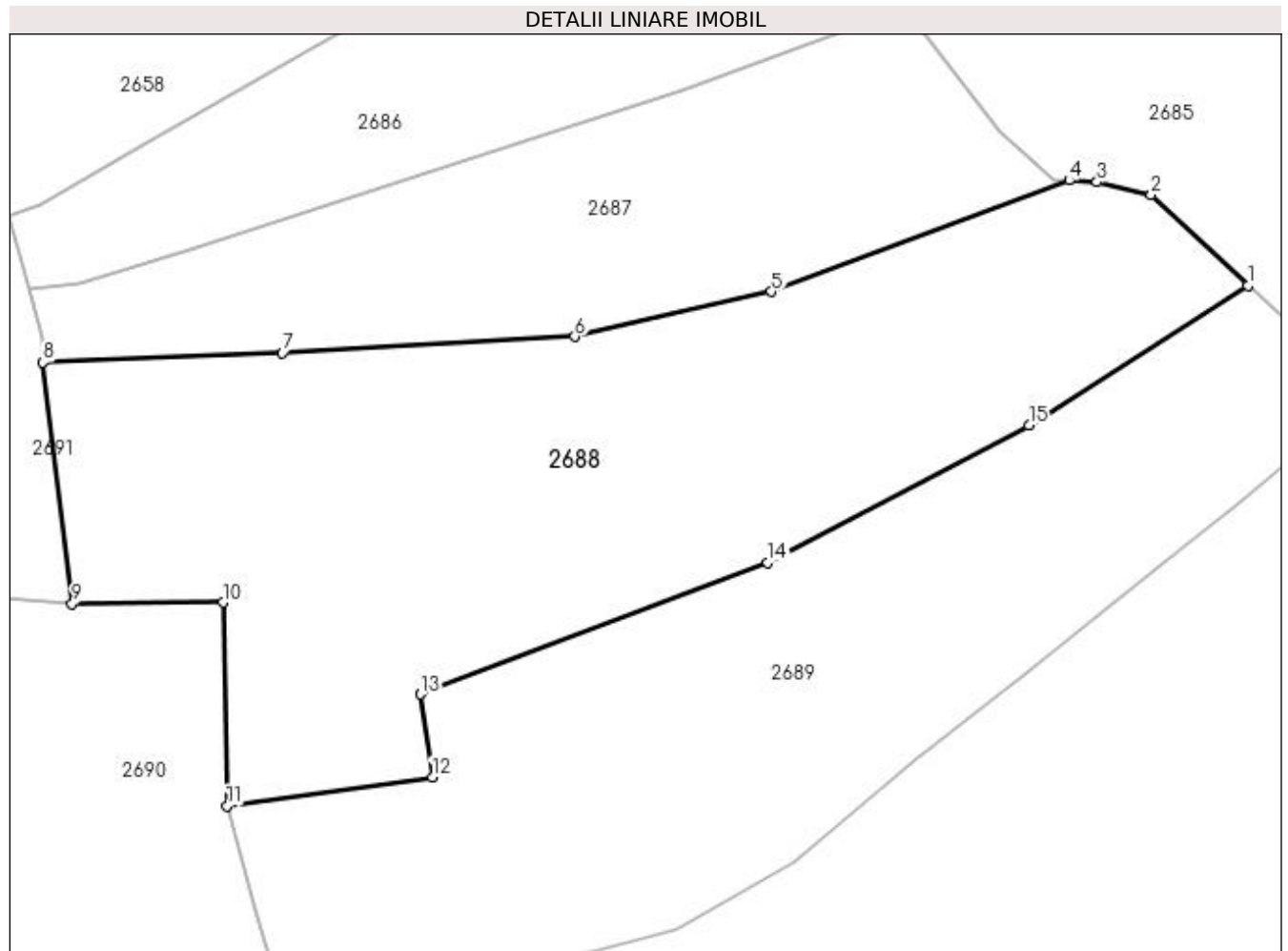
Inscrieri privind dezmembramintele dreptului de proprietate, drepturi reale de garanție și sarcini	Referințe
NU SUNT	

Anexa Nr. 1 La Partea I

Teren

Nr cadastral	Suprafața (mp)*	Observații / Referințe
	9.692	parte din număr topografic 302, 2747

* Suprafața este determinată în planul de proiecție Stereo 70.



Date referitoare la teren

Crt	Categorie folosință	Intra vilan	Suprafața (mp)	Tarla	Parcelă	Nr. topo	Observații / Referințe
1	livada	NU	9.692	-	-	-	

Lungime Segmente

1) Valorile lungimilor segmentelor sunt obținute din proiecție în plan.

Punct început	X / Y	Punct sfârșit	X / Y	Lungime segment (** (m)
1	433.895,972 688.597,968	2	433.879,41 688.613,52	22.719
2	433.879,41 688.613,52	3	433.870,088 688.615,71	9.577
3	433.870,088 688.615,71	4	433.865,311 688.615,996	4.785
4	433.865,311 688.615,996	5	433.814,255 688.596,915	54.505
5	433.814,255 688.596,915	6	433.780,504 688.589,21	34.619

Punct început	X / Y	Punct sfârșit	X / Y	Lungime segment (** (m)
6	433.780,504 688.589,21	7	433.730,329 688.586,43	50.252
7	433.730,329 688.586,43	8	433.689,279 688.584,775	41.083
8	433.689,279 688.584,775	9	433.694,279 688.543,439	41.637
9	433.694,279 688.543,439	10	433.720,145 688.543,673	25.867
10	433.720,145 688.543,673	11	433.720,849 688.508,806	34.874
11	433.720,849 688.508,806	12	433.756,055 688.513,72	35.547
12	433.756,055 688.513,72	13	433.754,068 688.527,953	14.37
13	433.754,068 688.527,953	14	433.813,575 688.550,519	63.642
14	433.813,575 688.550,519	15	433.858,407 688.574,017	50.617
15	433.858,407 688.574,017	1	433.895,972 688.597,968	44.551

** Lungimile segmentelor sunt determinate în planul de proiecție Stereo 70 și sunt rotunjite la 1 milimetru.

*** Distanța dintre puncte este formată din segmente cumulate ce sunt mai mici decât valoarea 1 milimetru.

**DATE DESPRE IMOBILUL NR. 2689**

Oficiul de Cadastru și Publicitate Imobiliară MARAMURES
Biroul de Cadastru și Publicitate Imobiliară Dragomiresti

A. Partea I. Descrierea imobilului

TEREN Extravilan

Nr. CF vechi:482, 321

Adresa: Jud. Maramures

Nr. Crt	Nr cadastral Nr. topografic	Suprafața* (mp)	Observații / Referințe
A1		8.107	Sector cadastral:35 Teren neimprejmuit; parte din număr topografic 302, 2747. Imobil traversat de limita unităților administrativ-teritoriale POIENILE IZEI și BOTIZA.

B. Partea II. Proprietari și acte

Inscrieri privitoare la dreptul de proprietate și alte drepturi reale		Referințe
2689 / 01/11/2023		
Act Normativ nr. Legea 7, din 13/03/1996 emis de Parlamentul României;		
B1	Intabulare, drept de PROPRIETATE, dobandit prin Lege, cota actuala 1/1 1) NEIDENTIFICAT NEIDENTIFICAT	A1
Act Administrativ nr. Adeverința nr. 4383, din 20/10/2023 emis de Primăria comunei Poienile Izei;		
B2	Se notează posesia faptică în favoarea lui 1) BÎRLEA VASILE	A1

C. Partea III. SARCINI .

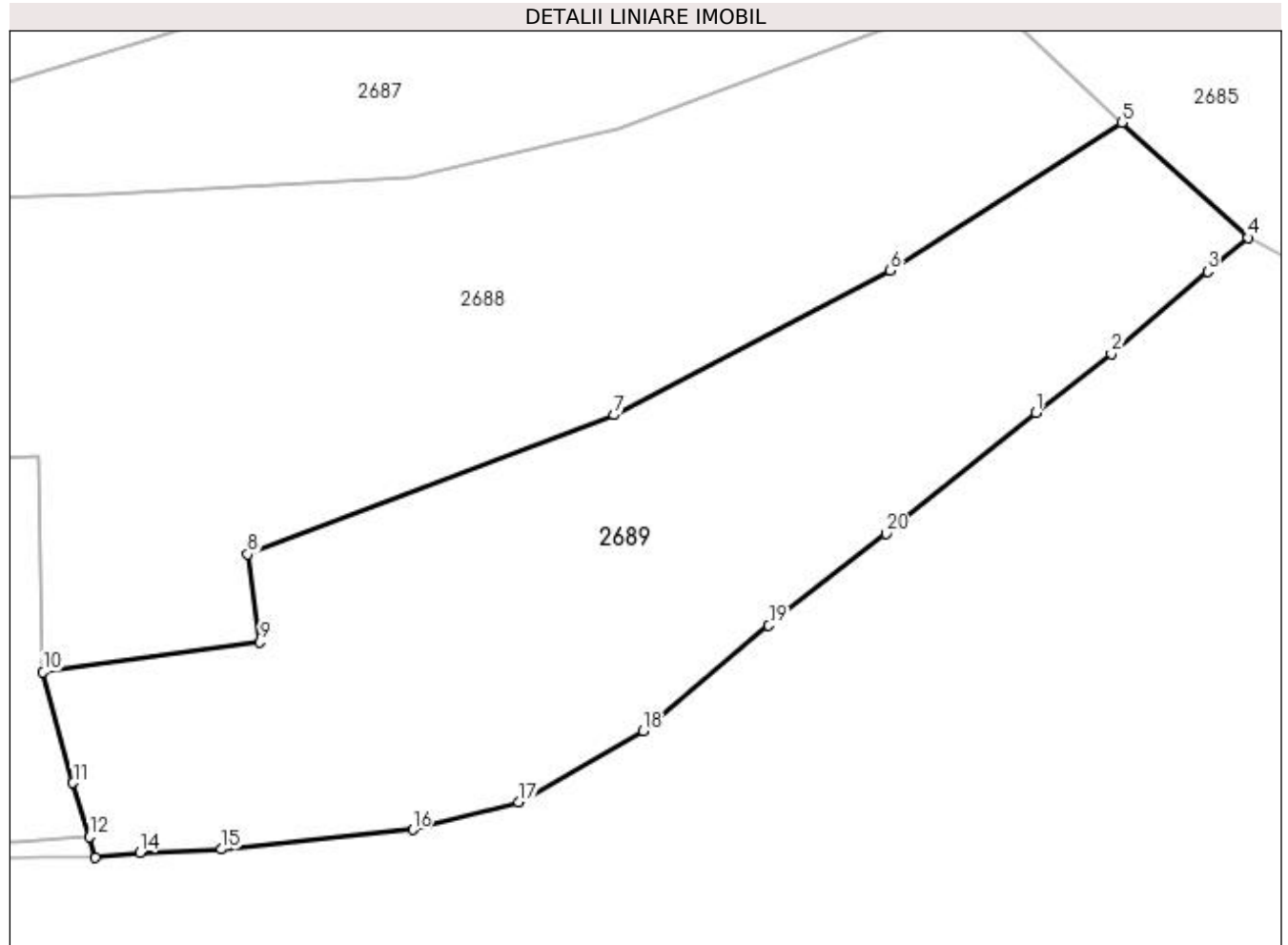
Inscrieri privind dezmembramintele dreptului de proprietate, drepturi reale de garanție și sarcini	Referințe
NU SUNT	

Anexa Nr. 1 La Partea I

Teren

Nr cadastral	Suprafața (mp)*	Observații / Referințe
	8.107	parte din număr topografic 302, 2747. Imobil traversat de limita unităților administrativ-teritoriale POIENILE IZEI și BOTIZA.

* Suprafața este determinată în planul de proiecție Stereo 70.



Date referitoare la teren

Crt	Categorie folosință	Intra vilan	Suprafața (mp)	Tarla	Parcelă	Nr. topo	Observații / Referințe
1	faneata	NU	8.107	-	-	-	

Lungime Segmente

1) Valorile lungimilor segmentelor sunt obținute din proiecție în plan.

Punct început	X / Y	Punct sfârșit	X / Y	Lungime segment (** (m)
1	433.882,035 688.550,885	2	433.894,317 688.560,461	15.574
2	433.894,317 688.560,461	3	433.909,921 688.573,823	20.543
3	433.909,921 688.573,823	4	433.916,475 688.579,322	8.555
4	433.916,475 688.579,322	5	433.895,972 688.597,968	27.714
5	433.895,972 688.597,968	6	433.858,407 688.574,017	44.551

Punct început	X / Y	Punct sfârşit	X / Y	Lungime segment (** (m)
6	433.858,407 688.574,017	7	433.813,575 688.550,519	50.617
7	433.813,575 688.550,519	8	433.754,068 688.527,953	63.642
8	433.754,068 688.527,953	9	433.756,055 688.513,72	14.37
9	433.756,055 688.513,72	10	433.720,849 688.508,806	35.547
10	433.720,849 688.508,806	11	433.725,724 688.490,857	18.599
11	433.725,724 688.490,857	12	433.728,365 688.482,058	9.187
12	433.728,365 688.482,058	13	433.729,364 688.478,729	3.476
13	433.729,364 688.478,729	14	433.736,563 688.479,537	7.244
14	433.736,563 688.479,537	15	433.749,827 688.480,069	13.275
15	433.749,827 688.480,069	16	433.780,862 688.483,244	31.197
16	433.780,862 688.483,244	17	433.798,03 688.487,762	17.753
17	433.798,03 688.487,762	18	433.818,244 688.499,289	23.27
18	433.818,244 688.499,289	19	433.838,684 688.516,384	26.646
19	433.838,684 688.516,384	20	433.857,72 688.531,276	24.169
20	433.857,72 688.531,276	1	433.882,035 688.550,885	31.237

** Lungimile segmentelor sunt determinate în planul de proiecție Stereo 70 și sunt rotunjite la 1 milimetru.

*** Distanța dintre puncte este formată din segmente cumulate ce sunt mai mici decât valoarea 1 milimetru.

**DATE DESPRE IMOBILUL NR. 2690**

Oficiul de Cadastru și Publicitate Imobiliară MARAMURES
Biroul de Cadastru și Publicitate Imobiliară Dragomiresti

A. Partea I. Descrierea imobilului

TEREN Extravilan

Nr. CF vechi:1498

Adresa: Jud. Maramures

Nr. Crt	Nr cadastral Nr. topografic	Suprafața* (mp)	Observații / Referințe
A1		3.001	Sector cadastral:35 Teren neimprejmuit; parte din număr topografic 303

B. Partea II. Proprietari și acte

Inscrieri privitoare la dreptul de proprietate și alte drepturi reale	Referințe
2690 / 15/11/2023	
Act Normativ nr. Legea 7, din 13/03/1996 emis de Parlamentul României;	
B1	A1
Intabulare, drept de PROPRIETATE, dobandit prin Lege, cota actuala 1/1	
1) NEIDENTIFICAT NEIDENTIFICAT	
Act Administrativ nr. Adeverința nr. 5074, din 14/11/2023 emis de Primăria comunei Poienile Izei;	
B2	A1
Se notează posesia faptică în favoarea lui	
1) GIURGIU ANUȚA	

C. Partea III. SARCINI .

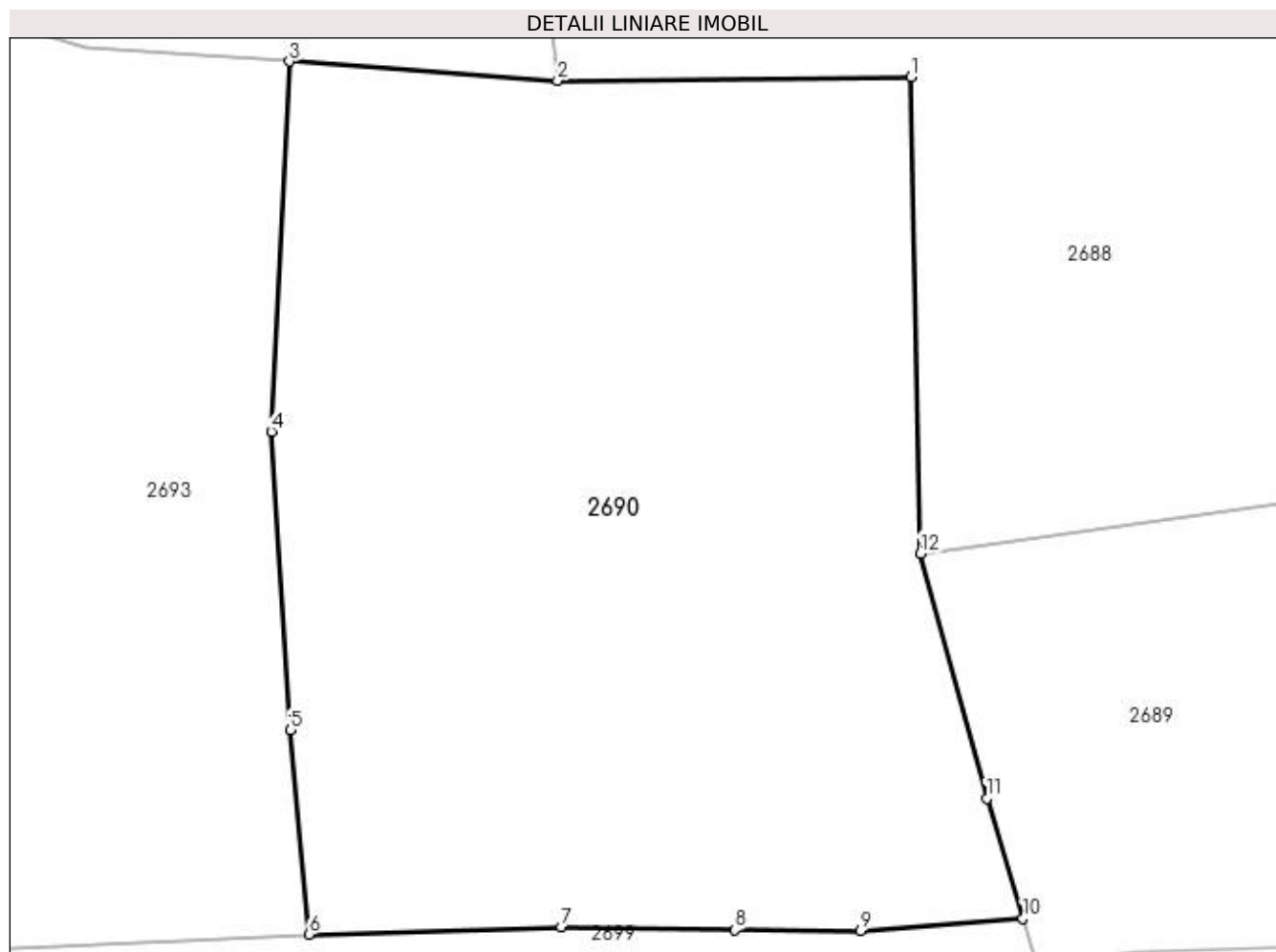
Inscrieri privind dezmembramintele dreptului de proprietate, drepturi reale de garanție și sarcini	Referințe
NU SUNT	

Anexa Nr. 1 La Partea I

Teren

Nr cadastral	Suprafața (mp)*	Observații / Referințe
	3.001	parte din număr topografic 303

* Suprafața este determinată în planul de proiecție Stereo 70.



Date referitoare la teren

Crt	Categorie folosință	Intravilan	Suprafața (mp)	Tarla	Parcelă	Nr. topo	Observații / Referințe
1	arabil	NU	3.001	-	-	-	

Lungime Segmente

1) Valorile lungimilor segmentelor sunt obținute din proiecție în plan.

Punct început	X / Y	Punct sfârșit	X / Y	Lungime segment (** (m)
1	433.720,145 688.543,673	2	433.694,279 688.543,439	25.867
2	433.694,279 688.543,439	3	433.674,613 688.544,829	19.715
3	433.674,613 688.544,829	4	433.673,305 688.517,739	27.121
4	433.673,305 688.517,739	5	433.674,705 688.495,855	21.929
5	433.674,705 688.495,855	6	433.676,036 688.480,9	15.014

Punct început	X / Y	Punct sfârșit	X / Y	Lungime segment (** (m)
6	433.676,036 688.480,9	7	433.694,548 688.481,453	18.52
7	433.694,548 688.481,453	8	433.707,269 688.481,238	12.723
8	433.707,269 688.481,238	9	433.716,491 688.481,152	9.222
9	433.716,491 688.481,152	10	433.728,365 688.482,058	11.908
10	433.728,365 688.482,058	11	433.725,724 688.490,857	9.187
11	433.725,724 688.490,857	12	433.720,849 688.508,806	18.599
12	433.720,849 688.508,806	1	433.720,145 688.543,673	34.874

** Lungimile segmentelor sunt determinate în planul de proiecție Stereo 70 și sunt rotunjite la 1 milimetru.

*** Distanța dintre puncte este formată din segmente cumulate ce sunt mai mici decât valoarea 1 milimetru.

**DATE DESPRE IMOBILUL NR. 2691**

Oficiul de Cadastru și Publicitate Imobiliară MARAMURES
Biroul de Cadastru și Publicitate Imobiliară Dragomiresti

A. Partea I. Descrierea imobilului

TEREN Extravilan

Nr. CF vechi:427

Adresa: Jud. Maramures

Nr. Crt	Nr cadastral Nr. topografic	Suprafața* (mp)	Observații / Referințe
A1		3.279	Sector cadastral:35 Teren neimprejmuit; parte din număr topografic 304

B. Partea II. Proprietari și acte

Inscrieri privitoare la dreptul de proprietate și alte drepturi reale	Referințe
2691 / 01/11/2023	
Act Normativ nr. Legea 7, din 13/03/1996 emis de Parlamentul României;	
B1	A1
Intabulare, drept de PROPRIETATE, dobândit prin Lege, cota actuala 1/1	
1) NEIDENTIFICAT NEIDENTIFICAT	
Act Administrativ nr. Adeverința nr. 4384, din 20/10/2023 emis de Primăria comunei Poienile Izei;	
B2	A1
Se notează posesia faptică în favoarea lui	
1) BÎRLEA VASILE	

C. Partea III. SARCINI .

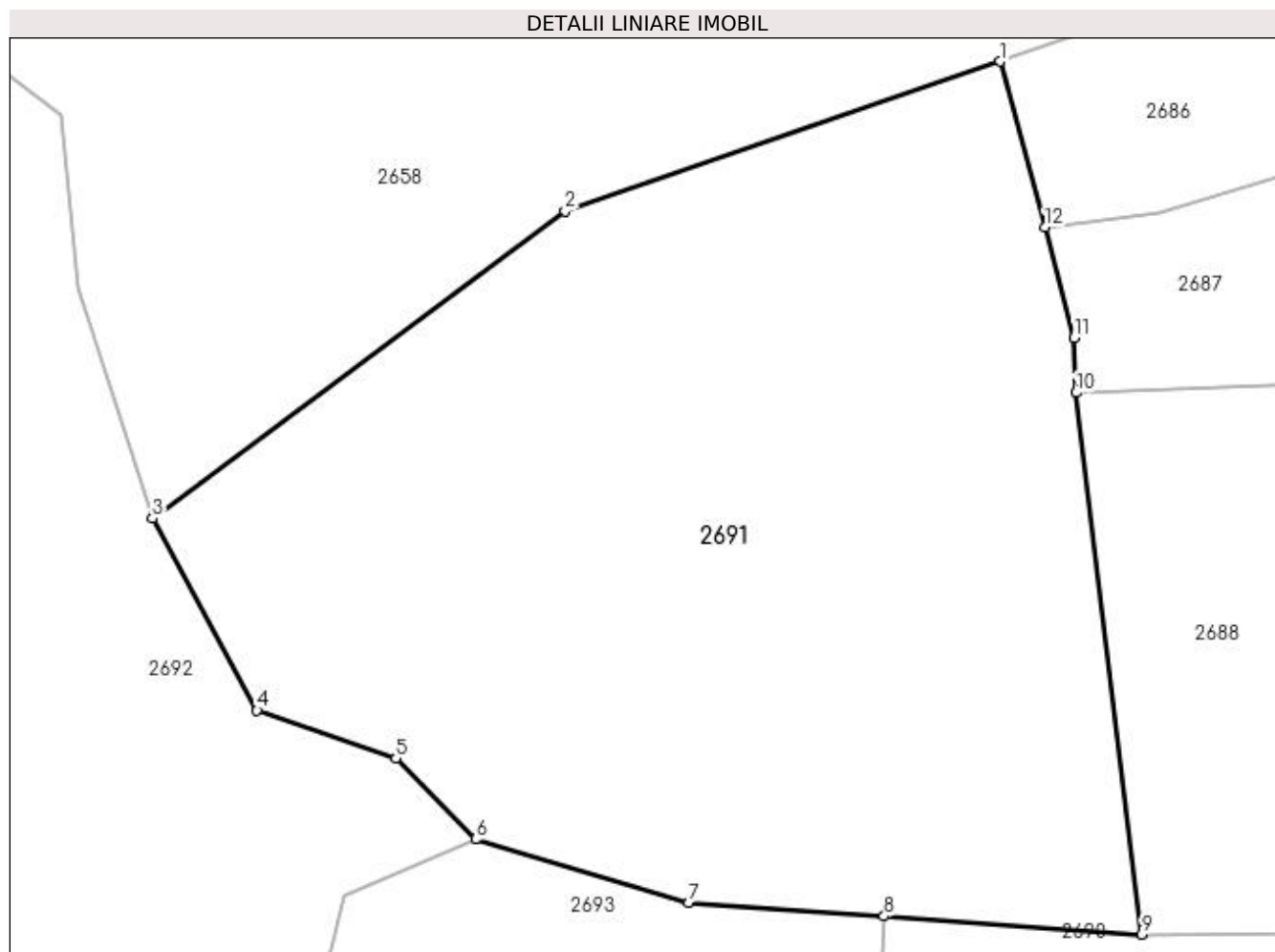
Inscrieri privind dezmembramintele dreptului de proprietate, drepturi reale de garanție și sarcini	Referințe
NU SUNT	

Anexa Nr. 1 La Partea I

Teren

Nr cadastral	Suprafața (mp)*	Observații / Referințe
	3.279	parte din număr topografic 304

* Suprafața este determinată în planul de proiecție Stereo 70.



Date referitoare la teren

Crt	Categorie folosință	Intra vilan	Suprafața (mp)	Tarla	Parcelă	Nr. topo	Observații / Referințe
1	faneata	NU	3.279	-	-	-	

Lungime Segmente

1) Valorile lungimilor segmentelor sunt obținute din proiecție în plan.

Punct început	X / Y	Punct sfârșit	X / Y	Lungime segment (** (m)
1	433.683,442 688.610,044	2	433.650,262 688.598,646	35.083
2	433.650,262 688.598,646	3	433.618,76 688.575,179	39.282
3	433.618,76 688.575,179	4	433.626,741 688.560,53	16.682
4	433.626,741 688.560,53	5	433.637,342 688.556,886	11.21
5	433.637,342 688.556,886	6	433.643,421 688.550,691	8.679

Punct început	X / Y	Punct sfârșit	X / Y	Lungime segment (** (m)
6	433.643,421 688.550,691	7	433.659,686 688.545,884	16.96
7	433.659,686 688.545,884	8	433.674,613 688.544,829	14.964
8	433.674,613 688.544,829	9	433.694,279 688.543,439	19.715
9	433.694,279 688.543,439	10	433.689,279 688.584,775	41.637
10	433.689,279 688.584,775	11	433.689,132 688.588,979	4.206
11	433.689,132 688.588,979	12	433.686,889 688.597,393	8.708
12	433.686,889 688.597,393	1	433.683,442 688.610,044	13.112

** Lungimile segmentelor sunt determinate în planul de proiecție Stereo 70 și sunt rotunjite la 1 milimetru.

*** Distanța dintre puncte este formată din segmente cumulate ce sunt mai mici decât valoarea 1 milimetru.

**DATE DESPRE IMOBILUL NR. 2692**

Oficiul de Cadastru și Publicitate Imobiliară MARAMURES
Biroul de Cadastru și Publicitate Imobiliară Dragomiresti

A. Partea I. Descrierea imobilului

TEREN Extravilan

Nr. CF vechi:157

Adresa: Jud. Maramures

Nr. Crt	Nr cadastral Nr. topografic	Suprafața* (mp)	Observații / Referințe
A1		3.287	Sector cadastral:35 Teren neimprejmuit; parte din număr topografic 305

B. Partea II. Proprietari și acte

Inscrieri privitoare la dreptul de proprietate și alte drepturi reale	Referințe
2692 / 01/11/2023	
Act Normativ nr. Legea 7, din 13/03/1996 emis de Parlamentul României;	
B1	A1
Intabulare, drept de PROPRIETATE, dobândit prin Lege, cota actuala 1/1	
1) NEIDENTIFICAT NEIDENTIFICAT	
Act Administrativ nr. Adeverința nr. 4385, din 20/10/2023 emis de Primăria comunei Poienile Izei;	
B2	A1
Se notează posesia faptică în favoarea lui	
1) PETREUȘ CALINA-ILEANA	

C. Partea III. SARCINI .

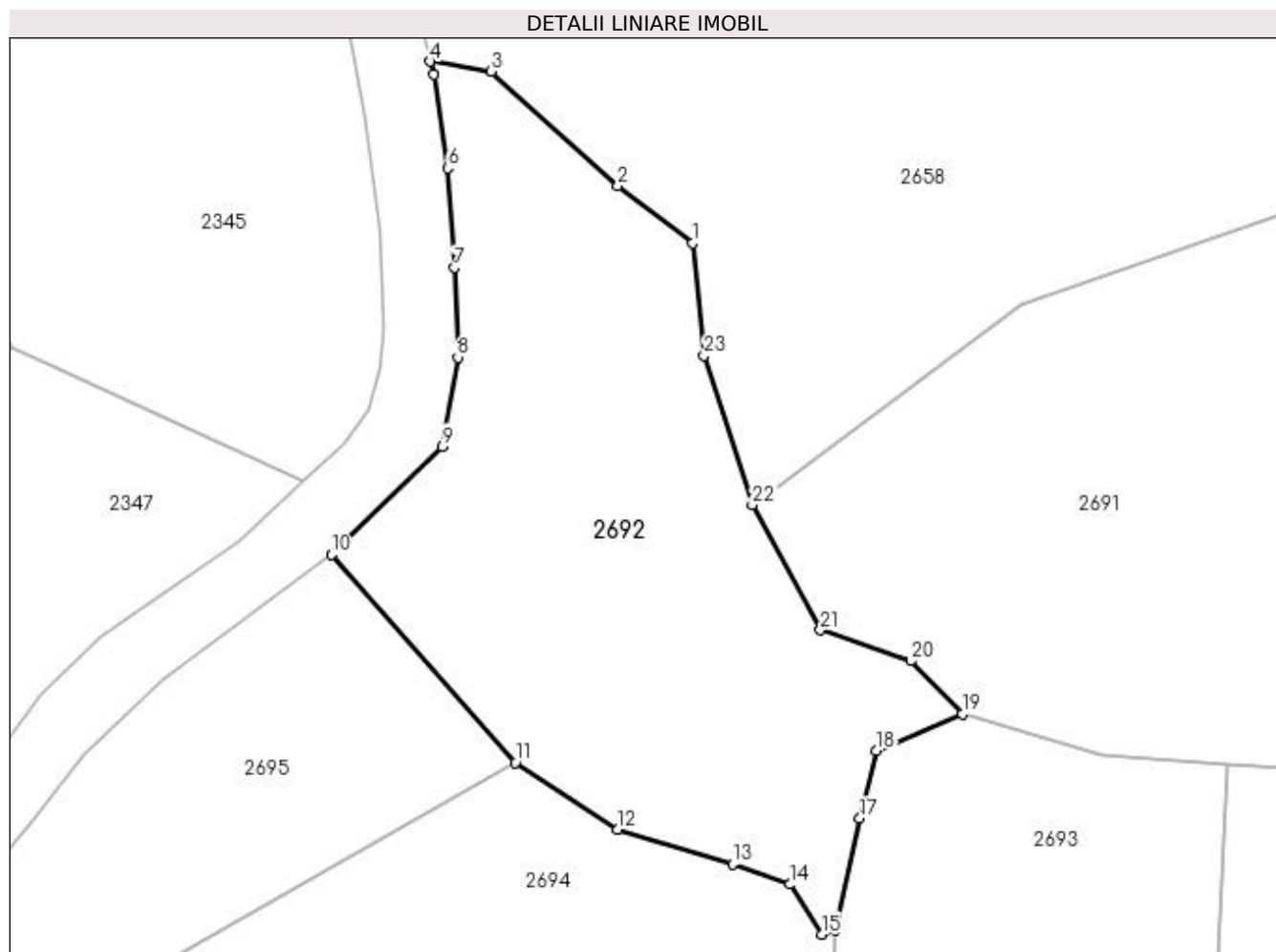
Inscrieri privind dezmembramintele dreptului de proprietate, drepturi reale de garanție și sarcini	Referințe
NU SUNT	

Anexa Nr. 1 La Partea I

Teren

Nr cadastral	Suprafața (mp)*	Observații / Referințe
	3.287	parte din număr topografic 305

* Suprafața este determinată în planul de proiecție Stereo 70.



Date referitoare la teren

Crt	Categorie folosință	Intra vilan	Suprafața (mp)	Tarla	Parcelă	Nr. topo	Observații / Referințe
1	livada	NU	3.287	-	-	-	

Lungime Segmente

1) Valorile lungimilor segmentelor sunt obținute din proiecție în plan.

Punct început	X / Y	Punct sfârșit	X / Y	Lungime segment (** (m)
1	433.611,752 688.605,898	2	433.602,993 688.612,661	11.066
3	433.588,115 688.626,061	4	433.580,948 688.627,223	7.26
5	433.581,341 688.625,692	6	433.583,002 688.614,7	11.117
7	433.583,828 688.603,034	8	433.584,19 688.592,51	10.53
9	433.582,38 688.582,064	10	433.569,391 688.569,355	18.172

Punct început	X / Y	Punct sfârșit	X / Y	Lungime segment (** (m)
2	433.602,993 688.612,661	3	433.588,115 688.626,061	20.023
4	433.580,948 688.627,223	5	433.581,341 688.625,692	1.58
6	433.583,002 688.614,7	7	433.583,828 688.603,034	11.695
8	433.584,19 688.592,51	9	433.582,38 688.582,064	10.602
10	433.569,391 688.569,355	11	433.590,913 688.544,972	32.523

Punct început	X / Y	Punct sfârșit	X / Y	Lungime segment (** (m)
11	433.590,913 688.544,972	12	433.602,983 688.537,126	14.396
13	433.616,428 688.533,024	14	433.623,146 688.530,669	7.119
15	433.626,887 688.524,816	16	433.628,422 688.525,359	1.628
17	433.631,384 688.538,418	18	433.633,346 688.546,39	8.21
19	433.643,421 688.550,691	20	433.637,342 688.556,886	8.679
21	433.626,741 688.560,53	22	433.618,76 688.575,179	16.682
23	433.613,087 688.592,738	1	433.611,752 688.605,898	13.228

Punct început	X / Y	Punct sfârșit	X / Y	Lungime segment (** (m)
12	433.602,983 688.537,126	13	433.616,428 688.533,024	14.057
14	433.623,146 688.530,669	15	433.626,887 688.524,816	6.946
16	433.628,422 688.525,359	17	433.631,384 688.538,418	13.391
18	433.633,346 688.546,39	19	433.643,421 688.550,691	10.955
20	433.637,342 688.556,886	21	433.626,741 688.560,53	11.21
22	433.618,76 688.575,179	23	433.613,087 688.592,738	18.453

** Lungimile segmentelor sunt determinate în planul de proiecție Stereo 70 și sunt rotunjite la 1 milimetru.

*** Distanța dintre puncte este formată din segmente cumulate ce sunt mai mici decât valoarea 1 milimetru.

**DATE DESPRE IMOBILUL NR. 2693**

Oficiul de Cadastru și Publicitate Imobiliară MARAMURES
Biroul de Cadastru și Publicitate Imobiliară Dragomiresti

A. Partea I. Descrierea imobilului

TEREN Extravilan

Nr. CF vechi:151

Adresa: Jud. Maramures

Nr. Crt	Nr cadastral Nr. topografic	Suprafața* (mp)	Observații / Referințe
A1		3.000	Sector cadastral:35 Teren neimprejmuit; parte din număr topografic 306

B. Partea II. Proprietari și acte

Inscrieri privitoare la dreptul de proprietate și alte drepturi reale	Referințe
2693 / 01/11/2023	
Act Normativ nr. Legea 7, din 13/03/1996 emis de Parlamentul României;	
B1	A1
Intabulare, drept de PROPRIETATE, dobândit prin Lege, cota actuala 1/1	
1) NEIDENTIFICAT NEIDENTIFICAT	
Act Administrativ nr. Adeverința nr. 4899, din 01/11/2023 emis de Primăria comunei Poienile Izei;	
B2	A1
Se notează posesia faptică în favoarea lui	
1) BÎRLEA GRIGORE	

C. Partea III. SARCINI .

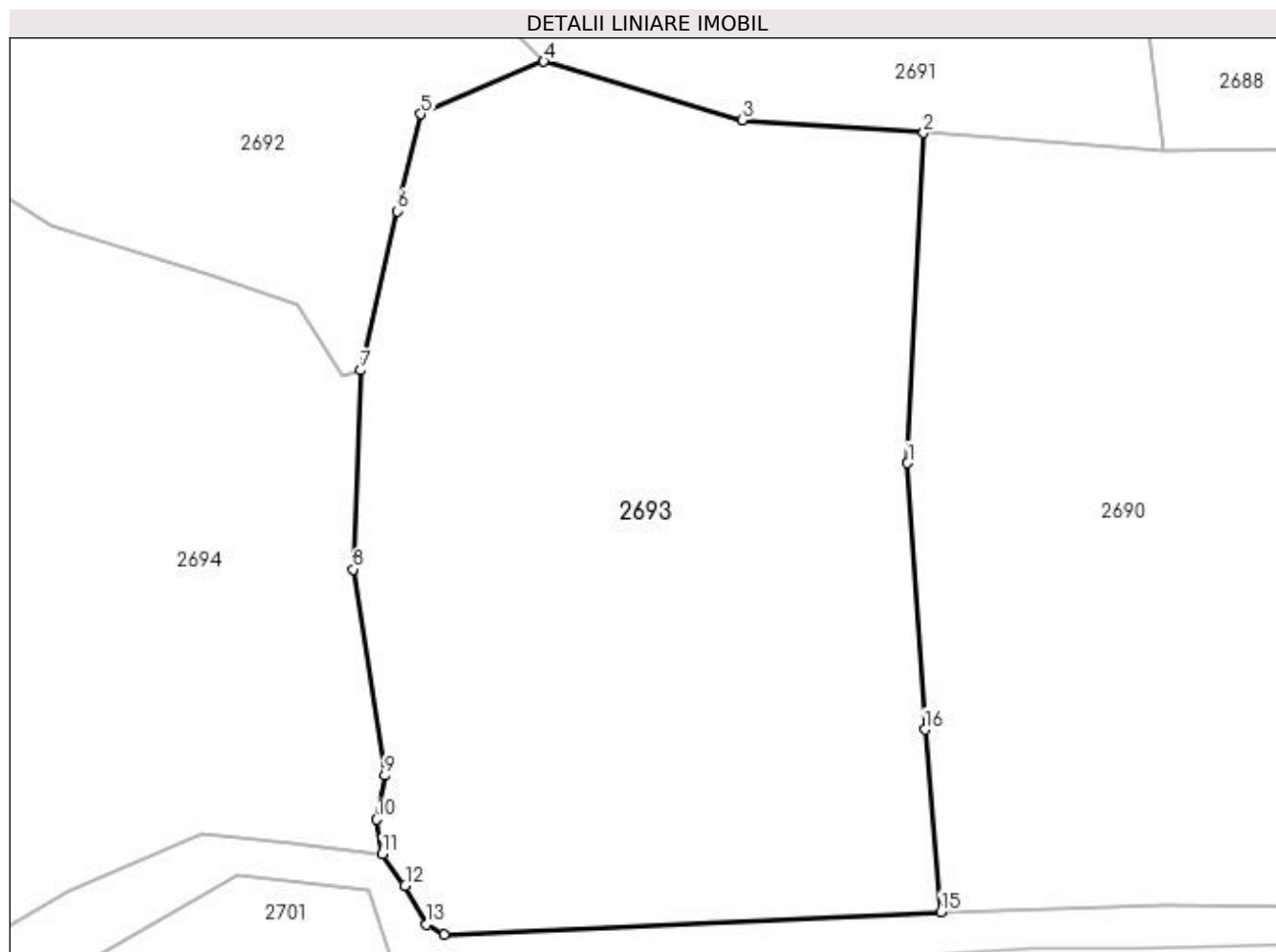
Inscrieri privind dezmembramintele dreptului de proprietate, drepturi reale de garanție și sarcini	Referințe
NU SUNT	

Anexa Nr. 1 La Partea I

Teren

Nr cadastral	Suprafața (mp)*	Observații / Referințe
	3.000	parte din număr topografic 306

* Suprafața este determinată în planul de proiecție Stereo 70.



Date referitoare la teren

Crt	Categorie folosință	Intra vilan	Suprafața (mp)	Tarla	Parcelă	Nr. topo	Observații / Referințe
1	faneata	NU	3.000	-	-	-	

Lungime Segmente

1) Valorile lungimilor segmentelor sunt obținute din proiecție în plan.

Punct început	X / Y	Punct sfârșit	X / Y	Lungime segment (** (m)
1	433.673,305 688.517,739	2	433.674,613 688.544,829	27.121
2	433.674,613 688.544,829	3	433.659,686 688.545,884	14.964
3	433.659,686 688.545,884	4	433.643,421 688.550,691	16.96
4	433.643,421 688.550,691	5	433.633,346 688.546,39	10.955
5	433.633,346 688.546,39	6	433.631,384 688.538,418	8.21

Punct început	X / Y	Punct sfârșit	X / Y	Lungime segment (** (m)
6	433.631,384 688.538,418	7	433.628,422 688.525,359	13.391
7	433.628,422 688.525,359	8	433.627,776 688.509,009	16.363
8	433.627,776 688.509,009	9	433.630,364 688.492,094	17.112
9	433.630,364 688.492,094	10	433.629,707 688.488,487	3.666
10	433.629,707 688.488,487	11	433.630,165 688.485,637	2.887
11	433.630,165 688.485,637	12	433.632,024 688.483,033	3.199
12	433.632,024 688.483,033	13	433.633,783 688.479,86	3.628
13	433.633,783 688.479,86	14	433.635,239 688.479,044	1.669
14	433.635,239 688.479,044	15	433.676,036 688.480,9	40.839
15	433.676,036 688.480,9	16	433.674,705 688.495,855	15.014
16	433.674,705 688.495,855	1	433.673,305 688.517,739	21.929

** Lungimile segmentelor sunt determinate în planul de proiecție Stereo 70 și sunt rotunjite la 1 milimetru.

*** Distanța dintre puncte este formată din segmente cumulate ce sunt mai mici decât valoarea 1 milimetru.

**DATE DESPRE IMOBILUL NR. 2694**

Oficiul de Cadastru și Publicitate Imobiliară MARAMURES
Biroul de Cadastru și Publicitate Imobiliară Dragomiresti

A. Partea I. Descrierea imobilului

TEREN Extravilan

Nr. CF vechi:963

Adresa: Jud. Maramures

Nr. Crt	Nr cadastral Nr. topografic	Suprafața* (mp)	Observații / Referințe
A1		5.485	Sector cadastral:35 Teren neimprejmuit; parte din număr topografic 309

B. Partea II. Proprietari și acte

Inscrieri privitoare la dreptul de proprietate și alte drepturi reale		Referințe
2694 / 03/11/2023		
Act Normativ nr. Legea 7, din 13/03/1996 emis de Parlamentul României;		
B1	Intabulare, drept de PROPRIETATE, dobandit prin Lege, cota actuala 1/1 1) NEIDENTIFICAT NEIDENTIFICAT	A1
Act Administrativ nr. Adeverința nr. 4975, din 03/11/2023 emis de Primăria comunei Poienile Izei;		
B2	Se notează posesia faptică în favoarea lui 1) BILȚ IONEL	A1

C. Partea III. SARCINI .

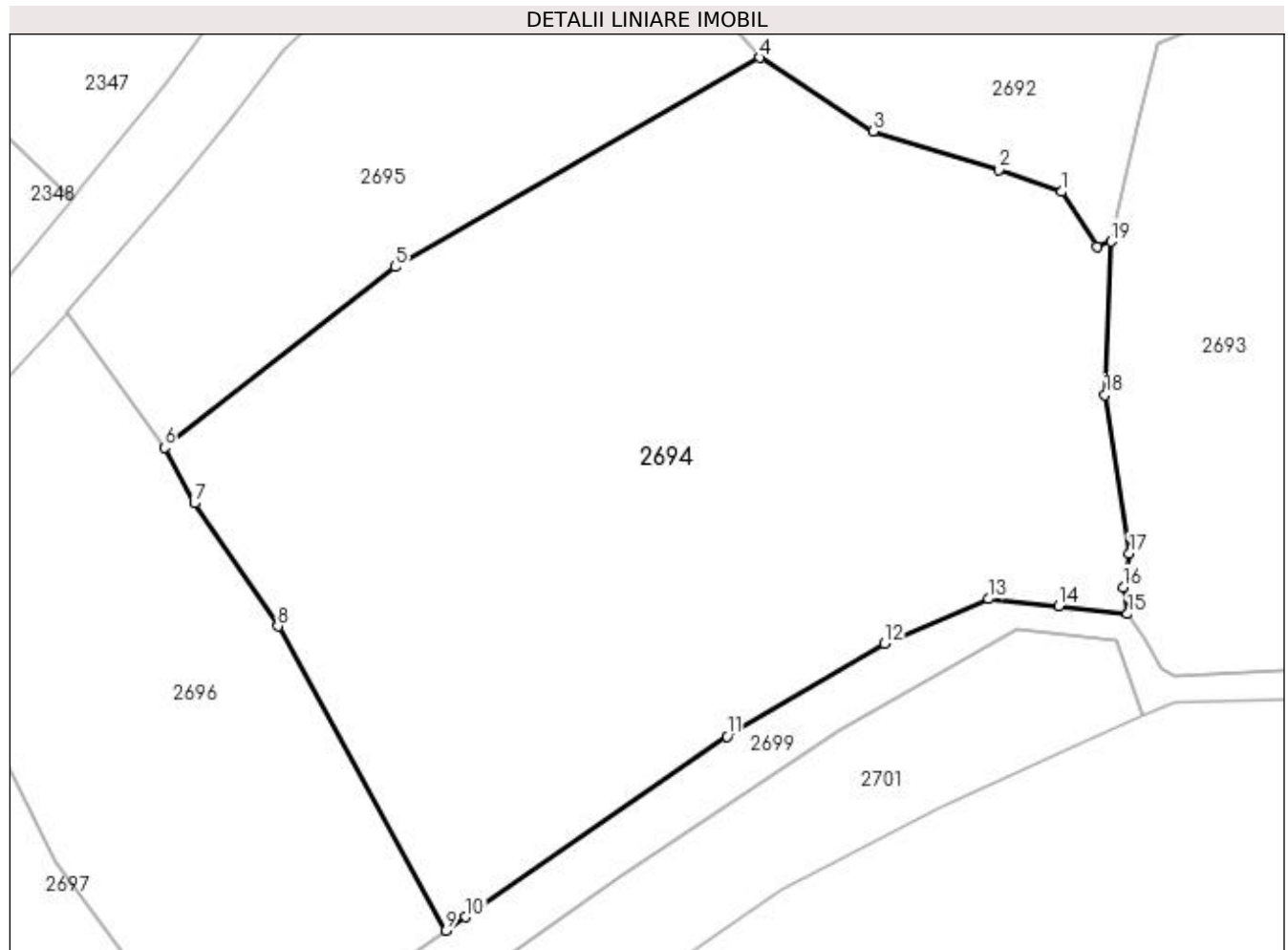
Inscrieri privind dezmembramintele dreptului de proprietate, drepturi reale de garanție și sarcini	Referințe
NU SUNT	

Anexa Nr. 1 La Partea I

Teren

Nr cadastral	Suprafața (mp)*	Observații / Referințe
	5.485	parte din număr topografic 309

* Suprafața este determinată în planul de proiecție Stereo 70.



Date referitoare la teren

Crt	Categorie folosință	Intravilan	Suprafața (mp)	Tarla	Parcelă	Nr. topo	Observații / Referințe
1	arabil	NU	5.485	-	-	-	

Lungime Segmente

1) Valorile lungimilor segmentelor sunt obținute din proiecție în plan.

Punct început	X / Y	Punct sfârșit	X / Y	Lungime segment (** (m)
1	433.623,146 688.530,669	2	433.616,428 688.533,024	7.119
2	433.616,428 688.533,024	3	433.602,983 688.537,126	14.057
3	433.602,983 688.537,126	4	433.590,913 688.544,972	14.396
4	433.590,913 688.544,972	5	433.551,969 688.522,673	44.876
5	433.551,969 688.522,673	6	433.527,345 688.503,365	31.291

Punct început	X / Y	Punct sfârşit	X / Y	Lungime segment (** (m)
6	433.527,345 688.503,365	7	433.530,547 688.497,452	6.724
7	433.530,547 688.497,452	8	433.539,46 688.484,323	15.869
8	433.539,46 688.484,323	9	433.557,397 688.451,876	37.075
9	433.557,397 688.451,876	10	433.559,495 688.453,313	2.543
10	433.559,495 688.453,313	11	433.587,391 688.472,561	33.892
11	433.587,391 688.472,561	12	433.604,197 688.482,494	19.522
12	433.604,197 688.482,494	13	433.615,359 688.487,228	12.124
13	433.615,359 688.487,228	14	433.622,792 688.486,469	7.472
14	433.622,792 688.486,469	15	433.630,165 688.485,637	7.419
15	433.630,165 688.485,637	16	433.629,707 688.488,487	2.887
16	433.629,707 688.488,487	17	433.630,364 688.492,094	3.666
17	433.630,364 688.492,094	18	433.627,776 688.509,009	17.112
18	433.627,776 688.509,009	19	433.628,422 688.525,359	16.363
19	433.628,422 688.525,359	20	433.626,887 688.524,816	1.628
20	433.626,887 688.524,816	1	433.623,146 688.530,669	6.946

** Lungimile segmentelor sunt determinate în planul de proiecție Stereo 70 și sunt rotunjite la 1 milimetru.

*** Distanța dintre puncte este formată din segmente cumulate ce sunt mai mici decât valoarea 1 milimetru.

**DATE DESPRE IMOBILUL NR. 2695**

Oficiul de Cadastru și Publicitate Imobiliară MARAMURES
Biroul de Cadastru și Publicitate Imobiliară Dragomiresti

A. Partea I. Descrierea imobilului

TEREN Extravilan

Nr. CF vechi:963

Adresa: Jud. Maramures

Nr. Crt	Nr cadastral Nr. topografic	Suprafața* (mp)	Observații / Referințe
A1		1.915	Sector cadastral:35 Teren neimprejmuit; parte din număr topografic 309

B. Partea II. Proprietari și acte

Inscrieri privitoare la dreptul de proprietate și alte drepturi reale	Referințe
2695 / 01/11/2023	
Act Normativ nr. Legea 7, din 13/03/1996 emis de Parlamentul României;	
B1	A1
Intabulare, drept de PROPRIETATE, dobandit prin Lege, cota actuala 1/1	
1) NEIDENTIFICAT NEIDENTIFICAT	
Act Administrativ nr. Adeverința nr. 4386, din 20/10/2023 emis de Primăria comunei Poienile Izei;	
B2	A1
Se notează posesia faptică în favoarea lui	
1) PETREUȘ ANUȚA-IOANA	

C. Partea III. SARCINI .

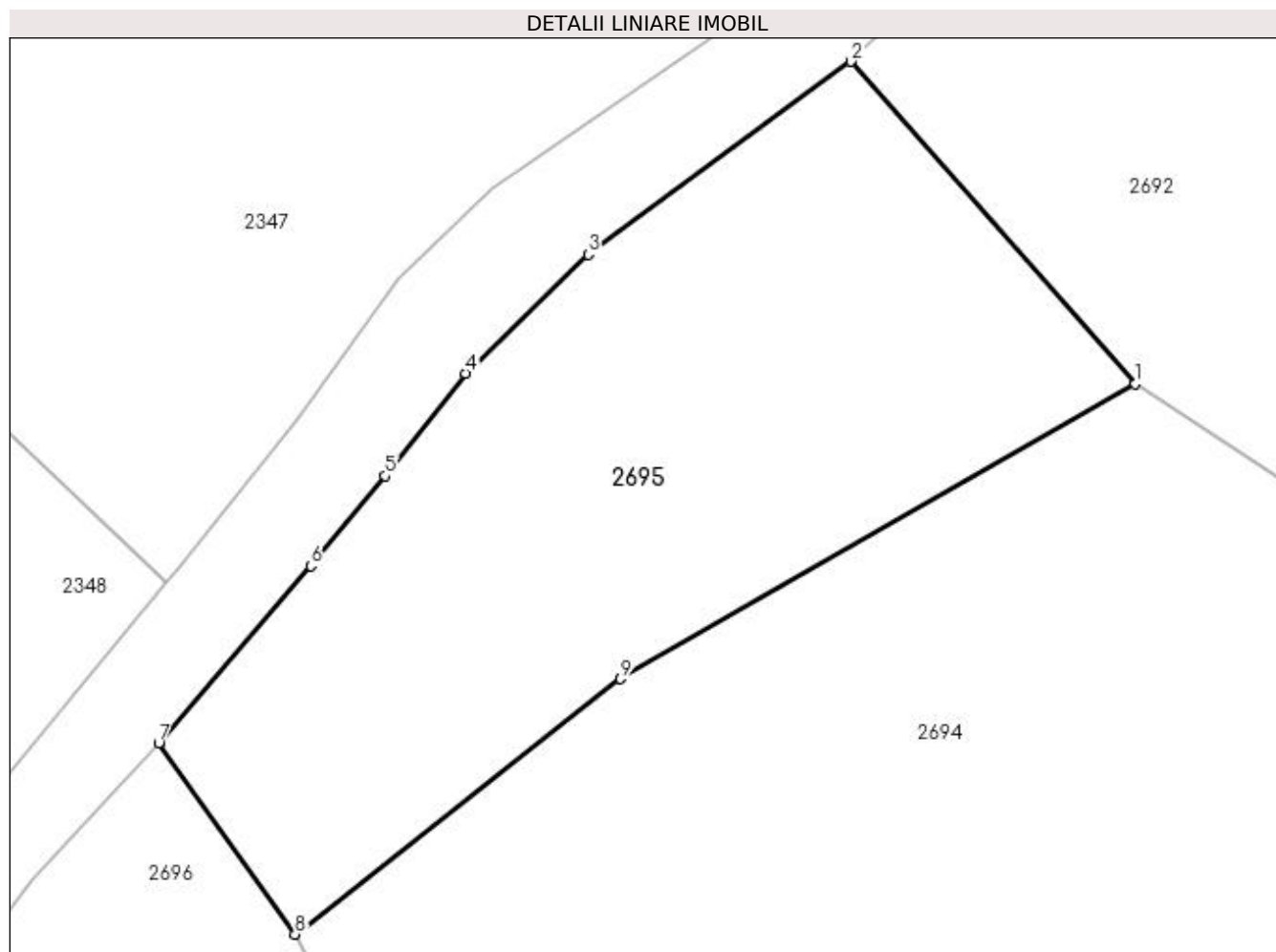
Inscrieri privind dezmembramintele dreptului de proprietate, drepturi reale de garanție și sarcini	Referințe
NU SUNT	

Anexa Nr. 1 La Partea I

Teren

Nr cadastral	Suprafața (mp)*	Observații / Referințe
	1.915	parte din număr topografic 309

* Suprafața este determinată în planul de proiecție Stereo 70.



Date referitoare la teren

Crt	Categorie folosință	Intravilan	Suprafața (mp)	Tarla	Parcelă	Nr. topo	Observații / Referințe
1	arabil	NU	1.915	-	-	-	

Lungime Segmente

1) Valorile lungimilor segmentelor sunt obținute din proiecție în plan.

Punct început	X / Y	Punct sfârșit	X / Y	Lungime segment (** (m)
1	433.590,913 688.544,972	2	433.569,391 688.569,355	32.523
2	433.569,391 688.569,355	3	433.549,511 688.554,764	24.66
3	433.549,511 688.554,764	4	433.540,233 688.545,794	12.905
4	433.540,233 688.545,794	5	433.534,143 688.538,036	9.863
5	433.534,143 688.538,036	6	433.528,531 688.531,227	8.824

Punct început	X / Y	Punct sfârșit	X / Y	Lungime segment (** (m)
6	433.528,531 688.531,227	7	433.517,021 688.517,832	17.66
7	433.517,021 688.517,832	8	433.527,345 688.503,365	17.773
8	433.527,345 688.503,365	9	433.551,969 688.522,673	31.291
9	433.551,969 688.522,673	1	433.590,913 688.544,972	44.876

** Lungimile segmentelor sunt determinate în planul de proiecție Stereo 70 și sunt rotunjite la 1 milimetru.

*** Distanța dintre puncte este formată din segmente cumulate ce sunt mai mici decât valoarea 1 milimetru.

**DATE DESPRE IMOBILUL NR. 2696**

Oficiul de Cadastru și Publicitate Imobiliară MARAMURES
Biroul de Cadastru și Publicitate Imobiliară Dragomiresti

A. Partea I. Descrierea imobilului

TEREN Extravilan

Nr. CF vechi:411

Adresa: Jud. Maramures

Nr. Crt	Nr cadastral Nr. topografic	Suprafața* (mp)	Observații / Referințe
A1		2.284	Sector cadastral:35 Teren neimprejmuit; parte din număr topografic 313

B. Partea II. Proprietari și acte

Inscrieri privitoare la dreptul de proprietate și alte drepturi reale	Referințe
2696 / 01/11/2023	
Act Normativ nr. Legea 7, din 13/03/1996 emis de Parlamentul României;	
B1	A1
Intabulare, drept de PROPRIETATE, dobandit prin Lege, cota actuala 1/1	
1) NEIDENTIFICAT NEIDENTIFICAT	
Act Administrativ nr. Adeverința nr. 4392, din 20/10/2023 emis de Primăria comunei Poienile Izei;	
B2	A1
Se notează posesia faptică în favoarea lui	
1) MUNTEAN VASILICĂ	

C. Partea III. SARCINI .

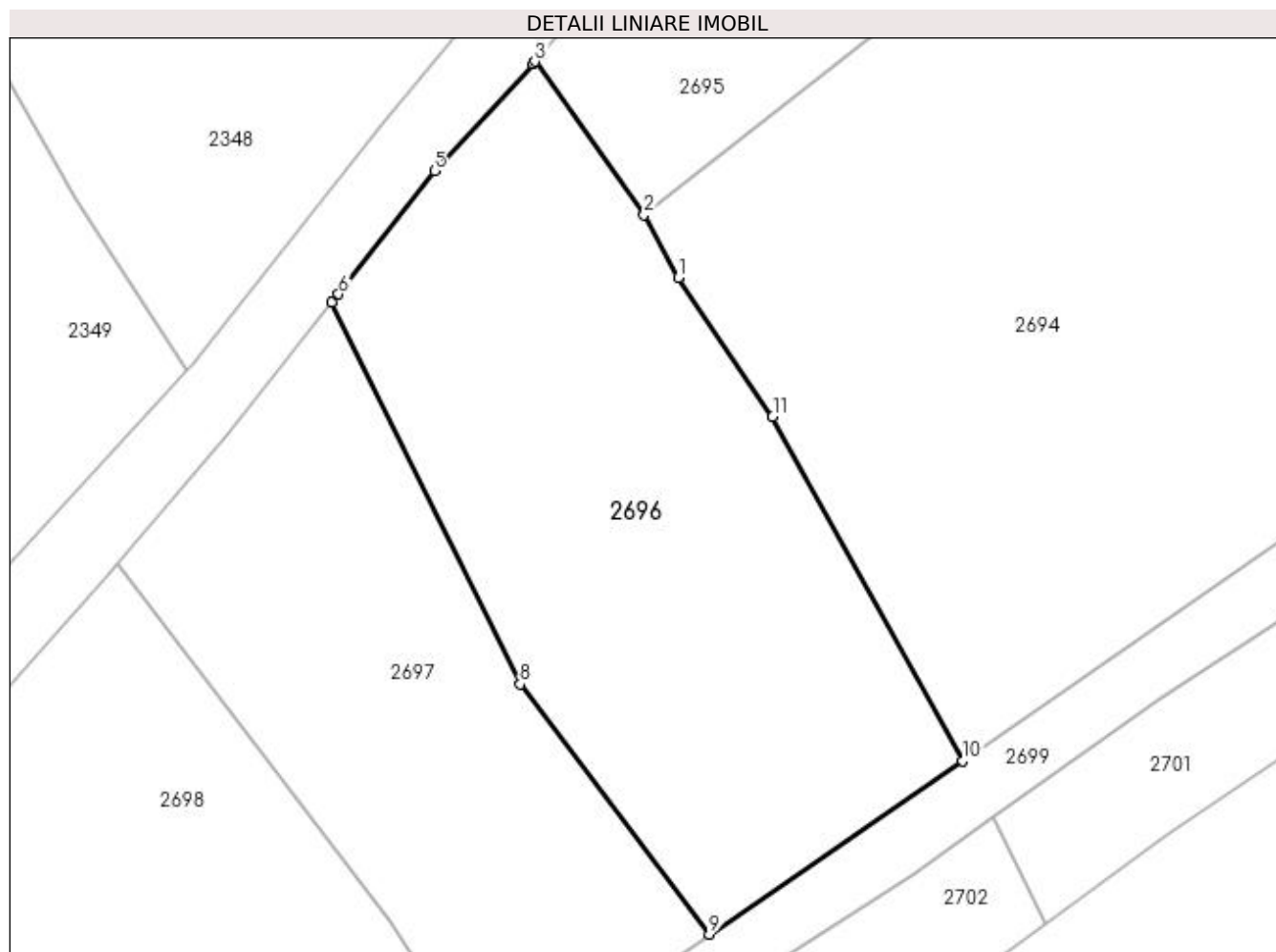
Inscrieri privind dezmembramintele dreptului de proprietate, drepturi reale de garanție și sarcini	Referințe
NU SUNT	

Anexa Nr. 1 La Partea I

Teren

Nr cadastral	Suprafața (mp)*	Observații / Referințe
	2.284	parte din număr topografic 313

* Suprafața este determinată în planul de proiecție Stereo 70.



Date referitoare la teren

Crt	Categorie folosință	Intra vilan	Suprafața (mp)	Tarla	Parcelă	Nr. topo	Observații / Referințe
1	arabil	NU	2.284	-	-	-	

Lungime Segmente

1) Valorile lungimilor segmentelor sunt obținute din proiecție în plan.

Punct început	X / Y	Punct sfârșit	X / Y	Lungime segment (** (m)
1	433.530,547 688.497,452	2	433.527,345 688.503,365	6.724
2	433.527,345 688.503,365	3	433.517,021 688.517,832	17.773
3	433.517,021 688.517,832	4	433.516,832 688.517,612	0.291
4	433.516,832 688.517,612	5	433.507,547 688.507,499	13.729
5	433.507,547 688.507,499	6	433.498,488 688.495,899	14.718

Punct început	X / Y	Punct sfârșit	X / Y	Lungime segment (** (m)
6	433.498,488 688.495,899	7	433.497,847 688.495,089	1.033
7	433.497,847 688.495,089	8	433.515,647 688.459,1	40.15
8	433.515,647 688.459,1	9	433.533,505 688.435,508	29.589
9	433.533,505 688.435,508	10	433.557,397 688.451,876	28.961
10	433.557,397 688.451,876	11	433.539,46 688.484,323	37.075
11	433.539,46 688.484,323	1	433.530,547 688.497,452	15.869

** Lungimile segmentelor sunt determinate în planul de proiecție Stereo 70 și sunt rotunjite la 1 milimetru.

*** Distanța dintre puncte este formată din segmente cumulate ce sunt mai mici decât valoarea 1 milimetru.

**DATE DESPRE IMOBILUL NR. 2697**

Oficiul de Cadastru și Publicitate Imobiliară MARAMURES
Biroul de Cadastru și Publicitate Imobiliară Dragomiresti

A. Partea I. Descrierea imobilului

TEREN Extravilan

Nr. CF vechi:411

Adresa: Jud. Maramures

Nr. Crt	Nr cadastral Nr. topografic	Suprafața* (mp)	Observații / Referințe
A1		1.631	Sector cadastral:35 Teren neimprejmuit; parte din număr topografic 313

B. Partea II. Proprietari și acte

Inscrieri privitoare la dreptul de proprietate și alte drepturi reale	Referințe
2697 / 01/11/2023	
Act Normativ nr. Legea 7, din 13/03/1996 emis de Parlamentul României;	
B1	A1
Intabulare, drept de PROPRIETATE, dobandit prin Lege, cota actuala 1/1	
1) NEIDENTIFICAT NEIDENTIFICAT	
Act Administrativ nr. Adeverința nr. 4388, din 20/10/2023 emis de Primăria comunei Poienile Izei;	
B2	A1
Se notează posesia faptică în favoarea lui	
1) PETREUȘ IOAN	

C. Partea III. SARCINI .

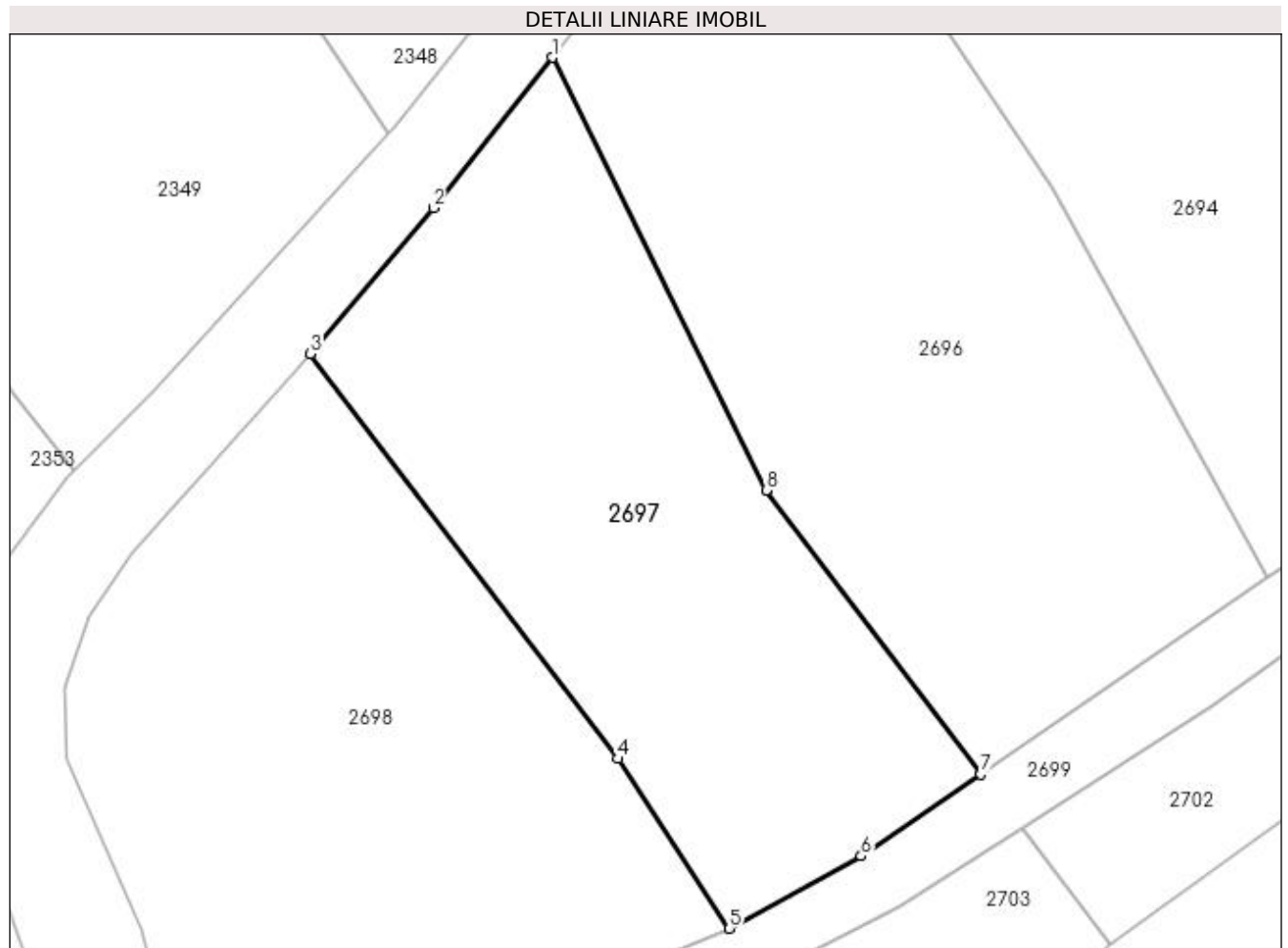
Inscrieri privind dezmembramintele dreptului de proprietate, drepturi reale de garanție și sarcini	Referințe
NU SUNT	

Anexa Nr. 1 La Partea I

Teren

Nr cadastral	Suprafața (mp)*	Observații / Referințe
	1.631	parte din număr topografic 313

* Suprafața este determinată în planul de proiecție Stereo 70.



Date referitoare la teren

Crt	Categorie folosință	Intra vilan	Suprafața (mp)	Tarla	Parcelă	Nr. topo	Observații / Referințe
1	faneata	NU	1.631	-	-	-	

Lungime Segmente

1) Valorile lungimilor segmentelor sunt obținute din proiecție în plan.

Punct început	X / Y	Punct sfârșit	X / Y	Lungime segment (** (m)
1	433.497,847 688.495,089	2	433.487,946 688.482,569	15.962
2	433.487,946 688.482,569	3	433.477,698 688.470,438	15.88
3	433.477,698 688.470,438	4	433.503,321 688.436,774	42.306
4	433.503,321 688.436,774	5	433.512,573 688.422,66	16.876
5	433.512,573 688.422,66	6	433.523,537 688.428,678	12.507

Punct început	X / Y	Punct sfârșit	X / Y	Lungime segment (** (m)
6	433.523,537 688.428,678	7	433.533,505 688.435,508	12.084
7	433.533,505 688.435,508	8	433.515,647 688.459,1	29.589
8	433.515,647 688.459,1	1	433.497,847 688.495,089	40.15

** Lungimile segmentelor sunt determinate în planul de proiecție Stereo 70 și sunt rotunjite la 1 milimetru.

*** Distanța dintre puncte este formată din segmente cumulate ce sunt mai mici decât valoarea 1 milimetru.

**DATE DESPRE IMOBILUL NR. 2698**

Oficiul de Cadastru și Publicitate Imobiliară MARAMURES
Biroul de Cadastru și Publicitate Imobiliară Dragomiresti

A. Partea I. Descrierea imobilului

TEREN Extravilan

Nr. CF vechi:411

Adresa: Jud. Maramures

Nr. Crt	Nr cadastral Nr. topografic	Suprafața* (mp)	Observații / Referințe
A1		1.993	Sector cadastral:35 Teren neimprejmuit; parte din număr topografic 313

B. Partea II. Proprietari și acte

Inscrieri privitoare la dreptul de proprietate și alte drepturi reale	Referințe
2698 / 01/11/2023	
Act Normativ nr. Legea 7, din 13/03/1996 emis de Parlamentul României;	
B1	A1
Intabulare, drept de PROPRIETATE, dobândit prin Lege, cota actuala 1/1	
1) NEIDENTIFICAT NEIDENTIFICAT	
Act Administrativ nr. Adeverința nr. 4389, din 20/10/2023 emis de Primăria comunei Poienile Izei;	
B2	A1
Se notează posesia faptică în favoarea lui	
1) ILIEȘ ILEANĂ	

C. Partea III. SARCINI .

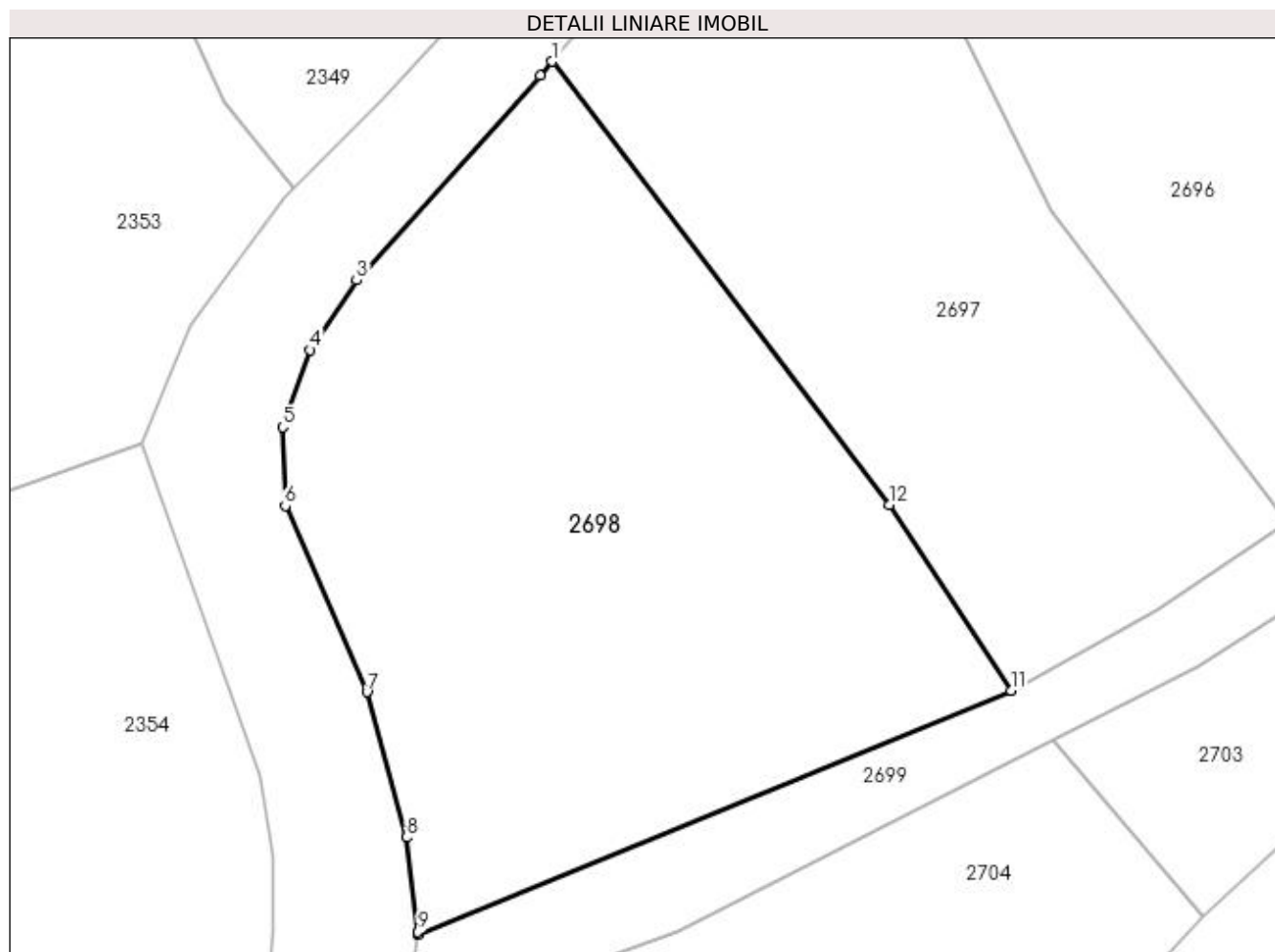
Inscrieri privind dezmembramintele dreptului de proprietate, drepturi reale de garanție și sarcini	Referințe
NU SUNT	

Anexa Nr. 1 La Partea I

Teren

Nr cadastral	Suprafața (mp)*	Observații / Referințe
	1.993	parte din număr topografic 313

* Suprafața este determinată în planul de proiecție Stereo 70.



Date referitoare la teren

Crt	Categorie folosință	Intra vilan	Suprafața (mp)	Tarla	Parcelă	Nr. topo	Observații / Referințe
1	arabil	NU	1.993	-	-	-	

Lungime Segmente

1) Valorile lungimilor segmentelor sunt obținute din proiecție în plan.

Punct început	X / Y	Punct sfârșit	X / Y	Lungime segment (** (m)
1	433.477,698 688.470,438	2	433.476,787 688.469,359	1.412
2	433.476,787 688.469,359	3	433.462,838 688.453,83	20.874
3	433.462,838 688.453,83	4	433.459,296 688.448,533	6.372
4	433.459,296 688.448,533	5	433.457,24 688.442,689	6.195
5	433.457,24 688.442,689	6	433.457,417 688.436,698	5.994

Punct început	X / Y	Punct sfârșit	X / Y	Lungime segment (** (m)
6	433.457,417 688.436,698	7	433.463,616 688.422,572	15.426
7	433.463,616 688.422,572	8	433.466,642 688.411,523	11.456
8	433.466,642 688.411,523	9	433.467,507 688.404,351	7.224
9	433.467,507 688.404,351	10	433.467,481 688.404,16	0.193
10	433.467,481 688.404,16	11	433.512,573 688.422,66	48.74
11	433.512,573 688.422,66	12	433.503,321 688.436,774	16.876
12	433.503,321 688.436,774	1	433.477,698 688.470,438	42.306

** Lungimile segmentelor sunt determinate în planul de proiecție Stereo 70 și sunt rotunjite la 1 milimetru.

*** Distanța dintre puncte este formată din segmente cumulate ce sunt mai mici decât valoarea 1 milimetru.

**DATE DESPRE IMOBILUL NR. 2699**

Oficiul de Cadastru și Publicitate Imobiliară MARAMURES
Biroul de Cadastru și Publicitate Imobiliară Dragomiresti

A. Partea I. Descrierea imobilului

TEREN Extravilan

Nr. CF vechi:411

Adresa: Jud. Maramures

Nr. Crt	Nr cadastral Nr. topografic	Suprafața* (mp)	Observații / Referințe
A1		1.383	Sector cadastral:35 Teren neimprejmuit; parte din număr topografic 313

B. Partea II. Proprietari și acte

Inscrieri privitoare la dreptul de proprietate și alte drepturi reale		Referințe
2699 / 01/11/2023		
Act Normativ nr. Legea 7, din 13/03/1996 emis de Parlamentul României;		
B1	Inscrierea provizorie, drept de PROPRIETATE, dobandit prin Lege, cota actuala 1/1 1) COMUNA POIENILE IZEI, CIF:7367404, proprietar neidentificat	A1

C. Partea III. SARCINI .

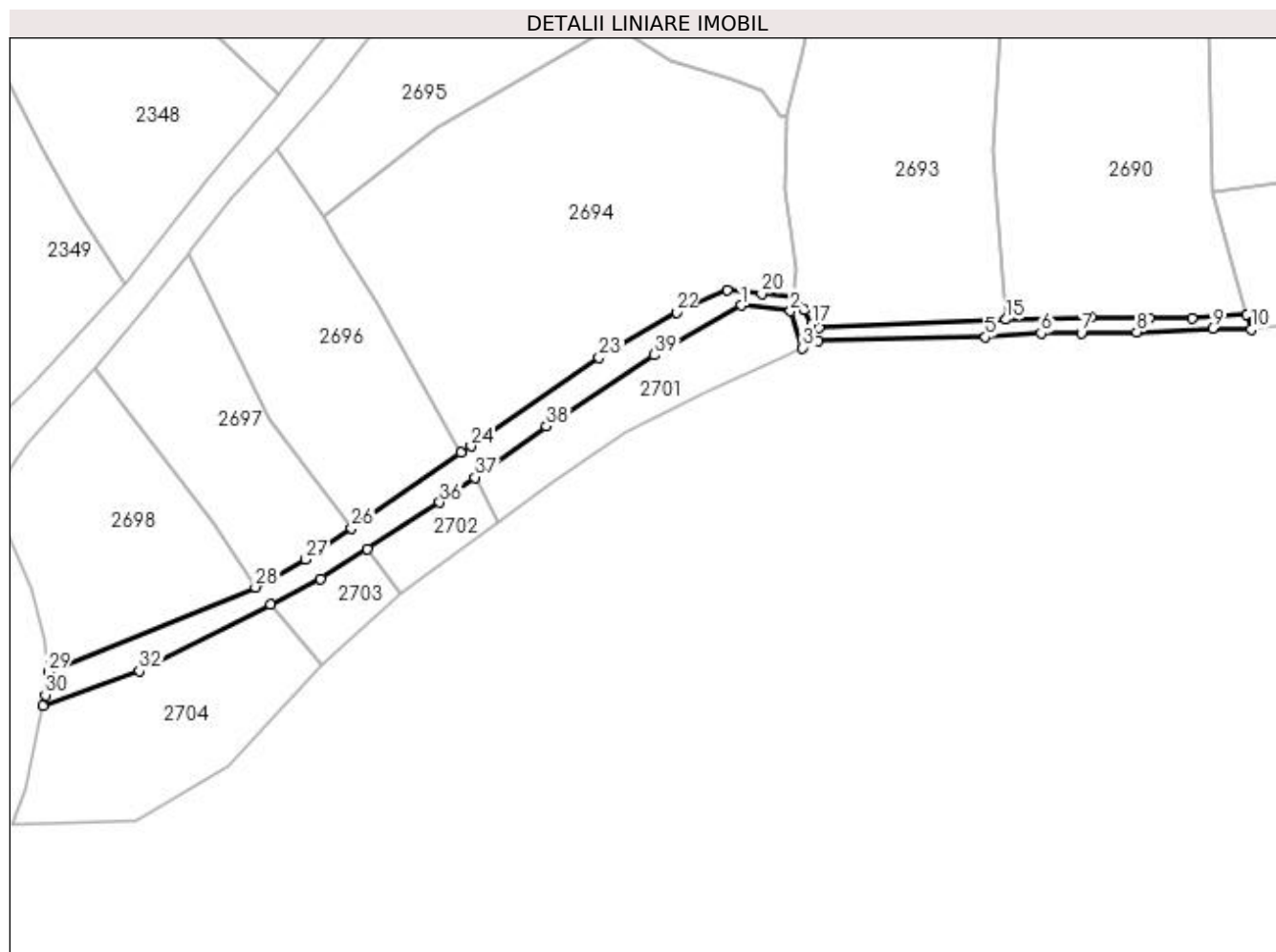
Inscrieri privind dezmembramintele dreptului de proprietate, drepturi reale de garanție și sarcini	Referințe
NU SUNT	

Anexa Nr. 1 La Partea I

Teren

Nr cadastral	Suprafața (mp)*	Observații / Referințe
	1.383	parte din număr topografic 313

* Suprafața este determinată în planul de proiecție Stereo 70.



Date referitoare la teren

Crt	Categorie folosință	Intra vilan	Suprafața (mp)	Tarla	Parcelă	Nr. topo	Observații / Referințe
1	drum	NU	1.383	-	-	-	

Lungime Segmente

1) Valorile lungimilor segmentelor sunt obținute din proiecție în plan.

Punct început	X / Y	Punct sfârșit	X / Y	Lungime segment (** (m)
1	433.618,316 688.483,976	2	433.629,07 688.482,714	10.828
3	433.631,726 688.474,721	4	433.635,206 688.476,301	3.822
5	433.671,535 688.477,1	6	433.683,617 688.477,876	12.107
7	433.692,419 688.477,899	8	433.704,434 688.478,193	12.019
9	433.720,975 688.478,96	10	433.729,364 688.478,729	8.392

Punct început	X / Y	Punct sfârșit	X / Y	Lungime segment (** (m)
2	433.629,07 688.482,714	3	433.631,726 688.474,721	8.422
4	433.635,206 688.476,301	5	433.671,535 688.477,1	36.338
6	433.683,617 688.477,876	7	433.692,419 688.477,899	8.802
8	433.704,434 688.478,193	9	433.720,975 688.478,96	16.559
10	433.729,364 688.478,729	11	433.728,365 688.482,058	3.476

Punct început	X / Y	Punct sfârșit	X / Y	Lungime segment (** (m))
11	433.728,365 688.482,058	12	433.716,491 688.481,152	11.908
13	433.707,269 688.481,238	14	433.694,548 688.481,453	12.723
15	433.676,036 688.480,9	16	433.635,239 688.479,044	40.839
17	433.633,783 688.479,86	18	433.632,024 688.483,033	3.628
19	433.630,165 688.485,637	20	433.622,792 688.486,469	7.419
21	433.615,359 688.487,228	22	433.604,197 688.482,494	12.124
23	433.587,391 688.472,561	24	433.559,495 688.453,313	33.892
25	433.557,397 688.451,876	26	433.533,505 688.435,508	28.961
27	433.523,537 688.428,678	28	433.512,573 688.422,66	12.507
29	433.467,481 688.404,16	30	433.466,8 688.399,172	5.034
31	433.466,344 688.396,91	32	433.487,306 688.404,439	22.272
33	433.515,79 688.418,876	34	433.526,77 688.424,441	12.31
35	433.536,944 688.430,964	36	433.552,686 688.441,058	18.699
37	433.560,348 688.446,538	38	433.575,936 688.457,686	19.165
39	433.599,438 688.473,179	1	433.618,316 688.483,976	21.748

Punct început	X / Y	Punct sfârșit	X / Y	Lungime segment (** (m))
12	433.716,491 688.481,152	13	433.707,269 688.481,238	9.222
14	433.694,548 688.481,453	15	433.676,036 688.480,9	18.52
16	433.635,239 688.479,044	17	433.633,783 688.479,86	1.669
18	433.632,024 688.483,033	19	433.630,165 688.485,637	3.199
20	433.622,792 688.486,469	21	433.615,359 688.487,228	7.472
22	433.604,197 688.482,494	23	433.587,391 688.472,561	19.522
24	433.559,495 688.453,313	25	433.557,397 688.451,876	2.543
26	433.533,505 688.435,508	27	433.523,537 688.428,678	12.084
28	433.512,573 688.422,66	29	433.467,481 688.404,16	48.74
30	433.466,8 688.399,172	31	433.466,344 688.396,91	2.307
32	433.487,306 688.404,439	33	433.515,79 688.418,876	31.934
34	433.526,77 688.424,441	35	433.536,944 688.430,964	12.086
36	433.552,686 688.441,058	37	433.560,348 688.446,538	9.42
38	433.575,936 688.457,686	39	433.599,438 688.473,179	28.148

** Lungimile segmentelor sunt determinate în planul de proiecție Stereo 70 și sunt rotunjite la 1 milimetru.

*** Distanța dintre puncte este formată din segmente cumulate ce sunt mai mici decât valoarea 1 milimetru.

**DATE DESPRE IMOBILUL NR. 2700**

Oficiul de Cadastru și Publicitate Imobiliară MARAMURES
Biroul de Cadastru și Publicitate Imobiliară Dragomiresti

A. Partea I. Descrierea imobilului

TEREN Extravilan

Nr. CF vechi:321

Adresa: Jud. Maramures

Nr. Crt	Nr cadastral Nr. topografic	Suprafața* (mp)	Observații / Referințe
A1		2.284	Sector cadastral:35 Teren neimprejmuit; parte din număr topografic 2747. Imobil traversat de limita unităților administrativ-teritoriale POIENILE IZEI și BOTIZA.

B. Partea II. Proprietari și acte

Inscrieri privitoare la dreptul de proprietate și alte drepturi reale		Referințe
2700 / 13/12/2023		
Act Normativ nr. Hotărâre nr. 1705, din 29/11/2006 emis de Guvernul României;		
B1	Intabulare, drept de PROPRIETATE, dobandit prin Lege, cota actuala 1/1 1) STATUL ROMÂN, CIF:999999999999	A1
Act Normativ nr. Hotărâre nr. 1705, din 29/11/2006 emis de Guvernul României (Act Normativ Anexa nr. 3 - Inventarul centralizat al bunurilor din domeniul public al Statului, poziția nr.1363, 1364; Act Normativ nr. Ordin de Ministru nr. 2278 din 104.09.2023 emis de Ministerul Apelor și Pădurilor; Act Administrativ Declarație nr. 31186/13.12.2023 emis de Direcția Silvică Maramureș.);		
B2	Intabulare, drept de ADMINISTRARE, dobandit prin Lege, cota actuala 1/1 1) REGIA NAȚIONALĂ A PĂDURILOR ROMSILVA RA, CIF:1590120	A1

C. Partea III. SARCINI .


Inscrieri privind dezmembramentele dreptului de proprietate, drepturi reale de garanție și sarcini	Referințe
NU SUNT	

Anexa Nr. 1 La Partea I

Teren

Nr cadastral	Suprafața (mp)*	Observații / Referințe
	2.284	parte din număr topografic 2747. Imobil traversat de limita unităților administrativ-teritoriale POIENILE IZEI și BOTIZA.

* Suprafața este determinată în planul de proiecție Stereo 70.



Date referitoare la teren

Crt	Categorie folosință	Intra vilan	Suprafața (mp)	Tarla	Parcelă	Nr. topo	Observații / Referințe
1	padure	NU	2.284	UP IV Botiza	136	-	

Lungime Segmente

1) Valorile lungimilor segmentelor sunt obținute din proiecție în plan.

Punct început	X / Y	Punct sfârșit	X / Y	Lungime segment (** (m)
1	433.674,235 688.878,738	2	433.667,52 688.888,247	11.641
3	433.656,142 688.896,265	4	433.648,494 688.897,57	7.759
5	433.642,24 688.899,299	6	433.639,727 688.899,994	2.607
7	433.633,759 688.903,724	8	433.625,551 688.906,52	8.671
9	433.620,515 688.907,08	10	433.615,106 688.905,402	5.663

Punct început	X / Y	Punct sfârșit	X / Y	Lungime segment (** (m)
2	433.667,52 688.888,247	3	433.656,142 688.896,265	13.919
4	433.648,494 688.897,57	5	433.642,24 688.899,299	6.489
6	433.639,727 688.899,994	7	433.633,759 688.903,724	7.038
8	433.625,551 688.906,52	9	433.620,515 688.907,08	5.067
10	433.615,106 688.905,402	11	433.605,966 688.897,198	12.282

Punct început	X / Y	Punct sfârșit	X / Y	Lungime segment (** (m)
11	433.605,966 688.897,198	12	433.597,666 688.888,527	12.003
13	433.589,365 688.879,857	14	433.592,068 688.876,898	4.008
15	433.605,02 688.883,152	16	433.621,549 688.883,781	16.541
17	433.637,601 688.879,529	18	433.657,683 688.868,237	23.039
19	433.685,208 688.854,368	20	433.707,343 688.843,866	24.5
21	433.712,349 688.855,43	22	433.688,038 688.869,042	27.862

Punct început	X / Y	Punct sfârșit	X / Y	Lungime segment (** (m)
12	433.597,666 688.888,527	13	433.589,365 688.879,857	12.003
14	433.592,068 688.876,898	15	433.605,02 688.883,152	14.383
16	433.621,549 688.883,781	17	433.637,601 688.879,529	16.606
18	433.657,683 688.868,237	19	433.685,208 688.854,368	30.822
20	433.707,343 688.843,866	21	433.712,349 688.855,43	12.601
22	433.688,038 688.869,042	1	433.674,235 688.878,738	16.868

** Lungimile segmentelor sunt determinate în planul de proiecție Stereo 70 și sunt rotunjite la 1 milimetru.

*** Distanța dintre puncte este formată din segmente cumulate ce sunt mai mici decât valoarea 1 milimetru.

**DATE DESPRE IMOBILUL NR. 2701**

Oficiul de Cadastru și Publicitate Imobiliară MARAMURES
Biroul de Cadastru și Publicitate Imobiliară Dragomiresti

A. Partea I. Descrierea imobilului

TEREN Extravilan

Nr. CF vechi:1897

Adresa: Jud. Maramures

Nr. Crt	Nr cadastral Nr. topografic	Suprafața* (mp)	Observații / Referințe
A1		902	Sector cadastral:35 Teren neimprejmuit; parte din număr topografic 312

B. Partea II. Proprietari și acte

Inscrieri privitoare la dreptul de proprietate și alte drepturi reale	Referințe
2701 / 03/11/2023	
Act Normativ nr. Legea 7, din 13/03/1996 emis de Parlamentul României;	
B1	A1
Intabulare, drept de PROPRIETATE, dobandit prin Lege, cota actuala 1/1	
1) NEIDENTIFICAT NEIDENTIFICAT	
Act Administrativ nr. Adeverința nr. 4976, din 03/11/2023 emis de Primăria comunei Poienile Izei;	
B2	A1
Se notează posesia faptică în favoarea lui	
1) BILȚ IONEL	

C. Partea III. SARCINI .

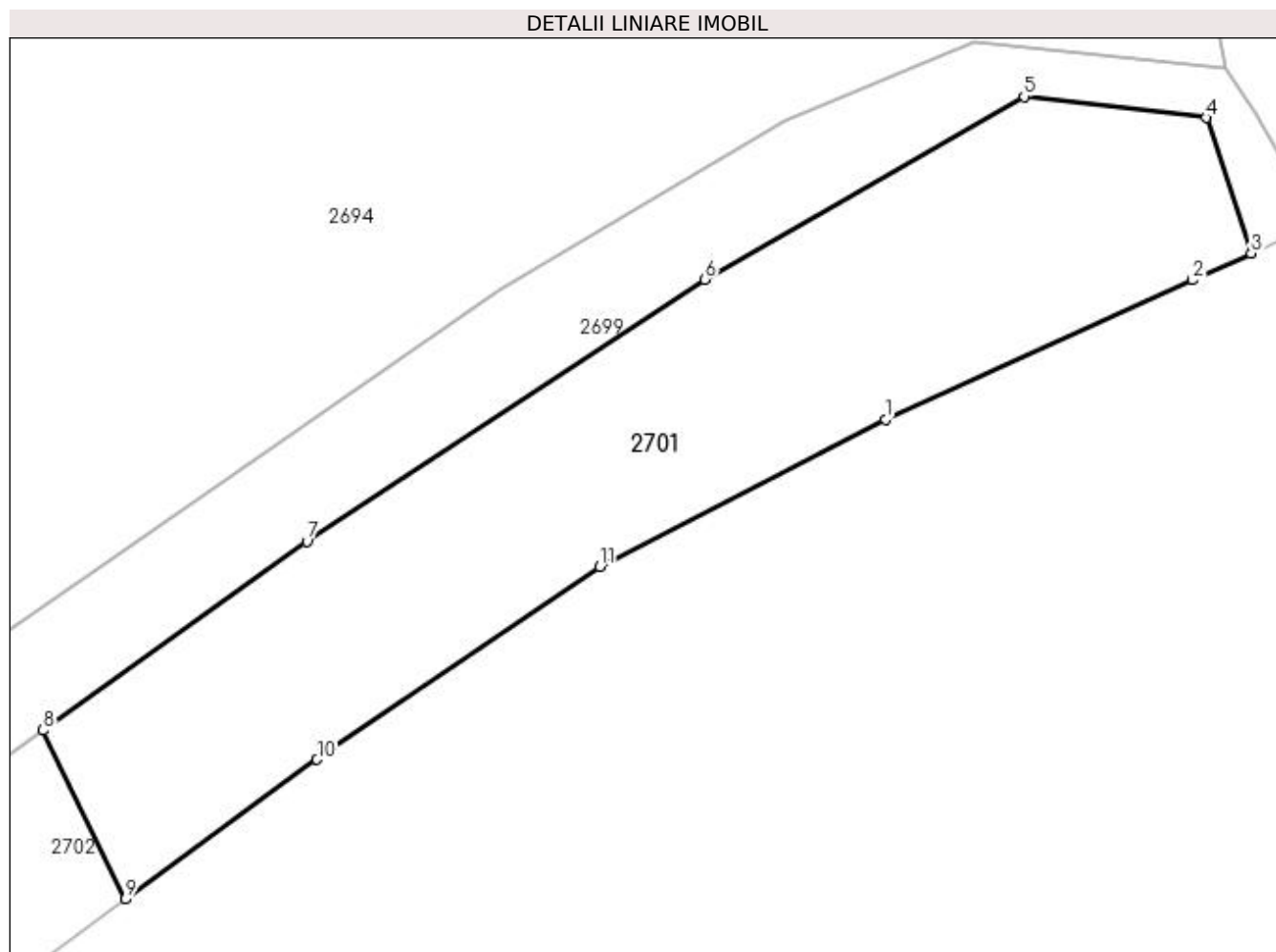
Inscrieri privind dezmembramintele dreptului de proprietate, drepturi reale de garanție și sarcini	Referințe
NU SUNT	

Anexa Nr. 1 La Partea I

Teren

Nr cadastral	Suprafața (mp)*	Observații / Referințe
	902	parte din număr topografic 312

* Suprafața este determinată în planul de proiecție Stereo 70.



Date referitoare la teren

Crt	Categorie folosință	Intra vilan	Suprafața (mp)	Tarla	Parcelă	Nr. topo	Observații / Referințe
1	faneata	NU	902	-	-	-	

Lungime Segmente

1) Valorile lungimilor segmentelor sunt obținute din proiecție în plan.

Punct început	X / Y	Punct sfârșit	X / Y	Lungime segment (** (m)
1	433.610,118 688.464,914	2	433.628,245 688.473,142	19.907
2	433.628,245 688.473,142	3	433.631,726 688.474,721	3.822
3	433.631,726 688.474,721	4	433.629,07 688.482,714	8.422
4	433.629,07 688.482,714	5	433.618,316 688.483,976	10.828
5	433.618,316 688.483,976	6	433.599,438 688.473,179	21.748

Punct început	X / Y	Punct sfârșit	X / Y	Lungime segment (** (m)
6	433.599,438 688.473,179	7	433.575,936 688.457,686	28.148
7	433.575,936 688.457,686	8	433.560,348 688.446,538	19.165
8	433.560,348 688.446,538	9	433.565,2 688.436,563	11.092
9	433.565,2 688.436,563	10	433.576,529 688.444,827	14.023
10	433.576,529 688.444,827	11	433.593,244 688.456,192	20.211
11	433.593,244 688.456,192	1	433.610,118 688.464,914	18.995

** Lungimile segmentelor sunt determinate în planul de proiecție Stereo 70 și sunt rotunjite la 1 milimetru.

*** Distanța dintre puncte este formată din segmente cumulate ce sunt mai mici decât valoarea 1 milimetru.

**DATE DESPRE IMOBILUL NR. 2702**

Oficiul de Cadastru și Publicitate Imobiliară MARAMURES
Biroul de Cadastru și Publicitate Imobiliară Dragomiresti

A. Partea I. Descrierea imobilului

TEREN Extravilan

Nr. CF vechi:1897

Adresa: Jud. Maramures

Nr. Crt	Nr cadastral Nr. topografic	Suprafața* (mp)	Observații / Referințe
A1		307	Sector cadastral:35 Teren neimprejmuit; parte din număr topografic 312

B. Partea II. Proprietari și acte

Inscrieri privitoare la dreptul de proprietate și alte drepturi reale	Referințe
2702 / 01/11/2023	
Act Normativ nr. Legea 7, din 13/03/1996 emis de Parlamentul României;	
B1	A1
Intabulare, drept de PROPRIETATE, dobandit prin Lege, cota actuala 1/1	
1) NEIDENTIFICAT NEIDENTIFICAT	
Act Administrativ nr. Adeverința nr. 4393, din 20/10/2023 emis de Primăria comunei Poienile Izei;	
B2	A1
Se notează posesia faptică în favoarea lui	
1) MUNTEAN VASILICĂ	

C. Partea III. SARCINI .

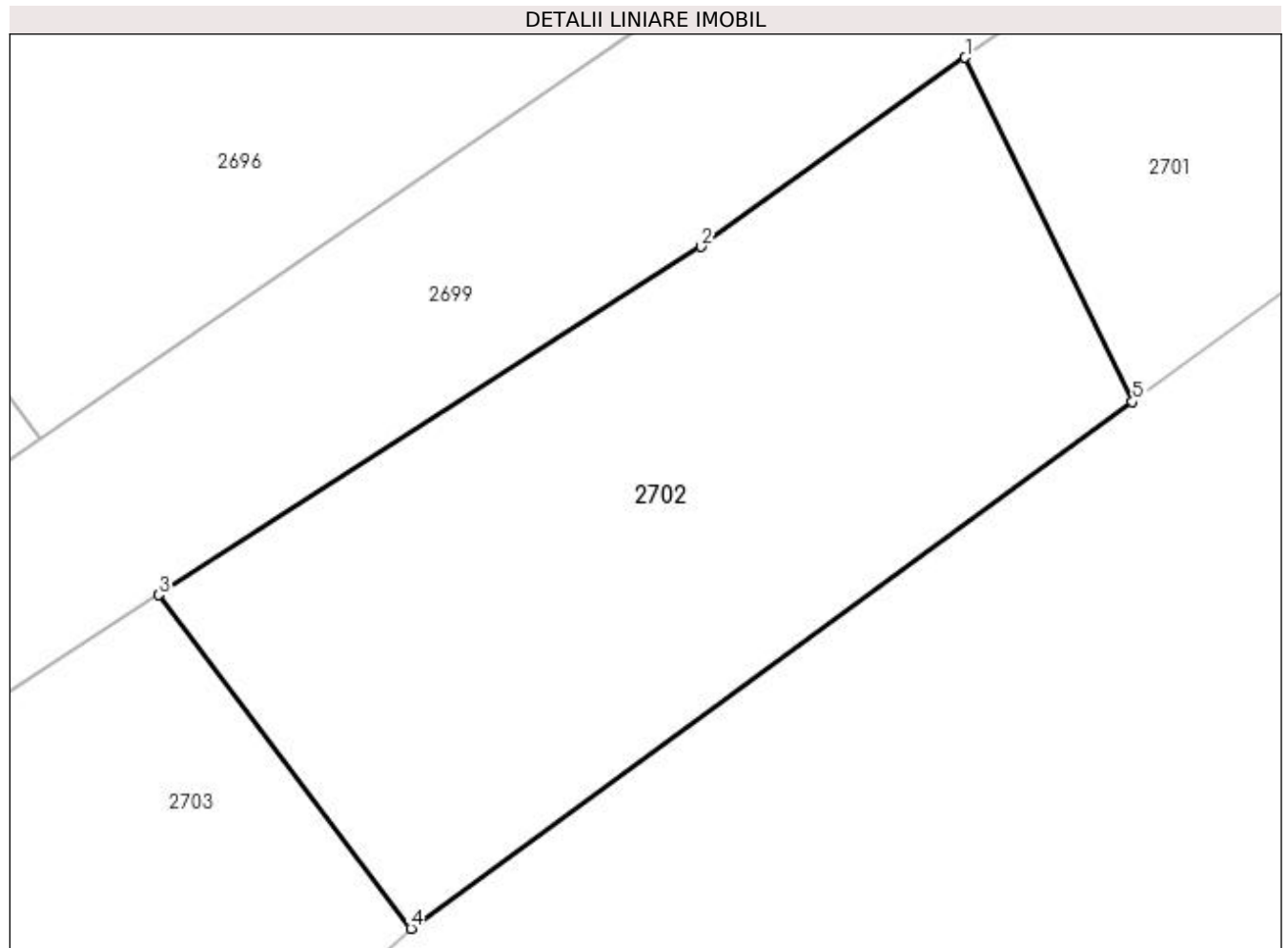
Inscrieri privind dezmembramintele dreptului de proprietate, drepturi reale de garanție și sarcini	Referințe
NU SUNT	

Anexa Nr. 1 La Partea I

Teren

Nr cadastral	Suprafața (mp)*	Observații / Referințe
	307	parte din număr topografic 312

* Suprafața este determinată în planul de proiecție Stereo 70.



Date referitoare la teren

Crt	Categorie folosință	Intra vilan	Suprafața (mp)	Tarla	Parcelă	Nr. topo	Observații / Referințe
1	faneata	NU	307	-	-	-	

Lungime Segmente

1) Valorile lungimilor segmentelor sunt obținute din proiecție în plan.

Punct început	X / Y	Punct sfârșit	X / Y	Lungime segment (** (m)
1	433.560,348 688.446,538	2	433.552,686 688.441,058	9.42
2	433.552,686 688.441,058	3	433.536,944 688.430,964	18.699
3	433.536,944 688.430,964	4	433.544,266 688.421,292	12.131
4	433.544,266 688.421,292	5	433.565,2 688.436,563	25.913
5	433.565,2 688.436,563	1	433.560,348 688.446,538	11.092

**** Lungimile segmentelor sunt determinate în planul de proiecție Stereo 70 și sunt rotunjite la 1 milimetru.**

***** Distanța dintre puncte este formată din segmente cumulate ce sunt mai mici decât valoarea 1 milimetru.**

**DATE DESPRE IMOBILUL NR. 2703**

Oficiul de Cadastru și Publicitate Imobiliară MARAMURES
Biroul de Cadastru și Publicitate Imobiliară Dragomiresti

A. Partea I. Descrierea imobilului

TEREN Extravilan

Nr. CF vechi:411

Adresa: Jud. Maramures

Nr. Crt	Nr cadastral Nr. topografic	Suprafața* (mp)	Observații / Referințe
A1		342	Sector cadastral:35 Teren neimprejmuit; parte din număr topografic 313

B. Partea II. Proprietari și acte

Inscrieri privitoare la dreptul de proprietate și alte drepturi reale	Referințe
2703 / 01/11/2023	
Act Normativ nr. Legea 7, din 13/03/1996 emis de Parlamentul României;	
B1	A1
Intabulare, drept de PROPRIETATE, dobandit prin Lege, cota actuala 1/1	
1) NEIDENTIFICAT NEIDENTIFICAT	
Act Administrativ nr. Adeverința nr. 4390, din 20/10/2023 emis de Primăria comunei Poienile Izei;	
B2	A1
Se notează posesia faptică în favoarea lui	
1) PETREUȘ IOAN	

C. Partea III. SARCINI .

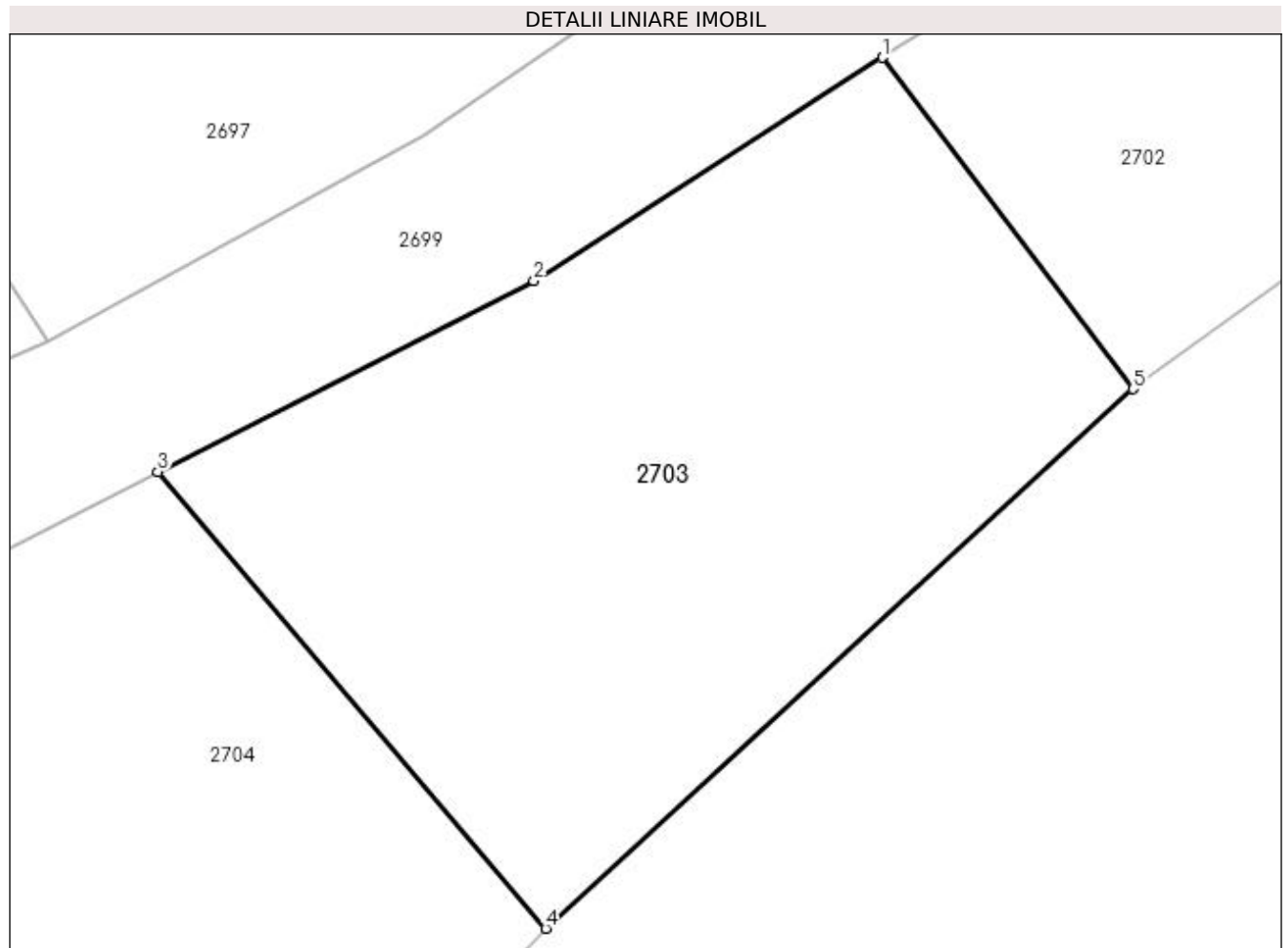
Inscrieri privind dezmembramintele dreptului de proprietate, drepturi reale de garanție și sarcini	Referințe
NU SUNT	

Anexa Nr. 1 La Partea I

Teren

Nr cadastral	Suprafața (mp)*	Observații / Referințe
	342	parte din număr topografic 313

* Suprafața este determinată în planul de proiecție Stereo 70.



Date referitoare la teren

Crt	Categorie folosință	Intra vilan	Suprafața (mp)	Tarla	Parcelă	Nr. topo	Observații / Referințe
1	fâneata	NU	342	-	-	-	fâneată împădurită

Lungime Segmente

1) Valorile lungimilor segmentelor sunt obținute din proiecție în plan.

Punct început	X / Y	Punct sfârșit	X / Y	Lungime segment (** (m)
1	433.536,944 688.430,964	2	433.526,77 688.424,441	12.086
2	433.526,77 688.424,441	3	433.515,79 688.418,876	12.31
3	433.515,79 688.418,876	4	433.527,116 688.405,553	17.487
4	433.527,116 688.405,553	5	433.544,266 688.421,292	23.277
5	433.544,266 688.421,292	1	433.536,944 688.430,964	12.131

**** Lungimile segmentelor sunt determinate în planul de proiecție Stereo 70 și sunt rotunjite la 1 milimetru.**

***** Distanța dintre puncte este formată din segmente cumulate ce sunt mai mici decât valoarea 1 milimetru.**

**DATE DESPRE IMOBILUL NR. 2704**

Oficiul de Cadastru și Publicitate Imobiliară MARAMURES
Biroul de Cadastru și Publicitate Imobiliară Dragomiresti

A. Partea I. Descrierea imobilului

TEREN Extravilan

Nr. CF vechi:411

Adresa: Jud. Maramures

Nr. Crt	Nr cadastral Nr. topografic	Suprafața* (mp)	Observații / Referințe
A1		1.689	Sector cadastral:35 Teren neimprejmuit; parte din număr topografic 313. Imobil traversat de limita unităților administrativ-teritoriale POIENILE IZEI și BOTIZA.

B. Partea II. Proprietari și acte

Inscrieri privitoare la dreptul de proprietate și alte drepturi reale		Referințe
2704 / 01/11/2023		
Act Normativ nr. Legea 7, din 13/03/1996 emis de Parlamentul României;		
B1	Intabulare, drept de PROPRIETATE, dobandit prin Lege, cota actuala 1/1 1) NEIDENTIFICAT NEIDENTIFICAT	A1
Act Administrativ nr. Adeverința nr. 4391, din 20/10/2023 emis de Primăria comunei Poienile Izei;		
B2	Se notează posesia faptică în favoarea lui 1) ILIEȘ ILEANĂ	A1

C. Partea III. SARCINI .

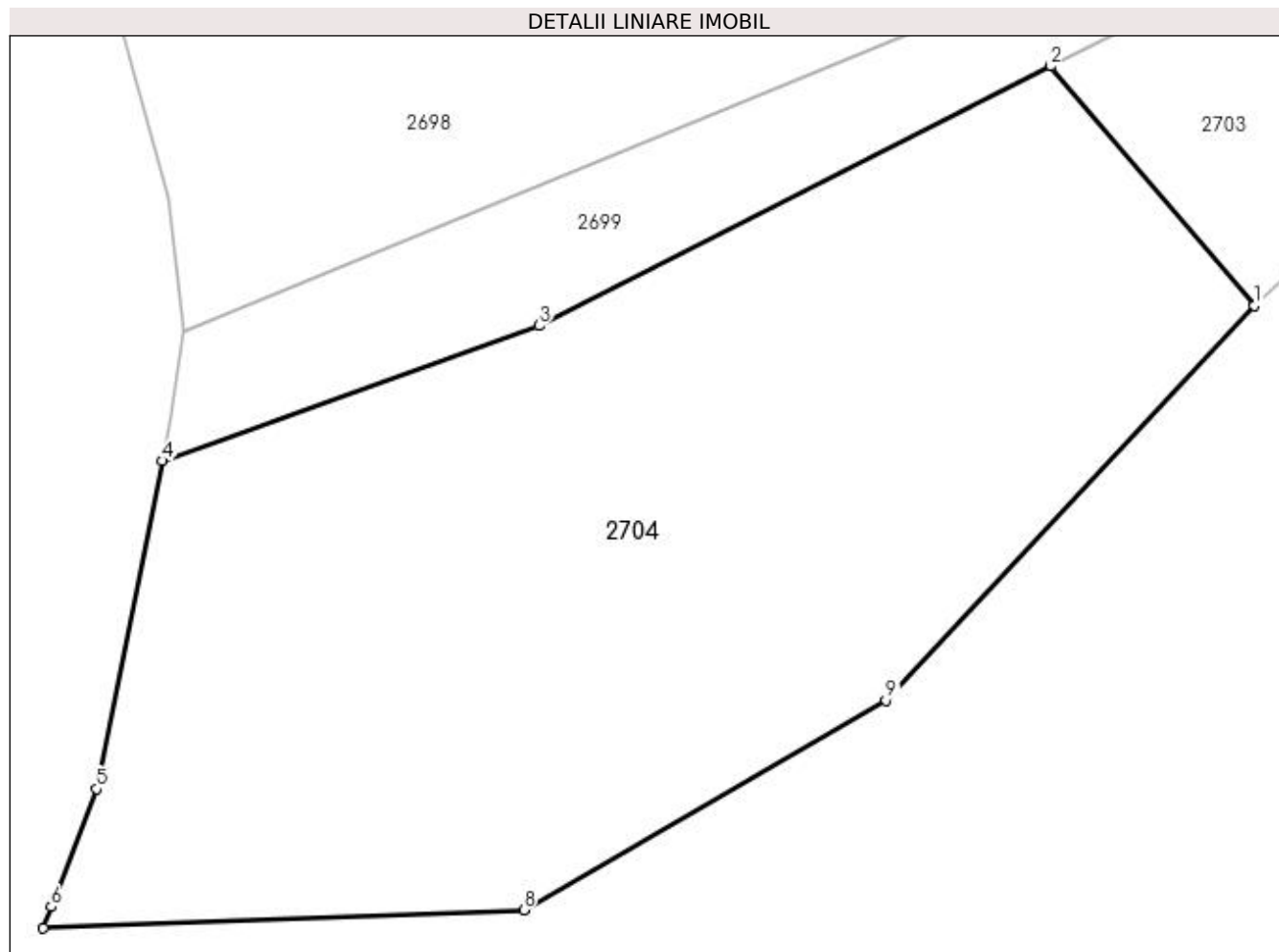
Inscrieri privind dezmembramintele dreptului de proprietate, drepturi reale de garanție și sarcini	Referințe
NU SUNT	

Anexa Nr. 1 La Partea I

Teren

Nr cadastral	Suprafața (mp)*	Observații / Referințe
	1.689	parte din număr topografic 313. Imobil traversat de limita unităților administrativ-teritoriale POIENILE IZEI și BOTIZA.

* Suprafața este determinată în planul de proiecție Stereo 70.



Date referitoare la teren

Crt	Categorie folosință	Intra vilan	Suprafața (mp)	Tarla	Parcelă	Nr. topo	Observații / Referințe
1	arabil	NU	1.689	-	-	-	

Lungime Segmente

1) Valorile lungimilor segmentelor sunt obținute din proiecție în plan.

Punct început	X / Y	Punct sfârșit	X / Y	Lungime segment (** (m)
1	433.527,116 688.405,553	2	433.515,79 688.418,876	17.487
2	433.515,79 688.418,876	3	433.487,306 688.404,439	31.934
3	433.487,306 688.404,439	4	433.466,344 688.396,91	22.272
4	433.466,344 688.396,91	5	433.462,667 688.378,652	18.625
5	433.462,667 688.378,652	6	433.460,16 688.372,09	7.025

Punct început	X / Y	Punct sfârșit	X / Y	Lungime segment (** (m)
6	433.460,16 688.372,09	7	433.459,715 688.370,925	1.247
7	433.459,715 688.370,925	8	433.486,474 688.371,924	26.778
8	433.486,474 688.371,924	9	433.506,621 688.383,583	23.277
9	433.506,621 688.383,583	1	433.527,116 688.405,553	30.046

** Lungimile segmentelor sunt determinate în planul de proiecție Stereo 70 și sunt rotunjite la 1 milimetru.

*** Distanța dintre puncte este formată din segmente cumulate ce sunt mai mici decât valoarea 1 milimetru.

**DATE DESPRE IMOBILUL NR. 3052**

Oficiul de Cadastru și Publicitate Imobiliară MARAMURES
Biroul de Cadastru și Publicitate Imobiliară Dragomiresti

A. Partea I. Descrierea imobilului

TEREN Necunoscut

Nr. cadastral vechi:51996

Adresa: Loc. Poienile Izei, Jud. Maramures

Nr. Crt	Nr cadastral Nr. topografic	Suprafata* (mp)	Observatii / Referinte
A1	51996	5.464	Sector cadastral:35 Teren neimprejmuit; Imobil traversat de limita unitatilor administrativ-teritoriale POIENILE IZEI și BOTIZA.

B. Partea II. Proprietari și acte

Inscrieri privitoare la dreptul de proprietate și alte drepturi reale	Referințe
3052 / 01/11/2023	
Act Administrativ nr. Hotararea nr.51, din 15/07/2022 emis de Consiliul local Poienile Izei (act normativ nr Hotararea nr.934 din 29.08.2002, emis de Guvernul Romaniei, Anexa nr.46 poz.9, cod 1.3.7.1 privind inventarul bunurilor care apartin domeniului public al comunei Poienile Izei; act notarial nr Declaratie autentificata sub nr.1610 din 02.08.2022, emis de NP Bleda Steluta; act administrativ nr Documentatie cadastrala avizata sub nr.4495 din 04.08.2022, emis de OCPI MM);	
B1	A1
Intabulare, drept de PROPRIETATE in baza Legii nr.213/1998, dobandit prin Lege, cota actuala 1/1	
1) COMUNA POIENILE IZEI , CIF:7367404, domeniul public	
<i>OBSERVATII: Pozitie transcrisa din CF 51996 Poienile Izei, inscrisa prin incheierea nr. 4495/04/08/2022</i>	

C. Partea III. SARCINI .

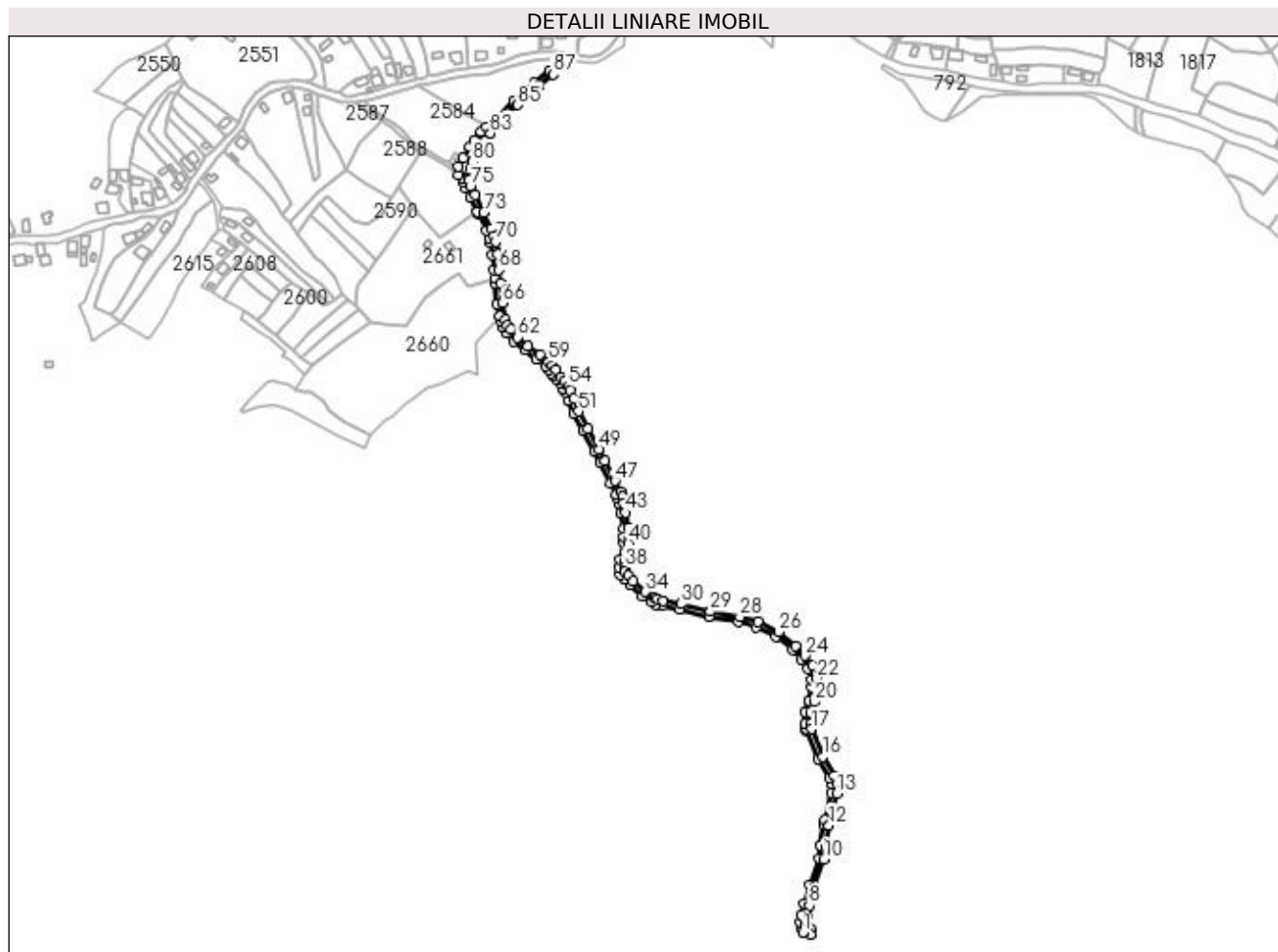
Inscrieri privind dezmembramintele dreptului de proprietate, drepturi reale de garantie și sarcini	Referințe
NU SUNT	

Anexa Nr. 1 La Partea I

Teren

Nr cadastral	Suprafața (mp)*	Observații / Referințe
51996	5.464	Imobil traversat de limita unităților administrativ-teritoriale POIENILE IZEI și BOTIZA.

* Suprafața este determinată în planul de proiecție Stereo 70.



Date referitoare la teren

Crt	Categorie folosință	Intravilan	Suprafața (mp)	Tarla	Parcelă	Nr. topo	Observații / Referințe
1	drum	DA	916	-	-	-	
2	drum	NU	4.548	-	-	-	

Lungime Segmente

1) Valorile lungimilor segmentelor sunt obținute din proiecție în plan.

Punct început	X / Y	Punct sfârșit	X / Y	Lungime segment	Punct început	X / Y	Punct sfârșit	X / Y	Lungime segment	Punct început	X / Y	Punct sfârșit	X / Y	Lungime segment
1	434.123,646 688.382,91	2	434.131,512 688.381,497	7.992	2	434.131,512 688.381,497	3	434.131,156 688.386,886	5.401	3	434.131,156 688.386,886	4	434.128,0 688.387,16	3.168
4	434.128,0 688.387,16	5	434.126,471 688.389,026	2.413	5	434.126,471 688.389,026	6	434.126,325 688.392,531	3.508	6	434.126,325 688.392,531	7	434.127,537 688.399,209	6.787
7	434.127,537 688.399,209	8	434.129,939 688.409,004	10.085	8	434.129,939 688.409,004	9	434.134,914 688.427,14	18.806	9	434.134,914 688.427,14	10	434.143,949 688.452,774	27.18
10	434.143,949 688.452,774	11	434.145,496 688.465,441	12.761	11	434.145,496 688.465,441	12	434.148,592 688.485,052	19.853	12	434.148,592 688.485,052	13	434.155,974 688.515,075	30.918
13	434.155,974 688.515,075	14	434.156,537 688.524,573	9.514	14	434.156,537 688.524,573	15	434.153,679 688.532,326	8.263	15	434.153,679 688.532,326	16	434.142,94 688.550,373	21.0

Punct început	X / Y	Punct sfârșit	X / Y	Lungime segment	Punct început	X / Y	Punct sfârșit	X / Y	Lungime segment	Punct început	X / Y	Punct sfârșit	X / Y	Lungime segment
16	434.142,94 688.550,373	17	434.131,949 688.576,393	28.246	17	434.131,949 688.576,393	18	434.131,113 688.581,539	5.213	18	434.131,113 688.581,539	19	434.131,157 688.591,997	10.458
19	434.131,157 688.591,997	20	434.134,337 688.602,283	10.766	20	434.134,337 688.602,283	21	434.137,545 688.616,021	14.108	21	434.137,545 688.616,021	22	434.136,952 688.624,681	8.68
22	434.136,952 688.624,681	23	434.132,555 688.636,556	12.663	23	434.132,555 688.636,556	24	434.125,858 688.646,182	11.726	24	434.125,858 688.646,182	25	434.117,267 688.655,594	12.743
25	434.117,267 688.655,594	26	434.100,826 688.668,79	21.082	26	434.100,826 688.668,79	27	434.081,232 688.678,138	21.71	27	434.081,232 688.678,138	28	434.063,928 688.683,147	18.014
28	434.063,928 688.683,147	29	434.035,974 688.688,046	28.38	29	434.035,974 688.688,046	30	434.007,865 688.695,436	29.064	30	434.007,865 688.695,436	31	433.991,413 688.698,507	16.736
31	433.991,413 688.698,507	32	433.985,819 688.699,551	5.691	32	433.985,819 688.699,551	33	433.983,118 688.701,201	3.165	33	433.983,118 688.701,201	34	433.974,421 688.706,882	10.388
34	433.974,421 688.706,882	35	433.962,849 688.717,081	15.425	35	433.962,849 688.717,081	36	433.957,644 688.722,376	7.425	36	433.957,644 688.722,376	37	433.954,537 688.725,536	4.432
37	433.954,537 688.725,536	38	433.954,025 688.729,847	4.341	38	433.954,025 688.729,847	39	433.955,079 688.736,665	6.899	39	433.955,079 688.736,665	40	433.958,05 688.752,782	16.389
40	433.958,05 688.752,782	41	433.958,756 688.758,964	6.222	41	433.958,756 688.758,964	42	433.958,171 688.767,533	8.589	42	433.958,171 688.767,533	43	433.955,437 688.782,064	14.786
43	433.955,437 688.782,064	44	433.953,876 688.790,926	8.998	44	433.953,876 688.790,926	45	433.952,326 688.796,895	6.167	45	433.952,326 688.796,895	46	433.950,565 688.801,549	4.976
46	433.950,565 688.801,549	47	433.945,344 688.812,16	11.826	47	433.945,344 688.812,16	48	433.935,83 688.831,444	21.503	48	433.935,83 688.831,444	49	433.930,153 688.842,418	12.355
49	433.930,153 688.842,418	50	433.919,444 688.862,014	22.331	50	433.919,444 688.862,014	51	433.910,826 688.878,38	18.496	51	433.910,826 688.878,38	52	433.905,893 688.890,411	13.003
52	433.905,893 688.890,411	53	433.902,98 688.898,13	8.25	53	433.902,98 688.898,13	54	433.901,048 688.901,918	4.252	54	433.901,048 688.901,918	55	433.897,612 688.907,335	6.415
55	433.897,612 688.907,335	56	433.894,156 688.911,106	5.115	56	433.894,156 688.911,106	57	433.889,137 688.917,671	8.264	57	433.889,137 688.917,671	58	433.886,048 688.921,592	4.992
58	433.886,048 688.921,592	59	433.882,272 688.924,971	5.067	59	433.882,272 688.924,971	60	433.873,728 688.931,813	10.946	60	433.873,728 688.931,813	61	433.862,784 688.940,373	13.894
61	433.862,784 688.940,373	62	433.852,853 688.948,512	12.84	62	433.852,853 688.948,512	63	433.846,045 688.956,053	10.16	63	433.846,045 688.956,053	64	433.843,175 688.959,958	4.846
64	433.843,175 688.959,958	65	433.841,312 688.965,548	5.892	65	433.841,312 688.965,548	66	433.838,348 688.981,157	15.888	66	433.838,348 688.981,157	67	433.836,368 689.000,37	19.315
67	433.836,368 689.000,37	68	433.834,97 689.012,666	12.375	68	433.834,97 689.012,666	69	433.833,461 689.027,431	14.842	69	433.833,461 689.027,431	70	433.831,862 689.039,247	11.924
70	433.831,862 689.039,247	71	433.830,43 689.044,372	5.321	71	433.830,43 689.044,372	72	433.827,669 689.051,954	8.069	72	433.827,669 689.051,954	73	433.820,569 689.067,078	16.708
73	433.820,569 689.067,078	74	433.812,033 689.083,635	18.628	74	433.812,033 689.083,635	75	433.807,87 689.092,038	9.378	75	433.807,87 689.092,038	76	433.806,196 689.097,118	5.349
76	433.806,196 689.097,118	77	433.805,79 689.099,511	2.427	77	433.805,79 689.099,511	78	433.806,16 689.102,92	3.429	78	433.806,16 689.102,92	79	433.807,607 689.108,824	6.079
79	433.807,607 689.108,824	80	433.810,151 689.114,872	6.561	80	433.810,151 689.114,872	81	433.816,725 689.127,698	14.413	81	433.816,725 689.127,698	82	433.821,286 689.134,836	8.471
82	433.821,286 689.134,836	83	433.826,907 689.142,343	9.378	83	433.826,907 689.142,343	84	433.837,843 689.155,09	16.795	84	433.837,843 689.155,09	85	433.852,829 689.169,514	20.8
85	433.852,829 689.169,514	86	433.872,366 689.186,325	25.774	86	433.872,366 689.186,325	87	433.886,486 689.198,145	18.414	87	433.886,486 689.198,145	88	433.894,632 689.204,348	10.239
88	433.894,632 689.204,348	89	433.899,868 689.211,525	8.884	89	433.899,868 689.211,525	90	433.893,994 689.212,279	5.922	90	433.893,994 689.212,279	91	433.891,712 689.208,408	4.494
91	433.891,712 689.208,408	92	433.883,366 689.202,053	10.49	92	433.883,366 689.202,053	93	433.869,13 689.190,137	18.565	93	433.869,13 689.190,137	94	433.849,463 689.173,214	25.946
94	433.849,463 689.173,214	95	433.834,203 689.158,526	21.18	95	433.834,203 689.158,526	96	433.822,765 689.148,64	15.118	96	433.822,765 689.148,64	97	433.817,825 689.143,98	6.791
97	433.817,825 689.143,98	98	433.811,359 689.135,745	10.47	98	433.811,359 689.135,745	99	433.807,401 689.129,338	7.531	99	433.807,401 689.129,338	100	433.801,009 689.119,079	12.087
100	433.801,009 689.119,079	101	433.796,128 689.110,516	9.856	101	433.796,128 689.110,516	102	433.796,079 689.103,038	7.478	102	433.796,079 689.103,038	103	433.800,744 689.099,359	5.941
103	433.800,744 689.099,359	104	433.801,33 689.095,91	3.498	104	433.801,33 689.095,91	105	433.803,232 689.090,136	6.079	105	433.803,232 689.090,136	106	433.807,571 689.081,379	9.773
106	433.807,571 689.081,379	107	433.814,654 689.067,642	15.455	107	433.814,654 689.067,642	108	433.816,083 689.064,87	3.119	108	433.816,083 689.064,87	109	433.823,047 689.050,032	16.391
109	433.823,047 689.050,032	110	433.825,666 689.042,842	7.652	110	433.825,666 689.042,842	111	433.826,954 689.038,235	4.784	111	433.826,954 689.038,235	112	433.828,495 689.026,841	11.498
112	433.828,495 689.026,841	113	433.829,998 689.012,13	14.788	113	433.829,998 689.012,13	114	433.830,867 689.004,495	7.684	114	433.830,867 689.004,495	115	433.831,398 688.999,832	4.693

Punct început	X / Y	Punct sfârșit	X / Y	Lungime segment	Punct început	X / Y	Punct sfârșit	X / Y	Lungime segment	Punct început	X / Y	Punct sfârșit	X / Y	Lungime segment
115	433.831,398 688.999,832	116	433.833,396 688.980,433	19.50 2	116	433.833,396 688.980,433	117	433.835,639 688.968,622	12.02 2	117	433.835,639 688.968,622	118	433.836,462 688.964,286	4.413
118	433.836,462 688.964,286	119	433.838,681 688.957,63	7.016	119	433.838,681 688.957,63	120	433.842,165 688.952,889	5.883	120	433.842,165 688.952,889	121	433.849,393 688.944,883	10.78 6
121	433.849,393 688.944,883	122	433.859,658 688.936,469	13.27 3	122	433.859,658 688.936,469	123	433.870,625 688.927,893	13.92 2	123	433.870,625 688.927,893	124	433.879,04 688.921,153	10.78 1
124	433.879,04 688.921,153	125	433.882,39 688.918,156	4.495	125	433.882,39 688.918,156	126	433.885,187 688.914,605	4.52	126	433.885,187 688.914,605	127	433.886,791 688.912,508	2.64
127	433.886,791 688.912,508	128	433.890,32 688.907,892	5.811	128	433.890,32 688.907,892	129	433.893,626 688.904,283	4.894	129	433.893,626 688.904,283	130	433.896,7 688.899,438	5.738
130	433.896,7 688.899,438	131	433.898,4 688.896,106	3.741	131	433.898,4 688.896,106	132	433.901,239 688.888,579	8.045	132	433.901,239 688.888,579	133	433.906,29 688.876,262	13.31 2
133	433.906,29 688.876,262	134	433.915,038 688.859,65	18.77 5	134	433.915,038 688.859,65	135	433.925,739 688.840,07	22.31 3	135	433.925,739 688.840,07	136	433.931,368 688.829,19	12.25
136	433.931,368 688.829,19	137	433.940,858 688.809,95	21.45 3	137	433.940,858 688.809,95	138	433.945,973 688.799,555	11.58 5	138	433.945,973 688.799,555	139	433.947,554 688.795,377	4.467
139	433.947,554 688.795,377	140	433.948,986 688.789,862	5.698	140	433.948,986 688.789,862	141	433.950,517 688.781,168	8.828	141	433.950,517 688.781,168	142	433.953,203 688.766,899	14.52
142	433.953,203 688.766,899	143	433.953,736 688.759,078	7.839	143	433.953,736 688.759,078	144	433.953,102 688.753,52	5.594	144	433.953,102 688.753,52	145	433.950,149 688.737,501	16.28 9
145	433.950,149 688.737,501	146	433.948,979 688.729,935	7.656	146	433.948,979 688.729,935	147	433.949,773 688.723,249	6.733	147	433.949,773 688.723,249	148	433.954,078 688.718,87	6.141
148	433.954,078 688.718,87	149	433.959,409 688.713,449	7.603	149	433.959,409 688.713,449	150	433.971,385 688.702,894	15.96 3	150	433.971,385 688.702,894	151	433.980,446 688.696,973	10.82 4
151	433.980,446 688.696,973	152	433.983,998 688.694,804	4.162	152	433.983,998 688.694,804	153	433.990,495 688.693,591	6.609	153	433.990,495 688.693,591	154	434.006,769 688.690,554	16.55 5
154	434.006,769 688.690,554	155	434.034,597 688.683,238	28.77 4	155	434.034,597 688.683,238	156	434.062,798 688.678,269	28.63 5	156	434.062,798 688.678,269	157	434.079,448 688.673,45	17.33 4
157	434.079,448 688.673,45	158	434.098,149 688.664,527	20.72	158	434.098,149 688.664,527	159	434.113,835 688.651,937	20.11 4	159	434.113,835 688.651,937	160	434.122,165 688.642,811	12.35 6
160	434.122,165 688.642,811	161	434.128,087 688.634,223	10.43 2	161	434.128,087 688.634,223	162	434.132,013 688.623,62	11.30 6	162	434.132,013 688.623,62	163	434.132,505 688.616,428	7.21
163	434.132,505 688.616,428	164	434.129,508 688.603,592	13.18 1	164	434.129,508 688.603,592	165	434.126,16 688.592,762	11.33 5	165	434.126,16 688.592,762	166	434.126,111 688.581,146	11.61 7
166	434.126,111 688.581,146	167	434.126,849 688.576,605	4.601	167	434.126,849 688.576,605	168	434.127,11 688.575,0	1.626	168	434.127,11 688.575,0	169	434.138,468 688.548,111	29.18 9
169	434.138,468 688.548,111	170	434.149,147 688.530,165	20.88 4	170	434.149,147 688.530,165	171	434.151,484 688.523,825	6.757	171	434.151,484 688.523,825	172	434.151,01 688.515,826	8.013
172	434.151,01 688.515,826	173	434.144,669 688.490,036	26.55 8	173	434.144,669 688.490,036	174	434.143,686 688.486,04	4.115	174	434.143,686 688.486,04	175	434.140,544 688.466,134	20.15 2
175	434.140,544 688.466,134	176	434.139,052 688.453,922	12.30 3	176	434.139,052 688.453,922	177	434.130,139 688.428,634	26.81 2	177	434.130,139 688.428,634	178	434.125,099 688.410,261	19.05 2
178	434.125,099 688.410,261	179	434.122,645 688.400,252	10.30 5	179	434.122,645 688.400,252	180	434.121,341 688.393,072	7.297	180	434.121,341 688.393,072	181	434.121,899 688.387,483	5.617
181	434.121,899 688.387,483	1	434.123,646 688.382,91	4.895										

** Lungimile segmentelor sunt determinate în planul de proiecție Stereo 70 și sunt rotunjite la 1 milimetru.

*** Distanța dintre puncte este formată din segmente cumulate ce sunt mai mici decât valoarea 1 milimetru.