

**DATE DESPRE IMOBILUL NR. 2737**

Oficiul de Cadastru și Publicitate Imobiliară MARAMURES  
Biroul de Cadastru și Publicitate Imobiliară Dragomiresti

**A. Partea I. Descrierea imobilului**

TEREN Extravilan

Nr. CF vechi:712, 65

Adresa: Jud. Maramures

Nr. Crt	Nr cadastral Nr. topografic	Suprafața* (mp)	Observații / Referințe
A1		10.535	Sector cadastral:43 Teren neimprejmuit; parte din număr topografic 862, 863. Imobil traversat de limita unităților administrativ-teritoriale POIENILE IZEI și BOTIZA.

**B. Partea II. Proprietari și acte**

Inscrieri privitoare la dreptul de proprietate și alte drepturi reale		Referințe
<b>2737 / 03/11/2023</b>		
Act Normativ nr. Legea 7, din 13/03/1996 emis de Parlamentul României;		
B1	Intabulare, drept de PROPRIETATE, dobândit prin Lege, cota actuala 1/1 1) NEIDENTIFICAT NEIDENTIFICAT	A1
Act Administrativ nr. Adeverința nr. 4561, din 24/10/2023 emis de Primăria comunei Poienile Izei;		
B2	Se notează posesia faptică în favoarea lui 1) MUNTEAN VICTORIA	A1

**C. Partea III. SARCINI .**

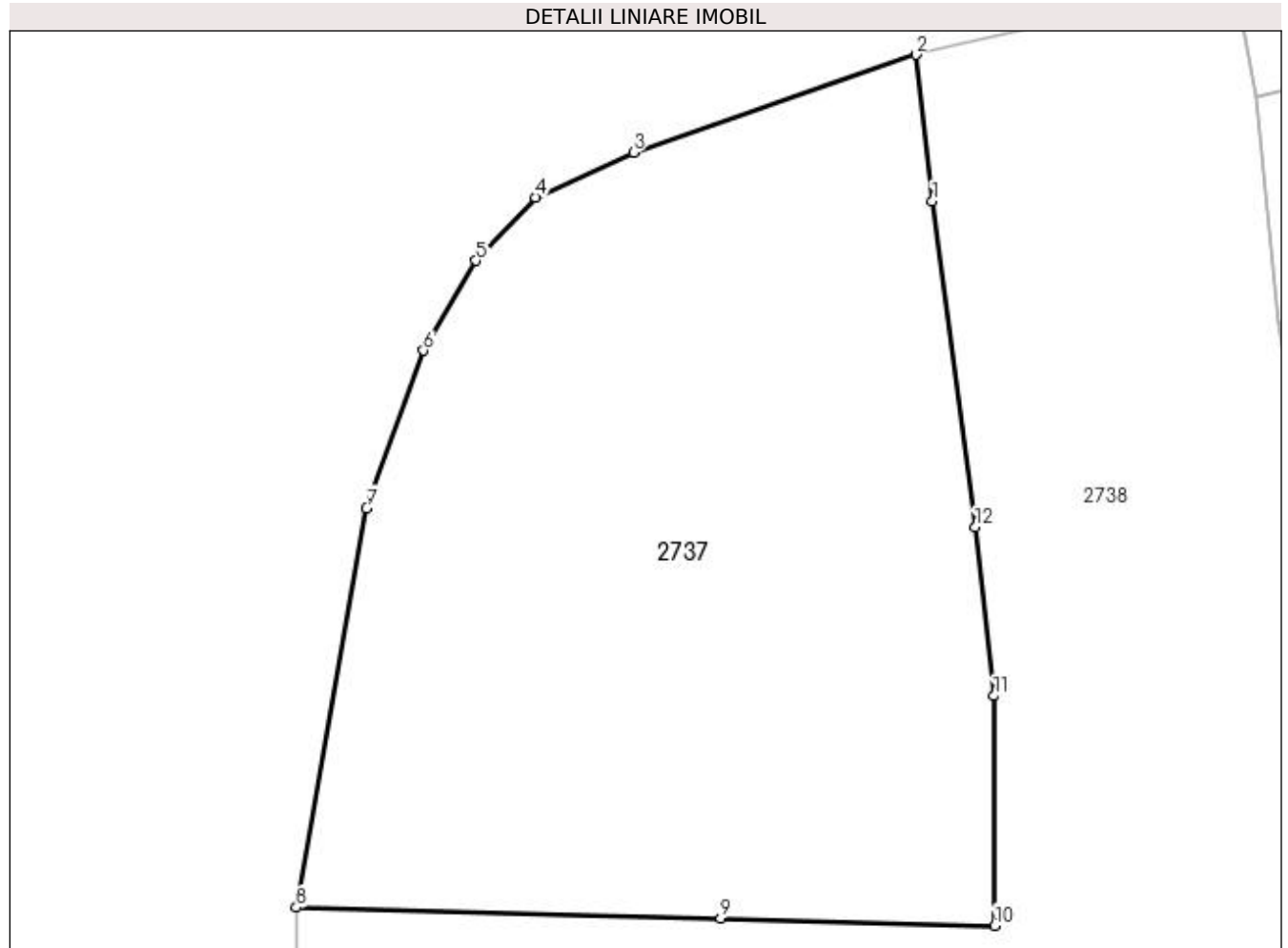
Inscrieri privind dezmembramintele dreptului de proprietate, drepturi reale de garanție și sarcini	Referințe
NU SUNT	

## Anexa Nr. 1 La Partea I

## Teren

Nr cadastral	Suprafața (mp)*	Observații / Referințe
	10.535	parte din număr topografic 862, 863. Imobil traversat de limita unităților administrativ-teritoriale POIENILE IZEI și BOTIZA.

\* Suprafața este determinată în planul de proiecție Stereo 70.



## Date referitoare la teren

Crt	Categorie folosință	Intra vilan	Suprafața (mp)	Tarla	Parcelă	Nr. topo	Observații / Referințe
1	faneata	NU	7.635	-	-	-	
2	faneata	NU	2.900	-	-	-	fâneață împădurită

## Lungime Segmente

1) Valorile lungimilor segmentelor sunt obținute din proiecție în plan.

Punct început	X / Y	Punct sfârșit	X / Y	Lungime segment (** (m)
1	430.286,94 689.576,416	2	430.284,438 689.598,574	22.299
2	430.284,438 689.598,574	3	430.241,674 689.583,819	45.239
3	430.241,674 689.583,819	4	430.226,867 689.577,006	16.299
4	430.226,867 689.577,006	5	430.217,869 689.567,42	13.148

Punct început	X / Y	Punct sfârșit	X / Y	Lungime segment (** (m)
5	430.217,869 689.567,42	6	430.209,886 689.553,843	15.749
6	430.209,886 689.553,843	7	430.201,25 689.529,977	25.381
7	430.201,25 689.529,977	8	430.190,659 689.469,583	61.315
8	430.190,659 689.469,583	9	430.254,904 689.467,923	64.266
9	430.254,904 689.467,923	10	430.296,345 689.466,844	41.455
10	430.296,345 689.466,844	11	430.296,231 689.501,582	34.738
11	430.296,231 689.501,582	12	430.293,403 689.527,124	25.698
12	430.293,403 689.527,124	1	430.286,94 689.576,416	49.714

\*\* Lungimile segmentelor sunt determinate în planul de proiecție Stereo 70 și sunt rotunjite la 1 milimetru.

\*\*\* Distanța dintre puncte este formată din segmente cumulate ce sunt mai mici decât valoarea 1 milimetru.





**DATE DESPRE IMOBILUL NR. 2738**

Oficiul de Cadastru și Publicitate Imobiliară MARAMURES  
Biroul de Cadastru și Publicitate Imobiliară Dragomiresti

**A. Partea I. Descrierea imobilului**

TEREN Extravilan

Nr. CF vechi:139, 65

Adresa: Jud. Maramures

Nr. Crt	Nr cadastral Nr. topografic	Suprafața* (mp)	Observații / Referințe
A1		20.181	Sector cadastral:43 Teren neimpregmuit; parte din număr topografic 864, 865. Imobil traversat de limita unităților administrativ-teritoriale POIENILE IZEI și BOTIZA.

**B. Partea II. Proprietari și acte**

Inscrieri privitoare la dreptul de proprietate și alte drepturi reale		Referințe
<b>2738 / 03/11/2023</b>		
Act Normativ nr. Legea 7, din 13/03/1996 emis de Parlamentul României;		
B1	Intabulare, drept de PROPRIETATE, dobândit prin Lege, cota actuala 1/1 1) NEIDENTIFICAT NEIDENTIFICAT	A1
Act Administrativ nr. Adeverința nr. 4562, din 24/10/2023 emis de Primăria comunei Poienile Izei;		
B2	Se notează posesia faptică în favoarea lui 1) SABADIȘ VASILE	A1

**C. Partea III. SARCINI .**

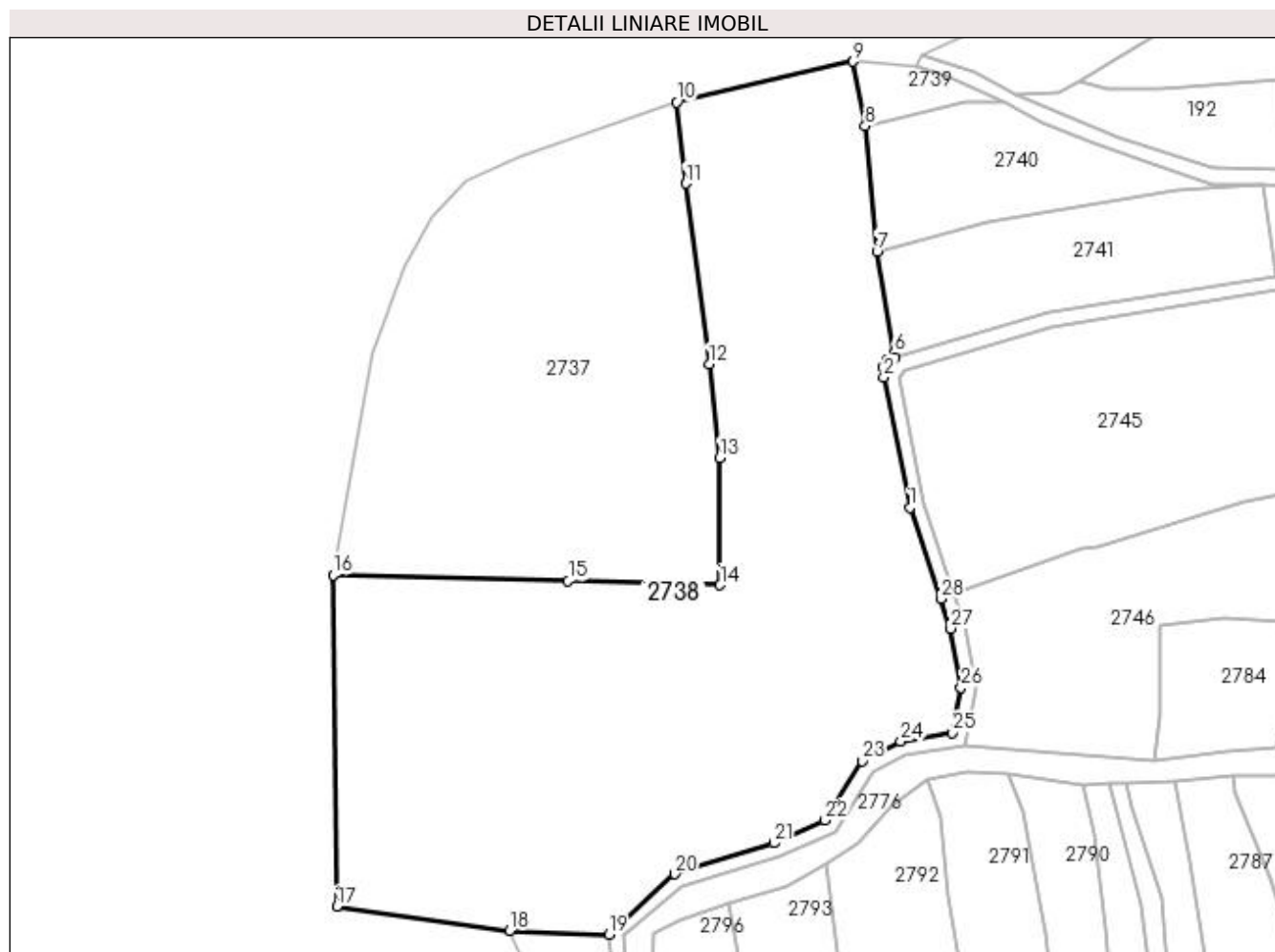
Inscrieri privind dezmembramintele dreptului de proprietate, drepturi reale de garanție și sarcini	Referințe
NU SUNT	

## Anexa Nr. 1 La Partea I

## Teren

Nr cadastral	Suprafața (mp)*	Observații / Referințe
	20.181	parte din număr topografic 864, 865. Imobil traversat de limita unităților administrativ-teritoriale POIENILE IZEI și BOTIZA.

\* Suprafața este determinată în planul de proiecție Stereo 70.



## Date referitoare la teren

Crt	Categorie folosință	Intra vilan	Suprafața (mp)	Tarla	Parcelă	Nr. topo	Observații / Referințe
1	faneata	NU	15.681	-	-	-	
2	faneata	NU	4.500	-	-	-	fâneată împădurită

## Lungime Segmente

1) Valorile lungimilor segmentelor sunt obținute din proiecție în plan.

Punct început	X / Y	Punct sfârșit	X / Y	Lungime segment (** (m))
1	430.348,14 689.488,013	2	430.341,081 689.523,611	36.291
3	430.340,686 689.526,312	4	430.341,863 689.528,146	2.179
5	430.344,104 689.528,929	6	430.343,877 689.530,074	1.167
7	430.339,226 689.557,918	8	430.335,971 689.592,165	34.401

Punct început	X / Y	Punct sfârșit	X / Y	Lungime segment (** (m))
2	430.341,081 689.523,611	3	430.340,686 689.526,312	2.73
4	430.341,863 689.528,146	5	430.344,104 689.528,929	2.374
6	430.343,877 689.530,074	7	430.339,226 689.557,918	28.23
8	430.335,971 689.592,165	9	430.332,728 689.609,731	17.863

Punct început	X / Y	Punct sfârșit	X / Y	Lungime segment (** (m)
9	430.332,728 689.609,731	10	430.284,438 689.598,574	49.562
11	430.286,94 689.576,416	12	430.293,403 689.527,124	49.714
13	430.296,231 689.501,582	14	430.296,345 689.466,844	34.738
15	430.254,904 689.467,923	16	430.190,659 689.469,583	64.266
17	430.191,682 689.379,123	18	430.238,794 689.372,55	47.568
19	430.265,92 689.371,49	20	430.283,986 689.387,987	24.465
21	430.311,006 689.396,388	22	430.325,055 689.402,692	15.398
23	430.335,124 689.418,79	24	430.345,673 689.424,168	11.841
25	430.359,717 689.426,584	26	430.362,172 689.438,862	12.521
27	430.359,309 689.454,966	28	430.356,556 689.463,112	8.599

Punct început	X / Y	Punct sfârșit	X / Y	Lungime segment (** (m)
10	430.284,438 689.598,574	11	430.286,94 689.576,416	22.299
12	430.293,403 689.527,124	13	430.296,231 689.501,582	25.698
14	430.296,345 689.466,844	15	430.254,904 689.467,923	41.455
16	430.190,659 689.469,583	17	430.191,682 689.379,123	90.466
18	430.238,794 689.372,55	19	430.265,92 689.371,49	27.146
20	430.283,986 689.387,987	21	430.311,006 689.396,388	28.296
22	430.325,055 689.402,692	23	430.335,124 689.418,79	18.988
24	430.345,673 689.424,168	25	430.359,717 689.426,584	14.25
26	430.362,172 689.438,862	27	430.359,309 689.454,966	16.357
28	430.356,556 689.463,112	1	430.348,14 689.488,013	26.285

\*\* Lungimile segmentelor sunt determinate în planul de proiecție Stereo 70 și sunt rotunjite la 1 milimetru.

\*\*\* Distanța dintre puncte este formată din segmente cumulate ce sunt mai mici decât valoarea 1 milimetru.



**DATE DESPRE IMOBILUL NR. 2739**

Oficiul de Cadastru și Publicitate Imobiliară MARAMURES  
Biroul de Cadastru și Publicitate Imobiliară Dragomiresti

**A. Partea I. Descrierea imobilului**

TEREN Extravilan

Nr. CF vechi:65

Adresa: Jud. Maramures

Nr. Crt	Nr cadastral Nr. topografic	Suprafața* (mp)	Observații / Referințe
A1		387	Sector cadastral:43 Teren neimprejmuit; parte din număr topografic 865. Imobil traversat de limita unităților administrativ-teritoriale POIENILE IZEI și BOTIZA.

**B. Partea II. Proprietari și acte**

Inscrieri privitoare la dreptul de proprietate și alte drepturi reale		Referințe
<b>2739 / 01/11/2023</b>		
Act Normativ nr. Legea 7, din 13/03/1996 emis de Parlamentul României;		
B1	Intabulare, drept de PROPRIETATE, dobândit prin Lege, cota actuala 1/1 1) NEIDENTIFICAT NEIDENTIFICAT	A1
Act Administrativ nr. Adeverința nr. 4563, din 24/10/2023 emis de Primăria comunei Poienile Izei;		
B2	Se notează posesia faptică în favoarea lui 1) PETREUȘ VASILE	A1

**C. Partea III. SARCINI .**

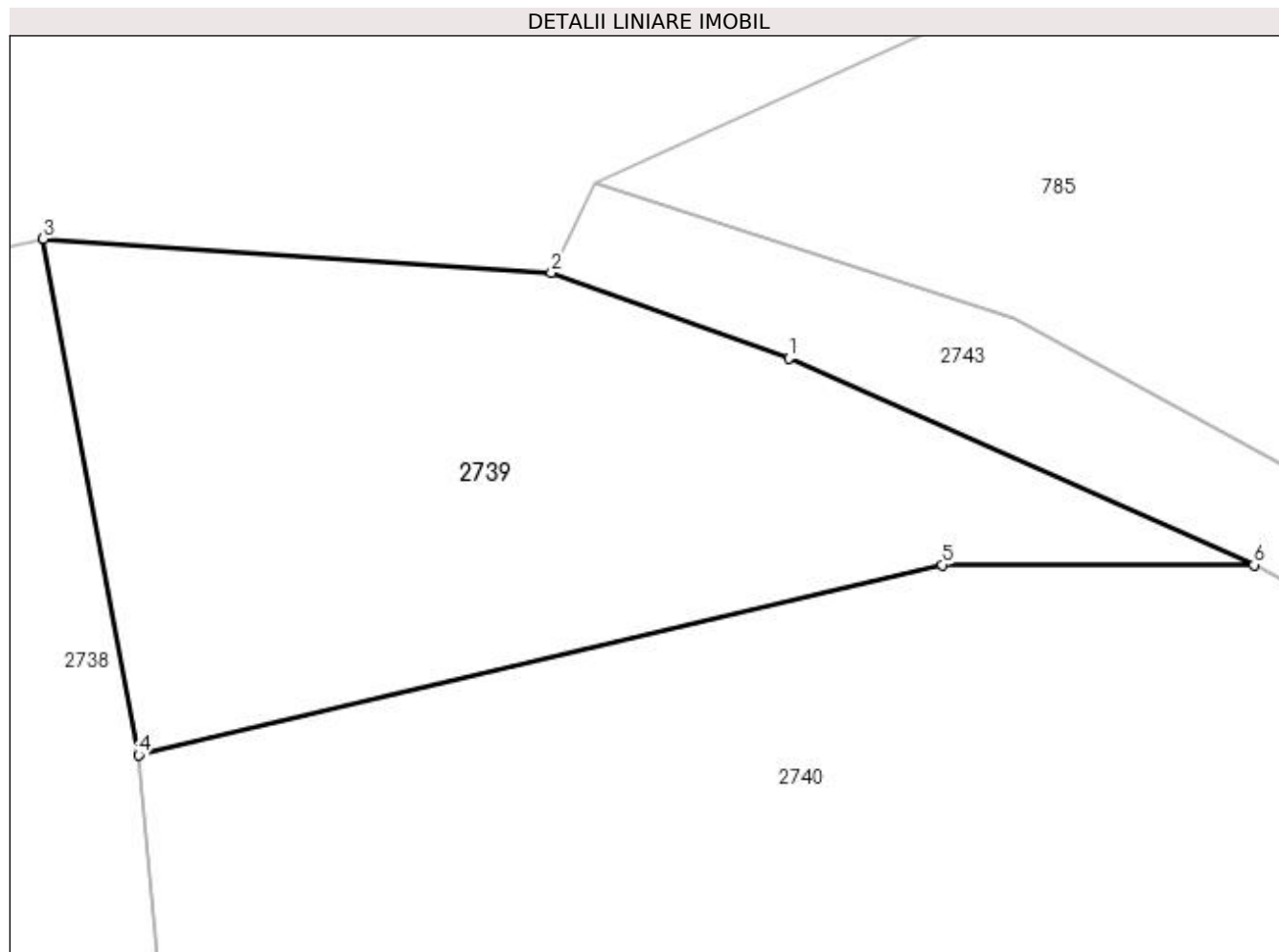
Inscrieri privind dezmembramintele dreptului de proprietate, drepturi reale de garanție și sarcini	Referințe
NU SUNT	

## Anexa Nr. 1 La Partea I

## Teren

Nr cadastral	Suprafața (mp)*	Observații / Referințe
	387	parte din număr topografic 865. Imobil traversat de limita unităților administrativ-teritoriale POIENILE IZEI și BOTIZA.

\* Suprafața este determinată în planul de proiecție Stereo 70.



## Date referitoare la teren

Crt	Categorie folosință	Intra vilan	Suprafața (mp)	Tarla	Parcelă	Nr. topo	Observații / Referințe
1	faneata	NU	387	-	-	-	

## Lungime Segmente

1) Valorile lungimilor segmentelor sunt obținute din proiecție în plan.

Punct început	X / Y	Punct sfârșit	X / Y	Lungime segment (** (m)
1	430.358,091 689.605,668	2	430.350,018 689.608,583	8.583
2	430.350,018 689.608,583	3	430.332,728 689.609,731	17.328
3	430.332,728 689.609,731	4	430.335,971 689.592,165	17.863
4	430.335,971 689.592,165	5	430.363,32 689.598,638	28.105
5	430.363,32 689.598,638	6	430.373,922 689.598,638	10.602

Punct început	X / Y	Punct sfârşit	X / Y	Lungime segment (** (m)
6	430.373,922 689.598,638	1	430.358,091 689.605,668	17.322

\*\* Lungimile segmentelor sunt determinate în planul de proiecţie Stereo 70 şi sunt rotunjite la 1 milimetru.

\*\*\* Distanţa dintre puncte este formată din segmente cumulate ce sunt mai mici decât valoarea 1 milimetru.





**DATE DESPRE IMOBILUL NR. 2740**

Oficiul de Cadastru și Publicitate Imobiliară MARAMURES  
Biroul de Cadastru și Publicitate Imobiliară Dragomiresti

**A. Partea I. Descrierea imobilului**

TEREN Extravilan

Nr. CF vechi:2

Adresa: Jud. Maramures

Nr. Crt	Nr cadastral Nr. topografic	Suprafața* (mp)	Observații / Referințe
A1		2.114	Sector cadastral:43 Teren neimprejmuit; parte din număr topografic 872

**B. Partea II. Proprietari și acte**

Inscrieri privitoare la dreptul de proprietate și alte drepturi reale	Referințe
<b>2740 / 03/11/2023</b>	
Act Normativ nr. Legea 7, din 13/03/1996 emis de Parlamentul României;	
B1	A1
Intabulare, drept de PROPRIETATE, dobandit prin Lege, cota actuala 1/1	
1) NEIDENTIFICAT NEIDENTIFICAT	
Act Administrativ nr. Adeverința nr. 4903, din 01/11/2023 emis de Primăria comunei Poienile Izei;	
B2	A1
Se notează posesia faptică în favoarea lui	
1) BÎRLEA MIRELA-LĂCRIMIOARA	

**C. Partea III. SARCINI .**

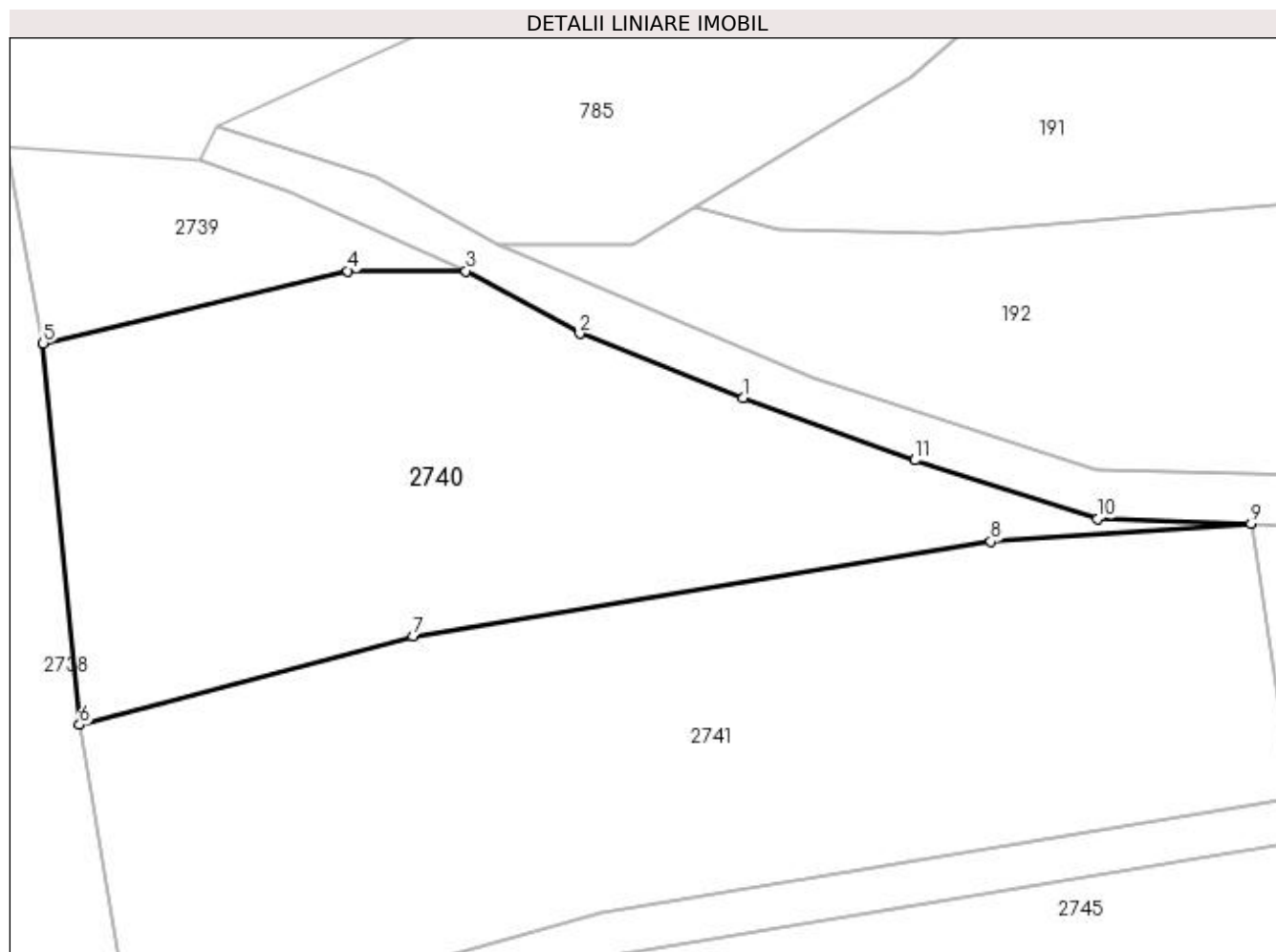
Inscrieri privind dezmembramintele dreptului de proprietate, drepturi reale de garanție și sarcini	Referințe
NU SUNT	

## Anexa Nr. 1 La Partea I

## Teren

Nr cadastral	Suprafața (mp)*	Observații / Referințe
	2.114	parte din număr topografic 872

\* Suprafața este determinată în planul de proiecție Stereo 70.



## Date referitoare la teren

Crt	Categorie folosință	Intravilan	Suprafața (mp)	Tarla	Parcelă	Nr. topo	Observații / Referințe
1	faneata	NU	2.114	-	-	-	

## Lungime Segmente

1) Valorile lungimilor segmentelor sunt obținute din proiecție în plan.

Punct început	X / Y	Punct sfârșit	X / Y	Lungime segment (** (m)
1	430.398,795 689.587,249	2	430.384,143 689.593,035	15.753
2	430.384,143 689.593,035	3	430.373,922 689.598,638	11.656
3	430.373,922 689.598,638	4	430.363,32 689.598,638	10.602
4	430.363,32 689.598,638	5	430.335,971 689.592,165	28.105
5	430.335,971 689.592,165	6	430.339,226 689.557,918	34.401

Punct început	X / Y	Punct sfârșit	X / Y	Lungime segment (** (m)
6	430.339,226 689.557,918	7	430.369,198 689.565,862	31.007
7	430.369,198 689.565,862	8	430.421,05 689.574,369	52.546
8	430.421,05 689.574,369	9	430.444,417 689.575,991	23.423
9	430.444,417 689.575,991	10	430.430,625 689.576,389	13.797
10	430.430,625 689.576,389	11	430.414,225 689.581,659	17.226
11	430.414,225 689.581,659	1	430.398,795 689.587,249	16.411

\*\* Lungimile segmentelor sunt determinate în planul de proiecție Stereo 70 și sunt rotunjite la 1 milimetru.

\*\*\* Distanța dintre puncte este formată din segmente cumulate ce sunt mai mici decât valoarea 1 milimetru.



**DATE DESPRE IMOBILUL NR. 2741**

Oficiul de Cadastru și Publicitate Imobiliară MARAMURES  
Biroul de Cadastru și Publicitate Imobiliară Dragomiresti

**A. Partea I. Descrierea imobilului**

TEREN Extravilan

Nr. CF vechi:2

Adresa: Jud. Maramures

Nr. Crt	Nr cadastral Nr. topografic	Suprafața* (mp)	Observații / Referințe
A1		2.933	Sector cadastral:43 Teren neimprejmuit; parte din număr topografic 872

**B. Partea II. Proprietari și acte**

Inscrieri privitoare la dreptul de proprietate și alte drepturi reale	Referințe
<b>2741 / 03/11/2023</b>	
Act Normativ nr. Legea 7, din 13/03/1996 emis de Parlamentul României;	
B1	A1
Intabulare, drept de PROPRIETATE, dobandit prin Lege, cota actuala 1/1 1) NEIDENTIFICAT NEIDENTIFICAT	
Act Administrativ nr. Adeverința nr. 4968, din 03/11/2023 emis de Primăria comunei Poienile Izei;	
B2	A1
Se notează posesia faptică în favoarea lui 1) POPAN PETRU 2) POPAN FLORENTINA	

**C. Partea III. SARCINI .**

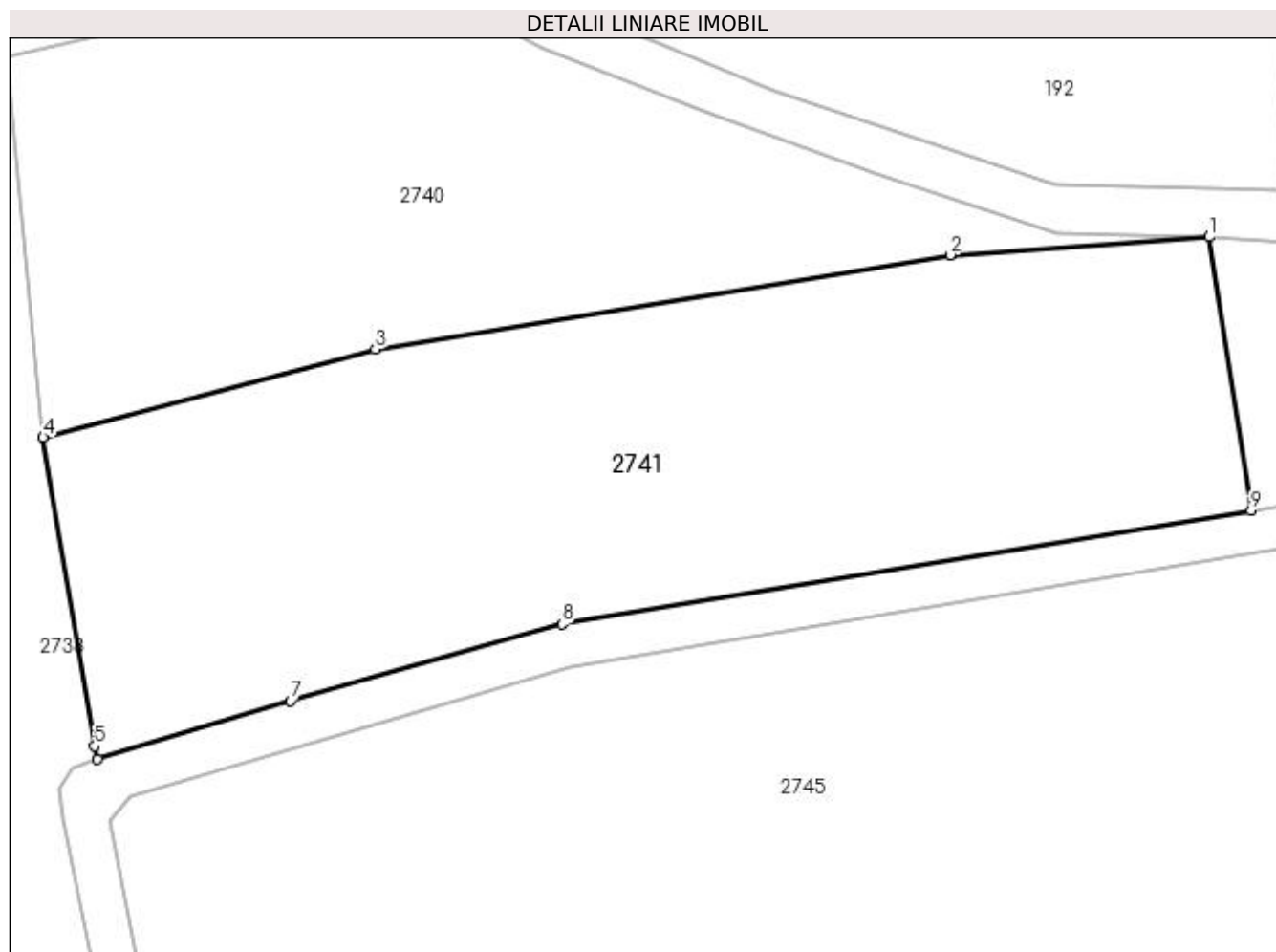
Inscrieri privind dezmembramintele dreptului de proprietate, drepturi reale de garanție și sarcini	Referințe
NU SUNT	

## Anexa Nr. 1 La Partea I

## Teren

Nr cadastral	Suprafața (mp)*	Observații / Referințe
	2.933	parte din număr topografic 872

\* Suprafața este determinată în planul de proiecție Stereo 70.



## Date referitoare la teren

Crt	Categorie folosință	Intra vilan	Suprafața (mp)	Tarla	Parcelă	Nr. topo	Observații / Referințe
1	faneata	NU	2.933	-	-	-	

## Lungime Segmente

1) Valorile lungimilor segmentelor sunt obținute din proiecție în plan.

Punct început	X / Y	Punct sfârșit	X / Y	Lungime segment (** (m)
1	430.444,417 689.575,991	2	430.421,05 689.574,369	23.423
2	430.421,05 689.574,369	3	430.369,198 689.565,862	52.546
3	430.369,198 689.565,862	4	430.339,226 689.557,918	31.007
4	430.339,226 689.557,918	5	430.343,877 689.530,074	28.23
5	430.343,877 689.530,074	6	430.344,104 689.528,929	1.167

Punct început	X / Y	Punct sfârșit	X / Y	Lungime segment (** (m)
6	430.344,104 689.528,929	7	430.361,531 689.534,17	18.198
7	430.361,531 689.534,17	8	430.386,021 689.541,085	25.448
8	430.386,021 689.541,085	9	430.448,198 689.551,302	63.01
9	430.448,198 689.551,302	1	430.444,417 689.575,991	24.977

\*\* Lungimile segmentelor sunt determinate în planul de proiecție Stereo 70 și sunt rotunjite la 1 milimetru.

\*\*\* Distanța dintre puncte este formată din segmente cumulate ce sunt mai mici decât valoarea 1 milimetru.





**DATE DESPRE IMOBILUL NR. 2742**

Oficiul de Cadastru și Publicitate Imobiliară MARAMURES  
Biroul de Cadastru și Publicitate Imobiliară Dragomiresti

**A. Partea I. Descrierea imobilului**

TEREN Extravilan

Nr. CF vechi:2088

Adresa: Jud. Maramures

Nr. Crt	Nr cadastral Nr. topografic	Suprafața* (mp)	Observații / Referințe
A1		3.212	Sector cadastral:43 Teren neimprejmuit; parte din număr topografic 871

**B. Partea II. Proprietari și acte**

Inscrieri privitoare la dreptul de proprietate și alte drepturi reale	Referințe
<b>2742 / 03/11/2023</b>	
Act Normativ nr. Legea 7, din 13/03/1996 emis de Parlamentul României;	
B1	A1
Intabulare, drept de PROPRIETATE, dobandit prin Lege, cota actuala 1/1 1) NEIDENTIFICAT NEIDENTIFICAT	
<b>742 / 03/11/2023</b>	
Act Administrativ nr. Adeverința nr. 4565, din 24/10/2023 emis de Primăria comunei Poienile Izei;	
B2	A1
Se notează posesia faptică în favoarea lui 1) MUNTEAN IOAN-DĂNUȚ	

**C. Partea III. SARCINI .**

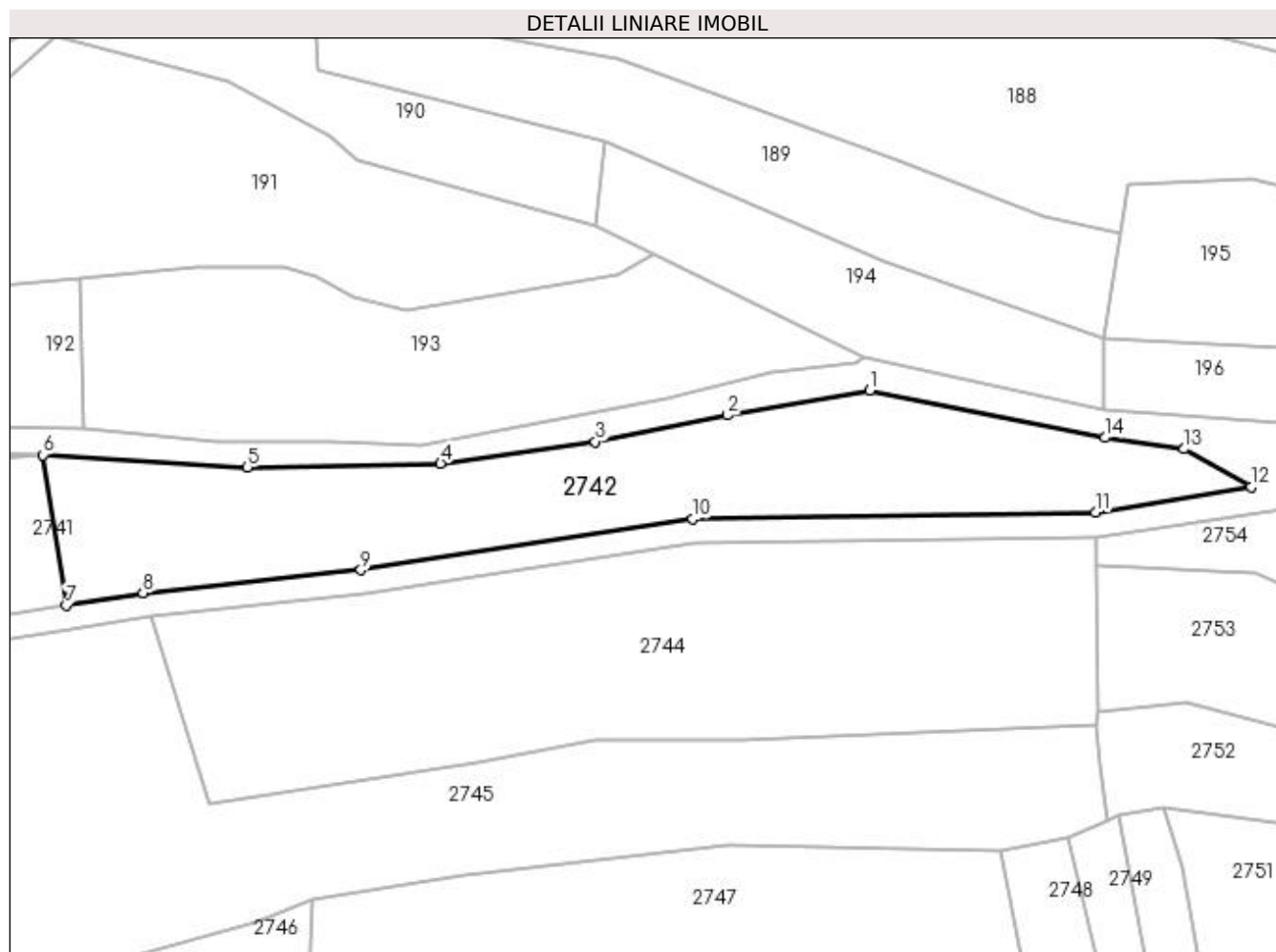
Inscrieri privind dezmembramintele dreptului de proprietate, drepturi reale de garanție și sarcini	Referințe
NU SUNT	

## Anexa Nr. 1 La Partea I

## Teren

Nr cadastral	Suprafața (mp)*	Observații / Referințe
	3.212	parte din număr topografic 871

\* Suprafața este determinată în planul de proiecție Stereo 70.



## Date referitoare la teren

Crt	Categorie folosință	Intravilan	Suprafața (mp)	Tarla	Parcelă	Nr. topo	Observații / Referințe
1	faneata	NU	3.212	-	-	-	

## Lungime Segmente

1) Valorile lungimilor segmentelor sunt obținute din proiecție în plan.

Punct început	X / Y	Punct sfârșit	X / Y	Lungime segment (** (m)
1	430.580,135 689.586,58	2	430.556,818 689.582,514	23.67
2	430.556,818 689.582,514	3	430.535,08 689.578,17	22.167
3	430.535,08 689.578,17	4	430.509,69 689.574,597	25.641
4	430.509,69 689.574,597	5	430.477,992 689.573,939	31.705
5	430.477,992 689.573,939	6	430.444,417 689.575,991	33.638

Punct început	X / Y	Punct sfârșit	X / Y	Lungime segment (** (m)
6	430.444,417 689.575,991	7	430.448,198 689.551,302	24.977
7	430.448,198 689.551,302	8	430.460,792 689.553,371	12.763
8	430.460,792 689.553,371	9	430.496,594 689.557,104	35.997
9	430.496,594 689.557,104	10	430.551,102 689.565,503	55.151
10	430.551,102 689.565,503	11	430.617,196 689.566,531	66.102
11	430.617,196 689.566,531	12	430.642,778 689.570,78	25.933
12	430.642,778 689.570,78	13	430.631,784 689.576,981	12.622
13	430.631,784 689.576,981	14	430.618,813 689.578,837	13.103
14	430.618,813 689.578,837	1	430.580,135 689.586,58	39.445

\*\* Lungimile segmentelor sunt determinate în planul de proiecție Stereo 70 și sunt rotunjite la 1 milimetru.

\*\*\* Distanța dintre puncte este formată din segmente cumulate ce sunt mai mici decât valoarea 1 milimetru.



**DATE DESPRE IMOBILUL NR. 2743**

Oficiul de Cadastru și Publicitate Imobiliară MARAMURES  
Biroul de Cadastru și Publicitate Imobiliară Dragomiresti

**A. Partea I. Descrierea imobilului**

TEREN Extravilan

Nr. CF vechi:2088

Adresa: Jud. Maramures

Nr. Crt	Nr cadastral Nr. topografic	Suprafața* (mp)	Observații / Referințe
A1		5.098	Sector cadastral:43 Teren neimprejmuit; parte din număr topografic 871. Imobil traversat de limita unităților administrativ-teritoriale POIENILE IZEI și BOTIZA.

**B. Partea II. Proprietari și acte**

Inscrieri privitoare la dreptul de proprietate și alte drepturi reale		Referințe
<b>2743 / 01/11/2023</b>		
Act Normativ nr. Legea 7, din 13/03/1996 emis de Parlamentul României;		
B1	Inscrierea provizorie, drept de PROPRIETATE, dobandit prin Lege, cota actuala 1/1 1) COMUNA POIENILE IZEI, CIF:7367404, proprietar neidentificat	A1

**C. Partea III. SARCINI .**

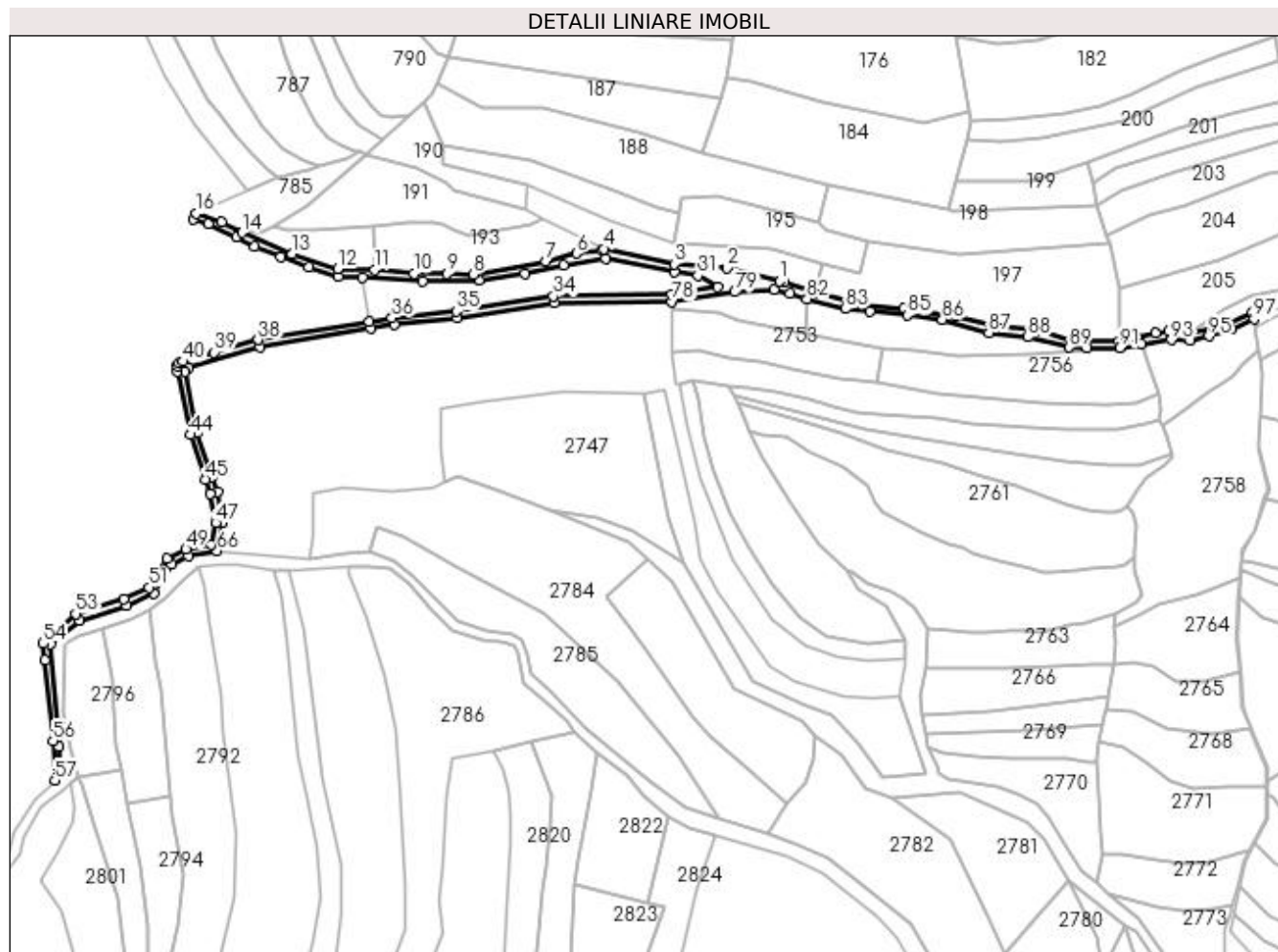
Inscrieri privind dezmembramintele dreptului de proprietate, drepturi reale de garanție și sarcini	Referințe
NU SUNT	

## Anexa Nr. 1 La Partea I

## Teren

Nr cadastral	Suprafața (mp)*	Observații / Referințe
	5.098	parte din număr topografic 871. Imobil traversat de limita unităților administrativ-teritoriale POIENILE IZEI și BOTIZA.

\* Suprafața este determinată în planul de proiecție Stereo 70.



## Date referitoare la teren

Crt	Categorie folosință	Intra vilan	Suprafața (mp)	Tarla	Parcelă	Nr. topo	Observații / Referințe
1	drum	NU	5.098	-	-	-	

## Lungime Segmente

1) Valorile lungimilor segmentelor sunt obținute din proiecție în plan.

Punct început	X / Y	Punct sfârșit	X / Y	Lungime segment	Punct început	X / Y	Punct sfârșit	X / Y	Lungime segment	Punct început	X / Y	Punct sfârșit	X / Y	Lungime segment
1	430.677,295 689.573,927	2	430.647,935 689.581,204	30.248	2	430.647,935 689.581,204	3	430.618,425 689.583,471	29.597	3	430.618,425 689.583,471	4	430.579,197 689.591,943	40.132
4	430.579,197 689.591,943	5	430.578,001 689.591,127	1.448	5	430.578,001 689.591,127	6	430.563,939 689.589,454	14.161	6	430.563,939 689.589,454	7	430.546,956 689.585,118	17.528
7	430.546,956 689.585,118	8	430.506,37 689.577,579	41.28	8	430.506,37 689.577,579	9	430.491,544 689.578,125	14.836	9	430.491,544 689.578,125	10	430.473,009 689.578,13	18.535
10	430.473,009 689.578,13	11	430.451,053 689.580,252	22.058	11	430.451,053 689.580,252	12	430.430,567 689.580,761	20.492	12	430.430,567 689.580,761	13	430.405,101 689.589,12	26.803
13	430.405,101 689.589,12	14	430.376,864 689.600,951	30.615	14	430.376,864 689.600,951	15	430.365,791 689.607,027	12.63	15	430.365,791 689.607,027	16	430.351,509 689.611,609	14.999

Punct început	X / Y	Punct sfârșit	X / Y	Lungime segment	Punct început	X / Y	Punct sfârșit	X / Y	Lungime segment	Punct început	X / Y	Punct sfârșit	X / Y	Lungime segment
16	430.351,509 689.611,609	17	430.350,018 689.608,583	3.373	17	430.350,018 689.608,583	18	430.358,091 689.605,668	8.583	18	430.358,091 689.605,668	19	430.373,922 689.598,638	17.322
19	430.373,922 689.598,638	20	430.384,143 689.593,035	11.656	20	430.384,143 689.593,035	21	430.398,795 689.587,249	15.753	21	430.398,795 689.587,249	22	430.414,225 689.581,659	16.411
22	430.414,225 689.581,659	23	430.430,625 689.576,389	17.226	23	430.430,625 689.576,389	24	430.444,417 689.575,991	13.797	24	430.444,417 689.575,991	25	430.477,992 689.573,939	33.638
25	430.477,992 689.573,939	26	430.509,69 689.574,597	31.705	26	430.509,69 689.574,597	27	430.535,08 689.578,17	25.641	27	430.535,08 689.578,17	28	430.556,818 689.582,514	22.167
28	430.556,818 689.582,514	29	430.580,135 689.586,58	23.67	29	430.580,135 689.586,58	30	430.618,813 689.578,837	39.445	30	430.618,813 689.578,837	31	430.631,784 689.576,981	13.103
31	430.631,784 689.576,981	32	430.642,778 689.570,78	12.622	32	430.642,778 689.570,78	33	430.617,196 689.566,531	25.933	33	430.617,196 689.566,531	34	430.551,102 689.565,503	66.102
34	430.551,102 689.565,503	35	430.496,594 689.557,104	55.151	35	430.496,594 689.557,104	36	430.460,792 689.553,371	35.997	36	430.460,792 689.553,371	37	430.448,198 689.551,302	12.763
37	430.448,198 689.551,302	38	430.386,021 689.541,085	63.01	38	430.386,021 689.541,085	39	430.361,531 689.534,17	25.448	39	430.361,531 689.534,17	40	430.344,104 689.528,929	18.198
40	430.344,104 689.528,929	41	430.341,863 689.528,146	2.374	41	430.341,863 689.528,146	42	430.340,686 689.526,312	2.179	42	430.340,686 689.526,312	43	430.341,081 689.523,611	2.73
43	430.341,081 689.523,611	44	430.348,14 689.488,013	36.291	44	430.348,14 689.488,013	45	430.356,556 689.463,112	26.285	45	430.356,556 689.463,112	46	430.359,309 689.454,966	8.599
46	430.359,309 689.454,966	47	430.362,172 689.438,862	16.357	47	430.362,172 689.438,862	48	430.359,717 689.426,584	12.521	48	430.359,717 689.426,584	49	430.345,673 689.424,168	14.25
49	430.345,673 689.424,168	50	430.335,124 689.418,79	11.841	50	430.335,124 689.418,79	51	430.325,055 689.402,692	18.988	51	430.325,055 689.402,692	52	430.311,006 689.396,388	15.398
52	430.311,006 689.396,388	53	430.283,986 689.387,987	28.296	53	430.283,986 689.387,987	54	430.265,92 689.371,49	24.465	54	430.265,92 689.371,49	55	430.266,989 689.362,26	9.292
55	430.266,989 689.362,26	56	430.271,46 689.316,963	45.517	56	430.271,46 689.316,963	57	430.272,415 689.294,968	22.015	57	430.272,415 689.294,968	58	430.275,384 689.298,753	4.811
58	430.275,384 689.298,753	59	430.274,687 689.313,677	14.94	59	430.274,687 689.313,677	60	430.269,855 689.371,337	57.862	60	430.269,855 689.371,337	61	430.286,111 689.384,459	20.892
61	430.286,111 689.384,459	62	430.312,424 689.392,64	27.556	62	430.312,424 689.392,64	63	430.327,801 689.399,54	16.854	63	430.327,801 689.399,54	64	430.337,928 689.415,729	19.095
64	430.337,928 689.415,729	65	430.346,949 689.420,328	10.126	65	430.346,949 689.420,328	66	430.363,101 689.423,107	16.389	66	430.363,101 689.423,107	67	430.366,242 689.438,818	16.022
67	430.366,242 689.438,818	68	430.363,195 689.455,962	17.413	68	430.363,195 689.455,962	69	430.360,346 689.464,393	8.899	69	430.360,346 689.464,393	70	430.352,013 689.489,047	26.024
70	430.352,013 689.489,047	71	430.345,21 689.523,351	34.972	71	430.345,21 689.523,351	72	430.347,044 689.525,617	2.915	72	430.347,044 689.525,617	73	430.386,91 689.537,178	41.508
73	430.386,91 689.537,178	74	430.448,808 689.547,489	62.751	74	430.448,808 689.547,489	75	430.462,022 689.549,478	13.363	75	430.462,022 689.549,478	76	430.497,107 689.553,135	35.275
76	430.497,107 689.553,135	77	430.551,439 689.561,508	54.974	77	430.551,439 689.561,508	78	430.617,24 689.562,531	65.808	78	430.617,24 689.562,531	79	430.652,422 689.567,834	35.58
79	430.652,422 689.567,834	80	430.674,325 689.569,294	21.951	80	430.674,325 689.569,294	81	430.683,175 689.567,199	9.095	81	430.683,175 689.567,199	82	430.692,83 689.564,036	10.16
82	430.692,83 689.564,036	83	430.714,439 689.558,525	22.3	83	430.714,439 689.558,525	84	430.728,051 689.556,796	13.722	84	430.728,051 689.556,796	85	430.748,937 689.554,921	20.97
85	430.748,937 689.554,921	86	430.768,341 689.552,451	19.56	86	430.768,341 689.552,451	87	430.794,383 689.545,078	27.066	87	430.794,383 689.545,078	88	430.816,354 689.542,641	22.105
88	430.816,354 689.542,641	89	430.839,49 689.536,847	23.851	89	430.839,49 689.536,847	90	430.849,464 689.536,41	9.983	90	430.849,464 689.536,41	91	430.867,385 689.536,669	17.922
91	430.867,385 689.536,669	92	430.879,466 689.538,81	12.27	92	430.879,466 689.538,81	93	430.896,237 689.541,042	16.918	93	430.896,237 689.541,042	94	430.907,025 689.540,879	10.789
94	430.907,025 689.540,879	95	430.917,261 689.543,189	10.493	95	430.917,261 689.543,189	96	430.929,926 689.547,22	13.291	96	430.929,926 689.547,22	97	430.942,543 689.552,777	13.787
97	430.942,543 689.552,777	98	430.941,43 689.556,693	4.071	98	430.941,43 689.556,693	99	430.924,778 689.548,572	18.527	99	430.924,778 689.548,572	100	430.906,65 689.545,008	18.475
100	430.906,65 689.545,008	101	430.895,035 689.545,931	11.652	101	430.895,035 689.545,931	102	430.887,591 689.545,018	7.5	102	430.887,591 689.545,018	103	430.876,949 689.542,576	10.919
103	430.876,949 689.542,576	104	430.866,944 689.540,28	10.265	104	430.866,944 689.540,28	105	430.841,163 689.540,588	25.783	105	430.841,163 689.540,588	106	430.821,097 689.546,306	20.865
106	430.821,097 689.546,306	107	430.798,022 689.548,463	23.176	107	430.798,022 689.548,463	108	430.775,843 689.554,432	22.968	108	430.775,843 689.554,432	109	430.747,02 689.558,715	29.139
109	430.747,02 689.558,715	110	430.724,403 689.560,545	22.691	110	430.724,403 689.560,545	111	430.696,858 689.567,758	28.474	111	430.696,858 689.567,758	112	430.679,9 689.573,281	17.835
112	430.679,9 689.573,281	1	430.677,295 689.573,927	2.684										

**\*\* Lungimile segmentelor sunt determinate în planul de proiecție Stereo 70 și sunt rotunjite la 1 milimetru.**

**\*\*\* Distanța dintre puncte este formată din segmente cumulate ce sunt mai mici decât valoarea 1 milimetru.**



**DATE DESPRE IMOBILUL NR. 2744**

Oficiul de Cadastru și Publicitate Imobiliară MARAMURES  
Biroul de Cadastru și Publicitate Imobiliară Dragomiresti

**A. Partea I. Descrierea imobilului**

TEREN Extravilan

Nr. CF vechi:2088

Adresa: Jud. Maramures

Nr. Crt	Nr cadastral Nr. topografic	Suprafața* (mp)	Observații / Referințe
A1		4.682	Sector cadastral:43 Teren neimprejmuit; parte din număr topografic 871

**B. Partea II. Proprietari și acte**

Inscrieri privitoare la dreptul de proprietate și alte drepturi reale		Referințe
<b>2744 / 03/11/2023</b>		
Act Normativ nr. Legea 7, din 13/03/1996 emis de Parlamentul României;		
B1	Intabulare, drept de PROPRIETATE, dobandit prin Lege, cota actuala 1/1 1) NEIDENTIFICAT NEIDENTIFICAT	A1
Act Administrativ nr. Adeverința nr. 4565, din 24/10/2023 emis de Primăria comunei Poienile Izei;		
B2	Se notează posesia faptică în favoarea lui 1) ILIEȘ VASILE	A1

**C. Partea III. SARCINI .**

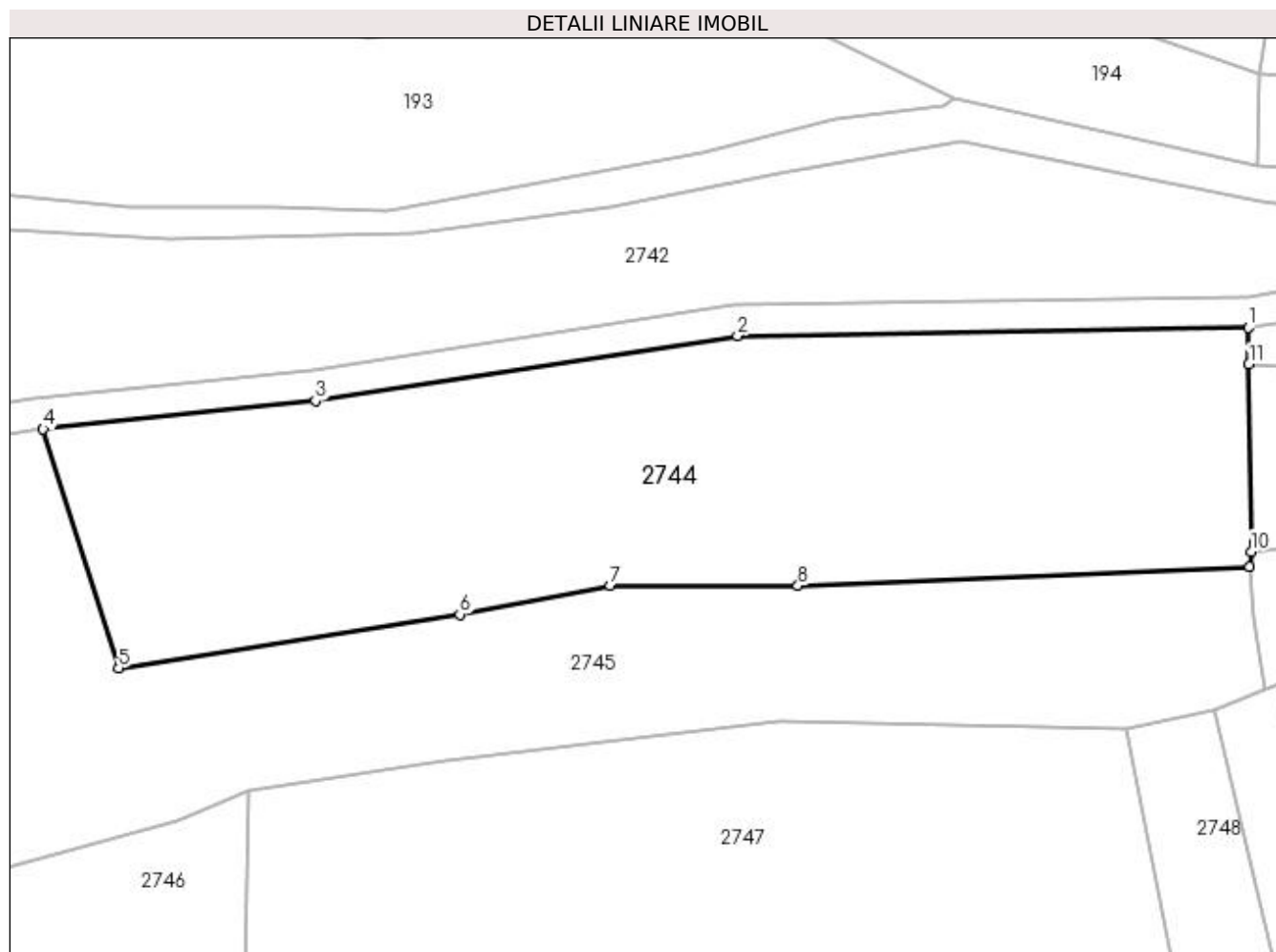
Inscrieri privind dezmembramintele dreptului de proprietate, drepturi reale de garanție și sarcini	Referințe
NU SUNT	

## Anexa Nr. 1 La Partea I

## Teren

Nr cadastral	Suprafața (mp)*	Observații / Referințe
	4.682	parte din număr topografic 871

\* Suprafața este determinată în planul de proiecție Stereo 70.



## Date referitoare la teren

Crt	Categorie folosință	Intra vilan	Suprafața (mp)	Tarla	Parcelă	Nr. topo	Observații / Referințe
1	faneata	NU	4.682	-	-	-	

## Lungime Segmente

1) Valorile lungimilor segmentelor sunt obținute din proiecție în plan.

Punct început	X / Y	Punct sfârșit	X / Y	Lungime segment (** (m)
1	430.617,24 689.562,531	2	430.551,439 689.561,508	65.808
2	430.551,439 689.561,508	3	430.497,107 689.553,135	54.974
3	430.497,107 689.553,135	4	430.462,022 689.549,478	35.275
4	430.462,022 689.549,478	5	430.471,743 689.518,711	32.266
5	430.471,743 689.518,711	6	430.515,679 689.525,645	44.48

Punct început	X / Y	Punct sfârșit	X / Y	Lungime segment (** (m)
6	430.515,679 689.525,645	7	430.535,015 689.529,321	19.683
7	430.535,015 689.529,321	8	430.559,218 689.529,325	24.203
8	430.559,218 689.529,325	9	430.617,397 689.531,712	58.228
9	430.617,397 689.531,712	10	430.617,553 689.533,725	2.019
10	430.617,553 689.533,725	11	430.617,26 689.557,824	24.1
11	430.617,26 689.557,824	1	430.617,24 689.562,531	4.708

\*\* Lungimile segmentelor sunt determinate în planul de proiecție Stereo 70 și sunt rotunjite la 1 milimetru.

\*\*\* Distanța dintre puncte este formată din segmente cumulate ce sunt mai mici decât valoarea 1 milimetru.



**DATE DESPRE IMOBILUL NR. 2745**

Oficiul de Cadastru și Publicitate Imobiliară MARAMURES  
Biroul de Cadastru și Publicitate Imobiliară Dragomiresti

**A. Partea I. Descrierea imobilului**

TEREN Extravilan

Nr. CF vechi:714

Adresa: Jud. Maramures

Nr. Crt	Nr cadastral Nr. topografic	Suprafața* (mp)	Observații / Referințe
A1		9.806	Sector cadastral:43 Teren neimprejmuit; parte din număr topografic 870

**B. Partea II. Proprietari și acte**

Inscrieri privitoare la dreptul de proprietate și alte drepturi reale	Referințe
<b>2745 / 01/11/2023</b>	
Act Normativ nr. Legea 7, din 13/03/1996 emis de Parlamentul României;	
B1	A1
Intabulare, drept de PROPRIETATE, dobandit prin Lege, cota actuala 1/1	
1) NEIDENTIFICAT NEIDENTIFICAT	
Act Administrativ nr. Adeverința nr. 4566, din 24/10/2023 emis de Primăria comunei Poienile Izei;	
B2	A1
Se notează posesia faptică în favoarea lui	
1) PETREUȘ IOAN	

**C. Partea III. SARCINI .**

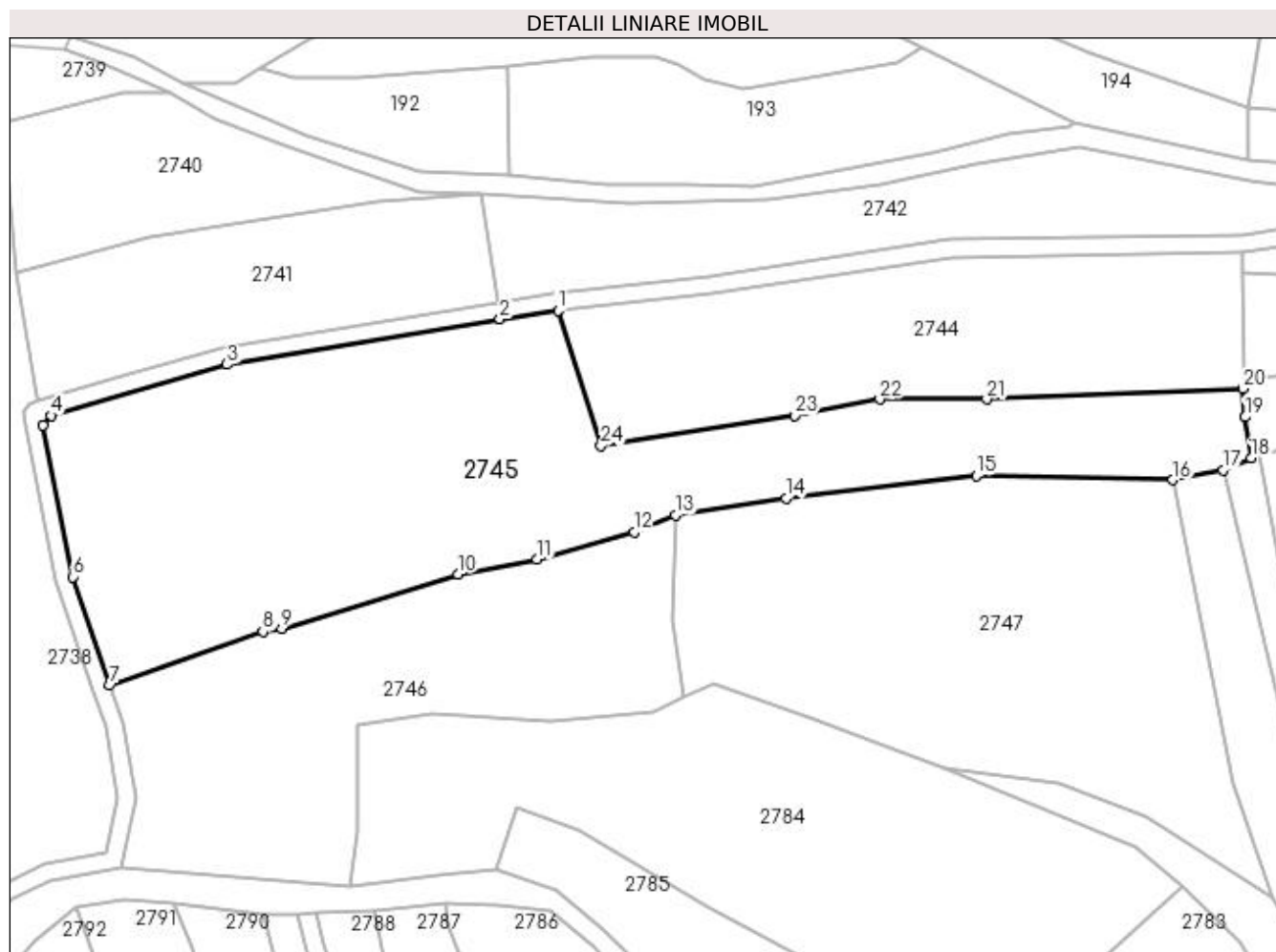
Inscrieri privind dezmembramintele dreptului de proprietate, drepturi reale de garanție și sarcini	Referințe
NU SUNT	

## Anexa Nr. 1 La Partea I

## Teren

Nr cadastral	Suprafața (mp)*	Observații / Referințe
	9.806	parte din număr topografic 870

\* Suprafața este determinată în planul de proiecție Stereo 70.



## Date referitoare la teren

Crt	Categorie folosință	Intra vilan	Suprafața (mp)	Tarla	Parcelă	Nr. topo	Observații / Referințe
1	faneata	NU	9.806	-	-	-	

## Lungime Segmente

1) Valorile lungimilor segmentelor sunt obținute din proiecție în plan.

Punct început	X / Y	Punct sfârșit	X / Y	Lungime segment (** (m)
1	430.462,022 689.549,478	2	430.448,808 689.547,489	13.363
3	430.386,91 689.537,178	4	430.347,044 689.525,617	41.508
5	430.345,21 689.523,351	6	430.352,013 689.489,047	34.972
7	430.360,346 689.464,393	8	430.395,068 689.476,623	36.813
9	430.399,354 689.477,349	10	430.439,321 689.489,691	41.829

Punct început	X / Y	Punct sfârșit	X / Y	Lungime segment (** (m)
2	430.448,808 689.547,489	3	430.386,91 689.537,178	62.751
4	430.347,044 689.525,617	5	430.345,21 689.523,351	2.915
6	430.352,013 689.489,047	7	430.360,346 689.464,393	26.024
8	430.395,068 689.476,623	9	430.399,354 689.477,349	4.347
10	430.439,321 689.489,691	11	430.457,244 689.493,081	18.241

Punct început	X / Y	Punct sfârșit	X / Y	Lungime segment (** (m)
11	430.457,244 689.493,081	12	430.479,248 689.499,199	22.839
13	430.488,604 689.503,055	14	430.513,719 689.506,932	25.412
15	430.556,917 689.511,995	16	430.601,507 689.510,994	44.601
17	430.612,832 689.513,281	18	430.619,232 689.515,973	6.943
19	430.617,888 689.525,249	20	430.617,397 689.531,712	6.482
21	430.559,218 689.529,325	22	430.535,015 689.529,321	24.203
23	430.515,679 689.525,645	24	430.471,743 689.518,711	44.48

Punct început	X / Y	Punct sfârșit	X / Y	Lungime segment (** (m)
12	430.479,248 689.499,199	13	430.488,604 689.503,055	10.119
14	430.513,719 689.506,932	15	430.556,917 689.511,995	43.494
16	430.601,507 689.510,994	17	430.612,832 689.513,281	11.554
18	430.619,232 689.515,973	19	430.617,888 689.525,249	9.372
20	430.617,397 689.531,712	21	430.559,218 689.529,325	58.228
22	430.535,015 689.529,321	23	430.515,679 689.525,645	19.683
24	430.471,743 689.518,711	1	430.462,022 689.549,478	32.266

\*\* Lungimile segmentelor sunt determinate în planul de proiecție Stereo 70 și sunt rotunjite la 1 milimetru.

\*\*\* Distanța dintre puncte este formată din segmente cumulate ce sunt mai mici decât valoarea 1 milimetru.





**DATE DESPRE IMOBILUL NR. 2746**

Oficiul de Cadastru și Publicitate Imobiliară MARAMURES  
Biroul de Cadastru și Publicitate Imobiliară Dragomiresti

**A. Partea I. Descrierea imobilului**

TEREN Extravilan

Nr. CF vechi:714

Adresa: Jud. Maramures

Nr. Crt	Nr cadastral Nr. topografic	Suprafața* (mp)	Observații / Referințe
A1		5.341	Sector cadastral:43 Teren neimprejmuit; parte din număr topografic 870

**B. Partea II. Proprietari și acte**

Inscrieri privitoare la dreptul de proprietate și alte drepturi reale	Referințe
<b>2746 / 03/11/2023</b>	
Act Normativ nr. Legea 7, din 13/03/1996 emis de Parlamentul României;	
B1	A1
Intabulare, drept de PROPRIETATE, dobandit prin Lege, cota actuala 1/1	
1) NEIDENTIFICAT NEIDENTIFICAT	
Act Administrativ nr. Adeverința nr. 4567, din 24/10/2023 emis de Primăria comunei Poienile Izei;	
B2	A1
Se notează posesia faptică în favoarea lui	
1) NEMEȘ PETRU	

**C. Partea III. SARCINI .**

Inscrieri privind dezmembramintele dreptului de proprietate, drepturi reale de garanție și sarcini	Referințe
NU SUNT	

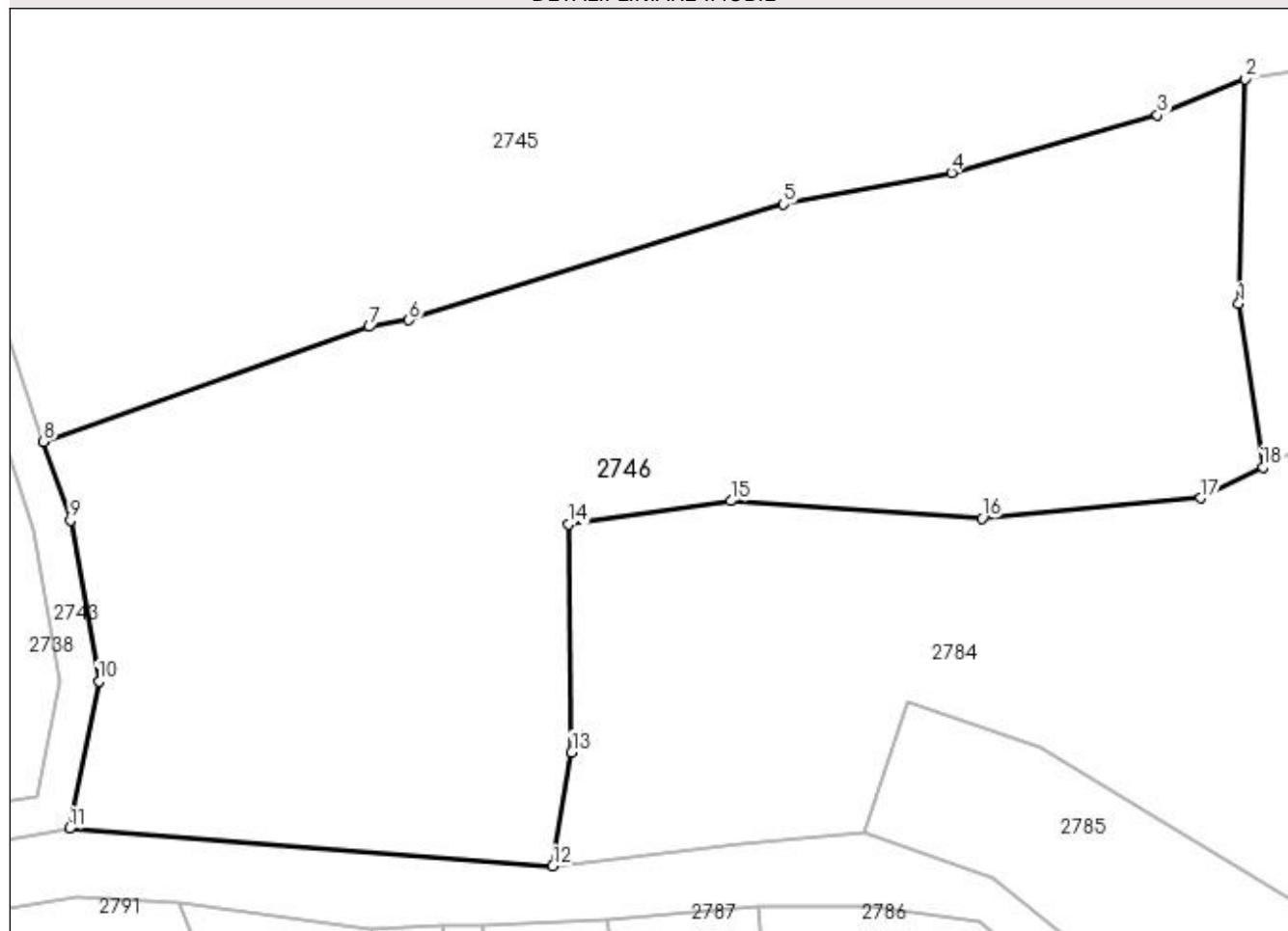
## Anexa Nr. 1 La Partea I

## Teren

Nr cadastral	Suprafața (mp)*	Observații / Referințe
	5.341	parte din număr topografic 870

\* Suprafața este determinată în planul de proiecție Stereo 70.

## DETALII LINIARE IMOBIL



## Date referitoare la teren

Crt	Categorie folosință	Intra vilan	Suprafața (mp)	Tarla	Parcelă	Nr. topo	Observații / Referințe
1	faneata	NU	5.341	-	-	-	

## Lungime Segmente

1) Valorile lungimilor segmentelor sunt obținute din proiecție în plan.

Punct început	X / Y	Punct sfârșit	X / Y	Lungime segment (** (m)
1	430.487,93 689.479,103	2	430.488,604 689.503,055	23.961
2	430.488,604 689.503,055	3	430.479,248 689.499,199	10.119
3	430.479,248 689.499,199	4	430.457,244 689.493,081	22.839
4	430.457,244 689.493,081	5	430.439,321 689.489,691	18.241
5	430.439,321 689.489,691	6	430.399,354 689.477,349	41.829

Punct început	X / Y	Punct sfârșit	X / Y	Lungime segment (** (m)
6	430.399,354 689.477,349	7	430.395,068 689.476,623	4.347
7	430.395,068 689.476,623	8	430.360,346 689.464,393	36.813
8	430.360,346 689.464,393	9	430.363,195 689.455,962	8.899
9	430.363,195 689.455,962	10	430.366,242 689.438,818	17.413
10	430.366,242 689.438,818	11	430.363,101 689.423,107	16.022
11	430.363,101 689.423,107	12	430.414,695 689.419,069	51.752
12	430.414,695 689.419,069	13	430.416,71 689.431,241	12.338
13	430.416,71 689.431,241	14	430.416,359 689.455,541	24.303
14	430.416,359 689.455,541	15	430.433,726 689.458,055	17.548
15	430.433,726 689.458,055	16	430.460,486 689.456,2	26.824
16	430.460,486 689.456,2	17	430.483,843 689.458,336	23.454
17	430.483,843 689.458,336	18	430.490,482 689.461,668	7.428
18	430.490,482 689.461,668	1	430.487,93 689.479,103	17.621

\*\* Lungimile segmentelor sunt determinate în planul de proiecție Stereo 70 și sunt rotunjite la 1 milimetru.

\*\*\* Distanța dintre puncte este formată din segmente cumulate ce sunt mai mici decât valoarea 1 milimetru.



**DATE DESPRE IMOBILUL NR. 2747**

Oficiul de Cadastru și Publicitate Imobiliară MARAMURES  
Biroul de Cadastru și Publicitate Imobiliară Dragomiresti

**A. Partea I. Descrierea imobilului**

TEREN Extravilan

Nr. CF vechi:714

Adresa: Jud. Maramures

Nr. Crt	Nr cadastral Nr. topografic	Suprafața* (mp)	Observații / Referințe
A1		7.552	Sector cadastral:43 Teren neimprejmuit; parte din număr topografic 870

**B. Partea II. Proprietari și acte**

Inscrieri privitoare la dreptul de proprietate și alte drepturi reale	Referințe
<b>2747 / 01/11/2023</b>	
Act Normativ nr. Legea 7, din 13/03/1996 emis de Parlamentul României;	
B1	A1
Intabulare, drept de PROPRIETATE, dobandit prin Lege, cota actuala 1/1	
1) NEIDENTIFICAT NEIDENTIFICAT	
Act Administrativ nr. Adeverința nr. 4568, din 24/10/2023 emis de Primăria comunei Poienile Izei;	
B2	A1
Se notează posesia faptică în favoarea lui	
1) TOMȘA ANUȘA	

**C. Partea III. SARCINI .**

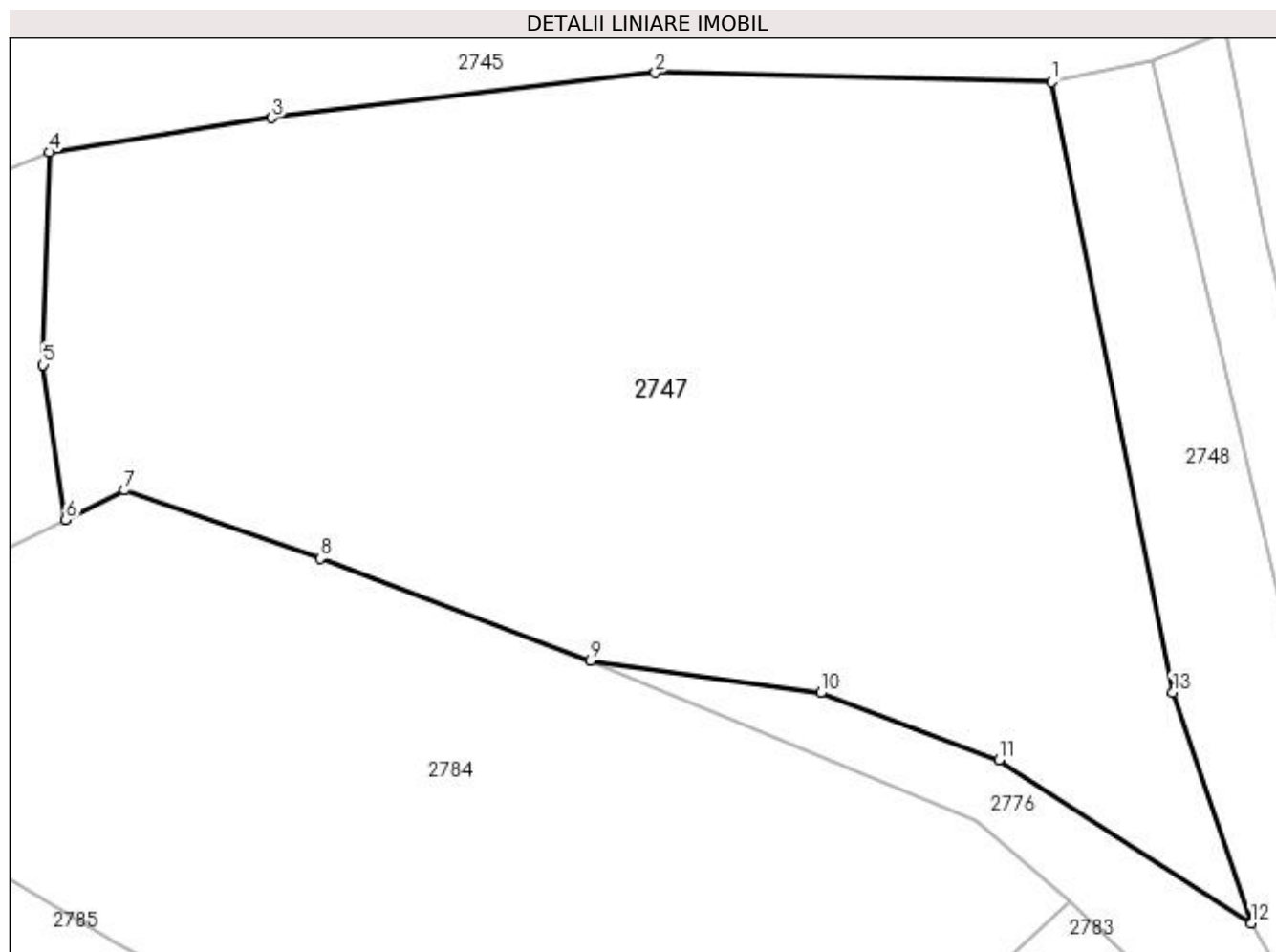
Inscrieri privind dezmembramintele dreptului de proprietate, drepturi reale de garanție și sarcini	Referințe
NU SUNT	

## Anexa Nr. 1 La Partea I

## Teren

Nr cadastral	Suprafața (mp)*	Observații / Referințe
	7.552	parte din număr topografic 870

\* Suprafața este determinată în planul de proiecție Stereo 70.



## Date referitoare la teren

Crt	Categorie folosință	Intra vilan	Suprafața (mp)	Tarla	Parcelă	Nr. topo	Observații / Referințe
1	faneata	NU	7.552	-	-	-	

## Lungime Segmente

1) Valorile lungimilor segmentelor sunt obținute din proiecție în plan.

Punct început	X / Y	Punct sfârșit	X / Y	Lungime segment (** (m)
1	430.601,507 689.510,994	2	430.556,917 689.511,995	44.601
2	430.556,917 689.511,995	3	430.513,719 689.506,932	43.494
3	430.513,719 689.506,932	4	430.488,604 689.503,055	25.412
4	430.488,604 689.503,055	5	430.487,93 689.479,103	23.961
5	430.487,93 689.479,103	6	430.490,482 689.461,668	17.621

Punct început	X / Y	Punct sfârșit	X / Y	Lungime segment (** (m)
6	430.490,482 689.461,668	7	430.497,121 689.465,0	7.428
7	430.497,121 689.465,0	8	430.519,137 689.457,343	23.31
8	430.519,137 689.457,343	9	430.549,58 689.445,814	32.553
9	430.549,58 689.445,814	10	430.575,53 689.442,185	26.202
10	430.575,53 689.442,185	11	430.595,595 689.434,623	21.443
11	430.595,595 689.434,623	12	430.624,006 689.416,266	33.825
12	430.624,006 689.416,266	13	430.615,174 689.442,235	27.429
13	430.615,174 689.442,235	1	430.601,507 689.510,994	70.104

\*\* Lungimile segmentelor sunt determinate în planul de proiecție Stereo 70 și sunt rotunjite la 1 milimetru.

\*\*\* Distanța dintre puncte este formată din segmente cumulate ce sunt mai mici decât valoarea 1 milimetru.





**DATE DESPRE IMOBILUL NR. 2748**

Oficiul de Cadastru și Publicitate Imobiliară MARAMURES  
Biroul de Cadastru și Publicitate Imobiliară Dragomiresti

**A. Partea I. Descrierea imobilului**

TEREN Extravilan

Nr. CF vechi:386

Adresa: Jud. Maramures

Nr. Crt	Nr cadastral Nr. topografic	Suprafața* (mp)	Observații / Referințe
A1		3.880	Sector cadastral:43 Teren neimprejmuit; parte din număr topografic 869

**B. Partea II. Proprietari și acte**

Inscrieri privitoare la dreptul de proprietate și alte drepturi reale	Referințe
<b>2748 / 03/11/2023</b>	
Act Normativ nr. Legea 7, din 13/03/1996 emis de Parlamentul României;	
B1	A1
Intabulare, drept de PROPRIETATE, dobandit prin Lege, cota actuala 1/1	
1) NEIDENTIFICAT NEIDENTIFICAT	
Act Administrativ nr. Adeverința nr. 4570, din 24/10/2023 emis de Primăria comunei Poienile Izei;	
B2	A1
Se notează posesia faptică în favoarea lui	
1) ILIEȘ VASILE	

**C. Partea III. SARCINI .**

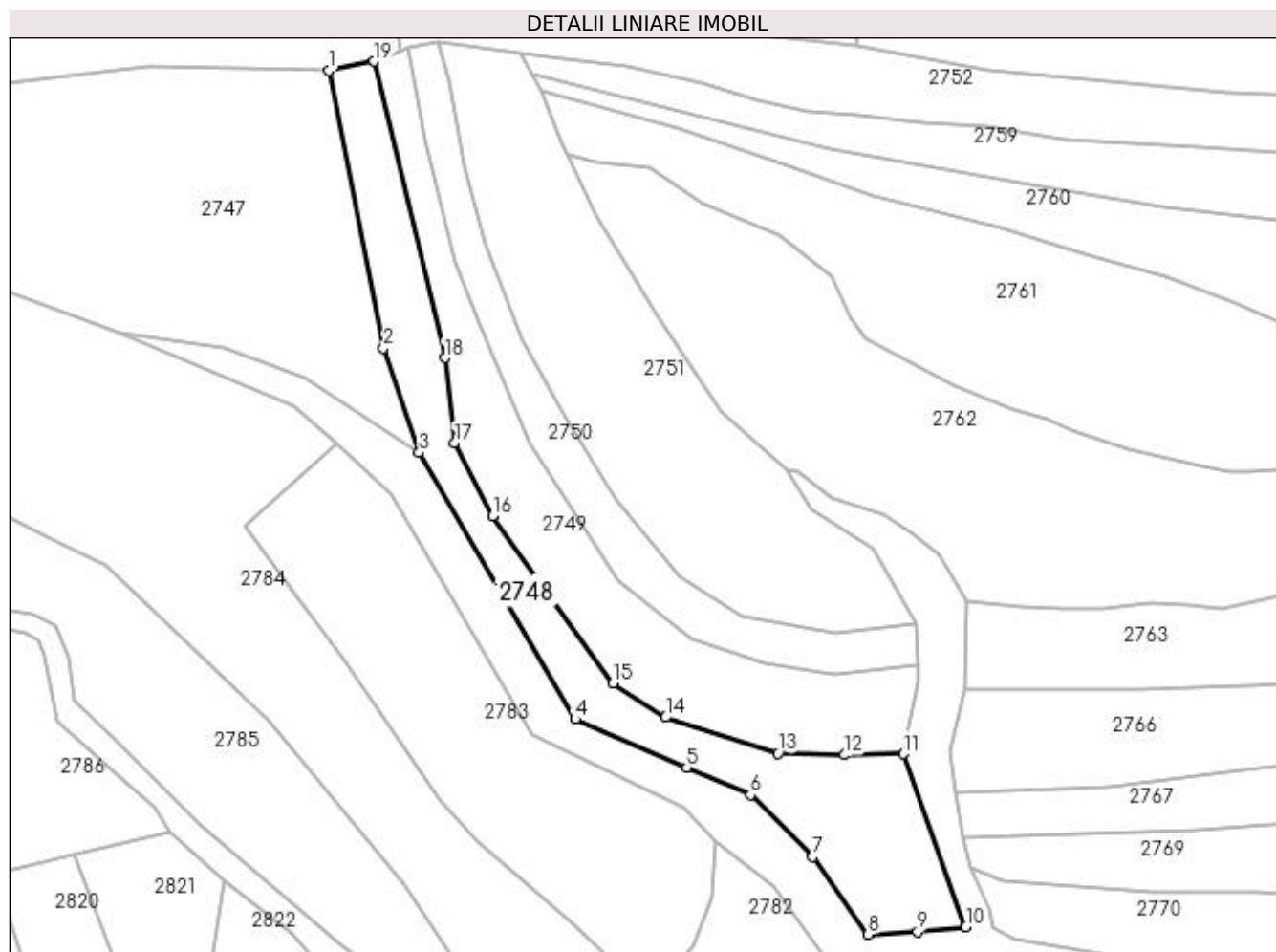
Inscrieri privind dezmembramintele dreptului de proprietate, drepturi reale de garanție și sarcini	Referințe
NU SUNT	

## Anexa Nr. 1 La Partea I

## Teren

Nr cadastral	Suprafața (mp)*	Observații / Referințe
	3.880	parte din număr topografic 869

\* Suprafața este determinată în planul de proiecție Stereo 70.



## Date referitoare la teren

Crt	Categorie folosință	Intra vilan	Suprafața (mp)	Tarla	Parcelă	Nr. topo	Observații / Referințe
1	faneata	NU	3.880	-	-	-	

## Lungime Segmente

1) Valorile lungimilor segmentelor sunt obținute din proiecție în plan.

Punct început	X / Y	Punct sfârșit	X / Y	Lungime segment (** (m)
1	430.601,507 689.510,994	2	430.615,174 689.442,235	70.104
2	430.615,174 689.442,235	3	430.624,006 689.416,266	27.429
3	430.624,006 689.416,266	4	430.662,724 689.350,227	76.552
4	430.662,724 689.350,227	5	430.690,341 689.338,204	30.121
5	430.690,341 689.338,204	6	430.706,176 689.331,422	17.226

Punct început	X / Y	Punct sfârșit	X / Y	Lungime segment (** (m)
6	430.706,176 689.331,422	7	430.721,681 689.316,061	21.826
7	430.721,681 689.316,061	8	430.735,392 689.296,84	23.61
8	430.735,392 689.296,84	9	430.747,675 689.297,465	12.299
9	430.747,675 689.297,465	10	430.759,572 689.298,672	11.958
10	430.759,572 689.298,672	11	430.744,148 689.341,561	45.579
11	430.744,148 689.341,561	12	430.729,449 689.341,317	14.701
12	430.729,449 689.341,317	13	430.712,989 689.341,736	16.465
13	430.712,989 689.341,736	14	430.685,153 689.350,648	29.228
14	430.685,153 689.350,648	15	430.672,052 689.359,088	15.584
15	430.672,052 689.359,088	16	430.642,17 689.400,572	51.126
16	430.642,17 689.400,572	17	430.632,812 689.418,737	20.434
17	430.632,812 689.418,737	18	430.630,304 689.439,739	21.151
18	430.630,304 689.439,739	19	430.612,832 689.513,281	75.589
19	430.612,832 689.513,281	1	430.601,507 689.510,994	11.554

\*\* Lungimile segmentelor sunt determinate în planul de proiecție Stereo 70 și sunt rotunjite la 1 milimetru.

\*\*\* Distanța dintre puncte este formată din segmente cumulate ce sunt mai mici decât valoarea 1 milimetru.



**DATE DESPRE IMOBILUL NR. 2749**

Oficiul de Cadastru și Publicitate Imobiliară MARAMURES  
Biroul de Cadastru și Publicitate Imobiliară Dragomiresti

**A. Partea I. Descrierea imobilului**

TEREN Extravilan

Nr. CF vechi:386

Adresa: Jud. Maramures

Nr. Crt	Nr cadastral Nr. topografic	Suprafața* (mp)	Observații / Referințe
A1		3.538	Sector cadastral:43 Teren neimprejmuit; parte din număr topografic 869

**B. Partea II. Proprietari și acte**

Inscrieri privitoare la dreptul de proprietate și alte drepturi reale	Referințe
<b>2749 / 03/11/2023</b>	
Act Normativ nr. Legea 7, din 13/03/1996 emis de Parlamentul României;	
B1	A1
Intabulare, drept de PROPRIETATE, dobandit prin Lege, cota actuala 1/1	
1) NEIDENTIFICAT NEIDENTIFICAT	
Act Administrativ nr. Adeverința nr. 4571, din 24/10/2023 emis de Primăria comunei Poienile Izei;	
B2	A1
Se notează posesia faptică în favoarea lui	
1) STAN GHEORGHE	

**C. Partea III. SARCINI .**

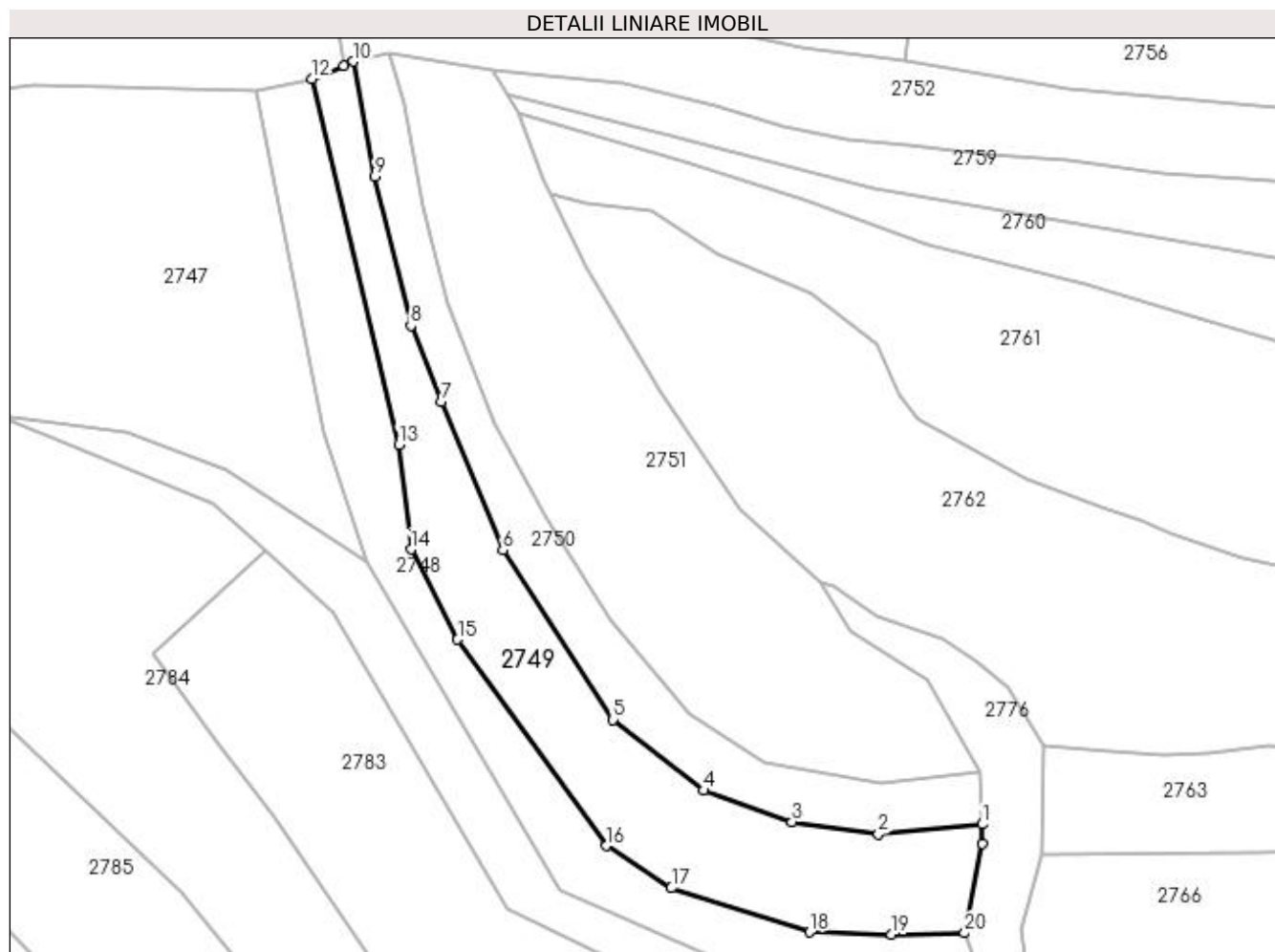
Inscrieri privind dezmembramintele dreptului de proprietate, drepturi reale de garanție și sarcini	Referințe
NU SUNT	

## Anexa Nr. 1 La Partea I

## Teren

Nr cadastral	Suprafața (mp)*	Observații / Referințe
	3.538	parte din număr topografic 869

\* Suprafața este determinată în planul de proiecție Stereo 70.



## Date referitoare la teren

Crt	Categorie folosință	Intravilan	Suprafața (mp)	Tarla	Parcelă	Nr. topo	Observații / Referințe
1	faneata	NU	3.538	-	-	-	

## Lungime Segmente

1) Valorile lungimilor segmentelor sunt obținute din proiecție în plan.

Punct început	X / Y	Punct sfârșit	X / Y	Lungime segment (** (m)
1	430.747,714 689.363,462	2	430.726,796 689.361,525	21.008
3	430.709,44 689.363,93	4	430.691,595 689.370,263	18.935
5	430.673,381 689.384,503	6	430.651,257 689.418,566	40.617
7	430.638,933 689.448,433	8	430.632,759 689.463,691	16.46
9	430.625,497 689.493,725	10	430.621,159 689.516,784	23.463

Punct început	X / Y	Punct sfârșit	X / Y	Lungime segment (** (m)
2	430.726,796 689.361,525	3	430.709,44 689.363,93	17.522
4	430.691,595 689.370,263	5	430.673,381 689.384,503	23.12
6	430.651,257 689.418,566	7	430.638,933 689.448,433	32.31
8	430.632,759 689.463,691	9	430.625,497 689.493,725	30.899
10	430.621,159 689.516,784	11	430.619,232 689.515,973	2.091

Punct început	X / Y	Punct sfârșit	X / Y	Lungime segment (** (m)
11	430.619,232 689.515,973	12	430.612,832 689.513,281	6.943
13	430.630,304 689.439,739	14	430.632,812 689.418,737	21.151
15	430.642,17 689.400,572	16	430.672,052 689.359,088	51.126
17	430.685,153 689.350,648	18	430.712,989 689.341,736	29.228
19	430.729,449 689.341,317	20	430.744,148 689.341,561	14.701
21	430.747,608 689.359,579	1	430.747,714 689.363,462	3.884

Punct început	X / Y	Punct sfârșit	X / Y	Lungime segment (** (m)
12	430.612,832 689.513,281	13	430.630,304 689.439,739	75.589
14	430.632,812 689.418,737	15	430.642,17 689.400,572	20.434
16	430.672,052 689.359,088	17	430.685,153 689.350,648	15.584
18	430.712,989 689.341,736	19	430.729,449 689.341,317	16.465
20	430.744,148 689.341,561	21	430.747,608 689.359,579	18.347

\*\* Lungimile segmentelor sunt determinate în planul de proiecție Stereo 70 și sunt rotunjite la 1 milimetru.

\*\*\* Distanța dintre puncte este formată din segmente cumulate ce sunt mai mici decât valoarea 1 milimetru.





**DATE DESPRE IMOBILUL NR. 2750**

Oficiul de Cadastru și Publicitate Imobiliară MARAMURES  
Biroul de Cadastru și Publicitate Imobiliară Dragomiresti

**A. Partea I. Descrierea imobilului**

TEREN Extravilan

Nr. CF vechi:862

Adresa: Jud. Maramures

Nr. Crt	Nr cadastral Nr. topografic	Suprafața* (mp)	Observații / Referințe
A1		2.104	Sector cadastral:43 Teren neimprejmuit; parte din număr topografic 868

**B. Partea II. Proprietari și acte**

Inscrieri privitoare la dreptul de proprietate și alte drepturi reale	Referințe
<b>2750 / 03/11/2023</b>	
Act Normativ nr. Legea 7, din 13/03/1996 emis de Parlamentul României;	
B1	A1
Intabulare, drept de PROPRIETATE, dobândit prin Lege, cota actuala 1/1	
1) NEIDENTIFICAT NEIDENTIFICAT	
Act Administrativ nr. Adeverința nr. 4572, din 24/10/2023 emis de Primăria comunei Poienile Izei;	
B2	A1
Se notează posesia faptică în favoarea lui	
1) GIURGI LENUȚA	

**C. Partea III. SARCINI .**

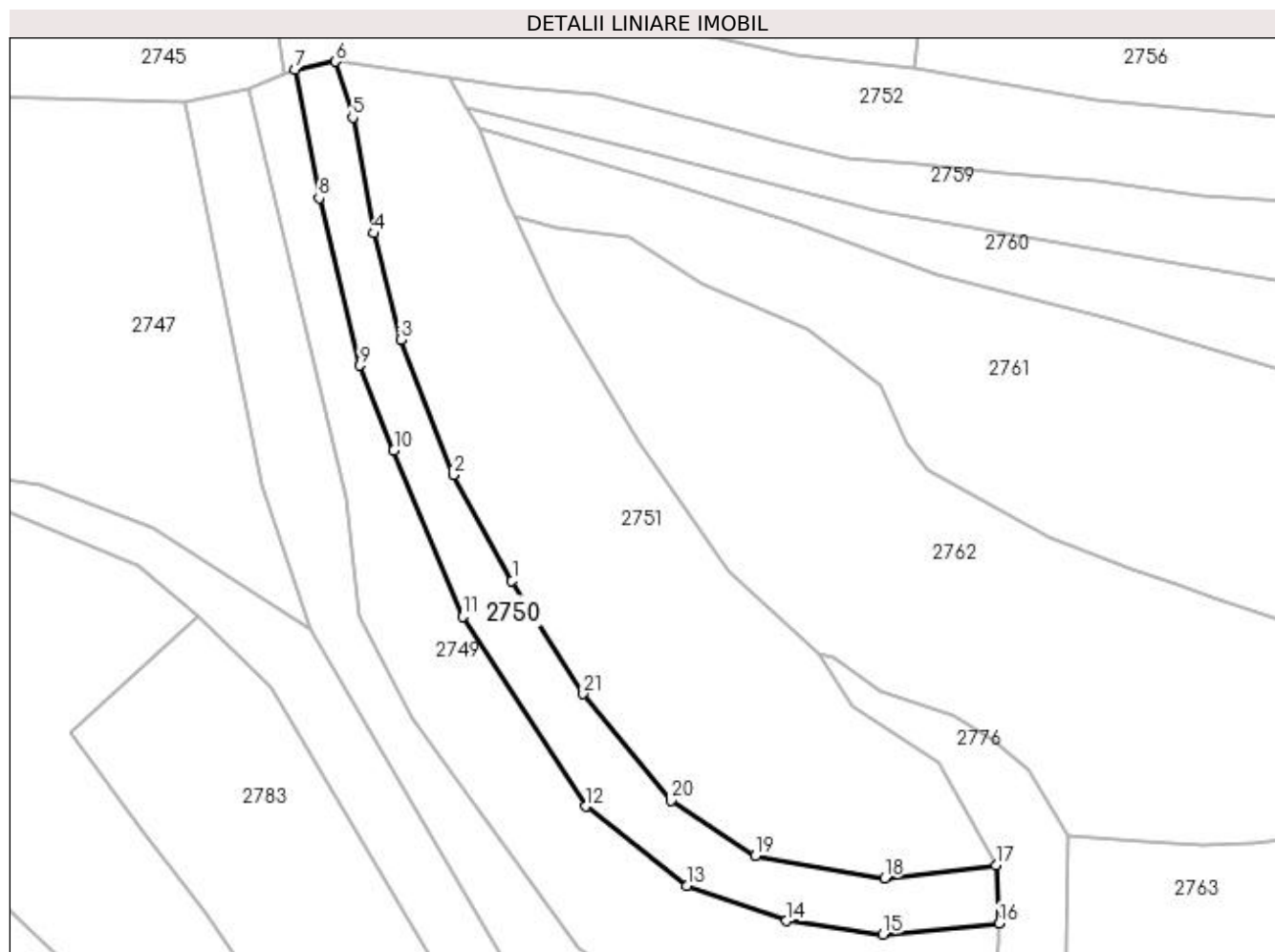
Inscrieri privind dezmembramintele dreptului de proprietate, drepturi reale de garanție și sarcini	Referințe
NU SUNT	

## Anexa Nr. 1 La Partea I

## Teren

Nr cadastral	Suprafața (mp)*	Observații / Referințe
	2.104	parte din număr topografic 868

\* Suprafața este determinată în planul de proiecție Stereo 70.



## Date referitoare la teren

Crt	Categorie folosință	Intra vilan	Suprafața (mp)	Tarla	Parcelă	Nr. topo	Observații / Referințe
1	faneata	NU	2.104	-	-	-	

## Lungime Segmente

1) Valorile lungimilor segmentelor sunt obținute din proiecție în plan.

Punct început	X / Y	Punct sfârșit	X / Y	Lungime segment (** (m)
1	430.660,156 689.425,066	2	430.649,638 689.444,058	21.71
3	430.640,191 689.468,341	4	430.635,273 689.487,411	19.694
5	430.631,551 689.508,225	6	430.628,461 689.518,264	10.504
7	430.621,159 689.516,784	8	430.625,497 689.493,725	23.463
9	430.632,759 689.463,691	10	430.638,933 689.448,433	16.46

Punct început	X / Y	Punct sfârșit	X / Y	Lungime segment (** (m)
2	430.649,638 689.444,058	3	430.640,191 689.468,341	26.056
4	430.635,273 689.487,411	5	430.631,551 689.508,225	21.144
6	430.628,461 689.518,264	7	430.621,159 689.516,784	7.45
8	430.625,497 689.493,725	9	430.632,759 689.463,691	30.899
10	430.638,933 689.448,433	11	430.651,257 689.418,566	32.31

Punct început	X / Y	Punct sfârșit	X / Y	Lungime segment (** (m)
11	430.651,257 689.418,566	12	430.673,381 689.384,503	40.617
13	430.691,595 689.370,263	14	430.709,44 689.363,93	18.935
15	430.726,796 689.361,525	16	430.747,714 689.363,462	21.008
17	430.747,112 689.373,92	18	430.727,098 689.371,659	20.141
19	430.703,9 689.375,682	20	430.688,746 689.385,535	18.076
21	430.672,96 689.404,695	1	430.660,156 689.425,066	24.061

Punct început	X / Y	Punct sfârșit	X / Y	Lungime segment (** (m)
12	430.673,381 689.384,503	13	430.691,595 689.370,263	23.12
14	430.709,44 689.363,93	15	430.726,796 689.361,525	17.522
16	430.747,714 689.363,462	17	430.747,112 689.373,92	10.475
18	430.727,098 689.371,659	19	430.703,9 689.375,682	23.544
20	430.688,746 689.385,535	21	430.672,96 689.404,695	24.825

\*\* Lungimile segmentelor sunt determinate în planul de proiecție Stereo 70 și sunt rotunjite la 1 milimetru.

\*\*\* Distanța dintre puncte este formată din segmente cumulate ce sunt mai mici decât valoarea 1 milimetru.



**DATE DESPRE IMOBILUL NR. 2751**

Oficiul de Cadastru și Publicitate Imobiliară MARAMURES  
Biroul de Cadastru și Publicitate Imobiliară Dragomiresti

**A. Partea I. Descrierea imobilului**

TEREN Extravilan

Nr. CF vechi:862

Adresa: Jud. Maramures

Nr. Crt	Nr cadastral Nr. topografic	Suprafața* (mp)	Observații / Referințe
A1		5.258	Sector cadastral:43 Teren neimprejmuit; parte din număr topografic 868

**B. Partea II. Proprietari și acte**

Inscrieri privitoare la dreptul de proprietate și alte drepturi reale	Referințe
<b>2751 / 01/11/2023</b>	
Act Normativ nr. Legea 7, din 13/03/1996 emis de Parlamentul României;	
B1	A1
Intabulare, drept de PROPRIETATE, dobandit prin Lege, cota actuala 1/1	
1) NEIDENTIFICAT NEIDENTIFICAT	
Act Administrativ nr. Adeverința nr. 4573, din 24/10/2023 emis de Primăria comunei Poienile Izei;	
B2	A1
Se notează posesia faptică în favoarea lui	
1) ILIEȘ IOAN	

**C. Partea III. SARCINI .**


Inscrieri privind dezmembramintele dreptului de proprietate, drepturi reale de garanție și sarcini	Referințe
NU SUNT	

## Anexa Nr. 1 La Partea I

## Teren

Nr cadastral	Suprafața (mp)*	Observații / Referințe
	5.258	parte din număr topografic 868

\* Suprafața este determinată în planul de proiecție Stereo 70.



## Date referitoare la teren

Crt	Categorie folosință	Intra vilan	Suprafața (mp)	Tarla	Parcelă	Nr. topo	Observații / Referințe
1	faneata	NU	5.258	-	-	-	

## Lungime Segmente

1) Valorile lungimilor segmentelor sunt obținute din proiecție în plan.

Punct început	X / Y	Punct sfârșit	X / Y	Lungime segment (** (m)
1	430.628,461 689.518,264	2	430.631,551 689.508,225	10.504
3	430.635,273 689.487,411	4	430.640,191 689.468,341	19.694
5	430.649,638 689.444,058	6	430.660,156 689.425,066	21.71
7	430.672,96 689.404,695	8	430.688,746 689.385,535	24.825
9	430.703,9 689.375,682	10	430.727,098 689.371,659	23.544

Punct început	X / Y	Punct sfârșit	X / Y	Lungime segment (** (m)
2	430.631,551 689.508,225	3	430.635,273 689.487,411	21.144
4	430.640,191 689.468,341	5	430.649,638 689.444,058	26.056
6	430.660,156 689.425,066	7	430.672,96 689.404,695	24.061
8	430.688,746 689.385,535	9	430.703,9 689.375,682	18.076
10	430.727,098 689.371,659	11	430.747,112 689.373,92	20.141

Punct început	X / Y	Punct sfârşit	X / Y	Lungime segment (** (m)
11	430.747,112 689.373,92	12	430.736,745 689.392,534	21.306
13	430.721,236 689.402,327	14	430.715,235 689.412,011	11.393
15	430.699,012 689.426,629	16	430.683,084 689.450,051	28.325
17	430.667,833 689.475,358	18	430.660,729 689.490,272	16.52
19	430.659,378 689.493,11	20	430.654,368 689.506,231	14.045
21	430.652,031 689.510,132	22	430.648,98 689.515,227	5.938

Punct început	X / Y	Punct sfârşit	X / Y	Lungime segment (** (m)
12	430.736,745 689.392,534	13	430.721,236 689.402,327	18.342
14	430.715,235 689.412,011	15	430.699,012 689.426,629	21.837
16	430.683,084 689.450,051	17	430.667,833 689.475,358	29.547
18	430.660,729 689.490,272	19	430.659,378 689.493,11	3.143
20	430.654,368 689.506,231	21	430.652,031 689.510,132	4.548
22	430.648,98 689.515,227	1	430.628,461 689.518,264	20.743

\*\* Lungimile segmentelor sunt determinate în planul de proiecție Stereo 70 și sunt rotunjite la 1 milimetru.

\*\*\* Distanța dintre puncte este formată din segmente cumulate ce sunt mai mici decât valoarea 1 milimetru.





**DATE DESPRE IMOBILUL NR. 2752**

Oficiul de Cadastru și Publicitate Imobiliară MARAMURES  
Biroul de Cadastru și Publicitate Imobiliară Dragomiresti

**A. Partea I. Descrierea imobilului**

TEREN Extravilan

Nr. CF vechi:714

Adresa: Jud. Maramures

Nr. Crt	Nr cadastral Nr. topografic	Suprafața* (mp)	Observații / Referințe
A1		4.170	Sector cadastral:43 Teren neimprejmuit; parte din număr topografic 870

**B. Partea II. Proprietari și acte**

Inscrieri privitoare la dreptul de proprietate și alte drepturi reale	Referințe
<b>2752 / 01/11/2023</b>	
Act Normativ nr. Legea 7, din 13/03/1996 emis de Parlamentul României;	
B1	A1
Intabulare, drept de PROPRIETATE, dobandit prin Lege, cota actuala 1/1	
1) NEIDENTIFICAT NEIDENTIFICAT	
Act Administrativ nr. Adeverința nr. 4574, din 24/10/2023 emis de Primăria comunei Poienile Izei;	
B2	A1
Se notează posesia faptică în favoarea lui	
1) TOMȘA IONEL	

**C. Partea III. SARCINI .**

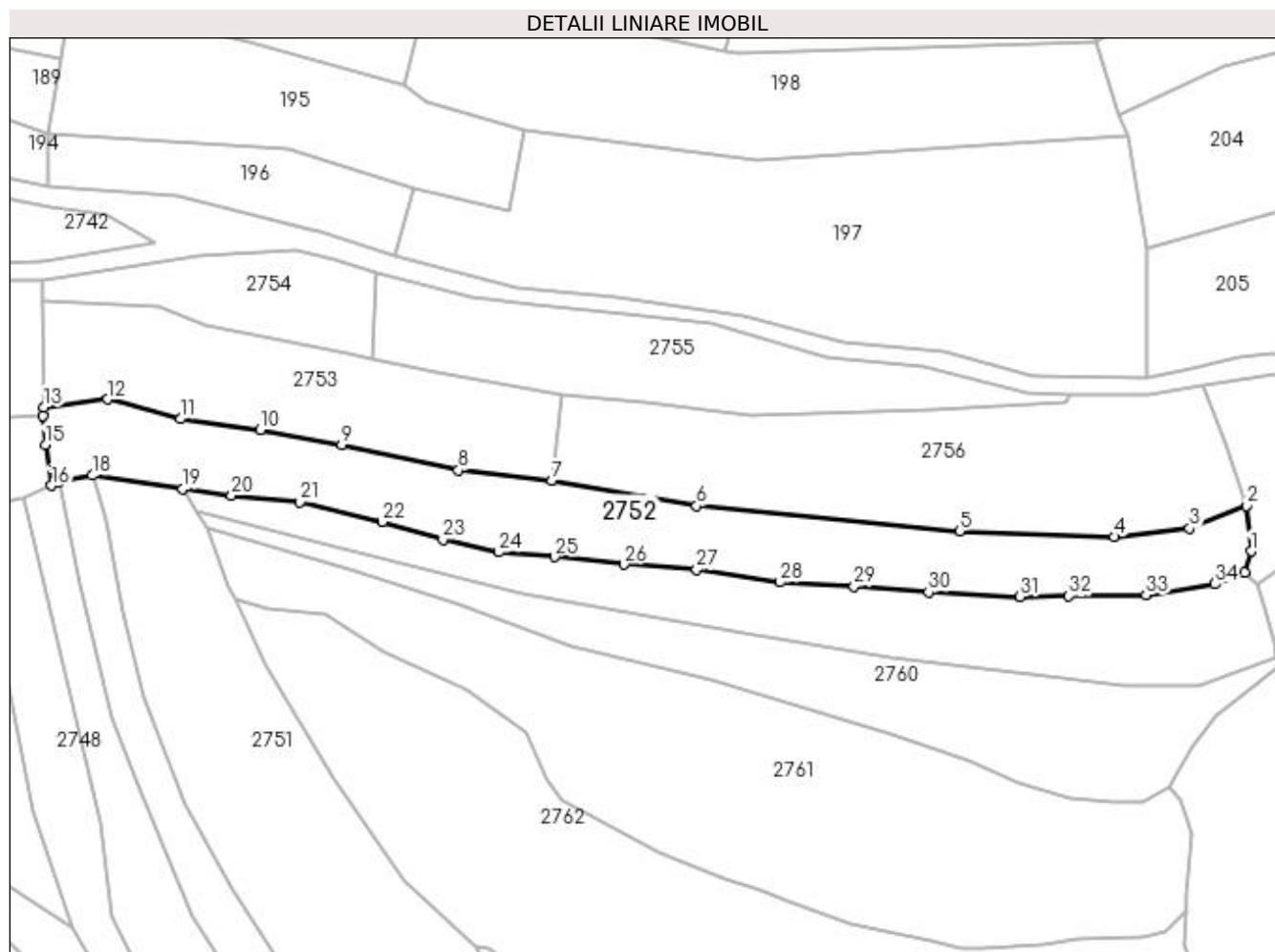
Inscrieri privind dezmembramintele dreptului de proprietate, drepturi reale de garanție și sarcini	Referințe
NU SUNT	

## Anexa Nr. 1 La Partea I

## Teren

Nr cadastral	Suprafața (mp)*	Observații / Referințe
	4.170	parte din număr topografic 870

\* Suprafața este determinată în planul de proiecție Stereo 70.



## Date referitoare la teren

Crt	Categorie folosință	Intravilan	Suprafața (mp)	Tarla	Parcelă	Nr. topo	Observații / Referințe
1	faneata	NU	4.170	-	-	-	

## Lungime Segmente

1) Valorile lungimilor segmentelor sunt obținute din proiecție în plan.

Punct început	X / Y	Punct sfârșit	X / Y	Lungime segment (** (m)
1	430.890,371 689.501,117	2	430.889,324 689.511,446	10.381
3	430.876,465 689.506,288	4	430.859,462 689.504,38	17.11
5	430.824,535 689.505,733	6	430.765,054 689.511,364	59.746
7	430.732,315 689.517,053	8	430.711,253 689.519,429	21.195
9	430.684,885 689.525,224	10	430.666,53 689.528,644	18.671

Punct început	X / Y	Punct sfârșit	X / Y	Lungime segment (** (m)
2	430.889,324 689.511,446	3	430.876,465 689.506,288	13.854
4	430.859,462 689.504,38	5	430.824,535 689.505,733	34.953
6	430.765,054 689.511,364	7	430.732,315 689.517,053	33.23
8	430.711,253 689.519,429	9	430.684,885 689.525,224	26.998
10	430.666,53 689.528,644	11	430.648,428 689.531,036	18.259

Punct început	X / Y	Punct sfârșit	X / Y	Lungime segment (** (m)
11	430.648,428 689.531,036	12	430.632,047 689.535,446	16.964
13	430.617,553 689.533,725	14	430.617,397 689.531,712	2.019
15	430.617,888 689.525,249	16	430.619,232 689.515,973	9.372
17	430.621,159 689.516,784	18	430.628,461 689.518,264	7.45
19	430.648,98 689.515,227	20	430.659,993 689.513,751	11.111
21	430.675,442 689.512,286	22	430.694,058 689.507,754	19.16
23	430.707,73 689.503,769	24	430.720,347 689.500,953	12.927
25	430.732,95 689.499,835	26	430.748,667 689.498,161	15.806
27	430.765,072 689.496,961	28	430.783,938 689.494,165	19.072
29	430.800,641 689.493,17	30	430.817,526 689.491,904	16.932
31	430.838,204 689.490,909	32	430.849,146 689.491,021	10.943
33	430.866,637 689.491,248	34	430.882,197 689.493,74	15.758
35	430.888,939 689.496,262	1	430.890,371 689.501,117	5.062

Punct început	X / Y	Punct sfârșit	X / Y	Lungime segment (** (m)
12	430.632,047 689.535,446	13	430.617,553 689.533,725	14.596
14	430.617,397 689.531,712	15	430.617,888 689.525,249	6.482
16	430.619,232 689.515,973	17	430.621,159 689.516,784	2.091
18	430.628,461 689.518,264	19	430.648,98 689.515,227	20.743
20	430.659,993 689.513,751	21	430.675,442 689.512,286	15.518
22	430.694,058 689.507,754	23	430.707,73 689.503,769	14.241
24	430.720,347 689.500,953	25	430.732,95 689.499,835	12.652
26	430.748,667 689.498,161	27	430.765,072 689.496,961	16.449
28	430.783,938 689.494,165	29	430.800,641 689.493,17	16.733
30	430.817,526 689.491,904	31	430.838,204 689.490,909	20.702
32	430.849,146 689.491,021	33	430.866,637 689.491,248	17.492
34	430.882,197 689.493,74	35	430.888,939 689.496,262	7.198

\*\* Lungimile segmentelor sunt determinate în planul de proiecție Stereo 70 și sunt rotunjite la 1 milimetru.

\*\*\* Distanța dintre puncte este formată din segmente cumulate ce sunt mai mici decât valoarea 1 milimetru.



**DATE DESPRE IMOBILUL NR. 2753**

Oficiul de Cadastru și Publicitate Imobiliară MARAMURES  
Biroul de Cadastru și Publicitate Imobiliară Dragomiresti

**A. Partea I. Descrierea imobilului**

TEREN Extravilan

Nr. CF vechi:714

Adresa: Jud. Maramures

Nr. Crt	Nr cadastral Nr. topografic	Suprafața* (mp)	Observații / Referințe
A1		2.498	Sector cadastral:43 Teren neimprejmuit; parte din număr topografic 870

**B. Partea II. Proprietari și acte**

Inscrieri privitoare la dreptul de proprietate și alte drepturi reale	Referințe
<b>2753 / 01/11/2023</b>	
Act Normativ nr. Legea 7, din 13/03/1996 emis de Parlamentul României;	
B1	A1
Intabulare, drept de PROPRIETATE, dobândit prin Lege, cota actuala 1/1	
1) NEIDENTIFICAT NEIDENTIFICAT	
Act Administrativ nr. Adeverința nr. 4575, din 24/10/2023 emis de Primăria comunei Poienile Izei;	
B2	A1
Se notează posesia faptică în favoarea lui	
1) ILIEȘ GHEORGHE	

**C. Partea III. SARCINI .**

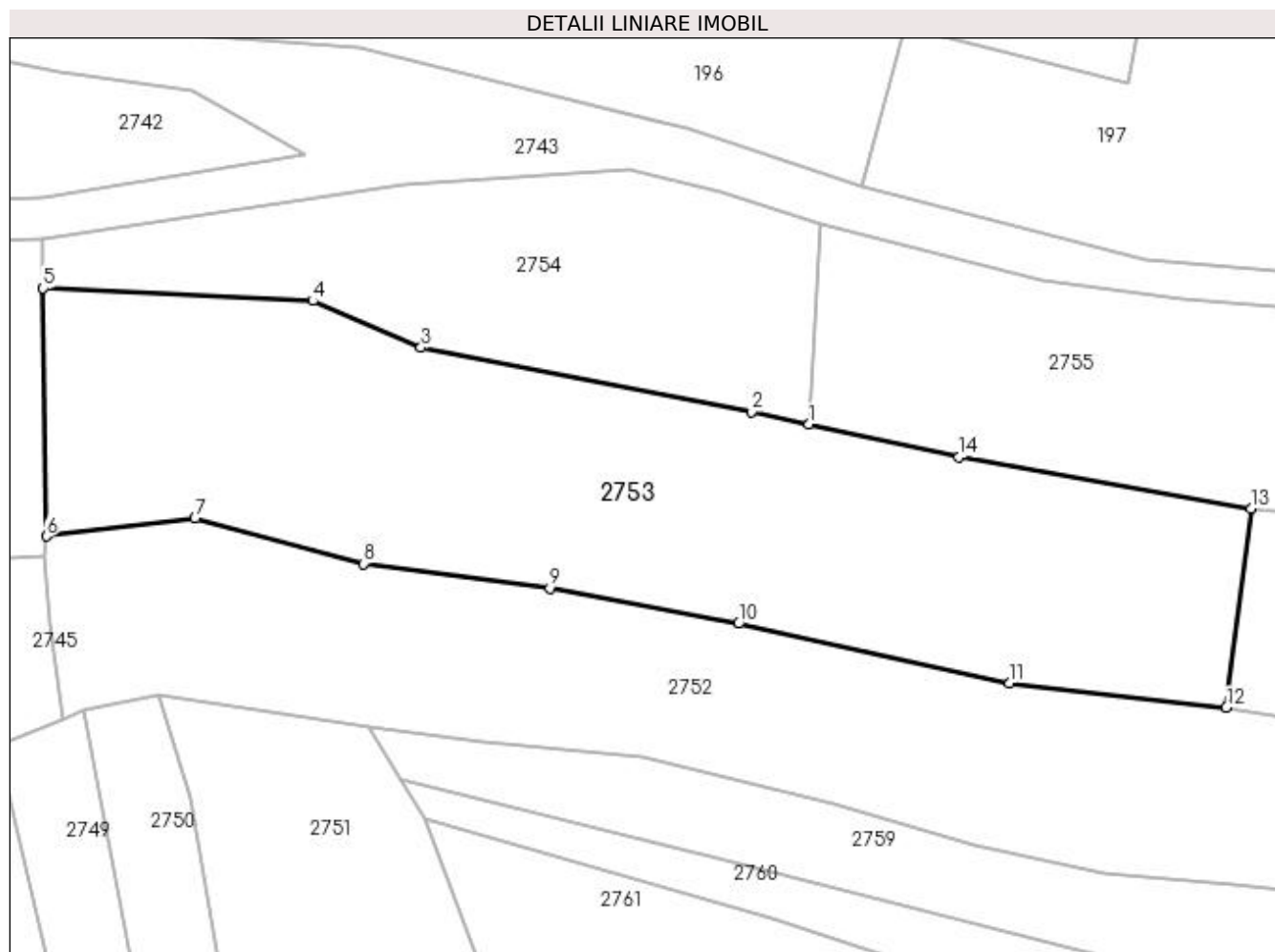
Inscrieri privind dezmembramintele dreptului de proprietate, drepturi reale de garanție și sarcini	Referințe
NU SUNT	

## Anexa Nr. 1 La Partea I

## Teren

Nr cadastral	Suprafața (mp)*	Observații / Referințe
	2.498	parte din număr topografic 870

\* Suprafața este determinată în planul de proiecție Stereo 70.



## Date referitoare la teren

Crt	Categorie folosință	Intra vilan	Suprafața (mp)	Tarla	Parcelă	Nr. topo	Observații / Referințe
1	faneata	NU	2.498	-	-	-	

## Lungime Segmente

1) Valorile lungimilor segmentelor sunt obținute din proiecție în plan.

Punct început	X / Y	Punct sfârșit	X / Y	Lungime segment (** (m)
1	430.691,742 689.544,595	2	430.686,126 689.545,813	5.746
2	430.686,126 689.545,813	3	430.653,995 689.552,044	32.73
3	430.653,995 689.552,044	4	430.643,488 689.556,592	11.449
4	430.643,488 689.556,592	5	430.617,26 689.557,824	26.257
5	430.617,26 689.557,824	6	430.617,553 689.533,725	24.1

Punct început	X / Y	Punct sfârșit	X / Y	Lungime segment (** (m)
6	430.617,553 689.533,725	7	430.632,047 689.535,446	14.596
7	430.632,047 689.535,446	8	430.648,428 689.531,036	16.964
8	430.648,428 689.531,036	9	430.666,53 689.528,644	18.259
9	430.666,53 689.528,644	10	430.684,885 689.525,224	18.671
10	430.684,885 689.525,224	11	430.711,253 689.519,429	26.998
11	430.711,253 689.519,429	12	430.732,315 689.517,053	21.195
12	430.732,315 689.517,053	13	430.734,714 689.536,377	19.472
13	430.734,714 689.536,377	14	430.706,325 689.541,432	28.836
14	430.706,325 689.541,432	1	430.691,742 689.544,595	14.923

\*\* Lungimile segmentelor sunt determinate în planul de proiecție Stereo 70 și sunt rotunjite la 1 milimetru.

\*\*\* Distanța dintre puncte este formată din segmente cumulate ce sunt mai mici decât valoarea 1 milimetru.





**DATE DESPRE IMOBILUL NR. 2754**

Oficiul de Cadastru și Publicitate Imobiliară MARAMURES  
Biroul de Cadastru și Publicitate Imobiliară Dragomiresti

**A. Partea I. Descrierea imobilului**

TEREN Extravilan

Nr. CF vechi:1643

Adresa: Jud. Maramures

Nr. Crt	Nr cadastral Nr. topografic	Suprafața* (mp)	Observații / Referințe
A1		1.075	Sector cadastral:43 Teren neimprejmuit; parte din număr topografic 888

**B. Partea II. Proprietari și acte**

Inscrieri privitoare la dreptul de proprietate și alte drepturi reale	Referințe
<b>2754 / 03/11/2023</b>	
Act Normativ nr. Legea 7, din 13/03/1996 emis de Parlamentul României;	
B1	A1
Intabulare, drept de PROPRIETATE, dobandit prin Lege, cota actuala 1/1 1) NEIDENTIFICAT NEIDENTIFICAT	
<b>2754 / 03/10/2023</b>	
Act Administrativ nr. Adeverința nr. 4576, din 24/10/2023 emis de Primăria comunei Poienile Izei;	
B2	A1
Se notează posesia faptică în favoarea lui 1) MUNTEAN PETRU	

**C. Partea III. SARCINI .**

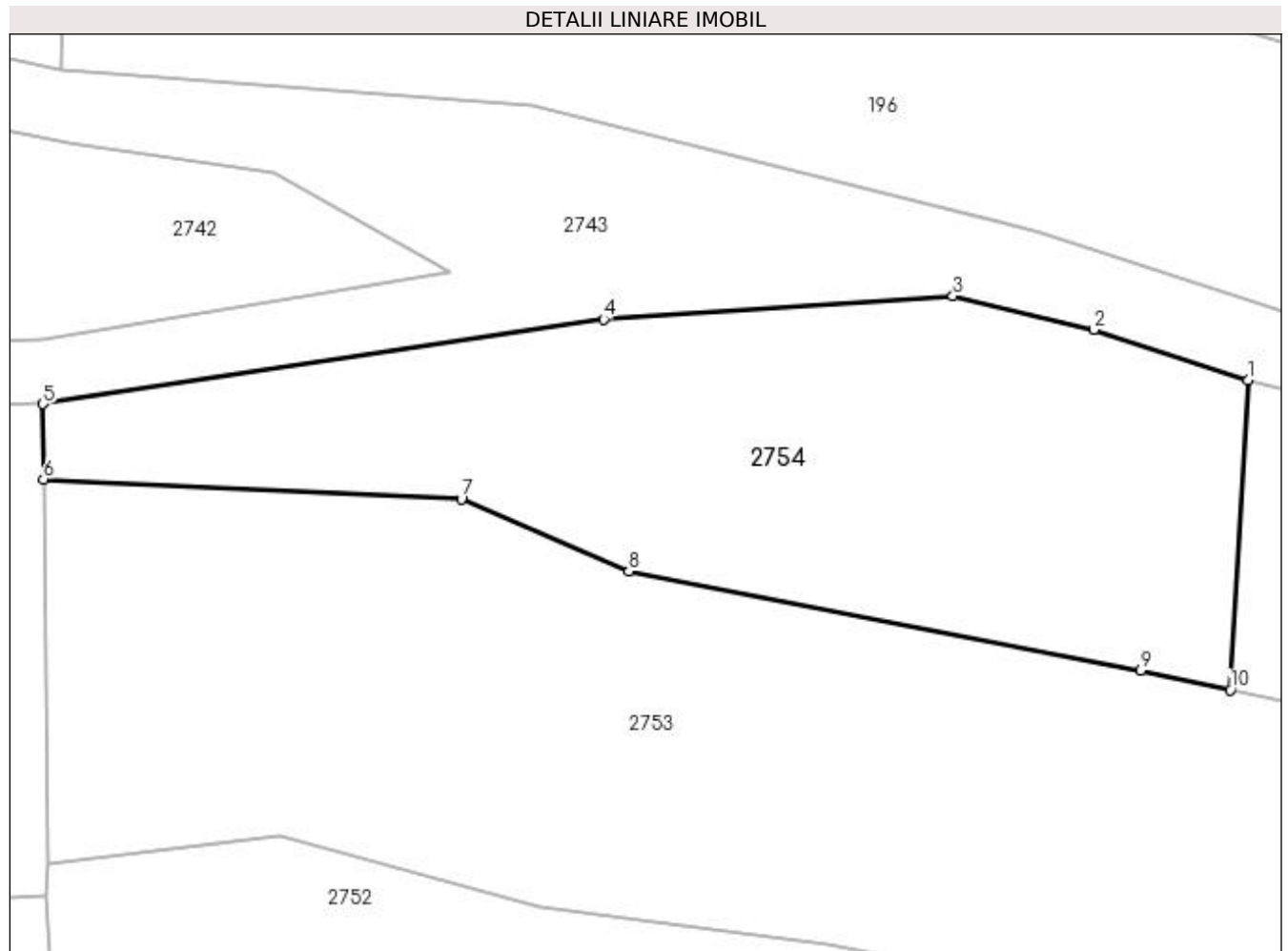
Inscrieri privind dezmembramintele dreptului de proprietate, drepturi reale de garanție și sarcini	Referințe
NU SUNT	

## Anexa Nr. 1 La Partea I

## Teren

Nr cadastral	Suprafața (mp)*	Observații / Referințe
	1.075	parte din număr topografic 888

\* Suprafața este determinată în planul de proiecție Stereo 70.



## Date referitoare la teren

Crt	Categorie folosință	Intra vilan	Suprafața (mp)	Tarla	Parcelă	Nr. topo	Observații / Referințe
1	faneata	NU	1.075	-	-	-	

## Lungime Segmente

1) Valorile lungimilor segmentelor sunt obținute din proiecție în plan.

Punct început	X / Y	Punct sfârșit	X / Y	Lungime segment (** (m)
1	430.692,83 689.564,036	2	430.683,175 689.567,199	10.16
2	430.683,175 689.567,199	3	430.674,325 689.569,294	9.095
3	430.674,325 689.569,294	4	430.652,422 689.567,834	21.951
4	430.652,422 689.567,834	5	430.617,24 689.562,531	35.58
5	430.617,24 689.562,531	6	430.617,26 689.557,824	4.708

Punct început	X / Y	Punct sfârșit	X / Y	Lungime segment (** (m)
6	430.617,26 689.557,824	7	430.643,488 689.556,592	26.257
7	430.643,488 689.556,592	8	430.653,995 689.552,044	11.449
8	430.653,995 689.552,044	9	430.686,126 689.545,813	32.73
9	430.686,126 689.545,813	10	430.691,742 689.544,595	5.746
10	430.691,742 689.544,595	1	430.692,83 689.564,036	19.472

\*\* Lungimile segmentelor sunt determinate în planul de proiecție Stereo 70 și sunt rotunjite la 1 milimetru.

\*\*\* Distanța dintre puncte este formată din segmente cumulate ce sunt mai mici decât valoarea 1 milimetru.



**DATE DESPRE IMOBILUL NR. 2755**

Oficiul de Cadastru și Publicitate Imobiliară MARAMURES  
Biroul de Cadastru și Publicitate Imobiliară Dragomiresti

**A. Partea I. Descrierea imobilului**

TEREN Extravilan

Nr. CF vechi:1643

Adresa: Jud. Maramures

Nr. Crt	Nr cadastral Nr. topografic	Suprafața* (mp)	Observații / Referințe
A1		2.315	Sector cadastral:43 Teren neimprejmuit; parte din număr topografic 888

**B. Partea II. Proprietari și acte**

Inscrieri privitoare la dreptul de proprietate și alte drepturi reale	Referințe
<b>2755 / 03/11/2023</b>	
Act Normativ nr. Legea 7, din 13/03/1996 emis de Parlamentul României;	
B1	A1
Intabulare, drept de PROPRIETATE, dobândit prin Lege, cota actuala 1/1	
1) NEIDENTIFICAT NEIDENTIFICAT	
Act Administrativ nr. Adeverința nr. 4577, din 24/10/2023 emis de Primăria comunei Poienile Izei;	
B2	A1
Se notează posesia faptică în favoarea lui	
1) PETREUȘ ILEANĂ	

**C. Partea III. SARCINI .**

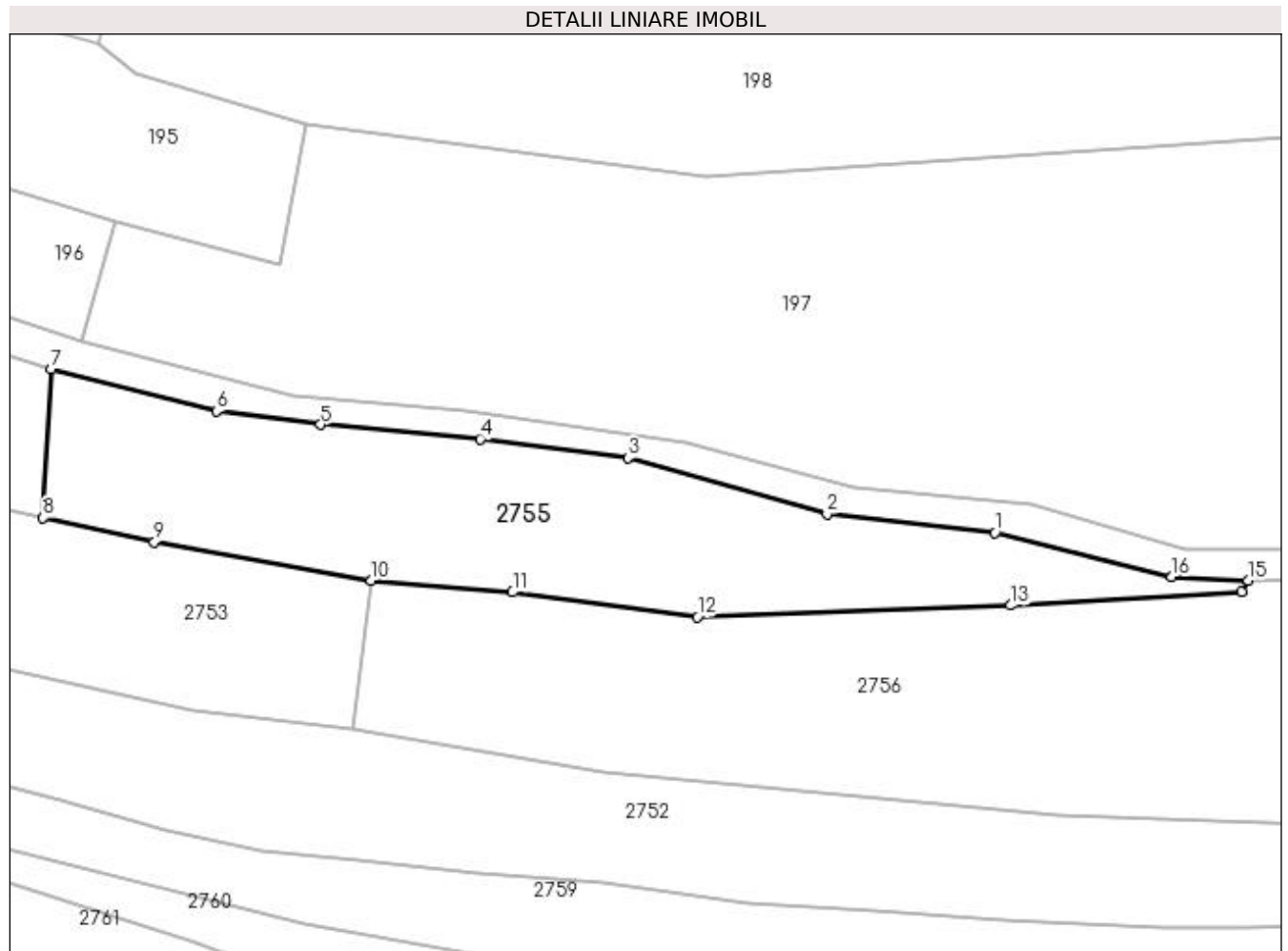
Inscrieri privind dezmembramintele dreptului de proprietate, drepturi reale de garanție și sarcini	Referințe
NU SUNT	

## Anexa Nr. 1 La Partea I

## Teren

Nr cadastral	Suprafața (mp)*	Observații / Referințe
	2.315	parte din număr topografic 888

\* Suprafața este determinată în planul de proiecție Stereo 70.



## Date referitoare la teren

Crt	Categorie folosință	Intravilan	Suprafața (mp)	Tarla	Parcelă	Nr. topo	Observații / Referințe
1	faneata	NU	2.315	-	-	-	

## Lungime Segmente

1) Valorile lungimilor segmentelor sunt obținute din proiecție în plan.

Punct început	X / Y	Punct sfârșit	X / Y	Lungime segment (** (m)
1	430.816,354 689.542,641	2	430.794,383 689.545,078	22.105
2	430.794,383 689.545,078	3	430.768,341 689.552,451	27.066
3	430.768,341 689.552,451	4	430.748,937 689.554,921	19.56
4	430.748,937 689.554,921	5	430.728,051 689.556,796	20.97
5	430.728,051 689.556,796	6	430.714,439 689.558,525	13.722

Punct început	X / Y	Punct sfârşit	X / Y	Lungime segment (** (m)
6	430.714,439 689.558,525	7	430.692,83 689.564,036	22.3
7	430.692,83 689.564,036	8	430.691,742 689.544,595	19.472
8	430.691,742 689.544,595	9	430.706,325 689.541,432	14.923
9	430.706,325 689.541,432	10	430.734,714 689.536,377	28.836
10	430.734,714 689.536,377	11	430.753,203 689.534,871	18.55
11	430.753,203 689.534,871	12	430.777,368 689.531,617	24.383
12	430.777,368 689.531,617	13	430.818,372 689.533,142	41.032
13	430.818,372 689.533,142	14	430.848,699 689.534,872	30.377
14	430.848,699 689.534,872	15	430.849,464 689.536,41	1.718
15	430.849,464 689.536,41	16	430.839,49 689.536,847	9.983
16	430.839,49 689.536,847	1	430.816,354 689.542,641	23.851

\*\* Lungimile segmentelor sunt determinate în planul de proiecție Stereo 70 și sunt rotunjite la 1 milimetru.

\*\*\* Distanța dintre puncte este formată din segmente cumulate ce sunt mai mici decât valoarea 1 milimetru.





**DATE DESPRE IMOBILUL NR. 2756**

Oficiul de Cadastru și Publicitate Imobiliară MARAMURES  
Biroul de Cadastru și Publicitate Imobiliară Dragomiresti

**A. Partea I. Descrierea imobilului**

TEREN Extravilan

Nr. CF vechi:762

Adresa: Jud. Maramures

Nr. Crt	Nr cadastral Nr. topografic	Suprafața* (mp)	Observații / Referințe
A1		3.918	Sector cadastral:43 Teren neimprejmuit; parte din număr topografic 889

**B. Partea II. Proprietari și acte**

Inscrieri privitoare la dreptul de proprietate și alte drepturi reale	Referințe
<b>2756 / 01/11/2023</b>	
Act Normativ nr. Legea 7, din 13/03/1996 emis de Parlamentul României;	
B1	A1
Intabulare, drept de PROPRIETATE, dobândit prin Lege, cota actuala 1/1	
1) NEIDENTIFICAT NEIDENTIFICAT	
Act Administrativ nr. Adeverința nr. 4578, din 24/10/2023 emis de Primăria comunei Poienile Izei;	
B2	A1
Se notează posesia faptică în favoarea lui	
1) ILIEȘ IOAN	

**C. Partea III. SARCINI .**

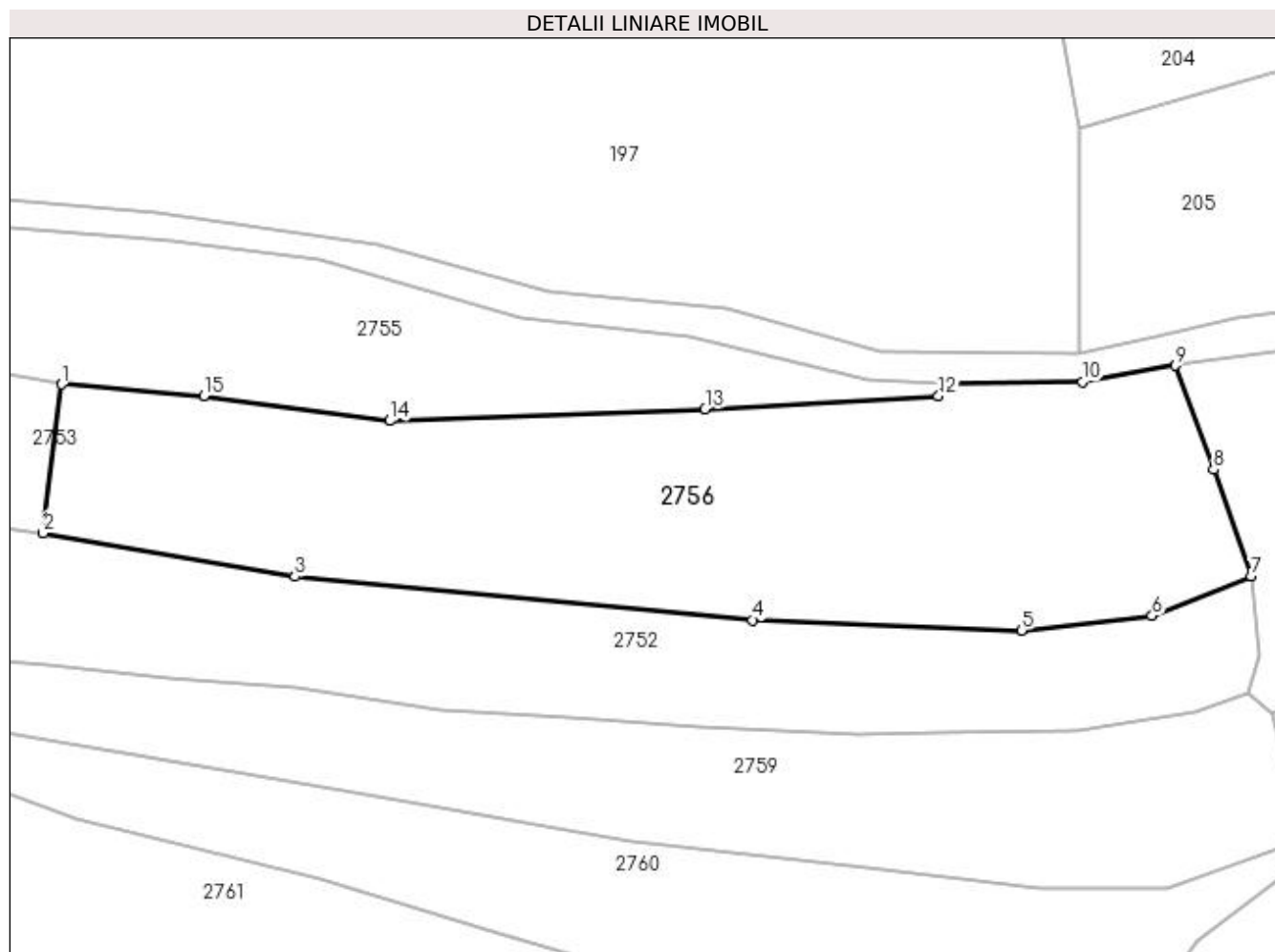
Inscrieri privind dezmembramintele dreptului de proprietate, drepturi reale de garanție și sarcini	Referințe
NU SUNT	

## Anexa Nr. 1 La Partea I

## Teren

Nr cadastral	Suprafața (mp)*	Observații / Referințe
	3.918	parte din număr topografic 889

\* Suprafața este determinată în planul de proiecție Stereo 70.



## Date referitoare la teren

Crt	Categorie folosință	Intra vilan	Suprafața (mp)	Tarla	Parcelă	Nr. topo	Observații / Referințe
1	faneata	NU	3.918	-	-	-	

## Lungime Segmente

1) Valorile lungimilor segmentelor sunt obținute din proiecție în plan.

Punct început	X / Y	Punct sfârșit	X / Y	Lungime segment (** (m)
1	430.734,714 689.536,377	2	430.732,315 689.517,053	19.472
2	430.732,315 689.517,053	3	430.765,054 689.511,364	33.23
3	430.765,054 689.511,364	4	430.824,535 689.505,733	59.746
4	430.824,535 689.505,733	5	430.859,462 689.504,38	34.953
5	430.859,462 689.504,38	6	430.876,465 689.506,288	17.11

Punct început	X / Y	Punct sfârșit	X / Y	Lungime segment (** (m)
6	430.876,465 689.506,288	7	430.889,324 689.511,446	13.854
7	430.889,324 689.511,446	8	430.884,466 689.525,296	14.678
8	430.884,466 689.525,296	9	430.879,466 689.538,81	14.409
9	430.879,466 689.538,81	10	430.867,385 689.536,669	12.27
10	430.867,385 689.536,669	11	430.849,464 689.536,41	17.922
11	430.849,464 689.536,41	12	430.848,699 689.534,872	1.718
12	430.848,699 689.534,872	13	430.818,372 689.533,142	30.377
13	430.818,372 689.533,142	14	430.777,368 689.531,617	41.032
14	430.777,368 689.531,617	15	430.753,203 689.534,871	24.383
15	430.753,203 689.534,871	1	430.734,714 689.536,377	18.55

\*\* Lungimile segmentelor sunt determinate în planul de proiecție Stereo 70 și sunt rotunjite la 1 milimetru.

\*\*\* Distanța dintre puncte este formată din segmente cumulate ce sunt mai mici decât valoarea 1 milimetru.



**DATE DESPRE IMOBILUL NR. 2757**

Oficiul de Cadastru și Publicitate Imobiliară MARAMURES  
Biroul de Cadastru și Publicitate Imobiliară Dragomiresti

**A. Partea I. Descrierea imobilului**

TEREN Extravilan

Nr. CF vechi:762

Adresa: Jud. Maramures

Nr. Crt	Nr cadastral Nr. topografic	Suprafața* (mp)	Observații / Referințe
A1		1.917	Sector cadastral:43 Teren neimprejmuit; parte din număr topografic 889

**B. Partea II. Proprietari și acte**

Inscrieri privitoare la dreptul de proprietate și alte drepturi reale		Referințe
<b>2757 / 03/11/2023</b>		
Act Normativ nr. Legea 7, din 13/03/1996 emis de Parlamentul României;		
B1	Intabulare, drept de PROPRIETATE, dobândit prin Lege, cota actuala 1/1 1) NEIDENTIFICAT NEIDENTIFICAT	A1
Act Administrativ nr. Adeverința nr. 4582, din 24/10/2023 emis de Primăria comunei Poienile Izei;		
B2	Se notează posesia faptică în favoarea lui 1) ILIEȘ IOAN	A1

**C. Partea III. SARCINI .**

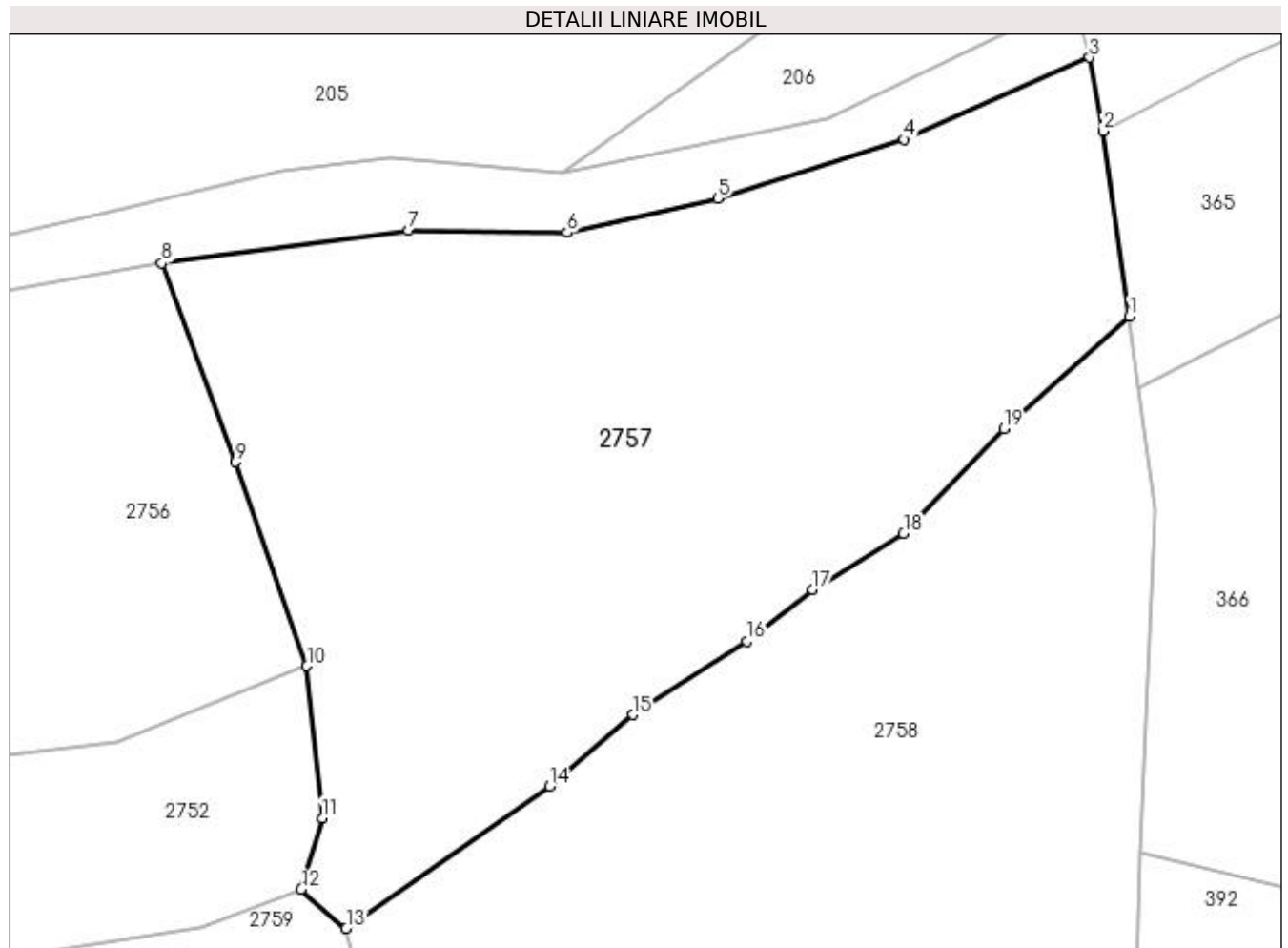
Inscrieri privind dezmembramintele dreptului de proprietate, drepturi reale de garanție și sarcini	Referințe
NU SUNT	

## Anexa Nr. 1 La Partea I

## Teren

Nr cadastral	Suprafața (mp)*	Observații / Referințe
	1.917	parte din număr topografic 889

\* Suprafața este determinată în planul de proiecție Stereo 70.



## Date referitoare la teren

Crt	Categorie folosință	Intravilan	Suprafața (mp)	Tarla	Parcelă	Nr. topo	Observații / Referințe
1	faneata	NU	1.917	-	-	-	

## Lungime Segmente

1) Valorile lungimilor segmentelor sunt obținute din proiecție în plan.

Punct început	X / Y	Punct sfârșit	X / Y	Lungime segment (** (m)
1	430.945,234 689.535,201	2	430.943,48 689.547,775	12.695
2	430.943,48 689.547,775	3	430.942,543 689.552,777	5.089
3	430.942,543 689.552,777	4	430.929,926 689.547,22	13.787
4	430.929,926 689.547,22	5	430.917,261 689.543,189	13.291
5	430.917,261 689.543,189	6	430.907,025 689.540,879	10.493

Punct început	X / Y	Punct sfârșit	X / Y	Lungime segment (** (m)
6	430.907,025 689.540,879	7	430.896,237 689.541,042	10.789
7	430.896,237 689.541,042	8	430.879,466 689.538,81	16.918
8	430.879,466 689.538,81	9	430.884,466 689.525,296	14.409
9	430.884,466 689.525,296	10	430.889,324 689.511,446	14.678
10	430.889,324 689.511,446	11	430.890,371 689.501,117	10.381
11	430.890,371 689.501,117	12	430.888,939 689.496,262	5.062
12	430.888,939 689.496,262	13	430.891,996 689.493,615	4.044
13	430.891,996 689.493,615	14	430.905,831 689.503,264	16.867
14	430.905,831 689.503,264	15	430.911,478 689.508,129	7.454
15	430.911,478 689.508,129	16	430.919,226 689.513,109	9.21
16	430.919,226 689.513,109	17	430.923,729 689.516,643	5.724
17	430.923,729 689.516,643	18	430.929,883 689.520,456	7.24
18	430.929,883 689.520,456	19	430.936,714 689.527,547	9.846
19	430.936,714 689.527,547	1	430.945,234 689.535,201	11.453

\*\* Lungimile segmentelor sunt determinate în planul de proiecție Stereo 70 și sunt rotunjite la 1 milimetru.

\*\*\* Distanța dintre puncte este formată din segmente cumulate ce sunt mai mici decât valoarea 1 milimetru.





**DATE DESPRE IMOBILUL NR. 2758**

Oficiul de Cadastru și Publicitate Imobiliară MARAMURES  
Biroul de Cadastru și Publicitate Imobiliară Dragomirești

**A. Partea I. Descrierea imobilului**

TEREN Extravilan

Nr. CF vechi:2053

Adresa: Jud. Maramures

Nr. Crt	Nr cadastral Nr. topografic	Suprafața* (mp)	Observații / Referințe
A1		7.037	Sector cadastral:43 Teren neimprejmuit; parte din număr topografic 890

**B. Partea II. Proprietari și acte**

Inscrieri privitoare la dreptul de proprietate și alte drepturi reale	Referințe
<b>2758 / 01/11/2023</b>	
Act Normativ nr. Legea 7, din 13/03/1996 emis de Parlamentul României;	
B1	A1
Intabulare, drept de PROPRIETATE, dobandit prin Lege, cota actuala 1/1 1) NEIDENTIFICAT NEIDENTIFICAT	
Act Administrativ nr. Adeverința nr. 4583, din 24/10/2023 emis de Primăria comunei Poienile Izei;	
B2	A1
Se notează posesia faptică în favoarea lui 1) TOMȘA GHEORGHE	

**C. Partea III. SARCINI .**

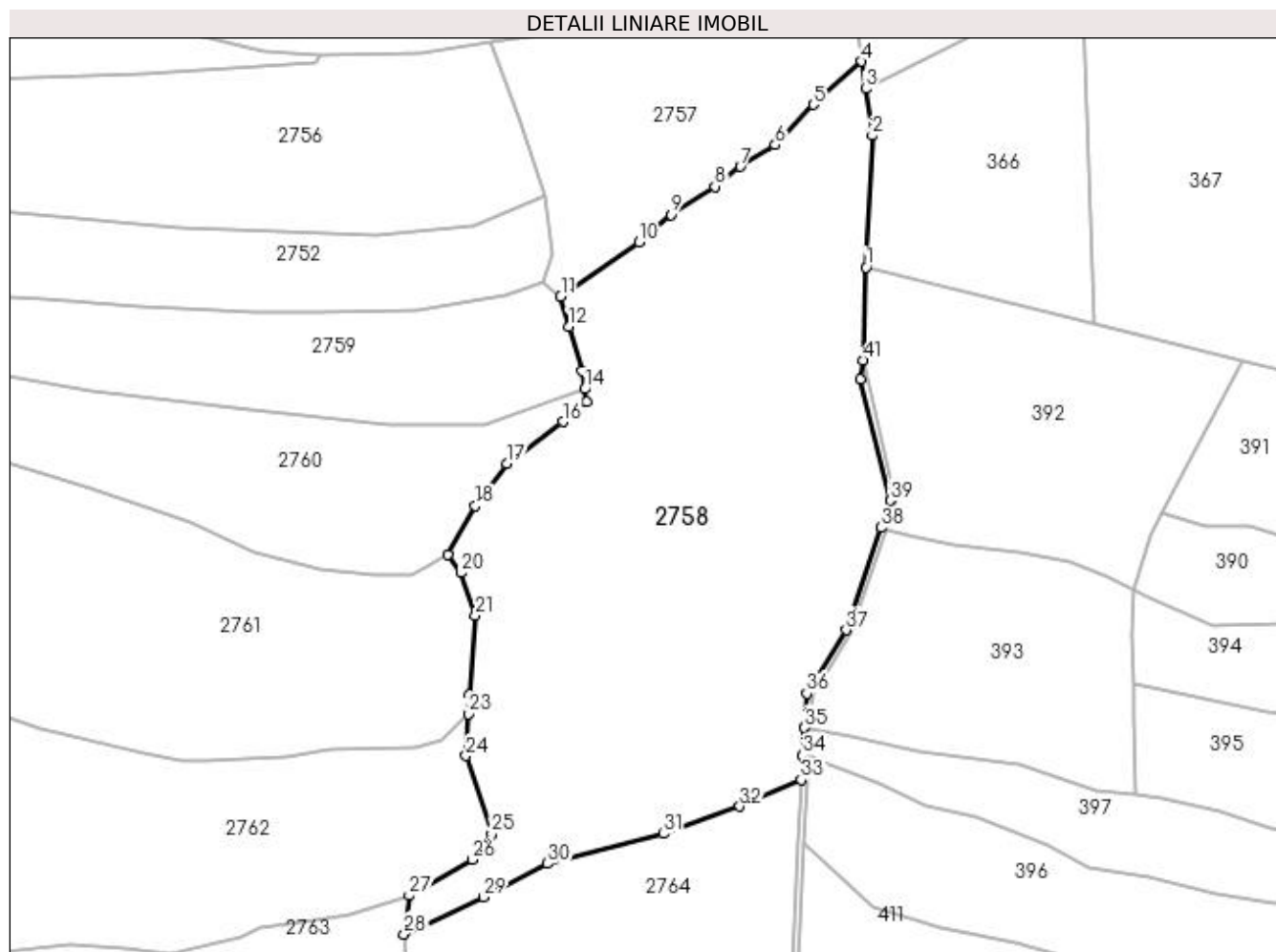
Inscrieri privind dezmembramintele dreptului de proprietate, drepturi reale de garanție și sarcini	Referințe
NU SUNT	

## Anexa Nr. 1 La Partea I

## Teren

Nr cadastral	Suprafața (mp)*	Observații / Referințe
	7.037	parte din număr topografic 890

\* Suprafața este determinată în planul de proiecție Stereo 70.



## Date referitoare la teren

Crt	Categorie folosință	Intra vilan	Suprafața (mp)	Tarla	Parcelă	Nr. topo	Observații / Referințe
1	faneata	NU	7.037	-	-	-	

## Lungime Segmente

1) Valorile lungimilor segmentelor sunt obținute din proiecție în plan.

Punct început	X / Y	Punct sfârșit	X / Y	Lungime segment	Punct început	X / Y	Punct sfârșit	X / Y	Lungime segment	Punct început	X / Y	Punct sfârșit	X / Y	Lungime segment
1	430.946,003 689.498,813	2	430.947,062 689.522,096	23.307	2	430.947,062 689.522,096	3	430.945,907 689.530,373	8.357	3	430.945,907 689.530,373	4	430.945,234 689.535,201	4.875
4	430.945,234 689.535,201	5	430.936,714 689.527,547	11.453	5	430.936,714 689.527,547	6	430.929,883 689.520,456	9.846	6	430.929,883 689.520,456	7	430.923,729 689.516,643	7.24
7	430.923,729 689.516,643	8	430.919,226 689.513,109	5.724	8	430.919,226 689.513,109	9	430.911,478 689.508,129	9.21	9	430.911,478 689.508,129	10	430.905,831 689.503,264	7.454
10	430.905,831 689.503,264	11	430.891,996 689.493,615	16.867	11	430.891,996 689.493,615	12	430.893,4 689.488,296	5.501	12	430.893,4 689.488,296	13	430.895,697 689.480,581	8.05
13	430.895,697 689.480,581	14	430.896,233 689.477,298	3.327	14	430.896,233 689.477,298	15	430.896,591 689.475,109	2.218	15	430.896,591 689.475,109	16	430.892,35 689.471,535	5.546
16	430.892,35 689.471,535	17	430.882,436 689.464,177	12.346	17	430.882,436 689.464,177	18	430.876,889 689.456,612	9.381	18	430.876,889 689.456,612	19	430.871,938 689.448,008	9.927

Punct început	X / Y	Punct sfârșit	X / Y	Lungime segment	Punct început	X / Y	Punct sfârșit	X / Y	Lungime segment	Punct început	X / Y	Punct sfârșit	X / Y	Lungime segment
19	430.871,938 689.448,008	20	430.874,309 689.444,823	3.971	20	430.874,309 689.444,823	21	430.876,883 689.437,228	8.019	21	430.876,883 689.437,228	22	430.875,754 689.423,248	14.026
22	430.875,754 689.423,248	23	430.875,59 689.419,88	3.372	23	430.875,59 689.419,88	24	430.875,229 689.412,452	7.437	24	430.875,229 689.412,452	25	430.879,741 689.398,593	14.575
25	430.879,741 689.398,593	26	430.876,321 689.394,135	5.618	26	430.876,321 689.394,135	27	430.865,154 689.387,77	12.854	27	430.865,154 689.387,77	28	430.864,264 689.380,891	6.936
28	430.864,264 689.380,891	29	430.878,285 689.387,457	15.482	29	430.878,285 689.387,457	30	430.889,657 689.393,38	12.822	30	430.889,657 689.393,38	31	430.910,123 689.398,676	21.14
31	430.910,123 689.398,676	32	430.923,633 689.403,506	14.347	32	430.923,633 689.403,506	33	430.934,513 689.408,223	11.859	33	430.934,513 689.408,223	34	430.934,786 689.412,56	4.345
34	430.934,786 689.412,56	35	430.935,105 689.417,453	4.903	35	430.935,105 689.417,453	36	430.935,496 689.423,456	6.016	36	430.935,496 689.423,456	37	430.942,448 689.434,684	13.206
37	430.942,448 689.434,684	38	430.948,616 689.452,779	19.117	38	430.948,616 689.452,779	39	430.950,256 689.457,589	5.082	39	430.950,256 689.457,589	40	430.944,951 689.479,043	22.1
40	430.944,951 689.479,043	41	430.945,474 689.482,409	3.406	41	430.945,474 689.482,409	1	430.946,003 689.498,813	16.413					

\*\* Lungimile segmentelor sunt determinate în planul de proiecție Stereo 70 și sunt rotunjite la 1 milimetru.

\*\*\* Distanța dintre puncte este formată din segmente cumulate ce sunt mai mici decât valoarea 1 milimetru.



**DATE DESPRE IMOBILUL NR. 2759**

Oficiul de Cadastru și Publicitate Imobiliară MARAMURES  
Biroul de Cadastru și Publicitate Imobiliară Dragomiresti

**A. Partea I. Descrierea imobilului**

TEREN Extravilan

Nr. CF vechi:2053

Adresa: Jud. Maramures

Nr. Crt	Nr cadastral Nr. topografic	Suprafața* (mp)	Observații / Referințe
A1		3.165	Sector cadastral:43 Teren neimprejmuit; parte din număr topografic 890

**B. Partea II. Proprietari și acte**

Inscrieri privitoare la dreptul de proprietate și alte drepturi reale	Referințe
<b>2759 / 03/11/2023</b>	
Act Normativ nr. Legea 7, din 13/03/1996 emis de Parlamentul României;	
B1	A1
Intabulare, drept de PROPRIETATE, dobandit prin Lege, cota actuala 1/1	
1) NEIDENTIFICAT NEIDENTIFICAT	
Act Administrativ nr. Adeverința nr. 4904, din 01/11/2023 emis de Primăria comunei Poienile Izei;	
B2	A1
Se notează posesia faptică în favoarea lui	
1) ANANIE IOANA-ANUȚA	

**C. Partea III. SARCINI .**

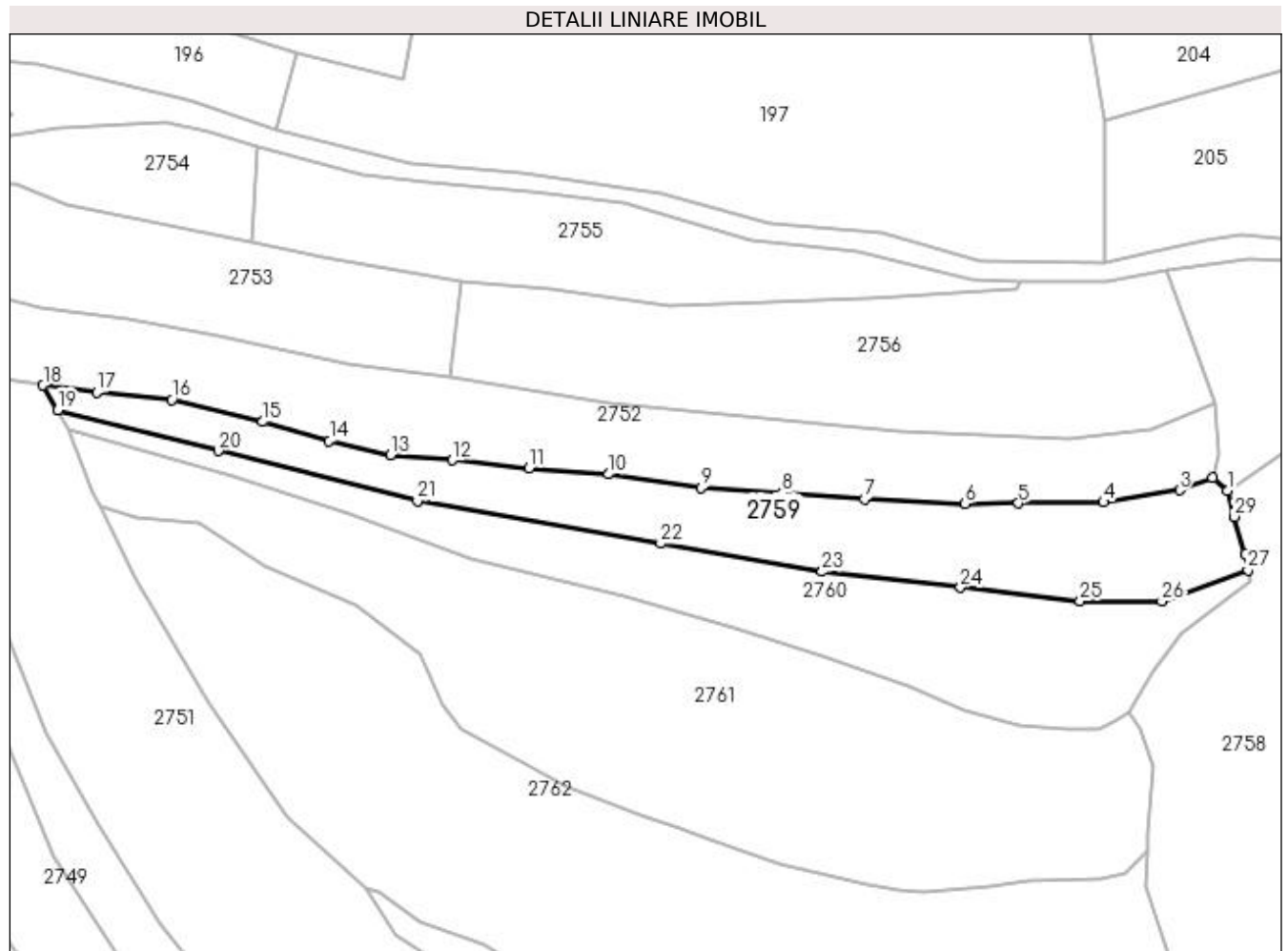
Inscrieri privind dezmembramintele dreptului de proprietate, drepturi reale de garanție și sarcini	Referințe
NU SUNT	

## Anexa Nr. 1 La Partea I

## Teren

Nr cadastral	Suprafața (mp)*	Observații / Referințe
	3.165	parte din număr topografic 890

\* Suprafața este determinată în planul de proiecție Stereo 70.



## Date referitoare la teren

Crt	Categorie folosință	Intra vilan	Suprafața (mp)	Tarla	Parcelă	Nr. topo	Observații / Referințe
1	faneata	NU	3.165	-	-	-	

## Lungime Segmente

1) Valorile lungimilor segmentelor sunt obținute din proiecție în plan.

Punct început	X / Y	Punct sfârșit	X / Y	Lungime segment (** (m)
1	430.891,996 689.493,615	2	430.888,939 689.496,262	4.044
3	430.882,197 689.493,74	4	430.866,637 689.491,248	15.758
5	430.849,146 689.491,021	6	430.838,204 689.490,909	10.943
7	430.817,526 689.491,904	8	430.800,641 689.493,17	16.932
9	430.783,938 689.494,165	10	430.765,072 689.496,961	19.072

Punct început	X / Y	Punct sfârșit	X / Y	Lungime segment (** (m)
2	430.888,939 689.496,262	3	430.882,197 689.493,74	7.198
4	430.866,637 689.491,248	5	430.849,146 689.491,021	17.492
6	430.838,204 689.490,909	7	430.817,526 689.491,904	20.702
8	430.800,641 689.493,17	9	430.783,938 689.494,165	16.733
10	430.765,072 689.496,961	11	430.748,667 689.498,161	16.449

Punct început	X / Y	Punct sfârșit	X / Y	Lungime segment (** (m)
11	430.748,667 689.498,161	12	430.732,95 689.499,835	15.806
13	430.720,347 689.500,953	14	430.707,73 689.503,769	12.927
15	430.694,058 689.507,754	16	430.675,442 689.512,286	19.16
17	430.659,993 689.513,751	18	430.648,98 689.515,227	11.111
19	430.652,031 689.510,132	20	430.684,965 689.501,802	33.971
21	430.725,8 689.491,474	22	430.775,71 689.482,76	50.666
23	430.808,808 689.476,987	24	430.837,21 689.473,765	28.583
25	430.861,786 689.470,981	26	430.878,548 689.470,981	16.763
27	430.896,233 689.477,298	28	430.895,697 689.480,581	3.327
29	430.893,4 689.488,296	1	430.891,996 689.493,615	5.501

Punct început	X / Y	Punct sfârșit	X / Y	Lungime segment (** (m)
12	430.732,95 689.499,835	13	430.720,347 689.500,953	12.652
14	430.707,73 689.503,769	15	430.694,058 689.507,754	14.241
16	430.675,442 689.512,286	17	430.659,993 689.513,751	15.518
18	430.648,98 689.515,227	19	430.652,031 689.510,132	5.938
20	430.684,965 689.501,802	21	430.725,8 689.491,474	42.121
22	430.775,71 689.482,76	23	430.808,808 689.476,987	33.598
24	430.837,21 689.473,765	25	430.861,786 689.470,981	24.733
26	430.878,548 689.470,981	27	430.896,233 689.477,298	18.779
28	430.895,697 689.480,581	29	430.893,4 689.488,296	8.05

\*\* Lungimile segmentelor sunt determinate în planul de proiecție Stereo 70 și sunt rotunjite la 1 milimetru.

\*\*\* Distanța dintre puncte este formată din segmente cumulate ce sunt mai mici decât valoarea 1 milimetru.





**DATE DESPRE IMOBILUL NR. 2760**

Oficiul de Cadastru și Publicitate Imobiliară MARAMURES  
Biroul de Cadastru și Publicitate Imobiliară Dragomiresti

**A. Partea I. Descrierea imobilului**

TEREN Extravilan

Nr. CF vechi:2053

Adresa: Jud. Maramures

Nr. Crt	Nr cadastral Nr. topografic	Suprafața* (mp)	Observații / Referințe
A1		3.107	Sector cadastral:43 Teren neimprejmuit; parte din număr topografic 890

**B. Partea II. Proprietari și acte**

Inscrieri privitoare la dreptul de proprietate și alte drepturi reale	Referințe
<b>2760 / 03/11/2023</b>	
Act Normativ nr. Legea 7, din 13/03/1996 emis de Parlamentul României;	
B1	A1
Intabulare, drept de PROPRIETATE, dobândit prin Lege, cota actuala 1/1	
1) NEIDENTIFICAT NEIDENTIFICAT	
Act Administrativ nr. Adeverința nr. 4585, din 24/10/2023 emis de Primăria comunei Poienile Izei;	
B2	A1
Se notează posesia faptică în favoarea lui	
1) GIURGI LENUȚA	

**C. Partea III. SARCINI .**

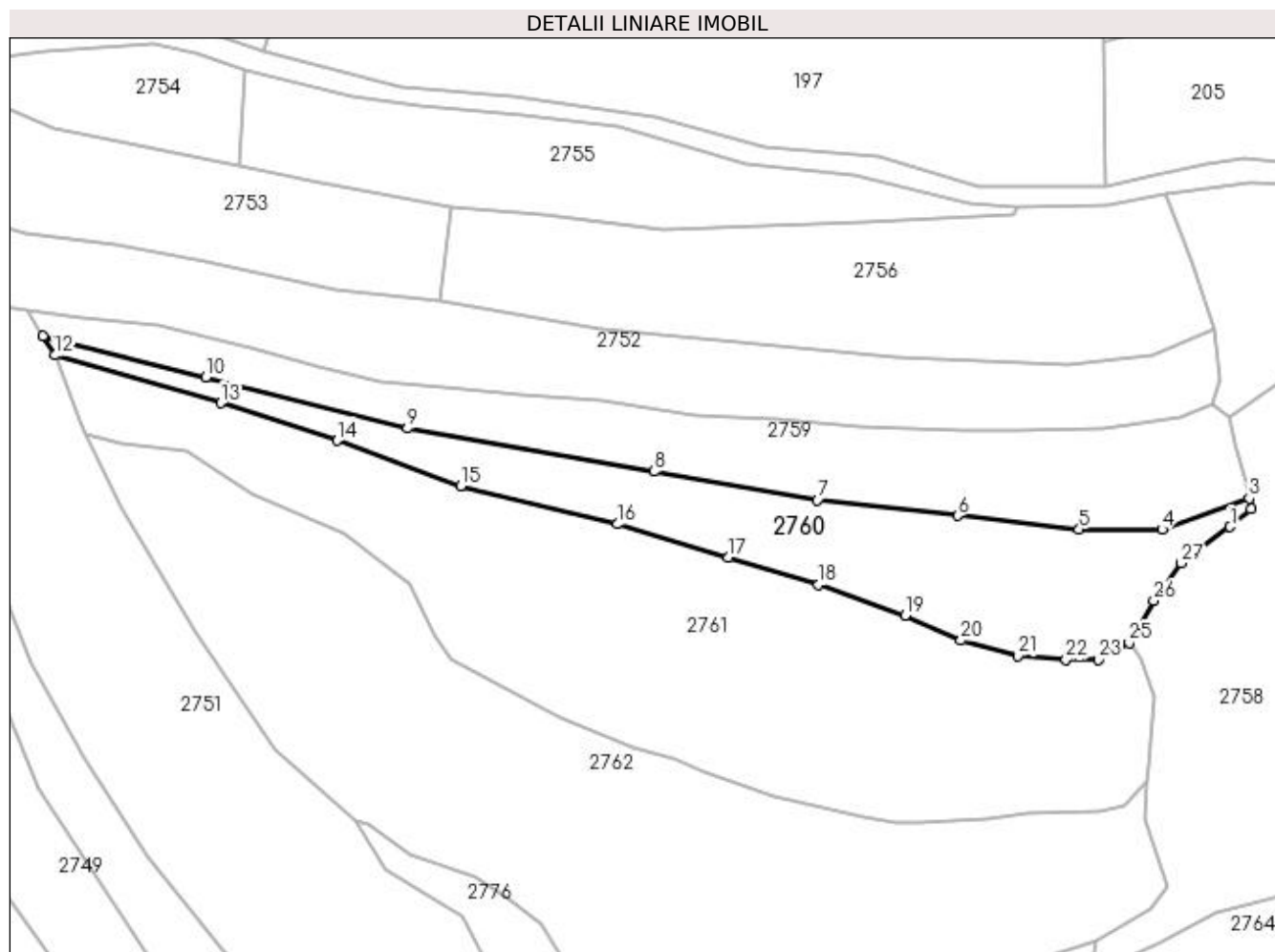
Inscrieri privind dezmembramintele dreptului de proprietate, drepturi reale de garanție și sarcini	Referințe
NU SUNT	

## Anexa Nr. 1 La Partea I

## Teren

Nr cadastral	Suprafața (mp)*	Observații / Referințe
	3.107	parte din număr topografic 890

\* Suprafața este determinată în planul de proiecție Stereo 70.



## Date referitoare la teren

Crt	Categorie folosință	Intra vilan	Suprafața (mp)	Tarla	Parcelă	Nr. topo	Observații / Referințe
1	faneata	NU	3.107	-	-	-	

## Lungime Segmente

1) Valorile lungimilor segmentelor sunt obținute din proiecție în plan.

Punct început	X / Y	Punct sfârșit	X / Y	Lungime segment (** (m)
1	430.892,35 689.471,535	2	430.896,591 689.475,109	5.546
3	430.896,233 689.477,298	4	430.878,548 689.470,981	18.779
5	430.861,786 689.470,981	6	430.837,21 689.473,765	24.733
7	430.808,808 689.476,987	8	430.775,71 689.482,76	33.598
9	430.725,8 689.491,474	10	430.684,965 689.501,802	42.121

Punct început	X / Y	Punct sfârșit	X / Y	Lungime segment (** (m)
2	430.896,591 689.475,109	3	430.896,233 689.477,298	2.218
4	430.878,548 689.470,981	5	430.861,786 689.470,981	16.763
6	430.837,21 689.473,765	7	430.808,808 689.476,987	28.583
8	430.775,71 689.482,76	9	430.725,8 689.491,474	50.666
10	430.684,965 689.501,802	11	430.652,031 689.510,132	33.971

Punct început	X / Y	Punct sfârșit	X / Y	Lungime segment (** (m)
11	430.652,031 689.510,132	12	430.654,368 689.506,231	4.548
13	430.688,047 689.496,55	14	430.711,611 689.488,956	24.757
15	430.736,602 689.479,837	16	430.768,306 689.472,061	32.644
17	430.790,774 689.465,316	18	430.809,045 689.459,83	19.077
19	430.826,593 689.453,637	20	430.837,877 689.448,562	12.372
21	430.849,321 689.445,457	22	430.859,137 689.444,61	9.852
23	430.865,758 689.444,61	24	430.868,75 689.446,255	3.414
25	430.871,938 689.448,008	26	430.876,889 689.456,612	9.927
27	430.882,436 689.464,177	1	430.892,35 689.471,535	12.346

Punct început	X / Y	Punct sfârșit	X / Y	Lungime segment (** (m)
12	430.654,368 689.506,231	13	430.688,047 689.496,55	35.043
14	430.711,611 689.488,956	15	430.736,602 689.479,837	26.603
16	430.768,306 689.472,061	17	430.790,774 689.465,316	23.458
18	430.809,045 689.459,83	19	430.826,593 689.453,637	18.609
20	430.837,877 689.448,562	21	430.849,321 689.445,457	11.858
22	430.859,137 689.444,61	23	430.865,758 689.444,61	6.622
24	430.868,75 689.446,255	25	430.871,938 689.448,008	3.638
26	430.876,889 689.456,612	27	430.882,436 689.464,177	9.381

\*\* Lungimile segmentelor sunt determinate în planul de proiecție Stereo 70 și sunt rotunjite la 1 milimetru.

\*\*\* Distanța dintre puncte este formată din segmente cumulate ce sunt mai mici decât valoarea 1 milimetru.



**DATE DESPRE IMOBILUL NR. 2761**

Oficiul de Cadastru și Publicitate Imobiliară MARAMURES  
Biroul de Cadastru și Publicitate Imobiliară Dragomiresti

**A. Partea I. Descrierea imobilului**

TEREN Extravilan

Nr. CF vechi:1950

Adresa: Jud. Maramures

Nr. Crt	Nr cadastral Nr. topografic	Suprafața* (mp)	Observații / Referințe
A1		6.955	Sector cadastral:43 Teren neimprejmuit; parte din număr topografic 891

**B. Partea II. Proprietari și acte**

Inscrieri privitoare la dreptul de proprietate și alte drepturi reale	Referințe
<b>2761 / 03/11/2023</b>	
Act Normativ nr. Legea 7, din 13/03/1996 emis de Parlamentul României;	
B1	A1
Intabulare, drept de PROPRIETATE, dobandit prin Lege, cota actuala 1/1 1) NEIDENTIFICAT NEIDENTIFICAT	
Act Administrativ nr. Adeverința nr. 4586, din 24/10/2023 emis de Primăria comunei Poienile Izei;	
B2	A1
Se notează posesia faptică în favoarea lui 1) ILIEȘ DUMITRU	

**C. Partea III. SARCINI .**

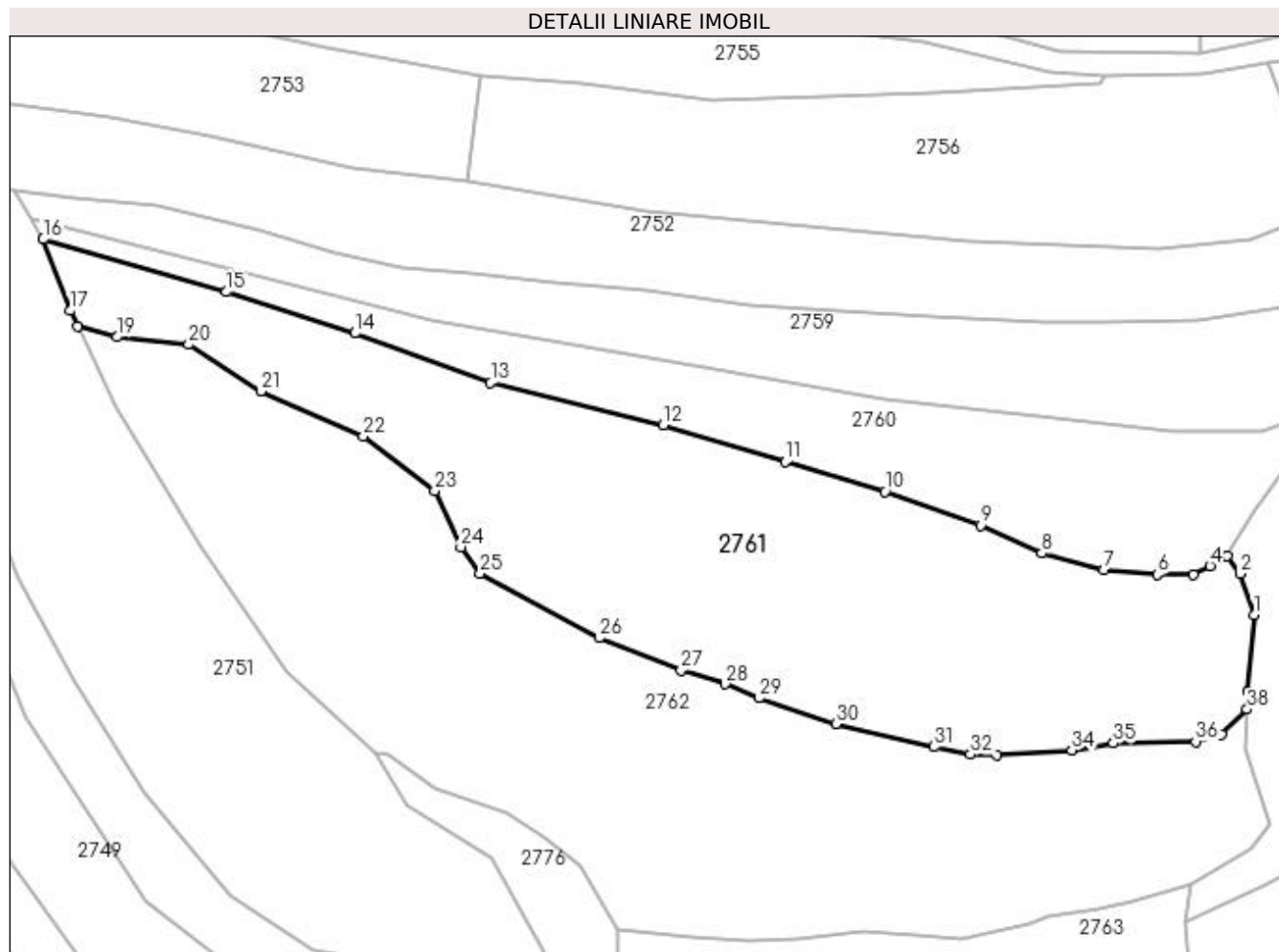
Inscrieri privind dezmembramintele dreptului de proprietate, drepturi reale de garanție și sarcini	Referințe
NU SUNT	

## Anexa Nr. 1 La Partea I

## Teren

Nr cadastral	Suprafața (mp)*	Observații / Referințe
	6.955	parte din număr topografic 891

\* Suprafața este determinată în planul de proiecție Stereo 70.



## Date referitoare la teren

Crt	Categorie folosință	Intravilan	Suprafața (mp)	Tarla	Parcelă	Nr. topo	Observații / Referințe
1	faneata	NU	6.955	-	-	-	

## Lungime Segmente

1) Valorile lungimilor segmentelor sunt obținute din proiecție în plan.

Punct început	X / Y	Punct sfârșit	X / Y	Lungime segment (** (m)
1	430.876,883 689.437,228	2	430.874,309 689.444,823	8.019
3	430.871,938 689.448,008	4	430.868,75 689.446,255	3.638
5	430.865,758 689.444,61	6	430.859,137 689.444,61	6.622
7	430.849,321 689.445,457	8	430.837,877 689.448,562	11.858
9	430.826,593 689.453,637	10	430.809,045 689.459,83	18.609

Punct început	X / Y	Punct sfârșit	X / Y	Lungime segment (** (m)
2	430.874,309 689.444,823	3	430.871,938 689.448,008	3.971
4	430.868,75 689.446,255	5	430.865,758 689.444,61	3.414
6	430.859,137 689.444,61	7	430.849,321 689.445,457	9.852
8	430.837,877 689.448,562	9	430.826,593 689.453,637	12.372
10	430.809,045 689.459,83	11	430.790,774 689.465,316	19.077

Punct început	X / Y	Punct sfârșit	X / Y	Lungime segment (** (m))
11	430.790,774 689.465,316	12	430.768,306 689.472,061	23.458
13	430.736,602 689.479,837	14	430.711,611 689.488,956	26.603
15	430.688,047 689.496,55	16	430.654,368 689.506,231	35.043
17	430.659,378 689.493,11	18	430.660,729 689.490,272	3.143
19	430.667,971 689.488,256	20	430.681,086 689.486,894	13.186
21	430.694,354 689.478,275	22	430.713,19 689.470,079	20.542
23	430.726,345 689.460,045	24	430.731,089 689.449,69	11.39
25	430.734,642 689.444,804	26	430.756,53 689.432,963	24.886
27	430.771,591 689.427,009	28	430.779,73 689.424,509	8.514
29	430.785,861 689.421,953	30	430.800,022 689.417,152	14.953
31	430.818,082 689.412,953	32	430.824,782 689.411,569	6.841
33	430.829,636 689.411,502	34	430.843,396 689.412,358	13.787
35	430.851,027 689.413,654	36	430.866,151 689.413,945	15.127
37	430.870,971 689.415,246	38	430.875,59 689.419,88	6.543
39	430.875,754 689.423,248	1	430.876,883 689.437,228	14.026

Punct început	X / Y	Punct sfârșit	X / Y	Lungime segment (** (m))
12	430.768,306 689.472,061	13	430.736,602 689.479,837	32.644
14	430.711,611 689.488,956	15	430.688,047 689.496,55	24.757
16	430.654,368 689.506,231	17	430.659,378 689.493,11	14.045
18	430.660,729 689.490,272	19	430.667,971 689.488,256	7.517
20	430.681,086 689.486,894	21	430.694,354 689.478,275	15.822
22	430.713,19 689.470,079	23	430.726,345 689.460,045	16.545
24	430.731,089 689.449,69	25	430.734,642 689.444,804	6.041
26	430.756,53 689.432,963	27	430.771,591 689.427,009	16.195
28	430.779,73 689.424,509	29	430.785,861 689.421,953	6.642
30	430.800,022 689.417,152	31	430.818,082 689.412,953	18.542
32	430.824,782 689.411,569	33	430.829,636 689.411,502	4.854
34	430.843,396 689.412,358	35	430.851,027 689.413,654	7.74
36	430.866,151 689.413,945	37	430.870,971 689.415,246	4.992
38	430.875,59 689.419,88	39	430.875,754 689.423,248	3.372

\*\* Lungimile segmentelor sunt determinate în planul de proiecție Stereo 70 și sunt rotunjite la 1 milimetru.

\*\*\* Distanța dintre puncte este formată din segmente cumulate ce sunt mai mici decât valoarea 1 milimetru.





**DATE DESPRE IMOBILUL NR. 2762**

Oficiul de Cadastru și Publicitate Imobiliară MARAMURES  
Biroul de Cadastru și Publicitate Imobiliară Dragomiresti

**A. Partea I. Descrierea imobilului**

TEREN Extravilan

Nr. CF vechi:1950

Adresa: Jud. Maramures

Nr. Crt	Nr cadastral Nr. topografic	Suprafața* (mp)	Observații / Referințe
A1		8.321	Sector cadastral:43 Teren neimprejmuit; parte din număr topografic 891

**B. Partea II. Proprietari și acte**

Inscrieri privitoare la dreptul de proprietate și alte drepturi reale	Referințe
<b>2762 / 03/11/2023</b>	
Act Normativ nr. Legea 7, din 13/03/1996 emis de Parlamentul României;	
B1	A1
Intabulare, drept de PROPRIETATE, dobandit prin Lege, cota actuala 1/1	
1) NEIDENTIFICAT NEIDENTIFICAT	
Act Administrativ nr. Adeverința nr. 4587, din 24/10/2023 emis de Primăria comunei Poienile Izei;	
B2	A1
Se notează posesia faptică în favoarea lui	
1) POPAN LAURA	

**C. Partea III. SARCINI .**


Inscrieri privind dezmembramintele dreptului de proprietate, drepturi reale de garanție și sarcini	Referințe
NU SUNT	

## Anexa Nr. 1 La Partea I

## Teren

Nr cadastral	Suprafața (mp)*	Observații / Referințe
	8.321	parte din număr topografic 891

\* Suprafața este determinată în planul de proiecție Stereo 70.



## Date referitoare la teren

Crt	Categorie folosință	Intra vilan	Suprafața (mp)	Tarla	Parcelă	Nr. topo	Observații / Referințe
1	faneata	NU	8.321	-	-	-	

## Lungime Segmente

1) Valorile lungimilor segmentelor sunt obținute din proiecție în plan.

Punct început	X / Y	Punct sfârșit	X / Y	Lungime segment	Punct început	X / Y	Punct sfârșit	X / Y	Lungime segment	Punct început	X / Y	Punct sfârșit	X / Y	Lungime segment
1	430.879,741 689.398,593	2	430.875,229 689.412,452	14.575	2	430.875,229 689.412,452	3	430.875,59 689.419,88	7.437	3	430.875,59 689.419,88	4	430.870,971 689.415,246	6.543
4	430.870,971 689.415,246	5	430.866,151 689.413,945	4.992	5	430.866,151 689.413,945	6	430.851,027 689.413,654	15.127	6	430.851,027 689.413,654	7	430.843,396 689.412,358	7.74
7	430.843,396 689.412,358	8	430.829,636 689.411,502	13.787	8	430.829,636 689.411,502	9	430.824,782 689.411,569	4.854	9	430.824,782 689.411,569	10	430.818,082 689.412,953	6.841
10	430.818,082 689.412,953	11	430.800,022 689.417,152	18.542	11	430.800,022 689.417,152	12	430.785,861 689.421,953	14.953	12	430.785,861 689.421,953	13	430.779,73 689.424,509	6.642
13	430.779,73 689.424,509	14	430.771,591 689.427,009	8.514	14	430.771,591 689.427,009	15	430.756,53 689.432,963	16.195	15	430.756,53 689.432,963	16	430.734,642 689.444,804	24.886
16	430.734,642 689.444,804	17	430.731,089 689.449,69	6.041	17	430.731,089 689.449,69	18	430.726,345 689.460,045	11.39	18	430.726,345 689.460,045	19	430.713,19 689.470,079	16.545

Punct început	X / Y	Punct sfârșit	X / Y	Lungime segment	Punct început	X / Y	Punct sfârșit	X / Y	Lungime segment	Punct început	X / Y	Punct sfârșit	X / Y	Lungime segment
19	430.713,19 689.470,079	20	430.694,354 689.478,275	20.54 2	20	430.694,354 689.478,275	21	430.681,086 689.486,894	15.82 2	21	430.681,086 689.486,894	22	430.667,971 689.488,256	13.18 6
22	430.667,971 689.488,256	23	430.660,729 689.490,272	7.517	23	430.660,729 689.490,272	24	430.667,833 689.475,358	16.52	24	430.667,833 689.475,358	25	430.683,084 689.450,051	29.54 7
25	430.683,084 689.450,051	26	430.699,012 689.426,629	28.32 5	26	430.699,012 689.426,629	27	430.715,235 689.412,011	21.83 7	27	430.715,235 689.412,011	28	430.717,907 689.411,402	2.741
28	430.717,907 689.411,402	29	430.726,392 689.405,246	10.48 3	29	430.726,392 689.405,246	30	430.739,55 689.400,69	13.92 4	30	430.739,55 689.400,69	31	430.746,439 689.396,272	8.184
31	430.746,439 689.396,272	32	430.753,013 689.391,053	8.393	32	430.753,013 689.391,053	33	430.760,037 689.379,355	13.64 4	33	430.760,037 689.379,355	34	430.773,544 689.378,185	13.55 8
34	430.773,544 689.378,185	35	430.784,211 689.377,448	10.69 3	35	430.784,211 689.377,448	36	430.793,149 689.377,805	8.945	36	430.793,149 689.377,805	37	430.805,329 689.379,165	12.25 6
37	430.805,329 689.379,165	38	430.814,759 689.378,322	9.468	38	430.814,759 689.378,322	39	430.823,016 689.377,584	8.29	39	430.823,016 689.377,584	40	430.835,593 689.380,537	12.91 9
40	430.835,593 689.380,537	41	430.838,937 689.381,925	3.621	41	430.838,937 689.381,925	42	430.848,488 689.383,295	9.649	42	430.848,488 689.383,295	43	430.854,654 689.384,492	6.281
43	430.854,654 689.384,492	44	430.865,154 689.387,77	11.0	44	430.865,154 689.387,77	45	430.876,321 689.394,135	12.85 4	45	430.876,321 689.394,135	1	430.879,741 689.398,593	5.618

\*\* Lungimile segmentelor sunt determinate în planul de proiecție Stereo 70 și sunt rotunjite la 1 milimetru.

\*\*\* Distanța dintre puncte este formată din segmente cumulate ce sunt mai mici decât valoarea 1 milimetru.



**DATE DESPRE IMOBILUL NR. 2763**

Oficiul de Cadastru și Publicitate Imobiliară MARAMURES  
Biroul de Cadastru și Publicitate Imobiliară Dragomiresti

**A. Partea I. Descrierea imobilului**

TEREN Extravilan

Nr. CF vechi:1950

Adresa: Jud. Maramures

Nr. Crt	Nr cadastral Nr. topografic	Suprafața* (mp)	Observații / Referințe
A1		2.270	Sector cadastral:43 Teren neimprejmuit; parte din număr topografic 891

**B. Partea II. Proprietari și acte**

Inscrieri privitoare la dreptul de proprietate și alte drepturi reale	Referințe
<b>2763 / 01/11/2023</b>	
Act Normativ nr. Legea 7, din 13/03/1996 emis de Parlamentul României;	
B1	A1
Intabulare, drept de PROPRIETATE, dobandit prin Lege, cota actuala 1/1	
1) NEIDENTIFICAT NEIDENTIFICAT	
Act Administrativ nr. Adeverința nr. 4588, din 24/10/2023 emis de Primăria comunei Poienile Izei;	
B2	A1
Se notează posesia faptică în favoarea lui	
1) PUICAR ANIȘOARA	

**C. Partea III. SARCINI .**

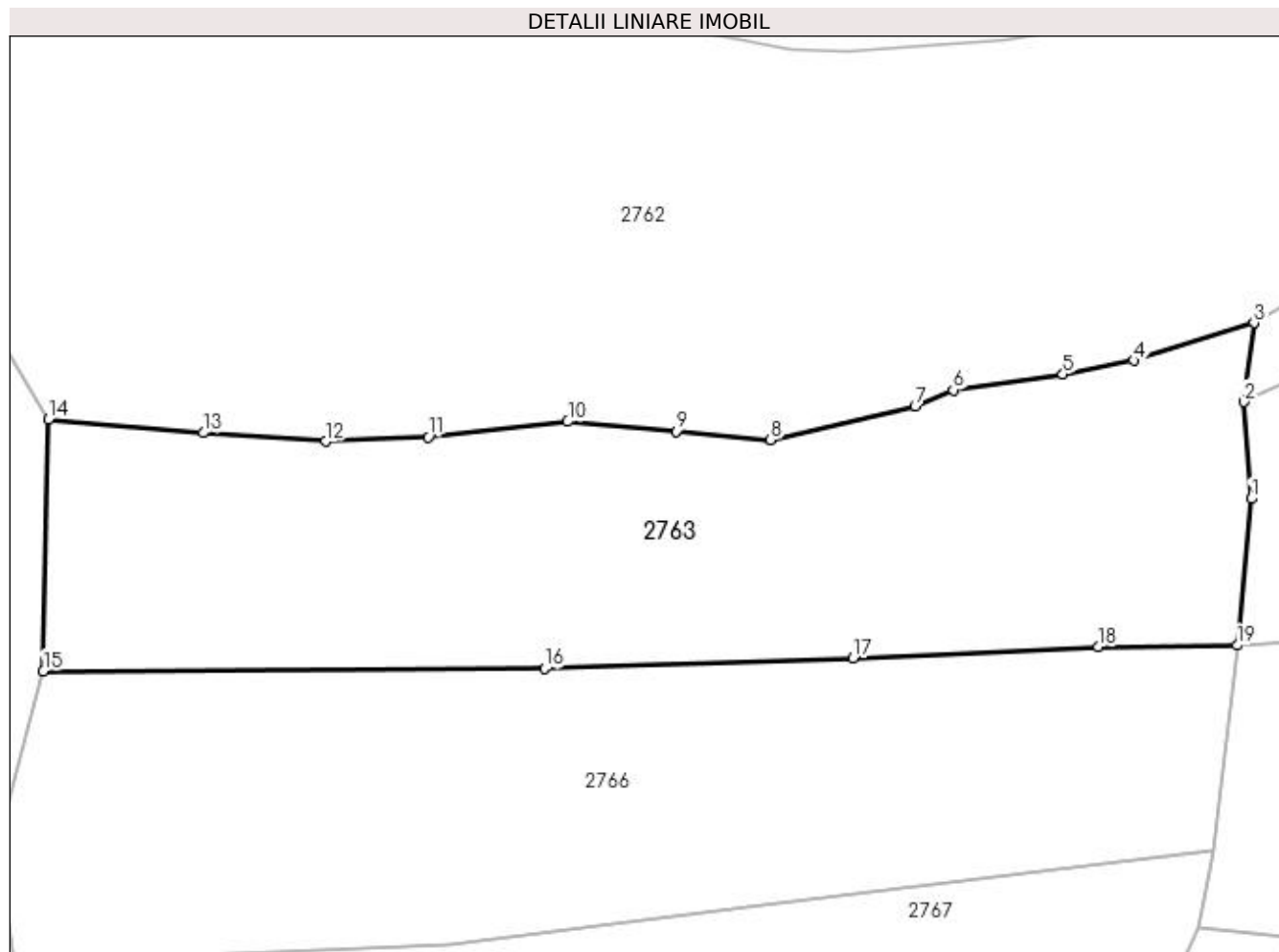
Inscrieri privind dezmembramintele dreptului de proprietate, drepturi reale de garanție și sarcini	Referințe
NU SUNT	

## Anexa Nr. 1 La Partea I

## Teren

Nr cadastral	Suprafața (mp)*	Observații / Referințe
	2.270	parte din număr topografic 891

\* Suprafața este determinată în planul de proiecție Stereo 70.



## Date referitoare la teren

Crt	Categorie folosință	Intra vilan	Suprafața (mp)	Tarla	Parcelă	Nr. topo	Observații / Referințe
1	faneata	NU	2.270	-	-	-	

## Lungime Segmente

1) Valorile lungimilor segmentelor sunt obținute din proiecție în plan.

Punct început	X / Y	Punct sfârșit	X / Y	Lungime segment (** (m)
1	430.864,896 689.372,439	2	430.864,264 689.380,891	8.476
2	430.864,264 689.380,891	3	430.865,154 689.387,77	6.936
3	430.865,154 689.387,77	4	430.854,654 689.384,492	11.0
4	430.854,654 689.384,492	5	430.848,488 689.383,295	6.281
5	430.848,488 689.383,295	6	430.838,937 689.381,925	9.649

Punct început	X / Y	Punct sfârșit	X / Y	Lungime segment (** (m)
6	430.838,937 689.381,925	7	430.835,593 689.380,537	3.621
7	430.835,593 689.380,537	8	430.823,016 689.377,584	12.919
8	430.823,016 689.377,584	9	430.814,759 689.378,322	8.29
9	430.814,759 689.378,322	10	430.805,329 689.379,165	9.468
10	430.805,329 689.379,165	11	430.793,149 689.377,805	12.256
11	430.793,149 689.377,805	12	430.784,211 689.377,448	8.945
12	430.784,211 689.377,448	13	430.773,544 689.378,185	10.693
13	430.773,544 689.378,185	14	430.760,037 689.379,355	13.558
14	430.760,037 689.379,355	15	430.759,597 689.357,412	21.948
15	430.759,597 689.357,412	16	430.803,328 689.357,625	43.732
16	430.803,328 689.357,625	17	430.830,21 689.358,546	26.898
17	430.830,21 689.358,546	18	430.851,568 689.359,533	21.381
18	430.851,568 689.359,533	19	430.863,667 689.359,669	12.1
19	430.863,667 689.359,669	1	430.864,896 689.372,439	12.829

\*\* Lungimile segmentelor sunt determinate în planul de proiecție Stereo 70 și sunt rotunjite la 1 milimetru.

\*\*\* Distanța dintre puncte este formată din segmente cumulate ce sunt mai mici decât valoarea 1 milimetru.





**DATE DESPRE IMOBILUL NR. 2764**

Oficiul de Cadastru și Publicitate Imobiliară MARAMURES  
Biroul de Cadastru și Publicitate Imobiliară Dragomiresti

**A. Partea I. Descrierea imobilului**

TEREN Extravilan

Nr. CF vechi:1950

Adresa: Jud. Maramures

Nr. Crt	Nr cadastral Nr. topografic	Suprafața* (mp)	Observații / Referințe
A1		2.784	Sector cadastral:43 Teren neimprejmuit; parte din număr topografic 892

**B. Partea II. Proprietari și acte**

Inscrieri privitoare la dreptul de proprietate și alte drepturi reale	Referințe
<b>2764 / 01/11/2023</b>	
Act Normativ nr. Legea 7, din 13/03/1996 emis de Parlamentul României;	
B1	A1
Intabulare, drept de PROPRIETATE, dobandit prin Lege, cota actuala 1/1	
1) NEIDENTIFICAT NEIDENTIFICAT	
Act Administrativ nr. Adeverința nr. 4589, din 24/10/2023 emis de Primăria comunei Poienile Izei;	
B2	A1
Se notează posesia faptică în favoarea lui	
1) PETREUȘ MARIA	

**C. Partea III. SARCINI .**

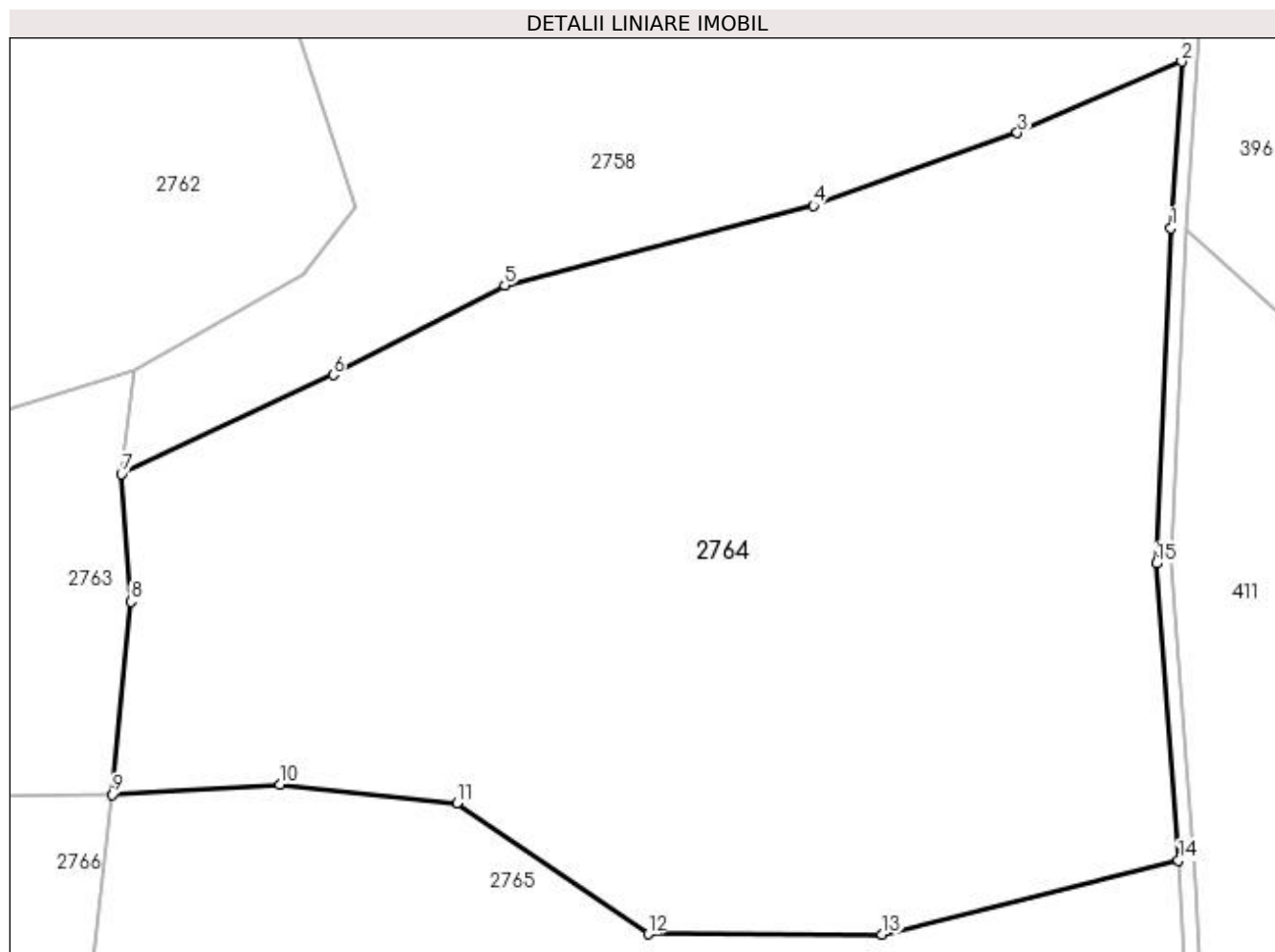
Inscrieri privind dezmembramintele dreptului de proprietate, drepturi reale de garanție și sarcini	Referințe
NU SUNT	

## Anexa Nr. 1 La Partea I

## Teren

Nr cadastral	Suprafața (mp)*	Observații / Referințe
	2.784	parte din număr topografic 892

\* Suprafața este determinată în planul de proiecție Stereo 70.



## Date referitoare la teren

Crt	Categorie folosință	Intra vilan	Suprafața (mp)	Tarla	Parcelă	Nr. topo	Observații / Referințe
1	faneata	NU	2.784	-	-	-	

## Lungime Segmente

1) Valorile lungimilor segmentelor sunt obținute din proiecție în plan.

Punct început	X / Y	Punct sfârșit	X / Y	Lungime segment (** (m)
1	430.933,818 689.397,195	2	430.934,513 689.408,223	11.051
2	430.934,513 689.408,223	3	430.923,633 689.403,506	11.859
3	430.923,633 689.403,506	4	430.910,123 689.398,676	14.347
4	430.910,123 689.398,676	5	430.889,657 689.393,38	21.14
5	430.889,657 689.393,38	6	430.878,285 689.387,457	12.822

Punct început	X / Y	Punct sfârșit	X / Y	Lungime segment (** (m)
6	430.878,285 689.387,457	7	430.864,264 689.380,891	15.482
7	430.864,264 689.380,891	8	430.864,896 689.372,439	8.476
8	430.864,896 689.372,439	9	430.863,667 689.359,669	12.829
9	430.863,667 689.359,669	10	430.874,767 689.360,326	11.119
10	430.874,767 689.360,326	11	430.886,493 689.359,112	11.789
11	430.886,493 689.359,112	12	430.899,159 689.350,425	15.359
12	430.899,159 689.350,425	13	430.914,676 689.350,405	15.517
13	430.914,676 689.350,405	14	430.934,305 689.355,32	20.235
14	430.934,305 689.355,32	15	430.932,83 689.374,973	19.708
15	430.932,83 689.374,973	1	430.933,818 689.397,195	22.244

\*\* Lungimile segmentelor sunt determinate în planul de proiecție Stereo 70 și sunt rotunjite la 1 milimetru.

\*\*\* Distanța dintre puncte este formată din segmente cumulate ce sunt mai mici decât valoarea 1 milimetru.



**DATE DESPRE IMOBILUL NR. 2765**

Oficiul de Cadastru și Publicitate Imobiliară MARAMURES  
Biroul de Cadastru și Publicitate Imobiliară Dragomiresti

**A. Partea I. Descrierea imobilului**

TEREN Extravilan

Nr. CF vechi:1950

Adresa: Jud. Maramures

Nr. Crt	Nr cadastral Nr. topografic	Suprafața* (mp)	Observații / Referințe
A1		2.148	Sector cadastral:43 Teren neimprejmuit; parte din număr topografic 892

**B. Partea II. Proprietari și acte**

Inscrieri privitoare la dreptul de proprietate și alte drepturi reale	Referințe
<b>2765 / 01/11/2023</b>	
Act Normativ nr. Legea 7, din 13/03/1996 emis de Parlamentul României;	
B1	A1
Intabulare, drept de PROPRIETATE, dobandit prin Lege, cota actuala 1/1	
1) NEIDENTIFICAT NEIDENTIFICAT	
Act Administrativ nr. Adeverința nr. 4591, din 24/10/2023 emis de Primăria comunei Poienile Izei;	
B2	A1
Se notează posesia faptică în favoarea lui	
1) OPRIS VASILE	

**C. Partea III. SARCINI .**

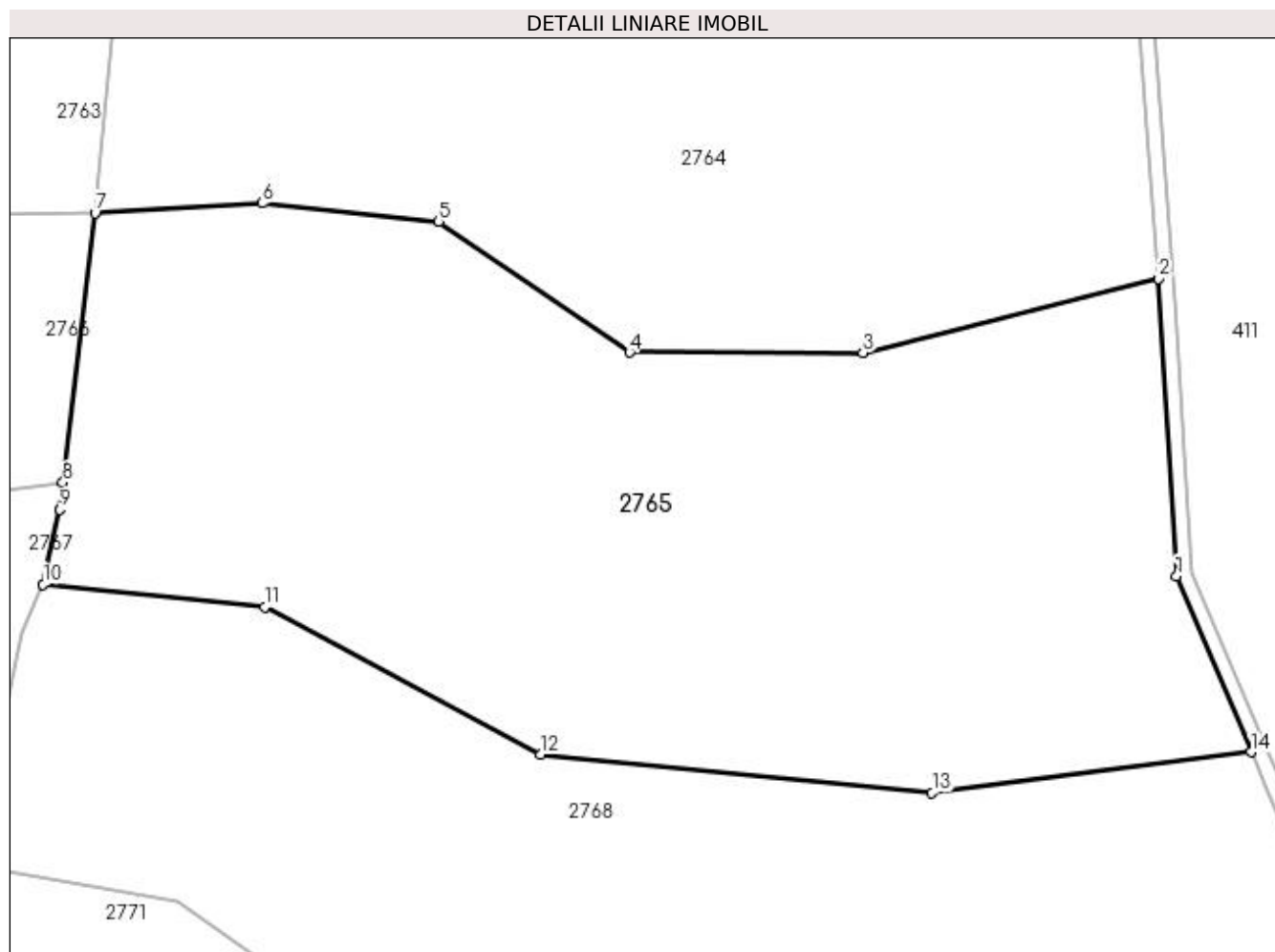
Inscrieri privind dezmembramintele dreptului de proprietate, drepturi reale de garanție și sarcini	Referințe
NU SUNT	

## Anexa Nr. 1 La Partea I

## Teren

Nr cadastral	Suprafața (mp)*	Observații / Referințe
	2.148	parte din număr topografic 892

\* Suprafața este determinată în planul de proiecție Stereo 70.



## Date referitoare la teren

Crt	Categorie folosință	Intravilan	Suprafața (mp)	Tarla	Parcelă	Nr. topo	Observații / Referințe
1	faneata	NU	2.148	-	-	-	

## Lungime Segmente

1) Valorile lungimilor segmentelor sunt obținute din proiecție în plan.

Punct început	X / Y	Punct sfârșit	X / Y	Lungime segment (** (m)
1	430.935,49 689.335,598	2	430.934,305 689.355,32	19.757
2	430.934,305 689.355,32	3	430.914,676 689.350,405	20.235
3	430.914,676 689.350,405	4	430.899,159 689.350,425	15.517
4	430.899,159 689.350,425	5	430.886,493 689.359,112	15.359
5	430.886,493 689.359,112	6	430.874,767 689.360,326	11.789

Punct început	X / Y	Punct sfârșit	X / Y	Lungime segment (** (m)
6	430.874,767 689.360,326	7	430.863,667 689.359,669	11.119
7	430.863,667 689.359,669	8	430.861,541 689.341,798	17.997
8	430.861,541 689.341,798	9	430.861,329 689.340,012	1.798
9	430.861,329 689.340,012	10	430.860,223 689.335,033	5.1
10	430.860,223 689.335,033	11	430.874,946 689.333,536	14.799
11	430.874,946 689.333,536	12	430.893,253 689.323,732	20.767
12	430.893,253 689.323,732	13	430.919,259 689.321,212	26.128
13	430.919,259 689.321,212	14	430.940,442 689.323,894	21.352
14	430.940,442 689.323,894	1	430.935,49 689.335,598	12.709

\*\* Lungimile segmentelor sunt determinate în planul de proiecție Stereo 70 și sunt rotunjite la 1 milimetru.

\*\*\* Distanța dintre puncte este formată din segmente cumulate ce sunt mai mici decât valoarea 1 milimetru.





**DATE DESPRE IMOBILUL NR. 2766**

Oficiul de Cadastru și Publicitate Imobiliară MARAMURES  
Biroul de Cadastru și Publicitate Imobiliară Dragomiresti

**A. Partea I. Descrierea imobilului**

TEREN Extravilan

Nr. CF vechi:1782

Adresa: Jud. Maramures

Nr. Crt	Nr cadastral Nr. topografic	Suprafața* (mp)	Observații / Referințe
A1		2.350	Sector cadastral:43 Teren neimprejmuit; parte din număr topografic 893

**B. Partea II. Proprietari și acte**

Inscrieri privitoare la dreptul de proprietate și alte drepturi reale	Referințe
<b>2766 / 01/11/2023</b>	
Act Normativ nr. Legea 7, din 13/03/1996 emis de Parlamentul României;	
B1	A1
Intabulare, drept de PROPRIETATE, dobandit prin Lege, cota actuala 1/1	
1) NEIDENTIFICAT NEIDENTIFICAT	
Act Administrativ nr. Adeverința nr. 4593, din 24/10/2023 emis de Primăria comunei Poienile Izei;	
B2	A1
Se notează posesia faptică în favoarea lui	
1) ILIEȘ IOAN	

**C. Partea III. SARCINI .**

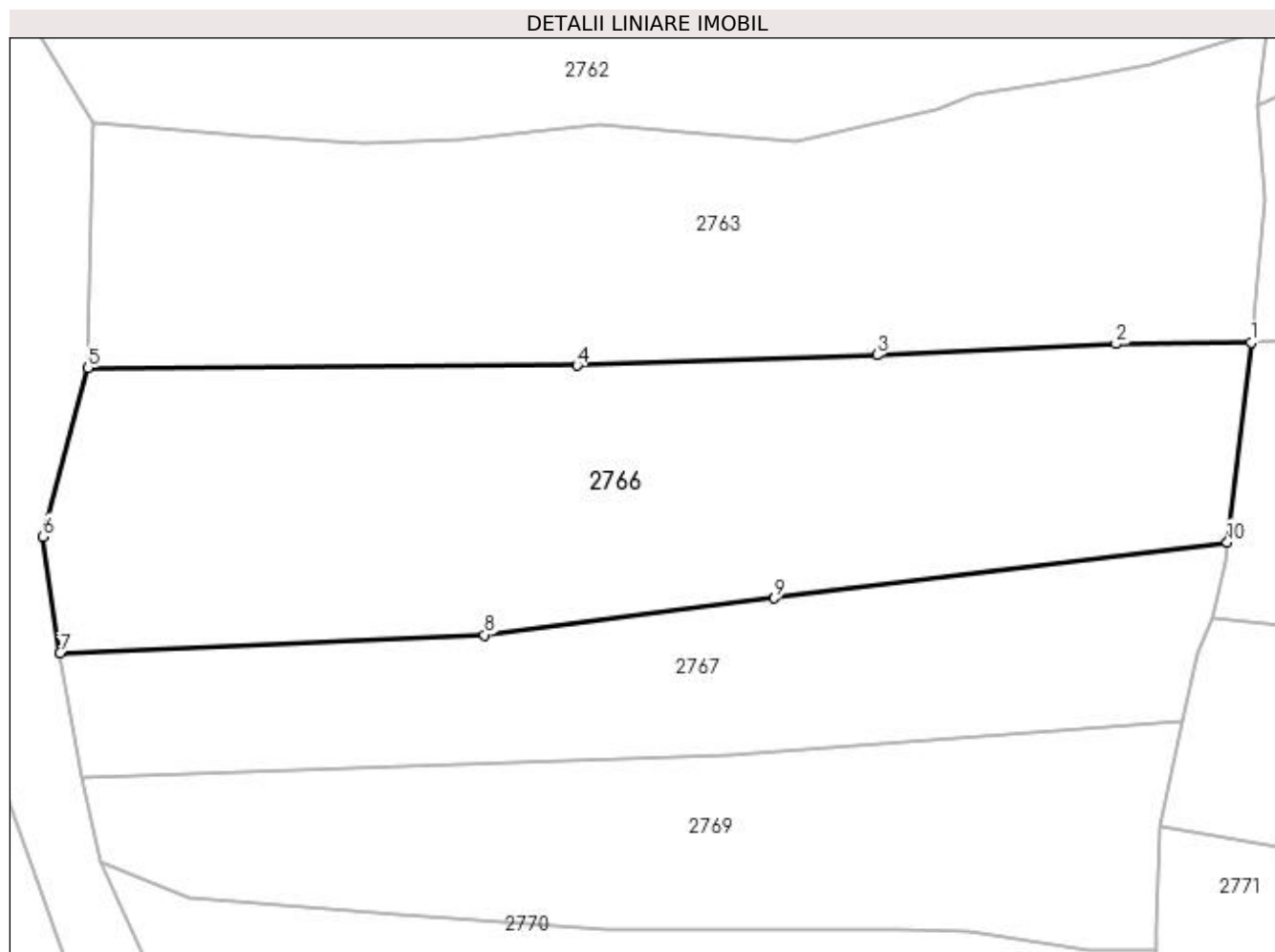
Inscrieri privind dezmembramintele dreptului de proprietate, drepturi reale de garanție și sarcini	Referințe
NU SUNT	

## Anexa Nr. 1 La Partea I

## Teren

Nr cadastral	Suprafața (mp)*	Observații / Referințe
	2.350	parte din număr topografic 893

\* Suprafața este determinată în planul de proiecție Stereo 70.



## Date referitoare la teren

Crt	Categorie folosință	Intra vilan	Suprafața (mp)	Tarla	Parcelă	Nr. topo	Observații / Referințe
1	faneata	NU	2.350	-	-	-	

## Lungime Segmente

1) Valorile lungimilor segmentelor sunt obținute din proiecție în plan.

Punct început	X / Y	Punct sfârșit	X / Y	Lungime segment (** (m)
1	430.863,667 689.359,669	2	430.851,568 689.359,533	12.1
2	430.851,568 689.359,533	3	430.830,21 689.358,546	21.381
3	430.830,21 689.358,546	4	430.803,328 689.357,625	26.898
4	430.803,328 689.357,625	5	430.759,597 689.357,412	43.732
5	430.759,597 689.357,412	6	430.755,556 689.342,314	15.629

Punct început	X / Y	Punct sfârșit	X / Y	Lungime segment (** (m)
6	430.755,556 689.342,314	7	430.757,078 689.331,865	10.559
7	430.757,078 689.331,865	8	430.795,064 689.333,513	38.022
8	430.795,064 689.333,513	9	430.820,984 689.336,791	26.125
9	430.820,984 689.336,791	10	430.861,541 689.341,798	40.866
10	430.861,541 689.341,798	1	430.863,667 689.359,669	17.997

\*\* Lungimile segmentelor sunt determinate în planul de proiecție Stereo 70 și sunt rotunjite la 1 milimetru.

\*\*\* Distanța dintre puncte este formată din segmente cumulate ce sunt mai mici decât valoarea 1 milimetru.



**DATE DESPRE IMOBILUL NR. 2767**

Oficiul de Cadastru și Publicitate Imobiliară MARAMURES  
Biroul de Cadastru și Publicitate Imobiliară Dragomiresti

**A. Partea I. Descrierea imobilului**

TEREN Extravilan

Nr. CF vechi:1782

Adresa: Jud. Maramures

Nr. Crt	Nr cadastral Nr. topografic	Suprafața* (mp)	Observații / Referințe
A1		1.313	Sector cadastral:43 Teren neimprejmuit; parte din număr topografic 893

**B. Partea II. Proprietari și acte**

Inscrieri privitoare la dreptul de proprietate și alte drepturi reale	Referințe
<b>2767 / 01/11/2023</b>	
Act Normativ nr. Legea 7, din 13/03/1996 emis de Parlamentul României;	
B1	A1
Intabulare, drept de PROPRIETATE, dobandit prin Lege, cota actuala 1/1	
1) NEIDENTIFICAT NEIDENTIFICAT	
Act Administrativ nr. Adeverința nr. 4594, din 24/10/2023 emis de Primăria comunei Poienile Izei;	
B2	A1
Se notează posesia faptică în favoarea lui	
1) ILIEȘ PETRU	

**C. Partea III. SARCINI .**

Inscrieri privind dezmembramintele dreptului de proprietate, drepturi reale de garanție și sarcini	Referințe
NU SUNT	

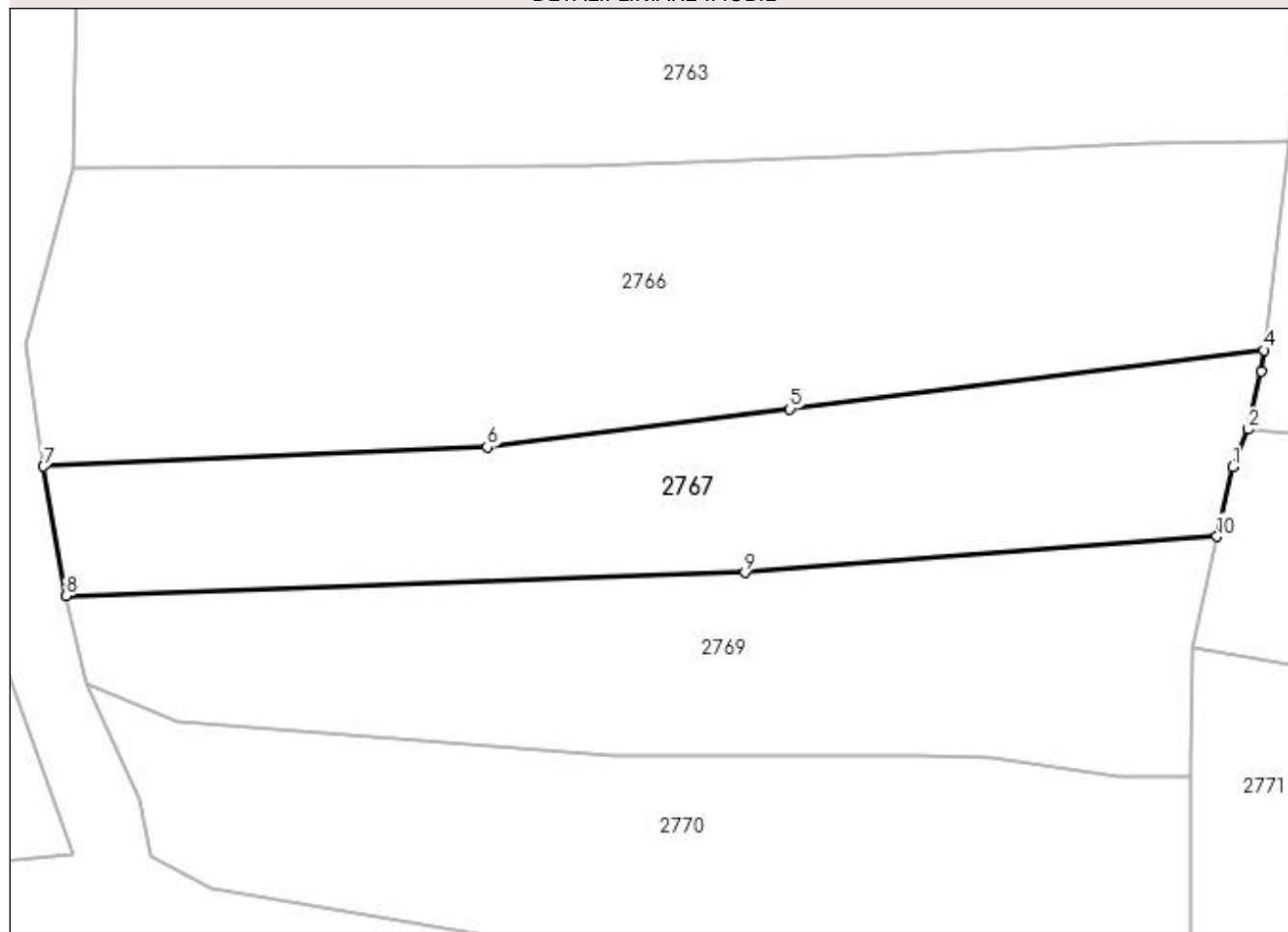
## Anexa Nr. 1 La Partea I

## Teren

Nr cadastral	Suprafața (mp)*	Observații / Referințe
	1.313	parte din număr topografic 893

\* Suprafața este determinată în planul de proiecție Stereo 70.

## DETALII LINIARE IMOBIL



## Date referitoare la teren

Crt	Categorie folosință	Intra vilan	Suprafața (mp)	Tarla	Parcelă	Nr. topo	Observații / Referințe
1	faneata	NU	1.313	-	-	-	

## Lungime Segmente

1) Valorile lungimilor segmentelor sunt obținute din proiecție în plan.

Punct început	X / Y	Punct sfârșit	X / Y	Lungime segment (** (m)
1	430.858,855 689.331,846	2	430.860,223 689.335,033	3.468
2	430.860,223 689.335,033	3	430.861,329 689.340,012	5.1
3	430.861,329 689.340,012	4	430.861,541 689.341,798	1.798
4	430.861,541 689.341,798	5	430.820,984 689.336,791	40.866
5	430.820,984 689.336,791	6	430.795,064 689.333,513	26.125

Punct început	X / Y	Punct sfârșit	X / Y	Lungime segment (** (m)
6	430.795,064 689.333,513	7	430.757,078 689.331,865	38.022
7	430.757,078 689.331,865	8	430.758,976 689.320,782	11.244
8	430.758,976 689.320,782	9	430.817,122 689.322,782	58.181
9	430.817,122 689.322,782	10	430.857,541 689.325,868	40.536
10	430.857,541 689.325,868	1	430.858,855 689.331,846	6.121

\*\* Lungimile segmentelor sunt determinate în planul de proiecție Stereo 70 și sunt rotunjite la 1 milimetru.

\*\*\* Distanța dintre puncte este formată din segmente cumulate ce sunt mai mici decât valoarea 1 milimetru.





**DATE DESPRE IMOBILUL NR. 2768**

Oficiul de Cadastru și Publicitate Imobiliară MARAMURES  
Biroul de Cadastru și Publicitate Imobiliară Dragomiresti

**A. Partea I. Descrierea imobilului**

TEREN Extravilan

Nr. CF vechi:1782

Adresa: Jud. Maramures

Nr. Crt	Nr cadastral Nr. topografic	Suprafața* (mp)	Observații / Referințe
A1		2.476	Sector cadastral:43 Teren neimprejmuit; parte din număr topografic 893

**B. Partea II. Proprietari și acte**

Inscrieri privitoare la dreptul de proprietate și alte drepturi reale	Referințe
<b>2768 / 01/11/2023</b>	
Act Normativ nr. Legea 7, din 13/03/1996 emis de Parlamentul României;	
B1	A1
Intabulare, drept de PROPRIETATE, dobândit prin Lege, cota actuala 1/1	
1) NEIDENTIFICAT NEIDENTIFICAT	
Act Administrativ nr. Adeverința nr. 4595, din 24/10/2023 emis de Primăria comunei Poienile Izei;	
B2	A1
Se notează posesia faptică în favoarea lui	
1) PETREUȘ GRIGORE-IOAN	

**C. Partea III. SARCINI .**

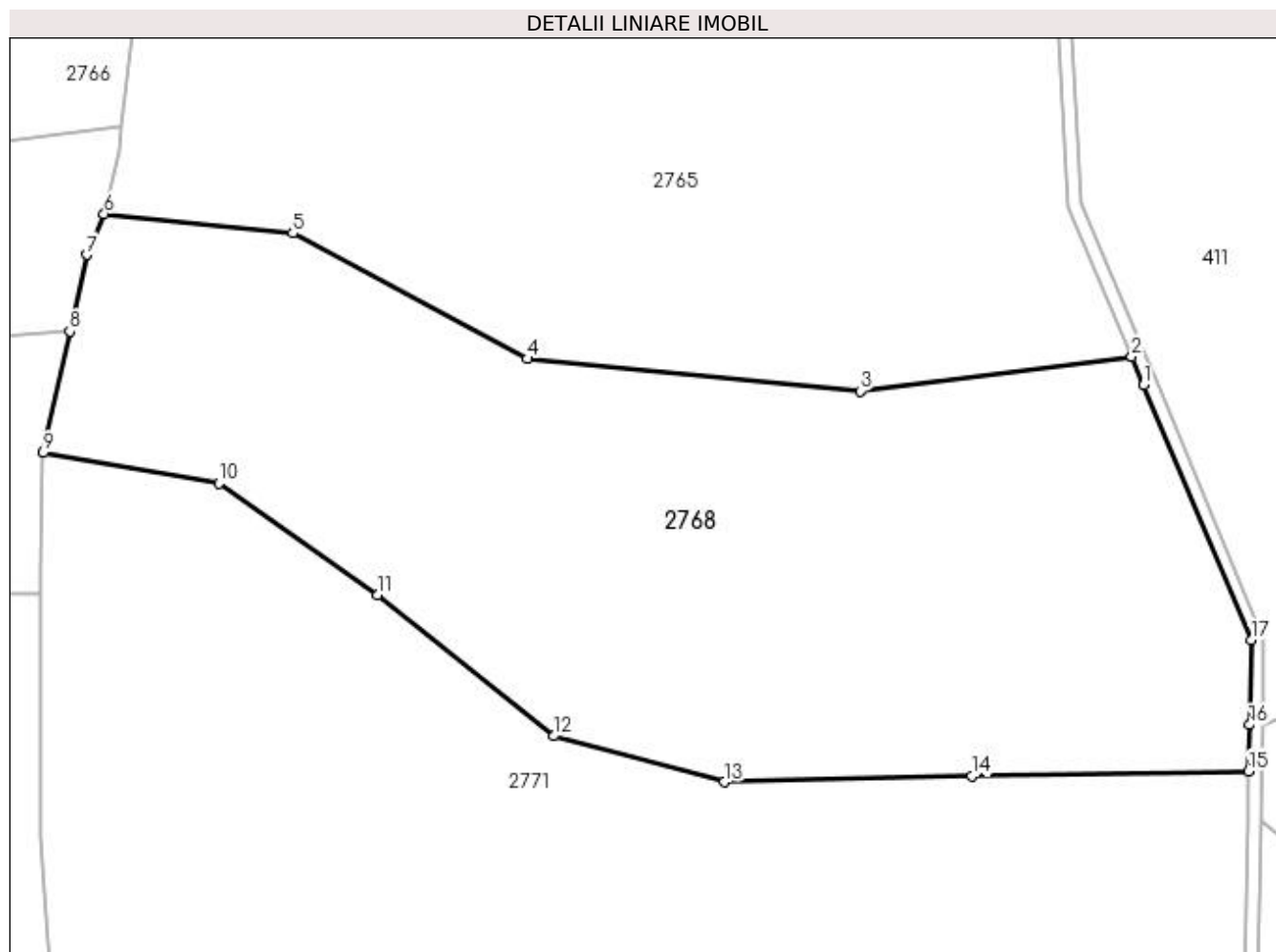
Inscrieri privind dezmembramintele dreptului de proprietate, drepturi reale de garanție și sarcini	Referințe
NU SUNT	

## Anexa Nr. 1 La Partea I

## Teren

Nr cadastral	Suprafața (mp)*	Observații / Referințe
	2.476	parte din număr topografic 893

\* Suprafața este determinată în planul de proiecție Stereo 70.



## Date referitoare la teren

Crt	Categorie folosință	Intra vilan	Suprafața (mp)	Tarla	Parcelă	Nr. topo	Observații / Referințe
1	faneata	NU	2.476	-	-	-	

## Lungime Segmente

1) Valorile lungimilor segmentelor sunt obținute din proiecție în plan.

Punct început	X / Y	Punct sfârșit	X / Y	Lungime segment (** (m)
1	430.941,378 689.321,682	2	430.940,442 689.323,894	2.401
2	430.940,442 689.323,894	3	430.919,259 689.321,212	21.352
3	430.919,259 689.321,212	4	430.893,253 689.323,732	26.128
4	430.893,253 689.323,732	5	430.874,946 689.333,536	20.767
5	430.874,946 689.333,536	6	430.860,223 689.335,033	14.799

Punct început	X / Y	Punct sfârșit	X / Y	Lungime segment (** (m)
6	430.860,223 689.335,033	7	430.858,855 689.331,846	3.468
7	430.858,855 689.331,846	8	430.857,541 689.325,868	6.121
8	430.857,541 689.325,868	9	430.855,458 689.316,394	9.7
9	430.855,458 689.316,394	10	430.869,182 689.314,001	13.931
10	430.869,182 689.314,001	11	430.881,572 689.305,297	15.142
11	430.881,572 689.305,297	12	430.895,327 689.294,289	17.617
12	430.895,327 689.294,289	13	430.908,628 689.290,71	13.774
13	430.908,628 689.290,71	14	430.927,948 689.291,157	19.325
14	430.927,948 689.291,157	15	430.949,573 689.291,551	21.629
15	430.949,573 689.291,551	16	430.949,64 689.295,172	3.623
16	430.949,64 689.295,172	17	430.949,762 689.301,769	6.598
17	430.949,762 689.301,769	1	430.941,378 689.321,682	21.606

\*\* Lungimile segmentelor sunt determinate în planul de proiecție Stereo 70 și sunt rotunjite la 1 milimetru.

\*\*\* Distanța dintre puncte este formată din segmente cumulate ce sunt mai mici decât valoarea 1 milimetru.



**DATE DESPRE IMOBILUL NR. 2769**

Oficiul de Cadastru și Publicitate Imobiliară MARAMURES  
Biroul de Cadastru și Publicitate Imobiliară Dragomiresti

**A. Partea I. Descrierea imobilului**

TEREN Extravilan

Nr. CF vechi:1528

Adresa: Jud. Maramures

Nr. Crt	Nr cadastral Nr. topografic	Suprafața* (mp)	Observații / Referințe
A1		1.431	Sector cadastral:43 Teren neimprejmuit; parte din număr topografic 895

**B. Partea II. Proprietari și acte**

Inscrieri privitoare la dreptul de proprietate și alte drepturi reale	Referințe
<b>2769 / 01/11/2023</b>	
Act Normativ nr. Legea 7, din 13/03/1996 emis de Parlamentul României;	
B1	A1
Intabulare, drept de PROPRIETATE, dobandit prin Lege, cota actuala 1/1	
1) NEIDENTIFICAT NEIDENTIFICAT	
Act Administrativ nr. Adeverința nr. 4596, din 24/10/2023 emis de Primăria comunei Poienile Izei;	
B2	A1
Se notează posesia faptică în favoarea lui	
1) MUNTEAN VASILICĂ	

**C. Partea III. SARCINI .**

Inscrieri privind dezmembramintele dreptului de proprietate, drepturi reale de garanție și sarcini	Referințe
NU SUNT	

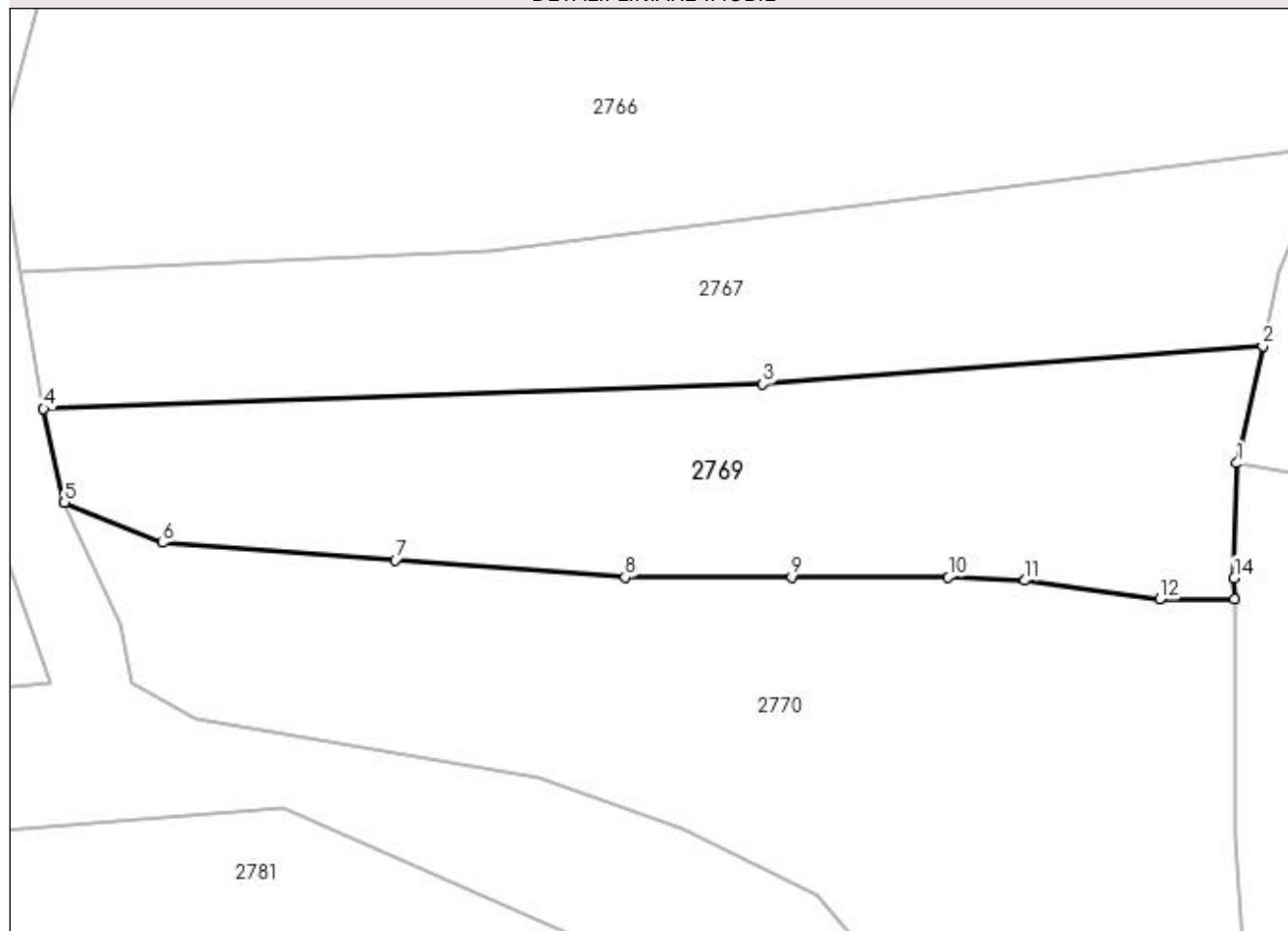
## Anexa Nr. 1 La Partea I

## Teren

Nr cadastral	Suprafața (mp)*	Observații / Referințe
	1.431	parte din număr topografic 895

\* Suprafața este determinată în planul de proiecție Stereo 70.

## DETALII LINIARE IMOBIL



## Date referitoare la teren

Crt	Categorie folosință	Intravilan	Suprafața (mp)	Tarla	Parcelă	Nr. topo	Observații / Referințe
1	faneata	NU	1.431	-	-	-	

## Lungime Segmente

1) Valorile lungimilor segmentelor sunt obținute din proiecție în plan.

Punct început	X / Y	Punct sfârșit	X / Y	Lungime segment (** (m)
1	430.855,458 689.316,394	2	430.857,541 689.325,868	9.7
2	430.857,541 689.325,868	3	430.817,122 689.322,782	40.536
3	430.817,122 689.322,782	4	430.758,976 689.320,782	58.181
4	430.758,976 689.320,782	5	430.760,67 689.313,208	7.761
5	430.760,67 689.313,208	6	430.768,608 689.309,966	8.575

Punct început	X / Y	Punct sfârșit	X / Y	Lungime segment (** (m)
6	430.768,608 689.309,966	7	430.787,409 689.308,569	18.853
7	430.787,409 689.308,569	8	430.805,995 689.307,188	18.637
8	430.805,995 689.307,188	9	430.819,45 689.307,188	13.455
9	430.819,45 689.307,188	10	430.832,114 689.307,165	12.664
10	430.832,114 689.307,165	11	430.838,323 689.306,918	6.214
11	430.838,323 689.306,918	12	430.849,192 689.305,385	10.977
12	430.849,192 689.305,385	13	430.855,23 689.305,385	6.038
13	430.855,23 689.305,385	14	430.855,223 689.307,11	1.725
14	430.855,223 689.307,11	1	430.855,458 689.316,394	9.287

\*\* Lungimile segmentelor sunt determinate în planul de proiecție Stereo 70 și sunt rotunjite la 1 milimetru.

\*\*\* Distanța dintre puncte este formată din segmente cumulate ce sunt mai mici decât valoarea 1 milimetru.





**DATE DESPRE IMOBILUL NR. 2770**

Oficiul de Cadastru și Publicitate Imobiliară MARAMURES  
Biroul de Cadastru și Publicitate Imobiliară Dragomiresti

**A. Partea I. Descrierea imobilului**

TEREN Extravilan

Nr. CF vechi:1528

Adresa: Jud. Maramures

Nr. Crt	Nr cadastral Nr. topografic	Suprafața* (mp)	Observații / Referințe
A1		2.670	Sector cadastral:43 Teren neimprejmuit; parte din număr topografic 895

**B. Partea II. Proprietari și acte**

Inscrieri privitoare la dreptul de proprietate și alte drepturi reale	Referințe
<b>2770 / 15/11/2023</b>	
Act Normativ nr. Legea 7, din 13/03/1996 emis de Parlamentul României;	
B1	A1
Intabulare, drept de PROPRIETATE, dobandit prin Lege, cota actuala 1/1	
1) NEIDENTIFICAT NEIDENTIFICAT	
Act Administrativ nr. Adeverința nr. 5078, din 14/11/2023 emis de Primăria comunei Poienile Izei;	
B2	A1
Se notează posesia faptică în favoarea lui	
1) SAS GHEORGHE	

**C. Partea III. SARCINI .**

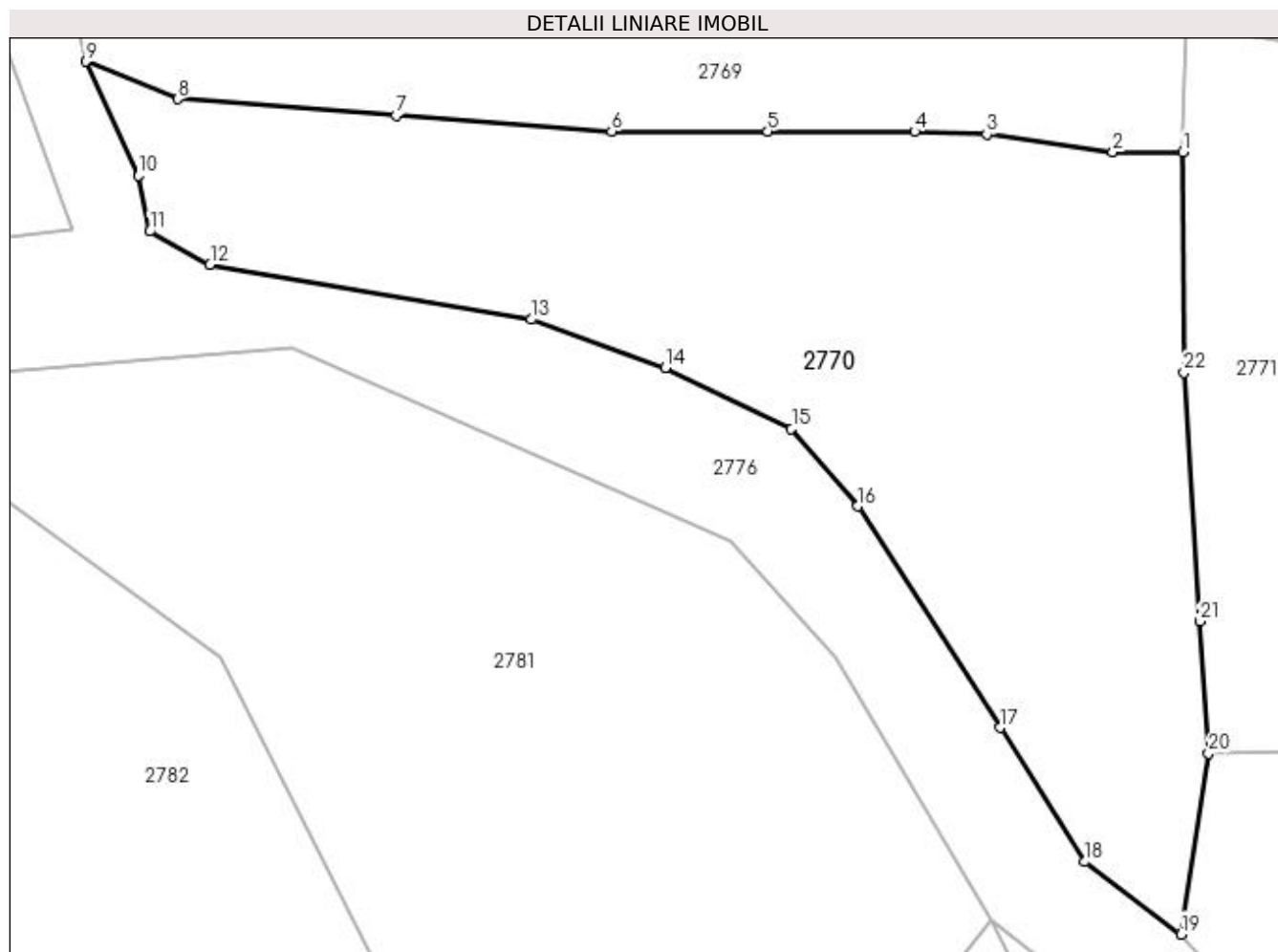
Inscrieri privind dezmembramintele dreptului de proprietate, drepturi reale de garanție și sarcini	Referințe
NU SUNT	

## Anexa Nr. 1 La Partea I

## Teren

Nr cadastral	Suprafața (mp)*	Observații / Referințe
	2.670	parte din număr topografic 895

\* Suprafața este determinată în planul de proiecție Stereo 70.



## Date referitoare la teren

Crt	Categorie folosință	Intra vilan	Suprafața (mp)	Tarla	Parcelă	Nr. topo	Observații / Referințe
1	faneata	NU	2.670	-	-	-	

## Lungime Segmente

1) Valorile lungimilor segmentelor sunt obținute din proiecție în plan.

Punct început	X / Y	Punct sfârșit	X / Y	Lungime segment (** (m)
1	430.855,23 689.305,385	2	430.849,192 689.305,385	6.038
3	430.838,323 689.306,918	4	430.832,114 689.307,165	6.214
5	430.819,45 689.307,188	6	430.805,995 689.307,188	13.455
7	430.787,409 689.308,569	8	430.768,608 689.309,966	18.853
9	430.760,67 689.313,208	10	430.765,209 689.303,368	10.837

Punct început	X / Y	Punct sfârșit	X / Y	Lungime segment (** (m)
2	430.849,192 689.305,385	3	430.838,323 689.306,918	10.977
4	430.832,114 689.307,165	5	430.819,45 689.307,188	12.664
6	430.805,995 689.307,188	7	430.787,409 689.308,569	18.637
8	430.768,608 689.309,966	9	430.760,67 689.313,208	8.575
10	430.765,209 689.303,368	11	430.766,18 689.298,573	4.892

Punct început	X / Y	Punct sfârșit	X / Y	Lungime segment (** (m)
11	430.766,18 689.298,573	12	430.771,384 689.295,701	5.944
13	430.799,076 689.290,994	14	430.810,648 689.286,846	12.293
15	430.821,491 689.281,573	16	430.827,204 689.274,898	8.786
17	430.839,455 689.255,812	18	430.846,786 689.244,266	13.677
19	430.855,072 689.238,018	20	430.857,44 689.253,602	15.763
21	430.856,7 689.264,99	22	430.855,308 689.286,424	21.479

Punct început	X / Y	Punct sfârșit	X / Y	Lungime segment (** (m)
12	430.771,384 689.295,701	13	430.799,076 689.290,994	28.089
14	430.810,648 689.286,846	15	430.821,491 689.281,573	12.057
16	430.827,204 689.274,898	17	430.839,455 689.255,812	22.68
18	430.846,786 689.244,266	19	430.855,072 689.238,018	10.377
20	430.857,44 689.253,602	21	430.856,7 689.264,99	11.412
22	430.855,308 689.286,424	1	430.855,23 689.305,385	18.961

\*\* Lungimile segmentelor sunt determinate în planul de proiecție Stereo 70 și sunt rotunjite la 1 milimetru.

\*\*\* Distanța dintre puncte este formată din segmente cumulate ce sunt mai mici decât valoarea 1 milimetru.



**DATE DESPRE IMOBILUL NR. 2771**

Oficiul de Cadastru și Publicitate Imobiliară MARAMURES  
Biroul de Cadastru și Publicitate Imobiliară Dragomiresti

**A. Partea I. Descrierea imobilului**

TEREN Extravilan

Nr. CF vechi:1056

Adresa: Jud. Maramures

Nr. Crt	Nr cadastral Nr. topografic	Suprafața* (mp)	Observații / Referințe
A1		4.255	Sector cadastral:43 Teren neimprejmuit; parte din număr topografic 894

**B. Partea II. Proprietari și acte**

Inscrieri privitoare la dreptul de proprietate și alte drepturi reale		Referințe
<b>2771 / 03/11/2023</b>		
Act Normativ nr. Legea 7, din 13/03/1996 emis de Parlamentul României;		
B1	Intabulare, drept de PROPRIETATE, dobândit prin Lege, cota actuala 1/1 1) NEIDENTIFICAT NEIDENTIFICAT	A1
Act Administrativ nr. Adeverința nr. 4597, din 24/10/2023 emis de Primăria comunei Poienile Izei;		
B2	Se notează posesia faptică în favoarea lui 1) ILIEȘ IOAN	A1

**C. Partea III. SARCINI .**

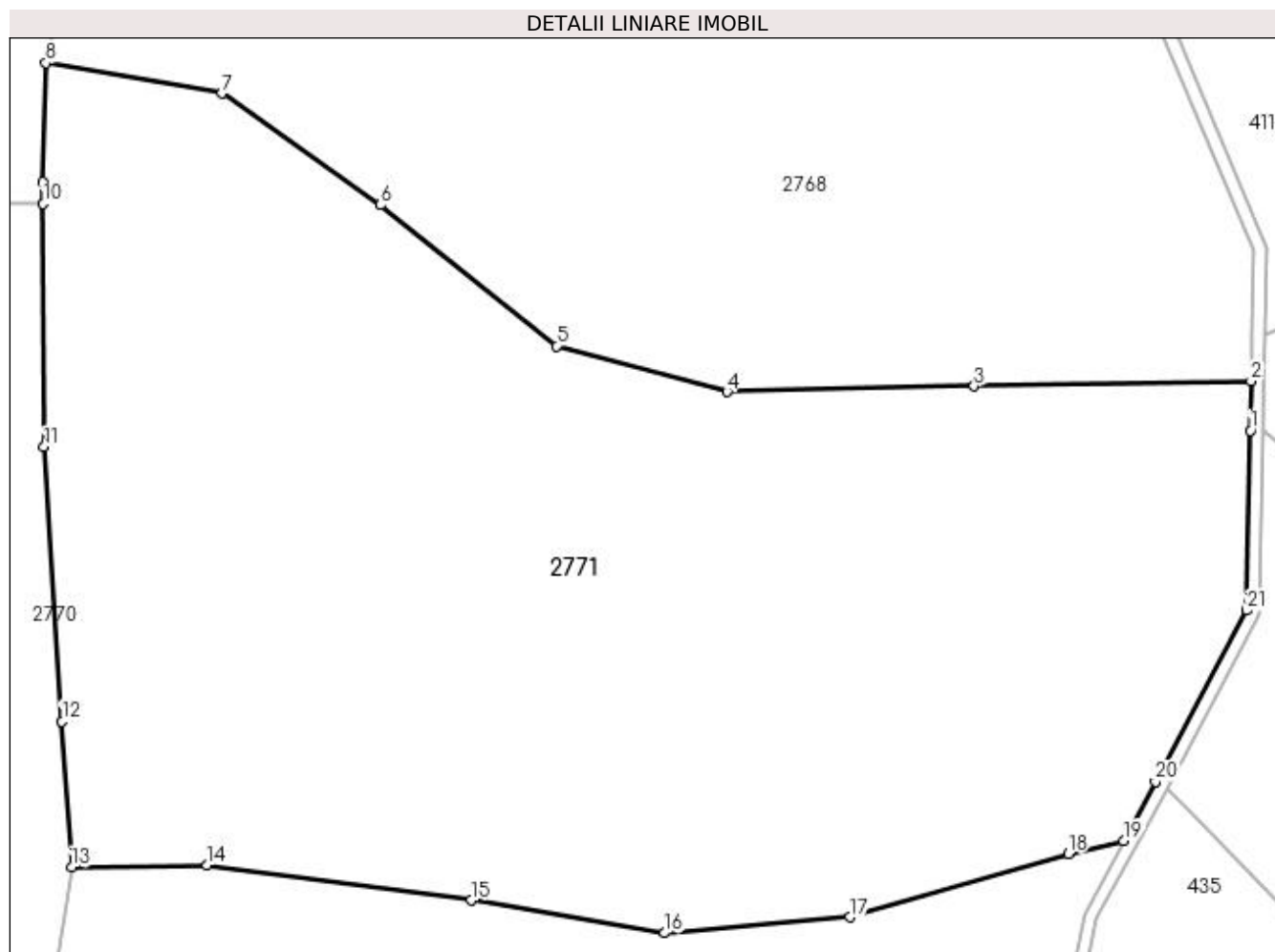
Inscrieri privind dezmembramintele dreptului de proprietate, drepturi reale de garanție și sarcini	Referințe
NU SUNT	

## Anexa Nr. 1 La Partea I

## Teren

Nr cadastral	Suprafața (mp)*	Observații / Referințe
	4.255	parte din număr topografic 894

\* Suprafața este determinată în planul de proiecție Stereo 70.



## Date referitoare la teren

Crt	Categorie folosință	Intra vilan	Suprafața (mp)	Tarla	Parcelă	Nr. topo	Observații / Referințe
1	faneata	NU	4.255	-	-	-	

## Lungime Segmente

1) Valorile lungimilor segmentelor sunt obținute din proiecție în plan.

Punct început	X / Y	Punct sfârșit	X / Y	Lungime segment (** (m)
1	430.949,501 689.287,694	2	430.949,573 689.291,551	3.858
3	430.927,948 689.291,157	4	430.908,628 689.290,71	19.325
5	430.895,327 689.294,289	6	430.881,572 689.305,297	17.617
7	430.869,182 689.314,001	8	430.855,458 689.316,394	13.931
9	430.855,223 689.307,11	10	430.855,23 689.305,385	1.725

Punct început	X / Y	Punct sfârșit	X / Y	Lungime segment (** (m)
2	430.949,573 689.291,551	3	430.927,948 689.291,157	21.629
4	430.908,628 689.290,71	5	430.895,327 689.294,289	13.774
6	430.881,572 689.305,297	7	430.869,182 689.314,001	15.142
8	430.855,458 689.316,394	9	430.855,223 689.307,11	9.287
10	430.855,23 689.305,385	11	430.855,308 689.286,424	18.961

Punct început	X / Y	Punct sfârșit	X / Y	Lungime segment (** (m)
11	430.855,308 689.286,424	12	430.856,7 689.264,99	21.479
13	430.857,44 689.253,602	14	430.868,04 689.253,751	10.601
15	430.888,652 689.251,029	16	430.903,774 689.248,469	15.337
17	430.918,235 689.249,697	18	430.935,292 689.254,668	17.767
19	430.939,642 689.255,648	20	430.942,107 689.260,269	5.237
21	430.949,242 689.273,646	1	430.949,501 689.287,694	14.05

Punct început	X / Y	Punct sfârșit	X / Y	Lungime segment (** (m)
12	430.856,7 689.264,99	13	430.857,44 689.253,602	11.412
14	430.868,04 689.253,751	15	430.888,652 689.251,029	20.791
16	430.903,774 689.248,469	17	430.918,235 689.249,697	14.513
18	430.935,292 689.254,668	19	430.939,642 689.255,648	4.459
20	430.942,107 689.260,269	21	430.949,242 689.273,646	15.161

\*\* Lungimile segmentelor sunt determinate în planul de proiecție Stereo 70 și sunt rotunjite la 1 milimetru.

\*\*\* Distanța dintre puncte este formată din segmente cumulate ce sunt mai mici decât valoarea 1 milimetru.





**DATE DESPRE IMOBILUL NR. 2772**

Oficiul de Cadastru și Publicitate Imobiliară MARAMURES  
Biroul de Cadastru și Publicitate Imobiliară Dragomiresti

**A. Partea I. Descrierea imobilului**

TEREN Extravilan

Nr. CF vechi:1056

Adresa: Jud. Maramures

Nr. Crt	Nr cadastral Nr. topografic	Suprafața* (mp)	Observații / Referințe
A1		2.014	Sector cadastral:43 Teren neimprejmuit; parte din număr topografic 894

**B. Partea II. Proprietari și acte**

Inscrieri privitoare la dreptul de proprietate și alte drepturi reale	Referințe
<b>2772 / 03/11/2023</b>	
Act Normativ nr. Legea 7, din 13/03/1996 emis de Parlamentul României;	
B1	A1
Intabulare, drept de PROPRIETATE, dobândit prin Lege, cota actuala 1/1	
1) NEIDENTIFICAT NEIDENTIFICAT	
Act Administrativ nr. Adeverința nr. 4598, din 24/10/2023 emis de Primăria comunei Poienile Izei;	
B2	A1
Se notează posesia faptică în favoarea lui	
1) DUNCA GAVRILĂ	

**C. Partea III. SARCINI .**

Inscrieri privind dezmembramintele dreptului de proprietate, drepturi reale de garanție și sarcini	Referințe
NU SUNT	

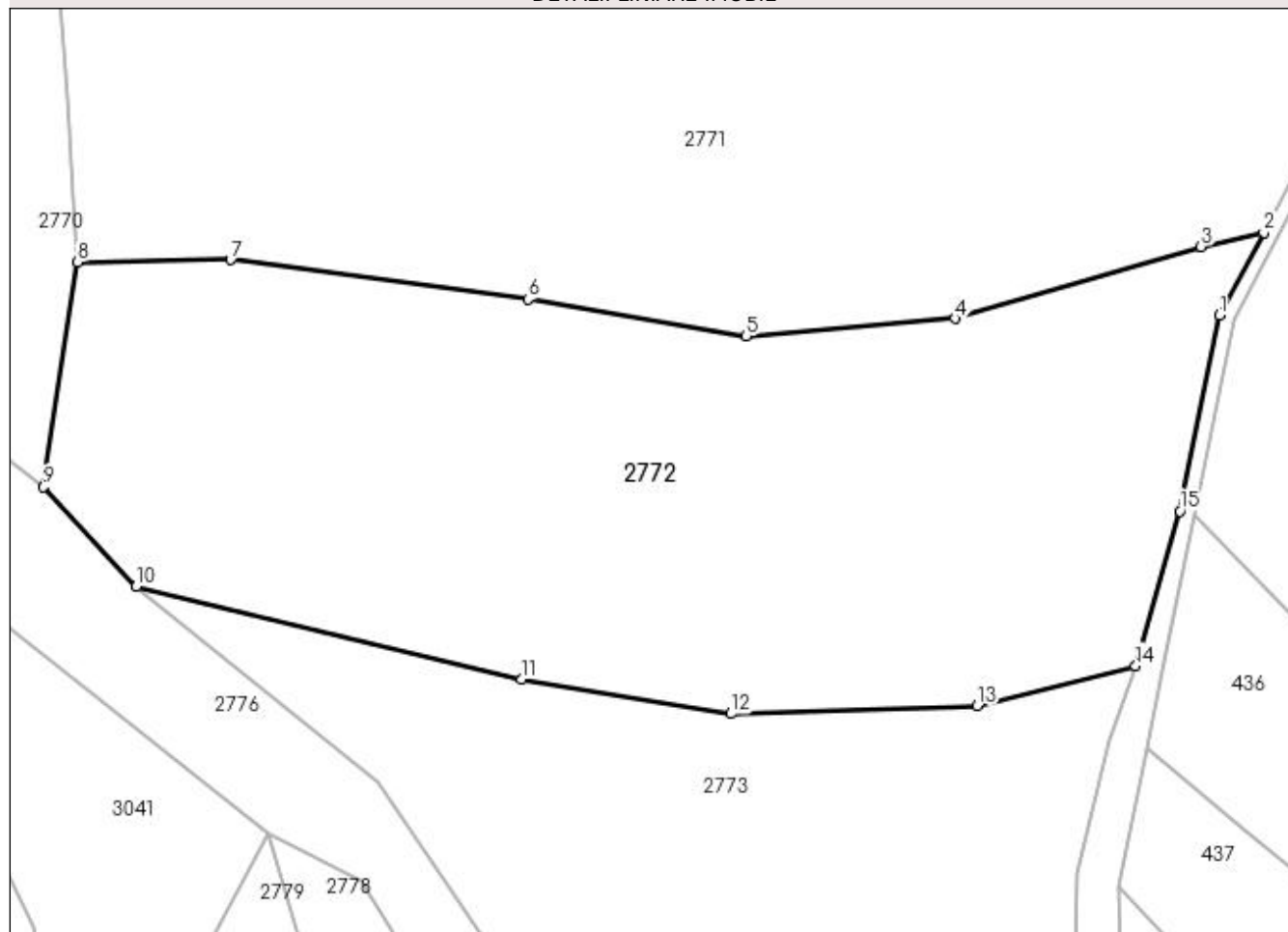
## Anexa Nr. 1 La Partea I

## Teren

Nr cadastral	Suprafața (mp)*	Observații / Referințe
	2.014	parte din număr topografic 894

\* Suprafața este determinată în planul de proiecție Stereo 70.

## DETALII LINIARE IMOBIL



## Date referitoare la teren

Crt	Categorie folosință	Intra vilan	Suprafața (mp)	Tarla	Parcelă	Nr. topo	Observații / Referințe
1	faneata	NU	2.014	-	-	-	

## Lungime Segmente

1) Valorile lungimilor segmentelor sunt obținute din proiecție în plan.

Punct început	X / Y	Punct sfârșit	X / Y	Lungime segment (** (m)
1	430.936,586 689.249,917	2	430.939,642 689.255,648	6.495
2	430.939,642 689.255,648	3	430.935,292 689.254,668	4.459
3	430.935,292 689.254,668	4	430.918,235 689.249,697	17.767
4	430.918,235 689.249,697	5	430.903,774 689.248,469	14.513
5	430.903,774 689.248,469	6	430.888,652 689.251,029	15.337

Punct început	X / Y	Punct sfârșit	X / Y	Lungime segment (** (m)
6	430.888,652 689.251,029	7	430.868,04 689.253,751	20.791
7	430.868,04 689.253,751	8	430.857,44 689.253,602	10.601
8	430.857,44 689.253,602	9	430.855,072 689.238,018	15.763
9	430.855,072 689.238,018	10	430.861,499 689.231,129	9.421
10	430.861,499 689.231,129	11	430.888,209 689.224,692	27.475
11	430.888,209 689.224,692	12	430.902,722 689.222,308	14.708
12	430.902,722 689.222,308	13	430.919,786 689.222,87	17.073
13	430.919,786 689.222,87	14	430.930,762 689.225,65	11.322
14	430.930,762 689.225,65	15	430.933,836 689.236,35	11.133
15	430.933,836 689.236,35	1	430.936,586 689.249,917	13.843

\*\* Lungimile segmentelor sunt determinate în planul de proiecție Stereo 70 și sunt rotunjite la 1 milimetru.

\*\*\* Distanța dintre puncte este formată din segmente cumulate ce sunt mai mici decât valoarea 1 milimetru.



**DATE DESPRE IMOBILUL NR. 2773**

Oficiul de Cadastru și Publicitate Imobiliară MARAMURES  
Biroul de Cadastru și Publicitate Imobiliară Dragomiresti

**A. Partea I. Descrierea imobilului**

TEREN Extravilan

Nr. CF vechi:1056

Adresa: Jud. Maramures

Nr. Crt	Nr cadastral Nr. topografic	Suprafața* (mp)	Observații / Referințe
A1		2.108	Sector cadastral:43 Teren neimprejmuit; parte din număr topografic 894

**B. Partea II. Proprietari și acte**

Inscrieri privitoare la dreptul de proprietate și alte drepturi reale	Referințe
<b>2773 / 01/11/2023</b>	
Act Normativ nr. Legea 7, din 13/03/1996 emis de Parlamentul României;	
B1	A1
Intabulare, drept de PROPRIETATE, dobândit prin Lege, cota actuala 1/1	
1) NEIDENTIFICAT NEIDENTIFICAT	
Act Administrativ nr. Adeverința nr. 4599, din 24/10/2023 emis de Primăria comunei Poienile Izei;	
B2	A1
Se notează posesia faptică în favoarea lui	
1) TOMȘA PETRU	

**C. Partea III. SARCINI .**

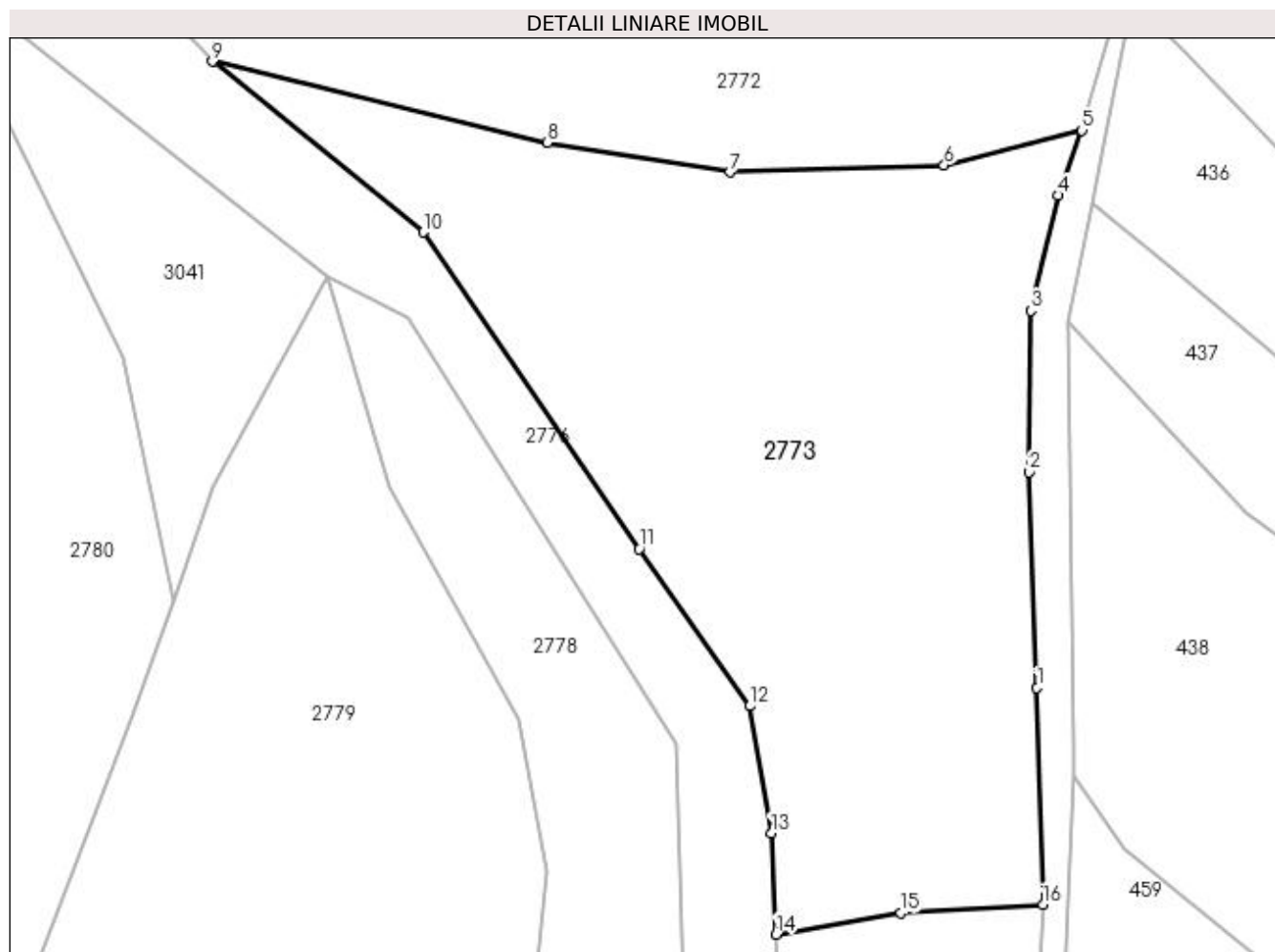
Inscrieri privind dezmembramintele dreptului de proprietate, drepturi reale de garanție și sarcini	Referințe
NU SUNT	

## Anexa Nr. 1 La Partea I

## Teren

Nr cadastral	Suprafața (mp)*	Observații / Referințe
	2.108	parte din număr topografic 894

\* Suprafața este determinată în planul de proiecție Stereo 70.



## Date referitoare la teren

Crt	Categorie folosință	Intra vilan	Suprafața (mp)	Tarla	Parcelă	Nr. topo	Observații / Referințe
1	faneata	NU	2.108	-	-	-	

## Lungime Segmente

1) Valorile lungimilor segmentelor sunt obținute din proiecție în plan.

Punct început	X / Y	Punct sfârșit	X / Y	Lungime segment (** (m)
1	430.927,171 689.181,29	2	430.926,534 689.198,462	17.184
2	430.926,534 689.198,462	3	430.926,676 689.211,283	12.821
3	430.926,676 689.211,283	4	430.928,868 689.220,47	9.445
4	430.928,868 689.220,47	5	430.930,762 689.225,65	5.515
5	430.930,762 689.225,65	6	430.919,786 689.222,87	11.322

Punct început	X / Y	Punct sfârșit	X / Y	Lungime segment (** (m)
6	430.919,786 689.222,87	7	430.902,722 689.222,308	17.073
7	430.902,722 689.222,308	8	430.888,209 689.224,692	14.708
8	430.888,209 689.224,692	9	430.861,499 689.231,129	27.475
9	430.861,499 689.231,129	10	430.878,301 689.217,545	21.607
10	430.878,301 689.217,545	11	430.895,479 689.192,338	30.503
11	430.895,479 689.192,338	12	430.904,296 689.179,844	15.292
12	430.904,296 689.179,844	13	430.906,017 689.169,736	10.253
13	430.906,017 689.169,736	14	430.906,405 689.161,675	8.071
14	430.906,405 689.161,675	15	430.916,349 689.163,358	10.086
15	430.916,349 689.163,358	16	430.927,648 689.164,042	11.32
16	430.927,648 689.164,042	1	430.927,171 689.181,29	17.255

\*\* Lungimile segmentelor sunt determinate în planul de proiecție Stereo 70 și sunt rotunjite la 1 milimetru.

\*\*\* Distanța dintre puncte este formată din segmente cumulate ce sunt mai mici decât valoarea 1 milimetru.





**DATE DESPRE IMOBILUL NR. 2774**

Oficiul de Cadastru și Publicitate Imobiliară MARAMURES  
Biroul de Cadastru și Publicitate Imobiliară Dragomiresti

**A. Partea I. Descrierea imobilului**

TEREN Extravilan

Nr. CF vechi:1929

Adresa: Jud. Maramures

Nr. Crt	Nr cadastral Nr. topografic	Suprafața* (mp)	Observații / Referințe
A1		1.676	Sector cadastral:43 Teren neimprejmuit; parte din număr topografic 902

**B. Partea II. Proprietari și acte**

Inscrieri privitoare la dreptul de proprietate și alte drepturi reale	Referințe
<b>2774 / 03/11/2023</b>	
Act Normativ nr. Legea 7, din 13/03/1996 emis de Parlamentul României;	
B1	A1
Intabulare, drept de PROPRIETATE, dobandit prin Lege, cota actuala 1/1 1) NEIDENTIFICAT NEIDENTIFICAT	
Act Administrativ nr. Adeverința nr. 4600, din 24/10/2023 emis de Primăria comunei Poienile Izei;	
B2	A1
Se notează posesia faptică în favoarea lui 1) GIURGIU IOAN	

**C. Partea III. SARCINI .**

Inscrieri privind dezmembramintele dreptului de proprietate, drepturi reale de garanție și sarcini	Referințe
NU SUNT	

**Anexa Nr. 1 La Partea I****Teren**

Nr cadastral	Suprafața (mp)*	Observații / Referințe
	1.676	parte din număr topografic 902

\* Suprafața este determinată în planul de proiecție Stereo 70.

**Date referitoare la teren**

Crt	Categorie folosință	Intra vilan	Suprafața (mp)	Tarla	Parcelă	Nr. topo	Observații / Referințe
1	faneata	NU	676	-	-	-	
2	faneata	NU	1.000	-	-	-	fâneată împădurită

**Lungime Segmente**

1) Valorile lungimilor segmentelor sunt obținute din proiecție în plan.

Punct început	X / Y	Punct sfârșit	X / Y	Lungime segment (** (m)
1	430.927,234 689.156,189	2	430.927,648 689.164,042	7.864
2	430.927,648 689.164,042	3	430.916,349 689.163,358	11.32
3	430.916,349 689.163,358	4	430.906,405 689.161,675	10.086
4	430.906,405 689.161,675	5	430.909,292 689.115,283	46.481

Punct început	X / Y	Punct sfârșit	X / Y	Lungime segment (** (m)
5	430.909,292 689.115,283	6	430.913,969 689.090,703	25.021
6	430.913,969 689.090,703	7	430.923,671 689.062,758	29.581
7	430.923,671 689.062,758	8	430.948,868 689.068,128	25.763
8	430.948,868 689.068,128	9	430.941,255 689.077,852	12.35
9	430.941,255 689.077,852	10	430.924,18 689.101,005	28.768
10	430.924,18 689.101,005	11	430.920,624 689.118,786	18.133
11	430.920,624 689.118,786	12	430.920,088 689.122,202	3.458
12	430.920,088 689.122,202	13	430.923,101 689.136,367	14.481
13	430.923,101 689.136,367	14	430.926,587 689.149,564	13.649
14	430.926,587 689.149,564	1	430.927,234 689.156,189	6.657

\*\* Lungimile segmentelor sunt determinate în planul de proiecție Stereo 70 și sunt rotunjite la 1 milimetru.

\*\*\* Distanța dintre puncte este formată din segmente cumulate ce sunt mai mici decât valoarea 1 milimetru.



**DATE DESPRE IMOBILUL NR. 2775**

Oficiul de Cadastru și Publicitate Imobiliară MARAMURES  
Biroul de Cadastru și Publicitate Imobiliară Dragomiresti

**A. Partea I. Descrierea imobilului**

TEREN Extravilan

Nr. CF vechi:1528

Adresa: Jud. Maramures

Nr. Crt	Nr cadastral Nr. topografic	Suprafața* (mp)	Observații / Referințe
A1		1.889	Sector cadastral:43 Teren neimprejmuit; parte din număr topografic 903

**B. Partea II. Proprietari și acte**

Inscrieri privitoare la dreptul de proprietate și alte drepturi reale	Referințe
<b>2775 / 07/11/2023</b>	
Act Normativ nr. Legea 7, din 13/03/1996 emis de Parlamentul României;	
B1	A1
Intabulare, drept de PROPRIETATE, dobândit prin Lege, cota actuala 1/1 1) NEIDENTIFICAT NEIDENTIFICAT	
Act Administrativ nr. Adeverința nr. 4921, din 07/11/2023 emis de Primăria comunei Poienile Izei;	
B2	A1
Se notează posesia faptică în favoarea lui 1) MUNTEAN IACOB-PETRU	

**C. Partea III. SARCINI .**

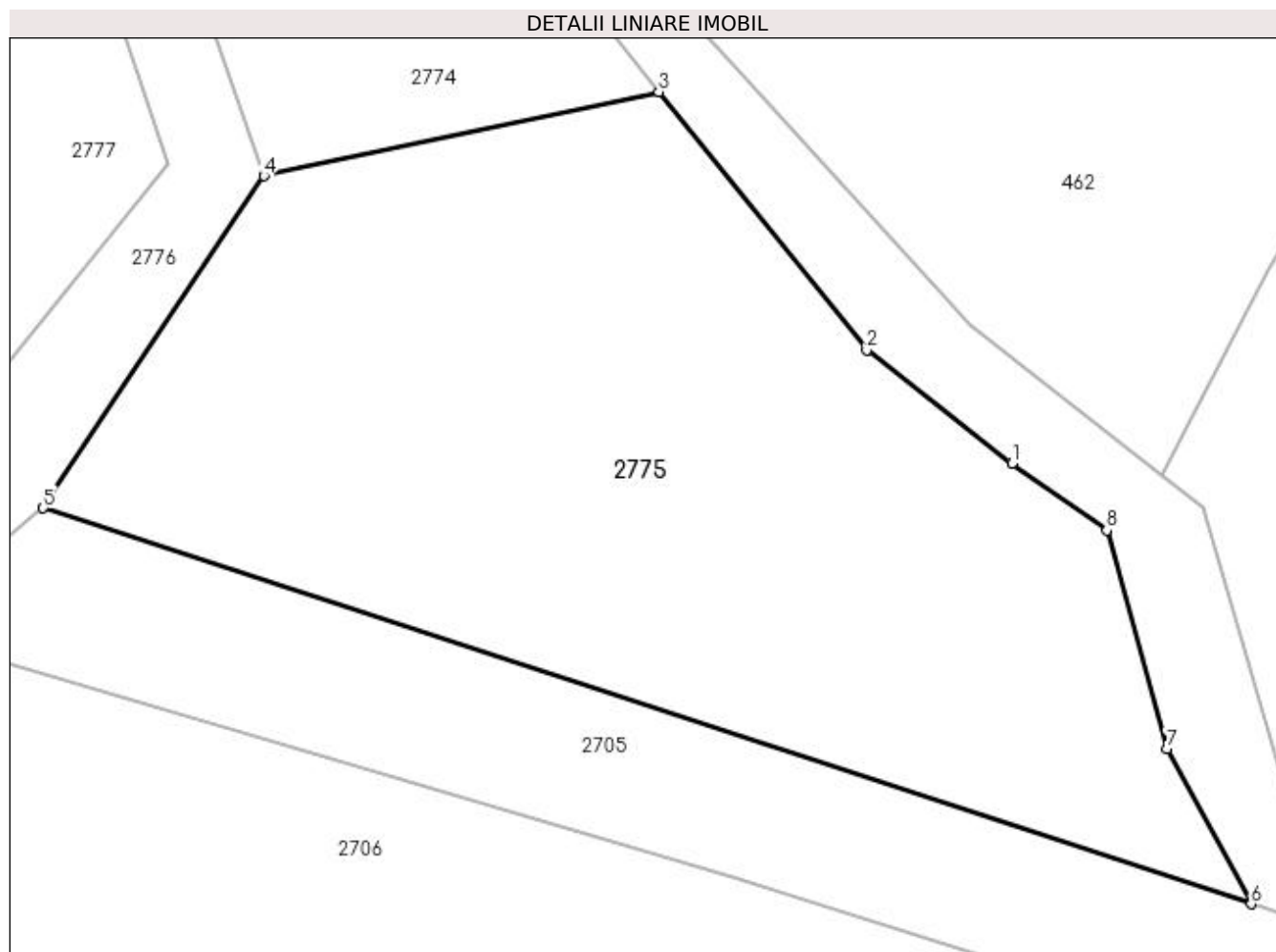
Inscrieri privind dezmembramintele dreptului de proprietate, drepturi reale de garanție și sarcini	Referințe
NU SUNT	

## Anexa Nr. 1 La Partea I

## Teren

Nr cadastral	Suprafața (mp)*	Observații / Referințe
	1.889	parte din număr topografic 903

\* Suprafața este determinată în planul de proiecție Stereo 70.



## Date referitoare la teren

Crt	Categorie folosință	Intra vilan	Suprafața (mp)	Tarla	Parcelă	Nr. topo	Observații / Referințe
1	fâneata	NU	1.889	-	-	-	fâneată împădurită

## Lungime Segmente

1) Valorile lungimilor segmentelor sunt obținute din proiecție în plan.

Punct început	X / Y	Punct sfârșit	X / Y	Lungime segment (** (m)
1	430.971,392 689.044,416	2	430.962,13 689.051,65	11.752
2	430.962,13 689.051,65	3	430.948,868 689.068,128	21.153
3	430.948,868 689.068,128	4	430.923,671 689.062,758	25.763
4	430.923,671 689.062,758	5	430.909,592 689.041,583	25.428
5	430.909,592 689.041,583	6	430.986,65 689.016,329	81.092

Punct început	X / Y	Punct sfârșit	X / Y	Lungime segment (** (m)
6	430.986,65 689.016,329	7	430.981,292 689.026,225	11.254
7	430.981,292 689.026,225	8	430.977,443 689.040,157	14.453
8	430.977,443 689.040,157	1	430.971,392 689.044,416	7.4

\*\* Lungimile segmentelor sunt determinate în planul de proiecție Stereo 70 și sunt rotunjite la 1 milimetru.

\*\*\* Distanța dintre puncte este formată din segmente cumulate ce sunt mai mici decât valoarea 1 milimetru.





**DATE DESPRE IMOBILUL NR. 2776**

Oficiul de Cadastru și Publicitate Imobiliară MARAMURES  
Biroul de Cadastru și Publicitate Imobiliară Dragomiresti

**A. Partea I. Descrierea imobilului**

TEREN Extravilan

Nr. CF vechi:457, 1929

Adresa: Jud. Maramures

Nr. Crt	Nr cadastral Nr. topografic	Suprafața* (mp)	Observații / Referințe
A1		14.129	Sector cadastral:43 Teren neimprejmuit; parte din număr topografic 901, 902

**B. Partea II. Proprietari și acte**

Inscrieri privitoare la dreptul de proprietate și alte drepturi reale		Referințe
<b>2776 / 01/11/2023</b>		
Act Normativ nr. Legea 7, din 13/03/1996 emis de Parlamentul României;		
B1	Inscrierea provizorie, drept de PROPRIETATE, dobandit prin Lege, cota actuala 1/1 1) COMUNA POIENILE IZEI, CIF:7367404, proprietar neidentificat	A1

**C. Partea III. SARCINI .**

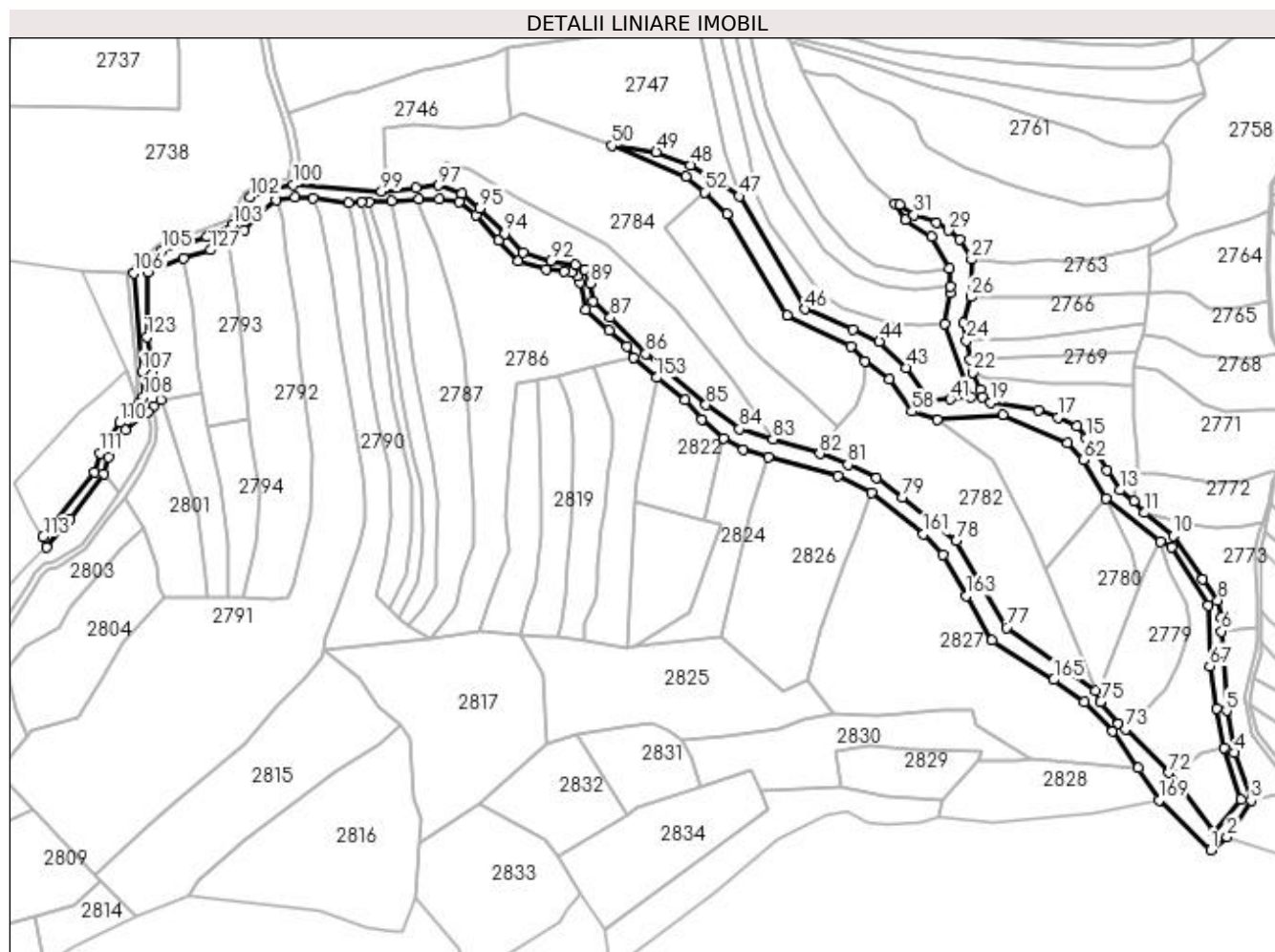
Inscrieri privind dezmembramintele dreptului de proprietate, drepturi reale de garanție și sarcini	Referințe
NU SUNT	

## Anexa Nr. 1 La Partea I

## Teren

Nr cadastral	Suprafața (mp)*	Observații / Referințe
	14.129	parte din număr topografic 901, 902

\* Suprafața este determinată în planul de proiecție Stereo 70.



## Date referitoare la teren

Crt	Categorie folosință	Intravilan	Suprafața (mp)	Tarla	Parcelă	Nr. topo	Observații / Referințe
1	ape curgătoare	NU	14.129	-	-	-	

## Lungime Segmente

1) Valorile lungimilor segmentelor sunt obținute din proiecție în plan.

Punct început	X / Y	Punct sfârșit	X / Y	Lungime segment
1	430.900,227 689.033,739	2	430.909,592 689.041,583	12.216
4	430.913,969 689.090,703	5	430.909,292 689.115,283	25.021
7	430.906,017 689.169,736	8	430.904,296 689.179,844	10.253
10	430.878,301 689.217,545	11	430.861,499 689.231,129	21.607
13	430.846,786 689.244,266	14	430.839,455 689.255,812	13.677
2	430.923,671 689.062,758	3	430.923,671 689.062,758	25.428
5	430.909,292 689.115,283	6	430.906,405 689.161,675	46.481
8	430.904,296 689.179,844	9	430.895,479 689.192,338	15.292
11	430.861,499 689.231,129	12	430.855,072 689.238,018	9.421
14	430.839,455 689.255,812	15	430.827,204 689.274,898	22.68
3	430.913,969 689.090,703	4	430.913,969 689.090,703	29.581
6	430.906,405 689.161,675	7	430.906,017 689.169,736	8.071
9	430.895,479 689.192,338	10	430.878,301 689.217,545	30.503
12	430.855,072 689.238,018	13	430.846,786 689.244,266	10.377
15	430.827,204 689.274,898	16	430.821,491 689.281,573	8.786

Punct început	X / Y	Punct sfârșit	X / Y	Lungime segment	Punct început	X / Y	Punct sfârșit	X / Y	Lungime segment	Punct început	X / Y	Punct sfârșit	X / Y	Lungime segment
16	430.821,491 689.281,573	17	430.810,648 689.286,846	12.057	17	430.810,648 689.286,846	18	430.799,076 689.290,994	12.293	18	430.799,076 689.290,994	19	430.771,384 689.295,701	28.089
19	430.771,384 689.295,701	20	430.766,18 689.298,573	5.944	20	430.766,18 689.298,573	21	430.765,209 689.303,368	4.892	21	430.765,209 689.303,368	22	430.760,67 689.313,208	10.837
22	430.760,67 689.313,208	23	430.758,976 689.320,782	7.761	23	430.758,976 689.320,782	24	430.757,078 689.331,865	11.244	24	430.757,078 689.331,865	25	430.755,556 689.342,314	10.559
25	430.755,556 689.342,314	26	430.759,597 689.357,412	15.629	26	430.759,597 689.357,412	27	430.760,037 689.379,355	21.948	27	430.760,037 689.379,355	28	430.753,013 689.391,053	13.644
28	430.753,013 689.391,053	29	430.746,439 689.396,272	8.393	29	430.746,439 689.396,272	30	430.739,55 689.400,69	8.184	30	430.739,55 689.400,69	31	430.726,392 689.405,246	13.924
31	430.726,392 689.405,246	32	430.717,907 689.411,402	10.483	32	430.717,907 689.411,402	33	430.715,235 689.412,011	2.741	33	430.715,235 689.412,011	34	430.721,236 689.402,327	11.393
34	430.721,236 689.402,327	35	430.736,745 689.392,534	18.342	35	430.736,745 689.392,534	36	430.747,112 689.373,92	21.306	36	430.747,112 689.373,92	37	430.747,714 689.363,462	10.475
37	430.747,714 689.363,462	38	430.747,608 689.359,579	3.884	38	430.747,608 689.359,579	39	430.744,148 689.341,561	18.347	39	430.744,148 689.341,561	40	430.759,572 689.298,672	45.579
40	430.759,572 689.298,672	41	430.747,675 689.297,465	11.958	41	430.747,675 689.297,465	42	430.735,392 689.296,84	12.299	42	430.735,392 689.296,84	43	430.721,681 689.316,061	23.61
43	430.721,681 689.316,061	44	430.706,176 689.331,422	21.826	44	430.706,176 689.331,422	45	430.690,341 689.338,204	17.226	45	430.690,341 689.338,204	46	430.662,724 689.350,227	30.121
46	430.662,724 689.350,227	47	430.624,006 689.416,266	76.552	47	430.624,006 689.416,266	48	430.595,595 689.434,623	33.825	48	430.595,595 689.434,623	49	430.575,53 689.442,185	21.443
49	430.575,53 689.442,185	50	430.549,58 689.445,814	26.202	50	430.549,58 689.445,814	51	430.593,075 689.427,779	47.086	51	430.593,075 689.427,779	52	430.603,699 689.418,67	13.994
52	430.603,699 689.418,67	53	430.616,948 689.405,965	18.356	53	430.616,948 689.405,965	54	430.652,093 689.346,507	69.069	54	430.652,093 689.346,507	55	430.689,699 689.328,374	41.75
55	430.689,699 689.328,374	56	430.697,638 689.319,759	11.715	56	430.697,638 689.319,759	57	430.711,739 689.308,965	17.758	57	430.711,739 689.308,965	58	430.725,197 689.290,412	22.92
58	430.725,197 689.290,412	59	430.740,162 689.285,467	15.76	59	430.740,162 689.285,467	60	430.778,402 689.288,518	38.362	60	430.778,402 689.288,518	61	430.816,284 689.271,975	41.337
61	430.816,284 689.271,975	62	430.825,337 689.261,919	13.531	62	430.825,337 689.261,919	63	430.838,74 689.239,315	26.279	63	430.838,74 689.239,315	64	430.870,655 689.213,98	40.748
64	430.870,655 689.213,98	65	430.877,049 689.210,72	7.178	65	430.877,049 689.210,72	66	430.898,441 689.176,772	40.125	66	430.898,441 689.176,772	67	430.899,476 689.141,369	35.419
67	430.899,476 689.141,369	68	430.903,309 689.116,348	25.313	68	430.903,309 689.116,348	69	430.907,65 689.093,737	23.024	69	430.907,65 689.093,737	70	430.917,524 689.063,562	31.75
70	430.917,524 689.063,562	71	430.901,844 689.044,122	24.975	71	430.901,844 689.044,122	72	430.875,733 689.079,023	43.588	72	430.875,733 689.079,023	73	430.850,25 689.104,398	35.962
73	430.850,25 689.104,398	74	430.846,0 689.107,5	5.262	74	430.846,0 689.107,5	75	430.835,5 689.120,5	16.711	75	430.835,5 689.120,5	76	430.832,668 689.126,953	7.047
76	430.832,668 689.126,953	77	430.780,494 689.163,903	63.933	77	430.780,494 689.163,903	78	430.751,202 689.214,596	58.548	78	430.751,202 689.214,596	79	430.719,633 689.240,265	40.687
79	430.719,633 689.240,265	80	430.704,431 689.251,329	18.802	80	430.704,431 689.251,329	81	430.687,791 689.259,192	18.404	81	430.687,791 689.259,192	82	430.671,202 689.265,626	17.793
82	430.671,202 689.265,626	83	430.643,798 689.274,098	28.683	83	430.643,798 689.274,098	84	430.624,218 689.280,16	20.497	84	430.624,218 689.280,16	85	430.604,706 689.294,19	24.032
85	430.604,706 689.294,19	86	430.569,397 689.323,969	46.19	86	430.569,397 689.323,969	87	430.548,733 689.345,19	29.62	87	430.548,733 689.345,19	88	430.538,502 689.354,742	13.996
88	430.538,502 689.354,742	89	430.537,004 689.365,314	10.677	89	430.537,004 689.365,314	90	430.533,766 689.373,575	8.873	90	430.533,766 689.373,575	91	430.528,197 689.376,232	6.171
91	430.528,197 689.376,232	92	430.513,635 689.378,618	14.756	92	430.513,635 689.378,618	93	430.497,642 689.383,582	16.745	93	430.497,642 689.383,582	94	430.486,989 689.394,5	15.255
94	430.486,989 689.394,5	95	430.472,175 689.409,251	20.905	95	430.472,175 689.409,251	96	430.461,704 689.417,922	13.595	96	430.461,704 689.417,922	97	430.447,956 689.422,578	14.515
97	430.447,956 689.422,578	98	430.434,888 689.421,379	13.124	98	430.434,888 689.421,379	99	430.414,695 689.419,069	20.324	99	430.414,695 689.419,069	100	430.363,101 689.423,107	51.752
100	430.363,101 689.423,107	101	430.346,949 689.420,328	16.389	101	430.346,949 689.420,328	102	430.337,928 689.415,729	10.126	102	430.337,928 689.415,729	103	430.327,801 689.399,54	19.095
103	430.327,801 689.399,54	104	430.312,424 689.392,64	16.854	104	430.312,424 689.392,64	105	430.286,111 689.384,459	27.556	105	430.286,111 689.384,459	106	430.269,855 689.371,337	20.892
106	430.269,855 689.371,337	107	430.274,687 689.313,677	57.862	107	430.274,687 689.313,677	108	430.275,384 689.298,753	14.94	108	430.275,384 689.298,753	109	430.272,415 689.294,968	4.811
109	430.272,415 689.294,968	110	430.261,444 689.283,845	15.624	110	430.261,444 689.283,845	111	430.249,888 689.266,025	21.238	111	430.249,888 689.266,025	112	430.246,737 689.254,718	11.738
112	430.246,737 689.254,718	113	430.216,61 689.216,918	48.337	113	430.216,61 689.216,918	114	430.218,603 689.210,847	6.389	114	430.218,603 689.210,847	115	430.232,353 689.227,587	21.663

Punct început	X / Y	Punct sfârșit	X / Y	Lungime segment	Punct început	X / Y	Punct sfârșit	X / Y	Lungime segment	Punct început	X / Y	Punct sfârșit	X / Y	Lungime segment
115	430.232,353 689.227,587	116	430.252,394 689.253,983	33.14 2	116	430.252,394 689.253,983	117	430.254,818 689.263,566	9.885	117	430.254,818 689.263,566	118	430.264,92 689.279,614	18.96 3
118	430.264,92 689.279,614	119	430.277,836 689.290,228	16.71 7	119	430.277,836 689.290,228	120	430.281,383 689.293,26	4.667	120	430.281,383 689.293,26	121	430.285,637 689.297,035	5.687
121	430.285,637 689.297,035	122	430.280,93 689.312,577	16.23 9	122	430.280,93 689.312,577	123	430.277,361 689.333,863	21.58 3	123	430.277,361 689.333,863	124	430.278,14 689.371,85	37.99 5
124	430.278,14 689.371,85	125	430.285,171 689.375,289	7.827	125	430.285,171 689.375,289	126	430.298,83 689.379,929	14.42 6	126	430.298,83 689.379,929	127	430.314,487 689.384,772	16.38 9
127	430.314,487 689.384,772	128	430.325,285 689.390,568	12.25 5	128	430.325,285 689.390,568	129	430.334,247 689.396,313	10.64 6	129	430.334,247 689.396,313	130	430.343,153 689.406,452	13.49 5
130	430.343,153 689.406,452	131	430.352,893 689.413,978	12.30 8	131	430.352,893 689.413,978	132	430.363,819 689.415,845	11.08 5	132	430.363,819 689.415,845	133	430.374,746 689.415,216	10.94 5
133	430.374,746 689.415,216	134	430.395,214 689.412,418	20.65 9	134	430.395,214 689.412,418	135	430.402,848 689.412,689	7.638	135	430.402,848 689.412,689	136	430.407,159 689.412,842	4.314
136	430.407,159 689.412,842	137	430.420,432 689.413,313	13.28 2	137	430.420,432 689.413,313	138	430.436,596 689.414,865	16.23 7	138	430.436,596 689.414,865	139	430.448,478 689.414,762	11.88 3
139	430.448,478 689.414,762	140	430.460,276 689.413,189	11.90 2	140	430.460,276 689.413,189	141	430.470,096 689.405,069	12.74 2	141	430.470,096 689.405,069	142	430.483,376 689.390,447	19.75 2
142	430.483,376 689.390,447	143	430.494,845 689.378,374	16.65 2	143	430.494,845 689.378,374	144	430.510,963 689.373,55	16.82 5	144	430.510,963 689.373,55	145	430.521,823 689.372,43	10.91 8
145	430.521,823 689.372,43	146	430.526,155 689.371,751	4.385	146	430.526,155 689.371,751	147	430.529,397 689.369,773	3.798	147	430.529,397 689.369,773	148	430.530,915 689.366,021	4.047
148	430.530,915 689.366,021	149	430.534,029 689.349,654	16.66 1	149	430.534,029 689.349,654	150	430.547,704 689.337,482	18.30 8	150	430.547,704 689.337,482	151	430.558,266 689.328,271	14.01 4
151	430.558,266 689.328,271	152	430.562,247 689.322,028	7.404	152	430.562,247 689.322,028	153	430.575,655 689.310,096	17.94 9	153	430.575,655 689.310,096	154	430.592,388 689.297,327	21.04 8
154	430.592,388 689.297,327	155	430.602,012 689.285,741	15.06 2	155	430.602,012 689.285,741	156	430.614,896 689.274,481	17.11 1	156	430.614,896 689.274,481	157	430.626,336 689.267,936	13.18
157	430.626,336 689.267,936	158	430.641,219 689.263,837	15.43 7	158	430.641,219 689.263,837	159	430.681,747 689.252,423	42.10 4	159	430.681,747 689.252,423	160	430.701,33 689.242,772	21.83 3
160	430.701,33 689.242,772	161	430.732,0 689.218,769	38.94 6	161	430.732,0 689.218,769	162	430.743,458 689.206,574	16.73 3	162	430.743,458 689.206,574	163	430.756,939 689.182,429	27.65 4
163	430.756,939 689.182,429	164	430.771,91 689.156,384	30.04 1	164	430.771,91 689.156,384	165	430.808,207 689.133,41	42.95 6	165	430.808,207 689.133,41	166	430.825,875 689.120,433	21.92 2
166	430.825,875 689.120,433	167	430.842,484 689.103,164	23.96	167	430.842,484 689.103,164	168	430.857,571 689.081,745	26.19 9	168	430.857,571 689.081,745	169	430.869,884 689.062,974	22.44 9
169	430.869,884 689.062,974	1	430.900,227 689.033,739	42.13 5										

\*\* Lungimile segmentelor sunt determinate în planul de proiecție Stereo 70 și sunt rotunjite la 1 milimetru.

\*\*\* Distanța dintre puncte este formată din segmente cumulate ce sunt mai mici decât valoarea 1 milimetru.

**DATE DESPRE IMOBILUL NR. 2777**

Oficiul de Cadastru și Publicitate Imobiliară MARAMURES  
Biroul de Cadastru și Publicitate Imobiliară Dragomiresti

**A. Partea I. Descrierea imobilului**

TEREN Extravilan

Nr. CF vechi:1929

Adresa: Jud. Maramures

Nr. Crt	Nr cadastral Nr. topografic	Suprafața* (mp)	Observații / Referințe
A1		1.114	Sector cadastral:43 Teren neimprejmuit; parte din număr topografic 902

**B. Partea II. Proprietari și acte**

Inscrieri privitoare la dreptul de proprietate și alte drepturi reale	Referințe
<b>2777 / 03/11/2023</b>	
Act Normativ nr. Legea 7, din 13/03/1996 emis de Parlamentul României;	
B1	A1
Intabulare, drept de PROPRIETATE, dobandit prin Lege, cota actuala 1/1	
1) NEIDENTIFICAT NEIDENTIFICAT	
Act Administrativ nr. Adeverința nr. 4610, din 24/10/2023 emis de Primăria comunei Poienile Izei;	
B2	A1
Se notează posesia faptică în favoarea lui	
1) GIURGI LENUȚA	

**C. Partea III. SARCINI .**

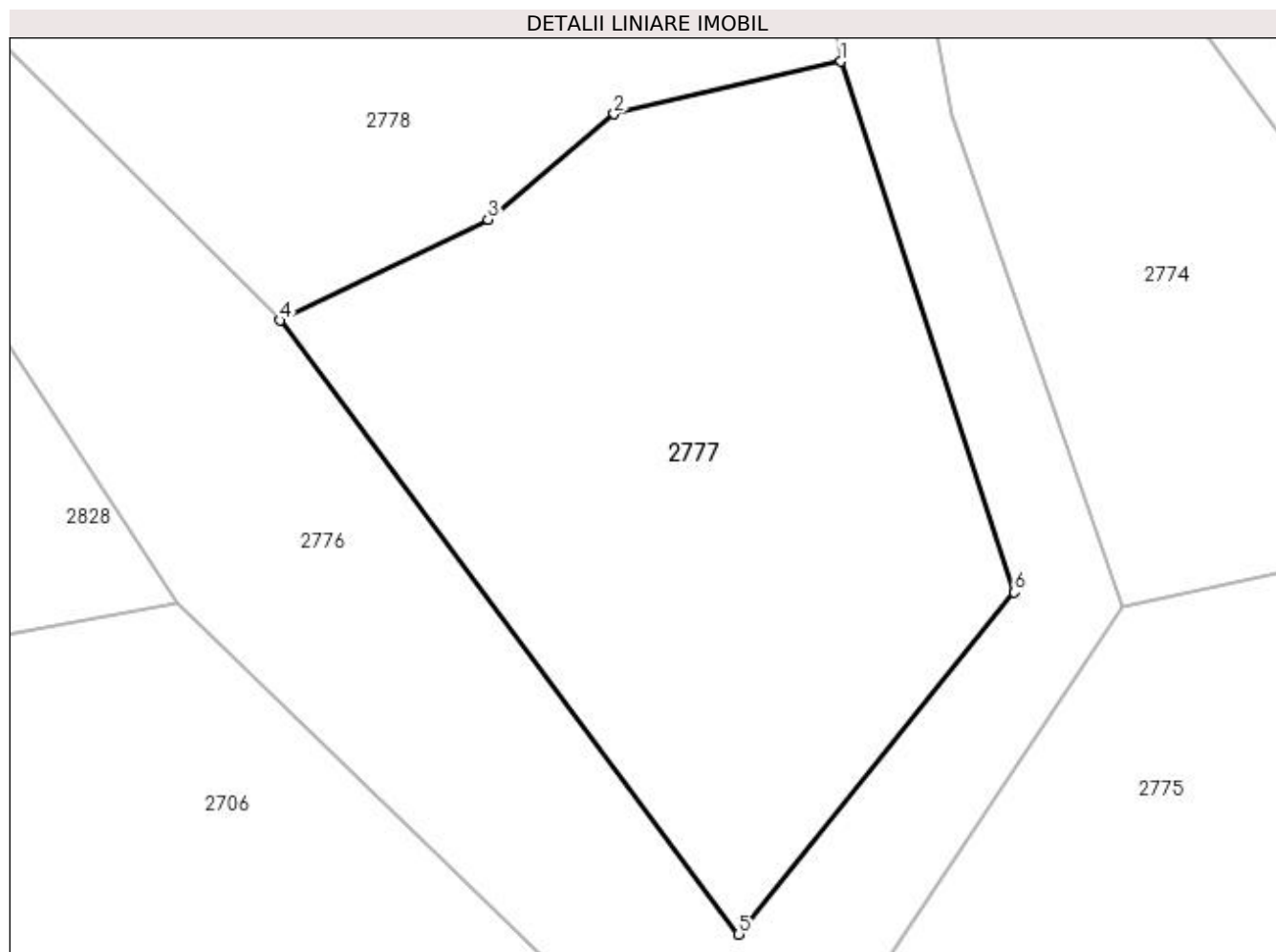
Inscrieri privind dezmembramintele dreptului de proprietate, drepturi reale de garanție și sarcini	Referințe
NU SUNT	

## Anexa Nr. 1 La Partea I

## Teren

Nr cadastral	Suprafața (mp)*	Observații / Referințe
	1.114	parte din număr topografic 902

\* Suprafața este determinată în planul de proiecție Stereo 70.



## Date referitoare la teren

Crt	Categorie folosință	Intra vilan	Suprafața (mp)	Tarla	Parcelă	Nr. topo	Observații / Referințe
1	faneata	NU	1.114	-	-	-	

## Lungime Segmente

1) Valorile lungimilor segmentelor sunt obținute din proiecție în plan.

Punct început	X / Y	Punct sfârșit	X / Y	Lungime segment (** (m)
1	430.907,65 689.093,737	2	430.894,761 689.090,755	13.229
2	430.894,761 689.090,755	3	430.887,572 689.084,767	9.356
3	430.887,572 689.084,767	4	430.875,733 689.079,023	13.159
4	430.875,733 689.079,023	5	430.901,844 689.044,122	43.588
5	430.901,844 689.044,122	6	430.917,524 689.063,562	24.975

Punct început	X / Y	Punct sfârșit	X / Y	Lungime segment (** (m)
6	430.917,524 689.063,562	1	430.907,65 689.093,737	31.75

\*\* Lungimile segmentelor sunt determinate în planul de proiecție Stereo 70 și sunt rotunjite la 1 milimetru.

\*\*\* Distanța dintre puncte este formată din segmente cumulate ce sunt mai mici decât valoarea 1 milimetru.





**DATE DESPRE IMOBILUL NR. 2778**

Oficiul de Cadastru și Publicitate Imobiliară MARAMURES  
Biroul de Cadastru și Publicitate Imobiliară Dragomiresti

**A. Partea I. Descrierea imobilului**

TEREN Extravilan

Nr. CF vechi:457

Adresa: Jud. Maramures

Nr. Crt	Nr cadastral Nr. topografic	Suprafața* (mp)	Observații / Referințe
A1		2.952	Sector cadastral:43 Teren neimprejmuit; parte din număr topografic 901

**B. Partea II. Proprietari și acte**

Inscrieri privitoare la dreptul de proprietate și alte drepturi reale	Referințe
<b>2778 / 01/11/2023</b>	
Act Normativ nr. Legea 7, din 13/03/1996 emis de Parlamentul României;	
B1	A1
Intabulare, drept de PROPRIETATE, dobandit prin Lege, cota actuala 1/1	
1) NEIDENTIFICAT NEIDENTIFICAT	
Act Administrativ nr. Adeverința nr. 4611, din 24/10/2023 emis de Primăria comunei Poienile Izei;	
B2	A1
Se notează posesia faptică în favoarea lui	
1) PETREUS IOAN	

**C. Partea III. SARCINI .**

Inscrieri privind dezmembramintele dreptului de proprietate, drepturi reale de garanție și sarcini	Referințe
NU SUNT	

## Anexa Nr. 1 La Partea I

## Teren

Nr cadastral	Suprafața (mp)*	Observații / Referințe
	2.952	parte din număr topografic 901

\* Suprafața este determinată în planul de proiecție Stereo 70.



## Date referitoare la teren

Crt	Categorie folosință	Intra vilan	Suprafața (mp)	Tarla	Parcelă	Nr. topo	Observații / Referințe
1	faneata	NU	2.952	-	-	-	

## Lungime Segmente

1) Valorile lungimilor segmentelor sunt obținute din proiecție în plan.

Punct început	X / Y	Punct sfârșit	X / Y	Lungime segment (** (m)
1	430.899,476 689.141,369	2	430.898,441 689.176,772	35.419
2	430.898,441 689.176,772	3	430.877,049 689.210,72	40.125
3	430.877,049 689.210,72	4	430.870,655 689.213,98	7.178
4	430.870,655 689.213,98	5	430.875,653 689.197,37	17.346
5	430.875,653 689.197,37	6	430.885,936 689.178,808	21.22

Punct început	X / Y	Punct sfârșit	X / Y	Lungime segment (** (m)
6	430.885,936 689.178,808	7	430.888,176 689.166,736	12.278
7	430.888,176 689.166,736	8	430.887,328 689.159,314	7.47
8	430.887,328 689.159,314	9	430.880,859 689.142,951	17.595
9	430.880,859 689.142,951	10	430.873,106 689.127,947	16.889
10	430.873,106 689.127,947	11	430.867,838 689.122,135	7.844
11	430.867,838 689.122,135	12	430.853,771 689.107,199	20.517
12	430.853,771 689.107,199	13	430.850,25 689.104,398	4.499
13	430.850,25 689.104,398	14	430.875,733 689.079,023	35.962
14	430.875,733 689.079,023	15	430.887,572 689.084,767	13.159
15	430.887,572 689.084,767	16	430.894,761 689.090,755	9.356
16	430.894,761 689.090,755	17	430.907,65 689.093,737	13.229
17	430.907,65 689.093,737	18	430.903,309 689.116,348	23.024
18	430.903,309 689.116,348	1	430.899,476 689.141,369	25.313

\*\* Lungimile segmentelor sunt determinate în planul de proiecție Stereo 70 și sunt rotunjite la 1 milimetru.

\*\*\* Distanța dintre puncte este formată din segmente cumulate ce sunt mai mici decât valoarea 1 milimetru.



**DATE DESPRE IMOBILUL NR. 2779**

Oficiul de Cadastru și Publicitate Imobiliară MARAMURES  
Biroul de Cadastru și Publicitate Imobiliară Dragomirești

**A. Partea I. Descrierea imobilului**

TEREN Extravilan

Nr. CF vechi:386

Adresa: Jud. Maramures

Nr. Crt	Nr cadastral Nr. topografic	Suprafața* (mp)	Observații / Referințe
A1		3.001	Sector cadastral:43 Teren neimprejmuit; parte din număr topografic 900

**B. Partea II. Proprietari și acte**

Inscrieri privitoare la dreptul de proprietate și alte drepturi reale	Referințe
<b>2779 / 01/11/2023</b>	
Act Normativ nr. Legea 7, din 13/03/1996 emis de Parlamentul României;	
B1	A1
Intabulare, drept de PROPRIETATE, dobândit prin Lege, cota actuala 1/1	
1) NEIDENTIFICAT NEIDENTIFICAT	
Act Administrativ nr. Adeverința nr. 4612, din 24/10/2023 emis de Primăria comunei Poienile Izei;	
B2	A1
Se notează posesia faptică în favoarea lui	
1) OPRİȘ VASILE	

**C. Partea III. SARCINI .**

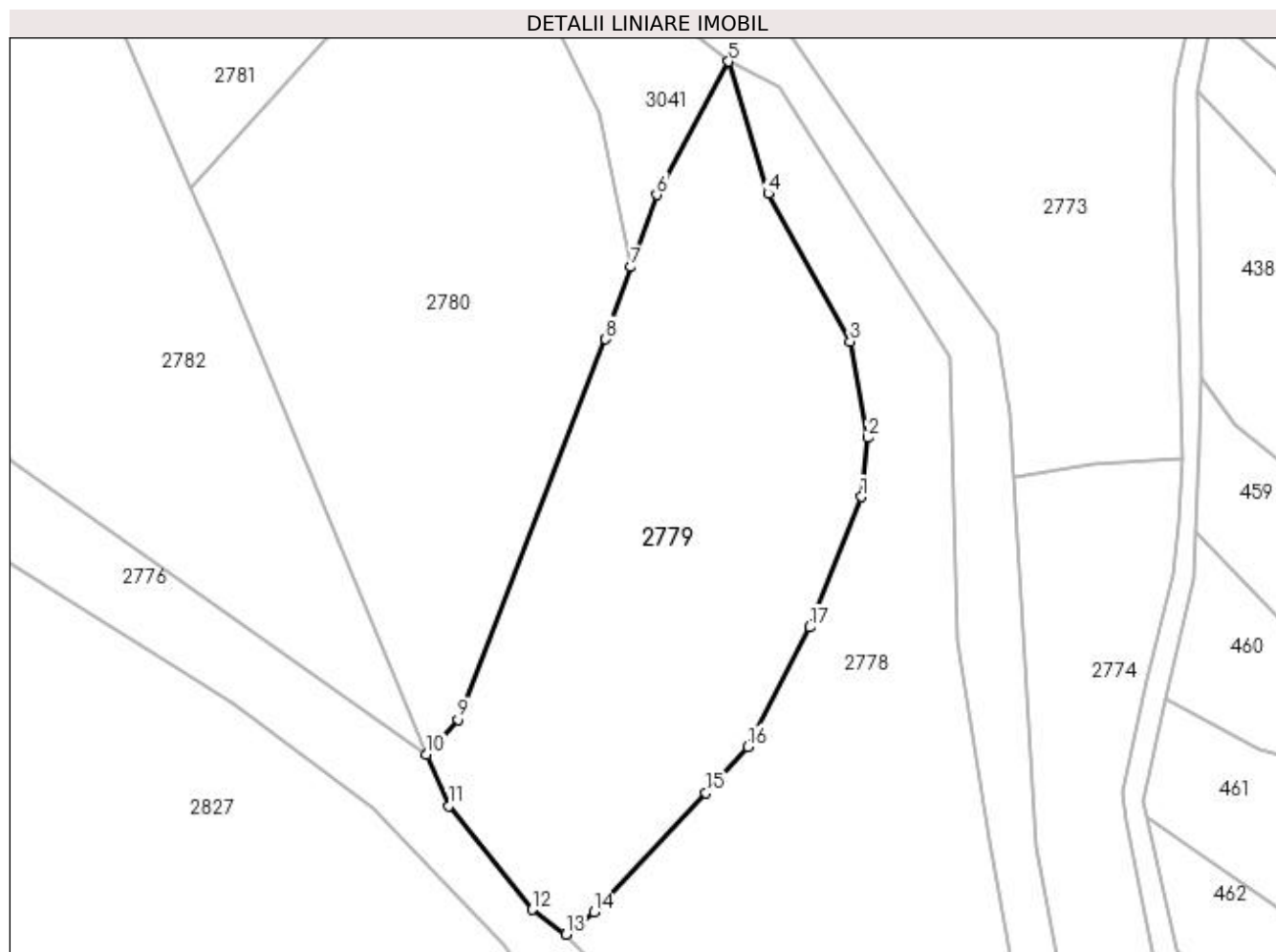
Inscrieri privind dezmembramintele dreptului de proprietate, drepturi reale de garanție și sarcini	Referințe
NU SUNT	

## Anexa Nr. 1 La Partea I

## Teren

Nr cadastral	Suprafața (mp)*	Observații / Referințe
	3.001	parte din număr topografic 900

\* Suprafața este determinată în planul de proiecție Stereo 70.



## Date referitoare la teren

Crt	Categorie folosință	Intravilan	Suprafața (mp)	Tarla	Parcelă	Nr. topo	Observații / Referințe
1	faneata	NU	3.001	-	-	-	

## Lungime Segmente

1) Valorile lungimilor segmentelor sunt obținute din proiecție în plan.

Punct început	X / Y	Punct sfârșit	X / Y	Lungime segment (** (m)
1	430.887,328 689.159,314	2	430.888,176 689.166,736	7.47
2	430.888,176 689.166,736	3	430.885,936 689.178,808	12.278
3	430.885,936 689.178,808	4	430.875,653 689.197,37	21.22
4	430.875,653 689.197,37	5	430.870,655 689.213,98	17.346
5	430.870,655 689.213,98	6	430.861,607 689.197,264	19.008

Punct început	X / Y	Punct sfârșit	X / Y	Lungime segment (** (m)
6	430.861,607 689.197,264	7	430.858,406 689.188,19	9.623
7	430.858,406 689.188,19	8	430.855,205 689.179,115	9.623
8	430.855,205 689.179,115	9	430.836,653 689.131,349	51.242
9	430.836,653 689.131,349	10	430.832,668 689.126,953	5.933
10	430.832,668 689.126,953	11	430.835,5 689.120,5	7.047
11	430.835,5 689.120,5	12	430.846,0 689.107,5	16.711
12	430.846,0 689.107,5	13	430.850,25 689.104,398	5.262
13	430.850,25 689.104,398	14	430.853,771 689.107,199	4.499
14	430.853,771 689.107,199	15	430.867,838 689.122,135	20.517
15	430.867,838 689.122,135	16	430.873,106 689.127,947	7.844
16	430.873,106 689.127,947	17	430.880,859 689.142,951	16.889
17	430.880,859 689.142,951	1	430.887,328 689.159,314	17.595

\*\* Lungimile segmentelor sunt determinate în planul de proiecție Stereo 70 și sunt rotunjite la 1 milimetru.

\*\*\* Distanța dintre puncte este formată din segmente cumulate ce sunt mai mici decât valoarea 1 milimetru.





**DATE DESPRE IMOBILUL NR. 2780**

Oficiul de Cadastru și Publicitate Imobiliară MARAMURES  
Biroul de Cadastru și Publicitate Imobiliară Dragomiresti

**A. Partea I. Descrierea imobilului**

TEREN Extravilan

Nr. CF vechi:386

Adresa: Jud. Maramures

Nr. Crt	Nr cadastral Nr. topografic	Suprafața* (mp)	Observații / Referințe
A1		3.273	Sector cadastral:43 Teren neimprejmuit; parte din număr topografic 900

**B. Partea II. Proprietari și acte**

Inscrieri privitoare la dreptul de proprietate și alte drepturi reale	Referințe
<b>2780 / 01/11/2023</b>	
Act Normativ nr. Legea 7, din 13/03/1996 emis de Parlamentul României;	
B1	A1
Intabulare, drept de PROPRIETATE, dobandit prin Lege, cota actuala 1/1	
1) <b>NEIDENTIFICAT NEIDENTIFICAT</b>	
Act Administrativ nr. Adeverința nr. 4613, din 24/10/2023 emis de Primăria comunei Poienile Izei;	
B2	A1
Se notează posesia faptică în favoarea lui	
1) <b>BABICIU ANIȘOARA</b>	

**C. Partea III. SARCINI .**

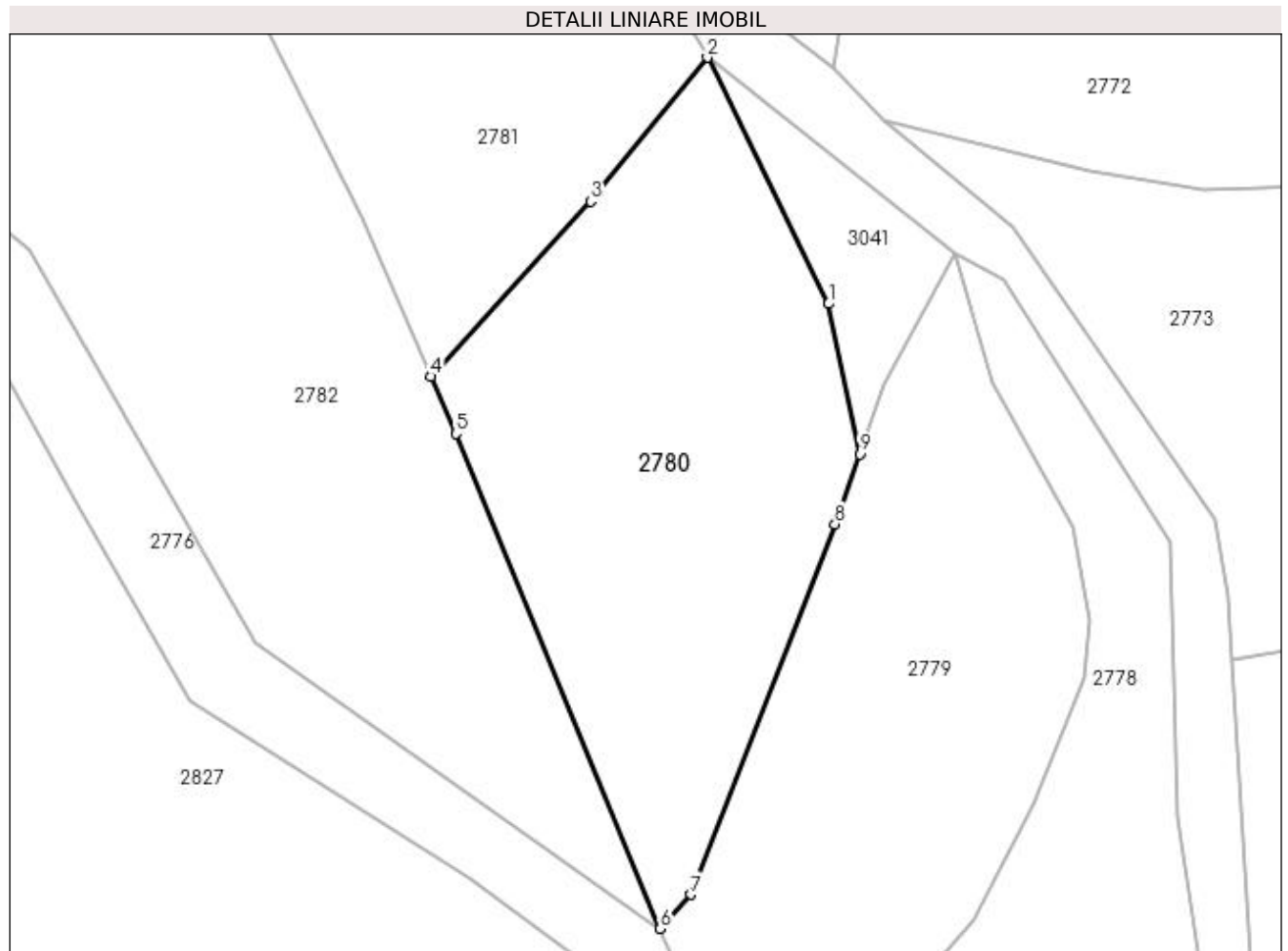
Inscrieri privind dezmembramintele dreptului de proprietate, drepturi reale de garanție și sarcini	Referințe
NU SUNT	

## Anexa Nr. 1 La Partea I

## Teren

Nr cadastral	Suprafața (mp)*	Observații / Referințe
	3.273	parte din număr topografic 900

\* Suprafața este determinată în planul de proiecție Stereo 70.



## Date referitoare la teren

Crt	Categorie folosință	Intra vilan	Suprafața (mp)	Tarla	Parcelă	Nr. topo	Observații / Referințe
1	faneata	NU	3.273	-	-	-	

## Lungime Segmente

1) Valorile lungimilor segmentelor sunt obținute din proiecție în plan.

Punct început	X / Y	Punct sfârșit	X / Y	Lungime segment (** (m)
1	430.854,392 689.207,549	2	430.838,74 689.239,315	35.413
2	430.838,74 689.239,315	3	430.823,674 689.220,745	23.913
3	430.823,674 689.220,745	4	430.803,073 689.198,157	30.571
4	430.803,073 689.198,157	5	430.806,289 689.190,807	8.023
5	430.806,289 689.190,807	6	430.832,668 689.126,953	69.088

Punct început	X / Y	Punct sfârșit	X / Y	Lungime segment (** (m)
6	430.832,668 689.126,953	7	430.836,653 689.131,349	5.933
7	430.836,653 689.131,349	8	430.855,205 689.179,115	51.242
8	430.855,205 689.179,115	9	430.858,406 689.188,19	9.623
9	430.858,406 689.188,19	1	430.854,392 689.207,549	19.771

\*\* Lungimile segmentelor sunt determinate în planul de proiecție Stereo 70 și sunt rotunjite la 1 milimetru.

\*\*\* Distanța dintre puncte este formată din segmente cumulate ce sunt mai mici decât valoarea 1 milimetru.



**DATE DESPRE IMOBILUL NR. 2781**

Oficiul de Cadastru și Publicitate Imobiliară MARAMURES  
Biroul de Cadastru și Publicitate Imobiliară Dragomiresti

**A. Partea I. Descrierea imobilului**

TEREN Extravilan

Nr. CF vechi:411

Adresa: Jud. Maramures

Nr. Crt	Nr cadastral Nr. topografic	Suprafața* (mp)	Observații / Referințe
A1		3.683	Sector cadastral:43 Teren neimprejmuit; parte din număr topografic 899

**B. Partea II. Proprietari și acte**

Inscrieri privitoare la dreptul de proprietate și alte drepturi reale	Referințe
<b>2781 / 01/11/2023</b>	
Act Normativ nr. Legea 7, din 13/03/1996 emis de Parlamentul României;	
B1	A1
Intabulare, drept de PROPRIETATE, dobandit prin Lege, cota actuala 1/1	
1) NEIDENTIFICAT NEIDENTIFICAT	
Act Administrativ nr. Adeverința nr. 4617, din 24/10/2023 emis de Primăria comunei Poienile Izei;	
B2	A1
Se notează posesia faptică în favoarea lui	
1) ILIEȘ IOAN	

**C. Partea III. SARCINI .**

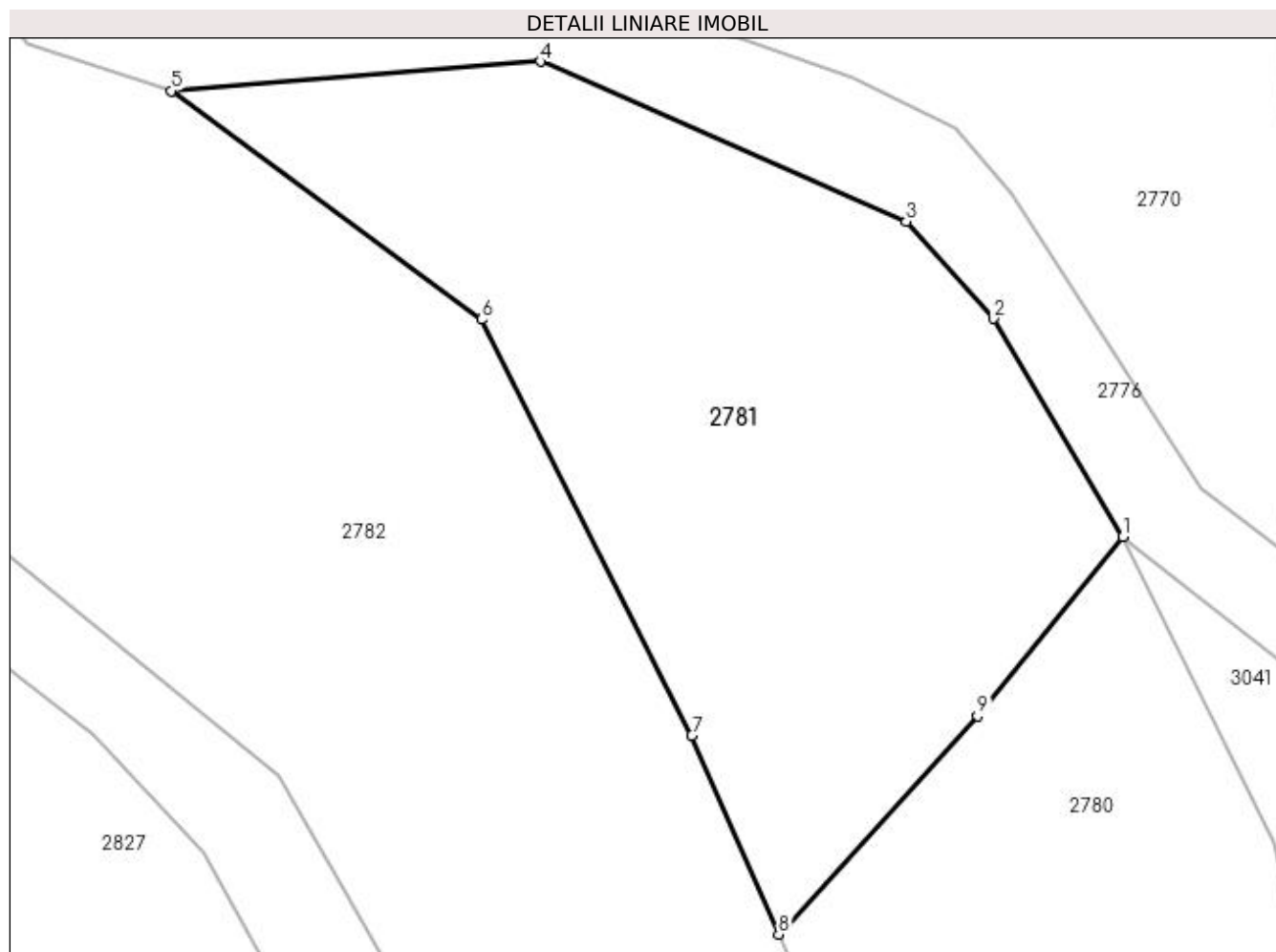
Inscrieri privind dezmembramintele dreptului de proprietate, drepturi reale de garanție și sarcini	Referințe
NU SUNT	

## Anexa Nr. 1 La Partea I

## Teren

Nr cadastral	Suprafața (mp)*	Observații / Referințe
	3.683	parte din număr topografic 899

\* Suprafața este determinată în planul de proiecție Stereo 70.



## Date referitoare la teren

Crt	Categorie folosință	Intra vilan	Suprafața (mp)	Tarla	Parcelă	Nr. topo	Observații / Referințe
1	faneata	NU	3.683	-	-	-	

## Lungime Segmente

1) Valorile lungimilor segmentelor sunt obținute din proiecție în plan.

Punct început	X / Y	Punct sfârșit	X / Y	Lungime segment (** (m)
1	430.838,74 689.239,315	2	430.825,337 689.261,919	26.279
2	430.825,337 689.261,919	3	430.816,284 689.271,975	13.531
3	430.816,284 689.271,975	4	430.778,402 689.288,518	41.337
4	430.778,402 689.288,518	5	430.740,162 689.285,467	38.362
5	430.740,162 689.285,467	6	430.772,323 689.261,823	39.917

Punct început	X / Y	Punct sfârșit	X / Y	Lungime segment (** (m)
6	430.772,323 689.261,823	7	430.794,071 689.218,733	48.267
7	430.794,071 689.218,733	8	430.803,073 689.198,157	22.459
8	430.803,073 689.198,157	9	430.823,674 689.220,745	30.571
9	430.823,674 689.220,745	1	430.838,74 689.239,315	23.913

\*\* Lungimile segmentelor sunt determinate în planul de proiecție Stereo 70 și sunt rotunjite la 1 milimetru.

\*\*\* Distanța dintre puncte este formată din segmente cumulate ce sunt mai mici decât valoarea 1 milimetru.





**DATE DESPRE IMOBILUL NR. 2782**

Oficiul de Cadastru și Publicitate Imobiliară MARAMURES  
Biroul de Cadastru și Publicitate Imobiliară Dragomiresti

**A. Partea I. Descrierea imobilului**

TEREN Extravilan

Nr. CF vechi:411

Adresa: Jud. Maramures

Nr. Crt	Nr cadastral Nr. topografic	Suprafața* (mp)	Observații / Referințe
A1		8.398	Sector cadastral:43 Teren neimprejmuit; parte din număr topografic 899

**B. Partea II. Proprietari și acte**

Inscrieri privitoare la dreptul de proprietate și alte drepturi reale	Referințe
<b>2782 / 03/11/2023</b>	
Act Normativ nr. Legea 7, din 13/03/1996 emis de Parlamentul României;	
B1	A1
Intabulare, drept de PROPRIETATE, dobandit prin Lege, cota actuala 1/1	
1) NEIDENTIFICAT NEIDENTIFICAT	
Act Administrativ nr. Adeverința nr. 4618, din 24/10/2023 emis de Primăria comunei Poienile Izei;	
B2	A1
Se notează posesia faptică în favoarea lui	
1) MUNTEAN VICTORIA	

**C. Partea III. SARCINI .**

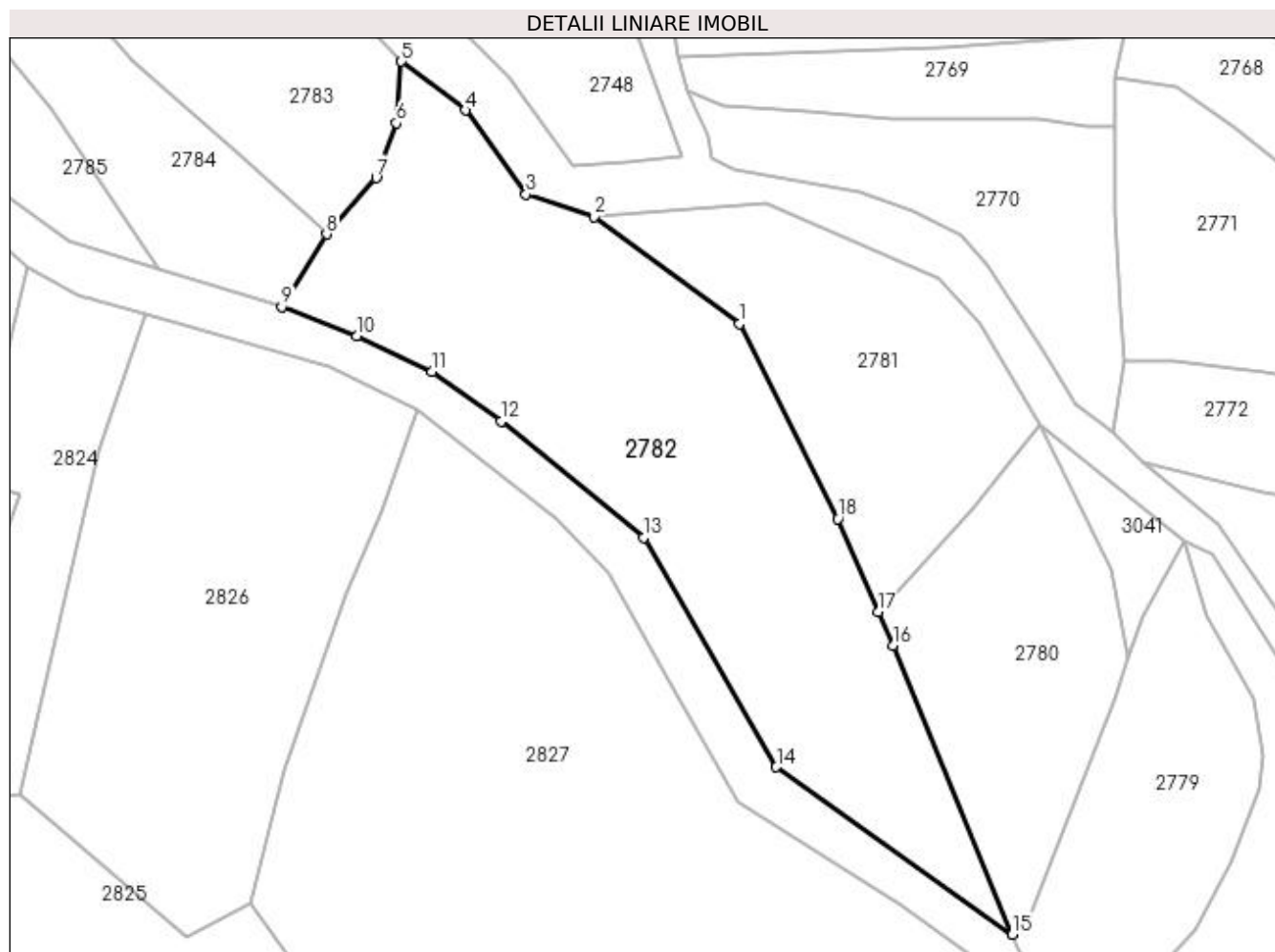
Inscrieri privind dezmembramintele dreptului de proprietate, drepturi reale de garanție și sarcini	Referințe
NU SUNT	

## Anexa Nr. 1 La Partea I

## Teren

Nr cadastral	Suprafața (mp)*	Observații / Referințe
	8.398	parte din număr topografic 899

\* Suprafața este determinată în planul de proiecție Stereo 70.



## Date referitoare la teren

Crt	Categorie folosință	Intra vilan	Suprafața (mp)	Tarla	Parcelă	Nr. topo	Observații / Referințe
1	faneata	NU	8.398	-	-	-	

## Lungime Segmente

1) Valorile lungimilor segmentelor sunt obținute din proiecție în plan.

Punct început	X / Y	Punct sfârșit	X / Y	Lungime segment (** (m)
1	430.772,323 689.261,823	2	430.740,162 689.285,467	39.917
2	430.740,162 689.285,467	3	430.725,197 689.290,412	15.76
3	430.725,197 689.290,412	4	430.711,739 689.308,965	22.92
4	430.711,739 689.308,965	5	430.697,638 689.319,759	17.758
5	430.697,638 689.319,759	6	430.696,501 689.306,163	13.643

Punct început	X / Y	Punct sfârșit	X / Y	Lungime segment (** (m)
6	430.696,501 689.306,163	7	430.692,057 689.294,028	12.923
7	430.692,057 689.294,028	8	430.681,1 689.281,624	16.55
8	430.681,1 689.281,624	9	430.671,202 689.265,626	18.813
9	430.671,202 689.265,626	10	430.687,791 689.259,192	17.793
10	430.687,791 689.259,192	11	430.704,431 689.251,329	18.404
11	430.704,431 689.251,329	12	430.719,633 689.240,265	18.802
12	430.719,633 689.240,265	13	430.751,202 689.214,596	40.687
13	430.751,202 689.214,596	14	430.780,494 689.163,903	58.548
14	430.780,494 689.163,903	15	430.832,668 689.126,953	63.933
15	430.832,668 689.126,953	16	430.806,289 689.190,807	69.088
16	430.806,289 689.190,807	17	430.803,073 689.198,157	8.023
17	430.803,073 689.198,157	18	430.794,071 689.218,733	22.459
18	430.794,071 689.218,733	1	430.772,323 689.261,823	48.267

\*\* Lungimile segmentelor sunt determinate în planul de proiecție Stereo 70 și sunt rotunjite la 1 milimetru.

\*\*\* Distanța dintre puncte este formată din segmente cumulate ce sunt mai mici decât valoarea 1 milimetru.



**DATE DESPRE IMOBILUL NR. 2783**

Oficiul de Cadastru și Publicitate Imobiliară MARAMURES  
Biroul de Cadastru și Publicitate Imobiliară Dragomiresti

**A. Partea I. Descrierea imobilului**

TEREN Extravilan

Nr. CF vechi:457

Adresa: Jud. Maramures

Nr. Crt	Nr cadastral Nr. topografic	Suprafața* (mp)	Observații / Referințe
A1		4.960	Sector cadastral:43 Teren neimprejmuit; parte din număr topografic 850

**B. Partea II. Proprietari și acte**

Inscrieri privitoare la dreptul de proprietate și alte drepturi reale	Referințe
<b>2783 / 07/11/2023</b>	
Act Normativ nr. Legea 7, din 13/03/1996 emis de Parlamentul României;	
B1	A1
Intabulare, drept de PROPRIETATE, dobandit prin Lege, cota actuala 1/1	
1) NEIDENTIFICAT NEIDENTIFICAT	
Act Administrativ nr. Adeverința nr. 4920, din 07/11/2023 emis de Primăria comunei Poienile Izei;	
B2	A1
Se notează posesia faptică în favoarea lui	
1) BÎRSOAN IOAN	

**C. Partea III. SARCINI .**

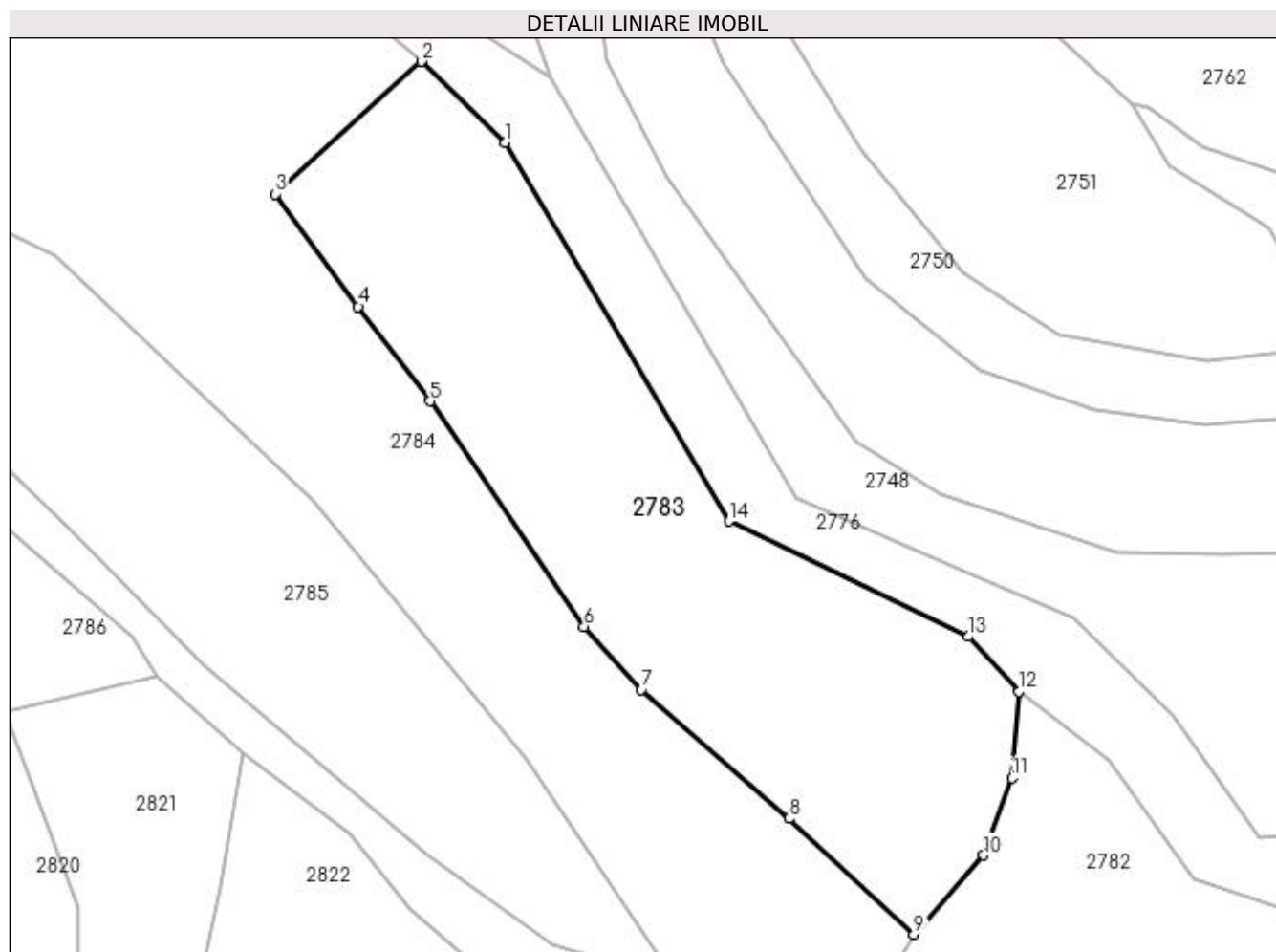
Inscrieri privind dezmembramintele dreptului de proprietate, drepturi reale de garanție și sarcini	Referințe
NU SUNT	

## Anexa Nr. 1 La Partea I

## Teren

Nr cadastral	Suprafața (mp)*	Observații / Referințe
	4.960	parte din număr topografic 850

\* Suprafața este determinată în planul de proiecție Stereo 70.



## Date referitoare la teren

Crt	Categorie folosință	Intra vilan	Suprafața (mp)	Tarla	Parcelă	Nr. topo	Observații / Referințe
1	faneata	NU	4.960	-	-	-	

## Lungime Segmente

1) Valorile lungimilor segmentelor sunt obținute din proiecție în plan.

Punct început	X / Y	Punct sfârșit	X / Y	Lungime segment (** (m)
1	430.616,948 689.405,965	2	430.603,699 689.418,67	18.356
2	430.603,699 689.418,67	3	430.580,744 689.397,851	30.99
3	430.580,744 689.397,851	4	430.593,805 689.380,189	21.967
4	430.593,805 689.380,189	5	430.605,108 689.365,34	18.662
5	430.605,108 689.365,34	6	430.629,284 689.329,955	42.855

Punct început	X / Y	Punct sfârșit	X / Y	Lungime segment (** (m)
6	430.629,284 689.329,955	7	430.638,297 689.320,045	13.396
7	430.638,297 689.320,045	8	430.661,487 689.299,793	30.788
8	430.661,487 689.299,793	9	430.681,1 689.281,624	26.736
9	430.681,1 689.281,624	10	430.692,057 689.294,028	16.55
10	430.692,057 689.294,028	11	430.696,501 689.306,163	12.923
11	430.696,501 689.306,163	12	430.697,638 689.319,759	13.643
12	430.697,638 689.319,759	13	430.689,699 689.328,374	11.715
13	430.689,699 689.328,374	14	430.652,093 689.346,507	41.75
14	430.652,093 689.346,507	1	430.616,948 689.405,965	69.069

\*\* Lungimile segmentelor sunt determinate în planul de proiecție Stereo 70 și sunt rotunjite la 1 milimetru.

\*\*\* Distanța dintre puncte este formată din segmente cumulate ce sunt mai mici decât valoarea 1 milimetru.





**DATE DESPRE IMOBILUL NR. 2784**

Oficiul de Cadastru și Publicitate Imobiliară MARAMURES  
Biroul de Cadastru și Publicitate Imobiliară Dragomiresti

**A. Partea I. Descrierea imobilului**

TEREN Extravilan

Nr. CF vechi:457

Adresa: Jud. Maramures

Nr. Crt	Nr cadastral Nr. topografic	Suprafața* (mp)	Observații / Referințe
A1		11.616	Sector cadastral:43 Teren neimprejmuit; parte din număr topografic 850

**B. Partea II. Proprietari și acte**

Inscrieri privitoare la dreptul de proprietate și alte drepturi reale	Referințe
<b>2784 / 01/11/2023</b>	
Act Normativ nr. Legea 7, din 13/03/1996 emis de Parlamentul României;	
B1	A1
Intabulare, drept de PROPRIETATE, dobandit prin Lege, cota actuala 1/1	
1) NEIDENTIFICAT NEIDENTIFICAT	
Act Administrativ nr. Adeverința nr. 4619, din 24/10/2023 emis de Primăria comunei Poienile Izei;	
B2	A1
Se notează posesia faptică în favoarea lui	
1) PETREUȘ MIHAI	

**C. Partea III. SARCINI .**

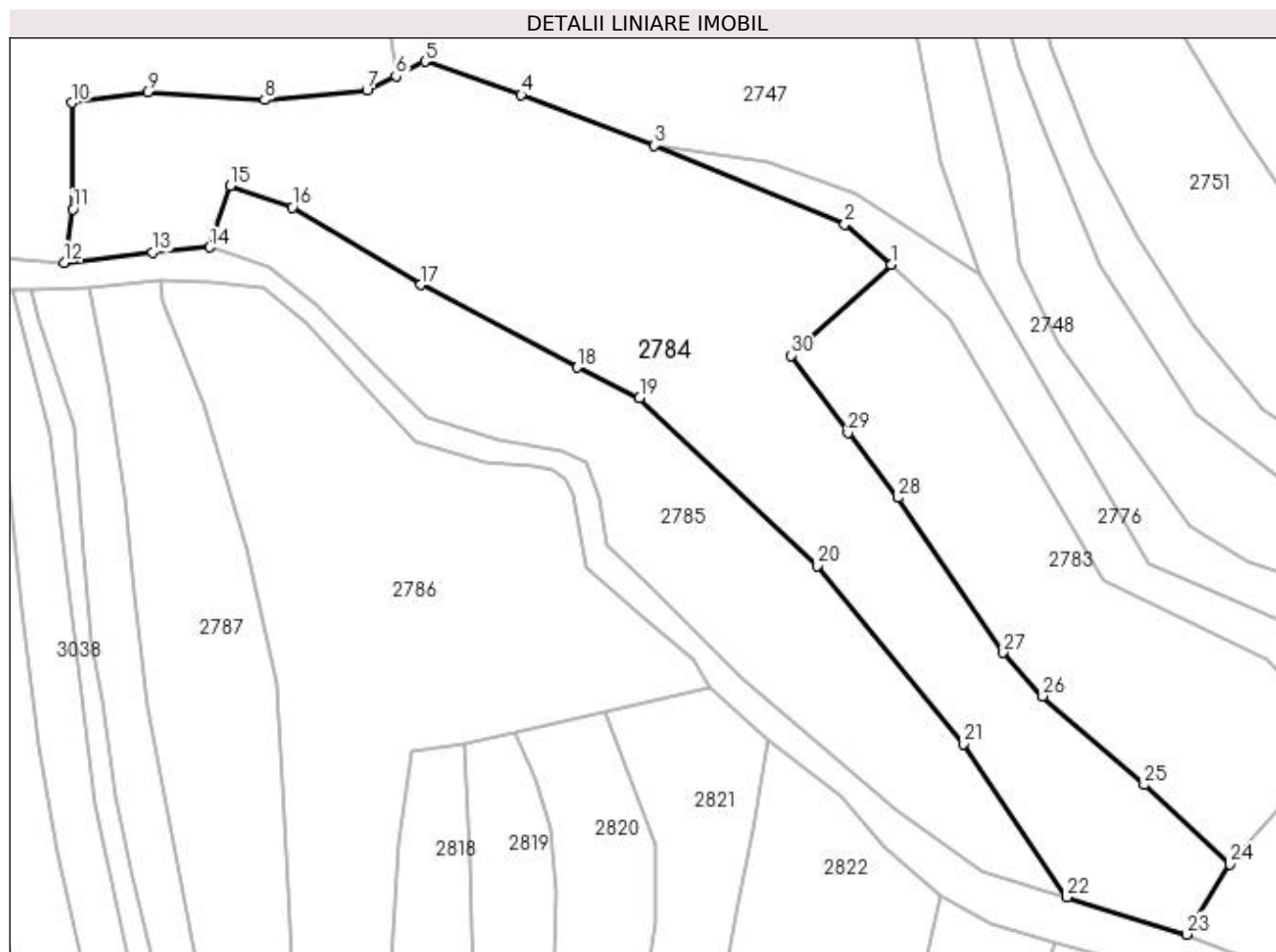
Inscrieri privind dezmembramintele dreptului de proprietate, drepturi reale de garanție și sarcini	Referințe
NU SUNT	

## Anexa Nr. 1 La Partea I

## Teren

Nr cadastral	Suprafața (mp)*	Observații / Referințe
	11.616	parte din număr topografic 850

\* Suprafața este determinată în planul de proiecție Stereo 70.



## Date referitoare la teren

Crt	Categorie folosință	Intravilan	Suprafața (mp)	Tarla	Parcelă	Nr. topo	Observații / Referințe
1	faneata	NU	11.616	-	-	-	

## Lungime Segmente

1) Valorile lungimilor segmentelor sunt obținute din proiecție în plan.

Punct început	X / Y	Punct sfârșit	X / Y	Lungime segment (** (m)
1	430.603,699 689.418,67	2	430.593,075 689.427,779	13.994
3	430.549,58 689.445,814	4	430.519,137 689.457,343	32.553
5	430.497,121 689.465,0	6	430.490,482 689.461,668	7.428
7	430.483,843 689.458,336	8	430.460,486 689.456,2	23.454
9	430.433,726 689.458,055	10	430.416,359 689.455,541	17.548

Punct început	X / Y	Punct sfârșit	X / Y	Lungime segment (** (m)
2	430.593,075 689.427,779	3	430.549,58 689.445,814	47.086
4	430.519,137 689.457,343	5	430.497,121 689.465,0	23.31
6	430.490,482 689.461,668	7	430.483,843 689.458,336	7.428
8	430.460,486 689.456,2	9	430.433,726 689.458,055	26.824
10	430.416,359 689.455,541	11	430.416,71 689.431,241	24.303

Punct început	X / Y	Punct sfârșit	X / Y	Lungime segment (** (m)
11	430.416,71 689.431,241	12	430.414,695 689.419,069	12.338
13	430.434,888 689.421,379	14	430.447,956 689.422,578	13.124
15	430.452,665 689.436,642	16	430.466,805 689.431,718	14.973
17	430.496,066 689.414,011	18	430.531,896 689.395,14	40.496
19	430.546,174 689.388,213	20	430.586,714 689.349,846	55.817
21	430.620,156 689.309,155	22	430.643,798 689.274,098	42.284
23	430.671,202 689.265,626	24	430.681,1 689.281,624	18.813
25	430.661,487 689.299,793	26	430.638,297 689.320,045	30.788
27	430.629,284 689.329,955	28	430.605,108 689.365,34	42.855
29	430.593,805 689.380,189	30	430.580,744 689.397,851	21.967

Punct început	X / Y	Punct sfârșit	X / Y	Lungime segment (** (m)
12	430.414,695 689.419,069	13	430.434,888 689.421,379	20.324
14	430.447,956 689.422,578	15	430.452,665 689.436,642	14.831
16	430.466,805 689.431,718	17	430.496,066 689.414,011	34.202
18	430.531,896 689.395,14	19	430.546,174 689.388,213	15.87
20	430.586,714 689.349,846	21	430.620,156 689.309,155	52.67
22	430.643,798 689.274,098	23	430.671,202 689.265,626	28.683
24	430.681,1 689.281,624	25	430.661,487 689.299,793	26.736
26	430.638,297 689.320,045	27	430.629,284 689.329,955	13.396
28	430.605,108 689.365,34	29	430.593,805 689.380,189	18.662
30	430.580,744 689.397,851	1	430.603,699 689.418,67	30.99

\*\* Lungimile segmentelor sunt determinate în planul de proiecție Stereo 70 și sunt rotunjite la 1 milimetru.

\*\*\* Distanța dintre puncte este formată din segmente cumulate ce sunt mai mici decât valoarea 1 milimetru.



**DATE DESPRE IMOBILUL NR. 2785**

Oficiul de Cadastru și Publicitate Imobiliară MARAMURES  
Biroul de Cadastru și Publicitate Imobiliară Dragomiresti

**A. Partea I. Descrierea imobilului**

TEREN Extravilan

Nr. CF vechi:457

Adresa: Jud. Maramures

Nr. Crt	Nr cadastral Nr. topografic	Suprafața* (mp)	Observații / Referințe
A1		5.441	Sector cadastral:43 Teren neimprejmuit; parte din număr topografic 850

**B. Partea II. Proprietari și acte**

Inscrieri privitoare la dreptul de proprietate și alte drepturi reale	Referințe
<b>2785 / 01/11/2023</b>	
Act Normativ nr. Legea 7, din 13/03/1996 emis de Parlamentul României;	
B1	A1
Intabulare, drept de PROPRIETATE, dobândit prin Lege, cota actuala 1/1	
1) NEIDENTIFICAT NEIDENTIFICAT	
Act Administrativ nr. Adeverința nr. 4620, din 24/10/2023 emis de Primăria comunei Poienile Izei;	
B2	A1
Se notează posesia faptică în favoarea lui	
1) POPAN IOAN	

**C. Partea III. SARCINI .**

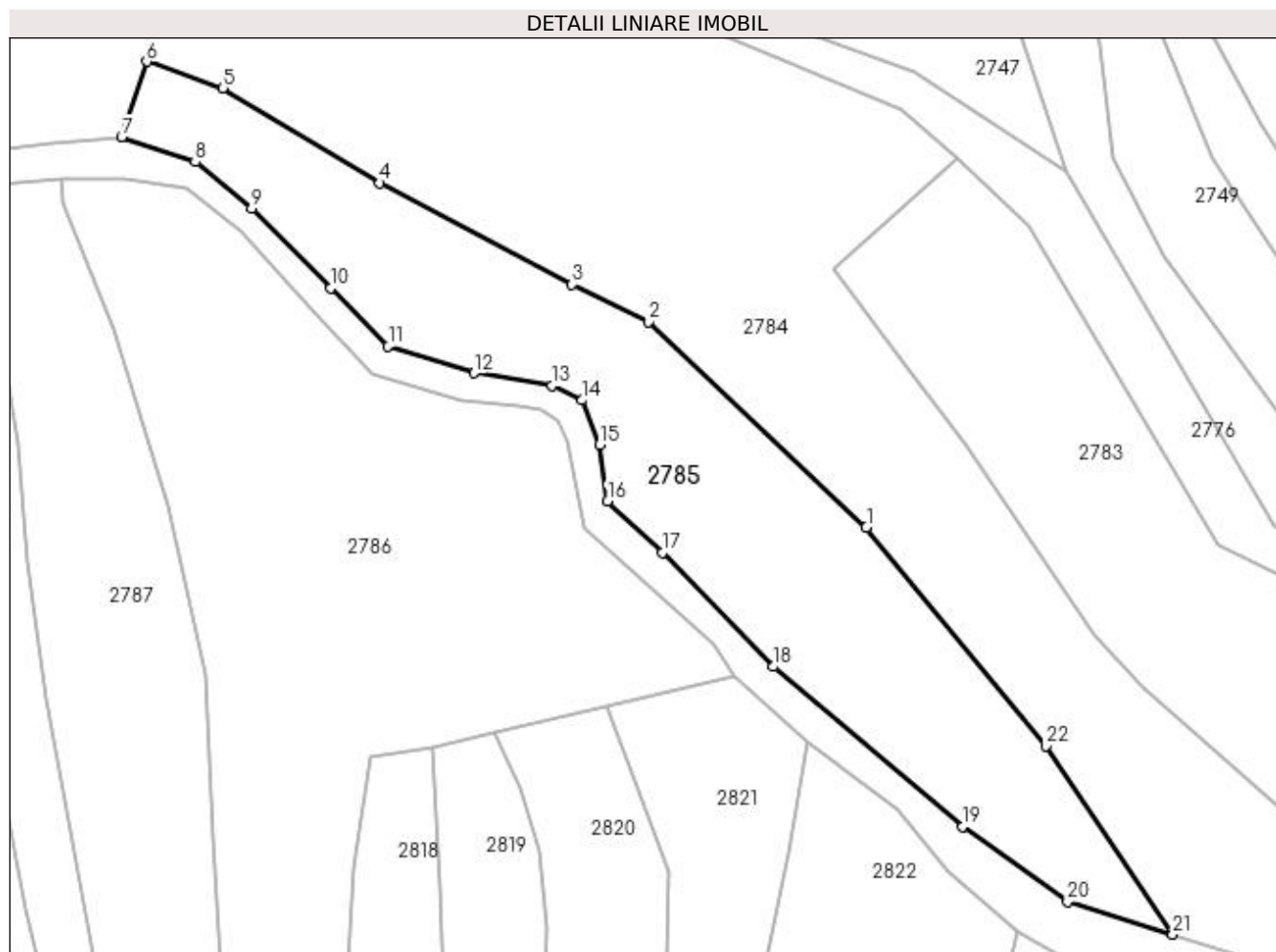
Inscrieri privind dezmembramintele dreptului de proprietate, drepturi reale de garanție și sarcini	Referințe
NU SUNT	

## Anexa Nr. 1 La Partea I

## Teren

Nr cadastral	Suprafața (mp)*	Observații / Referințe
	5.441	parte din număr topografic 850

\* Suprafața este determinată în planul de proiecție Stereo 70.



## Date referitoare la teren

Crt	Categorie folosință	Intra vilan	Suprafața (mp)	Tarla	Parcelă	Nr. topo	Observații / Referințe
1	faneata	NU	5.441	-	-	-	

## Lungime Segmente

1) Valorile lungimilor segmentelor sunt obținute din proiecție în plan.

Punct început	X / Y	Punct sfârșit	X / Y	Lungime segment (** (m)
1	430.586,714 689.349,846	2	430.546,174 689.388,213	55.817
3	430.531,896 689.395,14	4	430.496,066 689.414,011	40.496
5	430.466,805 689.431,718	6	430.452,665 689.436,642	14.973
7	430.447,956 689.422,578	8	430.461,704 689.417,922	14.515
9	430.472,175 689.409,251	10	430.486,989 689.394,5	20.905

Punct început	X / Y	Punct sfârșit	X / Y	Lungime segment (** (m)
2	430.546,174 689.388,213	3	430.531,896 689.395,14	15.87
4	430.496,066 689.414,011	5	430.466,805 689.431,718	34.202
6	430.452,665 689.436,642	7	430.447,956 689.422,578	14.831
8	430.461,704 689.417,922	9	430.472,175 689.409,251	13.595
10	430.486,989 689.394,5	11	430.497,642 689.383,582	15.255

Punct început	X / Y	Punct sfârșit	X / Y	Lungime segment (** (m)
11	430.497,642 689.383,582	12	430.513,635 689.378,618	16.745
13	430.528,197 689.376,232	14	430.533,766 689.373,575	6.171
15	430.537,004 689.365,314	16	430.538,502 689.354,742	10.677
17	430.548,733 689.345,19	18	430.569,397 689.323,969	29.62
19	430.604,706 689.294,19	20	430.624,218 689.280,16	24.032
21	430.643,798 689.274,098	22	430.620,156 689.309,155	42.284

Punct început	X / Y	Punct sfârșit	X / Y	Lungime segment (** (m)
12	430.513,635 689.378,618	13	430.528,197 689.376,232	14.756
14	430.533,766 689.373,575	15	430.537,004 689.365,314	8.873
16	430.538,502 689.354,742	17	430.548,733 689.345,19	13.996
18	430.569,397 689.323,969	19	430.604,706 689.294,19	46.19
20	430.624,218 689.280,16	21	430.643,798 689.274,098	20.497
22	430.620,156 689.309,155	1	430.586,714 689.349,846	52.67

\*\* Lungimile segmentelor sunt determinate în planul de proiecție Stereo 70 și sunt rotunjite la 1 milimetru.

\*\*\* Distanța dintre puncte este formată din segmente cumulate ce sunt mai mici decât valoarea 1 milimetru.





**DATE DESPRE IMOBILUL NR. 2786**

Oficiul de Cadastru și Publicitate Imobiliară MARAMURES  
Biroul de Cadastru și Publicitate Imobiliară Dragomiresti

**A. Partea I. Descrierea imobilului**

TEREN Extravilan

Nr. CF vechi:386

Adresa: Jud. Maramures

Nr. Crt	Nr cadastral Nr. topografic	Suprafața* (mp)	Observații / Referințe
A1		10.113	Sector cadastral:43 Teren neimprejmuit; parte din număr topografic 851

**B. Partea II. Proprietari și acte**

Inscrieri privitoare la dreptul de proprietate și alte drepturi reale	Referințe
<b>2786 / 01/11/2023</b>	
Act Normativ nr. Legea 7, din 13/03/1996 emis de Parlamentul României;	
B1	A1
Intabulare, drept de PROPRIETATE, dobândit prin Lege, cota actuala 1/1	
1) NEIDENTIFICAT NEIDENTIFICAT	
Act Administrativ nr. Adeverința nr. 4625, din 25/10/2023 emis de Primăria comunei Poienile Izei;	
B2	A1
Se notează posesia faptică în favoarea lui	
1) PETREUȘ FLORIN	

**C. Partea III. SARCINI .**

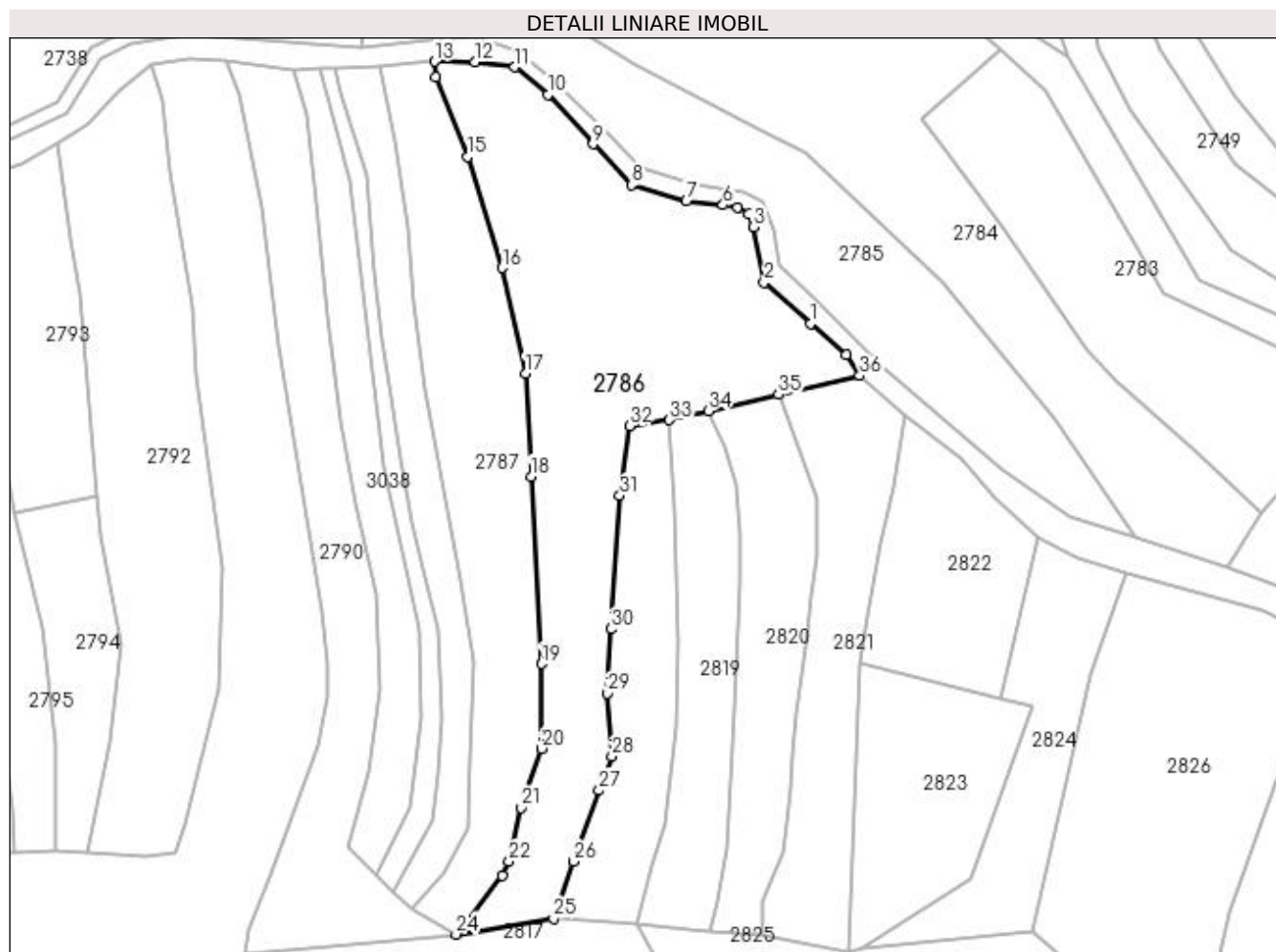
Inscrieri privind dezmembramintele dreptului de proprietate, drepturi reale de garanție și sarcini	Referințe
NU SUNT	

## Anexa Nr. 1 La Partea I

## Teren

Nr cadastral	Suprafața (mp)*	Observații / Referințe
	10.113	parte din număr topografic 851

\* Suprafața este determinată în planul de proiecție Stereo 70.



## Date referitoare la teren

Crt	Categorie folosință	Intra vilan	Suprafața (mp)	Tarla	Parcelă	Nr. topo	Observații / Referințe
1	faneata	NU	10.113	-	-	-	

## Lungime Segmente

1) Valorile lungimilor segmentelor sunt obținute din proiecție în plan.

Punct început	X / Y	Punct sfârșit	X / Y	Lungime segment (** (m)
1	430.547,704 689.337,482	2	430.534,029 689.349,654	18.308
3	430.530,915 689.366,021	4	430.529,397 689.369,773	4.047
5	430.526,155 689.371,751	6	430.521,823 689.372,43	4.385
7	430.510,963 689.373,55	8	430.494,845 689.378,374	16.825
9	430.483,376 689.390,447	10	430.470,096 689.405,069	19.752

Punct început	X / Y	Punct sfârșit	X / Y	Lungime segment (** (m)
2	430.534,029 689.349,654	3	430.530,915 689.366,021	16.661
4	430.529,397 689.369,773	5	430.526,155 689.371,751	3.798
6	430.521,823 689.372,43	7	430.510,963 689.373,55	10.918
8	430.494,845 689.378,374	9	430.483,376 689.390,447	16.652
10	430.470,096 689.405,069	11	430.460,276 689.413,189	12.742

Punct început	X / Y	Punct sfârșit	X / Y	Lungime segment (** (m)
11	430.460,276 689.413,189	12	430.448,478 689.414,762	11.902
13	430.436,596 689.414,865	14	430.437,063 689.410,237	4.651
15	430.446,444 689.386,753	16	430.456,575 689.353,918	34.362
17	430.463,474 689.322,687	18	430.465,119 689.292,269	30.462
19	430.468,11 689.236,969	20	430.468,11 689.211,924	25.045
21	430.462,273 689.194,376	22	430.458,578 689.178,521	16.28
23	430.456,58 689.174,395	24	430.442,935 689.157,022	22.091
25	430.471,782 689.161,692	26	430.477,75 689.178,521	17.855
27	430.485,203 689.199,535	28	430.489,011 689.209,539	10.704
29	430.487,581 689.228,262	30	430.488,715 689.247,185	18.957
31	430.491,312 689.286,616	32	430.494,192 689.307,255	20.839
33	430.506,024 689.308,964	34	430.517,482 689.311,626	11.763
35	430.538,314 689.316,467	36	430.562,247 689.322,028	24.571
37	430.558,266 689.328,271	1	430.547,704 689.337,482	14.014

Punct început	X / Y	Punct sfârșit	X / Y	Lungime segment (** (m)
12	430.448,478 689.414,762	13	430.436,596 689.414,865	11.883
14	430.437,063 689.410,237	15	430.446,444 689.386,753	25.288
16	430.456,575 689.353,918	17	430.463,474 689.322,687	31.984
18	430.465,119 689.292,269	19	430.468,11 689.236,969	55.381
20	430.468,11 689.211,924	21	430.462,273 689.194,376	18.493
22	430.458,578 689.178,521	23	430.456,58 689.174,395	4.584
24	430.442,935 689.157,022	25	430.471,782 689.161,692	29.222
26	430.477,75 689.178,521	27	430.485,203 689.199,535	22.297
28	430.489,011 689.209,539	29	430.487,581 689.228,262	18.778
30	430.488,715 689.247,185	31	430.491,312 689.286,616	39.516
32	430.494,192 689.307,255	33	430.506,024 689.308,964	11.955
34	430.517,482 689.311,626	35	430.538,314 689.316,467	21.387
36	430.562,247 689.322,028	37	430.558,266 689.328,271	7.404

\*\* Lungimile segmentelor sunt determinate în planul de proiecție Stereo 70 și sunt rotunjite la 1 milimetru.

\*\*\* Distanța dintre puncte este formată din segmente cumulate ce sunt mai mici decât valoarea 1 milimetru.



**DATE DESPRE IMOBILUL NR. 2787**

Oficiul de Cadastru și Publicitate Imobiliară MARAMURES  
Biroul de Cadastru și Publicitate Imobiliară Dragomiresti

**A. Partea I. Descrierea imobilului**

TEREN Extravilan

Nr. CF vechi:681

Adresa: Jud. Maramures

Nr. Crt	Nr cadastral Nr. topografic	Suprafața* (mp)	Observații / Referințe
A1		5.714	Sector cadastral:43 Teren neimprejmuit; parte din număr topografic 852

**B. Partea II. Proprietari și acte**

Inscrieri privitoare la dreptul de proprietate și alte drepturi reale	Referințe
<b>2787 / 01/11/2023</b>	
Act Normativ nr. Legea 7, din 13/03/1996 emis de Parlamentul României;	
B1	A1
Intabulare, drept de PROPRIETATE, dobandit prin Lege, cota actuala 1/1	
1) NEIDENTIFICAT NEIDENTIFICAT	
Act Administrativ nr. Adeverința nr. 4626, din 25/10/2023 emis de Primăria comunei Poienile Izei;	
B2	A1
Se notează posesia faptică în favoarea lui	
1) ILIEȘ IOAN	

**C. Partea III. SARCINI .**

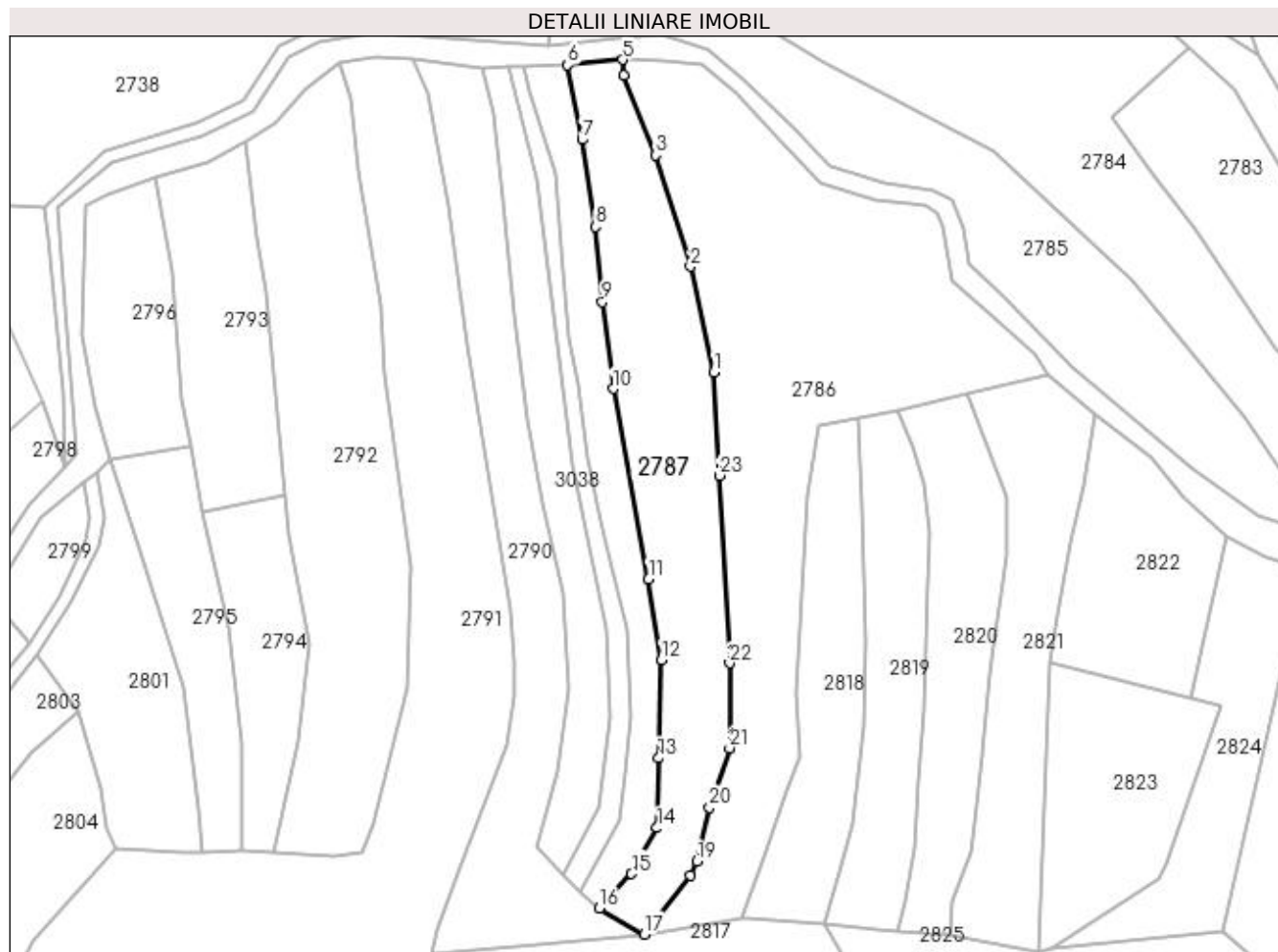
Inscrieri privind dezmembramintele dreptului de proprietate, drepturi reale de garanție și sarcini	Referințe
NU SUNT	

## Anexa Nr. 1 La Partea I

## Teren

Nr cadastral	Suprafața (mp)*	Observații / Referințe
	5.714	parte din număr topografic 852

\* Suprafața este determinată în planul de proiecție Stereo 70.



## Date referitoare la teren

Crt	Categorie folosință	Intravilan	Suprafața (mp)	Tarla	Parcelă	Nr. topo	Observații / Referințe
1	faneata	NU	5.714	-	-	-	

## Lungime Segmente

1) Valorile lungimilor segmentelor sunt obținute din proiecție în plan.

Punct început	X / Y	Punct sfârșit	X / Y	Lungime segment (** (m)
1	430.463,474 689.322,687	2	430.456,575 689.353,918	31.984
3	430.446,444 689.386,753	4	430.437,063 689.410,237	25.288
5	430.436,596 689.414,865	6	430.420,432 689.413,313	16.237
7	430.424,618 689.391,352	8	430.428,663 689.365,644	26.024
9	430.430,567 689.343,467	10	430.433,83 689.317,828	25.846

Punct început	X / Y	Punct sfârșit	X / Y	Lungime segment (** (m)
2	430.456,575 689.353,918	3	430.446,444 689.386,753	34.362
4	430.437,063 689.410,237	5	430.436,596 689.414,865	4.651
6	430.420,432 689.413,313	7	430.424,618 689.391,352	22.356
8	430.428,663 689.365,644	9	430.430,567 689.343,467	22.259
10	430.433,83 689.317,828	11	430.444,265 689.261,717	57.073

Punct început	X / Y	Punct sfârșit	X / Y	Lungime segment (** (m)
11	430.444,265 689.261,717	12	430.448,057 689.237,918	24.099
13	430.447,193 689.208,956	14	430.446,747 689.188,394	20.567
15	430.439,222 689.174,855	16	430.429,751 689.164,723	13.869
17	430.442,935 689.157,022	18	430.456,58 689.174,395	22.091
19	430.458,578 689.178,521	20	430.462,273 689.194,376	16.28
21	430.468,11 689.211,924	22	430.468,11 689.236,969	25.045
23	430.465,119 689.292,269	1	430.463,474 689.322,687	30.462

Punct început	X / Y	Punct sfârșit	X / Y	Lungime segment (** (m)
12	430.448,057 689.237,918	13	430.447,193 689.208,956	28.975
14	430.446,747 689.188,394	15	430.439,222 689.174,855	15.49
16	430.429,751 689.164,723	17	430.442,935 689.157,022	15.269
18	430.456,58 689.174,395	19	430.458,578 689.178,521	4.584
20	430.462,273 689.194,376	21	430.468,11 689.211,924	18.493
22	430.468,11 689.236,969	23	430.465,119 689.292,269	55.381

\*\* Lungimile segmentelor sunt determinate în planul de proiecție Stereo 70 și sunt rotunjite la 1 milimetru.

\*\*\* Distanța dintre puncte este formată din segmente cumulate ce sunt mai mici decât valoarea 1 milimetru.





**DATE DESPRE IMOBILUL NR. 2788**

Oficiul de Cadastru și Publicitate Imobiliară MARAMURES  
Biroul de Cadastru și Publicitate Imobiliară Dragomiresti

**A. Partea I. Descrierea imobilului**

TEREN Extravilan

Nr. CF vechi:681

Adresa: Jud. Maramures

Nr. Crt	Nr cadastral Nr. topografic	Suprafața* (mp)	Observații / Referințe
A1		2.596	Sector cadastral:43 Teren neimprejmuit; parte din număr topografic 852

**B. Partea II. Proprietari și acte**

Inscrieri privitoare la dreptul de proprietate și alte drepturi reale		Referințe
<b>2788 / 01/11/2023</b>		
Act Normativ nr. Legea 7, din 13/03/1996 emis de Parlamentul României;		
B1	Intabulare, drept de PROPRIETATE, dobandit prin Lege, cota actuala 1/1 1) NEIDENTIFICAT NEIDENTIFICAT	A1
Act Administrativ nr. Adeverința nr. 4627, din 25/10/2023 emis de Primăria comunei Poienile Izei;		
B2	Se notează posesia faptică în favoarea lui 1) PUICAR MARIA	A1

**C. Partea III. SARCINI .**

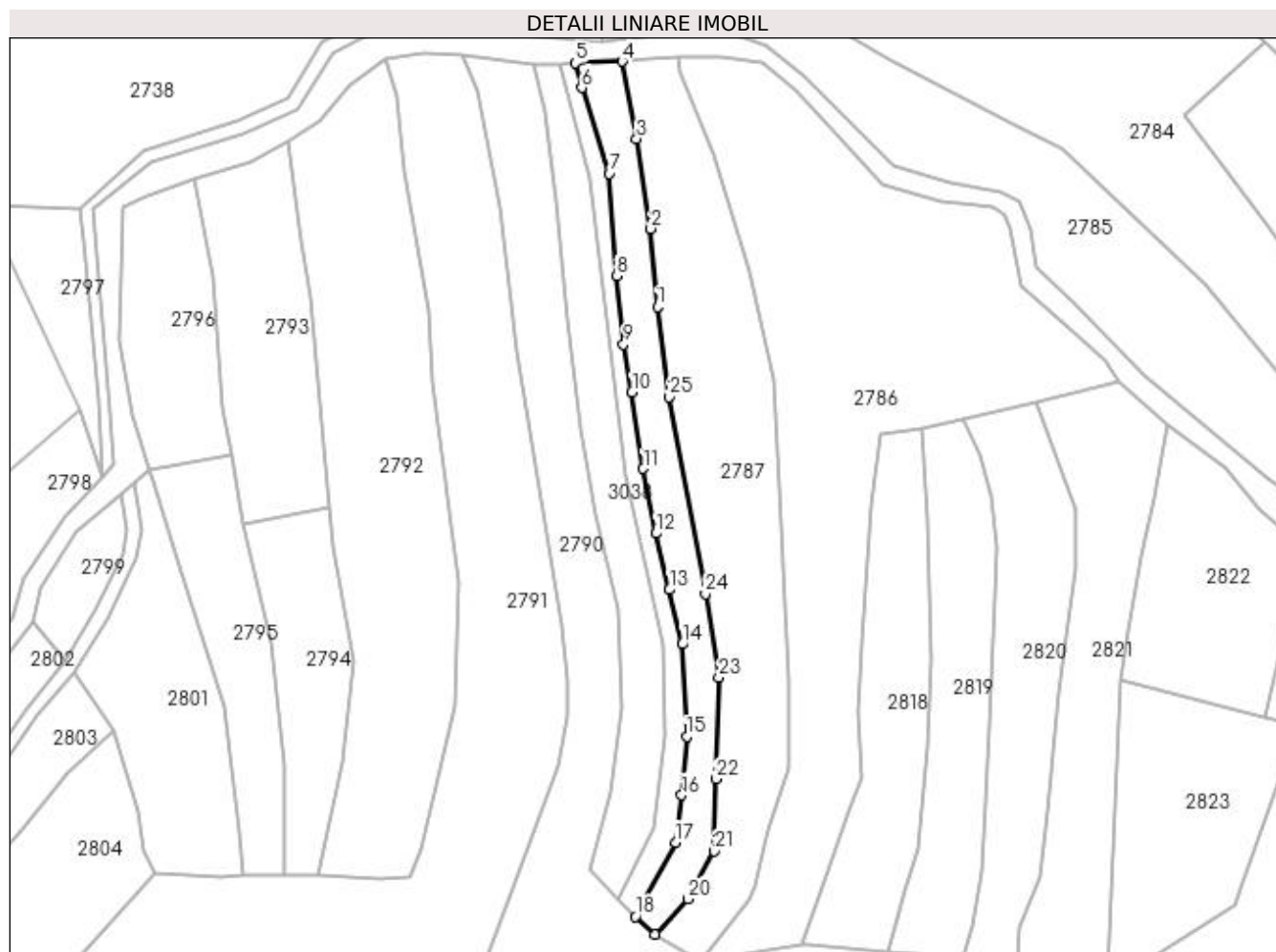
Inscrieri privind dezmembramintele dreptului de proprietate, drepturi reale de garanție și sarcini	Referințe
NU SUNT	

## Anexa Nr. 1 La Partea I

## Teren

Nr cadastral	Suprafața (mp)*	Observații / Referințe
	2.596	parte din număr topografic 852

\* Suprafața este determinată în planul de proiecție Stereo 70.



## Date referitoare la teren

Crt	Categorie folosință	Intra vilan	Suprafața (mp)	Tarla	Parcelă	Nr. topo	Observații / Referințe
1	faneata	NU	2.596	-	-	-	

## Lungime Segmente

1) Valorile lungimilor segmentelor sunt obținute din proiecție în plan.

Punct început	X / Y	Punct sfârșit	X / Y	Lungime segment (** (m)
1	430.430,567 689.343,467	2	430.428,663 689.365,644	22.259
3	430.424,618 689.391,352	4	430.420,432 689.413,313	22.356
5	430.407,159 689.412,842	6	430.408,981 689.405,866	7.21
7	430.416,79 689.381,436	8	430.418,99 689.352,323	29.196
9	430.420,881 689.332,791	10	430.423,288 689.319,199	13.803

Punct început	X / Y	Punct sfârșit	X / Y	Lungime segment (** (m)
2	430.428,663 689.365,644	3	430.424,618 689.391,352	26.024
4	430.420,432 689.413,313	5	430.407,159 689.412,842	13.282
6	430.408,981 689.405,866	7	430.416,79 689.381,436	25.648
8	430.418,99 689.352,323	9	430.420,881 689.332,791	19.623
10	430.423,288 689.319,199	11	430.426,532 689.297,351	22.088

Punct început	X / Y	Punct sfârșit	X / Y	Lungime segment (** (m)
11	430.426,532 689.297,351	12	430.430,122 689.278,916	18.781
13	430.433,973 689.262,896	14	430.437,637 689.247,353	15.969
15	430.438,897 689.221,075	16	430.437,489 689.204,39	16.744
17	430.435,736 689.190,849	18	430.424,287 689.169,809	23.953
19	430.429,751 689.164,723	20	430.439,222 689.174,855	13.869
21	430.446,747 689.188,394	22	430.447,193 689.208,956	20.567
23	430.448,057 689.237,918	24	430.444,265 689.261,717	24.099
25	430.433,83 689.317,828	1	430.430,567 689.343,467	25.846

Punct început	X / Y	Punct sfârșit	X / Y	Lungime segment (** (m)
12	430.430,122 689.278,916	13	430.433,973 689.262,896	16.476
14	430.437,637 689.247,353	15	430.438,897 689.221,075	26.308
16	430.437,489 689.204,39	17	430.435,736 689.190,849	13.654
18	430.424,287 689.169,809	19	430.429,751 689.164,723	7.465
20	430.439,222 689.174,855	21	430.446,747 689.188,394	15.49
22	430.447,193 689.208,956	23	430.448,057 689.237,918	28.975
24	430.444,265 689.261,717	25	430.433,83 689.317,828	57.073

\*\* Lungimile segmentelor sunt determinate în planul de proiecție Stereo 70 și sunt rotunjite la 1 milimetru.

\*\*\* Distanța dintre puncte este formată din segmente cumulate ce sunt mai mici decât valoarea 1 milimetru.



**DATE DESPRE IMOBILUL NR. 2789**

Oficiul de Cadastru și Publicitate Imobiliară MARAMURES  
Biroul de Cadastru și Publicitate Imobiliară Dragomiresti

**A. Partea I. Descrierea imobilului**

TEREN Extravilan

Nr. CF vechi:709

Adresa: Jud. Maramures

Nr. Crt	Nr cadastral Nr. topografic	Suprafața* (mp)	Observații / Referințe
A1		1.314	Sector cadastral:43 Teren neimprejmuit; parte din număr topografic 853

**B. Partea II. Proprietari și acte**

Inscrieri privitoare la dreptul de proprietate și alte drepturi reale	Referințe
<b>2789 / 01/11/2023</b>	
Act Normativ nr. Legea 7, din 13/03/1996 emis de Parlamentul României;	
B1	A1
Intabulare, drept de PROPRIETATE, dobandit prin Lege, cota actuala 1/1	
1) NEIDENTIFICAT NEIDENTIFICAT	
Act Administrativ nr. Adeverința nr. 4628, din 25/10/2023 emis de Primăria comunei Poienile Izei;	
B2	A1
Se notează posesia faptică în favoarea lui	
1) BÎRSOAN MARIA	

**C. Partea III. SARCINI .**

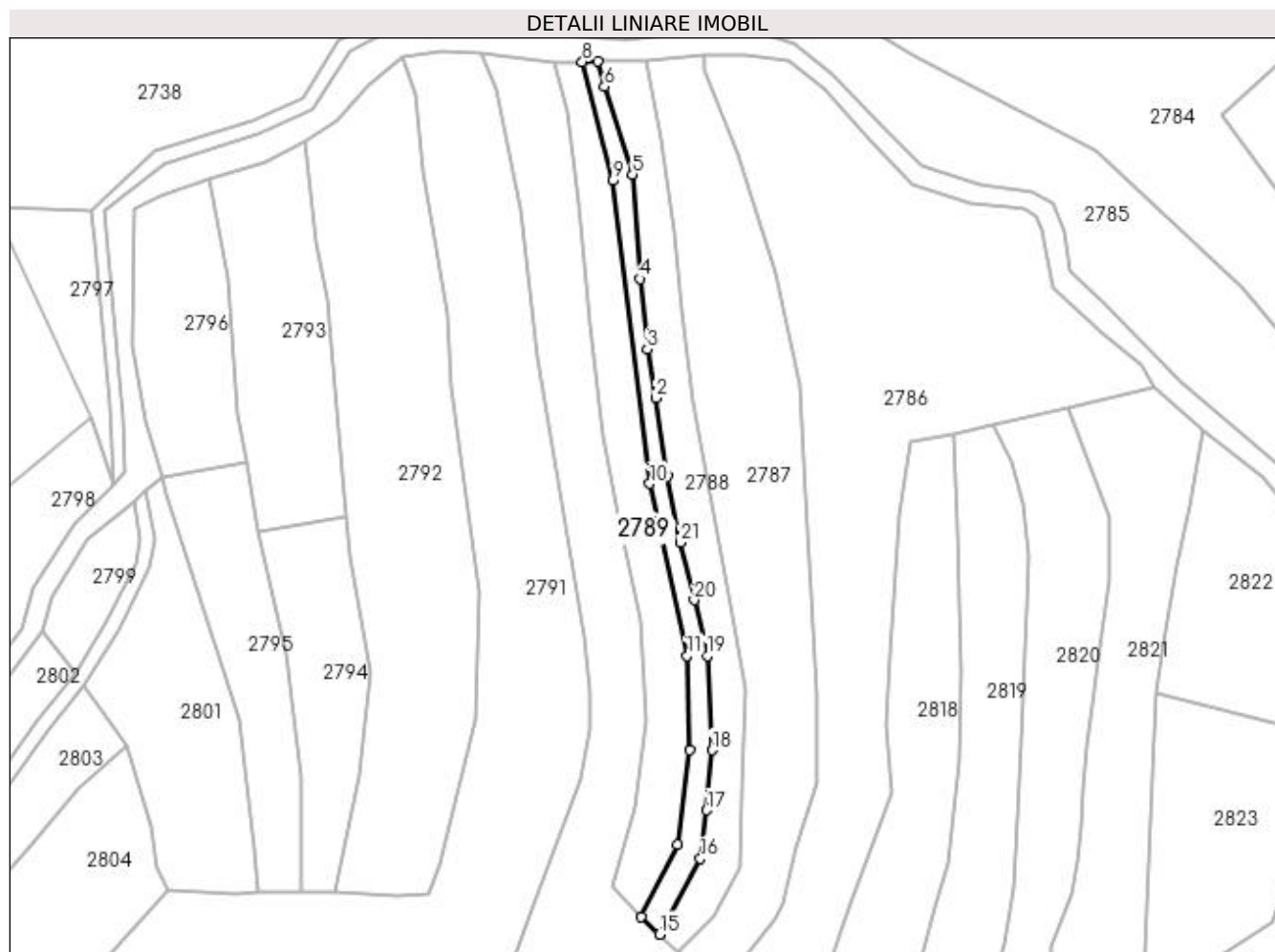
Inscrieri privind dezmembramintele dreptului de proprietate, drepturi reale de garanție și sarcini	Referințe
NU SUNT	

## Anexa Nr. 1 La Partea I

## Teren

Nr cadastral	Suprafața (mp)*	Observații / Referințe
	1.314	parte din număr topografic 853

\* Suprafața este determinată în planul de proiecție Stereo 70.



## Date referitoare la teren

Crt	Categorie folosință	Intravilan	Suprafața (mp)	Tarla	Parcelă	Nr. topo	Observații / Referințe
1	faneata	NU	1.314	-	-	-	

## Lungime Segmente

1) Valorile lungimilor segmentelor sunt obținute din proiecție în plan.

Punct început	X / Y	Punct sfârșit	X / Y	Lungime segment (** (m)
1	430.426,532 689.297,351	2	430.423,288 689.319,199	22.088
3	430.420,881 689.332,791	4	430.418,99 689.352,323	19.623
5	430.416,79 689.381,436	6	430.408,981 689.405,866	25.648
7	430.407,159 689.412,842	8	430.402,848 689.412,689	4.314
9	430.411,419 689.379,68	10	430.421,567 689.295,326	84.962

Punct început	X / Y	Punct sfârșit	X / Y	Lungime segment (** (m)
2	430.423,288 689.319,199	3	430.420,881 689.332,791	13.803
4	430.418,99 689.352,323	5	430.416,79 689.381,436	29.196
6	430.408,981 689.405,866	7	430.407,159 689.412,842	7.21
8	430.402,848 689.412,689	9	430.411,419 689.379,68	34.104
10	430.421,567 689.295,326	11	430.432,01 689.247,344	49.106

Punct început	X / Y	Punct sfârșit	X / Y	Lungime segment (** (m)
11	430.432,01 689.247,344	12	430.432,677 689.221,185	26.167
13	430.429,392 689.194,711	14	430.419,294 689.174,773	22.349
15	430.424,287 689.169,809	16	430.435,736 689.190,849	23.953
17	430.437,489 689.204,39	18	430.438,897 689.221,075	16.744
19	430.437,637 689.247,353	20	430.433,973 689.262,896	15.969
21	430.430,122 689.278,916	1	430.426,532 689.297,351	18.781

Punct început	X / Y	Punct sfârșit	X / Y	Lungime segment (** (m)
12	430.432,677 689.221,185	13	430.429,392 689.194,711	26.677
14	430.419,294 689.174,773	15	430.424,287 689.169,809	7.041
16	430.435,736 689.190,849	17	430.437,489 689.204,39	13.654
18	430.438,897 689.221,075	19	430.437,637 689.247,353	26.308
20	430.433,973 689.262,896	21	430.430,122 689.278,916	16.476

\*\* Lungimile segmentelor sunt determinate în planul de proiecție Stereo 70 și sunt rotunjite la 1 milimetru.

\*\*\* Distanța dintre puncte este formată din segmente cumulate ce sunt mai mici decât valoarea 1 milimetru.





**DATE DESPRE IMOBILUL NR. 2790**

Oficiul de Cadastru și Publicitate Imobiliară MARAMURES  
Biroul de Cadastru și Publicitate Imobiliară Dragomirești

**A. Partea I. Descrierea imobilului**

TEREN Extravilan

Nr. CF vechi:125

Adresa: Jud. Maramures

Nr. Crt	Nr cadastral Nr. topografic	Suprafața* (mp)	Observații / Referințe
A1		4.947	Sector cadastral:43 Teren neimprejmuit; parte din număr topografic 854

**B. Partea II. Proprietari și acte**

Inscrieri privitoare la dreptul de proprietate și alte drepturi reale	Referințe
<b>2790 / 01/11/2023</b>	
Act Normativ nr. Legea 7, din 13/03/1996 emis de Parlamentul României;	
B1	A1
Intabulare, drept de PROPRIETATE, dobandit prin Lege, cota actuala 1/1	
1) NEIDENTIFICAT NEIDENTIFICAT	
Act Administrativ nr. Adeverința nr. 4629, din 25/10/2023 emis de Primăria comunei Poienile Izei;	
B2	A1
Se notează posesia faptică în favoarea lui	
1) ILIEȘ ILEANĂ	

**C. Partea III. SARCINI .**

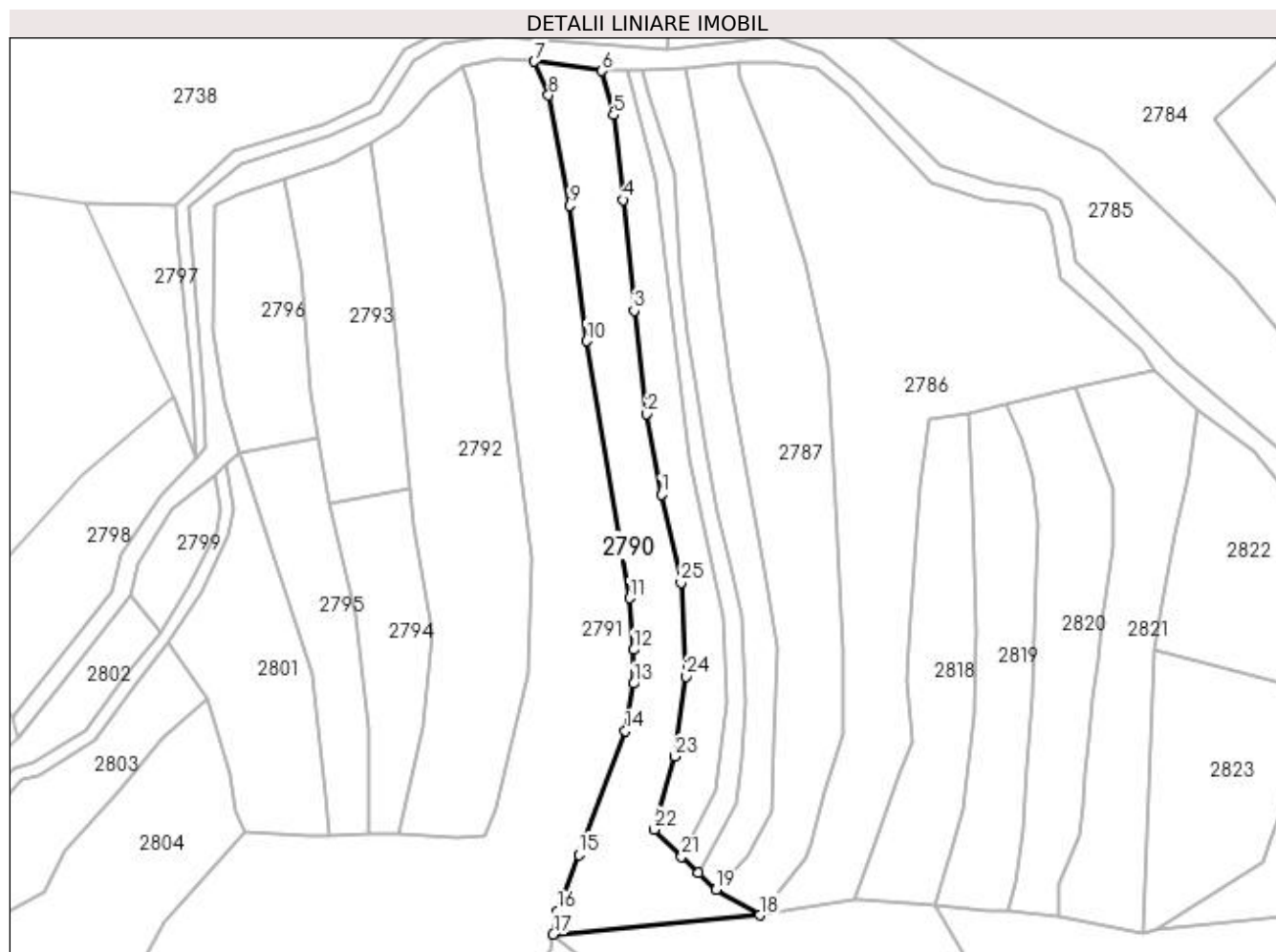
Inscrieri privind dezmembramintele dreptului de proprietate, drepturi reale de garanție și sarcini	Referințe
NU SUNT	

## Anexa Nr. 1 La Partea I

## Teren

Nr cadastral	Suprafața (mp)*	Observații / Referințe
	4.947	parte din număr topografic 854

\* Suprafața este determinată în planul de proiecție Stereo 70.



## Date referitoare la teren

Crt	Categorie folosință	Intra vilan	Suprafața (mp)	Tarla	Parcelă	Nr. topo	Observații / Referințe
1	faneata	NU	4.947	-	-	-	

## Lungime Segmente

1) Valorile lungimilor segmentelor sunt obținute din proiecție în plan.

Punct început	X / Y	Punct sfârșit	X / Y	Lungime segment (** (m)
1	430.413,122 689.284,229	2	430.408,783 689.308,604	24.758
3	430.404,885 689.339,824	4	430.401,564 689.373,347	33.687
5	430.398,686 689.399,062	6	430.395,214 689.412,418	13.8
7	430.374,746 689.415,216	8	430.379,024 689.405,012	11.065
9	430.385,402 689.371,622	10	430.390,551 689.330,694	41.251

Punct început	X / Y	Punct sfârșit	X / Y	Lungime segment (** (m)
2	430.408,783 689.308,604	3	430.404,885 689.339,824	31.462
4	430.401,564 689.373,347	5	430.398,686 689.399,062	25.876
6	430.395,214 689.412,418	7	430.374,746 689.415,216	20.659
8	430.379,024 689.405,012	9	430.385,402 689.371,622	33.994
10	430.390,551 689.330,694	11	430.403,505 689.252,899	78.866

Punct început	X / Y	Punct sfârșit	X / Y	Lungime segment (** (m)
11	430.403,505 689.252,899	12	430.404,793 689.237,254	15.698
13	430.404,793 689.227,057	14	430.402,198 689.212,799	14.492
15	430.388,175 689.175,29	16	430.381,78 689.158,184	18.262
17	430.380,409 689.151,223	18	430.442,935 689.157,022	62.794
19	430.429,751 689.164,723	20	430.424,287 689.169,809	7.465
21	430.419,294 689.174,773	22	430.411,046 689.182,973	11.63
23	430.417,236 689.205,047	24	430.420,627 689.229,187	24.377
25	430.419,083 689.257,614	1	430.413,122 689.284,229	27.274

Punct început	X / Y	Punct sfârșit	X / Y	Lungime segment (** (m)
12	430.404,793 689.237,254	13	430.404,793 689.227,057	10.197
14	430.402,198 689.212,799	15	430.388,175 689.175,29	40.044
16	430.381,78 689.158,184	17	430.380,409 689.151,223	7.095
18	430.442,935 689.157,022	19	430.429,751 689.164,723	15.269
20	430.424,287 689.169,809	21	430.419,294 689.174,773	7.041
22	430.411,046 689.182,973	23	430.417,236 689.205,047	22.925
24	430.420,627 689.229,187	25	430.419,083 689.257,614	28.469

\*\* Lungimile segmentelor sunt determinate în planul de proiecție Stereo 70 și sunt rotunjite la 1 milimetru.

\*\*\* Distanța dintre puncte este formată din segmente cumulate ce sunt mai mici decât valoarea 1 milimetru.



**DATE DESPRE IMOBILUL NR. 2791**

Oficiul de Cadastru și Publicitate Imobiliară MARAMURES  
Biroul de Cadastru și Publicitate Imobiliară Dragomiresti

**A. Partea I. Descrierea imobilului**

TEREN Extravilan

Nr. CF vechi:1455

Adresa: Jud. Maramures

Nr. Crt	Nr cadastral Nr. topografic	Suprafața* (mp)	Observații / Referințe
A1		22.174	Sector cadastral:43 Teren neimprejmuit; parte din număr topografic 855

**B. Partea II. Proprietari și acte**

Inscrieri privitoare la dreptul de proprietate și alte drepturi reale	Referințe
<b>2791 / 03/11/2023</b>	
Act Normativ nr. Legea 7, din 13/03/1996 emis de Parlamentul României;	
B1	A1
Intabulare, drept de PROPRIETATE, dobandit prin Lege, cota actuala 1/1 1) NEIDENTIFICAT NEIDENTIFICAT	
Act Administrativ nr. Adeverința nr. 4630, din 25/10/2023 emis de Primăria comunei Poienile Izei;	
B2	A1
Se notează posesia faptică în favoarea lui 1) ILIEȘ VASILE	

**C. Partea III. SARCINI .**

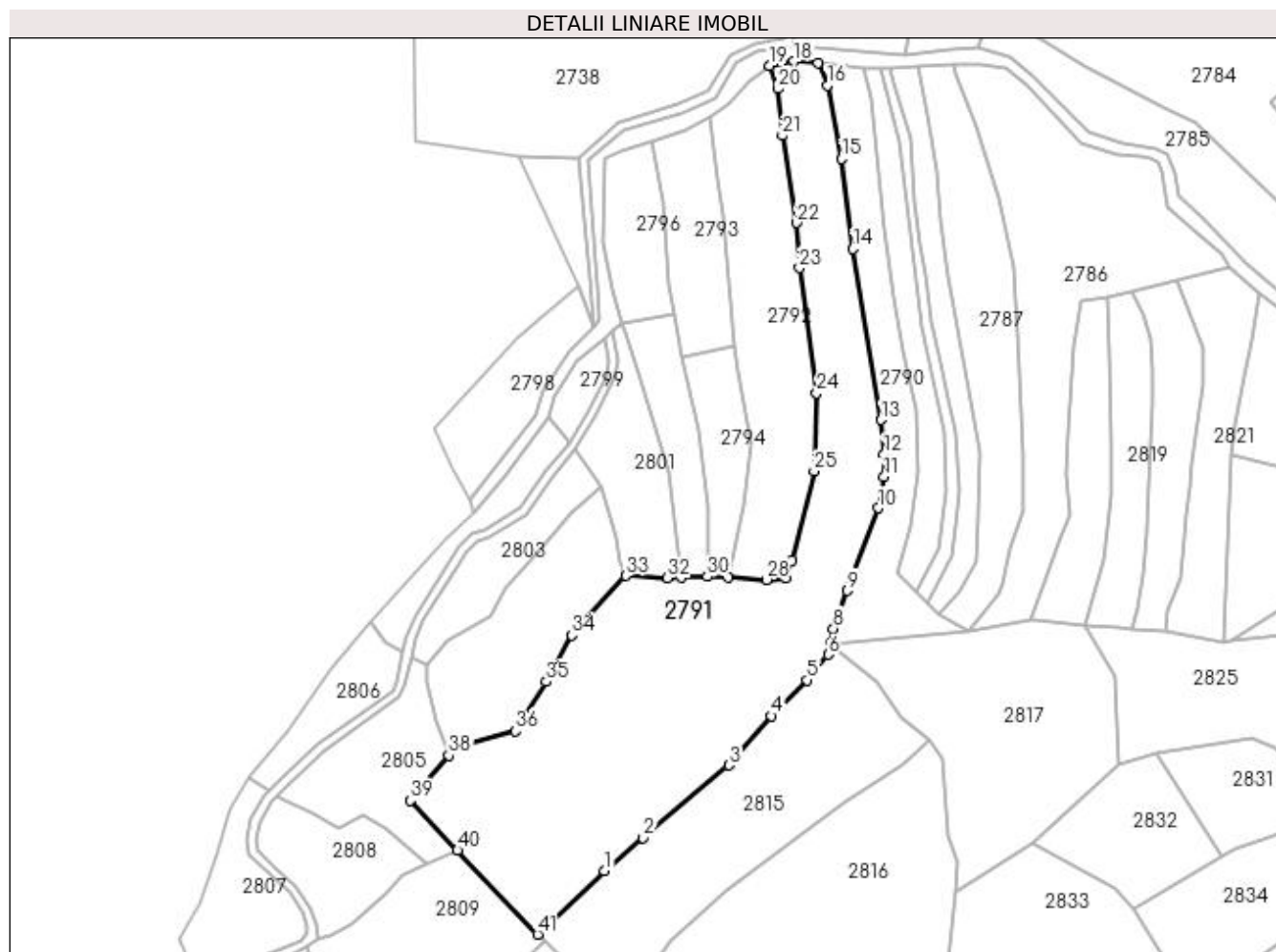
Inscrieri privind dezmembramintele dreptului de proprietate, drepturi reale de garanție și sarcini	Referințe
NU SUNT	

## Anexa Nr. 1 La Partea I

## Teren

Nr cadastral	Suprafața (mp)*	Observații / Referințe
	22.174	parte din număr topografic 855

\* Suprafața este determinată în planul de proiecție Stereo 70.



## Date referitoare la teren

Crt	Categorie folosință	Intra vilan	Suprafața (mp)	Tarla	Parcelă	Nr. topo	Observații / Referințe
1	faneata	NU	18.174	-	-	-	
2	faneata	NU	4.000	-	-	-	fâneață împădurită

## Lungime Segmente

1) Valorile lungimilor segmentelor sunt obținute din proiecție în plan.

Punct început	X / Y	Punct sfârșit	X / Y	Lungime segment	Punct început	X / Y	Punct sfârșit	X / Y	Lungime segment	Punct început	X / Y	Punct sfârșit	X / Y	Lungime segment
1	430.277,685 689.047,996	2	430.295,299 689.062,979	23.125	2	430.295,299 689.062,979	3	430.334,338 689.095,958	51.104	3	430.334,338 689.095,958	4	430.353,486 689.118,449	29.538
4	430.353,486 689.118,449	5	430.369,969 689.134,678	23.132	5	430.369,969 689.134,678	6	430.379,444 689.146,319	15.01	6	430.379,444 689.146,319	7	430.380,409 689.151,223	4.998
7	430.380,409 689.151,223	8	430.381,78 689.158,184	7.095	8	430.381,78 689.158,184	9	430.388,175 689.175,29	18.262	9	430.388,175 689.175,29	10	430.402,198 689.212,799	40.044
10	430.402,198 689.212,799	11	430.404,793 689.227,057	14.492	11	430.404,793 689.227,057	12	430.404,793 689.237,254	10.197	12	430.404,793 689.237,254	13	430.403,505 689.252,899	15.698
13	430.403,505 689.252,899	14	430.390,551 689.330,694	78.866	14	430.390,551 689.330,694	15	430.385,402 689.371,622	41.251	15	430.385,402 689.371,622	16	430.379,024 689.405,012	33.994

Punct început	X / Y	Punct sfârșit	X / Y	Lungime segment	Punct început	X / Y	Punct sfârșit	X / Y	Lungime segment	Punct început	X / Y	Punct sfârșit	X / Y	Lungime segment
16	430.379,024 689.405,012	17	430.374,746 689.415,216	11.065	17	430.374,746 689.415,216	18	430.363,819 689.415,845	10.945	18	430.363,819 689.415,845	19	430.352,893 689.413,978	11.085
19	430.352,893 689.413,978	20	430.356,353 689.403,475	11.058	20	430.356,353 689.403,475	21	430.358,541 689.382,203	21.384	21	430.358,541 689.382,203	22	430.365,153 689.342,557	40.194
22	430.365,153 689.342,557	23	430.366,292 689.322,019	20.57	23	430.366,292 689.322,019	24	430.374,123 689.265,205	57.351	24	430.374,123 689.265,205	25	430.373,026 689.229,649	35.573
25	430.373,026 689.229,649	26	430.362,961 689.189,326	41.56	26	430.362,961 689.189,326	27	430.359,818 689.181,235	8.68	27	430.359,818 689.181,235	28	430.351,313 689.180,346	8.551
28	430.351,313 689.180,346	29	430.333,845 689.181,36	17.498	29	430.333,845 689.181,36	30	430.324,386 689.181,824	9.47	30	430.324,386 689.181,824	31	430.312,508 689.181,346	11.888
31	430.312,508 689.181,346	32	430.306,284 689.181,096	6.229	32	430.306,284 689.181,096	33	430.287,357 689.182,132	18.955	33	430.287,357 689.182,132	34	430.262,845 689.155,101	36.49
34	430.262,845 689.155,101	35	430.251,256 689.133,945	24.122	35	430.251,256 689.133,945	36	430.237,077 689.111,579	26.482	36	430.237,077 689.111,579	37	430.209,977 689.103,949	28.154
37	430.209,977 689.103,949	38	430.206,905 689.100,372	4.715	38	430.206,905 689.100,372	39	430.189,343 689.079,918	26.959	39	430.189,343 689.079,918	40	430.210,83 689.057,346	31.165
40	430.210,83 689.057,346	41	430.247,214 689.019,124	52.77	41	430.247,214 689.019,124	1	430.277,685 689.047,996	41.977					

\*\* Lungimile segmentelor sunt determinate în planul de proiecție Stereo 70 și sunt rotunjite la 1 milimetru.

\*\*\* Distanța dintre puncte este formată din segmente cumulate ce sunt mai mici decât valoarea 1 milimetru.





**DATE DESPRE IMOBILUL NR. 2792**

Oficiul de Cadastru și Publicitate Imobiliară MARAMURES  
Biroul de Cadastru și Publicitate Imobiliară Dragomiresti

**A. Partea I. Descrierea imobilului**

TEREN Extravilan

Nr. CF vechi:150

Adresa: Jud. Maramures

Nr. Crt	Nr cadastral Nr. topografic	Suprafața* (mp)	Observații / Referințe
A1		7.030	Sector cadastral:43 Teren neimprejmuit; parte din număr topografic 856

**B. Partea II. Proprietari și acte**

Inscrieri privitoare la dreptul de proprietate și alte drepturi reale	Referințe
<b>2792 / 01/11/2023</b>	
Act Normativ nr. Legea 7, din 13/03/1996 emis de Parlamentul României;	
B1	A1
Intabulare, drept de PROPRIETATE, dobândit prin Lege, cota actuala 1/1	
1) NEIDENTIFICAT NEIDENTIFICAT	
Act Administrativ nr. Adeverința nr. 4631, din 25/10/2023 emis de Primăria comunei Poienile Izei;	
B2	A1
Se notează posesia faptică în favoarea lui	
1) PETREUȘ MARIN	

**C. Partea III. SARCINI .**

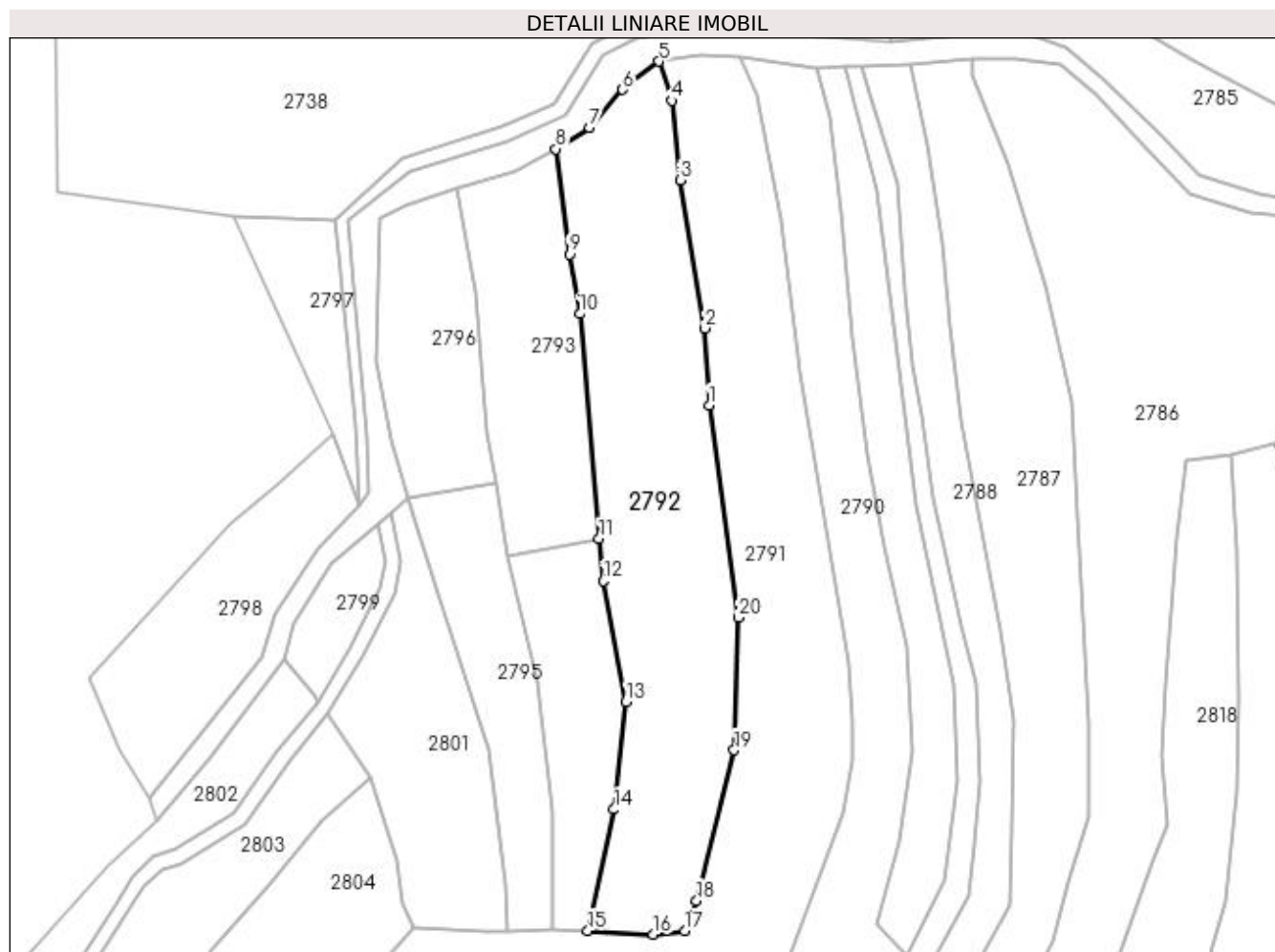
Inscrieri privind dezmembramintele dreptului de proprietate, drepturi reale de garanție și sarcini	Referințe
NU SUNT	

## Anexa Nr. 1 La Partea I

## Teren

Nr cadastral	Suprafața (mp)*	Observații / Referințe
	7.030	parte din număr topografic 856

\* Suprafața este determinată în planul de proiecție Stereo 70.



## Date referitoare la teren

Crt	Categorie folosință	Intra vilan	Suprafața (mp)	Tarla	Parcelă	Nr. topo	Observații / Referințe
1	faneata	NU	4.030	-	-	-	
2	faneata	NU	3.000	-	-	-	fâneată împădurită

## Lungime Segmente

1) Valorile lungimilor segmentelor sunt obținute din proiecție în plan.

Punct început	X / Y	Punct sfârșit	X / Y	Lungime segment (** (m)
1	430.366,292 689.322,019	2	430.365,153 689.342,557	20.57
2	430.365,153 689.342,557	3	430.358,541 689.382,203	40.194
3	430.358,541 689.382,203	4	430.356,353 689.403,475	21.384
4	430.356,353 689.403,475	5	430.352,893 689.413,978	11.058

Punct început	X / Y	Punct sfârşit	X / Y	Lungime segment (** (m)
5	430.352,893 689.413,978	6	430.343,153 689.406,452	12.308
6	430.343,153 689.406,452	7	430.334,247 689.396,313	13.495
7	430.334,247 689.396,313	8	430.325,285 689.390,568	10.646
8	430.325,285 689.390,568	9	430.328,871 689.362,394	28.401
9	430.328,871 689.362,394	10	430.331,628 689.346,457	16.174
10	430.331,628 689.346,457	11	430.336,861 689.286,272	60.412
11	430.336,861 689.286,272	12	430.338,065 689.274,934	11.401
12	430.338,065 689.274,934	13	430.343,997 689.242,606	32.868
13	430.343,997 689.242,606	14	430.340,898 689.213,799	28.974
14	430.340,898 689.213,799	15	430.333,845 689.181,36	33.196
15	430.333,845 689.181,36	16	430.351,313 689.180,346	17.498
16	430.351,313 689.180,346	17	430.359,818 689.181,235	8.551
17	430.359,818 689.181,235	18	430.362,961 689.189,326	8.68
18	430.362,961 689.189,326	19	430.373,026 689.229,649	41.56
19	430.373,026 689.229,649	20	430.374,123 689.265,205	35.573
20	430.374,123 689.265,205	1	430.366,292 689.322,019	57.351

\*\* Lungimile segmentelor sunt determinate în planul de proiecție Stereo 70 și sunt rotunjite la 1 milimetru.

\*\*\* Distanța dintre puncte este formată din segmente cumulate ce sunt mai mici decât valoarea 1 milimetru.



**DATE DESPRE IMOBILUL NR. 2793**

Oficiul de Cadastru și Publicitate Imobiliară MARAMURES  
Biroul de Cadastru și Publicitate Imobiliară Dragomiresti

**A. Partea I. Descrierea imobilului**

TEREN Extravilan

Nr. CF vechi:65

Adresa: Jud. Maramures

Nr. Crt	Nr cadastral Nr. topografic	Suprafața* (mp)	Observații / Referințe
A1		2.710	Sector cadastral:43 Teren neimprejmuit; parte din număr topografic 857

**B. Partea II. Proprietari și acte**

Inscrieri privitoare la dreptul de proprietate și alte drepturi reale	Referințe
<b>2793 / 01/11/2023</b>	
Act Normativ nr. Legea 7, din 13/03/1996 emis de Parlamentul României;	
B1	A1
Intabulare, drept de PROPRIETATE, dobândit prin Lege, cota actuala 1/1	
1) NEIDENTIFICAT NEIDENTIFICAT	
Act Administrativ nr. Adeverința nr. 4632, din 25/10/2023 emis de Primăria comunei Poienile Izei;	
B2	A1
Se notează posesia faptică în favoarea lui	
1) TOMȘA GAVRILĂ	

**C. Partea III. SARCINI .**

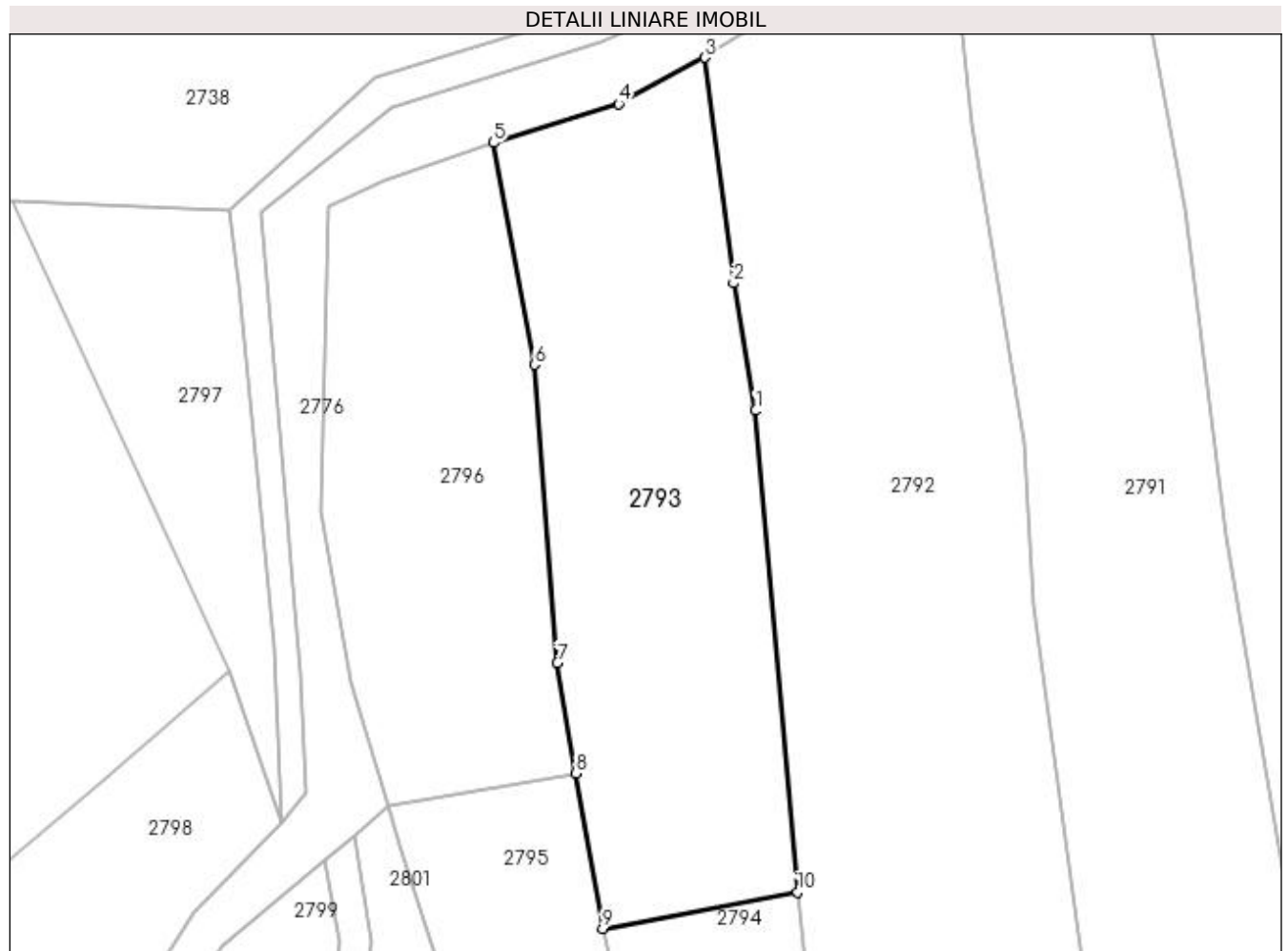
Inscrieri privind dezmembramintele dreptului de proprietate, drepturi reale de garanție și sarcini	Referințe
NU SUNT	

## Anexa Nr. 1 La Partea I

## Teren

Nr cadastral	Suprafața (mp)*	Observații / Referințe
	2.710	parte din număr topografic 857

\* Suprafața este determinată în planul de proiecție Stereo 70.



## Date referitoare la teren

Crt	Categorie folosință	Intra vilan	Suprafața (mp)	Tarla	Parcelă	Nr. topo	Observații / Referințe
1	faneata	NU	2.710	-	-	-	

## Lungime Segmente

1) Valorile lungimilor segmentelor sunt obținute din proiecție în plan.

Punct început	X / Y	Punct sfârșit	X / Y	Lungime segment (** (m)
1	430.331,628 689.346,457	2	430.328,871 689.362,394	16.174
2	430.328,871 689.362,394	3	430.325,285 689.390,568	28.401
3	430.325,285 689.390,568	4	430.314,487 689.384,772	12.255
4	430.314,487 689.384,772	5	430.298,83 689.379,929	16.389
5	430.298,83 689.379,929	6	430.303,969 689.352,219	28.183

Punct început	X / Y	Punct sfârșit	X / Y	Lungime segment (** (m)
6	430.303,969 689.352,219	7	430.306,812 689.314,919	37.408
7	430.306,812 689.314,919	8	430.309,167 689.301,166	13.954
8	430.309,167 689.301,166	9	430.312,49 689.281,753	19.695
9	430.312,49 689.281,753	10	430.336,861 689.286,272	24.786
10	430.336,861 689.286,272	1	430.331,628 689.346,457	60.412

\*\* Lungimile segmentelor sunt determinate în planul de proiecție Stereo 70 și sunt rotunjite la 1 milimetru.

\*\*\* Distanța dintre puncte este formată din segmente cumulate ce sunt mai mici decât valoarea 1 milimetru.





**DATE DESPRE IMOBILUL NR. 2794**

Oficiul de Cadastru și Publicitate Imobiliară MARAMURES  
Biroul de Cadastru și Publicitate Imobiliară Dragomiresti

**A. Partea I. Descrierea imobilului**

TEREN Extravilan

Nr. CF vechi:65

Adresa: Jud. Maramures

Nr. Crt	Nr cadastral Nr. topografic	Suprafața* (mp)	Observații / Referințe
A1		1.957	Sector cadastral:43 Teren neimprejmuit; parte din număr topografic 857

**B. Partea II. Proprietari și acte**

Inscrieri privitoare la dreptul de proprietate și alte drepturi reale	Referințe
<b>2794 / 03/11/2023</b>	
Act Normativ nr. Legea 7, din 13/03/1996 emis de Parlamentul României;	
B1	A1
Intabulare, drept de PROPRIETATE, dobandit prin Lege, cota actuala 1/1	
1) NEIDENTIFICAT NEIDENTIFICAT	
Act Administrativ nr. Adeverința nr. 4633, din 25/10/2023 emis de Primăria comunei Poienile Izei;	
B2	A1
Se notează posesia faptică în favoarea lui	
1) TOMȘA MARIA	

**C. Partea III. SARCINI .**

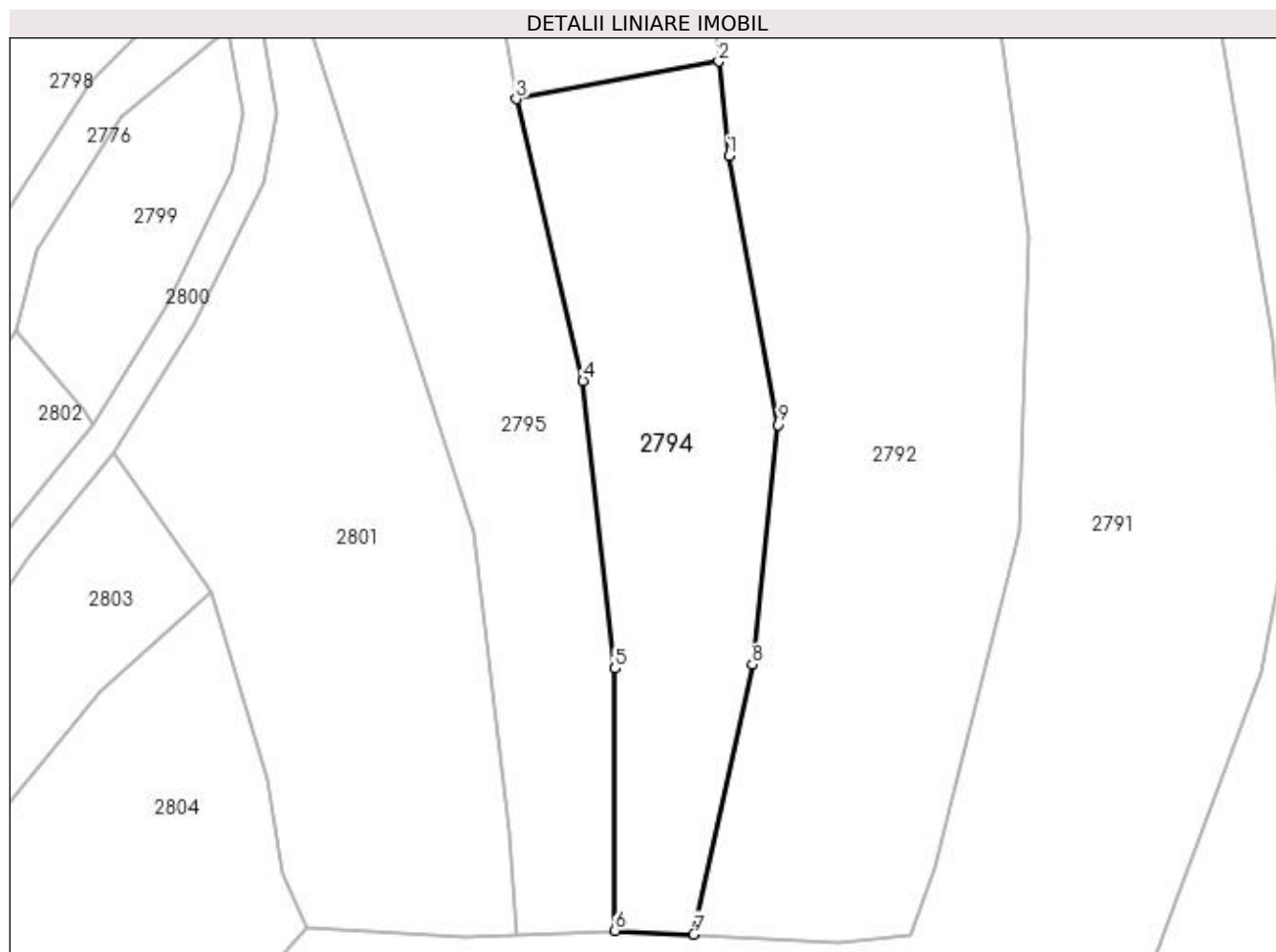
Inscrieri privind dezmembramintele dreptului de proprietate, drepturi reale de garanție și sarcini	Referințe
NU SUNT	

## Anexa Nr. 1 La Partea I

## Teren

Nr cadastral	Suprafața (mp)*	Observații / Referințe
	1.957	parte din număr topografic 857

\* Suprafața este determinată în planul de proiecție Stereo 70.



## Date referitoare la teren

Crt	Categorie folosință	Intra vilan	Suprafața (mp)	Tarla	Parcelă	Nr. topo	Observații / Referințe
1	faneata	NU	1.957	-	-	-	

## Lungime Segmente

1) Valorile lungimilor segmentelor sunt obținute din proiecție în plan.

Punct început	X / Y	Punct sfârșit	X / Y	Lungime segment (** (m)
1	430.338,065 689.274,934	2	430.336,861 689.286,272	11.401
2	430.336,861 689.286,272	3	430.312,49 689.281,753	24.786
3	430.312,49 689.281,753	4	430.320,54 689.247,882	34.815
4	430.320,54 689.247,882	5	430.324,386 689.213,301	34.794
5	430.324,386 689.213,301	6	430.324,386 689.181,824	31.477

Punct început	X / Y	Punct sfârșit	X / Y	Lungime segment (** (m)
6	430.324,386 689.181,824	7	430.333,845 689.181,36	9.47
7	430.333,845 689.181,36	8	430.340,898 689.213,799	33.196
8	430.340,898 689.213,799	9	430.343,997 689.242,606	28.974
9	430.343,997 689.242,606	1	430.338,065 689.274,934	32.868

\*\* Lungimile segmentelor sunt determinate în planul de proiecție Stereo 70 și sunt rotunjite la 1 milimetru.

\*\*\* Distanța dintre puncte este formată din segmente cumulate ce sunt mai mici decât valoarea 1 milimetru.



**DATE DESPRE IMOBILUL NR. 2795**

Oficiul de Cadastru și Publicitate Imobiliară MARAMURES  
Biroul de Cadastru și Publicitate Imobiliară Dragomiresti

**A. Partea I. Descrierea imobilului**

TEREN Extravilan

Nr. CF vechi:65

Adresa: Jud. Maramures

Nr. Crt	Nr cadastral Nr. topografic	Suprafața* (mp)	Observații / Referințe
A1		2.087	Sector cadastral:43 Teren neimprejmuit; parte din număr topografic 858

**B. Partea II. Proprietari și acte**

Inscrieri privitoare la dreptul de proprietate și alte drepturi reale	Referințe
<b>2795 / 01/11/2023</b>	
Act Normativ nr. Legea 7, din 13/03/1996 emis de Parlamentul României;	
B1	A1
Intabulare, drept de PROPRIETATE, dobândit prin Lege, cota actuala 1/1	
1) NEIDENTIFICAT NEIDENTIFICAT	
Act Administrativ nr. Adeverința nr. 4634, din 25/10/2023 emis de Primăria comunei Poienile Izei;	
B2	A1
Se notează posesia faptică în favoarea lui	
1) PETREUȘ CALINA-ILEANA	

**C. Partea III. SARCINI .**

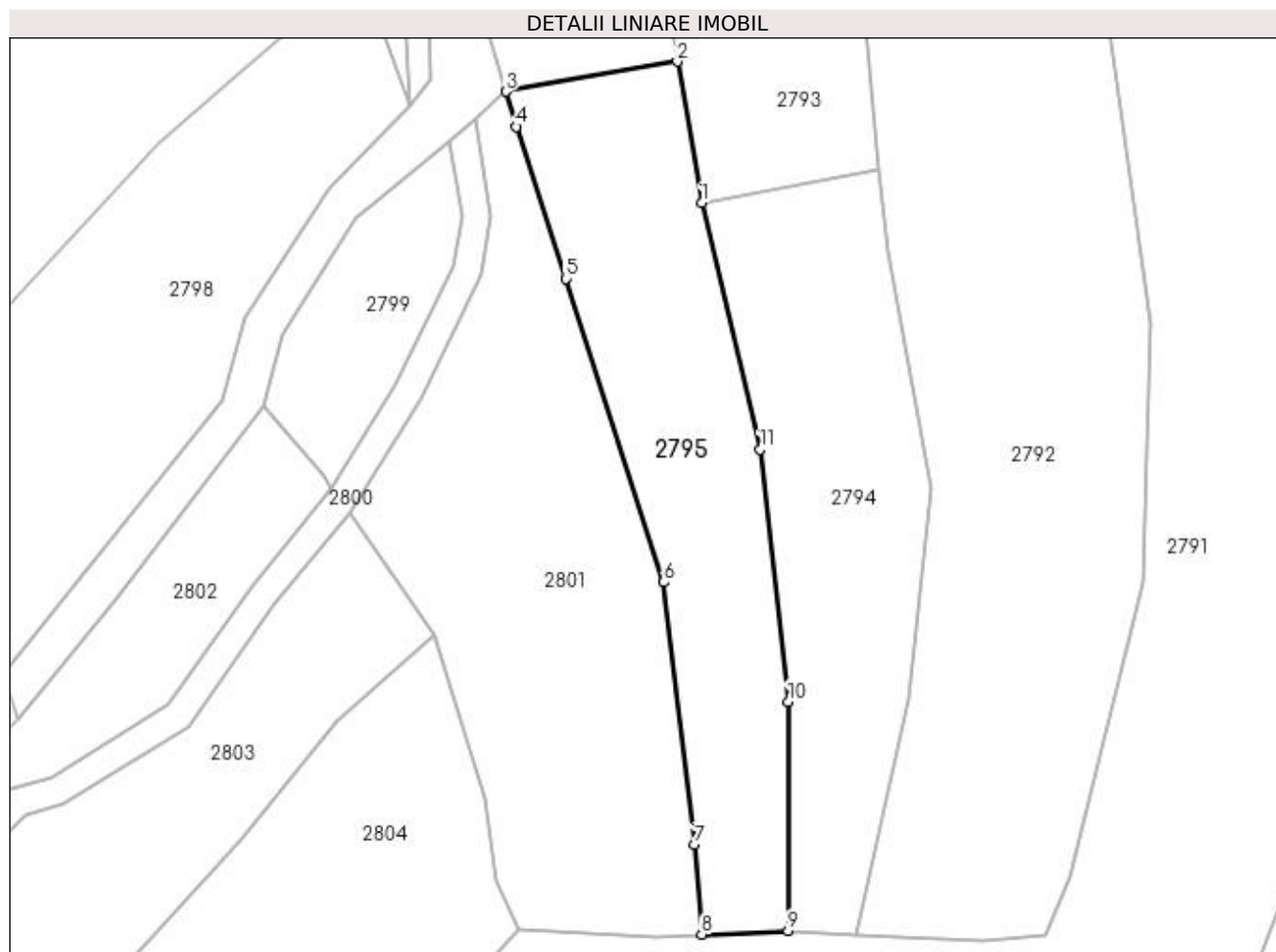
Inscrieri privind dezmembramintele dreptului de proprietate, drepturi reale de garanție și sarcini	Referințe
NU SUNT	

## Anexa Nr. 1 La Partea I

## Teren

Nr cadastral	Suprafața (mp)*	Observații / Referințe
	2.087	parte din număr topografic 858

\* Suprafața este determinată în planul de proiecție Stereo 70.



## Date referitoare la teren

Crt	Categorie folosință	Intra vilan	Suprafața (mp)	Tarla	Parcelă	Nr. topo	Observații / Referințe
1	faneata	NU	2.087	-	-	-	

## Lungime Segmente

1) Valorile lungimilor segmentelor sunt obținute din proiecție în plan.

Punct început	X / Y	Punct sfârșit	X / Y	Lungime segment (** (m)
1	430.312,49 689.281,753	2	430.309,167 689.301,166	19.695
2	430.309,167 689.301,166	3	430.285,637 689.297,035	23.89
3	430.285,637 689.297,035	4	430.287,093 689.292,227	5.023
4	430.287,093 689.292,227	5	430.293,831 689.271,367	21.921
5	430.293,831 689.271,367	6	430.307,295 689.229,685	43.803

Punct început	X / Y	Punct sfârșit	X / Y	Lungime segment (** (m)
6	430.307,295 689.229,685	7	430.311,56 689.193,669	36.268
7	430.311,56 689.193,669	8	430.312,508 689.181,346	12.359
8	430.312,508 689.181,346	9	430.324,386 689.181,824	11.888
9	430.324,386 689.181,824	10	430.324,386 689.213,301	31.477
10	430.324,386 689.213,301	11	430.320,54 689.247,882	34.794
11	430.320,54 689.247,882	1	430.312,49 689.281,753	34.815

\*\* Lungimile segmentelor sunt determinate în planul de proiecție Stereo 70 și sunt rotunjite la 1 milimetru.

\*\*\* Distanța dintre puncte este formată din segmente cumulate ce sunt mai mici decât valoarea 1 milimetru.





**DATE DESPRE IMOBILUL NR. 2796**

Oficiul de Cadastru și Publicitate Imobiliară MARAMURES  
Biroul de Cadastru și Publicitate Imobiliară Dragomiresti

**A. Partea I. Descrierea imobilului**

TEREN Extravilan

Nr. CF vechi:65

Adresa: Jud. Maramures

Nr. Crt	Nr cadastral Nr. topografic	Suprafața* (mp)	Observații / Referințe
A1		1.988	Sector cadastral:43 Teren neimprejmuit; parte din număr topografic 865

**B. Partea II. Proprietari și acte**

Inscrieri privitoare la dreptul de proprietate și alte drepturi reale	Referințe
<b>2796 / 03/11/2023</b>	
Act Normativ nr. Legea 7, din 13/03/1996 emis de Parlamentul României;	
B1	A1
Intabulare, drept de PROPRIETATE, dobândit prin Lege, cota actuala 1/1	
1) NEIDENTIFICAT NEIDENTIFICAT	
Act Administrativ nr. Adeverința nr. 4635, din 25/10/2023 emis de Primăria comunei Poienile Izei;	
B2	A1
Se notează posesia faptică în favoarea lui	
1) PETREUȘ PETRU-IOAN	

**C. Partea III. SARCINI .**

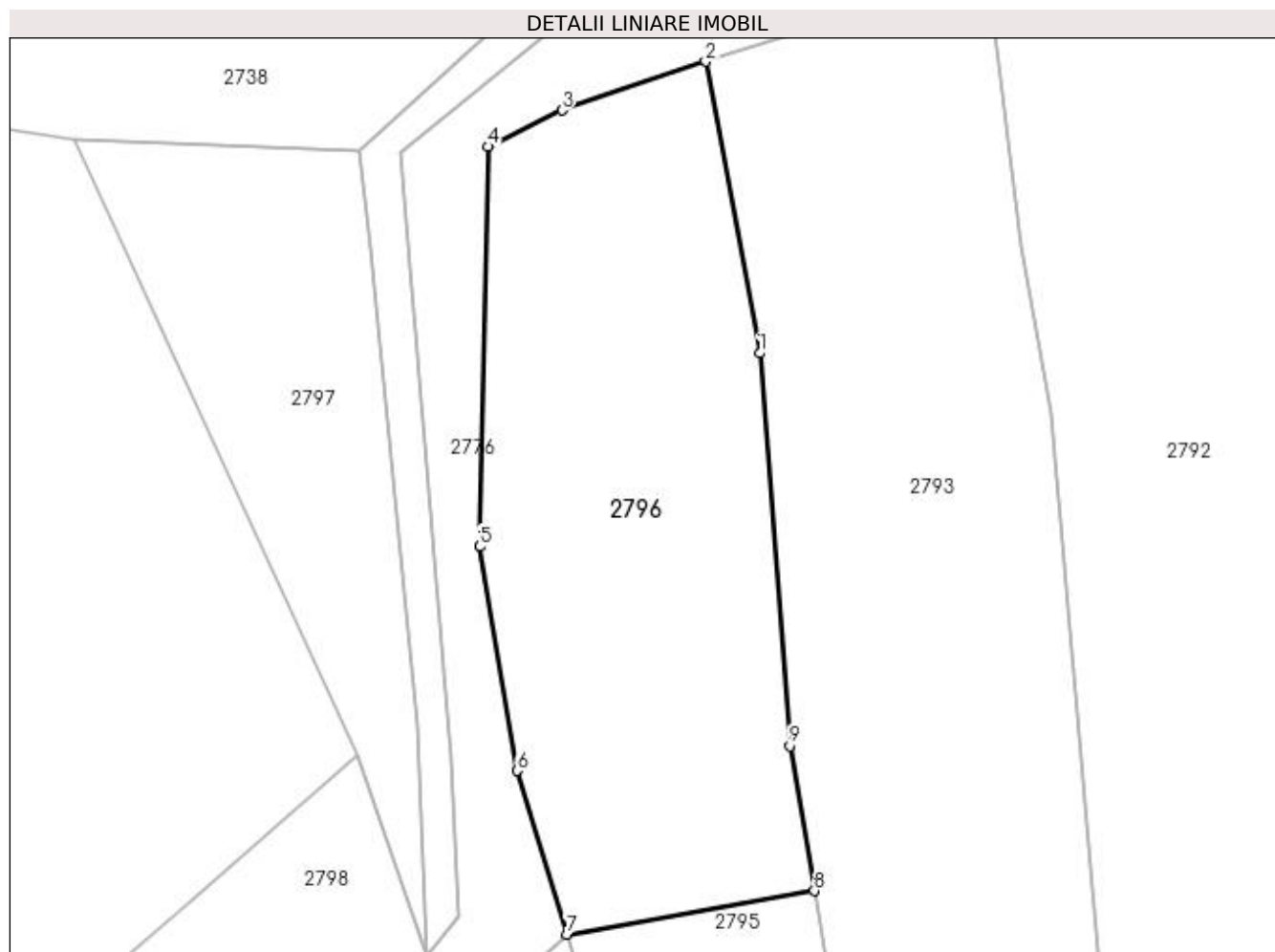
Inscrieri privind dezmembramintele dreptului de proprietate, drepturi reale de garanție și sarcini	Referințe
NU SUNT	

## Anexa Nr. 1 La Partea I

## Teren

Nr cadastral	Suprafața (mp)*	Observații / Referințe
	1.988	parte din număr topografic 865

\* Suprafața este determinată în planul de proiecție Stereo 70.



## Date referitoare la teren

Crt	Categorie folosință	Intra vilan	Suprafața (mp)	Tarla	Parcelă	Nr. topo	Observații / Referințe
1	faneata	NU	1.988	-	-	-	

## Lungime Segmente

1) Valorile lungimilor segmentelor sunt obținute din proiecție în plan.

Punct început	X / Y	Punct sfârșit	X / Y	Lungime segment (** (m)
1	430.303,969 689.352,219	2	430.298,83 689.379,929	28.183
2	430.298,83 689.379,929	3	430.285,171 689.375,289	14.426
3	430.285,171 689.375,289	4	430.278,14 689.371,85	7.827
4	430.278,14 689.371,85	5	430.277,361 689.333,863	37.995
5	430.277,361 689.333,863	6	430.280,93 689.312,577	21.583

Punct început	X / Y	Punct sfârșit	X / Y	Lungime segment (** (m)
6	430.280,93 689.312,577	7	430.285,637 689.297,035	16.239
7	430.285,637 689.297,035	8	430.309,167 689.301,166	23.89
8	430.309,167 689.301,166	9	430.306,812 689.314,919	13.954
9	430.306,812 689.314,919	1	430.303,969 689.352,219	37.408

\*\* Lungimile segmentelor sunt determinate în planul de proiecție Stereo 70 și sunt rotunjite la 1 milimetru.

\*\*\* Distanța dintre puncte este formată din segmente cumulate ce sunt mai mici decât valoarea 1 milimetru.



**DATE DESPRE IMOBILUL NR. 2797**

Oficiul de Cadastru și Publicitate Imobiliară MARAMURES  
Biroul de Cadastru și Publicitate Imobiliară Dragomiresti

**A. Partea I. Descrierea imobilului**

TEREN Extravilan

Nr. CF vechi:65

Adresa: Jud. Maramures

Nr. Crt	Nr cadastral Nr. topografic	Suprafața* (mp)	Observații / Referințe
A1		1.009	Sector cadastral:43 Teren neimprejmuit; parte din număr topografic 865

**B. Partea II. Proprietari și acte**

Inscrieri privitoare la dreptul de proprietate și alte drepturi reale	Referințe
<b>2797 / 03/11/2023</b>	
Act Normativ nr. Legea 7, din 13/03/1996 emis de Parlamentul României;	
B1	A1
Intabulare, drept de PROPRIETATE, dobandit prin Lege, cota actuala 1/1	
1) NEIDENTIFICAT NEIDENTIFICAT	
Act Administrativ nr. Adeverința nr. 4636, din 25/10/2023 emis de Primăria comunei Poienile Izei;	
B2	A1
Se notează posesia faptică în favoarea lui	
1) SAS ILEANA	

**C. Partea III. SARCINI .**

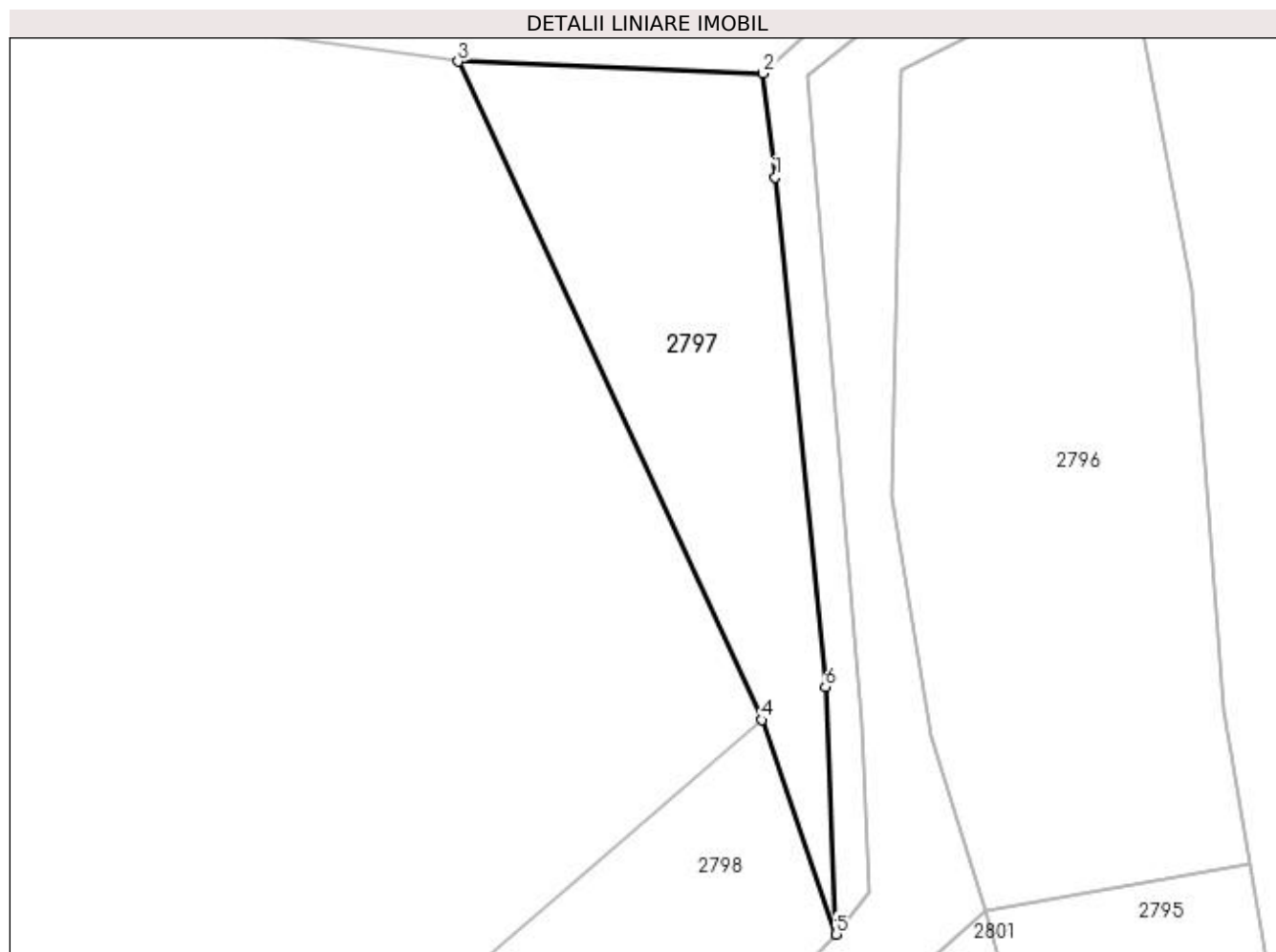
Inscrieri privind dezmembramintele dreptului de proprietate, drepturi reale de garanție și sarcini	Referințe
NU SUNT	

## Anexa Nr. 1 La Partea I

## Teren

Nr cadastral	Suprafața (mp)*	Observații / Referințe
	1.009	parte din număr topografic 865

\* Suprafața este determinată în planul de proiecție Stereo 70.



## Date referitoare la teren

Crt	Categorie folosință	Intra vilan	Suprafața (mp)	Tarla	Parcelă	Nr. topo	Observații / Referințe
1	faneata	NU	1.009	-	-	-	

## Lungime Segmente

1) Valorile lungimilor segmentelor sunt obținute din proiecție în plan.

Punct început	X / Y	Punct sfârșit	X / Y	Lungime segment (** (m)
1	430.266,989 689.362,26	2	430.265,92 689.371,49	9.292
2	430.265,92 689.371,49	3	430.238,794 689.372,55	27.146
3	430.238,794 689.372,55	4	430.265,791 689.314,038	64.44
4	430.265,791 689.314,038	5	430.272,415 689.294,968	20.187
5	430.272,415 689.294,968	6	430.271,46 689.316,963	22.015

Punct început	X / Y	Punct sfârșit	X / Y	Lungime segment (** (m)
6	430.271,46 689.316,963	1	430.266,989 689.362,26	45.517

\*\* Lungimile segmentelor sunt determinate în planul de proiecție Stereo 70 și sunt rotunjite la 1 milimetru.

\*\*\* Distanța dintre puncte este formată din segmente cumulate ce sunt mai mici decât valoarea 1 milimetru.





**DATE DESPRE IMOBILUL NR. 2798**

Oficiul de Cadastru și Publicitate Imobiliară MARAMURES  
Biroul de Cadastru și Publicitate Imobiliară Dragomiresti

**A. Partea I. Descrierea imobilului**

TEREN Extravilan

Nr. CF vechi:1811

Adresa: Jud. Maramures

Nr. Crt	Nr cadastral Nr. topografic	Suprafața* (mp)	Observații / Referințe
A1		2.524	Sector cadastral:43 Teren neimprejmuit; parte din număr topografic 859

**B. Partea II. Proprietari și acte**

Inscrieri privitoare la dreptul de proprietate și alte drepturi reale	Referințe
<b>2798 / 01/11/2023</b>	
Act Normativ nr. Legea 7, din 13/03/1996 emis de Parlamentul României;	
B1	A1
Intabulare, drept de PROPRIETATE, dobandit prin Lege, cota actuala 1/1	
1) NEIDENTIFICAT NEIDENTIFICAT	
Act Administrativ nr. Adeverința nr. 4637, din 25/10/2023 emis de Primăria comunei Poienile Izei;	
B2	A1
Se notează posesia faptică în favoarea lui	
1) PETREUȘ MIHAI	

**C. Partea III. SARCINI .**

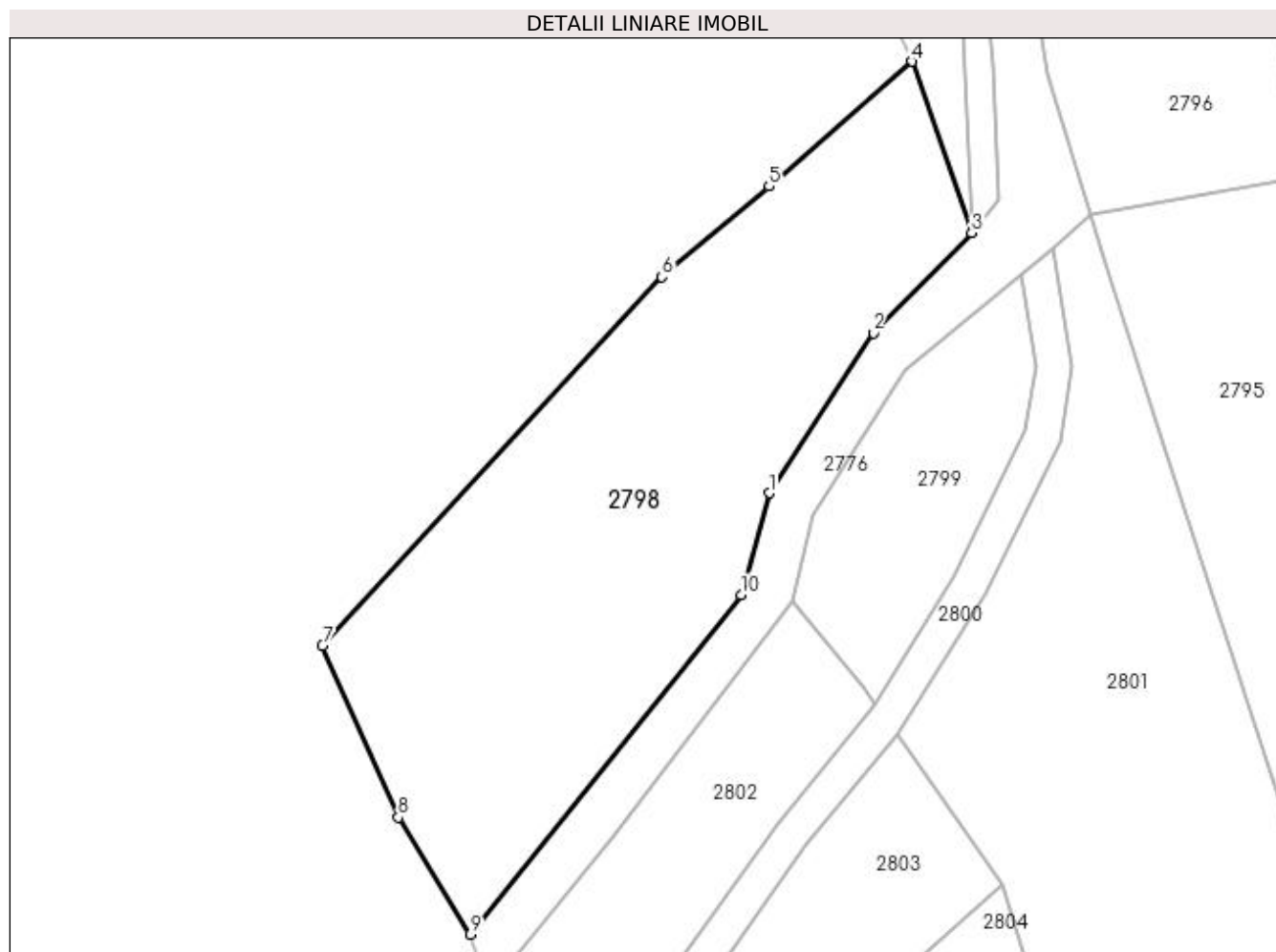
Inscrieri privind dezmembramintele dreptului de proprietate, drepturi reale de garanție și sarcini	Referințe
NU SUNT	

## Anexa Nr. 1 La Partea I

## Teren

Nr cadastral	Suprafața (mp)*	Observații / Referințe
	2.524	parte din număr topografic 859

\* Suprafața este determinată în planul de proiecție Stereo 70.



## Date referitoare la teren

Crt	Categorie folosință	Intra vilan	Suprafața (mp)	Tarla	Parcelă	Nr. topo	Observații / Referințe
1	faneata	NU	2.524	-	-	-	

## Lungime Segmente

1) Valorile lungimilor segmentelor sunt obținute din proiecție în plan.

Punct început	X / Y	Punct sfârșit	X / Y	Lungime segment (** (m)
1	430.249,888 689.266,025	2	430.261,444 689.283,845	21.238
2	430.261,444 689.283,845	3	430.272,415 689.294,968	15.624
3	430.272,415 689.294,968	4	430.265,791 689.314,038	20.187
4	430.265,791 689.314,038	5	430.249,847 689.300,167	21.134
5	430.249,847 689.300,167	6	430.237,939 689.290,048	15.627

Punct început	X / Y	Punct sfârșit	X / Y	Lungime segment (** (m)
6	430.237,939 689.290,048	7	430.200,137 689.249,063	55.756
7	430.200,137 689.249,063	8	430.208,59 689.229,943	20.905
8	430.208,59 689.229,943	9	430.216,61 689.216,918	15.297
9	430.216,61 689.216,918	10	430.246,737 689.254,718	48.337
10	430.246,737 689.254,718	1	430.249,888 689.266,025	11.738

\*\* Lungimile segmentelor sunt determinate în planul de proiecție Stereo 70 și sunt rotunjite la 1 milimetru.

\*\*\* Distanța dintre puncte este formată din segmente cumulate ce sunt mai mici decât valoarea 1 milimetru.



**DATE DESPRE IMOBILUL NR. 2799**

Oficiul de Cadastru și Publicitate Imobiliară MARAMURES  
Biroul de Cadastru și Publicitate Imobiliară Dragomiresti

**A. Partea I. Descrierea imobilului**

TEREN Extravilan

Nr. CF vechi:1455

Adresa: Jud. Maramures

Nr. Crt	Nr cadastral Nr. topografic	Suprafața* (mp)	Observații / Referințe
A1		617	Sector cadastral:43 Teren neimprejmuit; parte din număr topografic 860

**B. Partea II. Proprietari și acte**

Inscrieri privitoare la dreptul de proprietate și alte drepturi reale	Referințe
<b>2799 / 03/11/2023</b>	
Act Normativ nr. Legea 7, din 13/03/1996 emis de Parlamentul României;	
B1	A1
Intabulare, drept de PROPRIETATE, dobandit prin Lege, cota actuala 1/1	
1) NEIDENTIFICAT NEIDENTIFICAT	
Act Administrativ nr. Adeverința nr. 4638, din 25/10/2023 emis de Primăria comunei Poienile Izei;	
B2	A1
Se notează posesia faptică în favoarea lui	
1) SAS ILEANA	

**C. Partea III. SARCINI .**

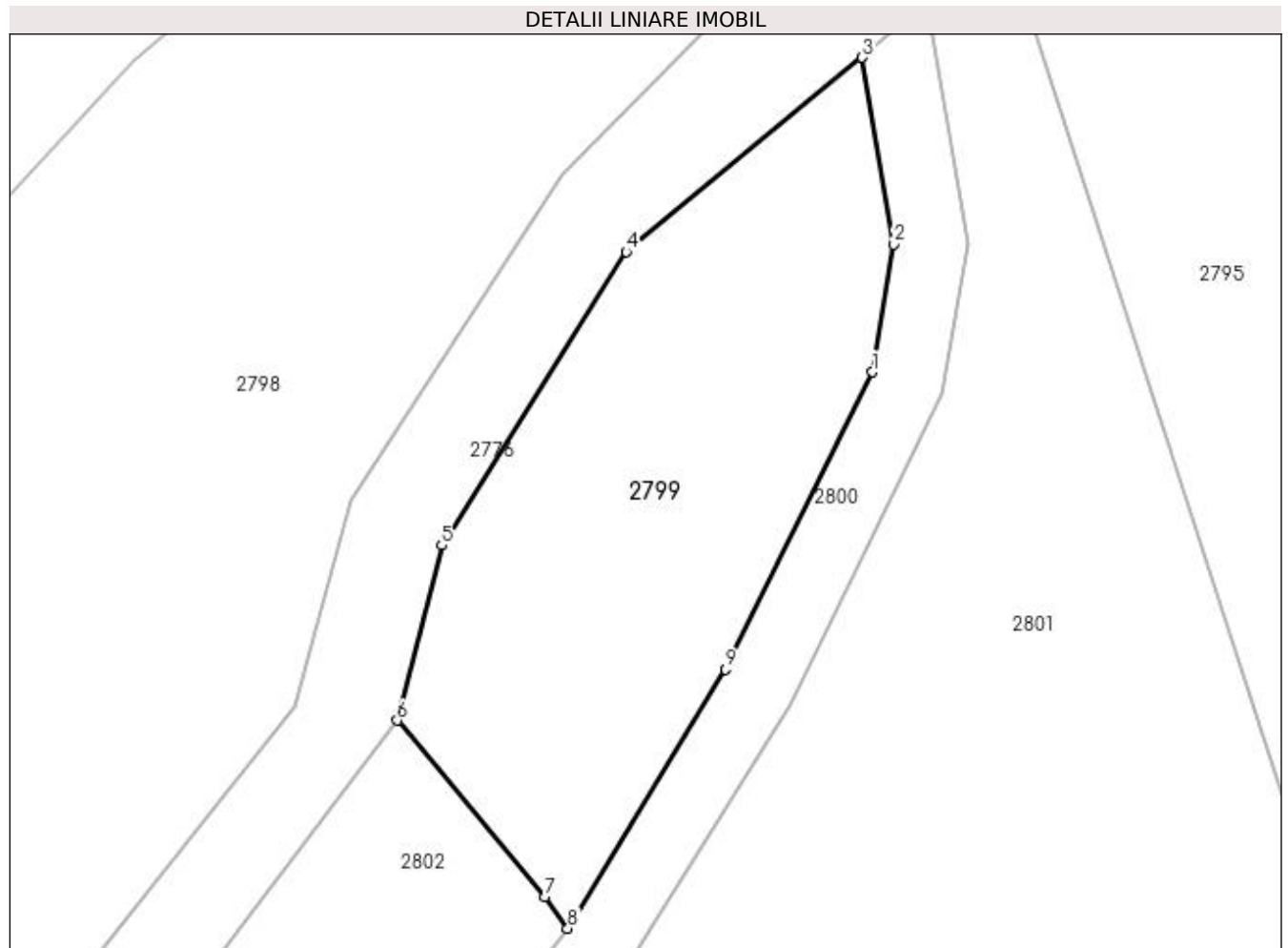
Inscrieri privind dezmembramintele dreptului de proprietate, drepturi reale de garanție și sarcini	Referințe
NU SUNT	

## Anexa Nr. 1 La Partea I

## Teren

Nr cadastral	Suprafața (mp)*	Observații / Referințe
	617	parte din număr topografic 860

\* Suprafața este determinată în planul de proiecție Stereo 70.



## Date referitoare la teren

Crt	Categorie folosință	Intra vilan	Suprafața (mp)	Tarla	Parcelă	Nr. topo	Observații / Referințe
1	faneata	NU	617	-	-	-	

## Lungime Segmente

1) Valorile lungimilor segmentelor sunt obținute din proiecție în plan.

Punct început	X / Y	Punct sfârșit	X / Y	Lungime segment (** (m)
1	430.278,383 689.273,036	2	430.279,549 689.280,02	7.081
2	430.279,549 689.280,02	3	430.277,836 689.290,228	10.35
3	430.277,836 689.290,228	4	430.264,92 689.279,614	16.717
4	430.264,92 689.279,614	5	430.254,818 689.263,566	18.963
5	430.254,818 689.263,566	6	430.252,394 689.253,983	9.885

Punct început	X / Y	Punct sfârșit	X / Y	Lungime segment (** (m)
6	430.252,394 689.253,983	7	430.260,476 689.244,335	12.586
7	430.260,476 689.244,335	8	430.261,714 689.242,613	2.121
8	430.261,714 689.242,613	9	430.270,354 689.256,775	16.589
9	430.270,354 689.256,775	1	430.278,383 689.273,036	18.135

\*\* Lungimile segmentelor sunt determinate în planul de proiecție Stereo 70 și sunt rotunjite la 1 milimetru.

\*\*\* Distanța dintre puncte este formată din segmente cumulate ce sunt mai mici decât valoarea 1 milimetru.





**DATE DESPRE IMOBILUL NR. 2800**

Oficiul de Cadastru și Publicitate Imobiliară MARAMURES  
Biroul de Cadastru și Publicitate Imobiliară Dragomiresti

**A. Partea I. Descrierea imobilului**

TEREN Extravilan

Nr. CF vechi:65, 712

Adresa: Jud. Maramures

Nr. Crt	Nr cadastral Nr. topografic	Suprafața* (mp)	Observații / Referințe
A1		1.855	Sector cadastral:43 Teren neimprejmuit; parte din număr topografic 861, 862

**B. Partea II. Proprietari și acte**

Inscrieri privitoare la dreptul de proprietate și alte drepturi reale		Referințe
<b>2800 / 01/11/2023</b>		
Act Normativ nr. Legea 7, din 13/03/1996 emis de Parlamentul României;		
B1	Inscrierea provizorie, drept de PROPRIETATE, dobandit prin Lege, cota actuala 1/1 1) COMUNA POIENILE IZEI, CIF:7367404, proprietar neidentificat	A1

**C. Partea III. SARCINI .**

Inscrieri privind dezmembramintele dreptului de proprietate, drepturi reale de garanție și sarcini	Referințe
NU SUNT	

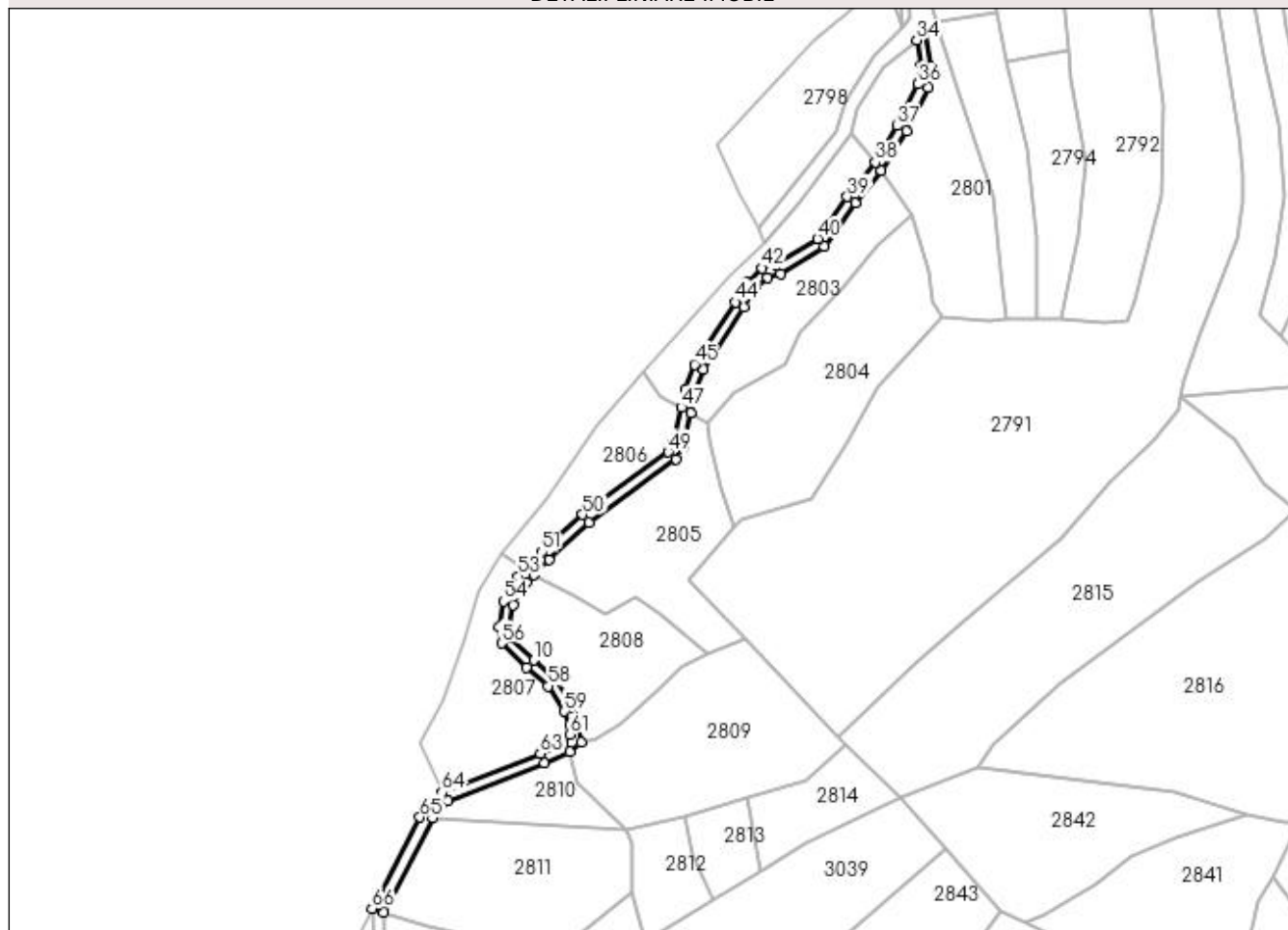
## Anexa Nr. 1 La Partea I

## Teren

Nr cadastral	Suprafața (mp)*	Observații / Referințe
	1.855	parte din număr topografic 861, 862

\* Suprafața este determinată în planul de proiecție Stereo 70.

## DETALII LINIARE IMOBIL



## Date referitoare la teren

Crt	Categorie folosință	Intra vilan	Suprafața (mp)	Tarla	Parcelă	Nr. topo	Observații / Referințe
1	drum	NU	1.855	-	-	-	

## Lungime Segmente

1) Valorile lungimilor segmentelor sunt obținute din proiecție în plan.

Punct început	X / Y	Punct sfârșit	X / Y	Lungime segment
1	430.070,494 688.950,773	2	430.089,583 688.987,408	41.31
4	430.132,936 689.008,76	5	430.142,732 689.013,317	10.805
7	430.146,703 689.024,078	8	430.144,395 689.030,68	6.994
10	430.128,77 689.048,859	11	430.119,933 689.057,34	12.248
13	430.120,879 689.070,339	14	430.125,862 689.079,063	10.047
16	430.134,61 689.088,118	17	430.150,364 689.102,376	21.247
2	430.089,583 688.987,408	3	430.095,455 688.994,077	8.885
5	430.142,732 689.013,317	6	430.147,117 689.016,791	5.594
8	430.144,395 689.030,68	9	430.137,395 689.041,352	12.763
11	430.119,933 689.057,34	12	430.119,28 689.061,89	4.596
14	430.125,862 689.079,063	15	430.128,841 689.082,146	4.287
17	430.150,364 689.102,376	18	430.184,257 689.127,158	41.987
3	430.095,455 688.994,077	4	430.132,936 689.008,76	40.254
6	430.147,117 689.016,791	7	430.146,703 689.024,078	7.298
9	430.137,395 689.041,352	10	430.128,77 689.048,859	11.435
12	430.119,28 689.061,89	13	430.120,879 689.070,339	8.599
15	430.128,841 689.082,146	16	430.134,61 689.088,118	8.304
18	430.184,257 689.127,158	19	430.186,861 689.132,277	5.743

Punct început	X / Y	Punct sfârșit	X / Y	Lungime segment	Punct început	X / Y	Punct sfârșit	X / Y	Lungime segment	Punct început	X / Y	Punct sfârșit	X / Y	Lungime segment
19	430.186,861 689.132,277	20	430.189,878 689.145,156	13.227	20	430.189,878 689.145,156	21	430.191,511 689.153,272	8.279	21	430.191,511 689.153,272	22	430.194,95 689.162,08	9.456
22	430.194,95 689.162,08	23	430.210,603 689.186,081	28.654	23	430.210,603 689.186,081	24	430.214,918 689.193,16	8.291	24	430.214,918 689.193,16	25	430.219,679 689.197,812	6.656
25	430.219,679 689.197,812	26	430.224,812 689.199,303	5.346	26	430.224,812 689.199,303	27	430.241,943 689.209,845	20.114	27	430.241,943 689.209,845	28	430.253,945 689.226,797	20.771
28	430.253,945 689.226,797	29	430.264,132 689.239,25	16.089	29	430.264,132 689.239,25	30	430.273,861 689.254,844	18.38	30	430.273,861 689.254,844	31	430.282,231 689.271,795	18.904
31	430.282,231 689.271,795	32	430.283,605 689.280,022	8.341	32	430.283,605 689.280,022	33	430.281,383 689.293,26	13.423	33	430.281,383 689.293,26	34	430.277,836 689.290,228	4.667
34	430.277,836 689.290,228	35	430.279,549 689.280,02	10.35	35	430.279,549 689.280,02	36	430.278,383 689.273,036	7.081	36	430.278,383 689.273,036	37	430.270,354 689.256,775	18.135
37	430.270,354 689.256,775	38	430.261,714 689.242,613	16.589	38	430.261,714 689.242,613	39	430.250,761 689.229,222	17.3	39	430.250,761 689.229,222	40	430.239,151 689.212,823	20.093
40	430.239,151 689.212,823	41	430.223,177 689.202,993	18.756	41	430.223,177 689.202,993	42	430.217,6 689.201,373	5.807	42	430.217,6 689.201,373	43	430.211,764 689.195,671	8.16
43	430.211,764 689.195,671	44	430.207,22 689.188,214	8.732	44	430.207,22 689.188,214	45	430.191,374 689.163,92	29.006	45	430.191,374 689.163,92	46	430.187,658 689.154,402	10.217
46	430.187,658 689.154,402	47	430.186,209 689.147,202	7.344	47	430.186,209 689.147,202	48	430.183,084 689.133,675	13.884	48	430.183,084 689.133,675	49	430.181,125 689.129,823	4.321
49	430.181,125 689.129,823	50	430.147,834 689.105,482	41.241	50	430.147,834 689.105,482	51	430.131,827 689.090,994	21.59	51	430.131,827 689.090,994	52	430.125,36 689.084,3	9.307
52	430.125,36 689.084,3	53	430.122,638 689.081,482	3.919	53	430.122,638 689.081,482	54	430.117,074 689.071,741	11.218	54	430.117,074 689.071,741	55	430.115,223 689.061,964	9.95
55	430.115,223 689.061,964	56	430.116,214 689.055,422	6.617	56	430.116,214 689.055,422	57	430.126,066 689.045,91	13.695	57	430.126,066 689.045,91	58	430.134,353 689.038,697	10.986
58	430.134,353 689.038,697	59	430.140,781 689.028,897	11.72	59	430.140,781 689.028,897	60	430.142,703 689.023,399	5.824	60	430.142,703 689.023,399	61	430.142,703 689.020,022	3.377
61	430.142,703 689.020,022	62	430.140,118 689.016,512	4.359	62	430.140,118 689.016,512	63	430.131,361 689.012,439	9.658	63	430.131,361 689.012,439	64	430.093,094 688.997,448	41.099
64	430.093,094 688.997,448	65	430.084,531 688.987,724	12.956	65	430.084,531 688.987,724	66	430.065,821 688.952,237	40.117	66	430.065,821 688.952,237	1	430.070,494 688.950,773	4.897

\*\* Lungimile segmentelor sunt determinate în planul de proiecție Stereo 70 și sunt rotunjite la 1 milimetru.

\*\*\* Distanța dintre puncte este formată din segmente cumulate ce sunt mai mici decât valoarea 1 milimetru.



**DATE DESPRE IMOBILUL NR. 2801**

Oficiul de Cadastru și Publicitate Imobiliară MARAMURES  
Biroul de Cadastru și Publicitate Imobiliară Dragomiresti

**A. Partea I. Descrierea imobilului**

TEREN Extravilan

Nr. CF vechi:1455

Adresa: Jud. Maramures

Nr. Crt	Nr cadastral Nr. topografic	Suprafața* (mp)	Observații / Referințe
A1		2.791	Sector cadastral:43 Teren neimprejmuit; parte din număr topografic 860

**B. Partea II. Proprietari și acte**

Inscrieri privitoare la dreptul de proprietate și alte drepturi reale	Referințe
<b>2801 / 03/11/2023</b>	
Act Normativ nr. Legea 7, din 13/03/1996 emis de Parlamentul României;	
B1	A1
Intabulare, drept de PROPRIETATE, dobandit prin Lege, cota actuala 1/1 1) <b>NEIDENTIFICAT NEIDENTIFICAT</b>	
Act Administrativ nr. Adeverința nr. 4639, din 25/10/2023 emis de Primăria comunei Poienile Izei;	
B2	A1
Se notează posesia faptică în favoarea lui 1) <b>SAS ILEANA</b>	

**C. Partea III. SARCINI .**

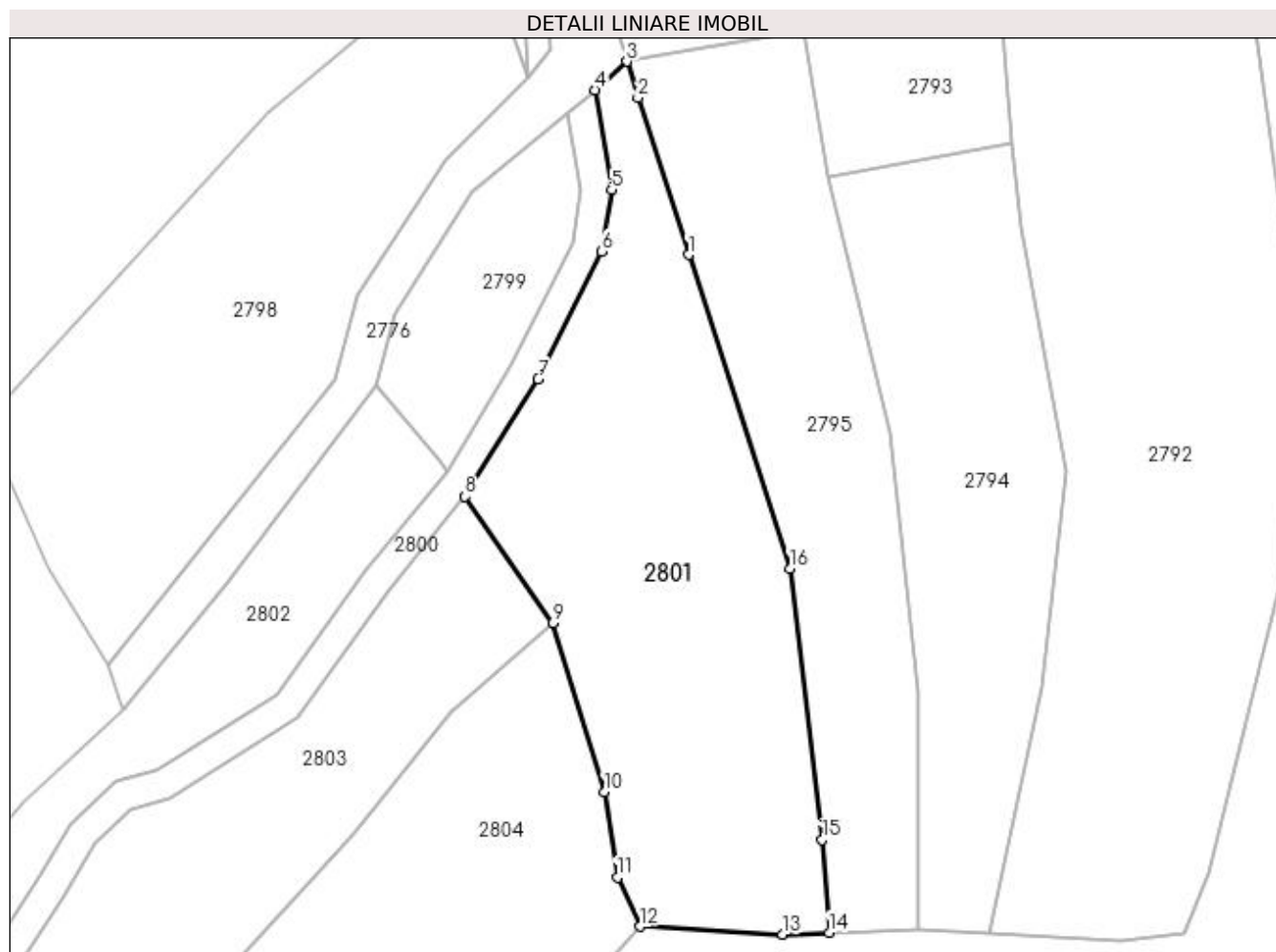
Inscrieri privind dezmembramintele dreptului de proprietate, drepturi reale de garanție și sarcini	Referințe
NU SUNT	

## Anexa Nr. 1 La Partea I

## Teren

Nr cadastral	Suprafața (mp)*	Observații / Referințe
	2.791	parte din număr topografic 860

\* Suprafața este determinată în planul de proiecție Stereo 70.



## Date referitoare la teren

Crt	Categorie folosință	Intravilan	Suprafața (mp)	Tarla	Parcelă	Nr. topo	Observații / Referințe
1	faneata	NU	2.791	-	-	-	

## Lungime Segmente

1) Valorile lungimilor segmentelor sunt obținute din proiecție în plan.

Punct început	X / Y	Punct sfârșit	X / Y	Lungime segment (** (m)
1	430.293,831 689.271,367	2	430.287,093 689.292,227	21.921
2	430.287,093 689.292,227	3	430.285,637 689.297,035	5.023
3	430.285,637 689.297,035	4	430.281,383 689.293,26	5.687
4	430.281,383 689.293,26	5	430.283,605 689.280,022	13.423
5	430.283,605 689.280,022	6	430.282,231 689.271,795	8.341

Punct început	X / Y	Punct sfârșit	X / Y	Lungime segment (** (m)
6	430.282,231 689.271,795	7	430.273,861 689.254,844	18.904
7	430.273,861 689.254,844	8	430.264,132 689.239,25	18.38
8	430.264,132 689.239,25	9	430.275,851 689.222,484	20.456
9	430.275,851 689.222,484	10	430.282,658 689.199,996	23.496
10	430.282,658 689.199,996	11	430.284,381 689.188,649	11.477
11	430.284,381 689.188,649	12	430.287,357 689.182,132	7.164
12	430.287,357 689.182,132	13	430.306,284 689.181,096	18.955
13	430.306,284 689.181,096	14	430.312,508 689.181,346	6.229
14	430.312,508 689.181,346	15	430.311,56 689.193,669	12.359
15	430.311,56 689.193,669	16	430.307,295 689.229,685	36.268
16	430.307,295 689.229,685	1	430.293,831 689.271,367	43.803

\*\* Lungimile segmentelor sunt determinate în planul de proiecție Stereo 70 și sunt rotunjite la 1 milimetru.

\*\*\* Distanța dintre puncte este formată din segmente cumulate ce sunt mai mici decât valoarea 1 milimetru.





**DATE DESPRE IMOBILUL NR. 2802**

Oficiul de Cadastru și Publicitate Imobiliară MARAMURES  
Biroul de Cadastru și Publicitate Imobiliară Dragomiresti

**A. Partea I. Descrierea imobilului**

TEREN Extravilan

Nr. CF vechi:65

Adresa: Jud. Maramures

Nr. Crt	Nr cadastral Nr. topografic	Suprafața* (mp)	Observații / Referințe
A1		1.475	Sector cadastral:43 Teren neimprejmuit; parte din număr topografic 861

**B. Partea II. Proprietari și acte**

Inscrieri privitoare la dreptul de proprietate și alte drepturi reale	Referințe
<b>2802 / 01/11/2023</b>	
Act Normativ nr. Legea 7, din 13/03/1996 emis de Parlamentul României;	
B1	A1
Intabulare, drept de PROPRIETATE, dobandit prin Lege, cota actuala 1/1	
1) NEIDENTIFICAT NEIDENTIFICAT	
Act Administrativ nr. Adeverința nr. 4640, din 25/10/2023 emis de Primăria comunei Poienile Izei;	
B2	A1
Se notează posesia faptică în favoarea lui	
1) CRĂCIUN IOAN	

**C. Partea III. SARCINI .**

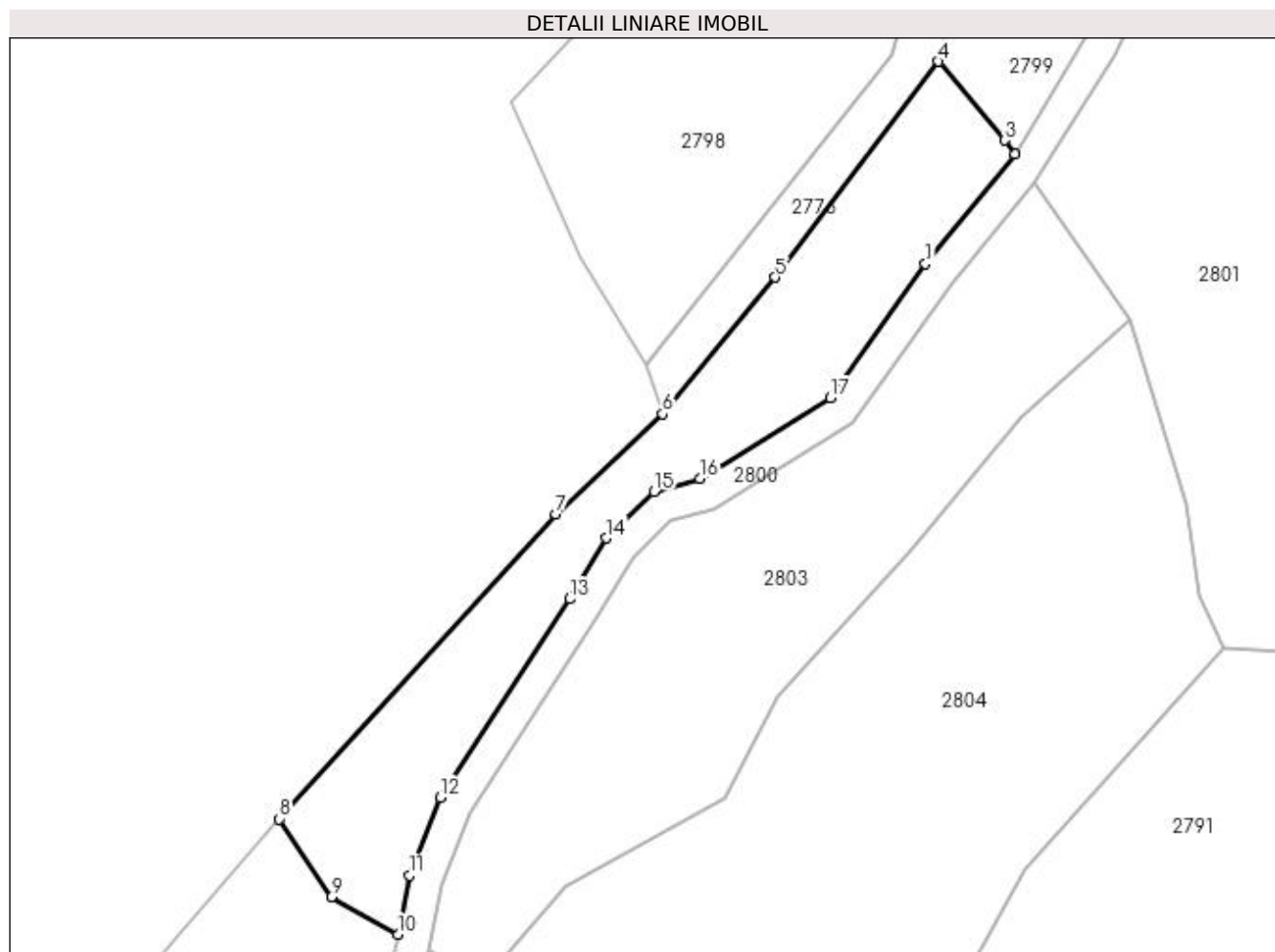
Inscrieri privind dezmembramintele dreptului de proprietate, drepturi reale de garanție și sarcini	Referințe
NU SUNT	

## Anexa Nr. 1 La Partea I

## Teren

Nr cadastral	Suprafața (mp)*	Observații / Referințe
	1.475	parte din număr topografic 861

\* Suprafața este determinată în planul de proiecție Stereo 70.



## Date referitoare la teren

Crt	Categorie folosință	Intra vilan	Suprafața (mp)	Tarla	Parcelă	Nr. topo	Observații / Referințe
1	faneata	NU	1.475	-	-	-	

## Lungime Segmente

1) Valorile lungimilor segmentelor sunt obținute din proiecție în plan.

Punct început	X / Y	Punct sfârșit	X / Y	Lungime segment (** (m)
1	430.250,761 689.229,222	2	430.261,714 689.242,613	17.3
2	430.261,714 689.242,613	3	430.260,476 689.244,335	2.121
3	430.260,476 689.244,335	4	430.252,394 689.253,983	12.586
4	430.252,394 689.253,983	5	430.232,353 689.227,587	33.142
5	430.232,353 689.227,587	6	430.218,603 689.210,847	21.663

Punct început	X / Y	Punct sfârșit	X / Y	Lungime segment (** (m)
6	430.218,603 689.210,847	7	430.205,558 689.198,58	17.906
7	430.205,558 689.198,58	8	430.171,709 689.161,321	50.339
8	430.171,709 689.161,321	9	430.178,067 689.151,745	11.495
9	430.178,067 689.151,745	10	430.186,209 689.147,202	9.324
10	430.186,209 689.147,202	11	430.187,658 689.154,402	7.344
11	430.187,658 689.154,402	12	430.191,374 689.163,92	10.217
12	430.191,374 689.163,92	13	430.207,22 689.188,214	29.006
13	430.207,22 689.188,214	14	430.211,764 689.195,671	8.732
14	430.211,764 689.195,671	15	430.217,6 689.201,373	8.16
15	430.217,6 689.201,373	16	430.223,177 689.202,993	5.807
16	430.223,177 689.202,993	17	430.239,151 689.212,823	18.756
17	430.239,151 689.212,823	1	430.250,761 689.229,222	20.093

\*\* Lungimile segmentelor sunt determinate în planul de proiecție Stereo 70 și sunt rotunjite la 1 milimetru.

\*\*\* Distanța dintre puncte este formată din segmente cumulate ce sunt mai mici decât valoarea 1 milimetru.



**DATE DESPRE IMOBILUL NR. 2803**

Oficiul de Cadastru și Publicitate Imobiliară MARAMURES  
Biroul de Cadastru și Publicitate Imobiliară Dragomiresti

**A. Partea I. Descrierea imobilului**

TEREN Extravilan

Nr. CF vechi:65

Adresa: Jud. Maramures

Nr. Crt	Nr cadastral Nr. topografic	Suprafața* (mp)	Observații / Referințe
A1		2.196	Sector cadastral:43 Teren neimprejmuit; parte din număr topografic 861

**B. Partea II. Proprietari și acte**

Inscrieri privitoare la dreptul de proprietate și alte drepturi reale	Referințe
<b>2803 / 01/11/2023</b>	
Act Normativ nr. Legea 7, din 13/03/1996 emis de Parlamentul României;	
B1	A1
Intabulare, drept de PROPRIETATE, dobandit prin Lege, cota actuala 1/1	
1) NEIDENTIFICAT NEIDENTIFICAT	
Act Administrativ nr. Adeverința nr. 4641, din 25/10/2023 emis de Primăria comunei Poienile Izei;	
B2	A1
Se notează posesia faptică în favoarea lui	
1) CRĂCIUN IOAN	

**C. Partea III. SARCINI .**

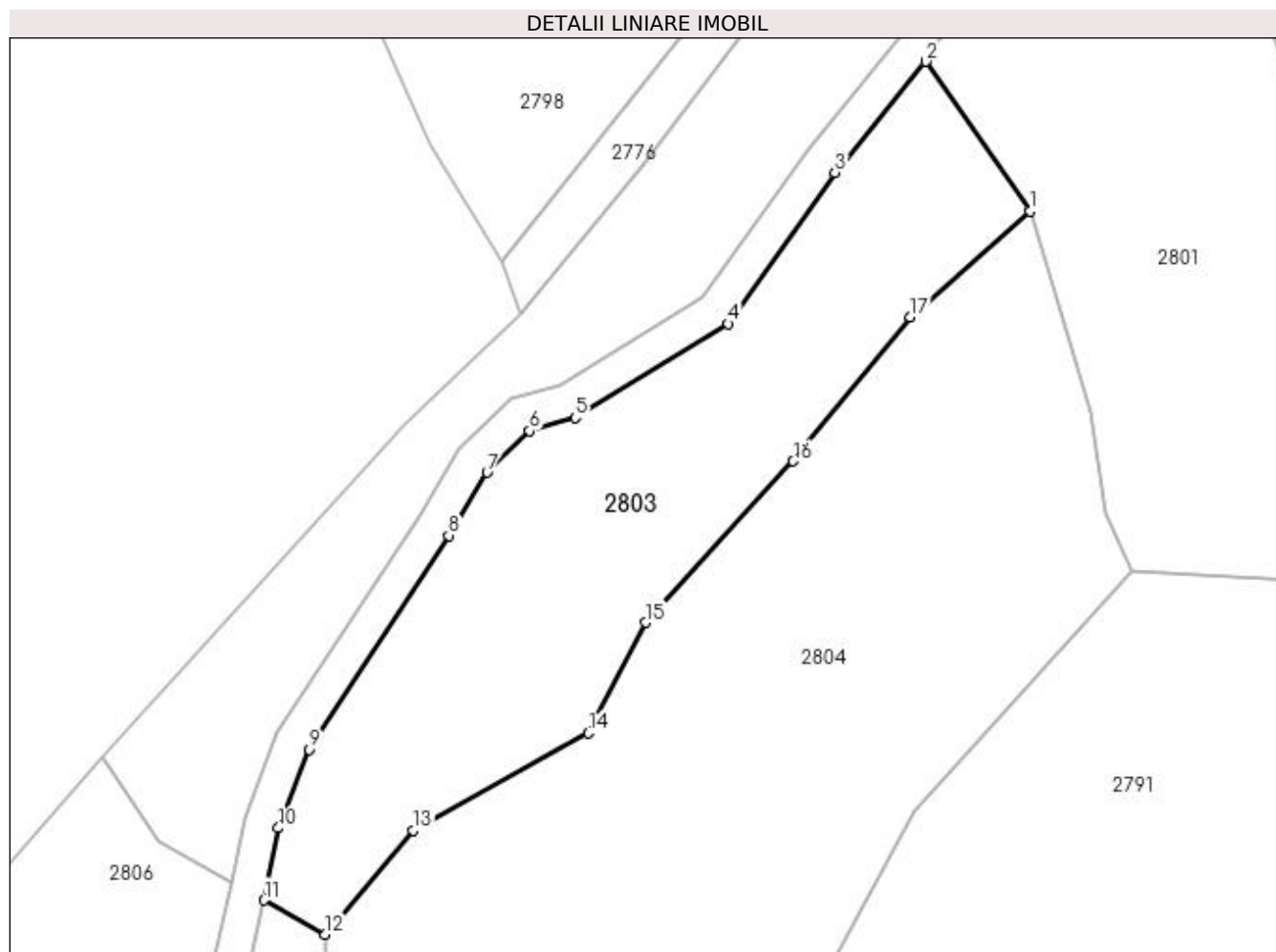
Inscrieri privind dezmembramintele dreptului de proprietate, drepturi reale de garanție și sarcini	Referințe
NU SUNT	

## Anexa Nr. 1 La Partea I

## Teren

Nr cadastral	Suprafața (mp)*	Observații / Referințe
	2.196	parte din număr topografic 861

\* Suprafața este determinată în planul de proiecție Stereo 70.



## Date referitoare la teren

Crt	Categorie folosință	Intra vilan	Suprafața (mp)	Tarla	Parcelă	Nr. topo	Observații / Referințe
1	faneata	NU	2.196	-	-	-	

## Lungime Segmente

1) Valorile lungimilor segmentelor sunt obținute din proiecție în plan.

Punct început	X / Y	Punct sfârșit	X / Y	Lungime segment (** (m)
1	430.275,851 689.222,484	2	430.264,132 689.239,25	20.456
2	430.264,132 689.239,25	3	430.253,945 689.226,797	16.089
3	430.253,945 689.226,797	4	430.241,943 689.209,845	20.771
4	430.241,943 689.209,845	5	430.224,812 689.199,303	20.114
5	430.224,812 689.199,303	6	430.219,679 689.197,812	5.346

Punct început	X / Y	Punct sfârșit	X / Y	Lungime segment (** (m)
6	430.219,679 689.197,812	7	430.214,918 689.193,16	6.656
7	430.214,918 689.193,16	8	430.210,603 689.186,081	8.291
8	430.210,603 689.186,081	9	430.194,95 689.162,08	28.654
9	430.194,95 689.162,08	10	430.191,511 689.153,272	9.456
10	430.191,511 689.153,272	11	430.189,878 689.145,156	8.279
11	430.189,878 689.145,156	12	430.196,717 689.141,34	7.832
12	430.196,717 689.141,34	13	430.206,618 689.152,988	15.287
13	430.206,618 689.152,988	14	430.226,262 689.163,919	22.481
14	430.226,262 689.163,919	15	430.232,708 689.176,327	13.982
15	430.232,708 689.176,327	16	430.249,266 689.194,408	24.517
16	430.249,266 689.194,408	17	430.262,401 689.210,578	20.833
17	430.262,401 689.210,578	1	430.275,851 689.222,484	17.963

\*\* Lungimile segmentelor sunt determinate în planul de proiecție Stereo 70 și sunt rotunjite la 1 milimetru.

\*\*\* Distanța dintre puncte este formată din segmente cumulate ce sunt mai mici decât valoarea 1 milimetru.





**DATE DESPRE IMOBILUL NR. 2804**

Oficiul de Cadastru și Publicitate Imobiliară MARAMURES  
Biroul de Cadastru și Publicitate Imobiliară Dragomiresti

**A. Partea I. Descrierea imobilului**

TEREN Extravilan

Nr. CF vechi:1455

Adresa: Jud. Maramures

Nr. Crt	Nr cadastral Nr. topografic	Suprafața* (mp)	Observații / Referințe
A1		4.667	Sector cadastral:43 Teren neimprejmuit; parte din număr topografic 860

**B. Partea II. Proprietari și acte**

Inscrieri privitoare la dreptul de proprietate și alte drepturi reale	Referințe
<b>2804 / 01/11/2023</b>	
Act Normativ nr. Legea 7, din 13/03/1996 emis de Parlamentul României;	
B1	A1
Intabulare, drept de PROPRIETATE, dobandit prin Lege, cota actuala 1/1	
1) NEIDENTIFICAT NEIDENTIFICAT	
Act Administrativ nr. Adeverința nr. 4642, din 25/10/2023 emis de Primăria comunei Poienile Izei;	
B2	A1
Se notează posesia faptică în favoarea lui	
1) PETREUȘ MIHAI	

**C. Partea III. SARCINI .**

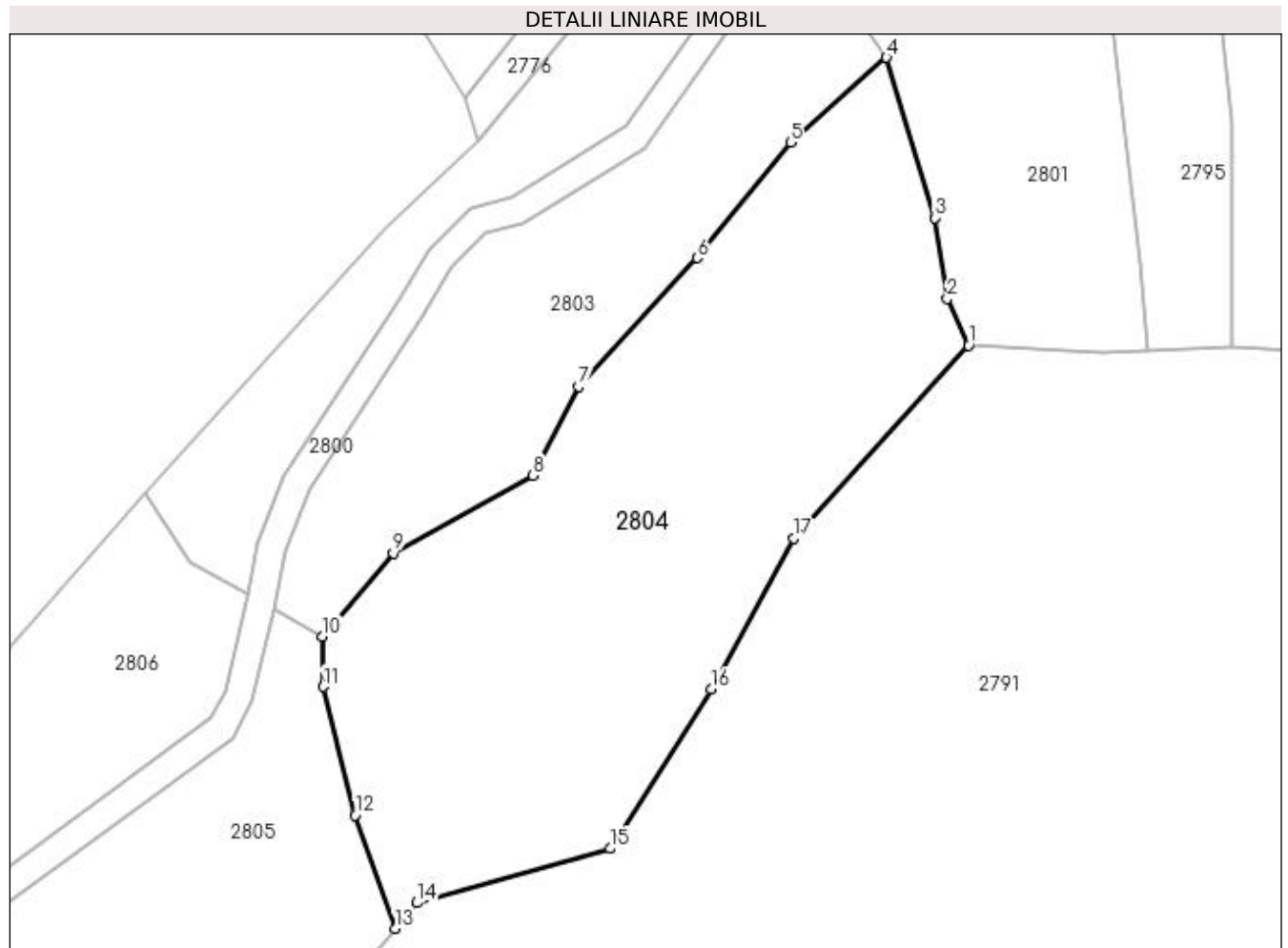
Inscrieri privind dezmembramintele dreptului de proprietate, drepturi reale de garanție și sarcini	Referințe
NU SUNT	

## Anexa Nr. 1 La Partea I

## Teren

Nr cadastral	Suprafața (mp)*	Observații / Referințe
	4.667	parte din număr topografic 860

\* Suprafața este determinată în planul de proiecție Stereo 70.



## Date referitoare la teren

Crt	Categorie folosință	Intra vilan	Suprafața (mp)	Tarla	Parcelă	Nr. topo	Observații / Referințe
1	faneata	NU	4.667	-	-	-	

## Lungime Segmente

1) Valorile lungimilor segmentelor sunt obținute din proiecție în plan.

Punct început	X / Y	Punct sfârșit	X / Y	Lungime segment (** (m)
1	430.287,357 689.182,132	2	430.284,381 689.188,649	7.164
2	430.284,381 689.188,649	3	430.282,658 689.199,996	11.477
3	430.282,658 689.199,996	4	430.275,851 689.222,484	23.496
4	430.275,851 689.222,484	5	430.262,401 689.210,578	17.963
5	430.262,401 689.210,578	6	430.249,266 689.194,408	20.833

Punct început	X / Y	Punct sfârșit	X / Y	Lungime segment (** (m)
6	430.249,266 689.194,408	7	430.232,708 689.176,327	24.517
7	430.232,708 689.176,327	8	430.226,262 689.163,919	13.982
8	430.226,262 689.163,919	9	430.206,618 689.152,988	22.481
9	430.206,618 689.152,988	10	430.196,717 689.141,34	15.287
10	430.196,717 689.141,34	11	430.196,828 689.134,265	7.076
11	430.196,828 689.134,265	12	430.201,312 689.116,251	18.564
12	430.201,312 689.116,251	13	430.206,905 689.100,372	16.836
13	430.206,905 689.100,372	14	430.209,977 689.103,949	4.715
14	430.209,977 689.103,949	15	430.237,077 689.111,579	28.154
15	430.237,077 689.111,579	16	430.251,256 689.133,945	26.482
16	430.251,256 689.133,945	17	430.262,845 689.155,101	24.122
17	430.262,845 689.155,101	1	430.287,357 689.182,132	36.49

\*\* Lungimile segmentelor sunt determinate în planul de proiecție Stereo 70 și sunt rotunjite la 1 milimetru.

\*\*\* Distanța dintre puncte este formată din segmente cumulate ce sunt mai mici decât valoarea 1 milimetru.



**DATE DESPRE IMOBILUL NR. 2805**

Oficiul de Cadastru și Publicitate Imobiliară MARAMURES  
Biroul de Cadastru și Publicitate Imobiliară Dragomiresti

**A. Partea I. Descrierea imobilului**

TEREN Extravilan

Nr. CF vechi:1811

Adresa: Jud. Maramures

Nr. Crt	Nr cadastral Nr. topografic	Suprafața* (mp)	Observații / Referințe
A1		3.244	Sector cadastral:43 Teren neimprejmuit; parte din număr topografic 837

**B. Partea II. Proprietari și acte**

Inscrieri privitoare la dreptul de proprietate și alte drepturi reale	Referințe
<b>2805 / 03/11/2023</b>	
Act Normativ nr. Legea 7, din 13/03/1996 emis de Parlamentul României;	
B1	A1
Intabulare, drept de PROPRIETATE, dobandit prin Lege, cota actuala 1/1	
1) NEIDENTIFICAT NEIDENTIFICAT	
Act Administrativ nr. Adeverința nr. 4643, din 25/10/2023 emis de Primăria comunei Poienile Izei;	
B2	A1
Se notează posesia faptică în favoarea lui	
1) GIURGI GHEORGHE	

**C. Partea III. SARCINI .**

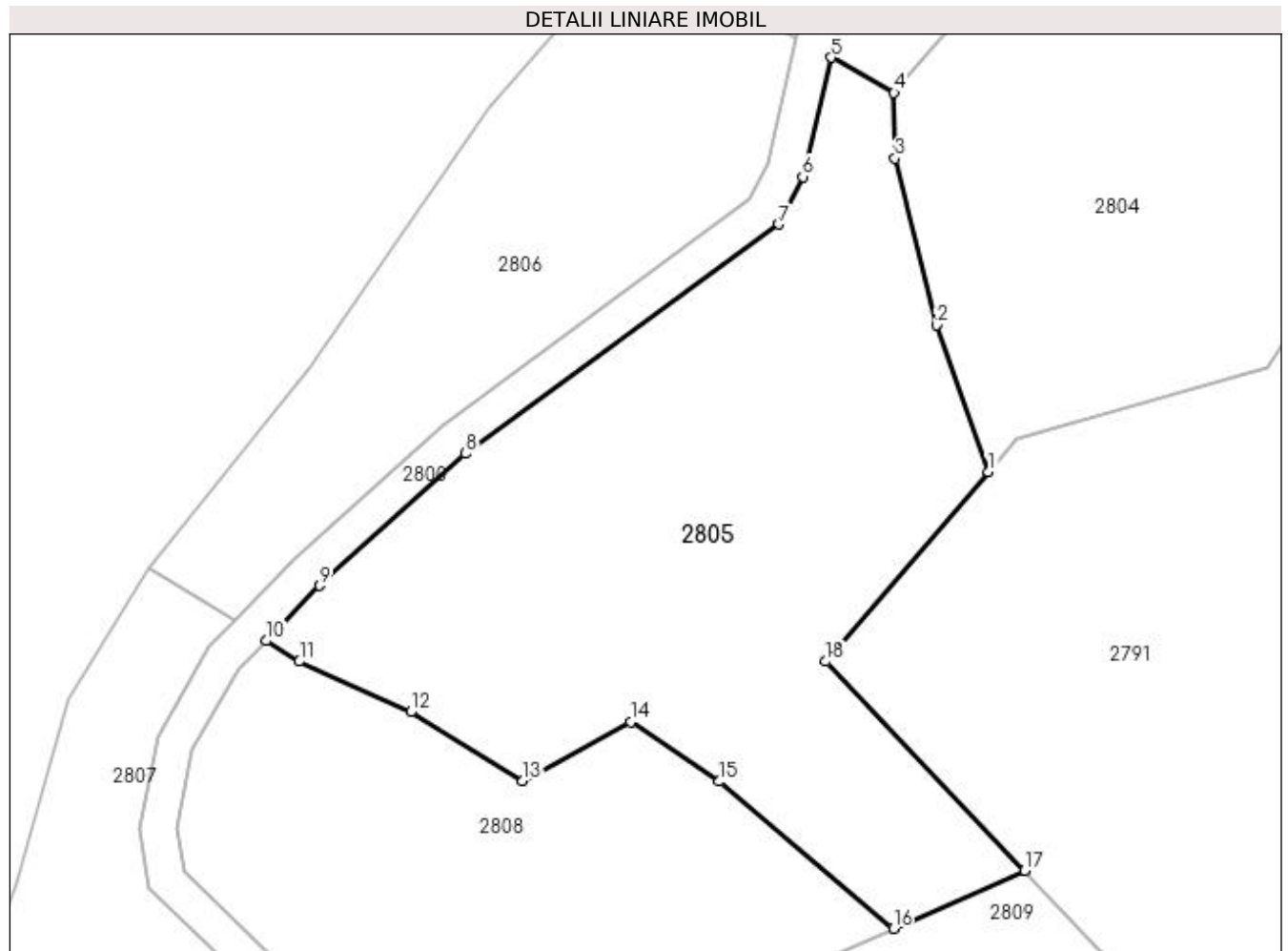
Inscrieri privind dezmembramintele dreptului de proprietate, drepturi reale de garanție și sarcini	Referințe
NU SUNT	

## Anexa Nr. 1 La Partea I

## Teren

Nr cadastral	Suprafața (mp)*	Observații / Referințe
	3.244	parte din număr topografic 837

\* Suprafața este determinată în planul de proiecție Stereo 70.



## Date referitoare la teren

Crt	Categorie folosință	Intra vilan	Suprafața (mp)	Tarla	Parcelă	Nr. topo	Observații / Referințe
1	faneata	NU	3.244	-	-	-	

## Lungime Segmente

1) Valorile lungimilor segmentelor sunt obținute din proiecție în plan.

Punct început	X / Y	Punct sfârșit	X / Y	Lungime segment (** (m)
1	430.206,905 689.100,372	2	430.201,312 689.116,251	16.836
2	430.201,312 689.116,251	3	430.196,828 689.134,265	18.564
3	430.196,828 689.134,265	4	430.196,717 689.141,34	7.076
4	430.196,717 689.141,34	5	430.189,878 689.145,156	7.832
5	430.189,878 689.145,156	6	430.186,861 689.132,277	13.227

Punct început	X / Y	Punct sfârșit	X / Y	Lungime segment (** (m)
6	430.186,861 689.132,277	7	430.184,257 689.127,158	5.743
7	430.184,257 689.127,158	8	430.150,364 689.102,376	41.987
8	430.150,364 689.102,376	9	430.134,61 689.088,118	21.247
9	430.134,61 689.088,118	10	430.128,841 689.082,146	8.304
10	430.128,841 689.082,146	11	430.132,421 689.079,93	4.211
11	430.132,421 689.079,93	12	430.144,462 689.074,479	13.217
12	430.144,462 689.074,479	13	430.156,547 689.067,021	14.201
13	430.156,547 689.067,021	14	430.168,243 689.073,394	13.32
14	430.168,243 689.073,394	15	430.177,814 689.066,969	11.528
15	430.177,814 689.066,969	16	430.196,641 689.051,07	24.642
16	430.196,641 689.051,07	17	430.210,83 689.057,346	15.515
17	430.210,83 689.057,346	18	430.189,343 689.079,918	31.165
18	430.189,343 689.079,918	1	430.206,905 689.100,372	26.959

\*\* Lungimile segmentelor sunt determinate în planul de proiecție Stereo 70 și sunt rotunjite la 1 milimetru.

\*\*\* Distanța dintre puncte este formată din segmente cumulate ce sunt mai mici decât valoarea 1 milimetru.





**DATE DESPRE IMOBILUL NR. 2806**

Oficiul de Cadastru și Publicitate Imobiliară MARAMURES  
Biroul de Cadastru și Publicitate Imobiliară Dragomiresti

**A. Partea I. Descrierea imobilului**

TEREN Extravilan

Nr. CF vechi:1811

Adresa: Jud. Maramures

Nr. Crt	Nr cadastral Nr. topografic	Suprafața* (mp)	Observații / Referințe
A1		1.673	Sector cadastral:43 Teren neimprejmuit; parte din număr topografic 837

**B. Partea II. Proprietari și acte**

Inscrieri privitoare la dreptul de proprietate și alte drepturi reale	Referințe
<b>2806 / 03/11/2023</b>	
Act Normativ nr. Legea 7, din 13/03/1996 emis de Parlamentul României;	
B1	A1
Intabulare, drept de PROPRIETATE, dobandit prin Lege, cota actuala 1/1	
1) NEIDENTIFICAT NEIDENTIFICAT	
Act Administrativ nr. Adeverința nr. 4645, din 25/10/2023 emis de Primăria comunei Poienile Izei;	
B2	A1
Se notează posesia faptică în favoarea lui	
1) GIURGI GHEORGHE	

**C. Partea III. SARCINI .**

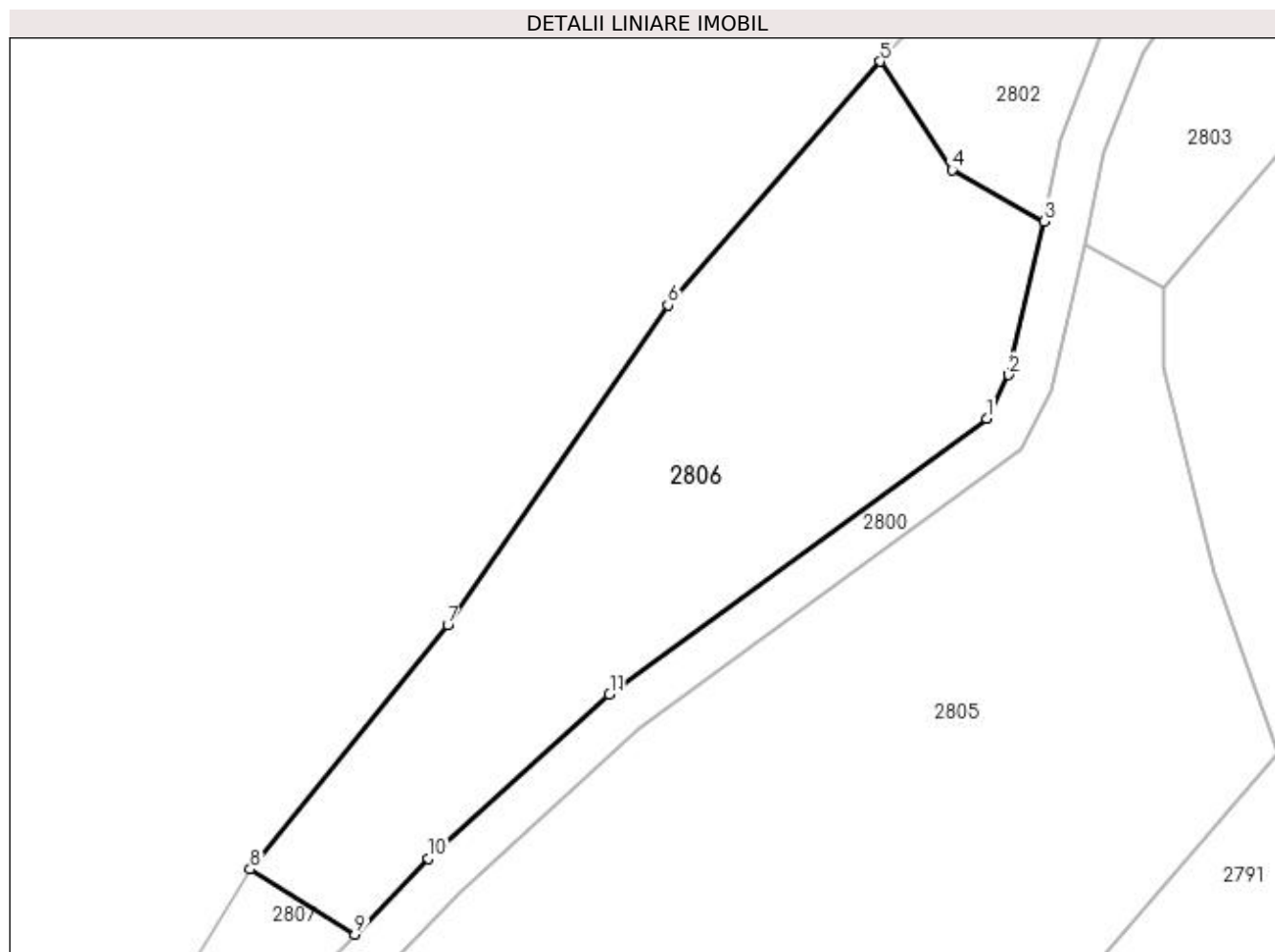
Inscrieri privind dezmembramintele dreptului de proprietate, drepturi reale de garanție și sarcini	Referințe
NU SUNT	

## Anexa Nr. 1 La Partea I

## Teren

Nr cadastral	Suprafața (mp)*	Observații / Referințe
	1.673	parte din număr topografic 837

\* Suprafața este determinată în planul de proiecție Stereo 70.



## Date referitoare la teren

Crt	Categorie folosință	Intra vilan	Suprafața (mp)	Tarla	Parcelă	Nr. topo	Observații / Referințe
1	faneata	NU	1.673	-	-	-	

## Lungime Segmente

1) Valorile lungimilor segmentelor sunt obținute din proiecție în plan.

Punct început	X / Y	Punct sfârșit	X / Y	Lungime segment (** (m)
1	430.181,125 689.129,823	2	430.183,084 689.133,675	4.321
2	430.183,084 689.133,675	3	430.186,209 689.147,202	13.884
3	430.186,209 689.147,202	4	430.178,067 689.151,745	9.324
4	430.178,067 689.151,745	5	430.171,709 689.161,321	11.495
5	430.171,709 689.161,321	6	430.153,005 689.139,812	28.504

Punct început	X / Y	Punct sfârșit	X / Y	Lungime segment (** (m)
6	430.153,005 689.139,812	7	430.133,554 689.111,582	34.282
7	430.133,554 689.111,582	8	430.116,099 689.090,031	27.733
8	430.116,099 689.090,031	9	430.125,36 689.084,3	10.892
9	430.125,36 689.084,3	10	430.131,827 689.090,994	9.307
10	430.131,827 689.090,994	11	430.147,834 689.105,482	21.59
11	430.147,834 689.105,482	1	430.181,125 689.129,823	41.241

\*\* Lungimile segmentelor sunt determinate în planul de proiecție Stereo 70 și sunt rotunjite la 1 milimetru.

\*\*\* Distanța dintre puncte este formată din segmente cumulate ce sunt mai mici decât valoarea 1 milimetru.



**DATE DESPRE IMOBILUL NR. 2807**

Oficiul de Cadastru și Publicitate Imobiliară MARAMURES  
Biroul de Cadastru și Publicitate Imobiliară Dragomiresti

**A. Partea I. Descrierea imobilului**

TEREN Extravilan

Nr. CF vechi:139

Adresa: Jud. Maramures

Nr. Crt	Nr cadastral Nr. topografic	Suprafața* (mp)	Observații / Referințe
A1		2.472	Sector cadastral:43 Teren neimprejmuit; parte din număr topografic 834

**B. Partea II. Proprietari și acte**

Inscrieri privitoare la dreptul de proprietate și alte drepturi reale	Referințe
<b>2807 / 01/11/2023</b>	
Act Normativ nr. Legea 7, din 13/03/1996 emis de Parlamentul României;	
B1	A1
Intabulare, drept de PROPRIETATE, dobandit prin Lege, cota actuala 1/1	
1) NEIDENTIFICAT NEIDENTIFICAT	
Act Administrativ nr. Adeverința nr. 4647, din 25/10/2023 emis de Primăria comunei Poienile Izei;	
B2	A1
Se notează posesia faptică în favoarea lui	
1) PUICAR MARIA	

**C. Partea III. SARCINI .**

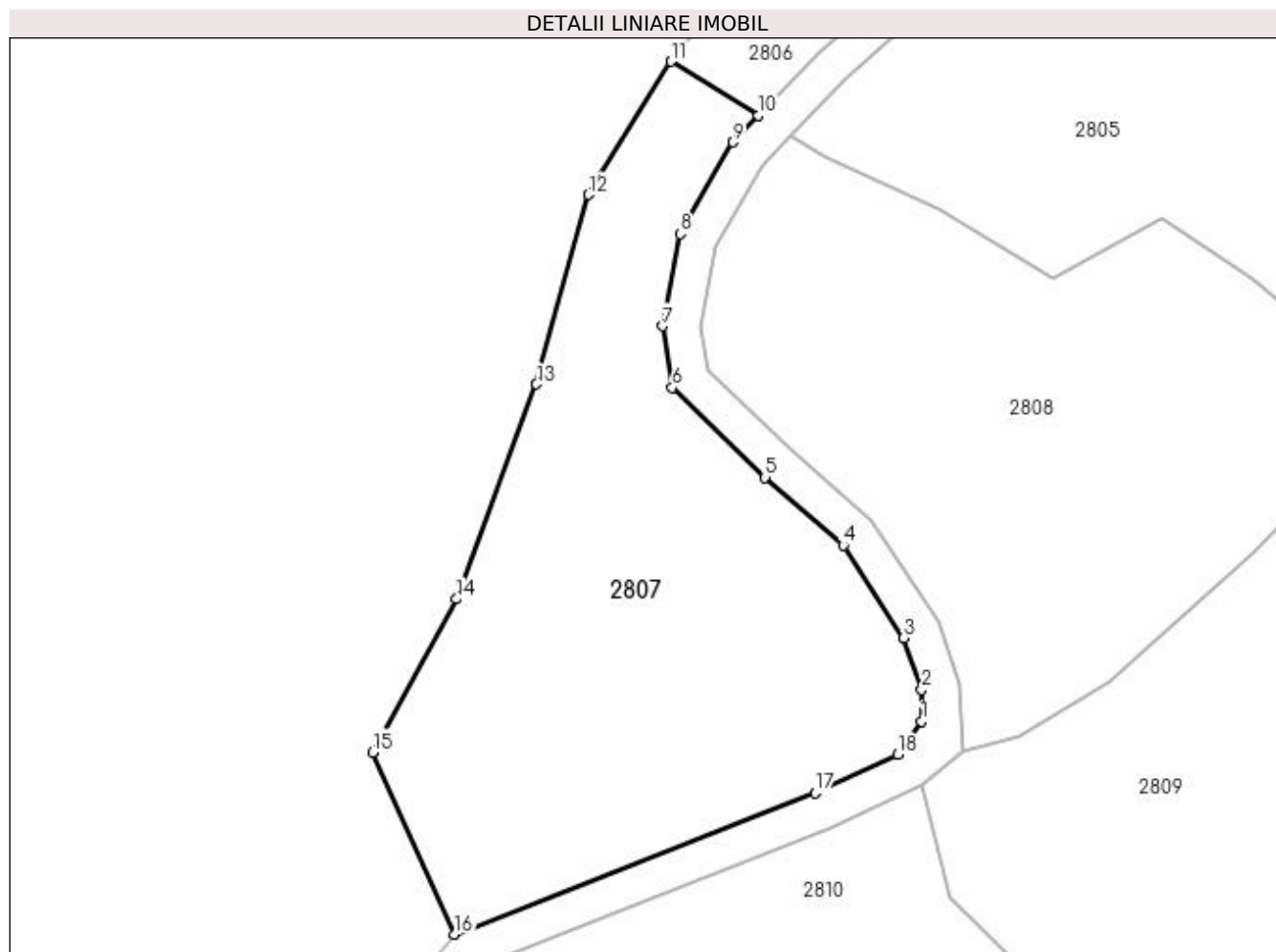
Inscrieri privind dezmembramintele dreptului de proprietate, drepturi reale de garanție și sarcini	Referințe
NU SUNT	

## Anexa Nr. 1 La Partea I

## Teren

Nr cadastral	Suprafața (mp)*	Observații / Referințe
	2.472	parte din număr topografic 834

\* Suprafața este determinată în planul de proiecție Stereo 70.



## Date referitoare la teren

Crt	Categorie folosință	Intra vilan	Suprafața (mp)	Tarla	Parcelă	Nr. topo	Observații / Referințe
1	faneata	NU	2.472	-	-	-	

## Lungime Segmente

1) Valorile lungimilor segmentelor sunt obținute din proiecție în plan.

Punct început	X / Y	Punct sfârșit	X / Y	Lungime segment (** (m)
1	430.142,703 689.020,022	2	430.142,703 689.023,399	3.377
2	430.142,703 689.023,399	3	430.140,781 689.028,897	5.824
3	430.140,781 689.028,897	4	430.134,353 689.038,697	11.72
4	430.134,353 689.038,697	5	430.126,066 689.045,91	10.986
5	430.126,066 689.045,91	6	430.116,214 689.055,422	13.695

Punct început	X / Y	Punct sfârșit	X / Y	Lungime segment (** (m)
6	430.116,214 689.055,422	7	430.115,223 689.061,964	6.617
7	430.115,223 689.061,964	8	430.117,074 689.071,741	9.95
8	430.117,074 689.071,741	9	430.122,638 689.081,482	11.218
9	430.122,638 689.081,482	10	430.125,36 689.084,3	3.919
10	430.125,36 689.084,3	11	430.116,099 689.090,031	10.892
11	430.116,099 689.090,031	12	430.107,357 689.075,906	16.612
12	430.107,357 689.075,906	13	430.101,799 689.055,804	20.856
13	430.101,799 689.055,804	14	430.093,302 689.033,018	24.319
14	430.093,302 689.033,018	15	430.084,399 689.016,766	18.531
15	430.084,399 689.016,766	16	430.093,094 688.997,448	21.185
16	430.093,094 688.997,448	17	430.131,361 689.012,439	41.099
17	430.131,361 689.012,439	18	430.140,118 689.016,512	9.658
18	430.140,118 689.016,512	1	430.142,703 689.020,022	4.359

\*\* Lungimile segmentelor sunt determinate în planul de proiecție Stereo 70 și sunt rotunjite la 1 milimetru.

\*\*\* Distanța dintre puncte este formată din segmente cumulate ce sunt mai mici decât valoarea 1 milimetru.





**DATE DESPRE IMOBILUL NR. 2808**

Oficiul de Cadastru și Publicitate Imobiliară MARAMURES  
Biroul de Cadastru și Publicitate Imobiliară Dragomiresti

**A. Partea I. Descrierea imobilului**

TEREN Extravilan

Nr. CF vechi:139

Adresa: Jud. Maramures

Nr. Crt	Nr cadastral Nr. topografic	Suprafața* (mp)	Observații / Referințe
A1		2.532	Sector cadastral:43 Teren neimprejmuit; parte din număr topografic 834

**B. Partea II. Proprietari și acte**

Inscrieri privitoare la dreptul de proprietate și alte drepturi reale	Referințe
<b>2808 / 01/11/2023</b>	
Act Normativ nr. Legea 7, din 13/03/1996 emis de Parlamentul României;	
B1	A1
Intabulare, drept de PROPRIETATE, dobandit prin Lege, cota actuala 1/1	
1) NEIDENTIFICAT NEIDENTIFICAT	
Act Administrativ nr. Adeverința nr. 4649, din 25/10/2023 emis de Primăria comunei Poienile Izei;	
B2	A1
Se notează posesia faptică în favoarea lui	
1) PUICAR MARIA	

**C. Partea III. SARCINI .**

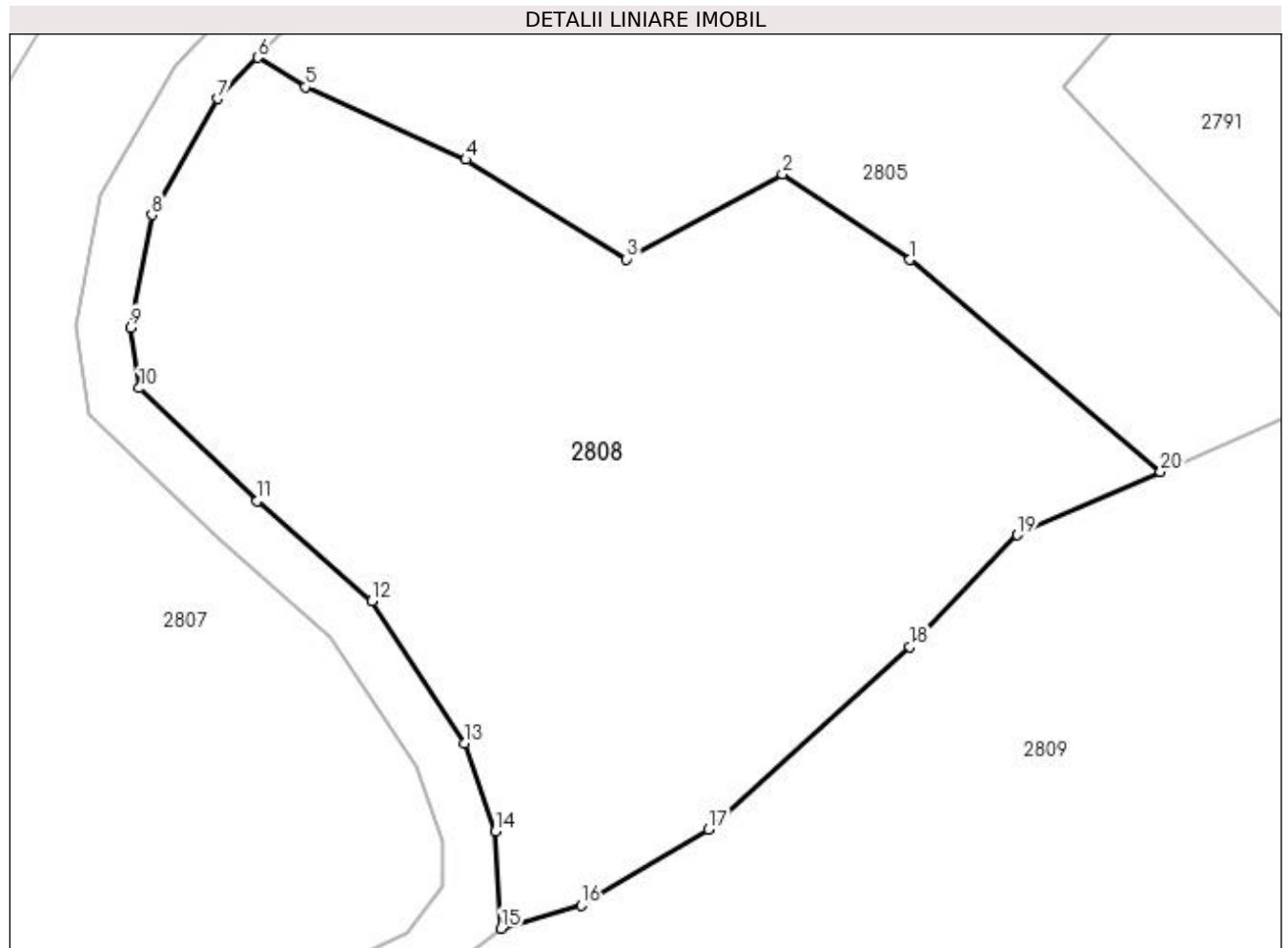
Inscrieri privind dezmembramintele dreptului de proprietate, drepturi reale de garanție și sarcini	Referințe
NU SUNT	

## Anexa Nr. 1 La Partea I

## Teren

Nr cadastral	Suprafața (mp)*	Observații / Referințe
	2.532	parte din număr topografic 834

\* Suprafața este determinată în planul de proiecție Stereo 70.



## Date referitoare la teren

Crt	Categorie folosință	Intra vilan	Suprafața (mp)	Tarla	Parcelă	Nr. topo	Observații / Referințe
1	faneata	NU	2.532	-	-	-	

## Lungime Segmente

1) Valorile lungimilor segmentelor sunt obținute din proiecție în plan.

Punct început	X / Y	Punct sfârșit	X / Y	Lungime segment (** (m)
1	430.177,814 689.066,969	2	430.168,243 689.073,394	11.528
2	430.168,243 689.073,394	3	430.156,547 689.067,021	13.32
3	430.156,547 689.067,021	4	430.144,462 689.074,479	14.201
4	430.144,462 689.074,479	5	430.132,421 689.079,93	13.217
5	430.132,421 689.079,93	6	430.128,841 689.082,146	4.211

Punct început	X / Y	Punct sfârşit	X / Y	Lungime segment (** (m)
6	430.128,841 689.082,146	7	430.125,862 689.079,063	4.287
7	430.125,862 689.079,063	8	430.120,879 689.070,339	10.047
8	430.120,879 689.070,339	9	430.119,28 689.061,89	8.599
9	430.119,28 689.061,89	10	430.119,933 689.057,34	4.596
10	430.119,933 689.057,34	11	430.128,77 689.048,859	12.248
11	430.128,77 689.048,859	12	430.137,395 689.041,352	11.435
12	430.137,395 689.041,352	13	430.144,395 689.030,68	12.763
13	430.144,395 689.030,68	14	430.146,703 689.024,078	6.994
14	430.146,703 689.024,078	15	430.147,117 689.016,791	7.298
15	430.147,117 689.016,791	16	430.153,15 689.018,52	6.276
16	430.153,15 689.018,52	17	430.162,698 689.024,24	11.13
17	430.162,698 689.024,24	18	430.177,833 689.037,9	20.388
18	430.177,833 689.037,9	19	430.185,894 689.046,318	11.655
19	430.185,894 689.046,318	20	430.196,641 689.051,07	11.751
20	430.196,641 689.051,07	1	430.177,814 689.066,969	24.642

\*\* Lungimile segmentelor sunt determinate în planul de proiecție Stereo 70 și sunt rotunjite la 1 milimetru.

\*\*\* Distanța dintre puncte este formată din segmente cumulate ce sunt mai mici decât valoarea 1 milimetru.



**DATE DESPRE IMOBILUL NR. 2809**

Oficiul de Cadastru și Publicitate Imobiliară MARAMURES  
Biroul de Cadastru și Publicitate Imobiliară Dragomiresti

**A. Partea I. Descrierea imobilului**

TEREN Extravilan

Nr. CF vechi:139

Adresa: Jud. Maramures

Nr. Crt	Nr cadastral Nr. topografic	Suprafața* (mp)	Observații / Referințe
A1		4.482	Sector cadastral:43 Teren neimprejmuit; parte din număr topografic 836

**B. Partea II. Proprietari și acte**

Inscrieri privitoare la dreptul de proprietate și alte drepturi reale	Referințe
<b>2809 / 01/11/2023</b>	
Act Normativ nr. Legea 7, din 13/03/1996 emis de Parlamentul României;	
B1	A1
Intabulare, drept de PROPRIETATE, dobandit prin Lege, cota actuala 1/1	
1) NEIDENTIFICAT NEIDENTIFICAT	
Act Administrativ nr. Adeverința nr. 4651, din 25/10/2023 emis de Primăria comunei Poienile Izei;	
B2	A1
Se notează posesia faptică în favoarea lui	
1) ROȘCA VERONICA	

**C. Partea III. SARCINI .**

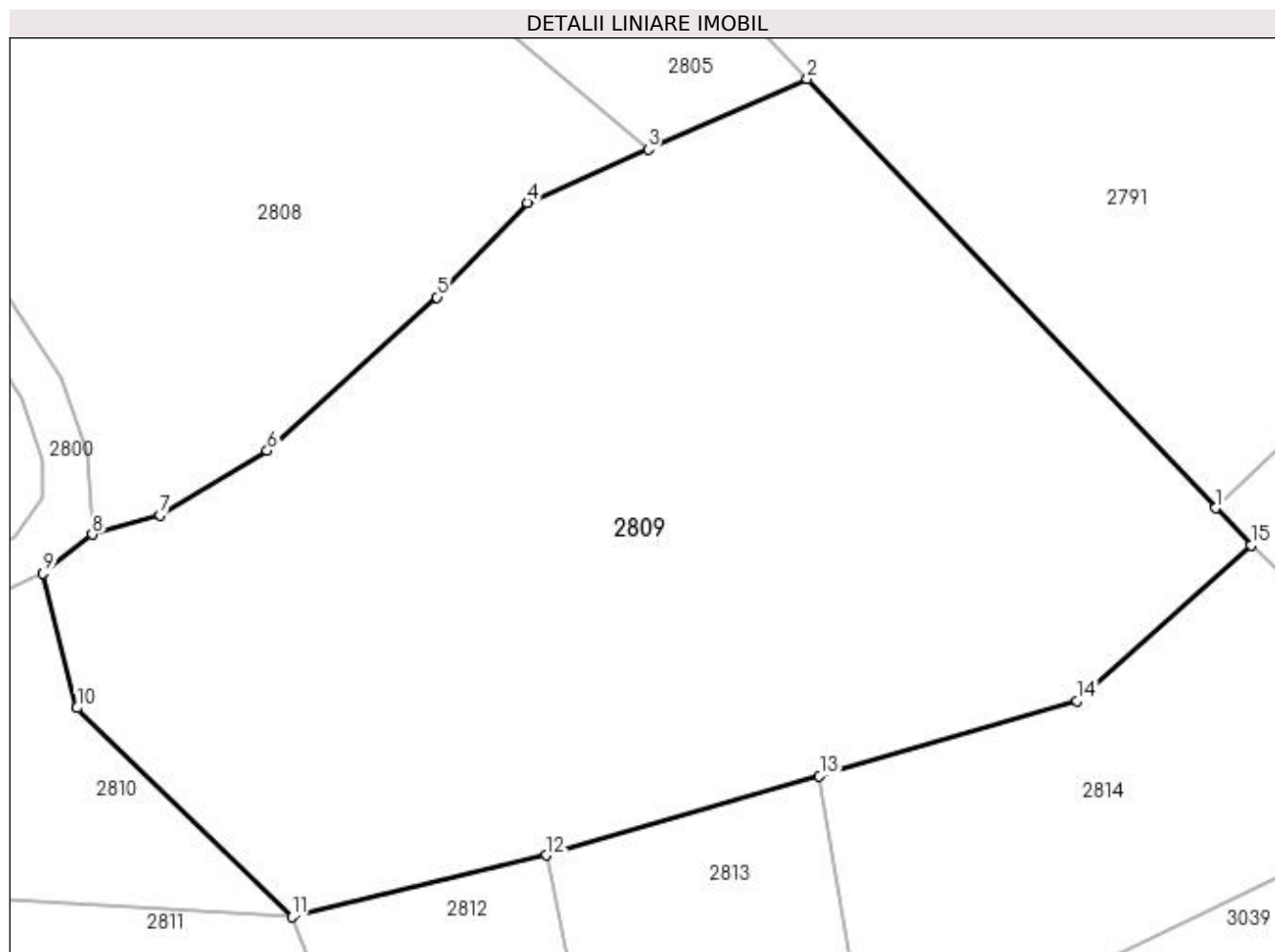
Inscrieri privind dezmembramintele dreptului de proprietate, drepturi reale de garanție și sarcini	Referințe
NU SUNT	

## Anexa Nr. 1 La Partea I

## Teren

Nr cadastral	Suprafața (mp)*	Observații / Referințe
	4.482	parte din număr topografic 836

\* Suprafața este determinată în planul de proiecție Stereo 70.



## Date referitoare la teren

Crt	Categorie folosință	Intra vilan	Suprafața (mp)	Tarla	Parcelă	Nr. topo	Observații / Referințe
1	faneata	NU	4.482	-	-	-	

## Lungime Segmente

1) Valorile lungimilor segmentelor sunt obținute din proiecție în plan.

Punct început	X / Y	Punct sfârșit	X / Y	Lungime segment (** (m)
1	430.247,214 689.019,124	2	430.210,83 689.057,346	52.77
2	430.210,83 689.057,346	3	430.196,641 689.051,07	15.515
3	430.196,641 689.051,07	4	430.185,894 689.046,318	11.751
4	430.185,894 689.046,318	5	430.177,833 689.037,9	11.655
5	430.177,833 689.037,9	6	430.162,698 689.024,24	20.388

Punct început	X / Y	Punct sfârșit	X / Y	Lungime segment (** (m)
6	430.162,698 689.024,24	7	430.153,15 689.018,52	11.13
7	430.153,15 689.018,52	8	430.147,117 689.016,791	6.276
8	430.147,117 689.016,791	9	430.142,732 689.013,317	5.594
9	430.142,732 689.013,317	10	430.145,748 689.001,314	12.376
10	430.145,748 689.001,314	11	430.164,895 688.982,705	26.7
11	430.164,895 688.982,705	12	430.187,615 688.988,188	23.372
12	430.187,615 688.988,188	13	430.211,927 688.995,272	25.323
13	430.211,927 688.995,272	14	430.234,853 689.001,952	23.879
14	430.234,853 689.001,952	15	430.250,379 689.015,806	20.808
15	430.250,379 689.015,806	1	430.247,214 689.019,124	4.586

\*\* Lungimile segmentelor sunt determinate în planul de proiecție Stereo 70 și sunt rotunjite la 1 milimetru.

\*\*\* Distanța dintre puncte este formată din segmente cumulate ce sunt mai mici decât valoarea 1 milimetru.





**DATE DESPRE IMOBILUL NR. 2810**

Oficiul de Cadastru și Publicitate Imobiliară MARAMURES  
Biroul de Cadastru și Publicitate Imobiliară Dragomiresti

**A. Partea I. Descrierea imobilului**

TEREN Extravilan

Nr. CF vechi:65

Adresa: Jud. Maramures

Nr. Crt	Nr cadastral Nr. topografic	Suprafața* (mp)	Observații / Referințe
A1		1.101	Sector cadastral:43 Teren neimprejmuit; parte din număr topografic 835

**B. Partea II. Proprietari și acte**

Inscrieri privitoare la dreptul de proprietate și alte drepturi reale	Referințe
<b>2810 / 03/11/2023</b>	
Act Normativ nr. Legea 7, din 13/03/1996 emis de Parlamentul României;	
B1	A1
Intabulare, drept de PROPRIETATE, dobandit prin Lege, cota actuala 1/1	
1) NEIDENTIFICAT NEIDENTIFICAT	
Act Administrativ nr. Adeverința nr. 4977, din 03/11/2023 emis de Primăria comunei Poienile Izei;	
B2	A1
Se notează posesia faptică în favoarea lui	
1) BÎRSOAN GHEORGHE	

**C. Partea III. SARCINI .**

Inscrieri privind dezmembramintele dreptului de proprietate, drepturi reale de garanție și sarcini	Referințe
NU SUNT	

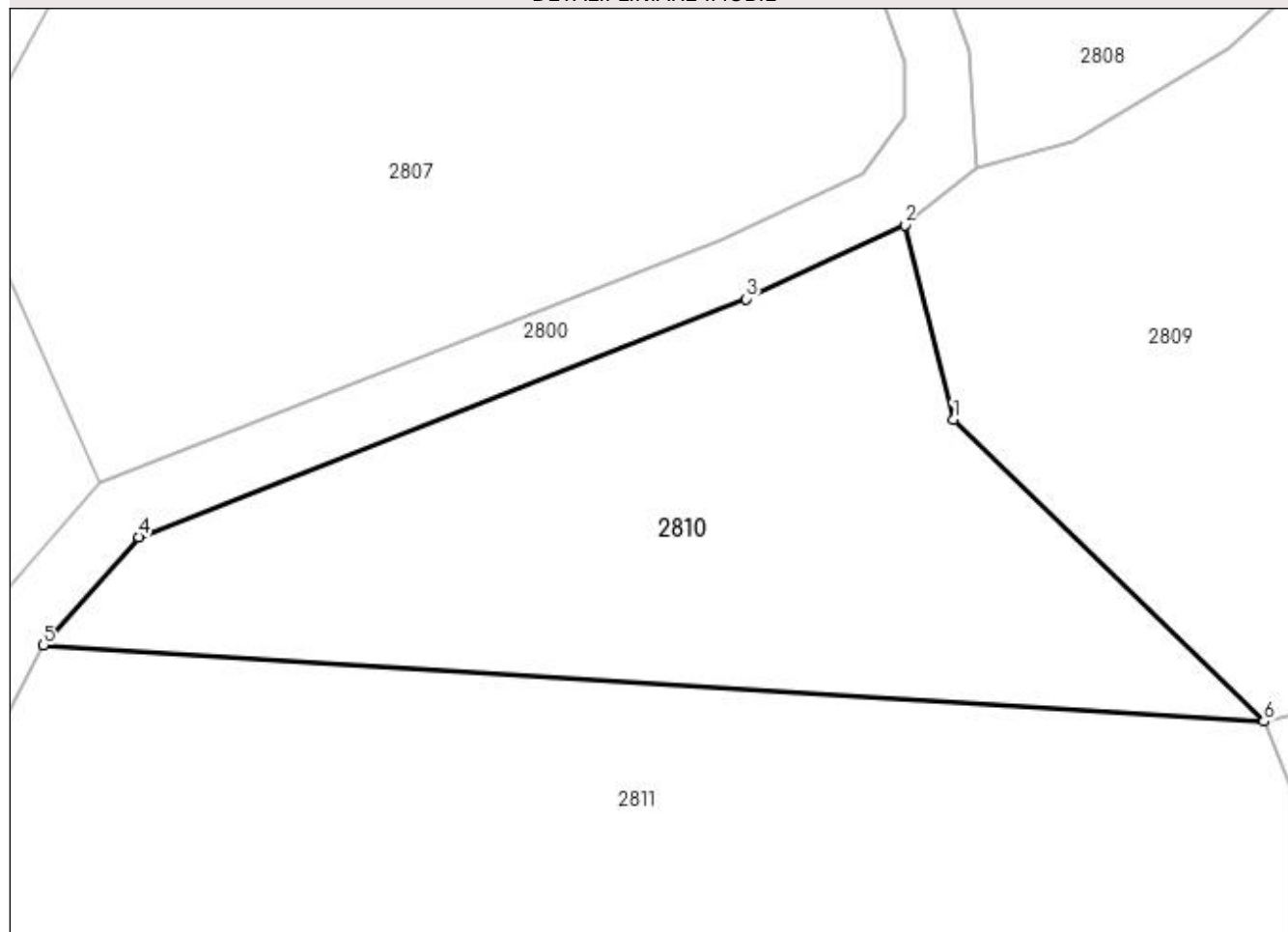
## Anexa Nr. 1 La Partea I

## Teren

Nr cadastral	Suprafața (mp)*	Observații / Referințe
	1.101	parte din număr topografic 835

\* Suprafața este determinată în planul de proiecție Stereo 70.

## DETALII LINIARE IMOBIL



## Date referitoare la teren

Crt	Categorie folosință	Intra vilan	Suprafața (mp)	Tarla	Parcelă	Nr. topo	Observații / Referințe
1	faneata	NU	1.101	-	-	-	

## Lungime Segmente

1) Valorile lungimilor segmentelor sunt obținute din proiecție în plan.

Punct început	X / Y	Punct sfârșit	X / Y	Lungime segment (** (m)
1	430.145,748 689.001,314	2	430.142,732 689.013,317	12.376
2	430.142,732 689.013,317	3	430.132,936 689.008,76	10.805
3	430.132,936 689.008,76	4	430.095,455 688.994,077	40.254
4	430.095,455 688.994,077	5	430.089,583 688.987,408	8.885
5	430.089,583 688.987,408	6	430.164,895 688.982,705	75.459

Punct început	X / Y	Punct sfârşit	X / Y	Lungime segment (** (m)
6	430.164,895 688.982,705	1	430.145,748 689.001,314	26.7

\*\* Lungimile segmentelor sunt determinate în planul de proiecţie Stereo 70 şi sunt rotunjite la 1 milimetru.

\*\*\* Distanţa dintre puncte este formată din segmente cumulate ce sunt mai mici decât valoarea 1 milimetru.



**DATE DESPRE IMOBILUL NR. 2811**

Oficiul de Cadastru și Publicitate Imobiliară MARAMURES  
Biroul de Cadastru și Publicitate Imobiliară Dragomiresti

**A. Partea I. Descrierea imobilului**

TEREN Extravilan

Nr. CF vechi:285

Adresa: Jud. Maramures

Nr. Crt	Nr cadastral Nr. topografic	Suprafața* (mp)	Observații / Referințe
A1		3.705	Sector cadastral:43 Teren neimprejmuit; parte din număr topografic 798

**B. Partea II. Proprietari și acte**

Inscrieri privitoare la dreptul de proprietate și alte drepturi reale	Referințe
<b>2811 / 01/11/2023</b>	
Act Normativ nr. Legea 7, din 13/03/1996 emis de Parlamentul României;	
B1	A1
Intabulare, drept de PROPRIETATE, dobândit prin Lege, cota actuala 1/1	
1) NEIDENTIFICAT NEIDENTIFICAT	
Act Administrativ nr. Adeverința nr. 4654, din 25/10/2023 emis de Primăria comunei Poienile Izei;	
B2	A1
Se notează posesia faptică în favoarea lui	
1) TOMȘA ILIE	

**C. Partea III. SARCINI .**

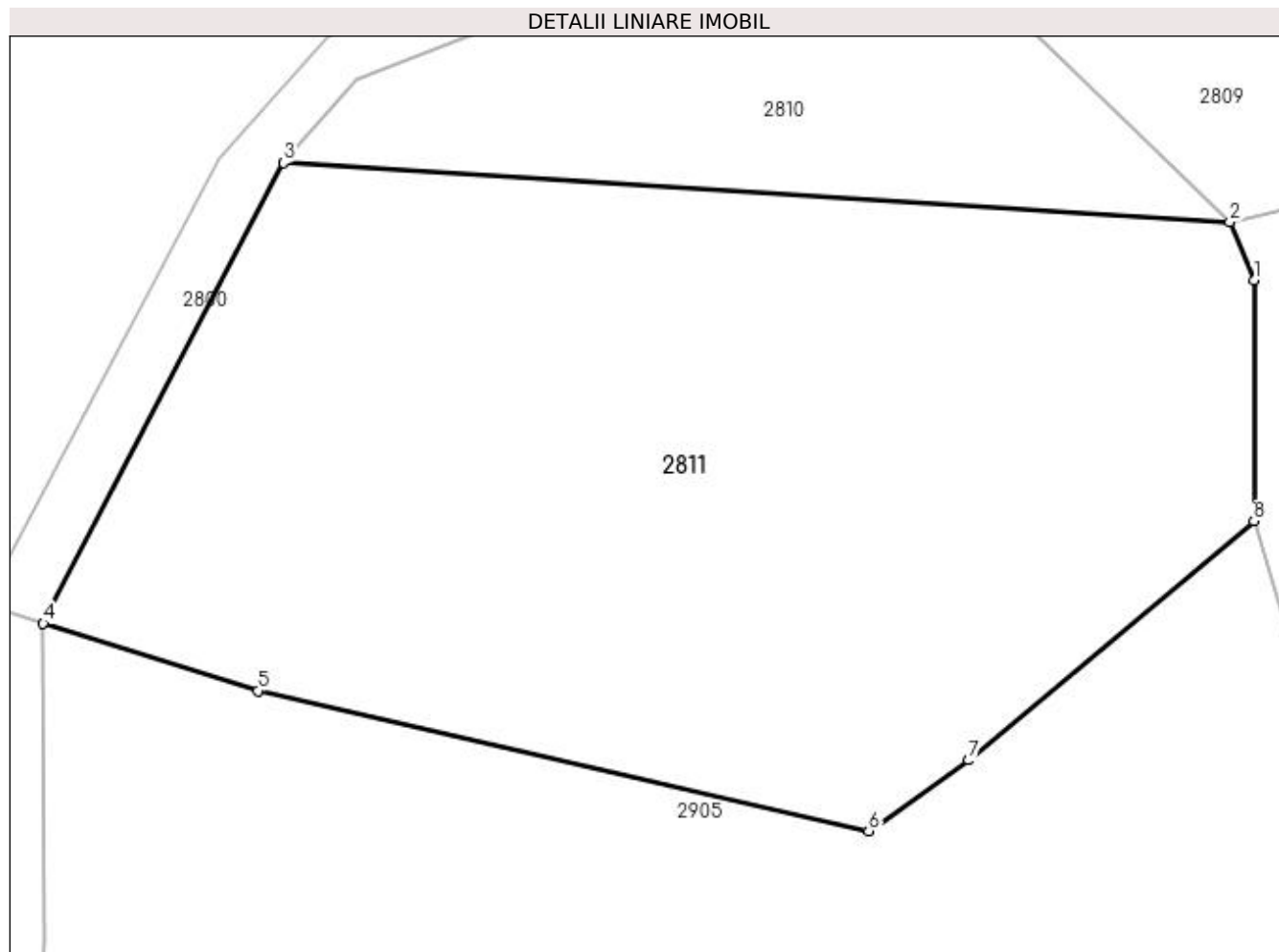
Inscrieri privind dezmembramintele dreptului de proprietate, drepturi reale de garanție și sarcini	Referințe
NU SUNT	

## Anexa Nr. 1 La Partea I

## Teren

Nr cadastral	Suprafața (mp)*	Observații / Referințe
	3.705	parte din număr topografic 798

\* Suprafața este determinată în planul de proiecție Stereo 70.



## Date referitoare la teren

Crt	Categorie folosință	Intra vilan	Suprafața (mp)	Tarla	Parcelă	Nr. topo	Observații / Referințe
1	faneata	NU	3.705	-	-	-	

## Lungime Segmente

1) Valorile lungimilor segmentelor sunt obținute din proiecție în plan.

Punct început	X / Y	Punct sfârșit	X / Y	Lungime segment (** (m)
1	430.166,812 688.978,067	2	430.164,895 688.982,705	5.019
2	430.164,895 688.982,705	3	430.089,583 688.987,408	75.459
3	430.089,583 688.987,408	4	430.070,494 688.950,773	41.31
4	430.070,494 688.950,773	5	430.087,568 688.945,424	17.892
5	430.087,568 688.945,424	6	430.136,149 688.934,261	49.847

Punct început	X / Y	Punct sfârșit	X / Y	Lungime segment (** (m)
6	430.136,149 688.934,261	7	430.144,118 688.939,9	9.762
7	430.144,118 688.939,9	8	430.166,804 688.958,926	29.608
8	430.166,804 688.958,926	1	430.166,812 688.978,067	19.141

\*\* Lungimile segmentelor sunt determinate în planul de proiecție Stereo 70 și sunt rotunjite la 1 milimetru.

\*\*\* Distanța dintre puncte este formată din segmente cumulate ce sunt mai mici decât valoarea 1 milimetru.





**DATE DESPRE IMOBILUL NR. 2812**

Oficiul de Cadastru și Publicitate Imobiliară MARAMURES  
Biroul de Cadastru și Publicitate Imobiliară Dragomirești

**A. Partea I. Descrierea imobilului**

TEREN Extravilan

Nr. CF vechi:285

Adresa: Jud. Maramures

Nr. Crt	Nr cadastral Nr. topografic	Suprafața* (mp)	Observații / Referințe
A1		1.023	Sector cadastral:43 Teren neimprejmuit; parte din număr topografic 798

**B. Partea II. Proprietari și acte**

Inscrieri privitoare la dreptul de proprietate și alte drepturi reale	Referințe
<b>2812 / 03/11/2023</b>	
Act Normativ nr. Legea 7, din 13/03/1996 emis de Parlamentul României;	
B1	A1
Intabulare, drept de PROPRIETATE, dobândit prin Lege, cota actuala 1/1 1) NEIDENTIFICAT NEIDENTIFICAT	
Act Administrativ nr. Adeverința nr. 4906, din 01/11/2023 emis de Primăria comunei Poienile Izei;	
B2	A1
Se notează posesia faptică în favoarea lui 1) ANANIE IOANA-ANUȚA	

**C. Partea III. SARCINI .**

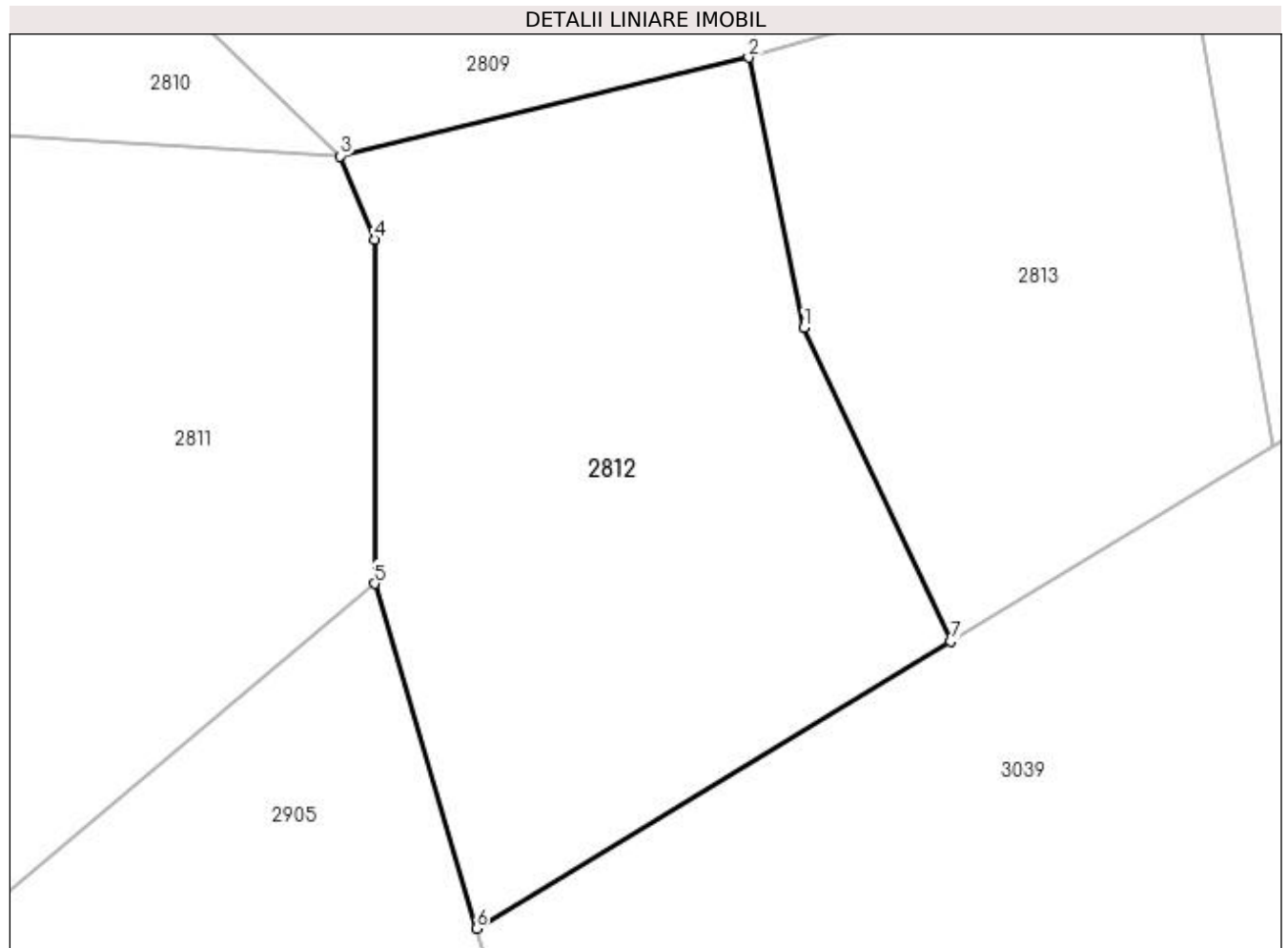
Inscrieri privind dezmembramintele dreptului de proprietate, drepturi reale de garanție și sarcini	Referințe
NU SUNT	

## Anexa Nr. 1 La Partea I

## Teren

Nr cadastral	Suprafața (mp)*	Observații / Referințe
	1.023	parte din număr topografic 798

\* Suprafața este determinată în planul de proiecție Stereo 70.



## Date referitoare la teren

Crt	Categorie folosință	Intra vilan	Suprafața (mp)	Tarla	Parcelă	Nr. topo	Observații / Referințe
1	faneata	NU	1.023	-	-	-	

## Lungime Segmente

1) Valorile lungimilor segmentelor sunt obținute din proiecție în plan.

Punct început	X / Y	Punct sfârșit	X / Y	Lungime segment (** (m)
1	430.190,681 688.973,164	2	430.187,615 688.988,188	15.334
2	430.187,615 688.988,188	3	430.164,895 688.982,705	23.372
3	430.164,895 688.982,705	4	430.166,812 688.978,067	5.019
4	430.166,812 688.978,067	5	430.166,804 688.958,926	19.141
5	430.166,804 688.958,926	6	430.172,467 688.939,756	19.989

Punct început	X / Y	Punct sfârșit	X / Y	Lungime segment (** (m)
6	430.172,467 688.939,756	7	430.198,853 688.955,715	30.837
7	430.198,853 688.955,715	1	430.190,681 688.973,164	19.268

\*\* Lungimile segmentelor sunt determinate în planul de proiecție Stereo 70 și sunt rotunjite la 1 milimetru.

\*\*\* Distanța dintre puncte este formată din segmente cumulate ce sunt mai mici decât valoarea 1 milimetru.



**DATE DESPRE IMOBILUL NR. 2813**

Oficiul de Cadastru și Publicitate Imobiliară MARAMURES  
Biroul de Cadastru și Publicitate Imobiliară Dragomirești

**A. Partea I. Descrierea imobilului**

TEREN Extravilan

Nr. CF vechi:1269

Adresa: Jud. Maramures

Nr. Crt	Nr cadastral Nr. topografic	Suprafața* (mp)	Observații / Referințe
A1		754	Sector cadastral:43 Teren neimprejmuit; parte din număr topografic 797/b

**B. Partea II. Proprietari și acte**

Inscrieri privitoare la dreptul de proprietate și alte drepturi reale	Referințe
<b>2813 / 01/11/2023</b>	
Act Normativ nr. Legea 7, din 13/03/1996 emis de Parlamentul României;	
B1	A1
Intabulare, drept de PROPRIETATE, dobandit prin Lege, cota actuala 1/1	
1) NEIDENTIFICAT NEIDENTIFICAT	
Act Administrativ nr. Adeverința nr. 4655, din 25/10/2023 emis de Primăria comunei Poienile Izei;	
B2	A1
Se notează posesia faptică în favoarea lui	
1) MUNTEAN PAUL	

**C. Partea III. SARCINI .**

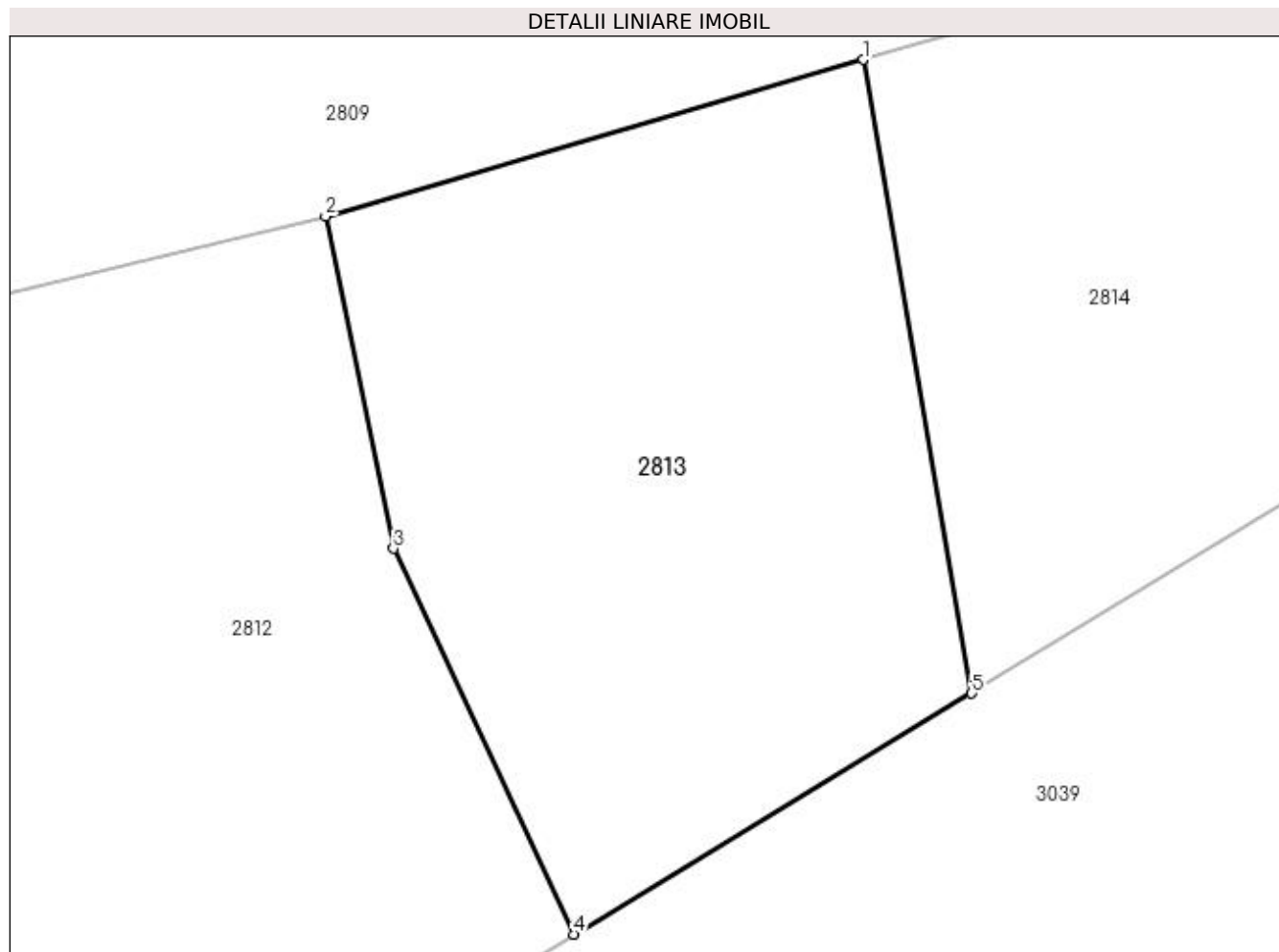
Inscrieri privind dezmembramintele dreptului de proprietate, drepturi reale de garanție și sarcini	Referințe
NU SUNT	

## Anexa Nr. 1 La Partea I

## Teren

Nr cadastral	Suprafața (mp)*	Observații / Referințe
	754	parte din număr topografic 797/b

\* Suprafața este determinată în planul de proiecție Stereo 70.



## Date referitoare la teren

Crt	Categorie folosință	Intra vilan	Suprafața (mp)	Tarla	Parcelă	Nr. topo	Observații / Referințe
1	faneata	NU	754	-	-	-	

## Lungime Segmente

1) Valorile lungimilor segmentelor sunt obținute din proiecție în plan.

Punct început	X / Y	Punct sfârșit	X / Y	Lungime segment (** (m)
1	430.211,927 688.995,272	2	430.187,615 688.988,188	25.323
2	430.187,615 688.988,188	3	430.190,681 688.973,164	15.334
3	430.190,681 688.973,164	4	430.198,853 688.955,715	19.268
4	430.198,853 688.955,715	5	430.216,843 688.966,612	21.033
5	430.216,843 688.966,612	1	430.211,927 688.995,272	29.078

**\*\* Lungimile segmentelor sunt determinate în planul de proiecție Stereo 70 și sunt rotunjite la 1 milimetru.**

**\*\*\* Distanța dintre puncte este formată din segmente cumulate ce sunt mai mici decât valoarea 1 milimetru.**





**DATE DESPRE IMOBILUL NR. 2814**

Oficiul de Cadastru și Publicitate Imobiliară MARAMURES  
Biroul de Cadastru și Publicitate Imobiliară Dragomiresti

**A. Partea I. Descrierea imobilului**

TEREN Extravilan

Nr. CF vechi:1269

Adresa: Jud. Maramures

Nr. Crt	Nr cadastral Nr. topografic	Suprafața* (mp)	Observații / Referințe
A1		1.316	Sector cadastral:43 Teren neimprejmuit; parte din număr topografic 797/b

**B. Partea II. Proprietari și acte**

Inscrieri privitoare la dreptul de proprietate și alte drepturi reale		Referințe
<b>2814 / 01/11/2023</b>		
Act Normativ nr. Legea 7, din 13/03/1996 emis de Parlamentul României;		
B1	Intabulare, drept de PROPRIETATE, dobandit prin Lege, cota actuala 1/1 1) NEIDENTIFICAT NEIDENTIFICAT	A1
Act Administrativ nr. Adeverința nr. 4656, din 25/10/2023 emis de Primăria comunei Poienile Izei;		
B2	Se notează posesia faptică în favoarea lui 1) POP-MUNTEAN IOANA	A1

**C. Partea III. SARCINI .**

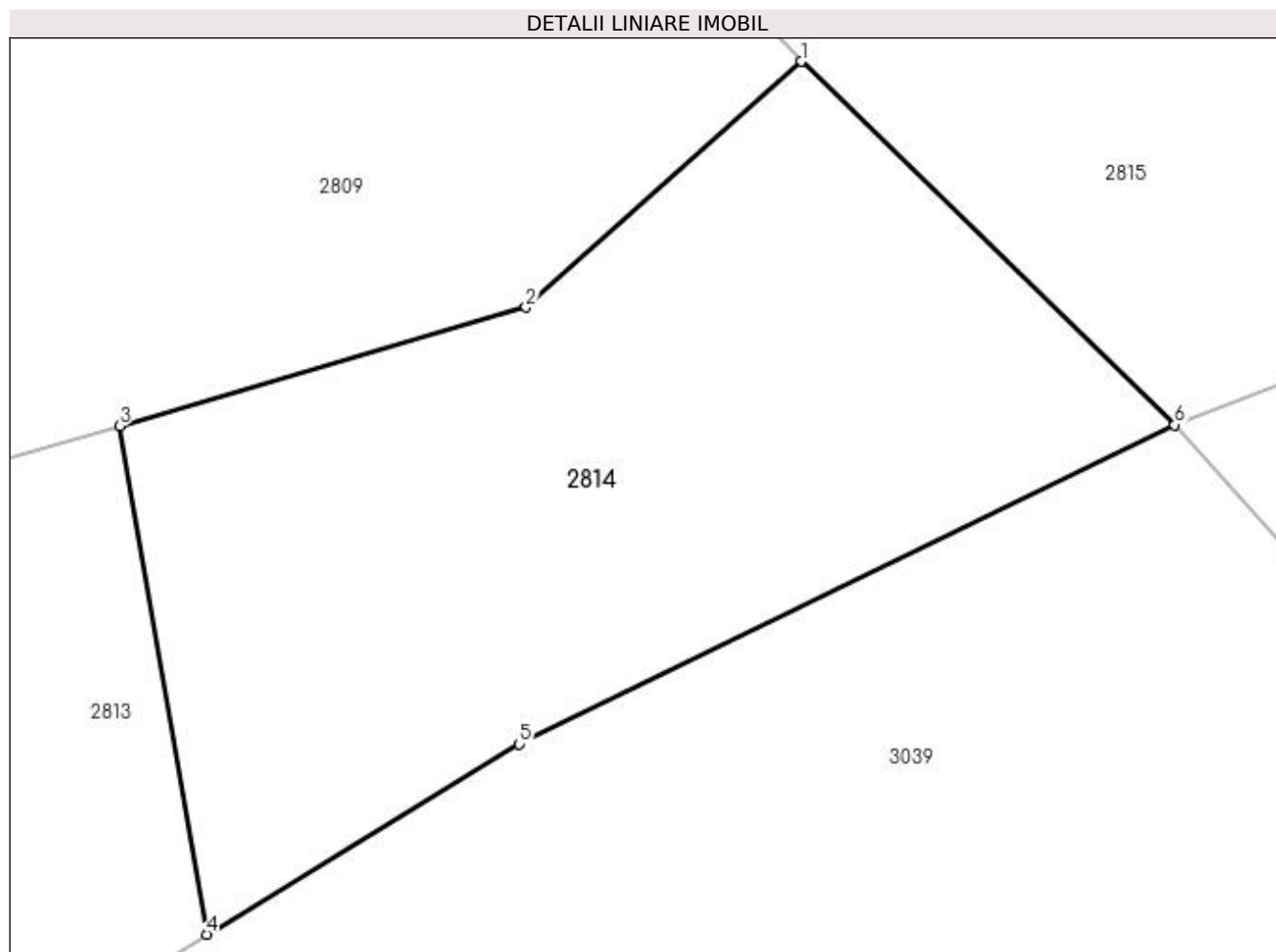
Inscrieri privind dezmembramintele dreptului de proprietate, drepturi reale de garanție și sarcini	Referințe
NU SUNT	

## Anexa Nr. 1 La Partea I

## Teren

Nr cadastral	Suprafața (mp)*	Observații / Referințe
	1.316	parte din număr topografic 797/b

\* Suprafața este determinată în planul de proiecție Stereo 70.



## Date referitoare la teren

Crt	Categorie folosință	Intra vilan	Suprafața (mp)	Tarla	Parcelă	Nr. topo	Observații / Referințe
1	faneata	NU	1.316	-	-	-	

## Lungime Segmente

1) Valorile lungimilor segmentelor sunt obținute din proiecție în plan.

Punct început	X / Y	Punct sfârșit	X / Y	Lungime segment (** (m)
1	430.250,379 689.015,806	2	430.234,853 689.001,952	20.808
2	430.234,853 689.001,952	3	430.211,927 688.995,272	23.879
3	430.211,927 688.995,272	4	430.216,843 688.966,612	29.078
4	430.216,843 688.966,612	5	430.234,464 688.977,345	20.632
5	430.234,464 688.977,345	6	430.271,434 688.995,323	41.11

Punct început	X / Y	Punct sfârșit	X / Y	Lungime segment (** (m)
6	430.271,434 688.995,323	1	430.250,379 689.015,806	29.375

\*\* Lungimile segmentelor sunt determinate în planul de proiecție Stereo 70 și sunt rotunjite la 1 milimetru.

\*\*\* Distanța dintre puncte este formată din segmente cumulate ce sunt mai mici decât valoarea 1 milimetru.



**DATE DESPRE IMOBILUL NR. 2815**

Oficiul de Cadastru și Publicitate Imobiliară MARAMURES  
Biroul de Cadastru și Publicitate Imobiliară Dragomiresti

**A. Partea I. Descrierea imobilului**

TEREN Extravilan

Nr. CF vechi:1983

Adresa: Jud. Maramures

Nr. Crt	Nr cadastral Nr. topografic	Suprafața* (mp)	Observații / Referințe
A1		8.853	Sector cadastral:43 Teren neimprejmuit; parte din număr topografic 838/2

**B. Partea II. Proprietari și acte**

Inscrieri privitoare la dreptul de proprietate și alte drepturi reale	Referințe
<b>2815 / 01/11/2023</b>	
Act Normativ nr. Legea 7, din 13/03/1996 emis de Parlamentul României;	
B1	A1
Intabulare, drept de PROPRIETATE, dobandit prin Lege, cota actuala 1/1 1) NEIDENTIFICAT NEIDENTIFICAT	
Act Administrativ nr. Adeverința nr. 4657, din 25/10/2023 emis de Primăria comunei Poienile Izei;	
B2	A1
Se notează posesia faptică în favoarea lui 1) PETREUȘ PETRU	

**C. Partea III. SARCINI .**

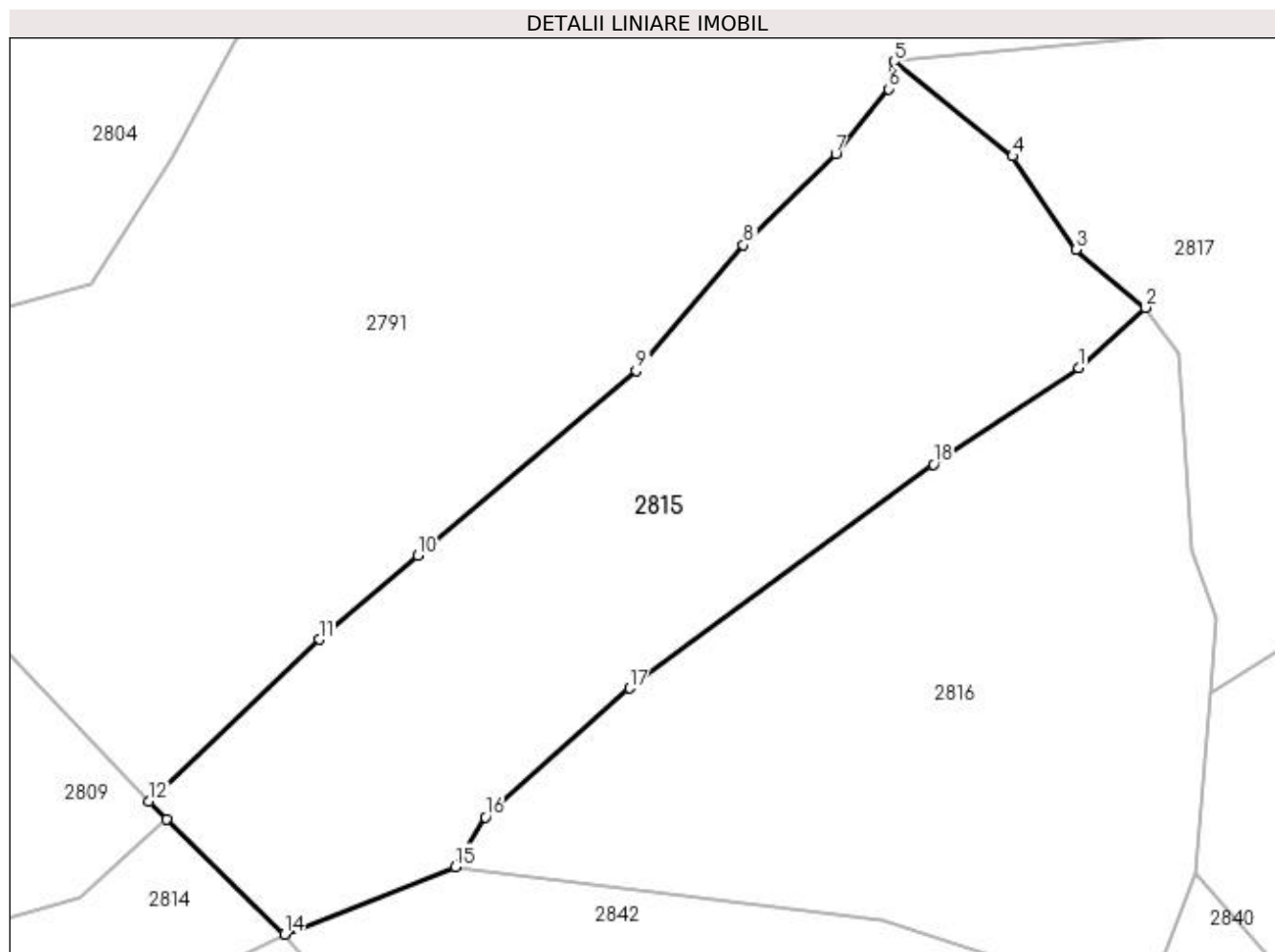
Inscrieri privind dezmembramintele dreptului de proprietate, drepturi reale de garanție și sarcini	Referințe
NU SUNT	

## Anexa Nr. 1 La Partea I

## Teren

Nr cadastral	Suprafața (mp)*	Observații / Referințe
	8.853	parte din număr topografic 838/2

\* Suprafața este determinată în planul de proiecție Stereo 70.



## Date referitoare la teren

Crt	Categorie folosință	Intra vilan	Suprafața (mp)	Tarla	Parcelă	Nr. topo	Observații / Referințe
1	faneata	NU	8.853	-	-	-	

## Lungime Segmente

1) Valorile lungimilor segmentelor sunt obținute din proiecție în plan.

Punct început	X / Y	Punct sfârșit	X / Y	Lungime segment (** (m)
1	430.413,402 689.096,465	2	430.425,324 689.107,257	16.081
2	430.425,324 689.107,257	3	430.412,859 689.117,583	16.186
3	430.412,859 689.117,583	4	430.401,571 689.134,299	20.17
4	430.401,571 689.134,299	5	430.380,409 689.151,223	27.097
5	430.380,409 689.151,223	6	430.379,444 689.146,319	4.998

Punct început	X / Y	Punct sfârșit	X / Y	Lungime segment (** (m)
6	430.379,444 689.146,319	7	430.369,969 689.134,678	15.01
7	430.369,969 689.134,678	8	430.353,486 689.118,449	23.132
8	430.353,486 689.118,449	9	430.334,338 689.095,958	29.538
9	430.334,338 689.095,958	10	430.295,299 689.062,979	51.104
10	430.295,299 689.062,979	11	430.277,685 689.047,996	23.125
11	430.277,685 689.047,996	12	430.247,214 689.019,124	41.977
12	430.247,214 689.019,124	13	430.250,379 689.015,806	4.586
13	430.250,379 689.015,806	14	430.271,434 688.995,323	29.375
14	430.271,434 688.995,323	15	430.302,041 689.007,381	32.897
15	430.302,041 689.007,381	16	430.307,376 689.016,258	10.357
16	430.307,376 689.016,258	17	430.333,124 689.039,279	34.539
17	430.333,124 689.039,279	18	430.387,406 689.079,244	67.407
18	430.387,406 689.079,244	1	430.413,402 689.096,465	31.183

\*\* Lungimile segmentelor sunt determinate în planul de proiecție Stereo 70 și sunt rotunjite la 1 milimetru.

\*\*\* Distanța dintre puncte este formată din segmente cumulate ce sunt mai mici decât valoarea 1 milimetru.





**DATE DESPRE IMOBILUL NR. 2816**

Oficiul de Cadastru și Publicitate Imobiliară MARAMURES  
Biroul de Cadastru și Publicitate Imobiliară Dragomiresti

**A. Partea I. Descrierea imobilului**

TEREN Extravilan

Nr. CF vechi:1983

Adresa: Jud. Maramures

Nr. Crt	Nr cadastral Nr. topografic	Suprafața* (mp)	Observații / Referințe
A1		8.720	Sector cadastral:43 Teren neimprejmuit; parte din număr topografic 838/2

**B. Partea II. Proprietari și acte**

Inscrieri privitoare la dreptul de proprietate și alte drepturi reale	Referințe
<b>2816 / 01/11/2023</b>	
Act Normativ nr. Legea 7, din 13/03/1996 emis de Parlamentul României;	
B1	A1
Intabulare, drept de PROPRIETATE, dobandit prin Lege, cota actuala 1/1	
1) NEIDENTIFICAT NEIDENTIFICAT	
Act Administrativ nr. Adeverința nr. 4658, din 25/10/2023 emis de Primăria comunei Poienile Izei;	
B2	A1
Se notează posesia faptică în favoarea lui	
1) MUNTEAN GHEORGHE	

**C. Partea III. SARCINI .**

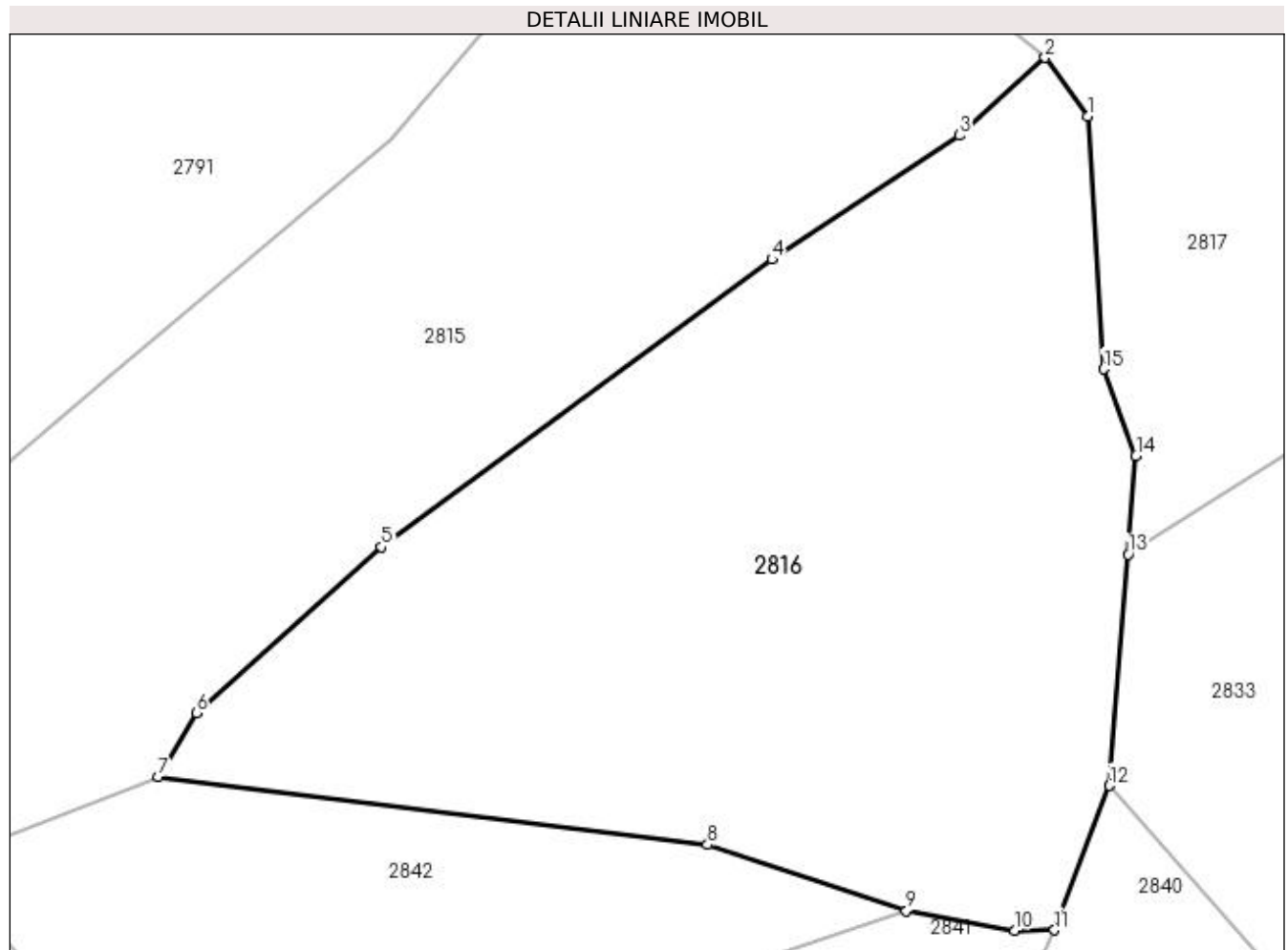
Inscrieri privind dezmembramintele dreptului de proprietate, drepturi reale de garanție și sarcini	Referințe
NU SUNT	

## Anexa Nr. 1 La Partea I

## Teren

Nr cadastral	Suprafața (mp)*	Observații / Referințe
	8.720	parte din număr topografic 838/2

\* Suprafața este determinată în planul de proiecție Stereo 70.



## Date referitoare la teren

Crt	Categorie folosință	Intra vilan	Suprafața (mp)	Tarla	Parcelă	Nr. topo	Observații / Referințe
1	faneata	NU	8.720	-	-	-	

## Lungime Segmente

1) Valorile lungimilor segmentelor sunt obținute din proiecție în plan.

Punct început	X / Y	Punct sfârșit	X / Y	Lungime segment (** (m)
1	430.431,338 689.099,096	2	430.425,324 689.107,257	10.138
2	430.425,324 689.107,257	3	430.413,402 689.096,465	16.081
3	430.413,402 689.096,465	4	430.387,406 689.079,244	31.183
4	430.387,406 689.079,244	5	430.333,124 689.039,279	67.407
5	430.333,124 689.039,279	6	430.307,376 689.016,258	34.539

Punct început	X / Y	Punct sfârșit	X / Y	Lungime segment (** (m)
6	430.307,376 689.016,258	7	430.302,041 689.007,381	10.357
7	430.302,041 689.007,381	8	430.378,423 688.997,943	76.963
8	430.378,423 688.997,943	9	430.406,069 688.988,756	29.132
9	430.406,069 688.988,756	10	430.421,117 688.986,056	15.288
10	430.421,117 688.986,056	11	430.426,666 688.986,116	5.549
11	430.426,666 688.986,116	12	430.434,287 689.006,167	21.45
12	430.434,287 689.006,167	13	430.436,909 689.038,29	32.23
13	430.436,909 689.038,29	14	430.437,976 689.051,931	13.683
14	430.437,976 689.051,931	15	430.433,499 689.064,018	12.889
15	430.433,499 689.064,018	1	430.431,338 689.099,096	35.144

\*\* Lungimile segmentelor sunt determinate în planul de proiecție Stereo 70 și sunt rotunjite la 1 milimetru.

\*\*\* Distanța dintre puncte este formată din segmente cumulate ce sunt mai mici decât valoarea 1 milimetru.



**DATE DESPRE IMOBILUL NR. 2817**

Oficiul de Cadastru și Publicitate Imobiliară MARAMURES  
Biroul de Cadastru și Publicitate Imobiliară Dragomiresti

**A. Partea I. Descrierea imobilului**

TEREN Extravilan

Nr. CF vechi:1873

Adresa: Jud. Maramures

Nr. Crt	Nr cadastral Nr. topografic	Suprafața* (mp)	Observații / Referințe
A1		8.701	Sector cadastral:43 Teren neimprejmuit; parte din număr topografic 839

**B. Partea II. Proprietari și acte**

Inscrieri privitoare la dreptul de proprietate și alte drepturi reale	Referințe
<b>2817 / 01/11/2023</b>	
Act Normativ nr. Legea 7, din 13/03/1996 emis de Parlamentul României;	
B1	A1
Intabulare, drept de PROPRIETATE, dobândit prin Lege, cota actuala 1/1	
1) NEIDENTIFICAT NEIDENTIFICAT	
Act Administrativ nr. Adeverința nr. 4659, din 25/10/2023 emis de Primăria comunei Poienile Izei;	
B2	A1
Se notează posesia faptică în favoarea lui	
1) MUNTEAN GHEORGHE	

**C. Partea III. SARCINI .**

Inscrieri privind dezmembramintele dreptului de proprietate, drepturi reale de garanție și sarcini	Referințe
NU SUNT	

## Anexa Nr. 1 La Partea I

## Teren

Nr cadastral	Suprafața (mp)*	Observații / Referințe
	8.701	parte din număr topografic 839

\* Suprafața este determinată în planul de proiecție Stereo 70.



## Date referitoare la teren

Crt	Categorie folosință	Intravilan	Suprafața (mp)	Tarla	Parcelă	Nr. topo	Observații / Referințe
1	faneata	NU	5.701	-	-	-	
2	faneata	NU	3.000	-	-	-	fâneată împădurită

## Lungime Segmente

1) Valorile lungimilor segmentelor sunt obținute din proiecție în plan.

Punct început	X / Y	Punct sfârșit	X / Y	Lungime segment (** (m)
1	430.509,602 689.136,839	2	430.496,145 689.159,862	26.668
2	430.496,145 689.159,862	3	430.473,345 689.161,945	22.895
3	430.473,345 689.161,945	4	430.471,782 689.161,692	1.583
4	430.471,782 689.161,692	5	430.442,935 689.157,022	29.222

Punct început	X / Y	Punct sfârșit	X / Y	Lungime segment (** (m)
5	430.442,935 689.157,022	6	430.380,409 689.151,223	62.794
6	430.380,409 689.151,223	7	430.401,571 689.134,299	27.097
7	430.401,571 689.134,299	8	430.412,859 689.117,583	20.17
8	430.412,859 689.117,583	9	430.425,324 689.107,257	16.186
9	430.425,324 689.107,257	10	430.431,338 689.099,096	10.138
10	430.431,338 689.099,096	11	430.433,499 689.064,018	35.144
11	430.433,499 689.064,018	12	430.437,976 689.051,931	12.889
12	430.437,976 689.051,931	13	430.436,909 689.038,29	13.683
13	430.436,909 689.038,29	14	430.472,155 689.060,59	41.707
14	430.472,155 689.060,59	15	430.511,594 689.095,97	52.983
15	430.511,594 689.095,97	1	430.509,602 689.136,839	40.917

\*\* Lungimile segmentelor sunt determinate în planul de proiecție Stereo 70 și sunt rotunjite la 1 milimetru.

\*\*\* Distanța dintre puncte este formată din segmente cumulate ce sunt mai mici decât valoarea 1 milimetru.





**DATE DESPRE IMOBILUL NR. 2818**

Oficiul de Cadastru și Publicitate Imobiliară MARAMURES  
Biroul de Cadastru și Publicitate Imobiliară Dragomiresti

**A. Partea I. Descrierea imobilului**

TEREN Extravilan

Nr. CF vechi:23

Adresa: Jud. Maramures

Nr. Crt	Nr cadastral Nr. topografic	Suprafața* (mp)	Observații / Referințe
A1		2.830	Sector cadastral:43 Teren neimprejmuit; parte din număr topografic 849

**B. Partea II. Proprietari și acte**

Inscrieri privitoare la dreptul de proprietate și alte drepturi reale	Referințe
<b>2818 / 03/11/2023</b>	
Act Normativ nr. Legea 7, din 13/03/1996 emis de Parlamentul României;	
B1	A1
Intabulare, drept de PROPRIETATE, dobandit prin Lege, cota actuala 1/1	
1) NEIDENTIFICAT NEIDENTIFICAT	
Act Administrativ nr. Adeverința nr. 4660, din 25/10/2023 emis de Primăria comunei Poienile Izei;	
B2	A1
Se notează posesia faptică în favoarea lui	
1) MUNTEAN NICOLAE	

**C. Partea III. SARCINI .**

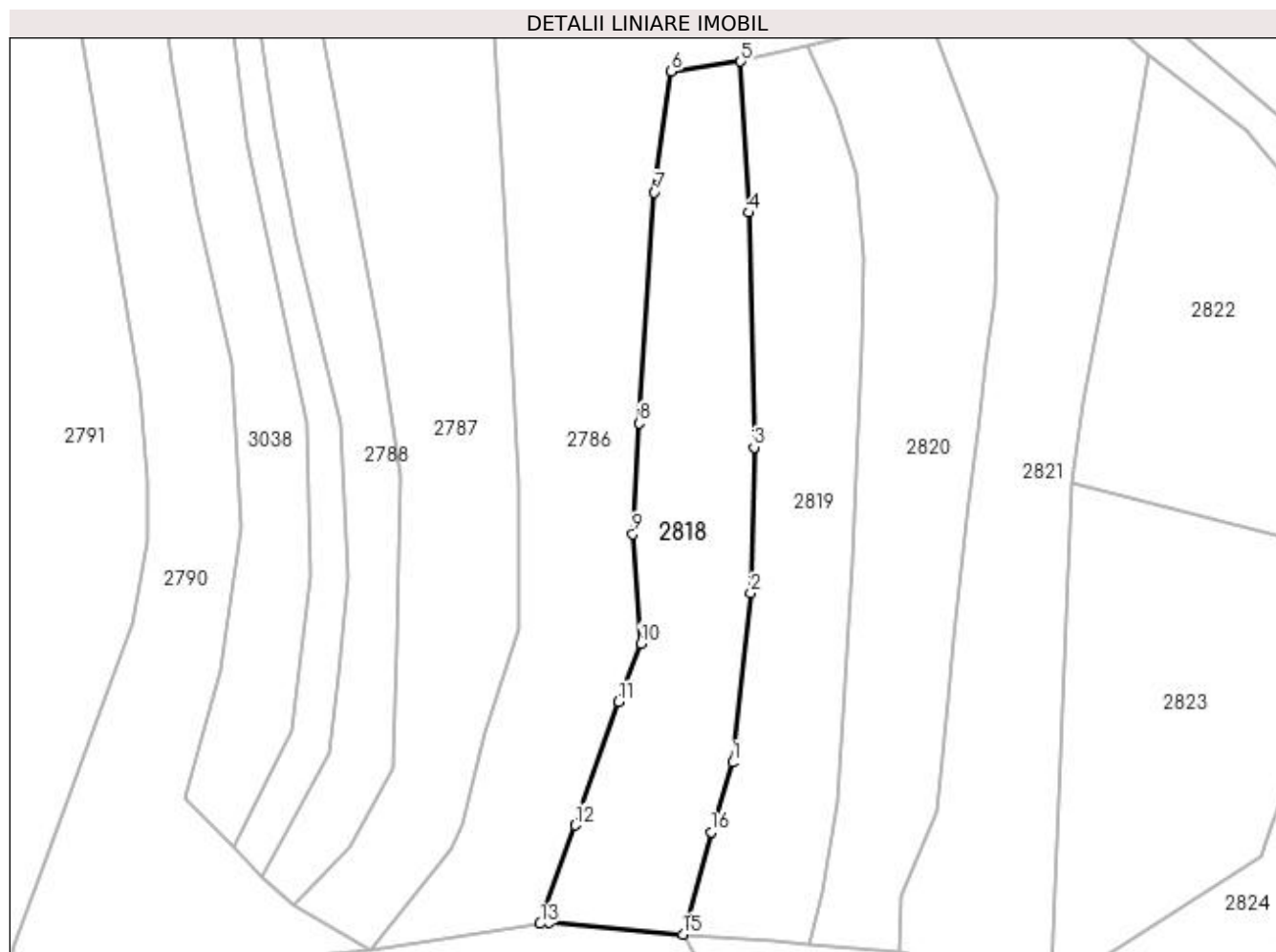
Inscrieri privind dezmembramintele dreptului de proprietate, drepturi reale de garanție și sarcini	Referințe
NU SUNT	

## Anexa Nr. 1 La Partea I

## Teren

Nr cadastral	Suprafața (mp)*	Observații / Referințe
	2.830	parte din număr topografic 849

\* Suprafața este determinată în planul de proiecție Stereo 70.



## Date referitoare la teren

Crt	Categorie folosință	Intra vilan	Suprafața (mp)	Tarla	Parcelă	Nr. topo	Observații / Referințe
1	faneata	NU	2.830	-	-	-	

## Lungime Segmente

1) Valorile lungimilor segmentelor sunt obținute din proiecție în plan.

Punct început	X / Y	Punct sfârșit	X / Y	Lungime segment (** (m)
1	430.504,639 689.189,229	2	430.507,743 689.218,14	29.077
2	430.507,743 689.218,14	3	430.508,329 689.243,051	24.918
3	430.508,329 689.243,051	4	430.507,391 689.283,145	40.105
4	430.507,391 689.283,145	5	430.506,024 689.308,964	25.855
5	430.506,024 689.308,964	6	430.494,192 689.307,255	11.955

Punct început	X / Y	Punct sfârșit	X / Y	Lungime segment (** (m)
6	430.494,192 689.307,255	7	430.491,312 689.286,616	20.839
7	430.491,312 689.286,616	8	430.488,715 689.247,185	39.516
8	430.488,715 689.247,185	9	430.487,581 689.228,262	18.957
9	430.487,581 689.228,262	10	430.489,011 689.209,539	18.778
10	430.489,011 689.209,539	11	430.485,203 689.199,535	10.704
11	430.485,203 689.199,535	12	430.477,75 689.178,521	22.297
12	430.477,75 689.178,521	13	430.471,782 689.161,692	17.855
13	430.471,782 689.161,692	14	430.473,345 689.161,945	1.583
14	430.473,345 689.161,945	15	430.496,145 689.159,862	22.895
15	430.496,145 689.159,862	16	430.500,961 689.177,341	18.13
16	430.500,961 689.177,341	1	430.504,639 689.189,229	12.444

\*\* Lungimile segmentelor sunt determinate în planul de proiecție Stereo 70 și sunt rotunjite la 1 milimetru.

\*\*\* Distanța dintre puncte este formată din segmente cumulate ce sunt mai mici decât valoarea 1 milimetru.



**DATE DESPRE IMOBILUL NR. 2819**

Oficiul de Cadastru și Publicitate Imobiliară MARAMURES  
Biroul de Cadastru și Publicitate Imobiliară Dragomiresti

**A. Partea I. Descrierea imobilului**

TEREN Extravilan

Nr. CF vechi:533

Adresa: Jud. Maramures

Nr. Crt	Nr cadastral Nr. topografic	Suprafața* (mp)	Observații / Referințe
A1		2.792	Sector cadastral:43 Teren neimprejmuit; parte din număr topografic 848

**B. Partea II. Proprietari și acte**

Inscrieri privitoare la dreptul de proprietate și alte drepturi reale	Referințe
<b>2819 / 01/11/2023</b>	
Act Normativ nr. Legea 7, din 13/03/1996 emis de Parlamentul României;	
B1	A1
Intabulare, drept de PROPRIETATE, dobandit prin Lege, cota actuala 1/1	
1) NEIDENTIFICAT NEIDENTIFICAT	
Act Administrativ nr. Adeverința nr. 4661, din 25/10/2023 emis de Primăria comunei Poienile Izei;	
B2	A1
Se notează posesia faptică în favoarea lui	
1) PUICAR MARIA	

**C. Partea III. SARCINI .**

Inscrieri privind dezmembramintele dreptului de proprietate, drepturi reale de garanție și sarcini	Referințe
NU SUNT	

## Anexa Nr. 1 La Partea I

## Teren

Nr cadastral	Suprafața (mp)*	Observații / Referințe
	2.792	parte din număr topografic 848

\* Suprafața este determinată în planul de proiecție Stereo 70.



## Date referitoare la teren

Crt	Categorie folosință	Intra vilan	Suprafața (mp)	Tarla	Parcelă	Nr. topo	Observații / Referințe
1	faneata	NU	2.792	-	-	-	

## Lungime Segmente

1) Valorile lungimilor segmentelor sunt obținute din proiecție în plan.

Punct început	X / Y	Punct sfârșit	X / Y	Lungime segment (** (m)
1	430.525,286 689.223,58	2	430.526,817 689.260,507	36.959
2	430.526,817 689.260,507	3	430.527,049 689.275,283	14.778
3	430.527,049 689.275,283	4	430.525,677 689.289,748	14.53
4	430.525,677 689.289,748	5	430.522,319 689.301,166	11.902
5	430.522,319 689.301,166	6	430.517,482 689.311,626	11.525

Punct început	X / Y	Punct sfârșit	X / Y	Lungime segment (** (m)
6	430.517,482 689.311,626	7	430.506,024 689.308,964	11.763
7	430.506,024 689.308,964	8	430.507,391 689.283,145	25.855
8	430.507,391 689.283,145	9	430.508,329 689.243,051	40.105
9	430.508,329 689.243,051	10	430.507,743 689.218,14	24.918
10	430.507,743 689.218,14	11	430.504,639 689.189,229	29.077
11	430.504,639 689.189,229	12	430.500,961 689.177,341	12.444
12	430.500,961 689.177,341	13	430.496,145 689.159,862	18.13
13	430.496,145 689.159,862	14	430.511,749 689.158,637	15.652
14	430.511,749 689.158,637	15	430.517,788 689.158,137	6.06
15	430.517,788 689.158,137	16	430.520,133 689.167,021	9.188
16	430.520,133 689.167,021	17	430.522,741 689.182,522	15.719
17	430.522,741 689.182,522	18	430.524,021 689.202,212	19.732
18	430.524,021 689.202,212	1	430.525,286 689.223,58	21.405

\*\* Lungimile segmentelor sunt determinate în planul de proiecție Stereo 70 și sunt rotunjite la 1 milimetru.

\*\*\* Distanța dintre puncte este formată din segmente cumulate ce sunt mai mici decât valoarea 1 milimetru.





**DATE DESPRE IMOBILUL NR. 2820**

Oficiul de Cadastru și Publicitate Imobiliară MARAMURES  
Biroul de Cadastru și Publicitate Imobiliară Dragomiresti

**A. Partea I. Descrierea imobilului**

TEREN Extravilan

Nr. CF vechi:533

Adresa: Jud. Maramures

Nr. Crt	Nr cadastral Nr. topografic	Suprafața* (mp)	Observații / Referințe
A1		3.056	Sector cadastral:43 Teren neimprejmuit; parte din număr topografic 848

**B. Partea II. Proprietari și acte**

Inscrieri privitoare la dreptul de proprietate și alte drepturi reale	Referințe
<b>2820 / 01/11/2023</b>	
Act Normativ nr. Legea 7, din 13/03/1996 emis de Parlamentul României;	
B1	A1
Intabulare, drept de PROPRIETATE, dobandit prin Lege, cota actuala 1/1	
1) NEIDENTIFICAT NEIDENTIFICAT	
Act Administrativ nr. Adeverința nr. 4662, din 25/10/2023 emis de Primăria comunei Poienile Izei;	
B2	A1
Se notează posesia faptică în favoarea lui	
1) GIURGI PETRU	

**C. Partea III. SARCINI .**

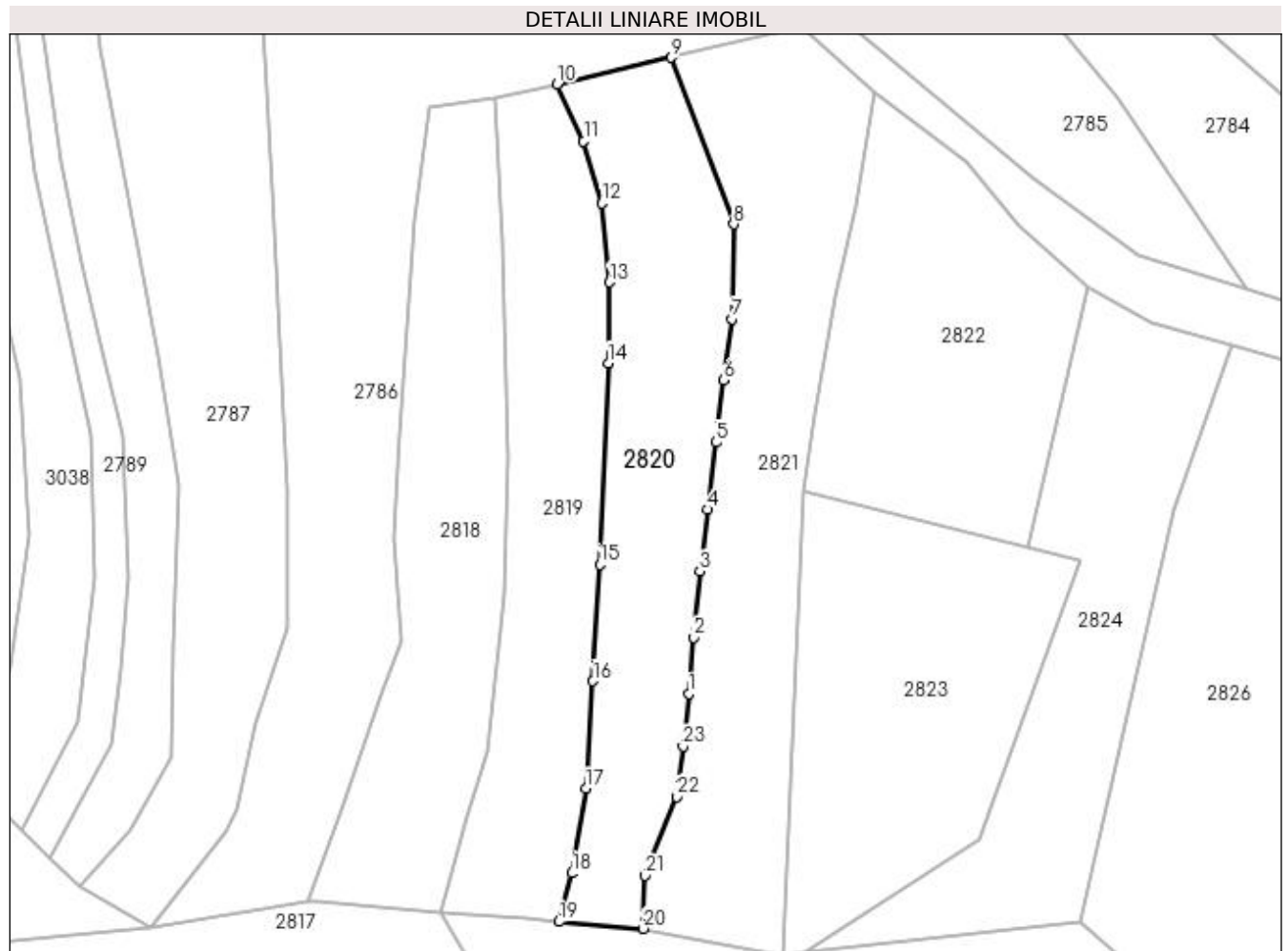
Inscrieri privind dezmembramintele dreptului de proprietate, drepturi reale de garanție și sarcini	Referințe
NU SUNT	

## Anexa Nr. 1 La Partea I

## Teren

Nr cadastral	Suprafața (mp)*	Observații / Referințe
	3.056	parte din număr topografic 848

\* Suprafața este determinată în planul de proiecție Stereo 70.



## Date referitoare la teren

Crt	Categorie folosință	Intra vilan	Suprafața (mp)	Tarla	Parcelă	Nr. topo	Observații / Referințe
1	faneata	NU	3.056	-	-	-	

## Lungime Segmente

1) Valorile lungimilor segmentelor sunt obținute din proiecție în plan.

Punct început	X / Y	Punct sfârșit	X / Y	Lungime segment (** (m)
1	430.541,577 689.199,892	2	430.542,552 689.210,22	10.374
3	430.543,615 689.222,334	4	430.545,12 689.233,657	11.423
5	430.546,538 689.245,967	6	430.548,018 689.257,362	11.491
7	430.549,614 689.268,56	8	430.549,845 689.285,915	17.357
9	430.538,314 689.316,467	10	430.517,482 689.311,626	21.387

Punct început	X / Y	Punct sfârșit	X / Y	Lungime segment (** (m)
2	430.542,552 689.210,22	3	430.543,615 689.222,334	12.161
4	430.545,12 689.233,657	5	430.546,538 689.245,967	12.391
6	430.548,018 689.257,362	7	430.549,614 689.268,56	11.311
8	430.549,845 689.285,915	9	430.538,314 689.316,467	32.655
10	430.517,482 689.311,626	11	430.522,319 689.301,166	11.525

Punct început	X / Y	Punct sfârșit	X / Y	Lungime segment (** (m)
11	430.522,319 689.301,166	12	430.525,677 689.289,748	11.902
13	430.527,049 689.275,283	14	430.526,817 689.260,507	14.778
15	430.525,286 689.223,58	16	430.524,021 689.202,212	21.405
17	430.522,741 689.182,522	18	430.520,133 689.167,021	15.719
19	430.517,788 689.158,137	20	430.533,256 689.156,857	15.522
21	430.533,608 689.166,576	22	430.539,42 689.181,01	15.56
23	430.540,551 689.190,224	1	430.541,577 689.199,892	9.722

Punct început	X / Y	Punct sfârșit	X / Y	Lungime segment (** (m)
12	430.525,677 689.289,748	13	430.527,049 689.275,283	14.53
14	430.526,817 689.260,507	15	430.525,286 689.223,58	36.959
16	430.524,021 689.202,212	17	430.522,741 689.182,522	19.732
18	430.520,133 689.167,021	19	430.517,788 689.158,137	9.188
20	430.533,256 689.156,857	21	430.533,608 689.166,576	9.726
22	430.539,42 689.181,01	23	430.540,551 689.190,224	9.283

\*\* Lungimile segmentelor sunt determinate în planul de proiecție Stereo 70 și sunt rotunjite la 1 milimetru.

\*\*\* Distanța dintre puncte este formată din segmente cumulate ce sunt mai mici decât valoarea 1 milimetru.



**DATE DESPRE IMOBILUL NR. 2821**

Oficiul de Cadastru și Publicitate Imobiliară MARAMURES  
Biroul de Cadastru și Publicitate Imobiliară Dragomiresti

**A. Partea I. Descrierea imobilului**

TEREN Extravilan

Nr. CF vechi:1528

Adresa: Jud. Maramures

Nr. Crt	Nr cadastral Nr. topografic	Suprafața* (mp)	Observații / Referințe
A1		3.596	Sector cadastral:43 Teren neimprejmuit; parte din număr topografic 847

**B. Partea II. Proprietari și acte**

Inscrieri privitoare la dreptul de proprietate și alte drepturi reale	Referințe
<b>2821 / 07/11/2023</b>	
Act Normativ nr. Legea 7, din 13/03/1996 emis de Parlamentul României;	
B1	A1
Intabulare, drept de PROPRIETATE, dobandit prin Lege, cota actuala 1/1	
1) NEIDENTIFICAT NEIDENTIFICAT	
Act Administrativ nr. Adeverința nr. 4919, din 07/11/2023 emis de Primăria comunei Poienile Izei;	
B2	A1
Se notează posesia faptică în favoarea lui	
1) COLOJVARI FLORIN	

**C. Partea III. SARCINI .**

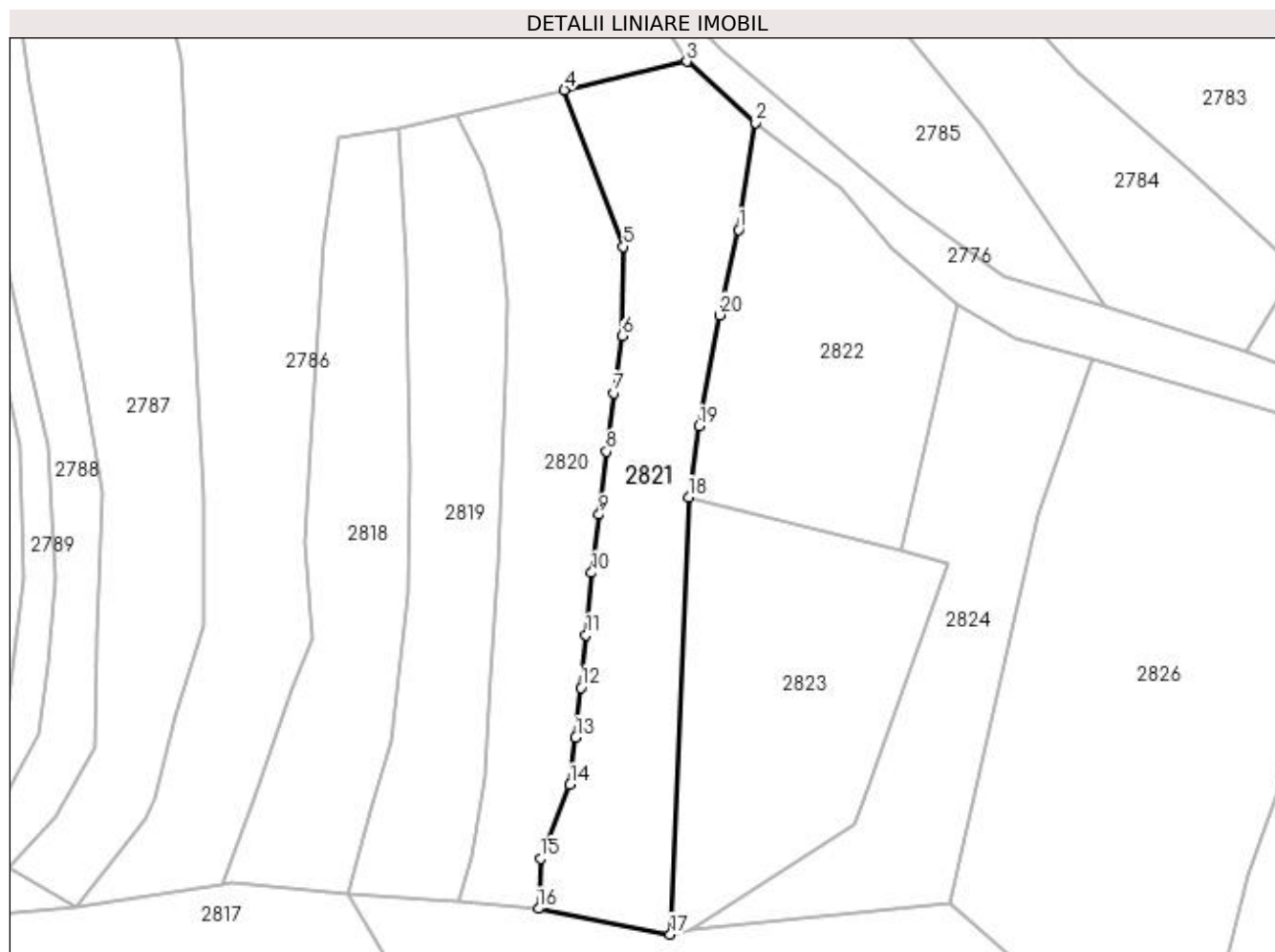
Inscrieri privind dezmembramintele dreptului de proprietate, drepturi reale de garanție și sarcini	Referințe
NU SUNT	

## Anexa Nr. 1 La Partea I

## Teren

Nr cadastral	Suprafața (mp)*	Observații / Referințe
	3.596	parte din număr topografic 847

\* Suprafața este determinată în planul de proiecție Stereo 70.



## Date referitoare la teren

Crt	Categorie folosință	Intra vilan	Suprafața (mp)	Tarla	Parcelă	Nr. topo	Observații / Referințe
1	faneata	NU	1.596	-	-	-	
2	faneata	NU	2.000	-	-	-	fâneată împădurită

## Lungime Segmente

1) Valorile lungimilor segmentelor sunt obținute din proiecție în plan.

Punct început	X / Y	Punct sfârșit	X / Y	Lungime segment (** (m)
1	430.572,322 689.289,242	2	430.575,655 689.310,096	21.119
2	430.575,655 689.310,096	3	430.562,247 689.322,028	17.949
3	430.562,247 689.322,028	4	430.538,314 689.316,467	24.571
4	430.538,314 689.316,467	5	430.549,845 689.285,915	32.655

Punct început	X / Y	Punct sfârșit	X / Y	Lungime segment (** (m)
5	430.549,845 689.285,915	6	430.549,614 689.268,56	17.357
6	430.549,614 689.268,56	7	430.548,018 689.257,362	11.311
7	430.548,018 689.257,362	8	430.546,538 689.245,967	11.491
8	430.546,538 689.245,967	9	430.545,12 689.233,657	12.391
9	430.545,12 689.233,657	10	430.543,615 689.222,334	11.423
10	430.543,615 689.222,334	11	430.542,552 689.210,22	12.161
11	430.542,552 689.210,22	12	430.541,577 689.199,892	10.374
12	430.541,577 689.199,892	13	430.540,551 689.190,224	9.722
13	430.540,551 689.190,224	14	430.539,42 689.181,01	9.283
14	430.539,42 689.181,01	15	430.533,608 689.166,576	15.56
15	430.533,608 689.166,576	16	430.533,256 689.156,857	9.726
16	430.533,256 689.156,857	17	430.559,004 689.151,833	26.233
17	430.559,004 689.151,833	18	430.562,537 689.237,038	85.279
18	430.562,537 689.237,038	19	430.564,601 689.250,906	14.021
19	430.564,601 689.250,906	20	430.568,601 689.272,582	22.042
20	430.568,601 689.272,582	1	430.572,322 689.289,242	17.07

\*\* Lungimile segmentelor sunt determinate în planul de proiecție Stereo 70 și sunt rotunjite la 1 milimetru.

\*\*\* Distanța dintre puncte este formată din segmente cumulate ce sunt mai mici decât valoarea 1 milimetru.





**DATE DESPRE IMOBILUL NR. 2822**

Oficiul de Cadastru și Publicitate Imobiliară MARAMURES  
Biroul de Cadastru și Publicitate Imobiliară Dragomirești

**A. Partea I. Descrierea imobilului**

TEREN Extravilan

Nr. CF vechi:1528

Adresa: Jud. Maramures

Nr. Crt	Nr cadastral Nr. topografic	Suprafața* (mp)	Observații / Referințe
A1		2.749	Sector cadastral:43 Teren neimprejmuit; parte din număr topografic 847

**B. Partea II. Proprietari și acte**

Inscrieri privitoare la dreptul de proprietate și alte drepturi reale	Referințe
<b>2822 / 01/11/2023</b>	
Act Normativ nr. Legea 7, din 13/03/1996 emis de Parlamentul României;	
B1	A1
Intabulare, drept de PROPRIETATE, dobandit prin Lege, cota actuala 1/1	
1) NEIDENTIFICAT NEIDENTIFICAT	
Act Administrativ nr. Adeverința nr. 4663, din 25/10/2023 emis de Primăria comunei Poienile Izei;	
B2	A1
Se notează posesia faptică în favoarea lui	
1) CRĂCIUN PETRICĂ-GHIȚĂ	

**C. Partea III. SARCINI .**

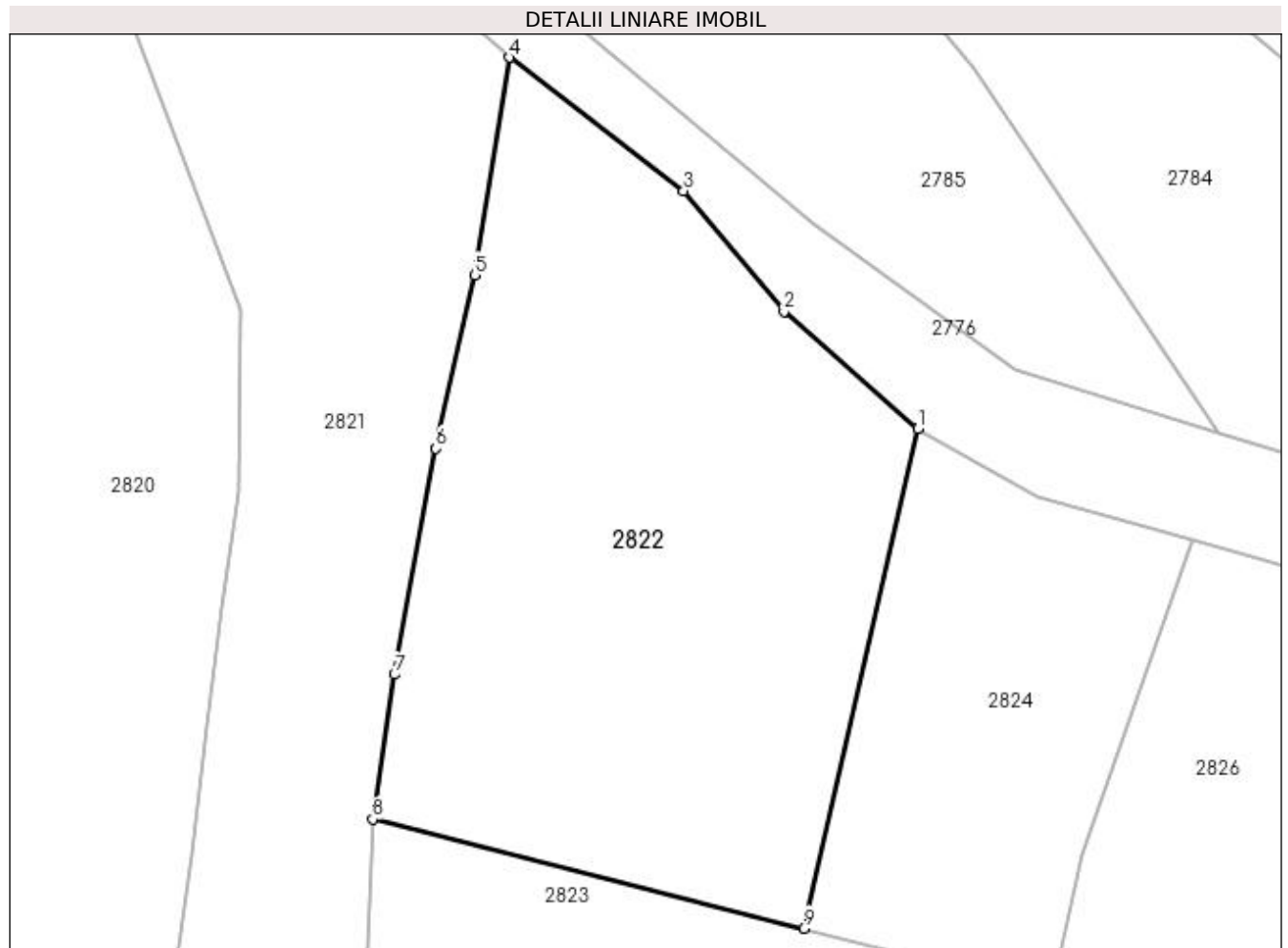
Inscrieri privind dezmembramintele dreptului de proprietate, drepturi reale de garanție și sarcini	Referințe
NU SUNT	

## Anexa Nr. 1 La Partea I

## Teren

Nr cadastral	Suprafața (mp)*	Observații / Referințe
	2.749	parte din număr topografic 847

\* Suprafața este determinată în planul de proiecție Stereo 70.



## Date referitoare la teren

Crt	Categorie folosință	Intra vilan	Suprafața (mp)	Tarla	Parcelă	Nr. topo	Observații / Referințe
1	fâneata	NU	2.749	-	-	-	fâneată împădurită

## Lungime Segmente

1) Valorile lungimilor segmentelor sunt obținute din proiecție în plan.

Punct început	X / Y	Punct sfârșit	X / Y	Lungime segment (** (m)
1	430.614,896 689.274,481	2	430.602,012 689.285,741	17.111
2	430.602,012 689.285,741	3	430.592,388 689.297,327	15.062
3	430.592,388 689.297,327	4	430.575,655 689.310,096	21.048
4	430.575,655 689.310,096	5	430.572,322 689.289,242	21.119
5	430.572,322 689.289,242	6	430.568,601 689.272,582	17.07

Punct început	X / Y	Punct sfârșit	X / Y	Lungime segment (** (m)
6	430.568,601 689.272,582	7	430.564,601 689.250,906	22.042
7	430.564,601 689.250,906	8	430.562,537 689.237,038	14.021
8	430.562,537 689.237,038	9	430.603,895 689.226,547	42.668
9	430.603,895 689.226,547	1	430.614,896 689.274,481	49.18

\*\* Lungimile segmentelor sunt determinate în planul de proiecție Stereo 70 și sunt rotunjite la 1 milimetru.

\*\*\* Distanța dintre puncte este formată din segmente cumulate ce sunt mai mici decât valoarea 1 milimetru.



**DATE DESPRE IMOBILUL NR. 2823**

Oficiul de Cadastru și Publicitate Imobiliară MARAMURES  
Biroul de Cadastru și Publicitate Imobiliară Dragomiresti

**A. Partea I. Descrierea imobilului**

TEREN Extravilan

Nr. CF vechi:1335

Adresa: Jud. Maramures

Nr. Crt	Nr cadastral Nr. topografic	Suprafața* (mp)	Observații / Referințe
A1		2.933	Sector cadastral:43 Teren neimprejmuit; parte din număr topografic 846

**B. Partea II. Proprietari și acte**

Inscrieri privitoare la dreptul de proprietate și alte drepturi reale	Referințe
<b>2823 / 01/11/2023</b>	
Act Normativ nr. Legea 7, din 13/03/1996 emis de Parlamentul României;	
B1	A1
Intabulare, drept de PROPRIETATE, dobandit prin Lege, cota actuala 1/1	
1) NEIDENTIFICAT NEIDENTIFICAT	
Act Administrativ nr. Adeverința nr. 4664, din 25/10/2023 emis de Primăria comunei Poienile Izei;	
B2	A1
Se notează posesia faptică în favoarea lui	
1) DUNCA IOAN	

**C. Partea III. SARCINI .**

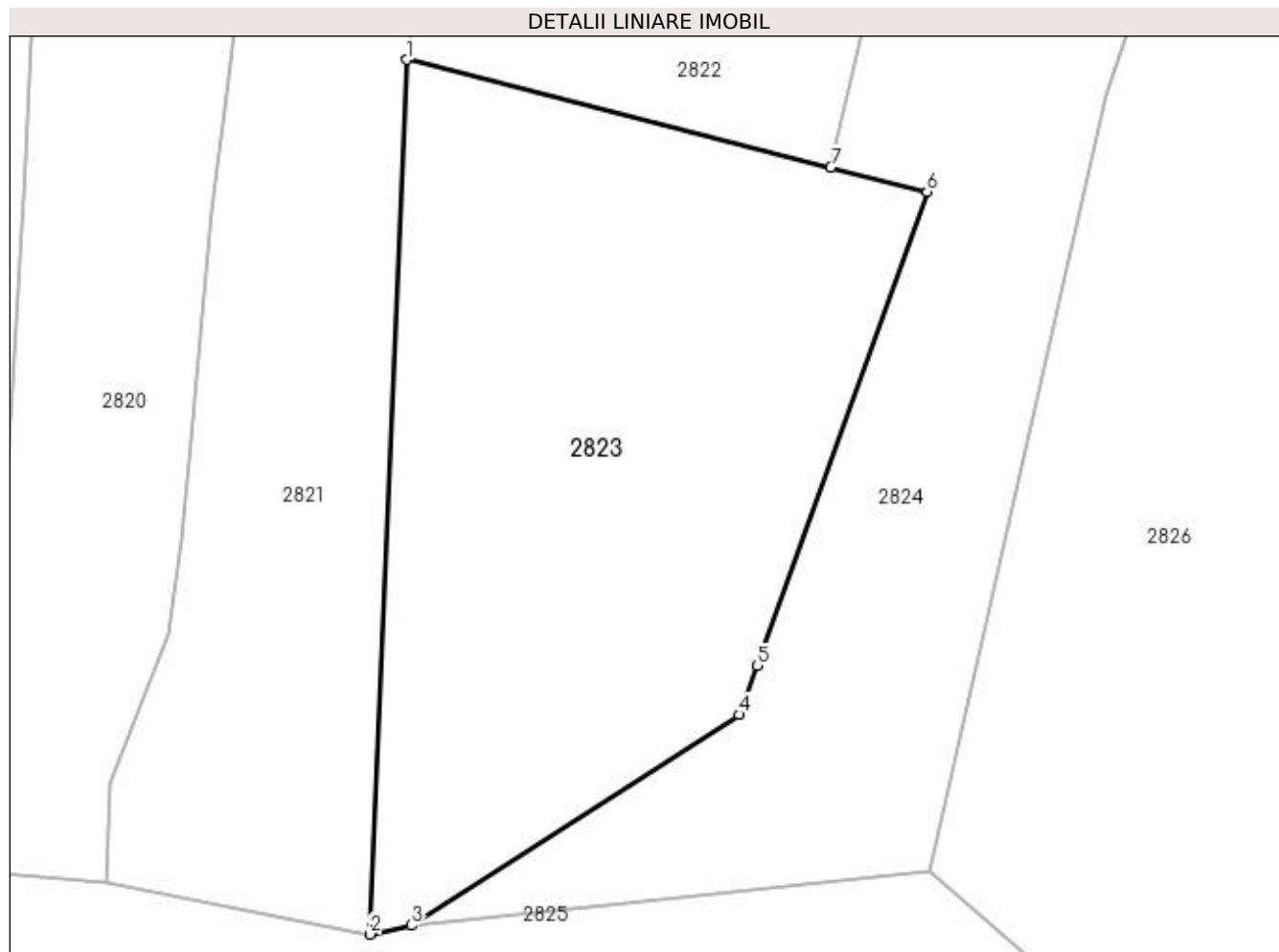
Inscrieri privind dezmembramintele dreptului de proprietate, drepturi reale de garanție și sarcini	Referințe
NU SUNT	

## Anexa Nr. 1 La Partea I

## Teren

Nr cadastral	Suprafața (mp)*	Observații / Referințe
	2.933	parte din număr topografic 846

\* Suprafața este determinată în planul de proiecție Stereo 70.



## Date referitoare la teren

Crt	Categorie folosință	Intra vilan	Suprafața (mp)	Tarla	Parcelă	Nr. topo	Observații / Referințe
1	faneata	NU	2.933	-	-	-	

## Lungime Segmente

1) Valorile lungimilor segmentelor sunt obținute din proiecție în plan.

Punct început	X / Y	Punct sfârșit	X / Y	Lungime segment (** (m)
1	430.562,537 689.237,038	2	430.559,004 689.151,833	85.279
2	430.559,004 689.151,833	3	430.562,996 689.152,709	4.087
3	430.562,996 689.152,709	4	430.594,966 689.173,232	37.99
4	430.594,966 689.173,232	5	430.596,761 689.178,009	5.103
5	430.596,761 689.178,009	6	430.613,283 689.224,165	49.024

Punct început	X / Y	Punct sfârșit	X / Y	Lungime segment (** (m)
6	430.613,283 689.224,165	7	430.603,895 689.226,547	9.686
7	430.603,895 689.226,547	1	430.562,537 689.237,038	42.668

\*\* Lungimile segmentelor sunt determinate în planul de proiecție Stereo 70 și sunt rotunjite la 1 milimetru.

\*\*\* Distanța dintre puncte este formată din segmente cumulate ce sunt mai mici decât valoarea 1 milimetru.





**DATE DESPRE IMOBILUL NR. 2824**

Oficiul de Cadastru și Publicitate Imobiliară MARAMURES  
Biroul de Cadastru și Publicitate Imobiliară Dragomiresti

**A. Partea I. Descrierea imobilului**

TEREN Extravilan

Nr. CF vechi:1335

Adresa: Jud. Maramures

Nr. Crt	Nr cadastral Nr. topografic	Suprafața* (mp)	Observații / Referințe
A1		2.715	Sector cadastral:43 Teren neimprejmuit; parte din număr topografic 846

**B. Partea II. Proprietari și acte**

Inscrieri privitoare la dreptul de proprietate și alte drepturi reale		Referințe
<b>2824 / 01/11/2023</b>		
Act Normativ nr. Legea 7, din 13/03/1996 emis de Parlamentul României;		
B1	Inscrierea provizorie, drept de PROPRIETATE, dobandit prin Lege, cota actuala 1/1 1) COMUNA POIENILE IZEI, CIF:7367404, proprietar neidentificat	A1

**C. Partea III. SARCINI .**

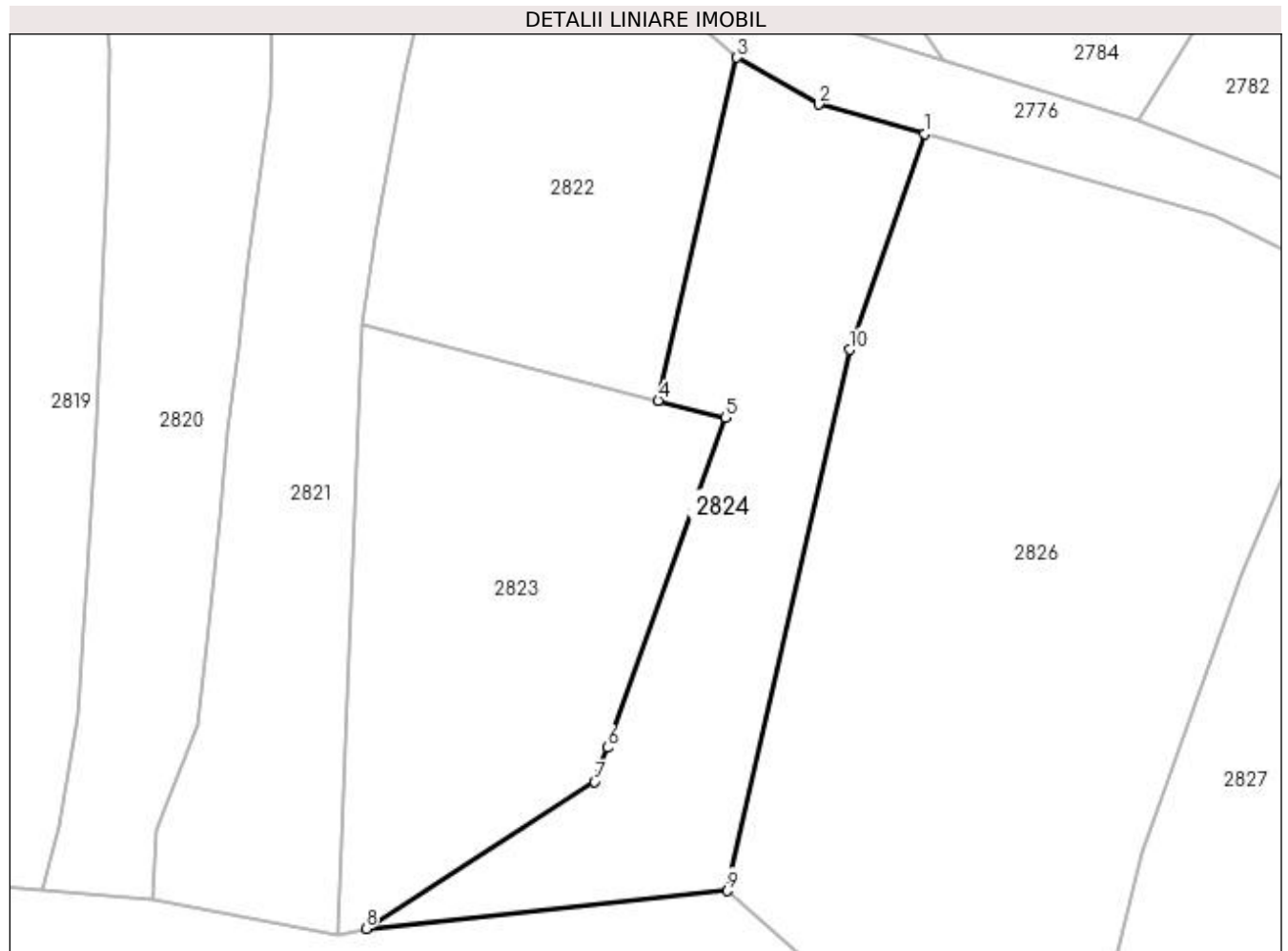
Inscrieri privind dezmembramintele dreptului de proprietate, drepturi reale de garanție și sarcini	Referințe
NU SUNT	

## Anexa Nr. 1 La Partea I

## Teren

Nr cadastral	Suprafața (mp)*	Observații / Referințe
	2.715	parte din număr topografic 846

\* Suprafața este determinată în planul de proiecție Stereo 70.



## Date referitoare la teren

Crt	Categorie folosință	Intra vilan	Suprafața (mp)	Tarla	Parcelă	Nr. topo	Observații / Referințe
1	faneata	NU	2.715	-	-	-	

## Lungime Segmente

1) Valorile lungimilor segmentelor sunt obținute din proiecție în plan.

Punct început	X / Y	Punct sfârșit	X / Y	Lungime segment (** (m)
1	430.641,219 689.263,837	2	430.626,336 689.267,936	15.437
2	430.626,336 689.267,936	3	430.614,896 689.274,481	13.18
3	430.614,896 689.274,481	4	430.603,895 689.226,547	49.18
4	430.603,895 689.226,547	5	430.613,283 689.224,165	9.686
5	430.613,283 689.224,165	6	430.596,761 689.178,009	49.024

Punct început	X / Y	Punct sfârșit	X / Y	Lungime segment (** (m)
6	430.596,761 689.178,009	7	430.594,966 689.173,232	5.103
7	430.594,966 689.173,232	8	430.562,996 689.152,709	37.99
8	430.562,996 689.152,709	9	430.613,506 689.158,006	50.787
9	430.613,506 689.158,006	10	430.630,648 689.233,626	77.539
10	430.630,648 689.233,626	1	430.641,219 689.263,837	32.007

\*\* Lungimile segmentelor sunt determinate în planul de proiecție Stereo 70 și sunt rotunjite la 1 milimetru.

\*\*\* Distanța dintre puncte este formată din segmente cumulate ce sunt mai mici decât valoarea 1 milimetru.



**DATE DESPRE IMOBILUL NR. 2825**

Oficiul de Cadastru și Publicitate Imobiliară MARAMURES  
Biroul de Cadastru și Publicitate Imobiliară Dragomiresti

**A. Partea I. Descrierea imobilului**

TEREN Extravilan

Nr. CF vechi:1873

Adresa: Jud. Maramures

Nr. Crt	Nr cadastral Nr. topografic	Suprafața* (mp)	Observații / Referințe
A1		7.543	Sector cadastral:43 Teren neimprejmuit; parte din număr topografic 839

**B. Partea II. Proprietari și acte**

Inscrieri privitoare la dreptul de proprietate și alte drepturi reale	Referințe
<b>2825 / 01/11/2023</b>	
Act Normativ nr. Legea 7, din 13/03/1996 emis de Parlamentul României;	
B1	A1
Intabulare, drept de PROPRIETATE, dobandit prin Lege, cota actuala 1/1	
1) NEIDENTIFICAT NEIDENTIFICAT	
Act Administrativ nr. Adeverința nr. 4665, din 25/10/2023 emis de Primăria comunei Poienile Izei;	
B2	A1
Se notează posesia faptică în favoarea lui	
1) PETREUȘ FLORIN	

**C. Partea III. SARCINI .**

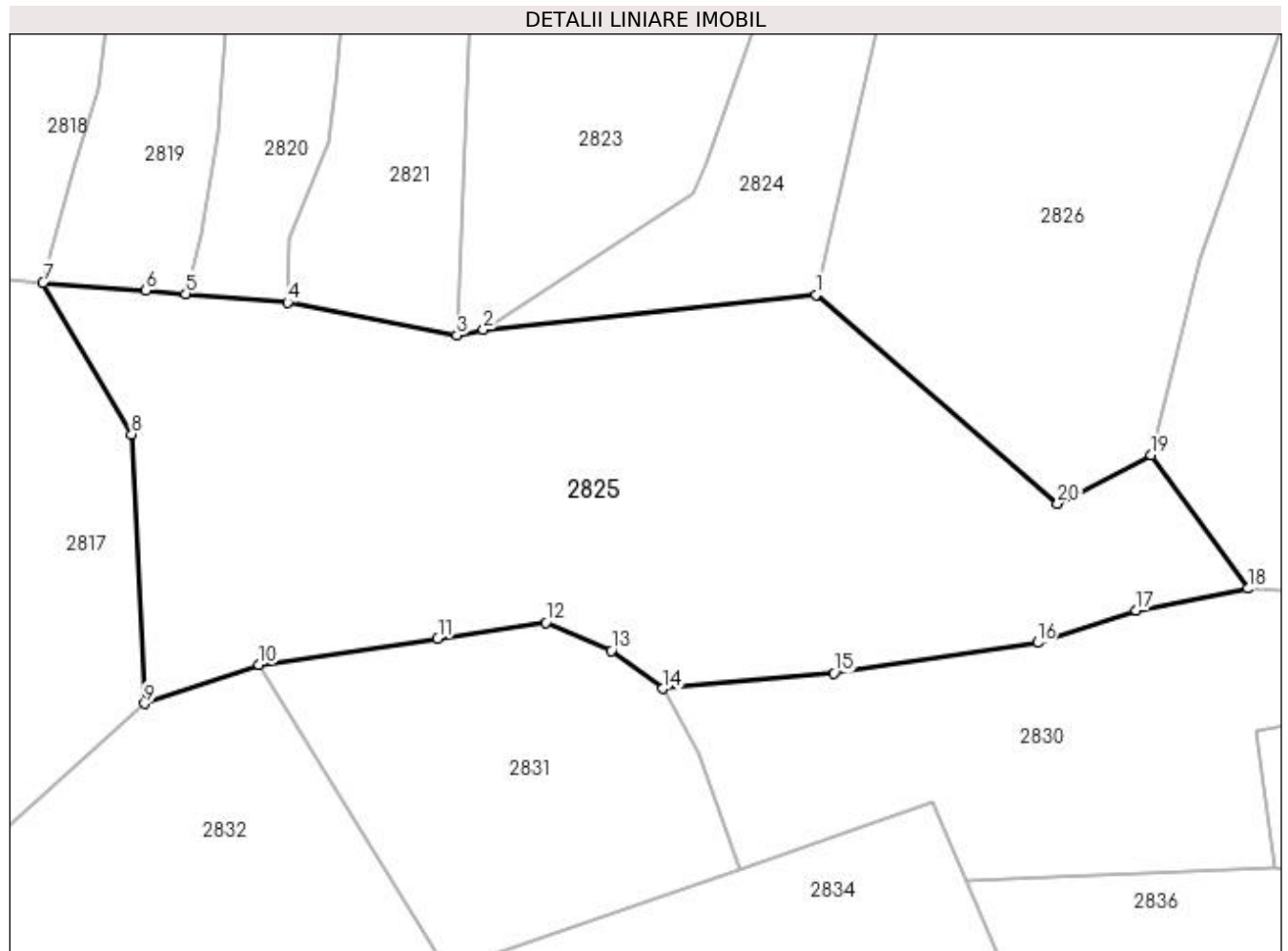
Inscrieri privind dezmembramintele dreptului de proprietate, drepturi reale de garanție și sarcini	Referințe
NU SUNT	

## Anexa Nr. 1 La Partea I

## Teren

Nr cadastral	Suprafața (mp)*	Observații / Referințe
	7.543	parte din număr topografic 839

\* Suprafața este determinată în planul de proiecție Stereo 70.



## Date referitoare la teren

Crt	Categorie folosință	Intravilan	Suprafața (mp)	Tarla	Parcelă	Nr. topo	Observații / Referințe
1	faneata	NU	4.000	-	-	-	
2	faneata	NU	3.543	-	-	-	fâneată împădurită

## Lungime Segmente

1) Valorile lungimilor segmentelor sunt obținute din proiecție în plan.

Punct început	X / Y	Punct sfârșit	X / Y	Lungime segment (** (m)
1	430.613,506 689.158,006	2	430.562,996 689.152,709	50.787
2	430.562,996 689.152,709	3	430.559,004 689.151,833	4.087
3	430.559,004 689.151,833	4	430.533,256 689.156,857	26.233
4	430.533,256 689.156,857	5	430.517,788 689.158,137	15.522

Punct început	X / Y	Punct sfârșit	X / Y	Lungime segment (** (m)
5	430.517,788 689.158,137	6	430.511,749 689.158,637	6.06
6	430.511,749 689.158,637	7	430.496,145 689.159,862	15.652
7	430.496,145 689.159,862	8	430.509,602 689.136,839	26.668
8	430.509,602 689.136,839	9	430.511,594 689.095,97	40.917
9	430.511,594 689.095,97	10	430.528,931 689.101,872	18.314
10	430.528,931 689.101,872	11	430.556,062 689.105,886	27.426
11	430.556,062 689.105,886	12	430.572,46 689.108,312	16.577
12	430.572,46 689.108,312	13	430.582,386 689.104,02	10.814
13	430.582,386 689.104,02	14	430.590,213 689.098,243	9.728
14	430.590,213 689.098,243	15	430.616,223 689.100,597	26.116
15	430.616,223 689.100,597	16	430.647,106 689.105,226	31.228
16	430.647,106 689.105,226	17	430.662,113 689.110,107	15.781
17	430.662,113 689.110,107	18	430.679,045 689.113,441	17.257
18	430.679,045 689.113,441	19	430.664,39 689.133,667	24.977
19	430.664,39 689.133,667	20	430.650,192 689.126,34	15.977
20	430.650,192 689.126,34	1	430.613,506 689.158,006	48.462

\*\* Lungimile segmentelor sunt determinate în planul de proiecție Stereo 70 și sunt rotunjite la 1 milimetru.

\*\*\* Distanța dintre puncte este formată din segmente cumulate ce sunt mai mici decât valoarea 1 milimetru.





**DATE DESPRE IMOBILUL NR. 2826**

Oficiul de Cadastru și Publicitate Imobiliară MARAMURES  
Biroul de Cadastru și Publicitate Imobiliară Dragomiresti

**A. Partea I. Descrierea imobilului**

TEREN Extravilan

Nr. CF vechi:411

Adresa: Jud. Maramures

Nr. Crt	Nr cadastral Nr. topografic	Suprafața* (mp)	Observații / Referințe
A1		7.117	Sector cadastral:43 Teren neimprejmuit; parte din număr topografic 845

**B. Partea II. Proprietari și acte**

Inscrieri privitoare la dreptul de proprietate și alte drepturi reale	Referințe
<b>2826 / 01/11/2023</b>	
Act Normativ nr. Legea 7, din 13/03/1996 emis de Parlamentul României;	
B1	A1
Intabulare, drept de PROPRIETATE, dobandit prin Lege, cota actuala 1/1	
1) <b>NEIDENTIFICAT NEIDENTIFICAT</b>	
Act Administrativ nr. Adeverința nr. 4666, din 25/10/2023 emis de Primăria comunei Poienile Izei;	
B2	A1
Se notează posesia faptică în favoarea lui	
1) <b>OPRIȘ VASILE</b>	

**C. Partea III. SARCINI .**

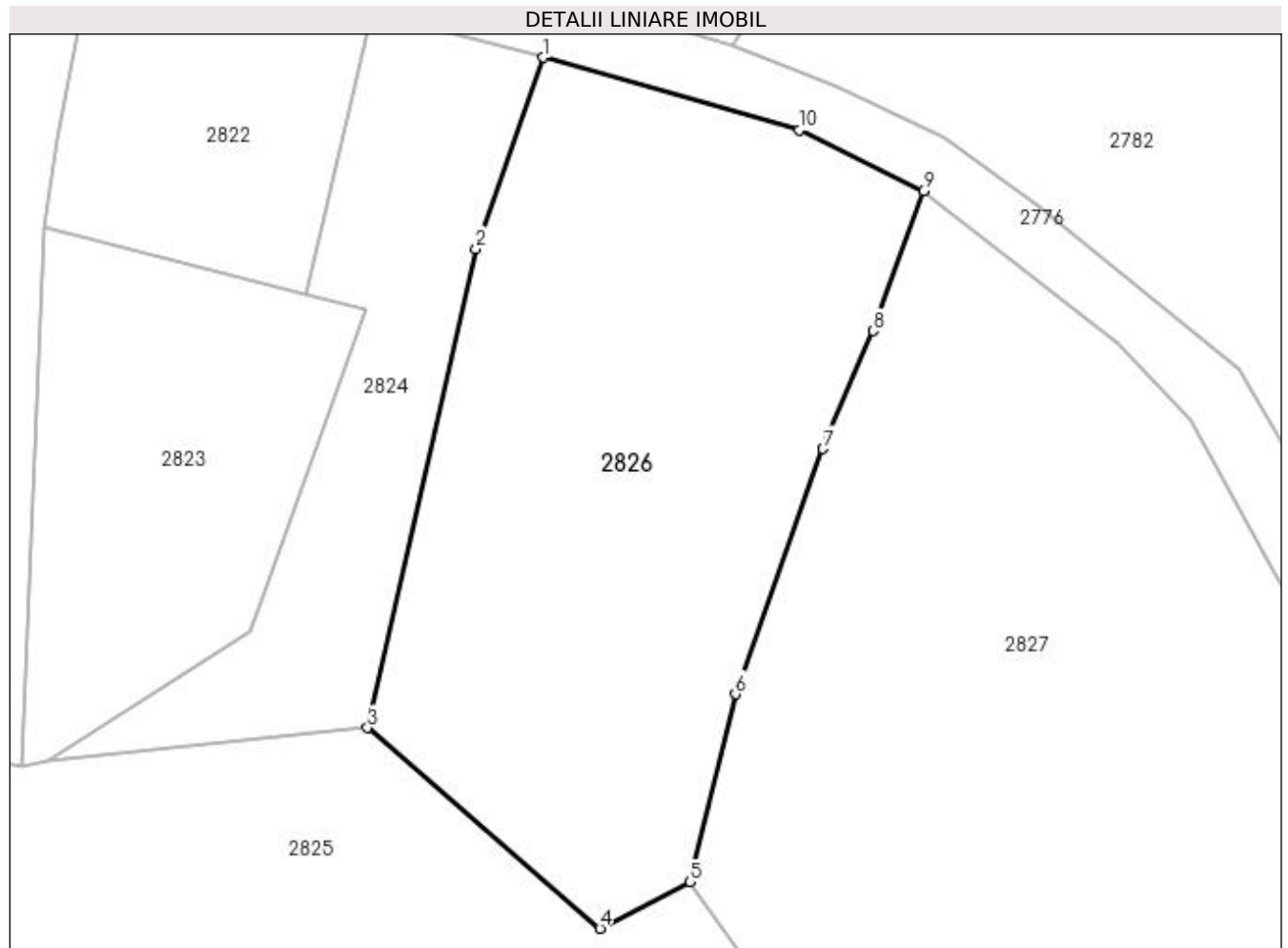
Inscrieri privind dezmembramintele dreptului de proprietate, drepturi reale de garanție și sarcini	Referințe
NU SUNT	

## Anexa Nr. 1 La Partea I

## Teren

Nr cadastral	Suprafața (mp)*	Observații / Referințe
	7.117	parte din număr topografic 845

\* Suprafața este determinată în planul de proiecție Stereo 70.



## Date referitoare la teren

Crt	Categorie folosință	Intra vilan	Suprafața (mp)	Tarla	Parcelă	Nr. topo	Observații / Referințe
1	fâneata	NU	7.117	-	-	-	fâneată împădurită

## Lungime Segmente

1) Valorile lungimilor segmentelor sunt obținute din proiecție în plan.

Punct început	X / Y	Punct sfârșit	X / Y	Lungime segment (** (m)
1	430.641,219 689.263,837	2	430.630,648 689.233,626	32.007
2	430.630,648 689.233,626	3	430.613,506 689.158,006	77.539
3	430.613,506 689.158,006	4	430.650,192 689.126,34	48.462
4	430.650,192 689.126,34	5	430.664,39 689.133,667	15.977
5	430.664,39 689.133,667	6	430.671,651 689.163,342	30.55

Punct început	X / Y	Punct sfârșit	X / Y	Lungime segment (** (m)
6	430.671,651 689.163,342	7	430.685,443 689.202,072	41.112
7	430.685,443 689.202,072	8	430.693,408 689.220,66	20.223
8	430.693,408 689.220,66	9	430.701,33 689.242,772	23.489
9	430.701,33 689.242,772	10	430.681,747 689.252,423	21.833
10	430.681,747 689.252,423	1	430.641,219 689.263,837	42.104

\*\* Lungimile segmentelor sunt determinate în planul de proiecție Stereo 70 și sunt rotunjite la 1 milimetru.

\*\*\* Distanța dintre puncte este formată din segmente cumulate ce sunt mai mici decât valoarea 1 milimetru.



**DATE DESPRE IMOBILUL NR. 2827**

Oficiul de Cadastru și Publicitate Imobiliară MARAMURES  
Biroul de Cadastru și Publicitate Imobiliară Dragomiresti

**A. Partea I. Descrierea imobilului**

TEREN Extravilan

Nr. CF vechi:1685

Adresa: Jud. Maramures

Nr. Crt	Nr cadastral Nr. topografic	Suprafața* (mp)	Observații / Referințe
A1		12.780	Sector cadastral:43 Teren neimprejmuit; parte din număr topografic 840

**B. Partea II. Proprietari și acte**

Inscrieri privitoare la dreptul de proprietate și alte drepturi reale	Referințe
<b>2827 / 01/11/2023</b>	
Act Normativ nr. Legea 7, din 13/03/1996 emis de Parlamentul României;	
B1	A1
Intabulare, drept de PROPRIETATE, dobândit prin Lege, cota actuala 1/1 1) <b>NEIDENTIFICAT NEIDENTIFICAT</b>	
Act Administrativ nr. Adeverința nr. 4667, din 25/10/2023 emis de Primăria comunei Poienile Izei;	
B2	A1
Se notează posesia faptică în favoarea lui 1) <b>NAN MIHAI</b>	

**C. Partea III. SARCINI .**

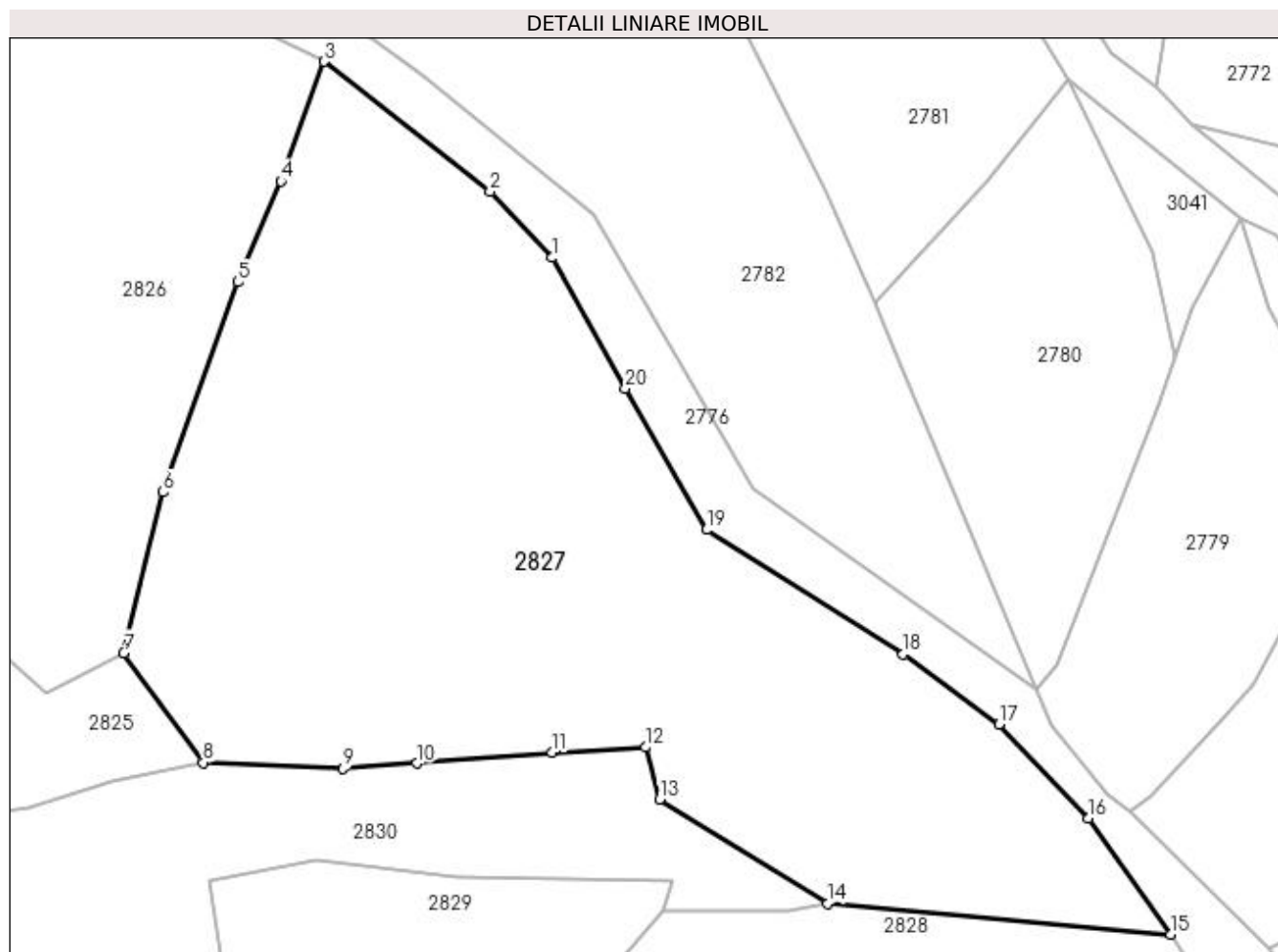
Inscrieri privind dezmembramintele dreptului de proprietate, drepturi reale de garanție și sarcini	Referințe
NU SUNT	

## Anexa Nr. 1 La Partea I

## Teren

Nr cadastral	Suprafața (mp)*	Observații / Referințe
	12.780	parte din număr topografic 840

\* Suprafața este determinată în planul de proiecție Stereo 70.



## Date referitoare la teren

Crt	Categorie folosință	Intra vilan	Suprafața (mp)	Tarla	Parcelă	Nr. topo	Observații / Referințe
1	fâneata	NU	12.780	-	-	-	fâneată împădurită

## Lungime Segmente

1) Valorile lungimilor segmentelor sunt obținute din proiecție în plan.

Punct început	X / Y	Punct sfârșit	X / Y	Lungime segment (** (m)
1	430.743,458 689.206,574	2	430.732,0 689.218,769	16.733
2	430.732,0 689.218,769	3	430.701,33 689.242,772	38.946
3	430.701,33 689.242,772	4	430.693,408 689.220,66	23.489
4	430.693,408 689.220,66	5	430.685,443 689.202,072	20.223
5	430.685,443 689.202,072	6	430.671,651 689.163,342	41.112

Punct început	X / Y	Punct sfârşit	X / Y	Lungime segment (** (m)
6	430.671,651 689.163,342	7	430.664,39 689.133,667	30.55
7	430.664,39 689.133,667	8	430.679,045 689.113,441	24.977
8	430.679,045 689.113,441	9	430.704,839 689.112,315	25.819
9	430.704,839 689.112,315	10	430.718,472 689.113,282	13.667
10	430.718,472 689.113,282	11	430.743,378 689.115,343	24.991
11	430.743,378 689.115,343	12	430.760,731 689.116,26	17.377
12	430.760,731 689.116,26	13	430.763,263 689.106,696	9.893
13	430.763,263 689.106,696	14	430.794,284 689.087,451	36.506
14	430.794,284 689.087,451	15	430.857,571 689.081,745	63.544
15	430.857,571 689.081,745	16	430.842,484 689.103,164	26.199
16	430.842,484 689.103,164	17	430.825,875 689.120,433	23.96
17	430.825,875 689.120,433	18	430.808,207 689.133,41	21.922
18	430.808,207 689.133,41	19	430.771,91 689.156,384	42.956
19	430.771,91 689.156,384	20	430.756,939 689.182,429	30.041
20	430.756,939 689.182,429	1	430.743,458 689.206,574	27.654

\*\* Lungimile segmentelor sunt determinate în planul de proiecție Stereo 70 și sunt rotunjite la 1 milimetru.

\*\*\* Distanța dintre puncte este formată din segmente cumulate ce sunt mai mici decât valoarea 1 milimetru.





**DATE DESPRE IMOBILUL NR. 2828**

Oficiul de Cadastru și Publicitate Imobiliară MARAMURES  
Biroul de Cadastru și Publicitate Imobiliară Dragomiresti

**A. Partea I. Descrierea imobilului**

TEREN Extravilan

Nr. CF vechi:1823

Adresa: Jud. Maramures

Nr. Crt	Nr cadastral Nr. topografic	Suprafața* (mp)	Observații / Referințe
A1		3.536	Sector cadastral:43 Teren neimprejmuit; parte din număr topografic 742

**B. Partea II. Proprietari și acte**

Inscrieri privitoare la dreptul de proprietate și alte drepturi reale	Referințe
<b>2828 / 01/11/2023</b>	
Act Normativ nr. Legea 7, din 13/03/1996 emis de Parlamentul României;	
B1	A1
Intabulare, drept de PROPRIETATE, dobandit prin Lege, cota actuala 1/1	
1) NEIDENTIFICAT NEIDENTIFICAT	
Act Administrativ nr. Adeverința nr. 4668, din 25/10/2023 emis de Primăria comunei Poienile Izei;	
B2	A1
Se notează posesia faptică în favoarea lui	
1) ILIES ANGELA-GABRIELA	

**C. Partea III. SARCINI .**

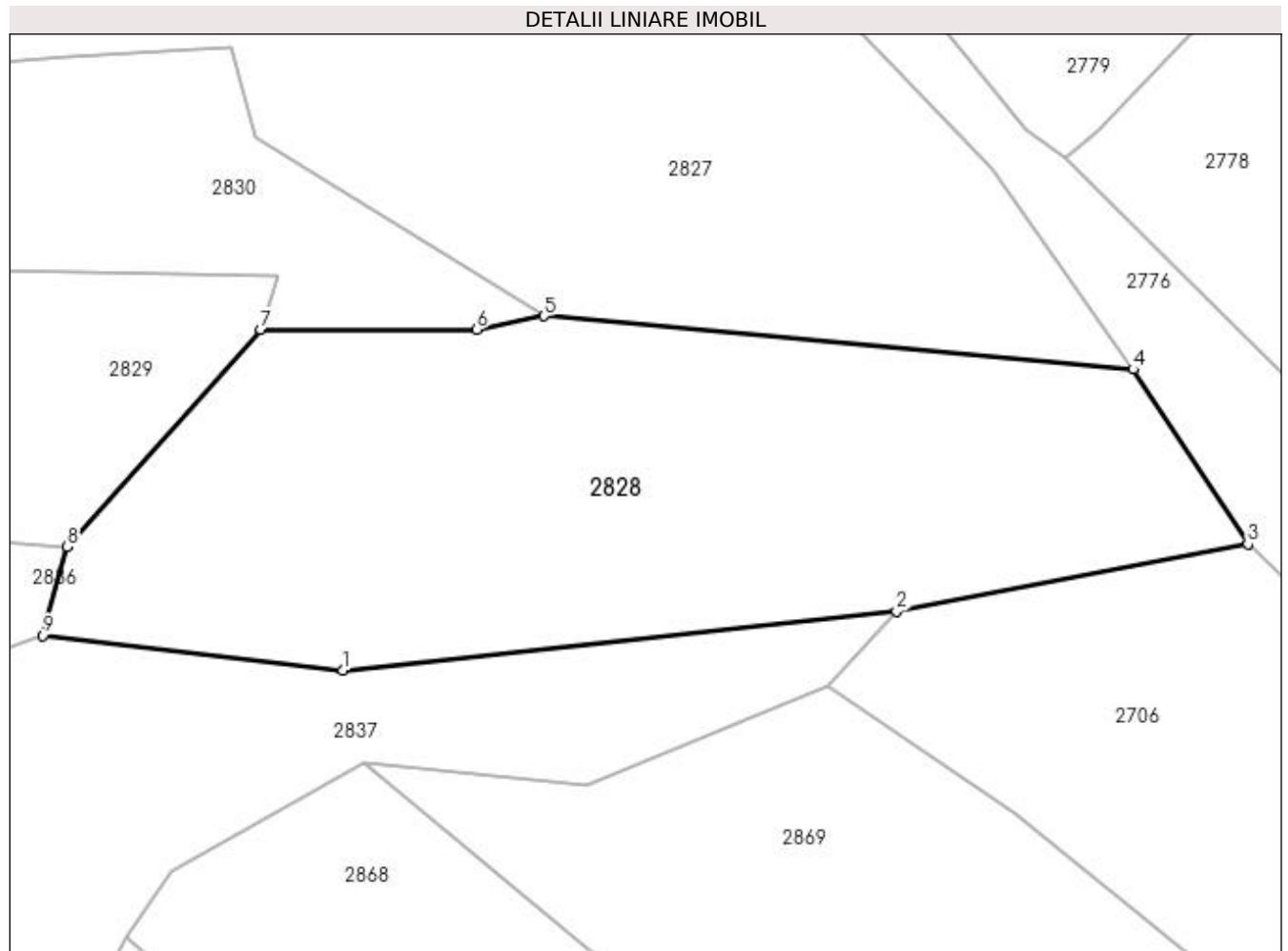
Inscrieri privind dezmembramintele dreptului de proprietate, drepturi reale de garanție și sarcini	Referințe
NU SUNT	

## Anexa Nr. 1 La Partea I

## Teren

Nr cadastral	Suprafața (mp)*	Observații / Referințe
	3.536	parte din număr topografic 742

\* Suprafața este determinată în planul de proiecție Stereo 70.



## Date referitoare la teren

Crt	Categorie folosință	Intravilan	Suprafața (mp)	Tarla	Parcelă	Nr. topo	Observații / Referințe
1	faneata	NU	3.536	-	-	-	

## Lungime Segmente

1) Valorile lungimilor segmentelor sunt obținute din proiecție în plan.

Punct început	X / Y	Punct sfârșit	X / Y	Lungime segment (** (m)
1	430.772,711 689.049,471	2	430.832,158 689.055,777	59.781
2	430.832,158 689.055,777	3	430.869,884 689.062,974	38.407
3	430.869,884 689.062,974	4	430.857,571 689.081,745	22.449
4	430.857,571 689.081,745	5	430.794,284 689.087,451	63.544
5	430.794,284 689.087,451	6	430.787,107 689.085,979	7.326

Punct început	X / Y	Punct sfârșit	X / Y	Lungime segment (** (m)
6	430.787,107 689.085,979	7	430.763,923 689.085,979	23.184
7	430.763,923 689.085,979	8	430.743,151 689.062,693	31.204
8	430.743,151 689.062,693	9	430.740,556 689.053,195	9.846
9	430.740,556 689.053,195	1	430.772,711 689.049,471	32.37

\*\* Lungimile segmentelor sunt determinate în planul de proiecție Stereo 70 și sunt rotunjite la 1 milimetru.

\*\*\* Distanța dintre puncte este formată din segmente cumulate ce sunt mai mici decât valoarea 1 milimetru.



**DATE DESPRE IMOBILUL NR. 2829**

Oficiul de Cadastru și Publicitate Imobiliară MARAMURES  
Biroul de Cadastru și Publicitate Imobiliară Dragomiresti

**A. Partea I. Descrierea imobilului**

TEREN Extravilan

Nr. CF vechi:1823

Adresa: Jud. Maramures

Nr. Crt	Nr cadastral Nr. topografic	Suprafața* (mp)	Observații / Referințe
A1		2.063	Sector cadastral:43 Teren neimprejmuit; parte din număr topografic 742

**B. Partea II. Proprietari și acte**

Inscrieri privitoare la dreptul de proprietate și alte drepturi reale	Referințe
<b>2829 / 03/11/2023</b>	
Act Normativ nr. Legea 7, din 13/03/1996 emis de Parlamentul României;	
B1	A1
Intabulare, drept de PROPRIETATE, dobandit prin Lege, cota actuala 1/1	
1) NEIDENTIFICAT NEIDENTIFICAT	
Act Administrativ nr. Adeverința nr. 4908, din 01/11/2023 emis de Primăria comunei Poienile Izei;	
B2	A1
Se notează posesia faptică în favoarea lui	
1) PIETRAR VASILE	

**C. Partea III. SARCINI .**

Inscrieri privind dezmembramintele dreptului de proprietate, drepturi reale de garanție și sarcini	Referințe
NU SUNT	

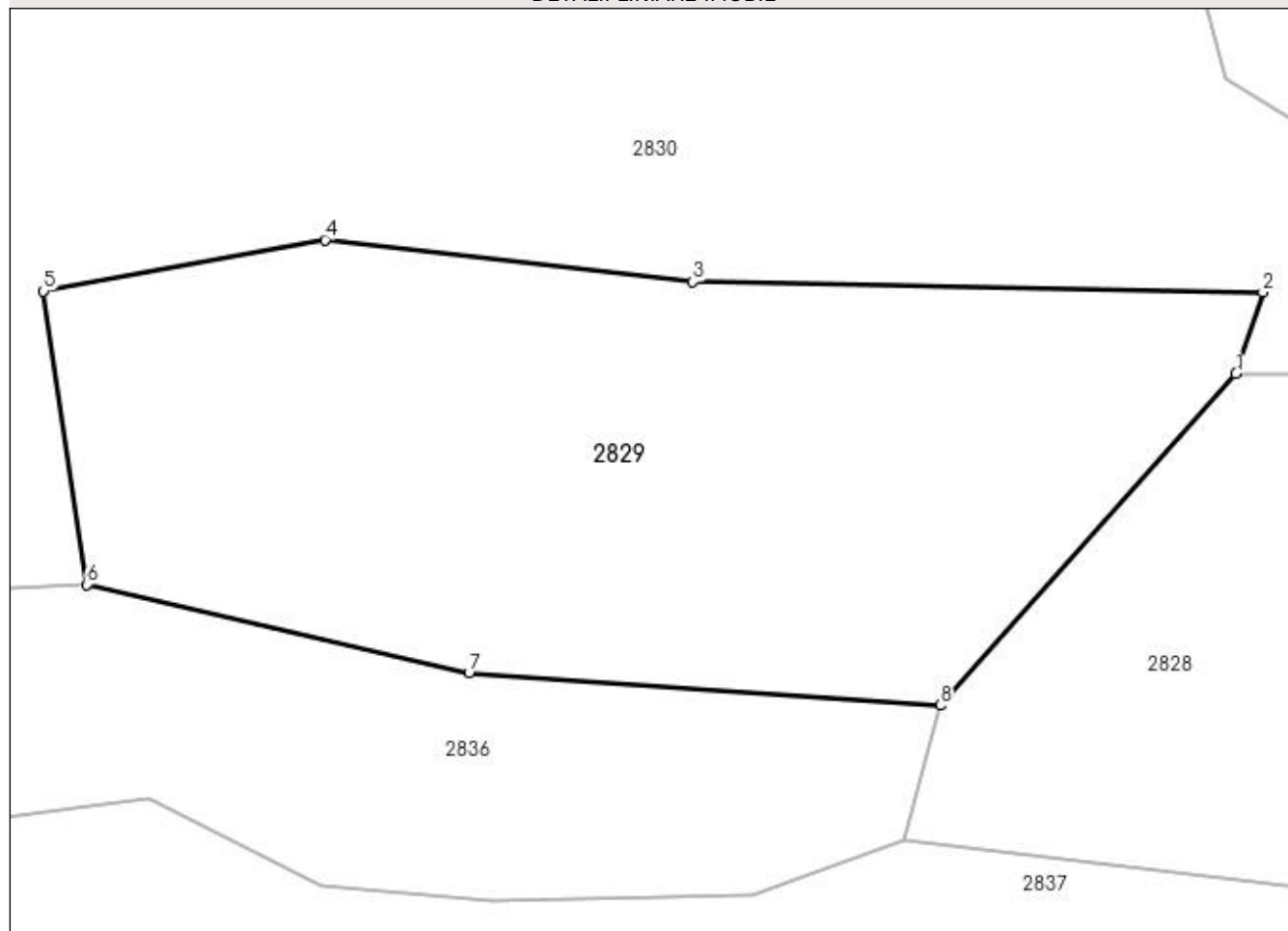
## Anexa Nr. 1 La Partea I

## Teren

Nr cadastral	Suprafața (mp)*	Observații / Referințe
	2.063	parte din număr topografic 742

\* Suprafața este determinată în planul de proiecție Stereo 70.

## DETALII LINIARE IMOBIL



## Date referitoare la teren

Crt	Categorie folosință	Intra vilan	Suprafața (mp)	Tarla	Parcelă	Nr. topo	Observații / Referințe
1	faneata	NU	2.063	-	-	-	

## Lungime Segmente

1) Valorile lungimilor segmentelor sunt obținute din proiecție în plan.

Punct început	X / Y	Punct sfârșit	X / Y	Lungime segment (** (m)
1	430.763,923 689.085,979	2	430.765,813 689.091,704	6.029
2	430.765,813 689.091,704	3	430.725,77 689.092,451	40.05
3	430.725,77 689.092,451	4	430.699,938 689.095,393	25.999
4	430.699,938 689.095,393	5	430.680,173 689.091,791	20.091
5	430.680,173 689.091,791	6	430.683,215 689.071,186	20.828

Punct început	X / Y	Punct sfârșit	X / Y	Lungime segment (** (m)
6	430.683,215 689.071,186	7	430.710,056 689.064,986	27.548
7	430.710,056 689.064,986	8	430.743,151 689.062,693	33.174
8	430.743,151 689.062,693	1	430.763,923 689.085,979	31.204

\*\* Lungimile segmentelor sunt determinate în planul de proiecție Stereo 70 și sunt rotunjite la 1 milimetru.

\*\*\* Distanța dintre puncte este formată din segmente cumulate ce sunt mai mici decât valoarea 1 milimetru.





**DATE DESPRE IMOBILUL NR. 2830**

Oficiul de Cadastru și Publicitate Imobiliară MARAMURES  
Biroul de Cadastru și Publicitate Imobiliară Dragomirești

**A. Partea I. Descrierea imobilului**

TEREN Extravilan

Nr. CF vechi:1582, 241

Adresa: Jud. Maramures

Nr. Crt	Nr cadastral Nr. topografic	Suprafața* (mp)	Observații / Referințe
A1		4.805	Sector cadastral:43 Teren neimprejmuit; parte din număr topografic 743, 744

**B. Partea II. Proprietari și acte**

Inscrieri privitoare la dreptul de proprietate și alte drepturi reale	Referințe
<b>2830 / 01/11/2023</b>	
Act Normativ nr. Legea 7, din 13/03/1996 emis de Parlamentul României;	
B1	A1
Intabulare, drept de PROPRIETATE, dobândit prin Lege, cota actuala 1/1	
1) NEIDENTIFICAT NEIDENTIFICAT	
Act Administrativ nr. Adeverința nr. 4669, din 25/10/2023 emis de Primăria comunei Poienile Izei;	
B2	A1
Se notează posesia faptică în favoarea lui	
1) POPAN IOAN	

**C. Partea III. SARCINI .**

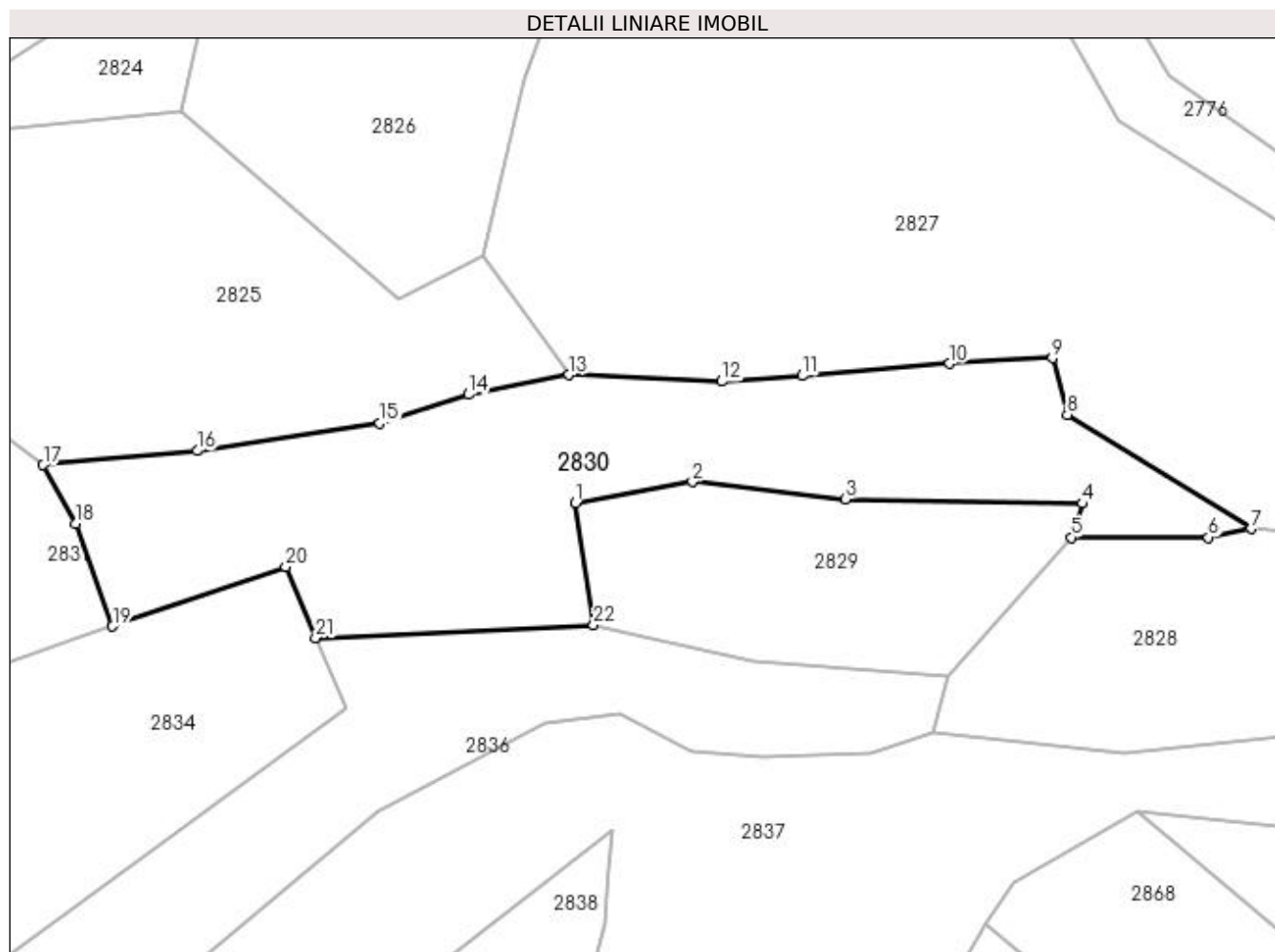
Inscrieri privind dezmembramintele dreptului de proprietate, drepturi reale de garanție și sarcini	Referințe
NU SUNT	

## Anexa Nr. 1 La Partea I

## Teren

Nr cadastral	Suprafața (mp)*	Observații / Referințe
	4.805	parte din număr topografic 743, 744

\* Suprafața este determinată în planul de proiecție Stereo 70.



## Date referitoare la teren

Crt	Categorie folosință	Intra vilan	Suprafața (mp)	Tarla	Parcelă	Nr. topo	Observații / Referințe
1	faneata	NU	4.805	-	-	-	

## Lungime Segmente

1) Valorile lungimilor segmentelor sunt obținute din proiecție în plan.

Punct început	X / Y	Punct sfârșit	X / Y	Lungime segment (** (m)
1	430.680,173 689.091,791	2	430.699,938 689.095,393	20.091
3	430.725,77 689.092,451	4	430.765,813 689.091,704	40.05
5	430.763,923 689.085,979	6	430.787,107 689.085,979	23.184
7	430.794,284 689.087,451	8	430.763,263 689.106,696	36.506
9	430.760,731 689.116,26	10	430.743,378 689.115,343	17.377

Punct început	X / Y	Punct sfârșit	X / Y	Lungime segment (** (m)
2	430.699,938 689.095,393	3	430.725,77 689.092,451	25.999
4	430.765,813 689.091,704	5	430.763,923 689.085,979	6.029
6	430.787,107 689.085,979	7	430.794,284 689.087,451	7.326
8	430.763,263 689.106,696	9	430.760,731 689.116,26	9.893
10	430.743,378 689.115,343	11	430.718,472 689.113,282	24.991

Punct început	X / Y	Punct sfârșit	X / Y	Lungime segment (** (m)
11	430.718,472 689.113,282	12	430.704,839 689.112,315	13.667
13	430.679,045 689.113,441	14	430.662,113 689.110,107	17.257
15	430.647,106 689.105,226	16	430.616,223 689.100,597	31.228
17	430.590,213 689.098,243	18	430.595,703 689.088,318	11.342
19	430.601,933 689.070,96	20	430.631,184 689.081,016	30.931
21	430.636,262 689.069,045	22	430.683,215 689.071,186	47.002

Punct început	X / Y	Punct sfârșit	X / Y	Lungime segment (** (m)
12	430.704,839 689.112,315	13	430.679,045 689.113,441	25.819
14	430.662,113 689.110,107	15	430.647,106 689.105,226	15.781
16	430.616,223 689.100,597	17	430.590,213 689.098,243	26.116
18	430.595,703 689.088,318	19	430.601,933 689.070,96	18.442
20	430.631,184 689.081,016	21	430.636,262 689.069,045	13.003
22	430.683,215 689.071,186	1	430.680,173 689.091,791	20.828

\*\* Lungimile segmentelor sunt determinate în planul de proiecție Stereo 70 și sunt rotunjite la 1 milimetru.

\*\*\* Distanța dintre puncte este formată din segmente cumulate ce sunt mai mici decât valoarea 1 milimetru.



**DATE DESPRE IMOBILUL NR. 2831**

Oficiul de Cadastru și Publicitate Imobiliară MARAMURES  
Biroul de Cadastru și Publicitate Imobiliară Dragomiresti

**A. Partea I. Descrierea imobilului**

TEREN Extravilan

Nr. CF vechi:241

Adresa: Jud. Maramures

Nr. Crt	Nr cadastral Nr. topografic	Suprafața* (mp)	Observații / Referințe
A1		2.375	Sector cadastral:43 Teren neimprejmuit; parte din număr topografic 744

**B. Partea II. Proprietari și acte**

Inscrieri privitoare la dreptul de proprietate și alte drepturi reale	Referințe
<b>2831 / 01/11/2023</b>	
Act Normativ nr. Legea 7, din 13/03/1996 emis de Parlamentul României;	
B1	A1
Intabulare, drept de PROPRIETATE, dobandit prin Lege, cota actuala 1/1	
1) NEIDENTIFICAT NEIDENTIFICAT	
Act Administrativ nr. Adeverința nr. 4670, din 25/10/2023 emis de Primăria comunei Poienile Izei;	
B2	A1
Se notează posesia faptică în favoarea lui	
1) PETREUȘ CALINA-ILEANA	

**C. Partea III. SARCINI .**

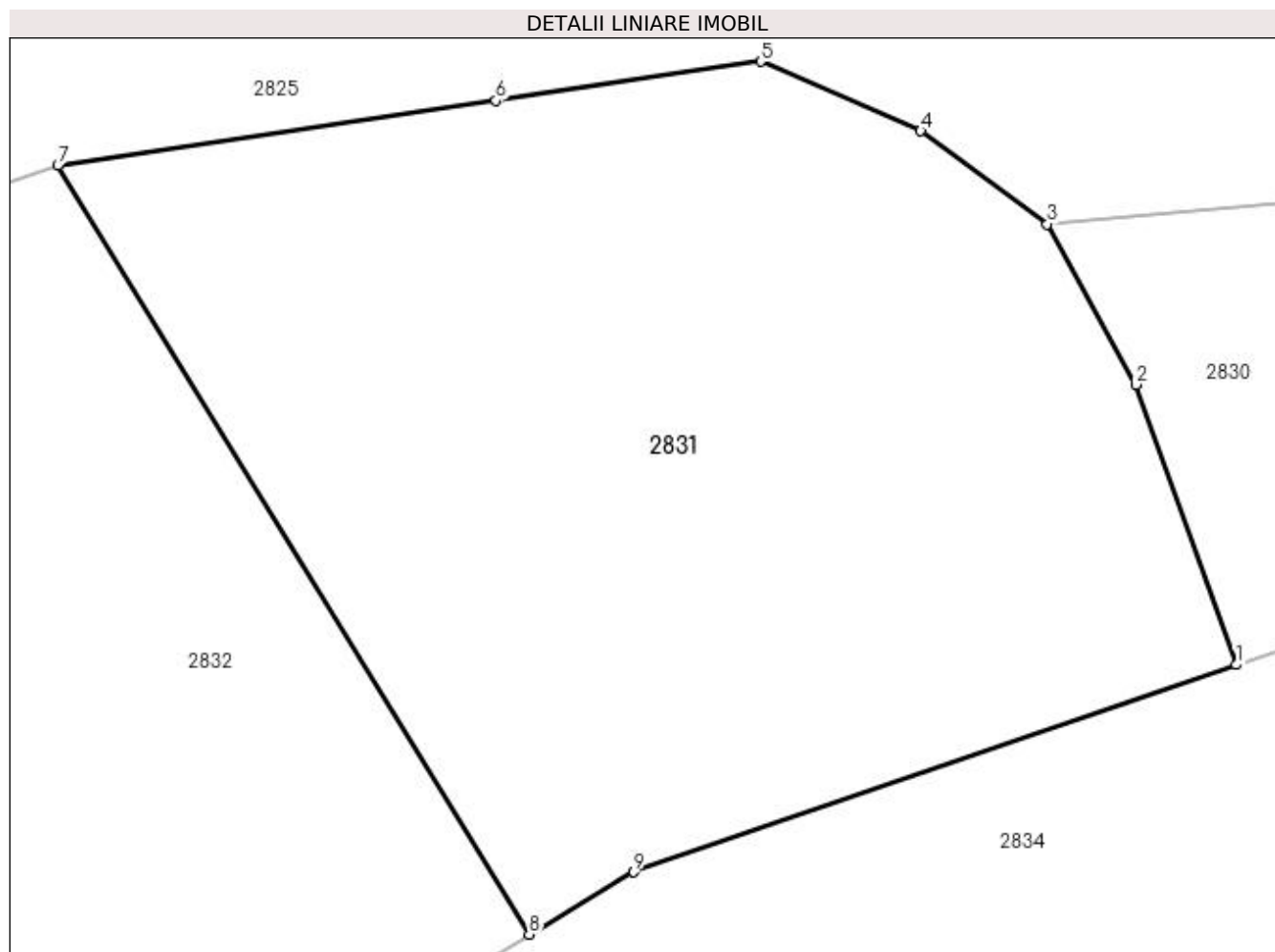
Inscrieri privind dezmembramintele dreptului de proprietate, drepturi reale de garanție și sarcini	Referințe
NU SUNT	

## Anexa Nr. 1 La Partea I

## Teren

Nr cadastral	Suprafața (mp)*	Observații / Referințe
	2.375	parte din număr topografic 744

\* Suprafața este determinată în planul de proiecție Stereo 70.



## Date referitoare la teren

Crt	Categorie folosință	Intra vilan	Suprafața (mp)	Tarla	Parcelă	Nr. topo	Observații / Referințe
1	faneata	NU	2.375	-	-	-	

## Lungime Segmente

1) Valorile lungimilor segmentelor sunt obținute din proiecție în plan.

Punct început	X / Y	Punct sfârșit	X / Y	Lungime segment (** (m)
1	430.601,933 689.070,96	2	430.595,703 689.088,318	18.442
2	430.595,703 689.088,318	3	430.590,213 689.098,243	11.342
3	430.590,213 689.098,243	4	430.582,386 689.104,02	9.728
4	430.582,386 689.104,02	5	430.572,46 689.108,312	10.814
5	430.572,46 689.108,312	6	430.556,062 689.105,886	16.577

Punct început	X / Y	Punct sfârșit	X / Y	Lungime segment (** (m)
6	430.556,062 689.105,886	7	430.528,931 689.101,872	27.426
7	430.528,931 689.101,872	8	430.558,138 689.054,272	55.846
8	430.558,138 689.054,272	9	430.564,618 689.058,132	7.542
9	430.564,618 689.058,132	1	430.601,933 689.070,96	39.458

\*\* Lungimile segmentelor sunt determinate în planul de proiecție Stereo 70 și sunt rotunjite la 1 milimetru.

\*\*\* Distanța dintre puncte este formată din segmente cumulate ce sunt mai mici decât valoarea 1 milimetru.





**DATE DESPRE IMOBILUL NR. 2832**

Oficiul de Cadastru și Publicitate Imobiliară MARAMURES  
Biroul de Cadastru și Publicitate Imobiliară Dragomiresti

**A. Partea I. Descrierea imobilului**

TEREN Extravilan

Nr. CF vechi:189

Adresa: Jud. Maramures

Nr. Crt	Nr cadastral Nr. topografic	Suprafața* (mp)	Observații / Referințe
A1		3.193	Sector cadastral:43 Teren neimprejmuit; parte din număr topografic 750

**B. Partea II. Proprietari și acte**

Inscrieri privitoare la dreptul de proprietate și alte drepturi reale	Referințe
<b>2832 / 03/11/2023</b>	
Act Normativ nr. Legea 7, din 13/03/1996 emis de Parlamentul României;	
B1	A1
Intabulare, drept de PROPRIETATE, dobandit prin Lege, cota actuala 1/1	
1) NEIDENTIFICAT NEIDENTIFICAT	
Act Administrativ nr. Adeverința nr. 4671, din 25/10/2023 emis de Primăria comunei Poienile Izei;	
B2	A1
Se notează posesia faptică în favoarea lui	
1) MUNTEAN VICTORIA	

**C. Partea III. SARCINI .**

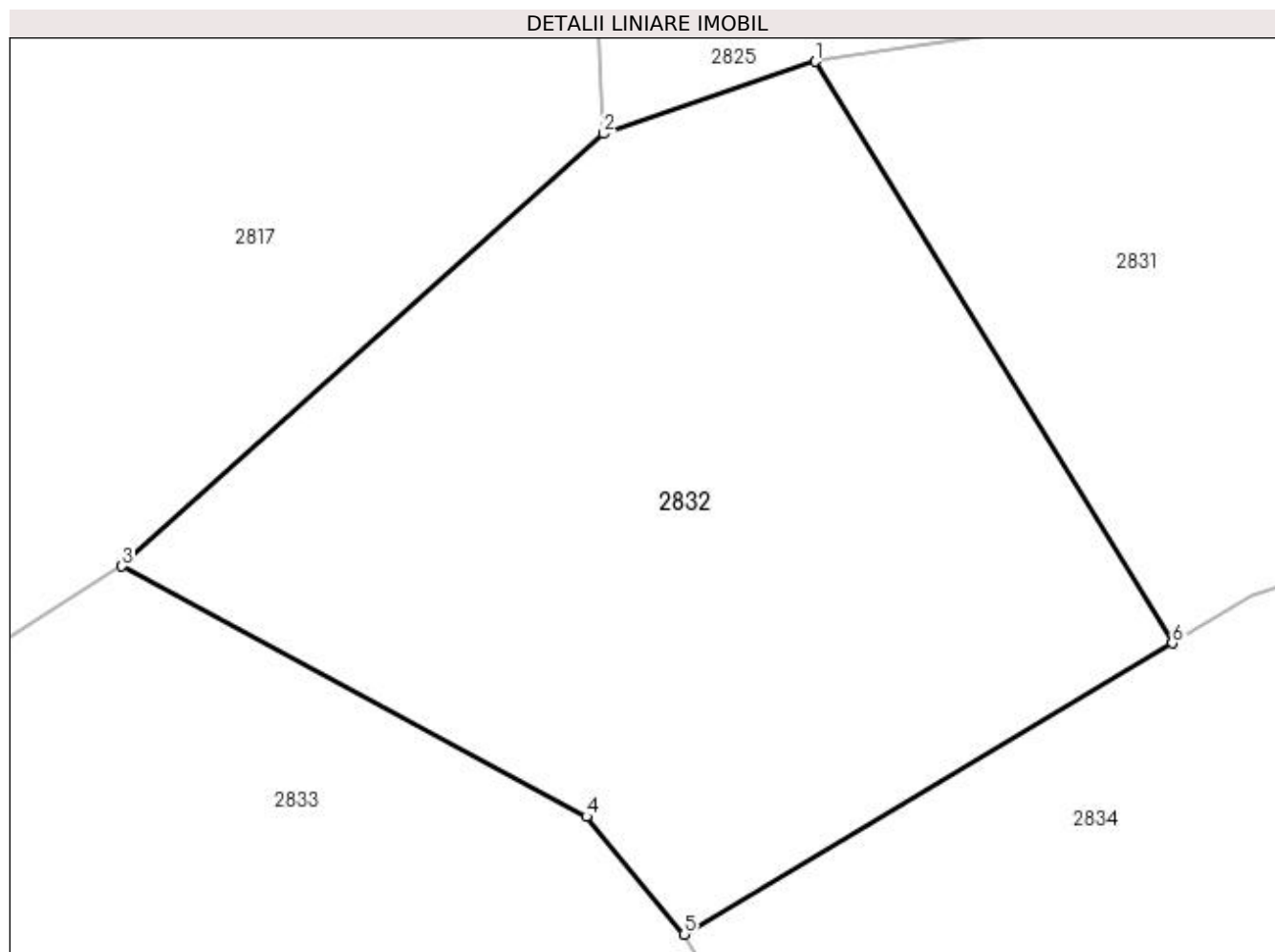
Inscrieri privind dezmembramintele dreptului de proprietate, drepturi reale de garanție și sarcini	Referințe
NU SUNT	

## Anexa Nr. 1 La Partea I

## Teren

Nr cadastral	Suprafața (mp)*	Observații / Referințe
	3.193	parte din număr topografic 750

\* Suprafața este determinată în planul de proiecție Stereo 70.



## Date referitoare la teren

Crt	Categorie folosință	Intra vilan	Suprafața (mp)	Tarla	Parcelă	Nr. topo	Observații / Referințe
1	faneata	NU	3.193	-	-	-	

## Lungime Segmente

1) Valorile lungimilor segmentelor sunt obținute din proiecție în plan.

Punct început	X / Y	Punct sfârșit	X / Y	Lungime segment (** (m)
1	430.528,931 689.101,872	2	430.511,594 689.095,97	18.314
2	430.511,594 689.095,97	3	430.472,155 689.060,59	52.983
3	430.472,155 689.060,59	4	430.510,178 689.040,101	43.192
4	430.510,178 689.040,101	5	430.518,171 689.030,465	12.519
5	430.518,171 689.030,465	6	430.558,138 689.054,272	46.521

Punct început	X / Y	Punct sfârșit	X / Y	Lungime segment (** (m)
6	430.558,138 689.054,272	1	430.528,931 689.101,872	55.846

\*\* Lungimile segmentelor sunt determinate în planul de proiecție Stereo 70 și sunt rotunjite la 1 milimetru.

\*\*\* Distanța dintre puncte este formată din segmente cumulate ce sunt mai mici decât valoarea 1 milimetru.



**DATE DESPRE IMOBILUL NR. 2833**

Oficiul de Cadastru și Publicitate Imobiliară MARAMURES  
Biroul de Cadastru și Publicitate Imobiliară Dragomiresti

**A. Partea I. Descrierea imobilului**

TEREN Extravilan

Nr. CF vechi:10

Adresa: Jud. Maramures

Nr. Crt	Nr cadastral Nr. topografic	Suprafața* (mp)	Observații / Referințe
A1		5.956	Sector cadastral:43 Teren neimprejmuit; parte din număr topografic 751

**B. Partea II. Proprietari și acte**

Inscrieri privitoare la dreptul de proprietate și alte drepturi reale	Referințe
<b>2833 / 03/11/2023</b>	
Act Normativ nr. Legea 7, din 13/03/1996 emis de Parlamentul României;	
B1	A1
Intabulare, drept de PROPRIETATE, dobandit prin Lege, cota actuala 1/1	
1) NEIDENTIFICAT NEIDENTIFICAT	
Act Administrativ nr. Adeverința nr. 4910, din 01/11/2023 emis de Primăria comunei Poienile Izei;	
B2	A1
Se notează posesia faptică în favoarea lui	
1) TOMȘA MIHAI-MUGUREL	

**C. Partea III. SARCINI .**

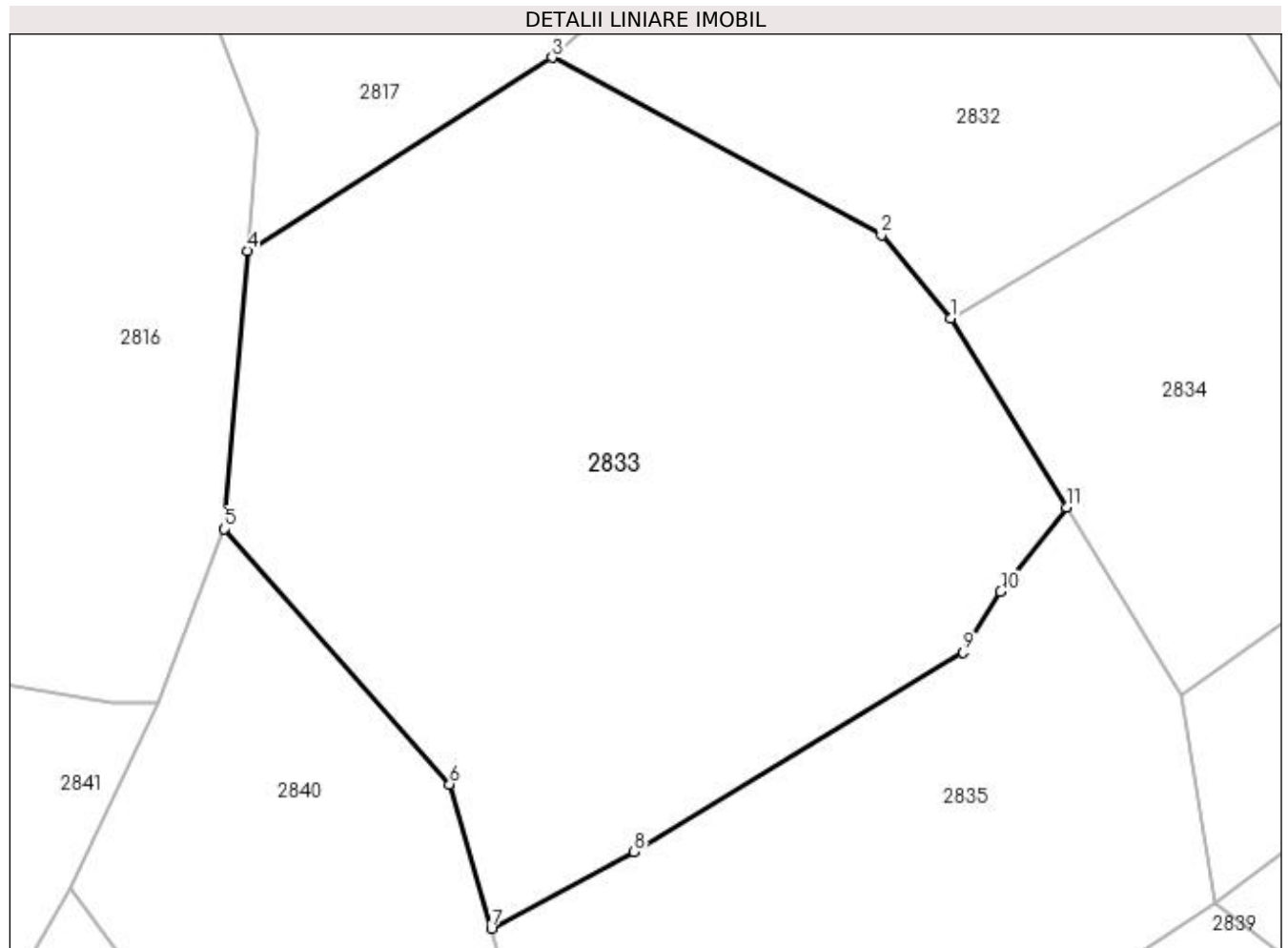
Inscrieri privind dezmembramintele dreptului de proprietate, drepturi reale de garanție și sarcini	Referințe
NU SUNT	

## Anexa Nr. 1 La Partea I

## Teren

Nr cadastral	Suprafața (mp)*	Observații / Referințe
	5.956	parte din număr topografic 751

\* Suprafața este determinată în planul de proiecție Stereo 70.



## Date referitoare la teren

Crt	Categorie folosință	Intravilan	Suprafața (mp)	Tarla	Parcelă	Nr. topo	Observații / Referințe
1	faneata	NU	2.000	-	-	-	
2	faneata	NU	3.956	-	-	-	fâneată împădurită

## Lungime Segmente

1) Valorile lungimilor segmentelor sunt obținute din proiecție în plan.

Punct început	X / Y	Punct sfârșit	X / Y	Lungime segment (** (m)
1	430.518,171 689.030,465	2	430.510,178 689.040,101	12.519
2	430.510,178 689.040,101	3	430.472,155 689.060,59	43.192
3	430.472,155 689.060,59	4	430.436,909 689.038,29	41.707
4	430.436,909 689.038,29	5	430.434,287 689.006,167	32.23

Punct început	X / Y	Punct sfârșit	X / Y	Lungime segment (** (m)
5	430.434,287 689.006,167	6	430.460,289 688.976,69	39.306
6	430.460,289 688.976,69	7	430.465,108 688.960,04	17.334
7	430.465,108 688.960,04	8	430.481,572 688.968,898	18.696
8	430.481,572 688.968,898	9	430.519,641 688.991,927	44.492
9	430.519,641 688.991,927	10	430.523,961 688.998,897	8.2
10	430.523,961 688.998,897	11	430.531,559 689.008,681	12.388
11	430.531,559 689.008,681	1	430.518,171 689.030,465	25.569

\*\* Lungimile segmentelor sunt determinate în planul de proiecție Stereo 70 și sunt rotunjite la 1 milimetru.

\*\*\* Distanța dintre puncte este formată din segmente cumulate ce sunt mai mici decât valoarea 1 milimetru.





**DATE DESPRE IMOBILUL NR. 2834**

Oficiul de Cadastru și Publicitate Imobiliară MARAMURES  
Biroul de Cadastru și Publicitate Imobiliară Dragomirești

**A. Partea I. Descrierea imobilului**

TEREN Extravilan

Nr. CF vechi:428

Adresa: Jud. Maramures

Nr. Crt	Nr cadastral Nr. topografic	Suprafața* (mp)	Observații / Referințe
A1		5.038	Sector cadastral:43 Teren neimprejmuit; parte din număr topografic 745

**B. Partea II. Proprietari și acte**

Inscrieri privitoare la dreptul de proprietate și alte drepturi reale	Referințe
<b>2834 / 03/11/2023</b>	
Act Normativ nr. Legea 7, din 13/03/1996 emis de Parlamentul României;	
B1	A1
Intabulare, drept de PROPRIETATE, dobândit prin Lege, cota actuala 1/1 1) NEIDENTIFICAT NEIDENTIFICAT	
Act Administrativ nr. Adeverința nr. 4672, din 25/10/2023 emis de Primăria comunei Poienile Izei;	
B2	A1
Se notează posesia faptică în favoarea lui 1) ILIEȘ GAVRILĂ	

**C. Partea III. SARCINI .**

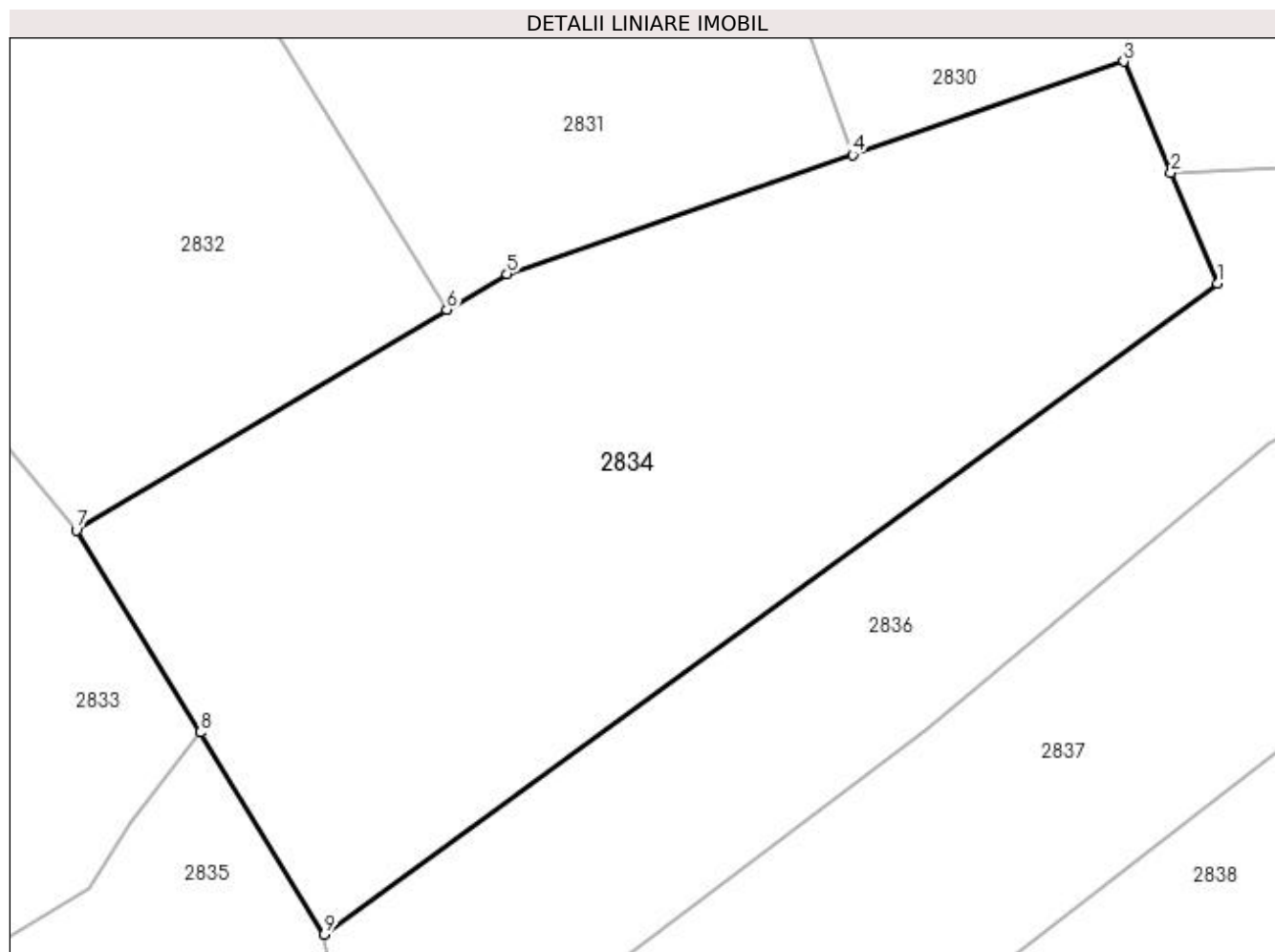
Inscrieri privind dezmembramintele dreptului de proprietate, drepturi reale de garanție și sarcini	Referințe
NU SUNT	

## Anexa Nr. 1 La Partea I

## Teren

Nr cadastral	Suprafața (mp)*	Observații / Referințe
	5.038	parte din număr topografic 745

\* Suprafața este determinată în planul de proiecție Stereo 70.



## Date referitoare la teren

Crt	Categorie folosință	Intravilan	Suprafața (mp)	Tarla	Parcelă	Nr. topo	Observații / Referințe
1	faneata	NU	5.038	-	-	-	

## Lungime Segmente

1) Valorile lungimilor segmentelor sunt obținute din proiecție în plan.

Punct început	X / Y	Punct sfârșit	X / Y	Lungime segment (** (m)
1	430.641,34 689.057,074	2	430.636,262 689.069,045	13.003
2	430.636,262 689.069,045	3	430.631,184 689.081,016	13.003
3	430.631,184 689.081,016	4	430.601,933 689.070,96	30.931
4	430.601,933 689.070,96	5	430.564,618 689.058,132	39.458
5	430.564,618 689.058,132	6	430.558,138 689.054,272	7.542

Punct început	X / Y	Punct sfârșit	X / Y	Lungime segment (** (m)
6	430.558,138 689.054,272	7	430.518,171 689.030,465	46.521
7	430.518,171 689.030,465	8	430.531,559 689.008,681	25.569
8	430.531,559 689.008,681	9	430.544,946 688.986,897	25.569
9	430.544,946 688.986,897	1	430.641,34 689.057,074	119.233

\*\* Lungimile segmentelor sunt determinate în planul de proiecție Stereo 70 și sunt rotunjite la 1 milimetru.

\*\*\* Distanța dintre puncte este formată din segmente cumulate ce sunt mai mici decât valoarea 1 milimetru.



**DATE DESPRE IMOBILUL NR. 2835**

Oficiul de Cadastru și Publicitate Imobiliară MARAMURES  
Biroul de Cadastru și Publicitate Imobiliară Dragomiresti

**A. Partea I. Descrierea imobilului**

TEREN Extravilan

Nr. CF vechi:281

Adresa: Jud. Maramures

Nr. Crt	Nr cadastral Nr. topografic	Suprafața* (mp)	Observații / Referințe
A1		3.451	Sector cadastral:43 Teren neimprejmuit; parte din număr topografic 749

**B. Partea II. Proprietari și acte**

Inscrieri privitoare la dreptul de proprietate și alte drepturi reale	Referințe
<b>2835 / 01/11/2023</b>	
Act Normativ nr. Legea 7, din 13/03/1996 emis de Parlamentul României;	
B1	A1
Intabulare, drept de PROPRIETATE, dobandit prin Lege, cota actuala 1/1	
1) NEIDENTIFICAT NEIDENTIFICAT	
Act Administrativ nr. Adeverința nr. 4673, din 25/10/2023 emis de Primăria comunei Poienile Izei;	
B2	A1
Se notează posesia faptică în favoarea lui	
1) BOCA PETRU	

**C. Partea III. SARCINI .**

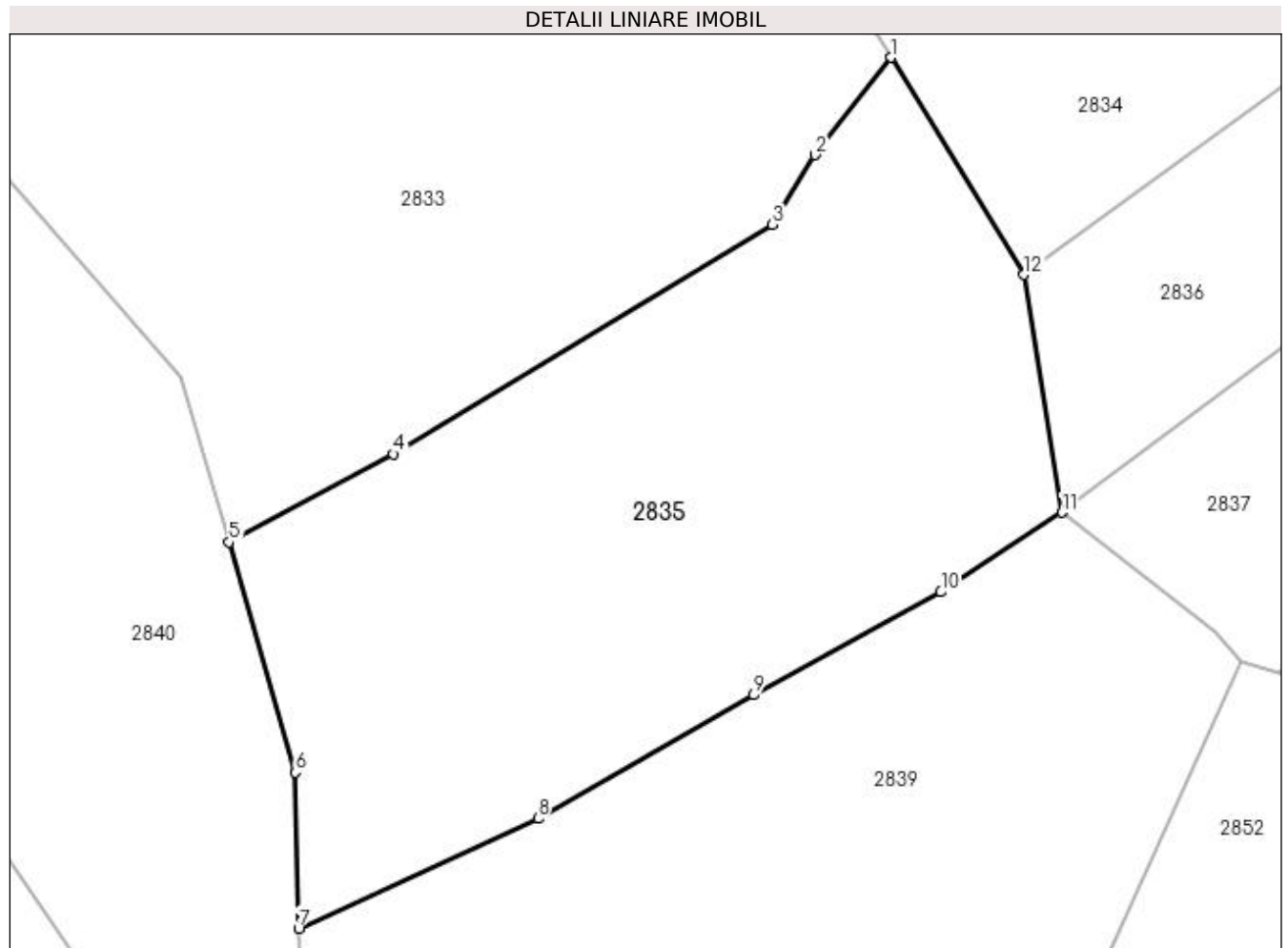
Inscrieri privind dezmembramintele dreptului de proprietate, drepturi reale de garanție și sarcini	Referințe
NU SUNT	

## Anexa Nr. 1 La Partea I

## Teren

Nr cadastral	Suprafața (mp)*	Observații / Referințe
	3.451	parte din număr topografic 749

\* Suprafața este determinată în planul de proiecție Stereo 70.



## Date referitoare la teren

Crt	Categorie folosință	Intra vilan	Suprafața (mp)	Tarla	Parcelă	Nr. topo	Observații / Referințe
1	fâneața	NU	3.451	-	-	-	fâneață împădurită

## Lungime Segmente

1) Valorile lungimilor segmentelor sunt obținute din proiecție în plan.

Punct început	X / Y	Punct sfârșit	X / Y	Lungime segment (** (m)
1	430.531,559 689.008,681	2	430.523,961 688.998,897	12.388
2	430.523,961 688.998,897	3	430.519,641 688.991,927	8.2
3	430.519,641 688.991,927	4	430.481,572 688.968,898	44.492
4	430.481,572 688.968,898	5	430.465,108 688.960,04	18.696
5	430.465,108 688.960,04	6	430.471,794 688.936,938	24.05

Punct început	X / Y	Punct sfârșit	X / Y	Lungime segment (** (m)
6	430.471,794 688.936,938	7	430.472,081 688.921,282	15.659
7	430.472,081 688.921,282	8	430.496,128 688.932,308	26.455
8	430.496,128 688.932,308	9	430.517,778 688.944,695	24.943
9	430.517,778 688.944,695	10	430.536,601 688.955,037	21.477
10	430.536,601 688.955,037	11	430.548,741 688.963,026	14.533
11	430.548,741 688.963,026	12	430.544,946 688.986,897	24.171
12	430.544,946 688.986,897	1	430.531,559 689.008,681	25.569

\*\* Lungimile segmentelor sunt determinate în planul de proiecție Stereo 70 și sunt rotunjite la 1 milimetru.

\*\*\* Distanța dintre puncte este formată din segmente cumulate ce sunt mai mici decât valoarea 1 milimetru.





**DATE DESPRE IMOBILUL NR. 2836**

Oficiul de Cadastru și Publicitate Imobiliară MARAMURES  
Biroul de Cadastru și Publicitate Imobiliară Dragomiresti

**A. Partea I. Descrierea imobilului**

TEREN Extravilan

Nr. CF vechi:420

Adresa: Jud. Maramures

Nr. Crt	Nr cadastral Nr. topografic	Suprafața* (mp)	Observații / Referințe
A1		4.230	Sector cadastral:43 Teren neimprejmuit; parte din număr topografic 748

**B. Partea II. Proprietari și acte**

Inscrieri privitoare la dreptul de proprietate și alte drepturi reale	Referințe
<b>2836 / 07/11/2023</b>	
Act Normativ nr. Legea 7, din 13/03/1996 emis de Parlamentul României;	
B1	A1
Intabulare, drept de PROPRIETATE, dobândit prin Lege, cota actuala 1/1	
1) NEIDENTIFICAT NEIDENTIFICAT	
Act Administrativ nr. Adeverința nr. 4917, din 07/11/2023 emis de Primăria comunei Poienile Izei;	
B2	A1
Se notează posesia faptică în favoarea lui	
1) ILIEȘ FELICIA-MARIOARA	

**C. Partea III. SARCINI .**

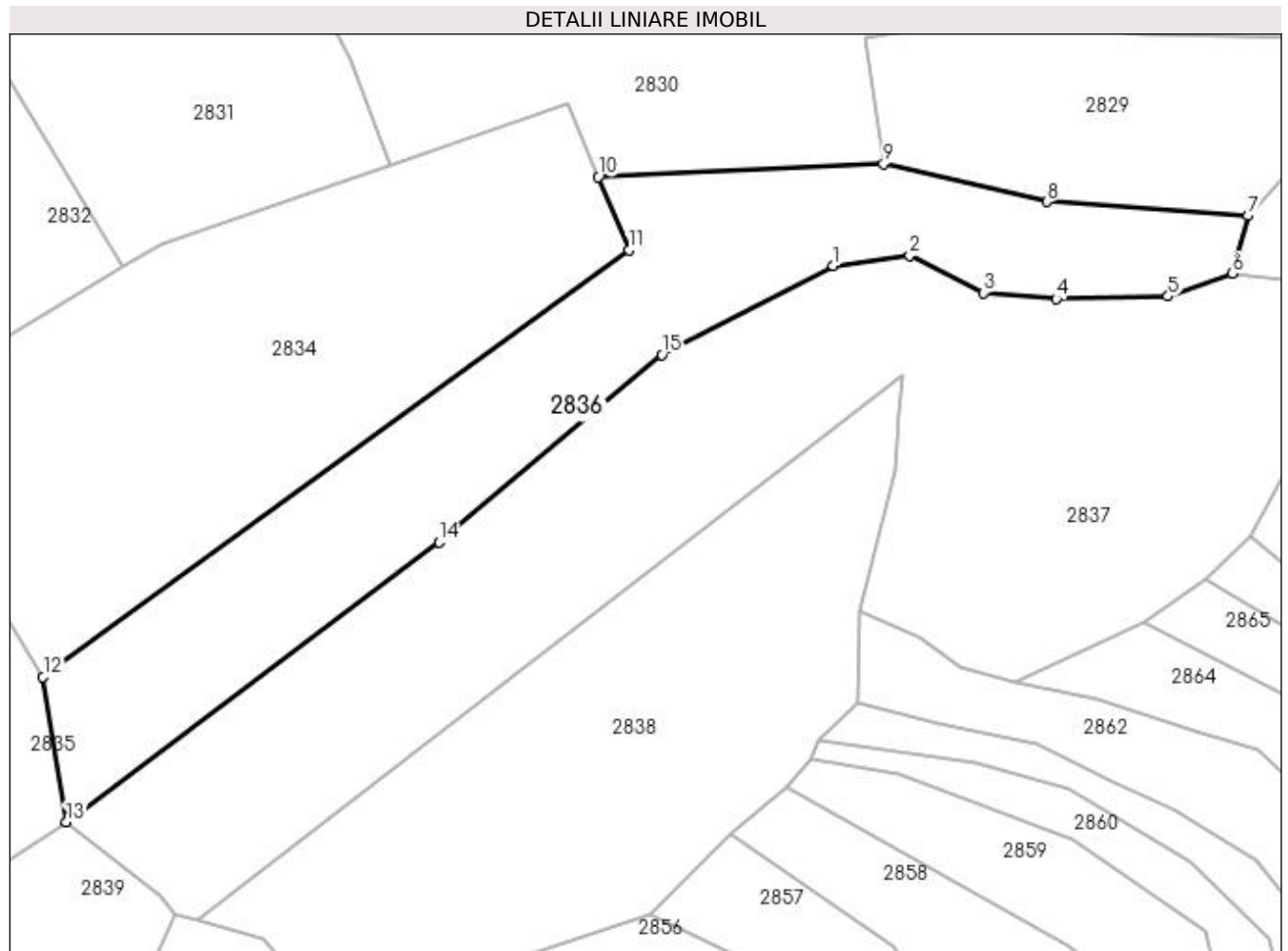
Inscrieri privind dezmembramintele dreptului de proprietate, drepturi reale de garanție și sarcini	Referințe
NU SUNT	

## Anexa Nr. 1 La Partea I

## Teren

Nr cadastral	Suprafața (mp)*	Observații / Referințe
	4.230	parte din număr topografic 748

\* Suprafața este determinată în planul de proiecție Stereo 70.



## Date referitoare la teren

Crt	Categorie folosință	Intra vilan	Suprafața (mp)	Tarla	Parcelă	Nr. topo	Observații / Referințe
1	faneata	NU	4.230	-	-	-	

## Lungime Segmente

1) Valorile lungimilor segmentelor sunt obținute din proiecție în plan.

Punct început	X / Y	Punct sfârșit	X / Y	Lungime segment (** (m)
1	430.674,924 689.054,483	2	430.687,515 689.056,121	12.697
2	430.687,515 689.056,121	3	430.699,642 689.050,033	13.57
3	430.699,642 689.050,033	4	430.711,659 689.049,018	12.059
4	430.711,659 689.049,018	5	430.730,024 689.049,44	18.37
5	430.730,024 689.049,44	6	430.740,556 689.053,195	11.181

Punct început	X / Y	Punct sfârșit	X / Y	Lungime segment (** (m)
6	430.740,556 689.053,195	7	430.743,151 689.062,693	9.846
7	430.743,151 689.062,693	8	430.710,056 689.064,986	33.174
8	430.710,056 689.064,986	9	430.683,215 689.071,186	27.548
9	430.683,215 689.071,186	10	430.636,262 689.069,045	47.002
10	430.636,262 689.069,045	11	430.641,34 689.057,074	13.003
11	430.641,34 689.057,074	12	430.544,946 688.986,897	119.233
12	430.544,946 688.986,897	13	430.548,741 688.963,026	24.171
13	430.548,741 688.963,026	14	430.610,092 689.009,011	76.672
14	430.610,092 689.009,011	15	430.646,778 689.039,859	47.931
15	430.646,778 689.039,859	1	430.674,924 689.054,483	31.718

\*\* Lungimile segmentelor sunt determinate în planul de proiecție Stereo 70 și sunt rotunjite la 1 milimetru.

\*\*\* Distanța dintre puncte este formată din segmente cumulate ce sunt mai mici decât valoarea 1 milimetru.



**DATE DESPRE IMOBILUL NR. 2837**

Oficiul de Cadastru și Publicitate Imobiliară MARAMURES  
Biroul de Cadastru și Publicitate Imobiliară Dragomiresti

**A. Partea I. Descrierea imobilului**

TEREN Extravilan

Nr. CF vechi:450

Adresa: Jud. Maramures

Nr. Crt	Nr cadastral Nr. topografic	Suprafața* (mp)	Observații / Referințe
A1		8.621	Sector cadastral:43 Teren neimprejmuit; parte din număr topografic 747/b

**B. Partea II. Proprietari și acte**

Inscrieri privitoare la dreptul de proprietate și alte drepturi reale	Referințe
<b>2837 / 03/11/2023</b>	
Act Normativ nr. Legea 7, din 13/03/1996 emis de Parlamentul României;	
B1	A1
Intabulare, drept de PROPRIETATE, dobandit prin Lege, cota actuala 1/1 1) NEIDENTIFICAT NEIDENTIFICAT	
Act Administrativ nr. Adeverința nr. 4674, din 25/10/2023 emis de Primăria comunei Poienile Izei;	
B2	A1
Se notează posesia faptică în favoarea lui 1) MUNTEAN NISTOR	

**C. Partea III. SARCINI .**

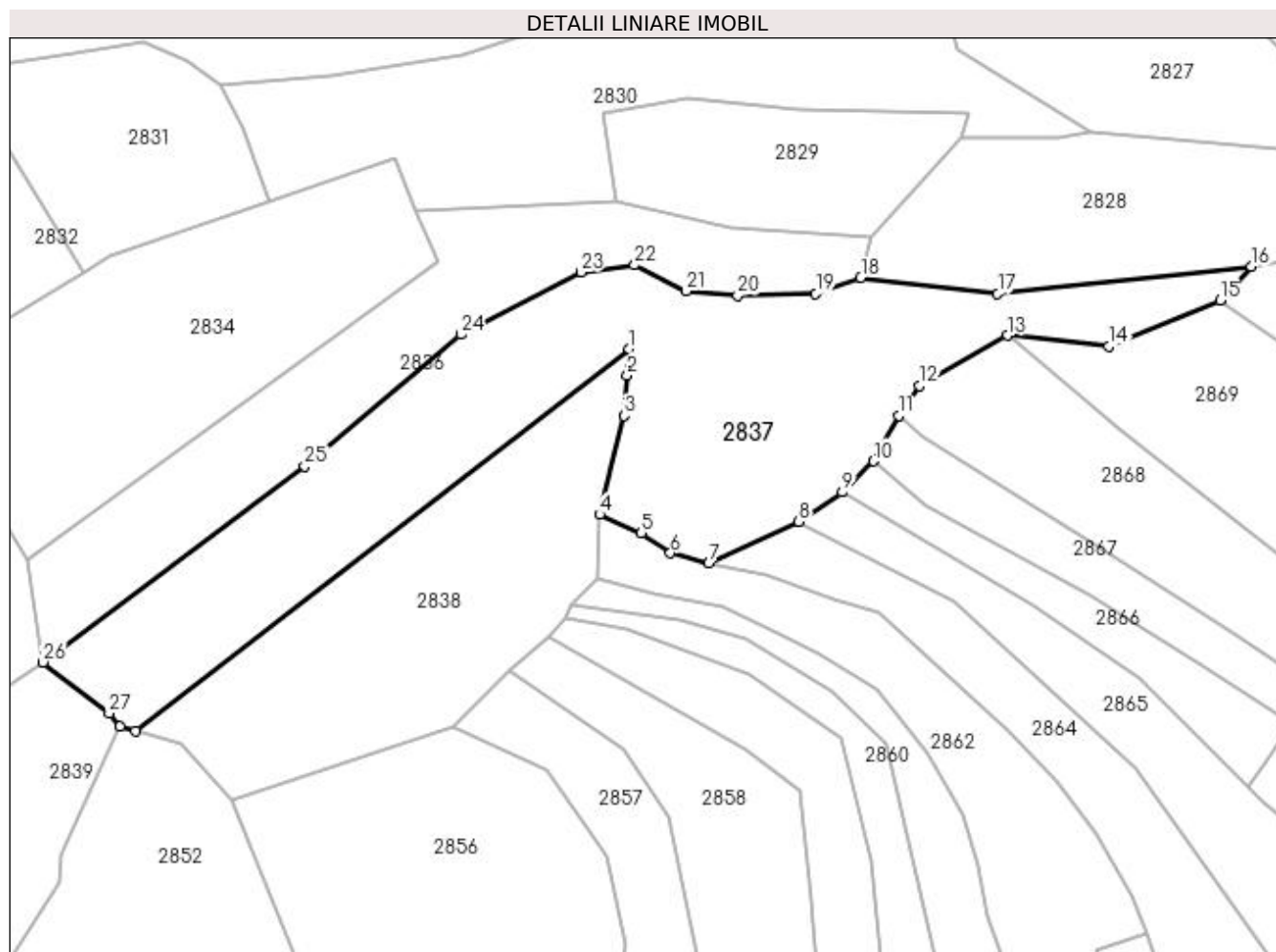
Inscrieri privind dezmembramintele dreptului de proprietate, drepturi reale de garanție și sarcini	Referințe
NU SUNT	

## Anexa Nr. 1 La Partea I

## Teren

Nr cadastral	Suprafața (mp)*	Observații / Referințe
	8.621	parte din număr topografic 747/b

\* Suprafața este determinată în planul de proiecție Stereo 70.



## Date referitoare la teren

Crt	Categorie folosință	Intra vilan	Suprafața (mp)	Tarla	Parcelă	Nr. topo	Observații / Referințe
1	faneata	NU	8.621	-	-	-	

## Lungime Segmente

1) Valorile lungimilor segmentelor sunt obținute din proiecție în plan.

Punct început	X / Y	Punct sfârșit	X / Y	Lungime segment (** (m)
1	430.686,269 689.036,447	2	430.685,808 689.030,305	6.159
3	430.685,091 689.020,773	4	430.679,304 688.997,65	23.836
5	430.689,059 688.993,284	6	430.695,916 688.988,595	8.307
7	430.704,899 688.986,162	8	430.726,012 688.996,017	23.301
9	430.736,221 689.002,902	10	430.743,551 689.010,121	10.288

Punct început	X / Y	Punct sfârșit	X / Y	Lungime segment (** (m)
2	430.685,808 689.030,305	3	430.685,091 689.020,773	9.559
4	430.679,304 688.997,65	5	430.689,059 688.993,284	10.687
6	430.695,916 688.988,595	7	430.704,899 688.986,162	9.306
8	430.726,012 688.996,017	9	430.736,221 689.002,902	12.314
10	430.743,551 689.010,121	11	430.749,438 689.020,856	12.243

Punct început	X / Y	Punct sfârșit	X / Y	Lungime segment (** (m)
11	430.749,438 689.020,856	12	430.754,287 689.027,81	8.478
13	430.775,076 689.039,612	14	430.798,84 689.037,14	23.892
15	430.824,866 689.047,847	16	430.832,158 689.055,777	10.773
17	430.772,711 689.049,471	18	430.740,556 689.053,195	32.37
19	430.730,024 689.049,44	20	430.711,659 689.049,018	18.37
21	430.699,642 689.050,033	22	430.687,515 689.056,121	13.57
23	430.674,924 689.054,483	24	430.646,778 689.039,859	31.718
25	430.610,092 689.009,011	26	430.548,741 688.963,026	76.672
27	430.564,195 688.951,037	28	430.566,796 688.947,984	4.011
29	430.570,463 688.946,948	1	430.686,269 689.036,447	146.36

Punct început	X / Y	Punct sfârșit	X / Y	Lungime segment (** (m)
12	430.754,287 689.027,81	13	430.775,076 689.039,612	23.905
14	430.798,84 689.037,14	15	430.824,866 689.047,847	28.142
16	430.832,158 689.055,777	17	430.772,711 689.049,471	59.781
18	430.740,556 689.053,195	19	430.730,024 689.049,44	11.181
20	430.711,659 689.049,018	21	430.699,642 689.050,033	12.059
22	430.687,515 689.056,121	23	430.674,924 689.054,483	12.697
24	430.646,778 689.039,859	25	430.610,092 689.009,011	47.931
26	430.548,741 688.963,026	27	430.564,195 688.951,037	19.559
28	430.566,796 688.947,984	29	430.570,463 688.946,948	3.81

\*\* Lungimile segmentelor sunt determinate în planul de proiecție Stereo 70 și sunt rotunjite la 1 milimetru.

\*\*\* Distanța dintre puncte este formată din segmente cumulate ce sunt mai mici decât valoarea 1 milimetru.





**DATE DESPRE IMOBILUL NR. 2838**

Oficiul de Cadastru și Publicitate Imobiliară MARAMURES  
Biroul de Cadastru și Publicitate Imobiliară Dragomiresti

**A. Partea I. Descrierea imobilului**

TEREN Extravilan

Nr. CF vechi:1567

Adresa: Jud. Maramures

Nr. Crt	Nr cadastral Nr. topografic	Suprafața* (mp)	Observații / Referințe
A1		4.625	Sector cadastral:43 Teren neimprejmuit; parte din număr topografic 747/a

**B. Partea II. Proprietari și acte**

Inscrieri privitoare la dreptul de proprietate și alte drepturi reale	Referințe
<b>2838 / 03/11/2023</b>	
Act Normativ nr. Legea 7, din 13/03/1996 emis de Parlamentul României;	
B1	A1
Intabulare, drept de PROPRIETATE, dobândit prin Lege, cota actuala 1/1	
1) NEIDENTIFICAT NEIDENTIFICAT	
Act Administrativ nr. Adeverința nr. 4675, din 25/10/2023 emis de Primăria comunei Poienile Izei;	
B2	A1
Se notează posesia faptică în favoarea lui	
1) SAS GHEORGHE	
2) SAS IOAN	

**C. Partea III. SARCINI .**

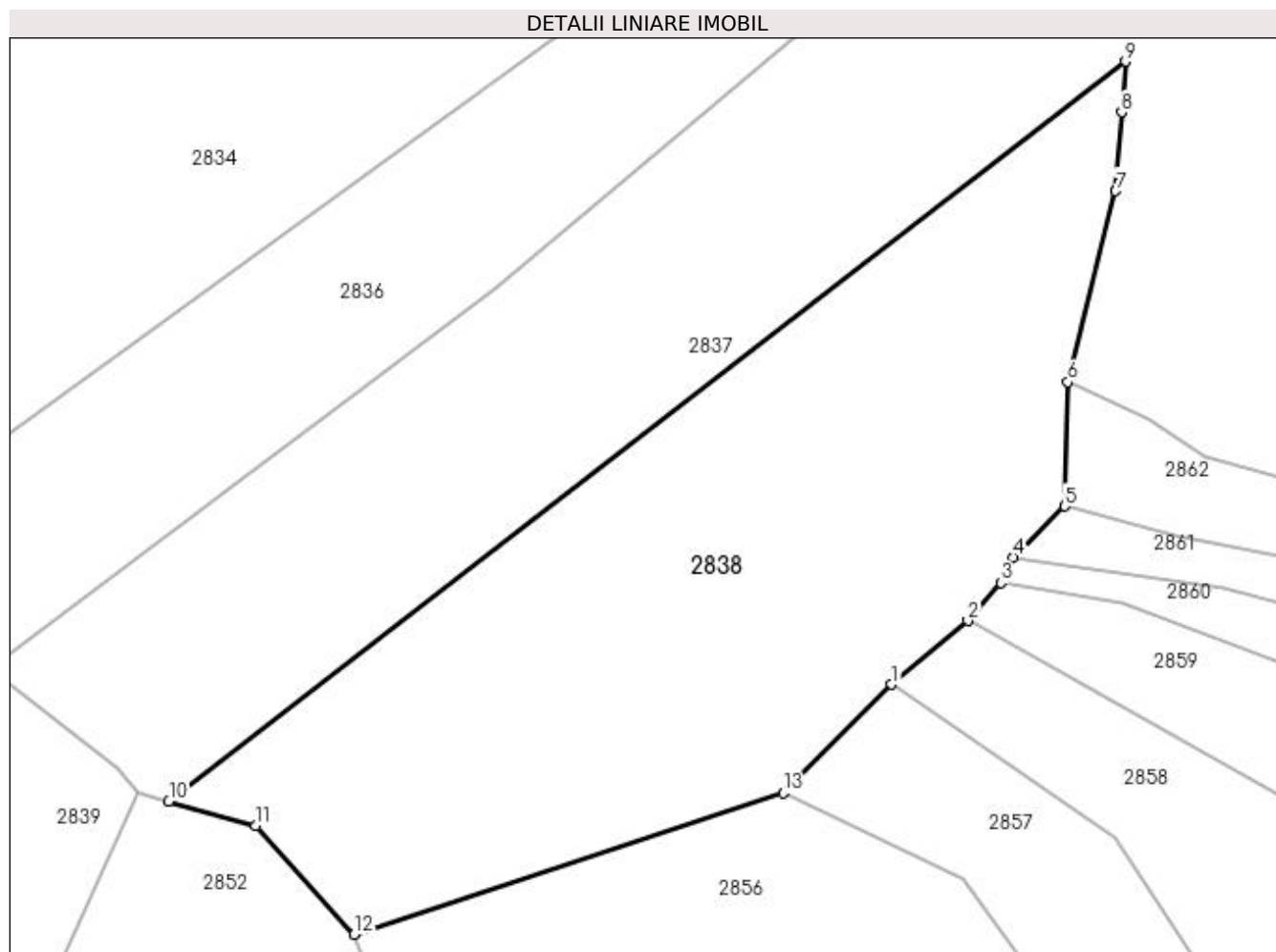
Inscrieri privind dezmembramintele dreptului de proprietate, drepturi reale de garanție și sarcini	Referințe
NU SUNT	

## Anexa Nr. 1 La Partea I

## Teren

Nr cadastral	Suprafața (mp)*	Observații / Referințe
	4.625	parte din număr topografic 747/a

\* Suprafața este determinată în planul de proiecție Stereo 70.



## Date referitoare la teren

Crt	Categorie folosință	Intravilan	Suprafața (mp)	Tarla	Parcelă	Nr. topo	Observații / Referințe
1	faneata	NU	1.000	-	-	-	
2	faneata	NU	3.625	-	-	-	fâneată împădurită

## Lungime Segmente

1) Valorile lungimilor segmentelor sunt obținute din proiecție în plan.

Punct început	X / Y	Punct sfârșit	X / Y	Lungime segment (** (m)
1	430.657,951 688.961,066	2	430.667,199 688.968,79	12.049
2	430.667,199 688.968,79	3	430.671,192 688.973,395	6.095
3	430.671,192 688.973,395	4	430.672,65 688.976,441	3.377
4	430.672,65 688.976,441	5	430.678,928 688.982,632	8.817

Punct început	X / Y	Punct sfârșit	X / Y	Lungime segment (** (m)
5	430.678,928 688.982,632	6	430.679,304 688.997,65	15.023
6	430.679,304 688.997,65	7	430.685,091 689.020,773	23.836
7	430.685,091 689.020,773	8	430.685,808 689.030,305	9.559
8	430.685,808 689.030,305	9	430.686,269 689.036,447	6.159
9	430.686,269 689.036,447	10	430.570,463 688.946,948	146.36
10	430.570,463 688.946,948	11	430.580,989 688.943,973	10.939
11	430.580,989 688.943,973	12	430.592,892 688.930,824	17.736
12	430.592,892 688.930,824	13	430.644,844 688.947,93	54.696
13	430.644,844 688.947,93	1	430.657,951 688.961,066	18.556

\*\* Lungimile segmentelor sunt determinate în planul de proiecție Stereo 70 și sunt rotunjite la 1 milimetru.

\*\*\* Distanța dintre puncte este formată din segmente cumulate ce sunt mai mici decât valoarea 1 milimetru.



**DATE DESPRE IMOBILUL NR. 2839**

Oficiul de Cadastru și Publicitate Imobiliară MARAMURES  
Biroul de Cadastru și Publicitate Imobiliară Dragomiresti

**A. Partea I. Descrierea imobilului**

TEREN Extravilan

Nr. CF vechi:1567

Adresa: Jud. Maramures

Nr. Crt	Nr cadastral Nr. topografic	Suprafața* (mp)	Observații / Referințe
A1		4.834	Sector cadastral:43 Teren neimprejmuit; parte din număr topografic 747/a

**B. Partea II. Proprietari și acte**

Inscrieri privitoare la dreptul de proprietate și alte drepturi reale	Referințe
<b>2839 / 01/11/2023</b>	
Act Normativ nr. Legea 7, din 13/03/1996 emis de Parlamentul României;	
B1	A1
Intabulare, drept de PROPRIETATE, dobandit prin Lege, cota actuala 1/1	
1) NEIDENTIFICAT NEIDENTIFICAT	
Act Administrativ nr. Adeverința nr. 4676, din 25/10/2023 emis de Primăria comunei Poienile Izei;	
B2	A1
Se notează posesia faptică în favoarea lui	
1) MUNTEAN PETRU	

**C. Partea III. SARCINI .**

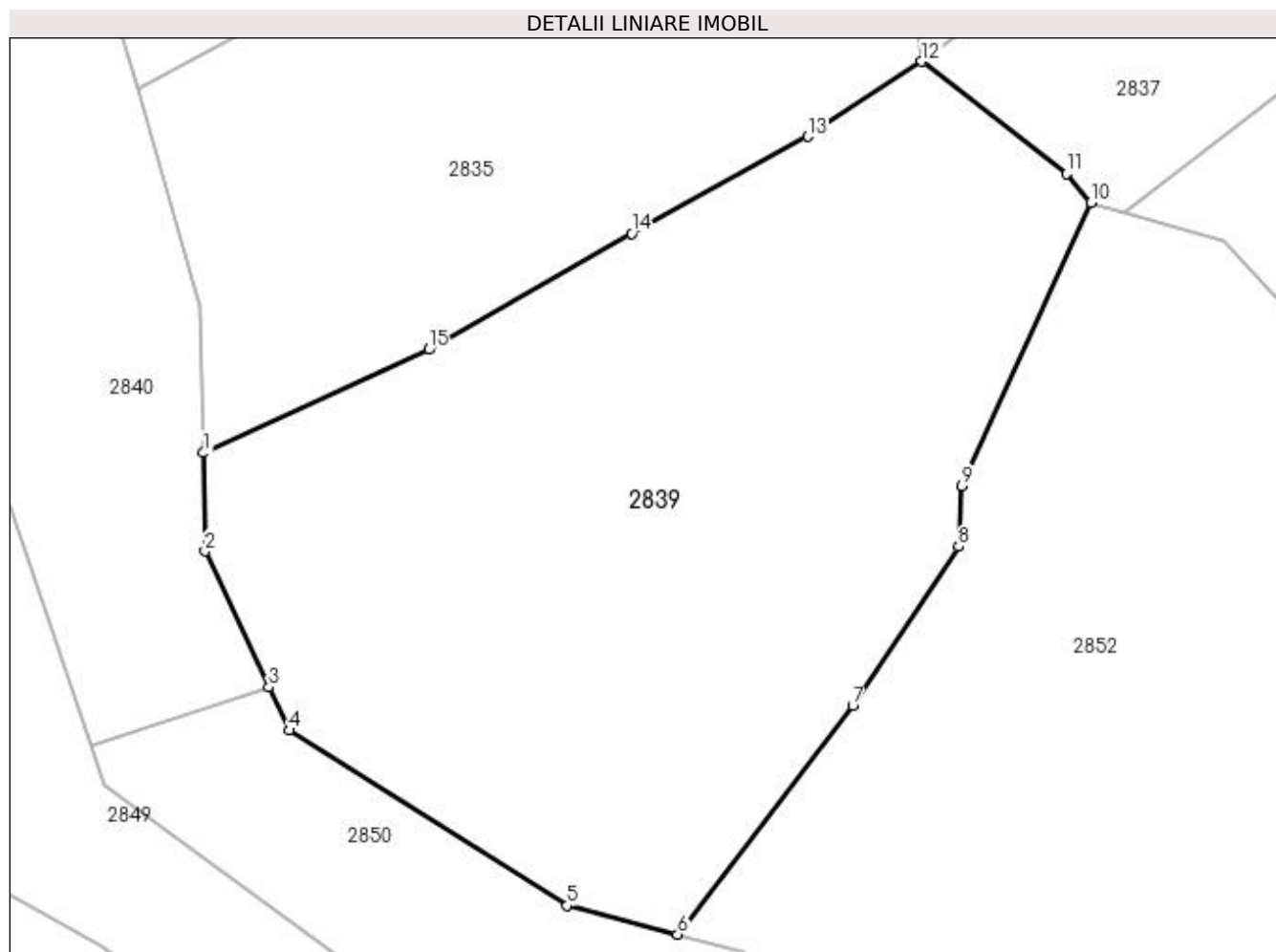
Inscrieri privind dezmembramintele dreptului de proprietate, drepturi reale de garanție și sarcini	Referințe
NU SUNT	

## Anexa Nr. 1 La Partea I

## Teren

Nr cadastral	Suprafața (mp)*	Observații / Referințe
	4.834	parte din număr topografic 747/a

\* Suprafața este determinată în planul de proiecție Stereo 70.



## Date referitoare la teren

Crt	Categorie folosință	Intra vilan	Suprafața (mp)	Tarla	Parcelă	Nr. topo	Observații / Referințe
1	faneata	NU	4.834	-	-	-	

## Lungime Segmente

1) Valorile lungimilor segmentelor sunt obținute din proiecție în plan.

Punct început	X / Y	Punct sfârșit	X / Y	Lungime segment (** (m)
1	430.472,081 688.921,282	2	430.472,273 688.910,792	10.491
2	430.472,273 688.910,792	3	430.479,083 688.896,298	16.014
3	430.479,083 688.896,298	4	430.481,248 688.891,691	5.09
4	430.481,248 688.891,691	5	430.510,907 688.873,001	35.057
5	430.510,907 688.873,001	6	430.522,69 688.869,927	12.177

Punct început	X / Y	Punct sfârșit	X / Y	Lungime segment (** (m)
6	430.522,69 688.869,927	7	430.541,384 688.894,321	30.733
7	430.541,384 688.894,321	8	430.552,677 688.911,281	20.376
8	430.552,677 688.911,281	9	430.553,028 688.917,75	6.479
9	430.553,028 688.917,75	10	430.566,796 688.947,984	33.221
10	430.566,796 688.947,984	11	430.564,195 688.951,037	4.011
11	430.564,195 688.951,037	12	430.548,741 688.963,026	19.559
12	430.548,741 688.963,026	13	430.536,601 688.955,037	14.533
13	430.536,601 688.955,037	14	430.517,778 688.944,695	21.477
14	430.517,778 688.944,695	15	430.496,128 688.932,308	24.943
15	430.496,128 688.932,308	1	430.472,081 688.921,282	26.455

\*\* Lungimile segmentelor sunt determinate în planul de proiecție Stereo 70 și sunt rotunjite la 1 milimetru.

\*\*\* Distanța dintre puncte este formată din segmente cumulate ce sunt mai mici decât valoarea 1 milimetru.





**DATE DESPRE IMOBILUL NR. 2840**

Oficiul de Cadastru și Publicitate Imobiliară MARAMURES  
Biroul de Cadastru și Publicitate Imobiliară Dragomiresti

**A. Partea I. Descrierea imobilului**

TEREN Extravilan

Nr. CF vechi:1981

Adresa: Jud. Maramures

Nr. Crt	Nr cadastral Nr. topografic	Suprafața* (mp)	Observații / Referințe
A1		3.246	Sector cadastral:43 Teren neimprejmuit; parte din număr topografic 752

**B. Partea II. Proprietari și acte**

Inscrieri privitoare la dreptul de proprietate și alte drepturi reale	Referințe
<b>2840 / 03/11/2023</b>	
Act Normativ nr. Legea 7, din 13/03/1996 emis de Parlamentul României;	
B1	A1
Intabulare, drept de PROPRIETATE, dobândit prin Lege, cota actuala 1/1 1) NEIDENTIFICAT NEIDENTIFICAT	
Act Administrativ nr. Adeverința nr. 4677, din 25/10/2023 emis de Primăria comunei Poienile Izei;	
B2	A1
Se notează posesia faptică în favoarea lui 1) CIONCA MARIA	

**C. Partea III. SARCINI .**

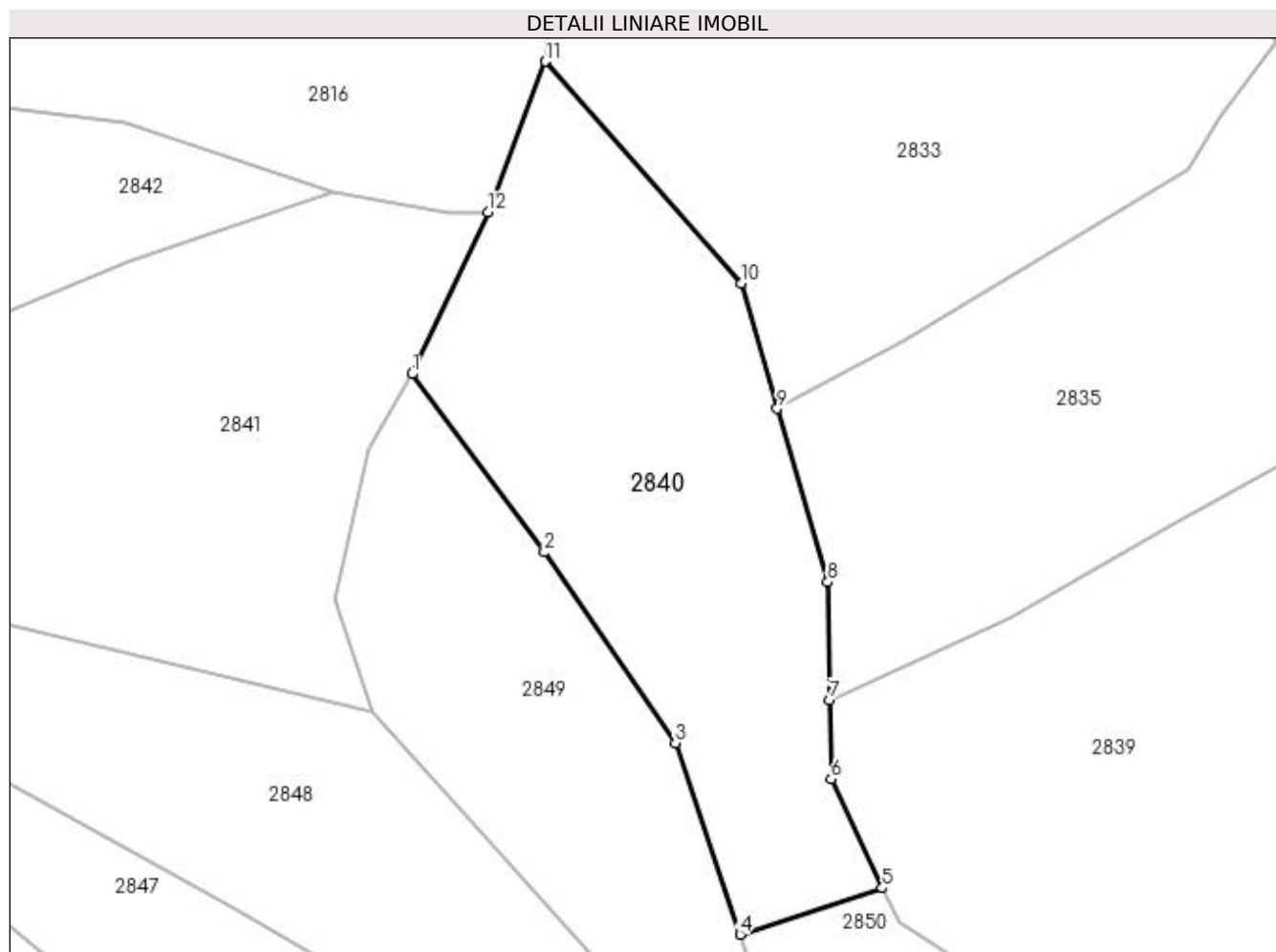
Inscrieri privind dezmembramintele dreptului de proprietate, drepturi reale de garanție și sarcini	Referințe
NU SUNT	

## Anexa Nr. 1 La Partea I

## Teren

Nr cadastral	Suprafața (mp)*	Observații / Referințe
	3.246	parte din număr topografic 752

\* Suprafața este determinată în planul de proiecție Stereo 70.



## Date referitoare la teren

Crt	Categorie folosință	Intravilan	Suprafața (mp)	Tarla	Parcelă	Nr. topo	Observații / Referințe
1	faneata	NU	3.246	-	-	-	

## Lungime Segmente

1) Valorile lungimilor segmentelor sunt obținute din proiecție în plan.

Punct început	X / Y	Punct sfârșit	X / Y	Lungime segment (** (m)
1	430.416,508 688.964,638	2	430.434,135 688.940,929	29.544
2	430.434,135 688.940,929	3	430.451,565 688.915,551	30.787
3	430.451,565 688.915,551	4	430.460,14 688.890,138	26.821
4	430.460,14 688.890,138	5	430.479,083 688.896,298	19.919
5	430.479,083 688.896,298	6	430.472,273 688.910,792	16.014

Punct început	X / Y	Punct sfârșit	X / Y	Lungime segment (** (m)
6	430.472,273 688.910,792	7	430.472,081 688.921,282	10.491
7	430.472,081 688.921,282	8	430.471,794 688.936,938	15.659
8	430.471,794 688.936,938	9	430.465,108 688.960,04	24.05
9	430.465,108 688.960,04	10	430.460,289 688.976,69	17.334
10	430.460,289 688.976,69	11	430.434,287 689.006,167	39.306
11	430.434,287 689.006,167	12	430.426,666 688.986,116	21.45
12	430.426,666 688.986,116	1	430.416,508 688.964,638	23.759

\*\* Lungimile segmentelor sunt determinate în planul de proiecție Stereo 70 și sunt rotunjite la 1 milimetru.

\*\*\* Distanța dintre puncte este formată din segmente cumulate ce sunt mai mici decât valoarea 1 milimetru.



**DATE DESPRE IMOBILUL NR. 2841**

Oficiul de Cadastru și Publicitate Imobiliară MARAMURES  
Biroul de Cadastru și Publicitate Imobiliară Dragomiresti

**A. Partea I. Descrierea imobilului**

TEREN Extravilan

Nr. CF vechi:1981

Adresa: Jud. Maramures

Nr. Crt	Nr cadastral Nr. topografic	Suprafața* (mp)	Observații / Referințe
A1		3.792	Sector cadastral:43 Teren neimprejmuit; parte din număr topografic 752

**B. Partea II. Proprietari și acte**

Inscrieri privitoare la dreptul de proprietate și alte drepturi reale	Referințe
<b>2841 / 03/11/2023</b>	
Act Normativ nr. Legea 7, din 13/03/1996 emis de Parlamentul României;	
B1	A1
Intabulare, drept de PROPRIETATE, dobandit prin Lege, cota actuala 1/1	
1) NEIDENTIFICAT NEIDENTIFICAT	
Act Administrativ nr. Adeverința nr. 4678, din 25/10/2023 emis de Primăria comunei Poienile Izei;	
B2	A1
Se notează posesia faptică în favoarea lui	
1) PETREUȘ GHEORGHE	

**C. Partea III. SARCINI .**

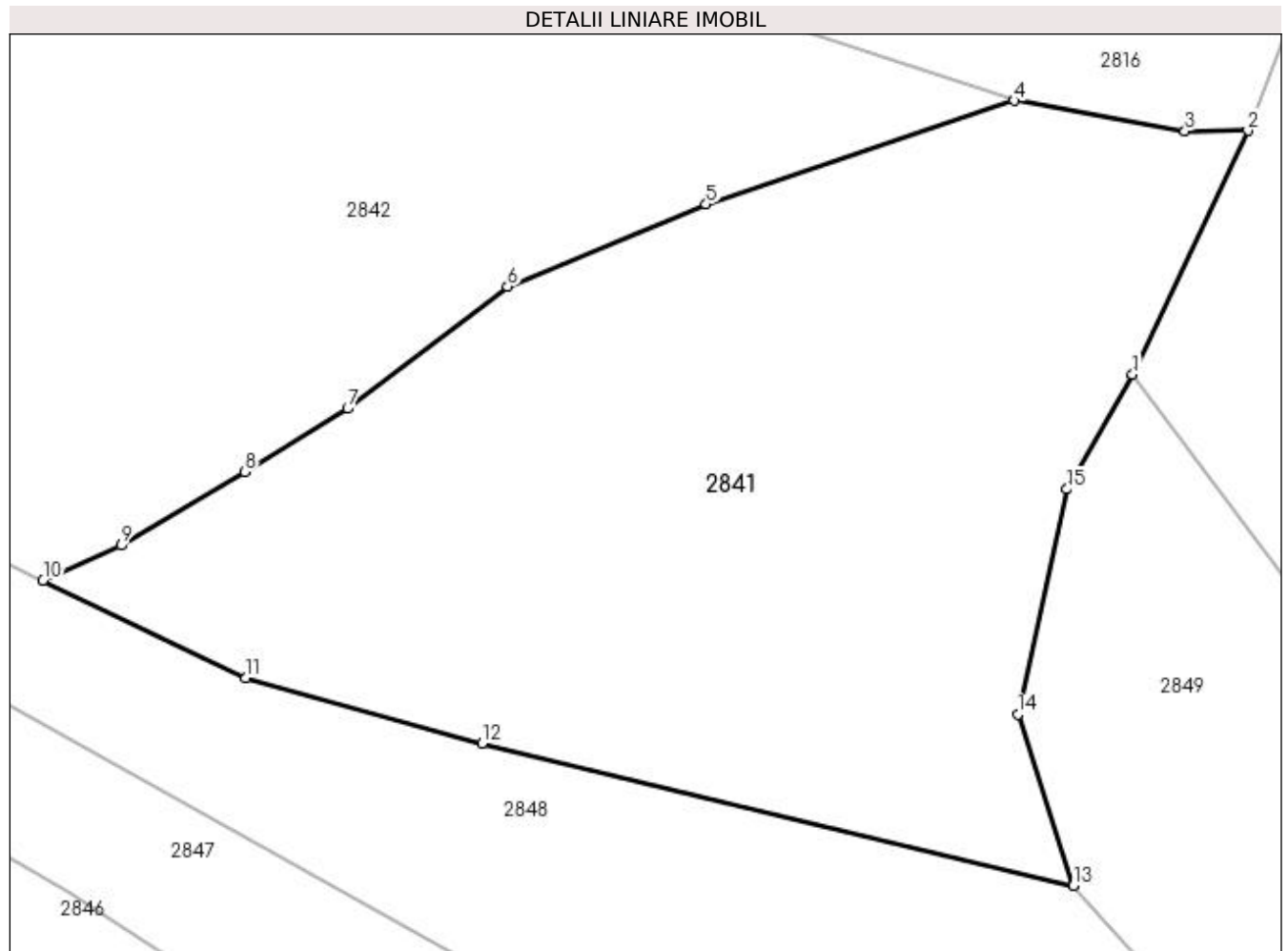
Inscrieri privind dezmembramintele dreptului de proprietate, drepturi reale de garanție și sarcini	Referințe
NU SUNT	

## Anexa Nr. 1 La Partea I

## Teren

Nr cadastral	Suprafața (mp)*	Observații / Referințe
	3.792	parte din număr topografic 752

\* Suprafața este determinată în planul de proiecție Stereo 70.



## Date referitoare la teren

Crt	Categorie folosință	Intra vilan	Suprafața (mp)	Tarla	Parcelă	Nr. topo	Observații / Referințe
1	faneata	NU	2.000	-	-	-	
2	faneata	NU	1.792	-	-	-	fâneată împădurită

## Lungime Segmente

1) Valorile lungimilor segmentelor sunt obținute din proiecție în plan.

Punct început	X / Y	Punct sfârșit	X / Y	Lungime segment (** (m)
1	430.416,508 688.964,638	2	430.426,666 688.986,116	23.759
2	430.426,666 688.986,116	3	430.421,117 688.986,056	5.549
3	430.421,117 688.986,056	4	430.406,069 688.988,756	15.288
4	430.406,069 688.988,756	5	430.378,895 688.979,639	28.663

Punct început	X / Y	Punct sfârșit	X / Y	Lungime segment (** (m)
5	430.378,895 688.979,639	6	430.361,389 688.972,398	18.945
6	430.361,389 688.972,398	7	430.347,29 688.961,631	17.74
7	430.347,29 688.961,631	8	430.338,238 688.956,068	10.625
8	430.338,238 688.956,068	9	430.327,313 688.949,581	12.706
9	430.327,313 688.949,581	10	430.320,445 688.946,482	7.535
10	430.320,445 688.946,482	11	430.338,317 688.937,911	19.82
11	430.338,317 688.937,911	12	430.359,152 688.932,132	21.622
12	430.359,152 688.932,132	13	430.411,273 688.919,624	53.6
13	430.411,273 688.919,624	14	430.406,37 688.934,687	15.841
14	430.406,37 688.934,687	15	430.410,726 688.954,543	20.328
15	430.410,726 688.954,543	1	430.416,508 688.964,638	11.634

\*\* Lungimile segmentelor sunt determinate în planul de proiecție Stereo 70 și sunt rotunjite la 1 milimetru.

\*\*\* Distanța dintre puncte este formată din segmente cumulate ce sunt mai mici decât valoarea 1 milimetru.





**DATE DESPRE IMOBILUL NR. 2842**

Oficiul de Cadastru și Publicitate Imobiliară MARAMURES  
Biroul de Cadastru și Publicitate Imobiliară Dragomiresti

**A. Partea I. Descrierea imobilului**

TEREN Extravilan

Nr. CF vechi:588

Adresa: Jud. Maramures

Nr. Crt	Nr cadastral Nr. topografic	Suprafața* (mp)	Observații / Referințe
A1		4.168	Sector cadastral:43 Teren neimprejmuit; parte din număr topografic 753

**B. Partea II. Proprietari și acte**

Inscrieri privitoare la dreptul de proprietate și alte drepturi reale	Referințe
<b>2842 / 03/11/2023</b>	
Act Normativ nr. Legea 7, din 13/03/1996 emis de Parlamentul României;	
B1	A1
Intabulare, drept de PROPRIETATE, dobândit prin Lege, cota actuala 1/1	
1) NEIDENTIFICAT NEIDENTIFICAT	
Act Administrativ nr. Adeverința nr. 4679, din 25/10/2023 emis de Primăria comunei Poienile Izei;	
B2	A1
Se notează posesia faptică în favoarea lui	
1) TOMȘA IOAN	

**C. Partea III. SARCINI .**

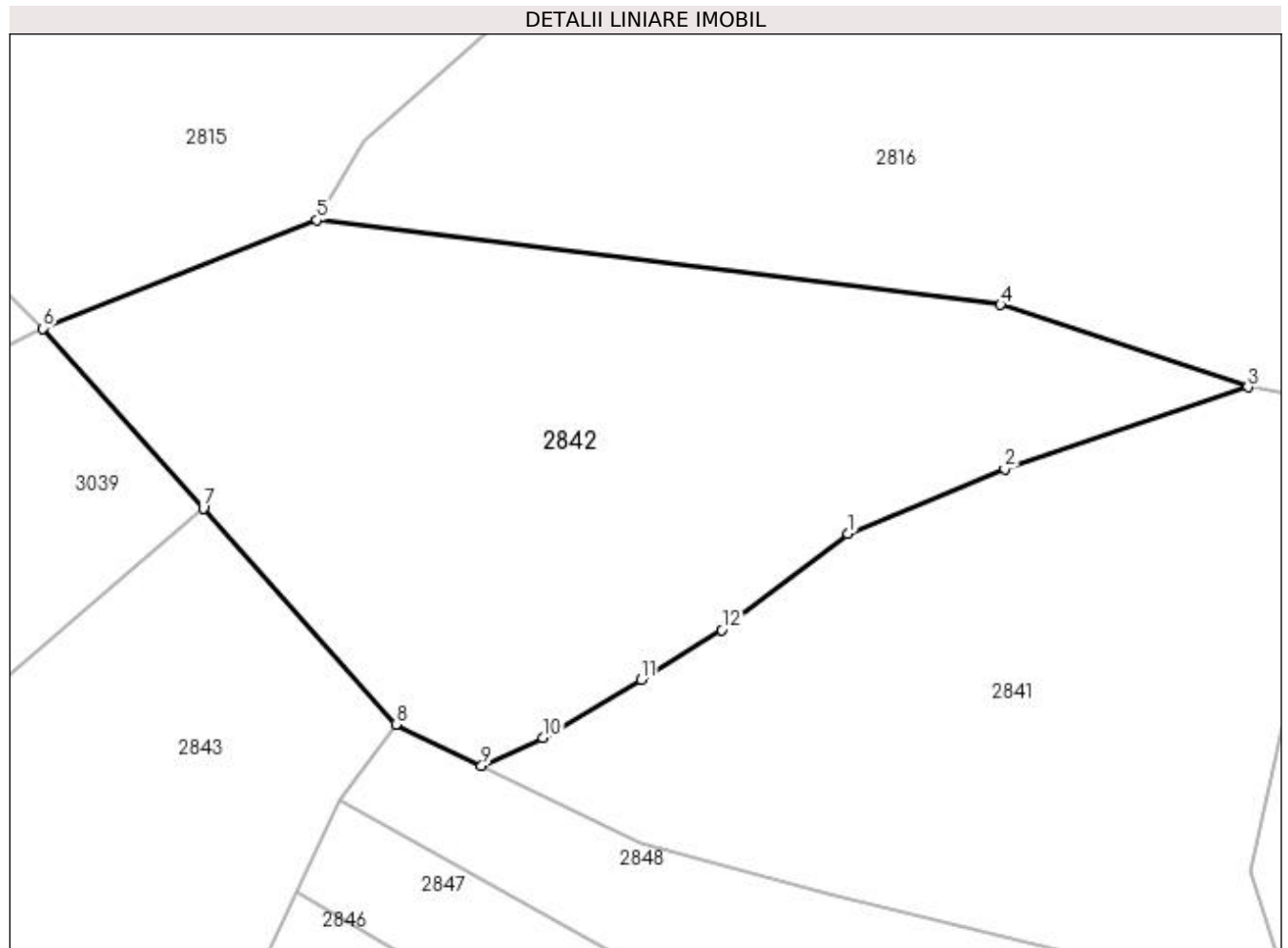
Inscrieri privind dezmembramintele dreptului de proprietate, drepturi reale de garanție și sarcini	Referințe
NU SUNT	

## Anexa Nr. 1 La Partea I

## Teren

Nr cadastral	Suprafața (mp)*	Observații / Referințe
	4.168	parte din număr topografic 753

\* Suprafața este determinată în planul de proiecție Stereo 70.



## Date referitoare la teren

Crt	Categorie folosință	Intra vilan	Suprafața (mp)	Tarla	Parcelă	Nr. topo	Observații / Referințe
1	faneata	NU	1.000	-	-	-	
2	faneata	NU	3.168	-	-	-	fâneată împădurită

## Lungime Segmente

1) Valorile lungimilor segmentelor sunt obținute din proiecție în plan.

Punct început	X / Y	Punct sfârșit	X / Y	Lungime segment (** (m)
1	430.361,389 688.972,398	2	430.378,895 688.979,639	18.945
2	430.378,895 688.979,639	3	430.406,069 688.988,756	28.663
3	430.406,069 688.988,756	4	430.378,423 688.997,943	29.132
4	430.378,423 688.997,943	5	430.302,041 689.007,381	76.963

Punct început	X / Y	Punct sfârșit	X / Y	Lungime segment (** (m)
5	430.302,041 689.007,381	6	430.271,434 688.995,323	32.897
6	430.271,434 688.995,323	7	430.289,328 688.975,241	26.897
7	430.289,328 688.975,241	8	430.310,857 688.951,079	32.363
8	430.310,857 688.951,079	9	430.320,445 688.946,482	10.633
9	430.320,445 688.946,482	10	430.327,313 688.949,581	7.535
10	430.327,313 688.949,581	11	430.338,238 688.956,068	12.706
11	430.338,238 688.956,068	12	430.347,29 688.961,631	10.625
12	430.347,29 688.961,631	1	430.361,389 688.972,398	17.74

\*\* Lungimile segmentelor sunt determinate în planul de proiecție Stereo 70 și sunt rotunjite la 1 milimetru.

\*\*\* Distanța dintre puncte este formată din segmente cumulate ce sunt mai mici decât valoarea 1 milimetru.



**DATE DESPRE IMOBILUL NR. 2843**

Oficiul de Cadastru și Publicitate Imobiliară MARAMURES  
Biroul de Cadastru și Publicitate Imobiliară Dragomiresti

**A. Partea I. Descrierea imobilului**

TEREN Extravilan

Nr. CF vechi:133

Adresa: Jud. Maramures

Nr. Crt	Nr cadastral Nr. topografic	Suprafața* (mp)	Observații / Referințe
A1		4.451	Sector cadastral:43 Teren neimprejmuit; parte din număr topografic 754

**B. Partea II. Proprietari și acte**

Inscrieri privitoare la dreptul de proprietate și alte drepturi reale	Referințe
<b>2843 / 03/11/2023</b>	
Act Normativ nr. Legea 7, din 13/03/1996 emis de Parlamentul României;	
B1	A1
Intabulare, drept de PROPRIETATE, dobandit prin Lege, cota actuala 1/1	
1) NEIDENTIFICAT NEIDENTIFICAT	
Act Administrativ nr. Adeverința nr. 4680, din 25/10/2023 emis de Primăria comunei Poienile Izei;	
B2	A1
Se notează posesia faptică în favoarea lui	
1) PETREUȘ PETRU-PAUL	

**C. Partea III. SARCINI .**

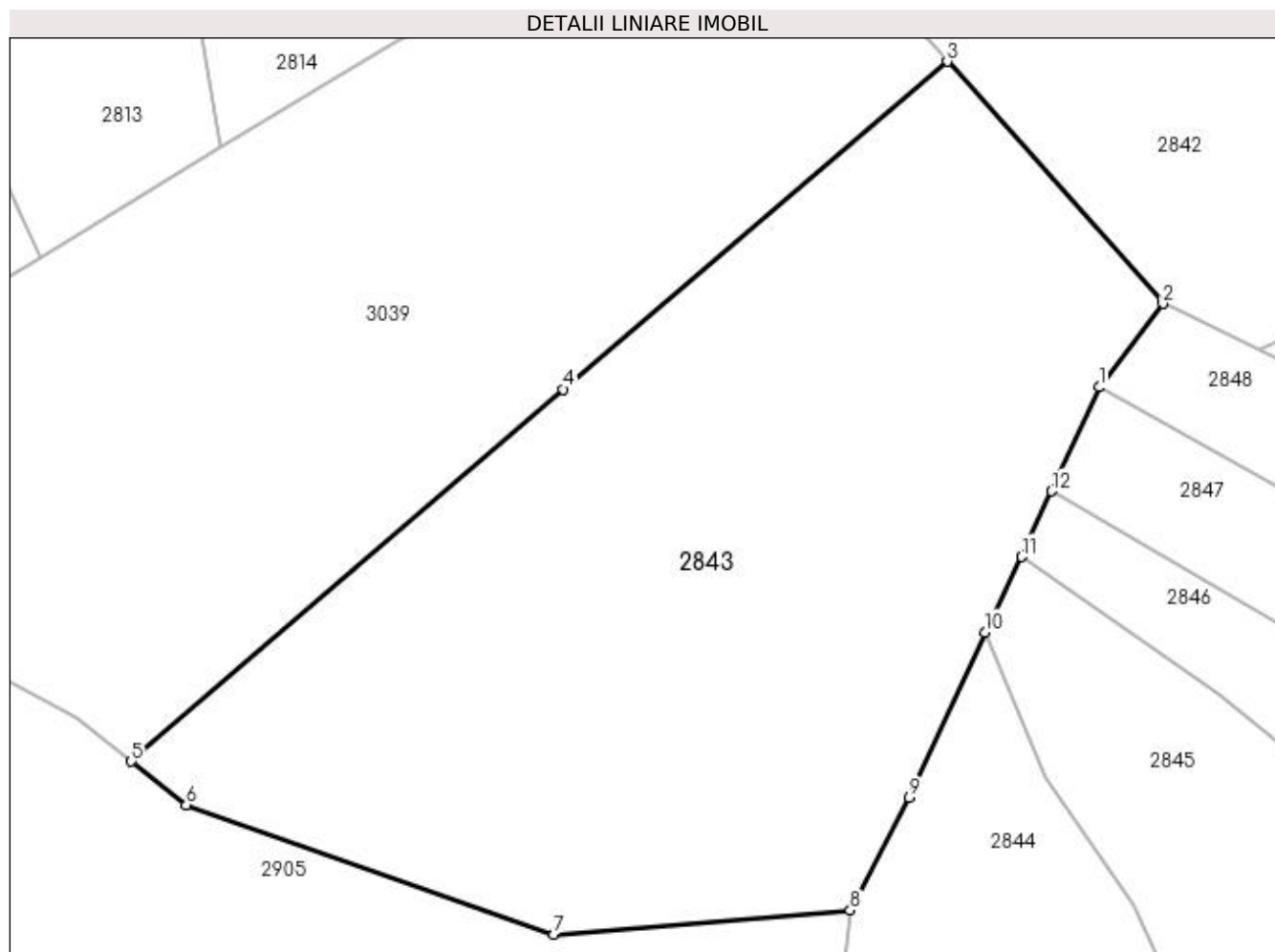
Inscrieri privind dezmembramintele dreptului de proprietate, drepturi reale de garanție și sarcini	Referințe
NU SUNT	

## Anexa Nr. 1 La Partea I

## Teren

Nr cadastral	Suprafața (mp)*	Observații / Referințe
	4.451	parte din număr topografic 754

\* Suprafața este determinată în planul de proiecție Stereo 70.



## Date referitoare la teren

Crt	Categorie folosință	Intra vilan	Suprafața (mp)	Tarla	Parcelă	Nr. topo	Observații / Referințe
1	faneata	NU	4.451	-	-	-	

## Lungime Segmente

1) Valorile lungimilor segmentelor sunt obținute din proiecție în plan.

Punct început	X / Y	Punct sfârșit	X / Y	Lungime segment (** (m)
1	430.304,514 688.942,733	2	430.310,857 688.951,079	10.483
2	430.310,857 688.951,079	3	430.289,328 688.975,241	32.363
3	430.289,328 688.975,241	4	430.250,986 688.942,529	50.4
4	430.250,986 688.942,529	5	430.207,852 688.905,379	56.927
5	430.207,852 688.905,379	6	430.213,332 688.901,031	6.995

Punct început	X / Y	Punct sfârșit	X / Y	Lungime segment (** (m)
6	430.213,332 688.901,031	7	430.250,021 688.888,122	38.894
7	430.250,021 688.888,122	8	430.279,628 688.890,525	29.705
8	430.279,628 688.890,525	9	430.285,533 688.901,774	12.705
9	430.285,533 688.901,774	10	430.293,079 688.918,269	18.139
10	430.293,079 688.918,269	11	430.296,729 688.925,798	8.367
11	430.296,729 688.925,798	12	430.299,746 688.932,362	7.224
12	430.299,746 688.932,362	1	430.304,514 688.942,733	11.415

\*\* Lungimile segmentelor sunt determinate în planul de proiecție Stereo 70 și sunt rotunjite la 1 milimetru.

\*\*\* Distanța dintre puncte este formată din segmente cumulate ce sunt mai mici decât valoarea 1 milimetru.





**DATE DESPRE IMOBILUL NR. 2844**

Oficiul de Cadastru și Publicitate Imobiliară MARAMURES  
Biroul de Cadastru și Publicitate Imobiliară Dragomiresti

**A. Partea I. Descrierea imobilului**

TEREN Extravilan

Nr. CF vechi:133

Adresa: Jud. Maramures

Nr. Crt	Nr cadastral Nr. topografic	Suprafața* (mp)	Observații / Referințe
A1		3.266	Sector cadastral:43 Teren neimprejmuit; parte din număr topografic 754

**B. Partea II. Proprietari și acte**

Inscrieri privitoare la dreptul de proprietate și alte drepturi reale		Referințe
<b>2844 / 03/11/2023</b>		
Act Normativ nr. Legea 7, din 13/03/1996 emis de Parlamentul României;		
B1	Intabulare, drept de PROPRIETATE, dobandit prin Lege, cota actuala 1/1 1) <b>NEIDENTIFICAT NEIDENTIFICAT</b>	A1
Act Administrativ nr. Adeverința nr. 4681, din 25/10/2023 emis de Primăria comunei Poienile Izei;		
B2	Se notează posesia faptică în favoarea lui 1) <b>BASARAB ANAMARIA</b>	A1

**C. Partea III. SARCINI .**

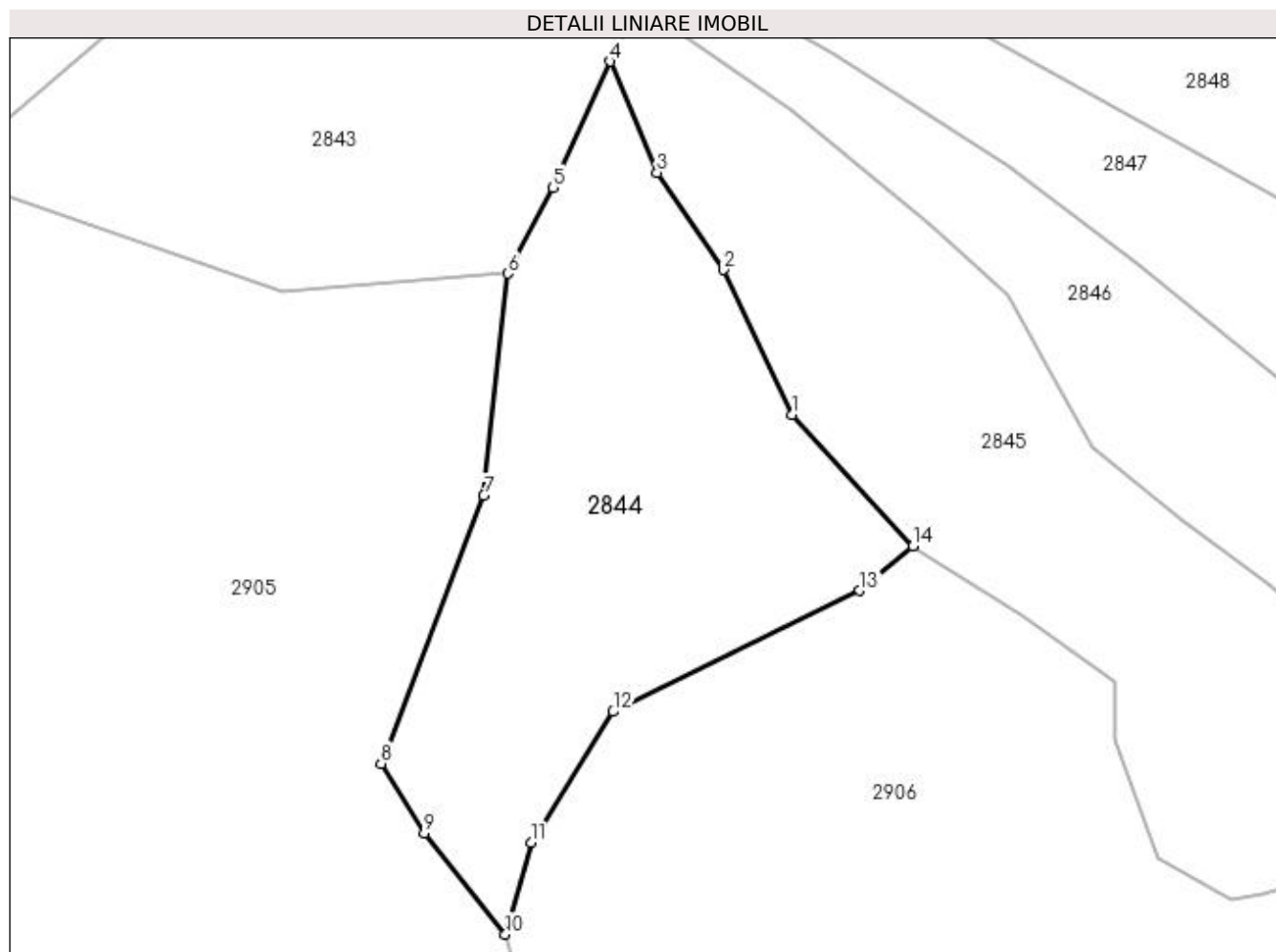
Inscrieri privind dezmembramintele dreptului de proprietate, drepturi reale de garanție și sarcini	Referințe
NU SUNT	

## Anexa Nr. 1 La Partea I

## Teren

Nr cadastral	Suprafața (mp)*	Observații / Referințe
	3.266	parte din număr topografic 754

\* Suprafața este determinată în planul de proiecție Stereo 70.



## Date referitoare la teren

Crt	Categorie folosință	Intra vilan	Suprafața (mp)	Tarla	Parcelă	Nr. topo	Observații / Referințe
1	faneata	NU	3.266	-	-	-	

## Lungime Segmente

1) Valorile lungimilor segmentelor sunt obținute din proiecție în plan.

Punct început	X / Y	Punct sfârșit	X / Y	Lungime segment (** (m)
1	430.316,89 688.871,988	2	430.307,904 688.890,99	21.02
2	430.307,904 688.890,99	3	430.299,209 688.903,708	15.406
3	430.299,209 688.903,708	4	430.293,079 688.918,269	15.799
4	430.293,079 688.918,269	5	430.285,533 688.901,774	18.139
5	430.285,533 688.901,774	6	430.279,628 688.890,525	12.705

Punct început	X / Y	Punct sfârșit	X / Y	Lungime segment (** (m)
6	430.279,628 688.890,525	7	430.276,496 688.861,448	29.245
7	430.276,496 688.861,448	8	430.263,071 688.826,332	37.595
8	430.263,071 688.826,332	9	430.268,73 688.817,252	10.699
9	430.268,73 688.817,252	10	430.279,332 688.803,998	16.973
10	430.279,332 688.803,998	11	430.282,68 688.816,011	12.471
11	430.282,68 688.816,011	12	430.293,448 688.833,136	20.229
12	430.293,448 688.833,136	13	430.325,746 688.848,997	35.982
13	430.325,746 688.848,997	14	430.332,732 688.854,827	9.099
14	430.332,732 688.854,827	1	430.316,89 688.871,988	23.355

\*\* Lungimile segmentelor sunt determinate în planul de proiecție Stereo 70 și sunt rotunjite la 1 milimetru.

\*\*\* Distanța dintre puncte este formată din segmente cumulate ce sunt mai mici decât valoarea 1 milimetru.



**DATE DESPRE IMOBILUL NR. 2845**

Oficiul de Cadastru și Publicitate Imobiliară MARAMURES  
Biroul de Cadastru și Publicitate Imobiliară Dragomiresti

**A. Partea I. Descrierea imobilului**

TEREN Extravilan

Nr. CF vechi:1455

Adresa: Jud. Maramures

Nr. Crt	Nr cadastral Nr. topografic	Suprafața* (mp)	Observații / Referințe
A1		3.856	Sector cadastral:43 Teren neimprejmuit; parte din număr topografic 755

**B. Partea II. Proprietari și acte**

Inscrieri privitoare la dreptul de proprietate și alte drepturi reale	Referințe
<b>2845 / 03/11/2023</b>	
Act Normativ nr. Legea 7, din 13/03/1996 emis de Parlamentul României;	
B1	A1
Intabulare, drept de PROPRIETATE, dobandit prin Lege, cota actuala 1/1 1) NEIDENTIFICAT NEIDENTIFICAT	
Act Administrativ nr. Adeverința nr. 4682, din 25/10/2023 emis de Primăria comunei Poienile Izei;	
B2	A1
Se notează posesia faptică în favoarea lui 1) PETREUȘ IOAN	

**C. Partea III. SARCINI .**

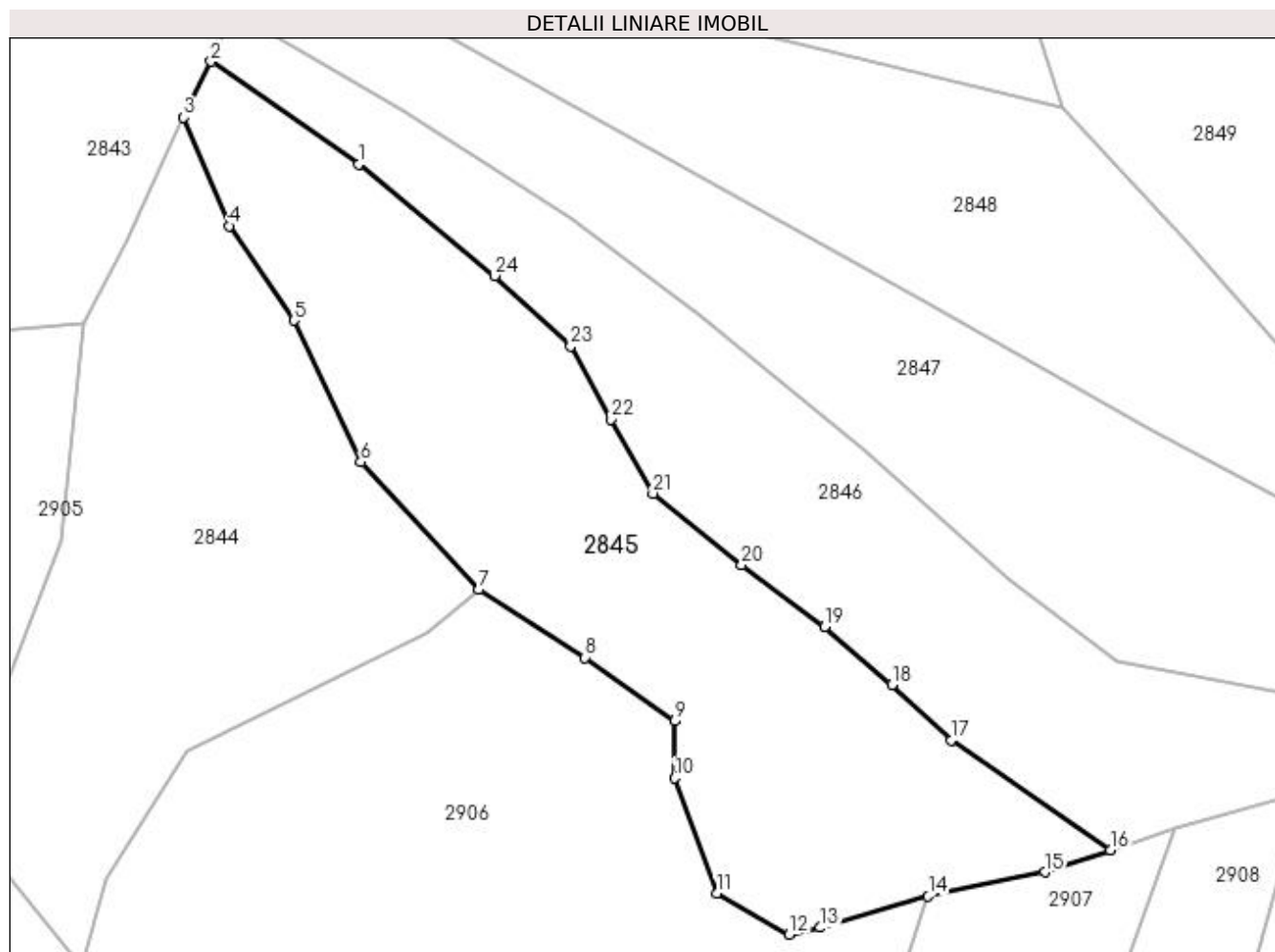
Inscrieri privind dezmembramintele dreptului de proprietate, drepturi reale de garanție și sarcini	Referințe
NU SUNT	

## Anexa Nr. 1 La Partea I

## Teren

Nr cadastral	Suprafața (mp)*	Observații / Referințe
	3.856	parte din număr topografic 755

\* Suprafața este determinată în planul de proiecție Stereo 70.



## Date referitoare la teren

Crt	Categorie folosință	Intra vilan	Suprafața (mp)	Tarla	Parcelă	Nr. topo	Observații / Referințe
1	faneata	NU	3.856	-	-	-	

## Lungime Segmente

1) Valorile lungimilor segmentelor sunt obținute din proiecție în plan.

Punct început	X / Y	Punct sfârșit	X / Y	Lungime segment (** (m)
1	430.316,611 688.911,996	2	430.296,729 688.925,798	24.203
3	430.293,079 688.918,269	4	430.299,209 688.903,708	15.799
5	430.307,904 688.890,99	6	430.316,89 688.871,988	21.02
7	430.332,732 688.854,827	8	430.347,059 688.845,716	16.979
9	430.359,08 688.837,165	10	430.359,101 688.829,507	7.658

Punct început	X / Y	Punct sfârșit	X / Y	Lungime segment (** (m)
2	430.296,729 688.925,798	3	430.293,079 688.918,269	8.367
4	430.299,209 688.903,708	5	430.307,904 688.890,99	15.406
6	430.316,89 688.871,988	7	430.332,732 688.854,827	23.355
8	430.347,059 688.845,716	9	430.359,08 688.837,165	14.752
10	430.359,101 688.829,507	11	430.364,709 688.814,023	16.468

Punct început	X / Y	Punct sfârșit	X / Y	Lungime segment (** (m)
11	430.364,709 688.814,023	12	430.374,472 688.808,509	11.213
13	430.378,697 688.809,416	14	430.393,169 688.813,616	15.069
15	430.408,826 688.816,873	16	430.417,682 688.819,797	9.327
17	430.396,274 688.834,617	18	430.388,294 688.842,057	10.91
19	430.379,206 688.849,801	20	430.368,092 688.858,12	13.883
21	430.356,182 688.867,765	22	430.350,485 688.877,732	11.48
23	430.345,107 688.887,542	24	430.334,854 688.897,016	13.96

Punct început	X / Y	Punct sfârșit	X / Y	Lungime segment (** (m)
12	430.374,472 688.808,509	13	430.378,697 688.809,416	4.321
14	430.393,169 688.813,616	15	430.408,826 688.816,873	15.992
16	430.417,682 688.819,797	17	430.396,274 688.834,617	26.037
18	430.388,294 688.842,057	19	430.379,206 688.849,801	11.94
20	430.368,092 688.858,12	21	430.356,182 688.867,765	15.326
22	430.350,485 688.877,732	23	430.345,107 688.887,542	11.187
24	430.334,854 688.897,016	1	430.316,611 688.911,996	23.605

\*\* Lungimile segmentelor sunt determinate în planul de proiecție Stereo 70 și sunt rotunjite la 1 milimetru.

\*\*\* Distanța dintre puncte este formată din segmente cumulate ce sunt mai mici decât valoarea 1 milimetru.





**DATE DESPRE IMOBILUL NR. 2846**

Oficiul de Cadastru și Publicitate Imobiliară MARAMURES  
Biroul de Cadastru și Publicitate Imobiliară Dragomiresti

**A. Partea I. Descrierea imobilului**

TEREN Extravilan

Nr. CF vechi:1455

Adresa: Jud. Maramures

Nr. Crt	Nr cadastral Nr. topografic	Suprafața* (mp)	Observații / Referințe
A1		3.298	Sector cadastral:43 Teren neimprejmuit; parte din număr topografic 755

**B. Partea II. Proprietari și acte**

Inscrieri privitoare la dreptul de proprietate și alte drepturi reale	Referințe
<b>2846 / 03/11/2023</b>	
Act Normativ nr. Legea 7, din 13/03/1996 emis de Parlamentul României;	
B1	A1
Intabulare, drept de PROPRIETATE, dobandit prin Lege, cota actuala 1/1	
1) NEIDENTIFICAT NEIDENTIFICAT	
Act Administrativ nr. Adeverința nr. 4683, din 25/10/2023 emis de Primăria comunei Poienile Izei;	
B2	A1
Se notează posesia faptică în favoarea lui	
1) GIURGI PETRU	

**C. Partea III. SARCINI .**

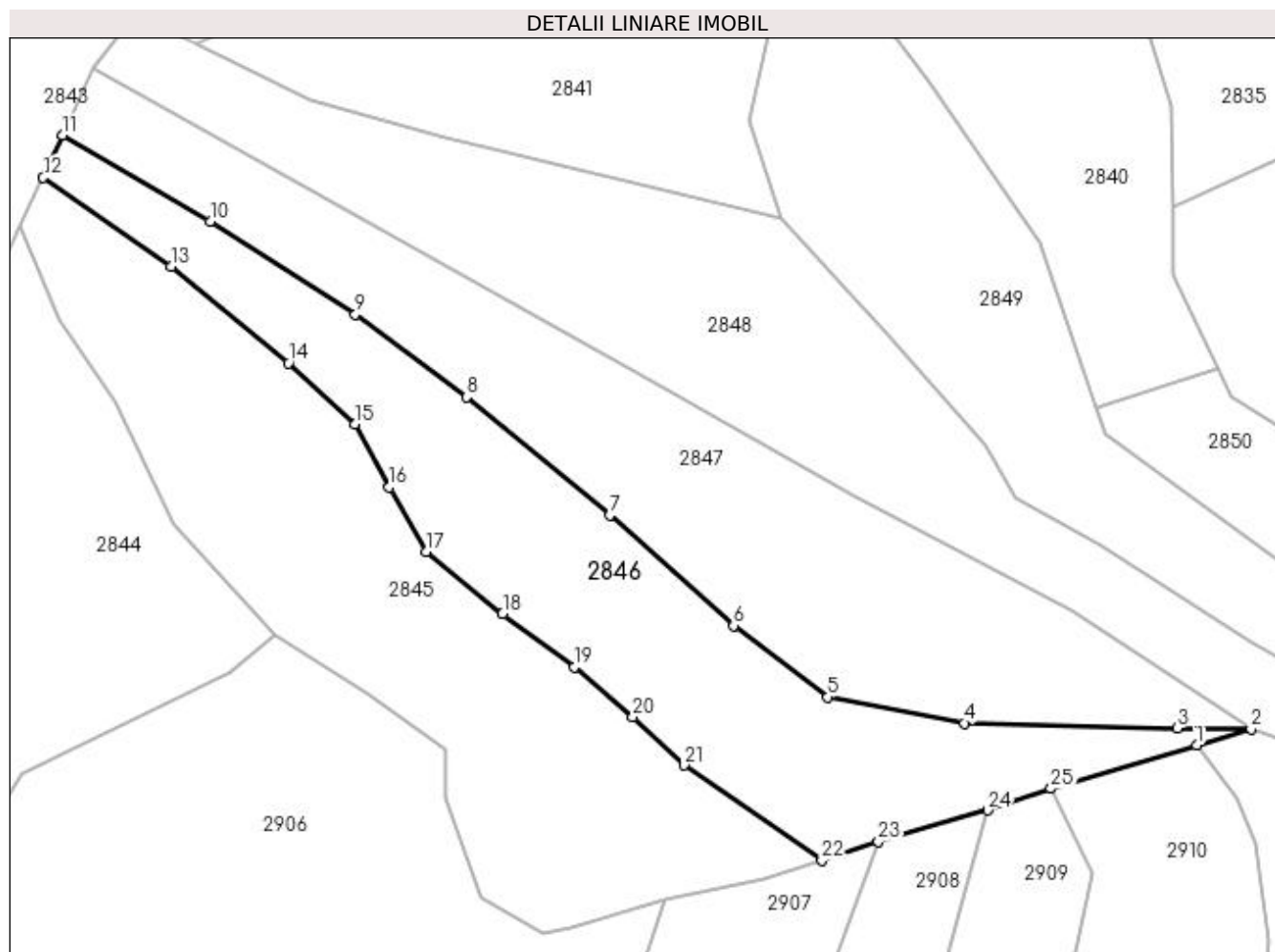
Inscrieri privind dezmembramintele dreptului de proprietate, drepturi reale de garanție și sarcini	Referințe
NU SUNT	

## Anexa Nr. 1 La Partea I

## Teren

Nr cadastral	Suprafața (mp)*	Observații / Referințe
	3.298	parte din număr topografic 755

\* Suprafața este determinată în planul de proiecție Stereo 70.



## Date referitoare la teren

Crt	Categorie folosință	Intravilan	Suprafața (mp)	Tarla	Parcelă	Nr. topo	Observații / Referințe
1	faneata	NU	3.298	-	-	-	

## Lungime Segmente

1) Valorile lungimilor segmentelor sunt obținute din proiecție în plan.

Punct început	X / Y	Punct sfârșit	X / Y	Lungime segment (** (m)
1	430.475,896 688.837,703	2	430.484,325 688.840,214	8.795
3	430.472,816 688.840,324	4	430.439,783 688.841,126	33.042
5	430.418,578 688.845,179	6	430.403,974 688.856,266	18.336
7	430.384,706 688.873,376	8	430.362,487 688.891,716	28.81
9	430.345,236 688.904,604	10	430.322,69 688.919,037	26.77

Punct început	X / Y	Punct sfârșit	X / Y	Lungime segment (** (m)
2	430.484,325 688.840,214	3	430.472,816 688.840,324	11.51
4	430.439,783 688.841,126	5	430.418,578 688.845,179	21.589
6	430.403,974 688.856,266	7	430.384,706 688.873,376	25.768
8	430.362,487 688.891,716	9	430.345,236 688.904,604	21.534
10	430.322,69 688.919,037	11	430.299,746 688.932,362	26.533

Punct început	X / Y	Punct sfârșit	X / Y	Lungime segment (** (m)
11	430.299,746 688.932,362	12	430.296,729 688.925,798	7.224
13	430.316,611 688.911,996	14	430.334,854 688.897,016	23.605
15	430.345,107 688.887,542	16	430.350,485 688.877,732	11.187
17	430.356,182 688.867,765	18	430.368,092 688.858,12	15.326
19	430.379,206 688.849,801	20	430.388,294 688.842,057	11.94
21	430.396,274 688.834,617	22	430.417,682 688.819,797	26.037
23	430.426,437 688.822,688	24	430.443,404 688.827,629	17.672
25	430.453,249 688.830,955	1	430.475,896 688.837,703	23.631

Punct început	X / Y	Punct sfârșit	X / Y	Lungime segment (** (m)
12	430.296,729 688.925,798	13	430.316,611 688.911,996	24.203
14	430.334,854 688.897,016	15	430.345,107 688.887,542	13.96
16	430.350,485 688.877,732	17	430.356,182 688.867,765	11.48
18	430.368,092 688.858,12	19	430.379,206 688.849,801	13.883
20	430.388,294 688.842,057	21	430.396,274 688.834,617	10.91
22	430.417,682 688.819,797	23	430.426,437 688.822,688	9.219
24	430.443,404 688.827,629	25	430.453,249 688.830,955	10.392

\*\* Lungimile segmentelor sunt determinate în planul de proiecție Stereo 70 și sunt rotunjite la 1 milimetru.

\*\*\* Distanța dintre puncte este formată din segmente cumulate ce sunt mai mici decât valoarea 1 milimetru.



**DATE DESPRE IMOBILUL NR. 2847**

Oficiul de Cadastru și Publicitate Imobiliară MARAMURES  
Biroul de Cadastru și Publicitate Imobiliară Dragomiresti

**A. Partea I. Descrierea imobilului**

TEREN Extravilan

Nr. CF vechi:133

Adresa: Jud. Maramures

Nr. Crt	Nr cadastral Nr. topografic	Suprafața* (mp)	Observații / Referințe
A1		3.637	Sector cadastral:43 Teren neimprejmuit; parte din număr topografic 754

**B. Partea II. Proprietari și acte**

Inscrieri privitoare la dreptul de proprietate și alte drepturi reale	Referințe
<b>2847 / 03/11/2023</b>	
Act Normativ nr. Legea 7, din 13/03/1996 emis de Parlamentul României;	
B1	A1
Intabulare, drept de PROPRIETATE, dobandit prin Lege, cota actuala 1/1	
1) NEIDENTIFICAT NEIDENTIFICAT	
Act Administrativ nr. Adeverința nr. 4684, din 25/10/2023 emis de Primăria comunei Poienile Izei;	
B2	A1
Se notează posesia faptică în favoarea lui	
1) POPAN IOAN	

**C. Partea III. SARCINI .**

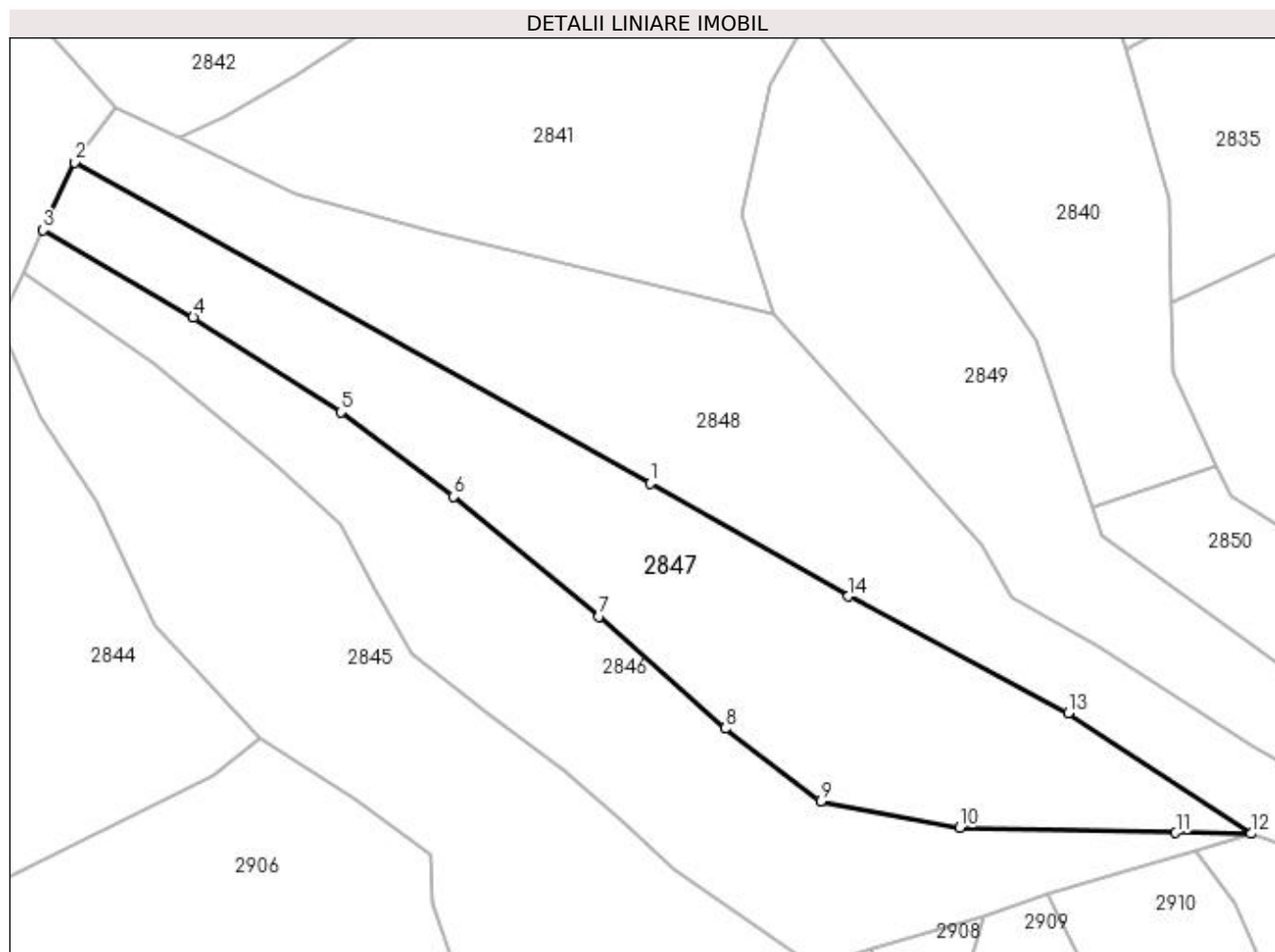
Inscrieri privind dezmembramintele dreptului de proprietate, drepturi reale de garanție și sarcini	Referințe
NU SUNT	

## Anexa Nr. 1 La Partea I

## Teren

Nr cadastral	Suprafața (mp)*	Observații / Referințe
	3.637	parte din număr topografic 754

\* Suprafața este determinată în planul de proiecție Stereo 70.



## Date referitoare la teren

Crt	Categorie folosință	Intra vilan	Suprafața (mp)	Tarla	Parcelă	Nr. topo	Observații / Referințe
1	faneata	NU	3.637	-	-	-	

## Lungime Segmente

1) Valorile lungimilor segmentelor sunt obținute din proiecție în plan.

Punct început	X / Y	Punct sfârșit	X / Y	Lungime segment (** (m)
1	430.392,502 688.893,697	2	430.304,514 688.942,733	100.73
2	430.304,514 688.942,733	3	430.299,746 688.932,362	11.415
3	430.299,746 688.932,362	4	430.322,69 688.919,037	26.533
4	430.322,69 688.919,037	5	430.345,236 688.904,604	26.77
5	430.345,236 688.904,604	6	430.362,487 688.891,716	21.534

Punct început	X / Y	Punct sfârșit	X / Y	Lungime segment (** (m)
6	430.362,487 688.891,716	7	430.384,706 688.873,376	28.81
7	430.384,706 688.873,376	8	430.403,974 688.856,266	25.768
8	430.403,974 688.856,266	9	430.418,578 688.845,179	18.336
9	430.418,578 688.845,179	10	430.439,783 688.841,126	21.589
10	430.439,783 688.841,126	11	430.472,816 688.840,324	33.042
11	430.472,816 688.840,324	12	430.484,325 688.840,214	11.51
12	430.484,325 688.840,214	13	430.456,369 688.858,61	33.466
13	430.456,369 688.858,61	14	430.422,787 688.876,466	38.034
14	430.422,787 688.876,466	1	430.392,502 688.893,697	34.843

\*\* Lungimile segmentelor sunt determinate în planul de proiecție Stereo 70 și sunt rotunjite la 1 milimetru.

\*\*\* Distanța dintre puncte este formată din segmente cumulate ce sunt mai mici decât valoarea 1 milimetru.





**DATE DESPRE IMOBILUL NR. 2848**

Oficiul de Cadastru și Publicitate Imobiliară MARAMURES  
Biroul de Cadastru și Publicitate Imobiliară Dragomiresti

**A. Partea I. Descrierea imobilului**

TEREN Extravilan

Nr. CF vechi:588

Adresa: Jud. Maramures

Nr. Crt	Nr cadastral Nr. topografic	Suprafața* (mp)	Observații / Referințe
A1		3.800	Sector cadastral:43 Teren neimprejmuit; parte din număr topografic 753

**B. Partea II. Proprietari și acte**

Inscrieri privitoare la dreptul de proprietate și alte drepturi reale	Referințe
<b>2848 / 03/11/2023</b>	
Act Normativ nr. Legea 7, din 13/03/1996 emis de Parlamentul României;	
B1	A1
Intabulare, drept de PROPRIETATE, dobandit prin Lege, cota actuala 1/1	
1) NEIDENTIFICAT NEIDENTIFICAT	
Act Administrativ nr. Adeverința nr. 4685, din 25/10/2023 emis de Primăria comunei Poienile Izei;	
B2	A1
Se notează posesia faptică în favoarea lui	
1) ILIEȘ IOAN	

**C. Partea III. SARCINI .**

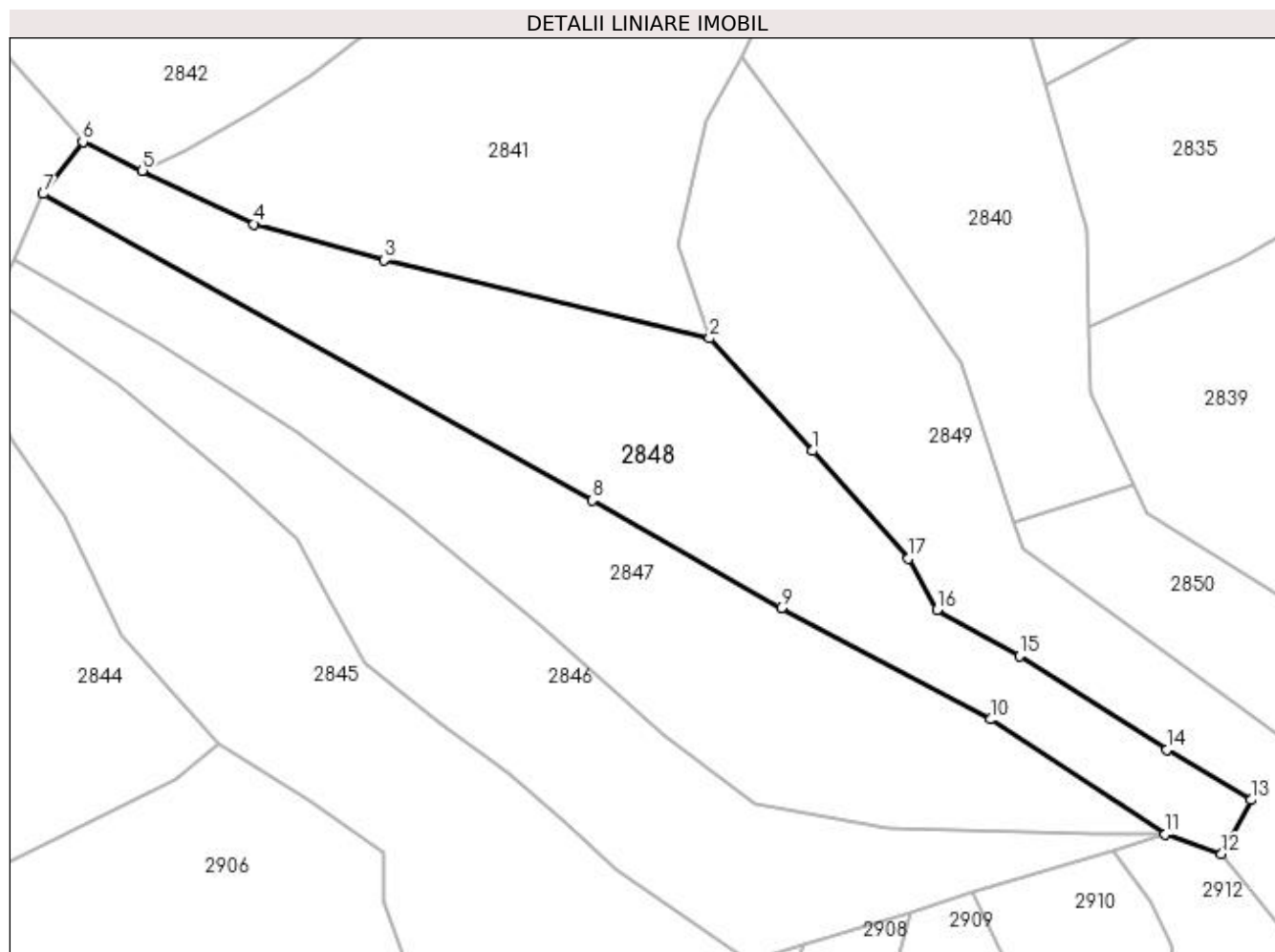
Inscrieri privind dezmembramintele dreptului de proprietate, drepturi reale de garanție și sarcini	Referințe
NU SUNT	

## Anexa Nr. 1 La Partea I

## Teren

Nr cadastral	Suprafața (mp)*	Observații / Referințe
	3.800	parte din număr topografic 753

\* Suprafața este determinată în planul de proiecție Stereo 70.



## Date referitoare la teren

Crt	Categorie folosință	Intra vilan	Suprafața (mp)	Tarla	Parcelă	Nr. topo	Observații / Referințe
1	faneata	NU	3.800	-	-	-	

## Lungime Segmente

1) Valorile lungimilor segmentelor sunt obținute din proiecție în plan.

Punct început	X / Y	Punct sfârșit	X / Y	Lungime segment (** (m)
1	430.427,766 688.901,588	2	430.411,273 688.919,624	24.44
2	430.411,273 688.919,624	3	430.359,152 688.932,132	53.6
3	430.359,152 688.932,132	4	430.338,317 688.937,911	21.622
4	430.338,317 688.937,911	5	430.320,445 688.946,482	19.82
5	430.320,445 688.946,482	6	430.310,857 688.951,079	10.633

Punct început	X / Y	Punct sfârșit	X / Y	Lungime segment (** (m)
6	430.310,857 688.951,079	7	430.304,514 688.942,733	10.483
7	430.304,514 688.942,733	8	430.392,502 688.893,697	100.73
8	430.392,502 688.893,697	9	430.422,787 688.876,466	34.843
9	430.422,787 688.876,466	10	430.456,369 688.858,61	38.034
10	430.456,369 688.858,61	11	430.484,325 688.840,214	33.466
11	430.484,325 688.840,214	12	430.493,308 688.837,037	9.528
12	430.493,308 688.837,037	13	430.498,03 688.845,709	9.874
13	430.498,03 688.845,709	14	430.484,531 688.853,719	15.697
14	430.484,531 688.853,719	15	430.460,914 688.868,814	28.029
15	430.460,914 688.868,814	16	430.447,704 688.876,169	15.12
16	430.447,704 688.876,169	17	430.443,167 688.884,374	9.376
17	430.443,167 688.884,374	1	430.427,766 688.901,588	23.098

\*\* Lungimile segmentelor sunt determinate în planul de proiecție Stereo 70 și sunt rotunjite la 1 milimetru.

\*\*\* Distanța dintre puncte este formată din segmente cumulate ce sunt mai mici decât valoarea 1 milimetru.



**DATE DESPRE IMOBILUL NR. 2849**

Oficiul de Cadastru și Publicitate Imobiliară MARAMURES  
Biroul de Cadastru și Publicitate Imobiliară Dragomiresti

**A. Partea I. Descrierea imobilului**

TEREN Extravilan

Nr. CF vechi:588

Adresa: Jud. Maramures

Nr. Crt	Nr cadastral Nr. topografic	Suprafața* (mp)	Observații / Referințe
A1		4.950	Sector cadastral:43 Teren neimprejmuit; parte din număr topografic 753

**B. Partea II. Proprietari și acte**

Inscrieri privitoare la dreptul de proprietate și alte drepturi reale	Referințe
<b>2849 / 03/11/2023</b>	
Act Normativ nr. Legea 7, din 13/03/1996 emis de Parlamentul României;	
B1	A1
Intabulare, drept de PROPRIETATE, dobandit prin Lege, cota actuala 1/1	
1) NEIDENTIFICAT NEIDENTIFICAT	
Act Administrativ nr. Adeverința nr. 4686, din 25/10/2023 emis de Primăria comunei Poienile Izei;	
B2	A1
Se notează posesia faptică în favoarea lui	
1) TRIFOI VASILE	

**C. Partea III. SARCINI .**

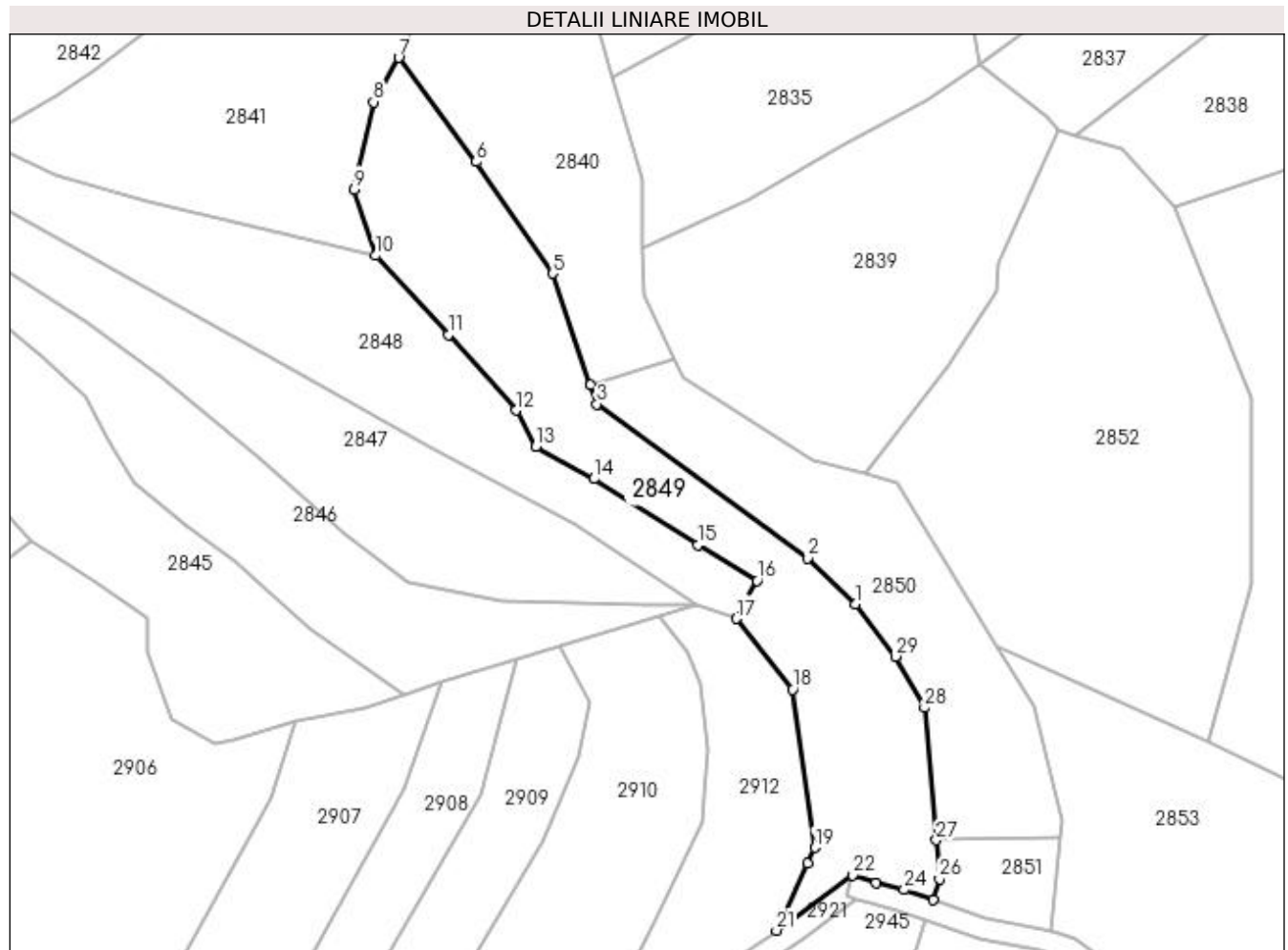
Inscrieri privind dezmembramintele dreptului de proprietate, drepturi reale de garanție și sarcini	Referințe
NU SUNT	

## Anexa Nr. 1 La Partea I

## Teren

Nr cadastral	Suprafața (mp)*	Observații / Referințe
	4.950	parte din număr topografic 753

\* Suprafața este determinată în planul de proiecție Stereo 70.



## Date referitoare la teren

Crt	Categorie folosință	Intra vilan	Suprafața (mp)	Tarla	Parcelă	Nr. topo	Observații / Referințe
1	faneata	NU	4.950	-	-	-	

## Lungime Segmente

1) Valorile lungimilor segmentelor sunt obținute din proiecție în plan.

Punct început	X / Y	Punct sfârșit	X / Y	Lungime segment (** (m)
1	430.520,509 688.840,329	2	430.509,585 688.850,796	15.129
3	430.461,589 688.885,844	4	430.460,14 688.890,138	4.532
5	430.451,565 688.915,551	6	430.434,135 688.940,929	30.787
7	430.416,508 688.964,638	8	430.410,726 688.954,543	11.634
9	430.406,37 688.934,687	10	430.411,273 688.919,624	15.841

Punct început	X / Y	Punct sfârșit	X / Y	Lungime segment (** (m)
2	430.509,585 688.850,796	3	430.461,589 688.885,844	59.43
4	430.460,14 688.890,138	5	430.451,565 688.915,551	26.821
6	430.434,135 688.940,929	7	430.416,508 688.964,638	29.544
8	430.410,726 688.954,543	9	430.406,37 688.934,687	20.328
10	430.411,273 688.919,624	11	430.427,766 688.901,588	24.44

Punct început	X / Y	Punct sfârșit	X / Y	Lungime segment (** (m)
11	430.427,766 688.901,588	12	430.443,167 688.884,374	23.098
13	430.447,704 688.876,169	14	430.460,914 688.868,814	15.12
15	430.484,531 688.853,719	16	430.498,03 688.845,709	15.697
17	430.493,308 688.837,037	18	430.506,143 688.820,938	20.589
19	430.511,189 688.784,917	20	430.509,527 688.781,348	3.937
21	430.502,428 688.766,103	22	430.519,796 688.778,686	21.447
23	430.525,211 688.776,952	24	430.531,569 688.775,336	6.56
25	430.538,104 688.773,118	26	430.539,599 688.777,834	4.947
27	430.538,833 688.786,636	28	430.536,213 688.816,761	30.239
29	430.529,537 688.828,428	1	430.520,509 688.840,329	14.938

Punct început	X / Y	Punct sfârșit	X / Y	Lungime segment (** (m)
12	430.443,167 688.884,374	13	430.447,704 688.876,169	9.376
14	430.460,914 688.868,814	15	430.484,531 688.853,719	28.029
16	430.498,03 688.845,709	17	430.493,308 688.837,037	9.874
18	430.506,143 688.820,938	19	430.511,189 688.784,917	36.373
20	430.509,527 688.781,348	21	430.502,428 688.766,103	16.816
22	430.519,796 688.778,686	23	430.525,211 688.776,952	5.686
24	430.531,569 688.775,336	25	430.538,104 688.773,118	6.901
26	430.539,599 688.777,834	27	430.538,833 688.786,636	8.835
28	430.536,213 688.816,761	29	430.529,537 688.828,428	13.442

\*\* Lungimile segmentelor sunt determinate în planul de proiecție Stereo 70 și sunt rotunjite la 1 milimetru.

\*\*\* Distanța dintre puncte este formată din segmente cumulate ce sunt mai mici decât valoarea 1 milimetru.





**DATE DESPRE IMOBILUL NR. 2850**

Oficiul de Cadastru și Publicitate Imobiliară MARAMURES  
Biroul de Cadastru și Publicitate Imobiliară Dragomiresti

**A. Partea I. Descrierea imobilului**

TEREN Extravilan

Nr. CF vechi:1981

Adresa: Jud. Maramures

Nr. Crt	Nr cadastral Nr. topografic	Suprafața* (mp)	Observații / Referințe
A1		3.099	Sector cadastral:43 Teren neimprejmuit; parte din număr topografic 752

**B. Partea II. Proprietari și acte**

Inscrieri privitoare la dreptul de proprietate și alte drepturi reale	Referințe
<b>2850 / 03/11/2023</b>	
Act Normativ nr. Legea 7, din 13/03/1996 emis de Parlamentul României;	
B1	A1
Intabulare, drept de PROPRIETATE, dobandit prin Lege, cota actuala 1/1	
1) NEIDENTIFICAT NEIDENTIFICAT	
Act Administrativ nr. Adeverința nr. 4687, din 25/10/2023 emis de Primăria comunei Poienile Izei;	
B2	A1
Se notează posesia faptică în favoarea lui	
1) PUICAR ILEANA	

**C. Partea III. SARCINI .**

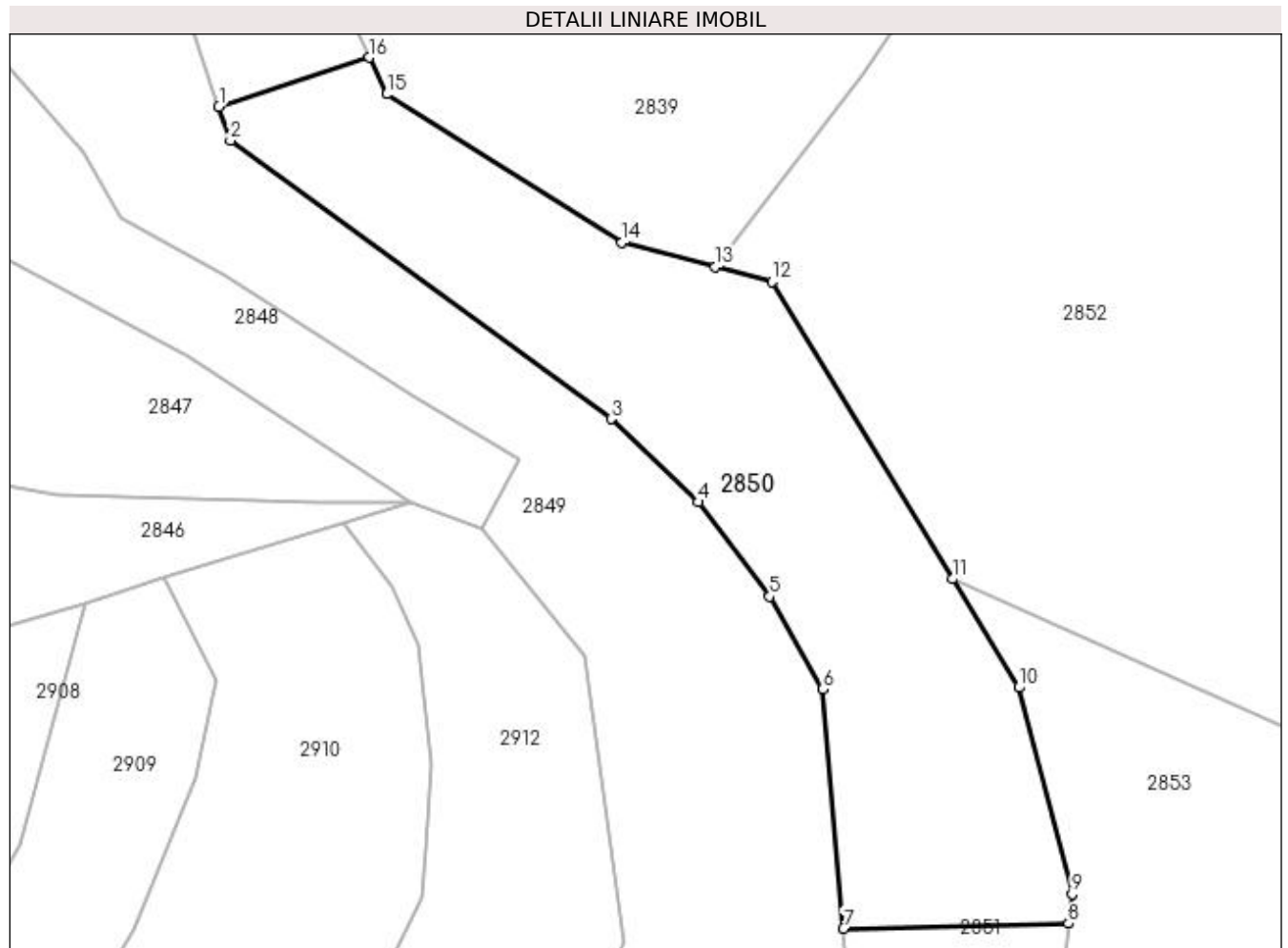
Inscrieri privind dezmembramintele dreptului de proprietate, drepturi reale de garanție și sarcini	Referințe
NU SUNT	

## Anexa Nr. 1 La Partea I

## Teren

Nr cadastral	Suprafața (mp)*	Observații / Referințe
	3.099	parte din număr topografic 752

\* Suprafața este determinată în planul de proiecție Stereo 70.



## Date referitoare la teren

Crt	Categorie folosință	Intravilan	Suprafața (mp)	Tarla	Parcelă	Nr. topo	Observații / Referințe
1	faneata	NU	3.099	-	-	-	

## Lungime Segmente

1) Valorile lungimilor segmentelor sunt obținute din proiecție în plan.

Punct început	X / Y	Punct sfârșit	X / Y	Lungime segment (** (m)
1	430.460,14 688.890,138	2	430.461,589 688.885,844	4.532
2	430.461,589 688.885,844	3	430.509,585 688.850,796	59.43
3	430.509,585 688.850,796	4	430.520,509 688.840,329	15.129
4	430.520,509 688.840,329	5	430.529,537 688.828,428	14.938
5	430.529,537 688.828,428	6	430.536,213 688.816,761	13.442

Punct început	X / Y	Punct sfârșit	X / Y	Lungime segment (** (m)
6	430.536,213 688.816,761	7	430.538,833 688.786,636	30.239
7	430.538,833 688.786,636	8	430.567,231 688.787,244	28.405
8	430.567,231 688.787,244	9	430.567,621 688.790,953	3.729
9	430.567,621 688.790,953	10	430.560,911 688.816,974	26.872
10	430.560,911 688.816,974	11	430.552,593 688.830,637	15.996
11	430.552,593 688.830,637	12	430.529,804 688.868,071	43.825
12	430.529,804 688.868,071	13	430.522,69 688.869,927	7.352
13	430.522,69 688.869,927	14	430.510,907 688.873,001	12.177
14	430.510,907 688.873,001	15	430.481,248 688.891,691	35.057
15	430.481,248 688.891,691	16	430.479,083 688.896,298	5.09
16	430.479,083 688.896,298	1	430.460,14 688.890,138	19.919

\*\* Lungimile segmentelor sunt determinate în planul de proiecție Stereo 70 și sunt rotunjite la 1 milimetru.

\*\*\* Distanța dintre puncte este formată din segmente cumulate ce sunt mai mici decât valoarea 1 milimetru.



**DATE DESPRE IMOBILUL NR. 2851**

Oficiul de Cadastru și Publicitate Imobiliară MARAMURES  
Biroul de Cadastru și Publicitate Imobiliară Dragomiresti

**A. Partea I. Descrierea imobilului**

TEREN Extravilan

Nr. CF vechi:588

Adresa: Jud. Maramures

Nr. Crt	Nr cadastral Nr. topografic	Suprafața* (mp)	Observații / Referințe
A1		488	Sector cadastral:43 Teren neimprejmuit; parte din număr topografic 753

**B. Partea II. Proprietari și acte**

Inscrieri privitoare la dreptul de proprietate și alte drepturi reale	Referințe
<b>2851 / 03/11/2023</b>	
Act Normativ nr. Legea 7, din 13/03/1996 emis de Parlamentul României;	
B1	A1
Intabulare, drept de PROPRIETATE, dobandit prin Lege, cota actuala 1/1	
1) NEIDENTIFICAT NEIDENTIFICAT	
Act Administrativ nr. Adeverința nr. 4688, din 25/10/2023 emis de Primăria comunei Poienile Izei;	
B2	A1
Se notează posesia faptică în favoarea lui	
1) PUICAR GRIORE	

**C. Partea III. SARCINI .**

Inscrieri privind dezmembramintele dreptului de proprietate, drepturi reale de garanție și sarcini	Referințe
NU SUNT	


## Anexa Nr. 1 La Partea I

## Teren

Nr cadastral	Suprafața (mp)*	Observații / Referințe
	488	parte din număr topografic 753

\* Suprafața este determinată în planul de proiecție Stereo 70.

## DETALII LINIARE IMOBIL



## Date referitoare la teren

Crt	Categorie folosință	Intra vilan	Suprafața (mp)	Tarla	Parcelă	Nr. topo	Observații / Referințe
1	faneata	NU	488	-	-	-	

## Lungime Segmente

1) Valorile lungimilor segmentelor sunt obținute din proiecție în plan.

Punct început	X / Y	Punct sfârșit	X / Y	Lungime segment (** (m)
1	430.567,231 688.787,244	2	430.538,833 688.786,636	28.405
2	430.538,833 688.786,636	3	430.539,599 688.777,834	8.835
3	430.539,599 688.777,834	4	430.538,104 688.773,118	4.947
4	430.538,104 688.773,118	5	430.550,107 688.769,046	12.675
5	430.550,107 688.769,046	6	430.551,93 688.768,564	1.886

Punct început	X / Y	Punct sfârșit	X / Y	Lungime segment (** (m)
6	430.551,93 688.768,564	7	430.563,313 688.766,523	11.565
7	430.563,313 688.766,523	8	430.565,004 688.766,068	1.751
8	430.565,004 688.766,068	1	430.567,231 688.787,244	21.293

\*\* Lungimile segmentelor sunt determinate în planul de proiecție Stereo 70 și sunt rotunjite la 1 milimetru.

\*\*\* Distanța dintre puncte este formată din segmente cumulate ce sunt mai mici decât valoarea 1 milimetru.





**DATE DESPRE IMOBILUL NR. 2852**

Oficiul de Cadastru și Publicitate Imobiliară MARAMURES  
Biroul de Cadastru și Publicitate Imobiliară Dragomiresti

**A. Partea I. Descrierea imobilului**

TEREN Extravilan

Nr. CF vechi:1981

Adresa: Jud. Maramures

Nr. Crt	Nr cadastral Nr. topografic	Suprafața* (mp)	Observații / Referințe
A1		7.353	Sector cadastral:43 Teren neimprejmuit; parte din număr topografic 752

**B. Partea II. Proprietari și acte**

Inscrieri privitoare la dreptul de proprietate și alte drepturi reale	Referințe
<b>2852 / 03/11/2023</b>	
Act Normativ nr. Legea 7, din 13/03/1996 emis de Parlamentul României;	
B1	A1
Intabulare, drept de PROPRIETATE, dobandit prin Lege, cota actuala 1/1	
1) NEIDENTIFICAT NEIDENTIFICAT	
Act Administrativ nr. Adeverința nr. 4689, din 25/10/2023 emis de Primăria comunei Poienile Izei;	
B2	A1
Se notează posesia faptică în favoarea lui	
1) BOCA PETRU	

**C. Partea III. SARCINI .**

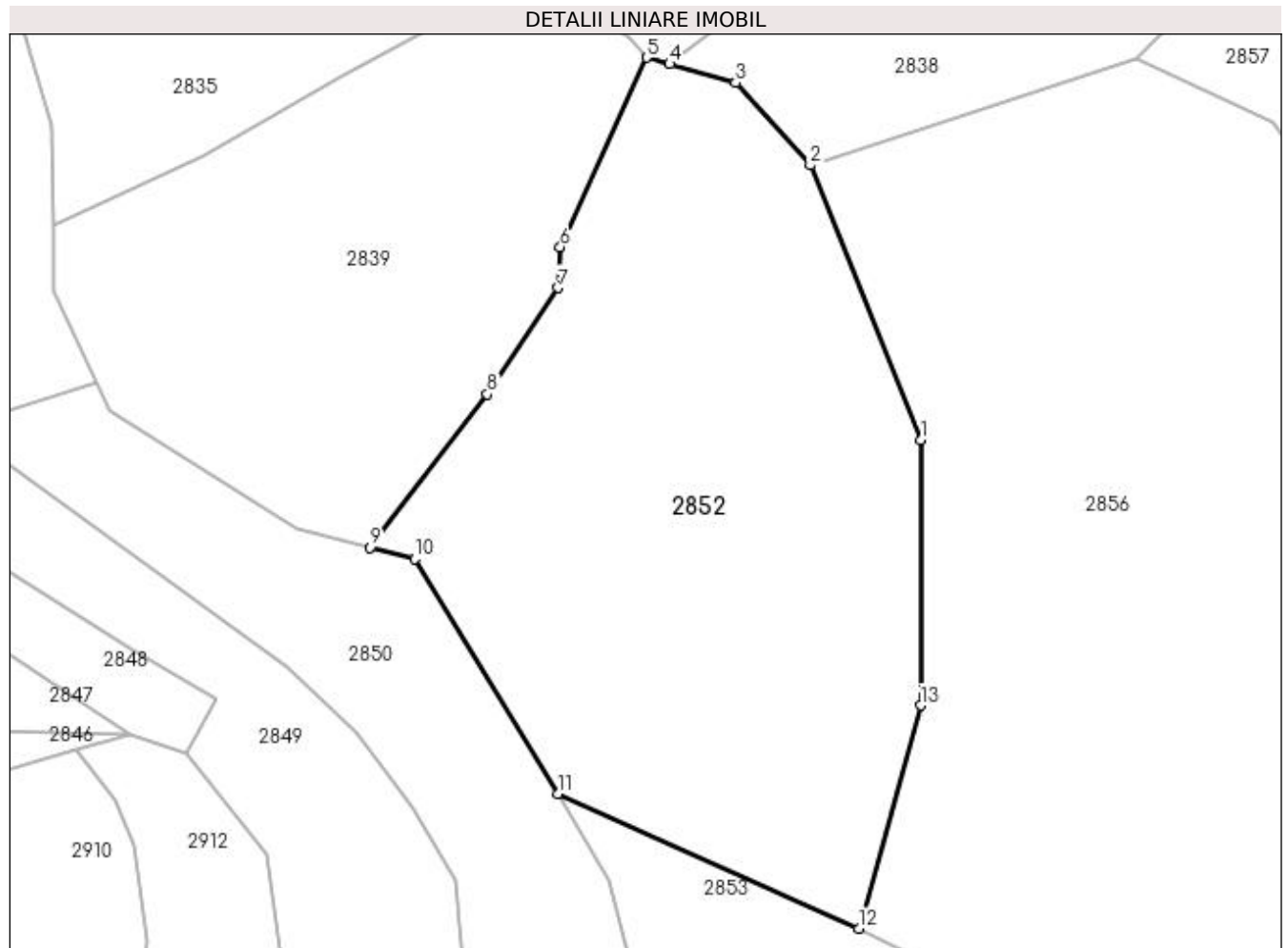
Inscrieri privind dezmembramintele dreptului de proprietate, drepturi reale de garanție și sarcini	Referințe
NU SUNT	

## Anexa Nr. 1 La Partea I

## Teren

Nr cadastral	Suprafața (mp)*	Observații / Referințe
	7.353	parte din număr topografic 752

\* Suprafața este determinată în planul de proiecție Stereo 70.



## Date referitoare la teren

Crt	Categorie folosință	Intra vilan	Suprafața (mp)	Tarla	Parcelă	Nr. topo	Observații / Referințe
1	faneata	NU	7.353	-	-	-	

## Lungime Segmente

1) Valorile lungimilor segmentelor sunt obținute din proiecție în plan.

Punct început	X / Y	Punct sfârșit	X / Y	Lungime segment (** (m)
1	430.610,512 688.887,071	2	430.592,892 688.930,824	47.167
2	430.592,892 688.930,824	3	430.580,989 688.943,973	17.736
3	430.580,989 688.943,973	4	430.570,463 688.946,948	10.939
4	430.570,463 688.946,948	5	430.566,796 688.947,984	3.81
5	430.566,796 688.947,984	6	430.553,028 688.917,75	33.221

Punct început	X / Y	Punct sfârșit	X / Y	Lungime segment (** (m)
6	430.553,028 688.917,75	7	430.552,677 688.911,281	6.479
7	430.552,677 688.911,281	8	430.541,384 688.894,321	20.376
8	430.541,384 688.894,321	9	430.522,69 688.869,927	30.733
9	430.522,69 688.869,927	10	430.529,804 688.868,071	7.352
10	430.529,804 688.868,071	11	430.552,593 688.830,637	43.825
11	430.552,593 688.830,637	12	430.600,618 688.809,203	52.591
12	430.600,618 688.809,203	13	430.610,512 688.844,76	36.908
13	430.610,512 688.844,76	1	430.610,512 688.887,071	42.311

\*\* Lungimile segmentelor sunt determinate în planul de proiecție Stereo 70 și sunt rotunjite la 1 milimetru.

\*\*\* Distanța dintre puncte este formată din segmente cumulate ce sunt mai mici decât valoarea 1 milimetru.



**DATE DESPRE IMOBILUL NR. 2853**

Oficiul de Cadastru și Publicitate Imobiliară MARAMURES  
Biroul de Cadastru și Publicitate Imobiliară Dragomiresti

**A. Partea I. Descrierea imobilului**

TEREN Extravilan

Nr. CF vechi:1981

Adresa: Jud. Maramures

Nr. Crt	Nr cadastral Nr. topografic	Suprafața* (mp)	Observații / Referințe
A1		5.000	Sector cadastral:43 Teren neimprejmuit; parte din număr topografic 752

**B. Partea II. Proprietari și acte**

Inscrieri privitoare la dreptul de proprietate și alte drepturi reale	Referințe
<b>2853 / 03/11/2023</b>	
Act Normativ nr. Legea 7, din 13/03/1996 emis de Parlamentul României;	
B1	A1
Intabulare, drept de PROPRIETATE, dobandit prin Lege, cota actuala 1/1	
1) NEIDENTIFICAT NEIDENTIFICAT	
Act Administrativ nr. Adeverința nr. 4690, din 25/10/2023 emis de Primăria comunei Poienile Izei;	
B2	A1
Se notează posesia faptică în favoarea lui	
1) MUNTEAN IOAN	

**C. Partea III. SARCINI .**

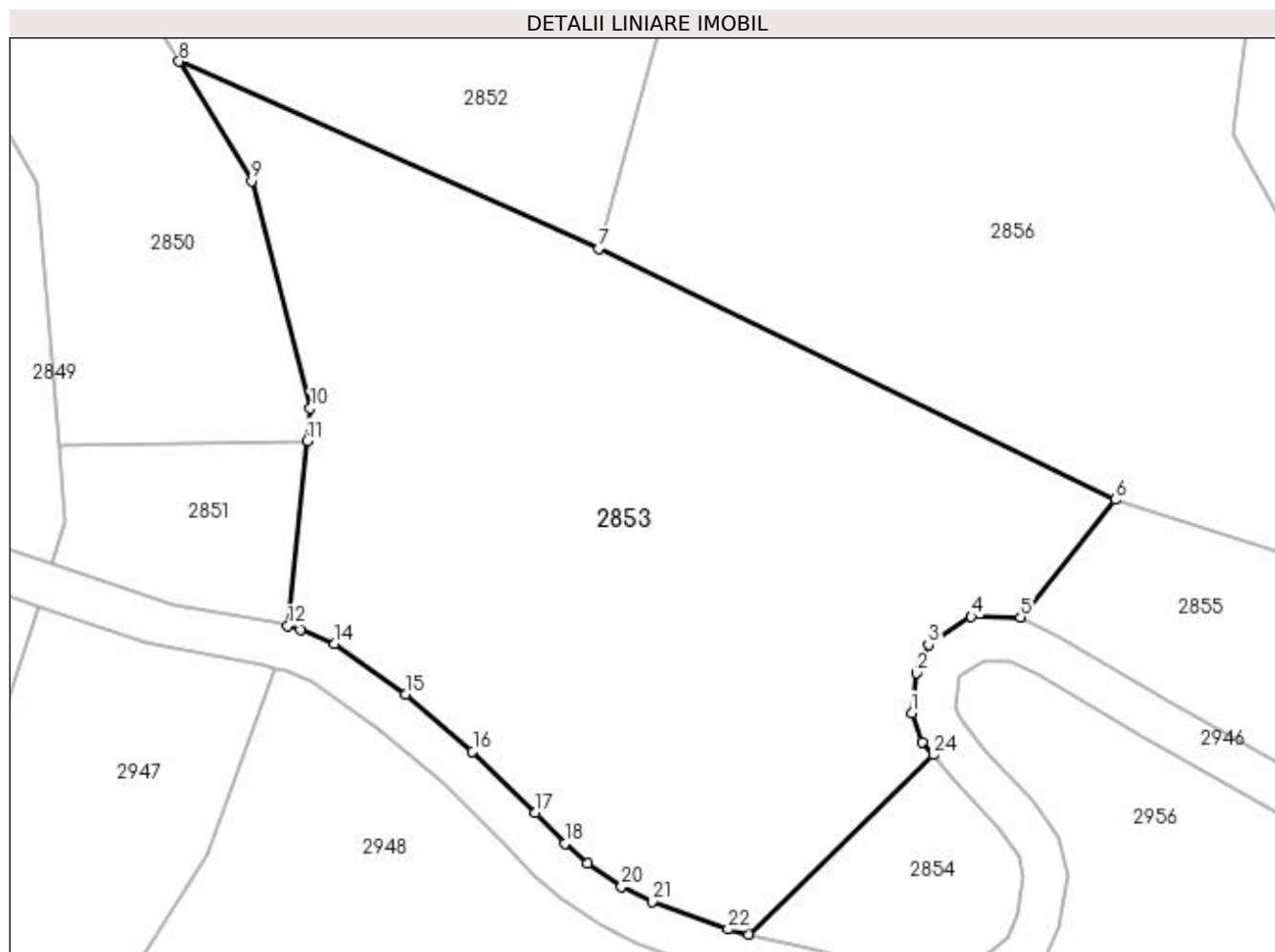
Inscrieri privind dezmembramintele dreptului de proprietate, drepturi reale de garanție și sarcini	Referințe
NU SUNT	

## Anexa Nr. 1 La Partea I

## Teren

Nr cadastral	Suprafața (mp)*	Observații / Referințe
	5.000	parte din număr topografic 752

\* Suprafața este determinată în planul de proiecție Stereo 70.



## Date referitoare la teren

Crt	Categorie folosință	Intravilan	Suprafața (mp)	Tarla	Parcelă	Nr. topo	Observații / Referințe
1	faneata	NU	5.000	-	-	-	

## Lungime Segmente

1) Valorile lungimilor segmentelor sunt obținute din proiecție în plan.

Punct început	X / Y	Punct sfârșit	X / Y	Lungime segment (** (m)
1	430.636,455 688.756,108	2	430.636,979 688.760,68	4.602
3	430.638,377 688.763,9	4	430.643,278 688.767,112	5.86
5	430.648,905 688.767,072	6	430.659,726 688.780,502	17.248
7	430.600,618 688.809,203	8	430.552,593 688.830,637	52.591
9	430.560,911 688.816,974	10	430.567,621 688.790,953	26.872

Punct început	X / Y	Punct sfârșit	X / Y	Lungime segment (** (m)
2	430.636,979 688.760,68	3	430.638,377 688.763,9	3.51
4	430.643,278 688.767,112	5	430.648,905 688.767,072	5.627
6	430.659,726 688.780,502	7	430.600,618 688.809,203	65.708
8	430.552,593 688.830,637	9	430.560,911 688.816,974	15.996
10	430.567,621 688.790,953	11	430.567,231 688.787,244	3.729

Punct început	X / Y	Punct sfârșit	X / Y	Lungime segment (** (m)
11	430.567,231 688.787,244	12	430.565,004 688.766,068	21.293
13	430.566,455 688.765,678	14	430.570,401 688.764,026	4.278
15	430.578,507 688.758,217	16	430.586,175 688.751,715	10.054
17	430.593,378 688.744,677	18	430.596,729 688.741,137	4.875
19	430.599,303 688.738,846	20	430.603,221 688.736,235	4.708
21	430.606,704 688.734,507	22	430.615,433 688.731,35	9.282
23	430.617,786 688.730,776	24	430.638,911 688.751,315	29.464
25	430.637,701 688.752,793	1	430.636,455 688.756,108	3.541

Punct început	X / Y	Punct sfârșit	X / Y	Lungime segment (** (m)
12	430.565,004 688.766,068	13	430.566,455 688.765,678	1.503
14	430.570,401 688.764,026	15	430.578,507 688.758,217	9.973
16	430.586,175 688.751,715	17	430.593,378 688.744,677	10.071
18	430.596,729 688.741,137	19	430.599,303 688.738,846	3.446
20	430.603,221 688.736,235	21	430.606,704 688.734,507	3.888
22	430.615,433 688.731,35	23	430.617,786 688.730,776	2.422
24	430.638,911 688.751,315	25	430.637,701 688.752,793	1.91

\*\* Lungimile segmentelor sunt determinate în planul de proiecție Stereo 70 și sunt rotunjite la 1 milimetru.

\*\*\* Distanța dintre puncte este formată din segmente cumulate ce sunt mai mici decât valoarea 1 milimetru.





**DATE DESPRE IMOBILUL NR. 2854**

Oficiul de Cadastru și Publicitate Imobiliară MARAMURES  
Biroul de Cadastru și Publicitate Imobiliară Dragomiresti

**A. Partea I. Descrierea imobilului**

TEREN Extravilan

Nr. CF vechi:144

Adresa: Jud. Maramures

Nr. Crt	Nr cadastral Nr. topografic	Suprafața* (mp)	Observații / Referințe
A1		438	Sector cadastral:43 Teren neimprejmuit; parte din număr topografic 725

**B. Partea II. Proprietari și acte**

Inscrieri privitoare la dreptul de proprietate și alte drepturi reale		Referințe
<b>2854 / 01/11/2023</b>		
Act Normativ nr. Legea 7, din 13/03/1996 emis de Parlamentul României;		
B1	Inscrierea provizorie, drept de PROPRIETATE, dobandit prin Lege, cota actuala 1/1 1) COMUNA POIENILE IZEI, CIF:7367404, proprietar neidentificat	A1

**C. Partea III. SARCINI .**

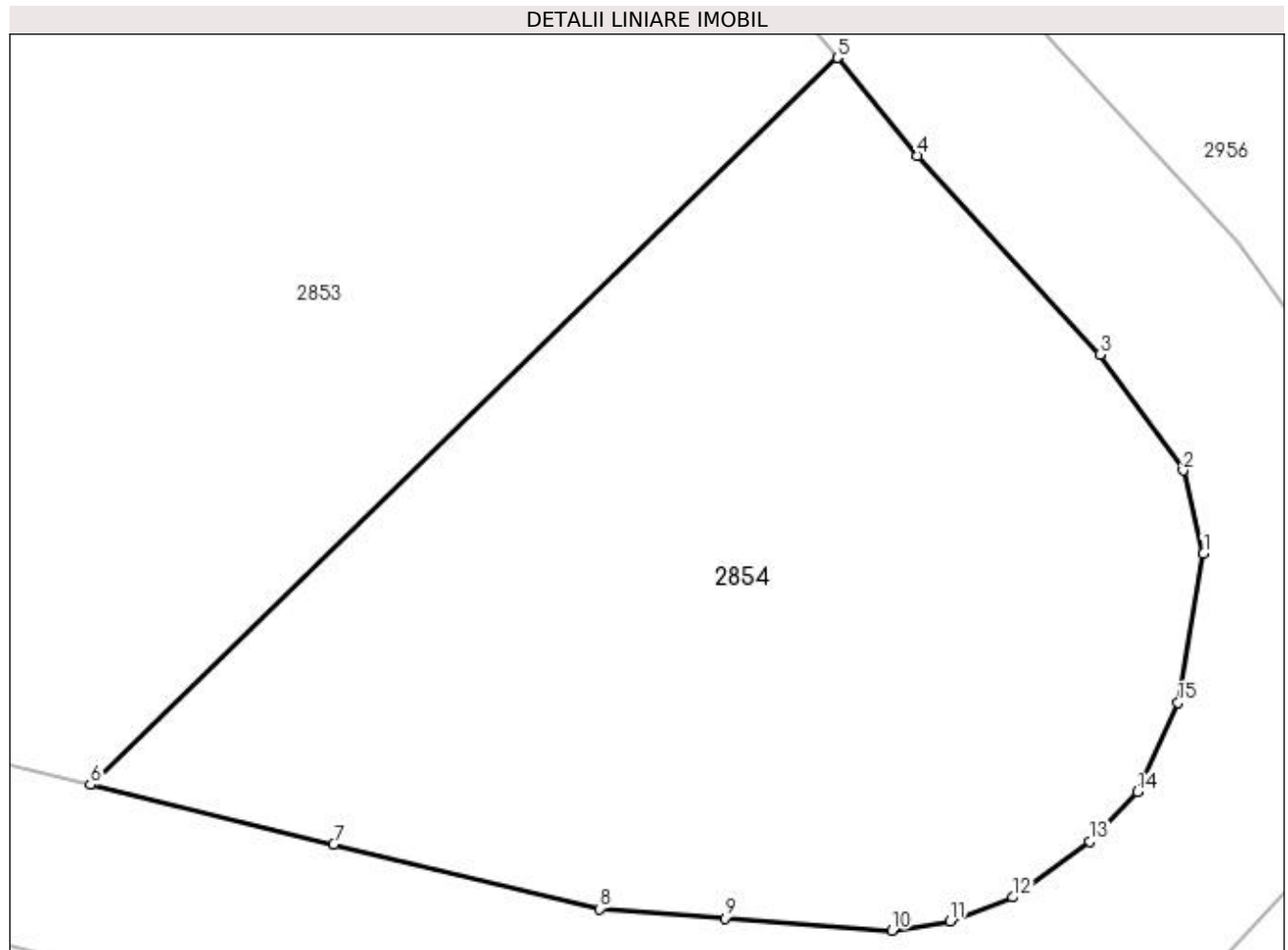
Inscrieri privind dezmembramintele dreptului de proprietate, drepturi reale de garanție și sarcini	Referințe
NU SUNT	

## Anexa Nr. 1 La Partea I

## Teren

Nr cadastral	Suprafața (mp)*	Observații / Referințe
	438	parte din număr topografic 725

\* Suprafața este determinată în planul de proiecție Stereo 70.



## Date referitoare la teren

Crt	Categorie folosință	Intra vilan	Suprafața (mp)	Tarla	Parcelă	Nr. topo	Observații / Referințe
1	faneata	NU	438	-	-	-	

## Lungime Segmente

1) Valorile lungimilor segmentelor sunt obținute din proiecție în plan.

Punct început	X / Y	Punct sfârșit	X / Y	Lungime segment (** (m)
1	430.649,265 688.737,305	2	430.648,69 688.739,656	2.42
2	430.648,69 688.739,656	3	430.646,34 688.742,929	4.029
3	430.646,34 688.742,929	4	430.641,18 688.748,544	7.626
4	430.641,18 688.748,544	5	430.638,911 688.751,315	3.581
5	430.638,911 688.751,315	6	430.617,786 688.730,776	29.464

Punct început	X / Y	Punct sfârșit	X / Y	Lungime segment (** (m)
6	430.617,786 688.730,776	7	430.624,674 688.729,096	7.09
7	430.624,674 688.729,096	8	430.632,19 688.727,266	7.736
8	430.632,19 688.727,266	9	430.635,727 688.727,006	3.547
9	430.635,727 688.727,006	10	430.640,456 688.726,658	4.742
10	430.640,456 688.726,658	11	430.642,097 688.726,92	1.662
11	430.642,097 688.726,92	12	430.643,863 688.727,594	1.89
12	430.643,863 688.727,594	13	430.646,034 688.729,167	2.681
13	430.646,034 688.729,167	14	430.647,389 688.730,576	1.955
14	430.647,389 688.730,576	15	430.648,538 688.733,091	2.765
15	430.648,538 688.733,091	1	430.649,265 688.737,305	4.276

\*\* Lungimile segmentelor sunt determinate în planul de proiecție Stereo 70 și sunt rotunjite la 1 milimetru.

\*\*\* Distanța dintre puncte este formată din segmente cumulate ce sunt mai mici decât valoarea 1 milimetru.



**DATE DESPRE IMOBILUL NR. 2855**

Oficiul de Cadastru și Publicitate Imobiliară MARAMURES  
Biroul de Cadastru și Publicitate Imobiliară Dragomiresti

**A. Partea I. Descrierea imobilului**

TEREN Extravilan

Nr. CF vechi:144

Adresa: Jud. Maramures

Nr. Crt	Nr cadastral Nr. topografic	Suprafața* (mp)	Observații / Referințe
A1		1.434	Sector cadastral:43 Teren neimprejmuit; parte din număr topografic 725

**B. Partea II. Proprietari și acte**

Inscrieri privitoare la dreptul de proprietate și alte drepturi reale		Referințe
<b>2855 / 01/11/2023</b>		
Act Normativ nr. Legea 7, din 13/03/1996 emis de Parlamentul României;		
B1	Inscrierea provizorie, drept de PROPRIETATE, dobandit prin Lege, cota actuala 1/1 1) COMUNA POIENILE IZEI, CIF:7367404, proprietar neidentificat	A1

**C. Partea III. SARCINI .**

Inscrieri privind dezmembramintele dreptului de proprietate, drepturi reale de garanție și sarcini	Referințe
NU SUNT	

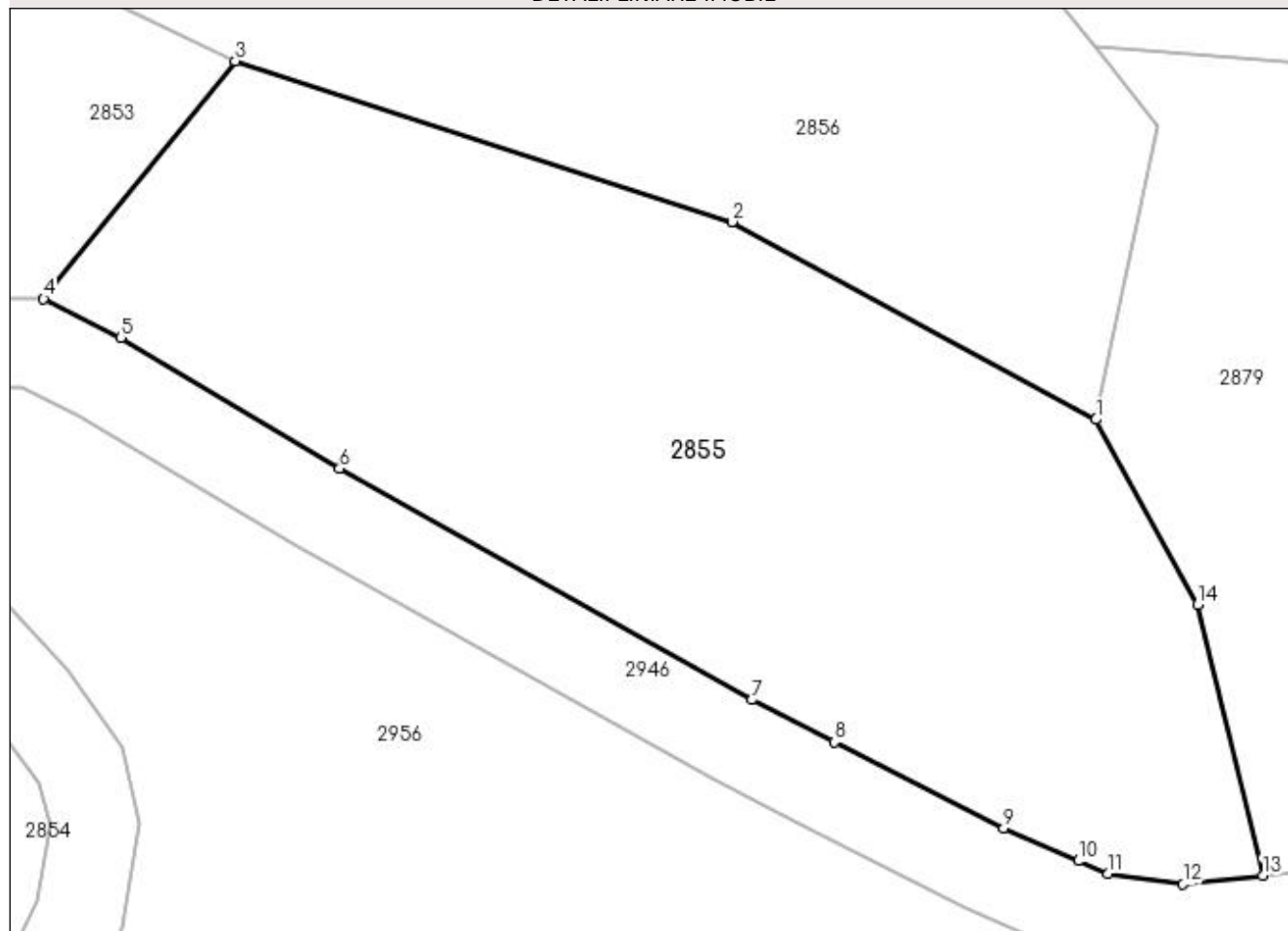
## Anexa Nr. 1 La Partea I

## Teren

Nr cadastral	Suprafața (mp)*	Observații / Referințe
	1.434	parte din număr topografic 725

\* Suprafața este determinată în planul de proiecție Stereo 70.

## DETALII LINIARE IMOBIL



## Date referitoare la teren

Crt	Categorie folosință	Intra vilan	Suprafața (mp)	Tarla	Parcelă	Nr. topo	Observații / Referințe
1	faneata	NU	1.434	-	-	-	

## Lungime Segmente

1) Valorile lungimilor segmentelor sunt obținute din proiecție în plan.

Punct început	X / Y	Punct sfârșit	X / Y	Lungime segment (** (m)
1	430.708,38 688.760,258	2	430.687,807 688.771,417	23.405
2	430.687,807 688.771,417	3	430.659,726 688.780,502	29.513
3	430.659,726 688.780,502	4	430.648,905 688.767,072	17.248
4	430.648,905 688.767,072	5	430.653,28 688.764,892	4.888
5	430.653,28 688.764,892	6	430.665,634 688.757,486	14.404

Punct început	X / Y	Punct sfârșit	X / Y	Lungime segment (** (m)
6	430.665,634 688.757,486	7	430.688,94 688.744,412	26.723
7	430.688,94 688.744,412	8	430.693,608 688.742,044	5.234
8	430.693,608 688.742,044	9	430.703,178 688.737,187	10.732
9	430.703,178 688.737,187	10	430.707,386 688.735,318	4.604
10	430.707,386 688.735,318	11	430.709,072 688.734,608	1.829
11	430.709,072 688.734,608	12	430.713,305 688.733,998	4.277
12	430.713,305 688.733,998	13	430.717,816 688.734,505	4.539
13	430.717,816 688.734,505	14	430.714,132 688.749,814	15.746
14	430.714,132 688.749,814	1	430.708,38 688.760,258	11.923

\*\* Lungimile segmentelor sunt determinate în planul de proiecție Stereo 70 și sunt rotunjite la 1 milimetru.

\*\*\* Distanța dintre puncte este formată din segmente cumulate ce sunt mai mici decât valoarea 1 milimetru.





**DATE DESPRE IMOBILUL NR. 2856**

Oficiul de Cadastru și Publicitate Imobiliară MARAMURES  
Biroul de Cadastru și Publicitate Imobiliară Dragomiresti

**A. Partea I. Descrierea imobilului**

TEREN Extravilan

Nr. CF vechi:195

Adresa: Jud. Maramures

Nr. Crt	Nr cadastral Nr. topografic	Suprafața* (mp)	Observații / Referințe
A1		11.909	Sector cadastral:43 Teren neimprejmuit; parte din număr topografic 726

**B. Partea II. Proprietari și acte**

Inscrieri privitoare la dreptul de proprietate și alte drepturi reale	Referințe
<b>2856 / 03/11/2023</b>	
Act Normativ nr. Legea 7, din 13/03/1996 emis de Parlamentul României;	
B1	A1
Intabulare, drept de PROPRIETATE, dobândit prin Lege, cota actuala 1/1	
1) NEIDENTIFICAT NEIDENTIFICAT	
Act Administrativ nr. Adeverința nr. 4691, din 25/10/2023 emis de Primăria comunei Poienile Izei;	
B2	A1
Se notează posesia faptică în favoarea lui	
1) MUNTEAN GHEORGHE	

**C. Partea III. SARCINI .**

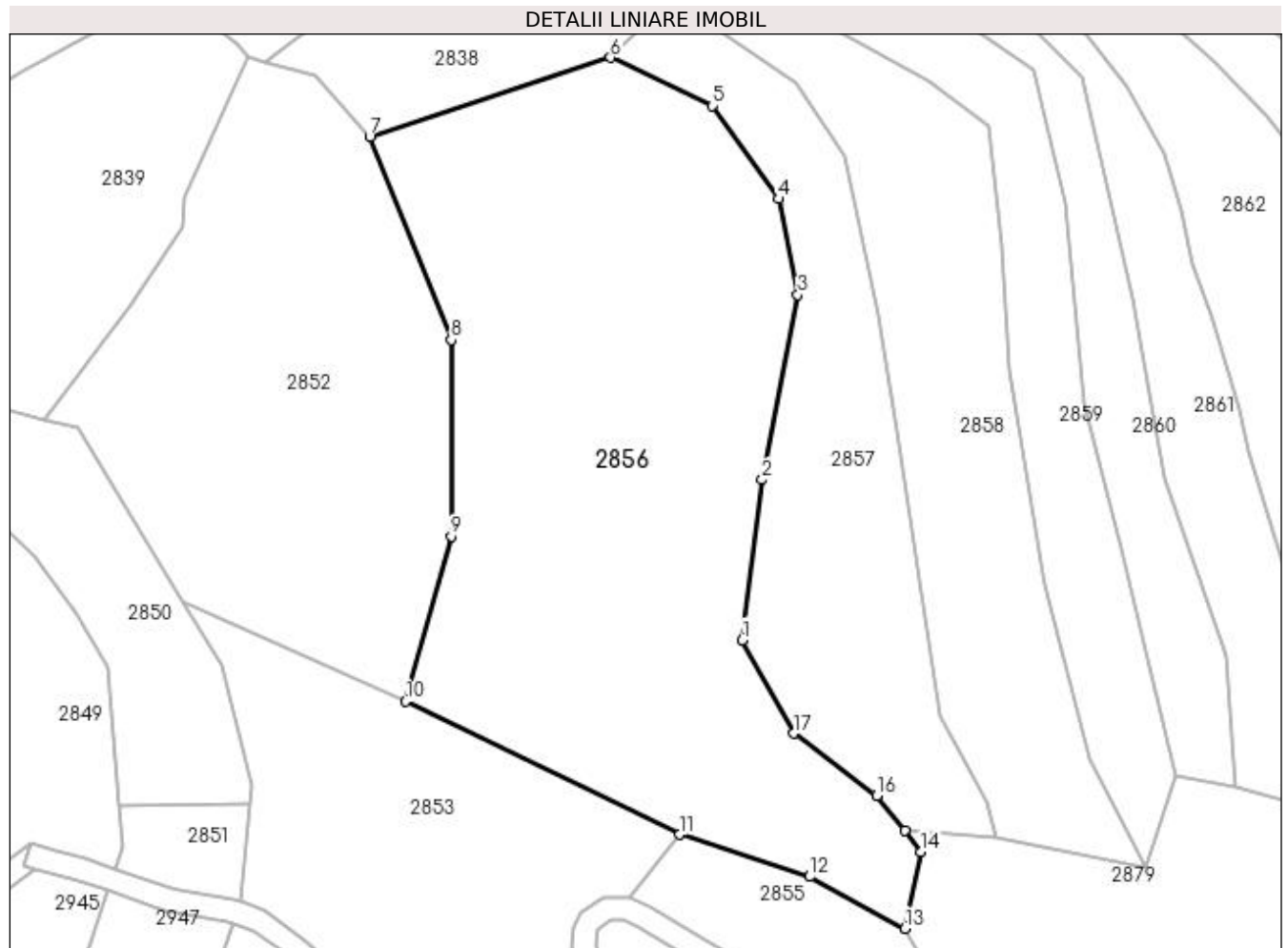
Inscrieri privind dezmembramintele dreptului de proprietate, drepturi reale de garanție și sarcini	Referințe
NU SUNT	

## Anexa Nr. 1 La Partea I

## Teren

Nr cadastral	Suprafața (mp)*	Observații / Referințe
	11.909	parte din număr topografic 726

\* Suprafața este determinată în planul de proiecție Stereo 70.



## Date referitoare la teren

Crt	Categorie folosință	Intra vilan	Suprafața (mp)	Tarla	Parcelă	Nr. topo	Observații / Referințe
1	faneata	NU	5.909	-	-	-	
2	faneata	NU	6.000	-	-	-	fâneată împădurită

## Lungime Segmente

1) Valorile lungimilor segmentelor sunt obținute din proiecție în plan.

Punct început	X / Y	Punct sfârșit	X / Y	Lungime segment (** (m)
1	430.673,223 688.822,365	2	430.677,534 688.856,937	34.84
2	430.677,534 688.856,937	3	430.685,236 688.896,819	40.619
3	430.685,236 688.896,819	4	430.681,163 688.917,467	21.046
4	430.681,163 688.917,467	5	430.666,73 688.937,554	24.734

Punct început	X / Y	Punct sfârșit	X / Y	Lungime segment (** (m)
5	430.666,73 688.937,554	6	430.644,844 688.947,93	24.221
6	430.644,844 688.947,93	7	430.592,892 688.930,824	54.696
7	430.592,892 688.930,824	8	430.610,512 688.887,071	47.167
8	430.610,512 688.887,071	9	430.610,512 688.844,76	42.311
9	430.610,512 688.844,76	10	430.600,618 688.809,203	36.908
10	430.600,618 688.809,203	11	430.659,726 688.780,502	65.708
11	430.659,726 688.780,502	12	430.687,807 688.771,417	29.513
12	430.687,807 688.771,417	13	430.708,38 688.760,258	23.405
13	430.708,38 688.760,258	14	430.711,859 688.776,81	16.914
14	430.711,859 688.776,81	15	430.708,294 688.781,284	5.72
15	430.708,294 688.781,284	16	430.702,245 688.788,876	9.708
16	430.702,245 688.788,876	17	430.684,242 688.802,278	22.443
17	430.684,242 688.802,278	1	430.673,223 688.822,365	22.911

\*\* Lungimile segmentelor sunt determinate în planul de proiecție Stereo 70 și sunt rotunjite la 1 milimetru.

\*\*\* Distanța dintre puncte este formată din segmente cumulate ce sunt mai mici decât valoarea 1 milimetru.



**DATE DESPRE IMOBILUL NR. 2857**

Oficiul de Cadastru și Publicitate Imobiliară MARAMURES  
Biroul de Cadastru și Publicitate Imobiliară Dragomirești

**A. Partea I. Descrierea imobilului**

TEREN Extravilan

Nr. CF vechi:1230

Adresa: Jud. Maramures

Nr. Crt	Nr cadastral Nr. topografic	Suprafața* (mp)	Observații / Referințe
A1		4.704	Sector cadastral:43 Teren neimprejmuit; parte din număr topografic 724

**B. Partea II. Proprietari și acte**

Inscrieri privitoare la dreptul de proprietate și alte drepturi reale	Referințe
<b>2857 / 07/11/2023</b>	
Act Normativ nr. Legea 7, din 13/03/1996 emis de Parlamentul României;	
B1	A1
Intabulare, drept de PROPRIETATE, dobândit prin Lege, cota actuala 1/1 1) NEIDENTIFICAT NEIDENTIFICAT	
Act Administrativ nr. Adeverința nr. 4909, din 07/11/2023 emis de Primăria comunei Poienile Izei;	
B2	A1
Se notează posesia faptică în favoarea lui 1) MUNTEAN LENUȚA-IONIȚA	

**C. Partea III. SARCINI .**

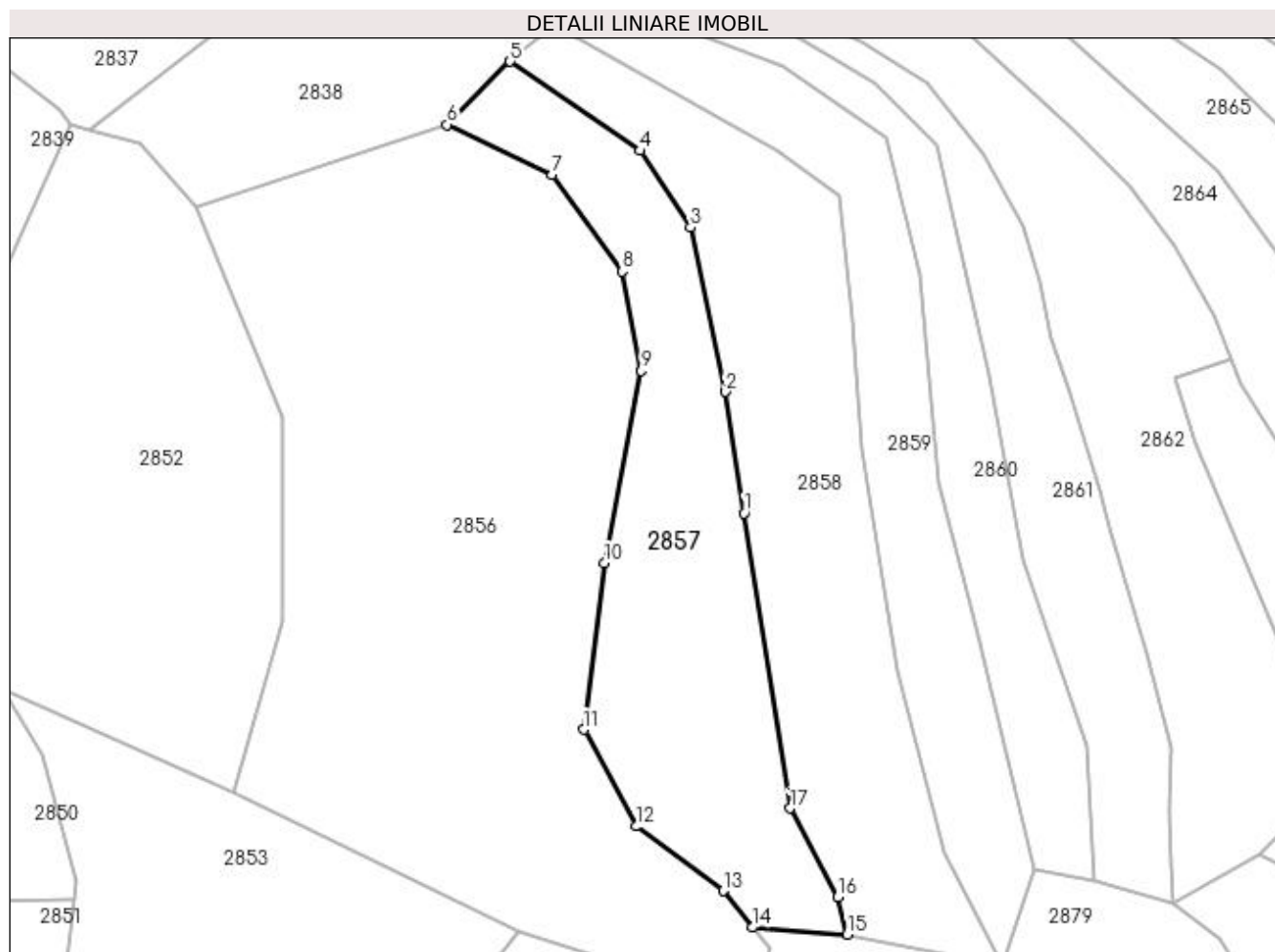
Inscrieri privind dezmembramintele dreptului de proprietate, drepturi reale de garanție și sarcini	Referințe
NU SUNT	

## Anexa Nr. 1 La Partea I

## Teren

Nr cadastral	Suprafața (mp)*	Observații / Referințe
	4.704	parte din număr topografic 724

\* Suprafața este determinată în planul de proiecție Stereo 70.



## Date referitoare la teren

Crt	Categorie folosință	Intra vilan	Suprafața (mp)	Tarla	Parcelă	Nr. topo	Observații / Referințe
1	faneata	NU	4.704	-	-	-	

## Lungime Segmente

1) Valorile lungimilor segmentelor sunt obținute din proiecție în plan.

Punct început	X / Y	Punct sfârșit	X / Y	Lungime segment (** (m)
1	430.706,533 688.867,322	2	430.702,731 688.892,491	25.455
2	430.702,731 688.892,491	3	430.695,42 688.926,608	34.892
3	430.695,42 688.926,608	4	430.684,939 688.942,548	19.077
4	430.684,939 688.942,548	5	430.657,951 688.961,066	32.73
5	430.657,951 688.961,066	6	430.644,844 688.947,93	18.556

Punct început	X / Y	Punct sfârşit	X / Y	Lungime segment (** (m)
6	430.644,844 688.947,93	7	430.666,73 688.937,554	24.221
7	430.666,73 688.937,554	8	430.681,163 688.917,467	24.734
8	430.681,163 688.917,467	9	430.685,236 688.896,819	21.046
9	430.685,236 688.896,819	10	430.677,534 688.856,937	40.619
10	430.677,534 688.856,937	11	430.673,223 688.822,365	34.84
11	430.673,223 688.822,365	12	430.684,242 688.802,278	22.911
12	430.684,242 688.802,278	13	430.702,245 688.788,876	22.443
13	430.702,245 688.788,876	14	430.708,294 688.781,284	9.708
14	430.708,294 688.781,284	15	430.727,967 688.779,842	19.726
15	430.727,967 688.779,842	16	430.726,039 688.787,633	8.026
16	430.726,039 688.787,633	17	430.716,106 688.806,014	20.893
17	430.716,106 688.806,014	1	430.706,533 688.867,322	62.051

\*\* Lungimile segmentelor sunt determinate în planul de proiecție Stereo 70 și sunt rotunjite la 1 milimetru.

\*\*\* Distanța dintre puncte este formată din segmente cumulate ce sunt mai mici decât valoarea 1 milimetru.





**DATE DESPRE IMOBILUL NR. 2858**

Oficiul de Cadastru și Publicitate Imobiliară MARAMURES  
Biroul de Cadastru și Publicitate Imobiliară Dragomiresti

**A. Partea I. Descrierea imobilului**

TEREN Extravilan

Nr. CF vechi:1230

Adresa: Jud. Maramures

Nr. Crt	Nr cadastral Nr. topografic	Suprafața* (mp)	Observații / Referințe
A1		5.268	Sector cadastral:43 Teren neimprejmuit; parte din număr topografic 724

**B. Partea II. Proprietari și acte**

Inscrieri privitoare la dreptul de proprietate și alte drepturi reale	Referințe
<b>2858 / 03/11/2023</b>	
Act Normativ nr. Legea 7, din 13/03/1996 emis de Parlamentul României;	
B1	A1
Intabulare, drept de PROPRIETATE, dobandit prin Lege, cota actuala 1/1	
1) NEIDENTIFICAT NEIDENTIFICAT	
Act Administrativ nr. Adeverința nr. 4692, din 25/10/2023 emis de Primăria comunei Poienile Izei;	
B2	A1
Se notează posesia faptică în favoarea lui	
1) PETREUȘ IOAN	

**C. Partea III. SARCINI .**

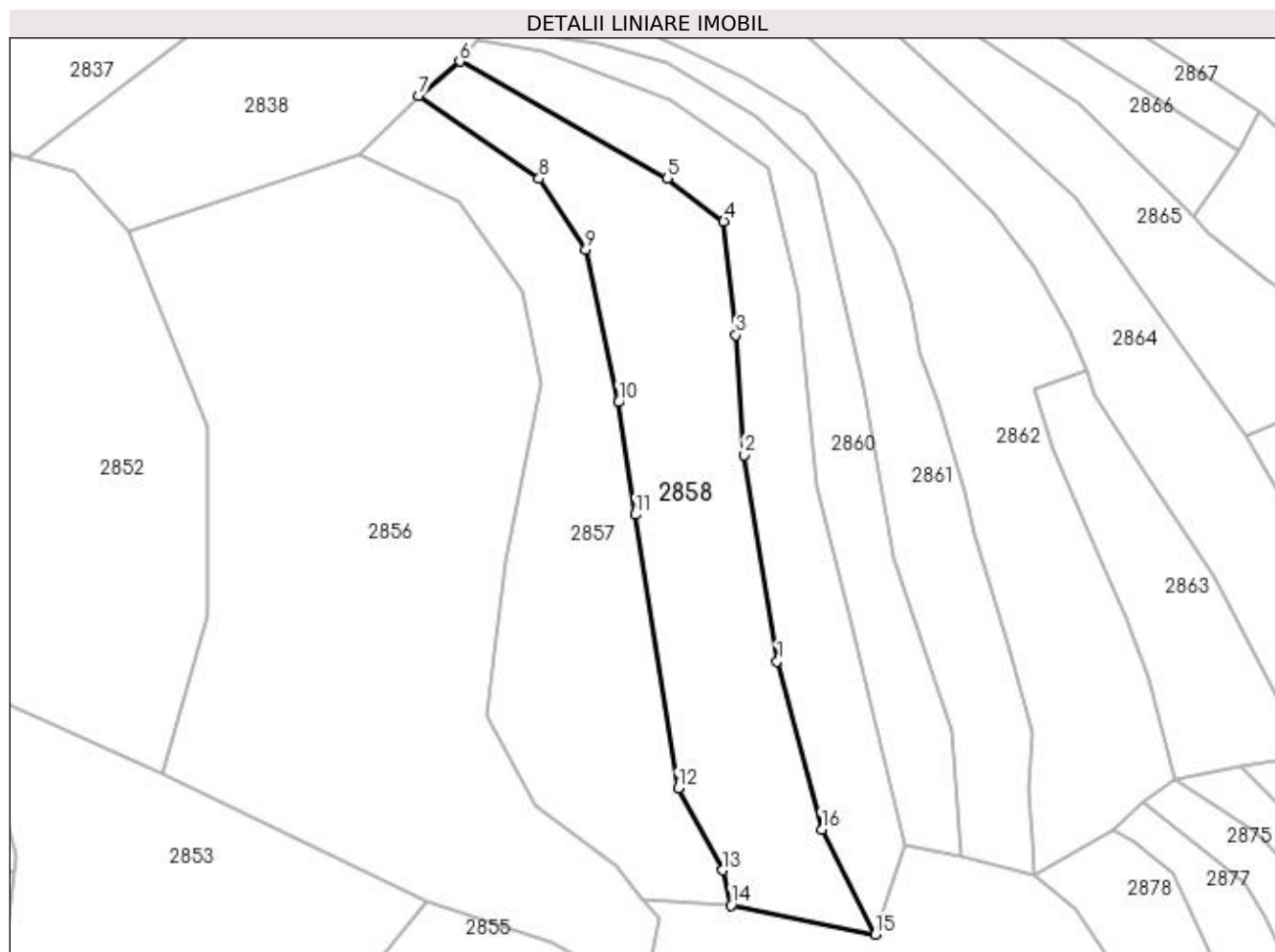
Inscrieri privind dezmembramintele dreptului de proprietate, drepturi reale de garanție și sarcini	Referințe
NU SUNT	

## Anexa Nr. 1 La Partea I

## Teren

Nr cadastral	Suprafața (mp)*	Observații / Referințe
	5.268	parte din număr topografic 724

\* Suprafața este determinată în planul de proiecție Stereo 70.



## Date referitoare la teren

Crt	Categorie folosință	Intra vilan	Suprafața (mp)	Tarla	Parcelă	Nr. topo	Observații / Referințe
1	faneata	NU	5.268	-	-	-	

## Lungime Segmente

1) Valorile lungimilor segmentelor sunt obținute din proiecție în plan.

Punct început	X / Y	Punct sfârșit	X / Y	Lungime segment (** (m)
1	430.738,312 688.834,457	2	430.730,983 688.880,664	46.785
2	430.730,983 688.880,664	3	430.729,038 688.907,551	26.957
3	430.729,038 688.907,551	4	430.726,315 688.932,989	25.583
4	430.726,315 688.932,989	5	430.713,59 688.942,662	15.984
5	430.713,59 688.942,662	6	430.667,199 688.968,79	53.243

Punct început	X / Y	Punct sfârşit	X / Y	Lungime segment (** (m)
6	430.667,199 688.968,79	7	430.657,951 688.961,066	12.049
7	430.657,951 688.961,066	8	430.684,939 688.942,548	32.73
8	430.684,939 688.942,548	9	430.695,42 688.926,608	19.077
9	430.695,42 688.926,608	10	430.702,731 688.892,491	34.892
10	430.702,731 688.892,491	11	430.706,533 688.867,322	25.455
11	430.706,533 688.867,322	12	430.716,106 688.806,014	62.051
12	430.716,106 688.806,014	13	430.726,039 688.787,633	20.893
13	430.726,039 688.787,633	14	430.727,967 688.779,842	8.026
14	430.727,967 688.779,842	15	430.760,34 688.773,296	33.028
15	430.760,34 688.773,296	16	430.748,239 688.796,785	26.423
16	430.748,239 688.796,785	1	430.738,312 688.834,457	38.958

\*\* Lungimile segmentelor sunt determinate în planul de proiecție Stereo 70 și sunt rotunjite la 1 milimetru.

\*\*\* Distanța dintre puncte este formată din segmente cumulate ce sunt mai mici decât valoarea 1 milimetru.



**DATE DESPRE IMOBILUL NR. 2859**

Oficiul de Cadastru și Publicitate Imobiliară MARAMURES  
Biroul de Cadastru și Publicitate Imobiliară Dragomiresti

**A. Partea I. Descrierea imobilului**

TEREN Extravilan

Nr. CF vechi:452

Adresa: Jud. Maramures

Nr. Crt	Nr cadastral Nr. topografic	Suprafața* (mp)	Observații / Referințe
A1		3.433	Sector cadastral:43 Teren neimprejmuit; parte din număr topografic 723

**B. Partea II. Proprietari și acte**

Inscrieri privitoare la dreptul de proprietate și alte drepturi reale	Referințe
<b>2859 / 03/11/2023</b>	
Act Normativ nr. Legea 7, din 13/03/1996 emis de Parlamentul României;	
B1	A1
Intabulare, drept de PROPRIETATE, dobandit prin Lege, cota actuala 1/1	
1) NEIDENTIFICAT NEIDENTIFICAT	
Act Administrativ nr. Adeverința nr. 4912, din 01/11/2023 emis de Primăria comunei Poienile Izei;	
B2	A1
Se notează posesia faptică în favoarea lui	
1) NEMEȘ GRIGORE	

**C. Partea III. SARCINI .**

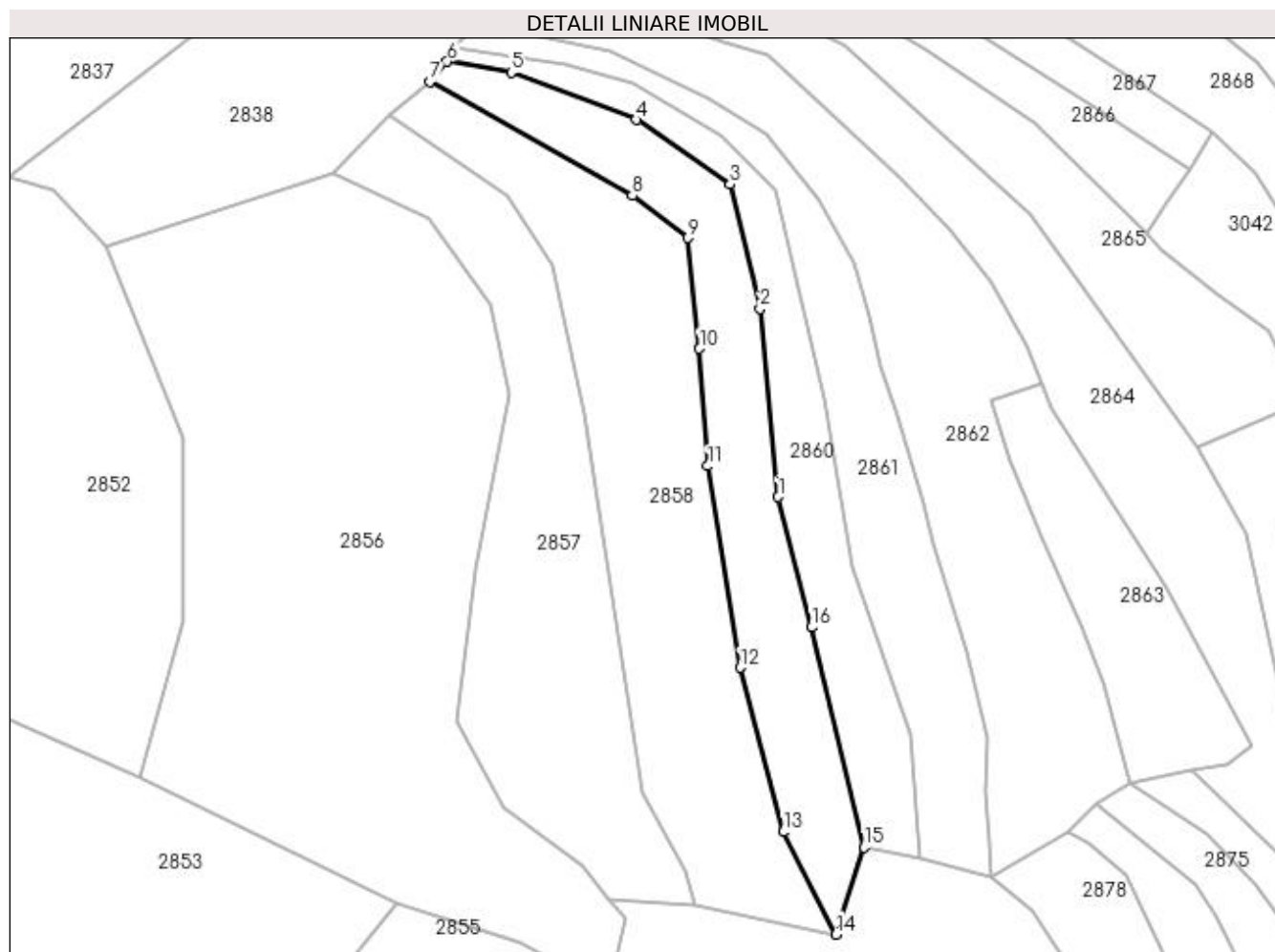
Inscrieri privind dezmembramintele dreptului de proprietate, drepturi reale de garanție și sarcini	Referințe
NU SUNT	

## Anexa Nr. 1 La Partea I

## Teren

Nr cadastral	Suprafața (mp)*	Observații / Referințe
	3.433	parte din număr topografic 723

\* Suprafața este determinată în planul de proiecție Stereo 70.



## Date referitoare la teren

Crt	Categorie folosință	Intra vilan	Suprafața (mp)	Tarla	Parcelă	Nr. topo	Observații / Referințe
1	faneata	NU	3.433	-	-	-	

## Lungime Segmente

1) Valorile lungimilor segmentelor sunt obținute din proiecție în plan.

Punct început	X / Y	Punct sfârșit	X / Y	Lungime segment (** (m)
1	430.747,119 688.873,59	2	430.742,905 688.916,792	43.407
2	430.742,905 688.916,792	3	430.736,085 688.945,199	29.214
3	430.736,085 688.945,199	4	430.714,482 688.960,067	26.225
4	430.714,482 688.960,067	5	430.685,854 688.970,86	30.595
5	430.685,854 688.970,86	6	430.671,192 688.973,395	14.88

Punct început	X / Y	Punct sfârșit	X / Y	Lungime segment (** (m)
6	430.671,192 688.973,395	7	430.667,199 688.968,79	6.095
7	430.667,199 688.968,79	8	430.713,59 688.942,662	53.243
8	430.713,59 688.942,662	9	430.726,315 688.932,989	15.984
9	430.726,315 688.932,989	10	430.729,038 688.907,551	25.583
10	430.729,038 688.907,551	11	430.730,983 688.880,664	26.957
11	430.730,983 688.880,664	12	430.738,312 688.834,457	46.785
12	430.738,312 688.834,457	13	430.748,239 688.796,785	38.958
13	430.748,239 688.796,785	14	430.760,34 688.773,296	26.423
14	430.760,34 688.773,296	15	430.766,833 688.793,214	20.95
15	430.766,833 688.793,214	16	430.754,812 688.843,72	51.917
16	430.754,812 688.843,72	1	430.747,119 688.873,59	30.845

\*\* Lungimile segmentelor sunt determinate în planul de proiecție Stereo 70 și sunt rotunjite la 1 milimetru.

\*\*\* Distanța dintre puncte este formată din segmente cumulate ce sunt mai mici decât valoarea 1 milimetru.





**DATE DESPRE IMOBILUL NR. 2860**

Oficiul de Cadastru și Publicitate Imobiliară MARAMURES  
Biroul de Cadastru și Publicitate Imobiliară Dragomiresti

**A. Partea I. Descrierea imobilului**

TEREN Extravilan

Nr. CF vechi:452

Adresa: Jud. Maramures

Nr. Crt	Nr cadastral Nr. topografic	Suprafața* (mp)	Observații / Referințe
A1		2.471	Sector cadastral:43 Teren neimprejmuit; parte din număr topografic 723

**B. Partea II. Proprietari și acte**

Inscrieri privitoare la dreptul de proprietate și alte drepturi reale	Referințe
<b>2860 / 03/11/2023</b>	
Act Normativ nr. Legea 7, din 13/03/1996 emis de Parlamentul României;	
B1	A1
Intabulare, drept de PROPRIETATE, dobândit prin Lege, cota actuala 1/1	
1) NEIDENTIFICAT NEIDENTIFICAT	
Act Administrativ nr. Adeverința nr. 4693, din 25/10/2023 emis de Primăria comunei Poienile Izei;	
B2	A1
Se notează posesia faptică în favoarea lui	
1) ILIEȘ PETRU	

**C. Partea III. SARCINI .**

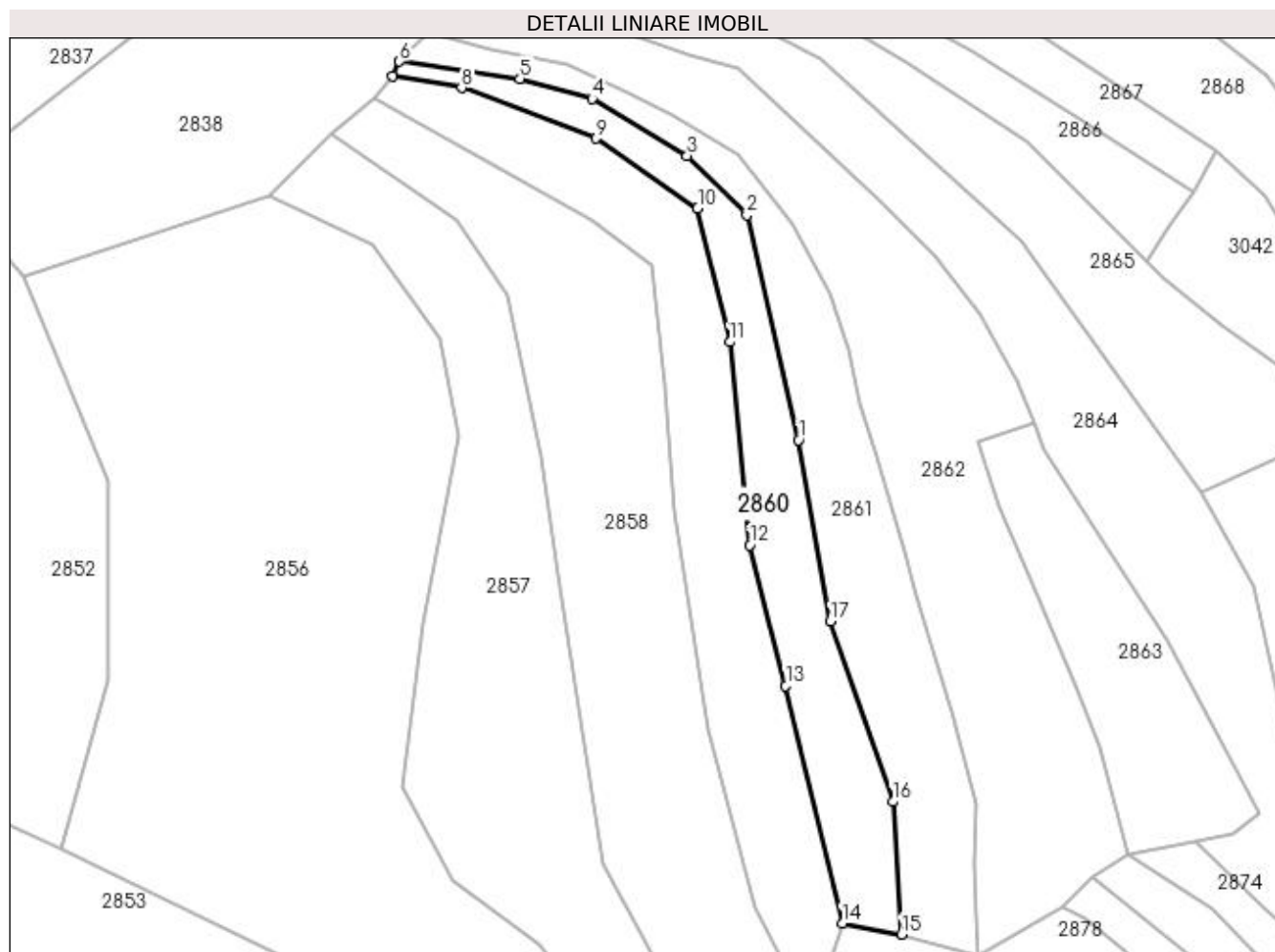
Inscrieri privind dezmembramintele dreptului de proprietate, drepturi reale de garanție și sarcini	Referințe
NU SUNT	

## Anexa Nr. 1 La Partea I

## Teren

Nr cadastral	Suprafața (mp)*	Observații / Referințe
	2.471	parte din număr topografic 723

\* Suprafața este determinată în planul de proiecție Stereo 70.



## Date referitoare la teren

Crt	Categorie folosință	Intra vilan	Suprafața (mp)	Tarla	Parcelă	Nr. topo	Observații / Referințe
1	faneata	NU	2.471	-	-	-	

## Lungime Segmente

1) Valorile lungimilor segmentelor sunt obținute din proiecție în plan.

Punct început	X / Y	Punct sfârșit	X / Y	Lungime segment (** (m)
1	430.757,559 688.895,97	2	430.746,566 688.943,762	49.04
2	430.746,566 688.943,762	3	430.733,848 688.956,41	17.936
3	430.733,848 688.956,41	4	430.713,602 688.968,508	23.585
4	430.713,602 688.968,508	5	430.698,251 688.972,761	15.929
5	430.698,251 688.972,761	6	430.672,65 688.976,441	25.864

Punct început	X / Y	Punct sfârşit	X / Y	Lungime segment (** (m)
6	430.672,65 688.976,441	7	430.671,192 688.973,395	3.377
7	430.671,192 688.973,395	8	430.685,854 688.970,86	14.88
8	430.685,854 688.970,86	9	430.714,482 688.960,067	30.595
9	430.714,482 688.960,067	10	430.736,085 688.945,199	26.225
10	430.736,085 688.945,199	11	430.742,905 688.916,792	29.214
11	430.742,905 688.916,792	12	430.747,119 688.873,59	43.407
12	430.747,119 688.873,59	13	430.754,812 688.843,72	30.845
13	430.754,812 688.843,72	14	430.766,833 688.793,214	51.917
14	430.766,833 688.793,214	15	430.779,47 688.790,849	12.856
15	430.779,47 688.790,849	16	430.777,615 688.819,049	28.261
16	430.777,615 688.819,049	17	430.764,321 688.857,406	40.595
17	430.764,321 688.857,406	1	430.757,559 688.895,97	39.152

\*\* Lungimile segmentelor sunt determinate în planul de proiecție Stereo 70 și sunt rotunjite la 1 milimetru.

\*\*\* Distanța dintre puncte este formată din segmente cumulate ce sunt mai mici decât valoarea 1 milimetru.



**DATE DESPRE IMOBILUL NR. 2861**

Oficiul de Cadastru și Publicitate Imobiliară MARAMURES  
Biroul de Cadastru și Publicitate Imobiliară Dragomiresti

**A. Partea I. Descrierea imobilului**

TEREN Extravilan

Nr. CF vechi:143

Adresa: Jud. Maramures

Nr. Crt	Nr cadastral Nr. topografic	Suprafața* (mp)	Observații / Referințe
A1		3.069	Sector cadastral:43 Teren neimprejmuit; parte din număr topografic 710

**B. Partea II. Proprietari și acte**

Inscrieri privitoare la dreptul de proprietate și alte drepturi reale	Referințe
<b>2861 / 03/11/2023</b>	
Act Normativ nr. Legea 7, din 13/03/1996 emis de Parlamentul României;	
B1	A1
Intabulare, drept de PROPRIETATE, dobandit prin Lege, cota actuala 1/1	
1) NEIDENTIFICAT NEIDENTIFICAT	
Act Administrativ nr. Adeverința nr. 4694, din 25/10/2023 emis de Primăria comunei Poienile Izei;	
B2	A1
Se notează posesia faptică în favoarea lui	
1) TYORAN IOAN	

**C. Partea III. SARCINI .**

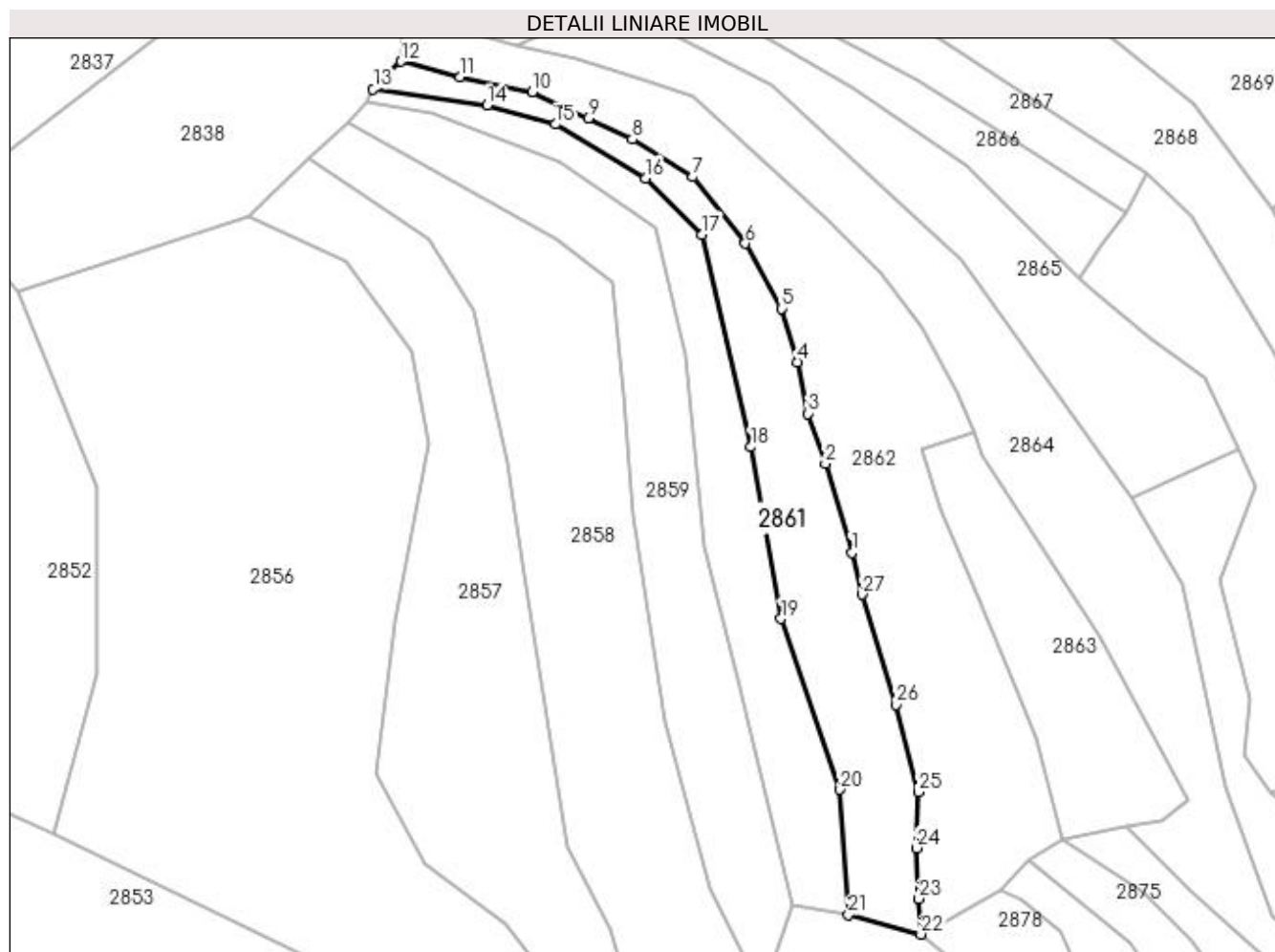
Inscrieri privind dezmembramintele dreptului de proprietate, drepturi reale de garanție și sarcini	Referințe
NU SUNT	

## Anexa Nr. 1 La Partea I

## Teren

Nr cadastral	Suprafața (mp)*	Observații / Referințe
	3.069	parte din număr topografic 710

\* Suprafața este determinată în planul de proiecție Stereo 70.



## Date referitoare la teren

Crt	Categorie folosință	Intra vilan	Suprafața (mp)	Tarla	Parcelă	Nr. topo	Observații / Referințe
1	ape statatoare	NU	3.069	-	-	-	

## Lungime Segmente

1) Valorile lungimilor segmentelor sunt obținute din proiecție în plan.

Punct început	X / Y	Punct sfârșit	X / Y	Lungime segment (** (m))
1	430.780,285 688.872,195	2	430.774,288 688.892,251	20.933
3	430.770,422 688.903,507	4	430.768,089 688.915,115	11.84
5	430.764,396 688.927,098	6	430.756,316 688.941,74	16.723
7	430.744,511 688.956,672	8	430.730,888 688.965,146	16.044
9	430.720,966 688.969,84	10	430.708,448 688.975,815	13.871

Punct început	X / Y	Punct sfârșit	X / Y	Lungime segment (** (m))
2	430.774,288 688.892,251	3	430.770,422 688.903,507	11.901
4	430.768,089 688.915,115	5	430.764,396 688.927,098	12.539
6	430.756,316 688.941,74	7	430.744,511 688.956,672	19.035
8	430.730,888 688.965,146	9	430.720,966 688.969,84	10.976
10	430.708,448 688.975,815	11	430.692,18 688.979,117	16.6

Punct început	X / Y	Punct sfârșit	X / Y	Lungime segment (** (m)
11	430.692,18 688.979,117	12	430.678,928 688.982,632	13.71
13	430.672,65 688.976,441	14	430.698,251 688.972,761	25.864
15	430.713,602 688.968,508	16	430.733,848 688.956,41	23.585
17	430.746,566 688.943,762	18	430.757,559 688.895,97	49.04
19	430.764,321 688.857,406	20	430.777,615 688.819,049	40.595
21	430.779,47 688.790,849	22	430.795,809 688.786,489	16.91
23	430.795,343 688.794,504	24	430.794,811 688.805,88	11.388
25	430.795,287 688.818,484	26	430.790,219 688.838,089	20.249
27	430.782,659 688.862,87	1	430.780,285 688.872,195	9.622

Punct început	X / Y	Punct sfârșit	X / Y	Lungime segment (** (m)
12	430.678,928 688.982,632	13	430.672,65 688.976,441	8.817
14	430.698,251 688.972,761	15	430.713,602 688.968,508	15.929
16	430.733,848 688.956,41	17	430.746,566 688.943,762	17.936
18	430.757,559 688.895,97	19	430.764,321 688.857,406	39.152
20	430.777,615 688.819,049	21	430.779,47 688.790,849	28.261
22	430.795,809 688.786,489	23	430.795,343 688.794,504	8.029
24	430.794,811 688.805,88	25	430.795,287 688.818,484	12.613
26	430.790,219 688.838,089	27	430.782,659 688.862,87	25.909

\*\* Lungimile segmentelor sunt determinate în planul de proiecție Stereo 70 și sunt rotunjite la 1 milimetru.

\*\*\* Distanța dintre puncte este formată din segmente cumulate ce sunt mai mici decât valoarea 1 milimetru.





**DATE DESPRE IMOBILUL NR. 2862**

Oficiul de Cadastru și Publicitate Imobiliară MARAMURES  
Biroul de Cadastru și Publicitate Imobiliară Dragomiresti

**A. Partea I. Descrierea imobilului**

TEREN Extravilan

Nr. CF vechi:143

Adresa: Jud. Maramures

Nr. Crt	Nr cadastral Nr. topografic	Suprafața* (mp)	Observații / Referințe
A1		5.478	Sector cadastral:43 Teren neimprejmuit; parte din număr topografic 710

**B. Partea II. Proprietari și acte**

Inscrieri privitoare la dreptul de proprietate și alte drepturi reale	Referințe
<b>2862 / 03/11/2023</b>	
Act Normativ nr. Legea 7, din 13/03/1996 emis de Parlamentul României;	
B1	A1
Intabulare, drept de PROPRIETATE, dobandit prin Lege, cota actuala 1/1	
1) NEIDENTIFICAT NEIDENTIFICAT	
Act Administrativ nr. Adeverința nr. 4695, din 25/10/2023 emis de Primăria comunei Poienile Izei;	
B2	A1
Se notează posesia faptică în favoarea lui	
1) GIURGI GAVRILĂ	

**C. Partea III. SARCINI .**

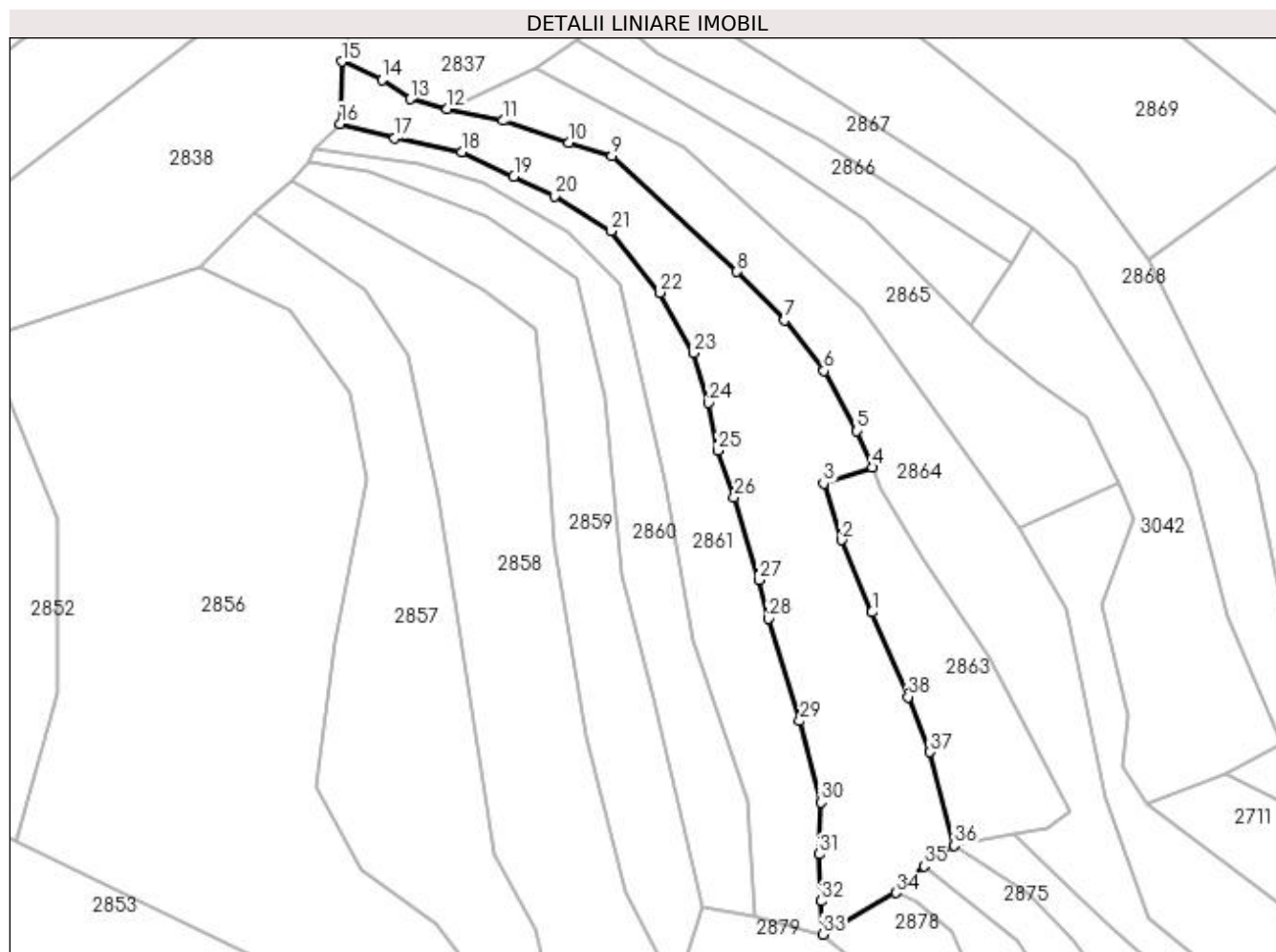
Inscrieri privind dezmembramintele dreptului de proprietate, drepturi reale de garanție și sarcini	Referințe
NU SUNT	

## Anexa Nr. 1 La Partea I

## Teren

Nr cadastral	Suprafața (mp)*	Observații / Referințe
	5.478	parte din număr topografic 710

\* Suprafața este determinată în planul de proiecție Stereo 70.



## Date referitoare la teren

Crt	Categorie folosință	Intravilan	Suprafața (mp)	Tarla	Parcelă	Nr. topo	Observații / Referințe
1	faneata	NU	5.478	-	-	-	

## Lungime Segmente

1) Valorile lungimilor segmentelor sunt obținute din proiecție în plan.

Punct început	X / Y	Punct sfârșit	X / Y	Lungime segment (** (m)
1	430.807,675 688.864,408	2	430.800,289 688.881,927	19.012
3	430.795,932 688.895,552	4	430.807,74 688.899,435	12.43
5	430.804,072 688.908,268	6	430.796,032 688.922,808	16.615
7	430.786,523 688.935,048	8	430.775,012 688.946,833	16.474
9	430.744,749 688.974,831	10	430.734,26 688.977,987	10.954

Punct început	X / Y	Punct sfârșit	X / Y	Lungime segment (** (m)
2	430.800,289 688.881,927	3	430.795,932 688.895,552	14.305
4	430.807,74 688.899,435	5	430.804,072 688.908,268	9.565
6	430.796,032 688.922,808	7	430.786,523 688.935,048	15.5
8	430.775,012 688.946,833	9	430.744,749 688.974,831	41.228
10	430.734,26 688.977,987	11	430.718,322 688.983,316	16.805

Punct început	X / Y	Punct sfârșit	X / Y	Lungime segment (** (m)
11	430.718,322 688.983,316	12	430.704,899 688.986,162	13.722
13	430.695,916 688.988,595	14	430.689,059 688.993,284	8.307
15	430.679,304 688.997,65	16	430.678,928 688.982,632	15.023
17	430.692,18 688.979,117	18	430.708,448 688.975,815	16.6
19	430.720,966 688.969,84	20	430.730,888 688.965,146	10.976
21	430.744,511 688.956,672	22	430.756,316 688.941,74	19.035
23	430.764,396 688.927,098	24	430.768,089 688.915,115	12.539
25	430.770,422 688.903,507	26	430.774,288 688.892,251	11.901
27	430.780,285 688.872,195	28	430.782,659 688.862,87	9.622
29	430.790,219 688.838,089	30	430.795,287 688.818,484	20.249
31	430.794,811 688.805,88	32	430.795,343 688.794,504	11.388
33	430.795,809 688.786,489	34	430.813,491 688.796,565	20.352
35	430.820,215 688.803,032	36	430.827,553 688.807,937	8.827
37	430.821,742 688.830,596	38	430.816,397 688.843,941	14.376

Punct început	X / Y	Punct sfârșit	X / Y	Lungime segment (** (m)
12	430.704,899 688.986,162	13	430.695,916 688.988,595	9.306
14	430.689,059 688.993,284	15	430.679,304 688.997,65	10.687
16	430.678,928 688.982,632	17	430.692,18 688.979,117	13.71
18	430.708,448 688.975,815	19	430.720,966 688.969,84	13.871
20	430.730,888 688.965,146	21	430.744,511 688.956,672	16.044
22	430.756,316 688.941,74	23	430.764,396 688.927,098	16.723
24	430.768,089 688.915,115	25	430.770,422 688.903,507	11.84
26	430.774,288 688.892,251	27	430.780,285 688.872,195	20.933
28	430.782,659 688.862,87	29	430.790,219 688.838,089	25.909
30	430.795,287 688.818,484	31	430.794,811 688.805,88	12.613
32	430.795,343 688.794,504	33	430.795,809 688.786,489	8.029
34	430.813,491 688.796,565	35	430.820,215 688.803,032	9.329
36	430.827,553 688.807,937	37	430.821,742 688.830,596	23.392
38	430.816,397 688.843,941	1	430.807,675 688.864,408	22.248

\*\* Lungimile segmentelor sunt determinate în planul de proiecție Stereo 70 și sunt rotunjite la 1 milimetru.

\*\*\* Distanța dintre puncte este formată din segmente cumulate ce sunt mai mici decât valoarea 1 milimetru.



**DATE DESPRE IMOBILUL NR. 2863**

Oficiul de Cadastru și Publicitate Imobiliară MARAMURES  
Biroul de Cadastru și Publicitate Imobiliară Dragomiresti

**A. Partea I. Descrierea imobilului**

TEREN Extravilan

Nr. CF vechi:143

Adresa: Jud. Maramures

Nr. Crt	Nr cadastral Nr. topografic	Suprafața* (mp)	Observații / Referințe
A1		1.944	Sector cadastral:43 Teren neimprejmuit; parte din număr topografic 710

**B. Partea II. Proprietari și acte**

Inscrieri privitoare la dreptul de proprietate și alte drepturi reale	Referințe
<b>2863 / 03/11/2023</b>	
Act Normativ nr. Legea 7, din 13/03/1996 emis de Parlamentul României;	
B1	A1
Intabulare, drept de PROPRIETATE, dobandit prin Lege, cota actuala 1/1	
1) NEIDENTIFICAT NEIDENTIFICAT	
Act Administrativ nr. Adeverința nr. 4696, din 25/10/2023 emis de Primăria comunei Poienile Izei;	
B2	A1
Se notează posesia faptică în favoarea lui	
1) MUNTEAN IOAN	

**C. Partea III. SARCINI .**

Inscrieri privind dezmembramintele dreptului de proprietate, drepturi reale de garanție și sarcini	Referințe
NU SUNT	

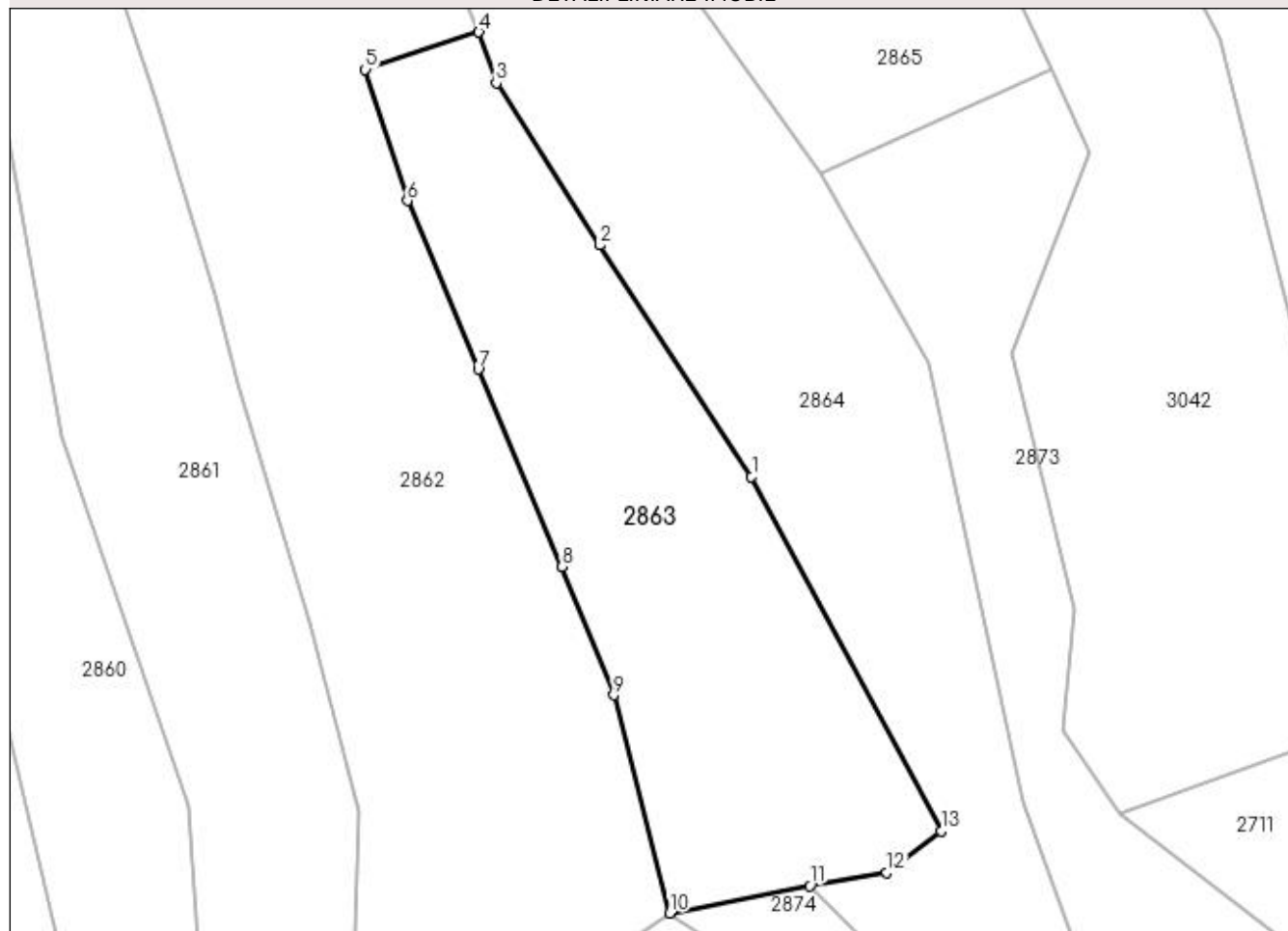
## Anexa Nr. 1 La Partea I

## Teren

Nr cadastral	Suprafața (mp)*	Observații / Referințe
	1.944	parte din număr topografic 710

\* Suprafața este determinată în planul de proiecție Stereo 70.

## DETALII LINIARE IMOBIL



## Date referitoare la teren

Crt	Categorie folosință	Intra vilan	Suprafața (mp)	Tarla	Parcelă	Nr. topo	Observații / Referințe
1	faneata	NU	1.944	-	-	-	

## Lungime Segmente

1) Valorile lungimilor segmentelor sunt obținute din proiecție în plan.

Punct început	X / Y	Punct sfârșit	X / Y	Lungime segment (** (m)
1	430.836,05 688.853,292	2	430.820,269 688.877,314	28.742
2	430.820,269 688.877,314	3	430.809,533 688.894,165	19.98
3	430.809,533 688.894,165	4	430.807,74 688.899,435	5.567
4	430.807,74 688.899,435	5	430.795,932 688.895,552	12.43
5	430.795,932 688.895,552	6	430.800,289 688.881,927	14.305

Punct început	X / Y	Punct sfârșit	X / Y	Lungime segment (** (m)
6	430.800,289 688.881,927	7	430.807,675 688.864,408	19.012
7	430.807,675 688.864,408	8	430.816,397 688.843,941	22.248
8	430.816,397 688.843,941	9	430.821,742 688.830,596	14.376
9	430.821,742 688.830,596	10	430.827,553 688.807,937	23.392
10	430.827,553 688.807,937	11	430.842,138 688.810,788	14.86
11	430.842,138 688.810,788	12	430.850,12 688.812,144	8.097
12	430.850,12 688.812,144	13	430.855,746 688.816,467	7.095
13	430.855,746 688.816,467	1	430.836,05 688.853,292	41.761

\*\* Lungimile segmentelor sunt determinate în planul de proiecție Stereo 70 și sunt rotunjite la 1 milimetru.

\*\*\* Distanța dintre puncte este formată din segmente cumulate ce sunt mai mici decât valoarea 1 milimetru.





**DATE DESPRE IMOBILUL NR. 2864**

Oficiul de Cadastru și Publicitate Imobiliară MARAMURES  
Biroul de Cadastru și Publicitate Imobiliară Dragomiresti

**A. Partea I. Descrierea imobilului**

TEREN Extravilan

Nr. CF vechi:411

Adresa: Jud. Maramures

Nr. Crt	Nr cadastral Nr. topografic	Suprafața* (mp)	Observații / Referințe
A1		5.095	Sector cadastral:43 Teren neimprejmuit; parte din număr topografic 711

**B. Partea II. Proprietari și acte**

Inscrieri privitoare la dreptul de proprietate și alte drepturi reale	Referințe
<b>2864 / 03/11/2023</b>	
Act Normativ nr. Legea 7, din 13/03/1996 emis de Parlamentul României;	
B1	A1
Intabulare, drept de PROPRIETATE, dobandit prin Lege, cota actuala 1/1	
1) NEIDENTIFICAT NEIDENTIFICAT	
Act Administrativ nr. Adeverința nr. 4697, din 25/10/2023 emis de Primăria comunei Poienile Izei;	
B2	A1
Se notează posesia faptică în favoarea lui	
1) GIURGI VASILE	

**C. Partea III. SARCINI .**

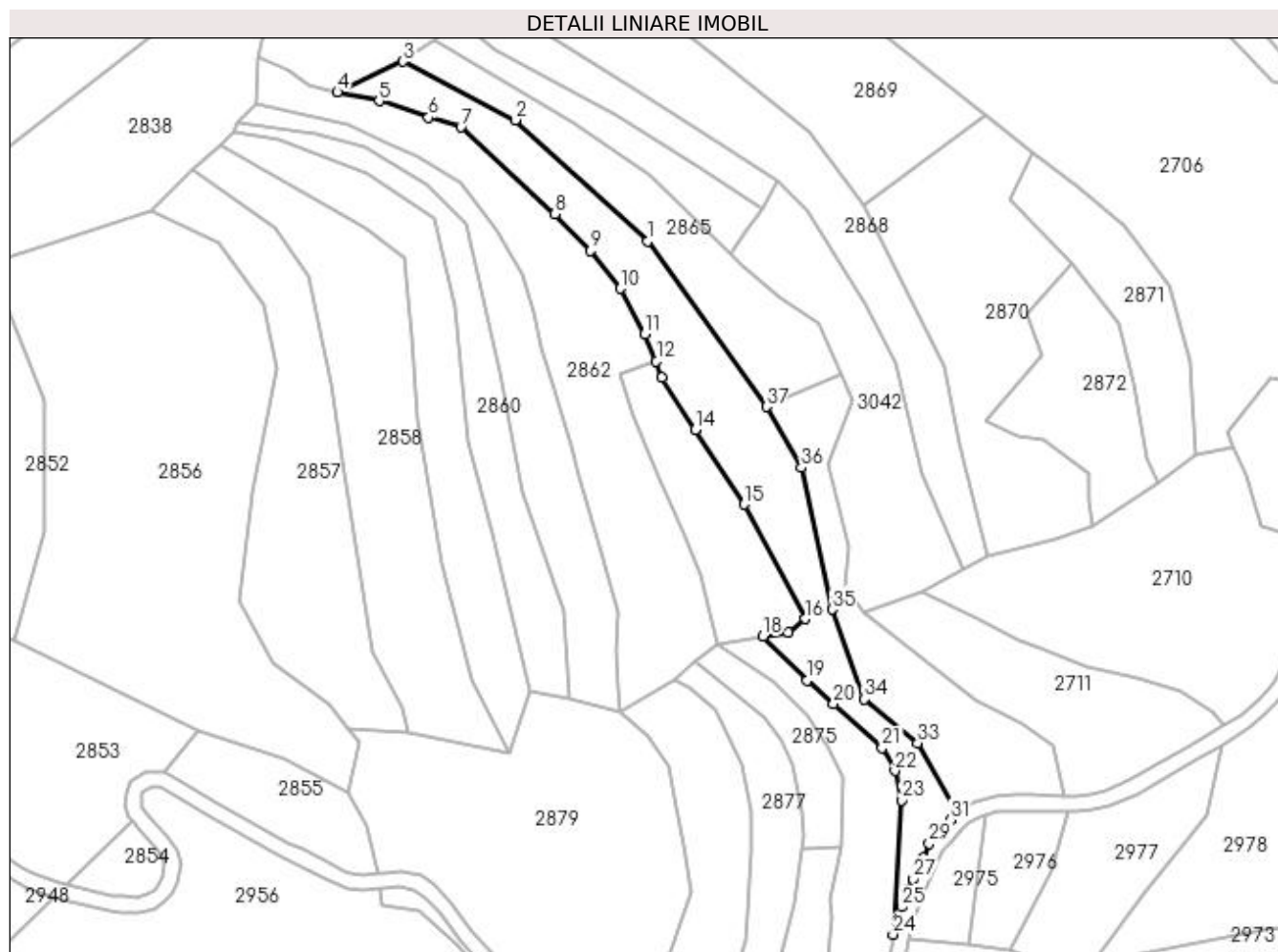
Inscrieri privind dezmembramintele dreptului de proprietate, drepturi reale de garanție și sarcini	Referințe
NU SUNT	

## Anexa Nr. 1 La Partea I

## Teren

Nr cadastral	Suprafața (mp)*	Observații / Referințe
	5.095	parte din număr topografic 711

\* Suprafața este determinată în planul de proiecție Stereo 70.



## Date referitoare la teren

Crt	Categorie folosință	Intra vilan	Suprafața (mp)	Tarla	Parcelă	Nr. topo	Observații / Referințe
1	faneata	NU	5.095	-	-	-	

## Lungime Segmente

1) Valorile lungimilor segmentelor sunt obținute din proiecție în plan.

Punct început	X / Y	Punct sfârșit	X / Y	Lungime segment (** (m)
1	430.804,989 688.938,128	2	430.762,219 688.977,177	57.914
3	430.726,012 688.996,017	4	430.704,899 688.986,162	23.301
5	430.718,322 688.983,316	6	430.734,26 688.977,987	16.805
7	430.744,749 688.974,831	8	430.775,012 688.946,833	41.228
9	430.786,523 688.935,048	10	430.796,032 688.922,808	15.5

Punct început	X / Y	Punct sfârșit	X / Y	Lungime segment (** (m)
2	430.762,219 688.977,177	3	430.726,012 688.996,017	40.815
4	430.704,899 688.986,162	5	430.718,322 688.983,316	13.722
6	430.734,26 688.977,987	7	430.744,749 688.974,831	10.954
8	430.775,012 688.946,833	9	430.786,523 688.935,048	16.474
10	430.796,032 688.922,808	11	430.804,072 688.908,268	16.615

Punct început	X / Y	Punct sfârșit	X / Y	Lungime segment (** (m)
11	430.804,072 688.908,268	12	430.807,74 688.899,435	9.565
13	430.809,533 688.894,165	14	430.820,269 688.877,314	19.98
15	430.836,05 688.853,292	16	430.855,746 688.816,467	41.761
17	430.850,12 688.812,144	18	430.842,138 688.810,788	8.097
19	430.856,442 688.796,641	20	430.864,87 688.789,033	11.355
21	430.880,481 688.774,913	22	430.884,606 688.767,467	8.512
23	430.886,693 688.757,998	24	430.883,969 688.714,749	43.335
25	430.886,877 688.723,576	26	430.889,203 688.729,432	6.301
27	430.890,555 688.732,595	28	430.893,778 688.739,341	7.476
29	430.895,725 688.744,086	30	430.898,878 688.747,643	4.753
31	430.902,482 688.751,66	32	430.904,617 688.753,871	3.074
33	430.891,92 688.776,345	34	430.874,827 688.790,604	22.26
35	430.864,357 688.819,484	36	430.854,544 688.865,078	46.638
37	430.843,242 688.884,765	1	430.804,989 688.938,128	65.658

Punct început	X / Y	Punct sfârșit	X / Y	Lungime segment (** (m)
12	430.807,74 688.899,435	13	430.809,533 688.894,165	5.567
14	430.820,269 688.877,314	15	430.836,05 688.853,292	28.742
16	430.855,746 688.816,467	17	430.850,12 688.812,144	7.095
18	430.842,138 688.810,788	19	430.856,442 688.796,641	20.118
20	430.864,87 688.789,033	21	430.880,481 688.774,913	21.049
22	430.884,606 688.767,467	23	430.886,693 688.757,998	9.696
24	430.883,969 688.714,749	25	430.886,877 688.723,576	9.294
26	430.889,203 688.729,432	27	430.890,555 688.732,595	3.44
28	430.893,778 688.739,341	29	430.895,725 688.744,086	5.129
30	430.898,878 688.747,643	31	430.902,482 688.751,66	5.397
32	430.904,617 688.753,871	33	430.891,92 688.776,345	25.813
34	430.874,827 688.790,604	35	430.864,357 688.819,484	30.719
36	430.854,544 688.865,078	37	430.843,242 688.884,765	22.701

\*\* Lungimile segmentelor sunt determinate în planul de proiecție Stereo 70 și sunt rotunjite la 1 milimetru.

\*\*\* Distanța dintre puncte este formată din segmente cumulate ce sunt mai mici decât valoarea 1 milimetru.



**DATE DESPRE IMOBILUL NR. 2865**

Oficiul de Cadastru și Publicitate Imobiliară MARAMURES  
Biroul de Cadastru și Publicitate Imobiliară Dragomiresti

**A. Partea I. Descrierea imobilului**

TEREN Extravilan

Nr. CF vechi:68

Adresa: Jud. Maramures

Nr. Crt	Nr cadastral Nr. topografic	Suprafața* (mp)	Observații / Referințe
A1		2.757	Sector cadastral:43 Teren neimprejmuit; parte din număr topografic 712

**B. Partea II. Proprietari și acte**

Inscrieri privitoare la dreptul de proprietate și alte drepturi reale	Referințe
<b>2865 / 03/11/2023</b>	
Act Normativ nr. Legea 7, din 13/03/1996 emis de Parlamentul României;	
B1	A1
Intabulare, drept de PROPRIETATE, dobandit prin Lege, cota actuala 1/1	
1) NEIDENTIFICAT NEIDENTIFICAT	
Act Administrativ nr. Adeverința nr. 4698, din 25/10/2023 emis de Primăria comunei Poienile Izei;	
B2	A1
Se notează posesia faptică în favoarea lui	
1) PETREUȘ IOANA	

**C. Partea III. SARCINI .**

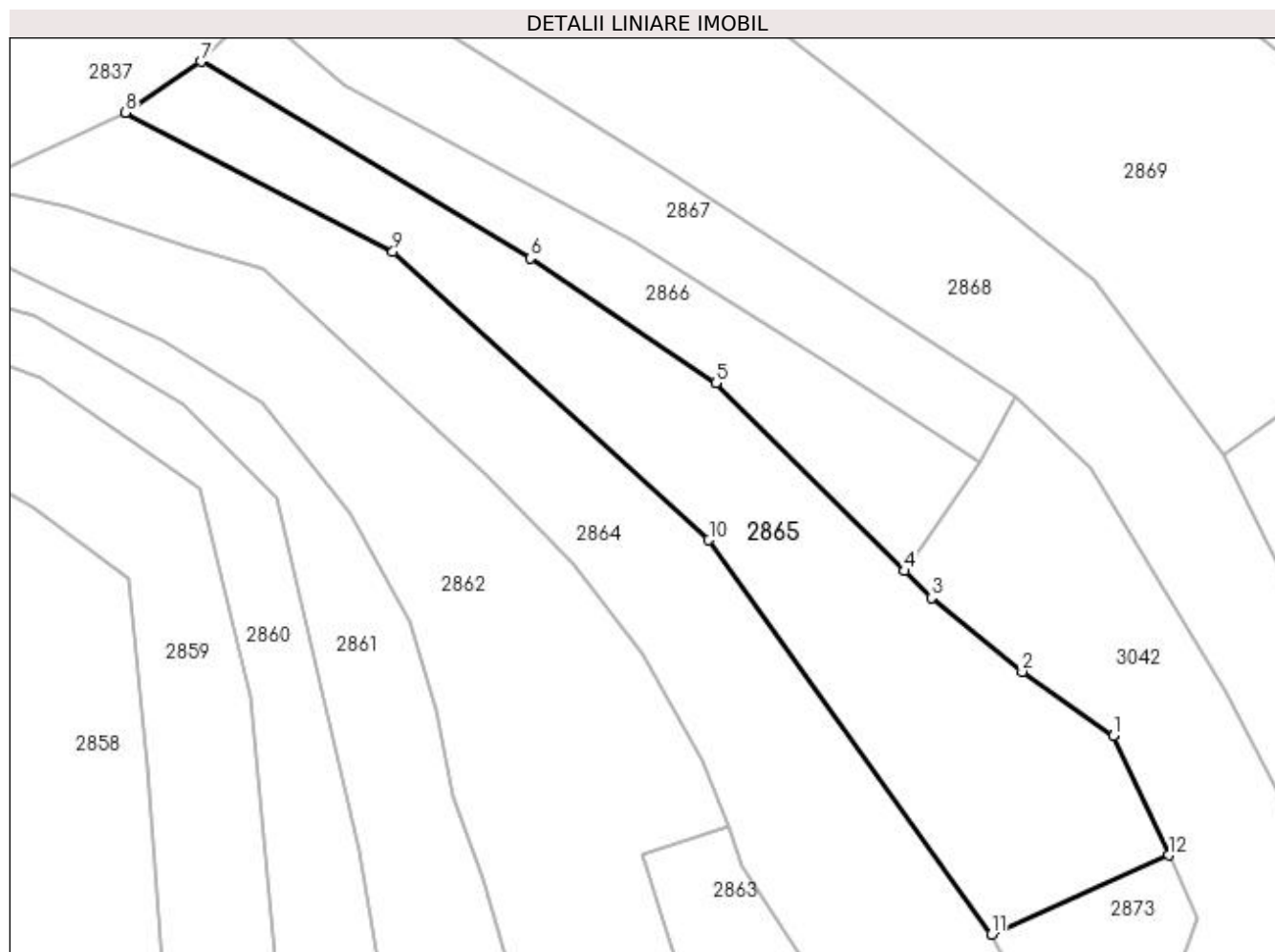
Inscrieri privind dezmembramintele dreptului de proprietate, drepturi reale de garanție și sarcini	Referințe
NU SUNT	

## Anexa Nr. 1 La Partea I

## Teren

Nr cadastral	Suprafața (mp)*	Observații / Referințe
	2.757	parte din număr topografic 712

\* Suprafața este determinată în planul de proiecție Stereo 70.



## Date referitoare la teren

Crt	Categorie folosință	Intra vilan	Suprafața (mp)	Tarla	Parcelă	Nr. topo	Observații / Referințe
1	fâneata	NU	2.757	-	-	-	fâneată împădurită

## Lungime Segmente

1) Valorile lungimilor segmentelor sunt obținute din proiecție în plan.

Punct început	X / Y	Punct sfârșit	X / Y	Lungime segment (** (m)
1	430.859,771 688.911,654	2	430.847,417 688.920,314	15.087
2	430.847,417 688.920,314	3	430.835,131 688.930,328	15.85
3	430.835,131 688.930,328	4	430.831,491 688.933,955	5.139
4	430.831,491 688.933,955	5	430.805,96 688.959,397	36.043
5	430.805,96 688.959,397	6	430.780,772 688.976,281	30.323

Punct început	X / Y	Punct sfârșit	X / Y	Lungime segment (** (m)
6	430.780,772 688.976,281	7	430.736,221 689.002,902	51.899
7	430.736,221 689.002,902	8	430.726,012 688.996,017	12.314
8	430.726,012 688.996,017	9	430.762,219 688.977,177	40.815
9	430.762,219 688.977,177	10	430.804,989 688.938,128	57.914
10	430.804,989 688.938,128	11	430.843,242 688.884,765	65.658
11	430.843,242 688.884,765	12	430.867,242 688.895,488	26.287
12	430.867,242 688.895,488	1	430.859,771 688.911,654	17.809

\*\* Lungimile segmentelor sunt determinate în planul de proiecție Stereo 70 și sunt rotunjite la 1 milimetru.

\*\*\* Distanța dintre puncte este formată din segmente cumulate ce sunt mai mici decât valoarea 1 milimetru.





**DATE DESPRE IMOBILUL NR. 2866**

Oficiul de Cadastru și Publicitate Imobiliară MARAMURES  
Biroul de Cadastru și Publicitate Imobiliară Dragomiresti

**A. Partea I. Descrierea imobilului**

TEREN Extravilan

Nr. CF vechi:1267

Adresa: Jud. Maramures

Nr. Crt	Nr cadastral Nr. topografic	Suprafața* (mp)	Observații / Referințe
A1		1.218	Sector cadastral:43 Teren neimprejmuit; parte din număr topografic 713

**B. Partea II. Proprietari și acte**

Inscrieri privitoare la dreptul de proprietate și alte drepturi reale	Referințe
<b>2866 / 03/11/2023</b>	
Act Normativ nr. Legea 7, din 13/03/1996 emis de Parlamentul României;	
B1	A1
Intabulare, drept de PROPRIETATE, dobandit prin Lege, cota actuala 1/1	
1) NEIDENTIFICAT NEIDENTIFICAT	
Act Administrativ nr. Adeverința nr. 4913, din 01/11/2023 emis de Primăria comunei Poienile Izei;	
B2	A1
Se notează posesia faptică în favoarea lui	
1) ANANIE IOANA-ANUȚA	

**C. Partea III. SARCINI .**

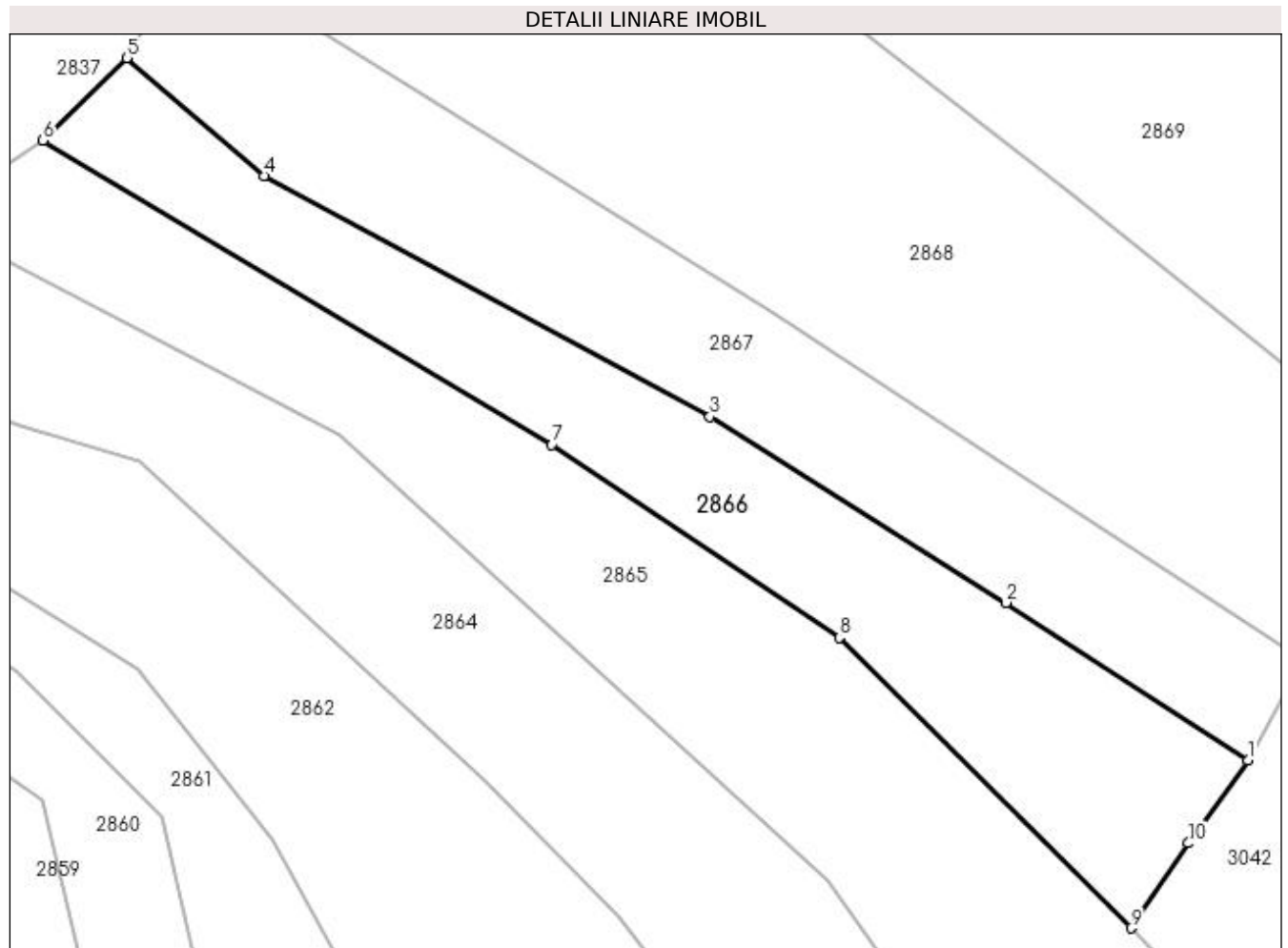
Inscrieri privind dezmembramintele dreptului de proprietate, drepturi reale de garanție și sarcini	Referințe
NU SUNT	

## Anexa Nr. 1 La Partea I

## Teren

Nr cadastral	Suprafața (mp)*	Observații / Referințe
	1.218	parte din număr topografic 713

\* Suprafața este determinată în planul de proiecție Stereo 70.



## Date referitoare la teren

Crt	Categorie folosință	Intra vilan	Suprafața (mp)	Tarla	Parcelă	Nr. topo	Observații / Referințe
1	fâneata	NU	1.218	-	-	-	fâneată împădurită

## Lungime Segmente

1) Valorile lungimilor segmentelor sunt obținute din proiecție în plan.

Punct început	X / Y	Punct sfârșit	X / Y	Lungime segment (** (m)
1	430.841,736 688.948,673	2	430.820,522 688.962,44	25.29
2	430.820,522 688.962,44	3	430.794,607 688.978,705	30.596
3	430.794,607 688.978,705	4	430.755,57 688.999,795	44.37
4	430.755,57 688.999,795	5	430.743,551 689.010,121	15.846
5	430.743,551 689.010,121	6	430.736,221 689.002,902	10.288

Punct început	X / Y	Punct sfârșit	X / Y	Lungime segment (** (m)
6	430.736,221 689.002,902	7	430.780,772 688.976,281	51.899
7	430.780,772 688.976,281	8	430.805,96 688.959,397	30.323
8	430.805,96 688.959,397	9	430.831,491 688.933,955	36.043
9	430.831,491 688.933,955	10	430.836,53 688.941,403	8.992
10	430.836,53 688.941,403	1	430.841,736 688.948,673	8.942

\*\* Lungimile segmentelor sunt determinate în planul de proiecție Stereo 70 și sunt rotunjite la 1 milimetru.

\*\*\* Distanța dintre puncte este formată din segmente cumulate ce sunt mai mici decât valoarea 1 milimetru.



**DATE DESPRE IMOBILUL NR. 2867**

Oficiul de Cadastru și Publicitate Imobiliară MARAMURES  
Biroul de Cadastru și Publicitate Imobiliară Dragomiresti

**A. Partea I. Descrierea imobilului**

TEREN Extravilan

Nr. CF vechi:143

Adresa: Jud. Maramures

Nr. Crt	Nr cadastral Nr. topografic	Suprafața* (mp)	Observații / Referințe
A1		1.299	Sector cadastral:43 Teren neimprejmuit; parte din număr topografic 714

**B. Partea II. Proprietari și acte**

Inscrieri privitoare la dreptul de proprietate și alte drepturi reale	Referințe
<b>2867 / 03/11/2023</b>	
Act Normativ nr. Legea 7, din 13/03/1996 emis de Parlamentul României;	
B1	A1
Intabulare, drept de PROPRIETATE, dobandit prin Lege, cota actuala 1/1	
1) NEIDENTIFICAT NEIDENTIFICAT	
Act Administrativ nr. Adeverința nr. 4699, din 25/10/2023 emis de Primăria comunei Poienile Izei;	
B2	A1
Se notează posesia faptică în favoarea lui	
1) MUNTEAN PAUL	

**C. Partea III. SARCINI .**

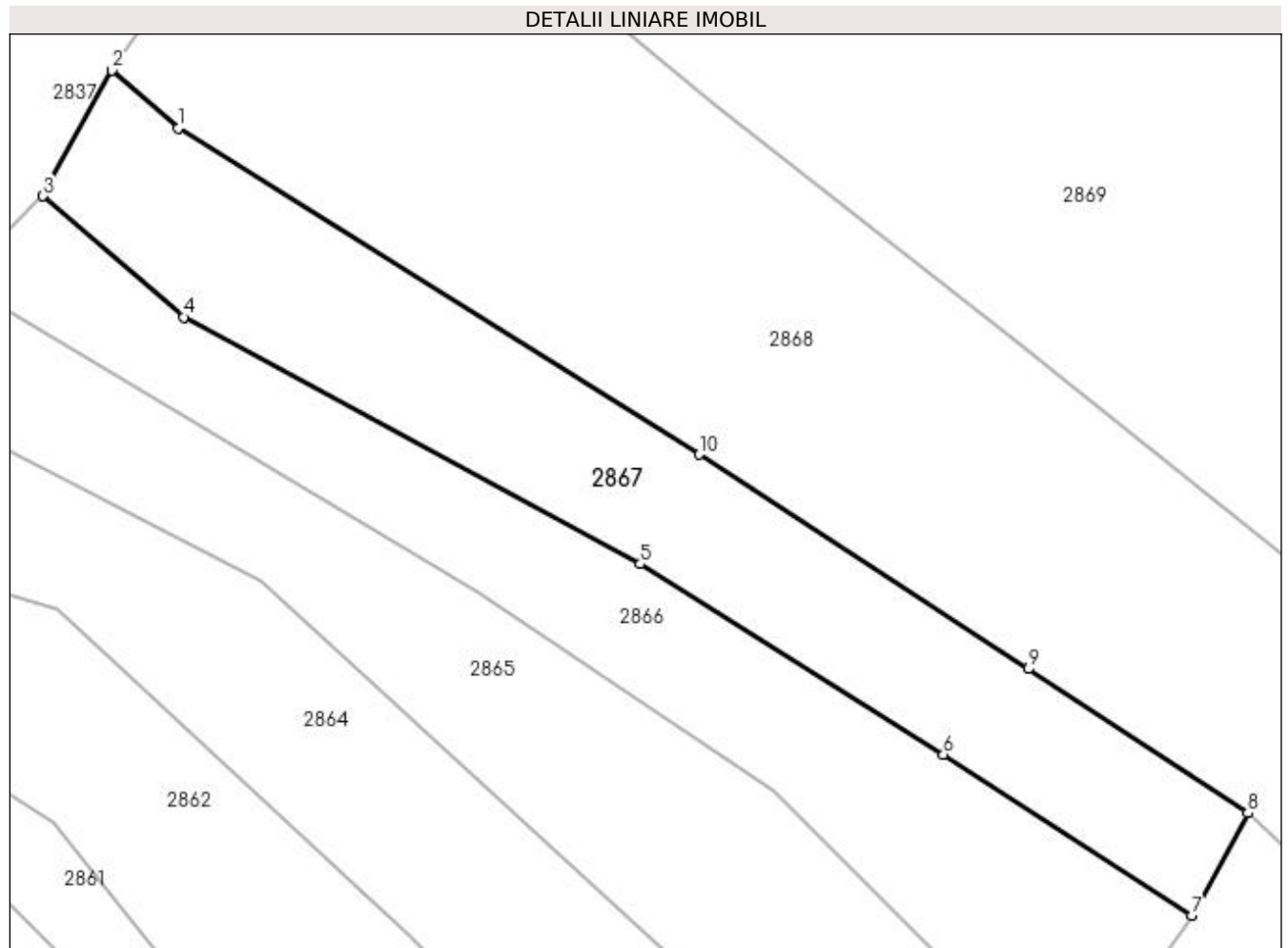
Inscrieri privind dezmembramintele dreptului de proprietate, drepturi reale de garanție și sarcini	Referințe
NU SUNT	

## Anexa Nr. 1 La Partea I

## Teren

Nr cadastral	Suprafața (mp)*	Observații / Referințe
	1.299	parte din număr topografic 714

\* Suprafața este determinată în planul de proiecție Stereo 70.



## Date referitoare la teren

Crt	Categorie folosință	Intra vilan	Suprafața (mp)	Tarla	Parcelă	Nr. topo	Observații / Referințe
1	faneata	NU	1.299	-	-	-	

## Lungime Segmente

1) Valorile lungimilor segmentelor sunt obținute din proiecție în plan.

Punct început	X / Y	Punct sfârșit	X / Y	Lungime segment (** (m)
1	430.755,114 689.015,946	2	430.749,438 689.020,856	7.505
2	430.749,438 689.020,856	3	430.743,551 689.010,121	12.243
3	430.743,551 689.010,121	4	430.755,57 688.999,795	15.846
4	430.755,57 688.999,795	5	430.794,607 688.978,705	44.37
5	430.794,607 688.978,705	6	430.820,522 688.962,44	30.596

Punct început	X / Y	Punct sfârșit	X / Y	Lungime segment (** (m)
6	430.820,522 688.962,44	7	430.841,736 688.948,673	25.29
7	430.841,736 688.948,673	8	430.846,543 688.957,434	9.994
8	430.846,543 688.957,434	9	430.827,762 688.969,734	22.45
9	430.827,762 688.969,734	10	430.799,633 688.988,062	33.573
10	430.799,633 688.988,062	1	430.755,114 689.015,946	52.531

\*\* Lungimile segmentelor sunt determinate în planul de proiecție Stereo 70 și sunt rotunjite la 1 milimetru.

\*\*\* Distanța dintre puncte este formată din segmente cumulate ce sunt mai mici decât valoarea 1 milimetru.





**DATE DESPRE IMOBILUL NR. 2868**

Oficiul de Cadastru și Publicitate Imobiliară MARAMURES  
Biroul de Cadastru și Publicitate Imobiliară Dragomiresti

**A. Partea I. Descrierea imobilului**

TEREN Extravilan

Nr. CF vechi:1418

Adresa: Jud. Maramures

Nr. Crt	Nr cadastral Nr. topografic	Suprafața* (mp)	Observații / Referințe
A1		4.837	Sector cadastral:43 Teren neimprejmuit; parte din număr topografic 715

**B. Partea II. Proprietari și acte**

Inscrieri privitoare la dreptul de proprietate și alte drepturi reale	Referințe
<b>2868 / 03/11/2023</b>	
Act Normativ nr. Legea 7, din 13/03/1996 emis de Parlamentul României;	
B1	A1
Intabulare, drept de PROPRIETATE, dobandit prin Lege, cota actuala 1/1	
1) NEIDENTIFICAT NEIDENTIFICAT	
Act Administrativ nr. Adeverința nr. 4700, din 25/10/2023 emis de Primăria comunei Poienile Izei;	
B2	A1
Se notează posesia faptică în favoarea lui	
1) MUNTEAN IOAN	

**C. Partea III. SARCINI .**

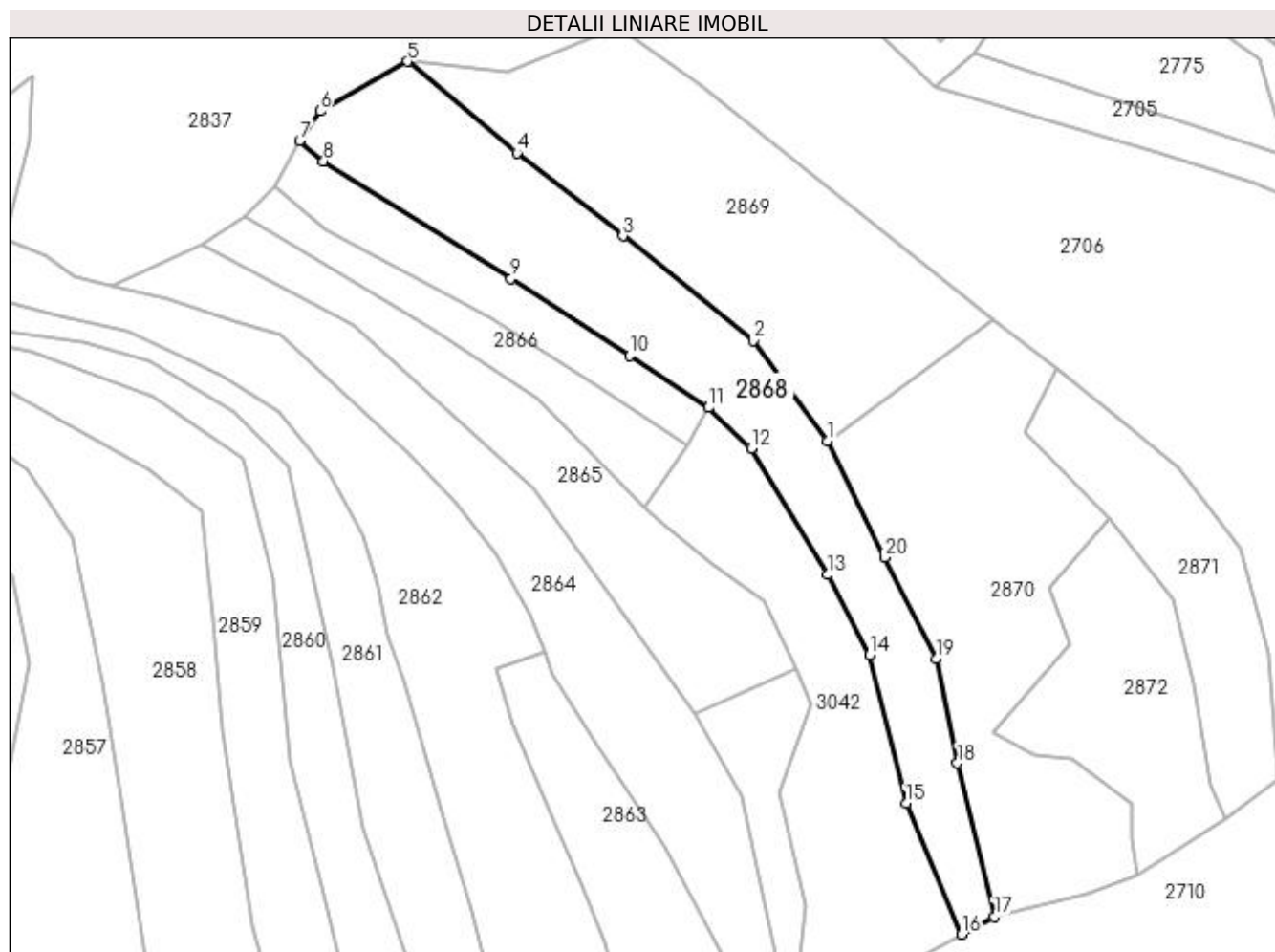
Inscrieri privind dezmembramintele dreptului de proprietate, drepturi reale de garanție și sarcini	Referințe
NU SUNT	

## Anexa Nr. 1 La Partea I

## Teren

Nr cadastral	Suprafața (mp)*	Observații / Referințe
	4.837	parte din număr topografic 715

\* Suprafața este determinată în planul de proiecție Stereo 70.



## Date referitoare la teren

Crt	Categorie folosință	Intra vilan	Suprafața (mp)	Tarla	Parcelă	Nr. topo	Observații / Referințe
1	faneata	NU	4.837	-	-	-	

## Lungime Segmente

1) Valorile lungimilor segmentelor sunt obținute din proiecție în plan.

Punct început	X / Y	Punct sfârșit	X / Y	Lungime segment (** (m)
1	430.874,764 688.949,56	2	430.857,153 688.973,295	29.555
2	430.857,153 688.973,295	3	430.826,193 688.998,181	39.722
3	430.826,193 688.998,181	4	430.801,018 689.017,886	31.97
4	430.801,018 689.017,886	5	430.775,076 689.039,612	33.838
5	430.775,076 689.039,612	6	430.754,287 689.027,81	23.905

Punct început	X / Y	Punct sfârşit	X / Y	Lungime segment (** (m)
6	430.754,287 689.027,81	7	430.749,438 689.020,856	8.478
7	430.749,438 689.020,856	8	430.755,114 689.015,946	7.505
8	430.755,114 689.015,946	9	430.799,633 688.988,062	52.531
9	430.799,633 688.988,062	10	430.827,762 688.969,734	33.573
10	430.827,762 688.969,734	11	430.846,543 688.957,434	22.45
11	430.846,543 688.957,434	12	430.856,721 688.947,794	14.019
12	430.856,721 688.947,794	13	430.874,887 688.917,739	35.118
13	430.874,887 688.917,739	14	430.884,806 688.898,749	21.424
14	430.884,806 688.898,749	15	430.893,491 688.863,494	36.309
15	430.893,491 688.863,494	16	430.906,695 688.832,376	33.804
16	430.906,695 688.832,376	17	430.914,51 688.836,588	8.878
17	430.914,51 688.836,588	18	430.905,689 688.873,014	37.479
18	430.905,689 688.873,014	19	430.900,645 688.897,827	25.32
19	430.900,645 688.897,827	20	430.888,354 688.921,843	26.978
20	430.888,354 688.921,843	1	430.874,764 688.949,56	30.869

\*\* Lungimile segmentelor sunt determinate în planul de proiecție Stereo 70 și sunt rotunjite la 1 milimetru.

\*\*\* Distanța dintre puncte este formată din segmente cumulate ce sunt mai mici decât valoarea 1 milimetru.



**DATE DESPRE IMOBILUL NR. 2869**

Oficiul de Cadastru și Publicitate Imobiliară MARAMURES  
Biroul de Cadastru și Publicitate Imobiliară Dragomiresti

**A. Partea I. Descrierea imobilului**

TEREN Extravilan

Nr. CF vechi:1487

Adresa: Jud. Maramures

Nr. Crt	Nr cadastral Nr. topografic	Suprafața* (mp)	Observații / Referințe
A1		4.856	Sector cadastral:43 Teren neimprejmuit; parte din număr topografic 716

**B. Partea II. Proprietari și acte**

Inscrieri privitoare la dreptul de proprietate și alte drepturi reale		Referințe
<b>2869 / 15/11/2023</b>		
Act Normativ nr. Legea 7, din 13/03/1996 emis de Parlamentul României;		
B1	Intabulare, drept de PROPRIETATE, dobândit prin Lege, cota actuala 1/1 1) <b>NEIDENTIFICAT NEIDENTIFICAT</b>	A1
Act Administrativ nr. Adeverința nr. 5075, din 14/11/2023 emis de Primăria comunei Poienile Izei;		
B2	Se notează posesia faptică în favoarea lui 1) <b>SAS GHEORGHE</b>	A1

**C. Partea III. SARCINI .**

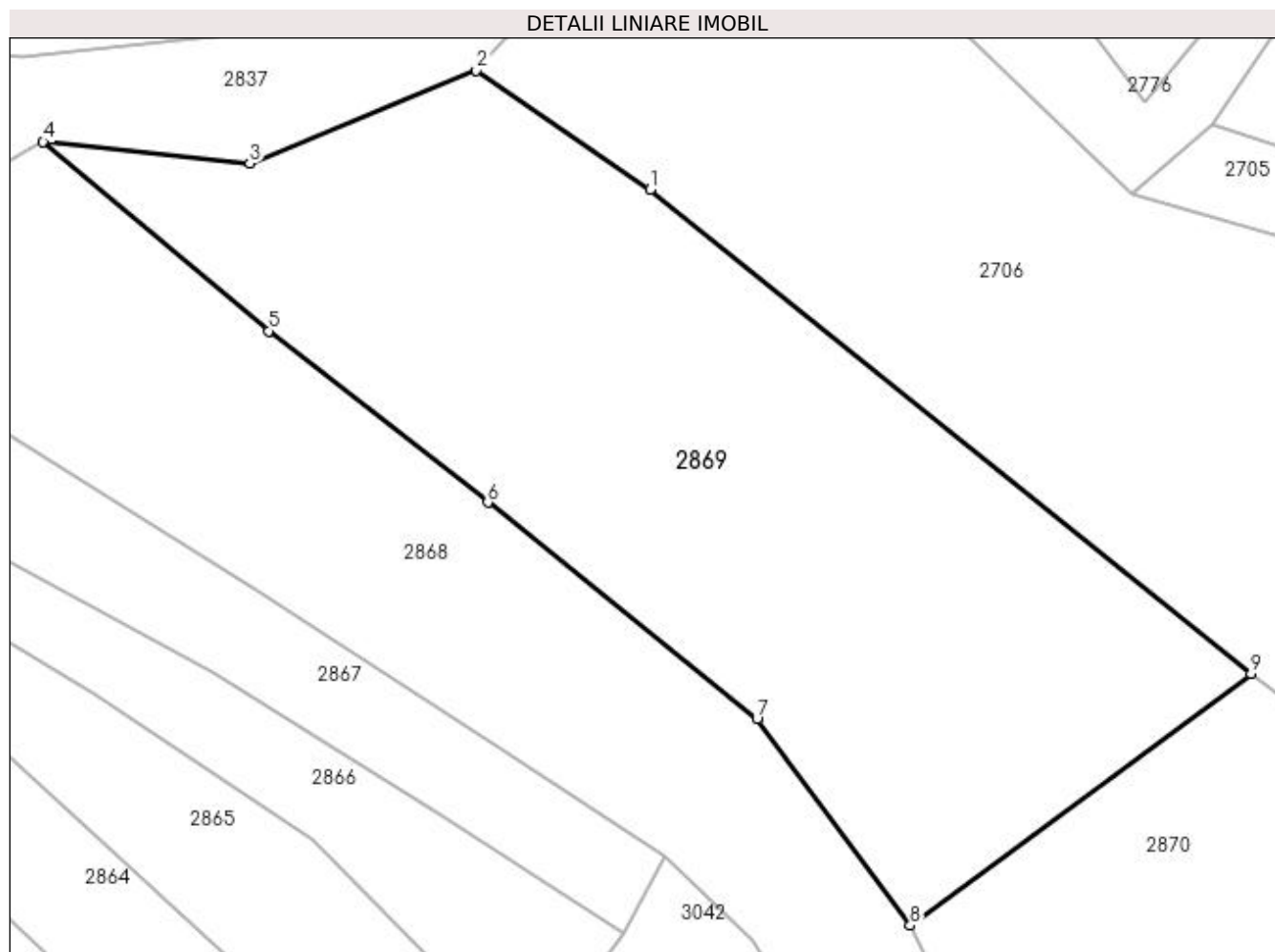
Inscrieri privind dezmembramintele dreptului de proprietate, drepturi reale de garanție și sarcini	Referințe
NU SUNT	

## Anexa Nr. 1 La Partea I

## Teren

Nr cadastral	Suprafața (mp)*	Observații / Referințe
	4.856	parte din număr topografic 716

\* Suprafața este determinată în planul de proiecție Stereo 70.



## Date referitoare la teren

Crt	Categorie folosință	Intra vilan	Suprafața (mp)	Tarla	Parcelă	Nr. topo	Observații / Referințe
1	fâneata	NU	4.856	-	-	-	fâneată împădurită

## Lungime Segmente

1) Valorile lungimilor segmentelor sunt obținute din proiecție în plan.

Punct început	X / Y	Punct sfârșit	X / Y	Lungime segment (** (m)
1	430.844,843 689.034,116	2	430.824,866 689.047,847	24.241
2	430.824,866 689.047,847	3	430.798,84 689.037,14	28.142
3	430.798,84 689.037,14	4	430.775,076 689.039,612	23.892
4	430.775,076 689.039,612	5	430.801,018 689.017,886	33.838
5	430.801,018 689.017,886	6	430.826,193 688.998,181	31.97

Punct început	X / Y	Punct sfârșit	X / Y	Lungime segment (** (m)
6	430.826,193 688.998,181	7	430.857,153 688.973,295	39.722
7	430.857,153 688.973,295	8	430.874,764 688.949,56	29.555
8	430.874,764 688.949,56	9	430.913,956 688.978,538	48.743
9	430.913,956 688.978,538	1	430.844,843 689.034,116	88.688

\*\* Lungimile segmentelor sunt determinate în planul de proiecție Stereo 70 și sunt rotunjite la 1 milimetru.

\*\*\* Distanța dintre puncte este formată din segmente cumulate ce sunt mai mici decât valoarea 1 milimetru.





**DATE DESPRE IMOBILUL NR. 2870**

Oficiul de Cadastru și Publicitate Imobiliară MARAMURES  
Biroul de Cadastru și Publicitate Imobiliară Dragomiresti

**A. Partea I. Descrierea imobilului**

TEREN Extravilan

Nr. CF vechi:164

Adresa: Jud. Maramures

Nr. Crt	Nr cadastral Nr. topografic	Suprafața* (mp)	Observații / Referințe
A1		4.786	Sector cadastral:43 Teren neimprejmuit; parte din număr topografic 717

**B. Partea II. Proprietari și acte**

Inscrieri privitoare la dreptul de proprietate și alte drepturi reale	Referințe
<b>2870 / 03/11/2023</b>	
Act Normativ nr. Legea 7, din 13/03/1996 emis de Parlamentul României;	
B1	A1
Intabulare, drept de PROPRIETATE, dobandit prin Lege, cota actuala 1/1 1) NEIDENTIFICAT NEIDENTIFICAT	
Act Administrativ nr. Adeverința nr. 4701, din 25/10/2023 emis de Primăria comunei Poienile Izei;	
B2	A1
Se notează posesia faptică în favoarea lui 1) TOMȘA PETRU	

**C. Partea III. SARCINI .**

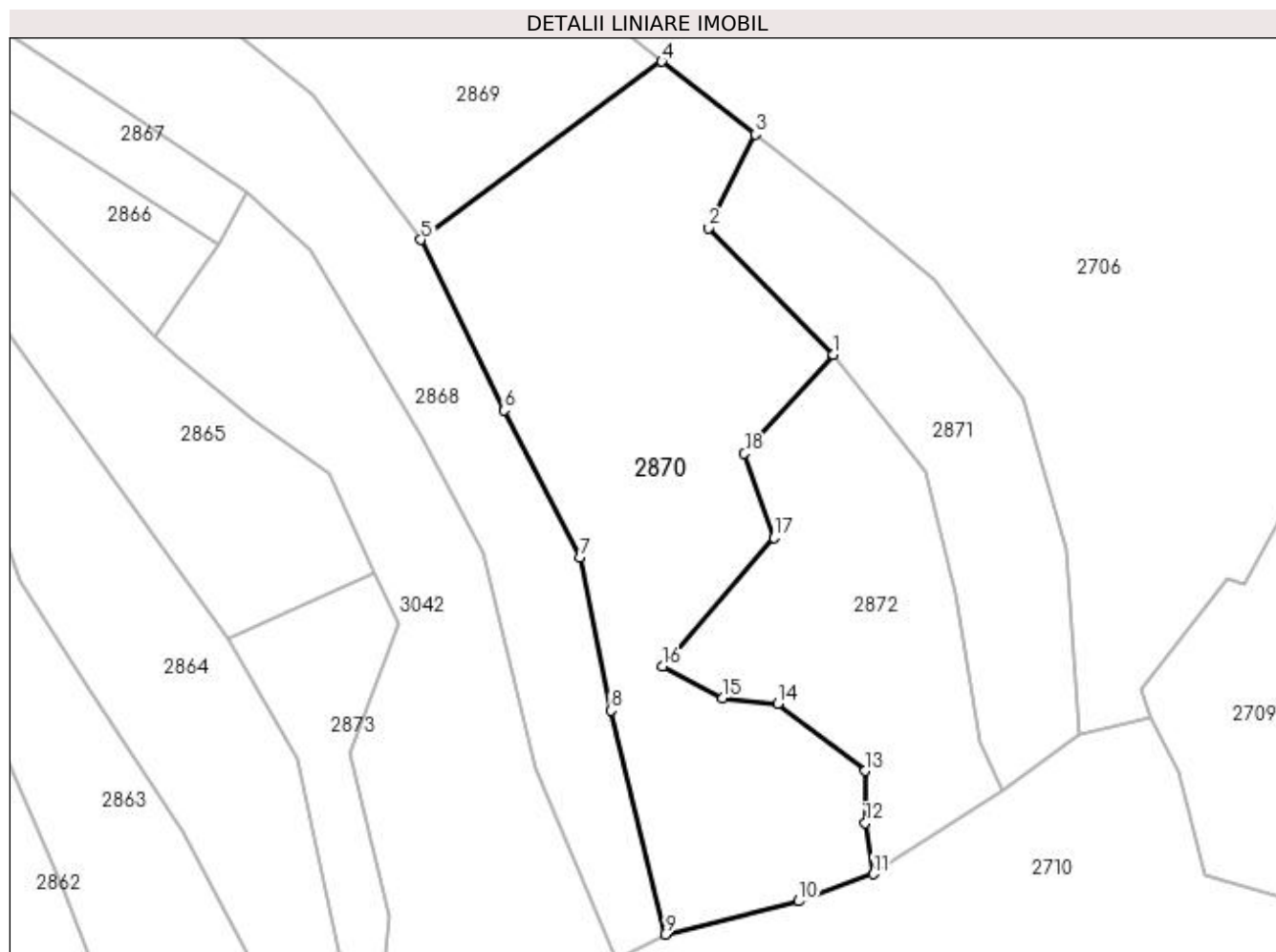
Inscrieri privind dezmembramintele dreptului de proprietate, drepturi reale de garanție și sarcini	Referințe
NU SUNT	

## Anexa Nr. 1 La Partea I

## Teren

Nr cadastral	Suprafața (mp)*	Observații / Referințe
	4.786	parte din număr topografic 717

\* Suprafața este determinată în planul de proiecție Stereo 70.



## Date referitoare la teren

Crt	Categorie folosință	Intra vilan	Suprafața (mp)	Tarla	Parcelă	Nr. topo	Observații / Referințe
1	fâneata	NU	4.786	-	-	-	fâneată împădurită

## Lungime Segmente

1) Valorile lungimilor segmentelor sunt obținute din proiecție în plan.

Punct început	X / Y	Punct sfârșit	X / Y	Lungime segment (** (m)
1	430.941,893 688.930,895	2	430.921,607 688.951,504	28.918
2	430.921,607 688.951,504	3	430.929,165 688.966,666	16.941
3	430.929,165 688.966,666	4	430.913,956 688.978,538	19.294
4	430.913,956 688.978,538	5	430.874,764 688.949,56	48.743
5	430.874,764 688.949,56	6	430.888,354 688.921,843	30.869

Punct început	X / Y	Punct sfârșit	X / Y	Lungime segment (** (m)
6	430.888,354 688.921,843	7	430.900,645 688.897,827	26.978
7	430.900,645 688.897,827	8	430.905,689 688.873,014	25.32
8	430.905,689 688.873,014	9	430.914,51 688.836,588	37.479
9	430.914,51 688.836,588	10	430.936,237 688.841,998	22.39
10	430.936,237 688.841,998	11	430.948,399 688.846,392	12.932
11	430.948,399 688.846,392	12	430.947,051 688.854,724	8.44
12	430.947,051 688.854,724	13	430.947,051 688.863,205	8.481
13	430.947,051 688.863,205	14	430.932,822 688.874,091	17.915
14	430.932,822 688.874,091	15	430.923,934 688.875,059	8.941
15	430.923,934 688.875,059	16	430.914,139 688.880,15	11.039
16	430.914,139 688.880,15	17	430.932,206 688.901,126	27.684
17	430.932,206 688.901,126	18	430.927,43 688.914,805	14.489
18	430.927,43 688.914,805	1	430.941,893 688.930,895	21.635

\*\* Lungimile segmentelor sunt determinate în planul de proiecție Stereo 70 și sunt rotunjite la 1 milimetru.

\*\*\* Distanța dintre puncte este formată din segmente cumulate ce sunt mai mici decât valoarea 1 milimetru.



**DATE DESPRE IMOBILUL NR. 2871**

Oficiul de Cadastru și Publicitate Imobiliară MARAMURES  
Biroul de Cadastru și Publicitate Imobiliară Dragomiresti

**A. Partea I. Descrierea imobilului**

TEREN Extravilan

Nr. CF vechi:613

Adresa: Jud. Maramures

Nr. Crt	Nr cadastral Nr. topografic	Suprafața* (mp)	Observații / Referințe
A1		2.065	Sector cadastral:43 Teren neimprejmuit; parte din număr topografic 718

**B. Partea II. Proprietari și acte**

Inscrieri privitoare la dreptul de proprietate și alte drepturi reale	Referințe
<b>2871 / 03/11/2023</b>	
Act Normativ nr. Legea 7, din 13/03/1996 emis de Parlamentul României;	
B1	A1
Intabulare, drept de PROPRIETATE, dobandit prin Lege, cota actuala 1/1	
1) NEIDENTIFICAT NEIDENTIFICAT	
Act Administrativ nr. Adeverința nr. 4702, din 25/10/2023 emis de Primăria comunei Poienile Izei;	
B2	A1
Se notează posesia faptică în favoarea lui	
1) TOMȘA NICUȘOR	

**C. Partea III. SARCINI .**

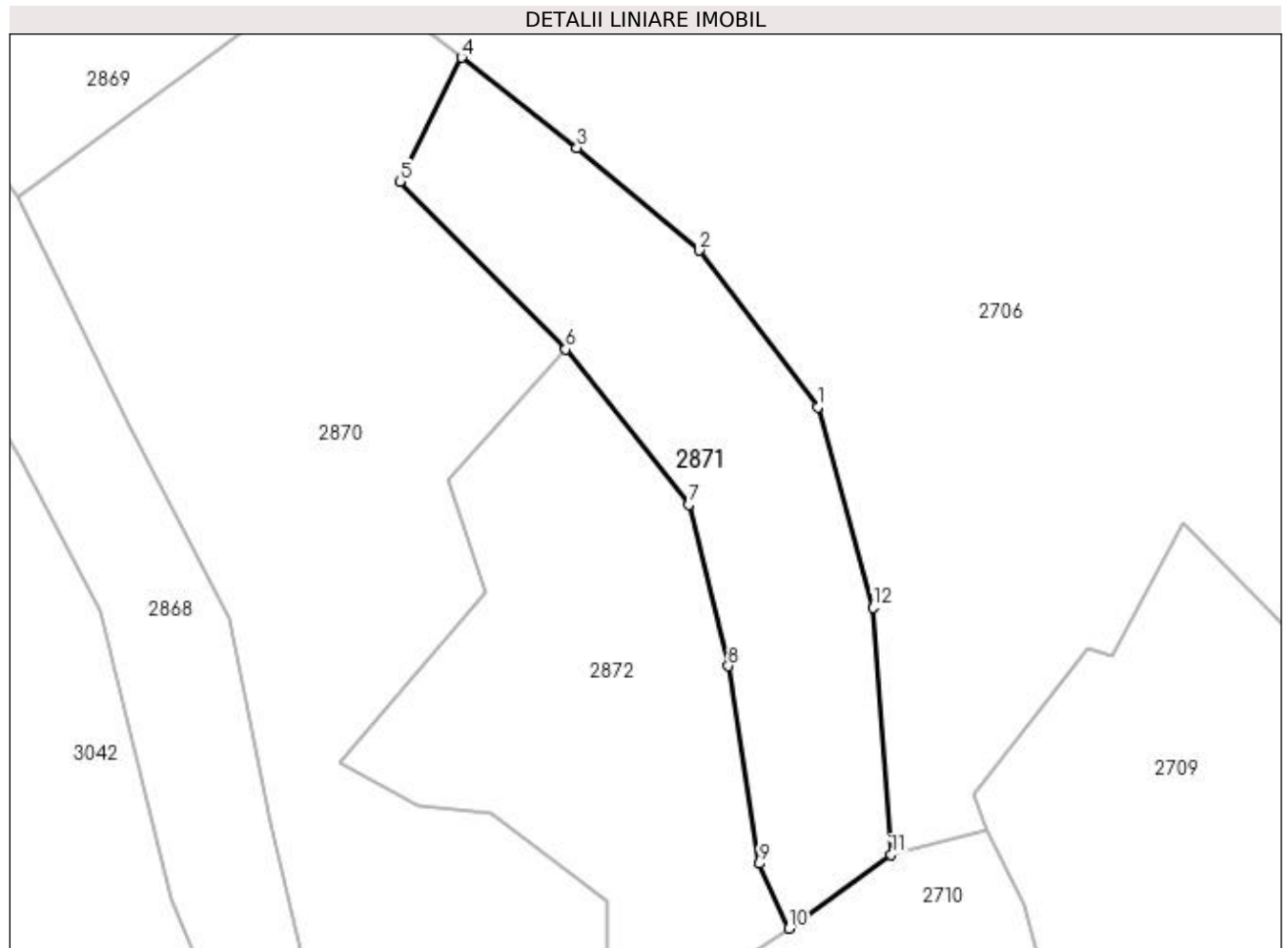
Inscrieri privind dezmembramintele dreptului de proprietate, drepturi reale de garanție și sarcini	Referințe
NU SUNT	

## Anexa Nr. 1 La Partea I

## Teren

Nr cadastral	Suprafața (mp)*	Observații / Referințe
	2.065	parte din număr topografic 718

\* Suprafața este determinată în planul de proiecție Stereo 70.



## Date referitoare la teren

Crt	Categorie folosință	Intra vilan	Suprafața (mp)	Tarla	Parcelă	Nr. topo	Observații / Referințe
1	fâneata	NU	2.065	-	-	-	fâneată împădurită

## Lungime Segmente

1) Valorile lungimilor segmentelor sunt obținute din proiecție în plan.

Punct început	X / Y	Punct sfârșit	X / Y	Lungime segment (** (m)
1	430.972,828 688.923,821	2	430.958,355 688.943,015	24.039
2	430.958,355 688.943,015	3	430.943,312 688.955,621	19.627
3	430.943,312 688.955,621	4	430.929,165 688.966,666	17.948
4	430.929,165 688.966,666	5	430.921,607 688.951,504	16.941
5	430.921,607 688.951,504	6	430.941,893 688.930,895	28.918

Punct început	X / Y	Punct sfârșit	X / Y	Lungime segment (** (m)
6	430.941,893 688.930,895	7	430.956,999 688.911,848	24.31
7	430.956,999 688.911,848	8	430.961,862 688.892,099	20.339
8	430.961,862 688.892,099	9	430.965,632 688.867,873	24.518
9	430.965,632 688.867,873	10	430.969,29 688.859,938	8.737
10	430.969,29 688.859,938	11	430.981,813 688.868,998	15.456
11	430.981,813 688.868,998	12	430.979,636 688.899,234	30.315
12	430.979,636 688.899,234	1	430.972,828 688.923,821	25.512

\*\* Lungimile segmentelor sunt determinate în planul de proiecție Stereo 70 și sunt rotunjite la 1 milimetru.

\*\*\* Distanța dintre puncte este formată din segmente cumulate ce sunt mai mici decât valoarea 1 milimetru.





**DATE DESPRE IMOBILUL NR. 2872**

Oficiul de Cadastru și Publicitate Imobiliară MARAMURES  
Biroul de Cadastru și Publicitate Imobiliară Dragomiresti

**A. Partea I. Descrierea imobilului**

TEREN Extravilan

Nr. CF vechi:613

Adresa: Jud. Maramures

Nr. Crt	Nr cadastral Nr. topografic	Suprafața* (mp)	Observații / Referințe
A1		2.185	Sector cadastral:43 Teren neimprejmuit; parte din număr topografic 718

**B. Partea II. Proprietari și acte**

Inscrieri privitoare la dreptul de proprietate și alte drepturi reale	Referințe
<b>2872 / 15/11/2023</b>	
Act Normativ nr. Legea 7, din 13/03/1996 emis de Parlamentul României;	
B1	A1
Intabulare, drept de PROPRIETATE, dobandit prin Lege, cota actuala 1/1	
1) NEIDENTIFICAT NEIDENTIFICAT	
Act Administrativ nr. Adeverința nr. 5077, din 14/11/2023 emis de Primăria comunei Poienile Izei;	
B2	A1
Se notează posesia faptică în favoarea lui	
1) SAS GHEORGHE	

**C. Partea III. SARCINI .**

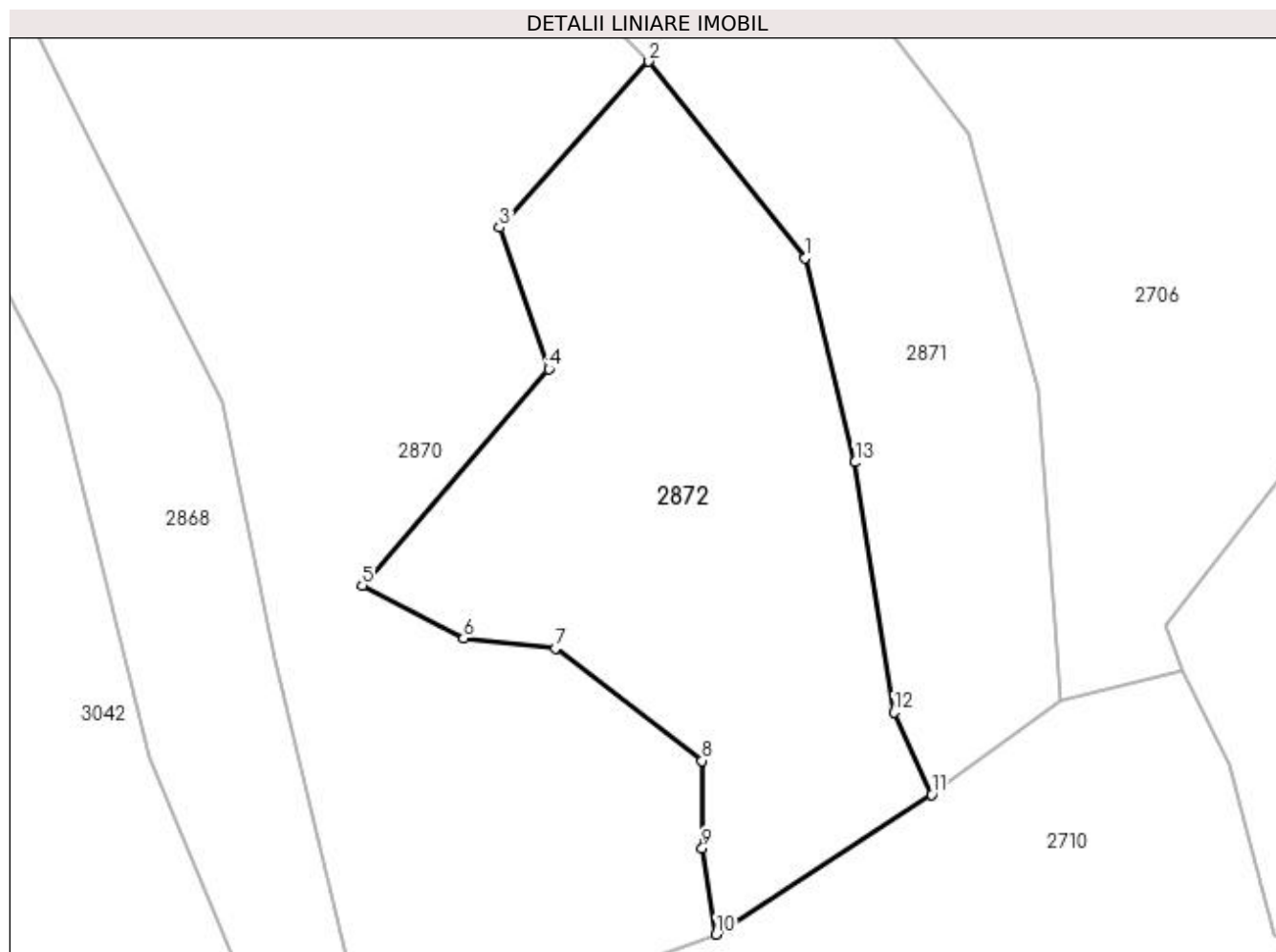
Inscrieri privind dezmembramintele dreptului de proprietate, drepturi reale de garanție și sarcini	Referințe
NU SUNT	

## Anexa Nr. 1 La Partea I

## Teren

Nr cadastral	Suprafața (mp)*	Observații / Referințe
	2.185	parte din număr topografic 718

\* Suprafața este determinată în planul de proiecție Stereo 70.



## Date referitoare la teren

Crt	Categorie folosință	Intra vilan	Suprafața (mp)	Tarla	Parcelă	Nr. topo	Observații / Referințe
1	fâneața	NU	2.185	-	-	-	fâneață împădurită

## Lungime Segmente

1) Valorile lungimilor segmentelor sunt obținute din proiecție în plan.

Punct început	X / Y	Punct sfârșit	X / Y	Lungime segment (** (m)
1	430.956,999 688.911,848	2	430.941,893 688.930,895	24.31
2	430.941,893 688.930,895	3	430.927,43 688.914,805	21.635
3	430.927,43 688.914,805	4	430.932,206 688.901,126	14.489
4	430.932,206 688.901,126	5	430.914,139 688.880,15	27.684
5	430.914,139 688.880,15	6	430.923,934 688.875,059	11.039

Punct început	X / Y	Punct sfârșit	X / Y	Lungime segment (** (m)
6	430.923,934 688.875,059	7	430.932,822 688.874,091	8.941
7	430.932,822 688.874,091	8	430.947,051 688.863,205	17.915
8	430.947,051 688.863,205	9	430.947,051 688.854,724	8.481
9	430.947,051 688.854,724	10	430.948,399 688.846,392	8.44
10	430.948,399 688.846,392	11	430.969,29 688.859,938	24.899
11	430.969,29 688.859,938	12	430.965,632 688.867,873	8.737
12	430.965,632 688.867,873	13	430.961,862 688.892,099	24.518
13	430.961,862 688.892,099	1	430.956,999 688.911,848	20.339

\*\* Lungimile segmentelor sunt determinate în planul de proiecție Stereo 70 și sunt rotunjite la 1 milimetru.

\*\*\* Distanța dintre puncte este formată din segmente cumulate ce sunt mai mici decât valoarea 1 milimetru.



**DATE DESPRE IMOBILUL NR. 2873**

Oficiul de Cadastru și Publicitate Imobiliară MARAMURES  
Biroul de Cadastru și Publicitate Imobiliară Dragomiresti

**A. Partea I. Descrierea imobilului**

TEREN Extravilan

Nr. CF vechi:1557

Adresa: Jud. Maramures

Nr. Crt	Nr cadastral Nr. topografic	Suprafața* (mp)	Observații / Referințe
A1		2.817	Sector cadastral:43 Teren neimprejmuit; parte din număr topografic 706/b

**B. Partea II. Proprietari și acte**

Inscrieri privitoare la dreptul de proprietate și alte drepturi reale	Referințe
<b>2873 / 03/11/2023</b>	
Act Normativ nr. Legea 7, din 13/03/1996 emis de Parlamentul României;	
B1	A1
Intabulare, drept de PROPRIETATE, dobândit prin Lege, cota actuala 1/1	
1) NEIDENTIFICAT NEIDENTIFICAT	
Act Administrativ nr. Adeverința nr. 4703, din 25/10/2023 emis de Primăria comunei Poienile Izei;	
B2	A1
Se notează posesia faptică în favoarea lui	
1) PETREUȘ ANUȚA	

**C. Partea III. SARCINI .**

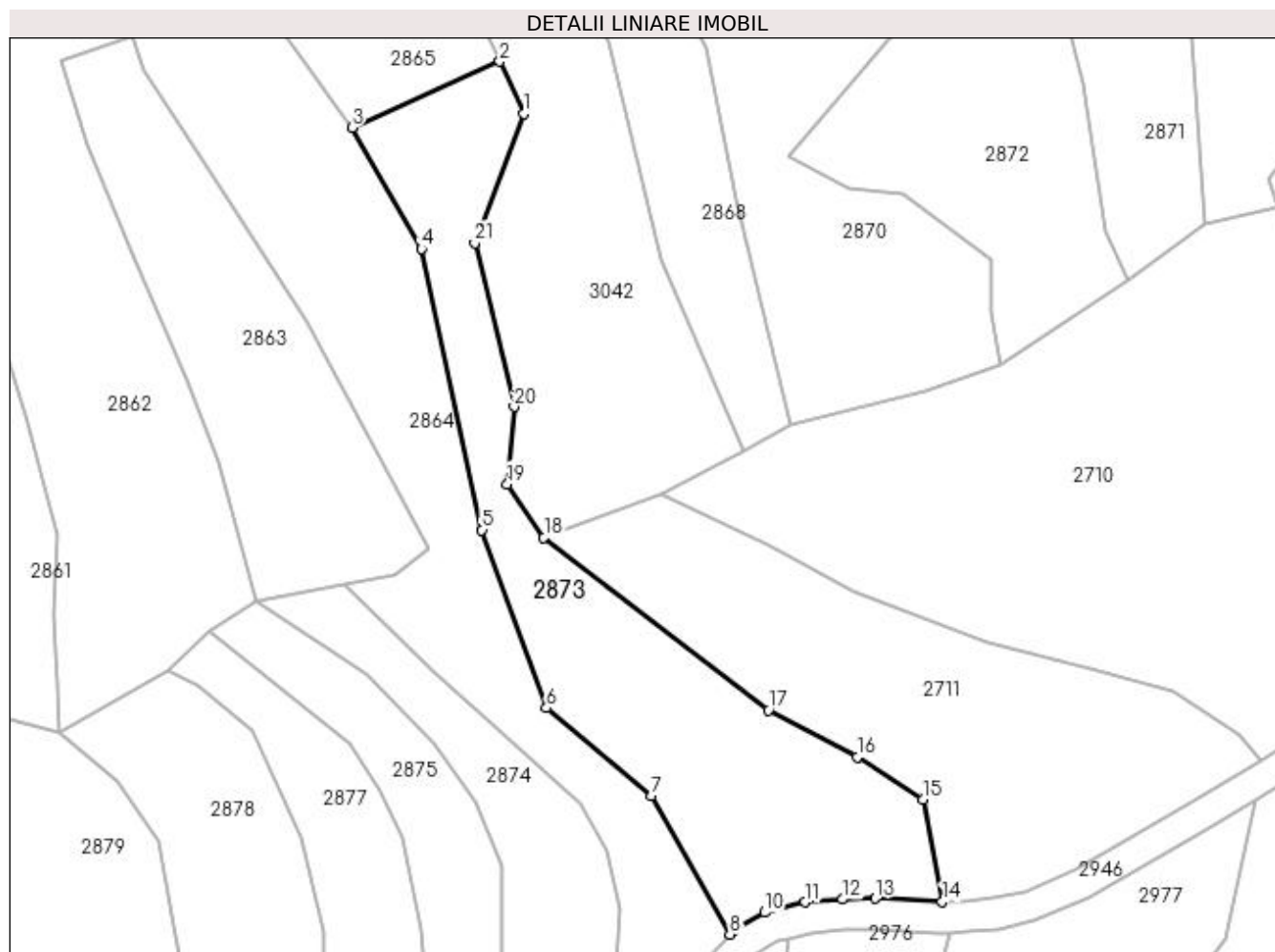
Inscrieri privind dezmembramintele dreptului de proprietate, drepturi reale de garanție și sarcini	Referințe
NU SUNT	

## Anexa Nr. 1 La Partea I

## Teren

Nr cadastral	Suprafața (mp)*	Observații / Referințe
	2.817	parte din număr topografic 706/b

\* Suprafața este determinată în planul de proiecție Stereo 70.



## Date referitoare la teren

Crt	Categorie folosință	Intravilan	Suprafața (mp)	Tarla	Parcelă	Nr. topo	Observații / Referințe
1	faneata	NU	2.817	-	-	-	

## Lungime Segmente

1) Valorile lungimilor segmentelor sunt obținute din proiecție în plan.

Punct început	X / Y	Punct sfârșit	X / Y	Lungime segment (** (m)
1	430.871,165 688.887,001	2	430.867,242 688.895,488	9.35
3	430.843,242 688.884,765	4	430.854,544 688.865,078	22.701
5	430.864,357 688.819,484	6	430.874,827 688.790,604	30.719
7	430.891,92 688.776,345	8	430.904,617 688.753,871	25.813
9	430.905,249 688.754,525	10	430.910,268 688.757,424	5.796

Punct început	X / Y	Punct sfârșit	X / Y	Lungime segment (** (m)
2	430.867,242 688.895,488	3	430.843,242 688.884,765	26.287
4	430.854,544 688.865,078	5	430.864,357 688.819,484	46.638
6	430.874,827 688.790,604	7	430.891,92 688.776,345	22.26
8	430.904,617 688.753,871	9	430.905,249 688.754,525	0.909
10	430.910,268 688.757,424	11	430.916,849 688.759,117	6.795

Punct început	X / Y	Punct sfârșit	X / Y	Lungime segment (** (m)
11	430.916,849 688.759,117	12	430.922,849 688.759,558	6.016
13	430.928,213 688.759,681	14	430.939,08 688.759,128	10.881
15	430.935,911 688.775,724	16	430.925,263 688.782,638	12.695
17	430.910,843 688.790,273	18	430.874,393 688.818,243	45.945
19	430.868,477 688.826,931	20	430.869,584 688.839,475	12.593
21	430.863,191 688.866,068	1	430.871,165 688.887,001	22.401

Punct început	X / Y	Punct sfârșit	X / Y	Lungime segment (** (m)
12	430.922,849 688.759,558	13	430.928,213 688.759,681	5.365
14	430.939,08 688.759,128	15	430.935,911 688.775,724	16.895
16	430.925,263 688.782,638	17	430.910,843 688.790,273	16.317
18	430.874,393 688.818,243	19	430.868,477 688.826,931	10.511
20	430.869,584 688.839,475	21	430.863,191 688.866,068	27.35

\*\* Lungimile segmentelor sunt determinate în planul de proiecție Stereo 70 și sunt rotunjite la 1 milimetru.

\*\*\* Distanța dintre puncte este formată din segmente cumulate ce sunt mai mici decât valoarea 1 milimetru.





**DATE DESPRE IMOBILUL NR. 2874**

Oficiul de Cadastru și Publicitate Imobiliară MARAMURES  
Biroul de Cadastru și Publicitate Imobiliară Dragomiresti

**A. Partea I. Descrierea imobilului**

TEREN Extravilan

Nr. CF vechi:1557

Adresa: Jud. Maramures

Nr. Crt	Nr cadastral Nr. topografic	Suprafața* (mp)	Observații / Referințe
A1		2.755	Sector cadastral:43 Teren neimprejmuit; parte din număr topografic 706/b

**B. Partea II. Proprietari și acte**

Inscrieri privitoare la dreptul de proprietate și alte drepturi reale	Referințe
<b>874 / 03/11/2023</b>	
Act Normativ nr. Legea 7, din 13/03/1996 emis de Parlamentul României;	
B1	A1
Intabulare, drept de PROPRIETATE, dobandit prin Lege, cota actuala 1/1 1) NEIDENTIFICAT NEIDENTIFICAT	
<b>2874 / 03/11/2023</b>	
Act Administrativ nr. Adeverința nr. 4704, din 25/10/2023 emis de Primăria comunei Poienile Izei;	
B2	A1
Se notează posesia faptică în favoarea lui 1) GIURGI PETRU	

**C. Partea III. SARCINI .**

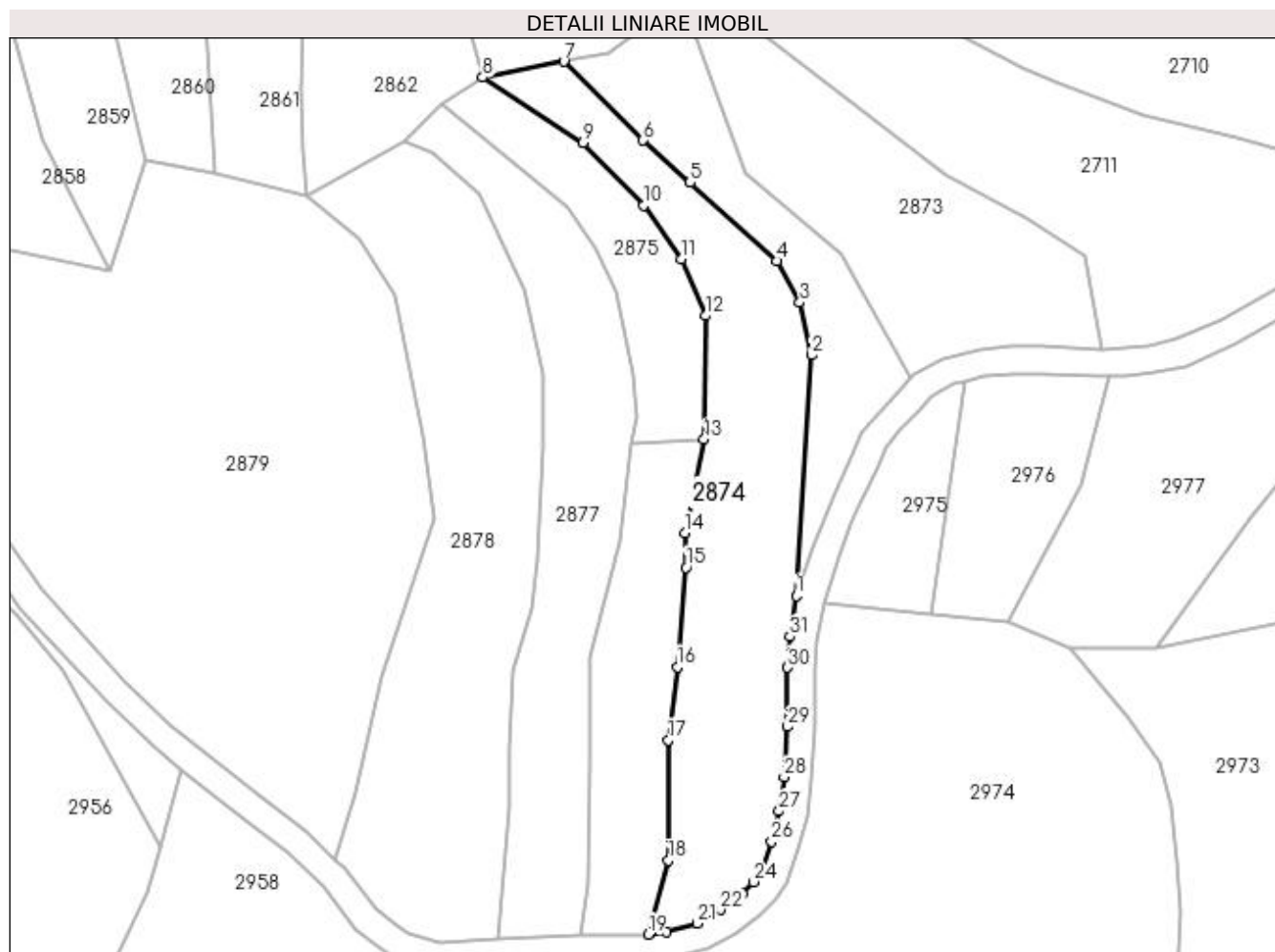
Inscrieri privind dezmembramintele dreptului de proprietate, drepturi reale de garanție și sarcini	Referințe
NU SUNT	

## Anexa Nr. 1 La Partea I

## Teren

Nr cadastral	Suprafața (mp)*	Observații / Referințe
	2.755	parte din număr topografic 706/b

\* Suprafața este determinată în planul de proiecție Stereo 70.



## Date referitoare la teren

Crt	Categorie folosință	Intra vilan	Suprafața (mp)	Tarla	Parcelă	Nr. topo	Observații / Referințe
1	faneata	NU	1.255	-	-	-	
2	faneata	NU	1.500	-	-	-	fânață împădurită

## Lungime Segmente

1) Valorile lungimilor segmentelor sunt obținute din proiecție în plan.

Punct început	X / Y	Punct sfârșit	X / Y	Lungime segment (** (m)
1	430.883,969 688.714,749	2	430.886,693 688.757,998	43.335
3	430.884,606 688.767,467	4	430.880,481 688.774,913	8.512
5	430.864,87 688.789,033	6	430.856,442 688.796,641	11.355
7	430.842,138 688.810,788	8	430.827,553 688.807,937	14.86

Punct început	X / Y	Punct sfârșit	X / Y	Lungime segment (** (m)
2	430.886,693 688.757,998	3	430.884,606 688.767,467	9.696
4	430.880,481 688.774,913	5	430.864,87 688.789,033	21.049
6	430.856,442 688.796,641	7	430.842,138 688.810,788	20.118
8	430.827,553 688.807,937	9	430.845,575 688.796,138	21.541

Punct început	X / Y	Punct sfârșit	X / Y	Lungime segment (** (m)
9	430.845,575 688.796,138	10	430.856,512 688.784,941	15.652
11	430.863,353 688.775,239	12	430.867,665 688.765,089	11.028
13	430.867,411 688.742,844	14	430.863,924 688.726,067	17.136
15	430.864,08 688.719,83	16	430.862,57 688.701,931	17.963
17	430.860,926 688.688,775	18	430.860,926 688.667,169	21.606
19	430.857,31 688.653,844	20	430.860,618 688.654,262	3.334
21	430.866,112 688.655,818	22	430.870,303 688.658,291	4.866
23	430.874,306 688.661,23	24	430.876,285 688.663,304	2.867
25	430.877,717 688.665,546	26	430.879,534 688.670,522	5.297
27	430.880,894 688.676,017	28	430.881,799 688.682,124	6.174
29	430.882,41 688.691,198	30	430.882,41 688.701,832	10.634
31	430.882,801 688.707,381	1	430.883,969 688.714,749	7.46

Punct început	X / Y	Punct sfârșit	X / Y	Lungime segment (** (m)
10	430.856,512 688.784,941	11	430.863,353 688.775,239	11.871
12	430.867,665 688.765,089	13	430.867,411 688.742,844	22.246
14	430.863,924 688.726,067	15	430.864,08 688.719,83	6.239
16	430.862,57 688.701,931	17	430.860,926 688.688,775	13.258
18	430.860,926 688.667,169	19	430.857,31 688.653,844	13.807
20	430.860,618 688.654,262	21	430.866,112 688.655,818	5.71
22	430.870,303 688.658,291	23	430.874,306 688.661,23	4.966
24	430.876,285 688.663,304	25	430.877,717 688.665,546	2.66
26	430.879,534 688.670,522	27	430.880,894 688.676,017	5.661
28	430.881,799 688.682,124	29	430.882,41 688.691,198	9.095
30	430.882,41 688.701,832	31	430.882,801 688.707,381	5.563

\*\* Lungimile segmentelor sunt determinate în planul de proiecție Stereo 70 și sunt rotunjite la 1 milimetru.

\*\*\* Distanța dintre puncte este formată din segmente cumulate ce sunt mai mici decât valoarea 1 milimetru.



**DATE DESPRE IMOBILUL NR. 2875**

Oficiul de Cadastru și Publicitate Imobiliară MARAMURES  
Biroul de Cadastru și Publicitate Imobiliară Dragomiresti

**A. Partea I. Descrierea imobilului**

TEREN Extravilan

Nr. CF vechi:143

Adresa: Jud. Maramures

Nr. Crt	Nr cadastral Nr. topografic	Suprafața* (mp)	Observații / Referințe
A1		905	Sector cadastral:43 Teren neimprejmuit; parte din număr topografic 707

**B. Partea II. Proprietari și acte**

Inscrieri privitoare la dreptul de proprietate și alte drepturi reale	Referințe
<b>2875 / 03/11/2023</b>	
Act Normativ nr. Legea 7, din 13/03/1996 emis de Parlamentul României;	
B1	A1
Intabulare, drept de PROPRIETATE, dobandit prin Lege, cota actuala 1/1	
1) NEIDENTIFICAT NEIDENTIFICAT	
Act Administrativ nr. Adeverința nr. 4705, din 25/10/2023 emis de Primăria comunei Poienile Izei;	
B2	A1
Se notează posesia faptică în favoarea lui	
1) SAS GĂVRILĂ	

**C. Partea III. SARCINI .**

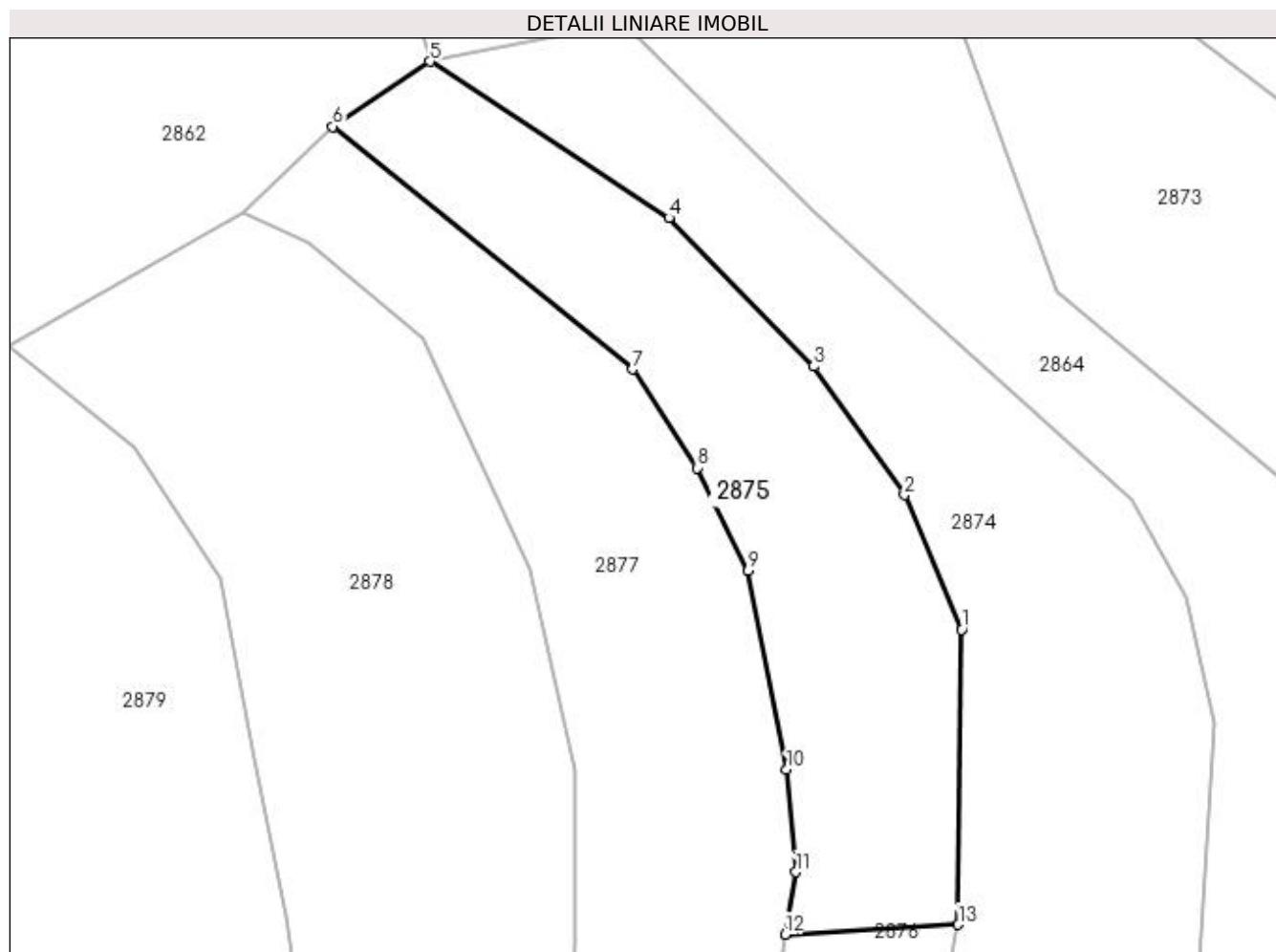
Inscrieri privind dezmembramintele dreptului de proprietate, drepturi reale de garanție și sarcini	Referințe
NU SUNT	

## Anexa Nr. 1 La Partea I

## Teren

Nr cadastral	Suprafața (mp)*	Observații / Referințe
	905	parte din număr topografic 707

\* Suprafața este determinată în planul de proiecție Stereo 70.



## Date referitoare la teren

Crt	Categorie folosință	Intra vilan	Suprafața (mp)	Tarla	Parcelă	Nr. topo	Observații / Referințe
1	faneata	NU	905	-	-	-	

## Lungime Segmente

1) Valorile lungimilor segmentelor sunt obținute din proiecție în plan.

Punct început	X / Y	Punct sfârșit	X / Y	Lungime segment (** (m)
1	430.867,665 688.765,089	2	430.863,353 688.775,239	11.028
2	430.863,353 688.775,239	3	430.856,512 688.784,941	11.871
3	430.856,512 688.784,941	4	430.845,575 688.796,138	15.652
4	430.845,575 688.796,138	5	430.827,553 688.807,937	21.541
5	430.827,553 688.807,937	6	430.820,215 688.803,032	8.827

Punct început	X / Y	Punct sfârșit	X / Y	Lungime segment (** (m)
6	430.820,215 688.803,032	7	430.842,835 688.784,728	29.098
7	430.842,835 688.784,728	8	430.847,702 688.777,283	8.895
8	430.847,702 688.777,283	9	430.851,555 688.769,544	8.645
9	430.851,555 688.769,544	10	430.854,476 688.754,528	15.298
10	430.854,476 688.754,528	11	430.855,152 688.746,811	7.746
11	430.855,152 688.746,811	12	430.854,343 688.742,108	4.772
12	430.854,343 688.742,108	13	430.867,411 688.742,844	13.088
13	430.867,411 688.742,844	1	430.867,665 688.765,089	22.246

\*\* Lungimile segmentelor sunt determinate în planul de proiecție Stereo 70 și sunt rotunjite la 1 milimetru.

\*\*\* Distanța dintre puncte este formată din segmente cumulate ce sunt mai mici decât valoarea 1 milimetru.





**DATE DESPRE IMOBILUL NR. 2876**

Oficiul de Cadastru și Publicitate Imobiliară MARAMURES  
Biroul de Cadastru și Publicitate Imobiliară Dragomiresti

**A. Partea I. Descrierea imobilului**

TEREN Extravilan

Nr. CF vechi:143

Adresa: Jud. Maramures

Nr. Crt	Nr cadastral Nr. topografic	Suprafața* (mp)	Observații / Referințe
A1		1.218	Sector cadastral:43 Teren neimprejmuit; parte din număr topografic 707

**B. Partea II. Proprietari și acte**

Inscrieri privitoare la dreptul de proprietate și alte drepturi reale	Referințe
<b>2876 / 03/11/2023</b>	
Act Normativ nr. Legea 7, din 13/03/1996 emis de Parlamentul României;	
B1	A1
Intabulare, drept de PROPRIETATE, dobandit prin Lege, cota actuala 1/1	
1) NEIDENTIFICAT NEIDENTIFICAT	
Act Administrativ nr. Adeverința nr. 4706, din 25/10/2023 emis de Primăria comunei Poienile Izei;	
B2	A1
Se notează posesia faptică în favoarea lui	
1) SAS GRIGORE	

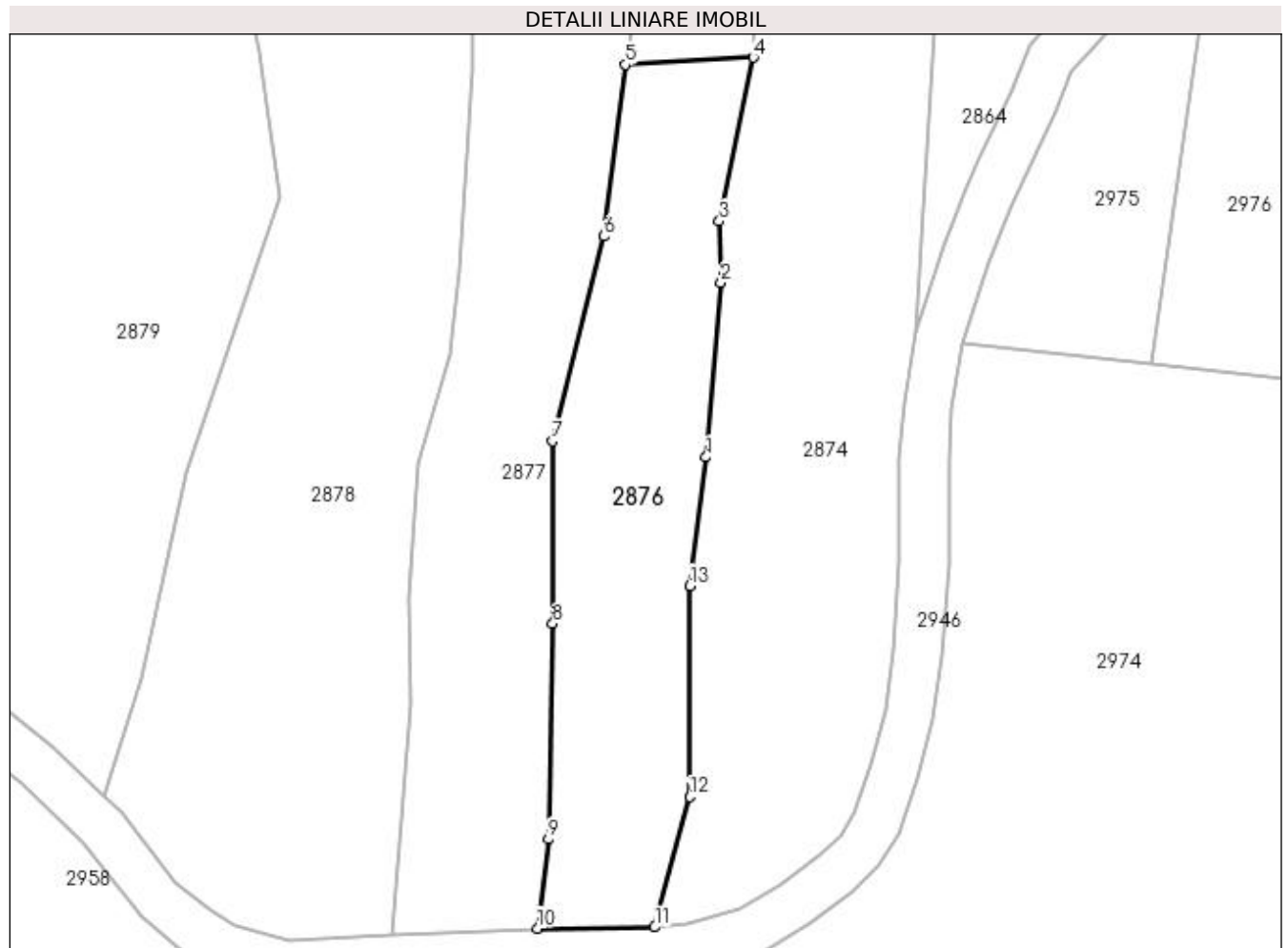
**C. Partea III. SARCINI .**

Inscrieri privind dezmembramintele dreptului de proprietate, drepturi reale de garanție și sarcini	Referințe
NU SUNT	

**Anexa Nr. 1 La Partea I****Teren**

Nr cadastral	Suprafața (mp)*	Observații / Referințe
	1.218	parte din număr topografic 707

\* Suprafața este determinată în planul de proiecție Stereo 70.

**Date referitoare la teren**

Crt	Categorie folosință	Intra vilan	Suprafața (mp)	Tarla	Parcelă	Nr. topo	Observații / Referințe
1	faneata	NU	1.218	-	-	-	

**Lungime Segmente**

1) Valorile lungimilor segmentelor sunt obținute din proiecție în plan.

Punct început	X / Y	Punct sfârșit	X / Y	Lungime segment (** (m)
1	430.862,57 688.701,931	2	430.864,08 688.719,83	17.963
2	430.864,08 688.719,83	3	430.863,924 688.726,067	6.239
3	430.863,924 688.726,067	4	430.867,411 688.742,844	17.136
4	430.867,411 688.742,844	5	430.854,343 688.742,108	13.088
5	430.854,343 688.742,108	6	430.852,094 688.724,55	17.701

Punct început	X / Y	Punct sfârșit	X / Y	Lungime segment (** (m)
6	430.852,094 688.724,55	7	430.846,862 688.703,577	21.616
7	430.846,862 688.703,577	8	430.846,862 688.684,903	18.674
8	430.846,862 688.684,903	9	430.846,408 688.662,849	22.059
9	430.846,408 688.662,849	10	430.845,304 688.653,708	9.208
10	430.845,304 688.653,708	11	430.857,31 688.653,844	12.007
11	430.857,31 688.653,844	12	430.860,926 688.667,169	13.807
12	430.860,926 688.667,169	13	430.860,926 688.688,775	21.606
13	430.860,926 688.688,775	1	430.862,57 688.701,931	13.258

\*\* Lungimile segmentelor sunt determinate în planul de proiecție Stereo 70 și sunt rotunjite la 1 milimetru.

\*\*\* Distanța dintre puncte este formată din segmente cumulate ce sunt mai mici decât valoarea 1 milimetru.



**DATE DESPRE IMOBILUL NR. 2877**

Oficiul de Cadastru și Publicitate Imobiliară MARAMURES  
Biroul de Cadastru și Publicitate Imobiliară Dragomiresti

**A. Partea I. Descrierea imobilului**

TEREN Extravilan

Nr. CF vechi:798

Adresa: Jud. Maramures

Nr. Crt	Nr cadastral Nr. topografic	Suprafața* (mp)	Observații / Referințe
A1		2.167	Sector cadastral:43 Teren neimprejmuit; parte din număr topografic 708

**B. Partea II. Proprietari și acte**

Inscrieri privitoare la dreptul de proprietate și alte drepturi reale	Referințe
<b>2877 / 03/11/2023</b>	
Act Normativ nr. Legea 7, din 13/03/1996 emis de Parlamentul României;	
B1	A1
Intabulare, drept de PROPRIETATE, dobandit prin Lege, cota actuala 1/1	
1) NEIDENTIFICAT NEIDENTIFICAT	
Act Administrativ nr. Adeverința nr. 4707, din 25/10/2023 emis de Primăria comunei Poienile Izei;	
B2	A1
Se notează posesia faptică în favoarea lui	
1) TOMȘA GHEORGHE	

**C. Partea III. SARCINI .**

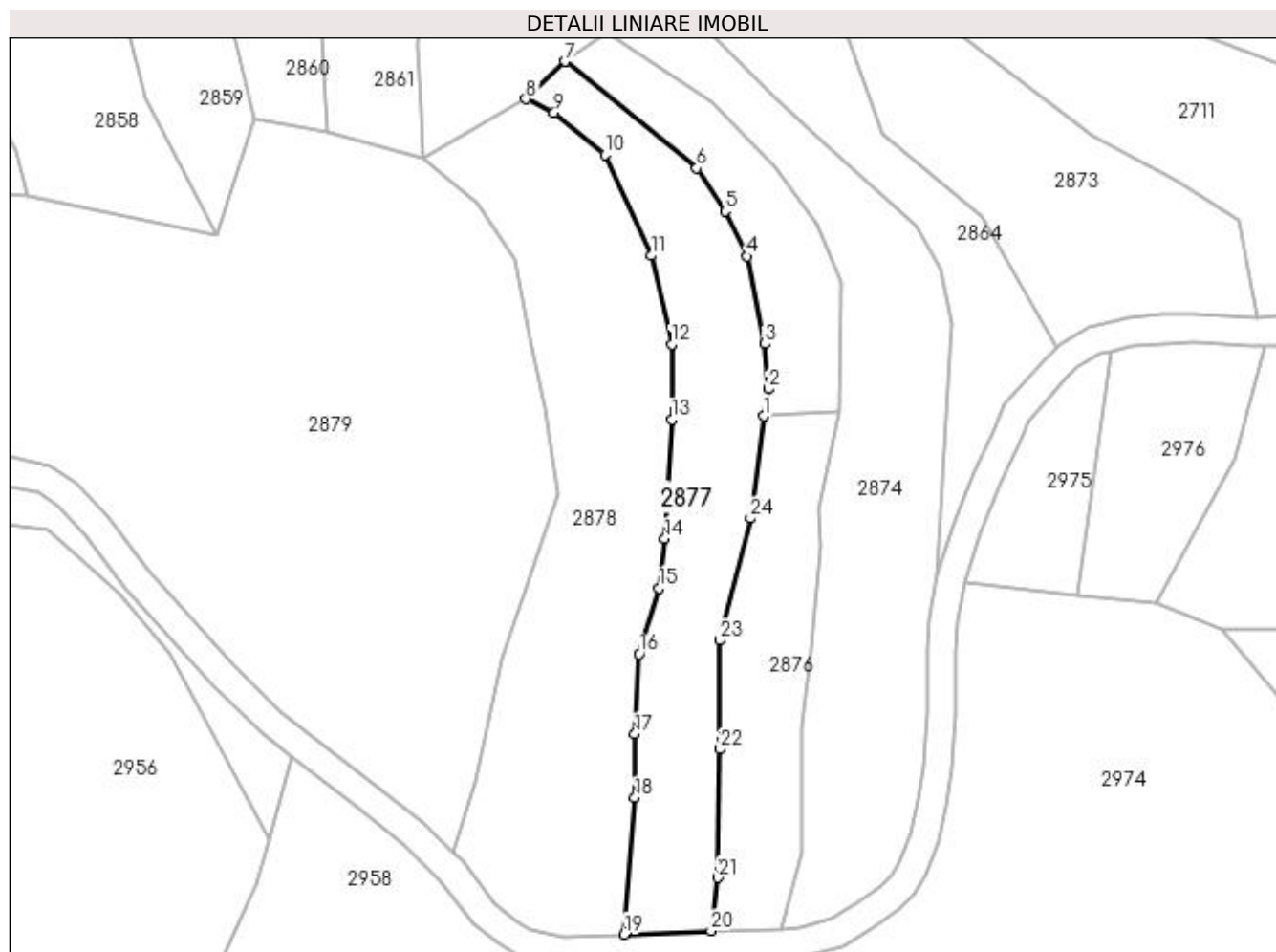
Inscrieri privind dezmembramintele dreptului de proprietate, drepturi reale de garanție și sarcini	Referințe
NU SUNT	

## Anexa Nr. 1 La Partea I

## Teren

Nr cadastral	Suprafața (mp)*	Observații / Referințe
	2.167	parte din număr topografic 708

\* Suprafața este determinată în planul de proiecție Stereo 70.



## Date referitoare la teren

Crt	Categorie folosință	Intra vilan	Suprafața (mp)	Tarla	Parcelă	Nr. topo	Observații / Referințe
1	fâneata	NU	2.167	-	-	-	fâneată împădurită

## Lungime Segmente

1) Valorile lungimilor segmentelor sunt obținute din proiecție în plan.

Punct început	X / Y	Punct sfârșit	X / Y	Lungime segment (** (m)
1	430.854,343 688.742,108	2	430.855,152 688.746,811	4.772
3	430.854,476 688.754,528	4	430.851,555 688.769,544	15.298
5	430.847,702 688.777,283	6	430.842,835 688.784,728	8.895
7	430.820,215 688.803,032	8	430.813,491 688.796,565	9.329
9	430.818,365 688.794,245	10	430.827,086 688.787,044	11.31

Punct început	X / Y	Punct sfârșit	X / Y	Lungime segment (** (m)
2	430.855,152 688.746,811	3	430.854,476 688.754,528	7.746
4	430.851,555 688.769,544	5	430.847,702 688.777,283	8.645
6	430.842,835 688.784,728	7	430.820,215 688.803,032	29.098
8	430.813,491 688.796,565	9	430.818,365 688.794,245	5.398
10	430.827,086 688.787,044	11	430.835,057 688.769,679	19.107

Punct început	X / Y	Punct sfârșit	X / Y	Lungime segment (** (m)
11	430.835,057 688.769,679	12	430.838,546 688.754,473	15.601
13	430.838,546 688.741,529	14	430.837,341 688.721,046	20.519
15	430.836,389 688.712,55	16	430.832,987 688.701,272	11.78
17	430.832,201 688.687,515	18	430.832,22 688.676,558	10.957
19	430.830,404 688.653,102	20	430.845,304 688.653,708	14.913
21	430.846,408 688.662,849	22	430.846,862 688.684,903	22.059
23	430.846,862 688.703,577	24	430.852,094 688.724,55	21.616

Punct început	X / Y	Punct sfârșit	X / Y	Lungime segment (** (m)
12	430.838,546 688.754,473	13	430.838,546 688.741,529	12.943
14	430.837,341 688.721,046	15	430.836,389 688.712,55	8.549
16	430.832,987 688.701,272	17	430.832,201 688.687,515	13.779
18	430.832,22 688.676,558	19	430.830,404 688.653,102	23.526
20	430.845,304 688.653,708	21	430.846,408 688.662,849	9.208
22	430.846,862 688.684,903	23	430.846,862 688.703,577	18.674
24	430.852,094 688.724,55	1	430.854,343 688.742,108	17.701

\*\* Lungimile segmentelor sunt determinate în planul de proiecție Stereo 70 și sunt rotunjite la 1 milimetru.

\*\*\* Distanța dintre puncte este formată din segmente cumulate ce sunt mai mici decât valoarea 1 milimetru.





**DATE DESPRE IMOBILUL NR. 2878**

Oficiul de Cadastru și Publicitate Imobiliară MARAMURES  
Biroul de Cadastru și Publicitate Imobiliară Dragomiresti

**A. Partea I. Descrierea imobilului**

TEREN Extravilan

Nr. CF vechi:2076

Adresa: Jud. Maramures

Nr. Crt	Nr cadastral Nr. topografic	Suprafața* (mp)	Observații / Referințe
A1		3.371	Sector cadastral:43 Teren neimprejmuit; parte din număr topografic 709

**B. Partea II. Proprietari și acte**

Inscrieri privitoare la dreptul de proprietate și alte drepturi reale	Referințe
<b>2878 / 03/11/2023</b>	
Act Normativ nr. Legea 7, din 13/03/1996 emis de Parlamentul României;	
B1	A1
Intabulare, drept de PROPRIETATE, dobandit prin Lege, cota actuala 1/1 1) NEIDENTIFICAT NEIDENTIFICAT	
Act Administrativ nr. Adeverința nr. 4708, din 25/10/2023 emis de Primăria comunei Poienile Izei;	
B2	A1
Se notează posesia faptică în favoarea lui 1) MUNTEAN MARIA	

**C. Partea III. SARCINI .**

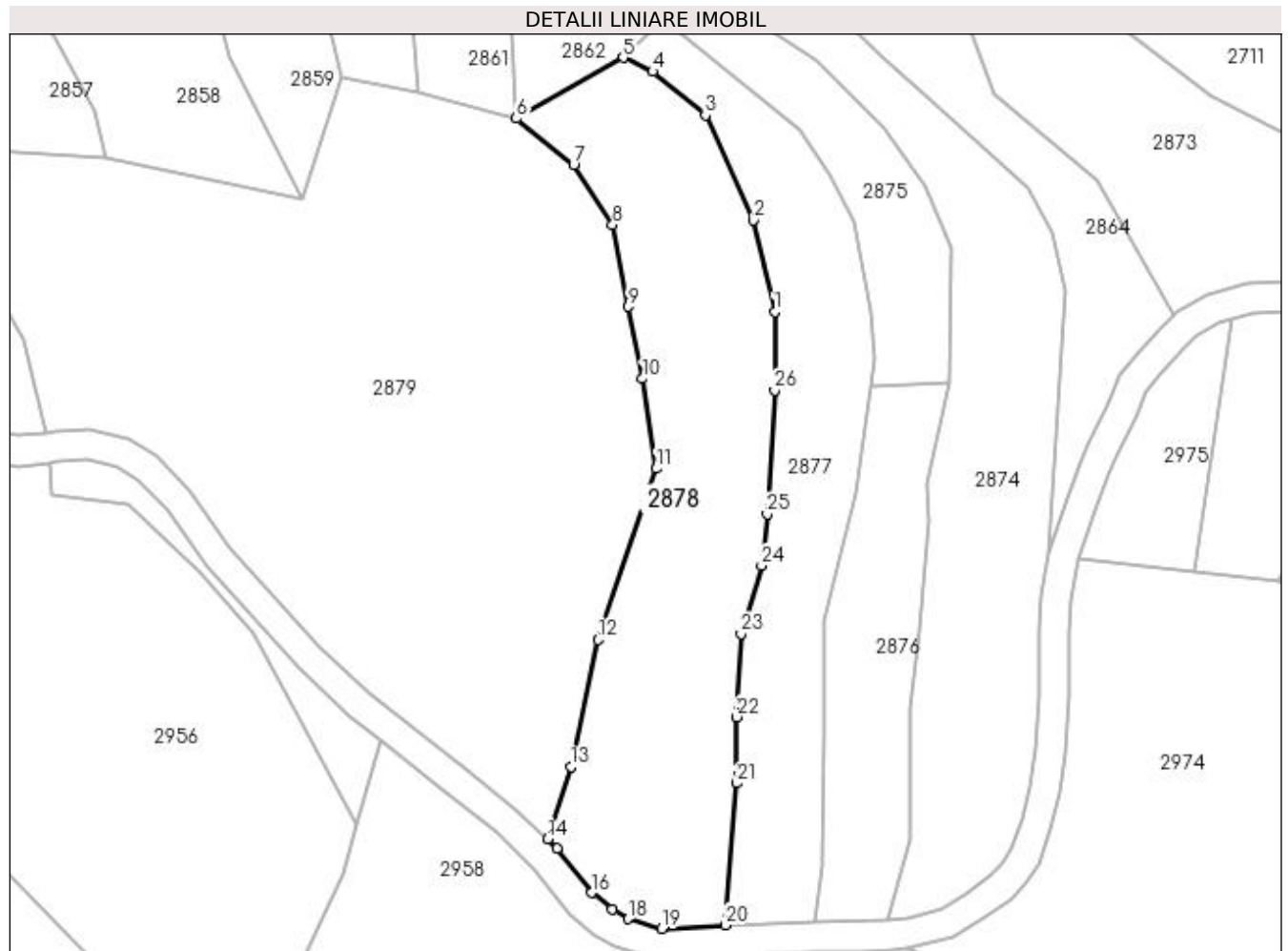
Inscrieri privind dezmembramintele dreptului de proprietate, drepturi reale de garanție și sarcini	Referințe
NU SUNT	

## Anexa Nr. 1 La Partea I

## Teren

Nr cadastral	Suprafața (mp)*	Observații / Referințe
	3.371	parte din număr topografic 709

\* Suprafața este determinată în planul de proiecție Stereo 70.



## Date referitoare la teren

Crt	Categorie folosință	Intra vilan	Suprafața (mp)	Tarla	Parcelă	Nr. topo	Observații / Referințe
1	faneata	NU	3.371	-	-	-	

## Lungime Segmente

1) Valorile lungimilor segmentelor sunt obținute din proiecție în plan.

Punct început	X / Y	Punct sfârșit	X / Y	Lungime segment (** (m)	Punct început	X / Y	Punct sfârșit	X / Y	Lungime segment (** (m)
1	430.838,546 688.754,473	2	430.835,057 688.769,679	15.601	2	430.835,057 688.769,679	3	430.827,086 688.787,044	19.107
3	430.827,086 688.787,044	4	430.818,365 688.794,245	11.31	4	430.818,365 688.794,245	5	430.813,491 688.796,565	5.398
5	430.813,491 688.796,565	6	430.795,809 688.786,489	20.352	6	430.795,809 688.786,489	7	430.805,277 688.778,795	12.2
7	430.805,277 688.778,795	8	430.811,737 688.768,909	11.81	8	430.811,737 688.768,909	9	430.814,289 688.755,366	13.781
9	430.814,289 688.755,366	10	430.816,705 688.743,452	12.156	10	430.816,705 688.743,452	11	430.818,947 688.728,578	15.042

Punct început	X / Y	Punct sfârșit	X / Y	Lungime segment (** (m)	Punct început	X / Y	Punct sfârșit	X / Y	Lungime segment (** (m)
11	430.818,947 688.728,578	12	430.809,298 688.700,293	29.885	12	430.809,298 688.700,293	13	430.804,809 688.679,277	21.49
13	430.804,809 688.679,277	14	430.800,948 688.667,288	12.595	14	430.800,948 688.667,288	15	430.802,528 688.665,757	2.2
15	430.802,528 688.665,757	16	430.808,214 688.658,43	9.274	16	430.808,214 688.658,43	17	430.811,686 688.655,687	4.425
17	430.811,686 688.655,687	18	430.814,255 688.654,077	3.032	18	430.814,255 688.654,077	19	430.819,88 688.652,502	5.841
19	430.819,88 688.652,502	20	430.830,404 688.653,102	10.541	20	430.830,404 688.653,102	21	430.832,22 688.676,558	23.526
21	430.832,22 688.676,558	22	430.832,201 688.687,515	10.957	22	430.832,201 688.687,515	23	430.832,987 688.701,272	13.779
23	430.832,987 688.701,272	24	430.836,389 688.712,55	11.78	24	430.836,389 688.712,55	25	430.837,341 688.721,046	8.549
25	430.837,341 688.721,046	26	430.838,546 688.741,529	20.519	26	430.838,546 688.741,529	1	430.838,546 688.754,473	12.943

\*\* Lungimile segmentelor sunt determinate în planul de proiecție Stereo 70 și sunt rotunjite la 1 milimetru.

\*\*\* Distanța dintre puncte este formată din segmente cumulate ce sunt mai mici decât valoarea 1 milimetru.



**DATE DESPRE IMOBILUL NR. 2879**

Oficiul de Cadastru și Publicitate Imobiliară MARAMURES  
Biroul de Cadastru și Publicitate Imobiliară Dragomiresti

**A. Partea I. Descrierea imobilului**

TEREN Extravilan

Nr. CF vechi:2076

Adresa: Jud. Maramures

Nr. Crt	Nr cadastral Nr. topografic	Suprafața* (mp)	Observații / Referințe
A1		7.940	Sector cadastral:43 Teren neimprejmuit; parte din număr topografic 709

**B. Partea II. Proprietari și acte**

Inscrieri privitoare la dreptul de proprietate și alte drepturi reale	Referințe
<b>2879 / 03/11/2023</b>	
Act Normativ nr. Legea 7, din 13/03/1996 emis de Parlamentul României;	
B1	A1
Intabulare, drept de PROPRIETATE, dobândit prin Lege, cota actuala 1/1	
1) NEIDENTIFICAT NEIDENTIFICAT	
Act Administrativ nr. Adeverința nr. 4709, din 25/10/2023 emis de Primăria comunei Poienile Izei;	
B2	A1
Se notează posesia faptică în favoarea lui	
1) PETREUȘ GHEORGHE	

**C. Partea III. SARCINI .**

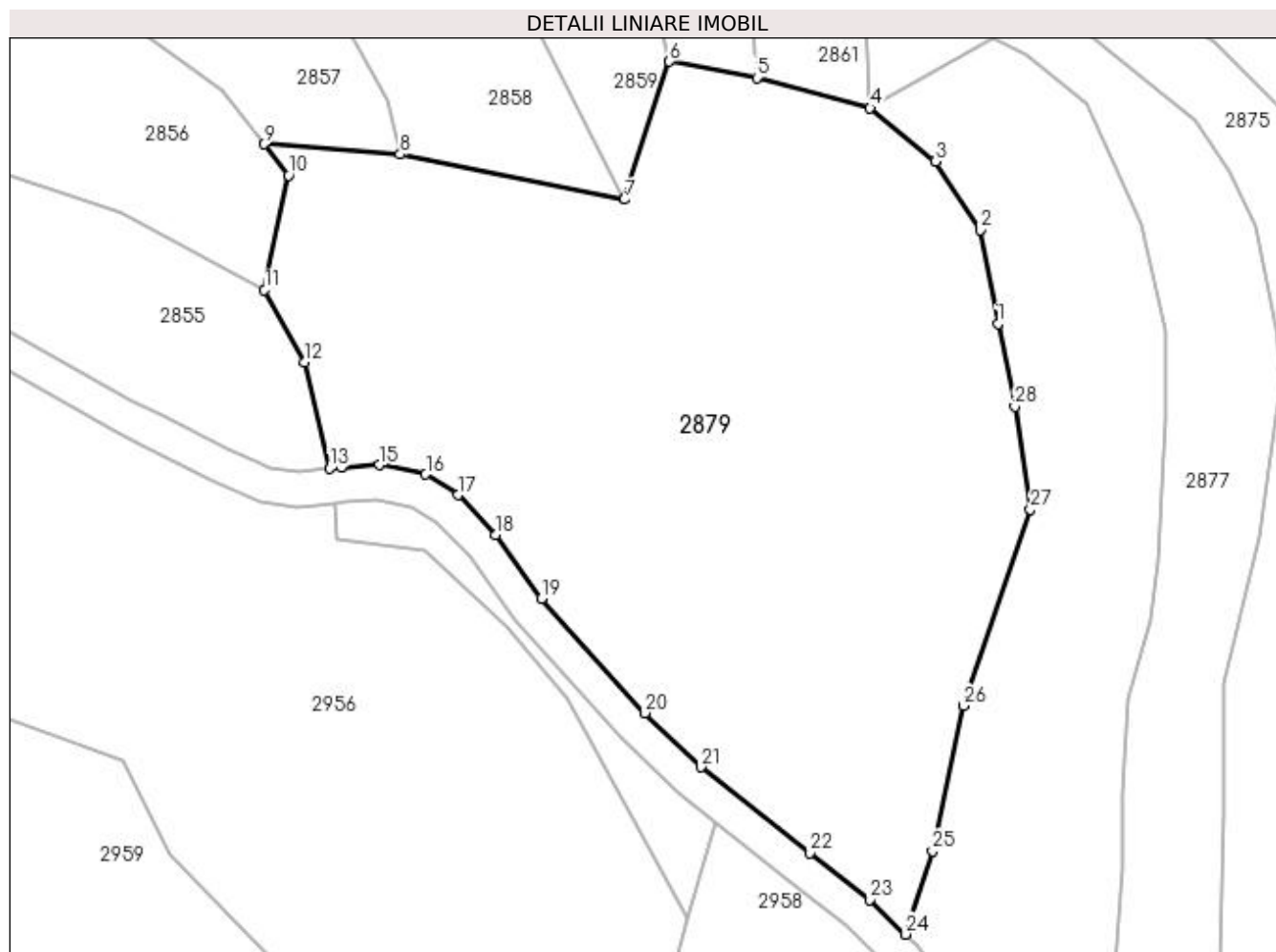
Inscrieri privind dezmembramintele dreptului de proprietate, drepturi reale de garanție și sarcini	Referințe
NU SUNT	

## Anexa Nr. 1 La Partea I

## Teren

Nr cadastral	Suprafața (mp)*	Observații / Referințe
	7.940	parte din număr topografic 709

\* Suprafața este determinată în planul de proiecție Stereo 70.



## Date referitoare la teren

Crt	Categorie folosință	Intra vilan	Suprafața (mp)	Tarla	Parcelă	Nr. topo	Observații / Referințe
1	faneata	NU	7.940	-	-	-	

## Lungime Segmente

1) Valorile lungimilor segmentelor sunt obținute din proiecție în plan.

Punct început	X / Y	Punct sfârșit	X / Y	Lungime segment (** (m)
1	430.814,289 688.755,366	2	430.811,737 688.768,909	13.781
3	430.805,277 688.778,795	4	430.795,809 688.786,489	12.2
5	430.779,47 688.790,849	6	430.766,833 688.793,214	12.856
7	430.760,34 688.773,296	8	430.727,967 688.779,842	33.028
9	430.708,294 688.781,284	10	430.711,859 688.776,81	5.72

Punct început	X / Y	Punct sfârșit	X / Y	Lungime segment (** (m)
2	430.811,737 688.768,909	3	430.805,277 688.778,795	11.81
4	430.795,809 688.786,489	5	430.779,47 688.790,849	16.91
6	430.766,833 688.793,214	7	430.760,34 688.773,296	20.95
8	430.727,967 688.779,842	9	430.708,294 688.781,284	19.726
10	430.711,859 688.776,81	11	430.708,38 688.760,258	16.914

Punct început	X / Y	Punct sfârșit	X / Y	Lungime segment (** (m))
11	430.708,38 688.760,258	12	430.714,132 688.749,814	11.923
13	430.717,816 688.734,505	14	430.719,52 688.734,696	1.715
15	430.724,984 688.735,009	16	430.731,662 688.733,669	6.811
17	430.736,329 688.730,664	18	430.741,785 688.724,964	7.89
19	430.748,349 688.715,691	20	430.763,28 688.699,231	22.223
21	430.771,392 688.691,433	22	430.787,161 688.679,018	20.07
23	430.795,77 688.672,307	24	430.800,948 688.667,288	7.211
25	430.804,809 688.679,277	26	430.809,298 688.700,293	21.49
27	430.818,947 688.728,578	28	430.816,705 688.743,452	15.042

Punct început	X / Y	Punct sfârșit	X / Y	Lungime segment (** (m))
12	430.714,132 688.749,814	13	430.717,816 688.734,505	15.746
14	430.719,52 688.734,696	15	430.724,984 688.735,009	5.473
16	430.731,662 688.733,669	17	430.736,329 688.730,664	5.551
18	430.741,785 688.724,964	19	430.748,349 688.715,691	11.361
20	430.763,28 688.699,231	21	430.771,392 688.691,433	11.252
22	430.787,161 688.679,018	23	430.795,77 688.672,307	10.916
24	430.800,948 688.667,288	25	430.804,809 688.679,277	12.595
26	430.809,298 688.700,293	27	430.818,947 688.728,578	29.885
28	430.816,705 688.743,452	1	430.814,289 688.755,366	12.156

\*\* Lungimile segmentelor sunt determinate în planul de proiecție Stereo 70 și sunt rotunjite la 1 milimetru.

\*\*\* Distanța dintre puncte este formată din segmente cumulate ce sunt mai mici decât valoarea 1 milimetru.





**DATE DESPRE IMOBILUL NR. 3038**

Oficiul de Cadastru și Publicitate Imobiliară MARAMURES  
Biroul de Cadastru și Publicitate Imobiliară Dragomiresti

**A. Partea I. Descrierea imobilului**

TEREN Extravilan

Nr. CF vechi:709

Adresa: Jud. Maramures

Nr. Crt	Nr cadastral Nr. topografic	Suprafața* (mp)	Observații / Referințe
A1		2.628	Sector cadastral:43 Teren neimprejmuit; parte din număr topografic 853

**B. Partea II. Proprietari și acte**

Inscrieri privitoare la dreptul de proprietate și alte drepturi reale	Referințe
<b>3038 / 03/11/2023</b>	
Act Normativ nr. Legea 7, din 13/03/1996 emis de Parlamentul României;	
B1	A1
Intabulare, drept de PROPRIETATE, dobandit prin Lege, cota actuala 1/1	
1) NEIDENTIFICAT NEIDENTIFICAT	
Act Administrativ nr. Adeverința nr. 4710, din 25/10/2023 emis de Primăria comunei Poienile Izei;	
B2	A1
Se notează posesia faptică în favoarea lui	
1) PETREUȘ MIHAI	

**C. Partea III. SARCINI .**

Inscrieri privind dezmembramintele dreptului de proprietate, drepturi reale de garanție și sarcini	Referințe
NU SUNT	

## Anexa Nr. 1 La Partea I

## Teren

Nr cadastral	Suprafața (mp)*	Observații / Referințe
	2.628	parte din număr topografic 853

\* Suprafața este determinată în planul de proiecție Stereo 70.



## Date referitoare la teren

Crt	Categorie folosință	Intra vilan	Suprafața (mp)	Tarla	Parcelă	Nr. topo	Observații / Referințe
1	faneata	NU	2.628	-	-	-	

## Lungime Segmente

1) Valorile lungimilor segmentelor sunt obținute din proiecție în plan.

Punct început	X / Y	Punct sfârșit	X / Y	Lungime segment (** (m)
1	430.411,419 689.379,68	2	430.402,848 689.412,689	34.104
2	430.402,848 689.412,689	3	430.395,214 689.412,418	7.638
3	430.395,214 689.412,418	4	430.398,686 689.399,062	13.8
4	430.398,686 689.399,062	5	430.401,564 689.373,347	25.876
5	430.401,564 689.373,347	6	430.404,885 689.339,824	33.687

Punct început	X / Y	Punct sfârșit	X / Y	Lungime segment (** (m)
6	430.404,885 689.339,824	7	430.408,783 689.308,604	31.462
7	430.408,783 689.308,604	8	430.413,122 689.284,229	24.758
8	430.413,122 689.284,229	9	430.419,083 689.257,614	27.274
9	430.419,083 689.257,614	10	430.420,627 689.229,187	28.469
10	430.420,627 689.229,187	11	430.417,236 689.205,047	24.377
11	430.417,236 689.205,047	12	430.411,046 689.182,973	22.925
12	430.411,046 689.182,973	13	430.419,294 689.174,773	11.63
13	430.419,294 689.174,773	14	430.429,392 689.194,711	22.349
14	430.429,392 689.194,711	15	430.432,677 689.221,185	26.677
15	430.432,677 689.221,185	16	430.432,01 689.247,344	26.167
16	430.432,01 689.247,344	17	430.421,567 689.295,326	49.106
17	430.421,567 689.295,326	1	430.411,419 689.379,68	84.962

\*\* Lungimile segmentelor sunt determinate în planul de proiecție Stereo 70 și sunt rotunjite la 1 milimetru.

\*\*\* Distanța dintre puncte este formată din segmente cumulate ce sunt mai mici decât valoarea 1 milimetru.



**DATE DESPRE IMOBILUL NR. 3039**

Oficiul de Cadastru și Publicitate Imobiliară MARAMURES  
Biroul de Cadastru și Publicitate Imobiliară Dragomiresti

**A. Partea I. Descrierea imobilului**

TEREN Extravilan

Nr. CF vechi:133

Adresa: Jud. Maramures

Nr. Crt	Nr cadastral Nr. topografic	Suprafața* (mp)	Observații / Referințe
A1		4.450	Sector cadastral:43 Teren neimprejmuit; parte din număr topografic 754

**B. Partea II. Proprietari și acte**

Inscrieri privitoare la dreptul de proprietate și alte drepturi reale	Referințe
<b>3039 / 03/11/2023</b>	
Act Normativ nr. Legea 7, din 13/03/1996 emis de Parlamentul României;	
B1	A1
Intabulare, drept de PROPRIETATE, dobandit prin Lege, cota actuala 1/1	
1) NEIDENTIFICAT NEIDENTIFICAT	
Act Administrativ nr. Adeverința nr. 4712, din 25/10/2023 emis de Primăria comunei Poienile Izei;	
B2	A1
Se notează posesia faptică în favoarea lui	
1) MUNTEAN PETRU	

**C. Partea III. SARCINI .**

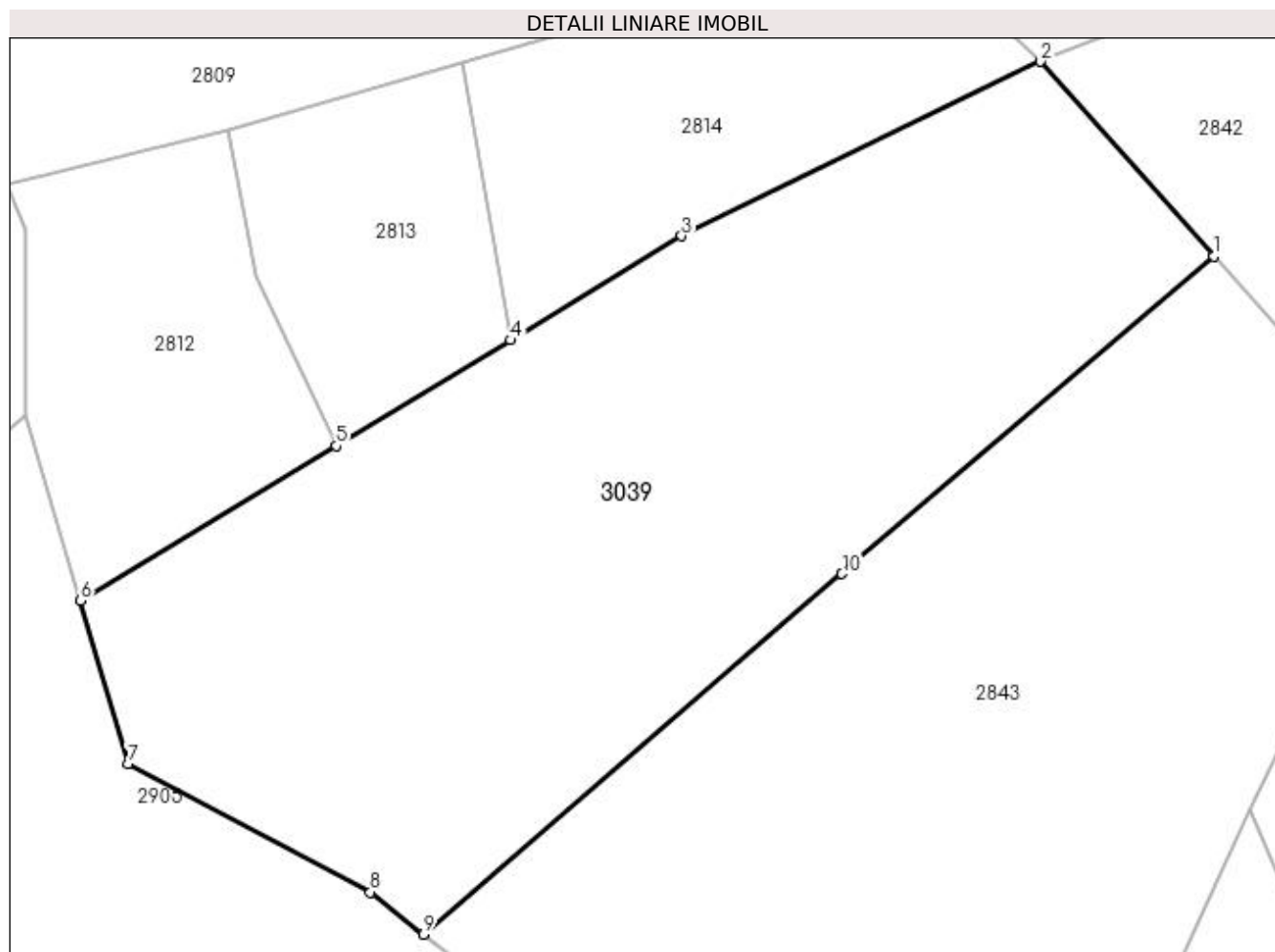
Inscrieri privind dezmembramintele dreptului de proprietate, drepturi reale de garanție și sarcini	Referințe
NU SUNT	

## Anexa Nr. 1 La Partea I

## Teren

Nr cadastral	Suprafața (mp)*	Observații / Referințe
	4.450	parte din număr topografic 754

\* Suprafața este determinată în planul de proiecție Stereo 70.



## Date referitoare la teren

Crt	Categorie folosință	Intra vilan	Suprafața (mp)	Tarla	Parcelă	Nr. topo	Observații / Referințe
1	faneata	NU	4.450	-	-	-	

## Lungime Segmente

1) Valorile lungimilor segmentelor sunt obținute din proiecție în plan.

Punct început	X / Y	Punct sfârșit	X / Y	Lungime segment (** (m)
1	430.289,328 688.975,241	2	430.271,434 688.995,323	26.897
2	430.271,434 688.995,323	3	430.234,464 688.977,345	41.11
3	430.234,464 688.977,345	4	430.216,843 688.966,612	20.632
4	430.216,843 688.966,612	5	430.198,853 688.955,715	21.033
5	430.198,853 688.955,715	6	430.172,467 688.939,756	30.837

Punct început	X / Y	Punct sfârșit	X / Y	Lungime segment (** (m)
6	430.172,467 688.939,756	7	430.177,426 688.922,968	17.505
7	430.177,426 688.922,968	8	430.202,372 688.909,727	28.242
8	430.202,372 688.909,727	9	430.207,852 688.905,379	6.995
9	430.207,852 688.905,379	10	430.250,986 688.942,529	56.927
10	430.250,986 688.942,529	1	430.289,328 688.975,241	50.4

\*\* Lungimile segmentelor sunt determinate în planul de proiecție Stereo 70 și sunt rotunjite la 1 milimetru.

\*\*\* Distanța dintre puncte este formată din segmente cumulate ce sunt mai mici decât valoarea 1 milimetru.





**DATE DESPRE IMOBILUL NR. 3040**

Oficiul de Cadastru și Publicitate Imobiliară MARAMURES  
Biroul de Cadastru și Publicitate Imobiliară Dragomiresti

**A. Partea I. Descrierea imobilului**

TEREN Extravilan

Nr. CF vechi:1528

Adresa: Jud. Maramures

Nr. Crt	Nr cadastral Nr. topografic	Suprafața* (mp)	Observații / Referințe
A1		1.165	Sector cadastral:43 Teren neimprejmuit; parte din număr topografic 903

**B. Partea II. Proprietari și acte**

Inscrieri privitoare la dreptul de proprietate și alte drepturi reale		Referințe
<b>3040 / 15/11/2023</b>		
Act Normativ nr. Legea 7, din 13/03/1996 emis de Parlamentul României;		
B1	Inscrierea provizorie, drept de PROPRIETATE, dobandit prin Lege, cota actuala 1/1 1) COMUNA POIENILE IZEI, CIF:7367404, proprietar neidentificat	A1

**C. Partea III. SARCINI .**

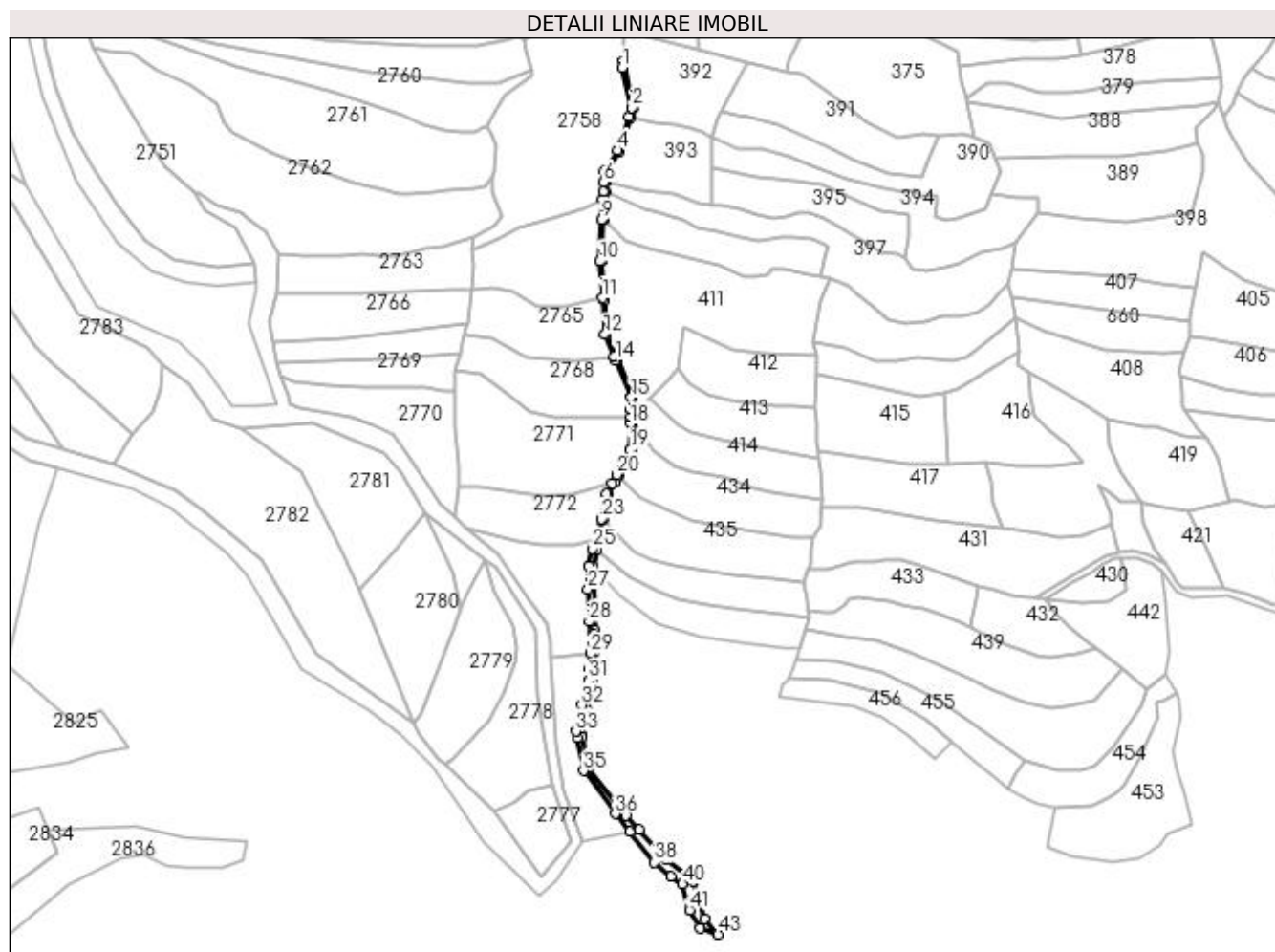
Inscrieri privind dezmembramintele dreptului de proprietate, drepturi reale de garanție și sarcini	Referințe
NU SUNT	

## Anexa Nr. 1 La Partea I

## Teren

Nr cadastral	Suprafața (mp)*	Observații / Referințe
	1.165	parte din număr topografic 903

\* Suprafața este determinată în planul de proiecție Stereo 70.



## Date referitoare la teren

Crt	Categorie folosință	Intravilan	Suprafața (mp)	Tarla	Parcelă	Nr. topo	Observații / Referințe
1	ape curgătoare	NU	1.165	-	-	-	

## Lungime Segmente

1) Valorile lungimilor segmentelor sunt obținute din proiecție în plan.

Punct început	X / Y	Punct sfârșit	X / Y	Lungime segment	Punct început	X / Y	Punct sfârșit	X / Y	Lungime segment	Punct început	X / Y	Punct sfârșit	X / Y	Lungime segment
1	430.944,951 689.479,043	2	430.950,256 689.457,589	22.1	2	430.950,256 689.457,589	3	430.948,616 689.452,779	5.082	3	430.948,616 689.452,779	4	430.942,448 689.434,684	19.117
4	430.942,448 689.434,684	5	430.935,496 689.423,456	13.206	5	430.935,496 689.423,456	6	430.935,105 689.417,453	6.016	6	430.935,105 689.417,453	7	430.934,786 689.412,56	4.903
7	430.934,786 689.412,56	8	430.934,513 689.408,223	4.345	8	430.934,513 689.408,223	9	430.933,818 689.397,195	11.051	9	430.933,818 689.397,195	10	430.932,83 689.374,973	22.244
10	430.932,83 689.374,973	11	430.934,305 689.355,32	19.708	11	430.934,305 689.355,32	12	430.935,49 689.335,598	19.757	12	430.935,49 689.335,598	13	430.940,442 689.323,894	12.709
13	430.940,442 689.323,894	14	430.941,378 689.321,682	2.401	14	430.941,378 689.321,682	15	430.949,762 689.301,769	21.606	15	430.949,762 689.301,769	16	430.949,64 689.295,172	6.598

Punct început	X / Y	Punct sfârșit	X / Y	Lungime segment	Punct început	X / Y	Punct sfârșit	X / Y	Lungime segment	Punct început	X / Y	Punct sfârșit	X / Y	Lungime segment
16	430.949,64 689.295,172	17	430.949,573 689.291,551	3.623	17	430.949,573 689.291,551	18	430.949,501 689.287,694	3.858	18	430.949,501 689.287,694	19	430.949,242 689.273,646	14.05
19	430.949,242 689.273,646	20	430.942,107 689.260,269	15.16 1	20	430.942,107 689.260,269	21	430.939,642 689.255,648	5.237	21	430.939,642 689.255,648	22	430.936,586 689.249,917	6.495
22	430.936,586 689.249,917	23	430.933,836 689.236,35	13.84 3	23	430.933,836 689.236,35	24	430.930,762 689.225,65	11.13 3	24	430.930,762 689.225,65	25	430.928,868 689.220,47	5.515
25	430.928,868 689.220,47	26	430.926,676 689.211,283	9.445	26	430.926,676 689.211,283	27	430.926,534 689.198,462	12.82 1	27	430.926,534 689.198,462	28	430.927,171 689.181,29	17.18 4
28	430.927,171 689.181,29	29	430.927,648 689.164,042	17.25 5	29	430.927,648 689.164,042	30	430.927,234 689.156,189	7.864	30	430.927,234 689.156,189	31	430.926,587 689.149,564	6.657
31	430.926,587 689.149,564	32	430.923,101 689.136,367	13.64 9	32	430.923,101 689.136,367	33	430.920,088 689.122,202	14.48 1	33	430.920,088 689.122,202	34	430.920,624 689.118,786	3.458
34	430.920,624 689.118,786	35	430.924,18 689.101,005	18.13 3	35	430.924,18 689.101,005	36	430.941,255 689.077,852	28.76 8	36	430.941,255 689.077,852	37	430.948,868 689.068,128	12.35
37	430.948,868 689.068,128	38	430.962,13 689.051,65	21.15 3	38	430.962,13 689.051,65	39	430.971,392 689.044,416	11.75 2	39	430.971,392 689.044,416	40	430.977,443 689.040,157	7.4
40	430.977,443 689.040,157	41	430.981,292 689.026,225	14.45 3	41	430.981,292 689.026,225	42	430.986,65 689.016,329	11.25 4	42	430.986,65 689.016,329	43	430.996,635 689.013,057	10.50 7
43	430.996,635 689.013,057	44	430.989,395 689.021,504	11.12 5	44	430.989,395 689.021,504	45	430.983,574 689.041,612	20.93 4	45	430.983,574 689.041,612	46	430.980,952 689.043,672	3.334
46	430.980,952 689.043,672	47	430.968,758 689.053,254	15.50 8	47	430.968,758 689.053,254	48	430.954,175 689.069,259	21.65 3	48	430.954,175 689.069,259	49	430.947,062 689.077,066	10.56 1
49	430.947,062 689.077,066	50	430.926,953 689.102,466	32.39 6	50	430.926,953 689.102,466	51	430.923,128 689.119,202	17.16 8	51	430.923,128 689.119,202	52	430.922,72 689.120,987	1.831
52	430.922,72 689.120,987	53	430.925,639 689.133,881	13.22	53	430.925,639 689.133,881	54	430.929,07 689.149,033	15.53 6	54	430.929,07 689.149,033	55	430.929,299 689.154,986	5.957
55	430.929,299 689.154,986	56	430.929,67 689.164,646	9.668	56	430.929,67 689.164,646	57	430.930,044 689.174,369	9.73	57	430.930,044 689.174,369	58	430.930,128 689.176,55	2.183
58	430.930,128 689.176,55	59	430.929,599 689.210,416	33.87	59	430.929,599 689.210,416	60	430.931,516 689.219,873	9.649	60	430.931,516 689.219,873	61	430.932,791 689.226,164	6.419
61	430.932,791 689.226,164	62	430.934,816 689.236,151	10.19 1	62	430.934,816 689.236,151	63	430.937,537 689.249,575	13.69 7	63	430.937,537 689.249,575	64	430.940,93 689.255,938	7.211
64	430.940,93 689.255,938	65	430.942,989 689.259,798	4.375	65	430.942,989 689.259,798	66	430.950,237 689.273,387	15.40 1	66	430.950,237 689.273,387	67	430.950,501 689.287,675	14.29
67	430.950,501 689.287,675	68	430.950,573 689.291,532	3.858	68	430.950,573 689.291,532	69	430.950,64 689.295,154	3.623	69	430.950,64 689.295,154	70	430.950,766 689.301,962	6.809
70	430.950,766 689.301,962	71	430.942,299 689.322,071	21.81 9	71	430.942,299 689.322,071	72	430.941,473 689.324,024	2.121	72	430.941,473 689.324,024	73	430.936,478 689.335,829	12.81 8
73	430.936,478 689.335,829	74	430.935,42 689.353,821	18.02 3	74	430.935,42 689.353,821	75	430.935,302 689.355,395	1.578	75	430.935,302 689.355,395	76	430.933,832 689.374,988	19.64 8
76	430.933,832 689.374,988	77	430.934,817 689.397,141	22.17 5	77	430.934,817 689.397,141	78	430.935,543 689.408,67	11.55 2	78	430.935,543 689.408,67	79	430.935,784 689.412,496	3.834
79	430.935,784 689.412,496	80	430.936,103 689.417,388	4.902	80	430.936,103 689.417,388	81	430.936,478 689.423,142	5.766	81	430.936,478 689.423,142	82	430.943,358 689.434,254	13.06 9
82	430.943,358 689.434,254	83	430.949,563 689.452,456	19.23 1	83	430.949,563 689.452,456	84	430.951,295 689.457,538	5.369	84	430.951,295 689.457,538	85	430.945,474 689.482,409	25.54 3
85	430.945,474 689.482,409	1	430.944,951 689.479,043	3.406										

\*\* Lungimile segmentelor sunt determinate în planul de proiecție Stereo 70 și sunt rotunjite la 1 milimetru.

\*\*\* Distanța dintre puncte este formată din segmente cumulate ce sunt mai mici decât valoarea 1 milimetru.



**DATE DESPRE IMOBILUL NR. 3041**

Oficiul de Cadastru și Publicitate Imobiliară MARAMURES  
Biroul de Cadastru și Publicitate Imobiliară Dragomiresti

**A. Partea I. Descrierea imobilului**

TEREN Extravilan

Nr. CF vechi:386

Adresa: Jud. Maramures

Nr. Crt	Nr cadastral Nr. topografic	Suprafața* (mp)	Observații / Referințe
A1		465	Sector cadastral:43 Teren neimprejmuit; parte din număr topografic 900

**B. Partea II. Proprietari și acte**

Inscrieri privitoare la dreptul de proprietate și alte drepturi reale	Referințe
<b>3041 / 03/11/2023</b>	
Act Normativ nr. Legea 7, din 13/03/1996 emis de Parlamentul României;	
B1	A1
Intabulare, drept de PROPRIETATE, dobandit prin Lege, cota actuala 1/1	
1) NEIDENTIFICAT NEIDENTIFICAT	
Act Administrativ nr. Adeverința nr. 4713, din 25/10/2023 emis de Primăria comunei Poienile Izei;	
B2	A1
Se notează posesia faptică în favoarea lui	
1) PETREUȘ FLORIN	

**C. Partea III. SARCINI .**

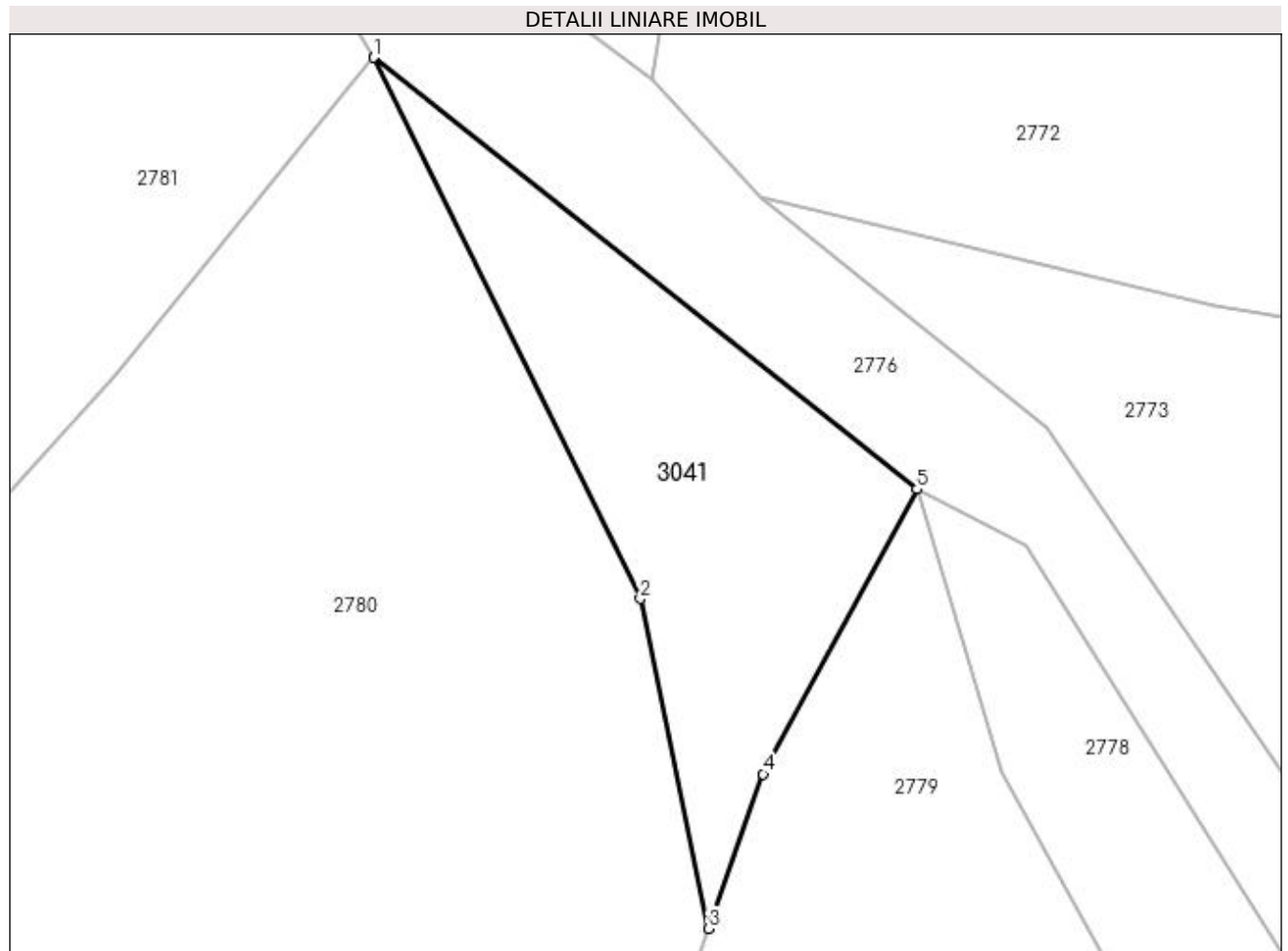
Inscrieri privind dezmembramintele dreptului de proprietate, drepturi reale de garanție și sarcini	Referințe
NU SUNT	

## Anexa Nr. 1 La Partea I

## Teren

Nr cadastral	Suprafața (mp)*	Observații / Referințe
	465	parte din număr topografic 900

\* Suprafața este determinată în planul de proiecție Stereo 70.



## Date referitoare la teren

Crt	Categorie folosință	Intra vilan	Suprafața (mp)	Tarla	Parcelă	Nr. topo	Observații / Referințe
1	faneata	NU	465	-	-	-	

## Lungime Segmente

1) Valorile lungimilor segmentelor sunt obținute din proiecție în plan.

Punct început	X / Y	Punct sfârșit	X / Y	Lungime segment (** (m)
1	430.838,74 689.239,315	2	430.854,392 689.207,549	35.413
2	430.854,392 689.207,549	3	430.858,406 689.188,19	19.771
3	430.858,406 689.188,19	4	430.861,607 689.197,264	9.623
4	430.861,607 689.197,264	5	430.870,655 689.213,98	19.008
5	430.870,655 689.213,98	1	430.838,74 689.239,315	40.748

**\*\* Lungimile segmentelor sunt determinate în planul de proiecție Stereo 70 și sunt rotunjite la 1 milimetru.**

**\*\*\* Distanța dintre puncte este formată din segmente cumulate ce sunt mai mici decât valoarea 1 milimetru.**





**DATE DESPRE IMOBILUL NR. 3042**

Oficiul de Cadastru și Publicitate Imobiliară MARAMURES  
Biroul de Cadastru și Publicitate Imobiliară Dragomiresti

**A. Partea I. Descrierea imobilului**

TEREN Extravilan

Nr. CF vechi:613

Adresa: Jud. Maramures

Nr. Crt	Nr cadastral Nr. topografic	Suprafața* (mp)	Observații / Referințe
A1		3.356	Sector cadastral:43 Teren neimprejmuit; parte din număr topografic 718

**B. Partea II. Proprietari și acte**

Inscrieri privitoare la dreptul de proprietate și alte drepturi reale		Referințe
<b>3042 / 01/11/2023</b>		
Act Normativ nr. Legea 7, din 13/03/1996 emis de Parlamentul României;		
B1	Inscrierea provizorie, drept de PROPRIETATE, dobandit prin Lege, cota actuala 1/1 1) COMUNA POIENILE IZEI, CIF:7367404, proprietar neidentificat	A1

**C. Partea III. SARCINI .**

Inscrieri privind dezmembramintele dreptului de proprietate, drepturi reale de garanție și sarcini	Referințe
NU SUNT	

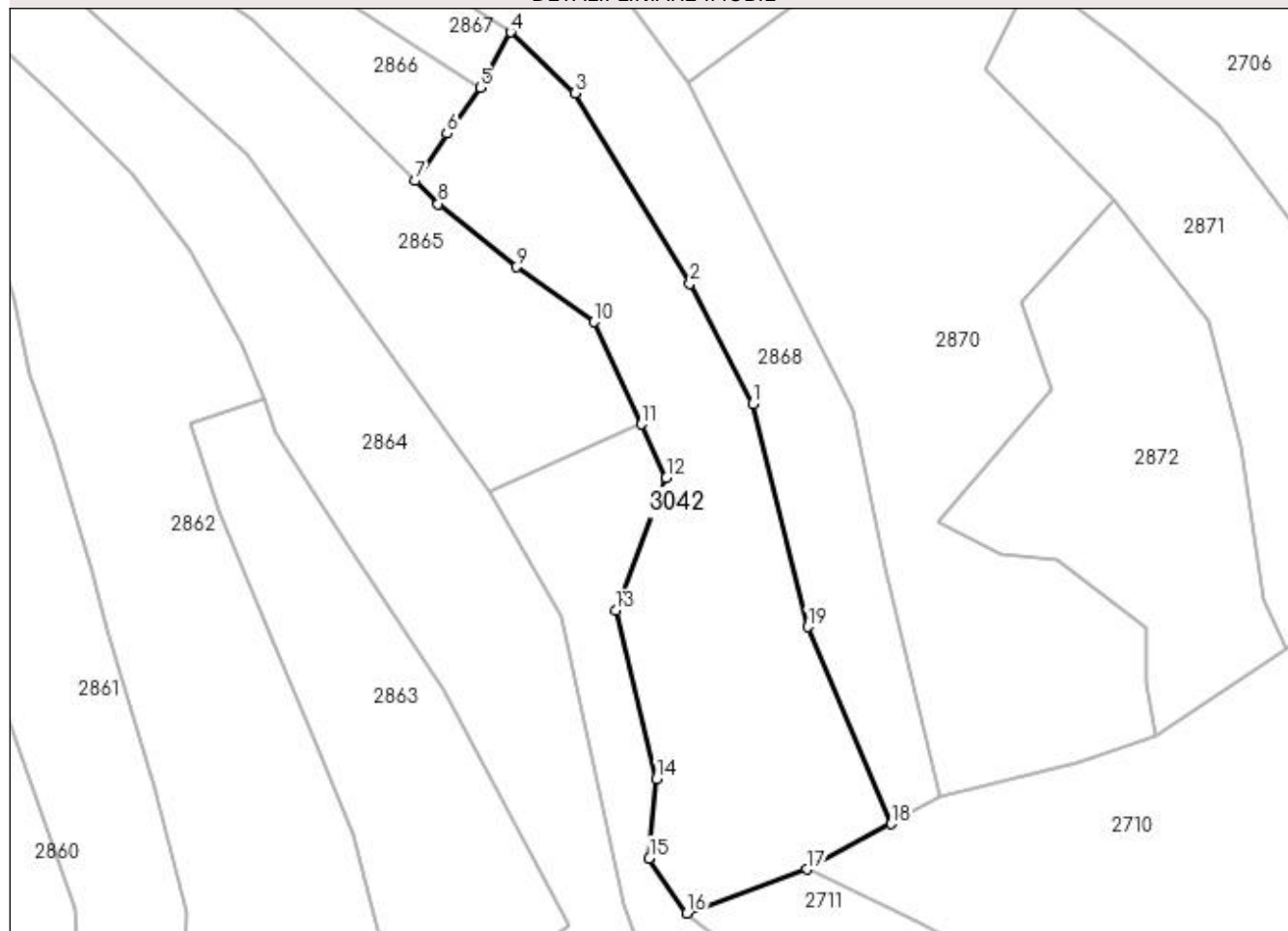
## Anexa Nr. 1 La Partea I

## Teren

Nr cadastral	Suprafața (mp)*	Observații / Referințe
	3.356	parte din număr topografic 718

\* Suprafața este determinată în planul de proiecție Stereo 70.

## DETALII LINIARE IMOBIL



## Date referitoare la teren

Crt	Categorie folosință	Intra vilan	Suprafața (mp)	Tarla	Parcelă	Nr. topo	Observații / Referințe
1	faneata	NU	3.356	-	-	-	

## Lungime Segmente

1) Valorile lungimilor segmentelor sunt obținute din proiecție în plan.

Punct început	X / Y	Punct sfârșit	X / Y	Lungime segment (** (m)
1	430.884,806 688.898,749	2	430.874,887 688.917,739	21.424
2	430.874,887 688.917,739	3	430.856,721 688.947,794	35.118
3	430.856,721 688.947,794	4	430.846,543 688.957,434	14.019
4	430.846,543 688.957,434	5	430.841,736 688.948,673	9.994
5	430.841,736 688.948,673	6	430.836,53 688.941,403	8.942

Punct început	X / Y	Punct sfârșit	X / Y	Lungime segment (** (m)
6	430.836,53 688.941,403	7	430.831,491 688.933,955	8.992
7	430.831,491 688.933,955	8	430.835,131 688.930,328	5.139
8	430.835,131 688.930,328	9	430.847,417 688.920,314	15.85
9	430.847,417 688.920,314	10	430.859,771 688.911,654	15.087
10	430.859,771 688.911,654	11	430.867,242 688.895,488	17.809
11	430.867,242 688.895,488	12	430.871,165 688.887,001	9.35
12	430.871,165 688.887,001	13	430.863,191 688.866,068	22.401
13	430.863,191 688.866,068	14	430.869,584 688.839,475	27.35
14	430.869,584 688.839,475	15	430.868,477 688.826,931	12.593
15	430.868,477 688.826,931	16	430.874,393 688.818,243	10.511
16	430.874,393 688.818,243	17	430.893,336 688.825,176	20.172
17	430.893,336 688.825,176	18	430.906,695 688.832,376	15.175
18	430.906,695 688.832,376	19	430.893,491 688.863,494	33.804
19	430.893,491 688.863,494	1	430.884,806 688.898,749	36.309

\*\* Lungimile segmentelor sunt determinate în planul de proiecție Stereo 70 și sunt rotunjite la 1 milimetru.

\*\*\* Distanța dintre puncte este formată din segmente cumulate ce sunt mai mici decât valoarea 1 milimetru.

