

**DATE DESPRE IMOBILUL NR. 2880**

Oficiul de Cadastru și Publicitate Imobiliară MARAMURES
Biroul de Cadastru și Publicitate Imobiliară Dragomiresti

A. Partea I. Descrierea imobilului

TEREN Extravilan

Nr. CF vechi:1963

Adresa: Jud. Maramures

Nr. Crt	Nr cadastral Nr. topografic	Suprafața* (mp)	Observații / Referințe
A1		502	Sector cadastral:45 Teren neimprejmuit; parte din număr topografic 796

B. Partea II. Proprietari și acte

Inscrieri privitoare la dreptul de proprietate și alte drepturi reale	Referințe
2880 / 06/11/2023	
Act Normativ nr. Legea 7, din 13/03/1996 emis de Parlamentul României;	
B1	A1
Intabulare, drept de PROPRIETATE, dobandit prin Lege, cota actuala 1/1	
1) NEIDENTIFICAT NEIDENTIFICAT	
Act Administrativ nr. Adeverința nr. 4410, din 23/10/2023 emis de Primăria comunei Poienile Izei;	
B2	A1
Se notează posesia faptică în favoarea lui	
1) ILIES ANGELA-GABRIELA	

C. Partea III. SARCINI .

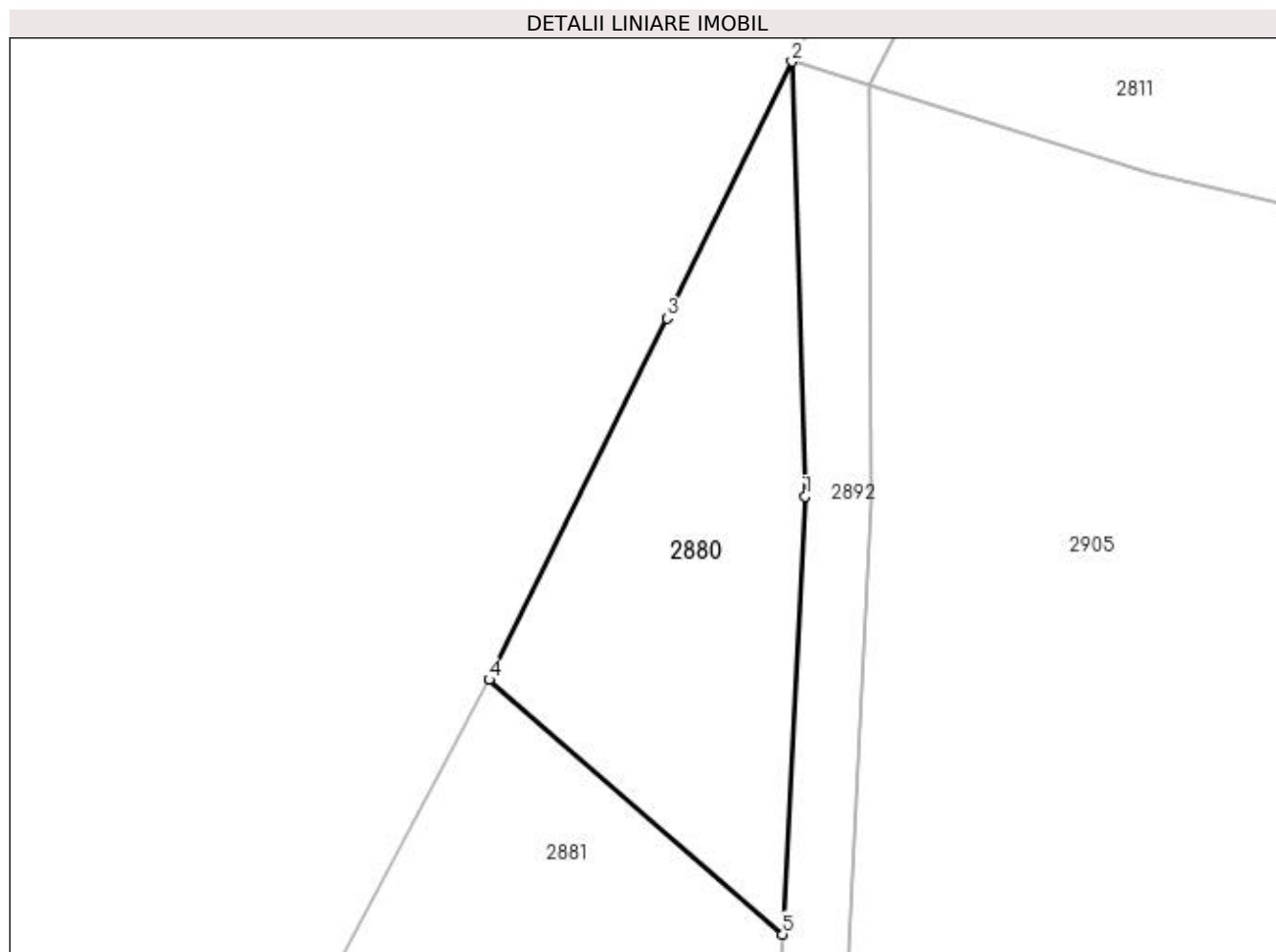
Inscrieri privind dezmembramintele dreptului de proprietate, drepturi reale de garanție și sarcini	Referințe
NU SUNT	

Anexa Nr. 1 La Partea I

Teren

Nr cadastral	Suprafața (mp)*	Observații / Referințe
	502	parte din număr topografic 796

* Suprafața este determinată în planul de proiecție Stereo 70.



Date referitoare la teren

Crt	Categorie folosință	Intra vilan	Suprafața (mp)	Tarla	Parcelă	Nr. topo	Observații / Referințe
1	faneata	NU	502	-	-	-	

Lungime Segmente

1) Valorile lungimilor segmentelor sunt obținute din proiecție în plan.

Punct început	X / Y	Punct sfârșit	X / Y	Lungime segment (** (m)
1	430.066,617 688.925,896	2	430.065,821 688.952,237	26.353
2	430.065,821 688.952,237	3	430.058,261 688.936,683	17.294
3	430.058,261 688.936,683	4	430.047,472 688.914,799	24.399
4	430.047,472 688.914,799	5	430.065,26 688.899,372	23.546
5	430.065,26 688.899,372	1	430.066,617 688.925,896	26.56

**** Lungimile segmentelor sunt determinate în planul de proiecție Stereo 70 și sunt rotunjite la 1 milimetru.**

***** Distanța dintre puncte este formată din segmente cumulate ce sunt mai mici decât valoarea 1 milimetru.**

**DATE DESPRE IMOBILUL NR. 2881**

Oficiul de Cadastru și Publicitate Imobiliară MARAMURES
Biroul de Cadastru și Publicitate Imobiliară Dragomiresti

A. Partea I. Descrierea imobilului

TEREN Extravilan

Nr. CF vechi:616, 1582

Adresa: Jud. Maramures

Nr. Crt	Nr cadastral Nr. topografic	Suprafața* (mp)	Observații / Referințe
A1		9.391	Sector cadastral:45 Teren neimprejmuit; parte din număr topografic 792, 794

B. Partea II. Proprietari și acte

Inscrieri privitoare la dreptul de proprietate și alte drepturi reale	Referințe
2881 / 07/11/2023	
Act Normativ nr. Legea 7, din 13/03/1996 emis de Parlamentul României;	
B1	A1
Intabulare, drept de PROPRIETATE, dobândit prin Lege, cota actuala 1/1	
1) NEIDENTIFICAT NEIDENTIFICAT	
Act Administrativ nr. Adeverința nr. 5006, din 07/11/2023 emis de Primăria comunei Poienile Izei;	
B2	A1
Se notează posesia faptică în favoarea lui	
1) BÂRSAN PAULINA	
2) MÎRZA MARIANA-ELENA	

C. Partea III. SARCINI .

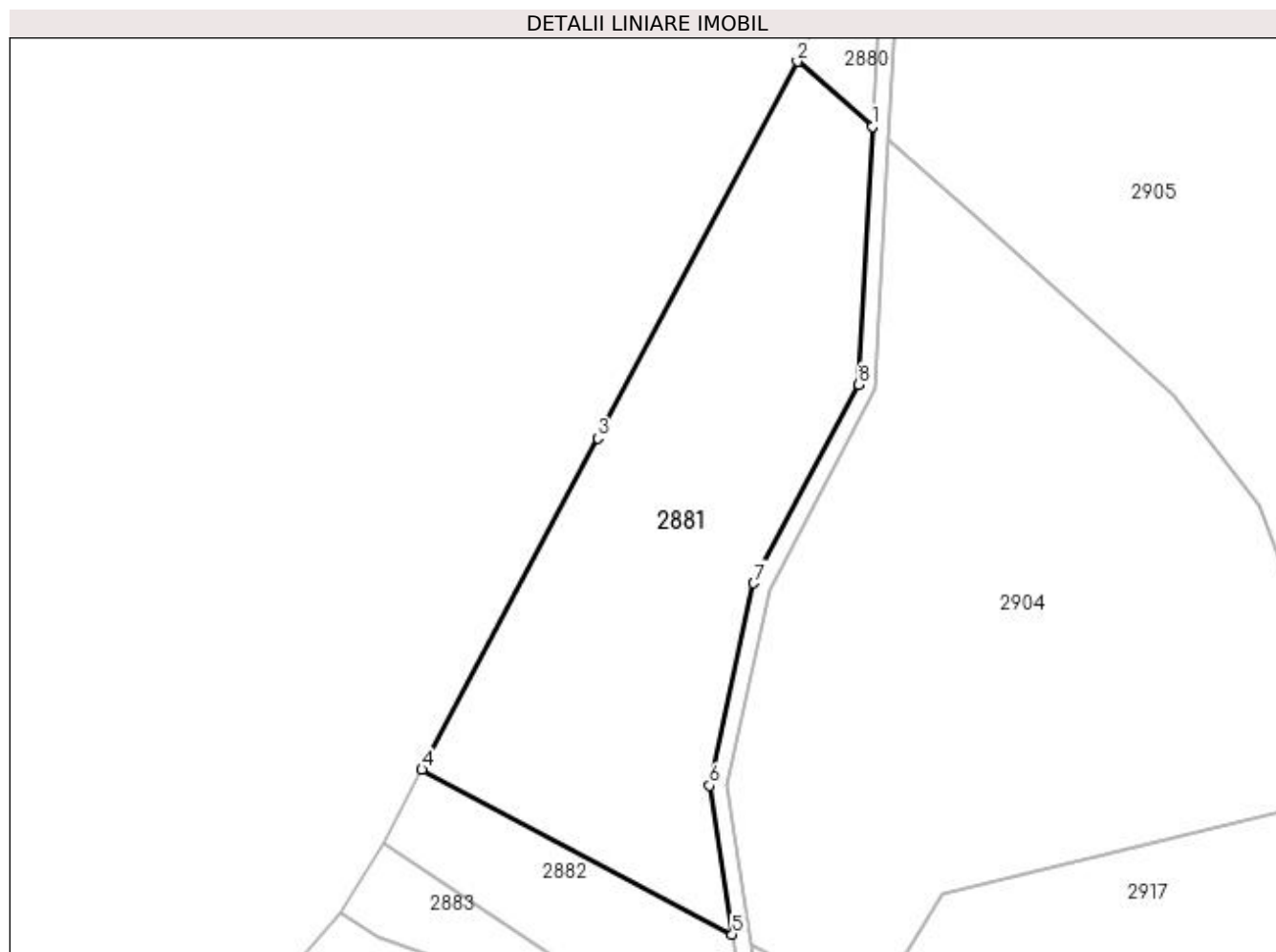
Inscrieri privind dezmembramintele dreptului de proprietate, drepturi reale de garanție și sarcini	Referințe
NU SUNT	

Anexa Nr. 1 La Partea I

Teren

Nr cadastral	Suprafața (mp)*	Observații / Referințe
	9.391	parte din număr topografic 792, 794

* Suprafața este determinată în planul de proiecție Stereo 70.



Date referitoare la teren

Crt	Categorie folosință	Intra vilan	Suprafața (mp)	Tarla	Parcelă	Nr. topo	Observații / Referințe
1	faneata	NU	9.391	-	-	-	

Lungime Segmente

1) Valorile lungimilor segmentelor sunt obținute din proiecție în plan.

Punct început	X / Y	Punct sfârșit	X / Y	Lungime segment (** (m)
1	430.065,26 688.899,372	2	430.047,472 688.914,799	23.546
2	430.047,472 688.914,799	3	430.000,0 688.825,325	101.287
3	430.000,0 688.825,325	4	429.958,243 688.746,623	89.094
4	429.958,243 688.746,623	5	430.031,972 688.707,459	83.485
5	430.031,972 688.707,459	6	430.026,576 688.742,845	35.795

Punct început	X / Y	Punct sfârșit	X / Y	Lungime segment (** (m)
6	430.026,576 688.742,845	7	430.037,095 688.790,858	49.151
7	430.037,095 688.790,858	8	430.062,098 688.838,028	53.387
8	430.062,098 688.838,028	1	430.065,26 688.899,372	61.425

** Lungimile segmentelor sunt determinate în planul de proiecție Stereo 70 și sunt rotunjite la 1 milimetru.

*** Distanța dintre puncte este formată din segmente cumulate ce sunt mai mici decât valoarea 1 milimetru.

**DATE DESPRE IMOBILUL NR. 2882**

Oficiul de Cadastru și Publicitate Imobiliară MARAMURES
Biroul de Cadastru și Publicitate Imobiliară Dragomiresti

A. Partea I. Descrierea imobilului

TEREN Extravilan

Nr. CF vechi:887

Adresa: Jud. Maramures

Nr. Crt	Nr cadastral Nr. topografic	Suprafața* (mp)	Observații / Referințe
A1		1.992	Sector cadastral:45 Teren neimprejmuit; parte din număr topografic 791

B. Partea II. Proprietari și acte

Inscrieri privitoare la dreptul de proprietate și alte drepturi reale	Referințe
2882 / 07/11/2023	
Act Normativ nr. Legea 7, din 13/03/1996 emis de Parlamentul României;	
B1	A1
Intabulare, drept de PROPRIETATE, dobandit prin Lege, cota actuala 1/1	
1) NEIDENTIFICAT NEIDENTIFICAT	
Act Administrativ nr. Adeverința nr. 5007, din 07/11/2023 emis de Primăria comunei Poienile Izei;	
B2	A1
Se notează posesia faptică în favoarea lui	
1) BÎRSOAN IOAN	

C. Partea III. SARCINI .

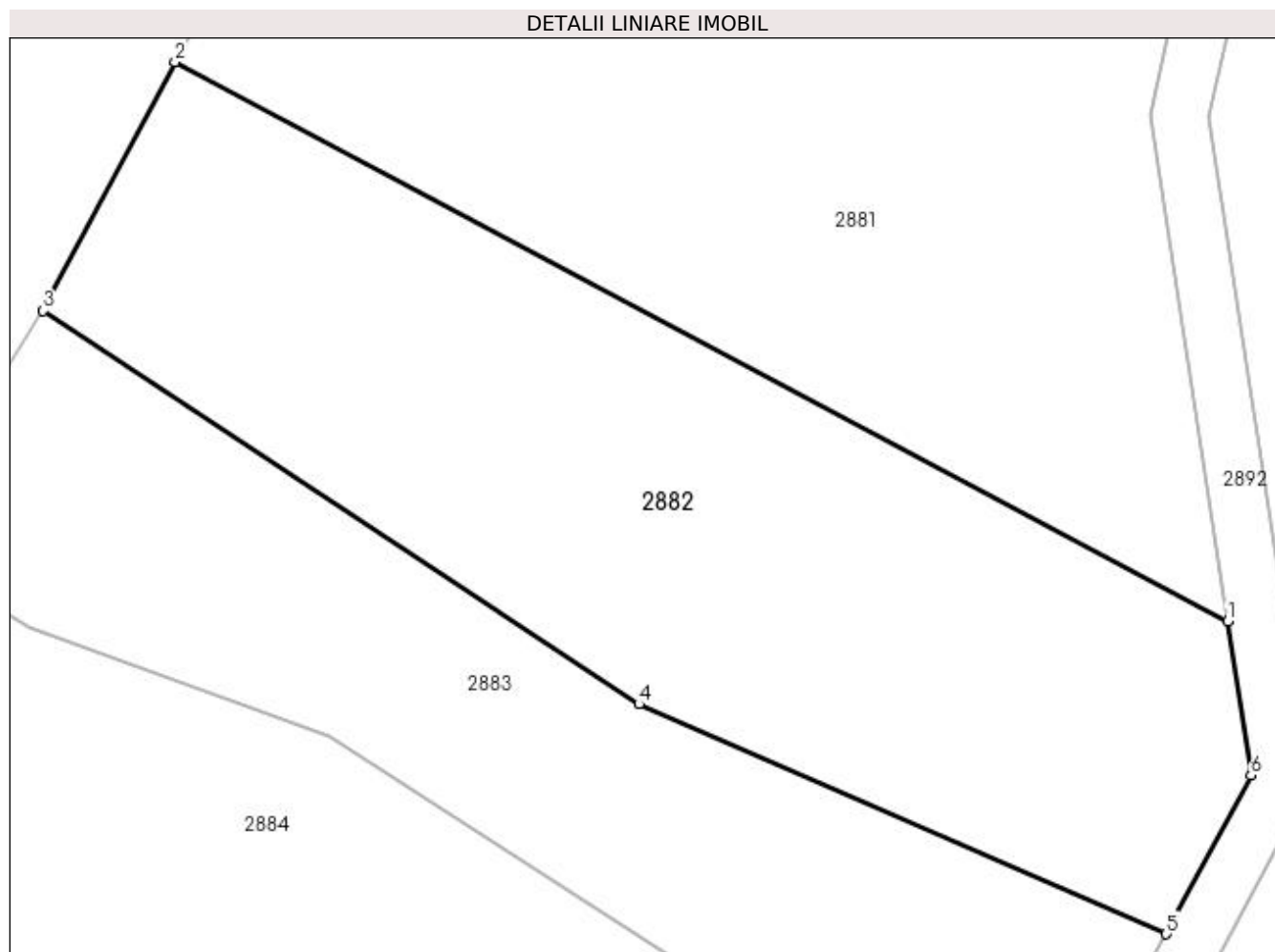
Inscrieri privind dezmembramintele dreptului de proprietate, drepturi reale de garanție și sarcini	Referințe
NU SUNT	

Anexa Nr. 1 La Partea I

Teren

Nr cadastral	Suprafața (mp)*	Observații / Referințe
	1.992	parte din număr topografic 791

* Suprafața este determinată în planul de proiecție Stereo 70.



Date referitoare la teren

Crt	Categorie folosință	Intra vilan	Suprafața (mp)	Tarla	Parcelă	Nr. topo	Observații / Referințe
1	faneata	NU	1.992	-	-	-	

Lungime Segmente

1) Valorile lungimilor segmentelor sunt obținute din proiecție în plan.

Punct început	X / Y	Punct sfârșit	X / Y	Lungime segment (** (m)
1	430.031,972 688.707,459	2	429.958,243 688.746,623	83.485
2	429.958,243 688.746,623	3	429.949,006 688.729,213	19.709
3	429.949,006 688.729,213	4	429.990,744 688.701,657	50.014
4	429.990,744 688.701,657	5	430.027,673 688.685,564	40.283
5	430.027,673 688.685,564	6	430.033,616 688.696,675	12.601

Punct început	X / Y	Punct sfârșit	X / Y	Lungime segment (** (m)
6	430.033,616 688.696,675	1	430.031,972 688.707,459	10.908

** Lungimile segmentelor sunt determinate în planul de proiecție Stereo 70 și sunt rotunjite la 1 milimetru.

*** Distanța dintre puncte este formată din segmente cumulate ce sunt mai mici decât valoarea 1 milimetru.

**DATE DESPRE IMOBILUL NR. 2883**

Oficiul de Cadastru și Publicitate Imobiliară MARAMURES
Biroul de Cadastru și Publicitate Imobiliară Dragomirești

A. Partea I. Descrierea imobilului

TEREN Extravilan

Adresa: Jud. Maramures

Nr. Crt	Nr cadastral Nr. topografic	Suprafața* (mp)	Observații / Referințe
A1		1.517	Sector cadastral:45 Teren neimprejmuit;

B. Partea II. Proprietari și acte

Inscrieri privitoare la dreptul de proprietate și alte drepturi reale		Referințe
2883 / 01/11/2023		
Act Normativ nr. Legea 7, din 13/03/1996 emis de Parlamentul României;		
B1	Inscrierea provizorie, drept de PROPRIETATE, dobandit prin Lege, cota actuala 1/1 1) COMUNA POIENILE IZEI, CIF:7367404, proprietar neidentificat	A1

C. Partea III. SARCINI .

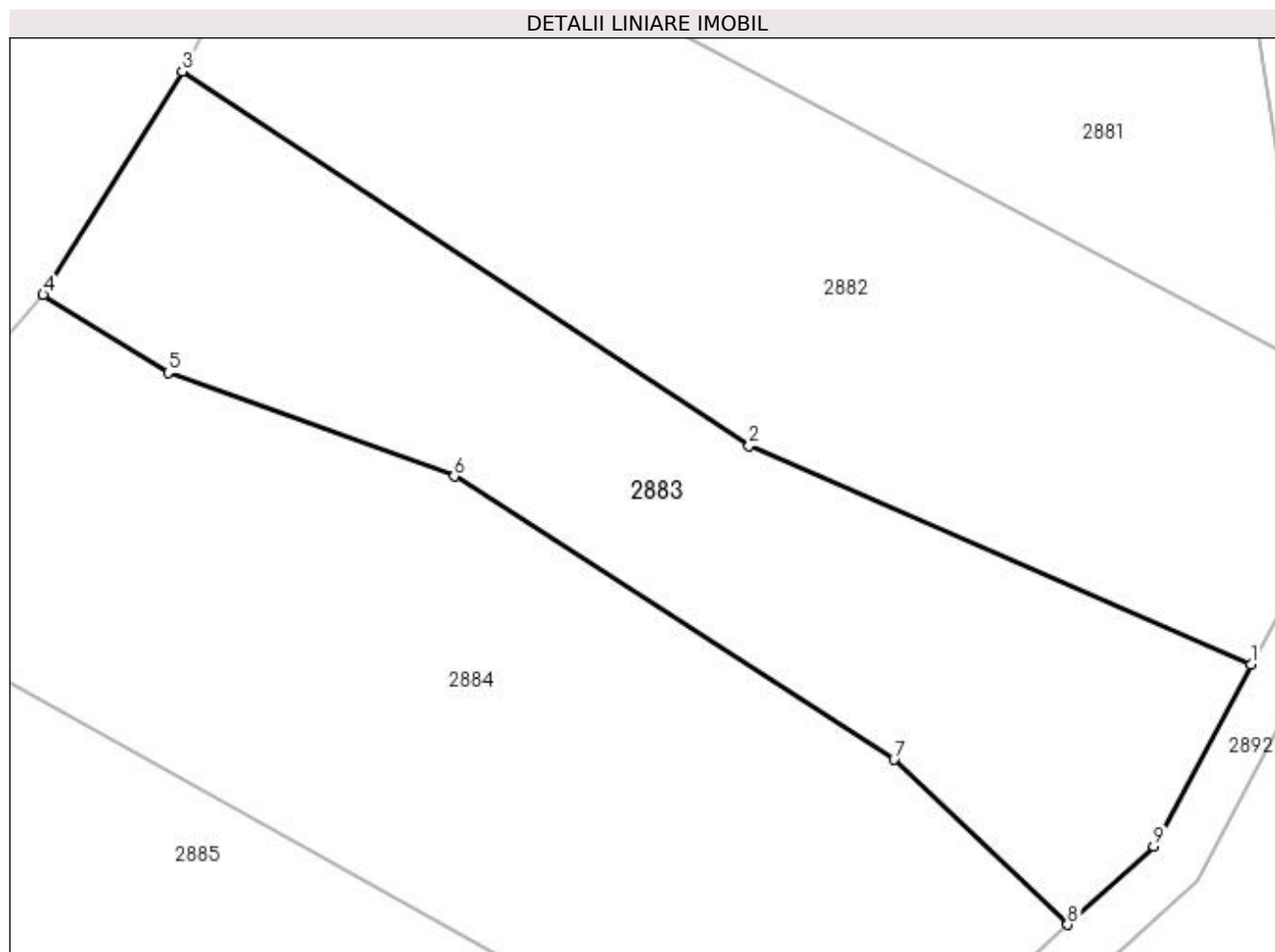
Inscrieri privind dezmembramintele dreptului de proprietate, drepturi reale de garanție și sarcini	Referințe
NU SUNT	

Anexa Nr. 1 La Partea I

Teren

Nr cadastral	Suprafața (mp)*	Observații / Referințe
	1.517	

* Suprafața este determinată în planul de proiecție Stereo 70.



Date referitoare la teren

Crt	Categorie folosință	Intra vilan	Suprafața (mp)	Tarla	Parcelă	Nr. topo	Observații / Referințe
1	faneata	NU	1.517	-	-	-	

Lungime Segmente

1) Valorile lungimilor segmentelor sunt obținute din proiecție în plan.

Punct început	X / Y	Punct sfârșit	X / Y	Lungime segment (** (m)
1	430.027,673 688.685,564	2	429.990,744 688.701,657	40.283
2	429.990,744 688.701,657	3	429.949,006 688.729,213	50.014
3	429.949,006 688.729,213	4	429.938,78 688.712,756	19.376
4	429.938,78 688.712,756	5	429.947,978 688.707,023	10.838
5	429.947,978 688.707,023	6	429.969,041 688.699,41	22.397

Punct început	X / Y	Punct sfârșit	X / Y	Lungime segment (** (m)
6	429.969,041 688.699,41	7	430.001,408 688.678,573	38.495
7	430.001,408 688.678,573	8	430.014,184 688.666,424	17.63
8	430.014,184 688.666,424	9	430.020,512 688.672,176	8.552
9	430.020,512 688.672,176	1	430.027,673 688.685,564	15.182

** Lungimile segmentelor sunt determinate în planul de proiecție Stereo 70 și sunt rotunjite la 1 milimetru.

*** Distanța dintre puncte este formată din segmente cumulate ce sunt mai mici decât valoarea 1 milimetru.

**DATE DESPRE IMOBILUL NR. 2884**

Oficiul de Cadastru și Publicitate Imobiliară MARAMURES
Biroul de Cadastru și Publicitate Imobiliară Dragomiresti

A. Partea I. Descrierea imobilului

TEREN Extravilan

Nr. CF vechi:278

Adresa: Jud. Maramures

Nr. Crt	Nr cadastral Nr. topografic	Suprafața* (mp)	Observații / Referințe
A1		2.404	Sector cadastral:45 Teren neimprejmuit; parte din număr topografic 790

B. Partea II. Proprietari și acte

Inscrieri privitoare la dreptul de proprietate și alte drepturi reale	Referințe
2884 / 01/11/2023	
Act Normativ nr. Legea 7, din 13/03/1996 emis de Parlamentul României;	
B1	A1
Intabulare, drept de PROPRIETATE, dobandit prin Lege, cota actuala 1/1	
1) NEIDENTIFICAT NEIDENTIFICAT	
Act Administrativ nr. Adeverința nr. 4411, din 23/10/2023 emis de Primăria comunei Poienile Izei;	
B2	A1
Se notează posesia faptică în favoarea lui	
1) GIURGI LENUȚA	

C. Partea III. SARCINI .

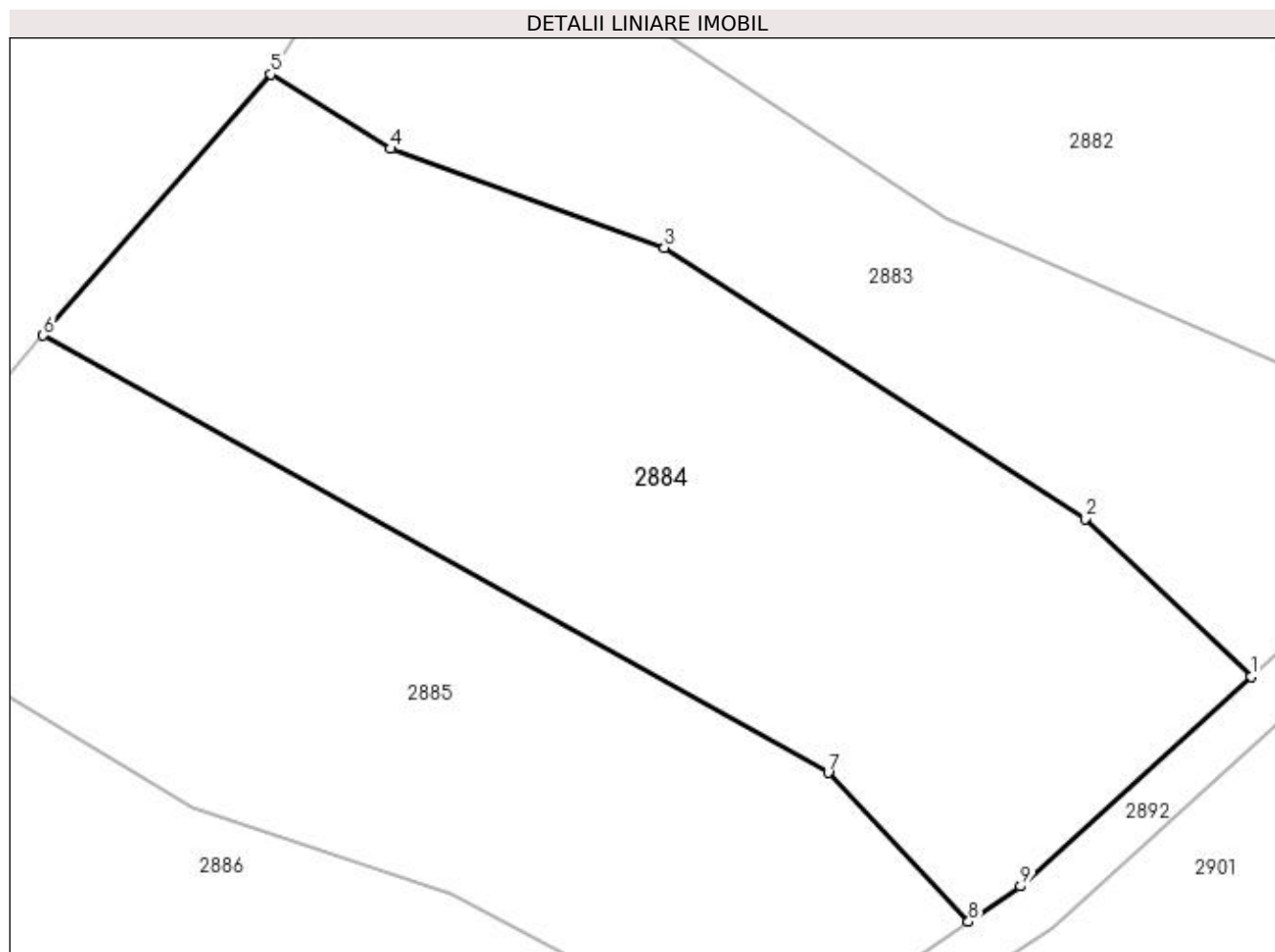
Inscrieri privind dezmembramintele dreptului de proprietate, drepturi reale de garanție și sarcini	Referințe
NU SUNT	

Anexa Nr. 1 La Partea I

Teren

Nr cadastral	Suprafața (mp)*	Observații / Referințe
	2.404	parte din număr topografic 790

* Suprafața este determinată în planul de proiecție Stereo 70.



Date referitoare la teren

Crt	Categorie folosință	Intra vilan	Suprafața (mp)	Tarla	Parcelă	Nr. topo	Observații / Referințe
1	faneata	NU	2.404	-	-	-	

Lungime Segmente

1) Valorile lungimilor segmentelor sunt obținute din proiecție în plan.

Punct început	X / Y	Punct sfârșit	X / Y	Lungime segment (** (m)
1	430.014,184 688.666,424	2	430.001,408 688.678,573	17.63
2	430.001,408 688.678,573	3	429.969,041 688.699,41	38.495
3	429.969,041 688.699,41	4	429.947,978 688.707,023	22.397
4	429.947,978 688.707,023	5	429.938,78 688.712,756	10.838
5	429.938,78 688.712,756	6	429.921,25 688.692,66	26.667

Punct început	X / Y	Punct sfârșit	X / Y	Lungime segment (** (m)
6	429.921,25 688.692,66	7	429.981,641 688.659,045	69.116
7	429.981,641 688.659,045	8	429.992,457 688.647,595	15.751
8	429.992,457 688.647,595	9	429.996,465 688.650,315	4.844
9	429.996,465 688.650,315	1	430.014,184 688.666,424	23.947

** Lungimile segmentelor sunt determinate în planul de proiecție Stereo 70 și sunt rotunjite la 1 milimetru.

*** Distanța dintre puncte este formată din segmente cumulate ce sunt mai mici decât valoarea 1 milimetru.

**DATE DESPRE IMOBILUL NR. 2885**

Oficiul de Cadastru și Publicitate Imobiliară MARAMURES
Biroul de Cadastru și Publicitate Imobiliară Dragomiresti

A. Partea I. Descrierea imobilului

TEREN Extravilan

Nr. CF vechi:278

Adresa: Jud. Maramures

Nr. Crt	Nr cadastral Nr. topografic	Suprafața* (mp)	Observații / Referințe
A1		1.954	Sector cadastral:45 Teren neimprejmuit; parte din număr topografic 790

B. Partea II. Proprietari și acte

Inscrieri privitoare la dreptul de proprietate și alte drepturi reale	Referințe
2885 / 01/11/2023	
Act Normativ nr. Legea 7, din 13/03/1996 emis de Parlamentul României;	
B1	A1
Intabulare, drept de PROPRIETATE, dobândit prin Lege, cota actuala 1/1	
1) NEIDENTIFICAT NEIDENTIFICAT	
Act Administrativ nr. Adeverința nr. 4412, din 23/10/2023 emis de Primăria comunei Poienile Izei;	
B2	A1
Se notează posesia faptică în favoarea lui	
1) TOMȘA ANUȘA	

C. Partea III. SARCINI .

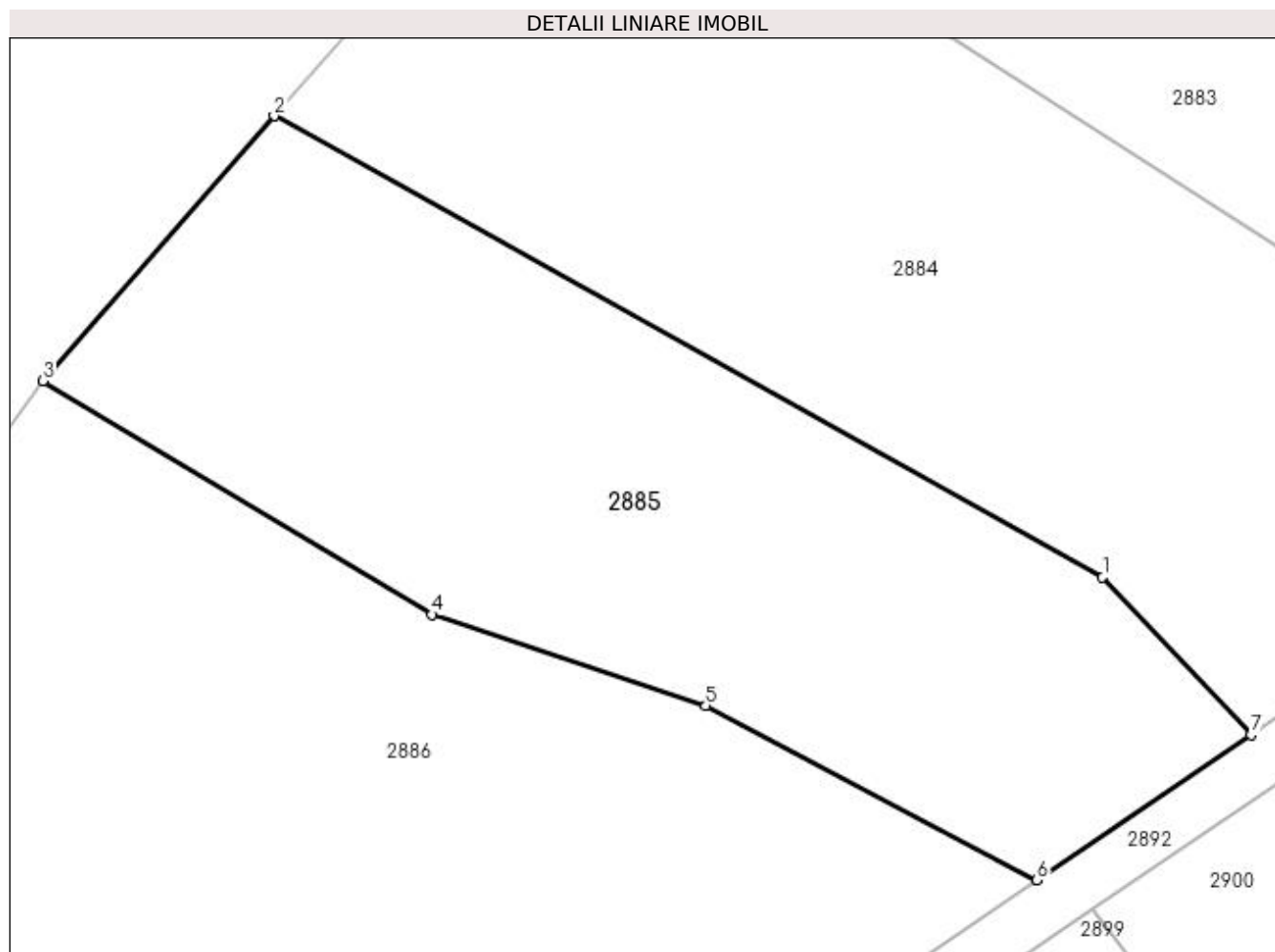
Inscrieri privind dezmembramintele dreptului de proprietate, drepturi reale de garanție și sarcini	Referințe
NU SUNT	

Anexa Nr. 1 La Partea I

Teren

Nr cadastral	Suprafața (mp)*	Observații / Referințe
	1.954	parte din număr topografic 790

* Suprafața este determinată în planul de proiecție Stereo 70.



Date referitoare la teren

Crt	Categorie folosință	Intra vilan	Suprafața (mp)	Tarla	Parcelă	Nr. topo	Observații / Referințe
1	faneata	NU	1.954	-	-	-	

Lungime Segmente

1) Valorile lungimilor segmentelor sunt obținute din proiecție în plan.

Punct început	X / Y	Punct sfârșit	X / Y	Lungime segment (** (m)
1	429.981,641 688.659,045	2	429.921,25 688.692,66	69.116
2	429.921,25 688.692,66	3	429.904,408 688.673,353	25.621
3	429.904,408 688.673,353	4	429.932,752 688.656,328	33.065
4	429.932,752 688.656,328	5	429.952,713 688.649,678	21.039
5	429.952,713 688.649,678	6	429.976,848 688.636,999	27.263

Punct început	X / Y	Punct sfârșit	X / Y	Lungime segment (** (m)
6	429.976,848 688.636,999	7	429.992,457 688.647,595	18.866
7	429.992,457 688.647,595	1	429.981,641 688.659,045	15.751

** Lungimile segmentelor sunt determinate în planul de proiecție Stereo 70 și sunt rotunjite la 1 milimetru.

*** Distanța dintre puncte este formată din segmente cumulate ce sunt mai mici decât valoarea 1 milimetru.

**DATE DESPRE IMOBILUL NR. 2886**

Oficiul de Cadastru și Publicitate Imobiliară MARAMURES
Biroul de Cadastru și Publicitate Imobiliară Dragomiresti

A. Partea I. Descrierea imobilului

TEREN Extravilan

Nr. CF vechi:1359

Adresa: Jud. Maramures

Nr. Crt	Nr cadastral Nr. topografic	Suprafața* (mp)	Observații / Referințe
A1		3.136	Sector cadastral:45 Teren neimprejmuit; parte din număr topografic 789/a

B. Partea II. Proprietari și acte

Inscrieri privitoare la dreptul de proprietate și alte drepturi reale	Referințe
2886 / 01/11/2023	
Act Normativ nr. Legea 7, din 13/03/1996 emis de Parlamentul României;	
B1	A1
Intabulare, drept de PROPRIETATE, dobandit prin Lege, cota actuala 1/1 1) NEIDENTIFICAT NEIDENTIFICAT	
Act Administrativ nr. Adeverința nr. 4413, din 23/10/2023 emis de Primăria comunei Poienile Izei;	
B2	A1
Se notează posesia faptică în favoarea lui 1) GIURGI VASILE 2) GIURGI GAVRILĂ	

C. Partea III. SARCINI .

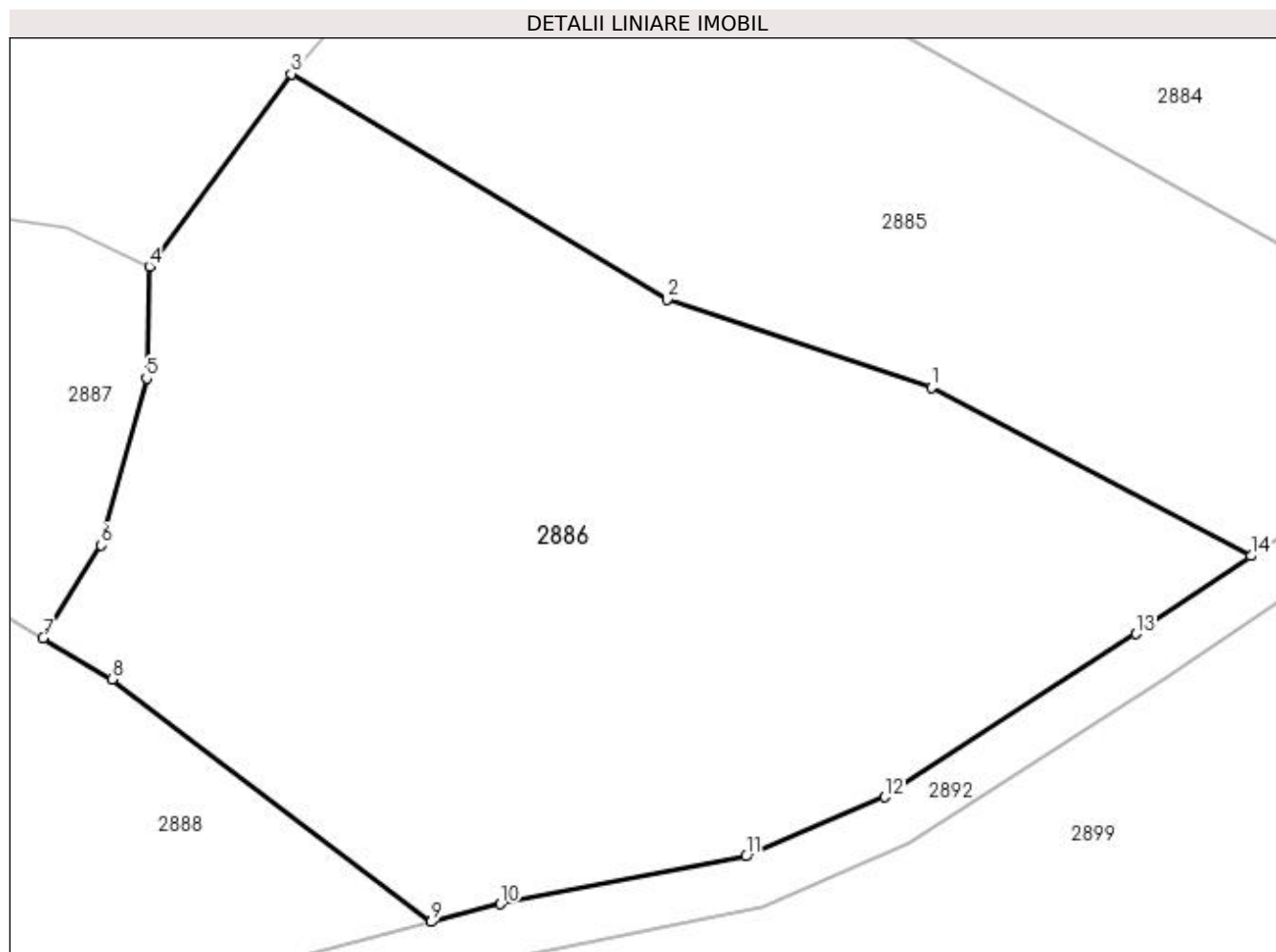
Inscrieri privind dezmembramintele dreptului de proprietate, drepturi reale de garanție și sarcini	Referințe
NU SUNT	

Anexa Nr. 1 La Partea I

Teren

Nr cadastral	Suprafața (mp)*	Observații / Referințe
	3.136	parte din număr topografic 789/a

* Suprafața este determinată în planul de proiecție Stereo 70.



Date referitoare la teren

Crt	Categorie folosință	Intra vilan	Suprafața (mp)	Tarla	Parcelă	Nr. topo	Observații / Referințe
1	faneata	NU	3.136	-	-	-	

Lungime Segmente

1) Valorile lungimilor segmentelor sunt obținute din proiecție în plan.

Punct început	X / Y	Punct sfârșit	X / Y	Lungime segment (** (m)
1	429.952,713 688.649,678	2	429.932,752 688.656,328	21.039
2	429.932,752 688.656,328	3	429.904,408 688.673,353	33.065
3	429.904,408 688.673,353	4	429.893,696 688.658,839	18.038
4	429.893,696 688.658,839	5	429.893,482 688.650,38	8.462
5	429.893,482 688.650,38	6	429.890,063 688.637,791	13.045

Punct început	X / Y	Punct sfârșit	X / Y	Lungime segment (** (m)
6	429.890,063 688.637,791	7	429.885,684 688.630,796	8.253
7	429.885,684 688.630,796	8	429.890,895 688.627,69	6.067
8	429.890,895 688.627,69	9	429.914,953 688.609,38	30.233
9	429.914,953 688.609,38	10	429.920,204 688.610,741	5.424
10	429.920,204 688.610,741	11	429.938,733 688.614,334	18.874
11	429.938,733 688.614,334	12	429.949,185 688.618,812	11.371
12	429.949,185 688.618,812	13	429.968,172 688.631,11	22.622
13	429.968,172 688.631,11	14	429.976,848 688.636,999	10.486
14	429.976,848 688.636,999	1	429.952,713 688.649,678	27.263

** Lungimile segmentelor sunt determinate în planul de proiecție Stereo 70 și sunt rotunjite la 1 milimetru.

*** Distanța dintre puncte este formată din segmente cumulate ce sunt mai mici decât valoarea 1 milimetru.

**DATE DESPRE IMOBILUL NR. 2887**

Oficiul de Cadastru și Publicitate Imobiliară MARAMURES
Biroul de Cadastru și Publicitate Imobiliară Dragomiresti

A. Partea I. Descrierea imobilului

TEREN Extravilan

Nr. CF vechi:1359

Adresa: Jud. Maramures

Nr. Crt	Nr cadastral Nr. topografic	Suprafața* (mp)	Observații / Referințe
A1		1.255	Sector cadastral:45 Teren neimprejmuit; parte din număr topografic 789/a

B. Partea II. Proprietari și acte

Inscrieri privitoare la dreptul de proprietate și alte drepturi reale	Referințe
2887 / 01/11/2023	
Act Normativ nr. Legea 7, din 13/03/1996 emis de Parlamentul României;	
B1	A1
Intabulare, drept de PROPRIETATE, dobândit prin Lege, cota actuala 1/1	
1) NEIDENTIFICAT NEIDENTIFICAT	
Act Administrativ nr. Adeverința nr. 4414, din 23/10/2023 emis de Primăria comunei Poienile Izei;	
B2	A1
Se notează posesia faptică în favoarea lui	
1) SAS GRIGORE	

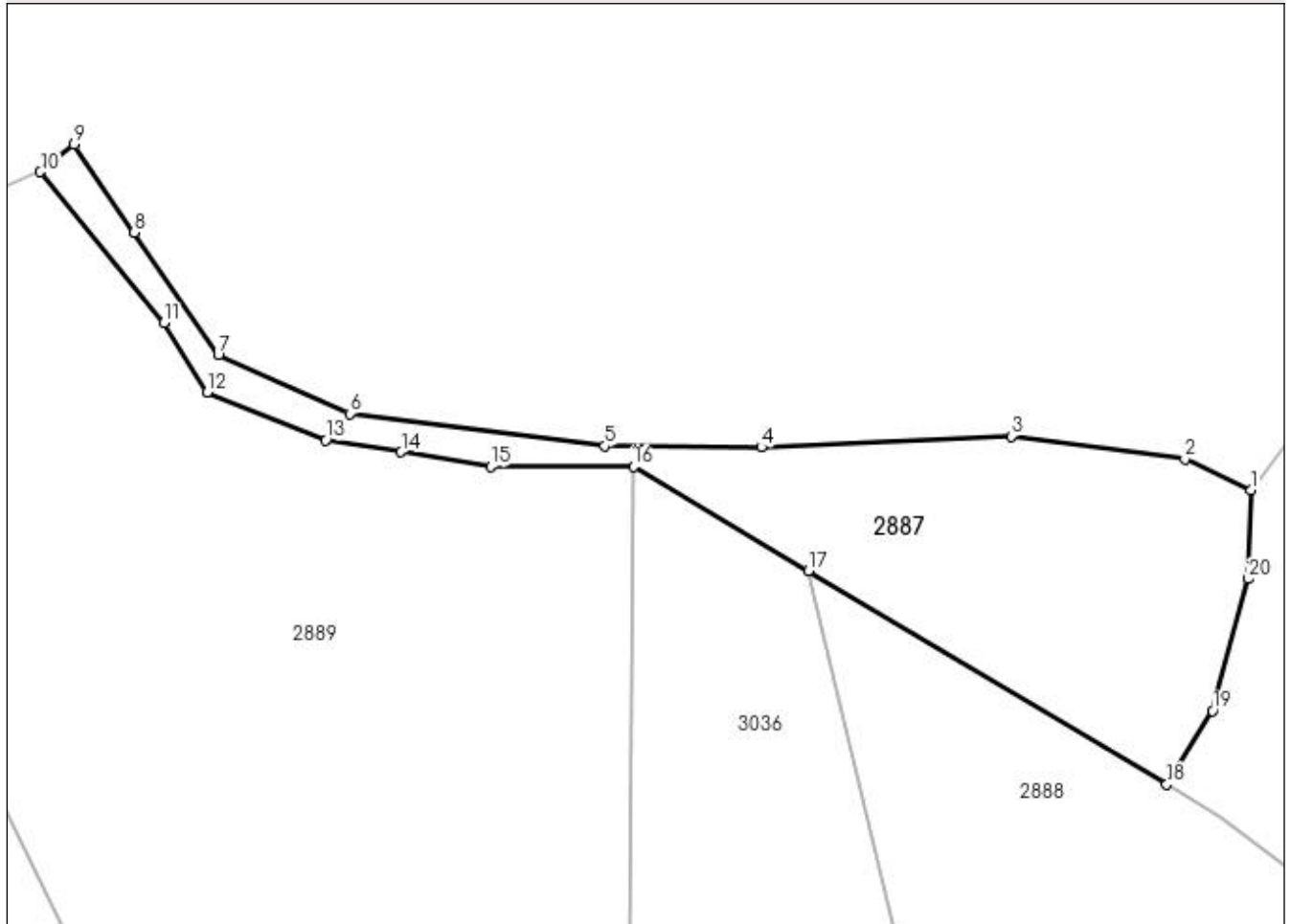
C. Partea III. SARCINI .

Inscrieri privind dezmembramintele dreptului de proprietate, drepturi reale de garanție și sarcini	Referințe
NU SUNT	

Anexa Nr. 1 La Partea I**Teren**

Nr cadastral	Suprafața (mp)*	Observații / Referințe
	1.255	parte din număr topografic 789/a

* Suprafața este determinată în planul de proiecție Stereo 70.

DETALII LINIARE IMOBIL**Date referitoare la teren**

Crt	Categorie folosință	Intra vilan	Suprafața (mp)	Tarla	Parcelă	Nr. topo	Observații / Referințe
1	faneata	NU	1.255	-	-	-	

Lungime Segmente

1) Valorile lungimilor segmentelor sunt obținute din proiecție în plan.

Punct început	X / Y	Punct sfârșit	X / Y	Lungime segment (** (m)
1	429.893,696 688.658,839	2	429.887,417 688.661,792	6.939
2	429.887,417 688.661,792	3	429.870,848 688.663,979	16.713
3	429.870,848 688.663,979	4	429.847,042 688.662,942	23.829
4	429.847,042 688.662,942	5	429.832,125 688.663,065	14.918
5	429.832,125 688.663,065	6	429.807,777 688.666,118	24.539

Punct început	X / Y	Punct sfârşit	X / Y	Lungime segment (** (m)
6	429.807,777 688.666,118	7	429.795,25 688.671,699	13.714
7	429.795,25 688.671,699	8	429.787,254 688.683,428	14.196
8	429.787,254 688.683,428	9	429.781,498 688.691,813	10.17
9	429.781,498 688.691,813	10	429.778,287 688.689,169	4.16
10	429.778,287 688.689,169	11	429.790,104 688.674,816	18.592
11	429.790,104 688.674,816	12	429.794,181 688.668,159	7.806
12	429.794,181 688.668,159	13	429.805,512 688.663,615	12.208
13	429.805,512 688.663,615	14	429.812,684 688.662,478	7.262
14	429.812,684 688.662,478	15	429.821,215 688.661,095	8.642
15	429.821,215 688.661,095	16	429.834,842 688.661,098	13.627
16	429.834,842 688.661,098	17	429.851,528 688.651,153	19.425
17	429.851,528 688.651,153	18	429.885,684 688.630,796	39.762
18	429.885,684 688.630,796	19	429.890,063 688.637,791	8.253
19	429.890,063 688.637,791	20	429.893,482 688.650,38	13.045
20	429.893,482 688.650,38	1	429.893,696 688.658,839	8.462

** Lungimile segmentelor sunt determinate în planul de proiecție Stereo 70 și sunt rotunjite la 1 milimetru.

*** Distanța dintre puncte este formată din segmente cumulate ce sunt mai mici decât valoarea 1 milimetru.

**DATE DESPRE IMOBILUL NR. 2888**

Oficiul de Cadastru și Publicitate Imobiliară MARAMURES
Biroul de Cadastru și Publicitate Imobiliară Dragomiresti

A. Partea I. Descrierea imobilului

TEREN Extravilan

Nr. CF vechi:1359

Adresa: Jud. Maramures

Nr. Crt	Nr cadastral Nr. topografic	Suprafața* (mp)	Observații / Referințe
A1		1.540	Sector cadastral:45 Teren neimprejmuit; parte din număr topografic 789/a

B. Partea II. Proprietari și acte

Inscrieri privitoare la dreptul de proprietate și alte drepturi reale	Referințe
2888 / 01/11/2023	
Act Normativ nr. Legea 7, din 13/03/1996 emis de Parlamentul României;	
B1	A1
Intabulare, drept de PROPRIETATE, dobandit prin Lege, cota actuala 1/1 1) NEIDENTIFICAT NEIDENTIFICAT	
Act Administrativ nr. Adeverința nr. 4415, din 23/10/2023 emis de Primăria comunei Poienile Izei;	
B2	A1
Se notează posesia faptică în favoarea lui 1) OPRIȘ VASILE	

C. Partea III. SARCINI .

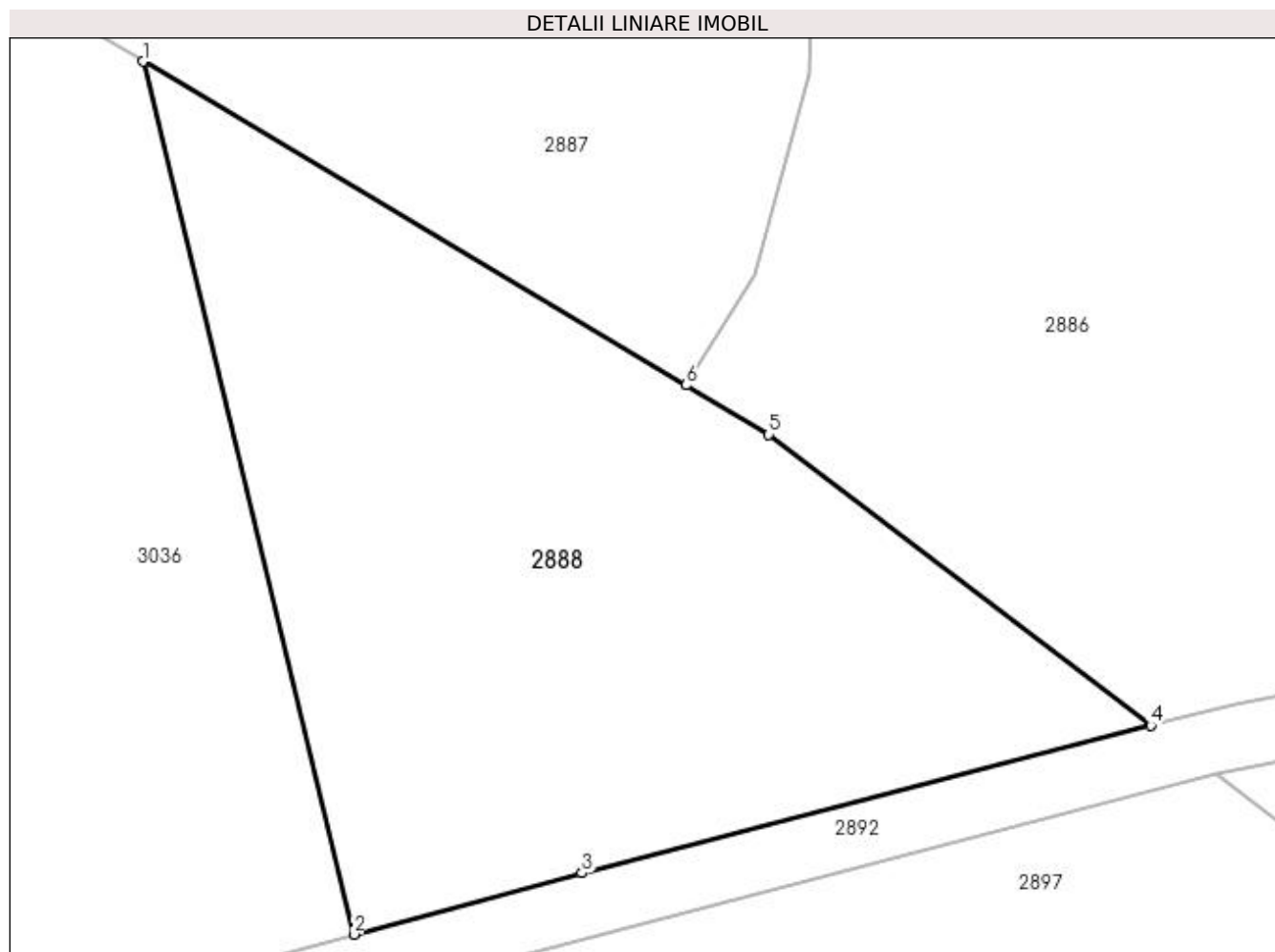
Inscrieri privind dezmembramintele dreptului de proprietate, drepturi reale de garanție și sarcini	Referințe
NU SUNT	

Anexa Nr. 1 La Partea I

Teren

Nr cadastral	Suprafața (mp)*	Observații / Referințe
	1.540	parte din număr topografic 789/a

* Suprafața este determinată în planul de proiecție Stereo 70.



Date referitoare la teren

Crt	Categorie folosință	Intra vilan	Suprafața (mp)	Tarla	Parcelă	Nr. topo	Observații / Referințe
1	faneata	NU	1.540	-	-	-	

Lungime Segmente

1) Valorile lungimilor segmentelor sunt obținute din proiecție în plan.

Punct început	X / Y	Punct sfârșit	X / Y	Lungime segment (** (m)
1	429.851,528 688.651,153	2	429.864,782 688.596,248	56.482
2	429.864,782 688.596,248	3	429.879,156 688.600,1	14.881
3	429.879,156 688.600,1	4	429.914,953 688.609,38	36.981
4	429.914,953 688.609,38	5	429.890,895 688.627,69	30.233
5	429.890,895 688.627,69	6	429.885,684 688.630,796	6.067

Punct început	X / Y	Punct sfârșit	X / Y	Lungime segment (** (m)
6	429.885,684 688.630,796	1	429.851,528 688.651,153	39.762

** Lungimile segmentelor sunt determinate în planul de proiecție Stereo 70 și sunt rotunjite la 1 milimetru.

*** Distanța dintre puncte este formată din segmente cumulate ce sunt mai mici decât valoarea 1 milimetru.

**DATE DESPRE IMOBILUL NR. 2889**

Oficiul de Cadastru și Publicitate Imobiliară MARAMURES
Biroul de Cadastru și Publicitate Imobiliară Dragomiresti

A. Partea I. Descrierea imobilului

TEREN Extravilan

Nr. CF vechi:157

Adresa: Jud. Maramures

Nr. Crt	Nr cadastral Nr. topografic	Suprafața* (mp)	Observații / Referințe
A1		5.331	Sector cadastral:45 Teren neimprejmuit; parte din număr topografic 788

B. Partea II. Proprietari și acte

Inscrieri privitoare la dreptul de proprietate și alte drepturi reale	Referințe
2889 / 01/11/2023	
Act Normativ nr. Legea 7, din 13/03/1996 emis de Parlamentul României;	
B1	A1
Intabulare, drept de PROPRIETATE, dobandit prin Lege, cota actuala 1/1	
1) NEIDENTIFICAT NEIDENTIFICAT	
Act Administrativ nr. Adeverința nr. 4416, din 23/10/2023 emis de Primăria comunei Poienile Izei;	
B2	A1
Se notează posesia faptică în favoarea lui	
1) BILȚ VASILE	

C. Partea III. SARCINI .

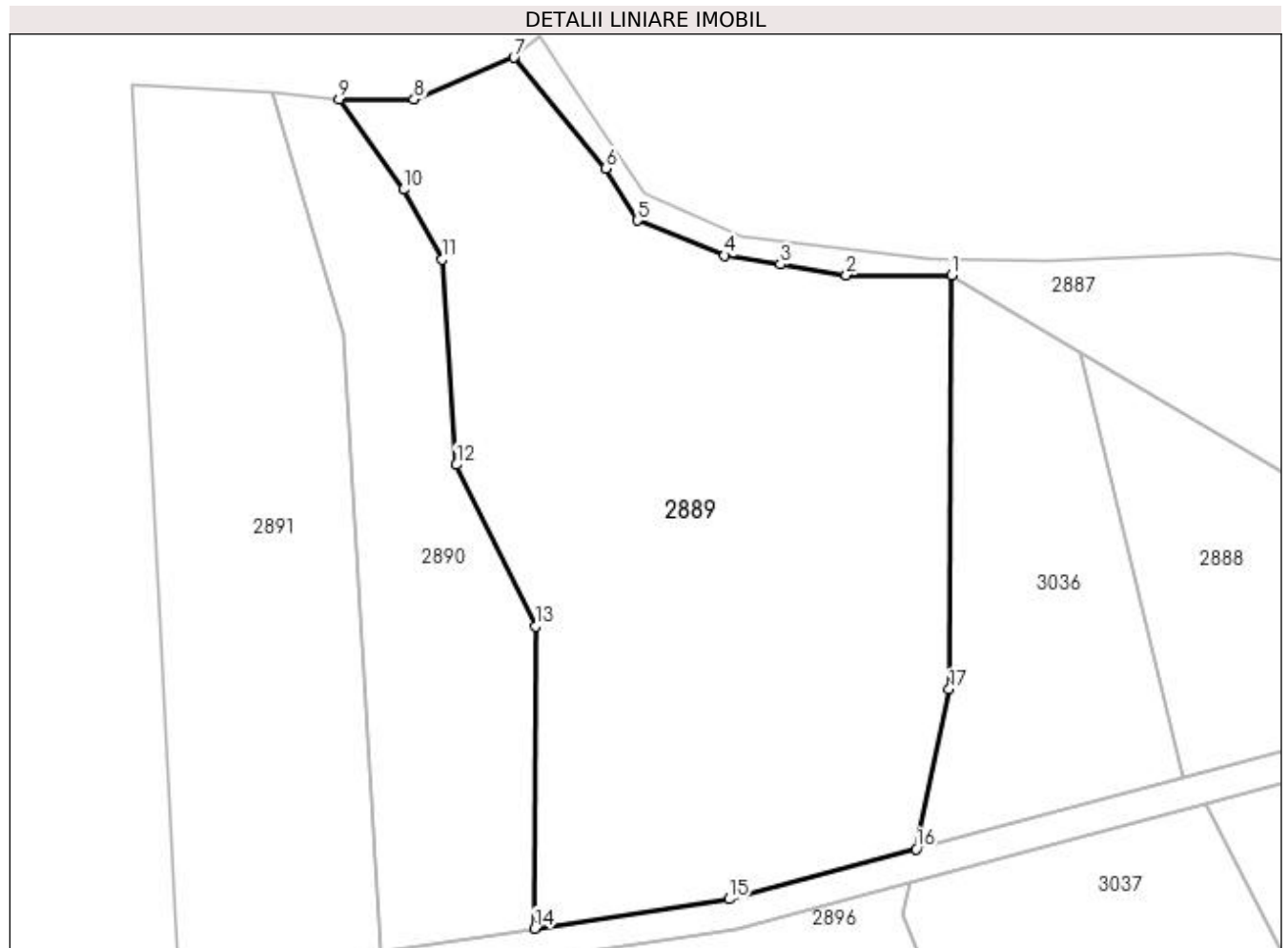
Inscrieri privind dezmembramintele dreptului de proprietate, drepturi reale de garanție și sarcini	Referințe
NU SUNT	

Anexa Nr. 1 La Partea I

Teren

Nr cadastral	Suprafața (mp)*	Observații / Referințe
	5.331	parte din număr topografic 788

* Suprafața este determinată în planul de proiecție Stereo 70.



Date referitoare la teren

Crt	Categorie folosință	Intra vilan	Suprafața (mp)	Tarla	Parcelă	Nr. topo	Observații / Referințe
1	faneata	NU	5.331	-	-	-	

Lungime Segmente

1) Valorile lungimilor segmentelor sunt obținute din proiecție în plan.

Punct început	X / Y	Punct sfârșit	X / Y	Lungime segment (** (m)
1	429.834,842 688.661,098	2	429.821,215 688.661,095	13.627
2	429.821,215 688.661,095	3	429.812,684 688.662,478	8.642
3	429.812,684 688.662,478	4	429.805,512 688.663,615	7.262
4	429.805,512 688.663,615	5	429.794,181 688.668,159	12.208
5	429.794,181 688.668,159	6	429.790,104 688.674,816	7.806

Punct început	X / Y	Punct sfârșit	X / Y	Lungime segment (** (m)
6	429.790,104 688.674,816	7	429.778,287 688.689,169	18.592
7	429.778,287 688.689,169	8	429.765,381 688.683,768	13.99
8	429.765,381 688.683,768	9	429.755,68 688.683,768	9.701
9	429.755,68 688.683,768	10	429.763,996 688.672,128	14.305
10	429.763,996 688.672,128	11	429.768,955 688.663,085	10.313
11	429.768,955 688.663,085	12	429.770,84 688.636,615	26.537
12	429.770,84 688.636,615	13	429.781,08 688.615,768	23.226
13	429.781,08 688.615,768	14	429.780,965 688.576,734	39.034
14	429.780,965 688.576,734	15	429.806,089 688.580,521	25.408
15	429.806,089 688.580,521	16	429.830,247 688.586,994	25.01
16	429.830,247 688.586,994	17	429.834,507 688.607,621	21.062
17	429.834,507 688.607,621	1	429.834,842 688.661,098	53.478

** Lungimile segmentelor sunt determinate în planul de proiecție Stereo 70 și sunt rotunjite la 1 milimetru.

*** Distanța dintre puncte este formată din segmente cumulate ce sunt mai mici decât valoarea 1 milimetru.

**DATE DESPRE IMOBILUL NR. 2890**

Oficiul de Cadastru și Publicitate Imobiliară MARAMURES
Biroul de Cadastru și Publicitate Imobiliară Dragomiresti

A. Partea I. Descrierea imobilului

TEREN Extravilan

Nr. CF vechi:157

Adresa: Jud. Maramures

Nr. Crt	Nr cadastral Nr. topografic	Suprafața* (mp)	Observații / Referințe
A1		1.872	Sector cadastral:45 Teren neimprejmuit; parte din număr topografic 788

B. Partea II. Proprietari și acte

Inscrieri privitoare la dreptul de proprietate și alte drepturi reale	Referințe
2890 / 01/11/2023	
Act Normativ nr. Legea 7, din 13/03/1996 emis de Parlamentul României;	
B1	A1
Intabulare, drept de PROPRIETATE, dobandit prin Lege, cota actuala 1/1	
1) NEIDENTIFICAT NEIDENTIFICAT	
Act Administrativ nr. Adeverința nr. 4418, din 23/10/2023 emis de Primăria comunei Poienile Izei;	
B2	A1
Se notează posesia faptică în favoarea lui	
1) COZMA IOANA	

C. Partea III. SARCINI .

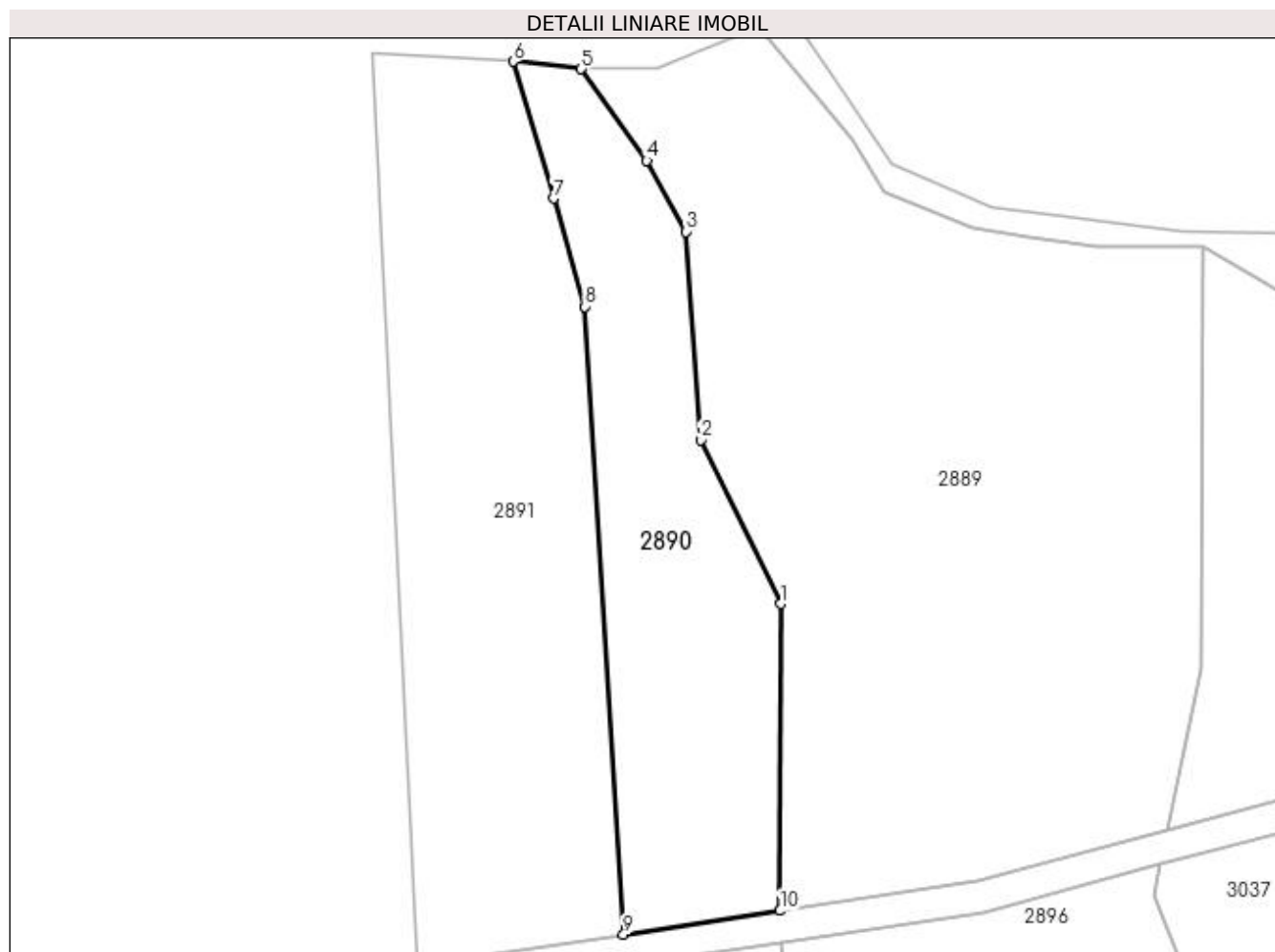
Inscrieri privind dezmembramintele dreptului de proprietate, drepturi reale de garanție și sarcini	Referințe
NU SUNT	

Anexa Nr. 1 La Partea I

Teren

Nr cadastral	Suprafața (mp)*	Observații / Referințe
	1.872	parte din număr topografic 788

* Suprafața este determinată în planul de proiecție Stereo 70.



Date referitoare la teren

Crt	Categorie folosință	Intra vilan	Suprafața (mp)	Tarla	Parcelă	Nr. topo	Observații / Referințe
1	faneata	NU	1.872	-	-	-	fâneată împădurită

Lungime Segmente

1) Valorile lungimilor segmentelor sunt obținute din proiecție în plan.

Punct început	X / Y	Punct sfârșit	X / Y	Lungime segment (** (m)
1	429.781,08 688.615,768	2	429.770,84 688.636,615	23.226
2	429.770,84 688.636,615	3	429.768,955 688.663,085	26.537
3	429.768,955 688.663,085	4	429.763,996 688.672,128	10.313
4	429.763,996 688.672,128	5	429.755,68 688.683,768	14.305
5	429.755,68 688.683,768	6	429.746,999 688.684,718	8.733

Punct început	X / Y	Punct sfârșit	X / Y	Lungime segment (** (m)
6	429.746,999 688.684,718	7	429.752,114 688.667,302	18.152
7	429.752,114 688.667,302	8	429.756,151 688.653,556	14.327
8	429.756,151 688.653,556	9	429.761,034 688.573,731	79.975
9	429.761,034 688.573,731	10	429.780,965 688.576,734	20.155
10	429.780,965 688.576,734	1	429.781,08 688.615,768	39.034

** Lungimile segmentelor sunt determinate în planul de proiecție Stereo 70 și sunt rotunjite la 1 milimetru.

*** Distanța dintre puncte este formată din segmente cumulate ce sunt mai mici decât valoarea 1 milimetru.

**DATE DESPRE IMOBILUL NR. 2891**

Oficiul de Cadastru și Publicitate Imobiliară MARAMURES
Biroul de Cadastru și Publicitate Imobiliară Dragomiresti

A. Partea I. Descrierea imobilului

TEREN Extravilan

Nr. CF vechi:157

Adresa: Jud. Maramures

Nr. Crt	Nr cadastral Nr. topografic	Suprafața* (mp)	Observații / Referințe
A1		2.807	Sector cadastral:45 Teren neimprejmuit; parte din număr topografic 788

B. Partea II. Proprietari și acte

Inscrieri privitoare la dreptul de proprietate și alte drepturi reale		Referințe
2891 / 01/11/2023		
Act Normativ nr. Legea 7, din 13/03/1996 emis de Parlamentul României;		
B1	Intabulare, drept de PROPRIETATE, dobândit prin Lege, cota actuala 1/1 1) NEIDENTIFICAT NEIDENTIFICAT	A1
Act Administrativ nr. Adeverința nr. 4419, din 23/10/2023 emis de Primăria comunei Poienile Izei;		
B2	Se notează posesia faptică în favoarea lui 1) BILȚ VASILE	A1

C. Partea III. SARCINI .

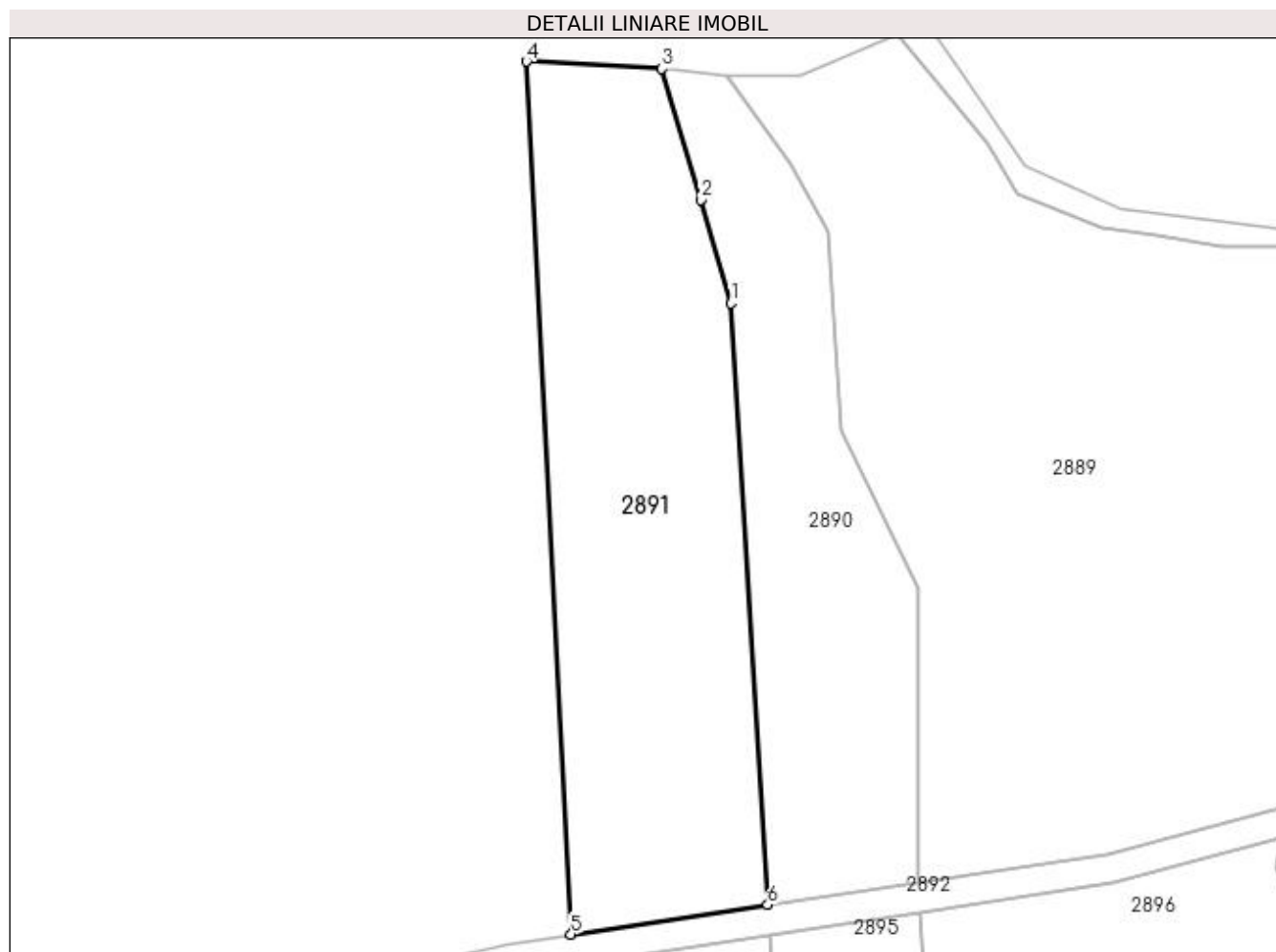
Inscrieri privind dezmembramintele dreptului de proprietate, drepturi reale de garanție și sarcini	Referințe
NU SUNT	

Anexa Nr. 1 La Partea I

Teren

Nr cadastral	Suprafața (mp)*	Observații / Referințe
	2.807	parte din număr topografic 788

* Suprafața este determinată în planul de proiecție Stereo 70.



Date referitoare la teren

Crt	Categorie folosință	Intra vilan	Suprafața (mp)	Tarla	Parcelă	Nr. topo	Observații / Referințe
1	faneata	NU	2.807	-	-	-	

Lungime Segmente

1) Valorile lungimilor segmentelor sunt obținute din proiecție în plan.

Punct început	X / Y	Punct sfârșit	X / Y	Lungime segment (** (m)
1	429.756,151 688.653,556	2	429.752,114 688.667,302	14.327
2	429.752,114 688.667,302	3	429.746,999 688.684,718	18.152
3	429.746,999 688.684,718	4	429.728,99 688.685,655	18.034
4	429.728,99 688.685,655	5	429.734,92 688.569,795	116.012
5	429.734,92 688.569,795	6	429.761,034 688.573,731	26.409

Punct început	X / Y	Punct sfârșit	X / Y	Lungime segment (** (m)
6	429.761,034 688.573,731	1	429.756,151 688.653,556	79.975

** Lungimile segmentelor sunt determinate în planul de proiecție Stereo 70 și sunt rotunjite la 1 milimetru.

*** Distanța dintre puncte este formată din segmente cumulate ce sunt mai mici decât valoarea 1 milimetru.

**DATE DESPRE IMOBILUL NR. 2892**

Oficiul de Cadastru și Publicitate Imobiliară MARAMURES
Biroul de Cadastru și Publicitate Imobiliară Dragomiresti

A. Partea I. Descrierea imobilului

TEREN Extravilan

Nr. CF vechi:1963

Adresa: Jud. Maramures

Nr. Crt	Nr cadastral Nr. topografic	Suprafața* (mp)	Observații / Referințe
A1		3.122	Sector cadastral:45 Teren neimprejmuit; parte din număr topografic 768

B. Partea II. Proprietari și acte

Inscrieri privitoare la dreptul de proprietate și alte drepturi reale		Referințe
2892 / 01/11/2023		
Act Normativ nr. Legea 7, din 13/03/1996 emis de Parlamentul României;		
B1	Inscrierea provizorie, drept de PROPRIETATE, dobandit prin Lege, cota actuala 1/1 1) COMUNA POIENILE IZEI, CIF:7367404, proprietar neidentificat	A1

C. Partea III. SARCINI .

Inscrieri privind dezmembramintele dreptului de proprietate, drepturi reale de garanție și sarcini	Referințe
NU SUNT	

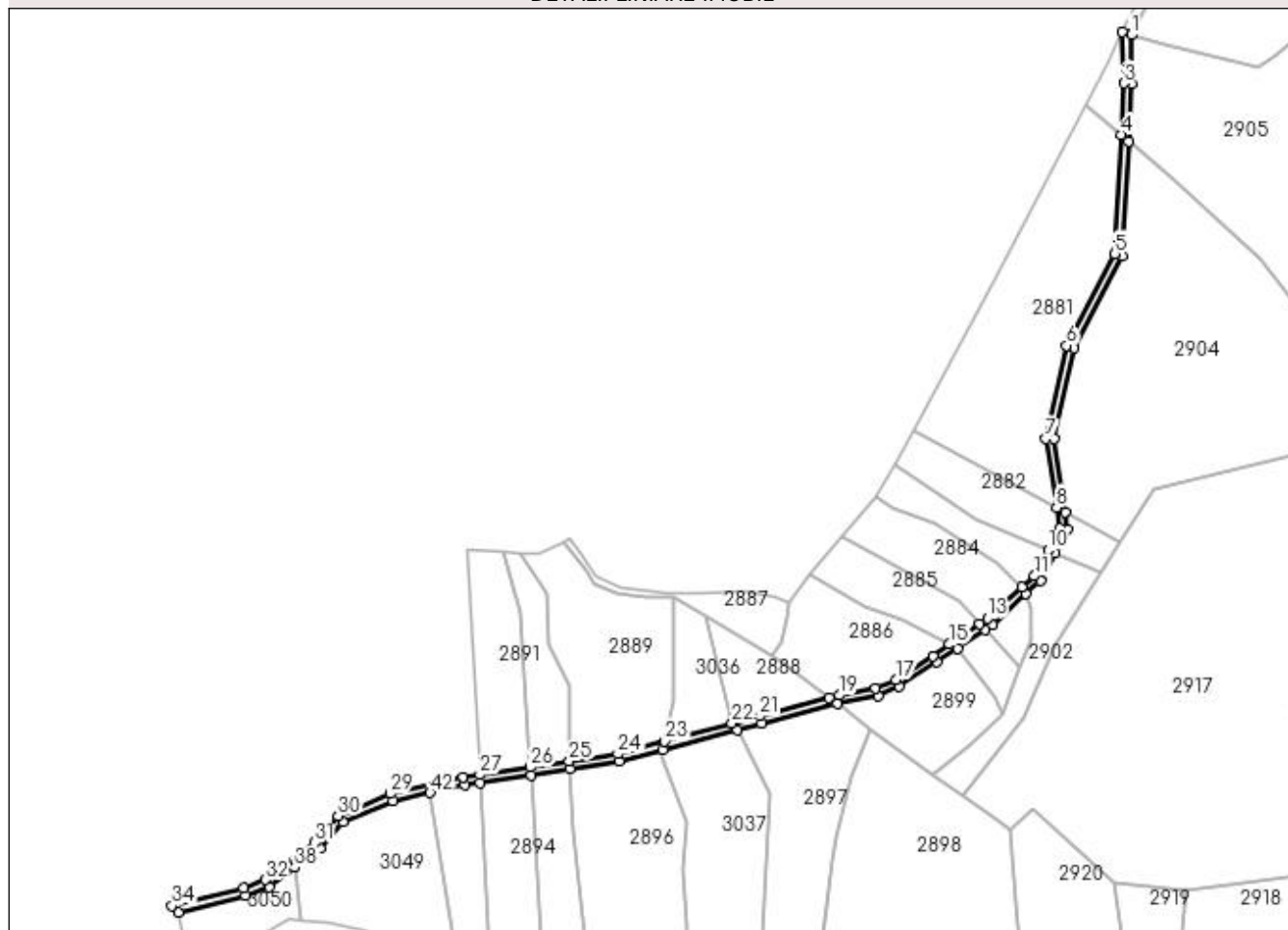
Anexa Nr. 1 La Partea I

Teren

Nr cadastral	Suprafața (mp)*	Observații / Referințe
	3.122	parte din număr topografic 768

* Suprafața este determinată în planul de proiecție Stereo 70.

DETALII LINIARE IMOBIL



Date referitoare la teren

Crt	Categorie folosință	Intra vilan	Suprafața (mp)	Tarla	Parcelă	Nr. topo	Observații / Referințe
1	drum	NU	3.122	-	-	-	

Lungime Segmente

1) Valorile lungimilor segmentelor sunt obținute din proiecție în plan.

Punct început	X / Y	Punct sfârșit	X / Y	Lungime segment
1	430.070,494 688.950,773	2	430.065,821 688.952,237	4.897
4	430.065,26 688.899,372	5	430.062,098 688.838,028	61.425
7	430.026,576 688.742,845	8	430.031,972 688.707,459	35.795
10	430.027,673 688.685,564	11	430.020,512 688.672,176	15.182
13	429.996,465 688.650,315	14	429.992,457 688.647,595	4.844
16	429.968,172 688.631,11	17	429.949,185 688.618,812	22.622
2	430.065,821 688.952,237	3	430.066,617 688.925,896	26.353
5	430.062,098 688.838,028	6	430.037,095 688.790,858	53.387
8	430.031,972 688.707,459	9	430.033,616 688.696,675	10.908
11	430.020,512 688.672,176	12	430.014,184 688.666,424	8.552
14	429.992,457 688.647,595	15	429.976,848 688.636,999	18.866
17	429.949,185 688.618,812	18	429.938,733 688.614,334	11.371
3	430.066,617 688.925,896	4	430.065,26 688.899,372	26.56
6	430.037,095 688.790,858	7	430.026,576 688.742,845	49.151
9	430.033,616 688.696,675	10	430.027,673 688.685,564	12.601
12	430.014,184 688.666,424	13	429.996,465 688.650,315	23.947
15	429.976,848 688.636,999	16	429.968,172 688.631,11	10.486
18	429.938,733 688.614,334	19	429.920,204 688.610,741	18.874

Punct început	X / Y	Punct sfârșit	X / Y	Lungime segment	Punct început	X / Y	Punct sfârșit	X / Y	Lungime segment	Punct început	X / Y	Punct sfârșit	X / Y	Lungime segment
19	429.920,204 688.610,741	20	429.914,953 688.609,38	5.424	20	429.914,953 688.609,38	21	429.879,156 688.600,1	36.981	21	429.879,156 688.600,1	22	429.864,782 688.596,248	14.881
22	429.864,782 688.596,248	23	429.830,247 688.586,994	35.753	23	429.830,247 688.586,994	24	429.806,089 688.580,521	25.018	24	429.806,089 688.580,521	25	429.780,965 688.576,734	25.408
25	429.780,965 688.576,734	26	429.761,034 688.573,731	20.155	26	429.761,034 688.573,731	27	429.734,92 688.569,795	26.409	27	429.734,92 688.569,795	28	429.726,385 688.568,508	8.632
28	429.726,385 688.568,508	29	429.688,957 688.560,121	38.356	29	429.688,957 688.560,121	30	429.661,994 688.548,721	29.274	30	429.661,994 688.548,721	31	429.649,926 688.534,741	18.468
31	429.649,926 688.534,741	32	429.624,566 688.515,689	31.719	32	429.624,566 688.515,689	33	429.613,195 688.511,494	12.12	33	429.613,195 688.511,494	34	429.576,402 688.502,346	37.913
34	429.576,402 688.502,346	35	429.579,634 688.499,027	4.632	35	429.579,634 688.499,027	36	429.614,373 688.507,665	35.797	36	429.614,373 688.507,665	37	429.626,5 688.512,139	12.926
37	429.626,5 688.512,139	38	429.639,657 688.522,023	16.456	38	429.639,657 688.522,023	39	429.652,673 688.531,801	16.279	39	429.652,673 688.531,801	40	429.664,411 688.545,401	17.965
40	429.664,411 688.545,401	41	429.690,183 688.556,296	27.98	41	429.690,183 688.556,296	42	429.709,344 688.560,59	19.637	42	429.709,344 688.560,59	43	429.727,121 688.564,574	18.217
43	429.727,121 688.564,574	44	429.735,126 688.565,781	8.095	44	429.735,126 688.565,781	45	429.761,28 688.569,722	26.449	45	429.761,28 688.569,722	46	429.781,19 688.572,723	20.135
46	429.781,19 688.572,723	47	429.806,908 688.576,599	26.008	47	429.806,908 688.576,599	48	429.829,342 688.582,61	23.225	48	429.829,342 688.582,61	49	429.867,624 688.592,869	39.634
49	429.867,624 688.592,869	50	429.880,175 688.596,232	12.994	50	429.880,175 688.596,232	51	429.919,003 688.606,298	40.111	51	429.919,003 688.606,298	52	429.939,915 688.610,489	21.328
52	429.939,915 688.610,489	53	429.951,074 688.615,269	12.14	53	429.951,074 688.615,269	54	429.970,383 688.627,776	23.006	54	429.970,383 688.627,776	55	429.980,863 688.634,89	12.667
55	429.980,863 688.634,89	56	429.995,24 688.644,649	17.376	56	429.995,24 688.644,649	57	429.998,946 688.647,165	4.48	57	429.998,946 688.647,165	58	430.016,243 688.662,89	23.376
58	430.016,243 688.662,89	59	430.023,714 688.669,681	10.096	59	430.023,714 688.669,681	60	430.031,352 688.683,961	16.194	60	430.031,352 688.683,961	61	430.037,771 688.695,962	13.611
61	430.037,771 688.695,962	62	430.036,375 688.705,12	9.264	62	430.036,375 688.705,12	63	430.030,642 688.742,714	38.029	63	430.030,642 688.742,714	64	430.040,885 688.789,468	47.862
64	430.040,885 688.789,468	65	430.066,047 688.836,937	53.726	65	430.066,047 688.836,937	66	430.069,094 688.896,046	59.187	66	430.069,094 688.896,046	67	430.070,605 688.925,547	29.54
67	430.070,605 688.925,547	1	430.070,494 688.950,773	25.226										

** Lungimile segmentelor sunt determinate în planul de proiecție Stereo 70 și sunt rotunjite la 1 milimetru.

*** Distanța dintre puncte este formată din segmente cumulate ce sunt mai mici decât valoarea 1 milimetru.

**DATE DESPRE IMOBILUL NR. 2893**

Oficiul de Cadastru și Publicitate Imobiliară MARAMURES
Biroul de Cadastru și Publicitate Imobiliară Dragomiresti

A. Partea I. Descrierea imobilului

TEREN Extravilan

Nr. CF vechi:151

Adresa: Jud. Maramures

Nr. Crt	Nr cadastral Nr. topografic	Suprafața* (mp)	Observații / Referințe
A1		2.000	Sector cadastral:45 Teren neimprejmuit; parte din număr topografic 787

B. Partea II. Proprietari și acte

Inscrieri privitoare la dreptul de proprietate și alte drepturi reale	Referințe
2893 / 07/11/2023	
Act Normativ nr. Legea 7, din 13/03/1996 emis de Parlamentul României;	
B1	A1
Intabulare, drept de PROPRIETATE, dobandit prin Lege, cota actuala 1/1	
1) NEIDENTIFICAT NEIDENTIFICAT	
Act Administrativ nr. Adeverința nr. 4905, din 07/11/2023 emis de Primăria comunei Poienile Izei;	
B2	A1
Se notează posesia faptică în favoarea lui	
1) BUFTEA ILEANA	

C. Partea III. SARCINI .

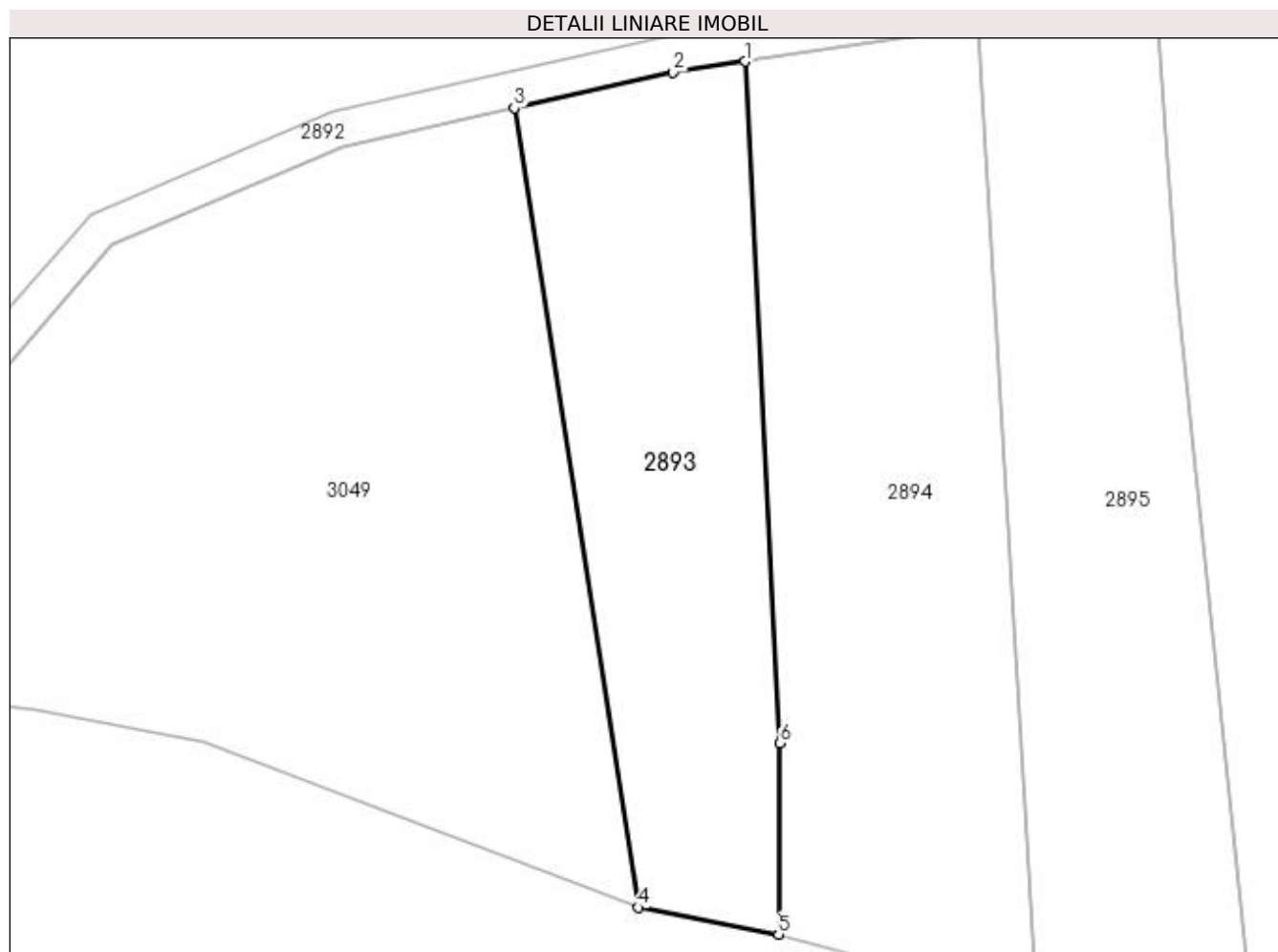
Inscrieri privind dezmembramintele dreptului de proprietate, drepturi reale de garanție și sarcini	Referințe
NU SUNT	

Anexa Nr. 1 La Partea I

Teren

Nr cadastral	Suprafața (mp)*	Observații / Referințe
	2.000	parte din număr topografic 787

* Suprafața este determinată în planul de proiecție Stereo 70.



Date referitoare la teren

Crt	Categorie folosință	Intra vilan	Suprafața (mp)	Tarla	Parcelă	Nr. topo	Observații / Referințe
1	faneata	NU	2.000	-	-	-	

Lungime Segmente

1) Valorile lungimilor segmentelor sunt obținute din proiecție în plan.

Punct început	X / Y	Punct sfârșit	X / Y	Lungime segment (** (m)
1	429.735,126 688.565,781	2	429.727,121 688.564,574	8.095
2	429.727,121 688.564,574	3	429.709,344 688.560,59	18.217
3	429.709,344 688.560,59	4	429.723,199 688.471,208	90.45
4	429.723,199 688.471,208	5	429.738,868 688.468,2	15.955
5	429.738,868 688.468,2	6	429.739,027 688.489,561	21.362

Punct început	X / Y	Punct sfârșit	X / Y	Lungime segment (** (m)
6	429.739,027 688.489,561	1	429.735,126 688.565,781	76.319

** Lungimile segmentelor sunt determinate în planul de proiecție Stereo 70 și sunt rotunjite la 1 milimetru.

*** Distanța dintre puncte este formată din segmente cumulate ce sunt mai mici decât valoarea 1 milimetru.

**DATE DESPRE IMOBILUL NR. 2894**

Oficiul de Cadastru și Publicitate Imobiliară MARAMURES
Biroul de Cadastru și Publicitate Imobiliară Dragomiresti

A. Partea I. Descrierea imobilului

TEREN Extravilan

Nr. CF vechi:151

Adresa: Jud. Maramures

Nr. Crt	Nr cadastral Nr. topografic	Suprafața* (mp)	Observații / Referințe
A1		2.788	Sector cadastral:45 Teren neimprejmuit; parte din număr topografic 787

B. Partea II. Proprietari și acte

Inscrieri privitoare la dreptul de proprietate și alte drepturi reale	Referințe
2894 / 01/11/2023	
Act Normativ nr. Legea 7, din 13/03/1996 emis de Parlamentul României;	
B1	A1
Intabulare, drept de PROPRIETATE, dobandit prin Lege, cota actuala 1/1	
1) NEIDENTIFICAT NEIDENTIFICAT	
Act Administrativ nr. Adeverința nr. 4420, din 23/10/2023 emis de Primăria comunei Poienile Izei;	
B2	A1
Se notează posesia faptică în favoarea lui	
1) BILȚ VASILE	

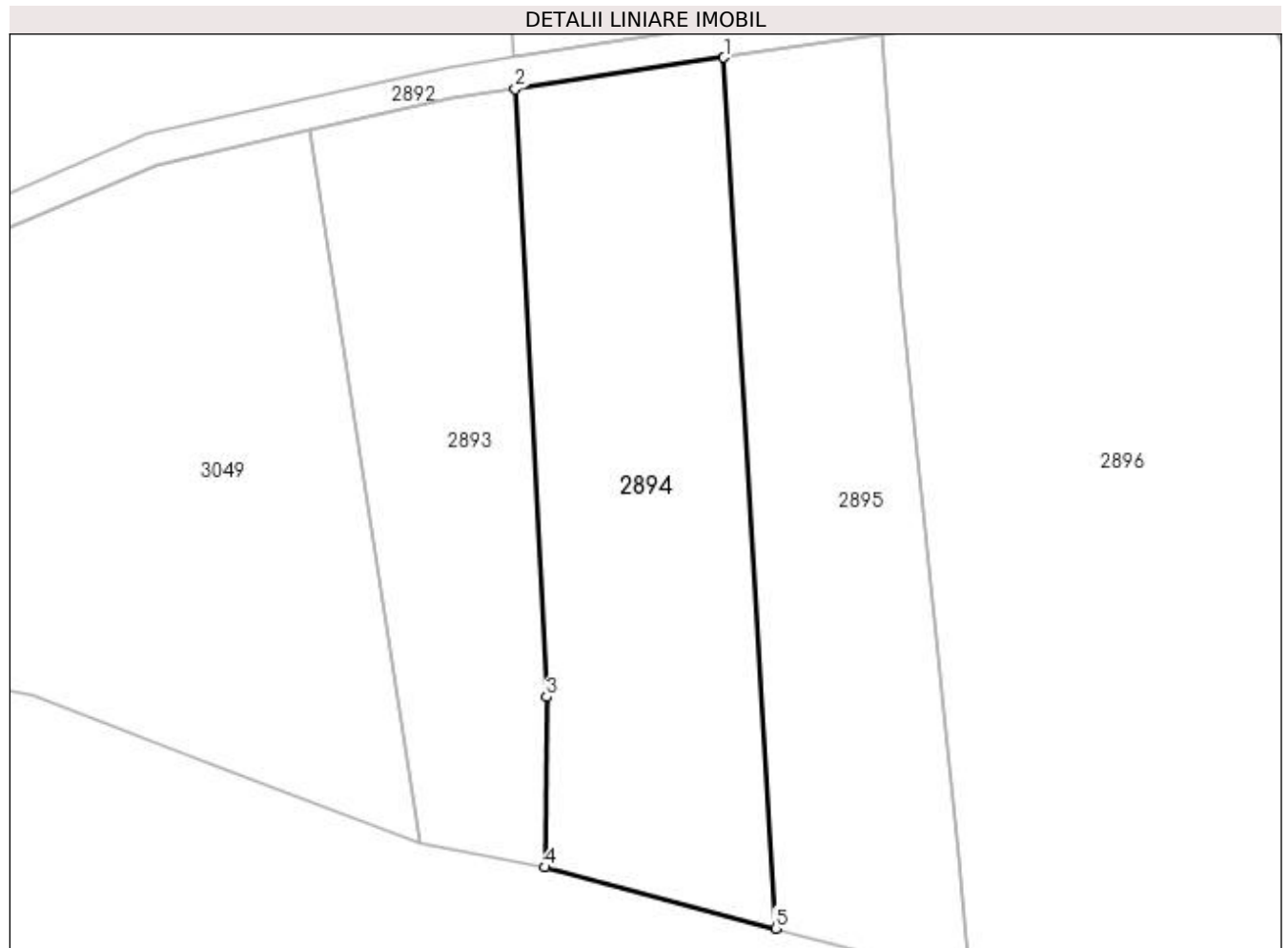
C. Partea III. SARCINI .

Inscrieri privind dezmembramintele dreptului de proprietate, drepturi reale de garanție și sarcini	Referințe
NU SUNT	

Anexa Nr. 1 La Partea I**Teren**

Nr cadastral	Suprafața (mp)*	Observații / Referințe
	2.788	parte din număr topografic 787

* Suprafața este determinată în planul de proiecție Stereo 70.

**Date referitoare la teren**

Crt	Categorie folosință	Intra vilan	Suprafața (mp)	Tarla	Parcelă	Nr. topo	Observații / Referințe
1	faneata	NU	2.000	-	-	-	
2	faneata	NU	788	-	-	-	fâneată împădurită

Lungime Segmente

1) Valorile lungimilor segmentelor sunt obținute din proiecție în plan.

Punct început	X / Y	Punct sfârșit	X / Y	Lungime segment (** (m)
1	429.761,28 688.569,722	2	429.735,126 688.565,781	26.449
2	429.735,126 688.565,781	3	429.739,027 688.489,561	76.319
3	429.739,027 688.489,561	4	429.738,868 688.468,2	21.362
4	429.738,868 688.468,2	5	429.767,755 688.460,533	29.887

Punct început	X / Y	Punct sfârşit	X / Y	Lungime segment (** (m)
5	429.767,755 688.460,533	1	429.761,28 688.569,722	109.381

** Lungimile segmentelor sunt determinate în planul de proiecţie Stereo 70 şi sunt rotunjite la 1 milimetru.

*** Distanţa dintre puncte este formată din segmente cumulate ce sunt mai mici decât valoarea 1 milimetru.

**DATE DESPRE IMOBILUL NR. 2895**

Oficiul de Cadastru și Publicitate Imobiliară MARAMURES
Biroul de Cadastru și Publicitate Imobiliară Dragomiresti

A. Partea I. Descrierea imobilului

TEREN Extravilan

Nr. CF vechi:1963

Adresa: Jud. Maramures

Nr. Crt	Nr cadastral Nr. topografic	Suprafața* (mp)	Observații / Referințe
A1		2.471	Sector cadastral:45 Teren neimprejmuit; parte din număr topografic 768

B. Partea II. Proprietari și acte

Inscrieri privitoare la dreptul de proprietate și alte drepturi reale	Referințe
2895 / 01/11/2023	
Act Normativ nr. Legea 7, din 13/03/1996 emis de Parlamentul României;	
B1	A1
Intabulare, drept de PROPRIETATE, dobandit prin Lege, cota actuala 1/1	
1) NEIDENTIFICAT NEIDENTIFICAT	
Act Administrativ nr. Adeverința nr. 4421, din 23/10/2023 emis de Primăria comunei Poienile Izei;	
B2	A1
Se notează posesia faptică în favoarea lui	
1) COZMA IOANA	

C. Partea III. SARCINI .

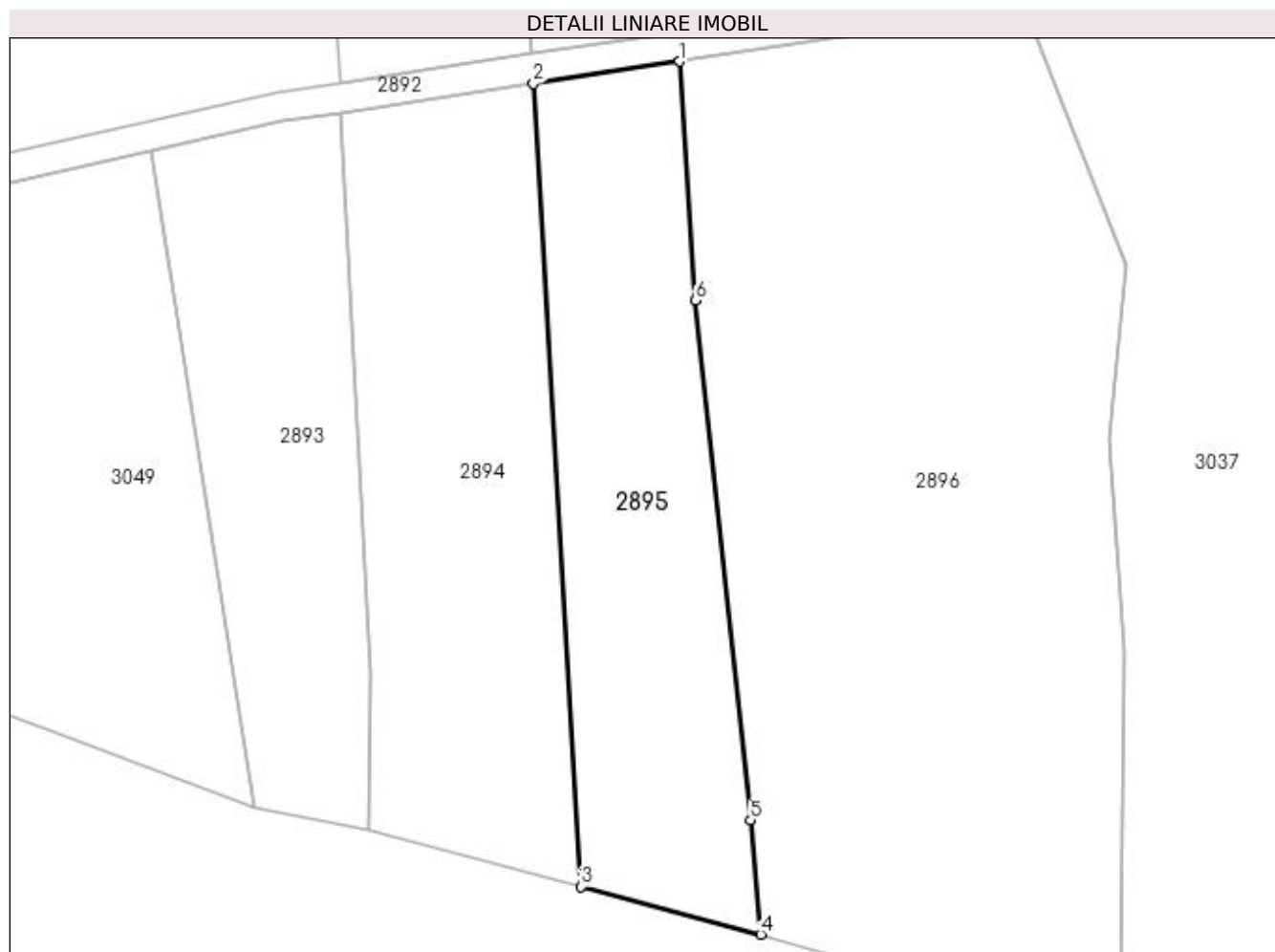
Inscrieri privind dezmembramintele dreptului de proprietate, drepturi reale de garanție și sarcini	Referințe
NU SUNT	

Anexa Nr. 1 La Partea I

Teren

Nr cadastral	Suprafața (mp)*	Observații / Referințe
	2.471	parte din număr topografic 768

* Suprafața este determinată în planul de proiecție Stereo 70.



Date referitoare la teren

Crt	Categorie folosință	Intra vilan	Suprafața (mp)	Tarla	Parcelă	Nr. topo	Observații / Referințe
1	faneata	NU	2.471	-	-	-	

Lungime Segmente

1) Valorile lungimilor segmentelor sunt obținute din proiecție în plan.

Punct început	X / Y	Punct sfârșit	X / Y	Lungime segment (** (m)
1	429.781,19 688.572,723	2	429.761,28 688.569,722	20.135
2	429.761,28 688.569,722	3	429.767,755 688.460,533	109.381
3	429.767,755 688.460,533	4	429.792,184 688.454,049	25.275
4	429.792,184 688.454,049	5	429.790,838 688.469,559	15.568
5	429.790,838 688.469,559	6	429.783,359 688.540,223	71.059

Punct început	X / Y	Punct sfârșit	X / Y	Lungime segment (** (m)
6	429.783,359 688.540,223	1	429.781,19 688.572,723	32.573

** Lungimile segmentelor sunt determinate în planul de proiecție Stereo 70 și sunt rotunjite la 1 milimetru.

*** Distanța dintre puncte este formată din segmente cumulate ce sunt mai mici decât valoarea 1 milimetru.

**DATE DESPRE IMOBILUL NR. 2896**

Oficiul de Cadastru și Publicitate Imobiliară MARAMURES
Biroul de Cadastru și Publicitate Imobiliară Dragomiresti

A. Partea I. Descrierea imobilului

TEREN Extravilan

Nr. CF vechi:2004

Adresa: Jud. Maramures

Nr. Crt	Nr cadastral Nr. topografic	Suprafața* (mp)	Observații / Referințe
A1		6.894	Sector cadastral:45 Teren neimprejmuit; parte din număr topografic 767

B. Partea II. Proprietari și acte

Inscrieri privitoare la dreptul de proprietate și alte drepturi reale	Referințe
2896 / 01/11/2023	
Act Normativ nr. Legea 7, din 13/03/1996 emis de Parlamentul României;	
B1	A1
Intabulare, drept de PROPRIETATE, dobandit prin Lege, cota actuala 1/1	
1) NEIDENTIFICAT NEIDENTIFICAT	
Act Administrativ nr. Adeverința nr. 4422, din 23/10/2023 emis de Primăria comunei Poienile Izei;	
B2	A1
Se notează posesia faptică în favoarea lui	
1) BILȚ VASILE	

C. Partea III. SARCINI .

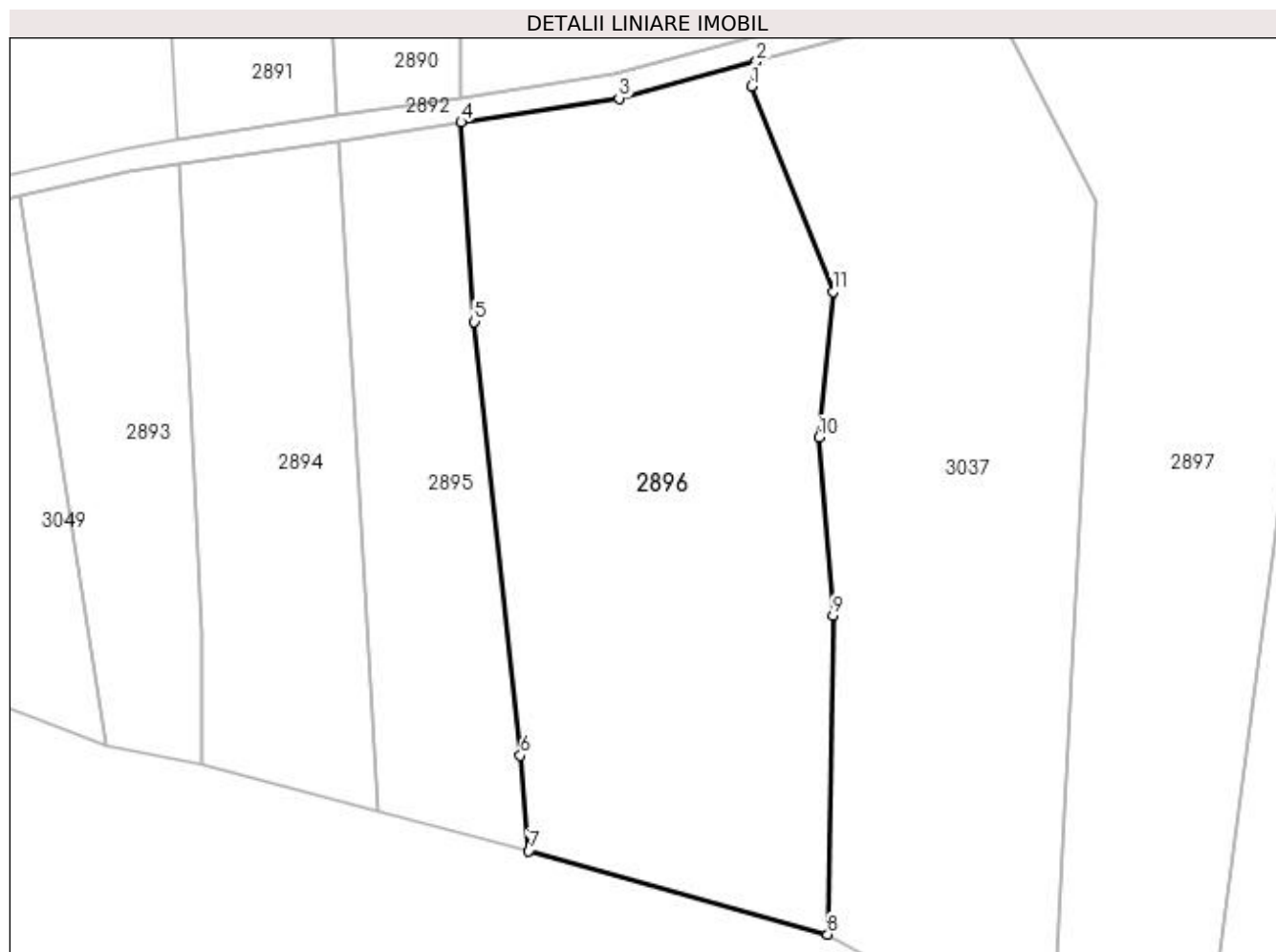
Inscrieri privind dezmembramintele dreptului de proprietate, drepturi reale de garanție și sarcini	Referințe
NU SUNT	

Anexa Nr. 1 La Partea I

Teren

Nr cadastral	Suprafața (mp)*	Observații / Referințe
	6.894	parte din număr topografic 767

* Suprafața este determinată în planul de proiecție Stereo 70.



Date referitoare la teren

Crt	Categorie folosință	Intra vilan	Suprafața (mp)	Tarla	Parcelă	Nr. topo	Observații / Referințe
1	faneata	NU	5.894	-	-	-	
2	faneata	NU	1.000	-	-	-	fâneată împădurită

Lungime Segmente

1) Valorile lungimilor segmentelor sunt obținute din proiecție în plan.

Punct început	X / Y	Punct sfârșit	X / Y	Lungime segment (** (m)
1	429.828,515 688.578,609	2	429.829,342 688.582,61	4.086
2	429.829,342 688.582,61	3	429.806,908 688.576,599	23.225
3	429.806,908 688.576,599	4	429.781,19 688.572,723	26.008
4	429.781,19 688.572,723	5	429.783,359 688.540,223	32.573

Punct început	X / Y	Punct sfârșit	X / Y	Lungime segment (** (m)
5	429.783,359 688.540,223	6	429.790,838 688.469,559	71.059
6	429.790,838 688.469,559	7	429.792,184 688.454,049	15.568
7	429.792,184 688.454,049	8	429.840,93 688.440,425	50.614
8	429.840,93 688.440,425	9	429.841,75 688.492,372	51.954
9	429.841,75 688.492,372	10	429.839,564 688.521,383	29.093
10	429.839,564 688.521,383	11	429.841,788 688.545,139	23.86
11	429.841,788 688.545,139	1	429.828,515 688.578,609	36.006

** Lungimile segmentelor sunt determinate în planul de proiecție Stereo 70 și sunt rotunjite la 1 milimetru.

*** Distanța dintre puncte este formată din segmente cumulate ce sunt mai mici decât valoarea 1 milimetru.

**DATE DESPRE IMOBILUL NR. 2897**

Oficiul de Cadastru și Publicitate Imobiliară MARAMURES
Biroul de Cadastru și Publicitate Imobiliară Dragomirești

A. Partea I. Descrierea imobilului

TEREN Extravilan

Nr. CF vechi:2004

Adresa: Jud. Maramures

Nr. Crt	Nr cadastral Nr. topografic	Suprafața* (mp)	Observații / Referințe
A1		6.536	Sector cadastral:45 Teren neimprejmuit; parte din număr topografic 767

B. Partea II. Proprietari și acte

Inscrieri privitoare la dreptul de proprietate și alte drepturi reale	Referințe
2897 / 01/11/2023	
Act Normativ nr. Legea 7, din 13/03/1996 emis de Parlamentul României;	
B1	A1
Intabulare, drept de PROPRIETATE, dobândit prin Lege, cota actuala 1/1	
1) NEIDENTIFICAT NEIDENTIFICAT	
Act Administrativ nr. Adeverința nr. 4423, din 23/10/2023 emis de Primăria comunei Poienile Izei;	
B2	A1
Se notează posesia faptică în favoarea lui	
1) OPRIS VASILE	

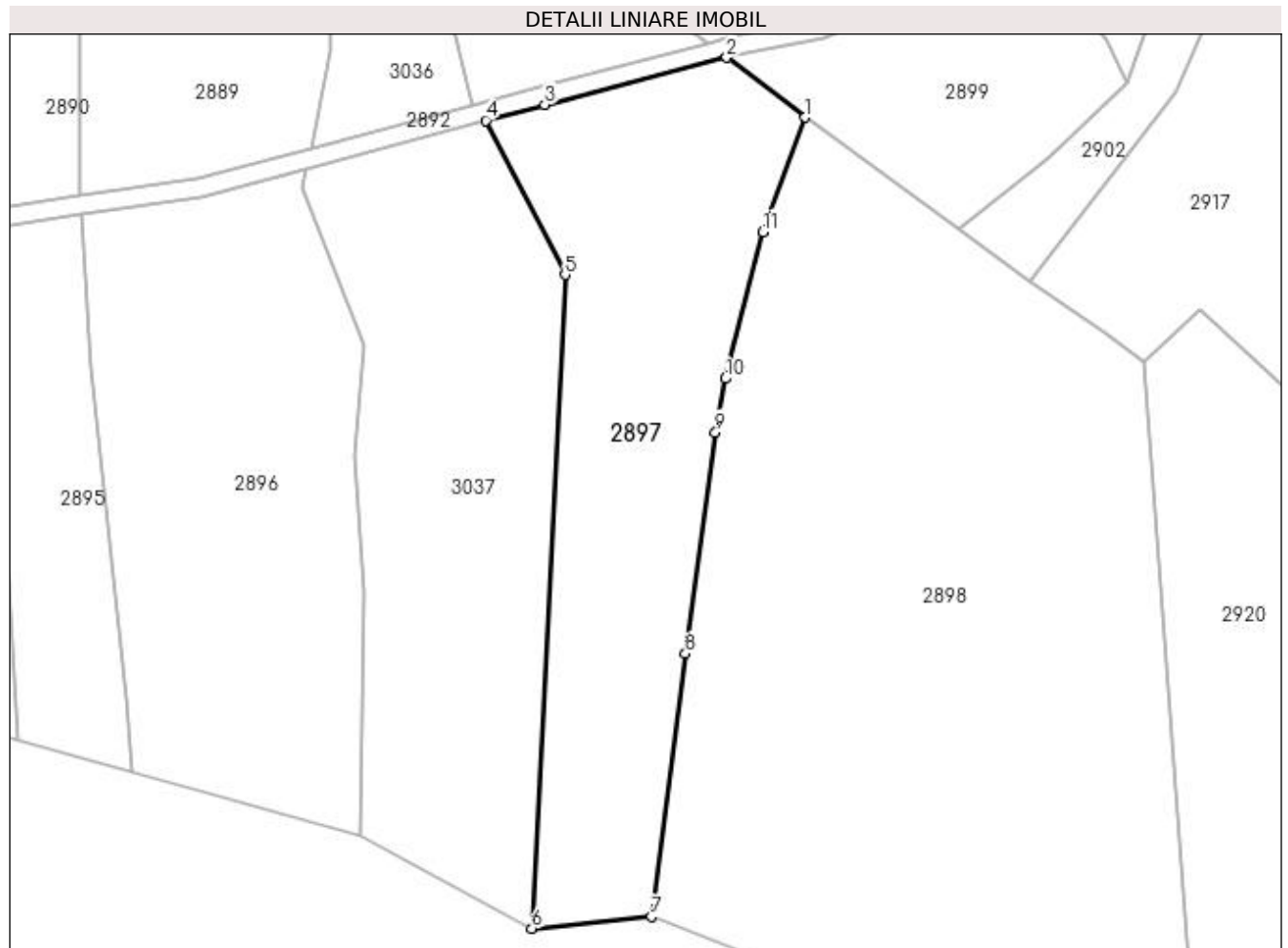
C. Partea III. SARCINI .

Inscrieri privind dezmembramintele dreptului de proprietate, drepturi reale de garanție și sarcini	Referințe
NU SUNT	

Anexa Nr. 1 La Partea I**Teren**

Nr cadastral	Suprafața (mp)*	Observații / Referințe
	6.536	parte din număr topografic 767

* Suprafața este determinată în planul de proiecție Stereo 70.

**Date referitoare la teren**

Crt	Categorie folosință	Intra vilan	Suprafața (mp)	Tarla	Parcelă	Nr. topo	Observații / Referințe
1	faneata	NU	4.536	-	-	-	
2	faneata	NU	2.000	-	-	-	fâneată împădurită

Lungime Segmente

1) Valorile lungimilor segmentelor sunt obținute din proiecție în plan.

Punct început	X / Y	Punct sfârșit	X / Y	Lungime segment (** (m)
1	429.935,78 688.593,529	2	429.919,003 688.606,298	21.083
2	429.919,003 688.606,298	3	429.880,175 688.596,232	40.111
3	429.880,175 688.596,232	4	429.867,624 688.592,869	12.994
4	429.867,624 688.592,869	5	429.884,534 688.559,941	37.016

Punct început	X / Y	Punct sfârșit	X / Y	Lungime segment (** (m)
5	429.884,534 688.559,941	6	429.877,456 688.420,525	139.596
6	429.877,456 688.420,525	7	429.903,015 688.423,042	25.683
7	429.903,015 688.423,042	8	429.910,219 688.479,159	56.578
8	429.910,219 688.479,159	9	429.916,638 688.526,358	47.633
9	429.916,638 688.526,358	10	429.918,711 688.537,831	11.659
10	429.918,711 688.537,831	11	429.926,745 688.569,123	32.307
11	429.926,745 688.569,123	1	429.935,78 688.593,529	26.025

** Lungimile segmentelor sunt determinate în planul de proiecție Stereo 70 și sunt rotunjite la 1 milimetru.

*** Distanța dintre puncte este formată din segmente cumulate ce sunt mai mici decât valoarea 1 milimetru.

**DATE DESPRE IMOBILUL NR. 2898**

Oficiul de Cadastru și Publicitate Imobiliară MARAMURES
Biroul de Cadastru și Publicitate Imobiliară Dragomiresti

A. Partea I. Descrierea imobilului

TEREN Extravilan

Nr. CF vechi:895

Adresa: Jud. Maramures

Nr. Crt	Nr cadastral Nr. topografic	Suprafața* (mp)	Observații / Referințe
A1		16.589	Sector cadastral:45 Teren neimprejmuit; parte din număr topografic 766

B. Partea II. Proprietari și acte

Inscrieri privitoare la dreptul de proprietate și alte drepturi reale	Referințe
2898 / 01/11/2023	
Act Normativ nr. Legea 7, din 13/03/1996 emis de Parlamentul României;	
B1	A1
Intabulare, drept de PROPRIETATE, dobandit prin Lege, cota actuala 1/1	
1) NEIDENTIFICAT NEIDENTIFICAT	
Act Administrativ nr. Adeverința nr. 4424, din 23/10/2023 emis de Primăria comunei Poienile Izei;	
B2	A1
Se notează posesia faptică în favoarea lui	
1) PUICAR PETRU	

C. Partea III. SARCINI .

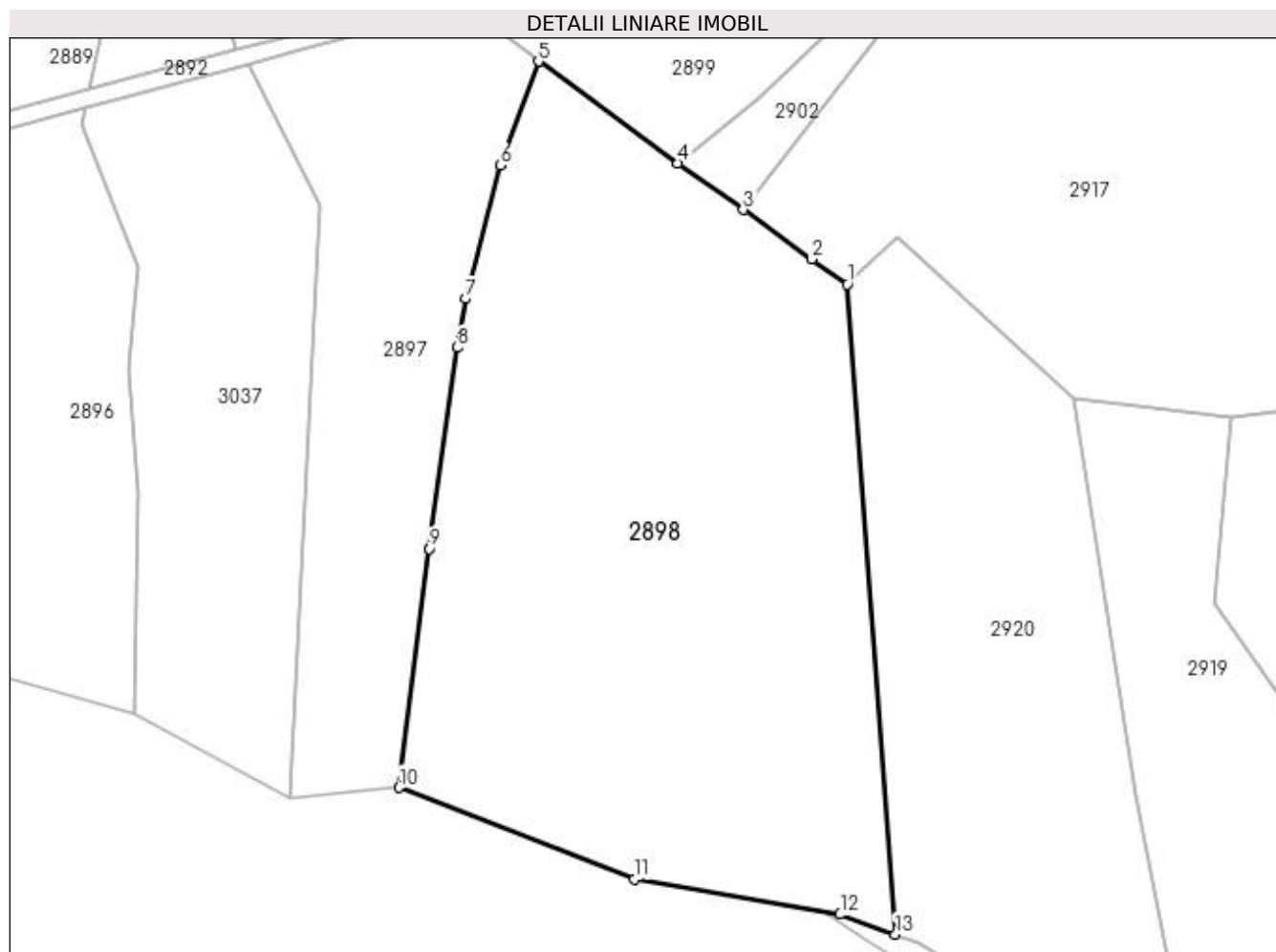
Inscrieri privind dezmembramintele dreptului de proprietate, drepturi reale de garanție și sarcini	Referințe
NU SUNT	

Anexa Nr. 1 La Partea I

Teren

Nr cadastral	Suprafața (mp)*	Observații / Referințe
	16.589	parte din număr topografic 766

* Suprafața este determinată în planul de proiecție Stereo 70.



Date referitoare la teren

Crt	Categorie folosință	Intra vilan	Suprafața (mp)	Tarla	Parcelă	Nr. topo	Observații / Referințe
1	faneata	NU	6.589	-	-	-	
2	faneata	NU	10.000	-	-	-	fâneată împădurită

Lungime Segmente

1) Valorile lungimilor segmentelor sunt obținute din proiecție în plan.

Punct început	X / Y	Punct sfârșit	X / Y	Lungime segment (** (m)
1	430.008,267 688.541,259	2	430.000,0 688.547,167	10.161
2	430.000,0 688.547,167	3	429.983,862 688.558,701	19.836
3	429.983,862 688.558,701	4	429.968,56 688.569,637	18.807
4	429.968,56 688.569,637	5	429.935,78 688.593,529	40.563

Punct început	X / Y	Punct sfârşit	X / Y	Lungime segment (** (m)
5	429.935,78 688.593,529	6	429.926,745 688.569,123	26.025
6	429.926,745 688.569,123	7	429.918,711 688.537,831	32.307
7	429.918,711 688.537,831	8	429.916,638 688.526,358	11.659
8	429.916,638 688.526,358	9	429.910,219 688.479,159	47.633
9	429.910,219 688.479,159	10	429.903,015 688.423,042	56.578
10	429.903,015 688.423,042	11	429.958,412 688.401,652	59.384
11	429.958,412 688.401,652	12	430.006,67 688.393,304	48.975
12	430.006,67 688.393,304	13	430.019,611 688.388,637	13.756
13	430.019,611 688.388,637	1	430.008,267 688.541,259	153.043

** Lungimile segmentelor sunt determinate în planul de proiecție Stereo 70 și sunt rotunjite la 1 milimetru.

*** Distanța dintre puncte este formată din segmente cumulate ce sunt mai mici decât valoarea 1 milimetru.

**DATE DESPRE IMOBILUL NR. 2899**

Oficiul de Cadastru și Publicitate Imobiliară MARAMURES
Biroul de Cadastru și Publicitate Imobiliară Dragomirești

A. Partea I. Descrierea imobilului

TEREN Extravilan

Nr. CF vechi:895

Adresa: Jud. Maramures

Nr. Crt	Nr cadastral Nr. topografic	Suprafața* (mp)	Observații / Referințe
A1		2.680	Sector cadastral:45 Teren neimprejmuit; parte din număr topografic 766

B. Partea II. Proprietari și acte

Inscrieri privitoare la dreptul de proprietate și alte drepturi reale	Referințe
2899 / 01/11/2023	
Act Normativ nr. Legea 7, din 13/03/1996 emis de Parlamentul României;	
B1	A1
Intabulare, drept de PROPRIETATE, dobândit prin Lege, cota actuala 1/1	
1) NEIDENTIFICAT NEIDENTIFICAT	
Act Administrativ nr. Adeverința nr. 4425, din 23/10/2023 emis de Primăria comunei Poienile Izei;	
B2	A1
Se notează posesia faptică în favoarea lui	
1) GIURGI VASILE	
2) GIURGI GAVRILĂ	

C. Partea III. SARCINI .

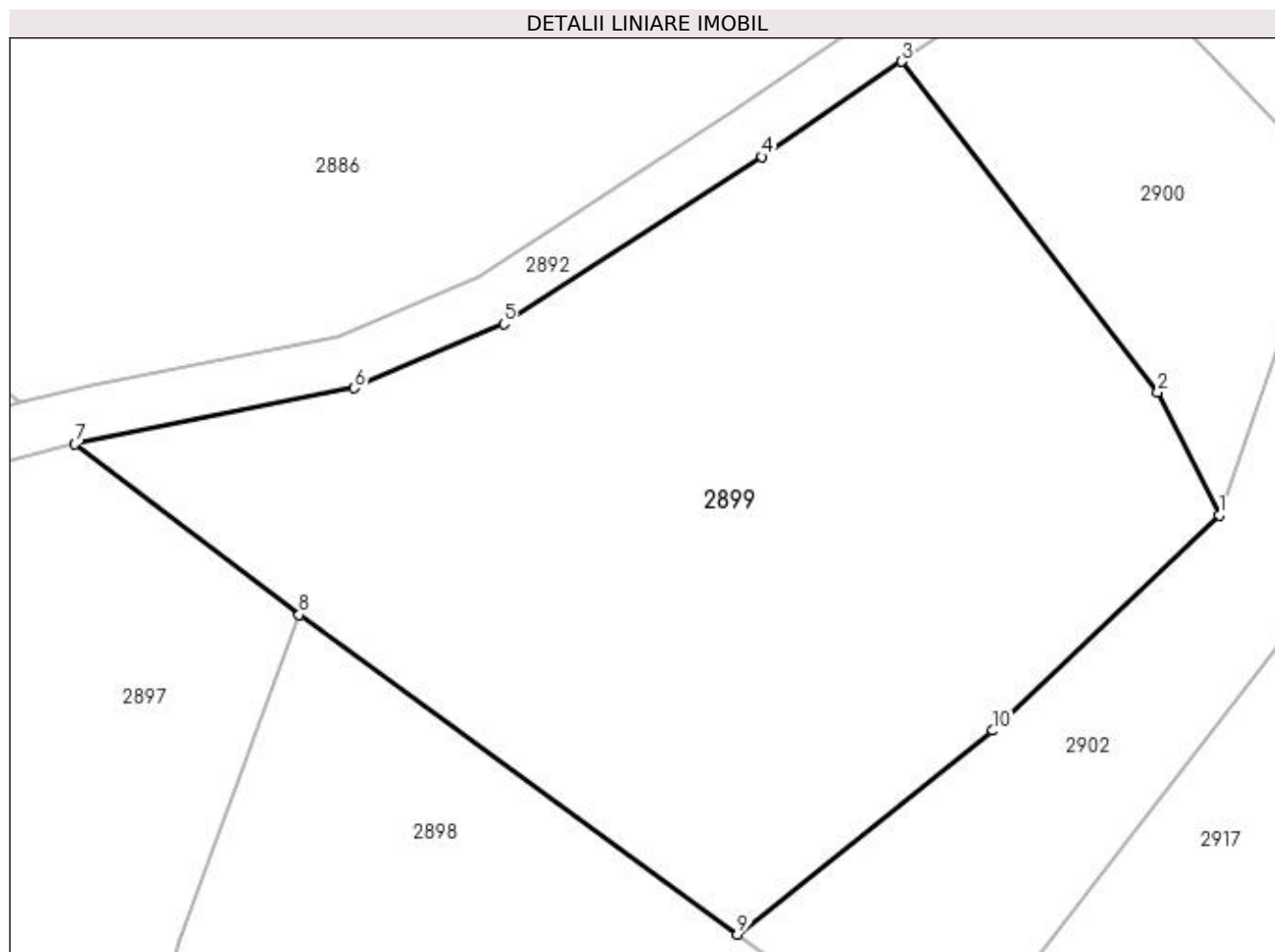
Inscrieri privind dezmembramintele dreptului de proprietate, drepturi reale de garanție și sarcini	Referințe
NU SUNT	

Anexa Nr. 1 La Partea I

Teren

Nr cadastral	Suprafața (mp)*	Observații / Referințe
	2.680	parte din număr topografic 766

* Suprafața este determinată în planul de proiecție Stereo 70.



Date referitoare la teren

Crt	Categorie folosință	Intra vilan	Suprafața (mp)	Tarla	Parcelă	Nr. topo	Observații / Referințe
1	faneata	NU	2.680	-	-	-	

Lungime Segmente

1) Valorile lungimilor segmentelor sunt obținute din proiecție în plan.

Punct început	X / Y	Punct sfârșit	X / Y	Lungime segment (** (m)
1	430.004,597 688.600,985	2	430.000,0 688.610,172	10.273
2	430.000,0 688.610,172	3	429.980,863 688.634,89	31.26
3	429.980,863 688.634,89	4	429.970,383 688.627,776	12.667
4	429.970,383 688.627,776	5	429.951,074 688.615,269	23.006
5	429.951,074 688.615,269	6	429.939,915 688.610,489	12.14

Punct început	X / Y	Punct sfârșit	X / Y	Lungime segment (** (m)
6	429.939,915 688.610,489	7	429.919,003 688.606,298	21.328
7	429.919,003 688.606,298	8	429.935,78 688.593,529	21.083
8	429.935,78 688.593,529	9	429.968,56 688.569,637	40.563
9	429.968,56 688.569,637	10	429.987,674 688.584,869	24.441
10	429.987,674 688.584,869	1	430.004,597 688.600,985	23.369

** Lungimile segmentelor sunt determinate în planul de proiecție Stereo 70 și sunt rotunjite la 1 milimetru.

*** Distanța dintre puncte este formată din segmente cumulate ce sunt mai mici decât valoarea 1 milimetru.

**DATE DESPRE IMOBILUL NR. 2900**

Oficiul de Cadastru și Publicitate Imobiliară MARAMURES
Biroul de Cadastru și Publicitate Imobiliară Dragomiresti

A. Partea I. Descrierea imobilului

TEREN Extravilan

Nr. CF vechi:895

Adresa: Jud. Maramures

Nr. Crt	Nr cadastral Nr. topografic	Suprafața* (mp)	Observații / Referințe
A1		630	Sector cadastral:45 Teren neimprejmuit; parte din număr topografic 766

B. Partea II. Proprietari și acte

Inscrieri privitoare la dreptul de proprietate și alte drepturi reale	Referințe
2900 / 01/11/2023	
Act Normativ nr. Legea 7, din 13/03/1996 emis de Parlamentul României;	
B1	A1
Intabulare, drept de PROPRIETATE, dobandit prin Lege, cota actuala 1/1	
1) NEIDENTIFICAT NEIDENTIFICAT	
Act Administrativ nr. Adeverința nr. 4426, din 23/10/2023 emis de Primăria comunei Poienile Izei;	
B2	A1
Se notează posesia faptică în favoarea lui	
1) TOMȘA ANUȘA	

C. Partea III. SARCINI .

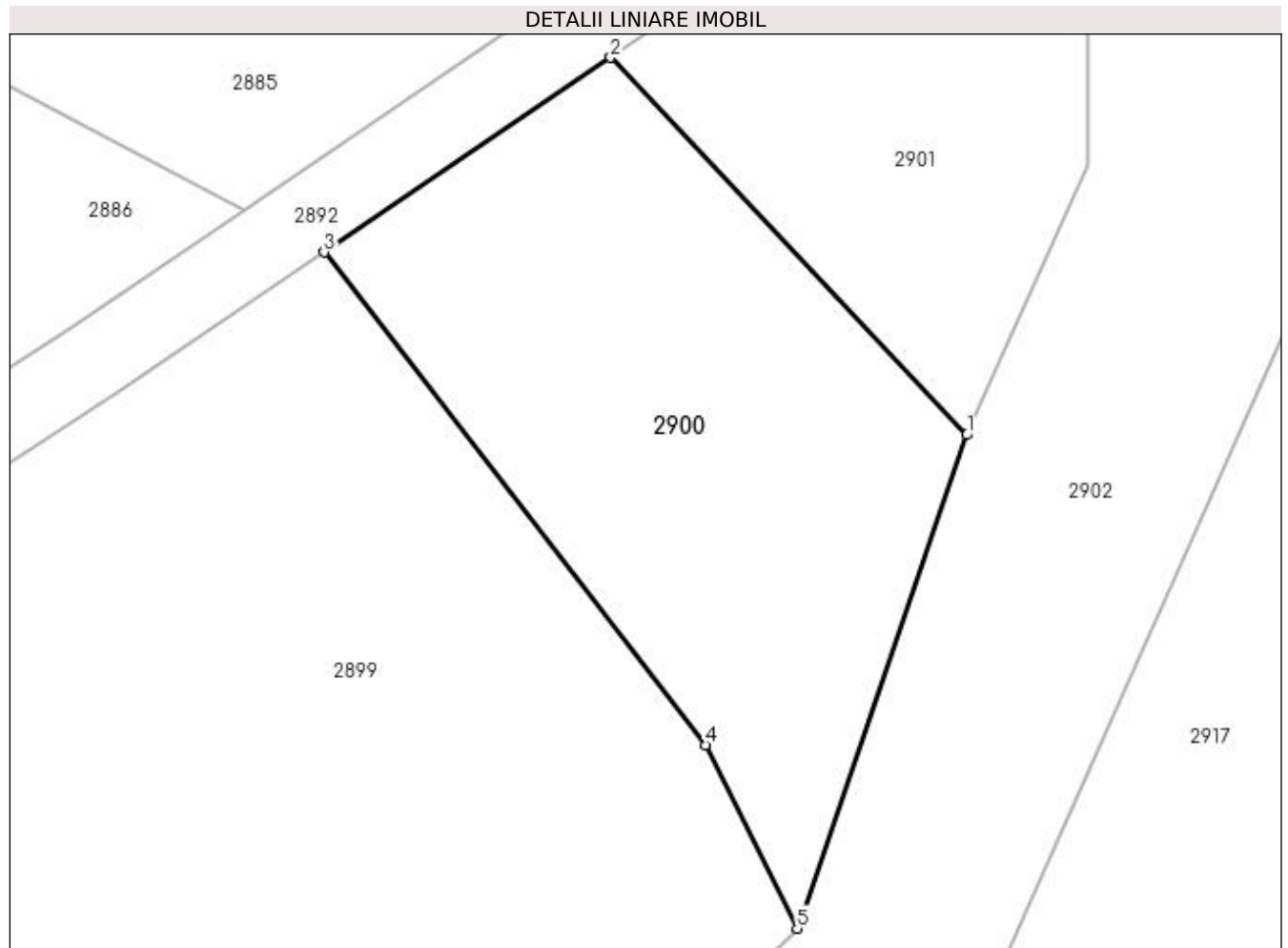
Inscrieri privind dezmembramintele dreptului de proprietate, drepturi reale de garanție și sarcini	Referințe
NU SUNT	

Anexa Nr. 1 La Partea I

Teren

Nr cadastral	Suprafața (mp)*	Observații / Referințe
	630	parte din număr topografic 766

* Suprafața este determinată în planul de proiecție Stereo 70.



Date referitoare la teren

Crt	Categorie folosință	Intravilan	Suprafața (mp)	Tarla	Parcelă	Nr. topo	Observații / Referințe
1	faneata	NU	630	-	-	-	

Lungime Segmente

1) Valorile lungimilor segmentelor sunt obținute din proiecție în plan.

Punct început	X / Y	Punct sfârșit	X / Y	Lungime segment (** (m)
1	430.013,11 688.625,73	2	429.995,24 688.644,649	26.025
2	429.995,24 688.644,649	3	429.980,863 688.634,89	17.376
3	429.980,863 688.634,89	4	430.000,0 688.610,172	31.26
4	430.000,0 688.610,172	5	430.004,597 688.600,985	10.273
5	430.004,597 688.600,985	1	430.013,11 688.625,73	26.169

**** Lungimile segmentelor sunt determinate în planul de proiecție Stereo 70 și sunt rotunjite la 1 milimetru.**

***** Distanța dintre puncte este formată din segmente cumulate ce sunt mai mici decât valoarea 1 milimetru.**

**DATE DESPRE IMOBILUL NR. 2901**

Oficiul de Cadastru și Publicitate Imobiliară MARAMURES
Biroul de Cadastru și Publicitate Imobiliară Dragomiresti

A. Partea I. Descrierea imobilului

TEREN Extravilan

Nr. CF vechi:278

Adresa: Jud. Maramures

Nr. Crt	Nr cadastral Nr. topografic	Suprafața* (mp)	Observații / Referințe
A1		469	Sector cadastral:45 Teren neimprejmuit; parte din număr topografic 790

B. Partea II. Proprietari și acte

Inscrieri privitoare la dreptul de proprietate și alte drepturi reale	Referințe
2901 / 01/11/2023	
Act Normativ nr. Legea 7, din 13/03/1996 emis de Parlamentul României;	
B1	A1
Intabulare, drept de PROPRIETATE, dobandit prin Lege, cota actuala 1/1	
1) NEIDENTIFICAT NEIDENTIFICAT	
Act Administrativ nr. Adeverința nr. 2901, din 23/10/2023 emis de Primăria comunei Poienile Izei;	
B2	A1
Se notează posesia faptică în favoarea lui	
1) GIURGI LENUȚA	

C. Partea III. SARCINI .

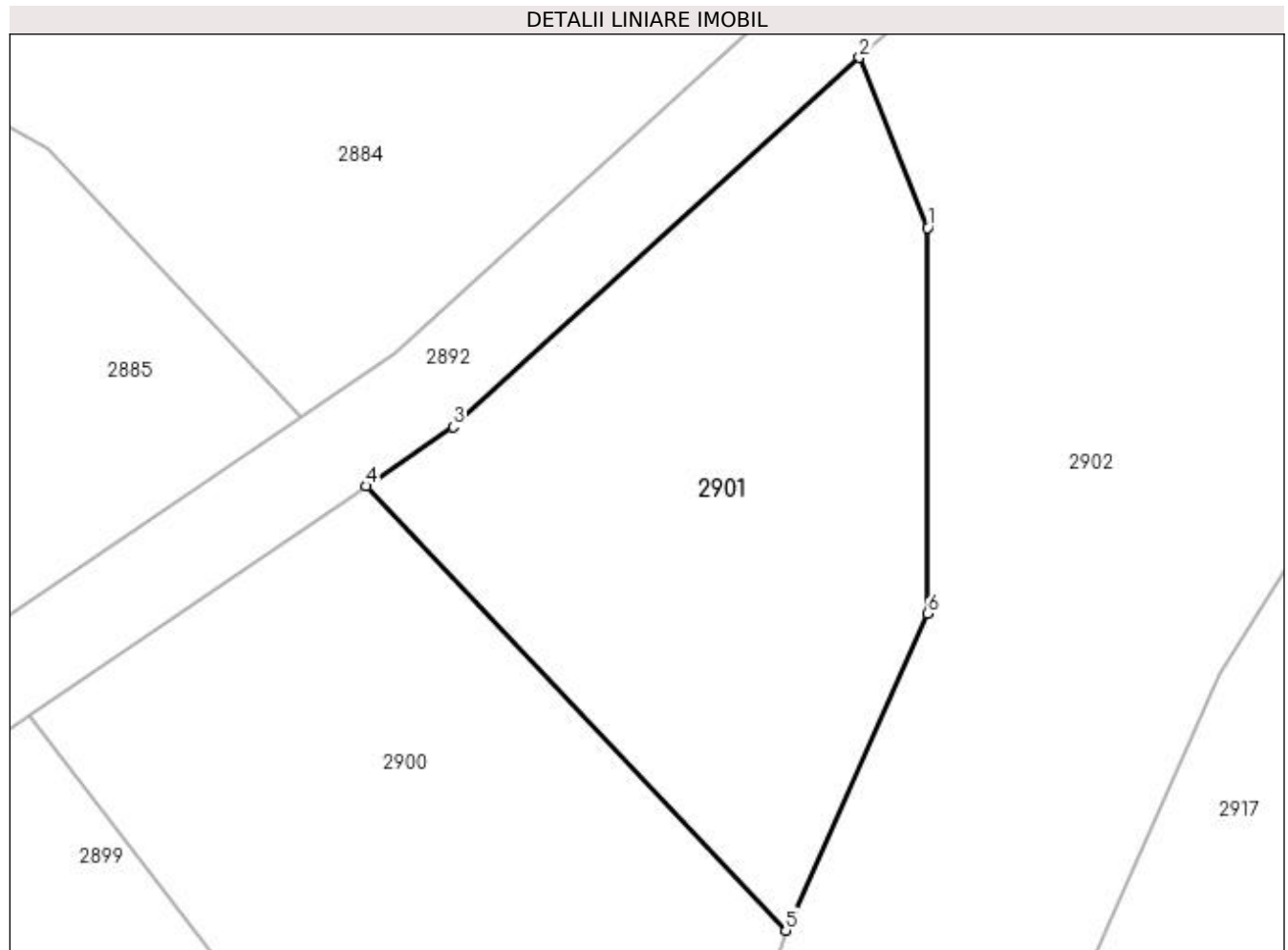
Inscrieri privind dezmembramintele dreptului de proprietate, drepturi reale de garanție și sarcini	Referințe
NU SUNT	

Anexa Nr. 1 La Partea I

Teren

Nr cadastral	Suprafața (mp)*	Observații / Referințe
	469	parte din număr topografic 790

* Suprafața este determinată în planul de proiecție Stereo 70.



Date referitoare la teren

Crt	Categorie folosință	Intra vilan	Suprafața (mp)	Tarla	Parcelă	Nr. topo	Observații / Referințe
1	faneata	NU	469	-	-	-	

Lungime Segmente

1) Valorile lungimilor segmentelor sunt obținute din proiecție în plan.

Punct început	X / Y	Punct sfârșit	X / Y	Lungime segment (** (m)
1	430.019,147 688.655,645	2	430.016,243 688.662,89	7.805
2	430.016,243 688.662,89	3	429.998,946 688.647,165	23.376
3	429.998,946 688.647,165	4	429.995,24 688.644,649	4.48
4	429.995,24 688.644,649	5	430.013,11 688.625,73	26.025
5	430.013,11 688.625,73	6	430.019,147 688.639,223	14.782

Punct început	X / Y	Punct sfârșit	X / Y	Lungime segment (** (m)
6	430.019,147 688.639,223	1	430.019,147 688.655,645	16.422

** Lungimile segmentelor sunt determinate în planul de proiecție Stereo 70 și sunt rotunjite la 1 milimetru.

*** Distanța dintre puncte este formată din segmente cumulate ce sunt mai mici decât valoarea 1 milimetru.

**DATE DESPRE IMOBILUL NR. 2902**

Oficiul de Cadastru și Publicitate Imobiliară MARAMURES
Biroul de Cadastru și Publicitate Imobiliară Dragomiresti

A. Partea I. Descrierea imobilului

TEREN Extravilan

Adresa: Jud. Maramures

Nr. Crt	Nr cadastral Nr. topografic	Suprafața* (mp)	Observații / Referințe
A1		2.140	Sector cadastral:45 Teren neimprejmuit;

B. Partea II. Proprietari și acte

Inscrieri privitoare la dreptul de proprietate și alte drepturi reale		Referințe
2902 / 01/11/2023		
Act Normativ nr. Legea 7, din 13/03/1996 emis de Parlamentul României;		
B1	Inscrierea provizorie, drept de PROPRIETATE, dobandit prin Lege, cota actuala 1/1 1) COMUNA POIENILE IZEI, CIF:7367404, proprietar neidentificat	A1

C. Partea III. SARCINI .

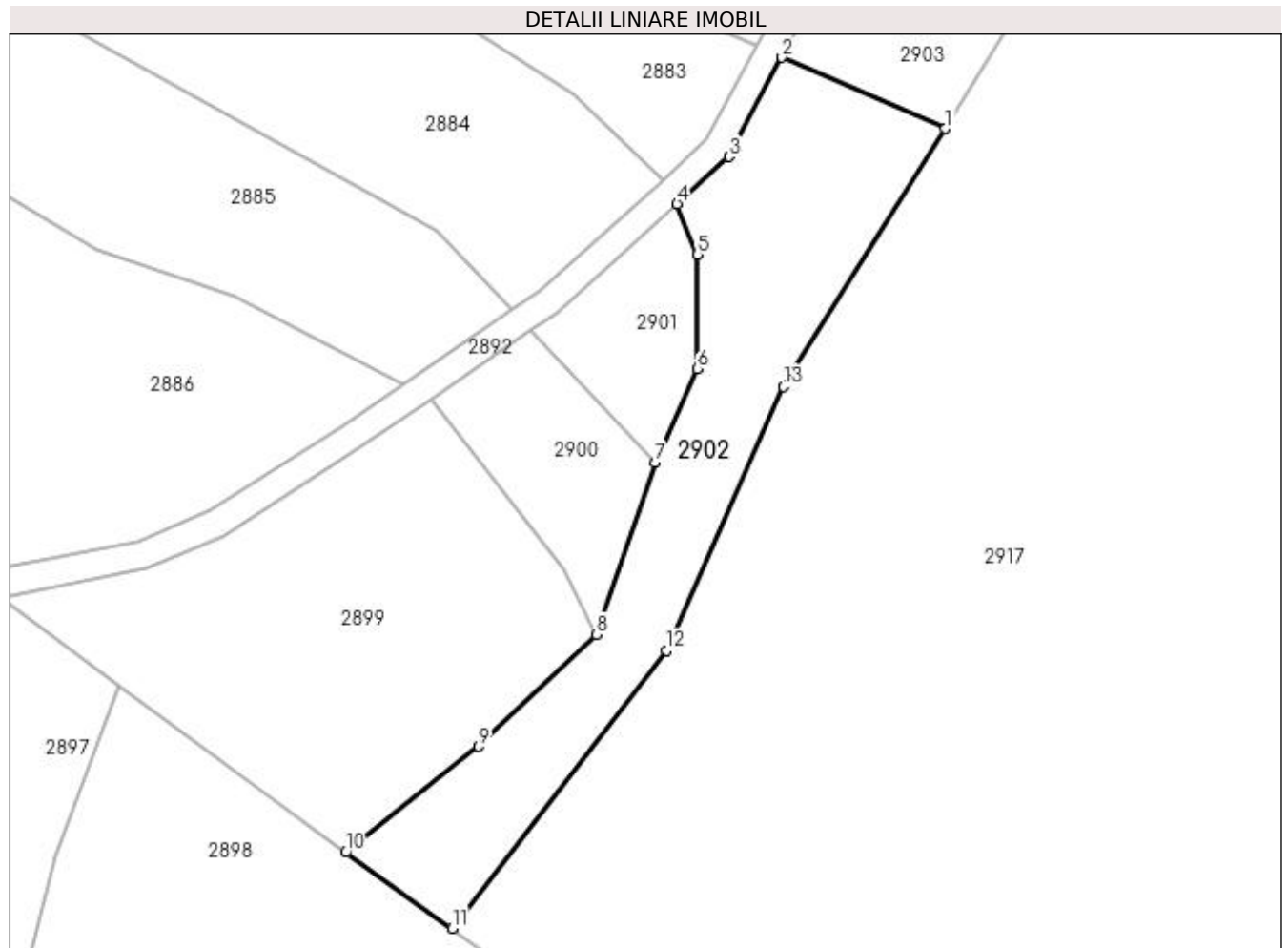
Inscrieri privind dezmembramintele dreptului de proprietate, drepturi reale de garanție și sarcini	Referințe
NU SUNT	

Anexa Nr. 1 La Partea I

Teren

Nr cadastral	Suprafața (mp)*	Observații / Referințe
	2.140	

* Suprafața este determinată în planul de proiecție Stereo 70.



Date referitoare la teren

Crt	Categorie folosință	Intra vilan	Suprafața (mp)	Tarla	Parcelă	Nr. topo	Observații / Referințe
1	faneata	NU	2.140	-	-	-	

Lungime Segmente

1) Valorile lungimilor segmentelor sunt obținute din proiecție în plan.

Punct început	X / Y	Punct sfârșit	X / Y	Lungime segment (** (m)
1	430.054,839 688.673,725	2	430.031,352 688.683,961	25.621
2	430.031,352 688.683,961	3	430.023,714 688.669,681	16.194
3	430.023,714 688.669,681	4	430.016,243 688.662,89	10.096
4	430.016,243 688.662,89	5	430.019,147 688.655,645	7.805
5	430.019,147 688.655,645	6	430.019,147 688.639,223	16.422

Punct început	X / Y	Punct sfârșit	X / Y	Lungime segment (** (m)
6	430.019,147 688.639,223	7	430.013,11 688.625,73	14.782
7	430.013,11 688.625,73	8	430.004,597 688.600,985	26.169
8	430.004,597 688.600,985	9	429.987,674 688.584,869	23.369
9	429.987,674 688.584,869	10	429.968,56 688.569,637	24.441
10	429.968,56 688.569,637	11	429.983,862 688.558,701	18.807
11	429.983,862 688.558,701	12	430.014,703 688.598,709	50.515
12	430.014,703 688.598,709	13	430.031,553 688.636,602	41.47
13	430.031,553 688.636,602	1	430.054,839 688.673,725	43.822

** Lungimile segmentelor sunt determinate în planul de proiecție Stereo 70 și sunt rotunjite la 1 milimetru.

*** Distanța dintre puncte este formată din segmente cumulate ce sunt mai mici decât valoarea 1 milimetru.

**DATE DESPRE IMOBILUL NR. 2903**

Oficiul de Cadastru și Publicitate Imobiliară MARAMURES
Biroul de Cadastru și Publicitate Imobiliară Dragomiresti

A. Partea I. Descrierea imobilului

TEREN Extravilan

Nr. CF vechi:278

Adresa: Jud. Maramures

Nr. Crt	Nr cadastral Nr. topografic	Suprafața* (mp)	Observații / Referințe
A1		545	Sector cadastral:45 Teren neimprejmuit; parte din număr topografic 790

B. Partea II. Proprietari și acte

Inscrieri privitoare la dreptul de proprietate și alte drepturi reale	Referințe
2903 / 07/11/2023	
Act Normativ nr. Legea 7, din 13/03/1996 emis de Parlamentul României;	
B1	A1
Intabulare, drept de PROPRIETATE, dobandit prin Lege, cota actuala 1/1	
1) NEIDENTIFICAT NEIDENTIFICAT	
Act Administrativ nr. Adeverința nr. 4882, din 07/11/2023 emis de Primăria comunei Poienile Izei;	
B2	A1
Se notează posesia faptică în favoarea lui	
1) BÎRSOAN IOAN	

C. Partea III. SARCINI .

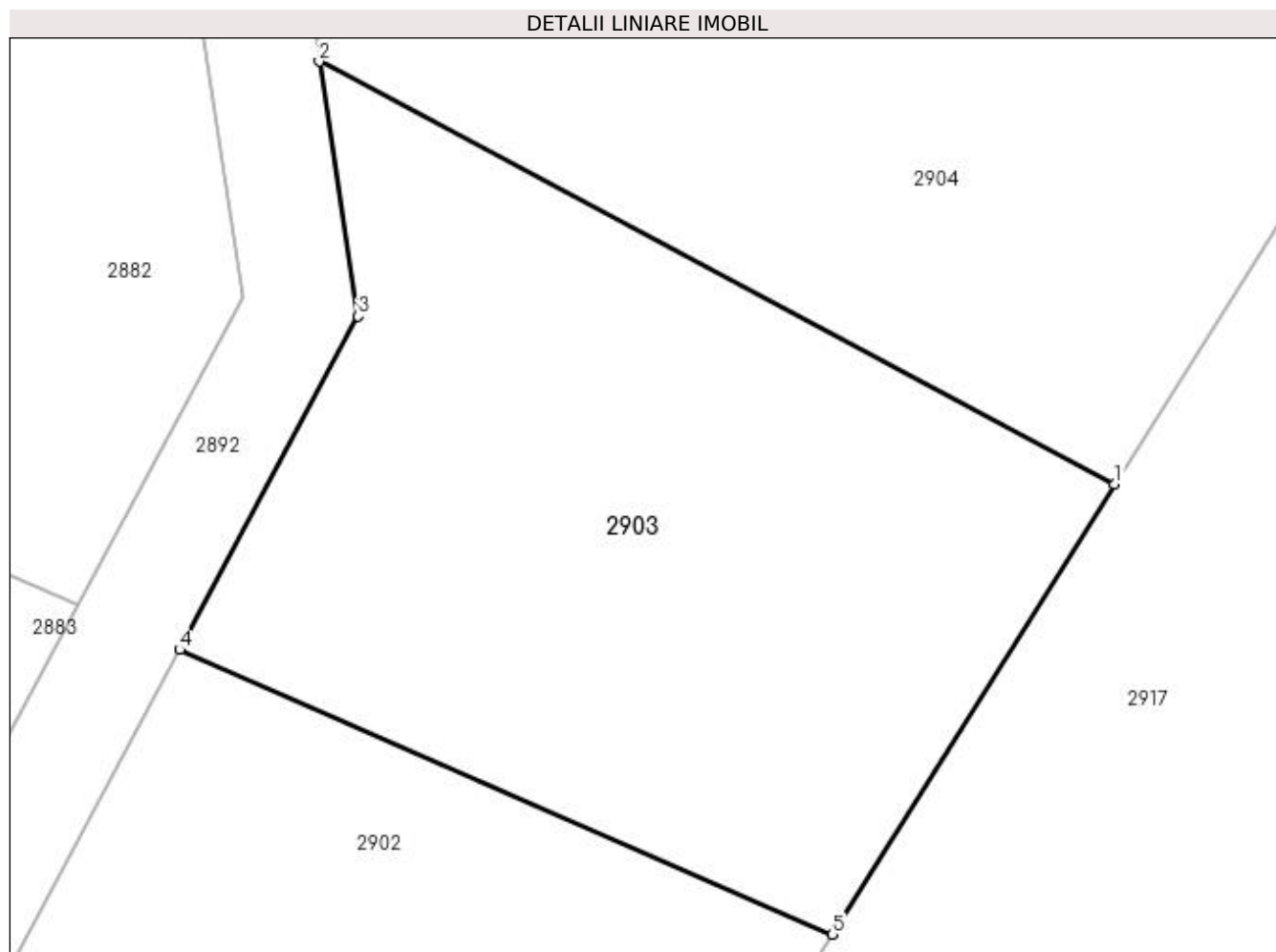
Inscrieri privind dezmembramintele dreptului de proprietate, drepturi reale de garanție și sarcini	Referințe
NU SUNT	

Anexa Nr. 1 La Partea I

Teren

Nr cadastral	Suprafața (mp)*	Observații / Referințe
	545	parte din număr topografic 790

* Suprafața este determinată în planul de proiecție Stereo 70.



Date referitoare la teren

Crt	Categorie folosință	Intra vilan	Suprafața (mp)	Tarla	Parcelă	Nr. topo	Observații / Referințe
1	faneata	NU	545	-	-	-	

Lungime Segmente

1) Valorile lungimilor segmentelor sunt obținute din proiecție în plan.

Punct început	X / Y	Punct sfârșit	X / Y	Lungime segment (** (m)
1	430.064,995 688.689,917	2	430.036,375 688.705,12	32.408
2	430.036,375 688.705,12	3	430.037,771 688.695,962	9.264
3	430.037,771 688.695,962	4	430.031,352 688.683,961	13.611
4	430.031,352 688.683,961	5	430.054,839 688.673,725	25.621
5	430.054,839 688.673,725	1	430.064,995 688.689,917	19.113

**** Lungimile segmentelor sunt determinate în planul de proiecție Stereo 70 și sunt rotunjite la 1 milimetru.**

***** Distanța dintre puncte este formată din segmente cumulate ce sunt mai mici decât valoarea 1 milimetru.**

**DATE DESPRE IMOBILUL NR. 2904**

Oficiul de Cadastru și Publicitate Imobiliară MARAMURES
Biroul de Cadastru și Publicitate Imobiliară Dragomiresti

A. Partea I. Descrierea imobilului

TEREN Extravilan

Nr. CF vechi:616, 1582

Adresa: Jud. Maramures

Nr. Crt	Nr cadastral Nr. topografic	Suprafața* (mp)	Observații / Referințe
A1		16.766	Sector cadastral:45 Teren neimprejmuit; parte din număr topografic 792, 794

B. Partea II. Proprietari și acte

Inscrieri privitoare la dreptul de proprietate și alte drepturi reale	Referințe
2904 / 07/11/2023	
Act Normativ nr. Legea 7, din 13/03/1996 emis de Parlamentul României;	
B1	A1
Intabulare, drept de PROPRIETATE, dobandit prin Lege, cota actuala 1/1	
1) NEIDENTIFICAT NEIDENTIFICAT	
Act Administrativ nr. Adeverința nr. 5005, din 07/11/2023 emis de Primăria comunei Poienile Izei;	
B2	A1
Se notează posesia faptică în favoarea lui	
1) BÂRSAN PAULINA	
2) MÎRZA MARIANA-ELENA	

C. Partea III. SARCINI .

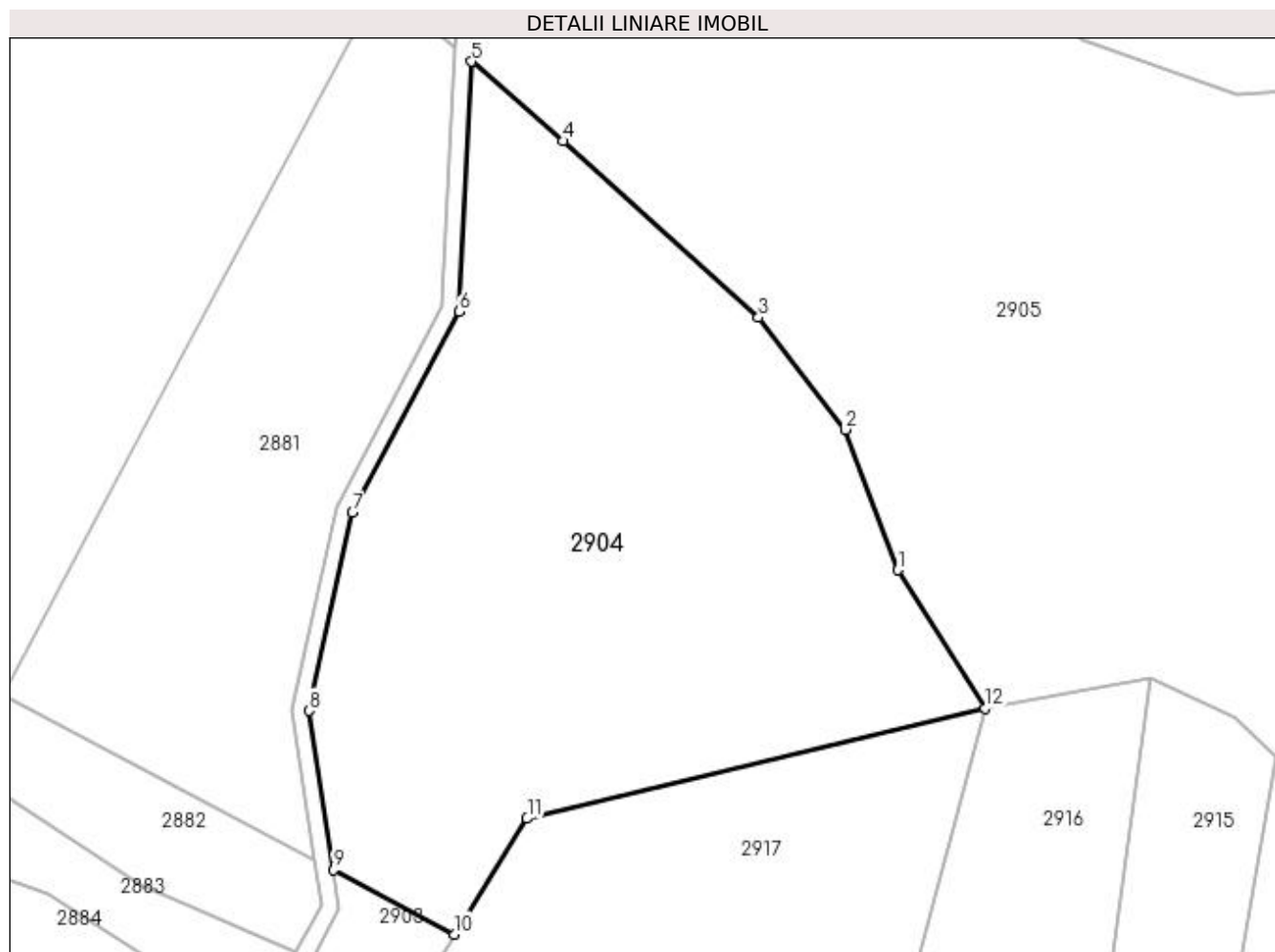
Inscrieri privind dezmembramintele dreptului de proprietate, drepturi reale de garanție și sarcini	Referințe
NU SUNT	

Anexa Nr. 1 La Partea I

Teren

Nr cadastral	Suprafața (mp)*	Observații / Referințe
	16.766	parte din număr topografic 792, 794

* Suprafața este determinată în planul de proiecție Stereo 70.



Date referitoare la teren

Crt	Categorie folosință	Intra vilan	Suprafața (mp)	Tarla	Parcelă	Nr. topo	Observații / Referințe
1	faneata	NU	16.766	-	-	-	

Lungime Segmente

1) Valorile lungimilor segmentelor sunt obținute din proiecție în plan.

Punct început	X / Y	Punct sfârșit	X / Y	Lungime segment (** (m)
1	430.169,742 688.775,933	2	430.157,326 688.809,127	35.44
2	430.157,326 688.809,127	3	430.136,851 688.835,558	33.434
3	430.136,851 688.835,558	4	430.090,716 688.877,293	62.211
4	430.090,716 688.877,293	5	430.069,094 688.896,046	28.621
5	430.069,094 688.896,046	6	430.066,047 688.836,937	59.187

Punct început	X / Y	Punct sfârșit	X / Y	Lungime segment (** (m)
6	430.066,047 688.836,937	7	430.040,885 688.789,468	53.726
7	430.040,885 688.789,468	8	430.030,642 688.742,714	47.862
8	430.030,642 688.742,714	9	430.036,375 688.705,12	38.029
9	430.036,375 688.705,12	10	430.064,995 688.689,917	32.408
10	430.064,995 688.689,917	11	430.082,156 688.717,276	32.296
11	430.082,156 688.717,276	12	430.190,416 688.743,281	111.339
12	430.190,416 688.743,281	1	430.169,742 688.775,933	38.647

** Lungimile segmentelor sunt determinate în planul de proiecție Stereo 70 și sunt rotunjite la 1 milimetru.

*** Distanța dintre puncte este formată din segmente cumulate ce sunt mai mici decât valoarea 1 milimetru.

**DATE DESPRE IMOBILUL NR. 2905**

Oficiul de Cadastru și Publicitate Imobiliară MARAMURES
Biroul de Cadastru și Publicitate Imobiliară Dragomiresti

A. Partea I. Descrierea imobilului

TEREN Extravilan

Nr. CF vechi:1358

Adresa: Jud. Maramures

Nr. Crt	Nr cadastral Nr. topografic	Suprafața* (mp)	Observații / Referințe
A1		25.909	Sector cadastral:45 Teren neimprejmuit; parte din număr topografic 793/a

B. Partea II. Proprietari și acte

Inscrieri privitoare la dreptul de proprietate și alte drepturi reale	Referințe
2905 / 01/11/2023	
Act Normativ nr. Legea 7, din 13/03/1996 emis de Parlamentul României;	
B1	A1
Intabulare, drept de PROPRIETATE, dobandit prin Lege, cota actuala 1/1	
1) NEIDENTIFICAT NEIDENTIFICAT	
Act Administrativ nr. Adeverința nr. 4428, din 23/10/2023 emis de Primăria comunei Poienile Izei;	
B2	A1
Se notează posesia faptică în favoarea lui	
1) ILIES ANGELA-GABRIELA	

C. Partea III. SARCINI .

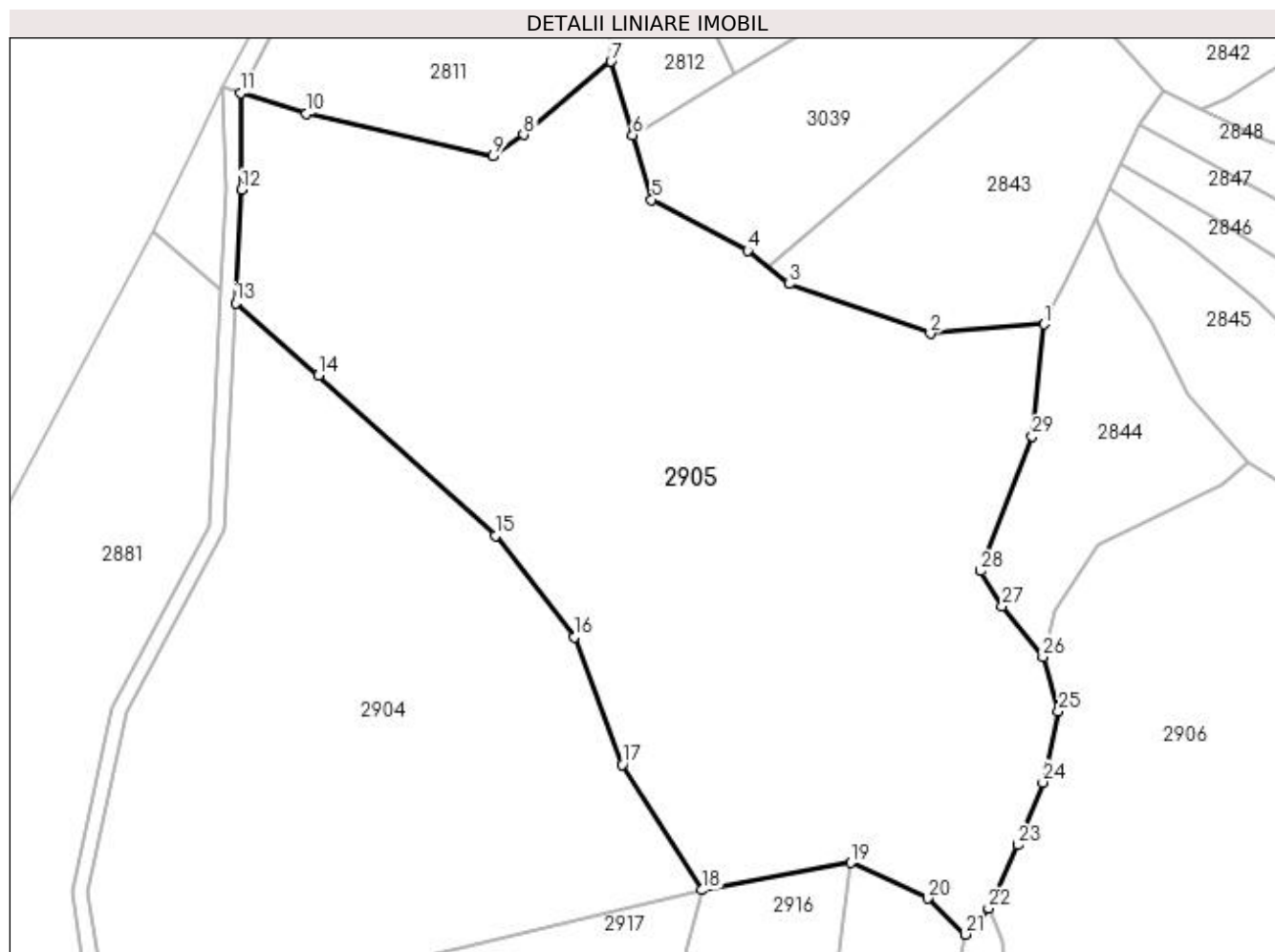
Inscrieri privind dezmembramintele dreptului de proprietate, drepturi reale de garanție și sarcini	Referințe
NU SUNT	

Anexa Nr. 1 La Partea I

Teren

Nr cadastral	Suprafața (mp)*	Observații / Referințe
	25.909	parte din număr topografic 793/a

* Suprafața este determinată în planul de proiecție Stereo 70.



Date referitoare la teren

Crt	Categorie folosință	Intravilan	Suprafața (mp)	Tarla	Parcelă	Nr. topo	Observații / Referințe
1	faneata	NU	25.909	-	-	-	

Lungime Segmente

1) Valorile lungimilor segmentelor sunt obținute din proiecție în plan.

Punct început	X / Y	Punct sfârșit	X / Y	Lungime segment (** (m)
1	430.279,628 688.890,525	2	430.250,021 688.888,122	29.705
3	430.213,332 688.901,031	4	430.202,372 688.909,727	13.991
5	430.177,426 688.922,968	6	430.172,467 688.939,756	17.505
7	430.166,804 688.958,926	8	430.144,118 688.939,9	29.608
9	430.136,149 688.934,261	10	430.087,568 688.945,424	49.847

Punct început	X / Y	Punct sfârșit	X / Y	Lungime segment (** (m)
2	430.250,021 688.888,122	3	430.213,332 688.901,031	38.894
4	430.202,372 688.909,727	5	430.177,426 688.922,968	28.242
6	430.172,467 688.939,756	7	430.166,804 688.958,926	19.989
8	430.144,118 688.939,9	9	430.136,149 688.934,261	9.762
10	430.087,568 688.945,424	11	430.070,494 688.950,773	17.892

Punct început	X / Y	Punct sfârșit	X / Y	Lungime segment (** (m)
11	430.070,494 688.950,773	12	430.070,605 688.925,547	25.226
13	430.069,094 688.896,046	14	430.090,716 688.877,293	28.621
15	430.136,851 688.835,558	16	430.157,326 688.809,127	33.434
17	430.169,742 688.775,933	18	430.190,416 688.743,281	38.647
19	430.229,285 688.750,374	20	430.249,314 688.741,114	22.066
21	430.259,014 688.731,765	22	430.265,16 688.738,552	9.156
23	430.272,865 688.755,054	24	430.279,266 688.771,309	17.47
25	430.283,398 688.789,904	26	430.279,332 688.803,998	14.669
27	430.268,73 688.817,252	28	430.263,071 688.826,332	10.699
29	430.276,496 688.861,448	1	430.279,628 688.890,525	29.245

Punct început	X / Y	Punct sfârșit	X / Y	Lungime segment (** (m)
12	430.070,605 688.925,547	13	430.069,094 688.896,046	29.54
14	430.090,716 688.877,293	15	430.136,851 688.835,558	62.211
16	430.157,326 688.809,127	17	430.169,742 688.775,933	35.44
18	430.190,416 688.743,281	19	430.229,285 688.750,374	39.511
20	430.249,314 688.741,114	21	430.259,014 688.731,765	13.472
22	430.265,16 688.738,552	23	430.272,865 688.755,054	18.212
24	430.279,266 688.771,309	25	430.283,398 688.789,904	19.049
26	430.279,332 688.803,998	27	430.268,73 688.817,252	16.973
28	430.263,071 688.826,332	29	430.276,496 688.861,448	37.595

** Lungimile segmentelor sunt determinate în planul de proiecție Stereo 70 și sunt rotunjite la 1 milimetru.

*** Distanța dintre puncte este formată din segmente cumulate ce sunt mai mici decât valoarea 1 milimetru.

**DATE DESPRE IMOBILUL NR. 2906**

Oficiul de Cadastru și Publicitate Imobiliară MARAMURES
Biroul de Cadastru și Publicitate Imobiliară Dragomiresti

A. Partea I. Descrierea imobilului

TEREN Extravilan

Nr. CF vechi:1971

Adresa: Jud. Maramures

Nr. Crt	Nr cadastral Nr. topografic	Suprafața* (mp)	Observații / Referințe
A1		13.795	Sector cadastral:45 Teren neimprejmuit; parte din număr topografic 760

B. Partea II. Proprietari și acte

Inscrieri privitoare la dreptul de proprietate și alte drepturi reale	Referințe
2906 / 15/11/2023	
Act Normativ nr. Legea 7, din 13/03/1996 emis de Parlamentul României;	
B1	A1
Intabulare, drept de PROPRIETATE, dobandit prin Lege, cota actuala 1/1	
1) NEIDENTIFICAT NEIDENTIFICAT	
Act Administrativ nr. Adeverința nr. 5080, din 14/11/2023 emis de Primăria comunei Poienile Izei;	
B2	A1
Se notează posesia faptică în favoarea lui	
1) SAS GHEORGHE	

C. Partea III. SARCINI .

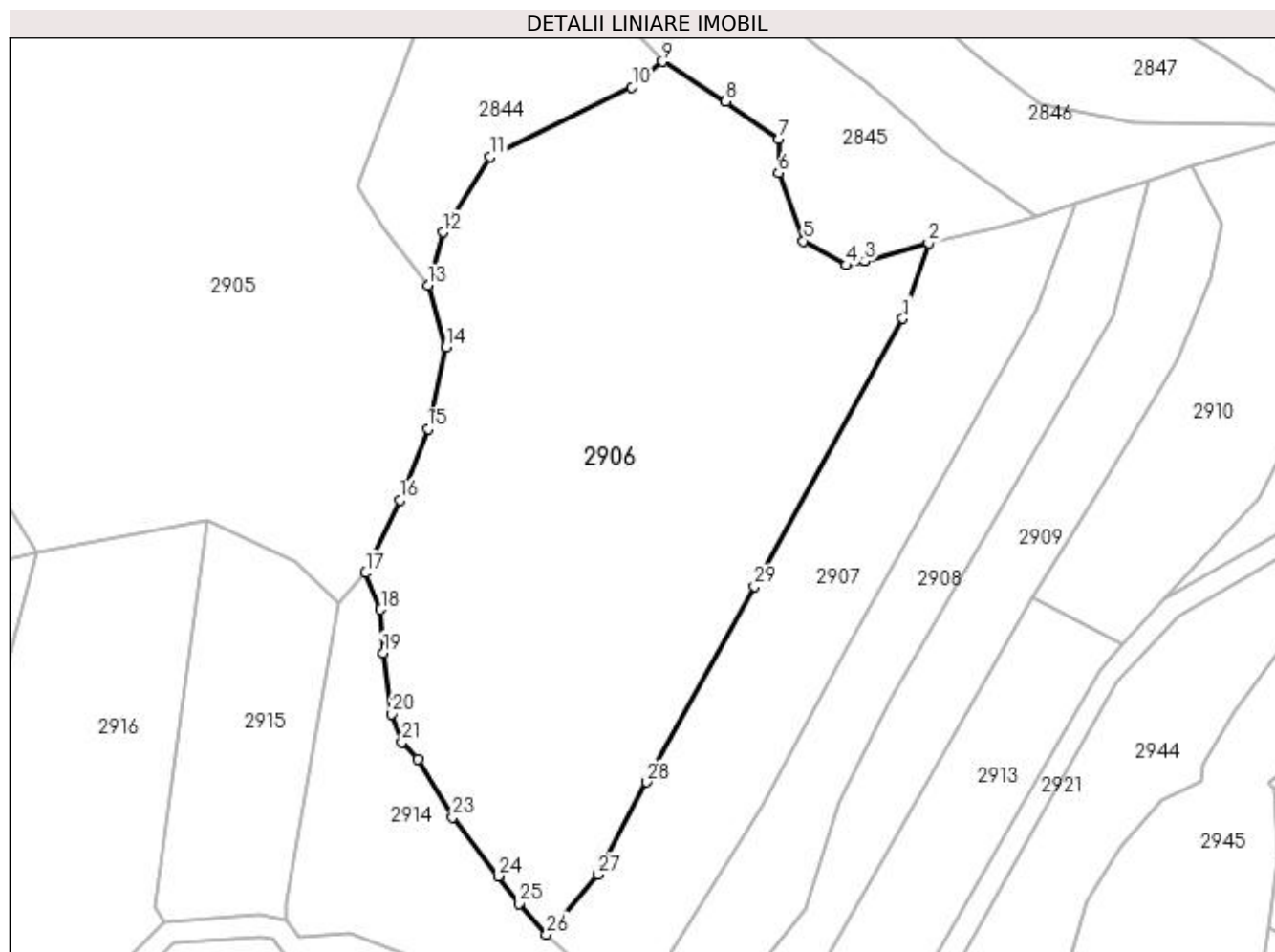
Inscrieri privind dezmembramintele dreptului de proprietate, drepturi reale de garanție și sarcini	Referințe
NU SUNT	

Anexa Nr. 1 La Partea I

Teren

Nr cadastral	Suprafața (mp)*	Observații / Referințe
	13.795	parte din număr topografic 760

* Suprafața este determinată în planul de proiecție Stereo 70.



Date referitoare la teren

Crt	Categorie folosință	Intra vilan	Suprafața (mp)	Tarla	Parcelă	Nr. topo	Observații / Referințe
1	faneata	NU	13.795	-	-	-	

Lungime Segmente

1) Valorile lungimilor segmentelor sunt obținute din proiecție în plan.

Punct început	X / Y	Punct sfârșit	X / Y	Lungime segment (** (m)
1	430.387,379 688.796,412	2	430.393,169 688.813,616	18.152
3	430.378,697 688.809,416	4	430.374,472 688.808,509	4.321
5	430.364,709 688.814,023	6	430.359,101 688.829,507	16.468
7	430.359,08 688.837,165	8	430.347,059 688.845,716	14.752
9	430.332,732 688.854,827	10	430.325,746 688.848,997	9.099

Punct început	X / Y	Punct sfârșit	X / Y	Lungime segment (** (m)
2	430.393,169 688.813,616	3	430.378,697 688.809,416	15.069
4	430.374,472 688.808,509	5	430.364,709 688.814,023	11.213
6	430.359,101 688.829,507	7	430.359,08 688.837,165	7.658
8	430.347,059 688.845,716	9	430.332,732 688.854,827	16.979
10	430.325,746 688.848,997	11	430.293,448 688.833,136	35.982

Punct început	X / Y	Punct sfârșit	X / Y	Lungime segment (** (m)
11	430.293,448 688.833,136	12	430.282,68 688.816,011	20.229
13	430.279,332 688.803,998	14	430.283,398 688.789,904	14.669
15	430.279,266 688.771,309	16	430.272,865 688.755,054	17.47
17	430.265,16 688.738,552	18	430.268,555 688.730,284	8.938
19	430.269,119 688.720,336	20	430.271,132 688.706,486	13.996
21	430.273,4 688.700,129	22	430.276,937 688.696,112	5.352
23	430.284,894 688.682,98	24	430.295,299 688.669,591	16.957
25	430.300,013 688.663,36	26	430.306,26 688.656,374	9.372
27	430.317,931 688.669,991	28	430.329,088 688.690,991	23.78
29	430.353,574 688.735,521	1	430.387,379 688.796,412	69.645

Punct început	X / Y	Punct sfârșit	X / Y	Lungime segment (** (m)
12	430.282,68 688.816,011	13	430.279,332 688.803,998	12.471
14	430.283,398 688.789,904	15	430.279,266 688.771,309	19.049
16	430.272,865 688.755,054	17	430.265,16 688.738,552	18.212
18	430.268,555 688.730,284	19	430.269,119 688.720,336	9.964
20	430.271,132 688.706,486	21	430.273,4 688.700,129	6.749
22	430.276,937 688.696,112	23	430.284,894 688.682,98	15.355
24	430.295,299 688.669,591	25	430.300,013 688.663,36	7.813
26	430.306,26 688.656,374	27	430.317,931 688.669,991	17.934
28	430.329,088 688.690,991	29	430.353,574 688.735,521	50.818

** Lungimile segmentelor sunt determinate în planul de proiecție Stereo 70 și sunt rotunjite la 1 milimetru.

*** Distanța dintre puncte este formată din segmente cumulate ce sunt mai mici decât valoarea 1 milimetru.

**DATE DESPRE IMOBILUL NR. 2907**

Oficiul de Cadastru și Publicitate Imobiliară MARAMURES
Biroul de Cadastru și Publicitate Imobiliară Dragomiresti

A. Partea I. Descrierea imobilului

TEREN Extravilan

Nr. CF vechi:896

Adresa: Jud. Maramures

Nr. Crt	Nr cadastral Nr. topografic	Suprafața* (mp)	Observații / Referințe
A1		4.995	Sector cadastral:45 Teren neimprejmuit; parte din număr topografic 763

B. Partea II. Proprietari și acte

Inscrieri privitoare la dreptul de proprietate și alte drepturi reale	Referințe
2907 / 01/11/2023	
Act Normativ nr. Legea 7, din 13/03/1996 emis de Parlamentul României;	
B1	A1
Intabulare, drept de PROPRIETATE, dobandit prin Lege, cota actuala 1/1 1) NEIDENTIFICAT NEIDENTIFICAT	
Act Administrativ nr. Adeverința nr. 4429, din 23/10/2023 emis de Primăria comunei Poienile Izei;	
B2	A1
Se notează posesia faptică în favoarea lui 1) FLOREA ANIȘOARA	

C. Partea III. SARCINI .

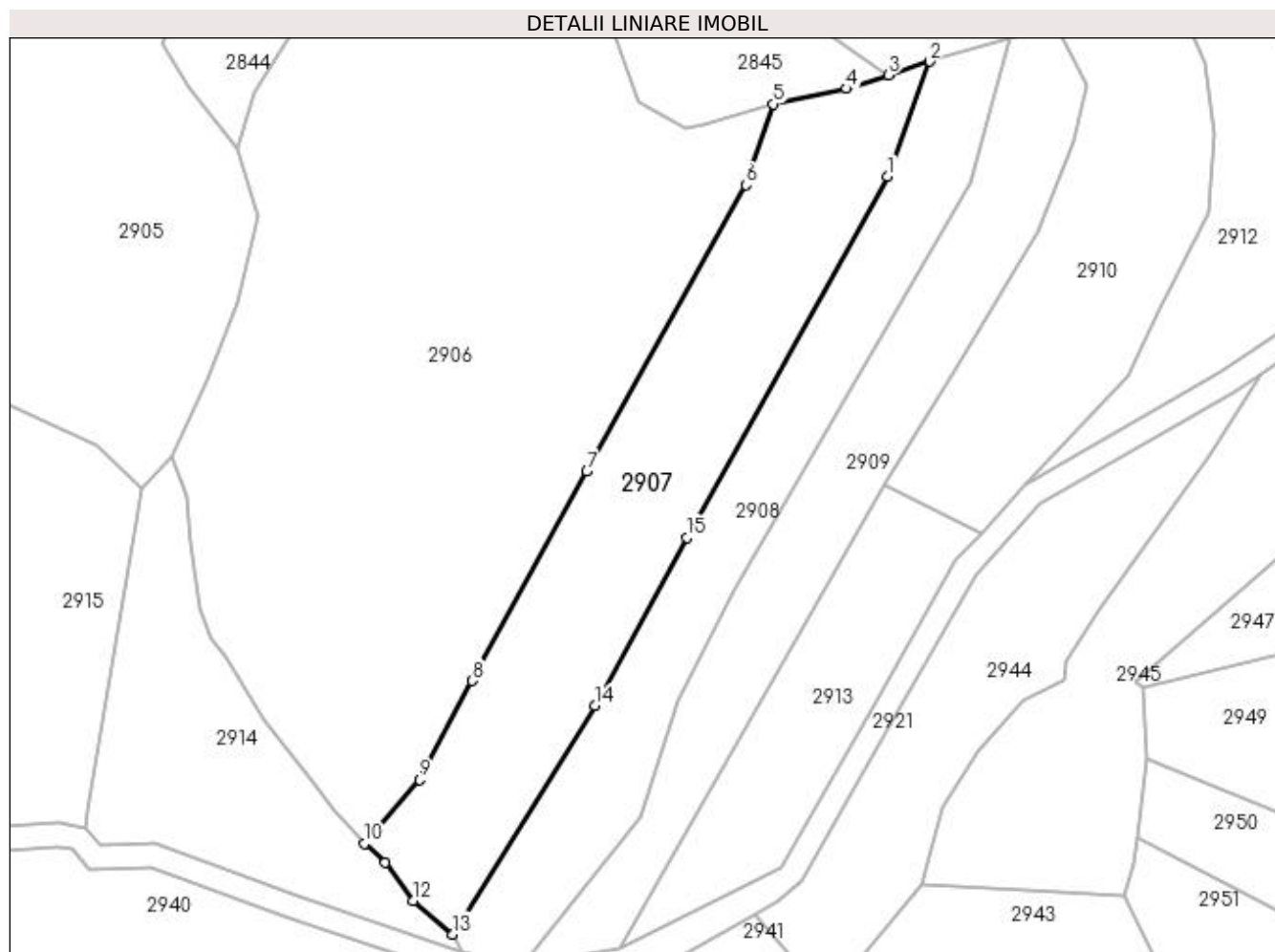
Inscrieri privind dezmembramintele dreptului de proprietate, drepturi reale de garanție și sarcini	Referințe
NU SUNT	

Anexa Nr. 1 La Partea I

Teren

Nr cadastral	Suprafața (mp)*	Observații / Referințe
	4.995	parte din număr topografic 763

* Suprafața este determinată în planul de proiecție Stereo 70.



Date referitoare la teren

Crt	Categorie folosință	Intravilan	Suprafața (mp)	Tarla	Parcelă	Nr. topo	Observații / Referințe
1	faneata	NU	4.995	-	-	-	

Lungime Segmente

1) Valorile lungimilor segmentelor sunt obținute din proiecție în plan.

Punct început	X / Y	Punct sfârșit	X / Y	Lungime segment (** (m)
1	430.417,539 688.798,211	2	430.426,437 688.822,688	26.044
2	430.426,437 688.822,688	3	430.417,682 688.819,797	9.219
3	430.417,682 688.819,797	4	430.408,826 688.816,873	9.327
4	430.408,826 688.816,873	5	430.393,169 688.813,616	15.992
5	430.393,169 688.813,616	6	430.387,379 688.796,412	18.152

Punct început	X / Y	Punct sfârșit	X / Y	Lungime segment (** (m)
6	430.387,379 688.796,412	7	430.353,574 688.735,521	69.645
7	430.353,574 688.735,521	8	430.329,088 688.690,991	50.818
8	430.329,088 688.690,991	9	430.317,931 688.669,991	23.78
9	430.317,931 688.669,991	10	430.306,26 688.656,374	17.934
10	430.306,26 688.656,374	11	430.310,689 688.652,433	5.929
11	430.310,689 688.652,433	12	430.316,595 688.644,179	10.149
12	430.316,595 688.644,179	13	430.325,031 688.637,074	11.029
13	430.325,031 688.637,074	14	430.355,289 688.685,692	57.265
14	430.355,289 688.685,692	15	430.374,797 688.721,472	40.753
15	430.374,797 688.721,472	1	430.417,539 688.798,211	87.839

** Lungimile segmentelor sunt determinate în planul de proiecție Stereo 70 și sunt rotunjite la 1 milimetru.

*** Distanța dintre puncte este formată din segmente cumulate ce sunt mai mici decât valoarea 1 milimetru.

**DATE DESPRE IMOBILUL NR. 2908**

Oficiul de Cadastru și Publicitate Imobiliară MARAMURES
Biroul de Cadastru și Publicitate Imobiliară Dragomiresti

A. Partea I. Descrierea imobilului

TEREN Extravilan

Nr. CF vechi:1267

Adresa: Jud. Maramures

Nr. Crt	Nr cadastral Nr. topografic	Suprafața* (mp)	Observații / Referințe
A1		3.497	Sector cadastral:45 Teren neimprejmuit; parte din număr topografic 762

B. Partea II. Proprietari și acte

Inscrieri privitoare la dreptul de proprietate și alte drepturi reale	Referințe
2908 / 15/11/2023	
Act Normativ nr. Legea 7, din 13/03/1996 emis de Parlamentul României;	
B1	A1
Intabulare, drept de PROPRIETATE, dobândit prin Lege, cota actuala 1/1	
1) NEIDENTIFICAT NEIDENTIFICAT	
Act Administrativ nr. Adeverința nr. 5081, din 14/11/2023 emis de Primăria comunei Poienile Izei;	
B2	A1
Se notează posesia faptică în favoarea lui	
1) SAS GHEORGHE	

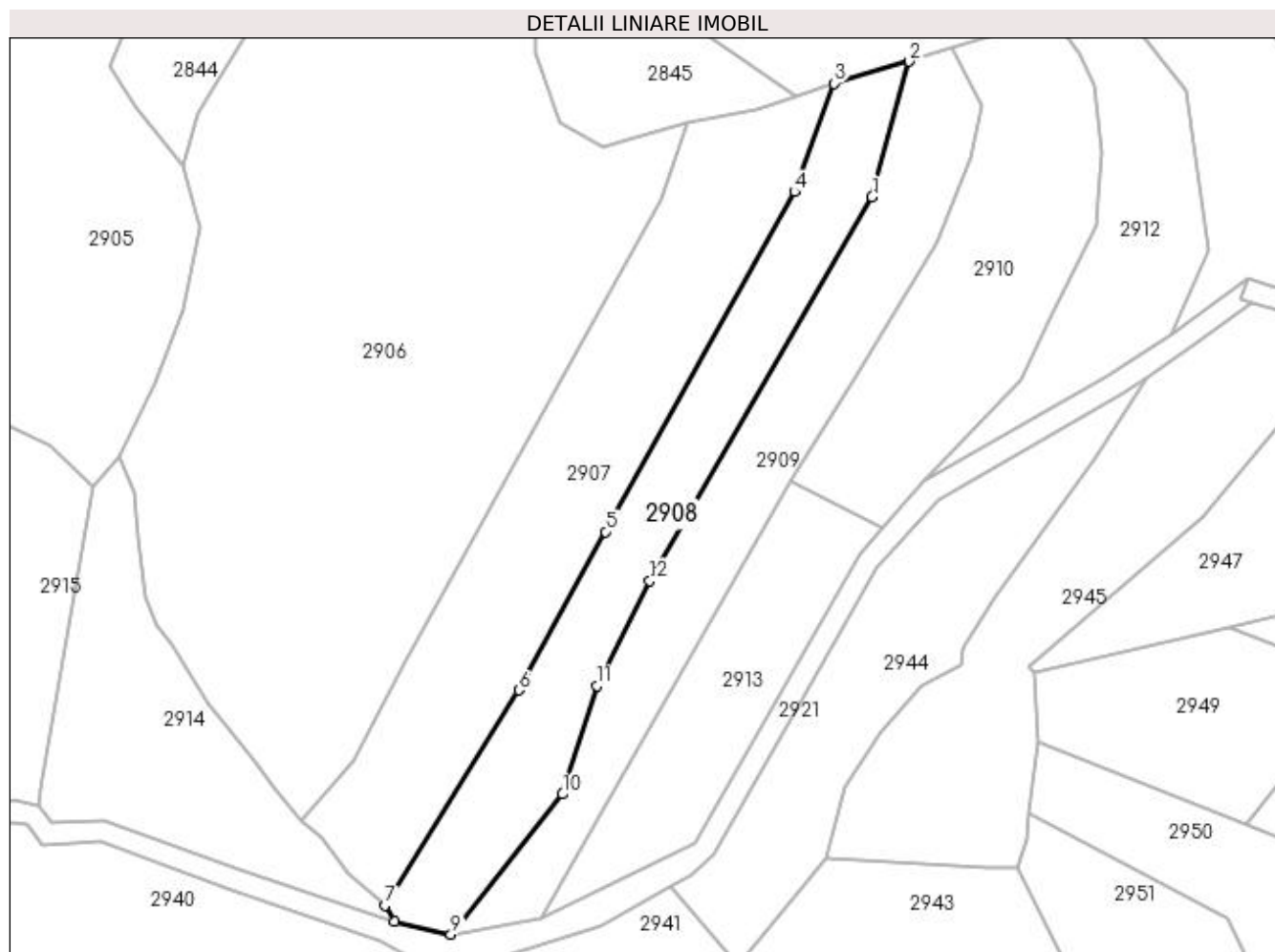
C. Partea III. SARCINI .

Inscrieri privind dezmembramintele dreptului de proprietate, drepturi reale de garanție și sarcini	Referințe
NU SUNT	

Anexa Nr. 1 La Partea I**Teren**

Nr cadastral	Suprafața (mp)*	Observații / Referințe
	3.497	parte din număr topografic 762

* Suprafața este determinată în planul de proiecție Stereo 70.

**Date referitoare la teren**

Crt	Categorie folosință	Intra vilan	Suprafața (mp)	Tarla	Parcelă	Nr. topo	Observații / Referințe
1	faneata	NU	3.497	-	-	-	

Lungime Segmente

1) Valorile lungimilor segmentelor sunt obținute din proiecție în plan.

Punct început	X / Y	Punct sfârșit	X / Y	Lungime segment (** (m)
1	430.435,007 688.797,079	2	430.443,404 688.827,629	31.683
2	430.443,404 688.827,629	3	430.426,437 688.822,688	17.672
3	430.426,437 688.822,688	4	430.417,539 688.798,211	26.044
4	430.417,539 688.798,211	5	430.374,797 688.721,472	87.839
5	430.374,797 688.721,472	6	430.355,289 688.685,692	40.753

Punct început	X / Y	Punct sfârșit	X / Y	Lungime segment (** (m)
6	430.355,289 688.685,692	7	430.325,031 688.637,074	57.265
7	430.325,031 688.637,074	8	430.327,118 688.633,394	4.231
8	430.327,118 688.633,394	9	430.339,892 688.630,576	13.081
9	430.339,892 688.630,576	10	430.365,139 688.662,216	40.479
10	430.365,139 688.662,216	11	430.372,874 688.686,684	25.662
11	430.372,874 688.686,684	12	430.384,795 688.710,357	26.505
12	430.384,795 688.710,357	1	430.435,007 688.797,079	100.21

** Lungimile segmentelor sunt determinate în planul de proiecție Stereo 70 și sunt rotunjite la 1 milimetru.

*** Distanța dintre puncte este formată din segmente cumulate ce sunt mai mici decât valoarea 1 milimetru.

**DATE DESPRE IMOBILUL NR. 2909**

Oficiul de Cadastru și Publicitate Imobiliară MARAMURES
Biroul de Cadastru și Publicitate Imobiliară Dragomiresti

A. Partea I. Descrierea imobilului

TEREN Extravilan

Nr. CF vechi:1455

Adresa: Jud. Maramures

Nr. Crt	Nr cadastral Nr. topografic	Suprafața* (mp)	Observații / Referințe
A1		3.498	Sector cadastral:45 Teren neimprejmuit; parte din număr topografic 761

B. Partea II. Proprietari și acte

Inscrieri privitoare la dreptul de proprietate și alte drepturi reale	Referințe
2909 / 01/11/2023	
Act Normativ nr. Legea 7, din 13/03/1996 emis de Parlamentul României;	
B1	A1
Intabulare, drept de PROPRIETATE, dobandit prin Lege, cota actuala 1/1	
1) NEIDENTIFICAT NEIDENTIFICAT	
Act Administrativ nr. Adeverința nr. 4430, din 23/10/2023 emis de Primăria comunei Poienile Izei;	
B2	A1
Se notează posesia faptică în favoarea lui	
1) PUICAR MARIA	

C. Partea III. SARCINI .

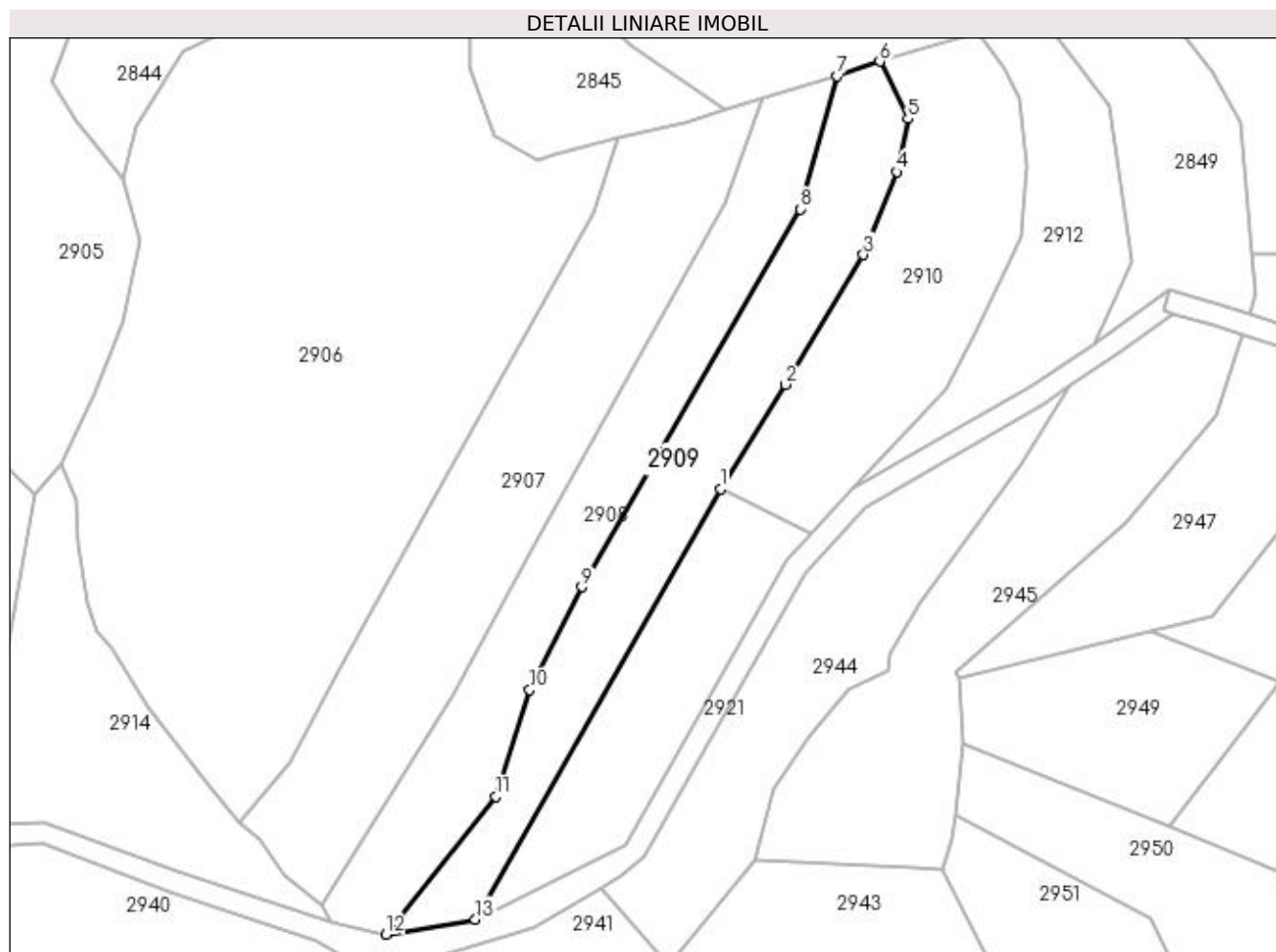
Inscrieri privind dezmembramintele dreptului de proprietate, drepturi reale de garanție și sarcini	Referințe
NU SUNT	

Anexa Nr. 1 La Partea I

Teren

Nr cadastral	Suprafața (mp)*	Observații / Referințe
	3.498	parte din număr topografic 761

* Suprafața este determinată în planul de proiecție Stereo 70.



Date referitoare la teren

Crt	Categorie folosință	Intra vilan	Suprafața (mp)	Tarla	Parcelă	Nr. topo	Observații / Referințe
1	faneata	NU	2.498	-	-	-	
2	faneata	NU	1.000	-	-	-	fâneată împădurită

Lungime Segmente

1) Valorile lungimilor segmentelor sunt obținute din proiecție în plan.

Punct început	X / Y	Punct sfârșit	X / Y	Lungime segment (** (m)
1	430.416,688 688.732,813	2	430.431,649 688.756,777	28.251
2	430.431,649 688.756,777	3	430.449,477 688.786,59	34.736
3	430.449,477 688.786,59	4	430.457,21 688.805,591	20.515
4	430.457,21 688.805,591	5	430.459,771 688.817,815	12.489

Punct început	X / Y	Punct sfârșit	X / Y	Lungime segment (** (m)
5	430.459,771 688.817,815	6	430.453,249 688.830,955	14.67
6	430.453,249 688.830,955	7	430.443,404 688.827,629	10.392
7	430.443,404 688.827,629	8	430.435,007 688.797,079	31.683
8	430.435,007 688.797,079	9	430.384,795 688.710,357	100.21
9	430.384,795 688.710,357	10	430.372,874 688.686,684	26.505
10	430.372,874 688.686,684	11	430.365,139 688.662,216	25.662
11	430.365,139 688.662,216	12	430.339,892 688.630,576	40.479
12	430.339,892 688.630,576	13	430.360,37 688.634,053	20.771
13	430.360,37 688.634,053	1	430.416,688 688.732,813	113.689

** Lungimile segmentelor sunt determinate în planul de proiecție Stereo 70 și sunt rotunjite la 1 milimetru.

*** Distanța dintre puncte este formată din segmente cumulate ce sunt mai mici decât valoarea 1 milimetru.

**DATE DESPRE IMOBILUL NR. 2910**

Oficiul de Cadastru și Publicitate Imobiliară MARAMURES
Biroul de Cadastru și Publicitate Imobiliară Dragomiresti

A. Partea I. Descrierea imobilului

TEREN Extravilan

Nr. CF vechi:68

Adresa: Jud. Maramures

Nr. Crt	Nr cadastral Nr. topografic	Suprafața* (mp)	Observații / Referințe
A1		3.457	Sector cadastral:45 Teren neimprejmuit; parte din număr topografic 758

B. Partea II. Proprietari și acte

Inscrieri privitoare la dreptul de proprietate și alte drepturi reale	Referințe
2910 / 01/11/2023	
Act Normativ nr. Legea 7, din 13/03/1996 emis de Parlamentul României;	
B1	A1
Intabulare, drept de PROPRIETATE, dobandit prin Lege, cota actuala 1/1	
1) NEIDENTIFICAT NEIDENTIFICAT	
Act Administrativ nr. Adeverința nr. 4431, din 23/10/2023 emis de Primăria comunei Poienile Izei;	
B2	A1
Se notează posesia faptică în favoarea lui	
1) MUNTEAN MARIA	

C. Partea III. SARCINI .

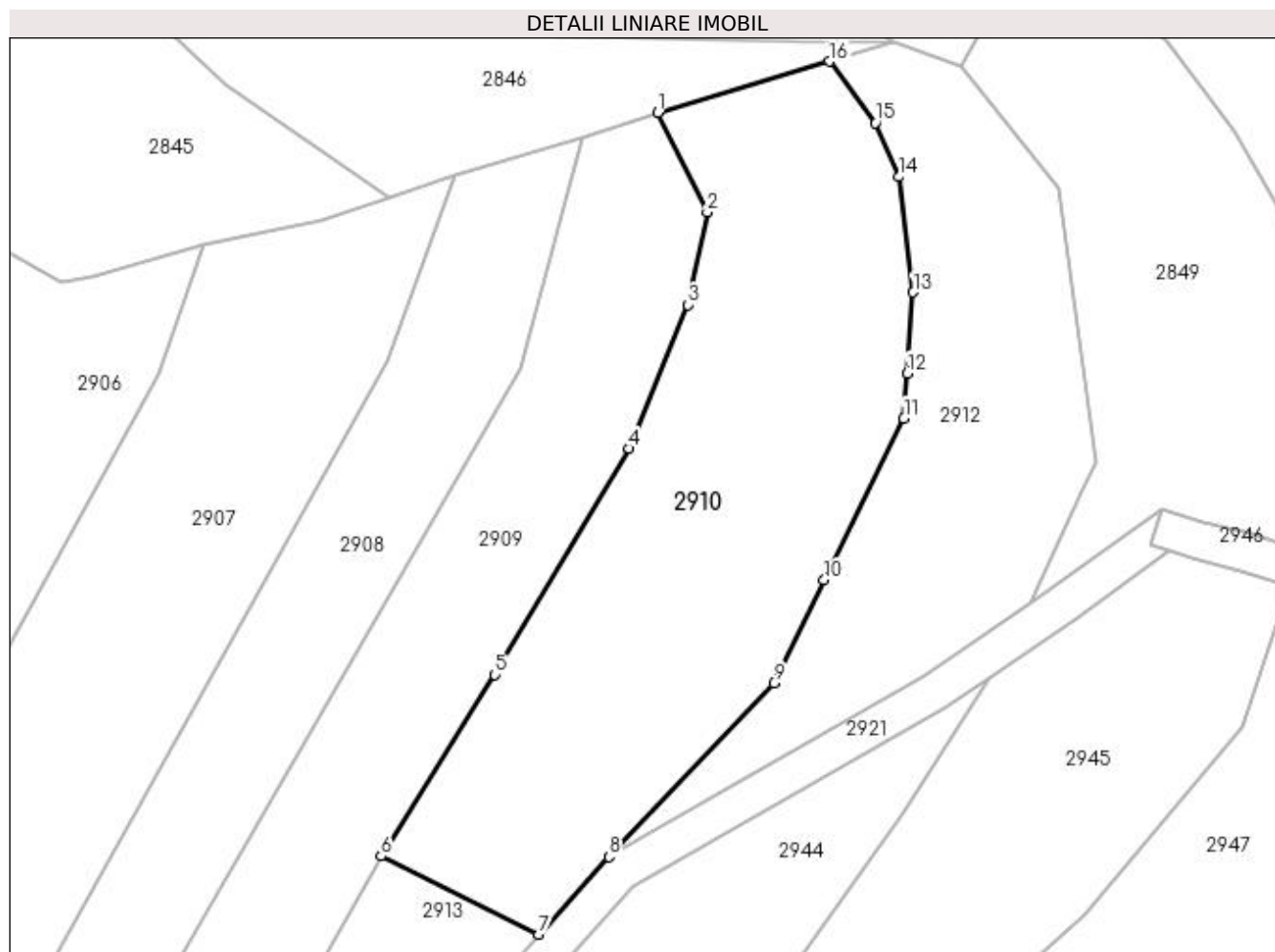
Inscrieri privind dezmembramintele dreptului de proprietate, drepturi reale de garanție și sarcini	Referințe
NU SUNT	

Anexa Nr. 1 La Partea I

Teren

Nr cadastral	Suprafața (mp)*	Observații / Referințe
	3.457	parte din număr topografic 758

* Suprafața este determinată în planul de proiecție Stereo 70.



Date referitoare la teren

Crt	Categorie folosință	Intravilan	Suprafața (mp)	Tarla	Parcelă	Nr. topo	Observații / Referințe
1	faneata	NU	1.457	-	-	-	
2	faneata	NU	2.000	-	-	-	fâneată împădurită

Lungime Segmente

1) Valorile lungimilor segmentelor sunt obținute din proiecție în plan.

Punct început	X / Y	Punct sfârșit	X / Y	Lungime segment (** (m)
1	430.453,249 688.830,955	2	430.459,771 688.817,815	14.67
2	430.459,771 688.817,815	3	430.457,21 688.805,591	12.489
3	430.457,21 688.805,591	4	430.449,477 688.786,59	20.515
4	430.449,477 688.786,59	5	430.431,649 688.756,777	34.736

Punct început	X / Y	Punct sfârșit	X / Y	Lungime segment (** (m)
5	430.431,649 688.756,777	6	430.416,688 688.732,813	28.251
6	430.416,688 688.732,813	7	430.437,494 688.722,488	23.227
7	430.437,494 688.722,488	8	430.446,779 688.732,728	13.823
8	430.446,779 688.732,728	9	430.468,559 688.755,692	31.65
9	430.468,559 688.755,692	10	430.475,228 688.769,239	15.099
10	430.475,228 688.769,239	11	430.485,749 688.790,61	23.82
11	430.485,749 688.790,61	12	430.486,185 688.796,537	5.943
12	430.486,185 688.796,537	13	430.486,972 688.807,219	10.711
13	430.486,972 688.807,219	14	430.485,127 688.822,462	15.354
14	430.485,127 688.822,462	15	430.481,98 688.829,594	7.795
15	430.481,98 688.829,594	16	430.475,896 688.837,703	10.138
16	430.475,896 688.837,703	1	430.453,249 688.830,955	23.631

** Lungimile segmentelor sunt determinate în planul de proiecție Stereo 70 și sunt rotunjite la 1 milimetru.

*** Distanța dintre puncte este formată din segmente cumulate ce sunt mai mici decât valoarea 1 milimetru.

**DATE DESPRE IMOBILUL NR. 2912**

Oficiul de Cadastru și Publicitate Imobiliară MARAMURES
Biroul de Cadastru și Publicitate Imobiliară Dragomiresti

A. Partea I. Descrierea imobilului

TEREN Extravilan

Nr. CF vechi:282

Adresa: Jud. Maramures

Nr. Crt	Nr cadastral Nr. topografic	Suprafața* (mp)	Observații / Referințe
A1		2.128	Sector cadastral:45 Teren neimprejmuit; parte din număr topografic 757

B. Partea II. Proprietari și acte

Inscrieri privitoare la dreptul de proprietate și alte drepturi reale	Referințe
2912 / 01/11/2023	
Act Normativ nr. Legea 7, din 13/03/1996 emis de Parlamentul României;	
B1	A1
Intabulare, drept de PROPRIETATE, dobandit prin Lege, cota actuala 1/1	
1) NEIDENTIFICAT NEIDENTIFICAT	
Act Administrativ nr. Adeverința nr. 4432, din 23/10/2023 emis de Primăria comunei Poienile Izei;	
B2	A1
Se notează posesia faptică în favoarea lui	
1) FLOREA ADRIAN	

C. Partea III. SARCINI .

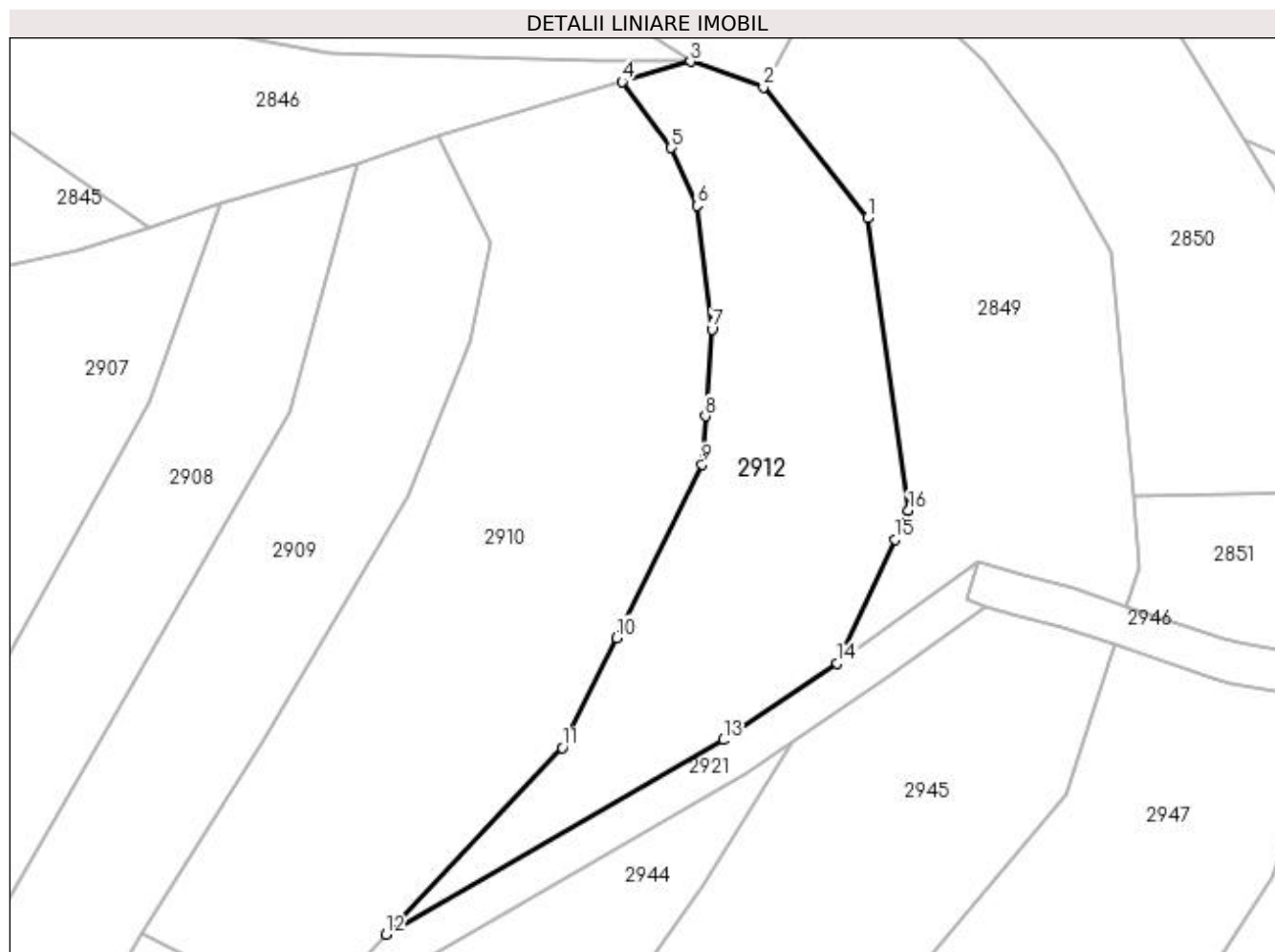
Inscrieri privind dezmembramintele dreptului de proprietate, drepturi reale de garanție și sarcini	Referințe
NU SUNT	

Anexa Nr. 1 La Partea I

Teren

Nr cadastral	Suprafața (mp)*	Observații / Referințe
	2.128	parte din număr topografic 757

* Suprafața este determinată în planul de proiecție Stereo 70.



Date referitoare la teren

Crt	Categorie folosință	Intra vilan	Suprafața (mp)	Tarla	Parcelă	Nr. topo	Observații / Referințe
1	faneata	NU	2.128	-	-	-	

Lungime Segmente

1) Valorile lungimilor segmentelor sunt obținute din proiecție în plan.

Punct început	X / Y	Punct sfârșit	X / Y	Lungime segment (** (m)
1	430.506,143 688.820,938	2	430.493,308 688.837,037	20.589
2	430.493,308 688.837,037	3	430.484,325 688.840,214	9.528
3	430.484,325 688.840,214	4	430.475,896 688.837,703	8.795
4	430.475,896 688.837,703	5	430.481,98 688.829,594	10.138
5	430.481,98 688.829,594	6	430.485,127 688.822,462	7.795

Punct început	X / Y	Punct sfârșit	X / Y	Lungime segment (** (m)
6	430.485,127 688.822,462	7	430.486,972 688.807,219	15.354
7	430.486,972 688.807,219	8	430.486,185 688.796,537	10.711
8	430.486,185 688.796,537	9	430.485,749 688.790,61	5.943
9	430.485,749 688.790,61	10	430.475,228 688.769,239	23.82
10	430.475,228 688.769,239	11	430.468,559 688.755,692	15.099
11	430.468,559 688.755,692	12	430.446,779 688.732,728	31.65
12	430.446,779 688.732,728	13	430.488,36 688.756,667	47.98
13	430.488,36 688.756,667	14	430.502,428 688.766,103	16.94
14	430.502,428 688.766,103	15	430.509,527 688.781,348	16.816
15	430.509,527 688.781,348	16	430.511,189 688.784,917	3.937
16	430.511,189 688.784,917	1	430.506,143 688.820,938	36.373

** Lungimile segmentelor sunt determinate în planul de proiecție Stereo 70 și sunt rotunjite la 1 milimetru.

*** Distanța dintre puncte este formată din segmente cumulate ce sunt mai mici decât valoarea 1 milimetru.

**DATE DESPRE IMOBILUL NR. 2913**

Oficiul de Cadastru și Publicitate Imobiliară MARAMURES
Biroul de Cadastru și Publicitate Imobiliară Dragomiresti

A. Partea I. Descrierea imobilului

TEREN Extravilan

Nr. CF vechi:633

Adresa: Jud. Maramures

Nr. Crt	Nr cadastral Nr. topografic	Suprafața* (mp)	Observații / Referințe
A1		2.117	Sector cadastral:45 Teren neimprejmuit; parte din număr topografic 756

B. Partea II. Proprietari și acte

Inscrieri privitoare la dreptul de proprietate și alte drepturi reale	Referințe
2913 / 01/11/2023	
Act Normativ nr. Legea 7, din 13/03/1996 emis de Parlamentul României;	
B1	A1
Intabulare, drept de PROPRIETATE, dobandit prin Lege, cota actuala 1/1	
1) NEIDENTIFICAT NEIDENTIFICAT	
Act Administrativ nr. Adeverința nr. 4433, din 23/10/2023 emis de Primăria comunei Poienile Izei;	
B2	A1
Se notează posesia faptică în favoarea lui	
1) GIURGI LENUȚA	

C. Partea III. SARCINI .

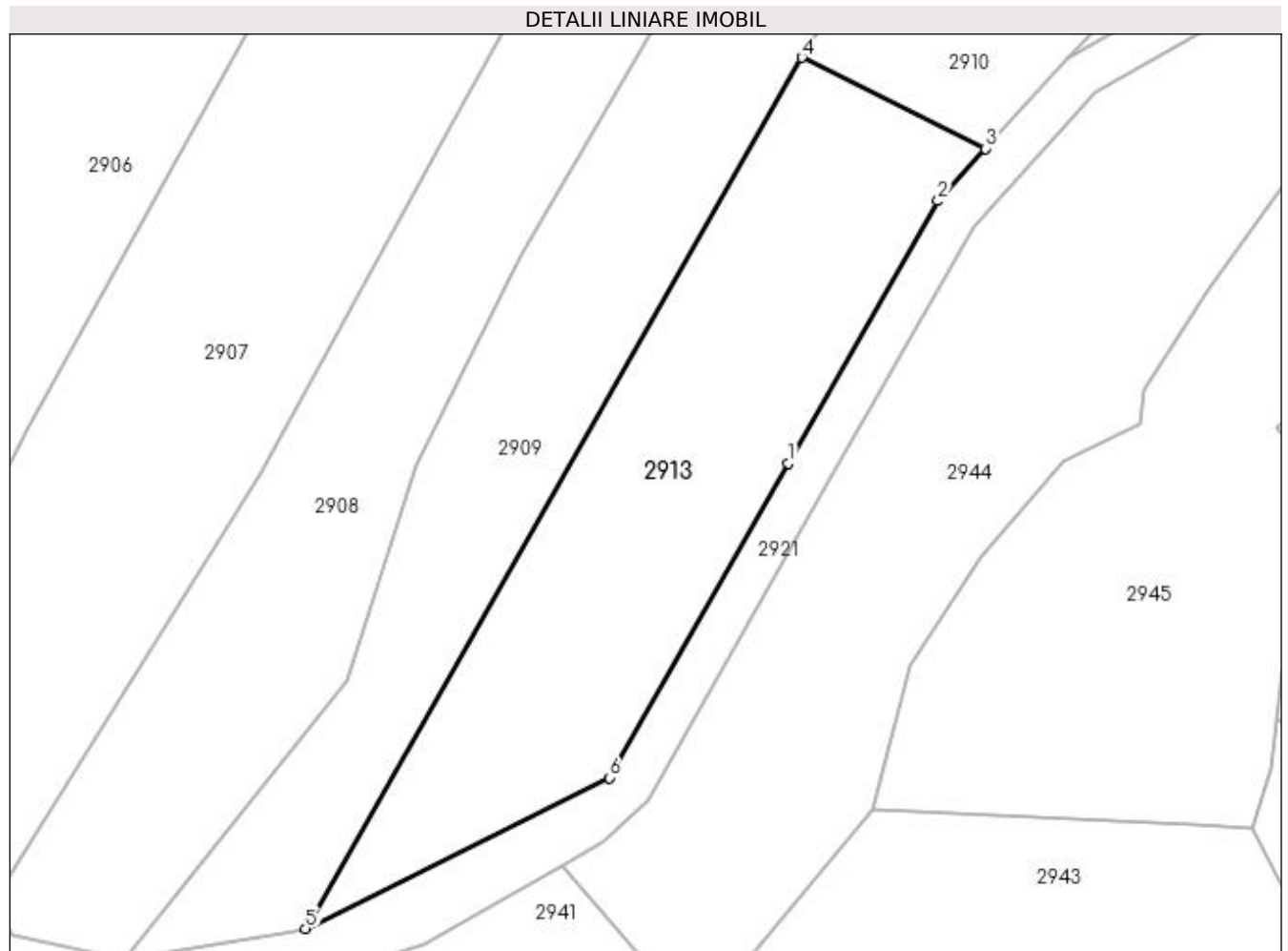
Inscrieri privind dezmembramintele dreptului de proprietate, drepturi reale de garanție și sarcini	Referințe
NU SUNT	

Anexa Nr. 1 La Partea I

Teren

Nr cadastral	Suprafața (mp)*	Observații / Referințe
	2.117	parte din număr topografic 756

* Suprafața este determinată în planul de proiecție Stereo 70.



Date referitoare la teren

Crt	Categorie folosință	Intra vilan	Suprafața (mp)	Tarla	Parcelă	Nr. topo	Observații / Referințe
1	faneata	NU	2.117	-	-	-	

Lungime Segmente

1) Valorile lungimilor segmentelor sunt obținute din proiecție în plan.

Punct început	X / Y	Punct sfârșit	X / Y	Lungime segment (** (m)
1	430.415,143 688.686,827	2	430.432,115 688.716,556	34.233
2	430.432,115 688.716,556	3	430.437,494 688.722,488	8.007
3	430.437,494 688.722,488	4	430.416,688 688.732,813	23.227
4	430.416,688 688.732,813	5	430.360,37 688.634,053	113.689
5	430.360,37 688.634,053	6	430.394,835 688.651,146	38.471

Punct început	X / Y	Punct sfârşit	X / Y	Lungime segment (** (m)
6	430.394,835 688.651,146	1	430.415,143 688.686,827	41.056

** Lungimile segmentelor sunt determinate în planul de proiecţie Stereo 70 şi sunt rotunjite la 1 milimetru.

*** Distanţa dintre puncte este formată din segmente cumulate ce sunt mai mici decât valoarea 1 milimetru.

**DATE DESPRE IMOBILUL NR. 2914**

Oficiul de Cadastru și Publicitate Imobiliară MARAMURES
Biroul de Cadastru și Publicitate Imobiliară Dragomirești

A. Partea I. Descrierea imobilului

TEREN Extravilan

Nr. CF vechi:220

Adresa: Jud. Maramures

Nr. Crt	Nr cadastral Nr. topografic	Suprafața* (mp)	Observații / Referințe
A1		2.727	Sector cadastral:45 Teren neimprejmuit; parte din număr topografic 630

B. Partea II. Proprietari și acte

Inscrieri privitoare la dreptul de proprietate și alte drepturi reale	Referințe
2914 / 01/11/2023	
Act Normativ nr. Legea 7, din 13/03/1996 emis de Parlamentul României;	
B1	A1
Intabulare, drept de PROPRIETATE, dobândit prin Lege, cota actuala 1/1	
1) NEIDENTIFICAT NEIDENTIFICAT	
Act Administrativ nr. Adeverința nr. 4434, din 23/10/2023 emis de Primăria comunei Poienile Izei;	
B2	A1
Se notează posesia faptică în favoarea lui	
1) GIURGI VASILE	

C. Partea III. SARCINI .

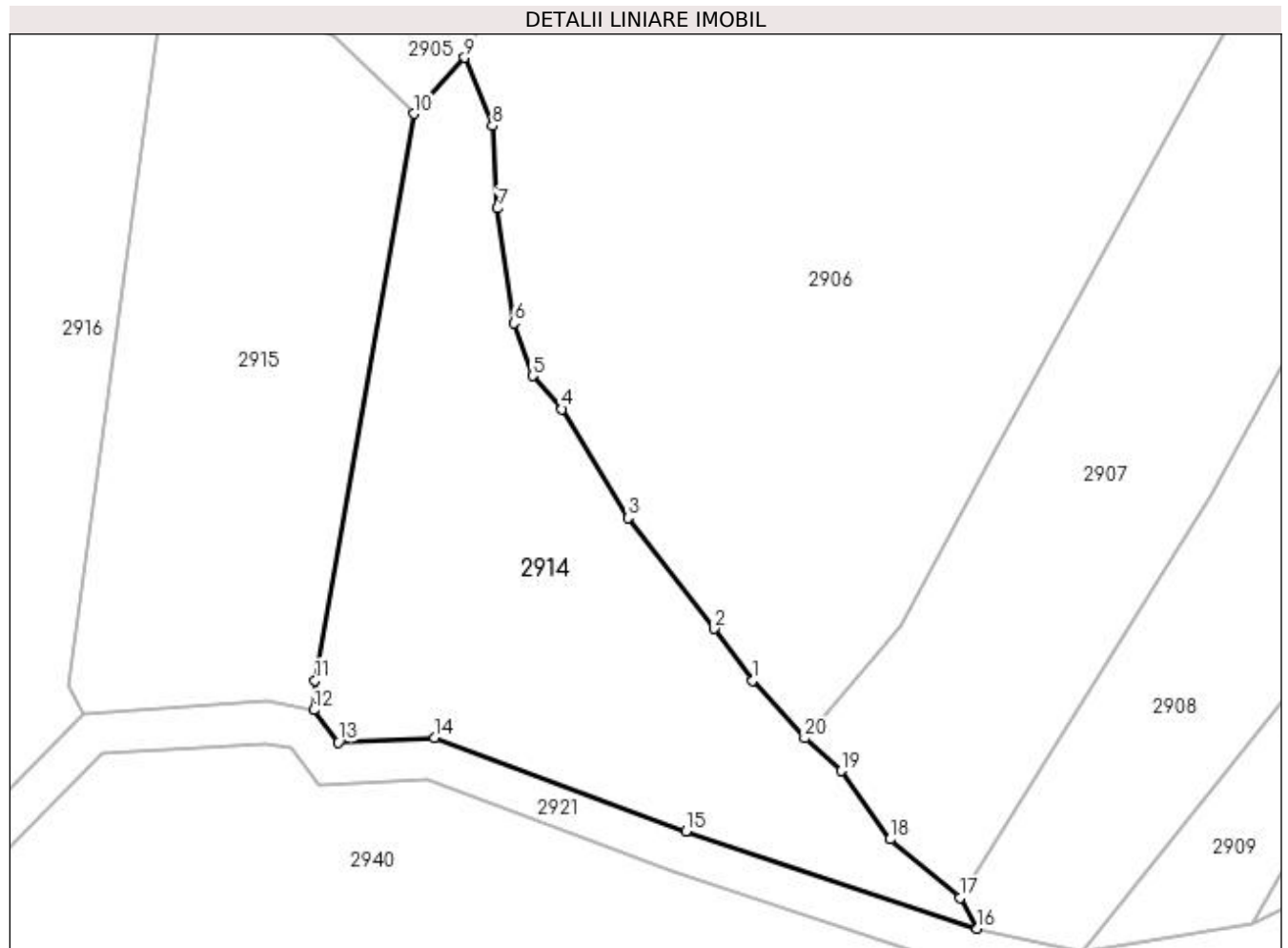
Inscrieri privind dezmembramintele dreptului de proprietate, drepturi reale de garanție și sarcini	Referințe
NU SUNT	

Anexa Nr. 1 La Partea I

Teren

Nr cadastral	Suprafața (mp)*	Observații / Referințe
	2.727	parte din număr topografic 630

* Suprafața este determinată în planul de proiecție Stereo 70.



Date referitoare la teren

Crt	Categorie folosință	Intra vilan	Suprafața (mp)	Tarla	Parcelă	Nr. topo	Observații / Referințe
1	faneata	NU	2.727	-	-	-	

Lungime Segmente

1) Valorile lungimilor segmentelor sunt obținute din proiecție în plan.

Punct început	X / Y	Punct sfârșit	X / Y	Lungime segment (** (m)
1	430.300,013 688.663,36	2	430.295,299 688.669,591	7.813
2	430.295,299 688.669,591	3	430.284,894 688.682,98	16.957
3	430.284,894 688.682,98	4	430.276,937 688.696,112	15.355
4	430.276,937 688.696,112	5	430.273,4 688.700,129	5.352
5	430.273,4 688.700,129	6	430.271,132 688.706,486	6.749

Punct început	X / Y	Punct sfârşit	X / Y	Lungime segment (** (m)
6	430.271,132 688.706,486	7	430.269,119 688.720,336	13.996
7	430.269,119 688.720,336	8	430.268,555 688.730,284	9.964
8	430.268,555 688.730,284	9	430.265,16 688.738,552	8.938
9	430.265,16 688.738,552	10	430.259,014 688.731,765	9.156
10	430.259,014 688.731,765	11	430.247,078 688.663,355	69.443
11	430.247,078 688.663,355	12	430.246,933 688.659,773	3.585
12	430.246,933 688.659,773	13	430.249,919 688.655,899	4.891
13	430.249,919 688.655,899	14	430.261,55 688.656,442	11.643
14	430.261,55 688.656,442	15	430.291,919 688.645,128	32.409
15	430.291,919 688.645,128	16	430.327,118 688.633,394	37.103
16	430.327,118 688.633,394	17	430.325,031 688.637,074	4.231
17	430.325,031 688.637,074	18	430.316,595 688.644,179	11.029
18	430.316,595 688.644,179	19	430.310,689 688.652,433	10.149
19	430.310,689 688.652,433	20	430.306,26 688.656,374	5.929
20	430.306,26 688.656,374	1	430.300,013 688.663,36	9.372

** Lungimile segmentelor sunt determinate în planul de proiecție Stereo 70 și sunt rotunjite la 1 milimetru.

*** Distanța dintre puncte este formată din segmente cumulate ce sunt mai mici decât valoarea 1 milimetru.

**DATE DESPRE IMOBILUL NR. 2915**

Oficiul de Cadastru și Publicitate Imobiliară MARAMURES
Biroul de Cadastru și Publicitate Imobiliară Dragomiresti

A. Partea I. Descrierea imobilului

TEREN Extravilan

Nr. CF vechi:220

Adresa: Jud. Maramures

Nr. Crt	Nr cadastral Nr. topografic	Suprafața* (mp)	Observații / Referințe
A1		2.561	Sector cadastral:45 Teren neimprejmuit; parte din număr topografic 630

B. Partea II. Proprietari și acte

Inscrieri privitoare la dreptul de proprietate și alte drepturi reale	Referințe
915 / 01/11/2023	
Act Normativ nr. Legea 7, din 13/03/1996 emis de Parlamentul României;	
B1	A1
Intabulare, drept de PROPRIETATE, dobandit prin Lege, cota actuala 1/1 1) NEIDENTIFICAT NEIDENTIFICAT	
2915 / 01/11/2023	
Act Administrativ nr. Adeverința nr. 4435, din 23/10/2023 emis de Primăria comunei Poienile Izei;	
B2	A1
Se notează posesia faptică în favoarea lui 1) PETREUȘ IOANA	

C. Partea III. SARCINI .

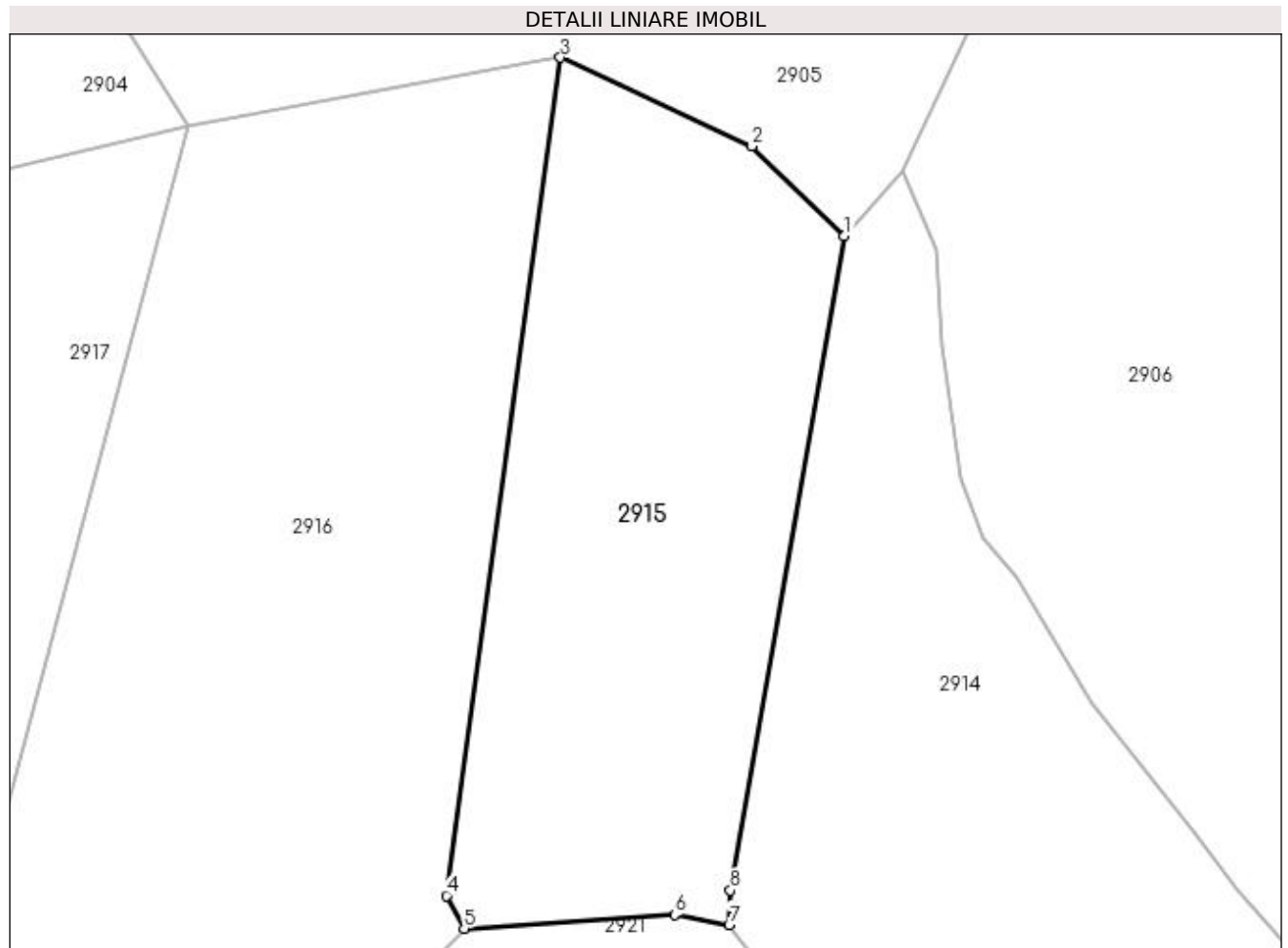
Inscrieri privind dezmembramintele dreptului de proprietate, drepturi reale de garanție și sarcini	Referințe
NU SUNT	

Anexa Nr. 1 La Partea I

Teren

Nr cadastral	Suprafața (mp)*	Observații / Referințe
	2.561	parte din număr topografic 630

* Suprafața este determinată în planul de proiecție Stereo 70.



Date referitoare la teren

Crt	Categorie folosință	Intra vilan	Suprafața (mp)	Tarla	Parcelă	Nr. topo	Observații / Referințe
1	faneata	NU	2.561	-	-	-	

Lungime Segmente

1) Valorile lungimilor segmentelor sunt obținute din proiecție în plan.

Punct început	X / Y	Punct sfârșit	X / Y	Lungime segment (** (m)
1	430.259,014 688.731,765	2	430.249,314 688.741,114	13.472
2	430.249,314 688.741,114	3	430.229,285 688.750,374	22.066
3	430.229,285 688.750,374	4	430.217,355 688.662,8	88.383
4	430.217,355 688.662,8	5	430.219,216 688.659,373	3.9
5	430.219,216 688.659,373	6	430.241,246 688.660,795	22.076

Punct început	X / Y	Punct sfârșit	X / Y	Lungime segment (** (m)
6	430.241,246 688.660,795	7	430.246,933 688.659,773	5.778
7	430.246,933 688.659,773	8	430.247,078 688.663,355	3.585
8	430.247,078 688.663,355	1	430.259,014 688.731,765	69.443

** Lungimile segmentelor sunt determinate în planul de proiecție Stereo 70 și sunt rotunjite la 1 milimetru.

*** Distanța dintre puncte este formată din segmente cumulate ce sunt mai mici decât valoarea 1 milimetru.

**DATE DESPRE IMOBILUL NR. 2916**

Oficiul de Cadastru și Publicitate Imobiliară MARAMURES
Biroul de Cadastru și Publicitate Imobiliară Dragomiresti

A. Partea I. Descrierea imobilului

TEREN Extravilan

Nr. CF vechi:220

Adresa: Jud. Maramures

Nr. Crt	Nr cadastral Nr. topografic	Suprafața* (mp)	Observații / Referințe
A1		5.540	Sector cadastral:45 Teren neimprejmuit; parte din număr topografic 630

B. Partea II. Proprietari și acte

Inscrieri privitoare la dreptul de proprietate și alte drepturi reale	Referințe
2916 / 01/11/2023	
Act Normativ nr. Legea 7, din 13/03/1996 emis de Parlamentul României;	
B1	A1
Intabulare, drept de PROPRIETATE, dobandit prin Lege, cota actuala 1/1	
1) NEIDENTIFICAT NEIDENTIFICAT	
Act Administrativ nr. Adeverința nr. 4436, din 23/10/2023 emis de Primăria comunei Poienile Izei;	
B2	A1
Se notează posesia faptică în favoarea lui	
1) GIURGI VASILE	

C. Partea III. SARCINI .

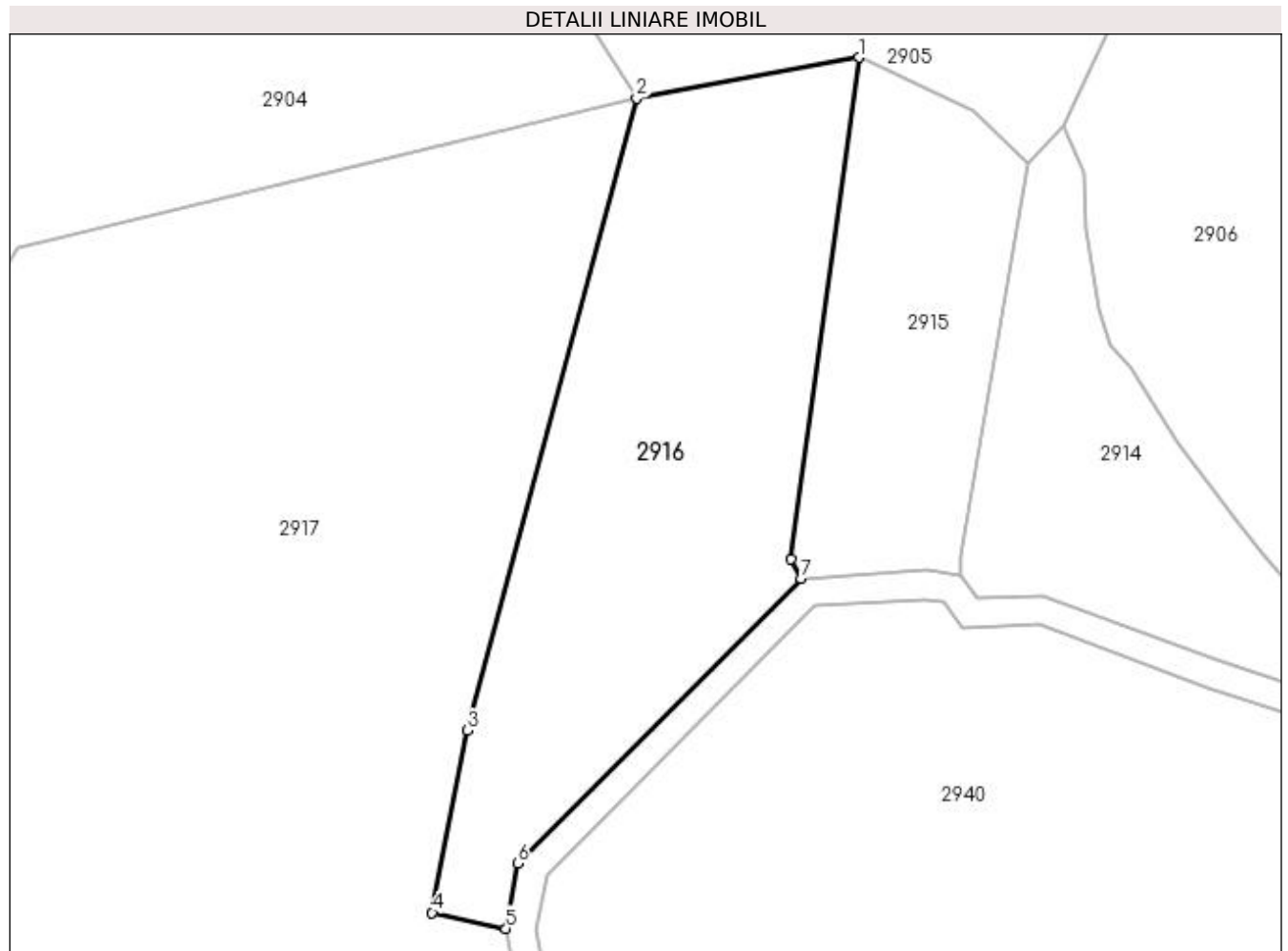
Inscrieri privind dezmembramintele dreptului de proprietate, drepturi reale de garanție și sarcini	Referințe
NU SUNT	

Anexa Nr. 1 La Partea I

Teren

Nr cadastral	Suprafața (mp)*	Observații / Referințe
	5.540	parte din număr topografic 630

* Suprafața este determinată în planul de proiecție Stereo 70.



Date referitoare la teren

Crt	Categorie folosință	Intra vilan	Suprafața (mp)	Tarla	Parcelă	Nr. topo	Observații / Referințe
1	faneata	NU	5.540	-	-	-	

Lungime Segmente

1) Valorile lungimilor segmentelor sunt obținute din proiecție în plan.

Punct început	X / Y	Punct sfârșit	X / Y	Lungime segment (** (m)
1	430.229,285 688.750,374	2	430.190,416 688.743,281	39.511
2	430.190,416 688.743,281	3	430.160,893 688.632,863	114.297
3	430.160,893 688.632,863	4	430.154,695 688.601,055	32.407
4	430.154,695 688.601,055	5	430.167,616 688.598,253	13.221
5	430.167,616 688.598,253	6	430.169,619 688.609,622	11.545

Punct început	X / Y	Punct sfârșit	X / Y	Lungime segment (** (m)
6	430.169,619 688.609,622	7	430.219,216 688.659,373	70.249
7	430.219,216 688.659,373	8	430.217,355 688.662,8	3.9
8	430.217,355 688.662,8	1	430.229,285 688.750,374	88.383

** Lungimile segmentelor sunt determinate în planul de proiecție Stereo 70 și sunt rotunjite la 1 milimetru.

*** Distanța dintre puncte este formată din segmente cumulate ce sunt mai mici decât valoarea 1 milimetru.

**DATE DESPRE IMOBILUL NR. 2917**

Oficiul de Cadastru și Publicitate Imobiliară MARAMURES
Biroul de Cadastru și Publicitate Imobiliară Dragomiresti

A. Partea I. Descrierea imobilului

TEREN Extravilan

Nr. CF vechi:1963

Adresa: Jud. Maramures

Nr. Crt	Nr cadastral Nr. topografic	Suprafața* (mp)	Observații / Referințe
A1		28.860	Sector cadastral:45 Teren neimprejmuit; parte din număr topografic 629

B. Partea II. Proprietari și acte

Inscrieri privitoare la dreptul de proprietate și alte drepturi reale	Referințe
2917 / 01/11/2023	
Act Normativ nr. Legea 7, din 13/03/1996 emis de Parlamentul României;	
B1	A1
Intabulare, drept de PROPRIETATE, dobandit prin Lege, cota actuala 1/1	
1) NEIDENTIFICAT NEIDENTIFICAT	
Act Administrativ nr. Adeverința nr. 4442, din 23/10/2023 emis de Primăria comunei Poienile Izei;	
B2	A1
Se notează posesia faptică în favoarea lui	
1) ILIEȘ IOAN	

C. Partea III. SARCINI .

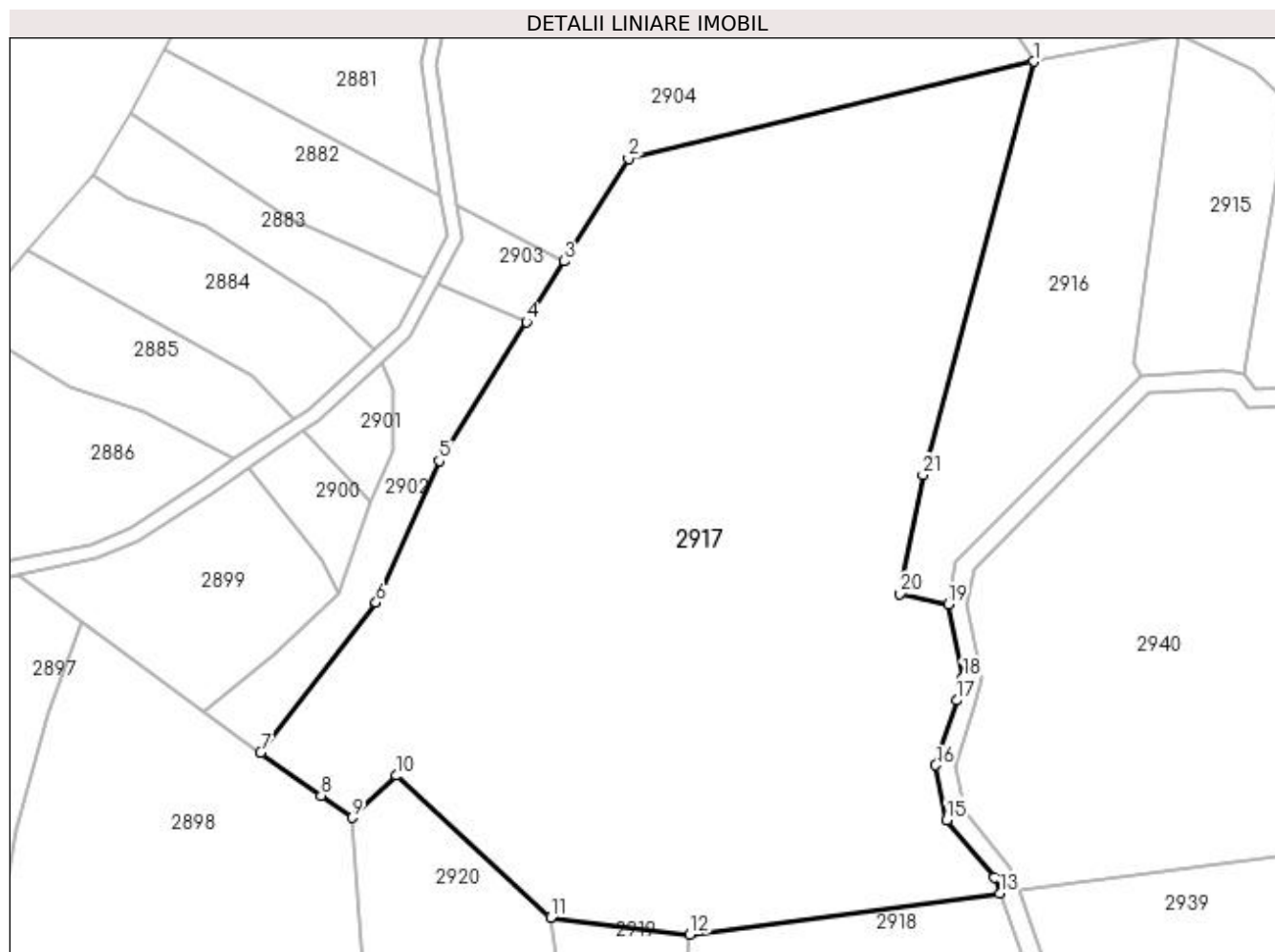
Inscrieri privind dezmembramintele dreptului de proprietate, drepturi reale de garanție și sarcini	Referințe
NU SUNT	

Anexa Nr. 1 La Partea I

Teren

Nr cadastral	Suprafața (mp)*	Observații / Referințe
	28.860	parte din număr topografic 629

* Suprafața este determinată în planul de proiecție Stereo 70.



Date referitoare la teren

Crt	Categorie folosință	Intravilan	Suprafața (mp)	Tarla	Parcelă	Nr. topo	Observații / Referințe
1	fâneata	NU	28.860	-	-	-	fâneată împădurită

Lungime Segmente

1) Valorile lungimilor segmentelor sunt obținute din proiecție în plan.

Punct început	X / Y	Punct sfârșit	X / Y	Lungime segment (** (m)
1	430.190,416 688.743,281	2	430.082,156 688.717,276	111.339
3	430.064,995 688.689,917	4	430.054,839 688.673,725	19.113
5	430.031,553 688.636,602	6	430.014,703 688.598,709	41.47
7	429.983,862 688.558,701	8	430.000,0 688.547,167	19.836
9	430.008,267 688.541,259	10	430.020,141 688.552,488	16.343

Punct început	X / Y	Punct sfârșit	X / Y	Lungime segment (** (m)
2	430.082,156 688.717,276	3	430.064,995 688.689,917	32.296
4	430.054,839 688.673,725	5	430.031,553 688.636,602	43.822
6	430.014,703 688.598,709	7	429.983,862 688.558,701	50.515
8	430.000,0 688.547,167	9	430.008,267 688.541,259	10.161
10	430.020,141 688.552,488	11	430.061,349 688.514,533	56.024

Punct început	X / Y	Punct sfârșit	X / Y	Lungime segment (** (m)
11	430.061,349 688.514,533	12	430.098,522 688.510,065	37.441
13	430.181,455 688.521,026	14	430.179,935 688.525,219	4.461
15	430.167,255 688.540,627	16	430.164,292 688.555,252	14.923
17	430.169,95 688.572,57	18	430.171,566 688.578,602	6.245
19	430.167,616 688.598,253	20	430.154,695 688.601,055	13.221
21	430.160,893 688.632,863	1	430.190,416 688.743,281	114.297

Punct început	X / Y	Punct sfârșit	X / Y	Lungime segment (** (m)
12	430.098,522 688.510,065	13	430.181,455 688.521,026	83.654
14	430.179,935 688.525,219	15	430.167,255 688.540,627	19.954
16	430.164,292 688.555,252	17	430.169,95 688.572,57	18.218
18	430.171,566 688.578,602	19	430.167,616 688.598,253	20.044
20	430.154,695 688.601,055	21	430.160,893 688.632,863	32.407

** Lungimile segmentelor sunt determinate în planul de proiecție Stereo 70 și sunt rotunjite la 1 milimetru.

*** Distanța dintre puncte este formată din segmente cumulate ce sunt mai mici decât valoarea 1 milimetru.

**DATE DESPRE IMOBILUL NR. 2918**

Oficiul de Cadastru și Publicitate Imobiliară MARAMURES
Biroul de Cadastru și Publicitate Imobiliară Dragomiresti

A. Partea I. Descrierea imobilului

TEREN Extravilan

Nr. CF vechi:1963

Adresa: Jud. Maramures

Nr. Crt	Nr cadastral Nr. topografic	Suprafața* (mp)	Observații / Referințe
A1		10.626	Sector cadastral:45 Teren neimprejmuit; parte din număr topografic 629

B. Partea II. Proprietari și acte

Inscrieri privitoare la dreptul de proprietate și alte drepturi reale	Referințe
2918 / 01/11/2023	
Act Normativ nr. Legea 7, din 13/03/1996 emis de Parlamentul României;	
B1	A1
Intabulare, drept de PROPRIETATE, dobandit prin Lege, cota actuala 1/1	
1) NEIDENTIFICAT NEIDENTIFICAT	
Act Administrativ nr. Adeverința nr. 4443, din 23/10/2023 emis de Primăria comunei Poienile Izei;	
B2	A1
Se notează posesia faptică în favoarea lui	
1) SAS GABOR-ADRIAN	

C. Partea III. SARCINI .

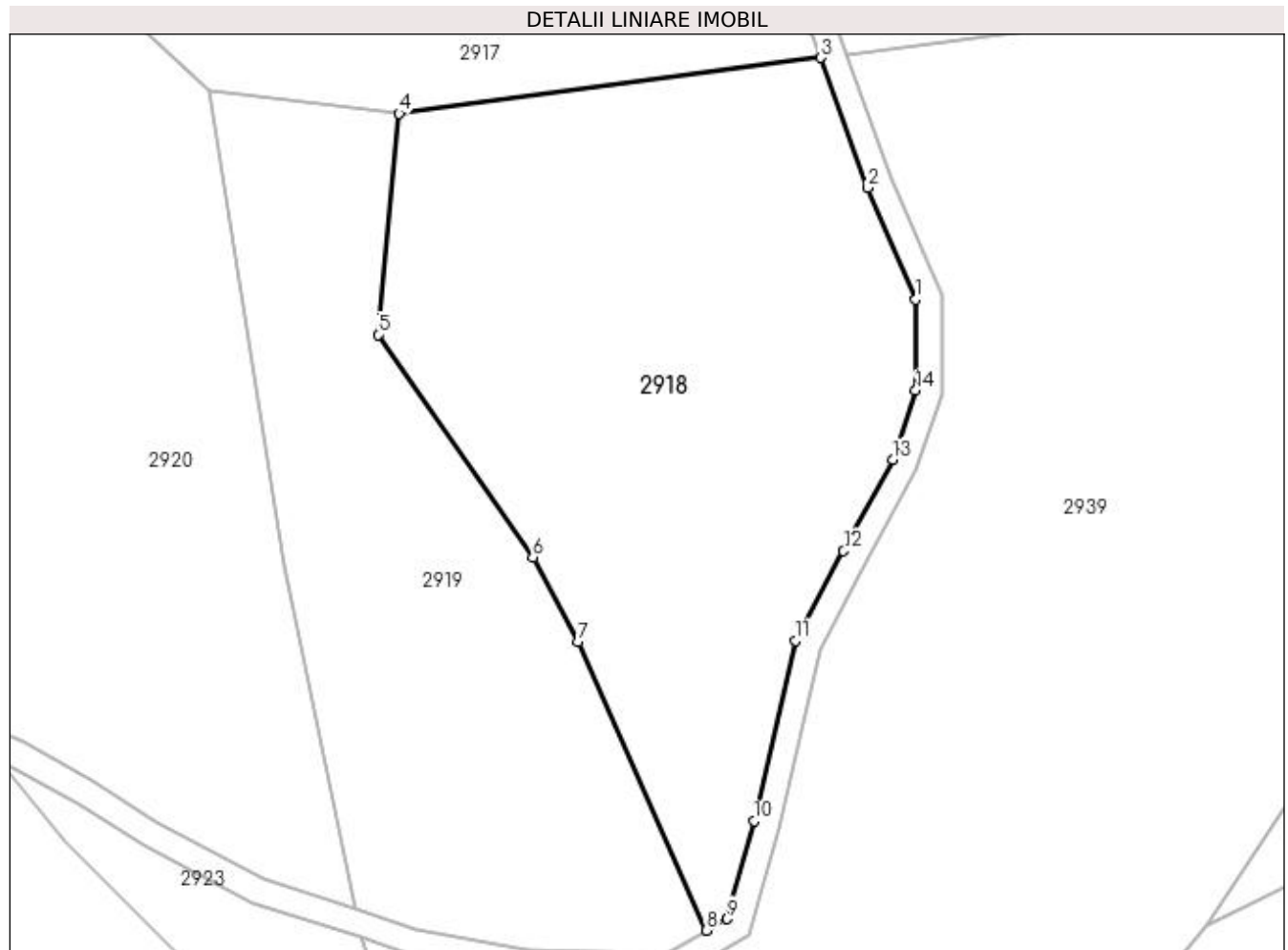
Inscrieri privind dezmembramintele dreptului de proprietate, drepturi reale de garanție și sarcini	Referințe
NU SUNT	

Anexa Nr. 1 La Partea I

Teren

Nr cadastral	Suprafața (mp)*	Observații / Referințe
	10.626	parte din număr topografic 629

* Suprafața este determinată în planul de proiecție Stereo 70.



Date referitoare la teren

Crt	Categorie folosință	Intra vilan	Suprafața (mp)	Tarla	Parcelă	Nr. topo	Observații / Referințe
1	fâneata	NU	10.626	-	-	-	fâneată împădurită

Lungime Segmente

1) Valorile lungimilor segmentelor sunt obținute din proiecție în plan.

Punct început	X / Y	Punct sfârșit	X / Y	Lungime segment (** (m)
1	430.200,139 688.473,499	2	430.190,71 688.495,492	23.929
2	430.190,71 688.495,492	3	430.181,455 688.521,026	27.159
3	430.181,455 688.521,026	4	430.098,522 688.510,065	83.654
4	430.098,522 688.510,065	5	430.094,347 688.466,594	43.672
5	430.094,347 688.466,594	6	430.124,821 688.422,832	53.327

Punct început	X / Y	Punct sfârșit	X / Y	Lungime segment (** (m)
6	430.124,821 688.422,832	7	430.133,728 688.406,24	18.832
7	430.133,728 688.406,24	8	430.158,948 688.349,518	62.076
8	430.158,948 688.349,518	9	430.162,959 688.351,792	4.611
9	430.162,959 688.351,792	10	430.168,258 688.370,994	19.92
10	430.168,258 688.370,994	11	430.176,518 688.406,471	36.426
11	430.176,518 688.406,471	12	430.185,947 688.424,086	19.979
12	430.185,947 688.424,086	13	430.195,57 688.442,063	20.391
13	430.195,57 688.442,063	14	430.200,139 688.455,612	14.299
14	430.200,139 688.455,612	1	430.200,139 688.473,499	17.887

** Lungimile segmentelor sunt determinate în planul de proiecție Stereo 70 și sunt rotunjite la 1 milimetru.

*** Distanța dintre puncte este formată din segmente cumulate ce sunt mai mici decât valoarea 1 milimetru.

**DATE DESPRE IMOBILUL NR. 2919**

Oficiul de Cadastru și Publicitate Imobiliară MARAMURES
Biroul de Cadastru și Publicitate Imobiliară Dragomiresti

A. Partea I. Descrierea imobilului

TEREN Extravilan

Nr. CF vechi:1629

Adresa: Jud. Maramures

Nr. Crt	Nr cadastral Nr. topografic	Suprafața* (mp)	Observații / Referințe
A1		7.563	Sector cadastral:45 Teren neimprejmuit; parte din număr topografic 577c

B. Partea II. Proprietari și acte

Inscrieri privitoare la dreptul de proprietate și alte drepturi reale	Referințe
2919 / 01/11/2023	
Act Normativ nr. Legea 7, din 13/03/1996 emis de Parlamentul României;	
B1	A1
Intabulare, drept de PROPRIETATE, dobandit prin Lege, cota actuala 1/1	
1) NEIDENTIFICAT NEIDENTIFICAT	
Act Administrativ nr. Adeverința nr. 4444, din 23/10/2023 emis de Primăria comunei Poienile Izei;	
B2	A1
Se notează posesia faptică în favoarea lui	
1) PETREUȘ MIHAI	

C. Partea III. SARCINI .

Inscrieri privind dezmembramintele dreptului de proprietate, drepturi reale de garanție și sarcini	Referințe
NU SUNT	

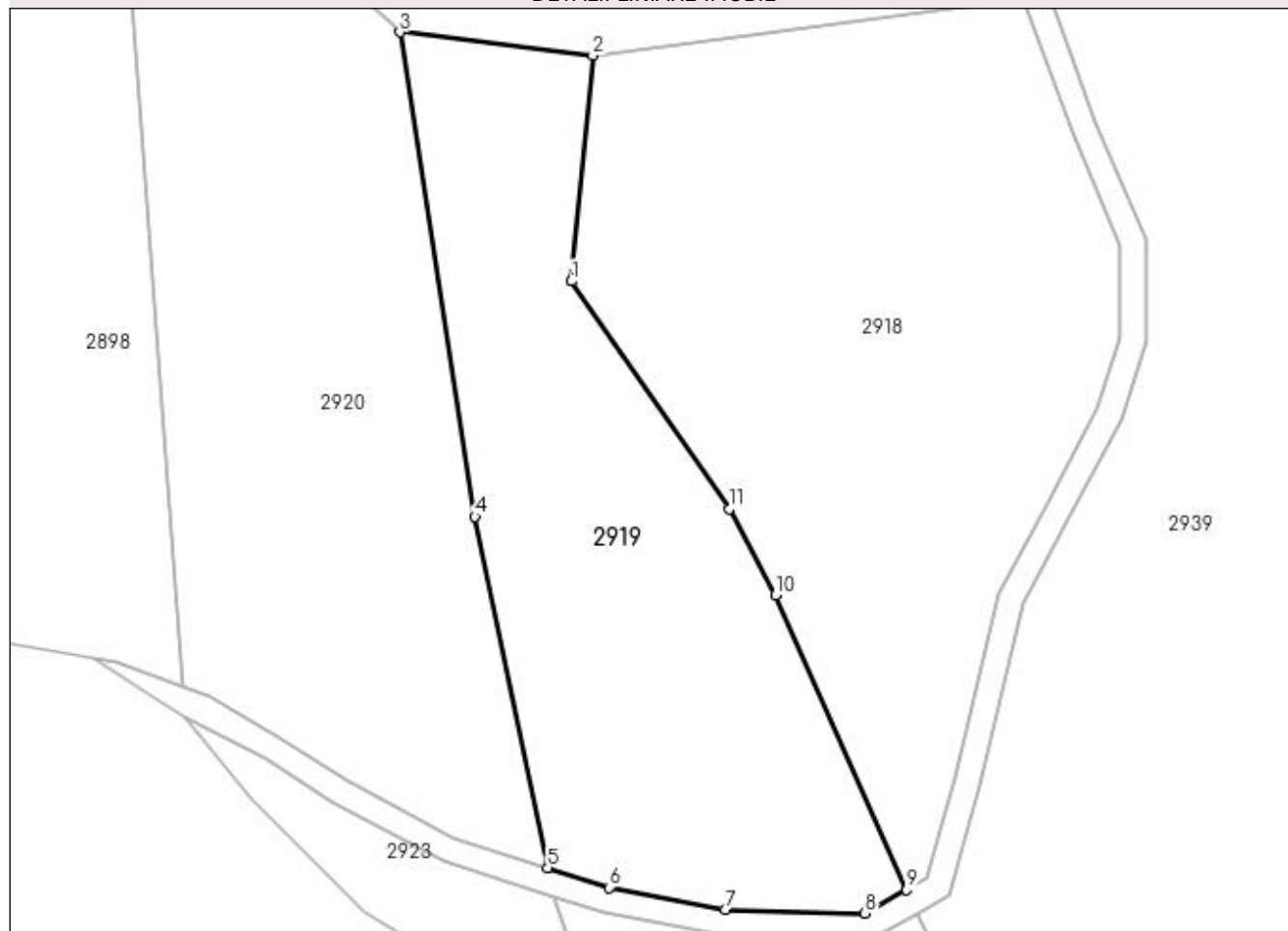
Anexa Nr. 1 La Partea I

Teren

Nr cadastral	Suprafața (mp)*	Observații / Referințe
	7.563	parte din număr topografic 577c

* Suprafața este determinată în planul de proiecție Stereo 70.

DETALII LINIARE IMOBIL



Date referitoare la teren

Crt	Categorie folosință	Intra vilan	Suprafața (mp)	Tarla	Parcelă	Nr. topo	Observații / Referințe
1	fâneața	NU	7.563	-	-	-	fâneață împădurită

Lungime Segmente

1) Valorile lungimilor segmentelor sunt obținute din proiecție în plan.

Punct început	X / Y	Punct sfârșit	X / Y	Lungime segment (** (m)
1	430.094,347 688.466,594	2	430.098,522 688.510,065	43.672
2	430.098,522 688.510,065	3	430.061,349 688.514,533	37.441
3	430.061,349 688.514,533	4	430.075,828 688.421,316	94.334
4	430.075,828 688.421,316	5	430.089,786 688.353,747	68.996
5	430.089,786 688.353,747	6	430.101,658 688.349,893	12.482

Punct început	X / Y	Punct sfârșit	X / Y	Lungime segment (** (m)
6	430.101,658 688.349,893	7	430.123,997 688.345,714	22.727
7	430.123,997 688.345,714	8	430.150,959 688.344,988	26.972
8	430.150,959 688.344,988	9	430.158,948 688.349,518	9.184
9	430.158,948 688.349,518	10	430.133,728 688.406,24	62.076
10	430.133,728 688.406,24	11	430.124,821 688.422,832	18.832
11	430.124,821 688.422,832	1	430.094,347 688.466,594	53.327

** Lungimile segmentelor sunt determinate în planul de proiecție Stereo 70 și sunt rotunjite la 1 milimetru.

*** Distanța dintre puncte este formată din segmente cumulate ce sunt mai mici decât valoarea 1 milimetru.

**DATE DESPRE IMOBILUL NR. 2920**

Oficiul de Cadastru și Publicitate Imobiliară MARAMURES
Biroul de Cadastru și Publicitate Imobiliară Dragomirești

A. Partea I. Descrierea imobilului

TEREN Extravilan

Nr. CF vechi:1625

Adresa: Jud. Maramures

Nr. Crt	Nr cadastral Nr. topografic	Suprafața* (mp)	Observații / Referințe
A1		9.439	Sector cadastral:45 Teren neimprejmuit; parte din număr topografic 577b

B. Partea II. Proprietari și acte

Inscrieri privitoare la dreptul de proprietate și alte drepturi reale	Referințe
2920 / 01/11/2023	
Act Normativ nr. Legea 7, din 13/03/1996 emis de Parlamentul României;	
B1	A1
Intabulare, drept de PROPRIETATE, dobandit prin Lege, cota actuala 1/1	
1) NEIDENTIFICAT NEIDENTIFICAT	
Act Administrativ nr. Adeverința nr. 4446, din 23/10/2023 emis de Primăria comunei Poienile Izei;	
B2	A1
Se notează posesia faptică în favoarea lui	
1) BÎRSOAN MARIA	

C. Partea III. SARCINI .

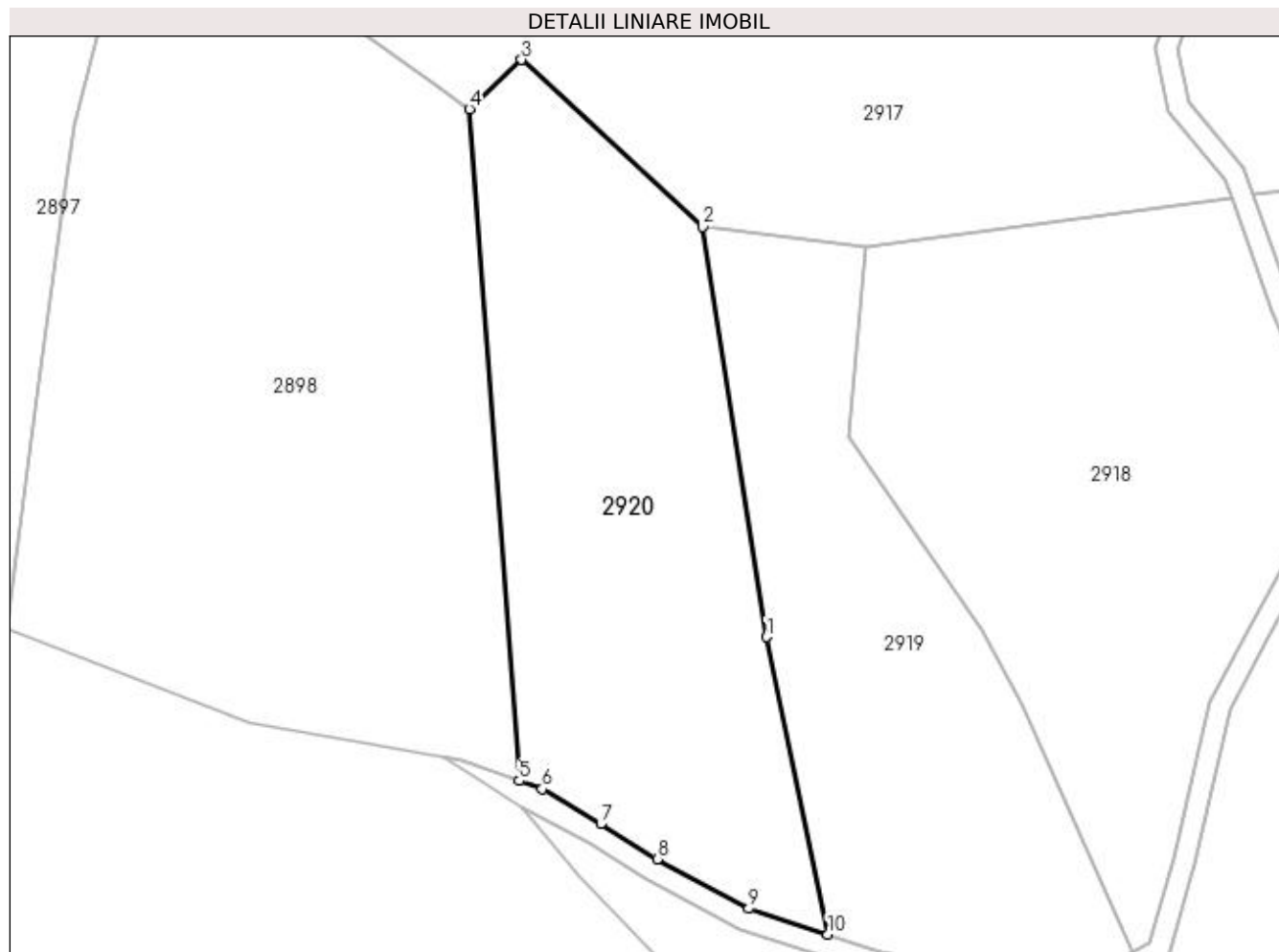
Inscrieri privind dezmembramintele dreptului de proprietate, drepturi reale de garanție și sarcini	Referințe
NU SUNT	

Anexa Nr. 1 La Partea I

Teren

Nr cadastral	Suprafața (mp)*	Observații / Referințe
	9.439	parte din număr topografic 577b

* Suprafața este determinată în planul de proiecție Stereo 70.



Date referitoare la teren

Crt	Categorie folosință	Intra vilan	Suprafața (mp)	Tarla	Parcelă	Nr. topo	Observații / Referințe
1	fâneata	NU	9.439	-	-	-	fâneată împădurită

Lungime Segmente

1) Valorile lungimilor segmentelor sunt obținute din proiecție în plan.

Punct început	X / Y	Punct sfârșit	X / Y	Lungime segment (** (m)
1	430.075,828 688.421,316	2	430.061,349 688.514,533	94.334
2	430.061,349 688.514,533	3	430.020,141 688.552,488	56.024
3	430.020,141 688.552,488	4	430.008,267 688.541,259	16.343
4	430.008,267 688.541,259	5	430.019,611 688.388,637	153.043
5	430.019,611 688.388,637	6	430.024,818 688.386,759	5.535

Punct început	X / Y	Punct sfârșit	X / Y	Lungime segment (** (m)
6	430.024,818 688.386,759	7	430.038,138 688.378,829	15.502
7	430.038,138 688.378,829	8	430.050,959 688.370,793	15.131
8	430.050,959 688.370,793	9	430.071,799 688.359,588	23.661
9	430.071,799 688.359,588	10	430.089,786 688.353,747	18.912
10	430.089,786 688.353,747	1	430.075,828 688.421,316	68.996

** Lungimile segmentelor sunt determinate în planul de proiecție Stereo 70 și sunt rotunjite la 1 milimetru.

*** Distanța dintre puncte este formată din segmente cumulate ce sunt mai mici decât valoarea 1 milimetru.

**DATE DESPRE IMOBILUL NR. 2921**

Oficiul de Cadastru și Publicitate Imobiliară MARAMURES
Biroul de Cadastru și Publicitate Imobiliară Dragomiresti

A. Partea I. Descrierea imobilului

TEREN Extravilan

Nr. CF vechi:1625

Adresa: Jud. Maramures

Nr. Crt	Nr cadastral Nr. topografic	Suprafața* (mp)	Observații / Referințe
A1		4.531	Sector cadastral:45 Teren neimprejmuit; parte din număr topografic 577b

B. Partea II. Proprietari și acte

Inscrieri privitoare la dreptul de proprietate și alte drepturi reale		Referințe
2921 / 15/11/2023		
Act Normativ nr. Legea 7, din 13/03/1996 emis de Parlamentul României;		
B1	Inscrierea provizorie, drept de PROPRIETATE, dobandit prin Lege, cota actuala 1/1 1) COMUNA POIENILE IZEI, CIF:7367404, proprietar neidentificat	A1

C. Partea III. SARCINI .

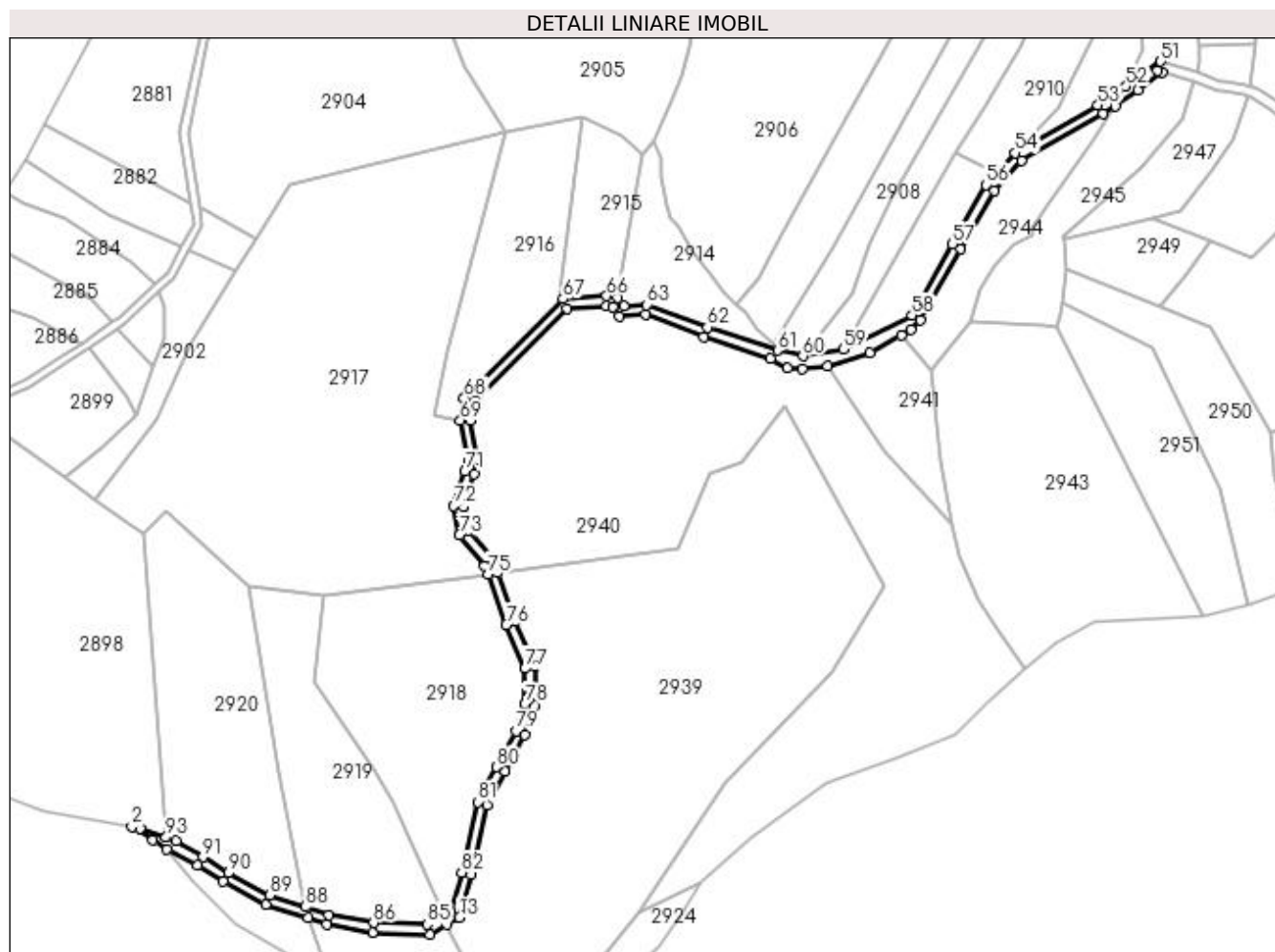
Inscrieri privind dezmembramintele dreptului de proprietate, drepturi reale de garanție și sarcini	Referințe
NU SUNT	

Anexa Nr. 1 La Partea I

Teren

Nr cadastral	Suprafața (mp)*	Observații / Referințe
	4.531	parte din număr topografic 577b

* Suprafața este determinată în planul de proiecție Stereo 70.



Date referitoare la teren

Crt	Categorie folosință	Intravilan	Suprafața (mp)	Tarla	Parcelă	Nr. topo	Observații / Referințe
1	drum	NU	4.531	-	-	-	

Lungime Segmente

1) Valorile lungimilor segmentelor sunt obținute din proiecție în plan.

Punct început	X / Y	Punct sfârșit	X / Y	Lungime segment	Punct început	X / Y	Punct sfârșit	X / Y	Lungime segment	Punct început	X / Y	Punct sfârșit	X / Y	Lungime segment
1	430.006,67 688.393,304	2	430.002,451 688.393,97	4.272	2	430.002,451 688.393,97	3	430.012,949 688.387,231	12.475	3	430.012,949 688.387,231	4	430.020,021 688.382,733	8.381
4	430.020,021 688.382,733	5	430.035,531 688.374,562	17.531	5	430.035,531 688.374,562	6	430.048,444 688.366,468	15.24	6	430.048,444 688.366,468	7	430.069,827 688.354,971	24.277
7	430.069,827 688.354,971	8	430.090,95 688.348,112	22.209	8	430.090,95 688.348,112	9	430.100,421 688.345,037	9.958	9	430.100,421 688.345,037	10	430.123,467 688.340,727	23.446
10	430.123,467 688.340,727	11	430.152,215 688.339,952	28.759	11	430.152,215 688.339,952	12	430.160,989 688.344,928	10.086	12	430.160,989 688.344,928	13	430.167,228 688.348,465	7.172
13	430.167,228 688.348,465	14	430.173,105 688.369,762	22.093	14	430.173,105 688.369,762	15	430.181,238 688.404,694	35.867	15	430.181,238 688.404,694	16	430.190,355 688.421,726	19.319
16	430.190,355 688.421,726	17	430.200,175 688.440,071	20.807	17	430.200,175 688.440,071	18	430.205,139 688.454,792	15.536	18	430.205,139 688.454,792	19	430.205,139 688.474,526	19.734

Punct început	X / Y	Punct sfârșit	X / Y	Lungime segment	Punct început	X / Y	Punct sfârșit	X / Y	Lungime segment	Punct început	X / Y	Punct sfârșit	X / Y	Lungime segment
19	430.205,139 688.474,526	20	430.195,362 688.497,331	24.812	20	430.195,362 688.497,331	21	430.186,53 688.521,696	25.917	21	430.186,53 688.521,696	22	430.184,343 688.527,732	6.42
22	430.184,343 688.527,732	23	430.171,908 688.542,841	19.568	23	430.171,908 688.542,841	24	430.169,454 688.554,953	12.358	24	430.169,454 688.554,953	25	430.174,744 688.571,145	17.034
25	430.174,744 688.571,145	26	430.176,699 688.578,439	7.551	26	430.176,699 688.578,439	27	430.172,719 688.598,235	20.192	27	430.172,719 688.598,235	28	430.174,672 688.607,61	9.576
28	430.174,672 688.607,61	29	430.221,448 688.654,53	66.254	29	430.221,448 688.654,53	30	430.240,958 688.655,767	19.548	30	430.240,958 688.655,767	31	430.244,15 688.655,193	3.244
31	430.244,15 688.655,193	32	430.247,549 688.650,783	5.568	32	430.247,549 688.650,783	33	430.260,762 688.651,399	13.227	33	430.260,762 688.651,399	34	430.290,256 688.640,412	31.474
34	430.290,256 688.640,412	35	430.323,716 688.629,257	35.271	35	430.323,716 688.629,257	36	430.332,129 688.624,558	9.637	36	430.332,129 688.624,558	37	430.339,798 688.624,28	7.674
37	430.339,798 688.624,28	38	430.352,43 688.625,589	12.7	38	430.352,43 688.625,589	39	430.373,679 688.632,33	22.293	39	430.373,679 688.632,33	40	430.389,401 688.641,201	18.052
40	430.389,401 688.641,201	41	430.394,211 688.644,014	5.572	41	430.394,211 688.644,014	42	430.399,18 688.648,672	6.811	42	430.399,18 688.648,672	43	430.419,487 688.684,351	41.053
43	430.419,487 688.684,351	44	430.436,187 688.713,602	33.683	44	430.436,187 688.713,602	45	430.449,955 688.728,787	20.498	45	430.449,955 688.728,787	46	430.491,003 688.752,42	47.365
46	430.491,003 688.752,42	47	430.496,946 688.756,406	7.156	47	430.496,946 688.756,406	48	430.508,547 688.764,186	13.968	48	430.508,547 688.764,186	49	430.520,705 688.773,145	15.102
49	430.520,705 688.773,145	50	430.518,271 688.773,925	2.556	50	430.518,271 688.773,925	51	430.519,796 688.778,686	4.999	51	430.519,796 688.778,686	52	430.502,428 688.766,103	21.447
52	430.502,428 688.766,103	53	430.488,36 688.756,667	16.94	53	430.488,36 688.756,667	54	430.446,779 688.732,728	47.98	54	430.446,779 688.732,728	55	430.437,494 688.722,488	13.823
55	430.437,494 688.722,488	56	430.432,115 688.716,556	8.007	56	430.432,115 688.716,556	57	430.415,143 688.686,827	34.233	57	430.415,143 688.686,827	58	430.394,835 688.651,146	41.056
58	430.394,835 688.651,146	59	430.360,37 688.634,053	38.471	59	430.360,37 688.634,053	60	430.339,892 688.630,576	20.771	60	430.339,892 688.630,576	61	430.327,118 688.633,394	13.081
61	430.327,118 688.633,394	62	430.291,919 688.645,128	37.103	62	430.291,919 688.645,128	63	430.261,55 688.656,442	32.409	63	430.261,55 688.656,442	64	430.249,919 688.655,899	11.643
64	430.249,919 688.655,899	65	430.246,933 688.659,773	4.891	65	430.246,933 688.659,773	66	430.241,246 688.660,795	5.778	66	430.241,246 688.660,795	67	430.219,216 688.659,373	22.076
67	430.219,216 688.659,373	68	430.169,619 688.609,622	70.249	68	430.169,619 688.609,622	69	430.167,616 688.598,253	11.545	69	430.167,616 688.598,253	70	430.171,566 688.578,602	20.044
70	430.171,566 688.578,602	71	430.169,95 688.572,57	6.245	71	430.169,95 688.572,57	72	430.164,292 688.555,252	18.218	72	430.164,292 688.555,252	73	430.167,255 688.540,627	14.923
73	430.167,255 688.540,627	74	430.179,935 688.525,219	19.954	74	430.179,935 688.525,219	75	430.181,455 688.521,026	4.461	75	430.181,455 688.521,026	76	430.190,71 688.495,492	27.159
76	430.190,71 688.495,492	77	430.200,139 688.473,499	23.929	77	430.200,139 688.473,499	78	430.200,139 688.455,612	17.887	78	430.200,139 688.455,612	79	430.195,57 688.442,063	14.299
79	430.195,57 688.442,063	80	430.185,947 688.424,086	20.391	80	430.185,947 688.424,086	81	430.176,518 688.406,471	19.979	81	430.176,518 688.406,471	82	430.168,258 688.370,994	36.426
82	430.168,258 688.370,994	83	430.162,959 688.351,792	19.92	83	430.162,959 688.351,792	84	430.158,948 688.349,518	4.611	84	430.158,948 688.349,518	85	430.150,959 688.344,988	9.184
85	430.150,959 688.344,988	86	430.123,997 688.345,714	26.972	86	430.123,997 688.345,714	87	430.101,658 688.349,893	22.727	87	430.101,658 688.349,893	88	430.089,786 688.353,747	12.482
88	430.089,786 688.353,747	89	430.071,799 688.359,588	18.912	89	430.071,799 688.359,588	90	430.050,959 688.370,793	23.661	90	430.050,959 688.370,793	91	430.038,138 688.378,829	15.131
91	430.038,138 688.378,829	92	430.024,818 688.386,759	15.502	92	430.024,818 688.386,759	93	430.019,611 688.388,637	5.535	93	430.019,611 688.388,637	1	430.006,67 688.393,304	13.756

** Lungimile segmentelor sunt determinate în planul de proiecție Stereo 70 și sunt rotunjite la 1 milimetru.

*** Distanța dintre puncte este formată din segmente cumulate ce sunt mai mici decât valoarea 1 milimetru.

**DATE DESPRE IMOBILUL NR. 2922**

Oficiul de Cadastru și Publicitate Imobiliară MARAMURES
Biroul de Cadastru și Publicitate Imobiliară Dragomiresti

A. Partea I. Descrierea imobilului

TEREN Extravilan

Nr. CF vechi:1620

Adresa: Jud. Maramures

Nr. Crt	Nr cadastral Nr. topografic	Suprafața* (mp)	Observații / Referințe
A1		2.861	Sector cadastral:45 Teren neimprejmuit; parte din număr topografic 577a

B. Partea II. Proprietari și acte

Inscrieri privitoare la dreptul de proprietate și alte drepturi reale	Referințe
2922 / 01/11/2023	
Act Normativ nr. Legea 7, din 13/03/1996 emis de Parlamentul României;	
B1	A1
Intabulare, drept de PROPRIETATE, dobandit prin Lege, cota actuala 1/1	
1) NEIDENTIFICAT NEIDENTIFICAT	
Act Administrativ nr. Adeverința nr. 4449, din 23/10/2023 emis de Primăria comunei Poienile Izei;	
B2	A1
Se notează posesia faptică în favoarea lui	
1) PETREUȘ MIHAI	

C. Partea III. SARCINI .

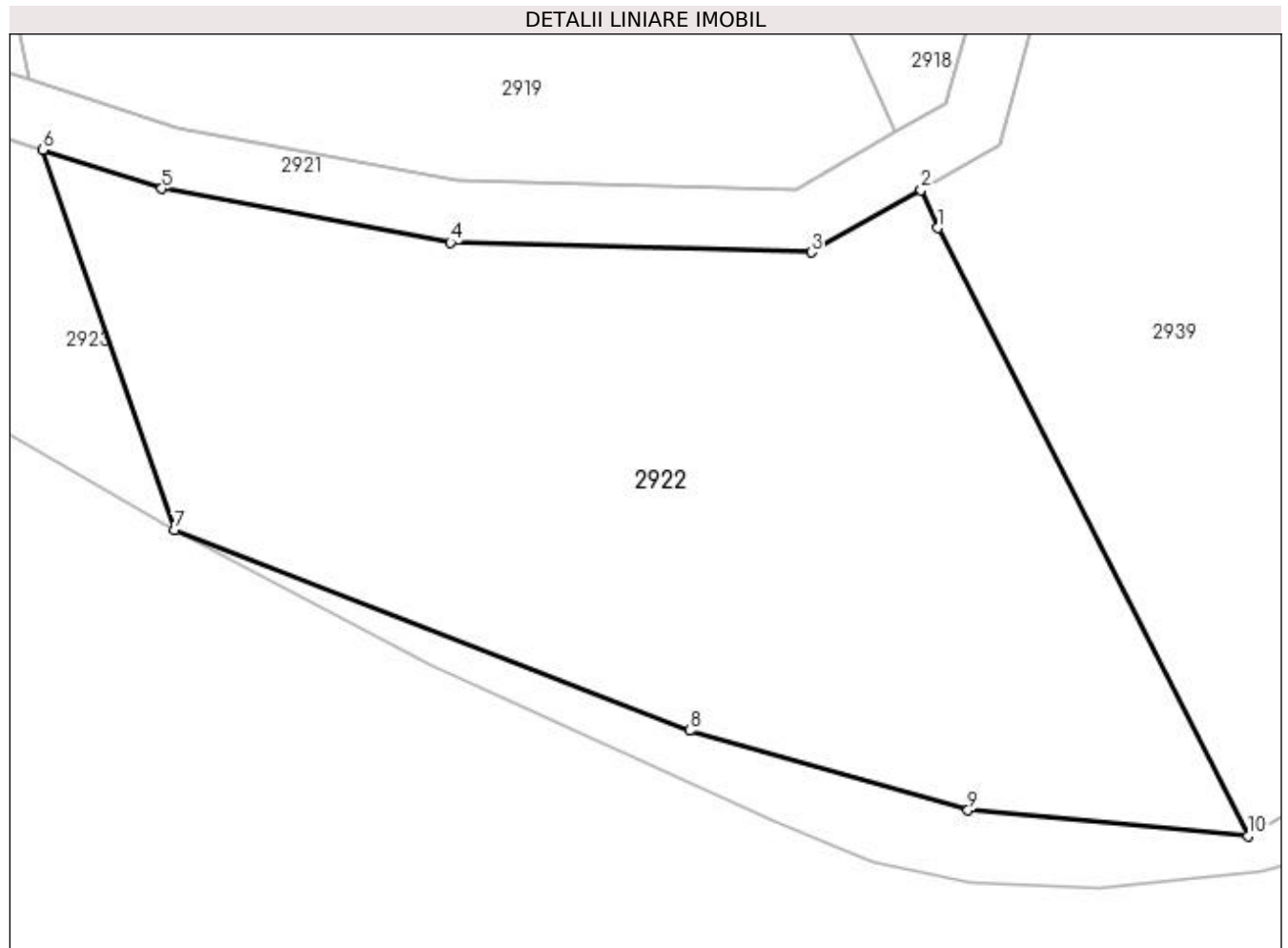
Inscrieri privind dezmembramintele dreptului de proprietate, drepturi reale de garanție și sarcini	Referințe
NU SUNT	

Anexa Nr. 1 La Partea I

Teren

Nr cadastral	Suprafața (mp)*	Observații / Referințe
	2.861	parte din număr topografic 577a

* Suprafața este determinată în planul de proiecție Stereo 70.



Date referitoare la teren

Crt	Categorie folosință	Intra vilan	Suprafața (mp)	Tarla	Parcelă	Nr. topo	Observații / Referințe
1	fâneata	NU	2.861	-	-	-	fâneată împădurită

Lungime Segmente

1) Valorile lungimilor segmentelor sunt obținute din proiecție în plan.

Punct început	X / Y	Punct sfârșit	X / Y	Lungime segment (** (m)
1	430.162,342 688.341,885	2	430.160,989 688.344,928	3.33
2	430.160,989 688.344,928	3	430.152,215 688.339,952	10.086
3	430.152,215 688.339,952	4	430.123,467 688.340,727	28.759
4	430.123,467 688.340,727	5	430.100,421 688.345,037	23.446
5	430.100,421 688.345,037	6	430.090,95 688.348,112	9.958

Punct început	X / Y	Punct sfârșit	X / Y	Lungime segment (** (m)
6	430.090,95 688.348,112	7	430.101,427 688.317,812	32.06
7	430.101,427 688.317,812	8	430.142,526 688.301,836	44.096
8	430.142,526 688.301,836	9	430.164,747 688.295,471	23.114
9	430.164,747 688.295,471	10	430.187,07 688.293,416	22.418
10	430.187,07 688.293,416	1	430.162,342 688.341,885	54.412

** Lungimile segmentelor sunt determinate în planul de proiecție Stereo 70 și sunt rotunjite la 1 milimetru.

*** Distanța dintre puncte este formată din segmente cumulate ce sunt mai mici decât valoarea 1 milimetru.

**DATE DESPRE IMOBILUL NR. 2923**

Oficiul de Cadastru și Publicitate Imobiliară MARAMURES
Biroul de Cadastru și Publicitate Imobiliară Dragomirești

A. Partea I. Descrierea imobilului

TEREN Extravilan

Nr. CF vechi:1620

Adresa: Jud. Maramures

Nr. Crt	Nr cadastral Nr. topografic	Suprafața* (mp)	Observații / Referințe
A1		1.210	Sector cadastral:45 Teren neimprejmuit; parte din număr topografic 577a

B. Partea II. Proprietari și acte

Inscrieri privitoare la dreptul de proprietate și alte drepturi reale	Referințe
2923 / 01/11/2023	
Act Normativ nr. Legea 7, din 13/03/1996 emis de Parlamentul României;	
B1	A1
Intabulare, drept de PROPRIETATE, dobândit prin Lege, cota actuala 1/1	
1) NEIDENTIFICAT NEIDENTIFICAT	
Act Administrativ nr. Adeverința nr. 4450, din 23/10/2023 emis de Primăria comunei Poienile Izei;	
B2	A1
Se notează posesia faptică în favoarea lui	
1) BÎRSOAN MARIA	

C. Partea III. SARCINI .

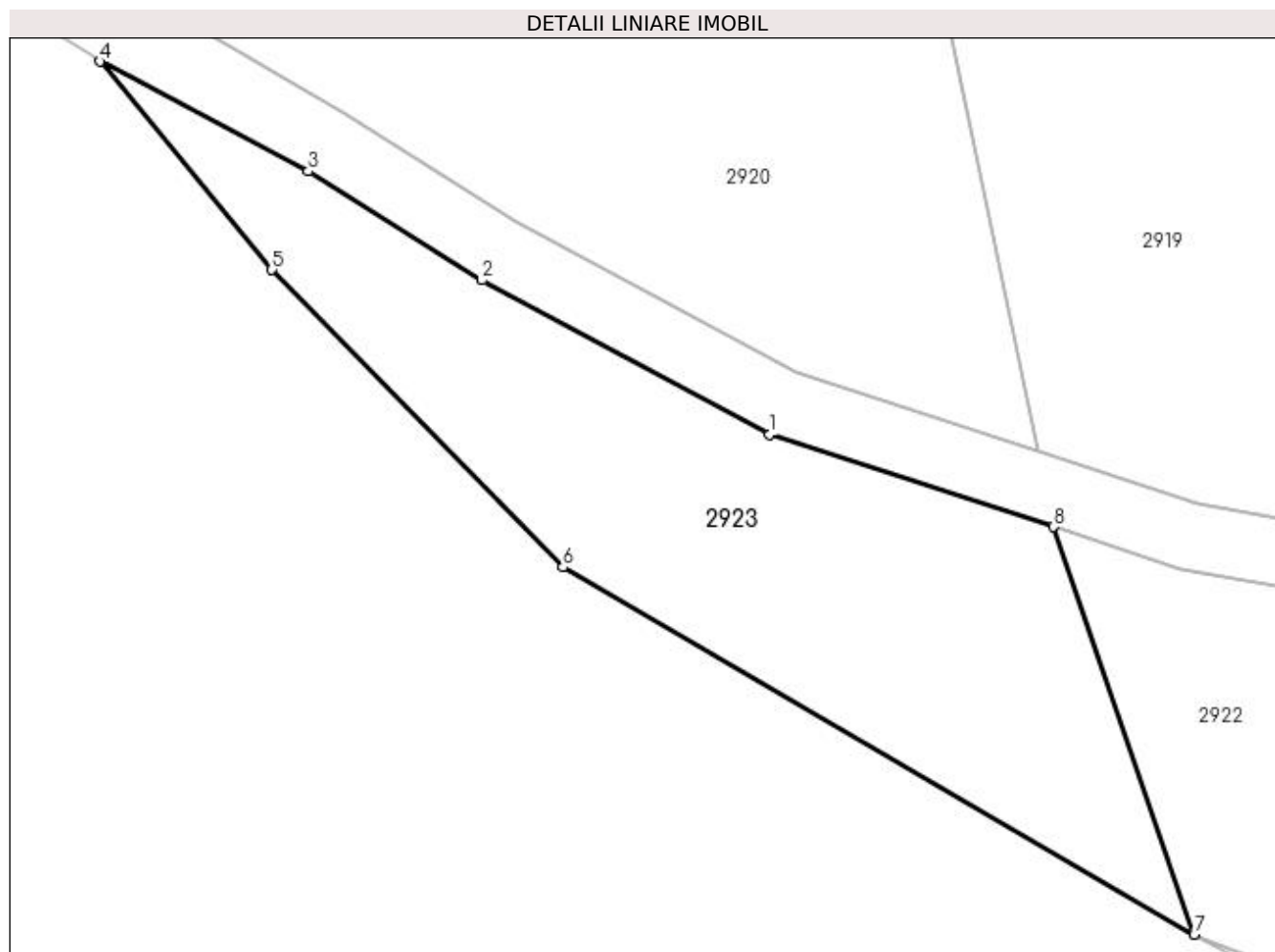
Inscrieri privind dezmembramintele dreptului de proprietate, drepturi reale de garanție și sarcini	Referințe
NU SUNT	

Anexa Nr. 1 La Partea I

Teren

Nr cadastral	Suprafața (mp)*	Observații / Referințe
	1.210	parte din număr topografic 577a

* Suprafața este determinată în planul de proiecție Stereo 70.



Date referitoare la teren

Crt	Categorie folosință	Intra vilan	Suprafața (mp)	Tarla	Parcelă	Nr. topo	Observații / Referințe
1	faneata	NU	1.210	-	-	-	

Lungime Segmente

1) Valorile lungimilor segmentelor sunt obținute din proiecție în plan.

Punct început	X / Y	Punct sfârșit	X / Y	Lungime segment (** (m)
1	430.069,827 688.354,971	2	430.048,444 688.366,468	24.277
2	430.048,444 688.366,468	3	430.035,531 688.374,562	15.24
3	430.035,531 688.374,562	4	430.020,021 688.382,733	17.531
4	430.020,021 688.382,733	5	430.032,798 688.367,244	20.079
5	430.032,798 688.367,244	6	430.054,458 688.345,126	30.957

Punct început	X / Y	Punct sfârșit	X / Y	Lungime segment (** (m)
6	430.054,458 688.345,126	7	430.101,427 688.317,812	54.333
7	430.101,427 688.317,812	8	430.090,95 688.348,112	32.06
8	430.090,95 688.348,112	1	430.069,827 688.354,971	22.209

** Lungimile segmentelor sunt determinate în planul de proiecție Stereo 70 și sunt rotunjite la 1 milimetru.

*** Distanța dintre puncte este formată din segmente cumulate ce sunt mai mici decât valoarea 1 milimetru.

**DATE DESPRE IMOBILUL NR. 2924**

Oficiul de Cadastru și Publicitate Imobiliară MARAMURES
Biroul de Cadastru și Publicitate Imobiliară Dragomiresti

A. Partea I. Descrierea imobilului

TEREN Extravilan

Nr. CF vechi:1693

Adresa: Jud. Maramures

Nr. Crt	Nr cadastral Nr. topografic	Suprafața* (mp)	Observații / Referințe
A1		1.720	Sector cadastral:45 Teren neimprejmuit; parte din număr topografic 573

B. Partea II. Proprietari și acte

Inscrieri privitoare la dreptul de proprietate și alte drepturi reale		Referințe
2924 / 10/01/2024		
Act Normativ nr. Legea 7, din 13/03/1996 emis de Parlamentul României;		
B1	Inscrierea provizorie, drept de PROPRIETATE, dobandit prin Lege, cota actuala 1/1 1) COMUNA POIENILE IZEI, CIF:7367404, proprietar neidentificat	A1

C. Partea III. SARCINI .

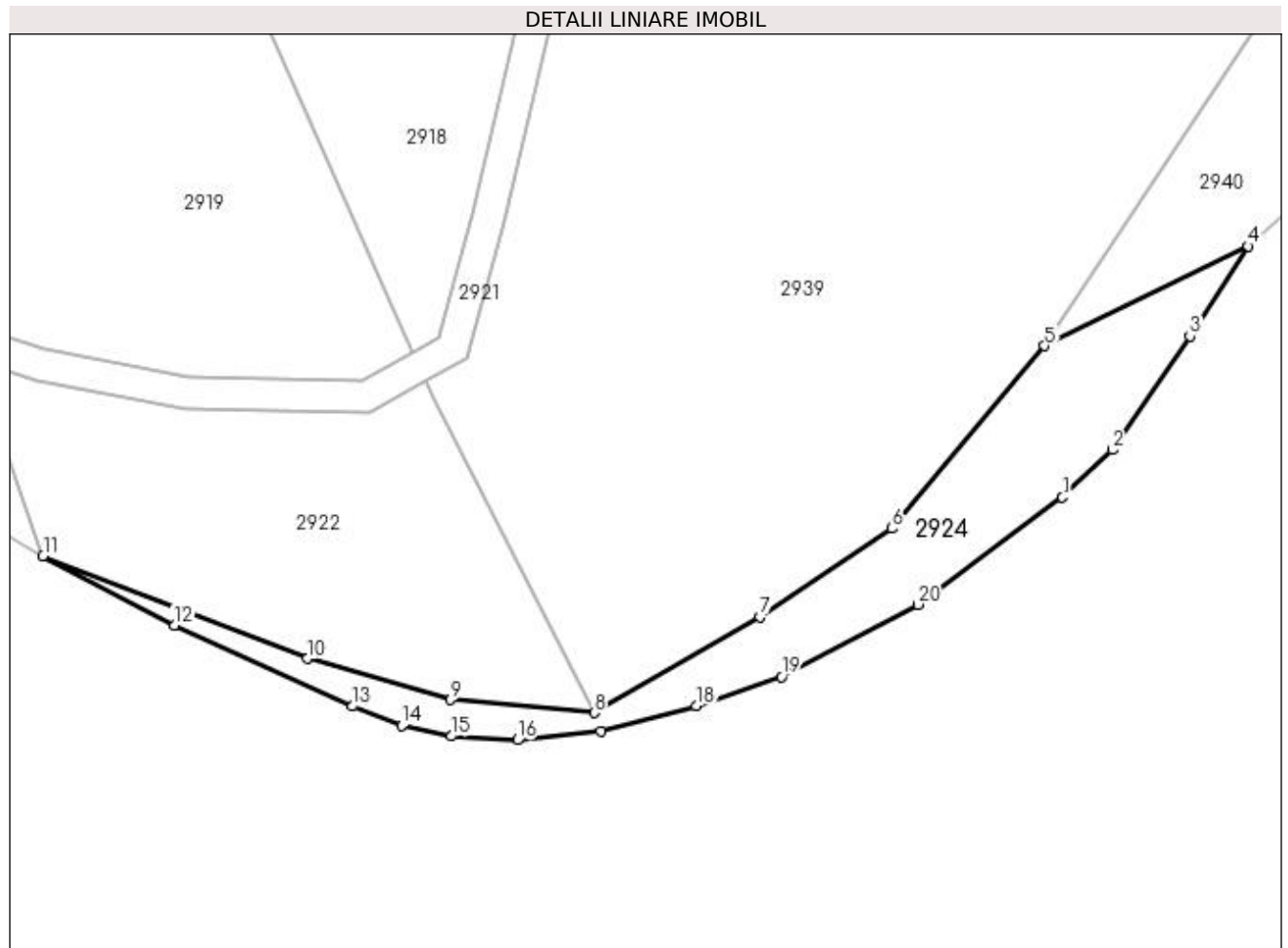
Inscrieri privind dezmembramintele dreptului de proprietate, drepturi reale de garanție și sarcini	Referințe
NU SUNT	

Anexa Nr. 1 La Partea I

Teren

Nr cadastral	Suprafața (mp)*	Observații / Referințe
	1.720	parte din număr topografic 573

* Suprafața este determinată în planul de proiecție Stereo 70.



Date referitoare la teren

Crt	Categorie folosință	Intra vilan	Suprafața (mp)	Tarla	Parcelă	Nr. topo	Observații / Referințe
1	fâneața	NU	1.720	-	-	-	Fâneață cu tufișuri și măcănișuri

Lungime Segmente

1) Valorile lungimilor segmentelor sunt obținute din proiecție în plan.

Punct început	X / Y	Punct sfârșit	X / Y	Lungime segment (** (m)
1	430.259,873 688.326,897	2	430.267,614 688.334,282	10.699
2	430.267,614 688.334,282	3	430.279,662 688.351,901	21.344
3	430.279,662 688.351,901	4	430.288,701 688.365,913	16.675
4	430.288,701 688.365,913	5	430.257,111 688.350,417	35.186
5	430.257,111 688.350,417	6	430.233,375 688.322,071	36.971

Punct început	X / Y	Punct sfârşit	X / Y	Lungime segment (** (m)
6	430.233,375 688.322,071	7	430.212,882 688.308,358	24.658
7	430.212,882 688.308,358	8	430.187,07 688.293,416	29.824
8	430.187,07 688.293,416	9	430.164,747 688.295,471	22.418
9	430.164,747 688.295,471	10	430.142,526 688.301,836	23.114
10	430.142,526 688.301,836	11	430.101,427 688.317,812	44.096
11	430.101,427 688.317,812	12	430.121,864 688.307,018	23.113
12	430.121,864 688.307,018	13	430.149,518 688.294,441	30.38
13	430.149,518 688.294,441	14	430.157,195 688.291,421	8.25
14	430.157,195 688.291,421	15	430.164,906 688.289,796	7.881
15	430.164,906 688.289,796	16	430.175,177 688.289,223	10.287
16	430.175,177 688.289,223	17	430.188,14 688.290,611	13.037
17	430.188,14 688.290,611	18	430.202,924 688.294,556	15.301
18	430.202,924 688.294,556	19	430.216,227 688.299,067	14.047
19	430.216,227 688.299,067	20	430.237,371 688.310,262	23.924
20	430.237,371 688.310,262	1	430.259,873 688.326,897	27.984

** Lungimile segmentelor sunt determinate în planul de proiecție Stereo 70 și sunt rotunjite la 1 milimetru.

*** Distanța dintre puncte este formată din segmente cumulate ce sunt mai mici decât valoarea 1 milimetru.

**DATE DESPRE IMOBILUL NR. 2938**

Oficiul de Cadastru și Publicitate Imobiliară MARAMURES
Biroul de Cadastru și Publicitate Imobiliară Dragomiresti

A. Partea I. Descrierea imobilului

TEREN Extravilan

Nr. CF vechi:1099

Adresa: Jud. Maramures

Nr. Crt	Nr cadastral Nr. topografic	Suprafața* (mp)	Observații / Referințe
A1		2.666	Sector cadastral:45 Teren neimprejmuit; parte din număr topografic 645

B. Partea II. Proprietari și acte

Inscrieri privitoare la dreptul de proprietate și alte drepturi reale		Referințe
2938 / 10/01/2024		
Act Normativ nr. Legea 7, din 13/03/1996 emis de Parlamentul României;		
B1	Inscrierea provizorie, drept de PROPRIETATE, dobandit prin Lege, cota actuala 1/1 1) COMUNA POIENILE IZEI, CIF:7367404, proprietar neidentificat	A1

C. Partea III. SARCINI .

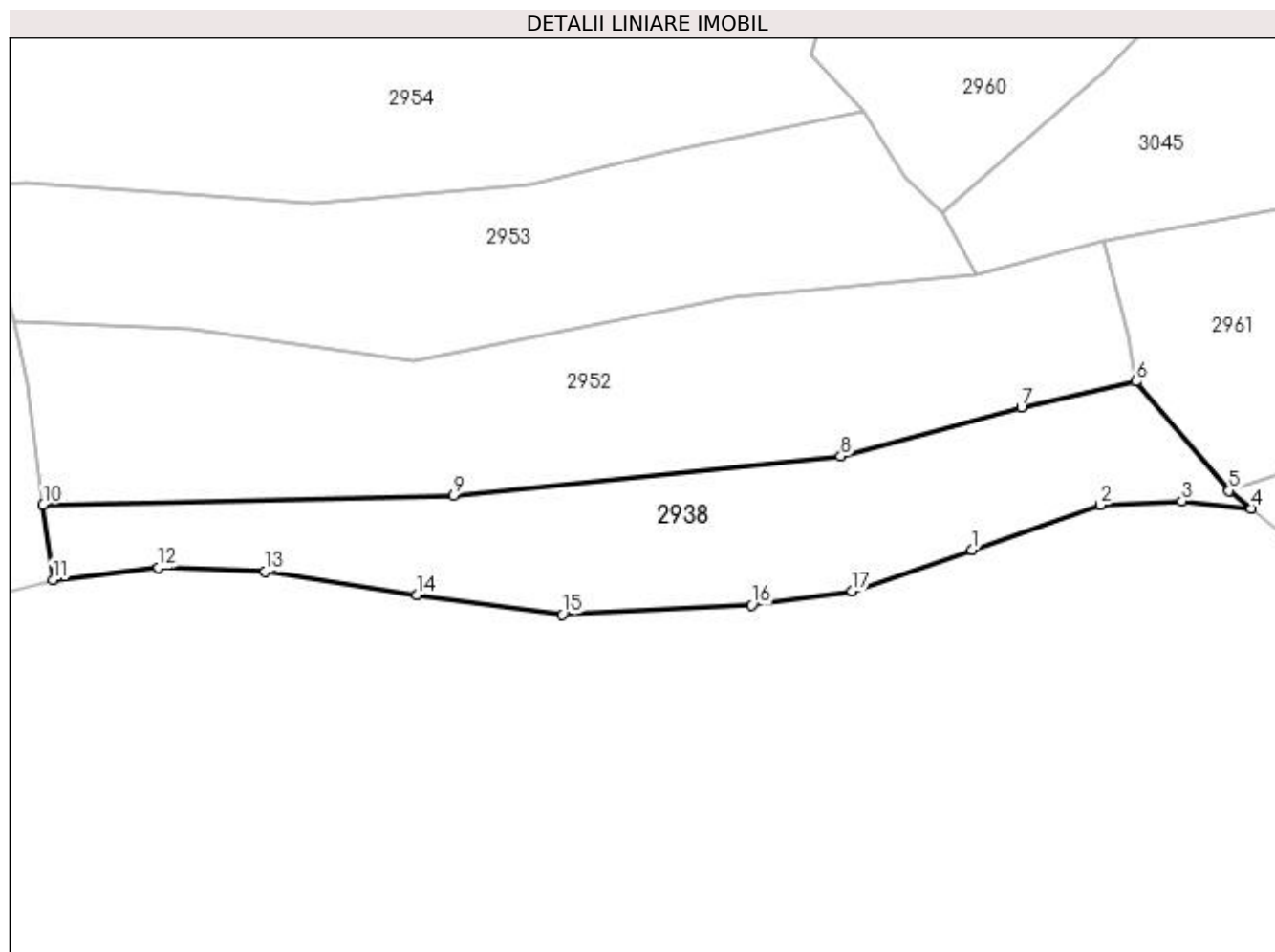
Inscrieri privind dezmembramintele dreptului de proprietate, drepturi reale de garanție și sarcini	Referințe
NU SUNT	

Anexa Nr. 1 La Partea I

Teren

Nr cadastral	Suprafața (mp)*	Observații / Referințe
	2.666	parte din număr topografic 645

* Suprafața este determinată în planul de proiecție Stereo 70.



Date referitoare la teren

Crt	Categorie folosință	Intravilan	Suprafața (mp)	Tarla	Parcelă	Nr. topo	Observații / Referințe
1	fâneața	NU	2.666	-	-	-	Fâneață cu tufișuri și măcănișuri

Lungime Segmente

1) Valorile lungimilor segmentelor sunt obținute din proiecție în plan.

Punct început	X / Y	Punct sfârșit	X / Y	Lungime segment (** (m)
1	430.721,701 688.517,537	2	430.740,28 688.524,08	19.697
2	430.740,28 688.524,08	3	430.752,103 688.524,653	11.837
3	430.752,103 688.524,653	4	430.762,199 688.523,562	10.155
4	430.762,199 688.523,562	5	430.759,004 688.526,17	4.125
5	430.759,004 688.526,17	6	430.745,521 688.542,033	20.818

Punct început	X / Y	Punct sfârșit	X / Y	Lungime segment (** (m)
6	430.745,521 688.542,033	7	430.728,835 688.538,288	17.101
7	430.728,835 688.538,288	8	430.702,585 688.531,178	27.196
8	430.702,585 688.531,178	9	430.646,33 688.525,429	56.548
9	430.646,33 688.525,429	10	430.586,685 688.524,158	59.659
10	430.586,685 688.524,158	11	430.588,087 688.513,253	10.995
11	430.588,087 688.513,253	12	430.603,455 688.514,969	15.463
12	430.603,455 688.514,969	13	430.618,961 688.514,437	15.515
13	430.618,961 688.514,437	14	430.640,949 688.511,04	22.249
14	430.640,949 688.511,04	15	430.662,098 688.508,196	21.339
15	430.662,098 688.508,196	16	430.689,646 688.509,538	27.581
16	430.689,646 688.509,538	17	430.704,213 688.511,605	14.713
17	430.704,213 688.511,605	1	430.721,701 688.517,537	18.467

** Lungimile segmentelor sunt determinate în planul de proiecție Stereo 70 și sunt rotunjite la 1 milimetru.

*** Distanța dintre puncte este formată din segmente cumulate ce sunt mai mici decât valoarea 1 milimetru.

**DATE DESPRE IMOBILUL NR. 2939**

Oficiul de Cadastru și Publicitate Imobiliară MARAMURES
Biroul de Cadastru și Publicitate Imobiliară Dragomiresti

A. Partea I. Descrierea imobilului

TEREN Extravilan

Nr. CF vechi:1693

Adresa: Jud. Maramures

Nr. Crt	Nr cadastral Nr. topografic	Suprafața* (mp)	Observații / Referințe
A1		30.969	Sector cadastral:45 Teren neimprejmuit; parte din număr topografic 573

B. Partea II. Proprietari și acte

Inscrieri privitoare la dreptul de proprietate și alte drepturi reale		Referințe
2939 / 01/11/2023		
Act Normativ nr. Legea 7, din 13/03/1996 emis de Parlamentul României;		
B2	Intabulare, drept de PROPRIETATE, dobandit prin Lege, cota actuala 1/1 1) NEIDENTIFICAT NEIDENTIFICAT	A1
Act Administrativ nr. Adeverința nr. 4462, din 23/10/2023 emis de Primăria comunei Poienile Izei;		
B2	Se notează posesia faptică în favoarea lui 1) SAS GABOR-ADRIAN	A1

C. Partea III. SARCINI .

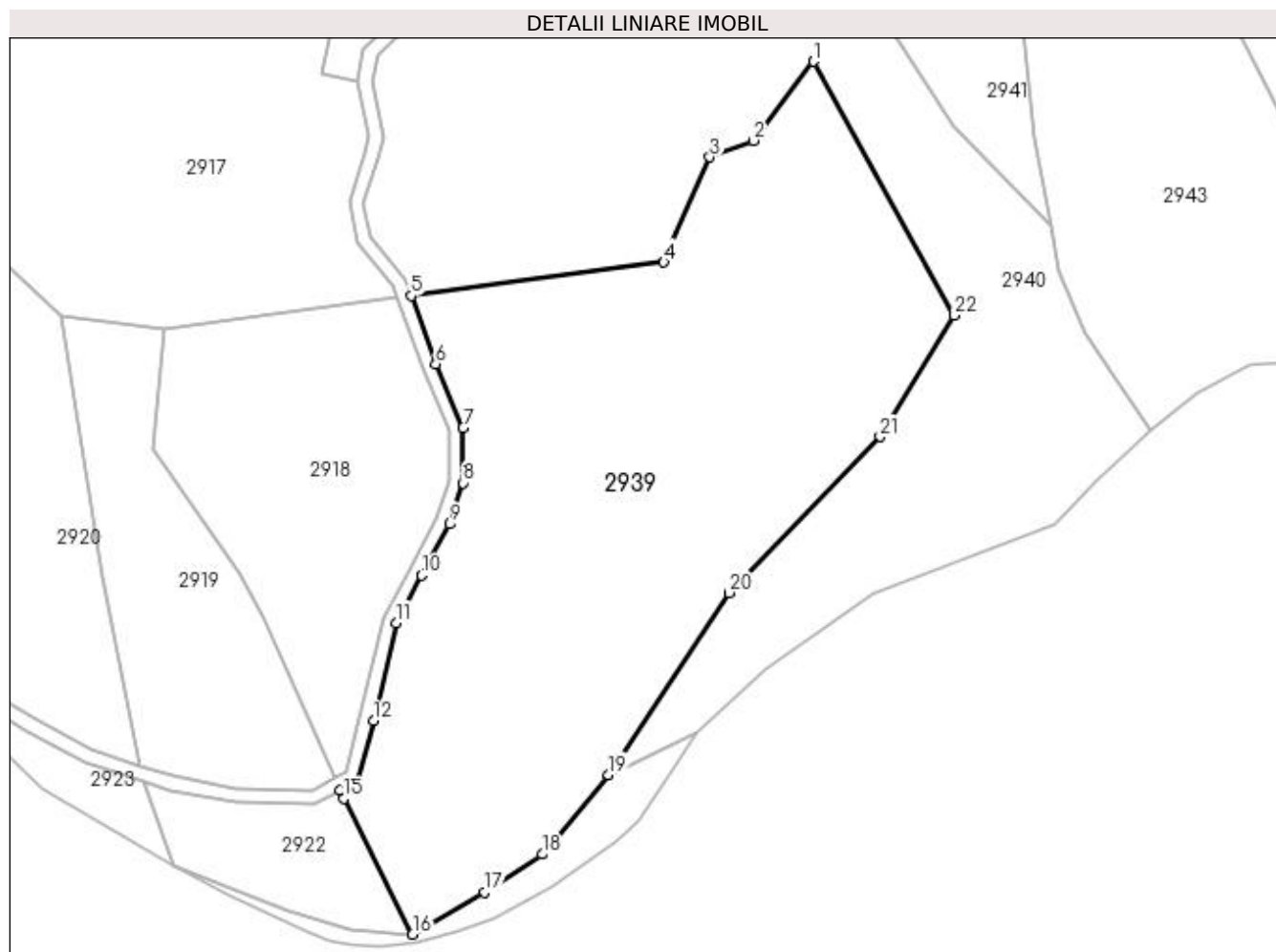
Inscrieri privind dezmembramintele dreptului de proprietate, drepturi reale de garanție și sarcini	Referințe
NU SUNT	

Anexa Nr. 1 La Partea I

Teren

Nr cadastral	Suprafața (mp)*	Observații / Referințe
	30.969	parte din număr topografic 573

* Suprafața este determinată în planul de proiecție Stereo 70.



Date referitoare la teren

Crt	Categorie folosință	Intravilan	Suprafața (mp)	Tarla	Parcelă	Nr. topo	Observații / Referințe
1	faneata	NU	23.969	-	-	-	
2	faneata	NU	7.000	-	-	-	fâneată împădurită

Lungime Segmente

1) Valorile lungimilor segmentelor sunt obținute din proiecție în plan.

Punct început	X / Y	Punct sfârșit	X / Y	Lungime segment (** (m)
1	430.330,541 688.605,474	2	430.308,901 688.577,178	35.622
3	430.293,322 688.571,222	4	430.276,934 688.533,644	40.996
5	430.186,53 688.521,696	6	430.195,362 688.497,331	25.917
7	430.205,139 688.474,526	8	430.205,139 688.454,792	19.734

Punct început	X / Y	Punct sfârșit	X / Y	Lungime segment (** (m)
2	430.308,901 688.577,178	3	430.293,322 688.571,222	16.679
4	430.276,934 688.533,644	5	430.186,53 688.521,696	91.19
6	430.195,362 688.497,331	7	430.205,139 688.474,526	24.812
8	430.205,139 688.454,792	9	430.200,175 688.440,071	15.536

Punct început	X / Y	Punct sfârșit	X / Y	Lungime segment (** (m)
9	430.200,175 688.440,071	10	430.190,355 688.421,726	20.807
11	430.181,238 688.404,694	12	430.173,105 688.369,762	35.867
13	430.167,228 688.348,465	14	430.160,989 688.344,928	7.172
15	430.162,342 688.341,885	16	430.187,07 688.293,416	54.412
17	430.212,882 688.308,358	18	430.233,375 688.322,071	24.658
19	430.257,111 688.350,417	20	430.300,349 688.415,509	78.144
21	430.354,233 688.471,305	22	430.380,88 688.514,645	50.876

Punct început	X / Y	Punct sfârșit	X / Y	Lungime segment (** (m)
10	430.190,355 688.421,726	11	430.181,238 688.404,694	19.319
12	430.173,105 688.369,762	13	430.167,228 688.348,465	22.093
14	430.160,989 688.344,928	15	430.162,342 688.341,885	3.33
16	430.187,07 688.293,416	17	430.212,882 688.308,358	29.824
18	430.233,375 688.322,071	19	430.257,111 688.350,417	36.971
20	430.300,349 688.415,509	21	430.354,233 688.471,305	77.567
22	430.380,88 688.514,645	1	430.330,541 688.605,474	103.846

** Lungimile segmentelor sunt determinate în planul de proiecție Stereo 70 și sunt rotunjite la 1 milimetru.

*** Distanța dintre puncte este formată din segmente cumulate ce sunt mai mici decât valoarea 1 milimetru.

**DATE DESPRE IMOBILUL NR. 2940**

Oficiul de Cadastru și Publicitate Imobiliară MARAMURES
Biroul de Cadastru și Publicitate Imobiliară Dragomirești

A. Partea I. Descrierea imobilului

TEREN Extravilan

Nr. CF vechi:965

Adresa: Jud. Maramures

Nr. Crt	Nr cadastral Nr. topografic	Suprafața* (mp)	Observații / Referințe
A1		29.222	Sector cadastral:45 Teren neimprejmuit; parte din număr topografic 575

B. Partea II. Proprietari și acte

Inscrieri privitoare la dreptul de proprietate și alte drepturi reale		Referințe
2940 / 01/11/2023		
Act Normativ nr. Legea 7, din 13/03/1996 emis de Parlamentul României;		
B1	Intabulare, drept de PROPRIETATE, dobandit prin Lege, cota actuala 1/1 1) NEIDENTIFICAT NEIDENTIFICAT	A1
Act Administrativ nr. Adeverința nr. 4463, din 23/10/2023 emis de Primăria comunei Poienile Izei;		
B2	Se notează posesia faptică în favoarea lui 1) ILIEȘ IOAN	A1

C. Partea III. SARCINI .

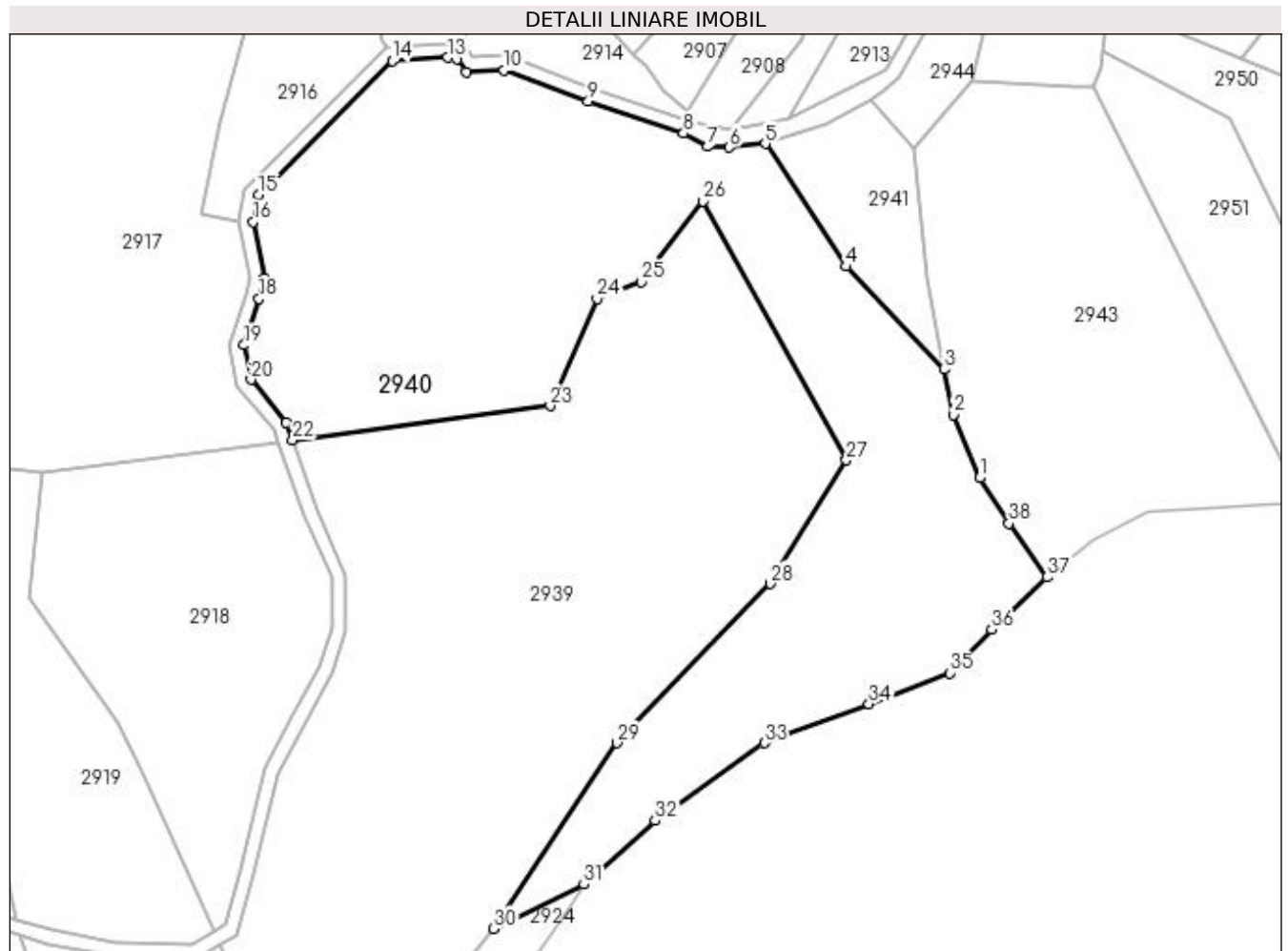
Inscrieri privind dezmembramintele dreptului de proprietate, drepturi reale de garanție și sarcini	Referințe
NU SUNT	

Anexa Nr. 1 La Partea I

Teren

Nr cadastral	Suprafața (mp)*	Observații / Referințe
	29.222	parte din număr topografic 575

* Suprafața este determinată în planul de proiecție Stereo 70.



Date referitoare la teren

Crt	Categorie folosință	Intra vilan	Suprafața (mp)	Tarla	Parcelă	Nr. topo	Observații / Referințe
1	faneata	NU	29.222	-	-	-	

Lungime Segmente

1) Valorile lungimilor segmentelor sunt obținute din proiecție în plan.

Punct început	X / Y	Punct sfârșit	X / Y	Lungime segment (** (m)
1	430.427,569 688.508,378	2	430.418,32 688.530,514	23.991
3	430.415,283 688.546,44	4	430.380,733 688.582,542	49.971
5	430.352,43 688.625,589	6	430.339,798 688.624,28	12.7
7	430.332,129 688.624,558	8	430.323,716 688.629,257	9.637
9	430.290,256 688.640,412	10	430.260,762 688.651,399	31.474

Punct început	X / Y	Punct sfârșit	X / Y	Lungime segment (** (m)
2	430.418,32 688.530,514	3	430.415,283 688.546,44	16.213
4	430.380,733 688.582,542	5	430.352,43 688.625,589	51.518
6	430.339,798 688.624,28	7	430.332,129 688.624,558	7.674
8	430.323,716 688.629,257	9	430.290,256 688.640,412	35.271
10	430.260,762 688.651,399	11	430.247,549 688.650,783	13.227

Punct început	X / Y	Punct sfârșit	X / Y	Lungime segment (** (m)
11	430.247,549 688.650,783	12	430.244,15 688.655,193	5.568
13	430.240,958 688.655,767	14	430.221,448 688.654,53	19.548
15	430.174,672 688.607,61	16	430.172,719 688.598,235	9.576
17	430.176,699 688.578,439	18	430.174,744 688.571,145	7.551
19	430.169,454 688.554,953	20	430.171,908 688.542,841	12.358
21	430.184,343 688.527,732	22	430.186,53 688.521,696	6.42
23	430.276,934 688.533,644	24	430.293,322 688.571,222	40.996
25	430.308,901 688.577,178	26	430.330,541 688.605,474	35.622
27	430.380,88 688.514,645	28	430.354,233 688.471,305	50.876
29	430.300,349 688.415,509	30	430.257,111 688.350,417	78.144
31	430.288,701 688.365,913	32	430.313,801 688.388,235	33.59
33	430.352,066 688.415,491	34	430.388,748 688.429,204	39.162
35	430.417,101 688.440,04	36	430.431,865 688.455,241	21.191
37	430.451,26 688.473,665	38	430.437,952 688.492,388	22.971

Punct început	X / Y	Punct sfârșit	X / Y	Lungime segment (** (m)
12	430.244,15 688.655,193	13	430.240,958 688.655,767	3.244
14	430.221,448 688.654,53	15	430.174,672 688.607,61	66.254
16	430.172,719 688.598,235	17	430.176,699 688.578,439	20.192
18	430.174,744 688.571,145	19	430.169,454 688.554,953	17.034
20	430.171,908 688.542,841	21	430.184,343 688.527,732	19.568
22	430.186,53 688.521,696	23	430.276,934 688.533,644	91.19
24	430.293,322 688.571,222	25	430.308,901 688.577,178	16.679
26	430.330,541 688.605,474	27	430.380,88 688.514,645	103.846
28	430.354,233 688.471,305	29	430.300,349 688.415,509	77.567
30	430.257,111 688.350,417	31	430.288,701 688.365,913	35.186
32	430.313,801 688.388,235	33	430.352,066 688.415,491	46.979
34	430.388,748 688.429,204	35	430.417,101 688.440,04	30.353
36	430.431,865 688.455,241	37	430.451,26 688.473,665	26.751
38	430.437,952 688.492,388	1	430.427,569 688.508,378	19.065

** Lungimile segmentelor sunt determinate în planul de proiecție Stereo 70 și sunt rotunjite la 1 milimetru.

*** Distanța dintre puncte este formată din segmente cumulate ce sunt mai mici decât valoarea 1 milimetru.

**DATE DESPRE IMOBILUL NR. 2941**

Oficiul de Cadastru și Publicitate Imobiliară MARAMURES
Biroul de Cadastru și Publicitate Imobiliară Dragomiresti

A. Partea I. Descrierea imobilului

TEREN Extravilan

Nr. CF vechi:1748

Adresa: Jud. Maramures

Nr. Crt	Nr cadastral Nr. topografic	Suprafața* (mp)	Observații / Referințe
A1		2.575	Sector cadastral:45 Teren neimprejmuit; parte din număr topografic 576

B. Partea II. Proprietari și acte

Inscrieri privitoare la dreptul de proprietate și alte drepturi reale		Referințe
2941 / 01/11/2023		
Act Normativ nr. Legea 7, din 13/03/1996 emis de Parlamentul României;		
B1	Intabulare, drept de PROPRIETATE, dobandit prin Lege, cota actuala 1/1 1) NEIDENTIFICAT NEIDENTIFICAT	A1
Act Administrativ nr. Adeverința nr. 4464, din 23/10/2023 emis de Primăria comunei Poienile Izei;		
B2	Se notează posesia faptică în favoarea lui 1) TOMȘA ILIE	A1

C. Partea III. SARCINI .

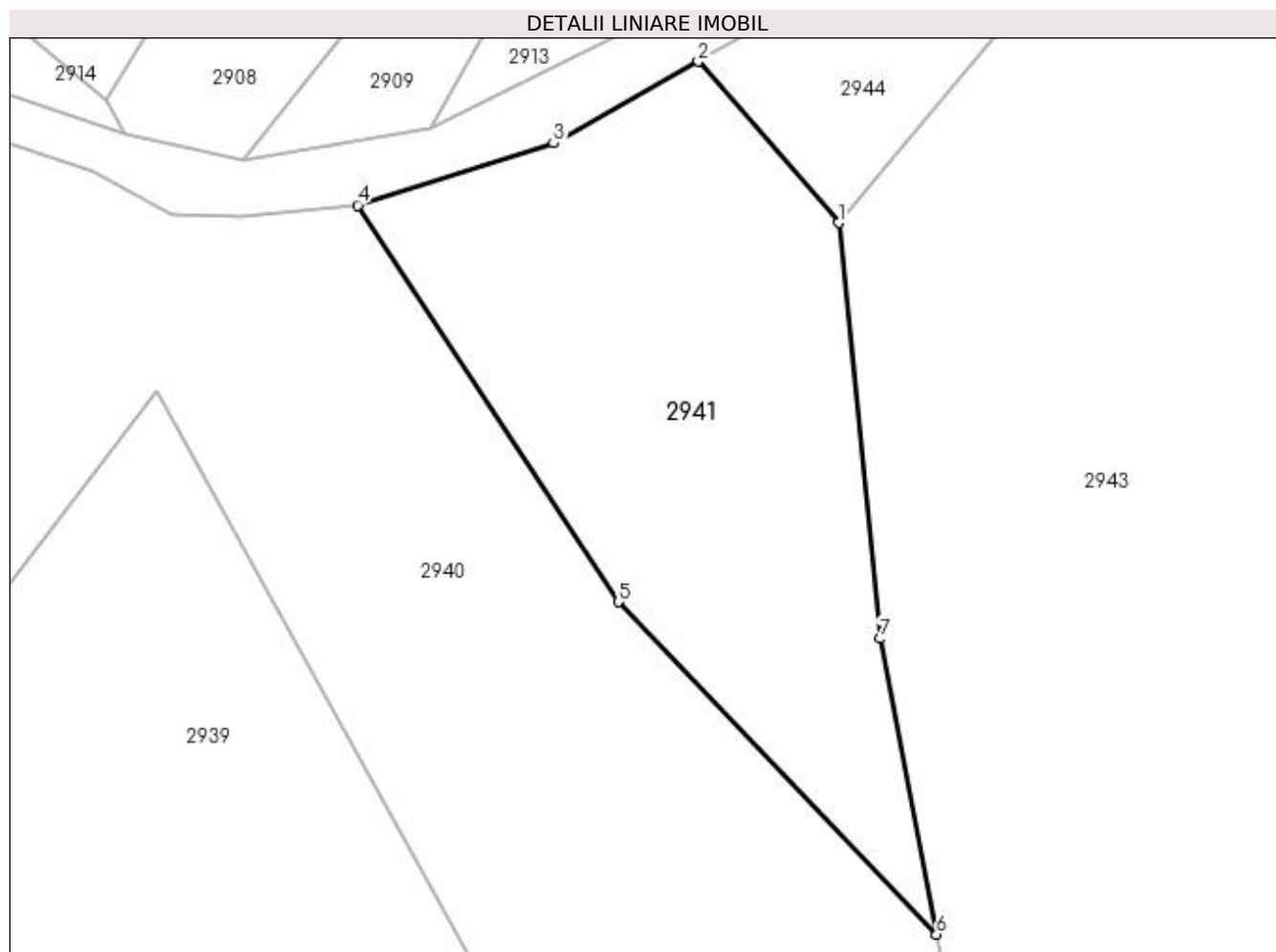
Inscrieri privind dezmembramintele dreptului de proprietate, drepturi reale de garanție și sarcini	Referințe
NU SUNT	

Anexa Nr. 1 La Partea I

Teren

Nr cadastral	Suprafața (mp)*	Observații / Referințe
	2.575	parte din număr topografic 576

* Suprafața este determinată în planul de proiecție Stereo 70.



Date referitoare la teren

Crt	Categorie folosință	Intra vilan	Suprafața (mp)	Tarla	Parcelă	Nr. topo	Observații / Referințe
1	faneata	NU	2.575	-	-	-	

Lungime Segmente

1) Valorile lungimilor segmentelor sunt obținute din proiecție în plan.

Punct început	X / Y	Punct sfârșit	X / Y	Lungime segment (** (m)
1	430.404,638 688.623,689	2	430.389,401 688.641,201	23.213
2	430.389,401 688.641,201	3	430.373,679 688.632,33	18.052
3	430.373,679 688.632,33	4	430.352,43 688.625,589	22.293
4	430.352,43 688.625,589	5	430.380,733 688.582,542	51.518
5	430.380,733 688.582,542	6	430.415,283 688.546,44	49.971

Punct început	X / Y	Punct sfârșit	X / Y	Lungime segment (** (m)
6	430.415,283 688.546,44	7	430.409,16 688.578,542	32.681
7	430.409,16 688.578,542	1	430.404,638 688.623,689	45.373

** Lungimile segmentelor sunt determinate în planul de proiecție Stereo 70 și sunt rotunjite la 1 milimetru.

*** Distanța dintre puncte este formată din segmente cumulate ce sunt mai mici decât valoarea 1 milimetru.

**DATE DESPRE IMOBILUL NR. 2943**

Oficiul de Cadastru și Publicitate Imobiliară MARAMURES
Biroul de Cadastru și Publicitate Imobiliară Dragomirești

A. Partea I. Descrierea imobilului

TEREN Extravilan

Nr. CF vechi:1374

Adresa: Jud. Maramures

Nr. Crt	Nr cadastral Nr. topografic	Suprafața* (mp)	Observații / Referințe
A1		13.999	Sector cadastral:45 Teren neimprejmuit; parte din număr topografic 571/a

B. Partea II. Proprietari și acte

Inscrieri privitoare la dreptul de proprietate și alte drepturi reale	Referințe
2943 / 01/11/2023	
Act Normativ nr. Legea 7, din 13/03/1996 emis de Parlamentul României;	
B1	A1
Intabulare, drept de PROPRIETATE, dobandit prin Lege, cota actuala 1/1	
1) NEIDENTIFICAT NEIDENTIFICAT	
Act Administrativ nr. Adeverința nr. 4465, din 23/10/2023 emis de Primăria comunei Poienile Izei;	
B2	A1
Se notează posesia faptică în favoarea lui	
1) ILIEȘ IOAN	

C. Partea III. SARCINI .

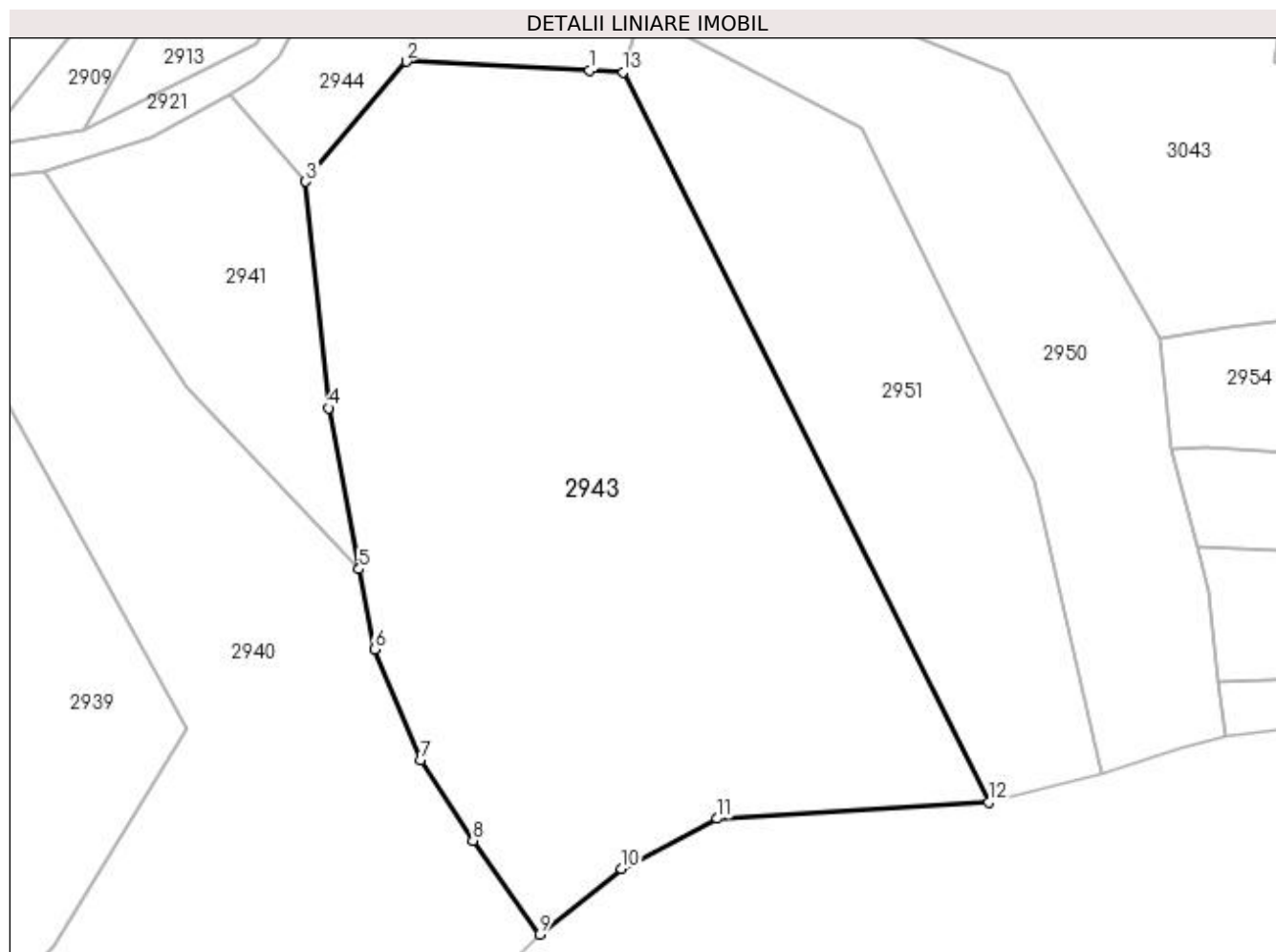
Inscrieri privind dezmembramintele dreptului de proprietate, drepturi reale de garanție și sarcini	Referințe
NU SUNT	

Anexa Nr. 1 La Partea I

Teren

Nr cadastral	Suprafața (mp)*	Observații / Referințe
	13.999	parte din număr topografic 571/a

* Suprafața este determinată în planul de proiecție Stereo 70.



Date referitoare la teren

Crt	Categorie folosință	Intra vilan	Suprafața (mp)	Tarla	Parcelă	Nr. topo	Observații / Referințe
1	fâneața	NU	13.999	-	-	-	fâneață împădurită

Lungime Segmente

1) Valorile lungimilor segmentelor sunt obținute din proiecție în plan.

Punct început	X / Y	Punct sfârșit	X / Y	Lungime segment (** (m)
1	430.461,16 688.645,802	2	430.424,649 688.647,603	36.555
2	430.424,649 688.647,603	3	430.404,638 688.623,689	31.182
3	430.404,638 688.623,689	4	430.409,16 688.578,542	45.373
4	430.409,16 688.578,542	5	430.415,283 688.546,44	32.681
5	430.415,283 688.546,44	6	430.418,32 688.530,514	16.213

Punct început	X / Y	Punct sfârșit	X / Y	Lungime segment (** (m)
6	430.418,32 688.530,514	7	430.427,569 688.508,378	23.991
7	430.427,569 688.508,378	8	430.437,952 688.492,388	19.065
8	430.437,952 688.492,388	9	430.451,26 688.473,665	22.971
9	430.451,26 688.473,665	10	430.467,576 688.486,756	20.918
10	430.467,576 688.486,756	11	430.486,666 688.496,751	21.548
11	430.486,666 688.496,751	12	430.540,729 688.500,024	54.162
12	430.540,729 688.500,024	13	430.467,842 688.645,483	162.698
13	430.467,842 688.645,483	1	430.461,16 688.645,802	6.69

** Lungimile segmentelor sunt determinate în planul de proiecție Stereo 70 și sunt rotunjite la 1 milimetru.

*** Distanța dintre puncte este formată din segmente cumulate ce sunt mai mici decât valoarea 1 milimetru.

**DATE DESPRE IMOBILUL NR. 2944**

Oficiul de Cadastru și Publicitate Imobiliară MARAMURES
Biroul de Cadastru și Publicitate Imobiliară Dragomiresti

A. Partea I. Descrierea imobilului

TEREN Extravilan

Nr. CF vechi:238

Adresa: Jud. Maramures

Nr. Crt	Nr cadastral Nr. topografic	Suprafața* (mp)	Observații / Referințe
A1		3.003	Sector cadastral:45 Teren neimprejmuit; parte din număr topografic 636

B. Partea II. Proprietari și acte

Inscrieri privitoare la dreptul de proprietate și alte drepturi reale	Referințe
2944 / 01/11/2023	
Act Normativ nr. Legea 7, din 13/03/1996 emis de Parlamentul României;	
B1	A1
Intabulare, drept de PROPRIETATE, dobândit prin Lege, cota actuala 1/1	
1) NEIDENTIFICAT NEIDENTIFICAT	
Act Administrativ nr. Adeverința nr. 4466, din 23/10/2023 emis de Primăria comunei Poienile Izei;	
B2	A1
Se notează posesia faptică în favoarea lui	
1) FLOREA ADRIAN	

C. Partea III. SARCINI .

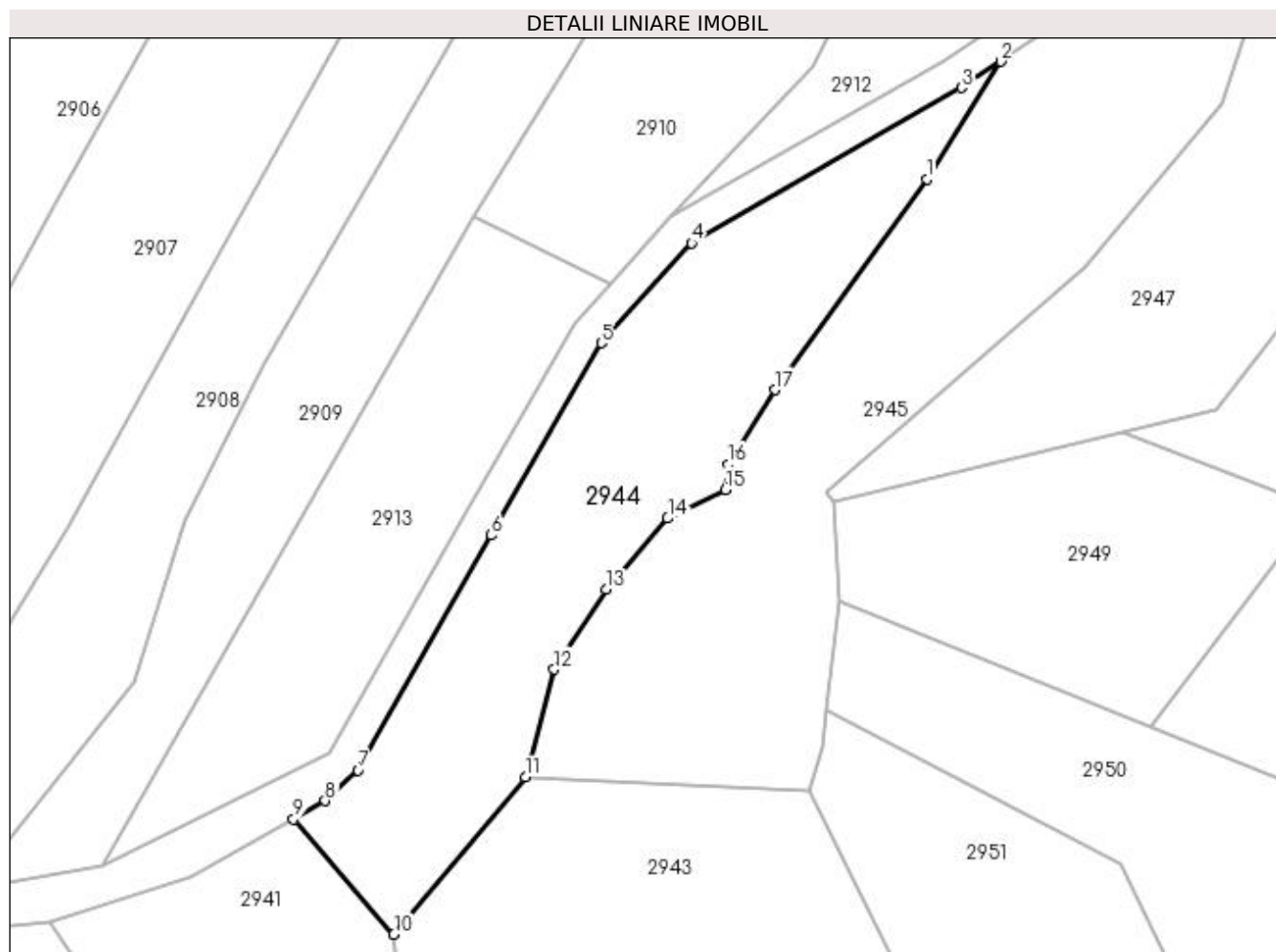
Inscrieri privind dezmembramintele dreptului de proprietate, drepturi reale de garanție și sarcini	Referințe
NU SUNT	

Anexa Nr. 1 La Partea I

Teren

Nr cadastral	Suprafața (mp)*	Observații / Referințe
	3.003	parte din număr topografic 636

* Suprafața este determinată în planul de proiecție Stereo 70.



Date referitoare la teren

Crt	Categorie folosință	Intra vilan	Suprafața (mp)	Tarla	Parcelă	Nr. topo	Observații / Referințe
1	faneata	NU	3.003	-	-	-	

Lungime Segmente

1) Valorile lungimilor segmentelor sunt obținute din proiecție în plan.

Punct început	X / Y	Punct sfârșit	X / Y	Lungime segment (** (m)
1	430.485,731 688.738,537	2	430.496,946 688.756,406	21.097
2	430.496,946 688.756,406	3	430.491,003 688.752,42	7.156
3	430.491,003 688.752,42	4	430.449,955 688.728,787	47.365
4	430.449,955 688.728,787	5	430.436,187 688.713,602	20.498
5	430.436,187 688.713,602	6	430.419,487 688.684,351	33.683

Punct început	X / Y	Punct sfârșit	X / Y	Lungime segment (** (m)
6	430.419,487 688.684,351	7	430.399,18 688.648,672	41.053
7	430.399,18 688.648,672	8	430.394,211 688.644,014	6.811
8	430.394,211 688.644,014	9	430.389,401 688.641,201	5.572
9	430.389,401 688.641,201	10	430.404,638 688.623,689	23.213
10	430.404,638 688.623,689	11	430.424,649 688.647,603	31.182
11	430.424,649 688.647,603	12	430.429,033 688.663,965	16.939
12	430.429,033 688.663,965	13	430.436,939 688.676,143	14.519
13	430.436,939 688.676,143	14	430.446,306 688.686,938	14.292
14	430.446,306 688.686,938	15	430.455,091 688.691,306	9.811
15	430.455,091 688.691,306	16	430.455,473 688.695,15	3.863
16	430.455,473 688.695,15	17	430.462,632 688.706,456	13.382
17	430.462,632 688.706,456	1	430.485,731 688.738,537	39.532

** Lungimile segmentelor sunt determinate în planul de proiecție Stereo 70 și sunt rotunjite la 1 milimetru.

*** Distanța dintre puncte este formată din segmente cumulate ce sunt mai mici decât valoarea 1 milimetru.

**DATE DESPRE IMOBILUL NR. 2945**

Oficiul de Cadastru și Publicitate Imobiliară MARAMURES
Biroul de Cadastru și Publicitate Imobiliară Dragomiresti

A. Partea I. Descrierea imobilului

TEREN Extravilan

Nr. CF vechi:381

Adresa: Jud. Maramures

Nr. Crt	Nr cadastral Nr. topografic	Suprafața* (mp)	Observații / Referințe
A1		4.047	Sector cadastral:45 Teren neimprejmuit; parte din număr topografic 640

B. Partea II. Proprietari și acte

Inscrieri privitoare la dreptul de proprietate și alte drepturi reale	Referințe
2945 / 01/11/2023	
Act Normativ nr. Legea 7, din 13/03/1996 emis de Parlamentul României;	
B1	A1
Intabulare, drept de PROPRIETATE, dobandit prin Lege, cota actuala 1/1	
1) NEIDENTIFICAT NEIDENTIFICAT	
Act Administrativ nr. Adeverința nr. 4467, din 23/10/2023 emis de Primăria comunei Poienile Izei;	
B2	A1
Se notează posesia faptică în favoarea lui	
1) TRIFOI VASILE	

C. Partea III. SARCINI .

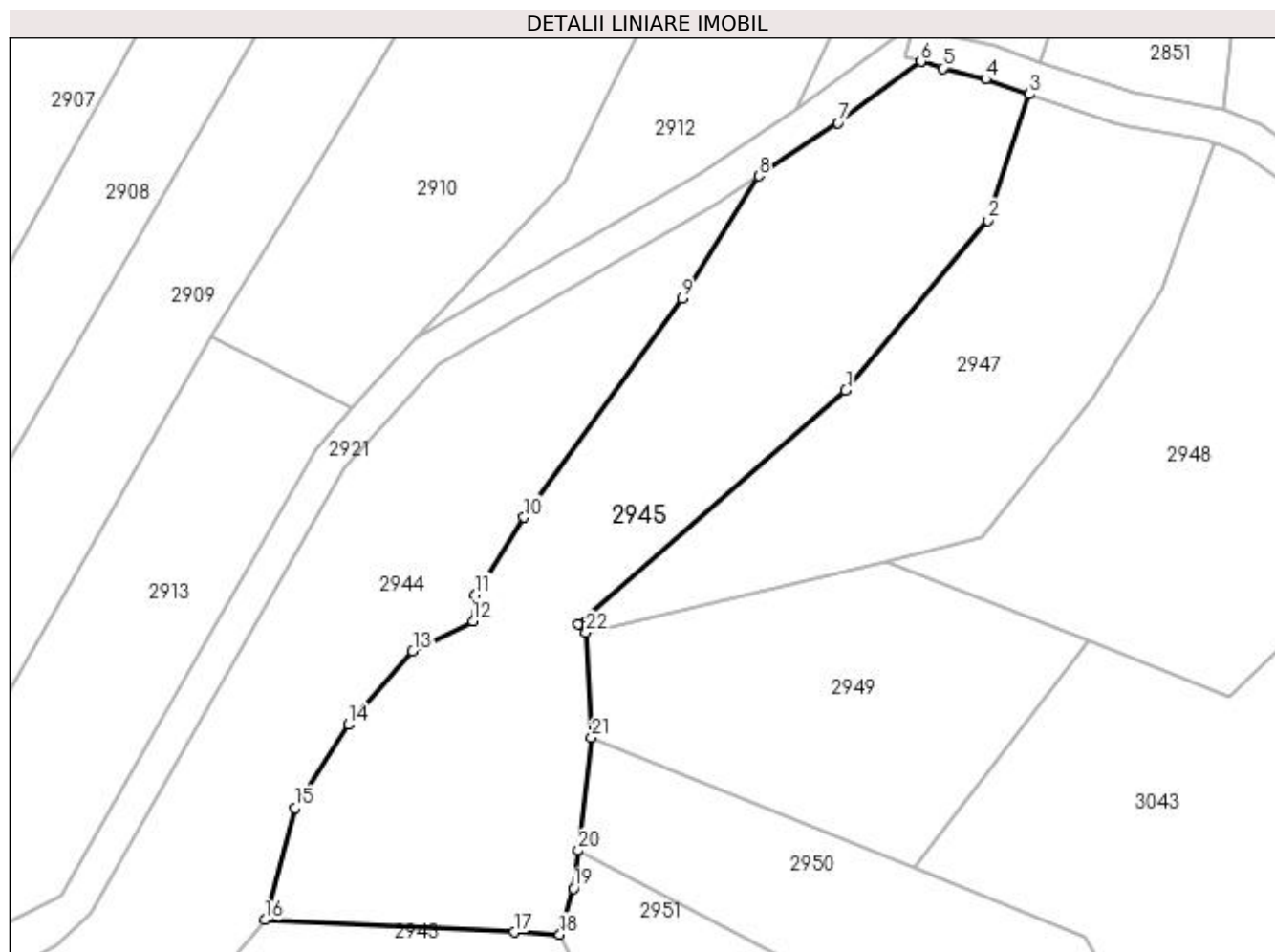
Inscrieri privind dezmembramintele dreptului de proprietate, drepturi reale de garanție și sarcini	Referințe
NU SUNT	

Anexa Nr. 1 La Partea I

Teren

Nr cadastral	Suprafața (mp)*	Observații / Referințe
	4.047	parte din număr topografic 640

* Suprafața este determinată în planul de proiecție Stereo 70.



Date referitoare la teren

Crt	Categorie folosință	Intravilan	Suprafața (mp)	Tarla	Parcelă	Nr. topo	Observații / Referințe
1	faneata	NU	2.047	-	-	-	
2	faneata	NU	2.000	-	-	-	fâneată împădurită

Lungime Segmente

1) Valorile lungimilor segmentelor sunt obținute din proiecție în plan.

Punct început	X / Y	Punct sfârșit	X / Y	Lungime segment (** (m)
1	430.509,673 688.725,061	2	430.530,534 688.749,876	32.419
3	430.536,562 688.768,362	4	430.530,148 688.770,539	6.773
5	430.523,832 688.772,143	6	430.520,705 688.773,145	3.284
7	430.508,547 688.764,186	8	430.496,946 688.756,406	13.968

Punct început	X / Y	Punct sfârșit	X / Y	Lungime segment (** (m)
2	430.530,534 688.749,876	3	430.536,562 688.768,362	19.444
4	430.530,148 688.770,539	5	430.523,832 688.772,143	6.516
6	430.520,705 688.773,145	7	430.508,547 688.764,186	15.102
8	430.496,946 688.756,406	9	430.485,731 688.738,537	21.097

Punct început	X / Y	Punct sfârșit	X / Y	Lungime segment (** (m)
9	430.485,731 688.738,537	10	430.462,632 688.706,456	39.532
11	430.455,473 688.695,15	12	430.455,091 688.691,306	3.863
13	430.446,306 688.686,938	14	430.436,939 688.676,143	14.292
15	430.429,033 688.663,965	16	430.424,649 688.647,603	16.939
17	430.461,16 688.645,802	18	430.467,842 688.645,483	6.69
19	430.469,851 688.652,182	20	430.470,518 688.657,75	5.607
21	430.472,491 688.674,234	22	430.471,68 688.689,611	15.398
23	430.470,466 688.690,836	1	430.509,673 688.725,061	52.044

Punct început	X / Y	Punct sfârșit	X / Y	Lungime segment (** (m)
10	430.462,632 688.706,456	11	430.455,473 688.695,15	13.382
12	430.455,091 688.691,306	13	430.446,306 688.686,938	9.811
14	430.436,939 688.676,143	15	430.429,033 688.663,965	14.519
16	430.424,649 688.647,603	17	430.461,16 688.645,802	36.555
18	430.467,842 688.645,483	19	430.469,851 688.652,182	6.994
20	430.470,518 688.657,75	21	430.472,491 688.674,234	16.602
22	430.471,68 688.689,611	23	430.470,466 688.690,836	1.725

** Lungimile segmentelor sunt determinate în planul de proiecție Stereo 70 și sunt rotunjite la 1 milimetru.

*** Distanța dintre puncte este formată din segmente cumulate ce sunt mai mici decât valoarea 1 milimetru.

**DATE DESPRE IMOBILUL NR. 2946**

Oficiul de Cadastru și Publicitate Imobiliară MARAMURES
Biroul de Cadastru și Publicitate Imobiliară Dragomiresti

A. Partea I. Descrierea imobilului

TEREN Extravilan

Nr. cadastral vechi:51992

Adresa: Jud. Maramures

Nr. Crt	Nr cadastral Nr. topografic	Suprafața* (mp)	Observații / Referințe
A1	51992	5.893	Sector cadastral:45 Teren neimprejmuit;

B. Partea II. Proprietari și acte

Inscrieri privitoare la dreptul de proprietate și alte drepturi reale	Referințe
2946 / 15/11/2023	
Act Administrativ nr. Hotararea nr.48, din 15/07/2022 emis de Consiliul Local Poienile Izei (act administrativ nr Documentatie cadastrala avizata sub nr.4476 din 04.08.2022, emis de OCPI MM;act notarial nr Declaratie autentificata sub nr.1610 din 02.08.2022, emis de NP Bleda Steluta;act normativ nr Hotararea nr.934 din 29.08.2002, emis de Guvernul Romaniei,.Anexa nr.46 poz.9,cod 1.3.7.1 privind inventarul bunurilor care apartin domeniului public al comunei Poienile Izei);	
B1	A1
Intabulare, drept de PROPRIETATE in baza Legii nr.213/1998, dobandit prin Lege, cota actuala 1/1	
1) COMUNA POIENILE IZEI , CIF:7367404, domeniul public	
<i>OBSERVATII: Poziție transcrisă din CF 51992 Poienile Izei, înscrisă prin încheierea nr. 4476/04/08/2022</i>	

C. Partea III. SARCINI .

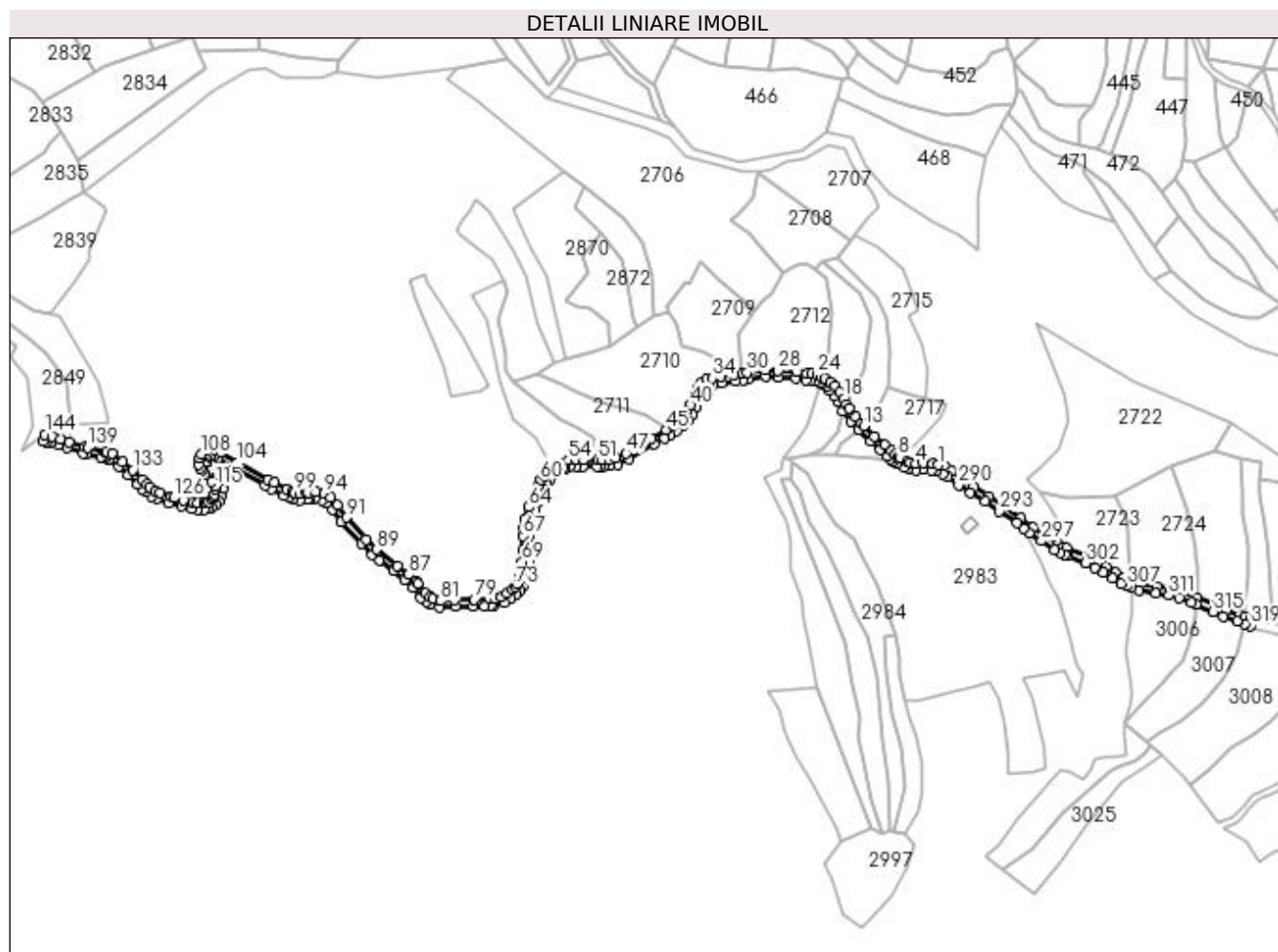
Inscrieri privind dezmembramintele dreptului de proprietate, drepturi reale de garanție și sarcini	Referințe
NU SUNT	

Anexa Nr. 1 La Partea I

Teren

Nr cadastral	Suprafața (mp)*	Observații / Referințe
51992	5.893	

* Suprafața este determinată în planul de proiecție Stereo 70.



Date referitoare la teren

Crt	Categorie folosință	Intravilan	Suprafața (mp)	Tarla	Parcelă	Nr. topo	Observații / Referințe
1	drum	NU	5.893	-	-	-	

Lungime Segmente

1) Valorile lungimilor segmentelor sunt obținute din proiecție în plan.

Punct început	X / Y	Punct sfârșit	X / Y	Lungime segment	Punct început	X / Y	Punct sfârșit	X / Y	Lungime segment	Punct început	X / Y	Punct sfârșit	X / Y	Lungime segment
1	431.197,75 688.755,575	2	431.193,322 688.756,393	4.503	2	431.193,322 688.756,393	3	431.186,139 688.756,944	7.204	3	431.186,139 688.756,944	4	431.180,446 688.756,846	5.694
4	431.180,446 688.756,846	5	431.176,1 688.757,554	4.403	5	431.176,1 688.757,554	6	431.173,756 688.758,196	2.43	6	431.173,756 688.758,196	7	431.168,588 688.760,792	5.783
7	431.168,588 688.760,792	8	431.167,143 688.761,723	1.719	8	431.167,143 688.761,723	9	431.164,507 688.763,927	3.436	9	431.164,507 688.763,927	10	431.162,214 688.766,159	3.2
10	431.162,214 688.766,159	11	431.156,931 688.770,804	7.035	11	431.156,931 688.770,804	12	431.149,426 688.777,456	10.029	12	431.149,426 688.777,456	13	431.140,952 688.785,347	11.579
13	431.140,952 688.785,347	14	431.139,379 688.787,135	2.382	14	431.139,379 688.787,135	15	431.135,11 688.791,986	6.462	15	431.135,11 688.791,986	16	431.129,827 688.798,549	8.425
16	431.129,827 688.798,549	17	431.128,085 688.801,664	3.569	17	431.128,085 688.801,664	18	431.125,707 688.805,914	4.87	18	431.125,707 688.805,914	19	431.122,602 688.810,774	5.767

Punct început	X / Y	Punct sfârșit	X / Y	Lungime segment	Punct început	X / Y	Punct sfârșit	X / Y	Lungime segment	Punct început	X / Y	Punct sfârșit	X / Y	Lungime segment
19	431.122,602 688.810,774	20	431.119,067 688.815,361	5.791	20	431.119,067 688.815,361	21	431.115,89 688.818,636	4.563	21	431.115,89 688.818,636	22	431.111,396 688.821,463	5.309
22	431.111,396 688.821,463	23	431.108,719 688.822,645	2.927	23	431.108,719 688.822,645	24	431.105,543 688.824,048	3.472	24	431.105,543 688.824,048	25	431.101,618 688.824,552	3.957
25	431.101,618 688.824,552	26	431.097,555 688.825,074	4.096	26	431.097,555 688.825,074	27	431.090,018 688.826,186	7.619	27	431.090,018 688.826,186	28	431.076,032 688.826,928	14.006
28	431.076,032 688.826,928	29	431.066,281 688.827,384	9.762	29	431.066,281 688.827,384	30	431.052,51 688.825,68	13.876	30	431.052,51 688.825,68	31	431.048,838 688.825,052	3.725
31	431.048,838 688.825,052	32	431.042,735 688.824,007	6.192	32	431.042,735 688.824,007	33	431.032,258 688.822,446	10.593	33	431.032,258 688.822,446	34	431.025,712 688.821,508	6.613
34	431.025,712 688.821,508	35	431.021,767 688.820,298	4.126	35	431.021,767 688.820,298	36	431.018,146 688.818,2	4.185	36	431.018,146 688.818,2	37	431.016,257 688.815,931	2.952
37	431.016,257 688.815,931	38	431.014,748 688.813,172	3.145	38	431.014,748 688.813,172	39	431.012,682 688.808,53	5.081	39	431.012,682 688.808,53	40	431.009,55 688.801,17	7.999
40	431.009,55 688.801,17	41	431.006,698 688.796,102	5.815	41	431.006,698 688.796,102	42	431.004,03 688.792,653	4.36	42	431.004,03 688.792,653	43	431.000,816 688.789,369	4.595
43	431.000,816 688.789,369	44	430.995,921 688.785,486	6.248	44	430.995,921 688.785,486	45	430.990,86 688.782,072	6.105	45	430.990,86 688.782,072	46	430.979,72 688.775,484	12.942
46	430.979,72 688.775,484	47	430.960,589 688.764,386	22.117	47	430.960,589 688.764,386	48	430.952,465 688.760,836	8.866	48	430.952,465 688.760,836	49	430.947,47 688.759,716	5.119
49	430.947,47 688.759,716	50	430.942,868 688.759,213	4.629	50	430.942,868 688.759,213	51	430.939,08 688.759,128	3.789	51	430.939,08 688.759,128	52	430.928,213 688.759,681	10.881
52	430.928,213 688.759,681	53	430.922,849 688.759,558	5.365	53	430.922,849 688.759,558	54	430.916,849 688.759,117	6.016	54	430.916,849 688.759,117	55	430.910,268 688.757,424	6.795
55	430.910,268 688.757,424	56	430.905,249 688.754,525	5.796	56	430.905,249 688.754,525	57	430.904,617 688.753,871	0.909	57	430.904,617 688.753,871	58	430.902,482 688.751,66	3.074
58	430.902,482 688.751,66	59	430.898,878 688.747,643	5.397	59	430.898,878 688.747,643	60	430.895,725 688.744,086	4.753	60	430.895,725 688.744,086	61	430.893,778 688.739,341	5.129
61	430.893,778 688.739,341	62	430.890,555 688.732,595	7.476	62	430.890,555 688.732,595	63	430.889,203 688.729,432	3.44	63	430.889,203 688.729,432	64	430.886,877 688.723,576	6.301
64	430.886,877 688.723,576	65	430.883,969 688.714,749	9.294	65	430.883,969 688.714,749	66	430.882,801 688.707,381	7.46	66	430.882,801 688.707,381	67	430.882,41 688.701,832	5.563
67	430.882,41 688.701,832	68	430.882,41 688.691,198	10.634	68	430.882,41 688.691,198	69	430.881,799 688.682,124	9.095	69	430.881,799 688.682,124	70	430.880,894 688.676,017	6.174
70	430.880,894 688.676,017	71	430.879,534 688.670,522	5.661	71	430.879,534 688.670,522	72	430.877,717 688.665,546	5.297	72	430.877,717 688.665,546	73	430.876,285 688.663,304	2.66
73	430.876,285 688.663,304	74	430.874,306 688.661,23	2.867	74	430.874,306 688.661,23	75	430.870,303 688.658,291	4.966	75	430.870,303 688.658,291	76	430.866,112 688.655,818	4.866
76	430.866,112 688.655,818	77	430.860,618 688.654,262	5.71	77	430.860,618 688.654,262	78	430.857,31 688.653,844	3.334	78	430.857,31 688.653,844	79	430.845,304 688.653,708	12.007
79	430.845,304 688.653,708	80	430.830,404 688.653,102	14.913	80	430.830,404 688.653,102	81	430.819,88 688.652,502	10.541	81	430.819,88 688.652,502	82	430.814,255 688.654,077	5.841
82	430.814,255 688.654,077	83	430.811,686 688.655,687	3.032	83	430.811,686 688.655,687	84	430.808,214 688.658,43	4.425	84	430.808,214 688.658,43	85	430.802,528 688.665,757	9.274
85	430.802,528 688.665,757	86	430.800,948 688.667,288	2.2	86	430.800,948 688.667,288	87	430.795,77 688.672,307	7.211	87	430.795,77 688.672,307	88	430.787,161 688.679,018	10.916
88	430.787,161 688.679,018	89	430.771,392 688.691,433	20.07	89	430.771,392 688.691,433	90	430.763,28 688.699,231	11.252	90	430.763,28 688.699,231	91	430.748,349 688.715,691	22.223
91	430.748,349 688.715,691	92	430.741,785 688.724,964	11.361	92	430.741,785 688.724,964	93	430.736,329 688.730,664	7.89	93	430.736,329 688.730,664	94	430.731,662 688.733,669	5.551
94	430.731,662 688.733,669	95	430.724,984 688.735,009	6.811	95	430.724,984 688.735,009	96	430.719,52 688.734,696	5.473	96	430.719,52 688.734,696	97	430.717,816 688.734,505	1.715
97	430.717,816 688.734,505	98	430.713,305 688.733,998	4.539	98	430.713,305 688.733,998	99	430.709,072 688.734,608	4.277	99	430.709,072 688.734,608	100	430.707,386 688.735,318	1.829
100	430.707,386 688.735,318	101	430.703,178 688.737,187	4.604	101	430.703,178 688.737,187	102	430.693,608 688.742,044	10.732	102	430.693,608 688.742,044	103	430.688,94 688.744,412	5.234
103	430.688,94 688.744,412	104	430.665,634 688.757,486	26.723	104	430.665,634 688.757,486	105	430.653,28 688.764,892	14.404	105	430.653,28 688.764,892	106	430.648,905 688.767,072	4.888
106	430.648,905 688.767,072	107	430.643,278 688.767,112	5.627	107	430.643,278 688.767,112	108	430.638,377 688.763,9	5.86	108	430.638,377 688.763,9	109	430.636,979 688.760,68	3.51
109	430.636,979 688.760,68	110	430.636,455 688.756,108	4.602	110	430.636,455 688.756,108	111	430.637,701 688.752,793	3.541	111	430.637,701 688.752,793	112	430.638,911 688.751,315	1.91
112	430.638,911 688.751,315	113	430.641,18 688.748,544	3.581	113	430.641,18 688.748,544	114	430.646,34 688.742,929	7.626	114	430.646,34 688.742,929	115	430.648,69 688.739,656	4.029
115	430.648,69 688.739,656	116	430.649,265 688.737,305	2.42	116	430.649,265 688.737,305	117	430.648,538 688.733,091	4.276	117	430.648,538 688.733,091	118	430.647,389 688.730,576	2.765

Punct început	X / Y	Punct sfârșit	X / Y	Lungime segment	Punct început	X / Y	Punct sfârșit	X / Y	Lungime segment	Punct început	X / Y	Punct sfârșit	X / Y	Lungime segment
118	430.647,389 688.730,576	119	430.646,034 688.729,167	1.955	119	430.646,034 688.729,167	120	430.643,863 688.727,594	2.681	120	430.643,863 688.727,594	121	430.642,097 688.726,92	1.89
121	430.642,097 688.726,92	122	430.640,456 688.726,658	1.662	122	430.640,456 688.726,658	123	430.635,727 688.727,006	4.742	123	430.635,727 688.727,006	124	430.632,19 688.727,266	3.547
124	430.632,19 688.727,266	125	430.624,674 688.729,096	7.736	125	430.624,674 688.729,096	126	430.617,786 688.730,776	7.09	126	430.617,786 688.730,776	127	430.615,433 688.731,35	2.422
127	430.615,433 688.731,35	128	430.606,704 688.734,507	9.282	128	430.606,704 688.734,507	129	430.603,221 688.736,235	3.888	129	430.603,221 688.736,235	130	430.599,303 688.738,846	4.708
130	430.599,303 688.738,846	131	430.596,729 688.741,137	3.446	131	430.596,729 688.741,137	132	430.593,378 688.744,677	4.875	132	430.593,378 688.744,677	133	430.586,175 688.751,715	10.07 1
133	430.586,175 688.751,715	134	430.578,507 688.758,217	10.05 4	134	430.578,507 688.758,217	135	430.570,401 688.764,026	9.973	135	430.570,401 688.764,026	136	430.566,455 688.765,678	4.278
136	430.566,455 688.765,678	137	430.565,004 688.766,068	1.503	137	430.565,004 688.766,068	138	430.563,313 688.766,523	1.751	138	430.563,313 688.766,523	139	430.551,93 688.768,564	11.56 5
139	430.551,93 688.768,564	140	430.550,107 688.769,046	1.886	140	430.550,107 688.769,046	141	430.538,104 688.773,118	12.67 5	141	430.538,104 688.773,118	142	430.531,569 688.775,336	6.901
142	430.531,569 688.775,336	143	430.525,211 688.776,952	6.56	143	430.525,211 688.776,952	144	430.519,796 688.778,686	5.686	144	430.519,796 688.778,686	145	430.518,271 688.773,925	4.999
145	430.518,271 688.773,925	146	430.520,705 688.773,145	2.556	146	430.520,705 688.773,145	147	430.523,832 688.772,143	3.284	147	430.523,832 688.772,143	148	430.530,148 688.770,539	6.516
148	430.530,148 688.770,539	149	430.536,562 688.768,362	6.773	149	430.536,562 688.768,362	150	430.548,664 688.764,255	12.78	150	430.548,664 688.764,255	151	430.550,849 688.763,679	2.26
151	430.550,849 688.763,679	152	430.562,22 688.761,64	11.55 2	152	430.562,22 688.761,64	153	430.563,612 688.761,266	1.441	153	430.563,612 688.761,266	154	430.564,833 688.760,937	1.265
154	430.564,833 688.760,937	155	430.567,948 688.759,633	3.377	155	430.567,948 688.759,633	156	430.575,429 688.754,272	9.204	156	430.575,429 688.754,272	157	430.582,807 688.748,016	9.673
157	430.582,807 688.748,016	158	430.589,814 688.741,17	9.796	158	430.589,814 688.741,17	159	430.593,245 688.737,544	4.992	159	430.593,245 688.737,544	160	430.596,24 688.734,879	4.009
160	430.596,24 688.734,879	161	430.600,714 688.731,898	5.376	161	430.600,714 688.731,898	162	430.604,736 688.729,902	4.49	162	430.604,736 688.729,902	163	430.613,592 688.726,699	9.418
163	430.613,592 688.726,699	164	430.623,491 688.724,237	10.2	164	430.623,491 688.724,237	165	430.631,41 688.722,31	8.15	165	430.631,41 688.722,31	166	430.635,36 688.722,019	3.961
166	430.635,36 688.722,019	167	430.640,669 688.721,629	5.323	167	430.640,669 688.721,629	168	430.643,396 688.722,063	2.761	168	430.643,396 688.722,063	169	430.646,263 688.723,158	3.069
169	430.646,263 688.723,158	170	430.649,329 688.725,38	3.787	170	430.649,329 688.725,38	171	430.651,583 688.727,723	3.251	171	430.651,583 688.727,723	172	430.653,355 688.731,602	4.265
172	430.653,355 688.731,602	173	430.654,37 688.737,482	5.967	173	430.654,37 688.737,482	174	430.653,317 688.741,785	4.43	174	430.653,317 688.741,785	175	430.650,226 688.746,09	5.3
175	430.650,226 688.746,09	176	430.644,958 688.751,823	7.786	176	430.644,958 688.751,823	177	430.642,091 688.755,324	4.525	177	430.642,091 688.755,324	178	430.641,56 688.756,738	1.51
178	430.641,56 688.756,738	179	430.641,966 688.760,273	3.558	179	430.641,966 688.760,273	180	430.644,755 688.762,101	3.335	180	430.644,755 688.762,101	181	430.647,711 688.762,081	2.956
181	430.647,711 688.762,081	182	430.650,875 688.760,503	3.536	182	430.650,875 688.760,503	183	430.663,125 688.753,161	14.28 2	183	430.663,125 688.753,161	184	430.686,585 688.740,001	26.89 9
184	430.686,585 688.740,001	185	430.691,345 688.737,585	5.338	185	430.691,345 688.737,585	186	430.701,031 688.732,67	10.86 2	186	430.701,031 688.732,67	187	430.705,401 688.730,729	4.782
187	430.705,401 688.730,729	188	430.707,723 688.729,751	2.52	188	430.707,723 688.729,751	189	430.713,226 688.728,957	5.56	189	430.713,226 688.728,957	190	430.718,499 688.729,55	5.306
190	430.718,499 688.729,55	191	430.719,943 688.729,712	1.453	191	430.719,943 688.729,712	192	430.724,629 688.729,98	4.694	192	430.724,629 688.729,98	193	430.729,751 688.728,952	5.224
193	430.729,751 688.728,952	194	430.733,126 688.726,779	4.014	194	430.733,126 688.726,779	195	430.737,918 688.721,773	6.93	195	430.737,918 688.721,773	196	430.744,442 688.712,556	11.29 2
196	430.744,442 688.712,556	197	430.759,692 688.695,744	22.69 8	197	430.759,692 688.695,744	198	430.768,105 688.687,658	11.66 9	198	430.768,105 688.687,658	199	430.773,384 688.683,502	6.718
199	430.773,384 688.683,502	200	430.784,078 688.675,082	13.61 1	200	430.784,078 688.675,082	201	430.792,483 688.668,53	10.65 7	201	430.792,483 688.668,53	202	430.798,795 688.662,412	8.79
202	430.798,795 688.662,412	203	430.804,637 688.654,883	9.53	203	430.804,637 688.654,883	204	430.808,8 688.651,594	5.305	204	430.808,8 688.651,594	205	430.812,212 688.649,456	4.027
205	430.812,212 688.649,456	206	430.819,333 688.647,463	7.395	206	430.819,333 688.647,463	207	430.831,057 688.648,131	11.74 3	207	430.831,057 688.648,131	208	430.844,763 688.648,707	13.71 8
208	430.844,763 688.648,707	209	430.853,07 688.648,701	8.307	209	430.853,07 688.648,701	210	430.857,857 688.648,86	4.79	210	430.857,857 688.648,86	211	430.860,418 688.649,194	2.582
211	430.860,418 688.649,194	212	430.868,097 688.651,183	7.933	212	430.868,097 688.651,183	213	430.873,06 688.654,112	5.763	213	430.873,06 688.654,112	214	430.877,62 688.657,46	5.657
214	430.877,62 688.657,46	215	430.880,238 688.660,204	3.793	215	430.880,238 688.660,204	216	430.882,226 688.663,317	3.694	216	430.882,226 688.663,317	217	430.884,323 688.669,059	6.113

Punct început	X / Y	Punct sfârșit	X / Y	Lungime segment	Punct început	X / Y	Punct sfârșit	X / Y	Lungime segment	Punct început	X / Y	Punct sfârșit	X / Y	Lungime segment
217	430.884,323 688.669,059	218	430.885,805 688.675,048	6.17	218	430.885,805 688.675,048	219	430.886,774 688.681,589	6.612	219	430.886,774 688.681,589	220	430.887,41 688.691,03	9.462
220	430.887,41 688.691,03	221	430.887,41 688.701,657	10.627	221	430.887,41 688.701,657	222	430.887,774 688.706,813	5.169	222	430.887,774 688.706,813	223	430.888,844 688.713,568	6.839
223	430.888,844 688.713,568	224	430.891,579 688.721,869	8.74	224	430.891,579 688.721,869	225	430.893,826 688.727,527	6.088	225	430.893,826 688.727,527	226	430.895,112 688.730,534	3.27
226	430.895,112 688.730,534	227	430.898,35 688.737,312	7.512	227	430.898,35 688.737,312	228	430.900,029 688.741,403	4.422	228	430.900,029 688.741,403	229	430.902,61 688.744,316	3.892
229	430.902,61 688.744,316	230	430.906,142 688.748,253	5.289	230	430.906,142 688.748,253	231	430.908,358 688.750,546	3.189	231	430.908,358 688.750,546	232	430.912,177 688.752,753	4.411
232	430.912,177 688.752,753	233	430.914,149 688.753,26	2.036	233	430.914,149 688.753,26	234	430.917,662 688.754,164	3.628	234	430.917,662 688.754,164	235	430.923,09 688.754,563	5.443
235	430.923,09 688.754,563	236	430.928,129 688.754,678	5.04	236	430.928,129 688.754,678	237	430.938,212 688.754,108	10.099	237	430.938,212 688.754,108	238	430.940,423 688.754,158	2.212
238	430.940,423 688.754,158	239	430.943,196 688.754,22	2.773	239	430.943,196 688.754,22	240	430.948,291 688.754,775	5.125	240	430.948,291 688.754,775	241	430.954,028 688.756,063	5.88
241	430.954,028 688.756,063	242	430.962,852 688.759,919	9.63	242	430.962,852 688.759,919	243	430.982,247 688.771,169	22.422	243	430.982,247 688.771,169	244	430.989,917 688.775,705	8.911
244	430.989,917 688.775,705	245	430.993,75 688.777,971	4.453	245	430.993,75 688.777,971	246	430.998,882 688.781,453	6.202	246	430.998,882 688.781,453	247	431.004,169 688.785,648	6.749
247	431.004,169 688.785,648	248	431.007,807 688.789,364	5.2	248	431.007,807 688.789,364	249	431.010,876 688.793,331	5.016	249	431.010,876 688.793,331	250	431.014,043 688.798,959	6.458
250	431.014,043 688.798,959	251	431.017,267 688.806,535	8.233	251	431.017,267 688.806,535	252	431.019,233 688.810,953	4.836	252	431.019,233 688.810,953	253	431.020,41 688.813,106	2.454
253	431.020,41 688.813,106	254	431.021,42 688.814,319	1.578	254	431.021,42 688.814,319	255	431.023,779 688.815,685	2.726	255	431.023,779 688.815,685	256	431.026,807 688.816,613	3.167
256	431.026,807 688.816,613	257	431.032,981 688.817,499	6.237	257	431.032,981 688.817,499	258	431.043,525 688.819,07	10.66	258	431.043,525 688.819,07	259	431.049,495 688.820,092	6.057
259	431.049,495 688.820,092	260	431.053,239 688.820,733	3.799	260	431.053,239 688.820,733	261	431.066,472 688.822,369	13.334	261	431.066,472 688.822,369	262	431.075,783 688.821,935	9.321
262	431.075,783 688.821,935	263	431.089,519 688.821,205	13.755	263	431.089,519 688.821,205	264	431.096,872 688.820,121	7.432	264	431.096,872 688.820,121	265	431.100,981 688.819,593	4.143
265	431.100,981 688.819,593	266	431.104,186 688.819,181	3.231	266	431.104,186 688.819,181	267	431.107,625 688.817,662	3.759	267	431.107,625 688.817,662	268	431.109,042 688.817,036	1.549
268	431.109,042 688.817,036	269	431.112,719 688.814,723	4.344	269	431.112,719 688.814,723	270	431.115,28 688.812,084	3.677	270	431.115,28 688.812,084	271	431.118,507 688.807,897	5.286
271	431.118,507 688.807,897	272	431.121,415 688.803,345	5.402	272	431.121,415 688.803,345	273	431.125,145 688.796,677	7.641	273	431.125,145 688.796,677	274	431.131,284 688.788,765	10.014
274	431.131,284 688.788,765	275	431.136,955 688.782,321	8.584	275	431.136,955 688.782,321	276	431.146,063 688.773,755	12.503	276	431.146,063 688.773,755	277	431.153,622 688.767,055	10.101
277	431.153,622 688.767,055	278	431.158,817 688.762,488	6.917	278	431.158,817 688.762,488	279	431.161,152 688.760,216	3.258	279	431.161,152 688.760,216	280	431.163,579 688.758,071	3.24
280	431.163,579 688.758,071	281	431.166,105 688.756,444	3.004	281	431.166,105 688.756,444	282	431.171,956 688.753,505	6.548	282	431.171,956 688.753,505	283	431.175,035 688.752,661	3.193
283	431.175,035 688.752,661	284	431.180,085 688.751,839	5.116	284	431.180,085 688.751,839	285	431.185,99 688.751,941	5.906	285	431.185,99 688.751,941	286	431.192,675 688.751,428	6.705
286	431.192,675 688.751,428	287	431.196,317 688.750,756	3.703	287	431.196,317 688.750,756	288	431.200,704 688.748,924	4.754	288	431.200,704 688.748,924	289	431.204,78 688.746,754	4.618
289	431.204,78 688.746,754	290	431.212,931 688.740,428	10.318	290	431.212,931 688.740,428	291	431.221,615 688.734,365	10.591	291	431.221,615 688.734,365	292	431.232,949 688.727,731	13.133
292	431.232,949 688.727,731	293	431.243,732 688.720,557	12.951	293	431.243,732 688.720,557	294	431.256,982 688.711,51	16.044	294	431.256,982 688.711,51	295	431.262,485 688.707,271	6.946
295	431.262,485 688.707,271	296	431.266,716 688.704,012	5.341	296	431.266,716 688.704,012	297	431.275,735 688.697,927	10.88	297	431.275,735 688.697,927	298	431.285,927 688.691,381	12.113
298	431.285,927 688.691,381	299	431.289,69 688.689,07	4.416	299	431.289,69 688.689,07	300	431.293,634 688.687,332	4.31	300	431.293,634 688.687,332	301	431.295,902 688.686,448	2.434
301	431.295,902 688.686,448	302	431.309,444 688.681,169	14.535	302	431.309,444 688.681,169	303	431.316,439 688.677,715	7.801	303	431.316,439 688.677,715	304	431.322,397 688.674,241	6.897
304	431.322,397 688.674,241	305	431.329,584 688.669,599	8.556	305	431.329,584 688.669,599	306	431.336,361 688.665,794	7.772	306	431.336,361 688.665,794	307	431.340,34 688.663,937	4.391
307	431.340,34 688.663,937	308	431.344,273 688.662,363	4.236	308	431.344,273 688.662,363	309	431.349,575 688.660,561	5.6	309	431.349,575 688.660,561	310	431.362,48 688.658,367	13.09
310	431.362,48 688.658,367	311	431.372,376 688.656,694	10.036	311	431.372,376 688.656,694	312	431.380,398 688.654,496	8.318	312	431.380,398 688.654,496	313	431.389,601 688.651,057	9.824
313	431.389,601 688.651,057	314	431.393,157 688.649,582	3.85	314	431.393,157 688.649,582	315	431.405,938 688.644,281	13.837	315	431.405,938 688.644,281	316	431.413,964 688.640,889	8.713

Punct început	X / Y	Punct sfârșit	X / Y	Lungime segment	Punct început	X / Y	Punct sfârșit	X / Y	Lungime segment	Punct început	X / Y	Punct sfârșit	X / Y	Lungime segment
316	431.413,964 688.640,889	317	431.424,096 688.637,15	10.8	317	431.424,096 688.637,15	318	431.429,824 688.635,202	6.051	318	431.429,824 688.635,202	319	431.434,468 688.633,746	4.866
319	431.434,468 688.633,746	320	431.434,889 688.639,6	5.869	320	431.434,889 688.639,6	321	431.430,141 688.640,778	4.892	321	431.430,141 688.640,778	322	431.425,767 688.641,863	4.507
322	431.425,767 688.641,863	323	431.415,804 688.645,54	10.62	323	431.415,804 688.645,54	324	431.407,869 688.648,894	8.615	324	431.407,869 688.648,894	325	431.393,582 688.654,819	15.467
325	431.393,582 688.654,819	326	431.382,079 688.659,303	12.346	326	431.382,079 688.659,303	327	431.373,433 688.661,587	8.943	327	431.373,433 688.661,587	328	431.363,313 688.663,298	10.264
328	431.363,313 688.663,298	329	431.350,806 688.665,424	12.686	329	431.350,806 688.665,424	330	431.343,892 688.667,84	7.324	330	431.343,892 688.667,84	331	431.338,645 688.670,245	5.772
331	431.338,645 688.670,245	332	431.332,167 688.673,884	7.43	332	431.332,167 688.673,884	333	431.325,014 688.678,502	8.514	333	431.325,014 688.678,502	334	431.318,808 688.682,122	7.185
334	431.318,808 688.682,122	335	431.311,463 688.685,748	8.191	335	431.311,463 688.685,748	336	431.295,046 688.692,174	17.63	336	431.295,046 688.692,174	337	431.292,017 688.693,509	3.31
337	431.292,017 688.693,509	338	431.288,586 688.695,616	4.026	338	431.288,586 688.695,616	339	431.278,484 688.702,104	12.006	339	431.278,484 688.702,104	340	431.269,643 688.708,069	10.665
340	431.269,643 688.708,069	341	431.259,92 688.715,559	12.273	341	431.259,92 688.715,559	342	431.246,527 688.724,704	16.217	342	431.246,527 688.724,704	343	431.235,599 688.731,974	13.125
343	431.235,599 688.731,974	344	431.224,313 688.738,58	13.077	344	431.224,313 688.738,58	345	431.215,897 688.744,455	10.264	345	431.215,897 688.744,455	346	431.207,507 688.750,967	10.621
346	431.207,507 688.750,967	347	431.202,847 688.753,447	5.279	347	431.202,847 688.753,447	1	431.197,75 688.755,575	5.523					

** Lungimile segmentelor sunt determinate în planul de proiecție Stereo 70 și sunt rotunjite la 1 milimetru.

*** Distanța dintre puncte este formată din segmente cumulate ce sunt mai mici decât valoarea 1 milimetru.

**DATE DESPRE IMOBILUL NR. 2947**

Oficiul de Cadastru și Publicitate Imobiliară MARAMURES
Biroul de Cadastru și Publicitate Imobiliară Dragomiresti

A. Partea I. Descrierea imobilului

TEREN Extravilan

Nr. CF vechi:267

Adresa: Jud. Maramures

Nr. Crt	Nr cadastral Nr. topografic	Suprafața* (mp)	Observații / Referințe
A1		2.468	Sector cadastral:45 Teren neimprejmuit; parte din număr topografic 638

B. Partea II. Proprietari și acte

Inscrieri privitoare la dreptul de proprietate și alte drepturi reale	Referințe
2947 / 01/11/2023	
Act Normativ nr. Legea 7, din 13/03/1996 emis de Parlamentul României;	
B1	A1
Intabulare, drept de PROPRIETATE, dobandit prin Lege, cota actuala 1/1	
1) NEIDENTIFICAT NEIDENTIFICAT	
Act Administrativ nr. Adeverința nr. 4471, din 23/10/2023 emis de Primăria comunei Poienile Izei;	
B2	A1
Se notează posesia faptică în favoarea lui	
1) PUICAR GRIORE	

C. Partea III. SARCINI .

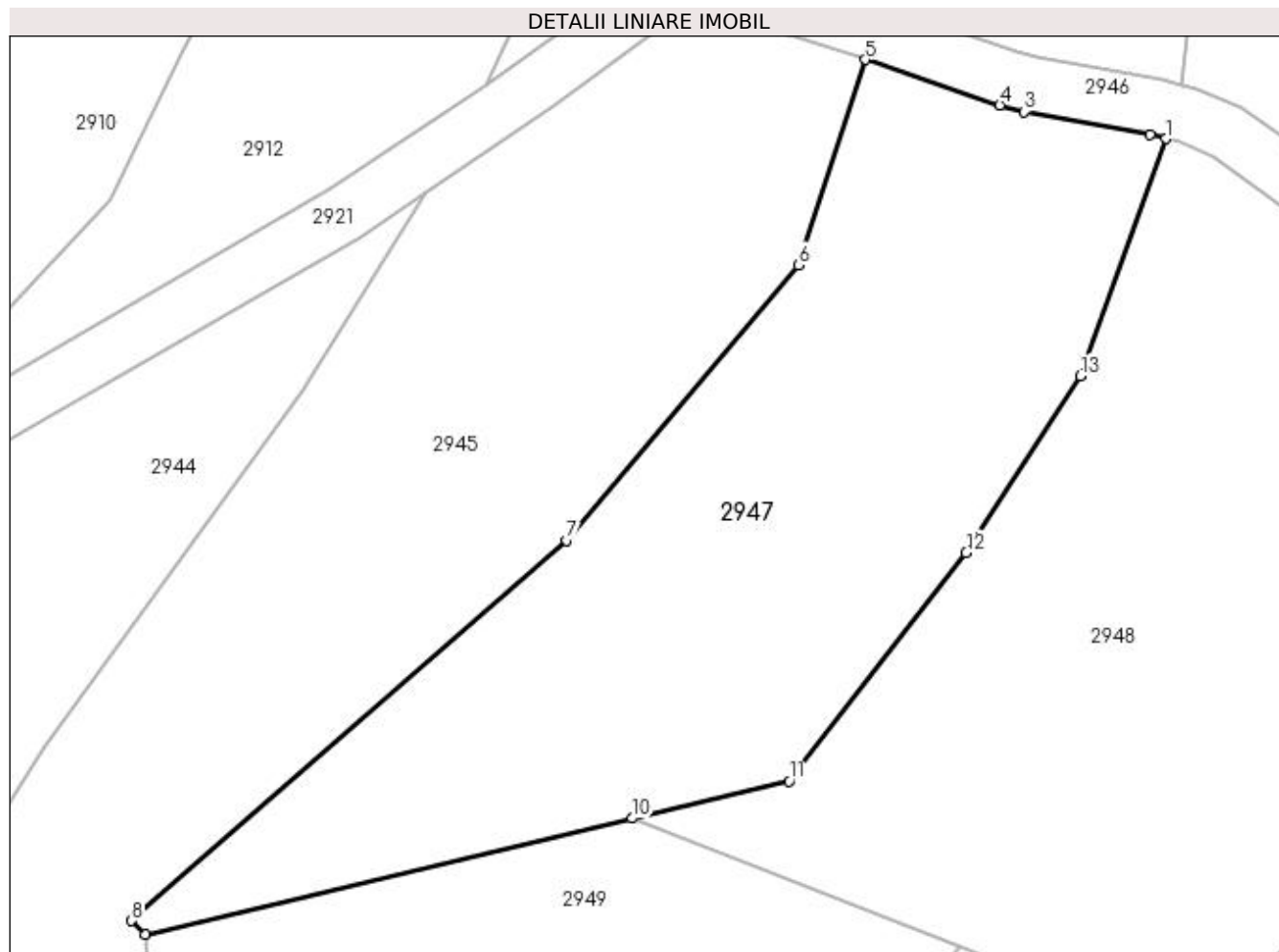
Inscrieri privind dezmembramintele dreptului de proprietate, drepturi reale de garanție și sarcini	Referințe
NU SUNT	

Anexa Nr. 1 La Partea I

Teren

Nr cadastral	Suprafața (mp)*	Observații / Referințe
	2.468	parte din număr topografic 638

* Suprafața este determinată în planul de proiecție Stereo 70.



Date referitoare la teren

Crt	Categorie folosință	Intra vilan	Suprafața (mp)	Tarla	Parcelă	Nr. topo	Observații / Referințe
1	faneata	NU	2.468	-	-	-	

Lungime Segmente

1) Valorile lungimilor segmentelor sunt obținute din proiecție în plan.

Punct început	X / Y	Punct sfârșit	X / Y	Lungime segment (** (m)
1	430.563,612 688.761,266	2	430.562,22 688.761,64	1.441
2	430.562,22 688.761,64	3	430.550,849 688.763,679	11.552
3	430.550,849 688.763,679	4	430.548,664 688.764,255	2.26
4	430.548,664 688.764,255	5	430.536,562 688.768,362	12.78
5	430.536,562 688.768,362	6	430.530,534 688.749,876	19.444

Punct început	X / Y	Punct sfârșit	X / Y	Lungime segment (** (m)
6	430.530,534 688.749,876	7	430.509,673 688.725,061	32.419
7	430.509,673 688.725,061	8	430.470,466 688.690,836	52.044
8	430.470,466 688.690,836	9	430.471,68 688.689,611	1.725
9	430.471,68 688.689,611	10	430.515,566 688.700,061	45.114
10	430.515,566 688.700,061	11	430.529,68 688.703,422	14.508
11	430.529,68 688.703,422	12	430.545,638 688.723,973	26.019
12	430.545,638 688.723,973	13	430.555,926 688.739,874	18.939
13	430.555,926 688.739,874	1	430.563,612 688.761,266	22.73

** Lungimile segmentelor sunt determinate în planul de proiecție Stereo 70 și sunt rotunjite la 1 milimetru.

*** Distanța dintre puncte este formată din segmente cumulate ce sunt mai mici decât valoarea 1 milimetru.

**DATE DESPRE IMOBILUL NR. 2948**

Oficiul de Cadastru și Publicitate Imobiliară MARAMURES
Biroul de Cadastru și Publicitate Imobiliară Dragomiresti

A. Partea I. Descrierea imobilului

TEREN Extravilan

Nr. CF vechi:267

Adresa: Jud. Maramures

Nr. Crt	Nr cadastral Nr. topografic	Suprafața* (mp)	Observații / Referințe
A1		3.432	Sector cadastral:45 Teren neimprejmuit; parte din număr topografic 638

B. Partea II. Proprietari și acte

Inscrieri privitoare la dreptul de proprietate și alte drepturi reale	Referințe
2948 / 01/11/2023	
Act Normativ nr. Legea 7, din 13/03/1996 emis de Parlamentul României;	
B1	A1
Intabulare, drept de PROPRIETATE, dobândit prin Lege, cota actuala 1/1	
1) NEIDENTIFICAT NEIDENTIFICAT	
Act Administrativ nr. Adeverința nr. 4472, din 23/10/2023 emis de Primăria comunei Poienile Izei;	
B2	A1
Se notează posesia faptică în favoarea lui	
1) MUNTEAN IOAN	

C. Partea III. SARCINI .

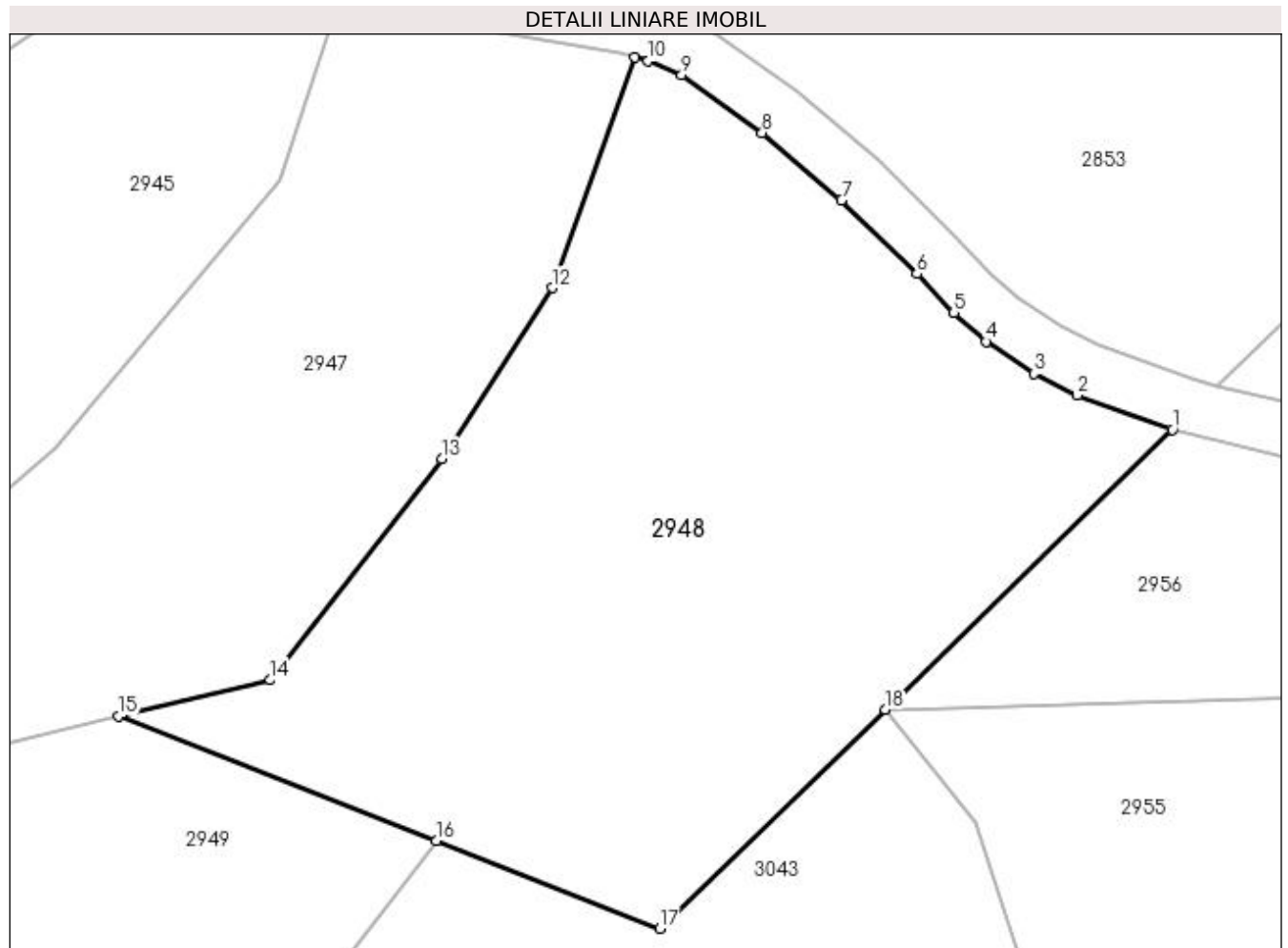
Inscrieri privind dezmembramintele dreptului de proprietate, drepturi reale de garanție și sarcini	Referințe
NU SUNT	

Anexa Nr. 1 La Partea I

Teren

Nr cadastral	Suprafața (mp)*	Observații / Referințe
	3.432	parte din număr topografic 638

* Suprafața este determinată în planul de proiecție Stereo 70.



Date referitoare la teren

Crt	Categorie folosință	Intra vilan	Suprafața (mp)	Tarla	Parcelă	Nr. topo	Observații / Referințe
1	faneata	NU	3.432	-	-	-	

Lungime Segmente

1) Valorile lungimilor segmentelor sunt obținute din proiecție în plan.

Punct început	X / Y	Punct sfârșit	X / Y	Lungime segment (** (m)
1	430.613,592 688.726,699	2	430.604,736 688.729,902	9.418
2	430.604,736 688.729,902	3	430.600,714 688.731,898	4.49
3	430.600,714 688.731,898	4	430.596,24 688.734,879	5.376
4	430.596,24 688.734,879	5	430.593,245 688.737,544	4.009
5	430.593,245 688.737,544	6	430.589,814 688.741,17	4.992

Punct început	X / Y	Punct sfârșit	X / Y	Lungime segment (** (m)
6	430.589,814 688.741,17	7	430.582,807 688.748,016	9.796
7	430.582,807 688.748,016	8	430.575,429 688.754,272	9.673
8	430.575,429 688.754,272	9	430.567,948 688.759,633	9.204
9	430.567,948 688.759,633	10	430.564,833 688.760,937	3.377
10	430.564,833 688.760,937	11	430.563,612 688.761,266	1.265
11	430.563,612 688.761,266	12	430.555,926 688.739,874	22.73
12	430.555,926 688.739,874	13	430.545,638 688.723,973	18.939
13	430.545,638 688.723,973	14	430.529,68 688.703,422	26.019
14	430.529,68 688.703,422	15	430.515,566 688.700,061	14.508
15	430.515,566 688.700,061	16	430.545,118 688.688,488	31.737
16	430.545,118 688.688,488	17	430.565,913 688.680,344	22.333
17	430.565,913 688.680,344	18	430.586,859 688.700,709	29.214
18	430.586,859 688.700,709	1	430.613,592 688.726,699	37.285

** Lungimile segmentelor sunt determinate în planul de proiecție Stereo 70 și sunt rotunjite la 1 milimetru.

*** Distanța dintre puncte este formată din segmente cumulate ce sunt mai mici decât valoarea 1 milimetru.

**DATE DESPRE IMOBILUL NR. 2949**

Oficiul de Cadastru și Publicitate Imobiliară MARAMURES
Biroul de Cadastru și Publicitate Imobiliară Dragomiresti

A. Partea I. Descrierea imobilului

TEREN Extravilan

Nr. CF vechi:655

Adresa: Jud. Maramures

Nr. Crt	Nr cadastral Nr. topografic	Suprafața* (mp)	Observații / Referințe
A1		2.000	Sector cadastral:45 Teren neimprejmuit; parte din număr topografic 639

B. Partea II. Proprietari și acte

Inscrieri privitoare la dreptul de proprietate și alte drepturi reale	Referințe
2949 / 01/11/2023	
Act Normativ nr. Legea 7, din 13/03/1996 emis de Parlamentul României;	
B1	A1
Intabulare, drept de PROPRIETATE, dobandit prin Lege, cota actuala 1/1	
1) NEIDENTIFICAT NEIDENTIFICAT	
Act Administrativ nr. Adeverința nr. 4473, din 23/10/2023 emis de Primăria comunei Poienile Izei;	
B2	A1
Se notează posesia faptică în favoarea lui	
1) BÂRSĂUAN DUMITRU	

C. Partea III. SARCINI .

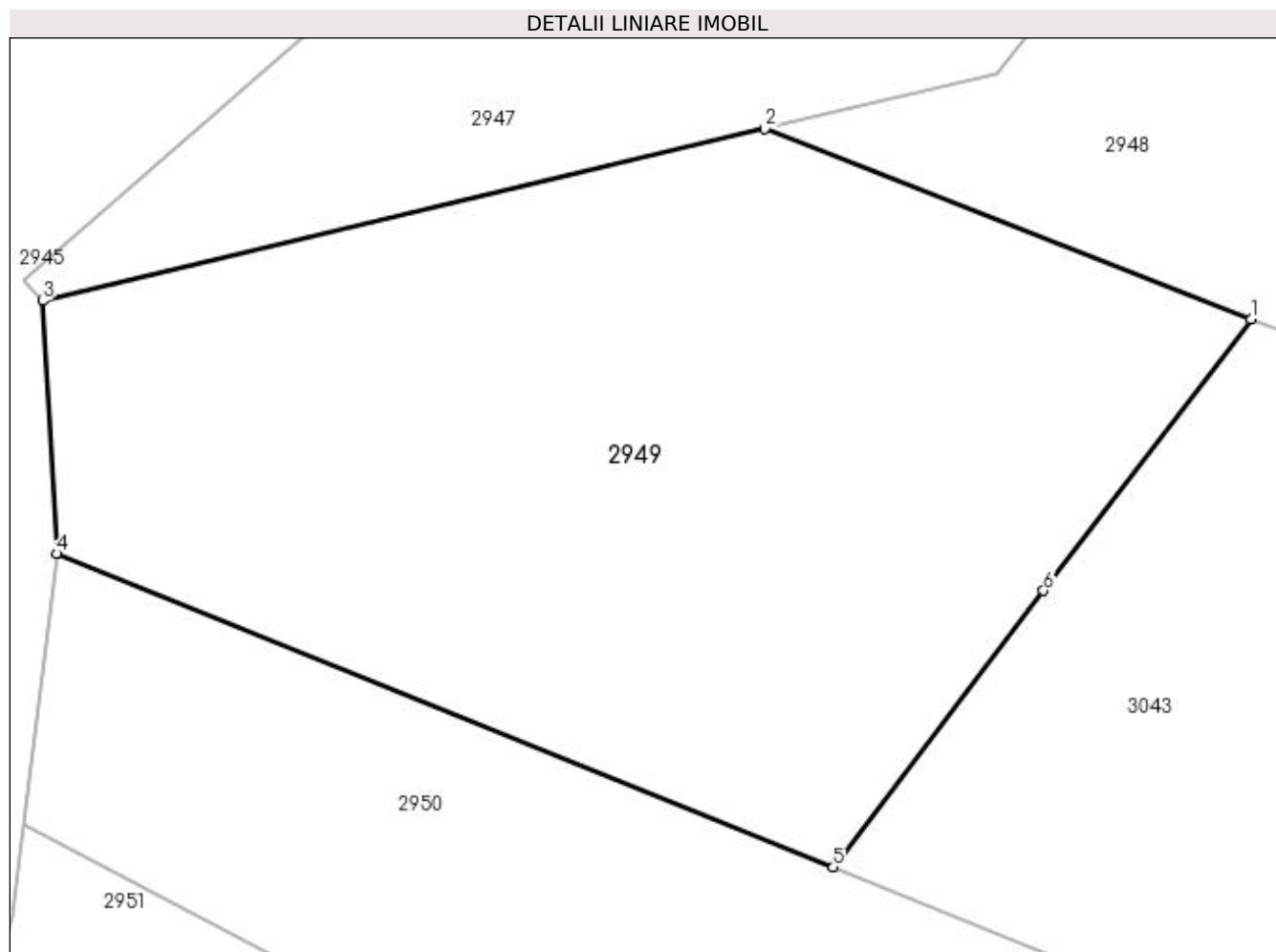
Inscrieri privind dezmembramintele dreptului de proprietate, drepturi reale de garanție și sarcini	Referințe
NU SUNT	

Anexa Nr. 1 La Partea I

Teren

Nr cadastral	Suprafața (mp)*	Observații / Referințe
	2.000	parte din număr topografic 639

* Suprafața este determinată în planul de proiecție Stereo 70.



Date referitoare la teren

Crt	Categorie folosință	Intra vilan	Suprafața (mp)	Tarla	Parcelă	Nr. topo	Observații / Referințe
1	faneata	NU	2.000	-	-	-	fâneată împădurită

Lungime Segmente

1) Valorile lungimilor segmentelor sunt obținute din proiecție în plan.

Punct început	X / Y	Punct sfârșit	X / Y	Lungime segment (** (m)
1	430.545,118 688.688,488	2	430.515,566 688.700,061	31.737
2	430.515,566 688.700,061	3	430.471,68 688.689,611	45.114
3	430.471,68 688.689,611	4	430.472,491 688.674,234	15.398
4	430.472,491 688.674,234	5	430.519,714 688.655,202	50.914
5	430.519,714 688.655,202	6	430.532,505 688.671,988	21.104

Punct început	X / Y	Punct sfârşit	X / Y	Lungime segment (** (m)
6	430.532,505 688.671,988	1	430.545,118 688.688,488	20.769

** Lungimile segmentelor sunt determinate în planul de proiecţie Stereo 70 şi sunt rotunjite la 1 milimetru.

*** Distanţa dintre puncte este formată din segmente cumulate ce sunt mai mici decât valoarea 1 milimetru.

**DATE DESPRE IMOBILUL NR. 2950**

Oficiul de Cadastru și Publicitate Imobiliară MARAMURES
Biroul de Cadastru și Publicitate Imobiliară Dragomirești

A. Partea I. Descrierea imobilului

TEREN Extravilan

Nr. CF vechi:273

Adresa: Jud. Maramures

Nr. Crt	Nr cadastral Nr. topografic	Suprafața* (mp)	Observații / Referințe
A1		5.476	Sector cadastral:45 Teren neimprejmuit; parte din număr topografic 641

B. Partea II. Proprietari și acte

Inscrieri privitoare la dreptul de proprietate și alte drepturi reale	Referințe
2950 / 01/11/2023	
Act Normativ nr. Legea 7, din 13/03/1996 emis de Parlamentul României;	
B1	A1
Intabulare, drept de PROPRIETATE, dobândit prin Lege, cota actuala 1/1	
1) NEIDENTIFICAT NEIDENTIFICAT	
Act Administrativ nr. Adeverința nr. 4474, din 23/10/2023 emis de Primăria comunei Poienile Izei;	
B2	A1
Se notează posesia faptică în favoarea lui	
1) PETREUȘ AUREL	

C. Partea III. SARCINI .

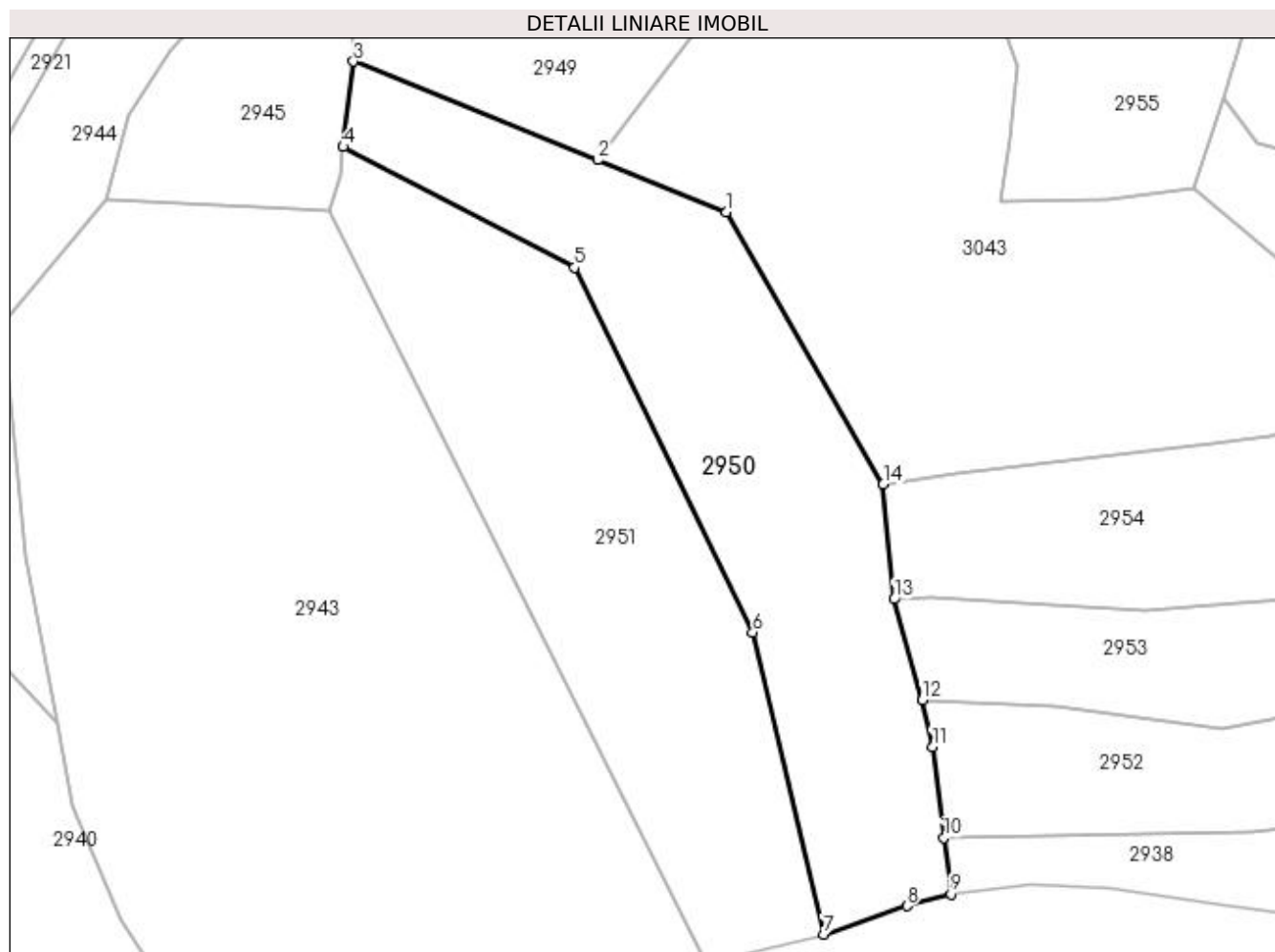
Inscrieri privind dezmembramintele dreptului de proprietate, drepturi reale de garanție și sarcini	Referințe
NU SUNT	

Anexa Nr. 1 La Partea I

Teren

Nr cadastral	Suprafața (mp)*	Observații / Referințe
	5.476	parte din număr topografic 641

* Suprafața este determinată în planul de proiecție Stereo 70.



Date referitoare la teren

Crt	Categorie folosință	Intra vilan	Suprafața (mp)	Tarla	Parcelă	Nr. topo	Observații / Referințe
1	faneata	NU	2.000	-	-	-	
2	faneata	NU	3.476	-	-	-	fâneată împădurită

Lungime Segmente

1) Valorile lungimilor segmentelor sunt obținute din proiecție în plan.

Punct început	X / Y	Punct sfârșit	X / Y	Lungime segment (** (m)
1	430.544,672 688.645,143	2	430.519,714 688.655,202	26.909
2	430.519,714 688.655,202	3	430.472,491 688.674,234	50.914
3	430.472,491 688.674,234	4	430.470,518 688.657,75	16.602
4	430.470,518 688.657,75	5	430.515,308 688.634,417	50.503

Punct început	X / Y	Punct sfârșit	X / Y	Lungime segment (** (m)
5	430.515,308 688.634,417	6	430.549,739 688.563,892	78.481
6	430.549,739 688.563,892	7	430.563,493 688.505,5	59.99
7	430.563,493 688.505,5	8	430.579,591 688.510,99	17.009
8	430.579,591 688.510,99	9	430.588,087 688.513,253	8.792
9	430.588,087 688.513,253	10	430.586,685 688.524,158	10.995
10	430.586,685 688.524,158	11	430.584,507 688.541,791	17.767
11	430.584,507 688.541,791	12	430.582,567 688.550,776	9.192
12	430.582,567 688.550,776	13	430.577,05 688.570,291	20.28
13	430.577,05 688.570,291	14	430.574,988 688.592,483	22.288
14	430.574,988 688.592,483	1	430.544,672 688.645,143	60.763

** Lungimile segmentelor sunt determinate în planul de proiecție Stereo 70 și sunt rotunjite la 1 milimetru.

*** Distanța dintre puncte este formată din segmente cumulate ce sunt mai mici decât valoarea 1 milimetru.

**DATE DESPRE IMOBILUL NR. 2951**

Oficiul de Cadastru și Publicitate Imobiliară MARAMURES
Biroul de Cadastru și Publicitate Imobiliară Dragomiresti

A. Partea I. Descrierea imobilului

TEREN Extravilan

Nr. CF vechi:1374

Adresa: Jud. Maramures

Nr. Crt	Nr cadastral Nr. topografic	Suprafața* (mp)	Observații / Referințe
A1		5.471	Sector cadastral:45 Teren neimprejmuit; parte din număr topografic 571/a

B. Partea II. Proprietari și acte

Inscrieri privitoare la dreptul de proprietate și alte drepturi reale	Referințe
2951 / 01/11/2023	
Act Normativ nr. Legea 7, din 13/03/1996 emis de Parlamentul României;	
B1	A1
Intabulare, drept de PROPRIETATE, dobandit prin Lege, cota actuala 1/1	
1) NEIDENTIFICAT NEIDENTIFICAT	
Act Administrativ nr. Adeverința nr. 4475, din 23/10/2023 emis de Primăria comunei Poienile Izei;	
B2	A1
Se notează posesia faptică în favoarea lui	
1) DUNCA GAVRILĂ	

C. Partea III. SARCINI .

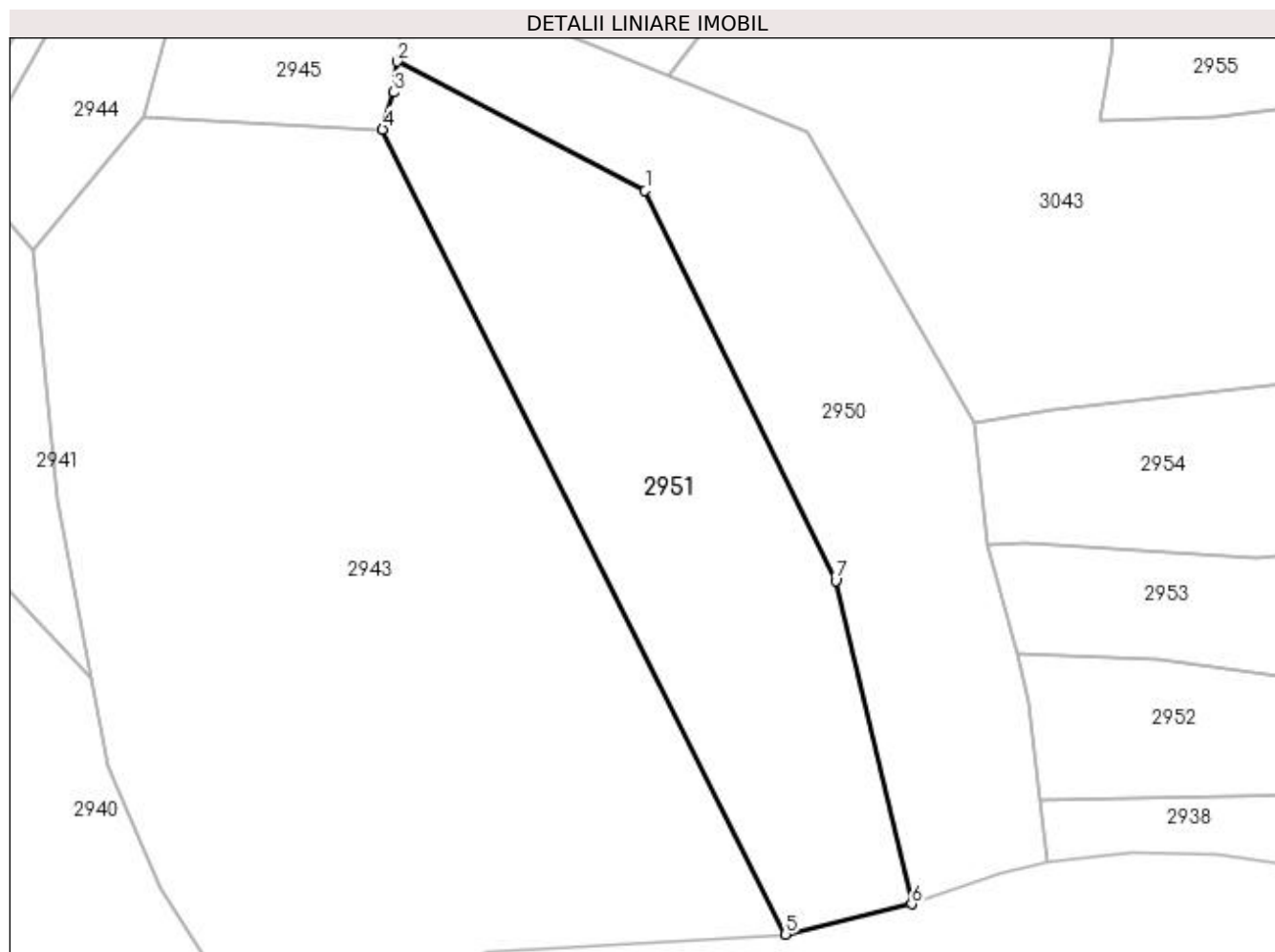
Inscrieri privind dezmembramintele dreptului de proprietate, drepturi reale de garanție și sarcini	Referințe
NU SUNT	

Anexa Nr. 1 La Partea I

Teren

Nr cadastral	Suprafața (mp)*	Observații / Referințe
	5.471	parte din număr topografic 571/a

* Suprafața este determinată în planul de proiecție Stereo 70.



Date referitoare la teren

Crt	Categorie folosință	Intra vilan	Suprafața (mp)	Tarla	Parcelă	Nr. topo	Observații / Referințe
1	faneata	NU	2.000	-	-	-	
2	faneata	NU	3.471	-	-	-	fâneată împădurită

Lungime Segmente

1) Valorile lungimilor segmentelor sunt obținute din proiecție în plan.

Punct început	X / Y	Punct sfârșit	X / Y	Lungime segment (** (m)
1	430.515,308 688.634,417	2	430.470,518 688.657,75	50.503
2	430.470,518 688.657,75	3	430.469,851 688.652,182	5.607
3	430.469,851 688.652,182	4	430.467,842 688.645,483	6.994
4	430.467,842 688.645,483	5	430.540,729 688.500,024	162.698

Punct început	X / Y	Punct sfârșit	X / Y	Lungime segment (** (m)
5	430.540,729 688.500,024	6	430.563,493 688.505,5	23.413
6	430.563,493 688.505,5	7	430.549,739 688.563,892	59.99
7	430.549,739 688.563,892	1	430.515,308 688.634,417	78.481

** Lungimile segmentelor sunt determinate în planul de proiecție Stereo 70 și sunt rotunjite la 1 milimetru.

*** Distanța dintre puncte este formată din segmente cumulate ce sunt mai mici decât valoarea 1 milimetru.

**DATE DESPRE IMOBILUL NR. 2952**

Oficiul de Cadastru și Publicitate Imobiliară MARAMURES
Biroul de Cadastru și Publicitate Imobiliară Dragomiresti

A. Partea I. Descrierea imobilului

TEREN Extravilan

Nr. CF vechi:1099

Adresa: Jud. Maramures

Nr. Crt	Nr cadastral Nr. topografic	Suprafața* (mp)	Observații / Referințe
A1		3.657	Sector cadastral:45 Teren neimprejmuit; parte din număr topografic 645

B. Partea II. Proprietari și acte

Inscrieri privitoare la dreptul de proprietate și alte drepturi reale	Referințe
2952 / 01/11/2023	
Act Normativ nr. Legea 7, din 13/03/1996 emis de Parlamentul României;	
B1	A1
Intabulare, drept de PROPRIETATE, dobandit prin Lege, cota actuala 1/1	
1) NEIDENTIFICAT NEIDENTIFICAT	
Act Administrativ nr. Adeverința nr. 4476, din 23/10/2023 emis de Primăria comunei Poienile Izei;	
B2	A1
Se notează posesia faptică în favoarea lui	
1) PETREUȘ PETRU	

C. Partea III. SARCINI .

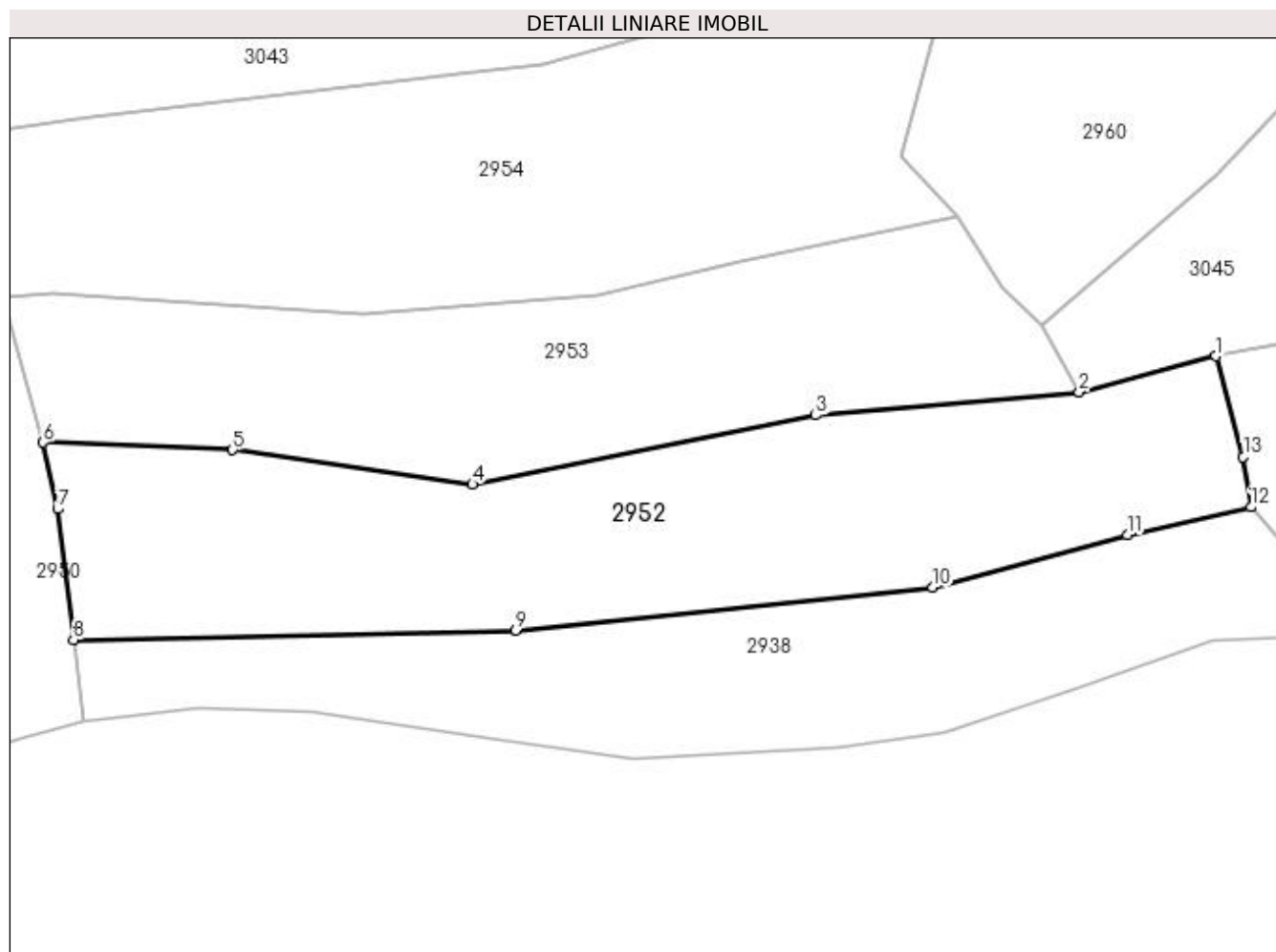
Inscrieri privind dezmembramintele dreptului de proprietate, drepturi reale de garanție și sarcini	Referințe
NU SUNT	

Anexa Nr. 1 La Partea I

Teren

Nr cadastral	Suprafața (mp)*	Observații / Referințe
	3.657	parte din număr topografic 645

* Suprafața este determinată în planul de proiecție Stereo 70.



Date referitoare la teren

Crt	Categorie folosință	Intra vilan	Suprafața (mp)	Tarla	Parcelă	Nr. topo	Observații / Referințe
1	faneata	NU	3.657	-	-	-	

Lungime Segmente

1) Valorile lungimilor segmentelor sunt obținute din proiecție în plan.

Punct început	X / Y	Punct sfârșit	X / Y	Lungime segment (** (m)
1	430.740,768 688.562,385	2	430.722,331 688.557,56	19.058
2	430.722,331 688.557,56	3	430.686,801 688.554,404	35.67
3	430.686,801 688.554,404	4	430.640,472 688.545,094	47.255
4	430.640,472 688.545,094	5	430.608,114 688.549,737	32.689
5	430.608,114 688.549,737	6	430.582,567 688.550,776	25.569

Punct început	X / Y	Punct sfârșit	X / Y	Lungime segment (** (m)
6	430.582,567 688.550,776	7	430.584,507 688.541,791	9.192
7	430.584,507 688.541,791	8	430.586,685 688.524,158	17.767
8	430.586,685 688.524,158	9	430.646,33 688.525,429	59.659
9	430.646,33 688.525,429	10	430.702,585 688.531,178	56.548
10	430.702,585 688.531,178	11	430.728,835 688.538,288	27.196
11	430.728,835 688.538,288	12	430.745,521 688.542,033	17.101
12	430.745,521 688.542,033	13	430.744,454 688.548,791	6.842
13	430.744,454 688.548,791	1	430.740,768 688.562,385	14.085

** Lungimile segmentelor sunt determinate în planul de proiecție Stereo 70 și sunt rotunjite la 1 milimetru.

*** Distanța dintre puncte este formată din segmente cumulate ce sunt mai mici decât valoarea 1 milimetru.

**DATE DESPRE IMOBILUL NR. 2953**

Oficiul de Cadastru și Publicitate Imobiliară MARAMURES
Biroul de Cadastru și Publicitate Imobiliară Dragomiresti

A. Partea I. Descrierea imobilului

TEREN Extravilan

Nr. CF vechi:1403

Adresa: Jud. Maramures

Nr. Crt	Nr cadastral Nr. topografic	Suprafața* (mp)	Observații / Referințe
A1		2.970	Sector cadastral:45 Teren neimprejmuit; parte din număr topografic 643

B. Partea II. Proprietari și acte

Inscrieri privitoare la dreptul de proprietate și alte drepturi reale	Referințe
2953 / 01/11/2023	
Act Normativ nr. Legea 7, din 13/03/1996 emis de Parlamentul României;	
B1	A1
Intabulare, drept de PROPRIETATE, dobandit prin Lege, cota actuala 1/1	
1) NEIDENTIFICAT NEIDENTIFICAT	
Act Administrativ nr. Adeverința nr. 4477, din 23/10/2023 emis de Primăria comunei Poienile Izei;	
B2	A1
Se notează posesia faptică în favoarea lui	
1) BILȚ VASILE	

C. Partea III. SARCINI .

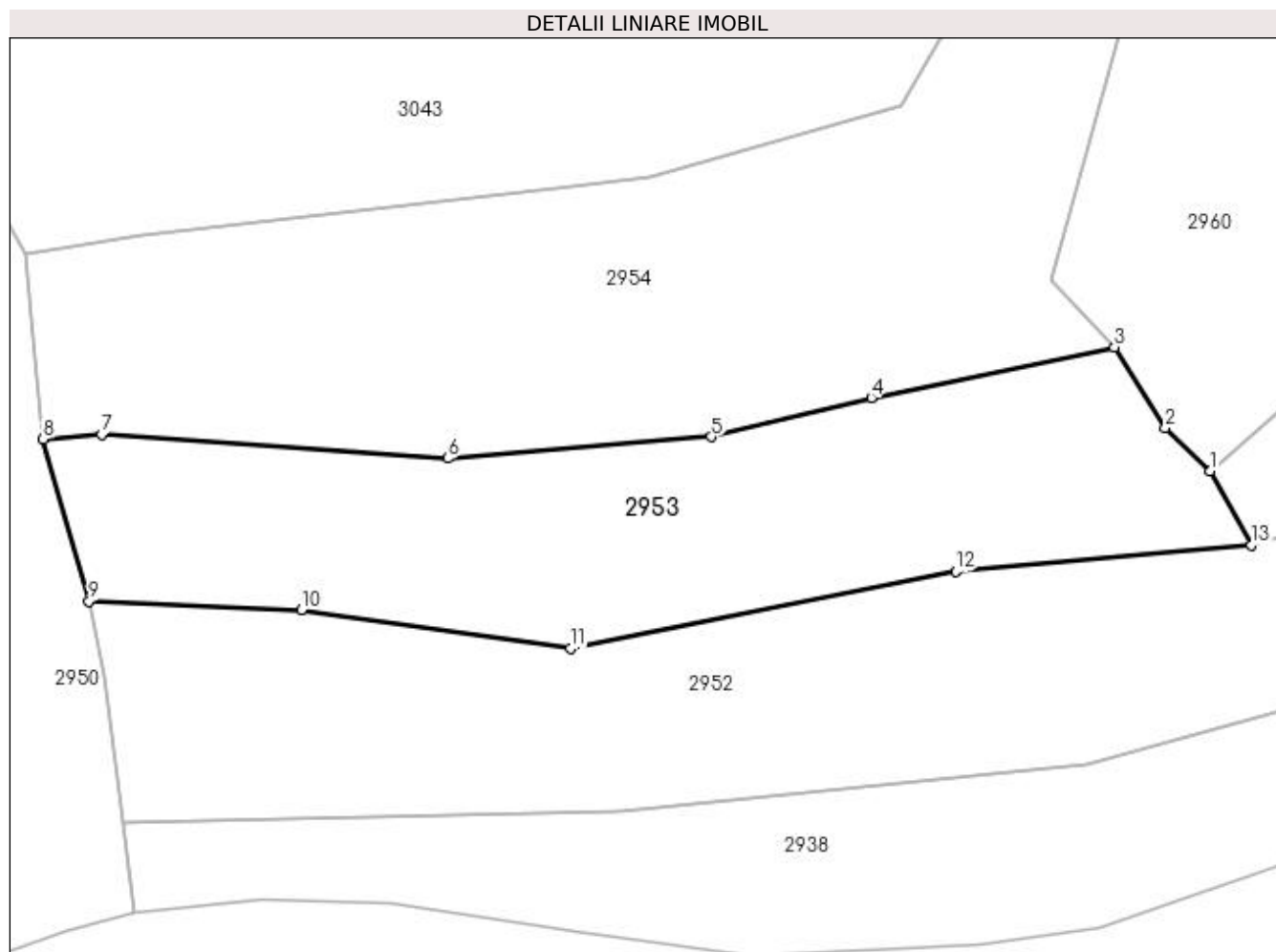
Inscrieri privind dezmembramintele dreptului de proprietate, drepturi reale de garanție și sarcini	Referințe
NU SUNT	

Anexa Nr. 1 La Partea I

Teren

Nr cadastral	Suprafața (mp)*	Observații / Referințe
	2.970	parte din număr topografic 643

* Suprafața este determinată în planul de proiecție Stereo 70.



Date referitoare la teren

Crt	Categorie folosință	Intra vilan	Suprafața (mp)	Tarla	Parcelă	Nr. topo	Observații / Referințe
1	faneata	NU	2.970	-	-	-	

Lungime Segmente

1) Valorile lungimilor segmentelor sunt obținute din proiecție în plan.

Punct început	X / Y	Punct sfârșit	X / Y	Lungime segment (** (m)
1	430.717,385 688.566,444	2	430.712,031 688.571,623	7.449
2	430.712,031 688.571,623	3	430.705,898 688.581,313	11.468
3	430.705,898 688.581,313	4	430.676,643 688.575,247	29.877
4	430.676,643 688.575,247	5	430.657,427 688.570,547	19.782
5	430.657,427 688.570,547	6	430.625,714 688.567,944	31.82

Punct început	X / Y	Punct sfârșit	X / Y	Lungime segment (** (m)
6	430.625,714 688.567,944	7	430.584,066 688.570,804	41.746
7	430.584,066 688.570,804	8	430.577,05 688.570,291	7.035
8	430.577,05 688.570,291	9	430.582,567 688.550,776	20.28
9	430.582,567 688.550,776	10	430.608,114 688.549,737	25.569
10	430.608,114 688.549,737	11	430.640,472 688.545,094	32.689
11	430.640,472 688.545,094	12	430.686,801 688.554,404	47.255
12	430.686,801 688.554,404	13	430.722,331 688.557,56	35.67
13	430.722,331 688.557,56	1	430.717,385 688.566,444	10.168

** Lungimile segmentelor sunt determinate în planul de proiecție Stereo 70 și sunt rotunjite la 1 milimetru.

*** Distanța dintre puncte este formată din segmente cumulate ce sunt mai mici decât valoarea 1 milimetru.

**DATE DESPRE IMOBILUL NR. 2954**

Oficiul de Cadastru și Publicitate Imobiliară MARAMURES
Biroul de Cadastru și Publicitate Imobiliară Dragomiresti

A. Partea I. Descrierea imobilului

TEREN Extravilan

Nr. CF vechi:961

Adresa: Jud. Maramures

Nr. Crt	Nr cadastral Nr. topografic	Suprafața* (mp)	Observații / Referințe
A1		4.128	Sector cadastral:45 Teren neimprejmuit; parte din număr topografic 646

B. Partea II. Proprietari și acte

Inscrieri privitoare la dreptul de proprietate și alte drepturi reale	Referințe
2954 / 01/11/2023	
Act Normativ nr. Legea 7, din 13/03/1996 emis de Parlamentul României;	
B1	A1
Intabulare, drept de PROPRIETATE, dobandit prin Lege, cota actuala 1/1	
1) NEIDENTIFICAT NEIDENTIFICAT	
Act Administrativ nr. Adeverința nr. 4478, din 23/10/2023 emis de Primăria comunei Poienile Izei;	
B2	A1
Se notează posesia faptică în favoarea lui	
1) PETREUȘ GHEORGHE	

C. Partea III. SARCINI .

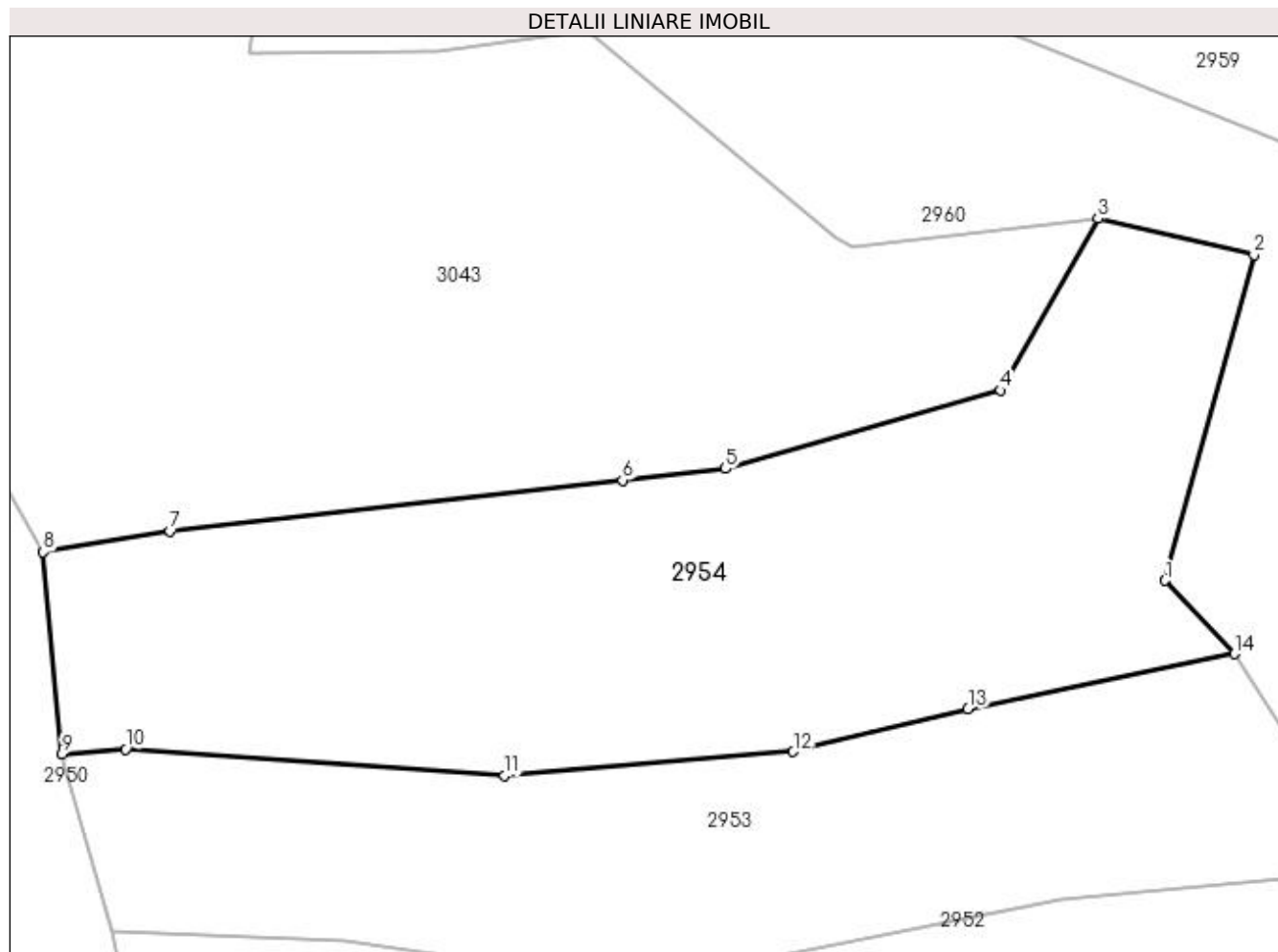
Inscrieri privind dezmembramintele dreptului de proprietate, drepturi reale de garanție și sarcini	Referințe
NU SUNT	

Anexa Nr. 1 La Partea I

Teren

Nr cadastral	Suprafața (mp)*	Observații / Referințe
	4.128	parte din număr topografic 646

* Suprafața este determinată în planul de proiecție Stereo 70.



Date referitoare la teren

Crt	Categorie folosință	Intravilan	Suprafața (mp)	Tarla	Parcelă	Nr. topo	Observații / Referințe
1	faneata	NU	4.128	-	-	-	

Lungime Segmente

1) Valorile lungimilor segmentelor sunt obținute din proiecție în plan.

Punct început	X / Y	Punct sfârșit	X / Y	Lungime segment (** (m)
1	430.698,317 688.589,366	2	430.708,073 688.625,157	37.097
2	430.708,073 688.625,157	3	430.690,949 688.629,124	17.577
3	430.690,949 688.629,124	4	430.680,214 688.610,259	21.706
4	430.680,214 688.610,259	5	430.649,979 688.601,663	31.433
5	430.649,979 688.601,663	6	430.638,648 688.600,388	11.403

Punct început	X / Y	Punct sfârșit	X / Y	Lungime segment (** (m)
6	430.638,648 688.600,388	7	430.588,941 688.594,755	50.025
7	430.588,941 688.594,755	8	430.574,988 688.592,483	14.136
8	430.574,988 688.592,483	9	430.577,05 688.570,291	22.288
9	430.577,05 688.570,291	10	430.584,066 688.570,804	7.035
10	430.584,066 688.570,804	11	430.625,714 688.567,944	41.746
11	430.625,714 688.567,944	12	430.657,427 688.570,547	31.82
12	430.657,427 688.570,547	13	430.676,643 688.575,247	19.782
13	430.676,643 688.575,247	14	430.705,898 688.581,313	29.877
14	430.705,898 688.581,313	1	430.698,317 688.589,366	11.06

** Lungimile segmentelor sunt determinate în planul de proiecție Stereo 70 și sunt rotunjite la 1 milimetru.

*** Distanța dintre puncte este formată din segmente cumulate ce sunt mai mici decât valoarea 1 milimetru.

**DATE DESPRE IMOBILUL NR. 2955**

Oficiul de Cadastru și Publicitate Imobiliară MARAMURES
Biroul de Cadastru și Publicitate Imobiliară Dragomiresti

A. Partea I. Descrierea imobilului

TEREN Extravilan

Nr. CF vechi:1791

Adresa: Jud. Maramures

Nr. Crt	Nr cadastral Nr. topografic	Suprafața* (mp)	Observații / Referințe
A1		2.500	Sector cadastral:45 Teren neimprejmuit; parte din număr topografic 649

B. Partea II. Proprietari și acte

Inscrieri privitoare la dreptul de proprietate și alte drepturi reale	Referințe
2955 / 07/11/2023	
Act Normativ nr. Legea 7, din 13/03/1996 emis de Parlamentul României;	
B1	A1
Intabulare, drept de PROPRIETATE, dobandit prin Lege, cota actuala 1/1	
1) NEIDENTIFICAT NEIDENTIFICAT	
Act Administrativ nr. Adeverința nr. 5007, din 07/11/2023 emis de Primăria comunei Poienile Izei;	
B2	A1
Se notează posesia faptică în favoarea lui	
1) BARSOAN IOAN	

C. Partea III. SARCINI .

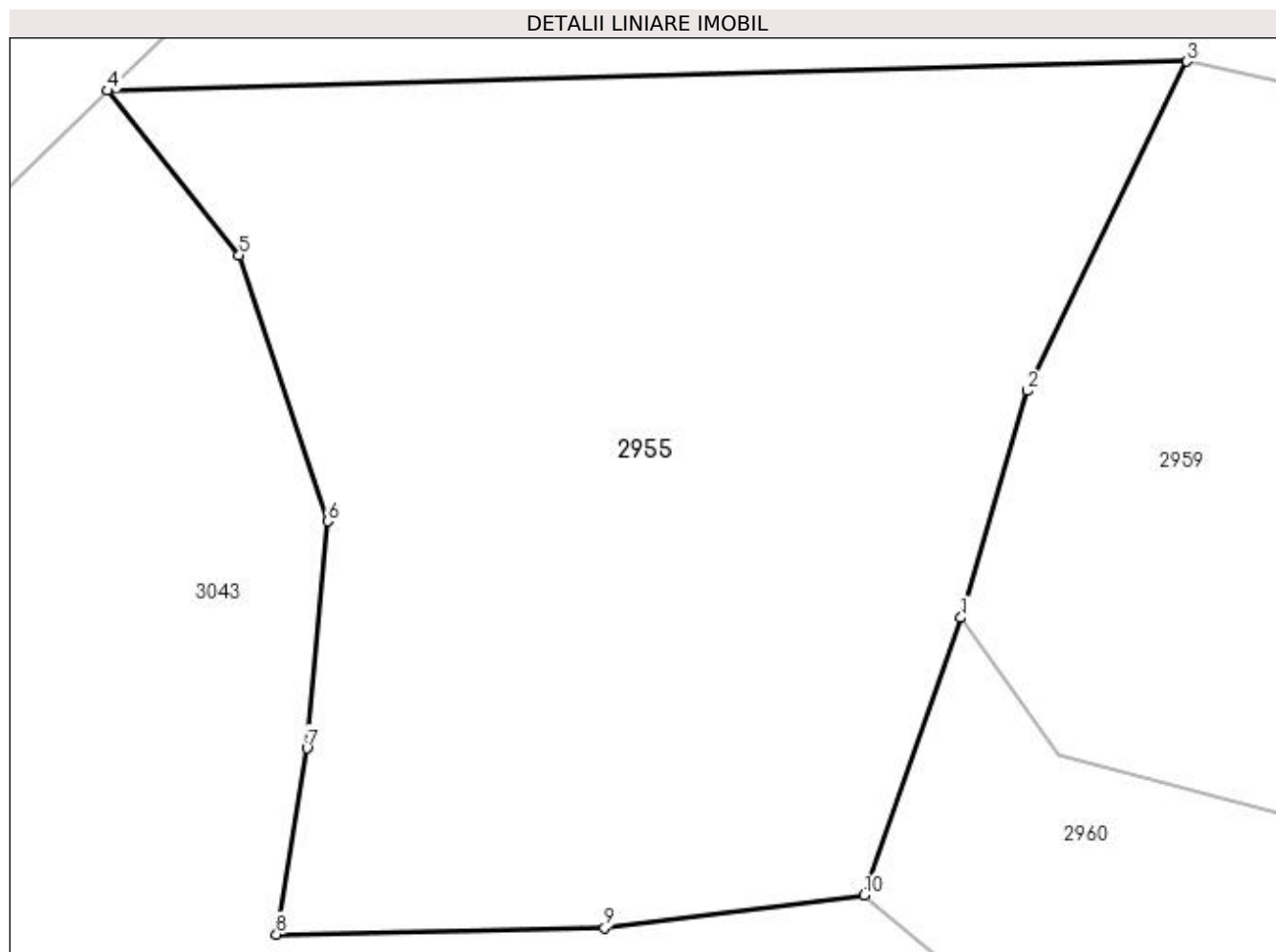
Inscrieri privind dezmembramintele dreptului de proprietate, drepturi reale de garanție și sarcini	Referințe
NU SUNT	

Anexa Nr. 1 La Partea I

Teren

Nr cadastral	Suprafața (mp)*	Observații / Referințe
	2.500	parte din număr topografic 649

* Suprafața este determinată în planul de proiecție Stereo 70.



Date referitoare la teren

Crt	Categorie folosință	Intra vilan	Suprafața (mp)	Tarla	Parcelă	Nr. topo	Observații / Referințe
1	faneata	NU	2.500	-	-	-	

Lungime Segmente

1) Valorile lungimilor segmentelor sunt obținute din proiecție în plan.

Punct început	X / Y	Punct sfârșit	X / Y	Lungime segment (** (m)
1	430.640,988 688.667,277	2	430.645,227 688.681,677	15.011
2	430.645,227 688.681,677	3	430.655,323 688.702,561	23.197
3	430.655,323 688.702,561	4	430.586,859 688.700,709	68.489
4	430.586,859 688.700,709	5	430.595,197 688.690,26	13.367
5	430.595,197 688.690,26	6	430.600,818 688.673,414	17.76

Punct început	X / Y	Punct sfârșit	X / Y	Lungime segment (** (m)
6	430.600,818 688.673,414	7	430.599,506 688.659,001	14.473
7	430.599,506 688.659,001	8	430.597,568 688.647,208	11.952
8	430.597,568 688.647,208	9	430.618,387 688.647,594	20.823
9	430.618,387 688.647,594	10	430.634,872 688.649,686	16.617
10	430.634,872 688.649,686	1	430.640,988 688.667,277	18.624

** Lungimile segmentelor sunt determinate în planul de proiecție Stereo 70 și sunt rotunjite la 1 milimetru.

*** Distanța dintre puncte este formată din segmente cumulate ce sunt mai mici decât valoarea 1 milimetru.

**DATE DESPRE IMOBILUL NR. 2956**

Oficiul de Cadastru și Publicitate Imobiliară MARAMURES
Biroul de Cadastru și Publicitate Imobiliară Dragomiresti

A. Partea I. Descrierea imobilului

TEREN Extravilan

Nr. CF vechi:1677

Adresa: Jud. Maramures

Nr. Crt	Nr cadastral Nr. topografic	Suprafața* (mp)	Observații / Referințe
A1		8.290	Sector cadastral:45 Teren neimprejmuit; parte din număr topografic 655

B. Partea II. Proprietari și acte

Inscrieri privitoare la dreptul de proprietate și alte drepturi reale		Referințe
2965 / 01/11/2023		
Act Normativ nr. Legea 7, din 13/03/1996 emis de Parlamentul României;		
B1	Inscrierea provizorie, drept de PROPRIETATE, dobandit prin Lege, cota actuala 1/1 1) COMUNA POIENILE IZEI, CIF:7367404, proprietar neidentificat	A1

C. Partea III. SARCINI .

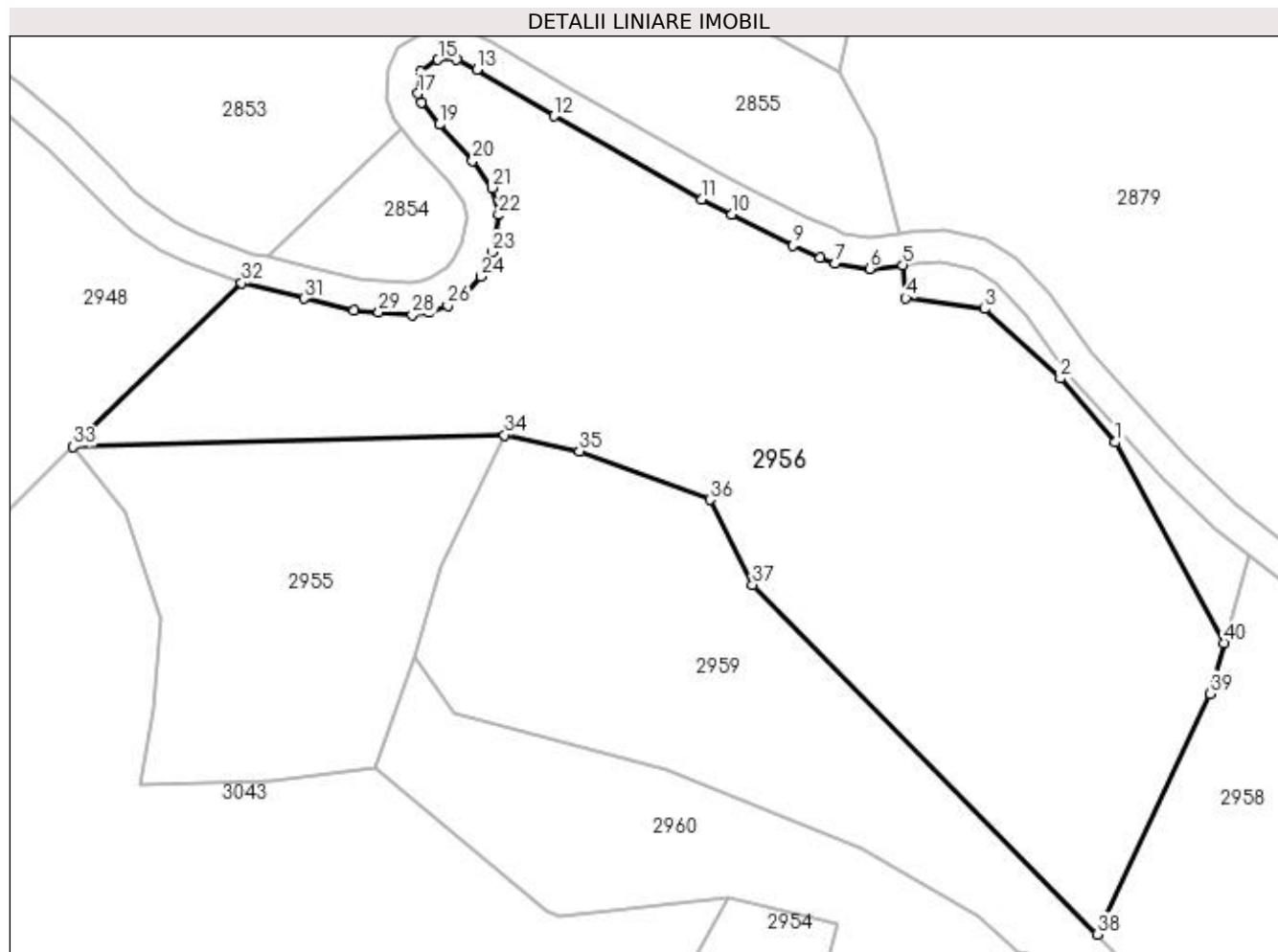
Inscrieri privind dezmembramintele dreptului de proprietate, drepturi reale de garanție și sarcini	Referințe
NU SUNT	

Anexa Nr. 1 La Partea I

Teren

Nr cadastral	Suprafața (mp)*	Observații / Referințe
	8.290	parte din număr topografic 655

* Suprafața este determinată în planul de proiecție Stereo 70.



Date referitoare la teren

Crt	Categorie folosință	Intra vilan	Suprafața (mp)	Tarla	Parcelă	Nr. topo	Observații / Referințe
1	faneata	NU	8.290	-	-	-	

Lungime Segmente

1) Valorile lungimilor segmentelor sunt obținute din proiecție în plan.

Punct început	X / Y	Punct sfârșit	X / Y	Lungime segment (** (m)
1	430.752,189 688.701,404	2	430.743,459 688.711,554	13.387
3	430.731,453 688.722,571	4	430.718,95 688.724,296	12.622
5	430.718,499 688.729,55	6	430.713,226 688.728,957	5.306
7	430.707,723 688.729,751	8	430.705,401 688.730,729	2.52
9	430.701,031 688.732,67	10	430.691,345 688.737,585	10.862

Punct început	X / Y	Punct sfârșit	X / Y	Lungime segment (** (m)
2	430.743,459 688.711,554	3	430.731,453 688.722,571	16.295
4	430.718,95 688.724,296	5	430.718,499 688.729,55	5.273
6	430.713,226 688.728,957	7	430.707,723 688.729,751	5.56
8	430.705,401 688.730,729	9	430.701,031 688.732,67	4.782
10	430.691,345 688.737,585	11	430.686,585 688.740,001	5.338

Punct început	X / Y	Punct sfârșit	X / Y	Lungime segment (** (m))
11	430.686,585 688.740,001	12	430.663,125 688.753,161	26.899
13	430.650,875 688.760,503	14	430.647,711 688.762,081	3.536
15	430.644,755 688.762,101	16	430.641,966 688.760,273	3.335
17	430.641,56 688.756,738	18	430.642,091 688.755,324	1.51
19	430.644,958 688.751,823	20	430.650,226 688.746,09	7.786
21	430.653,317 688.741,785	22	430.654,37 688.737,482	4.43
23	430.653,355 688.731,602	24	430.651,583 688.727,723	4.265
25	430.649,329 688.725,38	26	430.646,263 688.723,158	3.787
27	430.643,396 688.722,063	28	430.640,669 688.721,629	2.761
29	430.635,36 688.722,019	30	430.631,41 688.722,31	3.961
31	430.623,491 688.724,237	32	430.613,592 688.726,699	10.2
33	430.586,859 688.700,709	34	430.655,323 688.702,561	68.489
35	430.667,175 688.700,014	36	430.687,888 688.692,324	22.094
37	430.694,65 688.678,805	38	430.749,294 688.623,376	77.836
39	430.767,184 688.661,516	40	430.769,454 688.669,565	8.364

Punct început	X / Y	Punct sfârșit	X / Y	Lungime segment (** (m))
12	430.663,125 688.753,161	13	430.650,875 688.760,503	14.282
14	430.647,711 688.762,081	15	430.644,755 688.762,101	2.956
16	430.641,966 688.760,273	17	430.641,56 688.756,738	3.558
18	430.642,091 688.755,324	19	430.644,958 688.751,823	4.525
20	430.650,226 688.746,09	21	430.653,317 688.741,785	5.3
22	430.654,37 688.737,482	23	430.653,355 688.731,602	5.967
24	430.651,583 688.727,723	25	430.649,329 688.725,38	3.251
26	430.646,263 688.723,158	27	430.643,396 688.722,063	3.069
28	430.640,669 688.721,629	29	430.635,36 688.722,019	5.323
30	430.631,41 688.722,31	31	430.623,491 688.724,237	8.15
32	430.613,592 688.726,699	33	430.586,859 688.700,709	37.285
34	430.655,323 688.702,561	35	430.667,175 688.700,014	12.123
36	430.687,888 688.692,324	37	430.694,65 688.678,805	15.116
38	430.749,294 688.623,376	39	430.767,184 688.661,516	42.127
40	430.769,454 688.669,565	1	430.752,189 688.701,404	36.218

** Lungimile segmentelor sunt determinate în planul de proiecție Stereo 70 și sunt rotunjite la 1 milimetru.

*** Distanța dintre puncte este formată din segmente cumulate ce sunt mai mici decât valoarea 1 milimetru.

**DATE DESPRE IMOBILUL NR. 2957**

Oficiul de Cadastru și Publicitate Imobiliară MARAMURES
Biroul de Cadastru și Publicitate Imobiliară Dragomiresti

A. Partea I. Descrierea imobilului

TEREN Extravilan

Nr. CF vechi:1677

Adresa: Jud. Maramures

Nr. Crt	Nr cadastral Nr. topografic	Suprafața* (mp)	Observații / Referințe
A1		350	Sector cadastral:45 Teren neimprejmuit; parte din număr topografic 655

B. Partea II. Proprietari și acte

Inscrieri privitoare la dreptul de proprietate și alte drepturi reale	Referințe
2957 / 01/11/2023	
Act Normativ nr. Legea 7, din 13/03/1996 emis de Parlamentul României;	
B1	A1
Intabulare, drept de PROPRIETATE, dobandit prin Lege, cota actuala 1/1	
1) NEIDENTIFICAT NEIDENTIFICAT	
Act Administrativ nr. Adeverința nr. 4480, din 23/10/2023 emis de Primăria comunei Poienile Izei;	
B2	A1
Se notează posesia faptică în favoarea lui	
1) PETREUȘ GHEORGHE	

C. Partea III. SARCINI .

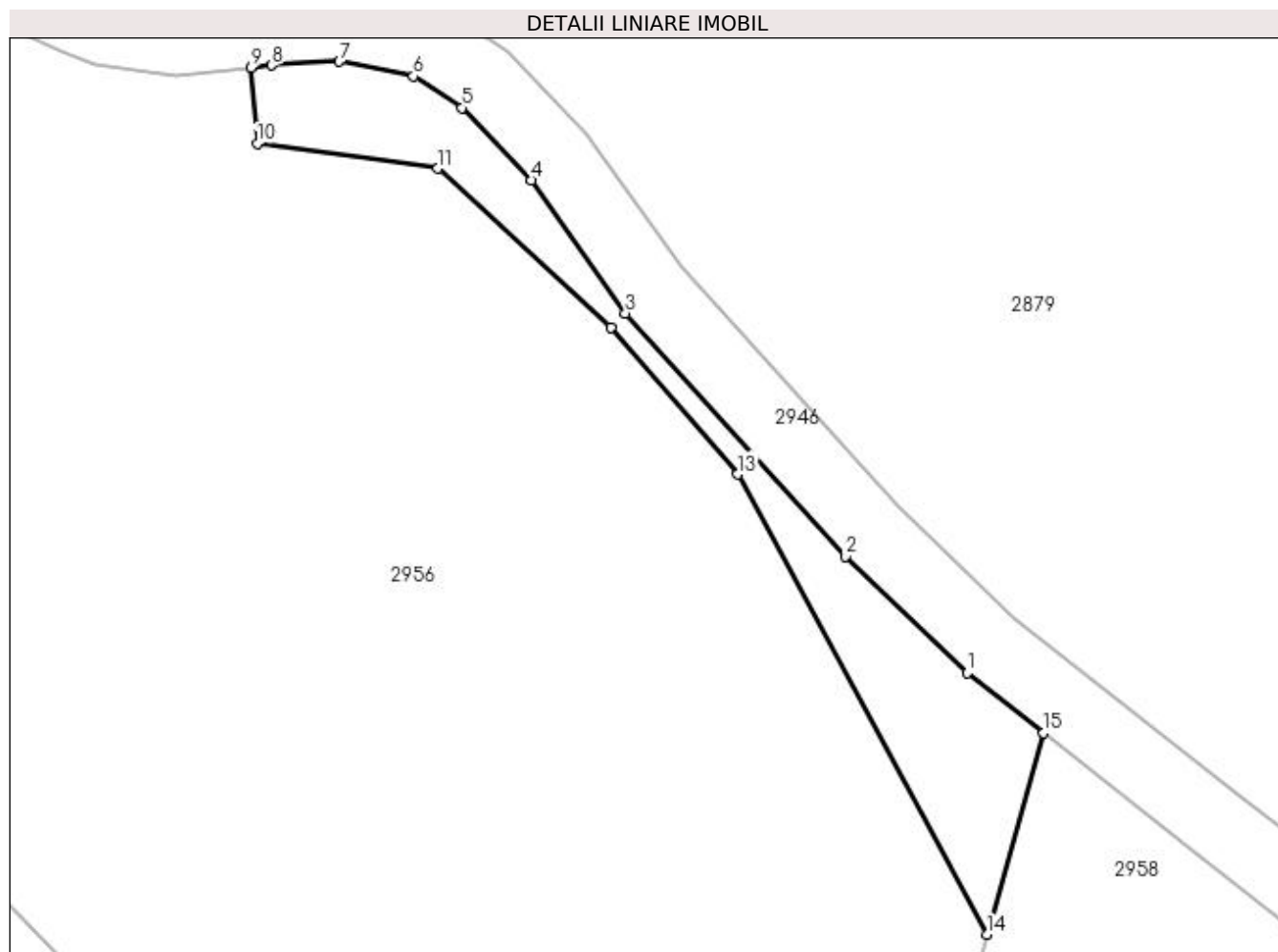
Inscrieri privind dezmembramintele dreptului de proprietate, drepturi reale de garanție și sarcini	Referințe
NU SUNT	

Anexa Nr. 1 La Partea I

Teren

Nr cadastral	Suprafața (mp)*	Observații / Referințe
	350	parte din număr topografic 655

* Suprafața este determinată în planul de proiecție Stereo 70.



Date referitoare la teren

Crt	Categorie folosință	Intravilan	Suprafața (mp)	Tarla	Parcelă	Nr. topo	Observații / Referințe
1	faneata	NU	350	-	-	-	

Lungime Segmente

1) Valorile lungimilor segmentelor sunt obținute din proiecție în plan.

Punct început	X / Y	Punct sfârșit	X / Y	Lungime segment (** (m)
1	430.768,105 688.687,658	2	430.759,692 688.695,744	11.669
2	430.759,692 688.695,744	3	430.744,442 688.712,556	22.698
3	430.744,442 688.712,556	4	430.737,918 688.721,773	11.292
4	430.737,918 688.721,773	5	430.733,126 688.726,779	6.93
5	430.733,126 688.726,779	6	430.729,751 688.728,952	4.014

Punct început	X / Y	Punct sfârșit	X / Y	Lungime segment (** (m)
6	430.729,751 688.728,952	7	430.724,629 688.729,98	5.224
7	430.724,629 688.729,98	8	430.719,943 688.729,712	4.694
8	430.719,943 688.729,712	9	430.718,499 688.729,55	1.453
9	430.718,499 688.729,55	10	430.718,95 688.724,296	5.273
10	430.718,95 688.724,296	11	430.731,453 688.722,571	12.622
11	430.731,453 688.722,571	12	430.743,459 688.711,554	16.295
12	430.743,459 688.711,554	13	430.752,189 688.701,404	13.387
13	430.752,189 688.701,404	14	430.769,454 688.669,565	36.218
14	430.769,454 688.669,565	15	430.773,384 688.683,502	14.48
15	430.773,384 688.683,502	1	430.768,105 688.687,658	6.718

** Lungimile segmentelor sunt determinate în planul de proiecție Stereo 70 și sunt rotunjite la 1 milimetru.

*** Distanța dintre puncte este formată din segmente cumulate ce sunt mai mici decât valoarea 1 milimetru.

**DATE DESPRE IMOBILUL NR. 2958**

Oficiul de Cadastru și Publicitate Imobiliară MARAMURES
Biroul de Cadastru și Publicitate Imobiliară Dragomirești

A. Partea I. Descrierea imobilului

TEREN Extravilan

Nr. CF vechi:1100

Adresa: Jud. Maramures

Nr. Crt	Nr cadastral Nr. topografic	Suprafața* (mp)	Observații / Referințe
A1		7.929	Sector cadastral:45 Teren neimprejmuit; parte din număr topografic 656

B. Partea II. Proprietari și acte

Inscrieri privitoare la dreptul de proprietate și alte drepturi reale	Referințe
2958 / 01/11/2023	
Act Normativ nr. Legea 7, din 13/03/1996 emis de Parlamentul României;	
B1	A1
Intabulare, drept de PROPRIETATE, dobândit prin Lege, cota actuala 1/1	
1) NEIDENTIFICAT NEIDENTIFICAT	
Act Administrativ nr. Adeverința nr. 4481, din 23/10/2023 emis de Primăria comunei Poienile Izei;	
B2	A1
Se notează posesia faptică în favoarea lui	
1) OPRIȘ PAUL	

C. Partea III. SARCINI .

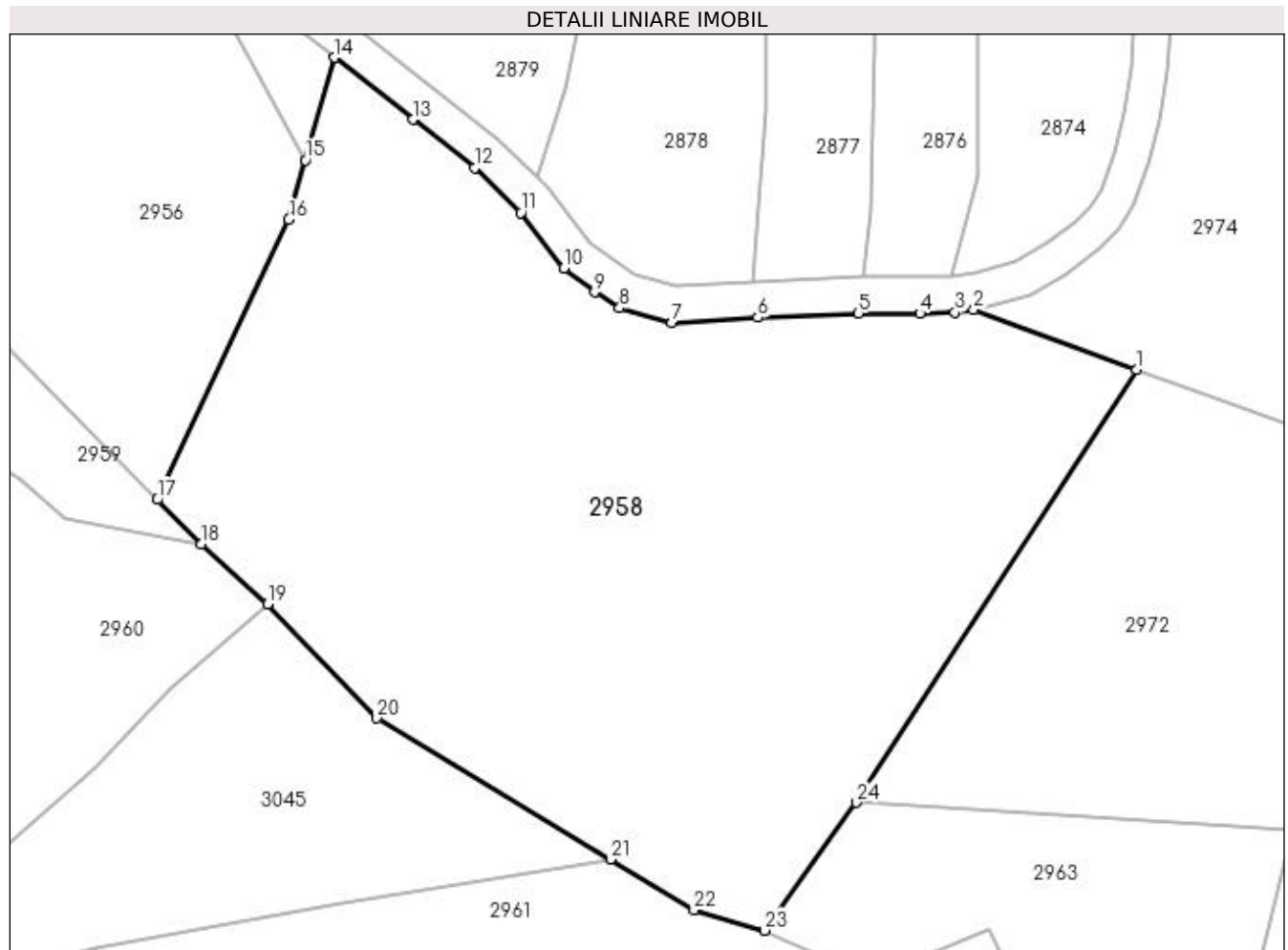
Inscrieri privind dezmembramintele dreptului de proprietate, drepturi reale de garanție și sarcini	Referințe
NU SUNT	

Anexa Nr. 1 La Partea I

Teren

Nr cadastral	Suprafața (mp)*	Observații / Referințe
	7.929	parte din număr topografic 656

* Suprafața este determinată în planul de proiecție Stereo 70.



Date referitoare la teren

Crt	Categorie folosință	Intra vilan	Suprafața (mp)	Tarla	Parcelă	Nr. topo	Observații / Referințe
1	faneata	NU	7.929	-	-	-	

Lungime Segmente

1) Valorile lungimilor segmentelor sunt obținute din proiecție în plan.

Punct început	X / Y	Punct sfârșit	X / Y	Lungime segment (** (m)
1	430.882,575 688.641,082	2	430.860,418 688.649,194	23.595
3	430.857,857 688.648,86	4	430.853,07 688.648,701	4.79
5	430.844,763 688.648,707	6	430.831,057 688.648,131	13.718
7	430.819,333 688.647,463	8	430.812,212 688.649,456	7.395
9	430.808,8 688.651,594	10	430.804,637 688.654,883	5.305

Punct început	X / Y	Punct sfârșit	X / Y	Lungime segment (** (m)
2	430.860,418 688.649,194	3	430.857,857 688.648,86	2.582
4	430.853,07 688.648,701	5	430.844,763 688.648,707	8.307
6	430.831,057 688.648,131	7	430.819,333 688.647,463	11.743
8	430.812,212 688.649,456	9	430.808,8 688.651,594	4.027
10	430.804,637 688.654,883	11	430.798,795 688.662,412	9.53

Punct început	X / Y	Punct sfârșit	X / Y	Lungime segment (** (m)
11	430.798,795 688.662,412	12	430.792,483 688.668,53	8.79
13	430.784,078 688.675,082	14	430.773,384 688.683,502	13.611
15	430.769,454 688.669,565	16	430.767,184 688.661,516	8.364
17	430.749,294 688.623,376	18	430.755,231 688.617,354	8.456
19	430.764,322 688.609,195	20	430.779,185 688.593,664	21.497
21	430.810,966 688.574,443	22	430.822,359 688.567,552	13.315
23	430.831,956 688.564,768	24	430.844,419 688.582,165	21.401

Punct început	X / Y	Punct sfârșit	X / Y	Lungime segment (** (m)
12	430.792,483 688.668,53	13	430.784,078 688.675,082	10.657
14	430.773,384 688.683,502	15	430.769,454 688.669,565	14.48
16	430.767,184 688.661,516	17	430.749,294 688.623,376	42.127
18	430.755,231 688.617,354	19	430.764,322 688.609,195	12.215
20	430.779,185 688.593,664	21	430.810,966 688.574,443	37.141
22	430.822,359 688.567,552	23	430.831,956 688.564,768	9.992
24	430.844,419 688.582,165	1	430.882,575 688.641,082	70.193

** Lungimile segmentelor sunt determinate în planul de proiecție Stereo 70 și sunt rotunjite la 1 milimetru.

*** Distanța dintre puncte este formată din segmente cumulate ce sunt mai mici decât valoarea 1 milimetru.

**DATE DESPRE IMOBILUL NR. 2959**

Oficiul de Cadastru și Publicitate Imobiliară MARAMURES
Biroul de Cadastru și Publicitate Imobiliară Dragomiresti

A. Partea I. Descrierea imobilului

TEREN Extravilan

Nr. CF vechi:234

Adresa: Jud. Maramures

Nr. Crt	Nr cadastral Nr. topografic	Suprafața* (mp)	Observații / Referințe
A1		3.283	Sector cadastral:45 Teren neimprejmuit; parte din număr topografic 652

B. Partea II. Proprietari și acte

Inscrieri privitoare la dreptul de proprietate și alte drepturi reale		Referințe
2959 / 01/11/2023		
Act Normativ nr. Legea 7, din 13/03/1996 emis de Parlamentul României;		
B1	Intabulare, drept de PROPRIETATE, dobandit prin Lege, cota actuala 1/1 1) NEIDENTIFICAT NEIDENTIFICAT	A1
Act Administrativ nr. Adeverința nr. 4482, din 23/10/2023 emis de Primăria comunei Poienile Izei;		
B2	Se notează posesia faptică în favoarea lui 1) MUNTEAN DUMITRU	A1

C. Partea III. SARCINI .

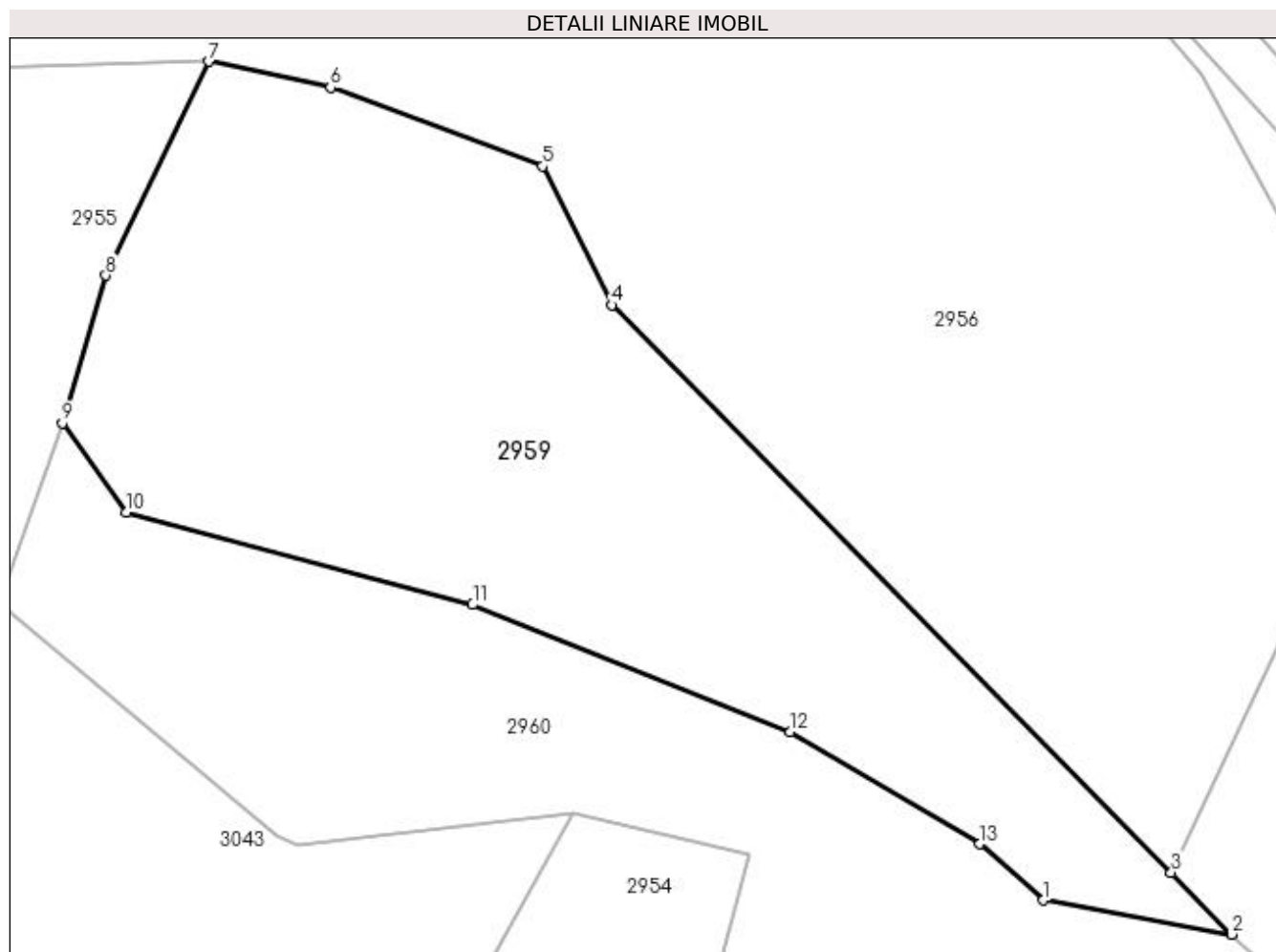
Inscrieri privind dezmembramintele dreptului de proprietate, drepturi reale de garanție și sarcini	Referințe
NU SUNT	

Anexa Nr. 1 La Partea I

Teren

Nr cadastral	Suprafața (mp)*	Observații / Referințe
	3.283	parte din număr topografic 652

* Suprafața este determinată în planul de proiecție Stereo 70.



Date referitoare la teren

Crt	Categorie folosință	Intra vilan	Suprafața (mp)	Tarla	Parcelă	Nr. topo	Observații / Referințe
1	faneata	NU	3.283	-	-	-	

Lungime Segmente

1) Valorile lungimilor segmentelor sunt obținute din proiecție în plan.

Punct început	X / Y	Punct sfârșit	X / Y	Lungime segment (** (m)
1	430.736,801 688.620,695	2	430.755,231 688.617,354	18.73
2	430.755,231 688.617,354	3	430.749,294 688.623,376	8.456
3	430.749,294 688.623,376	4	430.694,65 688.678,805	77.836
4	430.694,65 688.678,805	5	430.687,888 688.692,324	15.116
5	430.687,888 688.692,324	6	430.667,175 688.700,014	22.094

Punct început	X / Y	Punct sfârșit	X / Y	Lungime segment (** (m)
6	430.667,175 688.700,014	7	430.655,323 688.702,561	12.123
7	430.655,323 688.702,561	8	430.645,227 688.681,677	23.197
8	430.645,227 688.681,677	9	430.640,988 688.667,277	15.011
9	430.640,988 688.667,277	10	430.647,21 688.658,538	10.728
10	430.647,21 688.658,538	11	430.681,067 688.649,541	35.032
11	430.681,067 688.649,541	12	430.712,085 688.637,091	33.423
12	430.712,085 688.637,091	13	430.730,608 688.626,188	21.494
13	430.730,608 688.626,188	1	430.736,801 688.620,695	8.278

** Lungimile segmentelor sunt determinate în planul de proiecție Stereo 70 și sunt rotunjite la 1 milimetru.

*** Distanța dintre puncte este formată din segmente cumulate ce sunt mai mici decât valoarea 1 milimetru.

**DATE DESPRE IMOBILUL NR. 2960**

Oficiul de Cadastru și Publicitate Imobiliară MARAMURES
Biroul de Cadastru și Publicitate Imobiliară Dragomirești

A. Partea I. Descrierea imobilului

TEREN Extravilan

Nr. CF vechi:32

Adresa: Jud. Maramures

Nr. Crt	Nr cadastral Nr. topografic	Suprafața* (mp)	Observații / Referințe
A1		3.896	Sector cadastral:45 Teren neimprejmuit; parte din număr topografic 651

B. Partea II. Proprietari și acte

Inscrieri privitoare la dreptul de proprietate și alte drepturi reale	Referințe
2960 / 01/11/2023	
Act Normativ nr. Legea 7, din 13/03/1996 emis de Parlamentul României;	
B1	A1
Intabulare, drept de PROPRIETATE, dobândit prin Lege, cota actuala 1/1	
1) NEIDENTIFICAT NEIDENTIFICAT	
Act Administrativ nr. Adeverința nr. 4483, din 23/10/2023 emis de Primăria comunei Poienile Izei;	
B2	A1
Se notează posesia faptică în favoarea lui	
1) MUNTEAN PETRU	

C. Partea III. SARCINI .

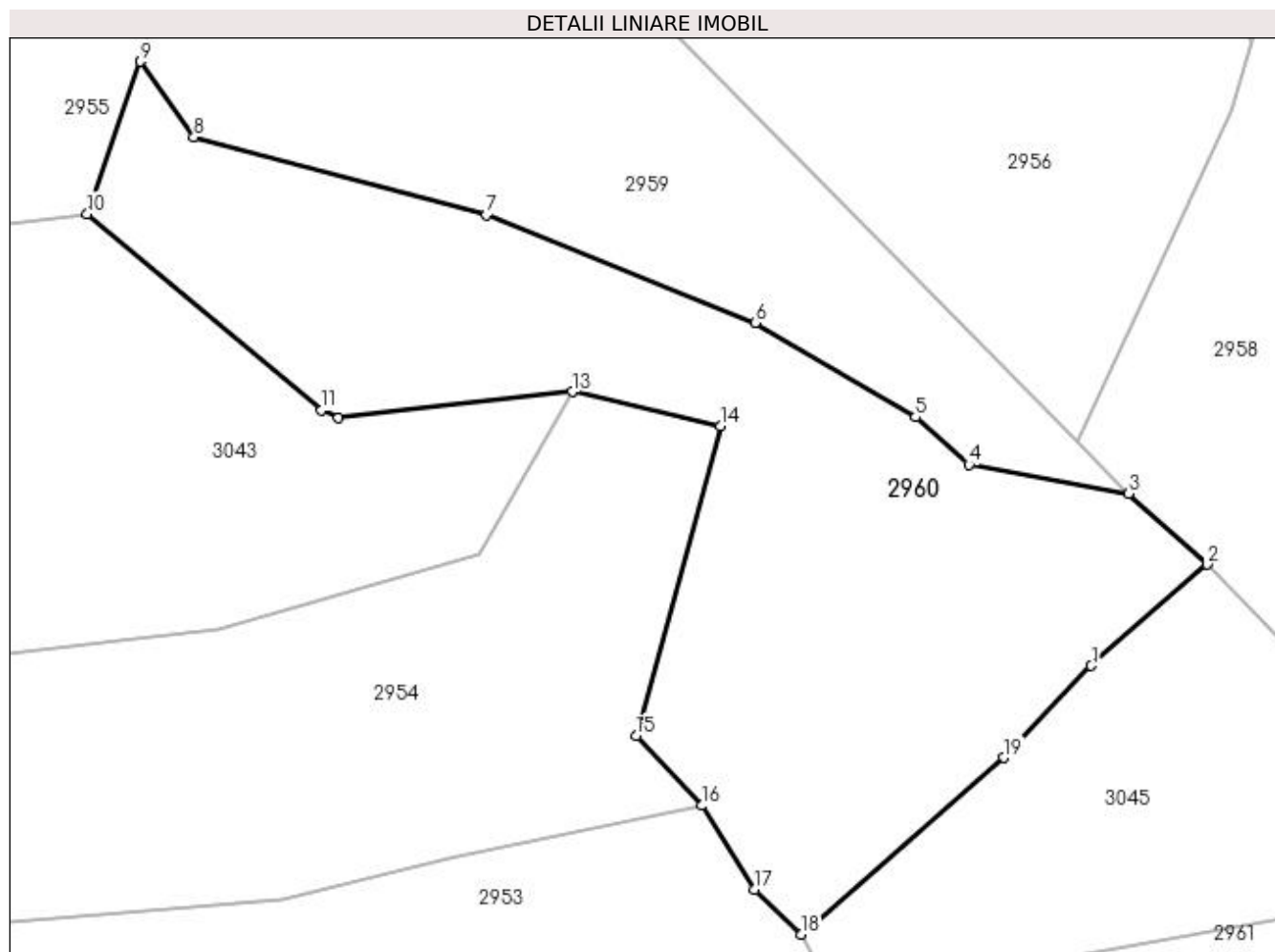
Inscrieri privind dezmembramintele dreptului de proprietate, drepturi reale de garanție și sarcini	Referințe
NU SUNT	

Anexa Nr. 1 La Partea I

Teren

Nr cadastral	Suprafața (mp)*	Observații / Referințe
	3.896	parte din număr topografic 651

* Suprafața este determinată în planul de proiecție Stereo 70.



Date referitoare la teren

Crt	Categorie folosință	Intravilan	Suprafața (mp)	Tarla	Parcelă	Nr. topo	Observații / Referințe
1	faneata	NU	3.896	-	-	-	

Lungime Segmente

1) Valorile lungimilor segmentelor sunt obținute din proiecție în plan.

Punct început	X / Y	Punct sfârșit	X / Y	Lungime segment (** (m)
1	430.750,937 688.597,494	2	430.764,322 688.609,195	17.778
2	430.764,322 688.609,195	3	430.755,231 688.617,354	12.215
3	430.755,231 688.617,354	4	430.736,801 688.620,695	18.73
4	430.736,801 688.620,695	5	430.730,608 688.626,188	8.278
5	430.730,608 688.626,188	6	430.712,085 688.637,091	21.494

Punct început	X / Y	Punct sfârșit	X / Y	Lungime segment (** (m)
6	430.712,085 688.637,091	7	430.681,067 688.649,541	33.423
7	430.681,067 688.649,541	8	430.647,21 688.658,538	35.032
8	430.647,21 688.658,538	9	430.640,988 688.667,277	10.728
9	430.640,988 688.667,277	10	430.634,872 688.649,686	18.624
10	430.634,872 688.649,686	11	430.661,986 688.627,042	35.326
11	430.661,986 688.627,042	12	430.663,93 688.626,104	2.159
12	430.663,93 688.626,104	13	430.690,949 688.629,124	27.187
13	430.690,949 688.629,124	14	430.708,073 688.625,157	17.577
14	430.708,073 688.625,157	15	430.698,317 688.589,366	37.097
15	430.698,317 688.589,366	16	430.705,898 688.581,313	11.06
16	430.705,898 688.581,313	17	430.712,031 688.571,623	11.468
17	430.712,031 688.571,623	18	430.717,385 688.566,444	7.449
18	430.717,385 688.566,444	19	430.740,834 688.586,859	31.091
19	430.740,834 688.586,859	1	430.750,937 688.597,494	14.669

** Lungimile segmentelor sunt determinate în planul de proiecție Stereo 70 și sunt rotunjite la 1 milimetru.

*** Distanța dintre puncte este formată din segmente cumulate ce sunt mai mici decât valoarea 1 milimetru.

**DATE DESPRE IMOBILUL NR. 2961**

Oficiul de Cadastru și Publicitate Imobiliară MARAMURES
Biroul de Cadastru și Publicitate Imobiliară Dragomiresti

A. Partea I. Descrierea imobilului

TEREN Extravilan

Nr. CF vechi:1828

Adresa: Jud. Maramures

Nr. Crt	Nr cadastral Nr. topografic	Suprafața* (mp)	Observații / Referințe
A1		2.802	Sector cadastral:45 Teren neimprejmuit; parte din număr topografic 657

B. Partea II. Proprietari și acte

Inscrieri privitoare la dreptul de proprietate și alte drepturi reale	Referințe
2961 / 01/11/2023	
Act Normativ nr. Legea 7, din 13/03/1996 emis de Parlamentul României;	
B1	A1
Intabulare, drept de PROPRIETATE, dobandit prin Lege, cota actuala 1/1	
1) NEIDENTIFICAT NEIDENTIFICAT	
Act Administrativ nr. Adeverința nr. 4486, din 23/10/2023 emis de Primăria comunei Poienile Izei;	
B2	A1
Se notează posesia faptică în favoarea lui	
1) TRIFOI PETRU	

C. Partea III. SARCINI .

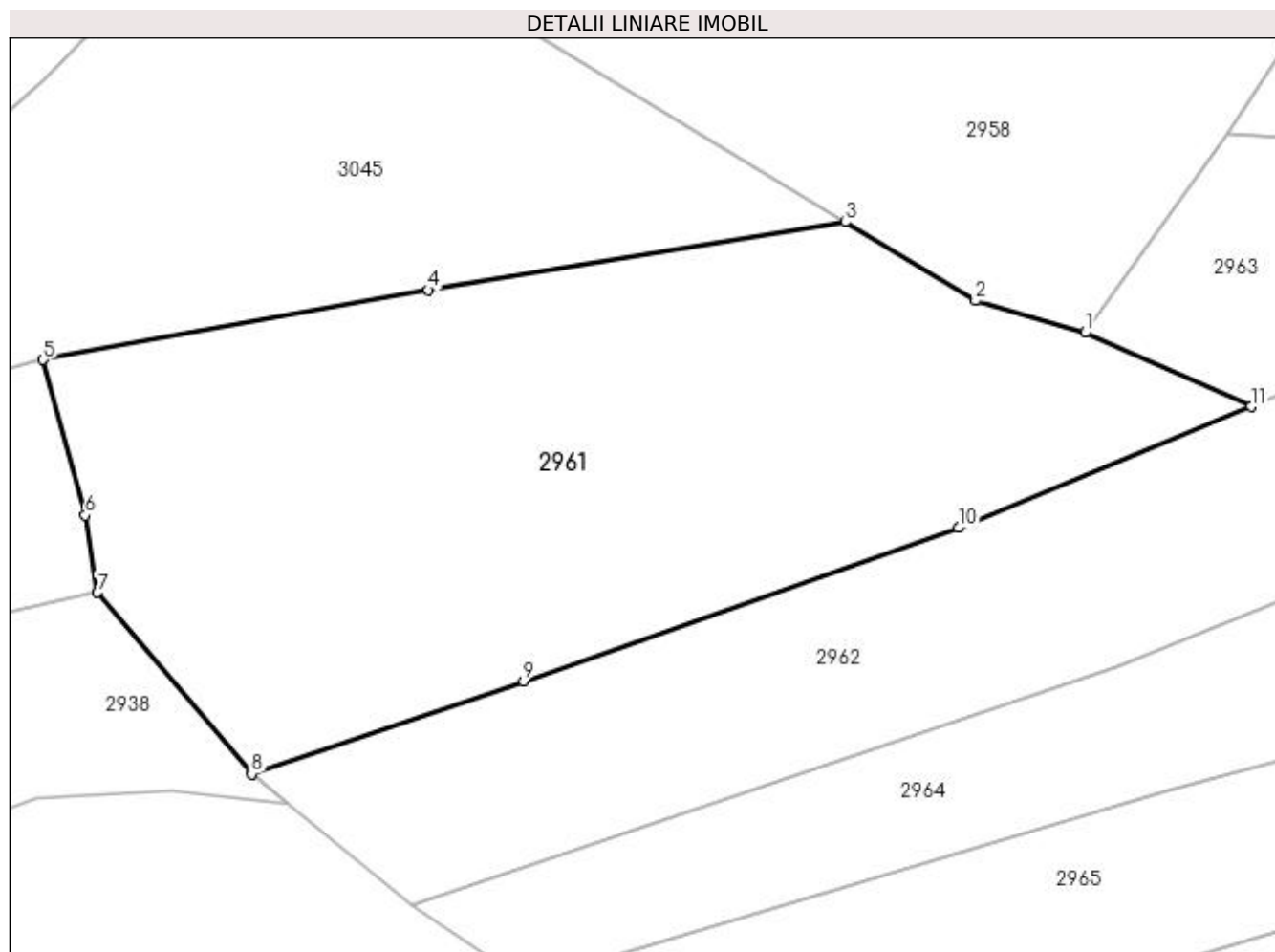
Inscrieri privind dezmembramintele dreptului de proprietate, drepturi reale de garanție și sarcini	Referințe
NU SUNT	

Anexa Nr. 1 La Partea I

Teren

Nr cadastral	Suprafața (mp)*	Observații / Referințe
	2.802	parte din număr topografic 657

* Suprafața este determinată în planul de proiecție Stereo 70.



Date referitoare la teren

Crt	Categorie folosință	Intra vilan	Suprafața (mp)	Tarla	Parcelă	Nr. topo	Observații / Referințe
1	faneata	NU	2.802	-	-	-	

Lungime Segmente

1) Valorile lungimilor segmentelor sunt obținute din proiecție în plan.

Punct început	X / Y	Punct sfârșit	X / Y	Lungime segment (** (m)
1	430.831,956 688.564,768	2	430.822,359 688.567,552	9.992
2	430.822,359 688.567,552	3	430.810,966 688.574,443	13.315
3	430.810,966 688.574,443	4	430.774,5 688.568,5	36.947
4	430.774,5 688.568,5	5	430.740,768 688.562,385	34.282
5	430.740,768 688.562,385	6	430.744,454 688.548,791	14.085

Punct început	X / Y	Punct sfârșit	X / Y	Lungime segment (** (m)
6	430.744,454 688.548,791	7	430.745,521 688.542,033	6.842
7	430.745,521 688.542,033	8	430.759,004 688.526,17	20.818
8	430.759,004 688.526,17	9	430.782,818 688.534,286	25.159
9	430.782,818 688.534,286	10	430.820,881 688.547,691	40.355
10	430.820,881 688.547,691	11	430.846,48 688.558,278	27.702
11	430.846,48 688.558,278	1	430.831,956 688.564,768	15.909

** Lungimile segmentelor sunt determinate în planul de proiecție Stereo 70 și sunt rotunjite la 1 milimetru.

*** Distanța dintre puncte este formată din segmente cumulate ce sunt mai mici decât valoarea 1 milimetru.

**DATE DESPRE IMOBILUL NR. 2962**

Oficiul de Cadastru și Publicitate Imobiliară MARAMURES
Biroul de Cadastru și Publicitate Imobiliară Dragomiresti

A. Partea I. Descrierea imobilului

TEREN Extravilan

Nr. CF vechi:394

Adresa: Jud. Maramures

Nr. Crt	Nr cadastral Nr. topografic	Suprafața* (mp)	Observații / Referințe
A1		1.706	Sector cadastral:45 Teren neimprejmuit; parte din număr topografic 658

B. Partea II. Proprietari și acte

Inscrieri privitoare la dreptul de proprietate și alte drepturi reale	Referințe
2962 / 01/11/2023	
Act Normativ nr. Legea 7, din 13/03/1996 emis de Parlamentul României;	
B1	A1
Intabulare, drept de PROPRIETATE, dobandit prin Lege, cota actuala 1/1 1) NEIDENTIFICAT NEIDENTIFICAT	
Act Administrativ nr. Adeverința nr. 4487, din 23/10/2023 emis de Primăria comunei Poienile Izei;	
B2	A1
Se notează posesia faptică în favoarea lui 1) PETREUȘ CALINA-ILEANA	

C. Partea III. SARCINI .

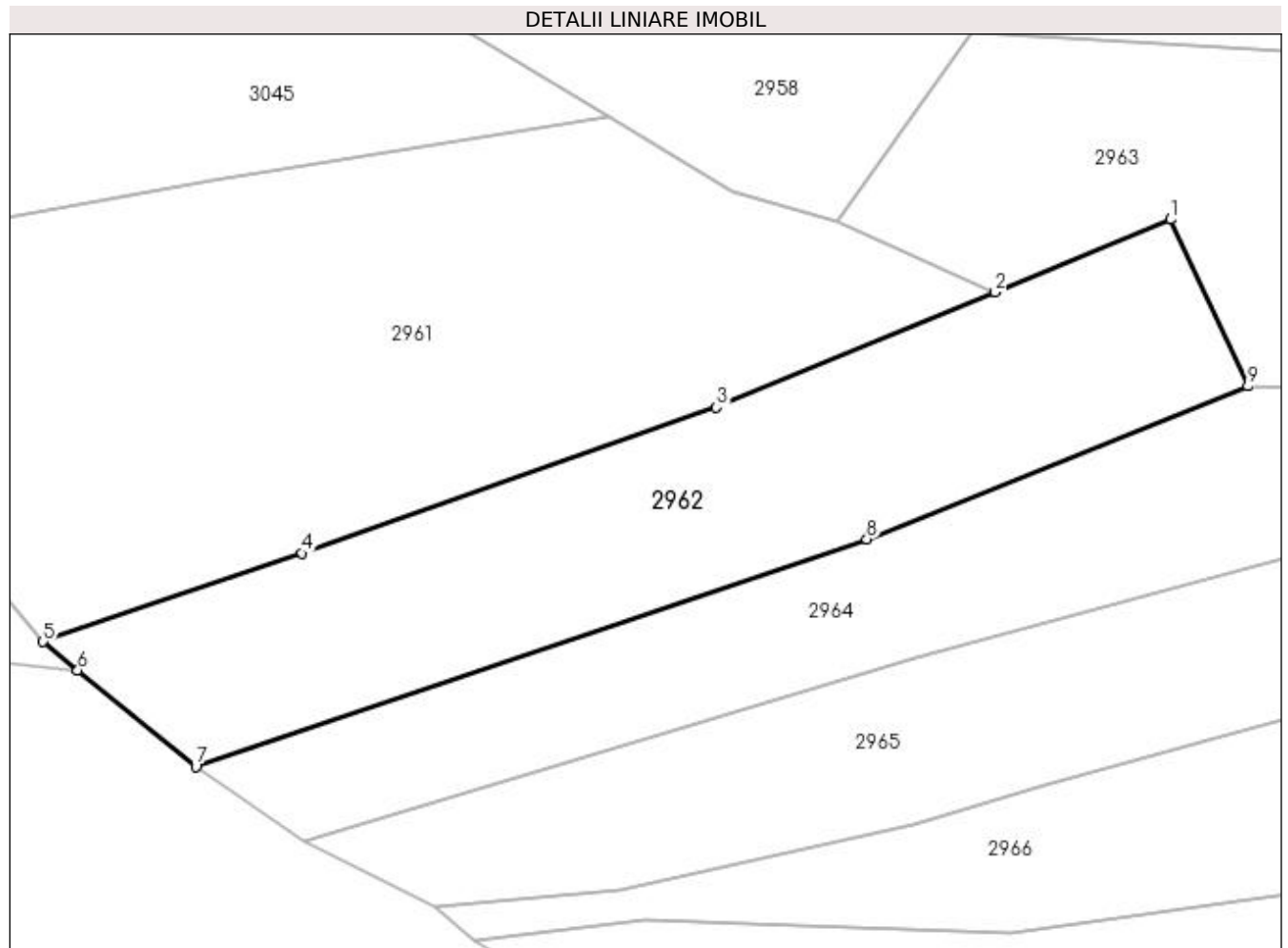
Inscrieri privind dezmembramintele dreptului de proprietate, drepturi reale de garanție și sarcini	Referințe
NU SUNT	

Anexa Nr. 1 La Partea I

Teren

Nr cadastral	Suprafața (mp)*	Observații / Referințe
	1.706	parte din număr topografic 658

* Suprafața este determinată în planul de proiecție Stereo 70.



Date referitoare la teren

Crt	Categorie folosință	Intra vilan	Suprafața (mp)	Tarla	Parcelă	Nr. topo	Observații / Referințe
1	faneata	NU	1.706	-	-	-	

Lungime Segmente

1) Valorile lungimilor segmentelor sunt obținute din proiecție în plan.

Punct început	X / Y	Punct sfârșit	X / Y	Lungime segment (** (m)
1	430.862,614 688.564,95	2	430.846,48 688.558,278	17.459
2	430.846,48 688.558,278	3	430.820,881 688.547,691	27.702
3	430.820,881 688.547,691	4	430.782,818 688.534,286	40.355
4	430.782,818 688.534,286	5	430.759,004 688.526,17	25.159
5	430.759,004 688.526,17	6	430.762,199 688.523,562	4.125

Punct început	X / Y	Punct sfârșit	X / Y	Lungime segment (** (m)
6	430.762,199 688.523,562	7	430.773,038 688.514,715	13.991
7	430.773,038 688.514,715	8	430.834,683 688.535,607	65.089
8	430.834,683 688.535,607	9	430.869,705 688.549,637	37.728
9	430.869,705 688.549,637	1	430.862,614 688.564,95	16.875

** Lungimile segmentelor sunt determinate în planul de proiecție Stereo 70 și sunt rotunjite la 1 milimetru.

*** Distanța dintre puncte este formată din segmente cumulate ce sunt mai mici decât valoarea 1 milimetru.

**DATE DESPRE IMOBILUL NR. 2963**

Oficiul de Cadastru și Publicitate Imobiliară MARAMURES
Biroul de Cadastru și Publicitate Imobiliară Dragomiresti

A. Partea I. Descrierea imobilului

TEREN Extravilan

Nr. CF vechi:394

Adresa: Jud. Maramures

Nr. Crt	Nr cadastral Nr. topografic	Suprafața* (mp)	Observații / Referințe
A1		1.610	Sector cadastral:45 Teren neimprejmuit; parte din număr topografic 658

B. Partea II. Proprietari și acte

Inscrieri privitoare la dreptul de proprietate și alte drepturi reale	Referințe
2963 / 01/11/2023	
Act Normativ nr. Legea 7, din 13/03/1996 emis de Parlamentul României;	
B1	A1
Intabulare, drept de PROPRIETATE, dobândit prin Lege, cota actuala 1/1	
1) NEIDENTIFICAT NEIDENTIFICAT	
Act Administrativ nr. Adeverința nr. 4488, din 23/10/2023 emis de Primăria comunei Poienile Izei;	
B2	A1
Se notează posesia faptică în favoarea lui	
1) PUICAR ANIȘOARA	

C. Partea III. SARCINI .

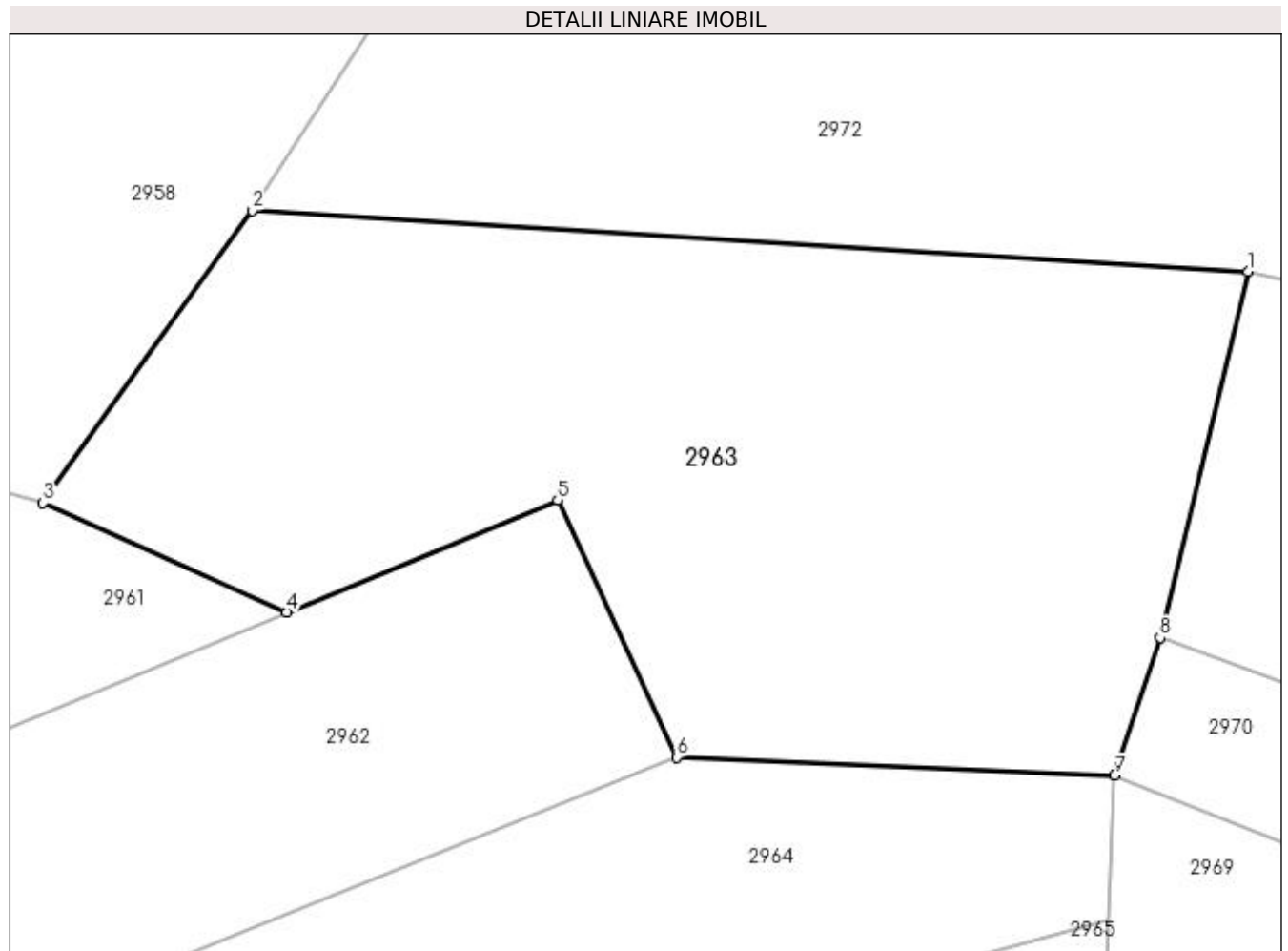
Inscrieri privind dezmembramintele dreptului de proprietate, drepturi reale de garanție și sarcini	Referințe
NU SUNT	

Anexa Nr. 1 La Partea I

Teren

Nr cadastral	Suprafața (mp)*	Observații / Referințe
	1.610	parte din număr topografic 658

* Suprafața este determinată în planul de proiecție Stereo 70.



Date referitoare la teren

Crt	Categorie folosință	Intravilan	Suprafața (mp)	Tarla	Parcelă	Nr. topo	Observații / Referințe
1	faneata	NU	1.610	-	-	-	

Lungime Segmente

1) Valorile lungimilor segmentelor sunt obținute din proiecție în plan.

Punct început	X / Y	Punct sfârșit	X / Y	Lungime segment (** (m)
1	430.903,733 688.578,536	2	430.844,419 688.582,165	59.425
2	430.844,419 688.582,165	3	430.831,956 688.564,768	21.401
3	430.831,956 688.564,768	4	430.846,48 688.558,278	15.909
4	430.846,48 688.558,278	5	430.862,614 688.564,95	17.459
5	430.862,614 688.564,95	6	430.869,705 688.549,637	16.875

Punct început	X / Y	Punct sfârșit	X / Y	Lungime segment (** (m)
6	430.869,705 688.549,637	7	430.895,808 688.548,549	26.125
7	430.895,808 688.548,549	8	430.898,499 688.556,747	8.629
8	430.898,499 688.556,747	1	430.903,733 688.578,536	22.409

** Lungimile segmentelor sunt determinate în planul de proiecție Stereo 70 și sunt rotunjite la 1 milimetru.

*** Distanța dintre puncte este formată din segmente cumulate ce sunt mai mici decât valoarea 1 milimetru.

**DATE DESPRE IMOBILUL NR. 2964**

Oficiul de Cadastru și Publicitate Imobiliară MARAMURES
Biroul de Cadastru și Publicitate Imobiliară Dragomiresti

A. Partea I. Descrierea imobilului

TEREN Extravilan

Nr. CF vechi:1582

Adresa: Jud. Maramures

Nr. Crt	Nr cadastral Nr. topografic	Suprafața* (mp)	Observații / Referințe
A1		1.459	Sector cadastral:45 Teren neimprejmuit; parte din număr topografic 664

B. Partea II. Proprietari și acte

Inscrieri privitoare la dreptul de proprietate și alte drepturi reale	Referințe
2964 / 01/11/2023	
Act Normativ nr. Legea 7, din 13/03/1996 emis de Parlamentul României;	
B1	A1
Intabulare, drept de PROPRIETATE, dobândit prin Lege, cota actuala 1/1	
1) NEIDENTIFICAT NEIDENTIFICAT	
Act Administrativ nr. Adeverința nr. 4489, din 23/10/2023 emis de Primăria comunei Poienile Izei;	
B2	A1
Se notează posesia faptică în favoarea lui	
1) BOTIZAN IOAN	

C. Partea III. SARCINI .

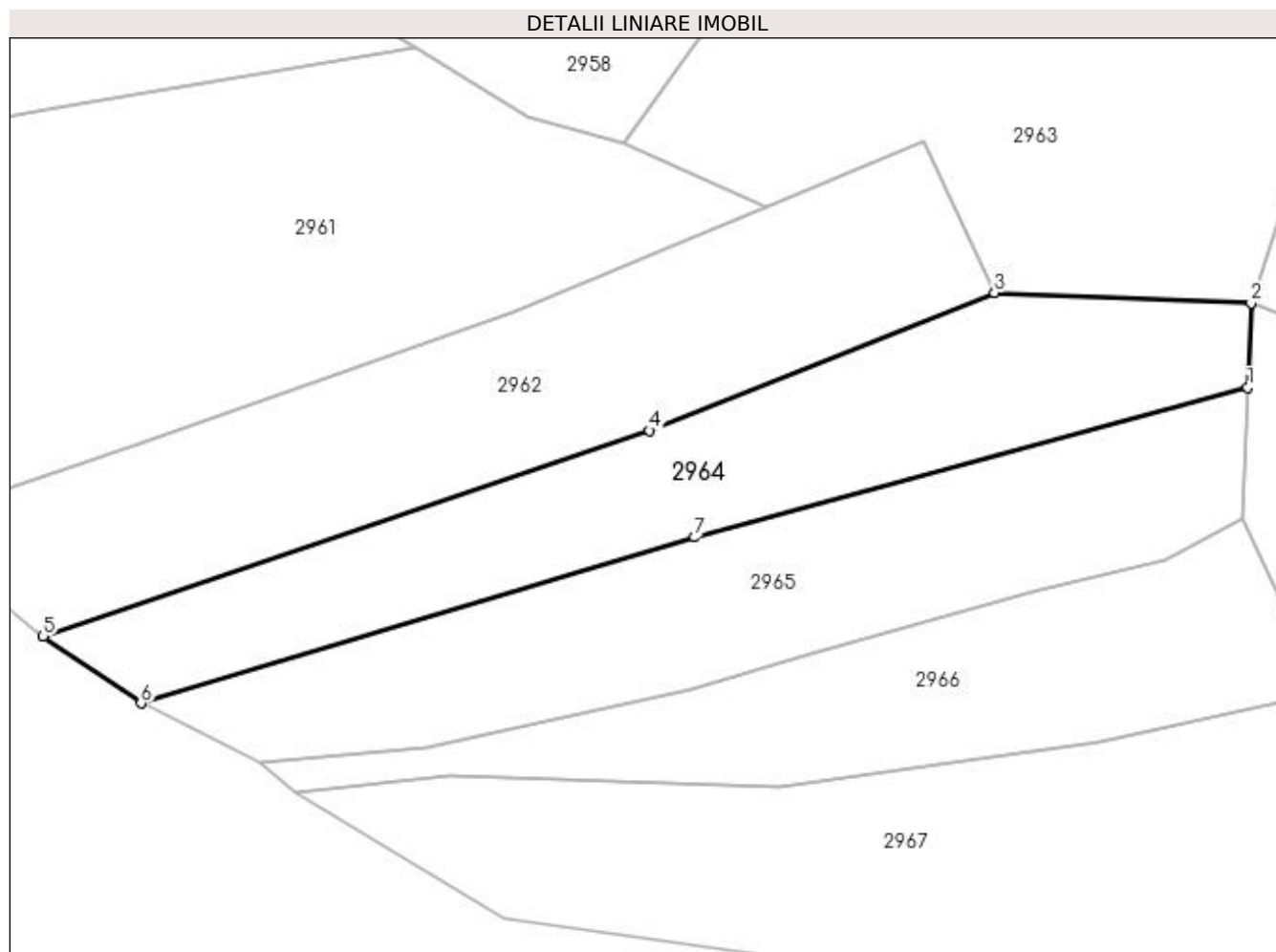
Inscrieri privind dezmembramintele dreptului de proprietate, drepturi reale de garanție și sarcini	Referințe
NU SUNT	

Anexa Nr. 1 La Partea I

Teren

Nr cadastral	Suprafața (mp)*	Observații / Referințe
	1.459	parte din număr topografic 664

* Suprafața este determinată în planul de proiecție Stereo 70.



Date referitoare la teren

Crt	Categorie folosință	Intra vilan	Suprafața (mp)	Tarla	Parcelă	Nr. topo	Observații / Referințe
1	faneata	NU	1.459	-	-	-	

Lungime Segmente

1) Valorile lungimilor segmentelor sunt obținute din proiecție în plan.

Punct început	X / Y	Punct sfârșit	X / Y	Lungime segment (** (m)
1	430.895,449 688.539,954	2	430.895,808 688.548,549	8.602
2	430.895,808 688.548,549	3	430.869,705 688.549,637	26.125
3	430.869,705 688.549,637	4	430.834,683 688.535,607	37.728
4	430.834,683 688.535,607	5	430.773,038 688.514,715	65.089
5	430.773,038 688.514,715	6	430.782,974 688.507,9	12.049

Punct început	X / Y	Punct sfârșit	X / Y	Lungime segment (** (m)
6	430.782,974 688.507,9	7	430.839,234 688.524,767	58.734
7	430.839,234 688.524,767	1	430.895,449 688.539,954	58.231

** Lungimile segmentelor sunt determinate în planul de proiecție Stereo 70 și sunt rotunjite la 1 milimetru.

*** Distanța dintre puncte este formată din segmente cumulate ce sunt mai mici decât valoarea 1 milimetru.

**DATE DESPRE IMOBILUL NR. 2965**

Oficiul de Cadastru și Publicitate Imobiliară MARAMURES
Biroul de Cadastru și Publicitate Imobiliară Dragomiresti

A. Partea I. Descrierea imobilului

TEREN Extravilan

Nr. CF vechi:146

Adresa: Jud. Maramures

Nr. Crt	Nr cadastral Nr. topografic	Suprafața* (mp)	Observații / Referințe
A1		1.471	Sector cadastral:45 Teren neimprejmuit; parte din număr topografic 660

B. Partea II. Proprietari și acte

Inscrieri privitoare la dreptul de proprietate și alte drepturi reale	Referințe
2965 / 01/11/2023	
Act Normativ nr. Legea 7, din 13/03/1996 emis de Parlamentul României;	
B1	A1
Intabulare, drept de PROPRIETATE, dobandit prin Lege, cota actuala 1/1	
1) NEIDENTIFICAT NEIDENTIFICAT	
Act Administrativ nr. Adeverința nr. 4490, din 23/10/2023 emis de Primăria comunei Poienile Izei;	
B2	A1
Se notează posesia faptică în favoarea lui	
1) ZSURZS LASZLO	

C. Partea III. SARCINI .

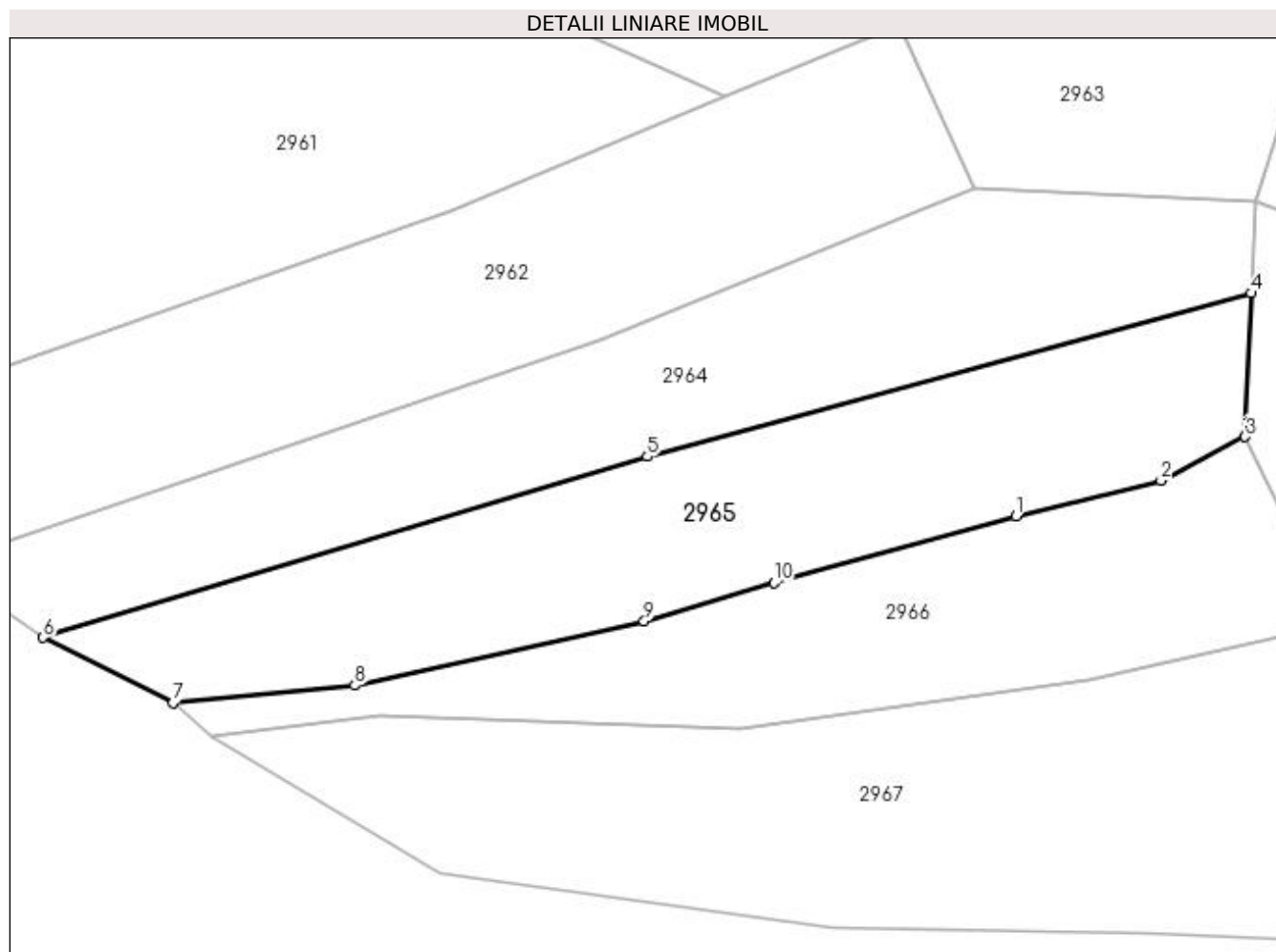
Inscrieri privind dezmembramintele dreptului de proprietate, drepturi reale de garanție și sarcini	Referințe
NU SUNT	

Anexa Nr. 1 La Partea I

Teren

Nr cadastral	Suprafața (mp)*	Observații / Referințe
	1.471	parte din număr topografic 660

* Suprafața este determinată în planul de proiecție Stereo 70.



Date referitoare la teren

Crt	Categorie folosință	Intra vilan	Suprafața (mp)	Tarla	Parcelă	Nr. topo	Observații / Referințe
1	faneata	NU	1.471	-	-	-	

Lungime Segmente

1) Valorile lungimilor segmentelor sunt obținute din proiecție în plan.

Punct început	X / Y	Punct sfârșit	X / Y	Lungime segment (** (m)
1	430.873,532 688.519,201	2	430.887,058 688.522,5	13.923
2	430.887,058 688.522,5	3	430.894,892 688.526,588	8.836
3	430.894,892 688.526,588	4	430.895,449 688.539,954	13.378
4	430.895,449 688.539,954	5	430.839,234 688.524,767	58.231
5	430.839,234 688.524,767	6	430.782,974 688.507,9	58.734

Punct început	X / Y	Punct sfârșit	X / Y	Lungime segment (** (m)
6	430.782,974 688.507,9	7	430.795,05 688.501,841	13.511
7	430.795,05 688.501,841	8	430.811,978 688.503,44	17.003
8	430.811,978 688.503,44	9	430.838,938 688.509,42	27.615
9	430.838,938 688.509,42	10	430.851,003 688.512,988	12.582
10	430.851,003 688.512,988	1	430.873,532 688.519,201	23.37

** Lungimile segmentelor sunt determinate în planul de proiecție Stereo 70 și sunt rotunjite la 1 milimetru.

*** Distanța dintre puncte este formată din segmente cumulate ce sunt mai mici decât valoarea 1 milimetru.

**DATE DESPRE IMOBILUL NR. 2966**

Oficiul de Cadastru și Publicitate Imobiliară MARAMURES
Biroul de Cadastru și Publicitate Imobiliară Dragomirești

A. Partea I. Descrierea imobilului

TEREN Extravilan

Nr. CF vechi:1800

Adresa: Jud. Maramures

Nr. Crt	Nr cadastral Nr. topografic	Suprafața* (mp)	Observații / Referințe
A1		1.142	Sector cadastral:45 Teren neimprejmuit; parte din număr topografic 662

B. Partea II. Proprietari și acte

Inscrieri privitoare la dreptul de proprietate și alte drepturi reale	Referințe
2966 / 01/11/2023	
Act Normativ nr. Legea 7, din 13/03/1996 emis de Parlamentul României;	
B1	A1
Intabulare, drept de PROPRIETATE, dobândit prin Lege, cota actuala 1/1	
1) NEIDENTIFICAT NEIDENTIFICAT	
Act Administrativ nr. Adeverința nr. 4491, din 23/10/2023 emis de Primăria comunei Poienile Izei;	
B2	A1
Se notează posesia faptică în favoarea lui	
1) PETREUȘ ANUȚA-IOANA	

C. Partea III. SARCINI .

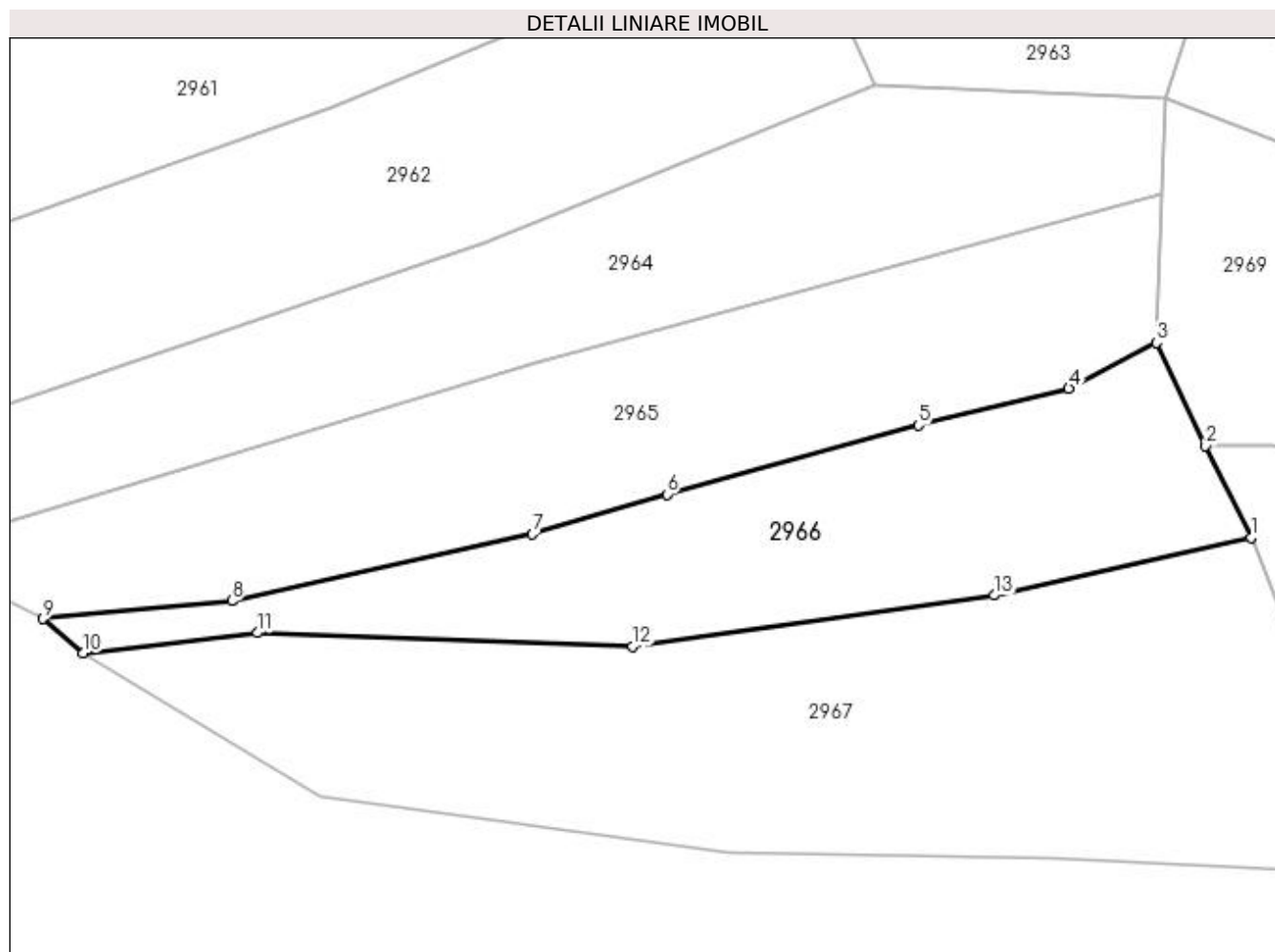
Inscrieri privind dezmembramintele dreptului de proprietate, drepturi reale de garanție și sarcini	Referințe
NU SUNT	

Anexa Nr. 1 La Partea I

Teren

Nr cadastral	Suprafața (mp)*	Observații / Referințe
	1.142	parte din număr topografic 662

* Suprafața este determinată în planul de proiecție Stereo 70.



Date referitoare la teren

Crt	Categorie folosință	Intra vilan	Suprafața (mp)	Tarla	Parcelă	Nr. topo	Observații / Referințe
1	faneata	NU	1.142	-	-	-	

Lungime Segmente

1) Valorile lungimilor segmentelor sunt obținute din proiecție în plan.

Punct început	X / Y	Punct sfârșit	X / Y	Lungime segment (** (m)
1	430.903,395 688.509,137	2	430.899,34 688.517,332	9.143
2	430.899,34 688.517,332	3	430.894,892 688.526,588	10.269
3	430.894,892 688.526,588	4	430.887,058 688.522,5	8.836
4	430.887,058 688.522,5	5	430.873,532 688.519,201	13.923
5	430.873,532 688.519,201	6	430.851,003 688.512,988	23.37

Punct început	X / Y	Punct sfârșit	X / Y	Lungime segment (** (m)
6	430.851,003 688.512,988	7	430.838,938 688.509,42	12.582
7	430.838,938 688.509,42	8	430.811,978 688.503,44	27.615
8	430.811,978 688.503,44	9	430.795,05 688.501,841	17.003
9	430.795,05 688.501,841	10	430.798,635 688.498,758	4.729
10	430.798,635 688.498,758	11	430.814,251 688.500,578	15.721
11	430.814,251 688.500,578	12	430.847,93 688.499,379	33.7
12	430.847,93 688.499,379	13	430.880,385 688.503,934	32.773
13	430.880,385 688.503,934	1	430.903,395 688.509,137	23.591

** Lungimile segmentelor sunt determinate în planul de proiecție Stereo 70 și sunt rotunjite la 1 milimetru.

*** Distanța dintre puncte este formată din segmente cumulate ce sunt mai mici decât valoarea 1 milimetru.

**DATE DESPRE IMOBILUL NR. 2967**

Oficiul de Cadastru și Publicitate Imobiliară MARAMURES
Biroul de Cadastru și Publicitate Imobiliară Dragomirești

A. Partea I. Descrierea imobilului

TEREN Extravilan

Nr. CF vechi:994

Adresa: Jud. Maramures

Nr. Crt	Nr cadastral Nr. topografic	Suprafața* (mp)	Observații / Referințe
A1		2.064	Sector cadastral:45 Teren neimprejmuit; parte din număr topografic 661

B. Partea II. Proprietari și acte

Inscrieri privitoare la dreptul de proprietate și alte drepturi reale	Referințe
2967 / 01/11/2023	
Act Normativ nr. Legea 7, din 13/03/1996 emis de Parlamentul României;	
B1	A1
Intabulare, drept de PROPRIETATE, dobandit prin Lege, cota actuala 1/1	
1) NEIDENTIFICAT NEIDENTIFICAT	
Act Administrativ nr. Adeverința nr. 4492, din 23/10/2023 emis de Primăria comunei Poienile Izei;	
B2	A1
Se notează posesia faptică în favoarea lui	
1) PETREUȘ GRIGORE-IOAN	

C. Partea III. SARCINI .

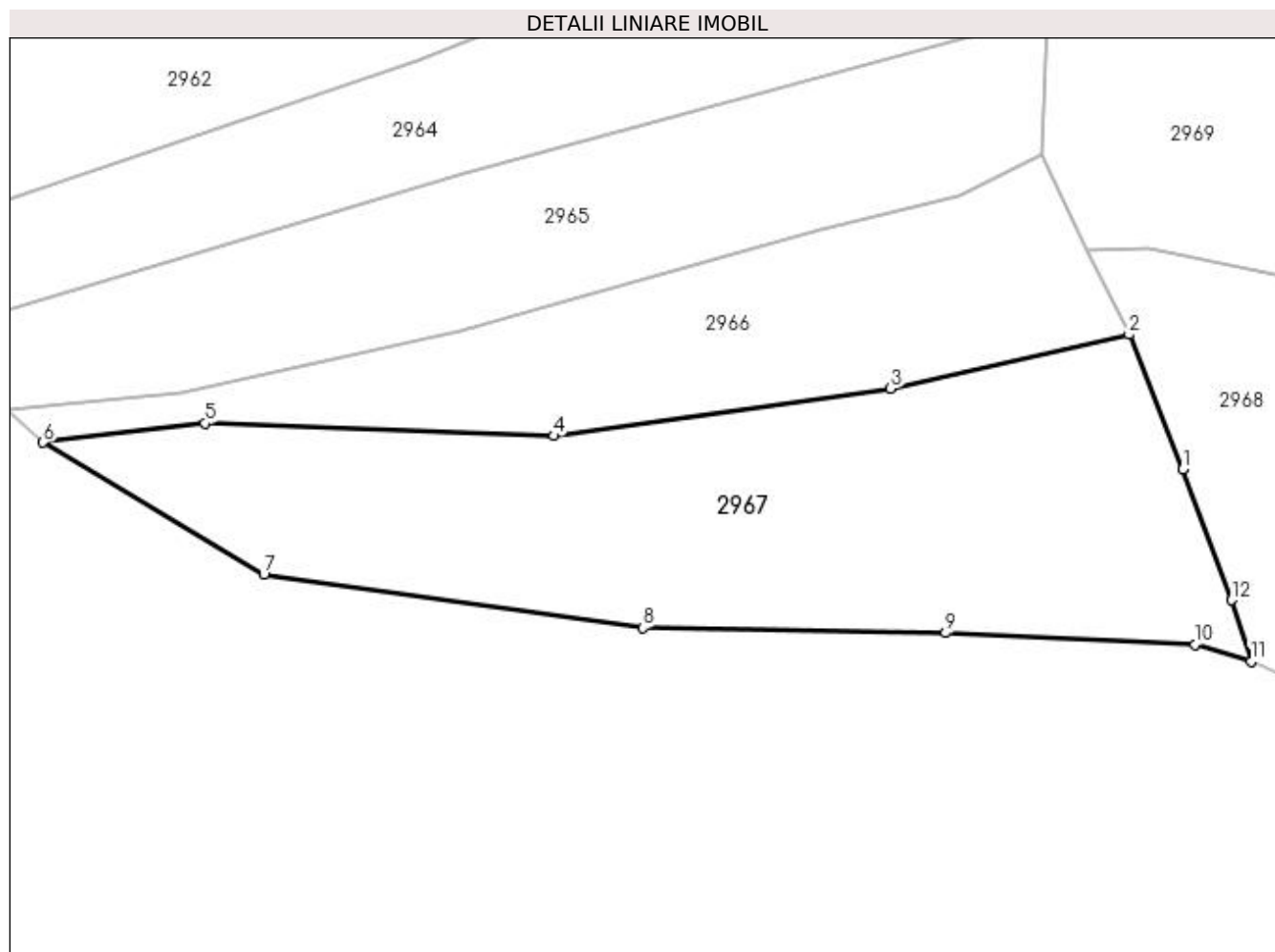
Inscrieri privind dezmembramintele dreptului de proprietate, drepturi reale de garanție și sarcini	Referințe
NU SUNT	

Anexa Nr. 1 La Partea I

Teren

Nr cadastral	Suprafața (mp)*	Observații / Referințe
	2.064	parte din număr topografic 661

* Suprafața este determinată în planul de proiecție Stereo 70.



Date referitoare la teren

Crt	Categorie folosință	Intra vilan	Suprafața (mp)	Tarla	Parcelă	Nr. topo	Observații / Referințe
1	faneata	NU	2.064	-	-	-	

Lungime Segmente

1) Valorile lungimilor segmentelor sunt obținute din proiecție în plan.

Punct început	X / Y	Punct sfârșit	X / Y	Lungime segment (** (m)
1	430.908,571 688.496,177	2	430.903,395 688.509,137	13.956
2	430.903,395 688.509,137	3	430.880,385 688.503,934	23.591
3	430.880,385 688.503,934	4	430.847,93 688.499,379	32.773
4	430.847,93 688.499,379	5	430.814,251 688.500,578	33.7
5	430.814,251 688.500,578	6	430.798,635 688.498,758	15.721

Punct început	X / Y	Punct sfârșit	X / Y	Lungime segment (** (m)
6	430.798,635 688.498,758	7	430.819,926 688.485,988	24.826
7	430.819,926 688.485,988	8	430.856,476 688.480,859	36.908
8	430.856,476 688.480,859	9	430.885,68 688.480,377	29.208
9	430.885,68 688.480,377	10	430.909,748 688.479,254	24.094
10	430.909,748 688.479,254	11	430.915,141 688.477,657	5.625
11	430.915,141 688.477,657	12	430.913,243 688.483,544	6.185
12	430.913,243 688.483,544	1	430.908,571 688.496,177	13.469

** Lungimile segmentelor sunt determinate în planul de proiecție Stereo 70 și sunt rotunjite la 1 milimetru.

*** Distanța dintre puncte este formată din segmente cumulate ce sunt mai mici decât valoarea 1 milimetru.

**DATE DESPRE IMOBILUL NR. 2968**

Oficiul de Cadastru și Publicitate Imobiliară MARAMURES
Biroul de Cadastru și Publicitate Imobiliară Dragomiresti

A. Partea I. Descrierea imobilului

TEREN Extravilan

Nr. CF vechi:146

Adresa: Jud. Maramures

Nr. Crt	Nr cadastral Nr. topografic	Suprafața* (mp)	Observații / Referințe
A1		3.660	Sector cadastral:45 Teren neimprejmuit; parte din număr topografic 660

B. Partea II. Proprietari și acte

Inscrieri privitoare la dreptul de proprietate și alte drepturi reale		Referințe
2968 / 01/11/2023		
Act Normativ nr. Legea 7, din 13/03/1996 emis de Parlamentul României;		
B1	Intabulare, drept de PROPRIETATE, dobandit prin Lege, cota actuala 1/1 1) NEIDENTIFICAT NEIDENTIFICAT	A1
Act Administrativ nr. Adeverința nr. 4493, din 23/10/2023 emis de Primăria comunei Poienile Izei;		
B1	Se notează posesia faptică în favoarea lui 1) ILIEȘ LILIANA	A1

C. Partea III. SARCINI .

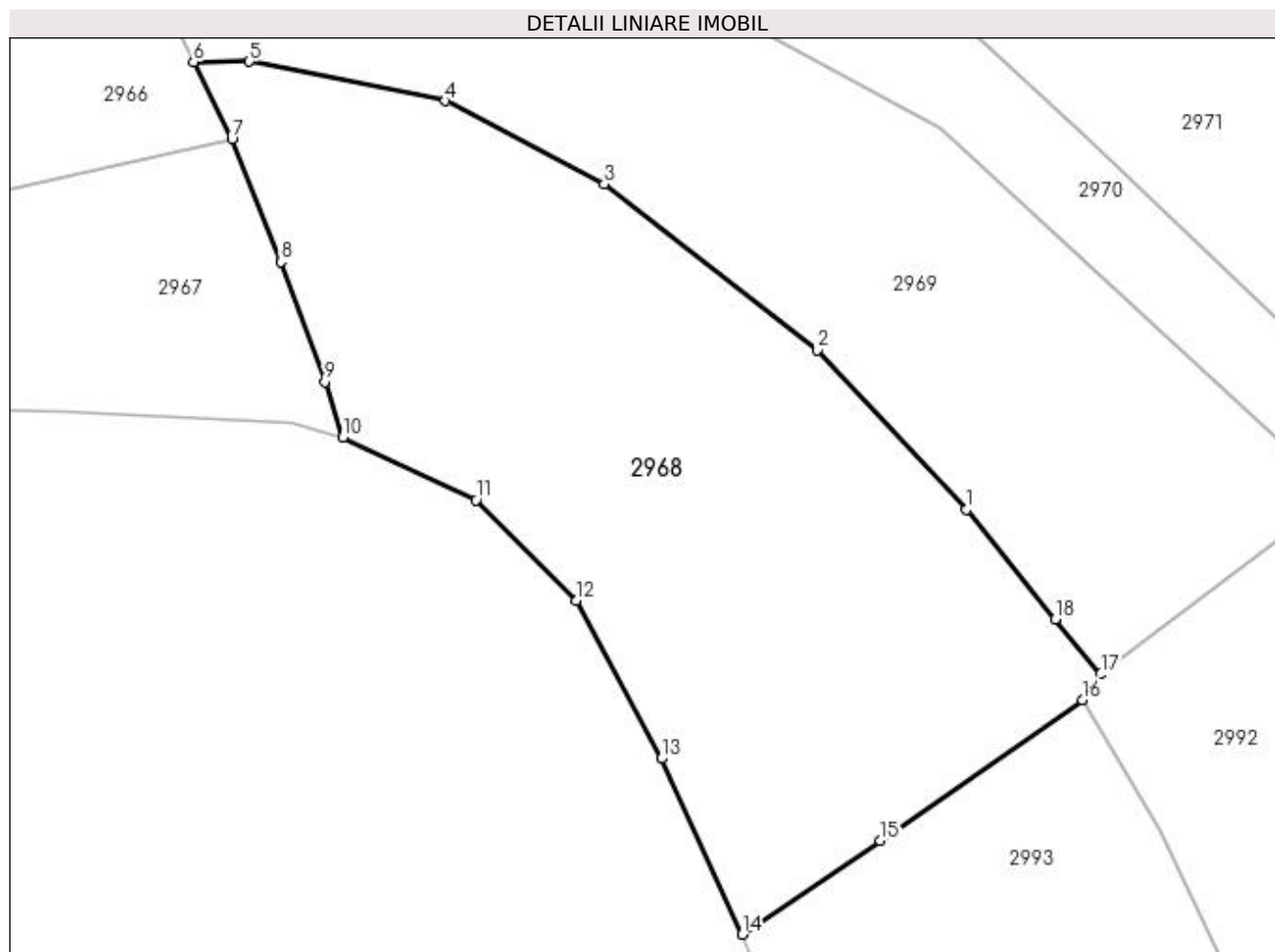
Inscrieri privind dezmembramintele dreptului de proprietate, drepturi reale de garanție și sarcini	Referințe
NU SUNT	

Anexa Nr. 1 La Partea I

Teren

Nr cadastral	Suprafața (mp)*	Observații / Referințe
	3.660	parte din număr topografic 660

* Suprafața este determinată în planul de proiecție Stereo 70.



Date referitoare la teren

Crt	Categorie folosință	Intra vilan	Suprafața (mp)	Tarla	Parcelă	Nr. topo	Observații / Referințe
1	faneata	NU	3.660	-	-	-	

Lungime Segmente

1) Valorile lungimilor segmentelor sunt obținute din proiecție în plan.

Punct început	X / Y	Punct sfârșit	X / Y	Lungime segment (** (m)
1	430.981,108 688.470,025	2	430.965,344 688.486,863	23.066
2	430.965,344 688.486,863	3	430.942,759 688.504,445	28.622
3	430.942,759 688.504,445	4	430.925,988 688.513,231	18.933
4	430.925,988 688.513,231	5	430.905,246 688.517,383	21.153
5	430.905,246 688.517,383	6	430.899,34 688.517,332	5.906

Punct început	X / Y	Punct sfârșit	X / Y	Lungime segment (** (m)
6	430.899,34 688.517,332	7	430.903,395 688.509,137	9.143
7	430.903,395 688.509,137	8	430.908,571 688.496,177	13.956
8	430.908,571 688.496,177	9	430.913,243 688.483,544	13.469
9	430.913,243 688.483,544	10	430.915,141 688.477,657	6.185
10	430.915,141 688.477,657	11	430.929,224 688.471,014	15.571
11	430.929,224 688.471,014	12	430.939,863 688.460,411	15.02
12	430.939,863 688.460,411	13	430.948,817 688.443,691	18.967
13	430.948,817 688.443,691	14	430.957,358 688.425,121	20.44
14	430.957,358 688.425,121	15	430.971,988 688.435,027	17.668
15	430.971,988 688.435,027	16	430.993,339 688.449,911	26.027
16	430.993,339 688.449,911	17	430.995,291 688.452,613	3.333
17	430.995,291 688.452,613	18	430.990,459 688.458,419	7.554
18	430.990,459 688.458,419	1	430.981,108 688.470,025	14.904

** Lungimile segmentelor sunt determinate în planul de proiecție Stereo 70 și sunt rotunjite la 1 milimetru.

*** Distanța dintre puncte este formată din segmente cumulate ce sunt mai mici decât valoarea 1 milimetru.

**DATE DESPRE IMOBILUL NR. 2969**

Oficiul de Cadastru și Publicitate Imobiliară MARAMURES
Biroul de Cadastru și Publicitate Imobiliară Dragomirești

A. Partea I. Descrierea imobilului

TEREN Extravilan

Nr. CF vechi:1293

Adresa: Jud. Maramures

Nr. Crt	Nr cadastral Nr. topografic	Suprafața* (mp)	Observații / Referințe
A1		3.478	Sector cadastral:45 Teren neimprejmuit; parte din număr topografic 659

B. Partea II. Proprietari și acte

Inscrieri privitoare la dreptul de proprietate și alte drepturi reale		Referințe
2969 / 01/11/2023		
Act Normativ nr. Legea 7, din 13/03/1996 emis de Parlamentul României;		
B1	Intabulare, drept de PROPRIETATE, dobandit prin Lege, cota actuala 1/1 1) NEIDENTIFICAT NEIDENTIFICAT	A1
Act Administrativ nr. Adeverința nr. 4494, din 23/10/2023 emis de Primăria comunei Poienile Izei;		
B2	Se notează posesia faptică în favoarea lui 1) TOMȘA IOANA	A1

C. Partea III. SARCINI .

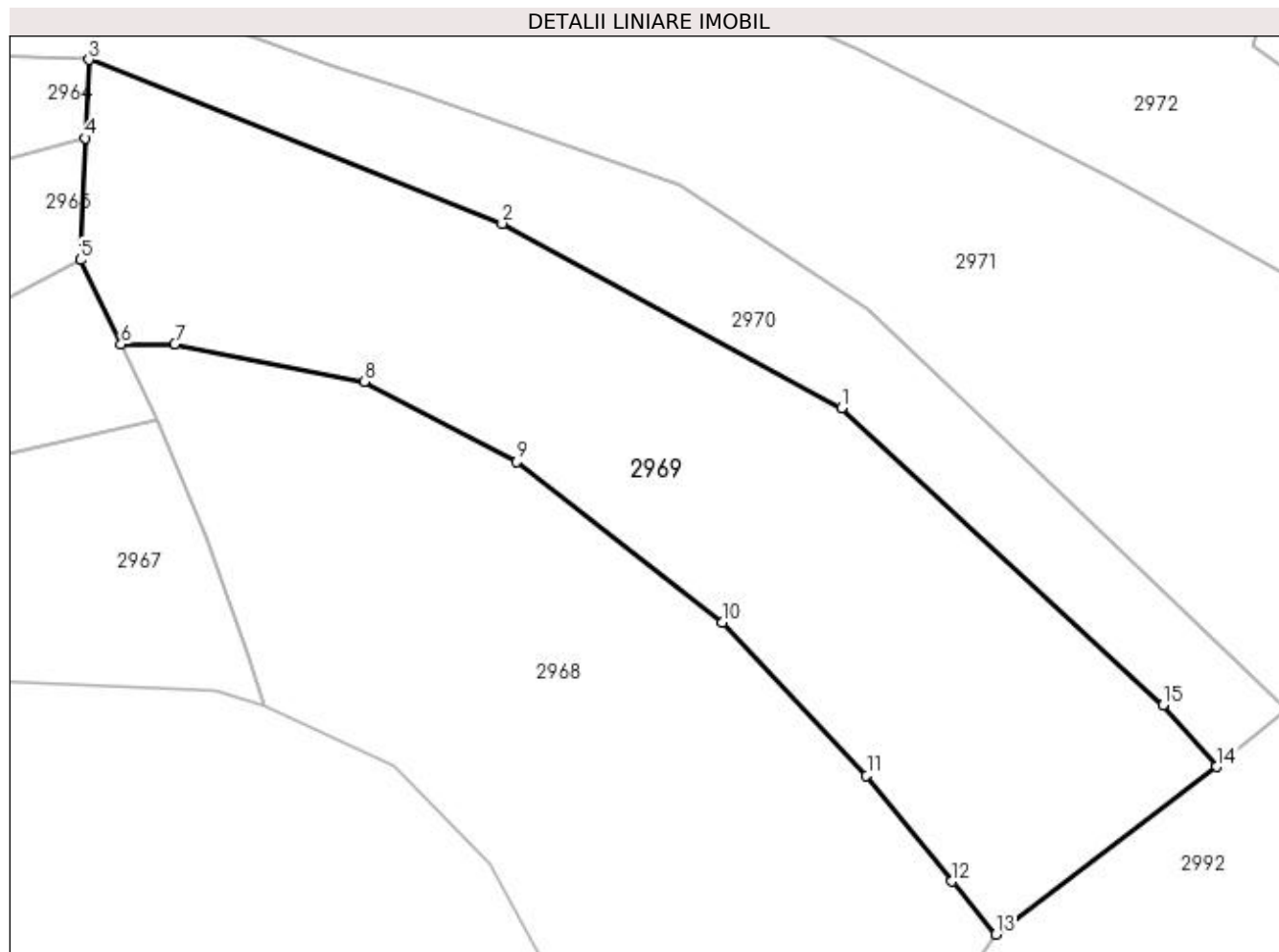
Inscrieri privind dezmembramintele dreptului de proprietate, drepturi reale de garanție și sarcini	Referințe
NU SUNT	

Anexa Nr. 1 La Partea I

Teren

Nr cadastral	Suprafața (mp)*	Observații / Referințe
	3.478	parte din număr topografic 659

* Suprafața este determinată în planul de proiecție Stereo 70.



Date referitoare la teren

Crt	Categorie folosință	Intra vilan	Suprafața (mp)	Tarla	Parcelă	Nr. topo	Observații / Referințe
1	faneata	NU	3.478	-	-	-	

Lungime Segmente

1) Valorile lungimilor segmentelor sunt obținute din proiecție în plan.

Punct început	X / Y	Punct sfârșit	X / Y	Lungime segment (** (m)
1	430.978,409 688.510,369	2	430.941,15 688.530,567	42.382
2	430.941,15 688.530,567	3	430.895,808 688.548,549	48.778
3	430.895,808 688.548,549	4	430.895,449 688.539,954	8.602
4	430.895,449 688.539,954	5	430.894,892 688.526,588	13.378
5	430.894,892 688.526,588	6	430.899,34 688.517,332	10.269

Punct început	X / Y	Punct sfârșit	X / Y	Lungime segment (** (m)
6	430.899,34 688.517,332	7	430.905,246 688.517,383	5.906
7	430.905,246 688.517,383	8	430.925,988 688.513,231	21.153
8	430.925,988 688.513,231	9	430.942,759 688.504,445	18.933
9	430.942,759 688.504,445	10	430.965,344 688.486,863	28.622
10	430.965,344 688.486,863	11	430.981,108 688.470,025	23.066
11	430.981,108 688.470,025	12	430.990,459 688.458,419	14.904
12	430.990,459 688.458,419	13	430.995,291 688.452,613	7.554
13	430.995,291 688.452,613	14	431.019,533 688.470,996	30.424
14	431.019,533 688.470,996	15	431.013,641 688.477,752	8.964
15	431.013,641 688.477,752	1	430.978,409 688.510,369	48.012

** Lungimile segmentelor sunt determinate în planul de proiecție Stereo 70 și sunt rotunjite la 1 milimetru.

*** Distanța dintre puncte este formată din segmente cumulate ce sunt mai mici decât valoarea 1 milimetru.

**DATE DESPRE IMOBILUL NR. 2970**

Oficiul de Cadastru și Publicitate Imobiliară MARAMURES
Biroul de Cadastru și Publicitate Imobiliară Dragomiresti

A. Partea I. Descrierea imobilului

TEREN Extravilan

Nr. CF vechi:134

Adresa: Jud. Maramures

Nr. Crt	Nr cadastral Nr. topografic	Suprafața* (mp)	Observații / Referințe
A1		1.523	Sector cadastral:45 Teren neimprejmuit; parte din număr topografic 671

B. Partea II. Proprietari și acte

Inscrieri privitoare la dreptul de proprietate și alte drepturi reale	Referințe
2970 / 01/11/2023	
Act Normativ nr. Legea 7, din 13/03/1996 emis de Parlamentul României;	
B1	A1
Intabulare, drept de PROPRIETATE, dobandit prin Lege, cota actuala 1/1	
1) NEIDENTIFICAT NEIDENTIFICAT	
Act Administrativ nr. Adeverința nr. 4495, din 23/10/2023 emis de Primăria comunei Poienile Izei;	
B2	A1
Se notează posesia faptică în favoarea lui	
1) DUNCA GAVRILĂ	

C. Partea III. SARCINI .

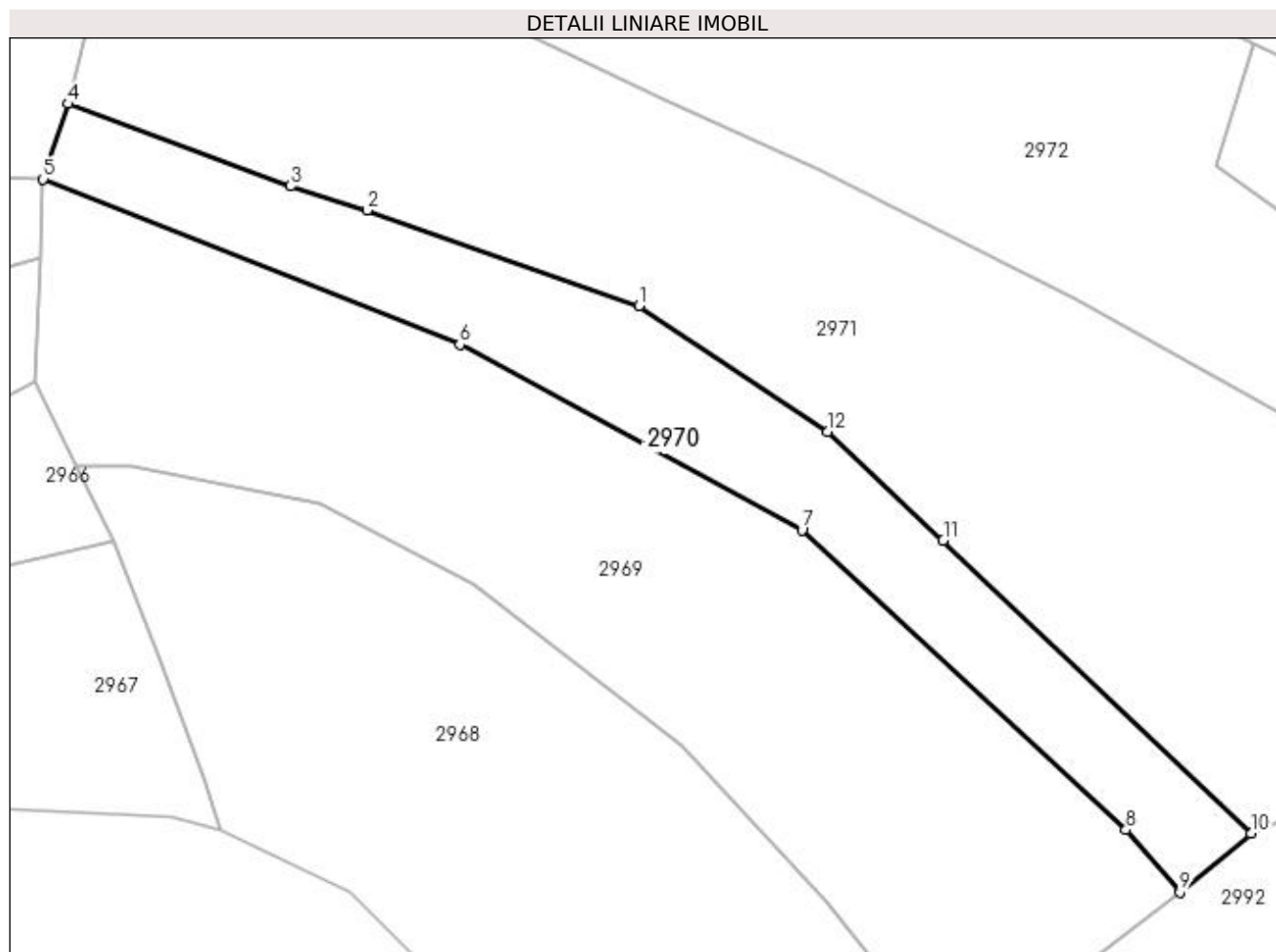
Inscrieri privind dezmembramintele dreptului de proprietate, drepturi reale de garanție și sarcini	Referințe
NU SUNT	

Anexa Nr. 1 La Partea I

Teren

Nr cadastral	Suprafața (mp)*	Observații / Referințe
	1.523	parte din număr topografic 671

* Suprafața este determinată în planul de proiecție Stereo 70.



Date referitoare la teren

Crt	Categorie folosință	Intra vilan	Suprafața (mp)	Tarla	Parcelă	Nr. topo	Observații / Referințe
1	faneata	NU	1.523	-	-	-	

Lungime Segmente

1) Valorile lungimilor segmentelor sunt obținute din proiecție în plan.

Punct început	X / Y	Punct sfârșit	X / Y	Lungime segment (** (m)
1	430.960,637 688.534,753	2	430.931,06 688.545,178	31.36
2	430.931,06 688.545,178	3	430.922,742 688.547,784	8.717
3	430.922,742 688.547,784	4	430.898,499 688.556,747	25.847
4	430.898,499 688.556,747	5	430.895,808 688.548,549	8.629
5	430.895,808 688.548,549	6	430.941,15 688.530,567	48.778

Punct început	X / Y	Punct sfârșit	X / Y	Lungime segment (** (m)
6	430.941,15 688.530,567	7	430.978,409 688.510,369	42.382
7	430.978,409 688.510,369	8	431.013,641 688.477,752	48.012
8	431.013,641 688.477,752	9	431.019,533 688.470,996	8.964
9	431.019,533 688.470,996	10	431.027,28 688.477,371	10.032
10	431.027,28 688.477,371	11	430.993,771 688.509,255	46.254
11	430.993,771 688.509,255	12	430.981,216 688.521,106	17.265
12	430.981,216 688.521,106	1	430.960,637 688.534,753	24.693

** Lungimile segmentelor sunt determinate în planul de proiecție Stereo 70 și sunt rotunjite la 1 milimetru.

*** Distanța dintre puncte este formată din segmente cumulate ce sunt mai mici decât valoarea 1 milimetru.

**DATE DESPRE IMOBILUL NR. 2971**

Oficiul de Cadastru și Publicitate Imobiliară MARAMURES
Biroul de Cadastru și Publicitate Imobiliară Dragomiresti

A. Partea I. Descrierea imobilului

TEREN Extravilan

Nr. CF vechi:989

Adresa: Jud. Maramures

Nr. Crt	Nr cadastral Nr. topografic	Suprafața* (mp)	Observații / Referințe
A1		4.760	Sector cadastral:45 Teren neimprejmuit; parte din număr topografic 672

B. Partea II. Proprietari și acte

Inscrieri privitoare la dreptul de proprietate și alte drepturi reale	Referințe
2971 / 01/11/2023	
Act Normativ nr. Legea 7, din 13/03/1996 emis de Parlamentul României;	
B1	A1
Intabulare, drept de PROPRIETATE, dobandit prin Lege, cota actuala 1/1	
1) NEIDENTIFICAT NEIDENTIFICAT	
Act Administrativ nr. Adeverința nr. 4496, din 23/10/2023 emis de Primăria comunei Poienile Izei;	
B2	A1
Se notează posesia faptică în favoarea lui	
1) PETREUȘ ANUȚA-IOANA	

C. Partea III. SARCINI .

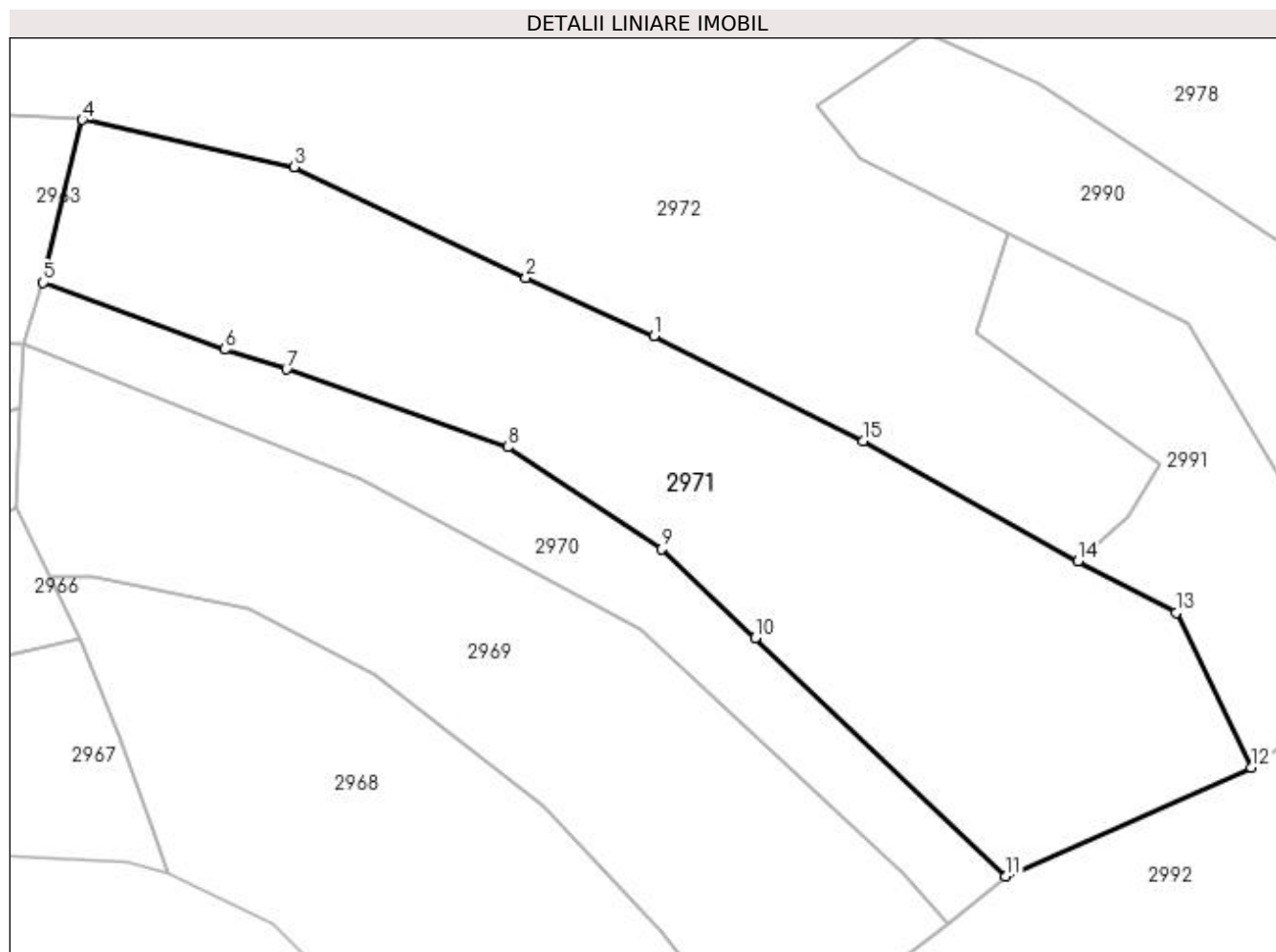
Inscrieri privind dezmembramintele dreptului de proprietate, drepturi reale de garanție și sarcini	Referințe
NU SUNT	

Anexa Nr. 1 La Partea I

Teren

Nr cadastral	Suprafața (mp)*	Observații / Referințe
	4.760	parte din număr topografic 672

* Suprafața este determinată în planul de proiecție Stereo 70.



Date referitoare la teren

Crt	Categorie folosință	Intravilan	Suprafața (mp)	Tarla	Parcelă	Nr. topo	Observații / Referințe
1	faneata	NU	4.760	-	-	-	

Lungime Segmente

1) Valorile lungimilor segmentelor sunt obținute din proiecție în plan.

Punct început	X / Y	Punct sfârșit	X / Y	Lungime segment (** (m)
1	430.980,24 688.549,634	2	430.963,074 688.557,376	18.831
2	430.963,074 688.557,376	3	430.932,125 688.572,227	34.328
3	430.932,125 688.572,227	4	430.903,733 688.578,536	29.085
4	430.903,733 688.578,536	5	430.898,499 688.556,747	22.409
5	430.898,499 688.556,747	6	430.922,742 688.547,784	25.847

Punct început	X / Y	Punct sfârșit	X / Y	Lungime segment (** (m)
6	430.922,742 688.547,784	7	430.931,06 688.545,178	8.717
7	430.931,06 688.545,178	8	430.960,637 688.534,753	31.36
8	430.960,637 688.534,753	9	430.981,216 688.521,106	24.693
9	430.981,216 688.521,106	10	430.993,771 688.509,255	17.265
10	430.993,771 688.509,255	11	431.027,28 688.477,371	46.254
11	431.027,28 688.477,371	12	431.060,086 688.491,948	35.899
12	431.060,086 688.491,948	13	431.050,098 688.512,643	22.979
13	431.050,098 688.512,643	14	431.036,943 688.519,509	14.839
14	431.036,943 688.519,509	15	431.008,185 688.535,525	32.917
15	431.008,185 688.535,525	1	430.980,24 688.549,634	31.305

** Lungimile segmentelor sunt determinate în planul de proiecție Stereo 70 și sunt rotunjite la 1 milimetru.

*** Distanța dintre puncte este formată din segmente cumulate ce sunt mai mici decât valoarea 1 milimetru.

**DATE DESPRE IMOBILUL NR. 2972**

Oficiul de Cadastru și Publicitate Imobiliară MARAMURES
Biroul de Cadastru și Publicitate Imobiliară Dragomiresti

A. Partea I. Descrierea imobilului

TEREN Extravilan

Nr. CF vechi:2056

Adresa: Jud. Maramures

Nr. Crt	Nr cadastral Nr. topografic	Suprafața* (mp)	Observații / Referințe
A1		9.218	Sector cadastral:45 Teren neimprejmuit; parte din număr topografic 670

B. Partea II. Proprietari și acte

Inscrieri privitoare la dreptul de proprietate și alte drepturi reale	Referințe
2972 / 01/11/2023	
Act Normativ nr. Legea 7, din 13/03/1996 emis de Parlamentul României;	
B1	A1
Intabulare, drept de PROPRIETATE, dobândit prin Lege, cota actuala 1/1 1) NEIDENTIFICAT NEIDENTIFICAT	
Act Administrativ nr. Adeverința nr. 4497, din 23/10/2023 emis de Primăria comunei Poienile Izei;	
B2	A1
Se notează posesia faptică în favoarea lui 1) PUICAR GAVRILĂ	

C. Partea III. SARCINI .

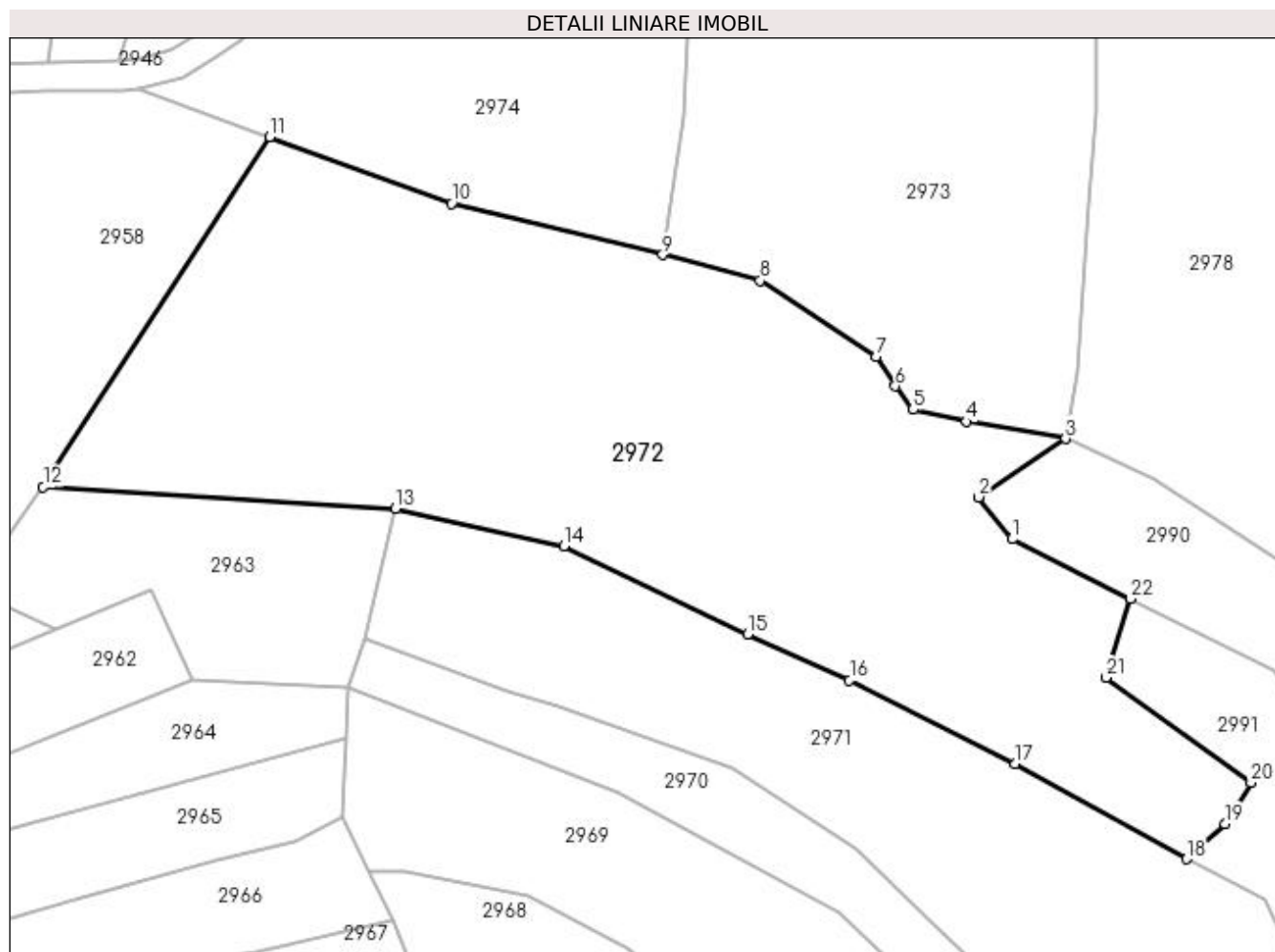
Inscrieri privind dezmembramintele dreptului de proprietate, drepturi reale de garanție și sarcini	Referințe
NU SUNT	

Anexa Nr. 1 La Partea I

Teren

Nr cadastral	Suprafața (mp)*	Observații / Referințe
	9.218	parte din număr topografic 670

* Suprafața este determinată în planul de proiecție Stereo 70.



Date referitoare la teren

Crt	Categorie folosință	Intravilan	Suprafața (mp)	Tarla	Parcelă	Nr. topo	Observații / Referințe
1	faneata	NU	9.218	-	-	-	

Lungime Segmente

1) Valorile lungimilor segmentelor sunt obținute din proiecție în plan.

Punct început	X / Y	Punct sfârșit	X / Y	Lungime segment (** (m)
1	431.007,649 688.573,395	2	431.001,99 688.580,44	9.036
3	431.016,634 688.590,276	4	430.999,916 688.593,16	16.965
5	430.990,944 688.595,178	6	430.987,944 688.599,129	4.961
7	430.984,672 688.604,064	8	430.965,18 688.616,889	23.333
9	430.948,747 688.621,227	10	430.913,243 688.629,855	36.538

Punct început	X / Y	Punct sfârșit	X / Y	Lungime segment (** (m)
2	431.001,99 688.580,44	3	431.016,634 688.590,276	17.641
4	430.999,916 688.593,16	5	430.990,944 688.595,178	9.197
6	430.987,944 688.599,129	7	430.984,672 688.604,064	5.921
8	430.965,18 688.616,889	9	430.948,747 688.621,227	16.996
10	430.913,243 688.629,855	11	430.882,575 688.641,082	32.659

Punct început	X / Y	Punct sfârșit	X / Y	Lungime segment (** (m)
11	430.882,575 688.641,082	12	430.844,419 688.582,165	70.193
13	430.903,733 688.578,536	14	430.932,125 688.572,227	29.085
15	430.963,074 688.557,376	16	430.980,24 688.549,634	18.831
17	431.008,185 688.535,525	18	431.036,943 688.519,509	32.917
19	431.043,53 688.525,392	20	431.047,858 688.532,366	8.208
21	431.023,432 688.550,079	22	431.027,568 688.563,359	13.909

Punct început	X / Y	Punct sfârșit	X / Y	Lungime segment (** (m)
12	430.844,419 688.582,165	13	430.903,733 688.578,536	59.425
14	430.932,125 688.572,227	15	430.963,074 688.557,376	34.328
16	430.980,24 688.549,634	17	431.008,185 688.535,525	31.305
18	431.036,943 688.519,509	19	431.043,53 688.525,392	8.832
20	431.047,858 688.532,366	21	431.023,432 688.550,079	30.173
22	431.027,568 688.563,359	1	431.007,649 688.573,395	22.305

** Lungimile segmentelor sunt determinate în planul de proiecție Stereo 70 și sunt rotunjite la 1 milimetru.

*** Distanța dintre puncte este formată din segmente cumulate ce sunt mai mici decât valoarea 1 milimetru.

**DATE DESPRE IMOBILUL NR. 2973**

Oficiul de Cadastru și Publicitate Imobiliară MARAMURES
Biroul de Cadastru și Publicitate Imobiliară Dragomiresti

A. Partea I. Descrierea imobilului

TEREN Extravilan

Nr. CF vechi:2056

Adresa: Jud. Maramures

Nr. Crt	Nr cadastral Nr. topografic	Suprafața* (mp)	Observații / Referințe
A1		7.710	Sector cadastral:45 Teren neimprejmuit; parte din număr topografic 670

B. Partea II. Proprietari și acte

Inscrieri privitoare la dreptul de proprietate și alte drepturi reale	Referințe
2973 / 01/11/2023	
Act Normativ nr. Legea 7, din 13/03/1996 emis de Parlamentul României;	
B1	A1
Intabulare, drept de PROPRIETATE, dobandit prin Lege, cota actuala 1/1	
1) NEIDENTIFICAT NEIDENTIFICAT	
Act Administrativ nr. Adeverința nr. 4498, din 23/10/2023 emis de Primăria comunei Poienile Izei;	
B2	A1
Se notează posesia faptică în favoarea lui	
1) COMAN VASILE	

C. Partea III. SARCINI .

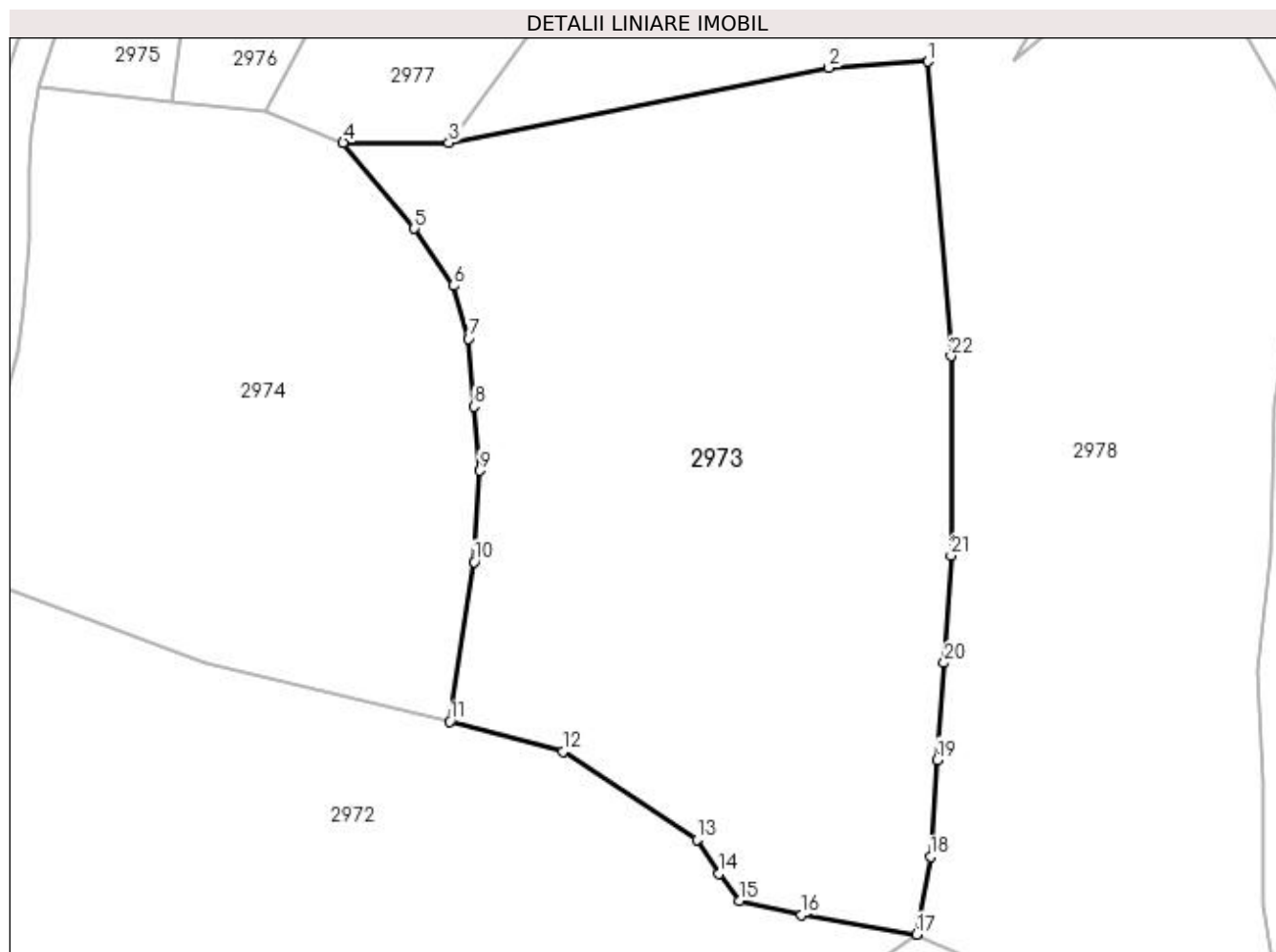
Inscrieri privind dezmembramintele dreptului de proprietate, drepturi reale de garanție și sarcini	Referințe
NU SUNT	

Anexa Nr. 1 La Partea I

Teren

Nr cadastral	Suprafața (mp)*	Observații / Referințe
	7.710	parte din număr topografic 670

* Suprafața este determinată în planul de proiecție Stereo 70.



Date referitoare la teren

Crt	Categorie folosință	Intra vilan	Suprafața (mp)	Tarla	Parcelă	Nr. topo	Observații / Referințe
1	faneata	NU	7.710	-	-	-	

Lungime Segmente

1) Valorile lungimilor segmentelor sunt obținute din proiecție în plan.

Punct început	X / Y	Punct sfârșit	X / Y	Lungime segment (** (m)
1	431.018,303 688.717,229	2	431.003,838 688.716,337	14.492
3	430.948,6 688.705,396	4	430.933,224 688.705,424	15.377
5	430.943,564 688.692,955	6	430.949,318 688.684,629	10.121
7	430.951,436 688.676,907	8	430.952,275 688.667,044	9.899
9	430.953,065 688.657,735	10	430.952,257 688.644,47	13.29

Punct început	X / Y	Punct sfârșit	X / Y	Lungime segment (** (m)
2	431.003,838 688.716,337	3	430.948,6 688.705,396	56.311
4	430.933,224 688.705,424	5	430.943,564 688.692,955	16.199
6	430.949,318 688.684,629	7	430.951,436 688.676,907	8.007
8	430.952,275 688.667,044	9	430.953,065 688.657,735	9.342
10	430.952,257 688.644,47	11	430.948,747 688.621,227	23.507

Punct început	X / Y	Punct sfârșit	X / Y	Lungime segment (** (m)
11	430.948,747 688.621,227	12	430.965,18 688.616,889	16.996
13	430.984,672 688.604,064	14	430.987,944 688.599,129	5.921
15	430.990,944 688.595,178	16	430.999,916 688.593,16	9.197
17	431.016,634 688.590,276	18	431.018,643 688.601,554	11.455
19	431.019,637 688.615,672	20	431.020,657 688.629,769	14.134
21	431.021,655 688.645,39	22	431.021,655 688.674,396	29.007

Punct început	X / Y	Punct sfârșit	X / Y	Lungime segment (** (m)
12	430.965,18 688.616,889	13	430.984,672 688.604,064	23.333
14	430.987,944 688.599,129	15	430.990,944 688.595,178	4.961
16	430.999,916 688.593,16	17	431.016,634 688.590,276	16.965
18	431.018,643 688.601,554	19	431.019,637 688.615,672	14.153
20	431.020,657 688.629,769	21	431.021,655 688.645,39	15.653
22	431.021,655 688.674,396	1	431.018,303 688.717,229	42.963

** Lungimile segmentelor sunt determinate în planul de proiecție Stereo 70 și sunt rotunjite la 1 milimetru.

*** Distanța dintre puncte este formată din segmente cumulate ce sunt mai mici decât valoarea 1 milimetru.

**DATE DESPRE IMOBILUL NR. 2974**

Oficiul de Cadastru și Publicitate Imobiliară MARAMURES
Biroul de Cadastru și Publicitate Imobiliară Dragomiresti

A. Partea I. Descrierea imobilului

TEREN Extravilan

Nr. CF vechi:1800

Adresa: Jud. Maramures

Nr. Crt	Nr cadastral Nr. topografic	Suprafața* (mp)	Observații / Referințe
A1		5.289	Sector cadastral:45 Teren neimprejmuit; parte din număr topografic 662

B. Partea II. Proprietari și acte

Inscrieri privitoare la dreptul de proprietate și alte drepturi reale	Referințe
2974 / 01/11/2023	
Act Normativ nr. Legea 7, din 13/03/1996 emis de Parlamentul României;	
B1	A1
Intabulare, drept de PROPRIETATE, dobandit prin Lege, cota actuala 1/1	
1) NEIDENTIFICAT NEIDENTIFICAT	
Act Administrativ nr. Adeverința nr. 4714, din 25/10/2023 emis de Primăria comunei Poienile Izei;	
B2	A1
Se notează posesia faptică în favoarea lui	
1) PAROHIA ORTODOXA ROMANA POIENILE IZEI, CIF:7875860	

C. Partea III. SARCINI .

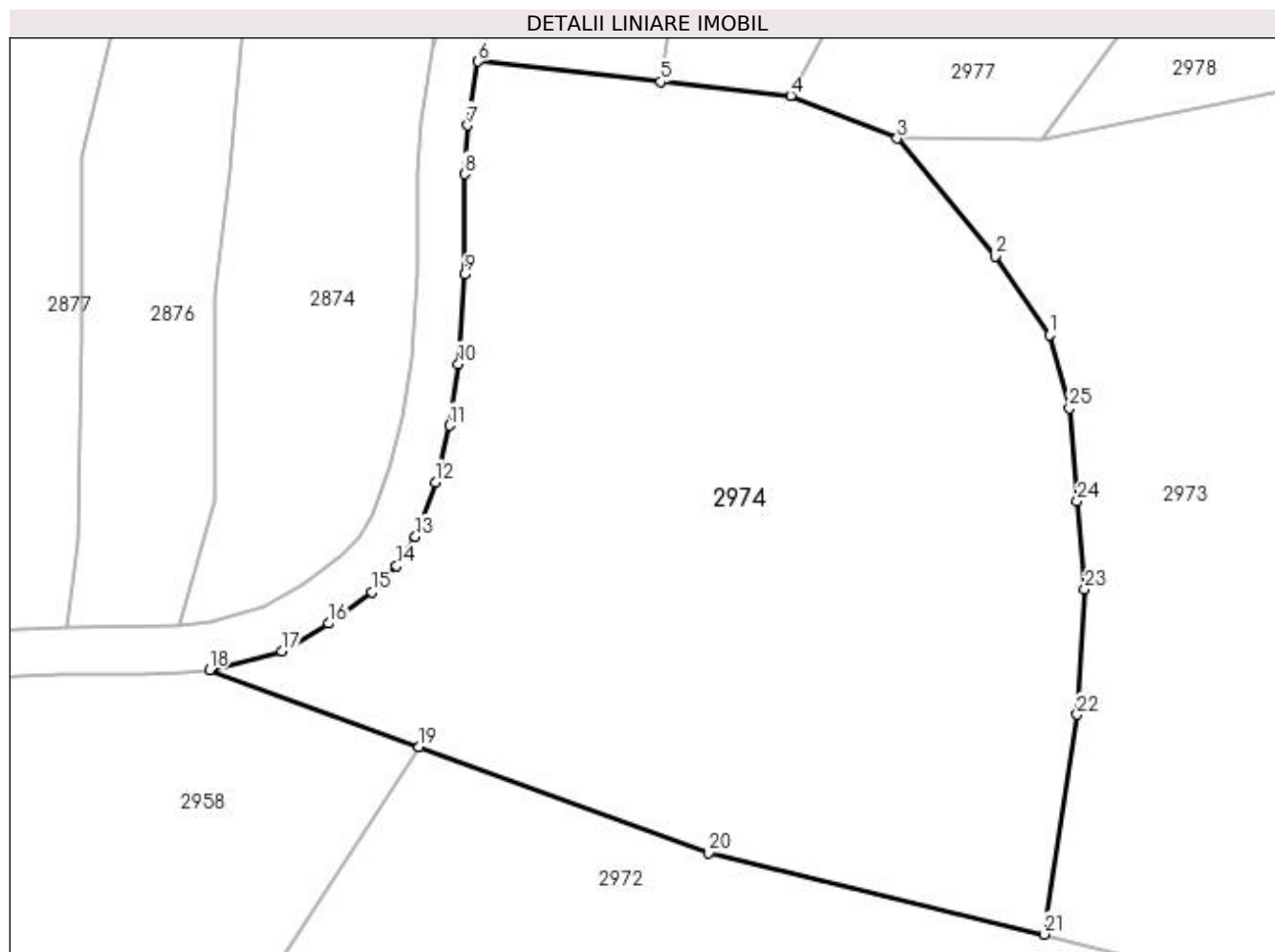
Inscrieri privind dezmembramintele dreptului de proprietate, drepturi reale de garanție și sarcini	Referințe
NU SUNT	

Anexa Nr. 1 La Partea I

Teren

Nr cadastral	Suprafața (mp)*	Observații / Referințe
	5.289	parte din număr topografic 662

* Suprafața este determinată în planul de proiecție Stereo 70.



Date referitoare la teren

Crt	Categorie folosință	Intravilan	Suprafața (mp)	Tarla	Parcelă	Nr. topo	Observații / Referințe
1	faneata	NU	5.289	-	-	-	

Lungime Segmente

1) Valorile lungimilor segmentelor sunt obținute din proiecție în plan.

Punct început	X / Y	Punct sfârșit	X / Y	Lungime segment (** (m)
1	430.949,318 688.684,629	2	430.943,564 688.692,955	10.121
3	430.933,224 688.705,424	4	430.921,928 688.709,939	12.165
5	430.908,192 688.711,427	6	430.888,844 688.713,568	19.467
7	430.887,774 688.706,813	8	430.887,41 688.701,657	5.169
9	430.887,41 688.691,03	10	430.886,774 688.681,589	9.462

Punct început	X / Y	Punct sfârșit	X / Y	Lungime segment (** (m)
2	430.943,564 688.692,955	3	430.933,224 688.705,424	16.199
4	430.921,928 688.709,939	5	430.908,192 688.711,427	13.816
6	430.888,844 688.713,568	7	430.887,774 688.706,813	6.839
8	430.887,41 688.701,657	9	430.887,41 688.691,03	10.627
10	430.886,774 688.681,589	11	430.885,805 688.675,048	6.612

Punct început	X / Y	Punct sfârșit	X / Y	Lungime segment (** (m)
11	430.885,805 688.675,048	12	430.884,323 688.669,059	6.17
13	430.882,226 688.663,317	14	430.880,238 688.660,204	3.694
15	430.877,62 688.657,46	16	430.873,06 688.654,112	5.657
17	430.868,097 688.651,183	18	430.860,418 688.649,194	7.933
19	430.882,575 688.641,082	20	430.913,243 688.629,855	32.659
21	430.948,747 688.621,227	22	430.952,257 688.644,47	23.507
23	430.953,065 688.657,735	24	430.952,275 688.667,044	9.342
25	430.951,436 688.676,907	1	430.949,318 688.684,629	8.007

Punct început	X / Y	Punct sfârșit	X / Y	Lungime segment (** (m)
12	430.884,323 688.669,059	13	430.882,226 688.663,317	6.113
14	430.880,238 688.660,204	15	430.877,62 688.657,46	3.793
16	430.873,06 688.654,112	17	430.868,097 688.651,183	5.763
18	430.860,418 688.649,194	19	430.882,575 688.641,082	23.595
20	430.913,243 688.629,855	21	430.948,747 688.621,227	36.538
22	430.952,257 688.644,47	23	430.953,065 688.657,735	13.29
24	430.952,275 688.667,044	25	430.951,436 688.676,907	9.899

** Lungimile segmentelor sunt determinate în planul de proiecție Stereo 70 și sunt rotunjite la 1 milimetru.

*** Distanța dintre puncte este formată din segmente cumulate ce sunt mai mici decât valoarea 1 milimetru.

**DATE DESPRE IMOBILUL NR. 2975**

Oficiul de Cadastru și Publicitate Imobiliară MARAMURES
Biroul de Cadastru și Publicitate Imobiliară Dragomiresti

A. Partea I. Descrierea imobilului

TEREN Extravilan

Nr. CF vechi:1800

Adresa: Jud. Maramures

Nr. Crt	Nr cadastral Nr. topografic	Suprafața* (mp)	Observații / Referințe
A1		568	Sector cadastral:45 Teren neimprejmuit; parte din număr topografic 662

B. Partea II. Proprietari și acte

Inscrieri privitoare la dreptul de proprietate și alte drepturi reale	Referințe
2975 / 01/11/2023	
Act Normativ nr. Legea 7, din 13/03/1996 emis de Parlamentul României;	
B1	A1
Intabulare, drept de PROPRIETATE, dobândit prin Lege, cota actuala 1/1	
1) NEIDENTIFICAT NEIDENTIFICAT	
Act Administrativ nr. Adeverința nr. 4499, din 23/10/2023 emis de Primăria comunei Poienile Izei;	
B2	A1
Se notează posesia faptică în favoarea lui	
1) GIURGI VASILE	

C. Partea III. SARCINI .

Inscrieri privind dezmembramintele dreptului de proprietate, drepturi reale de garanție și sarcini	Referințe
NU SUNT	

Anexa Nr. 1 La Partea I

Teren

Nr cadastral	Suprafața (mp)*	Observații / Referințe
	568	parte din număr topografic 662

* Suprafața este determinată în planul de proiecție Stereo 70.



Date referitoare la teren

Crt	Categorie folosință	Intravilan	Suprafața (mp)	Tarla	Parcelă	Nr. topo	Observații / Referințe
1	faneata	NU	568	-	-	-	

Lungime Segmente

1) Valorile lungimilor segmentelor sunt obținute din proiecție în plan.

Punct început	X / Y	Punct sfârșit	X / Y	Lungime segment (** (m)
1	430.914,149 688.753,26	2	430.912,177 688.752,753	2.036
2	430.912,177 688.752,753	3	430.908,358 688.750,546	4.411
3	430.908,358 688.750,546	4	430.906,142 688.748,253	3.189
4	430.906,142 688.748,253	5	430.902,61 688.744,316	5.289
5	430.902,61 688.744,316	6	430.900,029 688.741,403	3.892

Punct început	X / Y	Punct sfârșit	X / Y	Lungime segment (** (m)
6	430.900,029 688.741,403	7	430.898,35 688.737,312	4.422
7	430.898,35 688.737,312	8	430.895,112 688.730,534	7.512
8	430.895,112 688.730,534	9	430.893,826 688.727,527	3.27
9	430.893,826 688.727,527	10	430.891,579 688.721,869	6.088
10	430.891,579 688.721,869	11	430.888,844 688.713,568	8.74
11	430.888,844 688.713,568	12	430.908,192 688.711,427	19.467
12	430.908,192 688.711,427	1	430.914,149 688.753,26	42.256

** Lungimile segmentelor sunt determinate în planul de proiecție Stereo 70 și sunt rotunjite la 1 milimetru.

*** Distanța dintre puncte este formată din segmente cumulate ce sunt mai mici decât valoarea 1 milimetru.

**DATE DESPRE IMOBILUL NR. 2976**

Oficiul de Cadastru și Publicitate Imobiliară MARAMURES
Biroul de Cadastru și Publicitate Imobiliară Dragomiresti

A. Partea I. Descrierea imobilului

TEREN Extravilan

Nr. CF vechi:146

Adresa: Jud. Maramures

Nr. Crt	Nr cadastral Nr. topografic	Suprafața* (mp)	Observații / Referințe
A1		943	Sector cadastral:45 Teren neimprejmuit; parte din număr topografic 660

B. Partea II. Proprietari și acte

Inscrieri privitoare la dreptul de proprietate și alte drepturi reale	Referințe
2976 / 01/11/2023	
Act Normativ nr. Legea 7, din 13/03/1996 emis de Parlamentul României;	
B1	A1
Intabulare, drept de PROPRIETATE, dobandit prin Lege, cota actuala 1/1	
1) NEIDENTIFICAT NEIDENTIFICAT	
Act Administrativ nr. Adeverința nr. 4500, din 23/10/2023 emis de Primăria comunei Poienile Izei;	
B2	A1
Se notează posesia faptică în favoarea lui	
1) PETREUȘ ANUȚA	

C. Partea III. SARCINI .

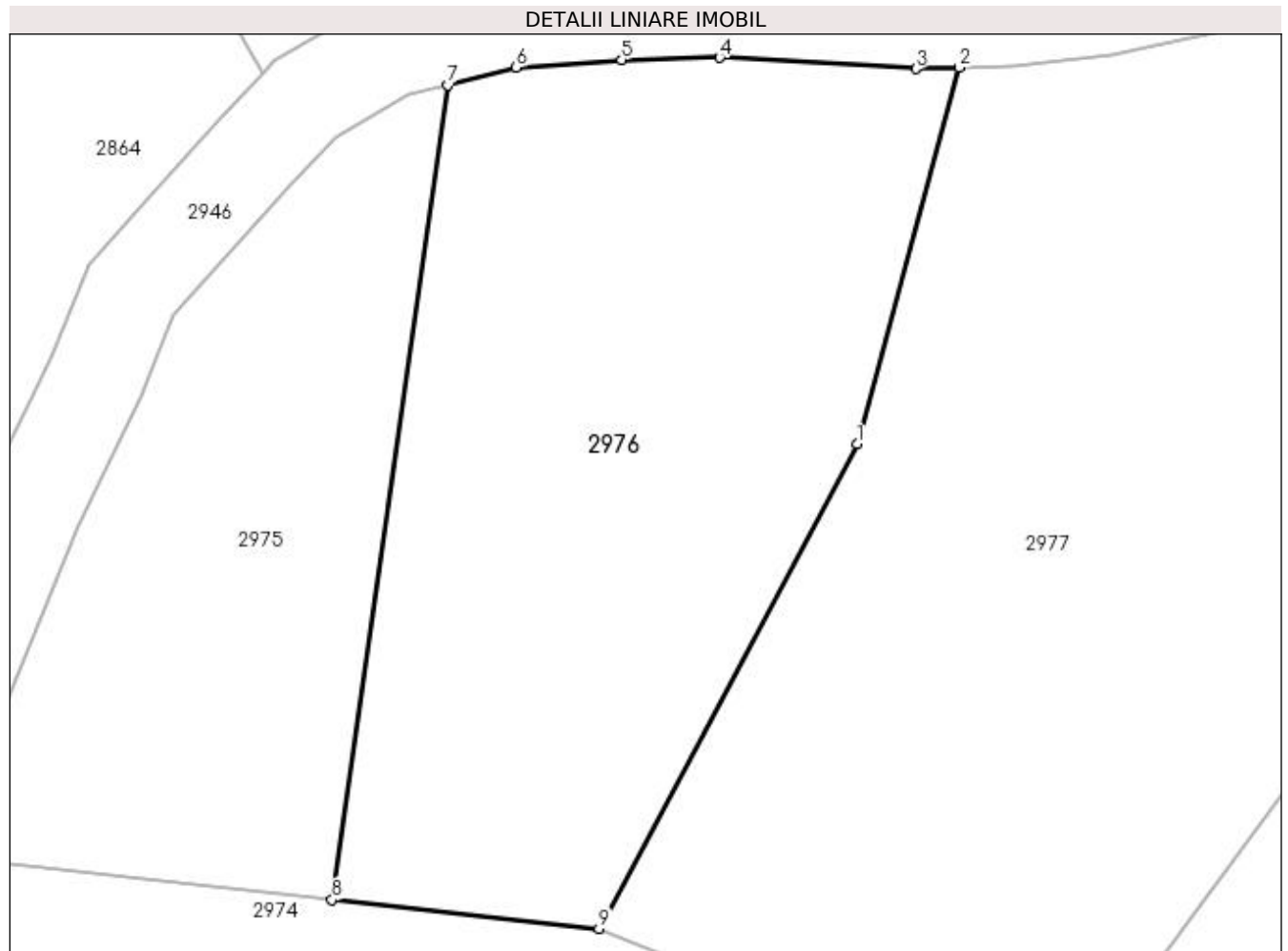
Inscrieri privind dezmembramintele dreptului de proprietate, drepturi reale de garanție și sarcini	Referințe
NU SUNT	

Anexa Nr. 1 La Partea I

Teren

Nr cadastral	Suprafața (mp)*	Observații / Referințe
	943	parte din număr topografic 660

* Suprafața este determinată în planul de proiecție Stereo 70.



Date referitoare la teren

Crt	Categorie folosință	Intravilan	Suprafața (mp)	Tarla	Parcelă	Nr. topo	Observații / Referințe
1	faneata	NU	943	-	-	-	

Lungime Segmente

1) Valorile lungimilor segmentelor sunt obținute din proiecție în plan.

Punct început	X / Y	Punct sfârșit	X / Y	Lungime segment (** (m)
1	430.935,19 688.734,835	2	430.940,423 688.754,158	20.019
2	430.940,423 688.754,158	3	430.938,212 688.754,108	2.212
3	430.938,212 688.754,108	4	430.928,129 688.754,678	10.099
4	430.928,129 688.754,678	5	430.923,09 688.754,563	5.04
5	430.923,09 688.754,563	6	430.917,662 688.754,164	5.443

Punct început	X / Y	Punct sfârșit	X / Y	Lungime segment (** (m)
6	430.917,662 688.754,164	7	430.914,149 688.753,26	3.628
7	430.914,149 688.753,26	8	430.908,192 688.711,427	42.256
8	430.908,192 688.711,427	9	430.921,928 688.709,939	13.816
9	430.921,928 688.709,939	1	430.935,19 688.734,835	28.208

** Lungimile segmentelor sunt determinate în planul de proiecție Stereo 70 și sunt rotunjite la 1 milimetru.

*** Distanța dintre puncte este formată din segmente cumulate ce sunt mai mici decât valoarea 1 milimetru.

**DATE DESPRE IMOBILUL NR. 2977**

Oficiul de Cadastru și Publicitate Imobiliară MARAMURES
Biroul de Cadastru și Publicitate Imobiliară Dragomiresti

A. Partea I. Descrierea imobilului

TEREN Extravilan

Nr. CF vechi:146

Adresa: Jud. Maramures

Nr. Crt	Nr cadastral Nr. topografic	Suprafața* (mp)	Observații / Referințe
A1		2.060	Sector cadastral:45 Teren neimprejmuit; parte din număr topografic 660

B. Partea II. Proprietari și acte

Inscrieri privitoare la dreptul de proprietate și alte drepturi reale	Referințe
2977 / 01/10/2023	
Act Normativ nr. Legea 7, din 13/03/1996 emis de Parlamentul României;	
B1	A1
Intabulare, drept de PROPRIETATE, dobândit prin Lege, cota actuala 1/1 1) NEIDENTIFICAT NEIDENTIFICAT	
2977 / 01/11/2023	
Act Administrativ nr. Adeverința nr. 4501, din 23/10/2023 emis de Primăria comunei Poienile Izei;	
B2	A1
Se notează posesia faptică în favoarea lui 1) SAS IOAN	

C. Partea III. SARCINI .

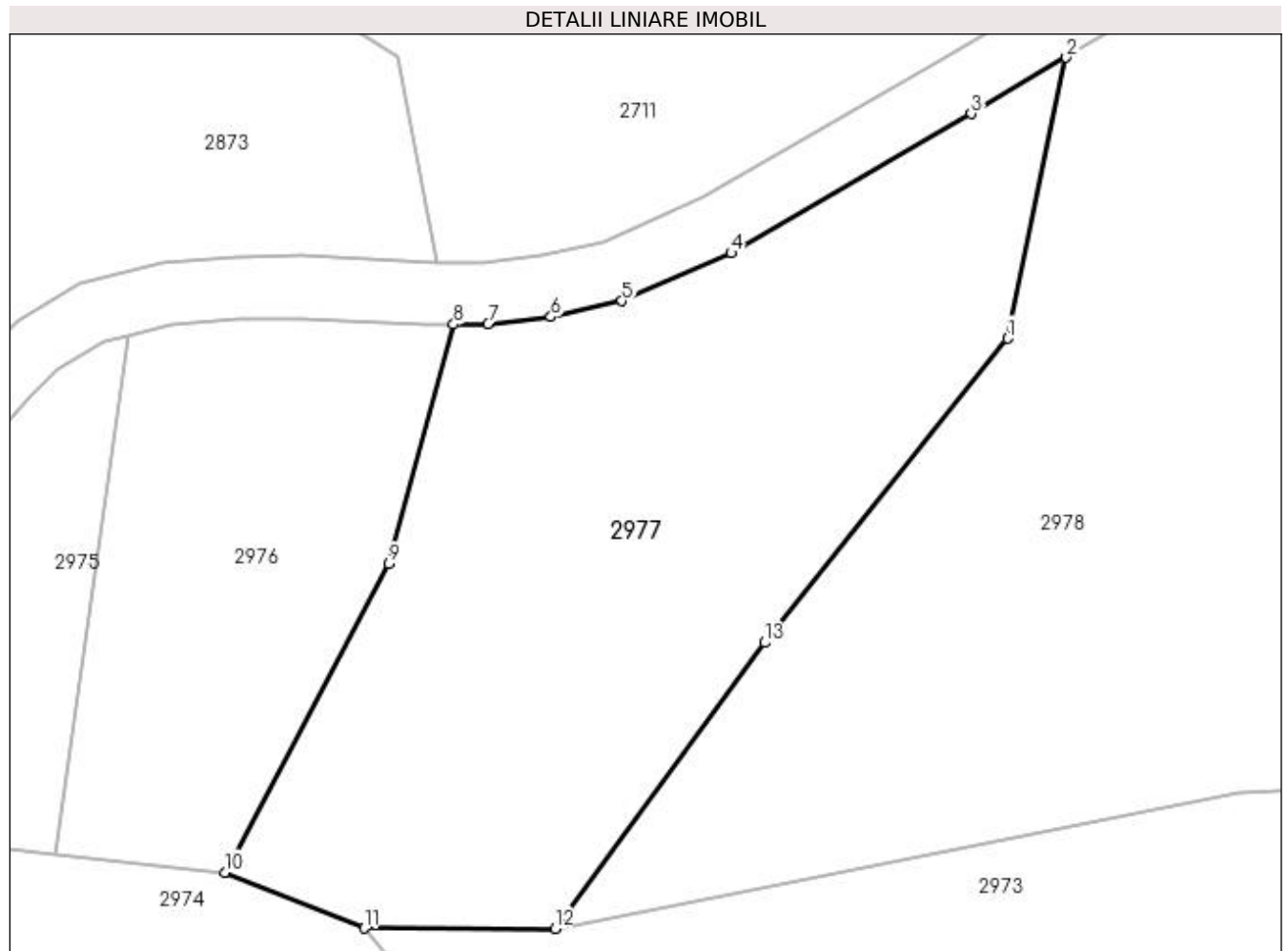
Inscrieri privind dezmembramintele dreptului de proprietate, drepturi reale de garanție și sarcini	Referințe
NU SUNT	

Anexa Nr. 1 La Partea I

Teren

Nr cadastral	Suprafața (mp)*	Observații / Referințe
	2.060	parte din număr topografic 660

* Suprafața este determinată în planul de proiecție Stereo 70.



Date referitoare la teren

Crt	Categorie folosință	Intra vilan	Suprafața (mp)	Tarla	Parcelă	Nr. topo	Observații / Referințe
1	faneata	NU	2.060	-	-	-	

Lungime Segmente

1) Valorile lungimilor segmentelor sunt obținute din proiecție în plan.

Punct început	X / Y	Punct sfârșit	X / Y	Lungime segment (** (m)
1	430.985,172 688.753,035	2	430.989,917 688.775,705	23.161
2	430.989,917 688.775,705	3	430.982,247 688.771,169	8.911
3	430.982,247 688.771,169	4	430.962,852 688.759,919	22.422
4	430.962,852 688.759,919	5	430.954,028 688.756,063	9.63
5	430.954,028 688.756,063	6	430.948,291 688.754,775	5.88

Punct început	X / Y	Punct sfârșit	X / Y	Lungime segment (** (m)
6	430.948,291 688.754,775	7	430.943,196 688.754,22	5.125
7	430.943,196 688.754,22	8	430.940,423 688.754,158	2.773
8	430.940,423 688.754,158	9	430.935,19 688.734,835	20.019
9	430.935,19 688.734,835	10	430.921,928 688.709,939	28.208
10	430.921,928 688.709,939	11	430.933,224 688.705,424	12.165
11	430.933,224 688.705,424	12	430.948,6 688.705,396	15.377
12	430.948,6 688.705,396	13	430.965,549 688.728,474	28.633
13	430.965,549 688.728,474	1	430.985,172 688.753,035	31.437

** Lungimile segmentelor sunt determinate în planul de proiecție Stereo 70 și sunt rotunjite la 1 milimetru.

*** Distanța dintre puncte este formată din segmente cumulate ce sunt mai mici decât valoarea 1 milimetru.

**DATE DESPRE IMOBILUL NR. 2978**

Oficiul de Cadastru și Publicitate Imobiliară MARAMURES
Biroul de Cadastru și Publicitate Imobiliară Dragomiresti

A. Partea I. Descrierea imobilului

TEREN Extravilan

Nr. CF vechi:1690, 160

Adresa: Jud. Maramures

Nr. Crt	Nr cadastral Nr. topografic	Suprafața* (mp)	Observații / Referințe
A1		15.504	Sector cadastral:45 Teren neimprejmuit; parte din număr topografic 665, 666

B. Partea II. Proprietari și acte

Inscrieri privitoare la dreptul de proprietate și alte drepturi reale	Referințe
2978 / 15/11/2023	
Act Normativ nr. Legea 7, din 13/03/1996 emis de Parlamentul României;	
B1	A1
Intabulare, drept de PROPRIETATE, dobandit prin Lege, cota actuala 1/1	
1) NEIDENTIFICAT NEIDENTIFICAT	
Act Administrativ nr. Adeverința nr. 5082, din 14/11/2023 emis de Primăria comunei Poienile Izei;	
B2	A1
Se notează posesia faptică în favoarea lui	
1) PAROHIA ORTODOXA ROMANA POIENILE IZEI, CIF:7875860	

C. Partea III. SARCINI .

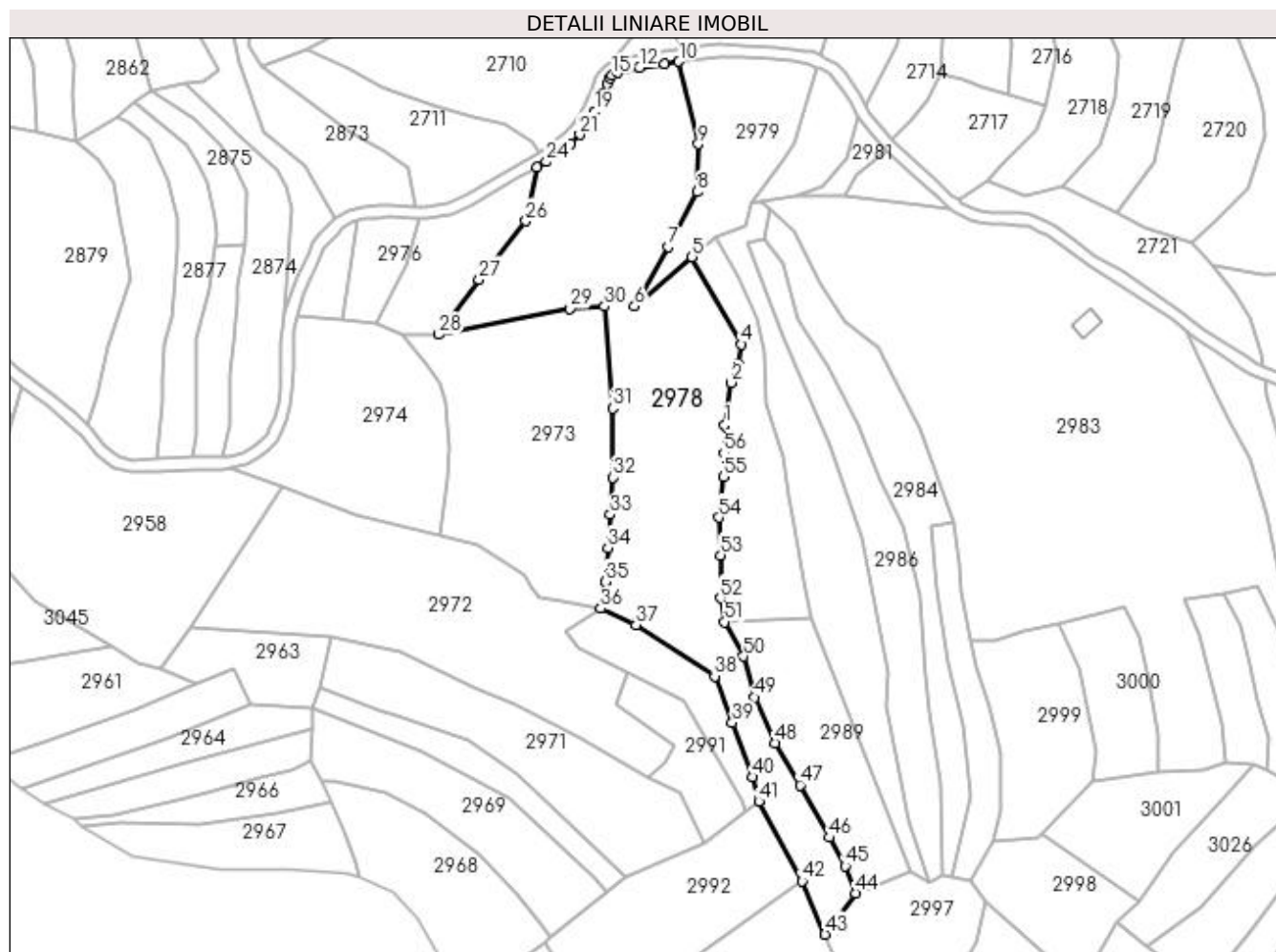
Inscrieri privind dezmembramintele dreptului de proprietate, drepturi reale de garanție și sarcini	Referințe
NU SUNT	

Anexa Nr. 1 La Partea I

Teren

Nr cadastral	Suprafața (mp)*	Observații / Referințe
	15.504	parte din număr topografic 665, 666

* Suprafața este determinată în planul de proiecție Stereo 70.



Date referitoare la teren

Crt	Categorie folosință	Intravilan	Suprafața (mp)	Tarla	Parcelă	Nr. topo	Observații / Referințe
1	faneata	NU	15.504	-	-	-	

Lungime Segmente

1) Valorile lungimilor segmentelor sunt obținute din proiecție în plan.

Punct început	X / Y	Punct sfârșit	X / Y	Lungime segment	Punct început	X / Y	Punct sfârșit	X / Y	Lungime segment	Punct început	X / Y	Punct sfârșit	X / Y	Lungime segment
1	431.068,774 688.667,46	2	431.071,58 688.685,115	17.877	2	431.071,58 688.685,115	3	431.074,688 688.692,979	8.456	3	431.074,688 688.692,979	4	431.075,85 688.701,241	8.343
4	431.075,85 688.701,241	5	431.055,074 688.738,026	42.246	5	431.055,074 688.738,026	6	431.030,809 688.717,282	31.923	6	431.030,809 688.717,282	7	431.045,088 688.742,298	28.804
7	431.045,088 688.742,298	8	431.057,08 688.765,322	25.96	8	431.057,08 688.765,322	9	431.057,675 688.785,398	20.085	9	431.057,675 688.785,398	10	431.049,495 688.820,092	35.645
10	431.049,495 688.820,092	11	431.043,525 688.819,07	6.057	11	431.043,525 688.819,07	12	431.032,981 688.817,499	10.66	12	431.032,981 688.817,499	13	431.026,807 688.816,613	6.237
13	431.026,807 688.816,613	14	431.023,779 688.815,685	3.167	14	431.023,779 688.815,685	15	431.021,42 688.814,319	2.726	15	431.021,42 688.814,319	16	431.020,41 688.813,106	1.578
16	431.020,41 688.813,106	17	431.019,233 688.810,953	2.454	17	431.019,233 688.810,953	18	431.017,267 688.806,535	4.836	18	431.017,267 688.806,535	19	431.014,043 688.798,959	8.233

Punct început	X / Y	Punct sfârșit	X / Y	Lungime segment	Punct început	X / Y	Punct sfârșit	X / Y	Lungime segment	Punct început	X / Y	Punct sfârșit	X / Y	Lungime segment
19	431.014,043 688.798,959	20	431.010,876 688.793,331	6.458	20	431.010,876 688.793,331	21	431.007,807 688.789,364	5.016	21	431.007,807 688.789,364	22	431.004,169 688.785,648	5.2
22	431.004,169 688.785,648	23	430.998,882 688.781,453	6.749	23	430.998,882 688.781,453	24	430.993,75 688.777,971	6.202	24	430.993,75 688.777,971	25	430.989,917 688.775,705	4.453
25	430.989,917 688.775,705	26	430.985,172 688.753,035	23.16 1	26	430.985,172 688.753,035	27	430.965,549 688.728,474	31.43 7	27	430.965,549 688.728,474	28	430.948,6 688.705,396	28.63 3
28	430.948,6 688.705,396	29	431.003,838 688.716,337	56.31 1	29	431.003,838 688.716,337	30	431.018,303 688.717,229	14.49 2	30	431.018,303 688.717,229	31	431.021,655 688.674,396	42.96 3
31	431.021,655 688.674,396	32	431.021,655 688.645,39	29.00 7	32	431.021,655 688.645,39	33	431.020,657 688.629,769	15.65 3	33	431.020,657 688.629,769	34	431.019,637 688.615,672	14.13 4
34	431.019,637 688.615,672	35	431.018,643 688.601,554	14.15 3	35	431.018,643 688.601,554	36	431.016,634 688.590,276	11.45 5	36	431.016,634 688.590,276	37	431.031,55 688.583,476	16.39 3
37	431.031,55 688.583,476	38	431.064,565 688.561,81	39.48 9	38	431.064,565 688.561,81	39	431.071,944 688.542,285	20.87 3	39	431.071,944 688.542,285	40	431.080,324 688.519,462	24.31 3
40	431.080,324 688.519,462	41	431.083,083 688.509,197	10.62 9	41	431.083,083 688.509,197	42	431.101,259 688.475,749	38.06 7	42	431.101,259 688.475,749	43	431.110,947 688.453,343	24.41 1
43	431.110,947 688.453,343	44	431.123,724 688.470,655	21.51 7	44	431.123,724 688.470,655	45	431.119,338 688.482,05	12.21	45	431.119,338 688.482,05	46	431.112,681 688.494,015	13.69 3
46	431.112,681 688.494,015	47	431.100,416 688.516,058	25.22 5	47	431.100,416 688.516,058	48	431.090,035 688.533,789	20.54 6	48	431.090,035 688.533,789	49	431.081,473 688.552,935	20.97 3
49	431.081,473 688.552,935	50	431.076,646 688.570,145	17.87 4	50	431.076,646 688.570,145	51	431.068,787 688.584,596	16.45	51	431.068,787 688.584,596	52	431.066,947 688.594,563	10.13 5
52	431.066,947 688.594,563	53	431.067,067 688.612,586	18.02 3	53	431.067,067 688.612,586	54	431.066,348 688.628,515	15.94 5	54	431.066,348 688.628,515	55	431.068,243 688.645,626	17.21 6
55	431.068,243 688.645,626	56	431.068,482 688.655,467	9.844	56	431.068,482 688.655,467	1	431.068,774 688.667,46	11.99 6					

** Lungimile segmentelor sunt determinate în planul de proiecție Stereo 70 și sunt rotunjite la 1 milimetru.

*** Distanța dintre puncte este formată din segmente cumulate ce sunt mai mici decât valoarea 1 milimetru.

**DATE DESPRE IMOBILUL NR. 2979**

Oficiul de Cadastru și Publicitate Imobiliară MARAMURES
Biroul de Cadastru și Publicitate Imobiliară Dragomirești

A. Partea I. Descrierea imobilului

TEREN Extravilan

Nr. CF vechi:1690

Adresa: Jud. Maramures

Nr. Crt	Nr cadastral Nr. topografic	Suprafața* (mp)	Observații / Referințe
A1		3.185	Sector cadastral:45 Teren neimprejmuit; parte din număr topografic 666

B. Partea II. Proprietari și acte

Inscrieri privitoare la dreptul de proprietate și alte drepturi reale	Referințe
2979 / 01/11/2023	
Act Normativ nr. Legea 7, din 13/03/1996 emis de Parlamentul României;	
B1	A1
Intabulare, drept de PROPRIETATE, dobândit prin Lege, cota actuala 1/1	
1) NEIDENTIFICAT NEIDENTIFICAT	
Act Administrativ nr. Adeverința nr. 4502, din 23/10/2023 emis de Primăria comunei Poienile Izei;	
B2	A1
Se notează posesia faptică în favoarea lui	
1) OPRIȘ PAUL	

C. Partea III. SARCINI .

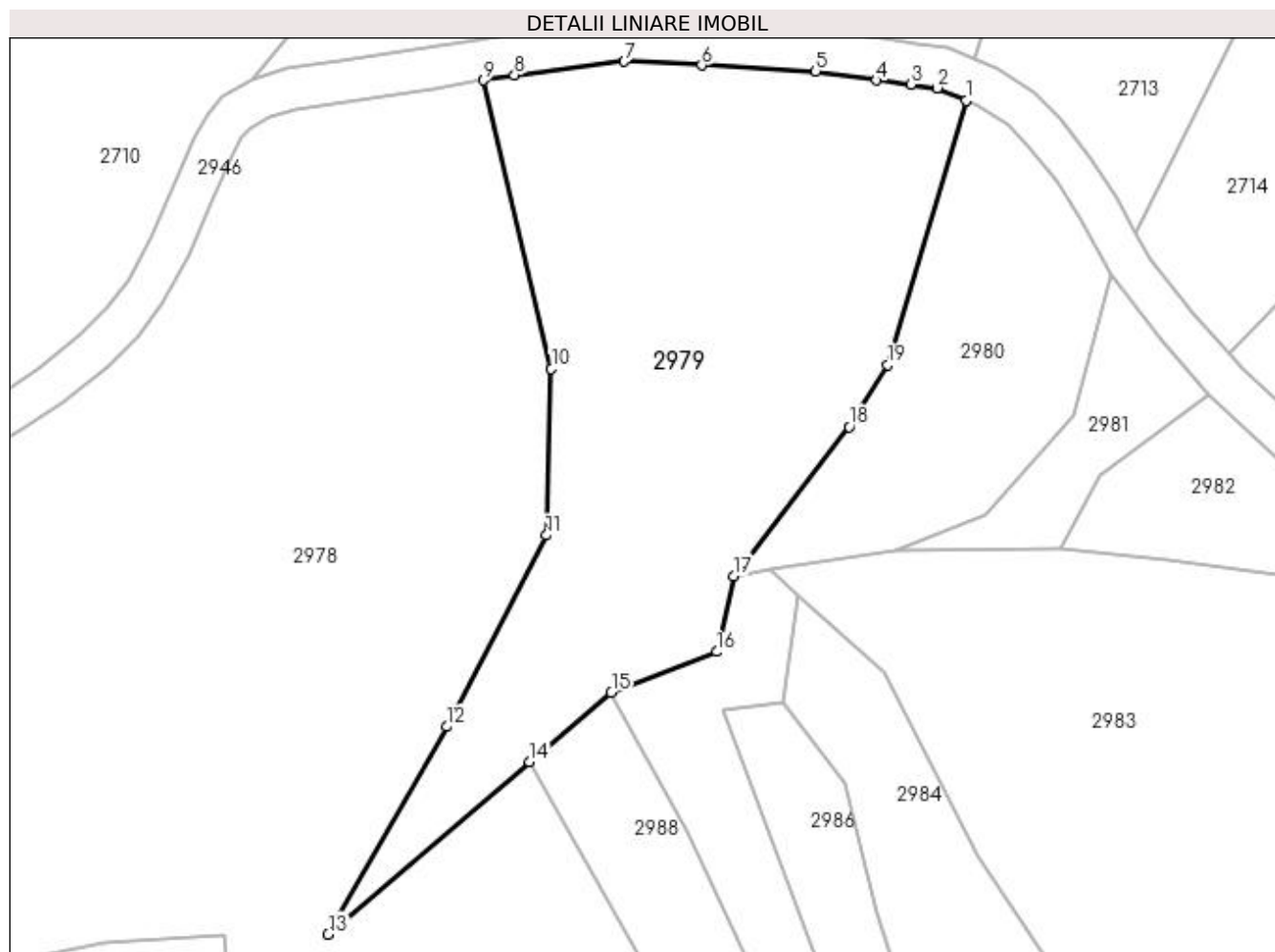
Inscrieri privind dezmembramintele dreptului de proprietate, drepturi reale de garanție și sarcini	Referințe
NU SUNT	

Anexa Nr. 1 La Partea I

Teren

Nr cadastral	Suprafața (mp)*	Observații / Referințe
	3.185	parte din număr topografic 666

* Suprafața este determinată în planul de proiecție Stereo 70.



Date referitoare la teren

Crt	Categorie folosință	Intra vilan	Suprafața (mp)	Tarla	Parcelă	Nr. topo	Observații / Referințe
1	faneata	NU	3.185	-	-	-	

Lungime Segmente

1) Valorile lungimilor segmentelor sunt obținute din proiecție în plan.

Punct început	X / Y	Punct sfârșit	X / Y	Lungime segment (** (m)
1	431.107,625 688.817,662	2	431.104,186 688.819,181	3.759
2	431.104,186 688.819,181	3	431.100,981 688.819,593	3.231
3	431.100,981 688.819,593	4	431.096,872 688.820,121	4.143
4	431.096,872 688.820,121	5	431.089,519 688.821,205	7.432
5	431.089,519 688.821,205	6	431.075,783 688.821,935	13.755

Punct început	X / Y	Punct sfârșit	X / Y	Lungime segment (** (m)
6	431.075,783 688.821,935	7	431.066,472 688.822,369	9.321
7	431.066,472 688.822,369	8	431.053,239 688.820,733	13.334
8	431.053,239 688.820,733	9	431.049,495 688.820,092	3.799
9	431.049,495 688.820,092	10	431.057,675 688.785,398	35.645
10	431.057,675 688.785,398	11	431.057,08 688.765,322	20.085
11	431.057,08 688.765,322	12	431.045,088 688.742,298	25.96
12	431.045,088 688.742,298	13	431.030,809 688.717,282	28.804
13	431.030,809 688.717,282	14	431.055,074 688.738,026	31.923
14	431.055,074 688.738,026	15	431.064,899 688.746,425	12.926
15	431.064,899 688.746,425	16	431.077,605 688.751,308	13.612
16	431.077,605 688.751,308	17	431.079,638 688.760,445	9.36
17	431.079,638 688.760,445	18	431.093,551 688.778,371	22.692
18	431.093,551 688.778,371	19	431.098,226 688.785,858	8.827
19	431.098,226 688.785,858	1	431.107,625 688.817,662	33.164

** Lungimile segmentelor sunt determinate în planul de proiecție Stereo 70 și sunt rotunjite la 1 milimetru.

*** Distanța dintre puncte este formată din segmente cumulate ce sunt mai mici decât valoarea 1 milimetru.

**DATE DESPRE IMOBILUL NR. 2980**

Oficiul de Cadastru și Publicitate Imobiliară MARAMURES
Biroul de Cadastru și Publicitate Imobiliară Dragomiresti

A. Partea I. Descrierea imobilului

TEREN Extravilan

Nr. CF vechi:39

Adresa: Jud. Maramures

Nr. Crt	Nr cadastral Nr. topografic	Suprafața* (mp)	Observații / Referințe
A1		1.118	Sector cadastral:45 Teren neimprejmuit; parte din număr topografic 667

B. Partea II. Proprietari și acte

Inscrieri privitoare la dreptul de proprietate și alte drepturi reale	Referințe
2980 / 01/11/2023	
Act Normativ nr. Legea 7, din 13/03/1996 emis de Parlamentul României;	
B1	A1
Intabulare, drept de PROPRIETATE, dobandit prin Lege, cota actuala 1/1	
1) NEIDENTIFICAT NEIDENTIFICAT	
Act Administrativ nr. Adeverința nr. 4503, din 23/10/2023 emis de Primăria comunei Poienile Izei;	
B2	A1
Se notează posesia faptică în favoarea lui	
1) POPAN PETRU	

C. Partea III. SARCINI .

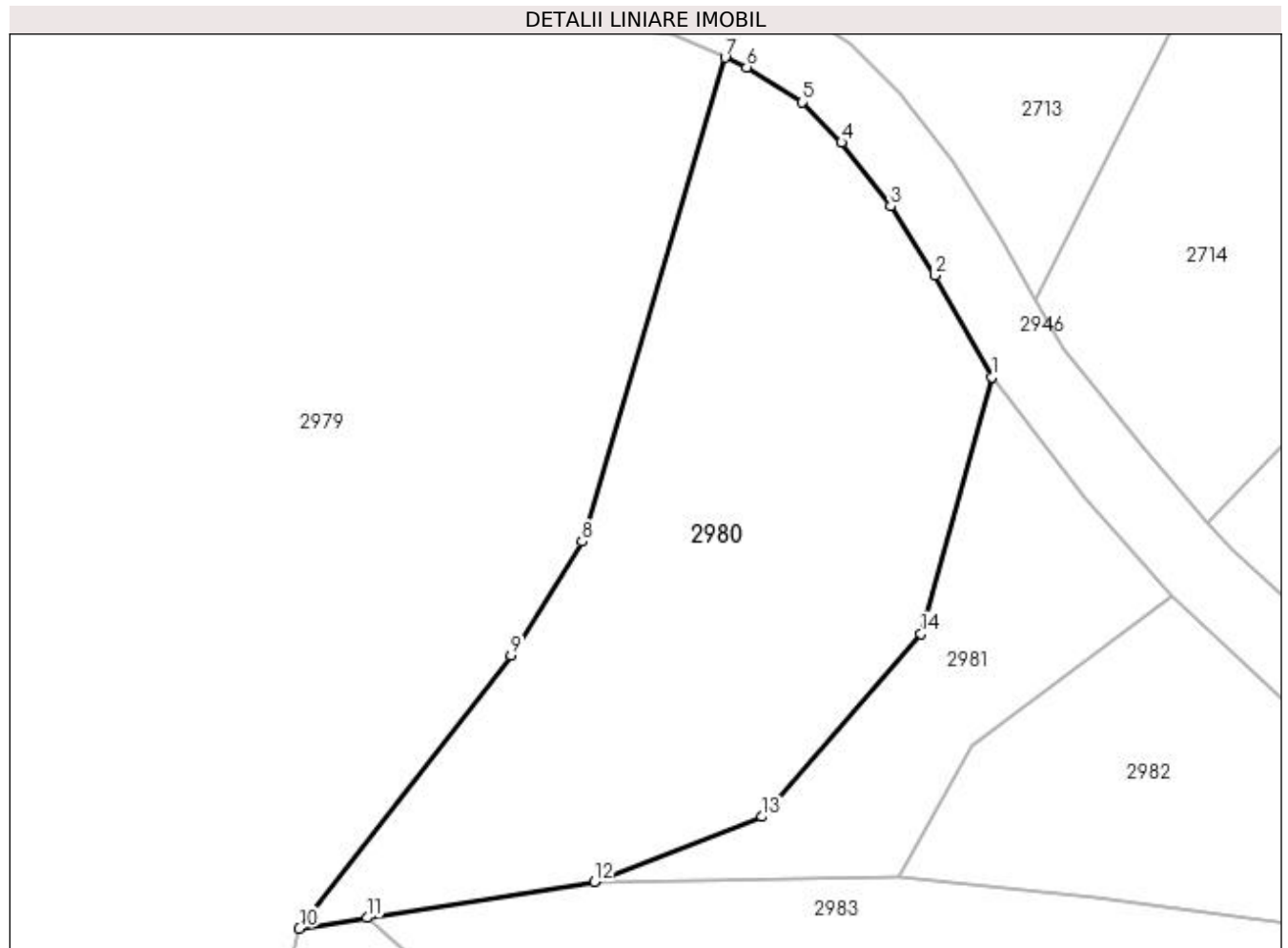
Inscrieri privind dezmembramintele dreptului de proprietate, drepturi reale de garanție și sarcini	Referințe
NU SUNT	

Anexa Nr. 1 La Partea I

Teren

Nr cadastral	Suprafața (mp)*	Observații / Referințe
	1.118	parte din număr topografic 667

* Suprafața este determinată în planul de proiecție Stereo 70.



Date referitoare la teren

Crt	Categorie folosință	Intra vilan	Suprafața (mp)	Tarla	Parcelă	Nr. topo	Observații / Referințe
1	faneata	NU	1.118	-	-	-	

Lungime Segmente

1) Valorile lungimilor segmentelor sunt obținute din proiecție în plan.

Punct început	X / Y	Punct sfârșit	X / Y	Lungime segment (** (m)
1	431.125,145 688.796,677	2	431.121,415 688.803,345	7.641
2	431.121,415 688.803,345	3	431.118,507 688.807,897	5.402
3	431.118,507 688.807,897	4	431.115,28 688.812,084	5.286
4	431.115,28 688.812,084	5	431.112,719 688.814,723	3.677
5	431.112,719 688.814,723	6	431.109,042 688.817,036	4.344

Punct început	X / Y	Punct sfârșit	X / Y	Lungime segment (** (m)
6	431.109,042 688.817,036	7	431.107,625 688.817,662	1.549
7	431.107,625 688.817,662	8	431.098,226 688.785,858	33.164
8	431.098,226 688.785,858	9	431.093,551 688.778,371	8.827
9	431.093,551 688.778,371	10	431.079,638 688.760,445	22.692
10	431.079,638 688.760,445	11	431.084,092 688.761,149	4.509
11	431.084,092 688.761,149	12	431.099,05 688.763,513	15.144
12	431.099,05 688.763,513	13	431.110,045 688.767,791	11.798
13	431.110,045 688.767,791	14	431.120,504 688.779,804	15.928
14	431.120,504 688.779,804	1	431.125,145 688.796,677	17.499

** Lungimile segmentelor sunt determinate în planul de proiecție Stereo 70 și sunt rotunjite la 1 milimetru.

*** Distanța dintre puncte este formată din segmente cumulate ce sunt mai mici decât valoarea 1 milimetru.

**DATE DESPRE IMOBILUL NR. 2981**

Oficiul de Cadastru și Publicitate Imobiliară MARAMURES
Biroul de Cadastru și Publicitate Imobiliară Dragomiresti

A. Partea I. Descrierea imobilului

TEREN Extravilan

Nr. CF vechi:2058

Adresa: Jud. Maramures

Nr. Crt	Nr cadastral Nr. topografic	Suprafața* (mp)	Observații / Referințe
A1		343	Sector cadastral:45 Teren neimprejmuit; parte din număr topografic 668

B. Partea II. Proprietari și acte

Inscrieri privitoare la dreptul de proprietate și alte drepturi reale		Referințe
2981 / 01/11/2023		
Act Normativ nr. Legea 7, din 13/03/1996 emis de Parlamentul României;		
B1	Intabulare, drept de PROPRIETATE, dobândit prin Lege, cota actuala 1/1 1) NEIDENTIFICAT NEIDENTIFICAT	A1
Act Administrativ nr. Adeverința nr. 4924, din 01/11/2023 emis de Primăria comunei Poienile Izei;		
B2	Se notează posesia faptică în favoarea lui 1) PIETRAR VASILE	A1

C. Partea III. SARCINI .

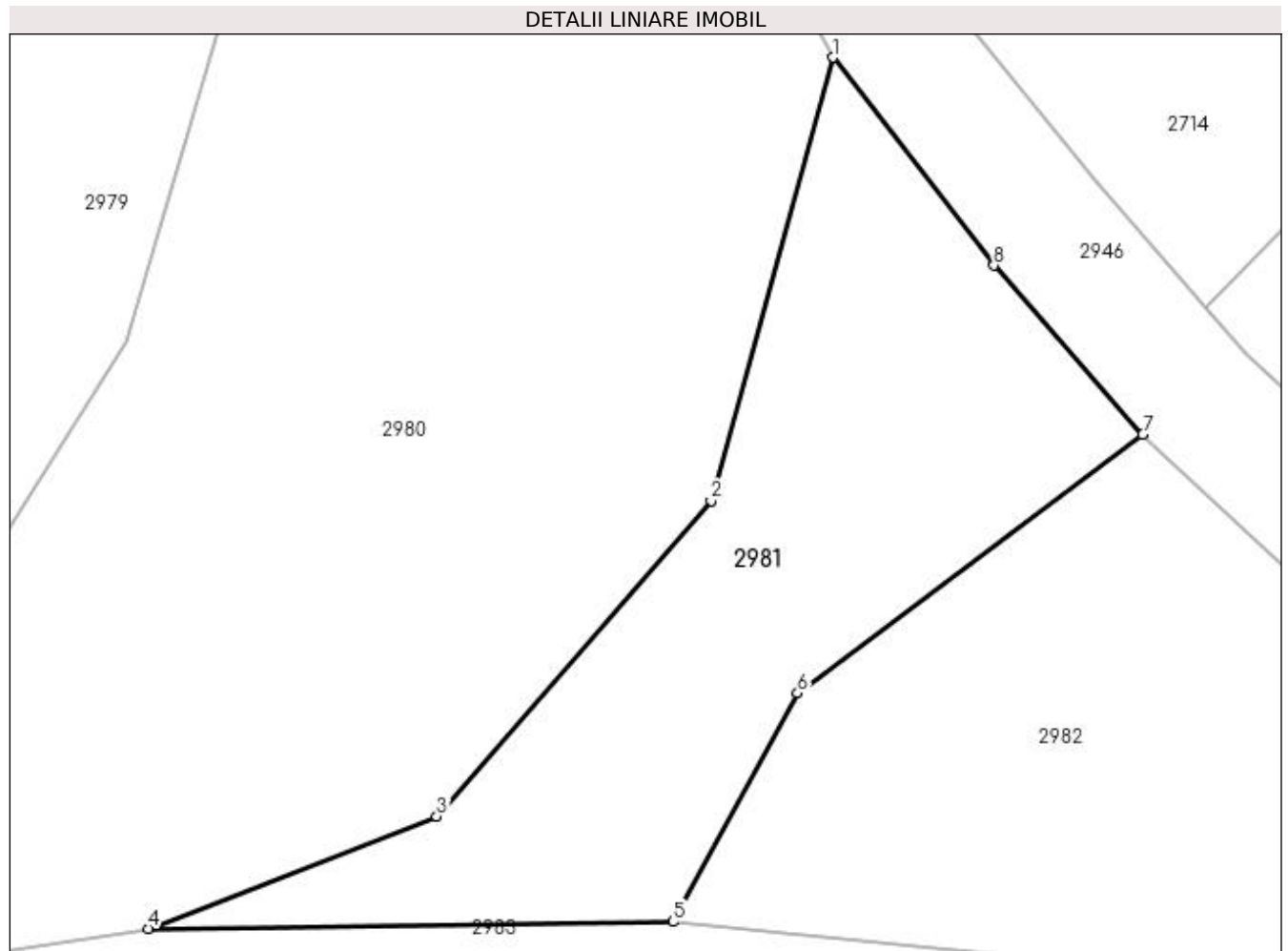
Inscrieri privind dezmembramintele dreptului de proprietate, drepturi reale de garanție și sarcini	Referințe
NU SUNT	

Anexa Nr. 1 La Partea I

Teren

Nr cadastral	Suprafața (mp)*	Observații / Referințe
	343	parte din număr topografic 668

* Suprafața este determinată în planul de proiecție Stereo 70.



Date referitoare la teren

Crt	Categorie folosință	Intra vilan	Suprafața (mp)	Tarla	Parcelă	Nr. topo	Observații / Referințe
1	faneata	NU	343	-	-	-	

Lungime Segmente

1) Valorile lungimilor segmentelor sunt obținute din proiecție în plan.

Punct început	X / Y	Punct sfârșit	X / Y	Lungime segment (** (m)
1	431.125,145 688.796,677	2	431.120,504 688.779,804	17.499
2	431.120,504 688.779,804	3	431.110,045 688.767,791	15.928
3	431.110,045 688.767,791	4	431.099,05 688.763,513	11.798
4	431.099,05 688.763,513	5	431.119,051 688.763,779	20.003
5	431.119,051 688.763,779	6	431.123,791 688.772,481	9.909

Punct început	X / Y	Punct sfârșit	X / Y	Lungime segment (** (m)
6	431.123,791 688.772,481	7	431.136,955 688.782,321	16.436
7	431.136,955 688.782,321	8	431.131,284 688.788,765	8.584
8	431.131,284 688.788,765	1	431.125,145 688.796,677	10.014

** Lungimile segmentelor sunt determinate în planul de proiecție Stereo 70 și sunt rotunjite la 1 milimetru.

*** Distanța dintre puncte este formată din segmente cumulate ce sunt mai mici decât valoarea 1 milimetru.

**DATE DESPRE IMOBILUL NR. 2982**

Oficiul de Cadastru și Publicitate Imobiliară MARAMURES
Biroul de Cadastru și Publicitate Imobiliară Dragomiresti

A. Partea I. Descrierea imobilului

TEREN Extravilan

Nr. CF vechi:2058

Adresa: Jud. Maramures

Nr. Crt	Nr cadastral Nr. topografic	Suprafața* (mp)	Observații / Referințe
A1		487	Sector cadastral:45 Teren neimprejmuit; parte din număr topografic 668

B. Partea II. Proprietari și acte

Inscrieri privitoare la dreptul de proprietate și alte drepturi reale	Referințe
2982 / 01/11/2023	
Act Normativ nr. Legea 7, din 13/03/1996 emis de Parlamentul României;	
B1	A1
Intabulare, drept de PROPRIETATE, dobandit prin Lege, cota actuala 1/1	
1) NEIDENTIFICAT NEIDENTIFICAT	
Act Administrativ nr. Adeverința nr. 4505, din 23/10/2023 emis de Primăria comunei Poienile Izei;	
B2	A1
Se notează posesia faptică în favoarea lui	
1) TRIFOI VASILE	

C. Partea III. SARCINI .

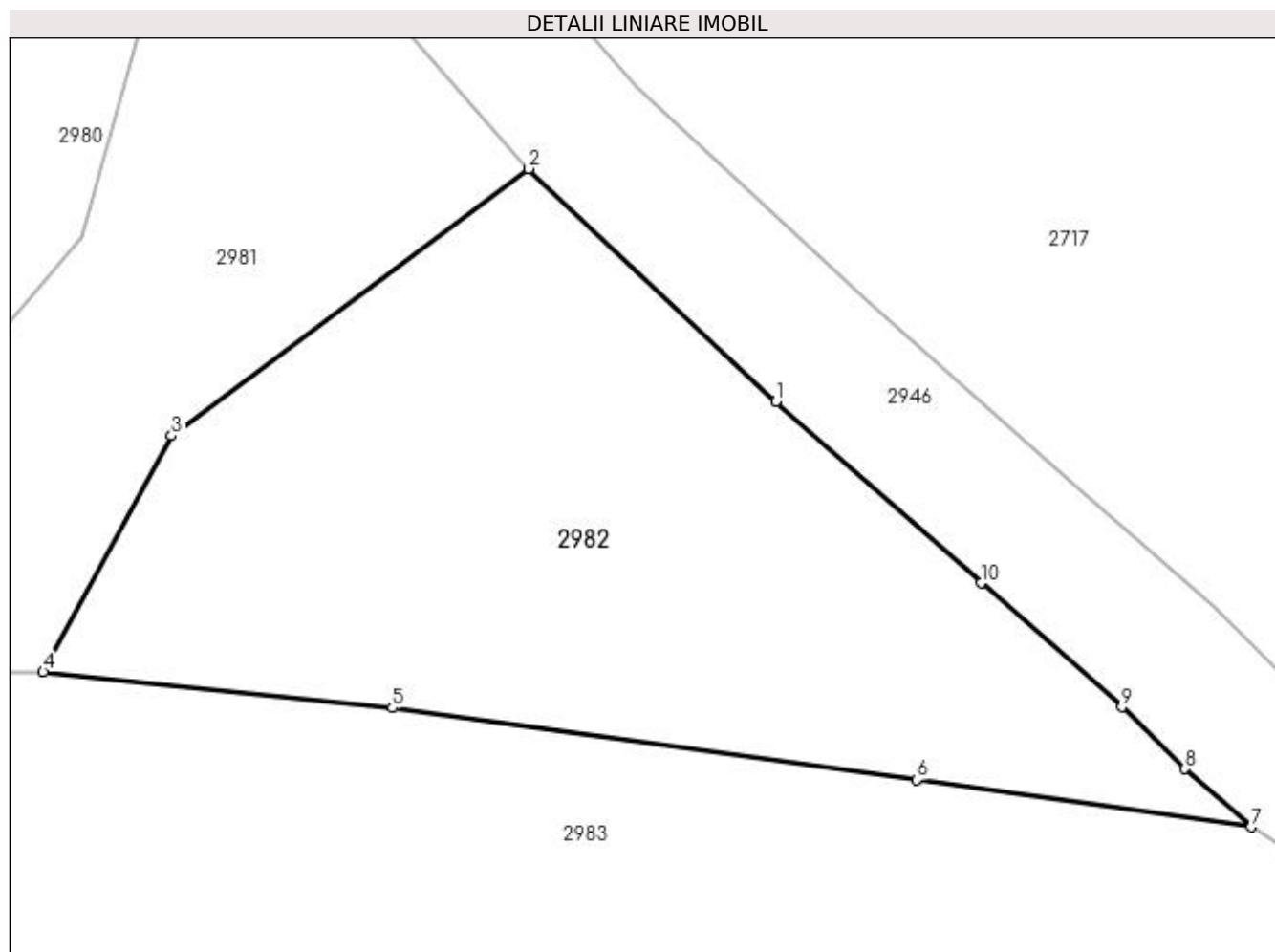
Inscrieri privind dezmembramintele dreptului de proprietate, drepturi reale de garanție și sarcini	Referințe
NU SUNT	

Anexa Nr. 1 La Partea I

Teren

Nr cadastral	Suprafața (mp)*	Observații / Referințe
	487	parte din număr topografic 668

* Suprafața este determinată în planul de proiecție Stereo 70.



Date referitoare la teren

Crt	Categorie folosință	Intravilan	Suprafața (mp)	Tarla	Parcelă	Nr. topo	Observații / Referințe
1	faneata	NU	487	-	-	-	

Lungime Segmente

1) Valorile lungimilor segmentelor sunt obținute din proiecție în plan.

Punct început	X / Y	Punct sfârșit	X / Y	Lungime segment (** (m)
1	431.146,063 688.773,755	2	431.136,955 688.782,321	12.503
2	431.136,955 688.782,321	3	431.123,791 688.772,481	16.436
3	431.123,791 688.772,481	4	431.119,051 688.763,779	9.909
4	431.119,051 688.763,779	5	431.131,919 688.762,459	12.936
5	431.131,919 688.762,459	6	431.151,261 688.759,815	19.522

Punct început	X / Y	Punct sfârșit	X / Y	Lungime segment (** (m)
6	431.151,261 688.759,815	7	431.163,579 688.758,071	12.441
7	431.163,579 688.758,071	8	431.161,152 688.760,216	3.24
8	431.161,152 688.760,216	9	431.158,817 688.762,488	3.258
9	431.158,817 688.762,488	10	431.153,622 688.767,055	6.917
10	431.153,622 688.767,055	1	431.146,063 688.773,755	10.101

** Lungimile segmentelor sunt determinate în planul de proiecție Stereo 70 și sunt rotunjite la 1 milimetru.

*** Distanța dintre puncte este formată din segmente cumulate ce sunt mai mici decât valoarea 1 milimetru.

**DATE DESPRE IMOBILUL NR. 2983**

Oficiul de Cadastru și Publicitate Imobiliară MARAMURES
Biroul de Cadastru și Publicitate Imobiliară Dragomiresti

A. Partea I. Descrierea imobilului

TEREN Extravilan

Nr. CF vechi:51931

Adresa: Jud. Maramures

Nr. Crt	Nr cadastral Nr. topografic	Suprafața* (mp)	Observații / Referințe
A1		23.946	Sector cadastral:45 Teren neimprejmuit; parte din număr topografic 673

Construcții

Crt	Nr cadastral Nr. topografic	Adresa	Observații / Referințe
A1.1		Jud. Maramures	Nr. niveluri:1; S. construita la sol:73 mp; S. construita desfasurata:73 mp; Anexă de tip P

B. Partea II. Proprietari și acte

Inscrieri privitoare la dreptul de proprietate și alte drepturi reale		Referințe
2983 / 01/11/2023		
Act Normativ nr. Legea 7, din 13/03/1996 emis de Parlamentul României;		
B1	Intabulare, drept de PROPRIETATE, dobandit prin Lege, cota actuala 1/1 1) NEIDENTIFICAT NEIDENTIFICAT	A1
Act Administrativ nr. Adeverința nr. 4505, din 23/10/2023 emis de Primăria comunei Poienile Izei;		
B2	Se notează posesia faptică în favoarea lui 1) GIURGIU IOAN	A1
Act Normativ nr. Legea 7, din 13/03/1996 emis de Parlamentul României;		
B3	Intabulare, drept de PROPRIETATE, dobandit prin Lege, cota actuala 1/1 1) GIURGIU IOAN	A1.1

C. Partea III. SARCINI .

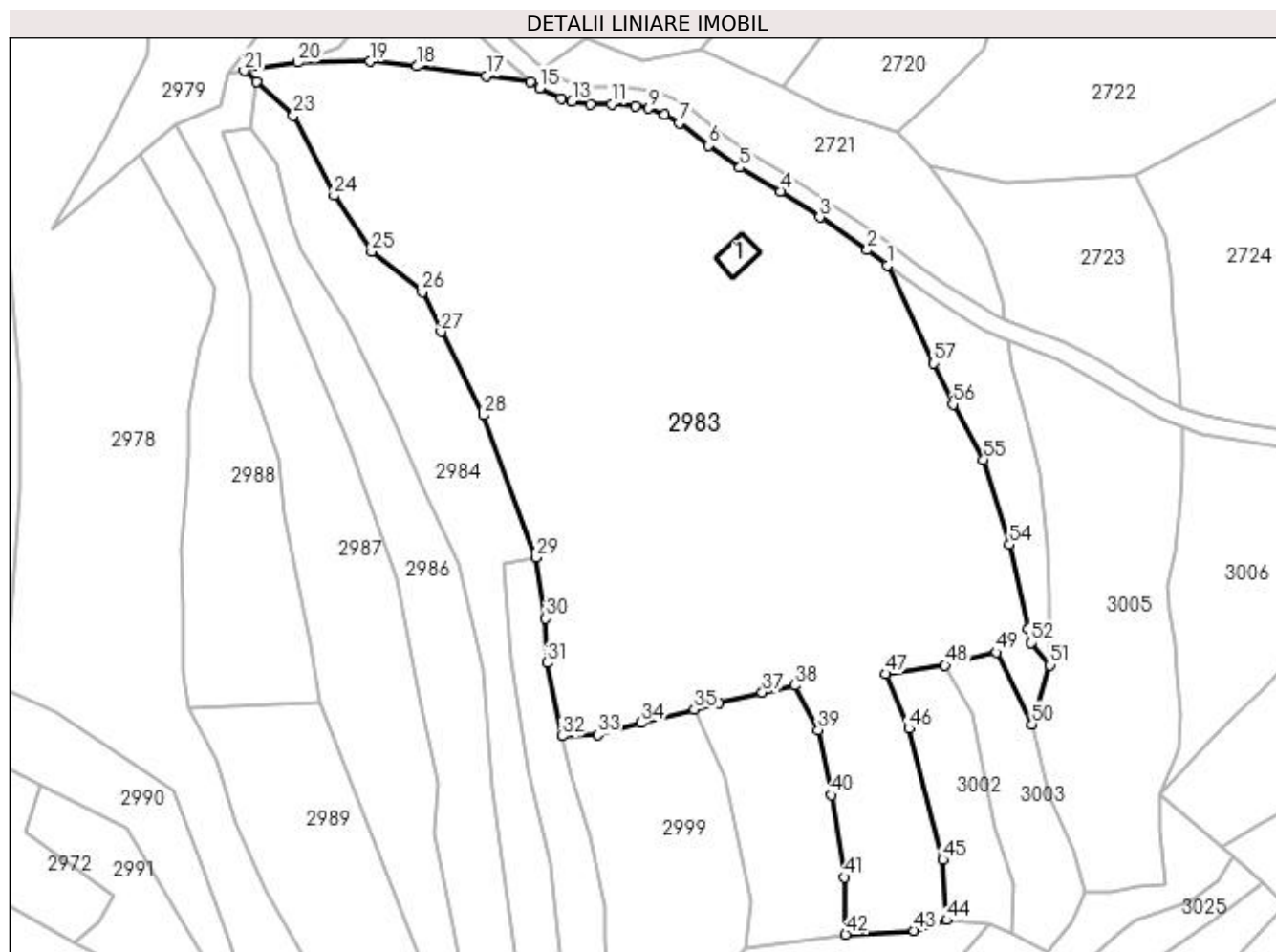
Inscrieri privind dezmembramintele dreptului de proprietate, drepturi reale de garanție și sarcini	Referințe
NU SUNT	

Anexa Nr. 1 La Partea I

Teren

Nr cadastral	Suprafața (mp)*	Observații / Referințe
	23.946	parte din număr topografic 673

* Suprafața este determinată în planul de proiecție Stereo 70.



Date referitoare la teren

Crt	Categorie folosință	Intra vilan	Suprafața (mp)	Tarla	Parcelă	Nr. topo	Observații / Referințe
1	faneata	NU	20.246	-	-	-	
2	livada	NU	3.700	-	-	-	

Date referitoare la construcții

Crt	Număr	Destinație construcție	Supraf. (mp)	Situație juridică	Observații / Referințe
A1.1		construcții anexa	73	Cu acte	Nr. niveluri:1; S. construita la sol:73 mp; S. construita desfasurata:73 mp; Anexă de tip P

Lungime Segmente

1) Valorile lungimilor segmentelor sunt obținute din proiecție în plan.

Punct început	X / Y	Punct sfârșit	X / Y	Lungime segment	Punct început	X / Y	Punct sfârșit	X / Y	Lungime segment	Punct început	X / Y	Punct sfârșit	X / Y	Lungime segment
1	431.262,485 688.707,271	2	431.256,982 688.711,51	6.946	2	431.256,982 688.711,51	3	431.243,732 688.720,557	16.04 4	3	431.243,732 688.720,557	4	431.232,949 688.727,731	12.95 1
4	431.232,949 688.727,731	5	431.221,615 688.734,365	13.13 3	5	431.221,615 688.734,365	6	431.212,931 688.740,428	10.59 1	6	431.212,931 688.740,428	7	431.204,78 688.746,754	10.31 8
7	431.204,78 688.746,754	8	431.200,704 688.748,924	4.618	8	431.200,704 688.748,924	9	431.196,317 688.750,756	4.754	9	431.196,317 688.750,756	10	431.192,675 688.751,428	3.703
10	431.192,675 688.751,428	11	431.185,99 688.751,941	6.705	11	431.185,99 688.751,941	12	431.180,085 688.751,839	5.906	12	431.180,085 688.751,839	13	431.175,035 688.752,661	5.116

Punct început	X / Y	Punct sfârșit	X / Y	Lungime segment	Punct început	X / Y	Punct sfârșit	X / Y	Lungime segment	Punct început	X / Y	Punct sfârșit	X / Y	Lungime segment
13	431.175,035 688.752,661	14	431.171,956 688.753,505	3.193	14	431.171,956 688.753,505	15	431.166,105 688.756,444	6.548	15	431.166,105 688.756,444	16	431.163,579 688.758,071	3.004
16	431.163,579 688.758,071	17	431.151,261 688.759,815	12.441	17	431.151,261 688.759,815	18	431.131,919 688.762,459	19.522	18	431.131,919 688.762,459	19	431.119,051 688.763,779	12.936
19	431.119,051 688.763,779	20	431.099,05 688.763,513	20.003	20	431.099,05 688.763,513	21	431.084,092 688.761,149	15.144	21	431.084,092 688.761,149	22	431.087,441 688.758,142	4.501
22	431.087,441 688.758,142	23	431.097,736 688.748,901	13.835	23	431.097,736 688.748,901	24	431.109,046 688.726,573	25.029	24	431.109,046 688.726,573	25	431.119,4 688.711,11	18.609
25	431.119,4 688.711,11	26	431.133,487 688.699,836	18.043	26	431.133,487 688.699,836	27	431.138,656 688.688,864	12.128	27	431.138,656 688.688,864	28	431.150,546 688.665,713	26.026
28	431.150,546 688.665,713	29	431.164,919 688.626,246	42.003	29	431.164,919 688.626,246	30	431.167,734 688.609,366	17.113	30	431.167,734 688.609,366	31	431.168,138 688.597,013	12.36
31	431.168,138 688.597,013	32	431.172,23 688.576,698	20.723	32	431.172,23 688.576,698	33	431.182,113 688.577,094	9.891	33	431.182,113 688.577,094	34	431.194,127 688.580,384	12.456
34	431.194,127 688.580,384	35	431.208,978 688.584,096	15.308	35	431.208,978 688.584,096	36	431.215,821 688.585,806	7.053	36	431.215,821 688.585,806	37	431.227,844 688.588,822	12.396
37	431.227,844 688.588,822	38	431.236,894 688.590,839	9.272	38	431.236,894 688.590,839	39	431.243,349 688.578,39	14.023	39	431.243,349 688.578,39	40	431.246,959 688.560,399	18.35
40	431.246,959 688.560,399	41	431.250,647 688.537,545	23.15	41	431.250,647 688.537,545	42	431.250,904 688.521,749	15.798	42	431.250,904 688.521,749	43	431.269,974 688.522,742	19.096
43	431.269,974 688.522,742	44	431.279,007 688.525,701	9.505	44	431.279,007 688.525,701	45	431.277,94 688.542,476	16.809	45	431.277,94 688.542,476	46	431.268,499 688.578,84	37.57
46	431.268,499 688.578,84	47	431.262,082 688.593,974	16.438	47	431.262,082 688.593,974	48	431.278,524 688.596,331	16.61	48	431.278,524 688.596,331	49	431.292,779 688.599,923	14.701
49	431.292,779 688.599,923	50	431.302,569 688.580,014	22.186	50	431.302,569 688.580,014	51	431.307,643 688.596,369	17.124	51	431.307,643 688.596,369	52	431.302,457 688.602,562	8.078
52	431.302,457 688.602,562	53	431.301,569 688.606,438	3.976	53	431.301,569 688.606,438	54	431.296,395 688.629,782	23.911	54	431.296,395 688.629,782	55	431.289,227 688.653,428	24.709
55	431.289,227 688.653,428	56	431.280,706 688.668,733	17.517	56	431.280,706 688.668,733	57	431.275,446 688.680,074	12.501	57	431.275,446 688.680,074	1	431.262,485 688.707,271	30.128

** Lungimile segmentelor sunt determinate în planul de proiecție Stereo 70 și sunt rotunjite la 1 milimetru.

*** Distanța dintre puncte este formată din segmente cumulate ce sunt mai mici decât valoarea 1 milimetru.

**DATE DESPRE IMOBILUL NR. 2984**

Oficiul de Cadastru și Publicitate Imobiliară MARAMURES
Biroul de Cadastru și Publicitate Imobiliară Dragomirești

A. Partea I. Descrierea imobilului

TEREN Extravilan

Nr. CF vechi:51931

Adresa: Jud. Maramures

Nr. Crt	Nr cadastral Nr. topografic	Suprafața* (mp)	Observații / Referințe
A1		4.216	Sector cadastral:45 Teren neimprejmuit; parte din număr topografic 673

B. Partea II. Proprietari și acte

Inscrieri privitoare la dreptul de proprietate și alte drepturi reale	Referințe
2984 / 01/11/2023	
Act Normativ nr. Legea 7, din 13/03/1996 emis de Parlamentul României;	
B1	A1
Intabulare, drept de PROPRIETATE, dobandit prin Lege, cota actuala 1/1	
1) NEIDENTIFICAT NEIDENTIFICAT	
Act Administrativ nr. Adeverința nr. 4506, din 23/10/2023 emis de Primăria comunei Poienile Izei;	
B2	A1
Se notează posesia faptică în favoarea lui	
1) PUICAR PETRU	

C. Partea III. SARCINI .

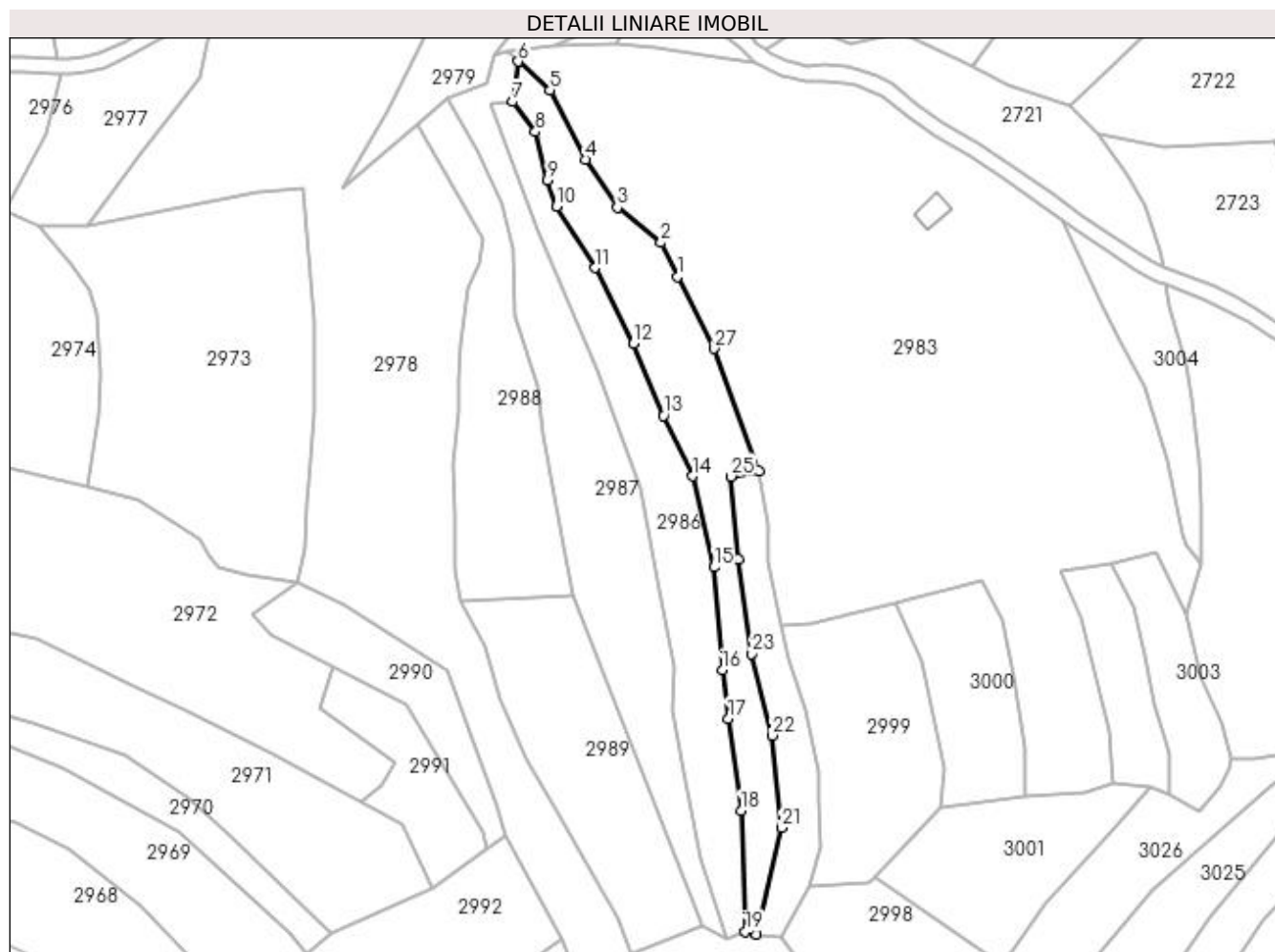
Inscrieri privind dezmembramintele dreptului de proprietate, drepturi reale de garanție și sarcini	Referințe
NU SUNT	

Anexa Nr. 1 La Partea I

Teren

Nr cadastral	Suprafața (mp)*	Observații / Referințe
	4.216	parte din număr topografic 673

* Suprafața este determinată în planul de proiecție Stereo 70.



Date referitoare la teren

Crt	Categorie folosință	Intra vilan	Suprafața (mp)	Tarla	Parcelă	Nr. topo	Observații / Referințe
1	fâneata	NU	4.216	-	-	-	fâneată împădurită

Lungime Segmente

1) Valorile lungimilor segmentelor sunt obținute din proiecție în plan.

Punct început	X / Y	Punct sfârșit	X / Y	Lungime segment (** (m)	Punct început	X / Y	Punct sfârșit	X / Y	Lungime segment (** (m)
1	431.138,656 688.688,864	2	431.133,487 688.699,836	12.128	2	431.133,487 688.699,836	3	431.119,4 688.711,11	18.043
3	431.119,4 688.711,11	4	431.109,046 688.726,573	18.609	4	431.109,046 688.726,573	5	431.097,736 688.748,901	25.029
5	431.097,736 688.748,901	6	431.087,441 688.758,142	13.835	6	431.087,441 688.758,142	7	431.085,63 688.745,193	13.075
7	431.085,63 688.745,193	8	431.093,025 688.735,48	12.208	8	431.093,025 688.735,48	9	431.096,879 688.719,964	15.987
9	431.096,879 688.719,964	10	431.099,69 688.711,469	8.948	10	431.099,69 688.711,469	11	431.112,19 688.691,741	23.355

Punct început	X / Y	Punct sfârșit	X / Y	Lungime segment (** (m)
11	431.112,19 688.691,741	12	431.124,489 688.667,348	27.318
13	431.134,285 688.644,119	14	431.143,493 688.624,628	21.557
15	431.150,596 688.595,335	16	431.153,19 688.562,194	33.242
17	431.155,093 688.546,621	18	431.159,272 688.517,01	29.904
19	431.160,574 688.478,042	20	431.164,279 688.477,167	3.807
21	431.172,309 688.511,445	22	431.169,184 688.541,206	29.925
23	431.162,6 688.567,462	24	431.158,311 688.598,001	30.839
25	431.155,953 688.624,566	26	431.164,919 688.626,246	9.122
27	431.150,546 688.665,713	1	431.138,656 688.688,864	26.026

Punct început	X / Y	Punct sfârșit	X / Y	Lungime segment (** (m)
12	431.124,489 688.667,348	13	431.134,285 688.644,119	25.21
14	431.143,493 688.624,628	15	431.150,596 688.595,335	30.142
16	431.153,19 688.562,194	17	431.155,093 688.546,621	15.689
18	431.159,272 688.517,01	19	431.160,574 688.478,042	38.99
20	431.164,279 688.477,167	21	431.172,309 688.511,445	35.206
22	431.169,184 688.541,206	23	431.162,6 688.567,462	27.068
24	431.158,311 688.598,001	25	431.155,953 688.624,566	26.669
26	431.164,919 688.626,246	27	431.150,546 688.665,713	42.003

** Lungimile segmentelor sunt determinate în planul de proiecție Stereo 70 și sunt rotunjite la 1 milimetru.

*** Distanța dintre puncte este formată din segmente cumulate ce sunt mai mici decât valoarea 1 milimetru.

**DATE DESPRE IMOBILUL NR. 2985**

Oficiul de Cadastru și Publicitate Imobiliară MARAMURES
Biroul de Cadastru și Publicitate Imobiliară Dragomiresti

A. Partea I. Descrierea imobilului

TEREN Extravilan

Nr. CF vechi:51931

Adresa: Jud. Maramures

Nr. Crt	Nr cadastral Nr. topografic	Suprafața* (mp)	Observații / Referințe
A1		1.754	Sector cadastral:45 Teren neimprejmuit; parte din număr topografic 673

B. Partea II. Proprietari și acte

Inscrieri privitoare la dreptul de proprietate și alte drepturi reale	Referințe
2985 / 01/11/2023	
Act Normativ nr. Legea 7, din 13/03/1996 emis de Parlamentul României;	
B1	A1
Intabulare, drept de PROPRIETATE, dobândit prin Lege, cota actuala 1/1	
1) NEIDENTIFICAT NEIDENTIFICAT	
Act Administrativ nr. Adeverința nr. 4511, din 24/10/2023 emis de Primăria comunei Poienile Izei;	
B2	A1
Se notează posesia faptică în favoarea lui	
1) PUICAR MARIA	

C. Partea III. SARCINI .

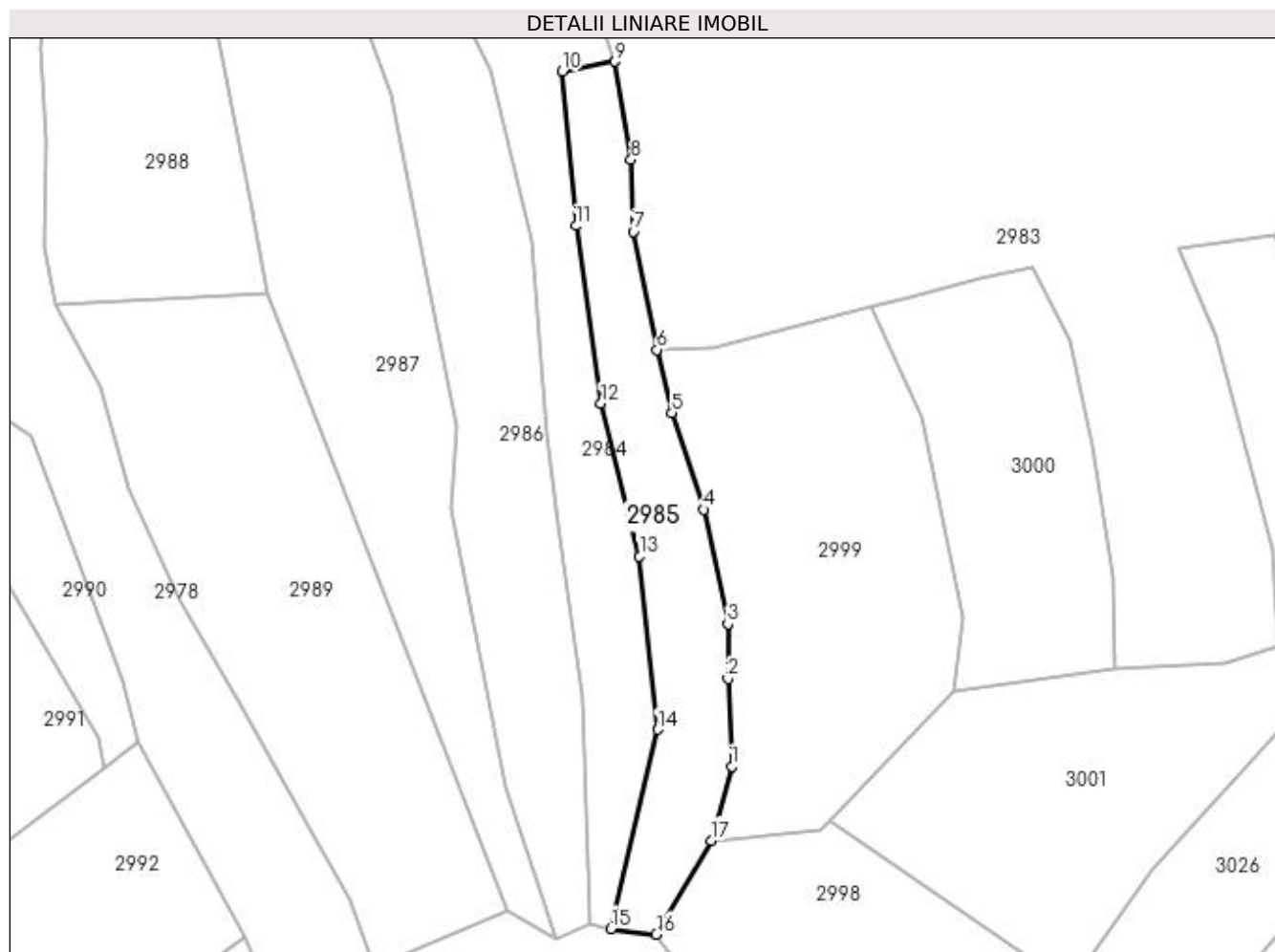
Inscrieri privind dezmembramintele dreptului de proprietate, drepturi reale de garanție și sarcini	Referințe
NU SUNT	

Anexa Nr. 1 La Partea I

Teren

Nr cadastral	Suprafața (mp)*	Observații / Referințe
	1.754	parte din număr topografic 673

* Suprafața este determinată în planul de proiecție Stereo 70.



Date referitoare la teren

Crt	Categorie folosință	Intra vilan	Suprafața (mp)	Tarla	Parcelă	Nr. topo	Observații / Referințe
1	faneata	NU	1.754	-	-	-	

Lungime Segmente

1) Valorile lungimilor segmentelor sunt obținute din proiecție în plan.

Punct început	X / Y	Punct sfârșit	X / Y	Lungime segment (** (m)
1	431.185,063 688.505,098	2	431.184,412 688.520,163	15.078
2	431.184,412 688.520,163	3	431.184,412 688.529,565	9.402
3	431.184,412 688.529,565	4	431.180,239 688.549,234	20.107
4	431.180,239 688.549,234	5	431.174,806 688.565,834	17.466
5	431.174,806 688.565,834	6	431.172,23 688.576,698	11.165

Punct început	X / Y	Punct sfârșit	X / Y	Lungime segment (** (m)
6	431.172,23 688.576,698	7	431.168,138 688.597,013	20.723
7	431.168,138 688.597,013	8	431.167,734 688.609,366	12.36
8	431.167,734 688.609,366	9	431.164,919 688.626,246	17.113
9	431.164,919 688.626,246	10	431.155,953 688.624,566	9.122
10	431.155,953 688.624,566	11	431.158,311 688.598,001	26.669
11	431.158,311 688.598,001	12	431.162,6 688.567,462	30.839
12	431.162,6 688.567,462	13	431.169,184 688.541,206	27.068
13	431.169,184 688.541,206	14	431.172,309 688.511,445	29.925
14	431.172,309 688.511,445	15	431.164,279 688.477,167	35.206
15	431.164,279 688.477,167	16	431.172,085 688.476,212	7.865
16	431.172,085 688.476,212	17	431.181,507 688.492,355	18.691
17	431.181,507 688.492,355	1	431.185,063 688.505,098	13.231

** Lungimile segmentelor sunt determinate în planul de proiecție Stereo 70 și sunt rotunjite la 1 milimetru.

*** Distanța dintre puncte este formată din segmente cumulate ce sunt mai mici decât valoarea 1 milimetru.

**DATE DESPRE IMOBILUL NR. 2986**

Oficiul de Cadastru și Publicitate Imobiliară MARAMURES
Biroul de Cadastru și Publicitate Imobiliară Dragomiresti

A. Partea I. Descrierea imobilului

TEREN Extravilan

Nr. CF vechi:854

Adresa: Jud. Maramures

Nr. Crt	Nr cadastral Nr. topografic	Suprafața* (mp)	Observații / Referințe
A1		3.950	Sector cadastral:45 Teren neimprejmuit; parte din număr topografic 506

B. Partea II. Proprietari și acte

Inscrieri privitoare la dreptul de proprietate și alte drepturi reale	Referințe
2986 / 01/11/2023	
Act Normativ nr. Legea 7, din 13/03/1996 emis de Parlamentul României;	
B1	A1
Intabulare, drept de PROPRIETATE, dobandit prin Lege, cota actuala 1/1	
1) NEIDENTIFICAT NEIDENTIFICAT	
Act Administrativ nr. Adeverința nr. 4512, din 24/10/2023 emis de Primăria comunei Poienile Izei;	
B2	A1
Se notează posesia faptică în favoarea lui	
1) PETREUȘ GHEORGHE	

C. Partea III. SARCINI .

Inscrieri privind dezmembramintele dreptului de proprietate, drepturi reale de garanție și sarcini	Referințe
NU SUNT	

Anexa Nr. 1 La Partea I

Teren

Nr cadastral	Suprafața (mp)*	Observații / Referințe
	3.950	parte din număr topografic 506

* Suprafața este determinată în planul de proiecție Stereo 70.



Date referitoare la teren

Crt	Categorie folosință	Intra vilan	Suprafața (mp)	Tarla	Parcelă	Nr. topo	Observații / Referințe
1	fâneata	NU	3.950	-	-	-	fâneată împădurită

Lungime Segmente

1) Valorile lungimilor segmentelor sunt obținute din proiecție în plan.

Punct început	X / Y	Punct sfârșit	X / Y	Lungime segment (** (m)
1	431.143,493 688.624,628	2	431.134,285 688.644,119	21.557
3	431.124,489 688.667,348	4	431.112,19 688.691,741	27.318
5	431.099,69 688.711,469	6	431.096,879 688.719,964	8.948
7	431.093,025 688.735,48	8	431.085,63 688.745,193	12.208
9	431.078,297 688.744,308	10	431.093,452 688.704,315	42.768

Punct început	X / Y	Punct sfârșit	X / Y	Lungime segment (** (m)
2	431.134,285 688.644,119	3	431.124,489 688.667,348	25.21
4	431.112,19 688.691,741	5	431.099,69 688.711,469	23.355
6	431.096,879 688.719,964	7	431.093,025 688.735,48	15.987
8	431.085,63 688.745,193	9	431.078,297 688.744,308	7.386
10	431.093,452 688.704,315	11	431.112,944 688.658,437	49.847

Punct început	X / Y	Punct sfârșit	X / Y	Lungime segment (** (m)
11	431.112,944 688.658,437	12	431.126,594 688.620,533	40.287
13	431.132,861 688.587,804	14	431.137,675 688.563,577	24.701
15	431.136,842 688.549,388	16	431.140,741 688.529,499	20.267
17	431.146,24 688.501,445	18	431.154,922 688.475,474	27.384
19	431.160,574 688.478,042	20	431.159,272 688.517,01	38.99
21	431.155,093 688.546,621	22	431.153,19 688.562,194	15.689
23	431.150,596 688.595,335	1	431.143,493 688.624,628	30.142

Punct început	X / Y	Punct sfârșit	X / Y	Lungime segment (** (m)
12	431.126,594 688.620,533	13	431.132,861 688.587,804	33.324
14	431.137,675 688.563,577	15	431.136,842 688.549,388	14.213
16	431.140,741 688.529,499	17	431.146,24 688.501,445	28.588
18	431.154,922 688.475,474	19	431.160,574 688.478,042	6.208
20	431.159,272 688.517,01	21	431.155,093 688.546,621	29.904
22	431.153,19 688.562,194	23	431.150,596 688.595,335	33.242

** Lungimile segmentelor sunt determinate în planul de proiecție Stereo 70 și sunt rotunjite la 1 milimetru.

*** Distanța dintre puncte este formată din segmente cumulate ce sunt mai mici decât valoarea 1 milimetru.

**DATE DESPRE IMOBILUL NR. 2987**

Oficiul de Cadastru și Publicitate Imobiliară MARAMURES
 Biroul de Cadastru și Publicitate Imobiliară Dragomiresti

A. Partea I. Descrierea imobilului

TEREN Extravilan

Nr. CF vechi:854

Adresa: Jud. Maramures

Nr. Crt	Nr cadastral Nr. topografic	Suprafața* (mp)	Observații / Referințe
A1		4.849	Sector cadastral:45 Teren neimprejmuit; parte din număr topografic 506

B. Partea II. Proprietari și acte

Inscrieri privitoare la dreptul de proprietate și alte drepturi reale		Referințe
2987 / 15/11/2023		
Act Normativ nr. Legea 7, din 13/03/1996 emis de Parlamentul României;		
B1	Inscrierea provizorie, drept de PROPRIETATE, dobandit prin Lege, cota actuala 1/1 1) COMUNA POIENILE IZEI, CIF:7367404, proprietar neidentificat	A1

C. Partea III. SARCINI .

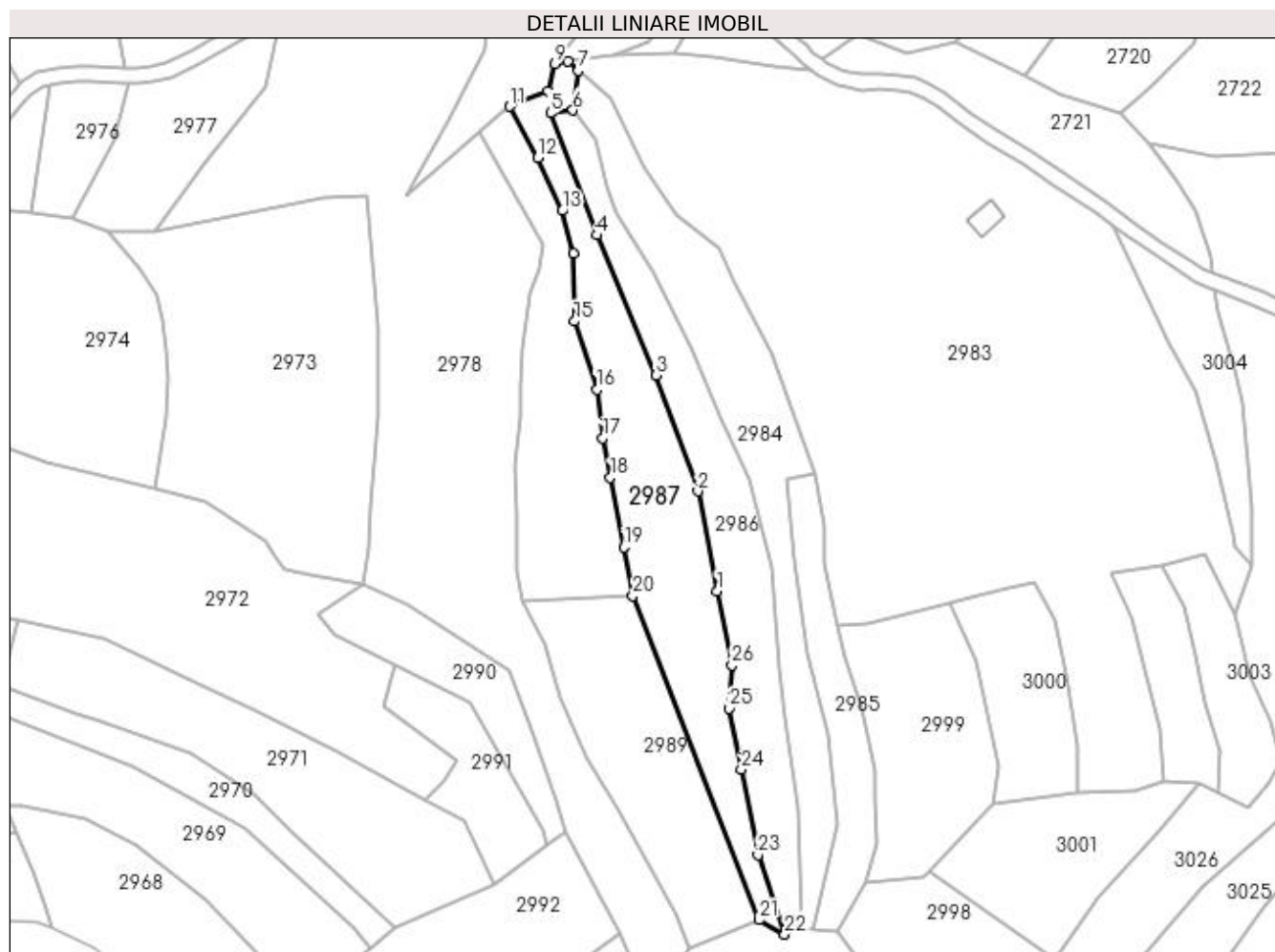
Inscrieri privind dezmembramintele dreptului de proprietate, drepturi reale de garanție și sarcini	Referințe
NU SUNT	

Anexa Nr. 1 La Partea I

Teren

Nr cadastral	Suprafața (mp)*	Observații / Referințe
	4.849	parte din număr topografic 506

* Suprafața este determinată în planul de proiecție Stereo 70.



Date referitoare la teren

Crt	Categorie folosință	Intra vilan	Suprafața (mp)	Tarla	Parcelă	Nr. topo	Observații / Referințe
1	faneata	NU	4.849	-	-	-	

Lungime Segmente

1) Valorile lungimilor segmentelor sunt obținute din proiecție în plan.

Punct început	X / Y	Punct sfârșit	X / Y	Lungime segment (** (m)
1	431.132,861 688.587,804	2	431.126,594 688.620,533	33.324
3	431.112,944 688.658,437	4	431.093,452 688.704,315	49.847
5	431.078,297 688.744,308	6	431.085,63 688.745,193	7.386
7	431.087,441 688.758,142	8	431.084,092 688.761,149	4.501
9	431.079,638 688.760,445	10	431.077,605 688.751,308	9.36

Punct început	X / Y	Punct sfârșit	X / Y	Lungime segment (** (m)
2	431.126,594 688.620,533	3	431.112,944 688.658,437	40.287
4	431.093,452 688.704,315	5	431.078,297 688.744,308	42.768
6	431.085,63 688.745,193	7	431.087,441 688.758,142	13.075
8	431.084,092 688.761,149	9	431.079,638 688.760,445	4.509
10	431.077,605 688.751,308	11	431.064,899 688.746,425	13.612

Punct început	X / Y	Punct sfârșit	X / Y	Lungime segment (** (m)
11	431.064,899 688.746,425	12	431.074,142 688.729,679	19.127
13	431.082,198 688.712,283	14	431.085,741 688.698,278	14.446
15	431.086,1 688.676,089	16	431.093,455 688.653,768	23.502
17	431.095,334 688.637,894	18	431.097,868 688.624,96	13.18
19	431.102,332 688.602,177	20	431.105,221 688.586,268	16.169
21	431.146,555 688.480,144	22	431.154,922 688.475,474	9.582
23	431.146,24 688.501,445	24	431.140,741 688.529,499	28.588
25	431.136,842 688.549,388	26	431.137,675 688.563,577	14.213

Punct început	X / Y	Punct sfârșit	X / Y	Lungime segment (** (m)
12	431.074,142 688.729,679	13	431.082,198 688.712,283	19.171
14	431.085,741 688.698,278	15	431.086,1 688.676,089	22.192
16	431.093,455 688.653,768	17	431.095,334 688.637,894	15.984
18	431.097,868 688.624,96	19	431.102,332 688.602,177	23.216
20	431.105,221 688.586,268	21	431.146,555 688.480,144	113.889
22	431.154,922 688.475,474	23	431.146,24 688.501,445	27.384
24	431.140,741 688.529,499	25	431.136,842 688.549,388	20.267
26	431.137,675 688.563,577	1	431.132,861 688.587,804	24.701

** Lungimile segmentelor sunt determinate în planul de proiecție Stereo 70 și sunt rotunjite la 1 milimetru.

*** Distanța dintre puncte este formată din segmente cumulate ce sunt mai mici decât valoarea 1 milimetru.

**DATE DESPRE IMOBILUL NR. 2988**

Oficiul de Cadastru și Publicitate Imobiliară MARAMURES
Biroul de Cadastru și Publicitate Imobiliară Dragomiresti

A. Partea I. Descrierea imobilului

TEREN Extravilan

Nr. CF vechi:2014

Adresa: Jud. Maramures

Nr. Crt	Nr cadastral Nr. topografic	Suprafața* (mp)	Observații / Referințe
A1		3.494	Sector cadastral:45 Teren neimprejmuit; parte din număr topografic 507

B. Partea II. Proprietari și acte

Inscrieri privitoare la dreptul de proprietate și alte drepturi reale	Referințe
2988 / 01/11/2023	
Act Normativ nr. Legea 7, din 13/03/1996 emis de Parlamentul României;	
B1	A1
Intabulare, drept de PROPRIETATE, dobândit prin Lege, cota actuala 1/1	
1) NEIDENTIFICAT NEIDENTIFICAT	
Act Administrativ nr. Adeverința nr. 4513, din 24/10/2023 emis de Primăria comunei Poienile Izei;	
B2	A1
Se notează posesia faptică în favoarea lui	
1) COMAN VASILE	

C. Partea III. SARCINI .

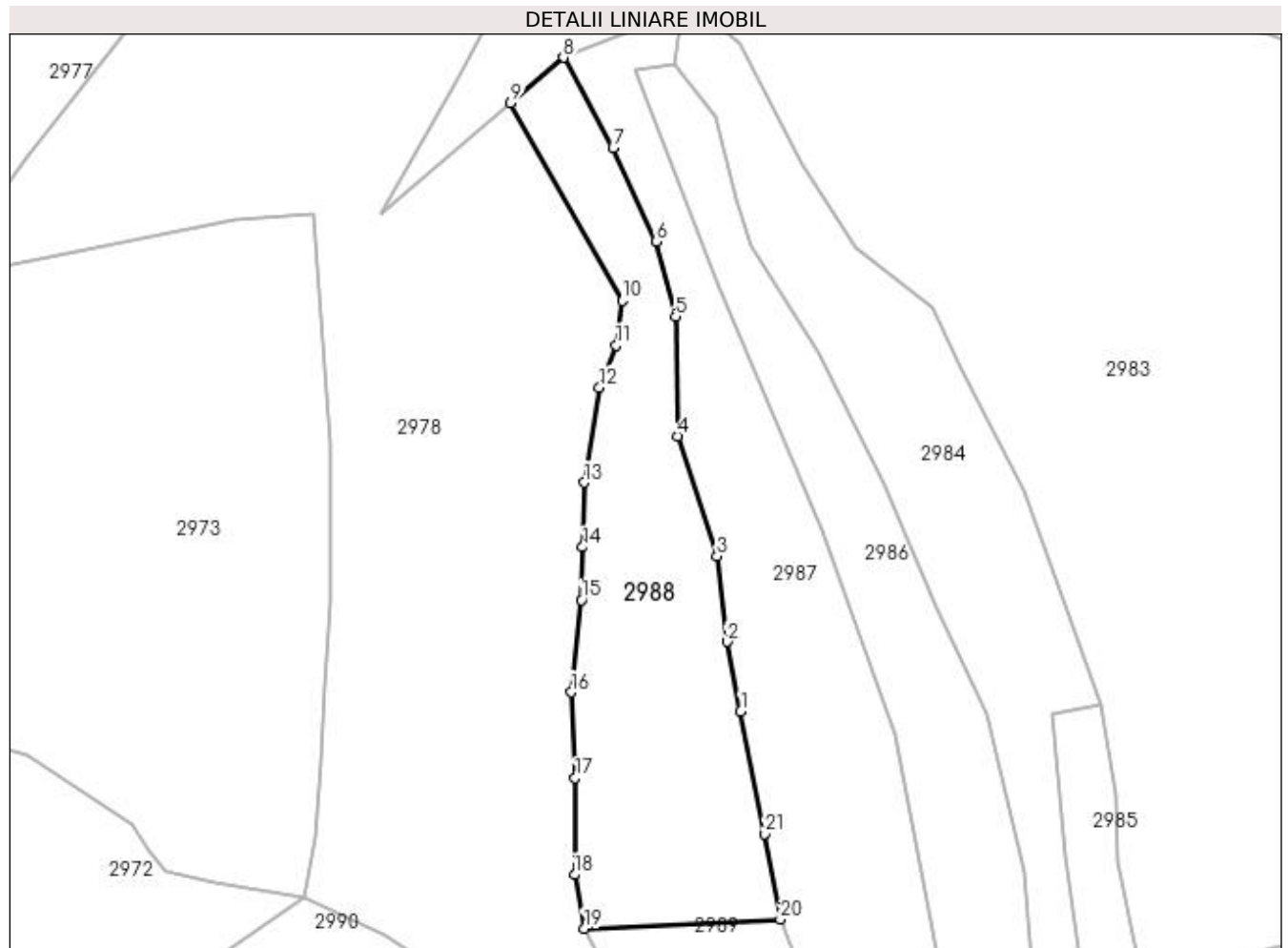
Inscrieri privind dezmembramintele dreptului de proprietate, drepturi reale de garanție și sarcini	Referințe
NU SUNT	

Anexa Nr. 1 La Partea I

Teren

Nr cadastral	Suprafața (mp)*	Observații / Referințe
	3.494	parte din număr topografic 507

* Suprafața este determinată în planul de proiecție Stereo 70.



Date referitoare la teren

Crt	Categorie folosință	Intra vilan	Suprafața (mp)	Tarla	Parcelă	Nr. topo	Observații / Referințe
1	faneata	NU	494	-	-	-	
2	faneata	NU	3.000	-	-	-	fânață împădurită

Lungime Segmente

1) Valorile lungimilor segmentelor sunt obținute din proiecție în plan.

Punct început	X / Y	Punct sfârșit	X / Y	Lungime segment (** (m)
1	431.097,868 688.624,96	2	431.095,334 688.637,894	13.18
3	431.093,455 688.653,768	4	431.086,1 688.676,089	23.502
5	431.085,741 688.698,278	6	431.082,198 688.712,283	14.446
7	431.074,142 688.729,679	8	431.064,899 688.746,425	19.127

Punct început	X / Y	Punct sfârșit	X / Y	Lungime segment (** (m)
2	431.095,334 688.637,894	3	431.093,455 688.653,768	15.984
4	431.086,1 688.676,089	5	431.085,741 688.698,278	22.192
6	431.082,198 688.712,283	7	431.074,142 688.729,679	19.171
8	431.064,899 688.746,425	9	431.055,074 688.738,026	12.926

Punct început	X / Y	Punct sfârșit	X / Y	Lungime segment (** (m)
9	431.055,074 688.738,026	10	431.075,85 688.701,241	42.246
11	431.074,688 688.692,979	12	431.071,58 688.685,115	8.456
13	431.068,774 688.667,46	14	431.068,482 688.655,467	11.996
15	431.068,243 688.645,626	16	431.066,348 688.628,515	17.216
17	431.067,067 688.612,586	18	431.066,947 688.594,563	18.023
19	431.068,787 688.584,596	20	431.105,221 688.586,268	36.472
21	431.102,332 688.602,177	1	431.097,868 688.624,96	23.216

Punct început	X / Y	Punct sfârșit	X / Y	Lungime segment (** (m)
10	431.075,85 688.701,241	11	431.074,688 688.692,979	8.343
12	431.071,58 688.685,115	13	431.068,774 688.667,46	17.877
14	431.068,482 688.655,467	15	431.068,243 688.645,626	9.844
16	431.066,348 688.628,515	17	431.067,067 688.612,586	15.945
18	431.066,947 688.594,563	19	431.068,787 688.584,596	10.135
20	431.105,221 688.586,268	21	431.102,332 688.602,177	16.169

** Lungimile segmentelor sunt determinate în planul de proiecție Stereo 70 și sunt rotunjite la 1 milimetru.

*** Distanța dintre puncte este formată din segmente cumulate ce sunt mai mici decât valoarea 1 milimetru.

**DATE DESPRE IMOBILUL NR. 2989**

Oficiul de Cadastru și Publicitate Imobiliară MARAMURES
Biroul de Cadastru și Publicitate Imobiliară Dragomiresti

A. Partea I. Descrierea imobilului

TEREN Extravilan

Nr. CF vechi:2015

Adresa: Jud. Maramures

Nr. Crt	Nr cadastral Nr. topografic	Suprafața* (mp)	Observații / Referințe
A1		3.633	Sector cadastral:45 Teren neimprejmuit; parte din număr topografic 507

B. Partea II. Proprietari și acte

Inscrieri privitoare la dreptul de proprietate și alte drepturi reale	Referințe
2989 / 01/11/2023	
Act Normativ nr. Legea 7, din 13/03/1996 emis de Parlamentul României;	
B1	A1
Intabulare, drept de PROPRIETATE, dobandit prin Lege, cota actuala 1/1	
1) NEIDENTIFICAT NEIDENTIFICAT	
Act Administrativ nr. Adeverința nr. 4514, din 24/10/2023 emis de Primăria comunei Poienile Izei;	
B2	A1
Se notează posesia faptică în favoarea lui	
1) BÎRSOAN MARIA	

C. Partea III. SARCINI .

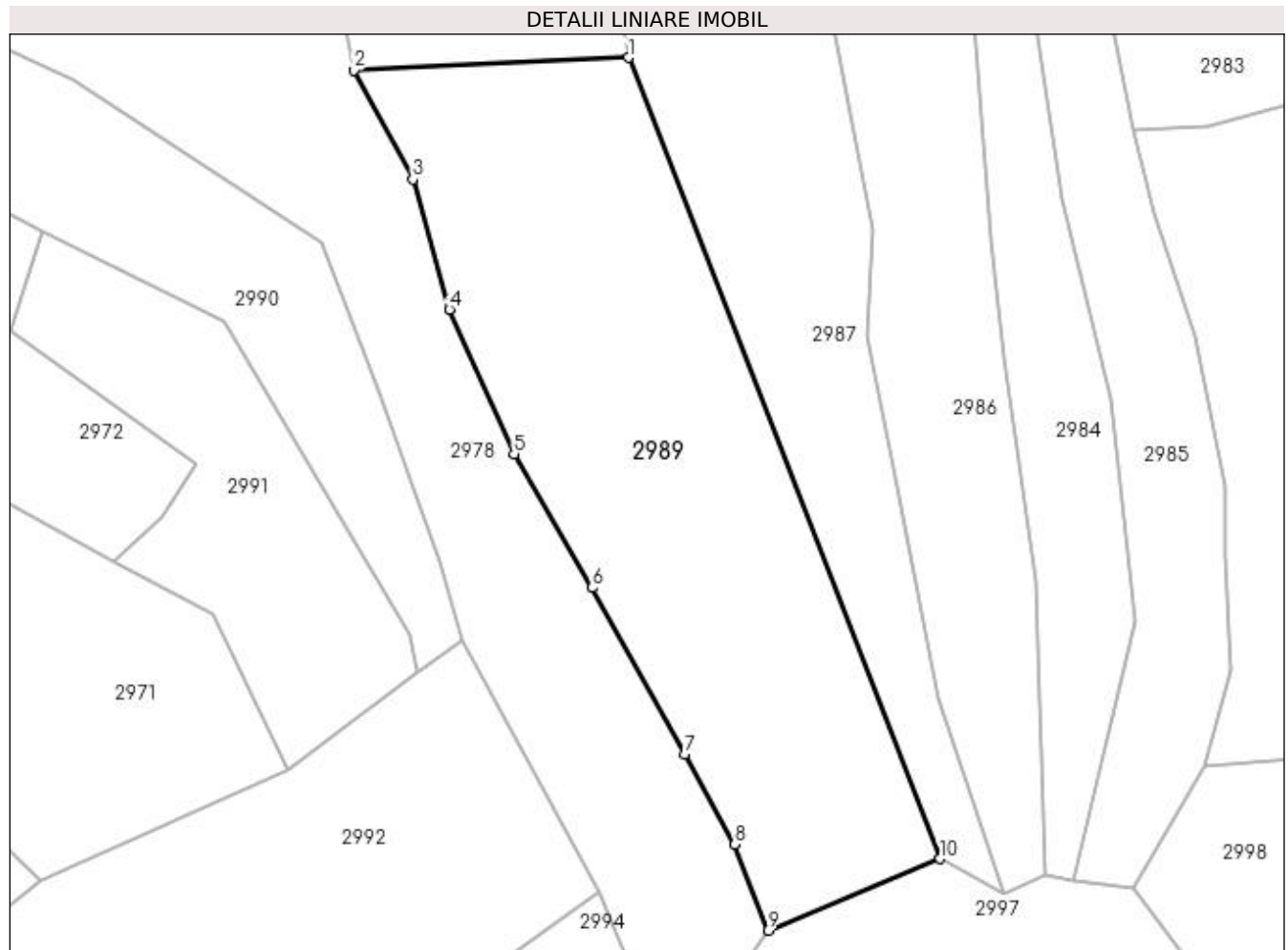
Inscrieri privind dezmembramintele dreptului de proprietate, drepturi reale de garanție și sarcini	Referințe
NU SUNT	

Anexa Nr. 1 La Partea I

Teren

Nr cadastral	Suprafața (mp)*	Observații / Referințe
	3.633	parte din număr topografic 507

* Suprafața este determinată în planul de proiecție Stereo 70.



Date referitoare la teren

Crt	Categorie folosință	Intra vilan	Suprafața (mp)	Tarla	Parcelă	Nr. topo	Observații / Referințe
1	faneata	NU	633	-	-	-	
2	faneata	NU	3.000	-	-	-	fâneată împădurită

Lungime Segmente

1) Valorile lungimilor segmentelor sunt obținute din proiecție în plan.

Punct început	X / Y	Punct sfârșit	X / Y	Lungime segment (** (m)
1	431.105,221 688.586,268	2	431.068,787 688.584,596	36.472
2	431.068,787 688.584,596	3	431.076,646 688.570,145	16.45
3	431.076,646 688.570,145	4	431.081,473 688.552,935	17.874
4	431.081,473 688.552,935	5	431.090,035 688.533,789	20.973

Punct început	X / Y	Punct sfârșit	X / Y	Lungime segment (** (m)
5	431.090,035 688.533,789	6	431.100,416 688.516,058	20.546
6	431.100,416 688.516,058	7	431.112,681 688.494,015	25.225
7	431.112,681 688.494,015	8	431.119,338 688.482,05	13.693
8	431.119,338 688.482,05	9	431.123,724 688.470,655	12.21
9	431.123,724 688.470,655	10	431.146,555 688.480,144	24.724
10	431.146,555 688.480,144	1	431.105,221 688.586,268	113.889

** Lungimile segmentelor sunt determinate în planul de proiecție Stereo 70 și sunt rotunjite la 1 milimetru.

*** Distanța dintre puncte este formată din segmente cumulate ce sunt mai mici decât valoarea 1 milimetru.

**DATE DESPRE IMOBILUL NR. 2990**

Oficiul de Cadastru și Publicitate Imobiliară MARAMURES
Biroul de Cadastru și Publicitate Imobiliară Dragomirești

A. Partea I. Descrierea imobilului

TEREN Extravilan

Nr. CF vechi:943

Adresa: Jud. Maramures

Nr. Crt	Nr cadastral Nr. topografic	Suprafața* (mp)	Observații / Referințe
A1		1.653	Sector cadastral:45 Teren neimprejmuit; parte din număr topografic 508

B. Partea II. Proprietari și acte

Inscrieri privitoare la dreptul de proprietate și alte drepturi reale	Referințe
2990 / 01/11/2023	
Act Normativ nr. Legea 7, din 13/03/1996 emis de Parlamentul României;	
B1	A1
Intabulare, drept de PROPRIETATE, dobandit prin Lege, cota actuala 1/1	
1) NEIDENTIFICAT NEIDENTIFICAT	
Act Administrativ nr. Adeverința nr. 4515, din 24/10/2023 emis de Primăria comunei Poienile Izei;	
B2	A1
Se notează posesia faptică în favoarea lui	
1) DUNCA GAVRILĂ	

C. Partea III. SARCINI .

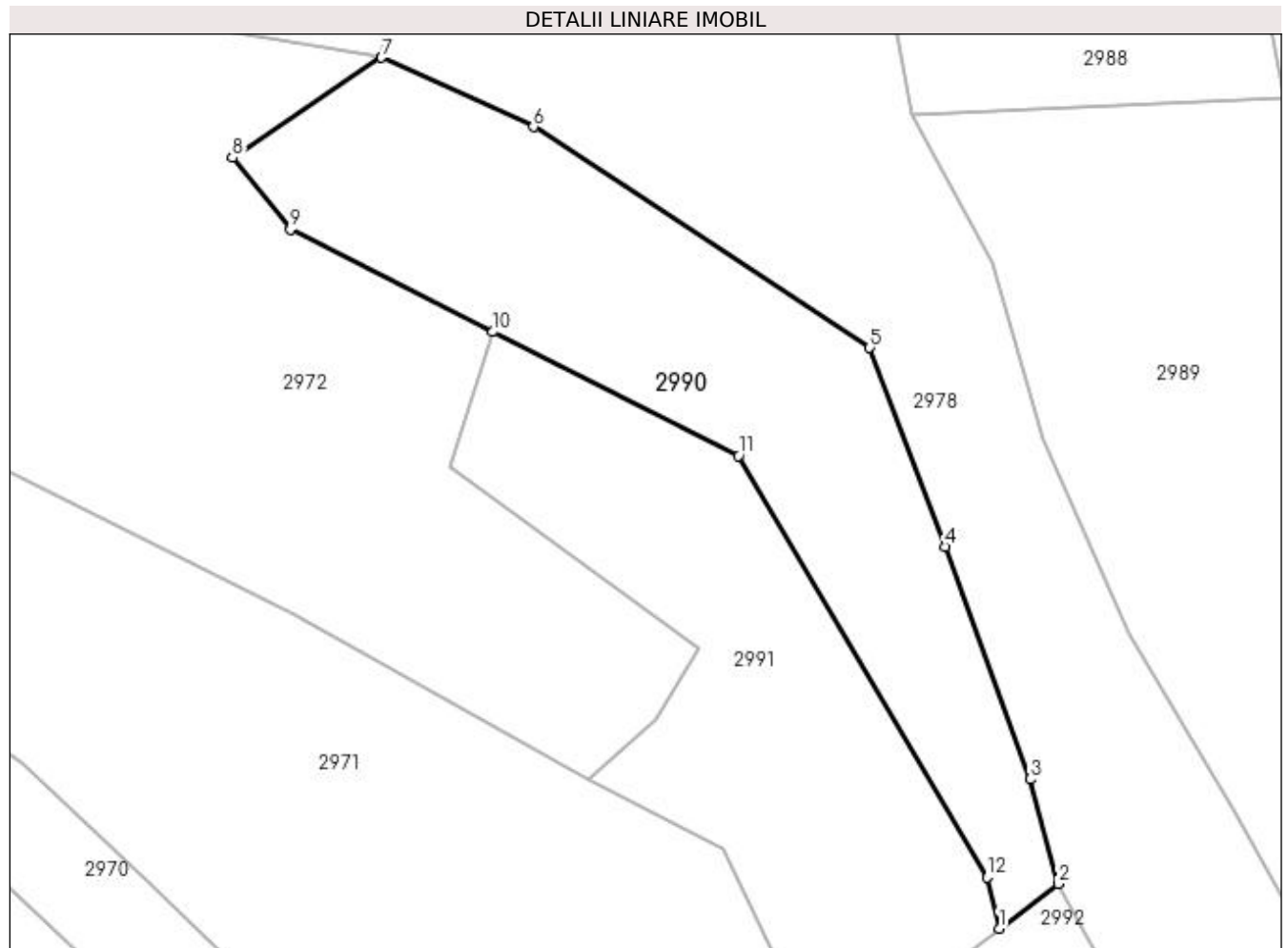
Inscrieri privind dezmembramintele dreptului de proprietate, drepturi reale de garanție și sarcini	Referințe
NU SUNT	

Anexa Nr. 1 La Partea I

Teren

Nr cadastral	Suprafața (mp)*	Observații / Referințe
	1.653	parte din număr topografic 508

* Suprafața este determinată în planul de proiecție Stereo 70.



Date referitoare la teren

Crt	Categorie folosință	Intra vilan	Suprafața (mp)	Tarla	Parcelă	Nr. topo	Observații / Referințe
1	faneata	NU	1.653	-	-	-	

Lungime Segmente

1) Valorile lungimilor segmentelor sunt obținute din proiecție în plan.

Punct început	X / Y	Punct sfârșit	X / Y	Lungime segment (** (m)
1	431.077,259 688.504,829	2	431.083,083 688.509,197	7.28
2	431.083,083 688.509,197	3	431.080,324 688.519,462	10.629
3	431.080,324 688.519,462	4	431.071,944 688.542,285	24.313
4	431.071,944 688.542,285	5	431.064,565 688.561,81	20.873
5	431.064,565 688.561,81	6	431.031,55 688.583,476	39.489

Punct început	X / Y	Punct sfârșit	X / Y	Lungime segment (** (m)
6	431.031,55 688.583,476	7	431.016,634 688.590,276	16.393
7	431.016,634 688.590,276	8	431.001,99 688.580,44	17.641
8	431.001,99 688.580,44	9	431.007,649 688.573,395	9.036
9	431.007,649 688.573,395	10	431.027,568 688.563,359	22.305
10	431.027,568 688.563,359	11	431.051,662 688.551,219	26.979
11	431.051,662 688.551,219	12	431.076,117 688.509,84	48.065
12	431.076,117 688.509,84	1	431.077,259 688.504,829	5.14

** Lungimile segmentelor sunt determinate în planul de proiecție Stereo 70 și sunt rotunjite la 1 milimetru.

*** Distanța dintre puncte este formată din segmente cumulate ce sunt mai mici decât valoarea 1 milimetru.

**DATE DESPRE IMOBILUL NR. 2991**

Oficiul de Cadastru și Publicitate Imobiliară MARAMURES
Biroul de Cadastru și Publicitate Imobiliară Dragomiresti

A. Partea I. Descrierea imobilului

TEREN Extravilan

Nr. CF vechi:943

Adresa: Jud. Maramures

Nr. Crt	Nr cadastral Nr. topografic	Suprafața* (mp)	Observații / Referințe
A1		1.429	Sector cadastral:45 Teren neimprejmuit; parte din număr topografic 508

B. Partea II. Proprietari și acte

Inscrieri privitoare la dreptul de proprietate și alte drepturi reale		Referințe
2991 / 15/11/2023		
Act Normativ nr. Legea 7, din 13/03/1996 emis de Parlamentul României;		
B1	Inscrierea provizorie, drept de PROPRIETATE, dobandit prin Lege, cota actuala 1/1 1) COMUNA POIENILE IZEI, CIF:7367404, proprietar neidentificat	A1

C. Partea III. SARCINI .

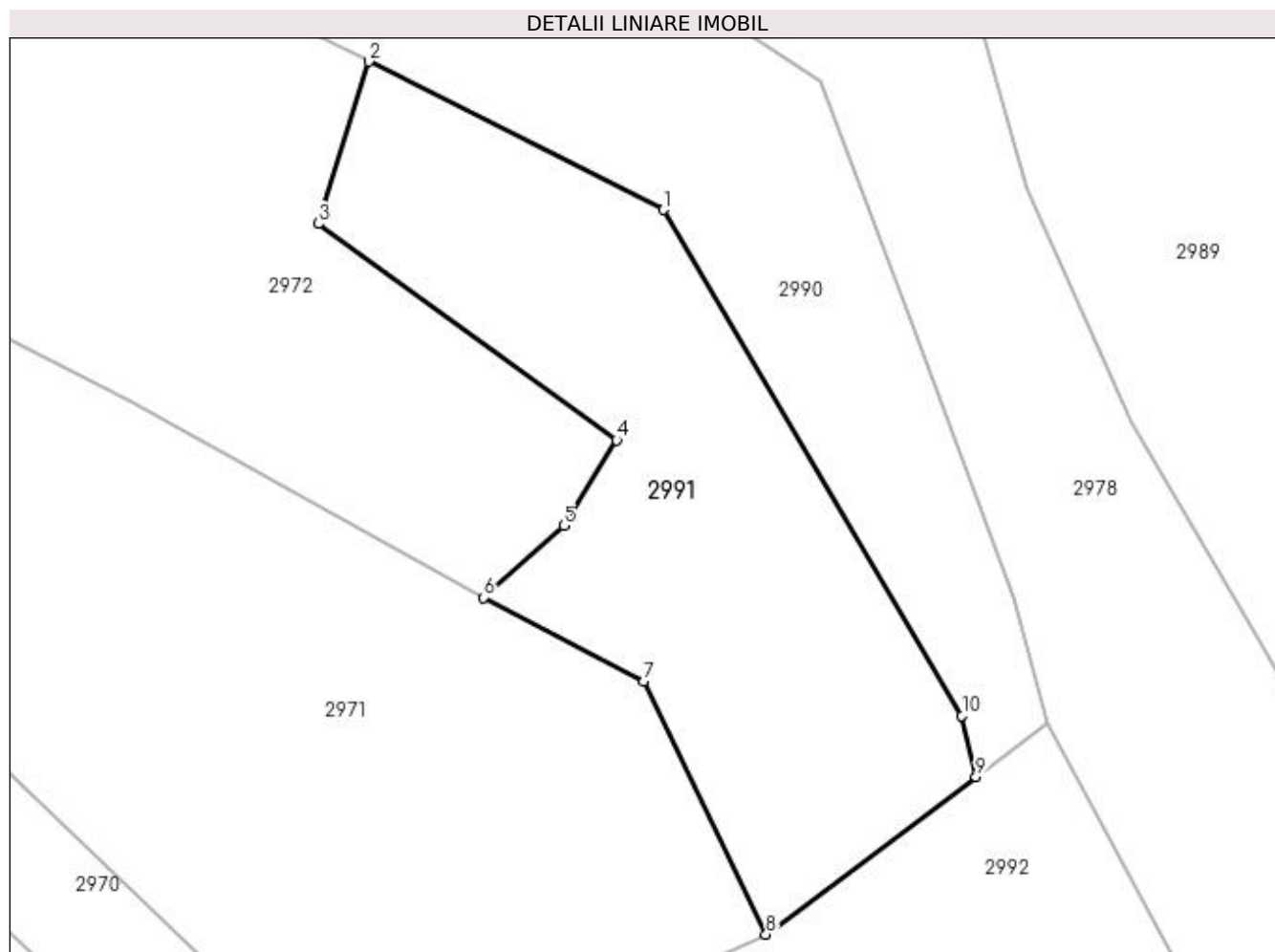
Inscrieri privind dezmembramintele dreptului de proprietate, drepturi reale de garanție și sarcini	Referințe
NU SUNT	

Anexa Nr. 1 La Partea I

Teren

Nr cadastral	Suprafața (mp)*	Observații / Referințe
	1.429	parte din număr topografic 508

* Suprafața este determinată în planul de proiecție Stereo 70.



Date referitoare la teren

Crt	Categorie folosință	Intra vilan	Suprafața (mp)	Tarla	Parcelă	Nr. topo	Observații / Referințe
1	faneata	NU	1.429	-	-	-	

Lungime Segmente

1) Valorile lungimilor segmentelor sunt obținute din proiecție în plan.

Punct început	X / Y	Punct sfârșit	X / Y	Lungime segment (** (m)
1	431.051,662 688.551,219	2	431.027,568 688.563,359	26.979
2	431.027,568 688.563,359	3	431.023,432 688.550,079	13.909
3	431.023,432 688.550,079	4	431.047,858 688.532,366	30.173
4	431.047,858 688.532,366	5	431.043,53 688.525,392	8.208
5	431.043,53 688.525,392	6	431.036,943 688.519,509	8.832

Punct început	X / Y	Punct sfârșit	X / Y	Lungime segment (** (m)
6	431.036,943 688.519,509	7	431.050,098 688.512,643	14.839
7	431.050,098 688.512,643	8	431.060,086 688.491,948	22.979
8	431.060,086 688.491,948	9	431.077,259 688.504,829	21.467
9	431.077,259 688.504,829	10	431.076,117 688.509,84	5.14
10	431.076,117 688.509,84	1	431.051,662 688.551,219	48.065

** Lungimile segmentelor sunt determinate în planul de proiecție Stereo 70 și sunt rotunjite la 1 milimetru.

*** Distanța dintre puncte este formată din segmente cumulate ce sunt mai mici decât valoarea 1 milimetru.

**DATE DESPRE IMOBILUL NR. 2992**

Oficiul de Cadastru și Publicitate Imobiliară MARAMURES
Biroul de Cadastru și Publicitate Imobiliară Dragomiresti

A. Partea I. Descrierea imobilului

TEREN Extravilan

Nr. CF vechi:1904

Adresa: Jud. Maramures

Nr. Crt	Nr cadastral Nr. topografic	Suprafața* (mp)	Observații / Referințe
A1		4.373	Sector cadastral:45 Teren neimprejmuit; parte din număr topografic 514

B. Partea II. Proprietari și acte

Inscrieri privitoare la dreptul de proprietate și alte drepturi reale	Referințe
2992 / 03/11/2023	
Act Normativ nr. Legea 7, din 13/03/1996 emis de Parlamentul României;	
B1	A1
Intabulare, drept de PROPRIETATE, dobândit prin Lege, cota actuala 1/1	
1) NEIDENTIFICAT NEIDENTIFICAT	
Act Administrativ nr. Adeverința nr. 4969, din 03/11/2023 emis de Primăria comunei Poienile Izei;	
B2	A1
Se notează posesia faptică în favoarea lui	
1) POPAN PETRU	

C. Partea III. SARCINI .

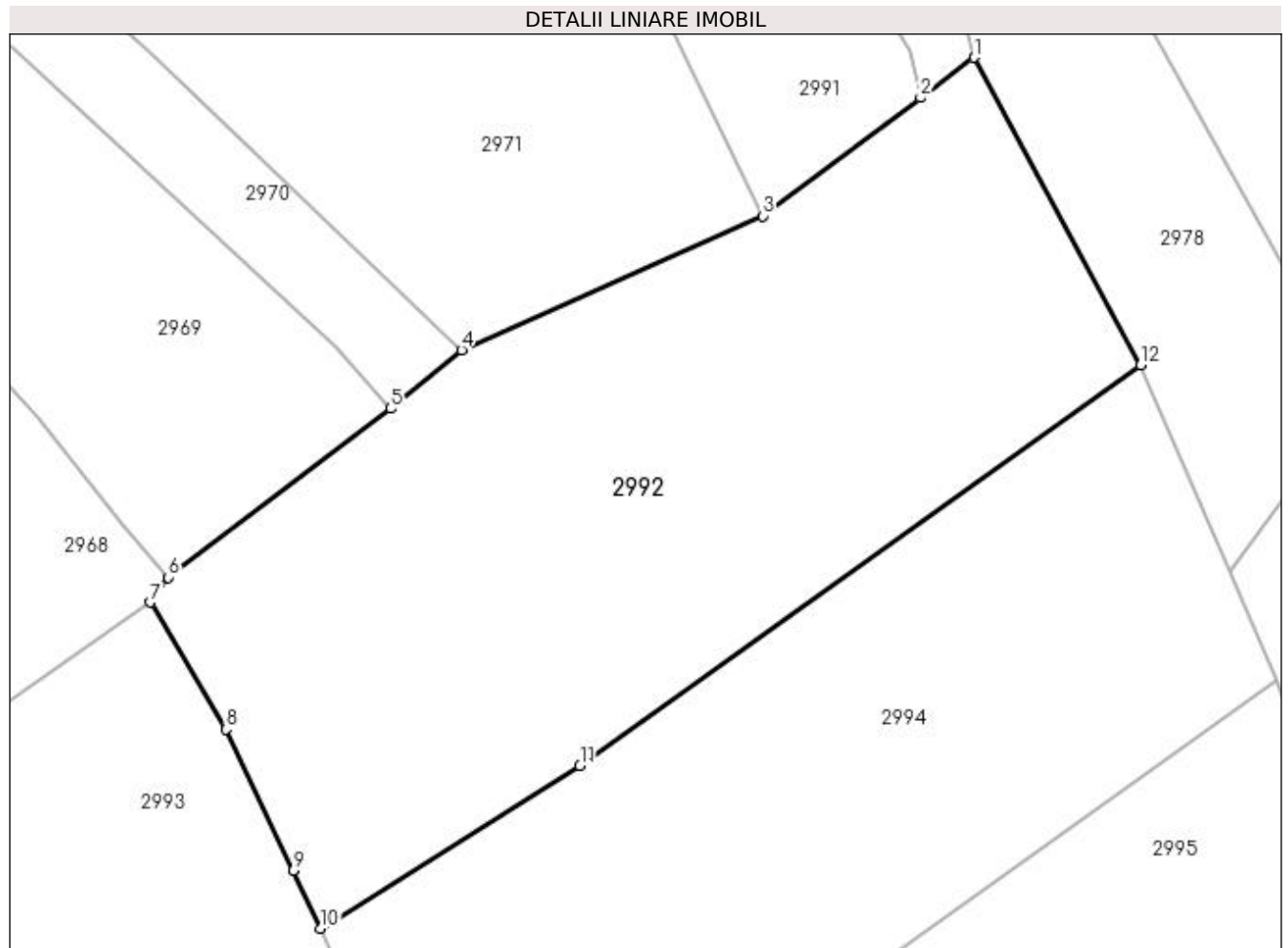
Inscrieri privind dezmembramintele dreptului de proprietate, drepturi reale de garanție și sarcini	Referințe
NU SUNT	

Anexa Nr. 1 La Partea I

Teren

Nr cadastral	Suprafața (mp)*	Observații / Referințe
	4.373	parte din număr topografic 514

* Suprafața este determinată în planul de proiecție Stereo 70.



Date referitoare la teren

Crt	Categorie folosință	Intra vilan	Suprafața (mp)	Tarla	Parcelă	Nr. topo	Observații / Referințe
1	faneata	NU	4.373	-	-	-	

Lungime Segmente

1) Valorile lungimilor segmentelor sunt obținute din proiecție în plan.

Punct început	X / Y	Punct sfârșit	X / Y	Lungime segment (** (m)
1	431.083,083 688.509,197	2	431.077,259 688.504,829	7.28
2	431.077,259 688.504,829	3	431.060,086 688.491,948	21.467
3	431.060,086 688.491,948	4	431.027,28 688.477,371	35.899
4	431.027,28 688.477,371	5	431.019,533 688.470,996	10.032
5	431.019,533 688.470,996	6	430.995,291 688.452,613	30.424

Punct început	X / Y	Punct sfârșit	X / Y	Lungime segment (** (m)
6	430.995,291 688.452,613	7	430.993,339 688.449,911	3.333
7	430.993,339 688.449,911	8	431.001,623 688.436,103	16.102
8	431.001,623 688.436,103	9	431.008,985 688.420,743	17.033
9	431.008,985 688.420,743	10	431.011,891 688.414,417	6.962
10	431.011,891 688.414,417	11	431.040,166 688.432,147	33.374
11	431.040,166 688.432,147	12	431.101,259 688.475,749	75.057
12	431.101,259 688.475,749	1	431.083,083 688.509,197	38.067

** Lungimile segmentelor sunt determinate în planul de proiecție Stereo 70 și sunt rotunjite la 1 milimetru.

*** Distanța dintre puncte este formată din segmente cumulate ce sunt mai mici decât valoarea 1 milimetru.

**DATE DESPRE IMOBILUL NR. 2993**

Oficiul de Cadastru și Publicitate Imobiliară MARAMURES
Biroul de Cadastru și Publicitate Imobiliară Dragomirești

A. Partea I. Descrierea imobilului

TEREN Extravilan

Nr. CF vechi:1904

Adresa: Jud. Maramures

Nr. Crt	Nr cadastral Nr. topografic	Suprafața* (mp)	Observații / Referințe
A1		4.729	Sector cadastral:45 Teren neimprejmuit; parte din număr topografic 514

B. Partea II. Proprietari și acte

Inscrieri privitoare la dreptul de proprietate și alte drepturi reale	Referințe
2993 / 01/11/2023	
Act Normativ nr. Legea 7, din 13/03/1996 emis de Parlamentul României;	
B1	A1
Intabulare, drept de PROPRIETATE, dobândit prin Lege, cota actuala 1/1	
1) NEIDENTIFICAT NEIDENTIFICAT	
Act Administrativ nr. Adeverința nr. 4516, din 24/10/2023 emis de Primăria comunei Poienile Izei;	
B2	A1
Se notează posesia faptică în favoarea lui	
1) ILIEȘ IOAN	

C. Partea III. SARCINI .

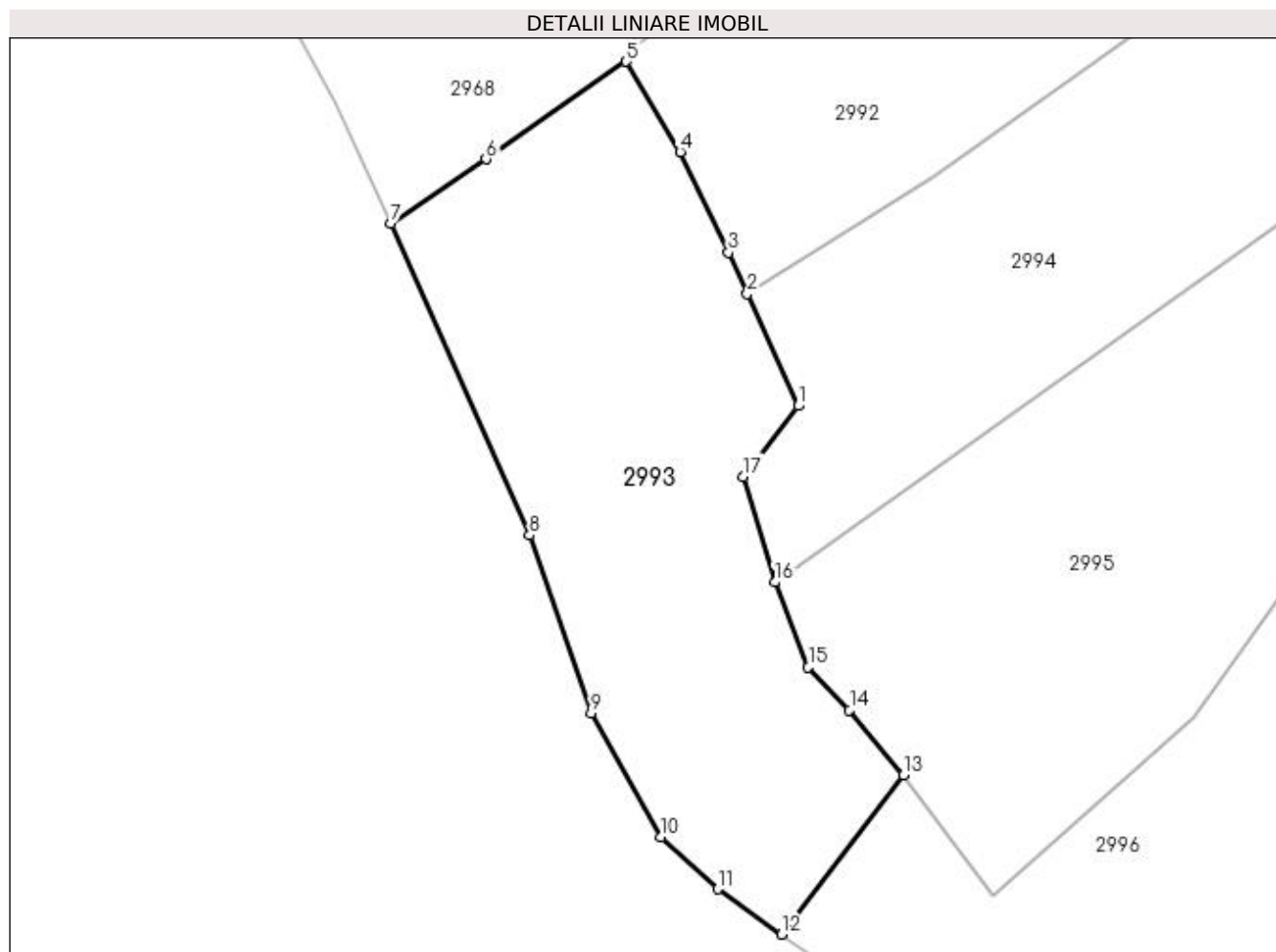
Inscrieri privind dezmembramintele dreptului de proprietate, drepturi reale de garanție și sarcini	Referințe
NU SUNT	

Anexa Nr. 1 La Partea I

Teren

Nr cadastral	Suprafața (mp)*	Observații / Referințe
	4.729	parte din număr topografic 514

* Suprafața este determinată în planul de proiecție Stereo 70.



Date referitoare la teren

Crt	Categorie folosință	Intra vilan	Suprafața (mp)	Tarla	Parcelă	Nr. topo	Observații / Referințe
1	faneata	NU	4.729	-	-	-	

Lungime Segmente

1) Valorile lungimilor segmentelor sunt obținute din proiecție în plan.

Punct început	X / Y	Punct sfârșit	X / Y	Lungime segment (** (m)
1	431.019,651 688.397,316	2	431.011,891 688.414,417	18.779
2	431.011,891 688.414,417	3	431.008,985 688.420,743	6.962
3	431.008,985 688.420,743	4	431.001,623 688.436,103	17.033
4	431.001,623 688.436,103	5	430.993,339 688.449,911	16.102
5	430.993,339 688.449,911	6	430.971,988 688.435,027	26.027

Punct început	X / Y	Punct sfârșit	X / Y	Lungime segment (** (m)
6	430.971,988 688.435,027	7	430.957,358 688.425,121	17.668
7	430.957,358 688.425,121	8	430.978,616 688.377,567	52.089
8	430.978,616 688.377,567	9	430.987,995 688.350,375	28.764
9	430.987,995 688.350,375	10	430.998,72 688.331,471	21.734
10	430.998,72 688.331,471	11	431.007,428 688.323,547	11.773
11	431.007,428 688.323,547	12	431.017,14 688.316,602	11.94
12	431.017,14 688.316,602	13	431.035,791 688.340,922	30.649
13	431.035,791 688.340,922	14	431.027,49 688.350,857	12.946
14	431.027,49 688.350,857	15	431.021,207 688.357,385	9.06
15	431.021,207 688.357,385	16	431.016,081 688.370,406	13.994
16	431.016,081 688.370,406	17	431.011,264 688.386,536	16.834
17	431.011,264 688.386,536	1	431.019,651 688.397,316	13.659

** Lungimile segmentelor sunt determinate în planul de proiecție Stereo 70 și sunt rotunjite la 1 milimetru.

*** Distanța dintre puncte este formată din segmente cumulate ce sunt mai mici decât valoarea 1 milimetru.

**DATE DESPRE IMOBILUL NR. 2994**

Oficiul de Cadastru și Publicitate Imobiliară MARAMURES
Biroul de Cadastru și Publicitate Imobiliară Dragomiresti

A. Partea I. Descrierea imobilului

TEREN Extravilan

Nr. CF vechi:1904

Adresa: Jud. Maramures

Nr. Crt	Nr cadastral Nr. topografic	Suprafața* (mp)	Observații / Referințe
A1		4.222	Sector cadastral:45 Teren neimprejmuit; parte din număr topografic 514

B. Partea II. Proprietari și acte

Inscrieri privitoare la dreptul de proprietate și alte drepturi reale	Referințe
2994 / 01/11/2023	
Act Normativ nr. Legea 7, din 13/03/1996 emis de Parlamentul României;	
B1	A1
Intabulare, drept de PROPRIETATE, dobandit prin Lege, cota actuala 1/1	
1) NEIDENTIFICAT NEIDENTIFICAT	
Act Administrativ nr. Adeverința nr. 4517, din 24/10/2023 emis de Primăria comunei Poienile Izei;	
B2	A1
Se notează posesia faptică în favoarea lui	
1) ROMAN PETRICĂ-FLORIN	

C. Partea III. SARCINI .

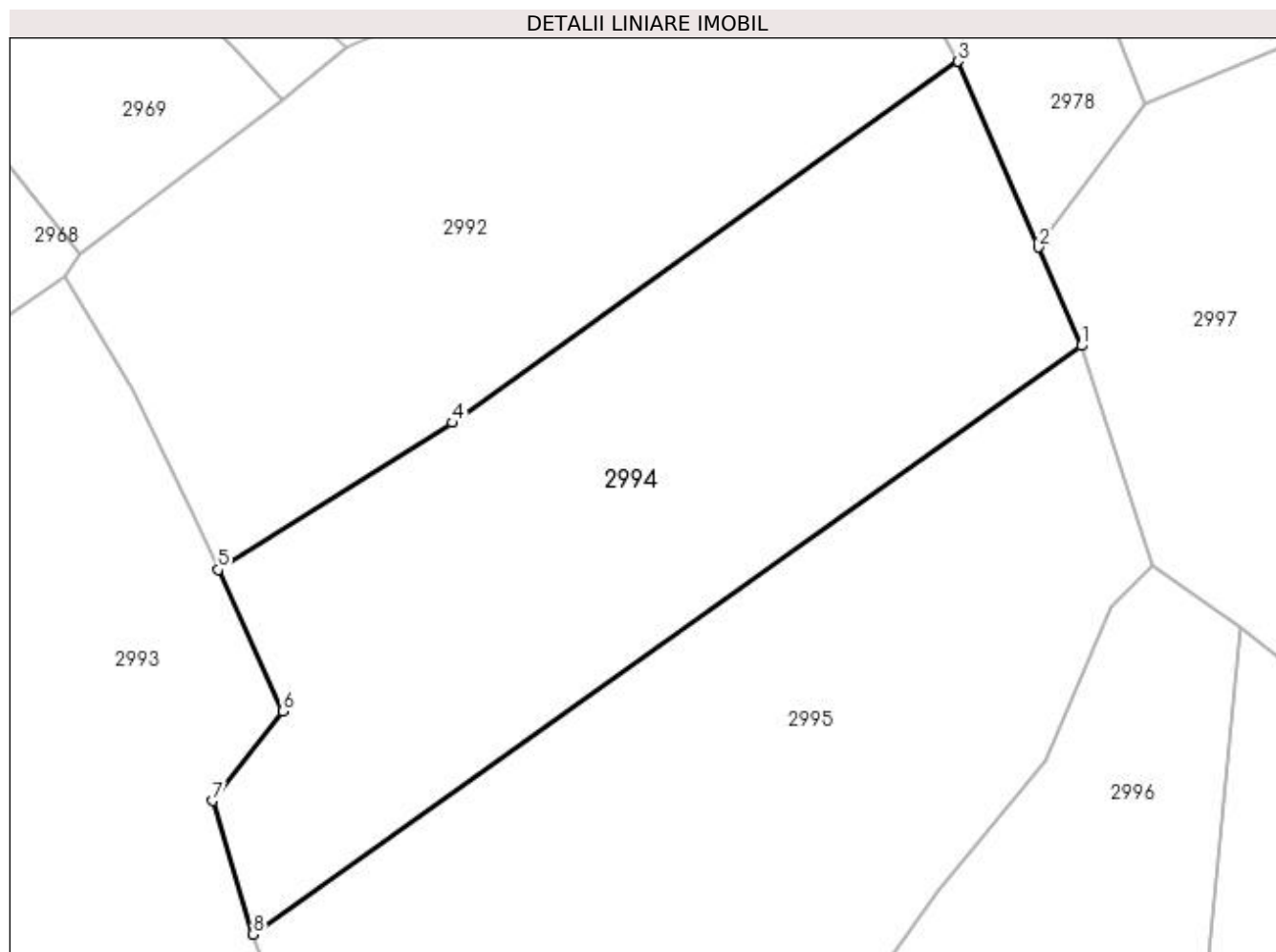
Inscrieri privind dezmembramintele dreptului de proprietate, drepturi reale de garanție și sarcini	Referințe
NU SUNT	

Anexa Nr. 1 La Partea I

Teren

Nr cadastral	Suprafața (mp)*	Observații / Referințe
	4.222	parte din număr topografic 514

* Suprafața este determinată în planul de proiecție Stereo 70.



Date referitoare la teren

Crt	Categorie folosință	Intra vilan	Suprafața (mp)	Tarla	Parcelă	Nr. topo	Observații / Referințe
1	faneata	NU	4.222	-	-	-	

Lungime Segmente

1) Valorile lungimilor segmentelor sunt obținute din proiecție în plan.

Punct început	X / Y	Punct sfârșit	X / Y	Lungime segment (** (m)
1	431.116,097 688.441,432	2	431.110,947 688.453,343	12.977
2	431.110,947 688.453,343	3	431.101,259 688.475,749	24.411
3	431.101,259 688.475,749	4	431.040,166 688.432,147	75.057
4	431.040,166 688.432,147	5	431.011,891 688.414,417	33.374
5	431.011,891 688.414,417	6	431.019,651 688.397,316	18.779

Punct început	X / Y	Punct sfârșit	X / Y	Lungime segment (** (m)
6	431.019,651 688.397,316	7	431.011,264 688.386,536	13.659
7	431.011,264 688.386,536	8	431.016,081 688.370,406	16.834
8	431.016,081 688.370,406	1	431.116,097 688.441,432	122.669

** Lungimile segmentelor sunt determinate în planul de proiecție Stereo 70 și sunt rotunjite la 1 milimetru.

*** Distanța dintre puncte este formată din segmente cumulate ce sunt mai mici decât valoarea 1 milimetru.

**DATE DESPRE IMOBILUL NR. 2995**

Oficiul de Cadastru și Publicitate Imobiliară MARAMURES
Biroul de Cadastru și Publicitate Imobiliară Dragomiresti

A. Partea I. Descrierea imobilului

TEREN Extravilan

Nr. CF vechi:1904

Adresa: Jud. Maramures

Nr. Crt	Nr cadastral Nr. topografic	Suprafața* (mp)	Observații / Referințe
A1		5.500	Sector cadastral:45 Teren neimprejmuit; parte din număr topografic 514

B. Partea II. Proprietari și acte

Inscrieri privitoare la dreptul de proprietate și alte drepturi reale	Referințe
2995 / 01/11/2023	
Act Normativ nr. Legea 7, din 13/03/1996 emis de Parlamentul României;	
B1	A1
Intabulare, drept de PROPRIETATE, dobandit prin Lege, cota actuala 1/1 1) NEIDENTIFICAT NEIDENTIFICAT	
Act Administrativ nr. Adeverința nr. 4518, din 24/10/2023 emis de Primăria comunei Poienile Izei;	
B2	A1
Se notează posesia faptică în favoarea lui 1) GIURGI VASILE 2) GIURGI GAVRILĂ	

C. Partea III. SARCINI .

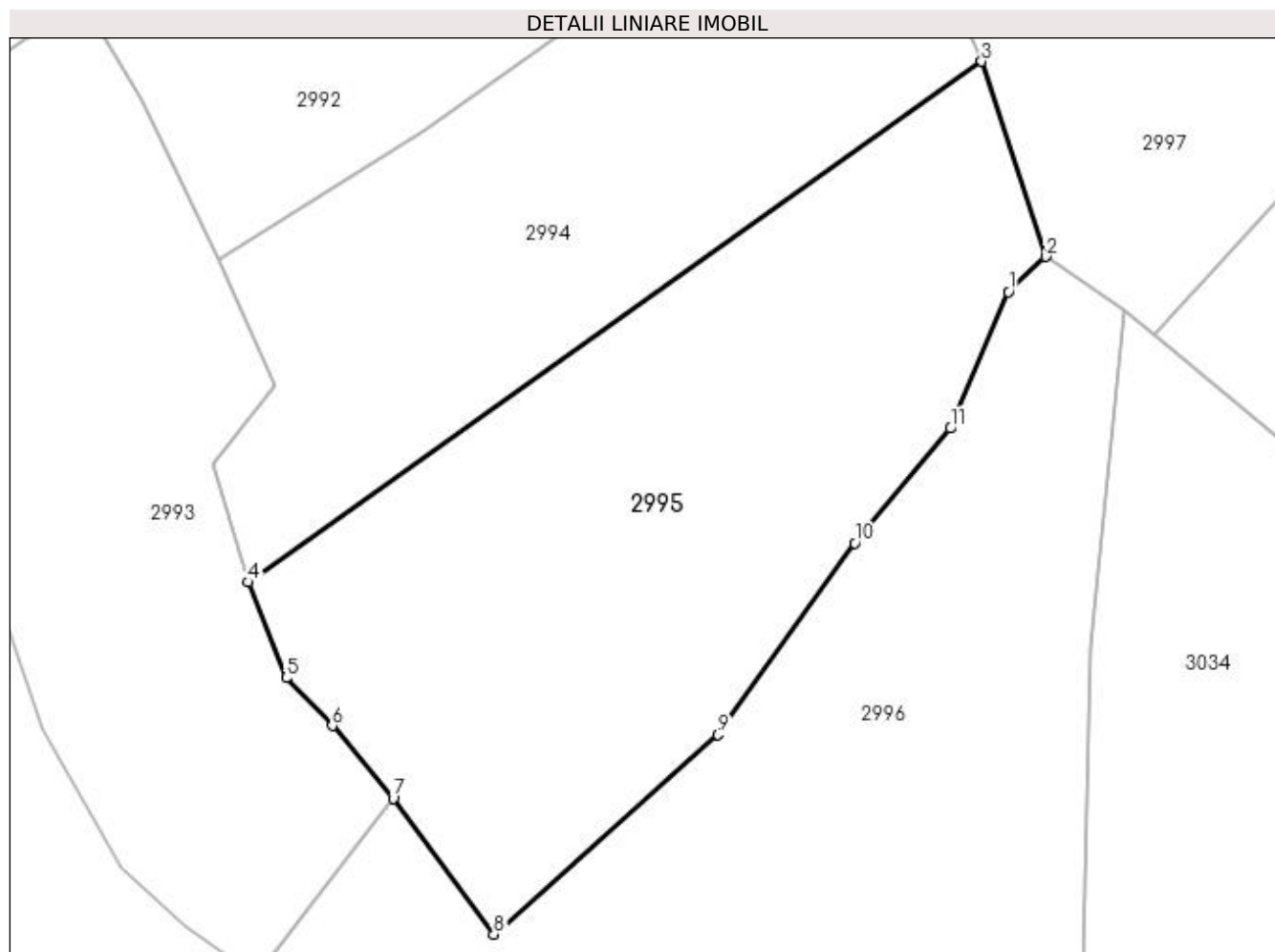
Inscrieri privind dezmembramintele dreptului de proprietate, drepturi reale de garanție și sarcini	Referințe
NU SUNT	

Anexa Nr. 1 La Partea I

Teren

Nr cadastral	Suprafața (mp)*	Observații / Referințe
	5.500	parte din număr topografic 514

* Suprafața este determinată în planul de proiecție Stereo 70.



Date referitoare la teren

Crt	Categorie folosință	Intra vilan	Suprafața (mp)	Tarla	Parcelă	Nr. topo	Observații / Referințe
1	faneata	NU	5.500	-	-	-	

Lungime Segmente

1) Valorile lungimilor segmentelor sunt obținute din proiecție în plan.

Punct început	X / Y	Punct sfârșit	X / Y	Lungime segment (** (m)
1	431.119,737 688.410,017	2	431.124,812 688.414,84	7.001
2	431.124,812 688.414,84	3	431.116,097 688.441,432	27.984
3	431.116,097 688.441,432	4	431.016,081 688.370,406	122.669
4	431.016,081 688.370,406	5	431.021,207 688.357,385	13.994
5	431.021,207 688.357,385	6	431.027,49 688.350,857	9.06

Punct început	X / Y	Punct sfârșit	X / Y	Lungime segment (** (m)
6	431.027,49 688.350,857	7	431.035,791 688.340,922	12.946
7	431.035,791 688.340,922	8	431.049,555 688.322,408	23.07
8	431.049,555 688.322,408	9	431.080,147 688.349,601	40.93
9	431.080,147 688.349,601	10	431.098,784 688.375,745	32.107
10	431.098,784 688.375,745	11	431.111,843 688.391,395	20.383
11	431.111,843 688.391,395	1	431.119,737 688.410,017	20.226

** Lungimile segmentelor sunt determinate în planul de proiecție Stereo 70 și sunt rotunjite la 1 milimetru.

*** Distanța dintre puncte este formată din segmente cumulate ce sunt mai mici decât valoarea 1 milimetru.

**DATE DESPRE IMOBILUL NR. 2996**

Oficiul de Cadastru și Publicitate Imobiliară MARAMURES
Biroul de Cadastru și Publicitate Imobiliară Dragomiresti

A. Partea I. Descrierea imobilului

TEREN Extravilan

Nr. CF vechi:2064

Adresa: Jud. Maramures

Nr. Crt	Nr cadastral Nr. topografic	Suprafața* (mp)	Observații / Referințe
A1		8.370	Sector cadastral:45 Teren neimprejmuit; parte din număr topografic 493

B. Partea II. Proprietari și acte

Inscrieri privitoare la dreptul de proprietate și alte drepturi reale	Referințe
2996 / 01/11/2023	
Act Normativ nr. Legea 7, din 13/03/1996 emis de Parlamentul României;	
B1	A1
Intabulare, drept de PROPRIETATE, dobandit prin Lege, cota actuala 1/1	
1) NEIDENTIFICAT NEIDENTIFICAT	
Act Administrativ nr. Adeverința nr. 4519, din 24/10/2023 emis de Primăria comunei Poienile Izei;	
B2	A1
Se notează posesia faptică în favoarea lui	
1) TOMȘA IONEL	

C. Partea III. SARCINI .

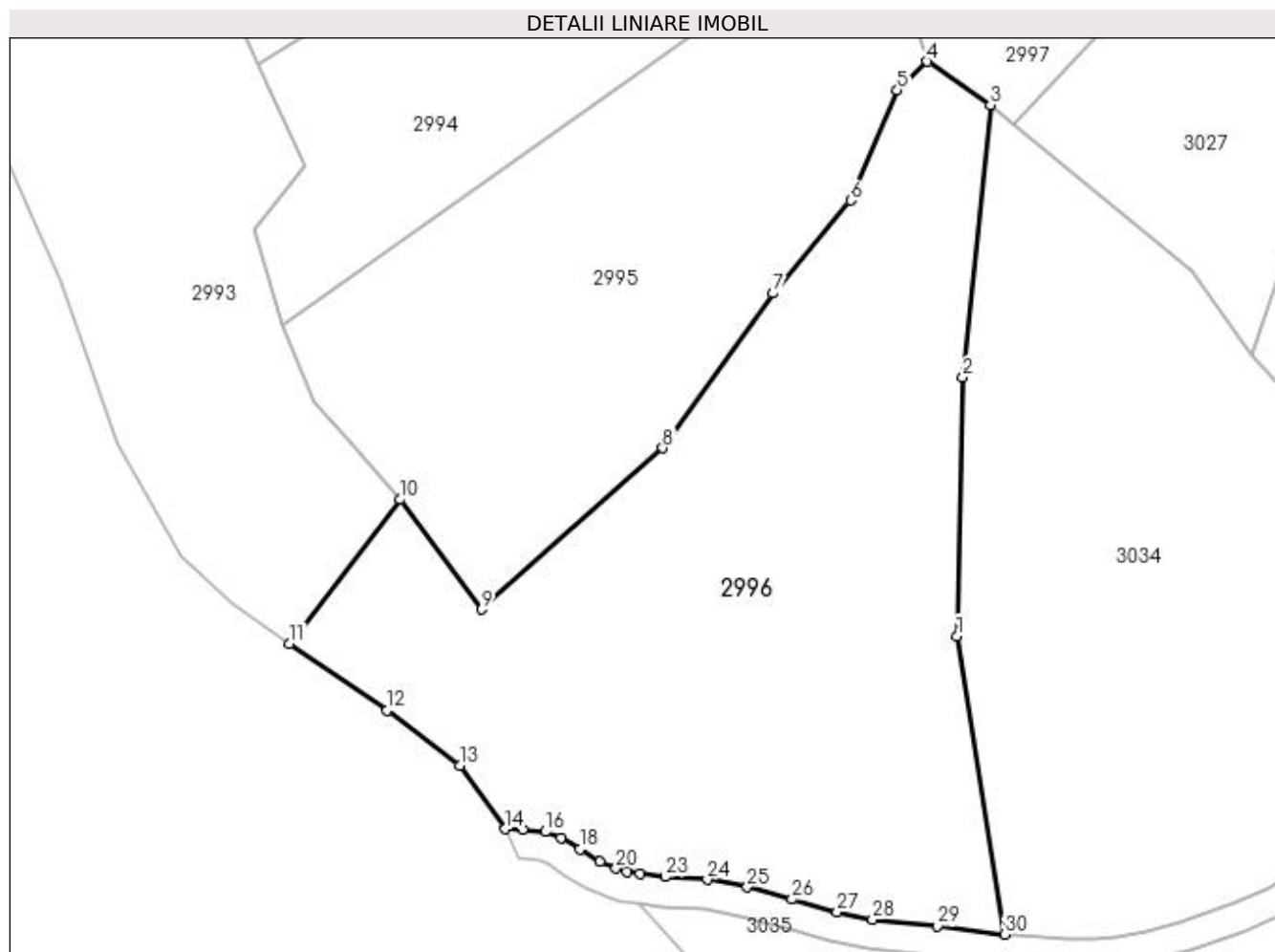
Inscrieri privind dezmembramintele dreptului de proprietate, drepturi reale de garanție și sarcini	Referințe
NU SUNT	

Anexa Nr. 1 La Partea I

Teren

Nr cadastral	Suprafața (mp)*	Observații / Referințe
	8.370	parte din număr topografic 493

* Suprafața este determinată în planul de proiecție Stereo 70.



Date referitoare la teren

Crt	Categorie folosință	Intravilan	Suprafața (mp)	Tarla	Parcelă	Nr. topo	Observații / Referințe
1	faneata	NU	8.370	-	-	-	

Lungime Segmente

1) Valorile lungimilor segmentelor sunt obținute din proiecție în plan.

Punct început	X / Y	Punct sfârșit	X / Y	Lungime segment (** (m)
1	431.129,813 688.317,911	2	431.130,828 688.361,532	43.633
3	431.135,447 688.407,528	4	431.124,812 688.414,84	12.906
5	431.119,737 688.410,017	6	431.111,843 688.391,395	20.226
7	431.098,784 688.375,745	8	431.080,147 688.349,601	32.107
9	431.049,555 688.322,408	10	431.035,791 688.340,922	23.07

Punct început	X / Y	Punct sfârșit	X / Y	Lungime segment (** (m)
2	431.130,828 688.361,532	3	431.135,447 688.407,528	46.227
4	431.124,812 688.414,84	5	431.119,737 688.410,017	7.001
6	431.111,843 688.391,395	7	431.098,784 688.375,745	20.383
8	431.080,147 688.349,601	9	431.049,555 688.322,408	40.93
10	431.035,791 688.340,922	11	431.017,14 688.316,602	30.649

Punct început	X / Y	Punct sfârșit	X / Y	Lungime segment (** (m)	Punct început	X / Y	Punct sfârșit	X / Y	Lungime segment (** (m)
11	431.017,14 688.316,602	12	431.033,64 688.305,356	19.968	12	431.033,64 688.305,356	13	431.045,853 688.296,094	15.328
13	431.045,853 688.296,094	14	431.053,566 688.285,357	13.22	14	431.053,566 688.285,357	15	431.056,464 688.285,27	2.899
15	431.056,464 688.285,27	16	431.060,32 688.284,887	3.875	16	431.060,32 688.284,887	17	431.062,975 688.283,901	2.832
17	431.062,975 688.283,901	18	431.066,135 688.281,955	3.711	18	431.066,135 688.281,955	19	431.069,556 688.279,847	4.018
19	431.069,556 688.279,847	20	431.072,231 688.278,7	2.911	20	431.072,231 688.278,7	21	431.074,027 688.278,156	1.877
21	431.074,027 688.278,156	22	431.076,248 688.277,825	2.246	22	431.076,248 688.277,825	23	431.080,521 688.277,266	4.309
23	431.080,521 688.277,266	24	431.087,634 688.276,789	7.129	24	431.087,634 688.276,789	25	431.094,393 688.275,542	6.873
25	431.094,393 688.275,542	26	431.101,959 688.273,495	7.838	26	431.101,959 688.273,495	27	431.109,555 688.271,321	7.901
27	431.109,555 688.271,321	28	431.115,562 688.270,081	6.134	28	431.115,562 688.270,081	29	431.126,499 688.268,968	10.993
29	431.126,499 688.268,968	30	431.137,861 688.267,579	11.447	30	431.137,861 688.267,579	1	431.129,813 688.317,911	50.972

** Lungimile segmentelor sunt determinate în planul de proiecție Stereo 70 și sunt rotunjite la 1 milimetru.

*** Distanța dintre puncte este formată din segmente cumulate ce sunt mai mici decât valoarea 1 milimetru.

**DATE DESPRE IMOBILUL NR. 2997**

Oficiul de Cadastru și Publicitate Imobiliară MARAMURES
Biroul de Cadastru și Publicitate Imobiliară Dragomiresti

A. Partea I. Descrierea imobilului

TEREN Extravilan

Nr. CF vechi:5

Adresa: Jud. Maramures

Nr. Crt	Nr cadastral Nr. topografic	Suprafața* (mp)	Observații / Referințe
A1		3.220	Sector cadastral:45 Teren neimprejmuit; parte din număr topografic 513

B. Partea II. Proprietari și acte

Inscrieri privitoare la dreptul de proprietate și alte drepturi reale	Referințe
2997 / 01/11/2023	
Act Normativ nr. Legea 7, din 13/03/1996 emis de Parlamentul României;	
B1	A1
Intabulare, drept de PROPRIETATE, dobandit prin Lege, cota actuala 1/1	
1) NEIDENTIFICAT NEIDENTIFICAT	
Act Administrativ nr. Adeverința nr. 4520, din 24/10/2023 emis de Primăria comunei Poienile Izei;	
B2	A1
Se notează posesia faptică în favoarea lui	
1) GIURGI LENUȚA	

C. Partea III. SARCINI .

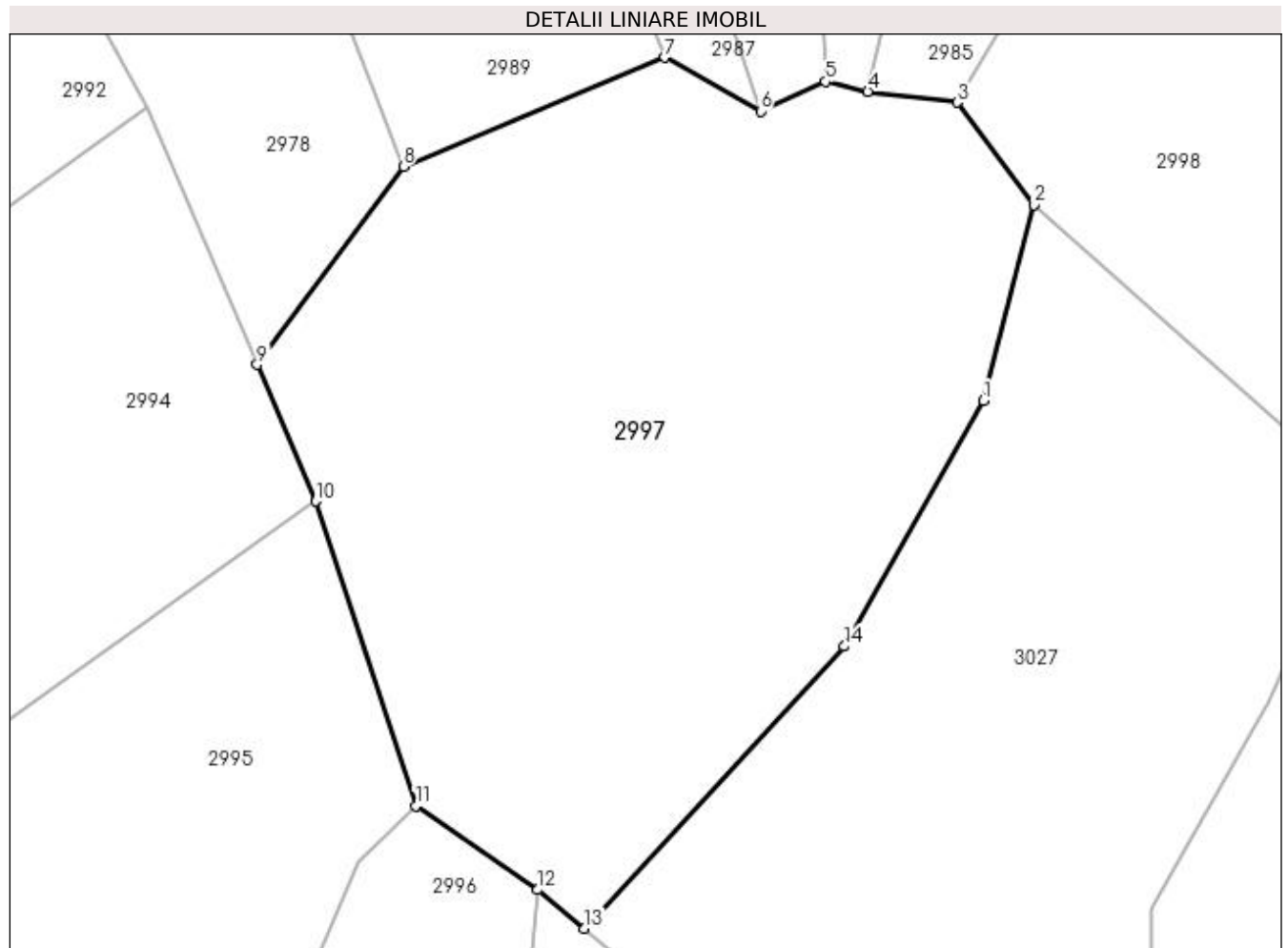
Inscrieri privind dezmembramintele dreptului de proprietate, drepturi reale de garanție și sarcini	Referințe
NU SUNT	

Anexa Nr. 1 La Partea I

Teren

Nr cadastral	Suprafața (mp)*	Observații / Referințe
	3.220	parte din număr topografic 513

* Suprafața este determinată în planul de proiecție Stereo 70.



Date referitoare la teren

Crt	Categorie folosință	Intra vilan	Suprafața (mp)	Tarla	Parcelă	Nr. topo	Observații / Referințe
1	faneata	NU	3.220	-	-	-	

Lungime Segmente

1) Valorile lungimilor segmentelor sunt obținute din proiecție în plan.

Punct început	X / Y	Punct sfârșit	X / Y	Lungime segment (** (m)
1	431.174,351 688.450,218	2	431.178,781 688.467,3	17.647
2	431.178,781 688.467,3	3	431.172,085 688.476,212	11.147
3	431.172,085 688.476,212	4	431.164,279 688.477,167	7.865
4	431.164,279 688.477,167	5	431.160,574 688.478,042	3.807
5	431.160,574 688.478,042	6	431.154,922 688.475,474	6.208

Punct început	X / Y	Punct sfârșit	X / Y	Lungime segment (** (m)
6	431.154,922 688.475,474	7	431.146,555 688.480,144	9.582
7	431.146,555 688.480,144	8	431.123,724 688.470,655	24.724
8	431.123,724 688.470,655	9	431.110,947 688.453,343	21.517
9	431.110,947 688.453,343	10	431.116,097 688.441,432	12.977
10	431.116,097 688.441,432	11	431.124,812 688.414,84	27.984
11	431.124,812 688.414,84	12	431.135,447 688.407,528	12.906
12	431.135,447 688.407,528	13	431.139,533 688.404,15	5.302
13	431.139,533 688.404,15	14	431.162,227 688.428,769	33.484
14	431.162,227 688.428,769	1	431.174,351 688.450,218	24.638

** Lungimile segmentelor sunt determinate în planul de proiecție Stereo 70 și sunt rotunjite la 1 milimetru.

*** Distanța dintre puncte este formată din segmente cumulate ce sunt mai mici decât valoarea 1 milimetru.

**DATE DESPRE IMOBILUL NR. 2998**

Oficiul de Cadastru și Publicitate Imobiliară MARAMURES
Biroul de Cadastru și Publicitate Imobiliară Dragomirești

A. Partea I. Descrierea imobilului

TEREN Extravilan

Nr. CF vechi:5

Adresa: Jud. Maramures

Nr. Crt	Nr cadastral Nr. topografic	Suprafața* (mp)	Observații / Referințe
A1		2.231	Sector cadastral:45 Teren neimprejmuit; parte din număr topografic 513

B. Partea II. Proprietari și acte

Inscrieri privitoare la dreptul de proprietate și alte drepturi reale	Referințe
2998 / 01/11/2023	
Act Normativ nr. Legea 7, din 13/03/1996 emis de Parlamentul României;	
B1	A1
Intabulare, drept de PROPRIETATE, dobândit prin Lege, cota actuala 1/1 1) NEIDENTIFICAT NEIDENTIFICAT	
2988 / 01/11/2023	
Act Administrativ nr. Adeverința nr. 4522, din 24/10/2023 emis de Primăria comunei Poienile Izei;	
B2	A1
Se notează posesia faptică în favoarea lui 1) GIURGIU IOAN	

C. Partea III. SARCINI .

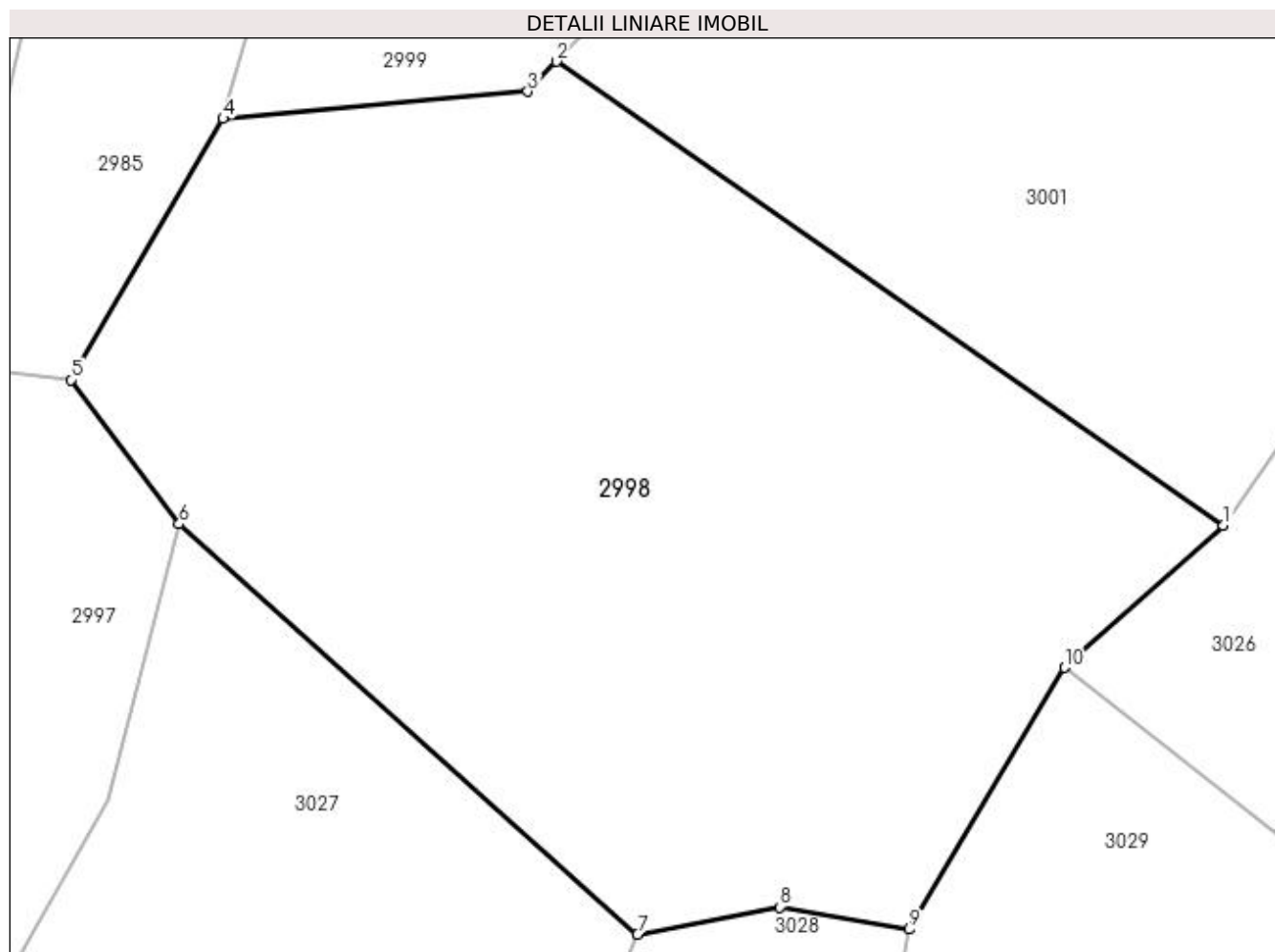
Inscrieri privind dezmembramintele dreptului de proprietate, drepturi reale de garanție și sarcini	Referințe
NU SUNT	

Anexa Nr. 1 La Partea I

Teren

Nr cadastral	Suprafața (mp)*	Observații / Referințe
	2.231	parte din număr topografic 513

* Suprafața este determinată în planul de proiecție Stereo 70.



Date referitoare la teren

Crt	Categorie folosință	Intra vilan	Suprafața (mp)	Tarla	Parcelă	Nr. topo	Observații / Referințe
1	faneata	NU	2.231	-	-	-	

Lungime Segmente

1) Valorile lungimilor segmentelor sunt obținute din proiecție în plan.

Punct început	X / Y	Punct sfârșit	X / Y	Lungime segment (** (m)
1	431.243,337 688.467,224	2	431.202,097 688.495,884	50.221
2	431.202,097 688.495,884	3	431.200,328 688.494,037	2.557
3	431.200,328 688.494,037	4	431.181,507 688.492,355	18.896
4	431.181,507 688.492,355	5	431.172,085 688.476,212	18.691
5	431.172,085 688.476,212	6	431.178,781 688.467,3	11.147

Punct început	X / Y	Punct sfârșit	X / Y	Lungime segment (** (m)
6	431.178,781 688.467,3	7	431.207,119 688.441,945	38.025
7	431.207,119 688.441,945	8	431.215,911 688.443,633	8.953
8	431.215,911 688.443,633	9	431.223,941 688.442,247	8.149
9	431.223,941 688.442,247	10	431.233,518 688.458,431	18.805
10	431.233,518 688.458,431	1	431.243,337 688.467,224	13.181

** Lungimile segmentelor sunt determinate în planul de proiecție Stereo 70 și sunt rotunjite la 1 milimetru.

*** Distanța dintre puncte este formată din segmente cumulate ce sunt mai mici decât valoarea 1 milimetru.

**DATE DESPRE IMOBILUL NR. 2999**

Oficiul de Cadastru și Publicitate Imobiliară MARAMURES
Biroul de Cadastru și Publicitate Imobiliară Dragomiresti

A. Partea I. Descrierea imobilului

TEREN Extravilan

Nr. CF vechi:31

Adresa: Jud. Maramures

Nr. Crt	Nr cadastral Nr. topografic	Suprafața* (mp)	Observații / Referințe
A1		3.193	Sector cadastral:45 Teren neimprejmuit; parte din număr topografic 512

B. Partea II. Proprietari și acte

Inscrieri privitoare la dreptul de proprietate și alte drepturi reale	Referințe
2999 / 01/11/2023	
Act Normativ nr. Legea 7, din 13/03/1996 emis de Parlamentul României;	
B1	A1
Intabulare, drept de PROPRIETATE, dobandit prin Lege, cota actuala 1/1	
1) NEIDENTIFICAT NEIDENTIFICAT	
Act Administrativ nr. Adeverința nr. 4523, din 24/10/2023 emis de Primăria comunei Poienile Izei;	
B2	A1
Se notează posesia faptică în favoarea lui	
1) FLOREA ADRIAN	

C. Partea III. SARCINI .

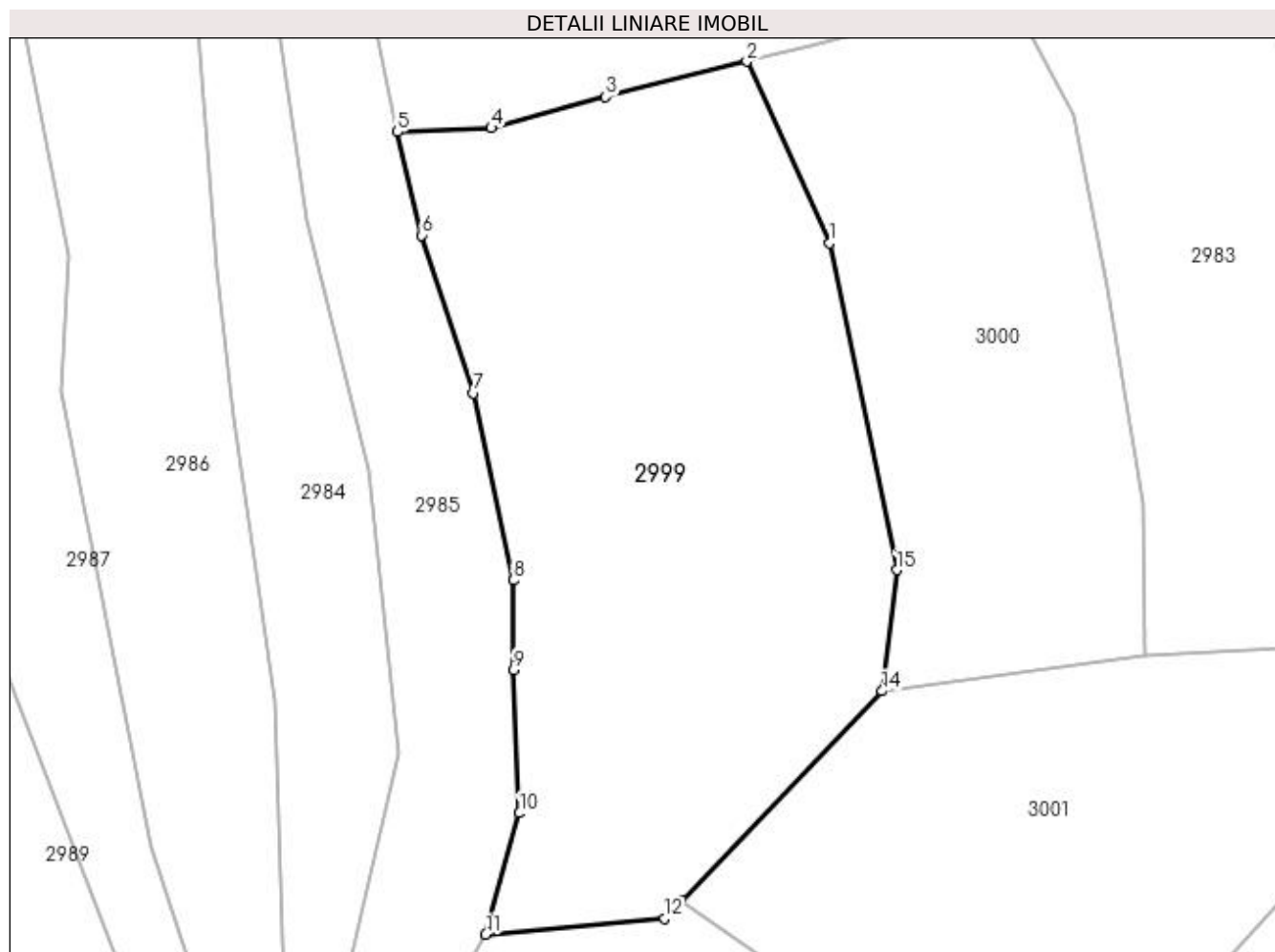
Inscrieri privind dezmembramintele dreptului de proprietate, drepturi reale de garanție și sarcini	Referințe
NU SUNT	

Anexa Nr. 1 La Partea I

Teren

Nr cadastral	Suprafața (mp)*	Observații / Referințe
	3.193	parte din număr topografic 512

* Suprafața este determinată în planul de proiecție Stereo 70.



Date referitoare la teren

Crt	Categorie folosință	Intra vilan	Suprafața (mp)	Tarla	Parcelă	Nr. topo	Observații / Referințe
1	faneata	NU	3.193	-	-	-	

Lungime Segmente

1) Valorile lungimilor segmentelor sunt obținute din proiecție în plan.

Punct început	X / Y	Punct sfârșit	X / Y	Lungime segment (** (m)
1	431.217,651 688.565,0	2	431.208,978 688.584,096	20.973
2	431.208,978 688.584,096	3	431.194,127 688.580,384	15.308
3	431.194,127 688.580,384	4	431.182,113 688.577,094	12.456
4	431.182,113 688.577,094	5	431.172,23 688.576,698	9.891
5	431.172,23 688.576,698	6	431.174,806 688.565,834	11.165

Punct început	X / Y	Punct sfârșit	X / Y	Lungime segment (** (m)
6	431.174,806 688.565,834	7	431.180,239 688.549,234	17.466
7	431.180,239 688.549,234	8	431.184,412 688.529,565	20.107
8	431.184,412 688.529,565	9	431.184,412 688.520,163	9.402
9	431.184,412 688.520,163	10	431.185,063 688.505,098	15.078
10	431.185,063 688.505,098	11	431.181,507 688.492,355	13.231
11	431.181,507 688.492,355	12	431.200,328 688.494,037	18.896
12	431.200,328 688.494,037	13	431.202,097 688.495,884	2.557
13	431.202,097 688.495,884	14	431.223,189 688.517,922	30.505
14	431.223,189 688.517,922	15	431.224,736 688.530,654	12.826
15	431.224,736 688.530,654	1	431.217,651 688.565,0	35.069

** Lungimile segmentelor sunt determinate în planul de proiecție Stereo 70 și sunt rotunjite la 1 milimetru.

*** Distanța dintre puncte este formată din segmente cumulate ce sunt mai mici decât valoarea 1 milimetru.

**DATE DESPRE IMOBILUL NR. 3000**

Oficiul de Cadastru și Publicitate Imobiliară MARAMURES
Biroul de Cadastru și Publicitate Imobiliară Dragomirești

A. Partea I. Descrierea imobilului

TEREN Extravilan

Nr. CF vechi:31

Adresa: Jud. Maramures

Nr. Crt	Nr cadastral Nr. topografic	Suprafața* (mp)	Observații / Referințe
A1		1.931	Sector cadastral:45 Teren neimprejmuit; parte din număr topografic 512

B. Partea II. Proprietari și acte

Inscrieri privitoare la dreptul de proprietate și alte drepturi reale	Referințe
3000 / 01/11/2023	
Act Normativ nr. Legea 7, din 13/03/1996 emis de Parlamentul României;	
B1	A1
Intabulare, drept de PROPRIETATE, dobândit prin Lege, cota actuala 1/1	
1) NEIDENTIFICAT NEIDENTIFICAT	
Act Administrativ nr. Adeverința nr. 4715, din 25/10/2023 emis de Primăria comunei Poienile Izei;	
B2	A1
Se notează posesia faptică în favoarea lui	
1) PAROHIA ORTODOXA ROMANA POIENILE IZEI, CIF:7875860	

C. Partea III. SARCINI .

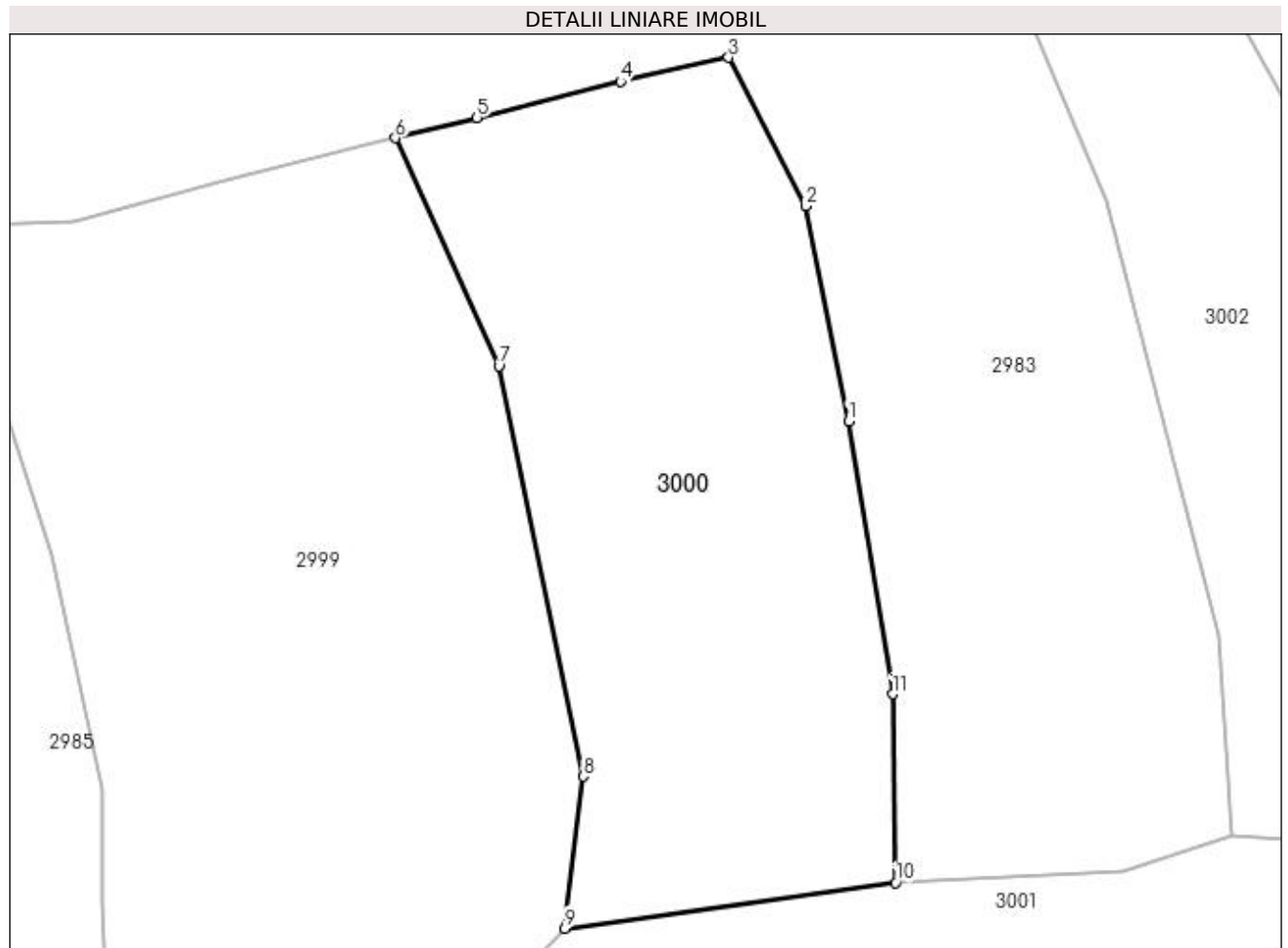
Inscrieri privind dezmembramintele dreptului de proprietate, drepturi reale de garanție și sarcini	Referințe
NU SUNT	

Anexa Nr. 1 La Partea I

Teren

Nr cadastral	Suprafața (mp)*	Observații / Referințe
	1.931	parte din număr topografic 512

* Suprafața este determinată în planul de proiecție Stereo 70.



Date referitoare la teren

Crt	Categorie folosință	Intravilan	Suprafața (mp)	Tarla	Parcelă	Nr. topo	Observații / Referințe
1	faneata	NU	1.931	-	-	-	

Lungime Segmente

1) Valorile lungimilor segmentelor sunt obținute din proiecție în plan.

Punct început	X / Y	Punct sfârșit	X / Y	Lungime segment (** (m)
1	431.246,959 688.560,399	2	431.243,349 688.578,39	18.35
2	431.243,349 688.578,39	3	431.236,894 688.590,839	14.023
3	431.236,894 688.590,839	4	431.227,844 688.588,822	9.272
4	431.227,844 688.588,822	5	431.215,821 688.585,806	12.396
5	431.215,821 688.585,806	6	431.208,978 688.584,096	7.053

Punct început	X / Y	Punct sfârșit	X / Y	Lungime segment (** (m)
6	431.208,978 688.584,096	7	431.217,651 688.565,0	20.973
7	431.217,651 688.565,0	8	431.224,736 688.530,654	35.069
8	431.224,736 688.530,654	9	431.223,189 688.517,922	12.826
9	431.223,189 688.517,922	10	431.250,904 688.521,749	27.978
10	431.250,904 688.521,749	11	431.250,647 688.537,545	15.798
11	431.250,647 688.537,545	1	431.246,959 688.560,399	23.15

** Lungimile segmentelor sunt determinate în planul de proiecție Stereo 70 și sunt rotunjite la 1 milimetru.

*** Distanța dintre puncte este formată din segmente cumulate ce sunt mai mici decât valoarea 1 milimetru.

**DATE DESPRE IMOBILUL NR. 3001**

Oficiul de Cadastru și Publicitate Imobiliară MARAMURES
Biroul de Cadastru și Publicitate Imobiliară Dragomiresti

A. Partea I. Descrierea imobilului

TEREN Extravilan

Nr. CF vechi:218

Adresa: Jud. Maramures

Nr. Crt	Nr cadastral Nr. topografic	Suprafața* (mp)	Observații / Referințe
A1		2.519	Sector cadastral:45 Teren neimprejmuit; parte din număr topografic 495

B. Partea II. Proprietari și acte

Inscrieri privitoare la dreptul de proprietate și alte drepturi reale	Referințe
3001 / 07/11/2023	
Act Normativ nr. Legea 7, din 13/03/1996 emis de Parlamentul României;	
B1	A1
Intabulare, drept de PROPRIETATE, dobândit prin Lege, cota actuala 1/1	
1) NEIDENTIFICAT NEIDENTIFICAT	
Act Administrativ nr. Adeverința nr. 4978, din 03/11/2023 emis de Primăria comunei Poienile Izei;	
B2	A1
Se notează posesia faptică în favoarea lui	
1) BILȚ IONEL	

C. Partea III. SARCINI .

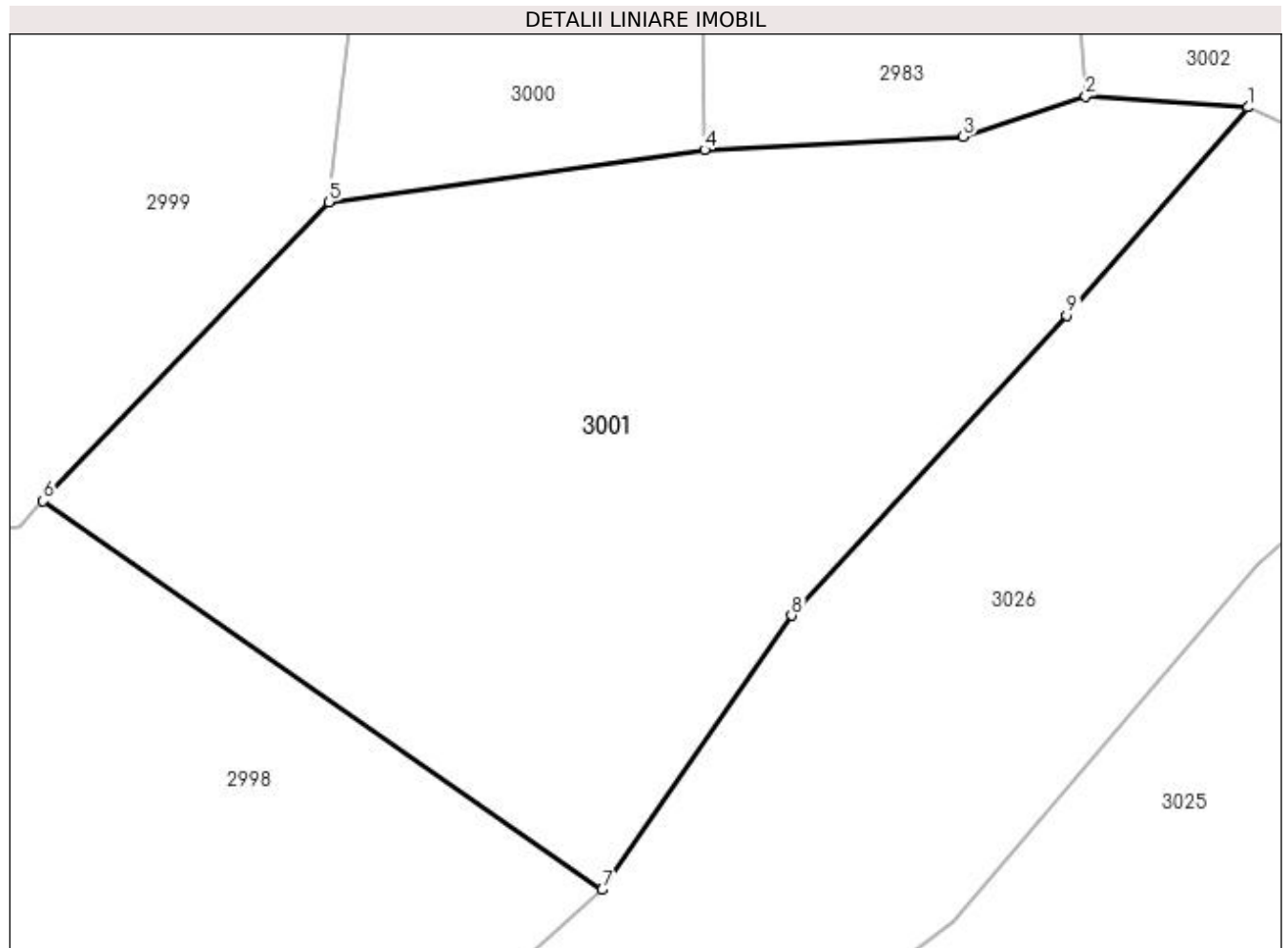
Inscrieri privind dezmembramintele dreptului de proprietate, drepturi reale de garanție și sarcini	Referințe
NU SUNT	

Anexa Nr. 1 La Partea I

Teren

Nr cadastral	Suprafața (mp)*	Observații / Referințe
	2.519	parte din număr topografic 495

* Suprafața este determinată în planul de proiecție Stereo 70.



Date referitoare la teren

Crt	Categorie folosință	Intra vilan	Suprafața (mp)	Tarla	Parcelă	Nr. topo	Observații / Referințe
1	faneata	NU	2.519	-	-	-	

Lungime Segmente

1) Valorile lungimilor segmentelor sunt obținute din proiecție în plan.

Punct început	X / Y	Punct sfârșit	X / Y	Lungime segment (** (m)
1	431.290,982 688.524,892	2	431.279,007 688.525,701	12.002
2	431.279,007 688.525,701	3	431.269,974 688.522,742	9.505
3	431.269,974 688.522,742	4	431.250,904 688.521,749	19.096
4	431.250,904 688.521,749	5	431.223,189 688.517,922	27.978
5	431.223,189 688.517,922	6	431.202,097 688.495,884	30.505

Punct început	X / Y	Punct sfârșit	X / Y	Lungime segment (** (m)
6	431.202,097 688.495,884	7	431.243,337 688.467,224	50.221
7	431.243,337 688.467,224	8	431.257,321 688.487,436	24.578
8	431.257,321 688.487,436	9	431.277,61 688.509,552	30.013
9	431.277,61 688.509,552	1	431.290,982 688.524,892	20.35

** Lungimile segmentelor sunt determinate în planul de proiecție Stereo 70 și sunt rotunjite la 1 milimetru.

*** Distanța dintre puncte este formată din segmente cumulate ce sunt mai mici decât valoarea 1 milimetru.

**DATE DESPRE IMOBILUL NR. 3002**

Oficiul de Cadastru și Publicitate Imobiliară MARAMURES
Biroul de Cadastru și Publicitate Imobiliară Dragomiresti

A. Partea I. Descrierea imobilului

TEREN Extravilan

Nr. CF vechi:218

Adresa: Jud. Maramures

Nr. Crt	Nr cadastral Nr. topografic	Suprafața* (mp)	Observații / Referințe
A1		1.261	Sector cadastral:45 Teren neimprejmuit; parte din număr topografic 495

B. Partea II. Proprietari și acte

Inscrieri privitoare la dreptul de proprietate și alte drepturi reale	Referințe
3002 / 01/11/2023	
Act Normativ nr. Legea 7, din 13/03/1996 emis de Parlamentul României;	
B1	A1
Intabulare, drept de PROPRIETATE, dobandit prin Lege, cota actuala 1/1	
1) NEIDENTIFICAT NEIDENTIFICAT	
Act Administrativ nr. Adeverința nr. 4524, din 24/10/2023 emis de Primăria comunei Poienile Izei;	
B2	A1
Se notează posesia faptică în favoarea lui	
1) MUNTEAN NUȚU	

C. Partea III. SARCINI .

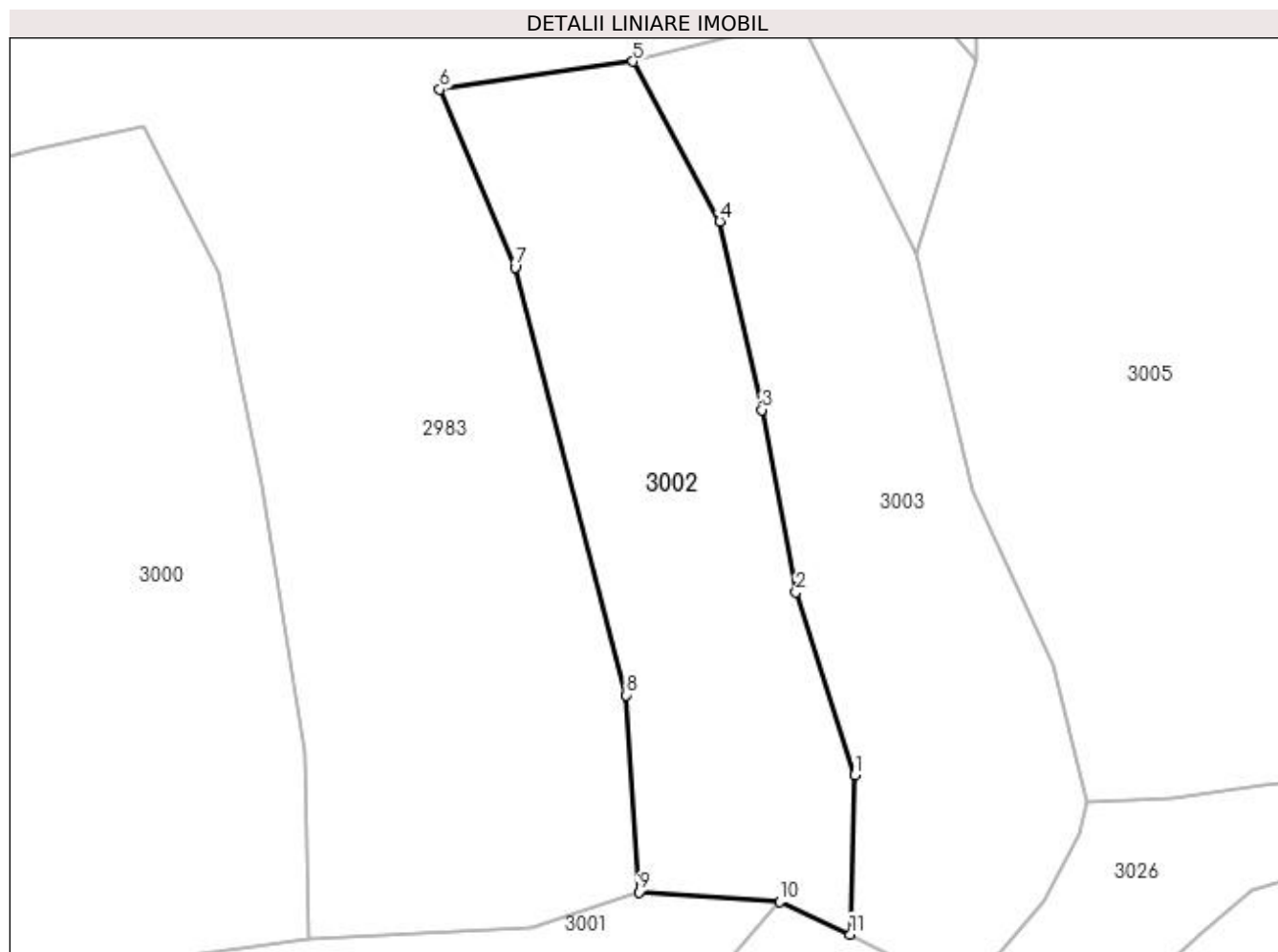
Inscrieri privind dezmembramintele dreptului de proprietate, drepturi reale de garanție și sarcini	Referințe
NU SUNT	

Anexa Nr. 1 La Partea I

Teren

Nr cadastral	Suprafața (mp)*	Observații / Referințe
	1.261	parte din număr topografic 495

* Suprafața este determinată în planul de proiecție Stereo 70.



Date referitoare la teren

Crt	Categorie folosință	Intra vilan	Suprafața (mp)	Tarla	Parcelă	Nr. topo	Observații / Referințe
1	faneata	NU	1.261	-	-	-	

Lungime Segmente

1) Valorile lungimilor segmentelor sunt obținute din proiecție în plan.

Punct început	X / Y	Punct sfârșit	X / Y	Lungime segment (** (m)
1	431.297,359 688.535,665	2	431.292,37 688.551,211	16.327
2	431.292,37 688.551,211	3	431.289,475 688.566,713	15.77
3	431.289,475 688.566,713	4	431.285,902 688.582,748	16.428
4	431.285,902 688.582,748	5	431.278,524 688.596,331	15.457
5	431.278,524 688.596,331	6	431.262,082 688.593,974	16.61

Punct început	X / Y	Punct sfârșit	X / Y	Lungime segment (** (m)
6	431.262,082 688.593,974	7	431.268,499 688.578,84	16.438
7	431.268,499 688.578,84	8	431.277,94 688.542,476	37.57
8	431.277,94 688.542,476	9	431.279,007 688.525,701	16.809
9	431.279,007 688.525,701	10	431.290,982 688.524,892	12.002
10	431.290,982 688.524,892	11	431.296,989 688.522,127	6.613
11	431.296,989 688.522,127	1	431.297,359 688.535,665	13.543

** Lungimile segmentelor sunt determinate în planul de proiecție Stereo 70 și sunt rotunjite la 1 milimetru.

*** Distanța dintre puncte este formată din segmente cumulate ce sunt mai mici decât valoarea 1 milimetru.

**DATE DESPRE IMOBILUL NR. 3003**

Oficiul de Cadastru și Publicitate Imobiliară MARAMURES
Biroul de Cadastru și Publicitate Imobiliară Dragomiresti

A. Partea I. Descrierea imobilului

TEREN Extravilan

Nr. CF vechi:218

Adresa: Jud. Maramures

Nr. Crt	Nr cadastral Nr. topografic	Suprafața* (mp)	Observații / Referințe
A1		1.347	Sector cadastral:45 Teren neimprejmuit; parte din număr topografic 495

B. Partea II. Proprietari și acte

Inscrieri privitoare la dreptul de proprietate și alte drepturi reale	Referințe
3003 / 01/11/2023	
Act Normativ nr. Legea 7, din 13/03/1996 emis de Parlamentul României;	
B1	A1
Intabulare, drept de PROPRIETATE, dobandit prin Lege, cota actuala 1/1	
1) NEIDENTIFICAT NEIDENTIFICAT	
Act Administrativ nr. Adeverința nr. 4525, din 24/10/2023 emis de Primăria comunei Poienile Izei;	
B2	A1
Se notează posesia faptică în favoarea lui	
1) MUNTEAN IOAN-DĂNUȚ	

C. Partea III. SARCINI .

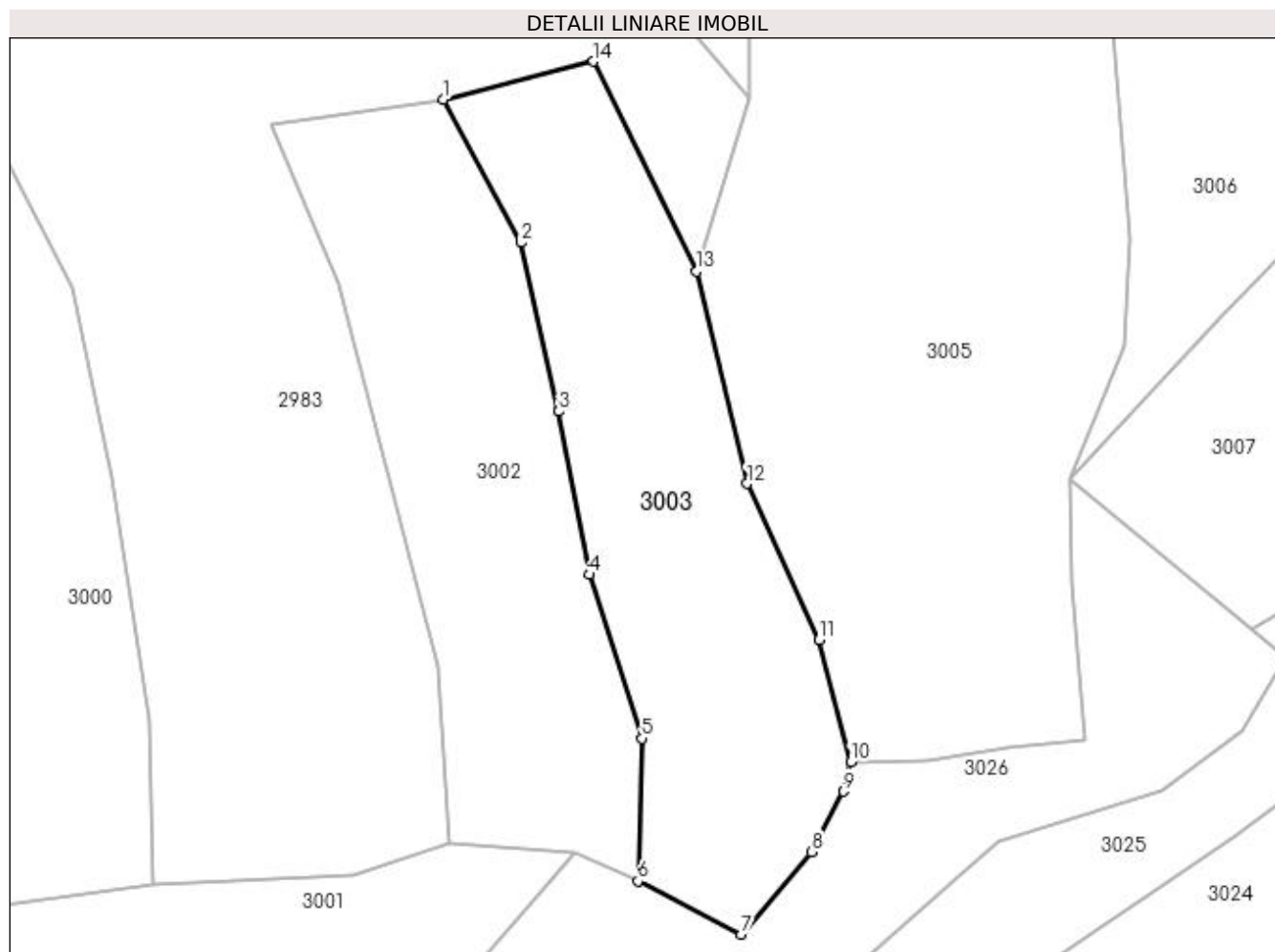
Inscrieri privind dezmembramintele dreptului de proprietate, drepturi reale de garanție și sarcini	Referințe
NU SUNT	

Anexa Nr. 1 La Partea I

Teren

Nr cadastral	Suprafața (mp)*	Observații / Referințe
	1.347	parte din număr topografic 495

* Suprafața este determinată în planul de proiecție Stereo 70.



Date referitoare la teren

Crt	Categorie folosință	Intra vilan	Suprafața (mp)	Tarla	Parcelă	Nr. topo	Observații / Referințe
1	livada	NU	1.347	-	-	-	

Lungime Segmente

1) Valorile lungimilor segmentelor sunt obținute din proiecție în plan.

Punct început	X / Y	Punct sfârșit	X / Y	Lungime segment (** (m)
1	431.278,524 688.596,331	2	431.285,902 688.582,748	15.457
2	431.285,902 688.582,748	3	431.289,475 688.566,713	16.428
3	431.289,475 688.566,713	4	431.292,37 688.551,211	15.77
4	431.292,37 688.551,211	5	431.297,359 688.535,665	16.327
5	431.297,359 688.535,665	6	431.296,989 688.522,127	13.543

Punct început	X / Y	Punct sfârșit	X / Y	Lungime segment (** (m)
6	431.296,989 688.522,127	7	431.306,8 688.517,064	11.04
7	431.306,8 688.517,064	8	431.313,467 688.524,912	10.298
8	431.313,467 688.524,912	9	431.316,479 688.530,64	6.472
9	431.316,479 688.530,64	10	431.317,188 688.533,408	2.857
10	431.317,188 688.533,408	11	431.314,17 688.545,02	11.998
11	431.314,17 688.545,02	12	431.307,34 688.559,835	16.314
12	431.307,34 688.559,835	13	431.302,569 688.580,014	20.735
13	431.302,569 688.580,014	14	431.292,779 688.599,923	22.186
14	431.292,779 688.599,923	1	431.278,524 688.596,331	14.701

** Lungimile segmentelor sunt determinate în planul de proiecție Stereo 70 și sunt rotunjite la 1 milimetru.

*** Distanța dintre puncte este formată din segmente cumulate ce sunt mai mici decât valoarea 1 milimetru.

**DATE DESPRE IMOBILUL NR. 3004**

Oficiul de Cadastru și Publicitate Imobiliară MARAMURES
Biroul de Cadastru și Publicitate Imobiliară Dragomiresti

A. Partea I. Descrierea imobilului

TEREN Extravilan

Nr. CF vechi:833

Adresa: Jud. Maramures

Nr. Crt	Nr cadastral Nr. topografic	Suprafața* (mp)	Observații / Referințe
A1		1.380	Sector cadastral:45 Teren neimprejmuit; parte din număr topografic 503

B. Partea II. Proprietari și acte

Inscrieri privitoare la dreptul de proprietate și alte drepturi reale	Referințe
3004 / 01/11/2023	
Act Normativ nr. Legea 7, din 13/03/1996 emis de Parlamentul României;	
B1	A1
Intabulare, drept de PROPRIETATE, dobandit prin Lege, cota actuala 1/1	
1) NEIDENTIFICAT NEIDENTIFICAT	
Act Administrativ nr. Adeverința nr. 4526, din 24/10/2023 emis de Primăria comunei Poienile Izei;	
B2	A1
Se notează posesia faptică în favoarea lui	
1) ȘTEȚI-PETREUȘ ANA	

C. Partea III. SARCINI .

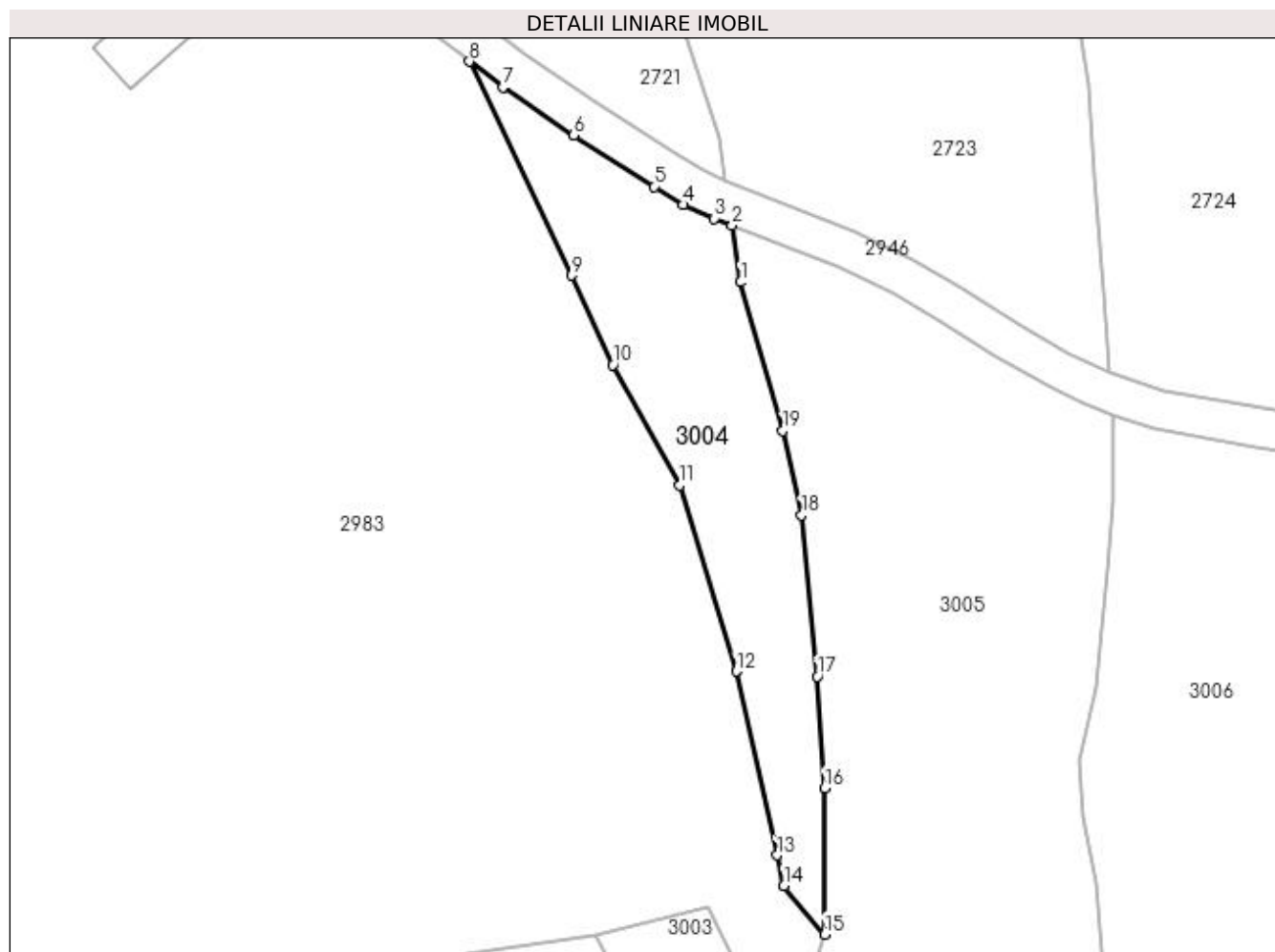
Inscrieri privind dezmembramintele dreptului de proprietate, drepturi reale de garanție și sarcini	Referințe
NU SUNT	

Anexa Nr. 1 La Partea I

Teren

Nr cadastral	Suprafața (mp)*	Observații / Referințe
	1.380	parte din număr topografic 503

* Suprafața este determinată în planul de proiecție Stereo 70.



Date referitoare la teren

Crt	Categorie folosință	Intra vilan	Suprafața (mp)	Tarla	Parcelă	Nr. topo	Observații / Referințe
1	livada	NU	1.380	-	-	-	

Lungime Segmente

1) Valorile lungimilor segmentelor sunt obținute din proiecție în plan.

Punct început	X / Y	Punct sfârșit	X / Y	Lungime segment (** (m)
1	431.296,973 688.679,246	2	431.295,902 688.686,448	7.281
2	431.295,902 688.686,448	3	431.293,634 688.687,332	2.434
3	431.293,634 688.687,332	4	431.289,69 688.689,07	4.31
4	431.289,69 688.689,07	5	431.285,927 688.691,381	4.416
5	431.285,927 688.691,381	6	431.275,735 688.697,927	12.113

Punct început	X / Y	Punct sfârșit	X / Y	Lungime segment (** (m)
6	431.275,735 688.697,927	7	431.266,716 688.704,012	10.88
7	431.266,716 688.704,012	8	431.262,485 688.707,271	5.341
8	431.262,485 688.707,271	9	431.275,446 688.680,074	30.128
9	431.275,446 688.680,074	10	431.280,706 688.668,733	12.501
10	431.280,706 688.668,733	11	431.289,227 688.653,428	17.517
11	431.289,227 688.653,428	12	431.296,395 688.629,782	24.709
12	431.296,395 688.629,782	13	431.301,569 688.606,438	23.911
13	431.301,569 688.606,438	14	431.302,457 688.602,562	3.976
14	431.302,457 688.602,562	15	431.307,643 688.596,369	8.078
15	431.307,643 688.596,369	16	431.307,643 688.614,971	18.602
16	431.307,643 688.614,971	17	431.306,718 688.629,12	14.179
17	431.306,718 688.629,12	18	431.304,695 688.649,658	20.638
18	431.304,695 688.649,658	19	431.302,317 688.660,337	10.94
19	431.302,317 688.660,337	1	431.296,973 688.679,246	19.65

** Lungimile segmentelor sunt determinate în planul de proiecție Stereo 70 și sunt rotunjite la 1 milimetru.

*** Distanța dintre puncte este formată din segmente cumulate ce sunt mai mici decât valoarea 1 milimetru.

**DATE DESPRE IMOBILUL NR. 3005**

Oficiul de Cadastru și Publicitate Imobiliară MARAMURES
Biroul de Cadastru și Publicitate Imobiliară Dragomiresti

A. Partea I. Descrierea imobilului

TEREN Extravilan

Nr. CF vechi:833

Adresa: Jud. Maramures

Nr. Crt	Nr cadastral Nr. topografic	Suprafața* (mp)	Observații / Referințe
A1		4.970	Sector cadastral:45 Teren neimprejmuit; parte din număr topografic 503

B. Partea II. Proprietari și acte

Inscrieri privitoare la dreptul de proprietate și alte drepturi reale	Referințe
3005 / 01/11/2023	
Act Normativ nr. Legea 7, din 13/03/1996 emis de Parlamentul României;	
B1	A1
Intabulare, drept de PROPRIETATE, dobandit prin Lege, cota actuala 1/1	
1) NEIDENTIFICAT NEIDENTIFICAT	
Act Administrativ nr. Adeverința nr. 4527, din 24/10/2023 emis de Primăria comunei Poienile Izei;	
B2	A1
Se notează posesia faptică în favoarea lui	
1) PETREUȘ IOAN	

C. Partea III. SARCINI .

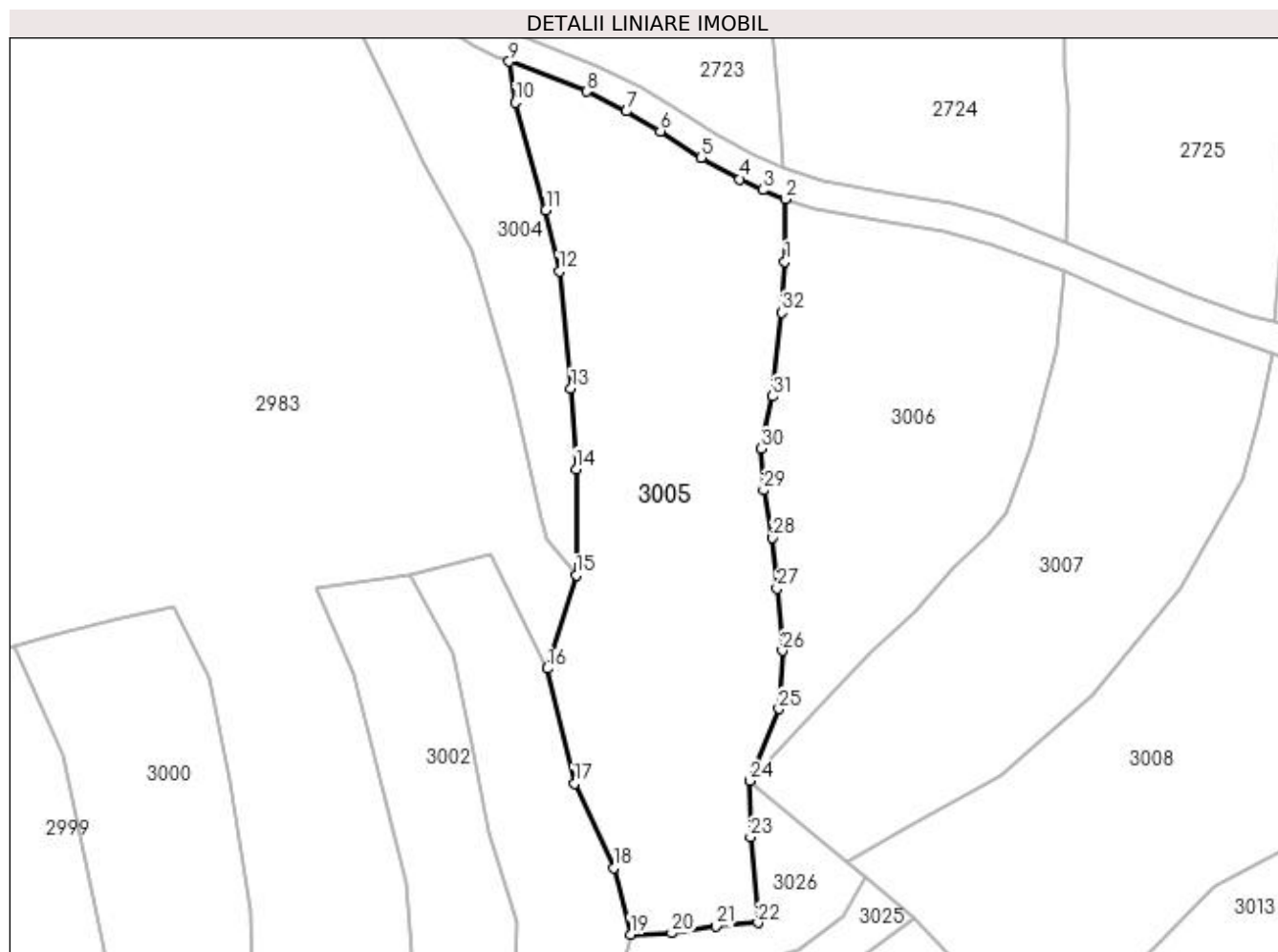
Inscrieri privind dezmembramintele dreptului de proprietate, drepturi reale de garanție și sarcini	Referințe
NU SUNT	

Anexa Nr. 1 La Partea I

Teren

Nr cadastral	Suprafața (mp)*	Observații / Referințe
	4.970	parte din număr topografic 503

* Suprafața este determinată în planul de proiecție Stereo 70.



Date referitoare la teren

Crt	Categorie folosință	Intra vilan	Suprafața (mp)	Tarla	Parcelă	Nr. topo	Observații / Referințe
1	fâneata	NU	4.970	-	-	-	fâneată împădurită

Lungime Segmente

1) Valorile lungimilor segmentelor sunt obținute din proiecție în plan.

Punct început	X / Y	Punct sfârșit	X / Y	Lungime segment (** (m)
1	431.344,222 688.651,379	2	431.344,273 688.662,363	10.984
3	431.340,34 688.663,937	4	431.336,361 688.665,794	4.391
5	431.329,584 688.669,599	6	431.322,397 688.674,241	8.556
7	431.316,439 688.677,715	8	431.309,444 688.681,169	7.801
9	431.295,902 688.686,448	10	431.296,973 688.679,246	7.281

Punct început	X / Y	Punct sfârșit	X / Y	Lungime segment (** (m)
2	431.344,273 688.662,363	3	431.340,34 688.663,937	4.236
4	431.336,361 688.665,794	5	431.329,584 688.669,599	7.772
6	431.322,397 688.674,241	7	431.316,439 688.677,715	6.897
8	431.309,444 688.681,169	9	431.295,902 688.686,448	14.535
10	431.296,973 688.679,246	11	431.302,317 688.660,337	19.65

Punct început	X / Y	Punct sfârșit	X / Y	Lungime segment (** (m)
11	431.302,317 688.660,337	12	431.304,695 688.649,658	10.94
13	431.306,718 688.629,12	14	431.307,643 688.614,971	14.179
15	431.307,643 688.596,369	16	431.302,569 688.580,014	17.124
17	431.307,34 688.559,835	18	431.314,17 688.545,02	16.314
19	431.317,188 688.533,408	20	431.324,412 688.533,628	7.227
21	431.332,159 688.534,838	22	431.339,52 688.535,427	7.385
23	431.338,189 688.550,432	24	431.338,049 688.560,342	9.911
25	431.343,201 688.572,958	26	431.343,775 688.583,153	10.211
27	431.342,865 688.594,048	28	431.342,124 688.602,924	8.907
29	431.340,507 688.611,295	30	431.339,995 688.618,551	7.274
31	431.342,087 688.627,74	32	431.343,698 688.642,42	14.768

Punct început	X / Y	Punct sfârșit	X / Y	Lungime segment (** (m)
12	431.304,695 688.649,658	13	431.306,718 688.629,12	20.638
14	431.307,643 688.614,971	15	431.307,643 688.596,369	18.602
16	431.302,569 688.580,014	17	431.307,34 688.559,835	20.735
18	431.314,17 688.545,02	19	431.317,188 688.533,408	11.998
20	431.324,412 688.533,628	21	431.332,159 688.534,838	7.841
22	431.339,52 688.535,427	23	431.338,189 688.550,432	15.064
24	431.338,049 688.560,342	25	431.343,201 688.572,958	13.627
26	431.343,775 688.583,153	27	431.342,865 688.594,048	10.933
28	431.342,124 688.602,924	29	431.340,507 688.611,295	8.526
30	431.339,995 688.618,551	31	431.342,087 688.627,74	9.424
32	431.343,698 688.642,42	1	431.344,222 688.651,379	8.974

** Lungimile segmentelor sunt determinate în planul de proiecție Stereo 70 și sunt rotunjite la 1 milimetru.

*** Distanța dintre puncte este formată din segmente cumulate ce sunt mai mici decât valoarea 1 milimetru.

**DATE DESPRE IMOBILUL NR. 3006**

Oficiul de Cadastru și Publicitate Imobiliară MARAMURES
Biroul de Cadastru și Publicitate Imobiliară Dragomiresti

A. Partea I. Descrierea imobilului

TEREN Extravilan

Nr. CF vechi:133

Adresa: Jud. Maramures

Nr. Crt	Nr cadastral Nr. topografic	Suprafața* (mp)	Observații / Referințe
A1		3.209	Sector cadastral:45 Teren neimprejmuit; parte din număr topografic 504

B. Partea II. Proprietari și acte

Inscrieri privitoare la dreptul de proprietate și alte drepturi reale	Referințe
3006 / 01/11/2023	
Act Normativ nr. Legea 7, din 13/03/1996 emis de Parlamentul României;	
B1	A1
Intabulare, drept de PROPRIETATE, dobandit prin Lege, cota actuala 1/1	
1) NEIDENTIFICAT NEIDENTIFICAT	
Act Administrativ nr. Adeverința nr. 4528, din 24/10/2023 emis de Primăria comunei Poienile Izei;	
B2	A1
Se notează posesia faptică în favoarea lui	
1) PUICAR PETRU	

C. Partea III. SARCINI .

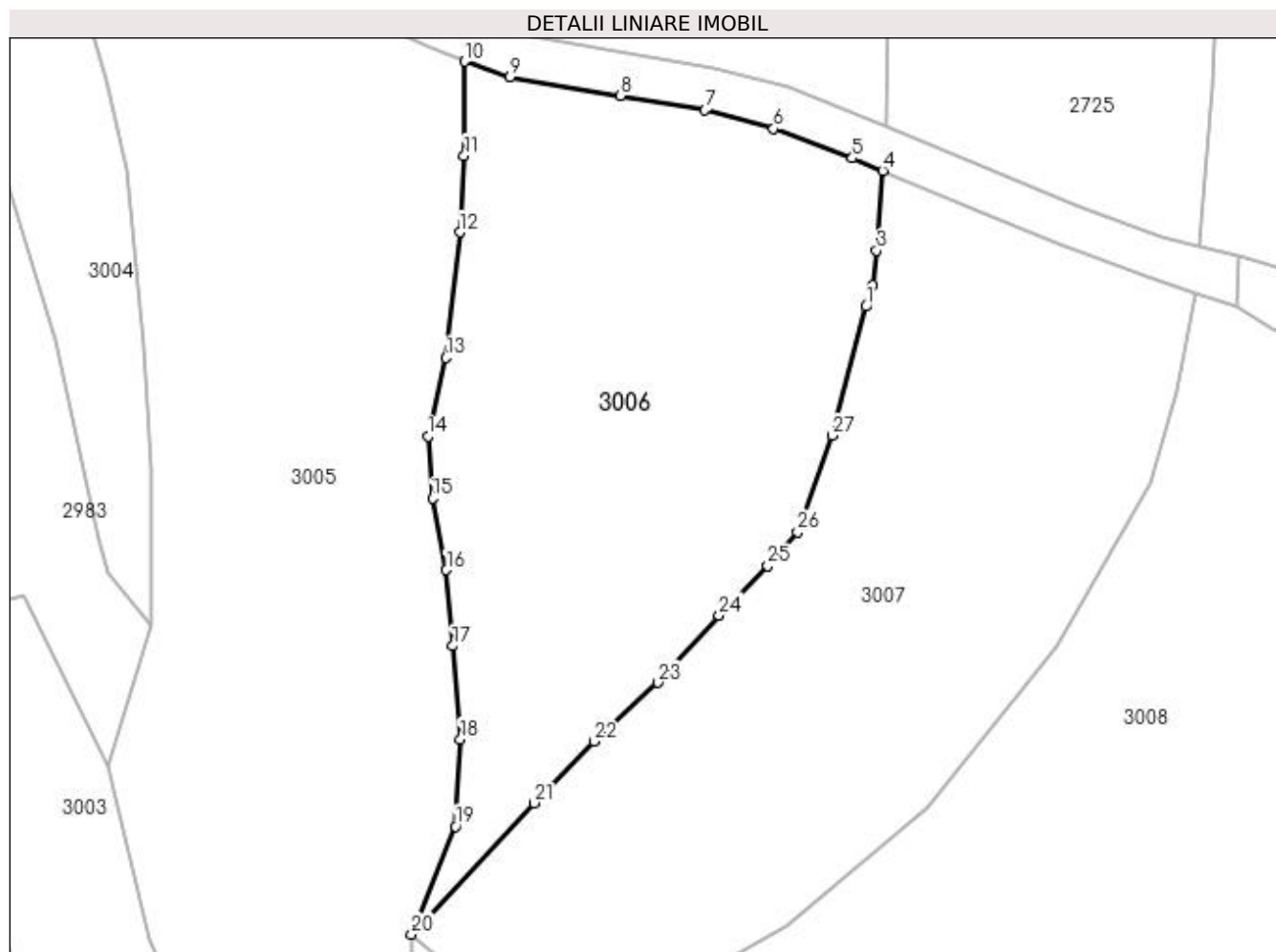
Inscrieri privind dezmembramintele dreptului de proprietate, drepturi reale de garanție și sarcini	Referințe
NU SUNT	

Anexa Nr. 1 La Partea I

Teren

Nr cadastral	Suprafața (mp)*	Observații / Referințe
	3.209	parte din număr topografic 504

* Suprafața este determinată în planul de proiecție Stereo 70.



Date referitoare la teren

Crt	Categorie folosință	Intra vilan	Suprafața (mp)	Tarla	Parcelă	Nr. topo	Observații / Referințe
1	faneata	NU	3.209	-	-	-	

Lungime Segmente

1) Valorile lungimilor segmentelor sunt obținute din proiecție în plan.

Punct început	X / Y	Punct sfârșit	X / Y	Lungime segment (** (m)
1	431.391,23 688.633,733	2	431.391,954 688.636,237	2.607
3	431.392,44 688.640,267	4	431.393,157 688.649,582	9.343
5	431.389,601 688.651,057	6	431.380,398 688.654,496	9.824
7	431.372,376 688.656,694	8	431.362,48 688.658,367	10.036
9	431.349,575 688.660,561	10	431.344,273 688.662,363	5.6

Punct început	X / Y	Punct sfârșit	X / Y	Lungime segment (** (m)
2	431.391,954 688.636,237	3	431.392,44 688.640,267	4.059
4	431.393,157 688.649,582	5	431.389,601 688.651,057	3.85
6	431.380,398 688.654,496	7	431.372,376 688.656,694	8.318
8	431.362,48 688.658,367	9	431.349,575 688.660,561	13.09
10	431.344,273 688.662,363	11	431.344,222 688.651,379	10.984

Punct început	X / Y	Punct sfârșit	X / Y	Lungime segment (** (m)
11	431.344,222 688.651,379	12	431.343,698 688.642,42	8.974
13	431.342,087 688.627,74	14	431.339,995 688.618,551	9.424
15	431.340,507 688.611,295	16	431.342,124 688.602,924	8.526
17	431.342,865 688.594,048	18	431.343,775 688.583,153	10.933
19	431.343,201 688.572,958	20	431.338,049 688.560,342	13.627
21	431.352,394 688.575,707	22	431.359,402 688.582,919	10.056
23	431.366,884 688.589,78	24	431.374,005 688.597,638	10.605
25	431.379,713 688.603,392	26	431.383,206 688.607,391	5.31
27	431.387,209 688.618,652	1	431.391,23 688.633,733	15.608

Punct început	X / Y	Punct sfârșit	X / Y	Lungime segment (** (m)
12	431.343,698 688.642,42	13	431.342,087 688.627,74	14.768
14	431.339,995 688.618,551	15	431.340,507 688.611,295	7.274
16	431.342,124 688.602,924	17	431.342,865 688.594,048	8.907
18	431.343,775 688.583,153	19	431.343,201 688.572,958	10.211
20	431.338,049 688.560,342	21	431.352,394 688.575,707	21.02
22	431.359,402 688.582,919	23	431.366,884 688.589,78	10.152
24	431.374,005 688.597,638	25	431.379,713 688.603,392	8.105
26	431.383,206 688.607,391	27	431.387,209 688.618,652	11.951

** Lungimile segmentelor sunt determinate în planul de proiecție Stereo 70 și sunt rotunjite la 1 milimetru.

*** Distanța dintre puncte este formată din segmente cumulate ce sunt mai mici decât valoarea 1 milimetru.

**DATE DESPRE IMOBILUL NR. 3007**

Oficiul de Cadastru și Publicitate Imobiliară MARAMURES
Biroul de Cadastru și Publicitate Imobiliară Dragomiresti

A. Partea I. Descrierea imobilului

TEREN Extravilan

Nr. CF vechi:30

Adresa: Jud. Maramures

Nr. Crt	Nr cadastral Nr. topografic	Suprafața* (mp)	Observații / Referințe
A1		3.678	Sector cadastral:45 Teren neimprejmuit; parte din număr topografic 505

B. Partea II. Proprietari și acte

Inscrieri privitoare la dreptul de proprietate și alte drepturi reale	Referințe
3007 / 01/11/2023	
Act Normativ nr. Legea 7, din 13/03/1996 emis de Parlamentul României;	
B1	A1
Intabulare, drept de PROPRIETATE, dobandit prin Lege, cota actuala 1/1 1) NEIDENTIFICAT NEIDENTIFICAT	
Act Administrativ nr. Adeverința nr. 4529, din 24/10/2023 emis de Primăria comunei Poienile Izei;	
B2	A1
Se notează posesia faptică în favoarea lui 1) FLOREA ANIȘOARA	

C. Partea III. SARCINI .

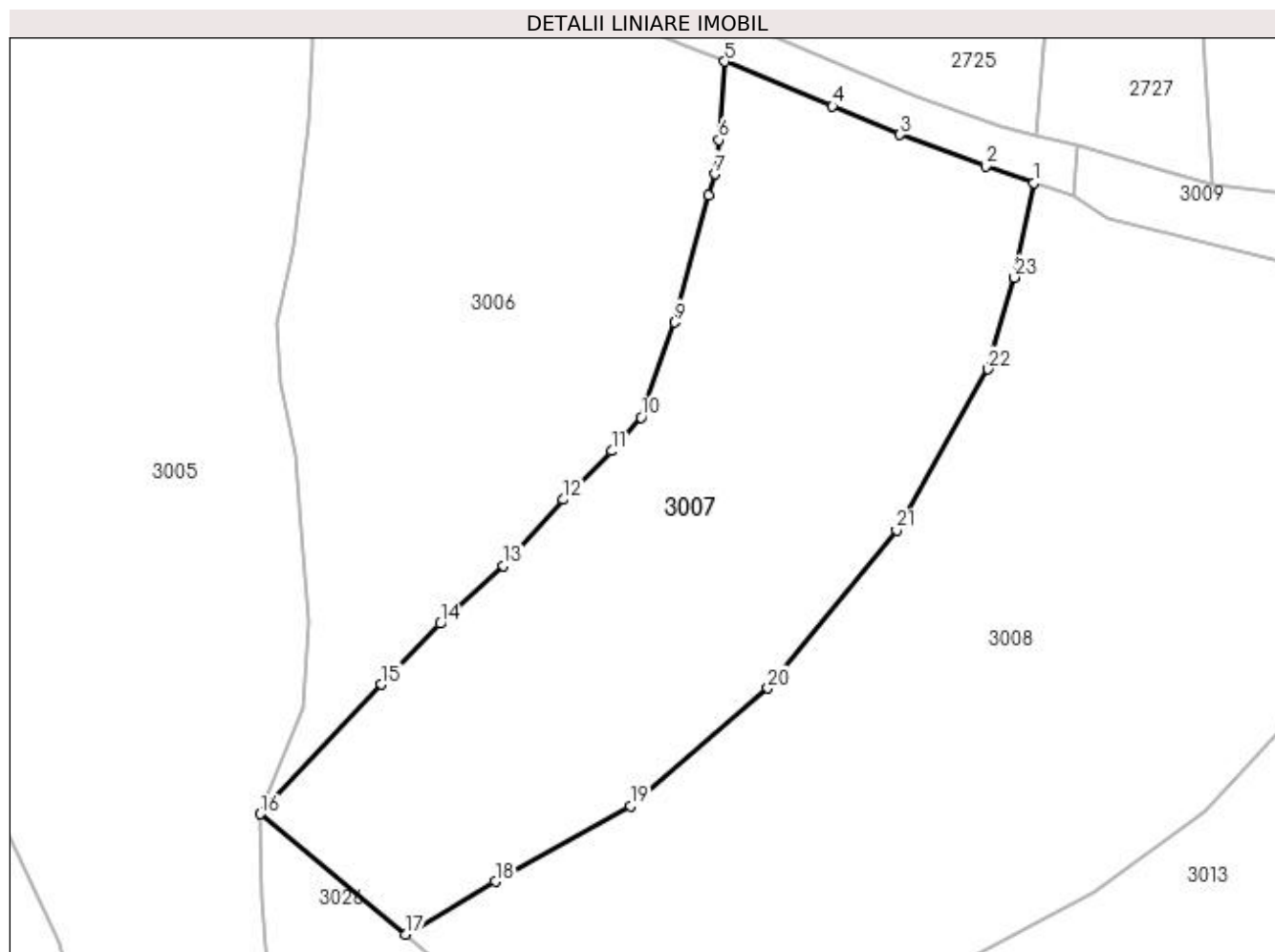
Inscrieri privind dezmembramintele dreptului de proprietate, drepturi reale de garanție și sarcini	Referințe
NU SUNT	

Anexa Nr. 1 La Partea I

Teren

Nr cadastral	Suprafața (mp)*	Observații / Referințe
	3.678	parte din număr topografic 505

* Suprafața este determinată în planul de proiecție Stereo 70.



Date referitoare la teren

Crt	Categorie folosință	Intra vilan	Suprafața (mp)	Tarla	Parcelă	Nr. topo	Observații / Referințe
1	faneata	NU	3.678	-	-	-	

Lungime Segmente

1) Valorile lungimilor segmentelor sunt obținute din proiecție în plan.

Punct început	X / Y	Punct sfârșit	X / Y	Lungime segment (** (m)
1	431.429,824 688.635,202	2	431.424,096 688.637,15	6.051
3	431.413,964 688.640,889	4	431.405,938 688.644,281	8.713
5	431.393,157 688.649,582	6	431.392,44 688.640,267	9.343
7	431.391,954 688.636,237	8	431.391,23 688.633,733	2.607
9	431.387,209 688.618,652	10	431.383,206 688.607,391	11.951

Punct început	X / Y	Punct sfârșit	X / Y	Lungime segment (** (m)
2	431.424,096 688.637,15	3	431.413,964 688.640,889	10.8
4	431.405,938 688.644,281	5	431.393,157 688.649,582	13.837
6	431.392,44 688.640,267	7	431.391,954 688.636,237	4.059
8	431.391,23 688.633,733	9	431.387,209 688.618,652	15.608
10	431.383,206 688.607,391	11	431.379,713 688.603,392	5.31

Punct început	X / Y	Punct sfârșit	X / Y	Lungime segment (** (m)
11	431.379,713 688.603,392	12	431.374,005 688.597,638	8.105
13	431.366,884 688.589,78	14	431.359,402 688.582,919	10.152
15	431.352,394 688.575,707	16	431.338,049 688.560,342	21.02
17	431.355,255 688.546,069	18	431.365,923 688.552,321	12.365
19	431.381,951 688.561,255	20	431.398,287 688.575,247	21.509
21	431.413,543 688.593,985	22	431.424,382 688.613,089	21.965
23	431.427,54 688.623,95	1	431.429,824 688.635,202	11.481

Punct început	X / Y	Punct sfârșit	X / Y	Lungime segment (** (m)
12	431.374,005 688.597,638	13	431.366,884 688.589,78	10.605
14	431.359,402 688.582,919	15	431.352,394 688.575,707	10.056
16	431.338,049 688.560,342	17	431.355,255 688.546,069	22.355
18	431.365,923 688.552,321	19	431.381,951 688.561,255	18.35
20	431.398,287 688.575,247	21	431.413,543 688.593,985	24.163
22	431.424,382 688.613,089	23	431.427,54 688.623,95	11.311

** Lungimile segmentelor sunt determinate în planul de proiecție Stereo 70 și sunt rotunjite la 1 milimetru.

*** Distanța dintre puncte este formată din segmente cumulate ce sunt mai mici decât valoarea 1 milimetru.

**DATE DESPRE IMOBILUL NR. 3008**

Oficiul de Cadastru și Publicitate Imobiliară MARAMURES
Biroul de Cadastru și Publicitate Imobiliară Dragomiresti

A. Partea I. Descrierea imobilului

TEREN Extravilan

Nr. CF vechi:51930

Adresa: Jud. Maramures

Nr. Crt	Nr cadastral Nr. topografic	Suprafața* (mp)	Observații / Referințe
A1		6.040	Sector cadastral:45 Teren neimprejmuit; parte din număr topografic 674

B. Partea II. Proprietari și acte

Inscrieri privitoare la dreptul de proprietate și alte drepturi reale	Referințe
3008 / 01/11/2023	
Act Normativ nr. Legea 7, din 13/03/1996 emis de Parlamentul României;	
B1	A1
Intabulare, drept de PROPRIETATE, dobandit prin Lege, cota actuala 1/1	
1) NEIDENTIFICAT NEIDENTIFICAT	
Act Administrativ nr. Adeverința nr. 4530, din 24/10/2023 emis de Primăria comunei Poienile Izei;	
B2	A1
Se notează posesia faptică în favoarea lui	
1) TRIFOI PETRU	

C. Partea III. SARCINI .

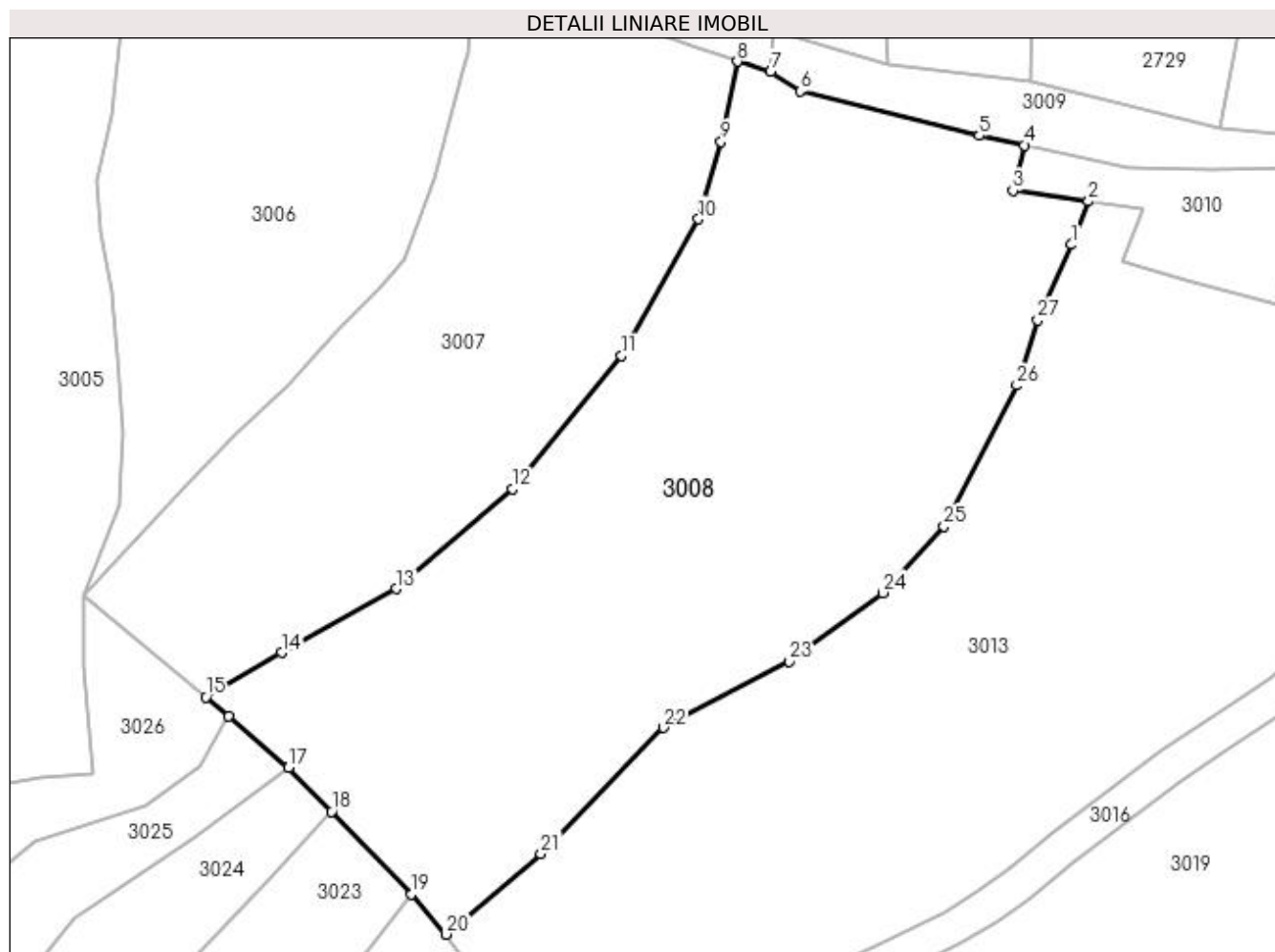
Inscrieri privind dezmembramintele dreptului de proprietate, drepturi reale de garanție și sarcini	Referințe
NU SUNT	

Anexa Nr. 1 La Partea I

Teren

Nr cadastral	Suprafața (mp)*	Observații / Referințe
	6.040	parte din număr topografic 674

* Suprafața este determinată în planul de proiecție Stereo 70.



Date referitoare la teren

Crt	Categorie folosință	Intra vilan	Suprafața (mp)	Tarla	Parcelă	Nr. topo	Observații / Referințe
1	faneata	NU	6.040	-	-	-	

Lungime Segmente

1) Valorile lungimilor segmentelor sunt obținute din proiecție în plan.

Punct început	X / Y	Punct sfârșit	X / Y	Lungime segment (** (m)
1	431.476,711 688.609,538	2	431.479,076 688.615,604	6.511
3	431.468,473 688.617,079	4	431.470,098 688.623,452	6.577
5	431.463,754 688.624,814	6	431.438,663 688.631,063	25.857
7	431.434,468 688.633,746	8	431.429,824 688.635,202	4.866
9	431.427,54 688.623,95	10	431.424,382 688.613,089	11.311

Punct început	X / Y	Punct sfârșit	X / Y	Lungime segment (** (m)
2	431.479,076 688.615,604	3	431.468,473 688.617,079	10.705
4	431.470,098 688.623,452	5	431.463,754 688.624,814	6.489
6	431.438,663 688.631,063	7	431.434,468 688.633,746	4.98
8	431.429,824 688.635,202	9	431.427,54 688.623,95	11.481
10	431.424,382 688.613,089	11	431.413,543 688.593,985	21.965

Punct început	X / Y	Punct sfârșit	X / Y	Lungime segment (** (m)
11	431.413,543 688.593,985	12	431.398,287 688.575,247	24.163
13	431.381,951 688.561,255	14	431.365,923 688.552,321	18.35
15	431.355,255 688.546,069	16	431.358,507 688.543,371	4.225
17	431.366,848 688.536,181	18	431.372,905 688.530,034	8.629
19	431.384,155 688.518,492	20	431.388,991 688.512,825	7.45
21	431.402,264 688.524,153	22	431.419,46 688.541,814	24.65
23	431.437,099 688.551,111	24	431.450,179 688.560,714	16.227
25	431.458,817 688.569,991	26	431.469,031 688.589,8	22.287
27	431.471,926 688.598,953	1	431.476,711 688.609,538	11.616

Punct început	X / Y	Punct sfârșit	X / Y	Lungime segment (** (m)
12	431.398,287 688.575,247	13	431.381,951 688.561,255	21.509
14	431.365,923 688.552,321	15	431.355,255 688.546,069	12.365
16	431.358,507 688.543,371	17	431.366,848 688.536,181	11.012
18	431.372,905 688.530,034	19	431.384,155 688.518,492	16.118
20	431.388,991 688.512,825	21	431.402,264 688.524,153	17.45
22	431.419,46 688.541,814	23	431.437,099 688.551,111	19.939
24	431.450,179 688.560,714	25	431.458,817 688.569,991	12.676
26	431.469,031 688.589,8	27	431.471,926 688.598,953	9.6

** Lungimile segmentelor sunt determinate în planul de proiecție Stereo 70 și sunt rotunjite la 1 milimetru.

*** Distanța dintre puncte este formată din segmente cumulate ce sunt mai mici decât valoarea 1 milimetru.

**DATE DESPRE IMOBILUL NR. 3009**

Oficiul de Cadastru și Publicitate Imobiliară MARAMURES
Biroul de Cadastru și Publicitate Imobiliară Dragomirești

A. Partea I. Descrierea imobilului

TEREN Necunoscut

Nr. cadastral vechi:51916

Adresa: Loc. Poienile Izei, Jud. Maramures

Nr. Crt	Nr cadastral Nr. topografic	Suprafața* (mp)	Observații / Referințe
A1	51916	1.653	Sector cadastral:45 Teren neimprejmuit;

B. Partea II. Proprietari și acte

Inscrieri privitoare la dreptul de proprietate și alte drepturi reale	Referințe
3009 / 15/11/2023	
Act Administrativ nr. HCL nr. 35, din 10/12/2020 emis de Consiliul local al comunei Poienile Izei (act administrativ nr Documentatie cadastrala avizata sub nr.92 din 08.01.2021, emis de OCPI MM;act normativ nr Anexa nr.46 privind inventarul bunurilor care aparțin domeniului public al comunei Poienile Izei atestat prin HGR nr.934 din 29.08.2002, emis de Guvernul României);	
B1	A1
Intabulare, drept de PROPRIETATE în baza Legii nr.213/1998, dobandit prin Lege, cota actuala 1/1	
1) COMUNA POIENILE IZEI , CIF:7367404, domeniul public	
<i>OBSERVATII: Poziție transcrisă din CF 51916 Poienile Izei, înscrisă prin încheierea nr. 92/08/01/2021</i>	

C. Partea III. SARCINI .

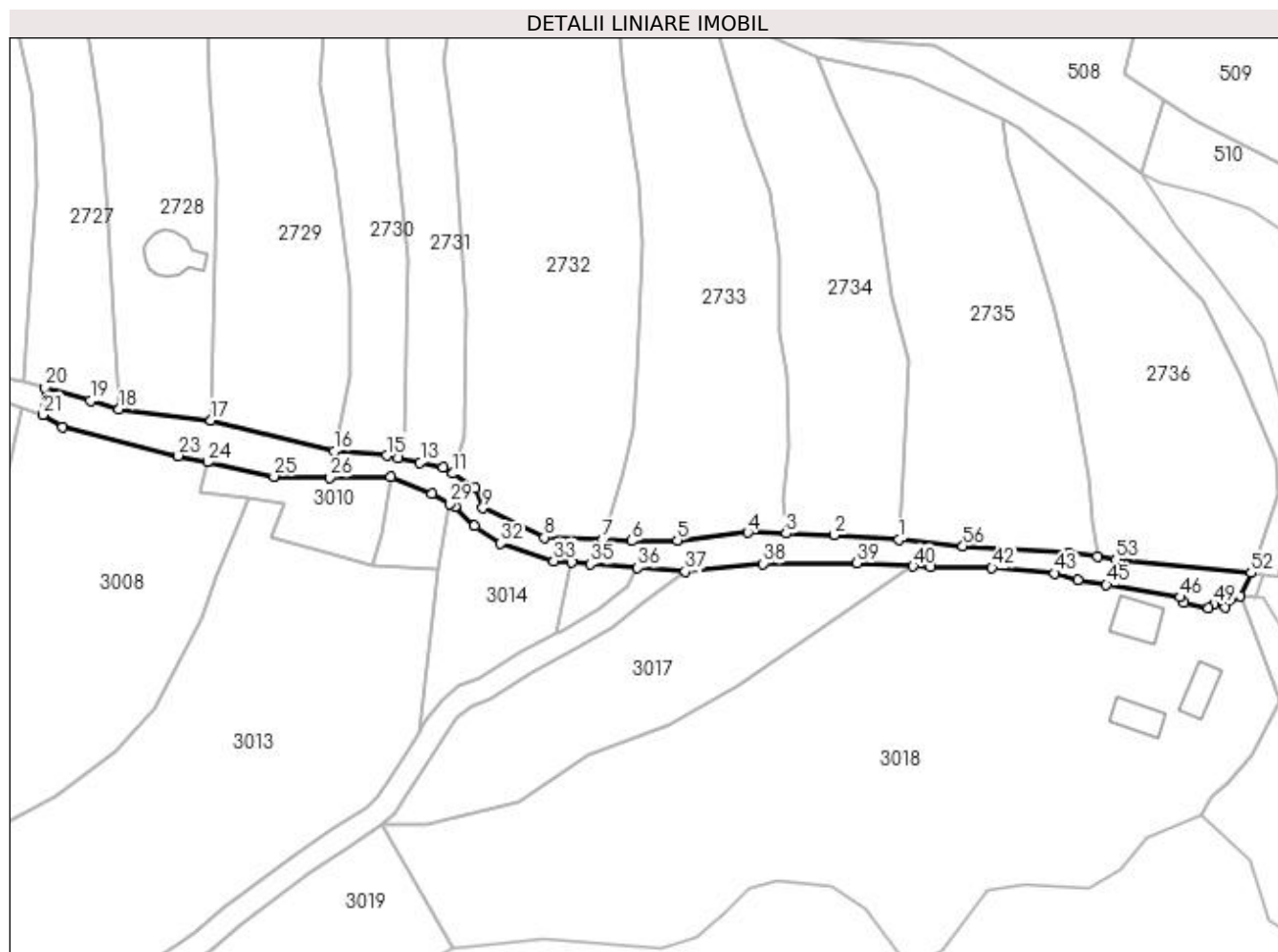
Inscrieri privind dezmembramintele dreptului de proprietate, drepturi reale de garanție și sarcini	Referințe
NU SUNT	

Anexa Nr. 1 La Partea I

Teren

Nr cadastral	Suprafața (mp)*	Observații / Referințe
51916	1.653	

* Suprafața este determinată în planul de proiecție Stereo 70.



Date referitoare la teren

Crt	Categorie folosință	Intra vilan	Suprafața (mp)	Tarla	Parcelă	Nr. topo	Observații / Referințe
1	drum	DA	1.031	-	-	-	
2	drum	NU	622	-	-	-	

Lungime Segmente

1) Valorile lungimilor segmentelor sunt obținute din proiecție în plan.

Punct început	X / Y	Punct sfârșit	X / Y	Lungime segment	Punct început	X / Y	Punct sfârșit	X / Y	Lungime segment	Punct început	X / Y	Punct sfârșit	X / Y	Lungime segment
1	431.619,99 688.606,637	2	431.606,018 688.607,662	14.009	2	431.606,018 688.607,662	3	431.595,614 688.607,98	10.409	3	431.595,614 688.607,98	4	431.587,293 688.608,234	8.325
4	431.587,293 688.608,234	5	431.572,007 688.606,539	15.38	5	431.572,007 688.606,539	6	431.562,13 688.606,362	9.879	6	431.562,13 688.606,362	7	431.555,852 688.606,614	6.283
7	431.555,852 688.606,614	8	431.543,159 688.607,122	12.703	8	431.543,159 688.607,122	9	431.529,824 688.613,498	14.781	9	431.529,824 688.613,498	10	431.528,135 688.617,892	4.707
10	431.528,135 688.617,892	11	431.523,349 688.620,999	5.706	11	431.523,349 688.620,999	12	431.521,218 688.622,383	2.541	12	431.521,218 688.622,383	13	431.516,231 688.623,386	5.087
13	431.516,231 688.623,386	14	431.511,374 688.624,362	4.954	14	431.511,374 688.624,362	15	431.508,953 688.624,849	2.469	15	431.508,953 688.624,849	16	431.497,615 688.625,853	11.382

Punct început	X / Y	Punct sfârșit	X / Y	Lungime segment	Punct început	X / Y	Punct sfârșit	X / Y	Lungime segment	Punct început	X / Y	Punct sfârșit	X / Y	Lungime segment
16	431.497,615 688.625,853	17	431.470,899 688.632,529	27.538	17	431.470,899 688.632,529	18	431.450,978 688.634,893	20.061	18	431.450,978 688.634,893	19	431.444,682 688.636,735	6.559
19	431.444,682 688.636,735	20	431.434,889 688.639,6	10.203	20	431.434,889 688.639,6	21	431.434,468 688.633,746	5.869	21	431.434,468 688.633,746	22	431.438,663 688.631,063	4.98
22	431.438,663 688.631,063	23	431.463,754 688.624,814	25.857	23	431.463,754 688.624,814	24	431.470,098 688.623,452	6.489	24	431.470,098 688.623,452	25	431.484,553 688.620,348	14.784
25	431.484,553 688.620,348	26	431.496,589 688.620,149	12.038	26	431.496,589 688.620,149	27	431.509,899 688.620,204	13.31	27	431.509,899 688.620,204	28	431.518,797 688.616,675	9.572
28	431.518,797 688.616,675	29	431.522,642 688.614,457	4.439	29	431.522,642 688.614,457	30	431.523,785 688.613,798	1.32	30	431.523,785 688.613,798	31	431.527,984 688.609,602	5.936
31	431.527,984 688.609,602	32	431.533,669 688.605,877	6.797	32	431.533,669 688.605,877	33	431.545,212 688.602,019	12.171	33	431.545,212 688.602,019	34	431.549,186 688.601,692	3.987
34	431.549,186 688.601,692	35	431.553,145 688.601,367	3.972	35	431.553,145 688.601,367	36	431.563,418 688.600,578	10.303	36	431.563,418 688.600,578	37	431.573,69 688.599,789	10.302
37	431.573,69 688.599,789	38	431.590,594 688.601,422	16.983	38	431.590,594 688.601,422	39	431.610,97 688.601,564	20.376	39	431.610,97 688.601,564	40	431.623,131 688.600,873	12.181
40	431.623,131 688.600,873	41	431.626,942 688.600,656	3.817	41	431.626,942 688.600,656	42	431.640,274 688.600,546	13.332	42	431.640,274 688.600,546	43	431.653,835 688.599,357	13.613
43	431.653,835 688.599,357	44	431.658,846 688.597,944	5.206	44	431.658,846 688.597,944	45	431.665,08 688.596,877	6.324	45	431.665,08 688.596,877	46	431.681,123 688.594,181	16.268
46	431.681,123 688.594,181	47	431.681,772 688.593,02	1.33	47	431.681,772 688.593,02	48	431.687,161 688.591,789	5.528	48	431.687,161 688.591,789	49	431.688,425 688.592,608	1.506
49	431.688,425 688.592,608	50	431.690,861 688.591,997	2.511	50	431.690,861 688.591,997	51	431.694,112 688.594,501	4.104	51	431.694,112 688.594,501	52	431.696,455 688.599,456	5.481
52	431.696,455 688.599,456	53	431.667,149 688.602,345	29.448	53	431.667,149 688.602,345	54	431.663,089 688.602,934	4.102	54	431.663,089 688.602,934	55	431.656,854 688.603,84	6.301
55	431.656,854 688.603,84	56	431.633,957 688.605,211	22.938	56	431.633,957 688.605,211	1	431.619,99 688.606,637	14.04					

** Lungimile segmentelor sunt determinate în planul de proiecție Stereo 70 și sunt rotunjite la 1 milimetru.

*** Distanța dintre puncte este formată din segmente cumulate ce sunt mai mici decât valoarea 1 milimetru.

**DATE DESPRE IMOBILUL NR. 3010**

Oficiul de Cadastru și Publicitate Imobiliară MARAMURES
Biroul de Cadastru și Publicitate Imobiliară Dragomiresti

A. Partea I. Descrierea imobilului

TEREN Extravilan

Nr. CF vechi:51930

Adresa: Jud. Maramures

Nr. Crt	Nr cadastral Nr. topografic	Suprafața* (mp)	Observații / Referințe
A1		476	Sector cadastral:45 Teren neimprejmuit; parte din număr topografic 674

B. Partea II. Proprietari și acte

Inscrieri privitoare la dreptul de proprietate și alte drepturi reale	Referințe
3010 / 01/11/2023	
Act Normativ nr. Legea 7, din 13/03/1996 emis de Parlamentul României;	
B1	A1
Intabulare, drept de PROPRIETATE, dobandit prin Lege, cota actuala 1/1	
1) NEIDENTIFICAT NEIDENTIFICAT	
Act Administrativ nr. Adeverința nr. 4531, din 24/10/2023 emis de Primăria comunei Poienile Izei;	
B2	A1
Se notează posesia faptică în favoarea lui	
1) CHIORAN FLORIN	

C. Partea III. SARCINI .

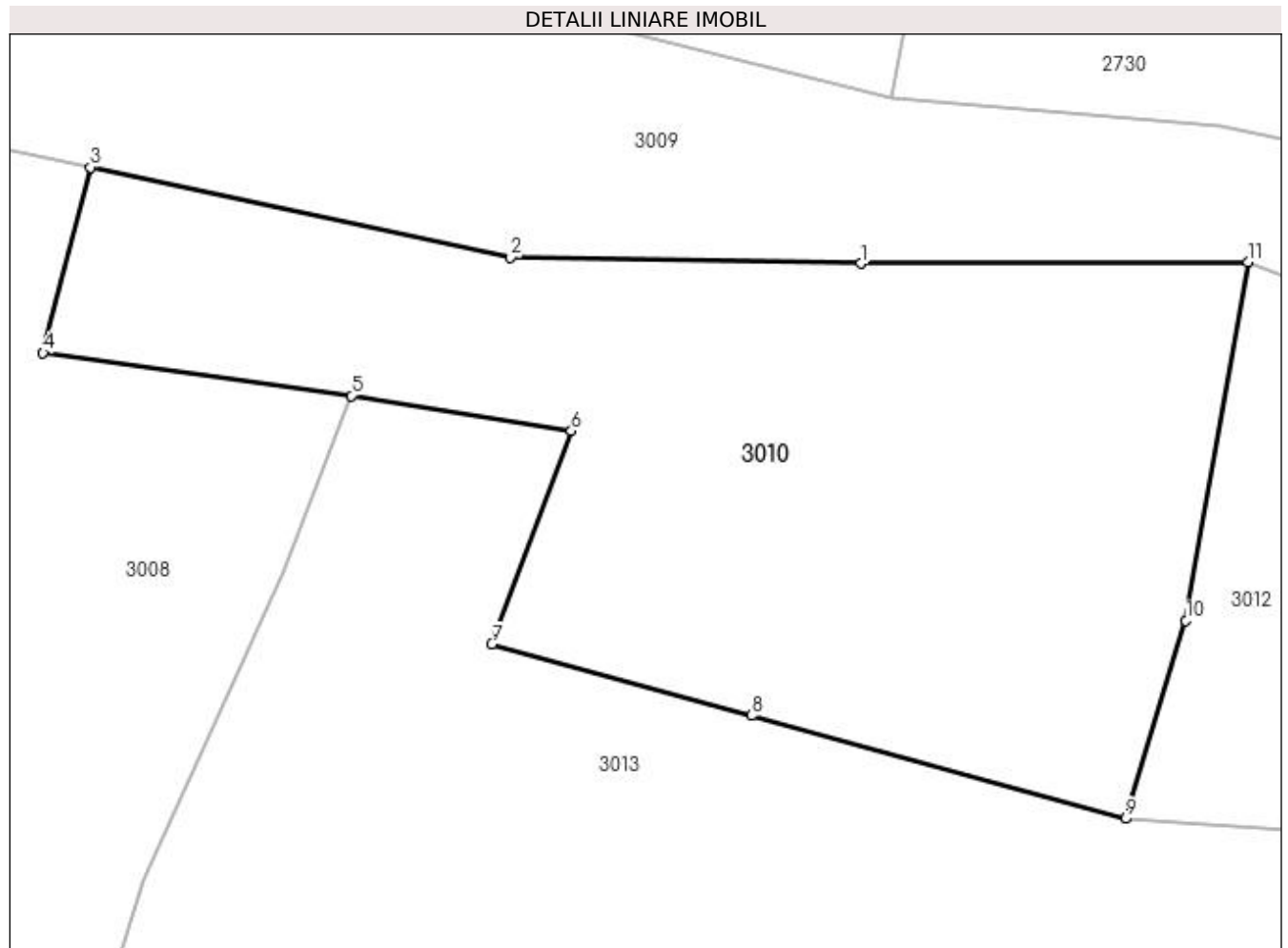
Inscrieri privind dezmembramintele dreptului de proprietate, drepturi reale de garanție și sarcini	Referințe
NU SUNT	

Anexa Nr. 1 La Partea I

Teren

Nr cadastral	Suprafața (mp)*	Observații / Referințe
	476	parte din număr topografic 674

* Suprafața este determinată în planul de proiecție Stereo 70.



Date referitoare la teren

Crt	Categorie folosință	Intra vilan	Suprafața (mp)	Tarla	Parcelă	Nr. topo	Observații / Referințe
1	faneata	NU	476	-	-	-	

Lungime Segmente

1) Valorile lungimilor segmentelor sunt obținute din proiecție în plan.

Punct început	X / Y	Punct sfârșit	X / Y	Lungime segment (** (m)
1	431.496,589 688.620,149	2	431.484,553 688.620,348	12.038
2	431.484,553 688.620,348	3	431.470,098 688.623,452	14.784
3	431.470,098 688.623,452	4	431.468,473 688.617,079	6.577
4	431.468,473 688.617,079	5	431.479,076 688.615,604	10.705
5	431.479,076 688.615,604	6	431.486,636 688.614,4	7.655

Punct început	X / Y	Punct sfârșit	X / Y	Lungime segment (** (m)
6	431.486,636 688.614,4	7	431.483,908 688.607,066	7.825
7	431.483,908 688.607,066	8	431.492,827 688.604,612	9.25
8	431.492,827 688.604,612	9	431.505,685 688.601,074	13.336
9	431.505,685 688.601,074	10	431.507,768 688.607,882	7.12
10	431.507,768 688.607,882	11	431.509,899 688.620,204	12.505
11	431.509,899 688.620,204	1	431.496,589 688.620,149	13.31

** Lungimile segmentelor sunt determinate în planul de proiecție Stereo 70 și sunt rotunjite la 1 milimetru.

*** Distanța dintre puncte este formată din segmente cumulate ce sunt mai mici decât valoarea 1 milimetru.

**DATE DESPRE IMOBILUL NR. 3012**

Oficiul de Cadastru și Publicitate Imobiliară MARAMURES
Biroul de Cadastru și Publicitate Imobiliară Dragomiresti

A. Partea I. Descrierea imobilului

TEREN Intravilan

Nr. cadastral vechi:52326

Adresa: Loc. Poienile Izei, Jud. Maramures, loc.Poienile Izei,locul numit"Gruui Secerii",Jud Maramures

Nr. Crt	Nr cadastral Nr. topografic	Suprafața* (mp)	Observații / Referințe
A1	52326	236	Sector cadastral:45 Teren neimprejmuit;

B. Partea II. Proprietari și acte

Inscrieri privitoare la dreptul de proprietate și alte drepturi reale		Referințe
3012 / 01/11/2023		
Act Normativ nr. Legea 7, din 13/03/1996 emis de Parlamentul României;		
B1	Intabulare, drept de PROPRIETATE, dobândit prin Lege, cota actuala 1/1 1) NEIDENTIFICAT NEIDENTIFICAT	A1
Act Administrativ nr. Adeverinta nr.1769, din 23/09/2021 emis de Primaria Poienile Izei (completata cu adeverinta nr.1358/10.03.2023, act notarial nr Declaratie autentificata sub nr .5373 din 24.09.2021, emis de NP Sas Gheorghe;inscris sub semnatura privata nr Proces verbal de vecinatate din 02.09.2021, emis de -;act administrativ nr Documentatie cadastrala avizata sub nr.4384 din 27.03.2023, emis de OCPI MM);		
B2	Se notează posesia faptică asupra cotei de 196/236 în favoarea lui 1) COMAN VIORICA , bun propriu <i>OBSERVATII: Poziție transcrisă din CF 52326 Poienile Izei, înscrisă prin încheierea nr. 4384/ 27/03/2023</i>	A1
Act Administrativ nr. Adeverința nr. 4532, din 24/10/2023 emis de Primăria comunei Poienile Izei;		
B3	Se notează posesia faptică asupra cotei de 40/236 în favoarea lui 1) COMAN VIORICA , bun propriu	A1

C. Partea III. SARCINI .

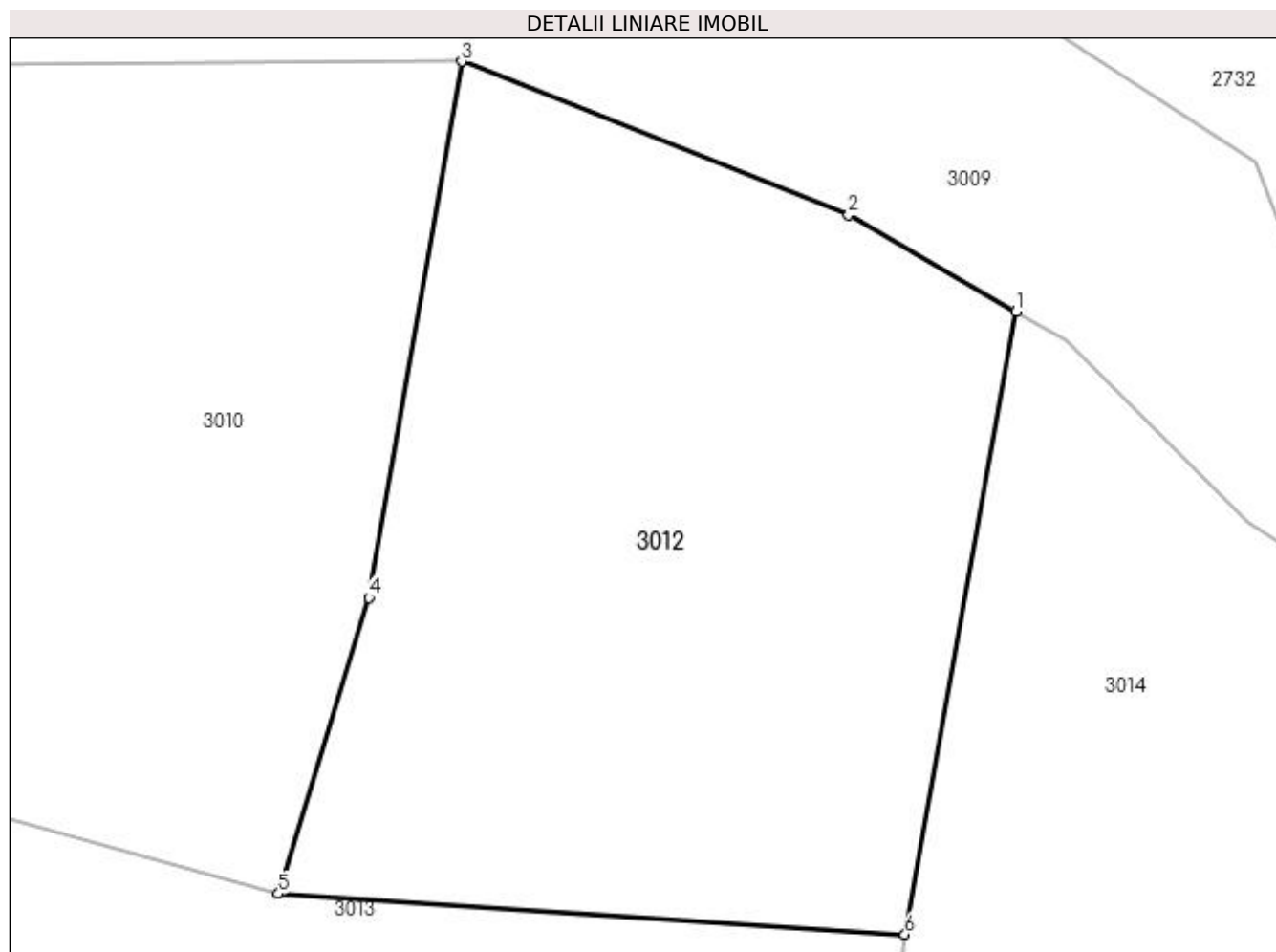
Inscrieri privind dezmembramintele dreptului de proprietate, drepturi reale de garanție și sarcini	Referințe
NU SUNT	

Anexa Nr. 1 La Partea I

Teren

Nr cadastral	Suprafața (mp)*	Observații / Referințe
52326	236	

* Suprafața este determinată în planul de proiecție Stereo 70.



Date referitoare la teren

Crt	Categorie folosință	Intravilan	Suprafața (mp)	Tarla	Parcelă	Nr. topo	Observații / Referințe
1	livada	DA	236	-	-	-	

Lungime Segmente

1) Valorile lungimilor segmentelor sunt obținute din proiecție în plan.

Punct început	X / Y	Punct sfârșit	X / Y	Lungime segment (** (m)
1	431.522,642 688.614,457	2	431.518,797 688.616,675	4.439
2	431.518,797 688.616,675	3	431.509,899 688.620,204	9.572
3	431.509,899 688.620,204	4	431.507,768 688.607,882	12.505
4	431.507,768 688.607,882	5	431.505,685 688.601,074	7.12
5	431.505,685 688.601,074	6	431.520,09 688.600,143	14.436

Punct început	X / Y	Punct sfârșit	X / Y	Lungime segment (** (m)
6	431.520,09 688.600,143	1	431.522,642 688.614,457	14.54

** Lungimile segmentelor sunt determinate în planul de proiecție Stereo 70 și sunt rotunjite la 1 milimetru.

*** Distanța dintre puncte este formată din segmente cumulate ce sunt mai mici decât valoarea 1 milimetru.

**DATE DESPRE IMOBILUL NR. 3013**

Oficiul de Cadastru și Publicitate Imobiliară MARAMURES
Biroul de Cadastru și Publicitate Imobiliară Dragomiresti

A. Partea I. Descrierea imobilului

TEREN Necunoscut

Nr. CF vechi:51930

Adresa: Loc. Poienile Izei, Jud. Maramures

Nr. Crt	Nr cadastral Nr. topografic	Suprafața* (mp)	Observații / Referințe
A1		6.586	Sector cadastral:45 Teren neimprejmuit; parte din număr topografic 674

B. Partea II. Proprietari și acte

Inscrieri privitoare la dreptul de proprietate și alte drepturi reale	Referințe
3013 / 01/11/2023	
Act Normativ nr. Legea 7, din 13/03/1996 emis de Parlamentul României;	
B1	A1
Intabulare, drept de PROPRIETATE, dobandit prin Lege, cota actuala 1/1	
1) NEIDENTIFICAT NEIDENTIFICAT	
Act Administrativ nr. Adeverința nr. 4533, din 24/10/2023 emis de Primăria comunei Poienile Izei;	
B2	A1
Se notează posesia faptică în favoarea lui	
1) TRIFOI VASILE	

C. Partea III. SARCINI .

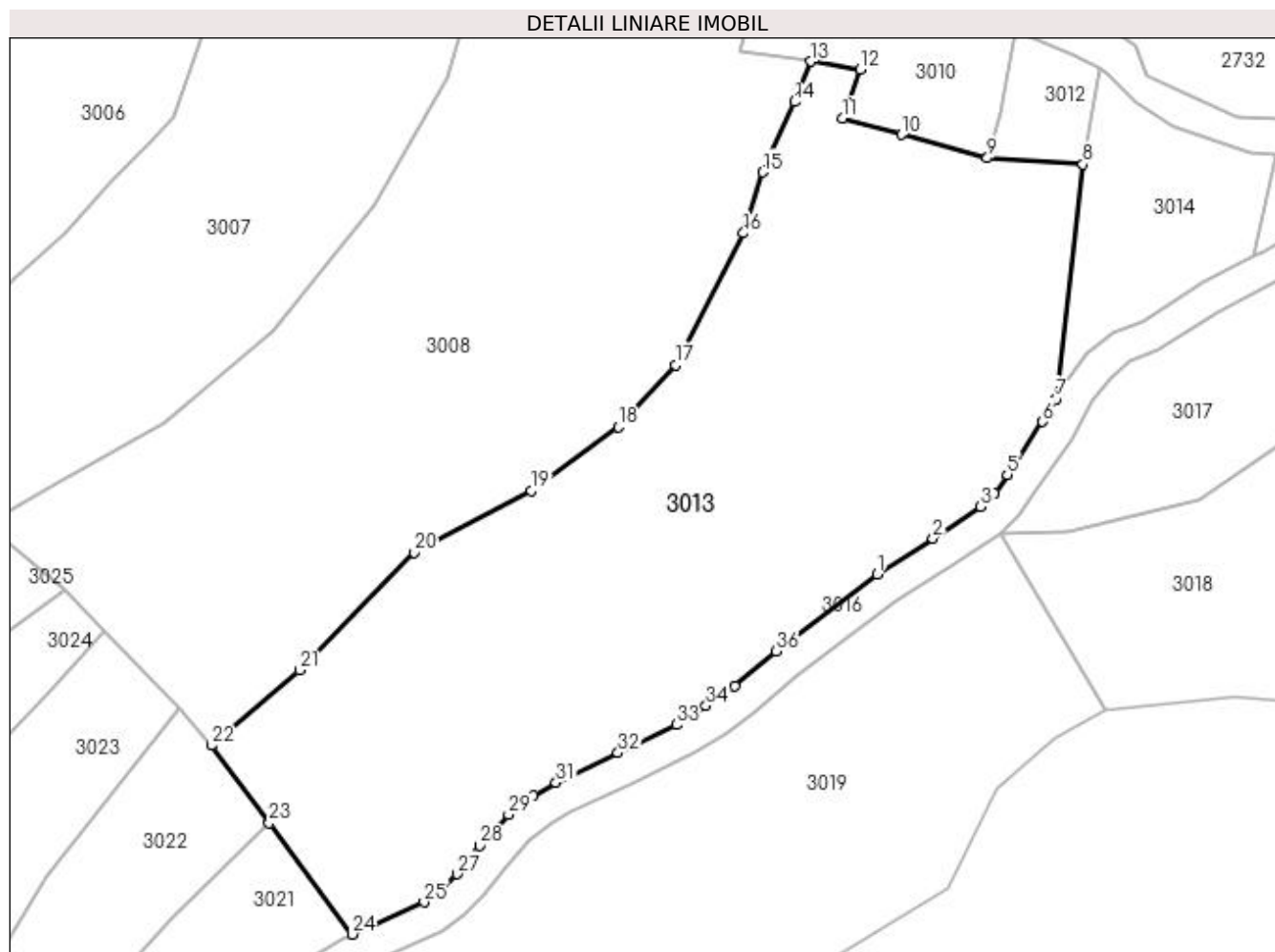
Inscrieri privind dezmembramintele dreptului de proprietate, drepturi reale de garanție și sarcini	Referințe
NU SUNT	

Anexa Nr. 1 La Partea I

Teren

Nr cadastral	Suprafața (mp)*	Observații / Referințe
	6.586	parte din număr topografic 674

* Suprafața este determinată în planul de proiecție Stereo 70.



Date referitoare la teren

Crt	Categorie folosință	Intravilan	Suprafața (mp)	Tarla	Parcelă	Nr. topo	Observații / Referințe
1	faneata	DA	681	-	-	-	
2	faneata	NU	5.905	-	-	-	

Lungime Segmente

1) Valorile lungimilor segmentelor sunt obținute din proiecție în plan.

Punct început	X / Y	Punct sfârșit	X / Y	Lungime segment (** (m)
1	431.489,122 688.538,511	2	431.497,533 688.543,916	9.998
3	431.504,681 688.548,685	4	431.506,745 688.550,676	2.868
5	431.508,697 688.553,528	6	431.514,027 688.561,451	9.549
7	431.516,025 688.564,946	8	431.520,09 688.600,143	35.431

Punct început	X / Y	Punct sfârșit	X / Y	Lungime segment (** (m)
2	431.497,533 688.543,916	3	431.504,681 688.548,685	8.593
4	431.506,745 688.550,676	5	431.508,697 688.553,528	3.456
6	431.514,027 688.561,451	7	431.516,025 688.564,946	4.026
8	431.520,09 688.600,143	9	431.505,685 688.601,074	14.436

Punct început	X / Y	Punct sfârșit	X / Y	Lungime segment (** (m)
9	431.505,685 688.601,074	10	431.492,827 688.604,612	13.336
11	431.483,908 688.607,066	12	431.486,636 688.614,4	7.825
13	431.479,076 688.615,604	14	431.476,711 688.609,538	6.511
15	431.471,926 688.598,953	16	431.469,031 688.589,8	9.6
17	431.458,817 688.569,991	18	431.450,179 688.560,714	12.676
19	431.437,099 688.551,111	20	431.419,46 688.541,814	19.939
21	431.402,264 688.524,153	22	431.388,991 688.512,825	17.45
23	431.397,713 688.501,134	24	431.410,188 688.484,413	20.862
25	431.421,002 688.489,26	26	431.423,813 688.491,309	3.479
27	431.425,985 688.493,473	28	431.429,338 688.497,747	5.432
29	431.433,696 688.502,394	30	431.437,473 688.505,252	4.736
31	431.440,825 688.507,201	32	431.450,163 688.511,705	10.367
33	431.458,925 688.515,931	34	431.463,409 688.518,761	5.302
35	431.467,697 688.521,795	36	431.473,944 688.527,014	8.14

Punct început	X / Y	Punct sfârșit	X / Y	Lungime segment (** (m)
10	431.492,827 688.604,612	11	431.483,908 688.607,066	9.25
12	431.486,636 688.614,4	13	431.479,076 688.615,604	7.655
14	431.476,711 688.609,538	15	431.471,926 688.598,953	11.616
16	431.469,031 688.589,8	17	431.458,817 688.569,991	22.287
18	431.450,179 688.560,714	19	431.437,099 688.551,111	16.227
20	431.419,46 688.541,814	21	431.402,264 688.524,153	24.65
22	431.388,991 688.512,825	23	431.397,713 688.501,134	14.586
24	431.410,188 688.484,413	25	431.421,002 688.489,26	11.851
26	431.423,813 688.491,309	27	431.425,985 688.493,473	3.066
28	431.429,338 688.497,747	29	431.433,696 688.502,394	6.371
30	431.437,473 688.505,252	31	431.440,825 688.507,201	3.877
32	431.450,163 688.511,705	33	431.458,925 688.515,931	9.728
34	431.463,409 688.518,761	35	431.467,697 688.521,795	5.253
36	431.473,944 688.527,014	1	431.489,122 688.538,511	19.041

** Lungimile segmentelor sunt determinate în planul de proiecție Stereo 70 și sunt rotunjite la 1 milimetru.

*** Distanța dintre puncte este formată din segmente cumulate ce sunt mai mici decât valoarea 1 milimetru.

**DATE DESPRE IMOBILUL NR. 3014**

Oficiul de Cadastru și Publicitate Imobiliară MARAMURES
Biroul de Cadastru și Publicitate Imobiliară Dragomiresti

A. Partea I. Descrierea imobilului

TEREN Extravilan

Nr. CF vechi:51930

Adresa: Jud. Maramures

Nr. Crt	Nr cadastral Nr. topografic	Suprafața* (mp)	Observații / Referințe
A1		796	Sector cadastral:45 Teren neimprejmuit; parte din număr topografic 674

B. Partea II. Proprietari și acte

Inscrieri privitoare la dreptul de proprietate și alte drepturi reale	Referințe
3014 / 01/11/2023	
Act Normativ nr. Legea 7, din 13/03/1996 emis de Parlamentul României;	
B1	A1
Intabulare, drept de PROPRIETATE, dobandit prin Lege, cota actuala 1/1 1) NEIDENTIFICAT NEIDENTIFICAT	
3014 / 07/11/2023	
Act Administrativ nr. Adeverința nr. 4871, din 07/11/2023 emis de Primăria comunei Poienile Izei;	
B2	A1
Se notează posesia faptică în favoarea lui 1) GIURGI PETRU	

C. Partea III. SARCINI .

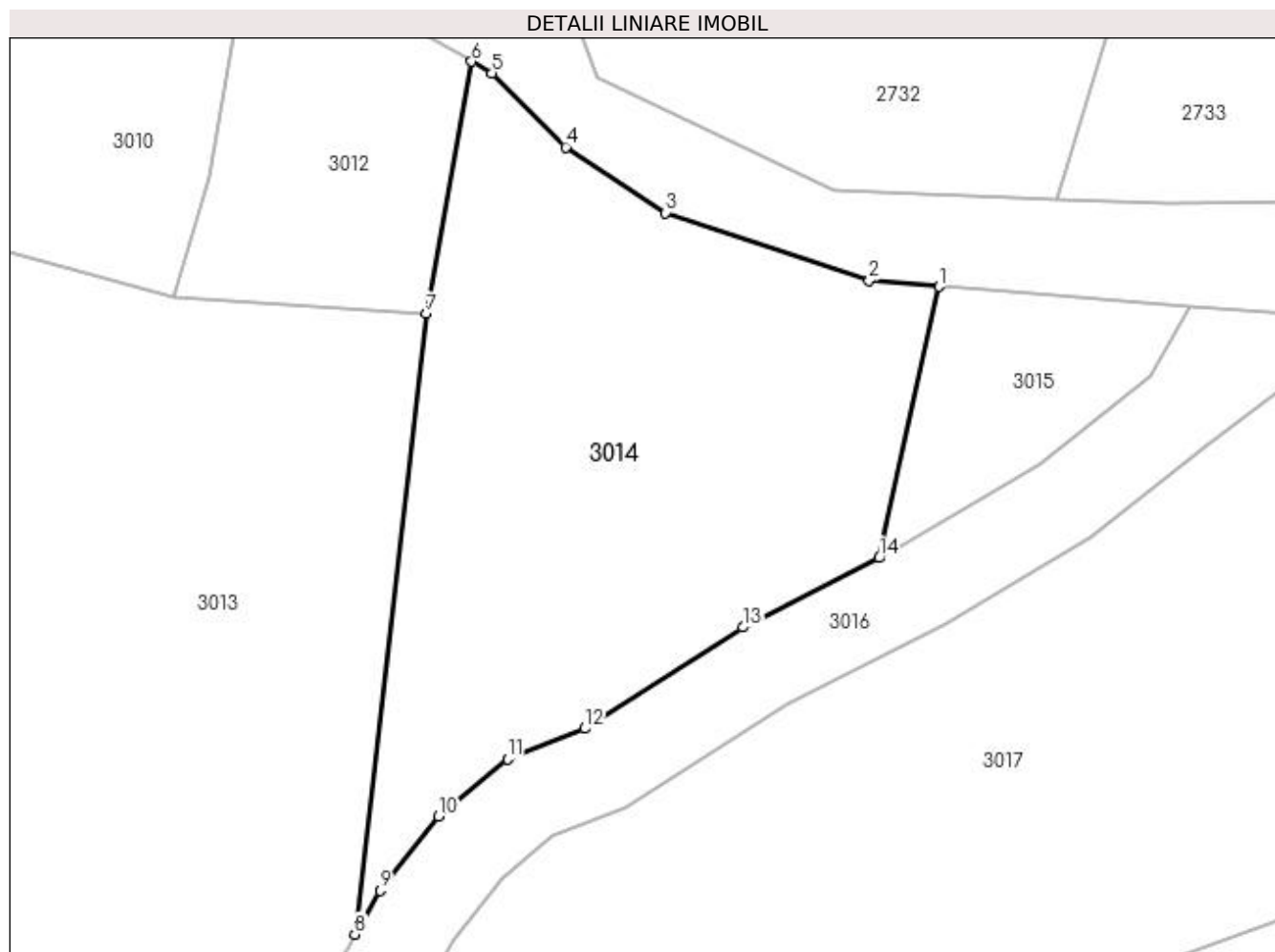
Inscrieri privind dezmembramintele dreptului de proprietate, drepturi reale de garanție și sarcini	Referințe
NU SUNT	

Anexa Nr. 1 La Partea I

Teren

Nr cadastral	Suprafața (mp)*	Observații / Referințe
	796	parte din număr topografic 674

* Suprafața este determinată în planul de proiecție Stereo 70.



Date referitoare la teren

Crt	Categorie folosință	Intra vilan	Suprafața (mp)	Tarla	Parcelă	Nr. topo	Observații / Referințe
1	faneata	NU	796	-	-	-	

Lungime Segmente

1) Valorile lungimilor segmentelor sunt obținute din proiecție în plan.

Punct început	X / Y	Punct sfârșit	X / Y	Lungime segment (** (m)
1	431.549,186 688.601,692	2	431.545,212 688.602,019	3.987
2	431.545,212 688.602,019	3	431.533,669 688.605,877	12.171
3	431.533,669 688.605,877	4	431.527,984 688.609,602	6.797
4	431.527,984 688.609,602	5	431.523,785 688.613,798	5.936
5	431.523,785 688.613,798	6	431.522,642 688.614,457	1.32

Punct început	X / Y	Punct sfârșit	X / Y	Lungime segment (** (m)
6	431.522,642 688.614,457	7	431.520,09 688.600,143	14.54
7	431.520,09 688.600,143	8	431.516,025 688.564,946	35.431
8	431.516,025 688.564,946	9	431.517,444 688.567,429	2.86
9	431.517,444 688.567,429	10	431.520,778 688.571,649	5.378
10	431.520,778 688.571,649	11	431.524,679 688.574,88	5.065
11	431.524,679 688.574,88	12	431.529,063 688.576,626	4.719
12	431.529,063 688.576,626	13	431.538,037 688.582,364	10.652
13	431.538,037 688.582,364	14	431.545,767 688.586,299	8.674
14	431.545,767 688.586,299	1	431.549,186 688.601,692	15.769

** Lungimile segmentelor sunt determinate în planul de proiecție Stereo 70 și sunt rotunjite la 1 milimetru.

*** Distanța dintre puncte este formată din segmente cumulate ce sunt mai mici decât valoarea 1 milimetru.

**DATE DESPRE IMOBILUL NR. 3015**

Oficiul de Cadastru și Publicitate Imobiliară MARAMURES
Biroul de Cadastru și Publicitate Imobiliară Dragomiresti

A. Partea I. Descrierea imobilului

TEREN Intravilan

Nr. CF vechi:661

Adresa: Loc. Poienile Izei, Jud. Maramures

Nr. Crt	Nr cadastral Nr. topografic	Suprafața* (mp)	Observații / Referințe
A1		137	Sector cadastral:45 Teren neimprejmuit; parte din număr topografic 675

B. Partea II. Proprietari și acte

Inscrieri privitoare la dreptul de proprietate și alte drepturi reale	Referințe
3015 / 01/11/2023	
Act Normativ nr. Legea 7, din 13/03/1996 emis de Parlamentul României;	
B1	A1
Intabulare, drept de PROPRIETATE, dobandit prin Lege, cota actuala 1/1	
1) NEIDENTIFICAT NEIDENTIFICAT	
Act Administrativ nr. Adeverința nr. 4534, din 24/10/2023 emis de Primăria comunei Poienile Izei;	
B2	A1
Se notează posesia faptică în favoarea lui	
1) PETREUȘ MARIA	

C. Partea III. SARCINI .

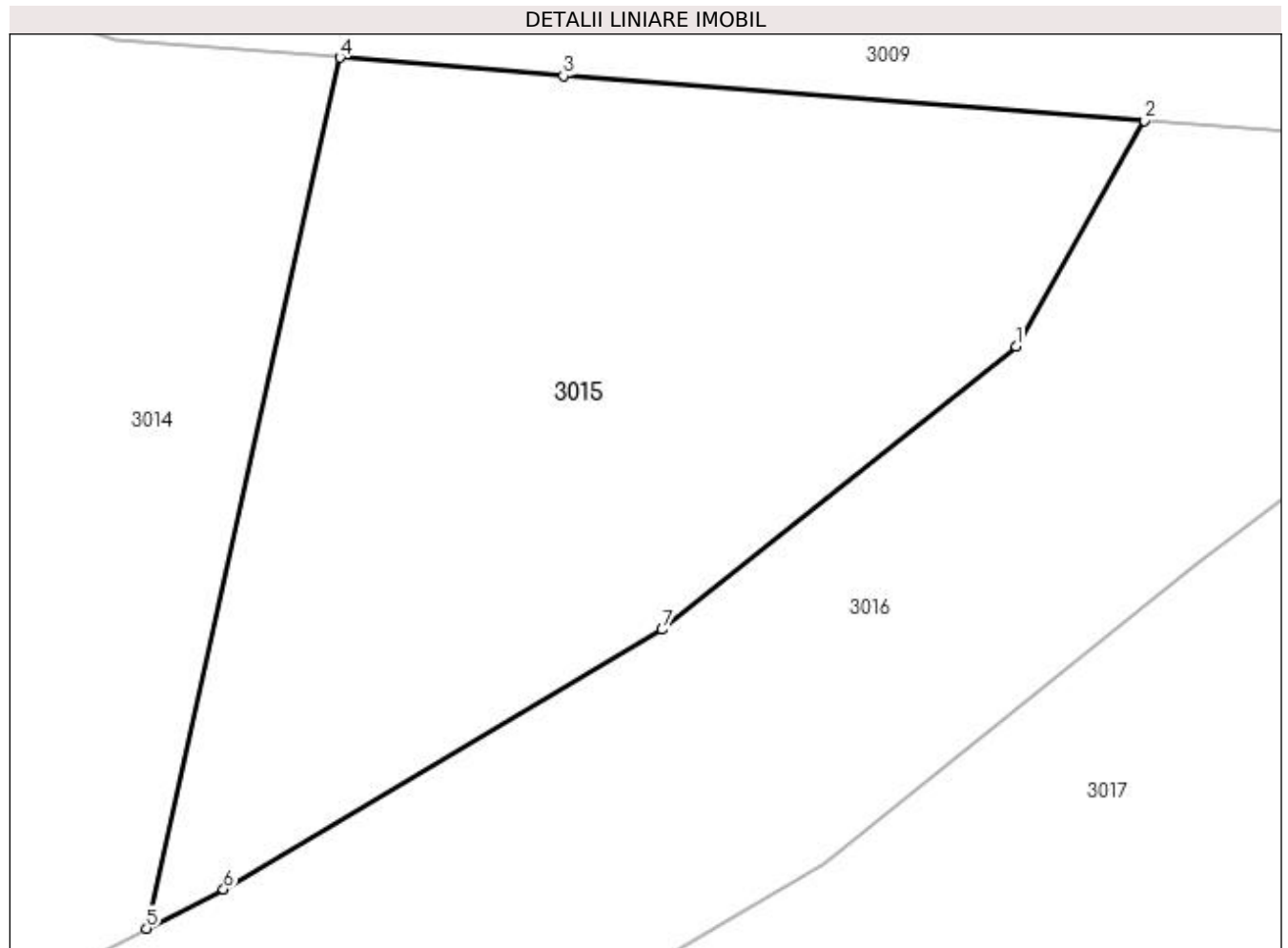
Inscrieri privind dezmembramintele dreptului de proprietate, drepturi reale de garanție și sarcini	Referințe
NU SUNT	

Anexa Nr. 1 La Partea I

Teren

Nr cadastral	Suprafața (mp)*	Observații / Referințe
	137	parte din număr topografic 675

* Suprafața este determinată în planul de proiecție Stereo 70.



Date referitoare la teren

Crt	Categorie folosință	Intra vilan	Suprafața (mp)	Tarla	Parcelă	Nr. topo	Observații / Referințe
1	faneata	DA	137	-	-	-	

Lungime Segmente

1) Valorile lungimilor segmentelor sunt obținute din proiecție în plan.

Punct început	X / Y	Punct sfârșit	X / Y	Lungime segment (** (m)
1	431.561,148 688.596,59	2	431.563,418 688.600,578	4.589
2	431.563,418 688.600,578	3	431.553,145 688.601,367	10.303
3	431.553,145 688.601,367	4	431.549,186 688.601,692	3.972
4	431.549,186 688.601,692	5	431.545,767 688.586,299	15.769
5	431.545,767 688.586,299	6	431.547,129 688.586,992	1.528

Punct început	X / Y	Punct sfârșit	X / Y	Lungime segment (** (m)
6	431.547,129 688.586,992	7	431.554,89 688.591,581	9.016
7	431.554,89 688.591,581	1	431.561,148 688.596,59	8.016

** Lungimile segmentelor sunt determinate în planul de proiecție Stereo 70 și sunt rotunjite la 1 milimetru.

*** Distanța dintre puncte este formată din segmente cumulate ce sunt mai mici decât valoarea 1 milimetru.

**DATE DESPRE IMOBILUL NR. 3016**

Oficiul de Cadastru și Publicitate Imobiliară MARAMURES
Biroul de Cadastru și Publicitate Imobiliară Dragomiresti

A. Partea I. Descrierea imobilului

TEREN Necunoscut

Nr. cadastral vechi:51993

Adresa: Loc. Poienile Izei, Jud. Maramures

Nr. Crt	Nr cadastral Nr. topografic	Suprafața* (mp)	Observații / Referințe
A1	51993	3.255	Sector cadastral:45 Teren neimprejmuit;

B. Partea II. Proprietari și acte

Inscrieri privitoare la dreptul de proprietate și alte drepturi reale	Referințe
3016 / 14/11/2023	
Act Administrativ nr. Hotararea nr.49, din 15/07/2022 emis de Consiliul Local Poienile Izei (act administrativ nr Documentatie cadastrala avizata sub nr.4488 din 04.08.2022, emis de OCPI MM;act notarial nr Declaratie autentificata sub nr.1610 din 02.08.2022, emis de NP Bledea Steluta;act normativ nr Hotararea nr.934 din 29.08.2002, emis de Guvernul Romaniei,.Anexa nr.46 poz.9 cod 1.3.7.1 privind inventarul bunurilor care apartin domeniului public al comunei Poienile Izei);	
B1	A1
Intabulare, drept de PROPRIETATE in baza Legii nr.213/1998, dobandit prin Lege, cota actuala 1/1	
1) COMUNA POIENILE IZEI , CIF:7367404, domeniul public	
<i>OBSERVATII: Poziție transcrisă din CF 51993 Poienile Izei, înscrisă prin încheierea nr. 4488/04/08/2022</i>	

C. Partea III. SARCINI .

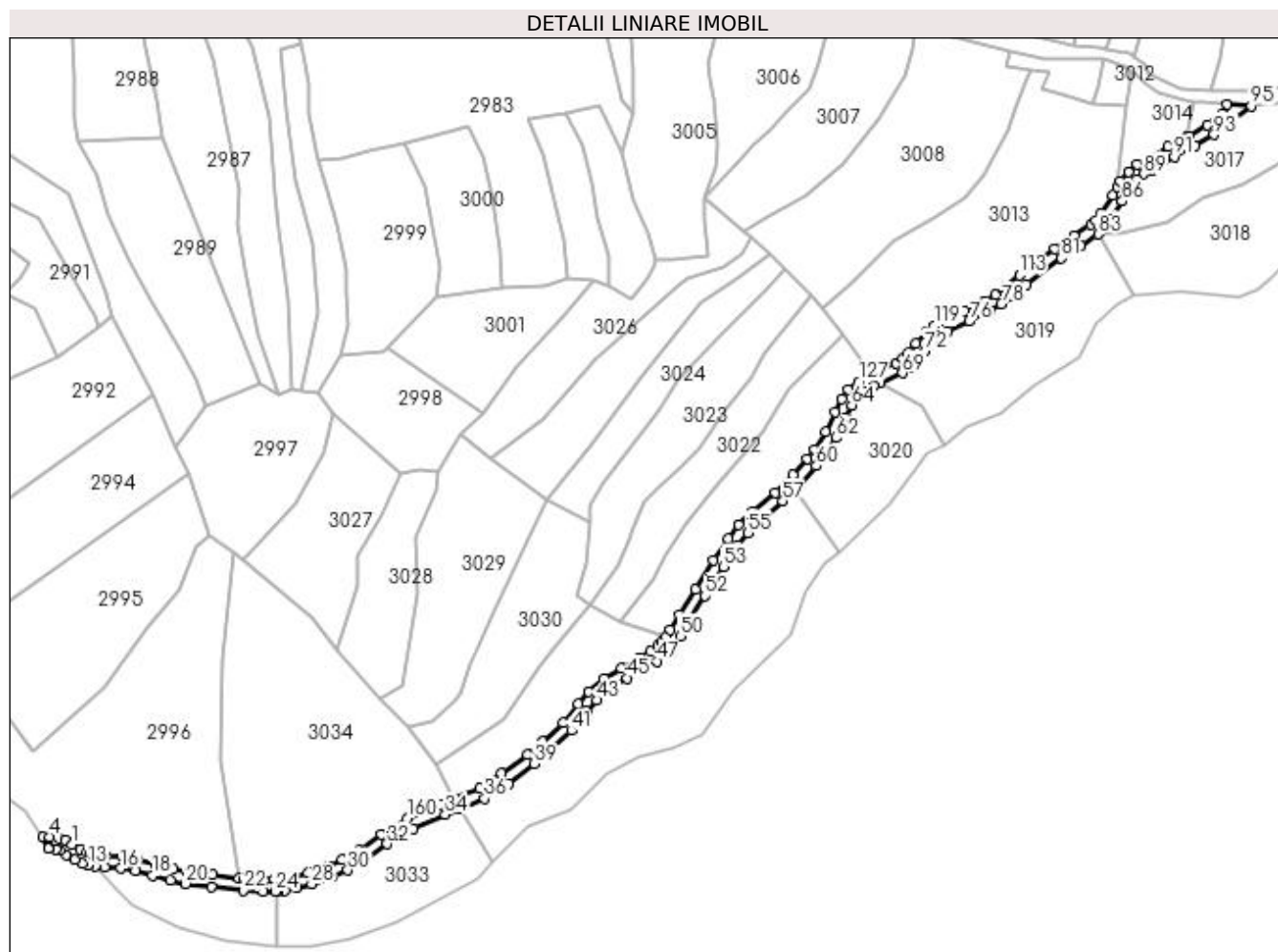
Inscrieri privind dezmembramintele dreptului de proprietate, drepturi reale de garanție și sarcini	Referințe
NU SUNT	

Anexa Nr. 1 La Partea I

Teren

Nr cadastral	Suprafața (mp)*	Observații / Referințe
51993	3.255	

* Suprafața este determinată în planul de proiecție Stereo 70.



Date referitoare la teren

Crt	Categorie folosință	Intra vilan	Suprafața (mp)	Tarla	Parcelă	Nr. topo	Observații / Referințe
1	drum	DA	460	-	-	-	
2	drum	NU	2.795	-	-	-	

Lungime Segmente

1) Valorile lungimilor segmentelor sunt obținute din proiecție în plan.

Punct început	X / Y	Punct sfârșit	X / Y	Lungime segment	Punct început	X / Y	Punct sfârșit	X / Y	Lungime segment	Punct început	X / Y	Punct sfârșit	X / Y	Lungime segment
1	431.066,135 688.281,955	2	431.062,975 688.283,901	3.711	2	431.062,975 688.283,901	3	431.060,32 688.284,887	2.832	3	431.060,32 688.284,887	4	431.056,464 688.285,27	3.875
4	431.056,464 688.285,27	5	431.053,566 688.285,357	2.899	5	431.053,566 688.285,357	6	431.055,828 688.280,287	5.552	6	431.055,828 688.280,287	7	431.056,142 688.280,278	0.314
7	431.056,142 688.280,278	8	431.059,184 688.279,975	3.057	8	431.059,184 688.279,975	9	431.060,773 688.279,385	1.695	9	431.060,773 688.279,385	10	431.063,513 688.277,697	3.218
10	431.063,513 688.277,697	11	431.067,248 688.275,397	4.386	11	431.067,248 688.275,397	12	431.070,515 688.273,996	3.555	12	431.070,515 688.273,996	13	431.072,929 688.273,264	2.523
13	431.072,929 688.273,264	14	431.076,155 688.272,795	3.26	14	431.076,155 688.272,795	15	431.080,029 688.272,288	3.907	15	431.080,029 688.272,288	16	431.087,012 688.271,819	6.999

Punct început	X / Y	Punct sfârșit	X / Y	Lungime segment	Punct început	X / Y	Punct sfârșit	X / Y	Lungime segment	Punct început	X / Y	Punct sfârșit	X / Y	Lungime segment
16	431.087,012 688.271,819	17	431.093,285 688.270,662	6.379	17	431.093,285 688.270,662	18	431.100,619 688.268,677	7.598	18	431.100,619 688.268,677	19	431.108,361 688.266,463	8.052
19	431.108,361 688.266,463	20	431.114,802 688.265,133	6.577	20	431.114,802 688.265,133	21	431.125,943 688.263,998	11.199	21	431.125,943 688.263,998	22	431.139,644 688.262,323	13.803
22	431.139,644 688.262,323	23	431.148,434 688.261,788	8.806	23	431.148,434 688.261,788	24	431.153,383 688.261,879	4.95	24	431.153,383 688.261,879	25	431.154,336 688.261,953	0.956
25	431.154,336 688.261,953	26	431.157,488 688.262,199	3.161	26	431.157,488 688.262,199	27	431.162,936 688.263,288	5.556	27	431.162,936 688.263,288	28	431.169,125 688.264,979	6.416
28	431.169,125 688.264,979	29	431.178,298 688.268,215	9.727	29	431.178,298 688.268,215	30	431.184,699 688.270,969	6.968	30	431.184,699 688.270,969	31	431.192,143 688.275,549	8.74
31	431.192,143 688.275,549	32	431.201,702 688.282,269	11.685	32	431.201,702 688.282,269	33	431.212,772 688.288,826	12.866	33	431.212,772 688.288,826	34	431.226,701 688.294,887	15.191
34	431.226,701 688.294,887	35	431.233,066 688.297,504	6.882	35	431.233,066 688.297,504	36	431.243,621 688.301,843	11.412	36	431.243,621 688.301,843	37	431.248,435 688.304,619	5.557
37	431.248,435 688.304,619	38	431.253,959 688.308,418	6.704	38	431.253,959 688.308,418	39	431.265,152 688.316,736	13.945	39	431.265,152 688.316,736	40	431.271,805 688.322,683	8.924
40	431.271,805 688.322,683	41	431.281,065 688.331,068	12.492	41	431.281,065 688.331,068	42	431.287,705 688.339,453	10.696	42	431.287,705 688.339,453	43	431.291,891 688.344,113	6.264
43	431.291,891 688.344,113	44	431.298,256 688.349,218	8.159	44	431.298,256 688.349,218	45	431.305,016 688.353,641	8.078	45	431.305,016 688.353,641	46	431.312,573 688.357,862	8.656
46	431.312,573 688.357,862	47	431.317,835 688.360,901	6.077	47	431.317,835 688.360,901	48	431.321,398 688.363,791	4.588	48	431.321,398 688.363,791	49	431.323,559 688.365,614	2.827
49	431.323,559 688.365,614	50	431.327,814 688.371,785	7.496	50	431.327,814 688.371,785	51	431.331,934 688.378,296	7.705	51	431.331,934 688.378,296	52	431.338,646 688.389,044	12.672
52	431.338,646 688.389,044	53	431.346,479 688.401,656	14.846	53	431.346,479 688.401,656	54	431.352,546 688.410,755	10.936	54	431.352,546 688.410,755	55	431.356,89 688.416,167	6.94
55	431.356,89 688.416,167	56	431.362,333 688.421,618	7.703	56	431.362,333 688.421,618	57	431.372,11 688.429,839	12.774	57	431.372,11 688.429,839	58	431.377,378 688.434,946	7.337
58	431.377,378 688.434,946	59	431.380,126 688.437,609	3.826	59	431.380,126 688.437,609	60	431.386,52 688.444,952	9.737	60	431.386,52 688.444,952	61	431.389,842 688.449,241	5.425
61	431.389,842 688.449,241	62	431.395,036 688.457,062	9.389	62	431.395,036 688.457,062	63	431.399,119 688.465,782	9.629	63	431.399,119 688.465,782	64	431.401,719 688.471,155	5.969
64	431.401,719 688.471,155	65	431.403,947 688.474,277	3.835	65	431.403,947 688.474,277	66	431.407,466 688.477,086	4.503	66	431.407,466 688.477,086	67	431.411,151 688.479,366	4.333
67	431.411,151 688.479,366	68	431.414,033 688.480,658	3.158	68	431.414,033 688.480,658	69	431.423,524 688.484,912	10.401	69	431.423,524 688.484,912	70	431.427,069 688.487,495	4.386
70	431.427,069 688.487,495	71	431.429,731 688.490,147	3.758	71	431.429,731 688.490,147	72	431.433,136 688.494,487	5.516	72	431.433,136 688.494,487	73	431.437,052 688.498,664	5.726
73	431.437,052 688.498,664	74	431.440,249 688.501,082	4.008	74	431.440,249 688.501,082	75	431.443,171 688.502,781	3.38	75	431.443,171 688.502,781	76	431.452,335 688.507,201	10.174
76	431.452,335 688.507,201	77	431.461,353 688.511,551	10.012	77	431.461,353 688.511,551	78	431.466,189 688.514,603	5.719	78	431.466,189 688.514,603	79	431.470,749 688.517,829	5.586
79	431.470,749 688.517,829	80	431.477,058 688.523,1	8.221	80	431.477,058 688.523,1	81	431.491,988 688.534,409	18.73	81	431.491,988 688.534,409	82	431.500,273 688.539,732	9.848
82	431.500,273 688.539,732	83	431.507,829 688.544,775	9.084	83	431.507,829 688.544,775	84	431.510,583 688.547,432	3.827	84	431.510,583 688.547,432	85	431.512,835 688.550,72	3.985
85	431.512,835 688.550,72	86	431.518,277 688.558,811	9.751	86	431.518,277 688.558,811	87	431.521,6 688.564,623	6.695	87	431.521,6 688.564,623	88	431.524,374 688.568,135	4.475
88	431.524,374 688.568,135	89	431.527,261 688.570,526	3.749	89	431.527,261 688.570,526	90	431.531,355 688.572,158	4.407	90	431.531,355 688.572,158	91	431.540,523 688.578,02	10.882
91	431.540,523 688.578,02	92	431.549,537 688.582,608	10.114	92	431.549,537 688.582,608	93	431.557,738 688.587,457	9.527	93	431.557,738 688.587,457	94	431.564,326 688.592,73	8.438
94	431.564,326 688.592,73	95	431.573,69 688.599,789	11.727	95	431.573,69 688.599,789	96	431.563,418 688.600,578	10.302	96	431.563,418 688.600,578	97	431.561,148 688.596,59	4.589
97	431.561,148 688.596,59	98	431.554,89 688.591,581	8.016	98	431.554,89 688.591,581	99	431.547,129 688.586,992	9.016	99	431.547,129 688.586,992	100	431.545,767 688.586,299	1.528
100	431.545,767 688.586,299	101	431.538,037 688.582,364	8.674	101	431.538,037 688.582,364	102	431.529,063 688.576,626	10.652	102	431.529,063 688.576,626	103	431.524,679 688.574,88	4.719
103	431.524,679 688.574,88	104	431.520,778 688.571,649	5.065	104	431.520,778 688.571,649	105	431.517,444 688.567,429	5.378	105	431.517,444 688.567,429	106	431.516,025 688.564,946	2.86
106	431.516,025 688.564,946	107	431.514,027 688.561,451	4.026	107	431.514,027 688.561,451	108	431.508,697 688.553,528	9.549	108	431.508,697 688.553,528	109	431.506,745 688.550,676	3.456
109	431.506,745 688.550,676	110	431.504,681 688.548,685	2.868	110	431.504,681 688.548,685	111	431.497,533 688.543,916	8.593	111	431.497,533 688.543,916	112	431.489,122 688.538,511	9.998
112	431.489,122 688.538,511	113	431.473,944 688.527,014	19.041	113	431.473,944 688.527,014	114	431.467,697 688.521,795	8.14	114	431.467,697 688.521,795	115	431.463,409 688.518,761	5.253

Punct început	X / Y	Punct sfârșit	X / Y	Lungime segment	Punct început	X / Y	Punct sfârșit	X / Y	Lungime segment	Punct început	X / Y	Punct sfârșit	X / Y	Lungime segment
115	431.463,409 688.518,761	116	431.458,925 688.515,931	5.302	116	431.458,925 688.515,931	117	431.450,163 688.511,705	9.728	117	431.450,163 688.511,705	118	431.440,825 688.507,201	10.367
118	431.440,825 688.507,201	119	431.437,473 688.505,252	3.877	119	431.437,473 688.505,252	120	431.433,696 688.502,394	4.736	120	431.433,696 688.502,394	121	431.429,338 688.497,747	6.371
121	431.429,338 688.497,747	122	431.425,985 688.493,473	5.432	122	431.425,985 688.493,473	123	431.423,813 688.491,309	3.066	123	431.423,813 688.491,309	124	431.421,002 688.489,26	3.479
124	431.421,002 688.489,26	125	431.410,188 688.484,413	11.851	125	431.410,188 688.484,413	126	431.408,803 688.483,792	1.517	126	431.408,803 688.483,792	127	431.404,58 688.481,18	4.966
127	431.404,58 688.481,18	128	431.400,283 688.477,749	5.499	128	431.400,283 688.477,749	129	431.397,403 688.473,715	4.957	129	431.397,403 688.473,715	130	431.394,605 688.467,932	6.424
130	431.394,605 688.467,932	131	431.390,665 688.459,519	9.29	131	431.390,665 688.459,519	132	431.385,778 688.452,159	8.835	132	431.385,778 688.452,159	133	431.382,656 688.448,128	5.099
133	431.382,656 688.448,128	134	431.376,494 688.441,053	9.382	134	431.376,494 688.441,053	135	431.368,756 688.433,553	10.776	135	431.368,756 688.433,553	136	431.358,949 688.425,304	12.815
136	431.358,949 688.425,304	137	431.353,16 688.419,509	8.191	137	431.353,16 688.419,509	138	431.348,508 688.413,713	7.432	138	431.348,508 688.413,713	139	431.342,275 688.404,362	11.238
139	431.342,275 688.404,362	140	431.334,402 688.391,688	14.92	140	431.334,402 688.391,688	141	431.327,7 688.380,956	12.653	141	431.327,7 688.380,956	142	431.323,642 688.374,541	7.591
142	431.323,642 688.374,541	143	431.321,743 688.371,788	3.344	143	431.321,743 688.371,788	144	431.319,823 688.369,004	3.382	144	431.319,823 688.369,004	145	431.318,21 688.367,643	2.11
145	431.318,21 688.367,643	146	431.314,993 688.365,033	4.143	146	431.314,993 688.365,033	147	431.310,103 688.362,21	5.646	147	431.310,103 688.362,21	148	431.302,424 688.357,921	8.796
148	431.302,424 688.357,921	149	431.295,316 688.353,27	8.494	149	431.295,316 688.353,27	150	431.288,445 688.347,759	8.808	150	431.288,445 688.347,759	151	431.283,881 688.342,679	6.829
151	431.283,881 688.342,679	152	431.277,403 688.334,496	10.437	152	431.277,403 688.334,496	153	431.268,461 688.326,401	12.062	153	431.268,461 688.326,401	154	431.261,988 688.320,614	8.683
154	431.261,988 688.320,614	155	431.251,051 688.312,486	13.627	155	431.251,051 688.312,486	156	431.245,765 688.308,851	6.415	156	431.245,765 688.308,851	157	431.241,411 688.306,341	5.026
157	431.241,411 688.306,341	158	431.230,138 688.301,707	12.188	158	431.230,138 688.301,707	159	431.224,753 688.299,493	5.822	159	431.224,753 688.299,493	160	431.210,492 688.293,286	15.553
160	431.210,492 688.293,286	161	431.198,986 688.286,471	13.373	161	431.198,986 688.286,471	162	431.189,393 688.279,727	11.726	162	431.189,393 688.279,727	163	431.182,389 688.275,419	8.223
163	431.182,389 688.275,419	164	431.176,476 688.272,875	6.437	164	431.176,476 688.272,875	165	431.167,633 688.269,755	9.377	165	431.167,633 688.269,755	166	431.161,786 688.268,156	6.062
166	431.161,786 688.268,156	167	431.156,802 688.267,161	5.082	167	431.156,802 688.267,161	168	431.153,143 688.266,875	3.67	168	431.153,143 688.266,875	169	431.148,54 688.266,79	4.604
169	431.148,54 688.266,79	170	431.140,1 688.267,305	8.456	170	431.140,1 688.267,305	171	431.137,861 688.267,579	2.255	171	431.137,861 688.267,579	172	431.126,499 688.268,968	11.447
172	431.126,499 688.268,968	173	431.115,562 688.270,081	10.993	173	431.115,562 688.270,081	174	431.109,555 688.271,321	6.134	174	431.109,555 688.271,321	175	431.101,959 688.273,495	7.901
175	431.101,959 688.273,495	176	431.094,393 688.275,542	7.838	176	431.094,393 688.275,542	177	431.087,634 688.276,789	6.873	177	431.087,634 688.276,789	178	431.080,521 688.277,266	7.129
178	431.080,521 688.277,266	179	431.076,248 688.277,825	4.309	179	431.076,248 688.277,825	180	431.074,027 688.278,156	2.246	180	431.074,027 688.278,156	181	431.072,231 688.278,7	1.877
181	431.072,231 688.278,7	182	431.069,556 688.279,847	2.911	182	431.069,556 688.279,847	1	431.066,135 688.281,955	4.018					

** Lungimile segmentelor sunt determinate în planul de proiecție Stereo 70 și sunt rotunjite la 1 milimetru.

*** Distanța dintre puncte este formată din segmente cumulate ce sunt mai mici decât valoarea 1 milimetru.

**DATE DESPRE IMOBILUL NR. 3017**

Oficiul de Cadastru și Publicitate Imobiliară MARAMURES
Biroul de Cadastru și Publicitate Imobiliară Dragomirești

A. Partea I. Descrierea imobilului

TEREN Extravilan

Nr. CF vechi:661

Adresa: Jud. Maramures

Nr. Crt	Nr cadastral Nr. topografic	Suprafața* (mp)	Observații / Referințe
A1		2.301	Sector cadastral:45 Teren neimprejmuit; parte din număr topografic 675

B. Partea II. Proprietari și acte

Inscrieri privitoare la dreptul de proprietate și alte drepturi reale		Referințe
3017 / 07/11/2023		
Act Normativ nr. Legea 7, din 13/03/1996 emis de Parlamentul României;		
B1	Intabulare, drept de PROPRIETATE, dobandit prin Lege, cota actuala 1/1 1) NEIDENTIFICAT NEIDENTIFICAT	A1
Act Administrativ nr. Adeverința nr. 5002, din 07/11/2023 emis de Primăria comunei Poienile Izei;		
B2	Se notează posesia faptică în favoarea lui 1) BÎRSOAN IOAN	A1

C. Partea III. SARCINI .

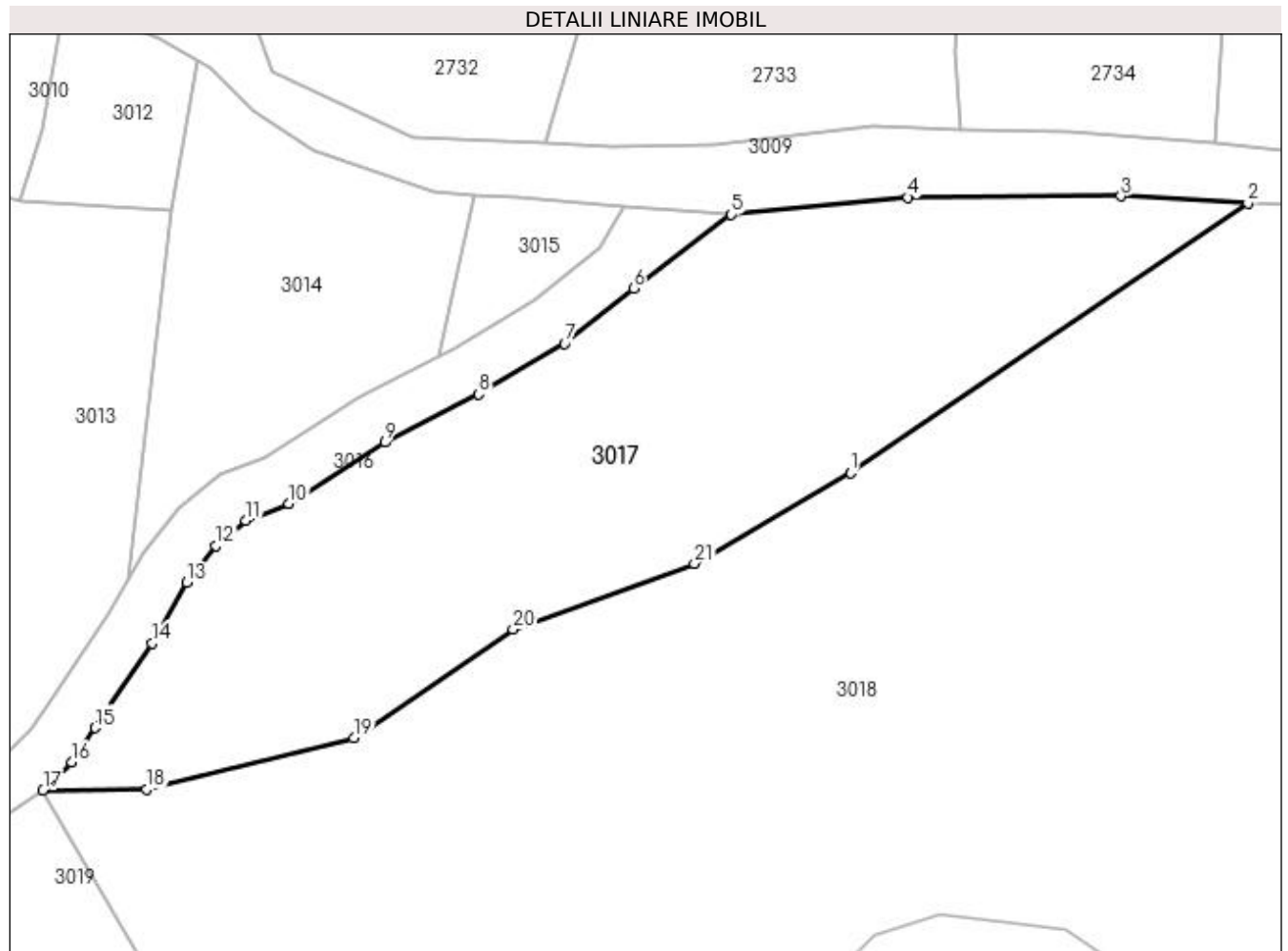
Inscrieri privind dezmembramintele dreptului de proprietate, drepturi reale de garanție și sarcini	Referințe
NU SUNT	

Anexa Nr. 1 La Partea I

Teren

Nr cadastral	Suprafața (mp)*	Observații / Referințe
	2.301	parte din număr topografic 675

* Suprafața este determinată în planul de proiecție Stereo 70.



Date referitoare la teren

Crt	Categorie folosință	Intravilan	Suprafața (mp)	Tarla	Parcelă	Nr. topo	Observații / Referințe
1	faneata	NU	2.301	-	-	-	

Lungime Segmente

1) Valorile lungimilor segmentelor sunt obținute din proiecție în plan.

Punct început	X / Y	Punct sfârșit	X / Y	Lungime segment (** (m)
1	431.585,132 688.575,097	2	431.623,131 688.600,873	45.916
3	431.610,97 688.601,564	4	431.590,594 688.601,422	20.376
5	431.573,69 688.599,789	6	431.564,326 688.592,73	11.727
7	431.557,738 688.587,457	8	431.549,537 688.582,608	9.527
9	431.540,523 688.578,02	10	431.531,355 688.572,158	10.882

Punct început	X / Y	Punct sfârșit	X / Y	Lungime segment (** (m)
2	431.623,131 688.600,873	3	431.610,97 688.601,564	12.181
4	431.590,594 688.601,422	5	431.573,69 688.599,789	16.983
6	431.564,326 688.592,73	7	431.557,738 688.587,457	8.438
8	431.549,537 688.582,608	9	431.540,523 688.578,02	10.114
10	431.531,355 688.572,158	11	431.527,261 688.570,526	4.407

Punct început	X / Y	Punct sfârșit	X / Y	Lungime segment (** (m)
11	431.527,261 688.570,526	12	431.524,374 688.568,135	3.749
13	431.521,6 688.564,623	14	431.518,277 688.558,811	6.695
15	431.512,835 688.550,72	16	431.510,583 688.547,432	3.985
17	431.507,829 688.544,775	18	431.517,737 688.544,837	9.908
19	431.537,56 688.549,757	20	431.552,806 688.560,148	18.45
21	431.570,175 688.566,44	1	431.585,132 688.575,097	17.282

Punct început	X / Y	Punct sfârșit	X / Y	Lungime segment (** (m)
12	431.524,374 688.568,135	13	431.521,6 688.564,623	4.475
14	431.518,277 688.558,811	15	431.512,835 688.550,72	9.751
16	431.510,583 688.547,432	17	431.507,829 688.544,775	3.827
18	431.517,737 688.544,837	19	431.537,56 688.549,757	20.424
20	431.552,806 688.560,148	21	431.570,175 688.566,44	18.474

** Lungimile segmentelor sunt determinate în planul de proiecție Stereo 70 și sunt rotunjite la 1 milimetru.

*** Distanța dintre puncte este formată din segmente cumulate ce sunt mai mici decât valoarea 1 milimetru.

**DATE DESPRE IMOBILUL NR. 3018**

Oficiul de Cadastru și Publicitate Imobiliară MARAMURES
Biroul de Cadastru și Publicitate Imobiliară Dragomiresti

A. Partea I. Descrierea imobilului

TEREN Intravilan

Nr. CF vechi:661

Adresa: Loc. Poienile Izei, Nr. 271, Jud. Maramures

Nr. Crt	Nr cadastral Nr. topografic	Suprafața* (mp)	Observații / Referințe
A1		9.580	Sector cadastral:45 Teren neimprijmuit; parte din număr topografic 675

Construcții

Crt	Nr cadastral Nr. topografic	Adresa	Observații / Referințe
A1.1		Loc. Poienile Izei, Nr. 271, Jud. Maramures	Nr. niveluri:2; S. construita la sol:80 mp; S. construita desfasurata:160 mp; Casă de tip P+M
A1.2		Loc. Poienile Izei, Nr. 271, Jud. Maramures	Nr. niveluri:1; S. construita la sol:60 mp; S. construita desfasurata:60 mp; Anexă de tip P
A1.3		Loc. Poienile Izei, Nr. 271, Jud. Maramures	Nr. niveluri:1; S. construita la sol:60 mp; S. construita desfasurata:60 mp; Anexă de tip P

B. Partea II. Proprietari și acte

Inscrieri privitoare la dreptul de proprietate și alte drepturi reale		Referințe
3018 / 01/11/2023		
Act Normativ nr. Legea 7, din 13/03/1996 emis de Parlamentul României;		
B1	Intabulare, drept de PROPRIETATE, dobandit prin Lege, cota actuala 1/1 1) NEIDENTIFICAT NEIDENTIFICAT	A1
Act Administrativ nr. Adeverința nr. 4535, din 24/10/2023 emis de Primăria comunei Poienile Izei;		
B2	Se notează posesia faptică în favoarea lui 1) TRIFOI VASILE	A1
Act Normativ nr. Legea 7, din 13/03/1996 emis de Parlamentul României;		
B3	Intabulare, drept de PROPRIETATE, dobandit prin Lege, cota actuala 1/1 1) TRIFOI VASILE	A1.1, A1.2, A1.3

C. Partea III. SARCINI .

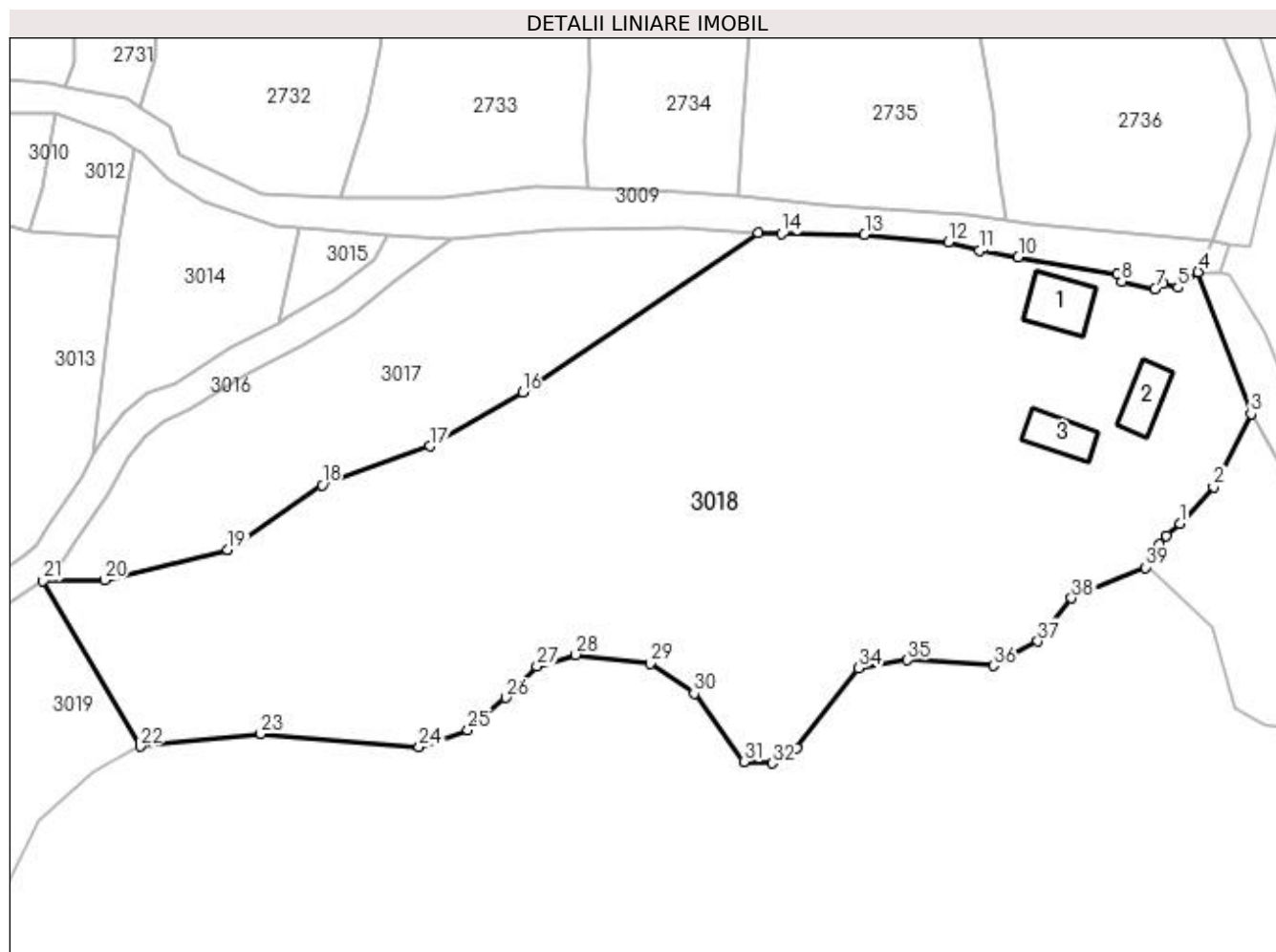
Inscrieri privind dezmembramintele dreptului de proprietate, drepturi reale de garanție și sarcini	Referințe
NU SUNT	

Anexa Nr. 1 La Partea I

Teren

Nr cadastral	Suprafața (mp)*	Observații / Referințe
	9.580	parte din număr topografic 675

* Suprafața este determinată în planul de proiecție Stereo 70.



Date referitoare la teren

Crt	Categorie folosință	Intravilan	Suprafața (mp)	Tarla	Parcelă	Nr. topo	Observații / Referințe
1	curți construcții	DA	580	-	-	-	
2	faneata	DA	9.000	-	-	-	

Date referitoare la construcții

Crt	Număr	Destinație construcție	Supraf. (mp)	Situație juridică	Observații / Referințe
A1.1		construcții de locuințe	80	Cu acte	Nr. niveluri:2; S. construita la sol:80 mp; S. construita desfasurata:160 mp; Casă de tip P+M
A1.2		construcții anexa	60	Cu acte	Nr. niveluri:1; S. construita la sol:60 mp; S. construita desfasurata:60 mp; Anexă de tip P
A1.3		construcții anexa	60	Cu acte	Nr. niveluri:1; S. construita la sol:60 mp; S. construita desfasurata:60 mp; Anexă de tip P

Lungime Segmente

1) Valorile lungimilor segmentelor sunt obținute din proiecție în plan.

Punct început	X / Y	Punct sfârșit	X / Y	Lungime segment	Punct început	X / Y	Punct sfârșit	X / Y	Lungime segment
1	431.691,164 688.554,0	2	431.696,603 688.559,89	8.017	2	431.696,603 688.559,89	3	431.702,63 688.571,622	13.19
					3	431.702,63 688.571,622	4	431.694,112 688.594,501	24.41 3

Punct început	X / Y	Punct sfârșit	X / Y	Lungime segment	Punct început	X / Y	Punct sfârșit	X / Y	Lungime segment	Punct început	X / Y	Punct sfârșit	X / Y	Lungime segment
4	431.694,112 688.594,501	5	431.690,861 688.591,997	4.104	5	431.690,861 688.591,997	6	431.688,425 688.592,608	2.511	6	431.688,425 688.592,608	7	431.687,161 688.591,789	1.506
7	431.687,161 688.591,789	8	431.681,772 688.593,02	5.528	8	431.681,772 688.593,02	9	431.681,123 688.594,181	1.33	9	431.681,123 688.594,181	10	431.665,08 688.596,877	16.268
10	431.665,08 688.596,877	11	431.658,846 688.597,944	6.324	11	431.658,846 688.597,944	12	431.653,835 688.599,357	5.206	12	431.653,835 688.599,357	13	431.640,274 688.600,546	13.613
13	431.640,274 688.600,546	14	431.626,942 688.600,656	13.332	14	431.626,942 688.600,656	15	431.623,131 688.600,873	3.817	15	431.623,131 688.600,873	16	431.585,132 688.575,097	45.916
16	431.585,132 688.575,097	17	431.570,175 688.566,44	17.282	17	431.570,175 688.566,44	18	431.552,806 688.560,148	18.474	18	431.552,806 688.560,148	19	431.537,56 688.549,757	18.45
19	431.537,56 688.549,757	20	431.517,737 688.544,837	20.424	20	431.517,737 688.544,837	21	431.507,829 688.544,775	9.908	21	431.507,829 688.544,775	22	431.523,444 688.518,025	30.974
22	431.523,444 688.518,025	23	431.542,936 688.520,078	19.6	23	431.542,936 688.520,078	24	431.568,475 688.517,921	25.629	24	431.568,475 688.517,921	25	431.576,302 688.520,684	8.3
25	431.576,302 688.520,684	26	431.582,434 688.525,892	8.045	26	431.582,434 688.525,892	27	431.587,478 688.530,931	7.13	27	431.587,478 688.530,931	28	431.593,714 688.532,804	6.511
28	431.593,714 688.532,804	29	431.605,689 688.531,371	12.061	29	431.605,689 688.531,371	30	431.612,796 688.526,564	8.58	30	431.612,796 688.526,564	31	431.620,837 688.515,529	13.654
31	431.620,837 688.515,529	32	431.625,341 688.515,306	4.51	32	431.625,341 688.515,306	33	431.629,325 688.517,76	4.679	33	431.629,325 688.517,76	34	431.639,385 688.530,657	16.356
34	431.639,385 688.530,657	35	431.647,219 688.531,956	7.941	35	431.647,219 688.531,956	36	431.661,08 688.531,022	13.893	36	431.661,08 688.531,022	37	431.668,256 688.534,956	8.183
37	431.668,256 688.534,956	38	431.673,678 688.541,92	8.827	38	431.673,678 688.541,92	39	431.685,639 688.546,87	12.945	39	431.685,639 688.546,87	40	431.687,837 688.550,631	4.356
40	431.687,837 688.550,631	41	431.688,986 688.552,002	1.789	41	431.688,986 688.552,002	1	431.691,164 688.554,0	2.956					

** Lungimile segmentelor sunt determinate în planul de proiecție Stereo 70 și sunt rotunjite la 1 milimetru.

*** Distanța dintre puncte este formată din segmente cumulate ce sunt mai mici decât valoarea 1 milimetru.

**DATE DESPRE IMOBILUL NR. 3019**

Oficiul de Cadastru și Publicitate Imobiliară MARAMURES
Biroul de Cadastru și Publicitate Imobiliară Dragomiresti

A. Partea I. Descrierea imobilului

TEREN Intravilan

Nr. CF vechi:661

Adresa: Loc. Poienile Izei, Jud. Maramures

Nr. Crt	Nr cadastral Nr. topografic	Suprafața* (mp)	Observații / Referințe
A1		3.850	Sector cadastral:45 Teren neimprejmuit; parte din număr topografic 675

B. Partea II. Proprietari și acte

Inscrieri privitoare la dreptul de proprietate și alte drepturi reale	Referințe
3019 / 01/11/2023	
Act Normativ nr. Legea 7, din 13/03/1996 emis de Parlamentul României;	
B1	A1
Intabulare, drept de PROPRIETATE, dobandit prin Lege, cota actuala 1/1	
1) NEIDENTIFICAT NEIDENTIFICAT	
Act Administrativ nr. Adeverința nr. 4536, din 24/10/2023 emis de Primăria comunei Poienile Izei;	
B2	A1
Se notează posesia faptică în favoarea lui	
1) ILIEȘ IOAN	

C. Partea III. SARCINI .

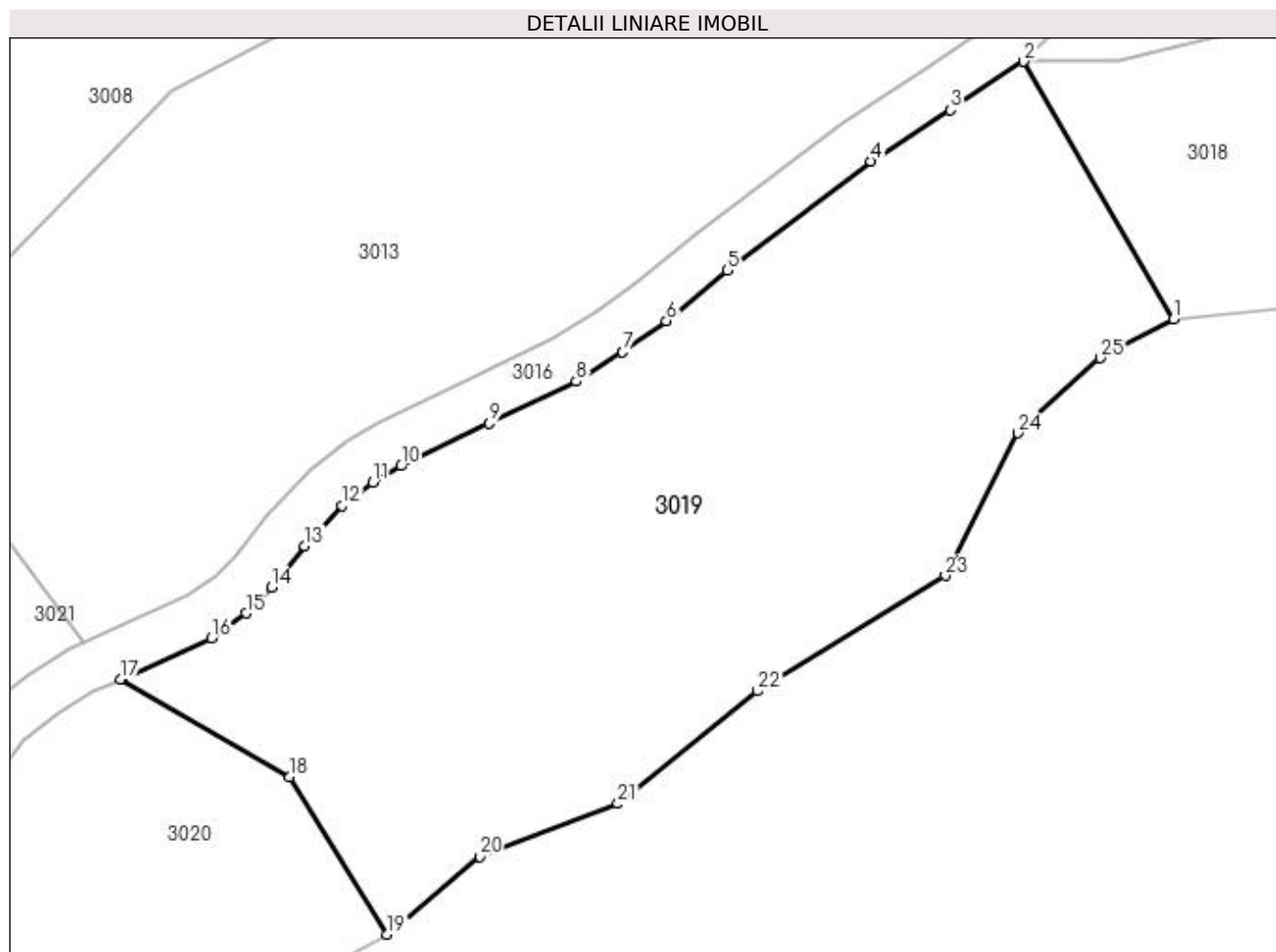
Inscrieri privind dezmembramintele dreptului de proprietate, drepturi reale de garanție și sarcini	Referințe
NU SUNT	

Anexa Nr. 1 La Partea I

Teren

Nr cadastral	Suprafața (mp)*	Observații / Referințe
	3.850	parte din număr topografic 675

* Suprafața este determinată în planul de proiecție Stereo 70.



Date referitoare la teren

Crt	Categorie folosință	Intravilan	Suprafața (mp)	Tarla	Parcelă	Nr. topo	Observații / Referințe
1	faneata	DA	380	-	-	-	
2	faneata	DA	3.470	-	-	-	

Lungime Segmente

1) Valorile lungimilor segmentelor sunt obținute din proiecție în plan.

Punct început	X / Y	Punct sfârșit	X / Y	Lungime segment (** (m)
1	431.523,444 688.518,025	2	431.507,829 688.544,775	30.974
3	431.500,273 688.539,732	4	431.491,988 688.534,409	9.848
5	431.477,058 688.523,1	6	431.470,749 688.517,829	8.221
7	431.466,189 688.514,603	8	431.461,353 688.511,551	5.719

Punct început	X / Y	Punct sfârșit	X / Y	Lungime segment (** (m)
2	431.507,829 688.544,775	3	431.500,273 688.539,732	9.084
4	431.491,988 688.534,409	5	431.477,058 688.523,1	18.73
6	431.470,749 688.517,829	7	431.466,189 688.514,603	5.586
8	431.461,353 688.511,551	9	431.452,335 688.507,201	10.012

Punct început	X / Y	Punct sfârșit	X / Y	Lungime segment (** (m)
9	431.452,335 688.507,201	10	431.443,171 688.502,781	10.174
11	431.440,249 688.501,082	12	431.437,052 688.498,664	4.008
13	431.433,136 688.494,487	14	431.429,731 688.490,147	5.516
15	431.427,069 688.487,495	16	431.423,524 688.484,912	4.386
17	431.414,033 688.480,658	18	431.431,618 688.470,492	20.312
19	431.441,704 688.454,154	20	431.451,308 688.462,246	12.558
21	431.465,715 688.467,716	22	431.480,206 688.479,424	18.629
23	431.499,725 688.491,387	24	431.507,223 688.506,202	16.604
25	431.515,811 688.513,998	1	431.523,444 688.518,025	8.63

Punct început	X / Y	Punct sfârșit	X / Y	Lungime segment (** (m)
10	431.443,171 688.502,781	11	431.440,249 688.501,082	3.38
12	431.437,052 688.498,664	13	431.433,136 688.494,487	5.726
14	431.429,731 688.490,147	15	431.427,069 688.487,495	3.758
16	431.423,524 688.484,912	17	431.414,033 688.480,658	10.401
18	431.431,618 688.470,492	19	431.441,704 688.454,154	19.2
20	431.451,308 688.462,246	21	431.465,715 688.467,716	15.41
22	431.480,206 688.479,424	23	431.499,725 688.491,387	22.894
24	431.507,223 688.506,202	25	431.515,811 688.513,998	11.599

** Lungimile segmentelor sunt determinate în planul de proiecție Stereo 70 și sunt rotunjite la 1 milimetru.

*** Distanța dintre puncte este formată din segmente cumulate ce sunt mai mici decât valoarea 1 milimetru.

**DATE DESPRE IMOBILUL NR. 3020**

Oficiul de Cadastru și Publicitate Imobiliară MARAMURES
Biroul de Cadastru și Publicitate Imobiliară Dragomiresti

A. Partea I. Descrierea imobilului

TEREN Extravilan

Nr. CF vechi:854

Adresa: Jud. Maramures

Nr. Crt	Nr cadastral Nr. topografic	Suprafața* (mp)	Observații / Referințe
A1		2.294	Sector cadastral:45 Teren neimprejmuit; parte din număr topografic 502

B. Partea II. Proprietari și acte

Inscrieri privitoare la dreptul de proprietate și alte drepturi reale	Referințe
3020 / 01/11/2023	
Act Normativ nr. Legea 7, din 13/03/1996 emis de Parlamentul României;	
B1	A1
Intabulare, drept de PROPRIETATE, dobandit prin Lege, cota actuala 1/1	
1) NEIDENTIFICAT NEIDENTIFICAT	
Act Administrativ nr. Adeverința nr. 4537, din 24/10/2023 emis de Primăria comunei Poienile Izei;	
B2	A1
Se notează posesia faptică în favoarea lui	
1) TRIFOI PETRU	

C. Partea III. SARCINI .

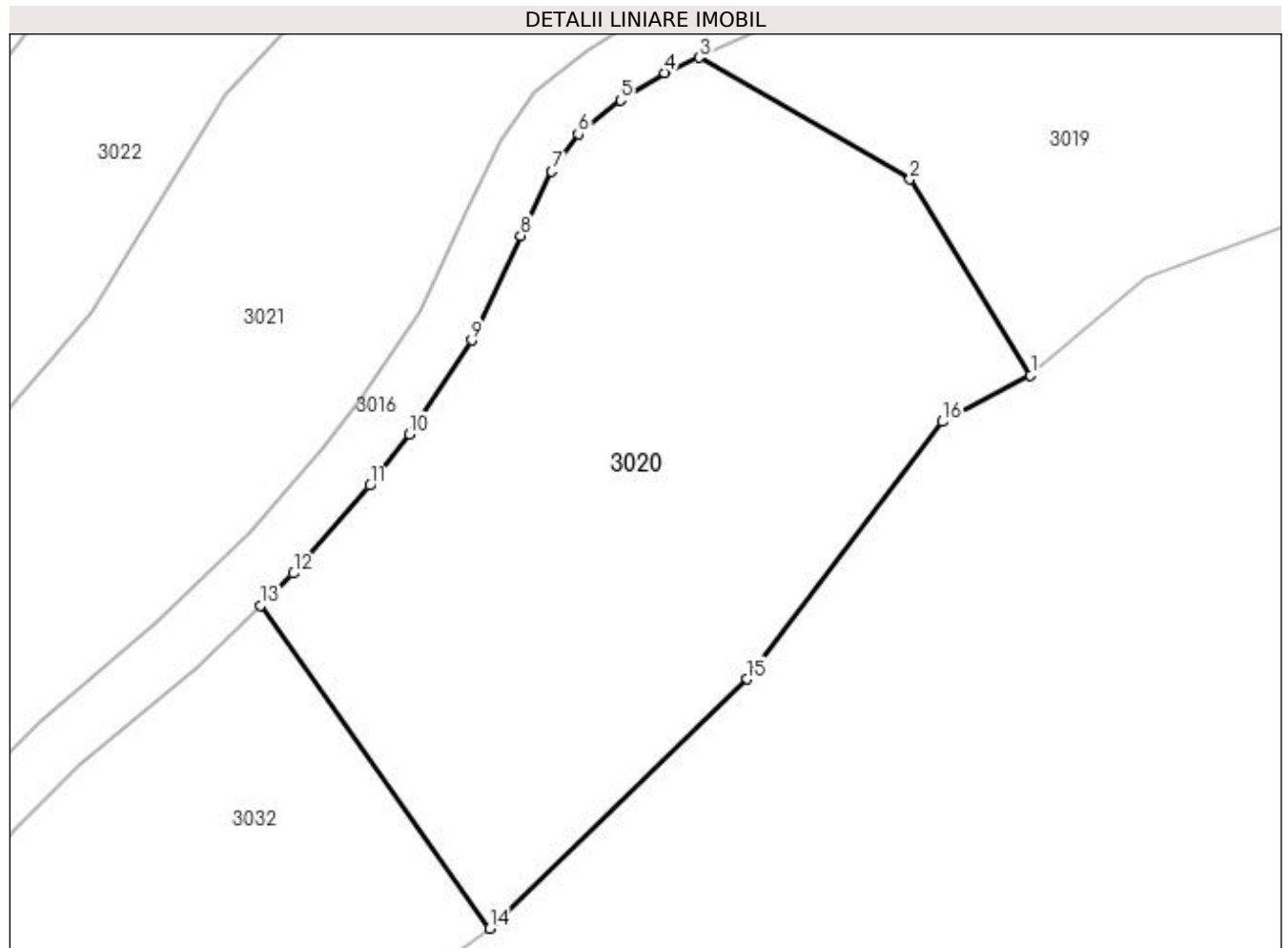
Inscrieri privind dezmembramintele dreptului de proprietate, drepturi reale de garanție și sarcini	Referințe
NU SUNT	

Anexa Nr. 1 La Partea I

Teren

Nr cadastral	Suprafața (mp)*	Observații / Referințe
	2.294	parte din număr topografic 502

* Suprafața este determinată în planul de proiecție Stereo 70.



Date referitoare la teren

Crt	Categorie folosință	Intra vilan	Suprafața (mp)	Tarla	Parcelă	Nr. topo	Observații / Referințe
1	faneata	NU	2.294	-	-	-	

Lungime Segmente

1) Valorile lungimilor segmentelor sunt obținute din proiecție în plan.

Punct început	X / Y	Punct sfârșit	X / Y	Lungime segment (** (m)
1	431.441,704 688.454,154	2	431.431,618 688.470,492	19.2
2	431.431,618 688.470,492	3	431.414,033 688.480,658	20.312
3	431.414,033 688.480,658	4	431.411,151 688.479,366	3.158
4	431.411,151 688.479,366	5	431.407,466 688.477,086	4.333
5	431.407,466 688.477,086	6	431.403,947 688.474,277	4.503

Punct început	X / Y	Punct sfârșit	X / Y	Lungime segment (** (m)
6	431.403,947 688.474,277	7	431.401,719 688.471,155	3.835
7	431.401,719 688.471,155	8	431.399,119 688.465,782	5.969
8	431.399,119 688.465,782	9	431.395,036 688.457,062	9.629
9	431.395,036 688.457,062	10	431.389,842 688.449,241	9.389
10	431.389,842 688.449,241	11	431.386,52 688.444,952	5.425
11	431.386,52 688.444,952	12	431.380,126 688.437,609	9.737
12	431.380,126 688.437,609	13	431.377,378 688.434,946	3.826
13	431.377,378 688.434,946	14	431.396,538 688.407,988	33.073
14	431.396,538 688.407,988	15	431.418,014 688.428,788	29.897
15	431.418,014 688.428,788	16	431.434,355 688.450,27	26.99
16	431.434,355 688.450,27	1	431.441,704 688.454,154	8.313

** Lungimile segmentelor sunt determinate în planul de proiecție Stereo 70 și sunt rotunjite la 1 milimetru.

*** Distanța dintre puncte este formată din segmente cumulate ce sunt mai mici decât valoarea 1 milimetru.

**DATE DESPRE IMOBILUL NR. 3021**

Oficiul de Cadastru și Publicitate Imobiliară MARAMURES
Biroul de Cadastru și Publicitate Imobiliară Dragomiresti

A. Partea I. Descrierea imobilului

TEREN Extravilan

Nr. CF vechi:1357

Adresa: Jud. Maramures

Nr. Crt	Nr cadastral Nr. topografic	Suprafața* (mp)	Observații / Referințe
A1		2.995	Sector cadastral:45 Teren neimprejmuit; parte din număr topografic 496

B. Partea II. Proprietari și acte

Inscrieri privitoare la dreptul de proprietate și alte drepturi reale	Referințe
3021 / 01/11/2023	
Act Normativ nr. Legea 7, din 13/03/1996 emis de Parlamentul României;	
B1	A1
Intabulare, drept de PROPRIETATE, dobândit prin Lege, cota actuala 1/1	
1) NEIDENTIFICAT NEIDENTIFICAT	
Act Administrativ nr. Adeverința nr. 4538, din 24/10/2023 emis de Primăria comunei Poienile Izei;	
B2	A1
Se notează posesia faptică în favoarea lui	
1) SAS GRIGORE	

C. Partea III. SARCINI .

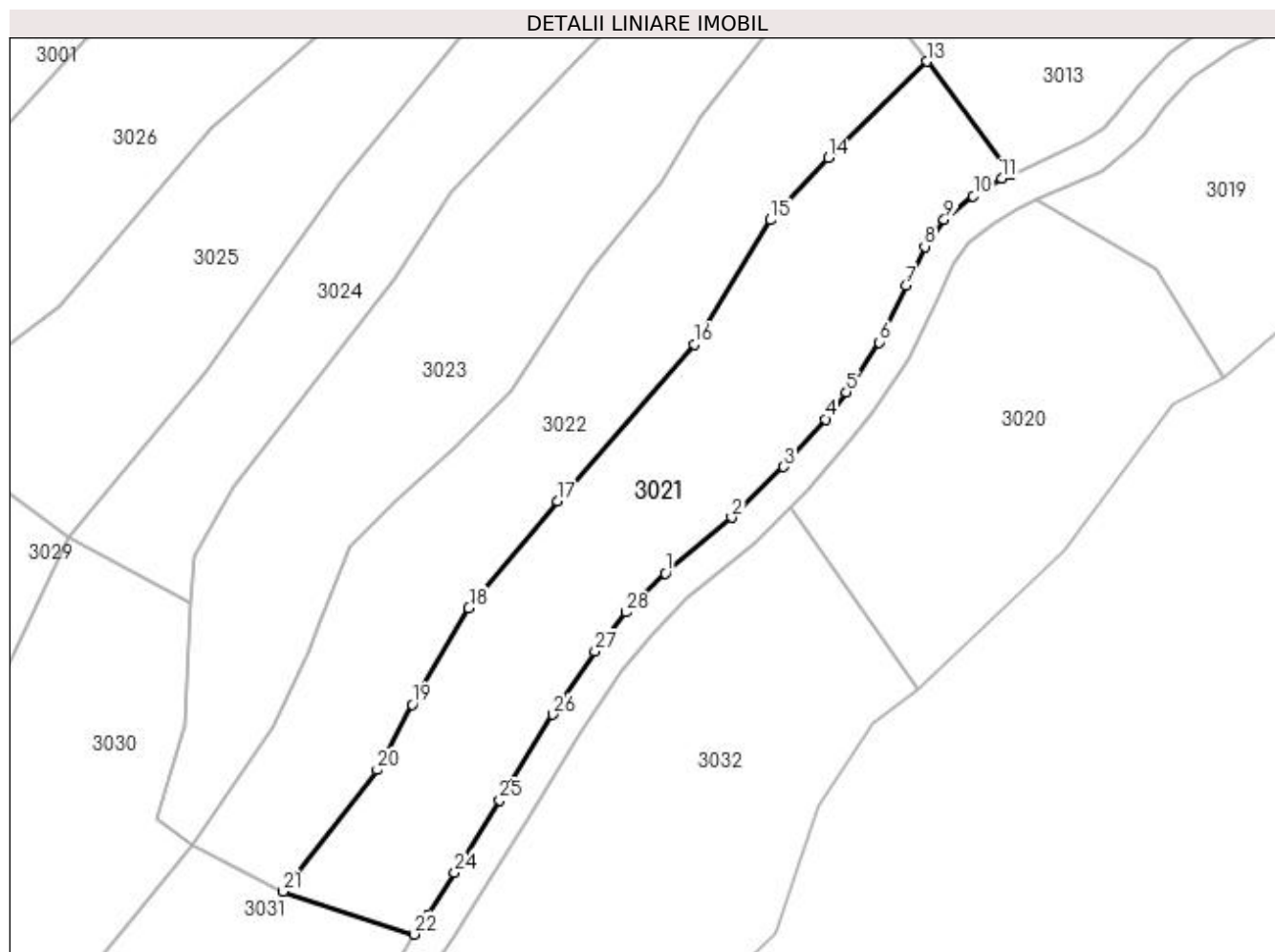
Inscrieri privind dezmembramintele dreptului de proprietate, drepturi reale de garanție și sarcini	Referințe
NU SUNT	

Anexa Nr. 1 La Partea I

Teren

Nr cadastral	Suprafața (mp)*	Observații / Referințe
	2.995	parte din număr topografic 496

* Suprafața este determinată în planul de proiecție Stereo 70.



Date referitoare la teren

Crt	Categorie folosință	Intra vilan	Suprafața (mp)	Tarla	Parcelă	Nr. topo	Observații / Referințe
1	livada	NU	2.995	-	-	-	

Lungime Segmente

1) Valorile lungimilor segmentelor sunt obținute din proiecție în plan.

Punct început	X / Y	Punct sfârșit	X / Y	Lungime segment (** (m)
1	431.358,949 688.425,304	2	431.368,756 688.433,553	12.815
3	431.376,494 688.441,053	4	431.382,656 688.448,128	9.382
5	431.385,778 688.452,159	6	431.390,665 688.459,519	8.835
7	431.394,605 688.467,932	8	431.397,403 688.473,715	6.424
9	431.400,283 688.477,749	10	431.404,58 688.481,18	5.499

Punct început	X / Y	Punct sfârșit	X / Y	Lungime segment (** (m)
2	431.368,756 688.433,553	3	431.376,494 688.441,053	10.776
4	431.382,656 688.448,128	5	431.385,778 688.452,159	5.099
6	431.390,665 688.459,519	7	431.394,605 688.467,932	9.29
8	431.397,403 688.473,715	9	431.400,283 688.477,749	4.957
10	431.404,58 688.481,18	11	431.408,803 688.483,792	4.966

Punct început	X / Y	Punct sfârșit	X / Y	Lungime segment (** (m)
11	431.408,803 688.483,792	12	431.410,188 688.484,413	1.517
13	431.397,713 688.501,134	14	431.383,144 688.486,874	20.386
15	431.374,5 688.477,638	16	431.363,223 688.459,262	21.56
17	431.342,979 688.435,971	18	431.329,807 688.420,155	20.583
19	431.321,444 688.405,834	20	431.316,236 688.396,178	10.971
21	431.302,29 688.378,142	22	431.321,743 688.371,788	20.465
23	431.323,642 688.374,541	24	431.327,7 688.380,956	7.591
25	431.334,402 688.391,688	26	431.342,275 688.404,362	14.92
27	431.348,508 688.413,713	28	431.353,16 688.419,509	7.432

Punct început	X / Y	Punct sfârșit	X / Y	Lungime segment (** (m)
12	431.410,188 688.484,413	13	431.397,713 688.501,134	20.862
14	431.383,144 688.486,874	15	431.374,5 688.477,638	12.65
16	431.363,223 688.459,262	17	431.342,979 688.435,971	30.859
18	431.329,807 688.420,155	19	431.321,444 688.405,834	16.584
20	431.316,236 688.396,178	21	431.302,29 688.378,142	22.799
22	431.321,743 688.371,788	23	431.323,642 688.374,541	3.344
24	431.327,7 688.380,956	25	431.334,402 688.391,688	12.653
26	431.342,275 688.404,362	27	431.348,508 688.413,713	11.238
28	431.353,16 688.419,509	1	431.358,949 688.425,304	8.191

** Lungimile segmentelor sunt determinate în planul de proiecție Stereo 70 și sunt rotunjite la 1 milimetru.

*** Distanța dintre puncte este formată din segmente cumulate ce sunt mai mici decât valoarea 1 milimetru.

**DATE DESPRE IMOBILUL NR. 3022**

Oficiul de Cadastru și Publicitate Imobiliară MARAMURES
Biroul de Cadastru și Publicitate Imobiliară Dragomiresti

A. Partea I. Descrierea imobilului

TEREN Extravilan

Nr. CF vechi:1357

Adresa: Jud. Maramures

Nr. Crt	Nr cadastral Nr. topografic	Suprafața* (mp)	Observații / Referințe
A1		2.841	Sector cadastral:45 Teren neimprejmuit; parte din număr topografic 496

B. Partea II. Proprietari și acte

Inscrieri privitoare la dreptul de proprietate și alte drepturi reale	Referințe
3022 / 01/11/2023	
Act Normativ nr. Legea 7, din 13/03/1996 emis de Parlamentul României;	
B1	A1
Intabulare, drept de PROPRIETATE, dobandit prin Lege, cota actuala 1/1	
1) NEIDENTIFICAT NEIDENTIFICAT	
Act Administrativ nr. Adeverința nr. 4539, din 24/10/2023 emis de Primăria comunei Poienile Izei;	
B2	A1
Se notează posesia faptică în favoarea lui	
1) SAS IOAN	

C. Partea III. SARCINI .

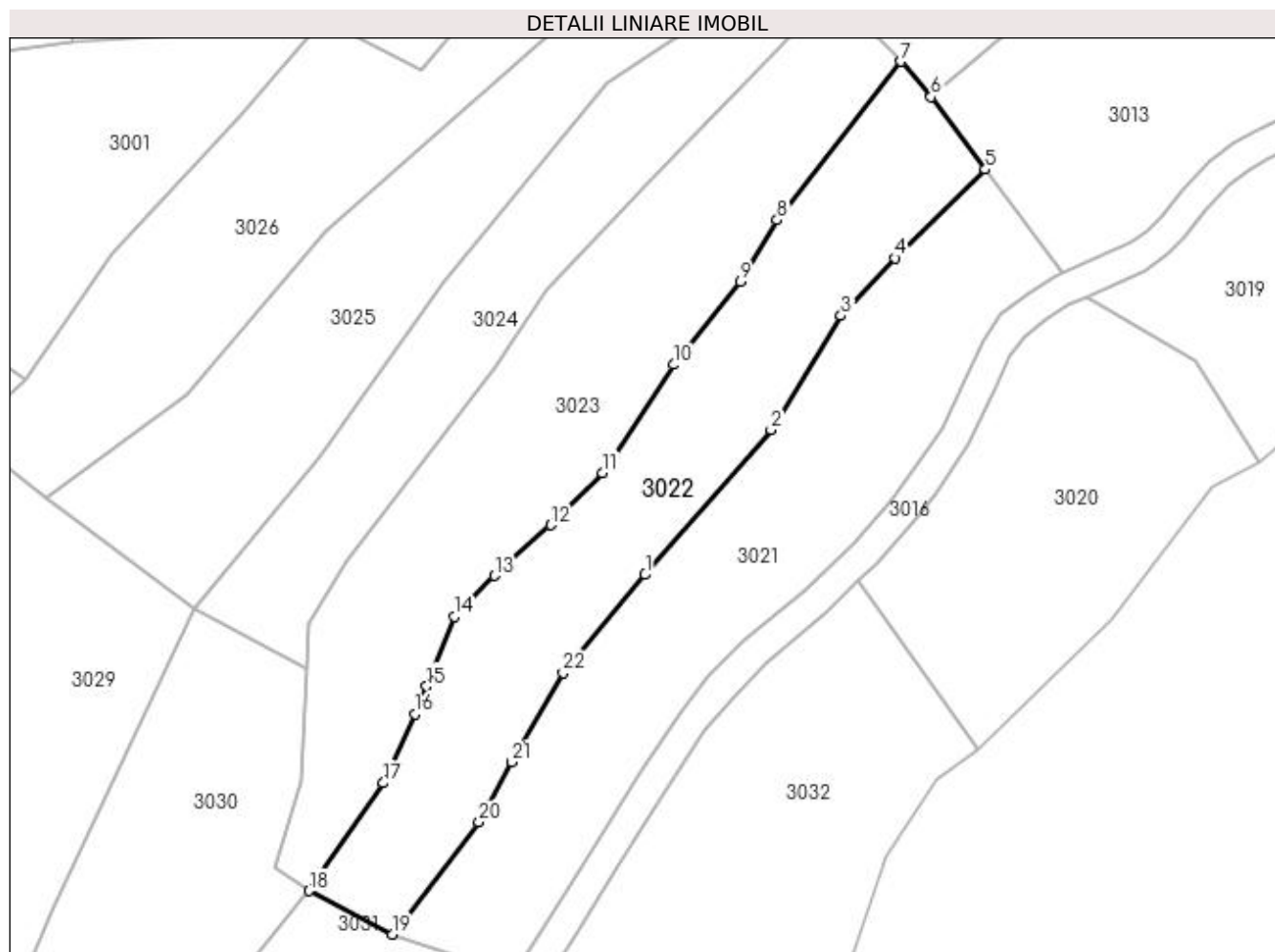
Inscrieri privind dezmembramintele dreptului de proprietate, drepturi reale de garanție și sarcini	Referințe
NU SUNT	

Anexa Nr. 1 La Partea I

Teren

Nr cadastral	Suprafața (mp)*	Observații / Referințe
	2.841	parte din număr topografic 496

* Suprafața este determinată în planul de proiecție Stereo 70.



Date referitoare la teren

Crt	Categorie folosință	Intravilan	Suprafața (mp)	Tarla	Parcelă	Nr. topo	Observații / Referințe
1	faneata	NU	2.841	-	-	-	

Lungime Segmente

1) Valorile lungimilor segmentelor sunt obținute din proiecție în plan.

Punct început	X / Y	Punct sfârșit	X / Y	Lungime segment (** (m)
1	431.342,979 688.435,971	2	431.363,223 688.459,262	30.859
3	431.374,5 688.477,638	4	431.383,144 688.486,874	12.65
5	431.397,713 688.501,134	6	431.388,991 688.512,825	14.586
7	431.384,155 688.518,492	8	431.364,211 688.492,982	32.38
9	431.358,273 688.483,162	10	431.347,558 688.469,744	17.171

Punct început	X / Y	Punct sfârșit	X / Y	Lungime segment (** (m)
2	431.363,223 688.459,262	3	431.374,5 688.477,638	21.56
4	431.383,144 688.486,874	5	431.397,713 688.501,134	20.386
6	431.388,991 688.512,825	7	431.384,155 688.518,492	7.45
8	431.364,211 688.492,982	9	431.358,273 688.483,162	11.476
10	431.347,558 688.469,744	11	431.336,097 688.452,35	20.83

Punct început	X / Y	Punct sfârșit	X / Y	Lungime segment (** (m)
11	431.336,097 688.452,35	12	431.327,814 688.443,987	11.771
13	431.318,716 688.435,814	14	431.312,241 688.429,213	9.247
15	431.307,842 688.417,999	16	431.305,94 688.413,593	4.799
17	431.300,861 688.402,471	18	431.288,877 688.385,12	21.087
19	431.302,29 688.378,142	20	431.316,236 688.396,178	22.799
21	431.321,444 688.405,834	22	431.329,807 688.420,155	16.584

Punct început	X / Y	Punct sfârșit	X / Y	Lungime segment (** (m)
12	431.327,814 688.443,987	13	431.318,716 688.435,814	12.23
14	431.312,241 688.429,213	15	431.307,842 688.417,999	12.046
16	431.305,94 688.413,593	17	431.300,861 688.402,471	12.227
18	431.288,877 688.385,12	19	431.302,29 688.378,142	15.12
20	431.316,236 688.396,178	21	431.321,444 688.405,834	10.971
22	431.329,807 688.420,155	1	431.342,979 688.435,971	20.583

** Lungimile segmentelor sunt determinate în planul de proiecție Stereo 70 și sunt rotunjite la 1 milimetru.

*** Distanța dintre puncte este formată din segmente cumulate ce sunt mai mici decât valoarea 1 milimetru.

**DATE DESPRE IMOBILUL NR. 3023**

Oficiul de Cadastru și Publicitate Imobiliară MARAMURES
Biroul de Cadastru și Publicitate Imobiliară Dragomiresti

A. Partea I. Descrierea imobilului

TEREN Extravilan

Nr. CF vechi:1357

Adresa: Jud. Maramures

Nr. Crt	Nr cadastral Nr. topografic	Suprafața* (mp)	Observații / Referințe
A1		3.188	Sector cadastral:45 Teren neimprejmuit; parte din număr topografic 496

B. Partea II. Proprietari și acte

Inscrieri privitoare la dreptul de proprietate și alte drepturi reale	Referințe
3023 / 07/11/2023	
Act Normativ nr. Legea 7, din 13/03/1996 emis de Parlamentul României;	
B1	A1
Intabulare, drept de PROPRIETATE, dobandit prin Lege, cota actuala 1/1	
1) NEIDENTIFICAT NEIDENTIFICAT	
Act Administrativ nr. Adeverința nr. 5003, din 07/11/2023 emis de Primăria comunei Poienile Izei;	
B2	A1
Se notează posesia faptică în favoarea lui	
1) BÎRSOAN IOAN	

C. Partea III. SARCINI .

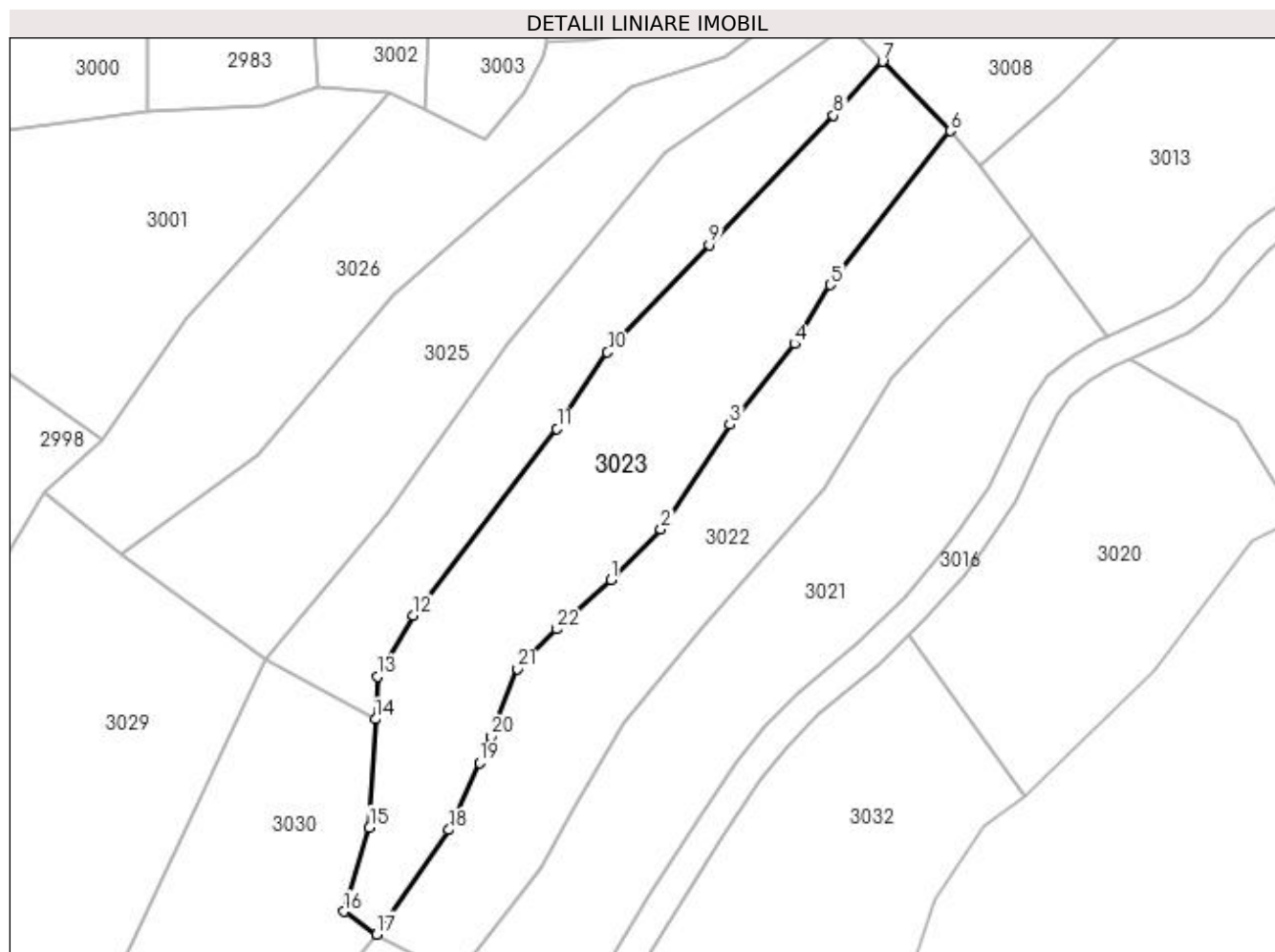
Inscrieri privind dezmembramintele dreptului de proprietate, drepturi reale de garanție și sarcini	Referințe
NU SUNT	

Anexa Nr. 1 La Partea I

Teren

Nr cadastral	Suprafața (mp)*	Observații / Referințe
	3.188	parte din număr topografic 496

* Suprafața este determinată în planul de proiecție Stereo 70.



Date referitoare la teren

Crt	Categorie folosință	Intra vilan	Suprafața (mp)	Tarla	Parcelă	Nr. topo	Observații / Referințe
1	faneata	NU	3.188	-	-	-	

Lungime Segmente

1) Valorile lungimilor segmentelor sunt obținute din proiecție în plan.

Punct început	X / Y	Punct sfârșit	X / Y	Lungime segment (** (m)
1	431.327,814 688.443,987	2	431.336,097 688.452,35	11.771
3	431.347,558 688.469,744	4	431.358,273 688.483,162	17.171
5	431.364,211 688.492,982	6	431.384,155 688.518,492	32.38
7	431.372,905 688.530,034	8	431.364,759 688.521,095	12.094
9	431.344,105 688.499,588	10	431.327,221 688.481,778	24.541

Punct început	X / Y	Punct sfârșit	X / Y	Lungime segment (** (m)
2	431.336,097 688.452,35	3	431.347,558 688.469,744	20.83
4	431.358,273 688.483,162	5	431.364,211 688.492,982	11.476
6	431.384,155 688.518,492	7	431.372,905 688.530,034	16.118
8	431.364,759 688.521,095	9	431.344,105 688.499,588	29.818
10	431.327,221 688.481,778	11	431.318,823 688.469,051	15.248

Punct început	X / Y	Punct sfârșit	X / Y	Lungime segment (** (m)
11	431.318,823 688.469,051	12	431.294,999 688.438,014	39.126
13	431.288,961 688.427,952	14	431.288,662 688.420,852	7.106
15	431.287,658 688.402,879	16	431.283,415 688.388,915	14.594
17	431.288,877 688.385,12	18	431.300,861 688.402,471	21.087
19	431.305,94 688.413,593	20	431.307,842 688.417,999	4.799
21	431.312,241 688.429,213	22	431.318,716 688.435,814	9.247

Punct început	X / Y	Punct sfârșit	X / Y	Lungime segment (** (m)
12	431.294,999 688.438,014	13	431.288,961 688.427,952	11.734
14	431.288,662 688.420,852	15	431.287,658 688.402,879	18.001
16	431.283,415 688.388,915	17	431.288,877 688.385,12	6.651
18	431.300,861 688.402,471	19	431.305,94 688.413,593	12.227
20	431.307,842 688.417,999	21	431.312,241 688.429,213	12.046
22	431.318,716 688.435,814	1	431.327,814 688.443,987	12.23

** Lungimile segmentelor sunt determinate în planul de proiecție Stereo 70 și sunt rotunjite la 1 milimetru.

*** Distanța dintre puncte este formată din segmente cumulate ce sunt mai mici decât valoarea 1 milimetru.

**DATE DESPRE IMOBILUL NR. 3024**

Oficiul de Cadastru și Publicitate Imobiliară MARAMURES
Biroul de Cadastru și Publicitate Imobiliară Dragomiresti

A. Partea I. Descrierea imobilului

TEREN Extravilan

Nr. CF vechi:1357

Adresa: Jud. Maramures

Nr. Crt	Nr cadastral Nr. topografic	Suprafața* (mp)	Observații / Referințe
A1		1.990	Sector cadastral:45 Teren neimprejmuit; parte din număr topografic 496

B. Partea II. Proprietari și acte

Inscrieri privitoare la dreptul de proprietate și alte drepturi reale		Referințe
3024 / 15/11/2023		
Act Normativ nr. Legea 7, din 13/03/1996 emis de Parlamentul României;		
B1	Inscrierea provizorie, drept de PROPRIETATE, dobandit prin Lege, cota actuala 1/1 1) COMUNA POIENILE IZEI, CIF:7367404, proprietar neidentificat	A1

C. Partea III. SARCINI .

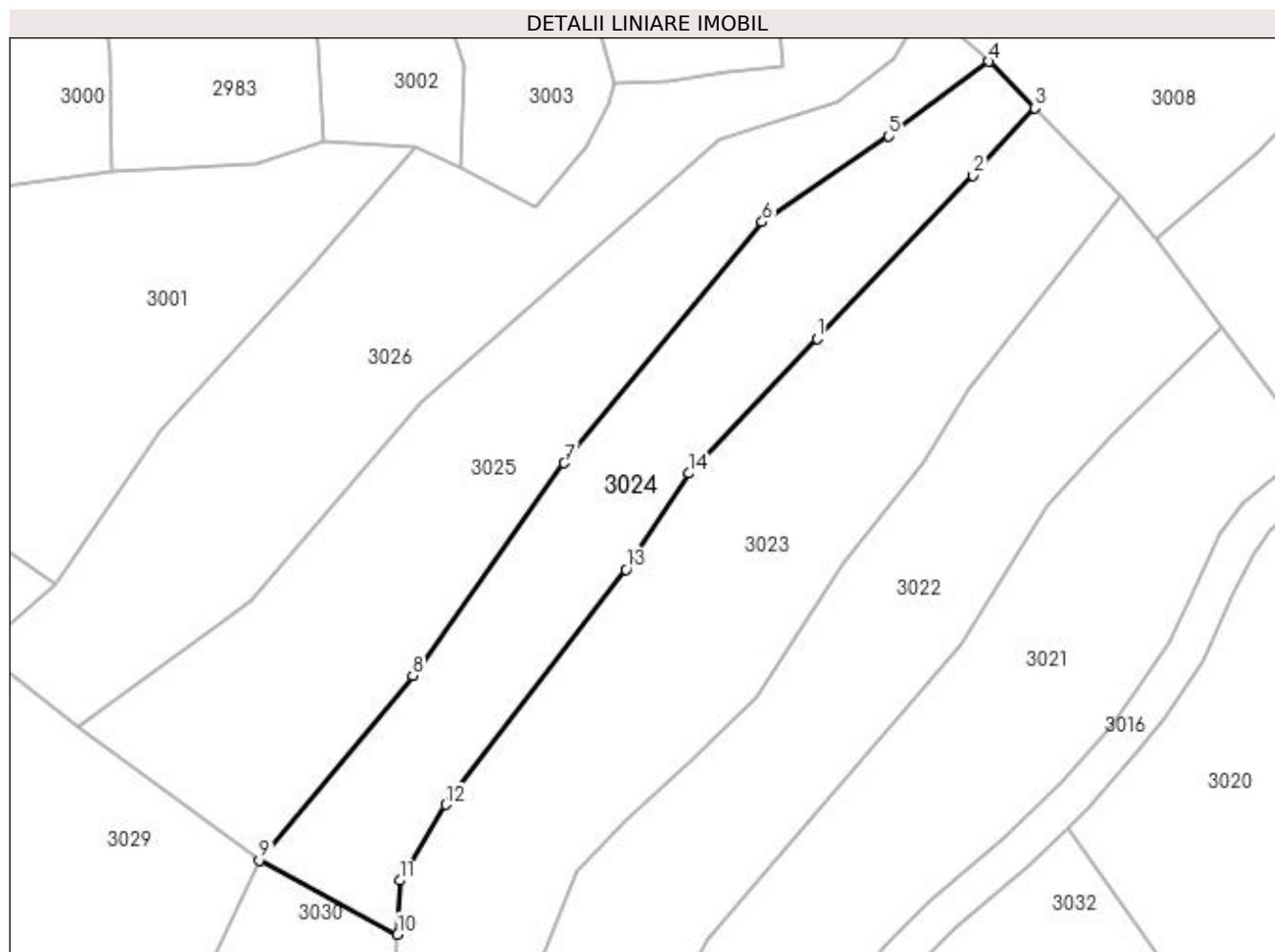
Inscrieri privind dezmembramintele dreptului de proprietate, drepturi reale de garanție și sarcini	Referințe
NU SUNT	

Anexa Nr. 1 La Partea I

Teren

Nr cadastral	Suprafața (mp)*	Observații / Referințe
	1.990	parte din număr topografic 496

* Suprafața este determinată în planul de proiecție Stereo 70.



Date referitoare la teren

Crt	Categorie folosință	Intra vilan	Suprafața (mp)	Tarla	Parcelă	Nr. topo	Observații / Referințe
1	faneata	NU	1.990	-	-	-	

Lungime Segmente

1) Valorile lungimilor segmentelor sunt obținute din proiecție în plan.

Punct început	X / Y	Punct sfârșit	X / Y	Lungime segment (** (m)
1	431.344,105 688.499,588	2	431.364,759 688.521,095	29.818
2	431.364,759 688.521,095	3	431.372,905 688.530,034	12.094
3	431.372,905 688.530,034	4	431.366,848 688.536,181	8.629
4	431.366,848 688.536,181	5	431.353,588 688.526,303	16.535
5	431.353,588 688.526,303	6	431.336,867 688.514,989	20.189

Punct început	X / Y	Punct sfârșit	X / Y	Lungime segment (** (m)
6	431.336,867 688.514,989	7	431.310,704 688.483,104	41.245
7	431.310,704 688.483,104	8	431.290,666 688.455,051	34.475
8	431.290,666 688.455,051	9	431.270,386 688.430,631	31.743
9	431.270,386 688.430,631	10	431.288,662 688.420,852	20.728
10	431.288,662 688.420,852	11	431.288,961 688.427,952	7.106
11	431.288,961 688.427,952	12	431.294,999 688.438,014	11.734
12	431.294,999 688.438,014	13	431.318,823 688.469,051	39.126
13	431.318,823 688.469,051	14	431.327,221 688.481,778	15.248
14	431.327,221 688.481,778	1	431.344,105 688.499,588	24.541

** Lungimile segmentelor sunt determinate în planul de proiecție Stereo 70 și sunt rotunjite la 1 milimetru.

*** Distanța dintre puncte este formată din segmente cumulate ce sunt mai mici decât valoarea 1 milimetru.

**DATE DESPRE IMOBILUL NR. 3025**

Oficiul de Cadastru și Publicitate Imobiliară MARAMURES
Biroul de Cadastru și Publicitate Imobiliară Dragomiresti

A. Partea I. Descrierea imobilului

TEREN Extravilan

Nr. CF vechi:218

Adresa: Jud. Maramures

Nr. Crt	Nr cadastral Nr. topografic	Suprafața* (mp)	Observații / Referințe
A1		2.543	Sector cadastral:45 Teren neimprejmuit; parte din număr topografic 495

B. Partea II. Proprietari și acte

Inscrieri privitoare la dreptul de proprietate și alte drepturi reale	Referințe
3025 / 01/11/2023	
Act Normativ nr. Legea 7, din 13/03/1996 emis de Parlamentul României;	
B1	A1
Intabulare, drept de PROPRIETATE, dobandit prin Lege, cota actuala 1/1	
1) NEIDENTIFICAT NEIDENTIFICAT	
Act Administrativ nr. Adeverința nr. 4540, din 24/10/2023 emis de Primăria comunei Poienile Izei;	
B2	A1
Se notează posesia faptică în favoarea lui	
1) MUNTEAN DUMITRU	

C. Partea III. SARCINI .

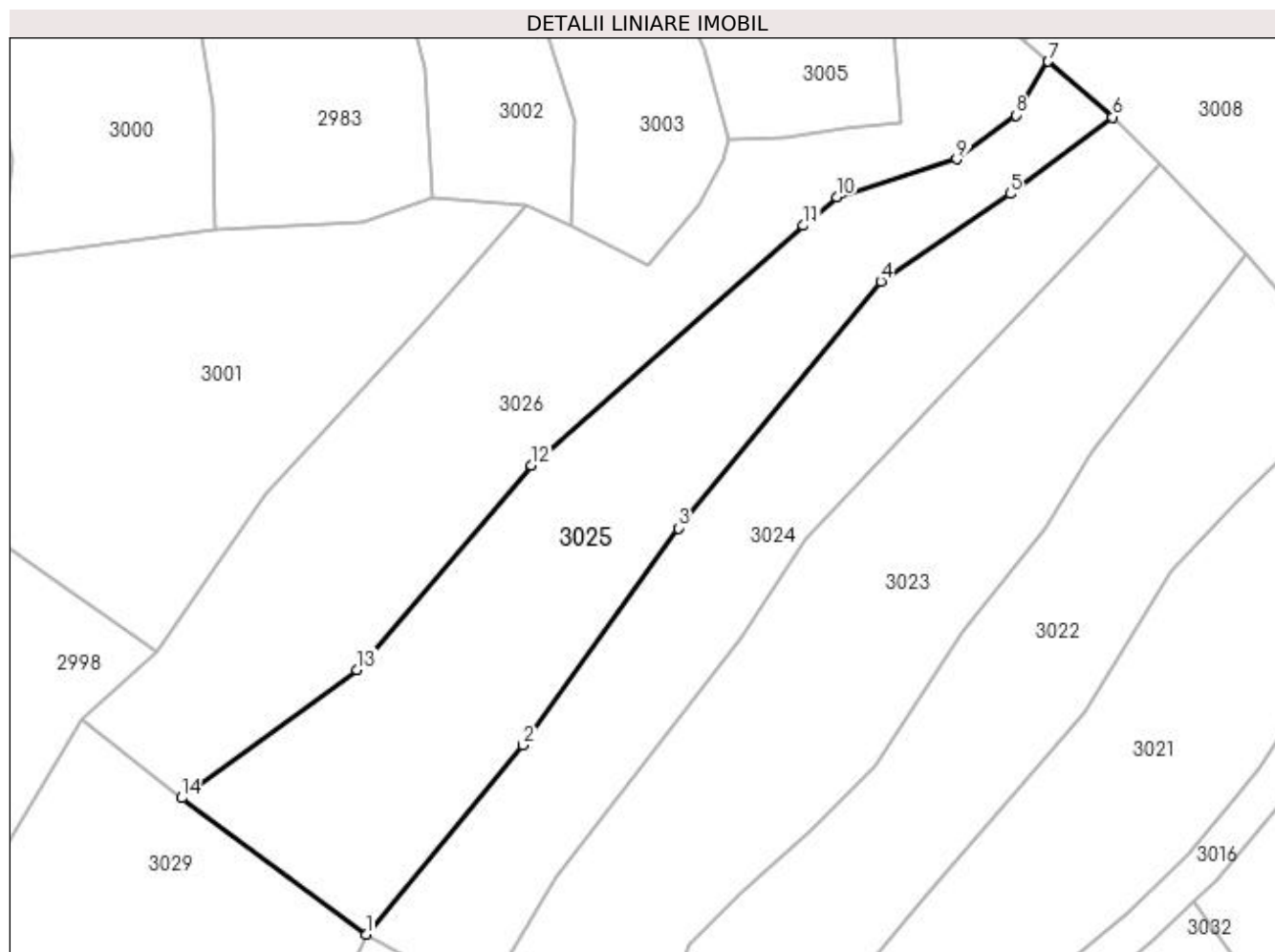
Inscrieri privind dezmembramintele dreptului de proprietate, drepturi reale de garanție și sarcini	Referințe
NU SUNT	

Anexa Nr. 1 La Partea I

Teren

Nr cadastral	Suprafața (mp)*	Observații / Referințe
	2.543	parte din număr topografic 495

* Suprafața este determinată în planul de proiecție Stereo 70.



Date referitoare la teren

Crt	Categorie folosință	Intra vilan	Suprafața (mp)	Tarla	Parcelă	Nr. topo	Observații / Referințe
1	faneata	NU	2.543	-	-	-	

Lungime Segmente

1) Valorile lungimilor segmentelor sunt obținute din proiecție în plan.

Punct început	X / Y	Punct sfârșit	X / Y	Lungime segment (** (m)
1	431.270,386 688.430,631	2	431.290,666 688.455,051	31.743
2	431.290,666 688.455,051	3	431.310,704 688.483,104	34.475
3	431.310,704 688.483,104	4	431.336,867 688.514,989	41.245
4	431.336,867 688.514,989	5	431.353,588 688.526,303	20.189
5	431.353,588 688.526,303	6	431.366,848 688.536,181	16.535

Punct început	X / Y	Punct sfârșit	X / Y	Lungime segment (** (m)
6	431.366,848 688.536,181	7	431.358,507 688.543,371	11.012
7	431.358,507 688.543,371	8	431.354,332 688.536,43	8.1
8	431.354,332 688.536,43	9	431.346,707 688.530,785	9.488
9	431.346,707 688.530,785	10	431.331,178 688.525,878	16.286
10	431.331,178 688.525,878	11	431.326,885 688.522,166	5.675
11	431.326,885 688.522,166	12	431.291,686 688.491,238	46.856
12	431.291,686 688.491,238	13	431.269,205 688.464,806	34.699
13	431.269,205 688.464,806	14	431.246,523 688.448,257	28.078
14	431.246,523 688.448,257	1	431.270,386 688.430,631	29.667

** Lungimile segmentelor sunt determinate în planul de proiecție Stereo 70 și sunt rotunjite la 1 milimetru.

*** Distanța dintre puncte este formată din segmente cumulate ce sunt mai mici decât valoarea 1 milimetru.

**DATE DESPRE IMOBILUL NR. 3026**

Oficiul de Cadastru și Publicitate Imobiliară MARAMURES
Biroul de Cadastru și Publicitate Imobiliară Dragomiresti

A. Partea I. Descrierea imobilului

TEREN Extravilan

Nr. CF vechi:218

Adresa: Jud. Maramures

Nr. Crt	Nr cadastral Nr. topografic	Suprafața* (mp)	Observații / Referințe
A1		2.744	Sector cadastral:45 Teren neimprejmuit; parte din număr topografic 495

B. Partea II. Proprietari și acte

Inscrieri privitoare la dreptul de proprietate și alte drepturi reale	Referințe
3026 / 01/11/2023	
Act Normativ nr. Legea 7, din 13/03/1996 emis de Parlamentul României;	
B1	A1
Intabulare, drept de PROPRIETATE, dobandit prin Lege, cota actuala 1/1	
1) NEIDENTIFICAT NEIDENTIFICAT	
Act Administrativ nr. Adeverința nr. 4541, din 24/10/2023 emis de Primăria comunei Poienile Izei;	
B2	A1
Se notează posesia faptică în favoarea lui	
1) OPRIȘ PAUL	

C. Partea III. SARCINI .

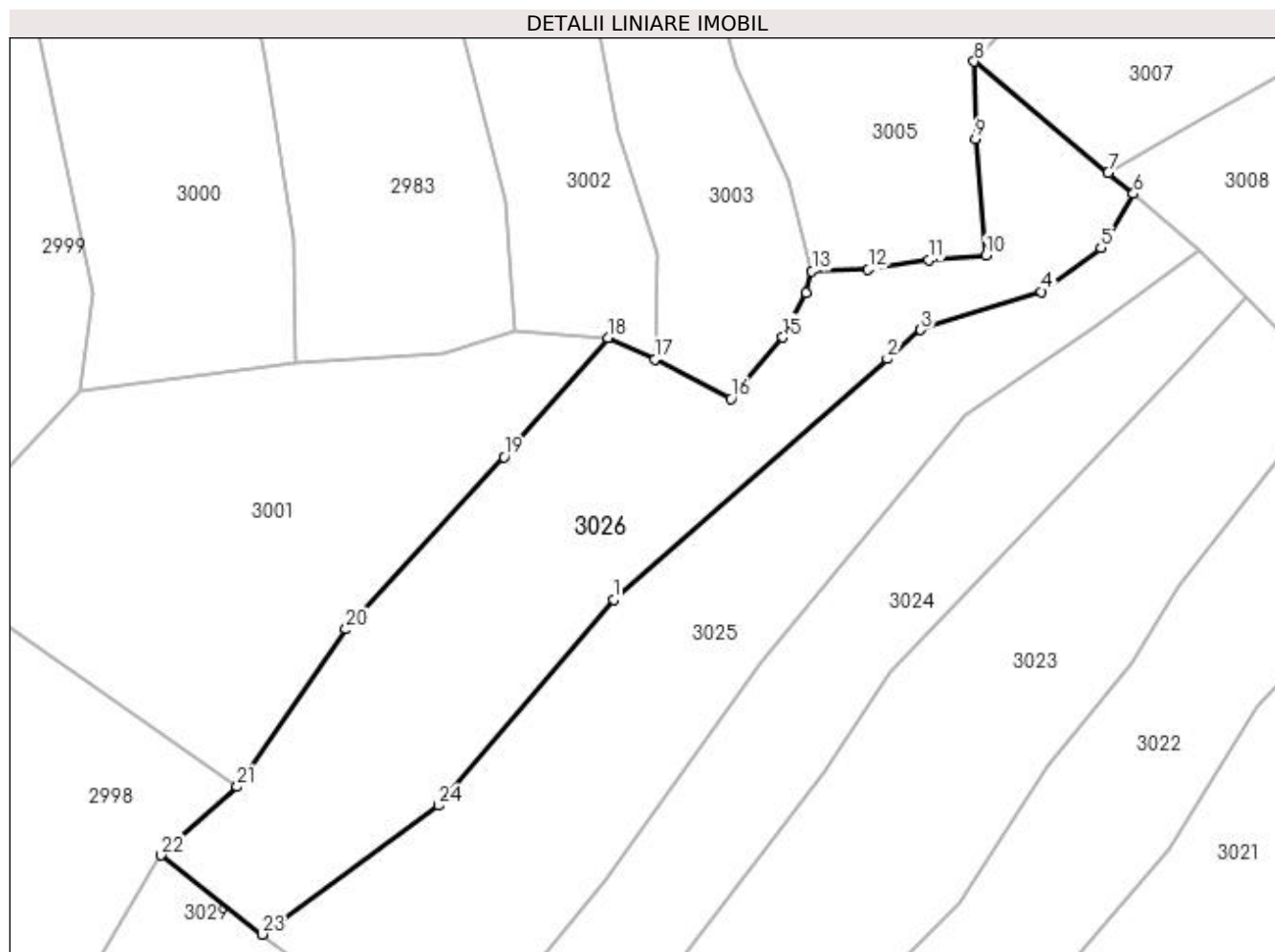
Inscrieri privind dezmembramintele dreptului de proprietate, drepturi reale de garanție și sarcini	Referințe
NU SUNT	

Anexa Nr. 1 La Partea I

Teren

Nr cadastral	Suprafața (mp)*	Observații / Referințe
	2.744	parte din număr topografic 495

* Suprafața este determinată în planul de proiecție Stereo 70.



Date referitoare la teren

Crt	Categorie folosință	Intra vilan	Suprafața (mp)	Tarla	Parcelă	Nr. topo	Observații / Referințe
1	faneata	NU	2.744	-	-	-	

Lungime Segmente

1) Valorile lungimilor segmentelor sunt obținute din proiecție în plan.

Punct început	X / Y	Punct sfârșit	X / Y	Lungime segment (** (m)
1	431.291,686 688.491,238	2	431.326,885 688.522,166	46.856
3	431.331,178 688.525,878	4	431.346,707 688.530,785	16.286
5	431.354,332 688.536,43	6	431.358,507 688.543,371	8.1
7	431.355,255 688.546,069	8	431.338,049 688.560,342	22.355
9	431.338,189 688.550,432	10	431.339,52 688.535,427	15.064

Punct început	X / Y	Punct sfârșit	X / Y	Lungime segment (** (m)
2	431.326,885 688.522,166	3	431.331,178 688.525,878	5.675
4	431.346,707 688.530,785	5	431.354,332 688.536,43	9.488
6	431.358,507 688.543,371	7	431.355,255 688.546,069	4.225
8	431.338,049 688.560,342	9	431.338,189 688.550,432	9.911
10	431.339,52 688.535,427	11	431.332,159 688.534,838	7.385

Punct început	X / Y	Punct sfârșit	X / Y	Lungime segment (** (m)
11	431.332,159 688.534,838	12	431.324,412 688.533,628	7.841
13	431.317,188 688.533,408	14	431.316,479 688.530,64	2.857
15	431.313,467 688.524,912	16	431.306,8 688.517,064	10.298
17	431.296,989 688.522,127	18	431.290,982 688.524,892	6.613
19	431.277,61 688.509,552	20	431.257,321 688.487,436	30.013
21	431.243,337 688.467,224	22	431.233,518 688.458,431	13.181
23	431.246,523 688.448,257	24	431.269,205 688.464,806	28.078

Punct început	X / Y	Punct sfârșit	X / Y	Lungime segment (** (m)
12	431.324,412 688.533,628	13	431.317,188 688.533,408	7.227
14	431.316,479 688.530,64	15	431.313,467 688.524,912	6.472
16	431.306,8 688.517,064	17	431.296,989 688.522,127	11.04
18	431.290,982 688.524,892	19	431.277,61 688.509,552	20.35
20	431.257,321 688.487,436	21	431.243,337 688.467,224	24.578
22	431.233,518 688.458,431	23	431.246,523 688.448,257	16.512
24	431.269,205 688.464,806	1	431.291,686 688.491,238	34.699

** Lungimile segmentelor sunt determinate în planul de proiecție Stereo 70 și sunt rotunjite la 1 milimetru.

*** Distanța dintre puncte este formată din segmente cumulate ce sunt mai mici decât valoarea 1 milimetru.

**DATE DESPRE IMOBILUL NR. 3027**

Oficiul de Cadastru și Publicitate Imobiliară MARAMURES
Biroul de Cadastru și Publicitate Imobiliară Dragomiresti

A. Partea I. Descrierea imobilului

TEREN Extravilan

Nr. CF vechi:218

Adresa: Jud. Maramures

Nr. Crt	Nr cadastral Nr. topografic	Suprafața* (mp)	Observații / Referințe
A1		2.972	Sector cadastral:45 Teren neimprejmuit; parte din număr topografic 495

B. Partea II. Proprietari și acte

Inscrieri privitoare la dreptul de proprietate și alte drepturi reale	Referințe
3027 / 07/11/2023	
Act Normativ nr. Legea 7, din 13/03/1996 emis de Parlamentul României;	
B1	A1
Intabulare, drept de PROPRIETATE, dobandit prin Lege, cota actuala 1/1 1) NEIDENTIFICAT NEIDENTIFICAT	
Act Administrativ nr. Adeverința nr. 4970, din 03/11/2023 emis de Primăria comunei Poienile Izei;	
B2	A1
Se notează posesia faptică în favoarea lui 1) MUNTEAN IOAN	

C. Partea III. SARCINI .

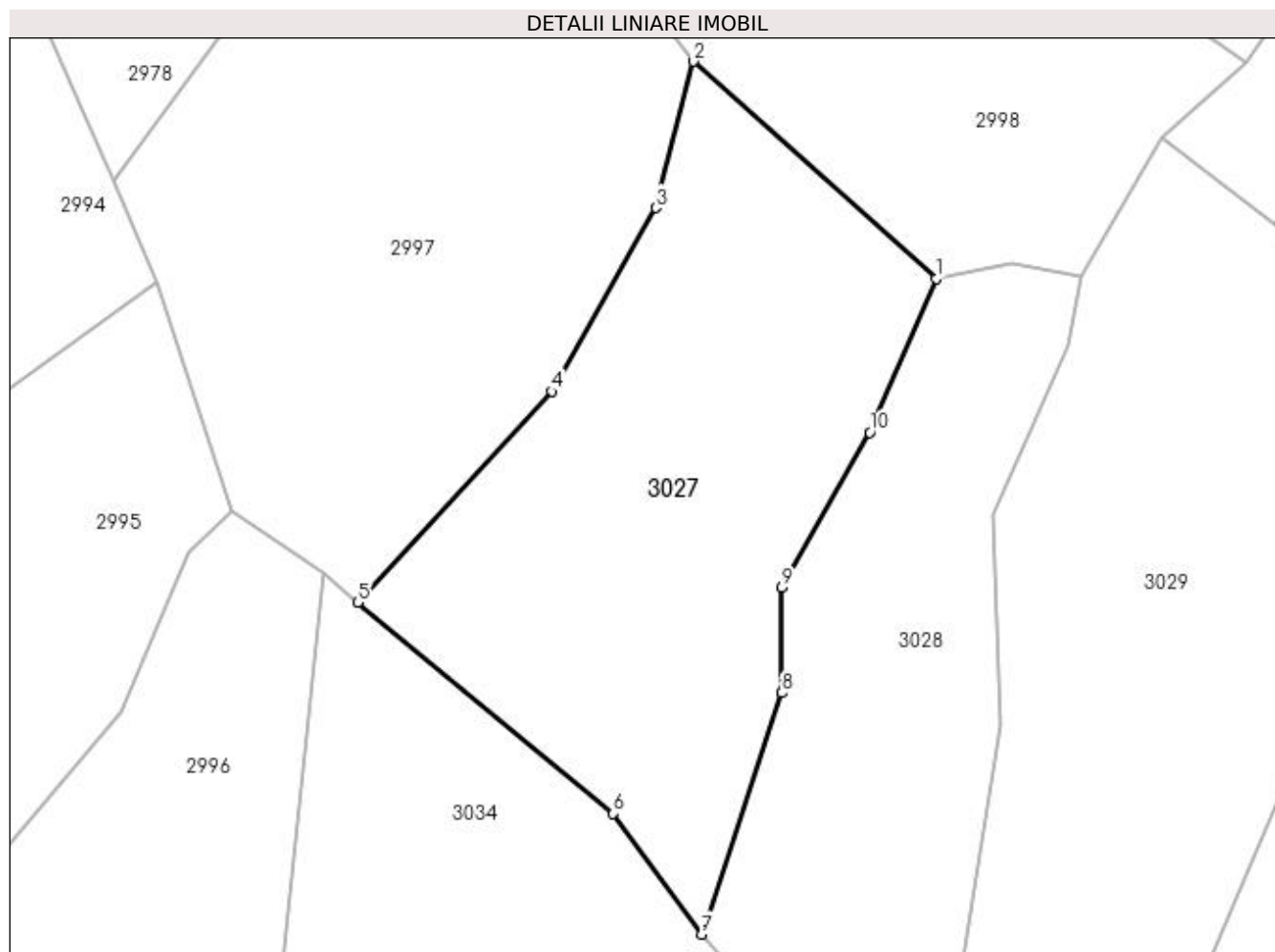
Inscrieri privind dezmembramintele dreptului de proprietate, drepturi reale de garanție și sarcini	Referințe
NU SUNT	

Anexa Nr. 1 La Partea I

Teren

Nr cadastral	Suprafața (mp)*	Observații / Referințe
	2.972	parte din număr topografic 495

* Suprafața este determinată în planul de proiecție Stereo 70.



Date referitoare la teren

Crt	Categorie folosință	Intra vilan	Suprafața (mp)	Tarla	Parcelă	Nr. topo	Observații / Referințe
1	faneata	NU	2.972	-	-	-	

Lungime Segmente

1) Valorile lungimilor segmentelor sunt obținute din proiecție în plan.

Punct început	X / Y	Punct sfârșit	X / Y	Lungime segment (** (m)
1	431.207,119 688.441,945	2	431.178,781 688.467,3	38.025
2	431.178,781 688.467,3	3	431.174,351 688.450,218	17.647
3	431.174,351 688.450,218	4	431.162,227 688.428,769	24.638
4	431.162,227 688.428,769	5	431.139,533 688.404,15	33.484
5	431.139,533 688.404,15	6	431.169,371 688.379,478	38.717

Punct început	X / Y	Punct sfârșit	X / Y	Lungime segment (** (m)
6	431.169,371 688.379,478	7	431.179,683 688.365,395	17.455
7	431.179,683 688.365,395	8	431.189,076 688.393,577	29.706
8	431.189,076 688.393,577	9	431.189,076 688.405,9	12.323
9	431.189,076 688.405,9	10	431.199,356 688.423,974	20.793
10	431.199,356 688.423,974	1	431.207,119 688.441,945	19.576

** Lungimile segmentelor sunt determinate în planul de proiecție Stereo 70 și sunt rotunjite la 1 milimetru.

*** Distanța dintre puncte este formată din segmente cumulate ce sunt mai mici decât valoarea 1 milimetru.

**DATE DESPRE IMOBILUL NR. 3028**

Oficiul de Cadastru și Publicitate Imobiliară MARAMURES
Biroul de Cadastru și Publicitate Imobiliară Dragomiresti

A. Partea I. Descrierea imobilului

TEREN Extravilan

Nr. CF vechi:218

Adresa: Jud. Maramures

Nr. Crt	Nr cadastral Nr. topografic	Suprafața* (mp)	Observații / Referințe
A1		2.226	Sector cadastral:45 Teren neimprejmuit; parte din număr topografic 495

B. Partea II. Proprietari și acte

Inscrieri privitoare la dreptul de proprietate și alte drepturi reale	Referințe
3028 / 01/11/2023	
Act Normativ nr. Legea 7, din 13/03/1996 emis de Parlamentul României;	
B1	A1
Intabulare, drept de PROPRIETATE, dobandit prin Lege, cota actuala 1/1	
1) NEIDENTIFICAT NEIDENTIFICAT	
Act Administrativ nr. Adeverința nr. 4542, din 24/10/2023 emis de Primăria comunei Poienile Izei;	
B2	A1
Se notează posesia faptică în favoarea lui	
1) MUNTEAN IOAN	

C. Partea III. SARCINI .

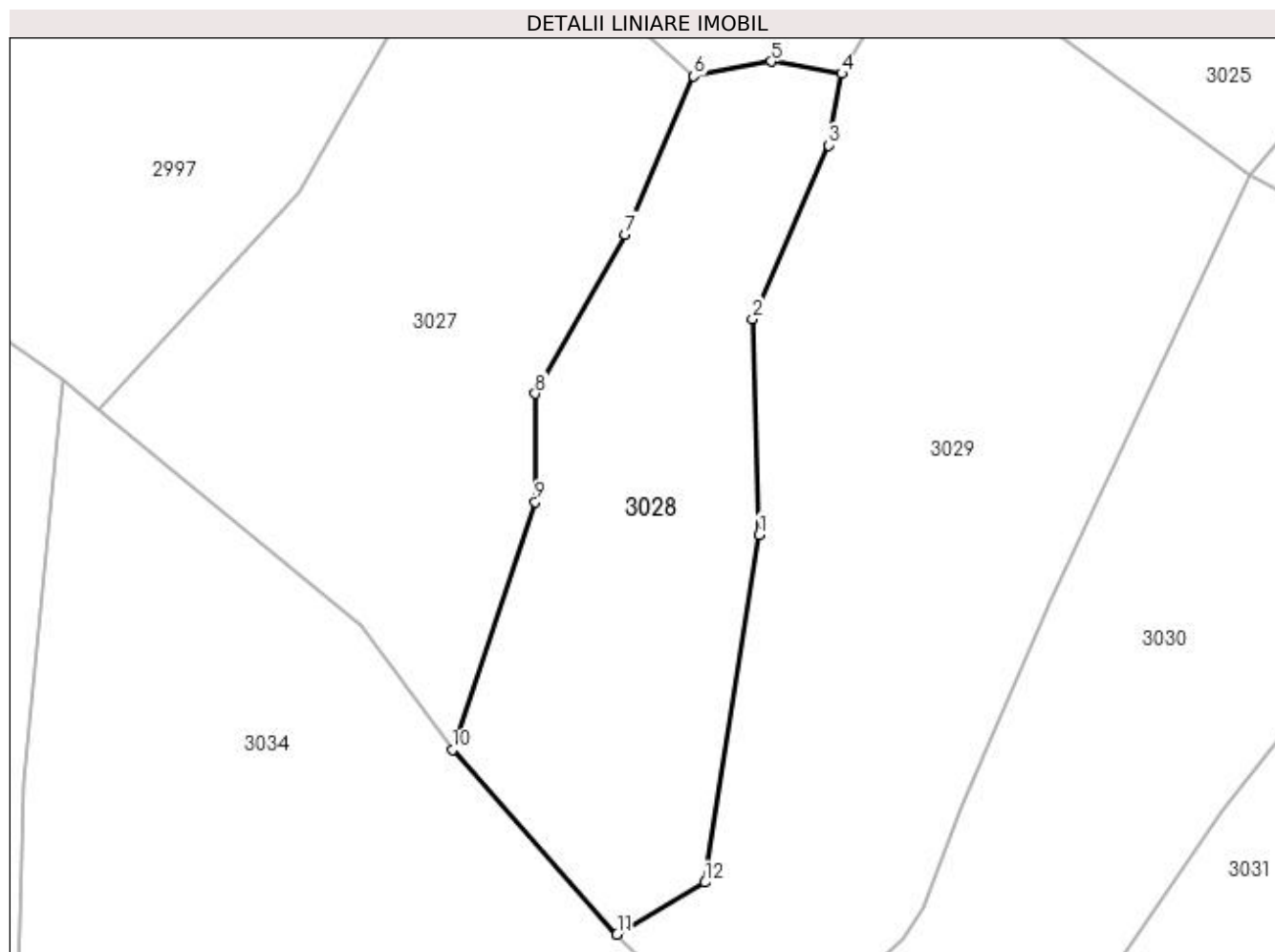
Inscrieri privind dezmembramintele dreptului de proprietate, drepturi reale de garanție și sarcini	Referințe
NU SUNT	

Anexa Nr. 1 La Partea I

Teren

Nr cadastral	Suprafața (mp)*	Observații / Referințe
	2.226	parte din număr topografic 495

* Suprafața este determinată în planul de proiecție Stereo 70.



Date referitoare la teren

Crt	Categorie folosință	Intra vilan	Suprafața (mp)	Tarla	Parcelă	Nr. topo	Observații / Referințe
1	faneata	NU	2.226	-	-	-	

Lungime Segmente

1) Valorile lungimilor segmentelor sunt obținute din proiecție în plan.

Punct început	X / Y	Punct sfârșit	X / Y	Lungime segment (** (m)
1	431.214,551 688.389,868	2	431.213,791 688.414,385	24.529
2	431.213,791 688.414,385	3	431.222,426 688.434,117	21.539
3	431.222,426 688.434,117	4	431.223,941 688.442,247	8.27
4	431.223,941 688.442,247	5	431.215,911 688.443,633	8.149
5	431.215,911 688.443,633	6	431.207,119 688.441,945	8.953

Punct început	X / Y	Punct sfârșit	X / Y	Lungime segment (** (m)
6	431.207,119 688.441,945	7	431.199,356 688.423,974	19.576
7	431.199,356 688.423,974	8	431.189,076 688.405,9	20.793
8	431.189,076 688.405,9	9	431.189,076 688.393,577	12.323
9	431.189,076 688.393,577	10	431.179,683 688.365,395	29.706
10	431.179,683 688.365,395	11	431.198,392 688.344,44	28.092
11	431.198,392 688.344,44	12	431.208,387 688.350,329	11.601
12	431.208,387 688.350,329	1	431.214,551 688.389,868	40.017

** Lungimile segmentelor sunt determinate în planul de proiecție Stereo 70 și sunt rotunjite la 1 milimetru.

*** Distanța dintre puncte este formată din segmente cumulate ce sunt mai mici decât valoarea 1 milimetru.

**DATE DESPRE IMOBILUL NR. 3029**

Oficiul de Cadastru și Publicitate Imobiliară MARAMURES
Biroul de Cadastru și Publicitate Imobiliară Dragomiresti

A. Partea I. Descrierea imobilului

TEREN Extravilan

Nr. CF vechi:218

Adresa: Jud. Maramures

Nr. Crt	Nr cadastral Nr. topografic	Suprafața* (mp)	Observații / Referințe
A1		4.186	Sector cadastral:45 Teren neimprejmuit; parte din număr topografic 495

B. Partea II. Proprietari și acte

Inscrieri privitoare la dreptul de proprietate și alte drepturi reale	Referințe
3029 / 01/11/2023	
Act Normativ nr. Legea 7, din 13/03/1996 emis de Parlamentul României;	
B1	A1
Intabulare, drept de PROPRIETATE, dobandit prin Lege, cota actuala 1/1	
1) NEIDENTIFICAT NEIDENTIFICAT	
Act Administrativ nr. Adeverința nr. 4543, din 24/10/2023 emis de Primăria comunei Poienile Izei;	
B2	A1
Se notează posesia faptică în favoarea lui	
1) MUNTEAN VASILICĂ	

C. Partea III. SARCINI .

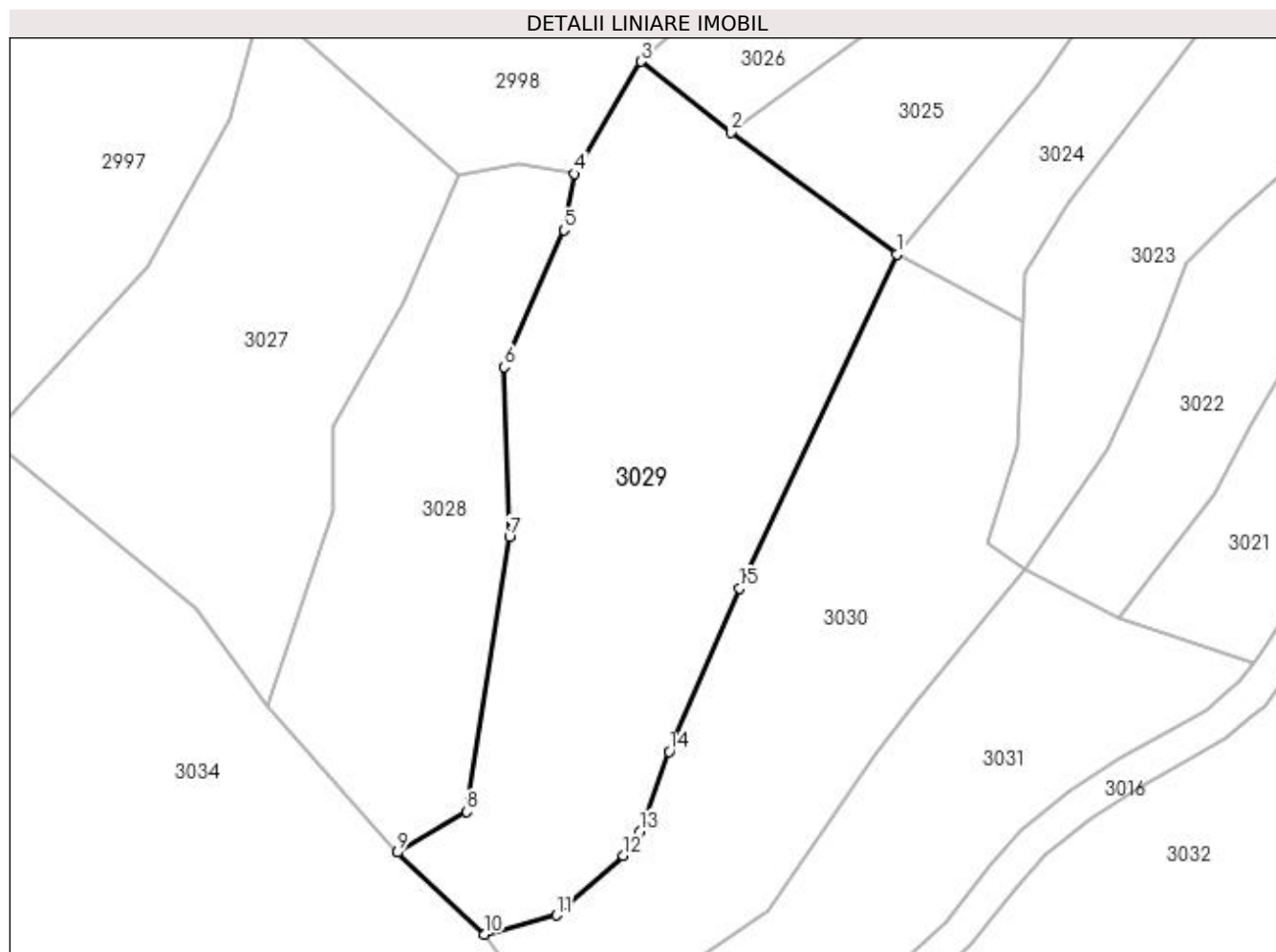
Inscrieri privind dezmembramintele dreptului de proprietate, drepturi reale de garanție și sarcini	Referințe
NU SUNT	

Anexa Nr. 1 La Partea I

Teren

Nr cadastral	Suprafața (mp)*	Observații / Referințe
	4.186	parte din număr topografic 495

* Suprafața este determinată în planul de proiecție Stereo 70.



Date referitoare la teren

Crt	Categorie folosință	Intra vilan	Suprafața (mp)	Tarla	Parcelă	Nr. topo	Observații / Referințe
1	faneata	NU	4.186	-	-	-	

Lungime Segmente

1) Valorile lungimilor segmentelor sunt obținute din proiecție în plan.

Punct început	X / Y	Punct sfârșit	X / Y	Lungime segment (** (m)
1	431.270,386 688.430,631	2	431.246,523 688.448,257	29.667
2	431.246,523 688.448,257	3	431.233,518 688.458,431	16.512
3	431.233,518 688.458,431	4	431.223,941 688.442,247	18.805
4	431.223,941 688.442,247	5	431.222,426 688.434,117	8.27
5	431.222,426 688.434,117	6	431.213,791 688.414,385	21.539

Punct început	X / Y	Punct sfârșit	X / Y	Lungime segment (** (m)
6	431.213,791 688.414,385	7	431.214,551 688.389,868	24.529
7	431.214,551 688.389,868	8	431.208,387 688.350,329	40.017
8	431.208,387 688.350,329	9	431.198,392 688.344,44	11.601
9	431.198,392 688.344,44	10	431.210,884 688.332,628	17.192
10	431.210,884 688.332,628	11	431.221,316 688.335,376	10.788
11	431.221,316 688.335,376	12	431.231,008 688.343,925	12.924
12	431.231,008 688.343,925	13	431.233,35 688.347,519	4.29
13	431.233,35 688.347,519	14	431.237,599 688.358,957	12.201
14	431.237,599 688.358,957	15	431.247,706 688.382,515	25.635
15	431.247,706 688.382,515	1	431.270,386 688.430,631	53.193

** Lungimile segmentelor sunt determinate în planul de proiecție Stereo 70 și sunt rotunjite la 1 milimetru.

*** Distanța dintre puncte este formată din segmente cumulate ce sunt mai mici decât valoarea 1 milimetru.

**DATE DESPRE IMOBILUL NR. 3030**

Oficiul de Cadastru și Publicitate Imobiliară MARAMURES
Biroul de Cadastru și Publicitate Imobiliară Dragomiresti

A. Partea I. Descrierea imobilului

TEREN Extravilan

Nr. CF vechi:1357

Adresa: Jud. Maramures

Nr. Crt	Nr cadastral Nr. topografic	Suprafața* (mp)	Observații / Referințe
A1		3.120	Sector cadastral:45 Teren neimprejmuit; parte din număr topografic 496

B. Partea II. Proprietari și acte

Inscrieri privitoare la dreptul de proprietate și alte drepturi reale	Referințe
3030 / 01/11/2023	
Act Normativ nr. Legea 7, din 13/03/1996 emis de Parlamentul României;	
B1	A1
Intabulare, drept de PROPRIETATE, dobandit prin Lege, cota actuala 1/1	
1) NEIDENTIFICAT NEIDENTIFICAT	
Act Administrativ nr. Adeverința nr. 4544, din 24/10/2023 emis de Primăria comunei Poienile Izei;	
B2	A1
Se notează posesia faptică în favoarea lui	
1) BOAMBĂ ILEANA	
2) PAȘCA EMANUEL-MARIAN	

C. Partea III. SARCINI .

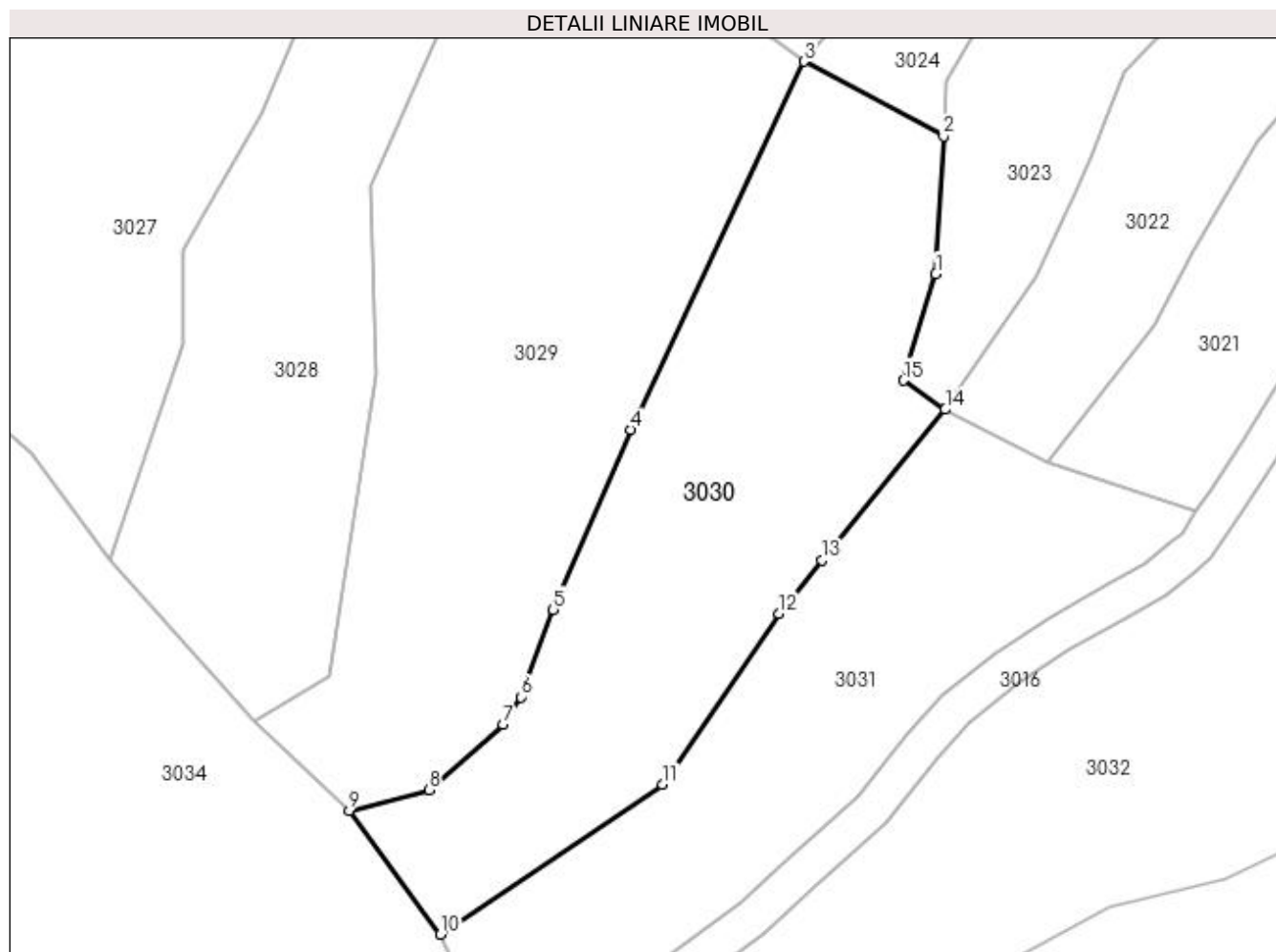
Inscrieri privind dezmembramintele dreptului de proprietate, drepturi reale de garanție și sarcini	Referințe
NU SUNT	

Anexa Nr. 1 La Partea I

Teren

Nr cadastral	Suprafața (mp)*	Observații / Referințe
	3.120	parte din număr topografic 496

* Suprafața este determinată în planul de proiecție Stereo 70.



Date referitoare la teren

Crt	Categorie folosință	Intra vilan	Suprafața (mp)	Tarla	Parcelă	Nr. topo	Observații / Referințe
1	faneata	NU	3.120	-	-	-	

Lungime Segmente

1) Valorile lungimilor segmentelor sunt obținute din proiecție în plan.

Punct început	X / Y	Punct sfârșit	X / Y	Lungime segment (** (m)
1	431.287,658 688.402,879	2	431.288,662 688.420,852	18.001
2	431.288,662 688.420,852	3	431.270,386 688.430,631	20.728
3	431.270,386 688.430,631	4	431.247,706 688.382,515	53.193
4	431.247,706 688.382,515	5	431.237,599 688.358,957	25.635
5	431.237,599 688.358,957	6	431.233,35 688.347,519	12.201

Punct început	X / Y	Punct sfârșit	X / Y	Lungime segment (** (m)
6	431.233,35 688.347,519	7	431.231,008 688.343,925	4.29
7	431.231,008 688.343,925	8	431.221,316 688.335,376	12.924
8	431.221,316 688.335,376	9	431.210,884 688.332,628	10.788
9	431.210,884 688.332,628	10	431.222,847 688.316,487	20.091
10	431.222,847 688.316,487	11	431.251,914 688.336,084	35.056
11	431.251,914 688.336,084	12	431.267,151 688.358,455	27.067
12	431.267,151 688.358,455	13	431.272,766 688.365,391	8.924
13	431.272,766 688.365,391	14	431.288,877 688.385,12	25.472
14	431.288,877 688.385,12	15	431.283,415 688.388,915	6.651
15	431.283,415 688.388,915	1	431.287,658 688.402,879	14.594

** Lungimile segmentelor sunt determinate în planul de proiecție Stereo 70 și sunt rotunjite la 1 milimetru.

*** Distanța dintre puncte este formată din segmente cumulate ce sunt mai mici decât valoarea 1 milimetru.

**DATE DESPRE IMOBILUL NR. 3031**

Oficiul de Cadastru și Publicitate Imobiliară MARAMURES
Biroul de Cadastru și Publicitate Imobiliară Dragomiresti

A. Partea I. Descrierea imobilului

TEREN Extravilan

Nr. CF vechi:1357

Adresa: Jud. Maramures

Nr. Crt	Nr cadastral Nr. topografic	Suprafața* (mp)	Observații / Referințe
A1		2.361	Sector cadastral:45 Teren neimprejmuit; parte din număr topografic 496

B. Partea II. Proprietari și acte

Inscrieri privitoare la dreptul de proprietate și alte drepturi reale	Referințe
3031 / 01/11/2023	
Act Normativ nr. Legea 7, din 13/03/1996 emis de Parlamentul României;	
B1	A1
Intabulare, drept de PROPRIETATE, dobandit prin Lege, cota actuala 1/1 1) NEIDENTIFICAT NEIDENTIFICAT	
Act Administrativ nr. Adeverința nr. 4545, din 24/10/2023 emis de Primăria comunei Poienile Izei;	
B2	A1
Se notează posesia faptică în favoarea lui 1) ȘTEȚI-PETREUȘ ANA	

C. Partea III. SARCINI .

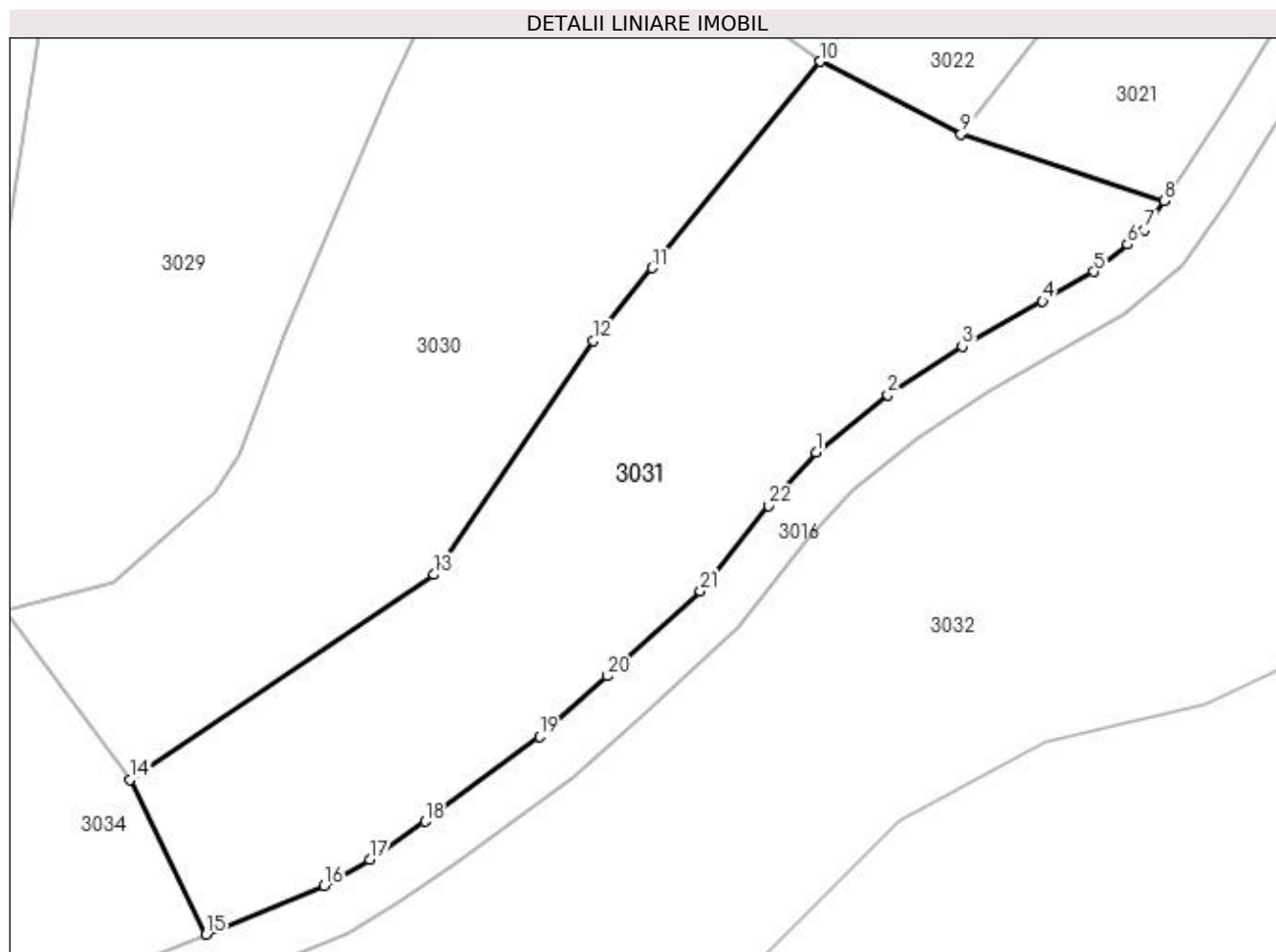
Inscrieri privind dezmembramintele dreptului de proprietate, drepturi reale de garanție și sarcini	Referințe
NU SUNT	

Anexa Nr. 1 La Partea I

Teren

Nr cadastral	Suprafața (mp)*	Observații / Referințe
	2.361	parte din număr topografic 496

* Suprafața este determinată în planul de proiecție Stereo 70.



Date referitoare la teren

Crt	Categorie folosință	Intra vilan	Suprafața (mp)	Tarla	Parcelă	Nr. topo	Observații / Referințe
1	livada	NU	2.361	-	-	-	

Lungime Segmente

1) Valorile lungimilor segmentelor sunt obținute din proiecție în plan.

Punct început	X / Y	Punct sfârșit	X / Y	Lungime segment (** (m)
1	431.288,445 688.347,759	2	431.295,316 688.353,27	8.808
3	431.302,424 688.357,921	4	431.310,103 688.362,21	8.796
5	431.314,993 688.365,033	6	431.318,21 688.367,643	4.143
7	431.319,823 688.369,004	8	431.321,743 688.371,788	3.382
9	431.302,29 688.378,142	10	431.288,877 688.385,12	15.12

Punct început	X / Y	Punct sfârșit	X / Y	Lungime segment (** (m)
2	431.295,316 688.353,27	3	431.302,424 688.357,921	8.494
4	431.310,103 688.362,21	5	431.314,993 688.365,033	5.646
6	431.318,21 688.367,643	7	431.319,823 688.369,004	2.11
8	431.321,743 688.371,788	9	431.302,29 688.378,142	20.465
10	431.288,877 688.385,12	11	431.272,766 688.365,391	25.472

Punct început	X / Y	Punct sfârșit	X / Y	Lungime segment (** (m)
11	431.272,766 688.365,391	12	431.267,151 688.358,455	8.924
13	431.251,914 688.336,084	14	431.222,847 688.316,487	35.056
15	431.230,138 688.301,707	16	431.241,411 688.306,341	12.188
17	431.245,765 688.308,851	18	431.251,051 688.312,486	6.415
19	431.261,988 688.320,614	20	431.268,461 688.326,401	8.683
21	431.277,403 688.334,496	22	431.283,881 688.342,679	10.437

Punct început	X / Y	Punct sfârșit	X / Y	Lungime segment (** (m)
12	431.267,151 688.358,455	13	431.251,914 688.336,084	27.067
14	431.222,847 688.316,487	15	431.230,138 688.301,707	16.481
16	431.241,411 688.306,341	17	431.245,765 688.308,851	5.026
18	431.251,051 688.312,486	19	431.261,988 688.320,614	13.627
20	431.268,461 688.326,401	21	431.277,403 688.334,496	12.062
22	431.283,881 688.342,679	1	431.288,445 688.347,759	6.829

** Lungimile segmentelor sunt determinate în planul de proiecție Stereo 70 și sunt rotunjite la 1 milimetru.

*** Distanța dintre puncte este formată din segmente cumulate ce sunt mai mici decât valoarea 1 milimetru.

**DATE DESPRE IMOBILUL NR. 3032**

Oficiul de Cadastru și Publicitate Imobiliară MARAMURES
Biroul de Cadastru și Publicitate Imobiliară Dragomirești

A. Partea I. Descrierea imobilului

TEREN Extravilan

Nr. CF vechi:1606

Adresa: Jud. Maramures

Nr. Crt	Nr cadastral Nr. topografic	Suprafața* (mp)	Observații / Referințe
A1		6.286	Sector cadastral:45 Teren neimprejmuit; parte din număr topografic 451

B. Partea II. Proprietari și acte

Inscrieri privitoare la dreptul de proprietate și alte drepturi reale	Referințe
3032 / 01/11/2023	
Act Normativ nr. Legea 7, din 13/03/1996 emis de Parlamentul României;	
B1	A1
Intabulare, drept de PROPRIETATE, dobândit prin Lege, cota actuala 1/1	
1) NEIDENTIFICAT NEIDENTIFICAT	
Act Administrativ nr. Adeverința nr. 4546, din 24/10/2023 emis de Primăria comunei Poienile Izei;	
B2	A1
Se notează posesia faptică în favoarea lui	
1) ILIEȘ PETRU	

C. Partea III. SARCINI .

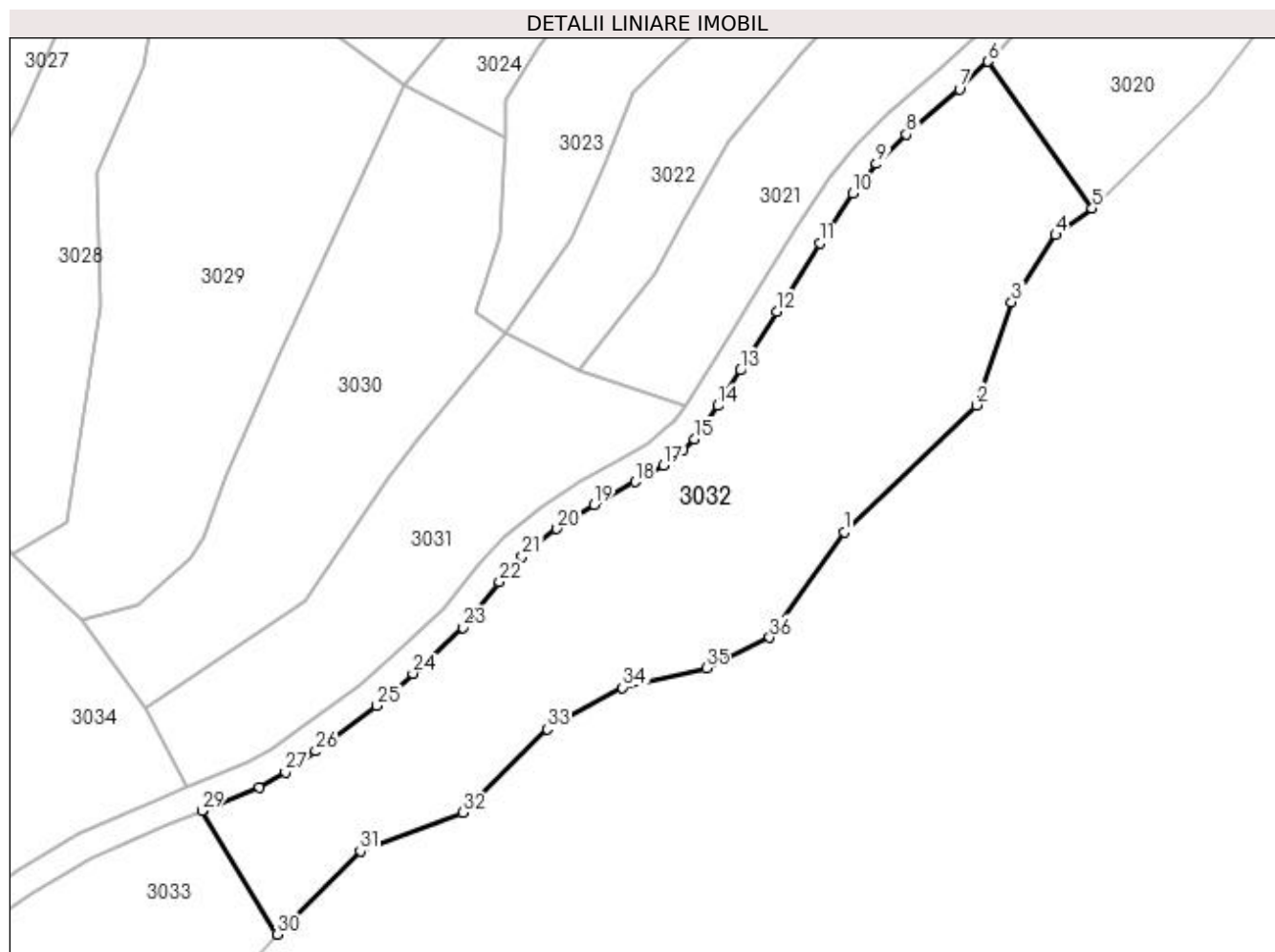
Inscrieri privind dezmembramintele dreptului de proprietate, drepturi reale de garanție și sarcini	Referințe
NU SUNT	

Anexa Nr. 1 La Partea I

Teren

Nr cadastral	Suprafața (mp)*	Observații / Referințe
	6.286	parte din număr topografic 451

* Suprafața este determinată în planul de proiecție Stereo 70.



Date referitoare la teren

Crt	Categorie folosință	Intravilan	Suprafața (mp)	Tarla	Parcelă	Nr. topo	Observații / Referințe
1	faneata	NU	6.286	-	-	-	

Lungime Segmente

1) Valorile lungimilor segmentelor sunt obținute din proiecție în plan.

Punct început	X / Y	Punct sfârșit	X / Y	Lungime segment (** (m)
1	431.350,996 688.348,639	2	431.375,284 688.371,899	33.63
3	431.381,721 688.390,796	4	431.389,799 688.403,115	14.732
5	431.396,538 688.407,988	6	431.377,378 688.434,946	33.073
7	431.372,11 688.429,839	8	431.362,333 688.421,618	12.774
9	431.356,89 688.416,167	10	431.352,546 688.410,755	6.94

Punct început	X / Y	Punct sfârșit	X / Y	Lungime segment (** (m)
2	431.375,284 688.371,899	3	431.381,721 688.390,796	19.962
4	431.389,799 688.403,115	5	431.396,538 688.407,988	8.316
6	431.377,378 688.434,946	7	431.372,11 688.429,839	7.337
8	431.362,333 688.421,618	9	431.356,89 688.416,167	7.703
10	431.352,546 688.410,755	11	431.346,479 688.401,656	10.936

Punct început	X / Y	Punct sfârșit	X / Y	Lungime segment (** (m)
11	431.346,479 688.401,656	12	431.338,646 688.389,044	14.846
13	431.331,934 688.378,296	14	431.327,814 688.371,785	7.705
15	431.323,559 688.365,614	16	431.321,398 688.363,791	2.827
17	431.317,835 688.360,901	18	431.312,573 688.357,862	6.077
19	431.305,016 688.353,641	20	431.298,256 688.349,218	8.078
21	431.291,891 688.344,113	22	431.287,705 688.339,453	6.264
23	431.281,065 688.331,068	24	431.271,805 688.322,683	12.492
25	431.265,152 688.316,736	26	431.253,959 688.308,418	13.945
27	431.248,435 688.304,619	28	431.243,621 688.301,843	5.557
29	431.233,066 688.297,504	30	431.246,887 688.274,818	26.564
31	431.262,168 688.290,107	32	431.280,977 688.297,165	20.089
33	431.296,479 688.312,496	34	431.310,313 688.320,089	15.781
35	431.325,68 688.323,648	36	431.337,293 688.329,284	12.908

Punct început	X / Y	Punct sfârșit	X / Y	Lungime segment (** (m)
12	431.338,646 688.389,044	13	431.331,934 688.378,296	12.672
14	431.327,814 688.371,785	15	431.323,559 688.365,614	7.496
16	431.321,398 688.363,791	17	431.317,835 688.360,901	4.588
18	431.312,573 688.357,862	19	431.305,016 688.353,641	8.656
20	431.298,256 688.349,218	21	431.291,891 688.344,113	8.159
22	431.287,705 688.339,453	23	431.281,065 688.331,068	10.696
24	431.271,805 688.322,683	25	431.265,152 688.316,736	8.924
26	431.253,959 688.308,418	27	431.248,435 688.304,619	6.704
28	431.243,621 688.301,843	29	431.233,066 688.297,504	11.412
30	431.246,887 688.274,818	31	431.262,168 688.290,107	21.617
32	431.280,977 688.297,165	33	431.296,479 688.312,496	21.802
34	431.310,313 688.320,089	35	431.325,68 688.323,648	15.774
36	431.337,293 688.329,284	1	431.350,996 688.348,639	23.714

** Lungimile segmentelor sunt determinate în planul de proiecție Stereo 70 și sunt rotunjite la 1 milimetru.

*** Distanța dintre puncte este formată din segmente cumulate ce sunt mai mici decât valoarea 1 milimetru.

**DATE DESPRE IMOBILUL NR. 3033**

Oficiul de Cadastru și Publicitate Imobiliară MARAMURES
Biroul de Cadastru și Publicitate Imobiliară Dragomiresti

A. Partea I. Descrierea imobilului

TEREN Extravilan

Nr. CF vechi:1606

Adresa: Jud. Maramures

Nr. Crt	Nr cadastral Nr. topografic	Suprafața* (mp)	Observații / Referințe
A1		2.739	Sector cadastral:45 Teren neimprejmuit; parte din număr topografic 451

B. Partea II. Proprietari și acte

Inscrieri privitoare la dreptul de proprietate și alte drepturi reale	Referințe
3033 / 01/11/2023	
Act Normativ nr. Legea 7, din 13/03/1996 emis de Parlamentul României;	
B1	A1
Intabulare, drept de PROPRIETATE, dobandit prin Lege, cota actuala 1/1 1) NEIDENTIFICAT NEIDENTIFICAT	
Act Administrativ nr. Adeverința nr. 4547, din 24/10/2023 emis de Primăria comunei Poienile Izei;	
B2	A1
Se notează posesia faptică în favoarea lui 1) GIURGI VASILE 2) GIURGI GAVRILĂ	

C. Partea III. SARCINI .

Inscrieri privind dezmembramintele dreptului de proprietate, drepturi reale de garanție și sarcini	Referințe
NU SUNT	

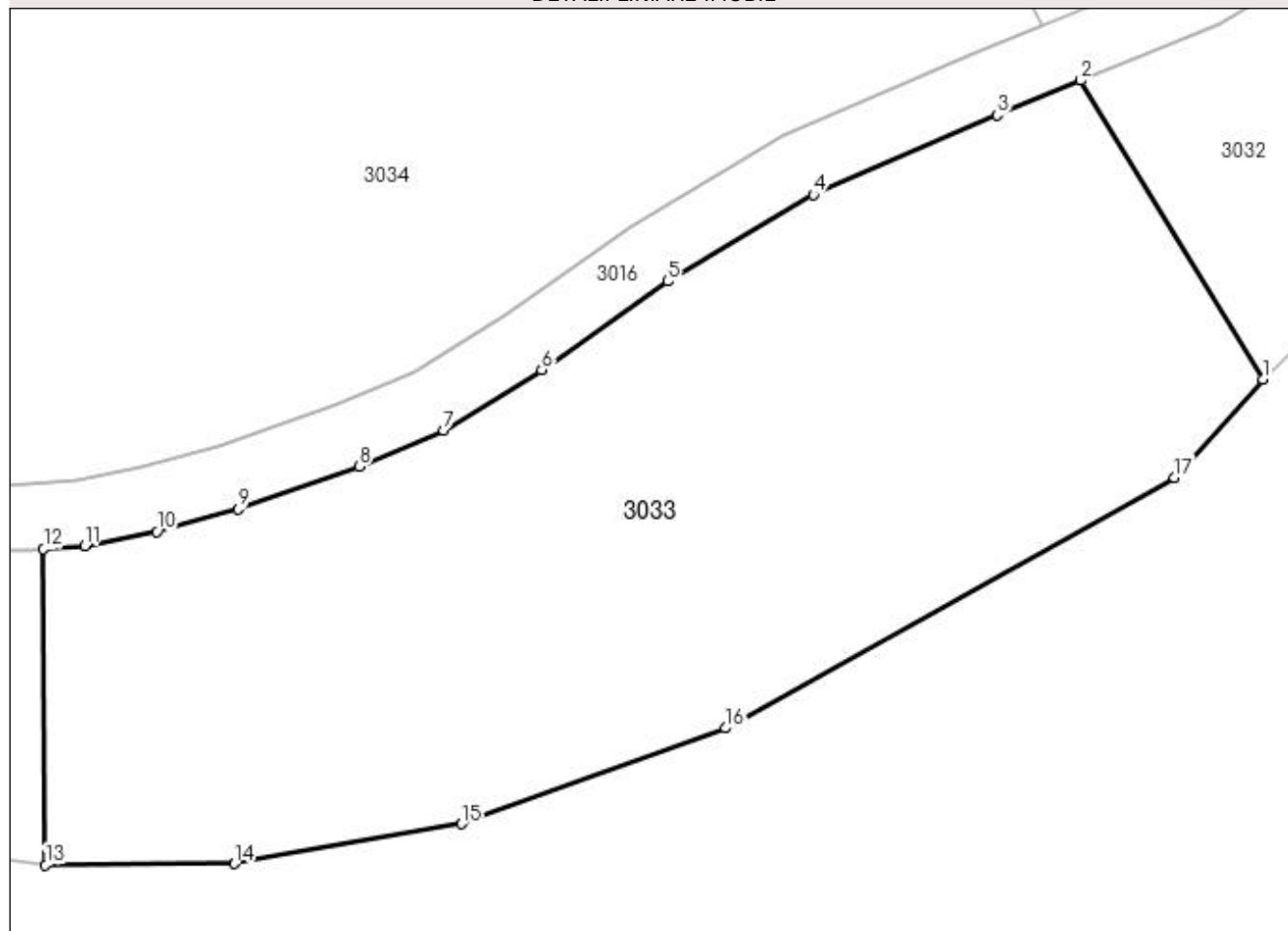
Anexa Nr. 1 La Partea I

Teren

Nr cadastral	Suprafața (mp)*	Observații / Referințe
	2.739	parte din număr topografic 451

* Suprafața este determinată în planul de proiecție Stereo 70.

DETALII LINIARE IMOBIL



Date referitoare la teren

Crt	Categorie folosință	Intra vilan	Suprafața (mp)	Tarla	Parcelă	Nr. topo	Observații / Referințe
1	faneata	NU	2.739	-	-	-	

Lungime Segmente

1) Valorile lungimilor segmentelor sunt obținute din proiecție în plan.

Punct început	X / Y	Punct sfârșit	X / Y	Lungime segment (** (m)
1	431.246,887 688.274,818	2	431.233,066 688.297,504	26.564
2	431.233,066 688.297,504	3	431.226,701 688.294,887	6.882
3	431.226,701 688.294,887	4	431.212,772 688.288,826	15.191
4	431.212,772 688.288,826	5	431.201,702 688.282,269	12.866
5	431.201,702 688.282,269	6	431.192,143 688.275,549	11.685

Punct început	X / Y	Punct sfârșit	X / Y	Lungime segment (** (m)
6	431.192,143 688.275,549	7	431.184,699 688.270,969	8.74
7	431.184,699 688.270,969	8	431.178,298 688.268,215	6.968
8	431.178,298 688.268,215	9	431.169,125 688.264,979	9.727
9	431.169,125 688.264,979	10	431.162,936 688.263,288	6.416
10	431.162,936 688.263,288	11	431.157,488 688.262,199	5.556
11	431.157,488 688.262,199	12	431.154,336 688.261,953	3.161
12	431.154,336 688.261,953	13	431.154,487 688.237,993	23.961
13	431.154,487 688.237,993	14	431.168,843 688.238,084	14.356
14	431.168,843 688.238,084	15	431.186,056 688.241,097	17.475
15	431.186,056 688.241,097	16	431.206,112 688.248,366	21.333
16	431.206,112 688.248,366	17	431.240,165 688.267,38	39.002
17	431.240,165 688.267,38	1	431.246,887 688.274,818	10.025

** Lungimile segmentelor sunt determinate în planul de proiecție Stereo 70 și sunt rotunjite la 1 milimetru.

*** Distanța dintre puncte este formată din segmente cumulate ce sunt mai mici decât valoarea 1 milimetru.

**DATE DESPRE IMOBILUL NR. 3034**

Oficiul de Cadastru și Publicitate Imobiliară MARAMURES
Biroul de Cadastru și Publicitate Imobiliară Dragomiresti

A. Partea I. Descrierea imobilului

TEREN Extravilan

Nr. CF vechi:255

Adresa: Jud. Maramures

Nr. Crt	Nr cadastral Nr. topografic	Suprafața* (mp)	Observații / Referințe
A1		8.135	Sector cadastral:45 Teren neimprejmuit; parte din număr topografic 494

B. Partea II. Proprietari și acte

Inscrieri privitoare la dreptul de proprietate și alte drepturi reale	Referințe
3034 / 01/11/2023	
Act Normativ nr. Legea 7, din 13/03/1996 emis de Parlamentul României;	
B1	A1
Intabulare, drept de PROPRIETATE, dobandit prin Lege, cota actuala 1/1 1) NEIDENTIFICAT NEIDENTIFICAT	
Act Administrativ nr. Adeverința nr. 4548, din 24/10/2023 emis de Primăria comunei Poienile Izei;	
B2	A1
Se notează posesia faptică în favoarea lui 1) GIURGI VASILE 2) GIURGI GAVRILĂ	

C. Partea III. SARCINI .

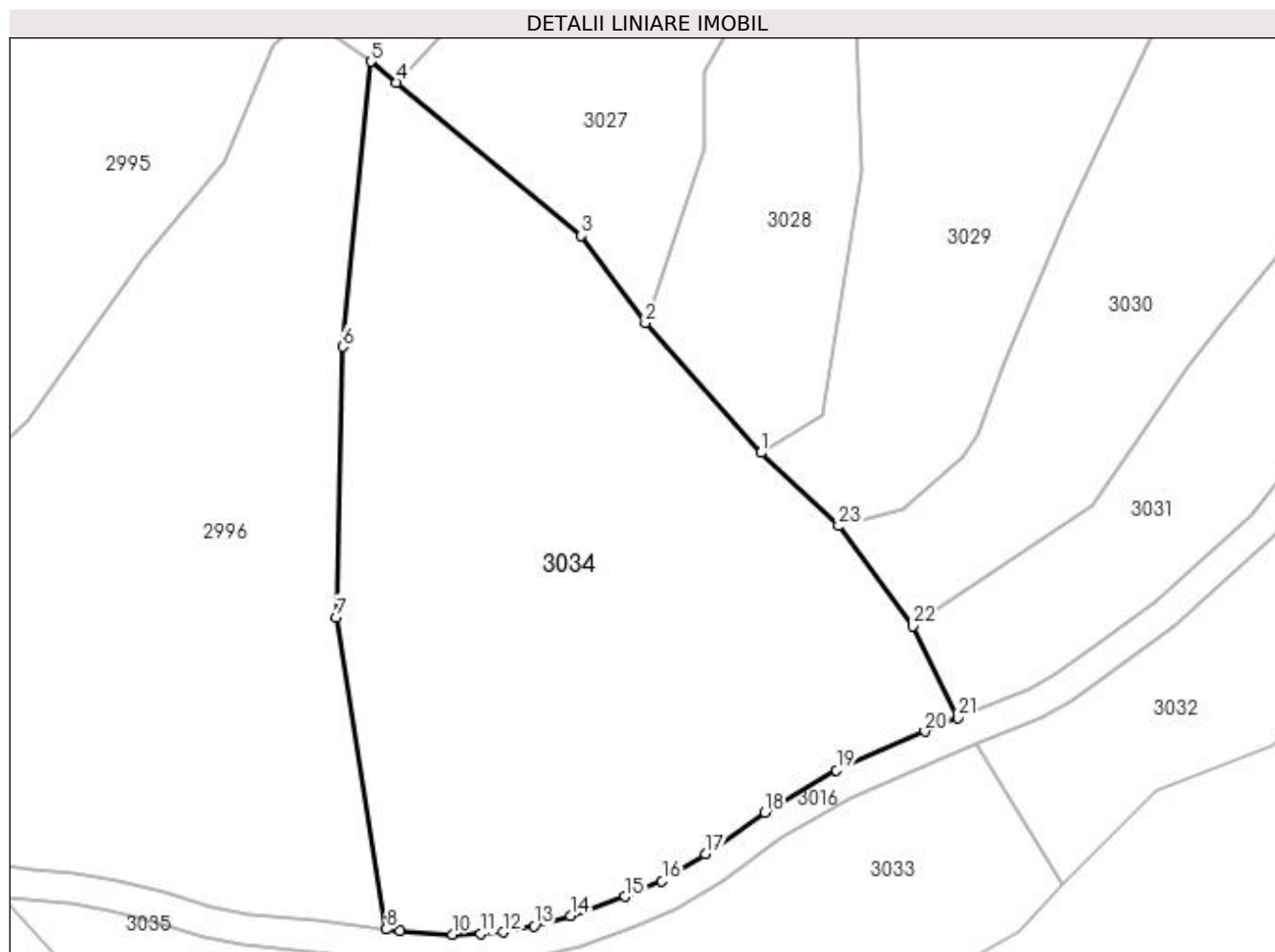
Inscrieri privind dezmembramintele dreptului de proprietate, drepturi reale de garanție și sarcini	Referințe
NU SUNT	

Anexa Nr. 1 La Partea I

Teren

Nr cadastral	Suprafața (mp)*	Observații / Referințe
	8.135	parte din număr topografic 494

* Suprafața este determinată în planul de proiecție Stereo 70.



Date referitoare la teren

Crt	Categorie folosință	Intra vilan	Suprafața (mp)	Tarla	Parcelă	Nr. topo	Observații / Referințe
1	faneata	NU	8.135	-	-	-	

Lungime Segmente

1) Valorile lungimilor segmentelor sunt obținute din proiecție în plan.

Punct început	X / Y	Punct sfârșit	X / Y	Lungime segment (** (m)
1	431.198,392 688.344,44	2	431.179,683 688.365,395	28.092
3	431.169,371 688.379,478	4	431.139,533 688.404,15	38.717
5	431.135,447 688.407,528	6	431.130,828 688.361,532	46.227
7	431.129,813 688.317,911	8	431.137,861 688.267,579	50.972
9	431.140,1 688.267,305	10	431.148,54 688.266,79	8.456

Punct început	X / Y	Punct sfârșit	X / Y	Lungime segment (** (m)
2	431.179,683 688.365,395	3	431.169,371 688.379,478	17.455
4	431.139,533 688.404,15	5	431.135,447 688.407,528	5.302
6	431.130,828 688.361,532	7	431.129,813 688.317,911	43.633
8	431.137,861 688.267,579	9	431.140,1 688.267,305	2.255
10	431.148,54 688.266,79	11	431.153,143 688.266,875	4.604

Punct început	X / Y	Punct sfârșit	X / Y	Lungime segment (** (m)
11	431.153,143 688.266,875	12	431.156,802 688.267,161	3.67
13	431.161,786 688.268,156	14	431.167,633 688.269,755	6.062
15	431.176,476 688.272,875	16	431.182,389 688.275,419	6.437
17	431.189,393 688.279,727	18	431.198,986 688.286,471	11.726
19	431.210,492 688.293,286	20	431.224,753 688.299,493	15.553
21	431.230,138 688.301,707	22	431.222,847 688.316,487	16.481
23	431.210,884 688.332,628	1	431.198,392 688.344,44	17.192

Punct început	X / Y	Punct sfârșit	X / Y	Lungime segment (** (m)
12	431.156,802 688.267,161	13	431.161,786 688.268,156	5.082
14	431.167,633 688.269,755	15	431.176,476 688.272,875	9.377
16	431.182,389 688.275,419	17	431.189,393 688.279,727	8.223
18	431.198,986 688.286,471	19	431.210,492 688.293,286	13.373
20	431.224,753 688.299,493	21	431.230,138 688.301,707	5.822
22	431.222,847 688.316,487	23	431.210,884 688.332,628	20.091

** Lungimile segmentelor sunt determinate în planul de proiecție Stereo 70 și sunt rotunjite la 1 milimetru.

*** Distanța dintre puncte este formată din segmente cumulate ce sunt mai mici decât valoarea 1 milimetru.

**DATE DESPRE IMOBILUL NR. 3035**

Oficiul de Cadastru și Publicitate Imobiliară MARAMURES
Biroul de Cadastru și Publicitate Imobiliară Dragomiresti

A. Partea I. Descrierea imobilului

TEREN Extravilan

Nr. CF vechi:1083

Adresa: Jud. Maramures

Nr. Crt	Nr cadastral Nr. topografic	Suprafața* (mp)	Observații / Referințe
A1		1.395	Sector cadastral:45 Teren neimprejmuit; parte din număr topografic 452

B. Partea II. Proprietari și acte

Inscrieri privitoare la dreptul de proprietate și alte drepturi reale	Referințe
3035 / 01/11/2023	
Act Normativ nr. Legea 7, din 13/03/1996 emis de Parlamentul României;	
B1	A1
Intabulare, drept de PROPRIETATE, dobandit prin Lege, cota actuala 1/1	
1) NEIDENTIFICAT NEIDENTIFICAT	
Act Administrativ nr. Adeverința nr. 4549, din 24/10/2023 emis de Primăria comunei Poienile Izei;	
B2	A1
Se notează posesia faptică în favoarea lui	
1) TOMȘA IONEL	

C. Partea III. SARCINI .

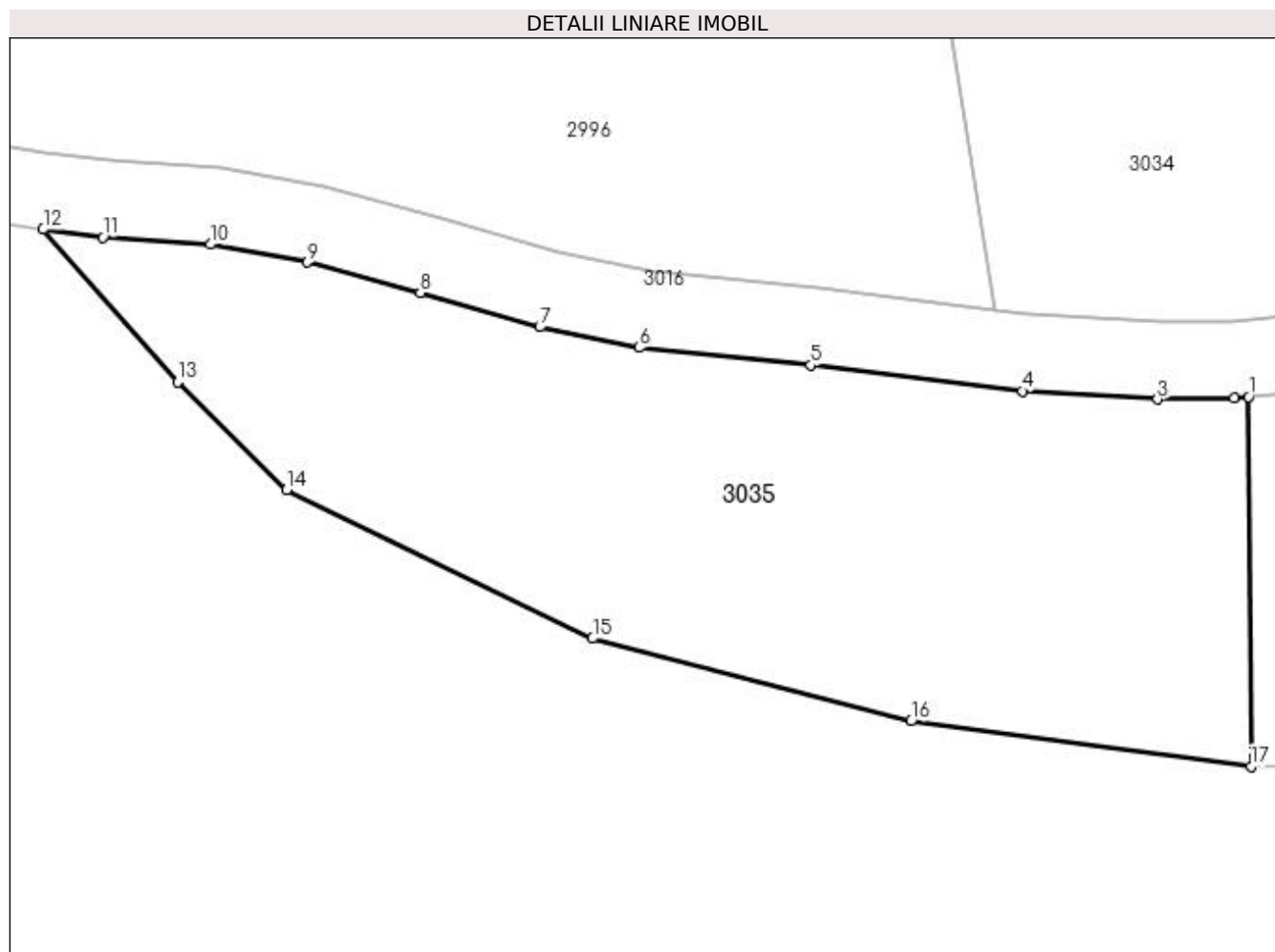
Inscrieri privind dezmembramintele dreptului de proprietate, drepturi reale de garanție și sarcini	Referințe
NU SUNT	

Anexa Nr. 1 La Partea I

Teren

Nr cadastral	Suprafața (mp)*	Observații / Referințe
	1.395	parte din număr topografic 452

* Suprafața este determinată în planul de proiecție Stereo 70.



Date referitoare la teren

Crt	Categorie folosință	Intra vilan	Suprafața (mp)	Tarla	Parcelă	Nr. topo	Observații / Referințe
1	faneata	NU	1.395	-	-	-	

Lungime Segmente

1) Valorile lungimilor segmentelor sunt obținute din proiecție în plan.

Punct început	X / Y	Punct sfârșit	X / Y	Lungime segment (** (m)
1	431.154,336 688.261,953	2	431.153,383 688.261,879	0.956
2	431.153,383 688.261,879	3	431.148,434 688.261,788	4.95
3	431.148,434 688.261,788	4	431.139,644 688.262,323	8.806
4	431.139,644 688.262,323	5	431.125,943 688.263,998	13.803
5	431.125,943 688.263,998	6	431.114,802 688.265,133	11.199

Punct început	X / Y	Punct sfârșit	X / Y	Lungime segment (** (m)
6	431.114,802 688.265,133	7	431.108,361 688.266,463	6.577
7	431.108,361 688.266,463	8	431.100,619 688.268,677	8.052
8	431.100,619 688.268,677	9	431.093,285 688.270,662	7.598
9	431.093,285 688.270,662	10	431.087,012 688.271,819	6.379
10	431.087,012 688.271,819	11	431.080,029 688.272,288	6.999
11	431.080,029 688.272,288	12	431.076,155 688.272,795	3.907
12	431.076,155 688.272,795	13	431.084,907 688.262,901	13.209
13	431.084,907 688.262,901	14	431.091,951 688.255,932	9.909
14	431.091,951 688.255,932	15	431.111,795 688.246,287	22.064
15	431.111,795 688.246,287	16	431.132,438 688.240,923	21.329
16	431.132,438 688.240,923	17	431.154,487 688.237,993	22.243
17	431.154,487 688.237,993	1	431.154,336 688.261,953	23.961

** Lungimile segmentelor sunt determinate în planul de proiecție Stereo 70 și sunt rotunjite la 1 milimetru.

*** Distanța dintre puncte este formată din segmente cumulate ce sunt mai mici decât valoarea 1 milimetru.

**DATE DESPRE IMOBILUL NR. 3036**

Oficiul de Cadastru și Publicitate Imobiliară MARAMURES
Biroul de Cadastru și Publicitate Imobiliară Dragomiresti

A. Partea I. Descrierea imobilului

TEREN Extravilan

Nr. CF vechi:1359

Adresa: Jud. Maramures

Nr. Crt	Nr cadastral Nr. topografic	Suprafața* (mp)	Observații / Referințe
A1		1.540	Sector cadastral:45 Teren neimprejmuit; parte din număr topografic 789/a

B. Partea II. Proprietari și acte

Inscrieri privitoare la dreptul de proprietate și alte drepturi reale	Referințe
3036 / 01/11/2023	
Act Normativ nr. Legea 7, din 13/03/1996 emis de Parlamentul României;	
B1	A1
Intabulare, drept de PROPRIETATE, dobandit prin Lege, cota actuala 1/1	
1) NEIDENTIFICAT NEIDENTIFICAT	
Act Administrativ nr. Adeverința nr. 4551, din 24/10/2023 emis de Primăria comunei Poienile Izei;	
B2	A1
Se notează posesia faptică în favoarea lui	
1) PETREUȘ DRAGOȘ-VASILE	

C. Partea III. SARCINI .

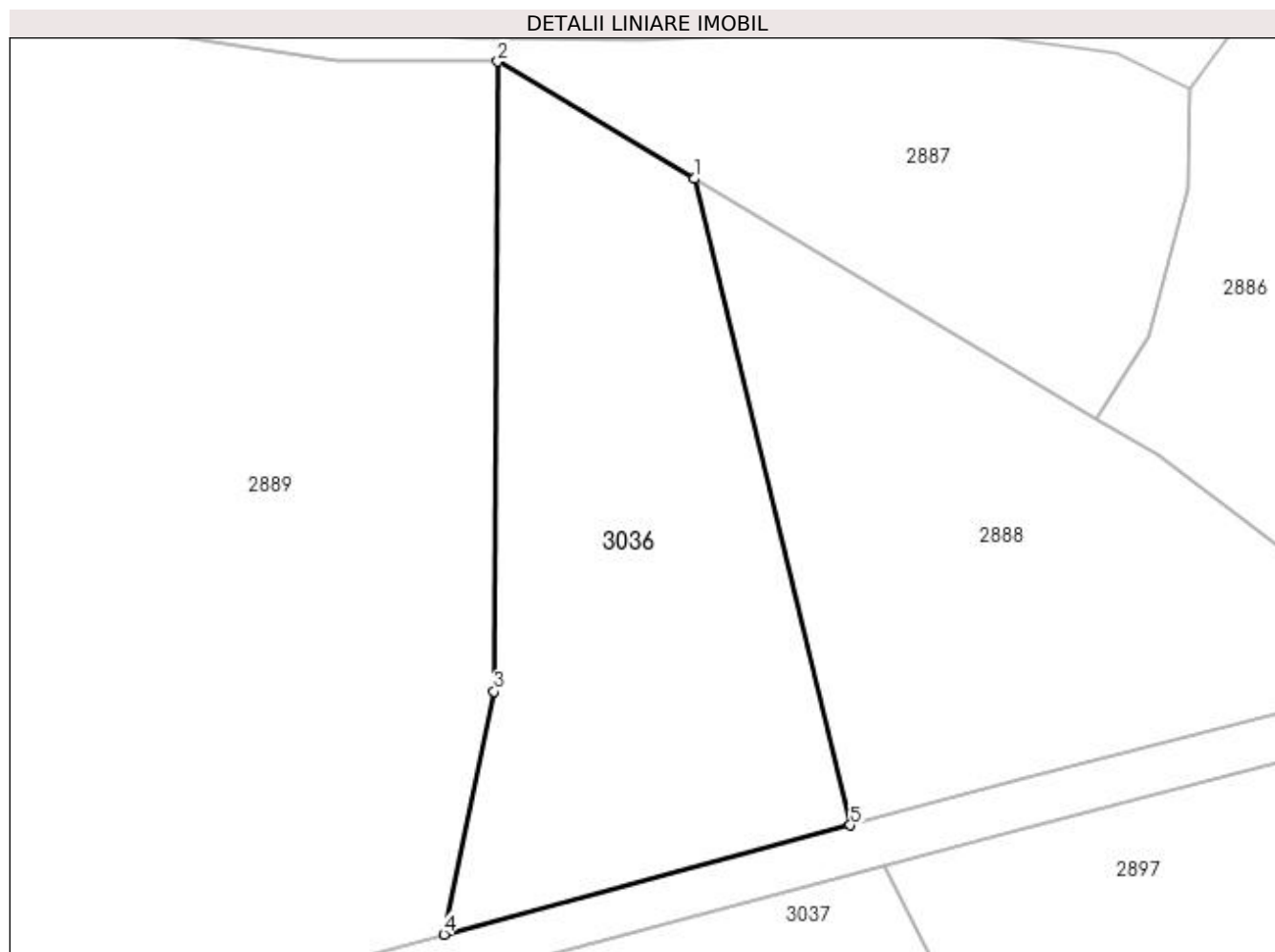
Inscrieri privind dezmembramintele dreptului de proprietate, drepturi reale de garanție și sarcini	Referințe
NU SUNT	

Anexa Nr. 1 La Partea I

Teren

Nr cadastral	Suprafața (mp)*	Observații / Referințe
	1.540	parte din număr topografic 789/a

* Suprafața este determinată în planul de proiecție Stereo 70.



Date referitoare la teren

Crt	Categorie folosință	Intra vilan	Suprafața (mp)	Tarla	Parcelă	Nr. topo	Observații / Referințe
1	faneata	NU	1.540	-	-	-	

Lungime Segmente

1) Valorile lungimilor segmentelor sunt obținute din proiecție în plan.

Punct început	X / Y	Punct sfârșit	X / Y	Lungime segment (** (m)
1	429.851,528 688.651,153	2	429.834,842 688.661,098	19.425
2	429.834,842 688.661,098	3	429.834,507 688.607,621	53.478
3	429.834,507 688.607,621	4	429.830,247 688.586,994	21.062
4	429.830,247 688.586,994	5	429.864,782 688.596,248	35.753
5	429.864,782 688.596,248	1	429.851,528 688.651,153	56.482

**** Lungimile segmentelor sunt determinate în planul de proiecție Stereo 70 și sunt rotunjite la 1 milimetru.**

***** Distanța dintre puncte este formată din segmente cumulate ce sunt mai mici decât valoarea 1 milimetru.**

**DATE DESPRE IMOBILUL NR. 3037**

Oficiul de Cadastru și Publicitate Imobiliară MARAMURES
Biroul de Cadastru și Publicitate Imobiliară Dragomiresti

A. Partea I. Descrierea imobilului

TEREN Extravilan

Nr. CF vechi:2004

Adresa: Jud. Maramures

Nr. Crt	Nr cadastral Nr. topografic	Suprafața* (mp)	Observații / Referințe
A1		6.536	Sector cadastral:45 Teren neimprejmuit; parte din număr topografic 767

B. Partea II. Proprietari și acte

Inscrieri privitoare la dreptul de proprietate și alte drepturi reale	Referințe
3037 / 01/11/2023	
Act Normativ nr. Legea 7, din 13/03/1996 emis de Parlamentul României;	
B1	A1
Intabulare, drept de PROPRIETATE, dobandit prin Lege, cota actuala 1/1	
1) NEIDENTIFICAT NEIDENTIFICAT	
Act Administrativ nr. Adeverința nr. 4552, din 24/10/2023 emis de Primăria comunei Poienile Izei;	
B2	A1
Se notează posesia faptică în favoarea lui	
1) PETREUȘ DRAGOȘ-VASILE	

C. Partea III. SARCINI .

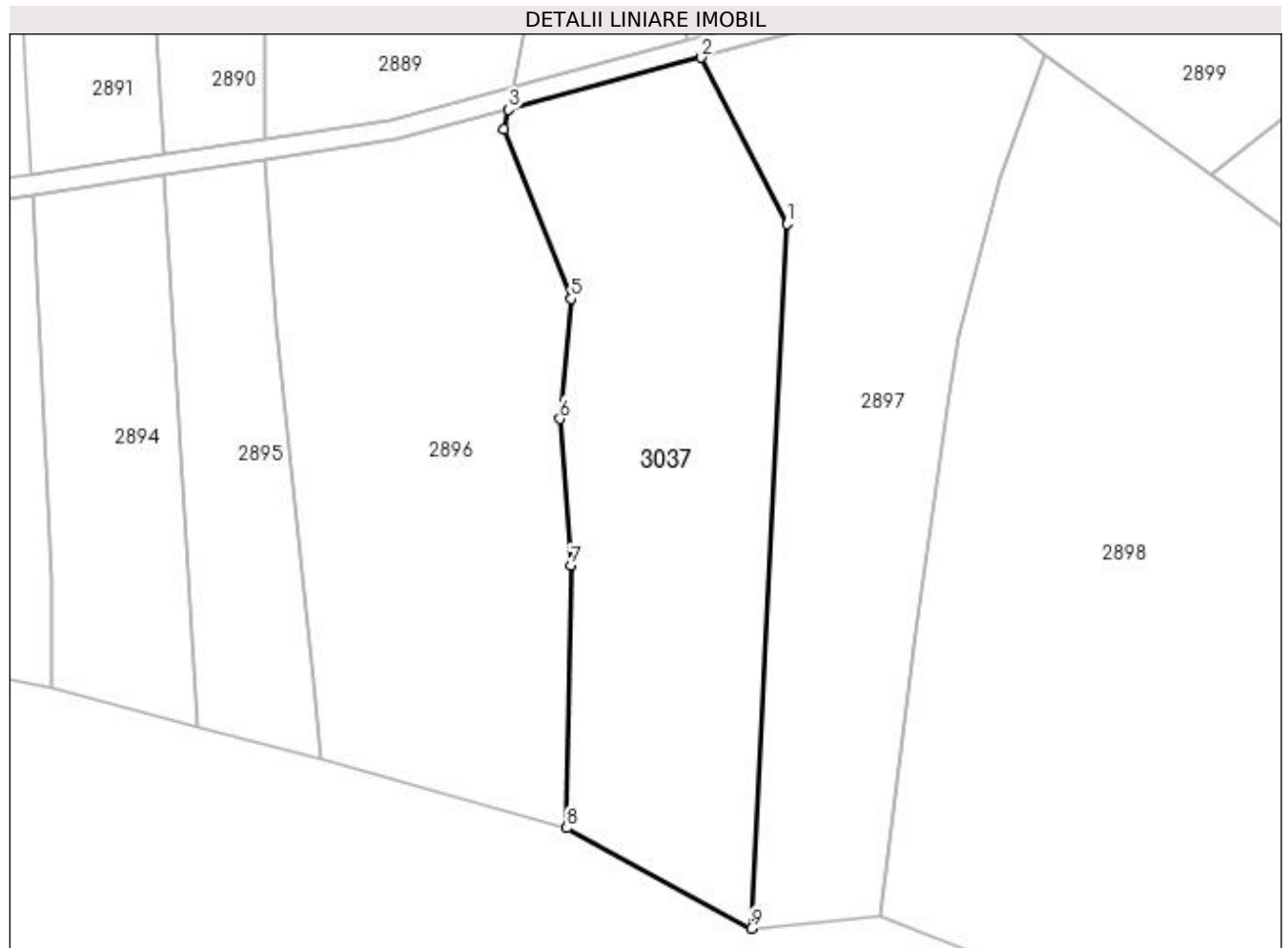
Inscrieri privind dezmembramintele dreptului de proprietate, drepturi reale de garanție și sarcini	Referințe
NU SUNT	

Anexa Nr. 1 La Partea I

Teren

Nr cadastral	Suprafața (mp)*	Observații / Referințe
	6.536	parte din număr topografic 767

* Suprafața este determinată în planul de proiecție Stereo 70.



Date referitoare la teren

Crt	Categorie folosință	Intra vilan	Suprafața (mp)	Tarla	Parcelă	Nr. topo	Observații / Referințe
1	faneata	NU	6.536	-	-	-	

Lungime Segmente

1) Valorile lungimilor segmentelor sunt obținute din proiecție în plan.

Punct început	X / Y	Punct sfârșit	X / Y	Lungime segment (** (m)
1	429.884,534 688.559,941	2	429.867,624 688.592,869	37.016
2	429.867,624 688.592,869	3	429.829,342 688.582,61	39.634
3	429.829,342 688.582,61	4	429.828,515 688.578,609	4.086
4	429.828,515 688.578,609	5	429.841,788 688.545,139	36.006
5	429.841,788 688.545,139	6	429.839,564 688.521,383	23.86

Punct început	X / Y	Punct sfârșit	X / Y	Lungime segment (** (m)
6	429.839,564 688.521,383	7	429.841,75 688.492,372	29.093
7	429.841,75 688.492,372	8	429.840,93 688.440,425	51.954
8	429.840,93 688.440,425	9	429.877,456 688.420,525	41.595
9	429.877,456 688.420,525	1	429.884,534 688.559,941	139.596

** Lungimile segmentelor sunt determinate în planul de proiecție Stereo 70 și sunt rotunjite la 1 milimetru.

*** Distanța dintre puncte este formată din segmente cumulate ce sunt mai mici decât valoarea 1 milimetru.

**DATE DESPRE IMOBILUL NR. 3043**

Oficiul de Cadastru și Publicitate Imobiliară MARAMURES
Biroul de Cadastru și Publicitate Imobiliară Dragomiresti

A. Partea I. Descrierea imobilului

TEREN Extravilan

Nr. CF vechi:1791

Adresa: Jud. Maramures

Nr. Crt	Nr cadastral Nr. topografic	Suprafața* (mp)	Observații / Referințe
A1		8.154	Sector cadastral:45 Teren neimprejmuit; parte din număr topografic 649

B. Partea II. Proprietari și acte

Inscrieri privitoare la dreptul de proprietate și alte drepturi reale		Referințe
3043 / 01/11/2023		
Act Normativ nr. Legea 7, din 13/03/1996 emis de Parlamentul României;		
B1	Inscrierea provizorie, drept de PROPRIETATE, dobandit prin Lege, cota actuala 1/1 1) COMUNA POIENILE IZEI, CIF:7367404, proprietar neidentificat	A1

C. Partea III. SARCINI .

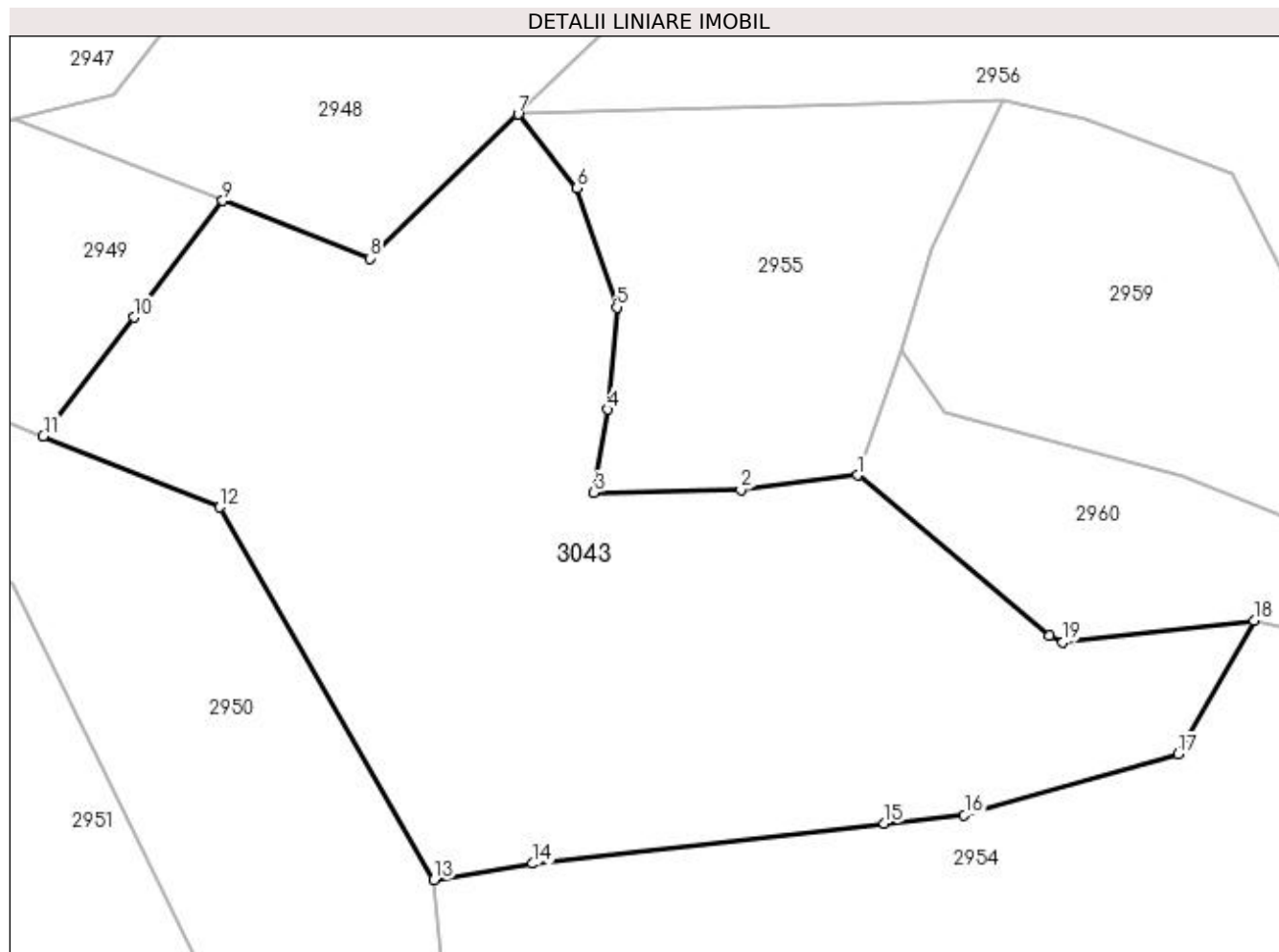
Inscrieri privind dezmembramintele dreptului de proprietate, drepturi reale de garanție și sarcini	Referințe
NU SUNT	

Anexa Nr. 1 La Partea I

Teren

Nr cadastral	Suprafața (mp)*	Observații / Referințe
	8.154	parte din număr topografic 649

* Suprafața este determinată în planul de proiecție Stereo 70.



Date referitoare la teren

Crt	Categorie folosință	Intra vilan	Suprafața (mp)	Tarla	Parcelă	Nr. topo	Observații / Referințe
1	faneata	NU	8.154	-	-	-	

Lungime Segmente

1) Valorile lungimilor segmentelor sunt obținute din proiecție în plan.

Punct început	X / Y	Punct sfârșit	X / Y	Lungime segment (** (m)
1	430.634,872 688.649,686	2	430.618,387 688.647,594	16.617
2	430.618,387 688.647,594	3	430.597,568 688.647,208	20.823
3	430.597,568 688.647,208	4	430.599,506 688.659,001	11.952
4	430.599,506 688.659,001	5	430.600,818 688.673,414	14.473
5	430.600,818 688.673,414	6	430.595,197 688.690,26	17.76

Punct început	X / Y	Punct sfârşit	X / Y	Lungime segment (** (m)
6	430.595,197 688.690,26	7	430.586,859 688.700,709	13.367
7	430.586,859 688.700,709	8	430.565,913 688.680,344	29.214
8	430.565,913 688.680,344	9	430.545,118 688.688,488	22.333
9	430.545,118 688.688,488	10	430.532,505 688.671,988	20.769
10	430.532,505 688.671,988	11	430.519,714 688.655,202	21.104
11	430.519,714 688.655,202	12	430.544,672 688.645,143	26.909
12	430.544,672 688.645,143	13	430.574,988 688.592,483	60.763
13	430.574,988 688.592,483	14	430.588,941 688.594,755	14.136
14	430.588,941 688.594,755	15	430.638,648 688.600,388	50.025
15	430.638,648 688.600,388	16	430.649,979 688.601,663	11.403
16	430.649,979 688.601,663	17	430.680,214 688.610,259	31.433
17	430.680,214 688.610,259	18	430.690,949 688.629,124	21.706
18	430.690,949 688.629,124	19	430.663,93 688.626,104	27.187
19	430.663,93 688.626,104	20	430.661,986 688.627,042	2.159
20	430.661,986 688.627,042	1	430.634,872 688.649,686	35.326

** Lungimile segmentelor sunt determinate în planul de proiecție Stereo 70 și sunt rotunjite la 1 milimetru.

*** Distanța dintre puncte este formată din segmente cumulate ce sunt mai mici decât valoarea 1 milimetru.

**DATE DESPRE IMOBILUL NR. 3044**

Oficiul de Cadastru și Publicitate Imobiliară MARAMURES
Biroul de Cadastru și Publicitate Imobiliară Dragomiresti

A. Partea I. Descrierea imobilului

TEREN Intravilan

Nr. CF vechi:661

Adresa: Loc. Poienile Izei, Jud. Maramures

Nr. Crt	Nr cadastral Nr. topografic	Suprafața* (mp)	Observații / Referințe
A1		15	Sector cadastral:45 Teren neimprejmuit; parte din număr topografic 675

B. Partea II. Proprietari și acte

Inscrieri privitoare la dreptul de proprietate și alte drepturi reale		Referințe
3044 / 10/01/2024		
Act Normativ nr. Legea 7, din 13/03/1996 emis de Parlamentul României;		
B1	Inscrierea provizorie, drept de PROPRIETATE, dobandit prin Lege, cota actuala 1/1 1) COMUNA POIENILE IZEI, CIF:7367404, proprietar neidentificat	A1

C. Partea III. SARCINI .

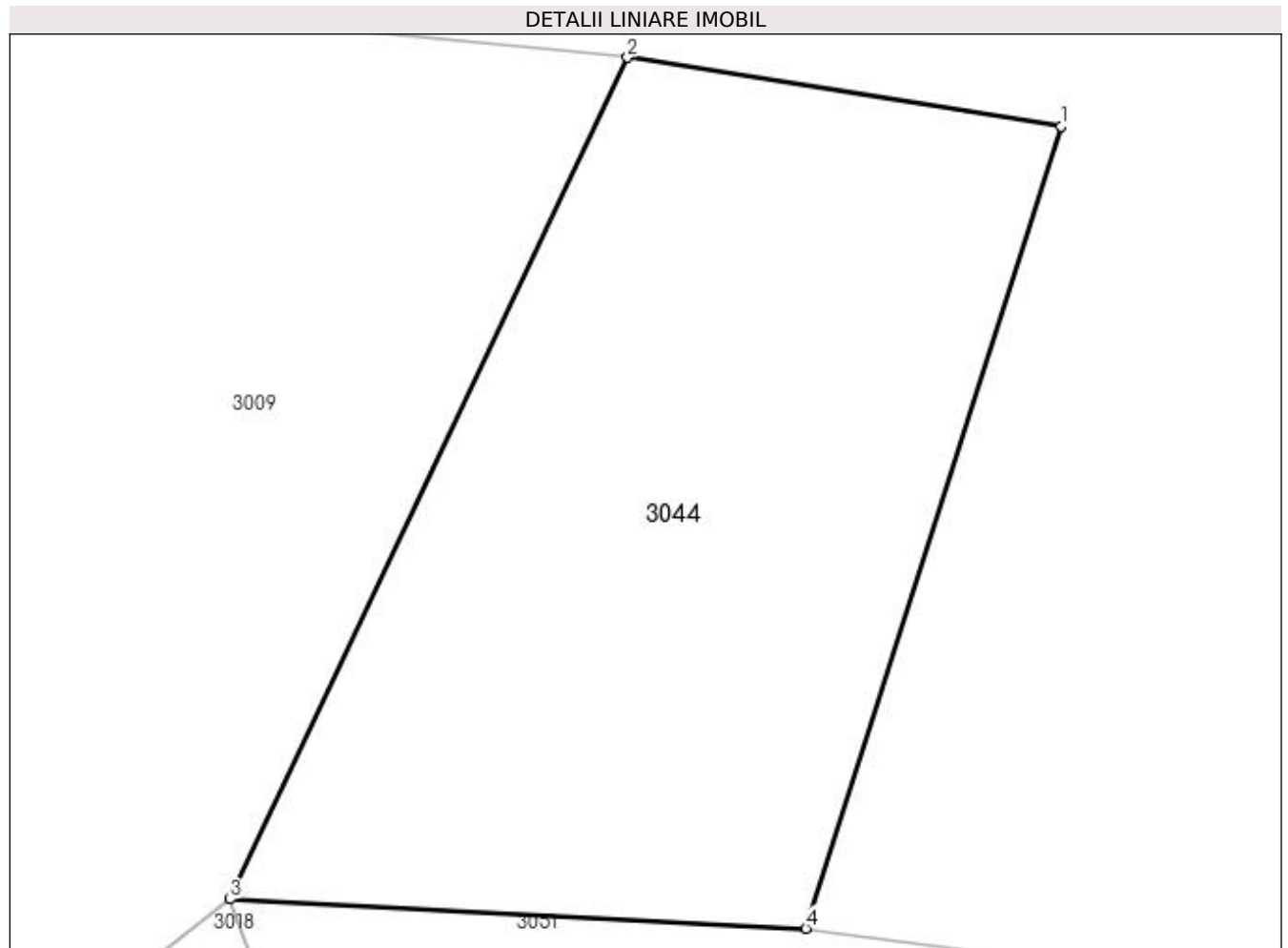
Inscrieri privind dezmembramintele dreptului de proprietate, drepturi reale de garanție și sarcini	Referințe
NU SUNT	

Anexa Nr. 1 La Partea I

Teren

Nr cadastral	Suprafața (mp)*	Observații / Referințe
	15	parte din număr topografic 675

* Suprafața este determinată în planul de proiecție Stereo 70.



Date referitoare la teren

Crt	Categorie folosință	Intravilan	Suprafața (mp)	Tarla	Parcelă	Nr. topo	Observații / Referințe
1	ape curgătoare	DA	15	-	-	-	

Lungime Segmente

1) Valorile lungimilor segmentelor sunt obținute din proiecție în plan.

Punct început	X / Y	Punct sfârșit	X / Y	Lungime segment (** (m)
1	431.699,008 688.599,05	2	431.696,455 688.599,456	2.585
2	431.696,455 688.599,456	3	431.694,112 688.594,501	5.481
3	431.694,112 688.594,501	4	431.697,505 688.594,329	3.397
4	431.697,505 688.594,329	1	431.699,008 688.599,05	4.954

**** Lungimile segmentelor sunt determinate în planul de proiecție Stereo 70 și sunt rotunjite la 1 milimetru.**

***** Distanța dintre puncte este formată din segmente cumulate ce sunt mai mici decât valoarea 1 milimetru.**

**DATE DESPRE IMOBILUL NR. 3045**

Oficiul de Cadastru și Publicitate Imobiliară MARAMURES
Biroul de Cadastru și Publicitate Imobiliară Dragomiresti

A. Partea I. Descrierea imobilului

TEREN Extravilan

Nr. CF vechi:1828

Adresa: Jud. Maramures

Nr. Crt	Nr cadastral Nr. topografic	Suprafața* (mp)	Observații / Referințe
A1		2.065	Sector cadastral:45 Teren neimprejmuit; parte din număr topografic 657

B. Partea II. Proprietari și acte

Inscrieri privitoare la dreptul de proprietate și alte drepturi reale	Referințe
3045 / 01/11/2023	
Act Normativ nr. Legea 7, din 13/03/1996 emis de Parlamentul României;	
B1	A1
Intabulare, drept de PROPRIETATE, dobandit prin Lege, cota actuala 1/1	
1) NEIDENTIFICAT NEIDENTIFICAT	
Act Administrativ nr. Adeverința nr. 4553, din 24/10/2023 emis de Primăria comunei Poienile Izei;	
B2	A1
Se notează posesia faptică în favoarea lui	
1) TOMȘA IOANA	

C. Partea III. SARCINI .

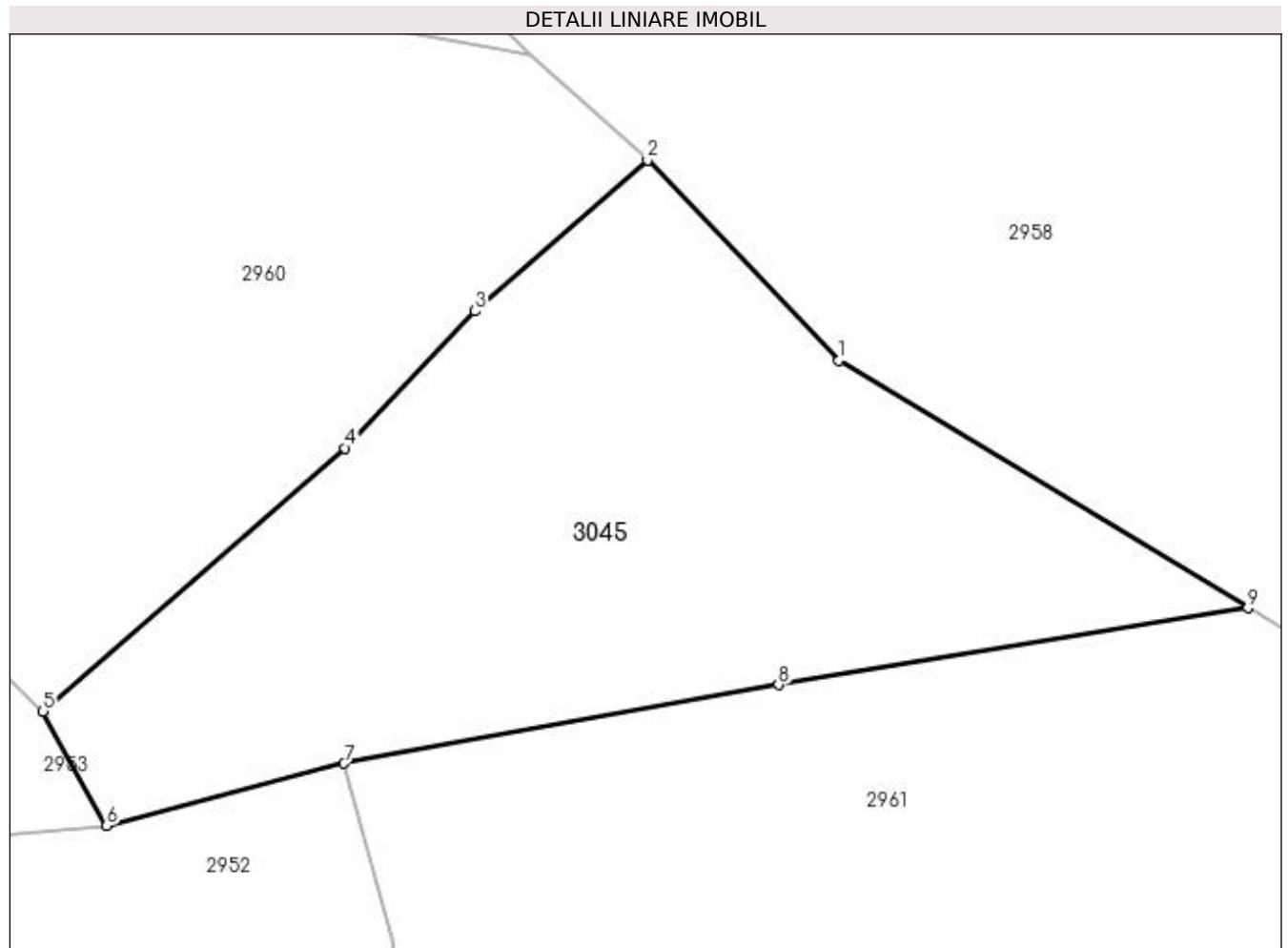
Inscrieri privind dezmembramintele dreptului de proprietate, drepturi reale de garanție și sarcini	Referințe
NU SUNT	

Anexa Nr. 1 La Partea I

Teren

Nr cadastral	Suprafața (mp)*	Observații / Referințe
	2.065	parte din număr topografic 657

* Suprafața este determinată în planul de proiecție Stereo 70.



Date referitoare la teren

Crt	Categorie folosință	Intravilan	Suprafața (mp)	Tarla	Parcelă	Nr. topo	Observații / Referințe
1	faneata	NU	2.065	-	-	-	

Lungime Segmente

1) Valorile lungimilor segmentelor sunt obținute din proiecție în plan.

Punct început	X / Y	Punct sfârșit	X / Y	Lungime segment (** (m)
1	430.779,185 688.593,664	2	430.764,322 688.609,195	21.497
2	430.764,322 688.609,195	3	430.750,937 688.597,494	17.778
3	430.750,937 688.597,494	4	430.740,834 688.586,859	14.669
4	430.740,834 688.586,859	5	430.717,385 688.566,444	31.091
5	430.717,385 688.566,444	6	430.722,331 688.557,56	10.168

Punct început	X / Y	Punct sfârșit	X / Y	Lungime segment (** (m)
6	430.722,331 688.557,56	7	430.740,768 688.562,385	19.058
7	430.740,768 688.562,385	8	430.774,5 688.568,5	34.282
8	430.774,5 688.568,5	9	430.810,966 688.574,443	36.947
9	430.810,966 688.574,443	1	430.779,185 688.593,664	37.141

** Lungimile segmentelor sunt determinate în planul de proiecție Stereo 70 și sunt rotunjite la 1 milimetru.

*** Distanța dintre puncte este formată din segmente cumulate ce sunt mai mici decât valoarea 1 milimetru.

**DATE DESPRE IMOBILUL NR. 3046**

Oficiul de Cadastru și Publicitate Imobiliară MARAMURES
Biroul de Cadastru și Publicitate Imobiliară Dragomiresti

A. Partea I. Descrierea imobilului

TEREN Intravilan

Nr. cadastral vechi:52325

Adresa: Loc. Poienile Izei, Jud. Maramures, loc.Poienile Izei,locul numit"La Valea Bica",jud.Maramures

Nr. Crt	Nr cadastral Nr. topografic	Suprafața* (mp)	Observații / Referințe
A1	52325	1.109	Sector cadastral:45 Teren neimprejmuit;

B. Partea II. Proprietari și acte

Inscrieri privitoare la dreptul de proprietate și alte drepturi reale		Referințe
3046 / 01/11/2023		
Act Normativ nr. Legea 7, din 13/03/1996 emis de Parlamentul României;		
B1	Intabulare, drept de PROPRIETATE, dobândit prin Lege, cota actuala 1/1 1) NEIDENTIFICAT NEIDENTIFICAT	A1
Act Administrativ nr. Adeverinta nr. 114, din 20/01/2023 emis de Primaria Poienile Izei (inscris sub semnatura privata nr Proces verbal de vecinatate din 15.12.2022, emis de -;act notarial nr Declaratie autentificata sub nr,5370 din 24.09.2021, emis de NP Sas Gheorghe;act administrativ nr Documentatie cadastrala avizata sub nr.613 din 27.01.2023, emis de OCPI MM);		
B2	Asupra imobilului de sub A1 se noteaza posesia in favoarea: 1) COMAN VIORICA , bun propriu <i>OBSERVATII: Poziție transcrisă din CF 52325 Poienile Izei, înscrisă prin încheierea nr. 613 / 27/01/2023</i>	A1

C. Partea III. SARCINI .

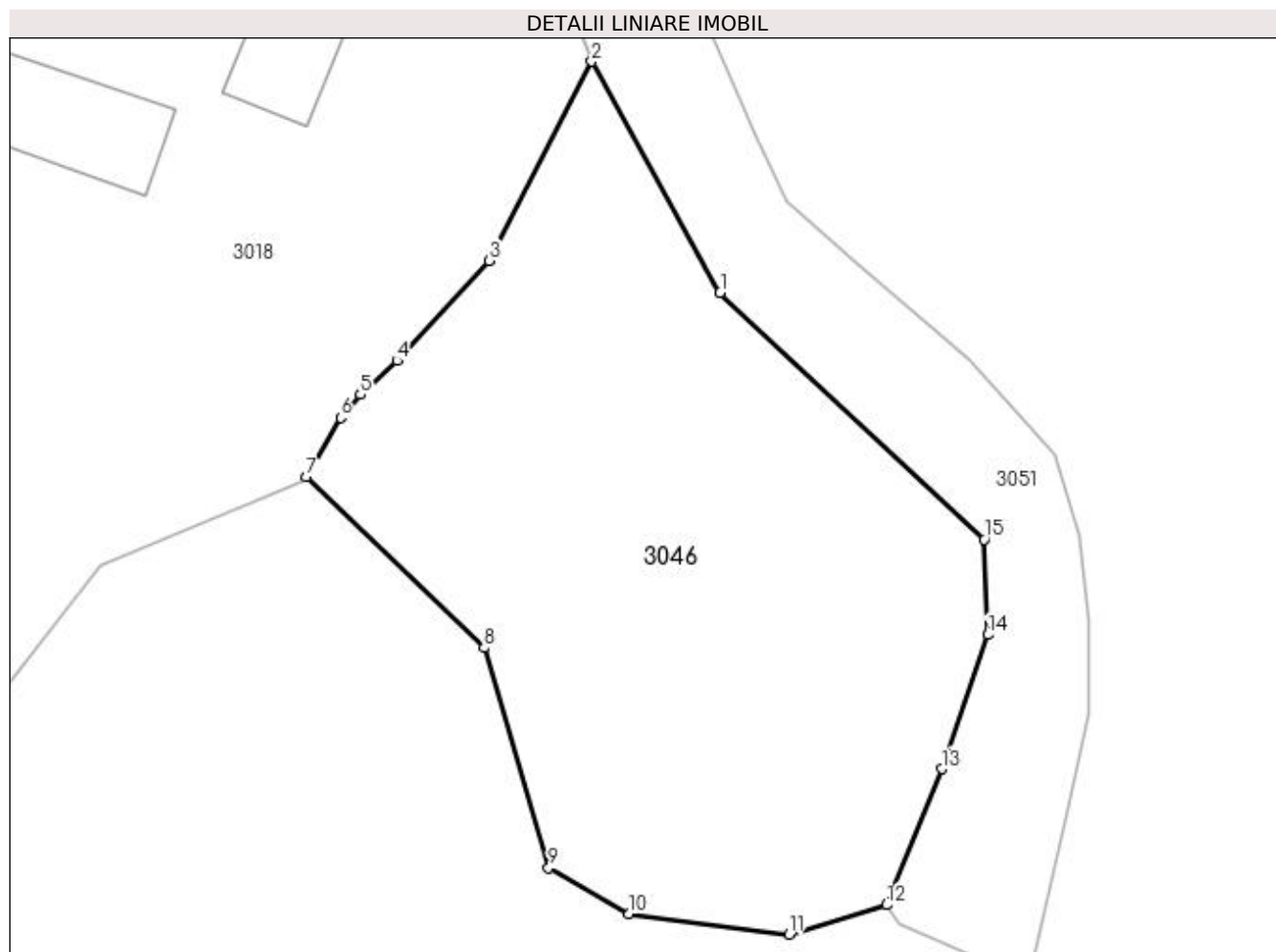
Inscrieri privind dezmembramintele dreptului de proprietate, drepturi reale de garanție și sarcini	Referințe
NU SUNT	

Anexa Nr. 1 La Partea I

Teren

Nr cadastral	Suprafața (mp)*	Observații / Referințe
52325	1.109	

* Suprafața este determinată în planul de proiecție Stereo 70.



Date referitoare la teren

Crt	Categorie folosință	Intravilan	Suprafața (mp)	Tarla	Parcelă	Nr. topo	Observații / Referințe
1	faneata	DA	1.109	-	-	-	

Lungime Segmente

1) Valorile lungimilor segmentelor sunt obținute din proiecție în plan.

Punct început	X / Y	Punct sfârșit	X / Y	Lungime segment (** (m)
1	431.710,192 688.558,013	2	431.702,63 688.571,622	15.569
2	431.702,63 688.571,622	3	431.696,603 688.559,89	13.19
3	431.696,603 688.559,89	4	431.691,164 688.554,0	8.017
4	431.691,164 688.554,0	5	431.688,986 688.552,002	2.956
5	431.688,986 688.552,002	6	431.687,837 688.550,631	1.789

Punct început	X / Y	Punct sfârșit	X / Y	Lungime segment (** (m)
6	431.687,837 688.550,631	7	431.685,795 688.547,136	4.048
7	431.685,795 688.547,136	8	431.696,279 688.537,082	14.526
8	431.696,279 688.537,082	9	431.700,087 688.524,112	13.518
9	431.700,087 688.524,112	10	431.704,811 688.521,416	5.439
10	431.704,811 688.521,416	11	431.714,268 688.520,207	9.534
11	431.714,268 688.520,207	12	431.720,0 688.521,945	5.99
12	431.720,0 688.521,945	13	431.723,242 688.529,954	8.64
13	431.723,242 688.529,954	14	431.725,988 688.537,86	8.369
14	431.725,988 688.537,86	15	431.725,767 688.543,474	5.618
15	431.725,767 688.543,474	1	431.710,192 688.558,013	21.306

** Lungimile segmentelor sunt determinate în planul de proiecție Stereo 70 și sunt rotunjite la 1 milimetru.

*** Distanța dintre puncte este formată din segmente cumulate ce sunt mai mici decât valoarea 1 milimetru.

**DATE DESPRE IMOBILUL NR. 3049**

Oficiul de Cadastru și Publicitate Imobiliară MARAMURES
Biroul de Cadastru și Publicitate Imobiliară Dragomiresti

A. Partea I. Descrierea imobilului

TEREN Extravilan

Nr. CF vechi:493

Adresa: Jud. Maramures

Nr. Crt	Nr cadastral Nr. topografic	Suprafața* (mp)	Observații / Referințe
A1		4.611	Sector cadastral:45 Teren neimprejmuit; parte din număr topografic 786

B. Partea II. Proprietari și acte

Inscrieri privitoare la dreptul de proprietate și alte drepturi reale	Referințe
3049 / 01/11/2023	
Act Normativ nr. Legea 7, din 13/03/1996 emis de Parlamentul României;	
B1	A1
Intabulare, drept de PROPRIETATE, dobandit prin Lege, cota actuala 1/1	
1) NEIDENTIFICAT NEIDENTIFICAT	
Act Administrativ nr. Adeverința nr. 4554, din 24/10/2023 emis de Primăria comunei Poienile Izei;	
B2	A1
Se notează posesia faptică în favoarea lui	
1) MUNTEAN PETRU	

C. Partea III. SARCINI .

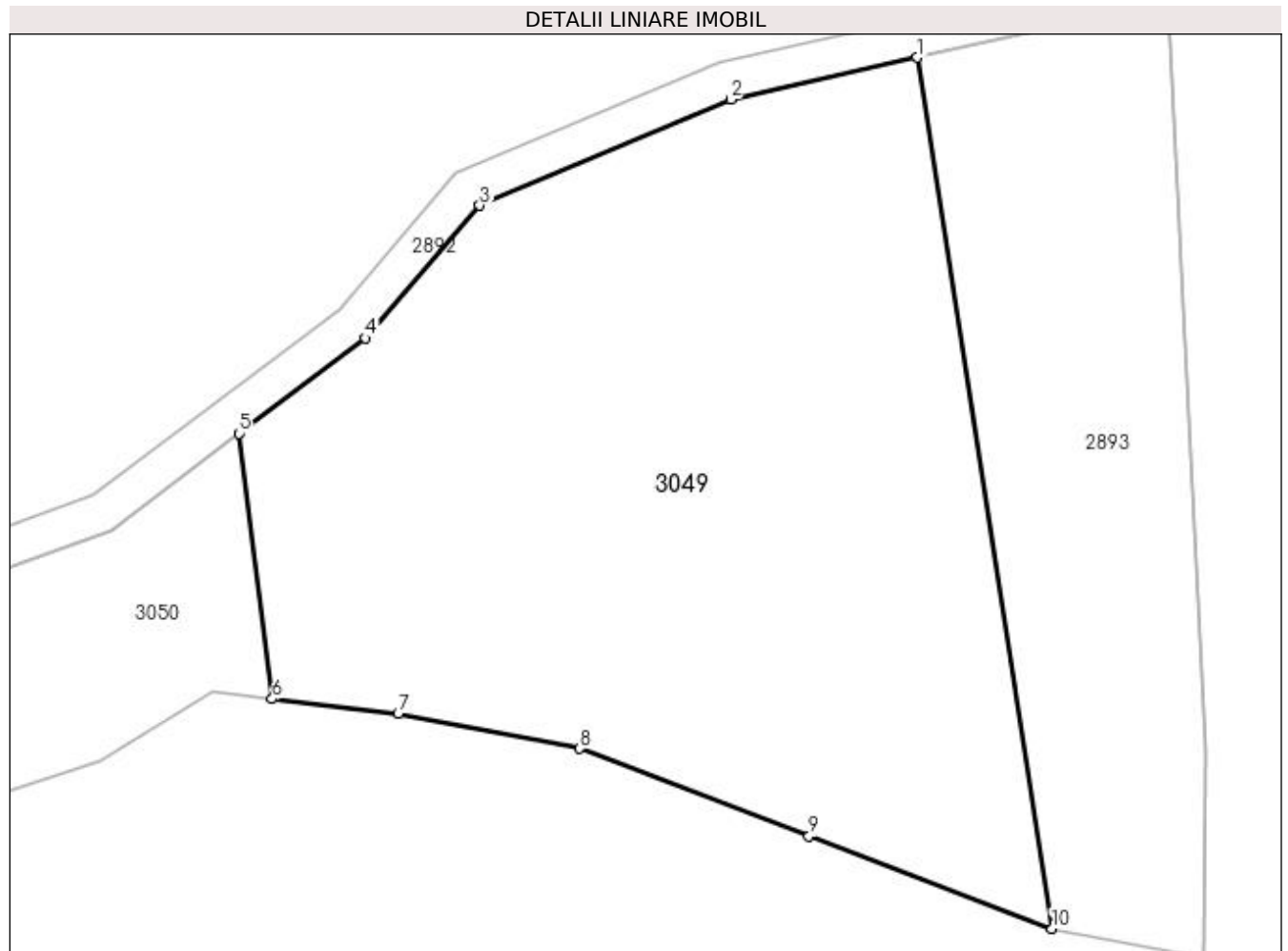
Inscrieri privind dezmembramintele dreptului de proprietate, drepturi reale de garanție și sarcini	Referințe
NU SUNT	

Anexa Nr. 1 La Partea I

Teren

Nr cadastral	Suprafața (mp)*	Observații / Referințe
	4.611	parte din număr topografic 786

* Suprafața este determinată în planul de proiecție Stereo 70.



Date referitoare la teren

Crt	Categorie folosință	Intra vilan	Suprafața (mp)	Tarla	Parcelă	Nr. topo	Observații / Referințe
1	faneata	NU	4.611	-	-	-	

Lungime Segmente

1) Valorile lungimilor segmentelor sunt obținute din proiecție în plan.

Punct început	X / Y	Punct sfârșit	X / Y	Lungime segment (** (m)
1	429.709,344 688.560,59	2	429.690,183 688.556,296	19.637
2	429.690,183 688.556,296	3	429.664,411 688.545,401	27.98
3	429.664,411 688.545,401	4	429.652,673 688.531,801	17.965
4	429.652,673 688.531,801	5	429.639,657 688.522,023	16.279
5	429.639,657 688.522,023	6	429.643,089 688.494,772	27.467

Punct început	X / Y	Punct sfârșit	X / Y	Lungime segment (** (m)
6	429.643,089 688.494,772	7	429.656,012 688.493,307	13.006
7	429.656,012 688.493,307	8	429.674,662 688.489,672	19.0
8	429.674,662 688.489,672	9	429.698,217 688.480,688	25.211
9	429.698,217 688.480,688	10	429.723,199 688.471,208	26.721
10	429.723,199 688.471,208	1	429.709,344 688.560,59	90.45

** Lungimile segmentelor sunt determinate în planul de proiecție Stereo 70 și sunt rotunjite la 1 milimetru.

*** Distanța dintre puncte este formată din segmente cumulate ce sunt mai mici decât valoarea 1 milimetru.

**DATE DESPRE IMOBILUL NR. 3050**

Oficiul de Cadastru și Publicitate Imobiliară MARAMURES
Biroul de Cadastru și Publicitate Imobiliară Dragomiresti

A. Partea I. Descrierea imobilului

TEREN Extravilan

Nr. CF vechi:493

Adresa: Jud. Maramures

Nr. Crt	Nr cadastral Nr. topografic	Suprafața* (mp)	Observații / Referințe
A1		1.400	Sector cadastral:45 Teren neimprejmuit; parte din număr topografic 786

B. Partea II. Proprietari și acte

Inscrieri privitoare la dreptul de proprietate și alte drepturi reale	Referințe
3050 / 07/11/2023	
Act Normativ nr. Legea 7, din 13/03/1996 emis de Parlamentul României;	
B1	A1
Intabulare, drept de PROPRIETATE, dobândit prin Lege, cota actuala 1/1	
1) NEIDENTIFICAT NEIDENTIFICAT	
Act Administrativ nr. Adeverința nr. 5004, din 07/11/2023 emis de Primăria comunei Poienile Izei;	
B2	A1
Se notează posesia faptică în favoarea lui	
1) ILIEȘ FELICIA-MARIOARA	

C. Partea III. SARCINI .

Inscrieri privind dezmembramintele dreptului de proprietate, drepturi reale de garanție și sarcini	Referințe
NU SUNT	

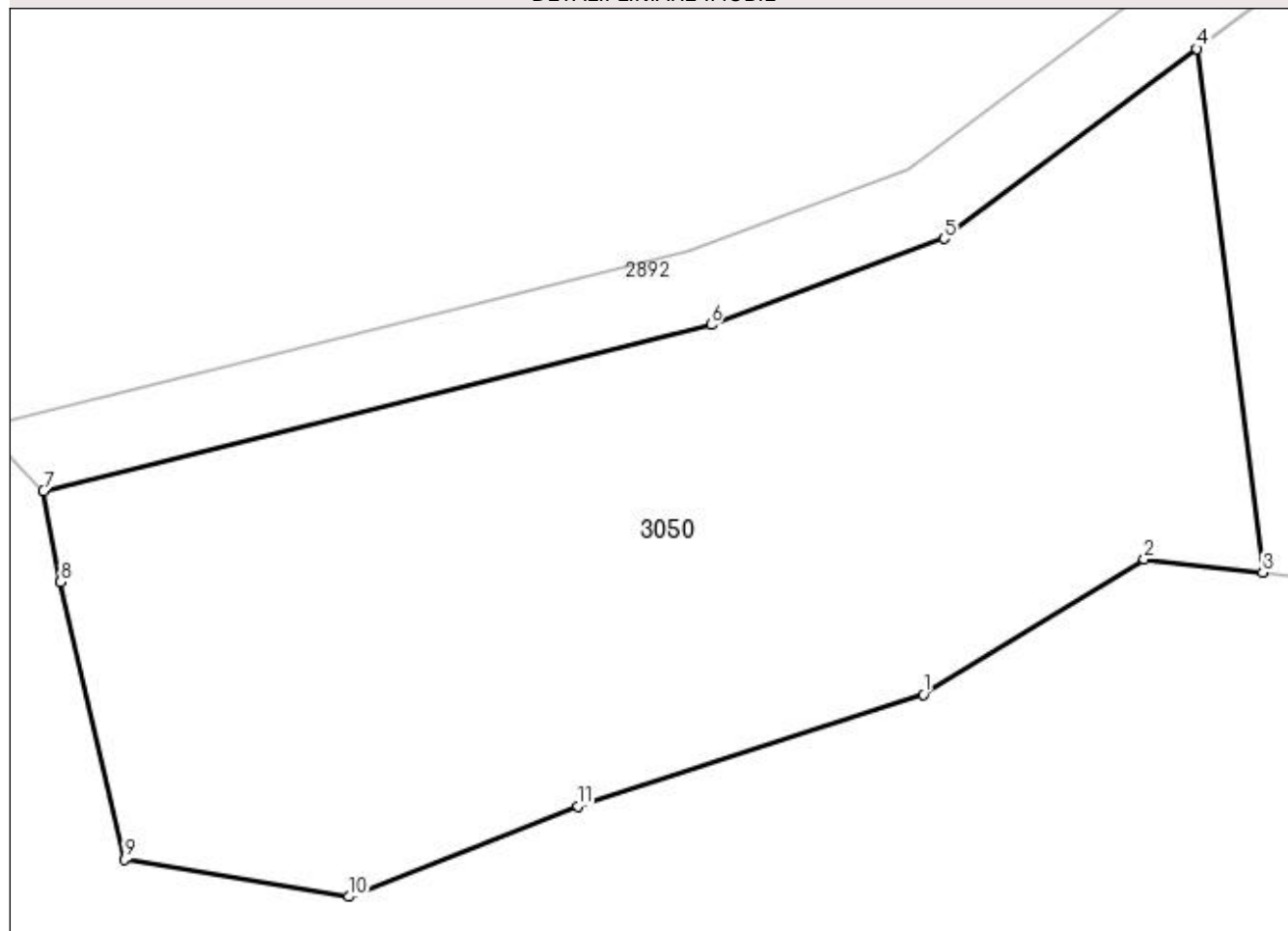
Anexa Nr. 1 La Partea I

Teren

Nr cadastral	Suprafața (mp)*	Observații / Referințe
	1.400	parte din număr topografic 786

* Suprafața este determinată în planul de proiecție Stereo 70.

DETALII LINIARE IMOBIL



Date referitoare la teren

Crt	Categorie folosință	Intra vilan	Suprafața (mp)	Tarla	Parcelă	Nr. topo	Observații / Referințe
1	faneata	NU	1.400	-	-	-	

Lungime Segmente

1) Valorile lungimilor segmentelor sunt obținute din proiecție în plan.

Punct început	X / Y	Punct sfârșit	X / Y	Lungime segment (** (m)
1	429.625,415 688.488,44	2	429.636,91 688.495,472	13.475
2	429.636,91 688.495,472	3	429.643,089 688.494,772	6.219
3	429.643,089 688.494,772	4	429.639,657 688.522,023	27.467
4	429.639,657 688.522,023	5	429.626,5 688.512,139	16.456
5	429.626,5 688.512,139	6	429.614,373 688.507,665	12.926

Punct început	X / Y	Punct sfârșit	X / Y	Lungime segment (** (m)
6	429.614,373 688.507,665	7	429.579,634 688.499,027	35.797
7	429.579,634 688.499,027	8	429.580,521 688.494,278	4.832
8	429.580,521 688.494,278	9	429.583,851 688.479,853	14.804
9	429.583,851 688.479,853	10	429.595,506 688.477,911	11.816
10	429.595,506 688.477,911	11	429.607,439 688.482,627	12.831
11	429.607,439 688.482,627	1	429.625,415 688.488,44	18.893

** Lungimile segmentelor sunt determinate în planul de proiecție Stereo 70 și sunt rotunjite la 1 milimetru.

*** Distanța dintre puncte este formată din segmente cumulate ce sunt mai mici decât valoarea 1 milimetru.

**DATE DESPRE IMOBILUL NR. 3051**

Oficiul de Cadastru și Publicitate Imobiliară MARAMURES
Biroul de Cadastru și Publicitate Imobiliară Dragomiresti

A. Partea I. Descrierea imobilului

TEREN Intravilan

Nr. CF vechi:661

Adresa: Loc. Poienile Izei, Jud. Maramures

Nr. Crt	Nr cadastral Nr. topografic	Suprafața* (mp)	Observații / Referințe
A1		577	Sector cadastral:45 Teren neimprejmuit; parte din număr topografic 675

B. Partea II. Proprietari și acte

Inscrieri privitoare la dreptul de proprietate și alte drepturi reale		Referințe
3051 / 10/01/2024		
Act Normativ nr. Legea 7, din 13/03/1996 emis de Parlamentul României;		
B2	Inscrierea provizorie, drept de PROPRIETATE, dobandit prin Lege, cota actuala 1/1 1) COMUNA POIENILE IZEI, CIF:7367404, proprietar neidentificat	A1

C. Partea III. SARCINI .

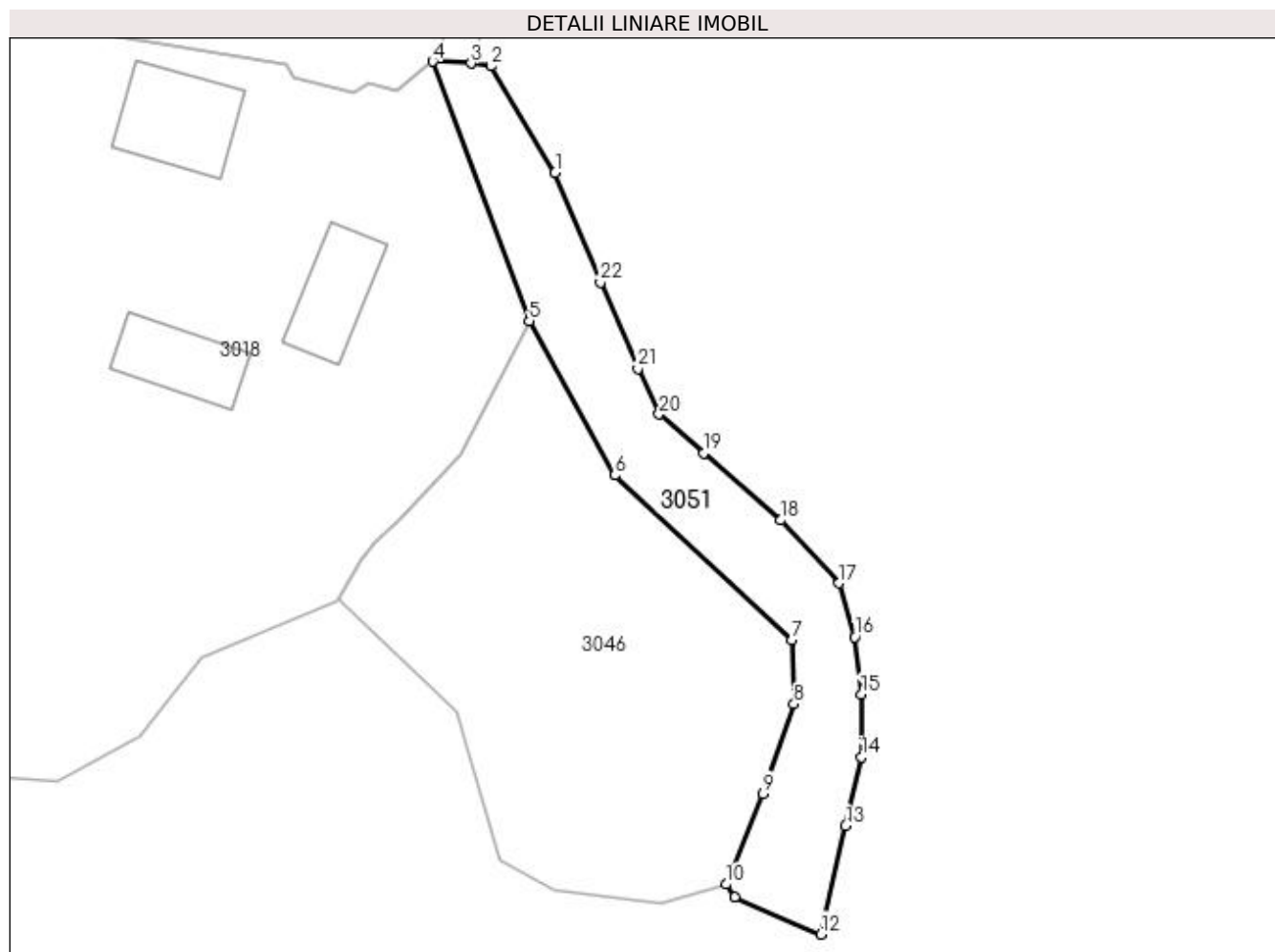
Inscrieri privind dezmembramintele dreptului de proprietate, drepturi reale de garanție și sarcini	Referințe
NU SUNT	

Anexa Nr. 1 La Partea I

Teren

Nr cadastral	Suprafața (mp)*	Observații / Referințe
	577	parte din număr topografic 675

* Suprafața este determinată în planul de proiecție Stereo 70.



Date referitoare la teren

Crt	Categorie folosință	Intravilan	Suprafața (mp)	Tarla	Parcelă	Nr. topo	Observații / Referințe
1	ape curgătoare	DA	577	-	-	-	

Lungime Segmente

1) Valorile lungimilor segmentelor sunt obținute din proiecție în plan.

Punct început	X / Y	Punct sfârșit	X / Y	Lungime segment (** (m)
1	431.704,914 688.584,676	2	431.699,214 688.594,1	11.013
3	431.697,505 688.594,329	4	431.694,112 688.594,501	3.397
5	431.702,63 688.571,622	6	431.710,192 688.558,013	15.569
7	431.725,767 688.543,474	8	431.725,988 688.537,86	5.618
9	431.723,242 688.529,954	10	431.720,0 688.521,945	8.64

Punct început	X / Y	Punct sfârșit	X / Y	Lungime segment (** (m)
2	431.699,214 688.594,1	3	431.697,505 688.594,329	1.725
4	431.694,112 688.594,501	5	431.702,63 688.571,622	24.413
6	431.710,192 688.558,013	7	431.725,767 688.543,474	21.306
8	431.725,988 688.537,86	9	431.723,242 688.529,954	8.369
10	431.720,0 688.521,945	11	431.720,764 688.520,823	1.357

Punct început	X / Y	Punct sfârșit	X / Y	Lungime segment (** (m)
11	431.720,764 688.520,823	12	431.728,347 688.517,534	8.266
13	431.730,547 688.527,099	14	431.731,94 688.533,154	6.213
15	431.731,94 688.538,717	16	431.731,364 688.543,746	5.062
17	431.729,971 688.548,493	18	431.724,791 688.554,043	7.592
19	431.718,014 688.559,967	20	431.714,084 688.563,404	5.221
21	431.712,202 688.567,412	22	431.708,909 688.575,024	8.294

Punct început	X / Y	Punct sfârșit	X / Y	Lungime segment (** (m)
12	431.728,347 688.517,534	13	431.730,547 688.527,099	9.815
14	431.731,94 688.533,154	15	431.731,94 688.538,717	5.563
16	431.731,364 688.543,746	17	431.729,971 688.548,493	4.946
18	431.724,791 688.554,043	19	431.718,014 688.559,967	9.001
20	431.714,084 688.563,404	21	431.712,202 688.567,412	4.428
22	431.708,909 688.575,024	1	431.704,914 688.584,676	10.446

** Lungimile segmentelor sunt determinate în planul de proiecție Stereo 70 și sunt rotunjite la 1 milimetru.

*** Distanța dintre puncte este formată din segmente cumulate ce sunt mai mici decât valoarea 1 milimetru.

